

**DATE DESPRE IMOBILUL NR. 11000**

Oficiul de Cadastru și Publicitate Imobiliară CARAS-SEVERIN
Biroul de Cadastru și Publicitate Imobiliară Caransebes

A. Partea I. Descrierea imobilului

TEREN Extravilan

Nr. CF vechi:416, 414- Petroșnița

Nr. topografic:Parte din 943/2, 943/1

Adresa: Jud. Caraș-Severin

Nr. Crt	Nr cadastral Nr. topografic	Suprafața* (mp)	Observații / Referințe
A1		3.895	Sector cadastral:27 Teren neimprejmit;

B. Partea II. Proprietari și acte

Inscrieri privitoare la dreptul de proprietate și alte drepturi reale		Referințe
/		
Act Normativ nr. 7, din 13/03/1996 emis de PARLAMENTUL ROMÂNIEI;		
B1	Intabulare, drept de PROPRIETATE, dobândit prin Lege, cota actuala 1/1 1) NEIDENTIFICAT NEIDENTIFICAT	A1
Act Normativ nr. 7, din 13/03/1996 emis de PARLAMENTUL ROMÂNIEI (ADEVÉRINȚA 3034/30.05.2023, EMISĂ DE PRIMĂRIA COMUNEI BUCOȘNIȚA);		
B2	Se notează posesia faptică în favoarea lui 1) MICȘESCU-IVANOVICI GEORGIANA-RAMONA	A1

C. Partea III. SARCINI .

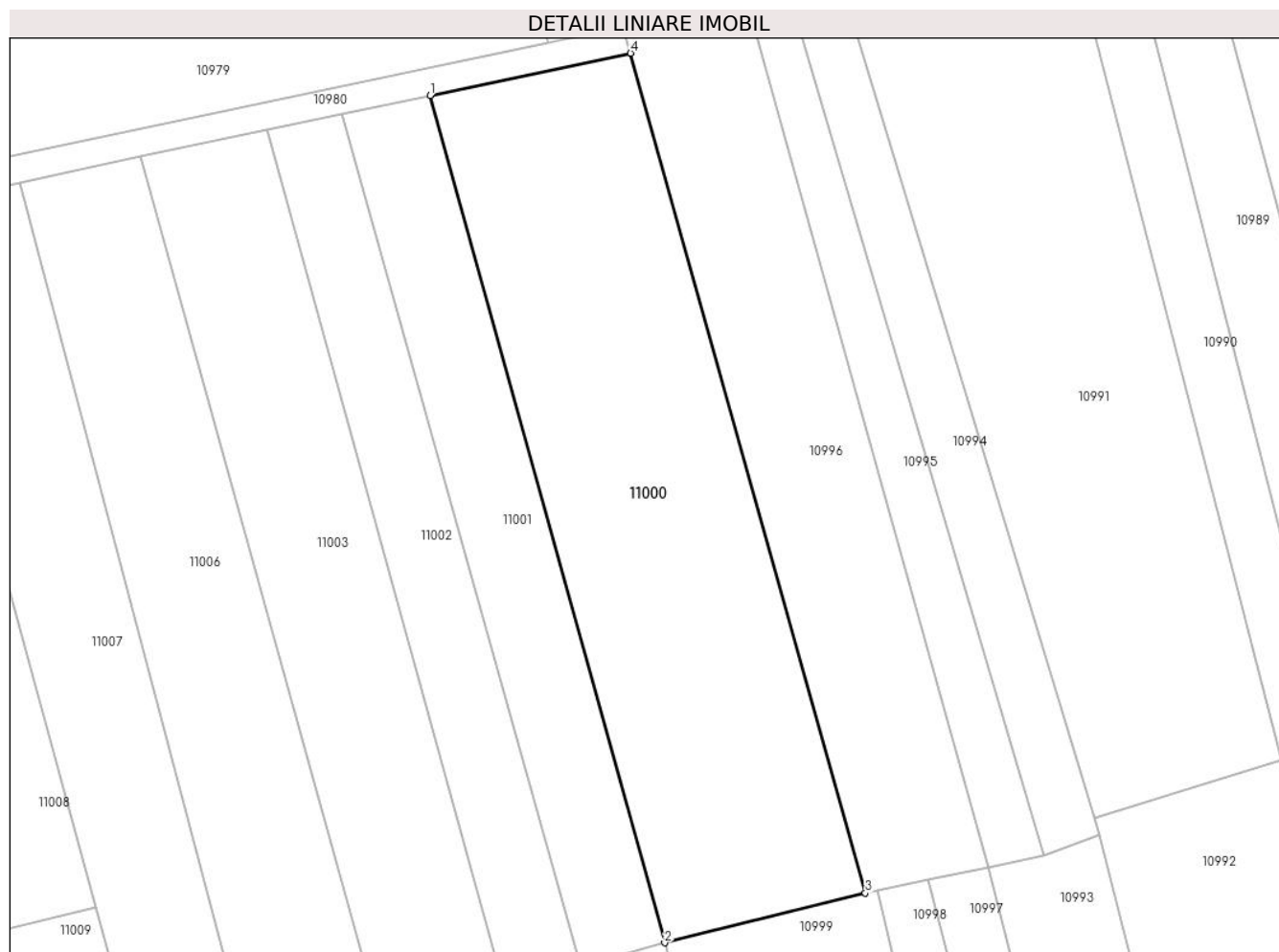
Inscrieri privind dezmembramintele dreptului de proprietate, drepturi reale de garanție și sarcini	Referințe
NU SUNT	

Anexa Nr. 1 La Partea I

Teren

Nr cadastral	Suprafața (mp)*	Observații / Referințe
	3.895	

* Suprafața este determinată în planul de proiecție Stereo 70.



Date referitoare la teren

Crt	Categorie folosință	Intravilan	Suprafața (mp)	Tarla	Parcelă	Nr. topo	Observații / Referințe
1	faneata	NU	3.895	-	-	Parte din 943/2, 943/1	Fâneată în Gura Vălișorii

Lungime Segmente

1) Valorile lungimilor segmentelor sunt obținute din proiecție în plan.

Punct început	X / Y	Punct sfârșit	X / Y	Lungime segment (** (m)
1	286.211,008 427.953,418	2	286.245,55 427.828,849	129.269
2	286.245,55 427.828,849	3	286.275,072 427.836,14	30.409
3	286.275,072 427.836,14	4	286.240,522 427.959,65	128.251
4	286.240,522 427.959,65	1	286.211,008 427.953,418	30.165

**** Lungimile segmentelor sunt determinate în planul de proiecție Stereo 70 și sunt rotunjite la 1 milimetru.**

***** Distanța dintre puncte este formată din segmente cumulate ce sunt mai mici decât valoarea 1 milimetru.**

**DATE DESPRE IMOBILUL NR. 11001**

Oficiul de Cadastru și Publicitate Imobiliară CARAS-SEVERIN
Biroul de Cadastru și Publicitate Imobiliară Caransebes

A. Partea I. Descrierea imobilului

TEREN Extravilan

Nr. CF vechi:452- Petroșnița

Nr. topografic:944

Adresa: Jud. Caraș-Severin

Nr. Crt	Nr cadastral Nr. topografic	Suprafața* (mp)	Observații / Referințe
A1		1.698	Sector cadastral:27 Teren neimprejmuț;

B. Partea II. Proprietari și acte

Inscrieri privitoare la dreptul de proprietate și alte drepturi reale		Referințe
/		
Act Administrativ nr. 1776, din 13/05/2024 emis de PRIMARIA COMUNEI BUCOSNITA;		
B1	Inscrierea posesiei, drept de PROPRIETATE, dobandit prin Lege, cota actuala 1/1 1) NEIDENTIFICAT NEIDENTIFICAT	A1
Act Normativ nr. 7, din 13/03/1996 emis de PARLAMENTUL ROMÂNIEI;		
B2	SE NOTEAZĂ MENȚIUNEA DE PROPRIETAR NEIDENTIFICAT	A1

C. Partea III. SARCINI .

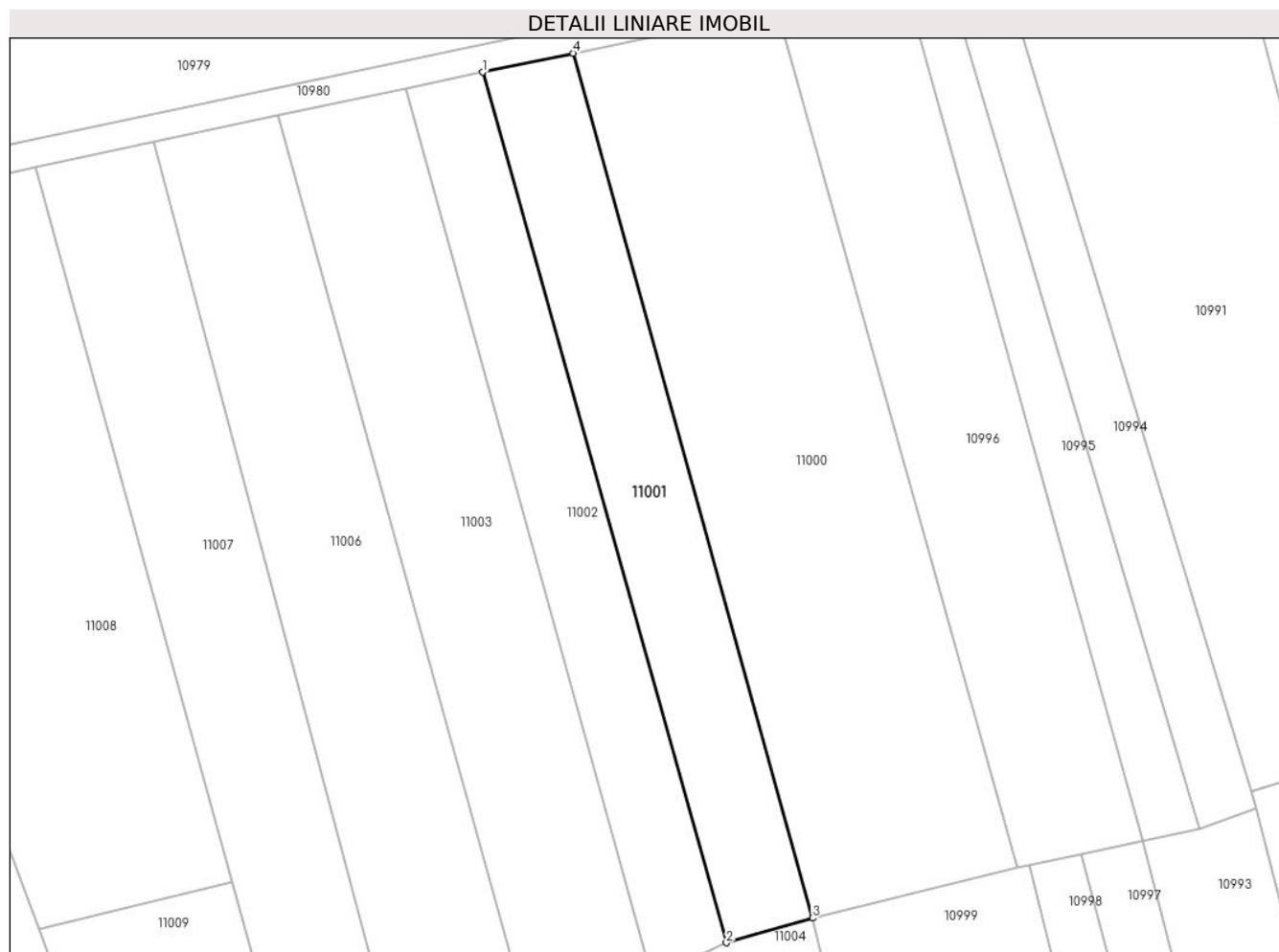
Inscrieri privind dezmembramintele dreptului de proprietate, drepturi reale de garanție și sarcini	Referințe
NU SUNT	

Anexa Nr. 1 La Partea I

Teren

Nr cadastral	Suprafața (mp)*	Observații / Referințe
	1.698	

* Suprafața este determinată în planul de proiecție Stereo 70.



Date referitoare la teren

Crt	Categorie folosință	Intravilan	Suprafața (mp)	Tarla	Parcelă	Nr. topo	Observații / Referințe
1	arabil	NU	1.698	-	-	944	Arabil în Gura Vălișorii

Lungime Segmente

1) Valorile lungimilor segmentelor sunt obținute din proiecție în plan.

Punct început	X / Y	Punct sfârșit	X / Y	Lungime segment (** (m)
1	286.198,015 427.950,668	2	286.233,134 427.825,281	130.212
2	286.233,134 427.825,281	3	286.245,55 427.828,849	12.919
3	286.245,55 427.828,849	4	286.211,008 427.953,418	129.269
4	286.211,008 427.953,418	1	286.198,015 427.950,668	13.281

** Lungimile segmentelor sunt determinate în planul de proiecție Stereo 70 și sunt rotunjite la 1 milimetru.

***** Distanţa dintre puncte este formată din segmente cumulate ce sunt mai mici decât valoarea 1 milimetru.**

**DATE DESPRE IMOBILUL NR. 11002**

Oficiul de Cadastru și Publicitate Imobiliară CARAS-SEVERIN
Biroul de Cadastru și Publicitate Imobiliară Caransebes

A. Partea I. Descrierea imobilului

Nr. CF vechi:564- Petroșnița
Nr. topografic:945

TEREN Extravilan

Adresa: Jud. Caraș-Severin

Nr. Crt	Nr cadastral Nr. topografic	Suprafața* (mp)	Observații / Referințe
A1	31858	Din acte: 1.611 Masurata: 1.504	Sector cadastral:27 Teren neimprejmuit;

B. Partea II. Proprietari și acte

Inscrieri privitoare la dreptul de proprietate și alte drepturi reale	Referințe
10523 / 20/06/2007	
Sentinta Civila nr. 726, din 20/06/2007 emis de Judecatoria Caransebes;	
B1	A1
Intabulare, drept de PROPRIETATE, dobandit prin lesire Din Indiviziune, cota actuala 1/1, cota initiala 1/1 1) IOVANOVICI SOFICA	

C. Partea III. SARCINI .

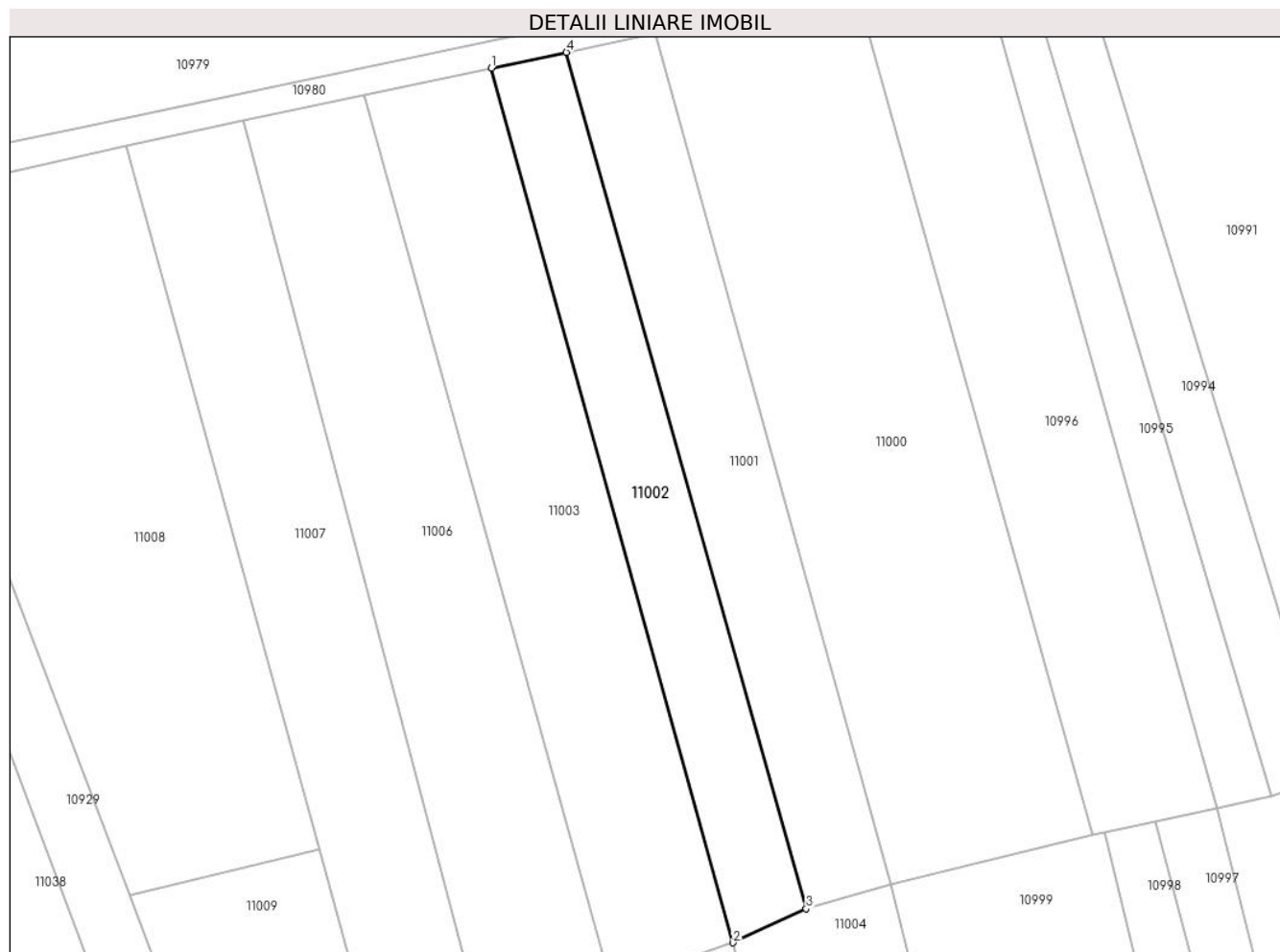
Inscrieri privind dezmembramintele dreptului de proprietate, drepturi reale de garanție și sarcini	Referințe
NU SUNT	

Anexa Nr. 1 La Partea I

Teren

Nr cadastral	Suprafața (mp)*	Observații / Referințe
31858	Din acte: 1.611 Masurata: 1.504	

* Suprafața este determinată în planul de proiecție Stereo 70.



Date referitoare la teren

Crt	Categorie folosință	Intra vilan	Suprafața (mp)	Tarla	Parcelă	Nr. topo	Observații / Referințe
1	arabil	NU	1.504	-	-	945	Arabil în Gura Vălișorii

Lungime Segmente

1) Valorile lungimilor segmentelor sunt obținute din proiecție în plan.

Punct început	X / Y	Punct sfârșit	X / Y	Lungime segment (** (m)
1	286.186,998 427.948,336	2	286.222,441 427.820,32	132.832
2	286.222,441 427.820,32	3	286.233,134 427.825,281	11.788
3	286.233,134 427.825,281	4	286.198,015 427.950,668	130.212
4	286.198,015 427.950,668	1	286.186,998 427.948,336	11.261

**** Lungimile segmentelor sunt determinate în planul de proiecție Stereo 70 și sunt rotunjite la 1 milimetru.**

***** Distanța dintre puncte este formată din segmente cumulate ce sunt mai mici decât valoarea 1 milimetru.**

**DATE DESPRE IMOBILUL NR. 11003**

Oficiul de Cadastru și Publicitate Imobiliară CARAS-SEVERIN
Biroul de Cadastru și Publicitate Imobiliară Caransebes

A. Partea I. Descrierea imobilului

TEREN Extravilan

Nr. CF vechi:113- Petroșnița

Nr. topografic:948

Adresa: Jud. Caraș-Severin

Nr. Crt	Nr cadastral Nr. topografic	Suprafața* (mp)	Observații / Referințe
A1		2.524	Sector cadastral:27 Teren neimprejmuit;

B. Partea II. Proprietari și acte

Inscrieri privitoare la dreptul de proprietate și alte drepturi reale		Referințe
2396 / 28/12/1939		
Act Notarial nr. 0, din 04/12/1939 emis de -;		
B1	Intabulare, drept de PROPRIETATE, dobandit prin Conventie, cota actuala 1/2, cota initiala 1/2 1) CILIBIA MARIUTA , nasc.Paica <i>OBSERVATII: (provenita din conversia CF 113- Petrosnita)</i>	A1
1043 / 17/11/1958		
Act Notarial nr. 208/1958, din 01/01/1958 emis de Notariatul de Stat Caransebes;		
B2	Intabulare, drept de PROPRIETATE, dobandit prin Succesiune, cota actuala 1/2, cota initiala 1/2 1) POIENARIU EUFROSINA , nasc. Muhu <i>OBSERVATII: (provenita din conversia CF 113- Petrosnita)</i>	A1

C. Partea III. SARCINI

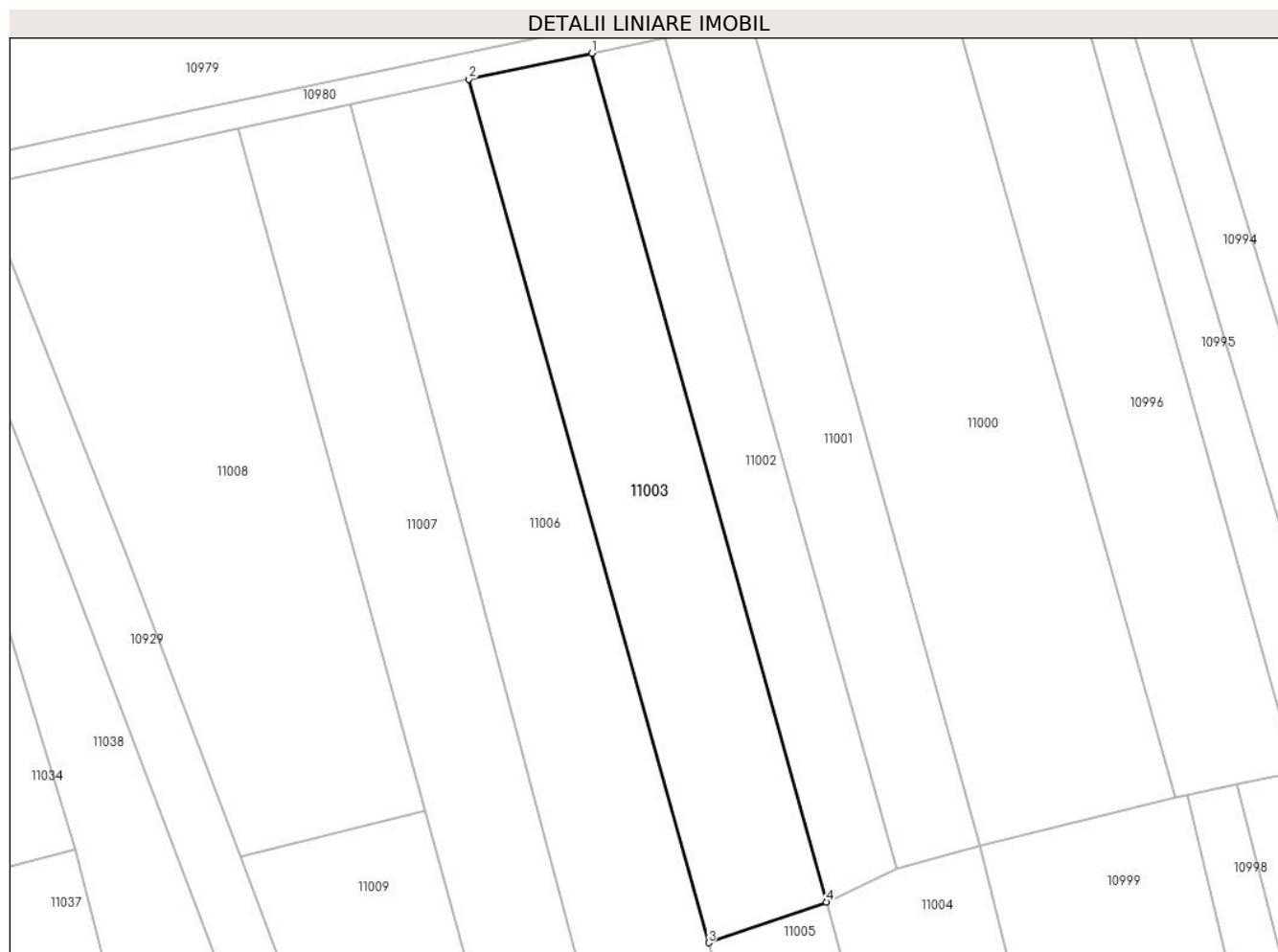
Inscrieri privind dezmembramintele dreptului de proprietate, drepturi reale de garanție și sarcini		Referințe
2396 / 28/12/1939		
Act Notarial nr. 0, din 04/12/1939 emis de -;		
C1	Intabulare, drept de UZUFRUCT VIAGER, cota actuala 1/2 1) BUGARIU PERSIDA , nasc.Paica <i>OBSERVATII: (provenita din conversia CF 113- Petrosnita)</i>	A1

Anexa Nr. 1 La Partea I

Teren

Nr cadastral	Suprafața (mp)*	Observații / Referințe
	2.524	

* Suprafața este determinată în planul de proiecție Stereo 70.



Date referitoare la teren

Crt	Categorie folosință	Intravilan	Suprafața (mp)	Tarla	Parcelă	Nr. topo	Observații / Referințe
1	arabil	NU	2.524	-	-	949, Parte din 948	Arabil în Gura Vălișorii

Lungime Segmente

1) Valorile lungimilor segmentelor sunt obținute din proiecție în plan.

Punct început	X / Y	Punct sfârșit	X / Y	Lungime segment (** (m)
1	286.186,998 427.948,336	2	286.168,472 427.944,414	18.937
2	286.168,472 427.944,414	3	286.204,659 427.814,188	135.16
3	286.204,659 427.814,188	4	286.222,441 427.820,32	18.81
4	286.222,441 427.820,32	1	286.186,998 427.948,336	132.832

**** Lungimile segmentelor sunt determinate în planul de proiecţie Stereo 70 şi sunt rotunjite la 1 milimetru.**

***** Distanţa dintre puncte este formată din segmente cumulate ce sunt mai mici decât valoarea 1 milimetru.**

**DATE DESPRE IMOBILUL NR. 11004**

Oficiul de Cadastru și Publicitate Imobiliară CARAS-SEVERIN
Biroul de Cadastru și Publicitate Imobiliară Caransebes

A. Partea I. Descrierea imobilului

TEREN Extravilan

Nr. CF vechi:291, 288- Petroşniţa

Nr. topografic:946/2 , 946/1

Adresa: Jud. Caraş-Severin

Nr. Crt	Nr cadastral Nr. topografic	Suprafaţa* (mp)	Observații / Referințe
A1	31033	2.753	Sector cadastral:27 Teren neimprejmuit;

B. Partea II. Proprietari și acte

Inscrieri privitoare la dreptul de proprietate și alte drepturi reale		Referințe
/		
Act Normativ nr. 7, din 13/03/1996 emis de PARLAMENTUL ROMÂNIEI (ADEVERINȚA 3057/30.05.2023, EMISĂ DE PRIMĂRIA COMUNEI BUCOȘNIȚA);		
B2	Se notează posesia faptică în favoarea lui 1) ȚĂRANU IOAN	A1
6511 / 03/03/2014		
Act Notarial nr. 644, din 28/02/2014 emis de RADULESCU OANA ROSALINDA;		
B4	Intabulare, drept de PROPRIETATEcumparare, dobandit prin Conventie, cota actuala 1/1, cota initiala 1/1 1) TARANU PETRU , si sotia 2) TARANU CRUCITA , n.Bacila , ca bun comun	A1

C. Partea III. SARCINI .

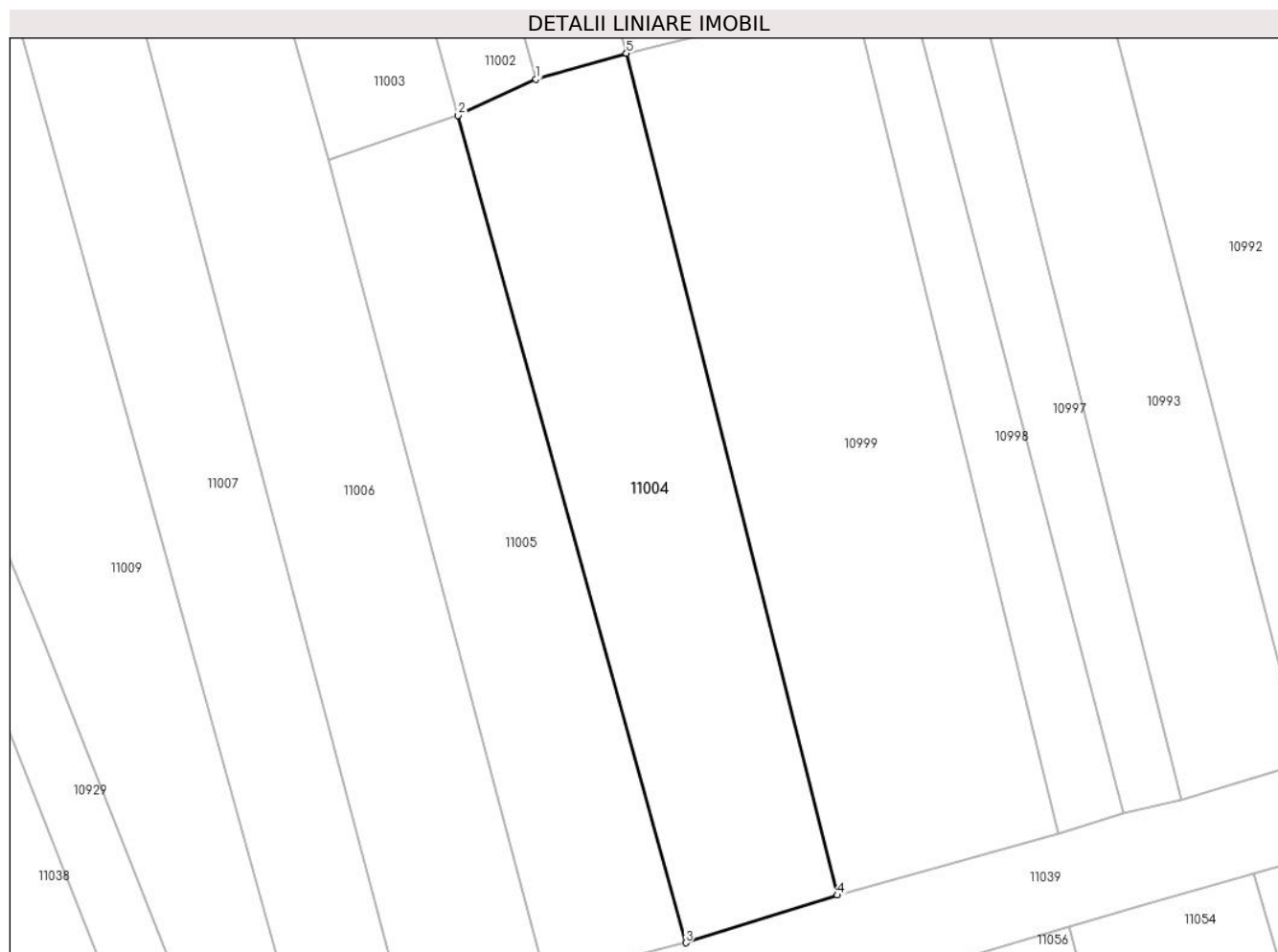
Inscrieri privind dezmembramintele dreptului de proprietate, drepturi reale de garanție și sarcini	Referințe
NU SUNT	

Anexa Nr. 1 La Partea I

Teren

Nr cadastral	Suprafața (mp)*	Observații / Referințe
31033	2.753	

* Suprafața este determinată în planul de proiecție Stereo 70.



Date referitoare la teren

Crt	Categorie folosință	Intravilan	Suprafața (mp)	Tarla	Parcelă	Nr. topo	Observații / Referințe
1	fâneata	NU	2.753	-	-	946/2 , 946/1	Fâneată în Gura Vălișorii

Lungime Segmente

1) Valorile lungimilor segmentelor sunt obținute din proiecție în plan.

Punct început	X / Y	Punct sfârșit	X / Y	Lungime segment (** (m)
1	286.233,134 427.825,281	2	286.222,441 427.820,32	11.788
2	286.222,441 427.820,32	3	286.253,695 427.706,838	117.707
3	286.253,695 427.706,838	4	286.274,507 427.713,375	21.814
4	286.274,507 427.713,375	5	286.245,55 427.828,849	119.049
5	286.245,55 427.828,849	1	286.233,134 427.825,281	12.919

**** Lungimile segmentelor sunt determinate în planul de proiecție Stereo 70 și sunt rotunjite la 1 milimetru.**

***** Distanța dintre puncte este formată din segmente cumulate ce sunt mai mici decât valoarea 1 milimetru.**



DATE DESPRE IMOBILUL NR. 11005

Oficiul de Cadastru și Publicitate Imobiliară CARAS-SEVERIN
Biroul de Cadastru și Publicitate Imobiliară Caransebes

A. Partea I. Descrierea imobilului

Nr. CF vechi:1010- Petroșnița
Nr. topografic:947

TEREN Extravilan

Adresa: Jud. Caraș-Severin

Nr. Crt	Nr cadastral Nr. topografic	Suprafața* (mp)	Observații / Referințe
A1		2.254	Sector cadastral:27 Teren neimprejmuit;

B. Partea II. Proprietari și acte

Inscrieri privitoare la dreptul de proprietate și alte drepturi reale	Referințe	
1 / 01/01/1900		
Act Notarial nr. 0, din 01/01/1900 emis de -;		
B1	Intabulare, drept de PROPRIETATE, dobandit prin Conventie, cota actuala 20/112 1) SPUNEI CONSTANTIN	A1
B2	Intabulare, drept de PROPRIETATE, dobandit prin Conventie, cota actuala 16/112 1) MIHUȚA SARA, născ. Spunei	A1
561 / 19/02/1918		
Hotarare Judecatoreasca nr. 3250, din 01/01/1916 emis de -;		
B3	Intabulare, drept de PROPRIETATE, dobandit prin Hotarare Judecatoreasca, cota actuala 16/112 1) MIHUȚA SERAFIM, fiul lui Pavel	A1
830 / 10/03/1930		
Act Notarial nr. 0, din 28/02/1930 emis de -;		
B4	Intabulare, drept de PROPRIETATE, dobandit prin Conventie, cota actuala 10/112 1) GHERGA FILARET, și a soției sale	A1
B5	Intabulare, drept de PROPRIETATE, dobandit prin Conventie, cota actuala 10/112 1) GHERGA ILINCA, născ. Spunei	A1
1381 / 04/11/1932		
Hotarare Judecatoreasca nr. 1528, din 01/01/1930 emis de JUDECĂTORIA CARANSEBEȘ;		
B6	Intabulare, drept de PROPRIETATE, dobandit prin Hotarare Judecatoreasca, cota actuala 10/112 1) SPUNEI ANA, născ. Bona	A1
318 / 14/02/1938		
Act Notarial nr. 0, din 28/02/1934 emis de -;		
B7	Intabulare, drept de PROPRIETATE, dobandit prin Conventie, cota actuala 5/112 1) ISAC GHEORGHE, și soției sale, dom. în Petroșnița	A1
B8	Intabulare, drept de PROPRIETATE, dobandit prin Conventie, cota actuala 5/112 1) ISAC ANA, născ. Bona	A1
830 / 10/03/1930		
Act Notarial nr. 0, din 28/02/1930 emis de -;		
B9	Se notează interdicția de înstrăinare și grevare în asupra cotei de 20/112 în favoarea lui 1) SPUNEI NISTOR, și soția sale Elena născ. Bugariu, dom. în Petroșnița	A1
318 / 14/02/1938		
Act Notarial nr. 0, din 28/02/1934 emis de -;		
B10	Se notează interdicția de înstrăinare și grevare în asupra cotei de 10/112 în favoarea lui 1) SPUNEI ANA, născ. Bona	A1
1668 / 14/11/1946		
Act Notarial nr. 0, din 24/11/1945 emis de -;		

Inscrieri privitoare la dreptul de proprietate și alte drepturi reale		Referințe
B11	Intabulare, drept de PROPRIETATE, dobândit prin Convenție, cota actuala 20/112 1) BACILA ANA , născ. Spunei, fiica lui Ion, dom. în Petroșnița	A1
B12	Se notează interdicția de înstrăinare și grevare în favoarea lui 1) SPUNEI ION , fost căsătorit cu Maria Hanțilă, dom. în Petroșnița	A1

C. Partea III. SARCINI

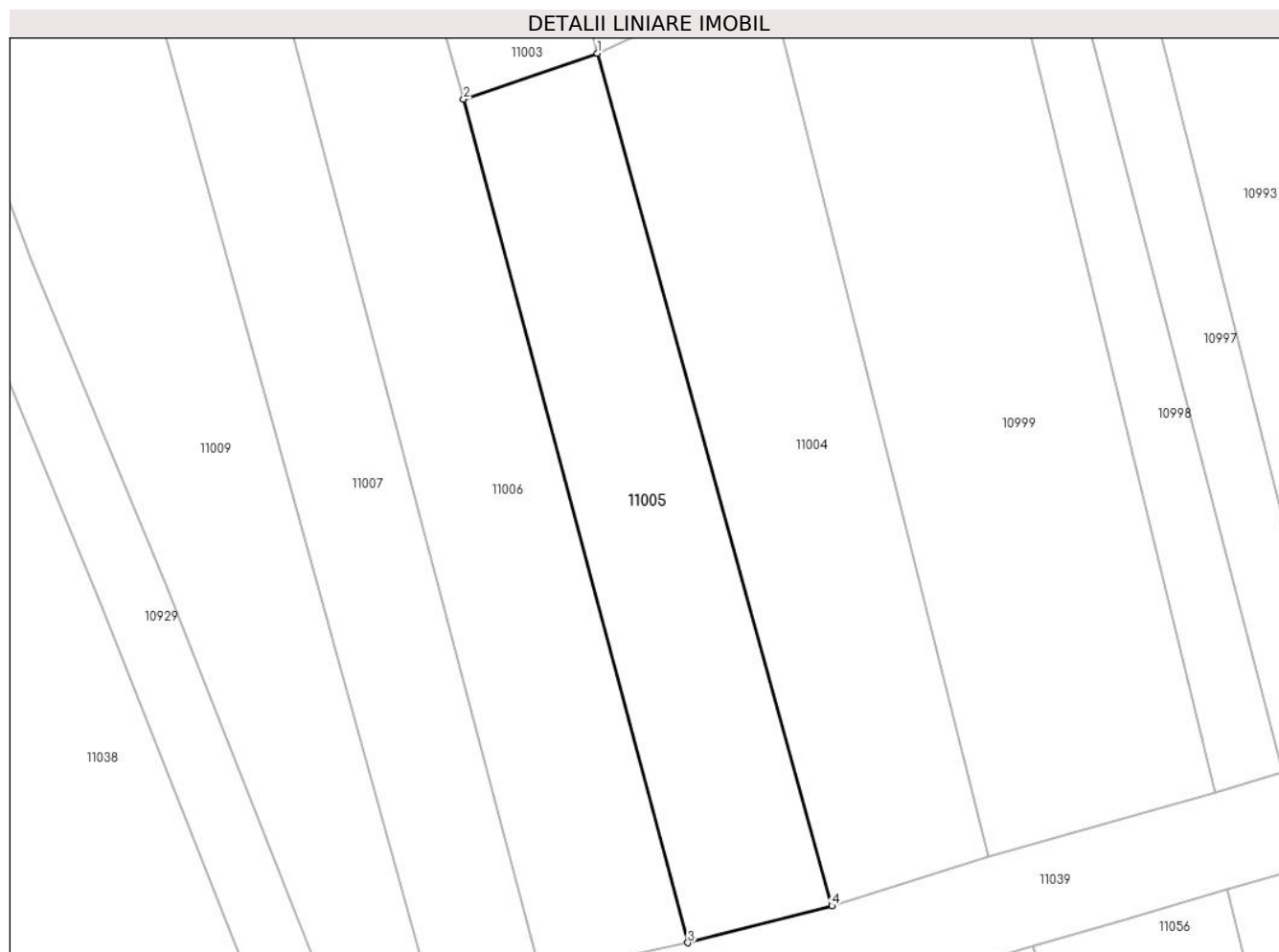
Inscrieri privind dezmembramintele dreptului de proprietate, drepturi reale de garanție și sarcini		Referințe
561 / 19/02/1918		
Hotarare Judecatoreasca nr. 3250, din 01/01/1916 emis de -;		
C1	Intabulare, drept de UZUFRACT VIAGER, dobândit prin Hotarare Judecatoreasca, cota actuala 1/4 1) MIHUȚA ICONIA , născ. Hanțilă, dom. în Petroșnița	A1
2086 / 19/10/1925		
Act Notarial nr. 0, din 28/09/1925 emis de -;		
C2	Intabulare, drept de UZUFRACT VIAGER, dobândit prin Convenție, cota actuala 10/112 1) SPUNEI PETRU , căs. cu Ana Bona, dom. în Petroșnița	A1
830 / 10/03/1930		
Act Notarial nr. 0, din 28/02/1930 emis de -;		
C3	Intabulare, drept de UZUFRACT VIAGER, dobândit prin Convenție, cota actuala 20/112 1) SPUNEI NISTOR , și soția sale Elena născ. Bugariu, dom. în Petroșnița	A1
318 / 14/02/1938		
Act Notarial nr. 0, din 28/02/1934 emis de -;		
C4	Intabulare, drept de UZUFRACT VIAGER, dobândit prin Convenție, cota actuala 10/112 1) SPUNEI ANA , născ. Bona	A1
1668 / 14/11/1946		
Act Notarial nr. 0, din 24/11/1945 emis de -;		
C5	Intabulare, drept de UZUFRACT VIAGER, dobândit prin Convenție, cota actuala 20/112 1) SPUNEI ION , fost căs. cu Maria Hanțilă, dom. în Petroșnița	A1

Anexa Nr. 1 La Partea I

Teren

Nr cadastral	Suprafața (mp)*	Observații / Referințe
	2.254	

* Suprafața este determinată în planul de proiecție Stereo 70.



Date referitoare la teren

Crt	Categorie folosință	Intra vilan	Suprafața (mp)	Tarla	Parcelă	Nr. topo	Observații / Referințe
1	arabil	NU	2.254	-	-	947	Arabil în Gura Vălișorii

Lungime Segmente

1) Valorile lungimilor segmentelor sunt obținute din proiecție în plan.

Punct început	X / Y	Punct sfârșit	X / Y	Lungime segment (** (m)
1	286.222,441 427.820,32	2	286.204,659 427.814,188	18.81
2	286.204,659 427.814,188	3	286.234,524 427.701,917	116.175
3	286.234,524 427.701,917	4	286.253,695 427.706,838	19.793
4	286.253,695 427.706,838	1	286.222,441 427.820,32	117.707

** Lungimile segmentelor sunt determinate în planul de proiecție Stereo 70 și sunt rotunjite la 1 milimetru.

***** Distanţa dintre puncte este formată din segmente cumulate ce sunt mai mici decât valoarea 1 milimetru.**

**DATE DESPRE IMOBILUL NR. 11006**

Oficiul de Cadastru și Publicitate Imobiliară CARAS-SEVERIN
Biroul de Cadastru și Publicitate Imobiliară Caransebes

A. Partea I. Descrierea imobilului

TEREN Extravilan

Nr. CF vechi:787- Petroșița
Nr. topografic:949, Parte din 950

Adresa: Jud. Caraș-Severin

Nr. Crt	Nr cadastral Nr. topografic	Suprafața* (mp)	Observații / Referințe
A1	31328	Din acte: 8.294 Masurata: 4.880	Sector cadastral:27 Teren neimprejmit;

B. Partea II. Proprietari și acte

Inscrieri privitoare la dreptul de proprietate și alte drepturi reale	Referințe
1 / 01/01/1900	
Act Aditional nr. 0, din 04/11/1111;	
B1	A1
Intabulare, drept de PROPRIETATE, dobandit prin Conventie, cota actuala 15/54, cota initiala 15/54	
1) BUGARIU NEAGOE	
OBSERVATII: (provenita din conversia CF 787)	
429 / 01/03/1933	
Contract De Vanzare-Cumparare nr. 0, din 04/11/1111;	
B2	A1
Intabulare, drept de PROPRIETATE, dobandit prin Conventie, cota actuala 9/54, cota initiala 9/54	
1) BUGARIU GHEORGHE	
OBSERVATII: (provenita din conversia CF 787)	
1057 / 28/06/1991	
Certificat De Mostenitor nr. 0, din 04/11/1111;	
B3	A1
Intabulare, drept de PROPRIETATE, dobandit prin Succesiune, cota actuala 5/54, cota initiala 5/54	
1) CARABAS MARIA	
OBSERVATII: (provenita din conversia CF 787)	
B4	A1
Intabulare, drept de PROPRIETATE, dobandit prin Succesiune, cota actuala 5/54, cota initiala 5/54	
1) CARABAS FLOAREA, n.Bugariu	
OBSERVATII: (provenita din conversia CF 787)	
B5	A1
Intabulare, drept de PROPRIETATE, dobandit prin Succesiune, cota actuala 5/54, cota initiala 5/54	
1) CARABAS PAVEL	
OBSERVATII: (provenita din conversia CF 787)	
1 / 01/01/1900	
Act nr. 0, din 04/11/1111;	
B6	A1
Intabulare, drept de PROPRIETATE, dobandit prin Conventie, cota actuala 15/54, cota initiala 15/54	
1) BUGARIU GHEORGHE	
OBSERVATII: (provenita din conversia CF 787)	

C. Partea III. SARCINI

Inscrieri privind dezmembramintele dreptului de proprietate, drepturi reale de garanție și sarcini	Referințe
429 / 01/03/1933	
Act nr. 0, din 04/11/1111;	
C1	A1
Intabulare, drept de UZUFRACT VIAGER, cota actuala 1/1	
1) BUGARIU CUMBRIA, n.Peica vad	
OBSERVATII: (provenita din conversia CF 787)	

Anexa Nr. 1 La Partea I

Teren

Nr cadastral	Suprafața (mp)*	Observații / Referințe
31328	Din acte: 8.294 Masurata: 4.880	

* Suprafața este determinată în planul de proiecție Stereo 70.



Date referitoare la teren

Crt	Categorie folosință	Intra vilan	Suprafața (mp)	Tarla	Parcelă	Nr. topo	Observații / Referințe
1	faneata	NU	4.880	-	-	Parte din 950	Fâneată în Gura Vălișorii, rest de suprafață la id 11007

Lungime Segmente

1) Valorile lungimilor segmentelor sunt obținute din proiecție în plan.

Punct început	X / Y	Punct sfârșit	X / Y	Lungime segment (** (m)
1	286.150,66 427.940,643	2	286.215,031 427.697,578	251.444
2	286.215,031 427.697,578	3	286.234,524 427.701,917	19.97

Punct început	X / Y	Punct sfârșit	X / Y	Lungime segment (** (m)
3	286.234,524 427.701,917	4	286.204,659 427.814,188	116.175
4	286.204,659 427.814,188	5	286.168,472 427.944,414	135.16
5	286.168,472 427.944,414	1	286.150,66 427.940,643	18.207

** Lungimile segmentelor sunt determinate în planul de proiecție Stereo 70 și sunt rotunjite la 1 milimetru.

*** Distanța dintre puncte este formată din segmente cumulate ce sunt mai mici decât valoarea 1 milimetru.

**DATE DESPRE IMOBILUL NR. 11007**

Oficiul de Cadastru și Publicitate Imobiliară CARAS-SEVERIN
Biroul de Cadastru și Publicitate Imobiliară Caransebes

A. Partea I. Descrierea imobilului

TEREN Extravilan

Nr. CF vechi:787- Petroșnița
Nr. topografic:Parte din 950

Adresa: Jud. Caraș-Severin

Nr. Crt	Nr cadastral Nr. topografic	Suprafața* (mp)	Observații / Referințe
A1	31328	4.075	Sector cadastral:27 Teren neimprejmuț;

B. Partea II. Proprietari și acte

Inscrieri privitoare la dreptul de proprietate și alte drepturi reale		Referințe
/		
Act Normativ nr. 7, din 13/03/1996 emis de PARLAMENTUL ROMÂNIEI;		
B1	Intabulare, drept de PROPRIETATE, dobândit prin Lege, cota actuala 1/1 1) NEIDENTIFICAT NEIDENTIFICAT	A1
Act Normativ nr. 7, din 13/03/1996 emis de PARLAMENTUL ROMÂNIEI (ADEVÉRINȚA 3161/07.06.2023, EMISĂ DE PRIMĂRIA COMUNEI BUCOȘNIȚA);		
B2	Se notează posesia faptică în favoarea lui 1) CRISTOI NICUȘOR	A1

C. Partea III. SARCINI .

Inscrieri privind dezmembramintele dreptului de proprietate, drepturi reale de garanție și sarcini	Referințe
NU SUNT	

Anexa Nr. 1 La Partea I

Teren

Nr cadastral	Suprafața (mp)*	Observații / Referințe
31328	4.075	

* Suprafața este determinată în planul de proiecție Stereo 70.



Date referitoare la teren

Crt	Categorie folosință	Intra vilan	Suprafața (mp)	Tarla	Parcelă	Nr. topo	Observații / Referințe
1	fâneata	NU	4.075	-	-	Parte din 950	Fâneată în Gura Vălișorii

Lungime Segmente

1) Valorile lungimilor segmentelor sunt obținute din proiecție în plan.

Punct început	X / Y	Punct sfârșit	X / Y	Lungime segment (** (m)
1	286.200,381 427.694,671	2	286.215,031 427.697,578	14.936
2	286.215,031 427.697,578	3	286.150,66 427.940,643	251.444
3	286.150,66 427.940,643	4	286.133,62 427.937,036	17.418
4	286.133,62 427.937,036	5	286.161,852 427.834,08	106.757
5	286.161,852 427.834,08	1	286.200,381 427.694,671	144.635

**** Lungimile segmentelor sunt determinate în planul de proiecție Stereo 70 și sunt rotunjite la 1 milimetru.**

***** Distanța dintre puncte este formată din segmente cumulate ce sunt mai mici decât valoarea 1 milimetru.**

**DATE DESPRE IMOBILUL NR. 11008**

Oficiul de Cadastru și Publicitate Imobiliară CARAS-SEVERIN
 Biroul de Cadastru și Publicitate Imobiliară Caransebes

A. Partea I. Descrierea imobilului

TEREN Extravilan

Nr. CF vechi:121, 722, 792- Petroșnița
 Nr. topografic:Parte din 951, 952/1, 953

Adresa: Jud. Caraș-Severin

Nr. Crt	Nr cadastral Nr. topografic	Suprafața* (mp)	Observații / Referințe
A1		3.637	Sector cadastral:27 Teren neimprejmuit;

B. Partea II. Proprietari și acte

Inscrieri privitoare la dreptul de proprietate și alte drepturi reale		Referințe
/		
Act Normativ nr. 7, din 13/03/1996 emis de PARLAMENTUL ROMÂNIEI;		
B1	Intabulare, drept de PROPRIETATE, dobândit prin Lege, cota actuala 1/1 1) NEIDENTIFICAT NEIDENTIFICAT	A1
Act Normativ nr. 7, din 13/03/1996 emis de PARLAMENTUL ROMÂNIEI (ADEVERINȚA 3041/30.05.2023, EMISĂ DE PRIMĂRIA COMUNEI BUCOȘNIȚA);		
B2	Se notează posesia faptică în favoarea lui 1) CICA NICOLAE	A1

C. Partea III. SARCINI .

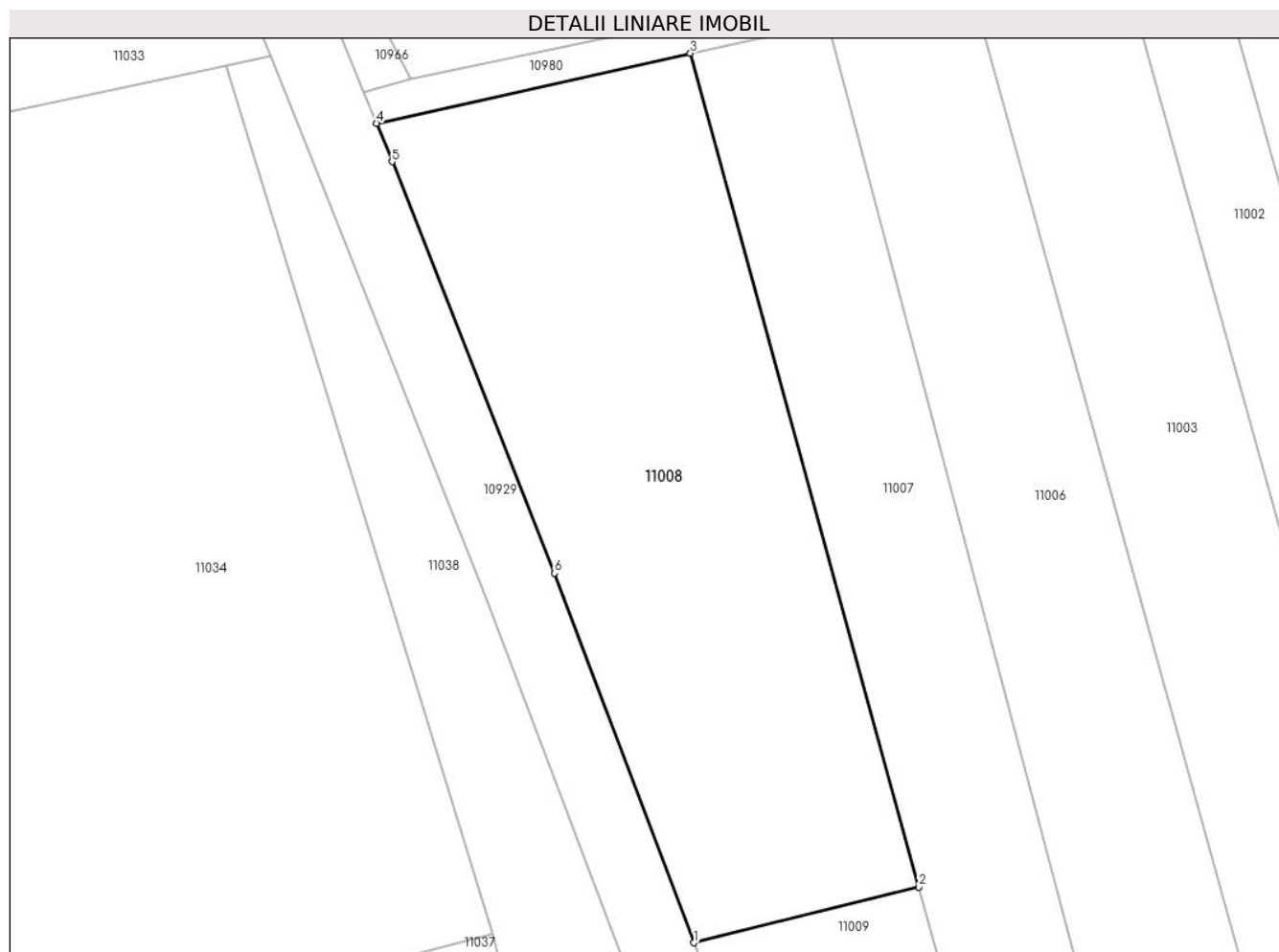
Inscrieri privind dezmembramintele dreptului de proprietate, drepturi reale de garanție și sarcini	Referințe
NU SUNT	

Anexa Nr. 1 La Partea I

Teren

Nr cadastral	Suprafața (mp)*	Observații / Referințe
	3.637	

* Suprafața este determinată în planul de proiecție Stereo 70.



Date referitoare la teren

Crt	Categorie folosință	Intravilan	Suprafața (mp)	Tarla	Parcelă	Nr. topo	Observații / Referințe
1	arabil	NU	3.637	-	-	Parte din 951, 952/1, 953	Arabil în Gura Vălișorii

Lungime Segmente

1) Valorile lungimilor segmentelor sunt obținute din proiecție în plan.

Punct început	X / Y	Punct sfârșit	X / Y	Lungime segment (** (m))
1	286.134,058 427.827,198	2	286.161,852 427.834,08	28.633
2	286.161,852 427.834,08	3	286.133,62 427.937,036	106.757
3	286.133,62 427.937,036	4	286.094,813 427.928,382	39.76
4	286.094,813 427.928,382	5	286.096,742 427.923,642	5.117

Punct început	X / Y	Punct sfârșit	X / Y	Lungime segment (** (m)
5	286.096,742 427.923,642	6	286.116,794 427.872,845	54.612
6	286.116,794 427.872,845	1	286.134,058 427.827,198	48.803

** Lungimile segmentelor sunt determinate în planul de proiecție Stereo 70 și sunt rotunjite la 1 milimetru.

*** Distanța dintre puncte este formată din segmente cumulate ce sunt mai mici decât valoarea 1 milimetru.

**DATE DESPRE IMOBILUL NR. 11009**

Oficiul de Cadastru și Publicitate Imobiliară CARAS-SEVERIN
Biroul de Cadastru și Publicitate Imobiliară Caransebes

A. Partea I. Descrierea imobilului

TEREN Extravilan

Nr. CF vechi:121, 722- Petroșnița
Nr. topografic:Parte din 951, 952/1

Adresa: Jud. Caraș-Severin

Nr. Crt	Nr cadastral Nr. topografic	Suprafața* (mp)	Observații / Referințe
A1		2.991	Sector cadastral:27 Teren neimprejmuit;

B. Partea II. Proprietari și acte

Inscrieri privitoare la dreptul de proprietate și alte drepturi reale		Referințe
/		
Act Normativ nr. 7, din 13/03/1996 emis de PARLAMENTUL ROMÂNIEI;		
B1	Intabulare, drept de PROPRIETATE, dobândit prin Lege, cota actuala 1/1 1) NEIDENTIFICAT NEIDENTIFICAT	A1
Act Normativ nr. 7, din 13/03/1996 emis de PARLAMENTUL ROMÂNIEI (ADEVÉRINȚA 3045/30.05.2023, EMISĂ DE PRIMĂRIA COMUNEI BUCOȘNIȚA);		
B2	Se notează posesia faptică în favoarea lui 1) GABRIEL NICOLAE-FLORIN	A1

C. Partea III. SARCINI .

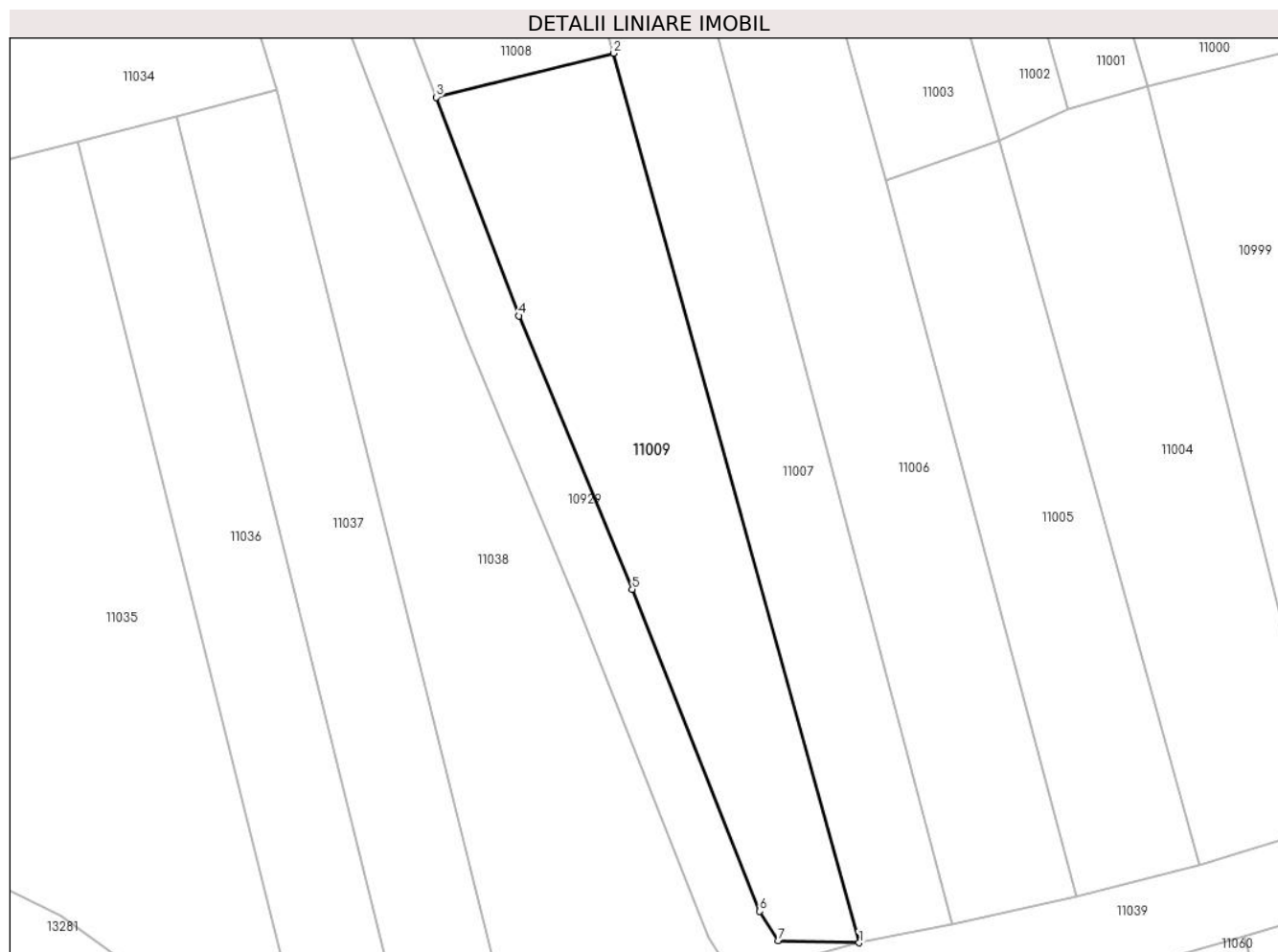
Inscrieri privind dezmembramintele dreptului de proprietate, drepturi reale de garanție și sarcini	Referințe
NU SUNT	

Anexa Nr. 1 La Partea I

Teren

Nr cadastral	Suprafața (mp)*	Observații / Referințe
	2.991	

* Suprafața este determinată în planul de proiecție Stereo 70.



Date referitoare la teren

Crt	Categorie folosință	Intravilan	Suprafața (mp)	Tarla	Parcelă	Nr. topo	Observații / Referințe
1	arabil	NU	2.991	-	-	Parte din 951, 952/1	Arabil în Gura Vălișorii

Lungime Segmente

1) Valorile lungimilor segmentelor sunt obținute din proiecție în plan.

Punct început	X / Y	Punct sfârșit	X / Y	Lungime segment (** (m)
1	286.200,381 427.694,671	2	286.161,852 427.834,08	144.635
2	286.161,852 427.834,08	3	286.134,058 427.827,198	28.633
3	286.134,058 427.827,198	4	286.147,027 427.792,909	36.66
4	286.147,027 427.792,909	5	286.164,79 427.750,082	46.365
5	286.164,79 427.750,082	6	286.184,775 427.699,616	54.279

Punct început	X / Y	Punct sfârșit	X / Y	Lungime segment (** (m)
6	286.184,775 427.699,616	7	286.187,673 427.695,006	5.445
7	286.187,673 427.695,006	1	286.200,381 427.694,671	12.712

** Lungimile segmentelor sunt determinate în planul de proiecție Stereo 70 și sunt rotunjite la 1 milimetru.

*** Distanța dintre puncte este formată din segmente cumulate ce sunt mai mici decât valoarea 1 milimetru.

**DATE DESPRE IMOBILUL NR. 11010**

Oficiul de Cadastru și Publicitate Imobiliară CARAS-SEVERIN
Biroul de Cadastru și Publicitate Imobiliară Caransebes

A. Partea I. Descrierea imobilului

TEREN Extravilan

Nr. CF vechi:186,466- Petroșnița
Nr. topografic:Parte din 1182, 1121, 1114

Adresa: Jud. Caraș-Severin

Nr. Crt	Nr cadastral Nr. topografic	Suprafața* (mp)	Observații / Referințe
A1		302	Sector cadastral:27 Teren neimprejmuț;

B. Partea II. Proprietari și acte

Inscrieri privitoare la dreptul de proprietate și alte drepturi reale		Referințe
/		
Act Administrativ nr. 1776, din 13/05/2024 emis de PRIMARIA COMUNEI BUCOSNITA;		
B1	Inscrierea posesiei, drept de PROPRIETATE, dobandit prin Lege, cota actuala 1/1 1) NEIDENTIFICAT NEIDENTIFICAT	A1
Act Normativ nr. 7, din 13/03/1996 emis de PARLAMENTUL ROMÂNIEI;		
B2	SE NOTEAZĂ MENȚIUNEA DE PROPRIETAR NEIDENTIFICAT	A1

C. Partea III. SARCINI .

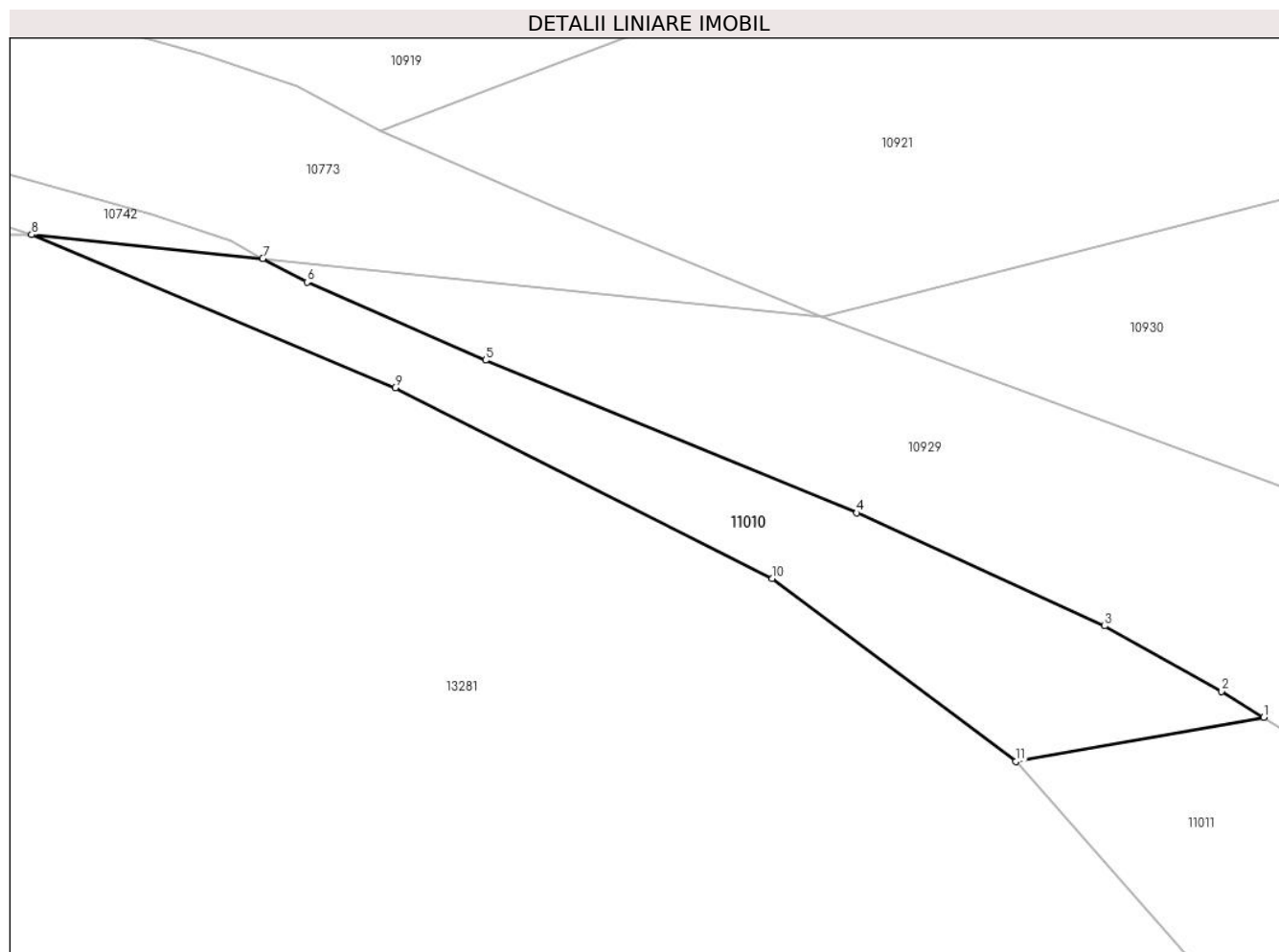
Inscrieri privind dezmembramintele dreptului de proprietate, drepturi reale de garanție și sarcini	Referințe
NU SUNT	

Anexa Nr. 1 La Partea I

Teren

Nr cadastral	Suprafața (mp)*	Observații / Referințe
	302	

* Suprafața este determinată în planul de proiecție Stereo 70.



Date referitoare la teren

Crt	Categorie folosință	Intravilan	Suprafața (mp)	Tarla	Parcelă	Nr. topo	Observații / Referințe
1	fâneata	NU	302	-	-	Parte din 1182, 1121, 1114	Fâneată în Gura Vălișorii

Lungime Segmente

1) Valorile lungimilor segmentelor sunt obținute din proiecție în plan.

Punct început	X / Y	Punct sfârșit	X / Y	Lungime segment (** (m)
1	285.966,913 428.477,295	2	285.964,646 428.478,689	2.661
2	285.964,646 428.478,689	3	285.958,389 428.482,186	7.168
3	285.958,389 428.482,186	4	285.945,127 428.488,233	14.576
4	285.945,127 428.488,233	5	285.925,26 428.496,399	21.48

Punct început	X / Y	Punct sfârșit	X / Y	Lungime segment (** (m)
5	285.925,26 428.496,399	6	285.915,699 428.500,574	10.433
6	285.915,699 428.500,574	7	285.913,332 428.501,833	2.681
7	285.913,332 428.501,833	8	285.900,953 428.503,114	12.445
8	285.900,953 428.503,114	9	285.920,411 428.494,918	21.114
9	285.920,411 428.494,918	10	285.940,6 428.484,727	22.615
10	285.940,6 428.484,727	11	285.953,651 428.474,945	16.31
11	285.953,651 428.474,945	1	285.966,913 428.477,295	13.469

** Lungimile segmentelor sunt determinate în planul de proiecție Stereo 70 și sunt rotunjite la 1 milimetru.

*** Distanța dintre puncte este formată din segmente cumulate ce sunt mai mici decât valoarea 1 milimetru.

**DATE DESPRE IMOBILUL NR. 11011**

Oficiul de Cadastru și Publicitate Imobiliară CARAS-SEVERIN
Biroul de Cadastru și Publicitate Imobiliară Caransebes

A. Partea I. Descrierea imobilului

TEREN Extravilan

Nr. CF vechi:975- Petroșița
Nr. topografic:Parte din 1122/1

Adresa: Jud. Caraș-Severin

Nr. Crt	Nr cadastral Nr. topografic	Suprafața* (mp)	Observații / Referințe
A1		Din acte: 8.006 Masurata: 1.083	Sector cadastral:27 Teren neimprejmit;

B. Partea II. Proprietari și acte

Inscrieri privitoare la dreptul de proprietate și alte drepturi reale		Referințe
1944 / 15/12/1943		
Hotarare Judecatoreasca nr. 445, din 01/01/1937 emis de TRIBUNALUL CARANSEBEȘ;		
B1	Intabulare, drept de PROPRIETATE, dobandit prin Hotarare Judecatoreasca, cota actuala 6/64 1) PEICA ILIE, căs. cu Iconia Blutur	A1
B2	Intabulare, drept de PROPRIETATE, dobandit prin Hotarare Judecatoreasca, cota actuala 6/64 1) PEICA SIMION, fiul lui Ilie, dom. în Petroșița	A1
B3	Intabulare, drept de PROPRIETATE, dobandit prin Hotarare Judecatoreasca, cota actuala 6/64 1) PEICA ILIE, fiul lui Ilie, dom. în Petroșița	A1
B4	Intabulare, drept de PROPRIETATE, dobandit prin Hotarare Judecatoreasca, cota actuala 16/64 1) PAICA PAVEL, și soția sa	A1
B5	Intabulare, drept de PROPRIETATE, dobandit prin Hotarare Judecatoreasca, cota actuala 16/64 1) PAICA GHEORGHINA, născ. Trica	A1
B6	Intabulare, drept de PROPRIETATE, dobandit prin Hotarare Judecatoreasca, cota actuala 7/64 1) PAICA ILIE, și soția, dom. în Petroșița	A1
B7	Intabulare, drept de PROPRIETATE, dobandit prin Hotarare Judecatoreasca, cota actuala 7/64 1) PAICA FLOAREA, dom. în Petroșița	A1
B8	Se notează interdicția de înstrăinare și grevare asupra cotei de 32/64 în favoarea lui 1) PEICA PAVEL, căs. cu Trica Maria, dom. în Petroșița	A1
B9	Se notează interdicția de înstrăinare și grevare asupra cotei de 14/64 în favoarea lui 1) PAICA ILIE, și soției sale născ. Iconia Blutur, dom. în Petroșița	A1

C. Partea III. SARCINI

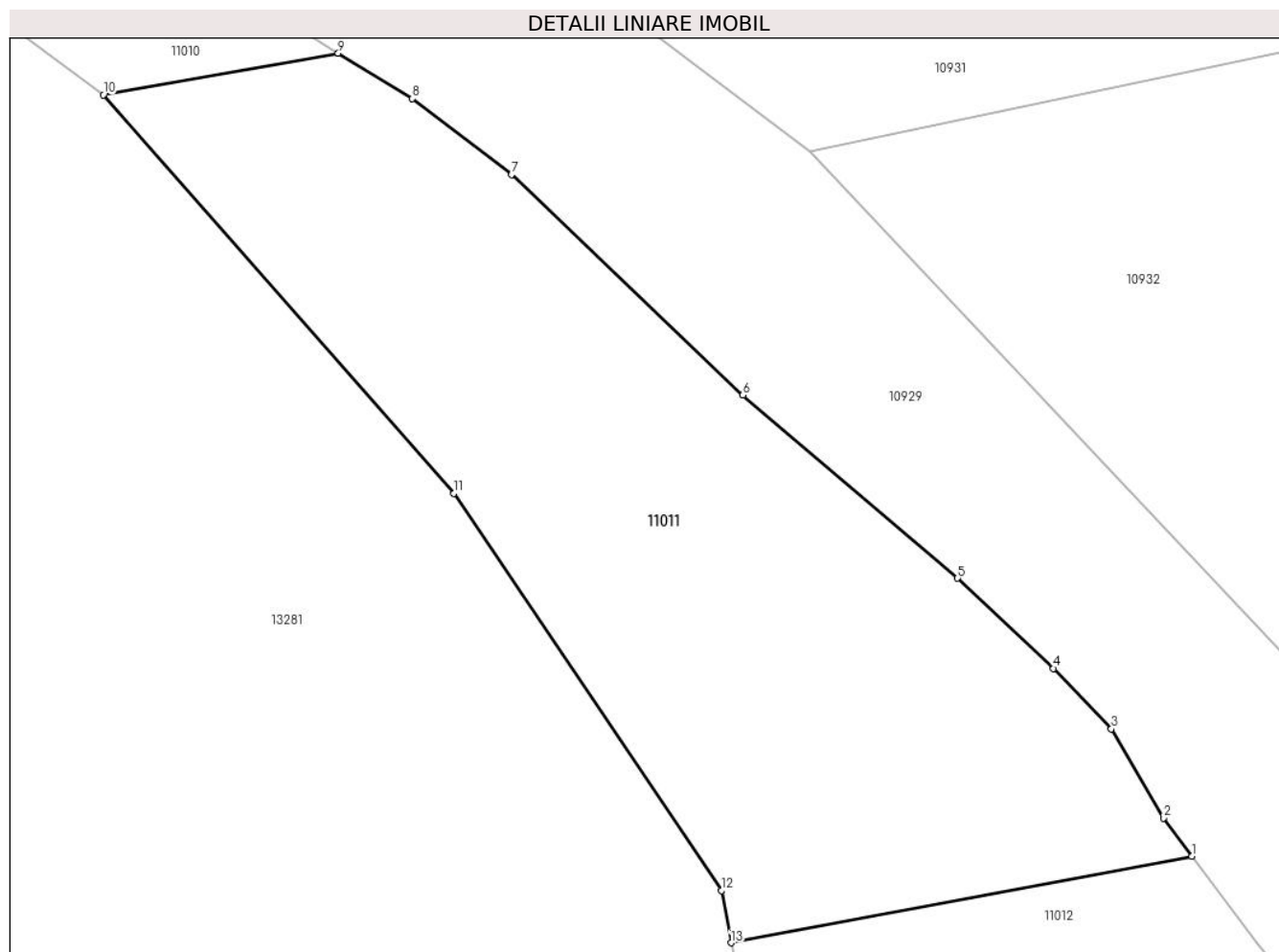
Inscrieri privind dezmembramentele dreptului de proprietate, drepturi reale de garanție și sarcini		Referințe
892 / 06/05/1939		
Act Notarial nr. 0, din 30/11/1936 emis de -;		
C1	Intabulare, drept de UZUFRUCT VIAGER, cota actuala 32/64 1) PAICA PAVEL, căs. cu Maria Trica, dom. în Petroșița	A1
893 / 06/05/1939		
Act Notarial nr. 0, din 30/11/1936 emis de -;		
C2	Intabulare, drept de UZUFRUCT VIAGER, cota actuala 14/64 1) PAICA ILIE, și soției sale născ. Iconia Blutur, dom. în Petroșița	A1

Anexa Nr. 1 La Partea I

Teren

Nr cadastral	Suprafața (mp)*	Observații / Referințe
	Din acte: 8.006 Masurata: 1.083	

* Suprafața este determinată în planul de proiecție Stereo 70.



Date referitoare la teren

Crt	Categorie folosință	Intra vilan	Suprafața (mp)	Tarla	Parcelă	Nr. topo	Observații / Referințe
1	faneata	NU	1.083	-	-	Parte din 1122/1	Fâneată în Gura Vălișorii, RESTUL DE SUPRAFAȚĂ SE REGĂSEȘTE LA ID 10931, 10930, 10932

Lungime Segmente

1) Valorile lungimilor segmentelor sunt obținute din proiecție în plan.

Punct început	X / Y	Punct sfârșit	X / Y	Lungime segment (** (m)
1	286.015,104 428.431,998	2	286.013,489 428.434,156	2.695

Punct început	X / Y	Punct sfârşit	X / Y	Lungime segment (** (m)
2	286.013,489 428.434,156	3	286.010,556 428.439,181	5.818
3	286.010,556 428.439,181	4	286.007,288 428.442,588	4.721
4	286.007,288 428.442,588	5	286.001,871 428.447,68	7.435
5	286.001,871 428.447,68	6	285.989,746 428.458,007	15.927
6	285.989,746 428.458,007	7	285.976,695 428.470,45	18.032
7	285.976,695 428.470,45	8	285.971,082 428.474,734	7.061
8	285.971,082 428.474,734	9	285.966,913 428.477,295	4.893
9	285.966,913 428.477,295	10	285.953,651 428.474,945	13.469
10	285.953,651 428.474,945	11	285.973,446 428.452,478	29.943
11	285.973,446 428.452,478	12	285.988,537 428.430,059	27.025
12	285.988,537 428.430,059	13	285.989,082 428.427,118	2.991
13	285.989,082 428.427,118	1	286.015,104 428.431,998	26.476

** Lungimile segmentelor sunt determinate în planul de proiecţie Stereo 70 şi sunt rotunjite la 1 milimetru.

*** Distanţa dintre puncte este formată din segmente cumulate ce sunt mai mici decât valoarea 1 milimetru.

**DATE DESPRE IMOBILUL NR. 11012**

Oficiul de Cadastru și Publicitate Imobiliară CARAS-SEVERIN
Biroul de Cadastru și Publicitate Imobiliară Caransebes

A. Partea I. Descrierea imobilului

TEREN Extravilan

Nr. CF vechi:974- Petroșnița
Nr. topografic:Parte din 1122/2

Adresa: Jud. Caraș-Severin

Nr. Crt	Nr cadastral Nr. topografic	Suprafața* (mp)	Observații / Referințe
A1		Din acte: 1.018 Masurata: 295	Sector cadastral:27 Teren neimprejmuit;

B. Partea II. Proprietari și acte

Inscrieri privitoare la dreptul de proprietate și alte drepturi reale	Referințe
1255 / 20/10/1969	
Act Notarial nr. 119, din 01/01/1961 emis de Notariatul de Stat Caransebes;	
B1	A1
Intabulare, drept de PROPRIETATE, dobandit prin Succesiune, cota actuala 1/1	
1) BĂNĂDUC CRISTINA , nasc. Bugariu	

C. Partea III. SARCINI .

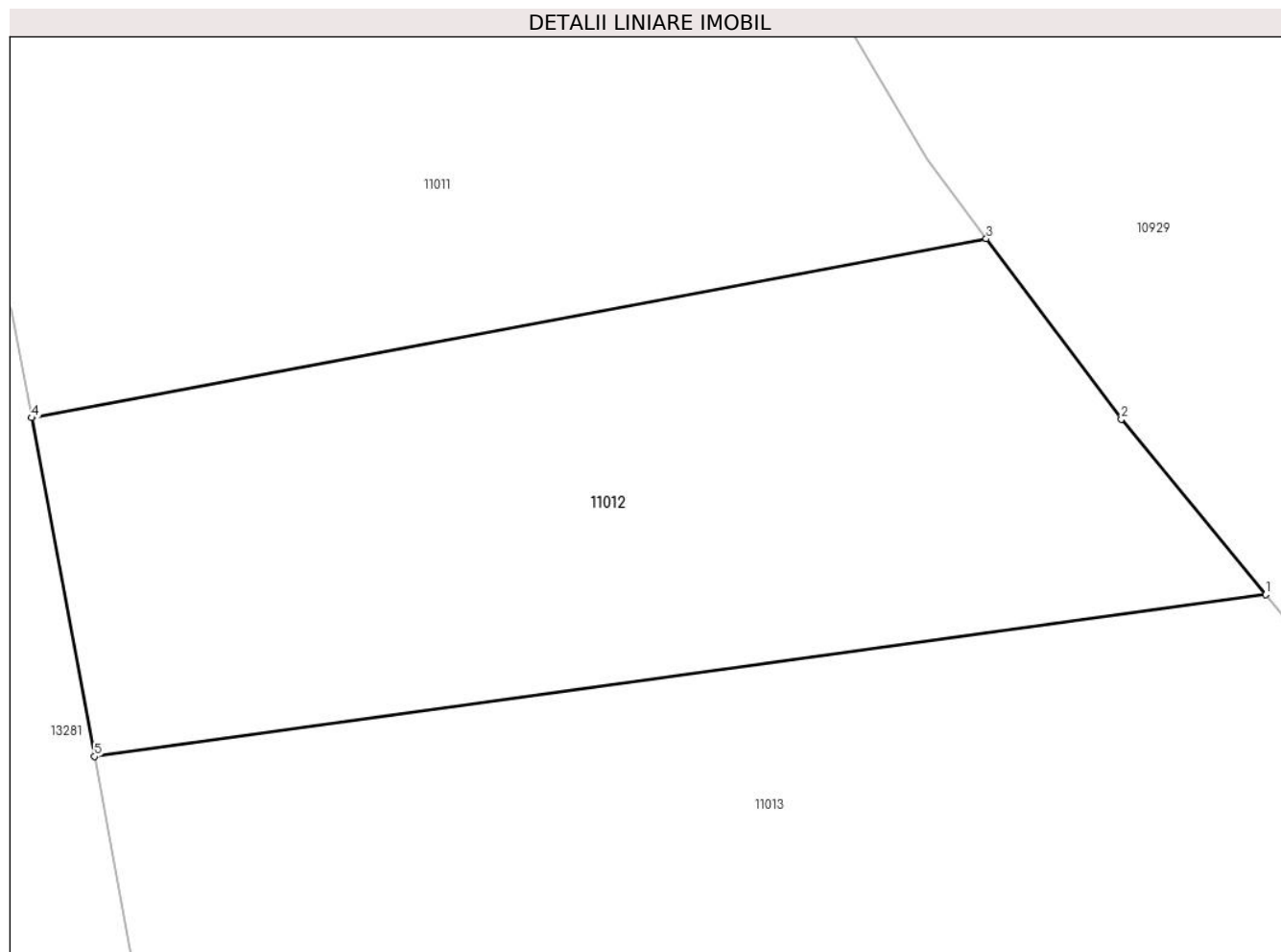
Inscrieri privind dezmembramintele dreptului de proprietate, drepturi reale de garanție și sarcini	Referințe
NU SUNT	

Anexa Nr. 1 La Partea I

Teren

Nr cadastral	Suprafața (mp)*	Observații / Referințe
	Din acte: 1.018 Masurata: 295	

* Suprafața este determinată în planul de proiecție Stereo 70.



Date referitoare la teren

Crt	Categorie folosință	Intra vilan	Suprafața (mp)	Tarla	Parcelă	Nr. topo	Observații / Referințe
1	faneata	NU	295	-	-	Parte din 1122/2	Fâneată în Gura Vălișorii, REST DE SUPRAFAȚĂ LA ID 10933

Lungime Segmente

1) Valorile lungimilor segmentelor sunt obținute din proiecție în plan.

Punct început	X / Y	Punct sfârșit	X / Y	Lungime segment (** (m)
1	286.022,721 428.422,296	2	286.018,784 428.427,08	6.196
2	286.018,784 428.427,08	3	286.015,104 428.431,998	6.142
3	286.015,104 428.431,998	4	285.989,082 428.427,118	26.476
4	285.989,082 428.427,118	5	285.990,793 428.417,887	9.388
5	285.990,793 428.417,887	1	286.022,721 428.422,296	32.231

**** Lungimile segmentelor sunt determinate în planul de proiecție Stereo 70 și sunt rotunjite la 1 milimetru.**

***** Distanța dintre puncte este formată din segmente cumulate ce sunt mai mici decât valoarea 1 milimetru.**

**DATE DESPRE IMOBILUL NR. 11013**

Oficiul de Cadastru și Publicitate Imobiliară CARAS-SEVERIN
Biroul de Cadastru și Publicitate Imobiliară Caransebes

A. Partea I. Descrierea imobilului

TEREN Extravilan

Nr. CF vechi: 749- Petroșnița
Nr. topografic: Parte din 1125/1

Adresa: Jud. Caraș-Severin

Nr. Crt	Nr cadastral Nr. topografic	Suprafața* (mp)	Observații / Referințe
A1		Din acte: 7.359 Masurata: 2.465	Sector cadastral: 27 Teren neimprejmuț;

B. Partea II. Proprietari și acte

Inscrieri privitoare la dreptul de proprietate și alte drepturi reale		Referințe
396 / 25/02/1916		
Act Notarial nr. 0, din 18/02/1916 emis de -;		
B1	Intabulare, drept de PROPRIETATE, dobandit prin Conventie, cota actuala 2/4 1) BACILA SOLOMON , căs. cu Floarea Blidariu, dom. în Petroșnița	A1
286 / 23/01/1930		
Act Notarial nr. 0, din 08/01/1930 emis de -;		
B2	Intabulare, drept de PROPRIETATE, dobandit prin Conventie, cota actuala 1/4 1) BACILA PAUN , și soția, dom. în Petroșnița	A1
B3	Intabulare, drept de PROPRIETATE, dobandit prin Conventie, cota actuala 1/4 1) BACILA MARIA , dom. în Petroșnița	A1
B4	Se notează interdicția de înstrăinare și grevare în favoarea lui 1) BACILA PETRU , și soția sa 2) BACILA PERSIDA , născ. Lala, dom. în Petroșnița	A1

C. Partea III. SARCINI

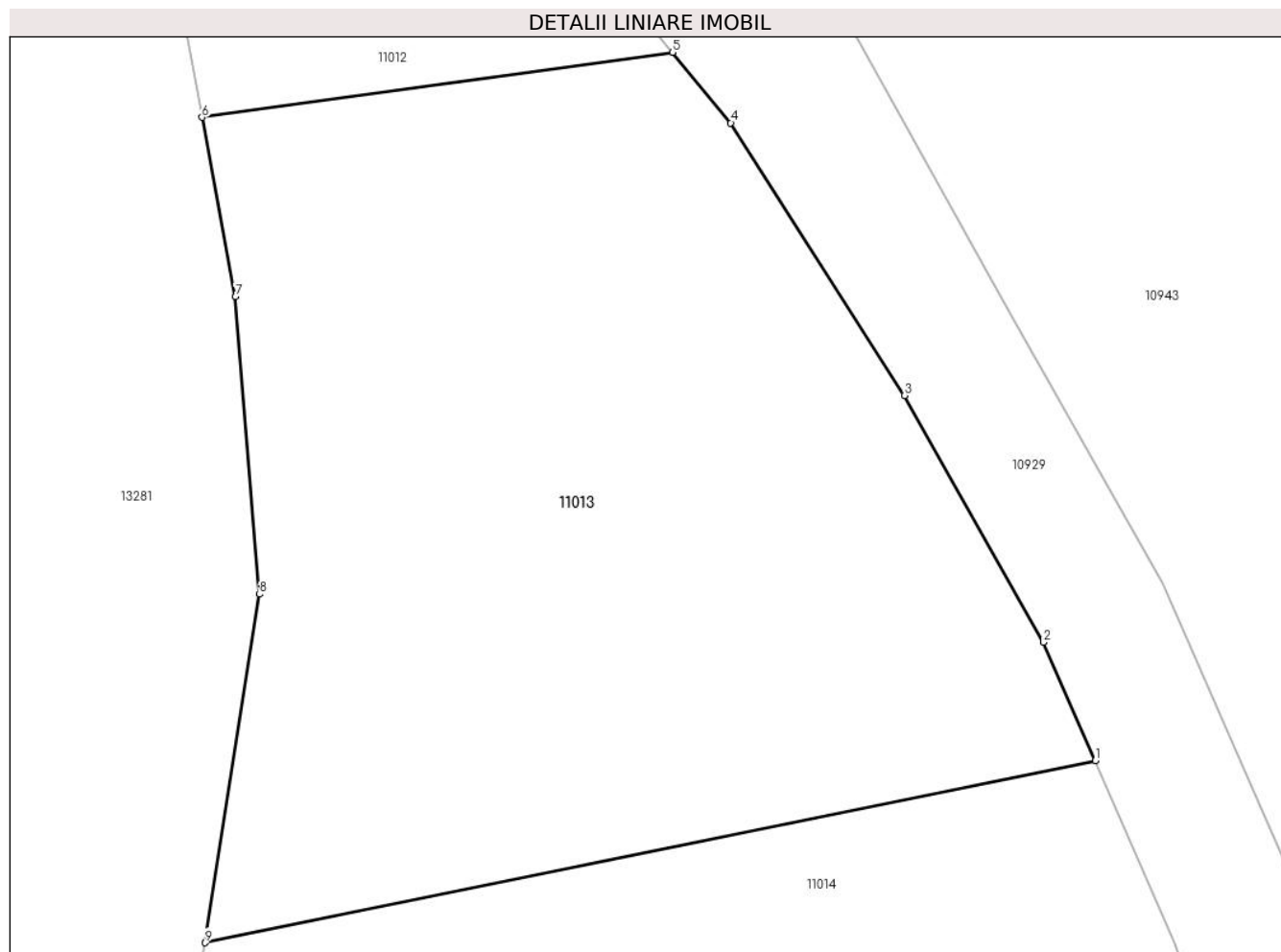
Inscrieri privind dezmembramintele dreptului de proprietate, drepturi reale de garanție și sarcini		Referințe
286 / 23/01/1930		
Act Notarial nr. 0, din 08/01/1930 emis de -;		
C1	Intabulare, drept de UZUFRUCT VIAGER, cota actuala 1/1 1) BACILA PETRU , și soția sa 2) BACILA PERSIDA , născ. Lala, dom. în Petroșnița	A1
Act Notarial nr. 0, din 18/02/1916 emis de -;		
C2	Intabulare, drept de UZUFRUCT VIAGER, cota actuala 1/1 1) BACILA GLIGORIE , fost căs. cu Bugariu Oprîța, dom. în Petroșnița	A1

Anexa Nr. 1 La Partea I

Teren

Nr cadastral	Suprafața (mp)*	Observații / Referințe
	Din acte: 7.359 Masurata: 2.465	

* Suprafața este determinată în planul de proiecție Stereo 70.



Date referitoare la teren

Crt	Categorie folosință	Intra vilan	Suprafața (mp)	Tarla	Parcelă	Nr. topo	Observații / Referințe
1	faneata	NU	2.465	-	-	Parte din 1125/1, 1124	Fâneată în Gura Vălișorii, REST DE SUPRAFAȚĂ LA ID-URILE 10943, 11014

Lungime Segmente

1) Valorile lungimilor segmentelor sunt obținute din proiecție în plan.

Punct început	X / Y	Punct sfârșit	X / Y	Lungime segment (** (m)
1	286.051,389 428.374,26	2	286.047,88 428.382,28	8.754
2	286.047,88 428.382,28	3	286.038,457 428.399,024	19.213
3	286.038,457 428.399,024	4	286.026,658 428.417,511	21.931
4	286.026,658 428.417,511	5	286.022,721 428.422,296	6.196
5	286.022,721 428.422,296	6	285.990,793 428.417,887	32.231

Punct început	X / Y	Punct sfârșit	X / Y	Lungime segment (** (m)
6	285.990,793 428.417,887	7	285.993,049 428.405,714	12.38
7	285.993,049 428.405,714	8	285.994,68 428.385,538	20.242
8	285.994,68 428.385,538	9	285.991,01 428.361,896	23.925
9	285.991,01 428.361,896	1	286.051,389 428.374,26	61.632

** Lungimile segmentelor sunt determinate în planul de proiecție Stereo 70 și sunt rotunjite la 1 milimetru.

*** Distanța dintre puncte este formată din segmente cumulate ce sunt mai mici decât valoarea 1 milimetru.

**DATE DESPRE IMOBILUL NR. 11014**

Oficiul de Cadastru și Publicitate Imobiliară CARAS-SEVERIN
Biroul de Cadastru și Publicitate Imobiliară Caransebes

A. Partea I. Descrierea imobilului

TEREN Extravilan

Nr. CF vechi: 749- Petroșnița
Nr. topografic: Parte din 1125/2

Adresa: Jud. Caraș-Severin

Nr. Crt	Nr cadastral Nr. topografic	Suprafața* (mp)	Observații / Referințe
A1		Din acte: 7.682 Masurata: 3.691	Sector cadastral: 27 Teren neimprejmit;

B. Partea II. Proprietari și acte

Inscrieri privitoare la dreptul de proprietate și alte drepturi reale		Referințe
396 / 25/02/1916		
Act Notarial nr. 0, din 18/02/1916 emis de -;		
B1	Intabulare, drept de PROPRIETATE, dobandit prin Conventie, cota actuala 2/4 1) BACILA SOLOMON , căs. cu Floarea Blidariu, dom. în Petroșnița	A1
286 / 23/01/1930		
Act Notarial nr. 0, din 08/01/1930 emis de -;		
B2	Intabulare, drept de PROPRIETATE, dobandit prin Conventie, cota actuala 1/4 1) BACILA PAUN , și soția, dom. în Petroșnița	A1
B3	Intabulare, drept de PROPRIETATE, dobandit prin Conventie, cota actuala 1/4 1) BACILA MARIA , dom. în Petroșnița	A1
B4	Se notează interdicția de înstrăinare și grevare în favoarea lui 1) BACILA PETRU , și soția sa 2) BACILA PERSIDA , născ. Lala, dom. în Petroșnița	A1

C. Partea III. SARCINI

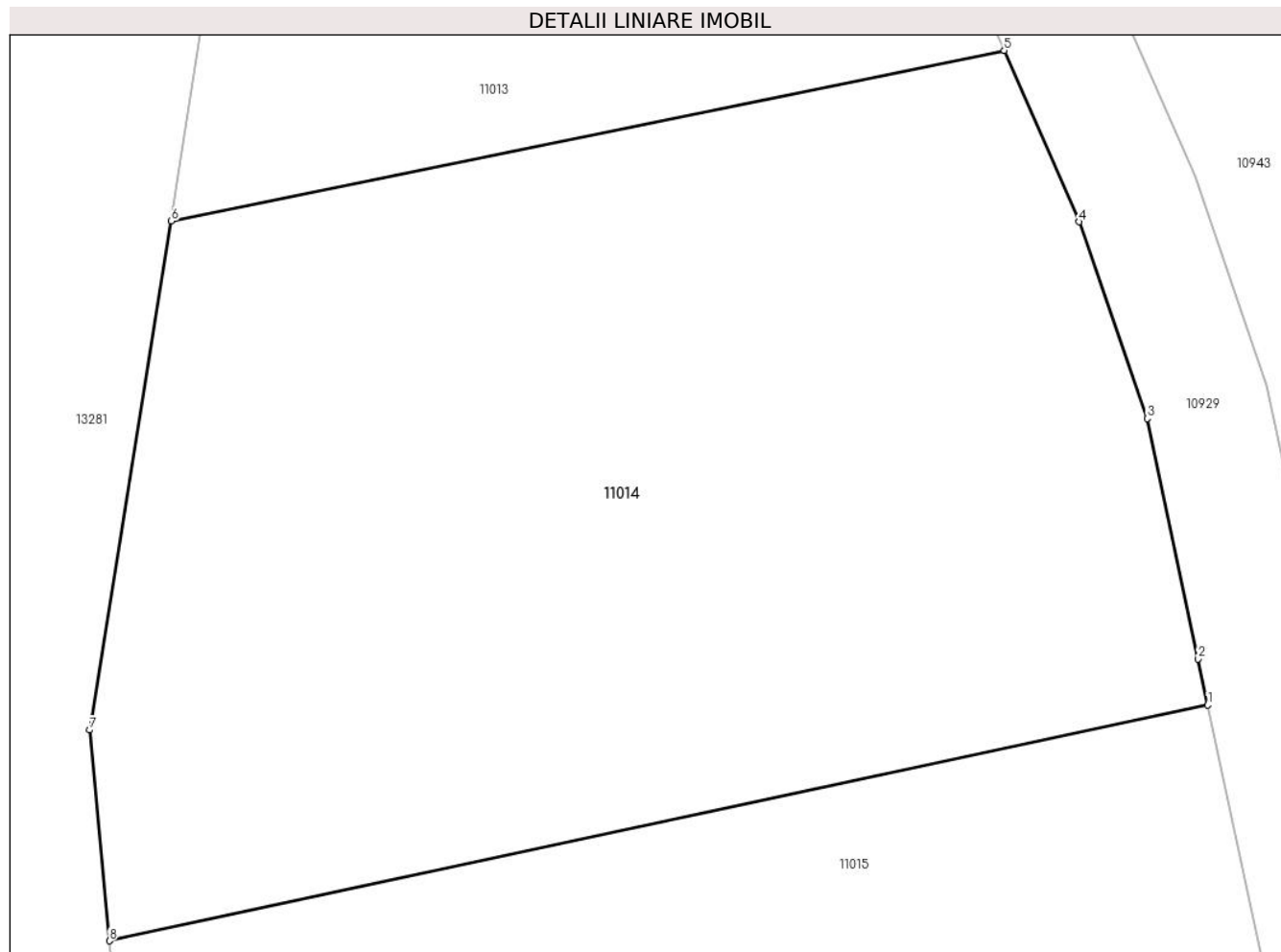
Inscrieri privind dezmembramintele dreptului de proprietate, drepturi reale de garanție și sarcini		Referințe
286 / 23/01/1930		
Act Notarial nr. 0, din 08/01/1930 emis de -;		
C1	Intabulare, drept de UZUFRUCT VIAGER, cota actuala 1/1 1) BACILA PETRU , și soția sa 2) BACILA PERSIDA , născ. Lala, dom. în Petroșnița	A1
Act Notarial nr. 0, din 18/02/1916 emis de -;		
C2	Intabulare, drept de UZUFRUCT VIAGER, cota actuala 1/1 1) BACILA GLIGORIE , fost căs. cu Bugariu Oprîța, dom. în Petroșnița	A1

Anexa Nr. 1 La Partea I

Teren

Nr cadastral	Suprafața (mp)*	Observații / Referințe
	Din acte: 7.682 Masurata: 3.691	

* Suprafața este determinată în planul de proiecție Stereo 70.



Date referitoare la teren

Crt	Categorie folosință	Intra vilan	Suprafața (mp)	Tarla	Parcelă	Nr. topo	Observații / Referințe
1	faneata	NU	3.691	-	-	Parte din 1125/2	Fâneată în Gura Vălișorii, REST DE SUPRAFAȚĂ LA ID-URILE 11013, 10943

Lungime Segmente

1) Valorile lungimilor segmentelor sunt obținute din proiecție în plan.

Punct început	X / Y	Punct sfârșit	X / Y	Lungime segment (** (m)
1	286.066,137 428.326,813	2	286.065,421 428.330,152	3.415
2	286.065,421 428.330,152	3	286.061,759 428.347,589	17.817
3	286.061,759 428.347,589	4	286.056,821 428.361,846	15.088
4	286.056,821 428.361,846	5	286.051,389 428.374,26	13.55
5	286.051,389 428.374,26	6	285.991,01 428.361,896	61.632

Punct început	X / Y	Punct sfârșit	X / Y	Lungime segment (** (m)
6	285.991,01 428.361,896	7	285.985,096 428.325,007	37.36
7	285.985,096 428.325,007	8	285.986,523 428.309,722	15.351
8	285.986,523 428.309,722	1	286.066,137 428.326,813	81.428

** Lungimile segmentelor sunt determinate în planul de proiecție Stereo 70 și sunt rotunjite la 1 milimetru.

*** Distanța dintre puncte este formată din segmente cumulate ce sunt mai mici decât valoarea 1 milimetru.

**DATE DESPRE IMOBILUL NR. 11015**

Oficiul de Cadastru și Publicitate Imobiliară CARAS-SEVERIN
Biroul de Cadastru și Publicitate Imobiliară Caransebes

A. Partea I. Descrierea imobilului

TEREN Extravilan

Nr. CF vechi:177, 42- Petroșnița
Nr. topografic:Parte din 1128, 1127

Adresa: Jud. Caraș-Severin

Nr. Crt	Nr cadastral Nr. topografic	Suprafața* (mp)	Observații / Referințe
A1		1.584	Sector cadastral:27 Teren neimprejmuit;

B. Partea II. Proprietari și acte

Inscrieri privitoare la dreptul de proprietate și alte drepturi reale		Referințe
/		
Act Administrativ nr. 1776, din 13/05/2024 emis de PRIMARIA COMUNEI BUCOSNITA;		
B1	Inscrierea posesiei, drept de PROPRIETATE, dobandit prin Lege, cota actuala 1/1 1) NEIDENTIFICAT NEIDENTIFICAT	A1
Act Normativ nr. 7, din 13/03/1996 emis de PARLAMENTUL ROMÂNIEI;		
B2	SE NOTEAZĂ MENȚIUNEA DE PROPRIETAR NEIDENTIFICAT	A1

C. Partea III. SARCINI .

Inscrieri privind dezmembramintele dreptului de proprietate, drepturi reale de garanție și sarcini	Referințe
NU SUNT	

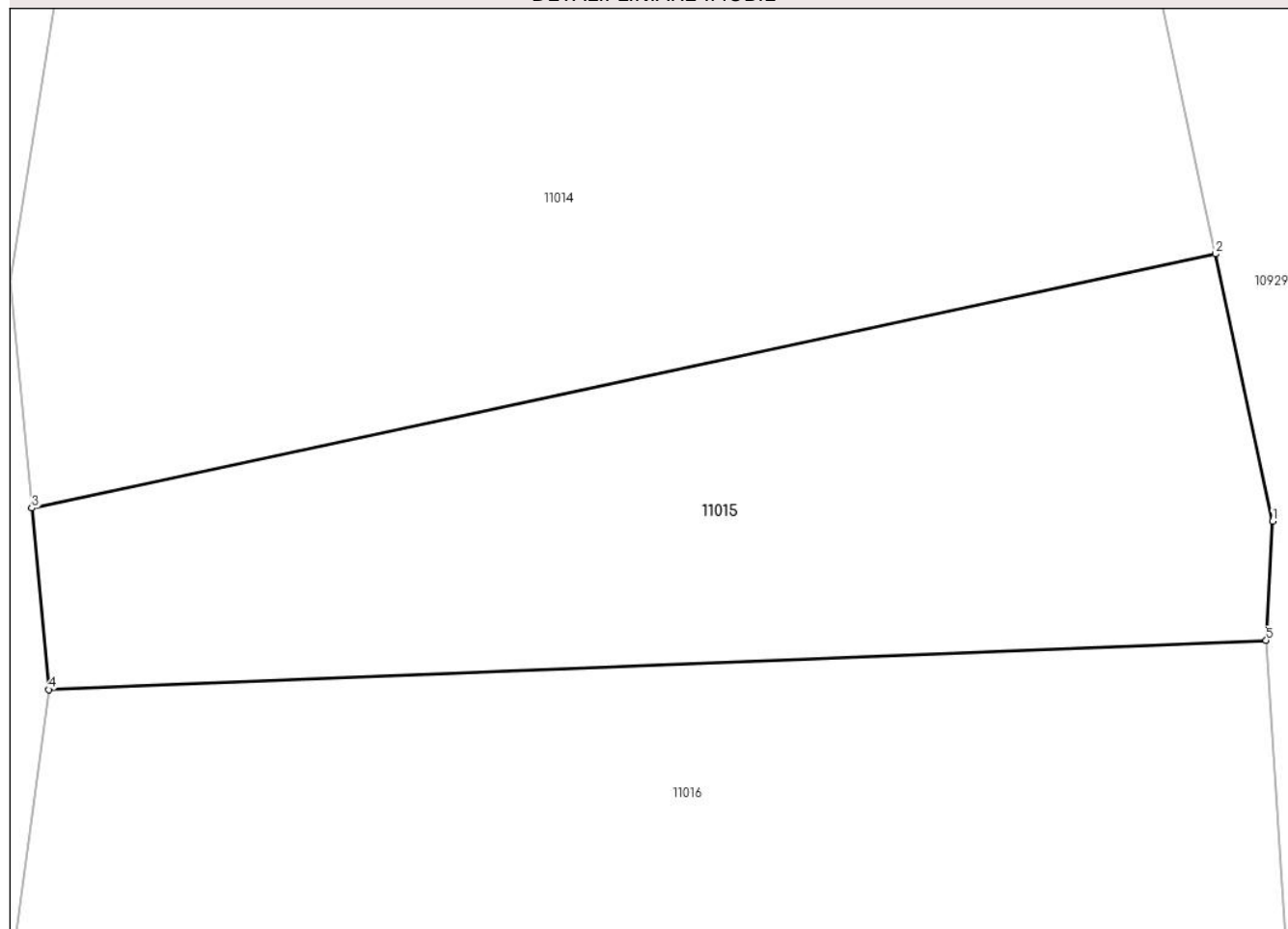
Anexa Nr. 1 La Partea I

Teren

Nr cadastral	Suprafața (mp)*	Observații / Referințe
	1.584	

* Suprafața este determinată în planul de proiecție Stereo 70.

DETALII LINIARE IMOBIL



Date referitoare la teren

Crt	Categorie folosință	Intravilan	Suprafața (mp)	Tarla	Parcelă	Nr. topo	Observații / Referințe
1	faneata	NU	1.584	-	-	Parte din 1128, 1127	Fâneată în Gura Vălișorii

Lungime Segmente

1) Valorile lungimilor segmentelor sunt obținute din proiecție în plan.

Punct început	X / Y	Punct sfârșit	X / Y	Lungime segment (** (m)
1	286.069,996 428.308,841	2	286.066,137 428.326,813	18.382
2	286.066,137 428.326,813	3	285.986,523 428.309,722	81.428
3	285.986,523 428.309,722	4	285.987,662 428.297,527	12.248
4	285.987,662 428.297,527	5	286.069,556 428.300,828	81.961
5	286.069,556 428.300,828	1	286.069,996 428.308,841	8.025

**** Lungimile segmentelor sunt determinate în planul de proiecție Stereo 70 și sunt rotunjite la 1 milimetru.**

***** Distanța dintre puncte este formată din segmente cumulate ce sunt mai mici decât valoarea 1 milimetru.**

**DATE DESPRE IMOBILUL NR. 11016**

Oficiul de Cadastru și Publicitate Imobiliară CARAS-SEVERIN
Biroul de Cadastru și Publicitate Imobiliară Caransebes

A. Partea I. Descrierea imobilului

Nr. CF vechi:177, 1166, 70, 495- Petroșnița
Nr. topografic:Parte din 1128, 970, 1129/1
și 1129/2

TEREN Extravilan

Adresa: Jud. Caraș-Severin

Nr. Crt	Nr cadastral Nr. topografic	Suprafața* (mp)	Observații / Referințe
A1		3.075	Sector cadastral:27 Teren neimprejmuit;

B. Partea II. Proprietari și acte

Inscrieri privitoare la dreptul de proprietate și alte drepturi reale		Referințe
/		
Act Normativ nr. 7, din 13/03/1996 emis de PARLAMENTUL ROMÂNIEI;		
B1	Intabulare, drept de PROPRIETATE, dobândit prin Lege, cota actuala 1/1 1) NEIDENTIFICAT NEIDENTIFICAT	A1
Act Normativ nr. 7, din 13/03/1996 emis de PARLAMENTUL ROMÂNIEI (ADEVERINȚA 4872/29.09.2023, EMISĂ DE PRIMĂRIA COMUNEI BUCOȘNIȚA);		
B2	Se notează posesia faptică în favoarea lui 1) BACILA NICOLAE	A1

C. Partea III. SARCINI .

Inscrieri privind dezmembramintele dreptului de proprietate, drepturi reale de garanție și sarcini	Referințe
NU SUNT	

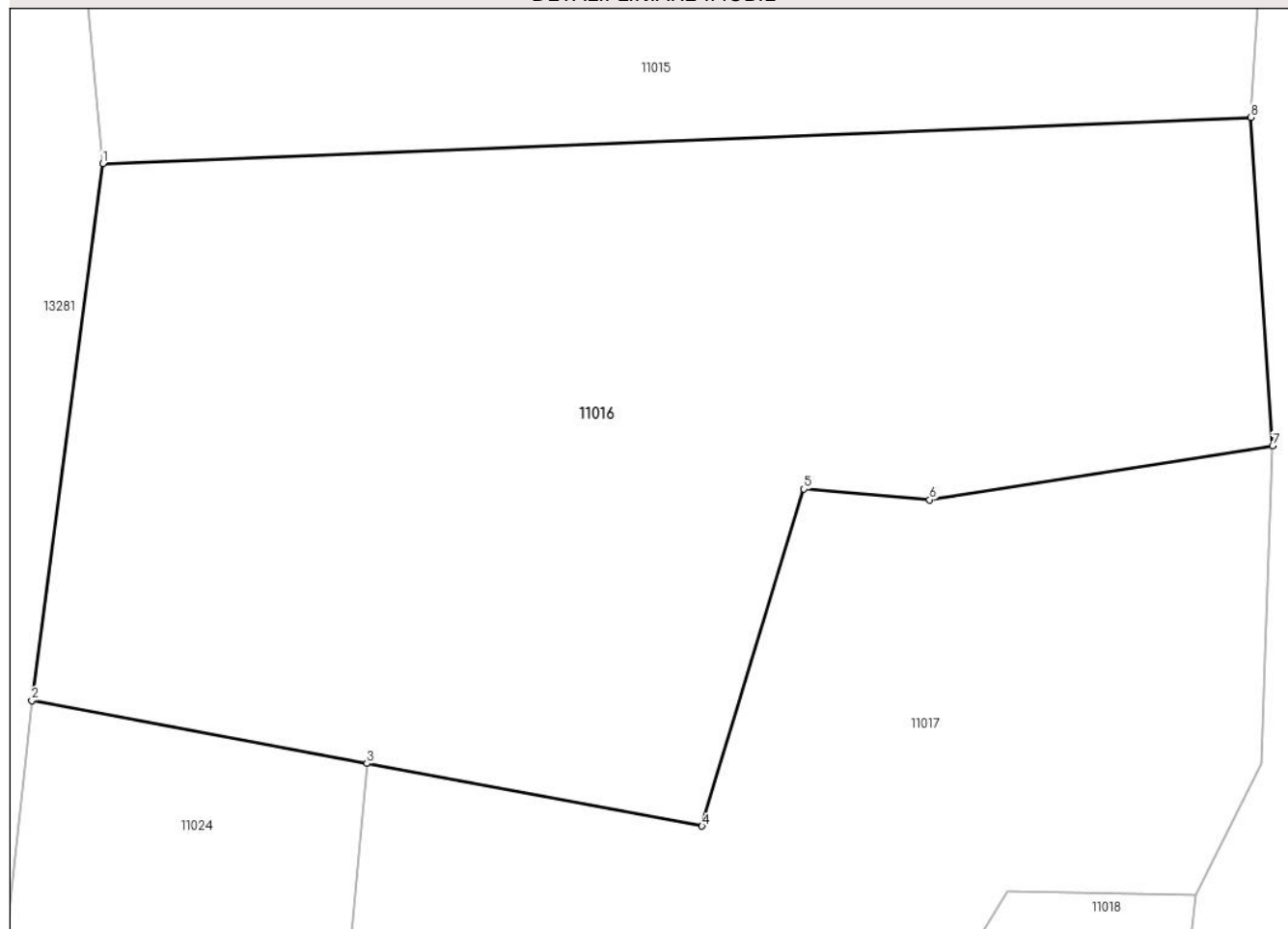
Anexa Nr. 1 La Partea I

Teren

Nr cadastral	Suprafața (mp)*	Observații / Referințe
	3.075	

* Suprafața este determinată în planul de proiecție Stereo 70.

DETALII LINIARE IMOBIL



Date referitoare la teren

Crt	Categorie folosință	Intravilan	Suprafața (mp)	Tarla	Parcelă	Nr. topo	Observații / Referințe
1	faneata	NU	3.075	-	-	Parte din 1128, 970, 1129/1 și 1129/2	Fâneată în Gura Vălișorii

Lungime Segmente

1) Valorile lungimilor segmentelor sunt obținute din proiecție în plan.

Punct început	X / Y	Punct sfârșit	X / Y	Lungime segment (** (m)
1	285.987,662 428.297,527	2	285.982,597 428.259,258	38.603
2	285.982,597 428.259,258	3	286.006,498 428.254,78	24.317
3	286.006,498 428.254,78	4	286.030,398 428.250,301	24.316
4	286.030,398 428.250,301	5	286.037,67 428.274,329	25.104

Punct început	X / Y	Punct sfârșit	X / Y	Lungime segment (** (m)
5	286.037,67 428.274,329	6	286.046,637 428.273,559	9.0
6	286.046,637 428.273,559	7	286.071,099 428.277,4	24.762
7	286.071,099 428.277,4	8	286.069,556 428.300,828	23.479
8	286.069,556 428.300,828	1	285.987,662 428.297,527	81.961

** Lungimile segmentelor sunt determinate în planul de proiecție Stereo 70 și sunt rotunjite la 1 milimetru.

*** Distanța dintre puncte este formată din segmente cumulate ce sunt mai mici decât valoarea 1 milimetru.



DATE DESPRE IMOBILUL NR. 11017

Oficiul de Cadastru și Publicitate Imobiliară CARAS-SEVERIN
Biroul de Cadastru și Publicitate Imobiliară Caransebes

A. Partea I. Descrierea imobilului

TEREN Extravilan

Nr. CF vechi:495- Petroșița
Nr. topografic:Parte din 1129/2

Adresa: Jud. Caraș-Severin

Nr. Crt	Nr cadastral Nr. topografic	Suprafața* (mp)	Observații / Referințe
A1		Din acte: 2.928 Masurata: 2.003	Sector cadastral:27 Teren neimprejmit;

B. Partea II. Proprietari și acte

Inscrieri privitoare la dreptul de proprietate și alte drepturi reale	Referințe	
3618 / 11/05/1914		
Act nr. -, din 11/05/1914 emis de -;		
B1	Intabulare, drept de PROPRIETATE, dobandit prin Conventie, cota actuala 268800/3763200, cota initiala 268800/3763200 1) LINU MARIA, n. Poienariu	A1
1613 / 30/07/1920		
Certificat De Mostenitor nr. 544/7/1919, din 01/01/1919 emis de Judecatoria de Ocol Caransebes;		
B2	Intabulare, drept de PROPRIETATE, dobandit prin Succesiune, cota actuala 168000/3763200, cota initiala 168000/3763200 1) POENARIU SAMFIU	A1
1378 / 10/06/1924		
Contract De Donatie nr. -, din 15/05/1924 emis de -;		
B3	Intabulare, drept de PROPRIETATE, donatie, dobandit prin Conventie, cota actuala 728000/3763200, cota initiala 728000/3763200 1) POENARIU SAMFIU	A1
1417 / 08/05/1930		
Certificat De Mostenitor nr. 7399/3, din 01/01/1927 emis de Judecatoria Caransebes;		
B4	Intabulare, drept de PROPRIETATE, dobandit prin Succesiune, cota actuala 249200/3763200, cota initiala 249200/3763200 1) POENARIU DRAGALINA, nasc.Bacila , vad.	A1
B5	Intabulare, drept de PROPRIETATE, dobandit prin Succesiune, cota actuala 53400/3763200, cota initiala 53400/3763200 1) POENARIU SIMION, (cas.cu Elisaveta Carabas)	A1
B6	Intabulare, drept de PROPRIETATE, dobandit prin Succesiune, cota actuala 53400/3763200, cota initiala 53400/3763200 1) LINU MARIA, nasc.Poenariu	A1
B7	Intabulare, drept de PROPRIETATE, dobandit prin Succesiune, cota actuala 53400/3763200, cota initiala 53400/3763200 1) DORCA SEMENICA, nasc.Poenariu	A1
B8	Intabulare, drept de PROPRIETATE, dobandit prin Succesiune, cota actuala 53400/3763200, cota initiala 53400/3763200 1) POENARIU SAMFIU, (a lui Florea)	A1
1491 / 21/09/1944		
Contract De Donatie nr. -, din 05/04/1944 emis de -;		
B9	Intabulare, drept de PROPRIETATE, donatie, dobandit prin Conventie, cota actuala 214500/3763200, cota initiala 214500/3763200 1) POENARIU FLOAREA, nasc.Dorca	A1
487 / 07/05/1958		
Certificat De Mostenitor nr. 456, din 01/01/1957 emis de Notariatul Caransebes;		
B10	Intabulare, drept de PROPRIETATE, dobandit prin Succesiune, cota actuala 214500/3763200, cota initiala 214500/3763200 1) POENARIU SOLOMIA, minora	A1
565 / 18/06/1966		
Contract De Donatie nr. -, din 18/06/1966 emis de -;		
B11	interdictie de instrainare si grevare in favoarea: Poienariu Ion (cas. cu Petria nasc.Carabas, fost cas. cu Elisabeta nasc.Dorca)	A1
498 / 19/05/1986		

Inscrieri privitoare la dreptul de proprietate și alte drepturi reale		Referințe
Certificat De Mostenitor nr. 140, din 19/05/1986 emis de Notariatul Caransebes;		
B12	Intabulare, drept de PROPRIETATE, dobandit prin Succesiune, cota actuala 487925/3763200, cota initiala 487925/3763200 1) BACILA VERSAVIA , n. Poienariu	A1
B13	Intabulare, drept de PROPRIETATE, dobandit prin Succesiune, cota actuala 487925/3763200, cota initiala 487925/3763200 1) IMBRE MARIA , n. Poienariu	A1
886 / 21/09/1987		
Certificat De Mostenitor nr. 372, din 21/09/1987 emis de Notariatul Caransebes;		
B14	Intabulare, drept de PROPRIETATE, dobandit prin Succesiune, cota actuala 365375/3763200, cota initiala 365375/3763200 1) BACILA VERSAVIA , n. Poienariu fiica def.	A1
B15	Intabulare, drept de PROPRIETATE, dobandit prin Succesiune, cota actuala 365375/3763200, cota initiala 365375/3763200 1) IMBRE MARIA , n. Poienariu, fiica def.	A1

C. Partea III. SARCINI .

Inscrieri privind dezmembramintele dreptului de proprietate, drepturi reale de garanție și sarcini	Referințe
NU SUNT	

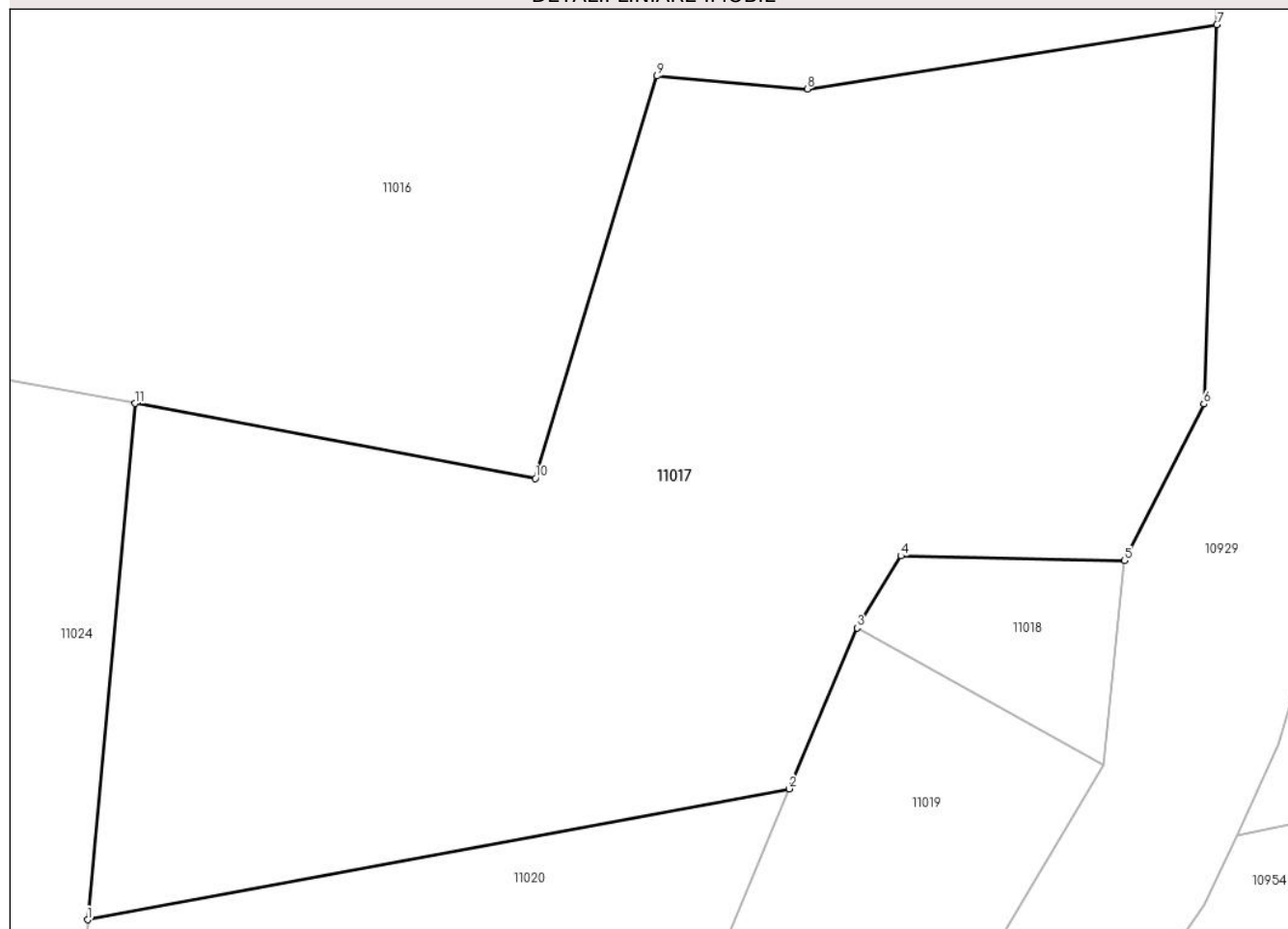
Anexa Nr. 1 La Partea I

Teren

Nr cadastral	Suprafața (mp)*	Observații / Referințe
	Din acte: 2.928 Masurata: 2.003	

* Suprafața este determinată în planul de proiecție Stereo 70.

DETALII LINIARE IMOBIL



Date referitoare la teren

Crt	Categorie folosință	Intravilan	Suprafața (mp)	Tarla	Parcelă	Nr. topo	Observații / Referințe
1	arabil	NU	2.003	-	-	Parte din 1129/2	Arabil în Gura Vălișorii, restul de suprafață se regăsește la id 11018, 11016

Lungime Segmente

1) Valorile lungimilor segmentelor sunt obținute din proiecție în plan.

Punct început	X / Y	Punct sfârșit	X / Y	Lungime segment (** (m)
1	286.003,663 428.223,953	2	286.045,569 428.231,774	42.63
2	286.045,569 428.231,774	3	286.049,604 428.241,377	10.416
3	286.049,604 428.241,377	4	286.052,227 428.245,679	5.039
4	286.052,227 428.245,679	5	286.065,578 428.245,397	13.354

Punct început	X / Y	Punct sfârșit	X / Y	Lungime segment (** (m)
5	286.065,578 428.245,397	6	286.070,311 428.254,747	10.48
6	286.070,311 428.254,747	7	286.071,099 428.277,4	22.667
7	286.071,099 428.277,4	8	286.046,637 428.273,559	24.762
8	286.046,637 428.273,559	9	286.037,67 428.274,329	9.0
9	286.037,67 428.274,329	10	286.030,398 428.250,301	25.104
10	286.030,398 428.250,301	11	286.006,498 428.254,78	24.316
11	286.006,498 428.254,78	1	286.003,663 428.223,953	30.957

** Lungimile segmentelor sunt determinate în planul de proiecție Stereo 70 și sunt rotunjite la 1 milimetru.

*** Distanța dintre puncte este formată din segmente cumulate ce sunt mai mici decât valoarea 1 milimetru.

**DATE DESPRE IMOBILUL NR. 11018**

Oficiul de Cadastru și Publicitate Imobiliară CARAS-SEVERIN
Biroul de Cadastru și Publicitate Imobiliară Caransebes

A. Partea I. Descrierea imobilului

TEREN Extravilan

Nr. CF vechi:495- Petroșnița
Nr. topografic:Parte din 1129/2

Adresa: Jud. Caraș-Severin

Nr. Crt	Nr cadastral Nr. topografic	Suprafața* (mp)	Observații / Referințe
A1		124	Sector cadastral:27 Teren neimprejmuț;

B. Partea II. Proprietari și acte

Inscrieri privitoare la dreptul de proprietate și alte drepturi reale		Referințe
/		
Act Normativ nr. 7, din 13/03/1996 emis de PARLAMENTUL ROMÂNIEI;		
B1	Intabulare, drept de PROPRIETATE, dobândit prin Lege, cota actuala 1/1 1) NEIDENTIFICAT NEIDENTIFICAT	A1
Act Normativ nr. 7, din 13/03/1996 emis de PARLAMENTUL ROMÂNIEI (ADEVÉRINȚA 4898/29.09.2023, EMISĂ DE PRIMĂRIA COMUNEI BUCOȘNIȚA);		
B2	Se notează posesia faptică în favoarea lui 1) BISTREAN FLOAREA	A1

C. Partea III. SARCINI .

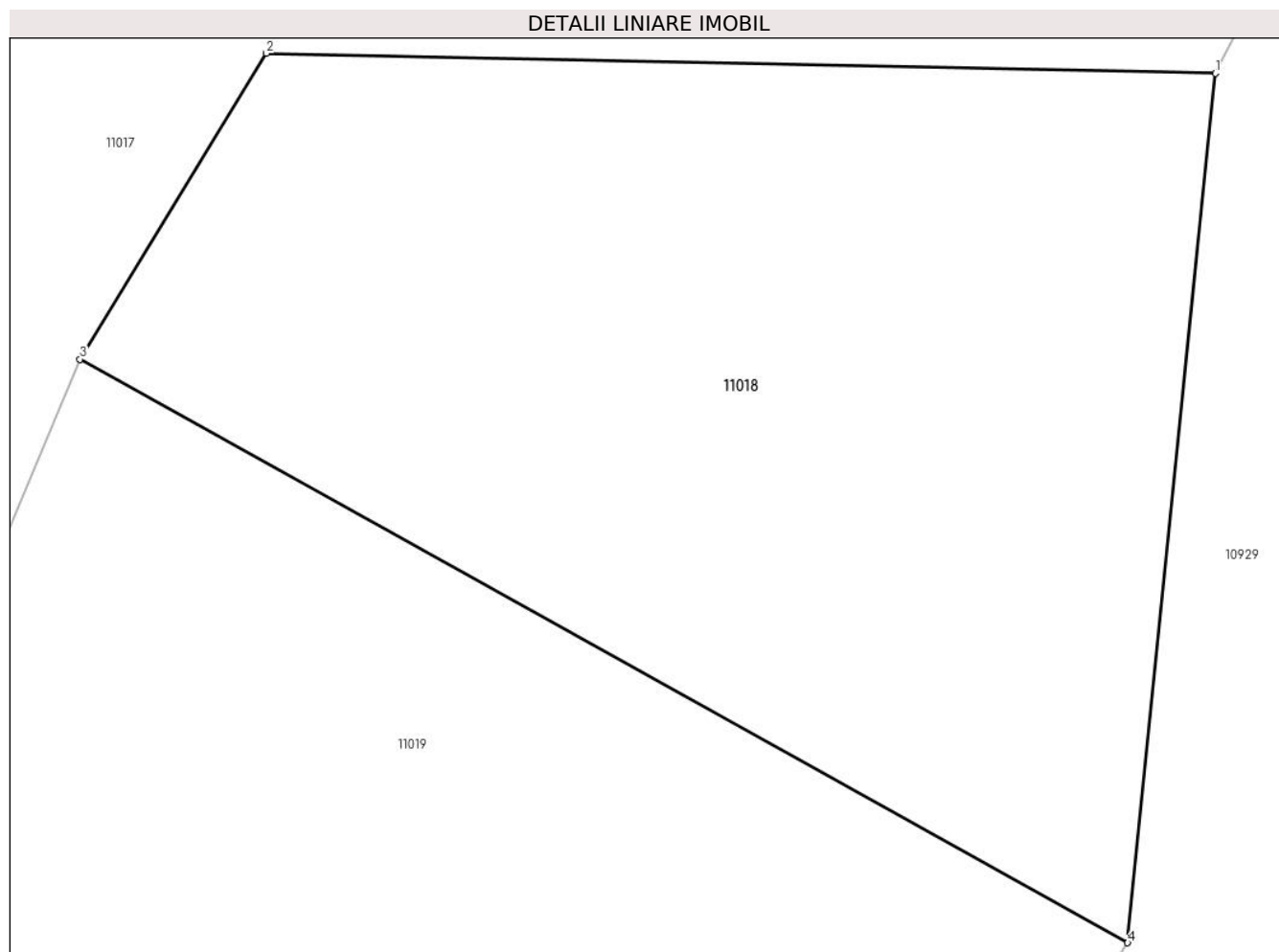
Inscrieri privind dezmembramintele dreptului de proprietate, drepturi reale de garanție și sarcini	Referințe
NU SUNT	

Anexa Nr. 1 La Partea I

Teren

Nr cadastral	Suprafața (mp)*	Observații / Referințe
	124	

* Suprafața este determinată în planul de proiecție Stereo 70.



Date referitoare la teren

Crt	Categorie folosință	Intravilan	Suprafața (mp)	Tarla	Parcelă	Nr. topo	Observații / Referințe
1	arabil	NU	124	-	-	Parte din 1129/2	Arabil în Gura Vălișorii

Lungime Segmente

1) Valorile lungimilor segmentelor sunt obținute din proiecție în plan.

Punct început	X / Y	Punct sfârșit	X / Y	Lungime segment (** (m)
1	286.065,578 428.245,397	2	286.052,227 428.245,679	13.354
2	286.052,227 428.245,679	3	286.049,604 428.241,377	5.039
3	286.049,604 428.241,377	4	286.064,345 428.233,17	16.872
4	286.064,345 428.233,17	1	286.065,578 428.245,397	12.289

**** Lungimile segmentelor sunt determinate în planul de proiecție Stereo 70 și sunt rotunjite la 1 milimetru.**

***** Distanța dintre puncte este formată din segmente cumulate ce sunt mai mici decât valoarea 1 milimetru.**

**DATE DESPRE IMOBILUL NR. 11019**

Oficiul de Cadastru și Publicitate Imobiliară CARAS-SEVERIN
Biroul de Cadastru și Publicitate Imobiliară Caransebes

A. Partea I. Descrierea imobilului

TEREN Extravilan

Nr. CF vechi:316- Petroșnița
Nr. topografic:Parte din 1130

Adresa: Jud. Caraș-Severin

Nr. Crt	Nr cadastral Nr. topografic	Suprafața* (mp)	Observații / Referințe
A1		Din acte: 1.165 Masurata: 379	Sector cadastral:27 Teren neimprejmuit;

B. Partea II. Proprietari și acte

Inscrieri privitoare la dreptul de proprietate și alte drepturi reale	Referințe
1634 / 01/06/1928	
Hotarare Judecatoreasca nr. 863, din 01/01/1926 emis de JUDECĂTORIA MIXTĂ CARANSEBEȘ;	
B1	Intabulare, drept de PROPRIETATE, dobandit prin Hotarare Judecatoreasca, cota actuala 2/4 1) BUGARIU BARBARA , născ. Ivanovici
504 / 22/05/1948	
Act Notarial nr. 0, din 02/02/1939 emis de -;	
B2	Intabulare, drept de PROPRIETATE părți egale, dobandit prin Conventie, cota actuala 2/4 1) ISAC MARIA , născ. Mihuța, fiica lui Aurel și a Evei, dom. în Petroșnița
B3	Se notează interdicția de înstrăinare și grevare în favoarea lui 1) MIHUȚA EVA , născ. Ivanovici, dom. în Petroșnița

C. Partea III. SARCINI .

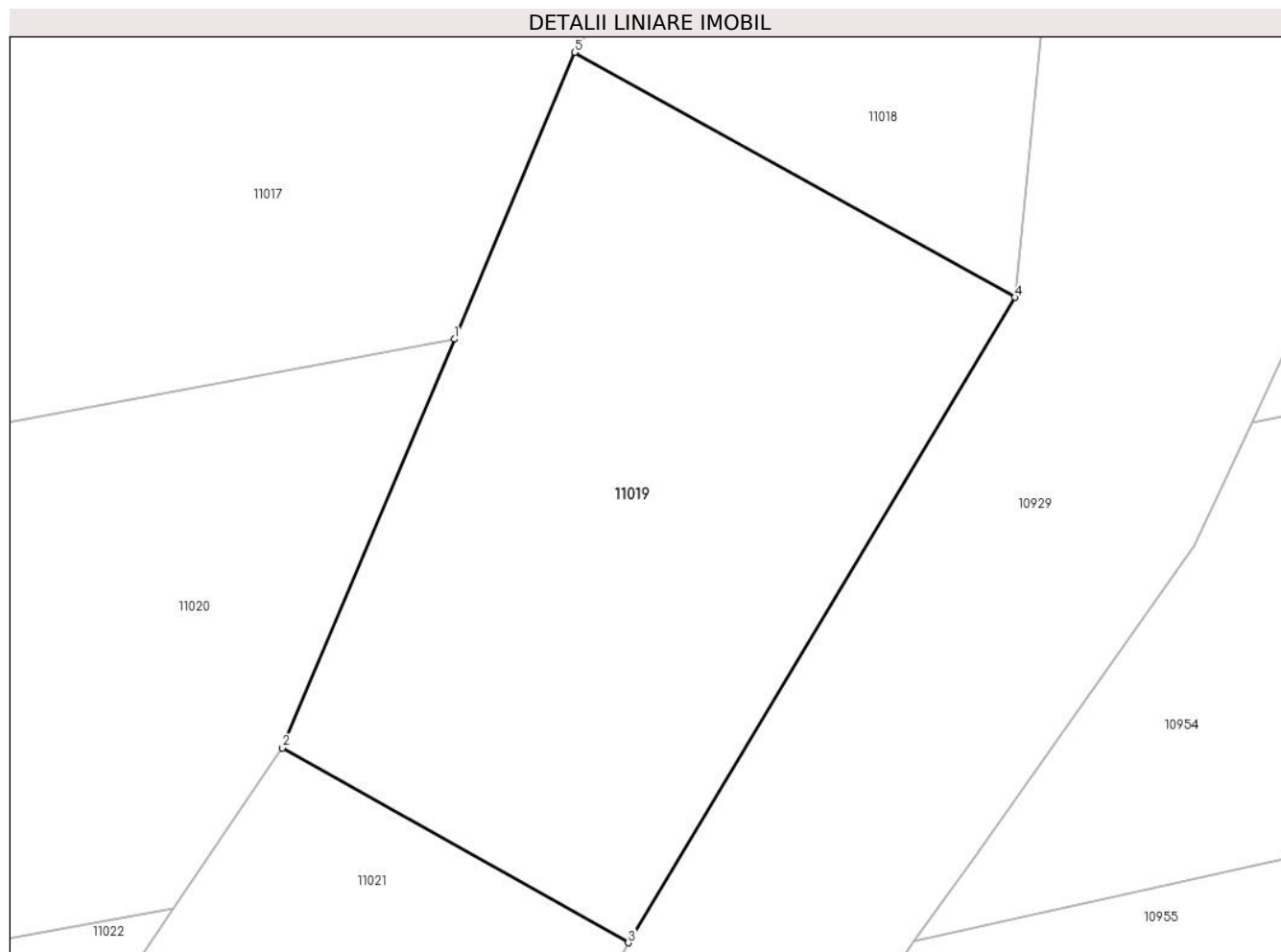
Inscrieri privind dezmembramintele dreptului de proprietate, drepturi reale de garanție și sarcini	Referințe
NU SUNT	

Anexa Nr. 1 La Partea I

Teren

Nr cadastral	Suprafața (mp)*	Observații / Referințe
	Din acte: 1.165 Masurata: 379	

* Suprafața este determinată în planul de proiecție Stereo 70.



Date referitoare la teren

Crt	Categorie folosință	Intra vilan	Suprafața (mp)	Tarla	Parcelă	Nr. topo	Observații / Referințe
1	faneata	NU	379	-	-	Parte din 1130	Fâneță în Gura Vălișorii, rest de suprafață la id 11020

Lungime Segmente

1) Valorile lungimilor segmentelor sunt obținute din proiecție în plan.

Punct început	X / Y	Punct sfârșit	X / Y	Lungime segment (** (m)
1	286.045,569 428.231,774	2	286.039,817 428.218,086	14.847
2	286.039,817 428.218,086	3	286.051,398 428.211,557	13.295
3	286.051,398 428.211,557	4	286.064,345 428.233,17	25.194
4	286.064,345 428.233,17	5	286.049,604 428.241,377	16.872
5	286.049,604 428.241,377	1	286.045,569 428.231,774	10.416

**** Lungimile segmentelor sunt determinate în planul de proiecție Stereo 70 și sunt rotunjite la 1 milimetru.**

***** Distanța dintre puncte este formată din segmente cumulate ce sunt mai mici decât valoarea 1 milimetru.**

**DATE DESPRE IMOBILUL NR. 11020**

Oficiul de Cadastru și Publicitate Imobiliară CARAS-SEVERIN
Biroul de Cadastru și Publicitate Imobiliară Caransebes

A. Partea I. Descrierea imobilului

TEREN Extravilan

Nr. CF vechi:316- Petroșnița
Nr. topografic:Parte din 1130

Adresa: Jud. Caraș-Severin

Nr. Crt	Nr cadastral Nr. topografic	Suprafața* (mp)	Observații / Referințe
A1		Din acte: 1.165 Masurata: 654	Sector cadastral:27 Teren neimprejmuit;

B. Partea II. Proprietari și acte

Inscrieri privitoare la dreptul de proprietate și alte drepturi reale	Referințe
1634 / 01/06/1928	
Hotarare Judecatoreasca nr. 863, din 01/01/1926 emis de JUDECĂTORIA MIXTĂ CARANSEBEȘ;	
B1	Intabulare, drept de PROPRIETATE, dobandit prin Hotarare Judecatoreasca, cota actuala 2/4 1) BUGARIU BARBARA , născ. Ivanovici
504 / 22/05/1948	
Act Notarial nr. 0, din 02/02/1939 emis de -;	
B2	Intabulare, drept de PROPRIETATE părți egale, dobandit prin Conventie, cota actuala 2/4 1) ISAC MARIA , născ. Mihuța, fiica lui Aurel și a Evei, dom. în Petroșnița
B3	Se notează interdicția de înstrăinare și grevare în favoarea lui 1) MIHUȚA EVA , născ. Ivanovici, dom. în Petroșnița

C. Partea III. SARCINI .

Inscrieri privind dezmembramintele dreptului de proprietate, drepturi reale de garanție și sarcini	Referințe
NU SUNT	

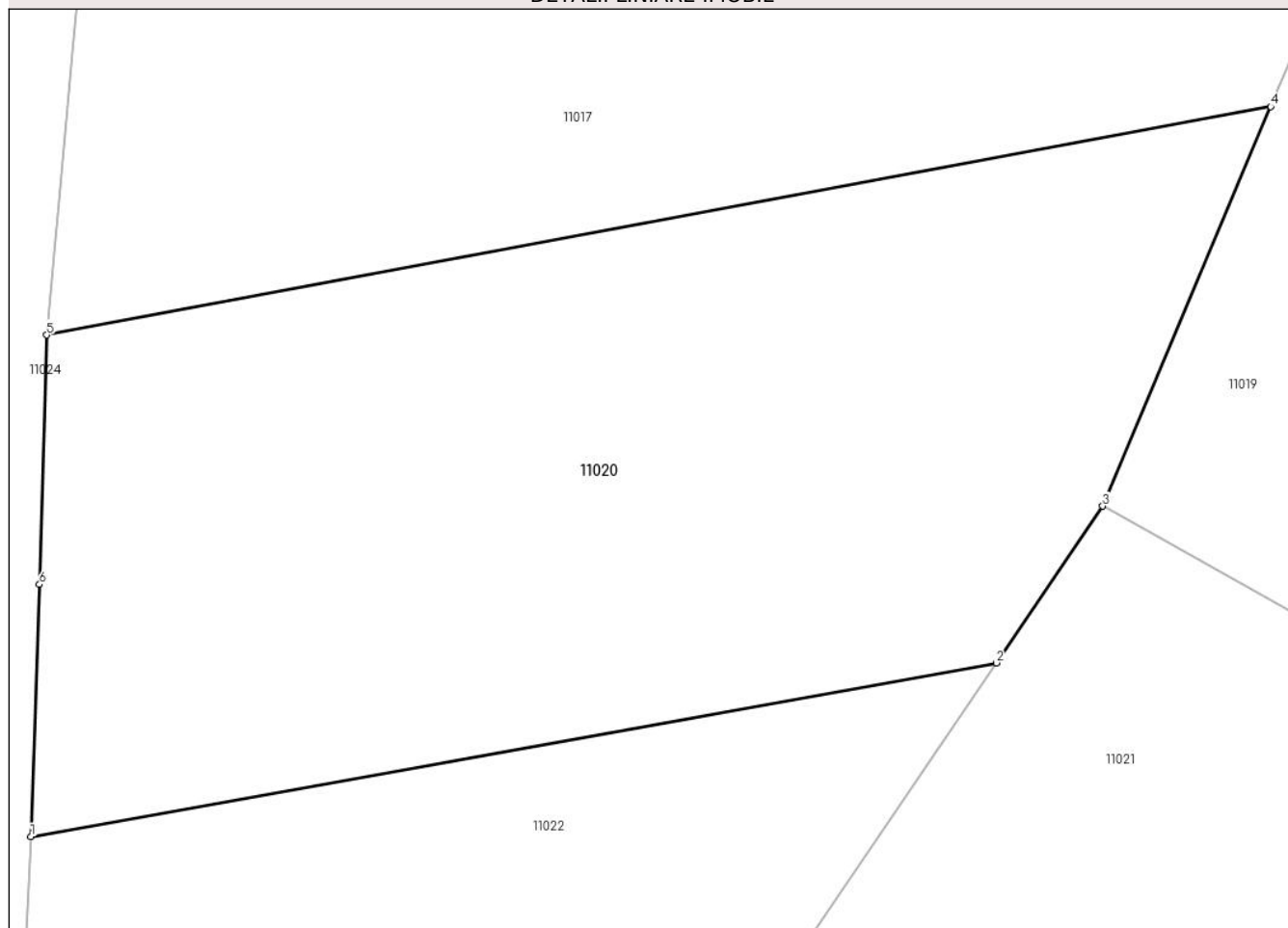
Anexa Nr. 1 La Partea I

Teren

Nr cadastral	Suprafața (mp)*	Observații / Referințe
	Din acte: 1.165 Masurata: 654	

* Suprafața este determinată în planul de proiecție Stereo 70.

DETALII LINIARE IMOBIL



Date referitoare la teren

Crt	Categorie folosință	Intra vilan	Suprafața (mp)	Tarla	Parcelă	Nr. topo	Observații / Referințe
1	faneata	NU	654	-	-	Parte din 1130	Fâneată în Gura Vălișorii, rest de suprafață la id 11019

Lungime Segmente

1) Valorile lungimilor segmentelor sunt obținute din proiecție în plan.

Punct început	X / Y	Punct sfârșit	X / Y	Lungime segment (** (m)
1	286.003,112 428.206,765	2	286.036,168 428.212,717	33.588
2	286.036,168 428.212,717	3	286.039,817 428.218,086	6.492
3	286.039,817 428.218,086	4	286.045,569 428.231,774	14.847
4	286.045,569 428.231,774	5	286.003,663 428.223,953	42.63
5	286.003,663 428.223,953	6	286.003,409 428.215,408	8.549

Punct început	X / Y	Punct sfârșit	X / Y	Lungime segment (** (m)
6	286.003,409 428.215,408	1	286.003,112 428.206,765	8.648

** Lungimile segmentelor sunt determinate în planul de proiecție Stereo 70 și sunt rotunjite la 1 milimetru.

*** Distanța dintre puncte este formată din segmente cumulate ce sunt mai mici decât valoarea 1 milimetru.

**DATE DESPRE IMOBILUL NR. 11021**

Oficiul de Cadastru și Publicitate Imobiliară CARAS-SEVERIN
Biroul de Cadastru și Publicitate Imobiliară Caransebes

A. Partea I. Descrierea imobilului

TEREN Extravilan

Nr. CF vechi:314- Petroșnița
Nr. topografic:Parte din 1133

Adresa: Jud. Caraș-Severin

Nr. Crt	Nr cadastral Nr. topografic	Suprafața* (mp)	Observații / Referințe
A1	31866	Din acte: 1.133 Masurata: 277	Sector cadastral:27 Teren neimprejmuit;

B. Partea II. Proprietari și acte

Inscrieri privitoare la dreptul de proprietate și alte drepturi reale		Referințe
12736 / 12/06/2017		
Act Notarial nr. 1201, din 26/05/2017 emis de Simescu Gheorghe (act notarial nr 1239 din 06.06.2017, emis de Simescu Gheorghe);		
B3	Intabulare, drept de PROPRIETATE, donatie, dobandit prin Conventie, cota actuala 1/1, cota initiala 1/1 1) CODOȘPAN PETRU	A1

C. Partea III. SARCINI .

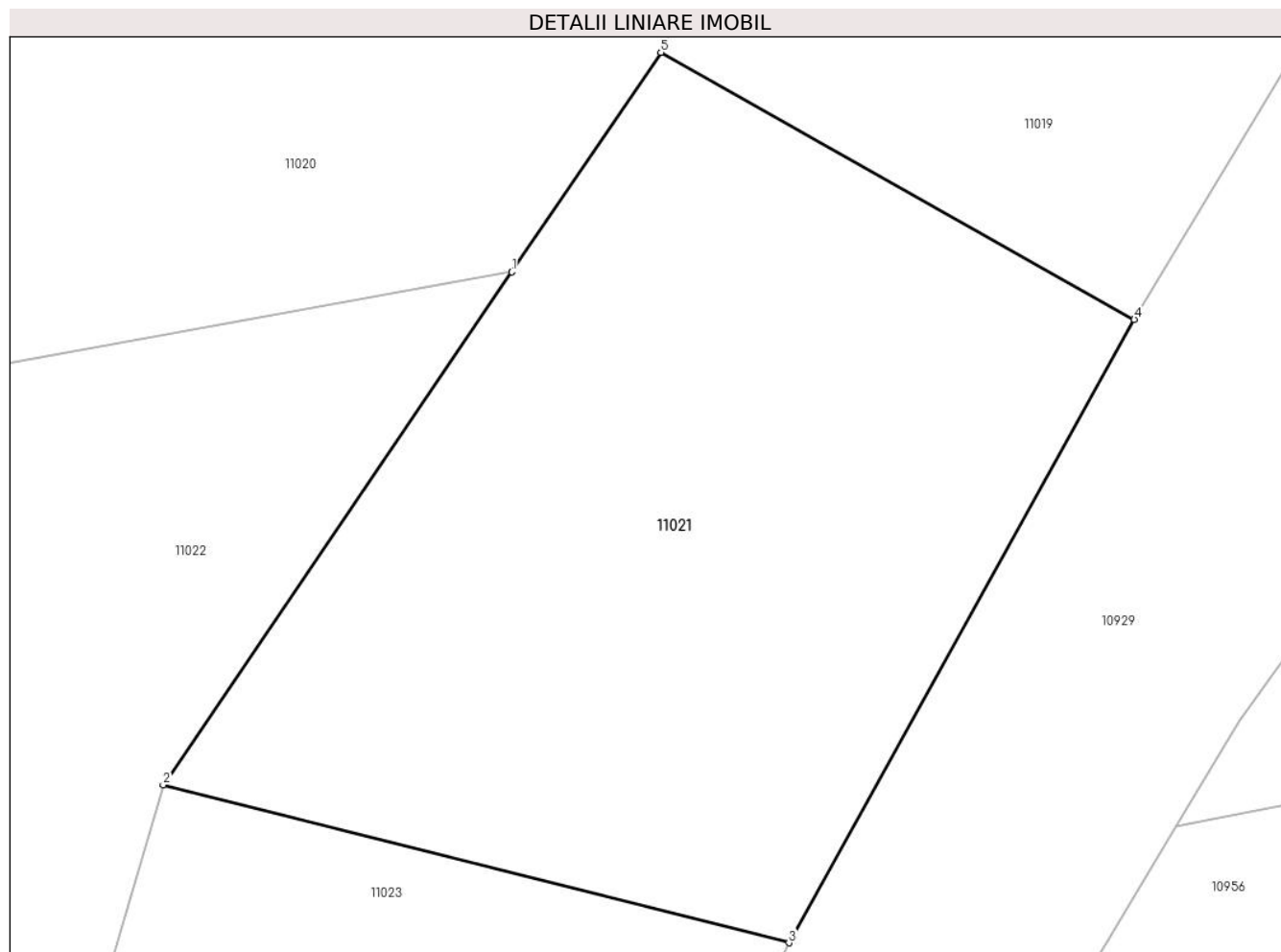
Inscrieri privind dezmembramintele dreptului de proprietate, drepturi reale de garanție și sarcini	Referințe
NU SUNT	

Anexa Nr. 1 La Partea I

Teren

Nr cadastral	Suprafața (mp)*	Observații / Referințe
31866	Din acte: 1.133 Masurata: 277	

* Suprafața este determinată în planul de proiecție Stereo 70.



Date referitoare la teren

Crt	Categorie folosință	Intravilan	Suprafața (mp)	Tarla	Parcelă	Nr. topo	Observații / Referințe
1	faneata	NU	277	-	-	Parte din 1133	Fâneată în Gura Vălișorii, rest de suprafață la id 11022

Lungime Segmente

1) Valorile lungimilor segmentelor sunt obținute din proiecție în plan.

Punct început	X / Y	Punct sfârșit	X / Y	Lungime segment (** (m)
1	286.036,168 428.212,717	2	286.027,639 428.200,17	15.171
2	286.027,639 428.200,17	3	286.042,947 428.196,308	15.788
3	286.042,947 428.196,308	4	286.051,398 428.211,557	17.434
4	286.051,398 428.211,557	5	286.039,817 428.218,086	13.295
5	286.039,817 428.218,086	1	286.036,168 428.212,717	6.492

**** Lungimile segmentelor sunt determinate în planul de proiecție Stereo 70 și sunt rotunjite la 1 milimetru.**

***** Distanța dintre puncte este formată din segmente cumulate ce sunt mai mici decât valoarea 1 milimetru.**

**DATE DESPRE IMOBILUL NR. 11022**

Oficiul de Cadastru și Publicitate Imobiliară CARAS-SEVERIN
Biroul de Cadastru și Publicitate Imobiliară Caransebes

A. Partea I. Descrierea imobilului

TEREN Extravilan

Nr. CF vechi:314, 325- Petroșnița
Nr. topografic:Parte din 1133

Adresa: Jud. Caraș-Severin

Nr. Crt	Nr cadastral Nr. topografic	Suprafața* (mp)	Observații / Referințe
A1	31866	Din acte: 1.133 Masurata: 548	Sector cadastral:27 Teren neimprejmuit;

B. Partea II. Proprietari și acte

Inscrieri privitoare la dreptul de proprietate și alte drepturi reale		Referințe
12736 / 12/06/2017		
Act Notarial nr. 1201, din 26/05/2017 emis de Simescu Gheorghe (act notarial nr 1239 din 06.06.2017, emis de Simescu Gheorghe);		
B3	Intabulare, drept de PROPRIETATE, donatie, dobandit prin Conventie, cota actuala 1/1, cota initiala 1/1 1) CODOȘPAN PETRU	A1

C. Partea III. SARCINI .

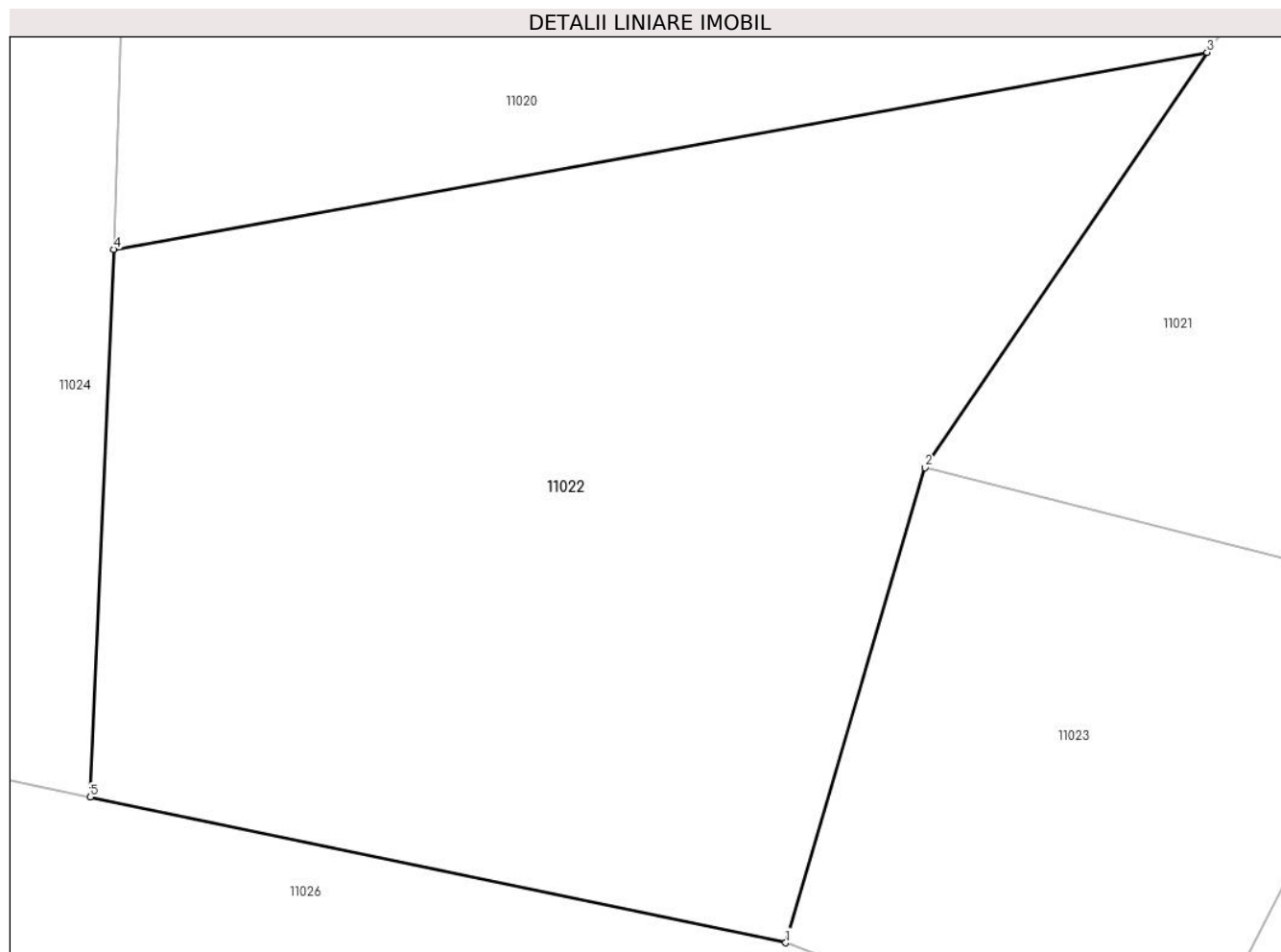
Inscrieri privind dezmembramintele dreptului de proprietate, drepturi reale de garanție și sarcini	Referințe
NU SUNT	

Anexa Nr. 1 La Partea I

Teren

Nr cadastral	Suprafața (mp)*	Observații / Referințe
31866	Din acte: 1.133 Masurata: 548	

* Suprafața este determinată în planul de proiecție Stereo 70.



Date referitoare la teren

Crt	Categorie folosință	Intra vilan	Suprafața (mp)	Tarla	Parcelă	Nr. topo	Observații / Referințe
1	faneata	NU	548	-	-	Parte din 1133, 1134	Fâneată în Gura Vălișorii, rest de suprafață la id 11021

Lungime Segmente

1) Valorile lungimilor segmentelor sunt obținute din proiecție în plan.

Punct început	X / Y	Punct sfârșit	X / Y	Lungime segment (** (m)
1	286.023,426 428.185,802	2	286.027,639 428.200,17	14.973
2	286.027,639 428.200,17	3	286.036,168 428.212,717	15.171
3	286.036,168 428.212,717	4	286.003,112 428.206,765	33.588
4	286.003,112 428.206,765	5	286.002,4 428.190,21	16.57
5	286.002,4 428.190,21	1	286.023,426 428.185,802	21.483

**** Lungimile segmentelor sunt determinate în planul de proiecție Stereo 70 și sunt rotunjite la 1 milimetru.**

***** Distanța dintre puncte este formată din segmente cumulate ce sunt mai mici decât valoarea 1 milimetru.**

**DATE DESPRE IMOBILUL NR. 11023**

Oficiul de Cadastru și Publicitate Imobiliară CARAS-SEVERIN
Biroul de Cadastru și Publicitate Imobiliară Caransebes

A. Partea I. Descrierea imobilului

TEREN Extravilan

Nr. CF vechi:325- Petroșnița
Nr. topografic:Parte din 1134

Adresa: Jud. Caraș-Severin

Nr. Crt	Nr cadastral Nr. topografic	Suprafața* (mp)	Observații / Referințe
A1		224	Sector cadastral:27 Teren neimprejmuț;

B. Partea II. Proprietari și acte

Inscrieri privitoare la dreptul de proprietate și alte drepturi reale		Referințe
/		
Act Normativ nr. 7, din 13/03/1996 emis de PARLAMENTUL ROMÂNIEI;		
B1	Intabulare, drept de PROPRIETATE, dobândit prin Lege, cota actuala 1/1 1) NEIDENTIFICAT NEIDENTIFICAT	A1
Act Normativ nr. 7, din 13/03/1996 emis de PARLAMENTUL ROMÂNIEI (ADEVÉRINȚA 3151/07.06.2023, EMISĂ DE PRIMĂRIA COMUNEI BUCOȘNIȚA);		
B2	Se notează posesia faptică în favoarea lui 1) VERNICHESCU FLORIN-ROMICĂ	A1

C. Partea III. SARCINI .

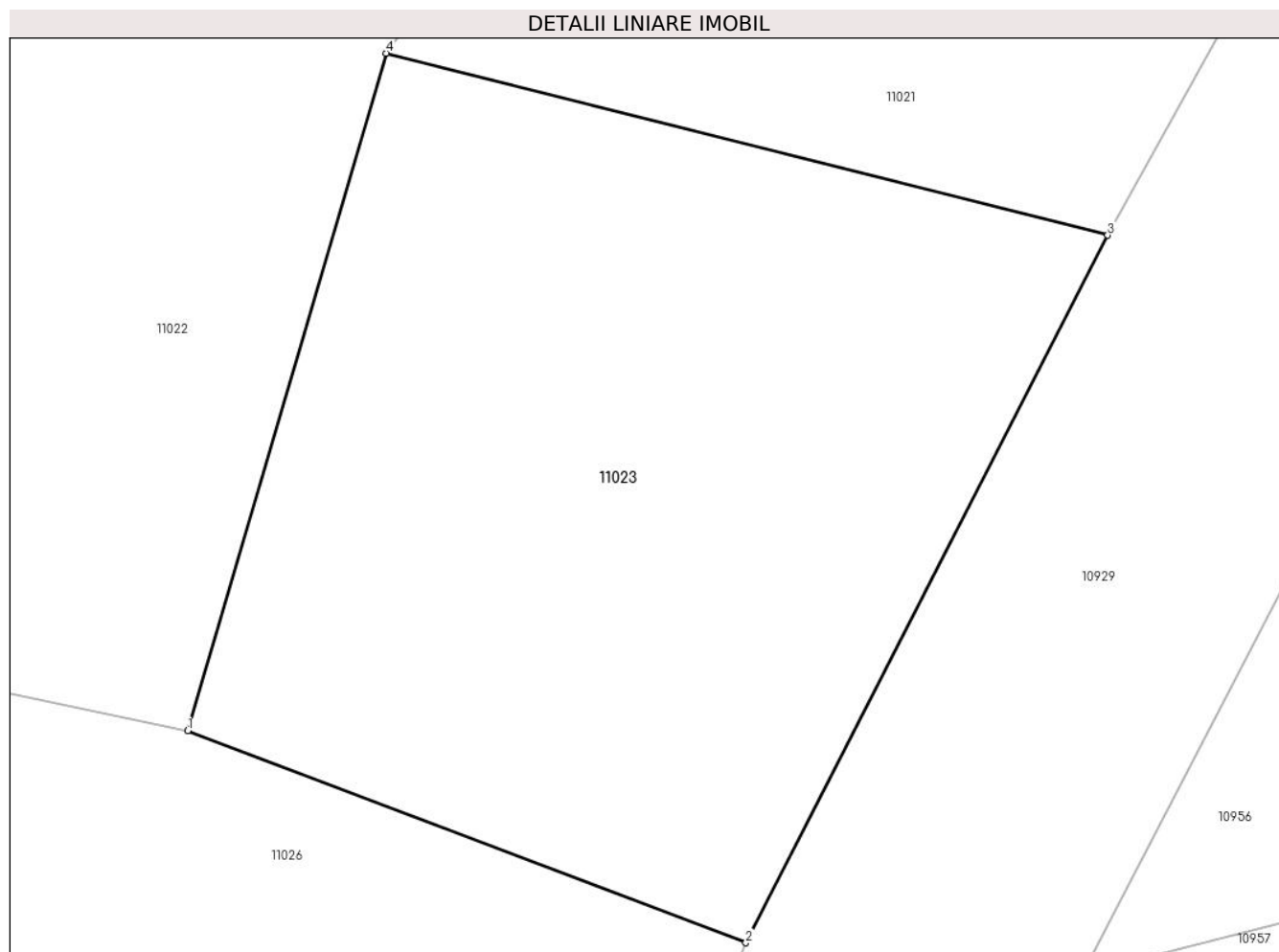
Inscrieri privind dezmembramintele dreptului de proprietate, drepturi reale de garanție și sarcini	Referințe
NU SUNT	

Anexa Nr. 1 La Partea I

Teren

Nr cadastral	Suprafața (mp)*	Observații / Referințe
	224	

* Suprafața este determinată în planul de proiecție Stereo 70.



Date referitoare la teren

Crt	Categorie folosință	Intravilan	Suprafața (mp)	Tarla	Parcelă	Nr. topo	Observații / Referințe
1	fâneata	NU	224	-	-	Parte din 1134	Fâneată în Gura Vălișorii

Lungime Segmente

1) Valorile lungimilor segmentelor sunt obținute din proiecție în plan.

Punct început	X / Y	Punct sfârșit	X / Y	Lungime segment (** (m)
1	286.023,426 428.185,802	2	286.035,272 428.181,308	12.67
2	286.035,272 428.181,308	3	286.042,947 428.196,308	16.849
3	286.042,947 428.196,308	4	286.027,639 428.200,17	15.788
4	286.027,639 428.200,17	1	286.023,426 428.185,802	14.973

**** Lungimile segmentelor sunt determinate în planul de proiecție Stereo 70 și sunt rotunjite la 1 milimetru.**

***** Distanța dintre puncte este formată din segmente cumulate ce sunt mai mici decât valoarea 1 milimetru.**

**DATE DESPRE IMOBILUL NR. 11024**

Oficiul de Cadastru și Publicitate Imobiliară CARAS-SEVERIN
Biroul de Cadastru și Publicitate Imobiliară Caransebes

A. Partea I. Descrierea imobilului

TEREN Extravilan

Nr. CF vechi:1166, 326- Petroșnița
Nr. topografic:Parte din 970 și 971

Adresa: Jud. Caraș-Severin

Nr. Crt	Nr cadastral Nr. topografic	Suprafața* (mp)	Observații / Referințe
A1		Din acte: 2.701 Masurata: 2.104	Sector cadastral:27 Teren neimprejmuț;

B. Partea II. Proprietari și acte

Inscrieri privitoare la dreptul de proprietate și alte drepturi reale		Referințe
1546 / 20/04/1995		
Act Notarial nr. 1577, din 01/01/1995 emis de NOTARIATUL CARANSEBEȘ;		
B1	Intabulare, drept de PROPRIETATE, dobândit prin Conventie, cota actuala 1/1 1) POIENARIU NICOLAE, și soția 2) POIENARIU MARIA, născ. Ivanovici <i>OBSERVATII: bun comun</i>	A1
B2	Se notează interdicția de înstrăinare și grevare în favoarea lui 1) POIENARIU PAVEL, și soția 2) POIENARIU ICONIA	A1

C. Partea III. SARCINI

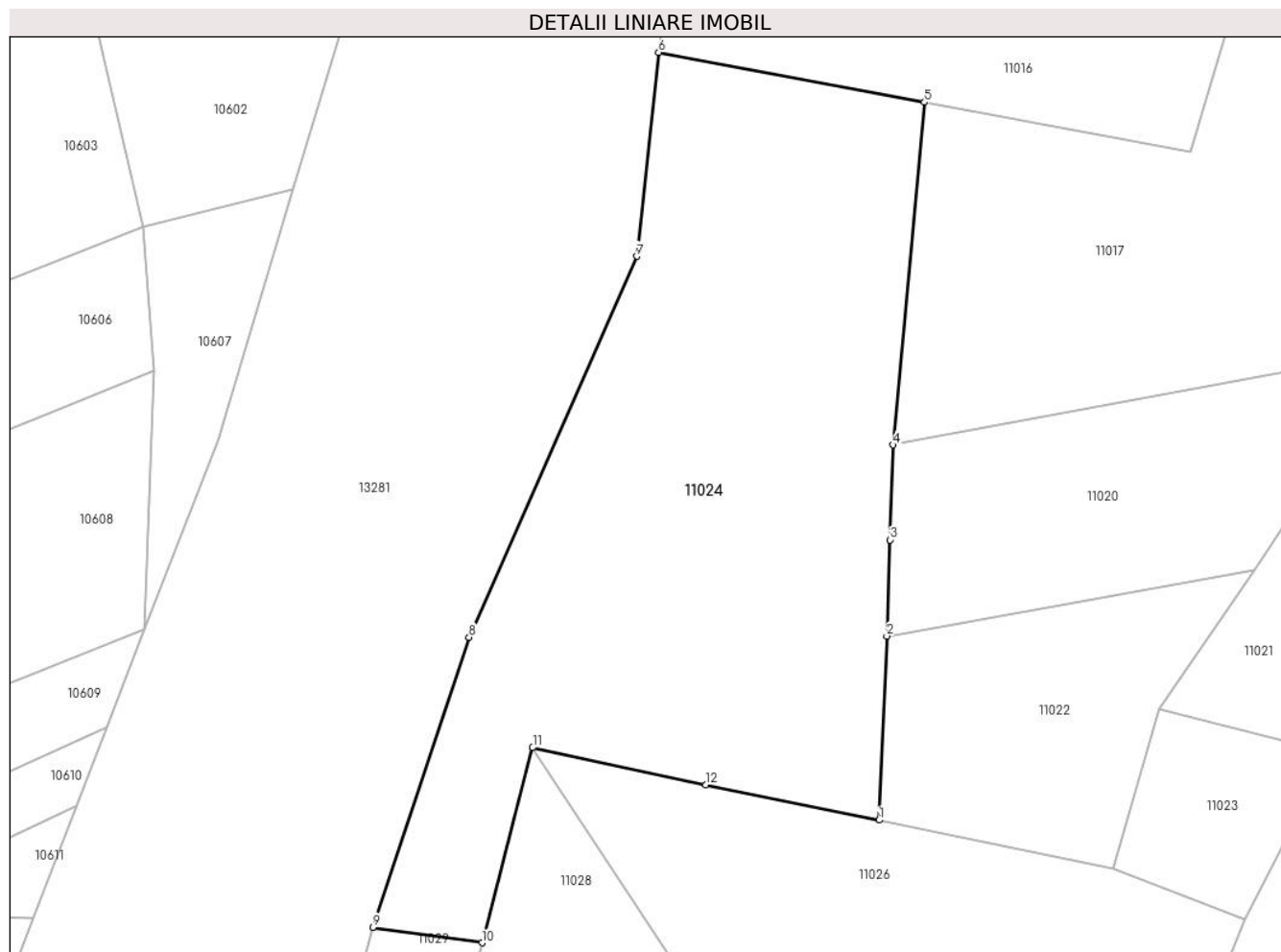
Inscrieri privind dezmembramintele dreptului de proprietate, drepturi reale de garanție și sarcini		Referințe
1546 / 20/04/1995		
Act Notarial nr. 1577, din 01/01/1995 emis de NOTARIATUL CARANSEBEȘ;		
C1	Intabulare, drept de UZUFRACT VIAGER, cota actuala 1/1 1) POIENARIU PAVEL, și soția 2) POIENARIU ICONIA	A1

Anexa Nr. 1 La Partea I

Teren

Nr cadastral	Suprafața (mp)*	Observații / Referințe
	Din acte: 2.701 Masurata: 2.104	

* Suprafața este determinată în planul de proiecție Stereo 70.



Date referitoare la teren

Crt	Categorie folosință	Intravilan	Suprafața (mp)	Tarla	Parcelă	Nr. topo	Observații / Referințe
1	faneata	NU	2.104	-	-	Parte din 970 și 971	Fâneată în Gura Vălișorii, restul de suprafață se regăsește la id 11025, 11016

Lungime Segmente

1) Valorile lungimilor segmentelor sunt obținute din proiecție în plan.

Punct început	X / Y	Punct sfârșit	X / Y	Lungime segment (** (m)
1	286.002,4 428.190,21	2	286.003,112 428.206,765	16.57
2	286.003,112 428.206,765	3	286.003,409 428.215,408	8.648
3	286.003,409 428.215,408	4	286.003,663 428.223,953	8.549
4	286.003,663 428.223,953	5	286.006,498 428.254,78	30.957

Punct început	X / Y	Punct sfârșit	X / Y	Lungime segment (** (m)
5	286.006,498 428.254,78	6	285.982,597 428.259,258	24.317
6	285.982,597 428.259,258	7	285.980,619 428.240,907	18.457
7	285.980,619 428.240,907	8	285.965,528 428.206,668	37.417
8	285.965,528 428.206,668	9	285.956,885 428.180,567	27.495
9	285.956,885 428.180,567	10	285.966,7 428.179,186	9.912
10	285.966,7 428.179,186	11	285.971,251 428.196,74	18.134
11	285.971,251 428.196,74	12	285.986,821 428.193,375	15.929
12	285.986,821 428.193,375	1	286.002,4 428.190,21	15.897

** Lungimile segmentelor sunt determinate în planul de proiecție Stereo 70 și sunt rotunjite la 1 milimetru.

*** Distanța dintre puncte este formată din segmente cumulate ce sunt mai mici decât valoarea 1 milimetru.

**DATE DESPRE IMOBILUL NR. 11026**

Oficiul de Cadastru și Publicitate Imobiliară CARAS-SEVERIN
Biroul de Cadastru și Publicitate Imobiliară Caransebes

A. Partea I. Descrierea imobilului

Nr. CF vechi:1166, 325, 634, 376-

Petroșnița

Nr. topografic:Parte din 969, 970, 1134,

1136, 1137

TEREN Extravilan

Adresa: Jud. Caraș-Severin

Nr. Crt	Nr cadastral Nr. topografic	Suprafața* (mp)	Observații / Referințe
A1		1.516	Sector cadastral:27 Teren neimprejmuit;

B. Partea II. Proprietari și acte

Inscrieri privitoare la dreptul de proprietate și alte drepturi reale		Referințe
/		
Act Normativ nr. 7, din 13/03/1996 emis de PARLAMENTUL ROMÂNIEI;		
B1	Intabulare, drept de PROPRIETATE, dobandit prin Lege, cota actuala 1/1 1) NEIDENTIFICAT NEIDENTIFICAT	A1
Act Normativ nr. 7, din 13/03/1996 emis de PARLAMENTUL ROMÂNIEI (ADEVERINȚA NR. 3021/03.09.2024, EMISĂ DE PRIMĂRIA COMUNEI BUCOȘNIȚA);		
B2	Se notează posesia faptică în favoarea lui 1) BLAJ ILIE 2) BLAJ NINA	A1

C. Partea III. SARCINI .

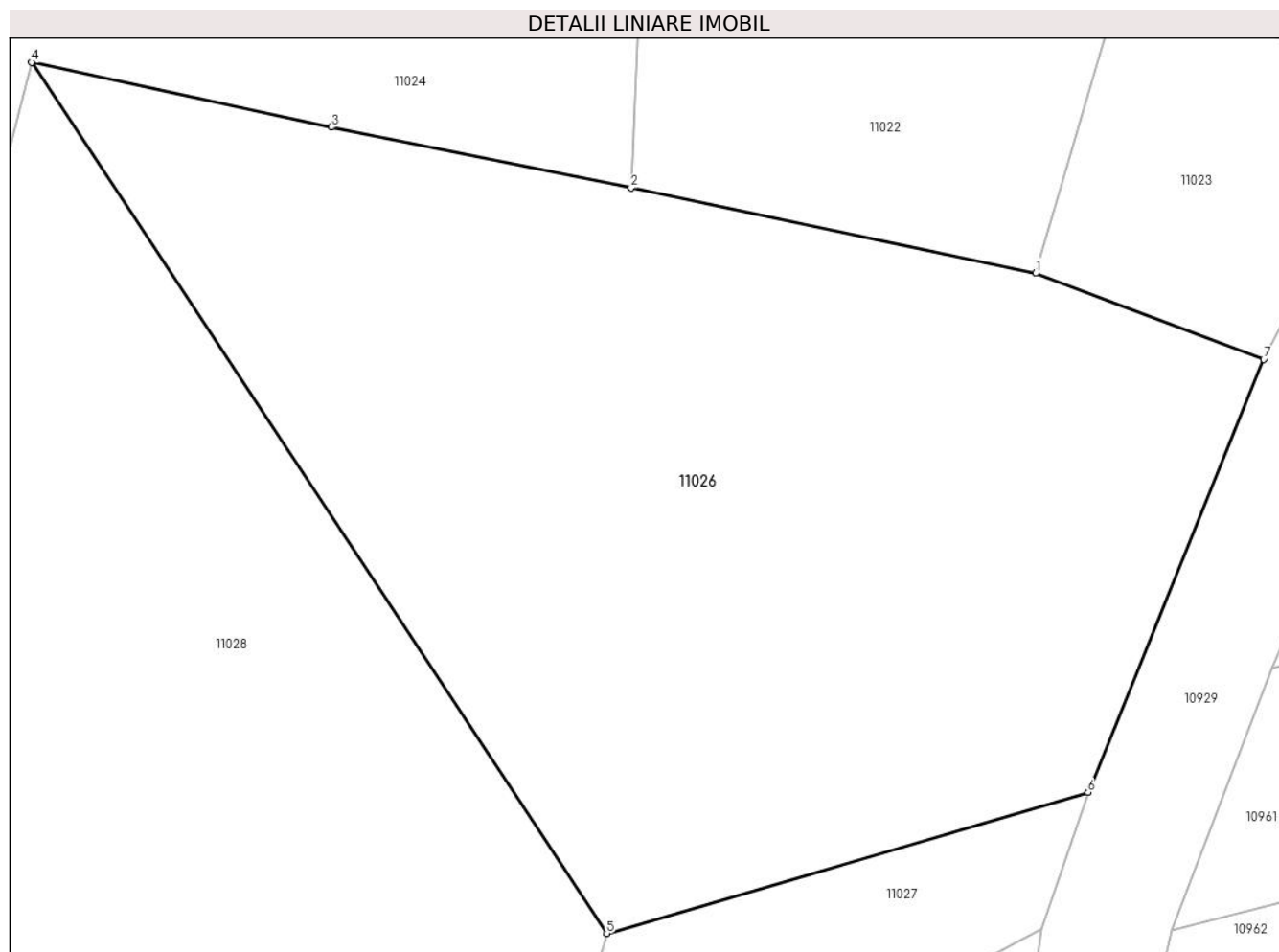
Inscrieri privind dezmembramintele dreptului de proprietate, drepturi reale de garanție și sarcini	Referințe
NU SUNT	

Anexa Nr. 1 La Partea I

Teren

Nr cadastral	Suprafața (mp)*	Observații / Referințe
	1.516	

* Suprafața este determinată în planul de proiecție Stereo 70.



Date referitoare la teren

Crt	Categorie folosință	Intravilan	Suprafața (mp)	Tarla	Parcelă	Nr. topo	Observații / Referințe
1	faneata	NU	1.516	-	-	Parte din 969, 970, 1134, 1136, 1137	Fâneată în Gura Vălișorii

Lungime Segmente

1) Valorile lungimilor segmentelor sunt obținute din proiecție în plan.

Punct început	X / Y	Punct sfârșit	X / Y	Lungime segment (** (m)
1	286.023,426 428.185,802	2	286.002,4 428.190,21	21.483
2	286.002,4 428.190,21	3	285.986,821 428.193,375	15.897
3	285.986,821 428.193,375	4	285.971,251 428.196,74	15.929
4	285.971,251 428.196,74	5	286.001,138 428.151,495	54.225

Punct început	X / Y	Punct sfârşit	X / Y	Lungime segment (** (m)
5	286.001,138 428.151,495	6	286.026,143 428.158,837	26.061
6	286.026,143 428.158,837	7	286.035,272 428.181,308	24.255
7	286.035,272 428.181,308	1	286.023,426 428.185,802	12.67

** Lungimile segmentelor sunt determinate în planul de proiecţie Stereo 70 şi sunt rotunjite la 1 milimetru.

*** Distanţa dintre puncte este formată din segmente cumulate ce sunt mai mici decât valoarea 1 milimetru.

**DATE DESPRE IMOBILUL NR. 11027**

Oficiul de Cadastru și Publicitate Imobiliară CARAS-SEVERIN
Biroul de Cadastru și Publicitate Imobiliară Caransebes

A. Partea I. Descrierea imobilului

TEREN Extravilan

Nr. topografic: Parte din 969

Adresa: Jud. Caraș-Severin

Nr. Crt	Nr cadastral Nr. topografic	Suprafața* (mp)	Observații / Referințe
A1		236	Sector cadastral:27 Teren neimprejmuț;

B. Partea II. Proprietari și acte

Inscrieri privitoare la dreptul de proprietate și alte drepturi reale		Referințe
/		
Act Administrativ nr. 1776, din 13/05/2024 emis de PRIMARIA COMUNEI BUCOSNITA;		
B1	Inscrierea posesiei, drept de PROPRIETATE, dobandit prin Lege, cota actuala 1/1 1) NEIDENTIFICAT NEIDENTIFICAT	A1
Act Normativ nr. 7, din 13/03/1996 emis de PARLAMENTUL ROMÂNIEI;		
B2	SE NOTEAZĂ MENȚIUNEA DE PROPRIETAR NEIDENTIFICAT	A1

C. Partea III. SARCINI .

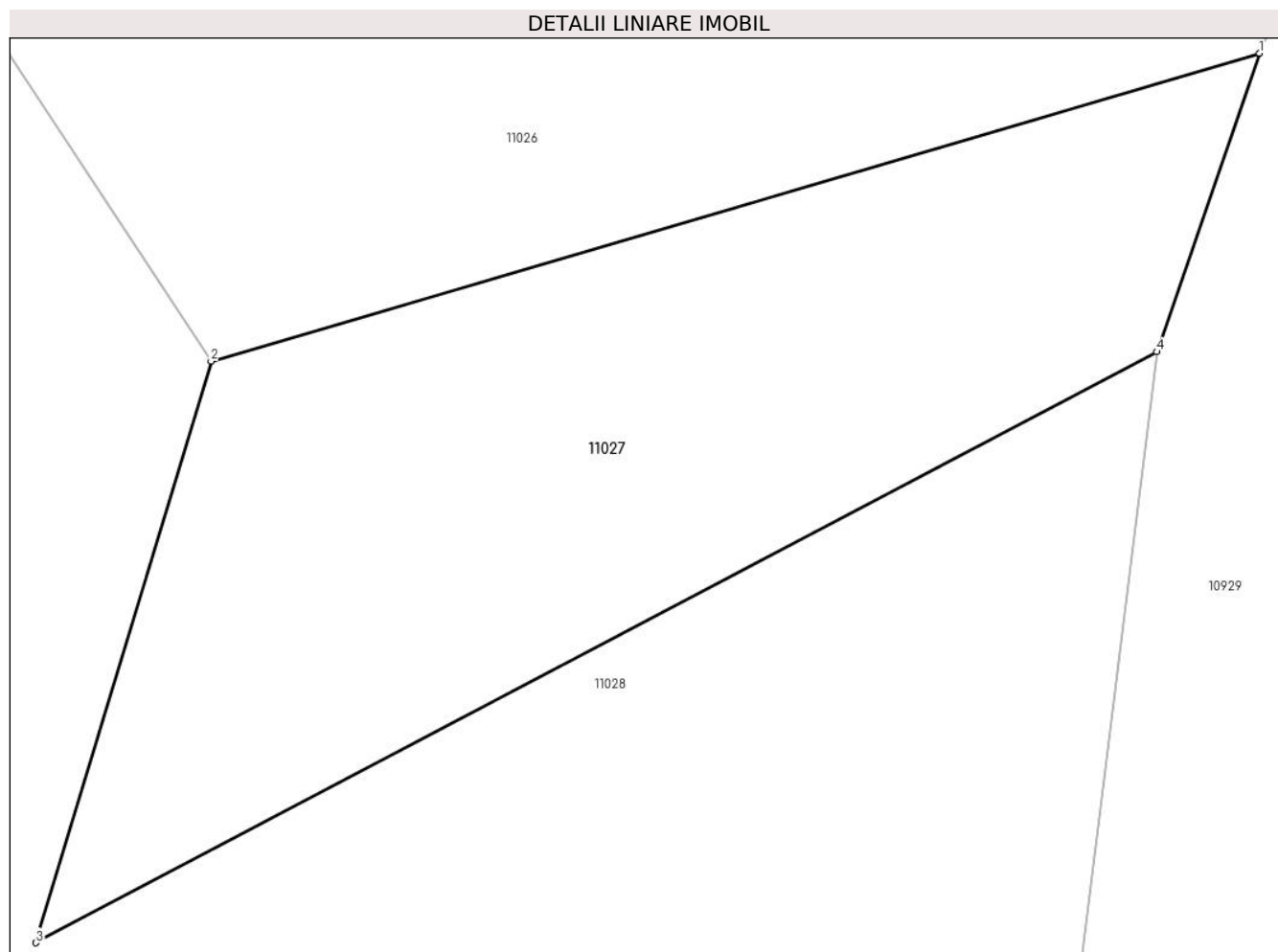
Inscrieri privind dezmembramintele dreptului de proprietate, drepturi reale de garanție și sarcini	Referințe
NU SUNT	

Anexa Nr. 1 La Partea I

Teren

Nr cadastral	Suprafața (mp)*	Observații / Referințe
	236	

* Suprafața este determinată în planul de proiecție Stereo 70.



Date referitoare la teren

Crt	Categorie folosință	Intravilan	Suprafața (mp)	Tarla	Parcelă	Nr. topo	Observații / Referințe
1	fâneata	NU	236	-	-	Parte din 969	Fâneată în Gura Vălișorii

Lungime Segmente

1) Valorile lungimilor segmentelor sunt obținute din proiecție în plan.

Punct început	X / Y	Punct sfârșit	X / Y	Lungime segment (** (m)
1	286.026,143 428.158,837	2	286.001,138 428.151,495	26.061
2	286.001,138 428.151,495	3	285.996,962 428.137,633	14.477
3	285.996,962 428.137,633	4	286.023,695 428.151,722	30.218
4	286.023,695 428.151,722	1	286.026,143 428.158,837	7.524

** Lungimile segmentelor sunt determinate în planul de proiecție Stereo 70 și sunt rotunjite la 1 milimetru.

***** Distanţa dintre puncte este formată din segmente cumulate ce sunt mai mici decât valoarea 1 milimetru.**

**DATE DESPRE IMOBILUL NR. 11028**

Oficiul de Cadastru și Publicitate Imobiliară CARAS-SEVERIN
Biroul de Cadastru și Publicitate Imobiliară Caransebes

A. Partea I. Descrierea imobilului

TEREN Extravilan

Nr. CF vechi:482- Petroșnița
Nr. topografic:Parte din 969, 708

Adresa: Jud. Caraș-Severin

Nr. Crt	Nr cadastral Nr. topografic	Suprafața* (mp)	Observații / Referințe
A1		2.314	Sector cadastral:27 Teren neimprejmuit;

B. Partea II. Proprietari și acte

Inscrieri privitoare la dreptul de proprietate și alte drepturi reale		Referințe
/		
Act Normativ nr. 7, din 13/03/1996 emis de PARLAMENTUL ROMÂNIEI;		
B1	Intabulare, drept de PROPRIETATE, dobândit prin Lege, cota actuala 1/1 1) NEIDENTIFICAT NEIDENTIFICAT	A1
Act Normativ nr. 7, din 13/03/1996 emis de PARLAMENTUL ROMÂNIEI (ADEVÉRINȚA 3046/30.05.2023, EMISĂ DE PRIMĂRIA COMUNEI BUCOȘNIȚA);		
B2	Se notează posesia faptică în favoarea lui 1) POIENARIU NICOLAE	A1

C. Partea III. SARCINI .

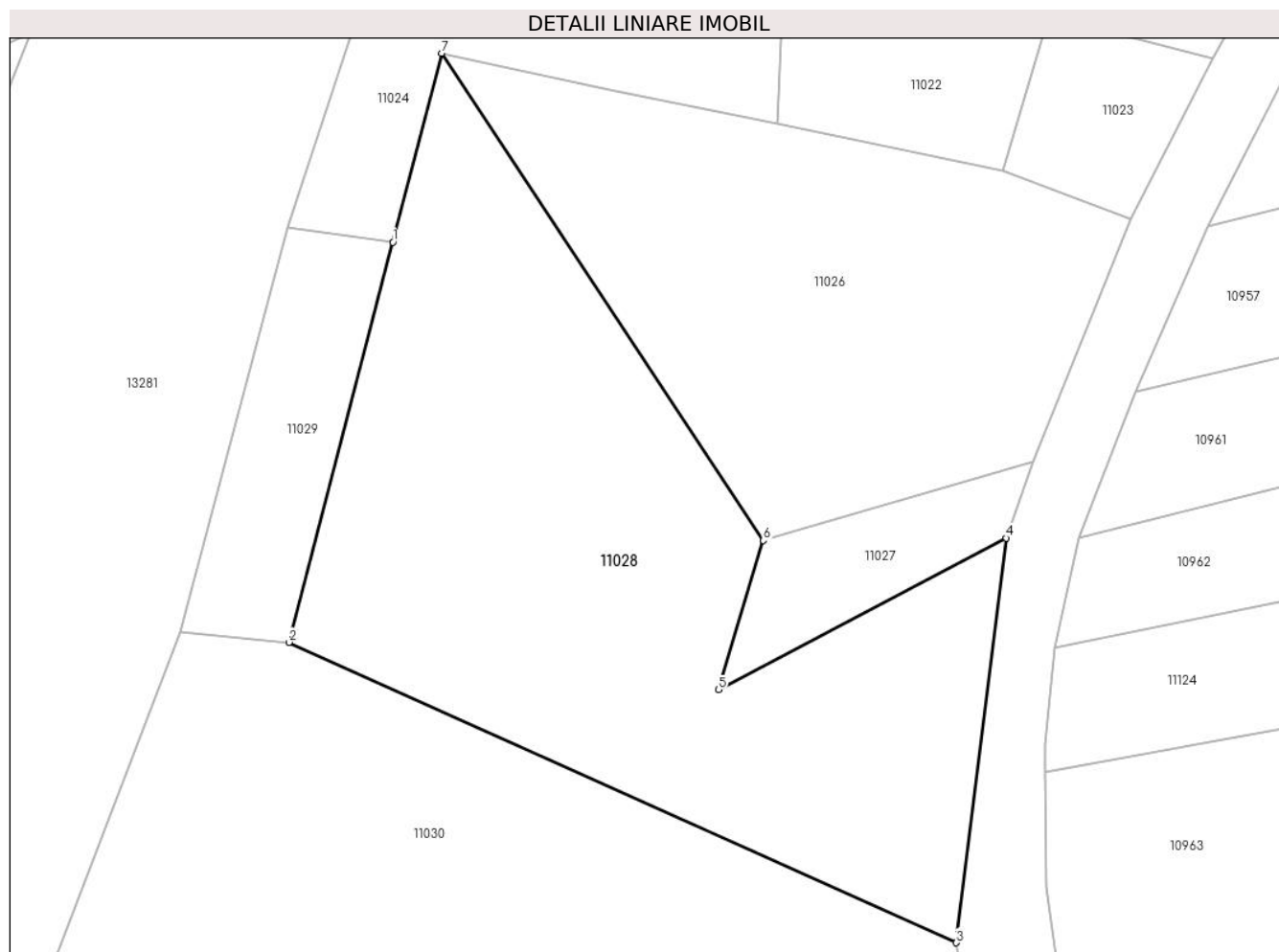
Inscrieri privind dezmembramintele dreptului de proprietate, drepturi reale de garanție și sarcini	Referințe
NU SUNT	

Anexa Nr. 1 La Partea I

Teren

Nr cadastral	Suprafața (mp)*	Observații / Referințe
	2.314	

* Suprafața este determinată în planul de proiecție Stereo 70.



Date referitoare la teren

Crt	Categorie folosință	Intravilan	Suprafața (mp)	Tarla	Parcelă	Nr. topo	Observații / Referințe
1	faneata	NU	2.314	-	-	Parte din 969, 708	Fâneată în Gura Vălișorii

Lungime Segmente

1) Valorile lungimilor segmentelor sunt obținute din proiecție în plan.

Punct început	X / Y	Punct sfârșit	X / Y	Lungime segment (** (m)
1	285.966,7 428.179,186	2	285.957,067 428.142,032	38.382
2	285.957,067 428.142,032	3	286.019,062 428.114,135	67.983
3	286.019,062 428.114,135	4	286.023,695 428.151,722	37.871
4	286.023,695 428.151,722	5	285.996,962 428.137,633	30.218
5	285.996,962 428.137,633	6	286.001,138 428.151,495	14.477

Punct început	X / Y	Punct sfârșit	X / Y	Lungime segment (** (m)
6	286.001,138 428.151,495	7	285.971,251 428.196,74	54.225
7	285.971,251 428.196,74	1	285.966,7 428.179,186	18.134

** Lungimile segmentelor sunt determinate în planul de proiecție Stereo 70 și sunt rotunjite la 1 milimetru.

*** Distanța dintre puncte este formată din segmente cumulate ce sunt mai mici decât valoarea 1 milimetru.

**DATE DESPRE IMOBILUL NR. 11029**

Oficiul de Cadastru și Publicitate Imobiliară CARAS-SEVERIN
Biroul de Cadastru și Publicitate Imobiliară Caransebes

A. Partea I. Descrierea imobilului

TEREN Extravilan

Nr. CF vechi:482- Petroșnița
Nr. topografic:Parte din 969, 708

Adresa: Jud. Caraș-Severin

Nr. Crt	Nr cadastral Nr. topografic	Suprafața* (mp)	Observații / Referințe
A1		384	Sector cadastral:27 Teren neimprejmuit;

B. Partea II. Proprietari și acte

Inscrieri privitoare la dreptul de proprietate și alte drepturi reale		Referințe
/		
Act Normativ nr. 7, din 13/03/1996 emis de PARLAMENTUL ROMÂNIEI;		
B1	Intabulare, drept de PROPRIETATE, dobândit prin Lege, cota actuala 1/1 1) NEIDENTIFICAT NEIDENTIFICAT	A1
Act Normativ nr. 7, din 13/03/1996 emis de PARLAMENTUL ROMÂNIEI (ADEVÉRINȚA 3047/30.05.2023, EMISĂ DE PRIMĂRIA COMUNEI BUCOȘNIȚA);		
B2	Se notează posesia faptică în favoarea lui 1) POIENARIU NICOLAE	A1

C. Partea III. SARCINI .

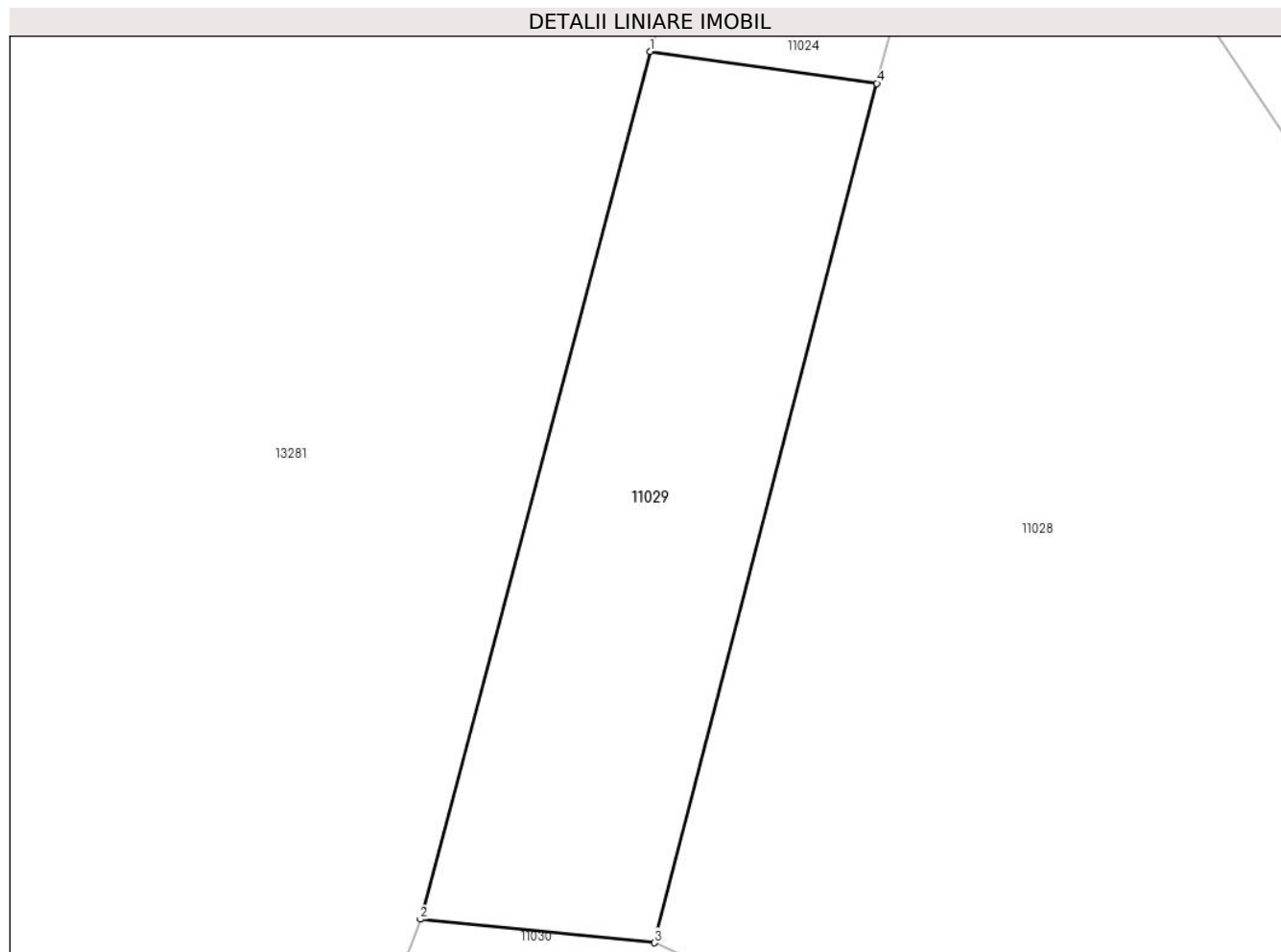
Inscrieri privind dezmembramintele dreptului de proprietate, drepturi reale de garanție și sarcini	Referințe
NU SUNT	

Anexa Nr. 1 La Partea I

Teren

Nr cadastral	Suprafața (mp)*	Observații / Referințe
	384	

* Suprafața este determinată în planul de proiecție Stereo 70.



Date referitoare la teren

Crt	Categorie folosință	Intravilan	Suprafața (mp)	Tarla	Parcelă	Nr. topo	Observații / Referințe
1	faneata	NU	384	-	-	Parte din 969, 708	Fâneată în Gura Vălișorii, Satu Bătrân

Lungime Segmente

1) Valorile lungimilor segmentelor sunt obținute din proiecție în plan.

Punct început	X / Y	Punct sfârșit	X / Y	Lungime segment (** (m)
1	285.956,885 428.180,567	2	285.946,945 428.143,044	38.817
2	285.946,945 428.143,044	3	285.957,067 428.142,032	10.172
3	285.957,067 428.142,032	4	285.966,7 428.179,186	38.382
4	285.966,7 428.179,186	1	285.956,885 428.180,567	9.912

**** Lungimile segmentelor sunt determinate în planul de proiecție Stereo 70 și sunt rotunjite la 1 milimetru.**

***** Distanța dintre puncte este formată din segmente cumulate ce sunt mai mici decât valoarea 1 milimetru.**

**DATE DESPRE IMOBILUL NR. 11030**

Oficiul de Cadastru și Publicitate Imobiliară CARAS-SEVERIN
Biroul de Cadastru și Publicitate Imobiliară Caransebes

A. Partea I. Descrierea imobilului

Nr. CF vechi:482, 119- Petroșnița
Nr. topografic:Parte din 708, 714/1, 714/2,
709

TEREN Extravilan

Adresa: Jud. Caraș-Severin

Nr. Crt	Nr cadastral Nr. topografic	Suprafața* (mp)	Observații / Referințe
A1		2.717	Sector cadastral:27 Teren neimprejmuit;

B. Partea II. Proprietari și acte

Inscrieri privitoare la dreptul de proprietate și alte drepturi reale		Referințe
/		
Act Administrativ nr. 1776, din 13/05/2024 emis de PRIMARIA COMUNEI BUCOSNITA;		
B1	Inscrierea posesiei, drept de PROPRIETATE, dobandit prin Lege, cota actuala 1/1 1) NEIDENTIFICAT NEIDENTIFICAT	A1
Act Normativ nr. 7, din 13/03/1996 emis de PARLAMENTUL ROMÂNIEI;		
B2	SE NOTEAZĂ MENȚIUNEA DE PROPRIETAR NEIDENTIFICAT	A1

C. Partea III. SARCINI .

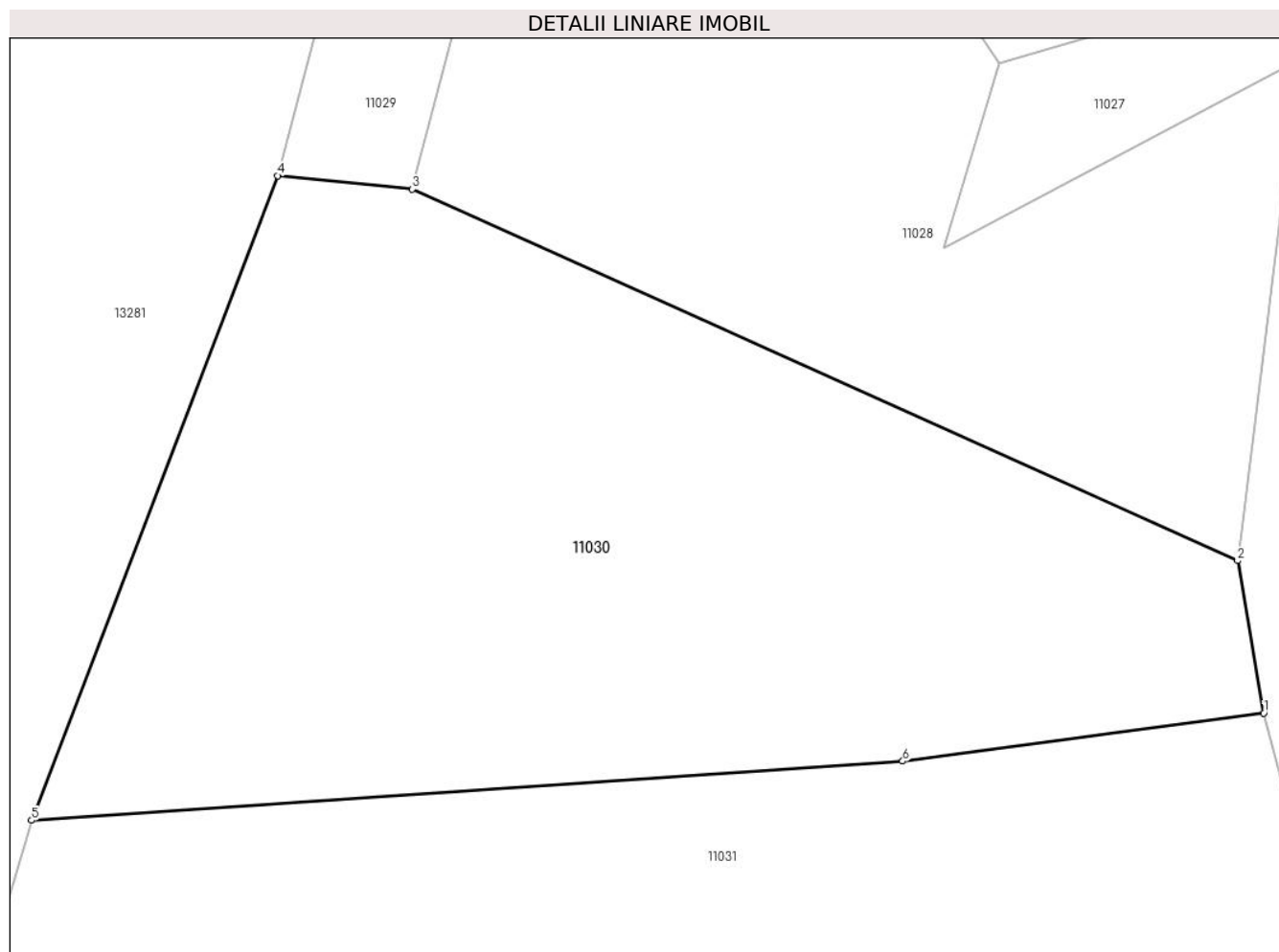
Inscrieri privind dezmembramintele dreptului de proprietate, drepturi reale de garanție și sarcini	Referințe
NU SUNT	

Anexa Nr. 1 La Partea I

Teren

Nr cadastral	Suprafața (mp)*	Observații / Referințe
	2.717	

* Suprafața este determinată în planul de proiecție Stereo 70.



Date referitoare la teren

Crt	Categorie folosință	Intravilan	Suprafața (mp)	Tarla	Parcelă	Nr. topo	Observații / Referințe
1	faneata	NU	2.717	-	-	Parte din 708, 714/1, 714/2, 709	Fâneată în Satu Bătrân

Lungime Segmente

1) Valorile lungimilor segmentelor sunt obținute din proiecție în plan.

Punct început	X / Y	Punct sfârșit	X / Y	Lungime segment (** (m)
1	286.021,022 428.102,691	2	286.019,062 428.114,135	11.611
2	286.019,062 428.114,135	3	285.957,067 428.142,032	67.983
3	285.957,067 428.142,032	4	285.946,945 428.143,044	10.172
4	285.946,945 428.143,044	5	285.928,461 428.094,645	51.809

Punct început	X / Y	Punct sfârșit	X / Y	Lungime segment (** (m)
5	285.928,461 428.094,645	6	285.993,902 428.099,096	65.592
6	285.993,902 428.099,096	1	286.021,022 428.102,691	27.357

** Lungimile segmentelor sunt determinate în planul de proiecție Stereo 70 și sunt rotunjite la 1 milimetru.

*** Distanța dintre puncte este formată din segmente cumulate ce sunt mai mici decât valoarea 1 milimetru.

**DATE DESPRE IMOBILUL NR. 11031**

Oficiul de Cadastru și Publicitate Imobiliară CARAS-SEVERIN
Biroul de Cadastru și Publicitate Imobiliară Caransebes

A. Partea I. Descrierea imobilului

TEREN Extravilan

Nr. CF vechi:119- Petroșnița

Nr. topografic:Parte din 714/1, 714/2

Adresa: Jud. Caraș-Severin

Nr. Crt	Nr cadastral Nr. topografic	Suprafața* (mp)	Observații / Referințe
A1		3.510	Sector cadastral:27 Teren neimprejmuit;

B. Partea II. Proprietari și acte

Inscrieri privitoare la dreptul de proprietate și alte drepturi reale		Referințe
/		
Act Normativ nr. 7, din 13/03/1996 emis de PARLAMENTUL ROMÂNIEI;		
B1	Intabulare, drept de PROPRIETATE, dobândit prin Lege, cota actuala 1/1 1) NEIDENTIFICAT NEIDENTIFICAT	A1
Act Normativ nr. 7, din 13/03/1996 emis de PARLAMENTUL ROMÂNIEI (ADEVÉRINȚA 3062/30.05.2023, EMISĂ DE PRIMĂRIA COMUNEI BUCOȘNIȚA);		
B2	Se notează posesia faptică în favoarea lui 1) LINȚU ISAC GEORGIANA-ELENA	A1

C. Partea III. SARCINI .

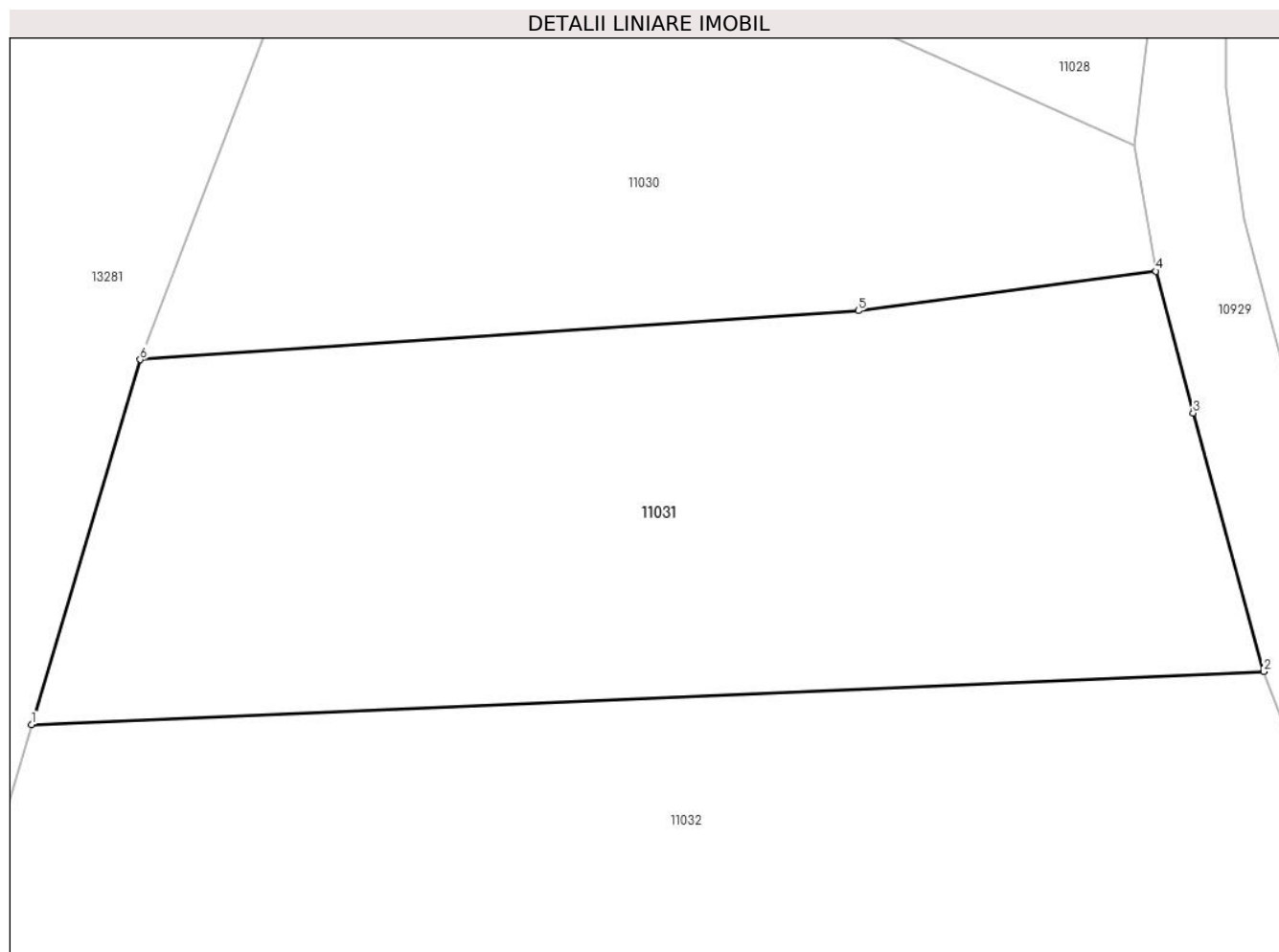
Inscrieri privind dezmembramintele dreptului de proprietate, drepturi reale de garanție și sarcini	Referințe
NU SUNT	

Anexa Nr. 1 La Partea I

Teren

Nr cadastral	Suprafața (mp)*	Observații / Referințe
	3.510	

* Suprafața este determinată în planul de proiecție Stereo 70.



Date referitoare la teren

Crt	Categorie folosință	Intra vilan	Suprafața (mp)	Tarla	Parcelă	Nr. topo	Observații / Referințe
1	faneata	NU	3.510	-	-	Parte din 714/1, 714/2	Fâneată în Satu Bătrân

Lungime Segmente

1) Valorile lungimilor segmentelor sunt obținute din proiecție în plan.

Punct început	X / Y	Punct sfârșit	X / Y	Lungime segment (** (m)
1	285.918,571 428.061,392	2	286.030,84 428.066,236	112.373
2	286.030,84 428.066,236	3	286.024,402 428.089,78	24.408
3	286.024,402 428.089,78	4	286.021,022 428.102,691	13.346
4	286.021,022 428.102,691	5	285.993,902 428.099,096	27.357
5	285.993,902 428.099,096	6	285.928,461 428.094,645	65.592

Punct început	X / Y	Punct sfârșit	X / Y	Lungime segment (** (m)
6	285.928,461 428.094,645	1	285.918,571 428.061,392	34.693

** Lungimile segmentelor sunt determinate în planul de proiecție Stereo 70 și sunt rotunjite la 1 milimetru.

*** Distanța dintre puncte este formată din segmente cumulate ce sunt mai mici decât valoarea 1 milimetru.

**DATE DESPRE IMOBILUL NR. 11032**

Oficiul de Cadastru și Publicitate Imobiliară CARAS-SEVERIN
Biroul de Cadastru și Publicitate Imobiliară Caransebes

A. Partea I. Descrierea imobilului

Nr. CF vechi:86, 119- Petroșnița
Nr. topografic:Parte din 969, 968, 717,
714/2

TEREN Extravilan

Adresa: Jud. Caraș-Severin

Nr. Crt	Nr cadastral Nr. topografic	Suprafața* (mp)	Observații / Referințe
A1		11.573	Sector cadastral:27 Teren neimprejmuit;

B. Partea II. Proprietari și acte

Inscrieri privitoare la dreptul de proprietate și alte drepturi reale		Referințe
/		
Act Normativ nr. 7, din 13/03/1996 emis de PARLAMENTUL ROMÂNIEI;		
B1	Intabulare, drept de PROPRIETATE, dobândit prin Lege, cota actuala 1/1 1) NEIDENTIFICAT NEIDENTIFICAT	A1
Act Normativ nr. 7, din 13/03/1996 emis de PARLAMENTUL ROMÂNIEI (ADEVÉRINȚA 3039/30.05.2023, EMISĂ DE PRIMĂRIA COMUNEI BUCOȘNIȚA);		
B2	Se notează posesia faptică în favoarea lui 1) IOVANOVICI GHEORGHE-FILARET	A1

C. Partea III. SARCINI .

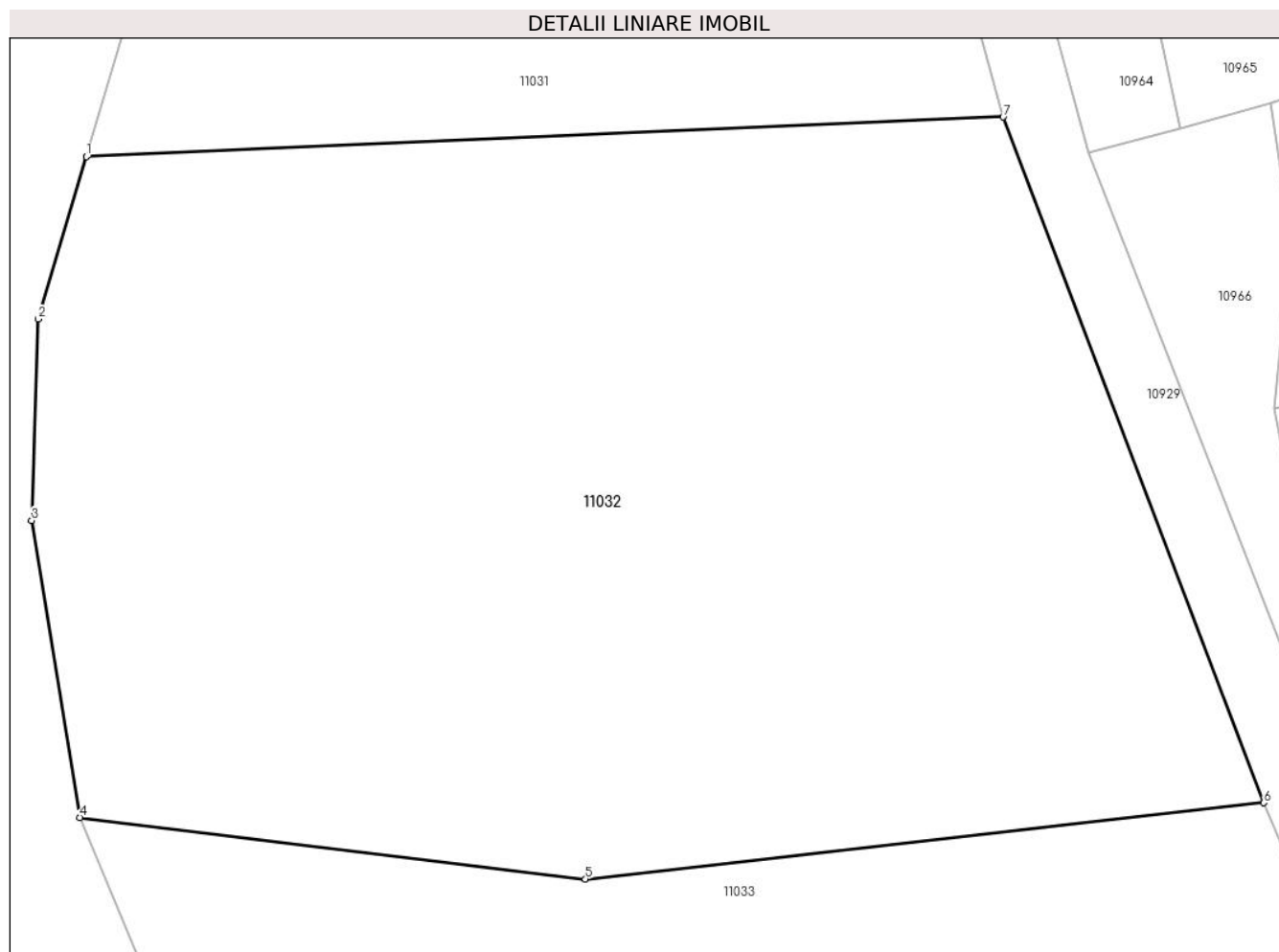
Inscrieri privind dezmembramintele dreptului de proprietate, drepturi reale de garanție și sarcini	Referințe
NU SUNT	

Anexa Nr. 1 La Partea I

Teren

Nr cadastral	Suprafața (mp)*	Observații / Referințe
	11.573	

* Suprafața este determinată în planul de proiecție Stereo 70.



Date referitoare la teren

Crt	Categorie folosință	Intra vilan	Suprafața (mp)	Tarla	Parcelă	Nr. topo	Observații / Referințe
1	faneata	NU	11.573	-	-	Parte din 969, 968, 717, 714/2	Fâneată în Satu Bătrân

Lungime Segmente

1) Valorile lungimilor segmentelor sunt obținute din proiecție în plan.

Punct început	X / Y	Punct sfârșit	X / Y	Lungime segment (** (m))
1	285.918,571 428.061,392	2	285.912,659 428.041,516	20.737
2	285.912,659 428.041,516	3	285.911,843 428.016,855	24.674
3	285.911,843 428.016,855	4	285.917,763 427.980,493	36.841
4	285.917,763 427.980,493	5	285.979,681 427.972,974	62.373

Punct început	X / Y	Punct sfârșit	X / Y	Lungime segment (** (m)
5	285.979,681 427.972,974	6	286.062,757 427.982,296	83.597
6	286.062,757 427.982,296	7	286.030,84 428.066,236	89.803
7	286.030,84 428.066,236	1	285.918,571 428.061,392	112.373

** Lungimile segmentelor sunt determinate în planul de proiecție Stereo 70 și sunt rotunjite la 1 milimetru.

*** Distanța dintre puncte este formată din segmente cumulate ce sunt mai mici decât valoarea 1 milimetru.

**DATE DESPRE IMOBILUL NR. 11033**

Oficiul de Cadastru și Publicitate Imobiliară CARAS-SEVERIN
Biroul de Cadastru și Publicitate Imobiliară Caransebes

A. Partea I. Descrierea imobilului

TEREN Extravilan

Nr. CF vechi:86- Petroșnița
Nr. topografic:Parte din 969, 968, 717

Adresa: Jud. Caraș-Severin

Nr. Crt	Nr cadastral Nr. topografic	Suprafața* (mp)	Observații / Referințe
A1		8.003	Sector cadastral:27 Teren neimprejmuit;

B. Partea II. Proprietari și acte

Inscrieri privitoare la dreptul de proprietate și alte drepturi reale		Referințe
402 / 18/02/1937		
Act Notarial nr. 0, din 05/02/1937 emis de -;		
B1	Se notează interdicția de înstrăinare și grevare în favoarea lui 1) BUGARIU ATANASIE , și soția sa născ. Brândușa Parvu, dom. în Petroșnița	A1
113 / 02/02/1978		
Act Notarial nr. 155, din 01/01/1977 emis de NOTARIATUL DE STAT LOCAL CARANSEBEȘ;		
B2	Intabulare, drept de PROPRIETATE, dobândit prin Succesiune, cota actuala 2/4 1) GHEORGHEVICI VERSAVIA , dom. în Petroșnița	A1
209 / 02/02/1993		
Act Notarial nr. 24, din 01/01/1976 emis de NOTARIATUL CARANSEBEȘ;		
B3	Intabulare, drept de PROPRIETATE, dobândit prin Succesiune, cota actuala 2/4 1) IOVANOVICI SIMION	A1

C. Partea III. SARCINI

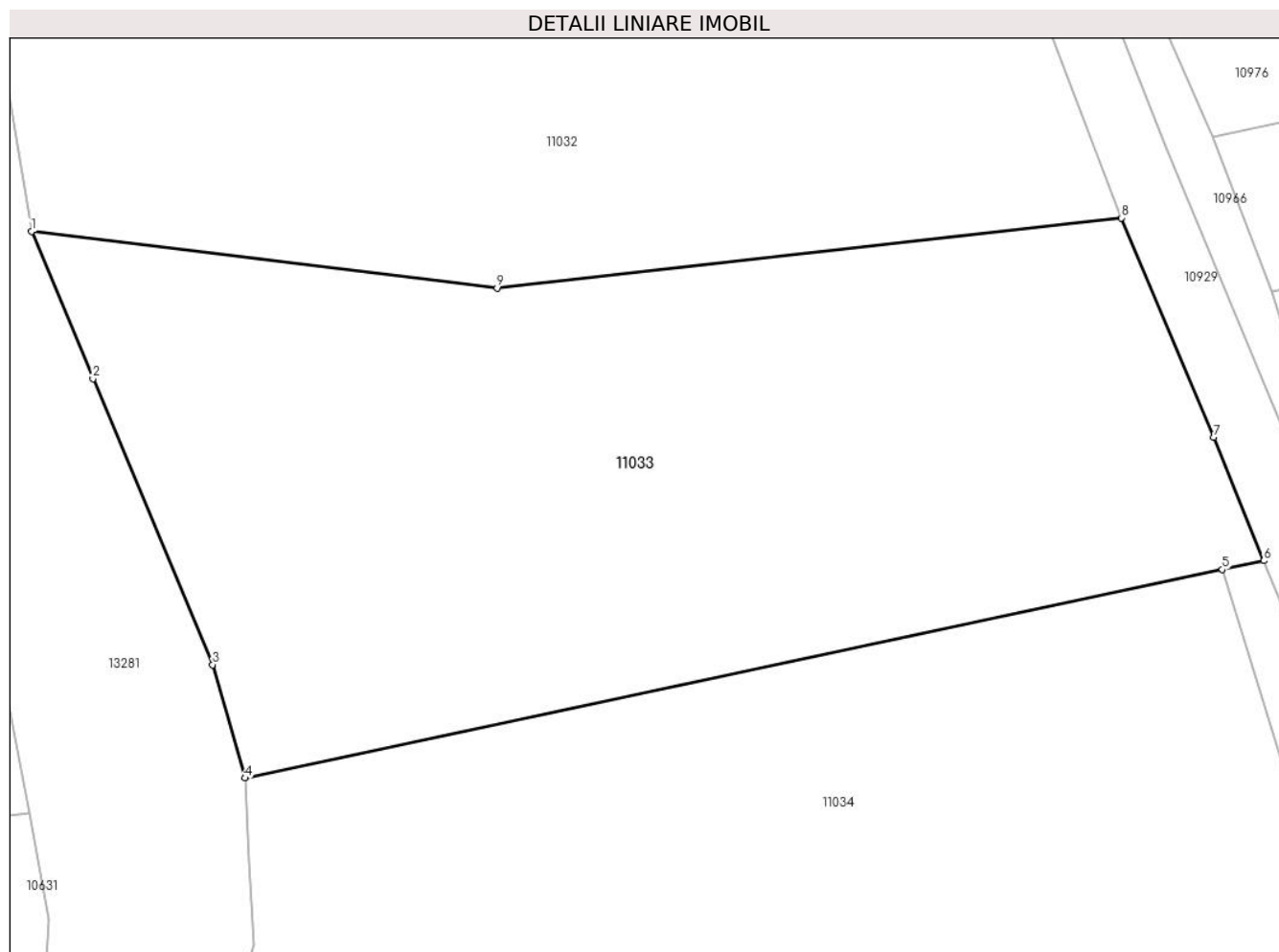
Inscrieri privind dezmembramintele dreptului de proprietate, drepturi reale de garanție și sarcini		Referințe
402 / 18/02/1937		
Act Notarial nr. 0, din 05/02/1937 emis de -;		
C1	Intabulare, drept de UZUFRACT VIAGER, cota actuala 2/4 1) BUGARIU ATANASIE , și soția sa născ. Brândușa Parvu, dom. în Petroșnița	A1

Anexa Nr. 1 La Partea I

Teren

Nr cadastral	Suprafața (mp)*	Observații / Referințe
	8.003	

* Suprafața este determinată în planul de proiecție Stereo 70.



Date referitoare la teren

Crt	Categorie folosință	Intravilan	Suprafața (mp)	Tarla	Parcelă	Nr. topo	Observații / Referințe
1	faneata	NU	8.003	-	-	Parte din 969, 968, 717	Fâneată în Satu Bătrân

Lungime Segmente

1) Valorile lungimilor segmentelor sunt obținute din proiecție în plan.

Punct început	X / Y	Punct sfârșit	X / Y	Lungime segment (** (m)
1	285.917,763 427.980,493	2	285.925,92 427.960,928	21.197
2	285.925,92 427.960,928	3	285.941,85 427.922,899	41.231
3	285.941,85 427.922,899	4	285.946,132 427.907,818	15.677
4	285.946,132 427.907,818	5	286.076,203 427.935,541	132.993
5	286.076,203 427.935,541	6	286.081,706 427.936,714	5.627

Punct început	X / Y	Punct sfârșit	X / Y	Lungime segment (** (m)
6	286.081,706 427.936,714	7	286.075,023 427.953,134	17.728
7	286.075,023 427.953,134	8	286.062,757 427.982,296	31.637
8	286.062,757 427.982,296	9	285.979,681 427.972,974	83.597
9	285.979,681 427.972,974	1	285.917,763 427.980,493	62.373

** Lungimile segmentelor sunt determinate în planul de proiecție Stereo 70 și sunt rotunjite la 1 milimetru.

*** Distanța dintre puncte este formată din segmente cumulate ce sunt mai mici decât valoarea 1 milimetru.

**DATE DESPRE IMOBILUL NR. 11034**

Oficiul de Cadastru și Publicitate Imobiliară CARAS-SEVERIN
Biroul de Cadastru și Publicitate Imobiliară Caransebes

A. Partea I. Descrierea imobilului

Nr. CF vechi:410, 358, 1036- Petroșnița
Nr. topografic:Parte din 969, 967, 966, 964,
962

TEREN Extravilan

Adresa: Jud. Caraș-Severin

Nr. Crt	Nr cadastral Nr. topografic	Suprafața* (mp)	Observații / Referințe
A1		20.411	Sector cadastral:27 Teren neimprejmuit;

B. Partea II. Proprietari și acte

Inscrieri privitoare la dreptul de proprietate și alte drepturi reale		Referințe
/		
Act Administrativ nr. 1776, din 13/05/2024 emis de PRIMARIA COMUNEI BUCOSNITA;		
B1	Inscrierea posesiei, drept de PROPRIETATE, dobandit prin Lege, cota actuala 1/1 1) NEIDENTIFICAT NEIDENTIFICAT	A1
Act Normativ nr. 7, din 13/03/1996 emis de PARLAMENTUL ROMÂNIEI;		
B2	SE NOTEAZĂ MENȚIUNEA DE PROPRIETAR NEIDENTIFICAT	A1

C. Partea III. SARCINI .

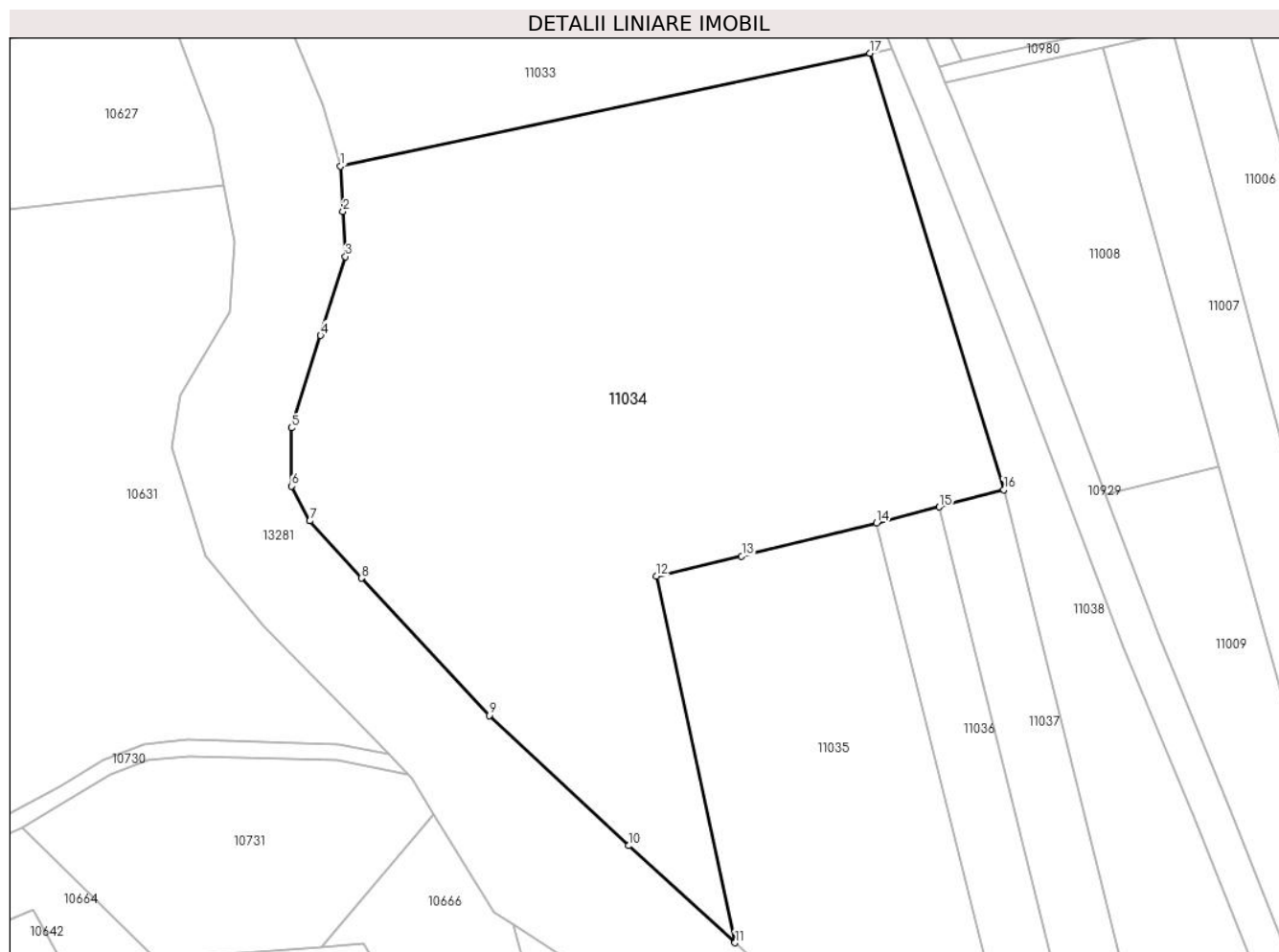
Inscrieri privind dezmembramintele dreptului de proprietate, drepturi reale de garanție și sarcini	Referințe
NU SUNT	

Anexa Nr. 1 La Partea I

Teren

Nr cadastral	Suprafața (mp)*	Observații / Referințe
	20.411	

* Suprafața este determinată în planul de proiecție Stereo 70.



Date referitoare la teren

Crt	Categorie folosință	Intravilan	Suprafața (mp)	Tarla	Parcelă	Nr. topo	Observații / Referințe
1	arabil	NU	11.325	-	-	Parte din 967, 969	Arabil în Gura Vălișorii
2	fâneata	NU	9.086	-	-	Parte din 966, 964, 962	Fâneată în Gura Vălișorii

Lungime Segmente

1) Valorile lungimilor segmentelor sunt obținute din proiecție în plan.

Punct început	X / Y	Punct sfârșit	X / Y	Lungime segment (** (m)
1	285.946,132 427.907,818	2	285.946,744 427.896,71	11.125
2	285.946,744 427.896,71	3	285.947,356 427.885,603	11.124
3	285.947,356 427.885,603	4	285.941,238 427.866,241	20.306
4	285.941,238 427.866,241	5	285.934,099 427.843,516	23.82

Punct început	X / Y	Punct sfârșit	X / Y	Lungime segment (** (m)
5	285.934,099 427.843,516	6	285.934,099 427.829,249	14.267
6	285.934,099 427.829,249	7	285.938,585 427.820,689	9.664
7	285.938,585 427.820,689	8	285.951,229 427.806,627	18.911
8	285.951,229 427.806,627	9	285.982,672 427.772,922	46.094
9	285.982,672 427.772,922	10	286.016,931 427.740,924	46.878
10	286.016,931 427.740,924	11	286.043,078 427.717,086	35.382
11	286.043,078 427.717,086	12	286.023,813 427.807,106	92.058
12	286.023,813 427.807,106	13	286.044,734 427.812,061	21.5
13	286.044,734 427.812,061	14	286.077,901 427.820,138	34.136
14	286.077,901 427.820,138	15	286.093,273 427.824,117	15.879
15	286.093,273 427.824,117	16	286.109,139 427.828,324	16.414
16	286.109,139 427.828,324	17	286.076,203 427.935,541	112.162
17	286.076,203 427.935,541	1	285.946,132 427.907,818	132.993

** Lungimile segmentelor sunt determinate în planul de proiecție Stereo 70 și sunt rotunjite la 1 milimetru.

*** Distanța dintre puncte este formată din segmente cumulate ce sunt mai mici decât valoarea 1 milimetru.

**DATE DESPRE IMOBILUL NR. 11035**

Oficiul de Cadastru și Publicitate Imobiliară CARAS-SEVERIN
Biroul de Cadastru și Publicitate Imobiliară Caransebes

A. Partea I. Descrierea imobilului

TEREN Extravilan

Nr. CF vechi:410- Petroșnița
Nr. topografic:Parte din 957

Adresa: Jud. Caraș-Severin

Nr. Crt	Nr cadastral Nr. topografic	Suprafața* (mp)	Observații / Referințe
A1		7.036	Sector cadastral:27 Teren neimprejmuit;

B. Partea II. Proprietari și acte

Inscrieri privitoare la dreptul de proprietate și alte drepturi reale		Referințe
/		
Act Administrativ nr. 1776, din 13/05/2024 emis de PRIMARIA COMUNEI BUCOSNITA;		
B1	Inscrierea posesiei, drept de PROPRIETATE, dobandit prin Lege, cota actuala 1/1 1) NEIDENTIFICAT NEIDENTIFICAT	A1
Act Normativ nr. 7, din 13/03/1996 emis de PARLAMENTUL ROMÂNIEI;		
B2	SE NOTEAZĂ MENȚIUNEA DE PROPRIETAR NEIDENTIFICAT	A1

C. Partea III. SARCINI .

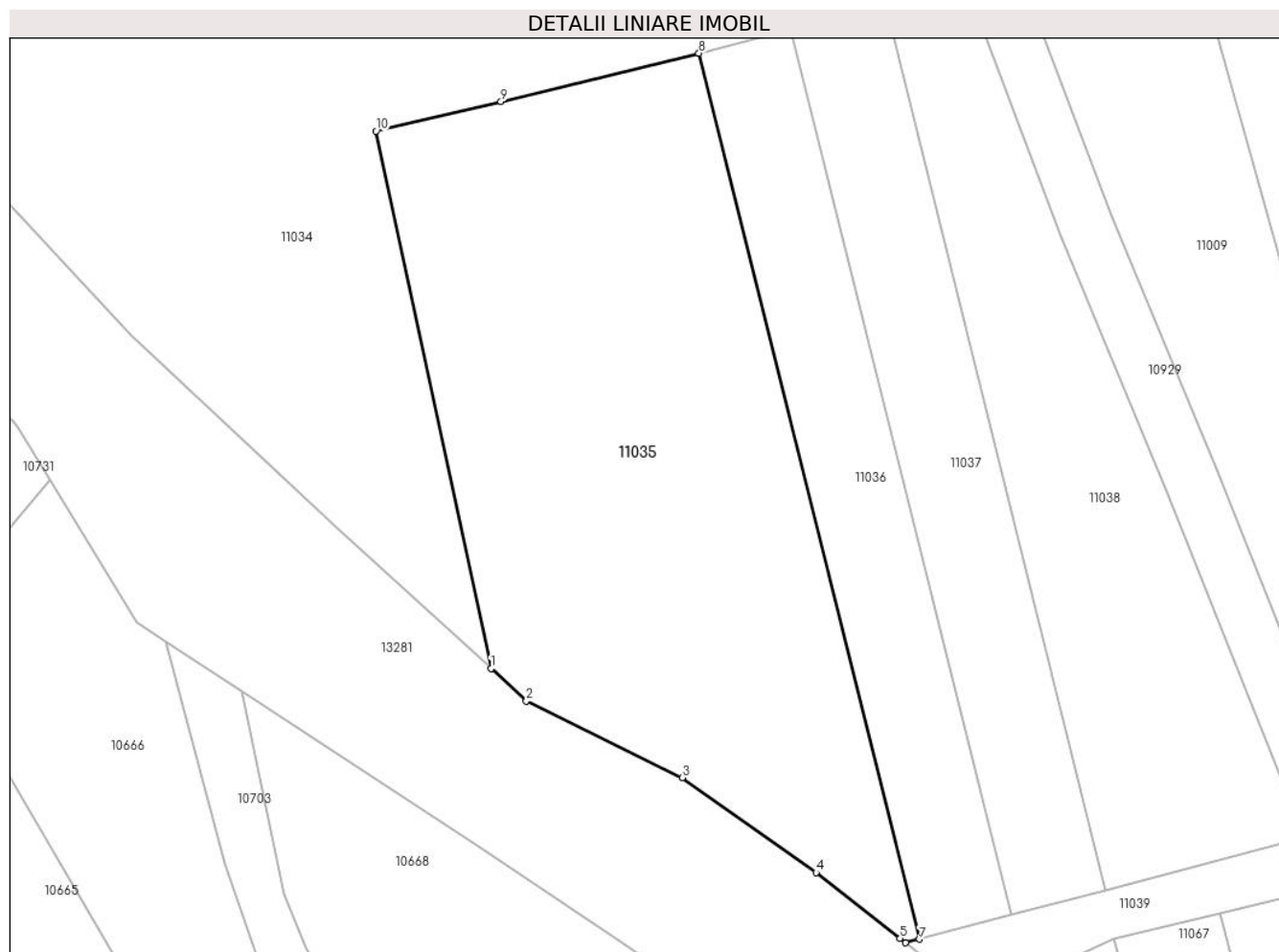
Inscrieri privind dezmembramintele dreptului de proprietate, drepturi reale de garanție și sarcini	Referințe
NU SUNT	

Anexa Nr. 1 La Partea I

Teren

Nr cadastral	Suprafața (mp)*	Observații / Referințe
	7.036	

* Suprafața este determinată în planul de proiecție Stereo 70.



Date referitoare la teren

Crt	Categorie folosință	Intravilan	Suprafața (mp)	Tarla	Parcelă	Nr. topo	Observații / Referințe
1	fâneata	NU	7.036	-	-	Parte din 957	Fâneată în Gura Vălișorii

Lungime Segmente

1) Valorile lungimilor segmentelor sunt obținute din proiecție în plan.

Punct început	X / Y	Punct sfârșit	X / Y	Lungime segment (** (m)
1	286.043,078 427.717,086	2	286.049,008 427.711,68	8.024
2	286.049,008 427.711,68	3	286.075,11 427.698,84	29.089
3	286.075,11 427.698,84	4	286.097,542 427.682,943	27.494
4	286.097,542 427.682,943	5	286.111,611 427.671,926	17.869
5	286.111,611 427.671,926	6	286.112,574 427.671,173	1.222

Punct început	X / Y	Punct sfârșit	X / Y	Lungime segment (** (m)
6	286.112,574 427.671,173	7	286.114,848 427.671,774	2.352
7	286.114,848 427.671,774	8	286.077,901 427.820,138	152.895
8	286.077,901 427.820,138	9	286.044,734 427.812,061	34.136
9	286.044,734 427.812,061	10	286.023,813 427.807,106	21.5
10	286.023,813 427.807,106	1	286.043,078 427.717,086	92.058

** Lungimile segmentelor sunt determinate în planul de proiecție Stereo 70 și sunt rotunjite la 1 milimetru.

*** Distanța dintre puncte este formată din segmente cumulate ce sunt mai mici decât valoarea 1 milimetru.



DATE DESPRE IMOBILUL NR. 11036

Oficiul de Cadastru și Publicitate Imobiliară CARAS-SEVERIN
Biroul de Cadastru și Publicitate Imobiliară Caransebes

A. Partea I. Descrierea imobilului

TEREN Extravilan

Nr. CF vechi:524- Petroşniţa

Nr. topografic:956

Adresa: Jud. Caraş-Severin

Nr. Crt	Nr cadastral Nr. topografic	Suprafaţa* (mp)	Observații / Referințe
A1	30754	2.427	Sector cadastral:27 Teren neimprejmuit;

B. Partea II. Proprietari și acte

Inscrieri privitoare la dreptul de proprietate și alte drepturi reale		Referințe
18136 / 06/08/2020		
Act Notarial nr. CM 31/2020 SI CONTRACT DE INTRETINERE 713/2020, din 17/03/2020 emis de Andronache Renee Lidia;		
B5	Intabulare, drept de PROPRIETATE, intretinere, dobandit prin Conventie, cota actuala 2427/2901, cota initiala 1/1 1) IOVANOVICI NISTOR, si sotia 2) IOVANOVICI LOREDANA-CORINA <i>OBSERVATII: bun comun</i>	A1

C. Partea III. SARCINI

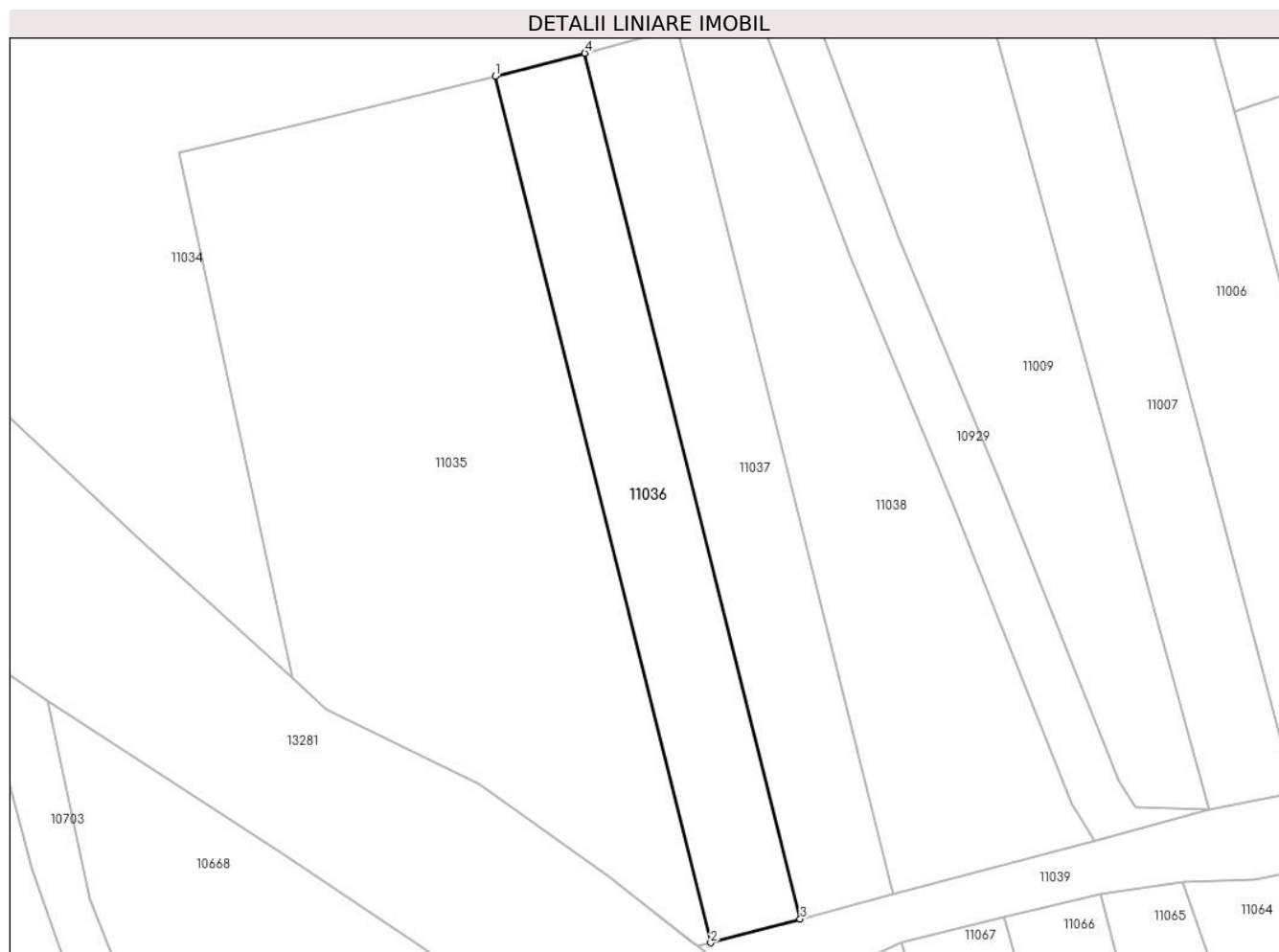
Inscrieri privind dezmembramintele dreptului de proprietate, drepturi reale de garanție și sarcini		Referințe
18136 / 06/08/2020		
Act Notarial nr. CM 31/2020 SI CONTRACT DE INTRETINERE 713/2020, din 17/03/2020 emis de Andronache Renee Lidia;		
C1	Intabulare, drept de IPOTECA LEGALA, Valoare:0 conform art. 2386, alin. (4) din Codul Civil, pentru garantarea obligatiei de intretinere, in favoarea: 1) IOVANOVICI NICOLAE, si sotia 2) IOVANOVICI EMILIA	A1

Anexa Nr. 1 La Partea I

Teren

Nr cadastral	Suprafața (mp)*	Observații / Referințe
30754	2.427	

* Suprafața este determinată în planul de proiecție Stereo 70.



Date referitoare la teren

Crt	Categorie folosință	Intra vilan	Suprafața (mp)	Tarla	Parcelă	Nr. topo	Observații / Referințe
1	fâneata	NU	2.427	-	-	956	Fâneată în Gura Vălișorii

Lungime Segmente

1) Valorile lungimilor segmentelor sunt obținute din proiecție în plan.

Punct început	X / Y	Punct sfârșit	X / Y	Lungime segment (** (m)
1	286.077,901 427.820,138	2	286.114,848 427.671,774	152.895
2	286.114,848 427.671,774	3	286.130,2 427.675,834	15.88
3	286.130,2 427.675,834	4	286.093,273 427.824,117	152.812
4	286.093,273 427.824,117	1	286.077,901 427.820,138	15.879

** Lungimile segmentelor sunt determinate în planul de proiecție Stereo 70 și sunt rotunjite la 1 milimetru.

***** Distanţa dintre puncte este formată din segmente cumulate ce sunt mai mici decât valoarea 1 milimetru.**

**DATE DESPRE IMOBILUL NR. 11037**

Oficiul de Cadastru și Publicitate Imobiliară CARAS-SEVERIN
Biroul de Cadastru și Publicitate Imobiliară Caransebes

A. Partea I. Descrierea imobilului

TEREN Extravilan

Nr. CF vechi:522- Petroșnița

Nr. topografic:955

Adresa: Jud. Caraș-Severin

Nr. Crt	Nr cadastral Nr. topografic	Suprafața* (mp)	Observații / Referințe
A1	31051	2.508	Sector cadastral:27 Teren neimprejmuit;

B. Partea II. Proprietari și acte

Inscrieri privitoare la dreptul de proprietate și alte drepturi reale		Referințe
/		
Act Normativ nr. 7, din 13/03/1996 emis de PARLAMENTUL ROMÂNIEI;		
B1	Intabulare, drept de PROPRIETATE, dobândit prin Lege, cota actuala 1/1 1) NEIDENTIFICAT NEIDENTIFICAT	A1
Act Normativ nr. 7, din 13/03/1996 emis de PARLAMENTUL ROMÂNIEI (ADEVÉRINȚA 3058/30.05.2023, EMISĂ DE PRIMĂRIA COMUNEI BUCOȘNIȚA);		
B2	Se notează posesia faptică în favoarea lui 1) ȚĂRANU IOAN	A1

C. Partea III. SARCINI .

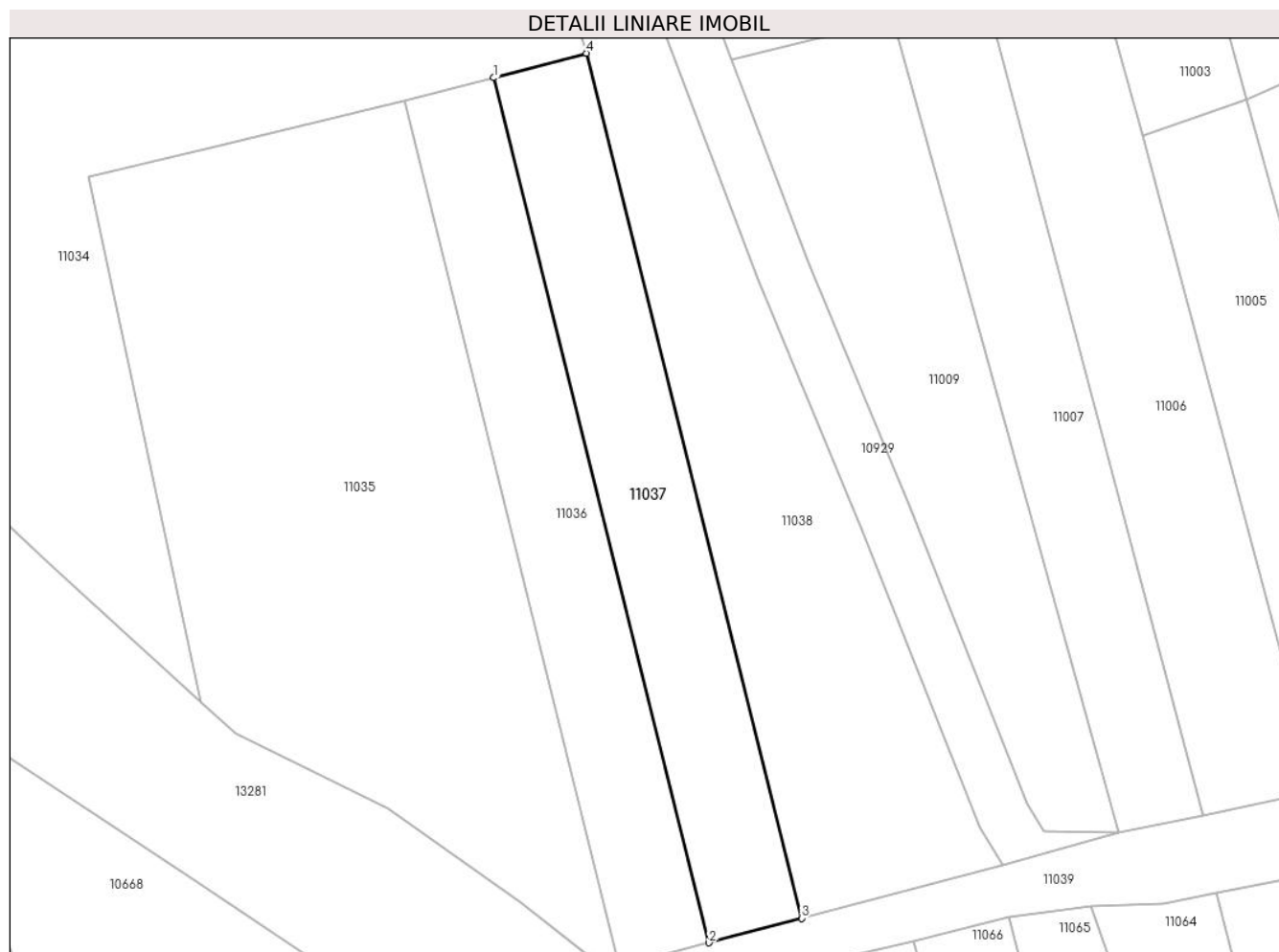
Inscrieri privind dezmembramintele dreptului de proprietate, drepturi reale de garanție și sarcini	Referințe
NU SUNT	

Anexa Nr. 1 La Partea I

Teren

Nr cadastral	Suprafața (mp)*	Observații / Referințe
31051	2.508	

* Suprafața este determinată în planul de proiecție Stereo 70.



Date referitoare la teren

Crt	Categorie folosință	Intra vilan	Suprafața (mp)	Tarla	Parcelă	Nr. topo	Observații / Referințe
1	faneata	NU	2.508	-	-	955	Fâneată în Gura Vălișorii

Lungime Segmente

1) Valorile lungimilor segmentelor sunt obținute din proiecție în plan.

Punct început	X / Y	Punct sfârșit	X / Y	Lungime segment (** (m)
1	286.093,273 427.824,117	2	286.130,2 427.675,834	152.812
2	286.130,2 427.675,834	3	286.146,069 427.680,03	16.414
3	286.146,069 427.680,03	4	286.109,139 427.828,324	152.823
4	286.109,139 427.828,324	1	286.093,273 427.824,117	16.414

** Lungimile segmentelor sunt determinate în planul de proiecție Stereo 70 și sunt rotunjite la 1 milimetru.

***** Distanţa dintre puncte este formată din segmente cumulate ce sunt mai mici decât valoarea 1 milimetru.**

**DATE DESPRE IMOBILUL NR. 11038**

Oficiul de Cadastru și Publicitate Imobiliară CARAS-SEVERIN
Biroul de Cadastru și Publicitate Imobiliară Caransebes

A. Partea I. Descrierea imobilului

TEREN Extravilan

Nr. CF vechi:1168, 792- Petroșnița
Nr. topografic:954, PARTE DIN 953

Adresa: Jud. Caraș-Severin

Nr. Crt	Nr cadastral Nr. topografic	Suprafața* (mp)	Observații / Referințe
A1		Din acte: 3.840 Masurata: 4.799	Sector cadastral:27 Teren neimprejmuit;

B. Partea II. Proprietari și acte

Inscrieri privitoare la dreptul de proprietate și alte drepturi reale	Referințe
3309 / 28/09/1995	
Act Notarial nr. 474, din 01/01/1995 emis de NOTARIATUL CARANSEBES;	
B1	Intabulare, drept de PROPRIETATE drept de moștenire, dobandit prin Succesiune, cota actuala 3840/4799 1) CRISTOI MARIA , născ. Hamat
/	
Act Normativ nr. 7, din 13/03/1996 emis de PARLAMENTUL ROMÂNIEI;	
B2	Inscrierea provizorie, drept de PROPRIETATE, dobandit prin Lege, cota actuala 959/4799 1) COMUNA BUCOȘNIȚA , CIF:3227645, PROPRIETAR NEIDENTIFICAT

C. Partea III. SARCINI .

Inscrieri privind dezmembramintele dreptului de proprietate, drepturi reale de garanție și sarcini	Referințe
NU SUNT	

Anexa Nr. 1 La Partea I

Teren

Nr cadastral	Suprafața (mp)*	Observații / Referințe
	Din acte: 3.840 Masurata: 4.799	

* Suprafața este determinată în planul de proiecție Stereo 70.



Date referitoare la teren

Crt	Categorie folosință	Intra vilan	Suprafața (mp)	Tarla	Parcelă	Nr. topo	Observații / Referințe
1	faneata	NU	4.799	-	-	954, PARTE DIN 953	Fâneață în Gura Vălișorii

Lungime Segmente

1) Valorile lungimilor segmentelor sunt obținute din proiecție în plan.

Punct început	X / Y	Punct sfârșit	X / Y	Lungime segment (** (m)
1	286.076,203 427.935,541	2	286.109,139 427.828,324	112.162
2	286.109,139 427.828,324	3	286.146,069 427.680,03	152.823
3	286.146,069 427.680,03	4	286.180,7 427.689,187	35.821
4	286.180,7 427.689,187	5	286.176,713 427.695,529	7.491
5	286.176,713 427.695,529	6	286.156,449 427.746,701	55.038

Punct început	X / Y	Punct sfârșit	X / Y	Lungime segment (** (m)
6	286.156,449 427.746,701	7	286.138,659 427.789,593	46.435
7	286.138,659 427.789,593	8	286.108,398 427.869,601	85.54
8	286.108,398 427.869,601	9	286.088,388 427.920,293	54.498
9	286.088,388 427.920,293	10	286.081,706 427.936,714	17.728
10	286.081,706 427.936,714	1	286.076,203 427.935,541	5.627

** Lungimile segmentelor sunt determinate în planul de proiecție Stereo 70 și sunt rotunjite la 1 milimetru.

*** Distanța dintre puncte este formată din segmente cumulate ce sunt mai mici decât valoarea 1 milimetru.

**DATE DESPRE IMOBILUL NR. 11039**

Oficiul de Cadastru și Publicitate Imobiliară CARAS-SEVERIN
Biroul de Cadastru și Publicitate Imobiliară Caransebes

A. Partea I. Descrierea imobilului

TEREN Extravilan

Nr. topografic:Parte din 928

Adresa: Jud. Caraș-Severin

Nr. Crt	Nr cadastral Nr. topografic	Suprafața* (mp)	Observații / Referințe
A1		4.038	Sector cadastral:27 Teren neimprejmuit;

B. Partea II. Proprietari și acte

Inscrieri privitoare la dreptul de proprietate și alte drepturi reale		Referințe
/		
Act Normativ nr. 7, din 13/03/1996 emis de PARLAMENTUL ROMÂNIEI;		
B1	Inscrierea provizorie, drept de PROPRIETATE, dobandit prin Lege, cota actuala 1/1 1) COMUNA BUCOȘNIȚA, CIF:3227645	A1

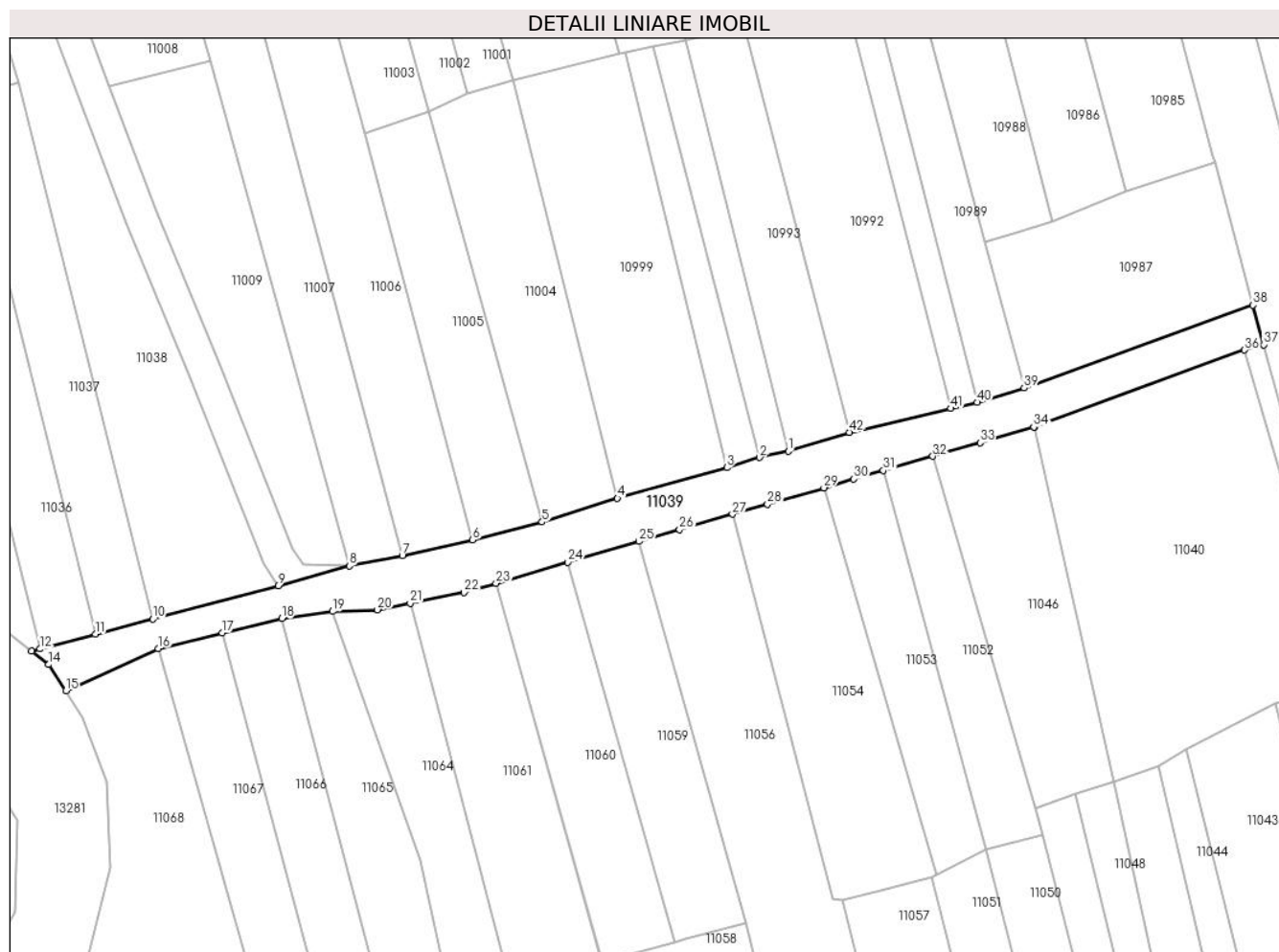
C. Partea III. SARCINI .

Inscrieri privind dezmembramintele dreptului de proprietate, drepturi reale de garanție și sarcini	Referințe
NU SUNT	

Teren

Nr cadastral	Suprafața (mp)*	Observații / Referințe
	4.038	

* Suprafața este determinată în planul de proiecție Stereo 70.



Date referitoare la teren

Crt	Categorie folosință	Intra vilan	Suprafața (mp)	Tarla	Parcelă	Nr. topo	Observații / Referințe
1	drum	NU	4.038	-	-	Parte din 928	Drum în Gura Vălișorii

Lungime Segmente

1) Valorile lungimilor segmentelor sunt obținute din proiecție în plan.

Punct început	X / Y	Punct sfârșit	X / Y	Lungime segment
1	286.321,742 / 427.726,459	2	286.313,83 / 427.724,65	8.116
4	286.274,507 / 427.713,375	5	286.253,695 / 427.706,838	21.814
7	286.215,031 / 427.697,578	8	286.200,381 / 427.694,671	14.936
10	286.146,069 / 427.680,03	11	286.130,2 / 427.675,834	16.414
13	286.112,574 / 427.671,173	14	286.117,323 / 427.667,454	6.032
16	286.147,505 / 427.671,919	17	286.165,215 / 427.676,188	18.217
2	286.313,83 / 427.724,65	3	286.304,787 / 427.721,842	9.469
5	286.253,695 / 427.706,838	6	286.234,524 / 427.701,917	19.793
8	286.200,381 / 427.694,671	9	286.180,7 / 427.689,187	20.431
11	286.130,2 / 427.675,834	12	286.114,848 / 427.671,774	15.88
14	286.117,323 / 427.667,454	15	286.122,019 / 427.660,165	8.671
17	286.165,215 / 427.676,188	18	286.181,718 / 427.680,165	16.975
3	286.304,787 / 427.721,842	4	286.274,507 / 427.713,375	31.442
6	286.234,524 / 427.701,917	7	286.215,031 / 427.697,578	19.97
9	286.180,7 / 427.689,187	10	286.146,069 / 427.680,03	35.821
12	286.114,848 / 427.671,774	13	286.112,574 / 427.671,173	2.352
15	286.122,019 / 427.660,165	16	286.147,505 / 427.671,919	28.066
18	286.181,718 / 427.680,165	19	286.195,812 / 427.682,148	14.233

Punct început	X / Y	Punct sfârșit	X / Y	Lungime segment	Punct început	X / Y	Punct sfârșit	X / Y	Lungime segment	Punct început	X / Y	Punct sfârșit	X / Y	Lungime segment
19	286.195,812 427.682,148	20	286.208,187 427.682,597	12.383	20	286.208,187 427.682,597	21	286.217,209 427.684,388	9.198	21	286.217,209 427.684,388	22	286.232,147 427.687,355	15.23
22	286.232,147 427.687,355	23	286.240,94 427.689,925	9.161	23	286.240,94 427.689,925	24	286.260,775 427.695,722	20.665	24	286.260,775 427.695,722	25	286.280,507 427.701,49	20.558
25	286.280,507 427.701,49	26	286.291,689 427.704,758	11.65	26	286.291,689 427.704,758	27	286.306,308 427.708,982	15.217	27	286.306,308 427.708,982	28	286.315,995 427.711,781	10.083
28	286.315,995 427.711,781	29	286.331,604 427.716,291	16.247	29	286.331,604 427.716,291	30	286.339,87 427.718,695	8.608	30	286.339,87 427.718,695	31	286.348,038 427.721,04	8.498
31	286.348,038 427.721,04	32	286.361,702 427.724,988	14.223	32	286.361,702 427.724,988	33	286.374,748 427.728,758	13.58	33	286.374,748 427.728,758	34	286.389,581 427.733,044	15.44
34	286.389,581 427.733,044	35	286.389,825 427.733,114	0.254	35	286.389,825 427.733,114	36	286.447,865 427.754,365	61.808	36	286.447,865 427.754,365	37	286.453,184 427.755,796	5.508
37	286.453,184 427.755,796	38	286.450,235 427.766,76	11.354	38	286.450,235 427.766,76	39	286.386,911 427.743,864	67.336	39	286.386,911 427.743,864	40	286.373,94 427.739,881	13.569
40	286.373,94 427.739,881	41	286.366,726 427.738,204	7.406	41	286.366,726 427.738,204	42	286.338,587 427.731,631	28.896	42	286.338,587 427.731,631	1	286.321,742 427.726,459	17.621

** Lungimile segmentelor sunt determinate în planul de proiecție Stereo 70 și sunt rotunjite la 1 milimetru.

*** Distanța dintre puncte este formată din segmente cumulate ce sunt mai mici decât valoarea 1 milimetru.

**DATE DESPRE IMOBILUL NR. 11040**

Oficiul de Cadastru și Publicitate Imobiliară CARAS-SEVERIN
Biroul de Cadastru și Publicitate Imobiliară Caransebes

A. Partea I. Descrierea imobilului

TEREN Extravilan

Nr. CF vechi:179- Petroșnița
Nr. topografic:927

Adresa: Jud. Caraș-Severin

Nr. Crt	Nr cadastral Nr. topografic	Suprafața* (mp)	Observații / Referințe
A1		6.291	Sector cadastral:27 Teren neimprejmuit;

B. Partea II. Proprietari și acte

Inscrieri privitoare la dreptul de proprietate și alte drepturi reale	Referințe
/	
Act Notarial nr. 0, din 01/01/1900 emis de -;	
B1	A1
Intabulare, drept de PROPRIETATE, dobandit prin Conventie, cota actuala 1/1 1) BISERICA ORTODOXA ROMANA, CIF:10668040	

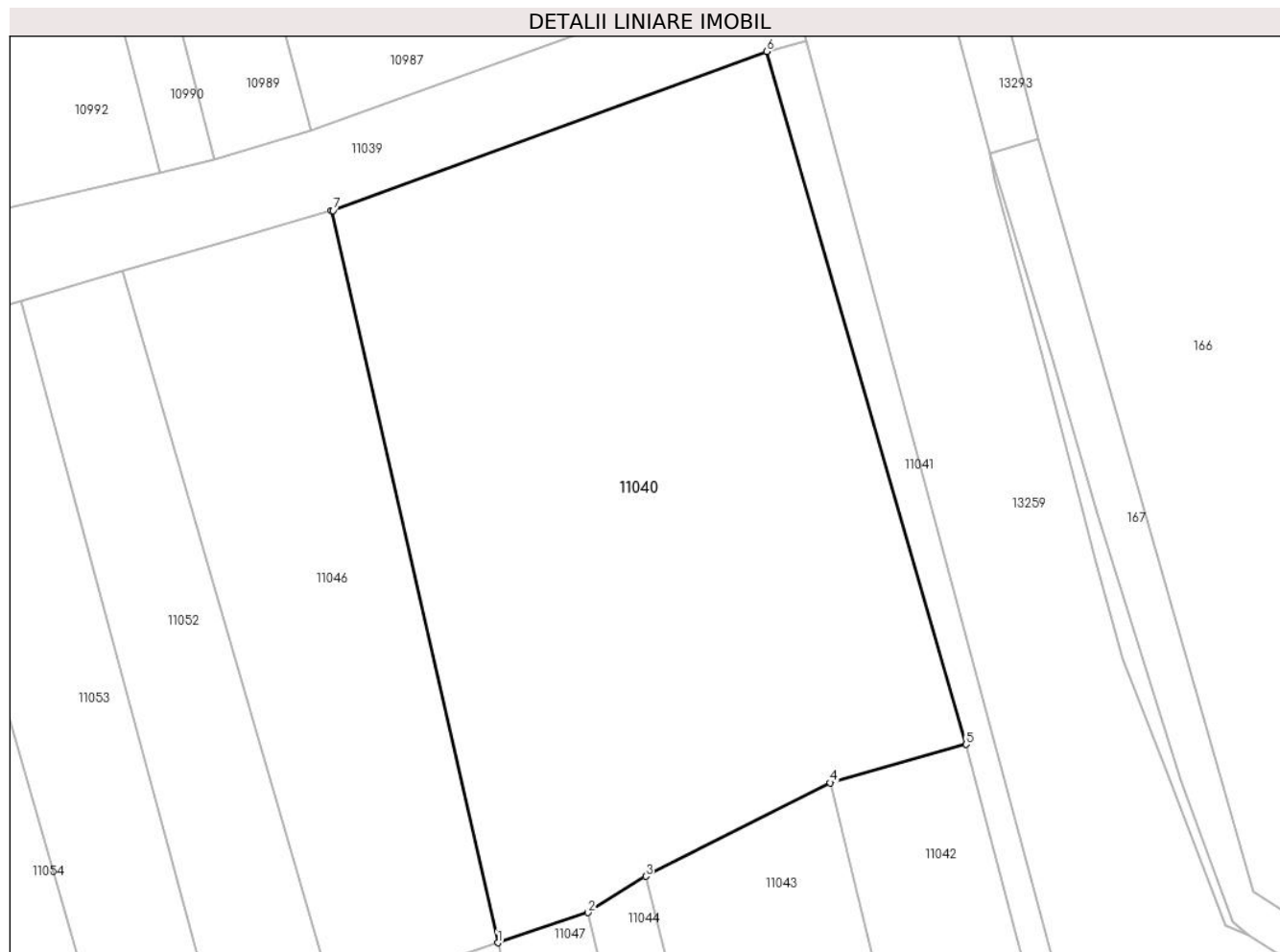
C. Partea III. SARCINI .

Inscrieri privind dezmembramintele dreptului de proprietate, drepturi reale de garanție și sarcini	Referințe
NU SUNT	

Teren

Nr cadastral	Suprafața (mp)*	Observații / Referințe
	6.291	

* Suprafața este determinată în planul de proiecție Stereo 70.



Date referitoare la teren

Crt	Categorie folosință	Intra vilan	Suprafața (mp)	Tarla	Parcelă	Nr. topo	Observații / Referințe
1	faneata	NU	6.291	-	-	927	Fâneată în Copaci

Lungime Segmente

1) Valorile lungimilor segmentelor sunt obținute din proiecție în plan.

Punct început	X / Y	Punct sfârșit	X / Y	Lungime segment (** (m)
1	286.411,881 427.635,224	2	286.423,923 427.639,251	12.697
2	286.423,923 427.639,251	3	286.431,667 427.644,095	9.134
3	286.431,667 427.644,095	4	286.456,375 427.656,601	27.693
4	286.456,375 427.656,601	5	286.474,538 427.661,742	18.877
5	286.474,538 427.661,742	6	286.447,865 427.754,365	96.387

Punct început	X / Y	Punct sfârşit	X / Y	Lungime segment (** (m)
6	286.447,865 427.754,365	7	286.389,825 427.733,114	61.808
7	286.389,825 427.733,114	8	286.389,581 427.733,044	0.254
8	286.389,581 427.733,044	1	286.411,881 427.635,224	100.33

** Lungimile segmentelor sunt determinate în planul de proiecţie Stereo 70 şi sunt rotunjite la 1 milimetru.

*** Distanţa dintre puncte este formată din segmente cumulate ce sunt mai mici decât valoarea 1 milimetru.

**DATE DESPRE IMOBILUL NR. 11041**

Oficiul de Cadastru și Publicitate Imobiliară CARAS-SEVERIN
Biroul de Cadastru și Publicitate Imobiliară Caransebes

A. Partea I. Descrierea imobilului

TEREN Extravilan

Nr. CF vechi:326- Petroșnița
Nr. topografic:Parte din 898

Adresa: Jud. Caraș-Severin

Nr. Crt	Nr cadastral Nr. topografic	Suprafața* (mp)	Observații / Referințe
A1		1.064	Sector cadastral:27 Teren neimprejmuit;

B. Partea II. Proprietari și acte

Inscrieri privitoare la dreptul de proprietate și alte drepturi reale		Referințe
/		
Act Normativ nr. 7, din 13/03/1996 emis de PARLAMENTUL ROMÂNIEI;		
B1	Inscrierea provizorie, drept de PROPRIETATE, dobandit prin Lege, cota actuala 1/1 1) COMUNA BUCOȘNIȚA, CIF:3227645	A1

C. Partea III. SARCINI .

Inscrieri privind dezmembramintele dreptului de proprietate, drepturi reale de garanție și sarcini	Referințe
NU SUNT	

Teren

Nr cadastral	Suprafața (mp)*	Observații / Referințe
	1.064	

* Suprafața este determinată în planul de proiecție Stereo 70.



Date referitoare la teren

Crt	Categorie folosință	Intravilan	Suprafața (mp)	Tarla	Parcelă	Nr. topo	Observații / Referințe
1	drum	NU	1.064	-	-	Parte din 898	Drum în Copaci

Lungime Segmente

1) Valorile lungimilor segmentelor sunt obținute din proiecție în plan.

Punct început	X / Y	Punct sfârșit	X / Y	Lungime segment (** (m)
1	286.510,687 427.523,579	2	286.515,513 427.524,054	4.849
2	286.515,513 427.524,054	3	286.453,184 427.755,796	239.978
3	286.453,184 427.755,796	4	286.447,865 427.754,365	5.508
4	286.447,865 427.754,365	5	286.474,538 427.661,742	96.387
5	286.474,538 427.661,742	1	286.510,687 427.523,579	142.814

**** Lungimile segmentelor sunt determinate în planul de proiecție Stereo 70 și sunt rotunjite la 1 milimetru.**

***** Distanța dintre puncte este formată din segmente cumulate ce sunt mai mici decât valoarea 1 milimetru.**

**DATE DESPRE IMOBILUL NR. 11042**

Oficiul de Cadastru și Publicitate Imobiliară CARAS-SEVERIN
Biroul de Cadastru și Publicitate Imobiliară Caransebes

A. Partea I. Descrierea imobilului

TEREN Extravilan

Nr. CF vechi:326- Petroșnița
Nr. topografic:898

Adresa: Jud. Caraș-Severin

Nr. Crt	Nr cadastral Nr. topografic	Suprafața* (mp)	Observații / Referințe
A1		2.863	Sector cadastral:27 Teren neimprejmuit;

B. Partea II. Proprietari și acte

Inscrieri privitoare la dreptul de proprietate și alte drepturi reale		Referințe
/		
Act Normativ nr. 7, din 13/03/1996 emis de PARLAMENTUL ROMÂNIEI;		
B1	Intabulare, drept de PROPRIETATE, dobândit prin Lege, cota actuala 1/1 1) NEIDENTIFICAT NEIDENTIFICAT	A1
Act Normativ nr. 7, din 13/03/1996 emis de PARLAMENTUL ROMÂNIEI (ADEVÉRINȚA 3048/30.05.2023, EMISĂ DE PRIMĂRIA COMUNEI BUCOȘNIȚA);		
B2	Se notează posesia faptică în favoarea lui 1) STOICA MĂRIOARA	A1

C. Partea III. SARCINI .

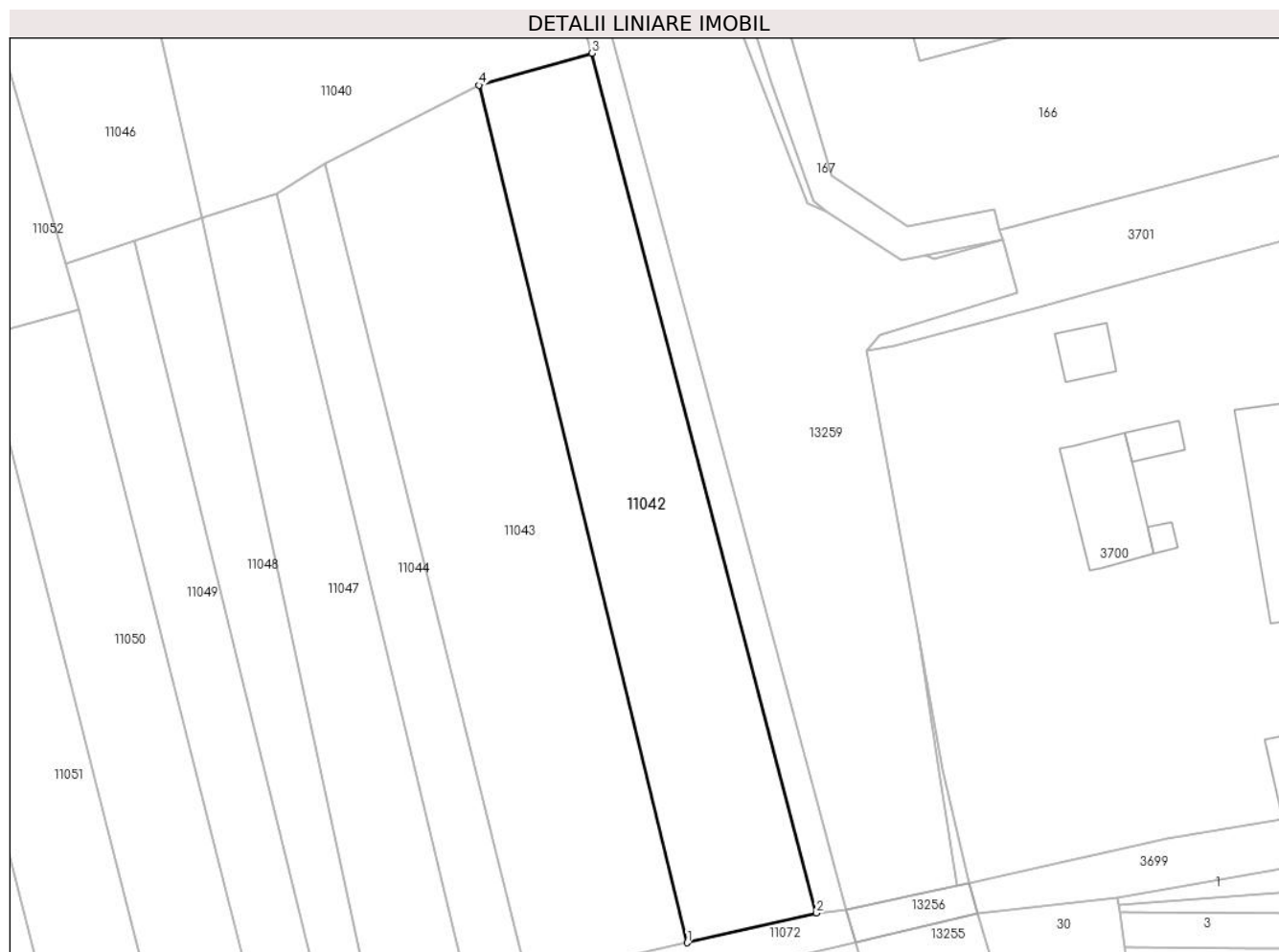
Inscrieri privind dezmembramintele dreptului de proprietate, drepturi reale de garanție și sarcini	Referințe
NU SUNT	

Anexa Nr. 1 La Partea I

Teren

Nr cadastral	Suprafața (mp)*	Observații / Referințe
	2.863	

* Suprafața este determinată în planul de proiecție Stereo 70.



Date referitoare la teren

Crt	Categorie folosință	Intra vilan	Suprafața (mp)	Tarla	Parcelă	Nr. topo	Observații / Referințe
1	fâneata	NU	2.863	-	-	898	Fâneată în Copaci

Lungime Segmente

1) Valorile lungimilor segmentelor sunt obținute din proiecție în plan.

Punct început	X / Y	Punct sfârșit	X / Y	Lungime segment (** (m)
1	286.489,86 427.518,785	2	286.510,687 427.523,579	21.372
2	286.510,687 427.523,579	3	286.474,538 427.661,742	142.814
3	286.474,538 427.661,742	4	286.456,375 427.656,601	18.877
4	286.456,375 427.656,601	1	286.489,86 427.518,785	141.826

** Lungimile segmentelor sunt determinate în planul de proiecție Stereo 70 și sunt rotunjite la 1 milimetru.

***** Distanţa dintre puncte este formată din segmente cumulate ce sunt mai mici decât valoarea 1 milimetru.**

**DATE DESPRE IMOBILUL NR. 11043**

Oficiul de Cadastru și Publicitate Imobiliară CARAS-SEVERIN
Biroul de Cadastru și Publicitate Imobiliară Caransebes

A. Partea I. Descrierea imobilului

TEREN Extravilan

Nr. CF vechi:405, 791- Petroșnița
Nr. topografic:899, Parte din 900/1

Adresa: Jud. Caraș-Severin

Nr. Crt	Nr cadastral Nr. topografic	Suprafața* (mp)	Observații / Referințe
A1		Din acte: 2.863 Masurata: 3.687	Sector cadastral:27 Teren neimprejmuit; 33295

B. Partea II. Proprietari și acte

Inscrieri privitoare la dreptul de proprietate și alte drepturi reale		Referințe
1123 / 07/05/1935		
Act Notarial nr. 0, din 13/03/1930 emis de -;		
B1	Intabulare, drept de PROPRIETATE, dobandit prin Conventie, cota actuala 1431/3687 1) ANDERCA BOSIOC , căs cu Blidariu Catalina, dom. în Vălișoara	A1
1499 / 01/09/1941		
Act Notarial nr. 0, din 18/01/1940 emis de -;		
B2	Intabulare, drept de PROPRIETATE părți egale, dobandit prin Conventie, cota actuala 1432/3687 1) ANDREI IOAN , și soția 2) ANDREI EVA , născ. Anderca	A1
B3	Se notează interdicția de înstrăinare și grevare în favoarea lui 1) ANDERCA BOSIOC , căs cu Blidariu Catalina, dom. în Vălișoara	A1
/		
Act Normativ nr. 7, din 13/03/1996 emis de PARLAMENTUL ROMÂNIEI;		
B4	Inscrierea provizorie, drept de PROPRIETATE, dobandit prin Lege, cota actuala 1432/3687 1) COMUNA BUCOȘNIȚA , CIF:3227645, PROPRIETAR NEIDENTIFICAT	A1

C. Partea III. SARCINI

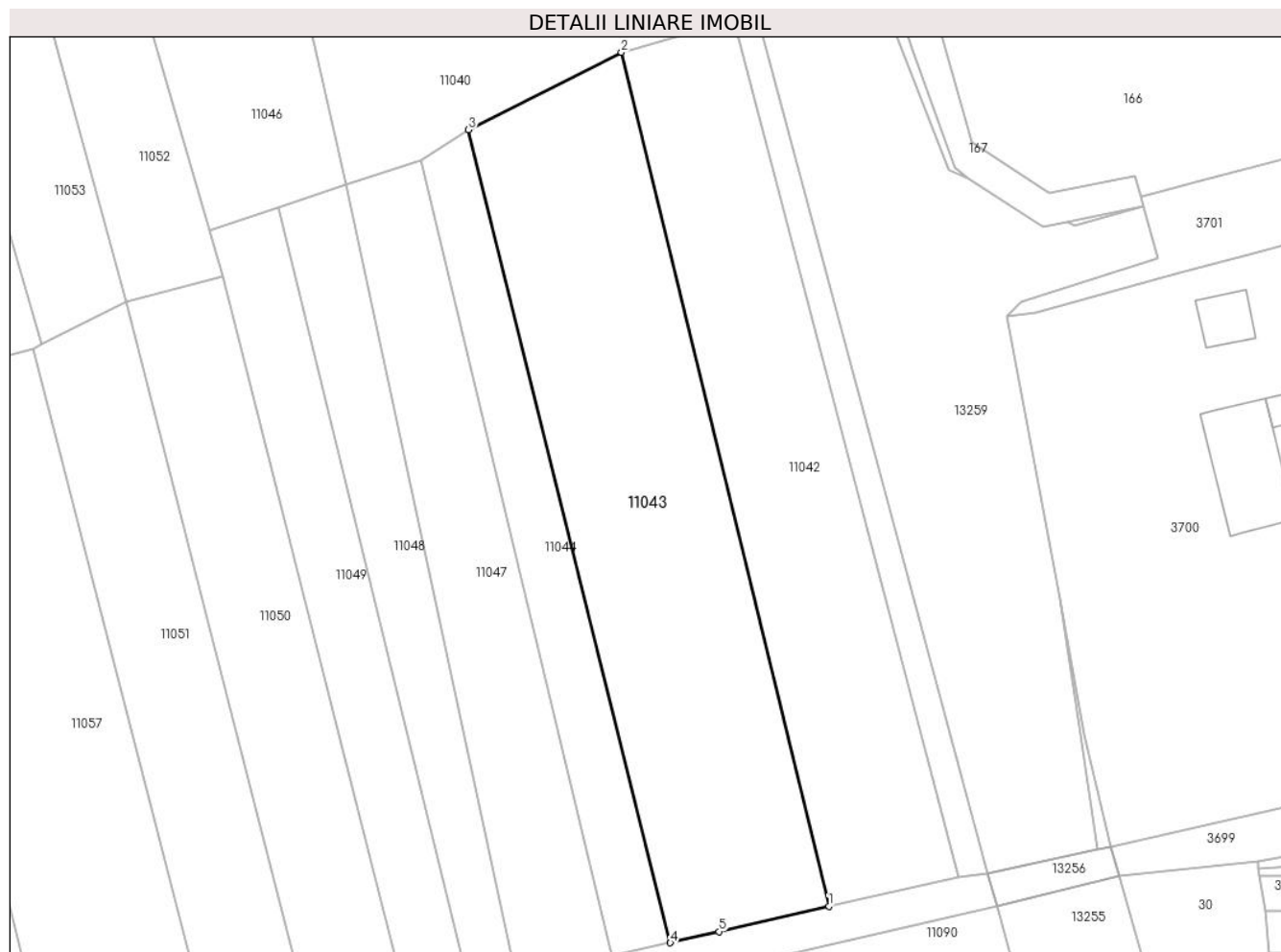
Inscrieri privind dezmembramintele dreptului de proprietate, drepturi reale de garanție și sarcini		Referințe
1499 / 01/09/1941		
Act Notarial nr. 0, din 18/01/1940 emis de -;		
C1	Intabulare, drept de UZUFRACT VIAGER, cota actuala 2/4 1) ANDERCA BOSIOC , căs cu Blidariu Catalina, dom. în Vălișoara	A1

Anexa Nr. 1 La Partea I

Teren

Nr cadastral	Suprafața (mp)*	Observații / Referințe
	Din acte: 2.863 Masurata: 3.687	33295

* Suprafața este determinată în planul de proiecție Stereo 70.



Date referitoare la teren

Crt	Categorie folosință	Intravilan	Suprafața (mp)	Tarla	Parcelă	Nr. topo	Observații / Referințe
1	faneata	NU	3.687	-	-	899, Parte din 900/1	Fâneață în Copaci

Lungime Segmente

1) Valorile lungimilor segmentelor sunt obținute din proiecție în plan.

Punct început	X / Y	Punct sfârșit	X / Y	Lungime segment (** (m)
1	286.489,86 427.518,785	2	286.456,375 427.656,601	141.826
2	286.456,375 427.656,601	3	286.431,667 427.644,095	27.693
3	286.431,667 427.644,095	4	286.464,263 427.512,893	135.19
4	286.464,263 427.512,893	5	286.472,11 427.514,699	8.052
5	286.472,11 427.514,699	1	286.489,86 427.518,785	18.214

**** Lungimile segmentelor sunt determinate în planul de proiecție Stereo 70 și sunt rotunjite la 1 milimetru.**

***** Distanța dintre puncte este formată din segmente cumulate ce sunt mai mici decât valoarea 1 milimetru.**

**DATE DESPRE IMOBILUL NR. 11044**

Oficiul de Cadastru și Publicitate Imobiliară CARAS-SEVERIN
Biroul de Cadastru și Publicitate Imobiliară Caransebes

A. Partea I. Descrierea imobilului

TEREN Extravilan

Nr. CF vechi:405, 408- Petroșnița
Nr. topografic:Parte din 900/1, 900/2

Adresa: Jud. Caraș-Severin

Nr. Crt	Nr cadastral Nr. topografic	Suprafața* (mp)	Observații / Referințe
A1	33295	1.227	Sector cadastral:27 Teren neimprejmuit; 33296

B. Partea II. Proprietari și acte

Inscrieri privitoare la dreptul de proprietate și alte drepturi reale		Referințe
/		
Act Normativ nr. 7, din 13/03/1996 emis de PARLAMENTUL ROMÂNIEI;		
B1	Intabulare, drept de PROPRIETATE, dobândit prin Lege, cota actuala 1/1 1) NEIDENTIFICAT NEIDENTIFICAT	A1
Act Normativ nr. 7, din 13/03/1996 emis de PARLAMENTUL ROMÂNIEI (ADEVERINȚA 4870/29.09.2023, EMISĂ DE PRIMĂRIA COMUNEI BUCOȘNIȚA);		
B2	Se notează posesia faptică în favoarea lui 1) CIUCUR ANA-LAVINIA	A1

C. Partea III. SARCINI .

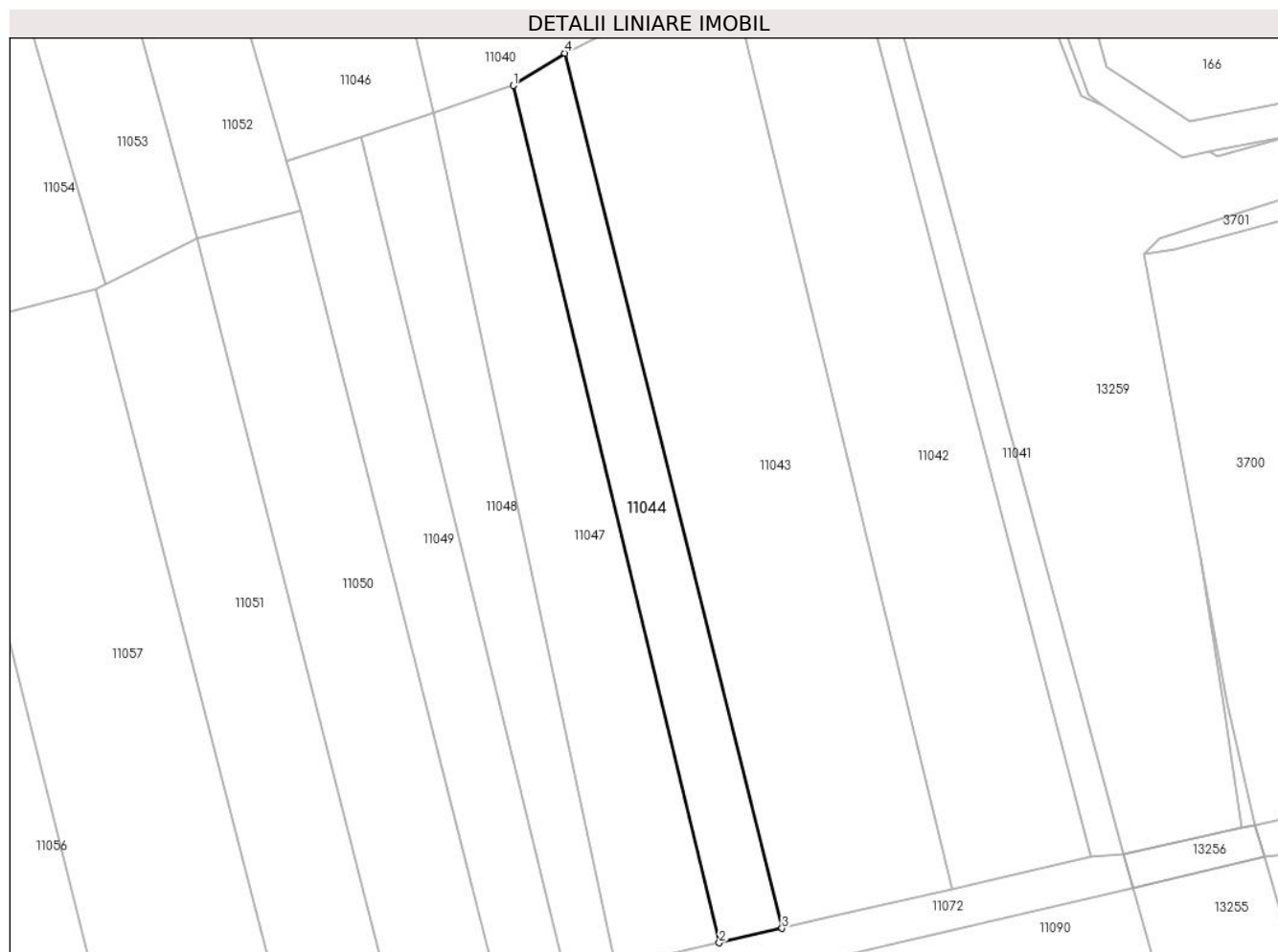
Inscrieri privind dezmembramintele dreptului de proprietate, drepturi reale de garanție și sarcini	Referințe
NU SUNT	

Anexa Nr. 1 La Partea I

Teren

Nr cadastral	Suprafața (mp)*	Observații / Referințe
33295	1.227	33296

* Suprafața este determinată în planul de proiecție Stereo 70.



Date referitoare la teren

Crt	Categorie folosință	Intra vilan	Suprafața (mp)	Tarla	Parcelă	Nr. topo	Observații / Referințe
1	faneata	NU	1.227	-	-	Parte din 900/1, 900/2	Fâneată în Copaci

Lungime Segmente

1) Valorile lungimilor segmentelor sunt obținute din proiecție în plan.

Punct început	X / Y	Punct sfârșit	X / Y	Lungime segment (** (m)
1	286.423,923 427.639,251	2	286.454,831 427.510,722	132.193
2	286.454,831 427.510,722	3	286.464,263 427.512,893	9.679
3	286.464,263 427.512,893	4	286.431,667 427.644,095	135.19
4	286.431,667 427.644,095	1	286.423,923 427.639,251	9.134

**** Lungimile segmentelor sunt determinate în planul de proiecție Stereo 70 și sunt rotunjite la 1 milimetru.**

***** Distanța dintre puncte este formată din segmente cumulate ce sunt mai mici decât valoarea 1 milimetru.**

**DATE DESPRE IMOBILUL NR. 11045**

Oficiul de Cadastru și Publicitate Imobiliară CARAS-SEVERIN
Biroul de Cadastru și Publicitate Imobiliară Caransebes

A. Partea I. Descrierea imobilului

Nr. CF vechi:1041- Petroșnița
Nr. topografic:926

TEREN Extravilan

Adresa: Jud. Caraș-Severin

Nr. Crt	Nr cadastral Nr. topografic	Suprafața* (mp)	Observații / Referințe
A1		Din acte: 1.669 Masurata: 1.515	Sector cadastral:27 Teren neimprejmit;

B. Partea II. Proprietari și acte

Inscrieri privitoare la dreptul de proprietate și alte drepturi reale	Referințe
1 / 01/01/1900	
Act Notarial nr. 0, din 01/01/1900 emis de -;	
B1	A1
Intabulare, drept de PROPRIETATE, dobandit prin Conventie, cota actuala 2/16 1) BUGARIU CONSTANTIN	
1663 / 19/08/1939	
Hotarare Judecatoreasca nr. 2766, din 01/01/1937 emis de -;	
B2	A1
Intabulare, drept de PROPRIETATE, dobandit prin Hotarare Judecatoreasca, cota actuala 12/16 1) BUGARIU CONSTANTIN , căs. cu Băcilă Maria	
1817 / 12/11/1943	
Act Notarial nr. 0, din 01/10/1943 emis de -;	
B3	A1
Intabulare, drept de PROPRIETATE, dobandit prin Conventie, cota actuala 1/16 1) BUGARIU ILIE , căs. cu Floarea Mihuța	
B4	A1
Intabulare, drept de PROPRIETATE, dobandit prin Conventie, cota actuala 1/16 1) BUGARIU PETRU , căs. cu Elisaveta Verca	

C. Partea III. SARCINI

Inscrieri privind dezmembramintele dreptului de proprietate, drepturi reale de garanție și sarcini	Referințe
1817 / 12/11/1943	
Act Notarial nr. 0, din 01/10/1943 emis de -;	
C1	A1
Intabulare, drept de UZUFRACT VIAGER, dobandit prin Conventie, cota actuala 2/16 1) BUGARIU MARIA , născ. Bacila, dom. în Petroșnița	

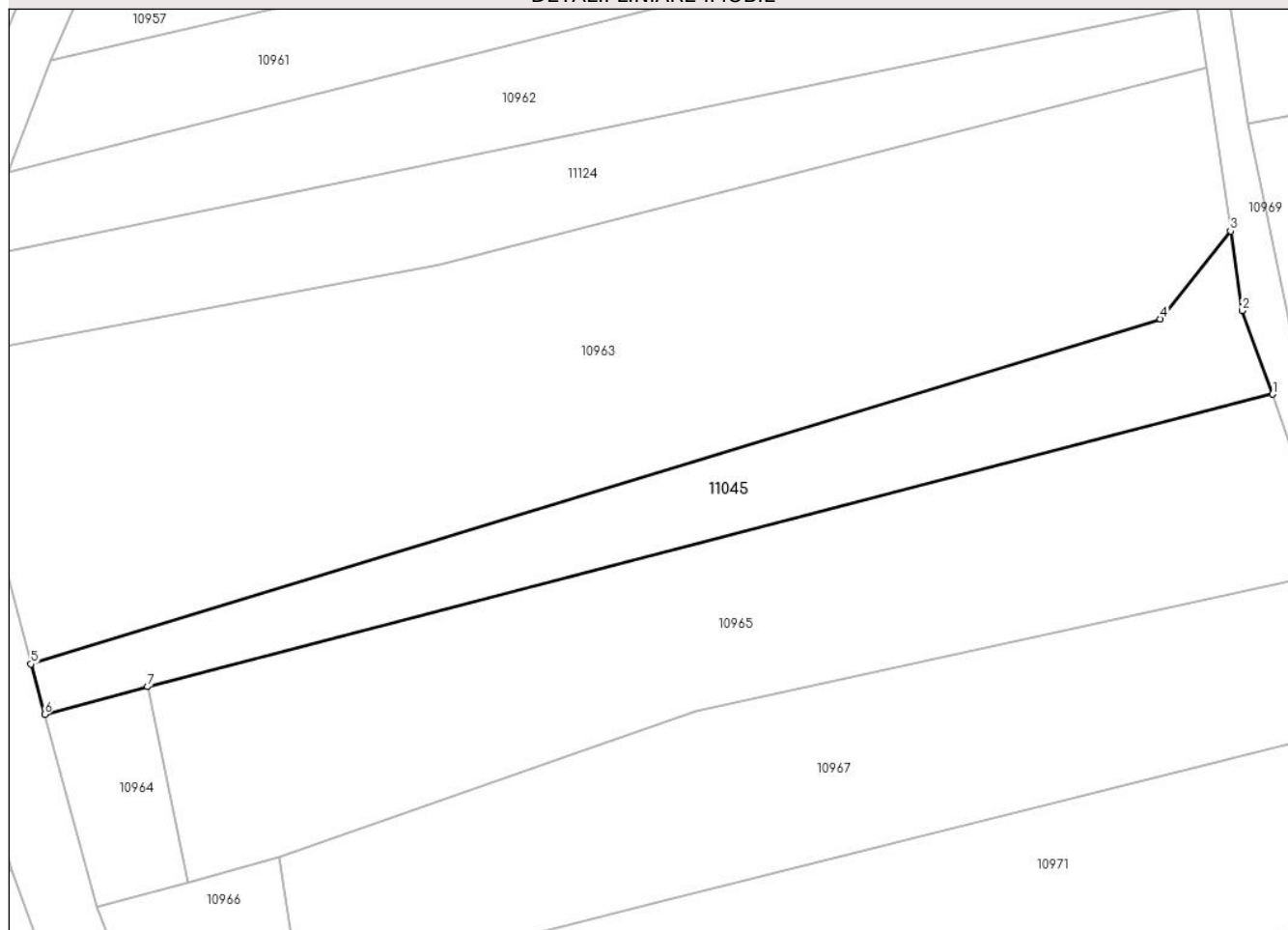
Anexa Nr. 1 La Partea I

Teren

Nr cadastral	Suprafața (mp)*	Observații / Referințe
	Din acte: 1.669 Masurata: 1.515	

* Suprafața este determinată în planul de proiecție Stereo 70.

DETALII LINIARE IMOBIL



Date referitoare la teren

Crt	Categorie folosință	Intra vilan	Suprafața (mp)	Tarla	Parcelă	Nr. topo	Observații / Referințe
1	arabil	NU	1.515	-	-	Parte din 926, 925	Fânață în Copaci

Lungime Segmente

1) Valorile lungimilor segmentelor sunt obținute din proiecție în plan.

Punct început	X / Y	Punct sfârșit	X / Y	Lungime segment (** (m)
1	286.185,122 428.124,548	2	286.181,375 428.134,778	10.895
2	286.181,375 428.134,778	3	286.179,97 428.144,494	9.817
3	286.179,97 428.144,494	4	286.171,398 428.133,747	13.747
4	286.171,398 428.133,747	5	286.033,244 428.091,566	144.45
5	286.033,244 428.091,566	6	286.034,931 428.085,396	6.396

Punct început	X / Y	Punct sfârșit	X / Y	Lungime segment (** (m)
6	286.034,931 428.085,396	7	286.047,506 428.088,781	13.023
7	286.047,506 428.088,781	1	286.185,122 428.124,548	142.188

** Lungimile segmentelor sunt determinate în planul de proiecție Stereo 70 și sunt rotunjite la 1 milimetru.

*** Distanța dintre puncte este formată din segmente cumulate ce sunt mai mici decât valoarea 1 milimetru.

**DATE DESPRE IMOBILUL NR. 11046**

Oficiul de Cadastru și Publicitate Imobiliară CARAS-SEVERIN
Biroul de Cadastru și Publicitate Imobiliară Caransebes

A. Partea I. Descrierea imobilului

Nr. CF vechi:775, 1041- Petroșnița
Nr. topografic:925,926

TEREN Extravilan

Adresa: Jud. Caraș-Severin

Nr. Crt	Nr cadastral Nr. topografic	Suprafața* (mp)	Observații / Referințe
A1		2.623	Sector cadastral:27 Teren neimprejmuit;

B. Partea II. Proprietari și acte

Inscrieri privitoare la dreptul de proprietate și alte drepturi reale		Referințe
/		
Act Normativ nr. 7, din 13/03/1996 emis de PARLAMENTUL ROMÂNIEI;		
B1	Intabulare, drept de PROPRIETATE, dobândit prin Lege, cota actuala 1/1 1) NEIDENTIFICAT NEIDENTIFICAT	A1
Act Normativ nr. 7, din 13/03/1996 emis de PARLAMENTUL ROMÂNIEI (ADEVERINȚA NR. 5468/27.10.2023, EMISĂ DE PRIMĂRIA COMUNEI BUCOȘNIȚA, CERTIFICAT DE CĂSĂTORIE NR. 16/24.05.1975, EMIS DE PRIMĂRIA COMUNEI BUCOȘNIȚA);		
B2	Se notează posesia faptică în favoarea lui 1) BACILA CRUCIȚA 2) BACILA MOISE , și soția	A1

C. Partea III. SARCINI .

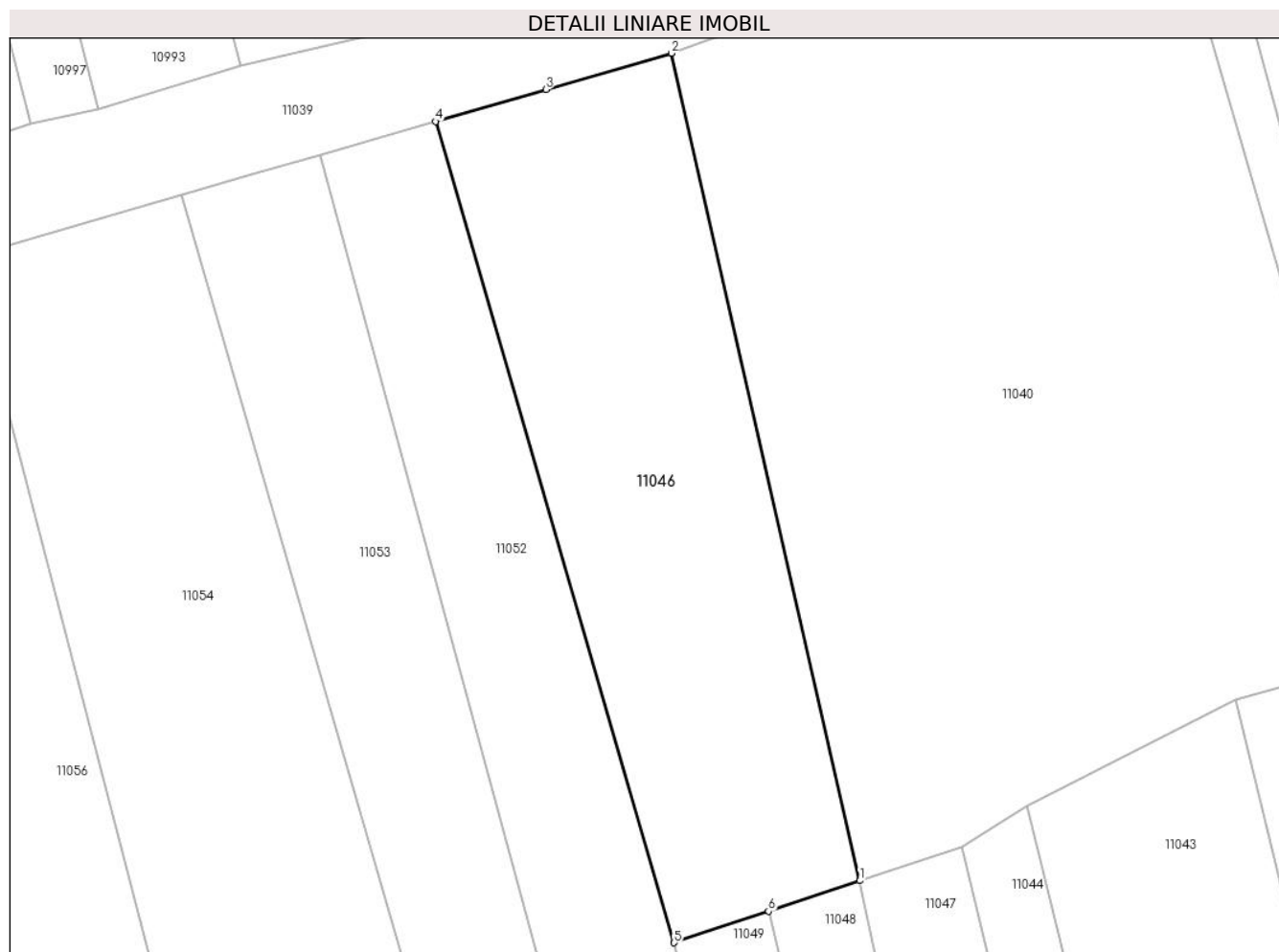
Inscrieri privind dezmembramintele dreptului de proprietate, drepturi reale de garanție și sarcini	Referințe
NU SUNT	

Anexa Nr. 1 La Partea I

Teren

Nr cadastral	Suprafața (mp)*	Observații / Referințe
	2.623	

* Suprafața este determinată în planul de proiecție Stereo 70.



Date referitoare la teren

Crt	Categorie folosință	Intra vilan	Suprafața (mp)	Tarla	Parcelă	Nr. topo	Observații / Referințe
1	faneata	NU	2.623	-	-	925,926	Fâneată în Copaci

Lungime Segmente

1) Valorile lungimilor segmentelor sunt obținute din proiecție în plan.

Punct început	X / Y	Punct sfârșit	X / Y	Lungime segment (** (m)
1	286.411,881 427.635,224	2	286.389,581 427.733,044	100.33
2	286.389,581 427.733,044	3	286.374,748 427.728,758	15.44
3	286.374,748 427.728,758	4	286.361,702 427.724,988	13.58
4	286.361,702 427.724,988	5	286.389,913 427.627,887	101.116
5	286.389,913 427.627,887	6	286.401,084 427.631,623	11.779

Punct început	X / Y	Punct sfârșit	X / Y	Lungime segment (** (m)
6	286.401,084 427.631,623	1	286.411,881 427.635,224	11.382

** Lungimile segmentelor sunt determinate în planul de proiecție Stereo 70 și sunt rotunjite la 1 milimetru.

*** Distanța dintre puncte este formată din segmente cumulate ce sunt mai mici decât valoarea 1 milimetru.

**DATE DESPRE IMOBILUL NR. 11047**

Oficiul de Cadastru și Publicitate Imobiliară CARAS-SEVERIN
Biroul de Cadastru și Publicitate Imobiliară Caransebes

A. Partea I. Descrierea imobilului

TEREN Extravilan

Nr. CF vechi:408, 480- Petroșnița
Nr. topografic:Parte din 900/2, 901

Adresa: Jud. Caraș-Severin

Nr. Crt	Nr cadastral Nr. topografic	Suprafața* (mp)	Observații / Referințe
A1	33296	Din acte: 1.514 Masurata: 1.876	Sector cadastral:27 Teren neimprejmuit;

B. Partea II. Proprietari și acte

Inscrieri privitoare la dreptul de proprietate și alte drepturi reale	Referințe
/	
Act Normativ nr. 7, din 13/03/1996 emis de PARLAMENTUL ROMÂNIEI;	
B1	Inscrierea posesiei, drept de PROPRIETATE, dobandit prin Lege, cota actuala 1/1
	1) NEIDENTIFICAT NEIDENTIFICAT
B2	Se noteza mentiunea de proprietar neidentificat

C. Partea III. SARCINI .

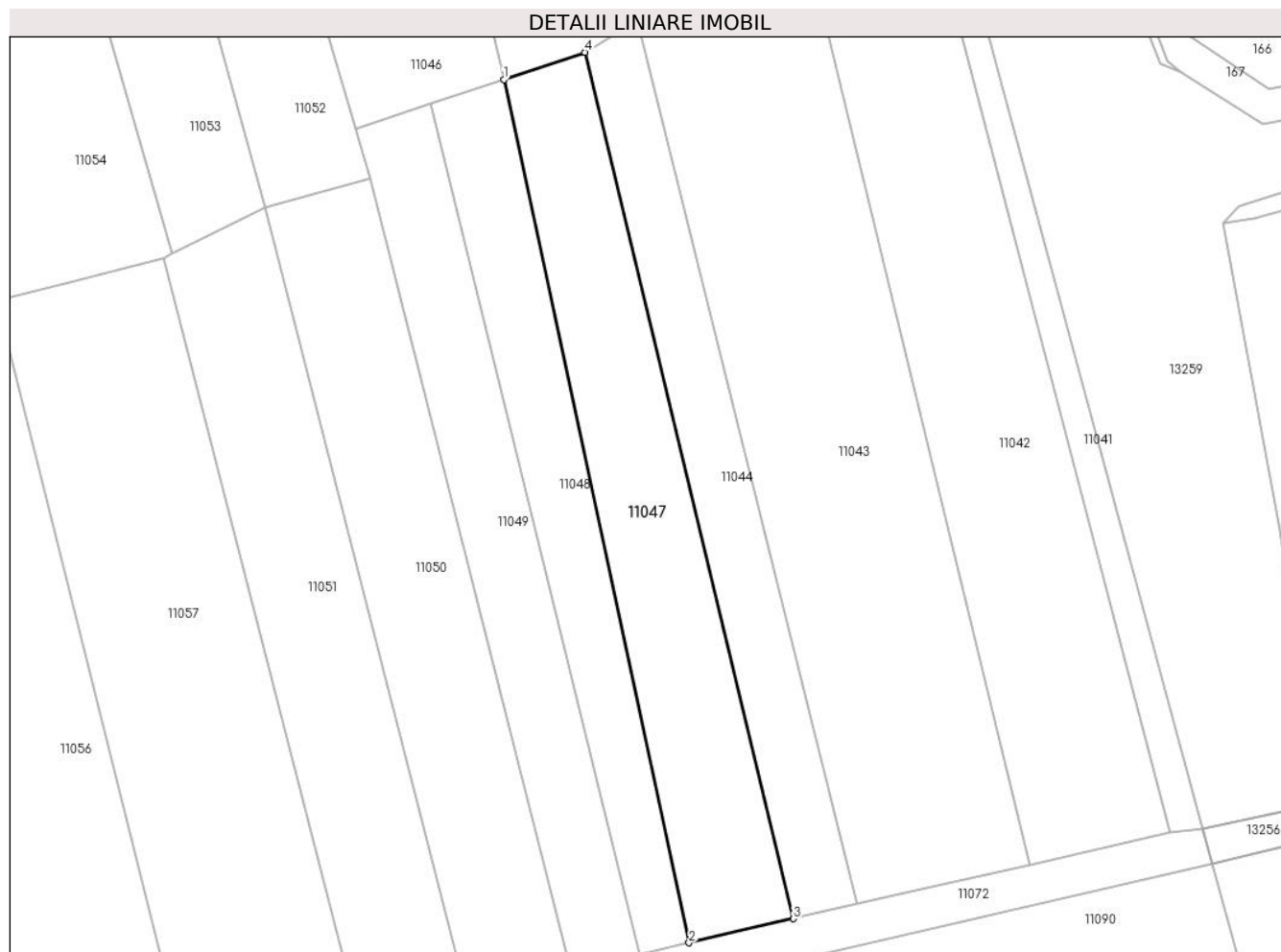
Inscrieri privind dezmembramintele dreptului de proprietate, drepturi reale de garanție și sarcini	Referințe
NU SUNT	

Anexa Nr. 1 La Partea I

Teren

Nr cadastral	Suprafața (mp)*	Observații / Referințe
33296	Din acte: 1.514 Masurata: 1.876	

* Suprafața este determinată în planul de proiecție Stereo 70.



Date referitoare la teren

Crt	Categorie folosință	Intra vilan	Suprafața (mp)	Tarla	Parcelă	Nr. topo	Observații / Referințe
1	faneata	NU	1.876	-	-	Parte din 900/2, 901	Fâneată în Copaci

Lungime Segmente

1) Valorile lungimilor segmentelor sunt obținute din proiecție în plan.

Punct început	X / Y	Punct sfârșit	X / Y	Lungime segment (** (m)
1	286.411,881 427.635,224	2	286.439,348 427.507,158	130.978
2	286.439,348 427.507,158	3	286.454,831 427.510,722	15.888
3	286.454,831 427.510,722	4	286.423,923 427.639,251	132.193
4	286.423,923 427.639,251	1	286.411,881 427.635,224	12.697

**** Lungimile segmentelor sunt determinate în planul de proiecție Stereo 70 și sunt rotunjite la 1 milimetru.**

***** Distanța dintre puncte este formată din segmente cumulate ce sunt mai mici decât valoarea 1 milimetru.**

**DATE DESPRE IMOBILUL NR. 11048**

Oficiul de Cadastru și Publicitate Imobiliară CARAS-SEVERIN
Biroul de Cadastru și Publicitate Imobiliară Caransebes

A. Partea I. Descrierea imobilului

TEREN Extravilan

Nr. CF vechi:113, 480- Petroșnița
Nr. topografic:902, PARTE DIN 901

Adresa: Jud. Caraș-Severin

Nr. Crt	Nr cadastral Nr. topografic	Suprafața* (mp)	Observații / Referințe
A1		1.233	Sector cadastral:27 Teren neimprejmuit;

B. Partea II. Proprietari și acte

Inscrieri privitoare la dreptul de proprietate și alte drepturi reale		Referințe
/		
Act Normativ nr. 7, din 13/03/1996 emis de PARLAMENTUL ROMÂNIEI;		
B1	Intabulare, drept de PROPRIETATE, dobândit prin Lege, cota actuala 1/1 1) NEIDENTIFICAT NEIDENTIFICAT	A1
Act Normativ nr. 7, din 13/03/1996 emis de PARLAMENTUL ROMÂNIEI (ADEVÉRINȚA 3159/07.06.2023, EMISĂ DE PRIMĂRIA COMUNEI BUCOȘNIȚA);		
B2	Se notează posesia faptică în favoarea lui 1) POENARIU MARIA	A1

C. Partea III. SARCINI .

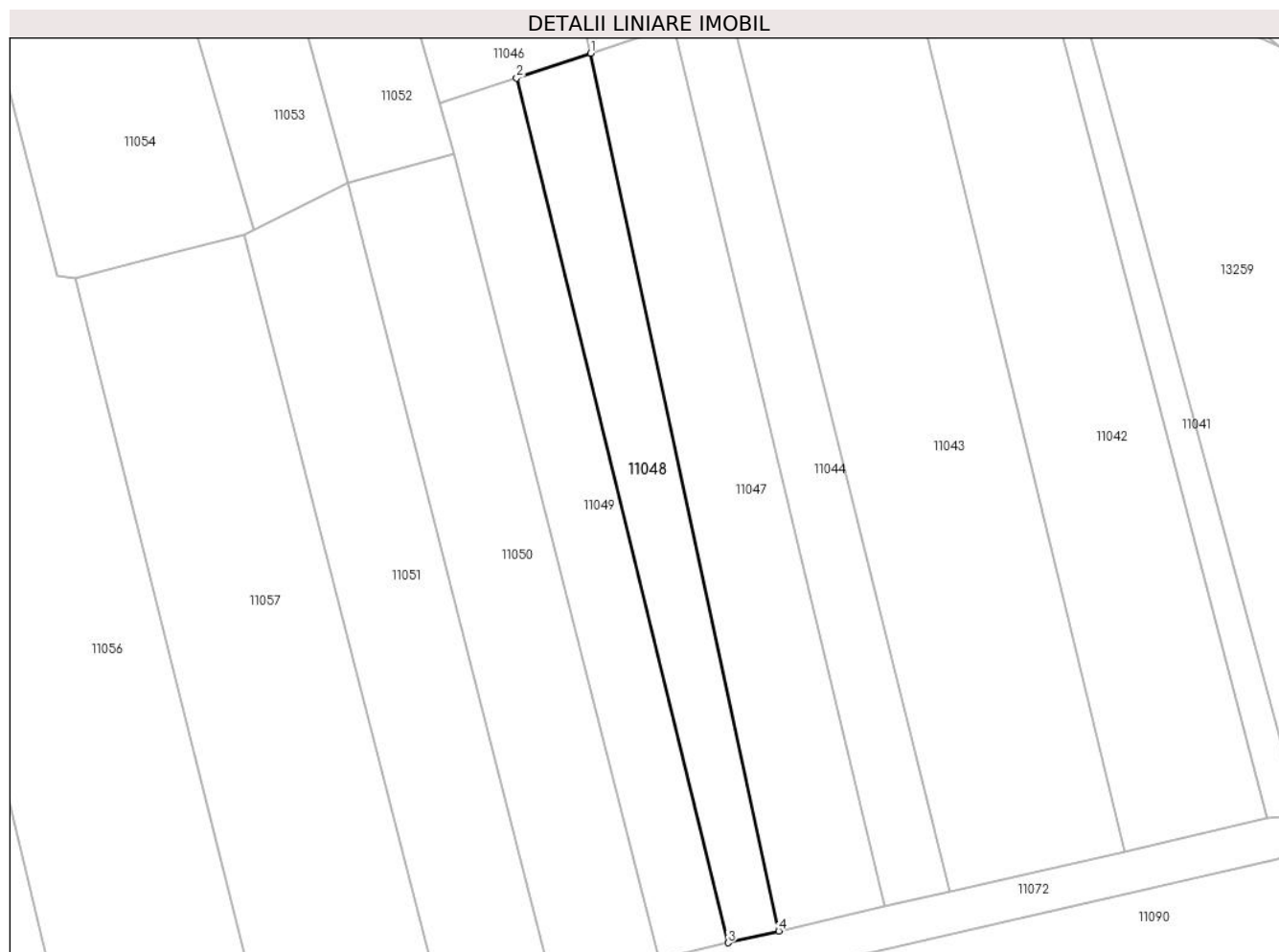
Inscrieri privind dezmembramintele dreptului de proprietate, drepturi reale de garanție și sarcini	Referințe
NU SUNT	

Anexa Nr. 1 La Partea I

Teren

Nr cadastral	Suprafața (mp)*	Observații / Referințe
	1.233	

* Suprafața este determinată în planul de proiecție Stereo 70.



Date referitoare la teren

Crt	Categorie folosință	Intravilan	Suprafața (mp)	Tarla	Parcelă	Nr. topo	Observații / Referințe
1	faneata	NU	1.233	-	-	902, PARTE DIN 901	Fâneată în Copaci

Lungime Segmente

1) Valorile lungimilor segmentelor sunt obținute din proiecție în plan.

Punct început	X / Y	Punct sfârșit	X / Y	Lungime segment (** (m)
1	286.411,881 427.635,224	2	286.401,084 427.631,623	11.382
2	286.401,084 427.631,623	3	286.431,957 427.505,457	129.888
3	286.431,957 427.505,457	4	286.439,348 427.507,158	7.584
4	286.439,348 427.507,158	1	286.411,881 427.635,224	130.978

**** Lungimile segmentelor sunt determinate în planul de proiecție Stereo 70 și sunt rotunjite la 1 milimetru.**

***** Distanța dintre puncte este formată din segmente cumulate ce sunt mai mici decât valoarea 1 milimetru.**

**DATE DESPRE IMOBILUL NR. 11049**

Oficiul de Cadastru și Publicitate Imobiliară CARAS-SEVERIN
Biroul de Cadastru și Publicitate Imobiliară Caransebes

A. Partea I. Descrierea imobilului

Nr. CF vechi:466- Petroșnița
Nr. topografic:903

TEREN Extravilan

Adresa: Jud. Caraș-Severin

Nr. Crt	Nr cadastral Nr. topografic	Suprafața* (mp)	Observații / Referințe
A1		1.419	Sector cadastral:27 Teren neimprejmuț;

B. Partea II. Proprietari și acte

Inscrieri privitoare la dreptul de proprietate și alte drepturi reale		Referințe
/		
Act Normativ nr. 7, din 13/03/1996 emis de PARLAMENTUL ROMÂNIEI;		
B1	Intabulare, drept de PROPRIETATE, dobândit prin Lege, cota actuala 1/1 1) NEIDENTIFICAT NEIDENTIFICAT	A1
Act Normativ nr. 7, din 13/03/1996 emis de PARLAMENTUL ROMÂNIEI (ADEVERINȚA 4902/29.09.2023, EMISĂ DE PRIMĂRIA COMUNEI BUCOȘNIȚA);		
B2	Se notează posesia faptică în favoarea lui 1) BISTREAN FLOAREA	A1

C. Partea III. SARCINI .

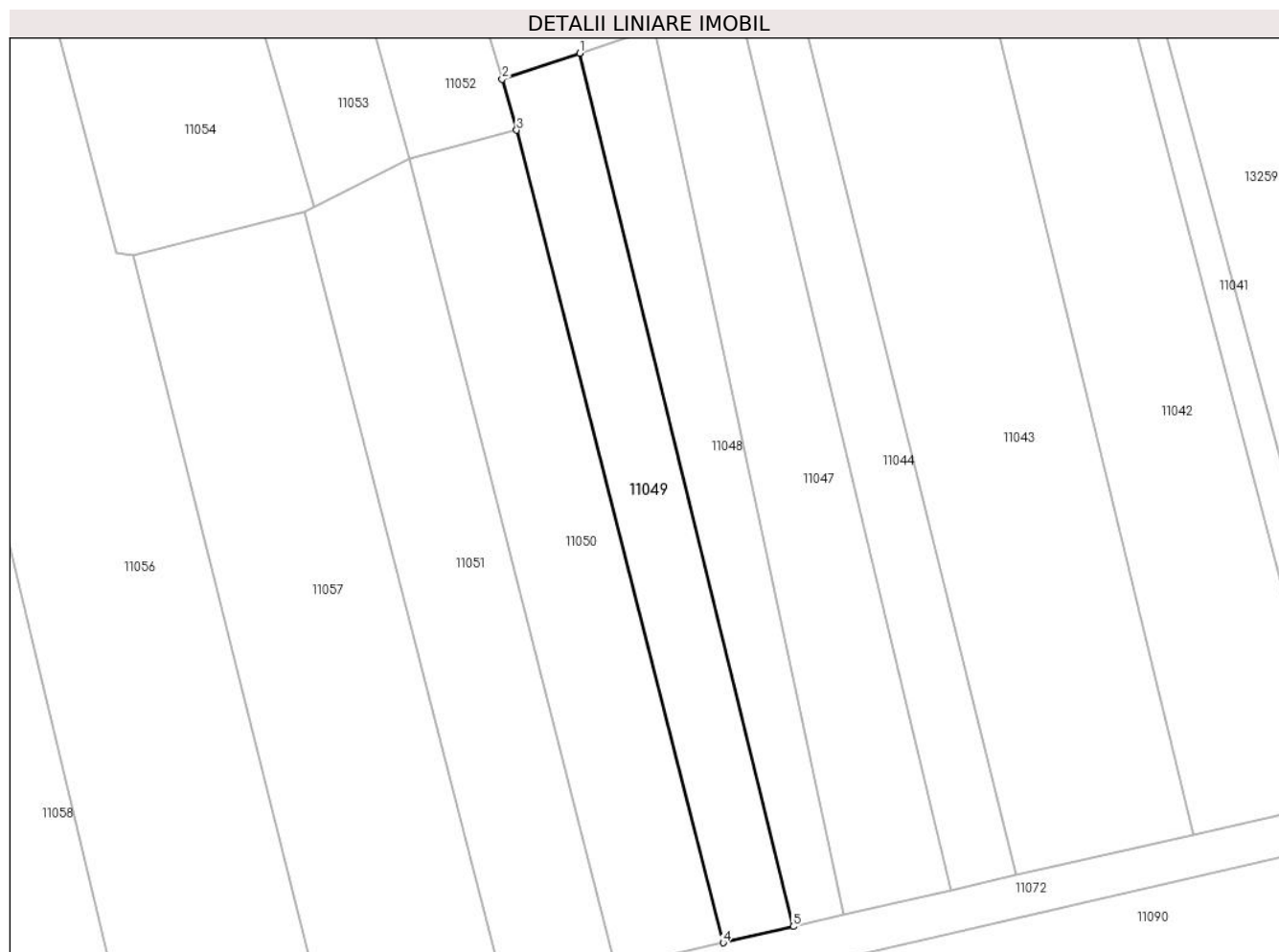
Inscrieri privind dezmembramintele dreptului de proprietate, drepturi reale de garanție și sarcini	Referințe
NU SUNT	

Anexa Nr. 1 La Partea I

Teren

Nr cadastral	Suprafața (mp)*	Observații / Referințe
	1.419	

* Suprafața este determinată în planul de proiecție Stereo 70.



Date referitoare la teren

Crt	Categorie folosință	Intra vilan	Suprafața (mp)	Tarla	Parcelă	Nr. topo	Observații / Referințe
1	fâneata	NU	1.419	-	-	903	Fâneată în Copaci

Lungime Segmente

1) Valorile lungimilor segmentelor sunt obținute din proiecție în plan.

Punct început	X / Y	Punct sfârșit	X / Y	Lungime segment (** (m)
1	286.401,084 427.631,623	2	286.389,913 427.627,887	11.779
2	286.389,913 427.627,887	3	286.391,988 427.620,507	7.666
3	286.391,988 427.620,507	4	286.421,844 427.503,129	121.116
4	286.421,844 427.503,129	5	286.431,957 427.505,457	10.377
5	286.431,957 427.505,457	1	286.401,084 427.631,623	129.888

**** Lungimile segmentelor sunt determinate în planul de proiecție Stereo 70 și sunt rotunjite la 1 milimetru.**

***** Distanța dintre puncte este formată din segmente cumulate ce sunt mai mici decât valoarea 1 milimetru.**

**DATE DESPRE IMOBILUL NR. 11050**

Oficiul de Cadastru și Publicitate Imobiliară CARAS-SEVERIN
Biroul de Cadastru și Publicitate Imobiliară Caransebes

A. Partea I. Descrierea imobilului

Nr. CF vechi:1016- Petroșnița
Nr. topografic:904

TEREN Extravilan

Adresa: Jud. Caraș-Severin

Nr. Crt	Nr cadastral Nr. topografic	Suprafața* (mp)	Observații / Referințe
A1		1.939	Sector cadastral:27 Teren neimprejmuit;

B. Partea II. Proprietari și acte

Inscrieri privitoare la dreptul de proprietate și alte drepturi reale		Referințe
1537 / 07/10/1915		
Act Notarial nr. 1194, din 01/01/1915 emis de -;		
B1	Intabulare, drept de PROPRIETATE, dobandit prin Succesiune, cota actuala 1/3 1) MIHUȚA MARIA, fiica lui Petru și a Videi	A1
500 / 22/05/1948		
Act Notarial nr. 0, din 28/01/1938 emis de -;		
B2	Intabulare, drept de PROPRIETATE, dobandit prin Succesiune, cota actuala 2/3 1) BĂCILĂ MARIA	A1

C. Partea III. SARCINI

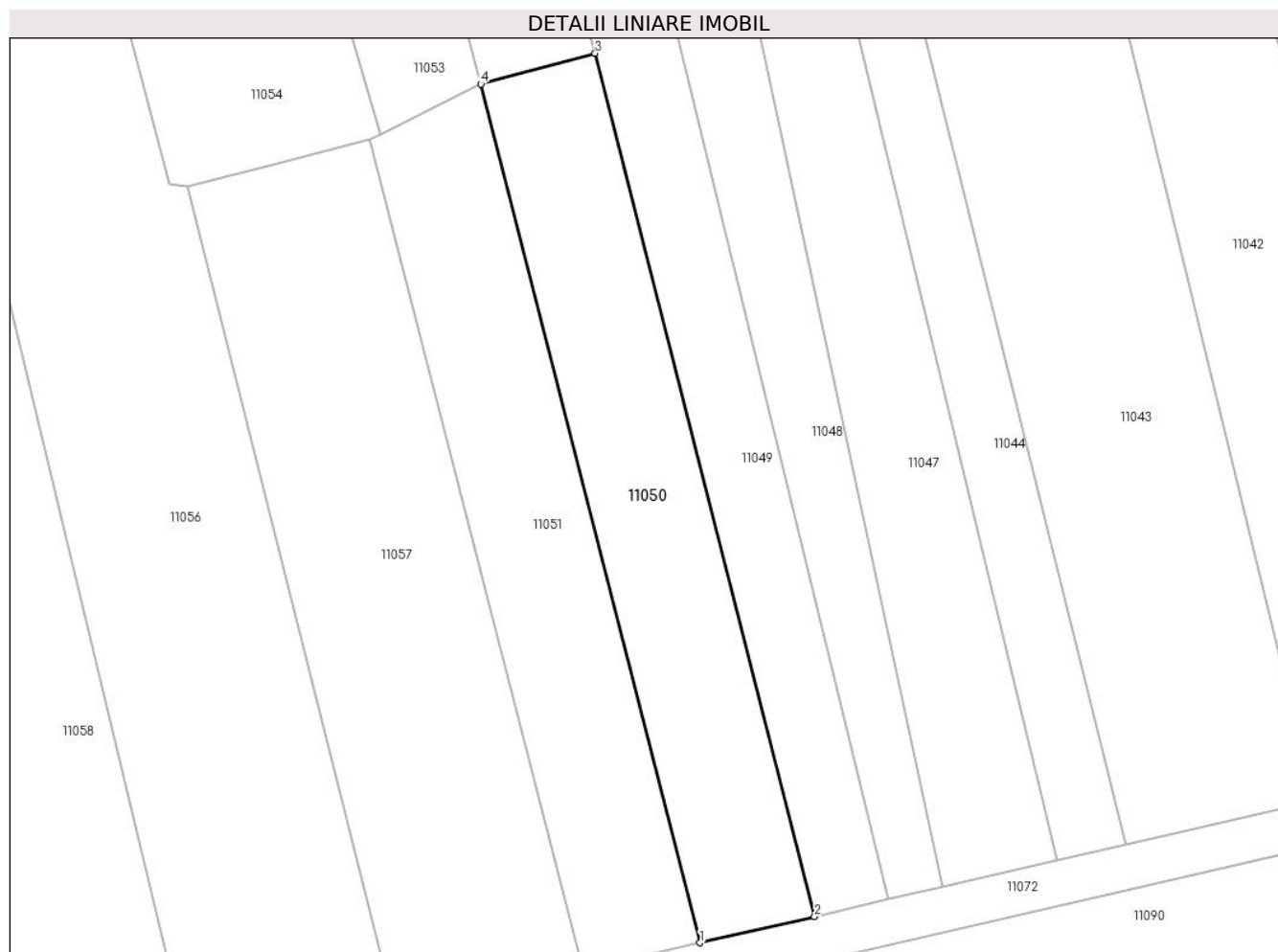
Inscrieri privind dezmembramintele dreptului de proprietate, drepturi reale de garanție și sarcini		Referințe
1537 / 07/10/1915		
Act Notarial nr. 1194, din 01/01/1915 emis de -;		
C1	Intabulare, drept de UZUFRACT VIAGER, cota actuala 1/1 1) MIHUȚA VIDA	A1

Anexa Nr. 1 La Partea I

Teren

Nr cadastral	Suprafața (mp)*	Observații / Referințe
	1.939	

* Suprafața este determinată în planul de proiecție Stereo 70.



Date referitoare la teren

Crt	Categorie folosință	Intra vilan	Suprafața (mp)	Tarla	Parcelă	Nr. topo	Observații / Referințe
1	faneata	NU	1.939	-	-	904	Fâneată în Copaci

Lungime Segmente

1) Valorile lungimilor segmentelor sunt obținute din proiecție în plan.

Punct început	X / Y	Punct sfârșit	X / Y	Lungime segment (** (m)
1	286.406,263 427.499,543	2	286.421,844 427.503,129	15.988
2	286.421,844 427.503,129	3	286.391,988 427.620,507	121.116
3	286.391,988 427.620,507	4	286.376,427 427.616,313	16.116
4	286.376,427 427.616,313	1	286.406,263 427.499,543	120.521

** Lungimile segmentelor sunt determinate în planul de proiecție Stereo 70 și sunt rotunjite la 1 milimetru.

***** Distanţa dintre puncte este formată din segmente cumulate ce sunt mai mici decât valoarea 1 milimetru.**

**DATE DESPRE IMOBILUL NR. 11051**

Oficiul de Cadastru și Publicitate Imobiliară CARAS-SEVERIN
Biroul de Cadastru și Publicitate Imobiliară Caransebes

A. Partea I. Descrierea imobilului

TEREN Extravilan

Nr. CF vechi:418- Petroşniţa
Nr. topografic:905

Adresa: Jud. Caraş-Severin

Nr. Crt	Nr cadastral Nr. topografic	Suprafaţa* (mp)	Observații / Referințe
A1	31700	1.942	Sector cadastral:27 Teren neimprejmuit;

B. Partea II. Proprietari și acte

Inscrieri privitoare la dreptul de proprietate și alte drepturi reale		Referințe
25538 / 11/10/2016		
Act Notarial nr. 109, din 07/10/2016 emis de Schinteie Mariana;		
B2	Intabulare, drept de PROPRIETATE, mostenire, dobandit prin Succesiune, cota actuala 1/1, cota initiala 1/1 1) MIHUȚA ACHIM-ILIE, nepot de fiu	A1
/		
Act Normativ nr. 7, din 13/03/1996 emis de PARLAMENTUL ROMÂNIEI (ADEVERINȚA 3059/30.05.2023, EMISĂ DE PRIMĂRIA COMUNEI BUCOȘNIȚA);		
B3	Se notează posesia faptică în favoarea lui 1) MIHUȚA CONSTANTIN	A1

C. Partea III. SARCINI .

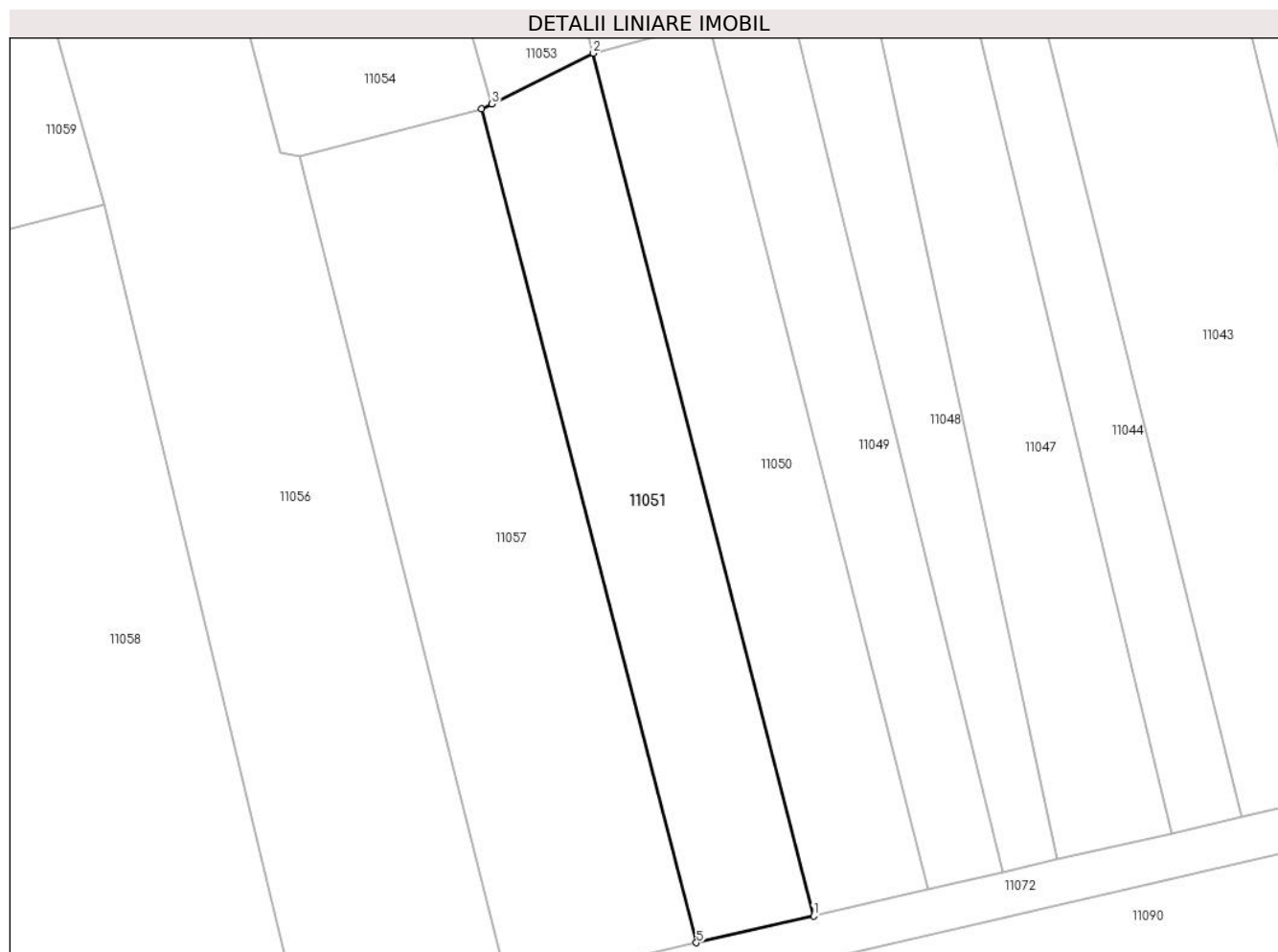
Inscrieri privind dezmembramintele dreptului de proprietate, drepturi reale de garanție și sarcini	Referințe
NU SUNT	

Anexa Nr. 1 La Partea I

Teren

Nr cadastral	Suprafața (mp)*	Observații / Referințe
31700	1.942	

* Suprafața este determinată în planul de proiecție Stereo 70.



Date referitoare la teren

Crt	Categorie folosință	Intra vilan	Suprafața (mp)	Tarla	Parcelă	Nr. topo	Observații / Referințe
1	fâneata	NU	1.942	-	-	905	Fâneată în Copaci

Lungime Segmente

1) Valorile lungimilor segmentelor sunt obținute din proiecție în plan.

Punct început	X / Y	Punct sfârșit	X / Y	Lungime segment (** (m)
1	286.406,263 427.499,543	2	286.376,427 427.616,313	120.521
2	286.376,427 427.616,313	3	286.362,707 427.609,455	15.339
3	286.362,707 427.609,455	4	286.361,326 427.608,765	1.544
4	286.361,326 427.608,765	5	286.390,404 427.495,892	116.558
5	286.390,404 427.495,892	1	286.406,263 427.499,543	16.274

**** Lungimile segmentelor sunt determinate în planul de proiecție Stereo 70 și sunt rotunjite la 1 milimetru.**

***** Distanța dintre puncte este formată din segmente cumulate ce sunt mai mici decât valoarea 1 milimetru.**

**DATE DESPRE IMOBILUL NR. 11052**

Oficiul de Cadastru și Publicitate Imobiliară CARAS-SEVERIN
Biroul de Cadastru și Publicitate Imobiliară Caransebes

A. Partea I. Descrierea imobilului

Nr. CF vechi:113- Petroșnița
Nr. topografic:924

TEREN Extravilan

Adresa: Jud. Caraș-Severin

Nr. Crt	Nr cadastral Nr. topografic	Suprafața* (mp)	Observații / Referințe
A1		1.651	Sector cadastral:27 Teren neimprejmuit;

B. Partea II. Proprietari și acte

Inscrieri privitoare la dreptul de proprietate și alte drepturi reale		Referințe
/		
Act Normativ nr. 7, din 13/03/1996 emis de PARLAMENTUL ROMÂNIEI;		
B1	Intabulare, drept de PROPRIETATE, dobândit prin Lege, cota actuala 1/1 1) NEIDENTIFICAT NEIDENTIFICAT	A1
Act Normativ nr. 7, din 13/03/1996 emis de PARLAMENTUL ROMÂNIEI (ADEVÉRINȚA 4883/29.09.2023, EMISĂ DE PRIMĂRIA COMUNEI BUCOȘNIȚA);		
B2	Se notează posesia faptică în favoarea lui 1) PÂRVULESCU GEORGETA	A1

C. Partea III. SARCINI .

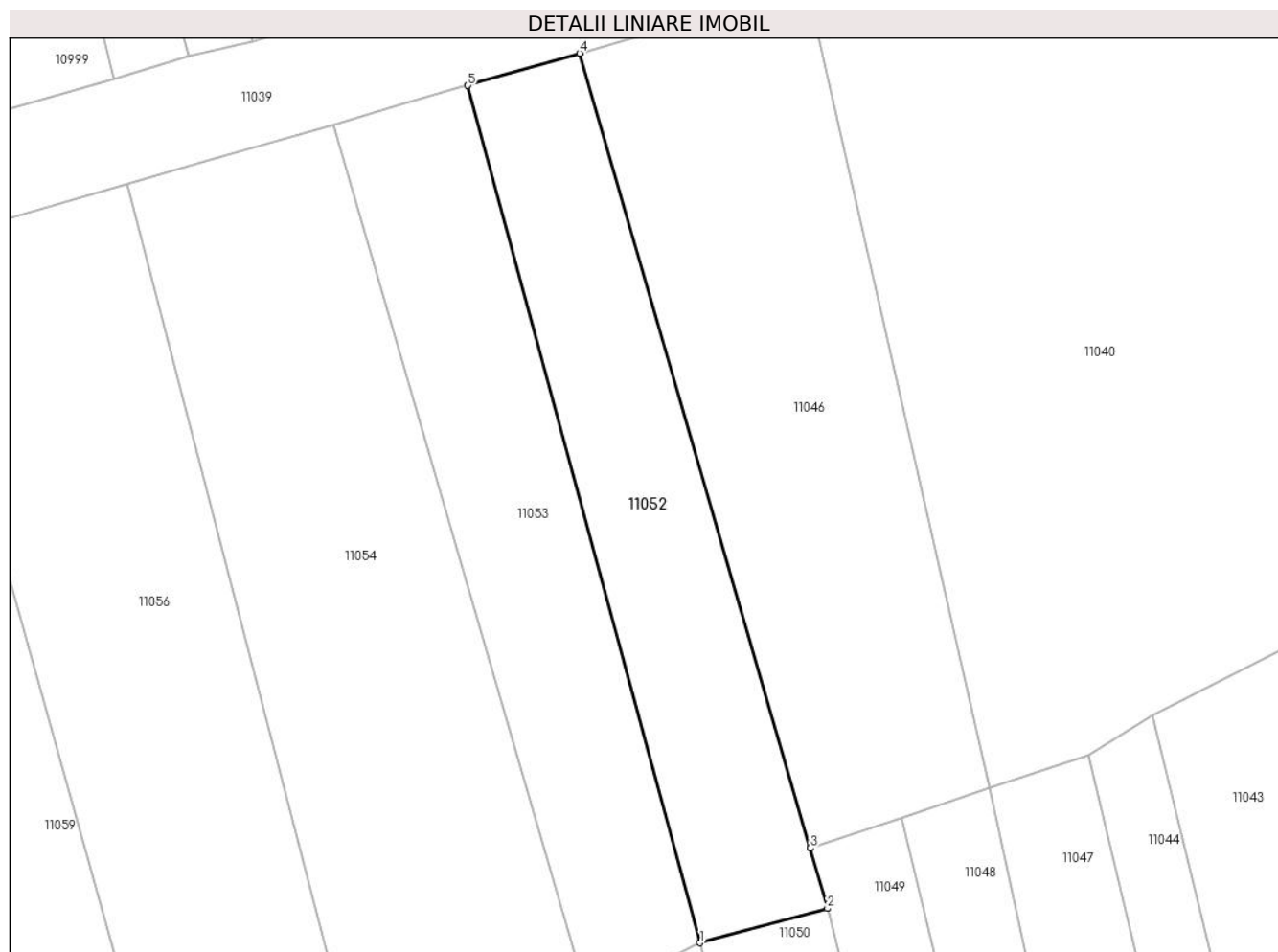
Inscrieri privind dezmembramintele dreptului de proprietate, drepturi reale de garanție și sarcini	Referințe
NU SUNT	

Anexa Nr. 1 La Partea I

Teren

Nr cadastral	Suprafața (mp)*	Observații / Referințe
	1.651	

* Suprafața este determinată în planul de proiecție Stereo 70.



Date referitoare la teren

Crt	Categorie folosință	Intravilan	Suprafața (mp)	Tarla	Parcelă	Nr. topo	Observații / Referințe
1	fâneata	NU	1.651	-	-	924	Fâneată în Copaci

Lungime Segmente

1) Valorile lungimilor segmentelor sunt obținute din proiecție în plan.

Punct început	X / Y	Punct sfârșit	X / Y	Lungime segment (** (m)
1	286.376,427 427.616,313	2	286.391,988 427.620,507	16.116
2	286.391,988 427.620,507	3	286.389,913 427.627,887	7.666
3	286.389,913 427.627,887	4	286.361,702 427.724,988	101.116
4	286.361,702 427.724,988	5	286.348,038 427.721,04	14.223
5	286.348,038 427.721,04	1	286.376,427 427.616,313	108.507

**** Lungimile segmentelor sunt determinate în planul de proiecţie Stereo 70 şi sunt rotunjite la 1 milimetru.**

***** Distanţa dintre puncte este formată din segmente cumulate ce sunt mai mici decât valoarea 1 milimetru.**

**DATE DESPRE IMOBILUL NR. 11053**

Oficiul de Cadastru și Publicitate Imobiliară CARAS-SEVERIN
Biroul de Cadastru și Publicitate Imobiliară Caransebes

A. Partea I. Descrierea imobilului

Nr. CF vechi:91- Petroșnița
Nr. topografic:923

TEREN Extravilan

Adresa: Jud. Caraș-Severin

Nr. Crt	Nr cadastral Nr. topografic	Suprafața* (mp)	Observații / Referințe
A1		1.768	Sector cadastral:27 Teren neimprejmuț;

B. Partea II. Proprietari și acte

Inscrieri privitoare la dreptul de proprietate și alte drepturi reale		Referințe
/		
Act Normativ nr. 7, din 13/03/1996 emis de PARLAMENTUL ROMÂNIEI;		
B1	Intabulare, drept de PROPRIETATE, dobândit prin Lege, cota actuala 1/1 1) NEIDENTIFICAT NEIDENTIFICAT	A1
Act Normativ nr. 7, din 13/03/1996 emis de PARLAMENTUL ROMÂNIEI (ADEVÉRINȚA 4880/29.09.2023, EMISĂ DE PRIMĂRIA COMUNEI BUCOȘNIȚA);		
B2	Se notează posesia faptică în favoarea lui 1) BORAN RAVECA-IONELA	A1

C. Partea III. SARCINI .

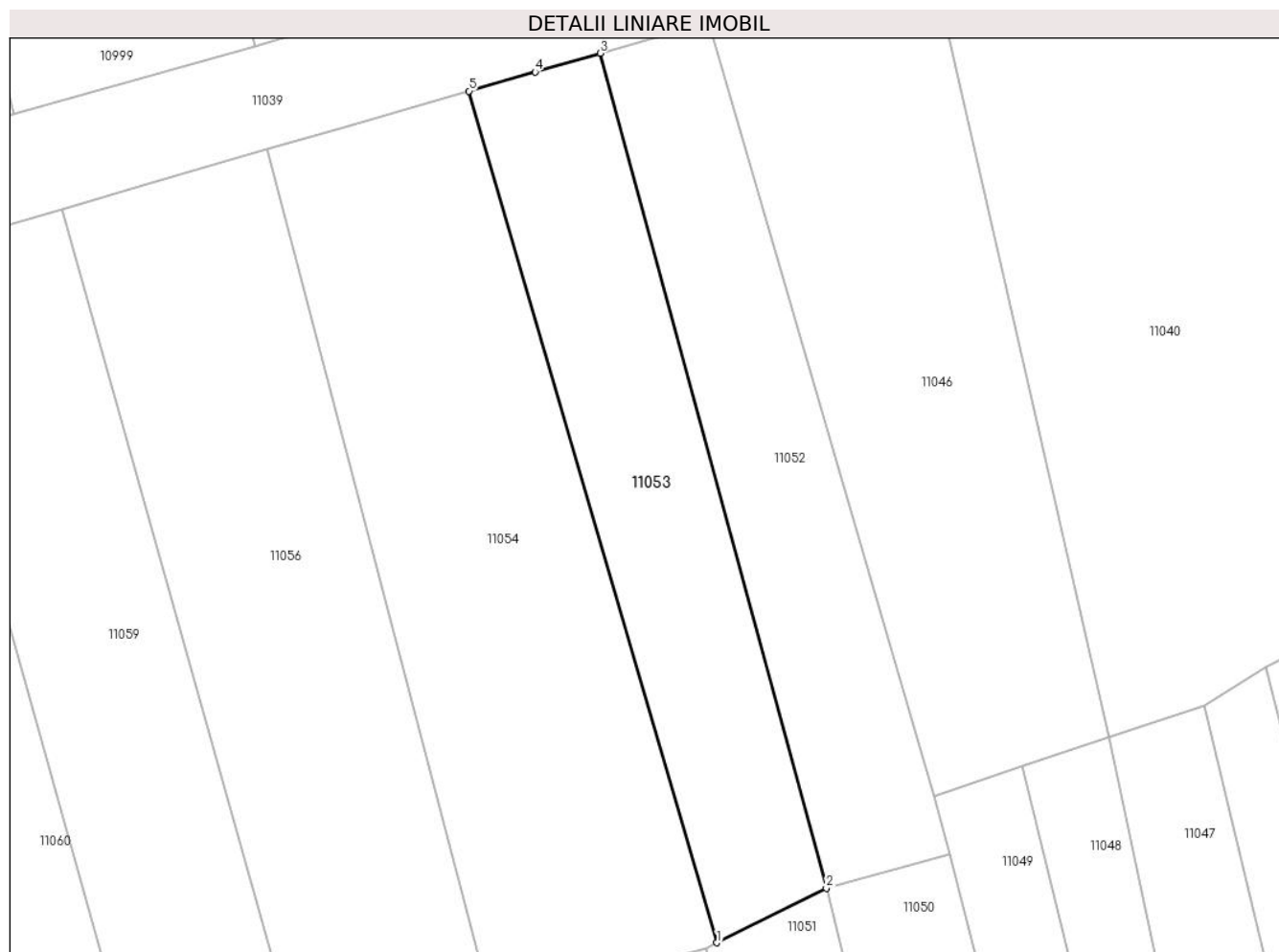
Inscrieri privind dezmembramintele dreptului de proprietate, drepturi reale de garanție și sarcini	Referințe
NU SUNT	

Anexa Nr. 1 La Partea I

Teren

Nr cadastral	Suprafața (mp)*	Observații / Referințe
	1.768	

* Suprafața este determinată în planul de proiecție Stereo 70.



Date referitoare la teren

Crt	Categorie folosință	Intravilan	Suprafața (mp)	Tarla	Parcelă	Nr. topo	Observații / Referințe
1	fâneata	NU	1.768	-	-	923	Fâneată în Copaci

Lungime Segmente

1) Valorile lungimilor segmentelor sunt obținute din proiecție în plan.

Punct început	X / Y	Punct sfârșit	X / Y	Lungime segment (** (m)
1	286.362,707 427.609,455	2	286.376,427 427.616,313	15.339
2	286.376,427 427.616,313	3	286.348,038 427.721,04	108.507
3	286.348,038 427.721,04	4	286.339,87 427.718,695	8.498
4	286.339,87 427.718,695	5	286.331,604 427.716,291	8.608
5	286.331,604 427.716,291	1	286.362,707 427.609,455	111.271

**** Lungimile segmentelor sunt determinate în planul de proiecție Stereo 70 și sunt rotunjite la 1 milimetru.**

***** Distanța dintre puncte este formată din segmente cumulate ce sunt mai mici decât valoarea 1 milimetru.**

**DATE DESPRE IMOBILUL NR. 11054**

Oficiul de Cadastru și Publicitate Imobiliară CARAS-SEVERIN
Biroul de Cadastru și Publicitate Imobiliară Caransebes

A. Partea I. Descrierea imobilului

Nr. CF vechi:391- Petroșița
Nr. topografic:922

TEREN Extravilan

Adresa: Jud. Caraș-Severin

Nr. Crt	Nr cadastral Nr. topografic	Suprafața* (mp)	Observații / Referințe
A1	33337	Din acte: 3.395 Masurata: 3.098	Sector cadastral:27 Teren neimprejmut;

B. Partea II. Proprietari și acte

Inscrieri privitoare la dreptul de proprietate și alte drepturi reale		Referințe
686 / 30/04/1920		
Certificat De Mostenitor nr. 3582, din 01/01/1918 emis de Judecatoria de Ocol Caransebes;		
B1	Intabulare, drept de PROPRIETATE,mostenire, dobandit prin Succesiune, cota actuala 3/12, cota initiala 3/12 1) LINU MIHAI , min.	A1
1940 / 18/09/1933		
Certificat De Mostenitor nr. 9118, din 01/01/1929 emis de Judecatoria mixta Caransebes;		
B2	Intabulare, drept de PROPRIETATE,mostenire, dobandit prin Succesiune, cota actuala 2/12, cota initiala 2/12 1) DORCA CETINA , nasc.Linu,vad.	A1
B3	Intabulare, drept de PROPRIETATE,mostenire, dobandit prin Succesiune, cota actuala 2/12, cota initiala 2/12 1) LINU MIHAI , (fiul lui Pavel)minor	A1
1261 / 23/12/1982		
Certificat De Mostenitor nr. 425, din 23/12/1982 emis de Notariatul de Stat Local Caransebes;		
B4	Intabulare, drept de PROPRIETATE,mostenire, dobandit prin Succesiune, cota actuala 1/12, cota initiala 1/12 1) GHERGA NICOLAE , fiul def.	A1
B5	Intabulare, drept de PROPRIETATE,mostenire, dobandit prin Succesiune, cota actuala 1/12, cota initiala 1/12 1) GHERGA PETRU , fiul def.	A1
1057 / 28/06/1991		
Certificat De Mostenitor nr. 193, din 28/06/1991 emis de Notariat Caransebes;		
B6	Intabulare, drept de PROPRIETATE,mostenire, dobandit prin Succesiune, cota actuala 1/12, cota initiala 1/12 1) CARABAS MARIA , nasc.Bugariu	A1
B7	Intabulare, drept de PROPRIETATE,mostenire, dobandit prin Succesiune, cota actuala 1/12, cota initiala 1/12 1) CARABAS FLOAREA , nasc.Bugariu	A1
B8	Intabulare, drept de PROPRIETATE,mostenire, dobandit prin Succesiune, cota actuala 1/12, cota initiala 1/12 1) BUGARIU PAVEL , fiul def.	A1

C. Partea III. SARCINI

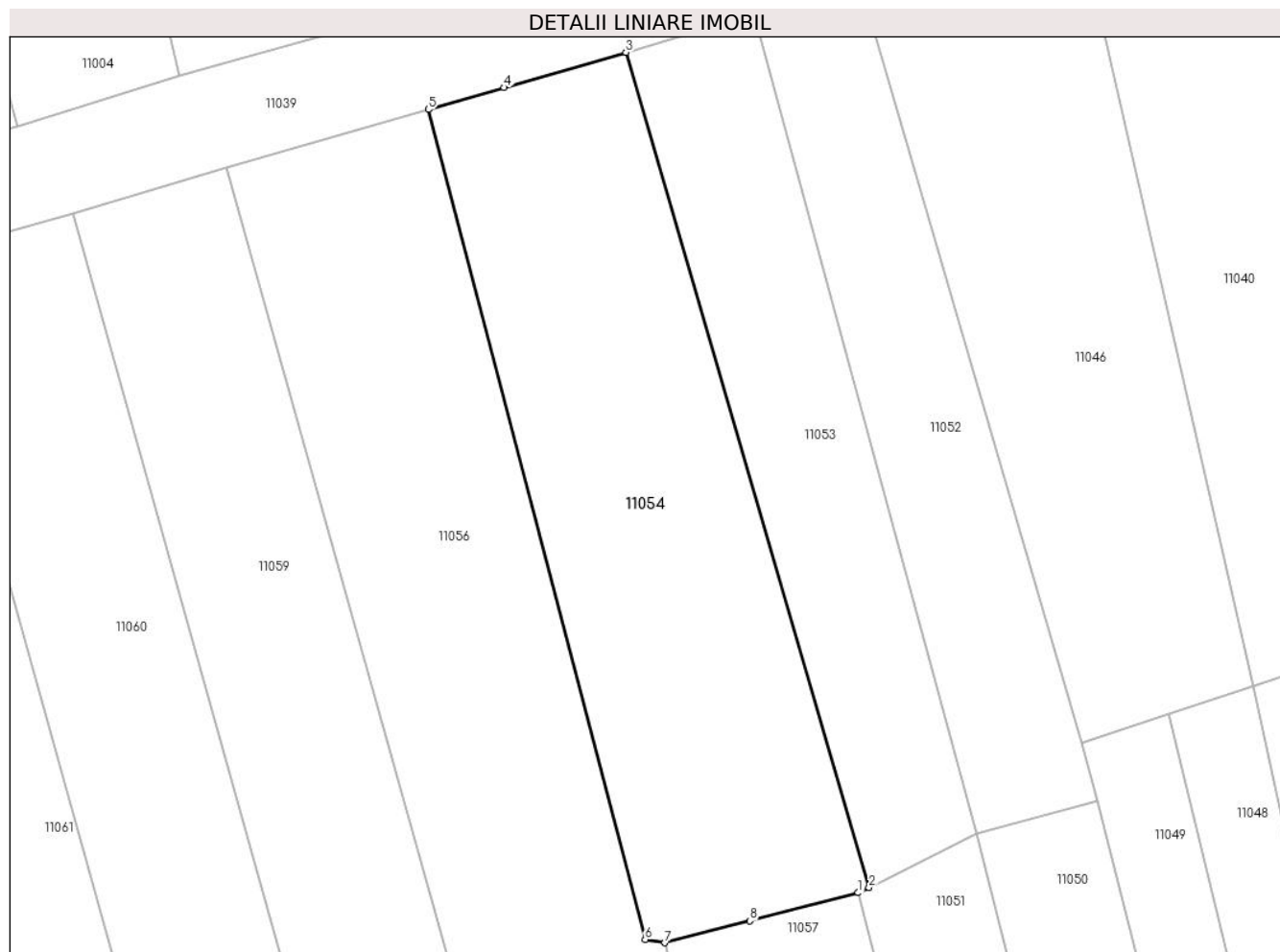
Inscrieri privind dezmembramintele dreptului de proprietate, drepturi reale de garanție și sarcini		Referințe
1940 / 18/09/1933		
Act nr. -, din 18/09/1933 emis de -;		
C1	Intabulare, drept de UZUFRACT VIAGER, cota actuala 1/4, cota initiala 1/4 1) LINU BARBARA , nasc.Iovanovici,vad.	A1

Anexa Nr. 1 La Partea I

Teren

Nr cadastral	Suprafața (mp)*	Observații / Referințe
33337	Din acte: 3.395 Masurata: 3.098	

* Suprafața este determinată în planul de proiecție Stereo 70.



Date referitoare la teren

Crt	Categorie folosință	Intra vilan	Suprafața (mp)	Tarla	Parcelă	Nr. topo	Observații / Referințe
1	faneata	NU	3.098	-	-	Parte din 922	Fâneată în Copaci

Lungime Segmente

1) Valorile lungimilor segmentelor sunt obținute din proiecție în plan.

Punct început	X / Y	Punct sfârșit	X / Y	Lungime segment (** (m)
1	286.361,326 427.608,765	2	286.362,707 427.609,455	1.544
2	286.362,707 427.609,455	3	286.331,604 427.716,291	111.271
3	286.331,604 427.716,291	4	286.315,995 427.711,781	16.247
4	286.315,995 427.711,781	5	286.306,308 427.708,982	10.083
5	286.306,308 427.708,982	6	286.334,053 427.602,773	109.773

Punct început	X / Y	Punct sfârșit	X / Y	Lungime segment (** (m)
6	286.334,053 427.602,773	7	286.336,586 427.602,371	2.565
7	286.336,586 427.602,371	8	286.347,48 427.605,186	11.252
8	286.347,48 427.605,186	1	286.361,326 427.608,765	14.301

** Lungimile segmentelor sunt determinate în planul de proiecție Stereo 70 și sunt rotunjite la 1 milimetru.

*** Distanța dintre puncte este formată din segmente cumulate ce sunt mai mici decât valoarea 1 milimetru.

**DATE DESPRE IMOBILUL NR. 11056**

Oficiul de Cadastru și Publicitate Imobiliară CARAS-SEVERIN
Biroul de Cadastru și Publicitate Imobiliară Caransebes

A. Partea I. Descrierea imobilului

Nr. CF vechi:355, 672- Petroșnița
Nr. topografic:921, 907

TEREN Extravilan

Adresa: Jud. Caraș-Severin

Nr. Crt	Nr cadastral Nr. topografic	Suprafața* (mp)	Observații / Referințe
A1		6.072	Sector cadastral:27 Teren neimprejmuț;

B. Partea II. Proprietari și acte

Inscrieri privitoare la dreptul de proprietate și alte drepturi reale		Referințe
/		
Act Normativ nr. 7, din 13/03/1996 emis de PARLAMENTUL ROMÂNIEI;		
B1	Intabulare, drept de PROPRIETATE, dobândit prin Lege, cota actuala 1/1 1) NEIDENTIFICAT NEIDENTIFICAT	A1
Act Normativ nr. 7, din 13/03/1996 emis de PARLAMENTUL ROMÂNIEI (ADEVÉRINȚA 3164/07.06.2023, EMISĂ DE PRIMĂRIA COMUNEI BUCOȘNIȚA);		
B2	Se notează posesia faptică în favoarea lui 1) VERNICHESCU ANA	A1

C. Partea III. SARCINI .

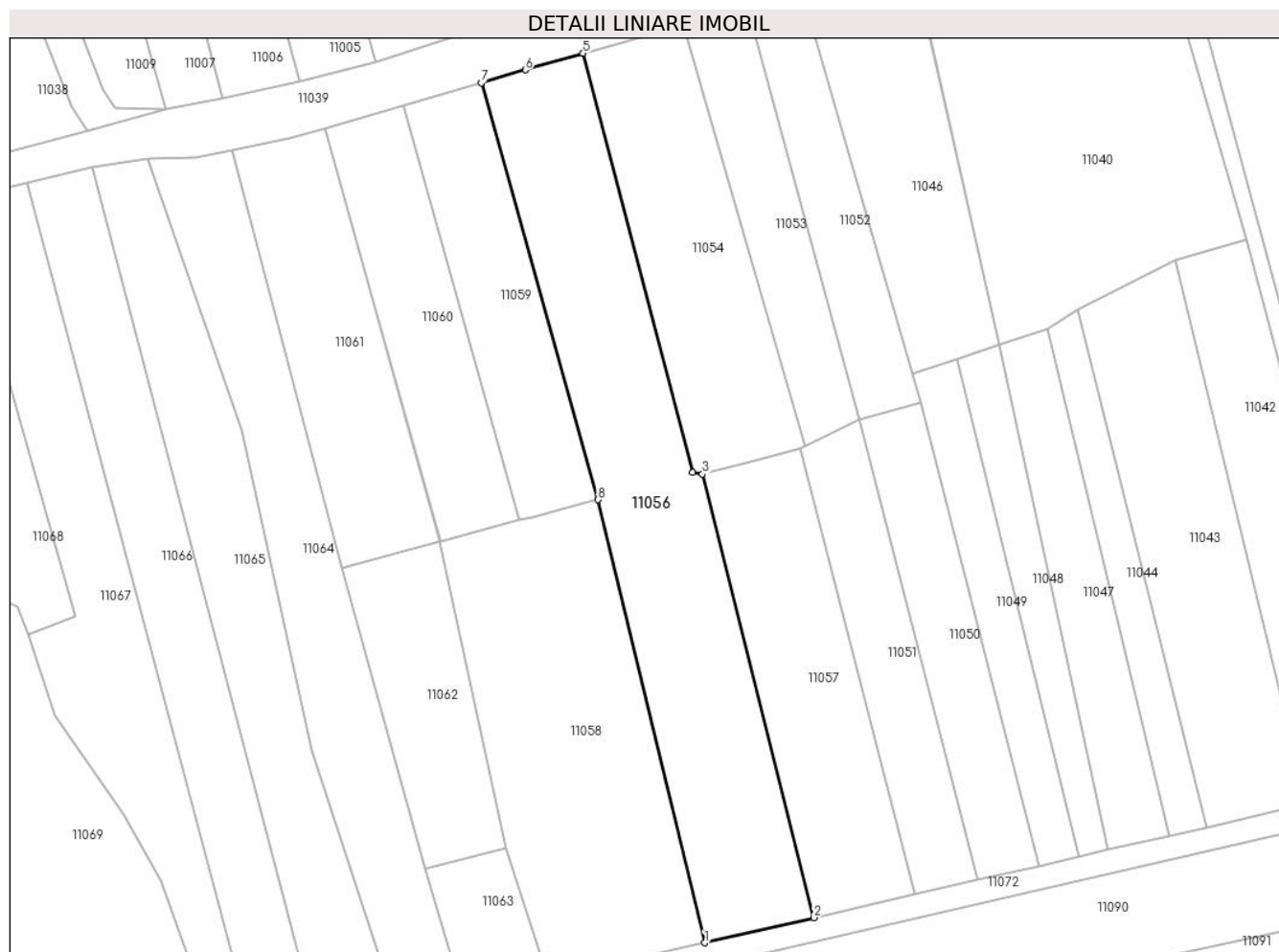
Inscrieri privind dezmembramintele dreptului de proprietate, drepturi reale de garanție și sarcini	Referințe
NU SUNT	

Anexa Nr. 1 La Partea I

Teren

Nr cadastral	Suprafața (mp)*	Observații / Referințe
	6.072	

* Suprafața este determinată în planul de proiecție Stereo 70.



Date referitoare la teren

Crt	Categorie folosință	Intravilan	Suprafața (mp)	Tarla	Parcelă	Nr. topo	Observații / Referințe
1	arabil	NU	2.853	-	-	921	Arabil în Copaci
2	livada	NU	3.219	-	-	907	Livadă în Copaci

Lungime Segmente

1) Valorile lungimilor segmentelor sunt obținute din proiecție în plan.

Punct început	X / Y	Punct sfârșit	X / Y	Lungime segment (** (m)
1	286.337,157 427.483,636	2	286.364,859 427.490,012	28.426
2	286.364,859 427.490,012	3	286.336,586 427.602,371	115.862
3	286.336,586 427.602,371	4	286.334,053 427.602,773	2.565
4	286.334,053 427.602,773	5	286.306,308 427.708,982	109.773

Punct început	X / Y	Punct sfârșit	X / Y	Lungime segment (** (m)
5	286.306,308 427.708,982	6	286.291,689 427.704,758	15.217
6	286.291,689 427.704,758	7	286.280,507 427.701,49	11.65
7	286.280,507 427.701,49	8	286.310,128 427.595,886	109.68
8	286.310,128 427.595,886	1	286.337,157 427.483,636	115.458

** Lungimile segmentelor sunt determinate în planul de proiecție Stereo 70 și sunt rotunjite la 1 milimetru.

*** Distanța dintre puncte este formată din segmente cumulate ce sunt mai mici decât valoarea 1 milimetru.

**DATE DESPRE IMOBILUL NR. 11057**

Oficiul de Cadastru și Publicitate Imobiliară CARAS-SEVERIN
Biroul de Cadastru și Publicitate Imobiliară Caransebes

A. Partea I. Descrierea imobilului

Nr. CF vechi:466- Petroșnița
Nr. topografic:906

TEREN Extravilan

Adresa: Jud. Caraș-Severin

Nr. Crt	Nr cadastral Nr. topografic	Suprafața* (mp)	Observații / Referințe
A1		3.007	Sector cadastral:27 Teren neimprejmuit;

B. Partea II. Proprietari și acte

Inscrieri privitoare la dreptul de proprietate și alte drepturi reale		Referințe
/		
Act Normativ nr. 7, din 13/03/1996 emis de PARLAMENTUL ROMÂNIEI;		
B1	Intabulare, drept de PROPRIETATE, dobândit prin Lege, cota actuala 1/1 1) NEIDENTIFICAT NEIDENTIFICAT	A1
Act Normativ nr. 7, din 13/03/1996 emis de PARLAMENTUL ROMÂNIEI (ADEVÉRINȚA NR. 5436/27.10.2023, EMISĂ DE PRIMĂRIA COMUNEI BUCOȘNIȚA);		
B2	Se notează posesia faptică în favoarea lui 1) MOATĂR FILARET-CRISTIAN	A1

C. Partea III. SARCINI .

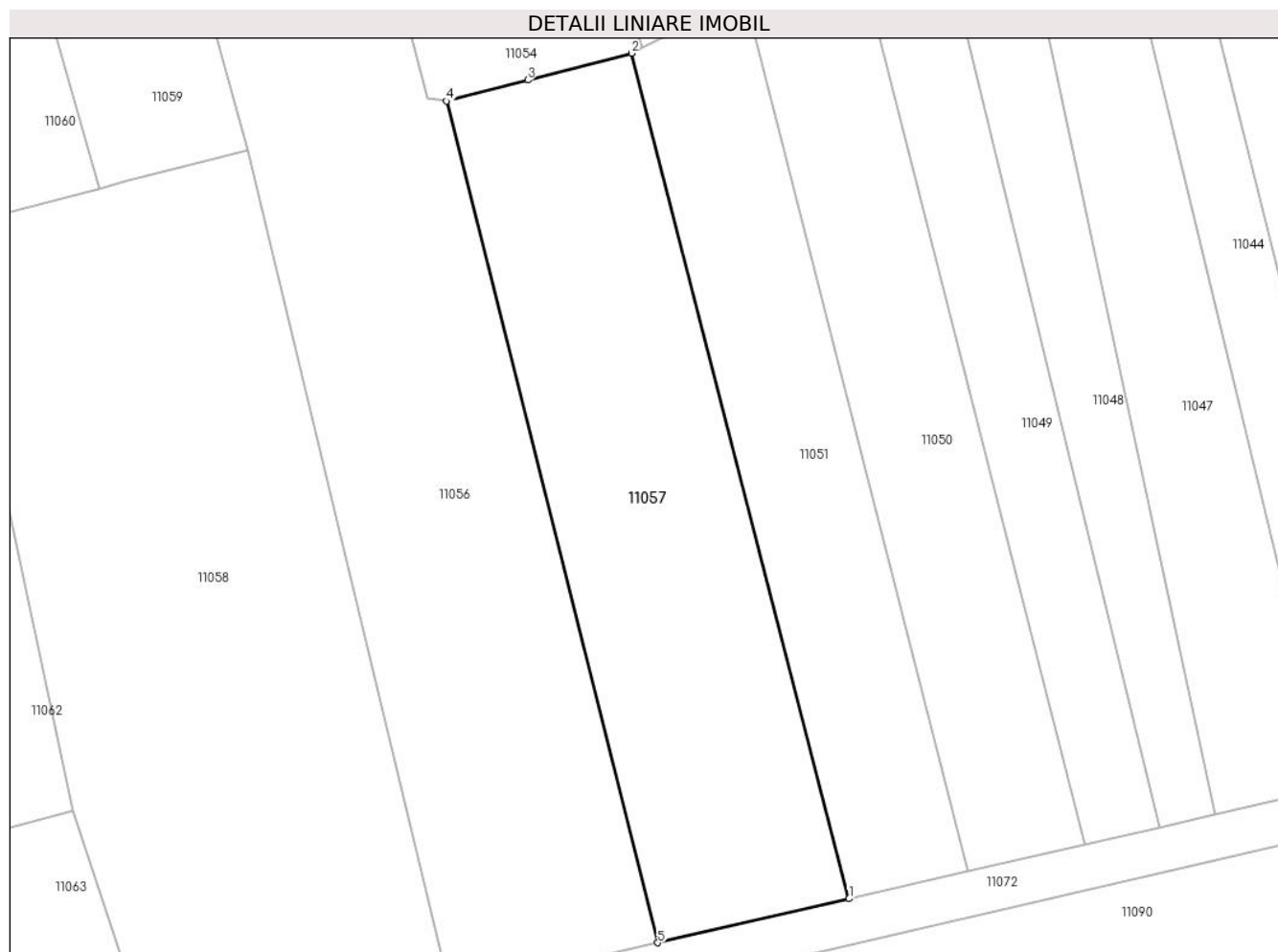
Inscrieri privind dezmembramintele dreptului de proprietate, drepturi reale de garanție și sarcini	Referințe
NU SUNT	

Anexa Nr. 1 La Partea I

Teren

Nr cadastral	Suprafața (mp)*	Observații / Referințe
	3.007	

* Suprafața este determinată în planul de proiecție Stereo 70.



Date referitoare la teren

Crt	Categorie folosință	Intra vilan	Suprafața (mp)	Tarla	Parcelă	Nr. topo	Observații / Referințe
1	faneata	NU	3.007	-	-	906	Fâneată în Copaci

Lungime Segmente

1) Valorile lungimilor segmentelor sunt obținute din proiecție în plan.

Punct început	X / Y	Punct sfârșit	X / Y	Lungime segment (** (m)
1	286.390,404 427.495,892	2	286.361,326 427.608,765	116.558
2	286.361,326 427.608,765	3	286.347,48 427.605,186	14.301
3	286.347,48 427.605,186	4	286.336,586 427.602,371	11.252
4	286.336,586 427.602,371	5	286.364,859 427.490,012	115.862
5	286.364,859 427.490,012	1	286.390,404 427.495,892	26.213

**** Lungimile segmentelor sunt determinate în planul de proiecție Stereo 70 și sunt rotunjite la 1 milimetru.**

***** Distanța dintre puncte este formată din segmente cumulate ce sunt mai mici decât valoarea 1 milimetru.**

**DATE DESPRE IMOBILUL NR. 11058**

Oficiul de Cadastru și Publicitate Imobiliară CARAS-SEVERIN
Biroul de Cadastru și Publicitate Imobiliară Caransebes

A. Partea I. Descrierea imobilului

TEREN Extravilan

Nr. CF vechi:15- Petroșnița
Nr. topografic:908

Adresa: Jud. Caraș-Severin

Nr. Crt	Nr cadastral Nr. topografic	Suprafața* (mp)	Observații / Referințe
A1	31011	4.854	Sector cadastral:27 Teren neimprejmuit;

B. Partea II. Proprietari și acte

Inscrieri privitoare la dreptul de proprietate și alte drepturi reale		Referințe
6287 / 28/02/2014		
Act Notarial nr. 347, din 24/02/2014 emis de SIMESCU GHEORGHE;		
B5	Intabulare, drept de PROPRIETATEcumparare, dobandit prin Conventie, cota actuala 1/1, cota initiala 1/1 1) BUGARIU DOCHIA PATRICIA, ca bun propriu	A1

C. Partea III. SARCINI .

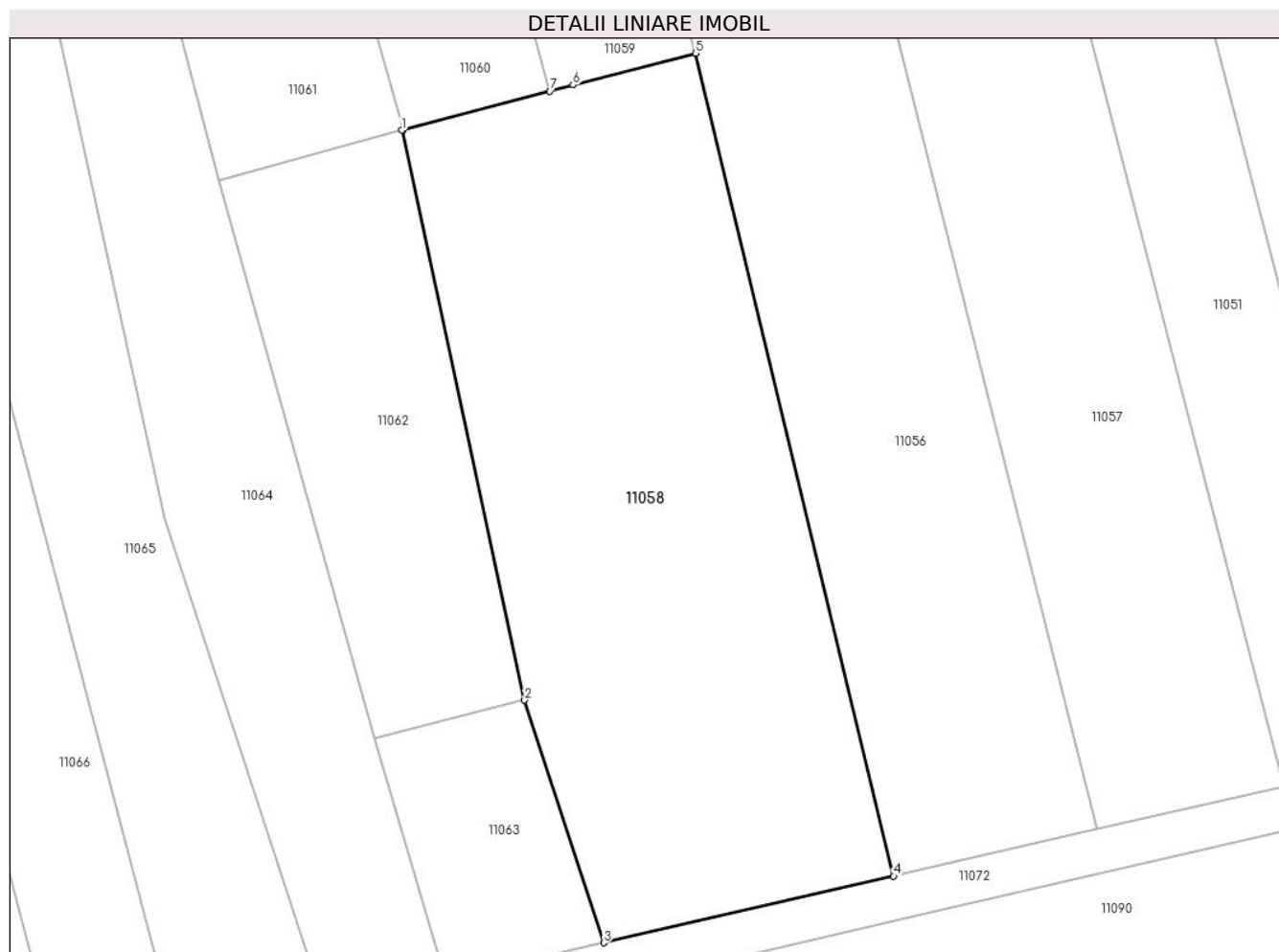
Inscrieri privind dezmembramintele dreptului de proprietate, drepturi reale de garanție și sarcini	Referințe
NU SUNT	

Anexa Nr. 1 La Partea I

Teren

Nr cadastral	Suprafața (mp)*	Observații / Referințe
31011	4.854	

* Suprafața este determinată în planul de proiecție Stereo 70.



Date referitoare la teren

Crt	Categorie folosință	Intra vilan	Suprafața (mp)	Tarla	Parcelă	Nr. topo	Observații / Referințe
1	faneata	NU	4.854	-	-	908	Fânață în Copaci

Lungime Segmente

1) Valorile lungimilor segmentelor sunt obținute din proiecție în plan.

Punct început	X / Y	Punct sfârșit	X / Y	Lungime segment (** (m)
1	286.270,03 427.585,38	2	286.286,79 427.507,62	79.546
2	286.286,79 427.507,62	3	286.297,608 427.474,533	34.811
3	286.297,608 427.474,533	4	286.337,157 427.483,636	40.583
4	286.337,157 427.483,636	5	286.310,128 427.595,886	115.458
5	286.310,128 427.595,886	6	286.293,401 427.591,557	17.278

Punct început	X / Y	Punct sfârșit	X / Y	Lungime segment (** (m)
6	286.293,401 427.591,557	7	286.290,228 427.590,718	3.282
7	286.290,228 427.590,718	8	286.270,248 427.585,438	20.666
8	286.270,248 427.585,438	1	286.270,03 427.585,38	0.226

** Lungimile segmentelor sunt determinate în planul de proiecție Stereo 70 și sunt rotunjite la 1 milimetru.

*** Distanța dintre puncte este formată din segmente cumulate ce sunt mai mici decât valoarea 1 milimetru.

**DATE DESPRE IMOBILUL NR. 11059**

Oficiul de Cadastru și Publicitate Imobiliară CARAS-SEVERIN
Biroul de Cadastru și Publicitate Imobiliară Caransebes

A. Partea I. Descrierea imobilului

Nr. CF vechi:30- Petroșnița
Nr. topografic:920

TEREN Extravilan

Adresa: Jud. Caraș-Severin

Nr. Crt	Nr cadastral Nr. topografic	Suprafața* (mp)	Observații / Referințe
A1		2.248	Sector cadastral:27 Teren neimprejmuit;

B. Partea II. Proprietari și acte

Inscrieri privitoare la dreptul de proprietate și alte drepturi reale		Referințe
1349 / 28/08/1991		
Act Notarial nr. 318, din 01/01/1991 emis de NOTARIATUL CARANSEBEȘ;		
B1	Intabulare, drept de PROPRIETATE drept moștenire, dobandit prin Succesiune, cota actuala 1/2 1) GAVRILĂ SOLOMIA, fiica def.	A1
191 / 29/01/1993		
Act Notarial nr. 366, din 01/01/1993 emis de NOTARIATUL CARANSEBEȘ;		
B2	Intabulare, drept de PROPRIETATE drept donație, dobandit prin Conventie, cota actuala 1/2 1) GAVRILĂ SOLOMIA, născ. Băcilă	A1

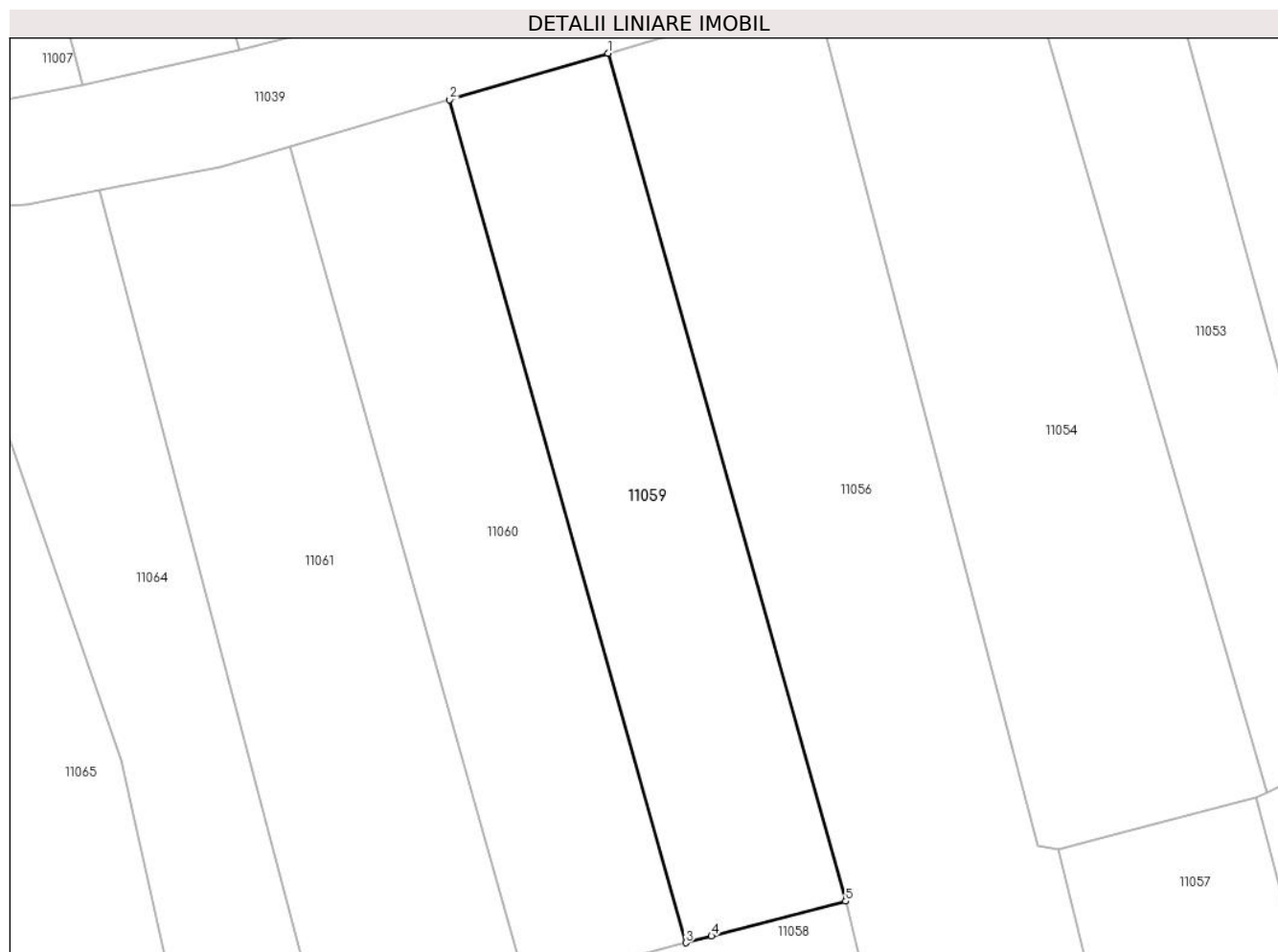
C. Partea III. SARCINI .

Inscrieri privind dezmembramintele dreptului de proprietate, drepturi reale de garanție și sarcini	Referințe
NU SUNT	

Anexa Nr. 1 La Partea I**Teren**

Nr cadastral	Suprafața (mp)*	Observații / Referințe
	2.248	

* Suprafața este determinată în planul de proiecție Stereo 70.

**Date referitoare la teren**

Crt	Categorie folosință	Intra vilan	Suprafața (mp)	Tarla	Parcelă	Nr. topo	Observații / Referințe
1	arabil	NU	2.248	-	-	920	Arabil în Copaci

Lungime Segmente

1) Valorile lungimilor segmentelor sunt obținute din proiecție în plan.

Punct început	X / Y	Punct sfârșit	X / Y	Lungime segment (** (m)
1	286.280,507 427.701,49	2	286.260,775 427.695,722	20.558
2	286.260,775 427.695,722	3	286.290,228 427.590,718	109.056
3	286.290,228 427.590,718	4	286.293,401 427.591,557	3.282
4	286.293,401 427.591,557	5	286.310,128 427.595,886	17.278
5	286.310,128 427.595,886	1	286.280,507 427.701,49	109.68

**** Lungimile segmentelor sunt determinate în planul de proiecție Stereo 70 și sunt rotunjite la 1 milimetru.**

***** Distanța dintre puncte este formată din segmente cumulate ce sunt mai mici decât valoarea 1 milimetru.**

**DATE DESPRE IMOBILUL NR. 11060**

Oficiul de Cadastru și Publicitate Imobiliară CARAS-SEVERIN
 Biroul de Cadastru și Publicitate Imobiliară Caransebes

A. Partea I. Descrierea imobilului

TEREN Extravilan

Nr. CF vechi:935- Petroșnița

Nr. topografic:919

Adresa: Jud. Caraș-Severin

Nr. Crt	Nr cadastral Nr. topografic	Suprafața* (mp)	Observații / Referințe
A1	33183	2.248	Sector cadastral:27 Teren neimprejmuit;

B. Partea II. Proprietari și acte

Inscrieri privitoare la dreptul de proprietate și alte drepturi reale		Referințe
892 / 07/03/2000		
Contract De Intretinere nr. 723, din 07/03/2000 emis de N.P. Simescu Gheorghe;		
B1	Intabulare, drept de PROPRIETATE, drept intretinere, dobandit prin Conventie, cota actuala 1/1, cota initiala 1/1 1) MARA ICONIA	A1
B2	interdictie de instrainare si grevare in favoarea: 1) GHERGA MARIA , nasc. Mara	A1

C. Partea III. SARCINI

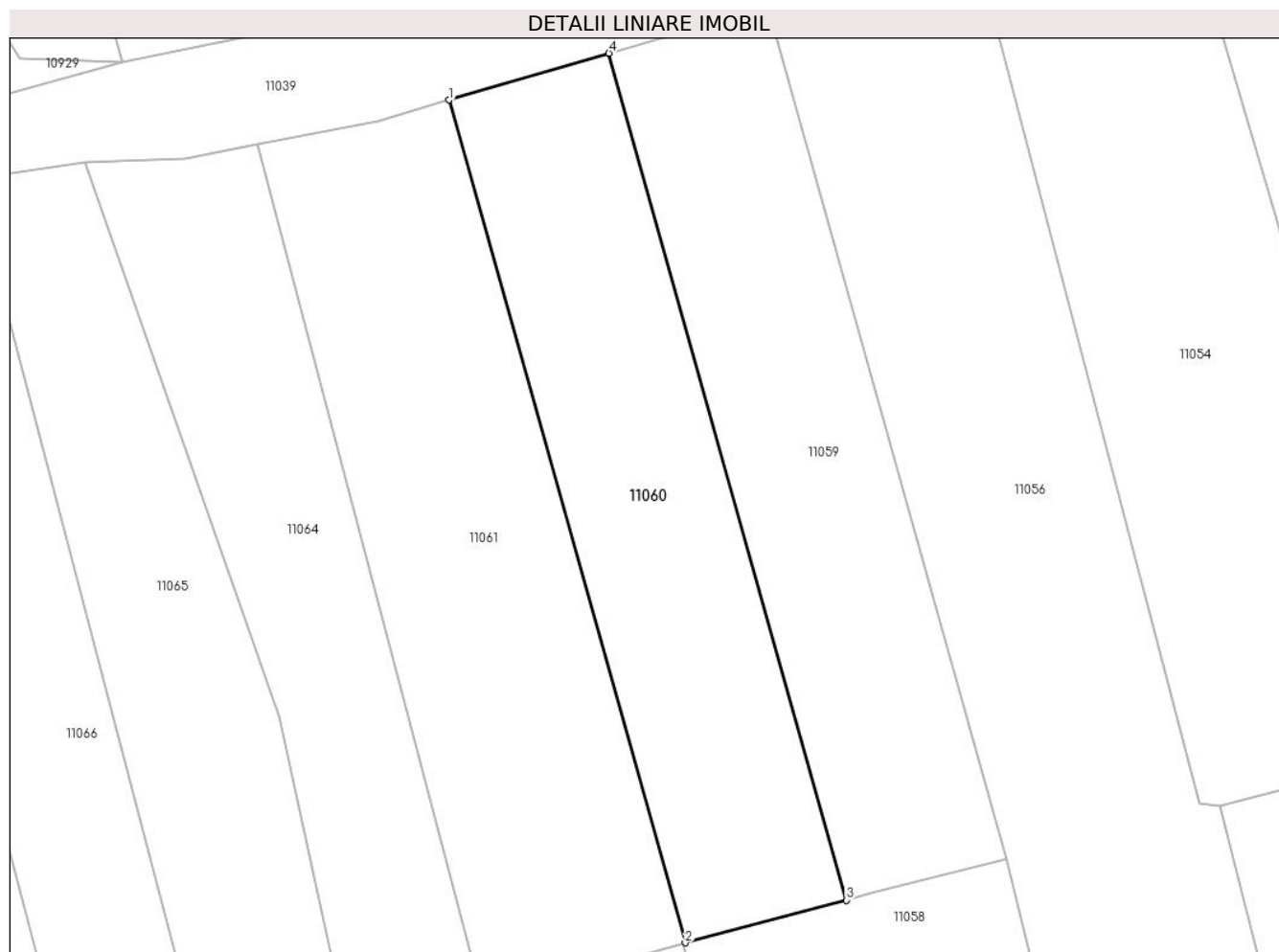
Inscrieri privind dezmembramintele dreptului de proprietate, drepturi reale de garanție și sarcini		Referințe
892 / 07/03/2000		
Act nr. 723, din 07/03/2000 emis de N.P. Simescu Gheorghe;		
C1	drept de intretinere viagera in favoarea: 1) MARA GHEORGHE	A1
C2	Intabulare, drept de UZUFRUCT VIAGER, cota actuala 1/1, cota initiala 1/1 1) GHERGA MARIA , nasc.Mara	A1

Anexa Nr. 1 La Partea I

Teren

Nr cadastral	Suprafața (mp)*	Observații / Referințe
33183	2.248	

* Suprafața este determinată în planul de proiecție Stereo 70.



Date referitoare la teren

Crt	Categorie folosință	Intra vilan	Suprafața (mp)	Tarla	Parcelă	Nr. topo	Observații / Referințe
1	faneata	NU	2.248	-	-	919	Fâneată în Copaci

Lungime Segmente

1) Valorile lungimilor segmentelor sunt obținute din proiecție în plan.

Punct început	X / Y	Punct sfârșit	X / Y	Lungime segment (** (m)
1	286.240,94 427.689,925	2	286.270,248 427.585,438	108.52
2	286.270,248 427.585,438	3	286.290,228 427.590,718	20.666
3	286.290,228 427.590,718	4	286.260,775 427.695,722	109.056
4	286.260,775 427.695,722	1	286.240,94 427.689,925	20.665

** Lungimile segmentelor sunt determinate în planul de proiecție Stereo 70 și sunt rotunjite la 1 milimetru.

***** Distanţa dintre puncte este formată din segmente cumulate ce sunt mai mici decât valoarea 1 milimetru.**

**DATE DESPRE IMOBILUL NR. 11061**

Oficiul de Cadastru și Publicitate Imobiliară CARAS-SEVERIN
Biroul de Cadastru și Publicitate Imobiliară Caransebes

A. Partea I. Descrierea imobilului

TEREN Extravilan

Nr. CF vechi:221- Petroșnița
Nr. topografic:918, Parte din 909

Adresa: Jud. Caraș-Severin

Nr. Crt	Nr cadastral Nr. topografic	Suprafața* (mp)	Observații / Referințe
A1		2.741	Sector cadastral:27 Teren neimprejmut;

B. Partea II. Proprietari și acte

Inscrieri privitoare la dreptul de proprietate și alte drepturi reale		Referințe
/		
Act Administrativ nr. 1776, din 13/05/2024 emis de PRIMARIA COMUNEI BUCOSNITA;		
B1	Inscrierea posesiei, drept de PROPRIETATE, dobandit prin Lege, cota actuala 1/1 1) NEIDENTIFICAT NEIDENTIFICAT	A1
Act Normativ nr. 7, din 13/03/1996 emis de PARLAMENTUL ROMÂNIEI;		
B2	SE NOTEAZĂ MENȚIUNEA DE PROPRIETAR NEIDENTIFICAT	A1

C. Partea III. SARCINI .

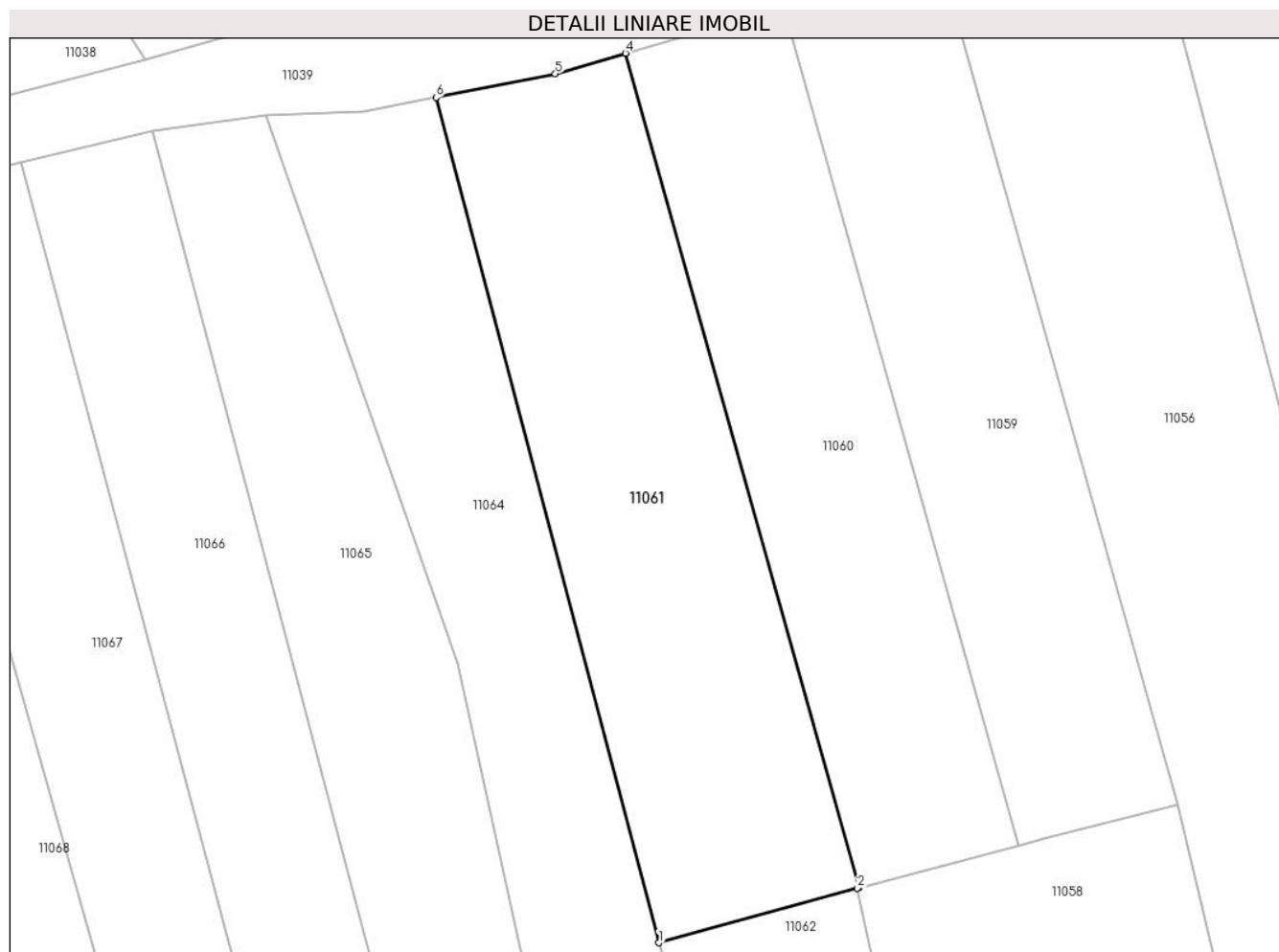
Inscrieri privind dezmembramentele dreptului de proprietate, drepturi reale de garanție și sarcini	Referințe
NU SUNT	

Anexa Nr. 1 La Partea I

Teren

Nr cadastral	Suprafața (mp)*	Observații / Referințe
	2.741	

* Suprafața este determinată în planul de proiecție Stereo 70.



Date referitoare la teren

Crt	Categorie folosință	Intravilan	Suprafața (mp)	Tarla	Parcelă	Nr. topo	Observații / Referințe
1	arabil	NU	2.741	-	-	918, Parte din 909	Arabil în Copaci

Lungime Segmente

1) Valorile lungimilor segmentelor sunt obținute din proiecție în plan.

Punct început	X / Y	Punct sfârșit	X / Y	Lungime segment (** (m)
1	286.245,129 427.578,526	2	286.270,03 427.585,38	25.827
2	286.270,03 427.585,38	3	286.270,248 427.585,438	0.226
3	286.270,248 427.585,438	4	286.240,94 427.689,925	108.52
4	286.240,94 427.689,925	5	286.232,147 427.687,355	9.161
5	286.232,147 427.687,355	6	286.217,209 427.684,388	15.23

Punct început	X / Y	Punct sfârșit	X / Y	Lungime segment (** (m)
6	286.217,209 427.684,388	1	286.245,129 427.578,526	109.482

** Lungimile segmentelor sunt determinate în planul de proiecție Stereo 70 și sunt rotunjite la 1 milimetru.

*** Distanța dintre puncte este formată din segmente cumulate ce sunt mai mici decât valoarea 1 milimetru.

**DATE DESPRE IMOBILUL NR. 11062**

Oficiul de Cadastru și Publicitate Imobiliară CARAS-SEVERIN
Biroul de Cadastru și Publicitate Imobiliară Caransebes

A. Partea I. Descrierea imobilului

TEREN Extravilan

Nr. CF vechi:489- Petroșnița
Nr. topografic:Parte din 910, 909

Adresa: Jud. Caraș-Severin

Nr. Crt	Nr cadastral Nr. topografic	Suprafața* (mp)	Observații / Referințe
A1		1.858	Sector cadastral:27 Teren neimprejmuit;

B. Partea II. Proprietari și acte

Inscrieri privitoare la dreptul de proprietate și alte drepturi reale		Referințe
/		
Act Normativ nr. 7, din 13/03/1996 emis de PARLAMENTUL ROMÂNIEI;		
B1	Intabulare, drept de PROPRIETATE, dobândit prin Lege, cota actuala 1/1 1) NEIDENTIFICAT NEIDENTIFICAT	A1
Act Normativ nr. 7, din 13/03/1996 emis de PARLAMENTUL ROMÂNIEI (ADEVÉRINȚA 4874/29.09.2023, EMISĂ DE PRIMĂRIA COMUNEI BUCOȘNIȚA);		
B2	Se notează posesia faptică în favoarea lui 1) GURGU FLOREA	A1

C. Partea III. SARCINI .

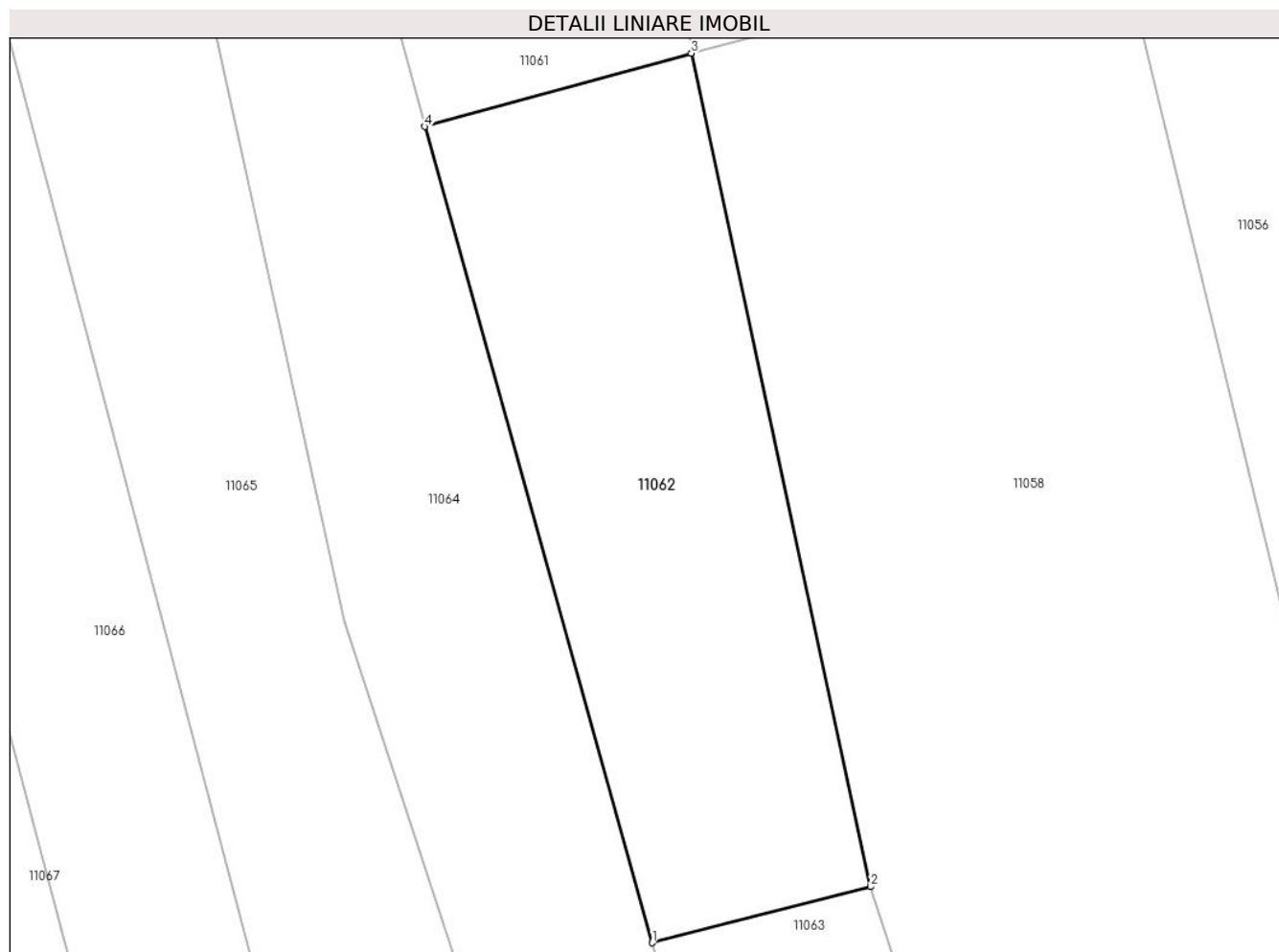
Inscrieri privind dezmembramintele dreptului de proprietate, drepturi reale de garanție și sarcini	Referințe
NU SUNT	

Anexa Nr. 1 La Partea I

Teren

Nr cadastral	Suprafața (mp)*	Observații / Referințe
	1.858	

* Suprafața este determinată în planul de proiecție Stereo 70.



Date referitoare la teren

Crt	Categorie folosință	Intra vilan	Suprafața (mp)	Tarla	Parcelă	Nr. topo	Observații / Referințe
1	faneata	NU	1.858	-	-	Parte din 910, 909	Fâneată în Copaci

Lungime Segmente

1) Valorile lungimilor segmentelor sunt obținute din proiecție în plan.

Punct început	X / Y	Punct sfârșit	X / Y	Lungime segment (** (m)
1	286.266,376 427.502,392	2	286.286,79 427.507,62	21.073
2	286.286,79 427.507,62	3	286.270,03 427.585,38	79.546
3	286.270,03 427.585,38	4	286.245,129 427.578,526	25.827
4	286.245,129 427.578,526	1	286.266,376 427.502,392	79.043

**** Lungimile segmentelor sunt determinate în planul de proiecție Stereo 70 și sunt rotunjite la 1 milimetru.**

***** Distanța dintre puncte este formată din segmente cumulate ce sunt mai mici decât valoarea 1 milimetru.**

**DATE DESPRE IMOBILUL NR. 11063**

Oficiul de Cadastru și Publicitate Imobiliară CARAS-SEVERIN
Biroul de Cadastru și Publicitate Imobiliară Caransebes

A. Partea I. Descrierea imobilului

TEREN Extravilan

Nr. CF vechi:489- Petroșnița
Nr. topografic:Parte din 910, 909

Adresa: Jud. Caraș-Severin

Nr. Crt	Nr cadastral Nr. topografic	Suprafața* (mp)	Observații / Referințe
A1		746	Sector cadastral:27 Teren neimprejmuț;

B. Partea II. Proprietari și acte

Inscrieri privitoare la dreptul de proprietate și alte drepturi reale		Referințe
/		
Act Normativ nr. 7, din 13/03/1996 emis de PARLAMENTUL ROMÂNIEI;		
B1	Intabulare, drept de PROPRIETATE, dobândit prin Lege, cota actuala 1/1 1) NEIDENTIFICAT NEIDENTIFICAT	A1
Act Normativ nr. 7, din 13/03/1996 emis de PARLAMENTUL ROMÂNIEI (ADEVÉRINȚA 4876/29.09.2023, EMISĂ DE PRIMĂRIA COMUNEI BUCOȘNIȚA);		
B2	Se notează posesia faptică în favoarea lui 1) VALEANU ADRIANA-MARIA	A1

C. Partea III. SARCINI .

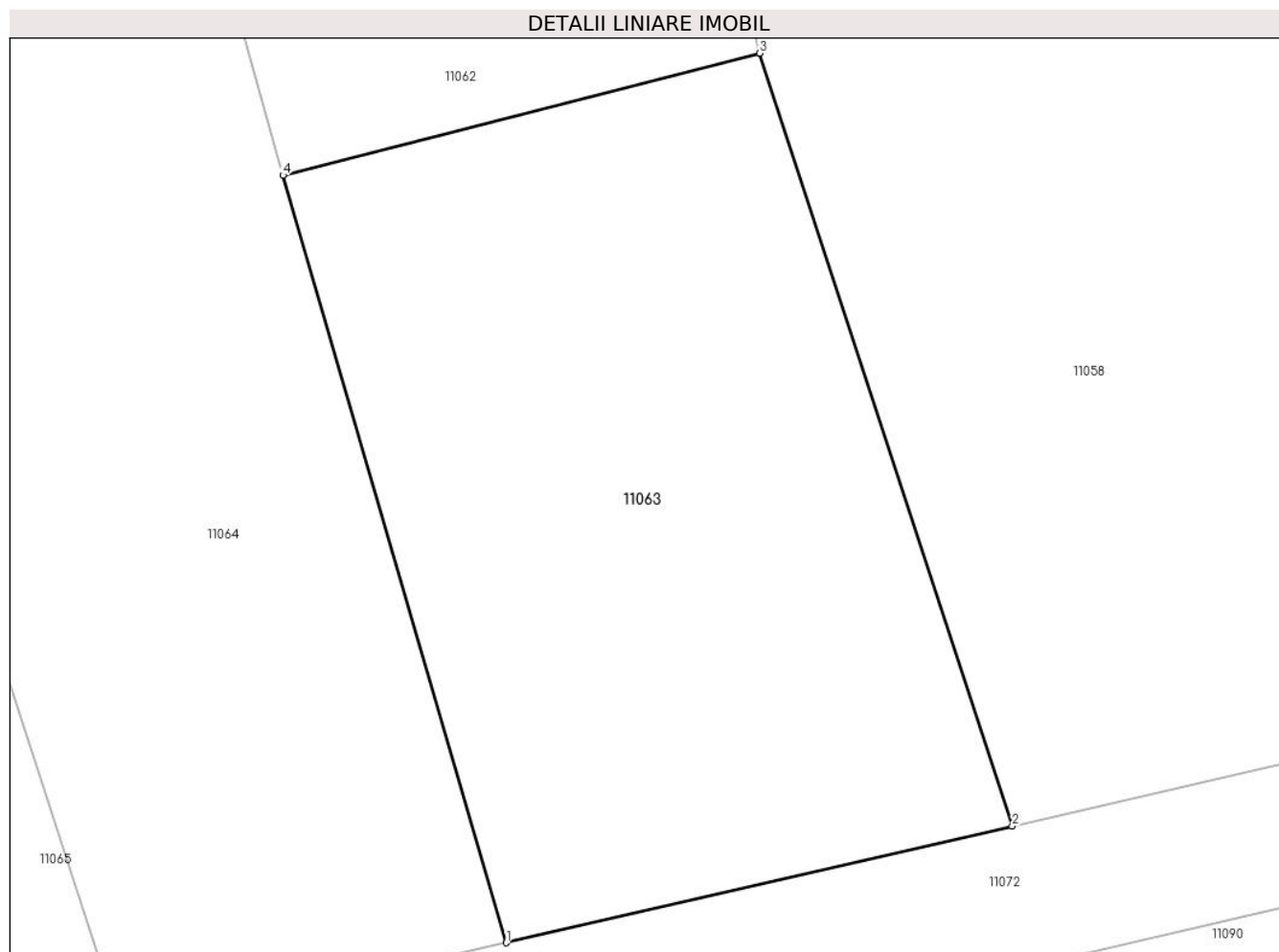
Inscrieri privind dezmembramintele dreptului de proprietate, drepturi reale de garanție și sarcini	Referințe
NU SUNT	

Anexa Nr. 1 La Partea I

Teren

Nr cadastral	Suprafața (mp)*	Observații / Referințe
	746	

* Suprafața este determinată în planul de proiecție Stereo 70.



Date referitoare la teren

Crt	Categorie folosință	Intra vilan	Suprafața (mp)	Tarla	Parcelă	Nr. topo	Observații / Referințe
1	faneata	NU	746	-	-	Parte din 910, 909	Fâneată în Copaci

Lungime Segmente

1) Valorile lungimilor segmentelor sunt obținute din proiecție în plan.

Punct început	X / Y	Punct sfârșit	X / Y	Lungime segment (** (m)
1	286.275,94 427.469,545	2	286.297,608 427.474,533	22.235
2	286.297,608 427.474,533	3	286.286,79 427.507,62	34.811
3	286.286,79 427.507,62	4	286.266,376 427.502,392	21.073
4	286.266,376 427.502,392	1	286.275,94 427.469,545	34.211

**** Lungimile segmentelor sunt determinate în planul de proiecție Stereo 70 și sunt rotunjite la 1 milimetru.**

***** Distanța dintre puncte este formată din segmente cumulate ce sunt mai mici decât valoarea 1 milimetru.**

**DATE DESPRE IMOBILUL NR. 11064**

Oficiul de Cadastru și Publicitate Imobiliară CARAS-SEVERIN
Biroul de Cadastru și Publicitate Imobiliară Caransebes

A. Partea I. Descrierea imobilului

TEREN Extravilan

Nr. CF vechi:68, 668- Petroșnița
Nr. topografic: 917/1, 917/2, 911

Adresa: Jud. Caraș-Severin

Nr. Crt	Nr cadastral Nr. topografic	Suprafața* (mp)	Observații / Referințe
A1		4.003	Sector cadastral:27 Teren neimprejmuit;

B. Partea II. Proprietari și acte

Inscrieri privitoare la dreptul de proprietate și alte drepturi reale		Referințe
/		
Act Normativ nr. 7, din 13/03/1996 emis de PARLAMENTUL ROMÂNIEI;		
B1	Intabulare, drept de PROPRIETATE, dobândit prin Lege, cota actuala 1/1 1) NEIDENTIFICAT NEIDENTIFICAT	A1
Act Normativ nr. 7, din 13/03/1996 emis de PARLAMENTUL ROMÂNIEI (ADEVERINȚA 4879/29.09.2023, EMISĂ DE PRIMĂRIA COMUNEI BUCOȘNIȚA);		
B2	Se notează posesia faptică în favoarea lui 1) DORCA NINA	A1

C. Partea III. SARCINI .

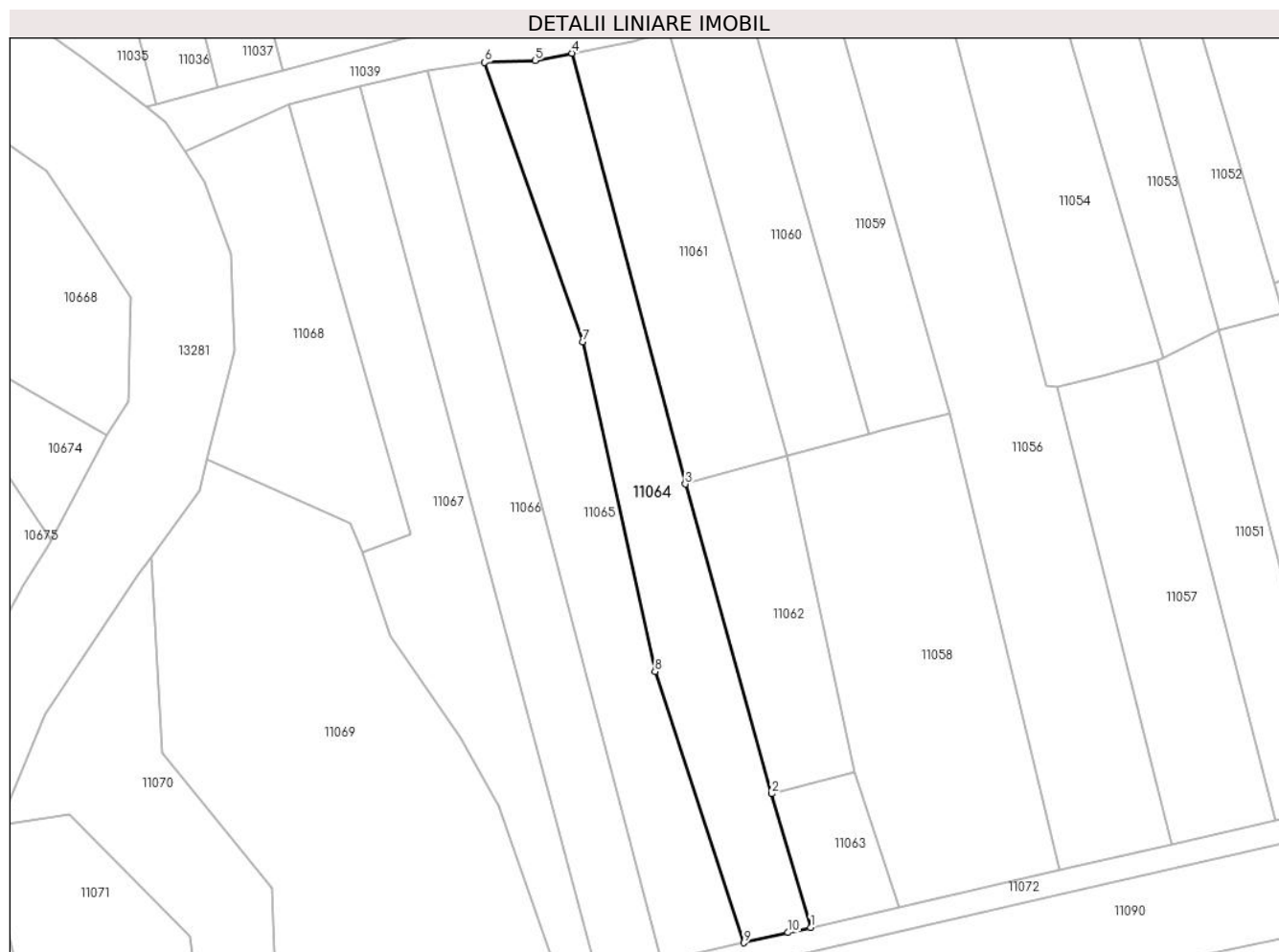
Inscrieri privind dezmembramintele dreptului de proprietate, drepturi reale de garanție și sarcini	Referințe
NU SUNT	

Anexa Nr. 1 La Partea I

Teren

Nr cadastral	Suprafața (mp)*	Observații / Referințe
	4.003	

* Suprafața este determinată în planul de proiecție Stereo 70.



Date referitoare la teren

Crt	Categorie folosință	Intravilan	Suprafața (mp)	Tarla	Parcelă	Nr. topo	Observații / Referințe
1	arabil	NU	4.003	-	-	917/1, 917/2, 911	Arabil în Copaci

Lungime Segmente

1) Valorile lungimilor segmentelor sunt obținute din proiecție în plan.

Punct început	X / Y	Punct sfârșit	X / Y	Lungime segment (** (m)
1	286.275,94 427.469,545	2	286.266,376 427.502,392	34.211
2	286.266,376 427.502,392	3	286.245,129 427.578,526	79.043
3	286.245,129 427.578,526	4	286.217,209 427.684,388	109.482
4	286.217,209 427.684,388	5	286.208,187 427.682,597	9.198
5	286.208,187 427.682,597	6	286.195,812 427.682,148	12.383

Punct început	X / Y	Punct sfârșit	X / Y	Lungime segment (** (m)
6	286.195,812 427.682,148	7	286.219,878 427.613,496	72.748
7	286.219,878 427.613,496	8	286.237,661 427.532,442	82.982
8	286.237,661 427.532,442	9	286.259,526 427.465,767	70.169
9	286.259,526 427.465,767	10	286.270,39 427.468,268	11.148
10	286.270,39 427.468,268	1	286.275,94 427.469,545	5.695

** Lungimile segmentelor sunt determinate în planul de proiecție Stereo 70 și sunt rotunjite la 1 milimetru.

*** Distanța dintre puncte este formată din segmente cumulate ce sunt mai mici decât valoarea 1 milimetru.

**DATE DESPRE IMOBILUL NR. 11065**

Oficiul de Cadastru și Publicitate Imobiliară CARAS-SEVERIN
Biroul de Cadastru și Publicitate Imobiliară Caransebes

A. Partea I. Descrierea imobilului

TEREN Extravilan

Nr. CF vechi:1197-A- Petroșnița

Nr. topografic:912

Adresa: Jud. Caraș-Severin

Nr. Crt	Nr cadastral Nr. topografic	Suprafața* (mp)	Observații / Referințe
A1	31492	4.050	Sector cadastral:27 Teren neimprejmuit;

B. Partea II. Proprietari și acte

Inscrieri privitoare la dreptul de proprietate și alte drepturi reale		Referințe
827 / 15/01/2016		
Act Notarial nr. 01, din 15/01/2016 emis de Cornean Carmen Andrada;		
B2	Intabulare, drept de PROPRIETATE, dobândit prin Succesiune, cota actuala 1/1, cota initiala 1/1 1) MOTEA IOANA DOINA , nepoata de fiu	A1

C. Partea III. SARCINI .

Inscrieri privind dezmembramintele dreptului de proprietate, drepturi reale de garanție și sarcini	Referințe
NU SUNT	

Anexa Nr. 1 La Partea I

Teren

Nr cadastral	Suprafața (mp)*	Observații / Referințe
31492	4.050	

* Suprafața este determinată în planul de proiecție Stereo 70.



Date referitoare la teren

Crt	Categorie folosință	Intra vilan	Suprafața (mp)	Tarla	Parcelă	Nr. topo	Observații / Referințe
1	fâneata	NU	4.050	-	-	912	Fâneată în Copaci

Lungime Segmente

1) Valorile lungimilor segmentelor sunt obținute din proiecție în plan.

Punct început	X / Y	Punct sfârșit	X / Y	Lungime segment (** (m)
1	286.195,812 427.682,148	2	286.181,718 427.680,165	14.233
2	286.181,718 427.680,165	3	286.239,392 427.461,133	226.498
3	286.239,392 427.461,133	4	286.246,601 427.462,792	7.397
4	286.246,601 427.462,792	5	286.259,526 427.465,767	13.263
5	286.259,526 427.465,767	6	286.237,661 427.532,442	70.169

Punct început	X / Y	Punct sfârșit	X / Y	Lungime segment (** (m)
6	286.237,661 427.532,442	7	286.219,878 427.613,496	82.982
7	286.219,878 427.613,496	1	286.195,812 427.682,148	72.748

** Lungimile segmentelor sunt determinate în planul de proiecție Stereo 70 și sunt rotunjite la 1 milimetru.

*** Distanța dintre puncte este formată din segmente cumulate ce sunt mai mici decât valoarea 1 milimetru.

**DATE DESPRE IMOBILUL NR. 11066**

Oficiul de Cadastru și Publicitate Imobiliară CARAS-SEVERIN
Biroul de Cadastru și Publicitate Imobiliară Caransebes

A. Partea I. Descrierea imobilului

Nr. CF vechi:150- Petroșnița
Nr. topografic:913

TEREN Extravilan

Adresa: Jud. Caraș-Severin

Nr. Crt	Nr cadastral Nr. topografic	Suprafața* (mp)	Observații / Referințe
A1	33060	3.761	Sector cadastral:27 Teren neimprejmuit;

B. Partea II. Proprietari și acte

Inscrieri privitoare la dreptul de proprietate și alte drepturi reale		Referințe
712 / 03/05/1920		
Certificat De Mostenitor nr. 3916/6, din 27/09/1919 emis de Judecatoria Caransebes;		
B1	Intabulare, drept de PROPRIETATE, dobandit prin Succesiune, cota actuala 1/4, cota initiala 1/4 1) DORCA SIMON	A1
B2	Intabulare, drept de PROPRIETATE, dobandit prin Succesiune, cota actuala 1/4, cota initiala 1/4 1) DORCA GHEORGHE	A1
1151 / 26/05/1920		
Certificat De Mostenitor nr. 392/6, din 17/11/1919 emis de Judecatoria Caransebes;		
B3	Intabulare, drept de PROPRIETATE, dobandit prin Succesiune, cota actuala 2/4, cota initiala 2/4 1) DORCA SIMION	A1

C. Partea III. SARCINI .

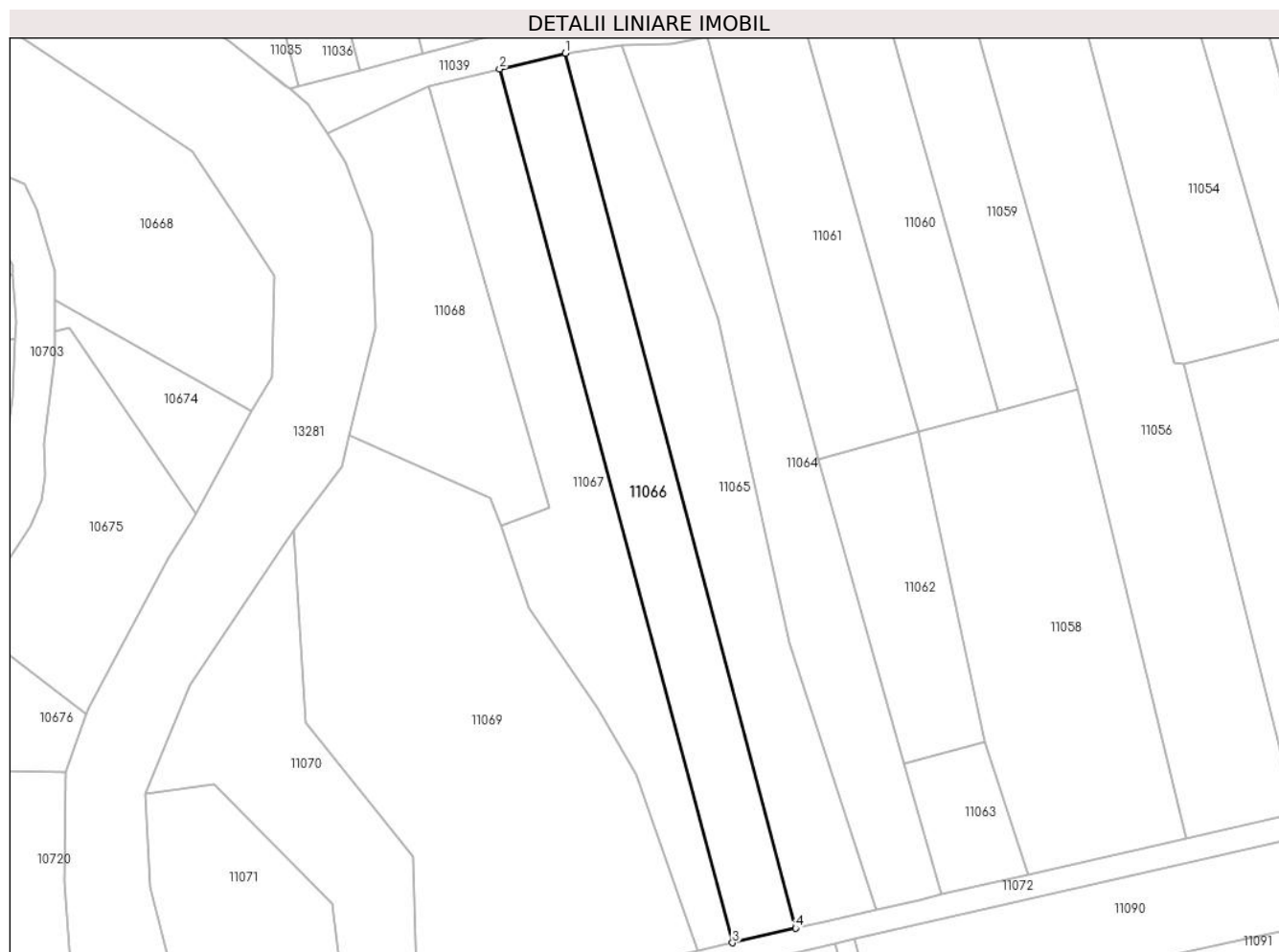
Inscrieri privind dezmembramintele dreptului de proprietate, drepturi reale de garanție și sarcini	Referințe
NU SUNT	

Anexa Nr. 1 La Partea I

Teren

Nr cadastral	Suprafața (mp)*	Observații / Referințe
33060	3.761	

* Suprafața este determinată în planul de proiecție Stereo 70.



Date referitoare la teren

Crt	Categorie folosință	Intra vilan	Suprafața (mp)	Tarla	Parcelă	Nr. topo	Observații / Referințe
1	fâneata	NU	3.761	-	-	913	Fâneată în Copaci

Lungime Segmente

1) Valorile lungimilor segmentelor sunt obținute din proiecție în plan.

Punct început	X / Y	Punct sfârșit	X / Y	Lungime segment (** (m)
1	286.181,718 427.680,165	2	286.165,215 427.676,188	16.975
2	286.165,215 427.676,188	3	286.223,547 427.457,486	226.347
3	286.223,547 427.457,486	4	286.239,392 427.461,133	16.259
4	286.239,392 427.461,133	1	286.181,718 427.680,165	226.498

** Lungimile segmentelor sunt determinate în planul de proiecție Stereo 70 și sunt rotunjite la 1 milimetru.

***** Distanţa dintre puncte este formată din segmente cumulate ce sunt mai mici decât valoarea 1 milimetru.**

**DATE DESPRE IMOBILUL NR. 11067**
Oficiul de Cadastru și Publicitate Imobiliară CARAS-SEVERIN
Biroul de Cadastru și Publicitate Imobiliară Caransebes
A. Partea I. Descrierea imobilului

TEREN Extravilan

Nr. CF vechi:391- Petroșnița

Nr. topografic:914, 915

Adresa: Jud. Caraș-Severin

Nr. Crt	Nr cadastral Nr. topografic	Suprafața* (mp)	Observații / Referințe
A1	33347	Din acte: 3.963 Masurata: 3.962	Sector cadastral:27 Teren neimprejmut;

B. Partea II. Proprietari și acte

Inscrieri privitoare la dreptul de proprietate și alte drepturi reale		Referințe
686 / 30/04/1920		
Certificat De Mostenitor nr. 3582, din 01/01/1918 emis de Judecatoria de Ocol Caransebes;		
B1	Intabulare, drept de PROPRIETATE,mostenire, dobandit prin Succesiune, cota actuala 3/12, cota initiala 3/12 1) LINU MIHAI , min.	A1
1940 / 18/09/1933		
Certificat De Mostenitor nr. 9118, din 01/01/1929 emis de Judecatoria mixta Caransebes;		
B2	Intabulare, drept de PROPRIETATE,mostenire, dobandit prin Succesiune, cota actuala 2/12, cota initiala 2/12 1) DORCA CETINA , nasc.Linu,vad.	A1
B3	Intabulare, drept de PROPRIETATE,mostenire, dobandit prin Succesiune, cota actuala 2/12, cota initiala 2/12 1) LINU MIHAI , (fiul lui Pavel)minor	A1
12161 / 23/12/1982		
Certificat De Mostenitor nr. 425, din 23/12/1982 emis de Notariatul de Sat Local Caransebes;		
B4	Intabulare, drept de PROPRIETATE,mostenire, dobandit prin Succesiune, cota actuala 1/12, cota initiala 1/12 1) GHERGA NICOLAE , fiul def.	A1
B5	Intabulare, drept de PROPRIETATE,mostenire, dobandit prin Succesiune, cota actuala 1/12, cota initiala 1/12 1) GHERGA PETRU , fiul def.	A1
1057 / 28/06/1991		
Certificat De Mostenitor nr. 193, din 28/06/1991 emis de Notariatul Caransebes;		
B6	Intabulare, drept de PROPRIETATE,mostenire, dobandit prin Succesiune, cota actuala 1/12, cota initiala 1/12 1) CARABAS MARIA , nasc.Bugariu	A1
B7	Intabulare, drept de PROPRIETATE,mostenire, dobandit prin Succesiune, cota actuala 1/12, cota initiala 1/12 1) CARABAS FLOAREA , nasc.Bugariu	A1
B8	Intabulare, drept de PROPRIETATE,mostenire, dobandit prin Succesiune, cota actuala 1/12, cota initiala 1/12 1) BUGARIU PAVEL , fiul def.	A1

C. Partea III. SARCINI

Inscrieri privind dezmembramintele dreptului de proprietate, drepturi reale de garanție și sarcini		Referințe
1940 / 18/09/1933		
Act nr. -, din 18/09/1933 emis de -;		
C1	Intabulare, drept de UZUFRACT VIAGER, cota actuala 1/4, cota initiala 1/4 1) LINU BARBARA , nasc.Iovanovici,vad.	A1

Anexa Nr. 1 La Partea I

Teren

Nr cadastral	Suprafața (mp)*	Observații / Referințe
33347	Din acte: 3.963 Masurata: 3.962	

* Suprafața este determinată în planul de proiecție Stereo 70.



Date referitoare la teren

Crt	Categorie folosință	Intra vilan	Suprafața (mp)	Tarla	Parcelă	Nr. topo	Observații / Referințe
1	faneata	NU	3.962	-	-	914, 915	Fânață în Copaci

Lungime Segmente

1) Valorile lungimilor segmentelor sunt obținute din proiecție în plan.

Punct început	X / Y	Punct sfârșit	X / Y	Lungime segment (** (m)
1	286.199,386 427.499,469	2	286.214,747 427.455,46	46.613
2	286.214,747 427.455,46	3	286.223,547 427.457,486	9.03
3	286.223,547 427.457,486	4	286.165,215 427.676,188	226.347
4	286.165,215 427.676,188	5	286.147,505 427.671,919	18.217
5	286.147,505 427.671,919	6	286.177,653 427.566,282	109.855

Punct început	X / Y	Punct sfârșit	X / Y	Lungime segment (** (m)
6	286.177,653 427.566,282	7	286.165,624 427.561,87	12.813
7	286.165,624 427.561,87	8	286.172,501 427.541,346	21.646
8	286.172,501 427.541,346	9	286.189,769 427.516,3	30.422
9	286.189,769 427.516,3	1	286.199,386 427.499,469	19.385

** Lungimile segmentelor sunt determinate în planul de proiecție Stereo 70 și sunt rotunjite la 1 milimetru.

*** Distanța dintre puncte este formată din segmente cumulate ce sunt mai mici decât valoarea 1 milimetru.

**DATE DESPRE IMOBILUL NR. 11068**

Oficiul de Cadastru și Publicitate Imobiliară CARAS-SEVERIN
Biroul de Cadastru și Publicitate Imobiliară Caransebes

A. Partea I. Descrierea imobilului

TEREN Extravilan

Nr. CF vechi:14- Petroșița
Nr. topografic:Parte din 916

Adresa: Jud. Caraș-Severin

Nr. Crt	Nr cadastral Nr. topografic	Suprafața* (mp)	Observații / Referințe
A1		Din acte: 5.649 Masurata: 3.019	Sector cadastral:27 Teren neimprejmut;

B. Partea II. Proprietari și acte

Inscrieri privitoare la dreptul de proprietate și alte drepturi reale		Referințe
403 / 13/03/1920		
Hotarare Judecatoreasca nr. 2368, din 01/01/1918 emis de JUDECĂTORIA DE OCOL CARANSEBES;		
B1	Intabulare, drept de PROPRIETATE, dobandit prin Hotarare Judecatoreasca, cota actuala 3/18 1) BACILA PETRU	A1
B2	Intabulare, drept de PROPRIETATE, dobandit prin Hotarare Judecatoreasca, cota actuala 3/18 1) HAMAT CALINA , născ. Bacila	A1
B3	Intabulare, drept de PROPRIETATE, dobandit prin Hotarare Judecatoreasca, cota actuala 3/18 1) BACILA AFILA , și soția lui Dorca Ilie	A1
B4	Intabulare, drept de PROPRIETATE, dobandit prin Hotarare Judecatoreasca, cota actuala 1/18 1) MIHUTA LIVIA , soția lui Radoia Martin	A1
B5	Intabulare, drept de PROPRIETATE, dobandit prin Hotarare Judecatoreasca, cota actuala 1/18 1) MIHUTA PETRU , al Catalinei	A1
B6	Intabulare, drept de PROPRIETATE, dobandit prin Hotarare Judecatoreasca, cota actuala 1/18 1) MIHUTA MARIA , soția lui Carabaș Ilie	A1
1810 / 16/11/1940		
Act Notarial nr. 0, din 11/06/1940 emis de -;		
B7	Intabulare, drept de PROPRIETATE, dobandit prin Conventie, cota actuala 3/18 1) BELCIU FLOAREA , fiica lui Rusalin, dom. în Petroșița	A1
B8	Se notează interdicția de înstrăinare și grevare în favoarea lui 1) HAMAT FLOAREA , născ. Bacila	A1
1817 / 12/11/1943		
Act Notarial nr. 0, din 01/10/1943 emis de -;		
B9	Intabulare, drept de PROPRIETATE pârți egale, dobandit prin Conventie, cota actuala 3/18 1) BUGARIU ILIE , căs. cu Floarea Mihuța, dom. în Petroșița 2) BUGARIU PETRU , căs. cu Elisaveta Verca, dom. în Petroșița	A1
B10	Se notează interdicția de înstrăinare și grevare în favoarea lui 1) BUGARIU MARIA , născ. Băcilă, dom. în Petroșița	A1

C. Partea III. SARCINI

Inscrieri privind dezmembramintele dreptului de proprietate, drepturi reale de garanție și sarcini		Referințe
1810 / 16/11/1940		
Act Notarial nr. 0, din 11/06/1940 emis de -;		
C1	Intabulare, drept de UZUFRACT VIAGER, cota actuala 3/18 1) HAMAT FLOAREA , născ. Bacila	A1
1817 / 12/11/1943		

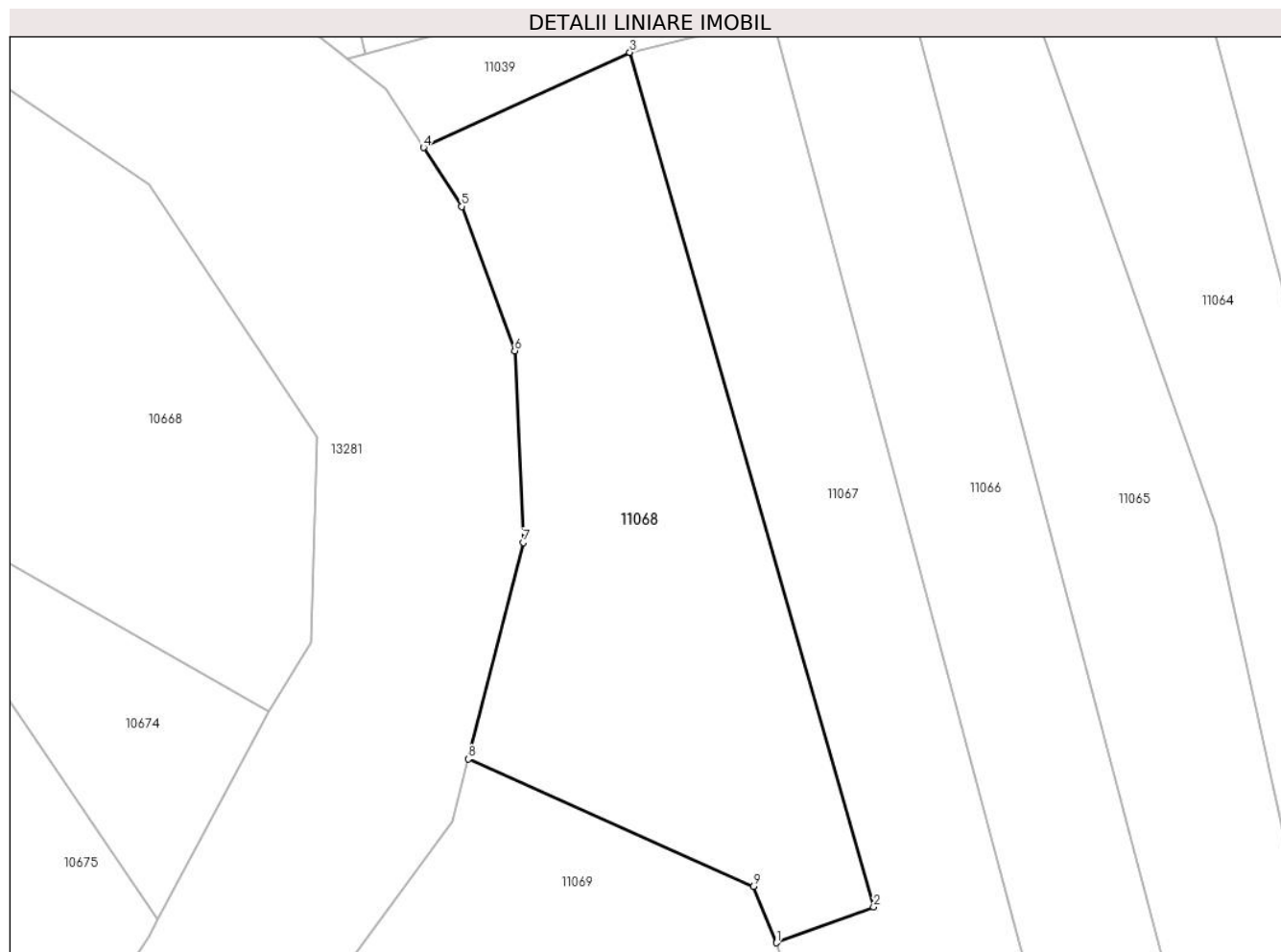
Inscrieri privind dezmembramintele dreptului de proprietate, drepturi reale de garanție și sarcini		Referințe
Act Notarial nr. 0, din 01/10/1943 emis de -;		
C2	Intabulare, drept de UZUFRACT VIAGER, cota actuala 3/18	A1
	1) BUGARIU MARIA , născ. Băcilă, dom. în Petroșnița	

Anexa Nr. 1 La Partea I

Teren

Nr cadastral	Suprafața (mp)*	Observații / Referințe
	Din acte: 5.649 Masurata: 3.019	

* Suprafața este determinată în planul de proiecție Stereo 70.



Date referitoare la teren

Crt	Categorie folosință	Intra vilan	Suprafața (mp)	Tarla	Parcelă	Nr. topo	Observații / Referințe
1	faneata	NU	3.019	-	-	Parte din 916	Fâneață în Copaci

Lungime Segmente

1) Valorile lungimilor segmentelor sunt obținute din proiecție în plan.

Punct început	X / Y	Punct sfârșit	X / Y	Lungime segment (** (m)
1	286.165,624 427.561,87	2	286.177,653 427.566,282	12.813
2	286.177,653 427.566,282	3	286.147,505 427.671,919	109.855
3	286.147,505 427.671,919	4	286.122,019 427.660,165	28.066
4	286.122,019 427.660,165	5	286.126,714 427.652,875	8.671
5	286.126,714 427.652,875	6	286.133,29 427.635,043	19.006

Punct început	X / Y	Punct sfârșit	X / Y	Lungime segment (** (m)
6	286.133,29 427.635,043	7	286.134,312 427.611,336	23.729
7	286.134,312 427.611,336	8	286.127,541 427.584,587	27.593
8	286.127,541 427.584,587	9	286.162,78 427.568,825	38.603
9	286.162,78 427.568,825	1	286.165,624 427.561,87	7.514

** Lungimile segmentelor sunt determinate în planul de proiecție Stereo 70 și sunt rotunjite la 1 milimetru.

*** Distanța dintre puncte este formată din segmente cumulate ce sunt mai mici decât valoarea 1 milimetru.

**DATE DESPRE IMOBILUL NR. 11069**

Oficiul de Cadastru și Publicitate Imobiliară CARAS-SEVERIN
Biroul de Cadastru și Publicitate Imobiliară Caransebes

A. Partea I. Descrierea imobilului

TEREN Extravilan

Nr. CF vechi:397- Petroșnița

Nr. topografic:866

Adresa: Jud. Caraș-Severin

Nr. Crt	Nr cadastral Nr. topografic	Suprafața* (mp)	Observații / Referințe
A1		8.184	Sector cadastral:27 Teren neimprejmuit;

B. Partea II. Proprietari și acte

Inscrieri privitoare la dreptul de proprietate și alte drepturi reale		Referințe
/		
Act Administrativ nr. 1776, din 13/05/2024 emis de PRIMARIA COMUNEI BUCOSNITA;		
B1	Inscrierea posesiei, drept de PROPRIETATE, dobandit prin Lege, cota actuala 1/1 1) NEIDENTIFICAT NEIDENTIFICAT	A1
Act Normativ nr. 7, din 13/03/1996 emis de PARLAMENTUL ROMÂNIEI;		
B2	SE NOTEAZĂ MENȚIUNEA DE PROPRIETAR NEIDENTIFICAT	A1

C. Partea III. SARCINI .

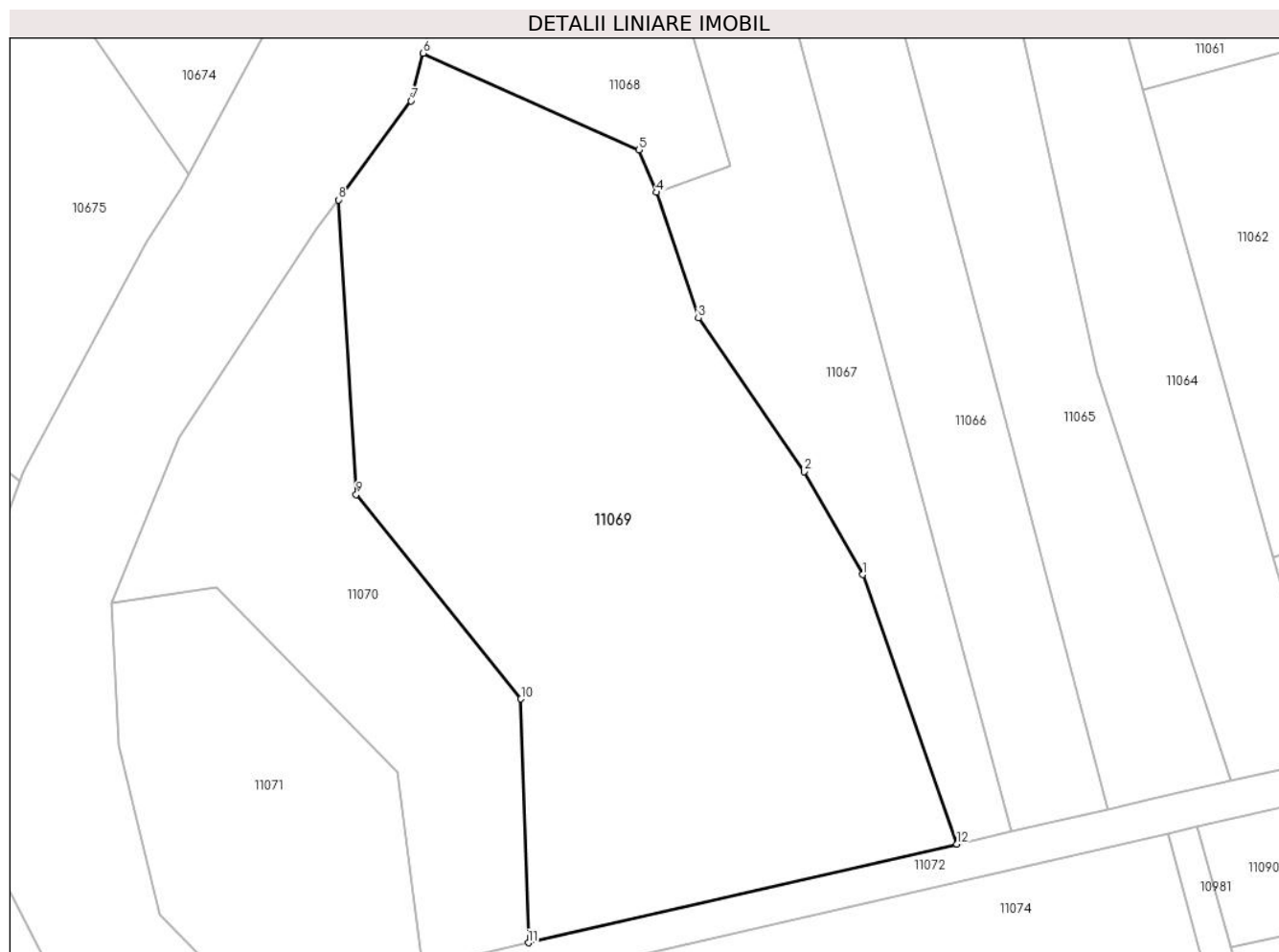
Inscrieri privind dezmembramintele dreptului de proprietate, drepturi reale de garanție și sarcini	Referințe
NU SUNT	

Anexa Nr. 1 La Partea I

Teren

Nr cadastral	Suprafața (mp)*	Observații / Referințe
	8.184	

* Suprafața este determinată în planul de proiecție Stereo 70.



Date referitoare la teren

Crt	Categorie folosință	Intra vilan	Suprafața (mp)	Tarla	Parcelă	Nr. topo	Observații / Referințe
1	faneata	NU	8.184	-	-	866	Fâneată în Copaci

Lungime Segmente

1) Valorile lungimilor segmentelor sunt obținute din proiecție în plan.

Punct început	X / Y	Punct sfârșit	X / Y	Lungime segment (** (m)
1	286.199,386 427.499,469	2	286.189,769 427.516,3	19.385
2	286.189,769 427.516,3	3	286.172,501 427.541,346	30.422
3	286.172,501 427.541,346	4	286.165,624 427.561,87	21.646
4	286.165,624 427.561,87	5	286.162,78 427.568,825	7.514
5	286.162,78 427.568,825	6	286.127,541 427.584,587	38.603

Punct început	X / Y	Punct sfârșit	X / Y	Lungime segment (** (m)
6	286.127,541 427.584,587	7	286.125,572 427.576,809	8.023
7	286.125,572 427.576,809	8	286.113,678 427.560,644	20.069
8	286.113,678 427.560,644	9	286.116,61 427.512,557	48.176
9	286.116,61 427.512,557	10	286.143,513 427.479,151	42.892
10	286.143,513 427.479,151	11	286.144,741 427.439,346	39.824
11	286.144,741 427.439,346	12	286.214,747 427.455,46	71.837
12	286.214,747 427.455,46	1	286.199,386 427.499,469	46.613

** Lungimile segmentelor sunt determinate în planul de proiecție Stereo 70 și sunt rotunjite la 1 milimetru.

*** Distanța dintre puncte este formată din segmente cumulate ce sunt mai mici decât valoarea 1 milimetru.

**DATE DESPRE IMOBILUL NR. 11070**

Oficiul de Cadastru și Publicitate Imobiliară CARAS-SEVERIN
Biroul de Cadastru și Publicitate Imobiliară Caransebes

A. Partea I. Descrierea imobilului

TEREN Extravilan

Nr. CF vechi:723- Petroșnița
Nr. topografic:Parte din 810, 867

Adresa: Jud. Caraș-Severin

Nr. Crt	Nr cadastral Nr. topografic	Suprafața* (mp)	Observații / Referințe
A1		2.996	Sector cadastral:27 Teren neimprejmuit;

B. Partea II. Proprietari și acte

Inscrieri privitoare la dreptul de proprietate și alte drepturi reale		Referințe
/		
Act Administrativ nr. 1776, din 13/05/2024 emis de PRIMARIA COMUNEI BUCOSNITA;		
B1	Inscrierea posesiei, drept de PROPRIETATE, dobandit prin Lege, cota actuala 1/1 1) NEIDENTIFICAT NEIDENTIFICAT	A1
Act Normativ nr. 7, din 13/03/1996 emis de PARLAMENTUL ROMÂNIEI;		
B2	SE NOTEAZĂ MENȚIUNEA DE PROPRIETAR NEIDENTIFICAT	A1

C. Partea III. SARCINI .

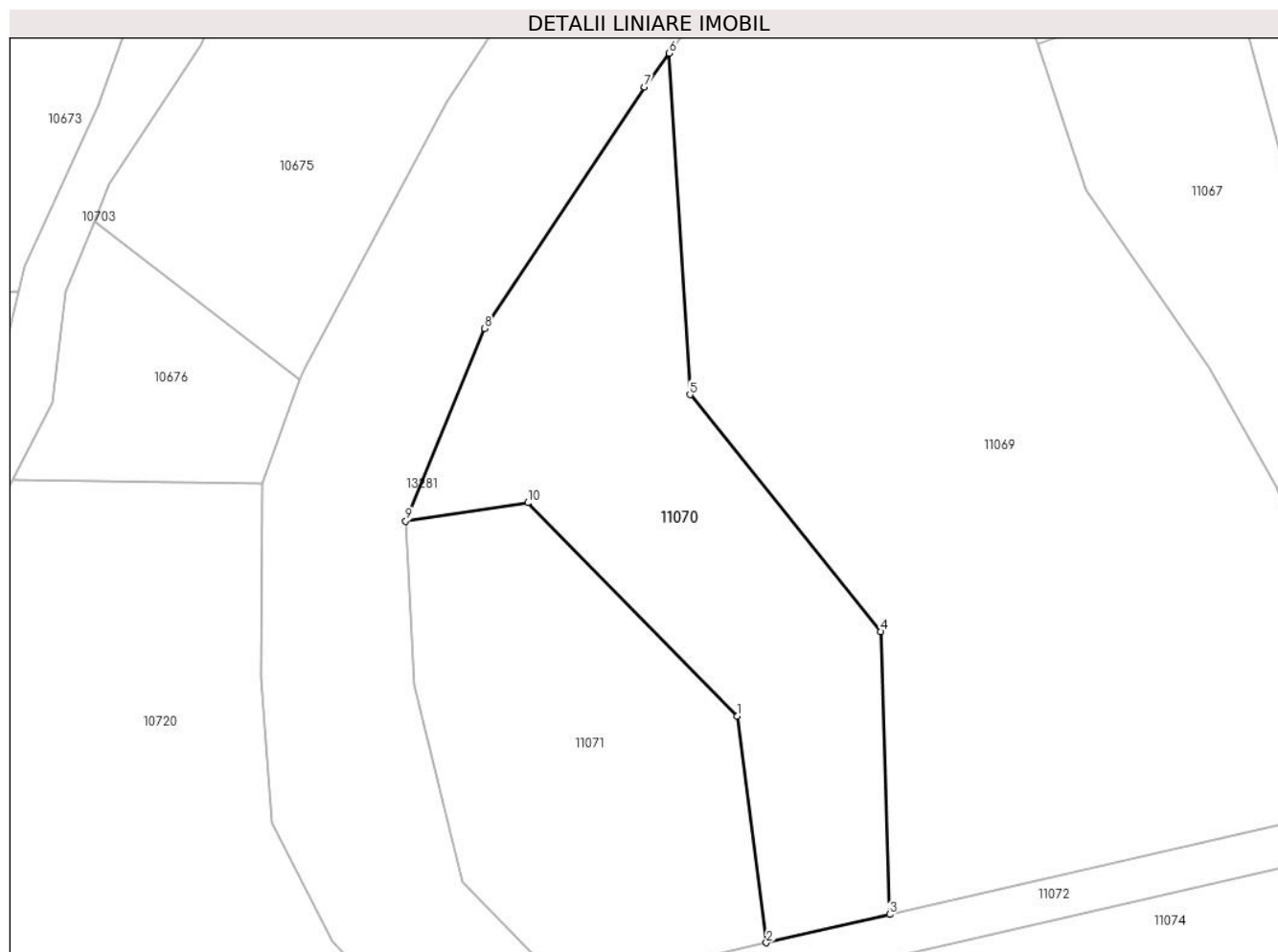
Inscrieri privind dezmembramintele dreptului de proprietate, drepturi reale de garanție și sarcini	Referințe
NU SUNT	

Anexa Nr. 1 La Partea I

Teren

Nr cadastral	Suprafața (mp)*	Observații / Referințe
	2.996	

* Suprafața este determinată în planul de proiecție Stereo 70.



Date referitoare la teren

Crt	Categorie folosință	Intra vilan	Suprafața (mp)	Tarla	Parcelă	Nr. topo	Observații / Referințe
1	faneata	NU	2.996	-	-	Parte din 810, 867	Fâneată în Copaci

Lungime Segmente

1) Valorile lungimilor segmentelor sunt obținute din proiecție în plan.

Punct început	X / Y	Punct sfârșit	X / Y	Lungime segment (** (m)
1	286.123,302 427.467,272	2	286.127,392 427.435,353	32.18
2	286.127,392 427.435,353	3	286.144,741 427.439,346	17.803
3	286.144,741 427.439,346	4	286.143,513 427.479,151	39.824
4	286.143,513 427.479,151	5	286.116,61 427.512,557	42.892
5	286.116,61 427.512,557	6	286.113,678 427.560,644	48.176

Punct început	X / Y	Punct sfârșit	X / Y	Lungime segment (** (m)
6	286.113,678 427.560,644	7	286.110,192 427.555,905	5.883
7	286.110,192 427.555,905	8	286.087,636 427.521,886	40.817
8	286.087,636 427.521,886	9	286.076,556 427.494,742	29.318
9	286.076,556 427.494,742	10	286.093,746 427.497,322	17.383
10	286.093,746 427.497,322	1	286.123,302 427.467,272	42.149

** Lungimile segmentelor sunt determinate în planul de proiecție Stereo 70 și sunt rotunjite la 1 milimetru.

*** Distanța dintre puncte este formată din segmente cumulate ce sunt mai mici decât valoarea 1 milimetru.

**DATE DESPRE IMOBILUL NR. 11071**

Oficiul de Cadastru și Publicitate Imobiliară CARAS-SEVERIN
Biroul de Cadastru și Publicitate Imobiliară Caransebes

A. Partea I. Descrierea imobilului

TEREN Extravilan

Nr. CF vechi:274- Petroșnița
Nr. topografic:Parte din 792

Adresa: Jud. Caraș-Severin

Nr. Crt	Nr cadastral Nr. topografic	Suprafața* (mp)	Observații / Referințe
A1		Din acte: 10.286 Masurata: 2.361	Sector cadastral:27 Teren neimprejmuit;

B. Partea II. Proprietari și acte

Inscrieri privitoare la dreptul de proprietate și alte drepturi reale		Referințe
2355 / 06/08/1928		
Iesirea Din Indiviziune Voluntara nr. -, din 25/02/1928 emis de -;		
B1	Intabulare, drept de PROPRIETATE, dobandit prin Iesire Din Indiviziune, cota actuala 1/6, cota initiala 1/6 1) HAMAT CATALINA	A1
B2	Intabulare, drept de PROPRIETATE, dobandit prin Iesire Din Indiviziune, cota actuala 1/6, cota initiala 1/6 1) HAMAT ELENA	A1
1 / 30/11/1993		
Certificat De Mostenitor nr. 586, din 30/11/1993 emis de Notariatul Caransebes;		
B3	Intabulare, drept de PROPRIETATE, dobandit prin Succesiune, cota actuala 4/6, cota initiala 4/6 1) HAMAT SIMION, fiu	A1

C. Partea III. SARCINI .

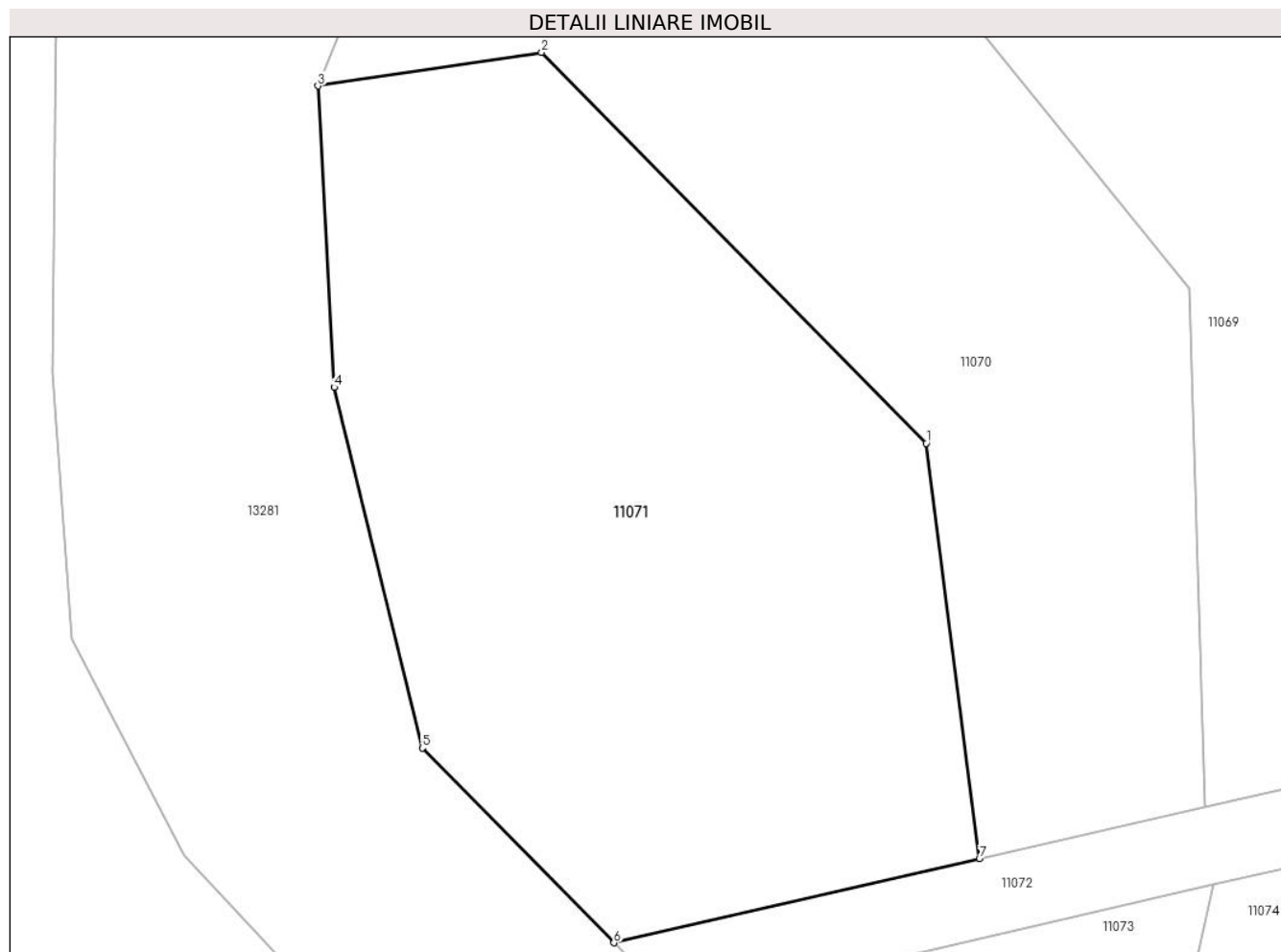
Inscrieri privind dezmembramintele dreptului de proprietate, drepturi reale de garanție și sarcini	Referințe
NU SUNT	

Anexa Nr. 1 La Partea I

Teren

Nr cadastral	Suprafața (mp)*	Observații / Referințe
	Din acte: 10.286 Masurata: 2.361	

* Suprafața este determinată în planul de proiecție Stereo 70.



Date referitoare la teren

Crt	Categorie folosință	Intra vilan	Suprafața (mp)	Tarla	Parcelă	Nr. topo	Observații / Referințe
1	faneata	NU	2.361	-	-	Parte din 792	Fâneată în Copaci, REST DE SUPRAFAȚĂ LA ID 10720

Lungime Segmente

1) Valorile lungimilor segmentelor sunt obținute din proiecție în plan.

Punct început	X / Y	Punct sfârșit	X / Y	Lungime segment (** (m)
1	286.123,302 427.467,272	2	286.093,746 427.497,322	42.149
2	286.093,746 427.497,322	3	286.076,556 427.494,742	17.383
3	286.076,556 427.494,742	4	286.077,787 427.471,584	23.191
4	286.077,787 427.471,584	5	286.084,568 427.443,856	28.545
5	286.084,568 427.443,856	6	286.099,299 427.428,887	21.002

Punct început	X / Y	Punct sfârșit	X / Y	Lungime segment (** (m)
6	286.099,299 427.428,887	7	286.127,392 427.435,353	28.828
7	286.127,392 427.435,353	1	286.123,302 427.467,272	32.18

** Lungimile segmentelor sunt determinate în planul de proiecție Stereo 70 și sunt rotunjite la 1 milimetru.

*** Distanța dintre puncte este formată din segmente cumulate ce sunt mai mici decât valoarea 1 milimetru.

**DATE DESPRE IMOBILUL NR. 11072**

Oficiul de Cadastru și Publicitate Imobiliară CARAS-SEVERIN
Biroul de Cadastru și Publicitate Imobiliară Caransebes

A. Partea I. Descrierea imobilului

TEREN Extravilan

Nr. CF vechi:235- Petroșnița

Nr. topografic:871

Adresa: Jud. Caraș-Severin

Nr. Crt	Nr cadastral Nr. topografic	Suprafața* (mp)	Observații / Referințe
A1		2.550	Sector cadastral:27 Teren neimprejmuit;

B. Partea II. Proprietari și acte

Inscrieri privitoare la dreptul de proprietate și alte drepturi reale		Referințe
4166 / 23/05/1914		
Act Notarial nr. 0, din 01/01/1900 emis de -;		
B1	Intabulare, drept de PROPRIETATE, dobandit prin Conventie, cota actuala 1/1 1) COMUNA PETROSNITA, CIF:9999999999999	A1

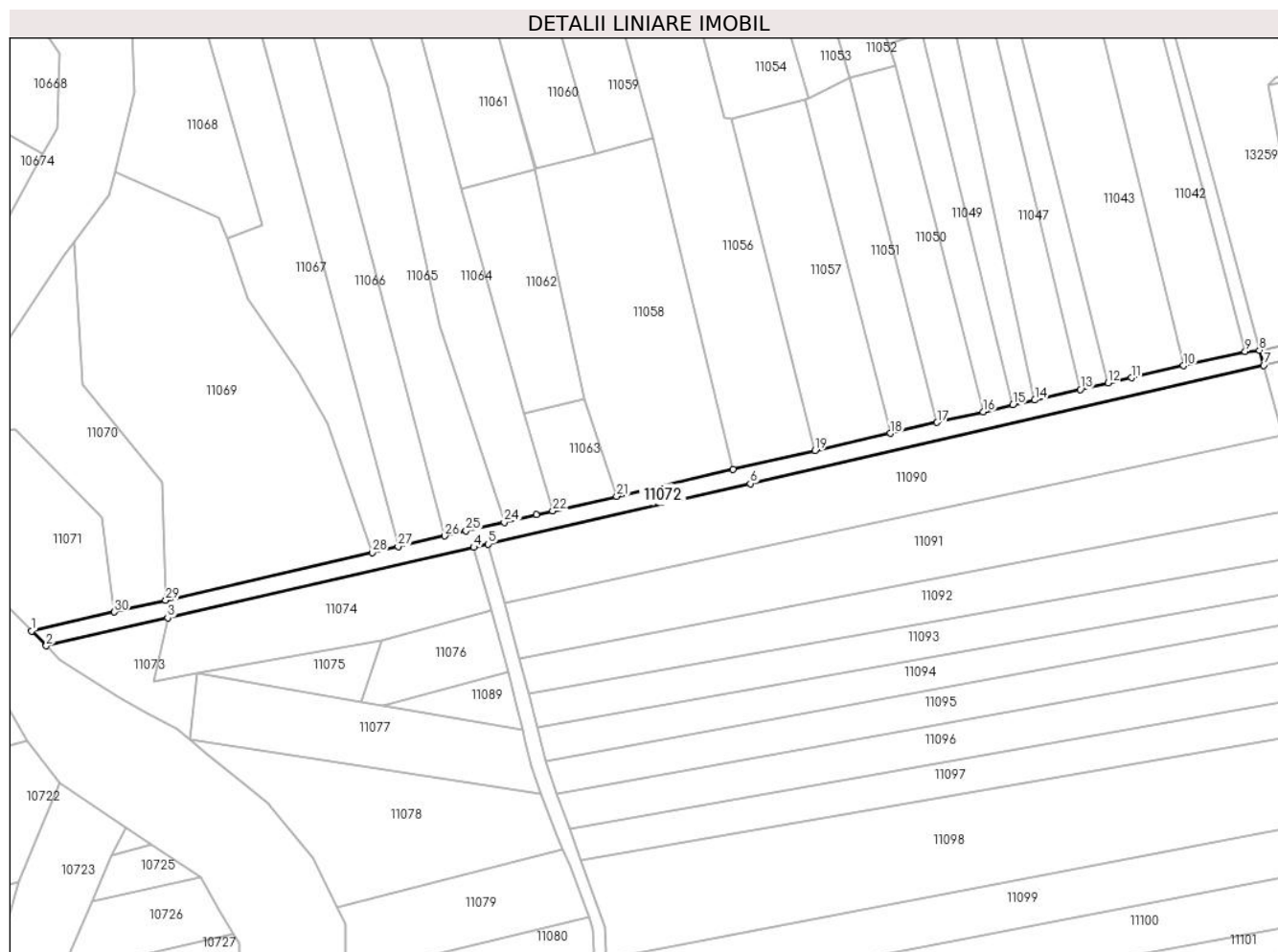
C. Partea III. SARCINI .

Inscrieri privind dezmembramintele dreptului de proprietate, drepturi reale de garanție și sarcini	Referințe
NU SUNT	

Teren

Nr cadastral	Suprafața (mp)*	Observații / Referințe
	2.550	

* Suprafața este determinată în planul de proiecție Stereo 70.



Date referitoare la teren

Crt	Categorie folosință	Intra vilan	Suprafața (mp)	Tarla	Parcelă	Nr. topo	Observații / Referințe
1	drum	NU	2.550	-	-	Parte din 871	Drum în Copaci

Lungime Segmente

1) Valorile lungimilor segmentelor sunt obținute din proiecție în plan.

Punct început	X / Y	Punct sfârșit	X / Y	Lungime segment (** (m)
1	286.099,299 427.428,887	2	286.104,239 427.423,867	7.043
3	286.145,412 427.433,344	4	286.249,192 427.457,232	106.494
5	286.254,046 427.458,349	6	286.342,957 427.478,814	91.236
7	286.516,986 427.518,872	8	286.515,513 427.524,054	5.387
9	286.510,687 427.523,579	10	286.489,86 427.518,785	21.372

Punct început	X / Y	Punct sfârșit	X / Y	Lungime segment (** (m)
2	286.104,239 427.423,867	3	286.145,412 427.433,344	42.25
4	286.249,192 427.457,232	5	286.254,046 427.458,349	4.981
6	286.342,957 427.478,814	7	286.516,986 427.518,872	178.58
8	286.515,513 427.524,054	9	286.510,687 427.523,579	4.849
10	286.489,86 427.518,785	11	286.472,11 427.514,699	18.214

Punct început	X / Y	Punct sfârșit	X / Y	Lungime segment (** (m))
11	286.472,11 427.514,699	12	286.464,263 427.512,893	8.052
13	286.454,831 427.510,722	14	286.439,348 427.507,158	15.888
15	286.431,957 427.505,457	16	286.421,844 427.503,129	10.377
17	286.406,263 427.499,543	18	286.390,404 427.495,892	16.274
19	286.364,859 427.490,012	20	286.337,157 427.483,636	28.426
21	286.297,608 427.474,533	22	286.275,94 427.469,545	22.235
23	286.270,39 427.468,268	24	286.259,526 427.465,767	11.148
25	286.246,601 427.462,792	26	286.239,392 427.461,133	7.397
27	286.223,547 427.457,486	28	286.214,747 427.455,46	9.03
29	286.144,741 427.439,346	30	286.127,392 427.435,353	17.803

Punct început	X / Y	Punct sfârșit	X / Y	Lungime segment (** (m))
12	286.464,263 427.512,893	13	286.454,831 427.510,722	9.679
14	286.439,348 427.507,158	15	286.431,957 427.505,457	7.584
16	286.421,844 427.503,129	17	286.406,263 427.499,543	15.988
18	286.390,404 427.495,892	19	286.364,859 427.490,012	26.213
20	286.337,157 427.483,636	21	286.297,608 427.474,533	40.583
22	286.275,94 427.469,545	23	286.270,39 427.468,268	5.695
24	286.259,526 427.465,767	25	286.246,601 427.462,792	13.263
26	286.239,392 427.461,133	27	286.223,547 427.457,486	16.259
28	286.214,747 427.455,46	29	286.144,741 427.439,346	71.837
30	286.127,392 427.435,353	1	286.099,299 427.428,887	28.828

** Lungimile segmentelor sunt determinate în planul de proiecție Stereo 70 și sunt rotunjite la 1 milimetru.

*** Distanța dintre puncte este formată din segmente cumulate ce sunt mai mici decât valoarea 1 milimetru.

**DATE DESPRE IMOBILUL NR. 11073**

Oficiul de Cadastru și Publicitate Imobiliară CARAS-SEVERIN
Biroul de Cadastru și Publicitate Imobiliară Caransebes

A. Partea I. Descrierea imobilului

TEREN Extravilan

Nr. CF vechi:806, 570, 296- Petroșnița
Nr. topografic:Parte din 793, 863, 810, 864

Adresa: Jud. Caraș-Severin

Nr. Crt	Nr cadastral Nr. topografic	Suprafața* (mp)	Observații / Referințe
A1		909	Sector cadastral:27 Teren neimprejmuit; 31153

B. Partea II. Proprietari și acte

Inscrieri privitoare la dreptul de proprietate și alte drepturi reale	Referințe
/	
Act Administrativ nr. 1776, din 13/05/2024 emis de PRIMARIA COMUNEI BUCOSNITA;	
B1	Inscrierea posesiei, drept de PROPRIETATE, dobandit prin Lege, cota actuala 1/1
	1) NEIDENTIFICAT NEIDENTIFICAT
Act Normativ nr. 7, din 13/03/1996 emis de PARLAMENTUL ROMÂNIEI;	
B2	SE NOTEAZĂ MENȚIUNEA DE PROPRIETAR NEIDENTIFICAT
	A1

C. Partea III. SARCINI .

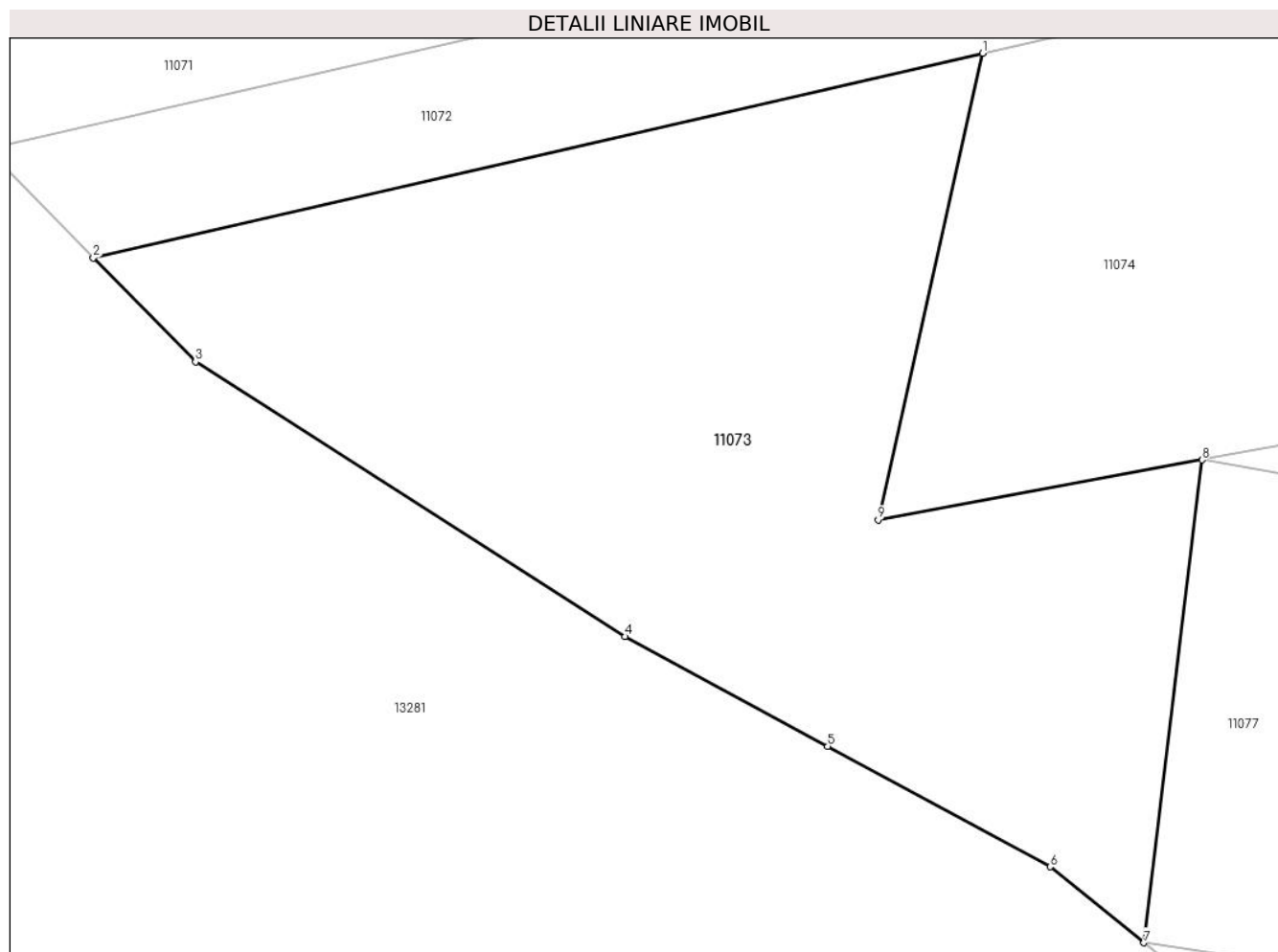
Inscrieri privind dezmembramintele dreptului de proprietate, drepturi reale de garanție și sarcini	Referințe
NU SUNT	

Anexa Nr. 1 La Partea I

Teren

Nr cadastral	Suprafața (mp)*	Observații / Referințe
	909	31153

* Suprafața este determinată în planul de proiecție Stereo 70.



Date referitoare la teren

Crt	Categorie folosință	Intravilan	Suprafața (mp)	Tarla	Parcelă	Nr. topo	Observații / Referințe
1	fâneata	NU	909	-	-	Parte din 793, 570, 810	Fâneată în Copaci

Lungime Segmente

1) Valorile lungimilor segmentelor sunt obținute din proiecție în plan.

Punct început	X / Y	Punct sfârșit	X / Y	Lungime segment (** (m)
1	286.145,412 427.433,344	2	286.104,239 427.423,867	42.25
2	286.104,239 427.423,867	3	286.108,97 427.419,059	6.745
3	286.108,97 427.419,059	4	286.128,861 427.406,353	23.603
4	286.128,861 427.406,353	5	286.138,239 427.401,276	10.664
5	286.138,239 427.401,276	6	286.148,547 427.395,696	11.721

Punct început	X / Y	Punct sfârşit	X / Y	Lungime segment (** (m)
6	286.148,547 427.395,696	7	286.152,885 427.392,184	5.581
7	286.152,885 427.392,184	8	286.155,569 427.414,53	22.507
8	286.155,569 427.414,53	9	286.140,583 427.411,757	15.24
9	286.140,583 427.411,757	1	286.145,412 427.433,344	22.121

** Lungimile segmentelor sunt determinate în planul de proiecţie Stereo 70 şi sunt rotunjite la 1 milimetru.

*** Distanţa dintre puncte este formată din segmente cumulate ce sunt mai mici decât valoarea 1 milimetru.

**DATE DESPRE IMOBILUL NR. 11074**

Oficiul de Cadastru și Publicitate Imobiliară CARAS-SEVERIN
Biroul de Cadastru și Publicitate Imobiliară Caransebes

A. Partea I. Descrierea imobilului

TEREN Extravilan

Nr. CF vechi:806- Petroșnița

Nr. topografic:865/1, Parte din 864

Adresa: Jud. Caraș-Severin

Nr. Crt	Nr cadastral Nr. topografic	Suprafața* (mp)	Observații / Referințe
A1		2.482	Sector cadastral:27 Teren neimprejmuț;

B. Partea II. Proprietari și acte

Inscrieri privitoare la dreptul de proprietate și alte drepturi reale		Referințe
/		
Act Normativ nr. 7, din 13/03/1996 emis de PARLAMENTUL ROMÂNIEI;		
B1	Intabulare, drept de PROPRIETATE, dobândit prin Lege, cota actuala 1/1 1) NEIDENTIFICAT NEIDENTIFICAT	A1
Act Normativ nr. 7, din 13/03/1996 emis de PARLAMENTUL ROMÂNIEI (ADEVÉRINȚA 3152/07.06.2023, EMISĂ DE PRIMĂRIA COMUNEI BUCOȘNIȚA);		
B2	Se notează posesia faptică în favoarea lui 1) VERNICHESCU FLORIN-ROMICĂ	A1

C. Partea III. SARCINI .

Inscrieri privind dezmembramintele dreptului de proprietate, drepturi reale de garanție și sarcini	Referințe
NU SUNT	

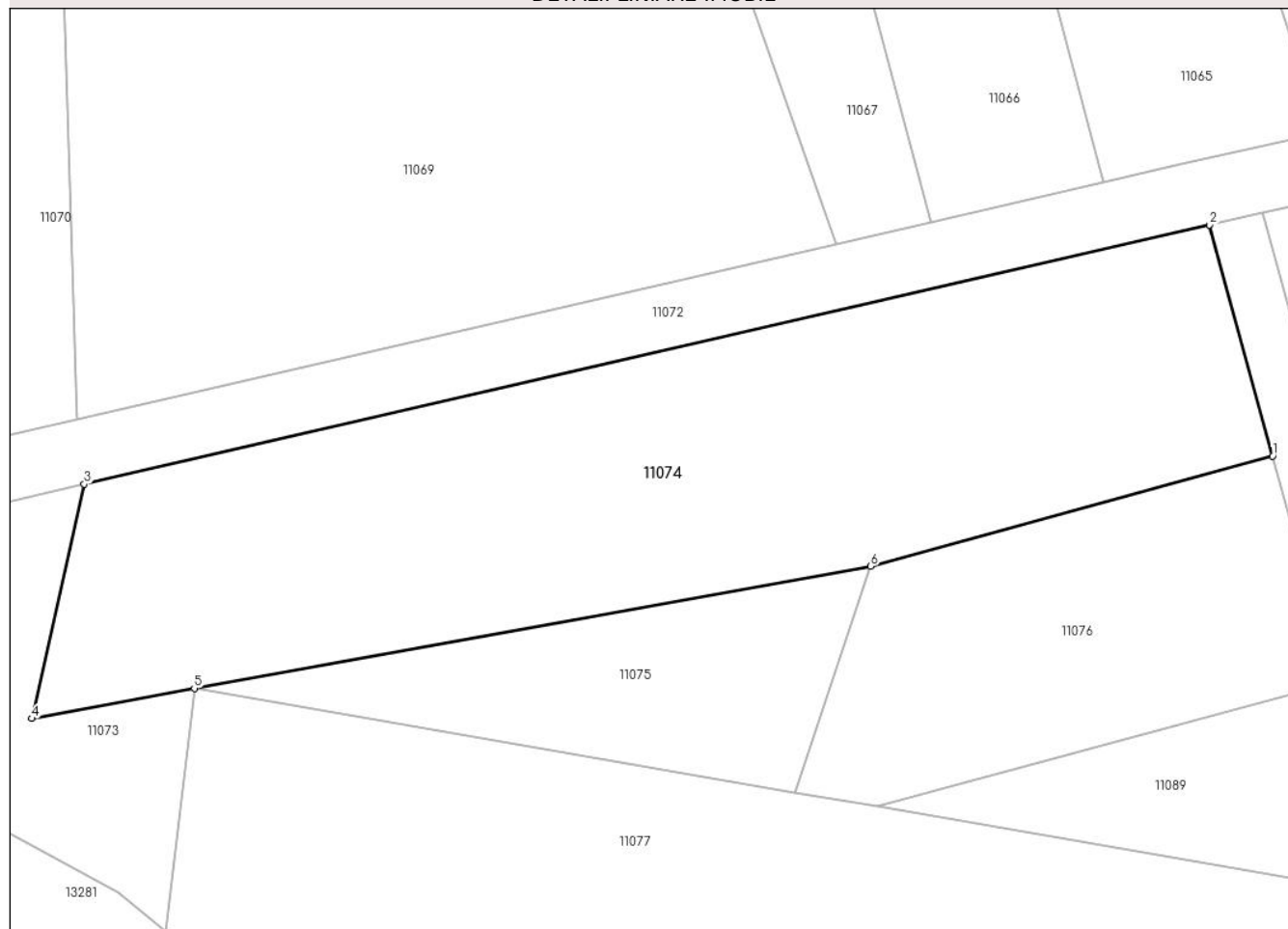
Anexa Nr. 1 La Partea I

Teren

Nr cadastral	Suprafața (mp)*	Observații / Referințe
	2.482	

* Suprafața este determinată în planul de proiecție Stereo 70.

DETALII LINIARE IMOBIL



Date referitoare la teren

Crt	Categorie folosință	Intravilan	Suprafața (mp)	Tarla	Parcelă	Nr. topo	Observații / Referințe
1	fâneata	NU	2.482	-	-	865/1, Parte din 864	Fâneată în Copaci

Lungime Segmente

1) Valorile lungimilor segmentelor sunt obținute din proiecție în plan.

Punct început	X / Y	Punct sfârșit	X / Y	Lungime segment (** (m)
1	286.255,022 427.435,937	2	286.249,192 427.457,232	22.079
2	286.249,192 427.457,232	3	286.145,412 427.433,344	106.494
3	286.145,412 427.433,344	4	286.140,583 427.411,757	22.121
4	286.140,583 427.411,757	5	286.155,569 427.414,53	15.24
5	286.155,569 427.414,53	6	286.217,95 427.425,786	63.388

Punct început	X / Y	Punct sfârşit	X / Y	Lungime segment (** (m)
6	286.217,95 427.425,786	1	286.255,022 427.435,937	38.437

** Lungimile segmentelor sunt determinate în planul de proiecţie Stereo 70 şi sunt rotunjite la 1 milimetru.

*** Distanţa dintre puncte este formată din segmente cumulate ce sunt mai mici decât valoarea 1 milimetru.

**DATE DESPRE IMOBILUL NR. 11075**
Oficiul de Cadastru și Publicitate Imobiliară CARAS-SEVERIN
Biroul de Cadastru și Publicitate Imobiliară Caransebes
A. Partea I. Descrierea imobilului

TEREN Extravilan

Nr. CF vechi:570- Petroșnița
Nr. topografic:Parte din 863

Adresa: Jud. Caraș-Severin

Nr. Crt	Nr cadastral Nr. topografic	Suprafața* (mp)	Observații / Referințe
A1	31153	Din acte: 1.666 Masurata: 610	Sector cadastral:27 Teren neimprejmut;

B. Partea II. Proprietari și acte

Inscrieri privitoare la dreptul de proprietate și alte drepturi reale		Referințe
1833 / 07/10/1992		
Act Notarial nr. 229/1992, din 01/01/1992 emis de -;		
B1	Intabulare, drept de PROPRIETATE, dobandit prin Succesiune, cota actuala 2/24, cota initiala 2/24 1) HAMAT PETRU , fiu <i>OBSERVATII: (provenita din conversia CF 570)</i>	A1
B2	Intabulare, drept de PROPRIETATE, dobandit prin Succesiune, cota actuala 2/24, cota initiala 2/24 1) HAMAT ILIA , fiu <i>OBSERVATII: (provenita din conversia CF 570)</i>	A1
5014 / 26/10/1999		
Act Notarial nr. 245/1999, din 01/01/1999 emis de -;		
B4	Intabulare, drept de PROPRIETATE, dobandit prin Succesiune, cota actuala 11/24, cota initiala 11/24 1) BUGARIU HAUPMANN CONSTANTIN , fiu <i>OBSERVATII: (provenita din conversia CF 570)</i>	A1
3152 / 15/08/2000		
Act Notarial nr. 195/2000, din 01/01/2000 emis de -;		
B7	Intabulare, drept de PROPRIETATE, dobandit prin Succesiune, cota actuala 2/24, cota initiala 2/24 1) BUGARIU HAPTMANN CONSTANTIN <i>OBSERVATII: (provenita din conversia CF 570)</i>	A1
851 / 15/01/2016		
Act Notarial nr. 01, din 15/01/2016 emis de Cornean Carmen Andrada;		
B8	Intabulare, drept de PROPRIETATE, dobandit prin Succesiune, cota actuala 7/24, cota initiala 7/24 1) MOTEA IOANA DOINA , nepoata de fiu	A1

C. Partea III. SARCINI .

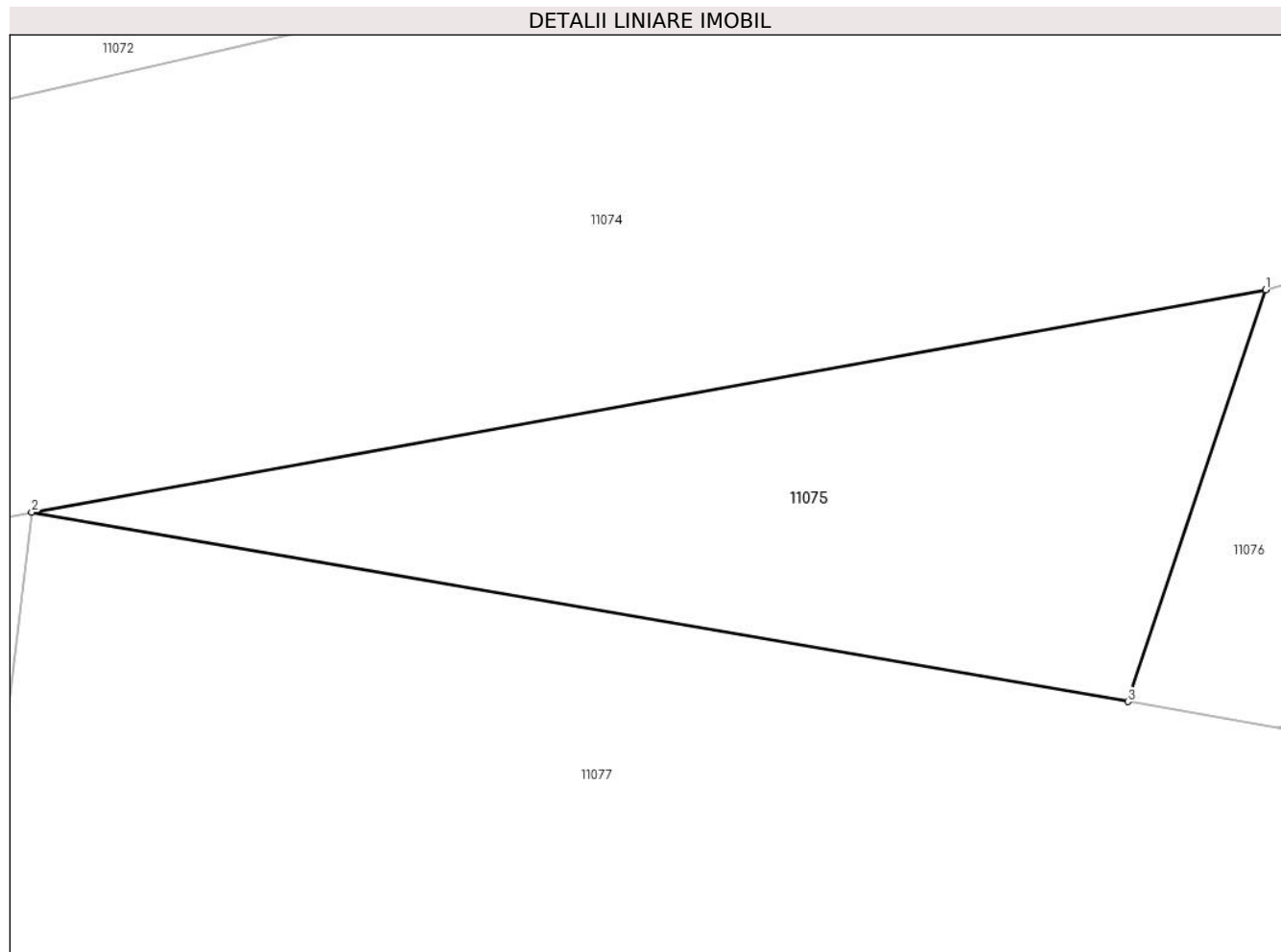
Inscrieri privind dezmembramintele dreptului de proprietate, drepturi reale de garanție și sarcini	Referințe
NU SUNT	

Anexa Nr. 1 La Partea I

Teren

Nr cadastral	Suprafața (mp)*	Observații / Referințe
31153	Din acte: 1.666 Masurata: 610	

* Suprafața este determinată în planul de proiecție Stereo 70.



Date referitoare la teren

Crt	Categorie folosință	Intra vilan	Suprafața (mp)	Tarla	Parcelă	Nr. topo	Observații / Referințe
1	faneata	NU	610	-	-	Parte din 863	Fâneată în Copaci

Lungime Segmente

1) Valorile lungimilor segmentelor sunt obținute din proiecție în plan.

Punct început	X / Y	Punct sfârșit	X / Y	Lungime segment (** (m)
1	286.217,95 427.425,786	2	286.155,569 427.414,53	63.388
2	286.155,569 427.414,53	3	286.210,977 427.404,955	56.229
3	286.210,977 427.404,955	1	286.217,95 427.425,786	21.967

** Lungimile segmentelor sunt determinate în planul de proiecție Stereo 70 și sunt rotunjite la 1 milimetru.

*** Distanța dintre puncte este formată din segmente cumulate ce sunt mai mici decât valoarea 1 milimetru.

**DATE DESPRE IMOBILUL NR. 11076**

Oficiul de Cadastru și Publicitate Imobiliară CARAS-SEVERIN
Biroul de Cadastru și Publicitate Imobiliară Caransebes

A. Partea I. Descrierea imobilului

TEREN Extravilan

Nr. CF vechi:570- Petroșnița

Nr. topografic:862

Adresa: Jud. Caraș-Severin

Nr. Crt	Nr cadastral Nr. topografic	Suprafața* (mp)	Observații / Referințe
A1	31147	970	Sector cadastral:27 Teren neimprejmuit;

B. Partea II. Proprietari și acte

Inscrieri privitoare la dreptul de proprietate și alte drepturi reale		Referințe
1833 / 07/10/1992		
Act Notarial nr. 229/1992, din 01/01/1992 emis de -;		
B1	Intabulare, drept de PROPRIETATE, dobandit prin Succesiune, cota actuala 2/24, cota initiala 2/24 1) HAMAT PETRU , fiu <i>OBSERVATII: (provenita din conversia CF 570)</i>	A1
B2	Intabulare, drept de PROPRIETATE, dobandit prin Succesiune, cota actuala 2/24, cota initiala 2/24 1) HAMAT ILIA , fiu <i>OBSERVATII: (provenita din conversia CF 570)</i>	A1
5014 / 26/10/1999		
Act Notarial nr. 245/1999, din 01/01/1900 emis de -;		
B4	Intabulare, drept de PROPRIETATE, dobandit prin Succesiune, cota actuala 11/24, cota initiala 11/24 1) BUGARIU HAUPMANN CONSTANTIN , fiu <i>OBSERVATII: (provenita din conversia CF 570)</i>	A1
3152 / 15/08/2000		
Act Notarial nr. 195/2000, din 01/01/2000 emis de -;		
B7	Intabulare, drept de PROPRIETATE, dobandit prin Succesiune, cota actuala 2/24, cota initiala 2/24 1) BUGARIU HAPTMANN CONSTANTIN <i>OBSERVATII: (provenita din conversia CF 570)</i>	A1
794 / 15/01/2016		
Act Notarial nr. 01, din 15/01/2016 emis de Cornean Carmen Andrada;		
B8	Intabulare, drept de PROPRIETATE, dobandit prin Succesiune, cota actuala 7/24, cota initiala 7/24 1) MOTEA IOANA DOINA , nepoata de fiu	A1
/		
Act Normativ nr. 7, din 13/03/1996 emis de PARLAMENTUL ROMÂNIEI (ADEVÉRINȚA 3153/07.06.2023, EMISĂ DE PRIMĂRIA COMUNEI BUCOȘNIȚA);		
B9	Se notează posesia faptică în favoarea lui 1) VERNICHESCU FLORIN-ROMICĂ	A1

C. Partea III. SARCINI .

Inscrieri privind dezmembramintele dreptului de proprietate, drepturi reale de garanție și sarcini	Referințe
NU SUNT	

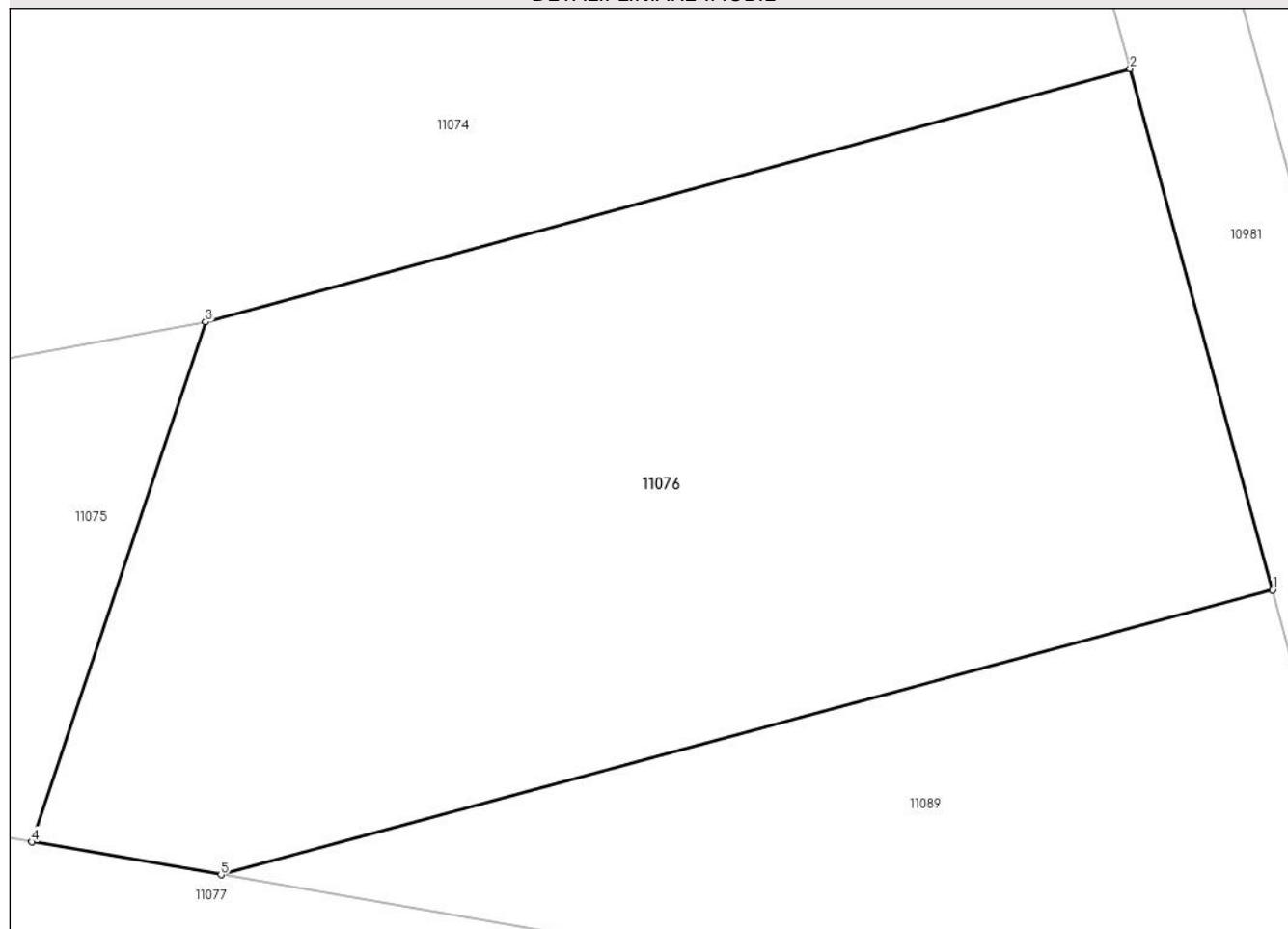
Anexa Nr. 1 La Partea I

Teren

Nr cadastral	Suprafața (mp)*	Observații / Referințe
31147	970	

* Suprafața este determinată în planul de proiecție Stereo 70.

DETALII LINIARE IMOBIL



Date referitoare la teren

Crt	Categorie folosință	Intravilan	Suprafața (mp)	Tarla	Parcelă	Nr. topo	Observații / Referințe
1	fâneata	NU	970	-	-	862	Fâneată în Copaci

Lungime Segmente

1) Valorile lungimilor segmentelor sunt obținute din proiecție în plan.

Punct început	X / Y	Punct sfârșit	X / Y	Lungime segment (** (m)
1	286.260,738 427.415,063	2	286.255,022 427.435,937	21.642
2	286.255,022 427.435,937	3	286.217,95 427.425,786	38.437
3	286.217,95 427.425,786	4	286.210,977 427.404,955	21.967
4	286.210,977 427.404,955	5	286.218,565 427.403,644	7.7
5	286.218,565 427.403,644	1	286.260,738 427.415,063	43.692

**** Lungimile segmentelor sunt determinate în planul de proiecție Stereo 70 și sunt rotunjite la 1 milimetru.**

***** Distanța dintre puncte este formată din segmente cumulate ce sunt mai mici decât valoarea 1 milimetru.**

**DATE DESPRE IMOBILUL NR. 11077**

Oficiul de Cadastru și Publicitate Imobiliară CARAS-SEVERIN
Biroul de Cadastru și Publicitate Imobiliară Caransebes

A. Partea I. Descrierea imobilului

Nr. CF vechi: 705, 288, 570, 291- Petroșnița
Nr. topografic: Parte din 863, 861, 860, 858
și 857

TEREN Extravilan

Adresa: Jud. Caraș-Severin

Nr. Crt	Nr cadastral Nr. topografic	Suprafața* (mp)	Observații / Referințe
A1	31153	2.483	Sector cadastral: 27 Teren neimprejmuit; 30507, 30708

B. Partea II. Proprietari și acte

Inscrieri privitoare la dreptul de proprietate și alte drepturi reale		Referințe
/		
Act Normativ nr. 7, din 13/03/1996 emis de PARLAMENTUL ROMÂNIEI;		
B1	Intabulare, drept de PROPRIETATE, dobândit prin Lege, cota actuala 1/1 1) NEIDENTIFICAT NEIDENTIFICAT	A1
Act Normativ nr. 7, din 13/03/1996 emis de PARLAMENTUL ROMÂNIEI (ADEVERINȚA 4888/29.09.2023, EMISĂ DE PRIMĂRIA COMUNEI BUCOȘNIȚA);		
B2	Se notează posesia faptică în favoarea lui 1) POENARIU EMANUEL	A1

C. Partea III. SARCINI .

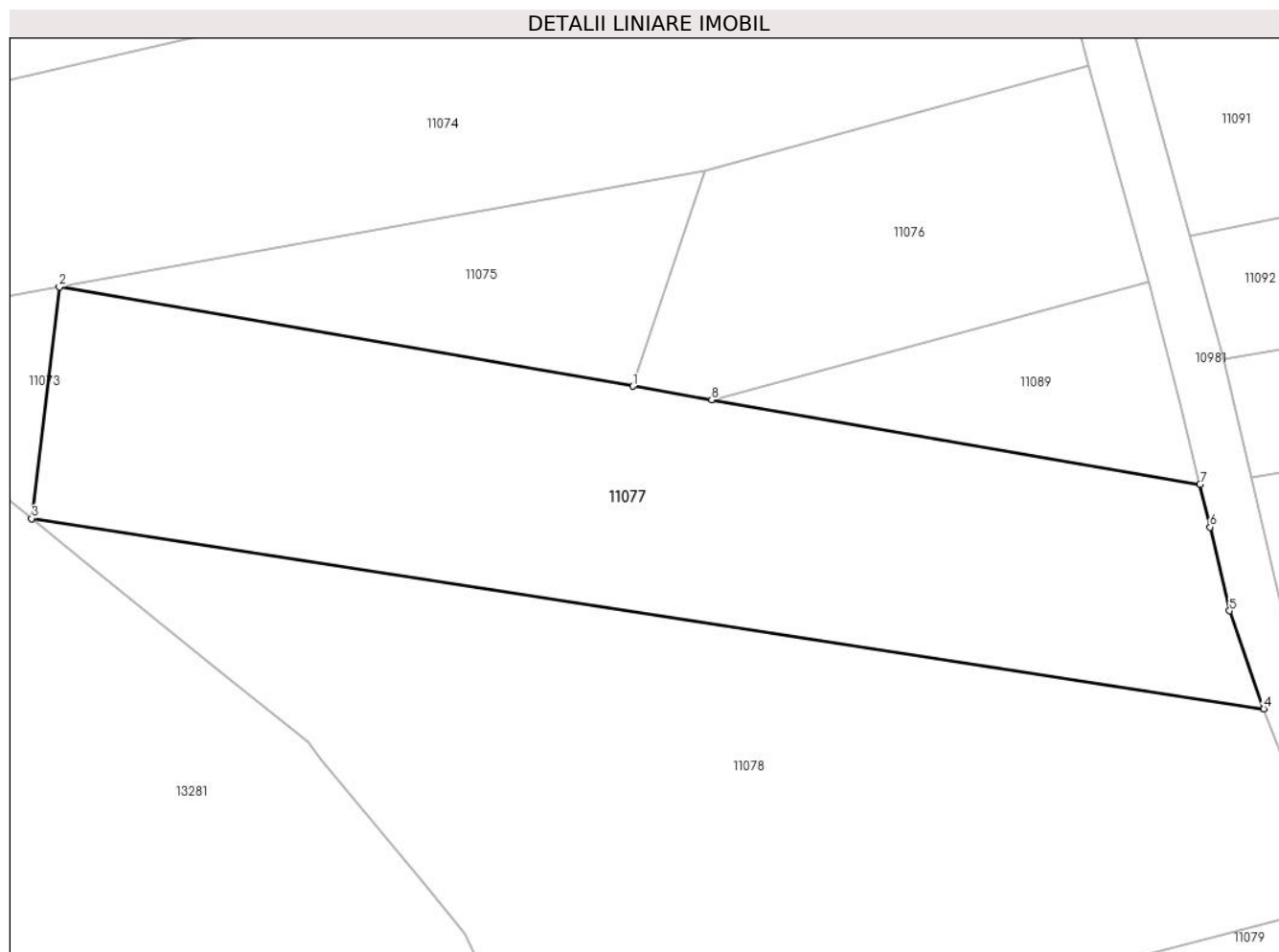
Inscrieri privind dezmembramintele dreptului de proprietate, drepturi reale de garanție și sarcini	Referințe
NU SUNT	

Anexa Nr. 1 La Partea I

Teren

Nr cadastral	Suprafața (mp)*	Observații / Referințe
31153	2.483	30507, 30708

* Suprafața este determinată în planul de proiecție Stereo 70.



Date referitoare la teren

Crt	Categorie folosință	Intravilan	Suprafața (mp)	Tarla	Parcelă	Nr. topo	Observații / Referințe
1	faneata	NU	2.483	-	-	Parte din 863, 861, 860, 858 și 857	Fâneată în Copaci

Lungime Segmente

1) Valorile lungimilor segmentelor sunt obținute din proiecție în plan.

Punct început	X / Y	Punct sfârșit	X / Y	Lungime segment (** (m)
1	286.210,977 427.404,955	2	286.155,569 427.414,53	56.229
2	286.155,569 427.414,53	3	286.152,885 427.392,184	22.507
3	286.152,885 427.392,184	4	286.271,894 427.373,817	120.418
4	286.271,894 427.373,817	5	286.268,598 427.383,28	10.021

Punct început	X / Y	Punct sfârșit	X / Y	Lungime segment (** (m)
5	286.268,598 427.383,28	6	286.266,719 427.391,374	8.309
6	286.266,719 427.391,374	7	286.265,733 427.395,493	4.235
7	286.265,733 427.395,493	8	286.218,565 427.403,644	47.867
8	286.218,565 427.403,644	1	286.210,977 427.404,955	7.7

** Lungimile segmentelor sunt determinate în planul de proiecție Stereo 70 și sunt rotunjite la 1 milimetru.

*** Distanța dintre puncte este formată din segmente cumulate ce sunt mai mici decât valoarea 1 milimetru.

**DATE DESPRE IMOBILUL NR. 11078**

Oficiul de Cadastru și Publicitate Imobiliară CARAS-SEVERIN
Biroul de Cadastru și Publicitate Imobiliară Caransebes

A. Partea I. Descrierea imobilului

Nr. CF vechi: 1098, 705, 288, 291-
Petroșnița

Nr. topografic: 854, Parte din 857, 858, 856,
859 și 860

TEREN Extravilan

Adresa: Jud. Caraș-Severin

Nr. Crt	Nr cadastral Nr. topografic	Suprafața* (mp)	Observații / Referințe
A1	30507	3.451	Sector cadastral: 27 Teren neimprejmuit; 30708

B. Partea II. Proprietari și acte

Inscrieri privitoare la dreptul de proprietate și alte drepturi reale		Referințe
/		
Act Normativ nr. 7, din 13/03/1996 emis de PARLAMENTUL ROMÂNIEI;		
B1	Intabulare, drept de PROPRIETATE, dobândit prin Lege, cota actuala 1/1 1) NEIDENTIFICAT NEIDENTIFICAT	A1
Act Normativ nr. 7, din 13/03/1996 emis de PARLAMENTUL ROMÂNIEI (ADEVÉRINȚA 4885/29.09.2023, EMISĂ DE PRIMĂRIA COMUNEI BUCOȘNIȚA);		
B2	Se notează posesia faptică în favoarea lui 1) CILIBIA GHEORGHE	A1

C. Partea III. SARCINI .

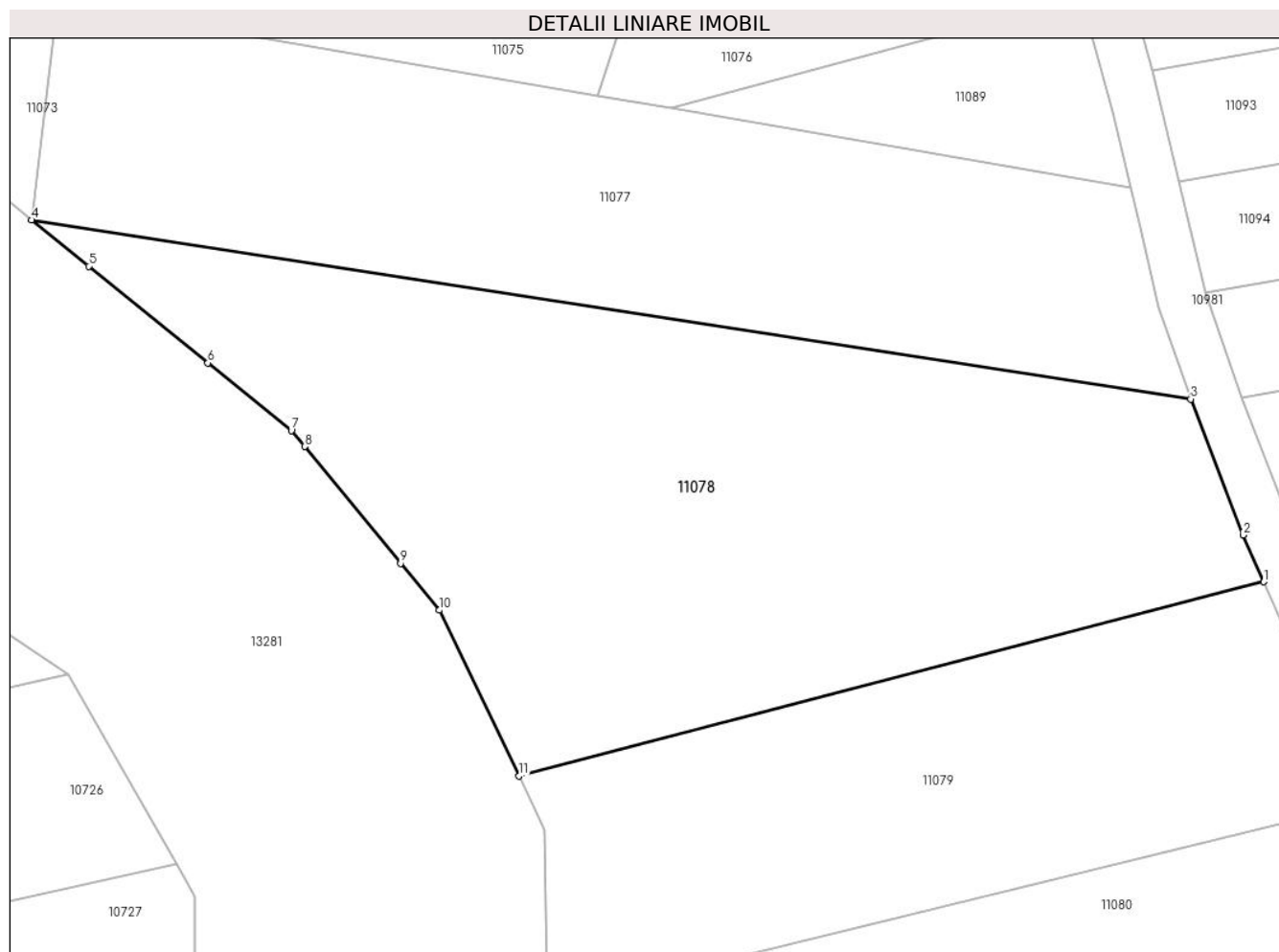
Inscrieri privind dezmembramintele dreptului de proprietate, drepturi reale de garanție și sarcini	Referințe
NU SUNT	

Anexa Nr. 1 La Partea I

Teren

Nr cadastral	Suprafața (mp)*	Observații / Referințe
30507	3.451	30708

* Suprafața este determinată în planul de proiecție Stereo 70.



Date referitoare la teren

Crt	Categorie folosință	Intravilan	Suprafața (mp)	Tarla	Parcelă	Nr. topo	Observații / Referințe
1	fâneata	NU	3.451	-	-	854, Parte din 857, 858, 856, 859 și 860	Fâneată în Copaci

Lungime Segmente

1) Valorile lungimilor segmentelor sunt obținute din proiecție în plan.

Punct început	X / Y	Punct sfârșit	X / Y	Lungime segment (** (m)
1	286.279,393 427.355,067	2	286.277,272 427.359,852	5.234
2	286.277,272 427.359,852	3	286.271,894 427.373,817	14.965
3	286.271,894 427.373,817	4	286.152,885 427.392,184	120.418
4	286.152,885 427.392,184	5	286.158,738 427.387,445	7.531

Punct început	X / Y	Punct sfârșit	X / Y	Lungime segment (** (m)
5	286.158,738 427.387,445	6	286.170,998 427.377,52	15.774
6	286.170,998 427.377,52	7	286.179,56 427.370,588	11.016
7	286.179,56 427.370,588	8	286.180,92 427.368,934	2.141
8	286.180,92 427.368,934	9	286.190,772 427.356,96	15.506
9	286.190,772 427.356,96	10	286.194,734 427.352,144	6.236
10	286.194,734 427.352,144	11	286.202,935 427.335,134	18.884
11	286.202,935 427.335,134	1	286.279,393 427.355,067	79.014

** Lungimile segmentelor sunt determinate în planul de proiecție Stereo 70 și sunt rotunjite la 1 milimetru.

*** Distanța dintre puncte este formată din segmente cumulate ce sunt mai mici decât valoarea 1 milimetru.

**DATE DESPRE IMOBILUL NR. 11079**

Oficiul de Cadastru și Publicitate Imobiliară CARAS-SEVERIN
Biroul de Cadastru și Publicitate Imobiliară Caransebes

A. Partea I. Descrierea imobilului

TEREN Extravilan

Nr. CF vechi:482- Petroșnița

Nr. topografic:Parte din 853/1, 853/2

Adresa: Jud. Caraș-Severin

Nr. Crt	Nr cadastral Nr. topografic	Suprafața* (mp)	Observații / Referințe
A1	32791	1.938	Sector cadastral:27 Teren neimprejmit; 32767

B. Partea II. Proprietari și acte

Inscrieri privitoare la dreptul de proprietate și alte drepturi reale		Referințe
339 / 20/04/1965		
Certificat De Donatie nr. 299, din 01/01/1964 emis de Notariatul de Stat al Raionului Caransebes;		
B1	Intabulare, drept de PROPRIETATE, dobandit prin Succesiune, cota actuala 2/32, cota initiala 2/32 1) SUCIU EMILIA , nasc.Hantu (sotia def. Metodie)	A1
B2	Intabulare, drept de PROPRIETATE, dobandit prin Succesiune, cota actuala 3/32, cota initiala 3/32 1) SUCIU METODIE , (fiul def. Metodie)	A1
B3	Intabulare, drept de PROPRIETATE, dobandit prin Succesiune, cota actuala 3/32, cota initiala 3/32 1) SUCIU FLORIA , (fiul def. Metodie)	A1
2769 / 04/08/1995		
Certificat De Mostenitor nr. 383, din 04/08/1995 emis de Notariatul de Stat Caransebes;		
B4	Intabulare, drept de PROPRIETATE, dobandit prin Succesiune, cota actuala 8/32, cota initiala 8/32 1) GAVRILA SOLOMIA , fiica def. Busuioc	A1
B5	Intabulare, drept de PROPRIETATE, dobandit prin Succesiune, cota actuala 2/32, cota initiala 2/32 1) PAICA MARIA , sotia def.Mihai	A1
B6	Intabulare, drept de PROPRIETATE, dobandit prin Succesiune, cota actuala 3/32, cota initiala 3/32 1) PAICA NICOLAE , fiul def. Mihai	A1
B7	Intabulare, drept de PROPRIETATE, dobandit prin Succesiune, cota actuala 3/32, cota initiala 3/32 1) PAICA MIHAI , jr. fiul def. Mihai	A1
3594 / 16/10/1995		
Certificat De Mostenitor nr. 514, din 16/10/1995 emis de Notariatul Caransebes;		
B8	Intabulare, drept de PROPRIETATE, dobandit prin Succesiune, cota actuala 8/32, cota initiala 8/32 1) SUCIU MIHAI ANTONIU , fiu	A1

C. Partea III. SARCINI .

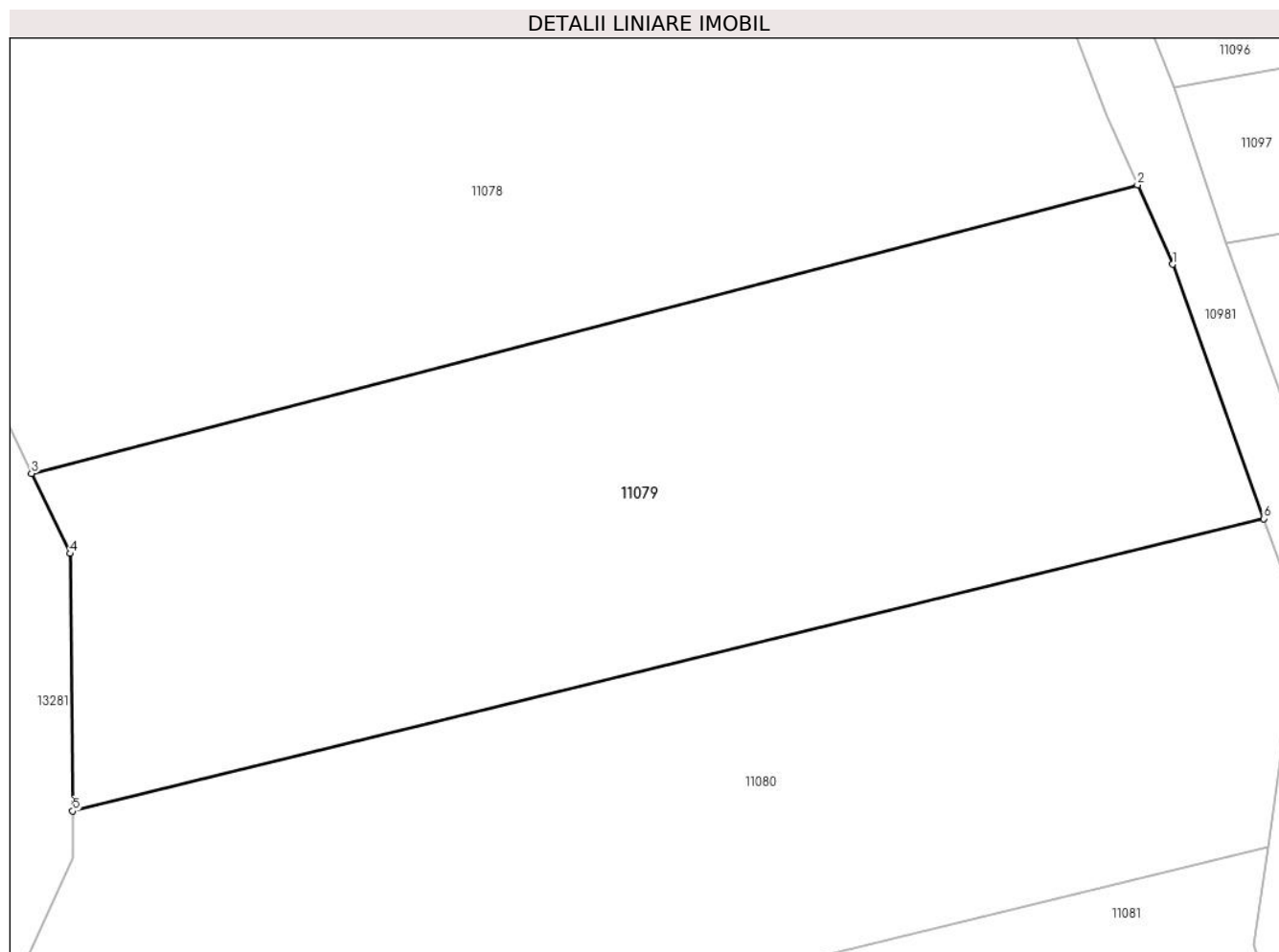
Inscrieri privind dezmembramintele dreptului de proprietate, drepturi reale de garanție și sarcini	Referințe
NU SUNT	

Anexa Nr. 1 La Partea I

Teren

Nr cadastral	Suprafața (mp)*	Observații / Referințe
32791	1.938	32767

* Suprafața este determinată în planul de proiecție Stereo 70.



Date referitoare la teren

Crt	Categorie folosință	Intravilan	Suprafața (mp)	Tarla	Parcelă	Nr. topo	Observații / Referințe
1	faneata	NU	1.938	-	-	Parte din 853/1, 853/2	Fâneată în Copaci

Lungime Segmente

1) Valorile lungimilor segmentelor sunt obținute din proiecție în plan.

Punct început	X / Y	Punct sfârșit	X / Y	Lungime segment (** (m)
1	286.281,824 427.349,582	2	286.279,393 427.355,067	6.0
2	286.279,393 427.355,067	3	286.202,935 427.335,134	79.014
3	286.202,935 427.335,134	4	286.205,602 427.329,601	6.142
4	286.205,602 427.329,601	5	286.205,766 427.311,808	17.794
5	286.205,766 427.311,808	6	286.288,123 427.332,017	84.8

Punct început	X / Y	Punct sfârșit	X / Y	Lungime segment (** (m)
6	286.288,123 427.332,017	1	286.281,824 427.349,582	18.66

** Lungimile segmentelor sunt determinate în planul de proiecție Stereo 70 și sunt rotunjite la 1 milimetru.

*** Distanța dintre puncte este formată din segmente cumulate ce sunt mai mici decât valoarea 1 milimetru.

**DATE DESPRE IMOBILUL NR. 11080**

Oficiul de Cadastru și Publicitate Imobiliară CARAS-SEVERIN
Biroul de Cadastru și Publicitate Imobiliară Caransebes

A. Partea I. Descrierea imobilului

TEREN Extravilan

Nr. CF vechi:508- Petroșnița

Nr. topografic:Parte din 850/1, 850/2

Adresa: Jud. Caraș-Severin

Nr. Crt	Nr cadastral Nr. topografic	Suprafața* (mp)	Observații / Referințe
A1		1.994	Sector cadastral:27 Teren neimprejmuț;

B. Partea II. Proprietari și acte

Inscrieri privitoare la dreptul de proprietate și alte drepturi reale		Referințe
/		
Act Normativ nr. 7, din 13/03/1996 emis de PARLAMENTUL ROMÂNIEI;		
B1	Intabulare, drept de PROPRIETATE, dobândit prin Lege, cota actuala 1/1 1) NEIDENTIFICAT NEIDENTIFICAT	A1
Act Normativ nr. 7, din 13/03/1996 emis de PARLAMENTUL ROMÂNIEI (ADEVÉRINȚA 3154/07.06.2023, EMISĂ DE PRIMĂRIA COMUNEI BUCOȘNIȚA);		
B2	Se notează posesia faptică în favoarea lui 1) VERNICHESCU FLORIN-ROMICĂ	A1

C. Partea III. SARCINI .

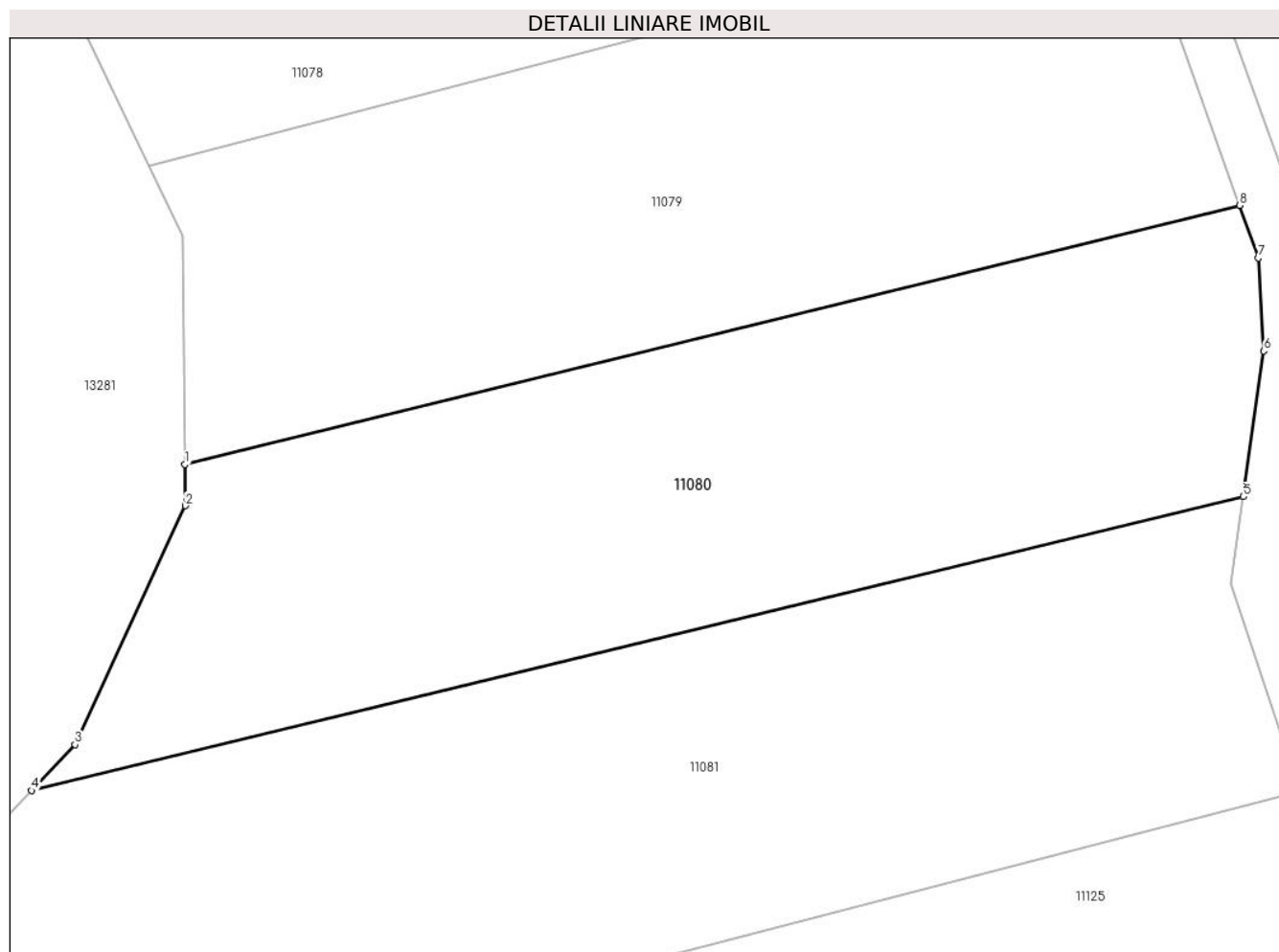
Inscrieri privind dezmembramintele dreptului de proprietate, drepturi reale de garanție și sarcini	Referințe
NU SUNT	

Anexa Nr. 1 La Partea I

Teren

Nr cadastral	Suprafața (mp)*	Observații / Referințe
	1.994	

* Suprafața este determinată în planul de proiecție Stereo 70.



Date referitoare la teren

Crt	Categorie folosință	Intravilan	Suprafața (mp)	Tarla	Parcelă	Nr. topo	Observații / Referințe
1	faneata	NU	1.994	-	-	Parte din 850/1, 850/2	Fâneată în Copaci

Lungime Segmente

1) Valorile lungimilor segmentelor sunt obținute din proiecție în plan.

Punct început	X / Y	Punct sfârșit	X / Y	Lungime segment (** (m)
1	286.205,766 427.311,808	2	286.205,795 427.308,584	3.224
2	286.205,795 427.308,584	3	286.197,183 427.289,935	20.541
3	286.197,183 427.289,935	4	286.193,787 427.286,359	4.932
4	286.193,787 427.286,359	5	286.288,419 427.309,296	97.372
5	286.288,419 427.309,296	6	286.290,004 427.320,654	11.468

Punct început	X / Y	Punct sfârșit	X / Y	Lungime segment (** (m)
6	286.290,004 427.320,654	7	286.289,59 427.327,926	7.284
7	286.289,59 427.327,926	8	286.288,123 427.332,017	4.346
8	286.288,123 427.332,017	1	286.205,766 427.311,808	84.8

** Lungimile segmentelor sunt determinate în planul de proiecție Stereo 70 și sunt rotunjite la 1 milimetru.

*** Distanța dintre puncte este formată din segmente cumulate ce sunt mai mici decât valoarea 1 milimetru.

**DATE DESPRE IMOBILUL NR. 11081**

Oficiul de Cadastru și Publicitate Imobiliară CARAS-SEVERIN
Biroul de Cadastru și Publicitate Imobiliară Caransebes

A. Partea I. Descrierea imobilului

TEREN Extravilan

Nr. CF vechi:9- Petroșnița

Nr. topografic:849/1, Parte din 849/2

Adresa: Jud. Caraș-Severin

Nr. Crt	Nr cadastral Nr. topografic	Suprafața* (mp)	Observații / Referințe
A1	31478	Din acte: 3.956 Masurata: 2.891	Sector cadastral:27 Teren neimprejmit; 31479

B. Partea II. Proprietari și acte

Inscrieri privitoare la dreptul de proprietate și alte drepturi reale		Referințe
1805 / 09/12/1946		
Act Notarial nr. 0, din 01/01/1946 emis de -;		
B1	Intabulare, drept de PROPRIETATE, dobandit prin Conventie, cota actuala 1/2, cota initiala 1/2 1) VERNICHESCU IOSIF , (casat.cu Maria nasc, Cristoi) <i>OBSERVATII: (provenita din conversia CF 9-Petrsnita) (provenita din conversia CF 9- Petrosnita)</i>	A1
B2	interdicție de instrainare si grevare in favoarea : BACILA ALEXE <i>OBSERVATII: (provenita din conversia CF 9-Petrsnita) (provenita din conversia CF 9- Petrosnita)</i>	A1
B3	interdicție de instrainare si grevare in favoarea : BACILA ANA nasc. Trica <i>OBSERVATII: (provenita din conversia CF 9-Petrsnita) (provenita din conversia CF 9- Petrosnita)</i>	A1
2205 / 21/06/1995		
Act Notarial nr. 316/1995, din 01/01/1995 emis de -;		
B4	Intabulare, drept de PROPRIETATE, dobandit prin Succesiune, cota actuala 1/2, cota initiala 1/2 1) HELER FLOAREA , n.Bacila <i>OBSERVATII: (provenita din conversia CF 9-Petrsnita) (provenita din conversia CF 9- Petrosnita)</i>	A1

C. Partea III. SARCINI

Inscrieri privind dezmembramintele dreptului de proprietate, drepturi reale de garanție și sarcini		Referințe
1805 / 09/12/1946		
Act Notarial nr. 0, din 01/01/1946 emis de -;		
C1	Intabulare, drept de UZUFRACT VIAGER, cota actuala 1/2 1) BACILA ALEXE <i>OBSERVATII: (provenita din conversia CF 9-Petrsnita) (provenita din conversia CF 9- Petrosnita)</i>	A1
C2	Intabulare, drept de UZUFRACT VIAGER, cota actuala 1/2 1) BACILA ANA , nasc.Trica <i>OBSERVATII: (provenita din conversia CF 9-Petrsnita) (provenita din conversia CF 9- Petrosnita)</i>	A1

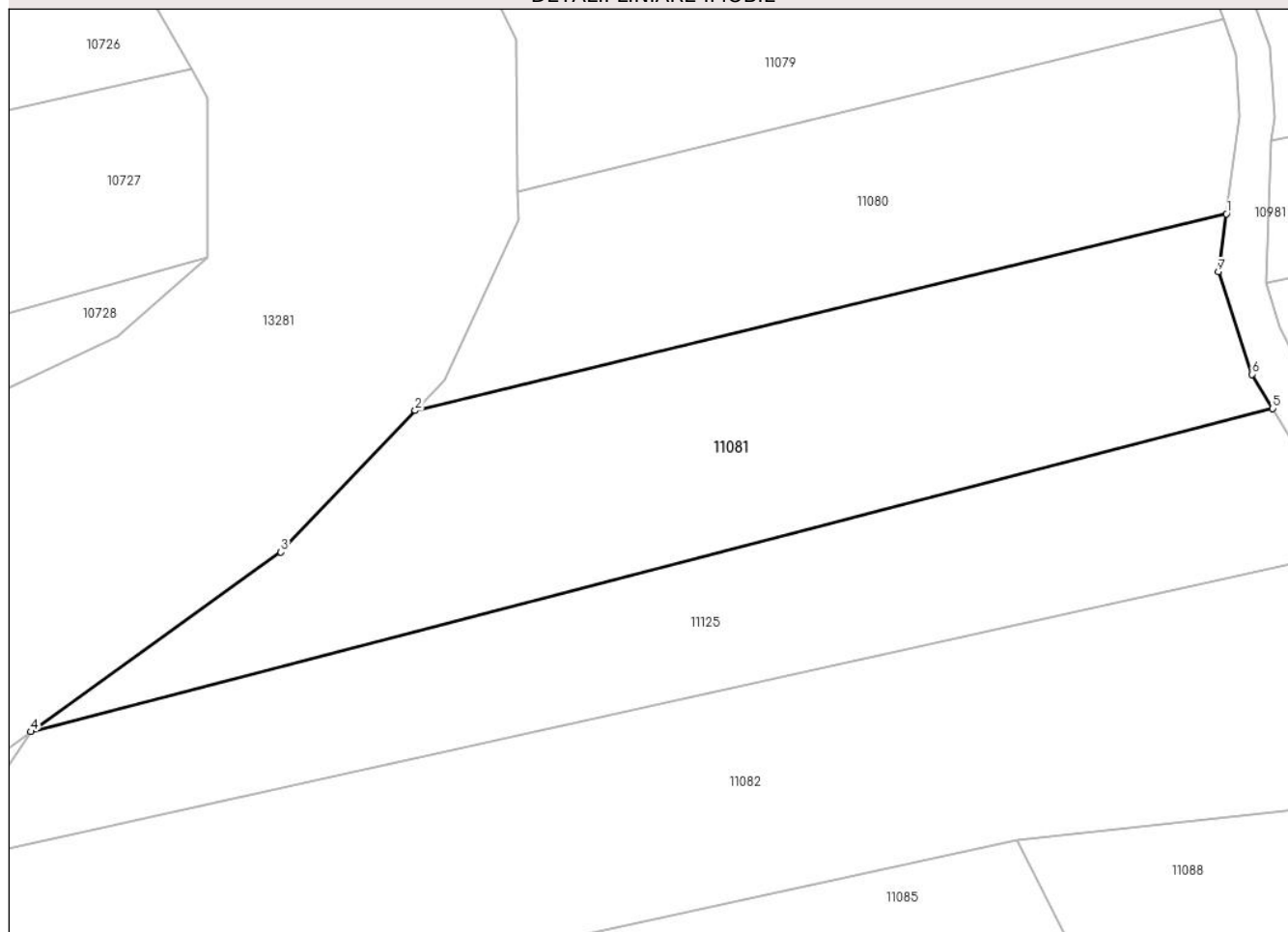
Anexa Nr. 1 La Partea I

Teren

Nr cadastral	Suprafața (mp)*	Observații / Referințe
31478	Din acte: 3.956 Masurata: 2.891	31479

* Suprafața este determinată în planul de proiecție Stereo 70.

DETALII LINIARE IMOBIL



Date referitoare la teren

Crt	Categorie folosință	Intra vilan	Suprafața (mp)	Tarla	Parcelă	Nr. topo	Observații / Referințe
1	faneata	NU	2.891	-	-	849/1, Parte din 849/2	Fâneată în Copaci

Lungime Segmente

1) Valorile lungimilor segmentelor sunt obținute din proiecție în plan.

Punct început	X / Y	Punct sfârșit	X / Y	Lungime segment (** (m)
1	286.288,419 427.309,296	2	286.193,787 427.286,359	97.372
2	286.193,787 427.286,359	3	286.178,113 427.269,851	22.764
3	286.178,113 427.269,851	4	286.148,94 427.248,907	35.913
4	286.148,94 427.248,907	5	286.293,811 427.286,605	149.696
5	286.293,811 427.286,605	6	286.291,4 427.290,581	4.65

Punct început	X / Y	Punct sfârșit	X / Y	Lungime segment (** (m)
6	286.291,4 427.290,581	7	286.287,475 427.302,536	12.583
7	286.287,475 427.302,536	1	286.288,419 427.309,296	6.826

** Lungimile segmentelor sunt determinate în planul de proiecție Stereo 70 și sunt rotunjite la 1 milimetru.

*** Distanța dintre puncte este formată din segmente cumulate ce sunt mai mici decât valoarea 1 milimetru.

**DATE DESPRE IMOBILUL NR. 11082**

Oficiul de Cadastru și Publicitate Imobiliară CARAS-SEVERIN
Biroul de Cadastru și Publicitate Imobiliară Caransebes

A. Partea I. Descrierea imobilului

Nr. CF vechi:618- Petroșnița
Nr. topografic:845

TEREN Extravilan

Adresa: Jud. Caraș-Severin

Nr. Crt	Nr cadastral Nr. topografic	Suprafața* (mp)	Observații / Referințe
A1		4.582	Sector cadastral:27 Teren neimprejmuit;

B. Partea II. Proprietari și acte

Inscrieri privitoare la dreptul de proprietate și alte drepturi reale		Referințe
1 / 01/01/1900		
Act Notarial nr. 0, din 01/01/1946 emis de -;		
B1	Intabulare, drept de PROPRIETATE, dobandit prin Conventie, cota actuala 1/6 1) BACILA GHEORGHE	A1
296 / 05/03/1945		
Act Notarial nr. 0, din 17/03/1942 emis de -;		
B1	Intabulare, drept de PROPRIETATE, dobandit prin Conventie, cota actuala 3/6 1) BACILA GHEORGHE , fiul lui Simion, dom. în Petroșnița	A1
B3	Se notează interdicția de înstrăinare și grevare în favoarea lui 1) BACILA MARIA , născ. Gheorghevici, dom. în Petroșnița	A1
844 / 05/04/1994		
Act Notarial nr. 16, din 01/01/1994 emis de NOTARIATUL CARANSEBEȘ;		
B4	Intabulare, drept de PROPRIETATE, dobandit prin Succesiune, cota actuala 2/6 1) BACILĂ ILIE	A1

C. Partea III. SARCINI

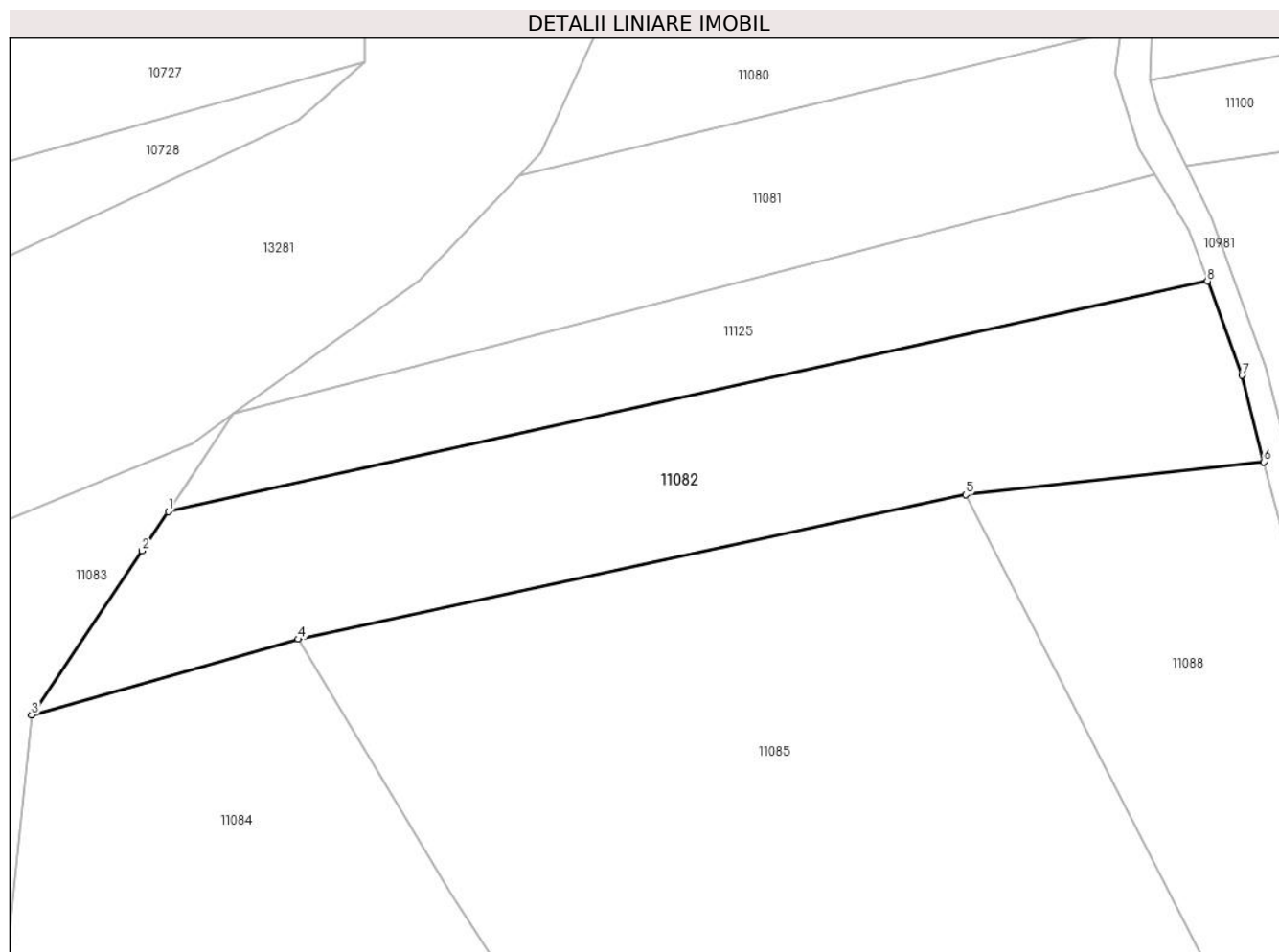
Inscrieri privind dezmembramintele dreptului de proprietate, drepturi reale de garanție și sarcini		Referințe
296 / 05/03/1945		
Act Notarial nr. 0, din 17/03/1942 emis de -;		
C1	Intabulare, drept de UZUFRUCT VIAGER, cota actuala 3/6 1) BACILA MARIA , născ. Gheorghevici, dom. în Petroșnița	A1

Anexa Nr. 1 La Partea I

Teren

Nr cadastral	Suprafața (mp)*	Observații / Referințe
	4.582	

* Suprafața este determinată în planul de proiecție Stereo 70.



Date referitoare la teren

Crt	Categorie folosință	Intra vilan	Suprafața (mp)	Tarla	Parcelă	Nr. topo	Observații / Referințe
1	faneata	NU	4.582	-	-	845	Fâneață în Copaci

Lungime Segmente

1) Valorile lungimilor segmentelor sunt obținute din proiecție în plan.

Punct început	X / Y	Punct sfârșit	X / Y	Lungime segment (** (m)
1	286.138,629 427.233,577	2	286.134,476 427.227,402	7.442
2	286.134,476 427.227,402	3	286.117,135 427.201,621	31.07
3	286.117,135 427.201,621	4	286.159,037 427.213,51	43.556
4	286.159,037 427.213,51	5	286.264,003 427.236,208	107.392
5	286.264,003 427.236,208	6	286.310,899 427.241,369	47.179

Punct început	X / Y	Punct sfârșit	X / Y	Lungime segment (** (m)
6	286.310,899 427.241,369	7	286.307,471 427.254,981	14.037
7	286.307,471 427.254,981	8	286.302,058 427.269,783	15.761
8	286.302,058 427.269,783	1	286.138,629 427.233,577	167.391

** Lungimile segmentelor sunt determinate în planul de proiecție Stereo 70 și sunt rotunjite la 1 milimetru.

*** Distanța dintre puncte este formată din segmente cumulate ce sunt mai mici decât valoarea 1 milimetru.

**DATE DESPRE IMOBILUL NR. 11083**

Oficiul de Cadastru și Publicitate Imobiliară CARAS-SEVERIN
Biroul de Cadastru și Publicitate Imobiliară Caransebes

A. Partea I. Descrierea imobilului

TEREN Extravilan

Nr. CF vechi:588- Petroșnița

Nr. topografic:Parte din 810, 847 ,870

Adresa: Jud. Caraș-Severin

Nr. Crt	Nr cadastral Nr. topografic	Suprafața* (mp)	Observații / Referințe
A1		3.231	Sector cadastral:27 Teren neimprejmuit;

B. Partea II. Proprietari și acte

Inscrieri privitoare la dreptul de proprietate și alte drepturi reale		Referințe
/		
Act Administrativ nr. 1776, din 13/05/2024 emis de PRIMARIA COMUNEI BUCOSNITA;		
B1	Inscrierea posesiei, drept de PROPRIETATE, dobandit prin Lege, cota actuala 1/1 1) NEIDENTIFICAT NEIDENTIFICAT	A1
Act Normativ nr. 7, din 13/03/1996 emis de PARLAMENTUL ROMÂNIEI;		
B2	SE NOTEAZĂ MENȚIUNEA DE PROPRIETAR NEIDENTIFICAT	A1

C. Partea III. SARCINI .

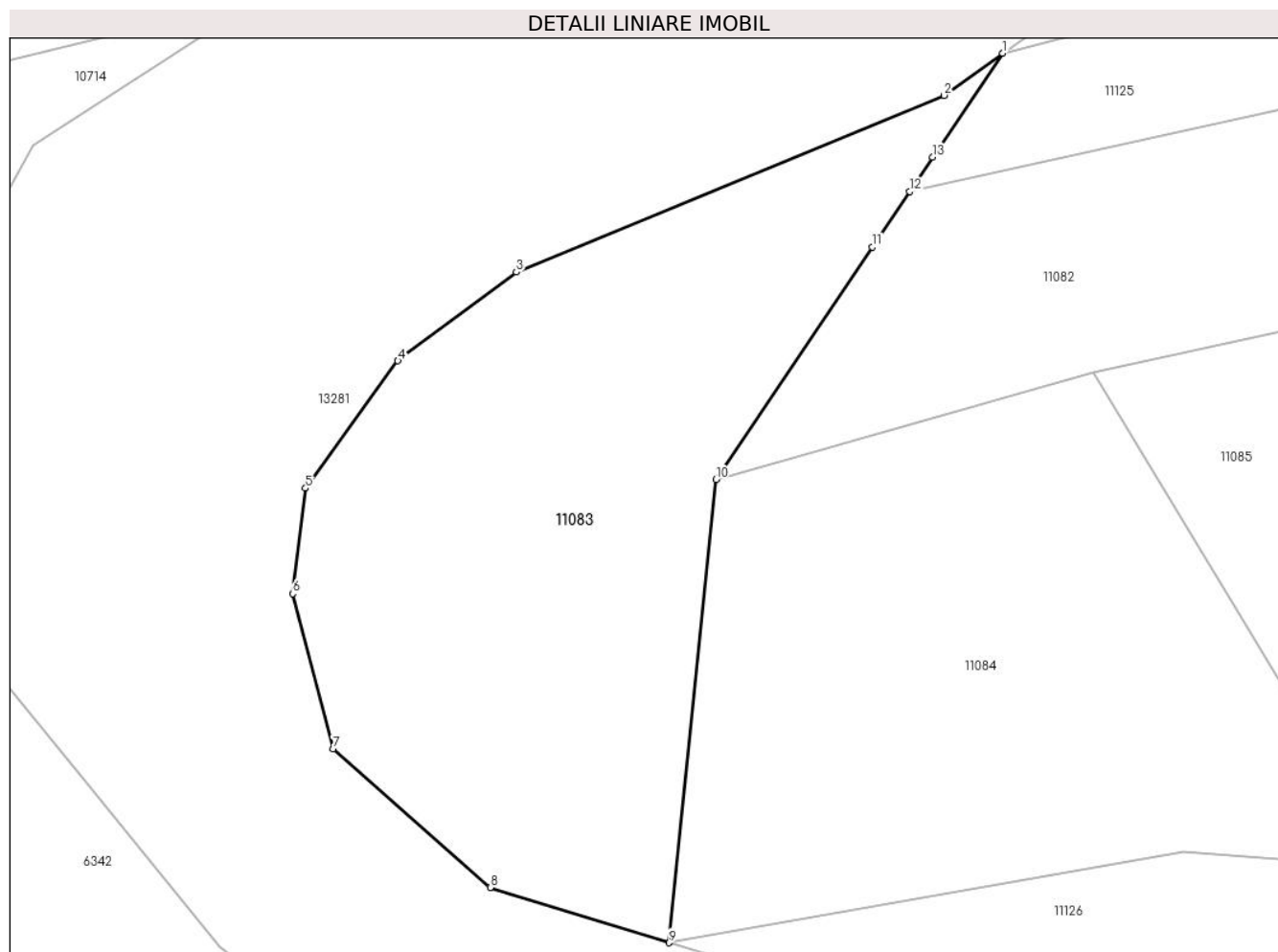
Inscrieri privind dezmembramintele dreptului de proprietate, drepturi reale de garanție și sarcini	Referințe
NU SUNT	

Anexa Nr. 1 La Partea I

Teren

Nr cadastral	Suprafața (mp)*	Observații / Referințe
	3.231	

* Suprafața este determinată în planul de proiecție Stereo 70.



Date referitoare la teren

Crt	Categorie folosință	Intravilan	Suprafața (mp)	Tarla	Parcelă	Nr. topo	Observații / Referințe
1	neproductiv	NU	3.231	-	-	Parte din 810, 847, 870	Pășune în Copaci

Lungime Segmente

1) Valorile lungimilor segmentelor sunt obținute din proiecție în plan.

Punct început	X / Y	Punct sfârșit	X / Y	Lungime segment (** (m)
1	286.148,94 427.248,907	2	286.142,432 427.244,234	8.012
2	286.142,432 427.244,234	3	286.094,956 427.224,64	51.36
3	286.094,956 427.224,64	4	286.081,832 427.214,803	16.401
4	286.081,832 427.214,803	5	286.071,579 427.200,662	17.467
5	286.071,579 427.200,662	6	286.070,144 427.188,981	11.769

Punct început	X / Y	Punct sfârșit	X / Y	Lungime segment (** (m)
6	286.070,144 427.188,981	7	286.074,655 427.171,766	17.796
7	286.074,655 427.171,766	8	286.092,085 427.156,396	23.239
8	286.092,085 427.156,396	9	286.111,926 427.150,265	20.767
9	286.111,926 427.150,265	10	286.117,135 427.201,621	51.619
10	286.117,135 427.201,621	11	286.134,476 427.227,402	31.07
11	286.134,476 427.227,402	12	286.138,629 427.233,577	7.442
12	286.138,629 427.233,577	13	286.141,179 427.237,368	4.569
13	286.141,179 427.237,368	1	286.148,94 427.248,907	13.906

** Lungimile segmentelor sunt determinate în planul de proiecție Stereo 70 și sunt rotunjite la 1 milimetru.

*** Distanța dintre puncte este formată din segmente cumulate ce sunt mai mici decât valoarea 1 milimetru.

**DATE DESPRE IMOBILUL NR. 11084**

Oficiul de Cadastru și Publicitate Imobiliară CARAS-SEVERIN
Biroul de Cadastru și Publicitate Imobiliară Caransebes

A. Partea I. Descrierea imobilului

TEREN Extravilan

Nr. CF vechi:992- Petroșnița

Nr. topografic:Parte din 844

Adresa: Jud. Caraș-Severin

Nr. Crt	Nr cadastral Nr. topografic	Suprafața* (mp)	Observații / Referințe
A1		Din acte: 12.984 Masurata: 3.223	Sector cadastral:27 Teren neimprejmuț;

B. Partea II. Proprietari și acte

Inscrieri privitoare la dreptul de proprietate și alte drepturi reale		Referințe
2577 / 01/12/1933		
Hotarare Judecatoreasca nr. 458, din 01/01/1933 emis de JUDECĂTORIA CARANSEBEȘ;		
B1	Intabulare, drept de PROPRIETATE, dobandit prin Hotarare Judecatoreasca, cota actuala 3/16 1) CICA FLORIA, fiul lui Gligorie	A1
403 / 20/03/1945		
Act Notarial nr. 0, din 20/06/1941 emis de -;		
B2	Intabulare, drept de PROPRIETATE, dobandit prin Conventie, cota actuala 8/16 1) MOATAR GHEORGHE, fiul lui Ion și al Margarusei, dom. în Petroșnița	A1
3593 / 02/03/2007		
Act Notarial nr. 4446, din 01/01/2005 emis de BNP SIMESCU;		
B3	Intabulare, drept de PROPRIETATE, dobandit prin Conventie, cota actuala 5/16 1) MOATER FILARET	A1

C. Partea III. SARCINI

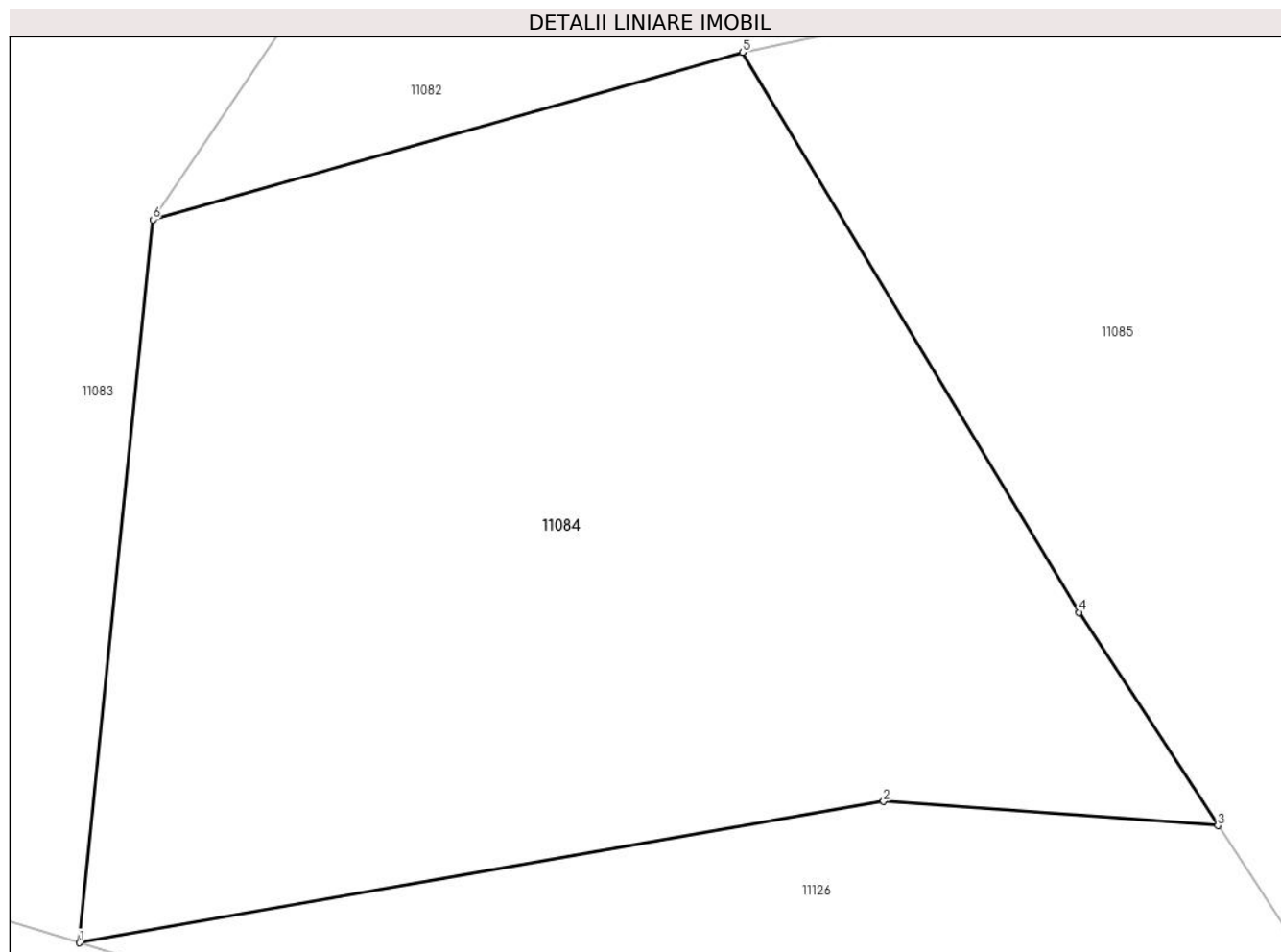
Inscrieri privind dezmembramintele dreptului de proprietate, drepturi reale de garanție și sarcini		Referințe
2577 / 01/12/1933		
Hotarare Judecatoreasca nr. 458, din 01/01/1933 emis de JUDECĂTORIA CARANSEBEȘ;		
C1	Intabulare, drept de UZUFRACT VIAGER, cota actuala 1/4 1) CICA ANA, născ. Olariu, dom. în Petroșnița	A1

Anexa Nr. 1 La Partea I

Teren

Nr cadastral	Suprafața (mp)*	Observații / Referințe
	Din acte: 12.984 Masurata: 3.223	

* Suprafața este determinată în planul de proiecție Stereo 70.



Date referitoare la teren

Crt	Categorie folosință	Intra vilan	Suprafața (mp)	Tarla	Parcelă	Nr. topo	Observații / Referințe
1	faneata	NU	3.223	-	-	Parte din 844	Fâneată în Copaci, restul de suprafață se regăsește la id 11085, 11088

Lungime Segmente

1) Valorile lungimilor segmentelor sunt obținute din proiecție în plan.

Punct început	X / Y	Punct sfârșit	X / Y	Lungime segment (** (m)
1	286.111,926 427.150,265	2	286.169,051 427.160,309	58.001
2	286.169,051 427.160,309	3	286.192,797 427.158,588	23.808
3	286.192,797 427.158,588	4	286.182,948 427.173,726	18.06
4	286.182,948 427.173,726	5	286.159,037 427.213,51	46.417
5	286.159,037 427.213,51	6	286.117,135 427.201,621	43.556

Punct început	X / Y	Punct sfârșit	X / Y	Lungime segment (** (m)
6	286.117,135 427.201,621	1	286.111,926 427.150,265	51.619

** Lungimile segmentelor sunt determinate în planul de proiecție Stereo 70 și sunt rotunjite la 1 milimetru.

*** Distanța dintre puncte este formată din segmente cumulate ce sunt mai mici decât valoarea 1 milimetru.

**DATE DESPRE IMOBILUL NR. 11085**

Oficiul de Cadastru și Publicitate Imobiliară CARAS-SEVERIN
Biroul de Cadastru și Publicitate Imobiliară Caransebes

A. Partea I. Descrierea imobilului

TEREN Extravilan

Nr. CF vechi:743, 992- Petroșnița

Nr. topografic:Parte din 844, 843

Adresa: Jud. Caraș-Severin

Nr. Crt	Nr cadastral Nr. topografic	Suprafața* (mp)	Observații / Referințe
A1		9.368	Sector cadastral:27 Teren neimprejmuit;

B. Partea II. Proprietari și acte

Inscrieri privitoare la dreptul de proprietate și alte drepturi reale		Referințe
/		
Act Normativ nr. 7, din 13/03/1996 emis de PARLAMENTUL ROMÂNIEI;		
B1	Intabulare, drept de PROPRIETATE, dobândit prin Lege, cota actuala 1/1 1) NEIDENTIFICAT NEIDENTIFICAT	A1
Act Normativ nr. 7, din 13/03/1996 emis de PARLAMENTUL ROMÂNIEI (ADEVÉRINȚA 5437/27.10.2023, EMISĂ DE PRIMĂRIA COMUNEI BUCOȘNIȚA);		
B2	Se notează posesia faptică în favoarea lui 1) MOATĂR FILARET-CRISTIAN	A1

C. Partea III. SARCINI .

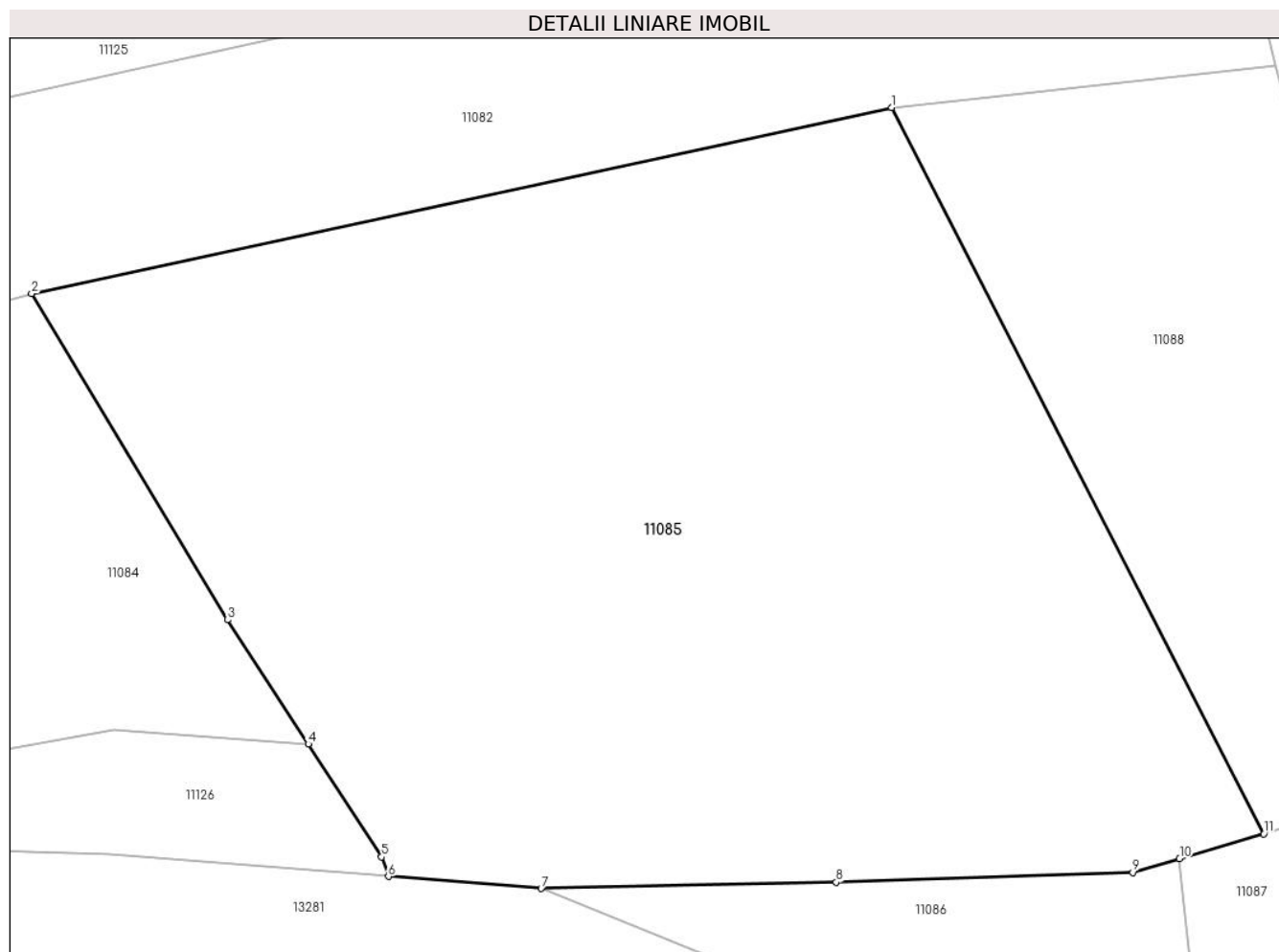
Inscrieri privind dezmembramintele dreptului de proprietate, drepturi reale de garanție și sarcini	Referințe
NU SUNT	

Anexa Nr. 1 La Partea I

Teren

Nr cadastral	Suprafața (mp)*	Observații / Referințe
	9.368	

* Suprafața este determinată în planul de proiecție Stereo 70.



Date referitoare la teren

Crt	Categorie folosință	Intravilan	Suprafața (mp)	Tarla	Parcelă	Nr. topo	Observații / Referințe
1	faneata	NU	9.368	-	-	Parte din 844, 843	Fâneată în Copaci

Lungime Segmente

1) Valorile lungimilor segmentelor sunt obținute din proiecție în plan.

Punct început	X / Y	Punct sfârșit	X / Y	Lungime segment (** (m)
1	286.264,003 427.236,208	2	286.159,037 427.213,51	107.392
2	286.159,037 427.213,51	3	286.182,948 427.173,726	46.417
3	286.182,948 427.173,726	4	286.192,797 427.158,588	18.06
4	286.192,797 427.158,588	5	286.201,753 427.144,822	16.423
5	286.201,753 427.144,822	6	286.202,57 427.142,446	2.513

Punct început	X / Y	Punct sfârșit	X / Y	Lungime segment (** (m)
6	286.202,57 427.142,446	7	286.221,211 427.140,977	18.699
7	286.221,211 427.140,977	8	286.257,22 427.141,731	36.017
8	286.257,22 427.141,731	9	286.293,402 427.142,917	36.201
9	286.293,402 427.142,917	10	286.299,118 427.144,608	5.961
10	286.299,118 427.144,608	11	286.309,393 427.147,648	10.715
11	286.309,393 427.147,648	1	286.264,003 427.236,208	99.514

** Lungimile segmentelor sunt determinate în planul de proiecție Stereo 70 și sunt rotunjite la 1 milimetru.

*** Distanța dintre puncte este formată din segmente cumulate ce sunt mai mici decât valoarea 1 milimetru.

**DATE DESPRE IMOBILUL NR. 11086**

Oficiul de Cadastru și Publicitate Imobiliară CARAS-SEVERIN
Biroul de Cadastru și Publicitate Imobiliară Caransebes

A. Partea I. Descrierea imobilului

TEREN Extravilan

Nr. CF vechi:743- Petroșnița

Nr. topografic:Parte din 843

Adresa: Jud. Caraș-Severin

Nr. Crt	Nr cadastral Nr. topografic	Suprafața* (mp)	Observații / Referințe
A1		Din acte: 7.348 Masurata: 1.214	Sector cadastral:27 Teren neimprejmit;

B. Partea II. Proprietari și acte

Inscrieri privitoare la dreptul de proprietate și alte drepturi reale		Referințe
2364 / 28/09/1936		
Act Notarial nr. 0, din 26/02/1936 emis de -;		
B1	Se notează interdicția de înstrăinare și grevare în favoarea lui 1) GHERGA TRANDAFIR , și soția sa 2) GHERGA MARIA , născ. Cilibia	A1
2755 / 25/11/1937		
Act Notarial nr. 113, din 26/02/1936 emis de -;		
B1	Intabulare, drept de PROPRIETATE, dobândit prin lesire Din Indiviziune, cota actuala 2/4 1) GHEORGHE GHERGA , căs. cu Maria Gherga	A1
B2	Intabulare, drept de PROPRIETATE, dobândit prin lesire Din Indiviziune, cota actuala 1/4 1) GHERGA IOAN	A1
B3	Intabulare, drept de PROPRIETATE, dobândit prin lesire Din Indiviziune, cota actuala 1/4 1) GHERGA ANA , născ. Linu	A1

C. Partea III. SARCINI

Inscrieri privind dezmembramintele dreptului de proprietate, drepturi reale de garanție și sarcini		Referințe
2364 / 28/09/1936		
Act Notarial nr. 0, din 26/02/1936 emis de -;		
C1	Intabulare, drept de UZUFRUCT VIAGER, cota actuala 1/1 1) GHERGA TRANDAFIR , și soția sa 2) GHERGA MARIA , născ. Cilibia	A1

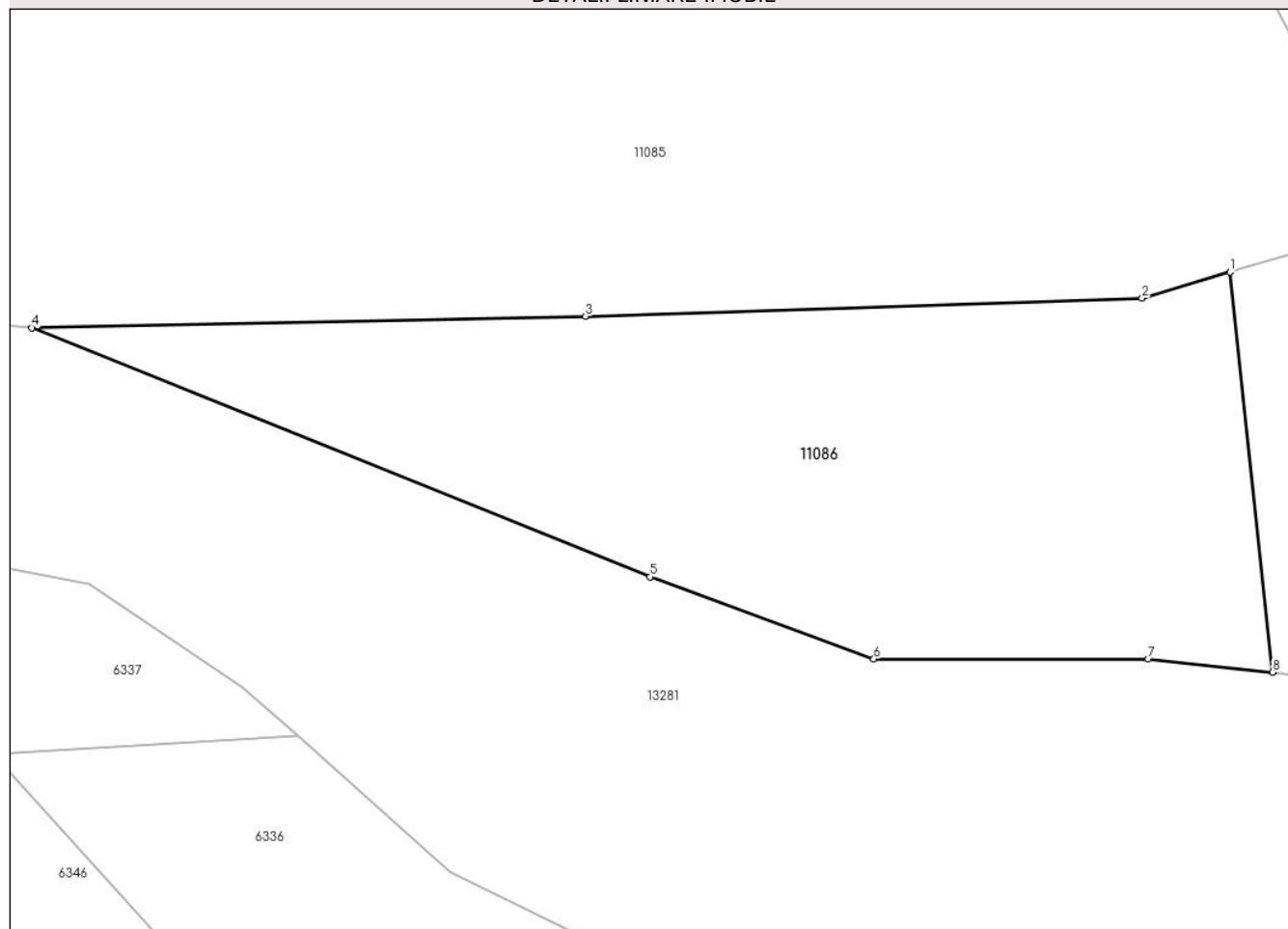
Anexa Nr. 1 La Partea I

Teren

Nr cadastral	Suprafața (mp)*	Observații / Referințe
	Din acte: 7.348 Masurata: 1.214	

* Suprafața este determinată în planul de proiecție Stereo 70.

DETALII LINIARE IMOBIL



Date referitoare la teren

Crt	Categorie folosință	Intra vilan	Suprafața (mp)	Tarla	Parcelă	Nr. topo	Observații / Referințe
1	arabil	NU	1.214	-	-	Parte din 843	Arabil în Copaci, restul de suprafață se regăsește la id 11085, 11126

Lungime Segmente

1) Valorile lungimilor segmentelor sunt obținute din proiecție în plan.

Punct început	X / Y	Punct sfârșit	X / Y	Lungime segment (** (m)
1	286.299,118 427.144,608	2	286.293,402 427.142,917	5.961
2	286.293,402 427.142,917	3	286.257,22 427.141,731	36.201
3	286.257,22 427.141,731	4	286.221,211 427.140,977	36.017
4	286.221,211 427.140,977	5	286.261,402 427.124,787	43.329
5	286.261,402 427.124,787	6	286.275,961 427.119,459	15.503

Punct început	X / Y	Punct sfârșit	X / Y	Lungime segment (** (m)
6	286.275,961 427.119,459	7	286.293,801 427.119,459	17.84
7	286.293,801 427.119,459	8	286.301,889 427.118,578	8.136
8	286.301,889 427.118,578	1	286.299,118 427.144,608	26.177

** Lungimile segmentelor sunt determinate în planul de proiecție Stereo 70 și sunt rotunjite la 1 milimetru.

*** Distanța dintre puncte este formată din segmente cumulate ce sunt mai mici decât valoarea 1 milimetru.

**DATE DESPRE IMOBILUL NR. 11087**

Oficiul de Cadastru și Publicitate Imobiliară CARAS-SEVERIN
Biroul de Cadastru și Publicitate Imobiliară Caransebes

A. Partea I. Descrierea imobilului

Nr. CF vechi: 184, 194, 805, 1009, 306-
Petroșnița

Nr. topografic: Parte din 840, 841, 839, 838,
837

TEREN Extravilan

Adresa: Jud. Caraș-Severin

Nr. Crt	Nr cadastral Nr. topografic	Suprafața* (mp)	Observații / Referințe
A1	31108	3.021	Sector cadastral: 27 Teren neimprejmit;

B. Partea II. Proprietari și acte

Inscrieri privitoare la dreptul de proprietate și alte drepturi reale		Referințe
2556 / 24/06/1996		
Certificat Mostenitor nr. 183/1996, din 04/11/1111 emis de NP Lapadat Maria;		
B1	Intabulare, drept de PROPRIETATE, dobândit prin Succesiune, cota actuala 1/1, cota initiala 1/1 1) BASULESCU FLOAREA , nasc. Gherga <i>OBSERVATII: (provenita din conversia CF 805-Petrosnita)</i>	A1
/		
Act Normativ nr. 7, din 13/03/1996 emis de PARLAMENTUL ROMÂNIEI (ADEVÉRINȚA 5989/16.11.2023, EMISĂ DE PRIMĂRIA COMUNEI BUCOȘNIȚA);		
B2	Se notează posesia faptică în favoarea lui 1) OPREA NELUȚA	A1

C. Partea III. SARCINI .

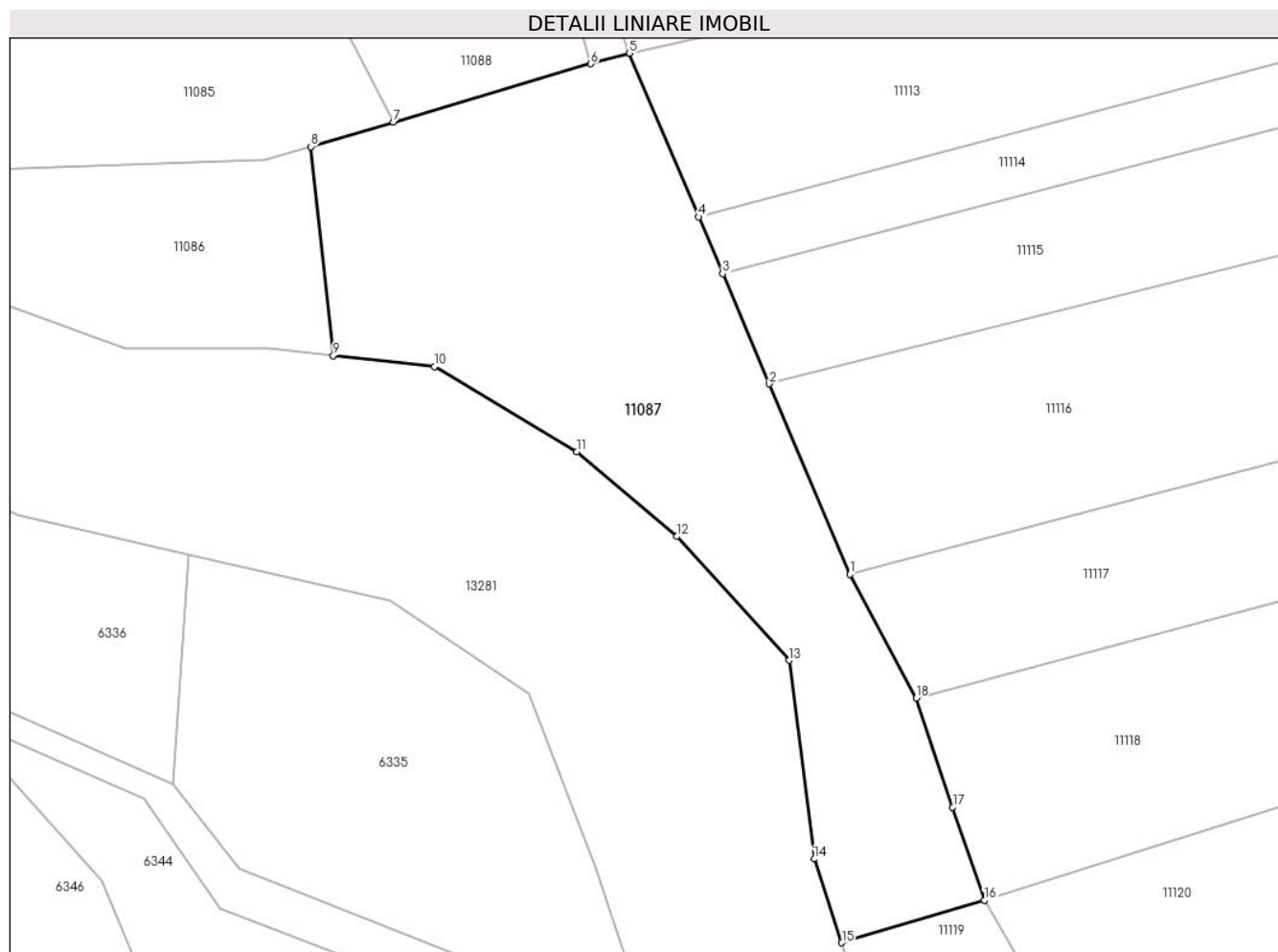
Inscrieri privind dezmembramintele dreptului de proprietate, drepturi reale de garanție și sarcini	Referințe
NU SUNT	

Anexa Nr. 1 La Partea I

Teren

Nr cadastral	Suprafața (mp)*	Observații / Referințe
31108	3.021	

* Suprafața este determinată în planul de proiecție Stereo 70.



Date referitoare la teren

Crt	Categorie folosință	Intravilan	Suprafața (mp)	Tarla	Parcelă	Nr. topo	Observații / Referințe
1	arabil	NU	3.021	-	-	Parte din 840, 841, 839, 838, 837	Arabil în Copaci

Lungime Segmente

1) Valorile lungimilor segmentelor sunt obținute din proiecție în plan.

Punct început	X / Y	Punct sfârșit	X / Y	Lungime segment (** (m)
1	286.366,245 427.091,334	2	286.356,206 427.115,081	25.782
2	286.356,206 427.115,081	3	286.350,407 427.128,797	14.892
3	286.350,407 427.128,797	4	286.347,413 427.135,878	7.688
4	286.347,413 427.135,878	5	286.338,803 427.156,245	22.112

Punct început	X / Y	Punct sfârșit	X / Y	Lungime segment (** (m)
5	286.338,803 427.156,245	6	286.333,981 427.154,922	5.0
6	286.333,981 427.154,922	7	286.309,393 427.147,648	25.641
7	286.309,393 427.147,648	8	286.299,118 427.144,608	10.715
8	286.299,118 427.144,608	9	286.301,889 427.118,578	26.177
9	286.301,889 427.118,578	10	286.314,512 427.117,204	12.698
10	286.314,512 427.117,204	11	286.332,22 427.106,602	20.639
11	286.332,22 427.106,602	12	286.344,695 427.096,062	16.331
12	286.344,695 427.096,062	13	286.358,714 427.080,638	20.843
13	286.358,714 427.080,638	14	286.361,812 427.055,9	24.931
14	286.361,812 427.055,9	15	286.365,261 427.045,471	10.985
15	286.365,261 427.045,471	16	286.383,012 427.050,748	18.519
16	286.383,012 427.050,748	17	286.379,091 427.062,362	12.258
17	286.379,091 427.062,362	18	286.374,512 427.075,924	14.314
18	286.374,512 427.075,924	1	286.366,245 427.091,334	17.487

** Lungimile segmentelor sunt determinate în planul de proiecție Stereo 70 și sunt rotunjite la 1 milimetru.

*** Distanța dintre puncte este formată din segmente cumulate ce sunt mai mici decât valoarea 1 milimetru.

**DATE DESPRE IMOBILUL NR. 11088**

Oficiul de Cadastru și Publicitate Imobiliară CARAS-SEVERIN
 Biroul de Cadastru și Publicitate Imobiliară Caransebes

A. Partea I. Descrierea imobilului

TEREN Extravilan

Nr. CF vechi:992- Petroșnița

Nr. topografic:Parte din 844

Adresa: Jud. Caraș-Severin

Nr. Crt	Nr cadastral Nr. topografic	Suprafața* (mp)	Observații / Referințe
A1		3.340	Sector cadastral:27 Teren neimprejmuit;

B. Partea II. Proprietari și acte

Inscrieri privitoare la dreptul de proprietate și alte drepturi reale		Referințe
2577 / 01/12/1933		
Hotarare Judecatoreasca nr. 458, din 01/01/1933 emis de JUDECĂTORIA CARANSEBEȘ;		
B1	Intabulare, drept de PROPRIETATE, dobandit prin Hotarare Judecatoreasca, cota actuala 3/16 1) CICA FLORIA, fiul lui Gligorie	A1
403 / 20/03/1945		
Act Notarial nr. 0, din 20/06/1941 emis de -;		
B2	Intabulare, drept de PROPRIETATE, dobandit prin Conventie, cota actuala 8/16 1) MOATAR GHEORGHE, fiul lui Ion și al Margarusei, dom. în Petroșnița	A1
3593 / 02/03/2007		
Act Notarial nr. 4446, din 01/01/2005 emis de BNP SIMESCU;		
B3	Intabulare, drept de PROPRIETATE, dobandit prin Conventie, cota actuala 5/16 1) MOATER FILARET	A1
/		
Act Normativ nr. 7, din 13/03/1996 emis de PARLAMENTUL ROMÂNIEI (ADEVÉRINȚA 5438/27.10.2023, EMISĂ DE PRIMĂRIA COMUNEI BUCOȘNIȚA);		
B4	Se notează posesia faptică în favoarea lui 1) MOATĂR FILARET-CRISTIAN	A1

C. Partea III. SARCINI

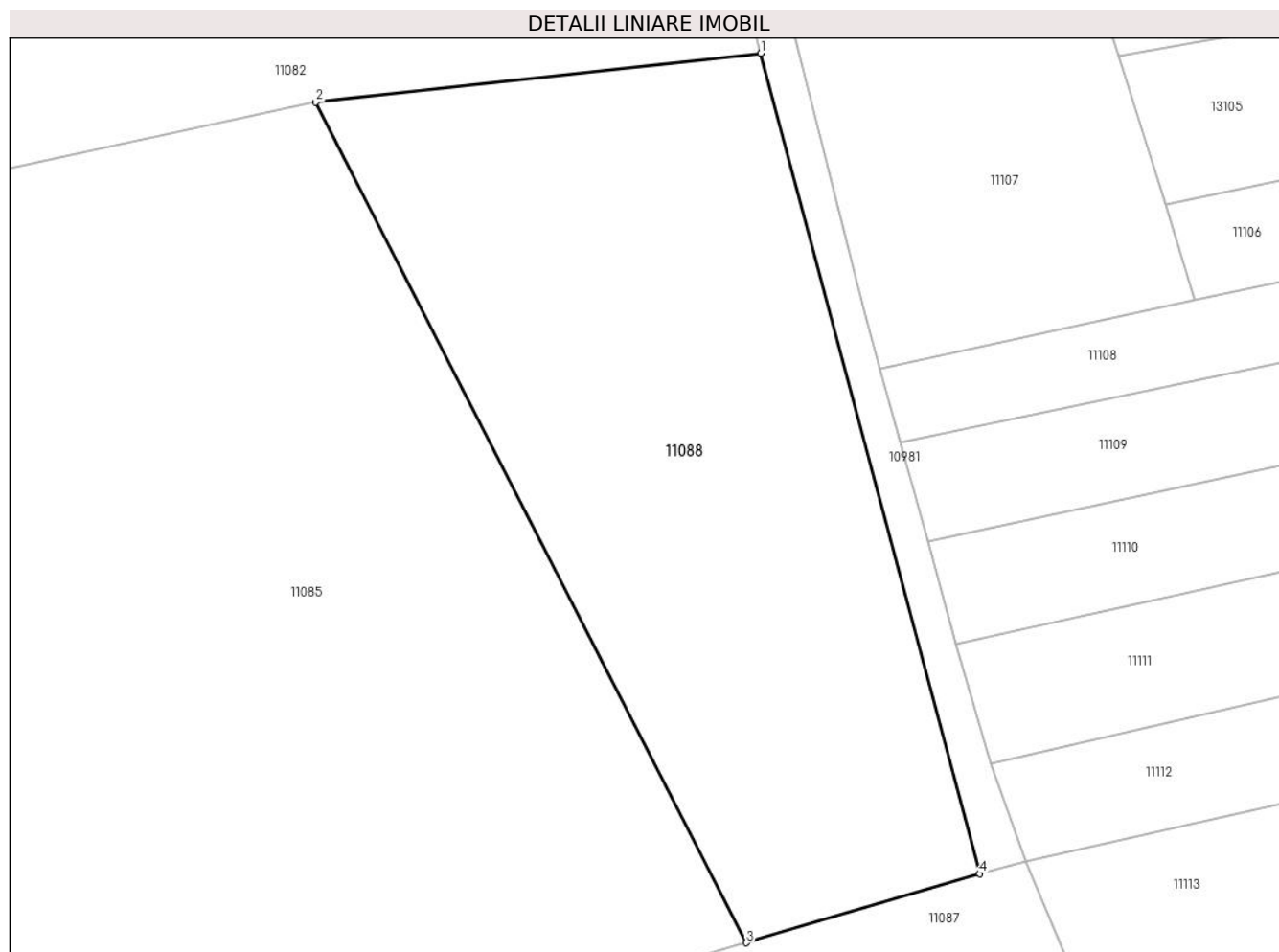
Inscrieri privind dezmembramintele dreptului de proprietate, drepturi reale de garanție și sarcini		Referințe
2577 / 01/12/1933		
Hotarare Judecatoreasca nr. 458, din 01/01/1933 emis de JUDECĂTORIA CARANSEBEȘ;		
C1	Intabulare, drept de UZUFRACT VIAGER, cota actuala 1/4 1) CICA ANA, născ. Olariu, dom. în Petroșnița	A1

Anexa Nr. 1 La Partea I

Teren

Nr cadastral	Suprafața (mp)*	Observații / Referințe
	3.340	

* Suprafața este determinată în planul de proiecție Stereo 70.



Date referitoare la teren

Crt	Categorie folosință	Intra vilan	Suprafața (mp)	Tarla	Parcelă	Nr. topo	Observații / Referințe
1	faneata	NU	3.340	-	-	Parte din 844	Fâneată în Copaci, rest de suprafață la id 11085, 11084

Lungime Segmente

1) Valorile lungimilor segmentelor sunt obținute din proiecție în plan.

Punct început	X / Y	Punct sfârșit	X / Y	Lungime segment (** (m)
1	286.310,899 427.241,369	2	286.264,003 427.236,208	47.179
2	286.264,003 427.236,208	3	286.309,393 427.147,648	99.514
3	286.309,393 427.147,648	4	286.333,981 427.154,922	25.641
4	286.333,981 427.154,922	1	286.310,899 427.241,369	89.475

**** Lungimile segmentelor sunt determinate în planul de proiecție Stereo 70 și sunt rotunjite la 1 milimetru.**

***** Distanța dintre puncte este formată din segmente cumulate ce sunt mai mici decât valoarea 1 milimetru.**

**DATE DESPRE IMOBILUL NR. 11089**

Oficiul de Cadastru și Publicitate Imobiliară CARAS-SEVERIN
Biroul de Cadastru și Publicitate Imobiliară Caransebes

A. Partea I. Descrierea imobilului

TEREN Extravilan

Nr. CF vechi:291, 288- Petroșnița
Nr. topografic:Parte din 861, 858

Adresa: Jud. Caraș-Severin

Nr. Crt	Nr cadastral Nr. topografic	Suprafața* (mp)	Observații / Referințe
A1		442	Sector cadastral:27 Teren neimprejmuit;

B. Partea II. Proprietari și acte

Inscrieri privitoare la dreptul de proprietate și alte drepturi reale		Referințe
/		
Act Administrativ nr. 1776, din 13/05/2024 emis de PRIMARIA COMUNEI BUCOSNITA;		
B1	Inscrierea posesiei, drept de PROPRIETATE, dobandit prin Lege, cota actuala 1/1 1) NEIDENTIFICAT NEIDENTIFICAT	A1
Act Normativ nr. 7, din 13/03/1996 emis de PARLAMENTUL ROMÂNIEI;		
B2	SE NOTEAZĂ MENȚIUNEA DE PROPRIETAR NEIDENTIFICAT	A1

C. Partea III. SARCINI .

Inscrieri privind dezmembramintele dreptului de proprietate, drepturi reale de garanție și sarcini	Referințe
NU SUNT	

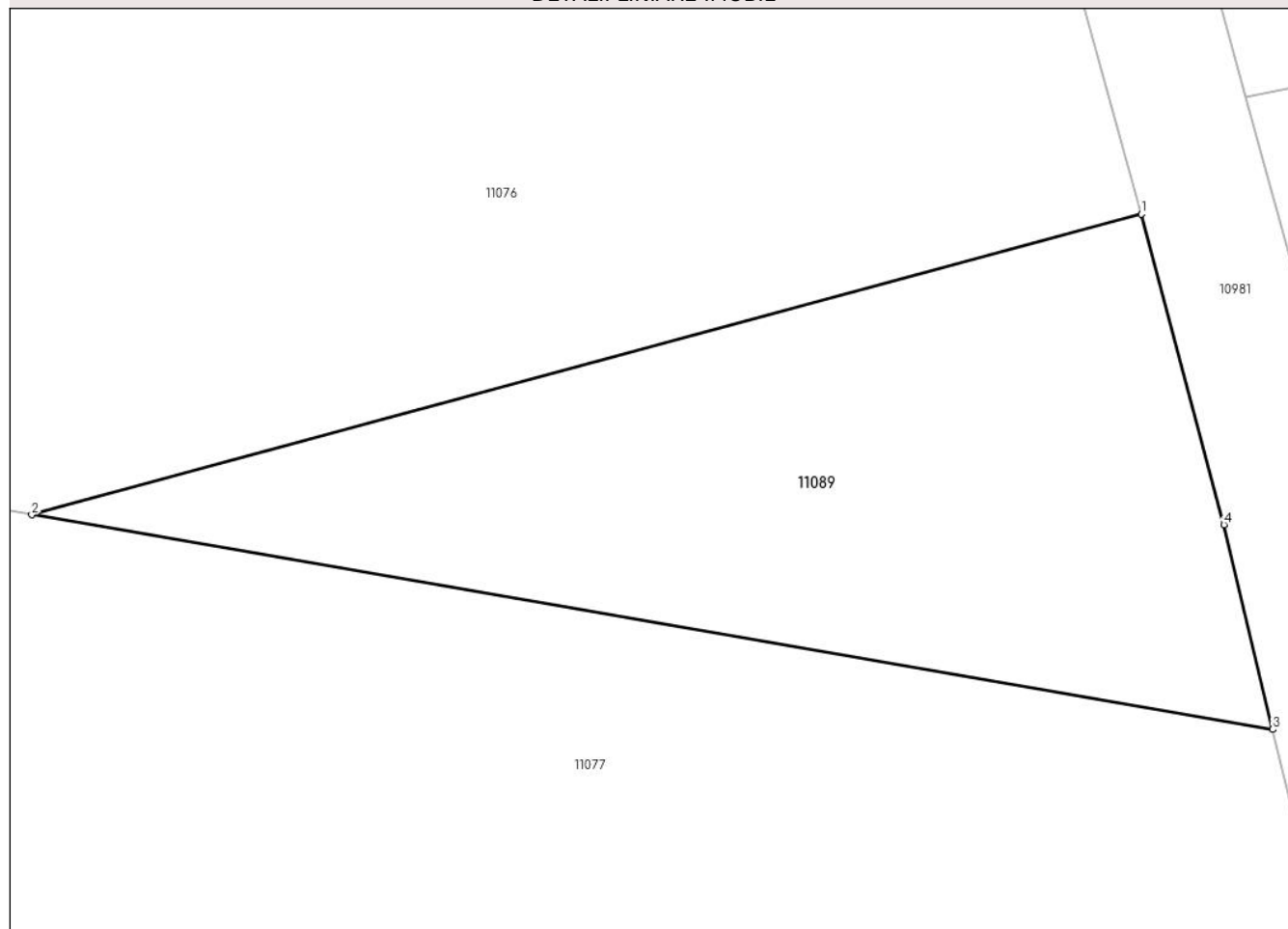
Anexa Nr. 1 La Partea I

Teren

Nr cadastral	Suprafața (mp)*	Observații / Referințe
	442	

* Suprafața este determinată în planul de proiecție Stereo 70.

DETALII LINIARE IMOBIL



Date referitoare la teren

Crt	Categorie folosință	Intra vilan	Suprafața (mp)	Tarla	Parcelă	Nr. topo	Observații / Referințe
1	faneata	NU	442	-	-	Parte din 861, 858	Fâneată în Copaci

Lungime Segmente

1) Valorile lungimilor segmentelor sunt obținute din proiecție în plan.

Punct început	X / Y	Punct sfârșit	X / Y	Lungime segment (** (m)
1	286.260,738 427.415,063	2	286.218,565 427.403,644	43.692
2	286.218,565 427.403,644	3	286.265,733 427.395,493	47.867
3	286.265,733 427.395,493	4	286.263,875 427.403,262	7.988
4	286.263,875 427.403,262	1	286.260,738 427.415,063	12.211

**** Lungimile segmentelor sunt determinate în planul de proiecție Stereo 70 și sunt rotunjite la 1 milimetru.**

***** Distanța dintre puncte este formată din segmente cumulate ce sunt mai mici decât valoarea 1 milimetru.**

**DATE DESPRE IMOBILUL NR. 11090**

Oficiul de Cadastru și Publicitate Imobiliară CARAS-SEVERIN
Biroul de Cadastru și Publicitate Imobiliară Caransebes

A. Partea I. Descrierea imobilului

TEREN Extravilan

Nr. CF vechi:487- Petroșnița
Nr. topografic:872, 873

Adresa: Jud. Caraș-Severin

Nr. Crt	Nr cadastral Nr. topografic	Suprafața* (mp)	Observații / Referințe
A1		6.078	Sector cadastral:27 Teren neimprejmuit;

B. Partea II. Proprietari și acte

Inscrieri privitoare la dreptul de proprietate și alte drepturi reale		Referințe
1 / 01/01/1900		
Act Notarial nr. -, din 01/01/1900 emis de -;		
B1	Intabulare, drept de PROPRIETATE, dobandit prin Conventie, cota actuala 1/1 1) PAICA IANAS, cas.(cu Anderca Anastasia)	A1

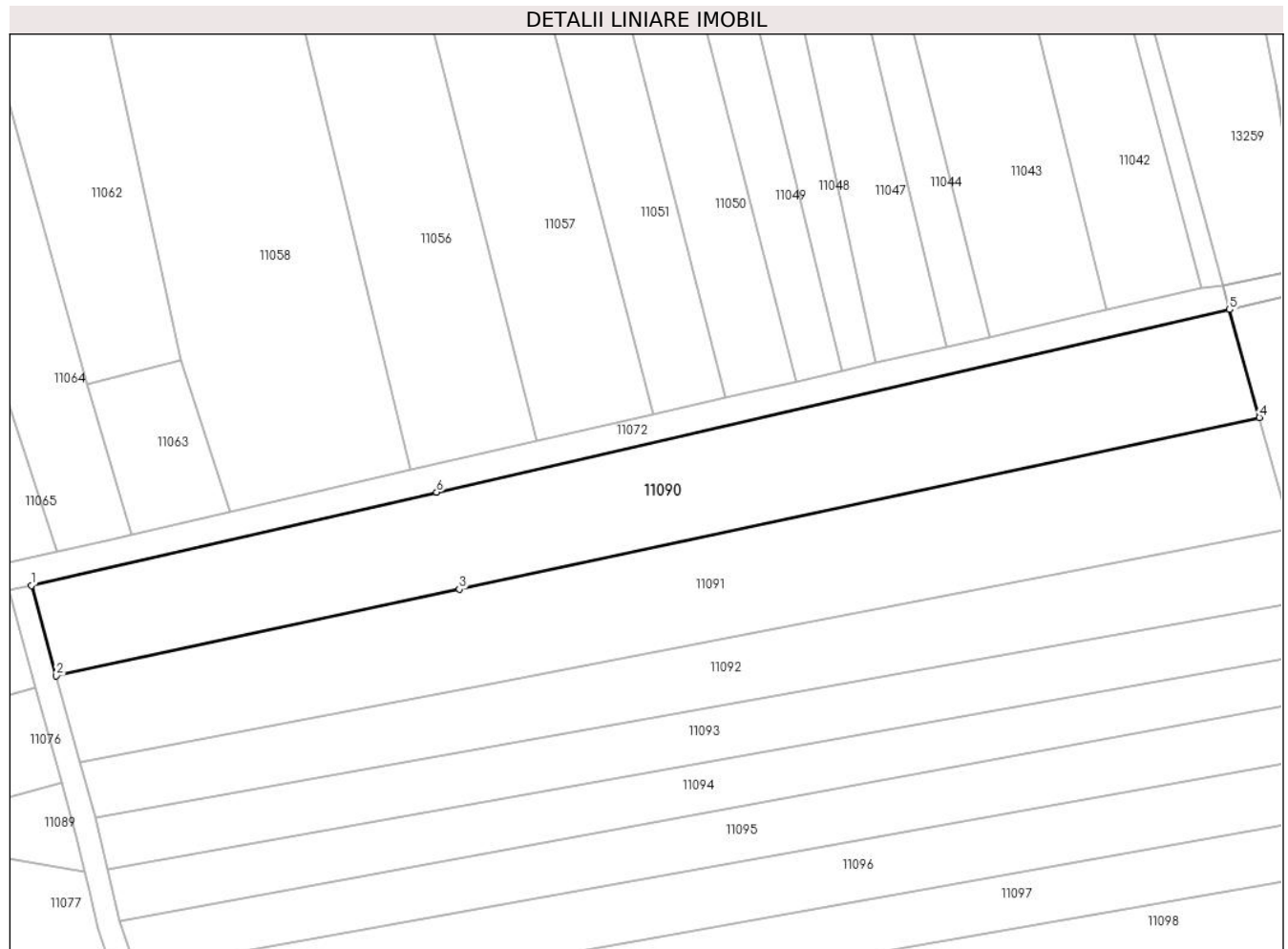
C. Partea III. SARCINI .

Inscrieri privind dezmembramintele dreptului de proprietate, drepturi reale de garanție și sarcini	Referințe
NU SUNT	

Teren

Nr cadastral	Suprafața (mp)*	Observații / Referințe
	6.078	

* Suprafața este determinată în planul de proiecție Stereo 70.



Date referitoare la teren

Crt	Categorie folosință	Intravilan	Suprafața (mp)	Tarla	Parcelă	Nr. topo	Observații / Referințe
1	arabil	NU	4.155	-	-	873	Arabil în Copaci
2	faneata	NU	1.923	-	-	872	Fâneață în Copaci

Lungime Segmente

1) Valorile lungimilor segmentelor sunt obținute din proiecție în plan.

Punct început	X / Y	Punct sfârșit	X / Y	Lungime segment (** (m)
1	286.254,046 427.458,349	2	286.259,485 427.438,571	20.512
2	286.259,485 427.438,571	3	286.347,951 427.457,537	90.476
3	286.347,951 427.457,537	4	286.523,537 427.495,18	179.576
4	286.523,537 427.495,18	5	286.516,986 427.518,872	24.581

Punct început	X / Y	Punct sfârşit	X / Y	Lungime segment (** (m)
5	286.516,986 427.518,872	6	286.342,957 427.478,814	178.58
6	286.342,957 427.478,814	1	286.254,046 427.458,349	91.236

** Lungimile segmentelor sunt determinate în planul de proiecţie Stereo 70 şi sunt rotunjite la 1 milimetru.

*** Distanţa dintre puncte este formată din segmente cumulate ce sunt mai mici decât valoarea 1 milimetru.

**DATE DESPRE IMOBILUL NR. 11091**

Oficiul de Cadastru și Publicitate Imobiliară CARAS-SEVERIN
Biroul de Cadastru și Publicitate Imobiliară Caransebes

A. Partea I. Descrierea imobilului

TEREN Extravilan

Nr. CF vechi:987- Petroșnița
Nr. topografic:874, 875

Adresa: Jud. Caraș-Severin

Nr. Crt	Nr cadastral Nr. topografic	Suprafața* (mp)	Observații / Referințe
A1		6.077	Sector cadastral:27 Teren neimprejmuit;

B. Partea II. Proprietari și acte

Inscrieri privitoare la dreptul de proprietate și alte drepturi reale		Referințe
1 / 01/01/1900		
Act Notarial nr. 0, din 01/01/1900 emis de -;		
B1	Intabulare, drept de PROPRIETATE, dobandit prin Conventie, cota actuala 1/2 1) PAICA VASILE, căs. cu Maria Mutiu	A1
1677 / 02/11/1944		
Act Notarial nr. 0, din 16/06/1944 emis de -;		
B2	Intabulare, drept de PROPRIETATE, dobandit prin Conventie, cota actuala 1/2 1) PAICA MIHAI, căs. cu Floarea Bona, dom. în Petroșnița	A1
B3	Se notează interdicția de înstrăinare și grevare în favoarea lui 1) PAICA VASILE, și soției sale născ. Maria Mutiu, dom. în Petroșnița	A1

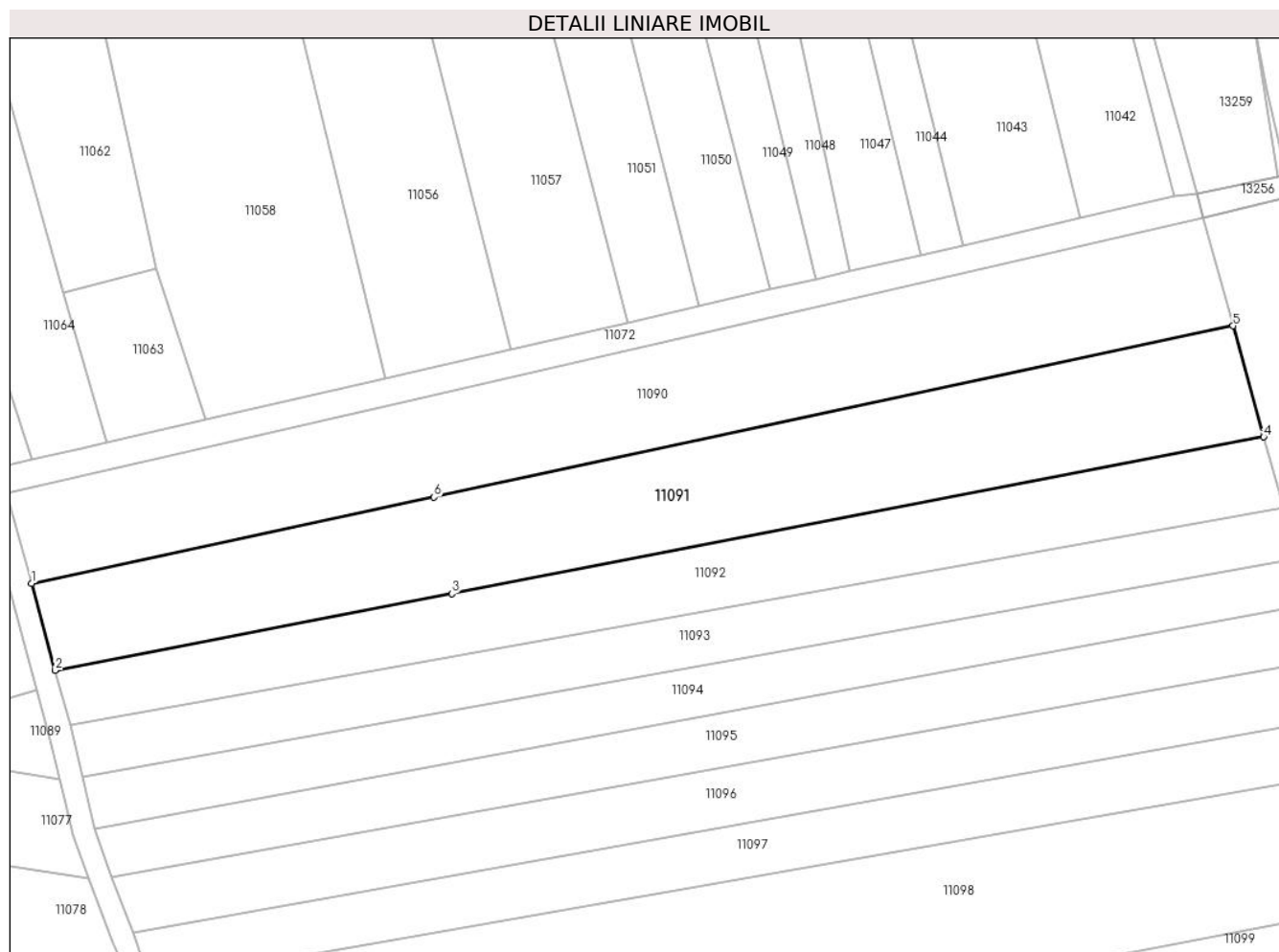
C. Partea III. SARCINI

Inscrieri privind dezmembramentele dreptului de proprietate, drepturi reale de garanție și sarcini		Referințe
3535 / 22/06/1910		
Act Notarial nr. 0, din 21/04/1910 emis de -;		
C1	Intabulare, drept de UZUFRUCT VIAGER, cota actuala 1/1 1) PAICA MIHAI, și soției sale născ. Draghica Bacila, dom. în Petroșnița	A1

Teren

Nr cadastral	Suprafața (mp)*	Observații / Referințe
	6.077	

* Suprafața este determinată în planul de proiecție Stereo 70.



Date referitoare la teren

Crt	Categorie folosință	Intravilan	Suprafața (mp)	Tarla	Parcelă	Nr. topo	Observații / Referințe
1	arabil	NU	4.228	-	-	874	Arabil în Copaci
2	fâneata	NU	1.849	-	-	875	Fâneată în Copaci

Lungime Segmente

1) Valorile lungimilor segmentelor sunt obținute din proiecție în plan.

Punct început	X / Y	Punct sfârșit	X / Y	Lungime segment (** (m))
1	286.259,485 427.438,571	2	286.264,703 427.419,518	19.755
2	286.264,703 427.419,518	3	286.351,869 427.436,34	88.774
3	286.351,869 427.436,34	4	286.530,286 427.470,773	181.709
4	286.530,286 427.470,773	5	286.523,537 427.495,18	25.323

Punct început	X / Y	Punct sfârșit	X / Y	Lungime segment (** (m)
5	286.523,537 427.495,18	6	286.347,951 427.457,537	179.576
6	286.347,951 427.457,537	1	286.259,485 427.438,571	90.476

** Lungimile segmentelor sunt determinate în planul de proiecție Stereo 70 și sunt rotunjite la 1 milimetru.

*** Distanța dintre puncte este formată din segmente cumulate ce sunt mai mici decât valoarea 1 milimetru.

**DATE DESPRE IMOBILUL NR. 11092**

Oficiul de Cadastru și Publicitate Imobiliară CARAS-SEVERIN
Biroul de Cadastru și Publicitate Imobiliară Caransebes

A. Partea I. Descrierea imobilului

TEREN Extravilan

Nr. CF vechi:306- Petroșnița
Nr. topografic: Parte din 876

Adresa: Jud. Caraș-Severin

Nr. Crt	Nr cadastral Nr. topografic	Suprafața* (mp)	Observații / Referințe
A1		3.866	Sector cadastral:27 Teren neimprejmuț;

B. Partea II. Proprietari și acte

Inscrieri privitoare la dreptul de proprietate și alte drepturi reale		Referințe
/		
Act Normativ nr. 7, din 13/03/1996 emis de PARLAMENTUL ROMÂNIEI;		
B1	Intabulare, drept de PROPRIETATE, dobândit prin Lege, cota actuala 1/1 1) NEIDENTIFICAT NEIDENTIFICAT	A1
Act Normativ nr. 7, din 13/03/1996 emis de PARLAMENTUL ROMÂNIEI (ADEVÉRINȚA 3035/30.05.2023, EMISĂ DE PRIMĂRIA COMUNEI BUCOȘNIȚA);		
B2	Se notează posesia faptică în favoarea lui 1) LAZĂR ANA	A1

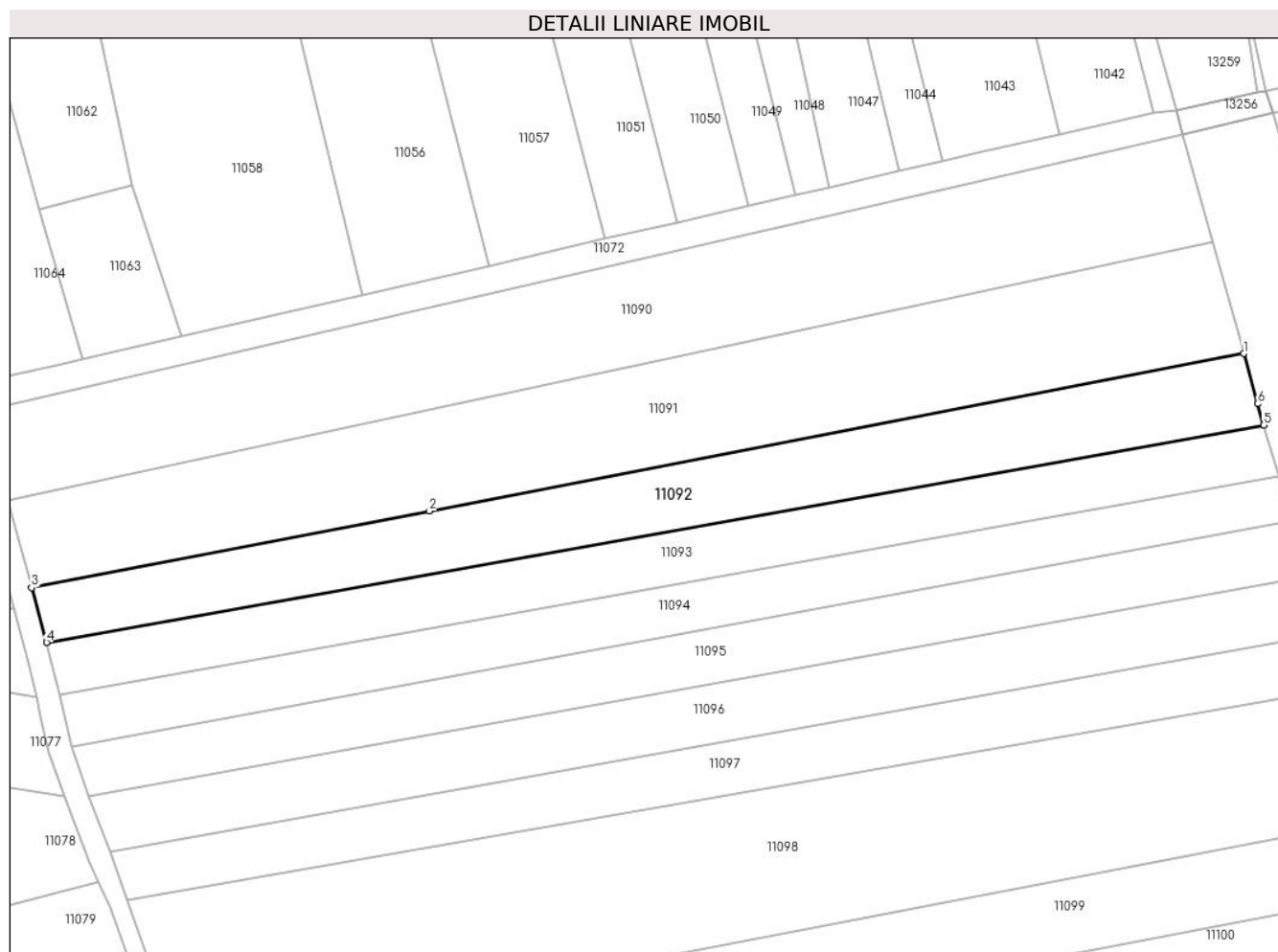
C. Partea III. SARCINI .

Inscrieri privind dezmembramintele dreptului de proprietate, drepturi reale de garanție și sarcini	Referințe
NU SUNT	

Teren

Nr cadastral	Suprafața (mp)*	Observații / Referințe
	3.866	

* Suprafața este determinată în planul de proiecție Stereo 70.



Date referitoare la teren

Crt	Categorie folosință	Intravilan	Suprafața (mp)	Tarla	Parcelă	Nr. topo	Observații / Referințe
1	arabil	NU	3.866	-	-	Parte din 876	Arabil în Copaci

Lungime Segmente

1) Valorile lungimilor segmentelor sunt obținute din proiecție în plan.

Punct început	X / Y	Punct sfârșit	X / Y	Lungime segment (** (m)
1	286.530,286 427.470,773	2	286.351,869 427.436,34	181.709
2	286.351,869 427.436,34	3	286.264,703 427.419,518	88.774
3	286.264,703 427.419,518	4	286.267,98 427.407,545	12.413
4	286.267,98 427.407,545	5	286.534,688 427.455,119	270.918
5	286.534,688 427.455,119	6	286.533,318 427.459,811	4.888

Punct început	X / Y	Punct sfârşit	X / Y	Lungime segment (** (m)
6	286.533,318 427.459,811	1	286.530,286 427.470,773	11.374

** Lungimile segmentelor sunt determinate în planul de proiecţie Stereo 70 şi sunt rotunjite la 1 milimetru.

*** Distanţa dintre puncte este formată din segmente cumulate ce sunt mai mici decât valoarea 1 milimetru.

**DATE DESPRE IMOBILUL NR. 11093**

Oficiul de Cadastru și Publicitate Imobiliară CARAS-SEVERIN
Biroul de Cadastru și Publicitate Imobiliară Caransebes

A. Partea I. Descrierea imobilului

TEREN Extravilan

Nr. CF vechi:306- Petroșnița

Nr. topografic:Parte din 876

Adresa: Jud. Caraș-Severin

Nr. Crt	Nr cadastral Nr. topografic	Suprafața* (mp)	Observații / Referințe
A1		3.151	Sector cadastral:27 Teren neimprejmuit;

B. Partea II. Proprietari și acte

Inscrieri privitoare la dreptul de proprietate și alte drepturi reale		Referințe
/		
Act Normativ nr. 7, din 13/03/1996 emis de PARLAMENTUL ROMÂNIEI;		
B1	Intabulare, drept de PROPRIETATE, dobândit prin Lege, cota actuala 1/1 1) NEIDENTIFICAT NEIDENTIFICAT	A1
Act Normativ nr. 7, din 13/03/1996 emis de PARLAMENTUL ROMÂNIEI (ADEVÉRINȚA 4891/29.09.2023, EMISĂ DE PRIMĂRIA COMUNEI BUCOȘNIȚA);		
B2	Se notează posesia faptică în favoarea lui 1) DORCA IOAN	A1

C. Partea III. SARCINI .

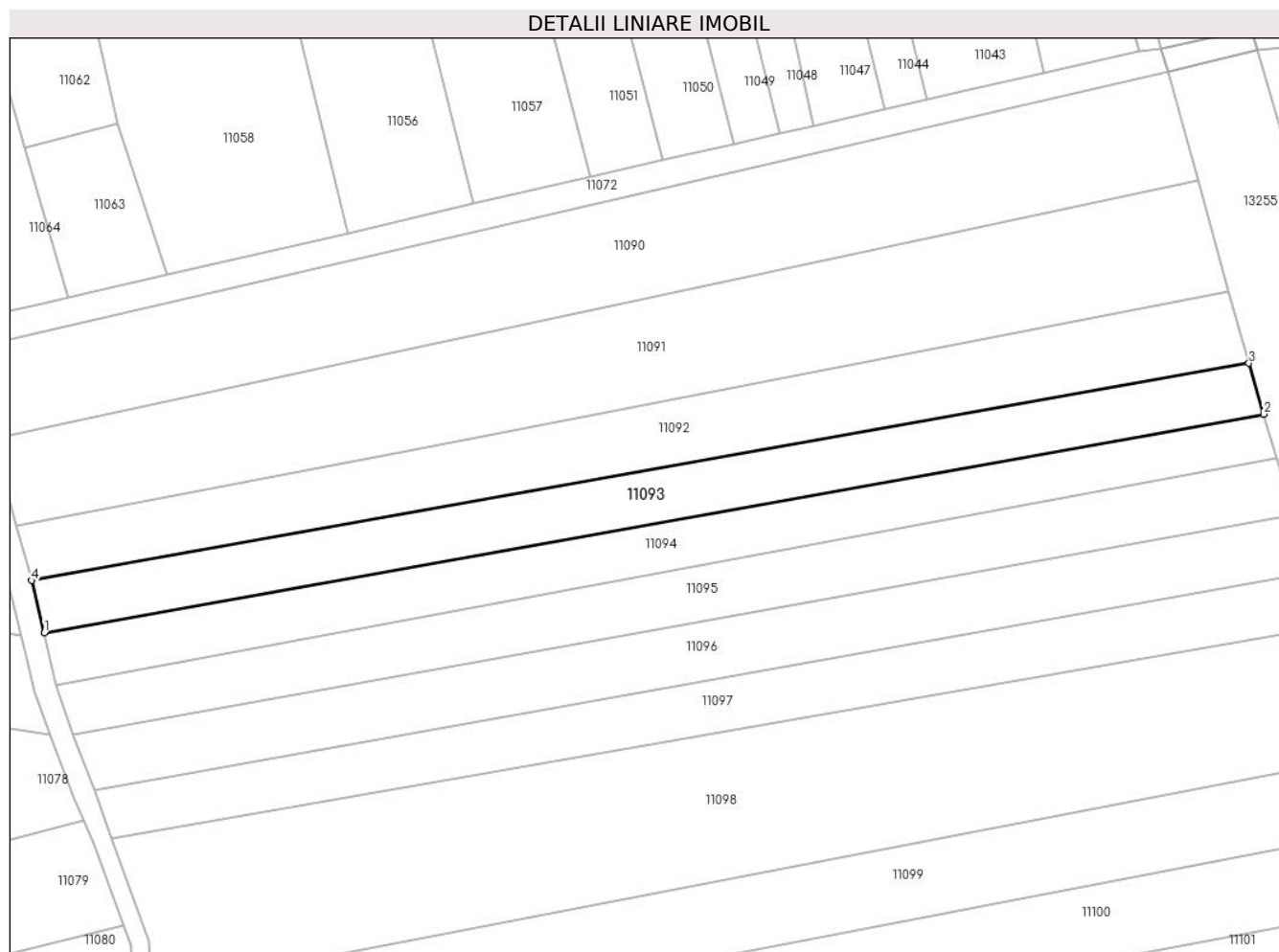
Inscrieri privind dezmembramintele dreptului de proprietate, drepturi reale de garanție și sarcini	Referințe
NU SUNT	

Anexa Nr. 1 La Partea I

Teren

Nr cadastral	Suprafața (mp)*	Observații / Referințe
	3.151	

* Suprafața este determinată în planul de proiecție Stereo 70.



Date referitoare la teren

Crt	Categorie folosință	Intra vilan	Suprafața (mp)	Tarla	Parcelă	Nr. topo	Observații / Referințe
1	arabil	NU	3.151	-	-	Parte din 876	Arabil în Copaci, RESTUL DE SUPRAFAȚĂ SE REGĂSEȘTE LA ID 11092

Lungime Segmente

1) Valorile lungimilor segmentelor sunt obținute din proiecție în plan.

Punct început	X / Y	Punct sfârșit	X / Y	Lungime segment (** (m)
1	286.270,747 427.396,15	2	286.537,939 427.443,984	271.44
2	286.537,939 427.443,984	3	286.534,688 427.455,119	11.6
3	286.534,688 427.455,119	4	286.267,98 427.407,545	270.918
4	286.267,98 427.407,545	1	286.270,747 427.396,15	11.726

**** Lungimile segmentelor sunt determinate în planul de proiecție Stereo 70 și sunt rotunjite la 1 milimetru.**

***** Distanța dintre puncte este formată din segmente cumulate ce sunt mai mici decât valoarea 1 milimetru.**

**DATE DESPRE IMOBILUL NR. 11094**

Oficiul de Cadastru și Publicitate Imobiliară CARAS-SEVERIN
Biroul de Cadastru și Publicitate Imobiliară Caransebes

A. Partea I. Descrierea imobilului

TEREN Extravilan

Nr. CF vechi:218- Petroșnița
Nr. topografic:877/1, 877/2

Adresa: Jud. Caraș-Severin

Nr. Crt	Nr cadastral Nr. topografic	Suprafața* (mp)	Observații / Referințe
A1		2.970	Sector cadastral:27 Teren neimprejmuit;

B. Partea II. Proprietari și acte

Inscrieri privitoare la dreptul de proprietate și alte drepturi reale		Referințe
1 / 01/01/1900		
Act Notarial nr. 0, din 01/01/1900 emis de -;		
B1	Intabulare, drept de PROPRIETATE, dobandit prin Conventie, cota actuala 16/48 1) GHERGA NICOLAE	A1
B2	Intabulare, drept de PROPRIETATE, dobandit prin Conventie, cota actuala 16/48 1) LINU CRUCITA	A1
6073 / 12/10/2005		
Act Notarial nr. 660, din 01/01/1972 emis de NOTARIATUL DE STAT CARANSEBEȘ;		
B3	Intabulare, drept de PROPRIETATE, dobandit prin Succesiune, cota actuala 4/48 1) GHERGA CRUCIȚA , soție	A1
B4	Intabulare, drept de PROPRIETATE, dobandit prin Succesiune, cota actuala 3/48 1) GHERGA NICOLAE , fiu	A1
B5	Intabulare, drept de PROPRIETATE, dobandit prin Succesiune, cota actuala 3/48 1) GHERGA PETRU , fiu	A1
B6	Intabulare, drept de PROPRIETATE, dobandit prin Succesiune, cota actuala 3/48 1) GHERGA METODIE , fiu	A1
B7	Intabulare, drept de PROPRIETATE, dobandit prin Succesiune, cota actuala 3/48 1) RADOIA SOFIA , născ. Gherga, fiica	A1

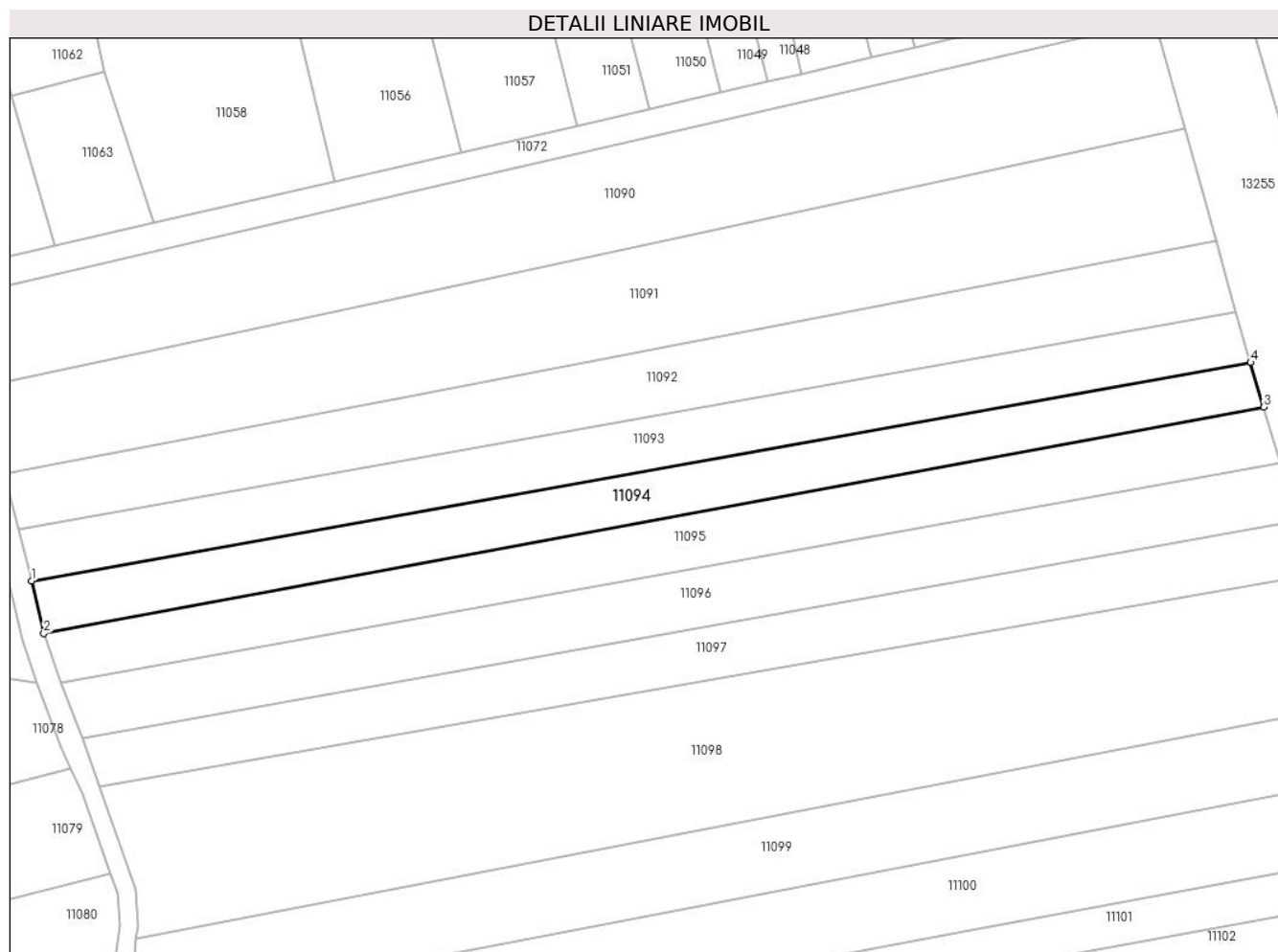
C. Partea III. SARCINI .

Inscrieri privind dezmembramintele dreptului de proprietate, drepturi reale de garanție și sarcini	Referințe
NU SUNT	

Teren

Nr cadastral	Suprafața (mp)*	Observații / Referințe
	2.970	

* Suprafața este determinată în planul de proiecție Stereo 70.



Date referitoare la teren

Crt	Categorie folosință	Intra vilan	Suprafața (mp)	Tarla	Parcelă	Nr. topo	Observații / Referințe
1	arabil	NU	2.970	-	-	877/1, 877/2	Arabil în Copaci

Lungime Segmente

1) Valorile lungimilor segmentelor sunt obținute din proiecție în plan.

Punct început	X / Y	Punct sfârșit	X / Y	Lungime segment (** (m)
1	286.270,747 427.396,15	2	286.273,408 427.384,672	11.782
2	286.273,408 427.384,672	3	286.540,784 427.434,241	271.932
3	286.540,784 427.434,241	4	286.537,939 427.443,984	10.15
4	286.537,939 427.443,984	1	286.270,747 427.396,15	271.44

** Lungimile segmentelor sunt determinate în planul de proiecție Stereo 70 și sunt rotunjite la 1 milimetru.

***** Distanţa dintre puncte este formată din segmente cumulate ce sunt mai mici decât valoarea 1 milimetru.**

**DATE DESPRE IMOBILUL NR. 11095**

Oficiul de Cadastru și Publicitate Imobiliară CARAS-SEVERIN
Biroul de Cadastru și Publicitate Imobiliară Caransebes

A. Partea I. Descrierea imobilului

Nr. CF vechi:219- Petroșnița
Nr. topografic:878

TEREN Extravilan

Adresa: Jud. Caraș-Severin

Nr. Crt	Nr cadastral Nr. topografic	Suprafața* (mp)	Observații / Referințe
A1		3.249	Sector cadastral:27 Teren neimprejmuit;

B. Partea II. Proprietari și acte

Inscrieri privitoare la dreptul de proprietate și alte drepturi reale		Referințe
/		
Act Normativ nr. 7, din 13/03/1996 emis de PARLAMENTUL ROMÂNIEI;		
B1	Intabulare, drept de PROPRIETATE, dobândit prin Lege, cota actuala 1/1 1) NEIDENTIFICAT NEIDENTIFICAT	A1
Act Normativ nr. 7, din 13/03/1996 emis de PARLAMENTUL ROMÂNIEI (ADEVÉRINȚA 4887/29.09.2023, EMISĂ DE PRIMĂRIA COMUNEI BUCOȘNIȚA);		
B2	Se notează posesia faptică în favoarea lui 1) GHERGA NICOLAE	A1


C. Partea III. SARCINI .

Inscrieri privind dezmembramintele dreptului de proprietate, drepturi reale de garanție și sarcini	Referințe
NU SUNT	

Teren

Nr cadastral	Suprafața (mp)*	Observații / Referințe
	3.249	

* Suprafața este determinată în planul de proiecție Stereo 70.



Date referitoare la teren

Crt	Categorie folosință	Intra vilan	Suprafața (mp)	Tarla	Parcelă	Nr. topo	Observații / Referințe
1	arabil	NU	3.249	-	-	878	Arabil în Copaci

Lungime Segmente

1) Valorile lungimilor segmentelor sunt obținute din proiecție în plan.

Punct început	X / Y	Punct sfârșit	X / Y	Lungime segment (** (m)
1	286.277,143 427.373,948	2	286.544,361 427.421,99	271.502
2	286.544,361 427.421,99	3	286.540,784 427.434,241	12.763
3	286.540,784 427.434,241	4	286.273,408 427.384,672	271.932
4	286.273,408 427.384,672	1	286.277,143 427.373,948	11.356

** Lungimile segmentelor sunt determinate în planul de proiecție Stereo 70 și sunt rotunjite la 1 milimetru.

***** Distanţa dintre puncte este formată din segmente cumulate ce sunt mai mici decât valoarea 1 milimetru.**

**DATE DESPRE IMOBILUL NR. 11096**

Oficiul de Cadastru și Publicitate Imobiliară CARAS-SEVERIN
Biroul de Cadastru și Publicitate Imobiliară Caransebes

A. Partea I. Descrierea imobilului

TEREN Extravilan

Nr. CF vechi:269- Petroșnița

Nr. topografic:879

Adresa: Jud. Caraș-Severin

Nr. Crt	Nr cadastral Nr. topografic	Suprafața* (mp)	Observații / Referințe
A1		3.512	Sector cadastral:27 Teren neimprejmuit;

B. Partea II. Proprietari și acte

Inscrieri privitoare la dreptul de proprietate și alte drepturi reale		Referințe
/		
Act Normativ nr. 7, din 13/03/1996 emis de PARLAMENTUL ROMÂNIEI;		
B1	Intabulare, drept de PROPRIETATE, dobândit prin Lege, cota actuala 1/1 1) NEIDENTIFICAT NEIDENTIFICAT	A1
Act Normativ nr. 7, din 13/03/1996 emis de PARLAMENTUL ROMÂNIEI (ADEVÉRINȚA 3037/30.05.2023, EMISĂ DE PRIMĂRIA COMUNEI BUCOȘNIȚA);		
B2	Se notează posesia faptică în favoarea lui 1) HAMAT ILIE	A1

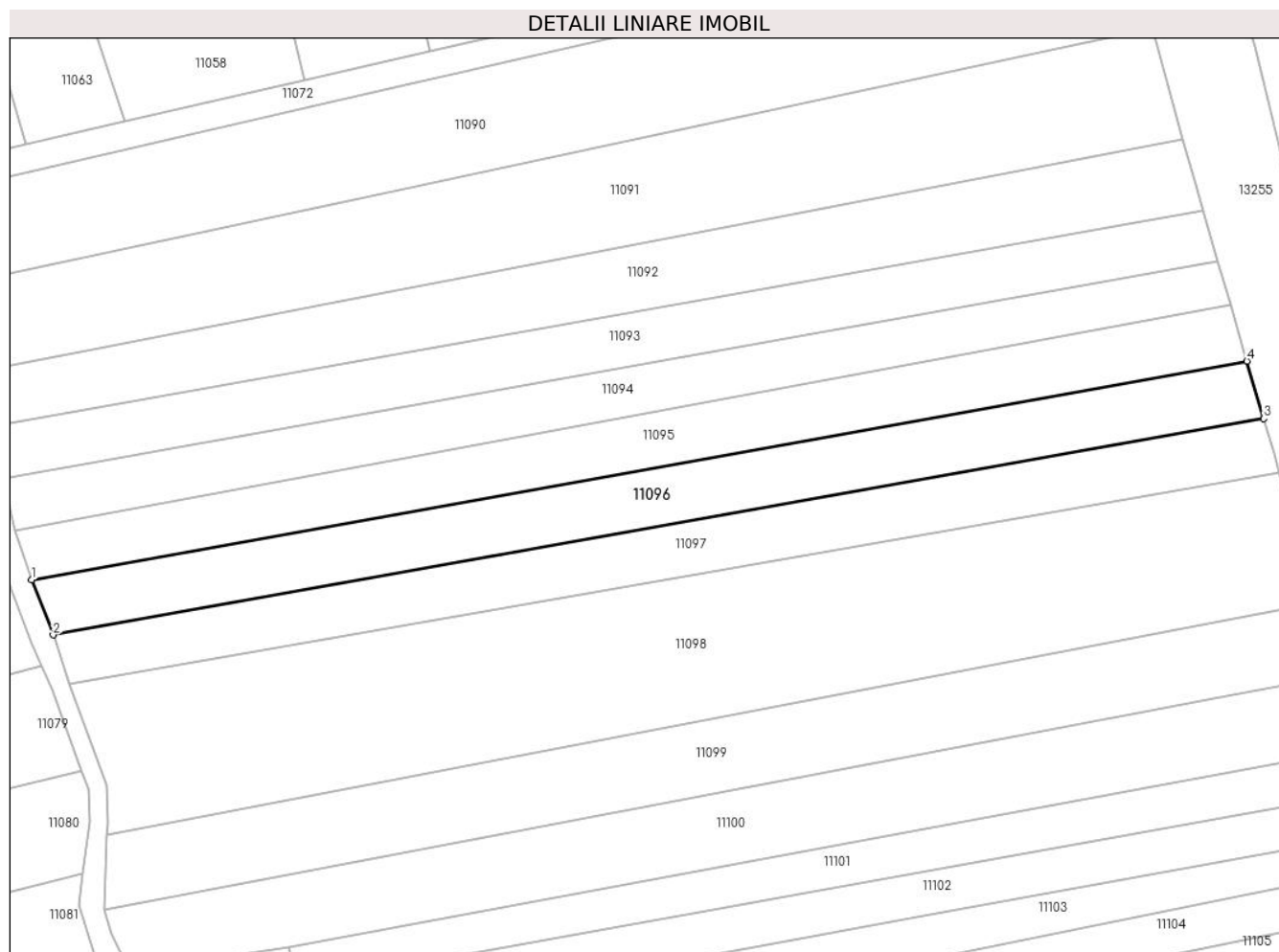
C. Partea III. SARCINI .

Inscrieri privind dezmembramintele dreptului de proprietate, drepturi reale de garanție și sarcini	Referințe
NU SUNT	

Teren

Nr cadastral	Suprafața (mp)*	Observații / Referințe
	3.512	

* Suprafața este determinată în planul de proiecție Stereo 70.



Date referitoare la teren

Crt	Categorie folosință	Intravilan	Suprafața (mp)	Tarla	Parcelă	Nr. topo	Observații / Referințe
1	arabil	NU	3.512	-	-	879	Arabil în Copaci

Lungime Segmente

1) Valorile lungimilor segmentelor sunt obținute din proiecție în plan.

Punct început	X / Y	Punct sfârșit	X / Y	Lungime segment (** (m)
1	286.277,143 427.373,948	2	286.281,889 427.361,774	13.066
2	286.281,889 427.361,774	3	286.548,054 427.409,342	270.382
3	286.548,054 427.409,342	4	286.544,361 427.421,99	13.176
4	286.544,361 427.421,99	1	286.277,143 427.373,948	271.502

** Lungimile segmentelor sunt determinate în planul de proiecție Stereo 70 și sunt rotunjite la 1 milimetru.

***** Distanţa dintre puncte este formată din segmente cumulate ce sunt mai mici decât valoarea 1 milimetru.**

**DATE DESPRE IMOBILUL NR. 11097**

Oficiul de Cadastru și Publicitate Imobiliară CARAS-SEVERIN
Biroul de Cadastru și Publicitate Imobiliară Caransebes

A. Partea I. Descrierea imobilului

Nr. CF vechi:224- Petroșnița
Nr. topografic:880

TEREN Extravilan

Adresa: Jud. Caraș-Severin

Nr. Crt	Nr cadastral Nr. topografic	Suprafața* (mp)	Observații / Referințe
A1		3.160	Sector cadastral:27 Teren neimprejmuț;

B. Partea II. Proprietari și acte

Inscrieri privitoare la dreptul de proprietate și alte drepturi reale		Referințe
/		
Act Normativ nr. 7, din 13/03/1996 emis de PARLAMENTUL ROMÂNIEI;		
B1	Intabulare, drept de PROPRIETATE, dobândit prin Lege, cota actuala 1/1 1) NEIDENTIFICAT NEIDENTIFICAT	A1
Act Normativ nr. 7, din 13/03/1996 emis de PARLAMENTUL ROMÂNIEI (ADEVÉRINȚA 3054/30.05.2023, EMISĂ DE PRIMĂRIA COMUNEI BUCOȘNIȚA);		
B2	Se notează posesia faptică în favoarea lui 1) MIHUȚA NICOLAE	A1

C. Partea III. SARCINI .

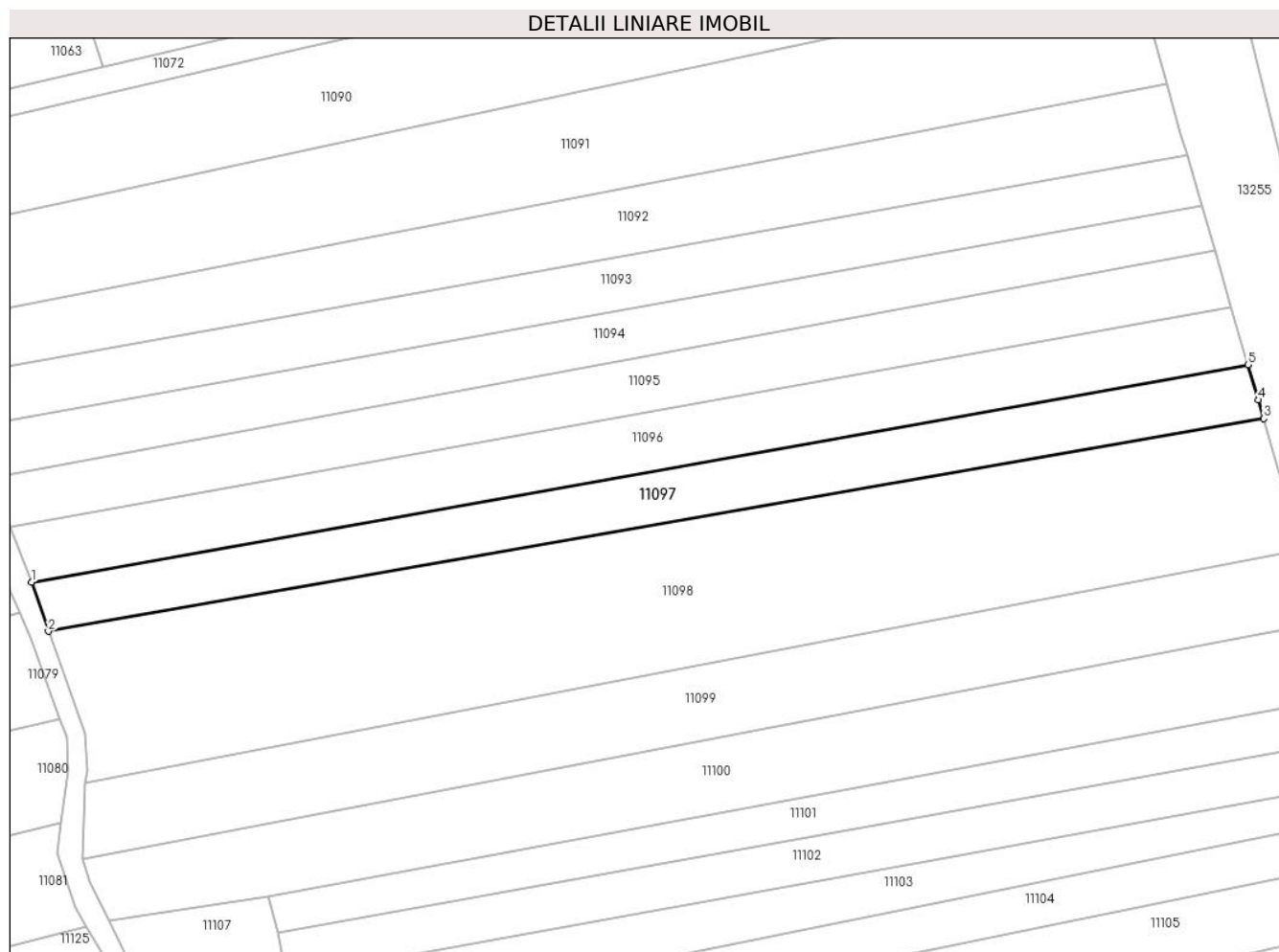
Inscrieri privind dezmembramintele dreptului de proprietate, drepturi reale de garanție și sarcini	Referințe
NU SUNT	

Anexa Nr. 1 La Partea I

Teren

Nr cadastral	Suprafața (mp)*	Observații / Referințe
	3.160	

* Suprafața este determinată în planul de proiecție Stereo 70.



Date referitoare la teren

Crt	Categorie folosință	Intravilan	Suprafața (mp)	Tarla	Parcelă	Nr. topo	Observații / Referințe
1	arabil	NU	3.160	-	-	880	Arabil în Copaci

Lungime Segmente

1) Valorile lungimilor segmentelor sunt obținute din proiecție în plan.

Punct început	X / Y	Punct sfârșit	X / Y	Lungime segment (** (m)
1	286.281,889 427.361,774	2	286.285,54 427.351,07	11.31
2	286.285,54 427.351,07	3	286.551,47 427.397,543	269.96
3	286.551,47 427.397,543	4	286.550,3 427.401,651	4.271
4	286.550,3 427.401,651	5	286.548,054 427.409,342	8.012
5	286.548,054 427.409,342	1	286.281,889 427.361,774	270.382

**** Lungimile segmentelor sunt determinate în planul de proiecție Stereo 70 și sunt rotunjite la 1 milimetru.**

***** Distanța dintre puncte este formată din segmente cumulate ce sunt mai mici decât valoarea 1 milimetru.**

**DATE DESPRE IMOBILUL NR. 11098**

Oficiul de Cadastru și Publicitate Imobiliară CARAS-SEVERIN
Biroul de Cadastru și Publicitate Imobiliară Caransebes

A. Partea I. Descrierea imobilului

Nr. CF vechi:750, 132- Petroșnița
Nr. topografic:881, 882

TEREN Extravilan

Adresa: Jud. Caraș-Severin

Nr. Crt	Nr cadastral Nr. topografic	Suprafața* (mp)	Observații / Referințe
A1		8.579	Sector cadastral:27 Teren neimprejmuit;

B. Partea II. Proprietari și acte

Inscrieri privitoare la dreptul de proprietate și alte drepturi reale		Referințe
/		
Act Normativ nr. 7, din 13/03/1996 emis de PARLAMENTUL ROMÂNIEI;		
B1	Intabulare, drept de PROPRIETATE, dobândit prin Lege, cota actuala 1/1 1) NEIDENTIFICAT NEIDENTIFICAT	A1
Act Normativ nr. 7, din 13/03/1996 emis de PARLAMENTUL ROMÂNIEI (ADEVÉRINȚA 4197/.29.09.2023, EMISĂ DE PRIMĂRIA COMUNEI BUCOȘNIȚA);		
B2	Se notează posesia faptică în favoarea lui 1) BISTREAN FLOAREA	A1

C. Partea III. SARCINI .

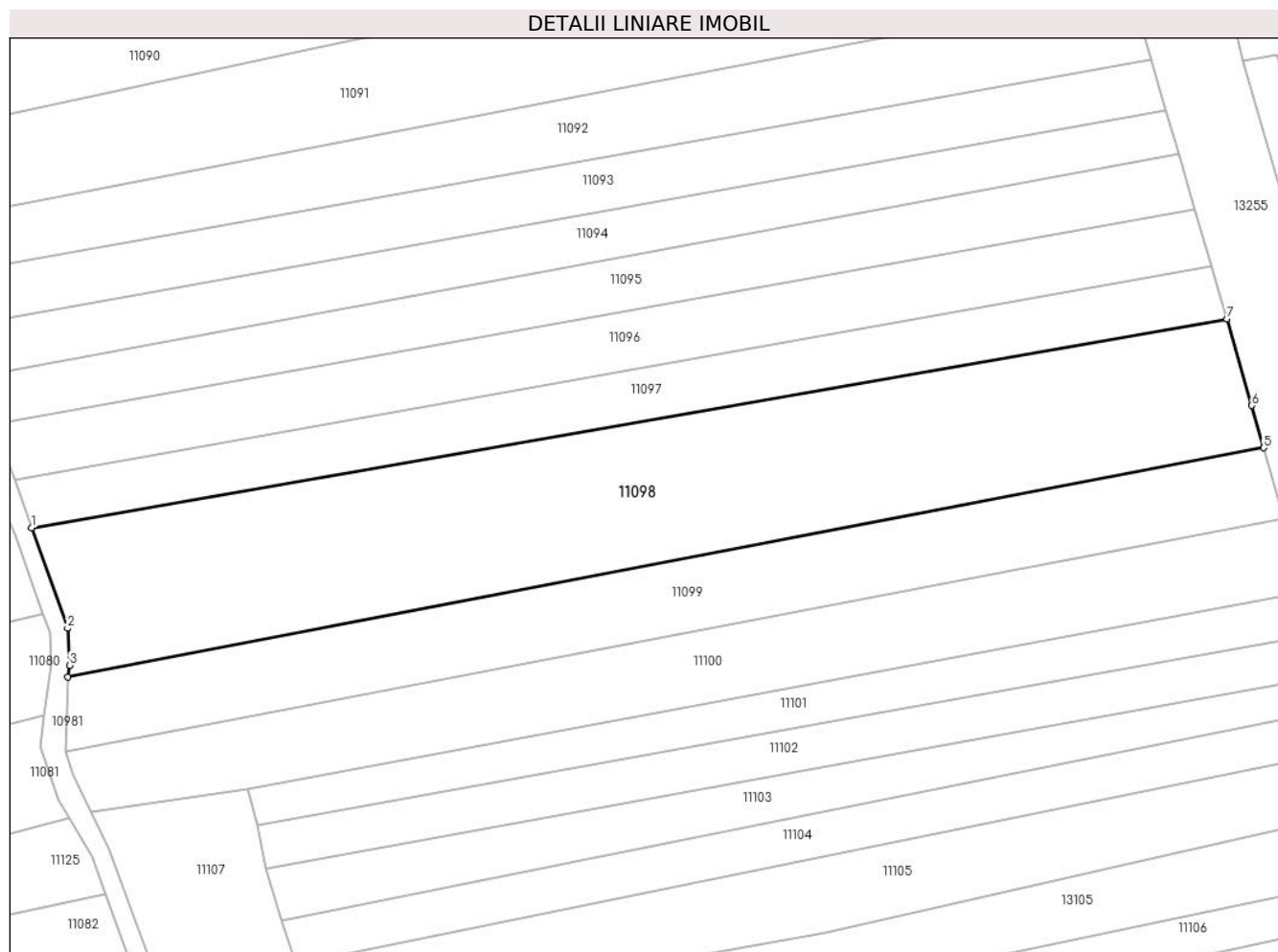
Inscrieri privind dezmembramintele dreptului de proprietate, drepturi reale de garanție și sarcini	Referințe
NU SUNT	

Anexa Nr. 1 La Partea I

Teren

Nr cadastral	Suprafața (mp)*	Observații / Referințe
	8.579	

* Suprafața este determinată în planul de proiecție Stereo 70.



Date referitoare la teren

Crt	Categorie folosință	Intra vilan	Suprafața (mp)	Tarla	Parcelă	Nr. topo	Observații / Referințe
1	arabil	NU	8.579	-	-	881, 882	Arabil în Copaci

Lungime Segmente

1) Valorile lungimilor segmentelor sunt obținute din proiecție în plan.

Punct început	X / Y	Punct sfârșit	X / Y	Lungime segment (** (m)
1	286.285,54 427.351,07	2	286.293,551 427.328,731	23.732
2	286.293,551 427.328,731	3	286.294,02 427.320,489	8.255
3	286.294,02 427.320,489	4	286.293,655 427.317,873	2.641
4	286.293,655 427.317,873	5	286.559,638 427.368,873	270.828
5	286.559,638 427.368,873	6	286.556,967 427.378,247	9.747

Punct început	X / Y	Punct sfârșit	X / Y	Lungime segment (** (m)
6	286.556,967 427.378,247	7	286.551,47 427.397,543	20.064
7	286.551,47 427.397,543	1	286.285,54 427.351,07	269.96

** Lungimile segmentelor sunt determinate în planul de proiecție Stereo 70 și sunt rotunjite la 1 milimetru.

*** Distanța dintre puncte este formată din segmente cumulate ce sunt mai mici decât valoarea 1 milimetru.

**DATE DESPRE IMOBILUL NR. 11099**

Oficiul de Cadastru și Publicitate Imobiliară CARAS-SEVERIN
Biroul de Cadastru și Publicitate Imobiliară Caransebes

A. Partea I. Descrierea imobilului

TEREN Extravilan

Nr. CF vechi:234- Petroșnița
Nr. topografic:883/2, 883/1

Adresa: Jud. Caraș-Severin

Nr. Crt	Nr cadastral Nr. topografic	Suprafața* (mp)	Observații / Referințe
A1		4.441	Sector cadastral:27 Teren neimprejmuit;

B. Partea II. Proprietari și acte

Inscrieri privitoare la dreptul de proprietate și alte drepturi reale		Referințe
/		
Act Normativ nr. 7, din 13/03/1996 emis de PARLAMENTUL ROMÂNIEI;		
B1	Intabulare, drept de PROPRIETATE, dobândit prin Lege, cota actuala 1/1 1) NEIDENTIFICAT NEIDENTIFICAT	A1
Act Normativ nr. 7, din 13/03/1996 emis de PARLAMENTUL ROMÂNIEI (ADEVÉRINȚA 6122/22.11.2023, EMISĂ DE PRIMĂRIA COMUNEI BUCOȘNIȚA);		
B2	Se notează posesia faptică în favoarea lui 1) ȘTEFAN ANA	A1

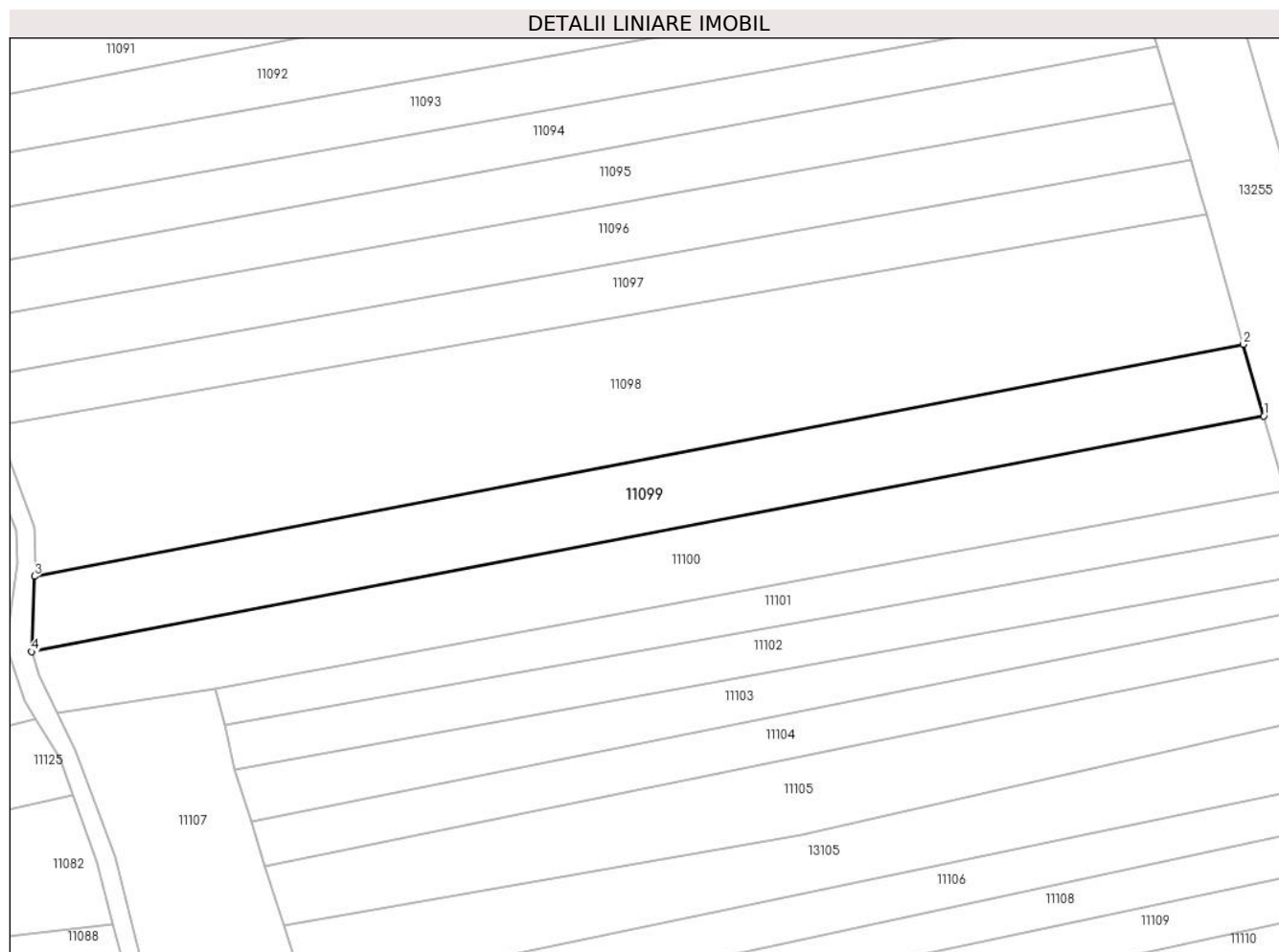
C. Partea III. SARCINI .

Inscrieri privind dezmembramintele dreptului de proprietate, drepturi reale de garanție și sarcini	Referințe
NU SUNT	

Teren

Nr cadastral	Suprafața (mp)*	Observații / Referințe
	4.441	

* Suprafața este determinată în planul de proiecție Stereo 70.



Date referitoare la teren

Crt	Categorie folosință	Intravilan	Suprafața (mp)	Tarla	Parcelă	Nr. topo	Observații / Referințe
1	arabil	NU	4.441	-	-	883/2, 883/1	Arabil în Copaci

Lungime Segmente

1) Valorile lungimilor segmentelor sunt obținute din proiecție în plan.

Punct început	X / Y	Punct sfârșit	X / Y	Lungime segment (** (m)
1	286.564,128 427.353,115	2	286.559,638 427.368,873	16.385
2	286.559,638 427.368,873	3	286.293,655 427.317,873	270.828
3	286.293,655 427.317,873	4	286.293,047 427.301,295	16.589
4	286.293,047 427.301,295	1	286.564,128 427.353,115	275.99

** Lungimile segmentelor sunt determinate în planul de proiecție Stereo 70 și sunt rotunjite la 1 milimetru.

***** Distanţa dintre puncte este formată din segmente cumulate ce sunt mai mici decât valoarea 1 milimetru.**

**DATE DESPRE IMOBILUL NR. 11100**

Oficiul de Cadastru și Publicitate Imobiliară CARAS-SEVERIN
Biroul de Cadastru și Publicitate Imobiliară Caransebes

A. Partea I. Descrierea imobilului

Nr. CF vechi:1211- Petroșnița
Nr. topografic:884

TEREN Extravilan

Adresa: Jud. Caraș-Severin

Nr. Crt	Nr cadastral Nr. topografic	Suprafața* (mp)	Observații / Referințe
A1		4.442	Sector cadastral:27 Teren neimprejmuit;

B. Partea II. Proprietari și acte

Inscrieri privitoare la dreptul de proprietate și alte drepturi reale		Referințe
/		
Act Normativ nr. 7, din 13/03/1996 emis de PARLAMENTUL ROMÂNIEI;		
B1	Intabulare, drept de PROPRIETATE, dobândit prin Lege, cota actuala 1/1 1) NEIDENTIFICAT NEIDENTIFICAT	A1
Act Normativ nr. 7, din 13/03/1996 emis de PARLAMENTUL ROMÂNIEI (ADEVÉRINȚA 3064/30.05.2023, EMISĂ DE PRIMĂRIA COMUNEI BUCOȘNIȚA);		
B2	Se notează posesia faptică în favoarea lui 1) BĂCILĂ SEBASTIAN-FLORIAN	A1

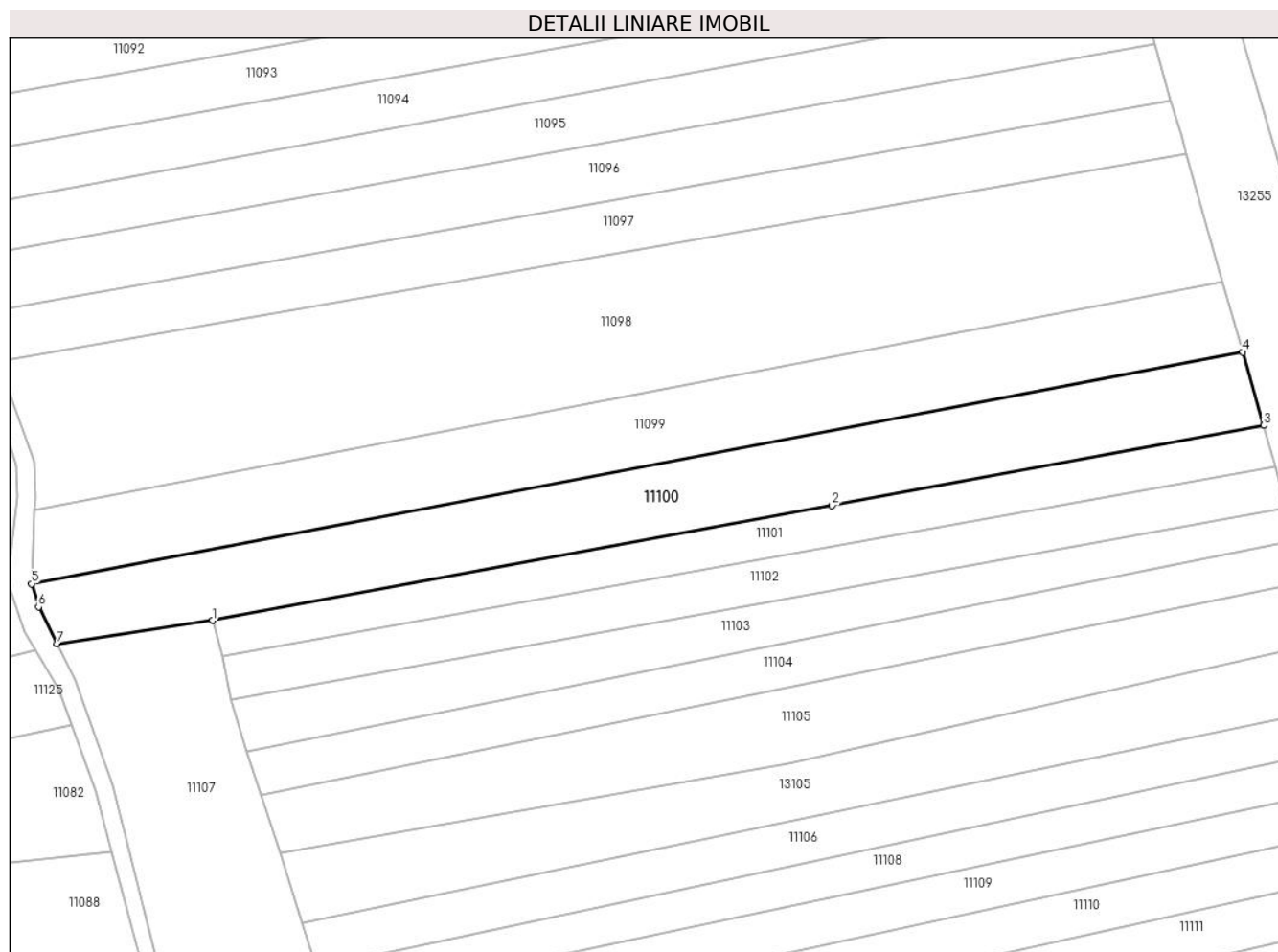
C. Partea III. SARCINI .

Inscrieri privind dezmembramintele dreptului de proprietate, drepturi reale de garanție și sarcini	Referințe
NU SUNT	

Teren

Nr cadastral	Suprafața (mp)*	Observații / Referințe
	4.442	

* Suprafața este determinată în planul de proiecție Stereo 70.



Date referitoare la teren

Crt	Categorie folosință	Intra vilan	Suprafața (mp)	Tarla	Parcelă	Nr. topo	Observații / Referințe
1	faneata	NU	4.442	-	-	884	Fâneată în Copaci

Lungime Segmente

1) Valorile lungimilor segmentelor sunt obținute din proiecție în plan.

Punct început	X / Y	Punct sfârșit	X / Y	Lungime segment (** (m)
1	286.333,58 427.293,096	2	286.472,192 427.318,815	140.978
2	286.472,192 427.318,815	3	286.568,793 427.336,739	98.25
3	286.568,793 427.336,739	4	286.564,128 427.353,115	17.027
4	286.564,128 427.353,115	5	286.293,047 427.301,295	275.99
5	286.293,047 427.301,295	6	286.294,608 427.296,14	5.386

Punct început	X / Y	Punct sfârșit	X / Y	Lungime segment (** (m)
6	286.294,608 427.296,14	7	286.298,77 427.287,889	9.241
7	286.298,77 427.287,889	1	286.333,58 427.293,096	35.197

** Lungimile segmentelor sunt determinate în planul de proiecție Stereo 70 și sunt rotunjite la 1 milimetru.

*** Distanța dintre puncte este formată din segmente cumulate ce sunt mai mici decât valoarea 1 milimetru.

**DATE DESPRE IMOBILUL NR. 11101**

Oficiul de Cadastru și Publicitate Imobiliară CARAS-SEVERIN
Biroul de Cadastru și Publicitate Imobiliară Caransebes

A. Partea I. Descrierea imobilului

TEREN Extravilan

Nr. CF vechi:201, 180- Petroșnița
Nr. topografic:Parte din 886, 887

Adresa: Jud. Caraș-Severin

Nr. Crt	Nr cadastral Nr. topografic	Suprafața* (mp)	Observații / Referințe
A1		2.126	Sector cadastral:27 Teren neimprejmuit;

B. Partea II. Proprietari și acte

Inscrieri privitoare la dreptul de proprietate și alte drepturi reale		Referințe
489 / 04/04/1921		
Act Notarial nr. 0, din 03/04/1921 emis de -;		
B1	Intabulare, drept de PROPRIETATE, dobandit prin Conventie, cota actuala 1/2 1) ISAC MARIA, născ. Gherguța, dom. în Petroșnița	A1
1356 / 23/11/1955		
Act Notarial nr. 881, din 01/01/1954 emis de NOTARIATUL CARANSEBES;		
B2	Intabulare, drept de PROPRIETATE drept moștenire, dobandit prin Succesiune, cota actuala 1/2 1) ISAC ILIE 2) ISAC FLOAREA	A1

C. Partea III. SARCINI .


Inscrieri privind dezmembramintele dreptului de proprietate, drepturi reale de garanție și sarcini	Referințe
NU SUNT	

Anexa Nr. 1 La Partea I

Teren

Nr cadastral	Suprafața (mp)*	Observații / Referințe
	2.126	

* Suprafața este determinată în planul de proiecție Stereo 70.



Date referitoare la teren

Crt	Categorie folosință	Intravilan	Suprafața (mp)	Tarla	Parcelă	Nr. topo	Observații / Referințe
1	arabil	NU	1.213	-	-	Parte din 886	Arabil în Copaci
2	fâneata	NU	913	-	-	Parte din 887	Fâneată în Copaci

Lungime Segmente

1) Valorile lungimilor segmentelor sunt obținute din proiecție în plan.

Punct început	X / Y	Punct sfârșit	X / Y	Lungime segment (** (m)
1	286.333,58 427.293,096	2	286.335,702 427.285,092	8.281
2	286.335,702 427.285,092	3	286.473,901 427.309,984	140.423
3	286.473,901 427.309,984	4	286.571,412 427.327,548	99.08
4	286.571,412 427.327,548	5	286.568,793 427.336,739	9.557

Punct început	X / Y	Punct sfârșit	X / Y	Lungime segment (** (m)
5	286.568,793 427.336,739	6	286.472,192 427.318,815	98.25
6	286.472,192 427.318,815	1	286.333,58 427.293,096	140.978

** Lungimile segmentelor sunt determinate în planul de proiecție Stereo 70 și sunt rotunjite la 1 milimetru.

*** Distanța dintre puncte este formată din segmente cumulate ce sunt mai mici decât valoarea 1 milimetru.

**DATE DESPRE IMOBILUL NR. 11102**

Oficiul de Cadastru și Publicitate Imobiliară CARAS-SEVERIN
Biroul de Cadastru și Publicitate Imobiliară Caransebes

A. Partea I. Descrierea imobilului

TEREN Extravilan

Nr. CF vechi:201, 180- Petroșnița
Nr. topografic:Parte din 886, 887

Adresa: Jud. Caraș-Severin

Nr. Crt	Nr cadastral Nr. topografic	Suprafața* (mp)	Observații / Referințe
A1		2.343	Sector cadastral:27 Teren neimprejmuț;

B. Partea II. Proprietari și acte

Inscrieri privitoare la dreptul de proprietate și alte drepturi reale		Referințe
/		
Act Normativ nr. 7, din 13/03/1996 emis de PARLAMENTUL ROMÂNIEI;		
B1	Intabulare, drept de PROPRIETATE, dobândit prin Lege, cota actuala 1/1 1) NEIDENTIFICAT NEIDENTIFICAT	A1
Act Normativ nr. 7, din 13/03/1996 emis de PARLAMENTUL ROMÂNIEI (ADEVÉRINȚA 3063/30.05.2023, EMISĂ DE PRIMĂRIA COMUNEI BUCOȘNIȚA);		
B2	Se notează posesia faptică în favoarea lui 1) LINȚU ISAC GEORGIANA-ELENA	A1

C. Partea III. SARCINI .

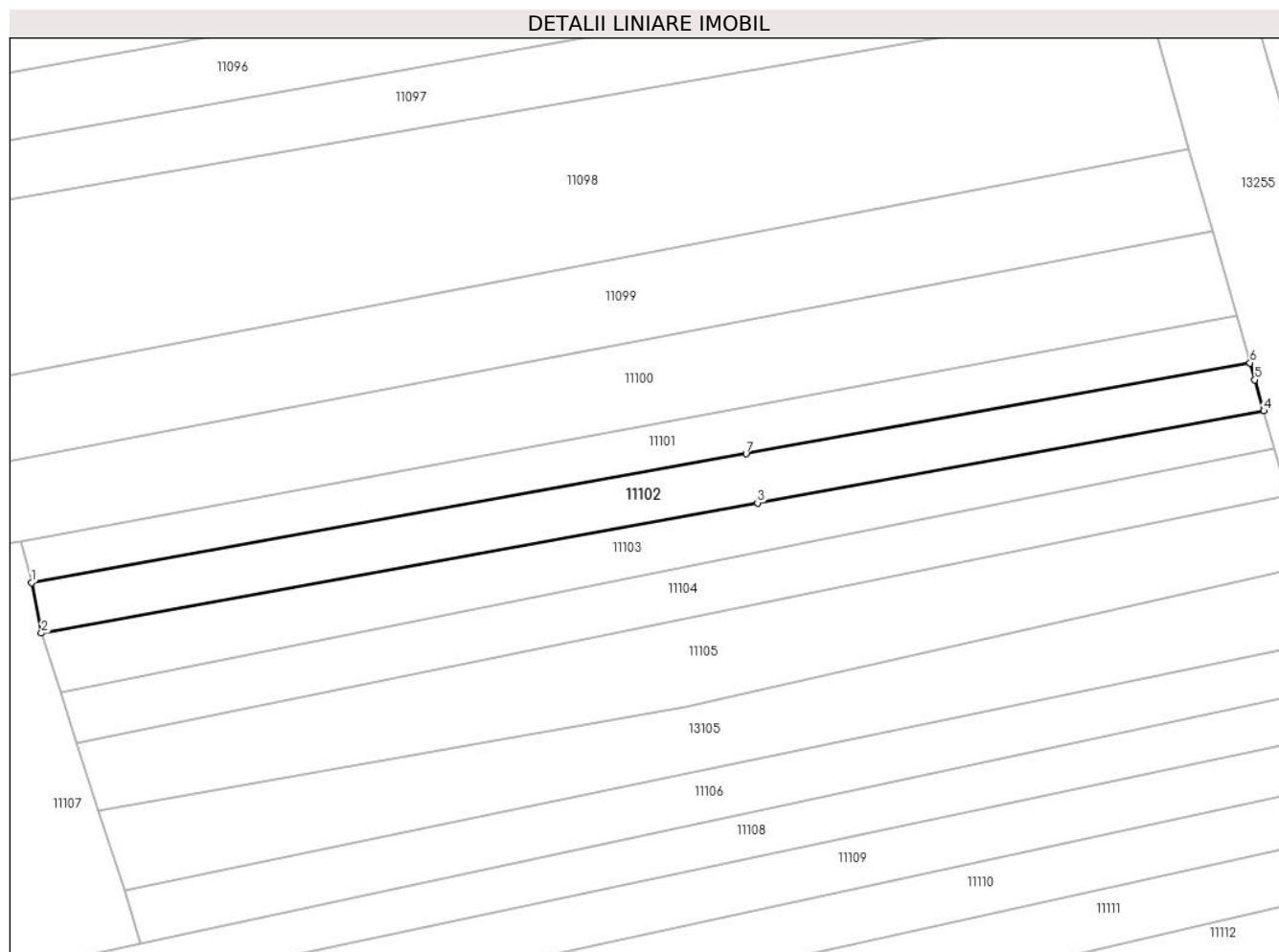
Inscrieri privind dezmembramintele dreptului de proprietate, drepturi reale de garanție și sarcini	Referințe
NU SUNT	

Anexa Nr. 1 La Partea I

Teren

Nr cadastral	Suprafața (mp)*	Observații / Referințe
	2.343	

* Suprafața este determinată în planul de proiecție Stereo 70.



Date referitoare la teren

Crt	Categorie folosință	Intravilan	Suprafața (mp)	Tarla	Parcelă	Nr. topo	Observații / Referințe
1	arabil	NU	1.384	-	-	Parte din 887	Arabil în Copaci
2	fâneata	NU	959	-	-	Parte din 886	Fâneată în Copaci

Lungime Segmente

1) Valorile lungimilor segmentelor sunt obținute din proiecție în plan.

Punct început	X / Y	Punct sfârșit	X / Y	Lungime segment (** (m)
1	286.335,702 427.285,092	2	286.337,585 427.275,323	9.949
2	286.337,585 427.275,323	3	286.476,125 427.300,493	140.808
3	286.476,125 427.300,493	4	286.574,055 427.318,285	99.533
4	286.574,055 427.318,285	5	286.572,342 427.324,282	6.237

Punct început	X / Y	Punct sfârșit	X / Y	Lungime segment (** (m)
5	286.572,342 427.324,282	6	286.571,412 427.327,548	3.396
6	286.571,412 427.327,548	7	286.473,901 427.309,984	99.08
7	286.473,901 427.309,984	1	286.335,702 427.285,092	140.423

** Lungimile segmentelor sunt determinate în planul de proiecție Stereo 70 și sunt rotunjite la 1 milimetru.

*** Distanța dintre puncte este formată din segmente cumulate ce sunt mai mici decât valoarea 1 milimetru.

**DATE DESPRE IMOBILUL NR. 11103**

Oficiul de Cadastru și Publicitate Imobiliară CARAS-SEVERIN
Biroul de Cadastru și Publicitate Imobiliară Caransebes

A. Partea I. Descrierea imobilului

TEREN Extravilan

Nr. CF vechi:1025- Petroșnița

Nr. topografic:888/1

Adresa: Jud. Caraș-Severin

Nr. Crt	Nr cadastral Nr. topografic	Suprafața* (mp)	Observații / Referințe
A1	30598	2.334	Sector cadastral:27 Teren neimprejmuit;

B. Partea II. Proprietari și acte

Inscrieri privitoare la dreptul de proprietate și alte drepturi reale		Referințe
364 / 10/03/1949		
Contract De Donatie nr. 0, din 02/02/1943;		
B1	Intabulare, drept de PROPRIETATE, dobandit prin Conventie, cota actuala 1/1, cota initiala 1/1 1) GHERGUTA GHEORGHE , (cas. cu Gheorghevici Floarea) <i>OBSERVATII: (provenita din conversia CF 1025-Petrosnita)</i>	A1


C. Partea III. SARCINI .

Inscrieri privind dezmembramintele dreptului de proprietate, drepturi reale de garanție și sarcini	Referințe
NU SUNT	

Teren

Nr cadastral	Suprafața (mp)*	Observații / Referințe
30598	2.334	

* Suprafața este determinată în planul de proiecție Stereo 70.



Date referitoare la teren

Crt	Categorie folosință	Intravilan	Suprafața (mp)	Tarla	Parcelă	Nr. topo	Observații / Referințe
1	faneata	NU	2.334	-	-	888/1	Fâneată în Copaci

Lungime Segmente

1) Valorile lungimilor segmentelor sunt obținute din proiecție în plan.

Punct început	X / Y	Punct sfârșit	X / Y	Lungime segment (** (m)
1	286.337,585 427.275,323	2	286.341,282 427.263,835	12.068
2	286.341,282 427.263,835	3	286.576,118 427.311,063	239.538
3	286.576,118 427.311,063	4	286.574,055 427.318,285	7.511
4	286.574,055 427.318,285	5	286.476,125 427.300,493	99.533
5	286.476,125 427.300,493	1	286.337,585 427.275,323	140.808

**** Lungimile segmentelor sunt determinate în planul de proiecție Stereo 70 și sunt rotunjite la 1 milimetru.**

***** Distanța dintre puncte este formată din segmente cumulate ce sunt mai mici decât valoarea 1 milimetru.**

**DATE DESPRE IMOBILUL NR. 11104**

Oficiul de Cadastru și Publicitate Imobiliară CARAS-SEVERIN
Bîroul de Cadastru și Publicitate Imobiliară Caransebes

A. Partea I. Descrierea imobilului

TEREN Extravilan

Nr. CF vechi:1026- Petroșița

Nr. topografic:888/2

Adresa: Jud. Caraș-Severin

Nr. Crt	Nr cadastral Nr. topografic	Suprafața* (mp)	Observații / Referințe
A1	30623	2.338	Sector cadastral:27 Teren neimprejmuit;

B. Partea II. Proprietari și acte

Inscrieri privitoare la dreptul de proprietate și alte drepturi reale		Referințe
238 / 05/03/1948		
Contract De Donatie nr. 0, din 04/11/1111;		
B1	Intabulare, drept de PROPRIETATE, dobandit prin Conventie, cota actuala 4/16, cota initiala 1/4 1) GHERGUTA RUJA , (nasc. Carabas) <i>OBSERVATII: (provenita din conversia CF 1026-Petrosnita)</i>	A1
B2	interdictie de instrainare si grevare in favoarea: Gherguta Ianas <i>OBSERVATII: (provenita din conversia CF 1026-Petrosnita)</i>	A1
1262 / 20/12/1949		
Contract De Donatie nr. 0, din 25/11/1949;		
B3	Intabulare, drept de PROPRIETATE, dobandit prin Conventie, cota actuala 4/16, cota initiala 1/4 1) GHERGUTA IANAS , (cas. cu Ruja Carabas) <i>OBSERVATII: (provenita din conversia CF 1026-Petrosnita)</i>	A1
1235 / 23/05/1994		
Certificat De Mostenitor nr. 261/1994, din 04/11/1111;		
B4	Intabulare, drept de PROPRIETATE, dobandit prin Succesiune, cota actuala 2/16, cota initiala 4/32 1) GHERGUTA CALINA , (nasc. Iovanovici) <i>OBSERVATII: (provenita din conversia CF 1026-Petrosnita)</i>	A1
B5	Intabulare, drept de PROPRIETATE, dobandit prin Succesiune, cota actuala 3/16, cota initiala 6/32 1) GHERGUTA STACHE <i>OBSERVATII: (provenita din conversia CF 1026-Petrosnita)</i>	A1
B6	Intabulare, drept de PROPRIETATE, dobandit prin Succesiune, cota actuala 3/16, cota initiala 6/32 1) CRISTOI ANA , (nasc. Gherguta) <i>OBSERVATII: (provenita din conversia CF 1026-Petrosnita)</i>	A1

C. Partea III. SARCINI

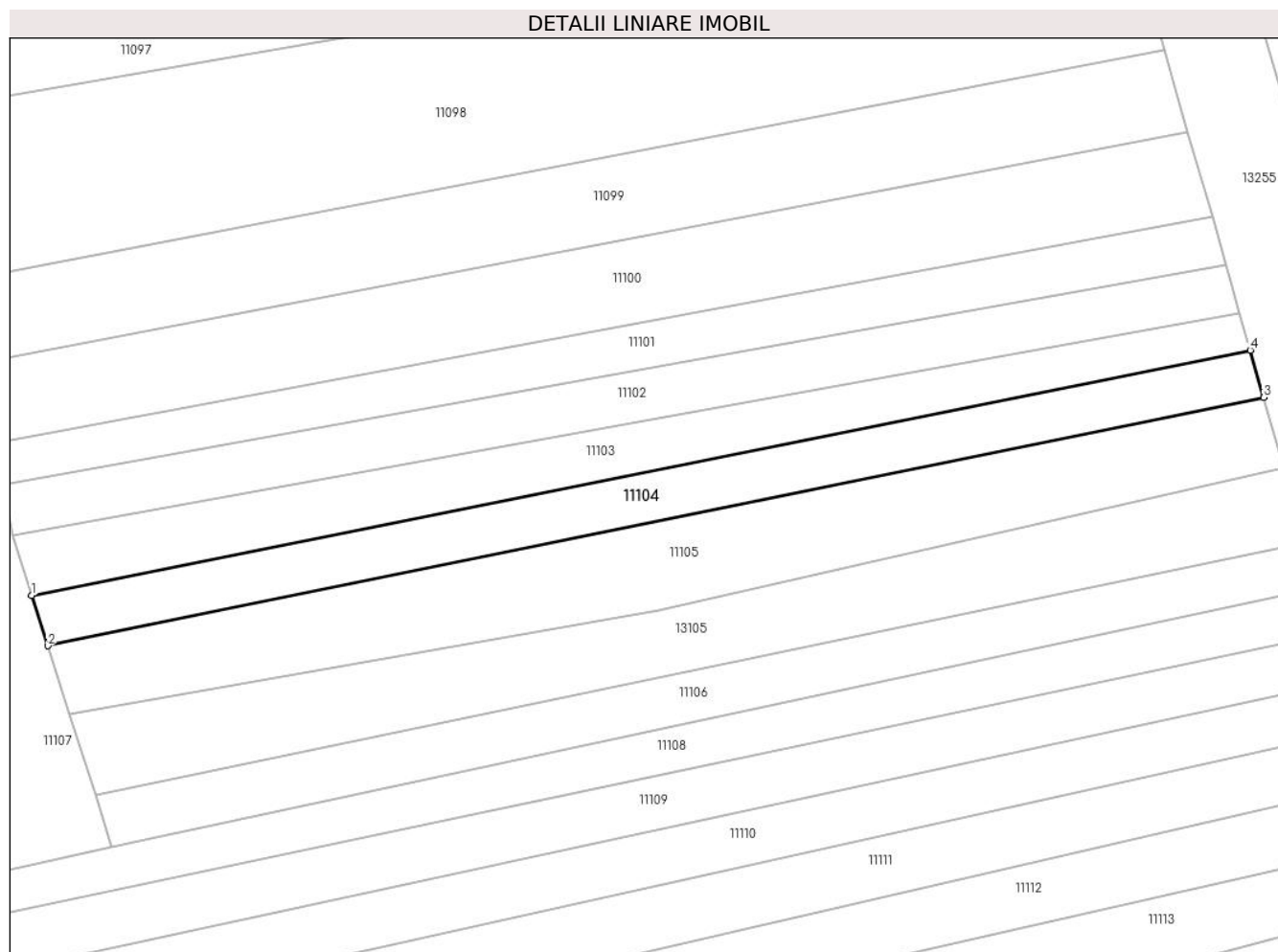
Inscrieri privind dezmembramintele dreptului de proprietate, drepturi reale de garanție și sarcini		Referințe
1487 / 27/05/1936		
Act nr. 0, din 04/11/1111;		
C1	Intabulare, drept de UZUFRACT VIAGER, cota actuala 1/1 1) GHERGUTA ANA , (vaduva) <i>OBSERVATII: (provenita din conversia CF 1026-Petrosnita)</i>	A1

Anexa Nr. 1 La Partea I

Teren

Nr cadastral	Suprafața (mp)*	Observații / Referințe
30623	2.338	

* Suprafața este determinată în planul de proiecție Stereo 70.



Date referitoare la teren

Crt	Categorie folosință	Intra vilan	Suprafața (mp)	Tarla	Parcelă	Nr. topo	Observații / Referințe
1	fâneață	NU	2.338	-	-	888/2	Fâneață în Copaci

Lungime Segmente

1) Valorile lungimilor segmentelor sunt obținute din proiecție în plan.

Punct început	X / Y	Punct sfârșit	X / Y	Lungime segment (** (m)
1	286.341,282 427.263,835	2	286.344,398 427.254,155	10.169
2	286.344,398 427.254,155	3	286.578,716 427.301,968	239.146
3	286.578,716 427.301,968	4	286.576,118 427.311,063	9.459
4	286.576,118 427.311,063	1	286.341,282 427.263,835	239.538

** Lungimile segmentelor sunt determinate în planul de proiecție Stereo 70 și sunt rotunjite la 1 milimetru.

***** Distanţa dintre puncte este formată din segmente cumulate ce sunt mai mici decât valoarea 1 milimetru.**

**DATE DESPRE IMOBILUL NR. 11105**

Oficiul de Cadastru și Publicitate Imobiliară CARAS-SEVERIN
Biroul de Cadastru și Publicitate Imobiliară Caransebes

A. Partea I. Descrierea imobilului

Nr. CF vechi:734- Petroșnița
Nr. topografic:890

TEREN Extravilan

Adresa: Jud. Caraș-Severin

Nr. Crt	Nr cadastral Nr. topografic	Suprafața* (mp)	Observații / Referințe
A1		3.664	Sector cadastral:27 Teren neimprejmuit;

B. Partea II. Proprietari și acte

Inscrieri privitoare la dreptul de proprietate și alte drepturi reale		Referințe
/		
Act Normativ nr. 7, din 13/03/1996 emis de PARLAMENTUL ROMÂNIEI;		
B1	Intabulare, drept de PROPRIETATE, dobândit prin Lege, cota actuala 1/1 1) NEIDENTIFICAT NEIDENTIFICAT	A1
Act Normativ nr. 7, din 13/03/1996 emis de PARLAMENTUL ROMÂNIEI (ADEVÉRINȚA 3043/30.05.2023, EMISĂ DE PRIMĂRIA COMUNEI BUCOȘNIȚA);		
B2	Se notează posesia faptică în favoarea lui 1) BĂCILĂ ELENA	A1

C. Partea III. SARCINI .

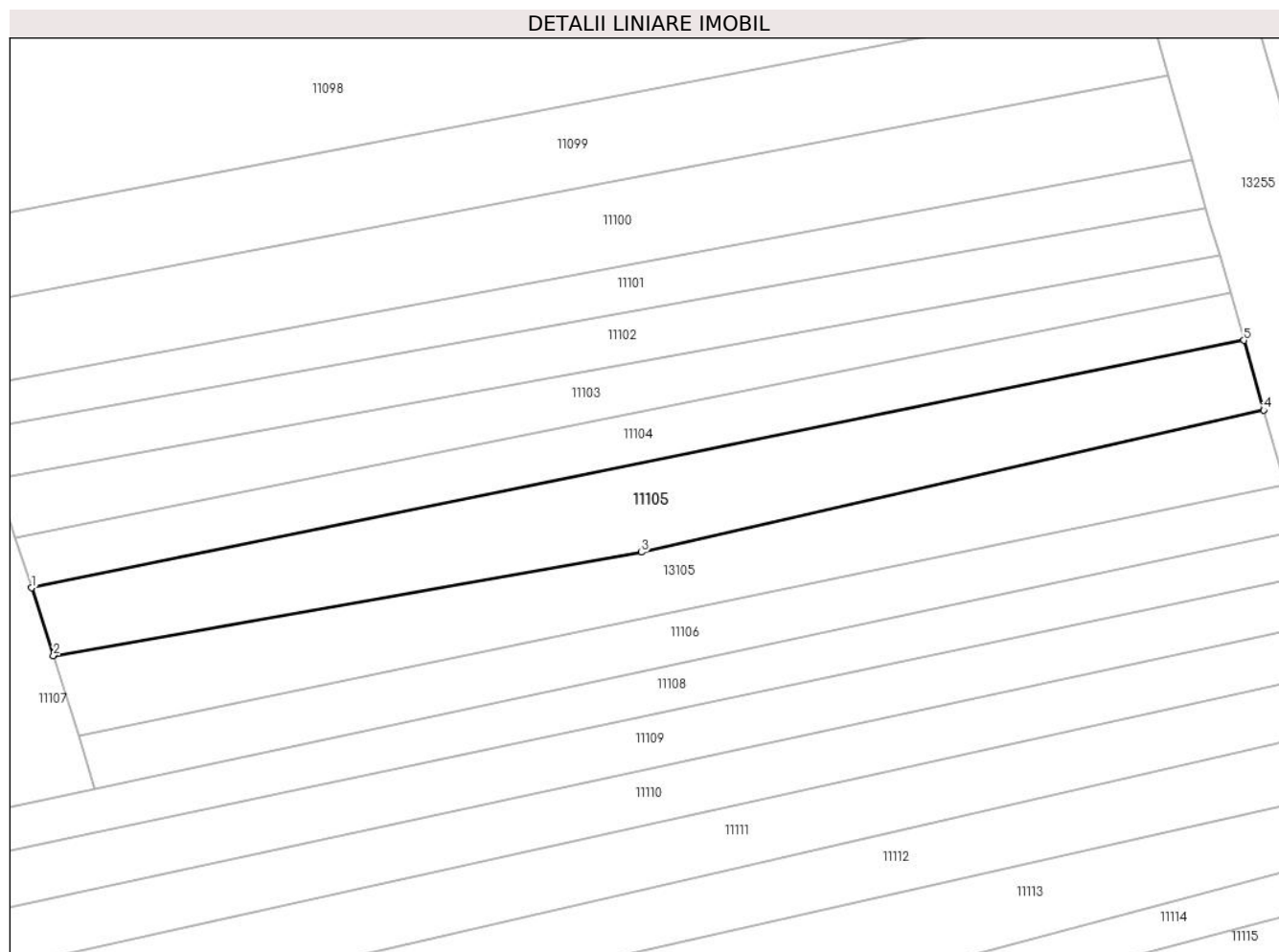
Inscrieri privind dezmembramintele dreptului de proprietate, drepturi reale de garanție și sarcini	Referințe
NU SUNT	

Anexa Nr. 1 La Partea I

Teren

Nr cadastral	Suprafața (mp)*	Observații / Referințe
	3.664	

* Suprafața este determinată în planul de proiecție Stereo 70.



Date referitoare la teren

Crt	Categorie folosință	Intravilan	Suprafața (mp)	Tarla	Parcelă	Nr. topo	Observații / Referințe
1	arabil	NU	3.664	-	-	890	Arabil în Copaci

Lungime Segmente

1) Valorile lungimilor segmentelor sunt obținute din proiecție în plan.

Punct început	X / Y	Punct sfârșit	X / Y	Lungime segment (** (m)
1	286.344,398 427.254,155	2	286.348,609 427.241,072	13.744
2	286.348,609 427.241,072	3	286.462,295 427.261,025	115.424
3	286.462,295 427.261,025	4	286.582,572 427.288,47	123.368
4	286.582,572 427.288,47	5	286.578,716 427.301,968	14.038
5	286.578,716 427.301,968	1	286.344,398 427.254,155	239.146

**** Lungimile segmentelor sunt determinate în planul de proiecție Stereo 70 și sunt rotunjite la 1 milimetru.**

***** Distanța dintre puncte este formată din segmente cumulate ce sunt mai mici decât valoarea 1 milimetru.**

**DATE DESPRE IMOBILUL NR. 11106**

Oficiul de Cadastru și Publicitate Imobiliară CARAS-SEVERIN
Biroul de Cadastru și Publicitate Imobiliară Caransebes

A. Partea I. Descrierea imobilului

TEREN Extravilan

Nr. CF vechi:770- Petroșnița

Nr. topografic:892

Adresa: Jud. Caraș-Severin

Nr. Crt	Nr cadastral Nr. topografic	Suprafața* (mp)	Observații / Referințe
A1	30591	2.337	Sector cadastral:27 Teren neimprejmuit;

B. Partea II. Proprietari și acte

Inscrieri privitoare la dreptul de proprietate și alte drepturi reale		Referințe
949 / 23/05/1944		
Contract De Donatie nr. 0, din 16/03/1944;		
B1	Intabulare, drept de PROPRIETATE, dobandit prin Conventie, cota actuala 1/2, cota initiala 1/2 1) CRISTOI REGHINA , (nasc. Poenariu) <i>OBSERVATII: (provenita din conversia CF 770-Petrosnita)</i>	A1
501 / 22/05/1948		
Contract De Donatie nr. 0, din 28/01/1938;		
B2	Intabulare, drept de PROPRIETATE, dobandit prin Conventie, cota actuala 1/2, cota initiala 1/2 1) HAMAT VIDA , (nasc. Mihuta) <i>OBSERVATII: (provenita din conversia CF 770-Petrosnita)</i>	A1
/		
Act Normativ nr. 7, din 13/03/1996 emis de PARLAMENTUL ROMÂNIEI (ADEVÉRINȚA 3157/07.06.2023, EMISĂ DE PRIMĂRIA COMUNEI BUCOȘNIȚA);		
B3	Se notează posesia faptică în favoarea lui 1) GHERGA SIMION	A1

C. Partea III. SARCINI .

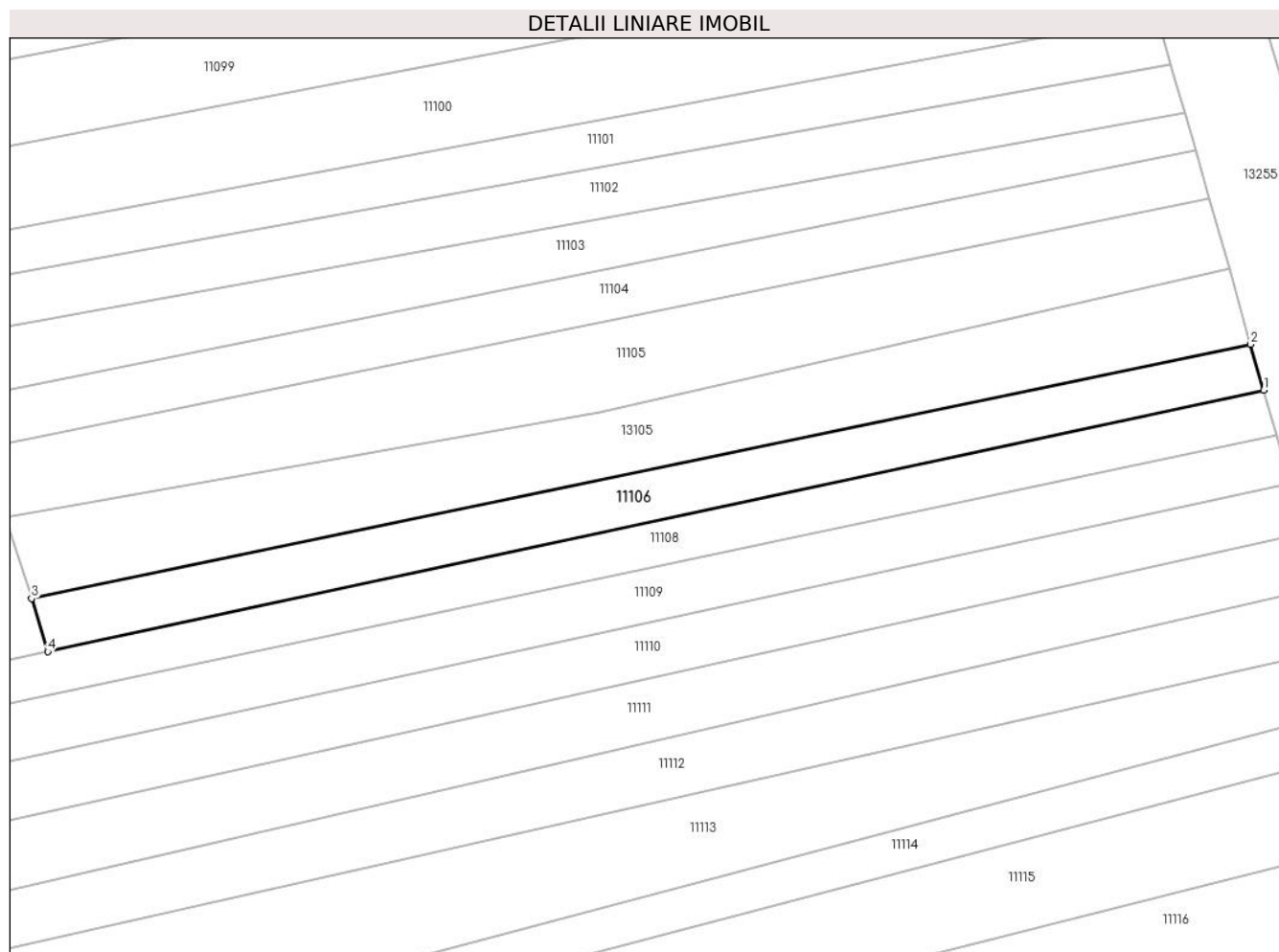
Inscrieri privind dezmembramintele dreptului de proprietate, drepturi reale de garanție și sarcini	Referințe
NU SUNT	

Anexa Nr. 1 La Partea I

Teren

Nr cadastral	Suprafața (mp)*	Observații / Referințe
30591	2.337	

* Suprafața este determinată în planul de proiecție Stereo 70.



Date referitoare la teren

Crt	Categorie folosință	Intra vilan	Suprafața (mp)	Tarla	Parcelă	Nr. topo	Observații / Referințe
1	faneata	NU	2.337	-	-	892	Fâneată în Copaci

Lungime Segmente

1) Valorile lungimilor segmentelor sunt obținute din proiecție în plan.

Punct început	X / Y	Punct sfârșit	X / Y	Lungime segment (** (m)
1	286.589,192 427.265,292	2	286.586,692 427.274,044	9.102
2	286.586,692 427.274,044	3	286.353,628 427.225,476	238.071
3	286.353,628 427.225,476	4	286.356,695 427.215,325	10.604
4	286.356,695 427.215,325	1	286.589,192 427.265,292	237.806

** Lungimile segmentelor sunt determinate în planul de proiecție Stereo 70 și sunt rotunjite la 1 milimetru.

***** Distanţa dintre puncte este formată din segmente cumulate ce sunt mai mici decât valoarea 1 milimetru.**

**DATE DESPRE IMOBILUL NR. 11107**

Oficiul de Cadastru și Publicitate Imobiliară CARAS-SEVERIN
Biroul de Cadastru și Publicitate Imobiliară Caransebes

A. Partea I. Descrierea imobilului

Nr. CF vechi:1197/A- Petroşniţa
Nr. topografic:885

TEREN Extravilan

Adresa: Jud. Caraş-Severin

Nr. Crt	Nr cadastral Nr. topografic	Suprafaţa* (mp)	Observații / Referințe
A1	31143	Din acte: 2.644 Masurata: 2.669	Sector cadastral:27 Teren neimprejmuit;

B. Partea II. Proprietari și acte

Inscrieri privitoare la dreptul de proprietate și alte drepturi reale	Referințe
838 / 15/01/2016	
Act Notarial nr. 01, din 15/01/2016 emis de Cornean Carmen Andrada;	
B2	A1
Intabulare, drept de PROPRIETATE, dobandit prin Succesiune, cota actuala 2644/2669, cota initiala 1/1	
1) MOTEA IOANA DOINA , nepoata de fiu	
/	
Act Normativ nr. 7, din 13/03/1996 emis de PARLAMENTUL ROMÂNIEI;	
B3	A1
Inscrierea provizorie, drept de PROPRIETATE, dobandit prin Lege, cota actuala 25/2669	
1) COMUNA BUCOȘNIȚA , CIF:3227645, PROPRIETAR NEIDENTIFICAT	

C. Partea III. SARCINI .

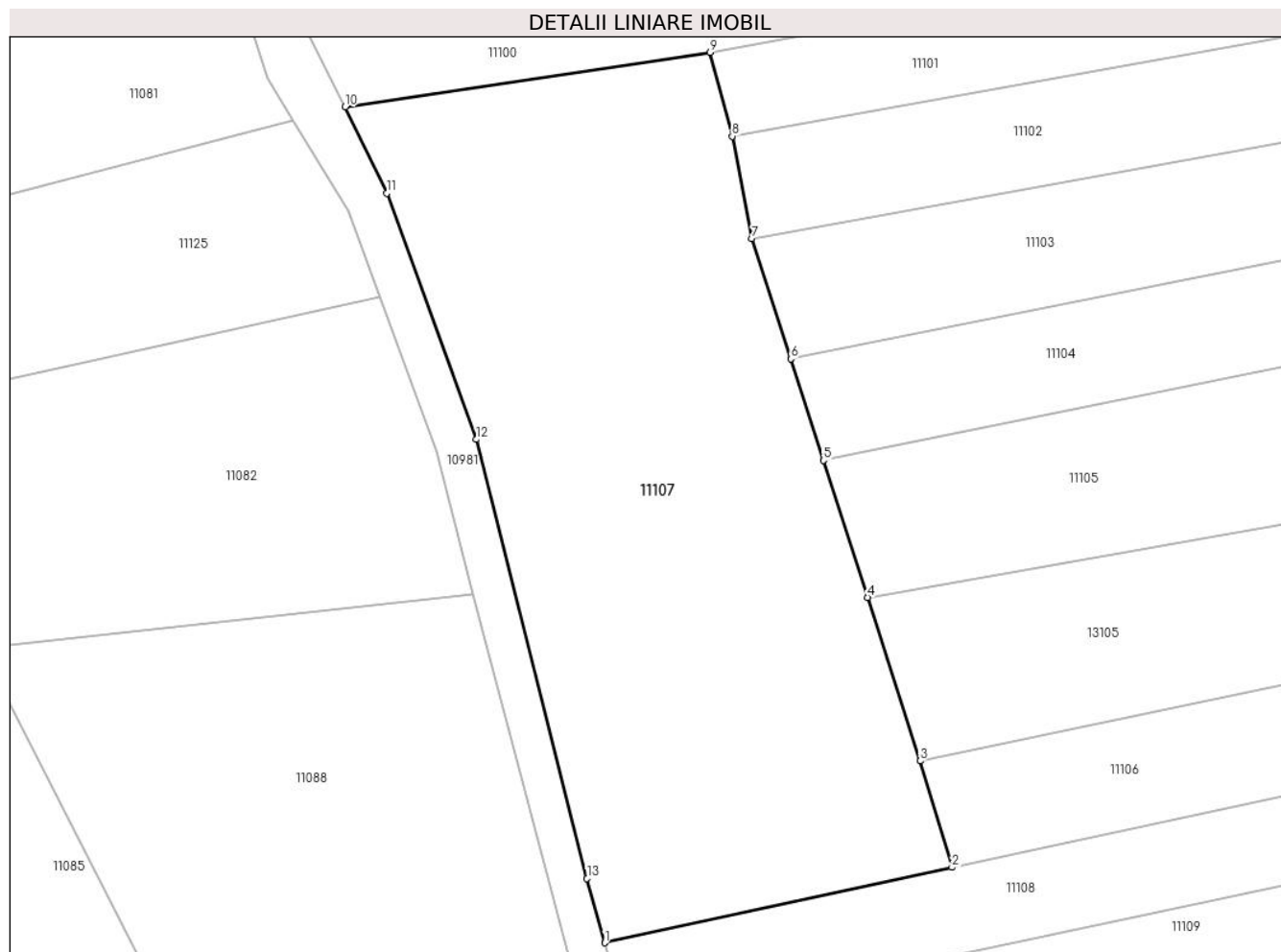
Inscrieri privind dezmembramintele dreptului de proprietate, drepturi reale de garanție și sarcini	Referințe
NU SUNT	

Anexa Nr. 1 La Partea I

Teren

Nr cadastral	Suprafața (mp)*	Observații / Referințe
31143	Din acte: 2.644 Masurata: 2.669	

* Suprafața este determinată în planul de proiecție Stereo 70.



Date referitoare la teren

Crt	Categorie folosință	Intra vilan	Suprafața (mp)	Tarla	Parcelă	Nr. topo	Observații / Referințe
1	arabil	NU	2.669	-	-	885	Arabil în Copaci

Lungime Segmente

1) Valorile lungimilor segmentelor sunt obținute din proiecție în plan.

Punct început	X / Y	Punct sfârșit	X / Y	Lungime segment (** (m)
1	286.323,534 427.208,117	2	286.356,695 427.215,325	33.935
2	286.356,695 427.215,325	3	286.353,628 427.225,476	10.604
3	286.353,628 427.225,476	4	286.348,609 427.241,072	16.384
4	286.348,609 427.241,072	5	286.344,398 427.254,155	13.744
5	286.344,398 427.254,155	6	286.341,282 427.263,835	10.169

Punct început	X / Y	Punct sfârşit	X / Y	Lungime segment (** (m)
6	286.341,282 427.263,835	7	286.337,585 427.275,323	12.068
7	286.337,585 427.275,323	8	286.335,702 427.285,092	9.949
8	286.335,702 427.285,092	9	286.333,58 427.293,096	8.281
9	286.333,58 427.293,096	10	286.298,77 427.287,889	35.197
10	286.298,77 427.287,889	11	286.302,712 427.279,639	9.143
11	286.302,712 427.279,639	12	286.311,3 427.256,159	25.001
12	286.311,3 427.256,159	13	286.321,849 427.214,259	43.208
13	286.321,849 427.214,259	1	286.323,534 427.208,117	6.369

** Lungimile segmentelor sunt determinate în planul de proiecţie Stereo 70 şi sunt rotunjite la 1 milimetru.

*** Distanţa dintre puncte este formată din segmente cumulate ce sunt mai mici decât valoarea 1 milimetru.

**DATE DESPRE IMOBILUL NR. 11108**

Oficiul de Cadastru și Publicitate Imobiliară CARAS-SEVERIN
Biroul de Cadastru și Publicitate Imobiliară Caransebes

A. Partea I. Descrierea imobilului

TEREN Extravilan

Nr. CF vechi:1197-A- Petroșnița

Nr. topografic:893

Adresa: Jud. Caraș-Severin

Nr. Crt	Nr cadastral Nr. topografic	Suprafața* (mp)	Observații / Referințe
A1	31145	2.331	Sector cadastral:27 Teren neimprejmuit;

B. Partea II. Proprietari și acte

Inscrieri privitoare la dreptul de proprietate și alte drepturi reale		Referințe
829 / 15/01/2016		
Act Notarial nr. 01, din 15/01/2016 emis de Cornean Carmen Andrada;		
B2	Intabulare, drept de PROPRIETATE, dobândit prin Succesiune, cota actuala 1/1, cota initiala 1/1 1) MOTEA IOANA DOINA , nepoata de fiu	A1

C. Partea III. SARCINI .

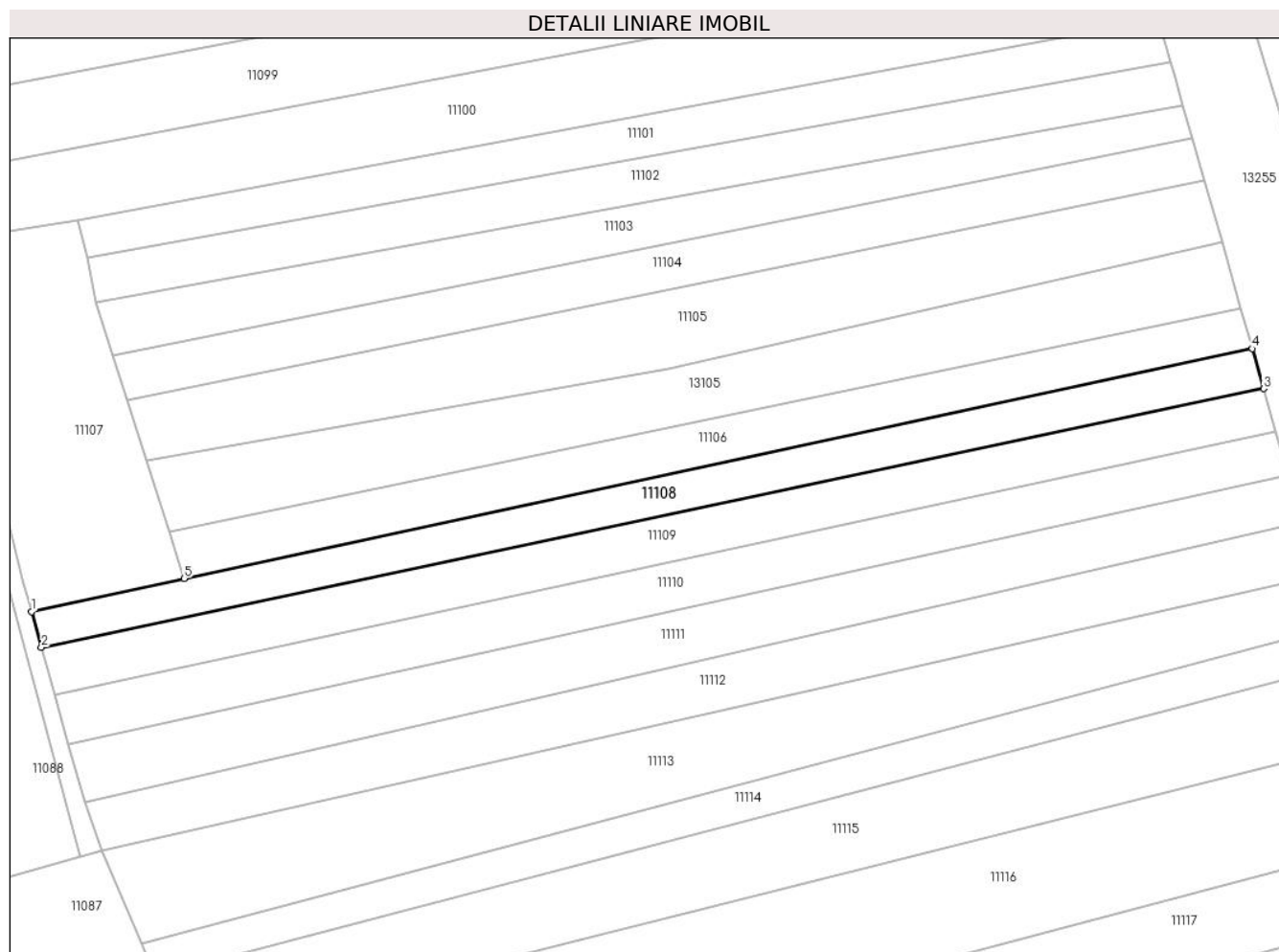
Inscrieri privind dezmembramintele dreptului de proprietate, drepturi reale de garanție și sarcini	Referințe
NU SUNT	

Anexa Nr. 1 La Partea I

Teren

Nr cadastral	Suprafața (mp)*	Observații / Referințe
31145	2.331	

* Suprafața este determinată în planul de proiecție Stereo 70.



Date referitoare la teren

Crt	Categorie folosință	Intravilan	Suprafața (mp)	Tarla	Parcelă	Nr. topo	Observații / Referințe
1	faneata	NU	2.331	-	-	893	Fâneată în Copaci

Lungime Segmente

1) Valorile lungimilor segmentelor sunt obținute din proiecție în plan.

Punct început	X / Y	Punct sfârșit	X / Y	Lungime segment (** (m)
1	286.323,534 427.208,117	2	286.325,668 427.200,339	8.065
2	286.325,668 427.200,339	3	286.591,678 427.256,589	271.892
3	286.591,678 427.256,589	4	286.589,192 427.265,292	9.051
4	286.589,192 427.265,292	5	286.356,695 427.215,325	237.806
5	286.356,695 427.215,325	1	286.323,534 427.208,117	33.935

**** Lungimile segmentelor sunt determinate în planul de proiecție Stereo 70 și sunt rotunjite la 1 milimetru.**

***** Distanța dintre puncte este formată din segmente cumulate ce sunt mai mici decât valoarea 1 milimetru.**

**DATE DESPRE IMOBILUL NR. 11109**

Oficiul de Cadastru și Publicitate Imobiliară CARAS-SEVERIN
Biroul de Cadastru și Publicitate Imobiliară Caransebes

A. Partea I. Descrierea imobilului

Nr. CF vechi:249- Petroșnița
Nr. topografic:894

TEREN Extravilan

Adresa: Jud. Caraș-Severin

Nr. Crt	Nr cadastral Nr. topografic	Suprafața* (mp)	Observații / Referințe
A1	31496	Din acte: 2.855 Masurata: 2.761	Sector cadastral:27 Teren neimprejmit;

B. Partea II. Proprietari și acte

Inscrieri privitoare la dreptul de proprietate și alte drepturi reale		Referințe
1740 / 05/08/1924		
Act Notarial nr. 0, din 01/01/1924 emis de -;		
B1	Intabulare, drept de PROPRIETATEdonatie, dobandit prin Conventie, cota actuala 1/4, cota initiala 1/4 1) HAMAT GHEORGHE , minor <i>OBSERVATII: (provenita din conversia CF 249-Petrosnita)</i>	A1
B2	Intabulare, drept de PROPRIETATEdonatie, dobandit prin Conventie, cota actuala 1/4, cota initiala 1/4 1) MUHU ALIMPIADA <i>OBSERVATII: (provenita din conversia CF 249-Petrosnita)</i>	A1
B3	Intabulare, drept de PROPRIETATEdonatie, dobandit prin Conventie, cota actuala 2/4, cota initiala 2/4 1) HAMAT RUSALIN , minor <i>OBSERVATII: (provenita din conversia CF 249-Petrosnita)</i>	A1
B4	interdictie de instrainare si grevare in favoarea: Hamat Simion <i>OBSERVATII: (provenita din conversia CF 249-Petrosnita)</i>	A1
B5	interdictie de instrainare si grevare in favoarea: Hamat Ion <i>OBSERVATII: (provenita din conversia CF 249-Petrosnita)</i>	A1

C. Partea III. SARCINI .

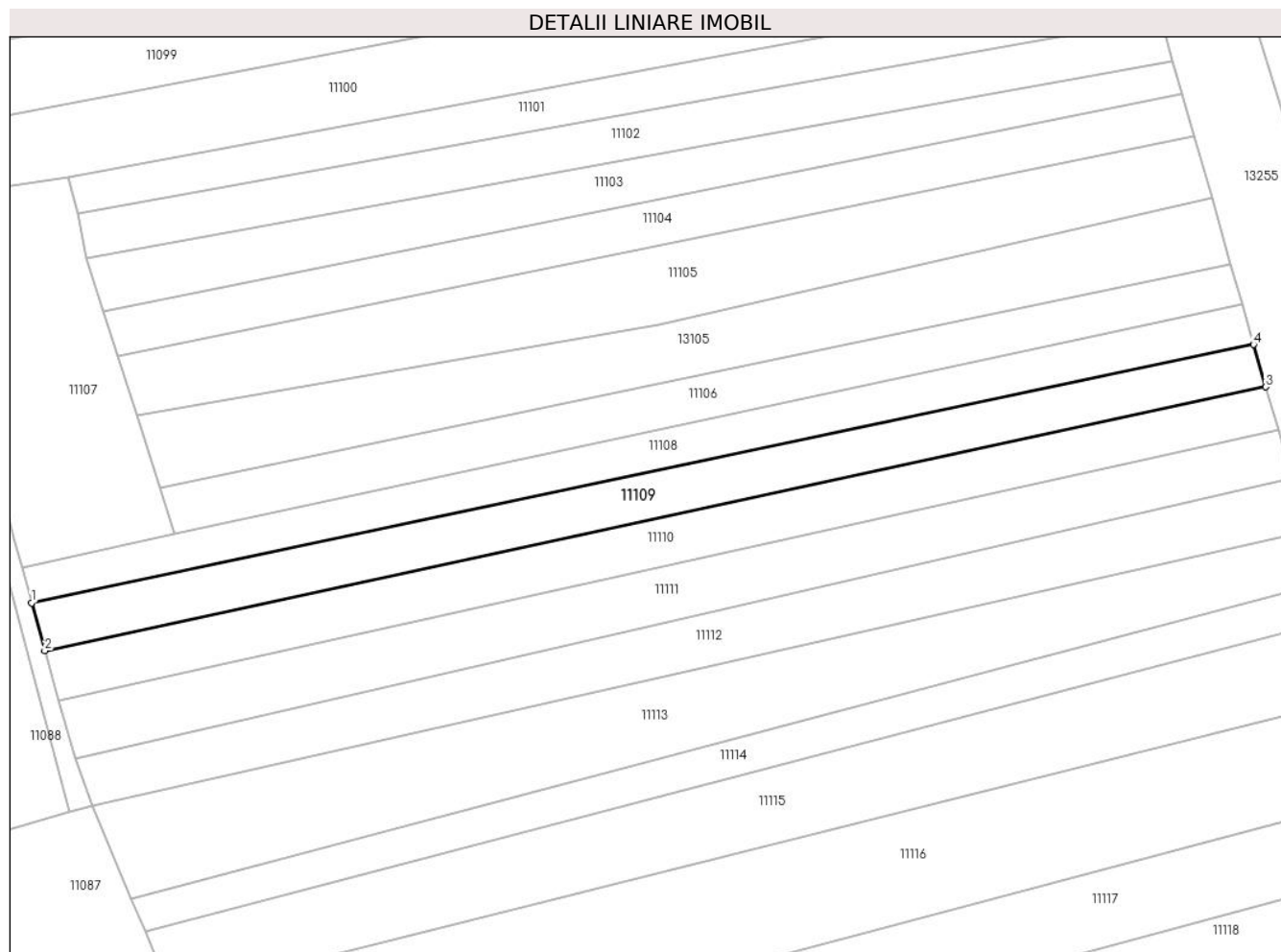
Inscrieri privind dezmembramintele dreptului de proprietate, drepturi reale de garanție și sarcini	Referințe
NU SUNT	

Anexa Nr. 1 La Partea I

Teren

Nr cadastral	Suprafața (mp)*	Observații / Referințe
31496	Din acte: 2.855 Masurata: 2.761	

* Suprafața este determinată în planul de proiecție Stereo 70.



Date referitoare la teren

Crt	Categorie folosință	Intra vilan	Suprafața (mp)	Tarla	Parcelă	Nr. topo	Observații / Referințe
1	faneata	NU	2.761	-	-	894	Fâneată în Copaci

Lungime Segmente

1) Valorile lungimilor segmentelor sunt obținute din proiecție în plan.

Punct început	X / Y	Punct sfârșit	X / Y	Lungime segment (** (m)
1	286.325,668 427.200,339	2	286.328,514 427.189,966	10.756
2	286.328,514 427.189,966	3	286.594,312 427.247,369	271.926
3	286.594,312 427.247,369	4	286.591,678 427.256,589	9.589
4	286.591,678 427.256,589	1	286.325,668 427.200,339	271.892

**** Lungimile segmentelor sunt determinate în planul de proiecție Stereo 70 și sunt rotunjite la 1 milimetru.**

***** Distanța dintre puncte este formată din segmente cumulate ce sunt mai mici decât valoarea 1 milimetru.**

**DATE DESPRE IMOBILUL NR. 11110**

Oficiul de Cadastru și Publicitate Imobiliară CARAS-SEVERIN
Biroul de Cadastru și Publicitate Imobiliară Caransebes

A. Partea I. Descrierea imobilului

Nr. CF vechi:314- Petroşniţa
Nr. topografic:895

TEREN Extravilan

Adresa: Jud. Caraş-Severin

Nr. Crt	Nr cadastral Nr. topografic	Suprafaţa* (mp)	Observații / Referințe
A1	31902	Din acte: 2.855 Masurata: 2.856	Sector cadastral:27 Teren neimprejmuit;

B. Partea II. Proprietari și acte

Inscrieri privitoare la dreptul de proprietate și alte drepturi reale		Referințe
12737 / 12/06/2017		
Act Notarial nr. 1201, din 26/05/2017 emis de Simescu Gheorghe (act notarial nr 1239 din 06.06.2017, emis de Simescu Gheorghe);		
B3	Intabulare, drept de PROPRIETATE, donatie, dobandit prin Conventie, cota actuala 1/1, cota initiala 1/1 1) CODOȘPAN PETRU	A1

C. Partea III. SARCINI .

Inscrieri privind dezmembramintele dreptului de proprietate, drepturi reale de garanție și sarcini	Referințe
NU SUNT	


Anexa Nr. 1 La Partea I

Teren

Nr cadastral	Suprafața (mp)*	Observații / Referințe
31902	Din acte: 2.855 Masurata: 2.856	

* Suprafața este determinată în planul de proiecție Stereo 70.

DETALII LINIARE IMOBIL



Date referitoare la teren

Crt	Categorie folosință	Intra vilan	Suprafața (mp)	Tarla	Parcelă	Nr. topo	Observații / Referințe
1	faneata	NU	2.856	-	-	Parte din 895, 896	Fâneață în Copaci

Lungime Segmente

1) Valorile lungimilor segmentelor sunt obținute din proiecție în plan.

Punct început	X / Y	Punct sfârșit	X / Y	Lungime segment (** (m)
1	286.597,008 427.237,929	2	286.594,312 427.247,369	9.817
2	286.594,312 427.247,369	3	286.328,514 427.189,966	271.926
3	286.328,514 427.189,966	4	286.331,484 427.179,142	11.224
4	286.331,484 427.179,142	1	286.597,008 427.237,929	271.954

**** Lungimile segmentelor sunt determinate în planul de proiecție Stereo 70 și sunt rotunjite la 1 milimetru.**

***** Distanța dintre puncte este formată din segmente cumulate ce sunt mai mici decât valoarea 1 milimetru.**

**DATE DESPRE IMOBILUL NR. 11111**

Oficiul de Cadastru și Publicitate Imobiliară CARAS-SEVERIN
Biroul de Cadastru și Publicitate Imobiliară Caransebes

A. Partea I. Descrierea imobilului

TEREN Extravilan

Nr. CF vechi:19- Petroșnița
Nr. topografic:Parte din 896

Adresa: Jud. Caraș-Severin

Nr. Crt	Nr cadastral Nr. topografic	Suprafața* (mp)	Observații / Referințe
A1		3.238	Sector cadastral:27 Teren neimprejmuț;

B. Partea II. Proprietari și acte

Inscrieri privitoare la dreptul de proprietate și alte drepturi reale		Referințe
/		
Act Normativ nr. 7, din 13/03/1996 emis de PARLAMENTUL ROMÂNIEI;		
B1	Intabulare, drept de PROPRIETATE, dobândit prin Lege, cota actuala 1/1 1) NEIDENTIFICAT NEIDENTIFICAT	A1
Act Normativ nr. 7, din 13/03/1996 emis de PARLAMENTUL ROMÂNIEI (ADEVÉRINȚA 3056/30.05.2023, EMISĂ DE PRIMĂRIA COMUNEI BUCOȘNIȚA);		
B2	Se notează posesia faptică în favoarea lui 1) BANIU DOMNIȚA	A1

C. Partea III. SARCINI .

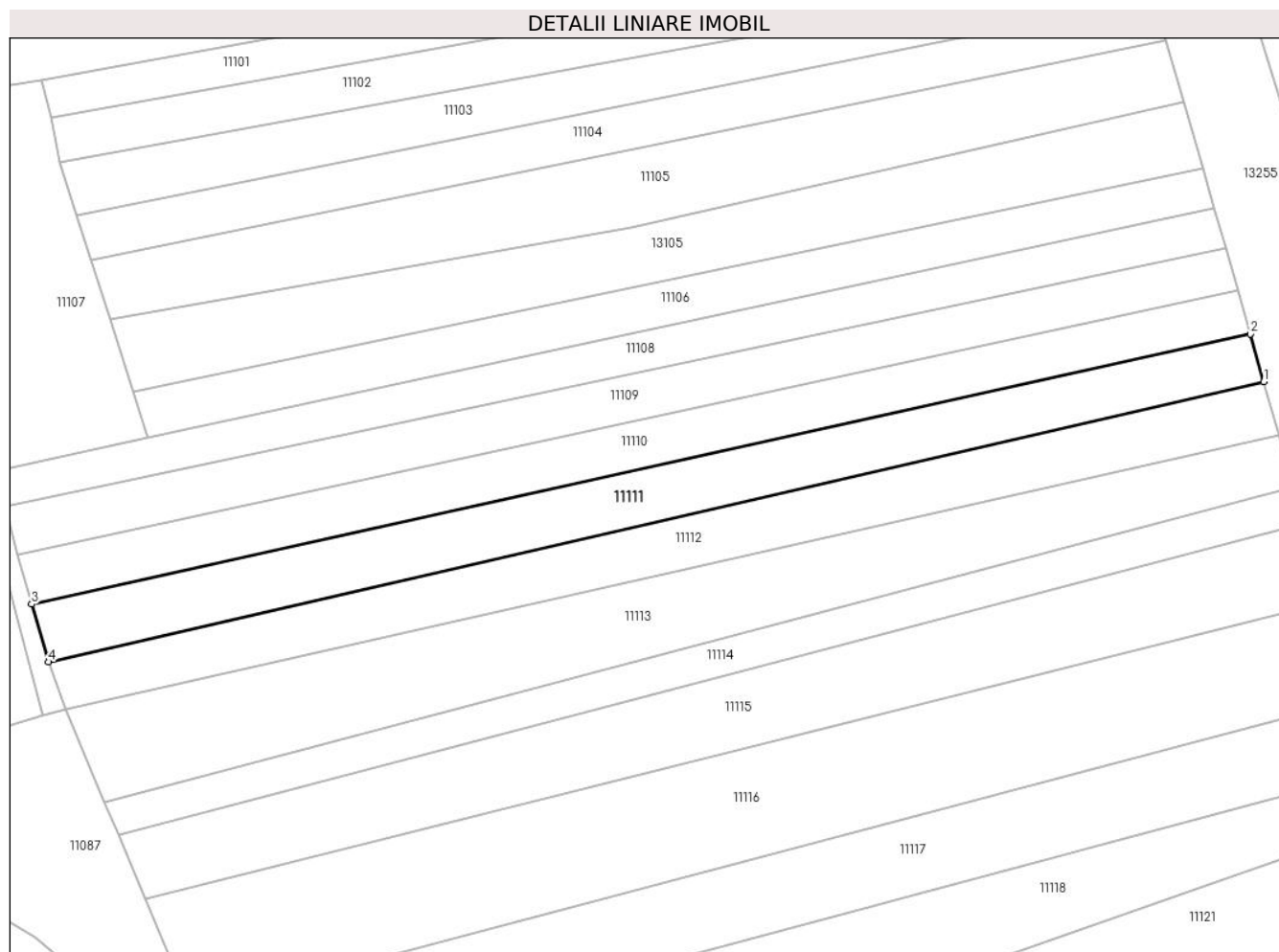
Inscrieri privind dezmembramintele dreptului de proprietate, drepturi reale de garanție și sarcini	Referințe
NU SUNT	

Anexa Nr. 1 La Partea I

Teren

Nr cadastral	Suprafața (mp)*	Observații / Referințe
	3.238	

* Suprafața este determinată în planul de proiecție Stereo 70.



Date referitoare la teren

Crt	Categorie folosință	Intravilan	Suprafața (mp)	Tarla	Parcelă	Nr. topo	Observații / Referințe
1	faneata	NU	3.238	-	-	Parte din 896	Fâneată în Copaci

Lungime Segmente

1) Valorile lungimilor segmentelor sunt obținute din proiecție în plan.

Punct început	X / Y	Punct sfârșit	X / Y	Lungime segment (** (m)
1	286.599,959 427.227,6	2	286.597,008 427.237,929	10.742
2	286.597,008 427.237,929	3	286.331,484 427.179,142	271.954
3	286.331,484 427.179,142	4	286.335,178 427.166,548	13.125
4	286.335,178 427.166,548	1	286.599,959 427.227,6	271.728

** Lungimile segmentelor sunt determinate în planul de proiecție Stereo 70 și sunt rotunjite la 1 milimetru.

***** Distanţa dintre puncte este formată din segmente cumulate ce sunt mai mici decât valoarea 1 milimetru.**

**DATE DESPRE IMOBILUL NR. 11112**

Oficiul de Cadastru și Publicitate Imobiliară CARAS-SEVERIN
Biroul de Cadastru și Publicitate Imobiliară Caransebes

A. Partea I. Descrierea imobilului

TEREN Extravilan

Nr. CF vechi:19- Petroșnița
Nr. topografic:Parte din 896

Adresa: Jud. Caraș-Severin

Nr. Crt	Nr cadastral Nr. topografic	Suprafața* (mp)	Observații / Referințe
A1		3.121	Sector cadastral:27 Teren neimprejmuit;

B. Partea II. Proprietari și acte

Inscrieri privitoare la dreptul de proprietate și alte drepturi reale		Referințe
/		
Act Normativ nr. 7, din 13/03/1996 emis de PARLAMENTUL ROMÂNIEI;		
B1	Intabulare, drept de PROPRIETATE, dobândit prin Lege, cota actuala 1/1 1) NEIDENTIFICAT NEIDENTIFICAT	A1
Act Normativ nr. 7, din 13/03/1996 emis de PARLAMENTUL ROMÂNIEI (ADEVÉRINȚA 3042/30.05.2023, EMISĂ DE PRIMĂRIA COMUNEI BUCOȘNIȚA);		
B2	Se notează posesia faptică în favoarea lui 1) HAMAT GHEORGHE	A1

C. Partea III. SARCINI .

Inscrieri privind dezmembramintele dreptului de proprietate, drepturi reale de garanție și sarcini	Referințe
NU SUNT	


Anexa Nr. 1 La Partea I

Teren

Nr cadastral	Suprafața (mp)*	Observații / Referințe
	3.121	

* Suprafața este determinată în planul de proiecție Stereo 70.

DETALII LINIARE IMOBIL



Date referitoare la teren

Crt	Categorie folosință	Intravilan	Suprafața (mp)	Tarla	Parcelă	Nr. topo	Observații / Referințe
1	faneata	NU	3.121	-	-	Parte din 896	Fâneată în Copaci

Lungime Segmente

1) Valorile lungimilor segmentelor sunt obținute din proiecție în plan.

Punct început	X / Y	Punct sfârșit	X / Y	Lungime segment (** (m)
1	286.603,3 427.215,903	2	286.599,959 427.227,6	12.165
2	286.599,959 427.227,6	3	286.335,178 427.166,548	271.728
3	286.335,178 427.166,548	4	286.338,803 427.156,245	10.922
4	286.338,803 427.156,245	1	286.603,3 427.215,903	271.142

** Lungimile segmentelor sunt determinate în planul de proiecție Stereo 70 și sunt rotunjite la 1 milimetru.

***** Distanţa dintre puncte este formată din segmente cumulate ce sunt mai mici decât valoarea 1 milimetru.**

**DATE DESPRE IMOBILUL NR. 11113**

Oficiul de Cadastru și Publicitate Imobiliară CARAS-SEVERIN
Biroul de Cadastru și Publicitate Imobiliară Caransebes

A. Partea I. Descrierea imobilului

TEREN Extravilan

Nr. CF vechi:306- Petroșnița
Nr. topografic:PARTE DIN 839

Adresa: Jud. Caraș-Severin

Nr. Crt	Nr cadastral Nr. topografic	Suprafața* (mp)	Observații / Referințe
A1		Din acte: 6.647 Masurata: 4.522	Sector cadastral:27 Teren neimprejmit;

B. Partea II. Proprietari și acte

Inscrieri privitoare la dreptul de proprietate și alte drepturi reale	Referințe
775 / 29/07/1982	
Act Notarial nr. 275, din 01/01/1982 emis de NOTARIATUL DE STAT LOCAL CARANSEBES;	
B1	A1
Intabulare, drept de PROPRIETATE, dobandit prin Succesiune, cota actuala 1/1 1) IOVANOVICI NISTOR, fiul def. Gheorghe și Ioana, dom. în Petroșnița	

C. Partea III. SARCINI .

Inscrieri privind dezmembramintele dreptului de proprietate, drepturi reale de garanție și sarcini	Referințe
NU SUNT	

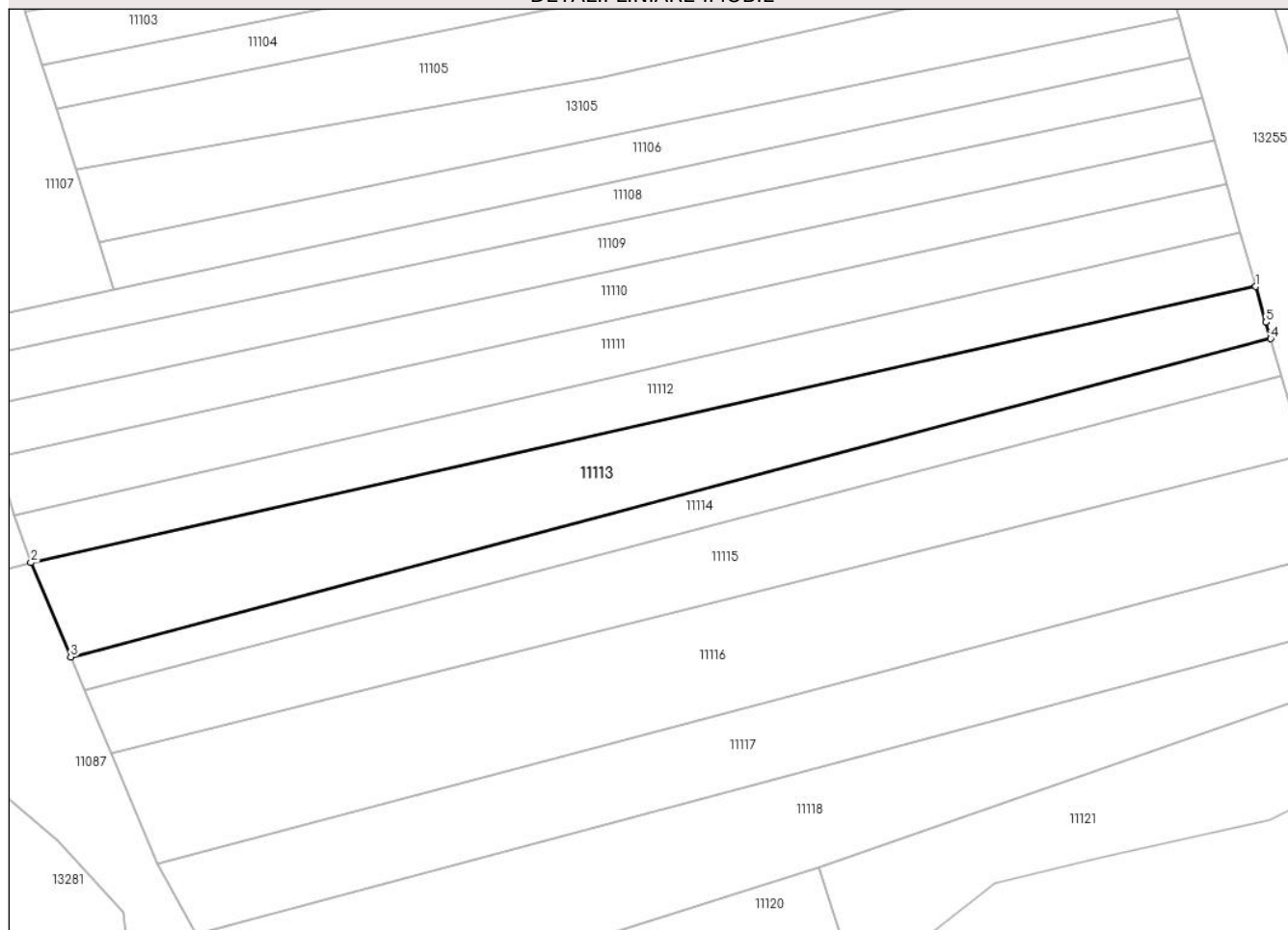
Anexa Nr. 1 La Partea I

Teren

Nr cadastral	Suprafața (mp)*	Observații / Referințe
	Din acte: 6.647 Masurata: 4.522	

* Suprafața este determinată în planul de proiecție Stereo 70.

DETALII LINIARE IMOBIL



Date referitoare la teren

Crt	Categorie folosință	Intravilan	Suprafața (mp)	Tarla	Parcelă	Nr. topo	Observații / Referințe
1	faneata	NU	4.522	-	-	PARTE DIN 839	Fâneată în Copaci, RESTUL DE SUPRAFAȚĂ SE REGĂSEȘTE LA ID 11087

Lungime Segmente

1) Valorile lungimilor segmentelor sunt obținute din proiecție în plan.

Punct început	X / Y	Punct sfârșit	X / Y	Lungime segment (** (m)
1	286.603,3 427.215,903	2	286.338,803 427.156,245	271.142
2	286.338,803 427.156,245	3	286.347,413 427.135,878	22.112
3	286.347,413 427.135,878	4	286.606,521 427.204,627	268.073
4	286.606,521 427.204,627	5	286.605,508 427.208,172	3.687

Punct început	X / Y	Punct sfârșit	X / Y	Lungime segment (** (m)
5	286.605,508 427.208,172	1	286.603,3 427.215,903	8.04

** Lungimile segmentelor sunt determinate în planul de proiecție Stereo 70 și sunt rotunjite la 1 milimetru.

*** Distanța dintre puncte este formată din segmente cumulate ce sunt mai mici decât valoarea 1 milimetru.

**DATE DESPRE IMOBILUL NR. 11114**

Oficiul de Cadastru și Publicitate Imobiliară CARAS-SEVERIN
Biroul de Cadastru și Publicitate Imobiliară Caransebes

A. Partea I. Descrierea imobilului

Nr. CF vechi:194- Petroșnița
Nr. topografic:838

TEREN Extravilan

Adresa: Jud. Caraș-Severin

Nr. Crt	Nr cadastral Nr. topografic	Suprafața* (mp)	Observații / Referințe
A1		2.129	Sector cadastral:27 Teren neimprejmuit;

B. Partea II. Proprietari și acte

Inscrieri privitoare la dreptul de proprietate și alte drepturi reale		Referințe
531 / 15/03/1938		
Act Notarial nr. 0, din 07/03/1938 emis de -;		
B1	Intabulare, drept de PROPRIETATE, dobandit prin Conventie, cota actuala 4/8 1) PANTILIE MARIOARA, născ. Ivaniș	A1
745 / 26/07/1955		
Act Notarial nr. 208, din 01/01/1955 emis de NOTARIATUL DE STAT CARANSEBEȘ;		
B2	Intabulare, drept de PROPRIETATE, dobandit prin Succesiune, cota actuala 1/8 1) PANTELIE MARIA, născ. Ivanis, fiica Calinei	A1
B3	Intabulare, drept de PROPRIETATE, dobandit prin Succesiune, cota actuala 3/8 1) PANTELIE VIOREL, fiul lui Matei și al Mariei	A1

C. Partea III. SARCINI .

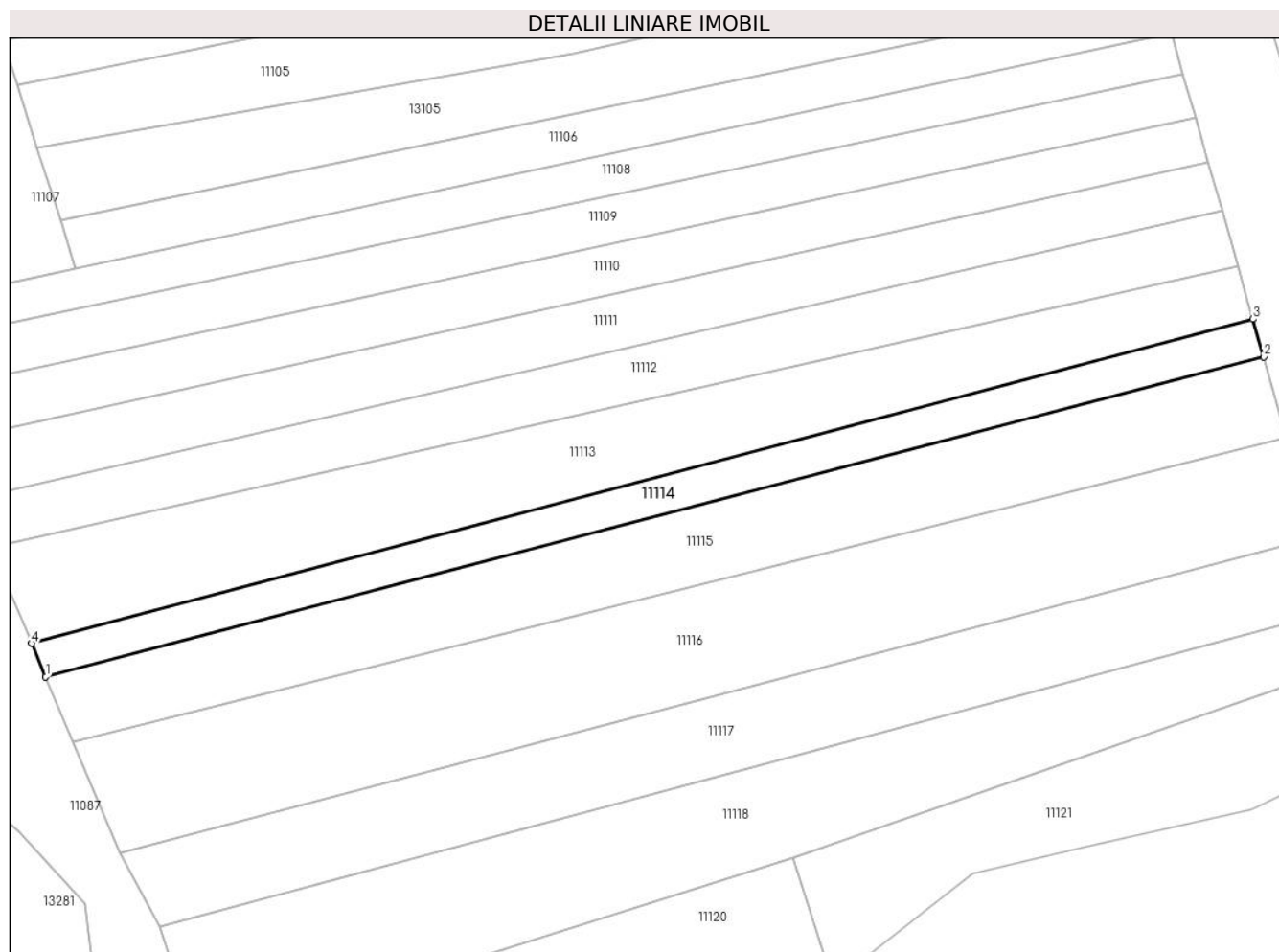
Inscrieri privind dezmembramintele dreptului de proprietate, drepturi reale de garanție și sarcini	Referințe
NU SUNT	

Anexa Nr. 1 La Partea I

Teren

Nr cadastral	Suprafața (mp)*	Observații / Referințe
	2.129	

* Suprafața este determinată în planul de proiecție Stereo 70.



Date referitoare la teren

Crt	Categorie folosință	Intra vilan	Suprafața (mp)	Tarla	Parcelă	Nr. topo	Observații / Referințe
1	arabil	NU	2.129	-	-	838	Arabil în Copaci

Lungime Segmente

1) Valorile lungimilor segmentelor sunt obținute din proiecție în plan.

Punct început	X / Y	Punct sfârșit	X / Y	Lungime segment (** (m)
1	286.350,407 427.128,797	2	286.608,803 427.196,644	267.155
2	286.608,803 427.196,644	3	286.606,521 427.204,627	8.303
3	286.606,521 427.204,627	4	286.347,413 427.135,878	268.073
4	286.347,413 427.135,878	1	286.350,407 427.128,797	7.688

** Lungimile segmentelor sunt determinate în planul de proiecție Stereo 70 și sunt rotunjite la 1 milimetru.

***** Distanţa dintre puncte este formată din segmente cumulate ce sunt mai mici decât valoarea 1 milimetru.**

**DATE DESPRE IMOBILUL NR. 11115**

Oficiul de Cadastru și Publicitate Imobiliară CARAS-SEVERIN
Biroul de Cadastru și Publicitate Imobiliară Caransebes

A. Partea I. Descrierea imobilului

TEREN Extravilan

Nr. CF vechi:184- Petroșnița
Nr. topografic:836, 837

Adresa: Jud. Caraș-Severin

Nr. Crt	Nr cadastral Nr. topografic	Suprafața* (mp)	Observații / Referințe
A1	32955	Din acte: 4.513 Masurata: 4.315	Sector cadastral:27 Teren neimprejmit;

B. Partea II. Proprietari și acte

Inscrieri privitoare la dreptul de proprietate și alte drepturi reale		Referințe
24028 / 20/07/2021		
Act Notarial nr. 2043, din 14/07/2021 emis de Simescu Nicoleta Iconia;		
B5	Intabulare, drept de PROPRIETATE, donatie, dobandit prin Conventie, cota actuala 1/2, cota initiala 1/2 1) CODOȘPAN PETRU <i>OBSERVATII: bun propriu</i>	A1
B6	Intabulare, drept de PROPRIETATE, donatie, dobandit prin Conventie, cota actuala 1/2, cota initiala 1/2 1) SERACIN ICONIA-SEMINICA <i>OBSERVATII: bun propriu</i>	A1

C. Partea III. SARCINI .

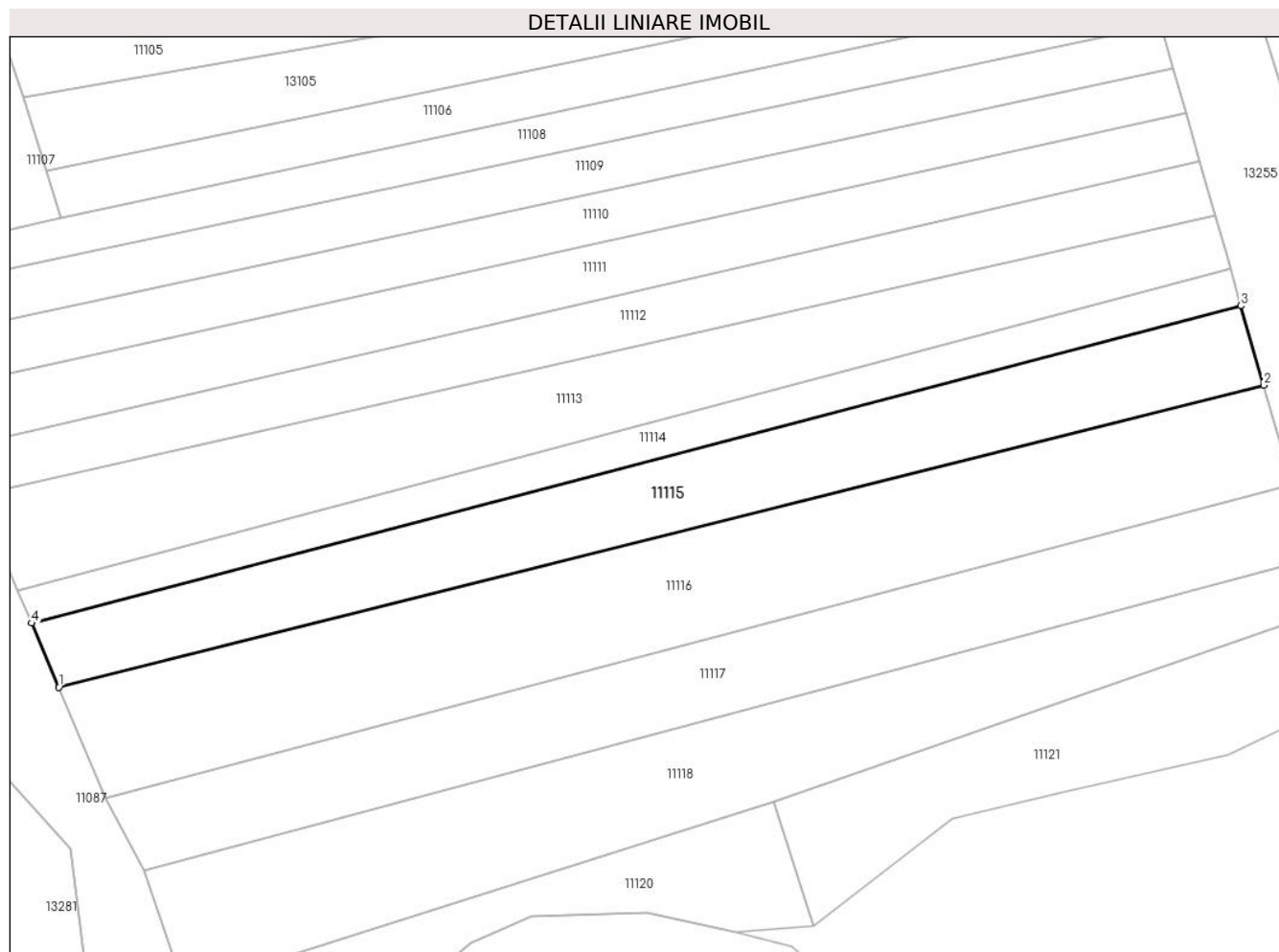
Inscrieri privind dezmembramintele dreptului de proprietate, drepturi reale de garanție și sarcini	Referințe
NU SUNT	

Anexa Nr. 1 La Partea I

Teren

Nr cadastral	Suprafața (mp)*	Observații / Referințe
32955	Din acte: 4.513 Masurata: 4.315	

* Suprafața este determinată în planul de proiecție Stereo 70.



Date referitoare la teren

Crt	Categorie folosință	Intravilan	Suprafața (mp)	Tarla	Parcelă	Nr. topo	Observații / Referințe
1	arabil	NU	4.315	-	-	836, Parte din 837	Arabil în Copaci

Lungime Segmente

1) Valorile lungimilor segmentelor sunt obținute din proiecție în plan.

Punct început	X / Y	Punct sfârșit	X / Y	Lungime segment (** (m)
1	286.356,206 427.115,081	2	286.613,664 427.179,635	265.428
2	286.613,664 427.179,635	3	286.608,803 427.196,644	17.69
3	286.608,803 427.196,644	4	286.350,407 427.128,797	267.155
4	286.350,407 427.128,797	1	286.356,206 427.115,081	14.892

**** Lungimile segmentelor sunt determinate în planul de proiecție Stereo 70 și sunt rotunjite la 1 milimetru.**

***** Distanța dintre puncte este formată din segmente cumulate ce sunt mai mici decât valoarea 1 milimetru.**



DATE DESPRE IMOBILUL NR. 11116

Oficiul de Cadastru și Publicitate Imobiliară CARAS-SEVERIN
Biroul de Cadastru și Publicitate Imobiliară Caransebes

A. Partea I. Descrierea imobilului

TEREN Extravilan

Nr. CF vechi:183- Petroșnița
Nr. topografic:835

Adresa: Jud. Caraș-Severin

Nr. Crt	Nr cadastral Nr. topografic	Suprafața* (mp)	Observații / Referințe
A1	32958	6.276	Sector cadastral:27 Teren neimprejmuit;

B. Partea II. Proprietari și acte

Inscrieri privitoare la dreptul de proprietate și alte drepturi reale		Referințe
24040 / 20/07/2021		
Act Notarial nr. 2043, din 14/07/2021 emis de Simescu Nicoleta Iconia;		
B5	Intabulare, drept de PROPRIETATE, donatie, dobandit prin Conventie, cota actuala 1/2, cota initiala 1/2 1) CODOȘPAN PETRU <i>OBSERVATII: bun propriu</i>	A1
B6	Intabulare, drept de PROPRIETATE, donatie, dobandit prin Conventie, cota actuala 1/2, cota initiala 1/2 1) SERACIN ICONIA-SEMINICA <i>OBSERVATII: bun propriu</i>	A1

C. Partea III. SARCINI .

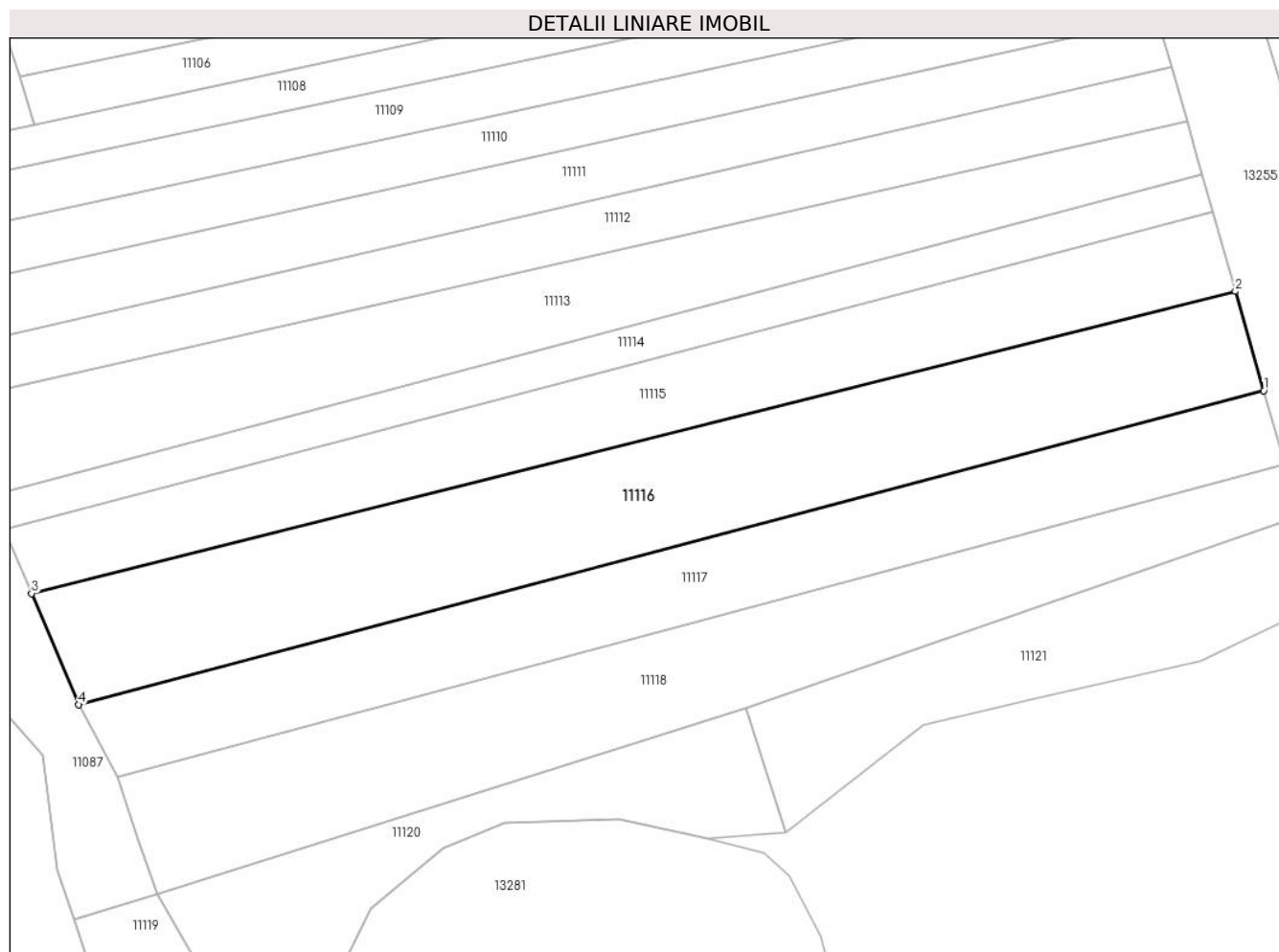
Inscrieri privind dezmembramintele dreptului de proprietate, drepturi reale de garanție și sarcini	Referințe
NU SUNT	

Anexa Nr. 1 La Partea I

Teren

Nr cadastral	Suprafața (mp)*	Observații / Referințe
32958	6.276	

* Suprafața este determinată în planul de proiecție Stereo 70.



Date referitoare la teren

Crt	Categorie folosință	Intra vilan	Suprafața (mp)	Tarla	Parcelă	Nr. topo	Observații / Referințe
1	arabil	NU	6.276	-	-	835	Arabil în Copaci

Lungime Segmente

1) Valorile lungimilor segmentelor sunt obținute din proiecție în plan.

Punct început	X / Y	Punct sfârșit	X / Y	Lungime segment (** (m)
1	286.619,734 427.158,397	2	286.613,664 427.179,635	22.088
2	286.613,664 427.179,635	3	286.356,206 427.115,081	265.428
3	286.356,206 427.115,081	4	286.366,245 427.091,334	25.782
4	286.366,245 427.091,334	1	286.619,734 427.158,397	262.21

** Lungimile segmentelor sunt determinate în planul de proiecție Stereo 70 și sunt rotunjite la 1 milimetru.

***** Distanţa dintre puncte este formată din segmente cumulate ce sunt mai mici decât valoarea 1 milimetru.**

**DATE DESPRE IMOBILUL NR. 11117**

Oficiul de Cadastru și Publicitate Imobiliară CARAS-SEVERIN
Biroul de Cadastru și Publicitate Imobiliară Caransebes

A. Partea I. Descrierea imobilului

TEREN Extravilan

Nr. CF vechi:943- Petroșița

Nr. topografic:Parte din 834

Adresa: Jud. Caraș-Severin

Nr. Crt	Nr cadastral Nr. topografic	Suprafața* (mp)	Observații / Referințe
A1		4.323	Sector cadastral:27 Teren neimprejmit;

B. Partea II. Proprietari și acte

Inscrieri privitoare la dreptul de proprietate și alte drepturi reale	Referințe	
1 / 01/01/1900		
Act Notarial nr. 0, din 01/01/1900 emis de -;		
B1	Intabulare, drept de PROPRIETATE, dobandit prin Conventie, cota actuala 20/112 1) SPUNEI NISTOR, căs. cu Bugariu Elena	A1
B2	Intabulare, drept de PROPRIETATE, dobandit prin Conventie, cota actuala 20/112 1) SPUNEI CONSTANTIN, căs. cu Bugariu Elena	A1
B3	Intabulare, drept de PROPRIETATE, dobandit prin Conventie, cota actuala 16/112 1) MIHUȚA SARA, născ. Spunei	A1
318 / 14/02/1938		
Act Notarial nr. 0, din 28/02/1934 emis de -;		
B4	Intabulare, drept de PROPRIETATE, dobandit prin Conventie, cota actuala 5/112 1) ISAC GHEORGHE, și soția sa	A1
B5	Intabulare, drept de PROPRIETATE, dobandit prin Conventie, cota actuala 5/112 1) ISAC ANA, născ. Bona	A1
1523 / 03/09/1941		
Act Notarial nr. 0, din 05/04/1941 emis de -;		
B6	Intabulare, drept de PROPRIETATE părți egale, dobandit prin Conventie, cota actuala 10/112 1) ISAC GHEORGHE, și soția sa 2) ISAC ANA, născ. Bona	A1
1668 / 14/11/1946		
Act Notarial nr. 0, din 24/11/1945 emis de -;		
B7	Intabulare, drept de PROPRIETATE, dobandit prin Conventie, cota actuala 10/112 1) BĂCILĂ ANA, născ. Spunei, fiica lui Ion, dom. în Petroșița	A1
B8	Se notează interdicția de înstrăinare și grevare în favoarea lui 1) SPUNEI ION, fost căs. cu Maria Hanțilă, dom. în Petroșița	A1
B9	Intabulare, drept de PROPRIETATE, dobandit prin Conventie, cota actuala 10/112 1) BACILA FLOREA, căs. cu Ana, născ. Spunei, fiica lui Ion, dom. în Petroșița	A1
206 / 11/02/1949		
Hotarare Judecatoreasca nr. 3061, din 01/01/1940 emis de JUDECĂTORIA CARANSEBEȘ;		
B10	Intabulare, drept de PROPRIETATE părți egale, dobandit prin Hotarare Judecatoreasca, cota actuala 16/112 1) BUGARIU FLOAREA, născ. Mihuța, fiica lui Serafim și a Sariei 2) CRISTOI VICTORIA, născ. Mihuța, fiica lui Serafim și a Sariei 3) BĂCILĂ MARIA, născ. Mihuța	A1

C. Partea III. SARCINI

Inscrieri privind dezmembramintele dreptului de proprietate, drepturi reale de garanție și sarcini	Referințe
--	-----------

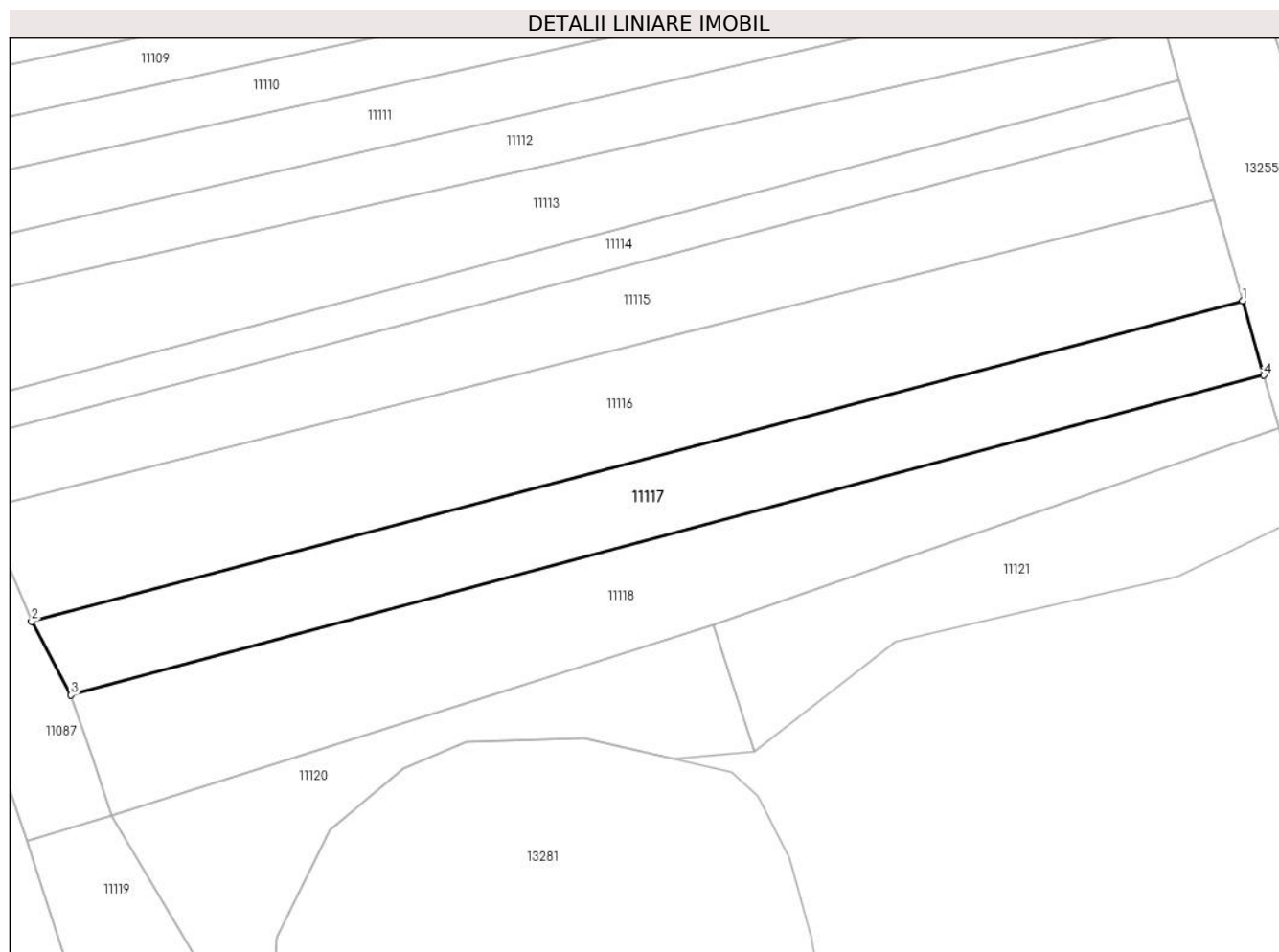
Inscrieri privind dezmembramintele dreptului de proprietate, drepturi reale de garanţie şi sarcini		Referinţe
1668 / 14/11/1946		
Act Notarial nr. 0, din 24/11/1945 emis de -;		
C1	Intabulare, drept de UZUFRUCT VIAGER, cota actuala 10/112	A1
	1) SPUNEI ION , fost căs. cu Maria Hanţilă, dom. în Petroşniţa	
206 / 11/02/1949		
Hotarare Judecatoreasca nr. 3061, din 01/01/1940 emis de JUDECĂTORIA CARANSEBEŞ;		
C2	Intabulare, drept de UZUFRUCT VIAGER, cota actuala 1/4	A1
	1) MIHUŢA SARIA , născ. Spunei, dom. în Petroşniţa	

Anexa Nr. 1 La Partea I

Teren

Nr cadastral	Suprafața (mp)*	Observații / Referințe
	4.323	

* Suprafața este determinată în planul de proiecție Stereo 70.



Date referitoare la teren

Crt	Categorie folosință	Intra vilan	Suprafața (mp)	Tarla	Parcelă	Nr. topo	Observații / Referințe
1	arabil	NU	4.323	-	-	Parte din 834	Arabil în Copaci

Lungime Segmente

1) Valorile lungimilor segmentelor sunt obținute din proiecție în plan.

Punct început	X / Y	Punct sfârșit	X / Y	Lungime segment (** (m)
1	286.619,734 427.158,397	2	286.366,245 427.091,334	262.21
2	286.366,245 427.091,334	3	286.374,512 427.075,924	17.487
3	286.374,512 427.075,924	4	286.624,184 427.142,828	258.481
4	286.624,184 427.142,828	1	286.619,734 427.158,397	16.192

** Lungimile segmentelor sunt determinate în planul de proiecție Stereo 70 și sunt rotunjite la 1 milimetru.

***** Distanţa dintre puncte este formată din segmente cumulate ce sunt mai mici decât valoarea 1 milimetru.**

**DATE DESPRE IMOBILUL NR. 11118**

Oficiul de Cadastru și Publicitate Imobiliară CARAS-SEVERIN
Biroul de Cadastru și Publicitate Imobiliară Caransebes

A. Partea I. Descrierea imobilului

TEREN Extravilan

Nr. CF vechi:943- Petroșnița
Nr. topografic:Parte din 834

Adresa: Jud. Caraș-Severin

Nr. Crt	Nr cadastral Nr. topografic	Suprafața* (mp)	Observații / Referințe
A1		5.148	Sector cadastral:27 Teren neimprejmit;

B. Partea II. Proprietari și acte

Inscrieri privitoare la dreptul de proprietate și alte drepturi reale		Referințe
/		
Act Normativ nr. 7, din 13/03/1996 emis de PARLAMENTUL ROMÂNIEI;		
B1	Intabulare, drept de PROPRIETATE, dobândit prin Lege, cota actuala 1/1 1) NEIDENTIFICAT NEIDENTIFICAT	A1
Act Normativ nr. 7, din 13/03/1996 emis de PARLAMENTUL ROMÂNIEI (ADEVÉRINȚA 5439/27.10.2023, EMISĂ DE PRIMĂRIA COMUNEI BUCOȘNIȚA);		
B2	Se notează posesia faptică în favoarea lui 1) MOATĂR FILARET-CRISTIAN	A1

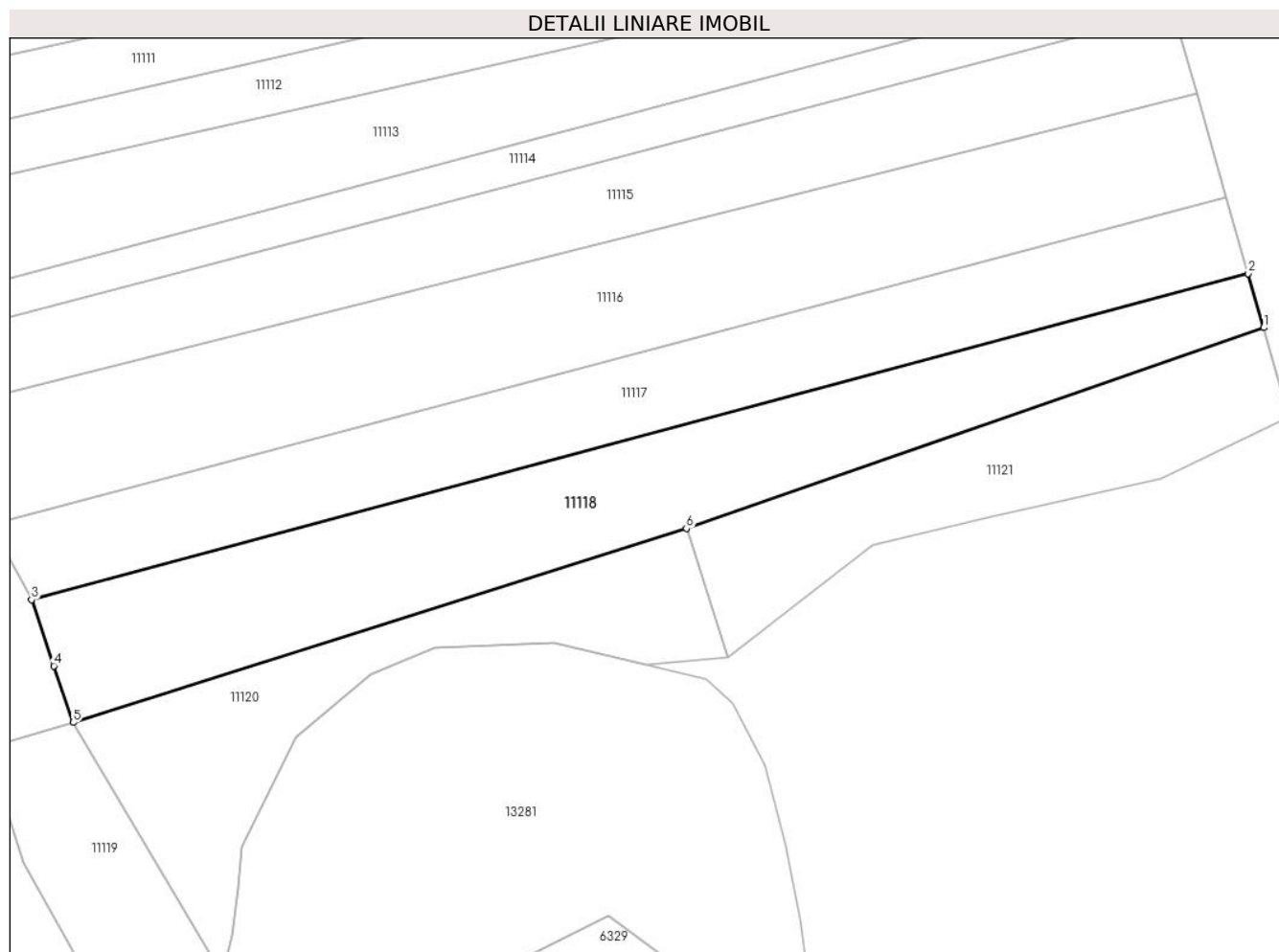
C. Partea III. SARCINI .

Inscrieri privind dezmembramintele dreptului de proprietate, drepturi reale de garanție și sarcini	Referințe
NU SUNT	

Anexa Nr. 1 La Partea I**Teren**

Nr cadastral	Suprafața (mp)*	Observații / Referințe
	5.148	

* Suprafața este determinată în planul de proiecție Stereo 70.

**Date referitoare la teren**

Crt	Categorie folosință	Intravilan	Suprafața (mp)	Tarla	Parcelă	Nr. topo	Observații / Referințe
1	arabil	NU	5.148	-	-	Parte din 834	Arabil în Copaci

Lungime Segmente

1) Valorile lungimilor segmentelor sunt obținute din proiecție în plan.

Punct început	X / Y	Punct sfârșit	X / Y	Lungime segment (** (m)
1	286.627,355 427.131,734	2	286.624,184 427.142,828	11.538
2	286.624,184 427.142,828	3	286.374,512 427.075,924	258.481
3	286.374,512 427.075,924	4	286.379,091 427.062,362	14.314
4	286.379,091 427.062,362	5	286.383,012 427.050,748	12.258
5	286.383,012 427.050,748	6	286.508,893 427.090,529	132.017

Punct început	X / Y	Punct sfârșit	X / Y	Lungime segment (** (m)
6	286.508,893 427.090,529	1	286.627,355 427.131,734	125.424

** Lungimile segmentelor sunt determinate în planul de proiecție Stereo 70 și sunt rotunjite la 1 milimetru.

*** Distanța dintre puncte este formată din segmente cumulate ce sunt mai mici decât valoarea 1 milimetru.

**DATE DESPRE IMOBILUL NR. 11119**

Oficiul de Cadastru și Publicitate Imobiliară CARAS-SEVERIN
Biroul de Cadastru și Publicitate Imobiliară Caransebes

A. Partea I. Descrierea imobilului

TEREN Extravilan

Nr. CF vechi:390, 943, 1009- Petroșnița
Nr. topografic:Parte din 824, 841, 832

Adresa: Jud. Caraș-Severin

Nr. Crt	Nr cadastral Nr. topografic	Suprafața* (mp)	Observații / Referințe
A1		1.427	Sector cadastral:27 Teren neimprejmuit; 30710

B. Partea II. Proprietari și acte

Inscrieri privitoare la dreptul de proprietate și alte drepturi reale	Referințe
/	
Act Normativ nr. 7, din 13/03/1996 emis de PARLAMENTUL ROMÂNIEI;	
B1	A1
1) COMUNA BUCOȘNIȚA, CIF:3227645, PROPRIETAR NEIDENTIFICAT	

C. Partea III. SARCINI .

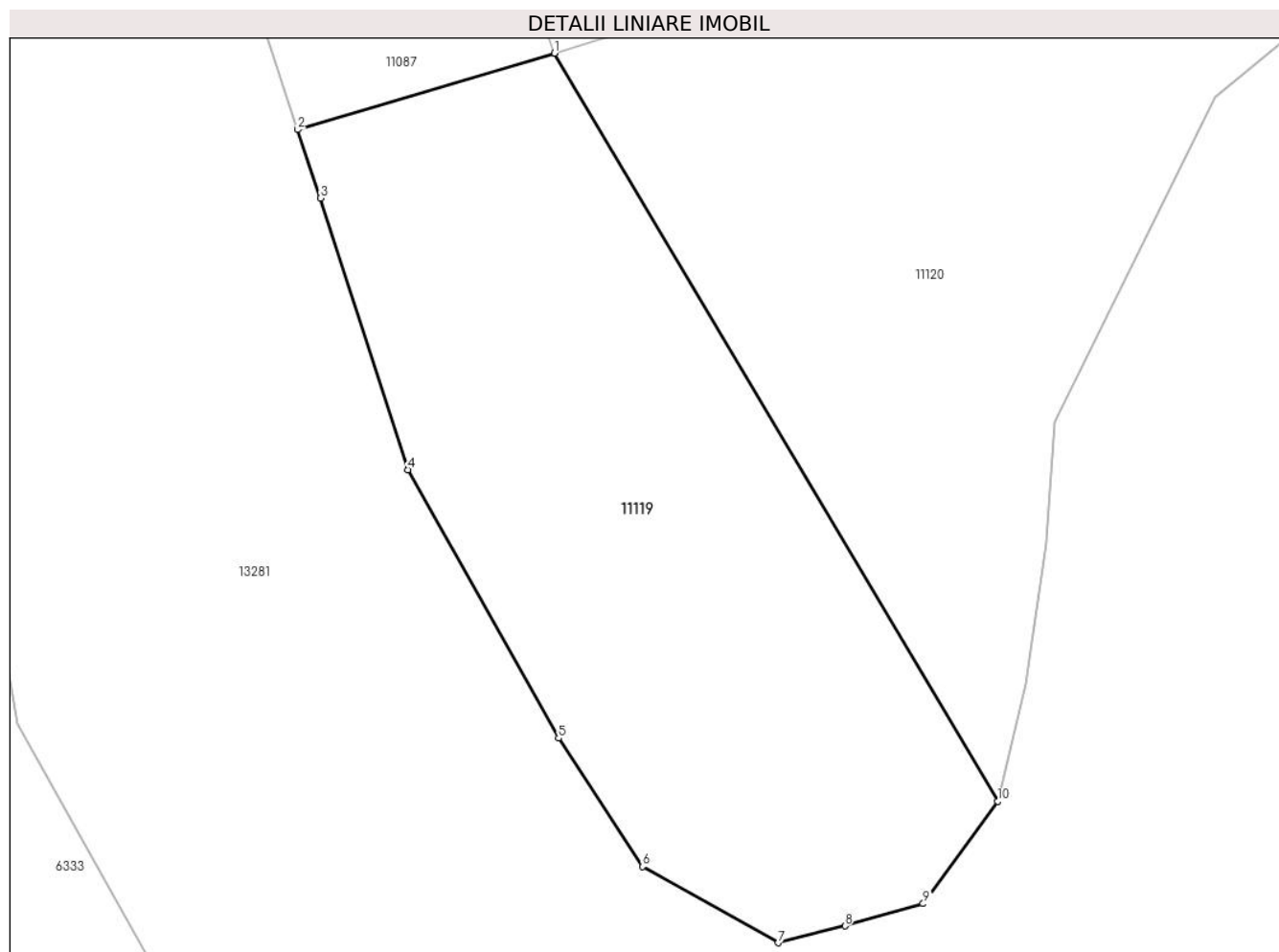
Inscrieri privind dezmembramintele dreptului de proprietate, drepturi reale de garanție și sarcini	Referințe
NU SUNT	

Anexa Nr. 1 La Partea I

Teren

Nr cadastral	Suprafața (mp)*	Observații / Referințe
	1.427	30710

* Suprafața este determinată în planul de proiecție Stereo 70.



Date referitoare la teren

Crt	Categorie folosință	Intravilan	Suprafața (mp)	Tarla	Parcelă	Nr. topo	Observații / Referințe
1	arabil	NU	1.427	-	-	Parte din 824, 841, 832	Arabil în Copaci

Lungime Segmente

1) Valorile lungimilor segmentelor sunt obținute din proiecție în plan.

Punct început	X / Y	Punct sfârșit	X / Y	Lungime segment (** (m)
1	286.383,012 427.050,748	2	286.365,261 427.045,471	18.519
2	286.365,261 427.045,471	3	286.366,828 427.040,732	4.991
3	286.366,828 427.040,732	4	286.372,873 427.021,966	19.716
4	286.372,873 427.021,966	5	286.383,298 427.003,415	21.28
5	286.383,298 427.003,415	6	286.389,086 426.994,546	10.591

Punct început	X / Y	Punct sfârșit	X / Y	Lungime segment (** (m)
6	286.389,086 426.994,546	7	286.398,475 426.989,276	10.767
7	286.398,475 426.989,276	8	286.403,105 426.990,432	4.772
8	286.403,105 426.990,432	9	286.408,507 426.991,975	5.618
9	286.408,507 426.991,975	10	286.413,652 426.999,044	8.743
10	286.413,652 426.999,044	1	286.383,012 427.050,748	60.101

** Lungimile segmentelor sunt determinate în planul de proiecție Stereo 70 și sunt rotunjite la 1 milimetru.

*** Distanța dintre puncte este formată din segmente cumulate ce sunt mai mici decât valoarea 1 milimetru.

**DATE DESPRE IMOBILUL NR. 11120**

Oficiul de Cadastru și Publicitate Imobiliară CARAS-SEVERIN
Biroul de Cadastru și Publicitate Imobiliară Caransebes

A. Partea I. Descrierea imobilului

TEREN Extravilan

Nr. CF vechi:943- Petroșnița
Nr. topografic:Parte din 832, 833

Adresa: Jud. Caraș-Severin

Nr. Crt	Nr cadastral Nr. topografic	Suprafața* (mp)	Observații / Referințe
A1		2.767	Sector cadastral:27 Teren neimprejmuț;

B. Partea II. Proprietari și acte

Inscrieri privitoare la dreptul de proprietate și alte drepturi reale		Referințe
/		
Act Normativ nr. 7, din 13/03/1996 emis de PARLAMENTUL ROMÂNIEI;		
B1	Intabulare, drept de PROPRIETATE, dobândit prin Lege, cota actuala 1/1 1) NEIDENTIFICAT NEIDENTIFICAT	A1
Act Normativ nr. 7, din 13/03/1996 emis de PARLAMENTUL ROMÂNIEI (ADEVÉRINȚA 4873/29.09.2023, EMISĂ DE PRIMĂRIA COMUNEI BUCOȘNIȚA);		
B2	Se notează posesia faptică în favoarea lui 1) GURGU FLOREA	A1

C. Partea III. SARCINI .

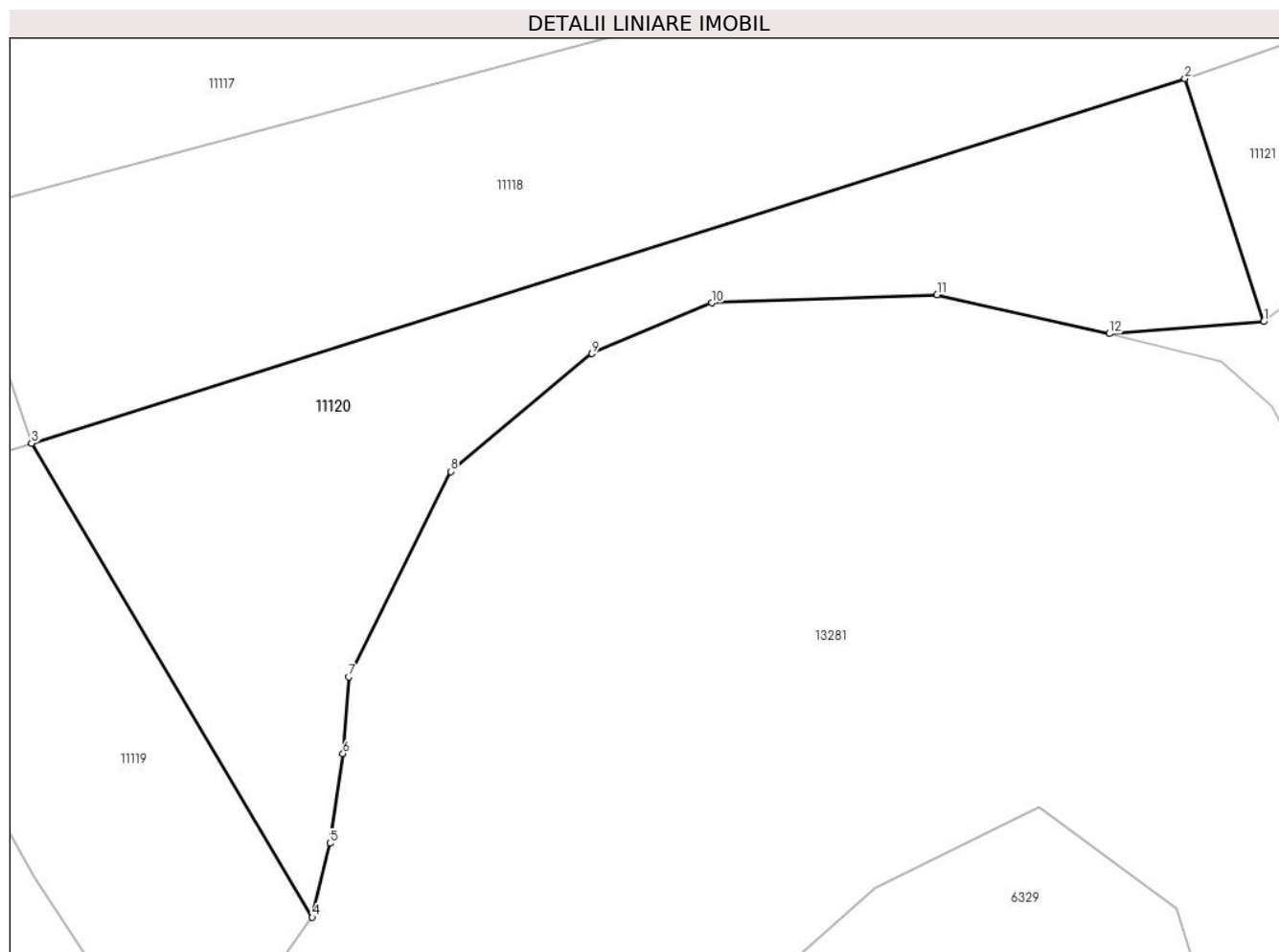
Inscrieri privind dezmembramintele dreptului de proprietate, drepturi reale de garanție și sarcini	Referințe
NU SUNT	

Anexa Nr. 1 La Partea I

Teren

Nr cadastral	Suprafața (mp)*	Observații / Referințe
	2.767	

* Suprafața este determinată în planul de proiecție Stereo 70.



Date referitoare la teren

Crt	Categorie folosință	Intravilan	Suprafața (mp)	Tarla	Parcelă	Nr. topo	Observații / Referințe
1	fâneata	NU	2.767	-	-	Parte din 832, 833	Fâneată în Copaci

Lungime Segmente

1) Valorile lungimilor segmentelor sunt obținute din proiecție în plan.

Punct început	X / Y	Punct sfârșit	X / Y	Lungime segment (** (m)
1	286.517,493 427.064,018	2	286.508,893 427.090,529	27.871
2	286.508,893 427.090,529	3	286.383,012 427.050,748	132.017
3	286.383,012 427.050,748	4	286.413,652 426.999,044	60.101
4	286.413,652 426.999,044	5	286.415,581 427.007,142	8.325
5	286.415,581 427.007,142	6	286.416,996 427.016,911	9.871

Punct început	X / Y	Punct sfârșit	X / Y	Lungime segment (** (m)
6	286.416,996 427.016,911	7	286.417,639 427.025,266	8.38
7	286.417,639 427.025,266	8	286.428,729 427.047,676	25.004
8	286.428,729 427.047,676	9	286.444,163 427.060,53	20.086
9	286.444,163 427.060,53	10	286.457,282 427.066,057	14.236
10	286.457,282 427.066,057	11	286.481,847 427.066,957	24.581
11	286.481,847 427.066,957	12	286.500,646 427.062,711	19.273
12	286.500,646 427.062,711	1	286.517,493 427.064,018	16.898

** Lungimile segmentelor sunt determinate în planul de proiecție Stereo 70 și sunt rotunjite la 1 milimetru.

*** Distanța dintre puncte este formată din segmente cumulate ce sunt mai mici decât valoarea 1 milimetru.

**DATE DESPRE IMOBILUL NR. 11121**

Oficiul de Cadastru și Publicitate Imobiliară CARAS-SEVERIN
Biroul de Cadastru și Publicitate Imobiliară Caransebes

A. Partea I. Descrierea imobilului

TEREN Extravilan

Nr. CF vechi:943- Petroșnița

Nr. topografic:Parte din 832

Adresa: Jud. Caraș-Severin

Nr. Crt	Nr cadastral Nr. topografic	Suprafața* (mp)	Observații / Referințe
A1		2.527	Sector cadastral:27 Teren neimprejmuț;

B. Partea II. Proprietari și acte

Inscrieri privitoare la dreptul de proprietate și alte drepturi reale		Referințe
/		
Act Normativ nr. 7, din 13/03/1996 emis de PARLAMENTUL ROMÂNIEI;		
B1	Intabulare, drept de PROPRIETATE, dobândit prin Lege, cota actuala 1/1 1) NEIDENTIFICAT NEIDENTIFICAT	A1
Act Normativ nr. 7, din 13/03/1996 emis de PARLAMENTUL ROMÂNIEI (ADEVÉRINȚA 3053/30.05.2023, EMISĂ DE PRIMĂRIA COMUNEI BUCOȘNIȚA);		
B2	Se notează posesia faptică în favoarea lui 1) BĂCILĂ MANUEL-IONUȚ	A1

C. Partea III. SARCINI .

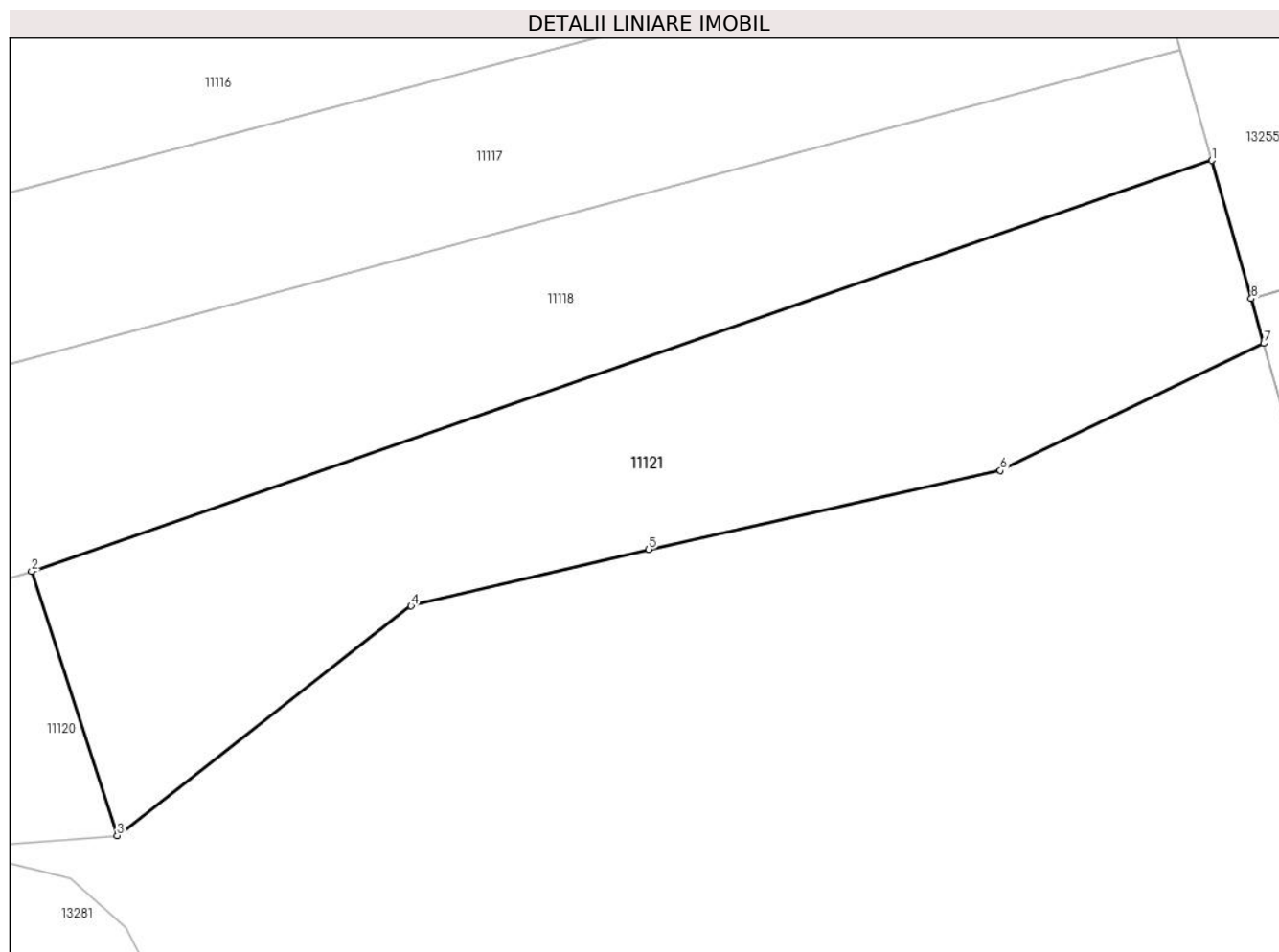
Inscrieri privind dezmembramintele dreptului de proprietate, drepturi reale de garanție și sarcini	Referințe
NU SUNT	

Anexa Nr. 1 La Partea I

Teren

Nr cadastral	Suprafața (mp)*	Observații / Referințe
	2.527	

* Suprafața este determinată în planul de proiecție Stereo 70.



Date referitoare la teren

Crt	Categorie folosință	Intravilan	Suprafața (mp)	Tarla	Parcelă	Nr. topo	Observații / Referințe
1	arabil	NU	2.527	-	-	Parte din 832	Arabil în Copaci

Lungime Segmente

1) Valorile lungimilor segmentelor sunt obținute din proiecție în plan.

Punct început	X / Y	Punct sfârșit	X / Y	Lungime segment (** (m)
1	286.627,355 427.131,734	2	286.508,893 427.090,529	125.424
2	286.508,893 427.090,529	3	286.517,493 427.064,018	27.871
3	286.517,493 427.064,018	4	286.546,98 427.087,039	37.409
4	286.546,98 427.087,039	5	286.570,844 427.092,715	24.53
5	286.570,844 427.092,715	6	286.606,129 427.100,64	36.164

Punct început	X / Y	Punct sfârșit	X / Y	Lungime segment (** (m)
6	286.606,129 427.100,64	7	286.632,564 427.113,38	29.345
7	286.632,564 427.113,38	8	286.631,315 427.117,876	4.666
8	286.631,315 427.117,876	1	286.627,355 427.131,734	14.413

** Lungimile segmentelor sunt determinate în planul de proiecție Stereo 70 și sunt rotunjite la 1 milimetru.

*** Distanța dintre puncte este formată din segmente cumulate ce sunt mai mici decât valoarea 1 milimetru.

**DATE DESPRE IMOBILUL NR. 11122**

Oficiul de Cadastru și Publicitate Imobiliară CARAS-SEVERIN
Biroul de Cadastru și Publicitate Imobiliară Caransebes

A. Partea I. Descrierea imobilului

Nr. CF vechi:58- Petroșnița
Nr. topografic:1163

TEREN Extravilan

Adresa: Jud. Caraș-Severin

Nr. Crt	Nr cadastral Nr. topografic	Suprafața* (mp)	Observații / Referințe
A1		1.618	Sector cadastral:27 Teren neimprejmuit;

B. Partea II. Proprietari și acte

Inscrieri privitoare la dreptul de proprietate și alte drepturi reale		Referințe
2060 / 03/10/1924		
Hotarare Judecatoreasca nr. 2308, din 01/01/1918 emis de JUDECĂTORIA DE OCOL CARANSEBEȘ;		
B1	Intabulare, drept de PROPRIETATE, dobandit prin Hotarare Judecatoreasca, cota actuala 3/18 1) BACILA PETRU	A1
B2	Intabulare, drept de PROPRIETATE, dobandit prin Hotarare Judecatoreasca, cota actuala 1/18 1) RADOIA LIVIA , născ. Mihuța	A1
B3	Intabulare, drept de PROPRIETATE, dobandit prin Hotarare Judecatoreasca, cota actuala 1/18 1) MIHUȚA PETRU	A1
B4	Intabulare, drept de PROPRIETATE, dobandit prin Hotarare Judecatoreasca, cota actuala 1/18 1) MIHUȚA MARIA	A1
B5	Intabulare, drept de PROPRIETATE, dobandit prin Hotarare Judecatoreasca, cota actuala 3/18 1) HAMAT CALINA , născ. Bacila	A1
B6	Intabulare, drept de PROPRIETATE, dobandit prin Hotarare Judecatoreasca, cota actuala 3/18 1) BACILA AFILA	A1
1810 / 16/11/1940		
Act Notarial nr. 0, din 11/06/1940 emis de -;		
B7	Intabulare, drept de PROPRIETATE, dobandit prin Conventie, cota actuala 3/18 1) BELCIU FLOAREA , fiica lui Rusalin, dom. în Petroșnița	A1
B8	Se notează interdicția de înstrăinare și grevare în favoarea lui 1) HAMAT FLOAREA , născ. Bacila	A1
1817 / 12/11/1943		
Act Notarial nr. 0, din 01/10/1943 emis de -;		
B9	Se notează interdicția de înstrăinare și grevare în favoarea lui 1) BUGARIU MARIA , născ. Bacila, dom. în Petroșnița	A1
5858 / 22/12/1999		
Act Notarial nr. 301/1999, din 01/01/1999 emis de BNP MARIA LĂPĂDAT;		
B10	Intabulare, drept de PROPRIETATE părți egale, dobandit prin Succesiune, cota actuala 3/18 1) LEXMAN FLOAREA 2) BUGARIU HAUPTMANN CONSTANTIN	A1

C. Partea III. SARCINI

Inscrieri privind dezmembramintele dreptului de proprietate, drepturi reale de garanție și sarcini		Referințe
1810 / 16/11/1940		
Act Notarial nr. 0, din 11/06/1940 emis de -;		
C1	Intabulare, drept de UZUFRUCT VIAGER, cota actuala 3/18	A1

Inscrieri privind dezmembramintele dreptului de proprietate, drepturi reale de garanţie şi sarcini		Referinţe
	1) HAMAT FLOAREA , născ. Bacila	
1817 / 12/11/1943		
Act Notarial nr. 0, din 01/10/1943 emis de -;		
C2	Intabulare, drept de UZUFRUCT VIAGER, cota actuala 3/18	A1
	1) BUGARIU MARIA , născ. Bacila, dom. în Petroşniţa	

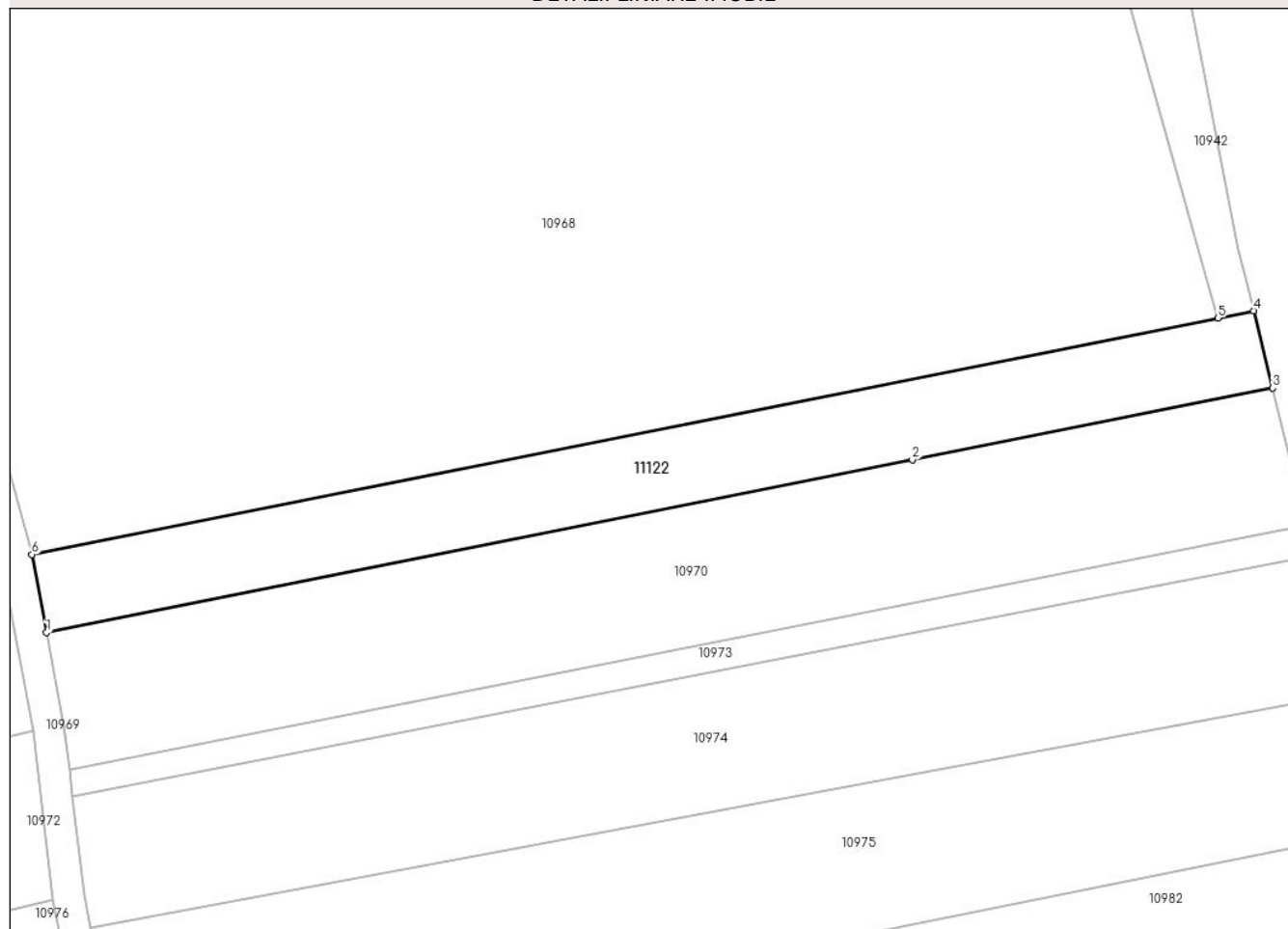
Anexa Nr. 1 La Partea I

Teren

Nr cadastral	Suprafața (mp)*	Observații / Referințe
	1.618	

* Suprafața este determinată în planul de proiecție Stereo 70.

DETALII LINIARE IMOBIL



Date referitoare la teren

Crt	Categorie folosință	Intravilan	Suprafața (mp)	Tarla	Parcelă	Nr. topo	Observații / Referințe
1	arabil	NU	1.618	-	-	1163	Arabil în Gura Vălișorii

Lungime Segmente

1) Valorile lungimilor segmentelor sunt obținute din proiecție în plan.

Punct început	X / Y	Punct sfârșit	X / Y	Lungime segment (** (m)
1	286.203,49 428.074,771	2	286.314,135 428.096,818	112.82
2	286.314,135 428.096,818	3	286.360,18 428.105,993	46.95
3	286.360,18 428.105,993	4	286.357,746 428.115,853	10.156
4	286.357,746 428.115,853	5	286.353,172 428.114,941	4.664
5	286.353,172 428.114,941	6	286.201,622 428.084,744	154.529

Punct început	X / Y	Punct sfârşit	X / Y	Lungime segment (** (m)
6	286.201,622 428.084,744	1	286.203,49 428.074,771	10.146

** Lungimile segmentelor sunt determinate în planul de proiecţie Stereo 70 şi sunt rotunjite la 1 milimetru.

*** Distanţa dintre puncte este formată din segmente cumulate ce sunt mai mici decât valoarea 1 milimetru.

**DATE DESPRE IMOBILUL NR. 11124**

Oficiul de Cadastru și Publicitate Imobiliară CARAS-SEVERIN
Biroul de Cadastru și Publicitate Imobiliară Caransebes

A. Partea I. Descrierea imobilului

TEREN Extravilan

Nr. CF vechi:383, 1048- Petroșnița
Nr. topografic:Parte din 1138 si 1139

Adresa: Jud. Caraș-Severin

Nr. Crt	Nr cadastral Nr. topografic	Suprafața* (mp)	Observații / Referințe
A1		1.625	Sector cadastral:27 Teren neimprejmuit;

B. Partea II. Proprietari și acte

Inscrieri privitoare la dreptul de proprietate și alte drepturi reale		Referințe
/		
Act Administrativ nr. 1776, din 13/05/2024 emis de PRIMARIA COMUNEI BUCOSNITA;		
B1	Inscrierea posesiei, drept de PROPRIETATE, dobandit prin Lege, cota actuala 1/1 1) NEIDENTIFICAT NEIDENTIFICAT	A1
Act Normativ nr. 7, din 13/03/1996 emis de PARLAMENTUL ROMÂNIEI;		
B2	SE NOTEAZĂ MENȚIUNEA DE PROPRIETAR NEIDENTIFICAT	A1

C. Partea III. SARCINI .

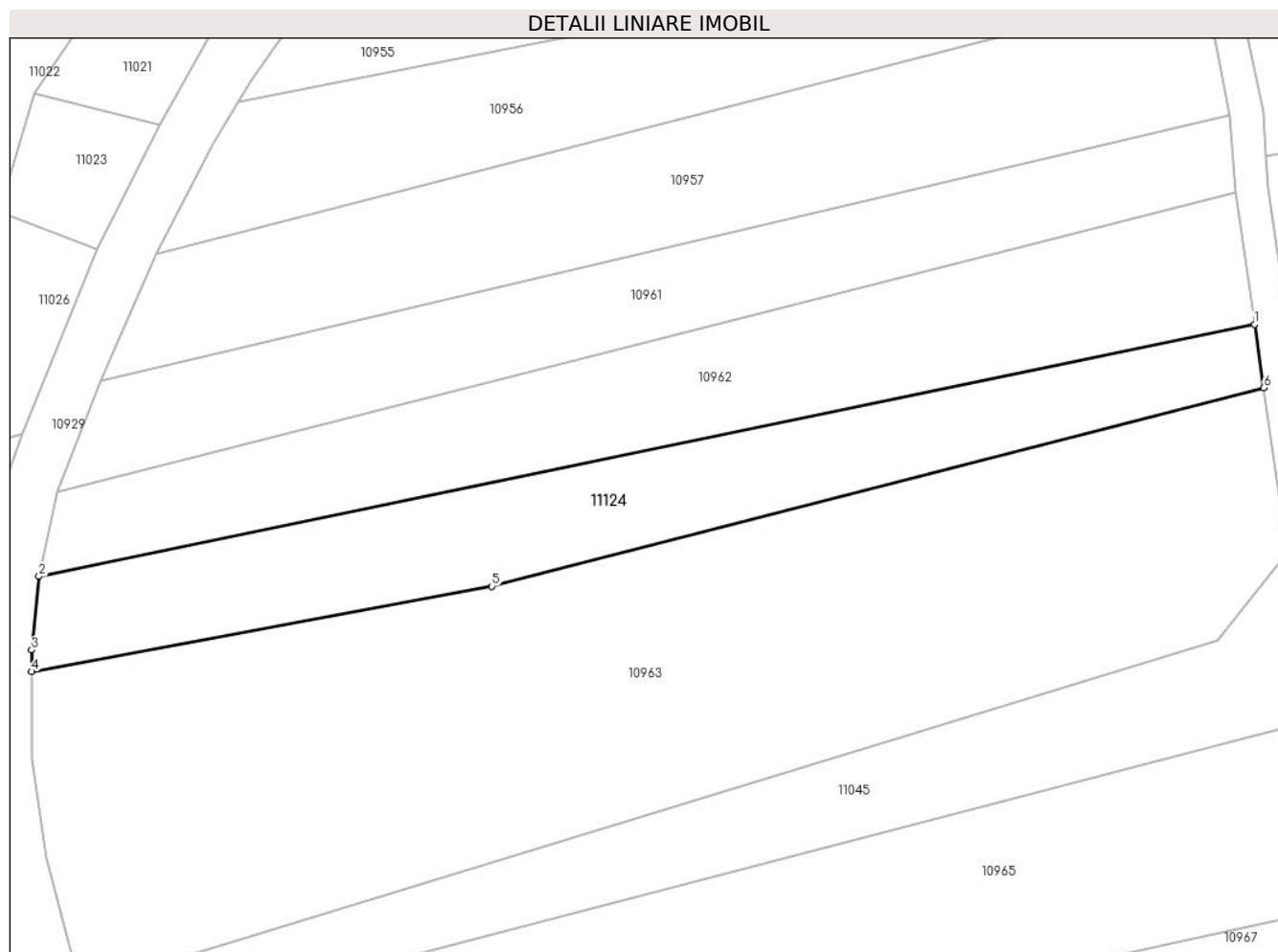
Inscrieri privind dezmembramintele dreptului de proprietate, drepturi reale de garanție și sarcini	Referințe
NU SUNT	

Anexa Nr. 1 La Partea I

Teren

Nr cadastral	Suprafața (mp)*	Observații / Referințe
	1.625	

* Suprafața este determinată în planul de proiecție Stereo 70.



Date referitoare la teren

Crt	Categorie folosință	Intravilan	Suprafața (mp)	Tarla	Parcelă	Nr. topo	Observații / Referințe
1	arabil	NU	1.625	-	-	Parte din 1138 și 1139	Arabil în Gura Vălișorii

Lungime Segmente

1) Valorile lungimilor segmentelor sunt obținute din proiecție în plan.

Punct început	X / Y	Punct sfârșit	X / Y	Lungime segment (** (m)
1	286.175,936 428.172,107	2	286.028,225 428.141,518	150.845
2	286.028,225 428.141,518	3	286.027,335 428.132,587	8.975
3	286.027,335 428.132,587	4	286.027,353 428.129,959	2.628
4	286.027,353 428.129,959	5	286.083,26 428.140,315	56.858
5	286.083,26 428.140,315	6	286.177,062 428.164,401	96.845

Punct început	X / Y	Punct sfârșit	X / Y	Lungime segment (** (m)
6	286.177,062 428.164,401	1	286.175,936 428.172,107	7.788

** Lungimile segmentelor sunt determinate în planul de proiecție Stereo 70 și sunt rotunjite la 1 milimetru.

*** Distanța dintre puncte este formată din segmente cumulate ce sunt mai mici decât valoarea 1 milimetru.

**DATE DESPRE IMOBILUL NR. 11125**

Oficiul de Cadastru și Publicitate Imobiliară CARAS-SEVERIN
Biroul de Cadastru și Publicitate Imobiliară Caransebes

A. Partea I. Descrierea imobilului

TEREN Extravilan

Nr. CF vechi:588- Petroșnița

Nr. topografic:846

Adresa: Jud. Caraș-Severin

Nr. Crt	Nr cadastral Nr. topografic	Suprafața* (mp)	Observații / Referințe
A1		2.448	Sector cadastral:27 Teren neimprejmuț;

B. Partea II. Proprietari și acte

Inscrieri privitoare la dreptul de proprietate și alte drepturi reale		Referințe
/		
Act Administrativ nr. 1776, din 13/05/2024 emis de PRIMARIA COMUNEI BUCOSNITA;		
B1	Inscrierea posesiei, drept de PROPRIETATE, dobandit prin Lege, cota actuala 1/1 1) NEIDENTIFICAT NEIDENTIFICAT	A1
Act Normativ nr. 7, din 13/03/1996 emis de PARLAMENTUL ROMÂNIEI;		
B2	SE NOTEAZĂ MENȚIUNEA DE PROPRIETAR NEIDENTIFICAT	A1

C. Partea III. SARCINI .

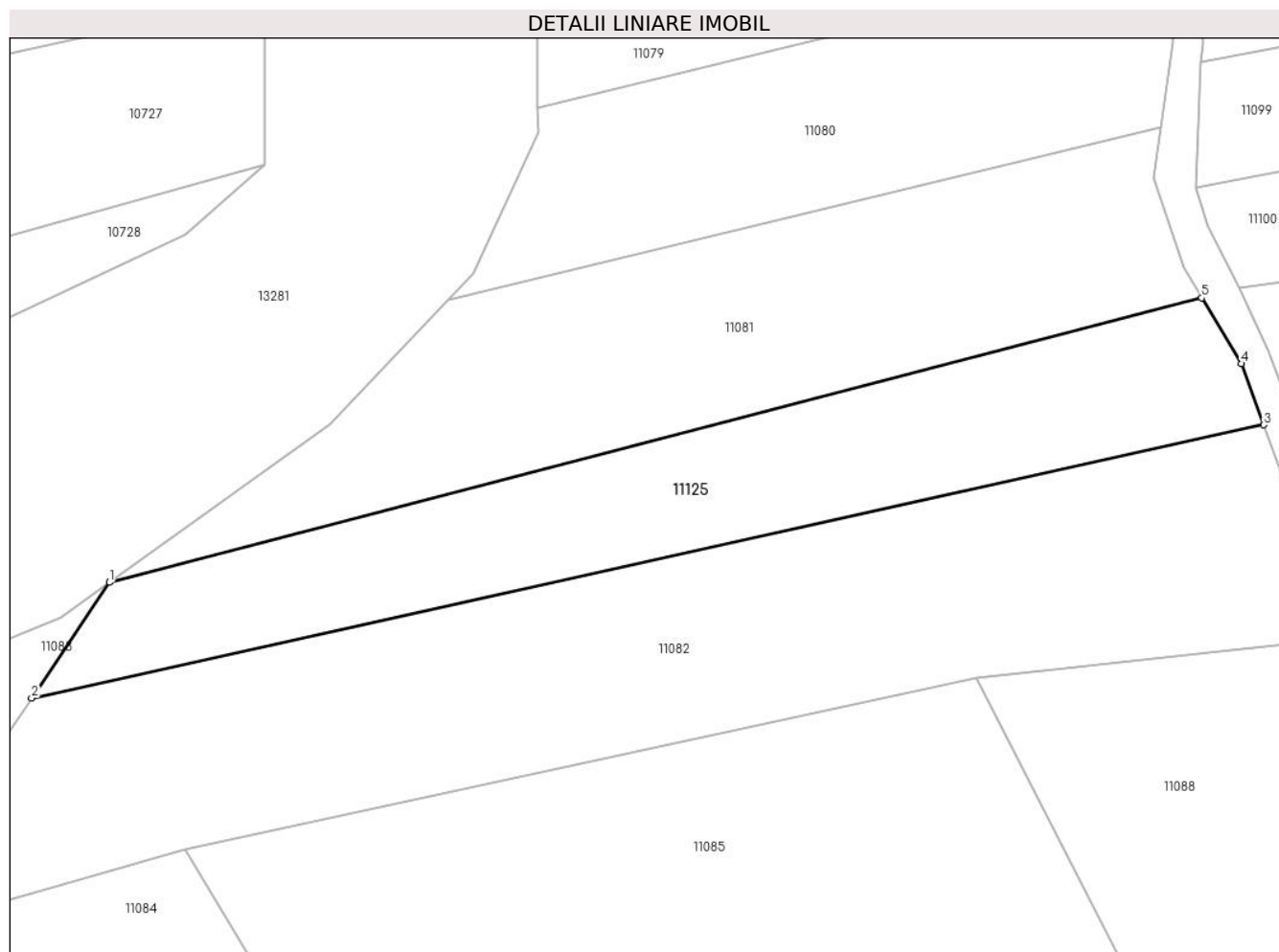
Inscrieri privind dezmembramintele dreptului de proprietate, drepturi reale de garanție și sarcini	Referințe
NU SUNT	

Anexa Nr. 1 La Partea I

Teren

Nr cadastral	Suprafața (mp)*	Observații / Referințe
	2.448	

* Suprafața este determinată în planul de proiecție Stereo 70.



Date referitoare la teren

Crt	Categorie folosință	Intravilan	Suprafața (mp)	Tarla	Parcelă	Nr. topo	Observații / Referințe
1	faneata	NU	2.448	-	-	846	

Lungime Segmente

1) Valorile lungimilor segmentelor sunt obținute din proiecție în plan.

Punct început	X / Y	Punct sfârșit	X / Y	Lungime segment (** (m)
1	286.148,94 427.248,907	2	286.138,629 427.233,577	18.475
2	286.138,629 427.233,577	3	286.302,058 427.269,783	167.391
3	286.302,058 427.269,783	4	286.299,09 427.277,898	8.641
4	286.299,09 427.277,898	5	286.293,811 427.286,605	10.182
5	286.293,811 427.286,605	1	286.148,94 427.248,907	149.696

**** Lungimile segmentelor sunt determinate în planul de proiecție Stereo 70 și sunt rotunjite la 1 milimetru.**

***** Distanța dintre puncte este formată din segmente cumulate ce sunt mai mici decât valoarea 1 milimetru.**

**DATE DESPRE IMOBILUL NR. 11126**

Oficiul de Cadastru și Publicitate Imobiliară CARAS-SEVERIN
Biroul de Cadastru și Publicitate Imobiliară Caransebes

A. Partea I. Descrierea imobilului

TEREN Extravilan

Nr. CF vechi:743- Petroșnița

Nr. topografic:Parte din 843

Adresa: Jud. Caraș-Severin

Nr. Crt	Nr cadastral Nr. topografic	Suprafața* (mp)	Observații / Referințe
A1		948	Sector cadastral:27 Teren neimprejmuit;

B. Partea II. Proprietari și acte

Inscrieri privitoare la dreptul de proprietate și alte drepturi reale		Referințe
2364 / 28/09/1936		
Act Notarial nr. 0, din 26/02/1936 emis de -;		
B1	Se notează interdicția de înstrăinare și grevare în favoarea lui 1) GHERGA TRANDAFIR , și soția sa 2) GHERGA MARIA , născ. Cilibia	A1
2755 / 25/11/1937		
Act Notarial nr. 113, din 26/02/1936 emis de -;		
B1	Intabulare, drept de PROPRIETATE, dobândit prin lesire Din Indiviziune, cota actuala 2/4 1) GHEORGHE GHERGA , căs. cu Maria Gherga	A1
B2	Intabulare, drept de PROPRIETATE, dobândit prin lesire Din Indiviziune, cota actuala 1/4 1) GHERGA IOAN	A1
B3	Intabulare, drept de PROPRIETATE, dobândit prin lesire Din Indiviziune, cota actuala 1/4 1) GHERGA ANA , născ. Linu	A1

C. Partea III. SARCINI

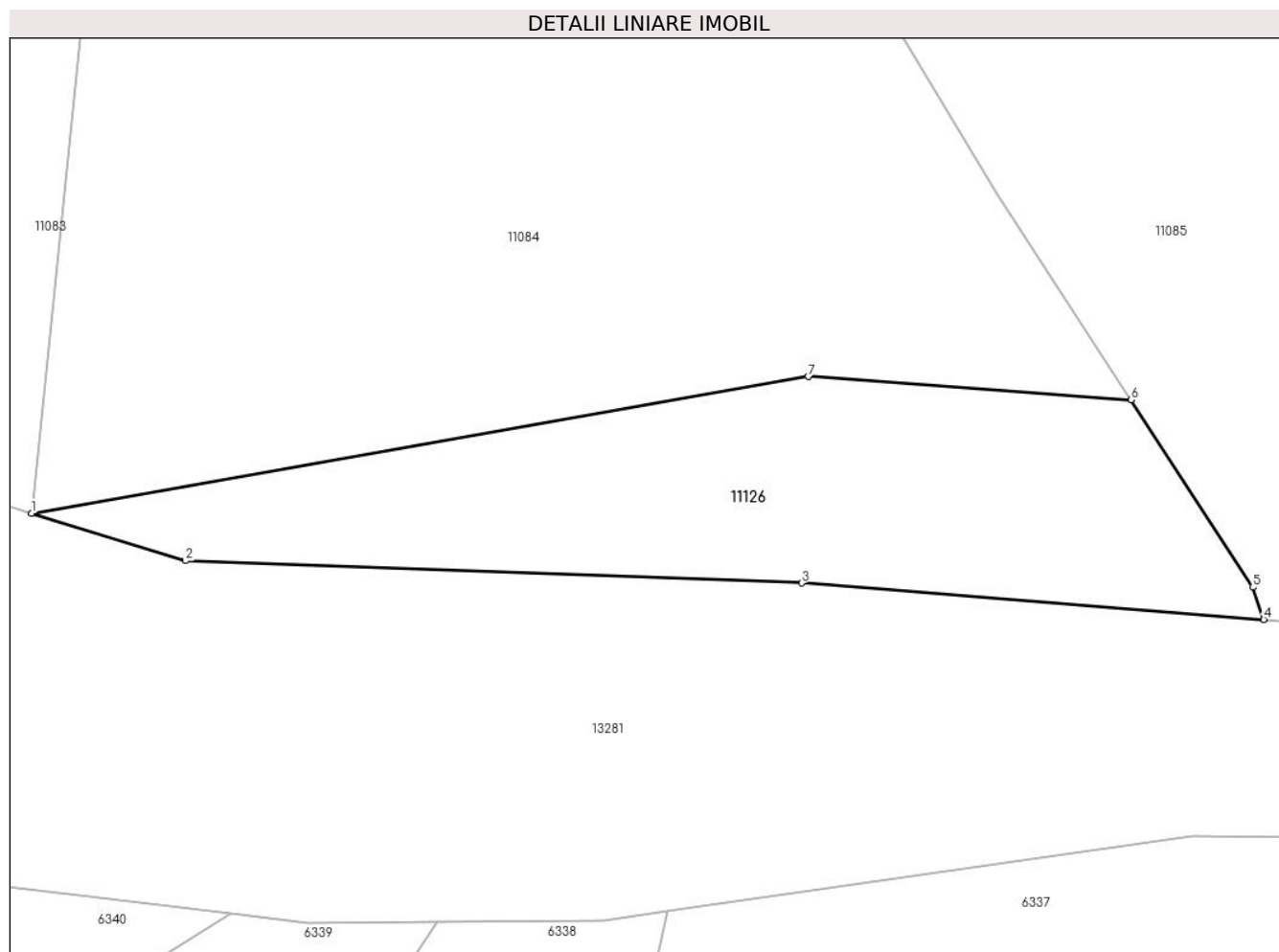
Inscrieri privind dezmembramintele dreptului de proprietate, drepturi reale de garanție și sarcini		Referințe
2364 / 28/09/1936		
Act Notarial nr. 0, din 26/02/1936 emis de -;		
C1	Intabulare, drept de UZUFRACT VIAGER, cota actuala 1/1 1) GHERGA TRANDAFIR , și soția sa 2) GHERGA MARIA , născ. Cilibia	A1

Anexa Nr. 1 La Partea I

Teren

Nr cadastral	Suprafața (mp)*	Observații / Referințe
	948	

* Suprafața este determinată în planul de proiecție Stereo 70.



Date referitoare la teren

Crt	Categorie folosință	Intra vilan	Suprafața (mp)	Tarla	Parcelă	Nr. topo	Observații / Referințe
1	faneata	NU	948	-	-	Parte din 843	Fâneață în Copaci, restul de suprafață se regăsește la id 11085, 11086

Lungime Segmente

1) Valorile lungimilor segmentelor sunt obținute din proiecție în plan.

Punct început	X / Y	Punct sfârșit	X / Y	Lungime segment (** (m)
1	286.111,926 427.150,265	2	286.123,254 427.146,764	11.857
2	286.123,254 427.146,764	3	286.168,572 427.145,124	45.348
3	286.168,572 427.145,124	4	286.202,57 427.142,446	34.103
4	286.202,57 427.142,446	5	286.201,753 427.144,822	2.513
5	286.201,753 427.144,822	6	286.192,797 427.158,588	16.423

Punct început	X / Y	Punct sfârșit	X / Y	Lungime segment (** (m)
6	286.192,797 427.158,588	7	286.169,051 427.160,309	23.808
7	286.169,051 427.160,309	1	286.111,926 427.150,265	58.001

** Lungimile segmentelor sunt determinate în planul de proiecție Stereo 70 și sunt rotunjite la 1 milimetru.

*** Distanța dintre puncte este formată din segmente cumulate ce sunt mai mici decât valoarea 1 milimetru.

**DATE DESPRE IMOBILUL NR. 11129**

Oficiul de Cadastru și Publicitate Imobiliară CARAS-SEVERIN
Biroul de Cadastru și Publicitate Imobiliară Caransebes

A. Partea I. Descrierea imobilului

TEREN Extravilan

Adresa: Jud. Caraș-Severin

Nr. Crt	Nr cadastral Nr. topografic	Suprafața* (mp)	Observații / Referințe
A1	30919	18	Sector cadastral:30 Teren neimprijmit;

Construcții

Crt	Nr cadastral Nr. topografic	Adresa	Observații / Referințe
A1.1		Jud. Caraș-Severin	Nr. niveluri:1; S. construita la sol:18 mp; S. construita desfasurata:18 mp; LEA 220 kV Portile de Fier - Resita, stalp nr.299, metal, 1970

B. Partea II. Proprietari și acte

Inscrieri privitoare la dreptul de proprietate și alte drepturi reale		Referințe
27914 / 06/11/2013		
Act Normativ nr. 1184, din 30/11/2011 emis de Guvernul Romaniei (act normativ nr. 123/16-07-2012 emis de Parlamentul Romaniei; act normativ nr. 1705/21-12-2006 emis de Guvernul Romaniei; documentatie cadastrala vizata la 11.11.2013);		
B1	Intabulare, drept de PROPRIETATEHG.1705/2006, HG.1184/2011-anexa nr.7, dobandit prin Lege, cota actuala 1/1, cota initiala 1/1 1) STATUL ROMAN - DOMENIUL PUBLIC	A1, A1.1

C. Partea III. SARCINI

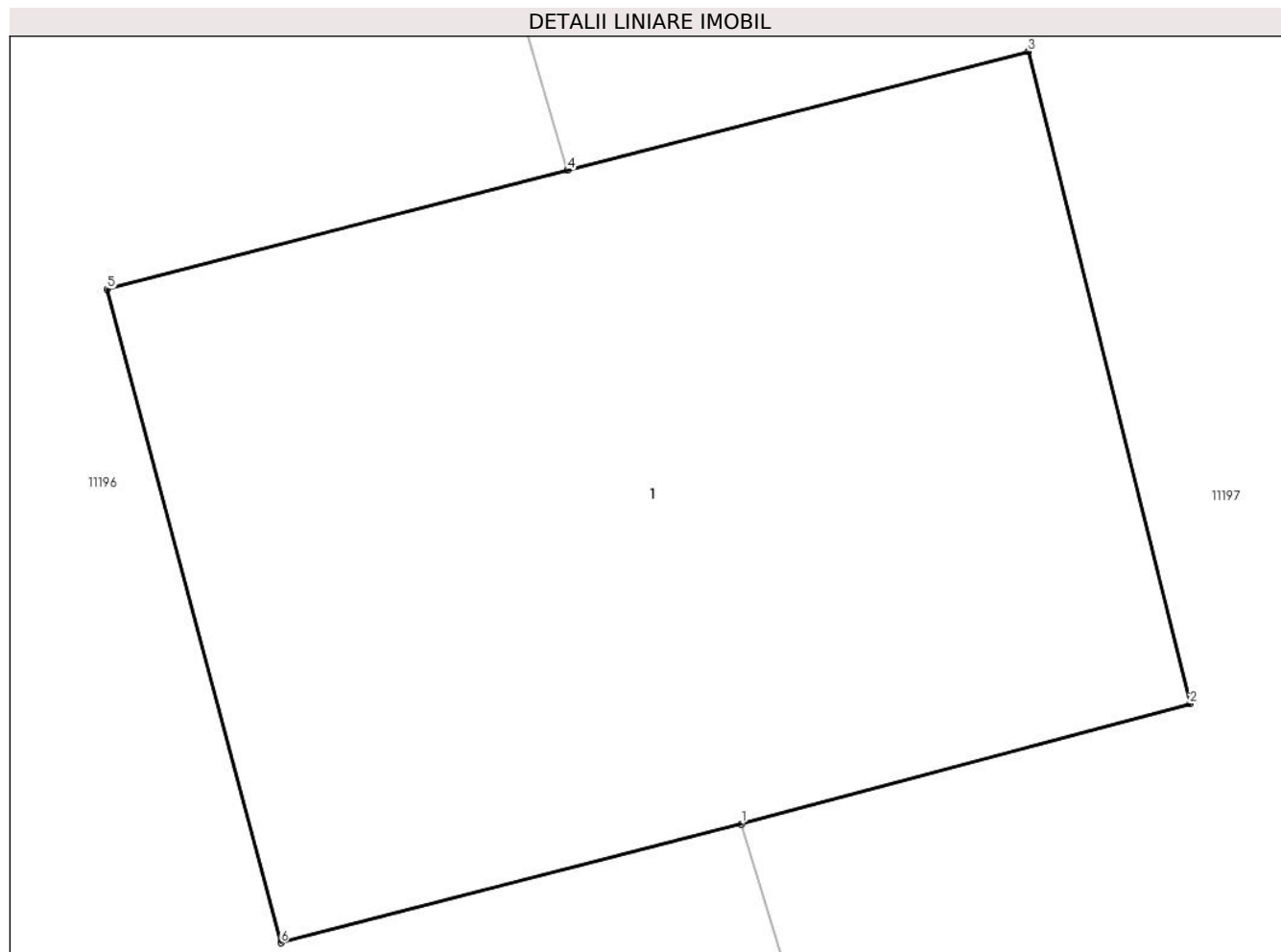
Inscrieri privind dezmembramintele dreptului de proprietate, drepturi reale de garanție și sarcini		Referințe
935 / 15/01/2014		
Act Administrativ nr. 1, din 29/06/2004 emis de MINISTERUL ECONOMIEI SI COMERTULUI;		
C1	Intabulare, drept de CONCESIUNEpe o perioada de 49 ani incepand cu data de 29.06.2004 1) COMPANIA NATIONALA DE TRANSPORT AL ENERGIEI ELECTRICE TRANSELECTRICA SA, CIF: 13328043	A1, A1.1

Anexa Nr. 1 La Partea I

Teren

Nr cadastral	Suprafaţa (mp)*	Observații / Referințe
30919	18	

* Suprafața este determinată în planul de proiecție Stereo 70.



Date referitoare la teren

Crt	Categorie folosință	Intravilan	Suprafața (mp)	Tarla	Parcelă	Nr. topo	Observații / Referințe
1	curti constructii	NU	18	-	-	-	

Date referitoare la construcții

Crt	Număr	Destinație construcție	Supraf. (mp)	Situație juridică	Observații / Referințe
A1.1		construcții industriale și edilitare	18	Cu acte	Nr. niveluri:1; S. construita la sol:18 mp; S. construita desfasurata:18 mp; LEA 220 kV Portile de Fier - Resita, stalp nr.299, metal, 1970

Lungime Segmente

1) Valorile lungimilor segmentelor sunt obținute din proiecție în plan.

Punct început	X / Y	Punct sfârșit	X / Y	Lungime segment (** (m)
1	284.872,941 427.775,553	2	284.875,334 427.776,194	2.477
2	284.875,334 427.776,194	3	284.874,471 427.779,668	3.58
3	284.874,471 427.779,668	4	284.872,015 427.779,035	2.536

Punct început	X / Y	Punct sfârșit	X / Y	Lungime segment (** (m)
4	284.872,015 427.779,035	5	284.869,56 427.778,402	2.535
5	284.869,56 427.778,402	6	284.870,486 427.774,92	3.603
6	284.870,486 427.774,92	1	284.872,941 427.775,553	2.535

** Lungimile segmentelor sunt determinate în planul de proiecție Stereo 70 și sunt rotunjite la 1 milimetru.

*** Distanța dintre puncte este formată din segmente cumulate ce sunt mai mici decât valoarea 1 milimetru.

**DATE DESPRE IMOBILUL NR. 11130**

Oficiul de Cadastru și Publicitate Imobiliară CARAS-SEVERIN
Biroul de Cadastru și Publicitate Imobiliară Caransebes

A. Partea I. Descrierea imobilului

TEREN Extravilan

Nr. CF vechi:235-Petroșnița
Nr. topografic:445, Parte din 446, 438

Adresa: Jud. Caraș-Severin

Nr. Crt	Nr cadastral Nr. topografic	Suprafața* (mp)	Observații / Referințe
A1	31754	10.265	Sector cadastral:30 Teren neimprejmuit;

B. Partea II. Proprietari și acte

Inscrieri privitoare la dreptul de proprietate și alte drepturi reale		Referințe
27866 / 10/11/2016		
Act Normativ nr. 532, din 24/07/2002 emis de GUVERNUL ROMANIEI (act administrativ nr 144 din 28.10.2016, emis de PRIMARIA BUCOSNITA;act administrativ nr 1125 din 27.04.2016, emis de PRIMARIA BUCOSNITA);		
B2	Intabulare, drept de PROPRIETATEHG 532/2002, anexa 20, poz.23, dobandit prin Lege, cota actuala 1/1, cota initiala 1/1 1) COMUNA BUCOSNITA DOMENIUL PUBLIC, CIF:9999999999999	A1
23605 / 15/07/2021		
Inscris Sub Semnatura Privata nr. 1, din 13/07/2021 emis de Anderca Ilie PFA;		
B3	se actualizeaza informatiile tehnice , in sensul repositionarii imobilului conform documentatiei cadastrale vizate in 22.07.2021	A1

C. Partea III. SARCINI .

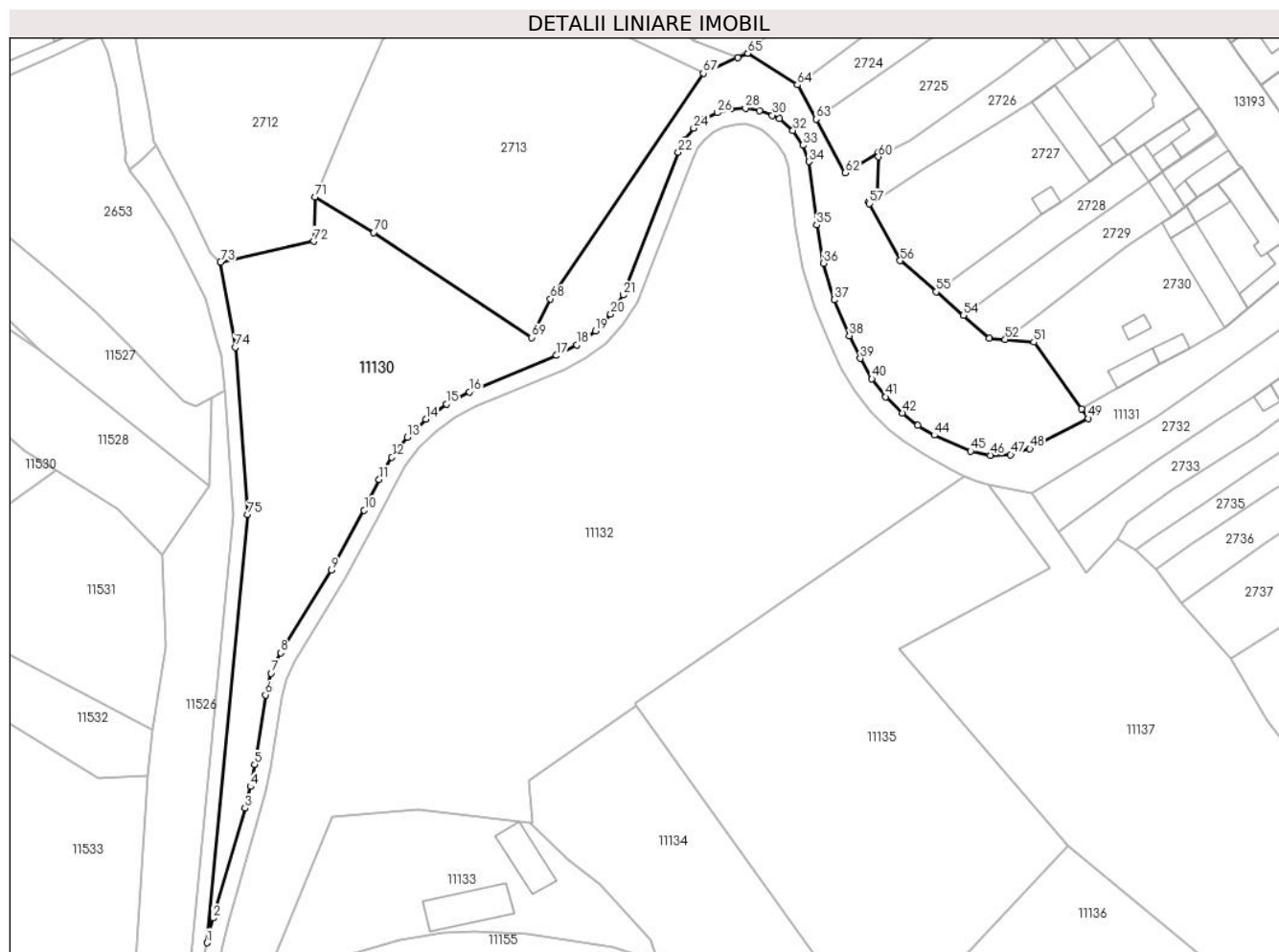
Inscrieri privind dezmembramintele dreptului de proprietate, drepturi reale de garanție și sarcini	Referințe
NU SUNT	

Anexa Nr. 1 La Partea I

Teren

Nr cadastral	Suprafața (mp)*	Observații / Referințe
31754	10.265	

* Suprafața este determinată în planul de proiecție Stereo 70.



Date referitoare la teren

Crt	Categorie folosință	Intravilan	Suprafața (mp)	Tarla	Parcelă	Nr. topo	Observații / Referințe
1	pasune	NU	10.265	-	-	445, Parte din 446, 438	Pășune în Ogașu Dorchii

Lungime Segmente

1) Valorile lungimilor segmentelor sunt obținute din proiecție în plan.

Punct început	X / Y	Punct sfârșit	X / Y	Lungime segment	Punct început	X / Y	Punct sfârșit	X / Y	Lungime segment	Punct început	X / Y	Punct sfârșit	X / Y	Lungime segment
1	285.075,76 427.973,994	2	285.077,523 427.980,966	7.191	2	285.077,523 427.980,966	3	285.086,558 428.012,058	32.378	3	285.086,558 428.012,058	4	285.088,128 428.018,195	6.335
4	285.088,128 428.018,195	5	285.089,297 428.024,421	6.335	5	285.089,297 428.024,421	6	285.092,344 428.044,148	19.961	6	285.092,344 428.044,148	7	285.093,931 428.050,309	6.362
7	285.093,931 428.050,309	8	285.096,7 428.056,037	6.362	8	285.096,7 428.056,037	9	285.111,074 428.079,523	27.536	9	285.111,074 428.079,523	10	285.120,312 428.096,412	19.25
10	285.120,312 428.096,412	11	285.124,542 428.105,127	9.687	11	285.124,542 428.105,127	12	285.128,138 428.111,391	7.223	12	285.128,138 428.111,391	13	285.132,568 428.117,104	7.229
13	285.132,568 428.117,104	14	285.137,746 428.122,151	7.231	14	285.137,746 428.122,151	15	285.143,571 428.126,436	7.231	15	285.143,571 428.126,436	16	285.150,078 428.129,887	7.365

Punct început	X / Y	Punct sfârșit	X / Y	Lungime segment	Punct început	X / Y	Punct sfârșit	X / Y	Lungime segment	Punct început	X / Y	Punct sfârșit	X / Y	Lungime segment
16	285.150,078 428.129,887	17	285.174,799 428.140,184	26.78	17	285.174,799 428.140,184	18	285.180,574 428.143,175	6.504	18	285.180,574 428.143,175	19	285.185,742 428.147,105	6.493
19	285.185,742 428.147,105	20	285.190,16 428.151,862	6.492	20	285.190,16 428.151,862	21	285.193,695 428.157,302	6.488	21	285.193,695 428.157,302	22	285.209,304 428.197,75	43.355
22	285.209,304 428.197,75	23	285.211,111 428.201,344	4.023	23	285.211,111 428.201,344	24	285.213,637 428.204,492	4.036	24	285.213,637 428.204,492	25	285.216,764 428.207,045	4.037
25	285.216,764 428.207,045	26	285.220,355 428.208,889	4.037	26	285.220,355 428.208,889	27	285.224,251 428.209,945	4.037	27	285.224,251 428.209,945	28	285.228,282 428.210,164	4.037
28	285.228,282 428.210,164	29	285.232,27 428.209,539	4.037	29	285.232,27 428.209,539	30	285.235,898 428.208,15	3.885	30	285.235,898 428.208,15	31	285.237,909 428.207,185	2.231
31	285.237,909 428.207,185	32	285.241,753 428.203,886	5.066	32	285.241,753 428.203,886	33	285.244,613 428.199,705	5.066	33	285.244,613 428.199,705	34	285.246,249 428.195,053	4.931
34	285.246,249 428.195,053	35	285.248,454 428.177,157	18.031	35	285.248,454 428.177,157	36	285.250,373 428.166,32	11.006	36	285.250,373 428.166,32	37	285.253,433 428.155,925	10.836
37	285.253,433 428.155,925	38	285.257,687 428.145,785	10.996	38	285.257,687 428.145,785	39	285.260,822 428.139,341	7.166	39	285.260,822 428.139,341	40	285.264,126 428.133,579	6.642
40	285.264,126 428.133,579	41	285.268,056 428.128,471	6.445	41	285.268,056 428.128,471	42	285.272,676 428.123,906	6.495	42	285.272,676 428.123,906	43	285.277,109 428.120,389	5.659
43	285.277,109 428.120,389	44	285.281,733 428.117,644	5.377	44	285.281,733 428.117,644	45	285.292,032 428.113,142	11.24	45	285.292,032 428.113,142	46	285.297,637 428.111,919	5.737
46	285.297,637 428.111,919	47	285.303,365 428.112,136	5.732	47	285.303,365 428.112,136	48	285.308,863 428.113,78	5.739	48	285.308,863 428.113,78	49	285.325,428 428.122,364	18.657
49	285.325,428 428.122,364	50	285.323,459 428.125,116	3.384	50	285.323,459 428.125,116	51	285.309,976 428.143,963	23.173	51	285.309,976 428.143,963	52	285.301,866 428.144,7	8.143
52	285.301,866 428.144,7	53	285.297,385 428.145,107	4.499	53	285.297,385 428.145,107	54	285.289,984 428.151,533	9.801	54	285.289,984 428.151,533	55	285.282,283 428.158,219	10.198
55	285.282,283 428.158,219	56	285.272,104 428.167,056	13.48	56	285.272,104 428.167,056	57	285.263,396 428.183,178	18.323	57	285.263,396 428.183,178	58	285.263,11 428.183,707	0.601
58	285.263,11 428.183,707	59	285.265,771 428.186,506	3.862	59	285.265,771 428.186,506	60	285.265,927 428.196,402	9.897	60	285.265,927 428.196,402	61	285.265,946 428.197,627	1.225
61	285.265,946 428.197,627	62	285.256,598 428.191,861	10.983	62	285.256,598 428.191,861	63	285.248,262 428.207,046	17.323	63	285.248,262 428.207,046	64	285.242,967 428.216,733	11.04
64	285.242,967 428.216,733	65	285.228,947 428.225,728	16.657	65	285.228,947 428.225,728	66	285.226,095 428.224,437	3.131	66	285.226,095 428.224,437	67	285.216,362 428.220,028	10.685
67	285.216,362 428.220,028	68	285.173,011 428.156,226	77.136	68	285.173,011 428.156,226	69	285.167,726 428.145,26	12.173	69	285.167,726 428.145,26	70	285.122,99 428.174,988	53.713
70	285.122,99 428.174,988	71	285.106,341 428.185,003	19.429	71	285.106,341 428.185,003	72	285.105,991 428.172,525	12.483	72	285.105,991 428.172,525	73	285.079,612 428.166,624	27.031
73	285.079,612 428.166,624	74	285.083,781 428.142,497	24.485	74	285.083,781 428.142,497	75	285.087,338 428.095,168	47.462	75	285.087,338 428.095,168	1	285.075,76 427.973,994	121.726

** Lungimile segmentelor sunt determinate în planul de proiecție Stereo 70 și sunt rotunjite la 1 milimetru.

*** Distanța dintre puncte este formată din segmente cumulate ce sunt mai mici decât valoarea 1 milimetru.

**DATE DESPRE IMOBILUL NR. 11131**

Oficiul de Cadastru și Publicitate Imobiliară CARAS-SEVERIN
Biroul de Cadastru și Publicitate Imobiliară Caransebes

A. Partea I. Descrierea imobilului

TEREN Extravilan

Nr. topografic:Parte din 520

Adresa: Jud. Caraș-Severin

Nr. Crt	Nr cadastral Nr. topografic	Suprafața* (mp)	Observații / Referințe
A1	32572	11.528	Sector cadastral:30 Teren neimprejmuit;

B. Partea II. Proprietari și acte

Inscrieri privitoare la dreptul de proprietate și alte drepturi reale	Referințe
25046 / 23/08/2019	
Act Normativ nr. 532, din 24/07/2002 emis de GUVERNUL ROMANIEI;	
B1	A1
Se infiinteaza cartea funciara 32572 a terenului cu numar cadastral 32572, in baza documentatiei cadastrale avizata la data de 26.08.2019 si a H.G. nr. 532/2002, Anexa 20, Pozitia 23, pentru terenul intravilan si extravilan in suprafata de 10.768 mp., ce corespunde unei parti terenurile cu nr. top. 2620, nr. top. 2057 si nr. top. 520, neinscrise pana in prezent in nicio catre funciara, fiind numere topografice de drum.	
B2	A1
Intabulare, drept de PROPRIETATE, in baza H.G. nr. 532/2002, Anexa 20, Pozitia 23, dobandit prin Lege, cota actuala 1/1, cota initiala 1/1 1) COMUNA BUCOSNITA - DOMENIUL PUBLIC, CIF:999999999999	

C. Partea III. SARCINI .

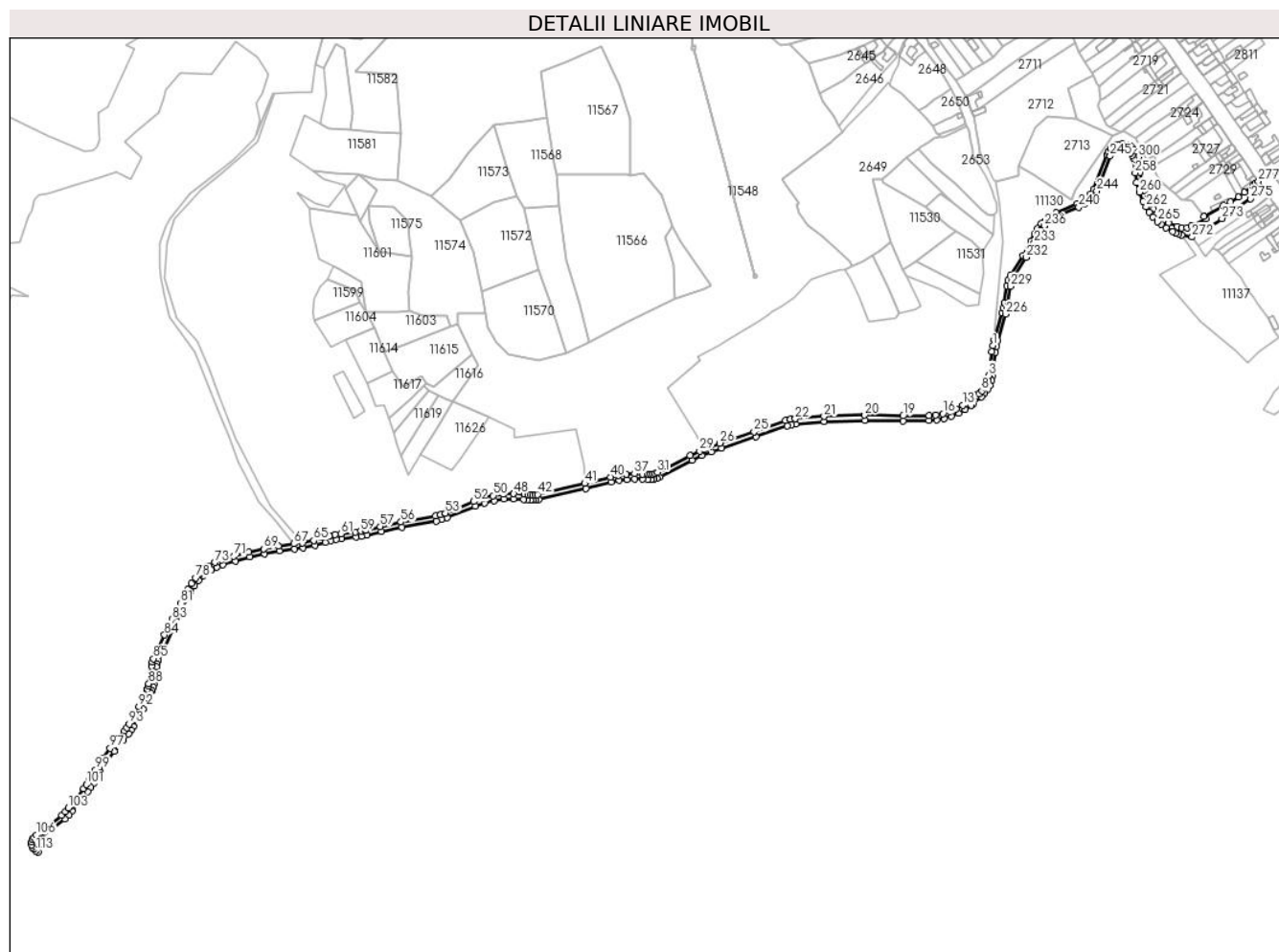
Inscrieri privind dezmembramintele dreptului de proprietate, drepturi reale de garanție și sarcini	Referințe
NU SUNT	

Anexa Nr. 1 La Partea I

Teren

Nr cadastral	Suprafața (mp)*	Observații / Referințe
32572	11.528	

* Suprafața este determinată în planul de proiecție Stereo 70.



Date referitoare la teren

Crt	Categorie folosință	Intravilan	Suprafața (mp)	Tarla	Parcelă	Nr. topo	Observații / Referințe
1	drum	NU	11.528	-	-	Parte din 520	Drum în Ogașu Dorchiei

Lungime Segmente

1) Valorile lungimilor segmentelor sunt obținute din proiecție în plan.

Punct început	X / Y	Punct sfârșit	X / Y	Lungime segment
1	285.075,76 427.973,994	2	285.074,493 427.966,913	7.193
4	285.069,96 427.934,103	5	285.068,185 427.929,417	5.011
7	285.065,805 427.925,007	8	285.062,862 427.920,952	5.01
10	285.056,251 427.914,619	11	285.055,351 427.915,689	1.398
13	285.040,23 427.903,896	14	285.032,945 427.899,838	8.339
16	285.017,271 427.894,216	17	285.009,068 427.892,719	8.338
2	285.074,493 427.966,913	3	285.071,1 427.938,986	28.13
5	285.068,185 427.929,417	6	285.067,332 427.927,837	1.796
8	285.062,862 427.920,952	9	285.059,406 427.917,32	5.014
11	285.055,351 427.915,689	12	285.047,031 427.908,726	10.84
14	285.032,945 427.899,838	15	285.025,262 427.896,599	8.338
17	285.009,068 427.892,719	18	285.000,743 427.892,126	8.346
3	285.071,1 427.938,986	4	285.069,96 427.934,103	5.014
6	285.067,332 427.927,837	7	285.065,805 427.925,007	3.216
9	285.059,406 427.917,32	10	285.056,251 427.914,619	4.153
12	285.047,031 427.908,726	13	285.040,23 427.903,896	8.342
15	285.025,262 427.896,599	16	285.017,271 427.894,216	8.339
18	285.000,743 427.892,126	19	284.970,656 427.891,628	30.09

Punct început	X / Y	Punct sfârșit	X / Y	Lungime segment	Punct început	X / Y	Punct sfârșit	X / Y	Lungime segment	Punct început	X / Y	Punct sfârșit	X / Y	Lungime segment
316	285.180,574 428.143,175	317	285.174,799 428.140,184	6.504	317	285.174,799 428.140,184	318	285.150,078 428.129,887	26.78	318	285.150,078 428.129,887	319	285.143,571 428.126,436	7.365
319	285.143,571 428.126,436	320	285.137,746 428.122,151	7.231	320	285.137,746 428.122,151	321	285.132,568 428.117,104	7.231	321	285.132,568 428.117,104	322	285.128,138 428.111,391	7.229
322	285.128,138 428.111,391	323	285.124,542 428.105,127	7.223	323	285.124,542 428.105,127	324	285.120,312 428.096,412	9.687	324	285.120,312 428.096,412	325	285.111,074 428.079,523	19.25
325	285.111,074 428.079,523	326	285.096,7 428.056,037	27.536	326	285.096,7 428.056,037	327	285.093,931 428.050,309	6.362	327	285.093,931 428.050,309	328	285.092,344 428.044,148	6.362
328	285.092,344 428.044,148	329	285.089,297 428.024,421	19.961	329	285.089,297 428.024,421	330	285.088,128 428.018,195	6.335	330	285.088,128 428.018,195	331	285.086,558 428.012,058	6.335
331	285.086,558 428.012,058	332	285.077,523 427.980,966	32.378	332	285.077,523 427.980,966	1	285.075,76 427.973,994	7.191					

** Lungimile segmentelor sunt determinate în planul de proiecție Stereo 70 și sunt rotunjite la 1 milimetru.

*** Distanța dintre puncte este formată din segmente cumulate ce sunt mai mici decât valoarea 1 milimetru.

**DATE DESPRE IMOBILUL NR. 11132**

Oficiul de Cadastru și Publicitate Imobiliară CARAS-SEVERIN
Biroul de Cadastru și Publicitate Imobiliară Caransebes

A. Partea I. Descrierea imobilului

TEREN Extravilan

Nr. CF vechi:235-Petroșnița

Nr. topografic:440, Parte din 446, 438, 439

Adresa: Jud. Caraș-Severin

Nr. Crt	Nr cadastral Nr. topografic	Suprafața* (mp)	Observații / Referințe
A1	31742	Din acte: 18.913 Masurata: 18.841	Sector cadastral:30 Teren neimprejmuit;

B. Partea II. Proprietari și acte

Inscrieri privitoare la dreptul de proprietate și alte drepturi reale	Referințe
27860 / 10/11/2016	
Act Normativ nr. 532, din 24/07/2002 emis de GUVERNUL ROMANIEI (act administrativ nr 1125 din 27.04.2016, emis de PRIMARIA BUCOSNITA;act administrativ nr 144 din 28.10.2016, emis de PRIMARIA BUCOSNITA);	
B1	Se infiinteaza cartea funciara 31742 a imobilului cu numar cadastral 31742, in baza documentatiei cadastrale avizata la data de 15.11.2016 si a H.G. nr. 532/2002, Anexa 20, pozitia 23, pentru imobilul : 'Teren extravilan - Izlaz comunal - PETROSNITA - LOT 15, in suprafata de 18913 mp.', ce corespunde imobilului cu nr. top. 440 si unei parti din imobilele cu nr. top. 438 si nr. top. 446, inscise in CF nr. 235 Petrosnita cat si unei parti din imobilul cu nr. top. 439 (neinscris in CF)
B2	Intabulare, drept de PROPRIETATE, in baza H.G. nr. 532/2002, Anexa 20, Pozitia 23, dobandit prin Lege, cota actuala 1/1, cota initiala 1/1 1) COMUNA BUCOSNITA - DOMENIUL PUBLIC , CIF:9999999999999

C. Partea III. SARCINI .

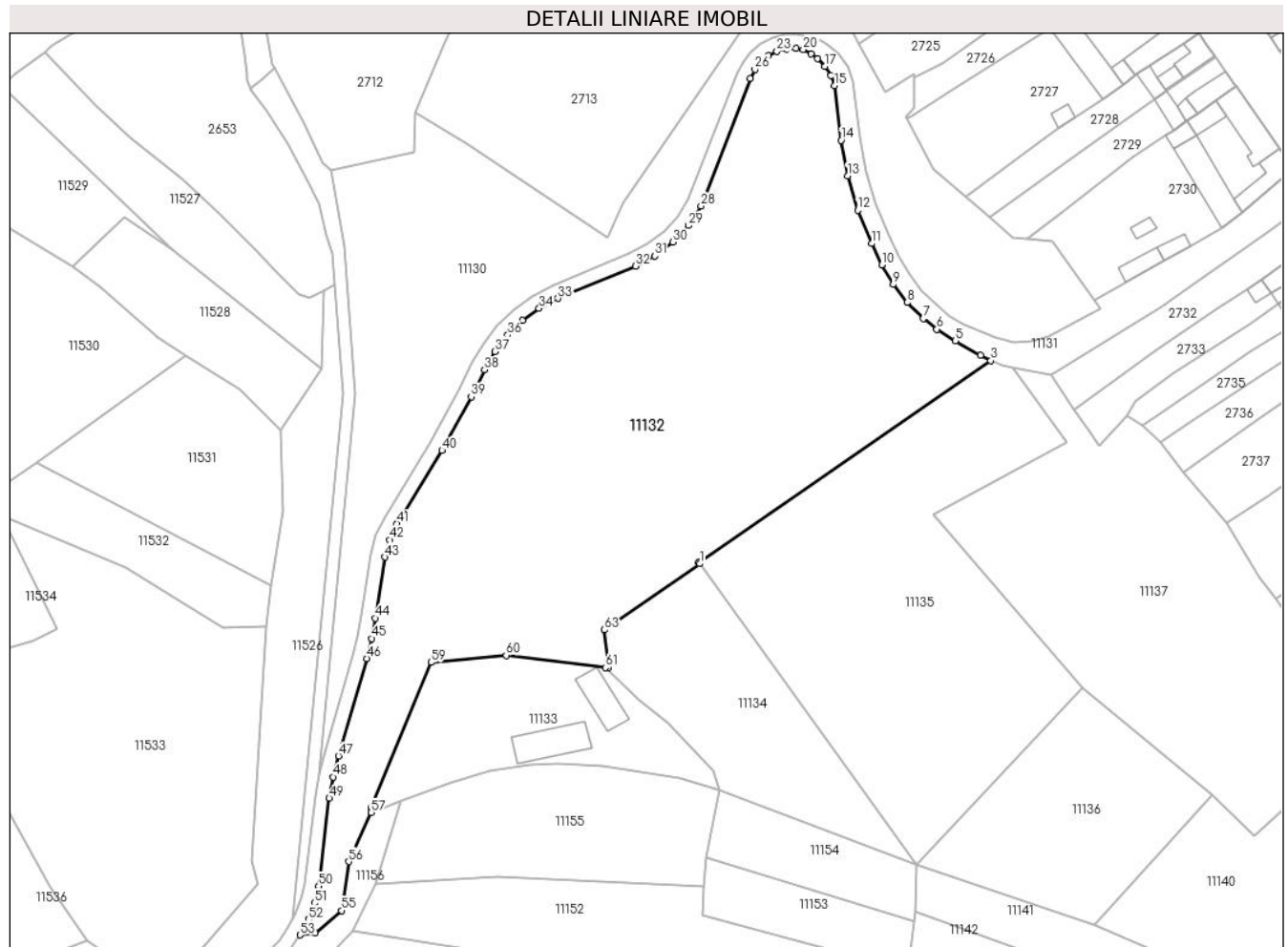
Inscrieri privind dezmembramintele dreptului de proprietate, drepturi reale de garanție și sarcini	Referințe
NU SUNT	

Anexa Nr. 1 La Partea I

Teren

Nr cadastral	Suprafața (mp)*	Observații / Referințe
31742	Din acte: 18.913 Masurata: 18.841	

* Suprafața este determinată în planul de proiecție Stereo 70.



Date referitoare la teren

Crt	Categorie folosință	Intravilan	Suprafața (mp)	Tarla	Parcelă	Nr. topo	Observații / Referințe
1	pașune	NU	18.841	-	-	440, Parte din 446, 438, 439	Pășune în Ogașu Dorchii

Lungime Segmente

1) Valorile lungimilor segmentelor sunt obținute din proiecție în plan.

Punct început	X / Y	Punct sfârșit	X / Y	Lungime segment
1	285.197,272 428.041,13	2	285.196,915 428.041,626	0.611
2	285.196,915 428.041,626	3	285.290,309 428.105,929	113.39
3	285.290,309 428.105,929	4	285.286,971 428.107,55	3.711
4	285.286,971 428.107,55	5	285.278,952 428.112,236	9.288
5	285.278,952 428.112,236	6	285.273,044 428.115,971	6.99
6	285.273,044 428.115,971	7	285.268,712 428.119,388	5.517
7	285.268,712 428.119,388	8	285.263,549 428.124,489	7.258
8	285.263,549 428.124,489	9	285.259,122 428.130,242	7.259
9	285.259,122 428.130,242	10	285.255,516 428.136,533	7.251
10	285.255,516 428.136,533	11	285.252,219 428.143,31	7.536
11	285.252,219 428.143,31	12	285.247,771 428.153,911	11.496
12	285.247,771 428.153,911	13	285.244,523 428.164,946	11.503

Punct început	X / Y	Punct sfârșit	X / Y	Lungime segment	Punct început	X / Y	Punct sfârșit	X / Y	Lungime segment	Punct început	X / Y	Punct sfârșit	X / Y	Lungime segment
13	285.244,523 428.164,946	14	285.242,519 428.176,266	11.496	14	285.242,519 428.176,266	15	285.240,373 428.193,676	17.542	15	285.240,373 428.193,676	16	285.239,215 428.196,97	3.492
16	285.239,215 428.196,97	17	285.237,247 428.199,847	3.486	17	285.237,247 428.199,847	18	285.234,916 428.202,39	3.45	18	285.234,916 428.202,39	19	285.232,946 428.203,964	2.522
19	285.232,946 428.203,964	20	285.230,392 428.205,278	2.872	20	285.230,392 428.205,278	21	285.228,053 428.205,645	2.368	21	285.228,053 428.205,645	22	285.224,97 428.205,478	3.088
22	285.224,97 428.205,478	23	285.221,99 428.204,67	3.088	23	285.221,99 428.204,67	24	285.219,243 428.203,259	3.088	24	285.219,243 428.203,259	25	285.216,851 428.201,306	3.088
25	285.216,851 428.201,306	26	285.214,918 428.198,898	3.088	26	285.214,918 428.198,898	27	285.213,423 428.195,925	3.328	27	285.213,423 428.195,925	28	285.197,724 428.155,244	43.605
28	285.197,724 428.155,244	29	285.193,722 428.149,085	7.345	29	285.193,722 428.149,085	30	285.188,775 428.143,758	7.27	30	285.188,775 428.143,758	31	285.182,988 428.139,358	7.27
31	285.182,988 428.139,358	32	285.176,703 428.136,102	7.078	32	285.176,703 428.136,102	33	285.152,001 428.125,813	26.759	33	285.152,001 428.125,813	34	285.145,971 428.122,615	6.826
34	285.145,971 428.122,615	35	285.140,664 428.118,711	6.588	35	285.140,664 428.118,711	36	285.135,933 428.114,1	6.606	36	285.135,933 428.114,1	37	285.131,885 428.108,88	6.606
37	285.131,885 428.108,88	38	285.128,522 428.103,022	6.755	38	285.128,522 428.103,022	39	285.124,312 428.094,348	9.642	39	285.124,312 428.094,348	40	285.114,969 428.077,268	19.468
40	285.114,969 428.077,268	41	285.100,655 428.053,878	27.422	41	285.100,655 428.053,878	42	285.098,177 428.048,753	5.693	42	285.098,177 428.048,753	43	285.096,757 428.043,241	5.692
43	285.096,757 428.043,241	44	285.093,733 428.023,662	19.811	44	285.093,733 428.023,662	45	285.092,524 428.017,221	6.553	45	285.092,524 428.017,221	46	285.090,899 428.010,872	6.554
46	285.090,899 428.010,872	47	285.081,866 427.979,786	32.372	47	285.081,866 427.979,786	48	285.080,162 427.973,045	6.953	48	285.080,162 427.973,045	49	285.078,944 427.966,245	6.908
49	285.078,944 427.966,245	50	285.075,537 427.938,201	28.25	50	285.075,537 427.938,201	51	285.074,275 427.932,789	5.557	51	285.074,275 427.932,789	52	285.072,287 427.927,543	5.61
52	285.072,287 427.927,543	53	285.069,623 427.922,607	5.609	53	285.069,623 427.922,607	54	285.074,385 427.923,131	4.791	54	285.074,385 427.923,131	55	285.082,864 427.930,371	11.149
55	285.082,864 427.930,371	56	285.085,198 427.945,988	15.79	56	285.085,198 427.945,988	57	285.092,36 427.961,656	17.227	57	285.092,36 427.961,656	58	285.092,257 427.963,11	1.458
58	285.092,257 427.963,11	59	285.111,427 428.009,606	50.293	59	285.111,427 428.009,606	60	285.135,454 428.011,855	24.132	60	285.135,454 428.011,855	61	285.167,19 428.007,97	31.973
61	285.167,19 428.007,97	62	285.168,096 428.007,859	0.913	62	285.168,096 428.007,859	63	285.166,866 428.019,952	12.155	63	285.166,866 428.019,952	1	285.197,272 428.041,13	37.054

** Lungimile segmentelor sunt determinate în planul de proiecție Stereo 70 și sunt rotunjite la 1 milimetru.

*** Distanța dintre puncte este formată din segmente cumulate ce sunt mai mici decât valoarea 1 milimetru.

**DATE DESPRE IMOBILUL NR. 11133**

Oficiul de Cadastru și Publicitate Imobiliară CARAS-SEVERIN
Biroul de Cadastru și Publicitate Imobiliară Caransebes

A. Partea I. Descrierea imobilului

TEREN Extravilan

Nr. CF vechi:619-Petroșnița
Nr. topografic:Parte din 441

Adresa: Jud. Caraș-Severin

Nr. Crt	Nr cadastral Nr. topografic	Suprafața* (mp)	Observații / Referințe
A1	32642	3.013	Sector cadastral:30 Teren neimprejmuit;

Construcții

Crt	Nr cadastral Nr. topografic	Adresa	Observații / Referințe
A1.1		Jud. Caraș-Severin	Nr. niveluri:1; S. construita la sol:215 mp; S. construita desfasurata:215 mp; Anexă P
A1.2		Jud. Caraș-Severin	Nr. niveluri:1; S. construita la sol:158 mp; S. construita desfasurata:158 mp; Anexă P

B. Partea II. Proprietari și acte

Inscrieri privitoare la dreptul de proprietate și alte drepturi reale		Referințe
9815 / 14/05/2020		
Act Notarial nr. 972, din 14/05/2020 emis de Simescu Nicoleta Iconia;		
B3	Se transmite prin donatie, POSESIA asupra terenului de sub A1, in favoarea: 1) BANIU FLORIN-PETRU	A1
/		
Act Normativ nr. 7, din 13/03/1996 emis de PARLAMENTUL ROMÂNIEI;		
B4	Intabulare, drept de PROPRIETATE, dobandit prin Lege, cota actuala 1/1 1) NEIDENTIFICAT NEIDENTIFICAT	A1
Act Normativ nr. 7, din 13/03/1996 emis de PARLAMENTUL ROMÂNIEI (ADEVERINȚĂ NR. 1271/15.04.2022, EMISĂ DE PRIMĂRIA COMUNEI BUCOȘNIȚA);		
B5	Intabulare, drept de PROPRIETATE, dobandit prin Lege, cota actuala 1/1 1) BANIU FLORIN-PETRU	A1.1, A1.2

C. Partea III. SARCINI .

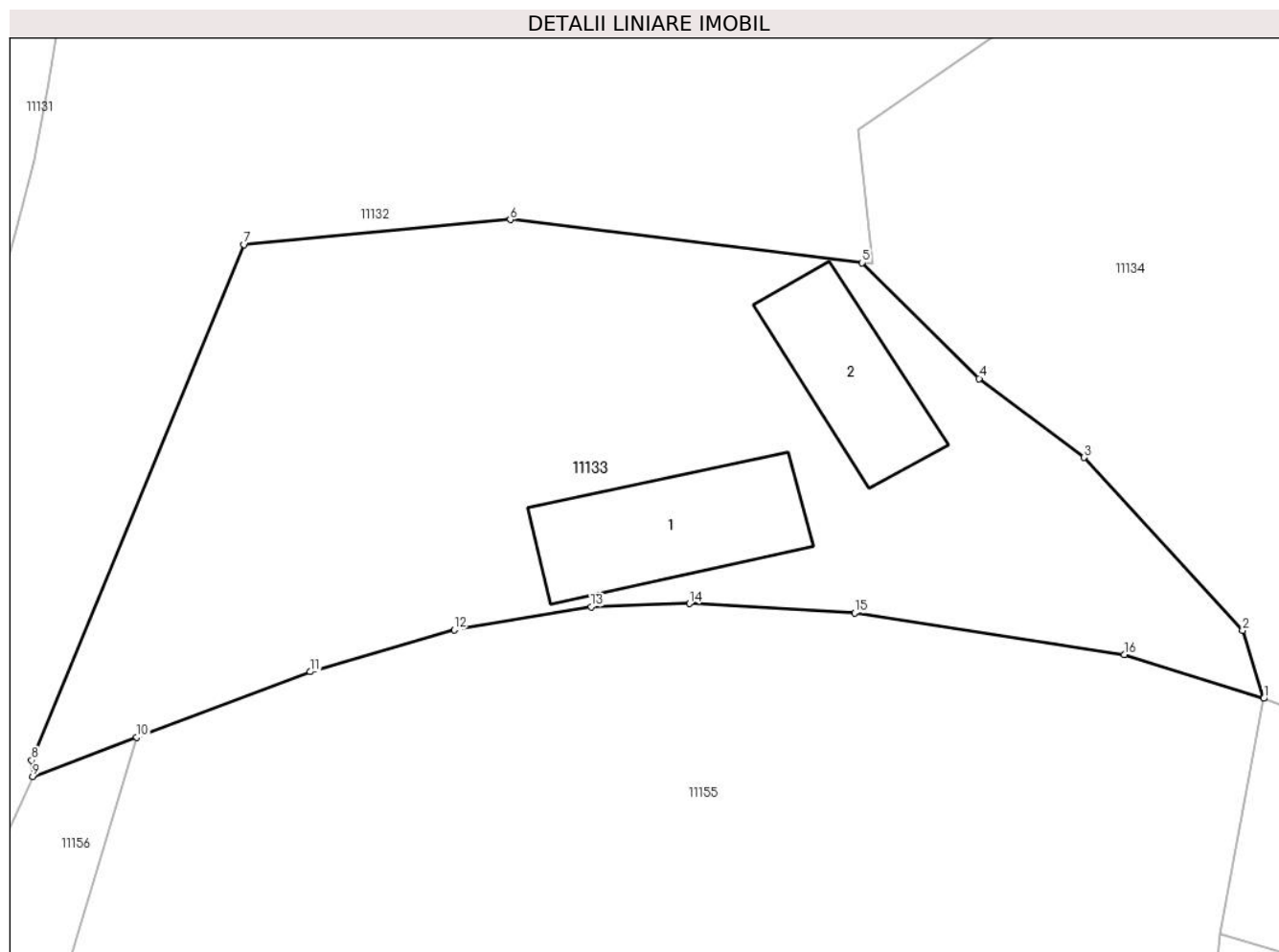
Inscrieri privind dezmembramintele dreptului de proprietate, drepturi reale de garanție și sarcini	Referințe
NU SUNT	

Anexa Nr. 1 La Partea I

Teren

Nr cadastral	Suprafața (mp)*	Observații / Referințe
32642	3.013	

* Suprafața este determinată în planul de proiecție Stereo 70.



Date referitoare la teren

Crt	Categorie folosință	Intravilan	Suprafața (mp)	Tarla	Parcelă	Nr. topo	Observații / Referințe
1	curți construcții	NU	3.013	-	-	Parte din 441, 442	Curți construcții în Ogașu Dorchii

Date referitoare la construcții

Crt	Număr	Destinație construcție	Supraf. (mp)	Situație juridică	Observații / Referințe
A1.1		construcții anexa	215	Cu acte	Nr. niveluri:1; S. construita la sol:215 mp; S. construita desfasurata:215 mp; Anexă P
A1.2		construcții anexa	158	Cu acte	Nr. niveluri:1; S. construita la sol:158 mp; S. construita desfasurata:158 mp; Anexă P

Lungime Segmente

1) Valorile lungimilor segmentelor sunt obținute din proiecție în plan.

Punct început	X / Y	Punct sfârșit	X / Y	Lungime segment (** (m))
1	285.203,429 427.968,687	2	285.201,517 427.974,801	6.406
2	285.201,517 427.974,801	3	285.187,22 427.990,415	21.171
3	285.187,22 427.990,415	4	285.177,759 427.997,527	11.836

Punct început	X / Y	Punct sfârșit	X / Y	Lungime segment (** (m)
4	285.177,759 427.997,527	5	285.167,19 428.007,97	14.858
5	285.167,19 428.007,97	6	285.135,454 428.011,855	31.973
6	285.135,454 428.011,855	7	285.111,427 428.009,606	24.132
7	285.111,427 428.009,606	8	285.092,257 427.963,11	50.293
8	285.092,257 427.963,11	9	285.092,36 427.961,656	1.458
9	285.092,36 427.961,656	10	285.101,753 427.965,194	10.037
10	285.101,753 427.965,194	11	285.117,396 427.971,087	16.716
11	285.117,396 427.971,087	12	285.130,39 427.974,861	13.531
12	285.130,39 427.974,861	13	285.142,759 427.976,953	12.545
13	285.142,759 427.976,953	14	285.151,603 427.977,245	8.849
14	285.151,603 427.977,245	15	285.166,513 427.976,389	14.935
15	285.166,513 427.976,389	16	285.190,847 427.972,629	24.623
16	285.190,847 427.972,629	1	285.203,429 427.968,687	13.185

** Lungimile segmentelor sunt determinate în planul de proiecție Stereo 70 și sunt rotunjite la 1 milimetru.

*** Distanța dintre puncte este formată din segmente cumulate ce sunt mai mici decât valoarea 1 milimetru.

**DATE DESPRE IMOBILUL NR. 11134**

Oficiul de Cadastru și Publicitate Imobiliară CARAS-SEVERIN
Biroul de Cadastru și Publicitate Imobiliară Caransebes

A. Partea I. Descrierea imobilului

TEREN Extravilan

Nr. CF vechi:137-Petroșnița
Nr. topografic:Parte din 442

Adresa: Jud. Caraș-Severin

Nr. Crt	Nr cadastral Nr. topografic	Suprafața* (mp)	Observații / Referințe
A1		3.489	Sector cadastral:30 Teren neimprejmut;

B. Partea II. Proprietari și acte

Inscrieri privitoare la dreptul de proprietate și alte drepturi reale		Referințe
/		
Act Administrativ nr. 1776, din 13/05/2024 emis de PRIMARIA COMUNEI BUCOSNITA;		
B1	Inscrierea posesiei, drept de PROPRIETATE, dobandit prin Lege, cota actuala 1/1 1) NEIDENTIFICAT NEIDENTIFICAT	A1
Act Normativ nr. 7, din 13/03/1996 emis de PARLAMENTUL ROMÂNIEI;		
B2	SE NOTEAZĂ MENȚIUNEA DE PROPRIETAR NEIDENTIFICAT	A1

C. Partea III. SARCINI .

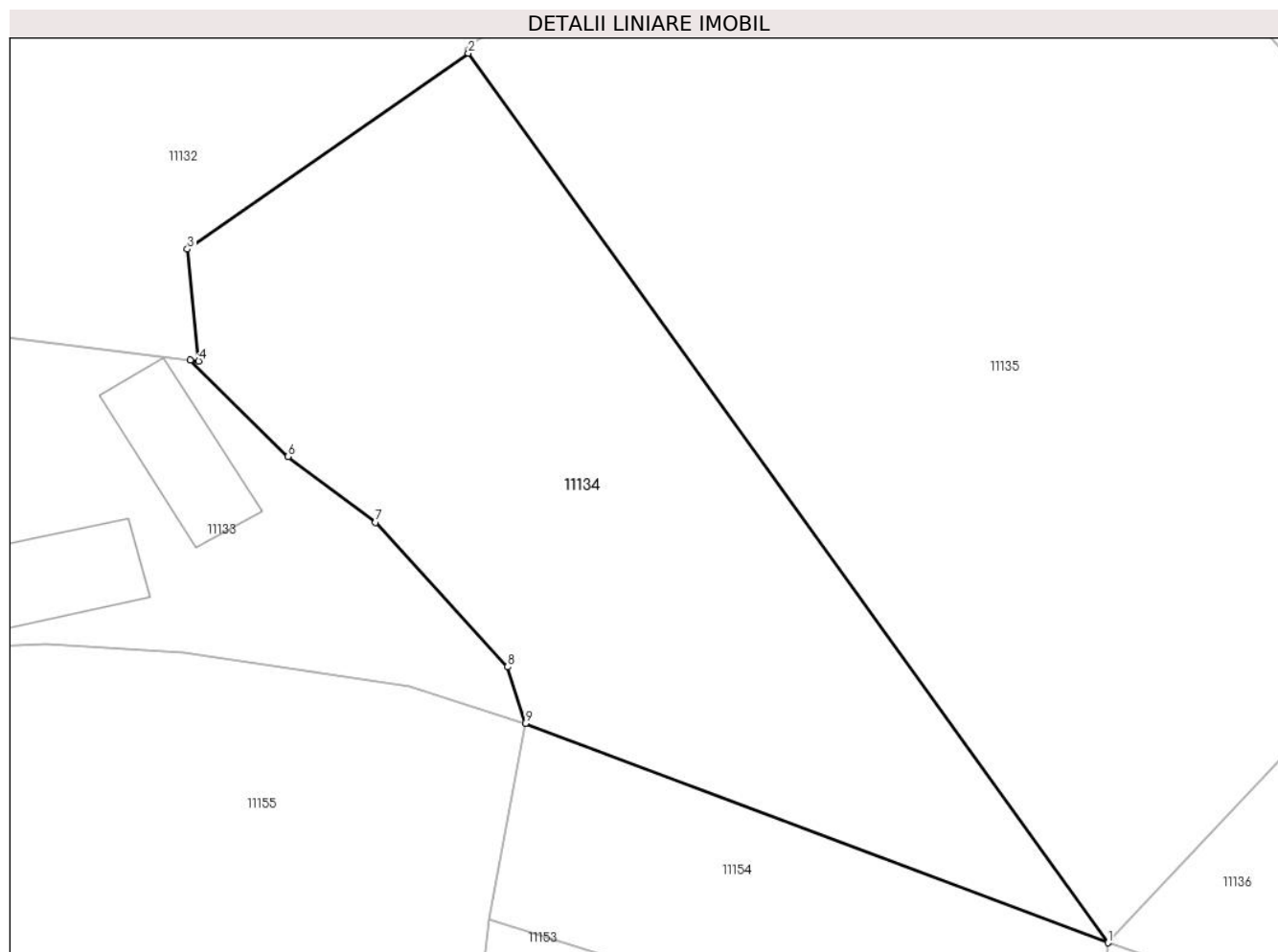
Inscrieri privind dezmembramintele dreptului de proprietate, drepturi reale de garanție și sarcini	Referințe
NU SUNT	

Anexa Nr. 1 La Partea I

Teren

Nr cadastral	Suprafața (mp)*	Observații / Referințe
	3.489	

* Suprafața este determinată în planul de proiecție Stereo 70.



Date referitoare la teren

Crt	Categorie folosință	Intravilan	Suprafața (mp)	Tarla	Parcelă	Nr. topo	Observații / Referințe
1	arabil	NU	3.489	-	-	Parte din 442	Arabil în Ogașu Dorchii

Lungime Segmente

1) Valorile lungimilor segmentelor sunt obținute din proiecție în plan.

Punct început	X / Y	Punct sfârșit	X / Y	Lungime segment (** (m)
1	285.266,449 427.944,976	2	285.197,272 428.041,13	118.453
2	285.197,272 428.041,13	3	285.166,866 428.019,952	37.054
3	285.166,866 428.019,952	4	285.168,096 428.007,859	12.155
4	285.168,096 428.007,859	5	285.167,19 428.007,97	0.913
5	285.167,19 428.007,97	6	285.177,759 427.997,527	14.858

Punct început	X / Y	Punct sfârșit	X / Y	Lungime segment (** (m)
6	285.177,759 427.997,527	7	285.187,22 427.990,415	11.836
7	285.187,22 427.990,415	8	285.201,517 427.974,801	21.171
8	285.201,517 427.974,801	9	285.203,429 427.968,687	6.406
9	285.203,429 427.968,687	1	285.266,449 427.944,976	67.333

** Lungimile segmentelor sunt determinate în planul de proiecție Stereo 70 și sunt rotunjite la 1 milimetru.

*** Distanța dintre puncte este formată din segmente cumulate ce sunt mai mici decât valoarea 1 milimetru.

**DATE DESPRE IMOBILUL NR. 11135**

Oficiul de Cadastru și Publicitate Imobiliară CARAS-SEVERIN
Biroul de Cadastru și Publicitate Imobiliară Caransebes

A. Partea I. Descrierea imobilului

TEREN Extravilan

Nr. CF vechi:137, 235-Petroșnița
Nr. topografic:Parte din 442, 444

Adresa: Jud. Caraș-Severin

Nr. Crt	Nr cadastral Nr. topografic	Suprafața* (mp)	Observații / Referințe
A1		9.559	Sector cadastral:30 Teren neimprejmut;

B. Partea II. Proprietari și acte

Inscrieri privitoare la dreptul de proprietate și alte drepturi reale		Referințe
/		
Act Administrativ nr. 1776, din 13/05/2024 emis de PRIMARIA COMUNEI BUCOSNITA;		
B1	Inscrierea posesiei, drept de PROPRIETATE, dobandit prin Lege, cota actuala 1/1 1) NEIDENTIFICAT NEIDENTIFICAT	A1
Act Normativ nr. 7, din 13/03/1996 emis de PARLAMENTUL ROMÂNIEI;		
B2	SE NOTEAZĂ MENȚIUNEA DE PROPRIETAR NEIDENTIFICAT	A1

C. Partea III. SARCINI .

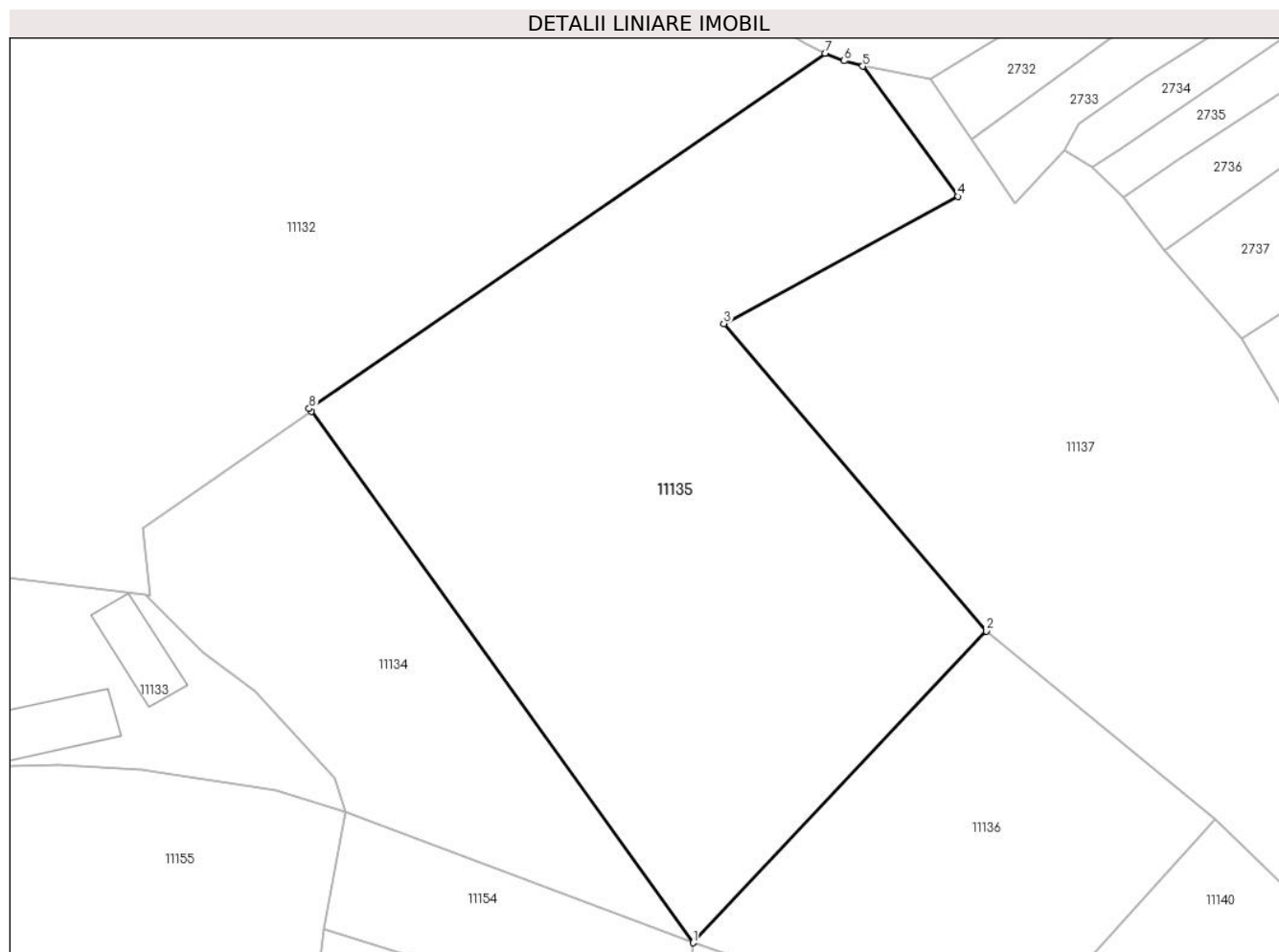
Inscrieri privind dezmembramintele dreptului de proprietate, drepturi reale de garanție și sarcini	Referințe
NU SUNT	

Anexa Nr. 1 La Partea I

Teren

Nr cadastral	Suprafața (mp)*	Observații / Referințe
	9.559	

* Suprafața este determinată în planul de proiecție Stereo 70.



Date referitoare la teren

Crt	Categorie folosință	Intravilan	Suprafața (mp)	Tarla	Parcelă	Nr. topo	Observații / Referințe
1	arabil	NU	9.559	-	-	Parte din 442, 444	Arabil în Ogașu Dorchii

Lungime Segmente

1) Valorile lungimilor segmentelor sunt obținute din proiecție în plan.

Punct început	X / Y	Punct sfârșit	X / Y	Lungime segment (** (m)
1	285.266,449 427.944,976	2	285.319,492 428.001,397	77.44
2	285.319,492 428.001,397	3	285.271,973 428.056,982	73.128
3	285.271,973 428.056,982	4	285.314,43 428.080,02	48.305
4	285.314,43 428.080,02	5	285.297,127 428.103,582	29.233
5	285.297,127 428.103,582	6	285.293,775 428.104,573	3.495

Punct început	X / Y	Punct sfârșit	X / Y	Lungime segment (** (m)
6	285.293,775 428.104,573	7	285.290,309 428.105,929	3.722
7	285.290,309 428.105,929	8	285.196,915 428.041,626	113.39
8	285.196,915 428.041,626	9	285.197,272 428.041,13	0.611
9	285.197,272 428.041,13	1	285.266,449 427.944,976	118.453

** Lungimile segmentelor sunt determinate în planul de proiecție Stereo 70 și sunt rotunjite la 1 milimetru.

*** Distanța dintre puncte este formată din segmente cumulate ce sunt mai mici decât valoarea 1 milimetru.

**DATE DESPRE IMOBILUL NR. 11136**

Oficiul de Cadastru și Publicitate Imobiliară CARAS-SEVERIN
Biroul de Cadastru și Publicitate Imobiliară Caransebes

A. Partea I. Descrierea imobilului

TEREN Extravilan

Nr. CF vechi:235, 138, 137-Petroșnița
Nr. topografic:443/1, 443/2,Parte din 444

Adresa: Jud. Caraș-Severin

Nr. Crt	Nr cadastral Nr. topografic	Suprafața* (mp)	Observații / Referințe
A1		3.619	Sector cadastral:30 Teren neimprejmuț;

B. Partea II. Proprietari și acte

Inscrieri privitoare la dreptul de proprietate și alte drepturi reale		Referințe
/		
Act Normativ nr. 7, din 13/03/1996 emis de PARLAMENTUL ROMÂNIEI;		
B1	Intabulare, drept de PROPRIETATE, dobândit prin Lege, cota actuala 1/1 1) NEIDENTIFICAT NEIDENTIFICAT	A1
Act Normativ nr. 7, din 13/03/1996 emis de PARLAMENTUL ROMÂNIEI (ADEVERINȚA 3218/09.06.2023, EMISĂ DE PRIMĂRIA COMUNEI BUCOȘNIȚA);		
B2	Se notează posesia faptică în favoarea lui 1) ȚĂRANU IOAN	A1

C. Partea III. SARCINI .

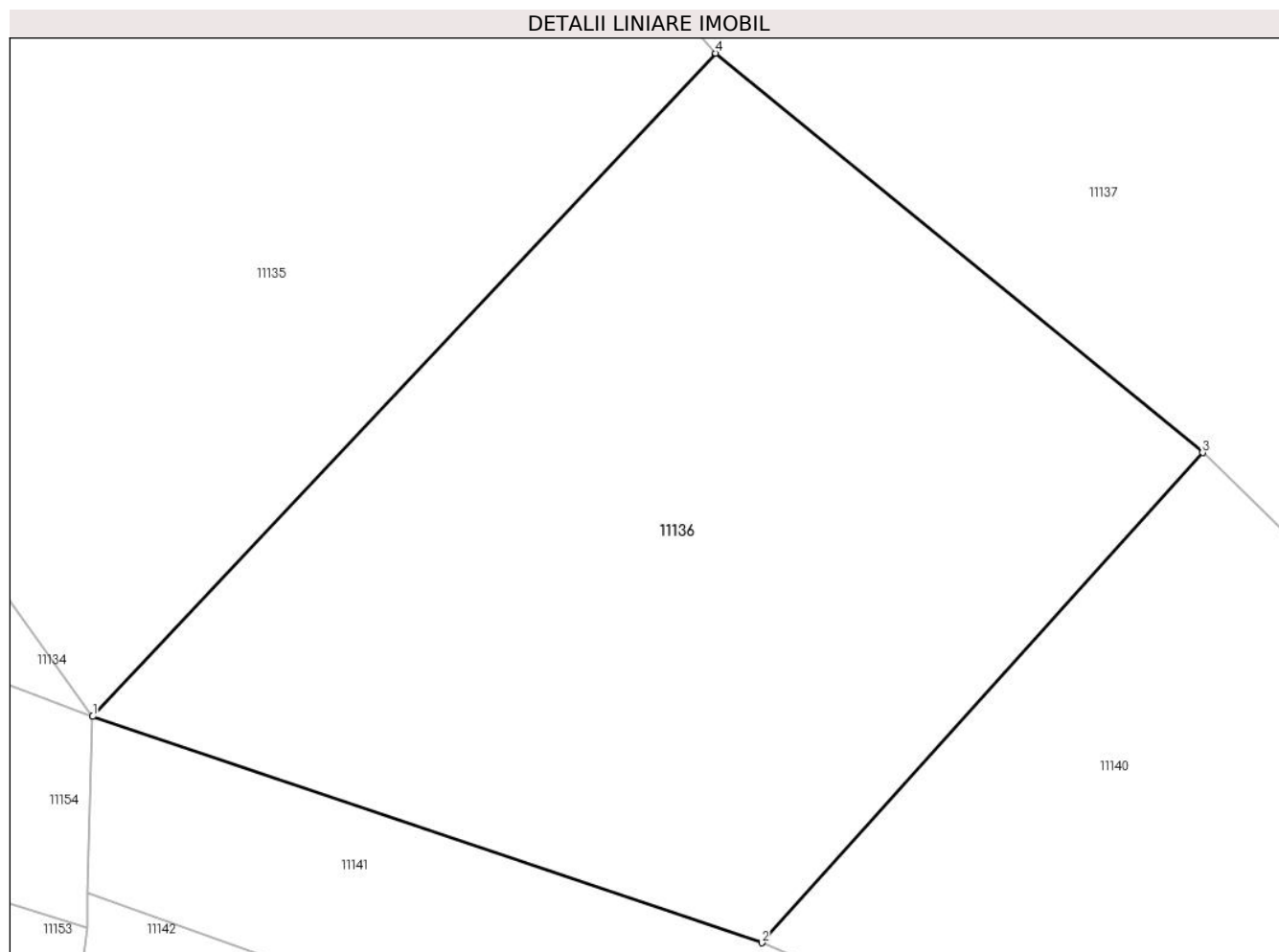
Inscrieri privind dezmembramintele dreptului de proprietate, drepturi reale de garanție și sarcini	Referințe
NU SUNT	

Anexa Nr. 1 La Partea I

Teren

Nr cadastral	Suprafața (mp)*	Observații / Referințe
	3.619	

* Suprafața este determinată în planul de proiecție Stereo 70.



Date referitoare la teren

Crt	Categorie folosință	Intravilan	Suprafața (mp)	Tarla	Parcelă	Nr. topo	Observații / Referințe
1	arabil	NU	3.619	-	-	443/1, 443/2, Parte din 444	Arabil în Ogașu Dorchii

Lungime Segmente

1) Valorile lungimilor segmentelor sunt obținute din proiecție în plan.

Punct început	X / Y	Punct sfârșit	X / Y	Lungime segment (** (m)
1	285.266,449 427.944,976	2	285.323,4 427.925,719	60.119
2	285.323,4 427.925,719	3	285.360,938 427.967,412	56.102
3	285.360,938 427.967,412	4	285.319,492 428.001,397	53.598
4	285.319,492 428.001,397	1	285.266,449 427.944,976	77.44

**** Lungimile segmentelor sunt determinate în planul de proiecție Stereo 70 și sunt rotunjite la 1 milimetru.**

***** Distanța dintre puncte este formată din segmente cumulate ce sunt mai mici decât valoarea 1 milimetru.**

**DATE DESPRE IMOBILUL NR. 11137**

Oficiul de Cadastru și Publicitate Imobiliară CARAS-SEVERIN
Biroul de Cadastru și Publicitate Imobiliară Caransebes

A. Partea I. Descrierea imobilului

TEREN Extravilan

Nr. CF vechi:235, 137-Petroșnița
Nr. topografic:Parte din 444 și 442

Adresa: Jud. Caraș-Severin

Nr. Crt	Nr cadastral Nr. topografic	Suprafața* (mp)	Observații / Referințe
A1		8.813	Sector cadastral:30 Teren neimprejmuț;

B. Partea II. Proprietari și acte

Inscrieri privitoare la dreptul de proprietate și alte drepturi reale		Referințe
/		
Act Normativ nr. 7, din 13/03/1996 emis de PARLAMENTUL ROMÂNIEI;		
B1	Intabulare, drept de PROPRIETATE, dobândit prin Lege, cota actuala 1/1 1) NEIDENTIFICAT NEIDENTIFICAT	A1
Act Normativ nr. 7, din 13/03/1996 emis de PARLAMENTUL ROMÂNIEI (ADEVÉRINȚA 3366/15.06.2023, EMISĂ DE PRIMĂRIA COMUNEI BUCOȘNIȚA);		
B2	Se notează posesia faptică în favoarea lui 1) GHIEORGHEVICI RUSALIN	A1

C. Partea III. SARCINI .

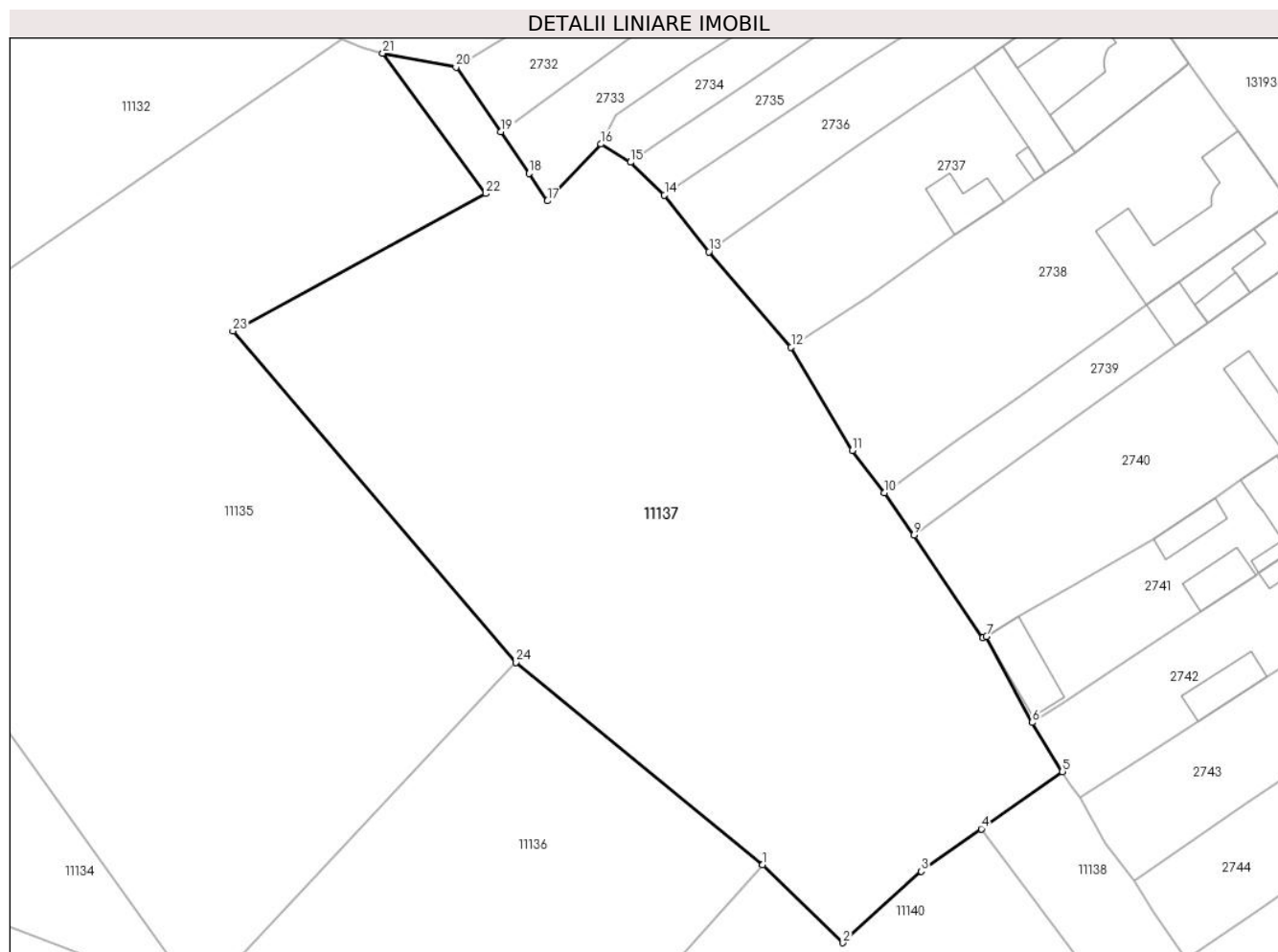
Inscrieri privind dezmembramintele dreptului de proprietate, drepturi reale de garanție și sarcini	Referințe
NU SUNT	

Anexa Nr. 1 La Partea I

Teren

Nr cadastral	Suprafața (mp)*	Observații / Referințe
	8.813	

* Suprafața este determinată în planul de proiecție Stereo 70.



Date referitoare la teren

Crt	Categorie folosință	Intravilan	Suprafața (mp)	Tarla	Parcelă	Nr. topo	Observații / Referințe
1	arabil	NU	8.813	-	-	Parte din 444 și 442	Arabil în Ogașu Dorchii

Lungime Segmente

1) Valorile lungimilor segmentelor sunt obținute din proiecție în plan.

Punct început	X / Y	Punct sfârșit	X / Y	Lungime segment (** (m))
1	285.360,938 427.967,412	2	285.374,424 427.954,322	18.794
3	285.387,584 427.966,311	4	285.397,652 427.973,426	12.328
5	285.411,261 427.983,041	6	285.406,204 427.991,299	9.683
7	285.398,505 428.005,736	8	285.397,876 428.005,475	0.681
9	285.386,356 428.022,715	10	285.381,342 428.029,813	8.69

Punct început	X / Y	Punct sfârșit	X / Y	Lungime segment (** (m))
2	285.374,424 427.954,322	3	285.387,584 427.966,311	17.802
4	285.397,652 427.973,426	5	285.411,261 427.983,041	16.663
6	285.406,204 427.991,299	7	285.398,505 428.005,736	16.362
8	285.397,876 428.005,475	9	285.386,356 428.022,715	20.735
10	285.381,342 428.029,813	11	285.375,967 428.036,94	8.927

Punct început	X / Y	Punct sfârșit	X / Y	Lungime segment (** (m)
11	285.375,967 428.036,94	12	285.365,717 428.054,277	20.14
13	285.351,88 428.070,248	14	285.344,444 428.079,779	12.089
15	285.338,749 428.085,296	16	285.333,749 428.088,339	5.853
17	285.324,799 428.078,814	18	285.321,687 428.083,413	5.553
19	285.316,948 428.090,417	20	285.309,439 428.101,231	13.165
21	285.297,127 428.103,582	22	285.314,43 428.080,02	29.233
23	285.271,973 428.056,982	24	285.319,492 428.001,397	73.128

Punct început	X / Y	Punct sfârșit	X / Y	Lungime segment (** (m)
12	285.365,717 428.054,277	13	285.351,88 428.070,248	21.131
14	285.344,444 428.079,779	15	285.338,749 428.085,296	7.929
16	285.333,749 428.088,339	17	285.324,799 428.078,814	13.07
18	285.321,687 428.083,413	19	285.316,948 428.090,417	8.457
20	285.309,439 428.101,231	21	285.297,127 428.103,582	12.534
22	285.314,43 428.080,02	23	285.271,973 428.056,982	48.305
24	285.319,492 428.001,397	1	285.360,938 427.967,412	53.598

** Lungimile segmentelor sunt determinate în planul de proiecție Stereo 70 și sunt rotunjite la 1 milimetru.

*** Distanța dintre puncte este formată din segmente cumulate ce sunt mai mici decât valoarea 1 milimetru.

**DATE DESPRE IMOBILUL NR. 11138**

Oficiul de Cadastru și Publicitate Imobiliară CARAS-SEVERIN
 Biroul de Cadastru și Publicitate Imobiliară Caransebes

A. Partea I. Descrierea imobilului

TEREN Extravilan

Nr. CF vechi:235-Petroșnița
 Nr. topografic:Parte din 444

Adresa: Jud. Caraș-Severin

Nr. Crt	Nr cadastral Nr. topografic	Suprafața* (mp)	Observații / Referințe
A1	33451	709	Sector cadastral:30 Teren neimprejmuit;

B. Partea II. Proprietari și acte

Inscrieri privitoare la dreptul de proprietate și alte drepturi reale	Referințe
3819 / 13/02/2023	
Inscris Sub Semnatura Privata nr. lucrare, din 13/02/2023 emis de crsnic sergiu;	
B2	A1
Intabulare, drept de PROPRIETATE, cu titlul imparteala voluntara , in seria rangului 3396, /2003cf, dobandit prin Conventie, cota actuala 1/1, cota initiala 1/1	
1) BACILA MARIA , n. Bacila	

C. Partea III. SARCINI .

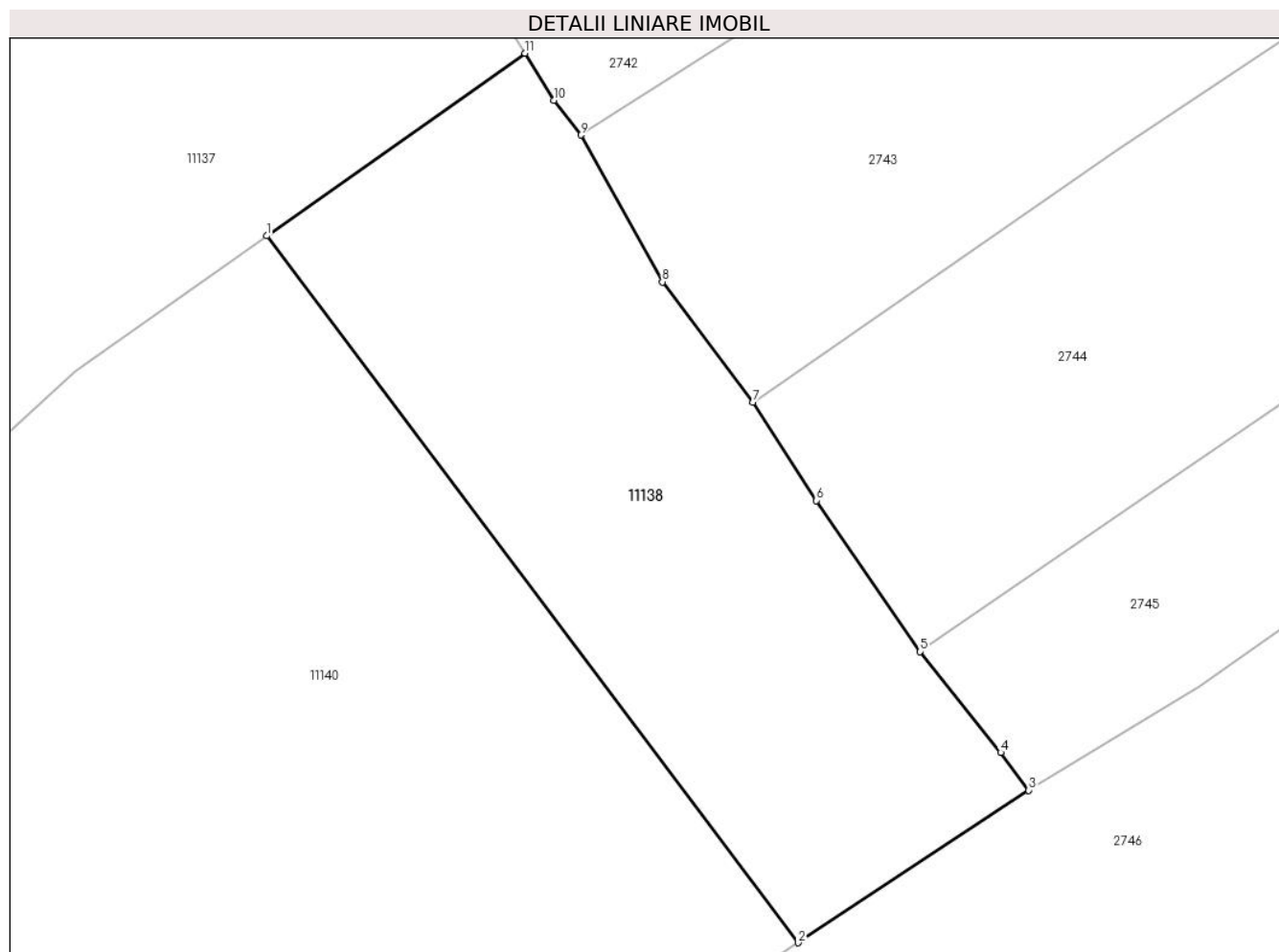
Inscrieri privind dezmembramintele dreptului de proprietate, drepturi reale de garanție și sarcini	Referințe
NU SUNT	

Anexa Nr. 1 La Partea I

Teren

Nr cadastral	Suprafața (mp)*	Observații / Referințe
33451	709	

* Suprafața este determinată în planul de proiecție Stereo 70.



Date referitoare la teren

Crt	Categorie folosință	Intravilan	Suprafața (mp)	Tarla	Parcelă	Nr. topo	Observații / Referințe
1	arabil	NU	709	-	-	Parte din 444	Arabil în Ogașu Dorchii

Lungime Segmente

1) Valorile lungimilor segmentelor sunt obținute din proiecție în plan.

Punct început	X / Y	Punct sfârșit	X / Y	Lungime segment (** (m)
1	285.397,652 427.973,426	2	285.425,657 427.936,217	46.57
2	285.425,657 427.936,217	3	285.437,799 427.944,246	14.557
3	285.437,799 427.944,246	4	285.436,321 427.946,23	2.474
4	285.436,321 427.946,23	5	285.432,08 427.951,536	6.793
5	285.432,08 427.951,536	6	285.426,611 427.959,494	9.656

Punct început	X / Y	Punct sfârșit	X / Y	Lungime segment (** (m)
6	285.426,611 427.959,494	7	285.423,264 427.964,676	6.169
7	285.423,264 427.964,676	8	285.418,502 427.971,003	7.919
8	285.418,502 427.971,003	9	285.414,204 427.978,732	8.844
9	285.414,204 427.978,732	10	285.412,781 427.980,558	2.315
10	285.412,781 427.980,558	11	285.411,261 427.983,041	2.911
11	285.411,261 427.983,041	1	285.397,652 427.973,426	16.663

** Lungimile segmentelor sunt determinate în planul de proiecție Stereo 70 și sunt rotunjite la 1 milimetru.

*** Distanța dintre puncte este formată din segmente cumulate ce sunt mai mici decât valoarea 1 milimetru.

**DATE DESPRE IMOBILUL NR. 11139**

Oficiul de Cadastru și Publicitate Imobiliară CARAS-SEVERIN
Biroul de Cadastru și Publicitate Imobiliară Caransebes

A. Partea I. Descrierea imobilului

TEREN Extravilan

Nr. CF vechi:915, 792-Petroșnița
Nr. topografic:Parte din 2272/1, 2272/2

Adresa: Jud. Caraș-Severin

Nr. Crt	Nr cadastral Nr. topografic	Suprafața* (mp)	Observații / Referințe
A1		3.192	Sector cadastral:30 Teren neimprejmuit;

B. Partea II. Proprietari și acte

Inscrieri privitoare la dreptul de proprietate și alte drepturi reale		Referințe
/		
Act Normativ nr. 7, din 13/03/1996 emis de PARLAMENTUL ROMÂNIEI;		
B1	Intabulare, drept de PROPRIETATE, dobândit prin Lege, cota actuala 1/1 1) NEIDENTIFICAT NEIDENTIFICAT	A1
Act Normativ nr. 7, din 13/03/1996 emis de PARLAMENTUL ROMÂNIEI (ADEVÉRINȚA 5129/10.10.2023, EMISĂ DE PRIMĂRIA COMUNEI BUCOȘNIȚA);		
B2	Se notează posesia faptică în favoarea lui 1) PÂRVULESCU GEORGETA	A1

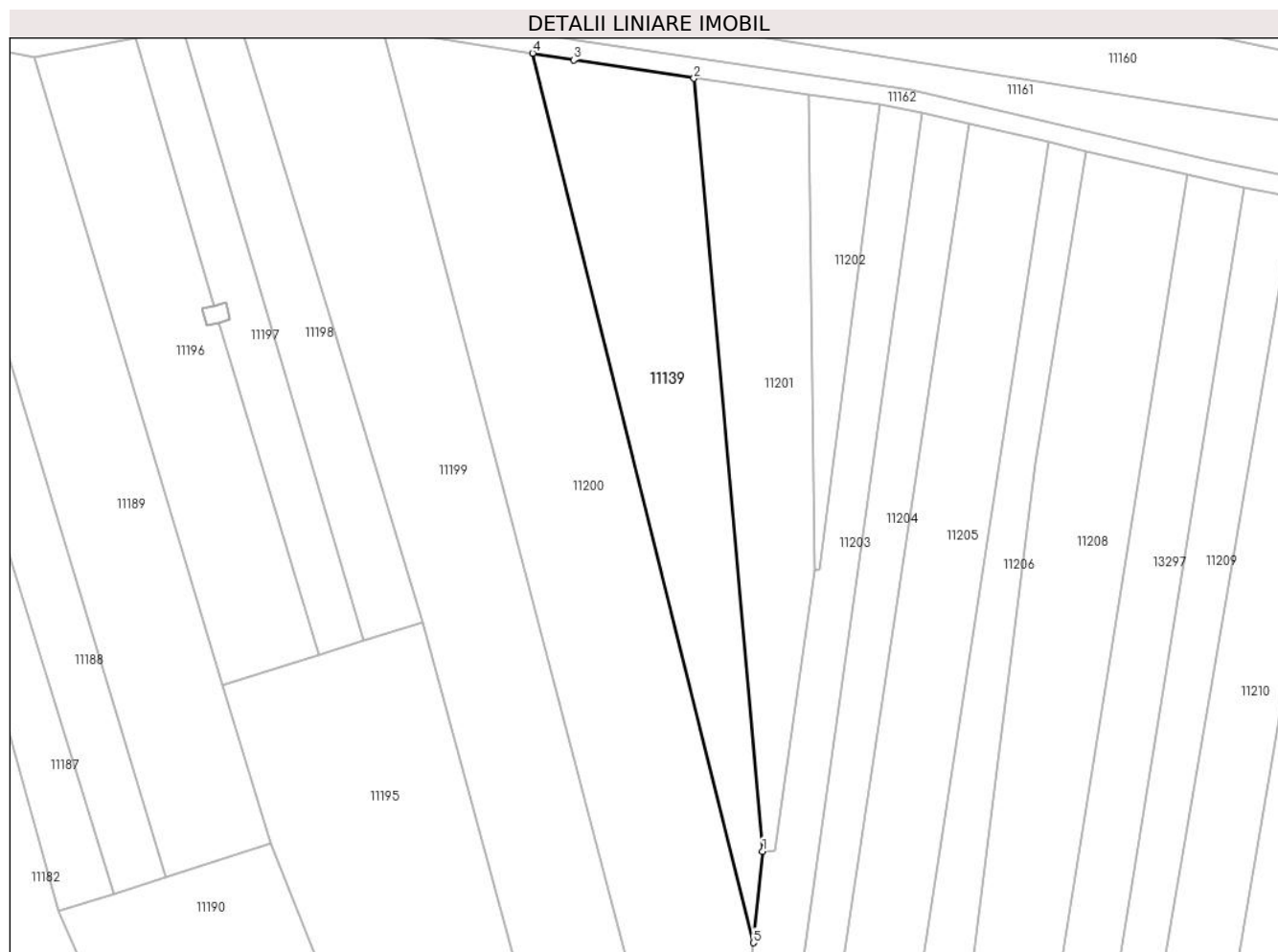
C. Partea III. SARCINI .

Inscrieri privind dezmembramintele dreptului de proprietate, drepturi reale de garanție și sarcini	Referințe
NU SUNT	

Teren

Nr cadastral	Suprafața (mp)*	Observații / Referințe
	3.192	

* Suprafața este determinată în planul de proiecție Stereo 70.



Date referitoare la teren

Crt	Categorie folosință	Intravilan	Suprafața (mp)	Tarla	Parcelă	Nr. topo	Observații / Referințe
1	arabil	NU	3.192	-	-	Parte din 2272/1, 2272/2	Arabil în Ogașu Dorchii

Lungime Segmente

1) Valorile lungimilor segmentelor sunt obținute din proiecție în plan.

Punct început	X / Y	Punct sfârșit	X / Y	Lungime segment (** (m))
1	284.984,877 427.666,837	2	284.970,763 427.825,712	159.501
2	284.970,763 427.825,712	3	284.946,049 427.829,495	25.002
3	284.946,049 427.829,495	4	284.937,614 427.830,863	8.545
4	284.937,614 427.830,863	5	284.983,021 427.648,052	188.366

Punct început	X / Y	Punct sfârşit	X / Y	Lungime segment (** (m)
5	284.983,021 427.648,052	1	284.984,877 427.666,837	18.876

** Lungimile segmentelor sunt determinate în planul de proiecţie Stereo 70 şi sunt rotunjite la 1 milimetru.

*** Distanţa dintre puncte este formată din segmente cumulate ce sunt mai mici decât valoarea 1 milimetru.

**DATE DESPRE IMOBILUL NR. 11140**

Oficiul de Cadastru și Publicitate Imobiliară CARAS-SEVERIN
Biroul de Cadastru și Publicitate Imobiliară Caransebes

A. Partea I. Descrierea imobilului

TEREN Extravilan

Nr. CF vechi:235-Petroșnița
Nr. topografic:Parte din 444

Adresa: Jud. Caraș-Severin

Nr. Crt	Nr cadastral Nr. topografic	Suprafața* (mp)	Observații / Referințe
A1	33451	4.142	Sector cadastral:30 Teren neimprejmuit;

B. Partea II. Proprietari și acte

Inscrieri privitoare la dreptul de proprietate și alte drepturi reale	Referințe
3819 / 13/02/2023	
Inscris Sub Semnatura Privata nr. lucrare, din 13/02/2023 emis de crsnic sergiu;	
B1	In baza documentatiei cadastrale vizate in 21.02.2023 , se actualizeaza cartea funciara in sensul ca imobilele cu nr. top. 444/2, nr.top.444/3, nr. top. 444/4 , primeste identificatorul cadastral electronic 32885, transnotandu-se din CFE 30941,30942 si 30944UAT Bucosnita
B2	Intabulare, drept de PROPRIETATE, cu titlul imparteala voluntara , in seria rangului 3396, /2003cf, dobandit prin Conventie, cota actuala 1/1, cota initiala 1/1
1) BACILA MARIA , n. Bacila	

C. Partea III. SARCINI .

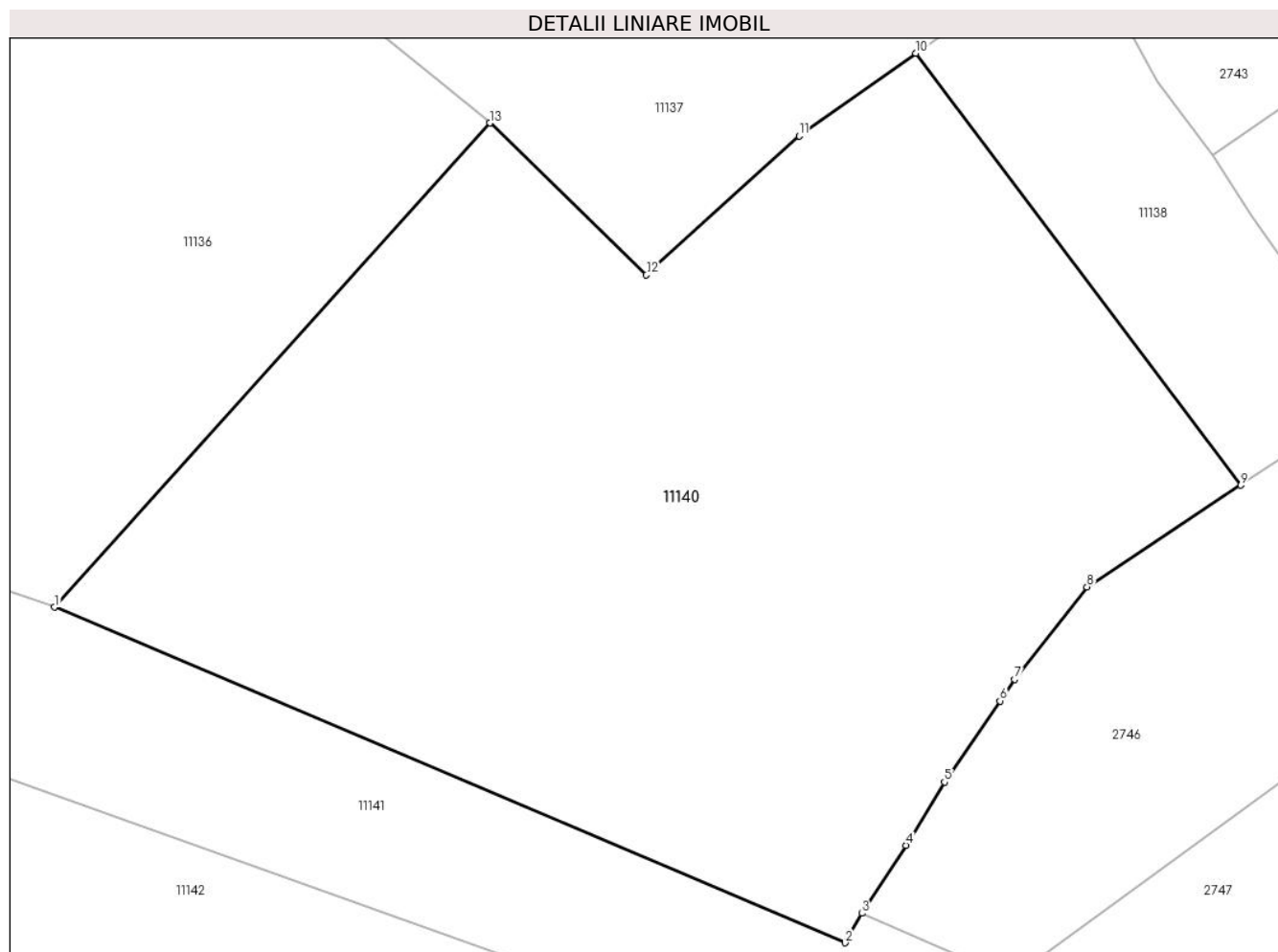
Inscrieri privind dezmembramintele dreptului de proprietate, drepturi reale de garanție și sarcini	Referințe
NU SUNT	

Anexa Nr. 1 La Partea I

Teren

Nr cadastral	Suprafața (mp)*	Observații / Referințe
33451	4.142	

* Suprafața este determinată în planul de proiecție Stereo 70.



Date referitoare la teren

Crt	Categorie folosință	Intravilan	Suprafața (mp)	Tarla	Parcelă	Nr. topo	Observații / Referințe
1	arabil	NU	4.142	-	-	Parte din 444	Arabil în Ogașu Dorchii

Lungime Segmente

1) Valorile lungimilor segmentelor sunt obținute din proiecție în plan.

Punct început	X / Y	Punct sfârșit	X / Y	Lungime segment (** (m)
1	285.323,4 427.925,719	2	285.391,564 427.896,806	74.043
2	285.391,564 427.896,806	3	285.392,987 427.899,34	2.906
3	285.392,987 427.899,34	4	285.396,794 427.905,197	6.986
4	285.396,794 427.905,197	5	285.400,114 427.910,648	6.382
5	285.400,114 427.910,648	6	285.404,904 427.917,634	8.47

Punct început	X / Y	Punct sfârșit	X / Y	Lungime segment (** (m)
6	285.404,904 427.917,634	7	285.406,175 427.919,487	2.247
7	285.406,175 427.919,487	8	285.412,399 427.927,451	10.108
8	285.412,399 427.927,451	9	285.425,657 427.936,217	15.894
9	285.425,657 427.936,217	10	285.397,652 427.973,426	46.57
10	285.397,652 427.973,426	11	285.387,584 427.966,311	12.328
11	285.387,584 427.966,311	12	285.374,424 427.954,322	17.802
12	285.374,424 427.954,322	13	285.360,938 427.967,412	18.794
13	285.360,938 427.967,412	1	285.323,4 427.925,719	56.102

** Lungimile segmentelor sunt determinate în planul de proiecție Stereo 70 și sunt rotunjite la 1 milimetru.

*** Distanța dintre puncte este formată din segmente cumulate ce sunt mai mici decât valoarea 1 milimetru.

**DATE DESPRE IMOBILUL NR. 11141**

Oficiul de Cadastru și Publicitate Imobiliară CARAS-SEVERIN
Biroul de Cadastru și Publicitate Imobiliară Caransebes

A. Partea I. Descrierea imobilului

TEREN Extravilan

Nr. CF vechi:1234-Petroșnița

Nr. topografic:2261

Adresa: Jud. Caraș-Severin

Nr. Crt	Nr cadastral Nr. topografic	Suprafața* (mp)	Observații / Referințe
A1	30943	Din acte: 3.345 Masurata: 3.541	Sector cadastral:30 Teren neimprejmit;

B. Partea II. Proprietari și acte

Inscrieri privitoare la dreptul de proprietate și alte drepturi reale	Referințe
1 / 01/01/1900	
Act Notarial nr. 0, din 01/01/1900 emis de -;	
B1	Intabulare, drept de PROPRIETATEcf vechi, dobandit prin Conventie, cota actuala 1672/3541, cota initiala 1/2
	1) DINCSA MARIA <i>OBSERVATII: (provenita din conversia CF 1234-Petrosnita)</i>
8741 / 01/01/2007	
Act Notarial nr. 1659/2007, din 01/01/2007 emis de -;	
B2	Intabulare, drept de PROPRIETATEcumparare, dobandit prin Conventie, cota actuala 836/3541, cota initiala 1/4
	1) HAMAT PETRU , si sotia 2) HAMAT ELISAVETA <i>OBSERVATII: (provenita din conversia CF 1234-Petrosnita) bun comun</i>
11703 / 09/07/2007	
Act Notarial nr. 2281/2007, din 01/01/2007 emis de -;	
B3	Intabulare, drept de PROPRIETATEcumparare, dobandit prin Conventie, cota actuala 836/3541, cota initiala 1/4
	1) HAMAT PETRU , si sotia 2) HAMAT ELISAVETA <i>OBSERVATII: (provenita din conversia CF 1234-Petrosnita) bun comun</i>
/	
Act Normativ nr. 7, din 13/03/1996 emis de PARLAMENTUL ROMÂNIEI;	
B4	Inscrierea provizorie, drept de PROPRIETATE, dobandit prin Lege, cota actuala 196/3541
	1) COMUNA BUCOȘNIȚA , CIF:3227645, PROPRIETAR NEIDENTIFICAT

C. Partea III. SARCINI .

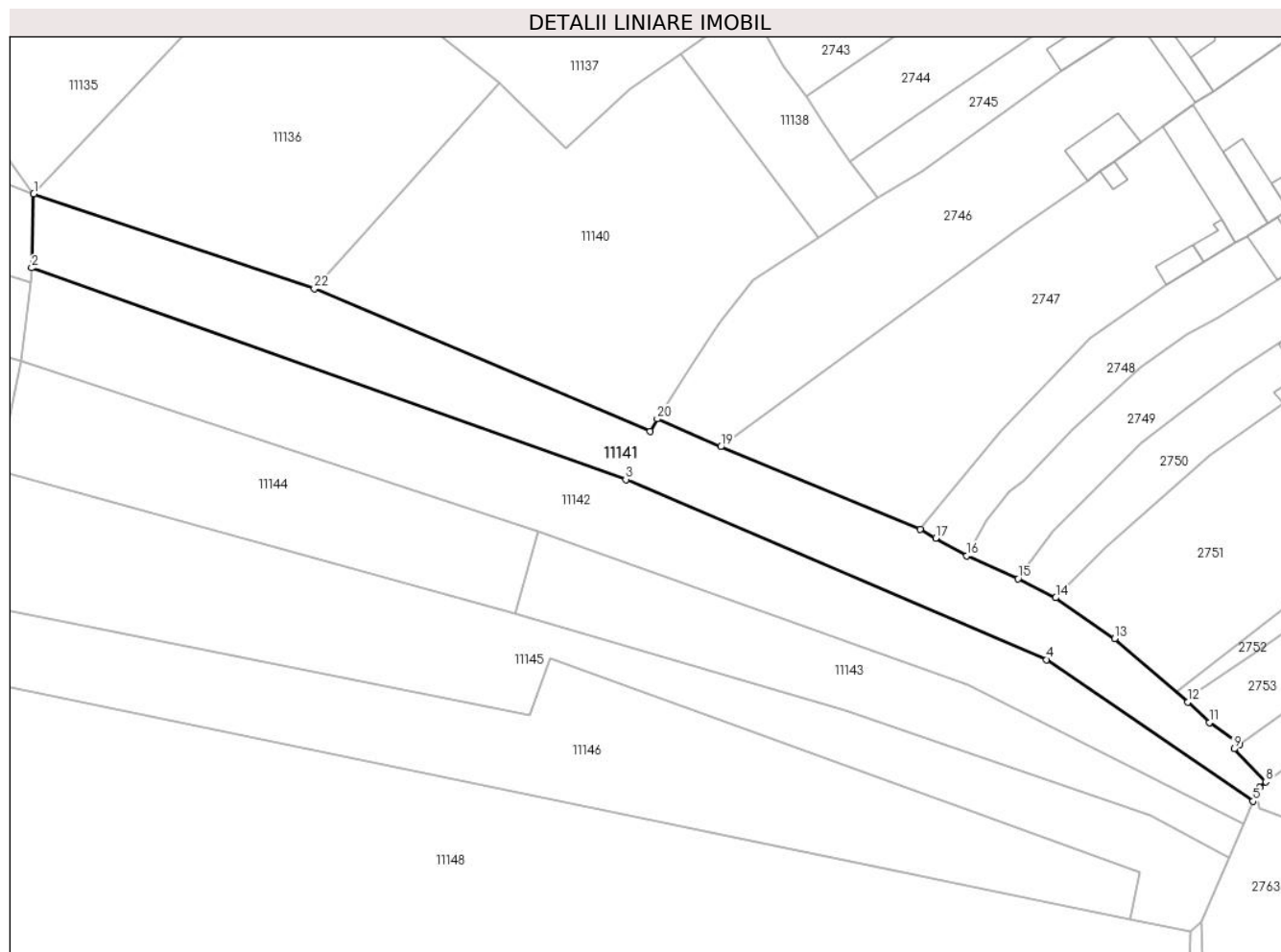
Inscrieri privind dezmembramintele dreptului de proprietate, drepturi reale de garanție și sarcini	Referințe
NU SUNT	

Anexa Nr. 1 La Partea I

Teren

Nr cadastral	Suprafața (mp)*	Observații / Referințe
30943	Din acte: 3.345 Masurata: 3.541	

* Suprafața este determinată în planul de proiecție Stereo 70.



Date referitoare la teren

Crt	Categorie folosință	Intra vilan	Suprafața (mp)	Tarla	Parcelă	Nr. topo	Observații / Referințe
1	arabil	NU	3.541	-	-	2261	Arabil în Ogașu Dorchii

Lungime Segmente

1) Valorile lungimilor segmentelor sunt obținute din proiecție în plan.

Punct început	X / Y	Punct sfârșit	X / Y	Lungime segment (** (m)
1	285.266,449 427.944,976	2	285.266,031 427.929,975	15.007
3	285.386,616 427.887,025	4	285.472,015 427.850,476	92.891
5	285.513,892 427.821,747	6	285.514,634 427.823,501	1.904
7	285.515,302 427.824,57	8	285.516,499 427.825,692	1.641
9	285.510,066 427.832,347	10	285.511,248 427.833,219	1.469

Punct început	X / Y	Punct sfârșit	X / Y	Lungime segment (** (m)
2	285.266,031 427.929,975	3	285.386,616 427.887,025	128.006
4	285.472,015 427.850,476	5	285.513,892 427.821,747	50.784
6	285.514,634 427.823,501	7	285.515,302 427.824,57	1.261
8	285.516,499 427.825,692	9	285.510,066 427.832,347	9.256
10	285.511,248 427.833,219	11	285.505,077 427.837,707	7.63

Punct început	X / Y	Punct sfârșit	X / Y	Lungime segment (** (m)
11	285.505,077 427.837,707	12	285.500,739 427.841,875	6.016
13	285.485,811 427.854,734	14	285.473,89 427.863,032	14.525
15	285.466,242 427.866,883	16	285.455,764 427.871,523	11.459
17	285.449,539 427.875,143	18	285.446,396 427.876,971	3.636
19	285.405,891 427.893,673	20	285.392,987 427.899,34	14.094
21	285.391,564 427.896,806	22	285.323,4 427.925,719	74.043

Punct început	X / Y	Punct sfârșit	X / Y	Lungime segment (** (m)
12	285.500,739 427.841,875	13	285.485,811 427.854,734	19.703
14	285.473,89 427.863,032	15	285.466,242 427.866,883	8.563
16	285.455,764 427.871,523	17	285.449,539 427.875,143	7.201
18	285.446,396 427.876,971	19	285.405,891 427.893,673	43.813
20	285.392,987 427.899,34	21	285.391,564 427.896,806	2.906
22	285.323,4 427.925,719	1	285.266,449 427.944,976	60.119

** Lungimile segmentelor sunt determinate în planul de proiecție Stereo 70 și sunt rotunjite la 1 milimetru.

*** Distanța dintre puncte este formată din segmente cumulate ce sunt mai mici decât valoarea 1 milimetru.

**DATE DESPRE IMOBILUL NR. 11142**

Oficiul de Cadastru și Publicitate Imobiliară CARAS-SEVERIN
Biroul de Cadastru și Publicitate Imobiliară Caransebes

A. Partea I. Descrierea imobilului

Nr. CF vechi: 237, 234, 324-Petroșnița
Nr. topografic: Parte din 2262/1, 2262/2,
2262/3

TEREN Extravilan

Adresa: Jud. Caraș-Severin

Nr. Crt	Nr cadastral Nr. topografic	Suprafața* (mp)	Observații / Referințe
A1		3.787	Sector cadastral: 30 Teren neimprejmuit;

B. Partea II. Proprietari și acte

Inscrieri privitoare la dreptul de proprietate și alte drepturi reale		Referințe
/		
Act Normativ nr. 7, din 13/03/1996 emis de PARLAMENTUL ROMÂNIEI;		
B1	Intabulare, drept de PROPRIETATE, dobândit prin Lege, cota actuala 1/1 1) NEIDENTIFICAT NEIDENTIFICAT	A1
Act Normativ nr. 7, din 13/03/1996 emis de PARLAMENTUL ROMÂNIEI (ADEVÉRINȚA NR. 5433/27.10.2023, EMISĂ DE PRIMĂRIA COMUNEI BUCOȘNIȚA);		
B2	Se notează posesia faptică în favoarea lui 1) MOATĂR FILARET-CRISTIAN	A1

C. Partea III. SARCINI .

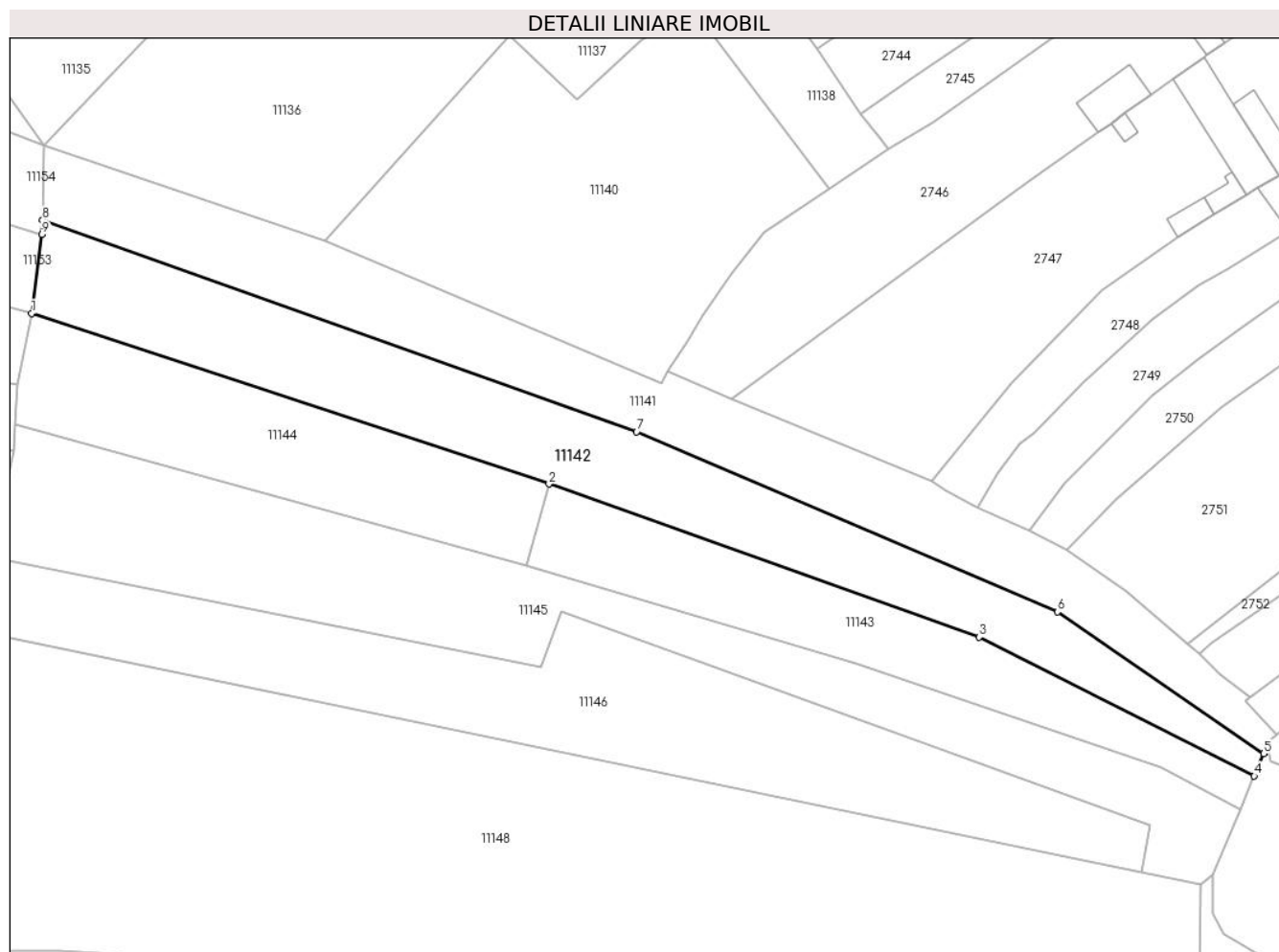
Inscrieri privind dezmembramintele dreptului de proprietate, drepturi reale de garanție și sarcini	Referințe
NU SUNT	

Anexa Nr. 1 La Partea I

Teren

Nr cadastral	Suprafața (mp)*	Observații / Referințe
	3.787	

* Suprafața este determinată în planul de proiecție Stereo 70.



Date referitoare la teren

Crt	Categorie folosință	Intravilan	Suprafața (mp)	Tarla	Parcelă	Nr. topo	Observații / Referințe
1	arabil	NU	3.787	-	-	Parte din 2262/1, 2262/2, 2262/3	Arabil în Ogașu Dorchii

Lungime Segmente

1) Valorile lungimilor segmentelor sunt obținute din proiecție în plan.

Punct început	X / Y	Punct sfârșit	X / Y	Lungime segment (** (m)
1	285.263,83 427.911,039	2	285.368,844 427.876,418	110.574
2	285.368,844 427.876,418	3	285.456,179 427.845,365	92.691
3	285.456,179 427.845,365	4	285.511,959 427.817,172	62.5
4	285.511,959 427.817,172	5	285.513,892 427.821,747	4.967

Punct început	X / Y	Punct sfârșit	X / Y	Lungime segment (** (m)
5	285.513,892 427.821,747	6	285.472,015 427.850,476	50.784
6	285.472,015 427.850,476	7	285.386,616 427.887,025	92.891
7	285.386,616 427.887,025	8	285.266,031 427.929,975	128.006
8	285.266,031 427.929,975	9	285.265,949 427.927,028	2.948
9	285.265,949 427.927,028	1	285.263,83 427.911,039	16.129

** Lungimile segmentelor sunt determinate în planul de proiecție Stereo 70 și sunt rotunjite la 1 milimetru.

*** Distanța dintre puncte este formată din segmente cumulate ce sunt mai mici decât valoarea 1 milimetru.

**DATE DESPRE IMOBILUL NR. 11143**

Oficiul de Cadastru și Publicitate Imobiliară CARAS-SEVERIN
Biroul de Cadastru și Publicitate Imobiliară Caransebes

A. Partea I. Descrierea imobilului

Nr. CF vechi: 237, 234, 324-Petroșnița
Nr. topografic: Parte din 2262/1, 2262/2,
2262/3

TEREN Extravilan

Adresa: Jud. Caraș-Severin

Nr. Crt	Nr cadastral Nr. topografic	Suprafața* (mp)	Observații / Referințe
A1		1.935	Sector cadastral: 30 Teren neimprejmuit;

B. Partea II. Proprietari și acte

Inscrieri privitoare la dreptul de proprietate și alte drepturi reale		Referințe
/		
Act Normativ nr. 7, din 13/03/1996 emis de PARLAMENTUL ROMÂNIEI;		
B1	Intabulare, drept de PROPRIETATE, dobândit prin Lege, cota actuala 1/1 1) NEIDENTIFICAT NEIDENTIFICAT	A1
Act Normativ nr. 7, din 13/03/1996 emis de PARLAMENTUL ROMÂNIEI (ADEVÉRINȚA 6123/22.11.2023, EMISĂ DE PRIMĂRIA COMUNEI BUCOȘNIȚA);		
B2	Se notează posesia faptică în favoarea lui 1) ȘTEFAN ANA	A1

C. Partea III. SARCINI .

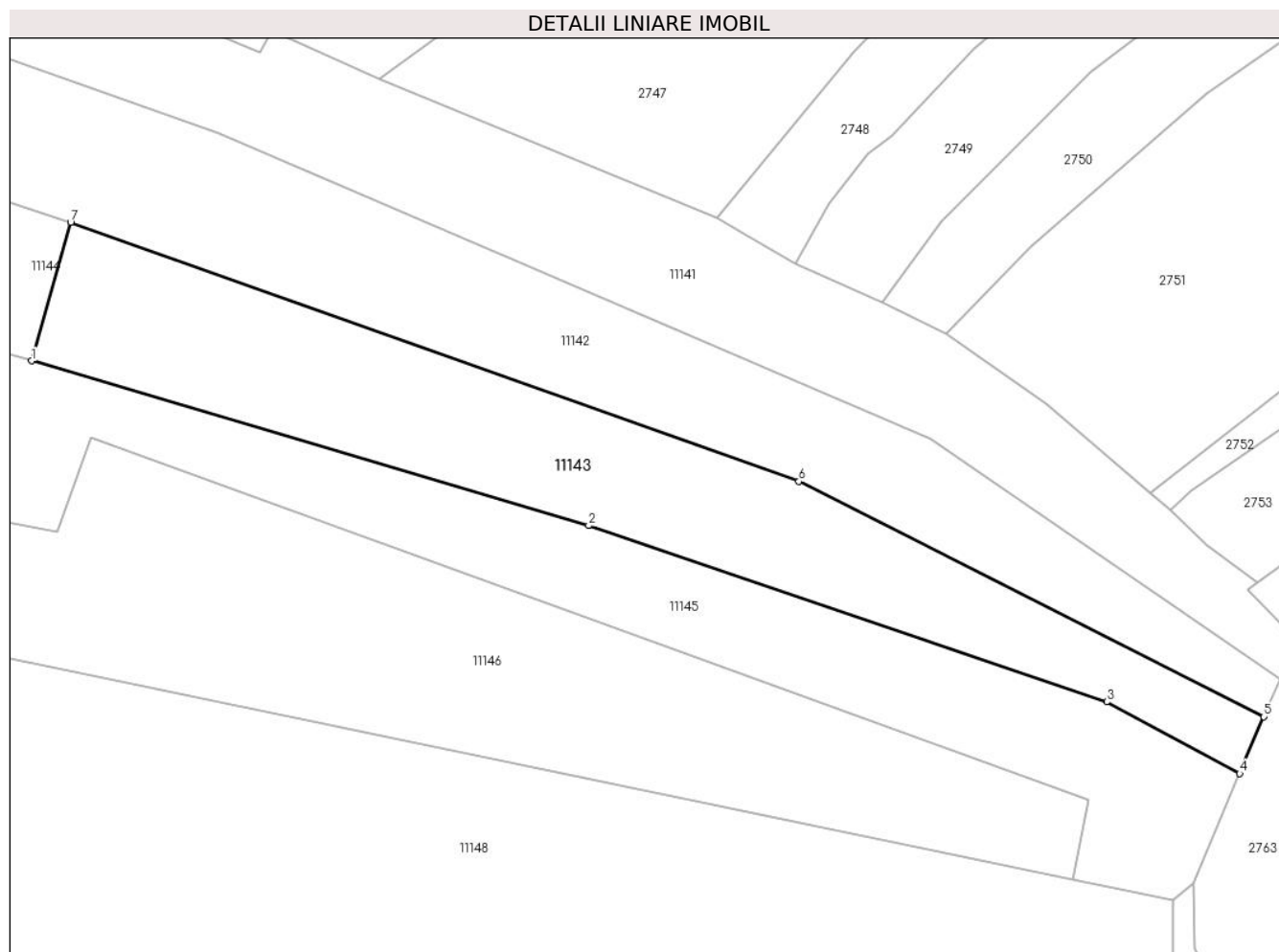
Inscrieri privind dezmembramentele dreptului de proprietate, drepturi reale de garanție și sarcini	Referințe
NU SUNT	

Anexa Nr. 1 La Partea I

Teren

Nr cadastral	Suprafața (mp)*	Observații / Referințe
	1.935	

* Suprafața este determinată în planul de proiecție Stereo 70.



Date referitoare la teren

Crt	Categorie folosință	Intravilan	Suprafața (mp)	Tarla	Parcelă	Nr. topo	Observații / Referințe
1	arabil	NU	1.935	-	-	Parte din 2262/1, 2262/2, 2262/3	Arabil în Ogașu Dorchii

Lungime Segmente

1) Valorile lungimilor segmentelor sunt obținute din proiecție în plan.

Punct început	X / Y	Punct sfârșit	X / Y	Lungime segment (** (m)
1	285.364,167 427.859,834	2	285.431,0 427.840,075	69.693
2	285.431,0 427.840,075	3	285.493,116 427.818,954	65.609
3	285.493,116 427.818,954	4	285.509,076 427.810,351	18.131
4	285.509,076 427.810,351	5	285.511,959 427.817,172	7.405

Punct început	X / Y	Punct sfârșit	X / Y	Lungime segment (** (m)
5	285.511,959 427.817,172	6	285.456,179 427.845,365	62.5
6	285.456,179 427.845,365	7	285.368,844 427.876,418	92.691
7	285.368,844 427.876,418	1	285.364,167 427.859,834	17.231

** Lungimile segmentelor sunt determinate în planul de proiecție Stereo 70 și sunt rotunjite la 1 milimetru.

*** Distanța dintre puncte este formată din segmente cumulate ce sunt mai mici decât valoarea 1 milimetru.

**DATE DESPRE IMOBILUL NR. 11144**

Oficiul de Cadastru și Publicitate Imobiliară CARAS-SEVERIN
Biroul de Cadastru și Publicitate Imobiliară Caransebes

A. Partea I. Descrierea imobilului

Nr. CF vechi: 237, 234, 324-Petroșnița
Nr. topografic: Parte din 2262/1, 2262/2,
2262/3

TEREN Extravilan

Adresa: Jud. Caraș-Severin

Nr. Crt	Nr cadastral Nr. topografic	Suprafața* (mp)	Observații / Referințe
A1		2.175	Sector cadastral: 30 Teren neimprejmuit;

B. Partea II. Proprietari și acte

Inscrieri privitoare la dreptul de proprietate și alte drepturi reale		Referințe
/		
Act Normativ nr. 7, din 13/03/1996 emis de PARLAMENTUL ROMÂNIEI;		
B1	Intabulare, drept de PROPRIETATE, dobândit prin Lege, cota actuala 1/1 1) NEIDENTIFICAT NEIDENTIFICAT	A1
Act Normativ nr. 7, din 13/03/1996 emis de PARLAMENTUL ROMÂNIEI (ADEVÉRINȚA 3223/09.06.2023, EMISĂ DE PRIMĂRIA COMUNEI BUCOȘNIȚA);		
B2	Se notează posesia faptică în favoarea lui 1) DORCA MIHAI	A1

C. Partea III. SARCINI .

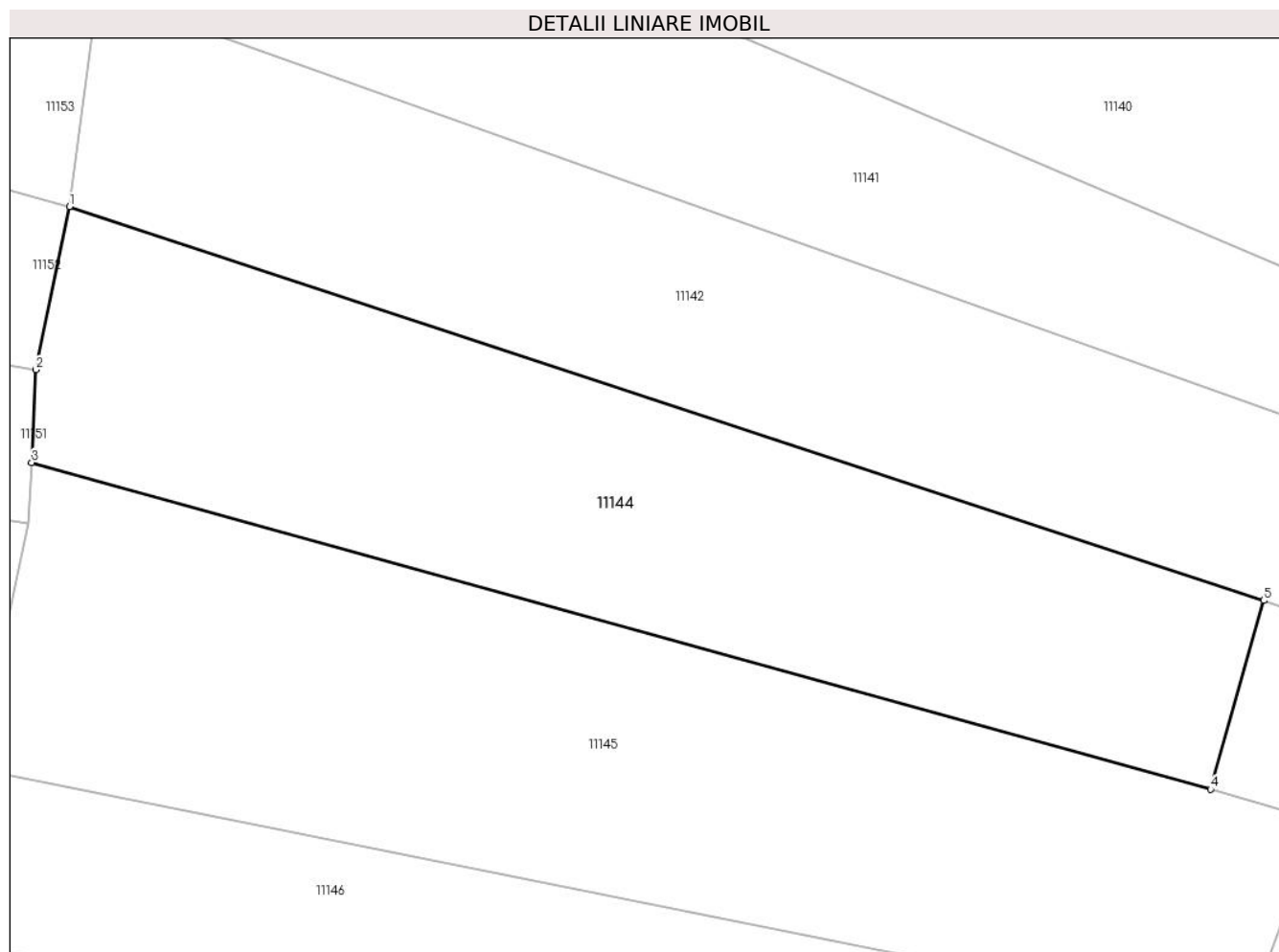
Inscrieri privind dezmembramentele dreptului de proprietate, drepturi reale de garanție și sarcini	Referințe
NU SUNT	

Anexa Nr. 1 La Partea I

Teren

Nr cadastral	Suprafața (mp)*	Observații / Referințe
	2.175	

* Suprafața este determinată în planul de proiecție Stereo 70.



Date referitoare la teren

Crt	Categorie folosință	Intravilan	Suprafața (mp)	Tarla	Parcelă	Nr. topo	Observații / Referințe
1	arabil	NU	2.175	-	-	Parte din 2262/1, 2262/2, 2262/3	Arabil în Ogașu Dorchii

Lungime Segmente

1) Valorile lungimilor segmentelor sunt obținute din proiecție în plan.

Punct început	X / Y	Punct sfârșit	X / Y	Lungime segment (** (m)
1	285.263,83 427.911,039	2	285.260,854 427.896,706	14.639
2	285.260,854 427.896,706	3	285.260,495 427.888,555	8.159
3	285.260,495 427.888,555	4	285.364,167 427.859,834	107.577
4	285.364,167 427.859,834	5	285.368,844 427.876,418	17.231

Punct început	X / Y	Punct sfârşit	X / Y	Lungime segment (** (m)
5	285.368,844 427.876,418	1	285.263,83 427.911,039	110.574

** Lungimile segmentelor sunt determinate în planul de proiecţie Stereo 70 şi sunt rotunjite la 1 milimetru.

*** Distanţa dintre puncte este formată din segmente cumulate ce sunt mai mici decât valoarea 1 milimetru.

**DATE DESPRE IMOBILUL NR. 11145**

Oficiul de Cadastru și Publicitate Imobiliară CARAS-SEVERIN
Biroul de Cadastru și Publicitate Imobiliară Caransebes

A. Partea I. Descrierea imobilului

TEREN Extravilan

Nr. CF vechi:1211-Petroșnița
Nr. topografic:2263

Adresa: Jud. Caraș-Severin

Nr. Crt	Nr cadastral Nr. topografic	Suprafața* (mp)	Observații / Referințe
A1		Din acte: 4.010 Masurata: 4.210	Sector cadastral:30 Teren neimprejmuit;

B. Partea II. Proprietari și acte

Inscrieri privitoare la dreptul de proprietate și alte drepturi reale	Referințe
5446 / 16/09/2005	
Act Notarial nr. 265, din 01/01/2005 emis de BNP SIMESCU NICOLETA;	
B1	A1
Intabulare, drept de PROPRIETATE, dobandit prin Succesiune, cota actuala 3008/4210	
1) LINU SOLOMIA, născ. Hamat	
5448 / 16/09/2005	
Act Notarial nr. 3703, din 01/01/2005 emis de BNP SIMESCU NICOLETA;	
B1	A1
Intabulare, drept de PROPRIETATE, dobandit prin Conventie, cota actuala 1002/4010	
1) LINU SOLOMIA, născ. Hamat	
/	
Act Notarial nr. 7, din 13/03/1996 emis de PARLAMENTUL ROMÂNIEI;	
B3	A1
Inscrierea provizorie, drept de PROPRIETATE, dobandit prin Lege, cota actuala 200/4210	
1) COMUNA BUCOȘNIȚA, CIF:3227645, PROPRIETAR NEIDENTIFICAT	

C. Partea III. SARCINI .

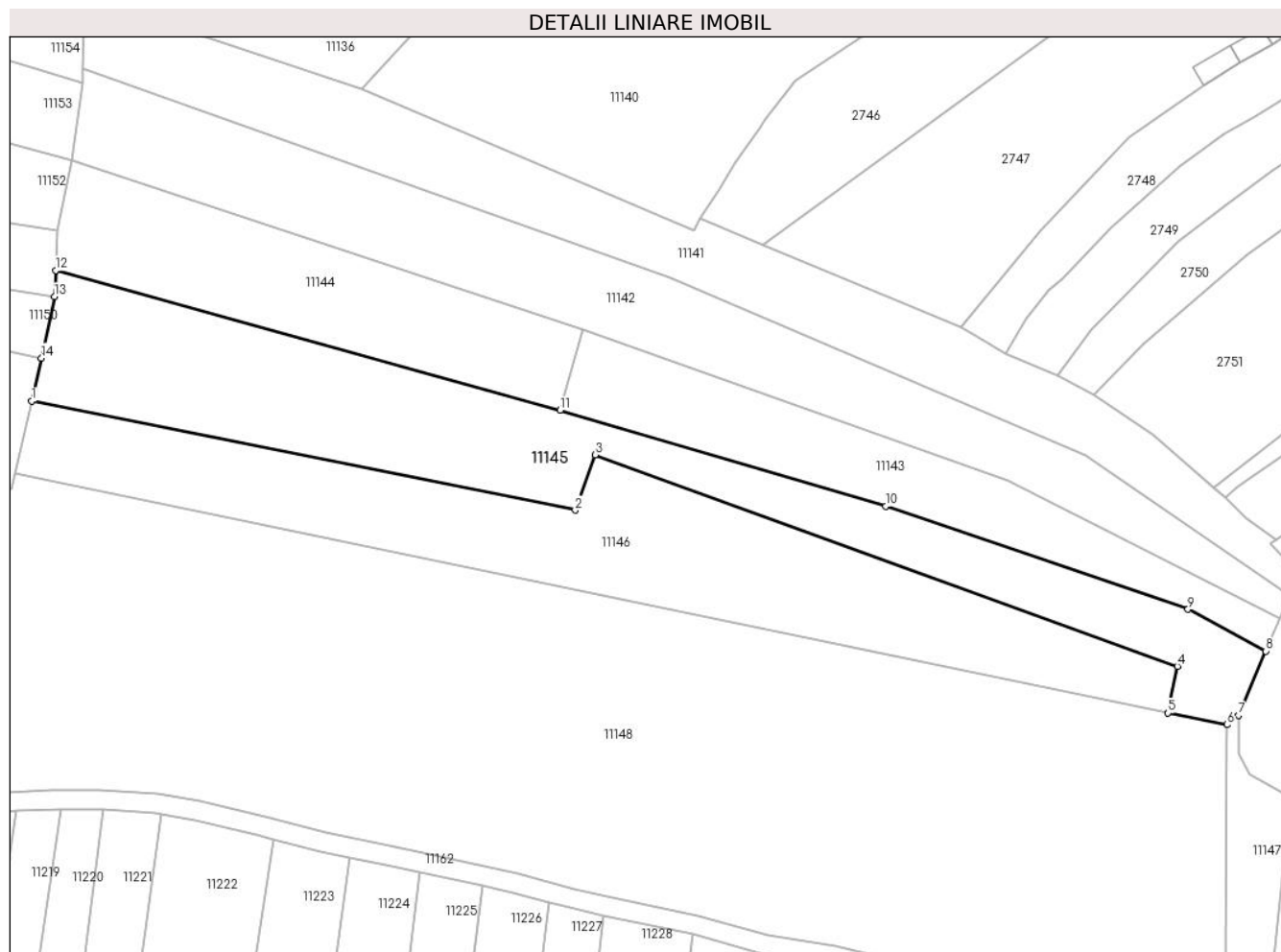
Inscrieri privind dezmembramintele dreptului de proprietate, drepturi reale de garanție și sarcini	Referințe
NU SUNT	

Anexa Nr. 1 La Partea I

Teren

Nr cadastral	Suprafața (mp)*	Observații / Referințe
	Din acte: 4.010 Masurata: 4.210	

* Suprafața este determinată în planul de proiecție Stereo 70.



Date referitoare la teren

Crt	Categorie folosință	Intra vilan	Suprafața (mp)	Tarla	Parcelă	Nr. topo	Observații / Referințe
1	faneata	NU	4.210	-	-	2263	Fânață în Ogașu Dorchii

Lungime Segmente

1) Valorile lungimilor segmentelor sunt obținute din proiecție în plan.

Punct început	X / Y	Punct sfârșit	X / Y	Lungime segment (** (m)
1	285.255,556 427.861,672	2	285.367,228 427.839,298	113.891
2	285.367,228 427.839,298	3	285.371,348 427.850,669	12.094
3	285.371,348 427.850,669	4	285.490,921 427.807,21	127.226
4	285.490,921 427.807,21	5	285.489,016 427.797,645	9.753
5	285.489,016 427.797,645	6	285.501,116 427.795,234	12.338

Punct început	X / Y	Punct sfârșit	X / Y	Lungime segment (** (m)
6	285.501,116 427.795,234	7	285.503,518 427.797,201	3.105
7	285.503,518 427.797,201	8	285.509,076 427.810,351	14.276
8	285.509,076 427.810,351	9	285.493,116 427.818,954	18.131
9	285.493,116 427.818,954	10	285.431,0 427.840,075	65.609
10	285.431,0 427.840,075	11	285.364,167 427.859,834	69.693
11	285.364,167 427.859,834	12	285.260,495 427.888,555	107.577
12	285.260,495 427.888,555	13	285.260,257 427.883,164	5.396
13	285.260,257 427.883,164	14	285.257,577 427.870,568	12.878
14	285.257,577 427.870,568	1	285.255,556 427.861,672	9.123

** Lungimile segmentelor sunt determinate în planul de proiecție Stereo 70 și sunt rotunjite la 1 milimetru.

*** Distanța dintre puncte este formată din segmente cumulate ce sunt mai mici decât valoarea 1 milimetru.

**DATE DESPRE IMOBILUL NR. 11146**

Oficiul de Cadastru și Publicitate Imobiliară CARAS-SEVERIN
Biroul de Cadastru și Publicitate Imobiliară Caransebes

A. Partea I. Descrierea imobilului

TEREN Extravilan

Nr. CF vechi:232-Petroșnița
Nr. topografic:2264

Adresa: Jud. Caraș-Severin

Nr. Crt	Nr cadastral Nr. topografic	Suprafața* (mp)	Observații / Referințe
A1		4.202	Sector cadastral:30 Teren neimprejmuț;

B. Partea II. Proprietari și acte

Inscrieri privitoare la dreptul de proprietate și alte drepturi reale		Referințe
/		
Act Administrativ nr. 1776, din 13/05/2024 emis de PRIMARIA COMUNEI BUCOSNITA;		
B1	Inscrierea posesiei, drept de PROPRIETATE, dobandit prin Lege, cota actuala 1/1 1) NEIDENTIFICAT NEIDENTIFICAT	A1
Act Normativ nr. 7, din 13/03/1996 emis de PARLAMENTUL ROMÂNIEI;		
B2	SE NOTEAZĂ MENȚIUNEA DE PROPRIETAR NEIDENTIFICAT	A1

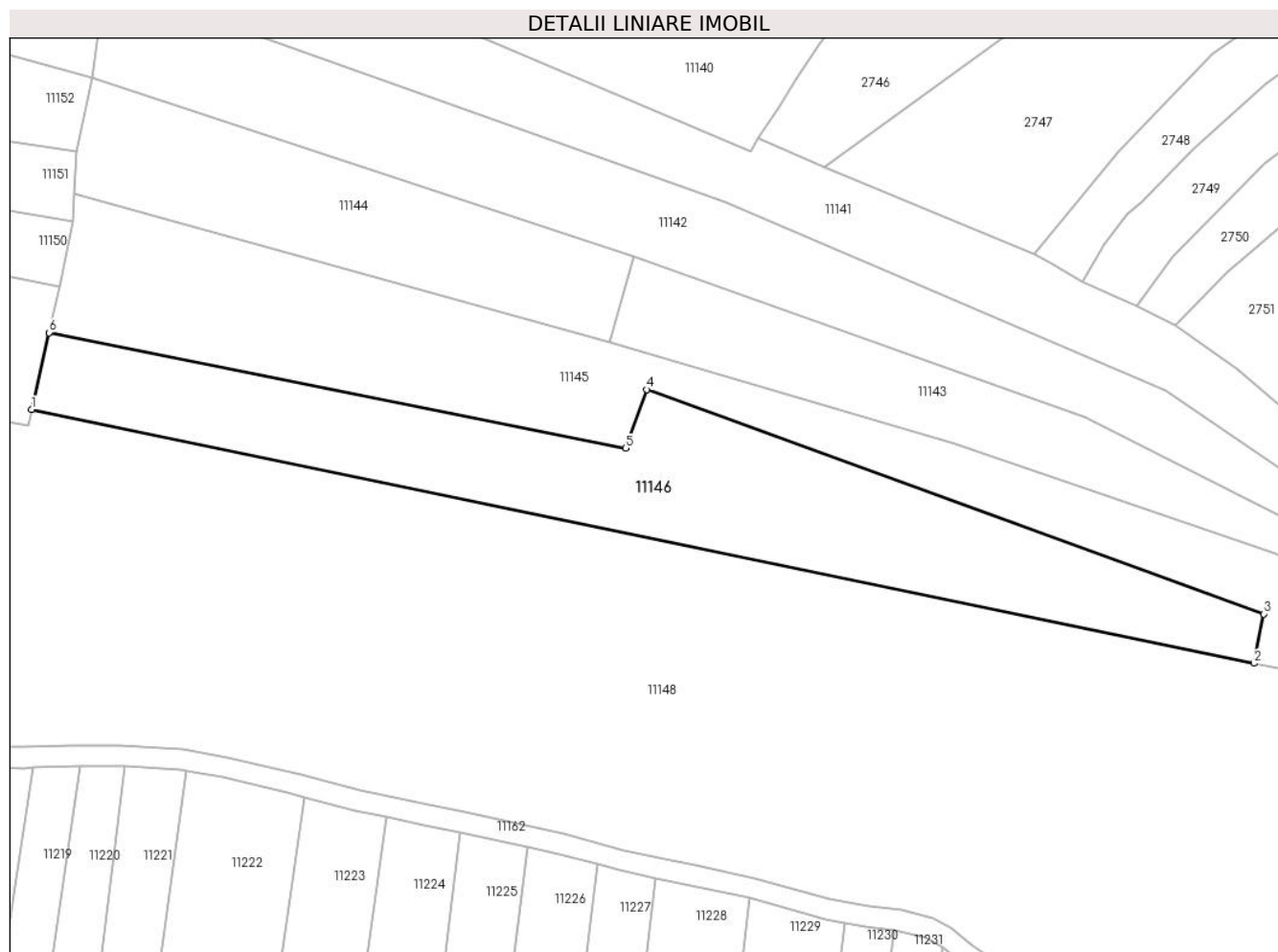
C. Partea III. SARCINI .

Inscrieri privind dezmembramintele dreptului de proprietate, drepturi reale de garanție și sarcini	Referințe
NU SUNT	

Teren

Nr cadastral	Suprafața (mp)*	Observații / Referințe
	4.202	

* Suprafața este determinată în planul de proiecție Stereo 70.



Date referitoare la teren

Crt	Categorie folosință	Intravilan	Suprafața (mp)	Tarla	Parcelă	Nr. topo	Observații / Referințe
1	arabil	NU	4.202	-	-	2264	Arabil în Ogașu Dorchii

Lungime Segmente

1) Valorile lungimilor segmentelor sunt obținute din proiecție în plan.

Punct început	X / Y	Punct sfârșit	X / Y	Lungime segment (** (m)
1	285.252,171 427.846,777	2	285.489,016 427.797,645	241.887
2	285.489,016 427.797,645	3	285.490,921 427.807,21	9.753
3	285.490,921 427.807,21	4	285.371,348 427.850,669	127.226
4	285.371,348 427.850,669	5	285.367,228 427.839,298	12.094
5	285.367,228 427.839,298	6	285.255,556 427.861,672	113.891

Punct început	X / Y	Punct sfârșit	X / Y	Lungime segment (** (m)
6	285.255,556 427.861,672	1	285.252,171 427.846,777	15.275

** Lungimile segmentelor sunt determinate în planul de proiecție Stereo 70 și sunt rotunjite la 1 milimetru.

*** Distanța dintre puncte este formată din segmente cumulate ce sunt mai mici decât valoarea 1 milimetru.

**DATE DESPRE IMOBILUL NR. 11147**

Oficiul de Cadastru și Publicitate Imobiliară CARAS-SEVERIN
Biroul de Cadastru și Publicitate Imobiliară Caransebes

A. Partea I. Descrierea imobilului

TEREN Extravilan

Nr. CF vechi:935-Petroșnița
Nr. topografic:Parte din 2267

Adresa: Jud. Caraș-Severin

Nr. Crt	Nr cadastral Nr. topografic	Suprafața* (mp)	Observații / Referințe
A1		561	Sector cadastral:30 Teren neimprejmuț;

B. Partea II. Proprietari și acte

Inscrieri privitoare la dreptul de proprietate și alte drepturi reale		Referințe
892 / 07/03/2000		
Act Notarial nr. 723, din 01/01/2000 emis de BNP SIMESCU GHEORGHE;		
B1	Intabulare, drept de PROPRIETATE, dobandit prin Conventie, cota actuala 1/1 1) MARA ICONIA	A1
B2	Se notează interdicția de înstrăinare și grevare în favoarea lui 1) GHERGA MARIA, născ. Mara	A1

C. Partea III. SARCINI .

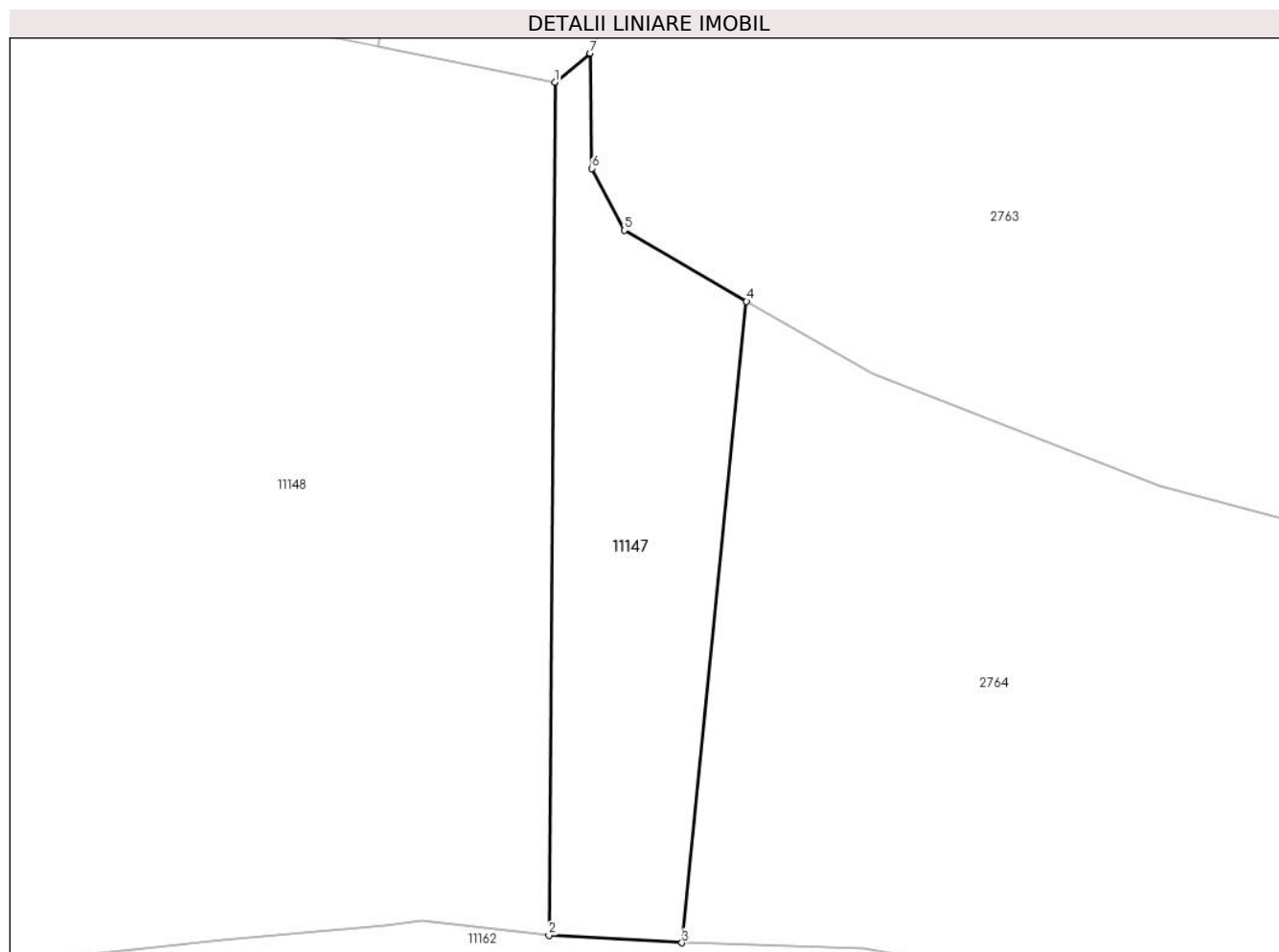
Inscrieri privind dezmembramintele dreptului de proprietate, drepturi reale de garanție și sarcini	Referințe
NU SUNT	

Anexa Nr. 1 La Partea I

Teren

Nr cadastral	Suprafața (mp)*	Observații / Referințe
	561	

* Suprafața este determinată în planul de proiecție Stereo 70.



Date referitoare la teren

Crt	Categorie folosință	Intra vilan	Suprafața (mp)	Tarla	Parcelă	Nr. topo	Observații / Referințe
1	faneata	NU	561	-	-	Parte din 2267	Livadă în Ogașu Dorchii

Lungime Segmente

1) Valorile lungimilor segmentelor sunt obținute din proiecție în plan.

Punct început	X / Y	Punct sfârșit	X / Y	Lungime segment (** (m)
1	285.501,116 427.795,234	2	285.500,698 427.737,079	58.157
2	285.500,698 427.737,079	3	285.509,781 427.736,563	9.098
3	285.509,781 427.736,563	4	285.514,191 427.780,29	43.949
4	285.514,191 427.780,29	5	285.505,845 427.785,13	9.648
5	285.505,845 427.785,13	6	285.503,644 427.789,35	4.759

Punct început	X / Y	Punct sfârșit	X / Y	Lungime segment (** (m)
6	285.503,644 427.789,35	7	285.503,518 427.797,201	7.852
7	285.503,518 427.797,201	1	285.501,116 427.795,234	3.105

** Lungimile segmentelor sunt determinate în planul de proiecție Stereo 70 și sunt rotunjite la 1 milimetru.

*** Distanța dintre puncte este formată din segmente cumulate ce sunt mai mici decât valoarea 1 milimetru.

**DATE DESPRE IMOBILUL NR. 11148**

Oficiul de Cadastru și Publicitate Imobiliară CARAS-SEVERIN
Biroul de Cadastru și Publicitate Imobiliară Caransebes

A. Partea I. Descrierea imobilului

TEREN Extravilan

Nr. CF vechi:179-Petroșnița

Nr. topografic:2268, Parte din 2270, 2269

Adresa: Jud. Caraș-Severin

Nr. Crt	Nr cadastral Nr. topografic	Suprafața* (mp)	Observații / Referințe
A1		22.698	Sector cadastral:30 Teren neimprejmuit;

B. Partea II. Proprietari și acte

Inscrieri privitoare la dreptul de proprietate și alte drepturi reale		Referințe
/		
Act Administrativ nr. 1776, din 13/05/2024 emis de PRIMARIA COMUNEI BUCOSNITA;		
B1	Inscrierea posesiei, drept de PROPRIETATE, dobandit prin Lege, cota actuala 1/1 1) NEIDENTIFICAT NEIDENTIFICAT	A1
Act Normativ nr. 7, din 13/03/1996 emis de PARLAMENTUL ROMÂNIEI;		
B2	SE NOTEAZĂ MENȚIUNEA DE PROPRIETAR NEIDENTIFICAT	A1

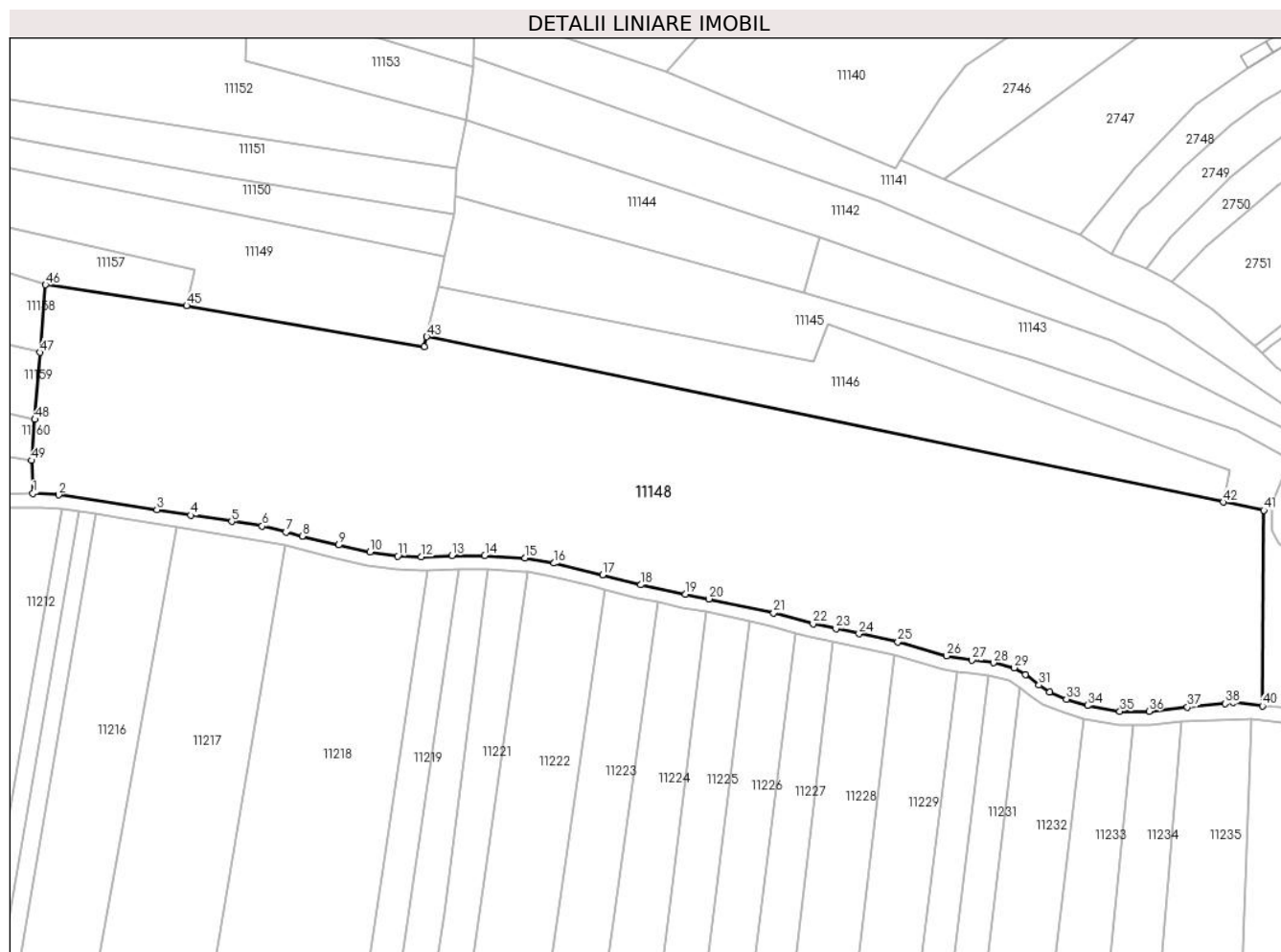
C. Partea III. SARCINI .

Inscrieri privind dezmembramintele dreptului de proprietate, drepturi reale de garanție și sarcini	Referințe
NU SUNT	

Teren

Nr cadastral	Suprafața (mp)*	Observații / Referințe
	22.698	

* Suprafața este determinată în planul de proiecție Stereo 70.



Date referitoare la teren

Crt	Categorie folosință	Intravilan	Suprafața (mp)	Tarla	Parcelă	Nr. topo	Observații / Referințe
1	arabil	NU	22.698	-	-	2268, Parte din 2270, 2269	Arabil în Ogașu Dorchiei

Lungime Segmente

1) Valorile lungimilor segmentelor sunt obținute din proiecție în plan.

Punct început	X / Y	Punct sfârșit	X / Y	Lungime segment	Punct început	X / Y	Punct sfârșit	X / Y	Lungime segment	Punct început	X / Y	Punct sfârșit	X / Y	Lungime segment
1	285.135,058 427.800,247	2	285.142,693 427.799,798	7.648	2	285.142,693 427.799,798	3	285.171,917 427.795,435	29.548	3	285.171,917 427.795,435	4	285.181,982 427.793,724	10.209
4	285.181,982 427.793,724	5	285.194,149 427.791,878	12.306	5	285.194,149 427.791,878	6	285.203,253 427.790,543	9.201	6	285.203,253 427.790,543	7	285.210,279 427.788,733	7.255
7	285.210,279 427.788,733	8	285.215,132 427.787,538	4.998	8	285.215,132 427.787,538	9	285.225,989 427.784,882	11.177	9	285.225,989 427.784,882	10	285.235,328 427.782,851	9.557
10	285.235,328 427.782,851	11	285.243,496 427.781,578	8.267	11	285.243,496 427.781,578	12	285.250,505 427.781,404	7.011	12	285.250,505 427.781,404	13	285.259,658 427.781,751	9.16
13	285.259,658 427.781,751	14	285.269,448 427.781,809	9.79	14	285.269,448 427.781,809	15	285.281,381 427.781,057	11.957	15	285.281,381 427.781,057	16	285.290,038 427.779,487	8.798

Punct început	X / Y	Punct sfârșit	X / Y	Lungime segment	Punct început	X / Y	Punct sfârșit	X / Y	Lungime segment	Punct început	X / Y	Punct sfârșit	X / Y	Lungime segment
16	285.290,038 427.779,487	17	285.304,462 427.776,071	14.823	17	285.304,462 427.776,071	18	285.315,874 427.773,06	11.803	18	285.315,874 427.773,06	19	285.329,056 427.770,275	13.473
19	285.329,056 427.770,275	20	285.336,066 427.768,886	7.146	20	285.336,066 427.768,886	21	285.355,309 427.764,654	19.703	21	285.355,309 427.764,654	22	285.367,088 427.761,5	12.194
22	285.367,088 427.761,5	23	285.373,867 427.759,994	6.944	23	285.373,867 427.759,994	24	285.380,762 427.758,546	7.045	24	285.380,762 427.758,546	25	285.392,292 427.756,056	11.796
25	285.392,292 427.756,056	26	285.406,815 427.751,934	15.097	26	285.406,815 427.751,934	27	285.414,347 427.750,66	7.639	27	285.414,347 427.750,66	28	285.420,72 427.749,908	6.417
28	285.420,72 427.749,908	29	285.426,862 427.748,402	6.324	29	285.426,862 427.748,402	30	285.430,28 427.746,433	3.945	30	285.430,28 427.746,433	31	285.434,278 427.743,248	5.112
31	285.434,278 427.743,248	32	285.437,349 427.741,106	3.744	32	285.437,349 427.741,106	33	285.442,389 427.739,079	5.432	33	285.442,389 427.739,079	34	285.448,65 427.737,203	6.536
34	285.448,65 427.737,203	35	285.458,324 427.735,465	9.829	35	285.458,324 427.735,465	36	285.466,983 427.735,501	8.659	36	285.466,983 427.735,501	37	285.478,404 427.736,731	11.487
37	285.478,404 427.736,731	38	285.489,589 427.737,745	11.231	38	285.489,589 427.737,745	39	285.492,039 427.738,037	2.467	39	285.492,039 427.738,037	40	285.500,698 427.737,079	8.712
40	285.500,698 427.737,079	41	285.501,116 427.795,234	58.157	41	285.501,116 427.795,234	42	285.489,016 427.797,645	12.338	42	285.489,016 427.797,645	43	285.252,171 427.846,777	241.887
43	285.252,171 427.846,777	44	285.251,478 427.843,728	3.127	44	285.251,478 427.843,728	45	285.180,775 427.856,019	71.763	45	285.180,775 427.856,019	46	285.138,811 427.862,258	42.425
46	285.138,811 427.862,258	47	285.137,149 427.842,107	20.219	47	285.137,149 427.842,107	48	285.135,628 427.822,233	19.932	48	285.135,628 427.822,233	49	285.134,658 427.810,035	12.237
49	285.134,658 427.810,035	1	285.135,058 427.800,247	9.796										

** Lungimile segmentelor sunt determinate în planul de proiecție Stereo 70 și sunt rotunjite la 1 milimetru.

*** Distanța dintre puncte este formată din segmente cumulate ce sunt mai mici decât valoarea 1 milimetru.

**DATE DESPRE IMOBILUL NR. 11149**

Oficiul de Cadastru și Publicitate Imobiliară CARAS-SEVERIN
Biroul de Cadastru și Publicitate Imobiliară Caransebes

A. Partea I. Descrierea imobilului

TEREN Extravilan

Nr. CF vechi:200, 274-Petroșnița
Nr. topografic:Parte din 2257, 2256

Adresa: Jud. Caraș-Severin

Nr. Crt	Nr cadastral Nr. topografic	Suprafața* (mp)	Observații / Referințe
A1		4.084	Sector cadastral:30 Teren neimprejmuit;

B. Partea II. Proprietari și acte

Inscrieri privitoare la dreptul de proprietate și alte drepturi reale		Referințe
/		
Act Normativ nr. 7, din 13/03/1996 emis de PARLAMENTUL ROMÂNIEI;		
B1	Intabulare, drept de PROPRIETATE, dobândit prin Lege, cota actuala 1/1 1) NEIDENTIFICAT NEIDENTIFICAT	A1
Act Normativ nr. 7, din 13/03/1996 emis de PARLAMENTUL ROMÂNIEI (ADEVÉRINȚA 3207/09.06.2023, EMISĂ DE PRIMĂRIA COMUNEI BUCOȘNIȚA);		
B2	Se notează posesia faptică în favoarea lui 1) BODEA MARIUS	A1

C. Partea III. SARCINI .

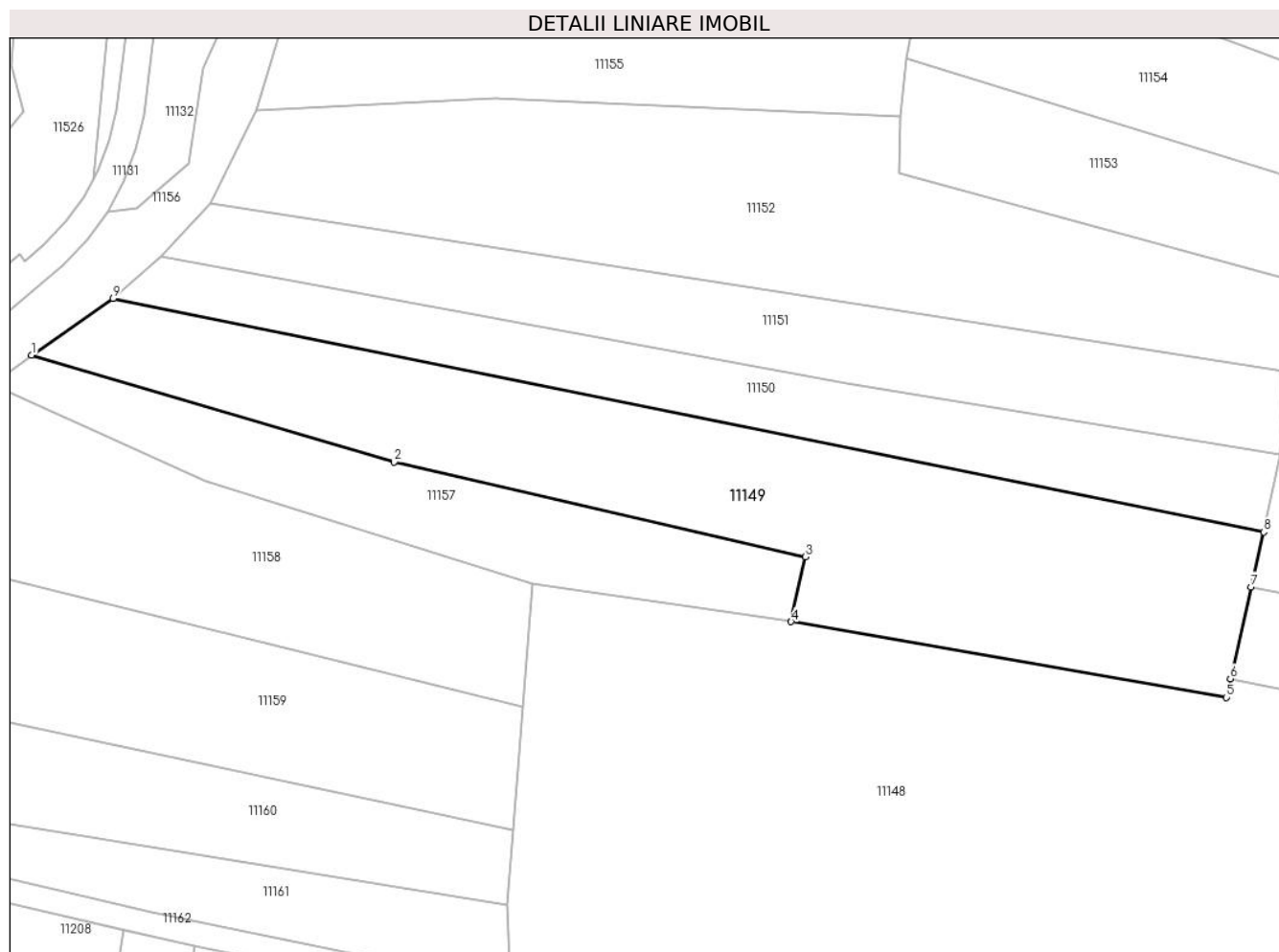
Inscrieri privind dezmembramintele dreptului de proprietate, drepturi reale de garanție și sarcini	Referințe
NU SUNT	

Anexa Nr. 1 La Partea I

Teren

Nr cadastral	Suprafața (mp)*	Observații / Referințe
	4.084	

* Suprafața este determinată în planul de proiecție Stereo 70.



Date referitoare la teren

Crt	Categorie folosință	Intra vilan	Suprafața (mp)	Tarla	Parcelă	Nr. topo	Observații / Referințe
1	arabil	NU	4.084	-	-	Parte din 2257, 2256	Arabil în Ogașu Dorchii

Lungime Segmente

1) Valorile lungimilor segmentelor sunt obținute din proiecție în plan.

Punct început	X / Y	Punct sfârșit	X / Y	Lungime segment (** (m)
1	285.057,317 427.899,331	2	285.116,22 427.881,938	61.417
2	285.116,22 427.881,938	3	285.183,083 427.866,554	68.61
3	285.183,083 427.866,554	4	285.180,775 427.856,019	10.785
4	285.180,775 427.856,019	5	285.251,478 427.843,728	71.763
5	285.251,478 427.843,728	6	285.252,171 427.846,777	3.127

Punct început	X / Y	Punct sfârșit	X / Y	Lungime segment (** (m)
6	285.252,171 427.846,777	7	285.255,556 427.861,672	15.275
7	285.255,556 427.861,672	8	285.257,577 427.870,568	9.123
8	285.257,577 427.870,568	9	285.070,546 427.908,498	190.838
9	285.070,546 427.908,498	1	285.057,317 427.899,331	16.095

** Lungimile segmentelor sunt determinate în planul de proiecție Stereo 70 și sunt rotunjite la 1 milimetru.

*** Distanța dintre puncte este formată din segmente cumulate ce sunt mai mici decât valoarea 1 milimetru.

**DATE DESPRE IMOBILUL NR. 11150**

Oficiul de Cadastru și Publicitate Imobiliară CARAS-SEVERIN
Biroul de Cadastru și Publicitate Imobiliară Caransebes

A. Partea I. Descrierea imobilului

TEREN Extravilan

Nr. CF vechi:200-Petroșnița
Nr. topografic:Parte din 2257

Adresa: Jud. Caraș-Severin

Nr. Crt	Nr cadastral Nr. topografic	Suprafața* (mp)	Observații / Referințe
A1		Din acte: 3.948 Masurata: 1.897	Sector cadastral:30 Teren neimprejmuit;

B. Partea II. Proprietari și acte

Inscrieri privitoare la dreptul de proprietate și alte drepturi reale	Referințe
364 / 10/03/1949	
Contract De Donatie nr. 0, din 02/02/1943;	
B1	A1
Intabulare, drept de PROPRIETATE, dobandit prin Conventie, cota actuala 1/1, cota initiala 1/1	
1) GHERGUTA TRANDAFIR , cas. cu Carabas Eufrosina	
<i>OBSERVATII: (provenita din conversia CF 200-Petrosnita)</i>	

C. Partea III. SARCINI .

Inscrieri privind dezmembramintele dreptului de proprietate, drepturi reale de garanție și sarcini	Referințe
NU SUNT	

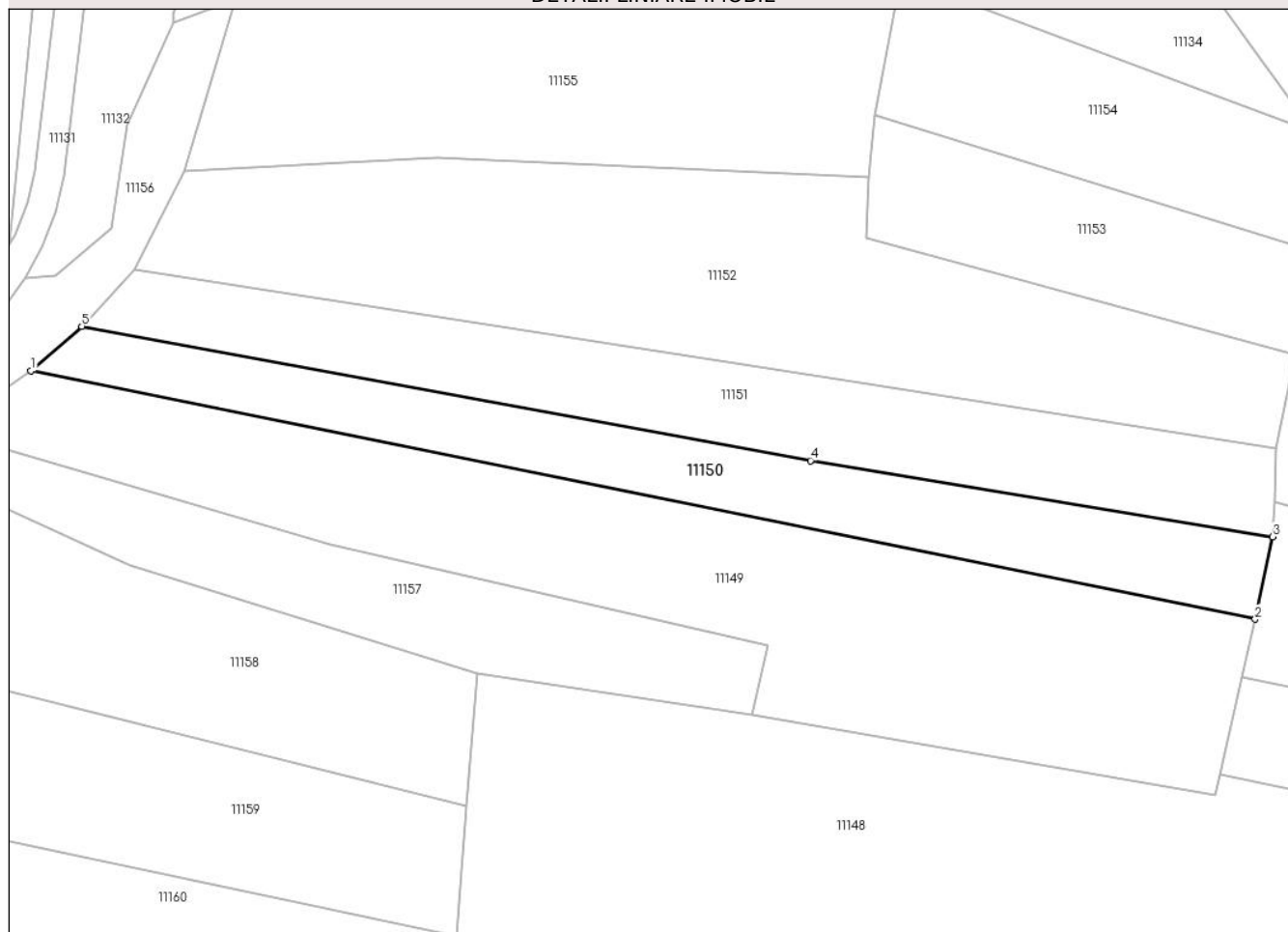
Anexa Nr. 1 La Partea I

Teren

Nr cadastral	Suprafața (mp)*	Observații / Referințe
	Din acte: 3.948 Masurata: 1.897	

* Suprafața este determinată în planul de proiecție Stereo 70.

DETALII LINIARE IMOBIL



Date referitoare la teren

Crt	Categorie folosință	Intra vilan	Suprafața (mp)	Tarla	Parcelă	Nr. topo	Observații / Referințe
1	arabil	NU	1.897	-	-	Parte din 2257	Arabil în Ogașu Dorchii, rest de suprafață la id 11149, 11151

Lungime Segmente

1) Valorile lungimilor segmentelor sunt obținute din proiecție în plan.

Punct început	X / Y	Punct sfârșit	X / Y	Lungime segment (** (m)
1	285.070,546 427.908,498	2	285.257,577 427.870,568	190.838
2	285.257,577 427.870,568	3	285.260,257 427.883,164	12.878
3	285.260,257 427.883,164	4	285.189,666 427.894,791	71.542
4	285.189,666 427.894,791	5	285.078,319 427.915,318	113.223
5	285.078,319 427.915,318	1	285.070,546 427.908,498	10.341

**** Lungimile segmentelor sunt determinate în planul de proiecție Stereo 70 și sunt rotunjite la 1 milimetru.**

***** Distanța dintre puncte este formată din segmente cumulate ce sunt mai mici decât valoarea 1 milimetru.**

**DATE DESPRE IMOBILUL NR. 11151**

Oficiul de Cadastru și Publicitate Imobiliară CARAS-SEVERIN
Biroul de Cadastru și Publicitate Imobiliară Caransebes

A. Partea I. Descrierea imobilului

TEREN Extravilan

Nr. CF vechi:187, 200-Petroșnița

Nr. topografic:2258, Parte din 2257

Adresa: Jud. Caraș-Severin

Nr. Crt	Nr cadastral Nr. topografic	Suprafața* (mp)	Observații / Referințe
A1		2.183	Sector cadastral:30 Teren neimprejmuit;

B. Partea II. Proprietari și acte

Inscrieri privitoare la dreptul de proprietate și alte drepturi reale		Referințe
1487 / 27/05/1936		
Act Notarial nr. 5741, din 01/01/1934 emis de JUDECĂTORIA CARANSEBES;		
B1	Intabulare, drept de PROPRIETATE, dobandit prin Hotarare Judecatoreasca, cota actuala 2/4 1) GHERGUȚA STACHIE , fiul lui Ianăș, dom. în Petroșnița	A1
2035 / 06/08/1936		
Act Notarial nr. 0, din 31/01/1935 emis de -;		
B2	Intabulare, drept de PROPRIETATE, dobandit prin Conventie, cota actuala 1/4 1) GHERGUȚA ANA , născ. Rădoia, dom. în Petroșnița	A1
238 / 05/03/1948		
Act Notarial nr. 0, din 29/10/1934 emis de -;		
B3	Intabulare, drept de PROPRIETATE, dobandit prin Conventie, cota actuala 1/4 1) GHERGUȚA RUJIȚA , născ. Carabaș, fiica lui Ilie și a Crucitei, dom. în Petroșnița	A1
B4	Se notează interdicția de înstrăinare și grevare în favoarea lui 1) GHERGUȚA IANĂȘ , căs. cu Rujita, născ. Cărbăș fiul lui Ianăș, dom. în Petroșnița	A1

C. Partea III. SARCINI .

Inscrieri privind dezmembramentele dreptului de proprietate, drepturi reale de garanție și sarcini	Referințe
NU SUNT	

Anexa Nr. 1 La Partea I

Teren

Nr cadastral	Suprafața (mp)*	Observații / Referințe
	2.183	

* Suprafața este determinată în planul de proiecție Stereo 70.

DETALII LINIARE IMOBIL



Date referitoare la teren

Crt	Categorie folosință	Intra vilan	Suprafața (mp)	Tarla	Parcelă	Nr. topo	Observații / Referințe
1	arabil	NU	2.183	-	-	2258, Parte din 2257	Arabil în Ogașu Dorchii

Lungime Segmente

1) Valorile lungimilor segmentelor sunt obținute din proiecție în plan.

Punct început	X / Y	Punct sfârșit	X / Y	Lungime segment (** (m)
1	285.260,854 427.896,706	2	285.197,33 427.906,633	64.295
2	285.197,33 427.906,633	3	285.086,464 427.923,957	112.211
3	285.086,464 427.923,957	4	285.078,319 427.915,318	11.873
4	285.078,319 427.915,318	5	285.189,666 427.894,791	113.223
5	285.189,666 427.894,791	6	285.260,257 427.883,164	71.542

Punct început	X / Y	Punct sfârșit	X / Y	Lungime segment (** (m)
6	285.260,257 427.883,164	7	285.260,495 427.888,555	5.396
7	285.260,495 427.888,555	1	285.260,854 427.896,706	8.159

** Lungimile segmentelor sunt determinate în planul de proiecție Stereo 70 și sunt rotunjite la 1 milimetru.

*** Distanța dintre puncte este formată din segmente cumulate ce sunt mai mici decât valoarea 1 milimetru.

**DATE DESPRE IMOBILUL NR. 11152**

Oficiul de Cadastru și Publicitate Imobiliară CARAS-SEVERIN
Biroul de Cadastru și Publicitate Imobiliară Caransebes

A. Partea I. Descrierea imobilului

TEREN Extravilan

Nr. CF vechi:187-Petroșnița
Nr. topografic:Parte din 2259, 2260

Adresa: Jud. Caraș-Severin

Nr. Crt	Nr cadastral Nr. topografic	Suprafața* (mp)	Observații / Referințe
A1	33364	Din acte: 8.573 Masurata: 3.878	Sector cadastral:30 Teren neimprejmuit; 33365

B. Partea II. Proprietari și acte

Inscrieri privitoare la dreptul de proprietate și alte drepturi reale	Referințe
1487 / 27/05/1936	
Certificat De Mostenitor nr. 5741, din 01/05/1934 emis de Judecatoria Caransebes;	
B1	Intabulare, drept de PROPRIETATE,mostenire, dobandit prin Succesiune, cota actuala 2/4, cota initiala 2/4 1) GHERGUTA STACHIE , (fiul lui Ianas,minor)
2035 / 06/08/1936	
Contract De Donatie nr. -, din 31/01/1935 emis de -;	
B2	Intabulare, drept de PROPRIETATE,donatie, dobandit prin Conventie, cota actuala 1/4, cota initiala 1/4 1) GHERGUTA ANA , nasc.Radoia,vad.
238 / 05/03/1948	
Contract De Donatie nr. -, din 24/10/1934 emis de -;	
B3	Intabulare, drept de PROPRIETATE,donatie, dobandit prin Conventie, cota actuala 1/4, cota initiala 1/4 1) GHERGUTA RUJA , nasc.Carabas,(fiica lui Ilie si a Crucitei)
B4	interdictie de instrainare si grevare in favoarea: 1) GHERGUTA IANAS , (cas. cu Rujita nasc. Carabas,fiul lui Ianas)

C. Partea III. SARCINI

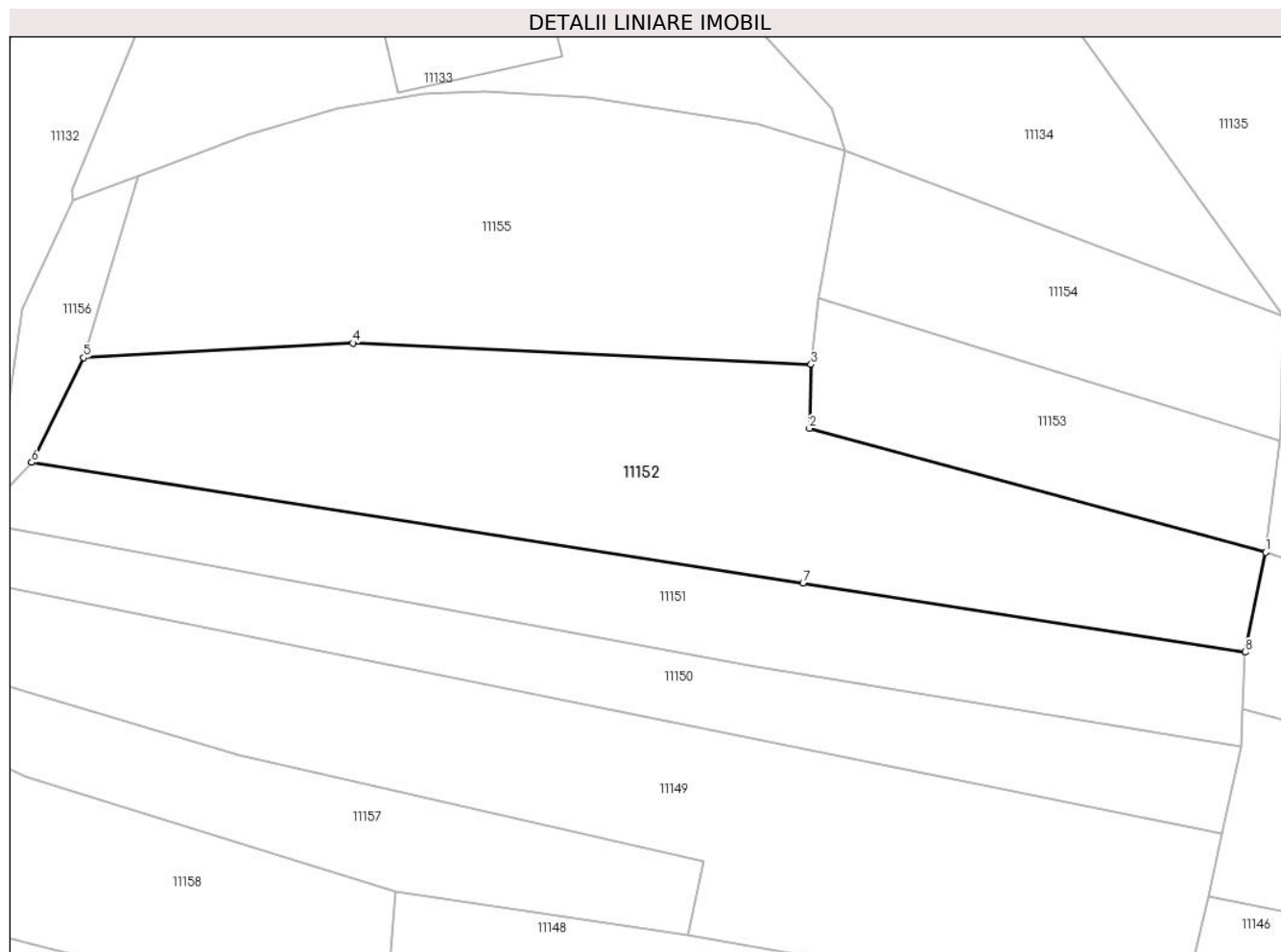
Inscrieri privind dezmembramintele dreptului de proprietate, drepturi reale de garanție și sarcini	Referințe
1487 / 27/05/1936	
Act nr. -, din 18/05/1487 emis de -;	
C1	Intabulare, drept de UZUFRUCT VIAGER, cota actuala 1/4, cota initiala 1/4 1) GHERGUTA ANA , nasc.Radoia,vad.

Anexa Nr. 1 La Partea I

Teren

Nr cadastral	Suprafața (mp)*	Observații / Referințe
33364	Din acte: 8.573 Masurata: 3.878	33365

* Suprafața este determinată în planul de proiecție Stereo 70.



Date referitoare la teren

Crt	Categorie folosință	Intravilan	Suprafața (mp)	Tarla	Parcelă	Nr. topo	Observații / Referințe
1	arabil	NU	3.878	-	-	Parte din 2260	Arabil în Ogașu Dorchii, RESTUL DE SUPRAFAȚĂ SE REGĂSEȘTE LA ID 11153, 11154, 11155

Lungime Segmente

1) Valorile lungimilor segmentelor sunt obținute din proiecție în plan.

Punct început	X / Y	Punct sfârșit	X / Y	Lungime segment (** (m)
1	285.263,83 427.911,039	2	285.198,242 427.928,852	67.964
2	285.198,242 427.928,852	3	285.198,499 427.938,022	9.174
3	285.198,499 427.938,022	4	285.132,614 427.941,116	65.958
4	285.132,614 427.941,116	5	285.093,926 427.939,016	38.745

Punct început	X / Y	Punct sfârșit	X / Y	Lungime segment (** (m)
5	285.093,926 427.939,016	6	285.086,464 427.923,957	16.806
6	285.086,464 427.923,957	7	285.197,33 427.906,633	112.211
7	285.197,33 427.906,633	8	285.260,854 427.896,706	64.295
8	285.260,854 427.896,706	1	285.263,83 427.911,039	14.639

** Lungimile segmentelor sunt determinate în planul de proiecție Stereo 70 și sunt rotunjite la 1 milimetru.

*** Distanța dintre puncte este formată din segmente cumulate ce sunt mai mici decât valoarea 1 milimetru.

**DATE DESPRE IMOBILUL NR. 11153**

Oficiul de Cadastru și Publicitate Imobiliară CARAS-SEVERIN
Biroul de Cadastru și Publicitate Imobiliară Caransebes

A. Partea I. Descrierea imobilului

TEREN Extravilan

Nr. CF vechi:187-Petroșnița
Nr. topografic:Parte din 2259, 2260

Adresa: Jud. Caraș-Severin

Nr. Crt	Nr cadastral Nr. topografic	Suprafața* (mp)	Observații / Referințe
A1	33364	1.179	Sector cadastral:30 Teren neimprejmit; 33365

B. Partea II. Proprietari și acte

Inscrieri privitoare la dreptul de proprietate și alte drepturi reale	Referințe	
1487 / 27/05/1936		
Certificat De Mostenitor nr. 5741, din 01/05/1934 emis de Judecatoria Caransebes;		
B1	Intabulare, drept de PROPRIETATE,mostenire, dobandit prin Succesiune, cota actuala 2/4, cota initiala 2/4 1) GHERGUTA STACHIE , (fiul lui Ianas,minor)	A1
2035 / 06/08/1936		
Contract De Donatie nr. -, din 31/01/1935 emis de -;		
B2	Intabulare, drept de PROPRIETATE,donatie, dobandit prin Conventie, cota actuala 1/4, cota initiala 1/4 1) GHERGUTA ANA , nasc.Radoia,vad.	A1
238 / 05/03/1948		
Contract De Donatie nr. -, din 24/10/1934 emis de -;		
B3	Intabulare, drept de PROPRIETATE,donatie, dobandit prin Conventie, cota actuala 1/4, cota initiala 1/4 1) GHERGUTA RUJA , nasc.Carabas,(fiica lui Ilie si a Crucitei)	A1
B4	interdictie de instrainare si grevare in favoarea: 1) GHERGUTA IANAS , (cas. cu Rujita nasc. Carabas,fiul lui Ianas)	A1
/		
Act Normativ nr. 7, din 13/03/1996 emis de PARLAMENTUL ROMÂNIEI (ADEVÉRINȚA 3211/09.06.2023, EMISĂ DE PRIMĂRIA COMUNEI BUCOȘNIȚA);		
B5	Se notează posesia faptică în favoarea lui 1) LINȚU ISAC GEORGIANA-ELENA	A1

C. Partea III. SARCINI

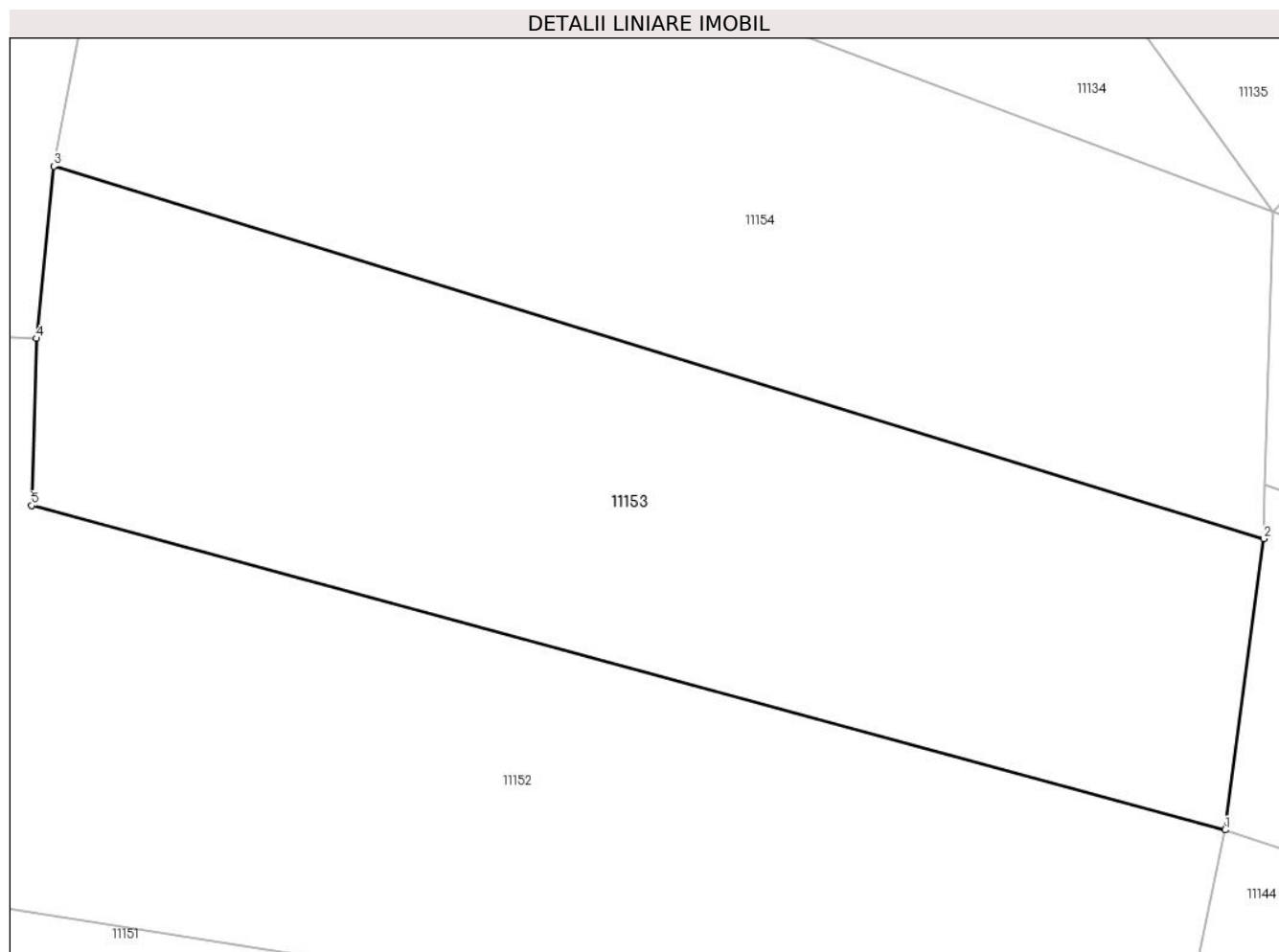
Inscrieri privind dezmembramintele dreptului de proprietate, drepturi reale de garanție și sarcini	Referințe	
1487 / 27/05/1936		
Act nr. -, din 18/05/1487 emis de -;		
C1	Intabulare, drept de UZUFRACT VIAGER, cota actuala 1/4, cota initiala 1/4 1) GHERGUTA ANA , nasc.Radoia,vad.	A1

Anexa Nr. 1 La Partea I

Teren

Nr cadastral	Suprafața (mp)*	Observații / Referințe
33364	1.179	33365

* Suprafața este determinată în planul de proiecție Stereo 70.



Date referitoare la teren

Crt	Categorie folosință	Intravilan	Suprafața (mp)	Tarla	Parcelă	Nr. topo	Observații / Referințe
1	arabil	NU	1.179	-	-	Parte din 2259, 2260	Arabil în Ogașu Dorchii

Lungime Segmente

1) Valorile lungimilor segmentelor sunt obținute din proiecție în plan.

Punct început	X / Y	Punct sfârșit	X / Y	Lungime segment (** (m)
1	285.263,83 427.911,039	2	285.265,949 427.927,028	16.129
2	285.265,949 427.927,028	3	285.199,47 427.947,491	69.557
3	285.199,47 427.947,491	4	285.198,499 427.938,022	9.519
4	285.198,499 427.938,022	5	285.198,242 427.928,852	9.174
5	285.198,242 427.928,852	1	285.263,83 427.911,039	67.964

**** Lungimile segmentelor sunt determinate în planul de proiecție Stereo 70 și sunt rotunjite la 1 milimetru.**

***** Distanța dintre puncte este formată din segmente cumulate ce sunt mai mici decât valoarea 1 milimetru.**

**DATE DESPRE IMOBILUL NR. 11154**

Oficiul de Cadastru și Publicitate Imobiliară CARAS-SEVERIN
Biroul de Cadastru și Publicitate Imobiliară Caransebes

A. Partea I. Descrierea imobilului

TEREN Extravilan

Nr. CF vechi:187-Petroșnița
Nr. topografic:Parte din 2259, 2260

Adresa: Jud. Caraș-Severin

Nr. Crt	Nr cadastral Nr. topografic	Suprafața* (mp)	Observații / Referințe
A1	33364	Din acte: 8.573 Masurata: 1.317	Sector cadastral:30 Teren neimprejmuit; 33365

B. Partea II. Proprietari și acte

Inscrieri privitoare la dreptul de proprietate și alte drepturi reale		Referințe
1487 / 27/05/1936		
Certificat De Mostenitor nr. 5741, din 01/05/1934 emis de Judecatoria Caransebes;		
B1	Intabulare, drept de PROPRIETATE,mostenire, dobandit prin Succesiune, cota actuala 2/4, cota initiala 2/4 1) GHERGUTA STACHIE , (fiul lui Ianas,minor)	A1
2035 / 06/08/1936		
Contract De Donatie nr. -, din 31/01/1935 emis de -;		
B2	Intabulare, drept de PROPRIETATE,donatie, dobandit prin Conventie, cota actuala 1/4, cota initiala 1/4 1) GHERGUTA ANA , nasc.Radoia,vad.	A1
238 / 05/03/1948		
Contract De Donatie nr. -, din 24/10/1934 emis de -;		
B3	Intabulare, drept de PROPRIETATE,donatie, dobandit prin Conventie, cota actuala 1/4, cota initiala 1/4 1) GHERGUTA RUJA , nasc.Carabas,(fiica lui Ilie si a Crucitei)	A1
B4	interdictie de instrainare si grevare in favoarea: 1) GHERGUTA IANAS , (cas. cu Rujita nasc. Carabas,fiul lui Ianas)	A1

C. Partea III. SARCINI

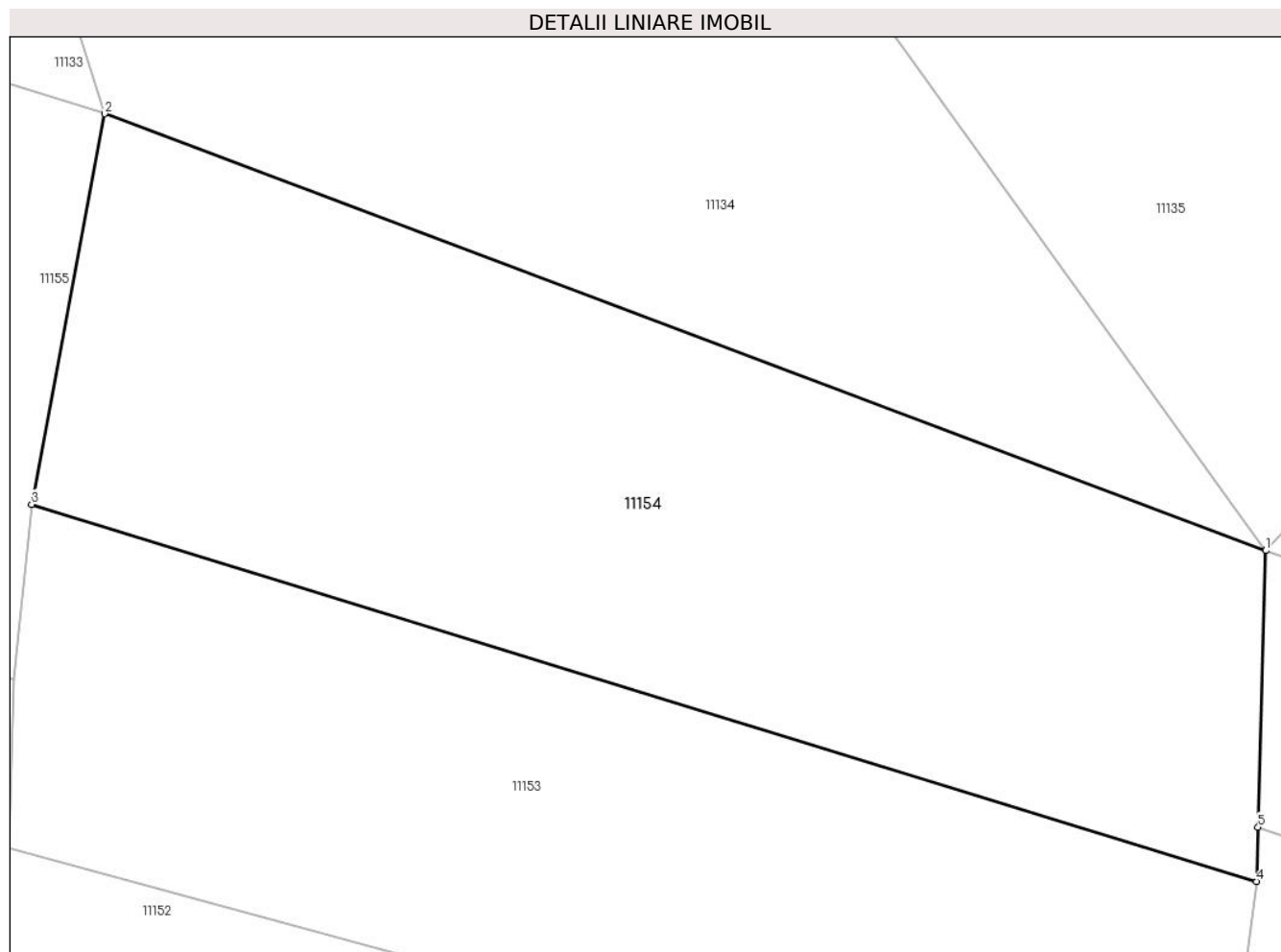
Inscrieri privind dezmembramintele dreptului de proprietate, drepturi reale de garanție și sarcini		Referințe
1487 / 27/05/1936		
Act nr. -, din 18/05/1487 emis de -;		
C1	Intabulare, drept de UZUFRUCT VIAGER, cota actuala 1/4, cota initiala 1/4 1) GHERGUTA ANA , nasc.Radoia,vad.	A1

Anexa Nr. 1 La Partea I

Teren

Nr cadastral	Suprafața (mp)*	Observații / Referințe
33364	Din acte: 8.573 Masurata: 1.317	33365

* Suprafața este determinată în planul de proiecție Stereo 70.



Date referitoare la teren

Crt	Categorie folosință	Intravilan	Suprafața (mp)	Tarla	Parcelă	Nr. topo	Observații / Referințe
1	arabil	NU	1.317	-	-	Parte din 2259, 2260	Arabil în Ogașu Dorchii, RESTUL DE SUPRAFAȚĂ SE REGĂSEȘTE LA ID 11153, 11152, 11155

Lungime Segmente

1) Valorile lungimilor segmentelor sunt obținute din proiecție în plan.

Punct început	X / Y	Punct sfârșit	X / Y	Lungime segment (** (m)
1	285.266,449 427.944,976	2	285.203,429 427.968,687	67.333
2	285.203,429 427.968,687	3	285.199,47 427.947,491	21.563
3	285.199,47 427.947,491	4	285.265,949 427.927,028	69.557
4	285.265,949 427.927,028	5	285.266,031 427.929,975	2.948

Punct început	X / Y	Punct sfârșit	X / Y	Lungime segment (** (m)
5	285.266,031 427.929,975	1	285.266,449 427.944,976	15.007

** Lungimile segmentelor sunt determinate în planul de proiecție Stereo 70 și sunt rotunjite la 1 milimetru.

*** Distanța dintre puncte este formată din segmente cumulate ce sunt mai mici decât valoarea 1 milimetru.

**DATE DESPRE IMOBILUL NR. 11155**

Oficiul de Cadastru și Publicitate Imobiliară CARAS-SEVERIN
Biroul de Cadastru și Publicitate Imobiliară Caransebes

A. Partea I. Descrierea imobilului

TEREN Extravilan

Nr. CF vechi:187, 619-Petroșnița
Nr. topografic:Parte din 2259, 441

Adresa: Jud. Caraș-Severin

Nr. Crt	Nr cadastral Nr. topografic	Suprafața* (mp)	Observații / Referințe
A1	33364	Din acte: 5.225 Masurata: 3.462	Sector cadastral:30 Teren neimprejmut;

B. Partea II. Proprietari și acte

Inscrieri privitoare la dreptul de proprietate și alte drepturi reale		Referințe
1487 / 27/05/1936		
Certificat De Mostenitor nr. 5741, din 01/05/1934 emis de Judecatoria Caransebes;		
B1	Intabulare, drept de PROPRIETATE,mostenire, dobandit prin Succesiune, cota actuala 2/4, cota initiala 2/4 1) GHERGUTA STACHIE , (fiul lui Ianas,minor)	A1
2035 / 06/08/1936		
Contract De Donatie nr. -, din 31/01/1935 emis de -;		
B2	Intabulare, drept de PROPRIETATE,donatie, dobandit prin Conventie, cota actuala 1/4, cota initiala 1/4 1) GHERGUTA ANA , nasc.Radoia,vad.	A1
238 / 05/03/1948		
Contract De Donatie nr. -, din 24/10/1934 emis de -;		
B3	Intabulare, drept de PROPRIETATE,donatie, dobandit prin Conventie, cota actuala 1/4, cota initiala 1/4 1) GHERGUTA RUJA , nasc.Carabas,(fiica lui Ilie si a Crucitei)	A1
B4	interdictie de instrainare si grevare in favoarea: 1) GHERGUTA IANAS , (cas. cu Rujita nasc. Carabas,fiul lui Ianas)	A1

C. Partea III. SARCINI

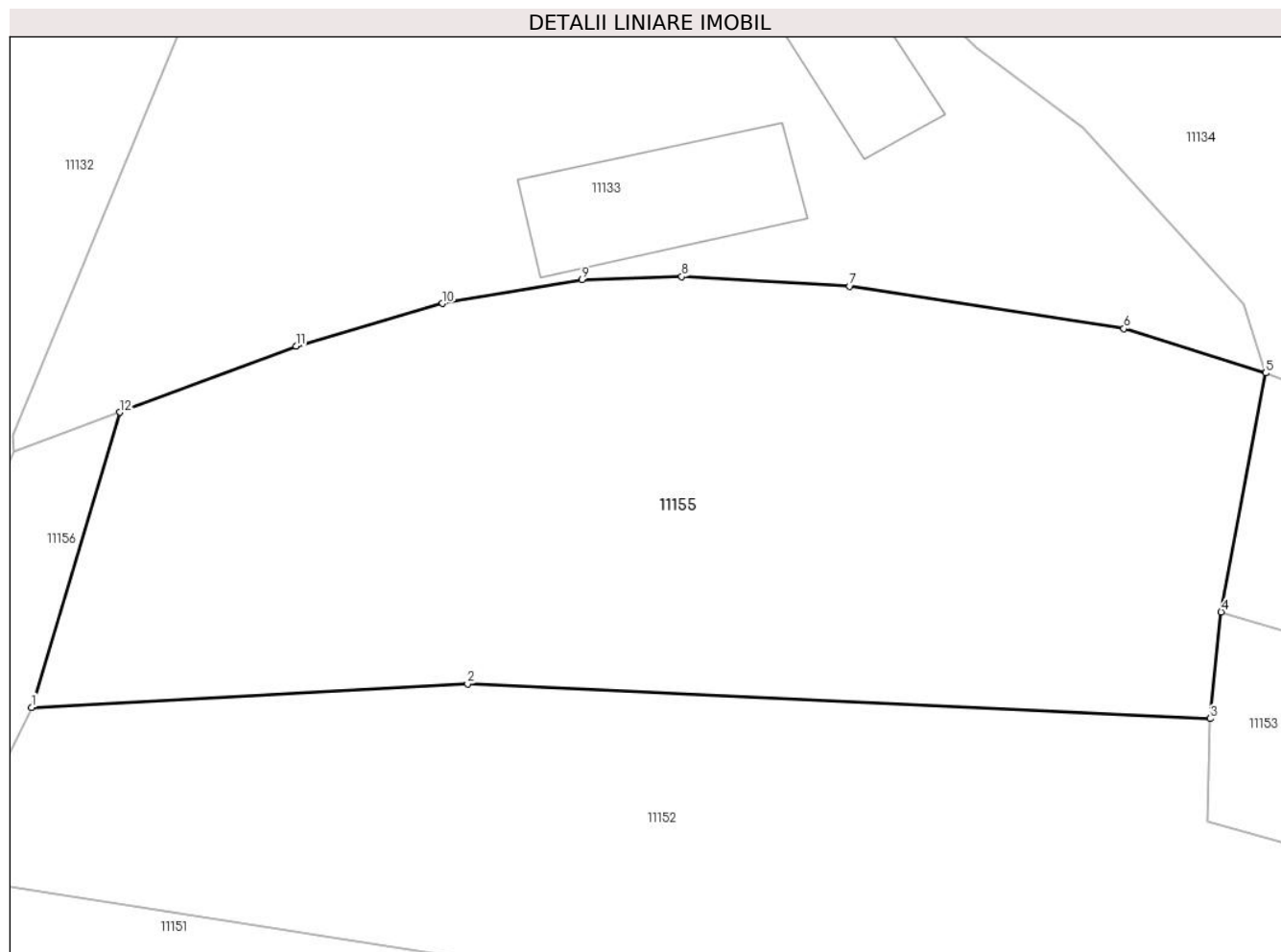
Inscrieri privind dezmembramintele dreptului de proprietate, drepturi reale de garanție și sarcini		Referințe
1487 / 27/05/1936		
Act nr. -, din 18/05/1487 emis de -;		
C1	Intabulare, drept de UZUFRUCT VIAGER, cota actuala 1/4, cota initiala 1/4 1) GHERGUTA ANA , nasc.Radoia,vad.	A1

Anexa Nr. 1 La Partea I

Teren

Nr cadastral	Suprafața (mp)*	Observații / Referințe
33364	Din acte: 5.225 Masurata: 3.462	

* Suprafața este determinată în planul de proiecție Stereo 70.



Date referitoare la teren

Crt	Categorie folosință	Intravilan	Suprafața (mp)	Tarla	Parcelă	Nr. topo	Observații / Referințe
1	faneata	NU	3.462	-	-	Parte din 441	Arabil în Ogașu Dorchii, RESTUL DE SUPRAFAȚĂ SE REGĂSEȘTE LA ID 11153, 11154, 11152

Lungime Segmente

1) Valorile lungimilor segmentelor sunt obținute din proiecție în plan.

Punct început	X / Y	Punct sfârșit	X / Y	Lungime segment (** (m)
1	285.093,926 427.939,016	2	285.132,614 427.941,116	38.745
2	285.132,614 427.941,116	3	285.198,499 427.938,022	65.958
3	285.198,499 427.938,022	4	285.199,47 427.947,491	9.519
4	285.199,47 427.947,491	5	285.203,429 427.968,687	21.563

Punct început	X / Y	Punct sfârșit	X / Y	Lungime segment (** (m)
5	285.203,429 427.968,687	6	285.190,847 427.972,629	13.185
6	285.190,847 427.972,629	7	285.166,513 427.976,389	24.623
7	285.166,513 427.976,389	8	285.151,603 427.977,245	14.935
8	285.151,603 427.977,245	9	285.142,759 427.976,953	8.849
9	285.142,759 427.976,953	10	285.130,39 427.974,861	12.545
10	285.130,39 427.974,861	11	285.117,396 427.971,087	13.531
11	285.117,396 427.971,087	12	285.101,753 427.965,194	16.716
12	285.101,753 427.965,194	1	285.093,926 427.939,016	27.323

** Lungimile segmentelor sunt determinate în planul de proiecție Stereo 70 și sunt rotunjite la 1 milimetru.

*** Distanța dintre puncte este formată din segmente cumulate ce sunt mai mici decât valoarea 1 milimetru.

**DATE DESPRE IMOBILUL NR. 11156**

Oficiul de Cadastru și Publicitate Imobiliară CARAS-SEVERIN
Biroul de Cadastru și Publicitate Imobiliară Caransebes

A. Partea I. Descrierea imobilului

TEREN Extravilan

Nr. CF vechi:235-Petroșnița

Nr. topografic:Parte din 440, 2056, 2057

Adresa: Jud. Caraș-Severin

Nr. Crt	Nr cadastral Nr. topografic	Suprafața* (mp)	Observații / Referințe
A1		6.769	Sector cadastral:30 Teren neimprejmuit;

B. Partea II. Proprietari și acte

Inscrieri privitoare la dreptul de proprietate și alte drepturi reale		Referințe
4166 / 25/05/1914		
Act nr. -, din 25/05/1914 emis de -;		
B1	Intabulare, drept de PROPRIETATE, cf vechi, dobandit prin Conventie, cota actuala 1/1, cota initiala 1/1 1) COMUNA PETROSNITA, CIF:9999999999999	A1

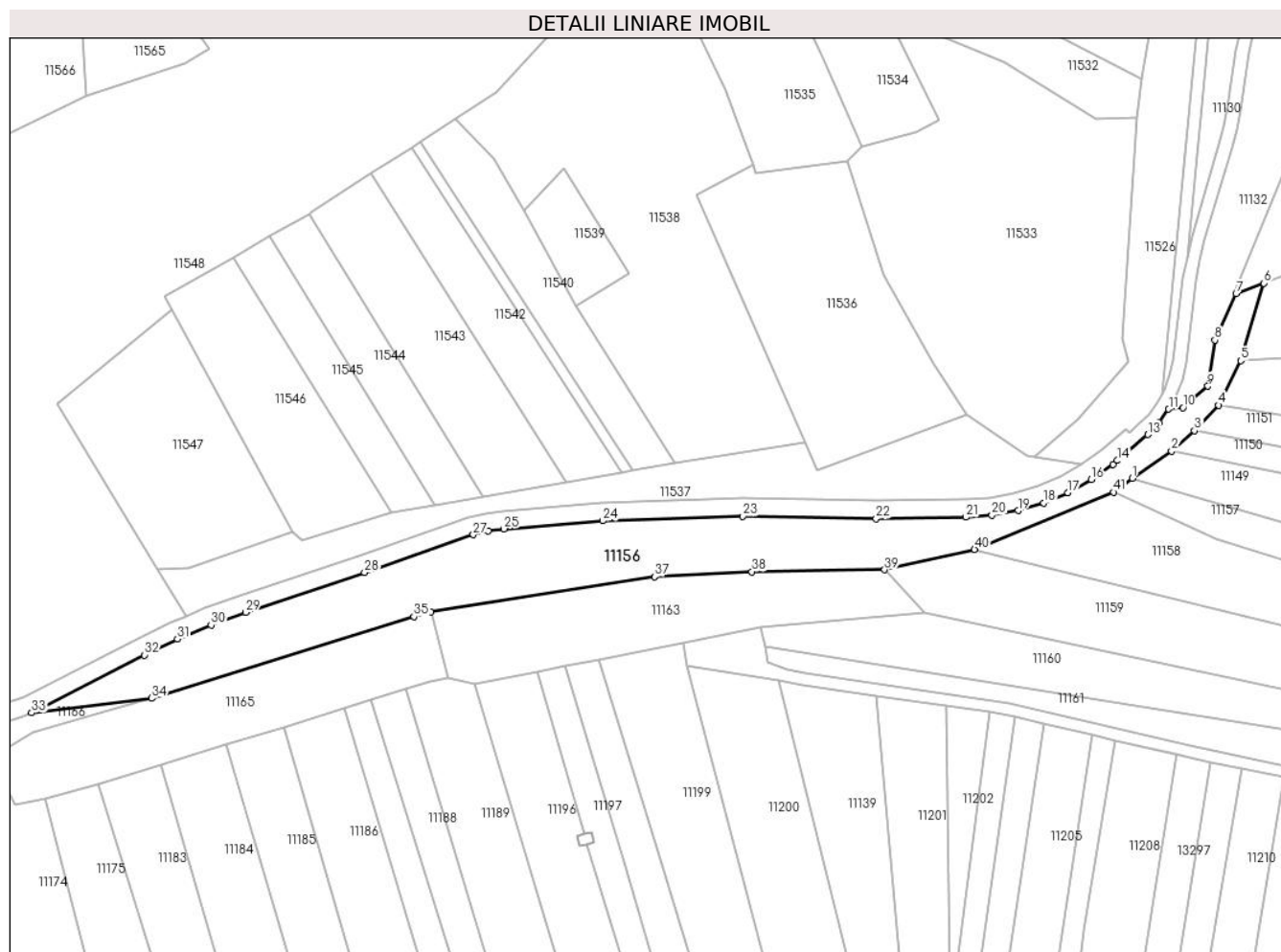
C. Partea III. SARCINI .

Inscrieri privind dezmembramintele dreptului de proprietate, drepturi reale de garanție și sarcini	Referințe
NU SUNT	

Teren

Nr cadastral	Suprafața (mp)*	Observații / Referințe
	6.769	

* Suprafața este determinată în planul de proiecție Stereo 70.



Date referitoare la teren

Crt	Categorie folosință	Intravilan	Suprafața (mp)	Tarla	Parcelă	Nr. topo	Observații / Referințe
1	fâneața	NU	6.769	-	-	Parte din 440, 2056, 2057	Fâneață în Ogașu Dorchii

Lungime Segmente

1) Valorile lungimilor segmentelor sunt obținute din proiecție în plan.

Punct început	X / Y	Punct sfârșit	X / Y	Lungime segment	Punct început	X / Y	Punct sfârșit	X / Y	Lungime segment	Punct început	X / Y	Punct sfârșit	X / Y	Lungime segment
1	285.057,317 427.899,331	2	285.070,546 427.908,498	16.095	2	285.070,546 427.908,498	3	285.078,319 427.915,318	10.341	3	285.078,319 427.915,318	4	285.086,464 427.923,957	11.873
4	285.086,464 427.923,957	5	285.093,926 427.939,016	16.806	5	285.093,926 427.939,016	6	285.101,753 427.965,194	27.323	6	285.101,753 427.965,194	7	285.092,36 427.961,656	10.037
7	285.092,36 427.961,656	8	285.085,198 427.945,988	17.227	8	285.085,198 427.945,988	9	285.082,864 427.930,371	15.799	9	285.082,864 427.930,371	10	285.074,385 427.923,131	11.149
10	285.074,385 427.923,131	11	285.069,623 427.922,607	4.791	11	285.069,623 427.922,607	12	285.066,329 427.918,067	5.609	12	285.066,329 427.918,067	13	285.062,507 427.914,051	5.544
13	285.062,507 427.914,051	14	285.052,237 427.905,259	13.519	14	285.052,237 427.905,259	15	285.050,699 427.903,972	2.005	15	285.050,699 427.903,972	16	285.043,437 427.898,814	8.907

Punct început	X / Y	Punct sfârșit	X / Y	Lungime segment	Punct început	X / Y	Punct sfârșit	X / Y	Lungime segment	Punct început	X / Y	Punct sfârșit	X / Y	Lungime segment
16	285.043,437 427.898,814	17	285.035,578 427.894,437	8.996	17	285.035,578 427.894,437	18	285.027,29 427.890,942	8.995	18	285.027,29 427.890,942	19	285.018,67 427.888,373	8.995
19	285.018,67 427.888,373	20	285.009,822 427.886,758	8.994	20	285.009,822 427.886,758	21	285.001,006 427.886,129	8.838	21	285.001,006 427.886,129	22	284.970,653 427.885,627	30.357
22	284.970,653 427.885,627	23	284.925,662 427.886,42	44.998	23	284.925,662 427.886,42	24	284.878,236 427.884,896	47.45	24	284.878,236 427.884,896	25	284.844,828 427.882,171	33.519
25	284.844,828 427.882,171	26	284.839,562 427.881,453	5.315	26	284.839,562 427.881,453	27	284.834,503 427.880,193	5.214	27	284.834,503 427.880,193	28	284.797,692 427.867,449	38.955
28	284.797,692 427.867,449	29	284.757,494 427.853,962	42.4	29	284.757,494 427.853,962	30	284.745,814 427.849,715	12.428	30	284.745,814 427.849,715	31	284.734,426 427.844,92	12.356
31	284.734,426 427.844,92	32	284.723,227 427.839,53	12.429	32	284.723,227 427.839,53	33	284.685,141 427.820,019	42.793	33	284.685,141 427.820,019	34	284.725,729 427.824,916	40.882
34	284.725,729 427.824,916	35	284.814,384 427.852,53	92.856	35	284.814,384 427.852,53	36	284.820,148 427.854,053	5.962	36	284.820,148 427.854,053	37	284.895,729 427.866,041	76.526
37	284.895,729 427.866,041	38	284.928,692 427.867,682	33.004	38	284.928,692 427.867,682	39	284.973,527 427.868,388	44.841	39	284.973,527 427.868,388	40	285.003,949 427.875,26	31.188
40	285.003,949 427.875,26	41	285.050,945 427.894,593	50.817	41	285.050,945 427.894,593	1	285.057,317 427.899,331	7.94					

** Lungimile segmentelor sunt determinate în planul de proiecție Stereo 70 și sunt rotunjite la 1 milimetru.

*** Distanța dintre puncte este formată din segmente cumulate ce sunt mai mici decât valoarea 1 milimetru.

**DATE DESPRE IMOBILUL NR. 11157**

Oficiul de Cadastru și Publicitate Imobiliară CARAS-SEVERIN
Biroul de Cadastru și Publicitate Imobiliară Caransebes

A. Partea I. Descrierea imobilului

TEREN Extravilan

Nr. CF vechi:274-Petroșnița
Nr. topografic:Parte din 2256

Adresa: Jud. Caraș-Severin

Nr. Crt	Nr cadastral Nr. topografic	Suprafața* (mp)	Observații / Referințe
A1		1.538	Sector cadastral:30 Teren neimprejmuit;

B. Partea II. Proprietari și acte

Inscrieri privitoare la dreptul de proprietate și alte drepturi reale		Referințe
2355 / 06/08/1928		
Iesirea Din Indiviziune Voluntara nr. -, din 25/02/1928 emis de -;		
B1	Intabulare, drept de PROPRIETATE, dobandit prin Iesire Din Indiviziune, cota actuala 1/6, cota initiala 1/6 1) HAMAT CATALINA	A1
B2	Intabulare, drept de PROPRIETATE, dobandit prin Iesire Din Indiviziune, cota actuala 1/6, cota initiala 1/6 1) HAMAT ELENA	A1
/		
Act Normativ nr. 7, din 13/03/1996 emis de PARLAMENTUL ROMÂNIEI (ADEVÉRINȚA NR. 5454/27.10.2023, EMISĂ DE PRIMĂRIA COMUNEI BUCOȘNIȚA);		
B2	Se notează posesia faptică în favoarea lui 1) TRICA ALEXANDRU	A1
1 / 30/11/1993		
Certificat De Mostenitor nr. 586, din 30/11/1993 emis de Notariatul Caransebes;		
B3	Intabulare, drept de PROPRIETATE, dobandit prin Succesiune, cota actuala 4/6, cota initiala 4/6 1) HAMAT SIMION , fiu	A1

C. Partea III. SARCINI .

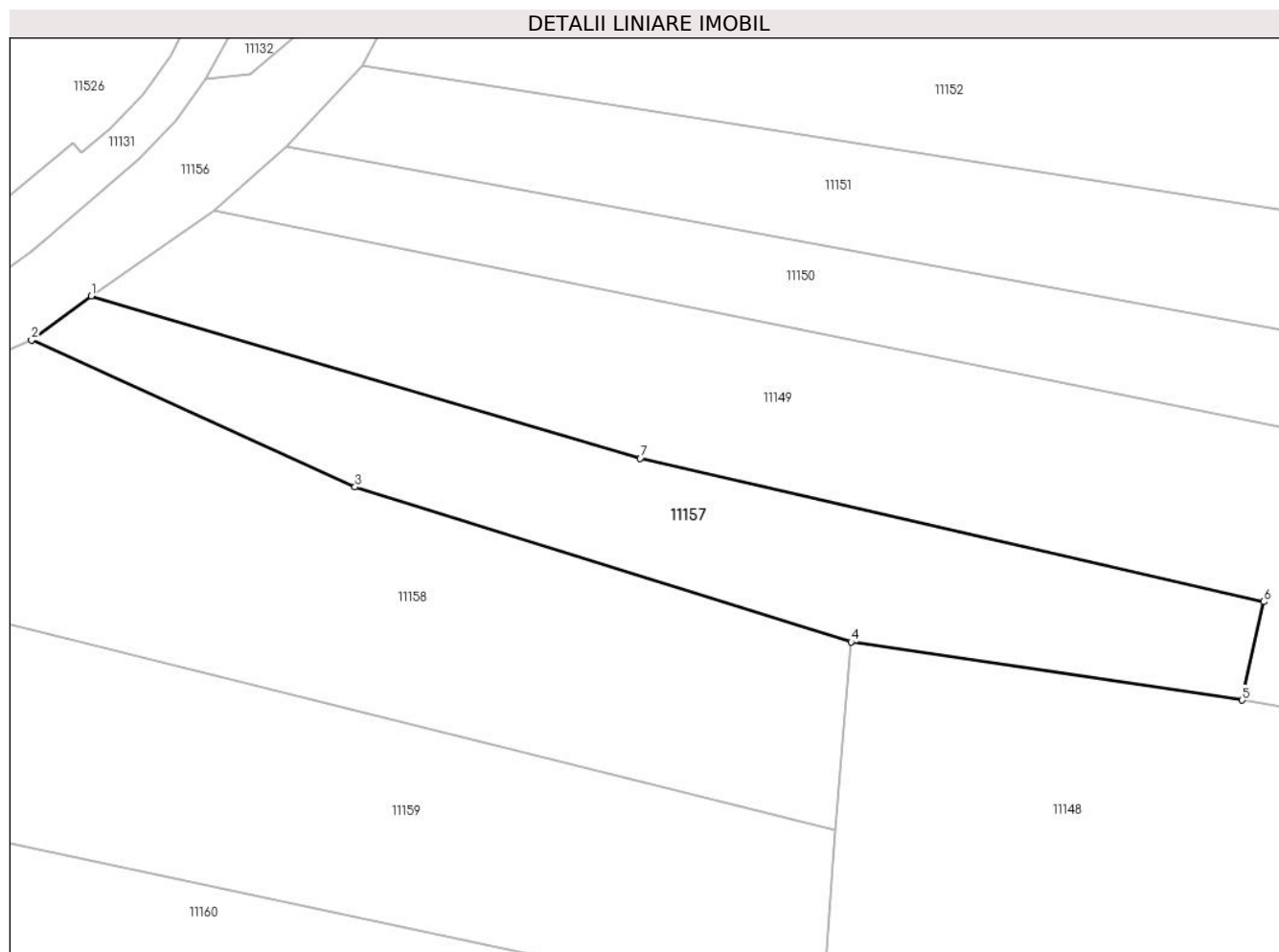
Inscrieri privind dezmembramintele dreptului de proprietate, drepturi reale de garanție și sarcini	Referințe
NU SUNT	

Anexa Nr. 1 La Partea I

Teren

Nr cadastral	Suprafața (mp)*	Observații / Referințe
	1.538	

* Suprafața este determinată în planul de proiecție Stereo 70.



Date referitoare la teren

Crt	Categorie folosință	Intravilan	Suprafața (mp)	Tarla	Parcelă	Nr. topo	Observații / Referințe
1	arabil	NU	1.538	-	-	Parte din 2256	Arabil în Ogașu Dorchii

Lungime Segmente

1) Valorile lungimilor segmentelor sunt obținute din proiecție în plan.

Punct început	X / Y	Punct sfârșit	X / Y	Lungime segment (** (m)
1	285.057,317 427.899,331	2	285.050,945 427.894,593	7.94
2	285.050,945 427.894,593	3	285.085,63 427.878,852	38.09
3	285.085,63 427.878,852	4	285.138,811 427.862,258	55.71
4	285.138,811 427.862,258	5	285.180,775 427.856,019	42.425
5	285.180,775 427.856,019	6	285.183,083 427.866,554	10.785

Punct început	X / Y	Punct sfârșit	X / Y	Lungime segment (** (m)
6	285.183,083 427.866,554	7	285.116,22 427.881,938	68.61
7	285.116,22 427.881,938	1	285.057,317 427.899,331	61.417

** Lungimile segmentelor sunt determinate în planul de proiecție Stereo 70 și sunt rotunjite la 1 milimetru.

*** Distanța dintre puncte este formată din segmente cumulate ce sunt mai mici decât valoarea 1 milimetru.

**DATE DESPRE IMOBILUL NR. 11158**

Oficiul de Cadastru și Publicitate Imobiliară CARAS-SEVERIN
Biroul de Cadastru și Publicitate Imobiliară Caransebes

A. Partea I. Descrierea imobilului

TEREN Extravilan

Nr. CF vechi:648-Petroșnița
Nr. topografic:2255

Adresa: Jud. Caraș-Severin

Nr. Crt	Nr cadastral Nr. topografic	Suprafața* (mp)	Observații / Referințe
A1		2.848	Sector cadastral:30 Teren neimprejmuț;

B. Partea II. Proprietari și acte

Inscrieri privitoare la dreptul de proprietate și alte drepturi reale		Referințe
/		
Act Normativ nr. 7, din 13/03/1996 emis de PARLAMENTUL ROMÂNIEI;		
B1	Intabulare, drept de PROPRIETATE, dobândit prin Lege, cota actuala 1/1 1) NEIDENTIFICAT NEIDENTIFICAT	A1
Act Normativ nr. 7, din 13/03/1996 emis de PARLAMENTUL ROMÂNIEI (ADEVÉRINȚA 4864/29.09.2023, EMISĂ DE PRIMĂRIA COMUNEI BUCOȘNIȚA);		
B2	Se notează posesia faptică în favoarea lui 1) MOATĂR MARIUS-NICUȘOR	A1

C. Partea III. SARCINI .

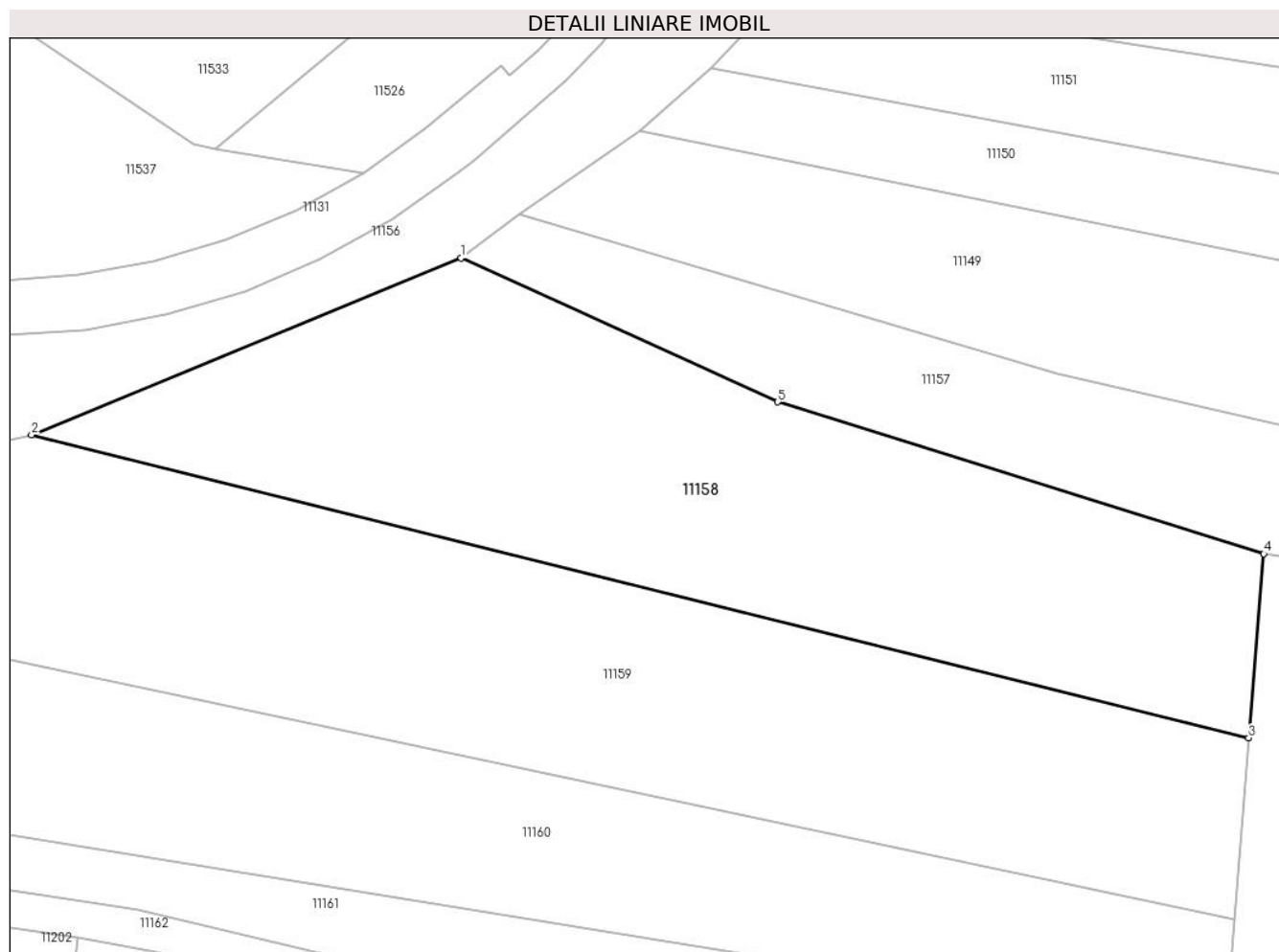
Inscrieri privind dezmembramintele dreptului de proprietate, drepturi reale de garanție și sarcini	Referințe
NU SUNT	

Anexa Nr. 1 La Partea I

Teren

Nr cadastral	Suprafața (mp)*	Observații / Referințe
	2.848	

* Suprafața este determinată în planul de proiecție Stereo 70.



Date referitoare la teren

Crt	Categorie folosință	Intravilan	Suprafața (mp)	Tarla	Parcelă	Nr. topo	Observații / Referințe
1	arabil	NU	2.848	-	-	2255	Arabil în Ogașu Dorchii

Lungime Segmente

1) Valorile lungimilor segmentelor sunt obținute din proiecție în plan.

Punct început	X / Y	Punct sfârșit	X / Y	Lungime segment (** (m)
1	285.050,945 427.894,593	2	285.003,949 427.875,26	50.817
2	285.003,949 427.875,26	3	285.137,149 427.842,107	137.264
3	285.137,149 427.842,107	4	285.138,811 427.862,258	20.219
4	285.138,811 427.862,258	5	285.085,63 427.878,852	55.71
5	285.085,63 427.878,852	1	285.050,945 427.894,593	38.09

**** Lungimile segmentelor sunt determinate în planul de proiecție Stereo 70 și sunt rotunjite la 1 milimetru.**

***** Distanța dintre puncte este formată din segmente cumulate ce sunt mai mici decât valoarea 1 milimetru.**

**DATE DESPRE IMOBILUL NR. 11159**

Oficiul de Cadastru și Publicitate Imobiliară CARAS-SEVERIN
Biroul de Cadastru și Publicitate Imobiliară Caransebes

A. Partea I. Descrierea imobilului

TEREN Extravilan

Nr. CF vechi:1220, 513-Petroșnița
Nr. topografic:Parte din 2254/1, 2254/2

Adresa: Jud. Caraș-Severin

Nr. Crt	Nr cadastral Nr. topografic	Suprafața* (mp)	Observații / Referințe
A1		3.489	Sector cadastral:30 Teren neimprejmuit;

B. Partea II. Proprietari și acte

Inscrieri privitoare la dreptul de proprietate și alte drepturi reale		Referințe
/		
Act Administrativ nr. 1776, din 13/05/2024 emis de PRIMARIA COMUNEI BUCOSNITA;		
B1	Inscrierea posesiei, drept de PROPRIETATE, dobandit prin Lege, cota actuala 1/1 1) NEIDENTIFICAT NEIDENTIFICAT	A1
Act Normativ nr. 7, din 13/03/1996 emis de PARLAMENTUL ROMÂNIEI;		
B2	SE NOTEAZĂ MENȚIUNEA DE PROPRIETAR NEIDENTIFICAT	A1

C. Partea III. SARCINI .

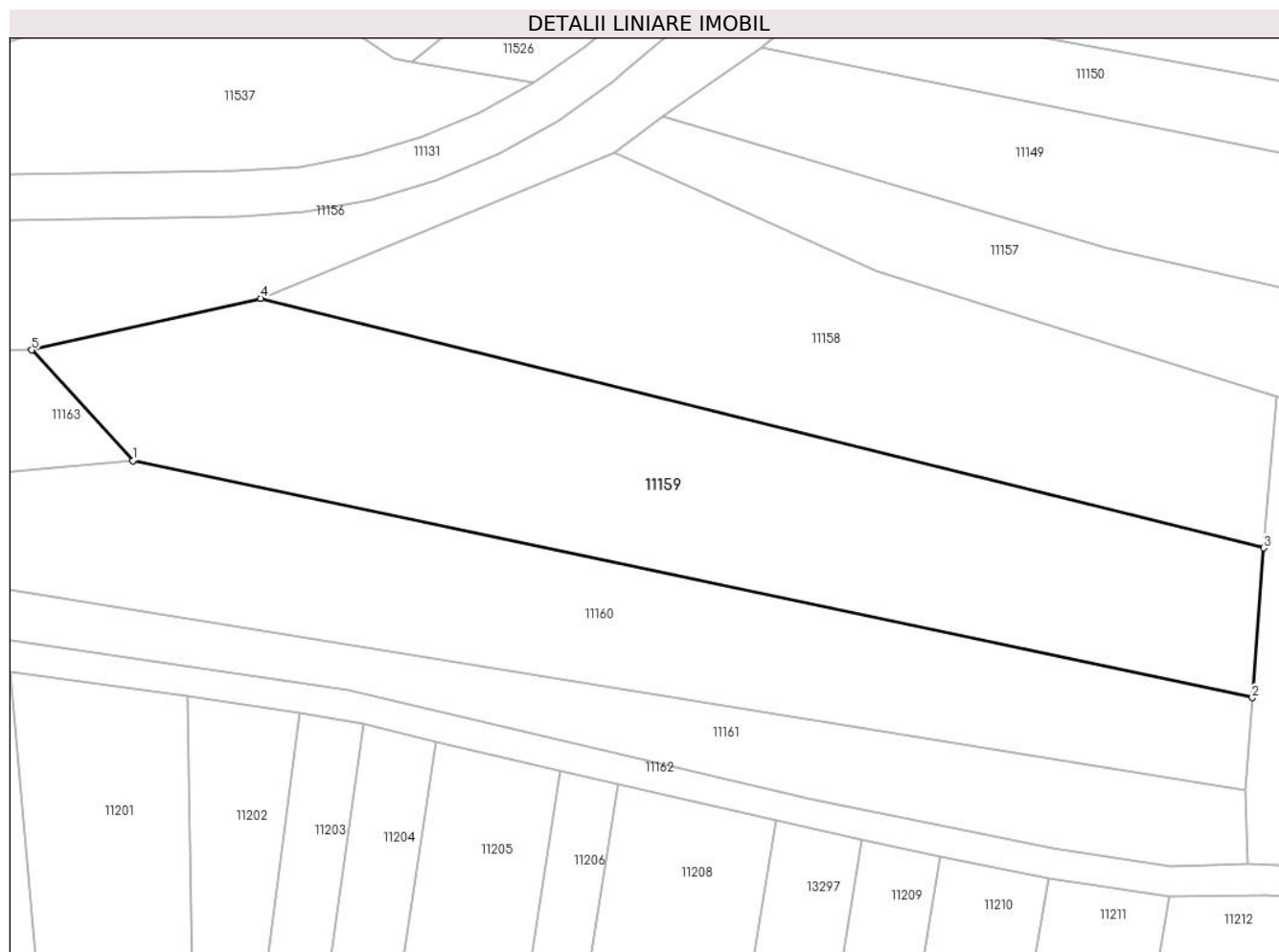
Inscrieri privind dezmembramintele dreptului de proprietate, drepturi reale de garanție și sarcini	Referințe
NU SUNT	

Anexa Nr. 1 La Partea I

Teren

Nr cadastral	Suprafața (mp)*	Observații / Referințe
	3.489	

* Suprafața este determinată în planul de proiecție Stereo 70.



Date referitoare la teren

Crt	Categorie folosință	Intravilan	Suprafața (mp)	Tarla	Parcelă	Nr. topo	Observații / Referințe
1	arabil	NU	3.489	-	-	Parte din 2254/1, 2254/2	Arabil în Ogașu Dorchii

Lungime Segmente

1) Valorile lungimilor segmentelor sunt obținute din proiecție în plan.

Punct început	X / Y	Punct sfârșit	X / Y	Lungime segment (** (m)
1	284.986,986 427.853,69	2	285.135,628 427.822,233	151.934
2	285.135,628 427.822,233	3	285.137,149 427.842,107	19.932
3	285.137,149 427.842,107	4	285.003,949 427.875,26	137.264
4	285.003,949 427.875,26	5	284.973,527 427.868,388	31.188

Punct început	X / Y	Punct sfârșit	X / Y	Lungime segment (** (m)
5	284.973,527 427.868,388	1	284.986,986 427.853,69	19.929

** Lungimile segmentelor sunt determinate în planul de proiecție Stereo 70 și sunt rotunjite la 1 milimetru.

*** Distanța dintre puncte este formată din segmente cumulate ce sunt mai mici decât valoarea 1 milimetru.

**DATE DESPRE IMOBILUL NR. 11160**

Oficiul de Cadastru și Publicitate Imobiliară CARAS-SEVERIN
Biroul de Cadastru și Publicitate Imobiliară Caransebes

A. Partea I. Descrierea imobilului

TEREN Extravilan

Nr. CF vechi:1220, 513-Petroșnița
Nr. topografic:Parte din 2254/1, 2254/2

Adresa: Jud. Caraș-Severin

Nr. Crt	Nr cadastral Nr. topografic	Suprafața* (mp)	Observații / Referințe
A1		3.097	Sector cadastral:30 Teren neimprejmuit;

B. Partea II. Proprietari și acte

Inscrieri privitoare la dreptul de proprietate și alte drepturi reale		Referințe
/		
Act Normativ nr. 7, din 13/03/1996 emis de PARLAMENTUL ROMÂNIEI;		
B1	Intabulare, drept de PROPRIETATE, dobândit prin Lege, cota actuala 1/1 1) NEIDENTIFICAT NEIDENTIFICAT	A1
Act Normativ nr. 7, din 13/03/1996 emis de PARLAMENTUL ROMÂNIEI (ADEVÉRINȚA 3231/09.06.2023, EMISĂ DE PRIMĂRIA COMUNEI BUCOȘNIȚA);		
B2	Se notează posesia faptică în favoarea lui 1) MIHUTA-CARABAS ILIE	A1

C. Partea III. SARCINI .

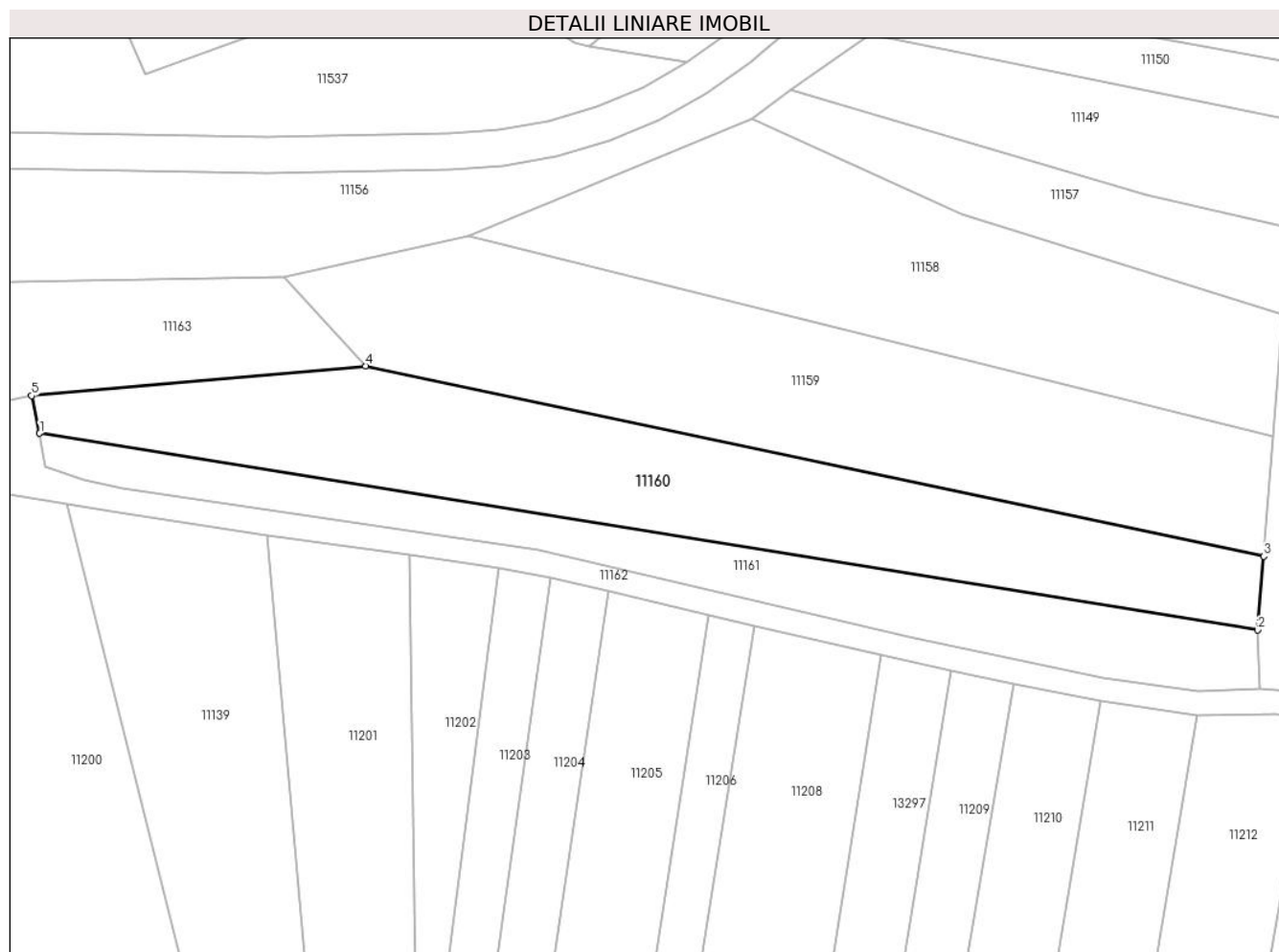
Inscrieri privind dezmembramintele dreptului de proprietate, drepturi reale de garanție și sarcini	Referințe
NU SUNT	

Anexa Nr. 1 La Partea I

Teren

Nr cadastral	Suprafața (mp)*	Observații / Referințe
	3.097	

* Suprafața este determinată în planul de proiecție Stereo 70.



Date referitoare la teren

Crt	Categorie folosință	Intravilan	Suprafața (mp)	Tarla	Parcelă	Nr. topo	Observații / Referințe
1	arabil	NU	3.097	-	-	Parte din 2254/1, 2254/2	Arabil în Ogașu Dorchii

Lungime Segmente

1) Valorile lungimilor segmentelor sunt obținute din proiecție în plan.

Punct început	X / Y	Punct sfârșit	X / Y	Lungime segment (** (m))
1	284.933,027 427.842,559	2	285.134,658 427.810,035	204.237
2	285.134,658 427.810,035	3	285.135,628 427.822,233	12.237
3	285.135,628 427.822,233	4	284.986,986 427.853,69	151.934
4	284.986,986 427.853,69	5	284.931,698 427.848,783	55.505

Punct început	X / Y	Punct sfârşit	X / Y	Lungime segment (** (m)
5	284.931,698 427.848,783	1	284.933,027 427.842,559	6.364

** Lungimile segmentelor sunt determinate în planul de proiecţie Stereo 70 şi sunt rotunjite la 1 milimetru.

*** Distanţa dintre puncte este formată din segmente cumulate ce sunt mai mici decât valoarea 1 milimetru.

**DATE DESPRE IMOBILUL NR. 11161**

Oficiul de Cadastru și Publicitate Imobiliară CARAS-SEVERIN
Biroul de Cadastru și Publicitate Imobiliară Caransebes

A. Partea I. Descrierea imobilului

TEREN Extravilan

Nr. CF vechi:1220, 513-Petroșnița
Nr. topografic:Parte din 2254/1, 2554/2

Adresa: Jud. Caraș-Severin

Nr. Crt	Nr cadastral Nr. topografic	Suprafața* (mp)	Observații / Referințe
A1		1.683	Sector cadastral:30 Teren neimprejmuit;

B. Partea II. Proprietari și acte

Inscrieri privitoare la dreptul de proprietate și alte drepturi reale		Referințe
/		
Act Administrativ nr. 1776, din 13/05/2024 emis de PRIMARIA COMUNEI BUCOSNITA;		
B1	Inscrierea posesiei, drept de PROPRIETATE, dobandit prin Lege, cota actuala 1/1 1) NEIDENTIFICAT NEIDENTIFICAT	A1
Act Normativ nr. 7, din 13/03/1996 emis de PARLAMENTUL ROMÂNIEI;		
B2	SE NOTEAZĂ MENȚIUNEA DE PROPRIETAR NEIDENTIFICAT	A1

C. Partea III. SARCINI .

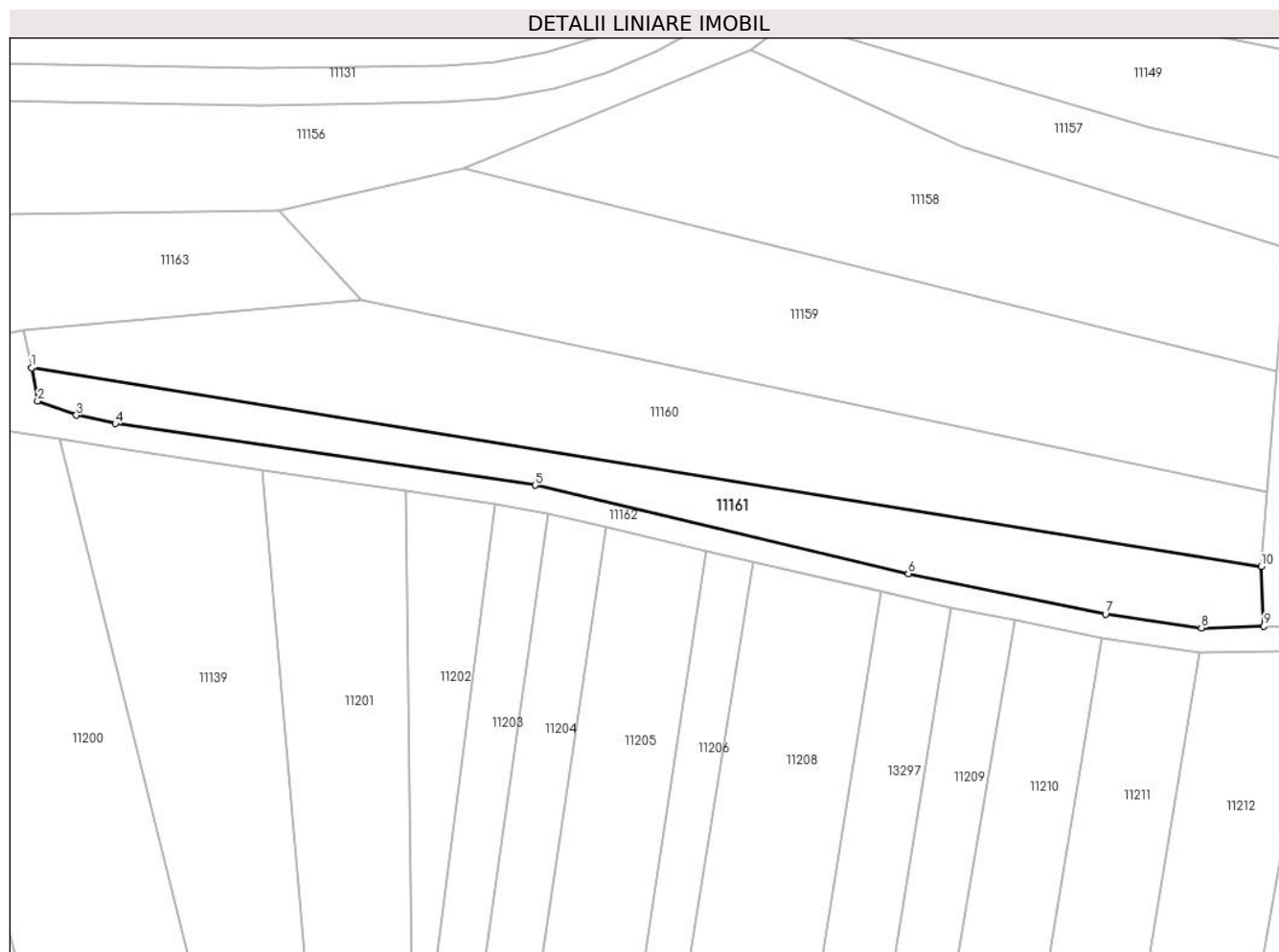
Inscrieri privind dezmembramintele dreptului de proprietate, drepturi reale de garanție și sarcini	Referințe
NU SUNT	

Anexa Nr. 1 La Partea I

Teren

Nr cadastral	Suprafața (mp)*	Observații / Referințe
	1.683	

* Suprafața este determinată în planul de proiecție Stereo 70.



Date referitoare la teren

Crt	Categorie folosință	Intravilan	Suprafața (mp)	Tarla	Parcelă	Nr. topo	Observații / Referințe
1	arabil	NU	1.683	-	-	Parte din 2254	Arabil în Ogașu Dorchii

Lungime Segmente

1) Valorile lungimilor segmentelor sunt obținute din proiecție în plan.

Punct început	X / Y	Punct sfârșit	X / Y	Lungime segment (** (m)
1	284.933,027 427.842,559	2	284.934,023 427.837,125	5.525
2	284.934,023 427.837,125	3	284.940,375 427.834,831	6.754
3	284.940,375 427.834,831	4	284.946,768 427.833,433	6.544
4	284.946,768 427.833,433	5	285.015,562 427.823,336	69.531
5	285.015,562 427.823,336	6	285.076,789 427.808,851	62.917

Punct început	X / Y	Punct sfârșit	X / Y	Lungime segment (** (m)
6	285.076,789 427.808,851	7	285.109,121 427.802,203	33.008
7	285.109,121 427.802,203	8	285.124,83 427.799,94	15.871
8	285.124,83 427.799,94	9	285.135,058 427.800,247	10.233
9	285.135,058 427.800,247	10	285.134,658 427.810,035	9.796
10	285.134,658 427.810,035	1	284.933,027 427.842,559	204.237

** Lungimile segmentelor sunt determinate în planul de proiecție Stereo 70 și sunt rotunjite la 1 milimetru.

*** Distanța dintre puncte este formată din segmente cumulate ce sunt mai mici decât valoarea 1 milimetru.

**DATE DESPRE IMOBILUL NR. 11162**

Oficiul de Cadastru și Publicitate Imobiliară CARAS-SEVERIN
Biroul de Cadastru și Publicitate Imobiliară Caransebes

A. Partea I. Descrierea imobilului

TEREN Extravilan

Nr. topografic:Parte din 2271

Adresa: Jud. Caraș-Severin

Nr. Crt	Nr cadastral Nr. topografic	Suprafața* (mp)	Observații / Referințe
A1		3.269	Sector cadastral:30 Teren neimprejmuit;

B. Partea II. Proprietari și acte

Inscrieri privitoare la dreptul de proprietate și alte drepturi reale		Referințe
/		
Act Normativ nr. 7, din 13/03/1996 emis de PARLAMENTUL ROMÂNIEI;		
B1	Inscrierea provizorie, drept de PROPRIETATE, dobandit prin Lege, cota actuala 1/1 1) COMUNA BUCOȘNIȚA, CIF:3227645	A1

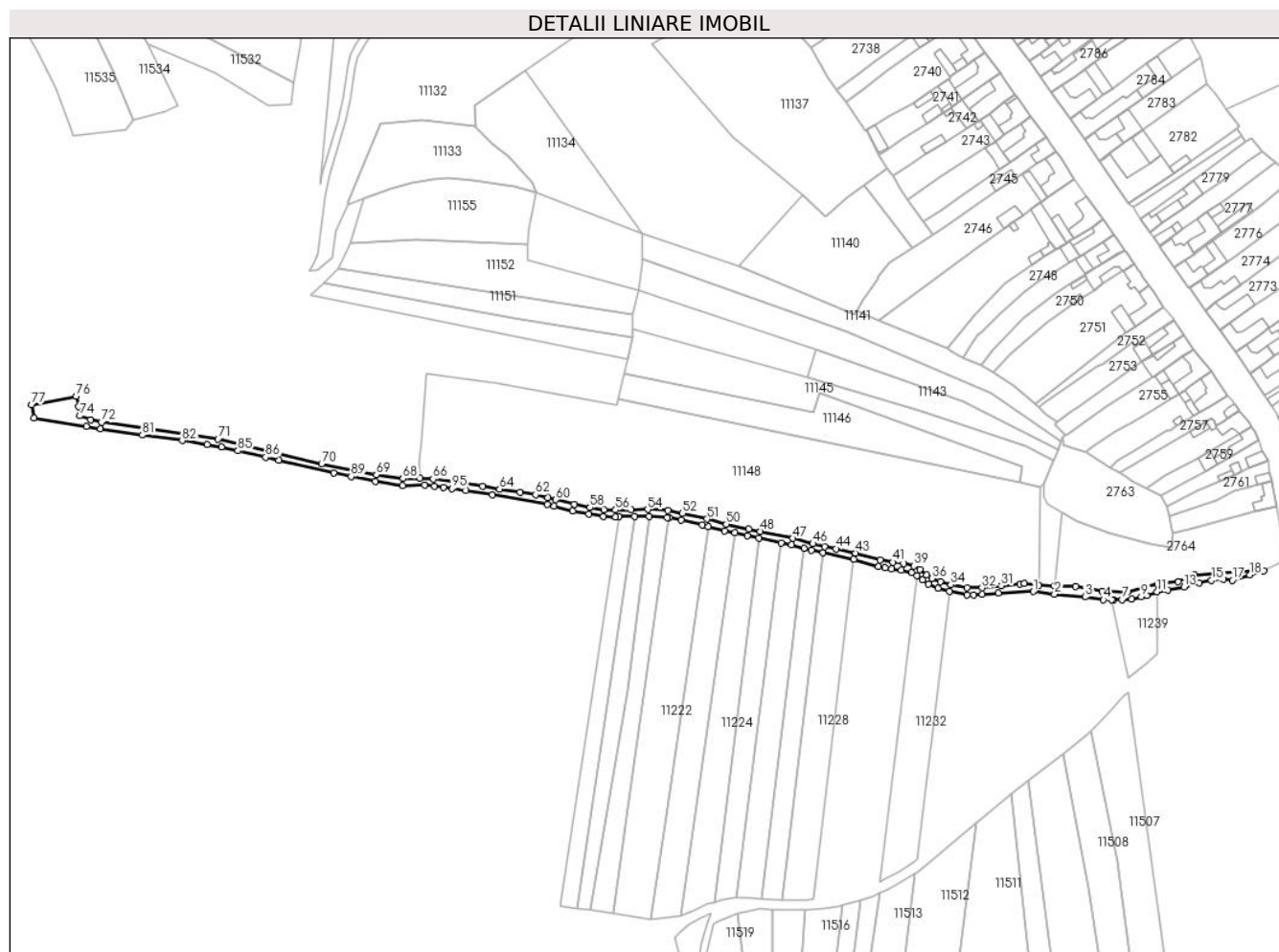
C. Partea III. SARCINI .

Inscrieri privind dezmembramintele dreptului de proprietate, drepturi reale de garanție și sarcini	Referințe
NU SUNT	

Teren

Nr cadastral	Suprafața (mp)*	Observații / Referințe
	3.269	

* Suprafața este determinată în planul de proiecție Stereo 70.



Date referitoare la teren

Crt	Categorie folosință	Intravilan	Suprafața (mp)	Tarla	Parcelă	Nr. topo	Observații / Referințe
1	drum	NU	3.269	-	-	Parte din 2271	Drum în Ogașu Dorchiei

Lungime Segmente

1) Valorile lungimilor segmentelor sunt obținute din proiecție în plan.

Punct început	X / Y	Punct sfârșit	X / Y	Lungime segment	Punct început	X / Y	Punct sfârșit	X / Y	Lungime segment	Punct început	X / Y	Punct sfârșit	X / Y	Lungime segment
1	285.497,369 427.733,303	2	285.509,804 427.731,817	12.523	2	285.509,804 427.731,817	3	285.527,925 427.730,176	18.195	3	285.527,925 427.730,176	4	285.538,781 427.728,396	11.001
4	285.538,781 427.728,396	5	285.543,693 427.728,294	4.913	5	285.543,693 427.728,294	6	285.544,621 427.728,274	0.928	6	285.544,621 427.728,274	7	285.549,815 427.728,461	5.197
7	285.549,815 427.728,461	8	285.555,506 427.728,795	5.701	8	285.555,506 427.728,795	9	285.561,155 427.730,255	5.835	9	285.561,155 427.730,255	10	285.564,437 427.731,104	3.39
10	285.564,437 427.731,104	11	285.570,575 427.733,16	6.473	11	285.570,575 427.733,16	12	285.576,834 427.734,301	6.362	12	285.576,834 427.734,301	13	285.586,308 427.735,899	9.608
13	285.586,308 427.735,899	14	285.595,353 427.738,487	9.408	14	285.595,353 427.738,487	15	285.602,599 427.739,894	7.381	15	285.602,599 427.739,894	16	285.609,736 427.740,399	7.155

Punct început	X / Y	Punct sfârşit	X / Y	Lungime segment	Punct început	X / Y	Punct sfârşit	X / Y	Lungime segment	Punct început	X / Y	Punct sfârşit	X / Y	Lungime segment
115	285.335,247 427.764,97	116	285.348,231 427.762,115	13.294	116	285.348,231 427.762,115	117	285.354,361 427.760,766	6.277	117	285.354,361 427.760,766	118	285.361,778 427.758,781	7.678
118	285.361,778 427.758,781	119	285.366,137 427.757,614	4.513	119	285.366,137 427.757,614	120	285.373,022 427.756,084	7.053	120	285.373,022 427.756,084	121	285.391,322 427.752,173	18.713
121	285.391,322 427.752,173	122	285.405,932 427.748,027	15.187	122	285.405,932 427.748,027	123	285.409,855 427.747,363	3.979	123	285.409,855 427.747,363	124	285.413,778 427.746,7	3.979
124	285.413,778 427.746,7	125	285.419,274 427.746,051	5.534	125	285.419,274 427.746,051	126	285.425,357 427.744,652	6.242	126	285.425,357 427.744,652	127	285.428,689 427.742,587	3.92
127	285.428,689 427.742,587	128	285.431,885 427.740,041	4.086	128	285.431,885 427.740,041	129	285.435,434 427.737,564	4.328	129	285.435,434 427.737,564	130	285.441,066 427.735,3	6.07
130	285.441,066 427.735,3	131	285.447,719 427.733,306	6.945	131	285.447,719 427.733,306	132	285.457,976 427.731,463	10.421	132	285.457,976 427.731,463	133	285.462,186 427.731,481	4.21
133	285.462,186 427.731,481	134	285.467,206 427.731,502	5.02	134	285.467,206 427.731,502	135	285.476,771 427.732,532	9.62	135	285.476,771 427.732,532	1	285.497,369 427.733,303	20.612

** Lungimile segmentelor sunt determinate în planul de proiecție Stereo 70 și sunt rotunjite la 1 milimetru.

*** Distanța dintre puncte este formată din segmente cumulate ce sunt mai mici decât valoarea 1 milimetru.

**DATE DESPRE IMOBILUL NR. 11163**

Oficiul de Cadastru și Publicitate Imobiliară CARAS-SEVERIN
Biroul de Cadastru și Publicitate Imobiliară Caransebes

A. Partea I. Descrierea imobilului

TEREN Extravilan

Nr. CF vechi:322-Petroșnița
Nr. topografic:2253

Adresa: Jud. Caraș-Severin

Nr. Crt	Nr cadastral Nr. topografic	Suprafața* (mp)	Observații / Referințe
A1		3.446	Sector cadastral:30 Teren neimprejmuț;

B. Partea II. Proprietari și acte

Inscrieri privitoare la dreptul de proprietate și alte drepturi reale		Referințe
/		
Act Normativ nr. 7, din 13/03/1996 emis de PARLAMENTUL ROMÂNIEI;		
B1	Intabulare, drept de PROPRIETATE, dobândit prin Lege, cota actuala 1/1 1) NEIDENTIFICAT NEIDENTIFICAT	A1
Act Normativ nr. 7, din 13/03/1996 emis de PARLAMENTUL ROMÂNIEI (ADEVÉRINȚA 4862/29.09.2023, EMISĂ DE PRIMĂRIA COMUNEI BUCOȘNIȚA);		
B2	Se notează posesia faptică în favoarea lui 1) BORAN RAVECA-IONELA	A1

C. Partea III. SARCINI .

Inscrieri privind dezmembramintele dreptului de proprietate, drepturi reale de garanție și sarcini	Referințe
NU SUNT	

Teren

Nr cadastral	Suprafața (mp)*	Observații / Referințe
	3.446	

* Suprafața este determinată în planul de proiecție Stereo 70.



Date referitoare la teren

Crt	Categorie folosință	Intra vilan	Suprafața (mp)	Tarla	Parcelă	Nr. topo	Observații / Referințe
1	fâneata	NU	3.446	-	-	2253	Fâneată în Ogașu Dorchii

Lungime Segmente

1) Valorile lungimilor segmentelor sunt obținute din proiecție în plan.

Punct început	X / Y	Punct sfârșit	X / Y	Lungime segment (** (m)
1	284.876,985 427.838,112	2	284.905,352 427.843,645	28.902
2	284.905,352 427.843,645	3	284.931,698 427.848,783	26.842
3	284.931,698 427.848,783	4	284.986,986 427.853,69	55.505
4	284.986,986 427.853,69	5	284.973,527 427.868,388	19.929
5	284.973,527 427.868,388	6	284.928,692 427.867,682	44.841

Punct început	X / Y	Punct sfârșit	X / Y	Lungime segment (** (m)
6	284.928,692 427.867,682	7	284.895,729 427.866,041	33.004
7	284.895,729 427.866,041	8	284.820,148 427.854,053	76.526
8	284.820,148 427.854,053	9	284.826,118 427.831,809	23.031
9	284.826,118 427.831,809	10	284.834,994 427.829,923	9.074
10	284.834,994 427.829,923	11	284.855,967 427.834,013	21.368
11	284.855,967 427.834,013	12	284.865,679 427.835,907	9.895
12	284.865,679 427.835,907	1	284.876,985 427.838,112	11.519

** Lungimile segmentelor sunt determinate în planul de proiecție Stereo 70 și sunt rotunjite la 1 milimetru.

*** Distanța dintre puncte este formată din segmente cumulate ce sunt mai mici decât valoarea 1 milimetru.

**DATE DESPRE IMOBILUL NR. 11165**

Oficiul de Cadastru și Publicitate Imobiliară CARAS-SEVERIN
Biroul de Cadastru și Publicitate Imobiliară Caransebes

A. Partea I. Descrierea imobilului

TEREN Extravilan

Nr. CF vechi:1133-Petroșnița
Nr. topografic:2204

Adresa: Jud. Caraș-Severin

Nr. Crt	Nr cadastral Nr. topografic	Suprafața* (mp)	Observații / Referințe
A1	31430	3.457	Sector cadastral:30 Teren neimprejmuit;

B. Partea II. Proprietari și acte

Inscrieri privitoare la dreptul de proprietate și alte drepturi reale		Referințe
779 / 12/03/1936		
Act Notarial nr. 0, din 01/01/1936 emis de -;		
B1	Intabulare, drept de PROPRIETATE, dobandit prin Succesiune, cota actuala 1/4, cota initiala 1/4 1) BACILA PAVEL , min <i>OBSERVATII: (provenita din conversia CF 1133-Petrosnita)</i>	A1
4522 / 29/03/2003		
Act Notarial nr. 2935/2003, din 01/01/2003 emis de -;		
B2	Intabulare, drept de PROPRIETATE, dobandit prin Conventie, cota actuala 3/4, cota initiala 3/4 1) BACILA MOISE <i>OBSERVATII: (provenita din conversia CF 1133-Petrosnita)</i>	A1
/		
Act Normativ nr. 7, din 13/03/1996 emis de PARLAMENTUL ROMÂNIEI (ADEVERINȚA NR. 5416/27.10.2023, EMISĂ DE PRIMĂRIA COMUNEI BUCOȘNIȚA);		
B2	Se notează posesia faptică în favoarea lui 1) BACILA CRUCIȚA 2) BACILA MOISE , și soția	A1

C. Partea III. SARCINI .

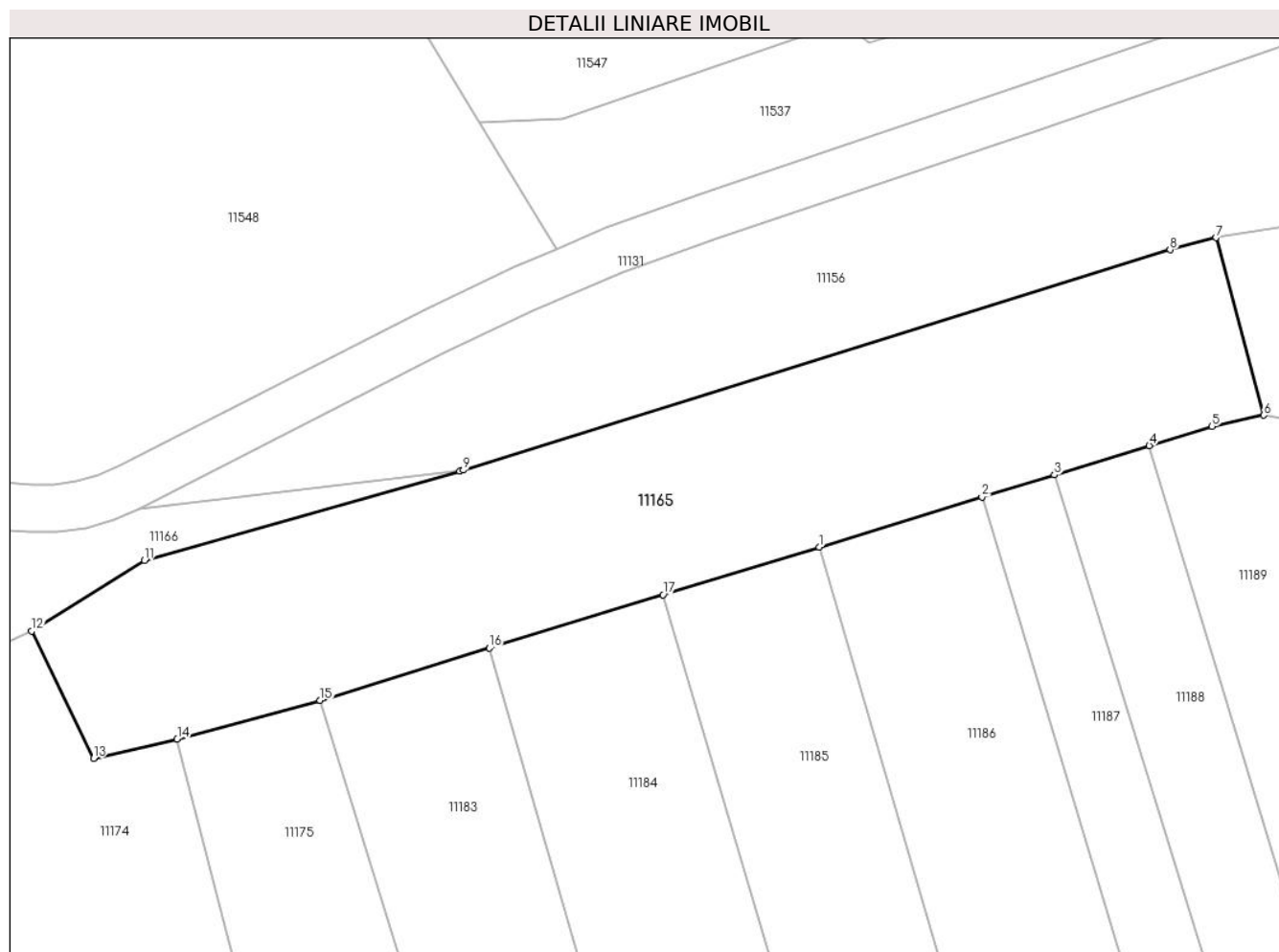
Inscrieri privind dezmembramintele dreptului de proprietate, drepturi reale de garanție și sarcini	Referințe
NU SUNT	

Anexa Nr. 1 La Partea I

Teren

Nr cadastral	Suprafața (mp)*	Observații / Referințe
31430	3.457	

* Suprafața este determinată în planul de proiecție Stereo 70.



Date referitoare la teren

Crt	Categorie folosință	Intra vilan	Suprafața (mp)	Tarla	Parcelă	Nr. topo	Observații / Referințe
1	fâneata	NU	3.457	-	-	2204	Fâneță în Ogașu Dorchii

Lungime Segmente

1) Valorile lungimilor segmentelor sunt obținute din proiecție în plan.

Punct început	X / Y	Punct sfârșit	X / Y	Lungime segment (** (m)
1	284.770,351 427.815,291	2	284.790,757 427.821,546	21.343
2	284.790,757 427.821,546	3	284.799,844 427.824,332	9.504
3	284.799,844 427.824,332	4	284.811,758 427.827,984	12.461
4	284.811,758 427.827,984	5	284.819,636 427.830,399	8.24
5	284.819,636 427.830,399	6	284.826,118 427.831,809	6.634

Punct început	X / Y	Punct sfârșit	X / Y	Lungime segment (** (m)
6	284.826,118 427.831,809	7	284.820,148 427.854,053	23.031
7	284.820,148 427.854,053	8	284.814,384 427.852,53	5.962
8	284.814,384 427.852,53	9	284.725,729 427.824,916	92.856
9	284.725,729 427.824,916	10	284.725,258 427.824,77	0.493
10	284.725,258 427.824,77	11	284.685,727 427.813,6	41.079
11	284.685,727 427.813,6	12	284.671,575 427.804,736	16.699
12	284.671,575 427.804,736	13	284.679,336 427.788,798	17.727
13	284.679,336 427.788,798	14	284.689,833 427.791,184	10.765
14	284.689,833 427.791,184	15	284.707,767 427.796,051	18.583
15	284.707,767 427.796,051	16	284.728,994 427.802,613	22.218
16	284.728,994 427.802,613	17	284.750,784 427.809,292	22.791
17	284.750,784 427.809,292	1	284.770,351 427.815,291	20.466

** Lungimile segmentelor sunt determinate în planul de proiecție Stereo 70 și sunt rotunjite la 1 milimetru.

*** Distanța dintre puncte este formată din segmente cumulate ce sunt mai mici decât valoarea 1 milimetru.

**DATE DESPRE IMOBILUL NR. 11166**

Oficiul de Cadastru și Publicitate Imobiliară CARAS-SEVERIN
Biroul de Cadastru și Publicitate Imobiliară Caransebes

A. Partea I. Descrierea imobilului

TEREN Extravilan

Nr. CF vechi:235-Petroșnița
Nr. topografic:2058

Adresa: Jud. Caraș-Severin

Nr. Crt	Nr cadastral Nr. topografic	Suprafața* (mp)	Observații / Referințe
A1	31734	11.642	Sector cadastral:30 Teren neimprejmuit;

B. Partea II. Proprietari și acte

Inscrieri privitoare la dreptul de proprietate și alte drepturi reale		Referințe
27854 / 09/11/2016		
Act Normativ nr. 532, din 24/07/2002 emis de GUVERNUL ROMANIEI (act administrativ nr 144 din 28.10.2016, emis de PRIMARIA BUCOSNITA;act administrativ nr 1125 din 27.04.2016, emis de PRIMARIA BUCOSNITA);		
B2	Intabulare, drept de PROPRIETATE, in baza H.G. nr. 532/2002, Anexa 20, Pozitia 23, dobandit prin Lege, cota actuala 1/1, cota initiala 1/1 1) COMUNA BUCOSNITA - DOMENIUL PUBLIC, CIF:9999999999999	A1

C. Partea III. SARCINI .

Inscrieri privind dezmembramintele dreptului de proprietate, drepturi reale de garanție și sarcini	Referințe
NU SUNT	

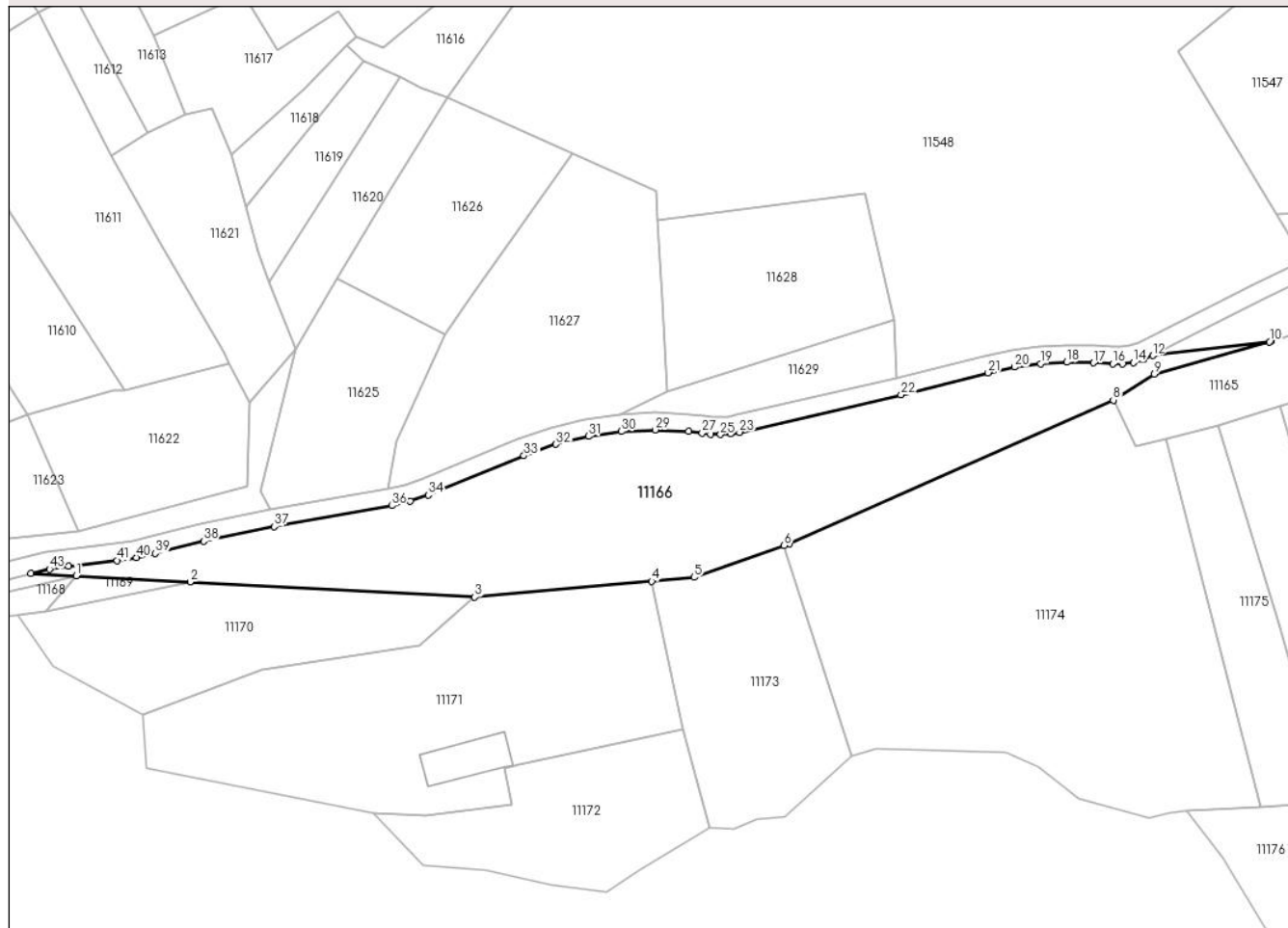
Anexa Nr. 1 La Partea I

Teren

Nr cadastral	Suprafața (mp)*	Observații / Referințe
31734	11.642	

* Suprafața este determinată în planul de proiecție Stereo 70.

DETALII LINIARE IMOBIL



Date referitoare la teren

Crt	Categorie folosință	Intravilan	Suprafața (mp)	Tarla	Parcelă	Nr. topo	Observații / Referințe
1	pașune	NU	11.642	-	-	2058	Pășune în Sub Tîrva

Lungime Segmente

1) Valorile lungimilor segmentelor sunt obținute din proiecție în plan.

Punct început	X / Y	Punct sfârșit	X / Y	Lungime segment	Punct început	X / Y	Punct sfârșit	X / Y	Lungime segment	Punct început	X / Y	Punct sfârșit	X / Y	Lungime segment
1	284.314,778 427.744,362	2	284.354,01 427.742,244	39.289	2	284.354,01 427.742,244	3	284.451,89 427.736,959	98.023	3	284.451,89 427.736,959	4	284.512,799 427.742,462	61.157
4	284.512,799 427.742,462	5	284.527,364 427.743,778	14.624	5	284.527,364 427.743,778	6	284.558,339 427.754,692	32.842	6	284.558,339 427.754,692	7	284.560,126 427.755,321	1.894
7	284.560,126 427.755,321	8	284.671,575 427.804,736	121.913	8	284.671,575 427.804,736	9	284.685,727 427.813,6	16.699	9	284.685,727 427.813,6	10	284.725,258 427.824,77	41.079
10	284.725,258 427.824,77	11	284.725,729 427.824,916	0.493	11	284.725,729 427.824,916	12	284.685,141 427.820,019	40.882	12	284.685,141 427.820,019	13	284.681,966 427.818,651	3.457
13	284.681,966 427.818,651	14	284.678,452 427.817,667	3.649	14	284.678,452 427.817,667	15	284.674,839 427.817,157	3.649	15	284.674,839 427.817,157	16	284.671,381 427.817,136	3.458
16	284.671,381 427.817,136	17	284.664,779 427.817,536	6.614	17	284.664,779 427.817,536	18	284.655,59 427.817,736	9.191	18	284.655,59 427.817,736	19	284.646,525 427.817,234	9.079

Punct început	X / Y	Punct sfârșit	X / Y	Lungime segment	Punct început	X / Y	Punct sfârșit	X / Y	Lungime segment	Punct început	X / Y	Punct sfârșit	X / Y	Lungime segment
19	284.646,525 427.817,234	20	284.637,525 427.816,035	9.08	20	284.637,525 427.816,035	21	284.628,537 427.814,121	9.19	21	284.628,537 427.814,121	22	284.598,578 427.806,525	30.907
22	284.598,578 427.806,525	23	284.543,012 427.793,674	57.033	23	284.543,012 427.793,674	24	284.539,827 427.793,111	3.234	24	284.539,827 427.793,111	25	284.536,451 427.792,873	3.384
25	284.536,451 427.792,873	26	284.533,104 427.792,988	3.349	26	284.533,104 427.792,988	27	284.530,125 427.793,366	3.003	27	284.530,125 427.793,366	28	284.525,534 427.793,916	4.624
28	284.525,534 427.793,916	29	284.513,933 427.794,507	11.616	29	284.513,933 427.794,507	30	284.502,413 427.793,963	11.533	30	284.502,413 427.793,963	31	284.491,004 427.792,293	11.531
31	284.491,004 427.792,293	32	284.479,811 427.789,513	11.533	32	284.479,811 427.789,513	33	284.468,812 427.785,605	11.673	33	284.468,812 427.785,605	34	284.435,92 427.772,067	35.569
34	284.435,92 427.772,067	35	284.429,748 427.769,907	6.539	35	284.429,748 427.769,907	36	284.423,379 427.768,42	6.54	36	284.423,379 427.768,42	37	284.382,829 427.761,223	41.184
37	284.382,829 427.761,223	38	284.358,666 427.756,244	24.671	38	284.358,666 427.756,244	39	284.342,031 427.752,009	17.166	39	284.342,031 427.752,009	40	284.335,512 427.750,577	6.674
40	284.335,512 427.750,577	41	284.328,911 427.749,579	6.676	41	284.328,911 427.749,579	42	284.312,141 427.747,609	16.885	42	284.312,141 427.747,609	43	284.305,58 427.746,615	6.636
43	284.305,58 427.746,615	44	284.299,193 427.745,204	6.541	44	284.299,193 427.745,204	1	284.314,778 427.744,362	15.608					

** Lungimile segmentelor sunt determinate în planul de proiecție Stereo 70 și sunt rotunjite la 1 milimetru.

*** Distanța dintre puncte este formată din segmente cumulate ce sunt mai mici decât valoarea 1 milimetru.

**DATE DESPRE IMOBILUL NR. 11167**

Oficiul de Cadastru și Publicitate Imobiliară CARAS-SEVERIN
Biroul de Cadastru și Publicitate Imobiliară Caransebes

A. Partea I. Descrierea imobilului

TEREN Extravilan

Nr. topografic:Parte din 2057

Adresa: Jud. Caraș-Severin

Nr. Crt	Nr cadastral Nr. topografic	Suprafața* (mp)	Observații / Referințe
A1		401	Sector cadastral:30 Teren neimprejmuit;

B. Partea II. Proprietari și acte

Inscrieri privitoare la dreptul de proprietate și alte drepturi reale		Referințe
/		
Act Administrativ nr. 1776, din 13/05/2024 emis de PRIMARIA COMUNEI BUCOSNITA;		
B1	Inscrierea posesiei, drept de PROPRIETATE, dobandit prin Lege, cota actuala 1/1 1) NEIDENTIFICAT NEIDENTIFICAT	A1
Act Normativ nr. 7, din 13/03/1996 emis de PARLAMENTUL ROMÂNIEI;		
B2	SE NOTEAZĂ MENȚIUNEA DE PROPRIETAR NEIDENTIFICAT	A1

C. Partea III. SARCINI .

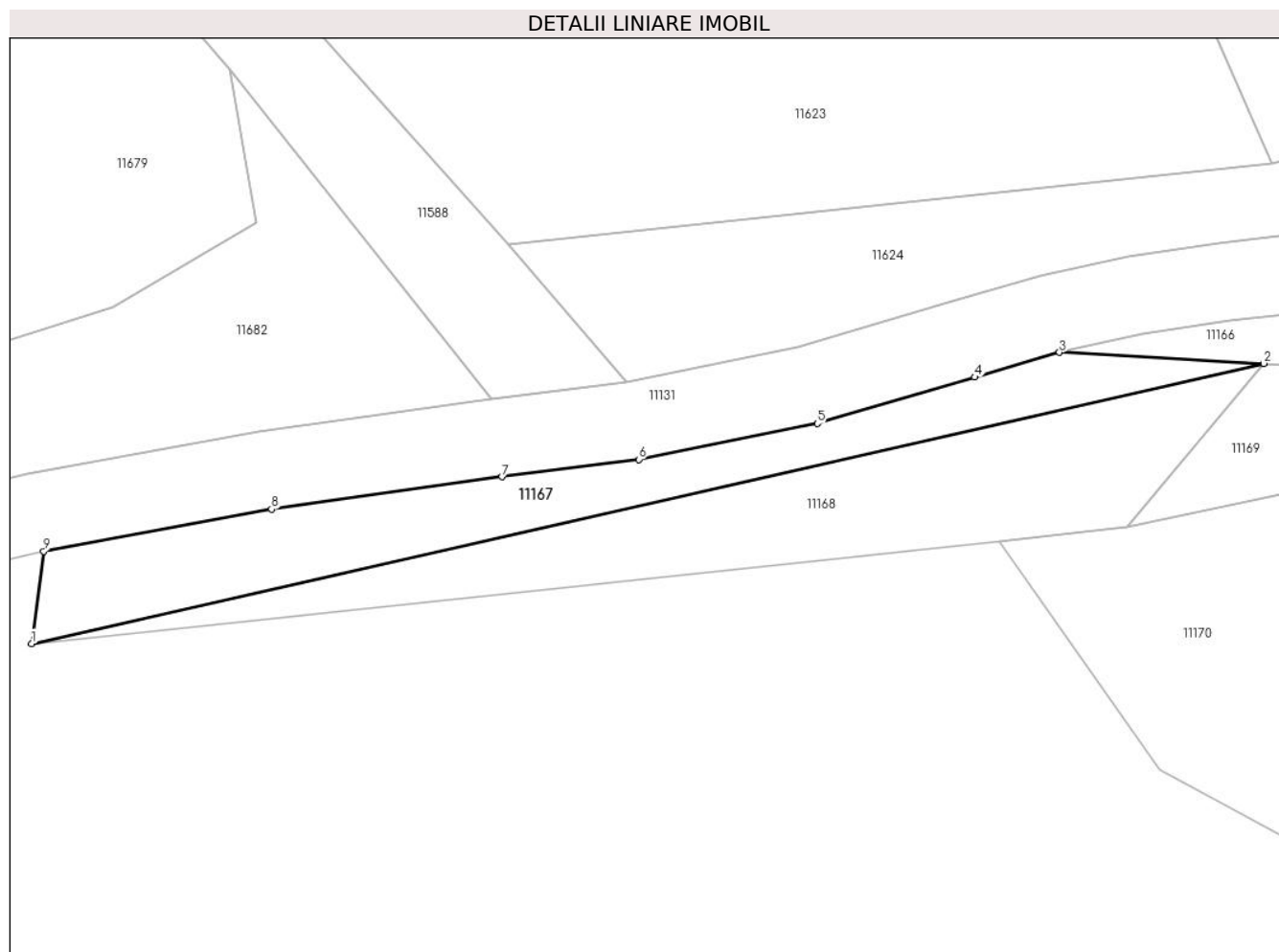
Inscrieri privind dezmembramintele dreptului de proprietate, drepturi reale de garanție și sarcini	Referințe
NU SUNT	

Anexa Nr. 1 La Partea I

Teren

Nr cadastral	Suprafața (mp)*	Observații / Referințe
	401	

* Suprafața este determinată în planul de proiecție Stereo 70.



Date referitoare la teren

Crt	Categorie folosință	Intra vilan	Suprafața (mp)	Tarla	Parcelă	Nr. topo	Observații / Referințe
1	livada	NU	401	-	-	Parte din 2057	Livadă în Sub Tîrva

Lungime Segmente

1) Valorile lungimilor segmentelor sunt obținute din proiecție în plan.

Punct început	X / Y	Punct sfârșit	X / Y	Lungime segment (** (m)
1	284.220,772 427.722,994	2	284.314,778 427.744,362	96.404
2	284.314,778 427.744,362	3	284.299,193 427.745,204	15.608
3	284.299,193 427.745,204	4	284.292,736 427.743,316	6.727
4	284.292,736 427.743,316	5	284.280,71 427.739,78	12.535
5	284.280,71 427.739,78	6	284.267,115 427.737,038	13.869

Punct început	X / Y	Punct sfârșit	X / Y	Lungime segment (** (m)
6	284.267,115 427.737,038	7	284.256,662 427.735,713	10.537
7	284.256,662 427.735,713	8	284.239,072 427.733,255	17.761
8	284.239,072 427.733,255	9	284.221,698 427.730,035	17.67
9	284.221,698 427.730,035	1	284.220,772 427.722,994	7.102

** Lungimile segmentelor sunt determinate în planul de proiecție Stereo 70 și sunt rotunjite la 1 milimetru.

*** Distanța dintre puncte este formată din segmente cumulate ce sunt mai mici decât valoarea 1 milimetru.

**DATE DESPRE IMOBILUL NR. 11168**

Oficiul de Cadastru și Publicitate Imobiliară CARAS-SEVERIN
Biroul de Cadastru și Publicitate Imobiliară Caransebes

A. Partea I. Descrierea imobilului

TEREN Extravilan

Nr. CF vechi:235-Petroșnița
Nr. topografic:2060

Adresa: Jud. Caraș-Severin

Nr. Crt	Nr cadastral Nr. topografic	Suprafața* (mp)	Observații / Referințe
A1		475	Sector cadastral:30 Teren neimprejmuit;

B. Partea II. Proprietari și acte

Inscrieri privitoare la dreptul de proprietate și alte drepturi reale		Referințe
4166 / 25/05/1914		
Act nr. -, din 25/05/1914 emis de -;		
B1	Intabulare, drept de PROPRIETATE, cf vechi, dobandit prin Conventie, cota actuala 1/1, cota initiala 1/1 1) COMUNA PETROSNITA, CIF:9999999999999	A1

C. Partea III. SARCINI .

Inscrieri privind dezmembramintele dreptului de proprietate, drepturi reale de garanție și sarcini	Referințe
NU SUNT	

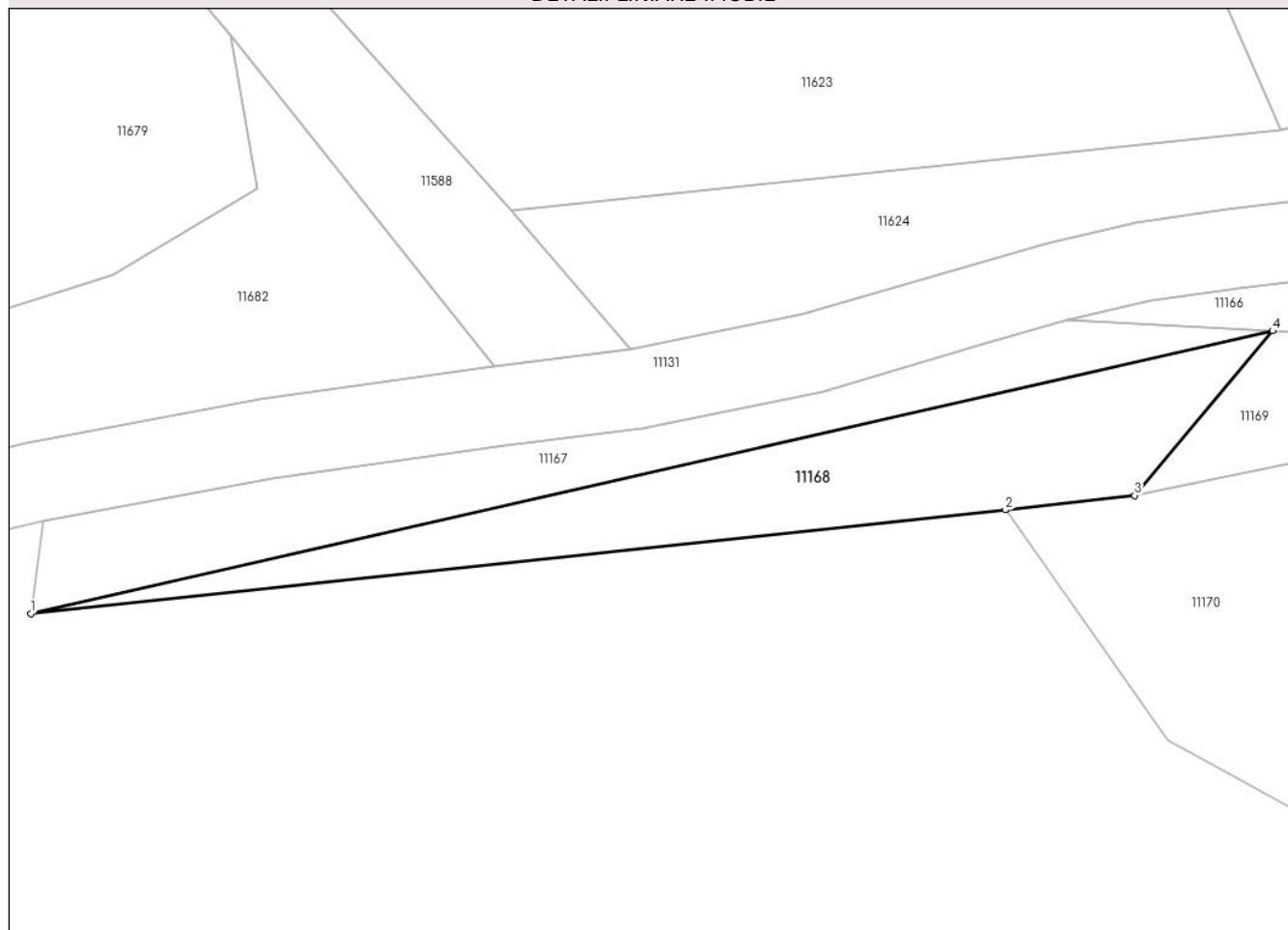
Anexa Nr. 1 La Partea I

Teren

Nr cadastral	Suprafața (mp)*	Observații / Referințe
	475	

* Suprafața este determinată în planul de proiecție Stereo 70.

DETALII LINIARE IMOBIL



Date referitoare la teren

Crt	Categorie folosință	Intra vilan	Suprafața (mp)	Tarla	Parcelă	Nr. topo	Observații / Referințe
1	pasune	NU	475	-	-	2060	Livadă în Sub Tîrva

Lungime Segmente

1) Valorile lungimilor segmentelor sunt obținute din proiecție în plan.

Punct început	X / Y	Punct sfârșit	X / Y	Lungime segment (** (m)
1	284.220,772 427.722,994	2	284.294,559 427.730,827	74.202
2	284.294,559 427.730,827	3	284.304,327 427.731,922	9.829
3	284.304,327 427.731,922	4	284.314,778 427.744,362	16.247
4	284.314,778 427.744,362	1	284.220,772 427.722,994	96.404

** Lungimile segmentelor sunt determinate în planul de proiecție Stereo 70 și sunt rotunjite la 1 milimetru.

***** Distanţa dintre puncte este formată din segmente cumulate ce sunt mai mici decât valoarea 1 milimetru.**

**DATE DESPRE IMOBILUL NR. 11169**

Oficiul de Cadastru și Publicitate Imobiliară CARAS-SEVERIN
Biroul de Cadastru și Publicitate Imobiliară Caransebes

A. Partea I. Descrierea imobilului

TEREN Extravilan

Nr. CF vechi:179-Petroșnița
Nr. topografic:2059

Adresa: Jud. Caraș-Severin

Nr. Crt	Nr cadastral Nr. topografic	Suprafața* (mp)	Observații / Referințe
A1		255	Sector cadastral:30 Teren neimprejmuit;

B. Partea II. Proprietari și acte

Inscrieri privitoare la dreptul de proprietate și alte drepturi reale		Referințe
/		
Act Administrativ nr. 1776, din 13/05/2024 emis de PRIMARIA COMUNEI BUCOSNITA;		
B1	Inscrierea posesiei, drept de PROPRIETATE, dobandit prin Lege, cota actuala 1/1 1) NEIDENTIFICAT NEIDENTIFICAT	A1
Act Normativ nr. 7, din 13/03/1996 emis de PARLAMENTUL ROMÂNIEI;		
B2	SE NOTEAZĂ MENȚIUNEA DE PROPRIETAR NEIDENTIFICAT	A1

C. Partea III. SARCINI .

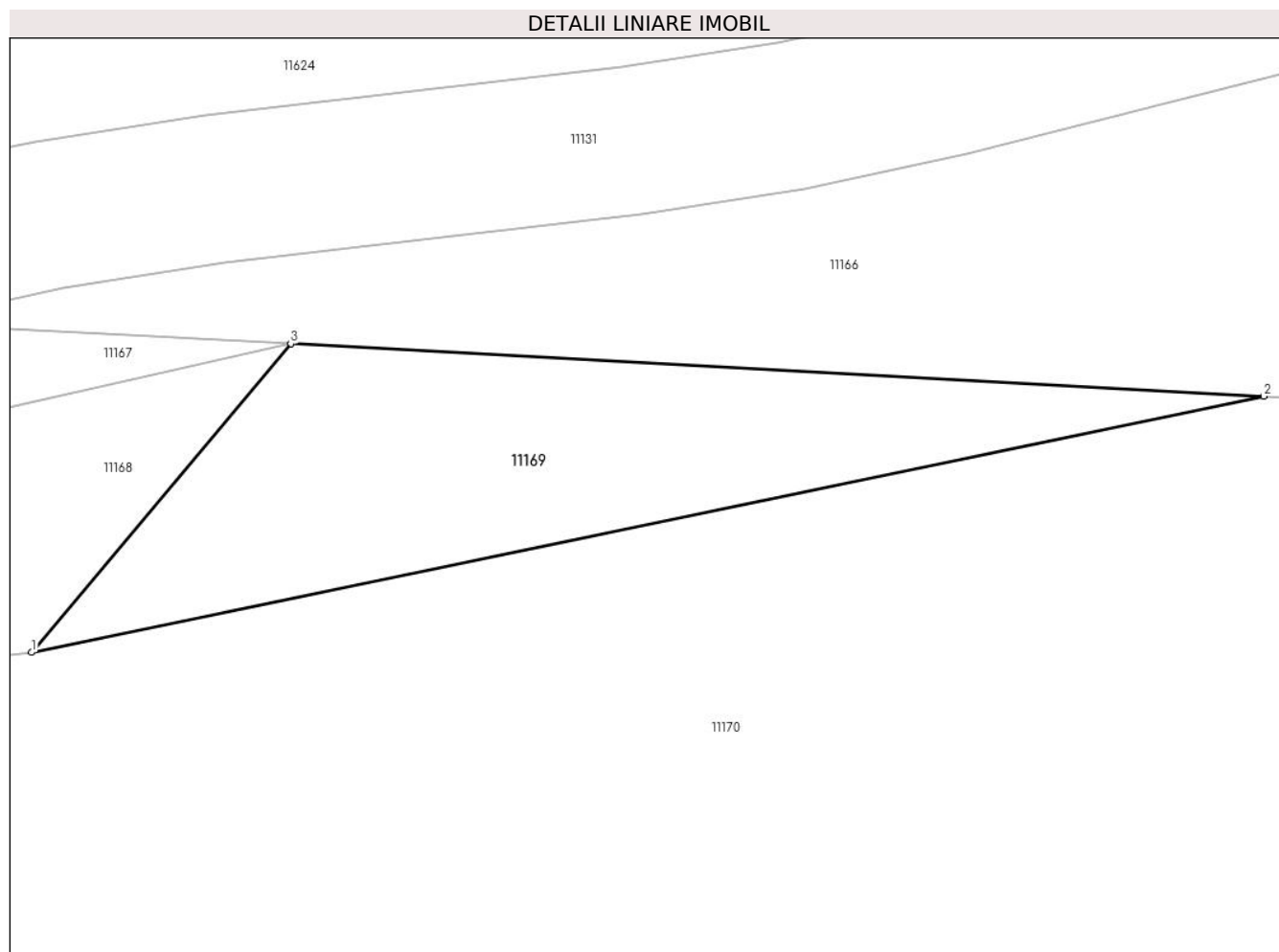
Inscrieri privind dezmembramintele dreptului de proprietate, drepturi reale de garanție și sarcini	Referințe
NU SUNT	

Anexa Nr. 1 La Partea I

Teren

Nr cadastral	Suprafața (mp)*	Observații / Referințe
	255	

* Suprafața este determinată în planul de proiecție Stereo 70.



Date referitoare la teren

Crt	Categorie folosință	Intravilan	Suprafața (mp)	Tarla	Parcelă	Nr. topo	Observații / Referințe
1	pasune	NU	255	-	-	2059	Fâneată în Sub Tîrva

Lungime Segmente

1) Valorile lungimilor segmentelor sunt obținute din proiecție în plan.

Punct început	X / Y	Punct sfârșit	X / Y	Lungime segment (** (m)
1	284.304,327 427.731,922	2	284.354,01 427.742,244	50.744
2	284.354,01 427.742,244	3	284.314,778 427.744,362	39.289
3	284.314,778 427.744,362	1	284.304,327 427.731,922	16.247

** Lungimile segmentelor sunt determinate în planul de proiecție Stereo 70 și sunt rotunjite la 1 milimetru.

*** Distanța dintre puncte este formată din segmente cumulate ce sunt mai mici decât valoarea 1 milimetru.

**DATE DESPRE IMOBILUL NR. 11170**

Oficiul de Cadastru și Publicitate Imobiliară CARAS-SEVERIN
Biroul de Cadastru și Publicitate Imobiliară Caransebes

A. Partea I. Descrierea imobilului

TEREN Extravilan

Nr. CF vechi:179-Petroșnița
Nr. topografic:2189

Adresa: Jud. Caraș-Severin

Nr. Crt	Nr cadastral Nr. topografic	Suprafața* (mp)	Observații / Referințe
A1		3.991	Sector cadastral:30 Teren neimprejmuit;

B. Partea II. Proprietari și acte

Inscrieri privitoare la dreptul de proprietate și alte drepturi reale		Referințe
/		
Act Administrativ nr. 1776, din 13/05/2024 emis de PRIMARIA COMUNEI BUCOSNITA;		
B1	Inscrierea posesiei, drept de PROPRIETATE, dobandit prin Lege, cota actuala 1/1 1) NEIDENTIFICAT NEIDENTIFICAT	A1
Act Normativ nr. 7, din 13/03/1996 emis de PARLAMENTUL ROMÂNIEI;		
B2	SE NOTEAZĂ MENȚIUNEA DE PROPRIETAR NEIDENTIFICAT	A1

C. Partea III. SARCINI .

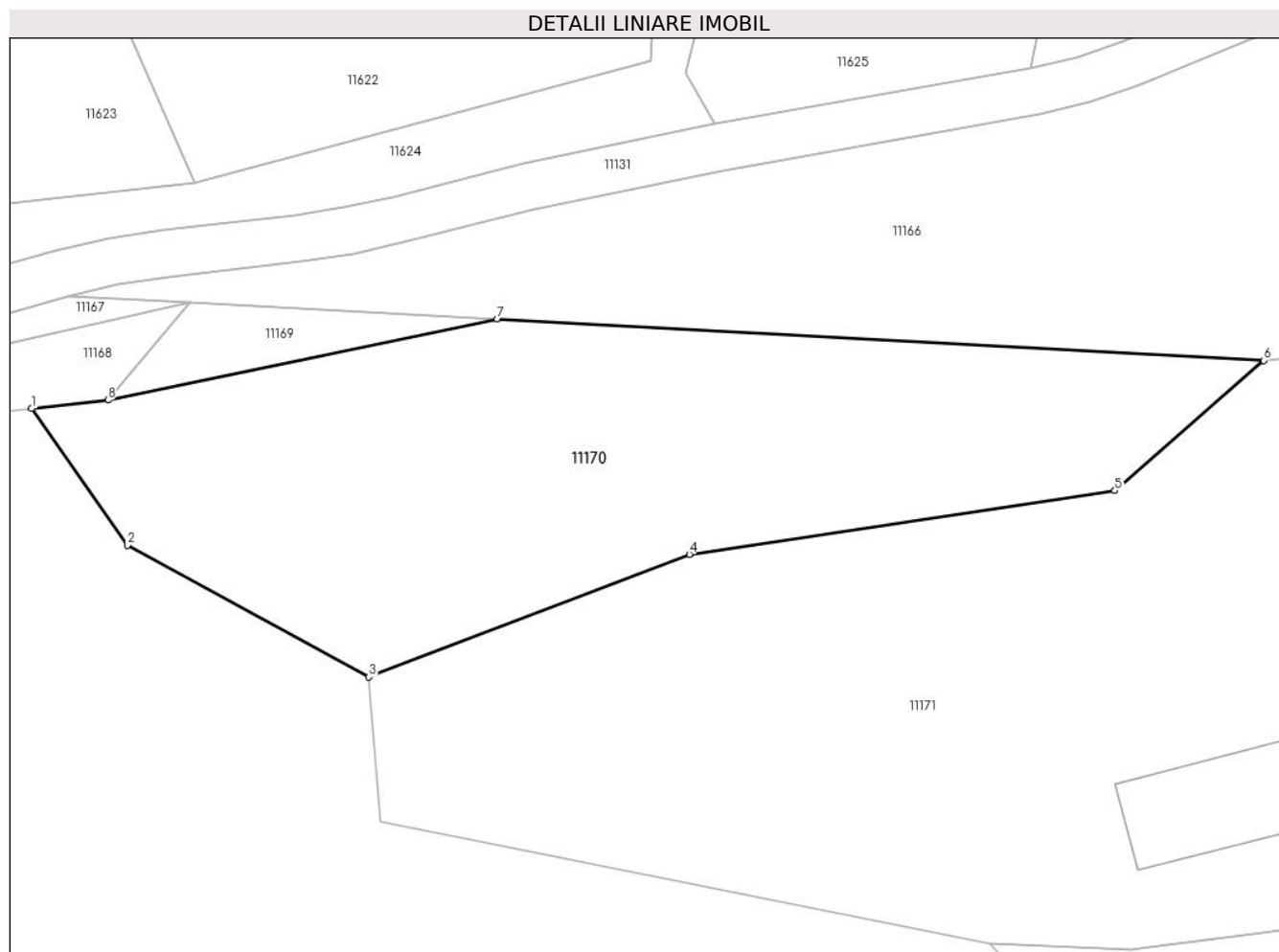
Inscrieri privind dezmembramintele dreptului de proprietate, drepturi reale de garanție și sarcini	Referințe
NU SUNT	

Anexa Nr. 1 La Partea I

Teren

Nr cadastral	Suprafața (mp)*	Observații / Referințe
	3.991	

* Suprafața este determinată în planul de proiecție Stereo 70.



Date referitoare la teren

Crt	Categorie folosință	Intravilan	Suprafața (mp)	Tarla	Parcelă	Nr. topo	Observații / Referințe
1	pasune	NU	3.991	-	-	2189	Fâneată în Ogașu Dorchii

Lungime Segmente

1) Valorile lungimilor segmentelor sunt obținute din proiecție în plan.

Punct început	X / Y	Punct sfârșit	X / Y	Lungime segment (** (m)
1	284.294,559 427.730,827	2	284.306,837 427.713,384	21.331
2	284.306,837 427.713,384	3	284.337,64 427.696,579	35.089
3	284.337,64 427.696,579	4	284.378,541 427.712,217	43.789
4	284.378,541 427.712,217	5	284.432,881 427.720,342	54.944
5	284.432,881 427.720,342	6	284.451,89 427.736,959	25.248

Punct început	X / Y	Punct sfârșit	X / Y	Lungime segment (** (m)
6	284.451,89 427.736,959	7	284.354,01 427.742,244	98.023
7	284.354,01 427.742,244	8	284.304,327 427.731,922	50.744
8	284.304,327 427.731,922	1	284.294,559 427.730,827	9.829

** Lungimile segmentelor sunt determinate în planul de proiecție Stereo 70 și sunt rotunjite la 1 milimetru.

*** Distanța dintre puncte este formată din segmente cumulate ce sunt mai mici decât valoarea 1 milimetru.

**DATE DESPRE IMOBILUL NR. 11171**

Oficiul de Cadastru și Publicitate Imobiliară CARAS-SEVERIN
Biroul de Cadastru și Publicitate Imobiliară Caransebes

A. Partea I. Descrierea imobilului

Nr. CF vechi:1177, 1176-Petroșnița
Nr. topografic:2190/1, 2190/2

TEREN Extravilan

Adresa: Jud. Caraș-Severin

Nr. Crt	Nr cadastral Nr. topografic	Suprafața* (mp)	Observații / Referințe
A1		9.150	Sector cadastral:30 Teren neimprejmuit;

Construcții

Crt	Nr cadastral Nr. topografic	Adresa	Observații / Referințe
A1.1		Jud. Caraș-Severin	Nr. niveluri:1; S. construita la sol:345 mp; S. construita desfasurata:345 mp; Anexă P

B. Partea II. Proprietari și acte

Inscrieri privitoare la dreptul de proprietate și alte drepturi reale		Referințe
/		
Act Normativ nr. 7, din 13/03/1996 emis de PARLAMENTUL ROMÂNIEI;		
B1	Intabulare, drept de PROPRIETATE, dobândit prin Lege, cota actuala 1/1 1) NEIDENTIFICAT NEIDENTIFICAT	A1
Act Normativ nr. 7, din 13/03/1996 emis de PARLAMENTUL ROMÂNIEI (ADEVERINȚA NR. 5434/27.10.2023, EMISĂ DE PRIMĂRIA COMUNEI BUCOȘNIȚA);		
B2	Se notează posesia faptică în favoarea lui 1) MOATĂR FILARET-CRISTIAN	A1
Act Normativ nr. 7, din 13/03/1996 emis de PARLAMENTUL ROMÂNIEI (ADEVERINȚA NR. 1271/15.04.2022, EMISĂ DE PRIMĂRIA COMUNEI BUCOȘNIȚA);		
B2	Intabulare, drept de PROPRIETATE, dobândit prin Lege, cota actuala 1/1 1) MOATĂR FILARET-CRISTIAN	A1.1

C. Partea III. SARCINI .

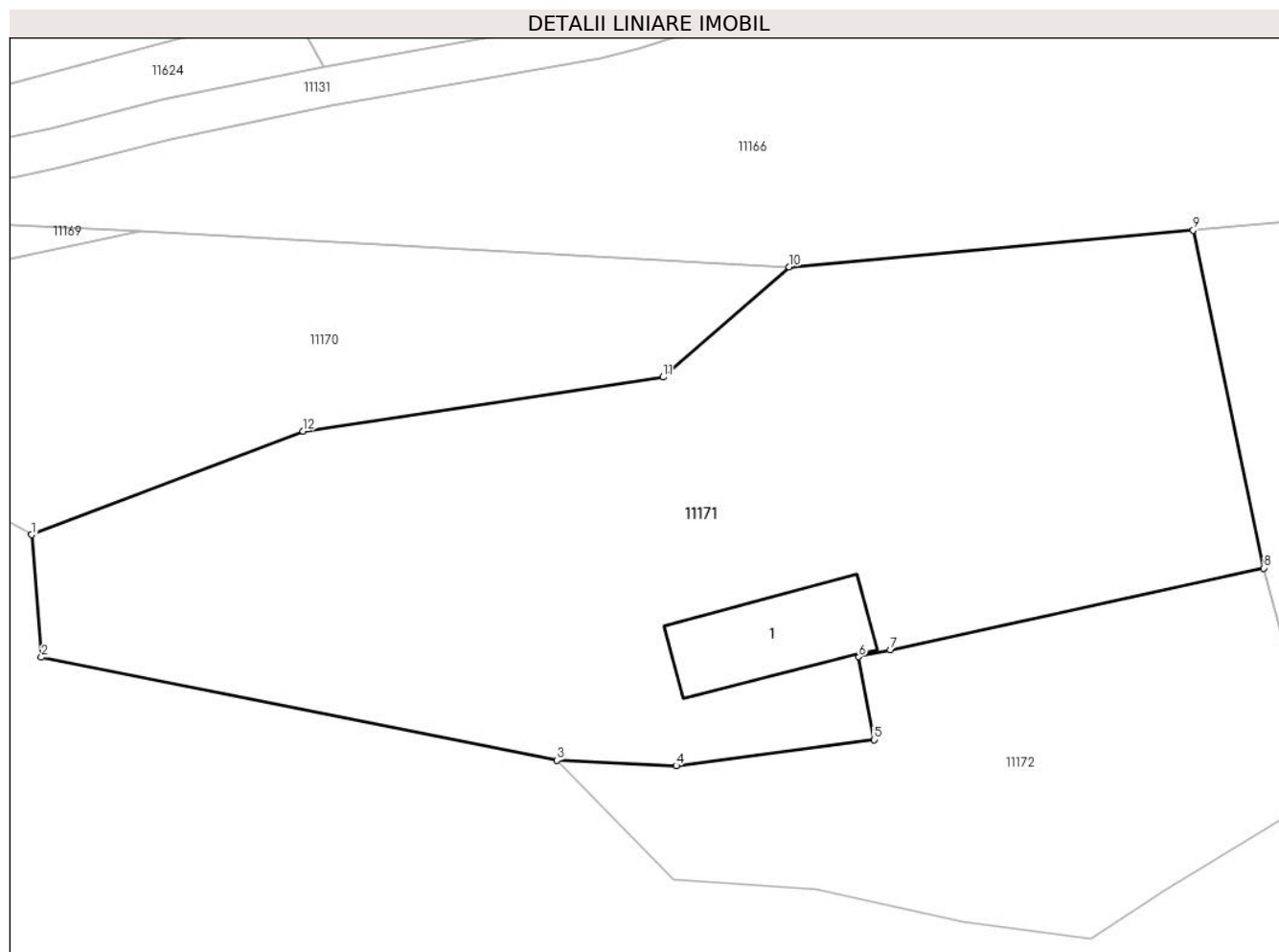
Inscrieri privind dezmembramintele dreptului de proprietate, drepturi reale de garanție și sarcini	Referințe
NU SUNT	

Anexa Nr. 1 La Partea I

Teren

Nr cadastral	Suprafața (mp)*	Observații / Referințe
	9.150	

* Suprafața este determinată în planul de proiecție Stereo 70.



Date referitoare la teren

Crt	Categorie folosință	Intravilan	Suprafața (mp)	Tarla	Parcelă	Nr. topo	Observații / Referințe
1	curți constructii	NU	789	-	-	2190/1, 2190/2	Fâneață în Ogașu Dorchii
2	pasune	NU	8.361	-	-	-	

Date referitoare la construcții

Crt	Număr	Destinație construcție	Supraf. (mp)	Situație juridică	Observații / Referințe
A1.1		construcții anexa	345	Cu acte	Nr. niveluri:1; S. construita la sol:345 mp; S. construita desfasurata:345 mp; Anexă P

Lungime Segmente

1) Valorile lungimilor segmentelor sunt obținute din proiecție în plan.

Punct început	X / Y	Punct sfârșit	X / Y	Lungime segment (** (m)
1	284.337,64 427.696,579	2	284.339,136 427.678,131	18.509
2	284.339,136 427.678,131	3	284.416,855 427.662,612	79.253
3	284.416,855 427.662,612	4	284.434,832 427.661,776	17.996

Punct început	X / Y	Punct sfârșit	X / Y	Lungime segment (** (m)
4	284.434,832 427.661,776	5	284.464,694 427.665,713	30.12
5	284.464,694 427.665,713	6	284.462,327 427.678,217	12.726
6	284.462,327 427.678,217	7	284.467,139 427.679,267	4.925
7	284.467,139 427.679,267	8	284.523,436 427.691,556	57.623
8	284.523,436 427.691,556	9	284.512,799 427.742,462	52.005
9	284.512,799 427.742,462	10	284.451,89 427.736,959	61.157
10	284.451,89 427.736,959	11	284.432,881 427.720,342	25.248
11	284.432,881 427.720,342	12	284.378,541 427.712,217	54.944
12	284.378,541 427.712,217	1	284.337,64 427.696,579	43.789

** Lungimile segmentelor sunt determinate în planul de proiecție Stereo 70 și sunt rotunjite la 1 milimetru.

*** Distanța dintre puncte este formată din segmente cumulate ce sunt mai mici decât valoarea 1 milimetru.

**DATE DESPRE IMOBILUL NR. 11172**

Oficiul de Cadastru și Publicitate Imobiliară CARAS-SEVERIN
Biroul de Cadastru și Publicitate Imobiliară Caransebes

A. Partea I. Descrierea imobilului

TEREN Extravilan

Nr. CF vechi:597-Petroșnița
Nr. topografic:2193, 2192

Adresa: Jud. Caraș-Severin

Nr. Crt	Nr cadastral Nr. topografic	Suprafața* (mp)	Observații / Referințe
A1		3.570	Sector cadastral:30 Teren neimprejmuit;

B. Partea II. Proprietari și acte

Inscrieri privitoare la dreptul de proprietate și alte drepturi reale		Referințe
246 / 06/03/1958		
Act Notarial nr. 89, din 01/01/1958 emis de -;		
B1	Intabulare, drept de PROPRIETATE, dobândit prin Succesiune, cota actuala 1/1 1) ȚĂRANU ROMANIȚA, născ. Băcilă, fiica lui Iosif și a Mariei, dom. în Petroșnița	A1

C. Partea III. SARCINI .

Inscrieri privind dezmembramintele dreptului de proprietate, drepturi reale de garanție și sarcini	Referințe
NU SUNT	

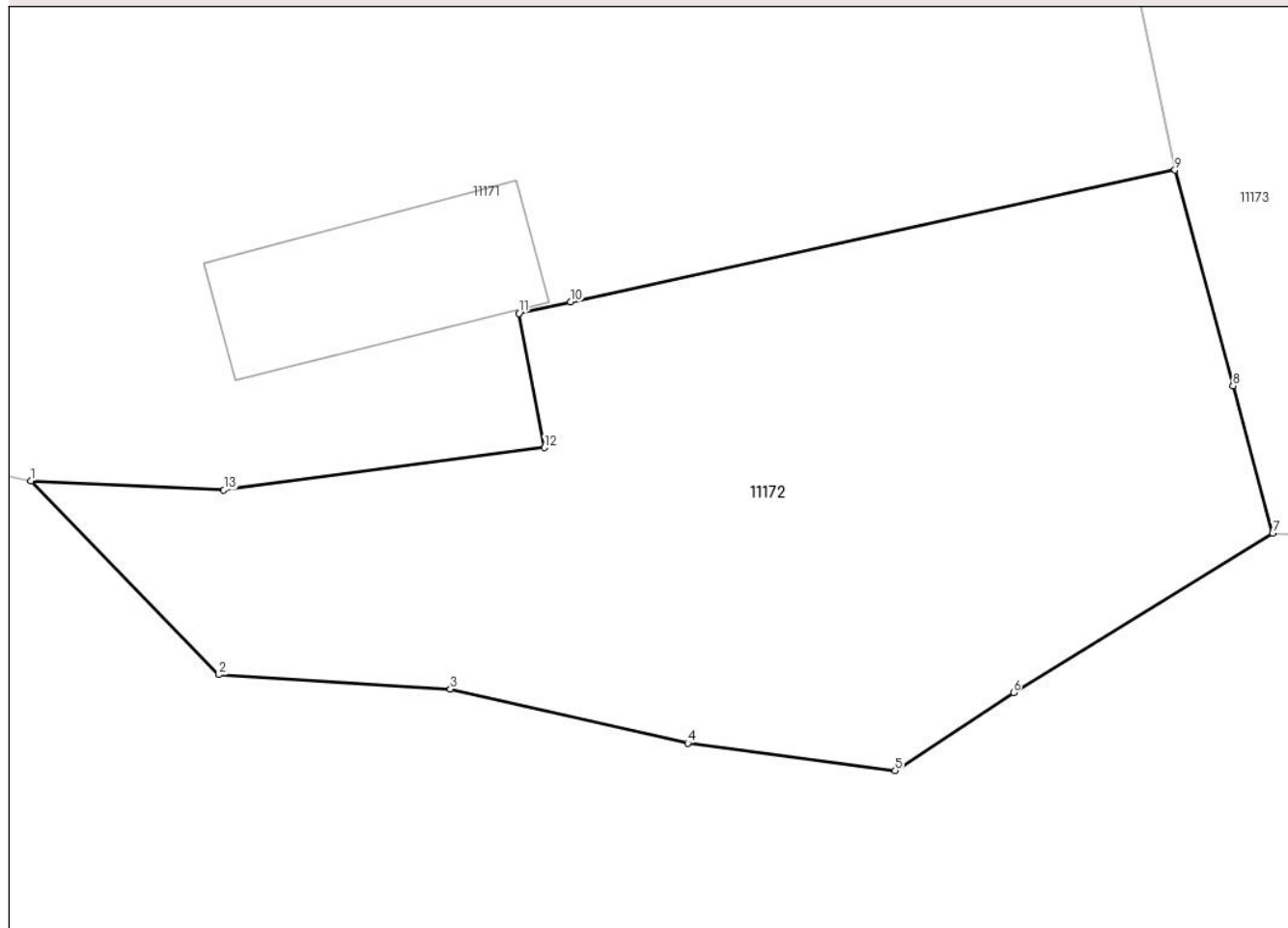
Anexa Nr. 1 La Partea I

Teren

Nr cadastral	Suprafața (mp)*	Observații / Referințe
	3.570	

* Suprafața este determinată în planul de proiecție Stereo 70.

DETALII LINIARE IMOBIL



Date referitoare la teren

Crt	Categorie folosință	Intravilan	Suprafața (mp)	Tarla	Parcelă	Nr. topo	Observații / Referințe
1	pasune	NU	3.570	-	-	2193, 2192	Arabil în Ogașu Dorchii

Lungime Segmente

1) Valorile lungimilor segmentelor sunt obținute din proiecție în plan.

Punct început	X / Y	Punct sfârșit	X / Y	Lungime segment (** (m)
1	284.416,855 427.662,612	2	284.434,375 427.644,584	25.139
2	284.434,375 427.644,584	3	284.455,937 427.643,248	21.603
3	284.455,937 427.643,248	4	284.478,045 427.638,219	22.673
4	284.478,045 427.638,219	5	284.497,376 427.635,669	19.498
5	284.497,376 427.635,669	6	284.508,402 427.642,91	13.191

Punct început	X / Y	Punct sfârșit	X / Y	Lungime segment (** (m)
6	284.508,402 427.642,91	7	284.532,543 427.657,755	28.34
7	284.532,543 427.657,755	8	284.528,858 427.671,463	14.195
8	284.528,858 427.671,463	9	284.523,436 427.691,556	20.812
9	284.523,436 427.691,556	10	284.467,139 427.679,267	57.623
10	284.467,139 427.679,267	11	284.462,327 427.678,217	4.925
11	284.462,327 427.678,217	12	284.464,694 427.665,713	12.726
12	284.464,694 427.665,713	13	284.434,832 427.661,776	30.12
13	284.434,832 427.661,776	1	284.416,855 427.662,612	17.996

** Lungimile segmentelor sunt determinate în planul de proiecție Stereo 70 și sunt rotunjite la 1 milimetru.

*** Distanța dintre puncte este formată din segmente cumulate ce sunt mai mici decât valoarea 1 milimetru.

**DATE DESPRE IMOBILUL NR. 11173**

Oficiul de Cadastru și Publicitate Imobiliară CARAS-SEVERIN
Biroul de Cadastru și Publicitate Imobiliară Caransebes

A. Partea I. Descrierea imobilului

TEREN Extravilan

Nr. CF vechi:1177-Petroșnița
Nr. topografic:2191

Adresa: Jud. Caraș-Severin

Nr. Crt	Nr cadastral Nr. topografic	Suprafața* (mp)	Observații / Referințe
A1		4.349	Sector cadastral:30 Teren neimprejmuit;

B. Partea II. Proprietari și acte

Inscrieri privitoare la dreptul de proprietate și alte drepturi reale		Referințe
5682 / 17/12/2003		
Hotarare Judecatoreasca nr. 2777, din 01/01/1997 emis de JUDECĂTORIA CARANSEBEȘ;		
B1	Intabulare, drept de PROPRIETATE, dobandit prin Hotarare Judecatoreasca, cota actuala 1/1 1) BĂCILĂ MARIA	A1
/		
Act Normativ nr. 7, din 13/03/1996 emis de PARLAMENTUL ROMÂNIEI (ADEVERINȚA NR. 5435/27.10.2023, EMISĂ DE PRIMĂRIA COMUNEI BUCOȘNIȚA);		
B2	Se notează posesia faptică în favoarea lui 1) MOATĂR FILARET-CRISTIAN	A1

C. Partea III. SARCINI .

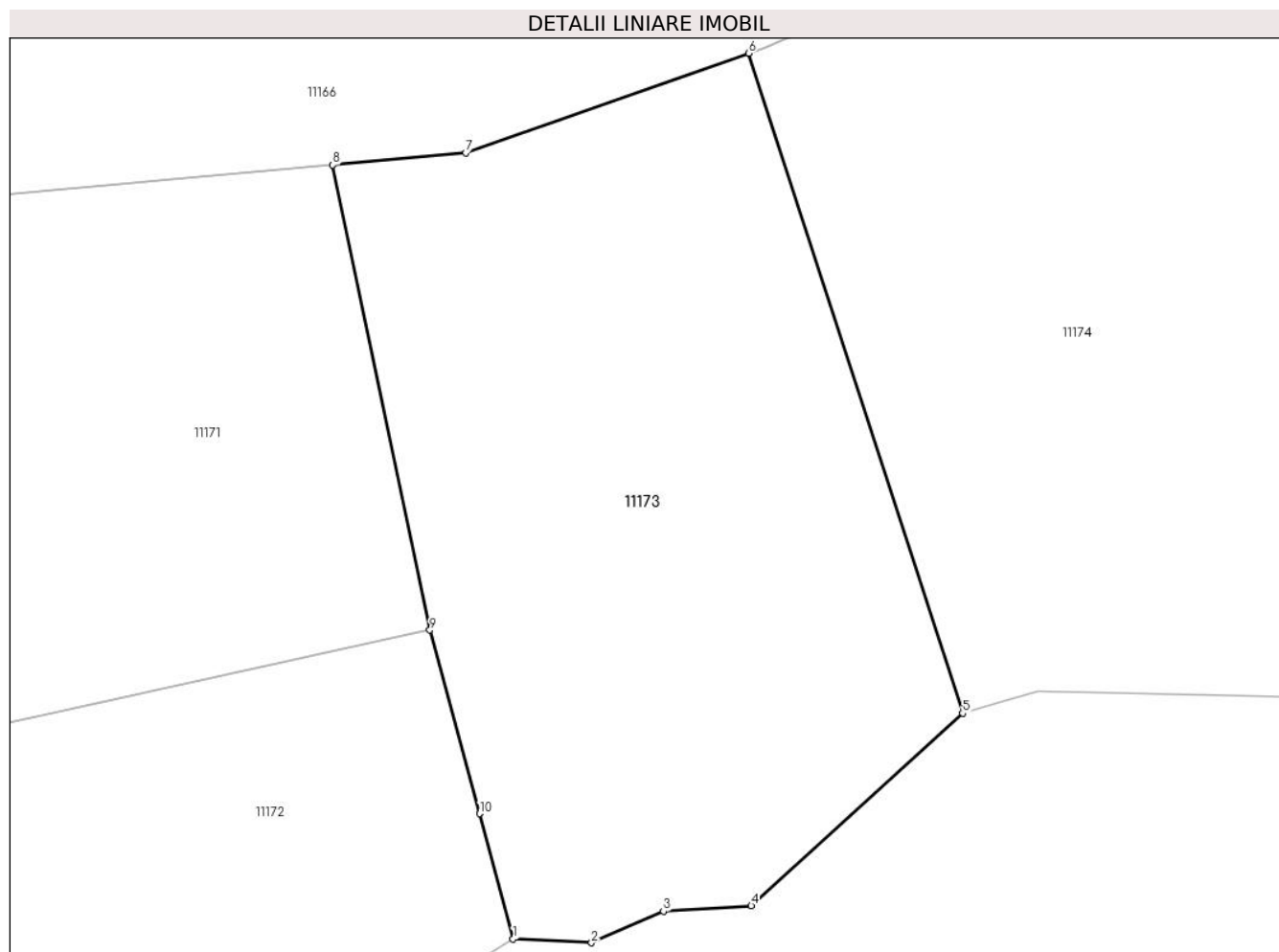
Inscrieri privind dezmembramintele dreptului de proprietate, drepturi reale de garanție și sarcini	Referințe
NU SUNT	

Anexa Nr. 1 La Partea I

Teren

Nr cadastral	Suprafața (mp)*	Observații / Referințe
	4.349	

* Suprafața este determinată în planul de proiecție Stereo 70.



Date referitoare la teren

Crt	Categorie folosință	Intravilan	Suprafața (mp)	Tarla	Parcelă	Nr. topo	Observații / Referințe
1	pașune	NU	4.349	-	-	2191	Arabil în Ogașu Dorchii

Lungime Segmente

1) Valorile lungimilor segmentelor sunt obținute din proiecție în plan.

Punct început	X / Y	Punct sfârșit	X / Y	Lungime segment (** (m)
1	284.532,543 427.657,755	2	284.541,134 427.657,331	8.601
2	284.541,134 427.657,331	3	284.549,018 427.660,798	8.613
3	284.549,018 427.660,798	4	284.558,638 427.661,376	9.637
4	284.558,638 427.661,376	5	284.581,768 427.682,45	31.291
5	284.581,768 427.682,45	6	284.558,339 427.754,692	75.946

Punct început	X / Y	Punct sfârșit	X / Y	Lungime segment (** (m)
6	284.558,339 427.754,692	7	284.527,364 427.743,778	32.842
7	284.527,364 427.743,778	8	284.512,799 427.742,462	14.624
8	284.512,799 427.742,462	9	284.523,436 427.691,556	52.005
9	284.523,436 427.691,556	10	284.528,858 427.671,463	20.812
10	284.528,858 427.671,463	1	284.532,543 427.657,755	14.195

** Lungimile segmentelor sunt determinate în planul de proiecție Stereo 70 și sunt rotunjite la 1 milimetru.

*** Distanța dintre puncte este formată din segmente cumulate ce sunt mai mici decât valoarea 1 milimetru.

**DATE DESPRE IMOBILUL NR. 11174**

Oficiul de Cadastru și Publicitate Imobiliară CARAS-SEVERIN
Biroul de Cadastru și Publicitate Imobiliară Caransebes

A. Partea I. Descrierea imobilului

TEREN Extravilan

Nr. CF vechi:741-Petroșnița
Nr. topografic:2203

Adresa: Jud. Caraș-Severin

Nr. Crt	Nr cadastral Nr. topografic	Suprafața* (mp)	Observații / Referințe
A1	32669	14.848	Sector cadastral:30 Teren neimprejmuit;

B. Partea II. Proprietari și acte

Inscrieri privitoare la dreptul de proprietate și alte drepturi reale		Referințe
1486 / 26/07/1939		
Contract De Vânzare-Cumpărare nr. -, din 20/05/1939 emis de -;		
B1	Intabulare, drept de PROPRIETATE, cumparare, dobandit prin Conventie, cota actuala 1/2, cota initiala 1/2 1) ANDERCA MIHAI , (casatorit cu Blidariu Ioana)	A1
B2	Interdicție de instrainare și grevare, în favoarea: 1) ANDERCA MIHAI , și soția 2) ANDERCA PETRIA , născută Burai	A1
631 / 28/06/1957		
Sentința Civilă nr. 631, din 01/01/1957 emis de Tribunalul Popular al Raionului Caransebes (Dosar nr. 8332/1956);		
B3	Intabulare, drept de PROPRIETATE, confiscare, dobandit prin Hotărâre Judecatorească, cota actuala 1/2, cota initiala 1/2 1) STATUL ROMAN R.P.R. , CIF:999999999999	A1

C. Partea III. SARCINI

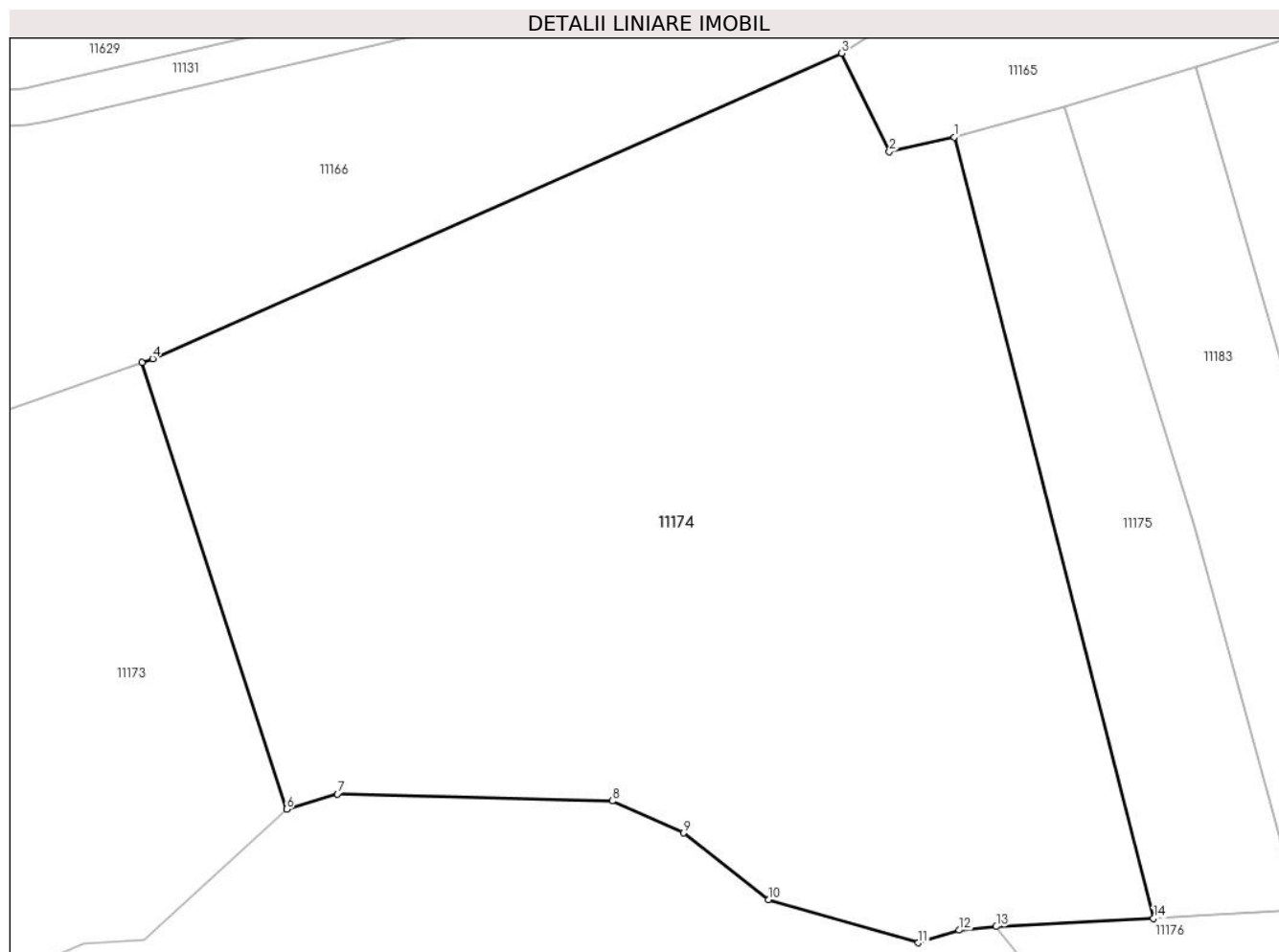
Inscrieri privind dezmembrămintele dreptului de proprietate, drepturi reale de garanție și sarcini		Referințe
1486 / 26/07/1939		
Contract De Vânzare-Cumpărare nr. -, din 20/05/1939 emis de -;		
C1	Intabulare, drept de UZUFRACT VIAGER, cota actuala 1/2, cota initiala 1/2 1) ANDERCA MIHAI , și soția 2) ANDERCA PETRIA , născută Burai	A1

Anexa Nr. 1 La Partea I

Teren

Nr cadastral	Suprafața (mp)*	Observații / Referințe
32669	14.848	

* Suprafața este determinată în planul de proiecție Stereo 70.



Date referitoare la teren

Crt	Categorie folosință	Intravilan	Suprafața (mp)	Tarla	Parcelă	Nr. topo	Observații / Referințe
1	pașune	NU	14.848	-	-	2203	Fânață în Ogașu Dorchii

Lungime Segmente

1) Valorile lungimilor segmentelor sunt obținute din proiecție în plan.

Punct început	X / Y	Punct sfârșit	X / Y	Lungime segment (** (m)
1	284.689,833 427.791,184	2	284.679,336 427.788,798	10.765
2	284.679,336 427.788,798	3	284.671,575 427.804,736	17.727
3	284.671,575 427.804,736	4	284.560,126 427.755,321	121.913
4	284.560,126 427.755,321	5	284.558,339 427.754,692	1.894
5	284.558,339 427.754,692	6	284.581,768 427.682,45	75.946

Punct început	X / Y	Punct sfârșit	X / Y	Lungime segment (** (m)
6	284.581,768 427.682,45	7	284.590,008 427.684,904	8.598
7	284.590,008 427.684,904	8	284.634,473 427.683,801	44.479
8	284.634,473 427.683,801	9	284.646,013 427.678,628	12.646
9	284.646,013 427.678,628	10	284.659,765 427.667,845	17.475
10	284.659,765 427.667,845	11	284.684,016 427.660,854	25.239
11	284.684,016 427.660,854	12	284.690,616 427.662,886	6.906
12	284.690,616 427.662,886	13	284.696,641 427.663,479	6.054
13	284.696,641 427.663,479	14	284.722,111 427.664,806	25.505
14	284.722,111 427.664,806	1	284.689,833 427.791,184	130.435

** Lungimile segmentelor sunt determinate în planul de proiecție Stereo 70 și sunt rotunjite la 1 milimetru.

*** Distanța dintre puncte este formată din segmente cumulate ce sunt mai mici decât valoarea 1 milimetru.

**DATE DESPRE IMOBILUL NR. 11175**

Oficiul de Cadastru și Publicitate Imobiliară CARAS-SEVERIN
Biroul de Cadastru și Publicitate Imobiliară Caransebes

A. Partea I. Descrierea imobilului

TEREN Extravilan

Nr. CF vechi:831-Petroșnița
Nr. topografic:2205

Adresa: Jud. Caraș-Severin

Nr. Crt	Nr cadastral Nr. topografic	Suprafața* (mp)	Observații / Referințe
A1		2.841	Sector cadastral:30 Teren neimprejmuit;

B. Partea II. Proprietari și acte

Inscrieri privitoare la dreptul de proprietate și alte drepturi reale		Referințe
611 / 19/06/1989		
Act Notarial nr. 244, din 01/01/1989 emis de NOTARIATUL CARANSEBEȘ;		
B1	Intabulare, drept de PROPRIETATE, dobandit prin Succesiune, cota actuala 6/16 1) GHERGA FLOARE	A1
4070 / 15/09/1997		
Act Notarial nr. 291, din 01/01/1997 emis de BNP LĂPĂDAT;		
B2	Intabulare, drept de PROPRIETATE, dobandit prin Succesiune, cota actuala 2/16 1) GHERGA FLOAREA, fiica def.	A1
4069 / 15/09/1997		
Act Notarial nr. 2239, din 01/01/1997 emis de -;		
B3	Intabulare, drept de PROPRIETATE, dobandit prin Conventie, cota actuala 8/16 1) GHERGA FLOAREA	A1

C. Partea III. SARCINI .

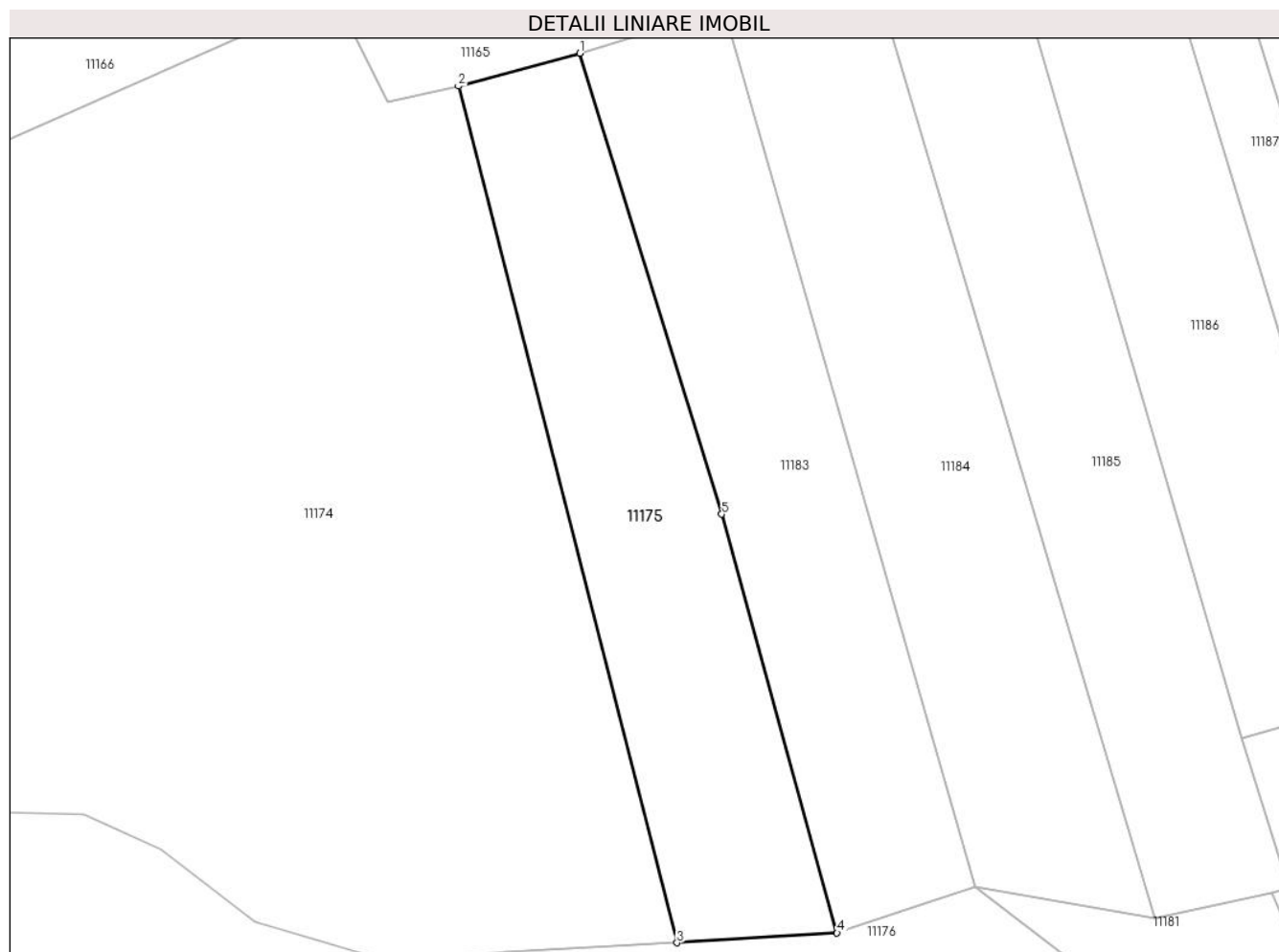
Inscrieri privind dezmembramintele dreptului de proprietate, drepturi reale de garanție și sarcini	Referințe
NU SUNT	

Anexa Nr. 1 La Partea I

Teren

Nr cadastral	Suprafața (mp)*	Observații / Referințe
	2.841	

* Suprafața este determinată în planul de proiecție Stereo 70.



Date referitoare la teren

Crt	Categorie folosință	Intra vilan	Suprafața (mp)	Tarla	Parcelă	Nr. topo	Observații / Referințe
1	fâneata	NU	2.841	-	-	2205	Fâneată în Ogașu Dorchii

Lungime Segmente

1) Valorile lungimilor segmentelor sunt obținute din proiecție în plan.

Punct început	X / Y	Punct sfârșit	X / Y	Lungime segment (** (m)
1	284.707,767 427.796,051	2	284.689,833 427.791,184	18.583
2	284.689,833 427.791,184	3	284.722,111 427.664,806	130.435
3	284.722,111 427.664,806	4	284.745,742 427.666,252	23.675
4	284.745,742 427.666,252	5	284.728,714 427.728,044	64.095
5	284.728,714 427.728,044	1	284.707,767 427.796,051	71.16

**** Lungimile segmentelor sunt determinate în planul de proiecție Stereo 70 și sunt rotunjite la 1 milimetru.**

***** Distanța dintre puncte este formată din segmente cumulate ce sunt mai mici decât valoarea 1 milimetru.**

**DATE DESPRE IMOBILUL NR. 11176**

Oficiul de Cadastru și Publicitate Imobiliară CARAS-SEVERIN
Biroul de Cadastru și Publicitate Imobiliară Caransebes

A. Partea I. Descrierea imobilului

TEREN Extravilan

Nr. CF vechi:1176-Petroșnița
Nr. topografic:2211/1, 2211/2

Adresa: Jud. Caraș-Severin

Nr. Crt	Nr cadastral Nr. topografic	Suprafața* (mp)	Observații / Referințe
A1		3.691	Sector cadastral:30 Teren neimprejmuit;

B. Partea II. Proprietari și acte

Inscrieri privitoare la dreptul de proprietate și alte drepturi reale	Referințe
5682 / 17/12/2003	
Hotarare Judecatoreasca nr. 2777, din 01/01/1997 emis de JUDECĂTORIA CARANSEBEȘ;	
B1	Intabulare, drept de PROPRIETATE, dobandit prin Hotarare Judecatoreasca, cota actuala 1/1
	1) CRISTOI RUSALIN

C. Partea III. SARCINI .

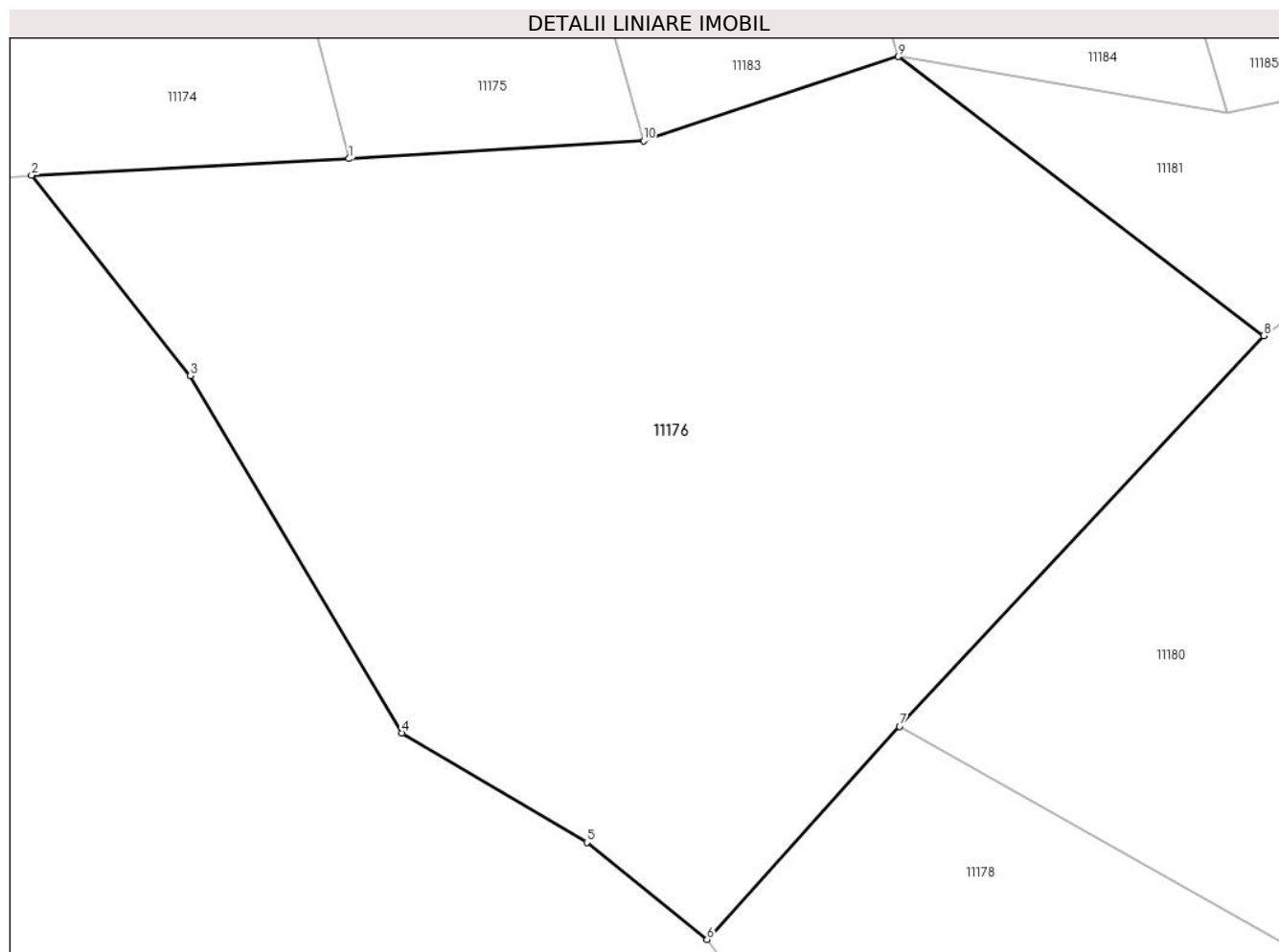
Inscrieri privind dezmembramintele dreptului de proprietate, drepturi reale de garanție și sarcini	Referințe
NU SUNT	

Anexa Nr. 1 La Partea I

Teren

Nr cadastral	Suprafața (mp)*	Observații / Referințe
	3.691	

* Suprafața este determinată în planul de proiecție Stereo 70.



Date referitoare la teren

Crt	Categorie folosință	Intra vilan	Suprafața (mp)	Tarla	Parcelă	Nr. topo	Observații / Referințe
1	faneata	NU	3.691	-	-	2211/1, 2211/2	Fâneață în Ogașu Dorchii

Lungime Segmente

1) Valorile lungimilor segmentelor sunt obținute din proiecție în plan.

Punct început	X / Y	Punct sfârșit	X / Y	Lungime segment (** (m)
1	284.722,111 427.664,806	2	284.696,641 427.663,479	25.505
2	284.696,641 427.663,479	3	284.709,383 427.647,398	20.517
3	284.709,383 427.647,398	4	284.726,373 427.618,747	33.31
4	284.726,373 427.618,747	5	284.741,194 427.609,985	17.217
5	284.741,194 427.609,985	6	284.750,843 427.602,197	12.4

Punct început	X / Y	Punct sfârșit	X / Y	Lungime segment (** (m)
6	284.750,843 427.602,197	7	284.766,297 427.619,297	23.049
7	284.766,297 427.619,297	8	284.795,513 427.650,615	42.83
8	284.795,513 427.650,615	9	284.766,182 427.672,998	36.896
9	284.766,182 427.672,998	10	284.745,742 427.666,252	21.524
10	284.745,742 427.666,252	1	284.722,111 427.664,806	23.675

** Lungimile segmentelor sunt determinate în planul de proiecție Stereo 70 și sunt rotunjite la 1 milimetru.

*** Distanța dintre puncte este formată din segmente cumulate ce sunt mai mici decât valoarea 1 milimetru.

**DATE DESPRE IMOBILUL NR. 11177**

Oficiul de Cadastru și Publicitate Imobiliară CARAS-SEVERIN
Biroul de Cadastru și Publicitate Imobiliară Caransebes

A. Partea I. Descrierea imobilului

TEREN Extravilan

Nr. CF vechi:241-Petroșnița
Nr. topografic:Parte din 2207

Adresa: Jud. Caraș-Severin

Nr. Crt	Nr cadastral Nr. topografic	Suprafața* (mp)	Observații / Referințe
A1		204	Sector cadastral:30 Teren neimprejmuit;

B. Partea II. Proprietari și acte

Inscrieri privitoare la dreptul de proprietate și alte drepturi reale		Referințe
204 / 18/01/1919		
Act Notarial nr. 608, din 01/01/1917 emis de -;		
B1	Intabulare, drept de PROPRIETATE, dobandit prin Conventie, cota actuala 4/8 1) HAMAT SIMION	A1
1833 / 07/10/1992		
Act Notarial nr. 229, din 01/01/1992 emis de NOTARIATUL CARANSEBEȘ;		
B2	Intabulare, drept de PROPRIETATE, dobandit prin Succesiune, cota actuala 2/8 1) HAMAT PETRU	A1
B3	Intabulare, drept de PROPRIETATE, dobandit prin Succesiune, cota actuala 2/8 1) HAMAT ILIA	A1

C. Partea III. SARCINI .

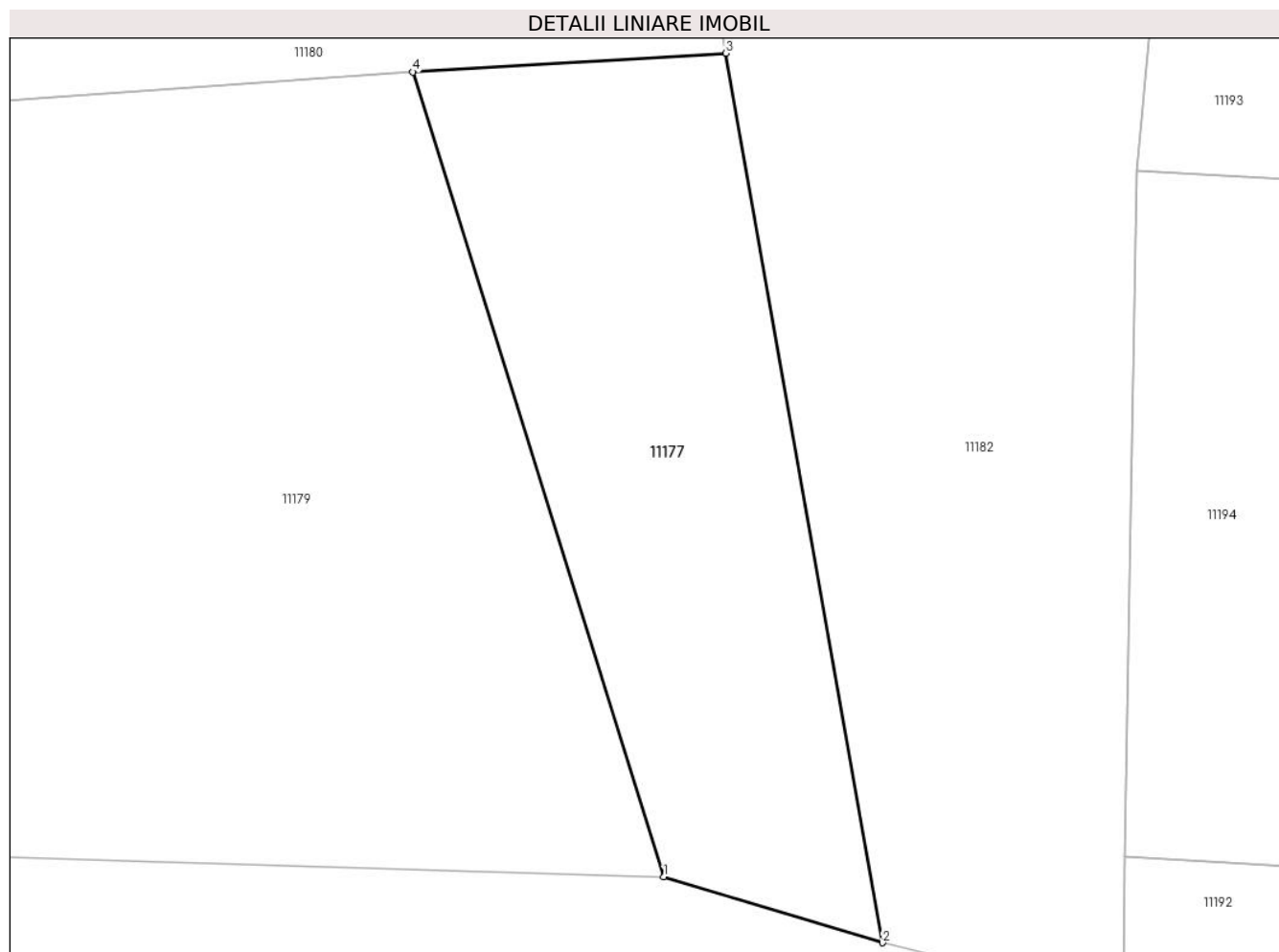
Inscrieri privind dezmembramintele dreptului de proprietate, drepturi reale de garanție și sarcini	Referințe
NU SUNT	

Anexa Nr. 1 La Partea I

Teren

Nr cadastral	Suprafața (mp)*	Observații / Referințe
	204	

* Suprafața este determinată în planul de proiecție Stereo 70.



Date referitoare la teren

Crt	Categorie folosință	Intravilan	Suprafața (mp)	Tarla	Parcelă	Nr. topo	Observații / Referințe
1	pasune	NU	204	-	-	Parte din 2207	

Lungime Segmente

1) Valorile lungimilor segmentelor sunt obținute din proiecție în plan.

Punct început	X / Y	Punct sfârșit	X / Y	Lungime segment (** (m)
1	284.840,838 427.569,83	2	284.847,498 427.567,824	6.956
2	284.847,498 427.567,824	3	284.842,731 427.594,903	27.495
3	284.842,731 427.594,903	4	284.833,191 427.594,331	9.557
4	284.833,191 427.594,331	1	284.840,838 427.569,83	25.667

**** Lungimile segmentelor sunt determinate în planul de proiecție Stereo 70 și sunt rotunjite la 1 milimetru.**

***** Distanța dintre puncte este formată din segmente cumulate ce sunt mai mici decât valoarea 1 milimetru.**

**DATE DESPRE IMOBILUL NR. 11178**

Oficiul de Cadastru și Publicitate Imobiliară CARAS-SEVERIN
Biroul de Cadastru și Publicitate Imobiliară Caransebes

A. Partea I. Descrierea imobilului

TEREN Extravilan

Nr. CF vechi:896-Petroșnița
Nr. topografic:2210

Adresa: Jud. Caraș-Severin

Nr. Crt	Nr cadastral Nr. topografic	Suprafața* (mp)	Observații / Referințe
A1		1.198	Sector cadastral:30 Teren neimprejmuit;

B. Partea II. Proprietari și acte

Inscrieri privitoare la dreptul de proprietate și alte drepturi reale		Referințe
779 / 14/04/1938		
Act Notarial nr. 0, din 25/02/1938 emis de -;		
B1	Intabulare, drept de PROPRIETATE, dobandit prin Conventie, cota actuala 1/1 1) GROF MIHAI , a lui Mihai, dom. în Petroșnița	A1

C. Partea III. SARCINI .

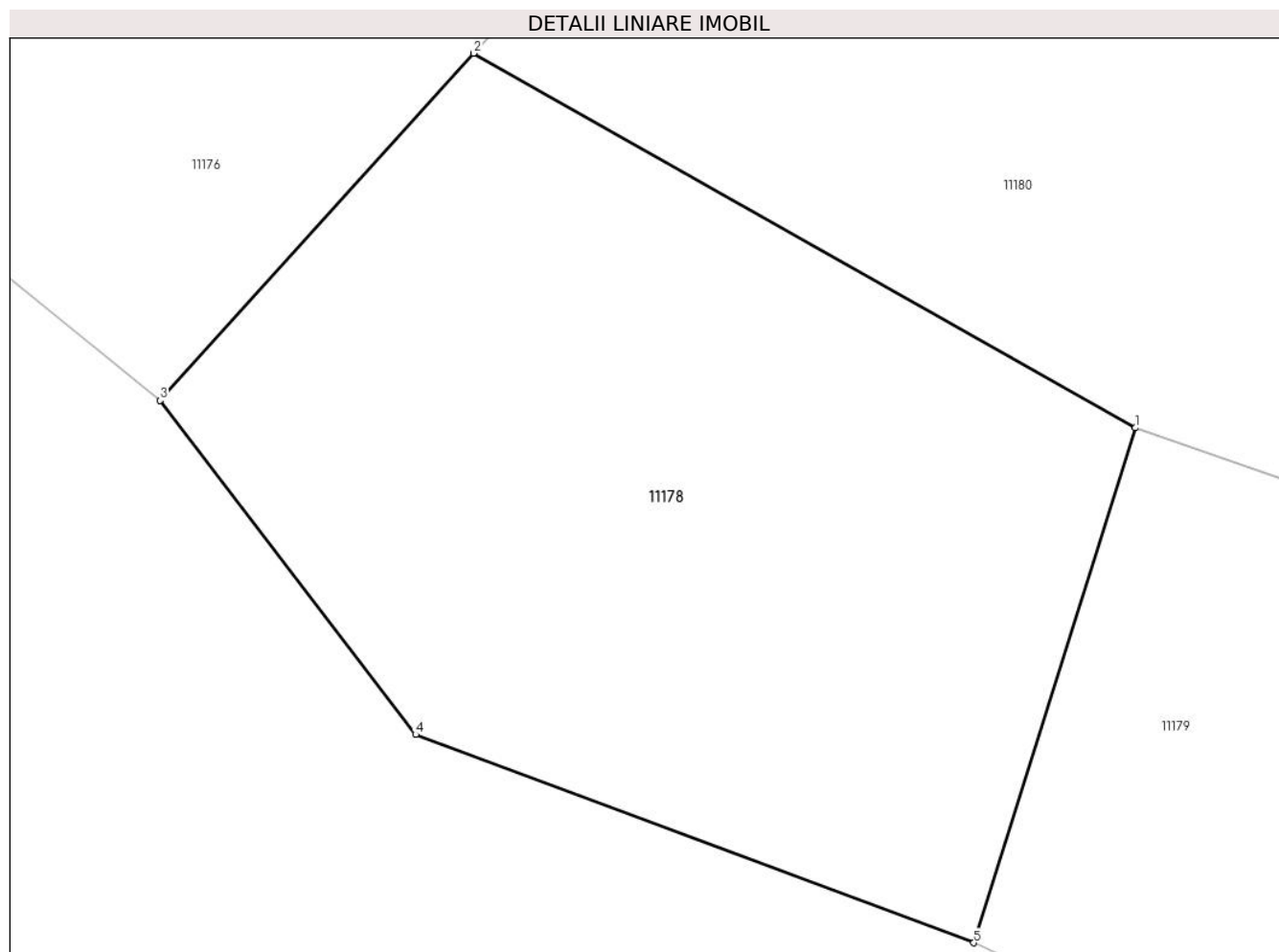
Inscrieri privind dezmembramintele dreptului de proprietate, drepturi reale de garanție și sarcini	Referințe
NU SUNT	

Anexa Nr. 1 La Partea I

Teren

Nr cadastral	Suprafața (mp)*	Observații / Referințe
	1.198	

* Suprafața este determinată în planul de proiecție Stereo 70.



Date referitoare la teren

Crt	Categorie folosință	Intravilan	Suprafața (mp)	Tarla	Parcelă	Nr. topo	Observații / Referințe
1	pașune	NU	1.198	-	-	2210	Arabil în Ogașu Dorchii

Lungime Segmente

1) Valorile lungimilor segmentelor sunt obținute din proiecție în plan.

Punct început	X / Y	Punct sfârșit	X / Y	Lungime segment (** (m)
1	284.798,91 427.600,853	2	284.766,297 427.619,297	37.467
2	284.766,297 427.619,297	3	284.750,843 427.602,197	23.049
3	284.750,843 427.602,197	4	284.763,444 427.585,747	20.722
4	284.763,444 427.585,747	5	284.790,948 427.575,493	29.353
5	284.790,948 427.575,493	1	284.798,91 427.600,853	26.581

**** Lungimile segmentelor sunt determinate în planul de proiecție Stereo 70 și sunt rotunjite la 1 milimetru.**

***** Distanța dintre puncte este formată din segmente cumulate ce sunt mai mici decât valoarea 1 milimetru.**

**DATE DESPRE IMOBILUL NR. 11179**

Oficiul de Cadastru și Publicitate Imobiliară CARAS-SEVERIN
Biroul de Cadastru și Publicitate Imobiliară Caransebes

A. Partea I. Descrierea imobilului

TEREN Extravilan

Nr. CF vechi:648-Petroșnița
Nr. topografic:2209

Adresa: Jud. Caraș-Severin

Nr. Crt	Nr cadastral Nr. topografic	Suprafața* (mp)	Observații / Referințe
A1		1.072	Sector cadastral:30 Teren neimprejmuit;

B. Partea II. Proprietari și acte

Inscrieri privitoare la dreptul de proprietate și alte drepturi reale		Referințe
2407 / 24/11/1924		
Act Notarial nr. 0, din 08/07/1924 emis de -;		
B1	Intabulare, drept de PROPRIETATEpărți egale, dobandit prin Conventie, cota actuala 1/1 1) CARABAS MIHAI, și a soției sale, dom. în Petroșnița 2) CARABAS ROMANIȚA, născ. Bacila, dom. în Petroșnița	A1

C. Partea III. SARCINI .

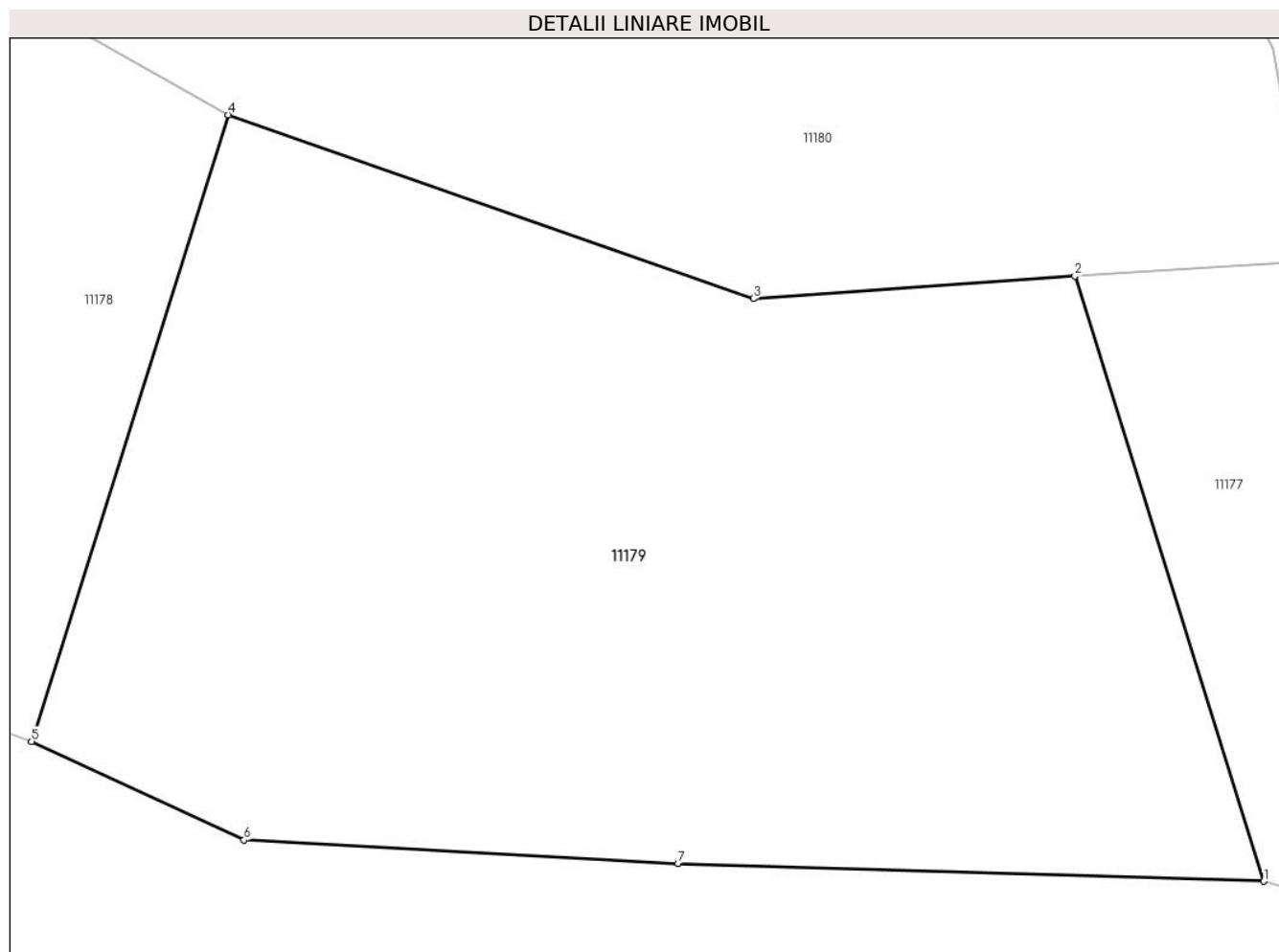
Inscrieri privind dezmembramintele dreptului de proprietate, drepturi reale de garanție și sarcini	Referințe
NU SUNT	

Anexa Nr. 1 La Partea I

Teren

Nr cadastral	Suprafața (mp)*	Observații / Referințe
	1.072	

* Suprafața este determinată în planul de proiecție Stereo 70.



Date referitoare la teren

Crt	Categorie folosință	Intravilan	Suprafața (mp)	Tarla	Parcelă	Nr. topo	Observații / Referințe
1	pașune	NU	1.072	-	-	2209	Arabil în Ogașu Dorchii

Lungime Segmente

1) Valorile lungimilor segmentelor sunt obținute din proiecție în plan.

Punct început	X / Y	Punct sfârșit	X / Y	Lungime segment (** (m)
1	284.840,838 427.569,83	2	284.833,191 427.594,331	25.667
2	284.833,191 427.594,331	3	284.820,171 427.593,411	13.052
3	284.820,171 427.593,411	4	284.798,91 427.600,853	22.526
4	284.798,91 427.600,853	5	284.790,948 427.575,493	26.581
5	284.790,948 427.575,493	6	284.799,55 427.571,505	9.481

Punct început	X / Y	Punct sfârșit	X / Y	Lungime segment (** (m)
6	284.799,55 427.571,505	7	284.817,121 427.570,541	17.597
7	284.817,121 427.570,541	1	284.840,838 427.569,83	23.728

** Lungimile segmentelor sunt determinate în planul de proiecție Stereo 70 și sunt rotunjite la 1 milimetru.

*** Distanța dintre puncte este formată din segmente cumulate ce sunt mai mici decât valoarea 1 milimetru.

**DATE DESPRE IMOBILUL NR. 11180**

Oficiul de Cadastru și Publicitate Imobiliară CARAS-SEVERIN
Biroul de Cadastru și Publicitate Imobiliară Caransebes

A. Partea I. Descrierea imobilului

TEREN Extravilan

Nr. CF vechi:554-Petroșnița
Nr. topografic:2208, parte din 2207

Adresa: Jud. Caraș-Severin

Nr. Crt	Nr cadastral Nr. topografic	Suprafața* (mp)	Observații / Referințe
A1		2.836	Sector cadastral:30 Teren neimprejmuit;

B. Partea II. Proprietari și acte

Inscrieri privitoare la dreptul de proprietate și alte drepturi reale		Referințe
/		
Act Normativ nr. 7, din 13/03/1996 emis de PARLAMENTUL ROMÂNIEI;		
B1	Intabulare, drept de PROPRIETATE, dobândit prin Lege, cota actuala 1/1 1) NEIDENTIFICAT NEIDENTIFICAT	A1
Act Normativ nr. 7, din 13/03/1996 emis de PARLAMENTUL ROMÂNIEI (ADEVERINȚA NR. 5417/27.10.2023, EMISĂ DE PRIMĂRIA COMUNEI BUCOȘNIȚA);		
B2	Se notează posesia faptică în favoarea lui 1) BACILA CRUCIȚA 2) BACILA MOISE, și soția	A1

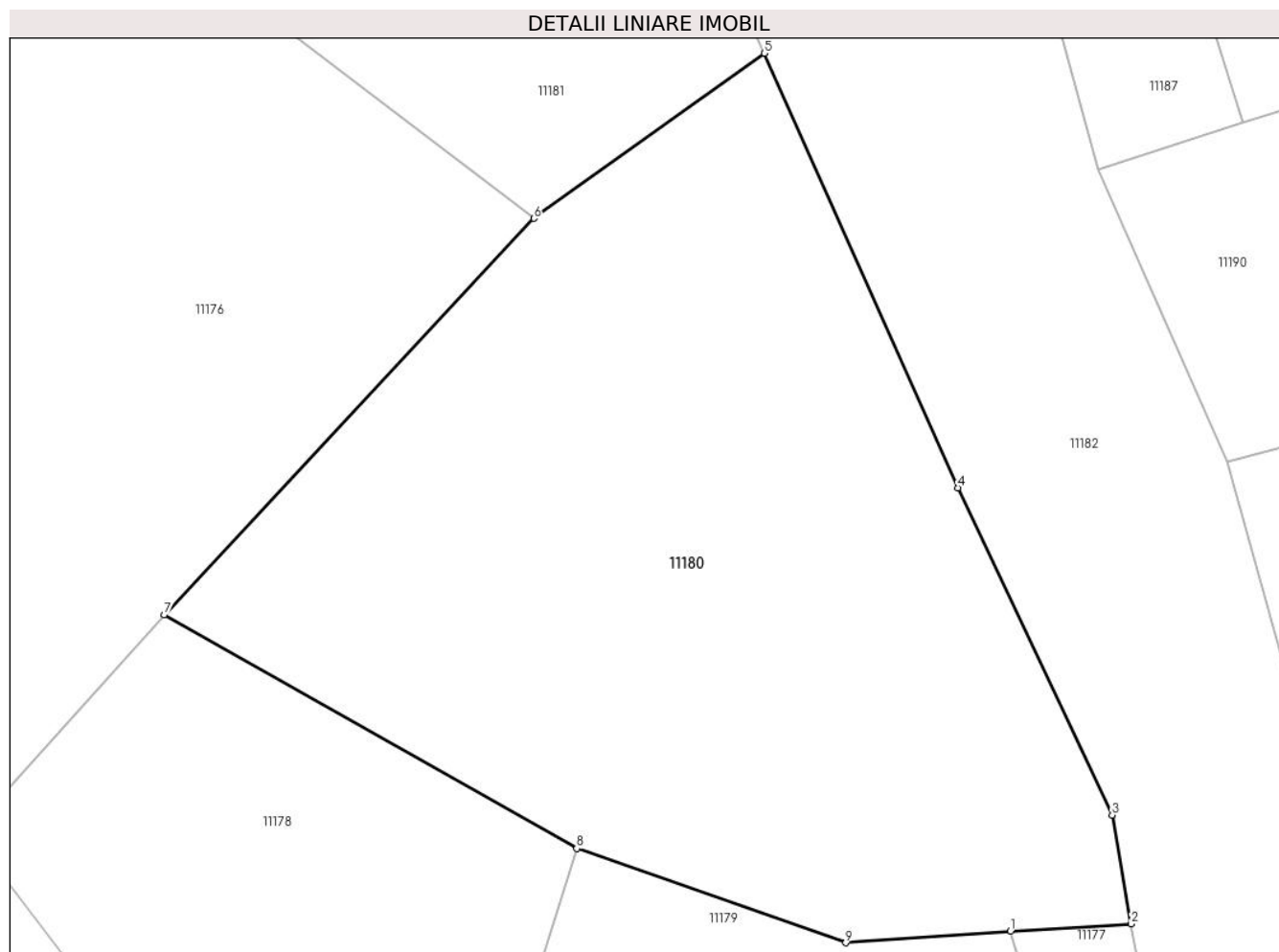
C. Partea III. SARCINI .

Inscrieri privind dezmembramintele dreptului de proprietate, drepturi reale de garanție și sarcini	Referințe
NU SUNT	

Anexa Nr. 1 La Partea I**Teren**

Nr cadastral	Suprafaţa (mp)*	Observații / Referințe
	2.836	

* Suprafața este determinată în planul de proiecție Stereo 70.

**Date referitoare la teren**

Crt	Categorie folosință	Intravilan	Suprafața (mp)	Tarla	Parcelă	Nr. topo	Observații / Referințe
1	faneata	NU	2.836	-	-	2208, parte din 2207	Arabil în Ogaşu Dorchii

Lungime Segmente

1) Valorile lungimilor segmentelor sunt obținute din proiecție în plan.

Punct început	X / Y	Punct sfârșit	X / Y	Lungime segment (** (m)
1	284.833,191 427.594,331	2	284.842,731 427.594,903	9.557
2	284.842,731 427.594,903	3	284.841,219 427.603,498	8.727
3	284.841,219 427.603,498	4	284.829,042 427.629,34	28.567
4	284.829,042 427.629,34	5	284.813,721 427.663,662	37.586
5	284.813,721 427.663,662	6	284.795,513 427.650,615	22.4

Punct început	X / Y	Punct sfârșit	X / Y	Lungime segment (** (m)
6	284.795,513 427.650,615	7	284.766,297 427.619,297	42.83
7	284.766,297 427.619,297	8	284.798,91 427.600,853	37.467
8	284.798,91 427.600,853	9	284.820,171 427.593,411	22.526
9	284.820,171 427.593,411	1	284.833,191 427.594,331	13.052

** Lungimile segmentelor sunt determinate în planul de proiecție Stereo 70 și sunt rotunjite la 1 milimetru.

*** Distanța dintre puncte este formată din segmente cumulate ce sunt mai mici decât valoarea 1 milimetru.

**DATE DESPRE IMOBILUL NR. 11181**

Oficiul de Cadastru și Publicitate Imobiliară CARAS-SEVERIN
Biroul de Cadastru și Publicitate Imobiliară Caransebes

A. Partea I. Descrierea imobilului

TEREN Extravilan

Nr. CF vechi:241-Petroșnița
Nr. topografic:Parte din 2207

Adresa: Jud. Caraș-Severin

Nr. Crt	Nr cadastral Nr. topografic	Suprafața* (mp)	Observații / Referințe
A1		Din acte: 5.111 Masurata: 492	Sector cadastral:30 Teren neimprejmuit;

B. Partea II. Proprietari și acte

Inscrieri privitoare la dreptul de proprietate și alte drepturi reale		Referințe
204 / 18/01/1919		
Act Notarial nr. 608, din 01/01/1917 emis de -;		
B1	Intabulare, drept de PROPRIETATE, dobandit prin Conventie, cota actuala 4/8 1) HAMAT SIMION	A1
1833 / 07/10/1992		
Act Notarial nr. 229, din 01/01/1992 emis de NOTARIATUL CARANSEBEȘ;		
B2	Intabulare, drept de PROPRIETATE, dobandit prin Succesiune, cota actuala 2/8 1) HAMAT PETRU	A1
B3	Intabulare, drept de PROPRIETATE, dobandit prin Succesiune, cota actuala 2/8 1) HAMAT ILIA	A1

C. Partea III. SARCINI .

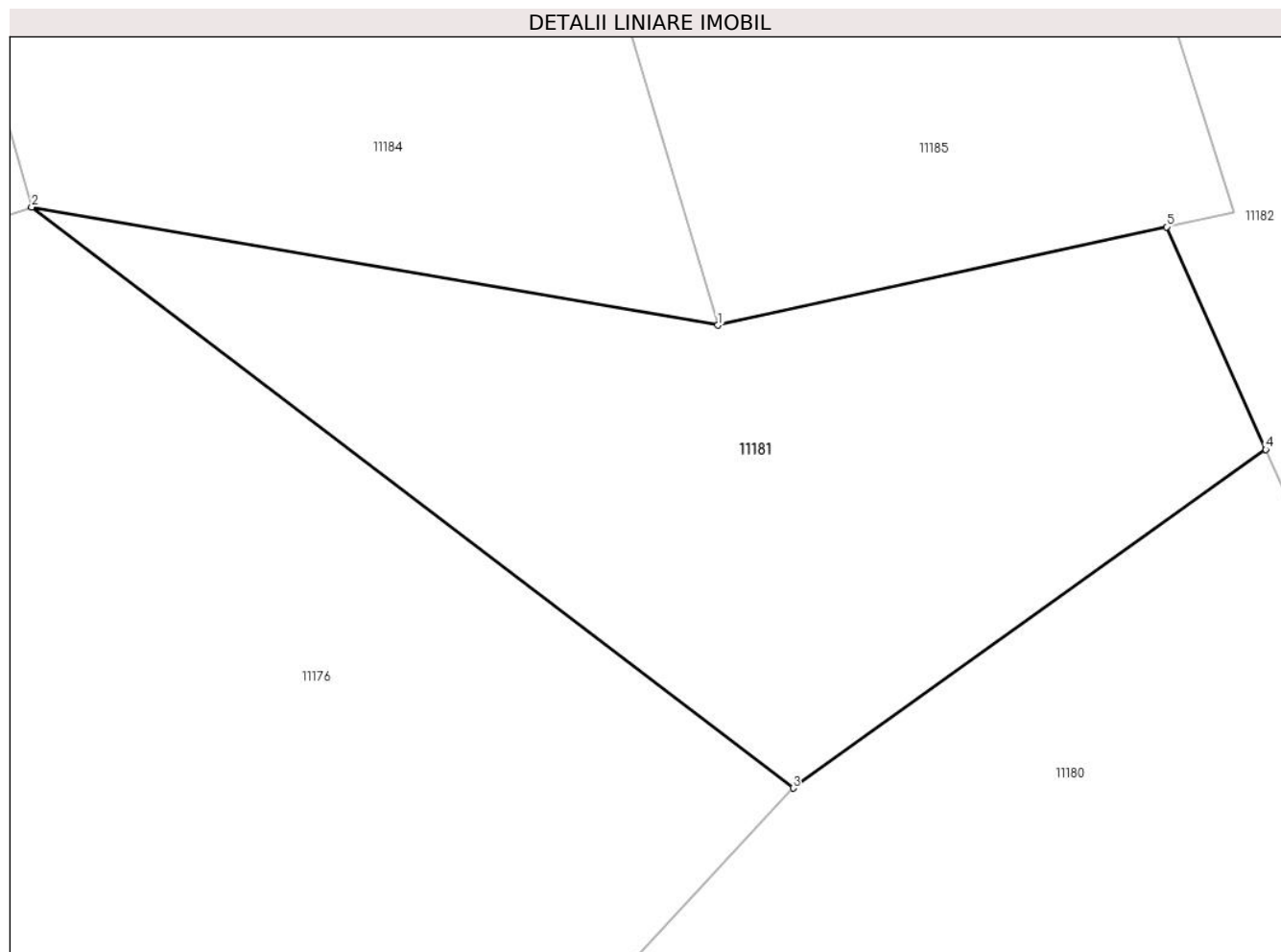
Inscrieri privind dezmembramintele dreptului de proprietate, drepturi reale de garanție și sarcini	Referințe
NU SUNT	

Anexa Nr. 1 La Partea I

Teren

Nr cadastral	Suprafața (mp)*	Observații / Referințe
	Din acte: 5.111 Masurata: 492	

* Suprafața este determinată în planul de proiecție Stereo 70.



Date referitoare la teren

Crt	Categorie folosință	Intravilan	Suprafața (mp)	Tarla	Parcelă	Nr. topo	Observații / Referințe
1	faneata	NU	492	-	-	Parte din 2207	Fâneată în Ogașu Dorchii, rest de suprafață la id 11180

Lungime Segmente

1) Valorile lungimilor segmentelor sunt obținute din proiecție în plan.

Punct început	X / Y	Punct sfârșit	X / Y	Lungime segment (** (m)
1	284.792,618 427.668,444	2	284.766,182 427.672,998	26.825
2	284.766,182 427.672,998	3	284.795,513 427.650,615	36.896
3	284.795,513 427.650,615	4	284.813,721 427.663,662	22.4
4	284.813,721 427.663,662	5	284.809,896 427.672,232	9.385
5	284.809,896 427.672,232	1	284.792,618 427.668,444	17.688

**** Lungimile segmentelor sunt determinate în planul de proiecție Stereo 70 și sunt rotunjite la 1 milimetru.**

***** Distanța dintre puncte este formată din segmente cumulate ce sunt mai mici decât valoarea 1 milimetru.**

**DATE DESPRE IMOBILUL NR. 11182**

Oficiul de Cadastru și Publicitate Imobiliară CARAS-SEVERIN
Biroul de Cadastru și Publicitate Imobiliară Caransebes

A. Partea I. Descrierea imobilului

TEREN Extravilan

Nr. CF vechi:997-Petroșnița
Nr. topografic:2241, Parte din 2243

Adresa: Jud. Caraș-Severin

Nr. Crt	Nr cadastral Nr. topografic	Suprafața* (mp)	Observații / Referințe
A1		Din acte: 5.651 Masurata: 2.470	Sector cadastral:30 Teren neimprejmuț;

B. Partea II. Proprietari și acte

Inscrieri privitoare la dreptul de proprietate și alte drepturi reale	Referințe
55 / 14/01/1946	
Act Notarial nr. 0, din 28/11/1935 emis de -;	
B1	A1
Intabulare, drept de PROPRIETATE, dobandit prin Conventie, cota actuala 1/3 1) BĂCILĂ ANDREI , căs. cu Cristina Gheorghevici, dom. în Petroșnița	
1376 / 11/04/1995	
Act Notarial nr. 150, din 01/01/1995 emis de NOTARIATUL CARANSEBEȘ;	
B2	A1
Intabulare, drept de PROPRIETATE, dobandit prin Succesiune, cota actuala 2/3 1) PAICA FLOAREA , născ. Bona	

C. Partea III. SARCINI .

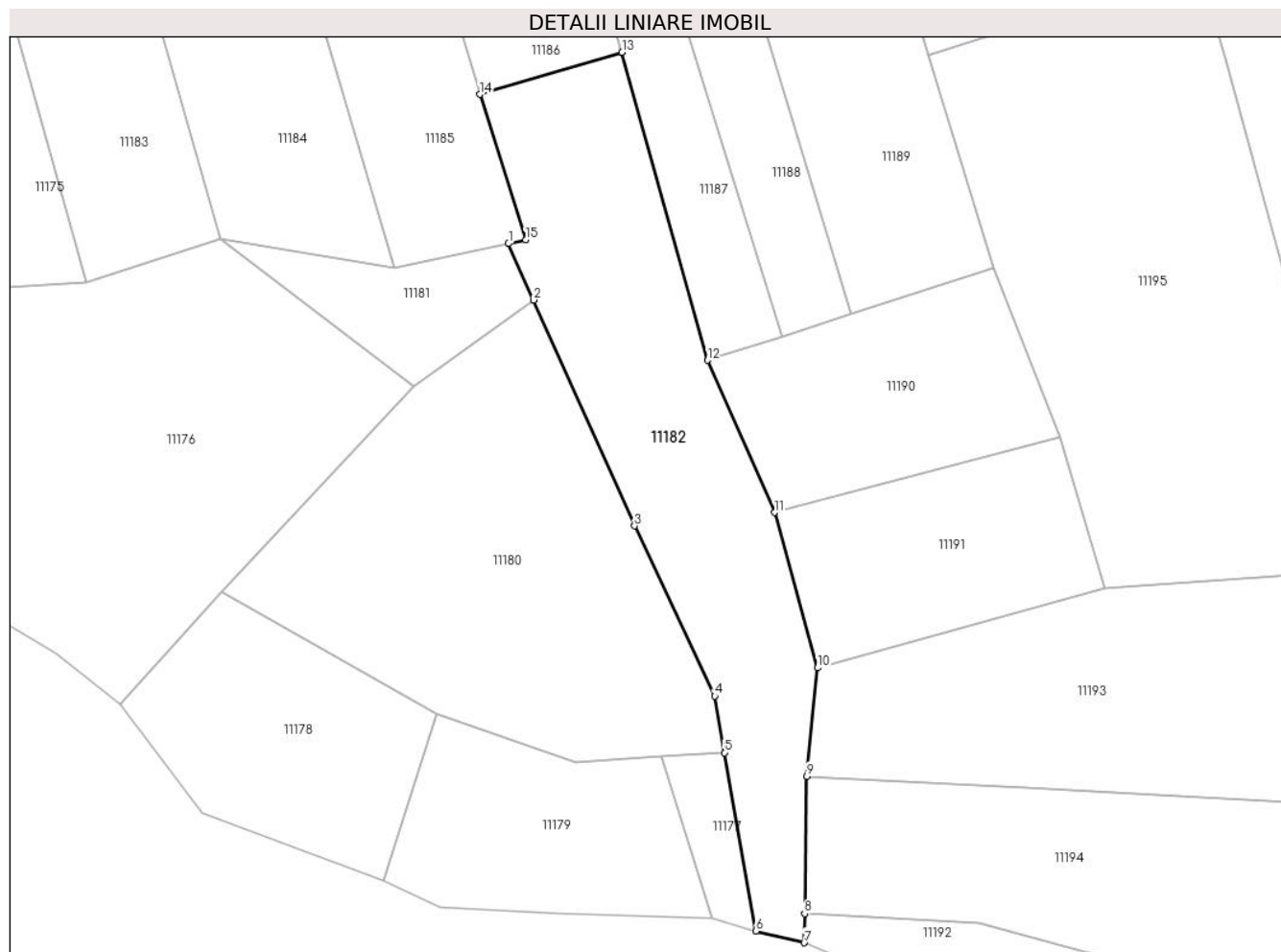
Inscrieri privind dezmembramintele dreptului de proprietate, drepturi reale de garanție și sarcini	Referințe
NU SUNT	

Anexa Nr. 1 La Partea I

Teren

Nr cadastral	Suprafața (mp)*	Observații / Referințe
	Din acte: 5.651 Masurata: 2.470	

* Suprafața este determinată în planul de proiecție Stereo 70.



Date referitoare la teren

Crt	Categorie folosință	Intra vilan	Suprafața (mp)	Tarla	Parcelă	Nr. topo	Observații / Referințe
1	faneata	NU	2.470	-	-	2241, Parte din 2243	Arabil în Ogașu Dorchii, rest de suprafață la 11186

Lungime Segmente

1) Valorile lungimilor segmentelor sunt obținute din proiecție în plan.

Punct început	X / Y	Punct sfârșit	X / Y	Lungime segment (** (m)
1	284.809,896 427.672,232	2	284.813,721 427.663,662	9.385
2	284.813,721 427.663,662	3	284.829,042 427.629,34	37.586
3	284.829,042 427.629,34	4	284.841,219 427.603,498	28.567
4	284.841,219 427.603,498	5	284.842,731 427.594,903	8.727
5	284.842,731 427.594,903	6	284.847,498 427.567,824	27.495

Punct început	X / Y	Punct sfârșit	X / Y	Lungime segment (** (m)
6	284.847,498 427.567,824	7	284.854,814 427.566,029	7.533
7	284.854,814 427.566,029	8	284.854,887 427.570,438	4.41
8	284.854,887 427.570,438	9	284.855,229 427.591,319	20.884
9	284.855,229 427.591,319	10	284.856,861 427.607,783	16.545
10	284.856,861 427.607,783	11	284.850,297 427.631,368	24.481
11	284.850,297 427.631,368	12	284.840,128 427.654,496	25.265
12	284.840,128 427.654,496	13	284.827,159 427.701,274	48.543
13	284.827,159 427.701,274	14	284.805,548 427.694,888	22.535
14	284.805,548 427.694,888	15	284.812,512 427.672,805	23.155
15	284.812,512 427.672,805	1	284.809,896 427.672,232	2.678

** Lungimile segmentelor sunt determinate în planul de proiecție Stereo 70 și sunt rotunjite la 1 milimetru.

*** Distanța dintre puncte este formată din segmente cumulate ce sunt mai mici decât valoarea 1 milimetru.

**DATE DESPRE IMOBILUL NR. 11183**

Oficiul de Cadastru și Publicitate Imobiliară CARAS-SEVERIN
Biroul de Cadastru și Publicitate Imobiliară Caransebes

A. Partea I. Descrierea imobilului

TEREN Extravilan

Nr. CF vechi:612-Petroșnița
Nr. topografic:2206

Adresa: Jud. Caraș-Severin

Nr. Crt	Nr cadastral Nr. topografic	Suprafața* (mp)	Observații / Referințe
A1		2.884	Sector cadastral:30 Teren neimprejmuit;

B. Partea II. Proprietari și acte

Inscrieri privitoare la dreptul de proprietate și alte drepturi reale		Referințe
1121 / 06/05/1994		
Act Notarial nr. 1546, din 01/01/1994 emis de NOTARIATUL CARANSEBES;		
B1	Intabulare, drept de PROPRIETATE, dobandit prin lesire Din Indiviziune, cota actuala 1/1 1) HAMAT ILIE	A1

C. Partea III. SARCINI .

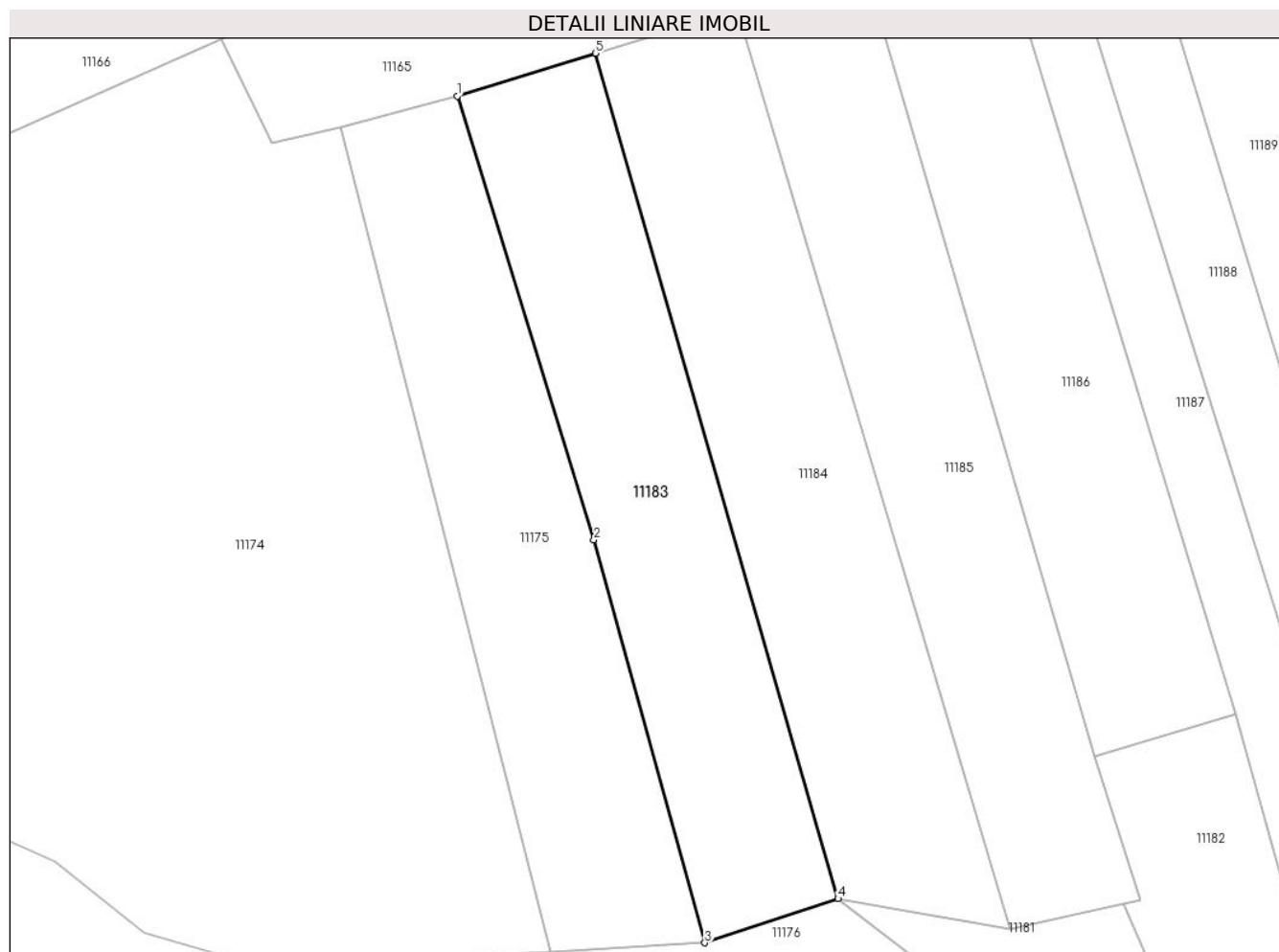
Inscrieri privind dezmembramintele dreptului de proprietate, drepturi reale de garanție și sarcini	Referințe
NU SUNT	

Anexa Nr. 1 La Partea I

Teren

Nr cadastral	Suprafața (mp)*	Observații / Referințe
	2.884	

* Suprafața este determinată în planul de proiecție Stereo 70.



Date referitoare la teren

Crt	Categorie folosință	Intravilan	Suprafața (mp)	Tarla	Parcelă	Nr. topo	Observații / Referințe
1	arabil	NU	2.884	-	-	2206	Fâneată în Ogașu Dorchii

Lungime Segmente

1) Valorile lungimilor segmentelor sunt obținute din proiecție în plan.

Punct început	X / Y	Punct sfârșit	X / Y	Lungime segment (** (m)
1	284.707,767 427.796,051	2	284.728,714 427.728,044	71.16
2	284.728,714 427.728,044	3	284.745,742 427.666,252	64.095
3	284.745,742 427.666,252	4	284.766,182 427.672,998	21.524
4	284.766,182 427.672,998	5	284.728,994 427.802,613	134.844
5	284.728,994 427.802,613	1	284.707,767 427.796,051	22.218

**** Lungimile segmentelor sunt determinate în planul de proiecție Stereo 70 și sunt rotunjite la 1 milimetru.**

***** Distanța dintre puncte este formată din segmente cumulate ce sunt mai mici decât valoarea 1 milimetru.**

**DATE DESPRE IMOBILUL NR. 11184**

Oficiul de Cadastru și Publicitate Imobiliară CARAS-SEVERIN
Biroul de Cadastru și Publicitate Imobiliară Caransebes

A. Partea I. Descrierea imobilului

TEREN Extravilan

Nr. CF vechi:241-Petroşniţa
Nr. topografic:Parte din 2207

Adresa: Jud. Caraş-Severin

Nr. Crt	Nr cadastral Nr. topografic	Suprafaţa* (mp)	Observații / Referințe
A1		Din acte: 5.111 Masurata: 3.303	Sector cadastral:30 Teren neimprejmuit;

B. Partea II. Proprietari și acte

Inscrieri privitoare la dreptul de proprietate și alte drepturi reale		Referințe
204 / 18/01/1919		
Act Notarial nr. 608, din 01/01/1917 emis de -;		
B1	Intabulare, drept de PROPRIETATE, dobandit prin Conventie, cota actuala 4/8 1) HAMAT SIMION	A1
1833 / 07/10/1992		
Act Notarial nr. 229, din 01/01/1992 emis de NOTARIATUL CARANSEBEȘ;		
B2	Intabulare, drept de PROPRIETATE, dobandit prin Succesiune, cota actuala 2/8 1) HAMAT PETRU	A1
B3	Intabulare, drept de PROPRIETATE, dobandit prin Succesiune, cota actuala 2/8 1) HAMAT ILIA	A1

C. Partea III. SARCINI .

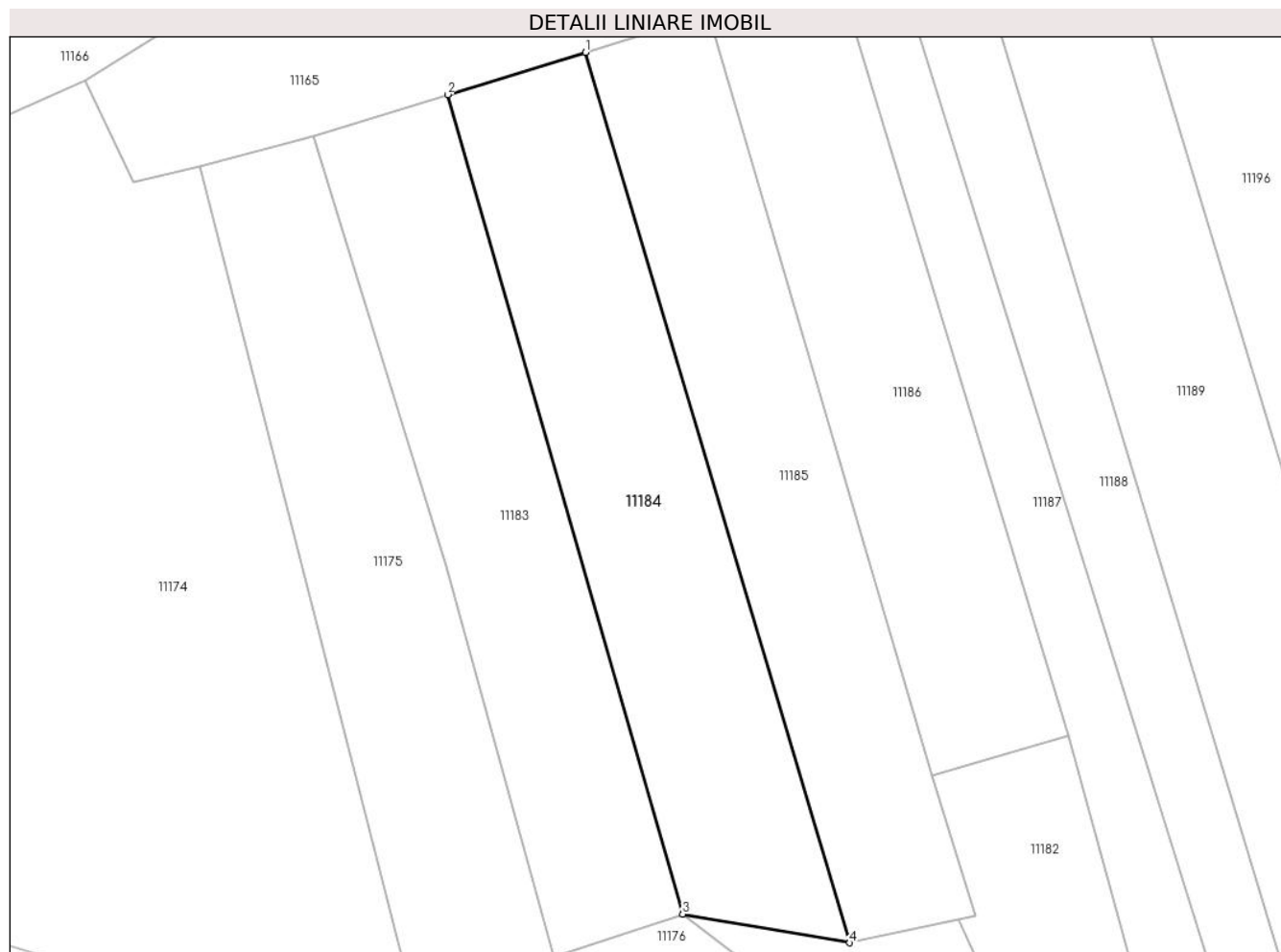
Inscrieri privind dezmembramintele dreptului de proprietate, drepturi reale de garanție și sarcini	Referințe
NU SUNT	

Anexa Nr. 1 La Partea I

Teren

Nr cadastral	Suprafața (mp)*	Observații / Referințe
	Din acte: 5.111 Masurata: 3.303	

* Suprafața este determinată în planul de proiecție Stereo 70.



Date referitoare la teren

Crt	Categorie folosință	Intra vilan	Suprafața (mp)	Tarla	Parcelă	Nr. topo	Observații / Referințe
1	faneata	NU	3.303	-	-	Parte din 2207	Fâneată în Ogașu Dorchii, restul de suprafață se regăsește lka id 11181, 11180, 11177

Lungime Segmente

1) Valorile lungimilor segmentelor sunt obținute din proiecție în plan.

Punct început	X / Y	Punct sfârșit	X / Y	Lungime segment (** (m)
1	284.750,784 427.809,292	2	284.728,994 427.802,613	22.791
2	284.728,994 427.802,613	3	284.766,182 427.672,998	134.844
3	284.766,182 427.672,998	4	284.792,618 427.668,444	26.825
4	284.792,618 427.668,444	1	284.750,784 427.809,292	146.929

**** Lungimile segmentelor sunt determinate în planul de proiecție Stereo 70 și sunt rotunjite la 1 milimetru.**

***** Distanța dintre puncte este formată din segmente cumulate ce sunt mai mici decât valoarea 1 milimetru.**

**DATE DESPRE IMOBILUL NR. 11185**

Oficiul de Cadastru și Publicitate Imobiliară CARAS-SEVERIN
Biroul de Cadastru și Publicitate Imobiliară Caransebes

A. Partea I. Descrierea imobilului

TEREN Extravilan

Nr. CF vechi:997, 241-Petroșnița
Nr. topografic:Parte din 2242, 2207

Adresa: Jud. Caraș-Severin

Nr. Crt	Nr cadastral Nr. topografic	Suprafața* (mp)	Observații / Referințe
A1		2.982	Sector cadastral:30 Teren neimprejmuit;

B. Partea II. Proprietari și acte

Inscrieri privitoare la dreptul de proprietate și alte drepturi reale		Referințe
/		
Act Normativ nr. 7, din 13/03/1996 emis de PARLAMENTUL ROMÂNIEI;		
B1	Intabulare, drept de PROPRIETATE, dobândit prin Lege, cota actuala 1/1 1) NEIDENTIFICAT NEIDENTIFICAT	A1
Act Normativ nr. 7, din 13/03/1996 emis de PARLAMENTUL ROMÂNIEI (ADEVERINȚA 3226/09.06.2023, EMISĂ DE PRIMĂRIA COMUNEI BUCOȘNIȚA);		
B2	Se notează posesia faptică în favoarea lui 1) CODILĂ IOAN-COSMIN	A1

C. Partea III. SARCINI .

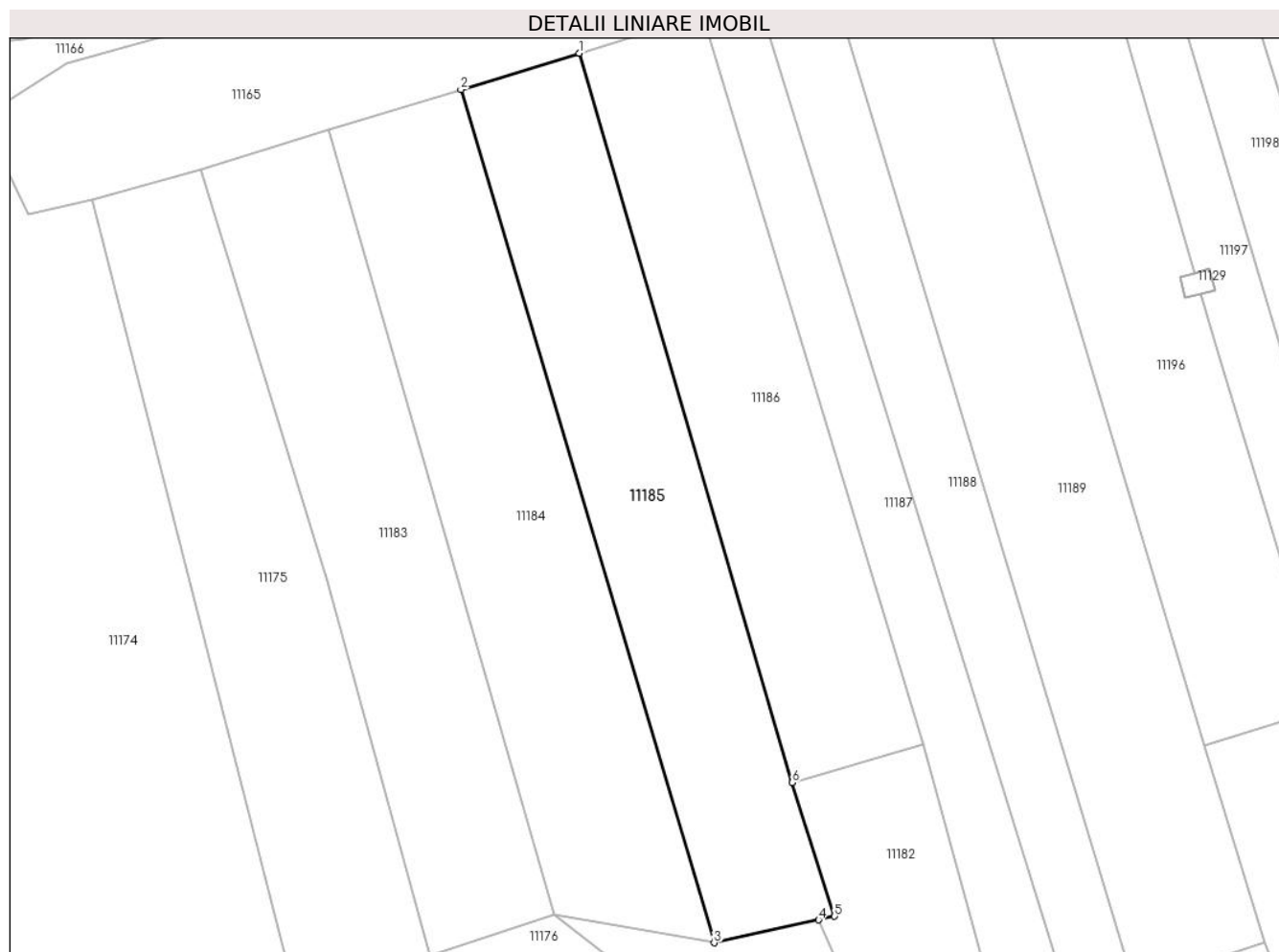
Inscrieri privind dezmembramintele dreptului de proprietate, drepturi reale de garanție și sarcini	Referințe
NU SUNT	

Anexa Nr. 1 La Partea I

Teren

Nr cadastral	Suprafața (mp)*	Observații / Referințe
	2.982	

* Suprafața este determinată în planul de proiecție Stereo 70.



Date referitoare la teren

Crt	Categorie folosință	Intravilan	Suprafața (mp)	Tarla	Parcelă	Nr. topo	Observații / Referințe
1	arabil	NU	2.982	-	-	Parte din 2242, 2207	Arabil în Ogașu Dorchii

Lungime Segmente

1) Valorile lungimilor segmentelor sunt obținute din proiecție în plan.

Punct început	X / Y	Punct sfârșit	X / Y	Lungime segment (** (m)
1	284.770,351 427.815,291	2	284.750,784 427.809,292	20.466
2	284.750,784 427.809,292	3	284.792,618 427.668,444	146.929
3	284.792,618 427.668,444	4	284.809,896 427.672,232	17.688
4	284.809,896 427.672,232	5	284.812,512 427.672,805	2.678
5	284.812,512 427.672,805	6	284.805,548 427.694,888	23.155

Punct început	X / Y	Punct sfârșit	X / Y	Lungime segment (** (m)
6	284.805,548 427.694,888	1	284.770,351 427.815,291	125.442

** Lungimile segmentelor sunt determinate în planul de proiecție Stereo 70 și sunt rotunjite la 1 milimetru.

*** Distanța dintre puncte este formată din segmente cumulate ce sunt mai mici decât valoarea 1 milimetru.

**DATE DESPRE IMOBILUL NR. 11186**

Oficiul de Cadastru și Publicitate Imobiliară CARAS-SEVERIN
Biroul de Cadastru și Publicitate Imobiliară Caransebes

A. Partea I. Descrierea imobilului

TEREN Extravilan

Nr. CF vechi:997-Petroșnița
Nr. topografic:Parte din 2243

Adresa: Jud. Caraș-Severin

Nr. Crt	Nr cadastral Nr. topografic	Suprafața* (mp)	Observații / Referințe
A1		Din acte: 4.770 Masurata: 2.754	Sector cadastral:30 Teren neimprejmit;

B. Partea II. Proprietari și acte

Inscrieri privitoare la dreptul de proprietate și alte drepturi reale	Referințe
55 / 14/01/1946	
Act Notarial nr. 0, din 28/11/1935 emis de -;	
B1	A1
Intabulare, drept de PROPRIETATE, dobandit prin Conventie, cota actuala 1/3 1) BĂCILĂ ANDREI , căs. cu Cristina Gheorghevici, dom. în Petroșnița	
1376 / 11/04/1995	
Act Notarial nr. 150, din 01/01/1995 emis de NOTARIATUL CARANSEBEȘ;	
B2	A1
Intabulare, drept de PROPRIETATE, dobandit prin Succesiune, cota actuala 2/3 1) PAICA FLOAREA , născ. Bona	

C. Partea III. SARCINI .

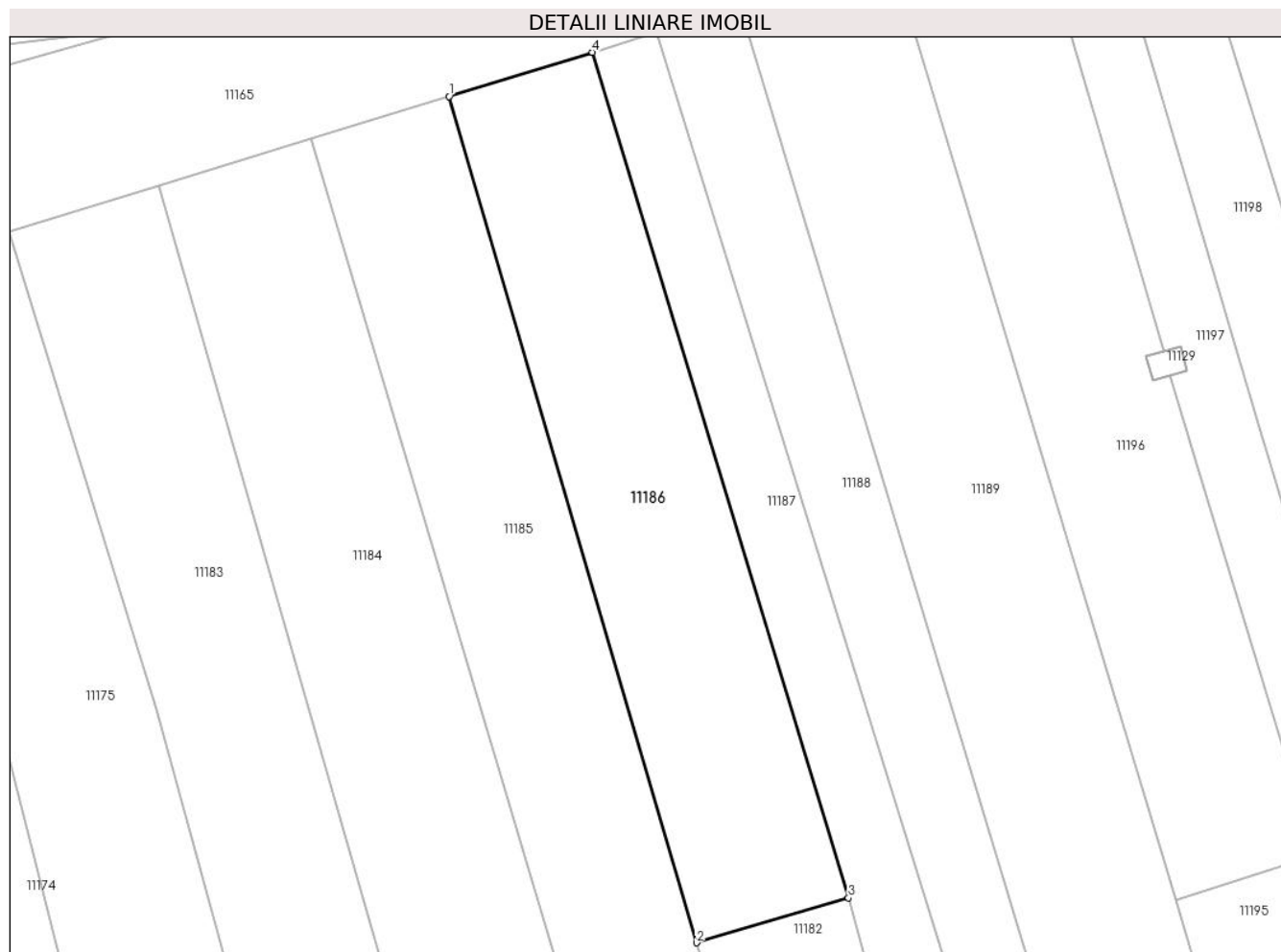
Inscrieri privind dezmembramintele dreptului de proprietate, drepturi reale de garanție și sarcini	Referințe
NU SUNT	

Anexa Nr. 1 La Partea I

Teren

Nr cadastral	Suprafața (mp)*	Observații / Referințe
	Din acte: 4.770 Masurata: 2.754	

* Suprafața este determinată în planul de proiecție Stereo 70.



Date referitoare la teren

Crt	Categorie folosință	Intra vilan	Suprafața (mp)	Tarla	Parcelă	Nr. topo	Observații / Referințe
1	faneata	NU	2.754	-	-	Parte din 2243	Fâneată în Ogașu Dorchii, rest de suprafață la id 11182

Lungime Segmente

1) Valorile lungimilor segmentelor sunt obținute din proiecție în plan.

Punct început	X / Y	Punct sfârșit	X / Y	Lungime segment (** (m)
1	284.770,351 427.815,291	2	284.805,548 427.694,888	125.442
2	284.805,548 427.694,888	3	284.827,159 427.701,274	22.535
3	284.827,159 427.701,274	4	284.790,757 427.821,546	125.66
4	284.790,757 427.821,546	1	284.770,351 427.815,291	21.343

**** Lungimile segmentelor sunt determinate în planul de proiecție Stereo 70 și sunt rotunjite la 1 milimetru.**

***** Distanța dintre puncte este formată din segmente cumulate ce sunt mai mici decât valoarea 1 milimetru.**

**DATE DESPRE IMOBILUL NR. 11187**
Oficiul de Cadastru și Publicitate Imobiliară CARAS-SEVERIN
Biroul de Cadastru și Publicitate Imobiliară Caransebes
A. Partea I. Descrierea imobilului

TEREN Extravilan

Nr. CF vechi:258-Petroșnița
Nr. topografic:Parte din 2244

Adresa: Jud. Caraș-Severin

Nr. Crt	Nr cadastral Nr. topografic	Suprafața* (mp)	Observații / Referințe
A1		Din acte: 3.733 Masurata: 1.799	Sector cadastral:30 Teren neimprejmut;

B. Partea II. Proprietari și acte

Inscrieri privitoare la dreptul de proprietate și alte drepturi reale		Referințe
3847 / 18/05/1914		
Act Notarial nr. 0, din 01/01/1914 emis de -;		
B1	Intabulare, drept de PROPRIETATE, dobandit prin Conventie, cota actuala 4/16 1) MIHUTA MARIA	A1
997 / 17/05/1933		
Hotarare Judecatoreasca nr. 4852, din 01/01/1931 emis de JUDECĂTORIA CARANSEBEȘ;		
B2	Intabulare, drept de PROPRIETATE, dobandit prin Hotarare Judecatoreasca, cota actuala 2/16 1) BONA DOSIA, născ. Hamat, dom. în Petroșnița	A1
1181 / 13/05/1935		
Hotarare Judecatoreasca nr. 1202, din 01/01/1933 emis de JUDECĂTORIA CARANSEBEȘ;		
B3	Intabulare, drept de PROPRIETATE, dobandit prin Hotarare Judecatoreasca, cota actuala 1/16 1) HAMAT VICHENTIE, fiul lui Mihai, dom. în Petroșnița 2) HAMAT VICHENTIE, fiul lui Mihai, dom. în Petroșnița	A1
1841 / 24/04/1997		
Act Notarial nr. 1477, din 01/01/1945 emis de BNP MIHAIL FENEȘANU;		
B5	Intabulare, drept de PROPRIETATEpărți egale, dobandit prin Succesiune, cota actuala 6/16 1) HAMAT GHEORGHE, fiul def. 2) HAMAT SIMION 3) GHERGA CRUCIȚA, născ. Hamat	A1
2497 / 04/06/1997		
Act Notarial nr. 206, din 01/01/1997 emis de BNP MARIA LAPADAT;		
B6	Intabulare, drept de PROPRIETATEpărți egale, dobandit prin Succesiune, cota actuala 6/16 1) HAMAT GEORGE 2) HAMAT SIMION 3) GHERGA CRUCIȚA, născ. Hamat	A1

C. Partea III. SARCINI

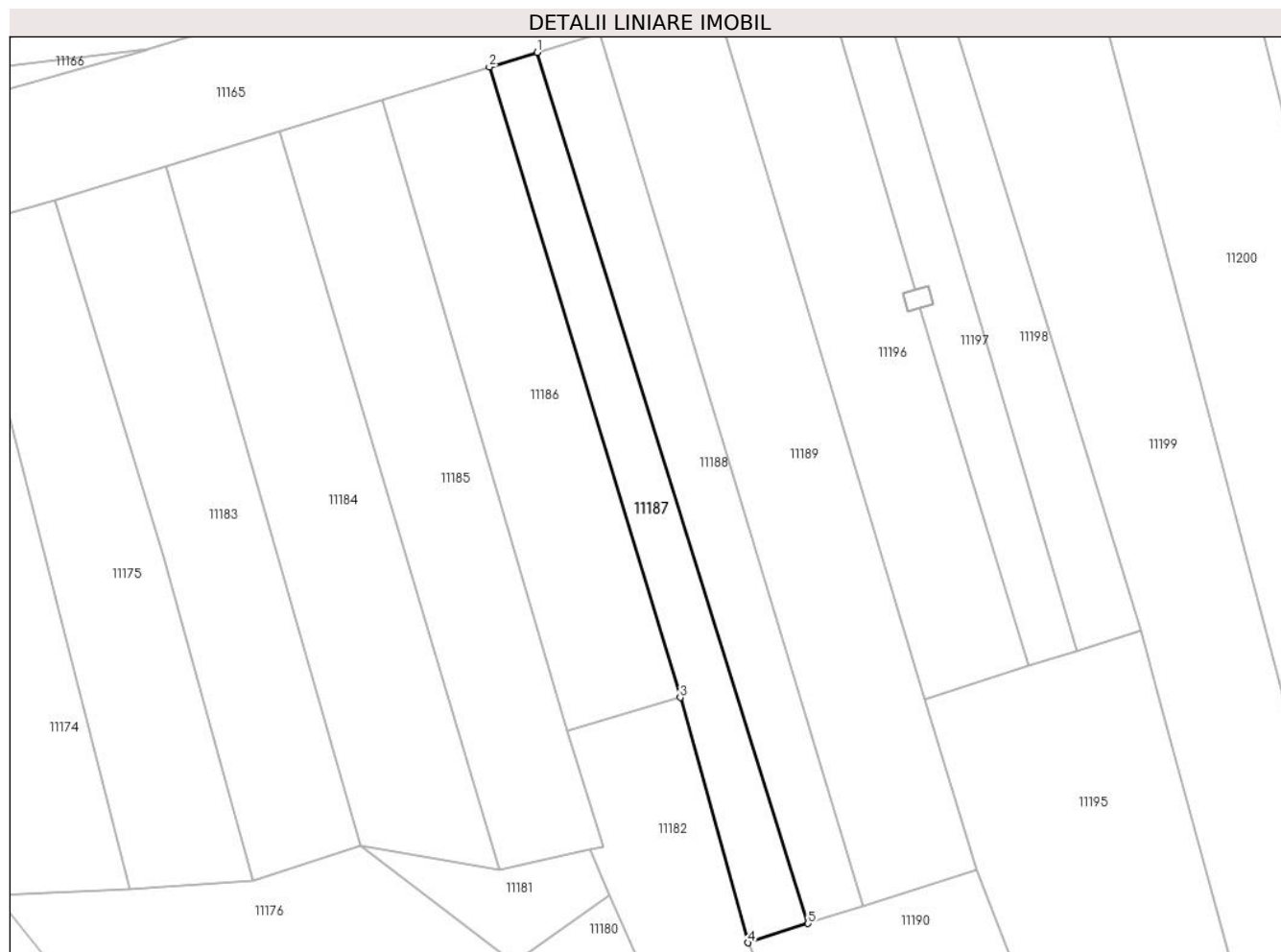
Inscrieri privind dezmembramintele dreptului de proprietate, drepturi reale de garanție și sarcini		Referințe
1181 / 13/05/1935		
Hotarare Judecatoreasca nr. 1202, din 01/01/1933 emis de JUDECĂTORIA CARANSEBEȘ;		
C1	Intabulare, drept de UZUFRUCT VIAGER, cota actuala 1/4 1) HAMAT MURA, născ. Bugariu	A1

Anexa Nr. 1 La Partea I

Teren

Nr cadastral	Suprafața (mp)*	Observații / Referințe
	Din acte: 3.733 Masurata: 1.799	

* Suprafața este determinată în planul de proiecție Stereo 70.



Date referitoare la teren

Crt	Categorie folosință	Intra vilan	Suprafața (mp)	Tarla	Parcelă	Nr. topo	Observații / Referințe
1	arabil	NU	1.799	-	-	Parte din 2244	Arabil în Ogașu Dorchii, rest de suprafață la id 11188

Lungime Segmente

1) Valorile lungimilor segmentelor sunt obținute din proiecție în plan.

Punct început	X / Y	Punct sfârșit	X / Y	Lungime segment (** (m)
1	284.799,844 427.824,332	2	284.790,757 427.821,546	9.504
2	284.790,757 427.821,546	3	284.827,159 427.701,274	125.66
3	284.827,159 427.701,274	4	284.840,128 427.654,496	48.543
4	284.840,128 427.654,496	5	284.851,543 427.658,157	11.988
5	284.851,543 427.658,157	1	284.799,844 427.824,332	174.031

**** Lungimile segmentelor sunt determinate în planul de proiecție Stereo 70 și sunt rotunjite la 1 milimetru.**

***** Distanța dintre puncte este formată din segmente cumulate ce sunt mai mici decât valoarea 1 milimetru.**

**DATE DESPRE IMOBILUL NR. 11188**

Oficiul de Cadastru și Publicitate Imobiliară CARAS-SEVERIN
Biroul de Cadastru și Publicitate Imobiliară Caransebes

A. Partea I. Descrierea imobilului

TEREN Extravilan

Nr. CF vechi:258-Petroșnița
Nr. topografic:Parte din 2244

Adresa: Jud. Caraș-Severin

Nr. Crt	Nr cadastral Nr. topografic	Suprafața* (mp)	Observații / Referințe
A1		2.042	Sector cadastral:30 Teren neimprejmuț;

B. Partea II. Proprietari și acte

Inscrieri privitoare la dreptul de proprietate și alte drepturi reale		Referințe
/		
Act Normativ nr. 7, din 13/03/1996 emis de PARLAMENTUL ROMÂNIEI;		
B1	Intabulare, drept de PROPRIETATE, dobândit prin Lege, cota actuala 1/1 1) NEIDENTIFICAT NEIDENTIFICAT	A1
Act Normativ nr. 7, din 13/03/1996 emis de PARLAMENTUL ROMÂNIEI (ADEVÉRINȚA 3230/09.06.2023, EMISĂ DE PRIMĂRIA COMUNEI BUCOȘNIȚA);		
B2	Se notează posesia faptică în favoarea lui 1) HAMAT VASILE	A1

C. Partea III. SARCINI .

Inscrieri privind dezmembramintele dreptului de proprietate, drepturi reale de garanție și sarcini	Referințe
NU SUNT	

Anexa Nr. 1 La Partea I

Teren

Nr cadastral	Suprafața (mp)*	Observații / Referințe
	2.042	

* Suprafața este determinată în planul de proiecție Stereo 70.



Date referitoare la teren

Crt	Categorie folosință	Intravilan	Suprafața (mp)	Tarla	Parcelă	Nr. topo	Observații / Referințe
1	arabil	NU	2.042	-	-	Parte din 2244	Arabil în Ogașu Dorchii

Lungime Segmente

1) Valorile lungimilor segmentelor sunt obținute din proiecție în plan.

Punct început	X / Y	Punct sfârșit	X / Y	Lungime segment (** (m)
1	284.811,758 427.827,984	2	284.799,844 427.824,332	12.461
2	284.799,844 427.824,332	3	284.851,543 427.658,157	174.031
3	284.851,543 427.658,157	4	284.862,031 427.661,522	11.015
4	284.862,031 427.661,522	1	284.811,758 427.827,984	173.888

**** Lungimile segmentelor sunt determinate în planul de proiecție Stereo 70 și sunt rotunjite la 1 milimetru.**

***** Distanța dintre puncte este formată din segmente cumulate ce sunt mai mici decât valoarea 1 milimetru.**

**DATE DESPRE IMOBILUL NR. 11189**

Oficiul de Cadastru și Publicitate Imobiliară CARAS-SEVERIN
Biroul de Cadastru și Publicitate Imobiliară Caransebes

A. Partea I. Descrierea imobilului

TEREN Extravilan

Nr. CF vechi:266-Petroșnița
Nr. topografic:2245

Adresa: Jud. Caraș-Severin

Nr. Crt	Nr cadastral Nr. topografic	Suprafața* (mp)	Observații / Referințe
A1		3.916	Sector cadastral:30 Teren neimprejmuit;

B. Partea II. Proprietari și acte

Inscrieri privitoare la dreptul de proprietate și alte drepturi reale		Referințe
/		
Act Normativ nr. 7, din 13/03/1996 emis de PARLAMENTUL ROMÂNIEI;		
B1	Intabulare, drept de PROPRIETATE, dobândit prin Lege, cota actuala 1/1 1) NEIDENTIFICAT NEIDENTIFICAT	A1
B2	Se notează posesia faptică în favoarea lui 1) MOATĂR MONICA-MARIA	A1

C. Partea III. SARCINI .

Inscrieri privind dezmembramintele dreptului de proprietate, drepturi reale de garanție și sarcini	Referințe
NU SUNT	

Anexa Nr. 1 La Partea I

Teren

Nr cadastral	Suprafața (mp)*	Observații / Referințe
	3.916	

* Suprafața este determinată în planul de proiecție Stereo 70.



Date referitoare la teren

Crt	Categorie folosință	Intravilan	Suprafața (mp)	Tarla	Parcelă	Nr. topo	Observații / Referințe
1	arabil	NU	3.916	-	-	2245	Fâneată în Ogașu Dorchii

Lungime Segmente

1) Valorile lungimilor segmentelor sunt obținute din proiecție în plan.

Punct început	X / Y	Punct sfârșit	X / Y	Lungime segment (** (m)
1	284.873,696 427.700,911	2	284.834,994 427.829,923	134.692
2	284.834,994 427.829,923	3	284.826,118 427.831,809	9.074
3	284.826,118 427.831,809	4	284.819,636 427.830,399	6.634
4	284.819,636 427.830,399	5	284.811,758 427.827,984	8.24
5	284.811,758 427.827,984	6	284.862,031 427.661,522	173.888

Punct început	X / Y	Punct sfârșit	X / Y	Lungime segment (** (m)
6	284.862,031 427.661,522	7	284.883,658 427.668,46	22.713
7	284.883,658 427.668,46	1	284.873,696 427.700,911	33.946

** Lungimile segmentelor sunt determinate în planul de proiecție Stereo 70 și sunt rotunjite la 1 milimetru.

*** Distanța dintre puncte este formată din segmente cumulate ce sunt mai mici decât valoarea 1 milimetru.

**DATE DESPRE IMOBILUL NR. 11190**

Oficiul de Cadastru și Publicitate Imobiliară CARAS-SEVERIN
Biroul de Cadastru și Publicitate Imobiliară Caransebes

A. Partea I. Descrierea imobilului

TEREN Extravilan

Nr. CF vechi:1008-Petroșița
Nr. topografic:2240

Adresa: Jud. Caraș-Severin

Nr. Crt	Nr cadastral Nr. topografic	Suprafața* (mp)	Observații / Referințe
A1		1.188	Sector cadastral:30 Teren neimprejmuit;

B. Partea II. Proprietari și acte

Inscrieri privitoare la dreptul de proprietate și alte drepturi reale	Referințe	
1 / 01/01/1900		
Act Notarial nr. 0, din 01/01/1900 emis de -;		
B1	Intabulare, drept de PROPRIETATE, dobandit prin Conventie, cota actuala 20/112 1) SPUNEI NISTOR, căs. cu Elena Bugariu	A1
B2	Intabulare, drept de PROPRIETATE, dobandit prin Conventie, cota actuala 20/112 1) SPUNEI CONSTANTIN	A1
B3	Intabulare, drept de PROPRIETATE, dobandit prin Conventie, cota actuala 16/112 1) MIHUȚA SARA, născ. Spunei	A1
1381 / 04/11/1932		
Act Notarial nr. 1528, din 01/01/1930 emis de -;		
B4	Intabulare, drept de PROPRIETATE, dobandit prin Succesiune, cota actuala 10/112 1) SPUNEI ANA, născ. Bona	A1
318 / 14/02/1938		
Act Notarial nr. 0, din 28/02/1934 emis de -;		
B5	Intabulare, drept de PROPRIETATE, dobandit prin Conventie, cota actuala 5/112 1) ISAC GHEORGHE, și soția sa	A1
B6	Intabulare, drept de PROPRIETATE, dobandit prin Conventie, cota actuala 5/112 1) ISAC ANA, născ. Bona	A1
B7	Se notează interdicția de înstrăinare și grevare în favoarea lui asupra cotei de 10/112 1) SPUNEI ANA, născ. Bona, dom. în Petroșița	A1
1668 / 14/11/1946		
Act Notarial nr. 0, din 24/11/1945 emis de -;		
B8	Intabulare, drept de PROPRIETATE, dobandit prin Conventie, cota actuala 20/112 1) BACILA ANA, născ. Spunei, fiica lui Iosif, dom. în Petroșița	A1
B9	Se notează interdicția de înstrăinare și grevare în favoarea lui 1) SPUNEI ION, fost căs. cu Maria Hanțilă, dom. în Petroșița	A1
206 / 11/02/1949		
Hotarare Judecatoreasca nr. 3061, din 01/01/1940 emis de JUDECĂTORIA CARANSEBEȘ;		
B10	Intabulare, drept de PROPRIETATE părți egale, dobandit prin Hotarare Judecatoreasca, cota actuala 16/112 1) BĂCILĂ MARIA, născ. Mihuța, fiica lui Serafim și a Sarei, dom. în Petroșița 2) BUGARIU FLOAREA, născ. Mihuța, fiica lui Serafim și a Sarei, dom. în Petroșița 3) CRISTOI VICTORIA, născ. Mihuța, fiica lui Serafim și a Sarei, dom. în Petroșița	A1

C. Partea III. SARCINI

Inscrieri privind dezmembramentele dreptului de proprietate, drepturi reale de garanție și sarcini	Referințe
561 / 19/02/1918	

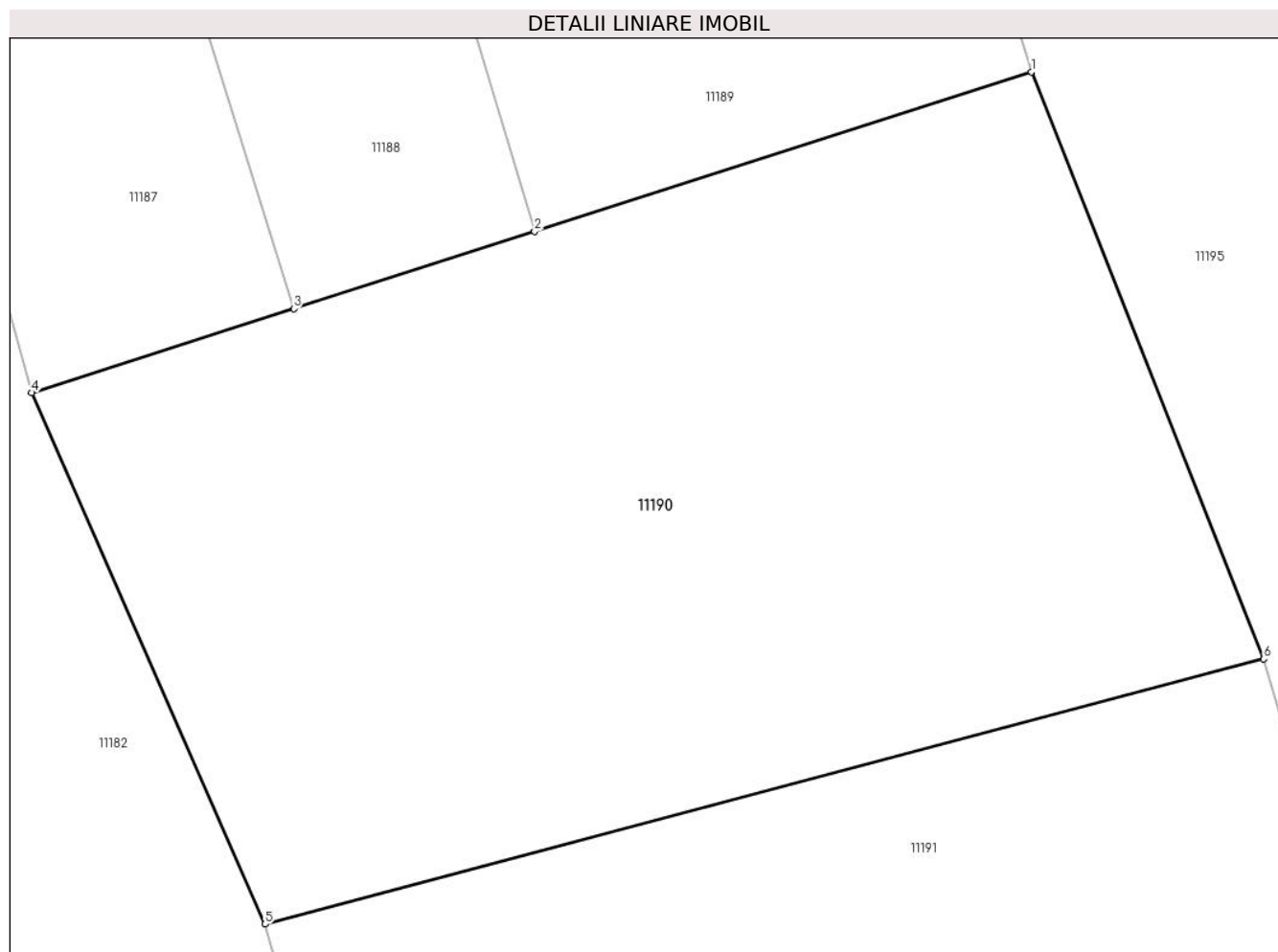
Inscrieri privind dezmembramintele dreptului de proprietate, drepturi reale de garanție și sarcini		Referințe
Hotarare Judecatoreasca nr. 3250, din 01/01/1916 emis de JUDECĂTORIA CARANSEBEȘ;		
C1	Intabulare, drept de UZUFRUCT VIAGER, cota actuala 1/4 1) MIHUȚA ICONIA, născ. Hanțilă, dom. în Petroșnița	A1
318 / 14/02/1938		
Act Notarial nr. 0, din 28/02/1934 emis de -;		
C2	Intabulare, drept de UZUFRUCT VIAGER, cota actuala 10/112 1) SPUNEI ANA, născ. Bona, dom. în Petroșnița	A1
1668 / 14/11/1946		
Act Notarial nr. 0, din 24/11/1945 emis de -;		
C3	Intabulare, drept de UZUFRUCT VIAGER, cota actuala 20/112 1) SPUNEI ION, fost căs. cu Maria Hanțilă, dom. în Petroșnița	A1
206 / 11/02/1949		
Hotarare Judecatoreasca nr. 3250, din 01/01/1916 emis de JUDECĂTORIA CARANSEBEȘ;		
C4	Intabulare, drept de UZUFRUCT VIAGER, cota actuala 1/4 1) MIHUȚA SARIA, născ. Spunei, dom. în Petroșnița	A1

Anexa Nr. 1 La Partea I

Teren

Nr cadastral	Suprafața (mp)*	Observații / Referințe
	1.188	

* Suprafața este determinată în planul de proiecție Stereo 70.



Date referitoare la teren

Crt	Categorie folosință	Intravilan	Suprafața (mp)	Tarla	Parcelă	Nr. topo	Observații / Referințe
1	faneata	NU	1.188	-	-	2240	Fâneată în Ogașu Dorchii

Lungime Segmente

1) Valorile lungimilor segmentelor sunt obținute din proiecție în plan.

Punct început	X / Y	Punct sfârșit	X / Y	Lungime segment (** (m)
1	284.883,658 427.668,46	2	284.862,031 427.661,522	22.713
2	284.862,031 427.661,522	3	284.851,543 427.658,157	11.015
3	284.851,543 427.658,157	4	284.840,128 427.654,496	11.988
4	284.840,128 427.654,496	5	284.850,297 427.631,368	25.265
5	284.850,297 427.631,368	6	284.893,781 427.642,916	44.991

Punct început	X / Y	Punct sfârşit	X / Y	Lungime segment (** (m)
6	284.893,781 427.642,916	1	284.883,658 427.668,46	27.477

** Lungimile segmentelor sunt determinate în planul de proiecţie Stereo 70 şi sunt rotunjite la 1 milimetru.

*** Distanţa dintre puncte este formată din segmente cumulate ce sunt mai mici decât valoarea 1 milimetru.

**DATE DESPRE IMOBILUL NR. 11191**

Oficiul de Cadastru și Publicitate Imobiliară CARAS-SEVERIN
Biroul de Cadastru și Publicitate Imobiliară Caransebes

A. Partea I. Descrierea imobilului

TEREN Extravilan

Nr. CF vechi:962-Petroșnița
Nr. topografic:2239

Adresa: Jud. Caraș-Severin

Nr. Crt	Nr cadastral Nr. topografic	Suprafața* (mp)	Observații / Referințe
A1		1.093	Sector cadastral:30 Teren neimprejmuț;

B. Partea II. Proprietari și acte

Inscrieri privitoare la dreptul de proprietate și alte drepturi reale		Referințe
/		
Act Normativ nr. 7, din 13/03/1996 emis de PARLAMENTUL ROMÂNIEI;		
B1	Intabulare, drept de PROPRIETATE, dobândit prin Lege, cota actuala 1/1 1) NEIDENTIFICAT NEIDENTIFICAT	A1
Act Normativ nr. 7, din 13/03/1996 emis de PARLAMENTUL ROMÂNIEI (ADEVÉRINȚA 3225/09.06.2023, EMISĂ DE PRIMĂRIA COMUNEI BUCOȘNIȚA);		
B2	Se notează posesia faptică în favoarea lui 1) SERACIN MIHAI 2) SERACIN PAULINA-MARIA	A1

C. Partea III. SARCINI .

Inscrieri privind dezmembramintele dreptului de proprietate, drepturi reale de garanție și sarcini	Referințe
NU SUNT	

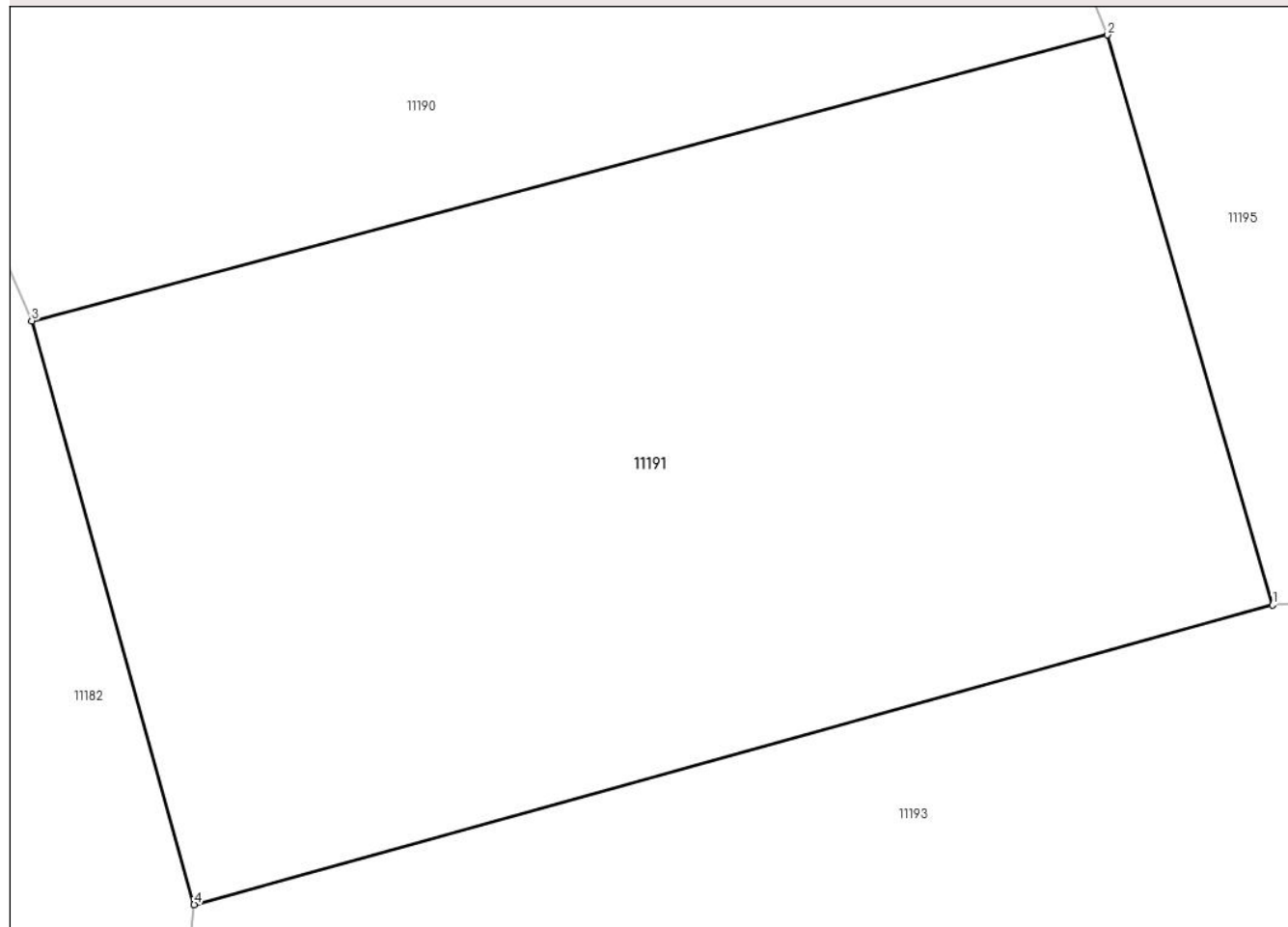
Anexa Nr. 1 La Partea I

Teren

Nr cadastral	Suprafața (mp)*	Observații / Referințe
	1.093	

* Suprafața este determinată în planul de proiecție Stereo 70.

DETALII LINIARE IMOBIL



Date referitoare la teren

Crt	Categorie folosință	Intravilan	Suprafața (mp)	Tarla	Parcelă	Nr. topo	Observații / Referințe
1	arabil	NU	1.093	-	-	2239	Fâneață în Ogașu Dorchii

Lungime Segmente

1) Valorile lungimilor segmentelor sunt obținute din proiecție în plan.

Punct început	X / Y	Punct sfârșit	X / Y	Lungime segment (** (m)
1	284.900,467 427.619,88	2	284.893,781 427.642,916	23.987
2	284.893,781 427.642,916	3	284.850,297 427.631,368	44.991
3	284.850,297 427.631,368	4	284.856,861 427.607,783	24.481
4	284.856,861 427.607,783	1	284.900,467 427.619,88	45.253

** Lungimile segmentelor sunt determinate în planul de proiecție Stereo 70 și sunt rotunjite la 1 milimetru.

***** Distanţa dintre puncte este formată din segmente cumulate ce sunt mai mici decât valoarea 1 milimetru.**

**DATE DESPRE IMOBILUL NR. 11192**

Oficiul de Cadastru și Publicitate Imobiliară CARAS-SEVERIN
Biroul de Cadastru și Publicitate Imobiliară Caransebes

A. Partea I. Descrierea imobilului

TEREN Extravilan

Nr. CF vechi:279-Petroșnița
Nr. topografic:Parte din 2237

Adresa: Jud. Caraș-Severin

Nr. Crt	Nr cadastral Nr. topografic	Suprafața* (mp)	Observații / Referințe
A1		922	Sector cadastral:30 Teren neimprejmuit;

B. Partea II. Proprietari și acte

Inscrieri privitoare la dreptul de proprietate și alte drepturi reale		Referințe
/		
Act Normativ nr. 7, din 13/03/1996 emis de PARLAMENTUL ROMÂNIEI;		
B1	Intabulare, drept de PROPRIETATE, dobândit prin Lege, cota actuala 1/1 1) NEIDENTIFICAT NEIDENTIFICAT	A1
Act Normativ nr. 7, din 13/03/1996 emis de PARLAMENTUL ROMÂNIEI (ADEVÉRINȚA NR. 5418/27.10.2023, EMISĂ DE PRIMĂRIA COMUNEI BUCOȘNIȚA);		
B2	Se notează posesia faptică în favoarea lui 1) BACILA CRUCIȚA 2) BACILA MOISE, și soția	A1

C. Partea III. SARCINI .

Inscrieri privind dezmembramintele dreptului de proprietate, drepturi reale de garanție și sarcini	Referințe
NU SUNT	

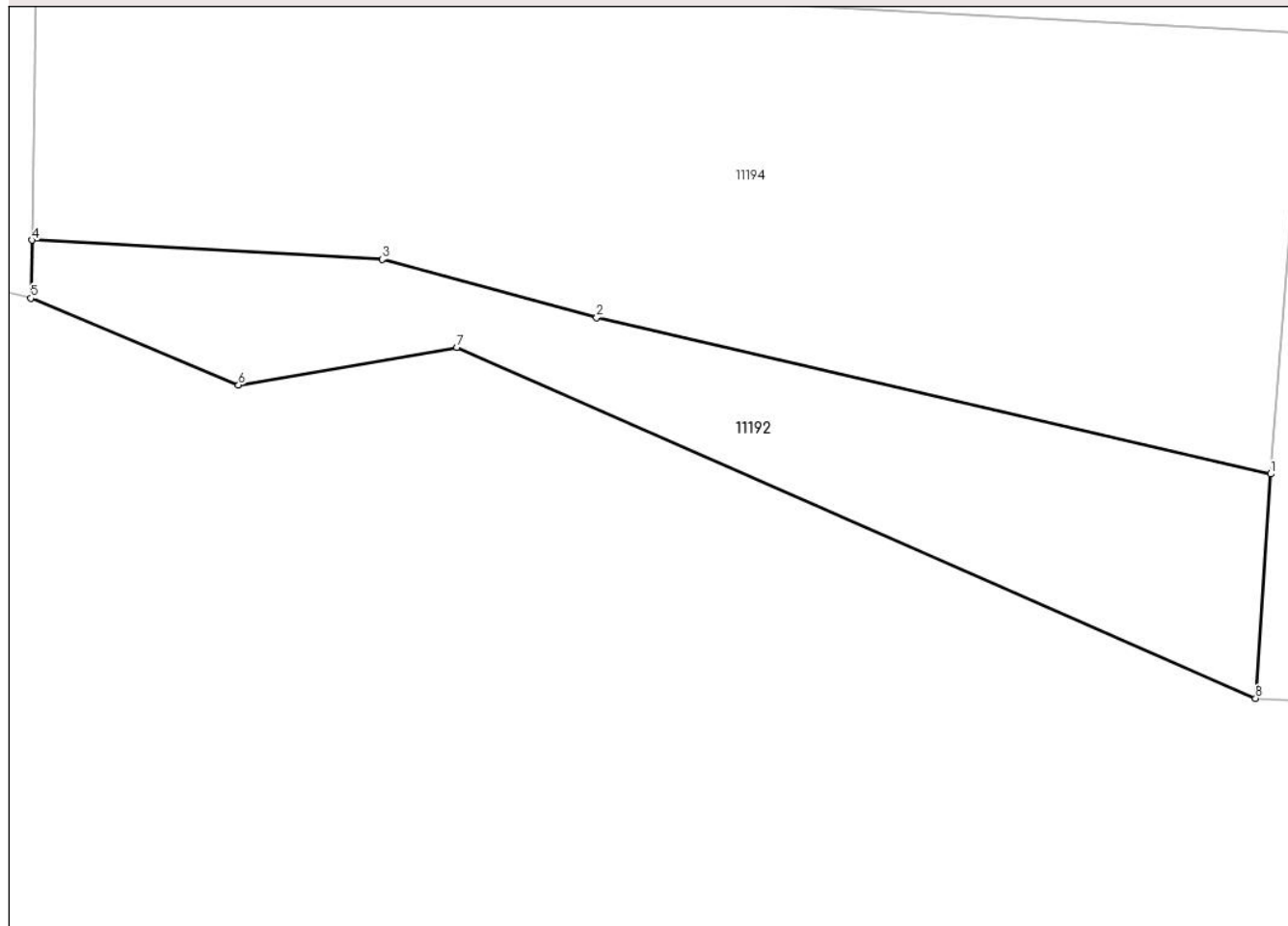
Anexa Nr. 1 La Partea I

Teren

Nr cadastral	Suprafața (mp)*	Observații / Referințe
	922	

* Suprafața este determinată în planul de proiecție Stereo 70.

DETALII LINIARE IMOBIL



Date referitoare la teren

Crt	Categorie folosință	Intravilan	Suprafața (mp)	Tarla	Parcelă	Nr. topo	Observații / Referințe
1	faneata	NU	922	-	-	Parte din 2237	

Lungime Segmente

1) Valorile lungimilor segmentelor sunt obținute din proiecție în plan.

Punct început	X / Y	Punct sfârșit	X / Y	Lungime segment (** (m)
1	284.948,642 427.552,741	2	284.897,631 427.564,572	52.365
2	284.897,631 427.564,572	3	284.881,407 427.568,984	16.813
3	284.881,407 427.568,984	4	284.854,887 427.570,438	26.56
4	284.854,887 427.570,438	5	284.854,814 427.566,029	4.41
5	284.854,814 427.566,029	6	284.870,535 427.559,479	17.031

Punct început	X / Y	Punct sfârșit	X / Y	Lungime segment (** (m)
6	284.870,535 427.559,479	7	284.887,041 427.562,313	16.748
7	284.887,041 427.562,313	8	284.947,497 427.535,769	66.027
8	284.947,497 427.535,769	1	284.948,642 427.552,741	17.011

** Lungimile segmentelor sunt determinate în planul de proiecție Stereo 70 și sunt rotunjite la 1 milimetru.

*** Distanța dintre puncte este formată din segmente cumulate ce sunt mai mici decât valoarea 1 milimetru.

**DATE DESPRE IMOBILUL NR. 11193**

Oficiul de Cadastru și Publicitate Imobiliară CARAS-SEVERIN
Biroul de Cadastru și Publicitate Imobiliară Caransebes

A. Partea I. Descrierea imobilului

TEREN Extravilan

Nr. CF vechi:262-Petroșnița
Nr. topografic:2238

Adresa: Jud. Caraș-Severin

Nr. Crt	Nr cadastral Nr. topografic	Suprafața* (mp)	Observații / Referințe
A1		3.624	Sector cadastral:30 Teren neimprejmuit;

B. Partea II. Proprietari și acte

Inscrieri privitoare la dreptul de proprietate și alte drepturi reale		Referințe
/		
Act Normativ nr. 7, din 13/03/1996 emis de PARLAMENTUL ROMÂNIEI;		
B1	Inscrierea provizorie, drept de PROPRIETATE, dobandit prin Lege, cota actuala 1/1 1) COMUNA BUCOȘNIȚA, CIF:3227645	A1

C. Partea III. SARCINI .

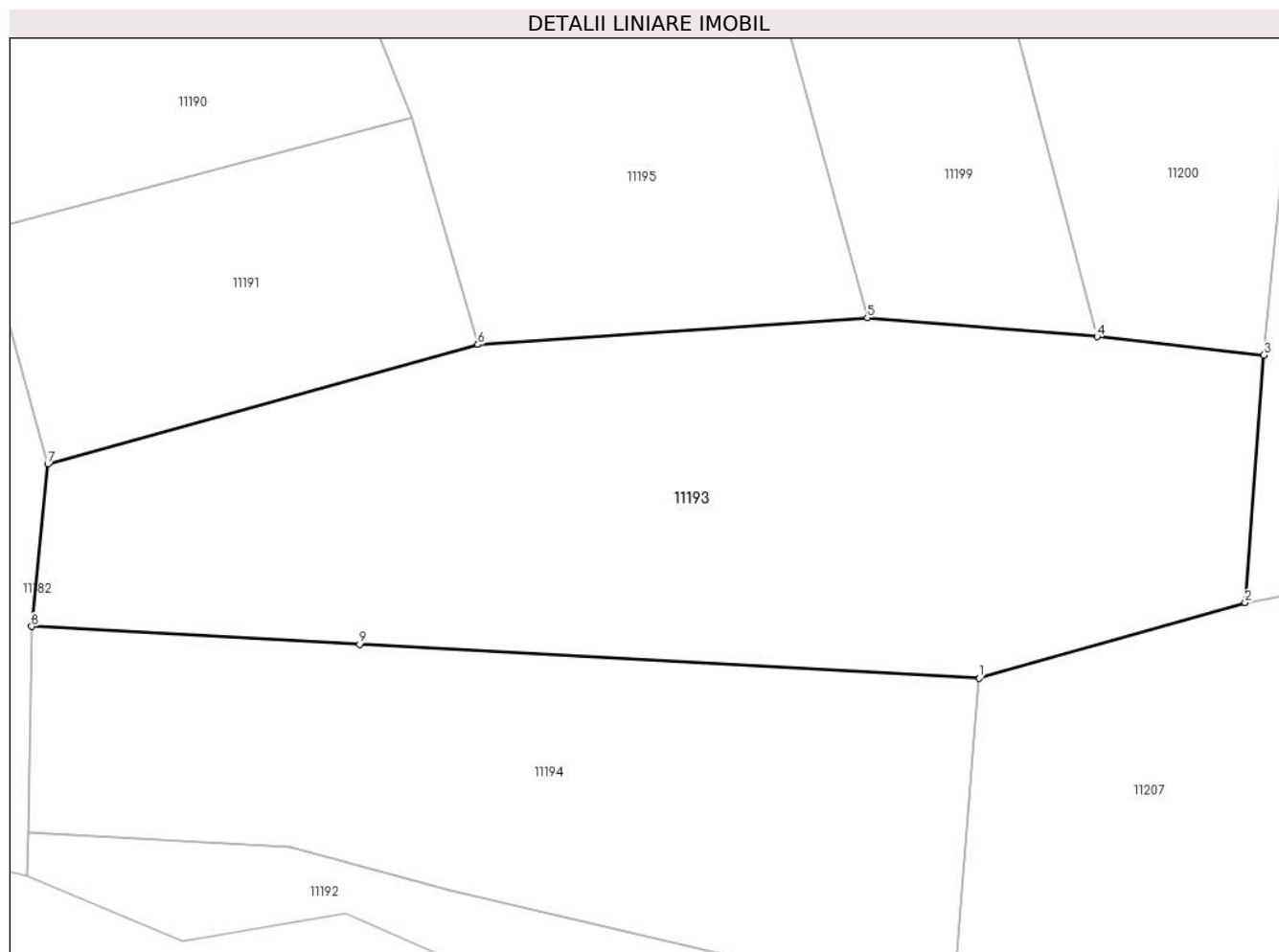
Inscrieri privind dezmembramintele dreptului de proprietate, drepturi reale de garanție și sarcini	Referințe
NU SUNT	

Anexa Nr. 1 La Partea I

Teren

Nr cadastral	Suprafața (mp)*	Observații / Referințe
	3.624	

* Suprafața este determinată în planul de proiecție Stereo 70.



Date referitoare la teren

Crt	Categorie folosință	Intra vilan	Suprafața (mp)	Tarla	Parcelă	Nr. topo	Observații / Referințe
1	faneata	NU	3.624	-	-	2238	Arabil în Ogașu Dorchii

Lungime Segmente

1) Valorile lungimilor segmentelor sunt obținute din proiecție în plan.

Punct început	X / Y	Punct sfârșit	X / Y	Lungime segment (** (m)
1	284.951,286 427.586,084	2	284.978,247 427.593,735	28.026
2	284.978,247 427.593,735	3	284.980,132 427.618,801	25.137
3	284.980,132 427.618,801	4	284.963,233 427.620,684	17.004
4	284.963,233 427.620,684	5	284.939,945 427.622,6	23.367
5	284.939,945 427.622,6	6	284.900,467 427.619,88	39.572

Punct început	X / Y	Punct sfârșit	X / Y	Lungime segment (** (m)
6	284.900,467 427.619,88	7	284.856,861 427.607,783	45.253
7	284.856,861 427.607,783	8	284.855,229 427.591,319	16.545
8	284.855,229 427.591,319	9	284.888,486 427.589,506	33.306
9	284.888,486 427.589,506	1	284.951,286 427.586,084	62.893

** Lungimile segmentelor sunt determinate în planul de proiecție Stereo 70 și sunt rotunjite la 1 milimetru.

*** Distanța dintre puncte este formată din segmente cumulate ce sunt mai mici decât valoarea 1 milimetru.

**DATE DESPRE IMOBILUL NR. 11194**

Oficiul de Cadastru și Publicitate Imobiliară CARAS-SEVERIN
Biroul de Cadastru și Publicitate Imobiliară Caransebes

A. Partea I. Descrierea imobilului

TEREN Extravilan

Nr. CF vechi:279-Petroșnița
Nr. topografic:2236, 2237

Adresa: Jud. Caraș-Severin

Nr. Crt	Nr cadastral Nr. topografic	Suprafața* (mp)	Observații / Referințe
A1		2.440	Sector cadastral:30 Teren neimprejmuit;

B. Partea II. Proprietari și acte

Inscrieri privitoare la dreptul de proprietate și alte drepturi reale		Referințe
/		
Act Normativ nr. 7, din 13/03/1996 emis de PARLAMENTUL ROMÂNIEI;		
B1	Intabulare, drept de PROPRIETATE, dobândit prin Lege, cota actuala 1/1 1) NEIDENTIFICAT NEIDENTIFICAT	A1
Act Normativ nr. 7, din 13/03/1996 emis de PARLAMENTUL ROMÂNIEI (ADEVÉRINȚA NR. 4858/29.09.2023, EMISĂ DE PRIMĂRIA COMUNEI BUCOȘNIȚA);		
B2	Se notează posesia faptică în favoarea lui 1) VALEANU ADRIANA-MARIA	A1

C. Partea III. SARCINI .

Inscrieri privind dezmembramintele dreptului de proprietate, drepturi reale de garanție și sarcini	Referințe
NU SUNT	

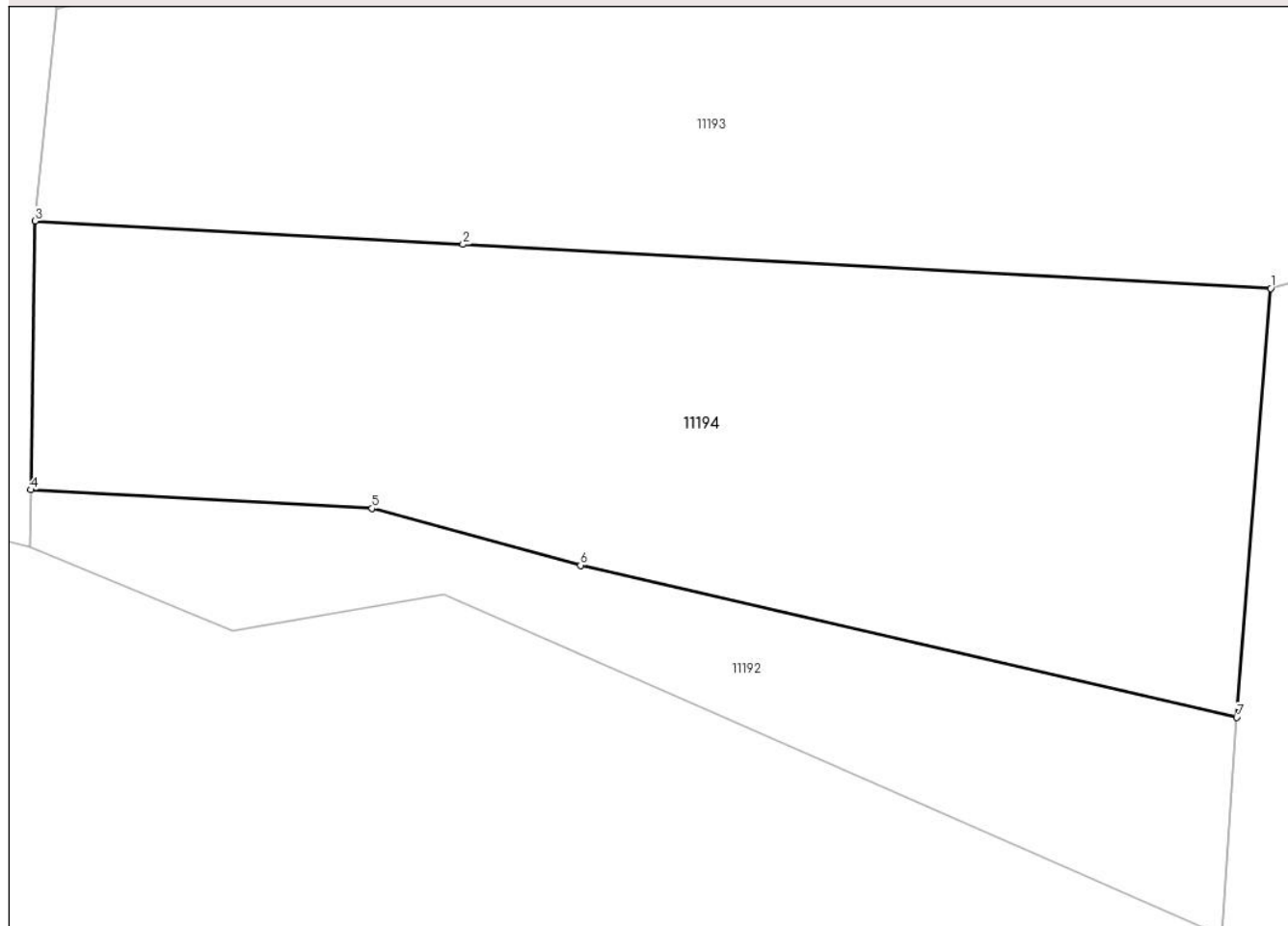
Anexa Nr. 1 La Partea I

Teren

Nr cadastral	Suprafața (mp)*	Observații / Referințe
	2.440	

* Suprafața este determinată în planul de proiecție Stereo 70.

DETALII LINIARE IMOBIL



Date referitoare la teren

Crt	Categorie folosință	Intra vilan	Suprafața (mp)	Tarla	Parcelă	Nr. topo	Observații / Referințe
1	faneata	NU	2.440	-	-	2236	Arabil în Ogașu Dorchii

Lungime Segmente

1) Valorile lungimilor segmentelor sunt obținute din proiecție în plan.

Punct început	X / Y	Punct sfârșit	X / Y	Lungime segment (** (m)
1	284.951,286 427.586,084	2	284.888,486 427.589,506	62.893
2	284.888,486 427.589,506	3	284.855,229 427.591,319	33.306
3	284.855,229 427.591,319	4	284.854,887 427.570,438	20.884
4	284.854,887 427.570,438	5	284.881,407 427.568,984	26.56
5	284.881,407 427.568,984	6	284.897,631 427.564,572	16.813

Punct început	X / Y	Punct sfârșit	X / Y	Lungime segment (** (m)
6	284.897,631 427.564,572	7	284.948,642 427.552,741	52.365
7	284.948,642 427.552,741	1	284.951,286 427.586,084	33.448

** Lungimile segmentelor sunt determinate în planul de proiecție Stereo 70 și sunt rotunjite la 1 milimetru.

*** Distanța dintre puncte este formată din segmente cumulate ce sunt mai mici decât valoarea 1 milimetru.

**DATE DESPRE IMOBILUL NR. 11195**

Oficiul de Cadastru și Publicitate Imobiliară CARAS-SEVERIN
Biroul de Cadastru și Publicitate Imobiliară Caransebes

A. Partea I. Descrierea imobilului

TEREN Extravilan

Nr. CF vechi:167-Petroșnița
Nr. topografic:2249, 2250

Adresa: Jud. Caraș-Severin

Nr. Crt	Nr cadastral Nr. topografic	Suprafața* (mp)	Observații / Referințe
A1		Din acte: 3.826 Masurata: 3.689	Sector cadastral:30 Teren neimprejmuit;

B. Partea II. Proprietari și acte

Inscrieri privitoare la dreptul de proprietate și alte drepturi reale	Referințe
373 / 20/02/1934	
Hotarare Judecatoreasca nr. 1445, din 01/01/1926 emis de JUDECĂTORIA CARANSEBEȘ;	
B1	A1
Intabulare, drept de PROPRIETATE, dobandit prin Hotarare Judecatoreasca, cota actuala 1/1 1) MIHUȚA CALINA, fiica lui Bosioc, dom. în Petroșnița	

C. Partea III. SARCINI .

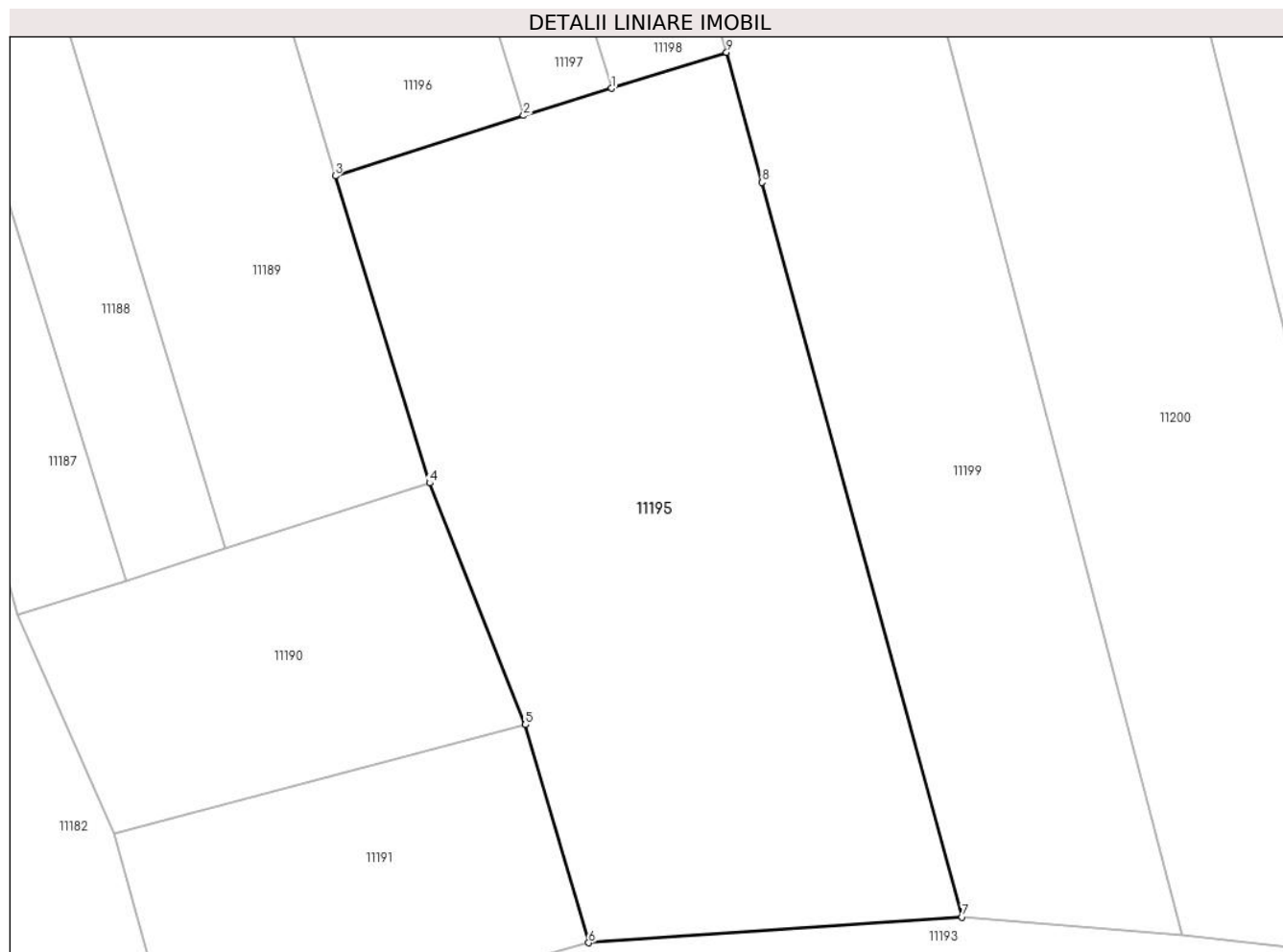
Inscrieri privind dezmembramintele dreptului de proprietate, drepturi reale de garanție și sarcini	Referințe
NU SUNT	

Anexa Nr. 1 La Partea I

Teren

Nr cadastral	Suprafața (mp)*	Observații / Referințe
	Din acte: 3.826 Masurata: 3.689	

* Suprafața este determinată în planul de proiecție Stereo 70.



Date referitoare la teren

Crt	Categorie folosință	Intra vilan	Suprafața (mp)	Tarla	Parcelă	Nr. topo	Observații / Referințe
1	arabil	NU	3.689	-	-	2249, 2250	Arabil în Ogașu Dorchii

Lungime Segmente

1) Valorile lungimilor segmentelor sunt obținute din proiecție în plan.

Punct început	X / Y	Punct sfârșit	X / Y	Lungime segment (** (m)
1	284.902,875 427.710,177	2	284.893,591 427.707,284	9.724
2	284.893,591 427.707,284	3	284.873,696 427.700,911	20.891
3	284.873,696 427.700,911	4	284.883,658 427.668,46	33.946
4	284.883,658 427.668,46	5	284.893,781 427.642,916	27.477
5	284.893,781 427.642,916	6	284.900,467 427.619,88	23.987

Punct început	X / Y	Punct sfârșit	X / Y	Lungime segment (** (m)
6	284.900,467 427.619,88	7	284.939,945 427.622,6	39.572
7	284.939,945 427.622,6	8	284.918,793 427.700,216	80.447
8	284.918,793 427.700,216	9	284.915,045 427.713,969	14.255
9	284.915,045 427.713,969	1	284.902,875 427.710,177	12.747

** Lungimile segmentelor sunt determinate în planul de proiecție Stereo 70 și sunt rotunjite la 1 milimetru.

*** Distanța dintre puncte este formată din segmente cumulate ce sunt mai mici decât valoarea 1 milimetru.

**DATE DESPRE IMOBILUL NR. 11196**

Oficiul de Cadastru și Publicitate Imobiliară CARAS-SEVERIN
Biroul de Cadastru și Publicitate Imobiliară Caransebes

A. Partea I. Descrierea imobilului

TEREN Extravilan

Nr. CF vechi:1097-Petroșnița
Nr. topografic:2246

Adresa: Jud. Caraș-Severin

Nr. Crt	Nr cadastral Nr. topografic	Suprafața* (mp)	Observații / Referințe
A1		Din acte: 2.985 Masurata: 2.782	Sector cadastral:30 Teren neimprejmuit;

B. Partea II. Proprietari și acte

Inscrieri privitoare la dreptul de proprietate și alte drepturi reale	Referințe
679 / 30/07/1965	
Act Notarial nr. 46, din 01/01/1964 emis de NOTARIATUL DE STAT AL RAIONULUI CARANSEBES;	
B1	A1
Intabulare, drept de PROPRIETATE, dobandit prin Succesiune, cota actuala 1/1 1) ȚĂRANU NICOLAE, fiul def. Cristina, dom. în Petroșnița nr. 173	

C. Partea III. SARCINI .

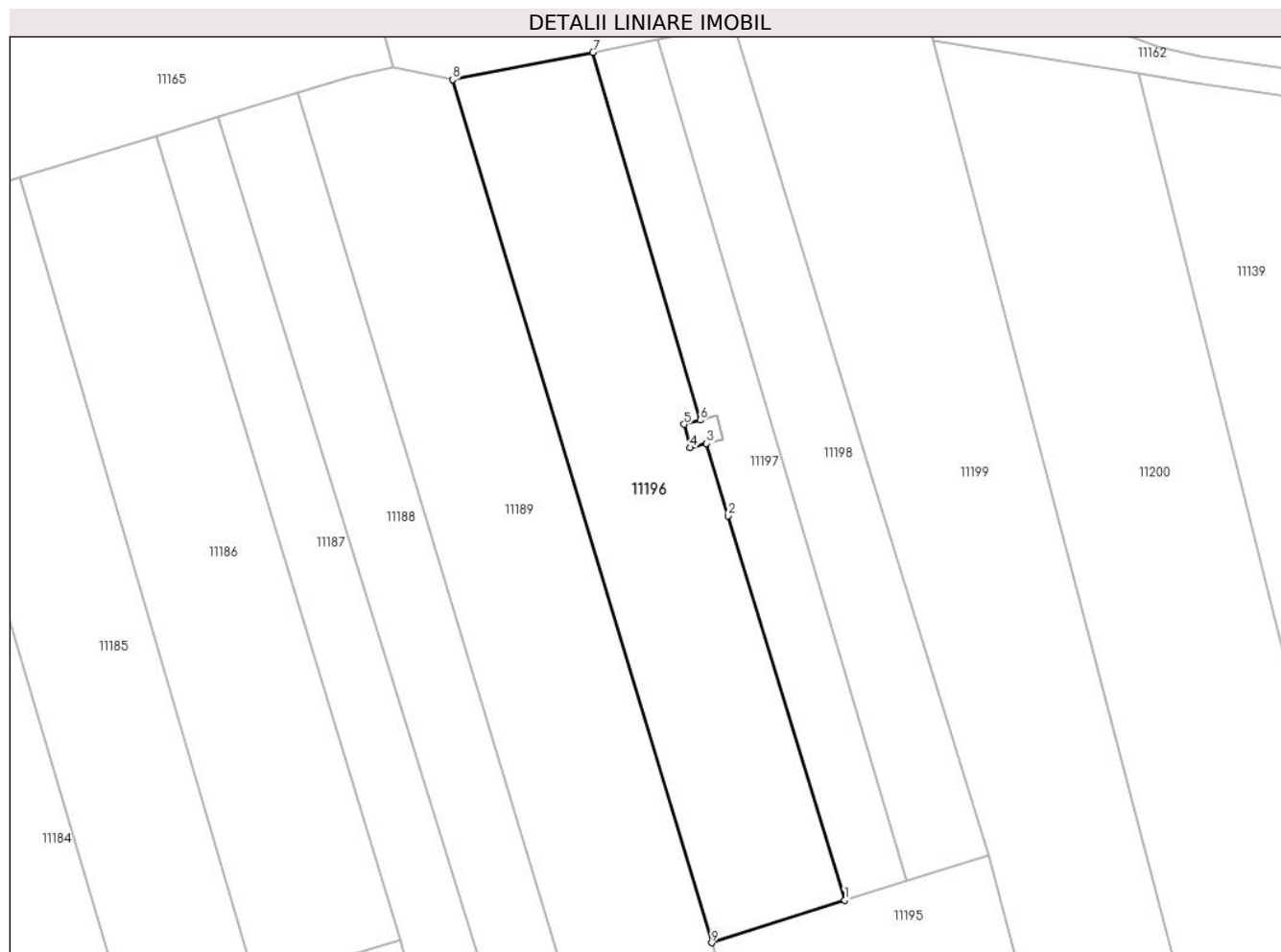
Inscrieri privind dezmembramentele dreptului de proprietate, drepturi reale de garanție și sarcini	Referințe
NU SUNT	

Anexa Nr. 1 La Partea I

Teren

Nr cadastral	Suprafața (mp)*	Observații / Referințe
	Din acte: 2.985 Masurata: 2.782	

* Suprafața este determinată în planul de proiecție Stereo 70.



Date referitoare la teren

Crt	Categorie folosință	Intra vilan	Suprafața (mp)	Tarla	Parcelă	Nr. topo	Observații / Referințe
1	faneata	NU	2.782	-	-	2246	Fâneată în Ogașu Dorchii

Lungime Segmente

1) Valorile lungimilor segmentelor sunt obținute din proiecție în plan.

Punct început	X / Y	Punct sfârșit	X / Y	Lungime segment (** (m)
1	284.893,591 427.707,284	2	284.876,21 427.764,746	60.033
2	284.876,21 427.764,746	3	284.872,941 427.775,553	11.291
3	284.872,941 427.775,553	4	284.870,486 427.774,92	2.535
4	284.870,486 427.774,92	5	284.869,56 427.778,402	3.603
5	284.869,56 427.778,402	6	284.872,015 427.779,035	2.535

Punct început	X / Y	Punct sfârșit	X / Y	Lungime segment (** (m)
6	284.872,015 427.779,035	7	284.855,967 427.834,013	57.272
7	284.855,967 427.834,013	8	284.834,994 427.829,923	21.368
8	284.834,994 427.829,923	9	284.873,696 427.700,911	134.692
9	284.873,696 427.700,911	1	284.893,591 427.707,284	20.891

** Lungimile segmentelor sunt determinate în planul de proiecție Stereo 70 și sunt rotunjite la 1 milimetru.

*** Distanța dintre puncte este formată din segmente cumulate ce sunt mai mici decât valoarea 1 milimetru.

**DATE DESPRE IMOBILUL NR. 11197**

Oficiul de Cadastru și Publicitate Imobiliară CARAS-SEVERIN
Biroul de Cadastru și Publicitate Imobiliară Caransebes

A. Partea I. Descrierea imobilului

TEREN Extravilan

Nr. CF vechi:435-Petroșnița
Nr. topografic:Parte din 2247, 2248

Adresa: Jud. Caraș-Severin

Nr. Crt	Nr cadastral Nr. topografic	Suprafața* (mp)	Observații / Referințe
A1		1.301	Sector cadastral:30 Teren neimprejmuț;

B. Partea II. Proprietari și acte

Inscrieri privitoare la dreptul de proprietate și alte drepturi reale		Referințe
/		
Act Normativ nr. 7, din 13/03/1996 emis de PARLAMENTUL ROMÂNIEI;		
B1	Intabulare, drept de PROPRIETATE, dobândit prin Lege, cota actuala 1/1 1) NEIDENTIFICAT NEIDENTIFICAT	A1
Act Normativ nr. 7, din 13/03/1996 emis de PARLAMENTUL ROMÂNIEI (ADEVÉRINȚA 3213/09.06.2023, EMISĂ DE PRIMĂRIA COMUNEI BUCOȘNIȚA);		
B2	Se notează posesia faptică în favoarea lui 1) HAMAT FLOREA	A1

C. Partea III. SARCINI .

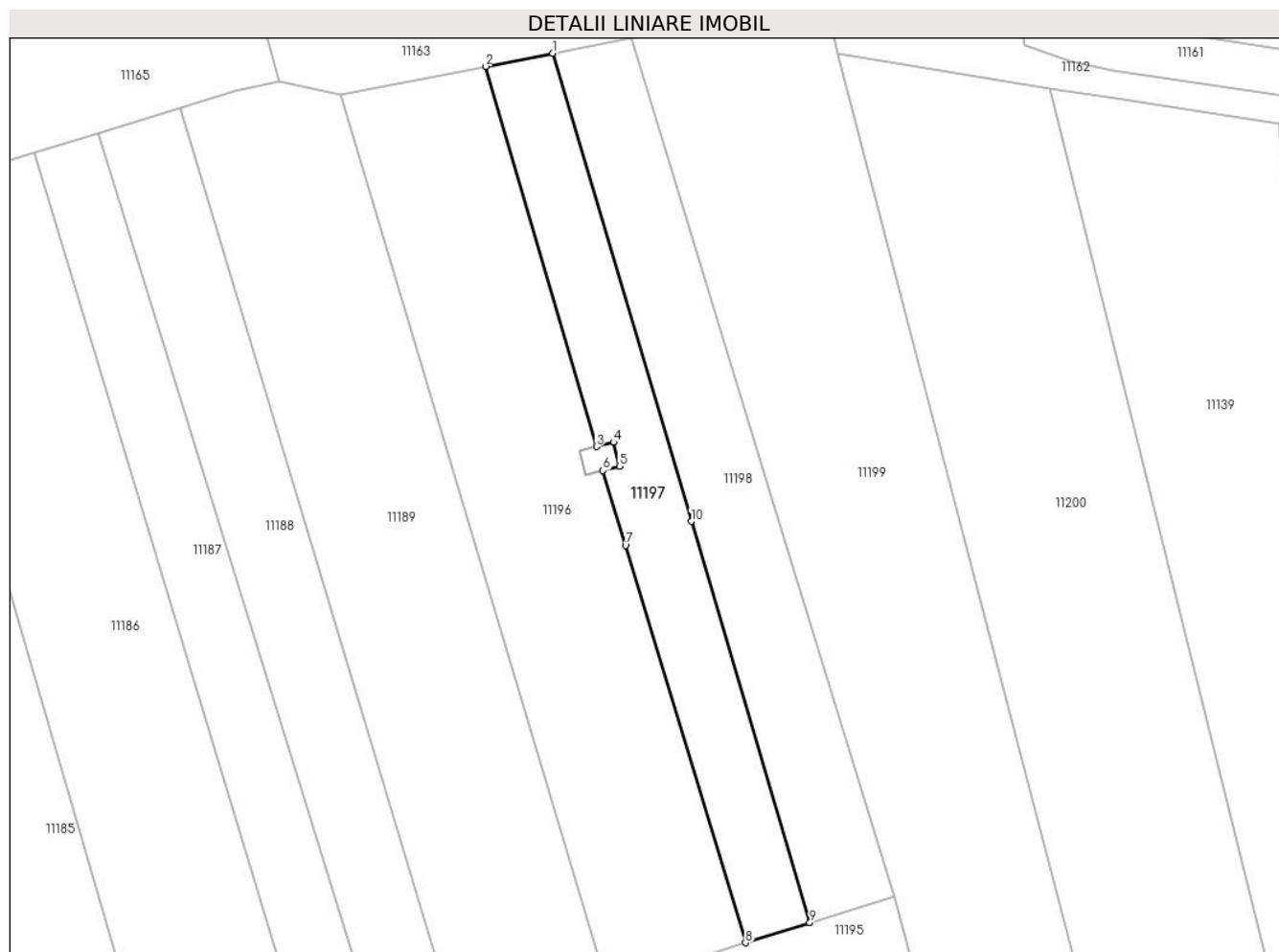
Inscrieri privind dezmembramintele dreptului de proprietate, drepturi reale de garanție și sarcini	Referințe
NU SUNT	

Anexa Nr. 1 La Partea I

Teren

Nr cadastral	Suprafața (mp)*	Observații / Referințe
	1.301	

* Suprafața este determinată în planul de proiecție Stereo 70.



Date referitoare la teren

Crt	Categorie folosință	Intravilan	Suprafața (mp)	Tarla	Parcelă	Nr. topo	Observații / Referințe
1	arabil	NU	1.301	-	-	Parte din 2247	Arabil în Ogașu Dorchii

Lungime Segmente

1) Valorile lungimilor segmentelor sunt obținute din proiecție în plan.

Punct început	X / Y	Punct sfârșit	X / Y	Lungime segment (** (m)
1	284.865,679 427.835,907	2	284.855,967 427.834,013	9.895
2	284.855,967 427.834,013	3	284.872,015 427.779,035	57.272
3	284.872,015 427.779,035	4	284.874,471 427.779,668	2.536
4	284.874,471 427.779,668	5	284.875,334 427.776,194	3.58
5	284.875,334 427.776,194	6	284.872,941 427.775,553	2.477

Punct început	X / Y	Punct sfârșit	X / Y	Lungime segment (** (m)
6	284.872,941 427.775,553	7	284.876,21 427.764,746	11.291
7	284.876,21 427.764,746	8	284.893,591 427.707,284	60.033
8	284.893,591 427.707,284	9	284.902,875 427.710,177	9.724
9	284.902,875 427.710,177	10	284.885,708 427.768,204	60.513
10	284.885,708 427.768,204	1	284.865,679 427.835,907	70.604

** Lungimile segmentelor sunt determinate în planul de proiecție Stereo 70 și sunt rotunjite la 1 milimetru.

*** Distanța dintre puncte este formată din segmente cumulate ce sunt mai mici decât valoarea 1 milimetru.

**DATE DESPRE IMOBILUL NR. 11198**

Oficiul de Cadastru și Publicitate Imobiliară CARAS-SEVERIN
Biroul de Cadastru și Publicitate Imobiliară Caransebes

A. Partea I. Descrierea imobilului

TEREN Extravilan

Nr. CF vechi:435-Petroșnița
Nr. topografic:Parte din 2247, 2248

Adresa: Jud. Caraș-Severin

Nr. Crt	Nr cadastral Nr. topografic	Suprafața* (mp)	Observații / Referințe
A1		Din acte: 2.984 Masurata: 1.579	Sector cadastral:30 Teren neimprejmuit;

B. Partea II. Proprietari și acte

Inscrieri privitoare la dreptul de proprietate și alte drepturi reale		Referințe
186 / 09/02/1922		
Act Notarial nr. 0, din 27/04/1921 emis de -;		
B1	Intabulare, drept de PROPRIETATE, dobandit prin Conventie, cota actuala 4/16 1) MUHU OLIMPIADA , născ. Băcilă	A1
B2	Intabulare, drept de PROPRIETATE, dobandit prin Conventie, cota actuala 3/16 1) MUHU FLORIA , și soția	A1
B3	Intabulare, drept de PROPRIETATE, dobandit prin Conventie, cota actuala 3/16 1) MUHU EVA , născ. Hamat	A1
B4	Intabulare, drept de PROPRIETATE, dobandit prin Conventie, cota actuala 6/16 1) MUHU MIHUȚI , căs. cu Maria Bugariu, dom. în Petroșnița	A1

C. Partea III. SARCINI .

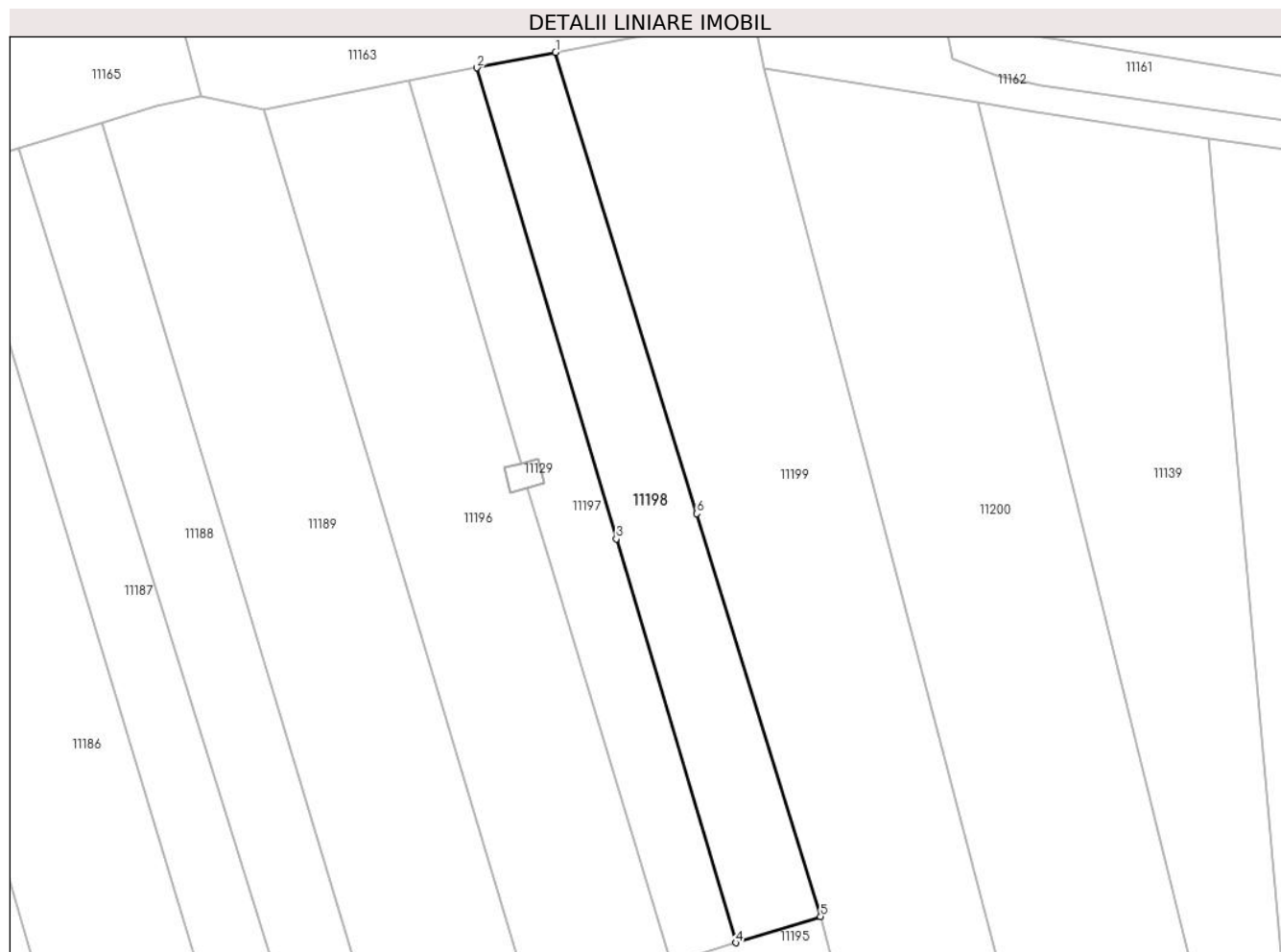
Inscrieri privind dezmembramintele dreptului de proprietate, drepturi reale de garanție și sarcini	Referințe
NU SUNT	

Anexa Nr. 1 La Partea I

Teren

Nr cadastral	Suprafața (mp)*	Observații / Referințe
	Din acte: 2.984 Masurata: 1.579	

* Suprafața este determinată în planul de proiecție Stereo 70.



Date referitoare la teren

Crt	Categorie folosință	Intra vilan	Suprafața (mp)	Tarla	Parcelă	Nr. topo	Observații / Referințe
1	arabil	NU	1.579	-	-	Parte din 2247	Arabil în Ogașu Dorchii, RESTUL DE SUPRAFAȚĂ SE REGĂSEȘTE LA ID 11197

Lungime Segmente

1) Valorile lungimilor segmentelor sunt obținute din proiecție în plan.

Punct început	X / Y	Punct sfârșit	X / Y	Lungime segment (** (m)
1	284.876,985 427.838,112	2	284.865,679 427.835,907	11.519
2	284.865,679 427.835,907	3	284.885,708 427.768,204	70.604
3	284.885,708 427.768,204	4	284.902,875 427.710,177	60.513
4	284.902,875 427.710,177	5	284.915,045 427.713,969	12.747

Punct început	X / Y	Punct sfârșit	X / Y	Lungime segment (** (m)
5	284.915,045 427.713,969	6	284.897,3 427.771,848	60.538
6	284.897,3 427.771,848	1	284.876,985 427.838,112	69.308

** Lungimile segmentelor sunt determinate în planul de proiecție Stereo 70 și sunt rotunjite la 1 milimetru.

*** Distanța dintre puncte este formată din segmente cumulate ce sunt mai mici decât valoarea 1 milimetru.

**DATE DESPRE IMOBILUL NR. 11199**

Oficiul de Cadastru și Publicitate Imobiliară CARAS-SEVERIN
Biroul de Cadastru și Publicitate Imobiliară Caransebes

A. Partea I. Descrierea imobilului

TEREN Extravilan

Nr. CF vechi:1041, 963-Petroșnița
Nr. topografic:Parte din 2252/1, 2252/2

Adresa: Jud. Caraș-Severin

Nr. Crt	Nr cadastral Nr. topografic	Suprafața* (mp)	Observații / Referințe
A1	30661	5.522	Sector cadastral:30 Teren neimprejmuit;

B. Partea II. Proprietari și acte

Inscrieri privitoare la dreptul de proprietate și alte drepturi reale		Referințe
/		
Act Normativ nr. 7, din 13/03/1996 emis de PARLAMENTUL ROMÂNIEI;		
B1	Intabulare, drept de PROPRIETATE, dobândit prin Lege, cota actuala 1/1 1) NEIDENTIFICAT NEIDENTIFICAT	A1
Act Normativ nr. 7, din 13/03/1996 emis de PARLAMENTUL ROMÂNIEI (ADEVERINȚA NR. 5419/27.10.2023, EMISĂ DE PRIMĂRIA COMUNEI BUCOȘNIȚA);		
B2	Se notează posesia faptică în favoarea lui 1) BACILA CRUCIȚA 2) BACILA MOISE, și soția	A1

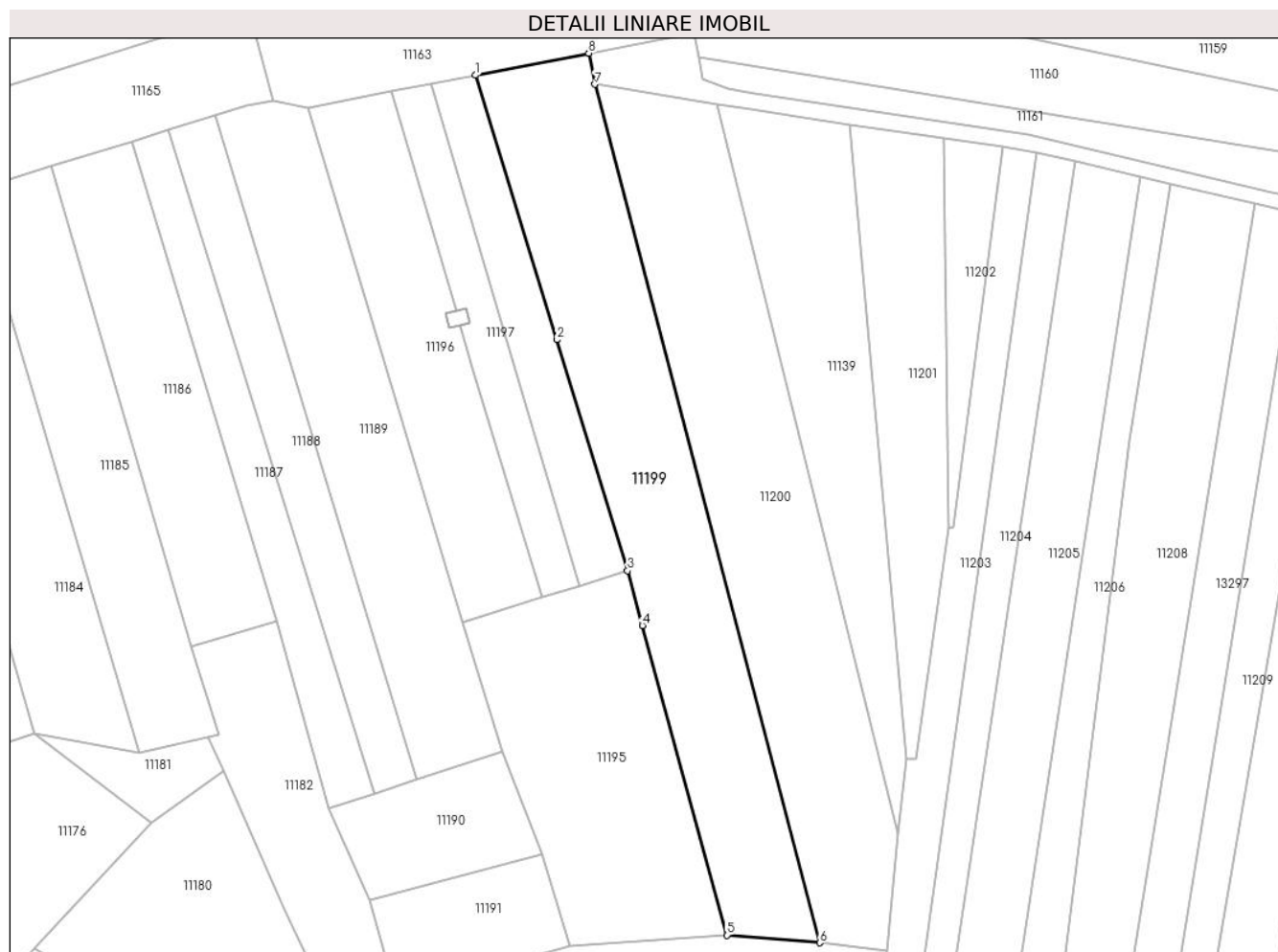
C. Partea III. SARCINI .

Inscrieri privind dezmembramintele dreptului de proprietate, drepturi reale de garanție și sarcini	Referințe
NU SUNT	

Teren

Nr cadastral	Suprafața (mp)*	Observații / Referințe
30661	5.522	

* Suprafața este determinată în planul de proiecție Stereo 70.



Date referitoare la teren

Crt	Categorie folosință	Intra vilan	Suprafața (mp)	Tarla	Parcelă	Nr. topo	Observații / Referințe
1	faneata	NU	5.522	-	-	Parte din 2252/1, 2252/2	Fâneată în Ogașu Dorchii

Lungime Segmente

1) Valorile lungimilor segmentelor sunt obținute din proiecție în plan.

Punct început	X / Y	Punct sfârșit	X / Y	Lungime segment (** (m)
1	284.876,985 427.838,112	2	284.897,3 427.771,848	69.308
2	284.897,3 427.771,848	3	284.915,045 427.713,969	60.538
3	284.915,045 427.713,969	4	284.918,793 427.700,216	14.255
4	284.918,793 427.700,216	5	284.939,945 427.622,6	80.447

Punct început	X / Y	Punct sfârșit	X / Y	Lungime segment (** (m)
5	284.939,945 427.622,6	6	284.963,233 427.620,684	23.367
6	284.963,233 427.620,684	7	284.906,873 427.835,847	222.422
7	284.906,873 427.835,847	8	284.905,352 427.843,645	7.945
8	284.905,352 427.843,645	1	284.876,985 427.838,112	28.902

** Lungimile segmentelor sunt determinate în planul de proiecție Stereo 70 și sunt rotunjite la 1 milimetru.

*** Distanța dintre puncte este formată din segmente cumulate ce sunt mai mici decât valoarea 1 milimetru.

**DATE DESPRE IMOBILUL NR. 11200**

Oficiul de Cadastru și Publicitate Imobiliară CARAS-SEVERIN
Biroul de Cadastru și Publicitate Imobiliară Caransebes

A. Partea I. Descrierea imobilului

TEREN Extravilan

Nr. CF vechi:1041-Petroşniţa
Nr. topografic:2251, 2252/1

Adresa: Jud. Caraş-Severin

Nr. Crt	Nr cadastral Nr. topografic	Suprafaţa* (mp)	Observații / Referințe
A1	30661	5.847	Sector cadastral:30 Teren neimprejmuit;

B. Partea II. Proprietari și acte

Inscrieri privitoare la dreptul de proprietate și alte drepturi reale		Referințe
3924 / 13/02/2013		
Act Notarial nr. 232, din 12/02/2013 emis de SCHINTEIE PETRU;		
B7	Intabulare, drept de PROPRIETATEcumparare, dobandit prin Conventie, cota actuala 1/1, cota initiala 1/1 1) PARVULESCU ION CLAUDIU, si sotia 2) PARVULESCU GEORGETA, nasc.Carabas <i>OBSERVATII: bun comun</i>	A1

C. Partea III. SARCINI .

Inscrieri privind dezmembramintele dreptului de proprietate, drepturi reale de garanție și sarcini	Referințe
NU SUNT	

Teren

Nr cadastral	Suprafața (mp)*	Observații / Referințe
30661	5.847	

* Suprafața este determinată în planul de proiecție Stereo 70.



Date referitoare la teren

Crt	Categorie folosință	Intra vilan	Suprafața (mp)	Tarla	Parcelă	Nr. topo	Observații / Referințe
1	fâneata	NU	5.847	-	-	2251, 2252/1	Fâneată în Ogașu Dorchii

Lungime Segmente

1) Valorile lungimilor segmentelor sunt obținute din proiecție în plan.

Punct început	X / Y	Punct sfârșit	X / Y	Lungime segment (** (m)
1	284.963,233 427.620,684	2	284.980,132 427.618,801	17.004
2	284.980,132 427.618,801	3	284.983,021 427.648,052	29.393
3	284.983,021 427.648,052	4	284.937,614 427.830,863	188.366
4	284.937,614 427.830,863	5	284.906,873 427.835,847	31.142
5	284.906,873 427.835,847	1	284.963,233 427.620,684	222.422

**** Lungimile segmentelor sunt determinate în planul de proiecție Stereo 70 și sunt rotunjite la 1 milimetru.**

***** Distanța dintre puncte este formată din segmente cumulate ce sunt mai mici decât valoarea 1 milimetru.**

**DATE DESPRE IMOBILUL NR. 11201**

Oficiul de Cadastru și Publicitate Imobiliară CARAS-SEVERIN
Biroul de Cadastru și Publicitate Imobiliară Caransebes

A. Partea I. Descrierea imobilului

TEREN Extravilan

Nr. CF vechi:915, 792-Petroșnița
Nr. topografic:Parte din 2272/1, 2272/2

Adresa: Jud. Caraș-Severin

Nr. Crt	Nr cadastral Nr. topografic	Suprafața* (mp)	Observații / Referințe
A1		2.482	Sector cadastral:30 Teren neimprejmuit;

B. Partea II. Proprietari și acte

Inscrieri privitoare la dreptul de proprietate și alte drepturi reale		Referințe
/		
Act Normativ nr. 7, din 13/03/1996 emis de PARLAMENTUL ROMÂNIEI;		
B1	Intabulare, drept de PROPRIETATE, dobândit prin Lege, cota actuala 1/1 1) NEIDENTIFICAT NEIDENTIFICAT	A1
Act Normativ nr. 7, din 13/03/1996 emis de PARLAMENTUL ROMÂNIEI (ADEVÉRINȚA 4869/29.09.2023, EMISĂ DE PRIMĂRIA COMUNEI BUCOȘNIȚA);		
B2	Se notează posesia faptică în favoarea lui 1) BISTREAN FLOAREA	A1

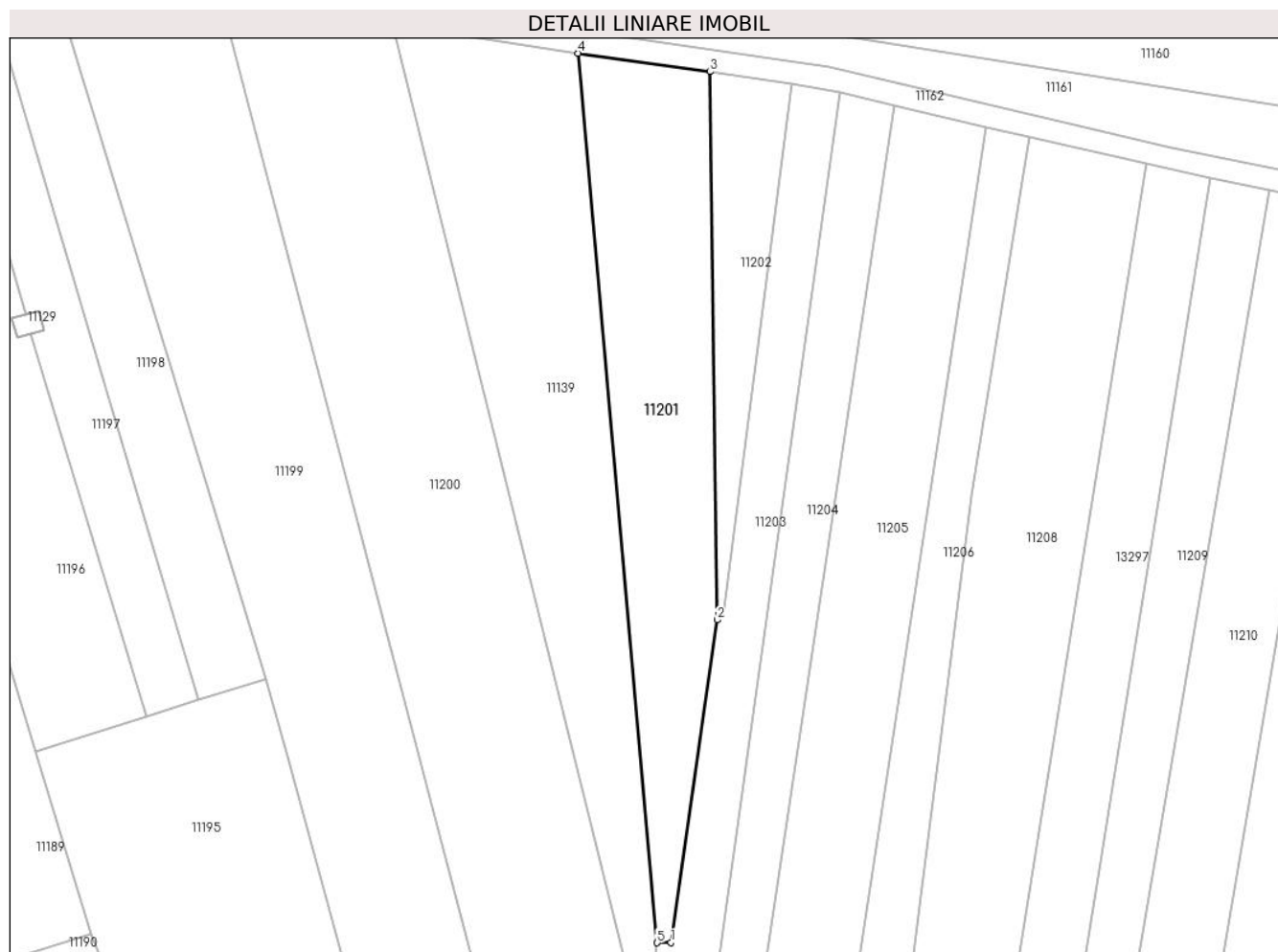
C. Partea III. SARCINI .

Inscrieri privind dezmembramintele dreptului de proprietate, drepturi reale de garanție și sarcini	Referințe
NU SUNT	

Teren

Nr cadastral	Suprafața (mp)*	Observații / Referințe
	2.482	

* Suprafața este determinată în planul de proiecție Stereo 70.



Date referitoare la teren

Crt	Categorie folosință	Intravilan	Suprafața (mp)	Tarla	Parcelă	Nr. topo	Observații / Referințe
1	arabil	NU	2.482	-	-	Parte din 2272/1, 2272/2	Arabil în Ogașu Dorchii

Lungime Segmente

1) Valorile lungimilor segmentelor sunt obținute din proiecție în plan.

Punct început	X / Y	Punct sfârșit	X / Y	Lungime segment (** (m)
1	284.987,342 427.666,89	2	284.995,622 427.724,521	58.223
2	284.995,622 427.724,521	3	284.994,308 427.822,412	97.9
3	284.994,308 427.822,412	4	284.970,763 427.825,712	23.775
4	284.970,763 427.825,712	5	284.984,877 427.666,837	159.501

Punct început	X / Y	Punct sfârșit	X / Y	Lungime segment (** (m)
5	284.984,877 427.666,837	1	284.987,342 427.666,89	2.466

** Lungimile segmentelor sunt determinate în planul de proiecție Stereo 70 și sunt rotunjite la 1 milimetru.

*** Distanța dintre puncte este formată din segmente cumulate ce sunt mai mici decât valoarea 1 milimetru.

**DATE DESPRE IMOBILUL NR. 11202**

Oficiul de Cadastru și Publicitate Imobiliară CARAS-SEVERIN
Biroul de Cadastru și Publicitate Imobiliară Caransebes

A. Partea I. Descrierea imobilului

TEREN Extravilan

Nr. CF vechi:915, 792-Petroșnița
Nr. topografic:Parte din 2272/1, 227/2

Adresa: Jud. Caraș-Severin

Nr. Crt	Nr cadastral Nr. topografic	Suprafața* (mp)	Observații / Referințe
A1		770	Sector cadastral:30 Teren neimprejmuit;

B. Partea II. Proprietari și acte

Inscrieri privitoare la dreptul de proprietate și alte drepturi reale		Referințe
/		
Act Normativ nr. 7, din 13/03/1996 emis de PARLAMENTUL ROMÂNIEI;		
B1	Intabulare, drept de PROPRIETATE, dobândit prin Lege, cota actuala 1/1 1) NEIDENTIFICAT NEIDENTIFICAT	A1
Act Normativ nr. 7, din 13/03/1996 emis de PARLAMENTUL ROMÂNIEI (ADEVÉRINȚA 3227/09.06.2023, EMISĂ DE PRIMĂRIA COMUNEI BUCOȘNIȚA);		
B2	Se notează posesia faptică în favoarea lui 1) CODILĂ IOAN-COSMIN	A1

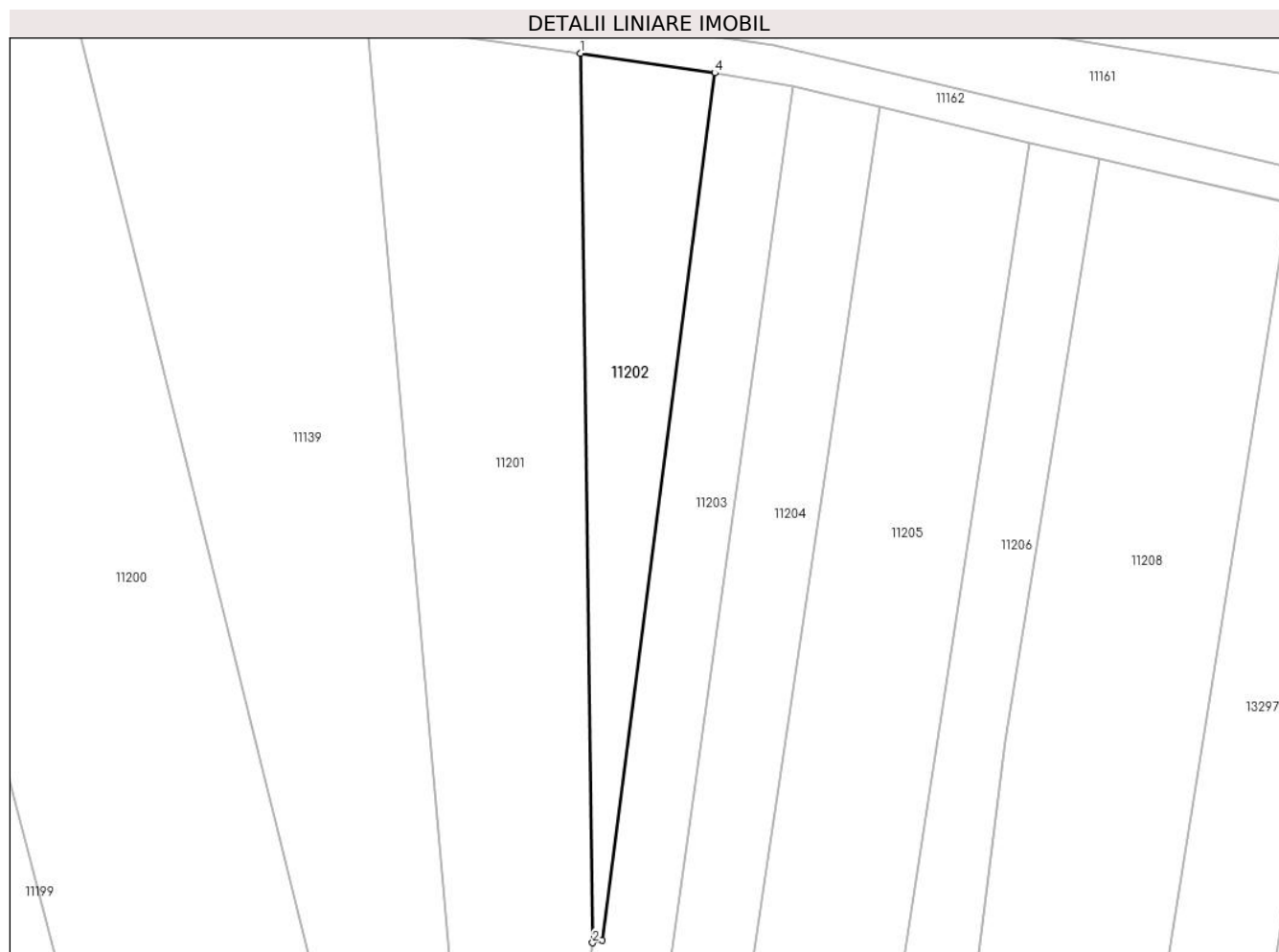
C. Partea III. SARCINI .

Inscrieri privind dezmembramintele dreptului de proprietate, drepturi reale de garanție și sarcini	Referințe
NU SUNT	

Teren

Nr cadastral	Suprafața (mp)*	Observații / Referințe
	770	

* Suprafața este determinată în planul de proiecție Stereo 70.



Date referitoare la teren

Crt	Categorie folosință	Intra vilan	Suprafața (mp)	Tarla	Parcelă	Nr. topo	Observații / Referințe
1	arabil	NU	770	-	-	Parte din 2272/1, 227/2	Arabil în Ogașu Dorchii

Lungime Segmente

1) Valorile lungimilor segmentelor sunt obținute din proiecție în plan.

Punct început	X / Y	Punct sfârșit	X / Y	Lungime segment (** (m)
1	284.994,308 427.822,412	2	284.995,622 427.724,521	97.9
2	284.995,622 427.724,521	3	284.996,698 427.724,822	1.117
3	284.996,698 427.724,822	4	285.009,06 427.820,247	96.222
4	285.009,06 427.820,247	1	284.994,308 427.822,412	14.91

**** Lungimile segmentelor sunt determinate în planul de proiecție Stereo 70 și sunt rotunjite la 1 milimetru.**

***** Distanța dintre puncte este formată din segmente cumulate ce sunt mai mici decât valoarea 1 milimetru.**

**DATE DESPRE IMOBILUL NR. 11203**

Oficiul de Cadastru și Publicitate Imobiliară CARAS-SEVERIN
Biroul de Cadastru și Publicitate Imobiliară Caransebes

A. Partea I. Descrierea imobilului

TEREN Extravilan

Nr. CF vechi:245-Petroșnița
Nr. topografic:Parte din 2273

Adresa: Jud. Caraș-Severin

Nr. Crt	Nr cadastral Nr. topografic	Suprafața* (mp)	Observații / Referințe
A1		2.012	Sector cadastral:30 Teren neimprejmit;

B. Partea II. Proprietari și acte

Inscrieri privitoare la dreptul de proprietate și alte drepturi reale		Referințe
/		
Act Normativ nr. 7, din 13/03/1996 emis de PARLAMENTUL ROMÂNIEI;		
B1	Intabulare, drept de PROPRIETATE, dobândit prin Lege, cota actuala 1/1 1) NEIDENTIFICAT NEIDENTIFICAT	A1
Act Normativ nr. 7, din 13/03/1996 emis de PARLAMENTUL ROMÂNIEI (ADEVÉRINȚA 4867/29.09.2023, EMISĂ DE PRIMĂRIA COMUNEI BUCOȘNIȚA);		
B2	Se notează posesia faptică în favoarea lui 1) MUTAȘCU ICONIA	A1

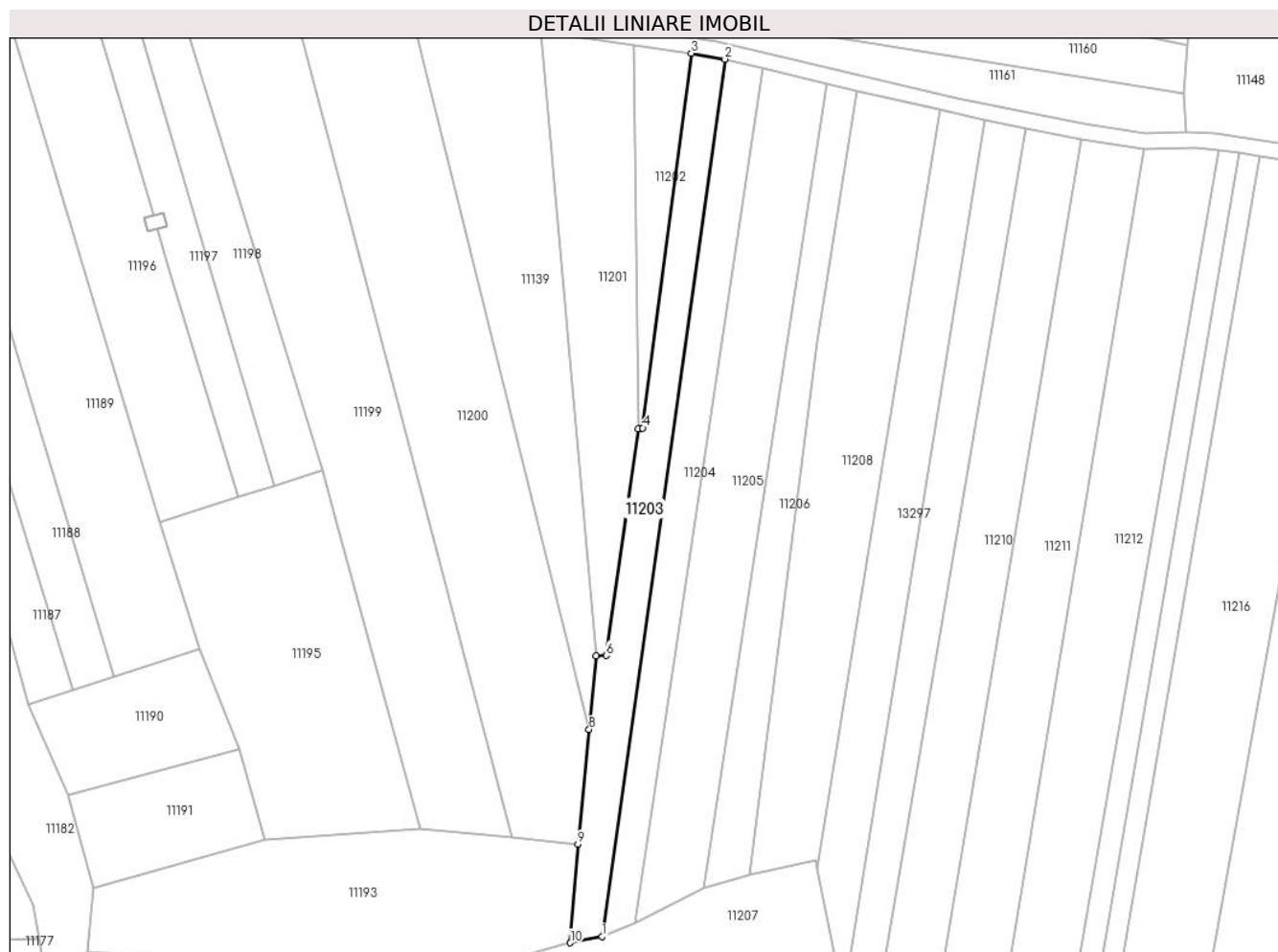
C. Partea III. SARCINI .

Inscrieri privind dezmembramintele dreptului de proprietate, drepturi reale de garanție și sarcini	Referințe
NU SUNT	

Teren

Nr cadastral	Suprafața (mp)*	Observații / Referințe
	2.012	

* Suprafața este determinată în planul de proiecție Stereo 70.



Date referitoare la teren

Crt	Categorie folosință	Intravilan	Suprafața (mp)	Tarla	Parcelă	Nr. topo	Observații / Referințe
1	arabil	NU	2.012	-	-	Parte din 2273	Arabil în Ogașu Dorchii

Lungime Segmente

1) Valorile lungimilor segmentelor sunt obținute din proiecție în plan.

Punct început	X / Y	Punct sfârșit	X / Y	Lungime segment (** (m)
1	284.986,293 427.595,277	2	285.017,635 427.818,735	225.645
2	285.017,635 427.818,735	3	285.009,06 427.820,247	8.707
3	285.009,06 427.820,247	4	284.996,698 427.724,822	96.222
4	284.996,698 427.724,822	5	284.995,622 427.724,521	1.117
5	284.995,622 427.724,521	6	284.987,342 427.666,89	58.223

Punct început	X / Y	Punct sfârșit	X / Y	Lungime segment (** (m)
6	284.987,342 427.666,89	7	284.984,877 427.666,837	2.466
7	284.984,877 427.666,837	8	284.983,021 427.648,052	18.876
8	284.983,021 427.648,052	9	284.980,132 427.618,801	29.393
9	284.980,132 427.618,801	10	284.978,247 427.593,735	25.137
10	284.978,247 427.593,735	1	284.986,293 427.595,277	8.192

** Lungimile segmentelor sunt determinate în planul de proiecție Stereo 70 și sunt rotunjite la 1 milimetru.

*** Distanța dintre puncte este formată din segmente cumulate ce sunt mai mici decât valoarea 1 milimetru.

**DATE DESPRE IMOBILUL NR. 11204**

Oficiul de Cadastru și Publicitate Imobiliară CARAS-SEVERIN
Biroul de Cadastru și Publicitate Imobiliară Caransebes

A. Partea I. Descrierea imobilului

TEREN Extravilan

Nr. CF vechi:245-Petroșnița
Nr. topografic:Parte din 2273

Adresa: Jud. Caraș-Severin

Nr. Crt	Nr cadastral Nr. topografic	Suprafața* (mp)	Observații / Referințe
A1		1.965	Sector cadastral:30 Teren neimprejmuț;

B. Partea II. Proprietari și acte

Inscrieri privitoare la dreptul de proprietate și alte drepturi reale		Referințe
/		
Act Normativ nr. 7, din 13/03/1996 emis de PARLAMENTUL ROMÂNIEI;		
B1	Intabulare, drept de PROPRIETATE, dobândit prin Lege, cota actuala 1/1 1) NEIDENTIFICAT NEIDENTIFICAT	A1
Act Normativ nr. 7, din 13/03/1996 emis de PARLAMENTUL ROMÂNIEI (ADEVÉRINȚA 4861/29.09.2023, EMISĂ DE PRIMĂRIA COMUNEI BUCOȘNIȚA);		
B2	Se notează posesia faptică în favoarea lui 1) HAMAT VIDA-FLORINA	A1

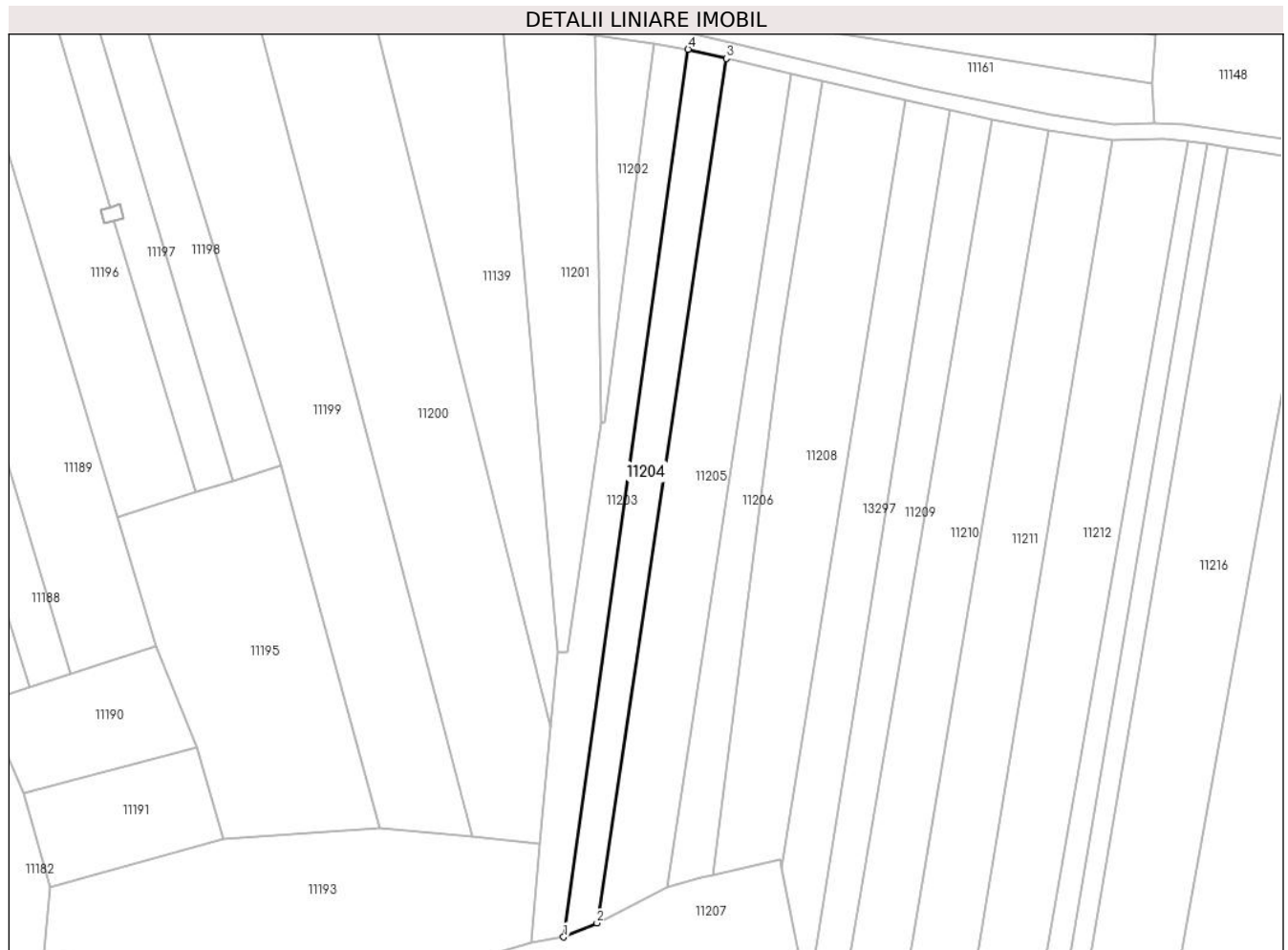
C. Partea III. SARCINI .

Inscrieri privind dezmembramintele dreptului de proprietate, drepturi reale de garanție și sarcini	Referințe
NU SUNT	

Teren

Nr cadastral	Suprafața (mp)*	Observații / Referințe
	1.965	

* Suprafața este determinată în planul de proiecție Stereo 70.



Date referitoare la teren

Crt	Categorie folosință	Intra vilan	Suprafața (mp)	Tarla	Parcelă	Nr. topo	Observații / Referințe
1	arabil	NU	1.965	-	-	Parte din 2273	Arabil în Ogașu Dorchii, RESTUL DE SUPRAFAȚĂ SE REGĂSEȘTE LA ID 11203

Lungime Segmente

1) Valorile lungimilor segmentelor sunt obținute din proiecție în plan.

Punct început	X / Y	Punct sfârșit	X / Y	Lungime segment (** (m)
1	284.986,293 427.595,277	2	284.994,661 427.598,791	9.076
2	284.994,661 427.598,791	3	285.027,26 427.816,458	220.095
3	285.027,26 427.816,458	4	285.017,635 427.818,735	9.891
4	285.017,635 427.818,735	1	284.986,293 427.595,277	225.645

**** Lungimile segmentelor sunt determinate în planul de proiecție Stereo 70 și sunt rotunjite la 1 milimetru.**

***** Distanța dintre puncte este formată din segmente cumulate ce sunt mai mici decât valoarea 1 milimetru.**

**DATE DESPRE IMOBILUL NR. 11205**

Oficiul de Cadastru și Publicitate Imobiliară CARAS-SEVERIN
Biroul de Cadastru și Publicitate Imobiliară Caransebes

A. Partea I. Descrierea imobilului

TEREN Extravilan

Nr. CF vechi:261, 1011-Petroșnița
Nr. topografic:2274, Parte din 2275

Adresa: Jud. Caraș-Severin

Nr. Crt	Nr cadastral Nr. topografic	Suprafața* (mp)	Observații / Referințe
A1		3.521	Sector cadastral:30 Teren neimprejmuit; 32736

B. Partea II. Proprietari și acte

Inscrieri privitoare la dreptul de proprietate și alte drepturi reale		Referințe
/		
Act Normativ nr. 7, din 13/03/1996 emis de PARLAMENTUL ROMÂNIEI;		
B1	Intabulare, drept de PROPRIETATE, dobandit prin Lege, cota actuala 1/1 1) NEIDENTIFICAT NEIDENTIFICAT	A1
Act Normativ nr. 7, din 13/03/1996 emis de PARLAMENTUL ROMÂNIEI (ADEVERINȚA 3212/09.06.2023, EMISĂ DE PRIMĂRIA COMUNEI BUCOȘNIȚA);		
B2	Se notează posesia faptică în favoarea lui 1) LĂZĂRESCU DUMITRU	A1

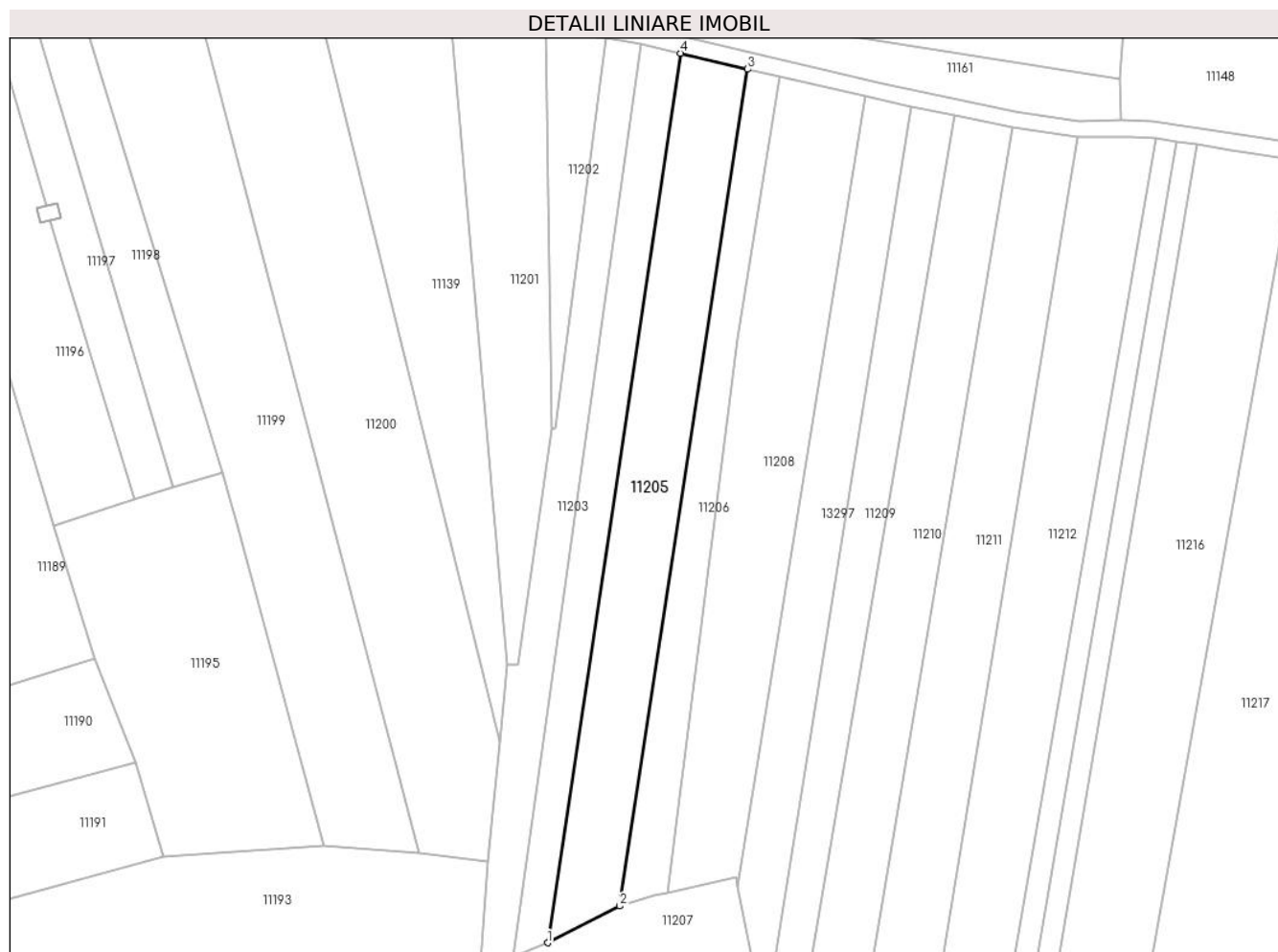
C. Partea III. SARCINI .

Inscrieri privind dezmembramintele dreptului de proprietate, drepturi reale de garanție și sarcini	Referințe
NU SUNT	

Teren

Nr cadastral	Suprafața (mp)*	Observații / Referințe
	3.521	32736

* Suprafața este determinată în planul de proiecție Stereo 70.



Date referitoare la teren

Crt	Categorie folosință	Intravilan	Suprafața (mp)	Tarla	Parcelă	Nr. topo	Observații / Referințe
1	arabil	NU	3.521	-	-	2274, Parte din 2275	Arabil în Ogașu Dorchii

Lungime Segmente

1) Valorile lungimilor segmentelor sunt obținute din proiecție în plan.

Punct început	X / Y	Punct sfârșit	X / Y	Lungime segment (** (m)
1	284.994,661 427.598,791	2	285.012,352 427.607,759	19.834
2	285.012,352 427.607,759	3	285.043,673 427.812,575	207.197
3	285.043,673 427.812,575	4	285.027,26 427.816,458	16.866
4	285.027,26 427.816,458	1	284.994,661 427.598,791	220.095

**** Lungimile segmentelor sunt determinate în planul de proiecție Stereo 70 și sunt rotunjite la 1 milimetru.**

***** Distanța dintre puncte este formată din segmente cumulate ce sunt mai mici decât valoarea 1 milimetru.**

**DATE DESPRE IMOBILUL NR. 11206**

Oficiul de Cadastru și Publicitate Imobiliară CARAS-SEVERIN
Biroul de Cadastru și Publicitate Imobiliară Caransebes

A. Partea I. Descrierea imobilului

TEREN Extravilan

Nr. CF vechi:1011-Petroșnița
Nr. topografic:PARTE DIN 2275

Adresa: Jud. Caraș-Severin

Nr. Crt	Nr cadastral Nr. topografic	Suprafața* (mp)	Observații / Referințe
A1	32736	Din acte: 2.165 Masurata: 1.777	Sector cadastral:30 Teren neimprejmit;

B. Partea II. Proprietari și acte

Inscrieri privitoare la dreptul de proprietate și alte drepturi reale		Referințe
1181 / 01/01/1975		
Certificat De Mostenitor nr. -, din 01/01/1975 emis de -;		
B1	Intabulare, drept de PROPRIETATE, mostenire, dobandit prin Succesiune, cota actuala 1/8, cota initiala 1/8 1) HAMAT MARIA , (fiica lui Mihai) minora	A1
B2	Intabulare, drept de PROPRIETATE, mostenire, dobandit prin Succesiune, cota actuala 1/8, cota initiala 1/8 1) HAMAT VICHENTIE , (fiul lui Mihai) minor	A1
176 / 13/02/1947		
Contract De Vânzare-Cumpărare nr. -, din 26/08/1931 emis de -;		
B3	Intabulare, drept de PROPRIETATE, cumparare, dobandit prin Conventie, cota actuala 3/8, cota initiala 3/8 1) SUCIU VASILE , (casatorit cu Dosia, nascuta Hamat)	A1
3594 / 16/10/1995		
Certificat De Mostenitor nr. 514, din 16/10/1995 emis de Notariatul Caransebes;		
B4	Intabulare, drept de PROPRIETATE, mostenire, dobandit prin Succesiune, cota actuala 3/8, cota initiala 3/8 1) SUCIU MIHAI ANTONIU , fiu	A1

C. Partea III. SARCINI .

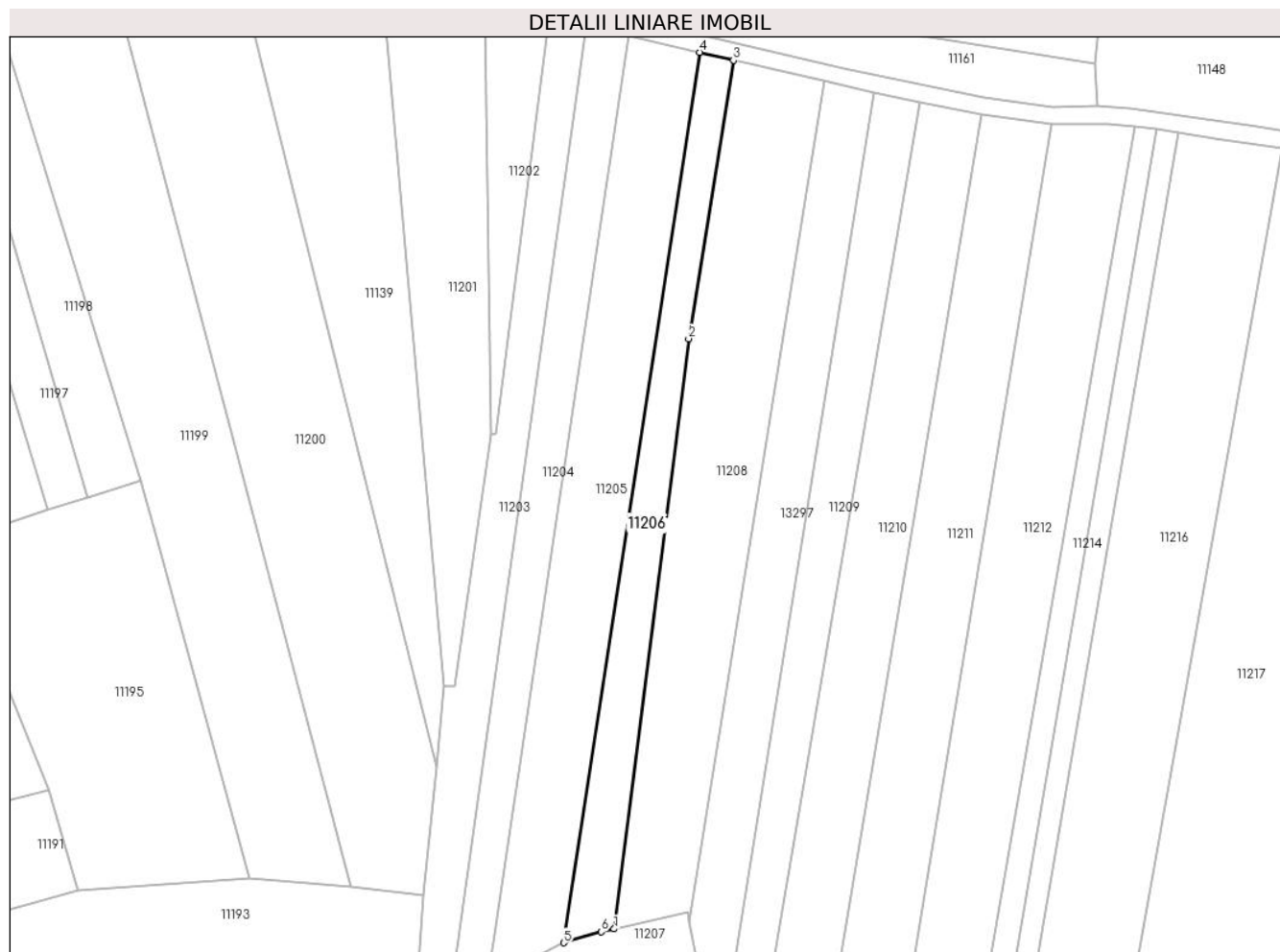
Inscrieri privind dezmembramintele dreptului de proprietate, drepturi reale de garanție și sarcini	Referințe
NU SUNT	

Anexa Nr. 1 La Partea I

Teren

Nr cadastral	Suprafața (mp)*	Observații / Referințe
32736	Din acte: 2.165 Masurata: 1.777	

* Suprafața este determinată în planul de proiecție Stereo 70.



Date referitoare la teren

Crt	Categorie folosință	Intra vilan	Suprafața (mp)	Tarla	Parcelă	Nr. topo	Observații / Referințe
1	arabil	NU	1.777	-	-	PARTE DIN 2275	Arabil în Ogașu Dorchii, RESTUL DE SUPRAFAȚĂ SE REGĂSEȘTE LA ID 11205

Lungime Segmente

1) Valorile lungimilor segmentelor sunt obținute din proiecție în plan.

Punct început	X / Y	Punct sfârșit	X / Y	Lungime segment (** (m)
1	285.023,904 427.610,946	2	285.041,061 427.746,705	136.839
2	285.041,061 427.746,705	3	285.051,397 427.810,748	64.872
3	285.051,397 427.810,748	4	285.043,673 427.812,575	7.937
4	285.043,673 427.812,575	5	285.012,352 427.607,759	207.197

Punct început	X / Y	Punct sfârșit	X / Y	Lungime segment (** (m)
5	285.012,352 427.607,759	6	285.020,937 427.610,276	8.946
6	285.020,937 427.610,276	1	285.023,904 427.610,946	3.042

** Lungimile segmentelor sunt determinate în planul de proiecție Stereo 70 și sunt rotunjite la 1 milimetru.

*** Distanța dintre puncte este formată din segmente cumulate ce sunt mai mici decât valoarea 1 milimetru.

**DATE DESPRE IMOBILUL NR. 11207**

Oficiul de Cadastru și Publicitate Imobiliară CARAS-SEVERIN
Biroul de Cadastru și Publicitate Imobiliară Caransebes

A. Partea I. Descrierea imobilului

TEREN Extravilan

Nr. CF vechi:759, 1015-Petroșnița
Nr. topografic:2234, 2235

Adresa: Jud. Caraș-Severin

Nr. Crt	Nr cadastral Nr. topografic	Suprafața* (mp)	Observații / Referințe
A1	32397	Din acte: 5.765 Masurata: 6.206	Sector cadastral:30 Teren neimprejmuit; 30070

B. Partea II. Proprietari și acte

Inscrieri privitoare la dreptul de proprietate și alte drepturi reale	Referințe
14019 / 19/06/2018	
Act Notarial nr. 1445, din 14/06/2018 emis de Simescu Gheorghe;	
B2	A1
Intabulare, drept de PROPRIETATE, donatie, dobandit prin Conventie, cota actuala 5765/6206, cota initiala 1/1	
1) RĂTUNDU FILIP-FLORIN, si sotia	
2) RĂTUNDU ICONIA	
OBSERVATII: bun comun	
22176 / 17/09/2018	
Act Notarial nr. 2243, din 14/09/2018 emis de Simescu Gheorghe;	
B3	A1
Se noteaza conform art. 32-33 din Codul Civil , faptul ca imobilul face parte din patrimoniul de afectatiune pentru ' RATUNDU FILIP - FLORIN PERSOANA FIZICA AUTORIZATA'	
/	
Act Normativ nr. 7, din 13/03/1996 emis de PARLAMENTUL ROMÂNIEI;	
B4	A1
Inscrierea provizorie, drept de PROPRIETATE, dobandit prin Lege, cota actuala 441/6206	
1) COMUNA BUCOȘNIȚA, CIF:3227645, PROPRIETAR NEIDENTIFICAT	

C. Partea III. SARCINI .

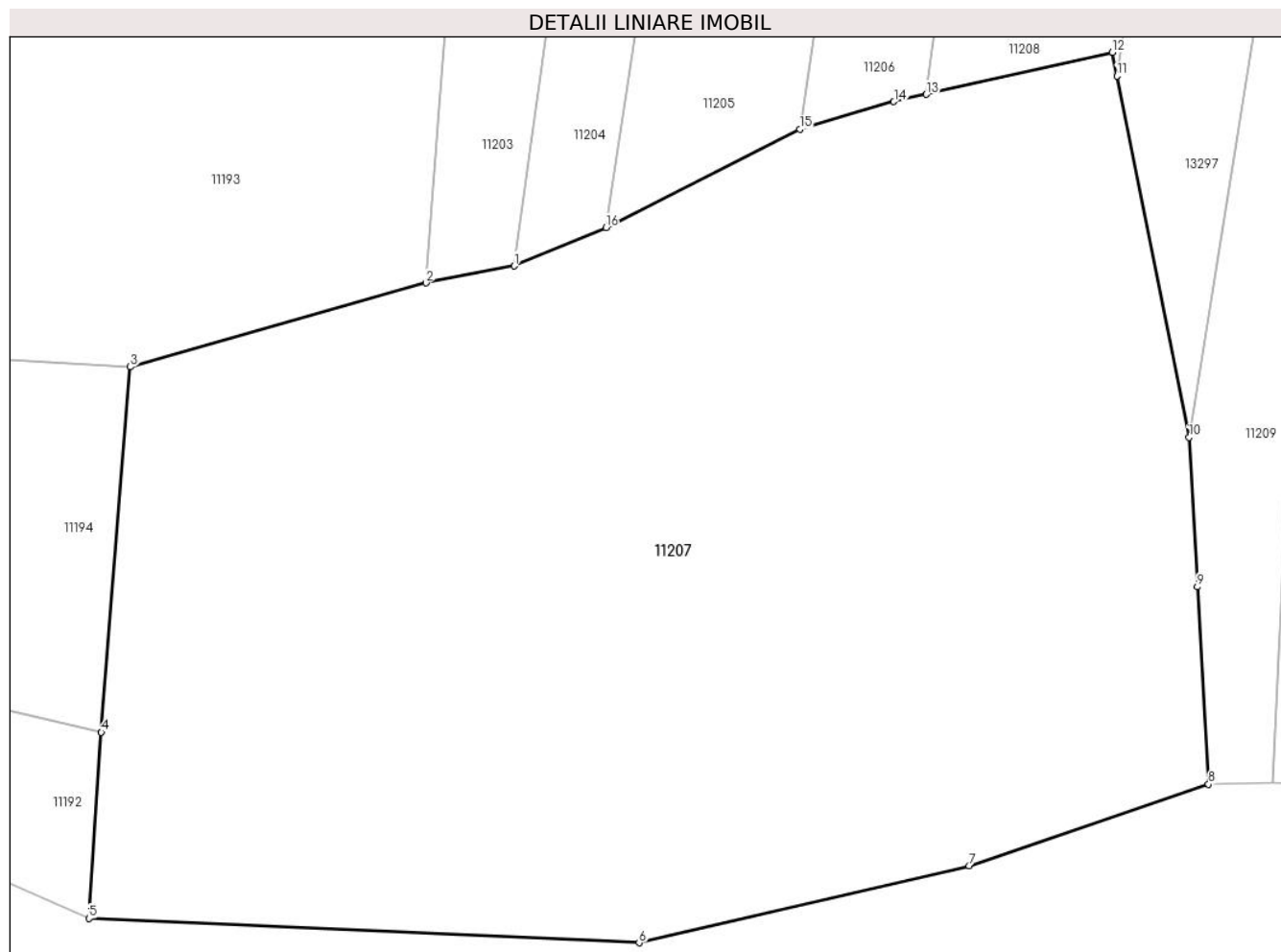
Inscrieri privind dezmembramintele dreptului de proprietate, drepturi reale de garanție și sarcini	Referințe
NU SUNT	

Anexa Nr. 1 La Partea I

Teren

Nr cadastral	Suprafaţa (mp)*	Observații / Referințe
32397	Din acte: 5.765 Masurata: 6.206	30070

* Suprafața este determinată în planul de proiecție Stereo 70.



Date referitoare la teren

Crt	Categorie folosință	Intra vilan	Suprafața (mp)	Tarla	Parcelă	Nr. topo	Observații / Referințe
1	faneata	NU	6.206	-	-	2235	Arabil în Ogașu Dorchii

Lungime Segmente

1) Valorile lungimilor segmentelor sunt obținute din proiecție în plan.

Punct început	X / Y	Punct sfârșit	X / Y	Lungime segment (** (m)
1	284.986,293 427.595,277	2	284.978,247 427.593,735	8.192
2	284.978,247 427.593,735	3	284.951,286 427.586,084	28.026
3	284.951,286 427.586,084	4	284.948,642 427.552,741	33.448
4	284.948,642 427.552,741	5	284.947,497 427.535,769	17.011
5	284.947,497 427.535,769	6	284.997,688 427.533,55	50.24

Punct început	X / Y	Punct sfârșit	X / Y	Lungime segment (** (m)
6	284.997,688 427.533,55	7	285.027,776 427.540,575	30.897
7	285.027,776 427.540,575	8	285.049,641 427.548,017	23.097
8	285.049,641 427.548,017	9	285.048,632 427.566,007	18.018
9	285.048,632 427.566,007	10	285.047,866 427.579,651	13.665
10	285.047,866 427.579,651	11	285.041,279 427.612,6	33.601
11	285.041,279 427.612,6	12	285.040,845 427.614,77	2.213
12	285.040,845 427.614,77	13	285.023,904 427.610,946	17.367
13	285.023,904 427.610,946	14	285.020,937 427.610,276	3.042
14	285.020,937 427.610,276	15	285.012,352 427.607,759	8.946
15	285.012,352 427.607,759	16	284.994,661 427.598,791	19.834
16	284.994,661 427.598,791	1	284.986,293 427.595,277	9.076

** Lungimile segmentelor sunt determinate în planul de proiecție Stereo 70 și sunt rotunjite la 1 milimetru.

*** Distanța dintre puncte este formată din segmente cumulate ce sunt mai mici decât valoarea 1 milimetru.

**DATE DESPRE IMOBILUL NR. 11208**

Oficiul de Cadastru și Publicitate Imobiliară CARAS-SEVERIN
Biroul de Cadastru și Publicitate Imobiliară Caransebes

A. Partea I. Descrierea imobilului

TEREN Extravilan

Nr. CF vechi:179-Petroșnița
Nr. topografic:2276

Adresa: Jud. Caraș-Severin

Nr. Crt	Nr cadastral Nr. topografic	Suprafața* (mp)	Observații / Referințe
A1	33649	3.945	Sector cadastral:30 Teren neimprejmuit;

B. Partea II. Proprietari și acte

Inscrieri privitoare la dreptul de proprietate și alte drepturi reale	Referințe
1 / 01/01/1900	
Act Notarial nr. -, din 01/01/1900 emis de -;	
B1	A1
Intabulare, drept de PROPRIETATE, in baza CF vechi, dobandit prin Conventie, cota actuala 1/1, cota initiala 1/1	
1) BISERICA ORTODOXA ROMANA, CIF:9999999999999	

C. Partea III. SARCINI .

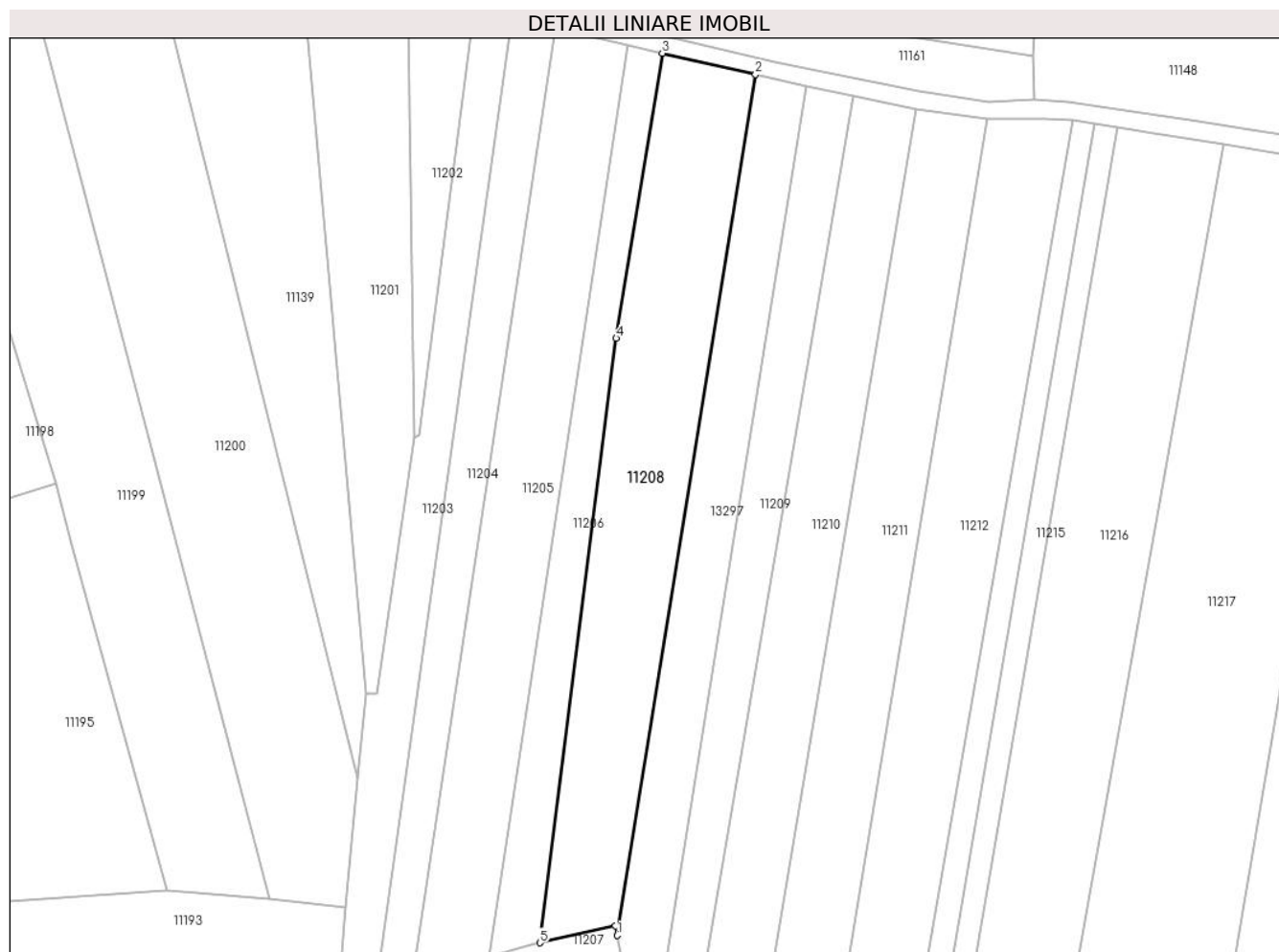
Inscrieri privind dezmembramintele dreptului de proprietate, drepturi reale de garanție și sarcini	Referințe
NU SUNT	

Anexa Nr. 1 La Partea I

Teren

Nr cadastral	Suprafaţa (mp)*	Observații / Referințe
33649	3.945	

* Suprafața este determinată în planul de proiecție Stereo 70.



Date referitoare la teren

Crt	Categorie folosință	Intravilan	Suprafața (mp)	Tarla	Parcelă	Nr. topo	Observații / Referințe
1	arabil	NU	3.945	-	-	2276	Arabil în Ogașu Dorchii

Lungime Segmente

1) Valorile lungimilor segmentelor sunt obținute din proiecție în plan.

Punct început	X / Y	Punct sfârșit	X / Y	Lungime segment (** (m)
1	285.041,279 427.612,6	2	285.072,335 427.805,952	195.83
2	285.072,335 427.805,952	3	285.051,397 427.810,748	21.48
3	285.051,397 427.810,748	4	285.041,061 427.746,705	64.872
4	285.041,061 427.746,705	5	285.023,904 427.610,946	136.839
5	285.023,904 427.610,946	6	285.040,845 427.614,77	17.367

Punct început	X / Y	Punct sfârșit	X / Y	Lungime segment (** (m)
6	285.040,845 427.614,77	1	285.041,279 427.612,6	2.213

** Lungimile segmentelor sunt determinate în planul de proiecție Stereo 70 și sunt rotunjite la 1 milimetru.

*** Distanța dintre puncte este formată din segmente cumulate ce sunt mai mici decât valoarea 1 milimetru.

**DATE DESPRE IMOBILUL NR. 11209**

Oficiul de Cadastru și Publicitate Imobiliară CARAS-SEVERIN
Biroul de Cadastru și Publicitate Imobiliară Caransebes

A. Partea I. Descrierea imobilului

TEREN Extravilan

Nr. CF vechi:933-Petroșnița

Nr. topografic:2277/2

Adresa: Jud. Caraș-Severin

Nr. Crt	Nr cadastral Nr. topografic	Suprafața* (mp)	Observații / Referințe
A1	31009	Din acte: 2.478 Masurata: 2.408	Sector cadastral:30 Teren neimprejmuit;

B. Partea II. Proprietari și acte

Inscrieri privitoare la dreptul de proprietate și alte drepturi reale	Referințe
6284 / 28/02/2014	
Act Notarial nr. 346, din 24/02/2014 emis de SIMESCU GHEORGHE;	
B3	A1
Intabulare, drept de PROPRIETATEcumparare, dobandit prin Conventie, cota actuala 1/1, cota initiala 1/1 1) BUGARIU DOCHIA PATRICIA, necasat.bun propriu	

C. Partea III. SARCINI .

Inscrieri privind dezmembramintele dreptului de proprietate, drepturi reale de garanție și sarcini	Referințe
NU SUNT	

Anexa Nr. 1 La Partea I

Teren

Nr cadastral	Suprafața (mp)*	Observații / Referințe
31009	Din acte: 2.478 Masurata: 2.408	

* Suprafața este determinată în planul de proiecție Stereo 70.



Date referitoare la teren

Crt	Categorie folosință	Intra vilan	Suprafața (mp)	Tarla	Parcelă	Nr. topo	Observații / Referințe
1	arabil	NU	2.408	-	-	2277/2	Arabil în Ogașu Dorchii

Lungime Segmente

1) Valorile lungimilor segmentelor sunt obținute din proiecție în plan.

Punct început	X / Y	Punct sfârșit	X / Y	Lungime segment (** (m)
1	285.049,641 427.548,017	2	285.055,496 427.548,127	5.856
2	285.055,496 427.548,127	3	285.057,112 427.582,724	34.635
3	285.057,112 427.582,724	4	285.094,221 427.801,183	221.588
4	285.094,221 427.801,183	5	285.083,793 427.803,327	10.646
5	285.083,793 427.803,327	6	285.047,866 427.579,651	226.543

Punct început	X / Y	Punct sfârșit	X / Y	Lungime segment (** (m)
6	285.047,866 427.579,651	7	285.048,632 427.566,007	13.665
7	285.048,632 427.566,007	1	285.049,641 427.548,017	18.018

** Lungimile segmentelor sunt determinate în planul de proiecție Stereo 70 și sunt rotunjite la 1 milimetru.

*** Distanța dintre puncte este formată din segmente cumulate ce sunt mai mici decât valoarea 1 milimetru.

**DATE DESPRE IMOBILUL NR. 11210**

Oficiul de Cadastru și Publicitate Imobiliară CARAS-SEVERIN
Biroul de Cadastru și Publicitate Imobiliară Caransebes

A. Partea I. Descrierea imobilului

TEREN Extravilan

Nr. CF vechi:509-Petroșnița
Nr. topografic:2278

Adresa: Jud. Caraș-Severin

Nr. Crt	Nr cadastral Nr. topografic	Suprafața* (mp)	Observații / Referințe
A1		3.726	Sector cadastral:30 Teren neimprejmuț;

B. Partea II. Proprietari și acte

Inscrieri privitoare la dreptul de proprietate și alte drepturi reale		Referințe
/		
Act Normativ nr. 7, din 13/03/1996 emis de PARLAMENTUL ROMÂNIEI;		
B1	Intabulare, drept de PROPRIETATE, dobândit prin Lege, cota actuala 1/1 1) NEIDENTIFICAT NEIDENTIFICAT	A1
Act Normativ nr. 7, din 13/03/1996 emis de PARLAMENTUL ROMÂNIEI (ADEVERINȚA 3220/09.06.2023, EMISĂ DE PRIMĂRIA COMUNEI BUCOȘNIȚA);		
B2	Se notează posesia faptică în favoarea lui 1) MICȘESCU FLOAREA	A1

C. Partea III. SARCINI .

Inscrieri privind dezmembramintele dreptului de proprietate, drepturi reale de garanție și sarcini	Referințe
NU SUNT	

Anexa Nr. 1 La Partea I**Teren**

Nr cadastral	Suprafața (mp)*	Observații / Referințe
	3.726	

* Suprafața este determinată în planul de proiecție Stereo 70.

**Date referitoare la teren**

Crt	Categorie folosință	Intravilan	Suprafața (mp)	Tarla	Parcelă	Nr. topo	Observații / Referințe
1	arabil	NU	3.726	-	-	Parte din 2278	Arabil în Ogașu Dorchii

Lungime Segmente

1) Valorile lungimilor segmentelor sunt obținute din proiecție în plan.

Punct început	X / Y	Punct sfârșit	X / Y	Lungime segment (** (m)
1	285.066,561 427.547,961	2	285.108,566 427.798,234	253.774
2	285.108,566 427.798,234	3	285.094,221 427.801,183	14.645
3	285.094,221 427.801,183	4	285.057,112 427.582,724	221.588
4	285.057,112 427.582,724	5	285.055,496 427.548,127	34.635
5	285.055,496 427.548,127	1	285.066,561 427.547,961	11.066

**** Lungimile segmentelor sunt determinate în planul de proiecție Stereo 70 și sunt rotunjite la 1 milimetru.**

***** Distanța dintre puncte este formată din segmente cumulate ce sunt mai mici decât valoarea 1 milimetru.**

**DATE DESPRE IMOBILUL NR. 11211**

Oficiul de Cadastru și Publicitate Imobiliară CARAS-SEVERIN
Biroul de Cadastru și Publicitate Imobiliară Caransebes

A. Partea I. Descrierea imobilului

TEREN Extravilan

Nr. CF vechi:517-Petroșnița
Nr. topografic:2279

Adresa: Jud. Caraș-Severin

Nr. Crt	Nr cadastral Nr. topografic	Suprafața* (mp)	Observații / Referințe
A1		Din acte: 4.178 Masurata: 4.152	Sector cadastral:30 Teren neimprejmut;

B. Partea II. Proprietari și acte

Inscrieri privitoare la dreptul de proprietate și alte drepturi reale		Referințe
1001 / 15/06/1883		
Act nr. -, din 15/06/1883 emis de -;		
B1	Intabulare, drept de PROPRIETATE, dobandit prin Conventie, cota actuala 3/12, cota initiala 3/12 1) POIENAR MIHAI	A1
B2	Intabulare, drept de PROPRIETATE, dobandit prin Conventie, cota actuala 3/12, cota initiala 3/12 1) POIENAR VINCZE, minor	A1
3032 / 07/08/1918		
Act nr. 3728, din 01/01/1916 emis de -;		
B3	Intabulare, drept de PROPRIETATE, dobandit prin Conventie, cota actuala 1/12, cota initiala 1/12 1) POIENAR MIHAI	A1
B4	Intabulare, drept de PROPRIETATE, dobandit prin Conventie, cota actuala 1/12, cota initiala 1/12 1) POIENAR VINCZE, minor	A1
344 / 11/03/1922		
Contract De Donatie nr. -, din 02/03/1921 emis de -;		
B5	Intabulare, drept de PROPRIETATE, donatie, dobandit prin Conventie, cota actuala 2/12, cota initiala 2/12 1) POIENAR MIHAI, si sotia	A1
B6	Intabulare, drept de PROPRIETATE, donatie, dobandit prin Conventie, cota actuala 2/12, cota initiala 2/12 1) POIENAR CALINA, nascuta Mara	A1

C. Partea III. SARCINI .

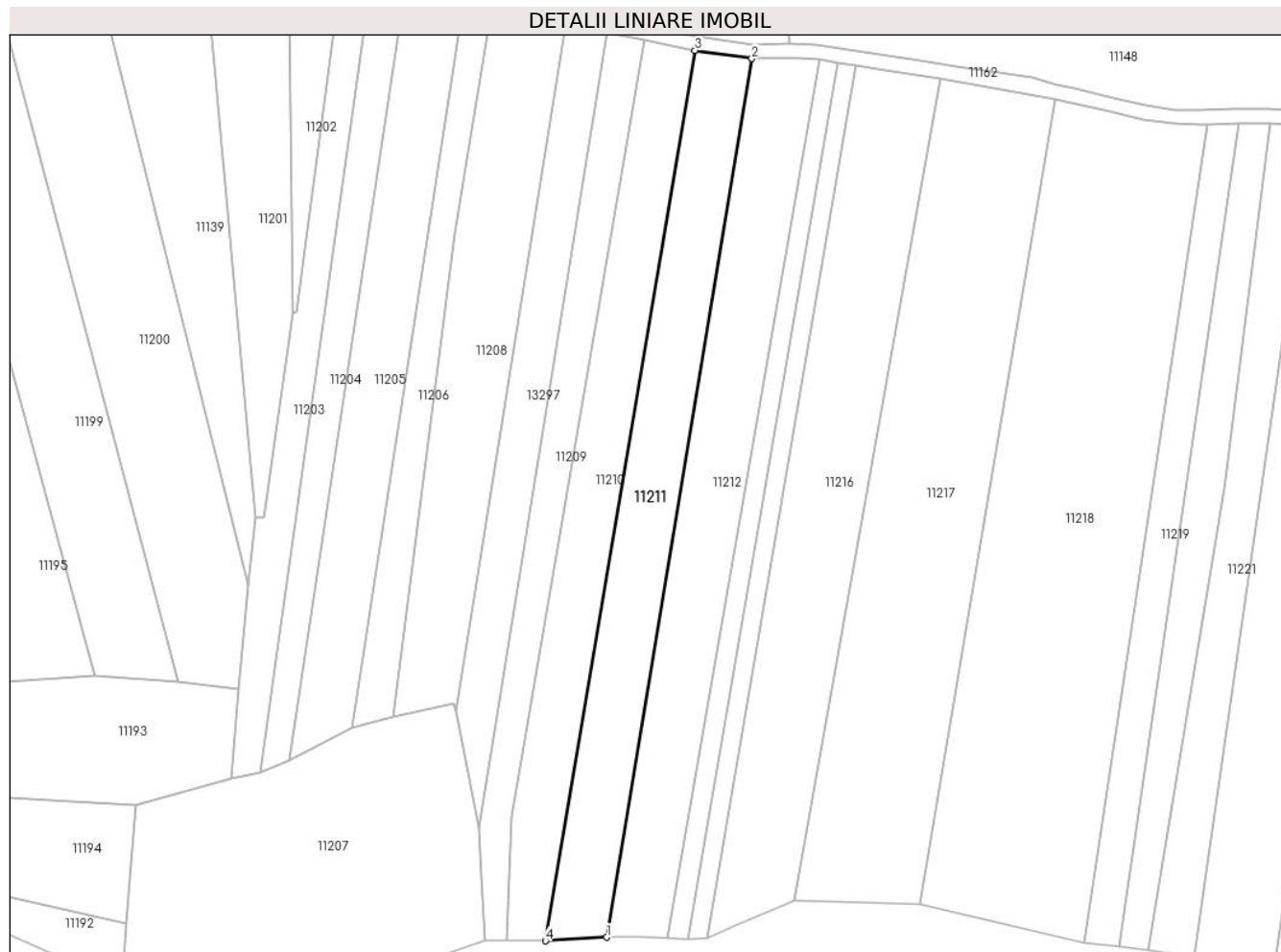
Inscrieri privind dezmembramintele dreptului de proprietate, drepturi reale de garanție și sarcini	Referințe
NU SUNT	

Anexa Nr. 1 La Partea I

Teren

Nr cadastral	Suprafața (mp)*	Observații / Referințe
	Din acte: 4.178 Masurata: 4.152	

* Suprafața este determinată în planul de proiecție Stereo 70.



Date referitoare la teren

Crt	Categorie folosință	Intra vilan	Suprafața (mp)	Tarla	Parcelă	Nr. topo	Observații / Referințe
1	arabil	NU	4.152	-	-	2279	Arabil în Ogașu Dorchii

Lungime Segmente

1) Valorile lungimilor segmentelor sunt obținute din proiecție în plan.

Punct început	X / Y	Punct sfârșit	X / Y	Lungime segment (** (m)
1	285.083,75 427.548,961	2	285.124,561 427.795,938	250.326
2	285.124,561 427.795,938	3	285.108,566 427.798,234	16.159
3	285.108,566 427.798,234	4	285.066,561 427.547,961	253.774
4	285.066,561 427.547,961	1	285.083,75 427.548,961	17.218

**** Lungimile segmentelor sunt determinate în planul de proiecție Stereo 70 și sunt rotunjite la 1 milimetru.**

***** Distanța dintre puncte este formată din segmente cumulate ce sunt mai mici decât valoarea 1 milimetru.**

**DATE DESPRE IMOBILUL NR. 11212**

Oficiul de Cadastru și Publicitate Imobiliară CARAS-SEVERIN
Biroul de Cadastru și Publicitate Imobiliară Caransebeș

A. Partea I. Descrierea imobilului

TEREN Extravilan

Nr. CF vechi:474-Petroșnița

Nr. topografic:2280

Adresa: Jud. Caraș-Severin

Nr. Crt	Nr cadastral Nr. topografic	Suprafața* (mp)	Observații / Referințe
A1		Din acte: 4.230 Masurata: 4.463	Sector cadastral:30 Teren neimprejmit;

B. Partea II. Proprietari și acte

Inscrieri privitoare la dreptul de proprietate și alte drepturi reale	Referințe
1612 / 30/07/1920	
Hotarare Judecatoreasca nr. 761, din 01/01/1919 emis de JUDECĂTORIA DE OCOL CARANSEBEȘ;	
B1	A1
Intabulare, drept de PROPRIETATE, dobandit prin Hotarare Judecatoreasca, cota actuala 1015/4463	
1) PAICA IOAN, dom. în Petroșnița	
2) PAICA GEORGE, dom. în Petroșnița	
3) PAICA PETRIA, dom. în Petroșnița	
4) PAICA ELISAVETA, născ. Stefanut, dom. în Petroșnița	
363 / 01/03/1940	
Act Notarial nr. 0, din 28/12/1939 emis de -;	
B2	A1
Intabulare, drept de PROPRIETATE, dobandit prin Conventie, cota actuala 2961/4463	
1) BUGARIU RUSANDA, născ. Ivanovici, dom. în Petroșnița	
B3	A1
Se notează interdicția de înstrăinare și grevare în favoarea lui	
1) PAICA SIMION, și soția sa născ. Iovanovici Elisaveta, dom. în Petroșnița	
418 / 16/04/1958	
Hotarare Judecatoreasca nr. 3103, din 01/01/1957 emis de TRIBUNALUL POPULAR AL RAIONULUI CARANSEBEȘ;	
B4	A1
Intabulare, drept de PROPRIETATE, dobandit prin Hotarare Judecatoreasca, cota actuala 254/4463	
1) STATUL ROMÂN, CIF:999999999999	
/	
Act Normativ nr. 7, din 13/03/1996 emis de PARLAMENTUL ROMÂNIEI;	
B5	A1
Intabulare, drept de PROPRIETATE, dobandit prin Lege, cota actuala 233/4463	
1) COMUNA BUCOȘNIȚA, CIF:3227645, PROPRIETAR NEIDENTIFICAT	

C. Partea III. SARCINI

Inscrieri privind dezmembramintele dreptului de proprietate, drepturi reale de garanție și sarcini	Referințe
363 / 01/03/1940	
Act Notarial nr. 0, din 28/12/1939 emis de -;	
C1	A1
Intabulare, drept de UZUFRACT VIAGER, cota actuala 70/100	
1) PAICA SIMION, și soția sa născ. Iovanovici Elisaveta, dom. în Petroșnița	

Anexa Nr. 1 La Partea I

Teren

Nr cadastral	Suprafața (mp)*	Observații / Referințe
	Din acte: 4.230 Masurata: 4.463	

* Suprafața este determinată în planul de proiecție Stereo 70.



Date referitoare la teren

Crt	Categorie folosință	Intra vilan	Suprafața (mp)	Tarla	Parcelă	Nr. topo	Observații / Referințe
1	arabil	NU	4.463	-	-	2280	Arabil în Ogașu Dorchii

Lungime Segmente

1) Valorile lungimilor segmentelor sunt obținute din proiecție în plan.

Punct început	X / Y	Punct sfârșit	X / Y	Lungime segment (** (m)
1	285.083,75 427.548,961	2	285.093,063 427.549,228	9.317
2	285.093,063 427.549,228	3	285.100,759 427.548,763	7.71
3	285.100,759 427.548,763	4	285.143,617 427.795,615	250.545
4	285.143,617 427.795,615	5	285.137,568 427.796,046	6.064
5	285.137,568 427.796,046	6	285.124,561 427.795,938	13.007

Punct început	X / Y	Punct sfârșit	X / Y	Lungime segment (** (m)
6	285.124,561 427.795,938	1	285.083,75 427.548,961	250.326

** Lungimile segmentelor sunt determinate în planul de proiecție Stereo 70 și sunt rotunjite la 1 milimetru.

*** Distanța dintre puncte este formată din segmente cumulate ce sunt mai mici decât valoarea 1 milimetru.

**DATE DESPRE IMOBILUL NR. 11214**

Oficiul de Cadastru și Publicitate Imobiliară CARAS-SEVERIN
Biroul de Cadastru și Publicitate Imobiliară Caransebes

A. Partea I. Descrierea imobilului

TEREN Extravilan

Nr. CF vechi:337-Petroșnița
Nr. topografic:Parte din 2281

Adresa: Jud. Caraș-Severin

Nr. Crt	Nr cadastral Nr. topografic	Suprafața* (mp)	Observații / Referințe
A1		1.379	Sector cadastral:30 Teren neimprejmuț;

B. Partea II. Proprietari și acte

Inscrieri privitoare la dreptul de proprietate și alte drepturi reale		Referințe
/		
Act Normativ nr. 7, din 13/03/1996 emis de PARLAMENTUL ROMÂNIEI;		
B1	Intabulare, drept de PROPRIETATE, dobândit prin Lege, cota actuala 1/1 1) NEIDENTIFICAT NEIDENTIFICAT	A1
Act Normativ nr. 7, din 13/03/1996 emis de PARLAMENTUL ROMÂNIEI (ADEVÉRINȚA 3221/09.06.2023, EMISĂ DE PRIMĂRIA COMUNEI BUCOȘNIȚA);		
B2	Se notează posesia faptică în favoarea lui 1) ZEICU NINA-RODICA	A1

C. Partea III. SARCINI .

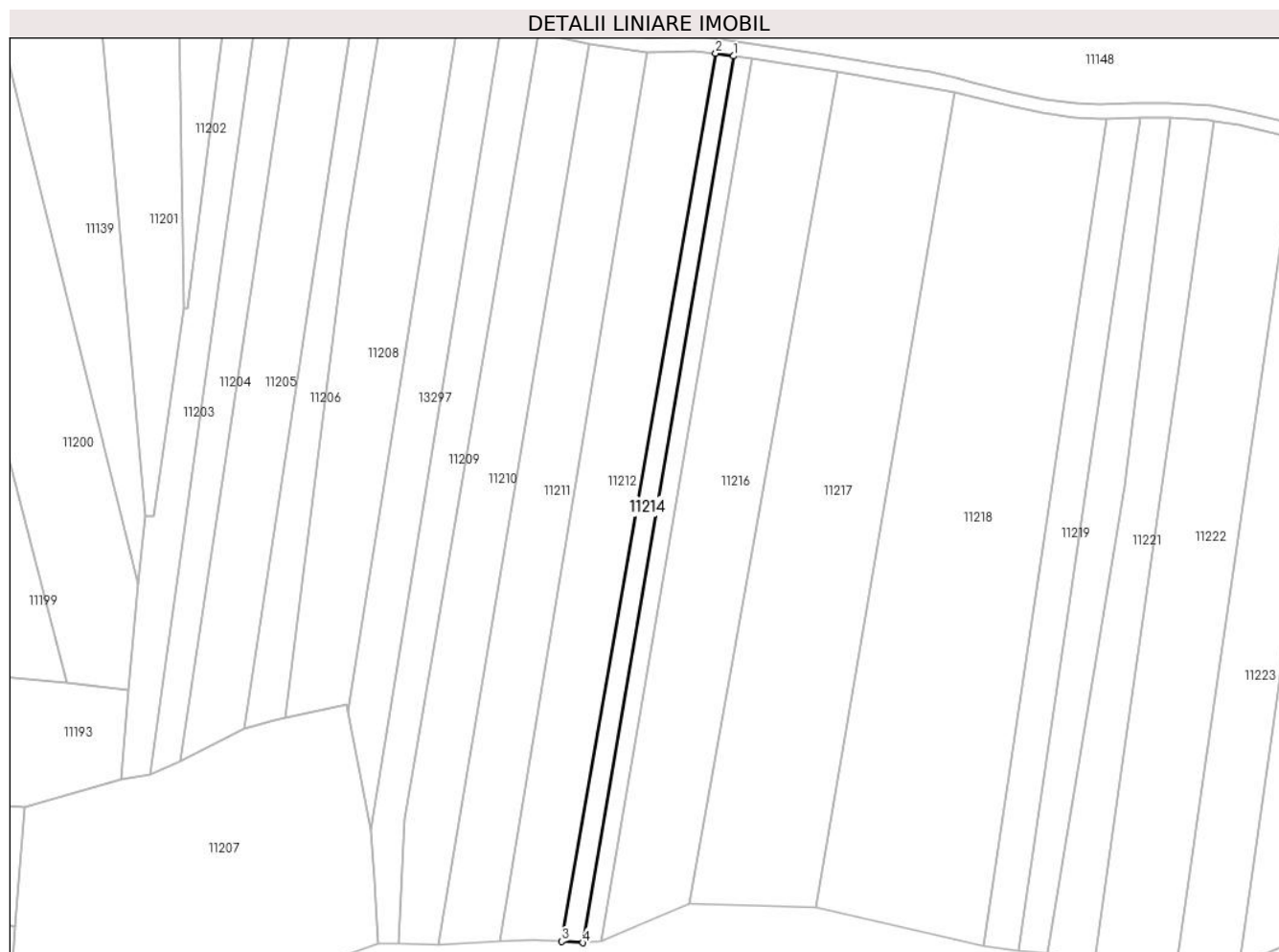
Inscrieri privind dezmembramintele dreptului de proprietate, drepturi reale de garanție și sarcini	Referințe
NU SUNT	

Anexa Nr. 1 La Partea I

Teren

Nr cadastral	Suprafața (mp)*	Observații / Referințe
	1.379	

* Suprafața este determinată în planul de proiecție Stereo 70.



Date referitoare la teren

Crt	Categorie folosință	Intravilan	Suprafața (mp)	Tarla	Parcelă	Nr. topo	Observații / Referințe
1	arabil	NU	1.379	-	-	Parte din 2281	Arabil în Ogașu Dorchii

Lungime Segmente

1) Valorile lungimilor segmentelor sunt obținute din proiecție în plan.

Punct început	X / Y	Punct sfârșit	X / Y	Lungime segment (** (m)
1	285.148,657 427.794,863	2	285.143,617 427.795,615	5.096
2	285.143,617 427.795,615	3	285.100,759 427.548,763	250.545
3	285.100,759 427.548,763	4	285.106,707 427.548,378	5.96
4	285.106,707 427.548,378	1	285.148,657 427.794,863	250.029

**** Lungimile segmentelor sunt determinate în planul de proiecție Stereo 70 și sunt rotunjite la 1 milimetru.**

***** Distanța dintre puncte este formată din segmente cumulate ce sunt mai mici decât valoarea 1 milimetru.**

**DATE DESPRE IMOBILUL NR. 11215**

Oficiul de Cadastru și Publicitate Imobiliară CARAS-SEVERIN
Biroul de Cadastru și Publicitate Imobiliară Caransebes

A. Partea I. Descrierea imobilului

TEREN Extravilan

Nr. CF vechi:337-Petroșnița
Nr. topografic:Parte din 2281

Adresa: Jud. Caraș-Severin

Nr. Crt	Nr cadastral Nr. topografic	Suprafața* (mp)	Observații / Referințe
A1		Din acte: 4.225 Masurata: 1.277	Sector cadastral:30 Teren neimprejmit;

B. Partea II. Proprietari și acte

Inscrieri privitoare la dreptul de proprietate și alte drepturi reale		Referințe
931 / 14/04/1961		
Hotarare Judecatoreasca nr. 1204, din 01/01/1933 emis de JUDECĂTORIA CARANSEBES;		
B1	Intabulare, drept de PROPRIETATE, dobandit prin Hotarare Judecatoreasca, cota actuala 2/6 1) BUSUIOC PAICA , căs. cu Rozalia Bugariu, dom. în Petroșnița	A1
B2	Intabulare, drept de PROPRIETATE, dobandit prin Hotarare Judecatoreasca, cota actuala 2/6 1) PAICA SIMION , fiul lui Petru, dom. în Petroșnița	A1
B3	Intabulare, drept de PROPRIETATE, dobandit prin Hotarare Judecatoreasca, cota actuala 1/6 1) PAICA SOLOMIA , fiul lui Petru, dom. în Petroșnița	A1
B4	Intabulare, drept de PROPRIETATE, dobandit prin Hotarare Judecatoreasca, cota actuala 1/6 1) PAICA GHEORGHE , fiul lui Petru, dom. în Petroșnița	A1

C. Partea III. SARCINI

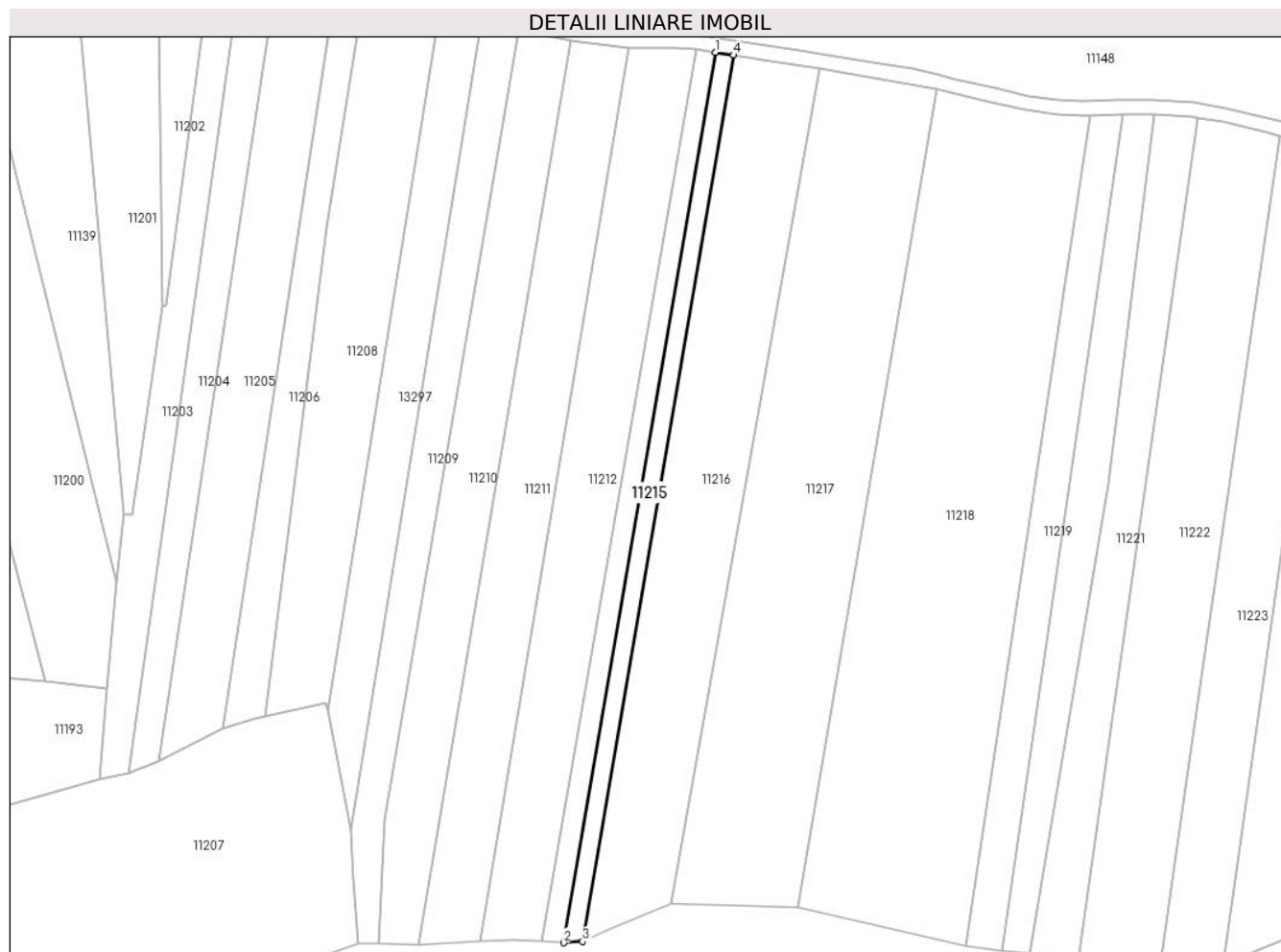
Inscrieri privind dezmembramintele dreptului de proprietate, drepturi reale de garanție și sarcini		Referințe
931 / 14/04/1961		
Hotarare Judecatoreasca nr. 1204, din 01/01/1933 emis de JUDECĂTORIA CARANSEBES;		
C1	Intabulare, drept de UZUFRACT VIAGER, dobandit prin Hotarare Judecatoreasca, cota actuala 1/4 1) PAICA ELENA , născ. Băcilă, dom. în Petroșnița	A1

Anexa Nr. 1 La Partea I

Teren

Nr cadastral	Suprafața (mp)*	Observații / Referințe
	Din acte: 4.225 Masurata: 1.277	

* Suprafața este determinată în planul de proiecție Stereo 70.



Date referitoare la teren

Crt	Categorie folosință	Intravilan	Suprafața (mp)	Tarla	Parcelă	Nr. topo	Observații / Referințe
1	arabil	NU	1.277	-	-	Parte din 2281	Arabil în Ogașu Dorchii, RESTUL DE SUPRAFAȚĂ SE REGĂSEȘTE LA ID 11214, 11216

Lungime Segmente

1) Valorile lungimilor segmentelor sunt obținute din proiecție în plan.

Punct început	X / Y	Punct sfârșit	X / Y	Lungime segment (** (m)
1	285.148,657 427.794,863	2	285.106,707 427.548,378	250.029
2	285.106,707 427.548,378	3	285.111,907 427.548,788	5.216
3	285.111,907 427.548,788	4	285.153,782 427.794,098	248.858
4	285.153,782 427.794,098	1	285.148,657 427.794,863	5.182

**** Lungimile segmentelor sunt determinate în planul de proiecţie Stereo 70 şi sunt rotunjite la 1 milimetru.**

***** Distanţa dintre puncte este formată din segmente cumulate ce sunt mai mici decât valoarea 1 milimetru.**

**DATE DESPRE IMOBILUL NR. 11216**

Oficiul de Cadastru și Publicitate Imobiliară CARAS-SEVERIN
Biroul de Cadastru și Publicitate Imobiliară Caransebes

A. Partea I. Descrierea imobilului

TEREN Extravilan

Nr. CF vechi:337, 268-Petroșnița
Nr. topografic:Parte din 2281, 2282

Adresa: Jud. Caraș-Severin

Nr. Crt	Nr cadastral Nr. topografic	Suprafața* (mp)	Observații / Referințe
A1		Din acte: 4.225 Masurata: 5.617	Sector cadastral:30 Teren neimprejmuit;

B. Partea II. Proprietari și acte

Inscrieri privitoare la dreptul de proprietate și alte drepturi reale	Referințe
/	
Act Normativ nr. 7, din 13/03/1996 emis de PARLAMENTUL ROMÂNIEI;	
B1	A1
Inscrierea provizorie, drept de PROPRIETATE, dobandit prin Lege, cota actuala 1/1 1) COMUNA BUCOȘNIȚA, CIF:3227645	

C. Partea III. SARCINI .

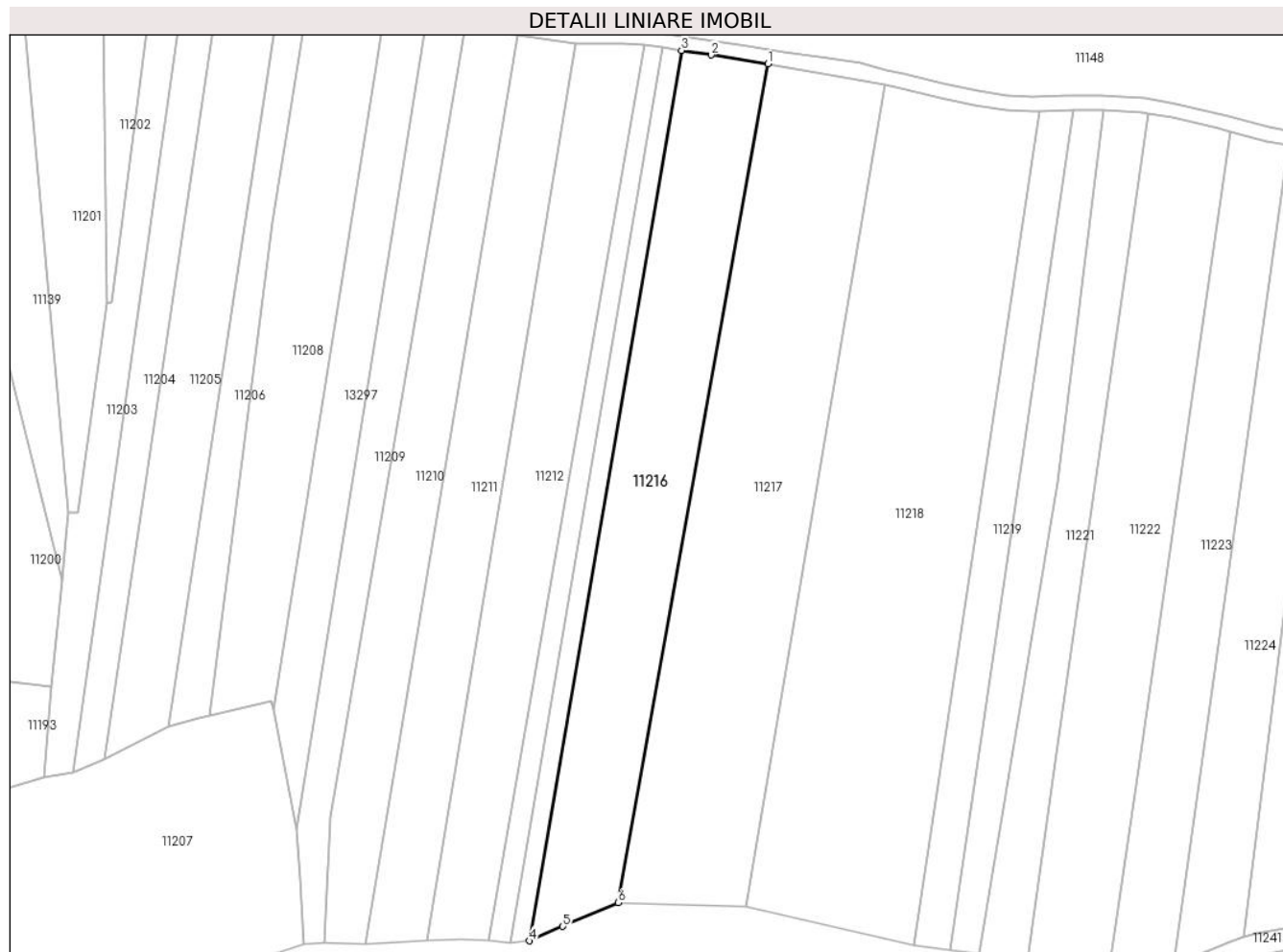
Inscrieri privind dezmembramintele dreptului de proprietate, drepturi reale de garanție și sarcini	Referințe
NU SUNT	

Anexa Nr. 1 La Partea I

Teren

Nr cadastral	Suprafața (mp)*	Observații / Referințe
	Din acte: 4.225 Masurata: 5.617	

* Suprafața este determinată în planul de proiecție Stereo 70.



Date referitoare la teren

Crt	Categorie folosință	Intra vilan	Suprafața (mp)	Tarla	Parcelă	Nr. topo	Observații / Referințe
1	arabil	NU	5.617	-	-	Parte din 2281, 2282	Arabil în Ogașu Dorchii, RESTUL DE SUPRAFAȚĂ SE REGĂSEȘTE LA ID 11214, 11215

Lungime Segmente

1) Valorile lungimilor segmentelor sunt obținute din proiecție în plan.

Punct început	X / Y	Punct sfârșit	X / Y	Lungime segment (** (m)
1	285.177,653 427.790,402	2	285.161,973 427.792,83	15.867
2	285.161,973 427.792,83	3	285.153,782 427.794,098	8.289
3	285.153,782 427.794,098	4	285.111,907 427.548,788	248.858
4	285.111,907 427.548,788	5	285.121,11 427.552,74	10.016

Punct început	X / Y	Punct sfârșit	X / Y	Lungime segment (** (m)
5	285.121,11 427.552,74	6	285.136,386 427.559,299	16.625
6	285.136,386 427.559,299	1	285.177,653 427.790,402	234.759

** Lungimile segmentelor sunt determinate în planul de proiecție Stereo 70 și sunt rotunjite la 1 milimetru.

*** Distanța dintre puncte este formată din segmente cumulate ce sunt mai mici decât valoarea 1 milimetru.

**DATE DESPRE IMOBILUL NR. 11217**

Oficiul de Cadastru și Publicitate Imobiliară CARAS-SEVERIN
Biroul de Cadastru și Publicitate Imobiliară Caransebes

A. Partea I. Descrierea imobilului

TEREN Extravilan

Nr. CF vechi:761, 268-Petroșnița
Nr. topografic:2283, Parte din 2282, 2285

Adresa: Jud. Caraș-Severin

Nr. Crt	Nr cadastral Nr. topografic	Suprafața* (mp)	Observații / Referințe
A1		7.869	Sector cadastral:30 Teren neimprejmuț;

B. Partea II. Proprietari și acte

Inscrieri privitoare la dreptul de proprietate și alte drepturi reale		Referințe
/		
Act Normativ nr. 7, din 13/03/1996 emis de PARLAMENTUL ROMÂNIEI;		
B1	Intabulare, drept de PROPRIETATE, dobândit prin Lege, cota actuala 1/1 1) NEIDENTIFICAT NEIDENTIFICAT	A1
Act Normativ nr. 7, din 13/03/1996 emis de PARLAMENTUL ROMÂNIEI (ADEVERINȚA 3216/09.06.2023, EMISĂ DE PRIMĂRIA COMUNEI BUCOȘNIȚA);		
B2	Se notează posesia faptică în favoarea lui 1) TĂRĂBUGĂ EVA-SORINA	A1

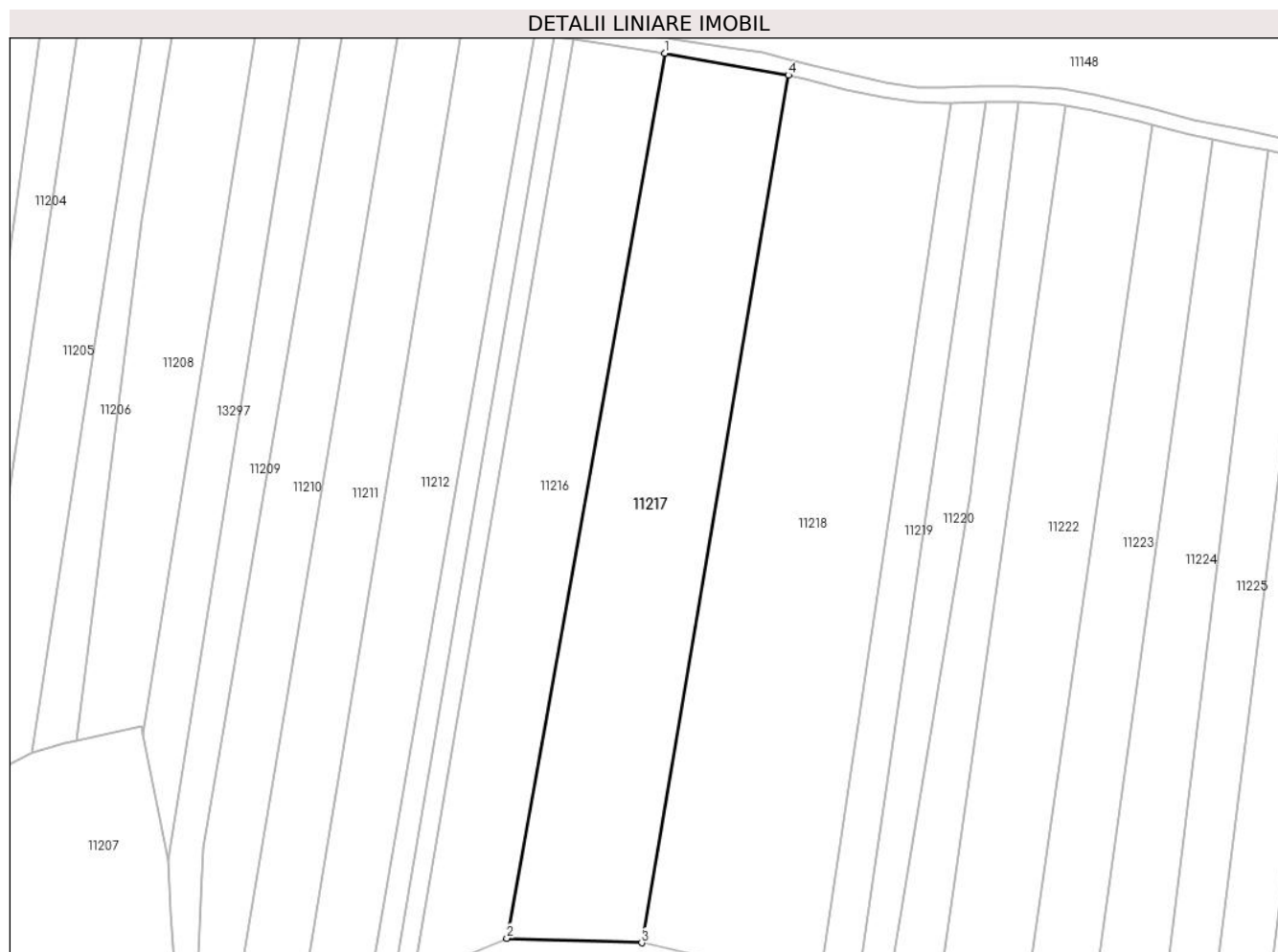
C. Partea III. SARCINI .

Inscrieri privind dezmembramintele dreptului de proprietate, drepturi reale de garanție și sarcini	Referințe
NU SUNT	

Teren

Nr cadastral	Suprafața (mp)*	Observații / Referințe
	7.869	

* Suprafața este determinată în planul de proiecție Stereo 70.



Date referitoare la teren

Crt	Categorie folosință	Intravilan	Suprafața (mp)	Tarla	Parcelă	Nr. topo	Observații / Referințe
1	arabil	NU	7.869	-	-	2283, Parte din 2282, 2285	Arabil în Ogașu Dorchii

Lungime Segmente

1) Valorile lungimilor segmentelor sunt obținute din proiecție în plan.

Punct început	X / Y	Punct sfârșit	X / Y	Lungime segment (** (m))
1	285.177,653 427.790,402	2	285.136,386 427.559,299	234.759
2	285.136,386 427.559,299	3	285.171,637 427.558,121	35.271
3	285.171,637 427.558,121	4	285.209,976 427.784,688	229.788
4	285.209,976 427.784,688	1	285.177,653 427.790,402	32.824

**** Lungimile segmentelor sunt determinate în planul de proiecție Stereo 70 și sunt rotunjite la 1 milimetru.**

***** Distanța dintre puncte este formată din segmente cumulate ce sunt mai mici decât valoarea 1 milimetru.**

**DATE DESPRE IMOBILUL NR. 11218**

Oficiul de Cadastru și Publicitate Imobiliară CARAS-SEVERIN
Biroul de Cadastru și Publicitate Imobiliară Caransebes

A. Partea I. Descrierea imobilului

Nr. CF vechi:332, 657-Petroșnița
Nr. topografic:2287/1, 2287/2, 2286/1,
2286/2

TEREN Extravilan

Adresa: Jud. Caraș-Severin

Nr. Crt	Nr cadastral Nr. topografic	Suprafața* (mp)	Observații / Referințe
A1		10.424	Sector cadastral:30 Teren neimprejmuit;

B. Partea II. Proprietari și acte

Inscrieri privitoare la dreptul de proprietate și alte drepturi reale		Referințe
/		
Act Administrativ nr. 1776, din 13/05/2024 emis de PRIMARIA COMUNEI BUCOSNITA;		
B1	Inscrierea posesiei, drept de PROPRIETATE, dobandit prin Lege, cota actuala 1/1 1) NEIDENTIFICAT NEIDENTIFICAT	A1
Act Normativ nr. 7, din 13/03/1996 emis de PARLAMENTUL ROMÂNIEI;		
B2	SE NOTEAZĂ MENȚIUNEA DE PROPRIETAR NEIDENTIFICAT	A1

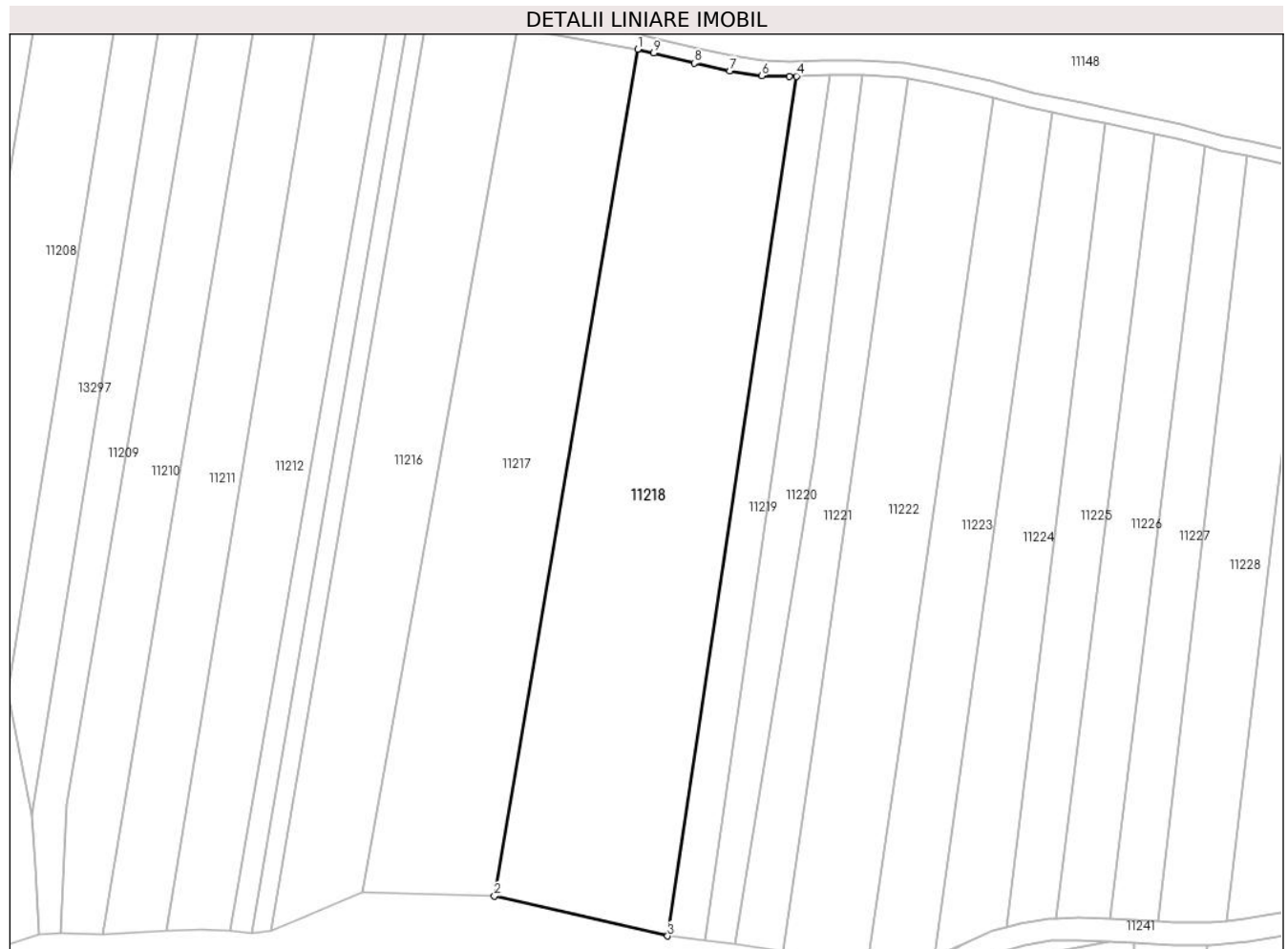
C. Partea III. SARCINI .

Inscrieri privind dezmembramintele dreptului de proprietate, drepturi reale de garanție și sarcini	Referințe
NU SUNT	

Teren

Nr cadastral	Suprafața (mp)*	Observații / Referințe
	10.424	

* Suprafața este determinată în planul de proiecție Stereo 70.



Date referitoare la teren

Crt	Categorie folosință	Intravilan	Suprafața (mp)	Tarla	Parcelă	Nr. topo	Observații / Referințe
1	arabil	NU	10.424	-	-	2287/1, 2287/2, 2286/1, 2286/2	Arabil în Ogașu Dorchii

Lungime Segmente

1) Valorile lungimilor segmentelor sunt obținute din proiecție în plan.

Punct început	X / Y	Punct sfârșit	X / Y	Lungime segment (** (m)
1	285.209,976 427.784,688	2	285.171,637 427.558,121	229.788
2	285.171,637 427.558,121	3	285.217,992 427.547,467	47.564
3	285.217,992 427.547,467	4	285.252,465 427.777,476	232.578
4	285.252,465 427.777,476	5	285.250,532 427.777,402	1.934

Punct început	X / Y	Punct sfârșit	X / Y	Lungime segment (** (m)
5	285.250,532 427.777,402	6	285.243,137 427.777,585	7.397
6	285.243,137 427.777,585	7	285.234,594 427.778,917	8.646
7	285.234,594 427.778,917	8	285.225,089 427.780,985	9.727
8	285.225,089 427.780,985	9	285.214,179 427.783,654	11.232
9	285.214,179 427.783,654	1	285.209,976 427.784,688	4.328

** Lungimile segmentelor sunt determinate în planul de proiecție Stereo 70 și sunt rotunjite la 1 milimetru.

*** Distanța dintre puncte este formată din segmente cumulate ce sunt mai mici decât valoarea 1 milimetru.

**DATE DESPRE IMOBILUL NR. 11219**

Oficiul de Cadastru și Publicitate Imobiliară CARAS-SEVERIN
Biroul de Cadastru și Publicitate Imobiliară Caransebes

A. Partea I. Descrierea imobilului

TEREN Extravilan

Nr. CF vechi:249-Petroșnița

Nr. topografic:Parte din 2289, 2288

Adresa: Jud. Caraș-Severin

Nr. Crt	Nr cadastral Nr. topografic	Suprafața* (mp)	Observații / Referințe
A1		2.220	Sector cadastral:30 Teren neimprejmut;

B. Partea II. Proprietari și acte

Inscrieri privitoare la dreptul de proprietate și alte drepturi reale		Referințe
/		
Act Normativ nr. 7, din 13/03/1996 emis de PARLAMENTUL ROMÂNIEI;		
B1	Intabulare, drept de PROPRIETATE, dobândit prin Lege, cota actuala 1/1 1) NEIDENTIFICAT NEIDENTIFICAT	A1
Act Normativ nr. 7, din 13/03/1996 emis de PARLAMENTUL ROMÂNIEI (ADEVÉRINȚA 4859/29.09.2023, EMISĂ DE PRIMĂRIA COMUNEI BUCOȘNIȚA);		
B2	Se notează posesia faptică în favoarea lui 1) VALEANU ADRIANA-MARIA	A1

C. Partea III. SARCINI .

Inscrieri privind dezmembramintele dreptului de proprietate, drepturi reale de garanție și sarcini	Referințe
NU SUNT	

Teren

Nr cadastral	Suprafața (mp)*	Observații / Referințe
	2.220	

* Suprafața este determinată în planul de proiecție Stereo 70.



Date referitoare la teren

Crt	Categorie folosință	Intravilan	Suprafața (mp)	Tarla	Parcelă	Nr. topo	Observații / Referințe
1	arabil	NU	2.220	-	-	Parte din 2289, 2288	Arabil în Ogașu Dorchii

Lungime Segmente

1) Valorile lungimilor segmentelor sunt obținute din proiecție în plan.

Punct început	X / Y	Punct sfârșit	X / Y	Lungime segment (** (m)
1	285.261,619 427.777,763	2	285.252,465 427.777,476	9.158
2	285.252,465 427.777,476	3	285.217,992 427.547,467	232.578
3	285.217,992 427.547,467	4	285.227,952 427.546,294	10.029
4	285.227,952 427.546,294	1	285.261,619 427.777,763	233.905

**** Lungimile segmentelor sunt determinate în planul de proiecție Stereo 70 și sunt rotunjite la 1 milimetru.**

***** Distanța dintre puncte este formată din segmente cumulate ce sunt mai mici decât valoarea 1 milimetru.**

**DATE DESPRE IMOBILUL NR. 11220**

Oficiul de Cadastru și Publicitate Imobiliară CARAS-SEVERIN
Biroul de Cadastru și Publicitate Imobiliară Caransebes

A. Partea I. Descrierea imobilului

TEREN Extravilan

Nr. CF vechi:249-Petroșnița

Nr. topografic:Parte din 2288, 2289

Adresa: Jud. Caraș-Severin

Nr. Crt	Nr cadastral Nr. topografic	Suprafața* (mp)	Observații / Referințe
A1		2.207	Sector cadastral:30 Teren neimprejmuit;

B. Partea II. Proprietari și acte

Inscrieri privitoare la dreptul de proprietate și alte drepturi reale		Referințe
1740 / 05/08/1924		
Act Notarial nr. 0, din 01/01/1924 emis de -;		
B1	Intabulare, drept de PROPRIETATEdonatie, dobandit prin Conventie, cota actuala 1/4, cota initiala 1/4 1) HAMAT GHEORGHE , minor <i>OBSERVATII: (provenita din conversia CF 249-Petrosnita)</i>	A1
B2	Intabulare, drept de PROPRIETATEdonatie, dobandit prin Conventie, cota actuala 1/4, cota initiala 1/4 1) MUHU ALIMPIADA <i>OBSERVATII: (provenita din conversia CF 249-Petrosnita)</i>	A1
B3	Intabulare, drept de PROPRIETATEdonatie, dobandit prin Conventie, cota actuala 2/4, cota initiala 2/4 1) HAMAT RUSALIN , minor <i>OBSERVATII: (provenita din conversia CF 249-Petrosnita)</i>	A1
B4	interdicție de instrainare și grevare în favoarea: Hamat Simion <i>OBSERVATII: (provenita din conversia CF 249-Petrosnita)</i>	A1
B5	interdicție de instrainare și grevare în favoarea: Hamat Ion <i>OBSERVATII: (provenita din conversia CF 249-Petrosnita)</i>	A1

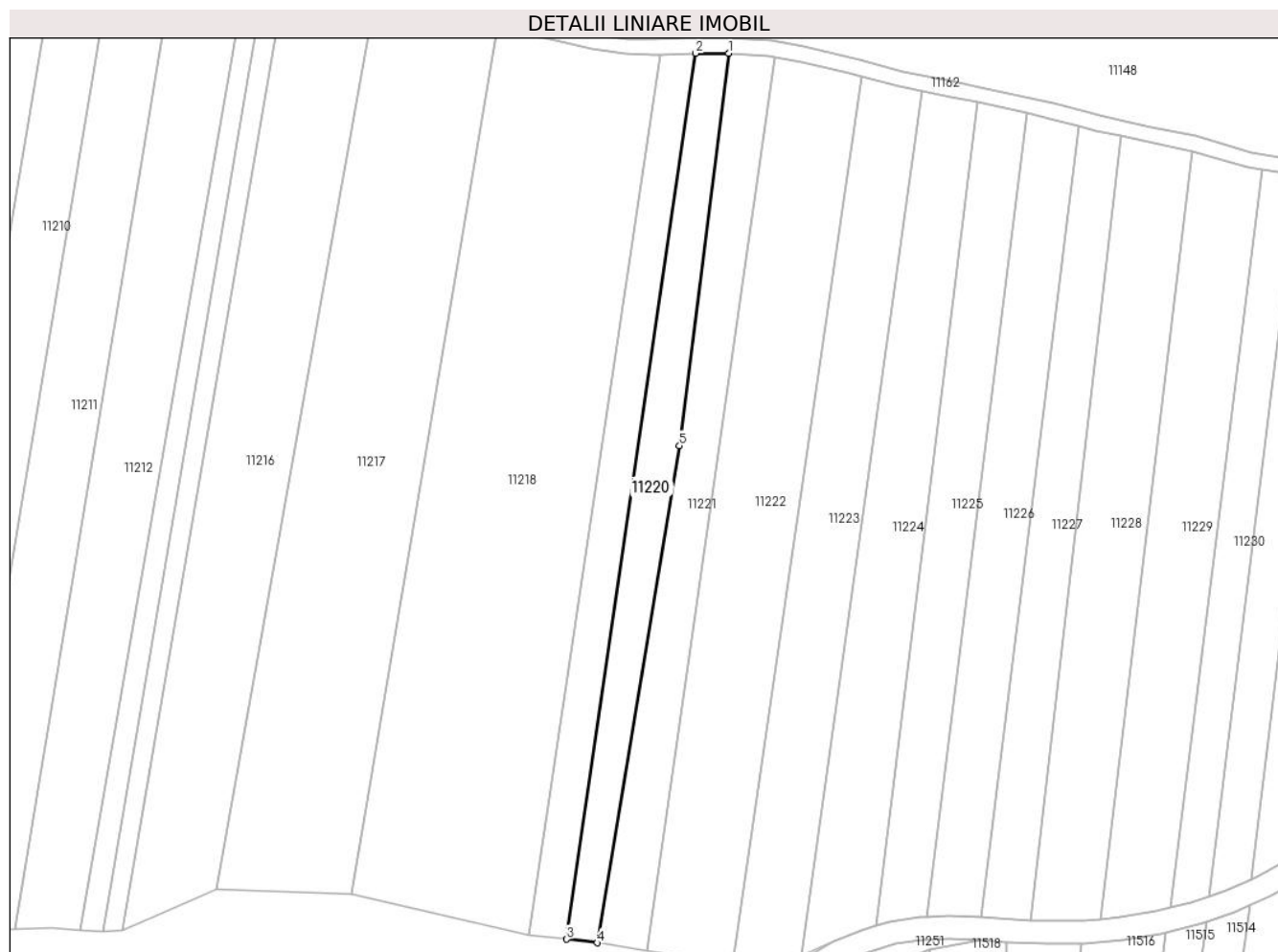
C. Partea III. SARCINI .

Inscrieri privind dezmembramintele dreptului de proprietate, drepturi reale de garanție și sarcini	Referințe
NU SUNT	

Teren

Nr cadastral	Suprafața (mp)*	Observații / Referințe
	2.207	

* Suprafața este determinată în planul de proiecție Stereo 70.



Date referitoare la teren

Crt	Categorie folosință	Intravilan	Suprafața (mp)	Tarla	Parcelă	Nr. topo	Observații / Referințe
1	arabil	NU	2.207	-	-	Parte din 2288, 2289	Arabil în Ogașu Dorchii

Lungime Segmente

1) Valorile lungimilor segmentelor sunt obținute din proiecție în plan.

Punct început	X / Y	Punct sfârșit	X / Y	Lungime segment (** (m)
1	285.270,26 427.777,75	2	285.261,619 427.777,763	8.641
2	285.261,619 427.777,763	3	285.227,952 427.546,294	233.905
3	285.227,952 427.546,294	4	285.235,895 427.545,385	7.995
4	285.235,895 427.545,385	5	285.257,411 427.675,257	131.642
5	285.257,411 427.675,257	1	285.270,26 427.777,75	103.295

**** Lungimile segmentelor sunt determinate în planul de proiecție Stereo 70 și sunt rotunjite la 1 milimetru.**

***** Distanța dintre puncte este formată din segmente cumulate ce sunt mai mici decât valoarea 1 milimetru.**

**DATE DESPRE IMOBILUL NR. 11221**

Oficiul de Cadastru și Publicitate Imobiliară CARAS-SEVERIN
Biroul de Cadastru și Publicitate Imobiliară Caransebes

A. Partea I. Descrierea imobilului

Nr. CF vechi:249, 1192, 1191-Petroșnița
Nr. topografic:Parte din 2290/1, 2290/2,
2291/1, 2291/2

TEREN Extravilan

Adresa: Jud. Caraș-Severin

Nr. Crt	Nr cadastral Nr. topografic	Suprafața* (mp)	Observații / Referințe
A1		2.714	Sector cadastral:30 Teren neimprejmuit;

B. Partea II. Proprietari și acte

Inscrieri privitoare la dreptul de proprietate și alte drepturi reale		Referințe
/		
Act Normativ nr. 7, din 13/03/1996 emis de PARLAMENTUL ROMÂNIEI;		
B1	Intabulare, drept de PROPRIETATE, dobândit prin Lege, cota actuala 1/1 1) NEIDENTIFICAT NEIDENTIFICAT	A1
Act Normativ nr. 7, din 13/03/1996 emis de PARLAMENTUL ROMÂNIEI (ADEVERINȚA 3215/09.06.2023, EMISĂ DE PRIMĂRIA COMUNEI BUCOȘNIȚA);		
B2	Se notează posesia faptică în favoarea lui 1) MICȘESCU-IVANOVICI GEORGIANA-RAMONA	A1

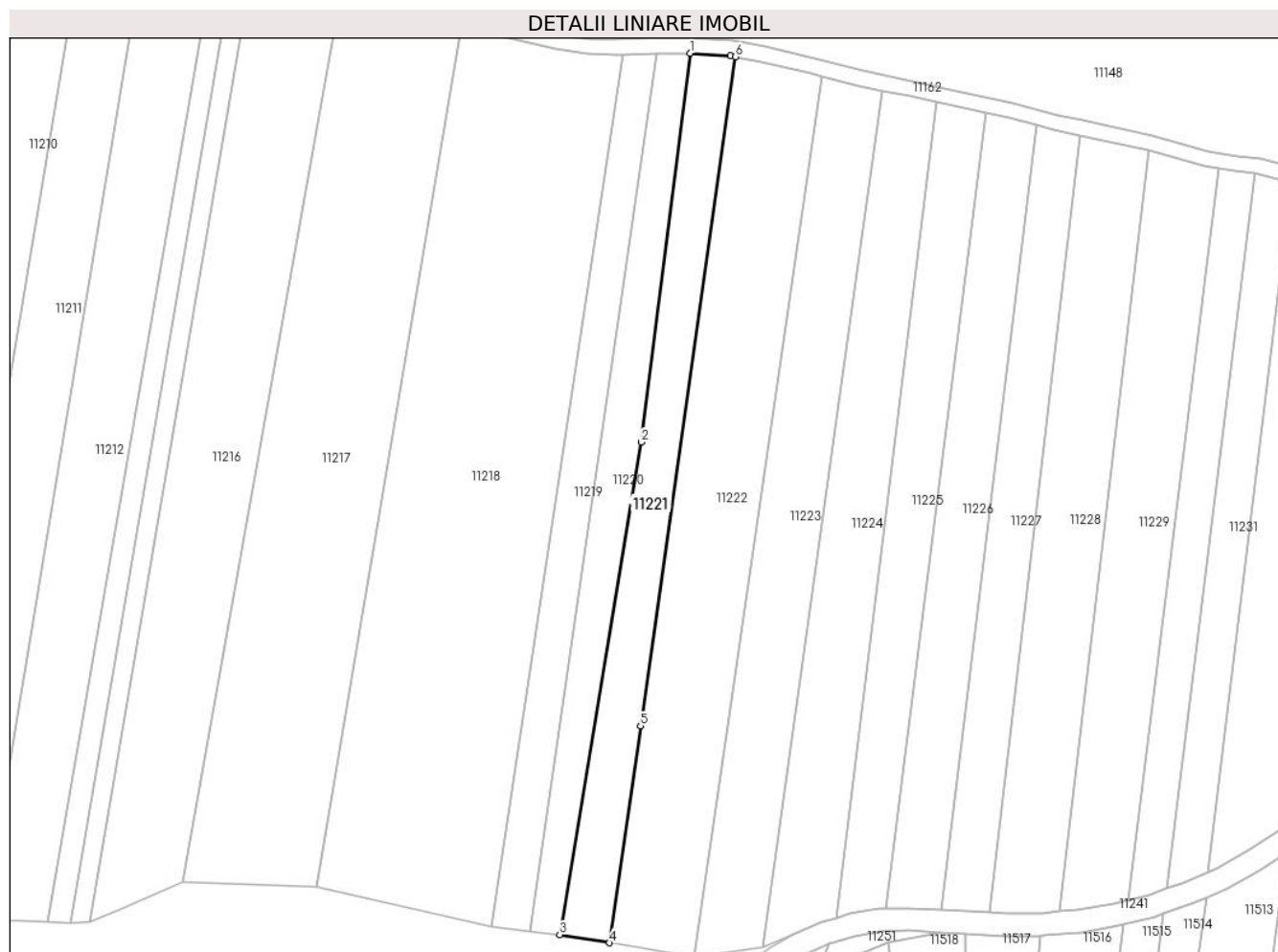
C. Partea III. SARCINI .

Inscrieri privind dezmembramintele dreptului de proprietate, drepturi reale de garanție și sarcini	Referințe
NU SUNT	

Teren

Nr cadastral	Suprafața (mp)*	Observații / Referințe
	2.714	

* Suprafața este determinată în planul de proiecție Stereo 70.



Date referitoare la teren

Crt	Categorie folosință	Intravilan	Suprafața (mp)	Tarla	Parcelă	Nr. topo	Observații / Referințe
1	arabil	NU	2.714	-	-	Parte din 2290/1, 2290/2, 2291/1, 2291/2	Arabil în Ogașu Dorchii

Lungime Segmente

1) Valorile lungimilor segmentelor sunt obținute din proiecție în plan.

Punct început	X / Y	Punct sfârșit	X / Y	Lungime segment (** (m)
1	285.270,26 427.777,75	2	285.257,411 427.675,257	103.295
2	285.257,411 427.675,257	3	285.235,895 427.545,385	131.642
3	285.235,895 427.545,385	4	285.249,053 427.543,272	13.327

Punct început	X / Y	Punct sfârșit	X / Y	Lungime segment (** (m)
4	285.249,053 427.543,272	5	285.257,177 427.600,42	57.723
5	285.257,177 427.600,42	6	285.282,257 427.776,833	178.187
6	285.282,257 427.776,833	7	285.280,897 427.777,079	1.382
7	285.280,897 427.777,079	1	285.270,26 427.777,75	10.658

** Lungimile segmentelor sunt determinate în planul de proiecție Stereo 70 și sunt rotunjite la 1 milimetru.

*** Distanța dintre puncte este formată din segmente cumulate ce sunt mai mici decât valoarea 1 milimetru.

**DATE DESPRE IMOBILUL NR. 11222**

Oficiul de Cadastru și Publicitate Imobiliară CARAS-SEVERIN
Biroul de Cadastru și Publicitate Imobiliară Caransebes

A. Partea I. Descrierea imobilului

Nr. CF vechi:1192, 1191-Petroșnița
Nr. topografic:Parte din 2291/1, 2291/2,
2290/1, 2290/2

TEREN Extravilan

Adresa: Jud. Caraș-Severin

Nr. Crt	Nr cadastral Nr. topografic	Suprafața* (mp)	Observații / Referințe
A1		5.422	Sector cadastral:30 Teren neimprejmuit;

B. Partea II. Proprietari și acte

Inscrieri privitoare la dreptul de proprietate și alte drepturi reale		Referințe
/		
Act Normativ nr. 7, din 13/03/1996 emis de PARLAMENTUL ROMÂNIEI;		
B1	Intabulare, drept de PROPRIETATE, dobândit prin Lege, cota actuala 1/1 1) NEIDENTIFICAT NEIDENTIFICAT	A1
Act Normativ nr. 7, din 13/03/1996 emis de PARLAMENTUL ROMÂNIEI (ADEVÉRINȚA 3228/09.06.2023, EMISĂ DE PRIMĂRIA COMUNEI BUCOȘNIȚA);		
B2	Se notează posesia faptică în favoarea lui 1) BĂCILĂ ELENA	A1

C. Partea III. SARCINI .

Inscrieri privind dezmembramintele dreptului de proprietate, drepturi reale de garanție și sarcini	Referințe
NU SUNT	

Teren

Nr cadastral	Suprafața (mp)*	Observații / Referințe
	5.422	

* Suprafața este determinată în planul de proiecție Stereo 70.



Date referitoare la teren

Crt	Categorie folosință	Intravilan	Suprafața (mp)	Tarla	Parcelă	Nr. topo	Observații / Referințe
1	arabil	NU	5.422	-	-	Parte din 2291/1, 2291/2, 2290/1, 2290/2	Arabil în Ogașu Dorchii

Lungime Segmente

1) Valorile lungimilor segmentelor sunt obținute din proiecție în plan.

Punct început	X / Y	Punct sfârșit	X / Y	Lungime segment (** (m)
1	285.271,442 427.539,677	2	285.279,653 427.596,178	57.095
2	285.279,653 427.596,178	3	285.305,167 427.771,734	177.4
3	285.305,167 427.771,734	4	285.301,713 427.772,611	3.564

Punct început	X / Y	Punct sfârșit	X / Y	Lungime segment (** (m)
4	285.301,713 427.772,611	5	285.289,22 427.775,57	12.839
5	285.289,22 427.775,57	6	285.282,257 427.776,833	7.077
6	285.282,257 427.776,833	7	285.257,177 427.600,42	178.187
7	285.257,177 427.600,42	8	285.249,053 427.543,272	57.723
8	285.249,053 427.543,272	1	285.271,442 427.539,677	22.676

** Lungimile segmentelor sunt determinate în planul de proiecție Stereo 70 și sunt rotunjite la 1 milimetru.

*** Distanța dintre puncte este formată din segmente cumulate ce sunt mai mici decât valoarea 1 milimetru.

**DATE DESPRE IMOBILUL NR. 11223**

Oficiul de Cadastru și Publicitate Imobiliară CARAS-SEVERIN
Biroul de Cadastru și Publicitate Imobiliară Caransebes

A. Partea I. Descrierea imobilului

TEREN Extravilan

Nr. CF vechi:748-Petroșnița

Nr. topografic:Parte din 2293, 2292

Adresa: Jud. Caraș-Severin

Nr. Crt	Nr cadastral Nr. topografic	Suprafața* (mp)	Observații / Referințe
A1		3.873	Sector cadastral:30 Teren neimprejmuit;

B. Partea II. Proprietari și acte

Inscrieri privitoare la dreptul de proprietate și alte drepturi reale		Referințe
/		
Act Normativ nr. 7, din 13/03/1996 emis de PARLAMENTUL ROMÂNIEI;		
B1	Intabulare, drept de PROPRIETATE, dobândit prin Lege, cota actuala 1/1 1) NEIDENTIFICAT NEIDENTIFICAT	A1
Act Normativ nr. 7, din 13/03/1996 emis de PARLAMENTUL ROMÂNIEI (ADEVÉRINȚA 3217/09.06.2023, EMISĂ DE PRIMĂRIA COMUNEI BUCOȘNIȚA);		
B2	Se notează posesia faptică în favoarea lui 1) BANIU DOMNIȚA	A1

C. Partea III. SARCINI .

Inscrieri privind dezmembramintele dreptului de proprietate, drepturi reale de garanție și sarcini	Referințe
NU SUNT	

Anexa Nr. 1 La Partea I

Teren

Nr cadastral	Suprafața (mp)*	Observații / Referințe
	3.873	

* Suprafața este determinată în planul de proiecție Stereo 70.



Date referitoare la teren

Crt	Categorie folosință	Intravilan	Suprafața (mp)	Tarla	Parcelă	Nr. topo	Observații / Referințe
1	arabil	NU	3.873	-	-	Parte din 2293, 2292	Arabil în Ogașu Dorchii

Lungime Segmente

1) Valorile lungimilor segmentelor sunt obținute din proiecție în plan.

Punct început	X / Y	Punct sfârșit	X / Y	Lungime segment (** (m)
1	285.289,306 427.542,153	2	285.320,959 427.767,898	227.953
2	285.320,959 427.767,898	3	285.314,95 427.769,167	6.142
3	285.314,95 427.769,167	4	285.305,167 427.771,734	10.114
4	285.305,167 427.771,734	5	285.279,653 427.596,178	177.4
5	285.279,653 427.596,178	6	285.271,442 427.539,677	57.095

Punct început	X / Y	Punct sfârşit	X / Y	Lungime segment (** (m)
6	285.271,442 427.539,677	1	285.289,306 427.542,153	18.035

** Lungimile segmentelor sunt determinate în planul de proiecţie Stereo 70 şi sunt rotunjite la 1 milimetru.

*** Distanţa dintre puncte este formată din segmente cumulate ce sunt mai mici decât valoarea 1 milimetru.

**DATE DESPRE IMOBILUL NR. 11224**
Oficiul de Cadastru și Publicitate Imobiliară CARAS-SEVERIN
Biroul de Cadastru și Publicitate Imobiliară Caransebes
A. Partea I. Descrierea imobilului

TEREN Extravilan

 Nr. CF vechi:748-Petroșnița
 Nr. topografic:Parte din 2293, 2292

Adresa: Jud. Caraș-Severin

Nr. Crt	Nr cadastral Nr. topografic	Suprafața* (mp)	Observații / Referințe
A1		Din acte: 8.300 Masurata: 3.650	Sector cadastral:30 Teren neimprejmuit;

B. Partea II. Proprietari și acte

Inscrieri privitoare la dreptul de proprietate și alte drepturi reale		Referințe
1 / 01/01/1900		
Act Notarial nr. 0, din 01/01/1918 emis de -;		
B1	Intabulare, drept de PROPRIETATE, dobandit prin Conventie, cota actuala 2/18 1) BACILA CALINA	A1
B2	Intabulare, drept de PROPRIETATE, dobandit prin Conventie, cota actuala 1/18 1) BACILA MIRON	A1
B3	Intabulare, drept de PROPRIETATE, dobandit prin Conventie, cota actuala 1/18 1) BACILA CALINA	A1
1765 / 11/06/1930		
Act Notarial nr. 0, din 15/12/1929 emis de -;		
B4	Intabulare, drept de PROPRIETATE, dobandit prin Conventie, cota actuala 5/18 1) BACILA MIRON , căs. cu Hamat Floarea, dom. în Petroșnița	A1
1793 / 31/07/1937		
Act Notarial nr. 0, din 29/06/1937 emis de -;		
B5	Intabulare, drept de PROPRIETATE, dobandit prin Conventie, cota actuala 9/18 1) POENARIU ION , și soția, dom. în Petroșnița 2) POENARIU OPRÎȚA , născ. Bacila, dom. în Petroșnița	A1

C. Partea III. SARCINI .

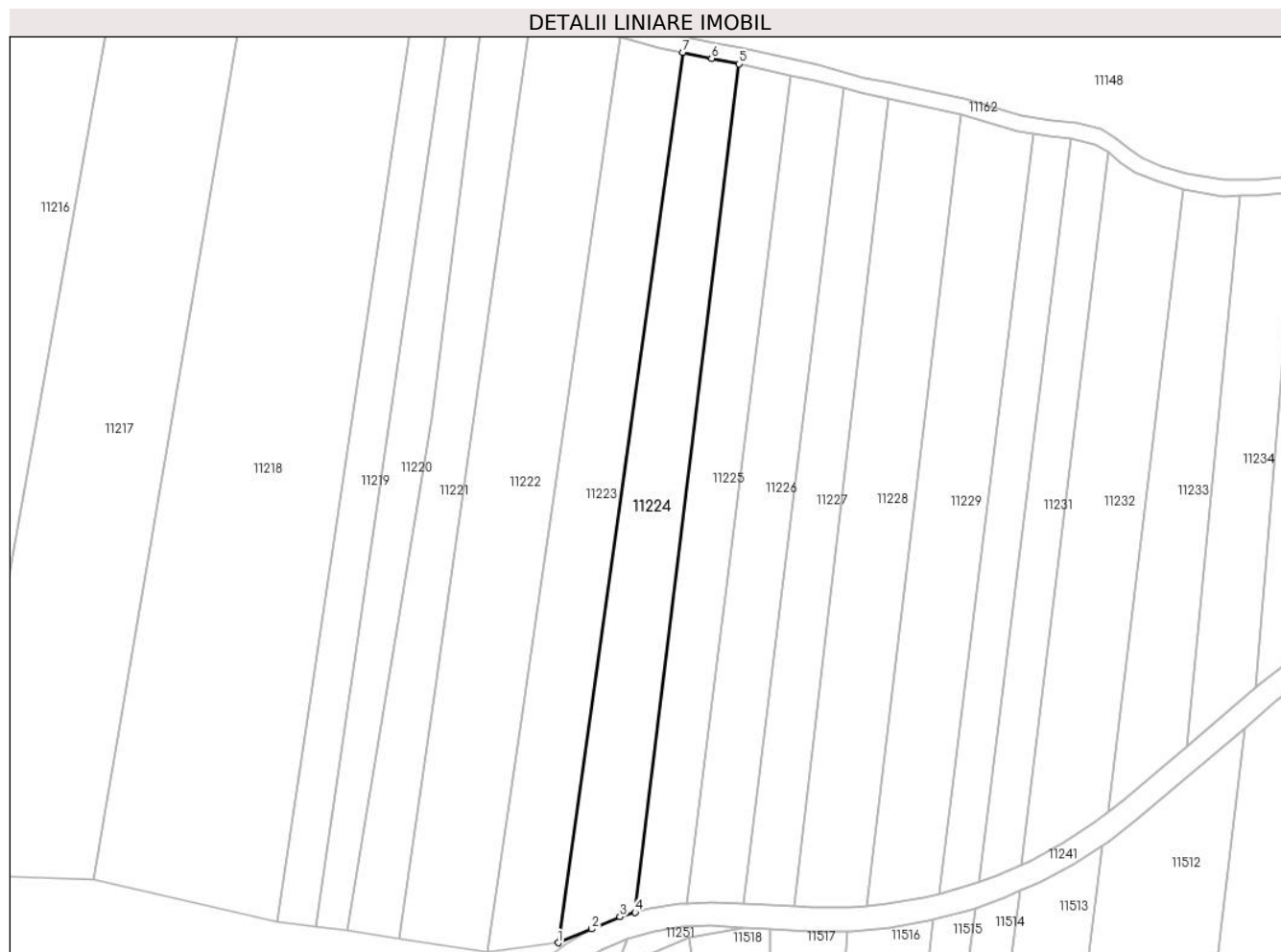
Inscrieri privind dezmembramintele dreptului de proprietate, drepturi reale de garanție și sarcini	Referințe
NU SUNT	

Anexa Nr. 1 La Partea I

Teren

Nr cadastral	Suprafața (mp)*	Observații / Referințe
	Din acte: 8.300 Masurata: 3.650	

* Suprafața este determinată în planul de proiecție Stereo 70.



Date referitoare la teren

Crt	Categorie folosință	Intra vilan	Suprafața (mp)	Tarla	Parcelă	Nr. topo	Observații / Referințe
1	arabil	NU	3.650	-	-	Parte din 2293, 2292	Arabil în Ogașu Dorchii, RESTUL DE SUPRAFAȚĂ SE REGĂSEȘTE LA ID 11223

Lungime Segmente

1) Valorile lungimilor segmentelor sunt obținute din proiecție în plan.

Punct început	X / Y	Punct sfârșit	X / Y	Lungime segment (** (m)
1	285.289,306 427.542,153	2	285.297,78 427.545,663	9.172
2	285.297,78 427.545,663	3	285.304,951 427.548,735	7.801
3	285.304,951 427.548,735	4	285.308,799 427.549,851	4.007
4	285.308,799 427.549,851	5	285.335,247 427.764,97	216.739

Punct început	X / Y	Punct sfârșit	X / Y	Lungime segment (** (m)
5	285.335,247 427.764,97	6	285.328,254 427.766,357	7.129
6	285.328,254 427.766,357	7	285.320,959 427.767,898	7.456
7	285.320,959 427.767,898	1	285.289,306 427.542,153	227.953

** Lungimile segmentelor sunt determinate în planul de proiecție Stereo 70 și sunt rotunjite la 1 milimetru.

*** Distanța dintre puncte este formată din segmente cumulate ce sunt mai mici decât valoarea 1 milimetru.

**DATE DESPRE IMOBILUL NR. 11225**

Oficiul de Cadastru și Publicitate Imobiliară CARAS-SEVERIN
Biroul de Cadastru și Publicitate Imobiliară Caransebes

A. Partea I. Descrierea imobilului

TEREN Extravilan

Nr. CF vechi:325-Petroșnița
Nr. topografic:2294

Adresa: Jud. Caraș-Severin

Nr. Crt	Nr cadastral Nr. topografic	Suprafața* (mp)	Observații / Referințe
A1		2.781	Sector cadastral:30 Teren neimprejmuit;

B. Partea II. Proprietari și acte

Inscrieri privitoare la dreptul de proprietate și alte drepturi reale		Referințe
209 / 02/02/1993		
Act Notarial nr. 24/1977, din 01/01/1977 emis de Notariatul Caransebes;		
B1	Intabulare, drept de PROPRIETATE, dobândit prin Succesiune, cota actuala 1/1, cota initiala 1/1 1) IOVANOVICI SIMION, junior - nep. de fiu <i>OBSERVATII: (provenita din conversia CF 325- Petrosnita)</i>	A1
/		
Act Normativ nr. 7, din 13/03/1996 emis de PARLAMENTUL ROMÂNIEI (ADEVERINȚA NR. 5476/27.10.2023, EMISĂ DE PRIMĂRIA COMUNEI BUCOȘNIȚA);		
B2	Se notează posesia faptică în favoarea lui 1) SÂRBU IOAN	A1

C. Partea III. SARCINI .

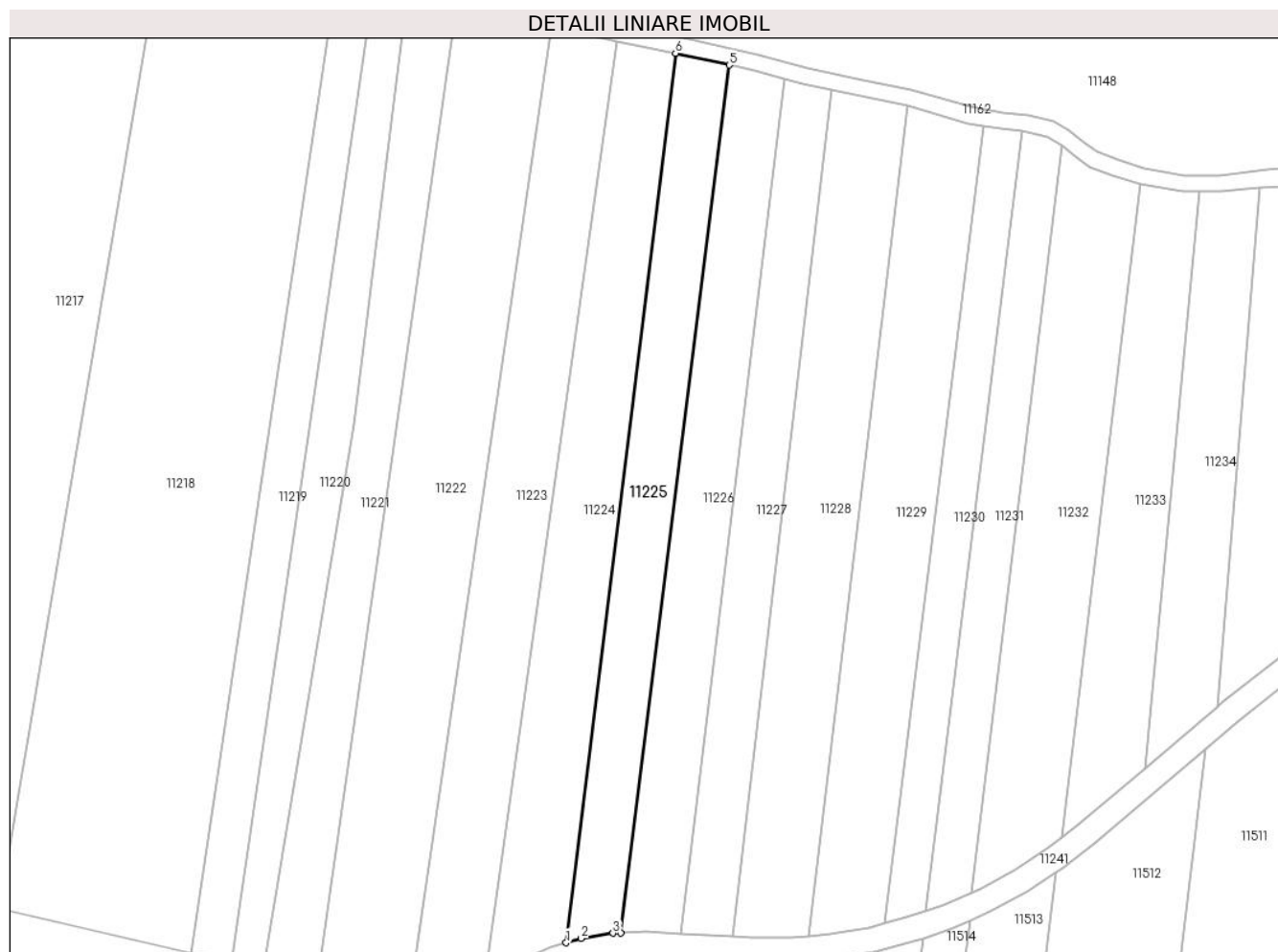
Inscrieri privind dezmembramintele dreptului de proprietate, drepturi reale de garanție și sarcini	Referințe
NU SUNT	

Anexa Nr. 1 La Partea I

Teren

Nr cadastral	Suprafața (mp)*	Observații / Referințe
	2.781	

* Suprafața este determinată în planul de proiecție Stereo 70.



Date referitoare la teren

Crt	Categorie folosință	Intra vilan	Suprafața (mp)	Tarla	Parcelă	Nr. topo	Observații / Referințe
1	arabil	NU	2.781	-	-	2294	Arabil în Ogașu Dorchii

Lungime Segmente

1) Valorile lungimilor segmentelor sunt obținute din proiecție în plan.

Punct început	X / Y	Punct sfârșit	X / Y	Lungime segment (** (m)
1	285.308,799 427.549,851	2	285.312,442 427.550,907	3.793
2	285.312,442 427.550,907	3	285.320,143 427.552,147	7.8
3	285.320,143 427.552,147	4	285.321,958 427.552,214	1.816
4	285.321,958 427.552,214	5	285.348,231 427.762,115	211.539
5	285.348,231 427.762,115	6	285.335,247 427.764,97	13.294

Punct început	X / Y	Punct sfârşit	X / Y	Lungime segment (** (m)
6	285.335,247 427.764,97	1	285.308,799 427.549,851	216.739

** Lungimile segmentelor sunt determinate în planul de proiecţie Stereo 70 şi sunt rotunjite la 1 milimetru.

*** Distanţa dintre puncte este formată din segmente cumulate ce sunt mai mici decât valoarea 1 milimetru.

**DATE DESPRE IMOBILUL NR. 11226**

Oficiul de Cadastru și Publicitate Imobiliară CARAS-SEVERIN
Biroul de Cadastru și Publicitate Imobiliară Caransebes

A. Partea I. Descrierea imobilului

TEREN Extravilan

Nr. CF vechi:316-Petroșnița
Nr. topografic:2297

Adresa: Jud. Caraș-Severin

Nr. Crt	Nr cadastral Nr. topografic	Suprafața* (mp)	Observații / Referințe
A1		2.964	Sector cadastral:30 Teren neimprejmuit;

B. Partea II. Proprietari și acte

Inscrieri privitoare la dreptul de proprietate și alte drepturi reale		Referințe
/		
Act Normativ nr. 7, din 13/03/1996 emis de PARLAMENTUL ROMÂNIEI;		
B1	Intabulare, drept de PROPRIETATE, dobândit prin Lege, cota actuala 1/1 1) NEIDENTIFICAT NEIDENTIFICAT	A1
Act Normativ nr. 7, din 13/03/1996 emis de PARLAMENTUL ROMÂNIEI (ADEVÉRINȚA 4856/29.09.2023, EMISĂ DE PRIMĂRIA COMUNEI BUCOȘNIȚA);		
B2	Se notează posesia faptică în favoarea lui 1) RĂTUNDU SOLOMIA	A1

C. Partea III. SARCINI .

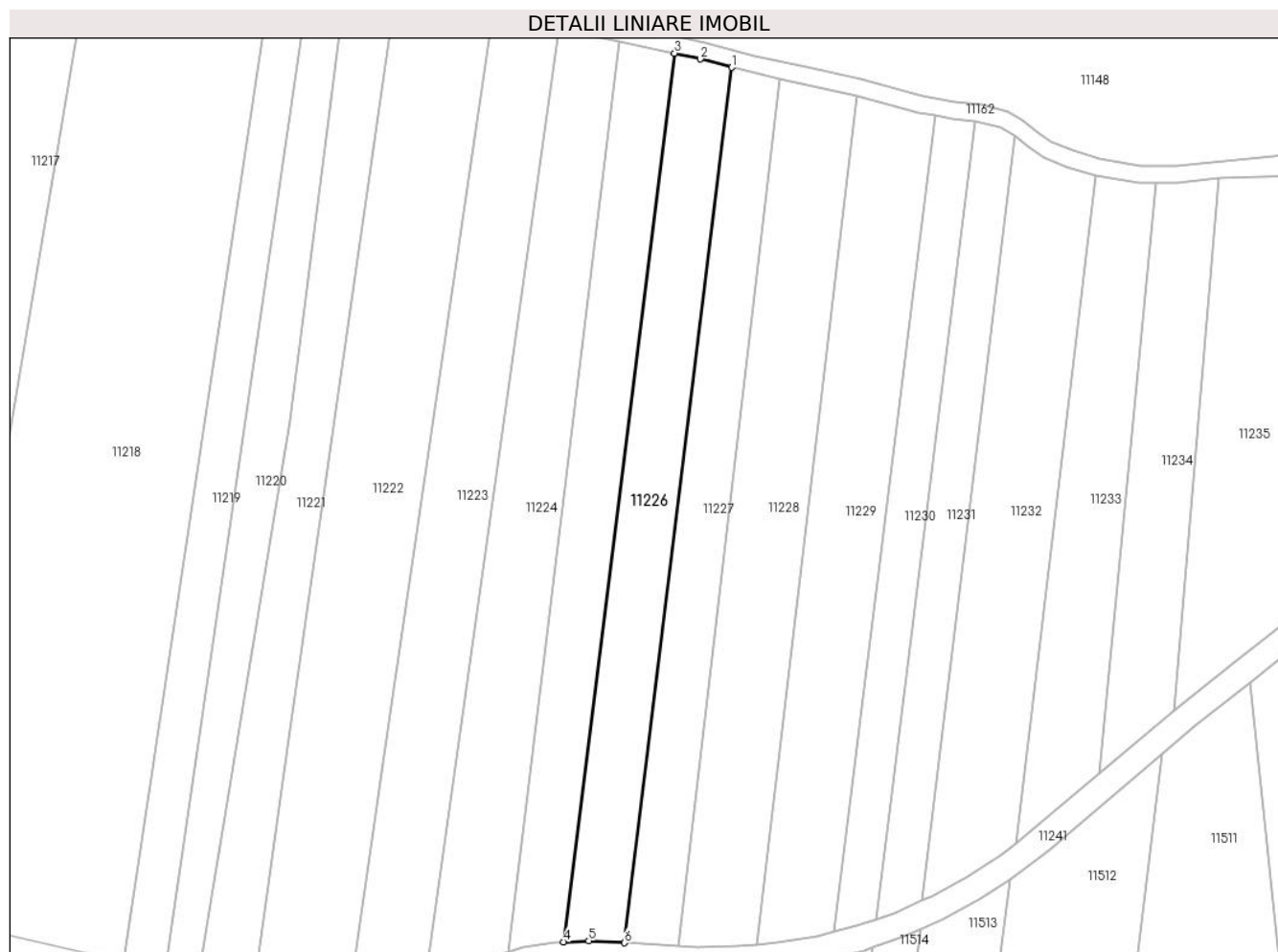
Inscrieri privind dezmembramintele dreptului de proprietate, drepturi reale de garanție și sarcini	Referințe
NU SUNT	

Anexa Nr. 1 La Partea I

Teren

Nr cadastral	Suprafața (mp)*	Observații / Referințe
	2.964	

* Suprafața este determinată în planul de proiecție Stereo 70.



Date referitoare la teren

Crt	Categorie folosință	Intra vilan	Suprafața (mp)	Tarla	Parcelă	Nr. topo	Observații / Referințe
1	arabil	NU	2.964	-	-	2297	Arabil în Ogașu Dorchii

Lungime Segmente

1) Valorile lungimilor segmentelor sunt obținute din proiecție în plan.

Punct început	X / Y	Punct sfârșit	X / Y	Lungime segment (** (m)
1	285.361,778 427.758,781	2	285.354,361 427.760,766	7.678
2	285.354,361 427.760,766	3	285.348,231 427.762,115	6.277
3	285.348,231 427.762,115	4	285.321,958 427.552,214	211.539
4	285.321,958 427.552,214	5	285.327,934 427.552,435	5.98
5	285.327,934 427.552,435	6	285.336,438 427.551,985	8.516

Punct început	X / Y	Punct sfârșit	X / Y	Lungime segment (** (m)
6	285.336,438 427.551,985	1	285.361,778 427.758,781	208.343

** Lungimile segmentelor sunt determinate în planul de proiecție Stereo 70 și sunt rotunjite la 1 milimetru.

*** Distanța dintre puncte este formată din segmente cumulate ce sunt mai mici decât valoarea 1 milimetru.

**DATE DESPRE IMOBILUL NR. 11227**

Oficiul de Cadastru și Publicitate Imobiliară CARAS-SEVERIN
Biroul de Cadastru și Publicitate Imobiliară Caransebes

A. Partea I. Descrierea imobilului

TEREN Extravilan

Nr. CF vechi:314-Petroșnița
Nr. topografic:2298

Adresa: Jud. Caraș-Severin

Nr. Crt	Nr cadastral Nr. topografic	Suprafața* (mp)	Observații / Referințe
A1		2.511	Sector cadastral:30 Teren neimprejmuit;

B. Partea II. Proprietari și acte

Inscrieri privitoare la dreptul de proprietate și alte drepturi reale		Referințe
/		
Act Normativ nr. 7, din 13/03/1996 emis de PARLAMENTUL ROMÂNIEI;		
B1	Intabulare, drept de PROPRIETATE, dobândit prin Lege, cota actuala 1/1 1) NEIDENTIFICAT NEIDENTIFICAT	A1
Act Normativ nr. 7, din 13/03/1996 emis de PARLAMENTUL ROMÂNIEI (ADEVÉRINȚA 3214/09.06.2023, EMISĂ DE PRIMĂRIA COMUNEI BUCOȘNIȚA);		
B2	Se notează posesia faptică în favoarea lui 1) MICȘESCU-IVANOVICI GEORGIANA-RAMONA	A1

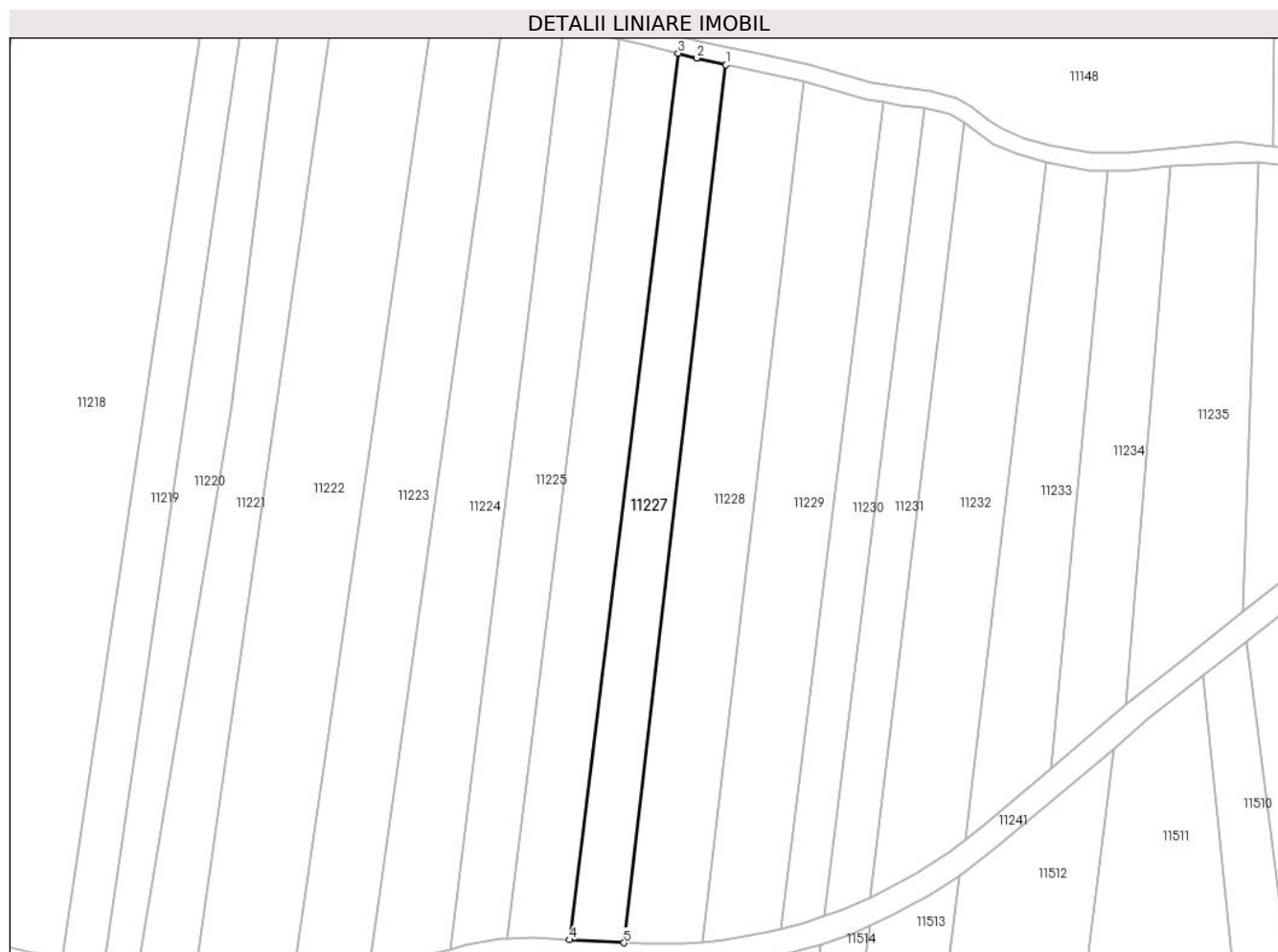
C. Partea III. SARCINI .

Inscrieri privind dezmembramintele dreptului de proprietate, drepturi reale de garanție și sarcini	Referințe
NU SUNT	

Teren

Nr cadastral	Suprafața (mp)*	Observații / Referințe
	2.511	

* Suprafața este determinată în planul de proiecție Stereo 70.



Date referitoare la teren

Crt	Categorie folosință	Intra vilan	Suprafața (mp)	Tarla	Parcelă	Nr. topo	Observații / Referințe
1	arabil	NU	2.511	-	-	2298	Arabil în Ogașu Dorchii

Lungime Segmente

1) Valorile lungimilor segmentelor sunt obținute din proiecție în plan.

Punct început	X / Y	Punct sfârșit	X / Y	Lungime segment (** (m)
1	285.373,022 427.756,084	2	285.366,137 427.757,614	7.053
2	285.366,137 427.757,614	3	285.361,778 427.758,781	4.513
3	285.361,778 427.758,781	4	285.336,438 427.551,985	208.343
4	285.336,438 427.551,985	5	285.349,203 427.551,31	12.783
5	285.349,203 427.551,31	1	285.373,022 427.756,084	206.155

**** Lungimile segmentelor sunt determinate în planul de proiecție Stereo 70 și sunt rotunjite la 1 milimetru.**

***** Distanța dintre puncte este formată din segmente cumulate ce sunt mai mici decât valoarea 1 milimetru.**

**DATE DESPRE IMOBILUL NR. 11228**

Oficiul de Cadastru și Publicitate Imobiliară CARAS-SEVERIN
 Biroul de Cadastru și Publicitate Imobiliară Caransebes

A. Partea I. Descrierea imobilului

TEREN Extravilan

Nr. CF vechi:1192-A, 355-Petroșnița
 Nr. topografic:Parte din 2302/1, 2302/2

Adresa: Jud. Caraș-Severin

Nr. Crt	Nr cadastral Nr. topografic	Suprafața* (mp)	Observații / Referințe
A1		3.771	Sector cadastral:30 Teren neimprejmuț;

B. Partea II. Proprietari și acte

Inscrieri privitoare la dreptul de proprietate și alte drepturi reale		Referințe
/		
Act Normativ nr. 7, din 13/03/1996 emis de PARLAMENTUL ROMÂNIEI;		
B1	Intabulare, drept de PROPRIETATE, dobândit prin Lege, cota actuala 1/1 1) NEIDENTIFICAT NEIDENTIFICAT	A1
Act Normativ nr. 7, din 13/03/1996 emis de PARLAMENTUL ROMÂNIEI (ADEVÉRINȚA 4860/29.09.2023, EMISĂ DE PRIMĂRIA COMUNEI BUCOȘNIȚA);		
B2	Se notează posesia faptică în favoarea lui 1) DORCA NINA	A1

C. Partea III. SARCINI .

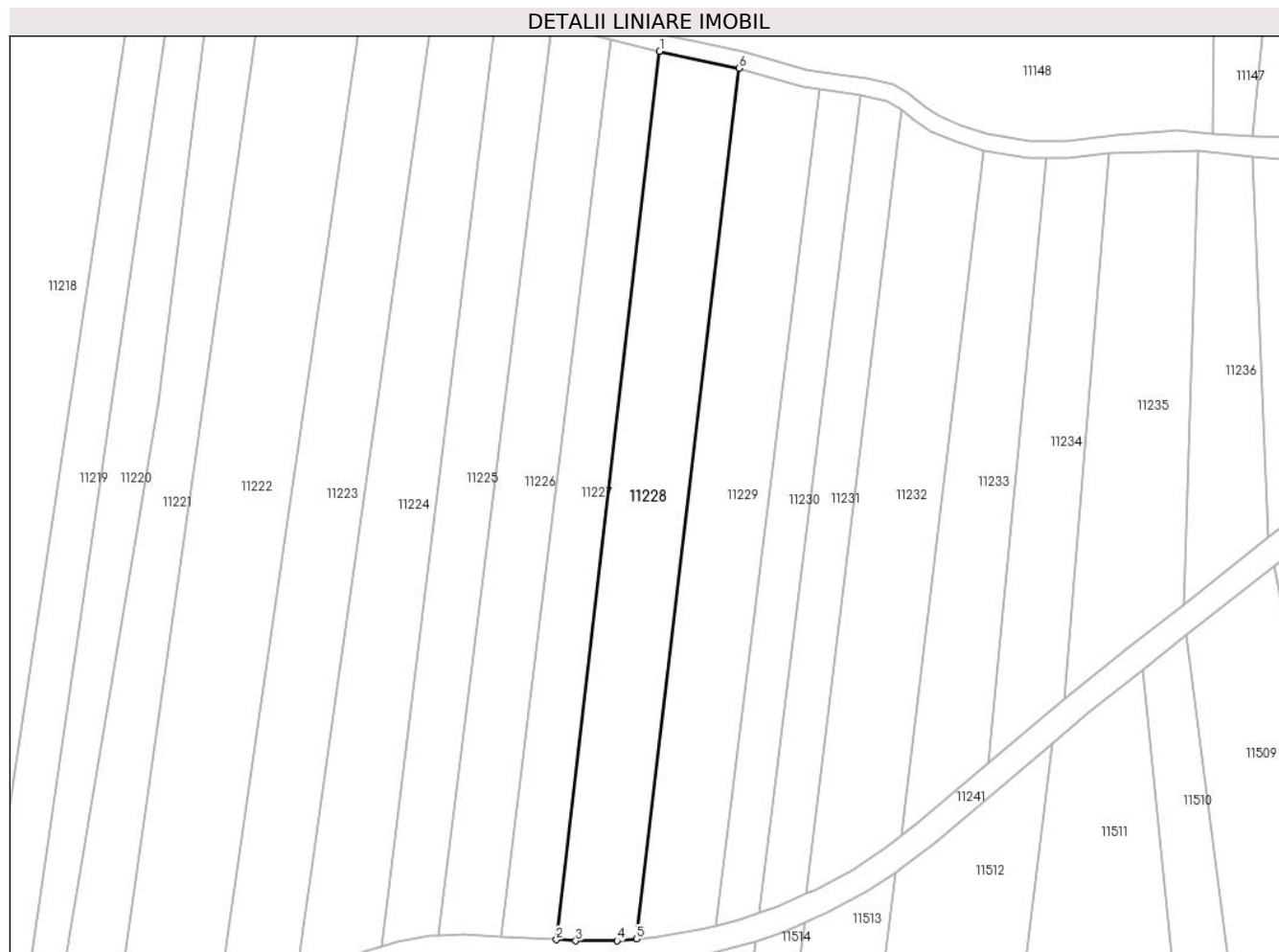
Inscrieri privind dezmembramintele dreptului de proprietate, drepturi reale de garanție și sarcini	Referințe
NU SUNT	

Anexa Nr. 1 La Partea I

Teren

Nr cadastral	Suprafața (mp)*	Observații / Referințe
	3.771	

* Suprafața este determinată în planul de proiecție Stereo 70.



Date referitoare la teren

Crt	Categorie folosință	Intravilan	Suprafața (mp)	Tarla	Parcelă	Nr. topo	Observații / Referințe
1	arabil	NU	3.771	-	-	Parte din 2302/1, 2302/2	Arabil în Ogașu Dorchii

Lungime Segmente

1) Valorile lungimilor segmentelor sunt obținute din proiecție în plan.

Punct început	X / Y	Punct sfârșit	X / Y	Lungime segment (** (m)
1	285.373,022 427.756,084	2	285.349,203 427.551,31	206.155
2	285.349,203 427.551,31	3	285.353,654 427.551,074	4.457
3	285.353,654 427.551,074	4	285.363,172 427.551,135	9.518
4	285.363,172 427.551,135	5	285.367,629 427.551,529	4.474

Punct început	X / Y	Punct sfârșit	X / Y	Lungime segment (** (m)
5	285.367,629 427.551,529	6	285.391,322 427.752,173	202.038
6	285.391,322 427.752,173	1	285.373,022 427.756,084	18.713

** Lungimile segmentelor sunt determinate în planul de proiecție Stereo 70 și sunt rotunjite la 1 milimetru.

*** Distanța dintre puncte este formată din segmente cumulate ce sunt mai mici decât valoarea 1 milimetru.

**DATE DESPRE IMOBILUL NR. 11229**

Oficiul de Cadastru și Publicitate Imobiliară CARAS-SEVERIN
Biroul de Cadastru și Publicitate Imobiliară Caransebes

A. Partea I. Descrierea imobilului

TEREN Extravilan

Nr. CF vechi:1192-A, 355-Petroșnița
Nr. topografic:Parte din 2302/1, 2302/2

Adresa: Jud. Caraș-Severin

Nr. Crt	Nr cadastral Nr. topografic	Suprafața* (mp)	Observații / Referințe
A1		3.638	Sector cadastral:30 Teren neimprejmuit;

B. Partea II. Proprietari și acte

Inscrieri privitoare la dreptul de proprietate și alte drepturi reale		Referințe
/		
Act Normativ nr. 7, din 13/03/1996 emis de PARLAMENTUL ROMÂNIEI;		
B1	Intabulare, drept de PROPRIETATE, dobândit prin Lege, cota actuala 1/1 1) NEIDENTIFICAT NEIDENTIFICAT	A1
Act Normativ nr. 7, din 13/03/1996 emis de PARLAMENTUL ROMÂNIEI (ADEVÉRINȚA 3222/09.06.2023, EMISĂ DE PRIMĂRIA COMUNEI BUCOȘNIȚA);		
B2	Se notează posesia faptică în favoarea lui 1) ZEICU NINA-RODICA	A1

C. Partea III. SARCINI .

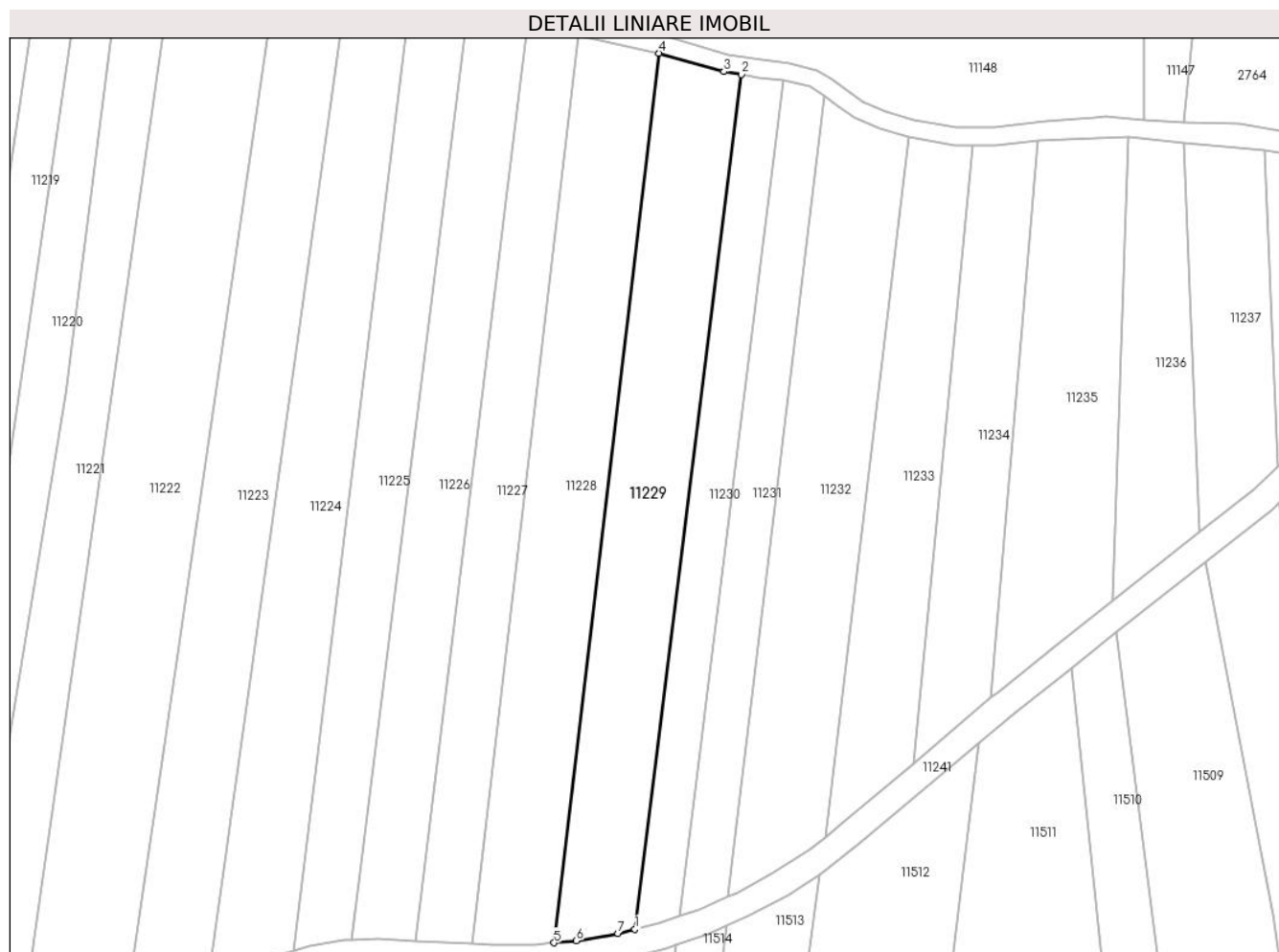
Inscrieri privind dezmembramintele dreptului de proprietate, drepturi reale de garanție și sarcini	Referințe
NU SUNT	

Anexa Nr. 1 La Partea I

Teren

Nr cadastral	Suprafața (mp)*	Observații / Referințe
	3.638	

* Suprafața este determinată în planul de proiecție Stereo 70.



Date referitoare la teren

Crt	Categorie folosință	Intravilan	Suprafața (mp)	Tarla	Parcelă	Nr. topo	Observații / Referințe
1	arabil	NU	3.638	-	-	Parte din 2302/1, 2302/2	Arabil în Ogașu Dorchii

Lungime Segmente

1) Valorile lungimilor segmentelor sunt obținute din proiecție în plan.

Punct început	X / Y	Punct sfârșit	X / Y	Lungime segment (** (m))
1	285.385,852 427.554,566	2	285.409,855 427.747,363	194.285
2	285.409,855 427.747,363	3	285.405,932 427.748,027	3.979
3	285.405,932 427.748,027	4	285.391,322 427.752,173	15.187
4	285.391,322 427.752,173	5	285.367,629 427.551,529	202.038

Punct început	X / Y	Punct sfârșit	X / Y	Lungime segment (** (m)
5	285.367,629 427.551,529	6	285.372,651 427.551,973	5.042
6	285.372,651 427.551,973	7	285.382,029 427.553,583	9.515
7	285.382,029 427.553,583	1	285.385,852 427.554,566	3.947

** Lungimile segmentelor sunt determinate în planul de proiecție Stereo 70 și sunt rotunjite la 1 milimetru.

*** Distanța dintre puncte este formată din segmente cumulate ce sunt mai mici decât valoarea 1 milimetru.

**DATE DESPRE IMOBILUL NR. 11230**

Oficiul de Cadastru și Publicitate Imobiliară CARAS-SEVERIN
Biroul de Cadastru și Publicitate Imobiliară Caransebes

A. Partea I. Descrierea imobilului

TEREN Extravilan

Nr. CF vechi:999-Petroșnița
Nr. topografic:Parte din 2305

Adresa: Jud. Caraș-Severin

Nr. Crt	Nr cadastral Nr. topografic	Suprafața* (mp)	Observații / Referințe
A1	32658	Din acte: 12.805 Masurata: 1.840	Sector cadastral:30 Teren neimprejmuit;

B. Partea II. Proprietari și acte

Inscrieri privitoare la dreptul de proprietate și alte drepturi reale	Referințe
1580 / 28/10/1946	
Certificat De Donatie nr. -, din 10/02/1941 emis de -;	
B2	A1
Interdicție de instrainare și grevare, în favoarea: 1) SMAIA SAFTA , născută Gaspar	
43 / 11/01/1951	
Contract De Vânzare-Cumpărare nr. -, din 30/10/1941 emis de -;	
B3	A1
Intabulare, drept de PROPRIETATE, drept cumpărare, dobândit prin Convenție, cota actuală 1/4, cota inițială 1/4 1) SMAIA SOLOMON , (fiul lui Achim și al Crinei, fost căsătorit cu Anuica, născută Anderca))	
B4	A1
Intabulare, drept de PROPRIETATE, drept cumpărare, dobândit prin Convenție, cota actuală 1/4, cota inițială 1/4 1) POENARIU DRAGALINA , născută Bacila, văduva	
31792 / 30/12/2020	
Act Notarial nr. cm68/2020, din 15/07/2020 emis de Andronache Renee Lidia;	
B5	A1
Intabulare, drept de PROPRIETATE, dobândit prin Succesiune, cota actuală 2/4, cota inițială 2/4 1) CORSEI ELISAVETA , fiica	

C. Partea III. SARCINI

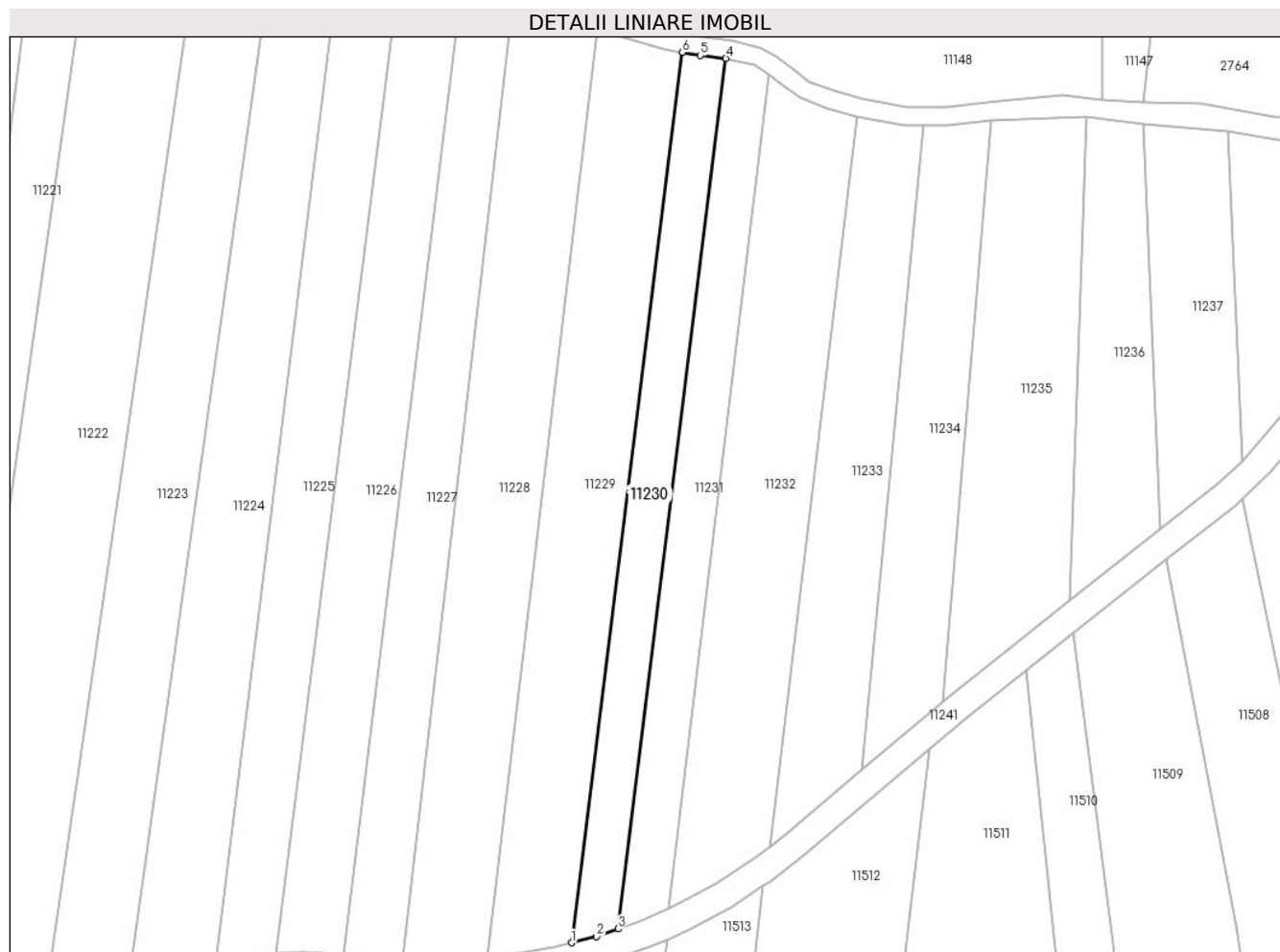
Inscrieri privind dezmembramintele dreptului de proprietate, drepturi reale de garanție și sarcini	Referințe
1580 / 28/10/1946	
Contract De Donatie nr. -, din 10/02/1941 emis de -;	
C1	A1
Intabulare, drept de UZUFRACT VIAGER, cota actuală 2/4, cota inițială 2/4 1) SMAIA SAFTA , născută Gaspar	

Anexa Nr. 1 La Partea I

Teren

Nr cadastral	Suprafața (mp)*	Observații / Referințe
32658	Din acte: 12.805 Masurata: 1.840	

* Suprafața este determinată în planul de proiecție Stereo 70.



Date referitoare la teren

Crt	Categorie folosință	Intra vilan	Suprafața (mp)	Tarla	Parcelă	Nr. topo	Observații / Referințe
1	arabil	NU	1.840	-	-	Parte din 2305	Arabil în Ogașu Dorchii, rest de suprafață la id 11231

Lungime Segmente

1) Valorile lungimilor segmentelor sunt obținute din proiecție în plan.

Punct început	X / Y	Punct sfârșit	X / Y	Lungime segment (** (m)
1	285.385,852 427.554,566	2	285.391,245 427.555,954	5.569
2	285.391,245 427.555,954	3	285.395,939 427.557,58	4.968
3	285.395,939 427.557,58	4	285.419,274 427.746,051	189.91
4	285.419,274 427.746,051	5	285.413,778 427.746,7	5.534
5	285.413,778 427.746,7	6	285.409,855 427.747,363	3.979

Punct început	X / Y	Punct sfârşit	X / Y	Lungime segment (** (m)
6	285.409,855 427.747,363	1	285.385,852 427.554,566	194.285

** Lungimile segmentelor sunt determinate în planul de proiecţie Stereo 70 şi sunt rotunjite la 1 milimetru.

*** Distanţa dintre puncte este formată din segmente cumulate ce sunt mai mici decât valoarea 1 milimetru.

**DATE DESPRE IMOBILUL NR. 11231**

Oficiul de Cadastru și Publicitate Imobiliară CARAS-SEVERIN
Biroul de Cadastru și Publicitate Imobiliară Caransebes

A. Partea I. Descrierea imobilului

TEREN Extravilan

Nr. CF vechi:999-Petroșnița
Nr. topografic:Parte din 2305

Adresa: Jud. Caraș-Severin

Nr. Crt	Nr cadastral Nr. topografic	Suprafața* (mp)	Observații / Referințe
A1	32658	1.864	Sector cadastral:30 Teren neimprejmuit;

B. Partea II. Proprietari și acte

Inscrieri privitoare la dreptul de proprietate și alte drepturi reale		Referințe
1580 / 28/10/1946		
Certificat De Donatie nr. -, din 10/02/1941 emis de -;		
B2	Interdicție de instrainare și grevare, în favoarea: 1) SMAIA SAFTA , născută Gaspar	A1
43 / 11/01/1951		
Contract De Vânzare-Cumpărare nr. -, din 30/10/1941 emis de -;		
B3	Intabulare, drept de PROPRIETATE, drept cumpărare, dobândit prin Convenție, cota actuală 1/4, cota inițială 1/4 1) SMAIA SOLOMON , (fiul lui Achim și al Crinei, fost căsătorit cu Anuica, născută Anderca))	A1
B4	Intabulare, drept de PROPRIETATE, drept cumpărare, dobândit prin Convenție, cota actuală 1/4, cota inițială 1/4 1) POENARIU DRAGALINA , născută Bacila, văduva	A1
31792 / 30/12/2020		
Act Notarial nr. cm68/2020, din 15/07/2020 emis de Andronache Renee Lidia;		
B5	Intabulare, drept de PROPRIETATE, dobândit prin Succesiune, cota actuală 2/4, cota inițială 2/4 1) CORSEI ELISAVETA , fiica	A1
/		
Act Normativ nr. 7, din 13/03/1996 emis de PARLAMENTUL ROMÂNIEI (ADEVÉRINȚA 3219/09.06.2023, EMISĂ DE PRIMĂRIA COMUNEI BUCOȘNIȚA);		
B6	Se notează posesia faptică în favoarea lui 1) POENARIU MARIA	A1

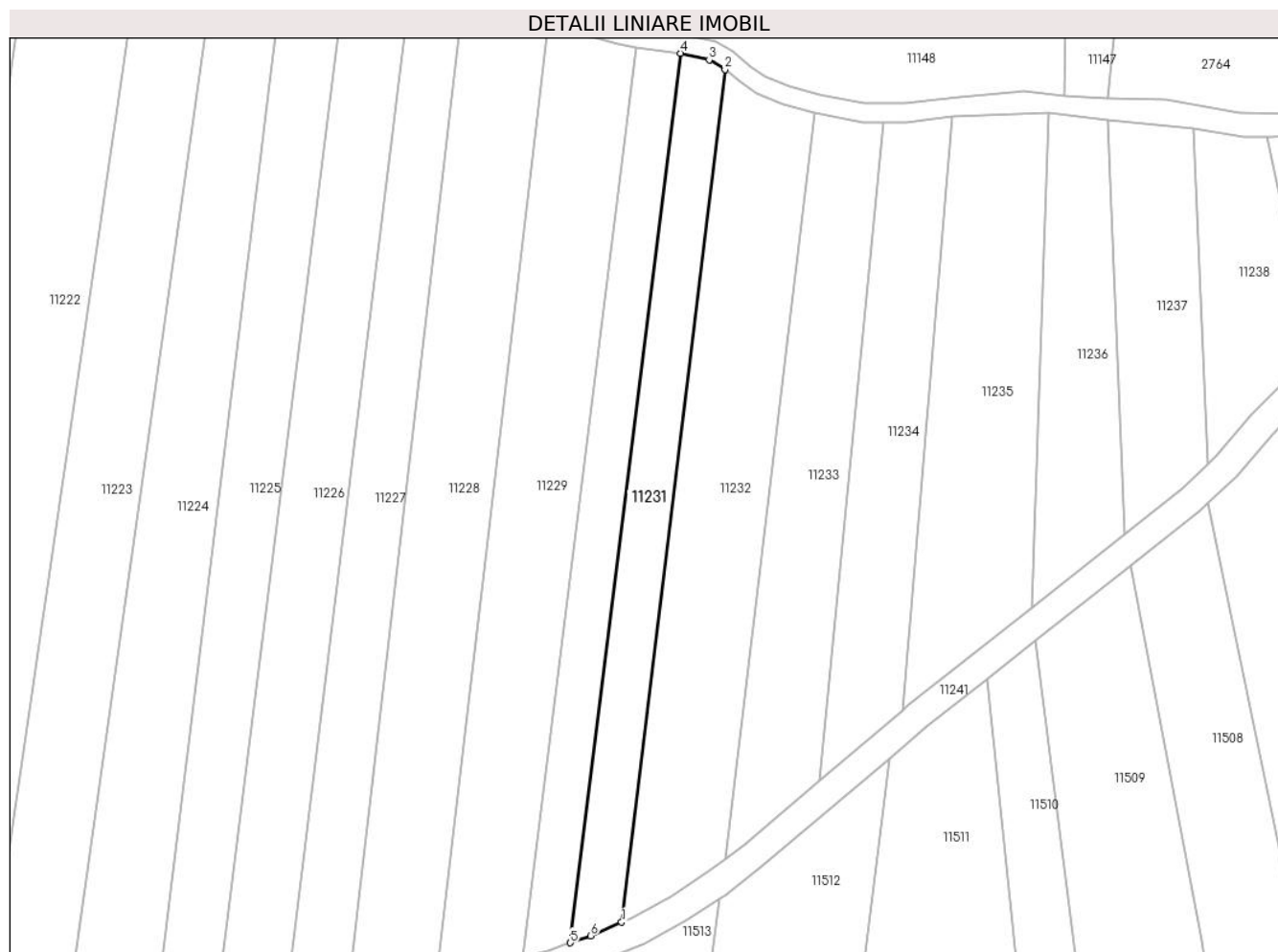
C. Partea III. SARCINI

Inscrieri privind dezmembrămintele dreptului de proprietate, drepturi reale de garanție și sarcini		Referințe
1580 / 28/10/1946		
Contract De Donatie nr. -, din 10/02/1941 emis de -;		
C1	Intabulare, drept de UZUFRACT VIAGER, cota actuală 2/4, cota inițială 2/4 1) SMAIA SAFTA , născută Gaspar	A1

Teren

Nr cadastral	Suprafața (mp)*	Observații / Referințe
32658	1.864	

* Suprafața este determinată în planul de proiecție Stereo 70.



Date referitoare la teren

Crt	Categorie folosință	Intravilan	Suprafața (mp)	Tarla	Parcelă	Nr. topo	Observații / Referințe
1	arabil	NU	1.864	-	-	Parte din 2305	Arabil în Ogașu Dorchii

Lungime Segmente

1) Valorile lungimilor segmentelor sunt obținute din proiecție în plan.

Punct început	X / Y	Punct sfârșit	X / Y	Lungime segment (** (m)
1	285.406,783 427.561,957	2	285.428,689 427.742,587	181.953
2	285.428,689 427.742,587	3	285.425,357 427.744,652	3.92
3	285.425,357 427.744,652	4	285.419,274 427.746,051	6.242
4	285.419,274 427.746,051	5	285.395,939 427.557,58	189.91
5	285.395,939 427.557,58	6	285.400,236 427.559,069	4.548

Punct început	X / Y	Punct sfârşit	X / Y	Lungime segment (** (m)
6	285.400,236 427.559,069	1	285.406,783 427.561,957	7.156

** Lungimile segmentelor sunt determinate în planul de proiecţie Stereo 70 şi sunt rotunjite la 1 milimetru.

*** Distanţa dintre puncte este formată din segmente cumulate ce sunt mai mici decât valoarea 1 milimetru.

**DATE DESPRE IMOBILUL NR. 11232**

Oficiul de Cadastru și Publicitate Imobiliară CARAS-SEVERIN
Biroul de Cadastru și Publicitate Imobiliară Caransebes

A. Partea I. Descrierea imobilului

TEREN Extravilan

Nr. CF vechi:524-Petroșnița
Nr. topografic:2306

Adresa: Jud. Caraș-Severin

Nr. Crt	Nr cadastral Nr. topografic	Suprafața* (mp)	Observații / Referințe
A1	30752	Din acte: 3.272 Masurata: 3.430	Sector cadastral:30 Teren neimprejmut;

B. Partea II. Proprietari și acte

Inscrieri privitoare la dreptul de proprietate și alte drepturi reale		Referințe
18134 / 06/08/2020		
Act Notarial nr. CM31/2020 si Contract de intretinere 713/2020, din 17/03/2020 emis de Andronache Renee Lidia;		
B5	Intabulare, drept de PROPRIETATE, intretinere, dobandit prin Conventie, cota actuala 3272/3430, cota initiala 1/1 1) IOVANOVICI NISTOR, si sotia 2) IOVANOVICI LOREDANA-CORINA <i>OBSERVATII: bun comun</i>	A1
/		
Act Normativ nr. 7, din 13/03/1996 emis de PARLAMENTUL ROMÂNIEI (ADEVÉRINȚĂ NR. 4868/29.09.2023, EMISĂ DE PRIMĂRIA COMUNEI BUCOȘNIȚA);		
B6	Inscrierea provizorie, drept de PROPRIETATE, dobandit prin Lege, cota actuala 158/3430 1) COMUNA BUCOȘNIȚA, CIF:3227645	A1

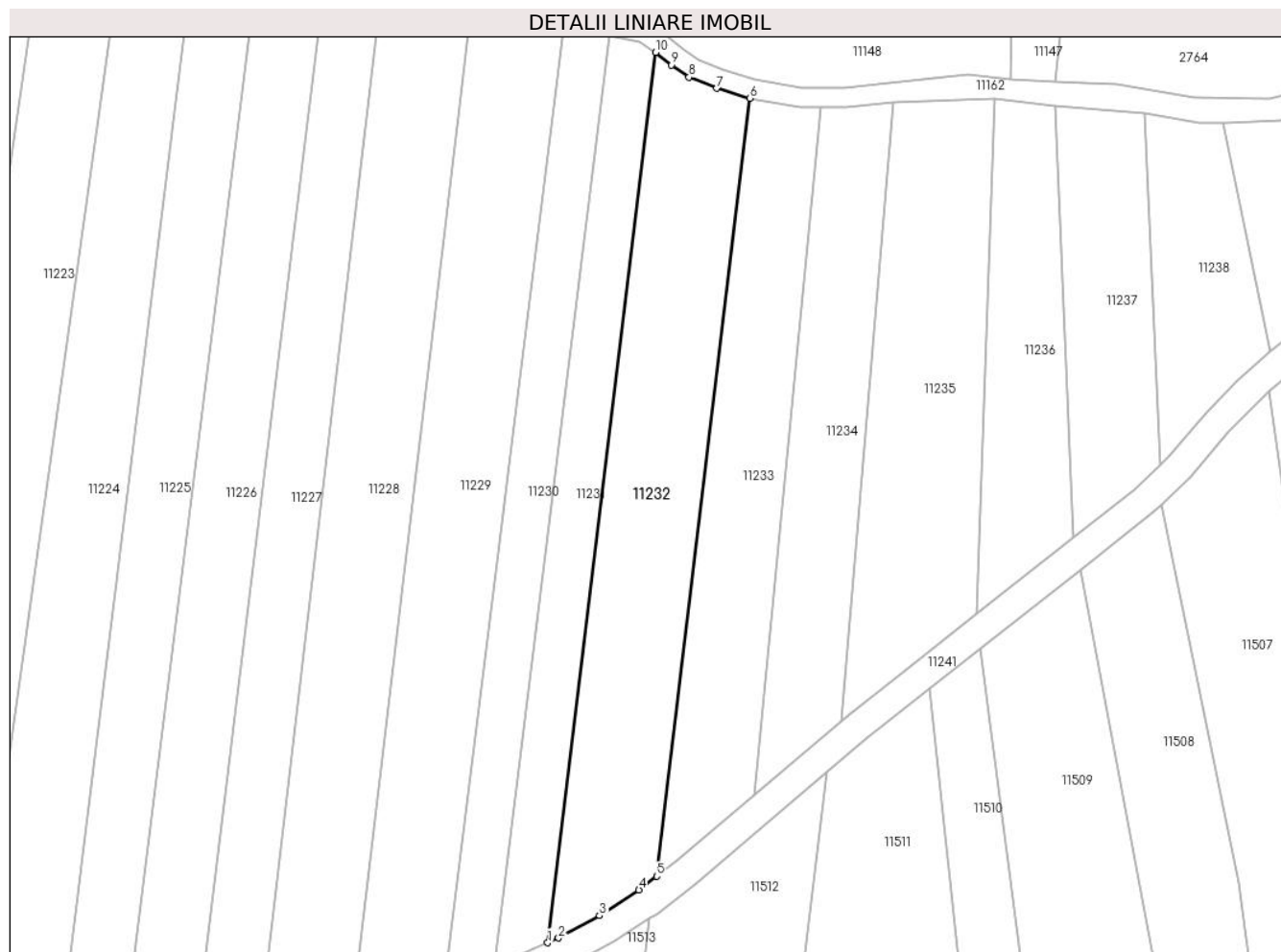
C. Partea III. SARCINI

Inscrieri privind dezmembramintele dreptului de proprietate, drepturi reale de garanție și sarcini		Referințe
18134 / 06/08/2020		
Act Notarial nr. CM31/2020 si Contract de intretinere 713/2020, din 17/03/2020 emis de Andronache Renee Lidia;		
C1	Intabulare, drept de IPOTECA LEGALA, Valoare:0 conform art. 2386, alin. (4) din Codul Civil, pentru garantarea obligatiei de intretinere, in favoarea: 1) IOVANOVICI NICOLAE, si sotia 2) IOVANOVICI EMILIA	A1

Anexa Nr. 1 La Partea I**Teren**

Nr cadastral	Suprafața (mp)*	Observații / Referințe
30752	Din acte: 3.272 Masurata: 3.430	

* Suprafața este determinată în planul de proiecție Stereo 70.

**Date referitoare la teren**

Crt	Categorie folosință	Intra vilan	Suprafața (mp)	Tarla	Parcelă	Nr. topo	Observații / Referințe
1	arabil	NU	3.430	-	-	2306	Arabil în Ogașu Dorchii

Lungime Segmente

1) Valorile lungimilor segmentelor sunt obținute din proiecție în plan.

Punct început	X / Y	Punct sfârșit	X / Y	Lungime segment (** (m)
1	285.406,783 427.561,957	2	285.408,942 427.562,91	2.36
2	285.408,942 427.562,91	3	285.417,306 427.567,448	9.516
3	285.417,306 427.567,448	4	285.425,27 427.572,655	9.515
4	285.425,27 427.572,655	5	285.428,862 427.575,447	4.549
5	285.428,862 427.575,447	6	285.447,719 427.733,306	158.981

Punct început	X / Y	Punct sfârșit	X / Y	Lungime segment (** (m)
6	285.447,719 427.733,306	7	285.441,066 427.735,3	6.945
7	285.441,066 427.735,3	8	285.435,434 427.737,564	6.07
8	285.435,434 427.737,564	9	285.431,885 427.740,041	4.328
9	285.431,885 427.740,041	10	285.428,689 427.742,587	4.086
10	285.428,689 427.742,587	1	285.406,783 427.561,957	181.953

** Lungimile segmentelor sunt determinate în planul de proiecție Stereo 70 și sunt rotunjite la 1 milimetru.

*** Distanța dintre puncte este formată din segmente cumulate ce sunt mai mici decât valoarea 1 milimetru.

**DATE DESPRE IMOBILUL NR. 11233**

Oficiul de Cadastru și Publicitate Imobiliară CARAS-SEVERIN
Biroul de Cadastru și Publicitate Imobiliară Caransebes

A. Partea I. Descrierea imobilului

TEREN Extravilan

Nr. CF vechi:91-Petroșnița
Nr. topografic:2310

Adresa: Jud. Caraș-Severin

Nr. Crt	Nr cadastral Nr. topografic	Suprafața* (mp)	Observații / Referințe
A1		2.435	Sector cadastral:30 Teren neimprejmuț;

B. Partea II. Proprietari și acte

Inscrieri privitoare la dreptul de proprietate și alte drepturi reale		Referințe
/		
Act Normativ nr. 7, din 13/03/1996 emis de PARLAMENTUL ROMÂNIEI;		
B1	Intabulare, drept de PROPRIETATE, dobândit prin Lege, cota actuala 1/1 1) NEIDENTIFICAT NEIDENTIFICAT	A1
Act Normativ nr. 7, din 13/03/1996 emis de PARLAMENTUL ROMÂNIEI (ADEVÉRINȚA 4863/29.09.2023, EMISĂ DE PRIMĂRIA COMUNEI BUCOȘNIȚA);		
B2	Se notează posesia faptică în favoarea lui 1) BORAN RAVECA-IONELA	A1

C. Partea III. SARCINI .

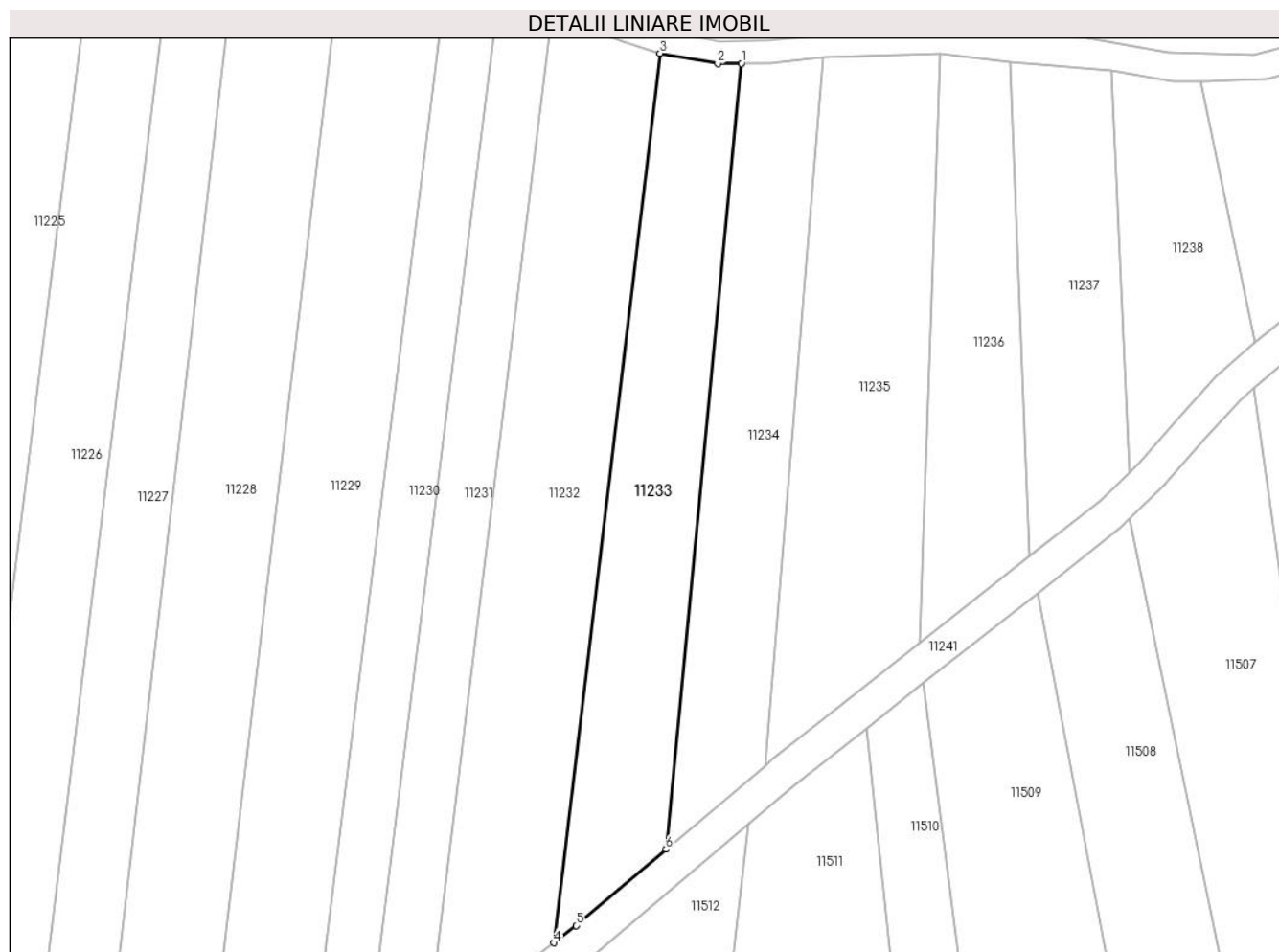
Inscrieri privind dezmembramintele dreptului de proprietate, drepturi reale de garanție și sarcini	Referințe
NU SUNT	

Anexa Nr. 1 La Partea I

Teren

Nr cadastral	Suprafața (mp)*	Observații / Referințe
	2.435	

* Suprafața este determinată în planul de proiecție Stereo 70.



Date referitoare la teren

Crt	Categorie folosință	Intravilan	Suprafața (mp)	Tarla	Parcelă	Nr. topo	Observații / Referințe
1	arabil	NU	2.435	-	-	2310	Arabil în Ogașu Dorchii

Lungime Segmente

1) Valorile lungimilor segmentelor sunt obținute din proiecție în plan.

Punct început	X / Y	Punct sfârșit	X / Y	Lungime segment (** (m)
1	285.462,186 427.731,481	2	285.457,976 427.731,463	4.21
2	285.457,976 427.731,463	3	285.447,719 427.733,306	10.421
3	285.447,719 427.733,306	4	285.428,862 427.575,447	158.981
4	285.428,862 427.575,447	5	285.432,781 427.578,508	4.973
5	285.432,781 427.578,508	6	285.448,787 427.592,023	20.949

Punct început	X / Y	Punct sfârșit	X / Y	Lungime segment (** (m)
6	285.448,787 427.592,023	1	285.462,186 427.731,481	140.1

** Lungimile segmentelor sunt determinate în planul de proiecție Stereo 70 și sunt rotunjite la 1 milimetru.

*** Distanța dintre puncte este formată din segmente cumulate ce sunt mai mici decât valoarea 1 milimetru.

**DATE DESPRE IMOBILUL NR. 11234**

Oficiul de Cadastru și Publicitate Imobiliară CARAS-SEVERIN
Biroul de Cadastru și Publicitate Imobiliară Caransebes

A. Partea I. Descrierea imobilului

TEREN Extravilan

Nr. CF vechi:113-Petroșnița
Nr. topografic:2311

Adresa: Jud. Caraș-Severin

Nr. Crt	Nr cadastral Nr. topografic	Suprafața* (mp)	Observații / Referințe
A1		2.032	Sector cadastral:30 Teren neimprejmuț;

B. Partea II. Proprietari și acte

Inscrieri privitoare la dreptul de proprietate și alte drepturi reale		Referințe
/		
Act Normativ nr. 7, din 13/03/1996 emis de PARLAMENTUL ROMÂNIEI;		
B1	Intabulare, drept de PROPRIETATE, dobândit prin Lege, cota actuala 1/1 1) NEIDENTIFICAT NEIDENTIFICAT	A1
Act Normativ nr. 7, din 13/03/1996 emis de PARLAMENTUL ROMÂNIEI (ADEVÉRINȚA 3208/09.06.2023, EMISĂ DE PRIMĂRIA COMUNEI BUCOȘNIȚA);		
B2	Se notează posesia faptică în favoarea lui 1) SERACIN RUSALIN	A1

C. Partea III. SARCINI .

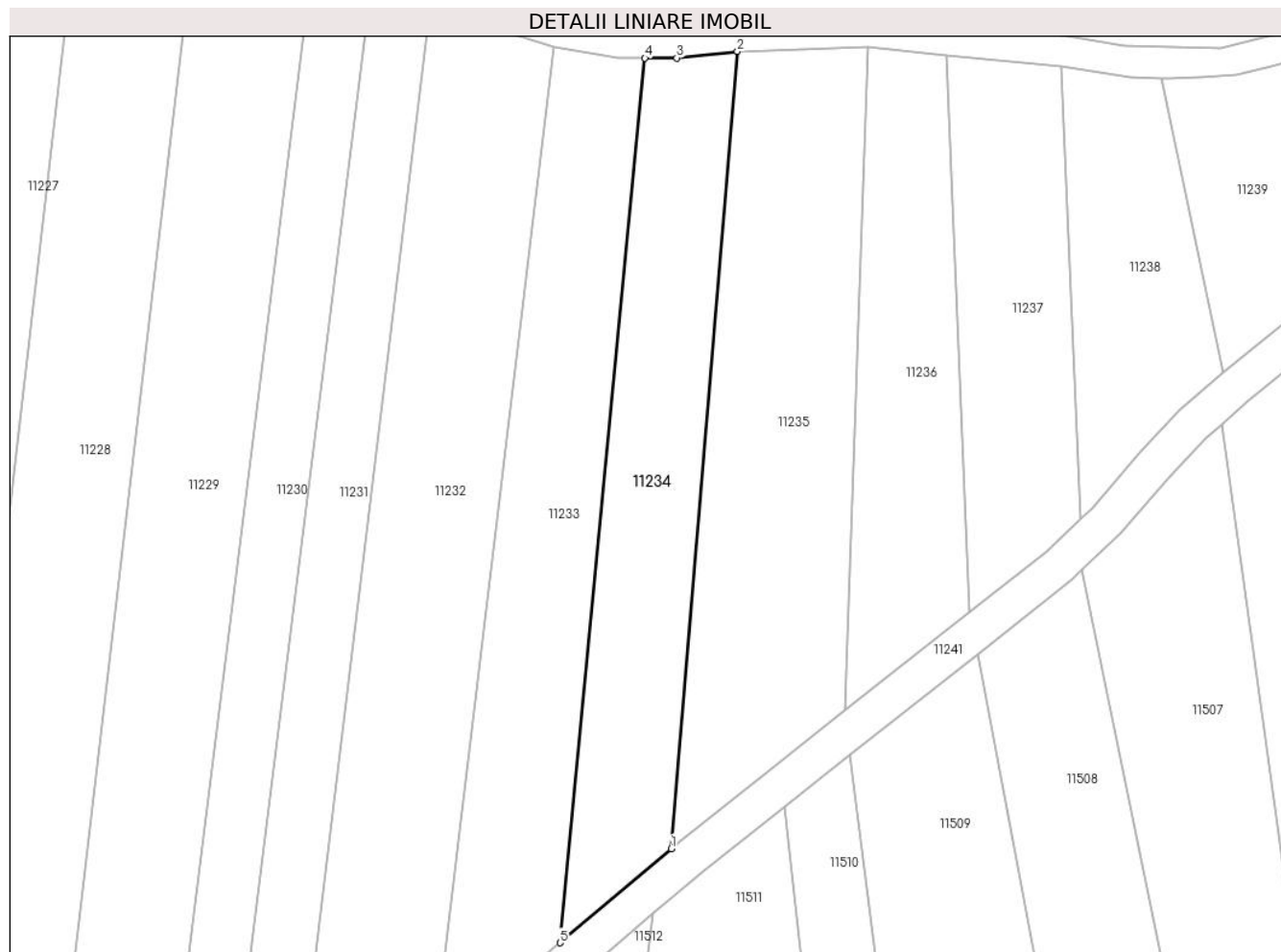
Inscrieri privind dezmembramintele dreptului de proprietate, drepturi reale de garanție și sarcini	Referințe
NU SUNT	

Anexa Nr. 1 La Partea I

Teren

Nr cadastral	Suprafața (mp)*	Observații / Referințe
	2.032	

* Suprafața este determinată în planul de proiecție Stereo 70.



Date referitoare la teren

Crt	Categorie folosință	Intra vilan	Suprafața (mp)	Tarla	Parcelă	Nr. topo	Observații / Referințe
1	arabil	NU	2.032	-	-	2311	Arabil în Ogașu Dorchii

Lungime Segmente

1) Valorile lungimilor segmentelor sunt obținute din proiecție în plan.

Punct început	X / Y	Punct sfârșit	X / Y	Lungime segment (** (m)
1	285.466,324 427.606,846	2	285.476,771 427.732,532	126.119
2	285.476,771 427.732,532	3	285.467,206 427.731,502	9.62
3	285.467,206 427.731,502	4	285.462,186 427.731,481	5.02
4	285.462,186 427.731,481	5	285.448,787 427.592,023	140.1
5	285.448,787 427.592,023	1	285.466,324 427.606,846	22.962

**** Lungimile segmentelor sunt determinate în planul de proiecție Stereo 70 și sunt rotunjite la 1 milimetru.**

***** Distanța dintre puncte este formată din segmente cumulate ce sunt mai mici decât valoarea 1 milimetru.**

**DATE DESPRE IMOBILUL NR. 11235**

Oficiul de Cadastru și Publicitate Imobiliară CARAS-SEVERIN
Biroul de Cadastru și Publicitate Imobiliară Caransebes

A. Partea I. Descrierea imobilului

TEREN Extravilan

Nr. CF vechi:1123-Petroșnița
Nr. topografic:Parte din 2312

Adresa: Jud. Caraș-Severin

Nr. Crt	Nr cadastral Nr. topografic	Suprafața* (mp)	Observații / Referințe
A1		2.687	Sector cadastral:30 Teren neimprejmuit;

B. Partea II. Proprietari și acte

Inscrieri privitoare la dreptul de proprietate și alte drepturi reale		Referințe
/		
Act Normativ nr. 7, din 13/03/1996 emis de PARLAMENTUL ROMÂNIEI;		
B1	Intabulare, drept de PROPRIETATE, dobândit prin Lege, cota actuala 1/1 1) NEIDENTIFICAT NEIDENTIFICAT	A1
Act Normativ nr. 7, din 13/03/1996 emis de PARLAMENTUL ROMÂNIEI (ADEVÉRINȚA 3209/09.06.2023, EMISĂ DE PRIMĂRIA COMUNEI BUCOȘNIȚA);		
B2	Se notează posesia faptică în favoarea lui 1) MIHUȚA CONSTANTIN-COSMIN	A1

C. Partea III. SARCINI .

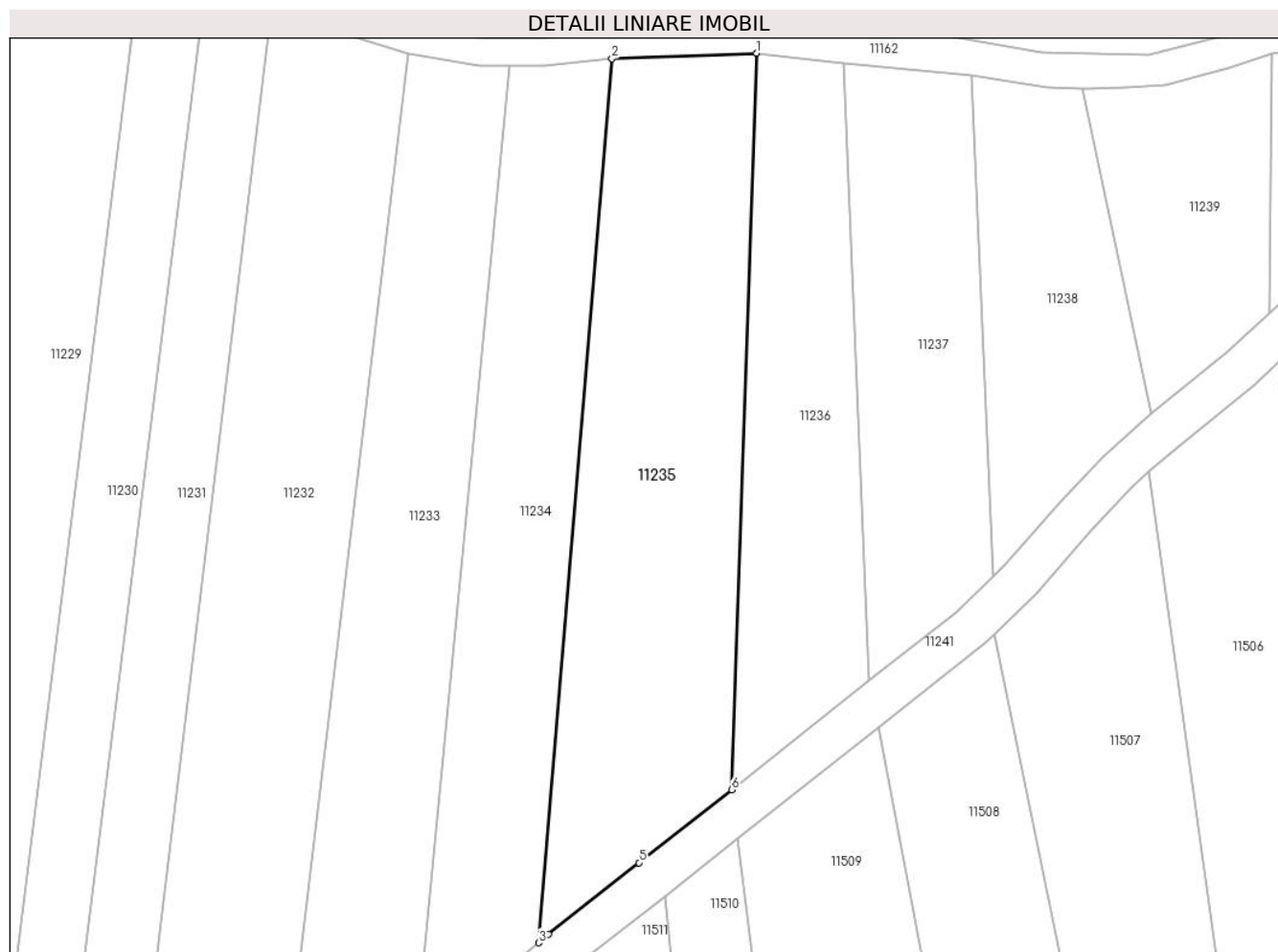
Inscrieri privind dezmembramintele dreptului de proprietate, drepturi reale de garanție și sarcini	Referințe
NU SUNT	

Anexa Nr. 1 La Partea I

Teren

Nr cadastral	Suprafața (mp)*	Observații / Referințe
	2.687	

* Suprafața este determinată în planul de proiecție Stereo 70.



Date referitoare la teren

Crt	Categorie folosință	Intravilan	Suprafața (mp)	Tarla	Parcelă	Nr. topo	Observații / Referințe
1	arabil	NU	2.687	-	-	Parte din 2312	Arabil în Ogașu Dorchii

Lungime Segmente

1) Valorile lungimilor segmentelor sunt obținute din proiecție în plan.

Punct început	X / Y	Punct sfârșit	X / Y	Lungime segment (** (m)
1	285.497,369 427.733,303	2	285.476,771 427.732,532	20.612
2	285.476,771 427.732,532	3	285.466,324 427.606,846	126.119
3	285.466,324 427.606,846	4	285.467,745 427.608,047	1.861
4	285.467,745 427.608,047	5	285.480,603 427.618,221	16.396
5	285.480,603 427.618,221	6	285.493,78 427.628,615	16.783

Punct început	X / Y	Punct sfârșit	X / Y	Lungime segment (** (m)
6	285.493,78 427.628,615	1	285.497,369 427.733,303	104.75

** Lungimile segmentelor sunt determinate în planul de proiecție Stereo 70 și sunt rotunjite la 1 milimetru.

*** Distanța dintre puncte este formată din segmente cumulate ce sunt mai mici decât valoarea 1 milimetru.

**DATE DESPRE IMOBILUL NR. 11236**

Oficiul de Cadastru și Publicitate Imobiliară CARAS-SEVERIN
Biroul de Cadastru și Publicitate Imobiliară Caransebes

A. Partea I. Descrierea imobilului

TEREN Extravilan

Nr. CF vechi:1123-Petroşniţa

Nr. topografic:Parte din 2312

Adresa: Jud. Caraş-Severin

Nr. Crt	Nr cadastral Nr. topografic	Suprafaţa* (mp)	Observații / Referințe
A1	33179	Din acte: 3.229 Masurata: 1.542	Sector cadastral:30 Teren neimprejmuit;

B. Partea II. Proprietari și acte

Inscrieri privitoare la dreptul de proprietate și alte drepturi reale	Referințe	
3932 / 18/05/1914		
Act nr. 01, din 18/05/1914 emis de -;		
B1	Intabulare, drept de PROPRIETATE,drept posesie factica,in baza CF vechi, dobandit prin Conventie, cota actuala 6/48, cota initiala 6/48 1) MARA LENA , vad.,nasc.Gherga	A1
199 / 11/02/1949		
Certificat De Mostenitor nr. 01, din 11/02/1949 emis de -;		
B2	Intabulare, drept de PROPRIETATE,drept mostenire, dobandit prin Succesiune, cota actuala 8/48, cota initiala 8/48 1) IVANOVICI IOANA , nasc.Mara(fiica lui Iosif)	A1
1061 / 27/06/1973		
Certificat De Mostenitor nr. S.11, din 27/06/1973 emis de Notariatul de Stat Local Caransebes;		
B3	Intabulare, drept de PROPRIETATEDrept mostenire, dobandit prin Succesiune, cota actuala 17/48, cota initiala 17/48 1) DORCA ELENA , nasc.Poenariu (fiica def.)	A1
892 / 07/03/2000		
Contract De Intretinere nr. 723, din 07/03/2000 emis de N.P. Simescu Gheorghe;		
B4	Intabulare, drept de PROPRIETATE,drept intretinere, dobandit prin Conventie, cota actuala 17/48, cota initiala 17/48 1) MARA ICONIA , necas.	A1

C. Partea III. SARCINI

Inscrieri privind dezmembramintele dreptului de proprietate, drepturi reale de garanție și sarcini	Referințe	
892 / 07/03/2000		
Act nr. 723, din 07/03/2000 emis de N.P. Simescu Gheorghe;		
C1	drept intretinere viagera in favoarea: 1) MARA GHEORGHE	A1
C2	Intabulare, drept de UZUFRACT VIAGER, cota actuala 17/48, cota initiala 17/48 1) GHERGA MARIA , nasc.Mara	A1

Anexa Nr. 1 La Partea I

Teren

Nr cadastral	Suprafața (mp)*	Observații / Referințe
33179	Din acte: 3.229 Masurata: 1.542	

* Suprafața este determinată în planul de proiecție Stereo 70.



Date referitoare la teren

Crt	Categorie folosință	Intravilan	Suprafața (mp)	Tarla	Parcelă	Nr. topo	Observații / Referințe
1	arabil	NU	1.542	-	-	Parte din 2312	Arabil în Ogașu Dorchii, RESTUL DE SUPRAFAȚĂ SE REGĂSEȘTE LA ID 11235

Lungime Segmente

1) Valorile lungimilor segmentelor sunt obținute din proiecție în plan.

Punct început	X / Y	Punct sfârșit	X / Y	Lungime segment (** (m)
1	285.497,369 427.733,303	2	285.493,78 427.628,615	104.75
2	285.493,78 427.628,615	3	285.513,401 427.644,092	24.99
3	285.513,401 427.644,092	4	285.509,804 427.731,817	87.799
4	285.509,804 427.731,817	1	285.497,369 427.733,303	12.523

**** Lungimile segmentelor sunt determinate în planul de proiecție Stereo 70 și sunt rotunjite la 1 milimetru.**

***** Distanța dintre puncte este formată din segmente cumulate ce sunt mai mici decât valoarea 1 milimetru.**

**DATE DESPRE IMOBILUL NR. 11237**

Oficiul de Cadastru și Publicitate Imobiliară CARAS-SEVERIN
Biroul de Cadastru și Publicitate Imobiliară Caransebes

A. Partea I. Descrierea imobilului

TEREN Extravilan

Nr. CF vechi:308-Petroșnița
Nr. topografic:2317

Adresa: Jud. Caraș-Severin

Nr. Crt	Nr cadastral Nr. topografic	Suprafața* (mp)	Observații / Referințe
A1		Din acte: 1.226 Masurata: 1.448	Sector cadastral:30 Teren neimprejmuit;

B. Partea II. Proprietari și acte

Inscrieri privitoare la dreptul de proprietate și alte drepturi reale		Referințe
775 / 29/07/1982		
Act Notarial nr. 1126, din 01/01/1982 emis de Notariatul de Stat Local Caransebes;		
B1	Intabulare, drept de PROPRIETATE, dobandit prin lesire Din Indiviziune, cota actuala 306/1448 1) IOVANOVICI FLOAREA, soția def. Ilie, dom. în Petroșnița	A1
B2	Intabulare, drept de PROPRIETATE, dobandit prin lesire Din Indiviziune, cota actuala 920/1448 1) GHERGA EUFROSINA, fiica def. Ilie, dom. în Petroșnița	A1
/		
Act Normativ nr. 7, din 13/03/1996 emis de PARLAMENTUL ROMÂNIEI;		
B3	Inscrierea provizorie, drept de PROPRIETATE, dobandit prin Lege, cota actuala 222/1448 1) COMUNA BUCOȘNIȚA, CIF:3227645, PROPRIETAR NEIDENTIFICAT	A1

C. Partea III. SARCINI .

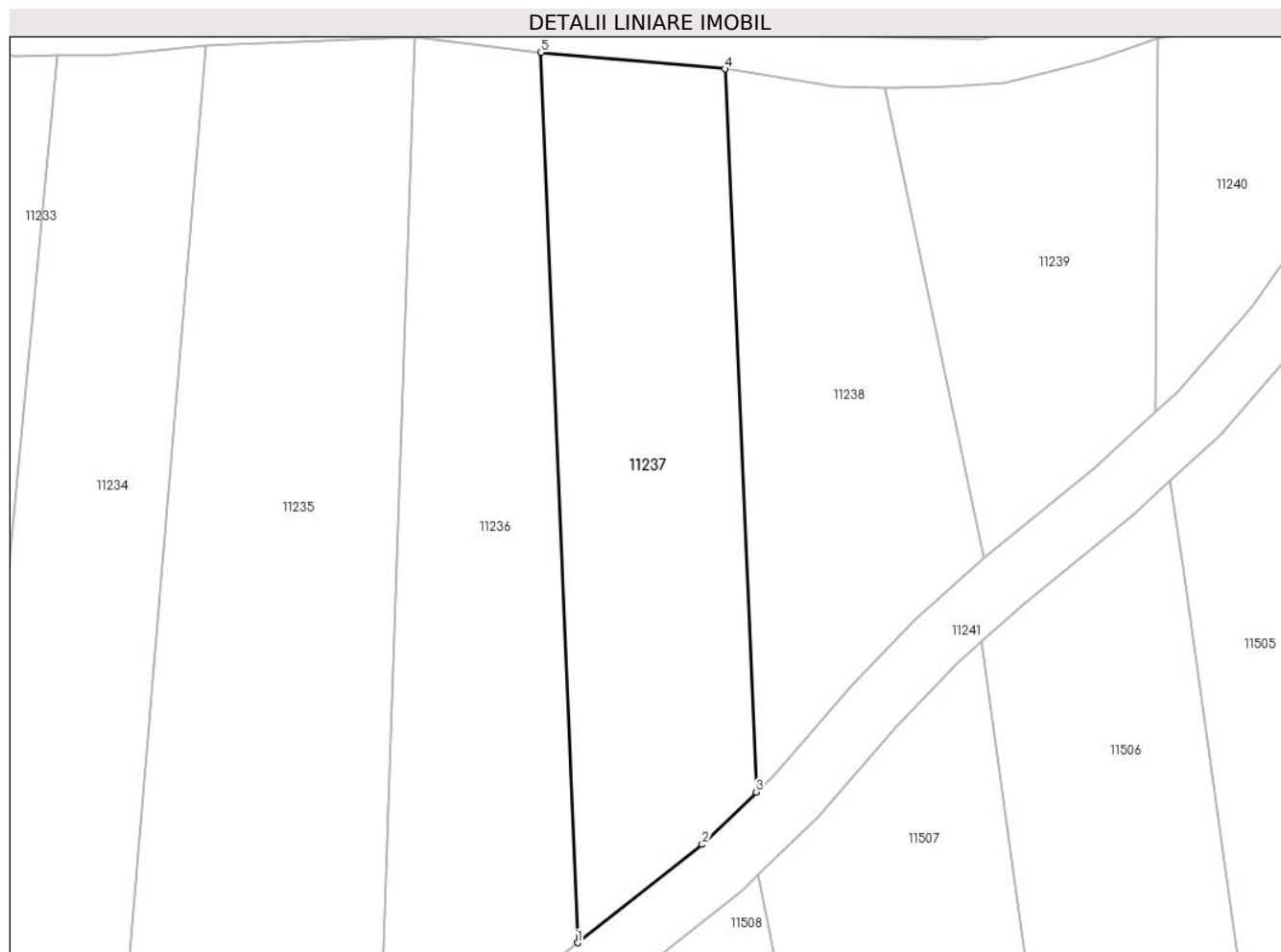
Inscrieri privind dezmembramintele dreptului de proprietate, drepturi reale de garanție și sarcini	Referințe
NU SUNT	

Anexa Nr. 1 La Partea I

Teren

Nr cadastral	Suprafața (mp)*	Observații / Referințe
	Din acte: 1.226 Masurata: 1.448	

* Suprafața este determinată în planul de proiecție Stereo 70.



Date referitoare la teren

Crt	Categorie folosință	Intra vilan	Suprafața (mp)	Tarla	Parcelă	Nr. topo	Observații / Referințe
1	arabil	NU	1.448	-	-	2317	Arabil în Ogașu Dorchii

Lungime Segmente

1) Valorile lungimilor segmentelor sunt obținute din proiecție în plan.

Punct început	X / Y	Punct sfârșit	X / Y	Lungime segment (** (m)
1	285.513,401 427.644,092	2	285.525,682 427.653,78	15.642
2	285.525,682 427.653,78	3	285.531,021 427.658,937	7.423
3	285.531,021 427.658,937	4	285.527,925 427.730,176	71.306
4	285.527,925 427.730,176	5	285.509,804 427.731,817	18.195
5	285.509,804 427.731,817	1	285.513,401 427.644,092	87.799

**** Lungimile segmentelor sunt determinate în planul de proiecție Stereo 70 și sunt rotunjite la 1 milimetru.**

***** Distanța dintre puncte este formată din segmente cumulate ce sunt mai mici decât valoarea 1 milimetru.**

**DATE DESPRE IMOBILUL NR. 11238**

Oficiul de Cadastru și Publicitate Imobiliară CARAS-SEVERIN
Biroul de Cadastru și Publicitate Imobiliară Caransebes

A. Partea I. Descrierea imobilului

TEREN Extravilan

Nr. CF vechi:226-Petroșnița
Nr. topografic:2318

Adresa: Jud. Caraș-Severin

Nr. Crt	Nr cadastral Nr. topografic	Suprafața* (mp)	Observații / Referințe
A1		1.175	Sector cadastral:30 Teren neimprejmuț;

B. Partea II. Proprietari și acte

Inscrieri privitoare la dreptul de proprietate și alte drepturi reale		Referințe
/		
Act Normativ nr. 7, din 13/03/1996 emis de PARLAMENTUL ROMÂNIEI;		
B1	Intabulare, drept de PROPRIETATE, dobândit prin Lege, cota actuala 1/1 1) NEIDENTIFICAT NEIDENTIFICAT	A1
Act Normativ nr. 7, din 13/03/1996 emis de PARLAMENTUL ROMÂNIEI (ADEVÉRINȚA 4865/29.09.2023, EMISĂ DE PRIMĂRIA COMUNEI BUCOȘNIȚA);		
B2	Se notează posesia faptică în favoarea lui 1) BĂCILĂ ANDREI-MIHAI	A1

C. Partea III. SARCINI .

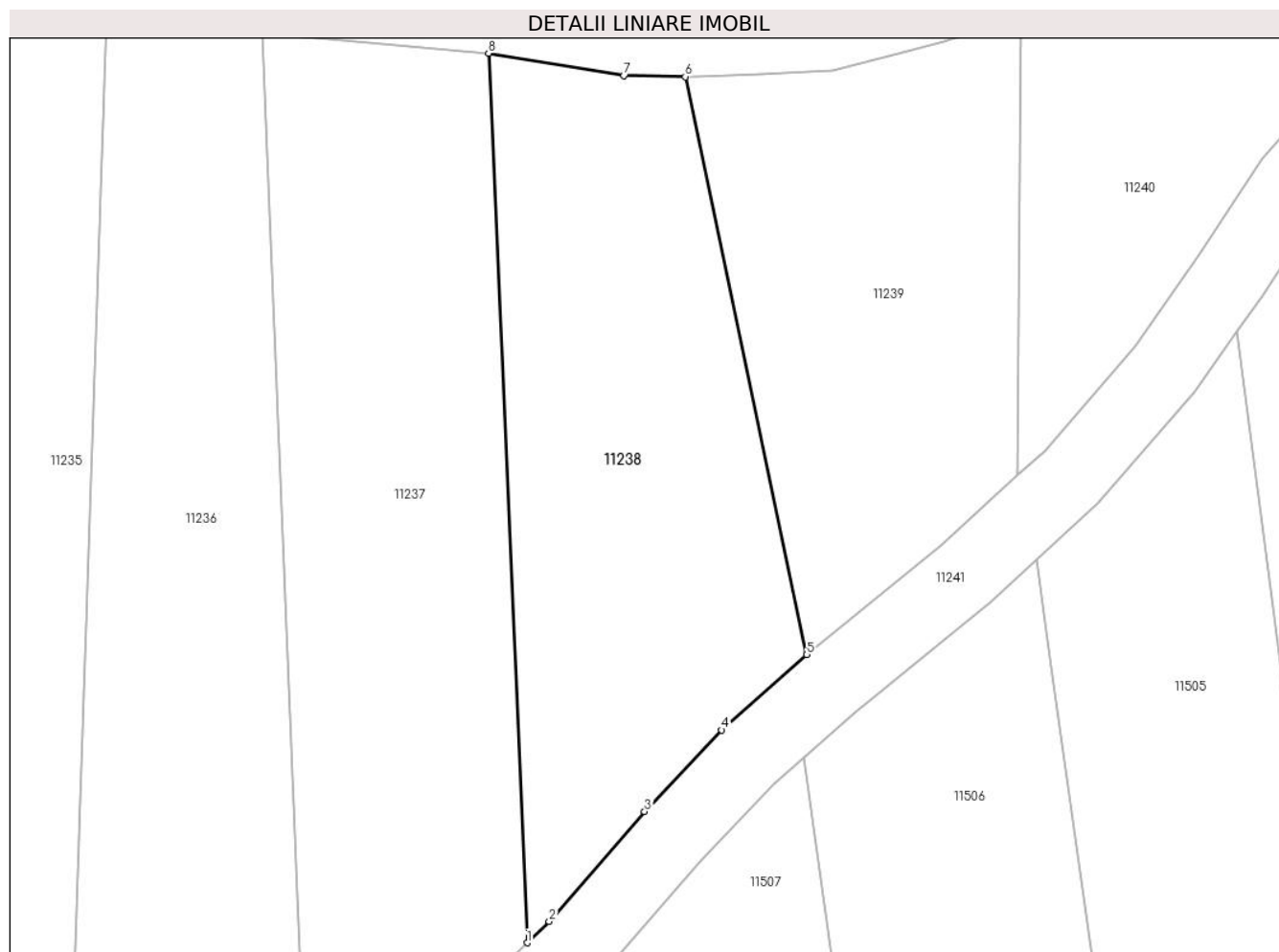
Inscrieri privind dezmembramintele dreptului de proprietate, drepturi reale de garanție și sarcini	Referințe
NU SUNT	

Anexa Nr. 1 La Partea I

Teren

Nr cadastral	Suprafața (mp)*	Observații / Referințe
	1.175	

* Suprafața este determinată în planul de proiecție Stereo 70.



Date referitoare la teren

Crt	Categorie folosință	Intravilan	Suprafața (mp)	Tarla	Parcelă	Nr. topo	Observații / Referințe
1	arabil	NU	1.175	-	-	Parte din 2317, 2318	Arabil în Ogașu Dorchii

Lungime Segmente

1) Valorile lungimilor segmentelor sunt obținute din proiecție în plan.

Punct început	X / Y	Punct sfârșit	X / Y	Lungime segment (** (m)
1	285.531,021 427.658,937	2	285.532,798 427.660,653	2.47
2	285.532,798 427.660,653	3	285.540,432 427.669,443	11.642
3	285.540,432 427.669,443	4	285.546,619 427.675,972	8.995
4	285.546,619 427.675,972	5	285.553,441 427.682,015	9.114
5	285.553,441 427.682,015	6	285.543,693 427.728,294	47.294

Punct început	X / Y	Punct sfârșit	X / Y	Lungime segment (** (m)
6	285.543,693 427.728,294	7	285.538,781 427.728,396	4.913
7	285.538,781 427.728,396	8	285.527,925 427.730,176	11.001
8	285.527,925 427.730,176	1	285.531,021 427.658,937	71.306

** Lungimile segmentelor sunt determinate în planul de proiecție Stereo 70 și sunt rotunjite la 1 milimetru.

*** Distanța dintre puncte este formată din segmente cumulate ce sunt mai mici decât valoarea 1 milimetru.

**DATE DESPRE IMOBILUL NR. 11239**

Oficiul de Cadastru și Publicitate Imobiliară CARAS-SEVERIN
Biroul de Cadastru și Publicitate Imobiliară Caransebes

A. Partea I. Descrierea imobilului

TEREN Extravilan

Nr. CF vechi:1020, 935-Petroșnița
Nr. topografic:Parte din 2324, 2267

Adresa: Jud. Caraș-Severin

Nr. Crt	Nr cadastral Nr. topografic	Suprafața* (mp)	Observații / Referințe
A1	30494	934	Sector cadastral:30 Teren neimprejmuit;

B. Partea II. Proprietari și acte

Inscrieri privitoare la dreptul de proprietate și alte drepturi reale		Referințe
491 / 19/05/1948		
Act Notarial nr. 0, din 01/01/1948 emis de -;		
B1	Intabulare, drept de PROPRIETATE, dobandit prin Conventie, cota actuala 1/1, cota initiala 1/1 1) CILIBIA MAGDALENA , nasc.Carabas <i>OBSERVATII: (provenita din conversia CF 1020-Petrosnita)</i>	A1
B2	interdicție de instrainare și grevare în favoarea: Carabas Mihai <i>OBSERVATII: (provenita din conversia CF 1020-Petrosnita)</i>	A1
B3	interdicție de instrainare și grevare în favoarea: Carabas Romanita nasc.Bacila <i>OBSERVATII: (provenita din conversia CF 1020-Petrosnita)</i>	A1

C. Partea III. SARCINI .

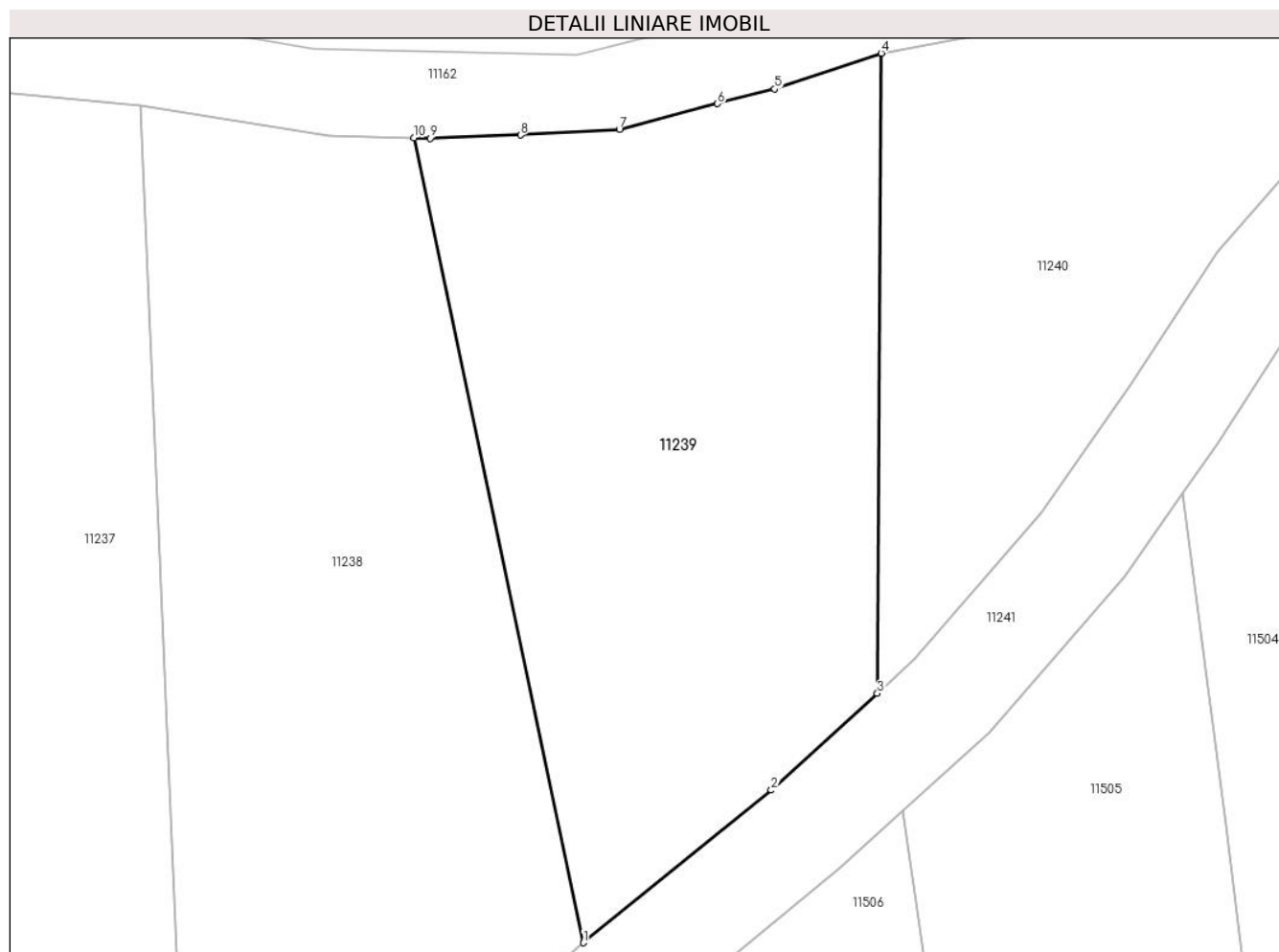
Inscrieri privind dezmembramentele dreptului de proprietate, drepturi reale de garanție și sarcini	Referințe
NU SUNT	

Anexa Nr. 1 La Partea I

Teren

Nr cadastral	Suprafața (mp)*	Observații / Referințe
30494	934	

* Suprafața este determinată în planul de proiecție Stereo 70.



Date referitoare la teren

Crt	Categorie folosință	Intravilan	Suprafața (mp)	Tarla	Parcelă	Nr. topo	Observații / Referințe
1	faneata	NU	934	-	-	Parte din 2324, 2267	Fâneată în Ogașu Dorchii
2	faneata	NU	0	-	-	2324-Petrosnita	

Lungime Segmente

1) Valorile lungimilor segmentelor sunt obținute din proiecție în plan.

Punct început	X / Y	Punct sfârșit	X / Y	Lungime segment (** (m)
1	285.553,441 427.682,015	2	285.564,247 427.690,788	13.919
2	285.564,247 427.690,788	3	285.570,345 427.696,357	8.258
3	285.570,345 427.696,357	4	285.570,575 427.733,16	36.804
4	285.570,575 427.733,16	5	285.564,437 427.731,104	6.473

Punct început	X / Y	Punct sfârșit	X / Y	Lungime segment (** (m)
5	285.564,437 427.731,104	6	285.561,155 427.730,255	3.39
6	285.561,155 427.730,255	7	285.555,506 427.728,795	5.835
7	285.555,506 427.728,795	8	285.549,815 427.728,461	5.701
8	285.549,815 427.728,461	9	285.544,621 427.728,274	5.197
9	285.544,621 427.728,274	10	285.543,693 427.728,294	0.928
10	285.543,693 427.728,294	1	285.553,441 427.682,015	47.294

** Lungimile segmentelor sunt determinate în planul de proiecție Stereo 70 și sunt rotunjite la 1 milimetru.

*** Distanța dintre puncte este formată din segmente cumulate ce sunt mai mici decât valoarea 1 milimetru.

**DATE DESPRE IMOBILUL NR. 11240**

Oficiul de Cadastru și Publicitate Imobiliară CARAS-SEVERIN
Biroul de Cadastru și Publicitate Imobiliară Caransebes

A. Partea I. Descrierea imobilului

TEREN Extravilan

Nr. CF vechi:935-Petroșnița
Nr. topografic:Parte din 2267

Adresa: Jud. Caraș-Severin

Nr. Crt	Nr cadastral Nr. topografic	Suprafața* (mp)	Observații / Referințe
A1		690	Sector cadastral:30 Teren neimprejmuit;

B. Partea II. Proprietari și acte

Inscrieri privitoare la dreptul de proprietate și alte drepturi reale		Referințe
892 / 07/03/2000		
Act Notarial nr. 723, din 01/01/2000 emis de BNP SIMESCU GHEORGHE;		
B1	Intabulare, drept de PROPRIETATE, dobandit prin Conventie, cota actuala 1/1 1) MARA ICONIA	A1
B2	Se notează interdicția de înstrăinare și grevare în favoarea lui 1) GHERGA MARIA, născ. Mara	A1

C. Partea III. SARCINI .

Inscrieri privind dezmembramintele dreptului de proprietate, drepturi reale de garanție și sarcini	Referințe
NU SUNT	

Anexa Nr. 1 La Partea I

Teren

Nr cadastral	Suprafața (mp)*	Observații / Referințe
	690	

* Suprafața este determinată în planul de proiecție Stereo 70.



Date referitoare la teren

Crt	Categorie folosință	Intravilan	Suprafața (mp)	Tarla	Parcelă	Nr. topo	Observații / Referințe
1	fâneata	NU	690	-	-	Parte din 2267	Fâneată în Ogașu Dorchii

Lungime Segmente

1) Valorile lungimilor segmentelor sunt obținute din proiecție în plan.

Punct început	X / Y	Punct sfârșit	X / Y	Lungime segment (** (m)
1	285.570,345 427.696,357	2	285.572,502 427.698,326	2.921
2	285.572,502 427.698,326	3	285.579,825 427.706,763	11.172
3	285.579,825 427.706,763	4	285.584,951 427.714,092	8.944
4	285.584,951 427.714,092	5	285.589,913 427.721,729	9.107
5	285.589,913 427.721,729	6	285.594,855 427.727,406	7.527

Punct început	X / Y	Punct sfârşit	X / Y	Lungime segment (** (m)
6	285.594,855 427.727,406	7	285.600,544 427.732,335	7.527
7	285.600,544 427.732,335	8	285.606,865 427.736,42	7.526
8	285.606,865 427.736,42	9	285.613,696 427.739,58	7.526
9	285.613,696 427.739,58	10	285.614,899 427.739,957	1.261
10	285.614,899 427.739,957	11	285.609,736 427.740,399	5.182
11	285.609,736 427.740,399	12	285.602,599 427.739,894	7.155
12	285.602,599 427.739,894	13	285.595,353 427.738,487	7.381
13	285.595,353 427.738,487	14	285.586,308 427.735,899	9.408
14	285.586,308 427.735,899	15	285.576,834 427.734,301	9.608
15	285.576,834 427.734,301	16	285.570,575 427.733,16	6.362
16	285.570,575 427.733,16	1	285.570,345 427.696,357	36.804

** Lungimile segmentelor sunt determinate în planul de proiecţie Stereo 70 şi sunt rotunjite la 1 milimetru.

*** Distanţa dintre puncte este formată din segmente cumulate ce sunt mai mici decât valoarea 1 milimetru.

**DATE DESPRE IMOBILUL NR. 11241**

Oficiul de Cadastru și Publicitate Imobiliară CARAS-SEVERIN
Biroul de Cadastru și Publicitate Imobiliară Caransebes

A. Partea I. Descrierea imobilului

TEREN Extravilan

Nr. topografic:Parte din 2301

Adresa: Jud. Caraș-Severin

Nr. Crt	Nr cadastral Nr. topografic	Suprafața* (mp)	Observații / Referințe
A1	32573	2.639	Sector cadastral:30 Teren neimprejmuit;

B. Partea II. Proprietari și acte

Inscrieri privitoare la dreptul de proprietate și alte drepturi reale	Referințe
25055 / 23/08/2019	
Act Normativ nr. 532, din 24/07/2002 emis de Guvernul Romaniei;	
B1	Se infiinteaza cartea funciara 32573 a terenului cu numar cadastral 32573, in baza documentatiei cadastrale avizata la data de 26.08.2019 si a H.G. nr. 532/2002, Anexa 20, Pozitia 23, pentru terenul extravilan in suprafata de 2.639 mp., ce corespunde unei parti terenurile cu nr. top. 2620, nr. top. 2057 si nr. top. 520, neinscrise pana in prezent in nicio catre funciara, fiind numere topografice de drum.
B2	Intabulare, drept de PROPRIETATE, in baza H.G. nr. 532/2002, Anexa 20, Pozitia 23, dobandit prin Lege, cota actuala 1/1, cota initiala 1/1 1) COMUNA BUCOSNITA - DOMENIUL PUBLIC , CIF:999999999999

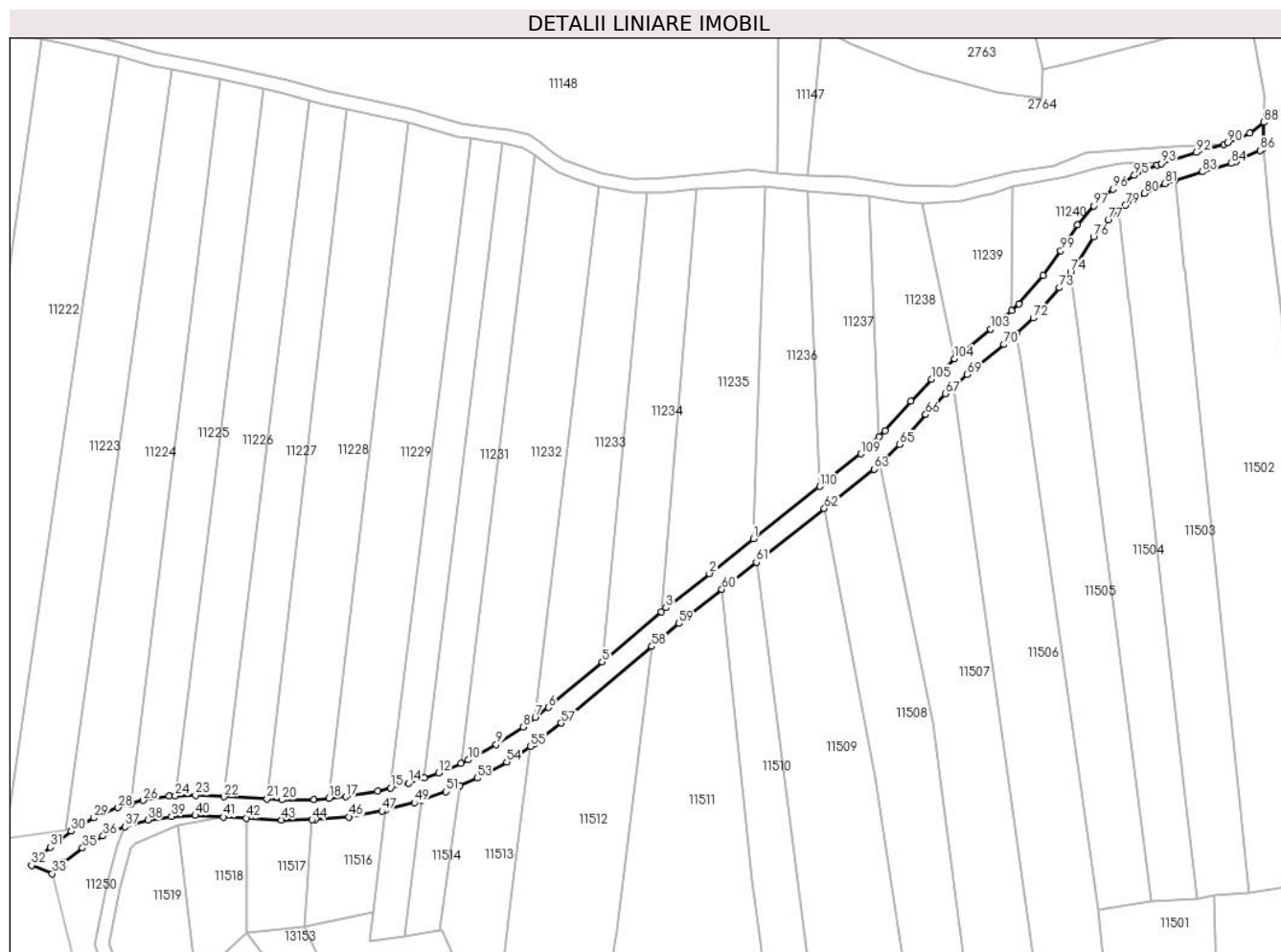
C. Partea III. SARCINI .

Inscrieri privind dezmembramintele dreptului de proprietate, drepturi reale de garanție și sarcini	Referințe
NU SUNT	

Teren

Nr cadastral	Suprafața (mp)*	Observații / Referințe
32573	2.639	

* Suprafața este determinată în planul de proiecție Stereo 70.



Date referitoare la teren

Crt	Categorie folosință	Intra vilan	Suprafața (mp)	Tarla	Parcelă	Nr. topo	Observații / Referințe
1	drum	NU	2.639	-	-	Parte din 2301	Drum în Ogașu Dorchiei

Lungime Segmente

1) Valorile lungimilor segmentelor sunt obținute din proiecție în plan.

Punct început	X / Y	Punct sfârșit	X / Y	Lungime segment
1	285.493,78 427.628,615	2	285.480,603 427.618,221	16.783
4	285.466,324 427.606,846	5	285.448,787 427.592,023	22.962
7	285.428,862 427.575,447	8	285.425,27 427.572,655	4.549
10	285.408,942 427.562,91	11	285.406,783 427.561,957	2.36
13	285.395,939 427.557,58	14	285.391,245 427.555,954	4.968
2	285.480,603 427.618,221	3	285.467,745 427.608,047	16.396
5	285.448,787 427.592,023	6	285.432,781 427.578,508	20.949
8	285.425,27 427.572,655	9	285.417,306 427.567,448	9.515
11	285.406,783 427.561,957	12	285.400,236 427.559,069	7.156
14	285.391,245 427.555,954	15	285.385,852 427.554,566	5.569
3	285.467,745 427.608,047	4	285.466,324 427.606,846	1.861
6	285.432,781 427.578,508	7	285.428,862 427.575,447	4.973
9	285.417,306 427.567,448	10	285.408,942 427.562,91	9.516
12	285.400,236 427.559,069	13	285.395,939 427.557,58	4.548
15	285.385,852 427.554,566	16	285.382,029 427.553,583	3.947

Punct început	X / Y	Punct sfârşit	X / Y	Lungime segment	Punct început	X / Y	Punct sfârşit	X / Y	Lungime segment	Punct început	X / Y	Punct sfârşit	X / Y	Lungime segment
16	285.382,029 427.553,583	17	285.372,651 427.551,973	9.515	17	285.372,651 427.551,973	18	285.367,629 427.551,529	5.042	18	285.367,629 427.551,529	19	285.363,172 427.551,135	4.474
19	285.363,172 427.551,135	20	285.353,654 427.551,074	9.518	20	285.353,654 427.551,074	21	285.349,203 427.551,31	4.457	21	285.349,203 427.551,31	22	285.336,438 427.551,985	12.78 3
22	285.336,438 427.551,985	23	285.327,934 427.552,435	8.516	23	285.327,934 427.552,435	24	285.321,958 427.552,214	5.98	24	285.321,958 427.552,214	25	285.320,143 427.552,147	1.816
25	285.320,143 427.552,147	26	285.312,442 427.550,907	7.8	26	285.312,442 427.550,907	27	285.308,799 427.549,851	3.793	27	285.308,799 427.549,851	28	285.304,951 427.548,735	4.007
28	285.304,951 427.548,735	29	285.297,78 427.545,663	7.801	29	285.297,78 427.545,663	30	285.291,041 427.541,736	7.8	30	285.291,041 427.541,736	31	285.284,832 427.537,015	7.8
31	285.284,832 427.537,015	32	285.279,247 427.531,569	7.801	32	285.279,247 427.531,569	33	285.285,352 427.529,142	6.57	33	285.285,352 427.529,142	34	285.288,756 427.532,462	4.755
34	285.288,756 427.532,462	35	285.294,38 427.536,737	7.064	35	285.294,38 427.536,737	36	285.300,482 427.540,293	7.063	36	285.300,482 427.540,293	37	285.306,975 427.543,075	7.064
37	285.306,975 427.543,075	38	285.313,76 427.545,042	7.064	38	285.313,76 427.545,042	39	285.320,733 427.546,165	7.063	39	285.320,733 427.546,165	40	285.327,886 427.546,429	7.158
40	285.327,886 427.546,429	41	285.336,272 427.545,986	8.398	41	285.336,272 427.545,986	42	285.343,027 427.545,628	6.764	42	285.343,027 427.545,628	43	285.353,514 427.545,073	10.50 2
43	285.353,514 427.545,073	44	285.362,575 427.545,131	9.061	44	285.362,575 427.545,131	45	285.363,456 427.545,137	0.881	45	285.363,456 427.545,137	46	285.373,424 427.546,018	10.00 7
46	285.373,424 427.546,018	47	285.383,286 427.547,711	10.00 6	47	285.383,286 427.547,711	48	285.384,516 427.548,027	1.27	48	285.384,516 427.548,027	49	285.392,977 427.550,204	8.737
49	285.392,977 427.550,204	50	285.395,117 427.550,945	2.265	50	285.395,117 427.550,945	51	285.402,432 427.553,48	7.742	51	285.402,432 427.553,48	52	285.406,559 427.555,301	4.511
52	285.406,559 427.555,301	53	285.411,588 427.557,519	5.496	53	285.411,588 427.557,519	54	285.420,383 427.562,291	10.00 6	54	285.420,383 427.562,291	55	285.427,414 427.566,888	8.4
55	285.427,414 427.566,888	56	285.428,758 427.567,767	1.606	56	285.428,758 427.567,767	57	285.436,566 427.573,837	9.89	57	285.436,566 427.573,837	58	285.463,498 427.596,601	35.26 4
58	285.463,498 427.596,601	59	285.471,544 427.603,402	10.53 5	59	285.471,544 427.603,402	60	285.484,322 427.613,513	16.29 4	60	285.484,322 427.613,513	61	285.494,551 427.621,582	13.02 8
61	285.494,551 427.621,582	62	285.514,775 427.637,534	25.75 8	62	285.514,775 427.637,534	63	285.529,634 427.649,255	18.92 5	63	285.529,634 427.649,255	64	285.531,196 427.650,763	2.171
64	285.531,196 427.650,763	65	285.537,156 427.656,52	8.286	65	285.537,156 427.656,52	66	285.544,876 427.665,411	11.77 5	66	285.544,876 427.665,411	67	285.550,795 427.671,656	8.604
67	285.550,795 427.671,656	68	285.553,215 427.673,802	3.234	68	285.553,215 427.673,802	69	285.557,231 427.677,364	5.368	69	285.557,231 427.677,364	70	285.568,164 427.686,24	14.08 2
70	285.568,164 427.686,24	71	285.571,821 427.689,579	4.952	71	285.571,821 427.689,579	72	285.576,805 427.694,13	6.749	72	285.576,805 427.694,13	73	285.584,562 427.703,067	11.83 4
73	285.584,562 427.703,067	74	285.587,927 427.707,879	5.872	74	285.587,927 427.707,879	75	285.589,926 427.710,737	3.488	75	285.589,926 427.710,737	76	285.594,715 427.718,107	8.789
76	285.594,715 427.718,107	77	285.599,103 427.723,148	6.683	77	285.599,103 427.723,148	78	285.602,347 427.725,959	4.292	78	285.602,347 427.725,959	79	285.604,154 427.727,525	2.391
79	285.604,154 427.727,525	80	285.609,767 427.731,152	6.683	80	285.609,767 427.731,152	81	285.615,861 427.733,971	6.714	81	285.615,861 427.733,971	82	285.619,044 427.734,968	3.335
82	285.619,044 427.734,968	83	285.627,084 427.737,488	8.426	83	285.627,084 427.737,488	84	285.635,591 427.740,003	8.871	84	285.635,591 427.740,003	85	285.637,101 427.740,675	1.653
85	285.637,101 427.740,675	86	285.644,217 427.743,838	7.787	86	285.644,217 427.743,838	87	285.645,089 427.744,494	1.091	87	285.645,089 427.744,494	88	285.645,336 427.752,185	7.695
88	285.645,336 427.752,185	89	285.641,157 427.749,044	5.228	89	285.641,157 427.749,044	90	285.634,664 427.746,157	7.106	90	285.634,664 427.746,157	91	285.633,512 427.745,645	1.261
91	285.633,512 427.745,645	92	285.625,236 427.743,197	8.63	92	285.625,236 427.743,197	93	285.614,899 427.739,957	10.83 3	93	285.614,899 427.739,957	94	285.613,696 427.739,58	1.261
94	285.613,696 427.739,58	95	285.606,865 427.736,42	7.526	95	285.606,865 427.736,42	96	285.600,544 427.732,335	7.526	96	285.600,544 427.732,335	97	285.594,855 427.727,406	7.527
97	285.594,855 427.727,406	98	285.589,913 427.721,729	7.527	98	285.589,913 427.721,729	99	285.584,951 427.714,092	9.107	99	285.584,951 427.714,092	100	285.579,825 427.706,763	8.944
100	285.579,825 427.706,763	101	285.572,502 427.698,326	11.17 2	101	285.572,502 427.698,326	102	285.570,345 427.696,357	2.921	102	285.570,345 427.696,357	103	285.564,247 427.690,788	8.258
103	285.564,247 427.690,788	104	285.553,441 427.682,015	13.91 9	104	285.553,441 427.682,015	105	285.546,619 427.675,972	9.114	105	285.546,619 427.675,972	106	285.540,432 427.669,443	8.995
106	285.540,432 427.669,443	107	285.532,798 427.660,653	11.64 2	107	285.532,798 427.660,653	108	285.531,021 427.658,937	2.47	108	285.531,021 427.658,937	109	285.525,682 427.653,78	7.423
109	285.525,682 427.653,78	110	285.513,401 427.644,092	15.64 2	110	285.513,401 427.644,092	1	285.493,78 427.628,615	24.99					

**** Lungimile segmentelor sunt determinate în planul de proiecție Stereo 70 și sunt rotunjite la 1 milimetru.**

***** Distanța dintre puncte este formată din segmente cumulate ce sunt mai mici decât valoarea 1 milimetru.**

**DATE DESPRE IMOBILUL NR. 11242**

Oficiul de Cadastru și Publicitate Imobiliară CARAS-SEVERIN
Biroul de Cadastru și Publicitate Imobiliară Caransebes

A. Partea I. Descrierea imobilului

Nr. CF vechi:317, 325, 316, 314-Petroșnița
Nr. topografic:2579, Parte din 2619/1,
2619/2, 2619/3

TEREN Extravilan

Adresa: Jud. Caraș-Severin

Nr. Crt	Nr cadastral Nr. topografic	Suprafața* (mp)	Observații / Referințe
A1		8.107	Sector cadastral:45 Teren neimprejmuit;

B. Partea II. Proprietari și acte

Inscrieri privitoare la dreptul de proprietate și alte drepturi reale		Referințe
/		
Act Normativ nr. 7, din 13/03/1996 emis de PARLAMENTUL ROMÂNIEI;		
B1	Intabulare, drept de PROPRIETATE, dobandit prin Lege, cota actuala 1/1 1) NEIDENTIFICAT NEIDENTIFICAT	A1
Act Normativ nr. 7, din 13/03/1996 emis de PARLAMENTUL ROMÂNIEI (ADEVERINȚA NR. 6455/19.12.2023, EMISĂ DE PRIMĂRIA COMUNEI BUCOȘNIȚA);		
B2	Se notează posesia faptică în favoarea lui 1) IOVANOVICI GHEORGHE-FILARET	A1

C. Partea III. SARCINI .

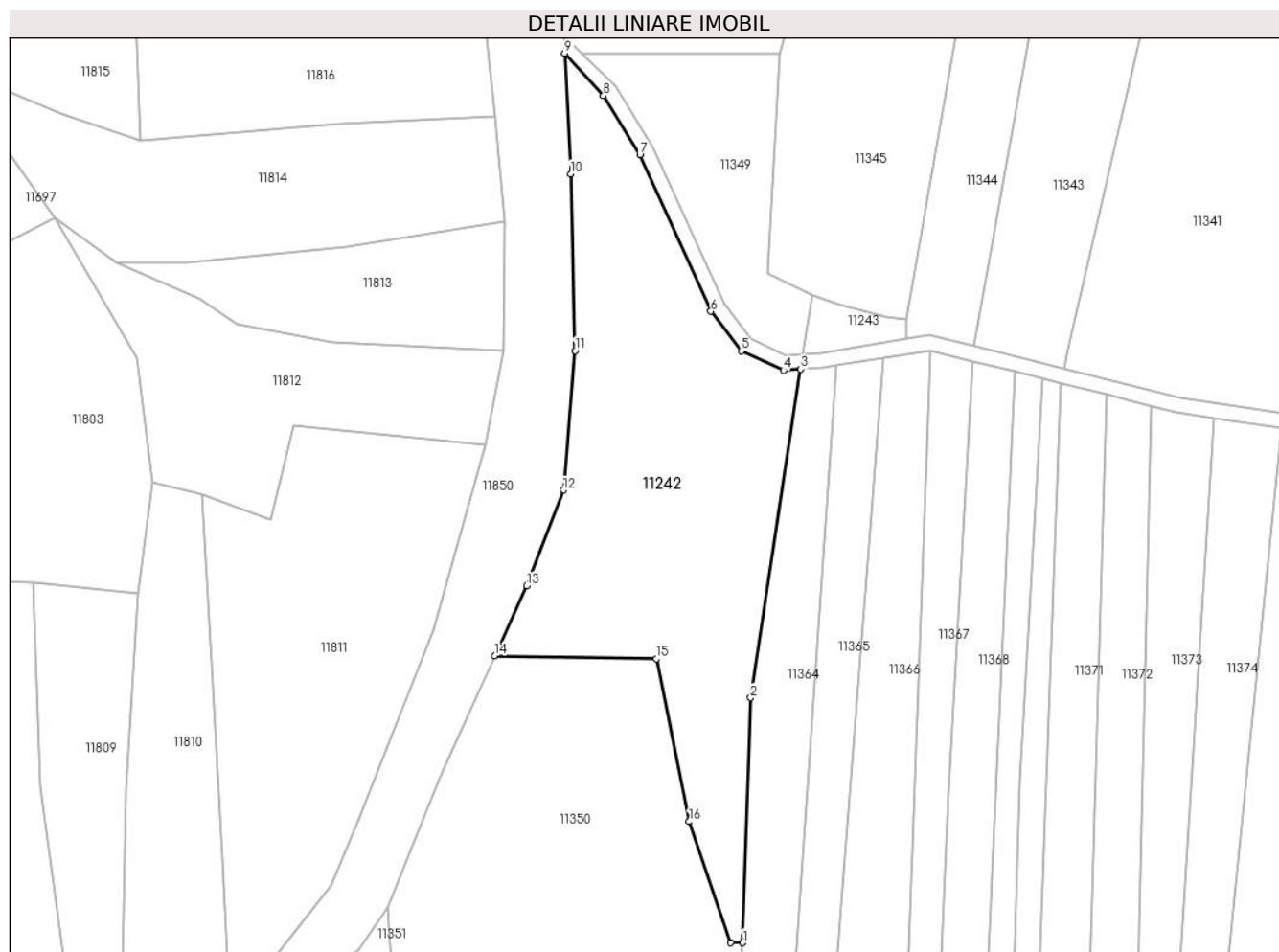
Inscrieri privind dezmembramintele dreptului de proprietate, drepturi reale de garanție și sarcini	Referințe
NU SUNT	

Anexa Nr. 1 La Partea I

Teren

Nr cadastral	Suprafața (mp)*	Observații / Referințe
	8.107	

* Suprafața este determinată în planul de proiecție Stereo 70.



Date referitoare la teren

Crt	Categorie folosință	Intravilan	Suprafața (mp)	Tarla	Parcelă	Nr. topo	Observații / Referințe
1	faneata	NU	8.107	-	-	-	

Lungime Segmente

1) Valorile lungimilor segmentelor sunt obținute din proiecție în plan.

Punct început	X / Y	Punct sfârșit	X / Y	Lungime segment (** (m)
1	283.704,866 426.673,708	2	283.707,021 426.739,174	65.501
2	283.707,021 426.739,174	3	283.720,381 426.826,992	88.828
3	283.720,381 426.826,992	4	283.715,802 426.826,67	4.59
4	283.715,802 426.826,67	5	283.704,548 426.831,838	12.384
5	283.704,548 426.831,838	6	283.696,383 426.842,445	13.386

Punct început	X / Y	Punct sfârşit	X / Y	Lungime segment (** (m)
6	283.696,383 426.842,445	7	283.677,374 426.884,32	45.988
7	283.677,374 426.884,32	8	283.667,624 426.900,034	18.493
8	283.667,624 426.900,034	9	283.657,258 426.911,388	15.374
9	283.657,258 426.911,388	10	283.658,826 426.879,107	32.319
10	283.658,826 426.879,107	11	283.660,008 426.831,903	47.219
11	283.660,008 426.831,903	12	283.656,969 426.794,66	37.367
12	283.656,969 426.794,66	13	283.647,077 426.769,088	27.419
13	283.647,077 426.769,088	14	283.638,527 426.750,412	20.54
14	283.638,527 426.750,412	15	283.681,851 426.749,58	43.332
15	283.681,851 426.749,58	16	283.690,536 426.706,095	44.344
16	283.690,536 426.706,095	17	283.701,606 426.673,815	34.125
17	283.701,606 426.673,815	1	283.704,866 426.673,708	3.262

** Lungimile segmentelor sunt determinate în planul de proiecţie Stereo 70 şi sunt rotunjite la 1 milimetru.

*** Distanţa dintre puncte este formată din segmente cumulate ce sunt mai mici decât valoarea 1 milimetru.

**DATE DESPRE IMOBILUL NR. 11243**

Oficiul de Cadastru și Publicitate Imobiliară CARAS-SEVERIN
Biroul de Cadastru și Publicitate Imobiliară Caransebes

A. Partea I. Descrierea imobilului

Nr. CF vechi:479, 1062, 821-Petroșnița
Nr. topografic:Parte din 2580/1, 2580/3,
2580/4, 2581/1, 2581/3, 2581/4

TEREN Extravilan

Adresa: Jud. Caraș-Severin

Nr. Crt	Nr cadastral Nr. topografic	Suprafața* (mp)	Observații / Referințe
A1		271	Sector cadastral:45 Teren neimprejmuit;

B. Partea II. Proprietari și acte

Inscrieri privitoare la dreptul de proprietate și alte drepturi reale		Referințe
/		
Act Administrativ nr. 1776, din 13/05/2024 emis de PRIMĂRIA COMUNEI BUCOȘNIȚA;		
B1	Inscrierea posesiei, drept de PROPRIETATE, dobandit prin Lege, cota actuala 1/1 1) NEIDENTIFICAT NEIDENTIFICAT	A1
Act Normativ nr. 7, din 13/03/1996 emis de PARLAMENTUL ROMÂNIEI;		
B2	SE NOTEAZĂ MENȚIUNEA DE PROPRIETAR NEIDENTIFICAT	A1

C. Partea III. SARCINI .

Inscrieri privind dezmembramintele dreptului de proprietate, drepturi reale de garanție și sarcini	Referințe
NU SUNT	

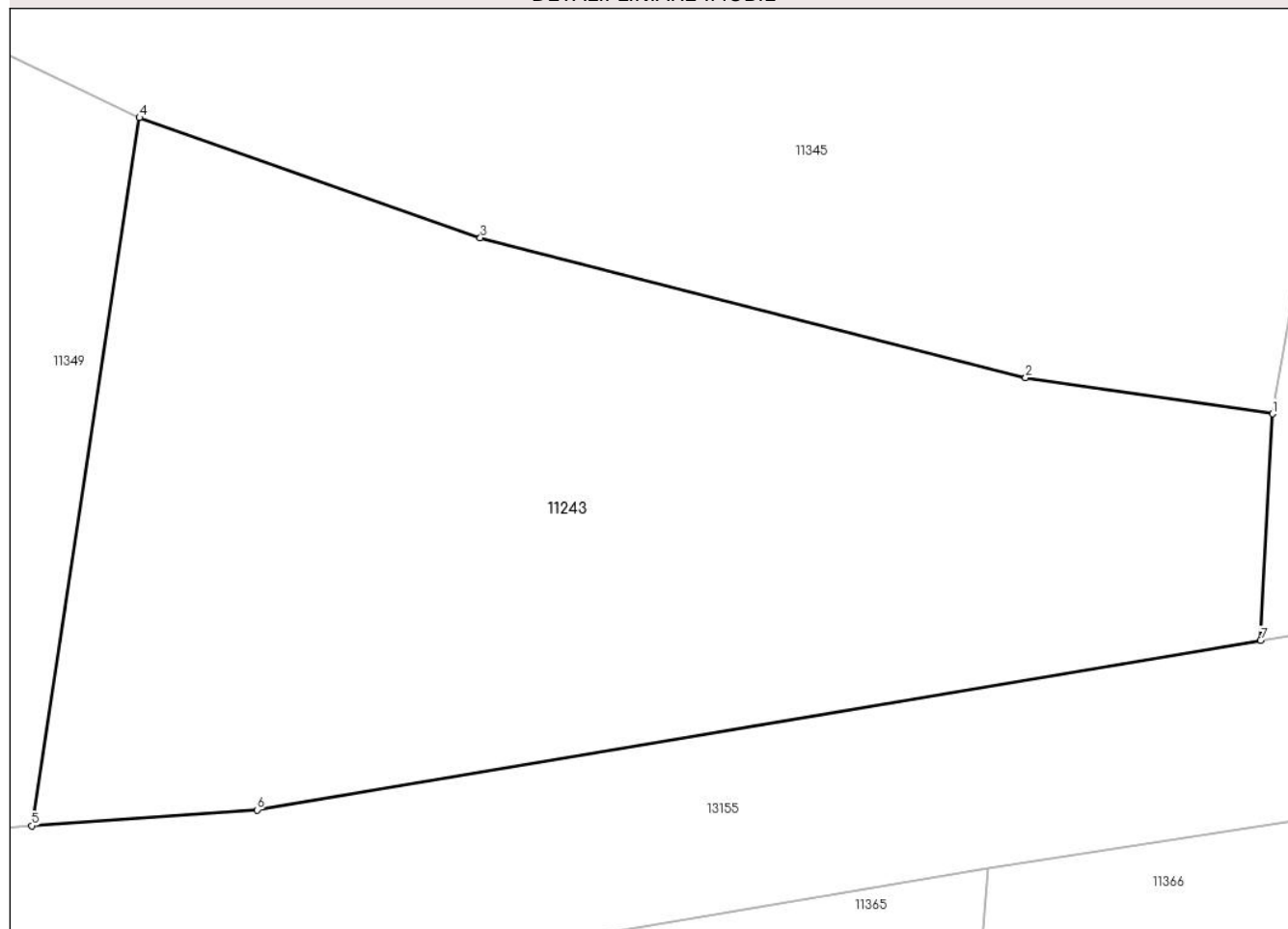
Anexa Nr. 1 La Partea I

Teren

Nr cadastral	Suprafața (mp)*	Observații / Referințe
	271	

* Suprafața este determinată în planul de proiecție Stereo 70.

DETALII LINIARE IMOBIL



Date referitoare la teren

Crt	Categorie folosință	Intravilan	Suprafața (mp)	Tarla	Parcelă	Nr. topo	Observații / Referințe
1	faneata	NU	271	-	-	Parte din 2580/1, 2580/3, 2580/4, 2581/1, 2581/3, 2581/4	

Lungime Segmente

1) Valorile lungimilor segmentelor sunt obținute din proiecție în plan.

Punct început	X / Y	Punct sfârșit	X / Y	Lungime segment (** (m)
1	283.748,769 426.840,26	2	283.743,242 426.841,068	5.586
2	283.743,242 426.841,068	3	283.731,036 426.844,195	12.6

Punct început	X / Y	Punct sfârșit	X / Y	Lungime segment (** (m)
3	283.731,036 426.844,195	4	283.723,407 426.846,883	8.089
4	283.723,407 426.846,883	5	283.720,997 426.831,046	16.019
5	283.720,997 426.831,046	6	283.726,045 426.831,401	5.06
6	283.726,045 426.831,401	7	283.748,501 426.835,192	22.774
7	283.748,501 426.835,192	1	283.748,769 426.840,26	5.075

** Lungimile segmentelor sunt determinate în planul de proiecție Stereo 70 și sunt rotunjite la 1 milimetru.

*** Distanța dintre puncte este formată din segmente cumulate ce sunt mai mici decât valoarea 1 milimetru.

**DATE DESPRE IMOBILUL NR. 11244**

Oficiul de Cadastru și Publicitate Imobiliară CARAS-SEVERIN
Biroul de Cadastru și Publicitate Imobiliară Caransebes

A. Partea I. Descrierea imobilului

TEREN Extravilan

Nr. CF vechi:652, 886-Petroșnița
Nr. topografic:parte din 2604, 2603

Adresa: Jud. Caraș-Severin

Nr. Crt	Nr cadastral Nr. topografic	Suprafața* (mp)	Observații / Referințe
A1		650	Sector cadastral:45 Teren neimprejmuit;

B. Partea II. Proprietari și acte

Inscrieri privitoare la dreptul de proprietate și alte drepturi reale		Referințe
/		
Act Normativ nr. 7, din 13/03/1996 emis de PARLAMENTUL ROMÂNIEI;		
B1	Intabulare, drept de PROPRIETATE, dobândit prin Lege, cota actuala 1/1 1) NEIDENTIFICAT NEIDENTIFICAT	A1
Act Normativ nr. 7, din 13/03/1996 emis de PARLAMENTUL ROMÂNIEI (ADEVÉRINȚĂ NR. 3178/11.09.2024, EMISĂ DE PRIMĂRIA COMUNEI BUCOȘNIȚA);		
B2	Se notează posesia faptică în favoarea lui 1) BLAJ ILIE	A1

C. Partea III. SARCINI .

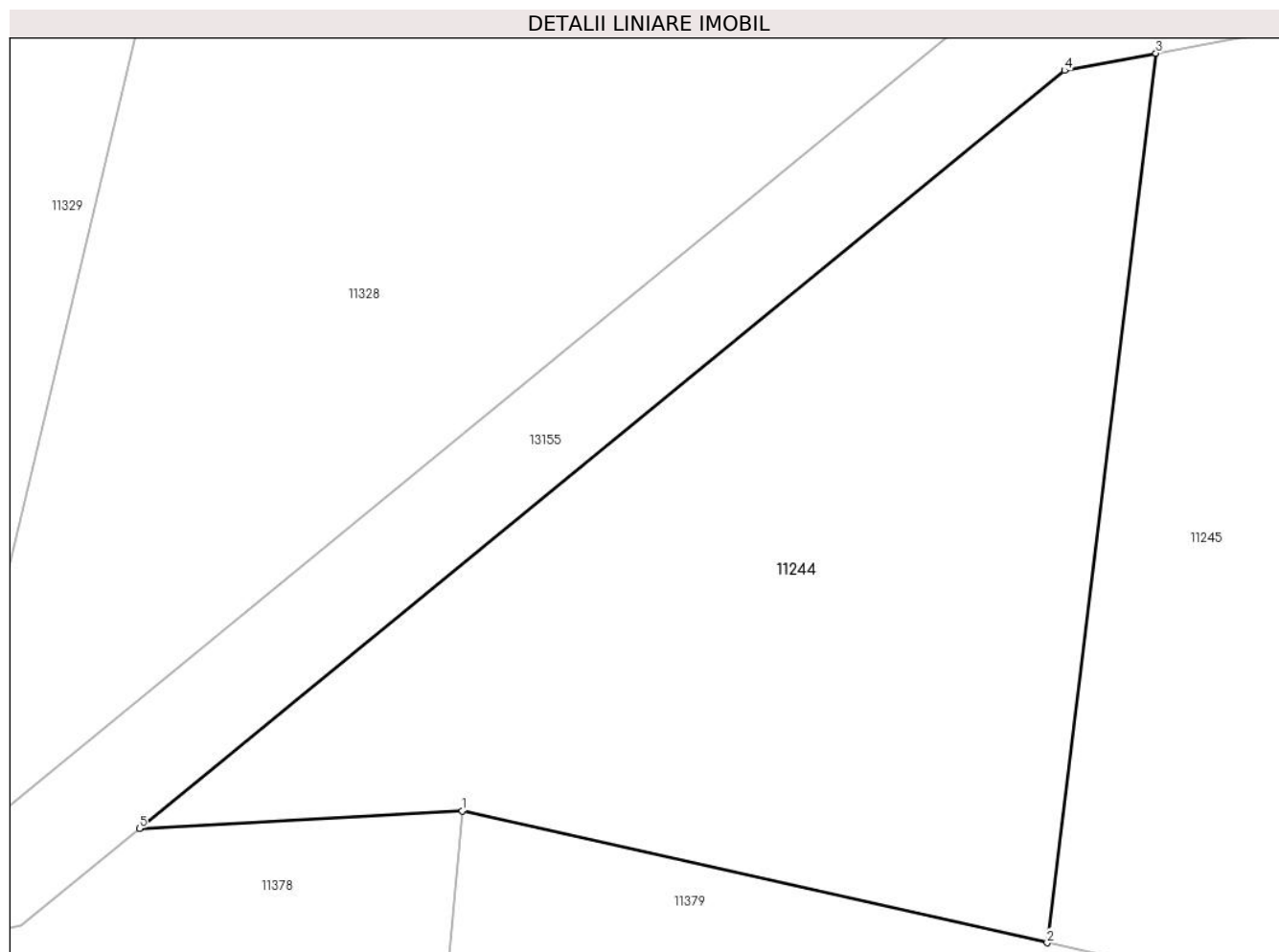
Inscrieri privind dezmembramintele dreptului de proprietate, drepturi reale de garanție și sarcini	Referințe
NU SUNT	

Anexa Nr. 1 La Partea I

Teren

Nr cadastral	Suprafața (mp)*	Observații / Referințe
	650	

* Suprafața este determinată în planul de proiecție Stereo 70.



Date referitoare la teren

Crt	Categorie folosință	Intravilan	Suprafața (mp)	Tarla	Parcelă	Nr. topo	Observații / Referințe
1	faneata	NU	650	-	-	parte din 2604, 2603	

Lungime Segmente

1) Valorile lungimilor segmentelor sunt obținute din proiecție în plan.

Punct început	X / Y	Punct sfârșit	X / Y	Lungime segment (** (m)
1	283.977,03 426.800,526	2	284.000,321 426.795,279	23.875
2	284.000,321 426.795,279	3	284.004,648 426.830,668	35.653
3	284.004,648 426.830,668	4	284.001,006 426.829,982	3.706
4	284.001,006 426.829,982	5	283.964,176 426.799,825	47.601
5	283.964,176 426.799,825	1	283.977,03 426.800,526	12.873

**** Lungimile segmentelor sunt determinate în planul de proiecție Stereo 70 și sunt rotunjite la 1 milimetru.**

***** Distanța dintre puncte este formată din segmente cumulate ce sunt mai mici decât valoarea 1 milimetru.**

**DATE DESPRE IMOBILUL NR. 11245**

Oficiul de Cadastru și Publicitate Imobiliară CARAS-SEVERIN
Biroul de Cadastru și Publicitate Imobiliară Caransebes

A. Partea I. Descrierea imobilului

TEREN Extravilan

Nr. CF vechi:886- Petroșnița
Nr. topografic:Parte din 2603

Adresa: Jud. Caraș-Severin

Nr. Crt	Nr cadastral Nr. topografic	Suprafața* (mp)	Observații / Referințe
A1		Din acte: 4.700 Masurata: 571	Sector cadastral:45 Teren neimprejmuit;

B. Partea II. Proprietari și acte

Inscrieri privitoare la dreptul de proprietate și alte drepturi reale		Referințe
2665 / 15/11/1937		
Act Notarial nr. 0, din 01/11/1937 emis de -;		
B1	Intabulare, drept de PROPRIETATE, dobandit prin Conventie, cota actuala 1/1 1) HAMAT MIHAI , și soția sa, dom. în Petroșnița 2) HAMAT ANA , născ. Linu, dom. în Petroșnița	A1

C. Partea III. SARCINI .

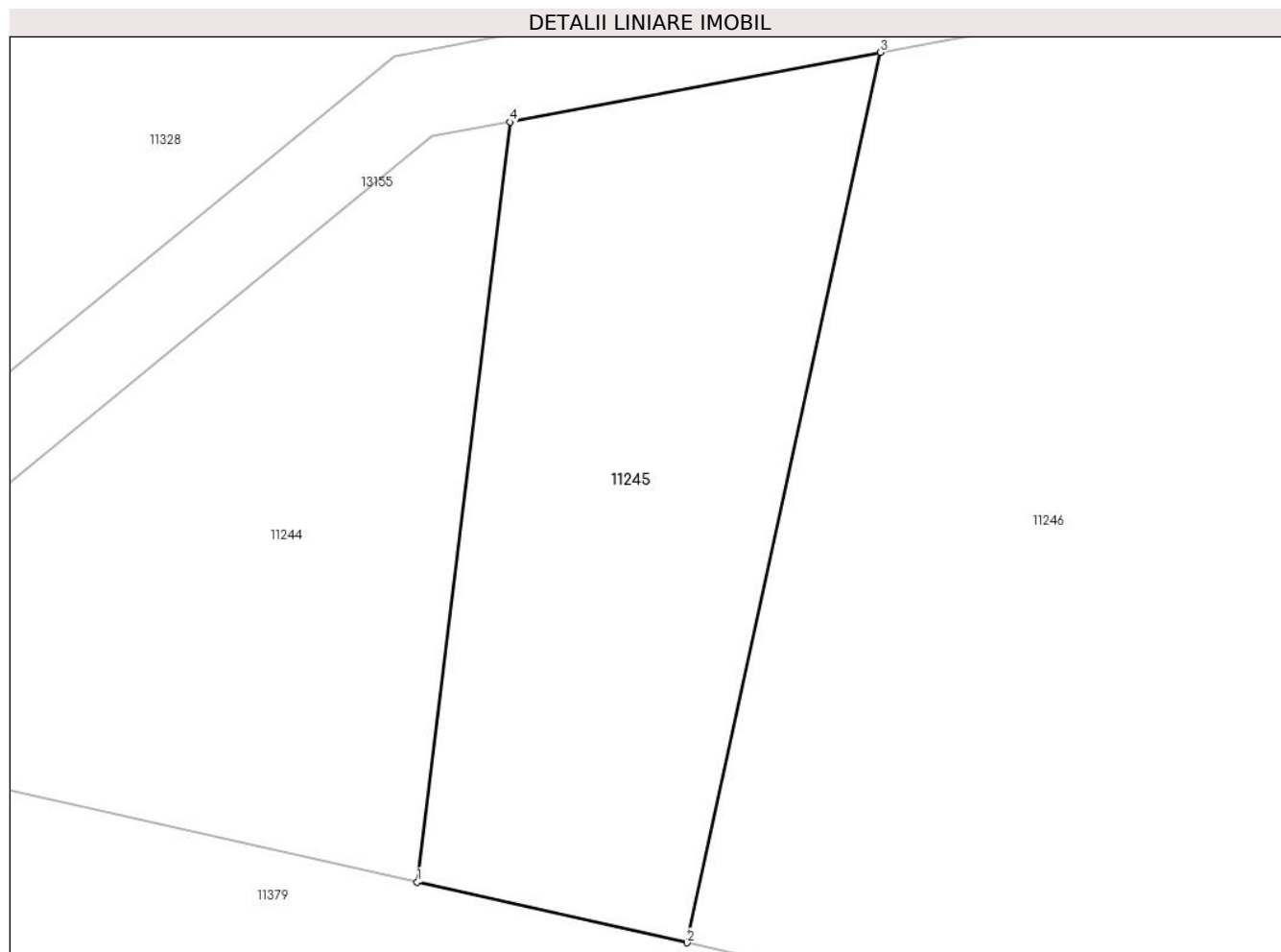
Inscrieri privind dezmembramintele dreptului de proprietate, drepturi reale de garanție și sarcini	Referințe
NU SUNT	

Anexa Nr. 1 La Partea I

Teren

Nr cadastral	Suprafața (mp)*	Observații / Referințe
	Din acte: 4.700 Masurata: 571	

* Suprafața este determinată în planul de proiecție Stereo 70.



Date referitoare la teren

Crt	Categorie folosință	Intra vilan	Suprafața (mp)	Tarla	Parcelă	Nr. topo	Observații / Referințe
1	faneata	NU	571	-	-	Parte din 2603	Fâneță în Rudenița, restul de suprafață se regăsește la id 11327

Lungime Segmente

1) Valorile lungimilor segmentelor sunt obținute din proiecție în plan.

Punct început	X / Y	Punct sfârșit	X / Y	Lungime segment (** (m)
1	284.000,321 426.795,279	2	284.012,891 426.792,448	12.885
2	284.012,891 426.792,448	3	284.021,871 426.833,913	42.426
3	284.021,871 426.833,913	4	284.004,648 426.830,668	17.526
4	284.004,648 426.830,668	1	284.000,321 426.795,279	35.653

**** Lungimile segmentelor sunt determinate în planul de proiecție Stereo 70 și sunt rotunjite la 1 milimetru.**

***** Distanța dintre puncte este formată din segmente cumulate ce sunt mai mici decât valoarea 1 milimetru.**

**DATE DESPRE IMOBILUL NR. 11246**

Oficiul de Cadastru și Publicitate Imobiliară CARAS-SEVERIN
Biroul de Cadastru și Publicitate Imobiliară Caransebes

A. Partea I. Descrierea imobilului

TEREN Extravilan

Nr. CF vechi:1023- Petroșnița

Nr. topografic:Parte din 2600

Adresa: Jud. Caraș-Severin

Nr. Crt	Nr cadastral Nr. topografic	Suprafața* (mp)	Observații / Referințe
A1		Din acte: 4.172 Masurata: 1.304	Sector cadastral:45 Teren neimprejmuit;

B. Partea II. Proprietari și acte

Inscrieri privitoare la dreptul de proprietate și alte drepturi reale		Referințe
1372 / 23/12/1948		
Act Notarial nr. 0, din 11/12/1948 emis de -;		
B1	Intabulare, drept de PROPRIETATE, dobandit prin Conventie, cota actuala 1/1 1) BUGARIU MIHAI , cas. cu Maria, nasc. Gherga, fiul lui Mihai si al Anisiei, dom. in Petrosnita	A1

C. Partea III. SARCINI

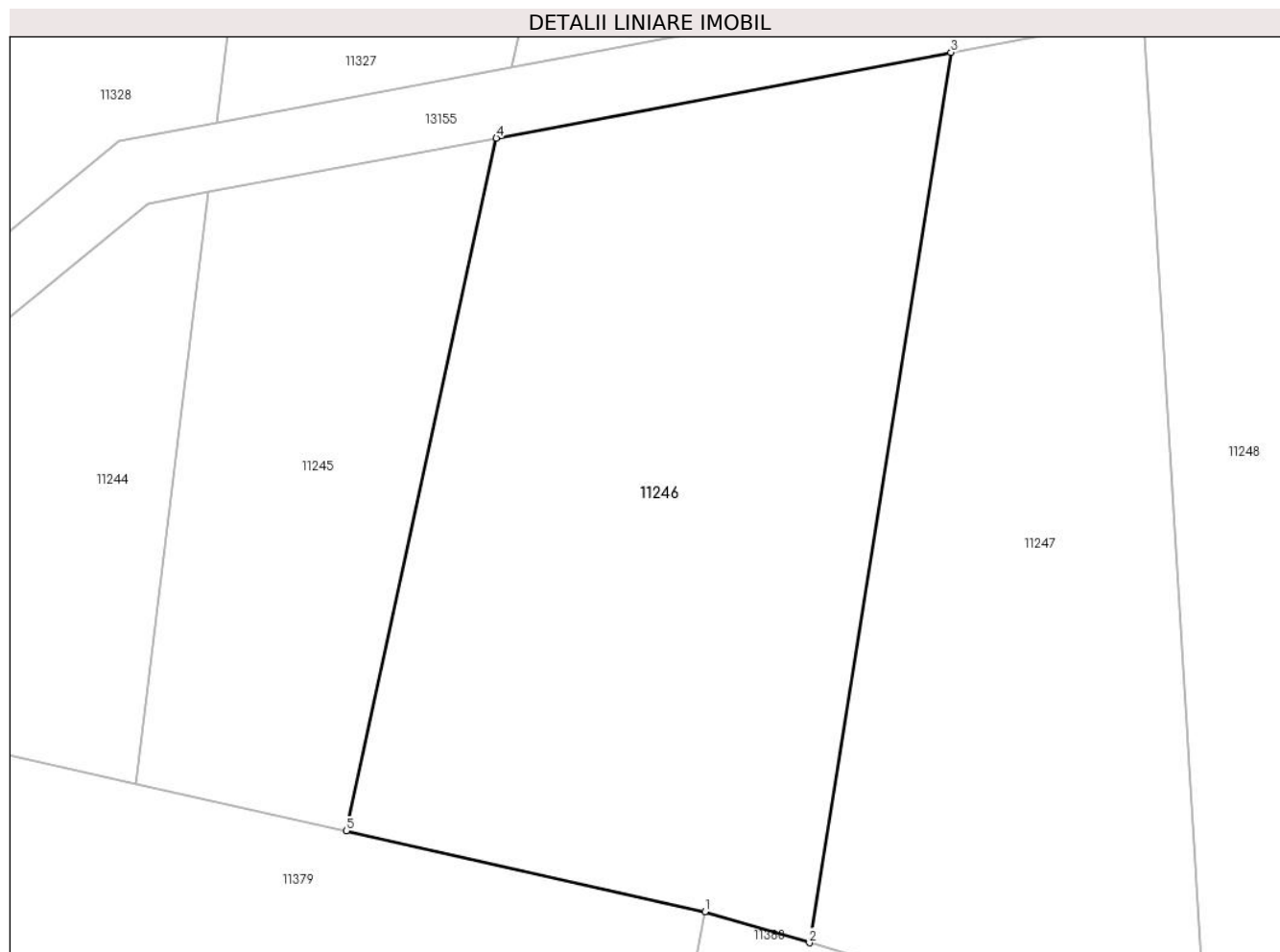
Inscrieri privind dezmembramintele dreptului de proprietate, drepturi reale de garanție și sarcini		Referințe
1414 / 23/07/1926		
Act Notarial nr. 0, din 13/07/1926 emis de -;		
C1	Intabulare, drept de UZUFRACT VIAGER, cota actuala 1/1 1) BACILA EUFEMIU , nasc. Bugariu, dom. in Petrosnita	A1

Anexa Nr. 1 La Partea I

Teren

Nr cadastral	Suprafața (mp)*	Observații / Referințe
	Din acte: 4.172 Masurata: 1.304	

* Suprafața este determinată în planul de proiecție Stereo 70.



Date referitoare la teren

Crt	Categorie folosință	Intra vilan	Suprafața (mp)	Tarla	Parcelă	Nr. topo	Observații / Referințe
1	faneata	NU	1.304	-	-	Parte din 2600	Fâneată în Rudenița, rest de suprafață la id 11326

Lungime Segmente

1) Valorile lungimilor segmentelor sunt obținute din proiecție în plan.

Punct început	X / Y	Punct sfârșit	X / Y	Lungime segment (** (m)
1	284.034,355 426.787,613	2	284.040,614 426.785,75	6.53
2	284.040,614 426.785,75	3	284.049,092 426.839,042	53.962
3	284.049,092 426.839,042	4	284.021,871 426.833,913	27.7
4	284.021,871 426.833,913	5	284.012,891 426.792,448	42.426
5	284.012,891 426.792,448	1	284.034,355 426.787,613	22.002

**** Lungimile segmentelor sunt determinate în planul de proiecţie Stereo 70 şi sunt rotunjite la 1 milimetru.**

***** Distanţa dintre puncte este formată din segmente cumulate ce sunt mai mici decât valoarea 1 milimetru.**

**DATE DESPRE IMOBILUL NR. 11247**

Oficiul de Cadastru și Publicitate Imobiliară CARAS-SEVERIN
 Biroul de Cadastru și Publicitate Imobiliară Caransebes

A. Partea I. Descrierea imobilului

TEREN Extravilan

Nr. CF vechi:42- Petroșnița
 Nr. topografic:Parte din 2599

Adresa: Jud. Caraș-Severin

Nr. Crt	Nr cadastral Nr. topografic	Suprafața* (mp)	Observații / Referințe
A1		Din acte: 7.575 Masurata: 1.024	Sector cadastral:45 Teren neimprejmuit;

B. Partea II. Proprietari și acte

Inscrieri privitoare la dreptul de proprietate și alte drepturi reale	Referințe
945 / 18/04/1994	
Act Notarial nr. 185, din 01/01/1994 emis de NOTARIATUL CARANSEBES;	
B1	A1
Intabulare, drept de PROPRIETATEDrept moștenire, dobandit prin Succesiune, cota actuala 1/1 1) PAICA FLOAREA, născ. Bugariu	

C. Partea III. SARCINI .

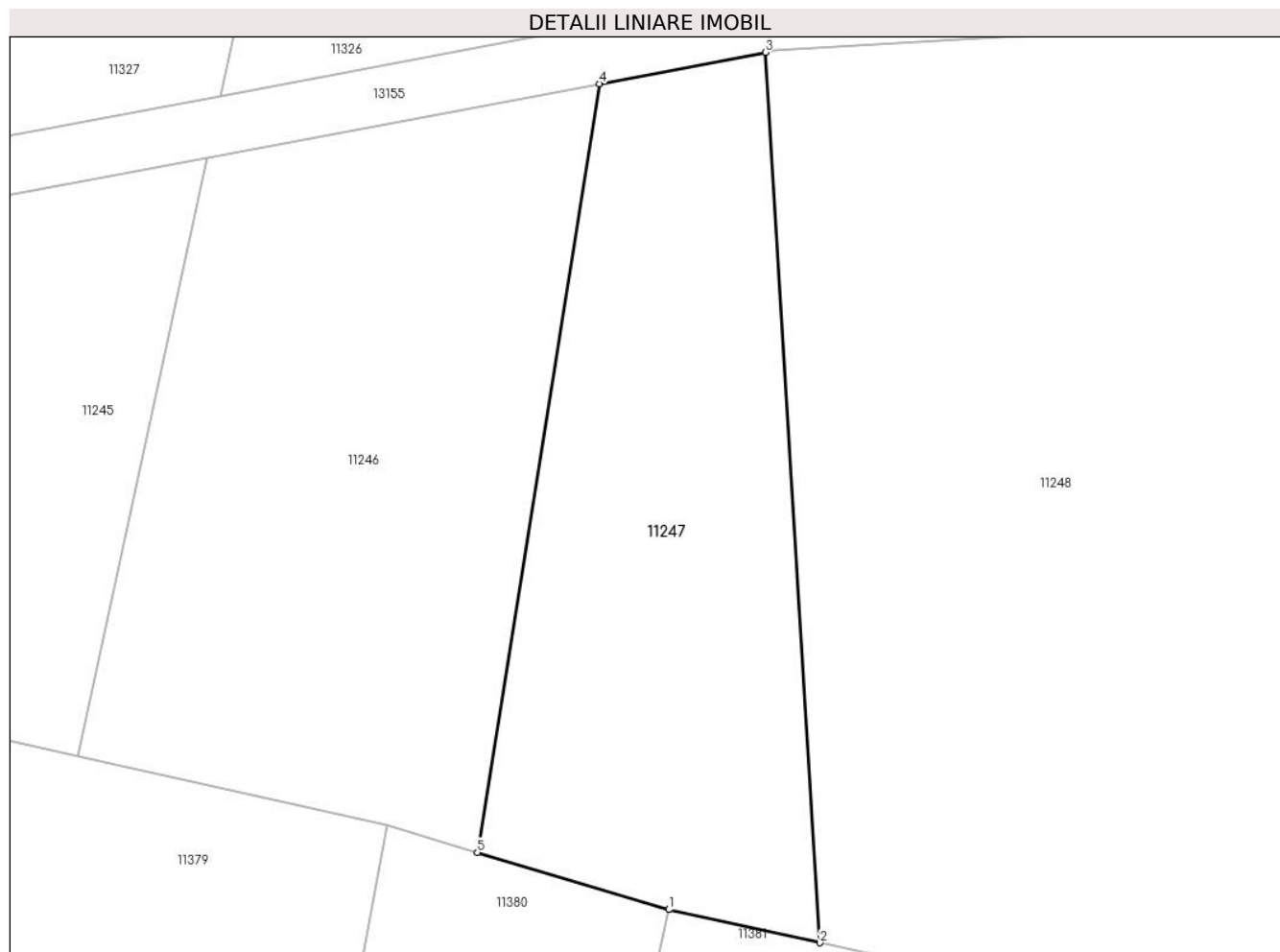
Inscrieri privind dezmembramintele dreptului de proprietate, drepturi reale de garanție și sarcini	Referințe
NU SUNT	

Anexa Nr. 1 La Partea I

Teren

Nr cadastral	Suprafața (mp)*	Observații / Referințe
	Din acte: 7.575 Masurata: 1.024	

* Suprafața este determinată în planul de proiecție Stereo 70.



Date referitoare la teren

Crt	Categorie folosință	Intra vilan	Suprafața (mp)	Tarla	Parcelă	Nr. topo	Observații / Referințe
1	faneata	NU	1.024	-	-	Parte din 2599	rest de suprafață la id 11324, 11248

Lungime Segmente

1) Valorile lungimilor segmentelor sunt obținute din proiecție în plan.

Punct început	X / Y	Punct sfârșit	X / Y	Lungime segment (** (m)
1	284.053,904 426.781,796	2	284.064,38 426.779,492	10.726
2	284.064,38 426.779,492	3	284.060,598 426.841,21	61.834
3	284.060,598 426.841,21	4	284.049,092 426.839,042	11.708
4	284.049,092 426.839,042	5	284.040,614 426.785,75	53.962
5	284.040,614 426.785,75	1	284.053,904 426.781,796	13.866

**** Lungimile segmentelor sunt determinate în planul de proiecție Stereo 70 și sunt rotunjite la 1 milimetru.**

***** Distanța dintre puncte este formată din segmente cumulate ce sunt mai mici decât valoarea 1 milimetru.**

**DATE DESPRE IMOBILUL NR. 11248**

Oficiul de Cadastru și Publicitate Imobiliară CARAS-SEVERIN
Biroul de Cadastru și Publicitate Imobiliară Caransebes

A. Partea I. Descrierea imobilului

Nr. CF vechi:42, 25, 283- Petroșnița
Nr. topografic:Parte din 2599, 2598, 2595,
2596

TEREN Extravilan

Adresa: Jud. Caraș-Severin

Nr. Crt	Nr cadastral Nr. topografic	Suprafața* (mp)	Observații / Referințe
A1		16.410	Sector cadastral:45 Teren neimprejmuit;

B. Partea II. Proprietari și acte

Inscrieri privitoare la dreptul de proprietate și alte drepturi reale		Referințe
/		
Act Administrativ nr. 1776, din 13/05/2024 emis de PRIMĂRIA COMUNEI BUCOȘNIȚA;		
B1	Inscrierea posesiei, drept de PROPRIETATE, dobandit prin Lege, cota actuala 1/1 1) NEIDENTIFICAT NEIDENTIFICAT	A1
Act Normativ nr. 7, din 13/03/1996 emis de PARLAMENTUL ROMÂNIEI;		
B2	SE NOTEAZĂ MENȚIUNEA DE PROPRIETAR NEIDENTIFICAT	A1

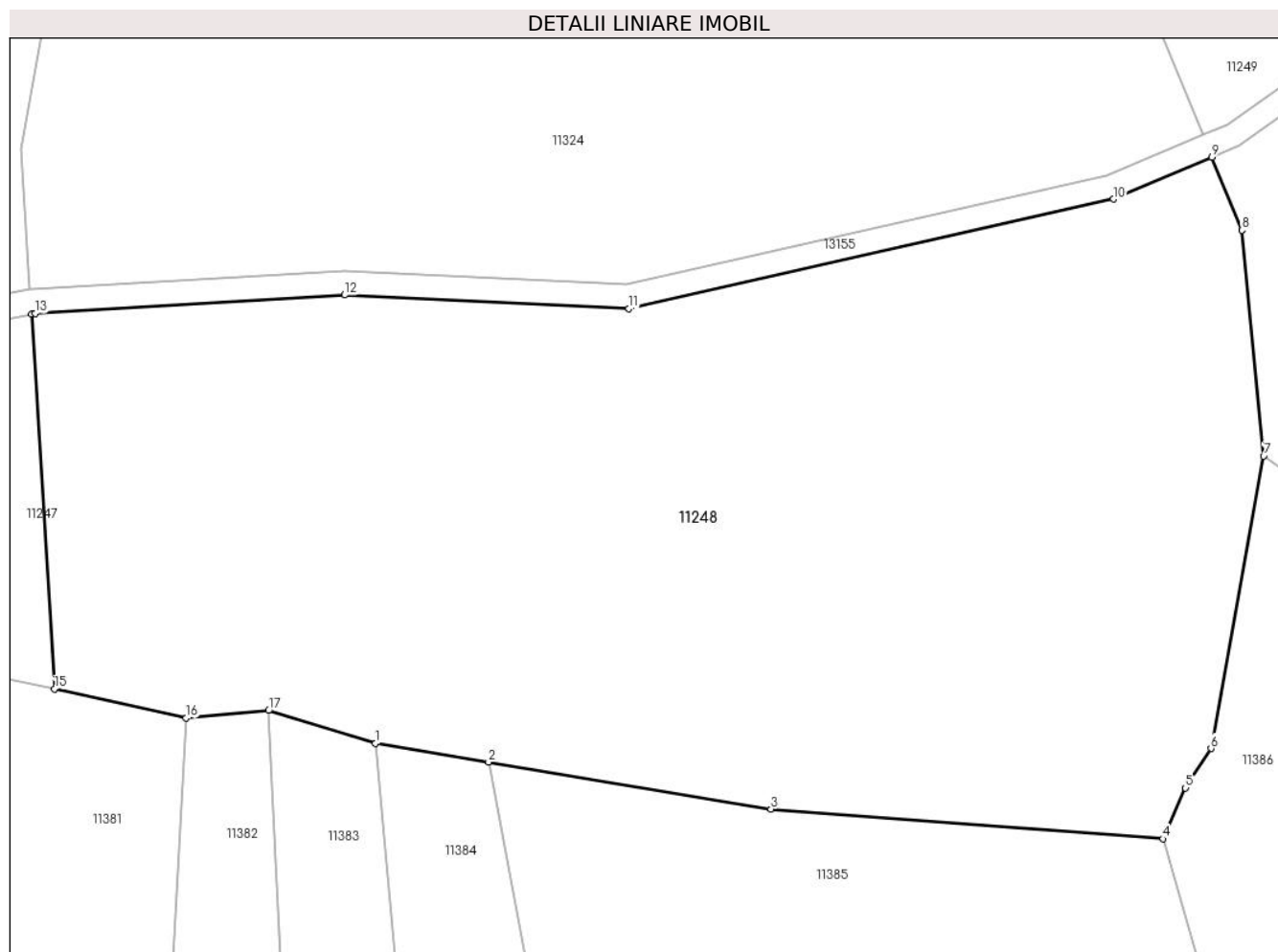
C. Partea III. SARCINI .

Inscrieri privind dezmembramintele dreptului de proprietate, drepturi reale de garanție și sarcini	Referințe
NU SUNT	

Teren

Nr cadastral	Suprafața (mp)*	Observații / Referințe
	16.410	

* Suprafața este determinată în planul de proiecție Stereo 70.



Date referitoare la teren

Crt	Categorie folosință	Intravilan	Suprafața (mp)	Tarla	Parcelă	Nr. topo	Observații / Referințe
1	faneata	NU	16.410	-	-	Parte din 2599, 2598, 2595, 2596	

Lungime Segmente

1) Valorile lungimilor segmentelor sunt obținute din proiecție în plan.

Punct început	X / Y	Punct sfârșit	X / Y	Lungime segment (** (m)
1	284.117,207 426.770,546	2	284.135,856 426.767,455	18.903
2	284.135,856 426.767,455	3	284.182,391 426.759,742	47.17
3	284.182,391 426.759,742	4	284.246,963 426.754,845	64.757
4	284.246,963 426.754,845	5	284.250,634 426.763,21	9.135

Punct început	X / Y	Punct sfârșit	X / Y	Lungime segment (** (m)
5	284.250,634 426.763,21	6	284.254,844 426.769,714	7.748
6	284.254,844 426.769,714	7	284.263,536 426.817,839	48.904
7	284.263,536 426.817,839	8	284.259,927 426.855,029	37.365
8	284.259,927 426.855,029	9	284.255,013 426.867,028	12.966
9	284.255,013 426.867,028	10	284.238,802 426.860,129	17.618
10	284.238,802 426.860,129	11	284.158,985 426.842,091	81.83
11	284.158,985 426.842,091	12	284.112,154 426.844,351	46.886
12	284.112,154 426.844,351	13	284.061,172 426.841,318	51.072
13	284.061,172 426.841,318	14	284.060,598 426.841,21	0.584
14	284.060,598 426.841,21	15	284.064,38 426.779,492	61.834
15	284.064,38 426.779,492	16	284.086,066 426.774,721	22.205
16	284.086,066 426.774,721	17	284.099,622 426.775,967	13.613
17	284.099,622 426.775,967	1	284.117,207 426.770,546	18.402

** Lungimile segmentelor sunt determinate în planul de proiecție Stereo 70 și sunt rotunjite la 1 milimetru.

*** Distanța dintre puncte este formată din segmente cumulate ce sunt mai mici decât valoarea 1 milimetru.

**DATE DESPRE IMOBILUL NR. 11249**

Oficiul de Cadastru și Publicitate Imobiliară CARAS-SEVERIN
Biroul de Cadastru și Publicitate Imobiliară Caransebes

A. Partea I. Descrierea imobilului

TEREN Extravilan

Nr. CF vechi: 283, 235- Petroșnița
Nr. topografic: Parte din 2596, 2577

Adresa: Jud. Caraș-Severin

Nr. Crt	Nr cadastral Nr. topografic	Suprafața* (mp)	Observații / Referințe
A1		2.942	Sector cadastral: 45 Teren neimprejmuit; 30578

B. Partea II. Proprietari și acte

Inscrieri privitoare la dreptul de proprietate și alte drepturi reale	Referințe
/	
Act Administrativ nr. 1776, din 13/05/2024 emis de PRIMĂRIA COMUNEI BUCOȘNIȚA;	
B1	Inscrierea posesiei, drept de PROPRIETATE, dobândit prin Lege, cota actuala 1/1
	1) NEIDENTIFICAT NEIDENTIFICAT
Act Normativ nr. 7, din 13/03/1996 emis de PARLAMENTUL ROMÂNIEI;	
B2	SE NOTEAZĂ MENȚIUNEA DE PROPRIETAR NEIDENTIFICAT

C. Partea III. SARCINI .

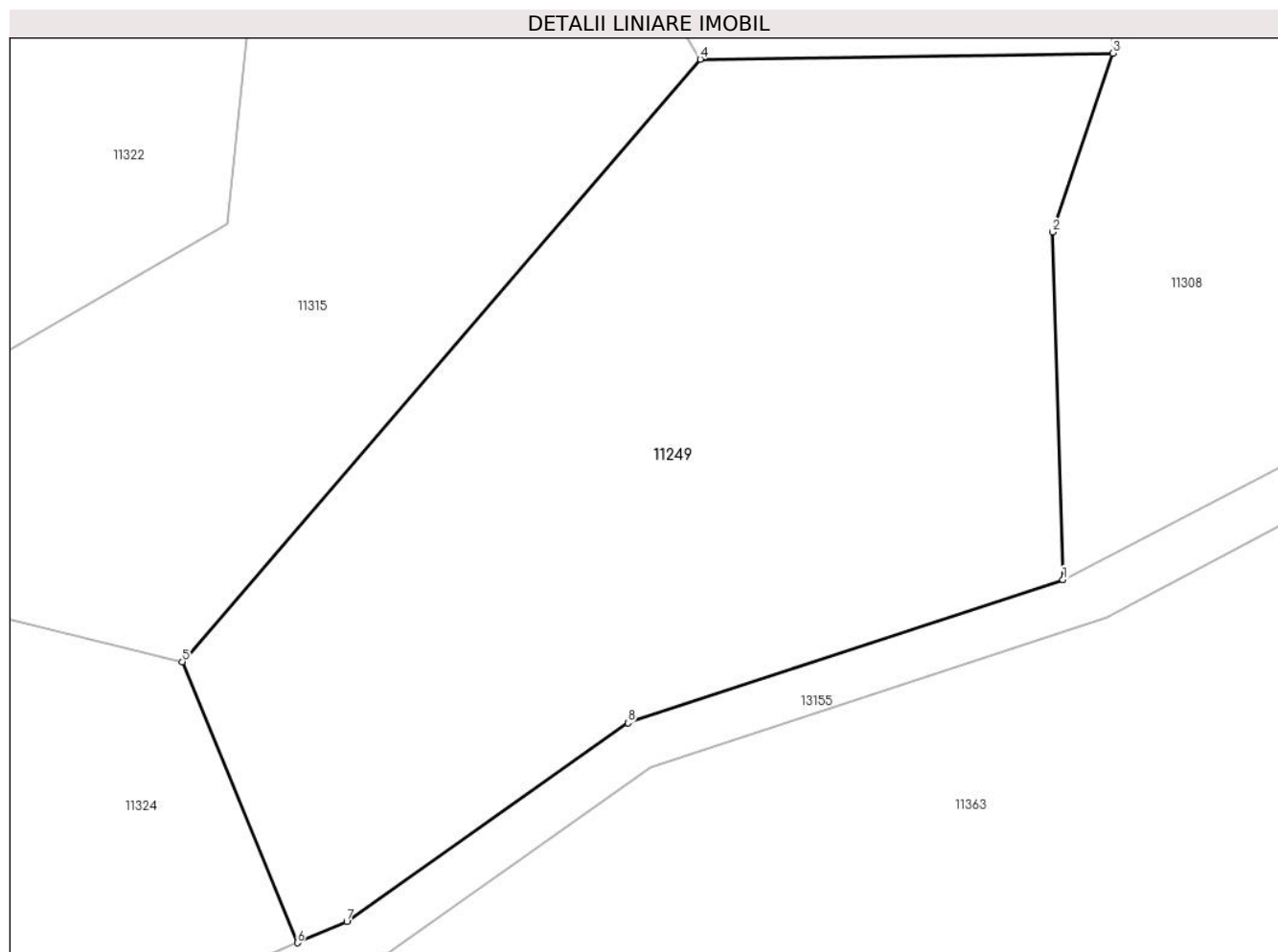
Inscrieri privind dezmembramintele dreptului de proprietate, drepturi reale de garanție și sarcini	Referințe
NU SUNT	

Anexa Nr. 1 La Partea I

Teren

Nr cadastral	Suprafața (mp)*	Observații / Referințe
	2.942	30578

* Suprafața este determinată în planul de proiecție Stereo 70.



Date referitoare la teren

Crt	Categorie folosință	Intravilan	Suprafața (mp)	Tarla	Parcelă	Nr. topo	Observații / Referințe
1	faneata	NU	2.942	-	-	Parte din 2596, 2577	

Lungime Segmente

1) Valorile lungimilor segmentelor sunt obținute din proiecție în plan.

Punct început	X / Y	Punct sfârșit	X / Y	Lungime segment (** (m)
1	284.315,591 426.900,163	2	284.314,756 426.928,339	28.188
2	284.314,756 426.928,339	3	284.319,654 426.942,838	15.304
3	284.319,654 426.942,838	4	284.286,17 426.942,36	33.487
4	284.286,17 426.942,36	5	284.244,164 426.893,521	64.419
5	284.244,164 426.893,521	6	284.253,497 426.870,73	24.628

Punct început	X / Y	Punct sfârșit	X / Y	Lungime segment (** (m)
6	284.253,497 426.870,73	7	284.257,506 426.872,436	4.357
7	284.257,506 426.872,436	8	284.280,302 426.888,554	27.919
8	284.280,302 426.888,554	1	284.315,591 426.900,163	37.149

** Lungimile segmentelor sunt determinate în planul de proiecție Stereo 70 și sunt rotunjite la 1 milimetru.

*** Distanța dintre puncte este formată din segmente cumulate ce sunt mai mici decât valoarea 1 milimetru.

**DATE DESPRE IMOBILUL NR. 11250**

Oficiul de Cadastru și Publicitate Imobiliară CARAS-SEVERIN
Biroul de Cadastru și Publicitate Imobiliară Caransebes

A. Partea I. Descrierea imobilului

TEREN Extravilan

Nr. CF vechi: 748- Petroșița
Nr. topografic: Parte din 2292

Adresa: Jud. Caraș-Severin

Nr. Crt	Nr cadastral Nr. topografic	Suprafața* (mp)	Observații / Referințe
A1		Din acte: 967 Masurata: 432	Sector cadastral: 45 Teren neimprejmit;

B. Partea II. Proprietari și acte

Inscrieri privitoare la dreptul de proprietate și alte drepturi reale	Referințe	
1 / 01/01/1900		
Act Notarial nr. 0, din 01/01/1900 emis de -;		
B1	Intabulare, drept de PROPRIETATE, dobandit prin Conventie, cota actuala 2/18 1) BACILA CALINA , a lui Solomon	A1
B2	Intabulare, drept de PROPRIETATE, dobandit prin Conventie, cota actuala 1/18 1) BACILA MIRON	A1
B3	Intabulare, drept de PROPRIETATE, dobandit prin Conventie, cota actuala 1/18 1) BACILA CALINA	A1
1765 / 11/06/1930		
Act Notarial nr. 0, din 15/12/1929 emis de -;		
B4	Intabulare, drept de PROPRIETATE, dobandit prin Conventie, cota actuala 5/18 1) BACILA MIRON , că. cu Hamat Floarea, dom. în Petroșița	A1
1793 / 31/07/1937		
Act Notarial nr. 0, din 29/06/1937 emis de -;		
B5	Intabulare, drept de PROPRIETATE, dobandit prin Conventie, cota actuala 9/18 1) POENARIU ION , și soția sa, dom. în Petroșița 2) POENARIU OPRÎȚA , născ Bacila, dom. în Petroșița	A1

C. Partea III. SARCINI

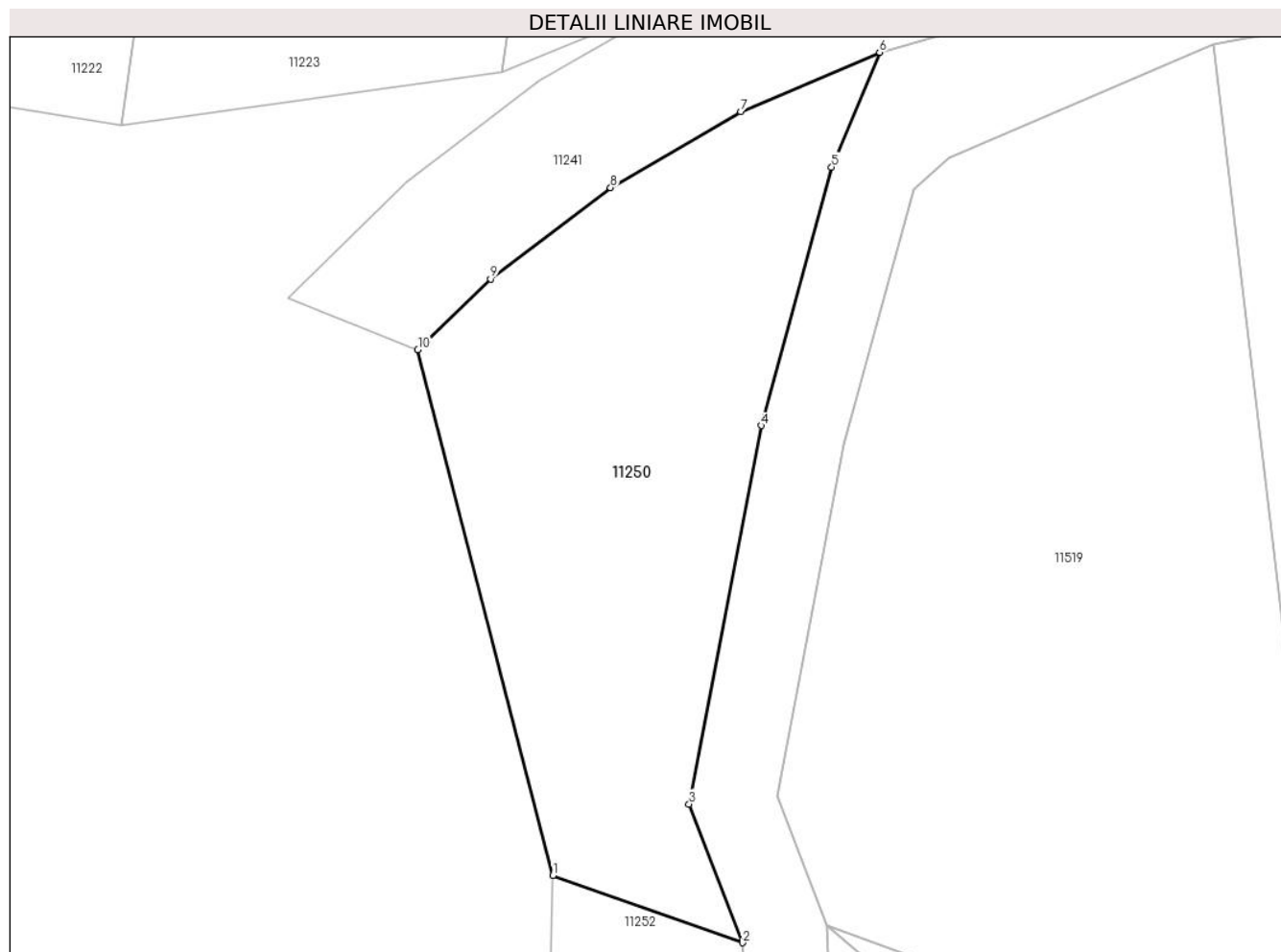
Inscrieri privind dezmembramintele dreptului de proprietate, drepturi reale de garanție și sarcini	Referințe	
396 / 25/02/1916		
Act Notarial nr. 0, din 12/02/1916 emis de -;		
C1	Intabulare, drept de UZUFRACT VIAGER, cota actuala 2/18 1) BACILA GLIGORIE , fost căs. cu Bugariu Oprîța, dom. în Petroșița	A1
1765 / 11/06/1930		
Act Notarial nr. 0, din 15/12/1929 emis de -;		
C2	Intabulare, drept de UZUFRACT VIAGER, cota actuala 5/18 1) BACILA SOLOMON , căs. cu Blidariu Floarea, dom. în Petroșița	A1

Anexa Nr. 1 La Partea I

Teren

Nr cadastral	Suprafața (mp)*	Observații / Referințe
	Din acte: 967 Masurata: 432	

* Suprafața este determinată în planul de proiecție Stereo 70.



Date referitoare la teren

Crt	Categorie folosință	Intra vilan	Suprafața (mp)	Tarla	Parcelă	Nr. topo	Observații / Referințe
1	faneata	NU	432	-	-	Parte din 2292	Fâneață în Niegăș

Lungime Segmente

1) Valorile lungimilor segmentelor sunt obținute din proiecție în plan.

Punct început	X / Y	Punct sfârșit	X / Y	Lungime segment (** (m)
1	285.291,682 427.504,528	2	285.300,558 427.501,377	9.419
2	285.300,558 427.501,377	3	285.298,058 427.507,873	6.96
3	285.298,058 427.507,873	4	285.301,426 427.525,594	18.038
4	285.301,426 427.525,594	5	285.304,728 427.537,703	12.551
5	285.304,728 427.537,703	6	285.306,975 427.543,075	5.823

Punct început	X / Y	Punct sfârșit	X / Y	Lungime segment (** (m)
6	285.306,975 427.543,075	7	285.300,482 427.540,293	7.064
7	285.300,482 427.540,293	8	285.294,38 427.536,737	7.063
8	285.294,38 427.536,737	9	285.288,756 427.532,462	7.064
9	285.288,756 427.532,462	10	285.285,352 427.529,142	4.755
10	285.285,352 427.529,142	1	285.291,682 427.504,528	25.415

** Lungimile segmentelor sunt determinate în planul de proiecție Stereo 70 și sunt rotunjite la 1 milimetru.

*** Distanța dintre puncte este formată din segmente cumulate ce sunt mai mici decât valoarea 1 milimetru.

**DATE DESPRE IMOBILUL NR. 11251**

Oficiul de Cadastru și Publicitate Imobiliară CARAS-SEVERIN
Biroul de Cadastru și Publicitate Imobiliară Caransebes

A. Partea I. Descrierea imobilului

TEREN Extravilan

Nr. topografic:2357

Adresa: Jud. Caraș-Severin

Nr. Crt	Nr cadastral Nr. topografic	Suprafața* (mp)	Observații / Referințe
A1		2.909	Sector cadastral:45 Teren neimprejmuit;

B. Partea II. Proprietari și acte

Inscrieri privitoare la dreptul de proprietate și alte drepturi reale		Referințe
/		
Act Normativ nr. 7, din 13/03/1996 emis de PARLAMENTUL ROMÂNIEI;		
B1	Inscrierea provizorie, drept de PROPRIETATE, dobandit prin Lege, cota actuala 1/1 1) COMUNA BUCOȘNIȚA, CIF:3227645	A1

C. Partea III. SARCINI .

Inscrieri privind dezmembramintele dreptului de proprietate, drepturi reale de garanție și sarcini	Referințe
NU SUNT	

Punct început	X / Y	Punct sfârșit	X / Y	Lungime segment	Punct început	X / Y	Punct sfârșit	X / Y	Lungime segment	Punct început	X / Y	Punct sfârșit	X / Y	Lungime segment
19	285.066,922 427.187,082	20	285.072,852 427.187,435	5.94	20	285.072,852 427.187,435	21	285.076,973 427.188,785	4.336	21	285.076,973 427.188,785	22	285.082,107 427.193,173	6.754
22	285.082,107 427.193,173	23	285.084,268 427.197,089	4.473	23	285.084,268 427.197,089	24	285.087,646 427.202,692	6.543	24	285.087,646 427.202,692	25	285.090,888 427.210,792	8.725
25	285.090,888 427.210,792	26	285.095,279 427.220,446	10.606	26	285.095,279 427.220,446	27	285.100,633 427.234,529	15.066	27	285.100,633 427.234,529	28	285.109,319 427.254,775	22.031
28	285.109,319 427.254,775	29	285.117,984 427.269,271	16.888	29	285.117,984 427.269,271	30	285.139,577 427.291,774	31.187	30	285.139,577 427.291,774	31	285.157,765 427.309,913	25.687
31	285.157,765 427.309,913	32	285.167,355 427.319,053	13.248	32	285.167,355 427.319,053	33	285.174,003 427.327,884	11.054	33	285.174,003 427.327,884	34	285.185,385 427.345,712	21.152
34	285.185,385 427.345,712	35	285.192,758 427.353,401	10.653	35	285.192,758 427.353,401	36	285.210,815 427.369,286	24.05	36	285.210,815 427.369,286	37	285.217,301 427.374,562	8.361
37	285.217,301 427.374,562	38	285.225,088 427.383,335	11.73	38	285.225,088 427.383,335	39	285.243,889 427.399,866	25.035	39	285.243,889 427.399,866	40	285.280,149 427.433,493	49.453
40	285.280,149 427.433,493	41	285.291,845 427.446,199	17.27	41	285.291,845 427.446,199	42	285.297,845 427.452,955	9.036	42	285.297,845 427.452,955	43	285.301,846 427.460,391	8.444
43	285.301,846 427.460,391	44	285.305,564 427.478,878	18.857	44	285.305,564 427.478,878	45	285.304,768 427.496,766	17.906	45	285.304,768 427.496,766	46	285.304,525 427.502,205	5.444
46	285.304,525 427.502,205	47	285.302,201 427.508,246	6.473	47	285.302,201 427.508,246	48	285.305,326 427.524,693	16.741	48	285.305,326 427.524,693	49	285.308,587 427.536,651	12.395
49	285.308,587 427.536,651	50	285.310,242 427.538,145	2.23	50	285.310,242 427.538,145	51	285.322,608 427.543,476	13.466	51	285.322,608 427.543,476	52	285.336,272 427.545,986	13.893
52	285.336,272 427.545,986	53	285.327,886 427.546,429	8.398	53	285.327,886 427.546,429	54	285.320,733 427.546,165	7.158	54	285.320,733 427.546,165	55	285.313,76 427.545,042	7.063
55	285.313,76 427.545,042	56	285.306,975 427.543,075	7.064	56	285.306,975 427.543,075	57	285.304,728 427.537,703	5.823	57	285.304,728 427.537,703	58	285.301,426 427.525,594	12.551
58	285.301,426 427.525,594	59	285.298,058 427.507,873	18.038	59	285.298,058 427.507,873	60	285.300,558 427.501,377	6.96	60	285.300,558 427.501,377	61	285.301,547 427.479,188	22.211
61	285.301,547 427.479,188	62	285.298,042 427.461,762	17.775	62	285.298,042 427.461,762	63	285.294,544 427.455,262	7.381	63	285.294,544 427.455,262	64	285.288,878 427.448,881	8.534
64	285.288,878 427.448,881	65	285.277,313 427.436,318	17.076	65	285.277,313 427.436,318	66	285.241,208 427.402,835	49.241	66	285.241,208 427.402,835	67	285.225,085 427.388,659	21.469
67	285.225,085 427.388,659	68	285.222,261 427.386,176	3.76	68	285.222,261 427.386,176	69	285.214,525 427.377,461	11.653	69	285.214,525 427.377,461	70	285.209,222 427.373,147	6.836
70	285.209,222 427.373,147	71	285.204,836 427.369,578	5.655	71	285.204,836 427.369,578	72	285.189,805 427.356,131	20.168	72	285.189,805 427.356,131	73	285.184,292 427.351,301	7.33
73	285.184,292 427.351,301	74	285.183,371 427.349,913	1.666	74	285.183,371 427.349,913	75	285.182,032 427.347,894	2.423	75	285.182,032 427.347,894	76	285.173,861 427.335,095	15.185
76	285.173,861 427.335,095	77	285.170,714 427.330,167	5.847	77	285.170,714 427.330,167	78	285.165,743 427.323,563	8.266	78	285.165,743 427.323,563	79	285.164,357 427.321,722	2.304
79	285.164,357 427.321,722	80	285.157,37 427.315,062	9.653	80	285.157,37 427.315,062	81	285.136,828 427.294,687	28.933	81	285.136,828 427.294,687	82	285.123,56 427.280,86	19.163
82	285.123,56 427.280,86	83	285.114,784 427.271,713	12.676	83	285.114,784 427.271,713	84	285.105,748 427.256,598	17.61	84	285.105,748 427.256,598	85	285.096,924 427.236,029	22.382
85	285.096,924 427.236,029	86	285.091,585 427.221,986	15.024	86	285.091,585 427.221,986	87	285.087,209 427.212,365	10.569	87	285.087,209 427.212,365	88	285.084,052 427.204,479	8.494
88	285.084,052 427.204,479	89	285.080,803 427.199,089	6.293	89	285.080,803 427.199,089	90	285.078,956 427.195,742	3.823	90	285.078,956 427.195,742	91	285.074,975 427.192,34	5.237
91	285.074,975 427.192,34	92	285.072,098 427.191,397	3.028	92	285.072,098 427.191,397	93	285.063,551 427.190,888	8.562	93	285.063,551 427.190,888	94	285.057,182 427.190,235	6.402
94	285.057,182 427.190,235	95	285.043,431 427.197,278	15.45	95	285.043,431 427.197,278	96	285.034,466 427.206,048	12.541	96	285.034,466 427.206,048	97	285.020,629 427.219,583	19.356
97	285.020,629 427.219,583	98	285.011,799 427.235,708	18.384	98	285.011,799 427.235,708	99	285.006,89 427.244,674	10.222	99	285.006,89 427.244,674	100	285.000,3 427.249,779	8.336
100	285.000,3 427.249,779	101	284.977,911 427.259,723	24.498	101	284.977,911 427.259,723	102	284.976,382 427.260,402	1.673	102	284.976,382 427.260,402	103	284.949,111 427.283,568	35.782
103	284.949,111 427.283,568	104	284.941,38 427.290,136	10.144	104	284.941,38 427.290,136	105	284.865,061 427.341,344	91.907	105	284.865,061 427.341,344	106	284.862,351 427.338,686	3.796
106	284.862,351 427.338,686	107	284.883,141 427.324,644	25.088	107	284.883,141 427.324,644	1	284.901,996 427.311,909	22.753					

** Lungimile segmentelor sunt determinate în planul de proiecție Stereo 70 și sunt rotunjite la 1 milimetru.

*** Distanța dintre puncte este formată din segmente cumulate ce sunt mai mici decât valoarea 1 milimetru.

**DATE DESPRE IMOBILUL NR. 11252**

Oficiul de Cadastru și Publicitate Imobiliară CARAS-SEVERIN
Biroul de Cadastru și Publicitate Imobiliară Caransebes

A. Partea I. Descrierea imobilului

TEREN Extravilan

Nr. CF vechi:367-Petroșnița
Nr. topografic:2341

Adresa: Jud. Caraș-Severin

Nr. Crt	Nr cadastral Nr. topografic	Suprafața* (mp)	Observații / Referințe
A1		Din acte: 1.262 Masurata: 1.083	Sector cadastral:45 Teren neimprejmuit;

B. Partea II. Proprietari și acte

Inscrieri privitoare la dreptul de proprietate și alte drepturi reale		Referințe
/		
Act Normativ nr. 7, din 13/03/1996 emis de PARLAMENTUL ROMÂNIEI;		
B1	Intabulare, drept de PROPRIETATE, dobandit prin Lege, cota actuala 1/1 1) NEIDENTIFICAT NEIDENTIFICAT	A1
Act Normativ nr. 7, din 13/03/1996 emis de PARLAMENTUL ROMÂNIEI (ADEVERINȚA 3276/13.06.2023, EMISĂ DE PRIMĂRIA COMUNEI BUCOȘNIȚA);		
B2	Se notează posesia faptică în favoarea lui 1) GHERGA NICOLAE	A1

C. Partea III. SARCINI .

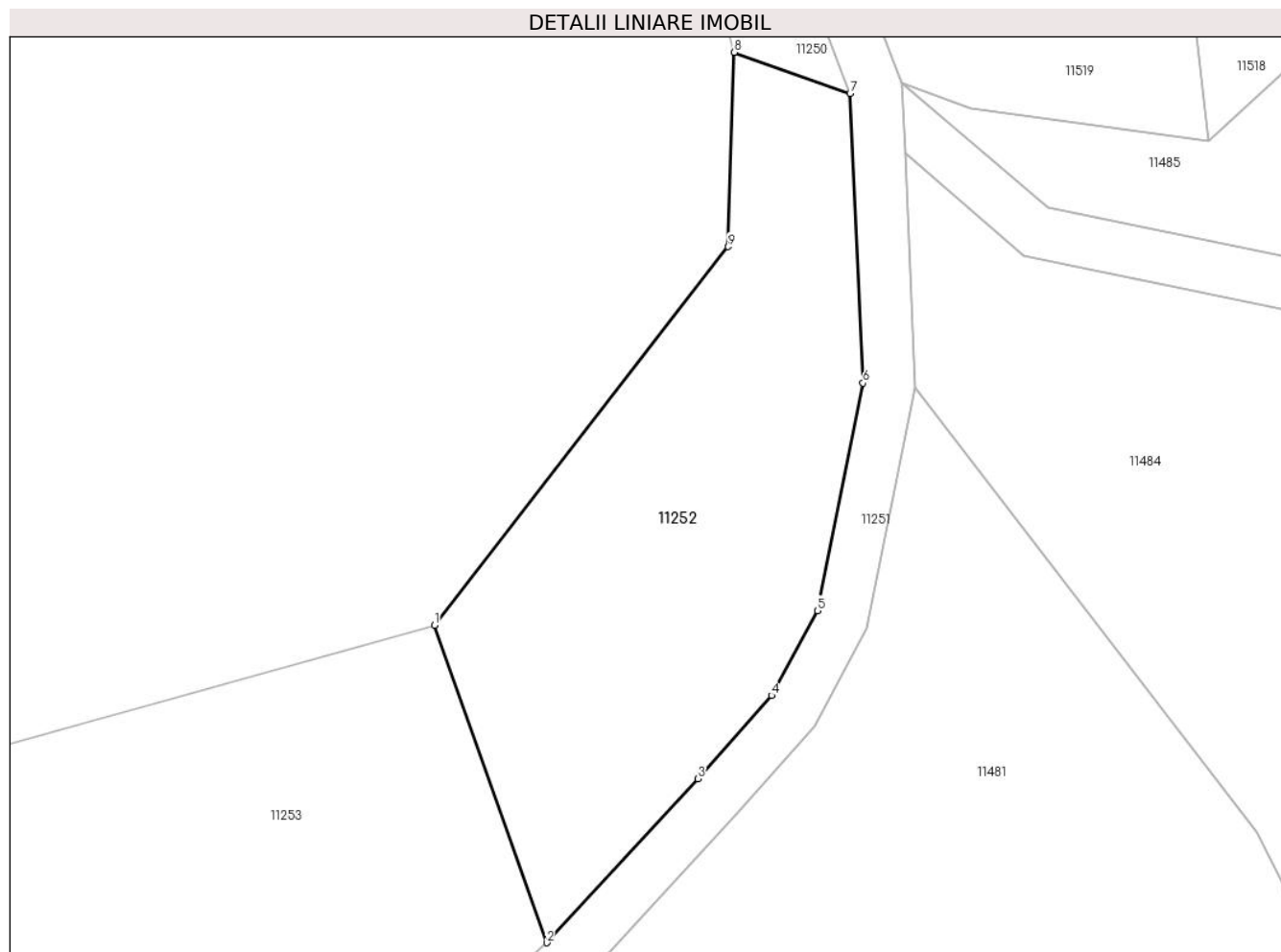
Inscrieri privind dezmembramintele dreptului de proprietate, drepturi reale de garanție și sarcini	Referințe
NU SUNT	

Anexa Nr. 1 La Partea I

Teren

Nr cadastral	Suprafața (mp)*	Observații / Referințe
	Din acte: 1.262 Masurata: 1.083	

* Suprafața este determinată în planul de proiecție Stereo 70.



Date referitoare la teren

Crt	Categorie folosință	Intra vilan	Suprafața (mp)	Tarla	Parcelă	Nr. topo	Observații / Referințe
1	faneata	NU	1.083	-	-	2341	Fânață în Dealu Laticu

Lungime Segmente

1) Valorile lungimilor segmentelor sunt obținute din proiecție în plan.

Punct început	X / Y	Punct sfârșit	X / Y	Lungime segment (** (m)
1	285.268,711 427.460,651	2	285.277,313 427.436,318	25.809
2	285.277,313 427.436,318	3	285.288,878 427.448,881	17.076
3	285.288,878 427.448,881	4	285.294,544 427.455,262	8.534
4	285.294,544 427.455,262	5	285.298,042 427.461,762	7.381
5	285.298,042 427.461,762	6	285.301,547 427.479,188	17.775

Punct început	X / Y	Punct sfârșit	X / Y	Lungime segment (** (m)
6	285.301,547 427.479,188	7	285.300,558 427.501,377	22.211
7	285.300,558 427.501,377	8	285.291,682 427.504,528	9.419
8	285.291,682 427.504,528	9	285.291,219 427.489,65	14.885
9	285.291,219 427.489,65	1	285.268,711 427.460,651	36.709

** Lungimile segmentelor sunt determinate în planul de proiecție Stereo 70 și sunt rotunjite la 1 milimetru.

*** Distanța dintre puncte este formată din segmente cumulate ce sunt mai mici decât valoarea 1 milimetru.

**DATE DESPRE IMOBILUL NR. 11253**

Oficiul de Cadastru și Publicitate Imobiliară CARAS-SEVERIN
Biroul de Cadastru și Publicitate Imobiliară Caransebes

A. Partea I. Descrierea imobilului

TEREN Extravilan

Nr. CF vechi:569-Petroșnița
Nr. topografic:2350

Adresa: Jud. Caraș-Severin

Nr. Crt	Nr cadastral Nr. topografic	Suprafața* (mp)	Observații / Referințe
A1	31490	1.947	Sector cadastral:45 Teren neimprejmuit;

B. Partea II. Proprietari și acte

Inscrieri privitoare la dreptul de proprietate și alte drepturi reale		Referințe
2268 / 02/12/1939		
Contract De Donatie nr. 0, din 04/11/1111;		
B1	Intabulare, drept de PROPRIETATE, dobandit prin Conventie, cota actuala 2/16, cota initiala 1/8 1) VERNICHESCU IOSIF <i>OBSERVATII: (provenita din conversia CF 569-Petrosnita)</i>	A1
1372 / 19/09/1946		
Contract De Donatie nr. 0, din 04/11/1111;		
B2	Intabulare, drept de PROPRIETATE, dobandit prin Conventie, cota actuala 4/16, cota initiala 2/8 1) BACILA MOISE , (cas.cu Maria nasc.Bacila) <i>OBSERVATII: (provenita din conversia CF 569-Petrosnita)</i>	A1
B3	Intabulare, drept de PROPRIETATE, dobandit prin Conventie, cota actuala 4/16, cota initiala 2/8 1) VERNICHESCU IOSIF , (cas.cu Maria nasc.Cristoi) <i>OBSERVATII: (provenita din conversia CF 569-Petrosnita)</i>	A1
B4	interdicție de instrainare și grevare în favoarea: Bacila Alexe <i>OBSERVATII: (provenita din conversia CF 569-Petrosnita)</i>	A1
B5	interdicție de instrainare și grevare în favoarea: Bacila Ana nasc.Trica <i>OBSERVATII: (provenita din conversia CF 569-Petrosnita)</i>	A1
521 / 14/07/1960		
Certificat De Mostenitor nr. 1381/1942, din 04/11/1111;		
B6	Intabulare, drept de PROPRIETATE, dobandit prin Succesiune, cota actuala 1/16, cota initiala 1/16 1) VERNICHESCU MOISE , minor (fiul lui Iosif) <i>OBSERVATII: (provenita din conversia CF 569-Petrosnita)</i>	A1
B7	Intabulare, drept de PROPRIETATE, dobandit prin Succesiune, cota actuala 1/16, cota initiala 1/16 1) VERNICHESCU METODIE , minor (fiul lui Iosif) <i>OBSERVATII: (provenita din conversia CF 569-Petrosnita)</i>	A1
844 / 15/01/2016		
Act Notarial nr. 01, din 15/01/2016 emis de Cornean Carmen Andrada;		
B9	Intabulare, drept de PROPRIETATE, dobandit prin Succesiune, cota actuala 4/16, cota initiala 4/16 1) MOTEA IOANA DOINA , nepoata de fiu	A1
/		
Act Normativ nr. 7, din 13/03/1996 emis de PARLAMENTUL ROMÂNIEI (ADEVÉRINȚA 3328/13.06.2023, EMISĂ DE PRIMĂRIA COMUNEI BUCOȘNIȚA);		
B10	Se notează posesia faptică în favoarea lui 1) VERNICHESCU FLORIN-ROMICĂ	A1

C. Partea III. SARCINI

Inscrieri privind dezmembramintele dreptului de proprietate, drepturi reale de garanție și sarcini	Referințe
--	-----------

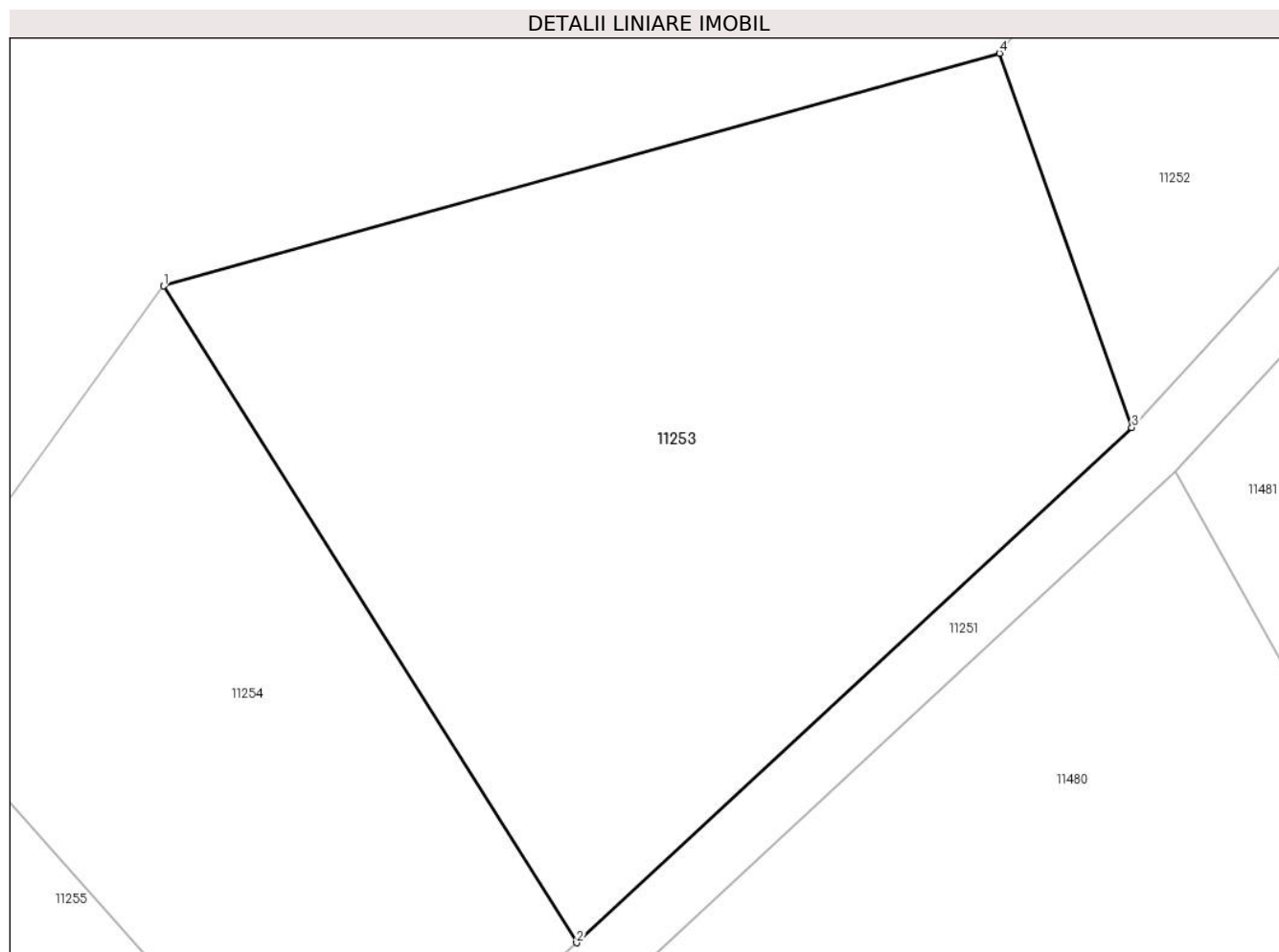
Inscrieri privind dezmembramintele dreptului de proprietate, drepturi reale de garanţie şi sarcini		Referinţe
1805 / 09/12/1946		
Act nr. 0, din 04/11/1111;		
C1	Intabulare, drept de UZUFRUCT VIAGER, cota actuala 1/1	A1
	1) BACILA ALEXE , si sotia	
	2) BACILA ANA , n. Trica	
	<i>OBSERVATII: (provenita din conversia CF 569-Petrosnita)</i>	
521 / 14/07/1960		
Act nr. 0, din 04/11/1111;		
C2	Intabulare, drept de UZUFRUCT VIAGER, cota actuala 1/16	A1
	1) VERNICESCU IOSIF , (sotul def. Maria)	
	<i>OBSERVATII: (provenita din conversia CF 569-Petrosnita)</i>	

Anexa Nr. 1 La Partea I

Teren

Nr cadastral	Suprafața (mp)*	Observații / Referințe
31490	1.947	

* Suprafața este determinată în planul de proiecție Stereo 70.



Date referitoare la teren

Crt	Categorie folosință	Intra vilan	Suprafața (mp)	Tarla	Parcelă	Nr. topo	Observații / Referințe
1	fâneata	NU	1.947	-	-	2350	Fâneată în Dealu Laticu

Lungime Segmente

1) Valorile lungimilor segmentelor sunt obținute din proiecție în plan.

Punct început	X / Y	Punct sfârșit	X / Y	Lungime segment (** (m)
1	285.214,337 427.445,525	2	285.241,208 427.402,835	50.443
2	285.241,208 427.402,835	3	285.277,313 427.436,318	49.241
3	285.277,313 427.436,318	4	285.268,711 427.460,651	25.809
4	285.268,711 427.460,651	1	285.214,337 427.445,525	56.439

** Lungimile segmentelor sunt determinate în planul de proiecție Stereo 70 și sunt rotunjite la 1 milimetru.

***** Distanţa dintre puncte este formată din segmente cumulate ce sunt mai mici decât valoarea 1 milimetru.**

**DATE DESPRE IMOBILUL NR. 11254**

Oficiul de Cadastru și Publicitate Imobiliară CARAS-SEVERIN
Biroul de Cadastru și Publicitate Imobiliară Caransebes

A. Partea I. Descrierea imobilului

TEREN Extravilan

Nr. CF vechi:366-Petroșnița
Nr. topografic:Parte din 2351

Adresa: Jud. Caraș-Severin

Nr. Crt	Nr cadastral Nr. topografic	Suprafața* (mp)	Observații / Referințe
A1		1.178	Sector cadastral:45 Teren neimprejmit;

B. Partea II. Proprietari și acte

Inscrieri privitoare la dreptul de proprietate și alte drepturi reale		Referințe
/		
Act Normativ nr. 7, din 13/03/1996 emis de PARLAMENTUL ROMÂNIEI;		
B1	Intabulare, drept de PROPRIETATE, dobândit prin Lege, cota actuala 1/1 1) NEIDENTIFICAT NEIDENTIFICAT	A1
Act Normativ nr. 7, din 13/03/1996 emis de PARLAMENTUL ROMÂNIEI (ADEVÉRINȚA 3325/13.06.2023, EMISĂ DE PRIMĂRIA COMUNEI BUCOȘNIȚA);		
B2	Se notează posesia faptică în favoarea lui 1) CRISTOI NICUȘOR	A1

C. Partea III. SARCINI .

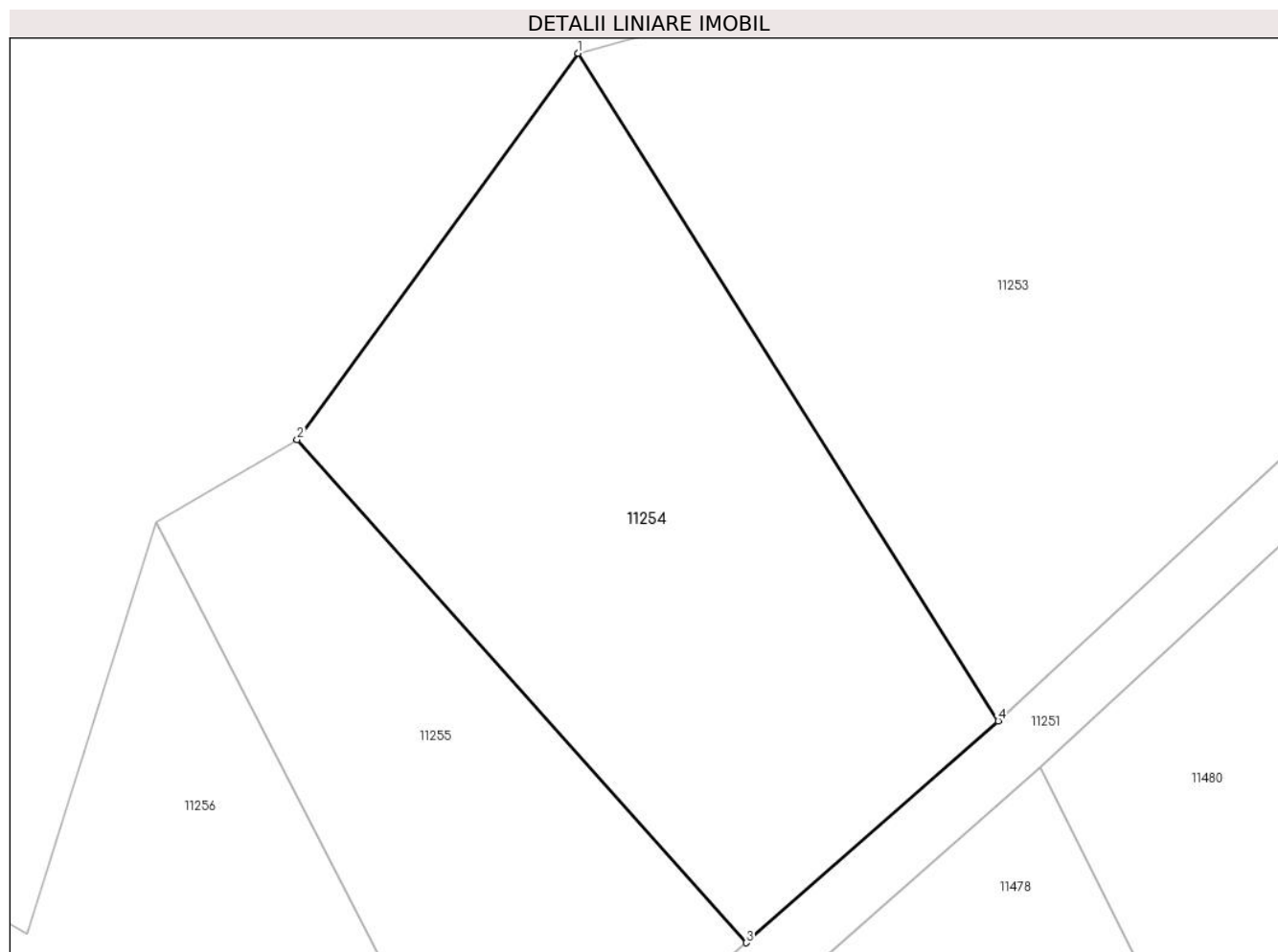
Inscrieri privind dezmembramintele dreptului de proprietate, drepturi reale de garanție și sarcini	Referințe
NU SUNT	

Anexa Nr. 1 La Partea I

Teren

Nr cadastral	Suprafața (mp)*	Observații / Referințe
	1.178	

* Suprafața este determinată în planul de proiecție Stereo 70.



Date referitoare la teren

Crt	Categorie folosință	Intra vilan	Suprafața (mp)	Tarla	Parcelă	Nr. topo	Observații / Referințe
1	faneata	NU	1.178	-	-	Parte din 2351	Fâneată în Dealu Laticu

Lungime Segmente

1) Valorile lungimilor segmentelor sunt obținute din proiecție în plan.

Punct început	X / Y	Punct sfârșit	X / Y	Lungime segment (** (m)
1	285.214,337 427.445,525	2	285.196,37 427.420,824	30.544
2	285.196,37 427.420,824	3	285.225,085 427.388,659	43.118
3	285.225,085 427.388,659	4	285.241,208 427.402,835	21.469
4	285.241,208 427.402,835	1	285.214,337 427.445,525	50.443

**** Lungimile segmentelor sunt determinate în planul de proiecție Stereo 70 și sunt rotunjite la 1 milimetru.**

***** Distanța dintre puncte este formată din segmente cumulate ce sunt mai mici decât valoarea 1 milimetru.**

**DATE DESPRE IMOBILUL NR. 11255**

Oficiul de Cadastru și Publicitate Imobiliară CARAS-SEVERIN
Biroul de Cadastru și Publicitate Imobiliară Caransebes

A. Partea I. Descrierea imobilului

TEREN Extravilan

Nr. CF vechi:366-Petroșnița
Nr. topografic:Parte din 2351

Adresa: Jud. Caraș-Severin

Nr. Crt	Nr cadastral Nr. topografic	Suprafața* (mp)	Observații / Referințe
A1		Din acte: 2.308 Masurata: 732	Sector cadastral:45 Teren neimprejmuit;

B. Partea II. Proprietari și acte

Inscrieri privitoare la dreptul de proprietate și alte drepturi reale	Referințe
/	
Act Normativ nr. 7, din 13/03/1996 emis de PARLAMENTUL ROMÂNIEI;	
B1	A1
Intabulare, drept de PROPRIETATE, dobandit prin Lege, cota actuala 1/1 1) NEIDENTIFICAT NEIDENTIFICAT	
Act Normativ nr. 7, din 13/03/1996 emis de PARLAMENTUL ROMÂNIEI (ADEVÉRINȚA 3290/13.06.2023, EMISĂ DE PRIMĂRIA COMUNEI BUCOȘNIȚA);	
B2	A1
Se notează posesia faptică în favoarea lui 1) BĂCILĂ ELENA	

C. Partea III. SARCINI .

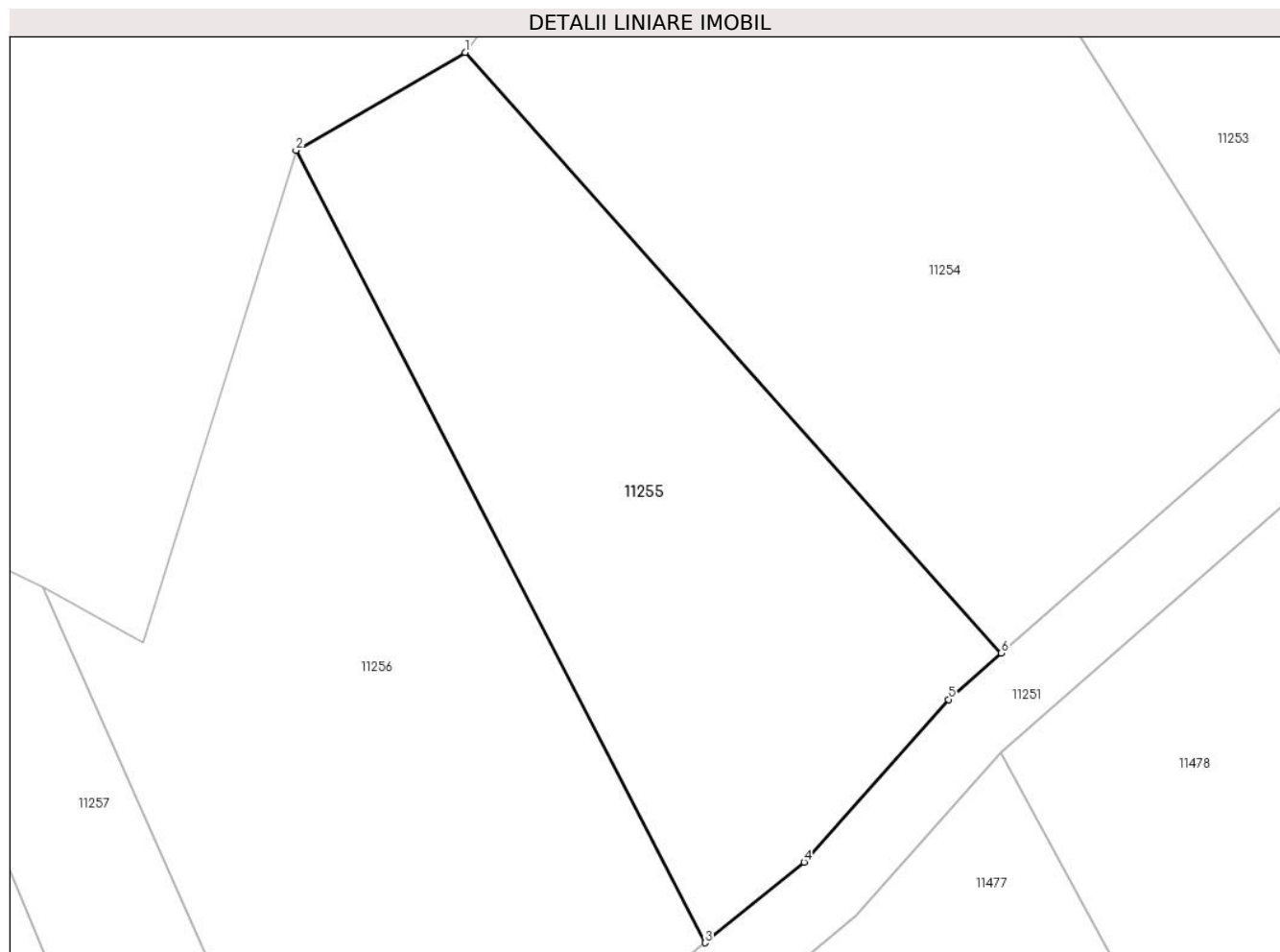
Inscrieri privind dezmembramintele dreptului de proprietate, drepturi reale de garanție și sarcini	Referințe
NU SUNT	

Anexa Nr. 1 La Partea I

Teren

Nr cadastral	Suprafața (mp)*	Observații / Referințe
	Din acte: 2.308 Masurata: 732	

* Suprafața este determinată în planul de proiecție Stereo 70.



Date referitoare la teren

Crt	Categorie folosință	Intra vilan	Suprafața (mp)	Tarla	Parcelă	Nr. topo	Observații / Referințe
1	faneata	NU	732	-	-	Parte din 2351	Fâneată în Dealu Laticu, REST DE SUPRAFAȚĂ LA ID 11254

Lungime Segmente

1) Valorile lungimilor segmentelor sunt obținute din proiecție în plan.

Punct început	X / Y	Punct sfârșit	X / Y	Lungime segment (** (m)
1	285.196,37 427.420,824	2	285.187,319 427.415,579	10.461
2	285.187,319 427.415,579	3	285.209,222 427.373,147	47.752
3	285.209,222 427.373,147	4	285.214,525 427.377,461	6.836
4	285.214,525 427.377,461	5	285.222,261 427.386,176	11.653
5	285.222,261 427.386,176	6	285.225,085 427.388,659	3.76

Punct început	X / Y	Punct sfârșit	X / Y	Lungime segment (** (m)
6	285.225,085 427.388,659	1	285.196,37 427.420,824	43.118

** Lungimile segmentelor sunt determinate în planul de proiecție Stereo 70 și sunt rotunjite la 1 milimetru.

*** Distanța dintre puncte este formată din segmente cumulate ce sunt mai mici decât valoarea 1 milimetru.

**DATE DESPRE IMOBILUL NR. 11256**

Oficiul de Cadastru și Publicitate Imobiliară CARAS-SEVERIN
Biroul de Cadastru și Publicitate Imobiliară Caransebes

A. Partea I. Descrierea imobilului

TEREN Extravilan

Nr. CF vechi:900-Petroșnița
Nr. topografic:Parte din 2356

Adresa: Jud. Caraș-Severin

Nr. Crt	Nr cadastral Nr. topografic	Suprafața* (mp)	Observații / Referințe
A1		Din acte: 1.201 Masurata: 945	Sector cadastral:45 Teren neimprejmuit;

B. Partea II. Proprietari și acte

Inscrieri privitoare la dreptul de proprietate și alte drepturi reale	Referințe
/	
Act Normativ nr. 7, din 13/03/1996 emis de PARLAMENTUL ROMÂNIEI;	
B1	A1
1) COMUNA BUCOȘNIȚA, CIF:3227645, PROPRIETAR NEIDENTIFICAT	

C. Partea III. SARCINI .

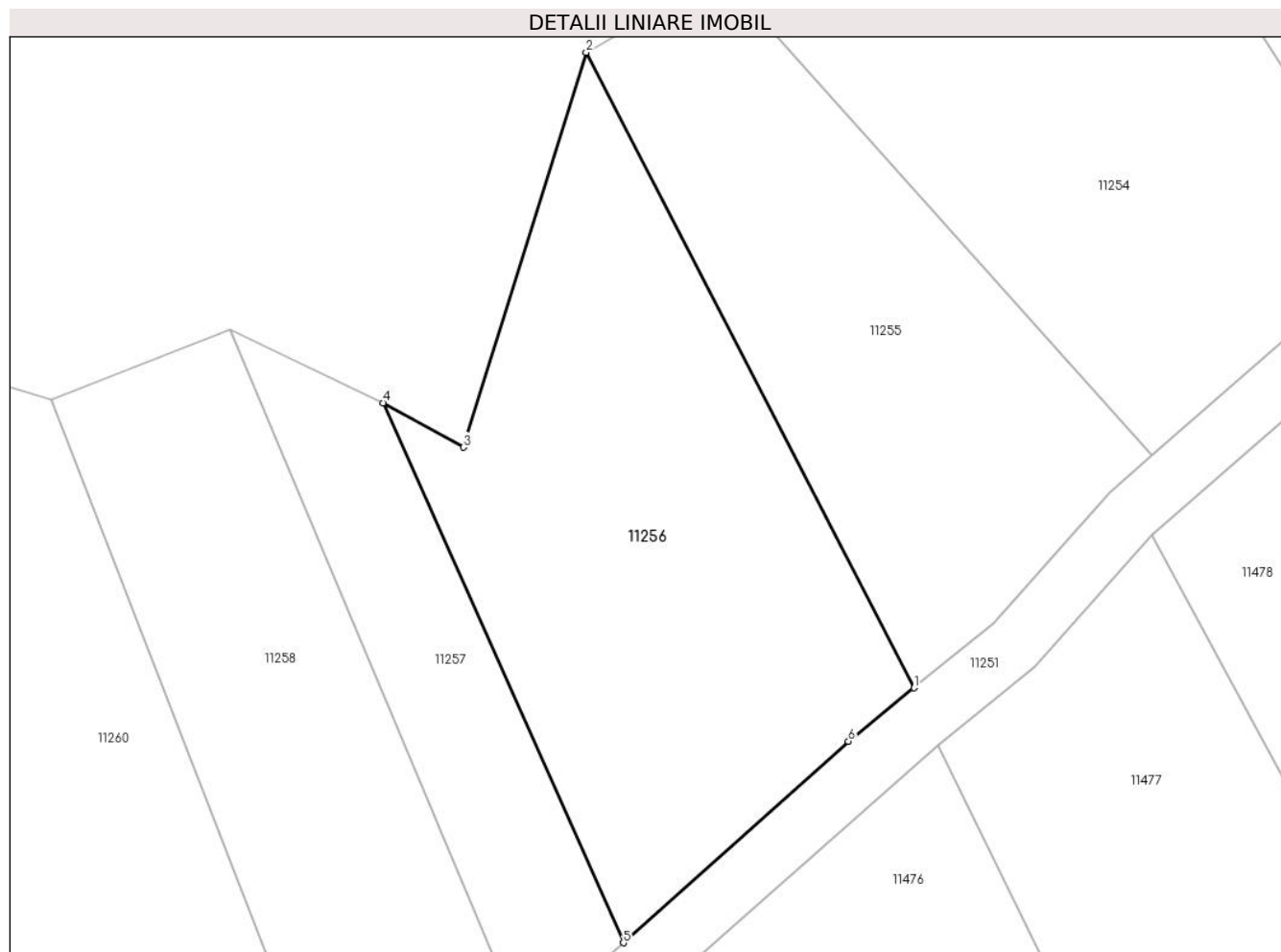
Inscrieri privind dezmembramintele dreptului de proprietate, drepturi reale de garanție și sarcini	Referințe
NU SUNT	

Anexa Nr. 1 La Partea I

Teren

Nr cadastral	Suprafața (mp)*	Observații / Referințe
	Din acte: 1.201 Masurata: 945	

* Suprafața este determinată în planul de proiecție Stereo 70.



Date referitoare la teren

Crt	Categorie folosință	Intravilan	Suprafața (mp)	Tarla	Parcelă	Nr. topo	Observații / Referințe
1	faneata	NU	945	-	-	Parte din 2356	Fâneață în Dealu Laticu

Lungime Segmente

1) Valorile lungimilor segmentelor sunt obținute din proiecție în plan.

Punct început	X / Y	Punct sfârșit	X / Y	Lungime segment (** (m)
1	285.209,222 427.373,147	2	285.187,319 427.415,579	47.752
2	285.187,319 427.415,579	3	285.179,121 427.389,212	27.612
3	285.179,121 427.389,212	4	285.173,773 427.392,181	6.117
4	285.173,773 427.392,181	5	285.189,805 427.356,131	39.454
5	285.189,805 427.356,131	6	285.204,836 427.369,578	20.168

Punct început	X / Y	Punct sfârșit	X / Y	Lungime segment (** (m)
6	285.204,836 427.369,578	1	285.209,222 427.373,147	5.655

** Lungimile segmentelor sunt determinate în planul de proiecție Stereo 70 și sunt rotunjite la 1 milimetru.

*** Distanța dintre puncte este formată din segmente cumulate ce sunt mai mici decât valoarea 1 milimetru.

**DATE DESPRE IMOBILUL NR. 11257**

Oficiul de Cadastru și Publicitate Imobiliară CARAS-SEVERIN
Biroul de Cadastru și Publicitate Imobiliară Caransebes

A. Partea I. Descrierea imobilului

TEREN Extravilan

Nr. CF vechi:900-Petroșnița
Nr. topografic:Parte din 2358

Adresa: Jud. Caraș-Severin

Nr. Crt	Nr cadastral Nr. topografic	Suprafața* (mp)	Observații / Referințe
A1		356	Sector cadastral:45 Teren neimprejmuț;

B. Partea II. Proprietari și acte

Inscrieri privitoare la dreptul de proprietate și alte drepturi reale		Referințe
/		
Act Normativ nr. 7, din 13/03/1996 emis de PARLAMENTUL ROMÂNIEI;		
B1	Intabulare, drept de PROPRIETATE, dobândit prin Lege, cota actuala 1/1 1) NEIDENTIFICAT NEIDENTIFICAT	A1
Act Normativ nr. 7, din 13/03/1996 emis de PARLAMENTUL ROMÂNIEI (ADEVÉRINȚA 4970/02.10.2023, EMISĂ DE PRIMĂRIA COMUNEI BUCOȘNIȚA);		
B2	Se notează posesia faptică în favoarea lui 1) HAMAT IANCU	A1

C. Partea III. SARCINI .

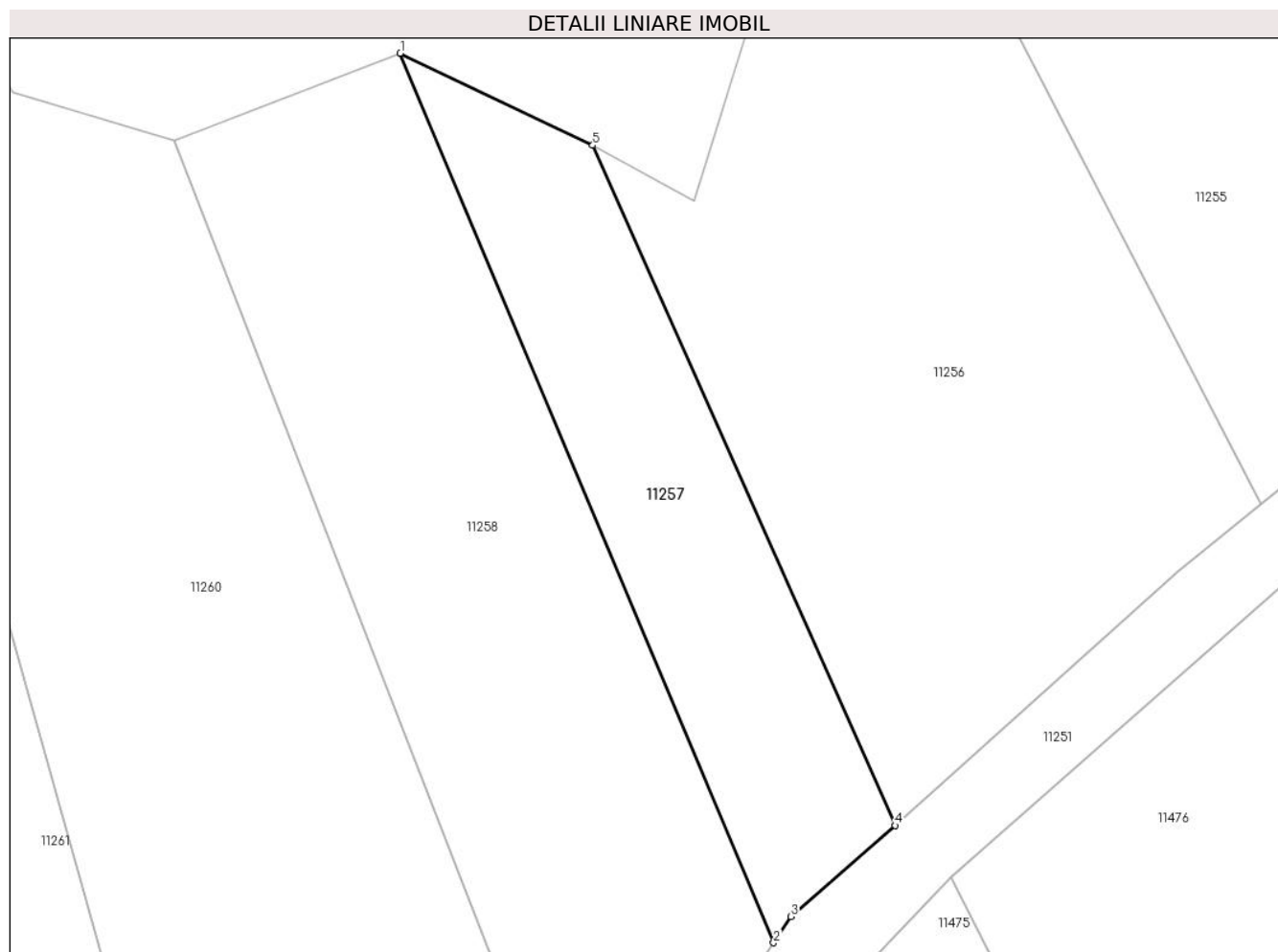
Inscrieri privind dezmembramintele dreptului de proprietate, drepturi reale de garanție și sarcini	Referințe
NU SUNT	

Anexa Nr. 1 La Partea I

Teren

Nr cadastral	Suprafața (mp)*	Observații / Referințe
	356	

* Suprafața este determinată în planul de proiecție Stereo 70.



Date referitoare la teren

Crt	Categorie folosință	Intravilan	Suprafața (mp)	Tarla	Parcelă	Nr. topo	Observații / Referințe
1	faneata	NU	356	-	-	Parte din 2358	Fâneață în Dealu Laticu

Lungime Segmente

1) Valorile lungimilor segmentelor sunt obținute din proiecție în plan.

Punct început	X / Y	Punct sfârșit	X / Y	Lungime segment (** (m)
1	285.163,569 427.397,062	2	285.183,371 427.349,913	51.139
2	285.183,371 427.349,913	3	285.184,292 427.351,301	1.666
3	285.184,292 427.351,301	4	285.189,805 427.356,131	7.33
4	285.189,805 427.356,131	5	285.173,773 427.392,181	39.454
5	285.173,773 427.392,181	1	285.163,569 427.397,062	11.311

**** Lungimile segmentelor sunt determinate în planul de proiecție Stereo 70 și sunt rotunjite la 1 milimetru.**

***** Distanța dintre puncte este formată din segmente cumulate ce sunt mai mici decât valoarea 1 milimetru.**

**DATE DESPRE IMOBILUL NR. 11258**

Oficiul de Cadastru și Publicitate Imobiliară CARAS-SEVERIN
Biroul de Cadastru și Publicitate Imobiliară Caransebes

A. Partea I. Descrierea imobilului

TEREN Extravilan

Nr. CF vechi:900-Petroșnița
Nr. topografic:Parte din 2358

Adresa: Jud. Caraș-Severin

Nr. Crt	Nr cadastral Nr. topografic	Suprafața* (mp)	Observații / Referințe
A1		766	Sector cadastral:45 Teren neimprejmuț;

B. Partea II. Proprietari și acte

Inscrieri privitoare la dreptul de proprietate și alte drepturi reale		Referințe
/		
Act Normativ nr. 7, din 13/03/1996 emis de PARLAMENTUL ROMÂNIEI;		
B1	Intabulare, drept de PROPRIETATE, dobândit prin Lege, cota actuala 1/1 1) NEIDENTIFICAT NEIDENTIFICAT	A1
Act Normativ nr. 7, din 13/03/1996 emis de PARLAMENTUL ROMÂNIEI (ADEVÉRINȚA 3309/13.06.2023, EMISĂ DE PRIMĂRIA COMUNEI BUCOȘNIȚA);		
B2	Se notează posesia faptică în favoarea lui 1) SERACIN RUSALIN	A1

C. Partea III. SARCINI .

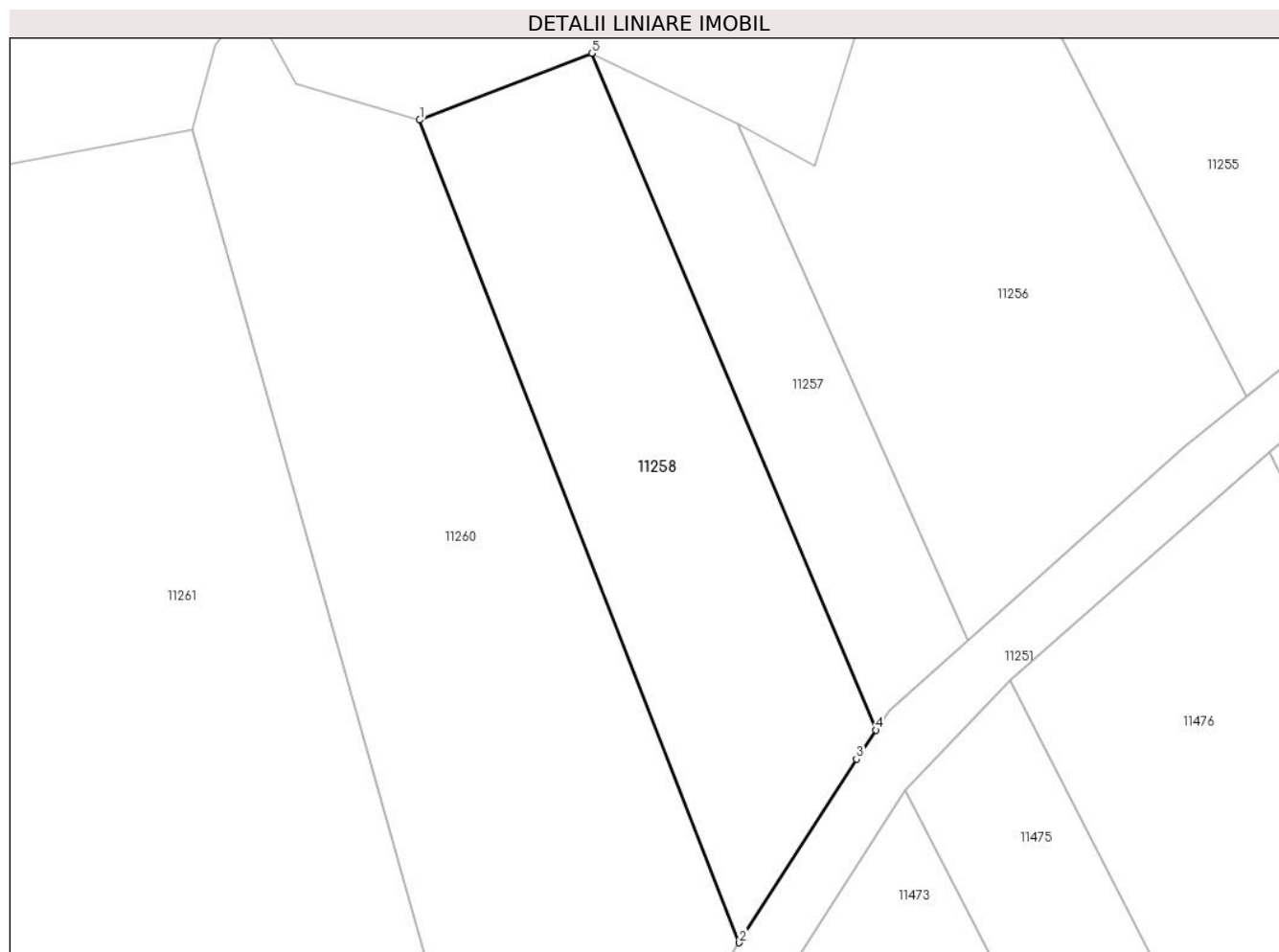
Inscrieri privind dezmembramintele dreptului de proprietate, drepturi reale de garanție și sarcini	Referințe
NU SUNT	

Anexa Nr. 1 La Partea I

Teren

Nr cadastral	Suprafața (mp)*	Observații / Referințe
	766	

* Suprafața este determinată în planul de proiecție Stereo 70.



Date referitoare la teren

Crt	Categorie folosință	Intravilan	Suprafața (mp)	Tarla	Parcelă	Nr. topo	Observații / Referințe
1	arabil	NU	766	-	-	Parte din 2358	Fâneată în Dealu Laticu

Lungime Segmente

1) Valorile lungimilor segmentelor sunt obținute din proiecție în plan.

Punct început	X / Y	Punct sfârșit	X / Y	Lungime segment (** (m)
1	285.151,574 427.392,411	2	285.173,861 427.335,095	61.497
2	285.173,861 427.335,095	3	285.182,032 427.347,894	15.185
3	285.182,032 427.347,894	4	285.183,371 427.349,913	2.423
4	285.183,371 427.349,913	5	285.163,569 427.397,062	51.139
5	285.163,569 427.397,062	1	285.151,574 427.392,411	12.865

**** Lungimile segmentelor sunt determinate în planul de proiecție Stereo 70 și sunt rotunjite la 1 milimetru.**

***** Distanța dintre puncte este formată din segmente cumulate ce sunt mai mici decât valoarea 1 milimetru.**

**DATE DESPRE IMOBILUL NR. 11259**

Oficiul de Cadastru și Publicitate Imobiliară CARAS-SEVERIN
Biroul de Cadastru și Publicitate Imobiliară Caransebes

A. Partea I. Descrierea imobilului

TEREN Extravilan

Nr. CF vechi:433, 430- Petroșnița
Nr. topografic:Parte din 2532, 2531

Adresa: Jud. Caraș-Severin

Nr. Crt	Nr cadastral Nr. topografic	Suprafața* (mp)	Observații / Referințe
A1		1.099	Sector cadastral:45 Teren neimprejmuit;

B. Partea II. Proprietari și acte

Inscrieri privitoare la dreptul de proprietate și alte drepturi reale		Referințe
/		
Act Administrativ nr. 1776, din 13/05/2024 emis de PRIMĂRIA COMUNEI BUCOȘNIȚA;		
B1	Inscrierea posesiei, drept de PROPRIETATE, dobandit prin Lege, cota actuala 1/1 1) NEIDENTIFICAT NEIDENTIFICAT	A1
Act Normativ nr. 7, din 13/03/1996 emis de PARLAMENTUL ROMÂNIEI;		
B2	SE NOTEAZĂ MENȚIUNEA DE PROPRIETAR NEIDENTIFICAT	A1

C. Partea III. SARCINI .

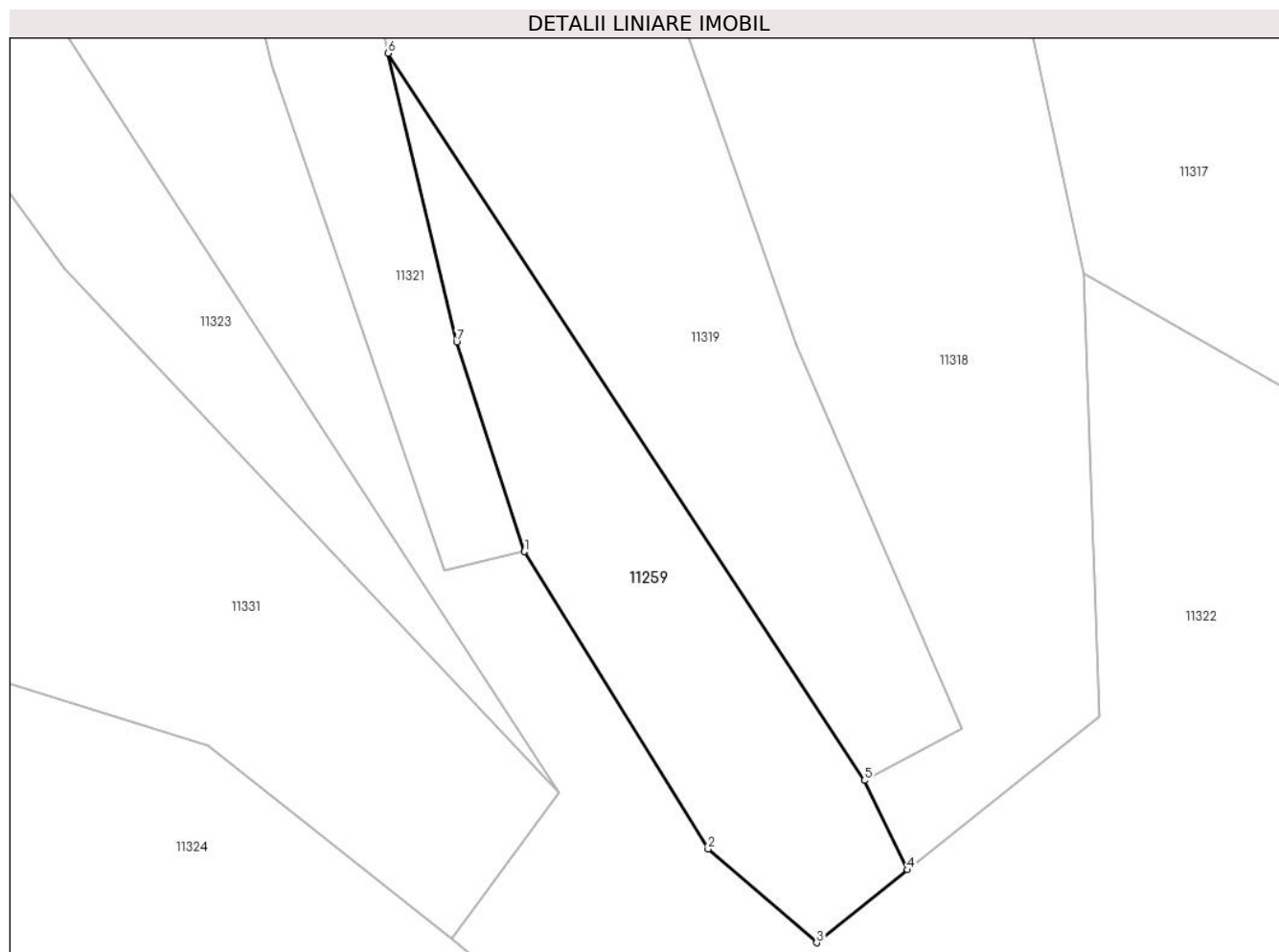
Inscrieri privind dezmembramintele dreptului de proprietate, drepturi reale de garanție și sarcini	Referințe
NU SUNT	

Anexa Nr. 1 La Partea I

Teren

Nr cadastral	Suprafața (mp)*	Observații / Referințe
	1.099	

* Suprafața este determinată în planul de proiecție Stereo 70.



Date referitoare la teren

Crt	Categorie folosință	Intravilan	Suprafața (mp)	Tarla	Parcelă	Nr. topo	Observații / Referințe
1	faneata	NU	1.099	-	-	Parte din 2532, 2531	

Lungime Segmente

1) Valorile lungimilor segmentelor sunt obținute din proiecție în plan.

Punct început	X / Y	Punct sfârșit	X / Y	Lungime segment (** (m)
1	284.152,505 426.980,34	2	284.170,272 426.951,637	33.757
2	284.170,272 426.951,637	3	284.180,741 426.942,592	13.835
3	284.180,741 426.942,592	4	284.189,532 426.949,64	11.267
4	284.189,532 426.949,64	5	284.185,357 426.958,252	9.571
5	284.185,357 426.958,252	6	284.139,329 427.028,446	83.939

Punct început	X / Y	Punct sfârșit	X / Y	Lungime segment (** (m)
6	284.139,329 427.028,446	7	284.145,966 427.000,561	28.664
7	284.145,966 427.000,561	1	284.152,505 426.980,34	21.252

** Lungimile segmentelor sunt determinate în planul de proiecție Stereo 70 și sunt rotunjite la 1 milimetru.

*** Distanța dintre puncte este formată din segmente cumulate ce sunt mai mici decât valoarea 1 milimetru.

**DATE DESPRE IMOBILUL NR. 11260**

Oficiul de Cadastru și Publicitate Imobiliară CARAS-SEVERIN
Biroul de Cadastru și Publicitate Imobiliară Caransebes

A. Partea I. Descrierea imobilului

Nr. CF vechi:482-Petroșnița
Nr. topografic:2360

TEREN Extravilan

Adresa: Jud. Caraș-Severin

Nr. Crt	Nr cadastral Nr. topografic	Suprafața* (mp)	Observații / Referințe
A1	32805	Din acte: 1.417 Masurata: 1.381	Sector cadastral:45 Teren neimprejmuț;

B. Partea II. Proprietari și acte

Inscrieri privitoare la dreptul de proprietate și alte drepturi reale		Referințe
339 / 20/04/1965		
Act Notarial nr. 299, din 01/01/1964 emis de Notariatul de Stat al Raionului Caransebes;		
B1	Intabulare, drept de PROPRIETATE, dobândit prin Succesiune, cota actuala 2/32, cota initiala 2/32 1) SUCIU EMILIA , nasc.Hantu (sotia def. Metodie)	A1
B2	Intabulare, drept de PROPRIETATE, dobândit prin Succesiune, cota actuala 3/32, cota initiala 3/32 1) SUCIU METODIE , (fiul def. Metodie)	A1
B3	Intabulare, drept de PROPRIETATE, dobândit prin Succesiune, cota actuala 3/32, cota initiala 3/32 1) SUCIU FLORIA , (fiul def. Metodie)	A1
2769 / 04/08/1995		
Act Notarial nr. 383, din 04/08/1995 emis de Notariatul de Stat Caransebes;		
B4	Intabulare, drept de PROPRIETATE, dobândit prin Succesiune, cota actuala 8/32, cota initiala 8/32 1) GAVRILA SOLOMIA , fiica def. Busuioc	A1
B5	Intabulare, drept de PROPRIETATE, dobândit prin Succesiune, cota actuala 2/32, cota initiala 2/32 1) PAICA MARIA , sotia def.Mihai	A1
B6	Intabulare, drept de PROPRIETATE, dobândit prin Succesiune, cota actuala 3/32, cota initiala 3/32 1) PAICA NICOLAE , fiul def. Mihai	A1
B7	Intabulare, drept de PROPRIETATE, dobândit prin Succesiune, cota actuala 3/32, cota initiala 3/32 1) PAICA MIHAI , jr. fiul def. Mihai	A1
3594 / 16/10/1995		
Act Notarial nr. 514, din 16/10/1995 emis de Notariatul Caransebes;		
B8	Intabulare, drept de PROPRIETATE, dobândit prin Succesiune, cota actuala 8/32, cota initiala 8/32 1) SUCIU MIHAI ANTONIU , fiu	A1

C. Partea III. SARCINI .

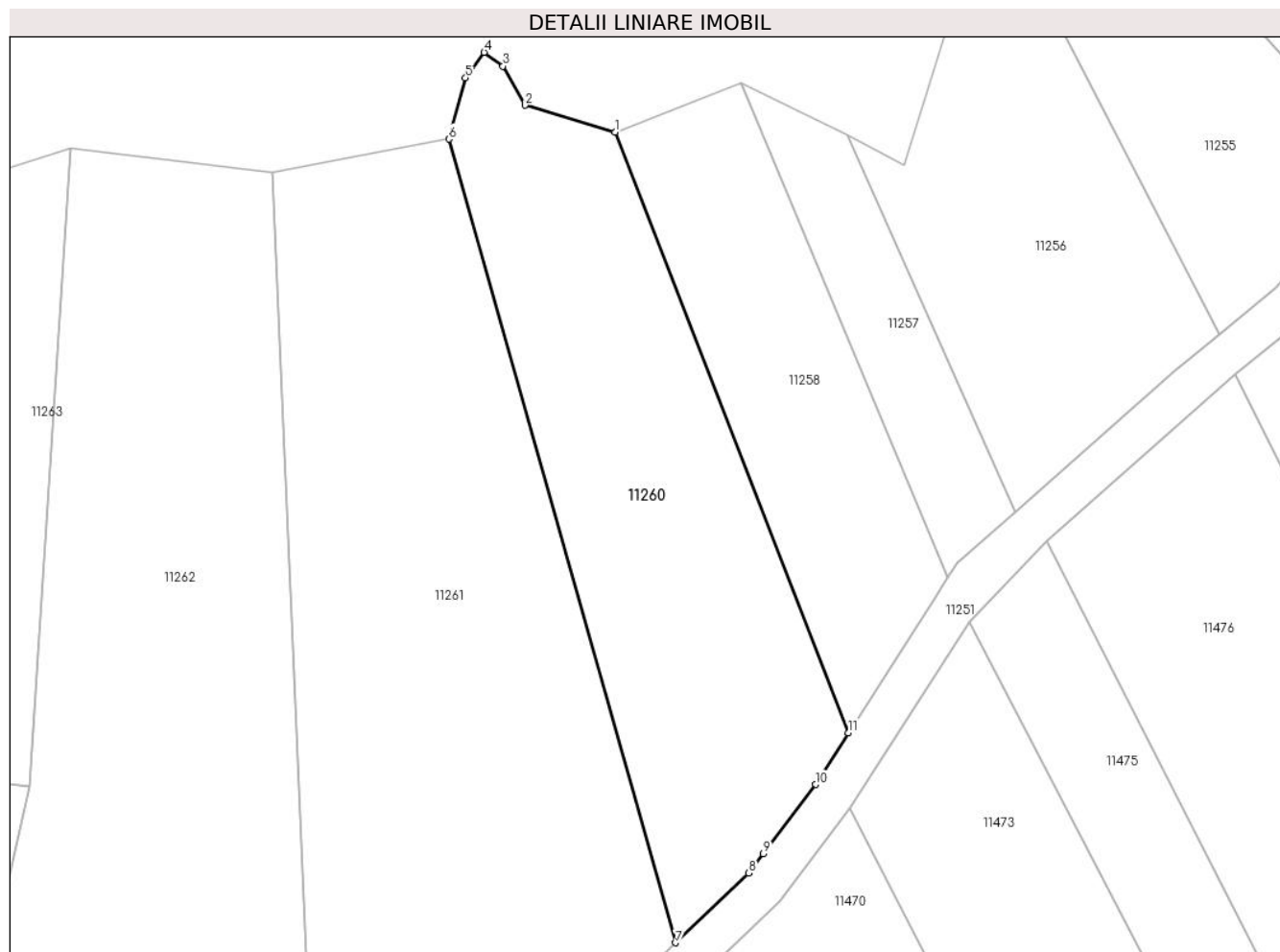
Inscrieri privind dezmembramintele dreptului de proprietate, drepturi reale de garanție și sarcini	Referințe
NU SUNT	

Anexa Nr. 1 La Partea I

Teren

Nr cadastral	Suprafața (mp)*	Observații / Referințe
32805	Din acte: 1.417 Masurata: 1.381	

* Suprafața este determinată în planul de proiecție Stereo 70.



Date referitoare la teren

Crt	Categorie folosință	Intra vilan	Suprafața (mp)	Tarla	Parcelă	Nr. topo	Observații / Referințe
1	arabil	NU	1.381	-	-	Parte din 2360	Fâneță în Dealu Laticu, REST DE SUPRAFAȚĂ LA ID 11259

Lungime Segmente

1) Valorile lungimilor segmentelor sunt obținute din proiecție în plan.

Punct început	X / Y	Punct sfârșit	X / Y	Lungime segment (** (m)
1	285.151,574 427.392,411	2	285.142,998 427.394,967	8.949
2	285.142,998 427.394,967	3	285.140,891 427.398,702	4.288
3	285.140,891 427.398,702	4	285.139,098 427.400,011	2.22
4	285.139,098 427.400,011	5	285.137,326 427.397,586	3.003
5	285.137,326 427.397,586	6	285.135,734 427.391,742	6.057

Punct început	X / Y	Punct sfârșit	X / Y	Lungime segment (** (m)
6	285.135,734 427.391,742	7	285.157,37 427.315,062	79.674
7	285.157,37 427.315,062	8	285.164,357 427.321,722	9.653
8	285.164,357 427.321,722	9	285.165,743 427.323,563	2.304
9	285.165,743 427.323,563	10	285.170,714 427.330,167	8.266
10	285.170,714 427.330,167	11	285.173,861 427.335,095	5.847
11	285.173,861 427.335,095	1	285.151,574 427.392,411	61.497

** Lungimile segmentelor sunt determinate în planul de proiecție Stereo 70 și sunt rotunjite la 1 milimetru.

*** Distanța dintre puncte este formată din segmente cumulate ce sunt mai mici decât valoarea 1 milimetru.

**DATE DESPRE IMOBILUL NR. 11261**

Oficiul de Cadastru și Publicitate Imobiliară CARAS-SEVERIN
Biroul de Cadastru și Publicitate Imobiliară Caransebes

A. Partea I. Descrierea imobilului

TEREN Extravilan

Nr. CF vechi:236-Petroșnița
Nr. topografic:2458

Adresa: Jud. Caraș-Severin

Nr. Crt	Nr cadastral Nr. topografic	Suprafața* (mp)	Observații / Referințe
A1		2.576	Sector cadastral:45 Teren neimprejmuit;

B. Partea II. Proprietari și acte

Inscrieri privitoare la dreptul de proprietate și alte drepturi reale		Referințe
3842 / 18/05/1914		
Act Notarial nr. 0, din 01/01/1914 emis de -;		
B1	Intabulare, drept de PROPRIETATE, dobandit prin Conventie, cota actuala 2/8 1) RADOIA ICONIA	A1
389 / 17/02/1994		
Hotarare Judecatoreasca nr. 1032, din 01/01/1941 emis de JUDECĂTORIA DE OCOL CARANSEBEȘ;		
B2	Intabulare, drept de PROPRIETATE drept moștenire, dobandit prin Hotarare Judecatoreasca, cota actuala 3/8 1) RĂDOIA SIMION, căs. cu Dorca Brandușa	A1
1057 / 27/04/1994		
Act Notarial nr. 237, din 01/01/1994 emis de NOTARIATUL CARANSEBEȘ;		
B3	Intabulare, drept de PROPRIETATE drept moștenire, dobandit prin Succesiune, cota actuala 3/8 1) HAMAT ICONIA, fiică	A1

C. Partea III. SARCINI .

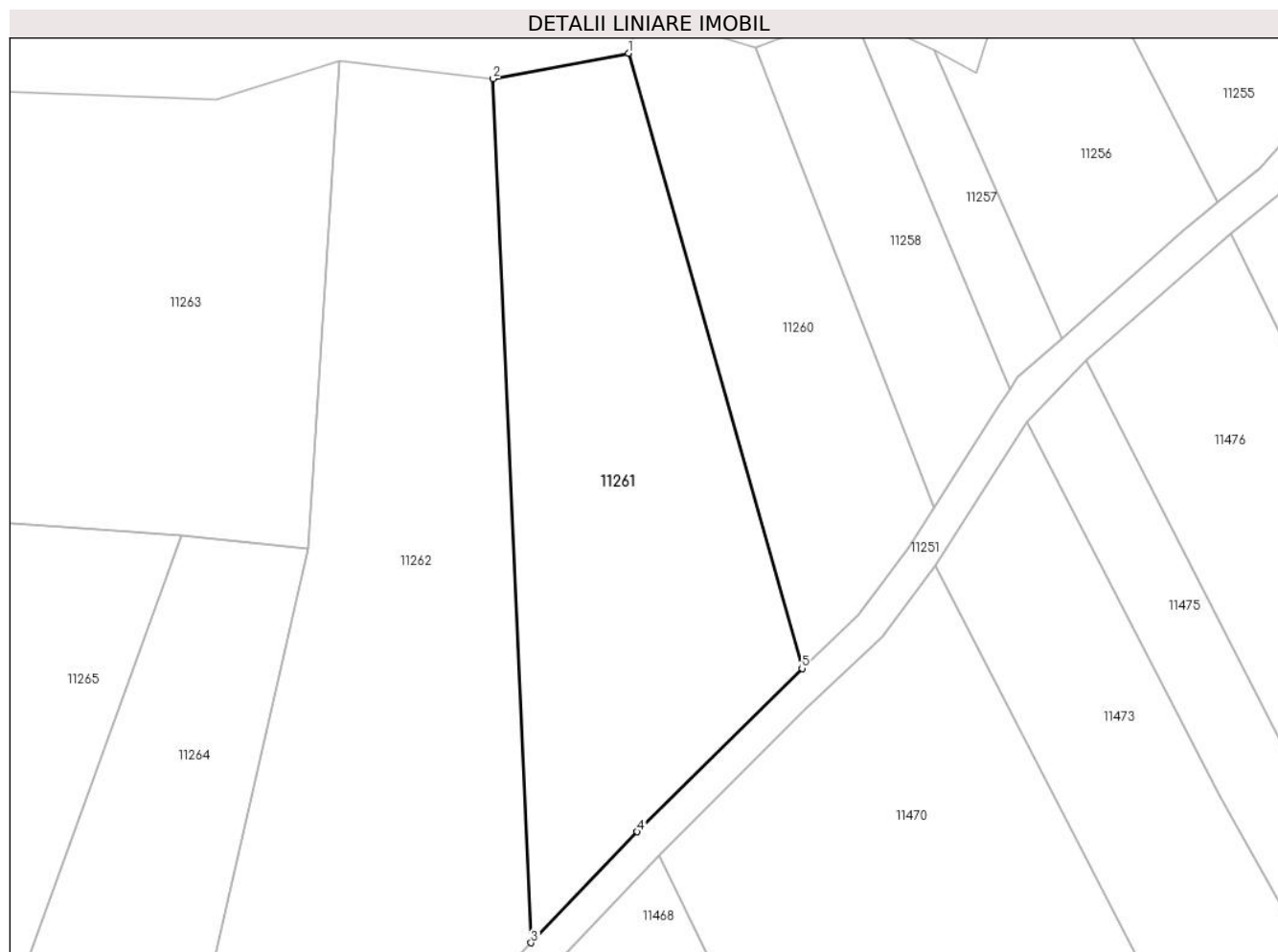
Inscrieri privind dezmembramintele dreptului de proprietate, drepturi reale de garanție și sarcini	Referințe
NU SUNT	

Anexa Nr. 1 La Partea I

Teren

Nr cadastral	Suprafața (mp)*	Observații / Referințe
	2.576	

* Suprafața este determinată în planul de proiecție Stereo 70.



Date referitoare la teren

Crt	Categorie folosință	Intravilan	Suprafața (mp)	Tarla	Parcelă	Nr. topo	Observații / Referințe
1	arabil	NU	2.576	-	-	2458	Arabil în Nieceș

Lungime Segmente

1) Valorile lungimilor segmentelor sunt obținute din proiecție în plan.

Punct început	X / Y	Punct sfârșit	X / Y	Lungime segment (** (m)
1	285.135,734 427.391,742	2	285.118,851 427.388,562	17.18
2	285.118,851 427.388,562	3	285.123,56 427.280,86	107.805
3	285.123,56 427.280,86	4	285.136,828 427.294,687	19.163
4	285.136,828 427.294,687	5	285.157,37 427.315,062	28.933
5	285.157,37 427.315,062	1	285.135,734 427.391,742	79.674

**** Lungimile segmentelor sunt determinate în planul de proiecție Stereo 70 și sunt rotunjite la 1 milimetru.**

***** Distanța dintre puncte este formată din segmente cumulate ce sunt mai mici decât valoarea 1 milimetru.**

**DATE DESPRE IMOBILUL NR. 11262**

Oficiul de Cadastru și Publicitate Imobiliară CARAS-SEVERIN
Biroul de Cadastru și Publicitate Imobiliară Caransebes

A. Partea I. Descrierea imobilului

TEREN Extravilan

Nr. CF vechi:1211-Petrosnița

Nr. topografic:2457/1

Adresa: Jud. Caraș-Severin

Nr. Crt	Nr cadastral Nr. topografic	Suprafața* (mp)	Observații / Referințe
A1	33248	3.503	Sector cadastral:45 Teren neimprejmuit;

B. Partea II. Proprietari și acte

Inscrieri privitoare la dreptul de proprietate și alte drepturi reale		Referințe
5446 / 01/01/2005		
Act Notarial nr. 265, din 16/09/2005 emis de notar public Simescu Nicoleta Iconia;		
B1	Intabulare, drept de PROPRIETATE, mostenire, dobandit prin Succesiune, cota actuala 3/4, cota initiala 3/4 1) LINU SOLOMIA, nascuta Hamat	A1
5448 / 16/09/2005		
Act Notarial nr. 3703, din 16/09/2005 emis de notar public Simescu Nicoleta Iconia;		
B2	Intabulare, drept de PROPRIETATE, donatie, dobandit prin Conventie, cota actuala 1/4, cota initiala 1/4 1) LINU SOLOMIA, nascuta Hamat	A1

C. Partea III. SARCINI .

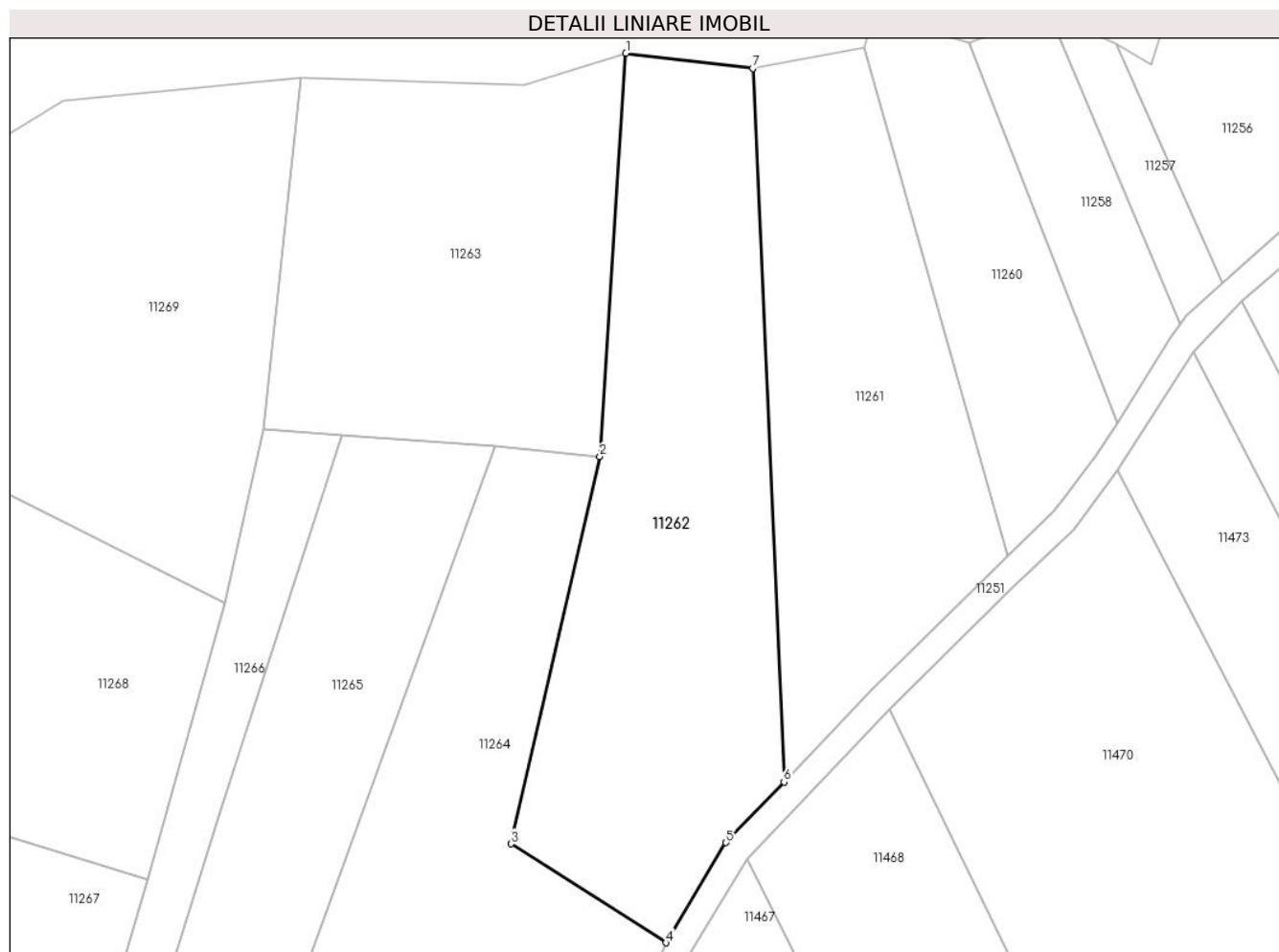
Inscrieri privind dezmembramintele dreptului de proprietate, drepturi reale de garanție și sarcini	Referințe
NU SUNT	

Anexa Nr. 1 La Partea I

Teren

Nr cadastral	Suprafața (mp)*	Observații / Referințe
33248	3.503	

* Suprafața este determinată în planul de proiecție Stereo 70.



Date referitoare la teren

Crt	Categorie folosință	Intravilan	Suprafața (mp)	Tarla	Parcelă	Nr. topo	Observații / Referințe
1	arabil	NU	3.503	-	-	2457/1	Arabil în Nieceș

Lungime Segmente

1) Valorile lungimilor segmentelor sunt obținute din proiecție în plan.

Punct început	X / Y	Punct sfârșit	X / Y	Lungime segment (** (m)
1	285.099,676 427.390,861	2	285.095,742 427.329,983	61.005
2	285.095,742 427.329,983	3	285.082,377 427.271,537	59.955
3	285.082,377 427.271,537	4	285.105,748 427.256,598	27.738
4	285.105,748 427.256,598	5	285.114,784 427.271,713	17.61
5	285.114,784 427.271,713	6	285.123,56 427.280,86	12.676

Punct început	X / Y	Punct sfârșit	X / Y	Lungime segment (** (m)
6	285.123,56 427.280,86	7	285.118,851 427.388,562	107.805
7	285.118,851 427.388,562	1	285.099,676 427.390,861	19.312

** Lungimile segmentelor sunt determinate în planul de proiecție Stereo 70 și sunt rotunjite la 1 milimetru.

*** Distanța dintre puncte este formată din segmente cumulate ce sunt mai mici decât valoarea 1 milimetru.

**DATE DESPRE IMOBILUL NR. 11263**

Oficiul de Cadastru și Publicitate Imobiliară CARAS-SEVERIN
Biroul de Cadastru și Publicitate Imobiliară Caransebes

A. Partea I. Descrierea imobilului

TEREN Extravilan

Nr. CF vechi:108, 2454-Petroșnița
Nr. topografic:2457/2, Parte din 2454

Adresa: Jud. Caraș-Severin

Nr. Crt	Nr cadastral Nr. topografic	Suprafața* (mp)	Observații / Referințe
A1		2.749	Sector cadastral:45 Teren neimprejmuț;

B. Partea II. Proprietari și acte

Inscrieri privitoare la dreptul de proprietate și alte drepturi reale		Referințe
/		
Act Normativ nr. 7, din 13/03/1996 emis de PARLAMENTUL ROMÂNIEI;		
B1	Intabulare, drept de PROPRIETATE, dobândit prin Lege, cota actuala 1/1 1) NEIDENTIFICAT NEIDENTIFICAT	A1
Act Normativ nr. 7, din 13/03/1996 emis de PARLAMENTUL ROMÂNIEI (ADEVÉRINȚA 4963/02.10.2023, EMISĂ DE PRIMĂRIA COMUNEI BUCOȘNIȚA);		
B2	Se notează posesia faptică în favoarea lui 1) TUDORACHE MIRCEA-CIPRIAN	A1

C. Partea III. SARCINI .

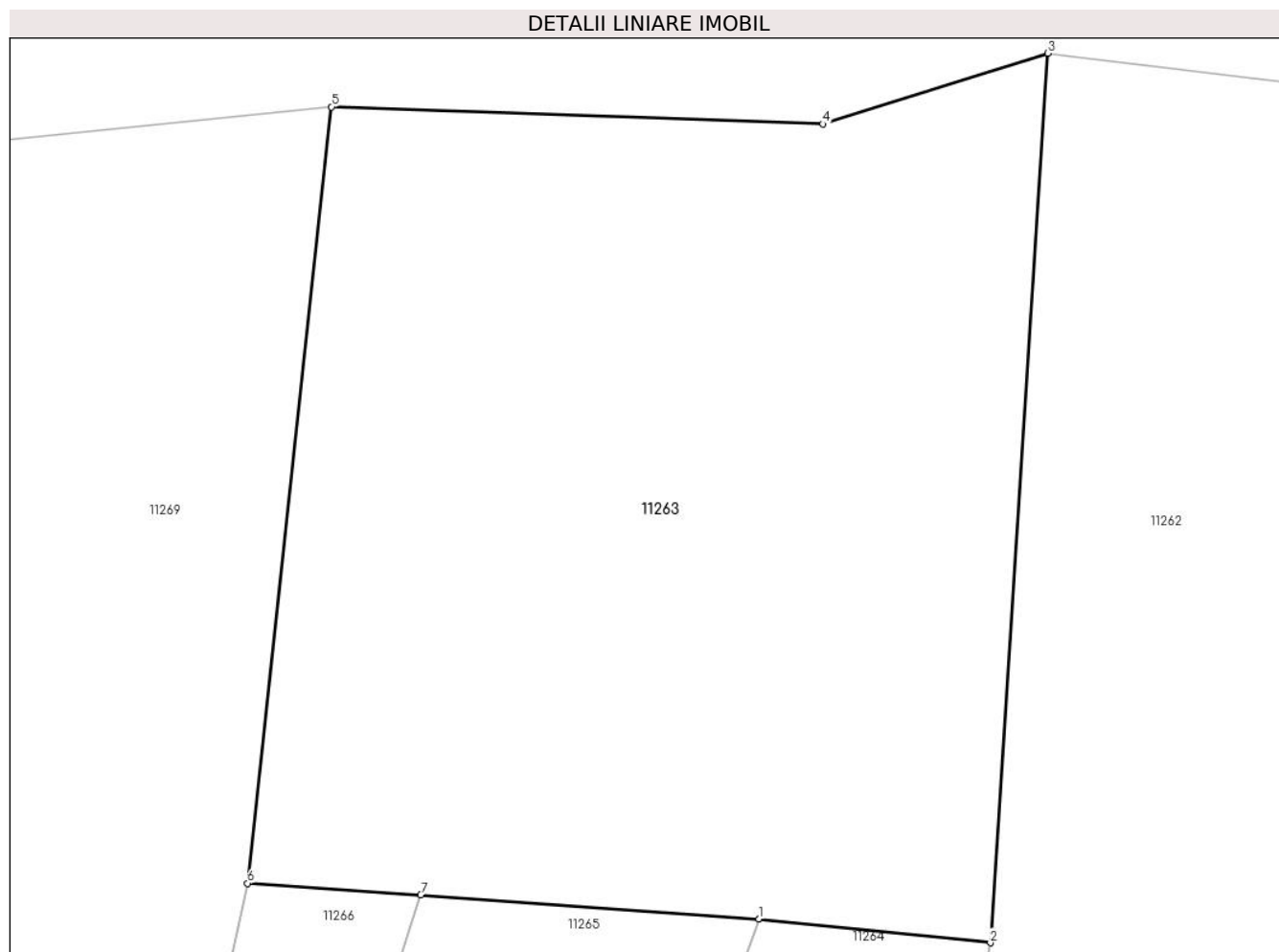
Inscrieri privind dezmembramintele dreptului de proprietate, drepturi reale de garanție și sarcini	Referințe
NU SUNT	

Anexa Nr. 1 La Partea I

Teren

Nr cadastral	Suprafața (mp)*	Observații / Referințe
	2.749	

* Suprafața este determinată în planul de proiecție Stereo 70.



Date referitoare la teren

Crt	Categorie folosință	Intravilan	Suprafața (mp)	Tarla	Parcelă	Nr. topo	Observații / Referințe
1	faneata	NU	2.749	-	-	2457/2, Parte din 2454	Fâneată în Nieceș

Lungime Segmente

1) Valorile lungimilor segmentelor sunt obținute din proiecție în plan.

Punct început	X / Y	Punct sfârșit	X / Y	Lungime segment (** (m)
1	285.079,901 427.331,611	2	285.095,742 427.329,983	15.924
2	285.095,742 427.329,983	3	285.099,676 427.390,861	61.005
3	285.099,676 427.390,861	4	285.084,282 427.386,015	16.139
4	285.084,282 427.386,015	5	285.050,622 427.387,19	33.681
5	285.050,622 427.387,19	6	285.044,874 427.334,059	53.441

Punct început	X / Y	Punct sfârșit	X / Y	Lungime segment (** (m)
6	285.044,874 427.334,059	7	285.056,736 427.333,265	11.889
7	285.056,736 427.333,265	1	285.079,901 427.331,611	23.224

** Lungimile segmentelor sunt determinate în planul de proiecție Stereo 70 și sunt rotunjite la 1 milimetru.

*** Distanța dintre puncte este formată din segmente cumulate ce sunt mai mici decât valoarea 1 milimetru.

**DATE DESPRE IMOBILUL NR. 11264**

Oficiul de Cadastru și Publicitate Imobiliară CARAS-SEVERIN
Biroul de Cadastru și Publicitate Imobiliară Caransebes

A. Partea I. Descrierea imobilului

TEREN Extravilan

Nr. CF vechi:114-Petroșnița

Nr. topografic:2456

Adresa: Jud. Caraș-Severin

Nr. Crt	Nr cadastral Nr. topografic	Suprafața* (mp)	Observații / Referințe
A1		Din acte: 4.463 Masurata: 4.937	Sector cadastral:45 Teren neimprejmuit;

B. Partea II. Proprietari și acte

Inscrieri privitoare la dreptul de proprietate și alte drepturi reale		Referințe
299 / 09/03/1988		
Act Notarial nr. 92, din 01/01/1988 emis de NOTARIATUL CARANSEBES;		
B1	Intabulare, drept de PROPRIETATE, dobandit prin Succesiune, cota actuala 1488/4821 1) BUGARIU RUSALIN	A1
B2	Intabulare, drept de PROPRIETATE, dobandit prin Succesiune, cota actuala 1488/4821 1) BUGARIU ION	A1
B3	Intabulare, drept de PROPRIETATE, dobandit prin Succesiune, cota actuala 1487/4821 1) NEGREI FLOAREA	A1
/		
Act Normativ nr. 7, din 13/03/1996 emis de PARLAMENTUL ROMÂNIEI;		
B4	Inscrierea provizorie, drept de PROPRIETATE, dobandit prin Lege, cota actuala 358/4821 1) COMUNA BUCOȘNIȚA , CIF:3227645, PROPRIETAR NEIDENTIFICAT	A1

C. Partea III. SARCINI .

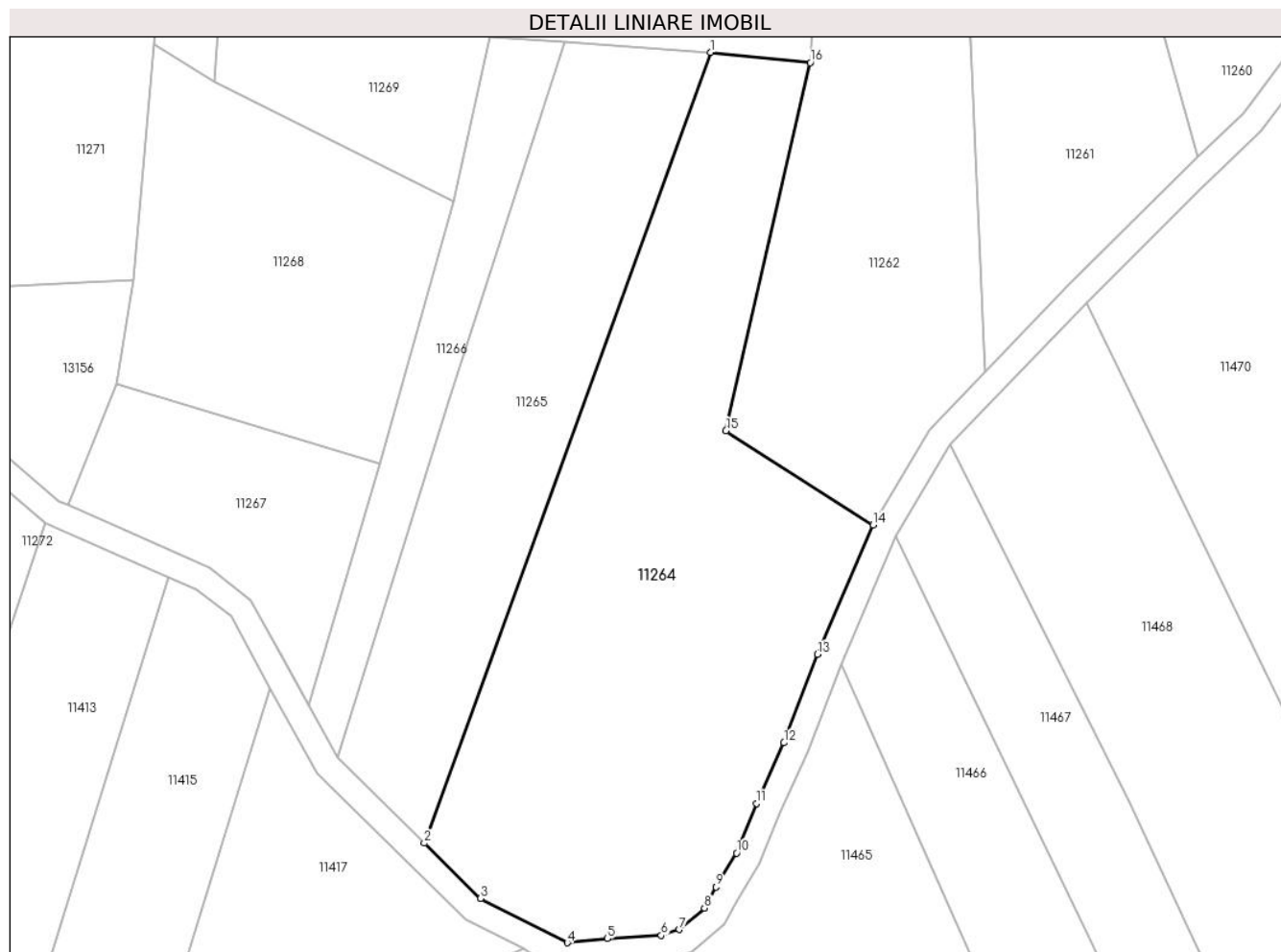
Inscrieri privind dezmembramintele dreptului de proprietate, drepturi reale de garanție și sarcini	Referințe
NU SUNT	

Anexa Nr. 1 La Partea I

Teren

Nr cadastral	Suprafața (mp)*	Observații / Referințe
	Din acte: 4.463 Masurata: 4.937	

* Suprafața este determinată în planul de proiecție Stereo 70.



Date referitoare la teren

Crt	Categorie folosință	Intra vilan	Suprafața (mp)	Tarla	Parcelă	Nr. topo	Observații / Referințe
1	faneata	NU	4.937	-	-	2456	Fânață în Niegeș

Lungime Segmente

1) Valorile lungimilor segmentelor sunt obținute din proiecție în plan.

Punct început	X / Y	Punct sfârșit	X / Y	Lungime segment (** (m)
1	285.079,901 427.331,611	2	285.034,466 427.206,048	133.531
2	285.034,466 427.206,048	3	285.043,431 427.197,278	12.541
3	285.043,431 427.197,278	4	285.057,182 427.190,235	15.45
4	285.057,182 427.190,235	5	285.063,551 427.190,888	6.402
5	285.063,551 427.190,888	6	285.072,098 427.191,397	8.562

Punct început	X / Y	Punct sfârșit	X / Y	Lungime segment (** (m)
6	285.072,098 427.191,397	7	285.074,975 427.192,34	3.028
7	285.074,975 427.192,34	8	285.078,956 427.195,742	5.237
8	285.078,956 427.195,742	9	285.080,803 427.199,089	3.823
9	285.080,803 427.199,089	10	285.084,052 427.204,479	6.293
10	285.084,052 427.204,479	11	285.087,209 427.212,365	8.494
11	285.087,209 427.212,365	12	285.091,585 427.221,986	10.569
12	285.091,585 427.221,986	13	285.096,924 427.236,029	15.024
13	285.096,924 427.236,029	14	285.105,748 427.256,598	22.382
14	285.105,748 427.256,598	15	285.082,377 427.271,537	27.738
15	285.082,377 427.271,537	16	285.095,742 427.329,983	59.955
16	285.095,742 427.329,983	1	285.079,901 427.331,611	15.924

** Lungimile segmentelor sunt determinate în planul de proiecție Stereo 70 și sunt rotunjite la 1 milimetru.

*** Distanța dintre puncte este formată din segmente cumulate ce sunt mai mici decât valoarea 1 milimetru.

**DATE DESPRE IMOBILUL NR. 11265**

Oficiul de Cadastru și Publicitate Imobiliară CARAS-SEVERIN
Biroul de Cadastru și Publicitate Imobiliară Caransebes

A. Partea I. Descrierea imobilului

TEREN Extravilan

Nr. CF vechi:590, 542-Petroșnița
Nr. topografic:Parte din 2455/1, 2455/2

Adresa: Jud. Caraș-Severin

Nr. Crt	Nr cadastral Nr. topografic	Suprafața* (mp)	Observații / Referințe
A1		2.534	Sector cadastral:45 Teren neimprejmuit;

B. Partea II. Proprietari și acte

Inscrieri privitoare la dreptul de proprietate și alte drepturi reale		Referințe
/		
Act Normativ nr. 7, din 13/03/1996 emis de PARLAMENTUL ROMÂNIEI;		
B1	Intabulare, drept de PROPRIETATE, dobândit prin Lege, cota actuala 1/1 1) NEIDENTIFICAT NEIDENTIFICAT	A1
Act Normativ nr. 7, din 13/03/1996 emis de PARLAMENTUL ROMÂNIEI (ADEVÉRINȚA 3292/13.06.2023, EMISĂ DE PRIMĂRIA COMUNEI BUCOȘNIȚA);		
B2	Se notează posesia faptică în favoarea lui 1) SURU FLOAREA	A1

C. Partea III. SARCINI .

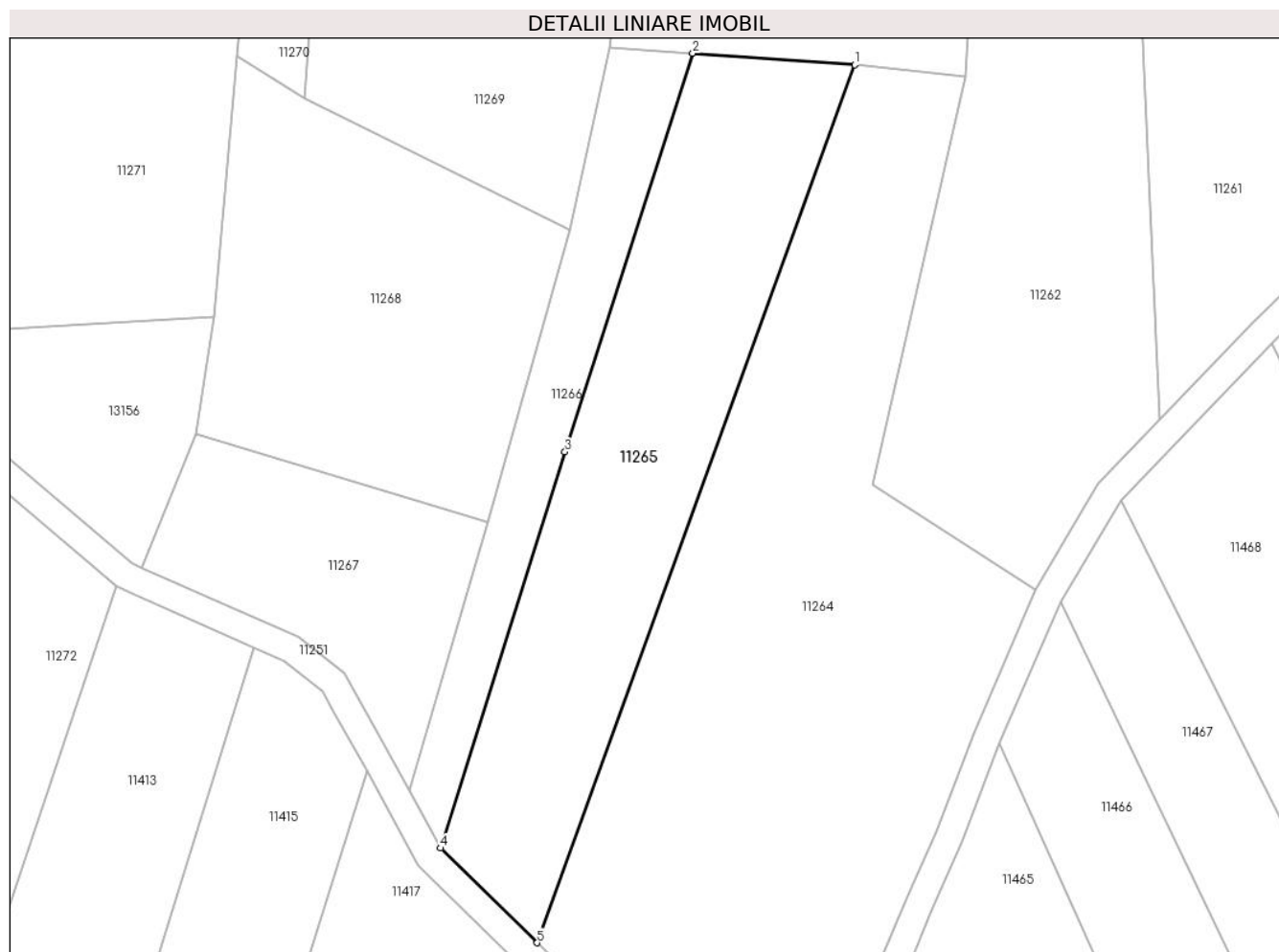
Inscrieri privind dezmembramintele dreptului de proprietate, drepturi reale de garanție și sarcini	Referințe
NU SUNT	

Anexa Nr. 1 La Partea I

Teren

Nr cadastral	Suprafața (mp)*	Observații / Referințe
	2.534	

* Suprafața este determinată în planul de proiecție Stereo 70.



Date referitoare la teren

Crt	Categorie folosință	Intravilan	Suprafața (mp)	Tarla	Parcelă	Nr. topo	Observații / Referințe
1	arabil	NU	2.534	-	-	Parte din 2455/1, 2455/2	Arabil în Nieceș

Lungime Segmente

1) Valorile lungimilor segmentelor sunt obținute din proiecție în plan.

Punct început	X / Y	Punct sfârșit	X / Y	Lungime segment (** (m)
1	285.079,901 427.331,611	2	285.056,736 427.333,265	23.224
2	285.056,736 427.333,265	3	285.038,435 427.276,259	59.872
3	285.038,435 427.276,259	4	285.020,629 427.219,583	59.407
4	285.020,629 427.219,583	5	285.034,466 427.206,048	19.356

Punct început	X / Y	Punct sfârșit	X / Y	Lungime segment (** (m)
5	285.034,466 427.206,048	1	285.079,901 427.331,611	133.531

** Lungimile segmentelor sunt determinate în planul de proiecție Stereo 70 și sunt rotunjite la 1 milimetru.

*** Distanța dintre puncte este formată din segmente cumulate ce sunt mai mici decât valoarea 1 milimetru.

**DATE DESPRE IMOBILUL NR. 11266**

Oficiul de Cadastru și Publicitate Imobiliară CARAS-SEVERIN
Biroul de Cadastru și Publicitate Imobiliară Caransebes

A. Partea I. Descrierea imobilului

TEREN Extravilan

Nr. CF vechi:590, 542-Petroșnița
Nr. topografic:Parte din 2455/1, 2455/2

Adresa: Jud. Caraș-Severin

Nr. Crt	Nr cadastral Nr. topografic	Suprafața* (mp)	Observații / Referințe
A1		954	Sector cadastral:45 Teren neimprejmuit;

B. Partea II. Proprietari și acte

Inscrieri privitoare la dreptul de proprietate și alte drepturi reale		Referințe
/		
Act Normativ nr. 7, din 13/03/1996 emis de PARLAMENTUL ROMÂNIEI;		
B1	Inscrierea posesiei, drept de PROPRIETATE, dobandit prin Lege, cota actuala 1/1 1) NEIDENTIFICAT NEIDENTIFICAT	A1
B2	SE NOTEAZĂ MENȚIUNEA DE PROPRIETAR NEIDENTIFICAT	A1

C. Partea III. SARCINI .

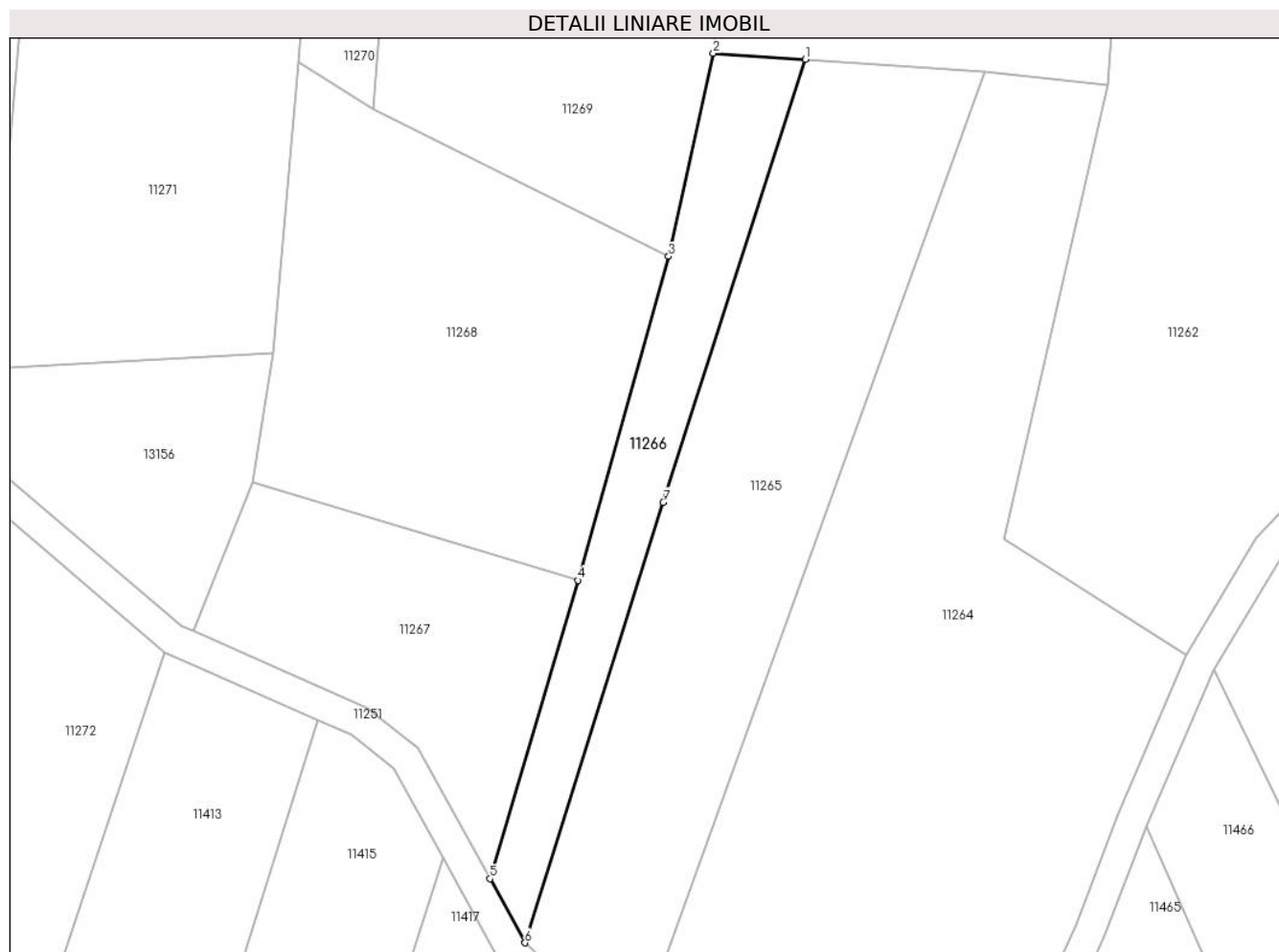
Inscrieri privind dezmembramintele dreptului de proprietate, drepturi reale de garanție și sarcini	Referințe
NU SUNT	

Anexa Nr. 1 La Partea I

Teren

Nr cadastral	Suprafața (mp)*	Observații / Referințe
	954	

* Suprafața este determinată în planul de proiecție Stereo 70.



Date referitoare la teren

Crt	Categorie folosință	Intravilan	Suprafața (mp)	Tarla	Parcelă	Nr. topo	Observații / Referințe
1	arabil	NU	954	-	-	Parte din 2455/1, 2455/2	Arabil în Nieceș

Lungime Segmente

1) Valorile lungimilor segmentelor sunt obținute din proiecție în plan.

Punct început	X / Y	Punct sfârșit	X / Y	Lungime segment (** (m)
1	285.056,736 427.333,265	2	285.044,874 427.334,059	11.889
2	285.044,874 427.334,059	3	285.039,125 427.307,93	26.754
3	285.039,125 427.307,93	4	285.027,42 427.266,22	43.321
4	285.027,42 427.266,22	5	285.016,117 427.227,822	40.027

Punct început	X / Y	Punct sfârșit	X / Y	Lungime segment (** (m)
5	285.016,117 427.227,822	6	285.020,629 427.219,583	9.394
6	285.020,629 427.219,583	7	285.038,435 427.276,259	59.407
7	285.038,435 427.276,259	1	285.056,736 427.333,265	59.872

** Lungimile segmentelor sunt determinate în planul de proiecție Stereo 70 și sunt rotunjite la 1 milimetru.

*** Distanța dintre puncte este formată din segmente cumulate ce sunt mai mici decât valoarea 1 milimetru.

**DATE DESPRE IMOBILUL NR. 11267**

Oficiul de Cadastru și Publicitate Imobiliară CARAS-SEVERIN
Biroul de Cadastru și Publicitate Imobiliară Caransebes

A. Partea I. Descrierea imobilului

TEREN Extravilan

Nr. CF vechi:501, 963-Petroșnița
Nr. topografic:Parte din 2452, 2451

Adresa: Jud. Caraș-Severin

Nr. Crt	Nr cadastral Nr. topografic	Suprafața* (mp)	Observații / Referințe
A1		1.164	Sector cadastral:45 Teren neimprejmuit;

B. Partea II. Proprietari și acte

Inscrieri privitoare la dreptul de proprietate și alte drepturi reale		Referințe
/		
Act Normativ nr. 7, din 13/03/1996 emis de PARLAMENTUL ROMÂNIEI;		
B1	Intabulare, drept de PROPRIETATE, dobândit prin Lege, cota actuala 1/1 1) NEIDENTIFICAT NEIDENTIFICAT	A1
Act Normativ nr. 7, din 13/03/1996 emis de PARLAMENTUL ROMÂNIEI (ADEVÉRINȚA 3314/13.06.2023, EMISĂ DE PRIMĂRIA COMUNEI BUCOȘNIȚA);		
B2	Se notează posesia faptică în favoarea lui 1) GHERGA SIMION	A1

C. Partea III. SARCINI .

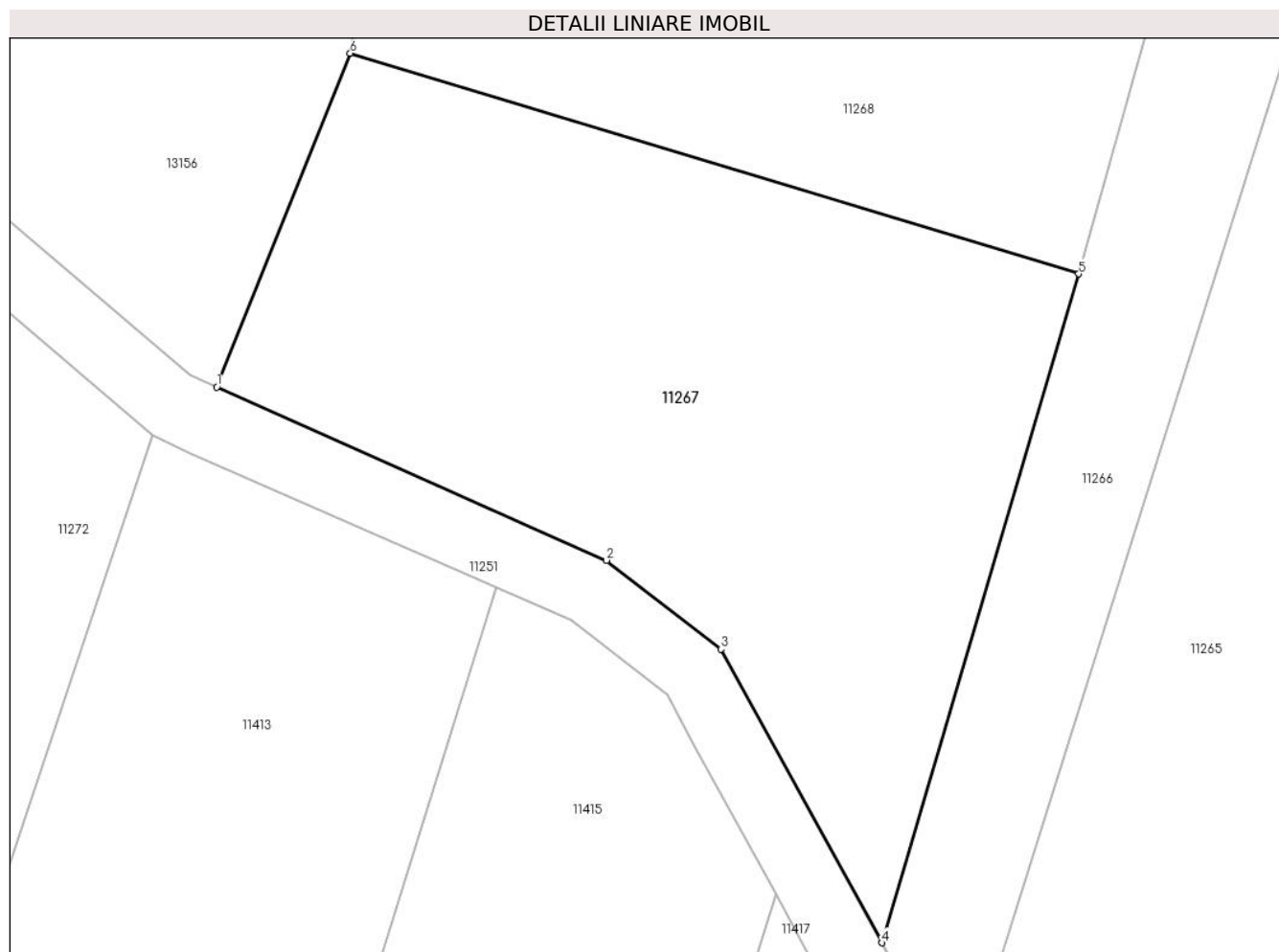
Inscrieri privind dezmembramintele dreptului de proprietate, drepturi reale de garanție și sarcini	Referințe
NU SUNT	

Anexa Nr. 1 La Partea I

Teren

Nr cadastral	Suprafața (mp)*	Observații / Referințe
	1.164	

* Suprafața este determinată în planul de proiecție Stereo 70.



Date referitoare la teren

Crt	Categorie folosință	Intravilan	Suprafața (mp)	Tarla	Parcelă	Nr. topo	Observații / Referințe
1	arabil	NU	1.164	-	-	Parte din 2452, 2451	Arabil în Nieceș

Lungime Segmente

1) Valorile lungimilor segmentelor sunt obținute din proiecție în plan.

Punct început	X / Y	Punct sfârșit	X / Y	Lungime segment (** (m)
1	284.977,911 427.259,723	2	285.000,3 427.249,779	24.498
2	285.000,3 427.249,779	3	285.006,89 427.244,674	8.336
3	285.006,89 427.244,674	4	285.016,117 427.227,822	19.213
4	285.016,117 427.227,822	5	285.027,42 427.266,22	40.027
5	285.027,42 427.266,22	6	284.985,576 427.278,886	43.719

Punct început	X / Y	Punct sfârșit	X / Y	Lungime segment (** (m)
6	284.985,576 427.278,886	1	284.977,911 427.259,723	20.639

** Lungimile segmentelor sunt determinate în planul de proiecție Stereo 70 și sunt rotunjite la 1 milimetru.

*** Distanța dintre puncte este formată din segmente cumulate ce sunt mai mici decât valoarea 1 milimetru.

**DATE DESPRE IMOBILUL NR. 11268**

Oficiul de Cadastru și Publicitate Imobiliară CARAS-SEVERIN
Biroul de Cadastru și Publicitate Imobiliară Caransebes

A. Partea I. Descrierea imobilului

TEREN Extravilan

Nr. CF vechi:1008-Petroșnița
Nr. topografic:2453

Adresa: Jud. Caraș-Severin

Nr. Crt	Nr cadastral Nr. topografic	Suprafața* (mp)	Observații / Referințe
A1		2.262	Sector cadastral:45 Teren neimprejmuț;

B. Partea II. Proprietari și acte

Inscrieri privitoare la dreptul de proprietate și alte drepturi reale		Referințe
/		
Act Normativ nr. 7, din 13/03/1996 emis de PARLAMENTUL ROMÂNIEI;		
B1	Intabulare, drept de PROPRIETATE, dobândit prin Lege, cota actuala 1/1 1) NEIDENTIFICAT NEIDENTIFICAT	A1
Act Normativ nr. 7, din 13/03/1996 emis de PARLAMENTUL ROMÂNIEI (ADEVÉRINȚA 4952/02.10.2023, EMISĂ DE PRIMĂRIA COMUNEI BUCOȘNIȚA);		
B2	Se notează posesia faptică în favoarea lui 1) GURGU FLOREA	A1

C. Partea III. SARCINI .

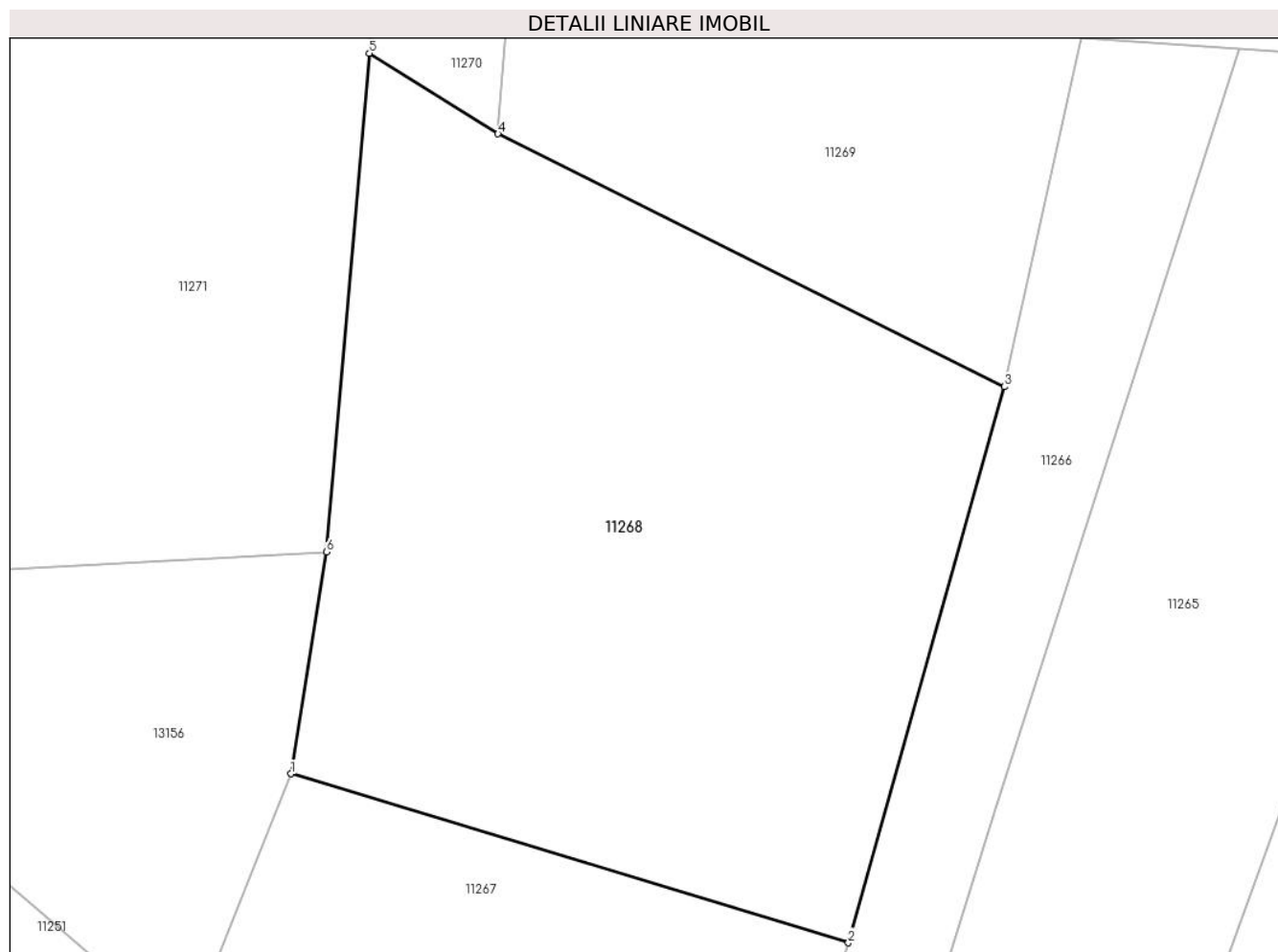
Inscrieri privind dezmembramintele dreptului de proprietate, drepturi reale de garanție și sarcini	Referințe
NU SUNT	

Anexa Nr. 1 La Partea I

Teren

Nr cadastral	Suprafața (mp)*	Observații / Referințe
	2.262	

* Suprafața este determinată în planul de proiecție Stereo 70.



Date referitoare la teren

Crt	Categorie folosință	Intra vilan	Suprafața (mp)	Tarla	Parcelă	Nr. topo	Observații / Referințe
1	arabil	NU	2.262	-	-	2453	Arabil în Nieceș

Lungime Segmente

1) Valorile lungimilor segmentelor sunt obținute din proiecție în plan.

Punct început	X / Y	Punct sfârșit	X / Y	Lungime segment (** (m)
1	284.985,576 427.278,886	2	285.027,42 427.266,22	43.719
2	285.027,42 427.266,22	3	285.039,125 427.307,93	43.321
3	285.039,125 427.307,93	4	285.001,117 427.326,896	42.477
4	285.001,117 427.326,896	5	284.991,454 427.332,939	11.397
5	284.991,454 427.332,939	6	284.988,259 427.295,538	37.537

Punct început	X / Y	Punct sfârșit	X / Y	Lungime segment (** (m)
6	284.988,259 427.295,538	1	284.985,576 427.278,886	16.867

** Lungimile segmentelor sunt determinate în planul de proiecție Stereo 70 și sunt rotunjite la 1 milimetru.

*** Distanța dintre puncte este formată din segmente cumulate ce sunt mai mici decât valoarea 1 milimetru.

**DATE DESPRE IMOBILUL NR. 11269**

Oficiul de Cadastru și Publicitate Imobiliară CARAS-SEVERIN
Biroul de Cadastru și Publicitate Imobiliară Caransebes

A. Partea I. Descrierea imobilului

TEREN Extravilan

Nr. CF vechi:736-Petroșnița
Nr. topografic:Parte din 2454

Adresa: Jud. Caraș-Severin

Nr. Crt	Nr cadastral Nr. topografic	Suprafața* (mp)	Observații / Referințe
A1		Din acte: 4.433 Masurata: 2.928	Sector cadastral:45 Teren neimprejmuit;

B. Partea II. Proprietari și acte

Inscrieri privitoare la dreptul de proprietate și alte drepturi reale		Referințe
189 / 23/02/1948		
Act Notarial nr. 0, din 04/02/1947 emis de -;		
B1	Intabulare, drept de PROPRIETATE, dobandit prin Conventie, cota actuala 1/2 1) BUGARIU PĂUN , căs. cu Elena născ. Cămpianu	A1
B2	Intabulare, drept de PROPRIETATE, dobandit prin Conventie, cota actuala 1/2 1) BUGARIU ELENA , născ. Cămpianu	A1

C. Partea III. SARCINI .

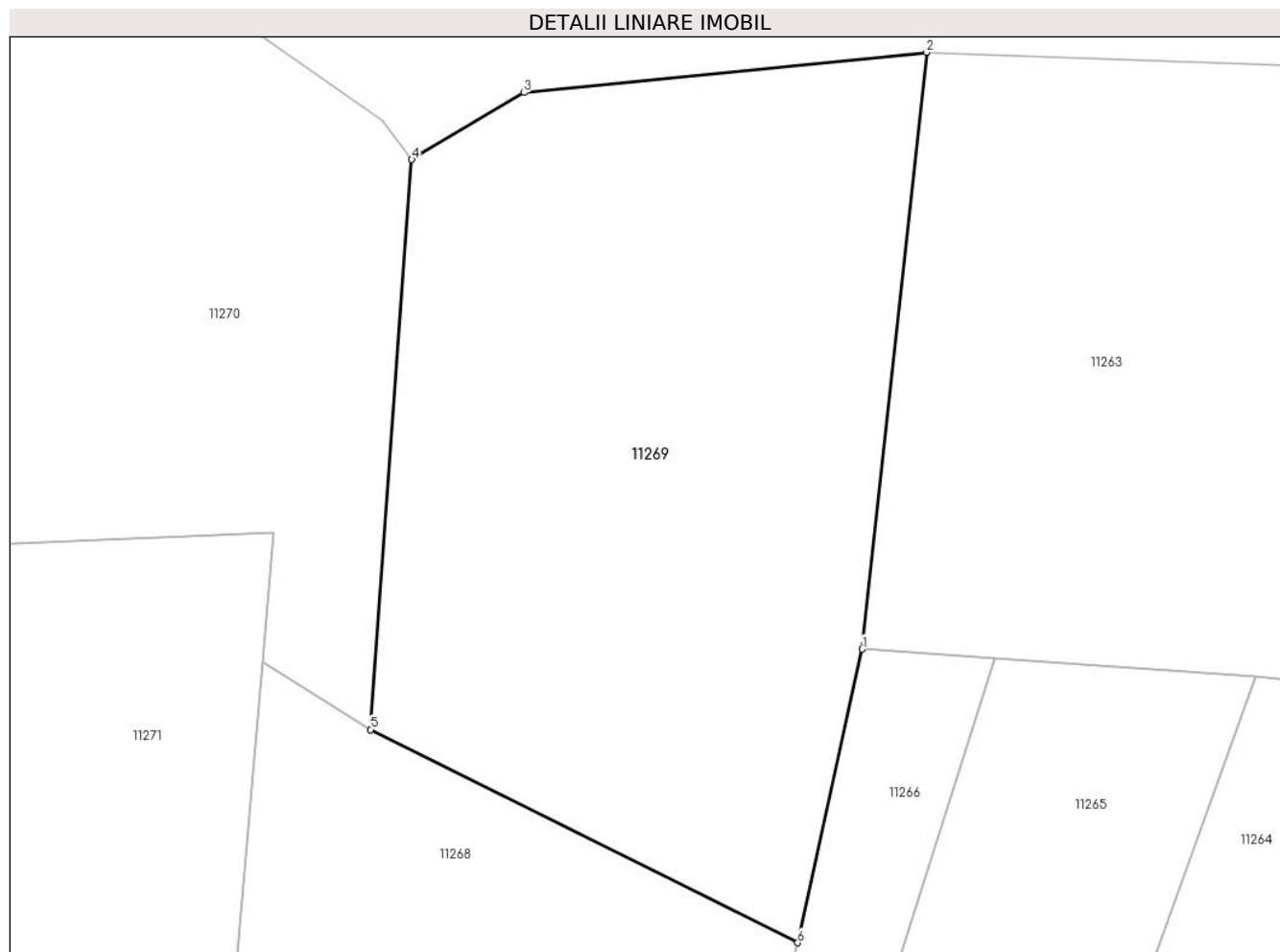
Inscrieri privind dezmembramintele dreptului de proprietate, drepturi reale de garanție și sarcini	Referințe
NU SUNT	

Anexa Nr. 1 La Partea I

Teren

Nr cadastral	Suprafața (mp)*	Observații / Referințe
	Din acte: 4.433 Masurata: 2.928	

* Suprafața este determinată în planul de proiecție Stereo 70.



Date referitoare la teren

Crt	Categorie folosință	Intravilan	Suprafața (mp)	Tarla	Parcelă	Nr. topo	Observații / Referințe
1	faneata	NU	2.928	-	-	Parte din 2454	Fâneată în Niegeș, rest de suprafață la 11263

Lungime Segmente

1) Valorile lungimilor segmentelor sunt obținute din proiecție în plan.

Punct început	X / Y	Punct sfârșit	X / Y	Lungime segment (** (m)
1	285.044,874 427.334,059	2	285.050,622 427.387,19	53.441
2	285.050,622 427.387,19	3	285.014,771 427.383,606	36.03
3	285.014,771 427.383,606	4	285.004,779 427.377,647	11.634
4	285.004,779 427.377,647	5	285.001,117 427.326,896	50.883
5	285.001,117 427.326,896	6	285.039,125 427.307,93	42.477

Punct început	X / Y	Punct sfârşit	X / Y	Lungime segment (** (m)
6	285.039,125 427.307,93	1	285.044,874 427.334,059	26.754

** Lungimile segmentelor sunt determinate în planul de proiecţie Stereo 70 şi sunt rotunjite la 1 milimetru.

*** Distanţa dintre puncte este formată din segmente cumulate ce sunt mai mici decât valoarea 1 milimetru.

**DATE DESPRE IMOBILUL NR. 11270**

Oficiul de Cadastru și Publicitate Imobiliară CARAS-SEVERIN
Biroul de Cadastru și Publicitate Imobiliară Caransebes

A. Partea I. Descrierea imobilului

TEREN Extravilan

Nr. CF vechi:108-Petroșnița
Nr. topografic:2449

Adresa: Jud. Caraș-Severin

Nr. Crt	Nr cadastral Nr. topografic	Suprafața* (mp)	Observații / Referințe
A1	32189	2.147	Sector cadastral:45 Teren neimprejmuit;

B. Partea II. Proprietari și acte

Inscrieri privitoare la dreptul de proprietate și alte drepturi reale		Referințe
2011 / 29/05/1919		
Act nr. -, din 29/05/1919 emis de -;		
B1	Intabulare, drept de PROPRIETATE, dobandit prin Conventie, cota actuala 5/24, cota initiala 5/24 1) BUGARIU MIHAI	A1
2760 / 25/09/1930		
Contract De Donatie nr. -, din 24/04/1929 emis de -;		
B2	Intabulare, drept de PROPRIETATE, donatie, dobandit prin Conventie, cota actuala 4/24, cota initiala 4/24 1) POENARIU VASILE , (a lui Vichentie) minor	A1
B3	Interdicție de instrainare și grevare, în favoarea: 1) BUGARIU ION 2) BUGARIU ANA , nascuta Muhu, vaduva	A1
370 / 03/04/1969		
Certificat De Mostenitor nr. 44, din 03/04/1969 emis de Notariatul de Stat Local Caransebes;		
B4	Intabulare, drept de PROPRIETATE, mostenire, dobandit prin Succesiune, cota actuala 15/24, cota initiala 15/24 1) BUGARIU MARIA , fiica def.	A1

C. Partea III. SARCINI

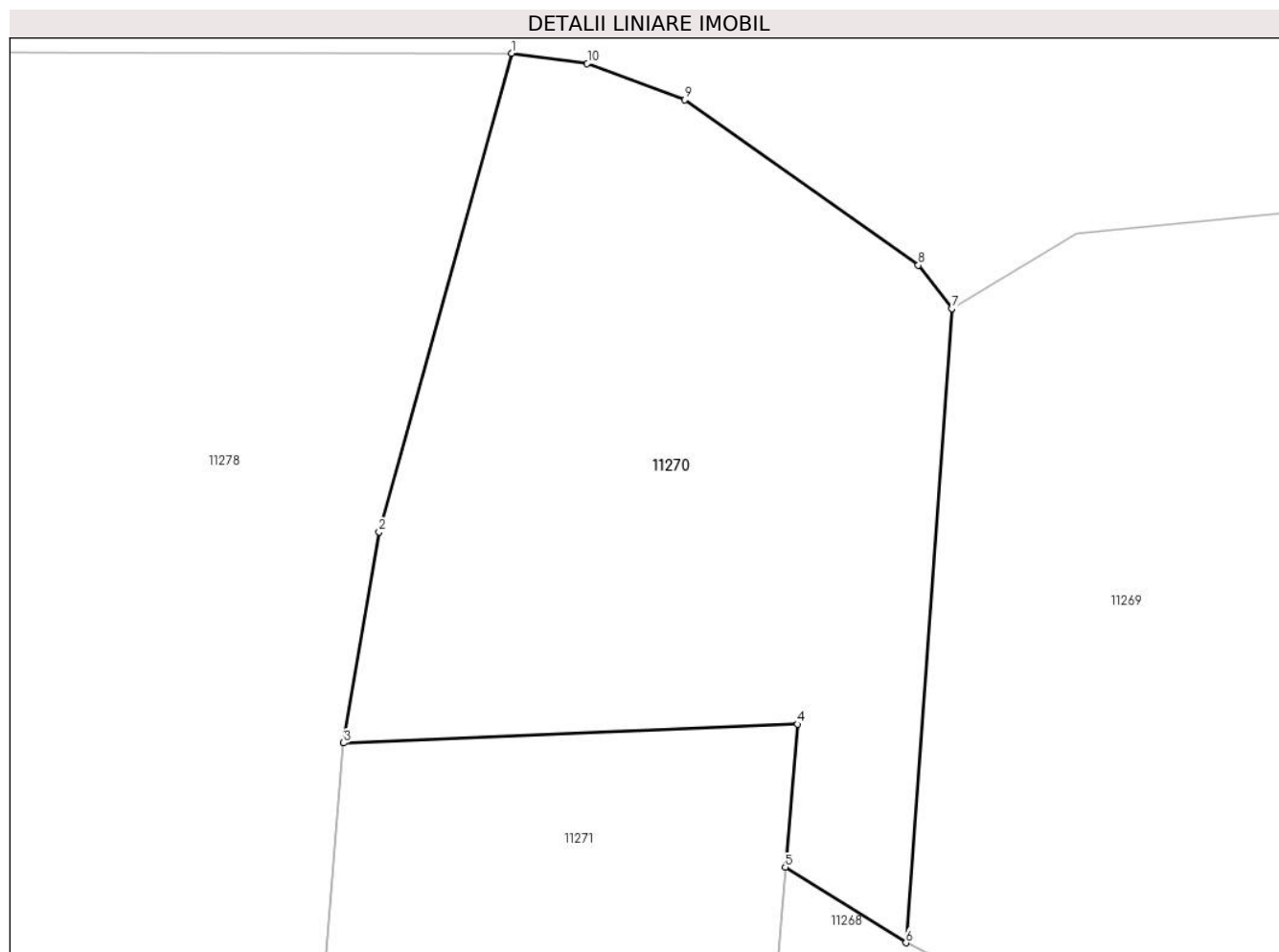
Inscrieri privind dezmembramentele dreptului de proprietate, drepturi reale de garanție și sarcini		Referințe
2760 / 25/09/1930		
Contract De Donatie nr. -, din 24/04/1929 emis de -;		
C1	Intabulare, drept de UZUFRACT VIAGER, cota actuala 4/24, cota initiala 4/24 1) BUGARIU ION 2) BUGARIU ANA , nascuta Muhu, vaduva	A1

Anexa Nr. 1 La Partea I

Teren

Nr cadastral	Suprafața (mp)*	Observații / Referințe
32189	2.147	

* Suprafața este determinată în planul de proiecție Stereo 70.



Date referitoare la teren

Crt	Categorie folosință	Intra vilan	Suprafața (mp)	Tarla	Parcelă	Nr. topo	Observații / Referințe
1	fâneata	NU	2.147	-	-	2449	Fâneată în Nieceș

Lungime Segmente

1) Valorile lungimilor segmentelor sunt obținute din proiecție în plan.

Punct început	X / Y	Punct sfârșit	X / Y	Lungime segment (** (m)
1	284.969,559 427.398,077	2	284.958,925 427.359,781	39.745
2	284.958,925 427.359,781	3	284.956,088 427.342,891	17.127
3	284.956,088 427.342,891	4	284.992,433 427.344,392	36.376
4	284.992,433 427.344,392	5	284.991,454 427.332,939	11.495
5	284.991,454 427.332,939	6	285.001,117 427.326,896	11.397

Punct început	X / Y	Punct sfârșit	X / Y	Lungime segment (** (m)
6	285.001,117 427.326,896	7	285.004,779 427.377,647	50.883
7	285.004,779 427.377,647	8	285.002,111 427.381,116	4.376
8	285.002,111 427.381,116	9	284.983,417 427.394,359	22.909
9	284.983,417 427.394,359	10	284.975,604 427.397,27	8.338
10	284.975,604 427.397,27	1	284.969,559 427.398,077	6.099

** Lungimile segmentelor sunt determinate în planul de proiecție Stereo 70 și sunt rotunjite la 1 milimetru.

*** Distanța dintre puncte este formată din segmente cumulate ce sunt mai mici decât valoarea 1 milimetru.

**DATE DESPRE IMOBILUL NR. 11271**

Oficiul de Cadastru și Publicitate Imobiliară CARAS-SEVERIN
Biroul de Cadastru și Publicitate Imobiliară Caransebes

A. Partea I. Descrierea imobilului

TEREN Extravilan

Nr. CF vechi:1002-Petroșnița
Nr. topografic:2450

Adresa: Jud. Caraș-Severin

Nr. Crt	Nr cadastral Nr. topografic	Suprafața* (mp)	Observații / Referințe
A1		1.787	Sector cadastral:45 Teren neimprejmuit;

B. Partea II. Proprietari și acte

Inscrieri privitoare la dreptul de proprietate și alte drepturi reale		Referințe
/		
Act Normativ nr. 7, din 13/03/1996 emis de PARLAMENTUL ROMÂNIEI;		
B1	Intabulare, drept de PROPRIETATE, dobândit prin Lege, cota actuala 1/1 1) NEIDENTIFICAT NEIDENTIFICAT	A1
Act Normativ nr. 7, din 13/03/1996 emis de PARLAMENTUL ROMÂNIEI (ADEVÉRINȚA 3341/14.06.2023, EMISĂ DE PRIMĂRIA COMUNEI BUCOȘNIȚA);		
B2	Se notează posesia faptică în favoarea lui 1) LEXMAN FLORIN	A1

C. Partea III. SARCINI .

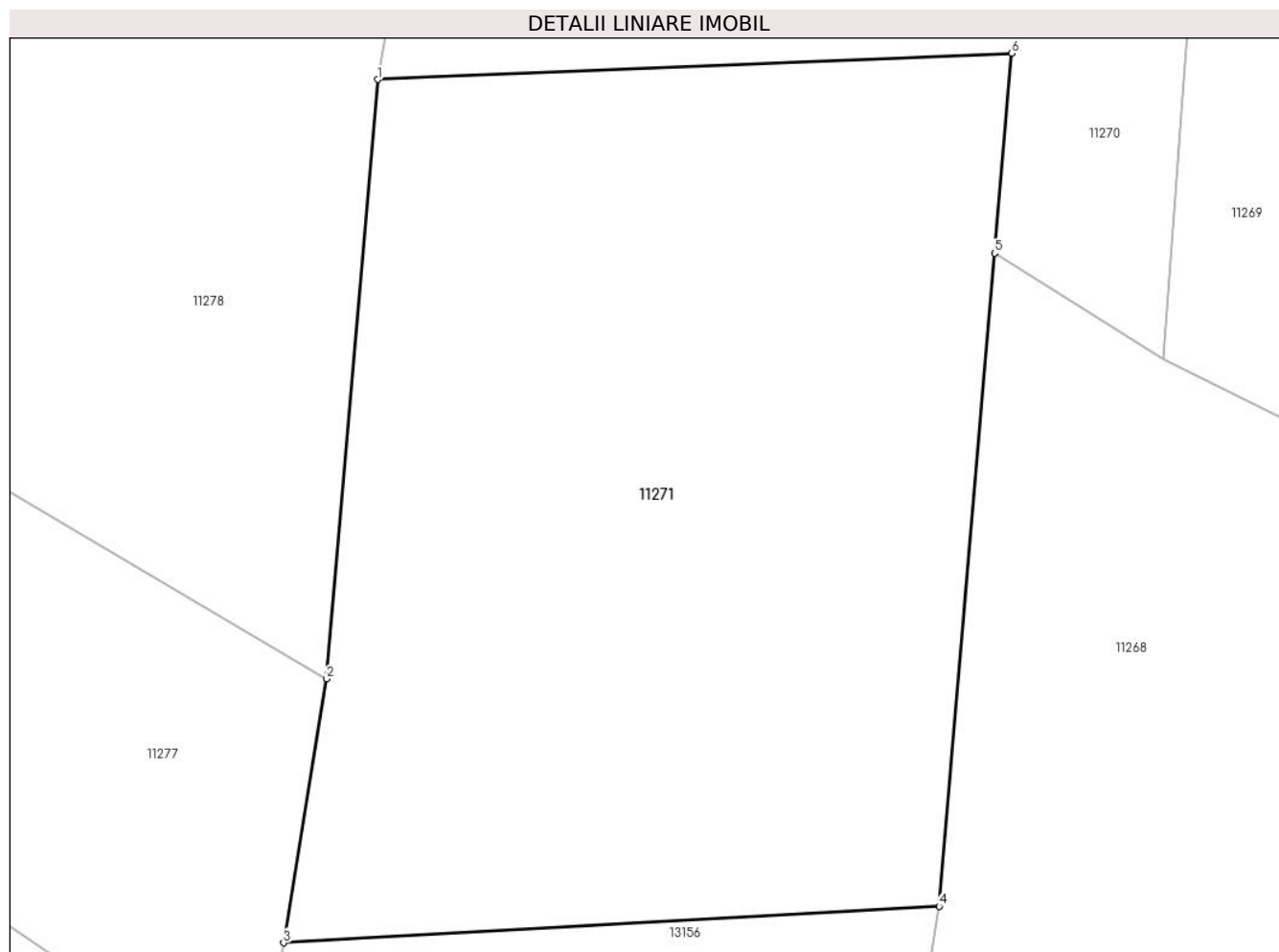
Inscrieri privind dezmembramintele dreptului de proprietate, drepturi reale de garanție și sarcini	Referințe
NU SUNT	

Anexa Nr. 1 La Partea I

Teren

Nr cadastral	Suprafața (mp)*	Observații / Referințe
	1.787	

* Suprafața este determinată în planul de proiecție Stereo 70.



Date referitoare la teren

Crt	Categorie folosință	Intravilan	Suprafața (mp)	Tarla	Parcelă	Nr. topo	Observații / Referințe
1	arabil	NU	1.787	-	-	2450	Fâneată în Nieceș

Lungime Segmente

1) Valorile lungimilor segmentelor sunt obținute din proiecție în plan.

Punct început	X / Y	Punct sfârșit	X / Y	Lungime segment (** (m)
1	284.956,088 427.342,891	2	284.953,162 427.308,57	34.446
2	284.953,162 427.308,57	3	284.950,696 427.293,452	15.318
3	284.950,696 427.293,452	4	284.988,259 427.295,538	37.621
4	284.988,259 427.295,538	5	284.991,454 427.332,939	37.537
5	284.991,454 427.332,939	6	284.992,433 427.344,392	11.495

Punct început	X / Y	Punct sfârșit	X / Y	Lungime segment (** (m)
6	284.992,433 427.344,392	1	284.956,088 427.342,891	36.376

** Lungimile segmentelor sunt determinate în planul de proiecție Stereo 70 și sunt rotunjite la 1 milimetru.

*** Distanța dintre puncte este formată din segmente cumulate ce sunt mai mici decât valoarea 1 milimetru.

**DATE DESPRE IMOBILUL NR. 11272**

Oficiul de Cadastru și Publicitate Imobiliară CARAS-SEVERIN
Biroul de Cadastru și Publicitate Imobiliară Caransebes

A. Partea I. Descrierea imobilului

TEREN Extravilan

Nr. CF vechi:441, 963, 150-Petroșnița
Nr. topografic:2445, Parte din 2451, 2409

Adresa: Jud. Caraș-Severin

Nr. Crt	Nr cadastral Nr. topografic	Suprafața* (mp)	Observații / Referințe
A1		3.585	Sector cadastral:45 Teren neimprejmuit;

B. Partea II. Proprietari și acte

Inscrieri privitoare la dreptul de proprietate și alte drepturi reale		Referințe
/		
Act Normativ nr. 7, din 13/03/1996 emis de PARLAMENTUL ROMÂNIEI;		
B1	Intabulare, drept de PROPRIETATE, dobândit prin Lege, cota actuala 1/1 1) NEIDENTIFICAT NEIDENTIFICAT	A1
Act Normativ nr. 7, din 13/03/1996 emis de PARLAMENTUL ROMÂNIEI (ADEVÉRINȚA 5401/27.10.2023, EMISĂ DE PRIMĂRIA COMUNEI BUCOȘNIȚA);		
B2	Se notează posesia faptică în favoarea lui 1) SÂRBU ELISABETA	A1

C. Partea III. SARCINI .

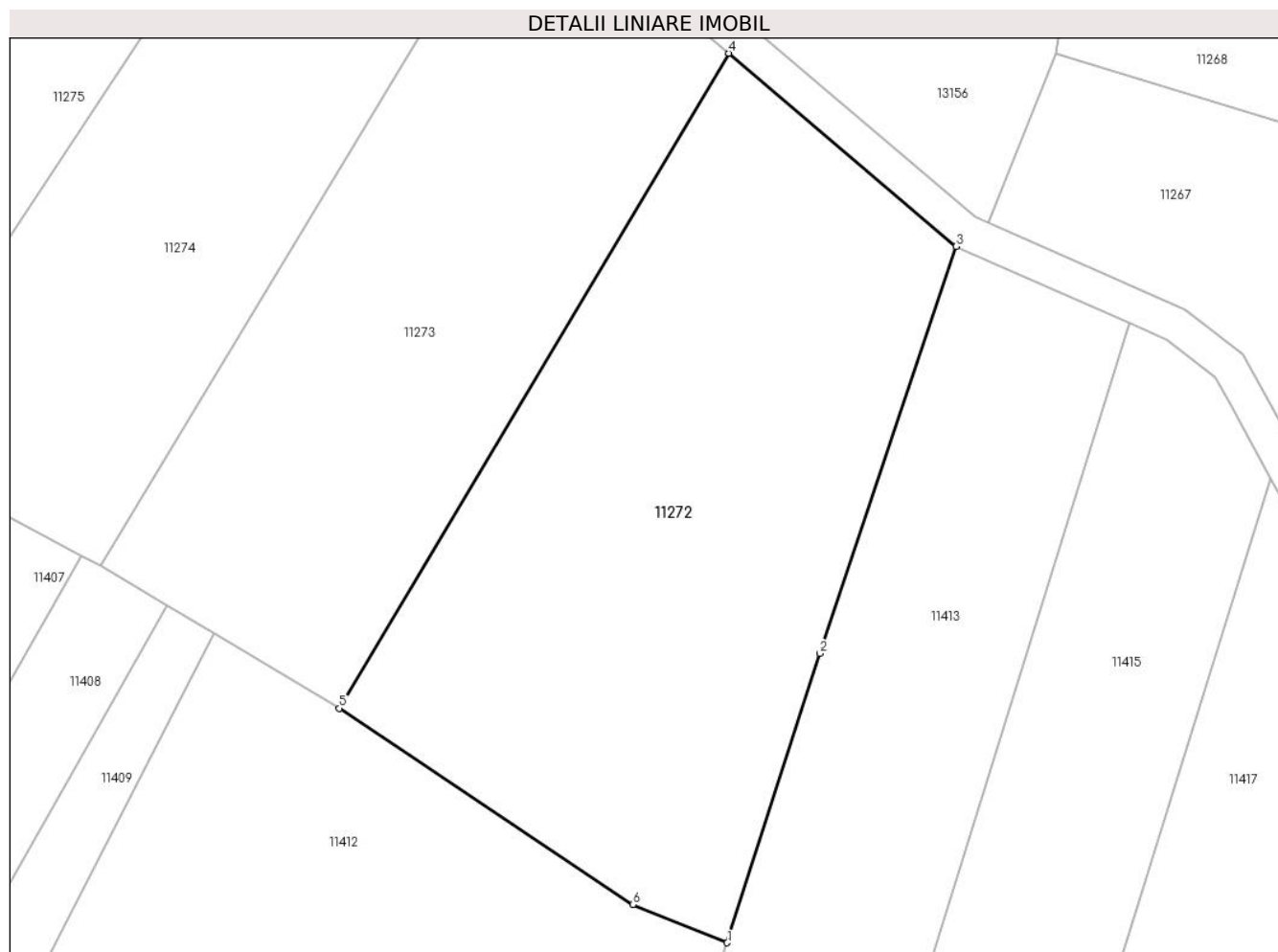
Inscrieri privind dezmembramintele dreptului de proprietate, drepturi reale de garanție și sarcini	Referințe
NU SUNT	

Anexa Nr. 1 La Partea I

Teren

Nr cadastral	Suprafața (mp)*	Observații / Referințe
	3.585	

* Suprafața este determinată în planul de proiecție Stereo 70.



Date referitoare la teren

Crt	Categorie folosință	Intra vilan	Suprafața (mp)	Tarla	Parcelă	Nr. topo	Observații / Referințe
1	arabil	NU	3.585	-	-	2445, Parte din 2451, 2409	Arabil în Nieceș

Lungime Segmente

1) Valorile lungimilor segmentelor sunt obținute din proiecție în plan.

Punct început	X / Y	Punct sfârșit	X / Y	Lungime segment (** (m)
1	284.948,169 427.177,756	2	284.958,728 427.210,663	34.56
2	284.958,728 427.210,663	3	284.974,232 427.256,981	48.844
3	284.974,232 427.256,981	4	284.948,371 427.278,949	33.932
4	284.948,371 427.278,949	5	284.903,998 427.204,433	86.727

Punct început	X / Y	Punct sfârșit	X / Y	Lungime segment (** (m)
5	284.903,998 427.204,433	6	284.937,426 427.182,093	40.206
6	284.937,426 427.182,093	1	284.948,169 427.177,756	11.585

** Lungimile segmentelor sunt determinate în planul de proiecție Stereo 70 și sunt rotunjite la 1 milimetru.

*** Distanța dintre puncte este formată din segmente cumulate ce sunt mai mici decât valoarea 1 milimetru.

**DATE DESPRE IMOBILUL NR. 11273**

Oficiul de Cadastru și Publicitate Imobiliară CARAS-SEVERIN
Biroul de Cadastru și Publicitate Imobiliară Caransebes

A. Partea I. Descrierea imobilului

TEREN Extravilan

Nr. CF vechi:15-Petroșnița
Nr. topografic:2444

Adresa: Jud. Caraș-Severin

Nr. Crt	Nr cadastral Nr. topografic	Suprafața* (mp)	Observații / Referințe
A1		Din acte: 5.237 Masurata: 2.790	Sector cadastral:45 Teren neimprejmuit;

B. Partea II. Proprietari și acte

Inscrieri privitoare la dreptul de proprietate și alte drepturi reale		Referințe
2206 / 21/05/1997		
Act Notarial nr. 44/1997, din 01/01/1997 emis de BNP RENEE LIDIA ANDRONACHE;		
B1	Intabulare, drept de PROPRIETATEdrept moștenire, dobandit prin Succesiune, cota actuala 4/10 1) TRICA PETRU , fiul lui Nistor	A1
B2	Intabulare, drept de PROPRIETATEdrept moștenire, dobandit prin Succesiune, cota actuala 4/10 1) PAICA SOLOMIA , născ. Trica, fiica lui Nistor	A1
2207 / 21/05/1997		
Act Notarial nr. 45/1997, din 01/01/1997 emis de BNP RENEE LIDIA ANDRONACHE;		
B3	Intabulare, drept de PROPRIETATEdrept moștenire, dobandit prin Succesiune, cota actuala 1/10 1) PAICA SOLOMIA , născ. Trica, fiica lui Nistor	A1
B4	Intabulare, drept de PROPRIETATEdrept moștenire, dobandit prin Succesiune, cota actuala 1/10 1) CĂRĂBAS EUFROSINA , născ. Smaia, fiica lui Nistor	A1

C. Partea III. SARCINI .

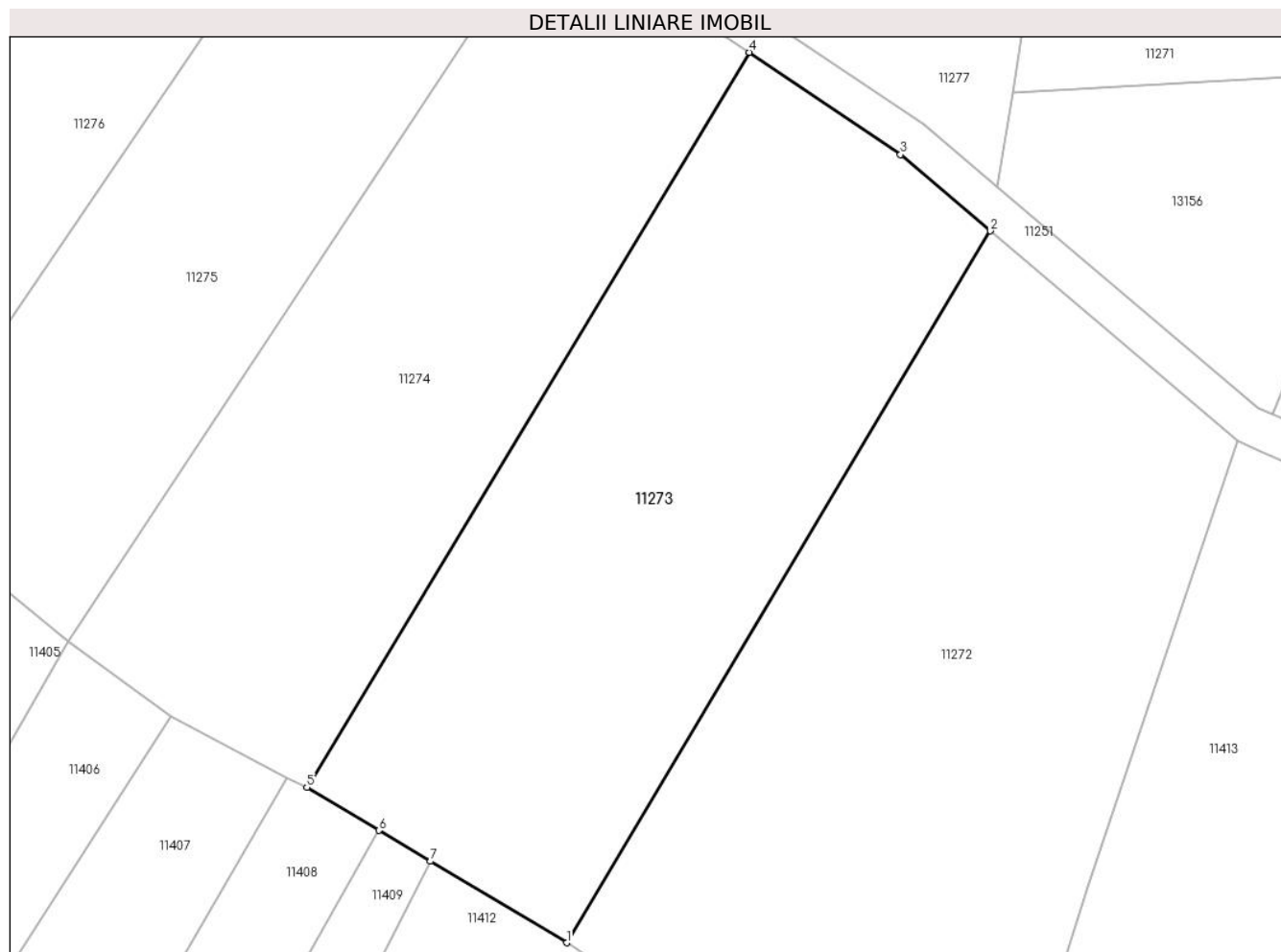
Inscrieri privind dezmembramintele dreptului de proprietate, drepturi reale de garanție și sarcini	Referințe
NU SUNT	

Anexa Nr. 1 La Partea I

Teren

Nr cadastral	Suprafața (mp)*	Observații / Referințe
	Din acte: 5.237 Masurata: 2.790	

* Suprafața este determinată în planul de proiecție Stereo 70.



Date referitoare la teren

Crt	Categorie folosință	Intra vilan	Suprafața (mp)	Tarla	Parcelă	Nr. topo	Observații / Referințe
1	arabil	NU	2.790	-	-	2444	Arabil în Nieceș

Lungime Segmente

1) Valorile lungimilor segmentelor sunt obținute din proiecție în plan.

Punct început	X / Y	Punct sfârșit	X / Y	Lungime segment (** (m)
1	284.903,998 427.204,433	2	284.948,371 427.278,949	86.727
2	284.948,371 427.278,949	3	284.938,959 427.286,945	12.35
3	284.938,959 427.286,945	4	284.923,126 427.297,633	19.103
4	284.923,126 427.297,633	5	284.876,816 427.220,697	89.798
5	284.876,816 427.220,697	6	284.884,347 427.216,191	8.776

Punct început	X / Y	Punct sfârșit	X / Y	Lungime segment (** (m)
6	284.884,347 427.216,191	7	284.889,751 427.212,957	6.298
7	284.889,751 427.212,957	1	284.903,998 427.204,433	16.602

** Lungimile segmentelor sunt determinate în planul de proiecție Stereo 70 și sunt rotunjite la 1 milimetru.

*** Distanța dintre puncte este formată din segmente cumulate ce sunt mai mici decât valoarea 1 milimetru.

**DATE DESPRE IMOBILUL NR. 11274**

Oficiul de Cadastru și Publicitate Imobiliară CARAS-SEVERIN
Biroul de Cadastru și Publicitate Imobiliară Caransebes

A. Partea I. Descrierea imobilului

TEREN Extravilan

Nr. CF vechi:903-Petroșnița
Nr. topografic:2442

Adresa: Jud. Caraș-Severin

Nr. Crt	Nr cadastral Nr. topografic	Suprafața* (mp)	Observații / Referințe
A1		Din acte: 11.101 Masurata: 2.490	Sector cadastral:45 Teren neimprejmit;

B. Partea II. Proprietari și acte

Inscrieri privitoare la dreptul de proprietate și alte drepturi reale	Referințe
1092 / 12/06/1942	
Act Notarial nr. 0, din 15/05/1942 emis de -;	
B1	A1
Intabulare, drept de PROPRIETATE, dobandit prin Conventie, cota actuala 1/2 1) BĂCILĂ EUFEMIA, născ. Hamat, dom. în Petroșnița	
844 / 05/04/1994	
Act Notarial nr. 160, din 01/01/1994 emis de NOTARIATUL CARANSEBEȘ;	
B2	A1
Intabulare, drept de PROPRIETATE, dobandit prin Succesiune, cota actuala 1/2 1) BĂCILĂ ILIE	

C. Partea III. SARCINI .

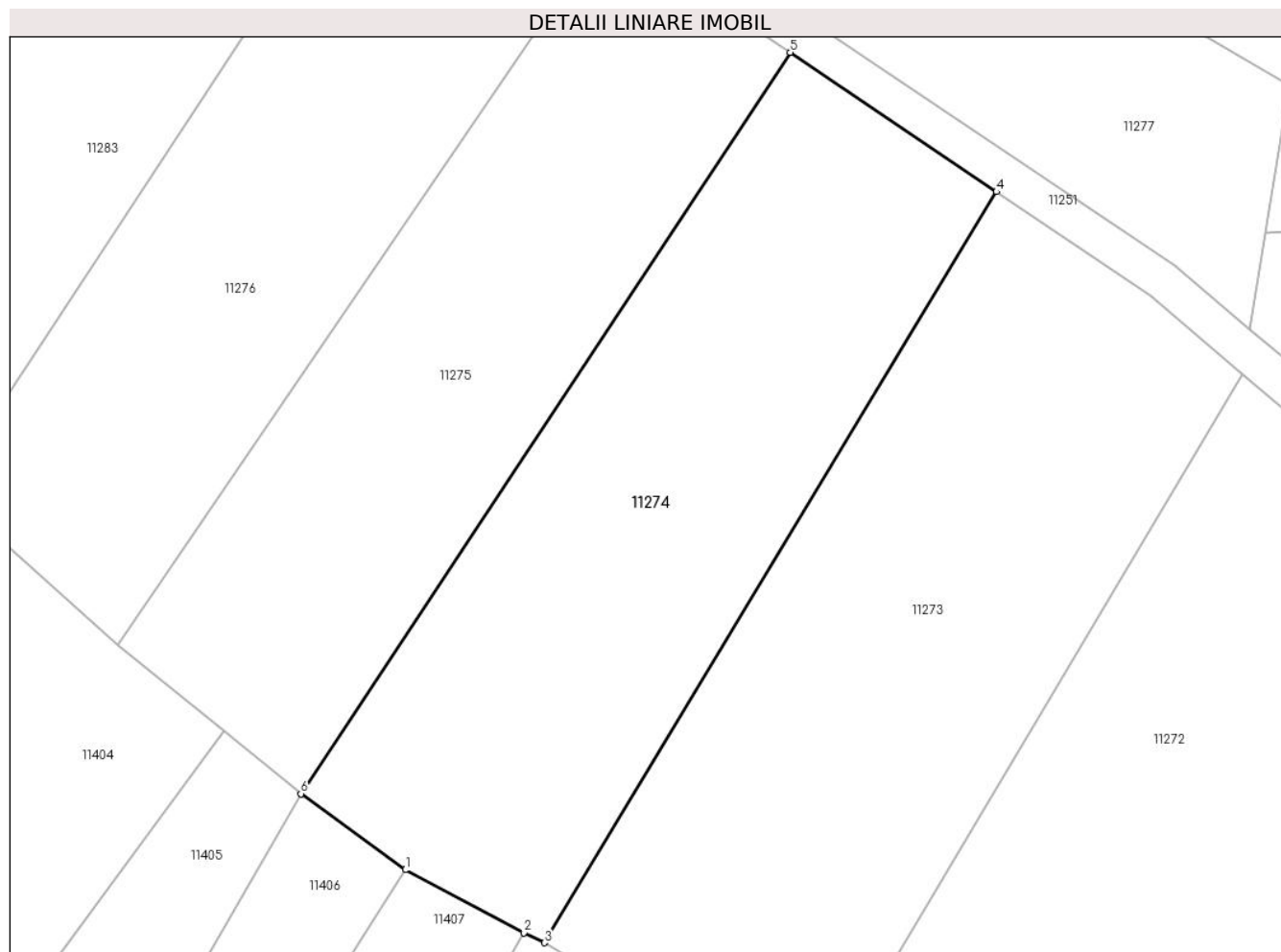
Inscrieri privind dezmembramintele dreptului de proprietate, drepturi reale de garanție și sarcini	Referințe
NU SUNT	

Anexa Nr. 1 La Partea I

Teren

Nr cadastral	Suprafața (mp)*	Observații / Referințe
	Din acte: 11.101 Masurata: 2.490	

* Suprafața este determinată în planul de proiecție Stereo 70.



Date referitoare la teren

Crt	Categorie folosință	Intra vilan	Suprafața (mp)	Tarla	Parcelă	Nr. topo	Observații / Referințe
1	arabil	NU	2.490	-	-	2442	Arabil în Nieceș

Lungime Segmente

1) Valorile lungimilor segmentelor sunt obținute din proiecție în plan.

Punct început	X / Y	Punct sfârșit	X / Y	Lungime segment (** (m)
1	284.862,563 427.228,172	2	284.874,704 427.221,73	13.744
2	284.874,704 427.221,73	3	284.876,816 427.220,697	2.351
3	284.876,816 427.220,697	4	284.923,126 427.297,633	89.798
4	284.923,126 427.297,633	5	284.901,996 427.311,909	25.501
5	284.901,996 427.311,909	6	284.851,866 427.235,968	90.995

Punct început	X / Y	Punct sfârșit	X / Y	Lungime segment (** (m)
6	284.851,866 427.235,968	1	284.862,563 427.228,172	13.236

** Lungimile segmentelor sunt determinate în planul de proiecție Stereo 70 și sunt rotunjite la 1 milimetru.

*** Distanța dintre puncte este formată din segmente cumulate ce sunt mai mici decât valoarea 1 milimetru.

**DATE DESPRE IMOBILUL NR. 11275**

Oficiul de Cadastru și Publicitate Imobiliară CARAS-SEVERIN
Biroul de Cadastru și Publicitate Imobiliară Caransebes

A. Partea I. Descrierea imobilului

TEREN Extravilan

Nr. CF vechi:268-Petroșnița
Nr. topografic:2443

Adresa: Jud. Caraș-Severin

Nr. Crt	Nr cadastral Nr. topografic	Suprafața* (mp)	Observații / Referințe
A1		2.104	Sector cadastral:45 Teren neimprejmuit;

B. Partea II. Proprietari și acte

Inscrieri privitoare la dreptul de proprietate și alte drepturi reale		Referințe
147 / 06/02/1973		
Act Notarial nr. 161, din 01/01/1973 emis de NOTARIATUL DE STAT LOCAL CARANSEBEȘ;		
B1	Intabulare, drept de PROPRIETATE drept moștenire, dobandit prin Succesiune, cota actuala 1/1 1) HAMAT FLOREA , dom. în Petroșnița Nr. 37	A1
/		
Act Normativ nr. 7, din 13/03/1996 emis de PARLAMENTUL ROMÂNIEI (ADEVÉRINȚA 6240/29.11.2023, EMISĂ DE PRIMĂRIA COMUNEI BUCOȘNIȚA);		
B2	Se notează posesia faptică în favoarea lui 1) DORCA NINA	A1

C. Partea III. SARCINI .

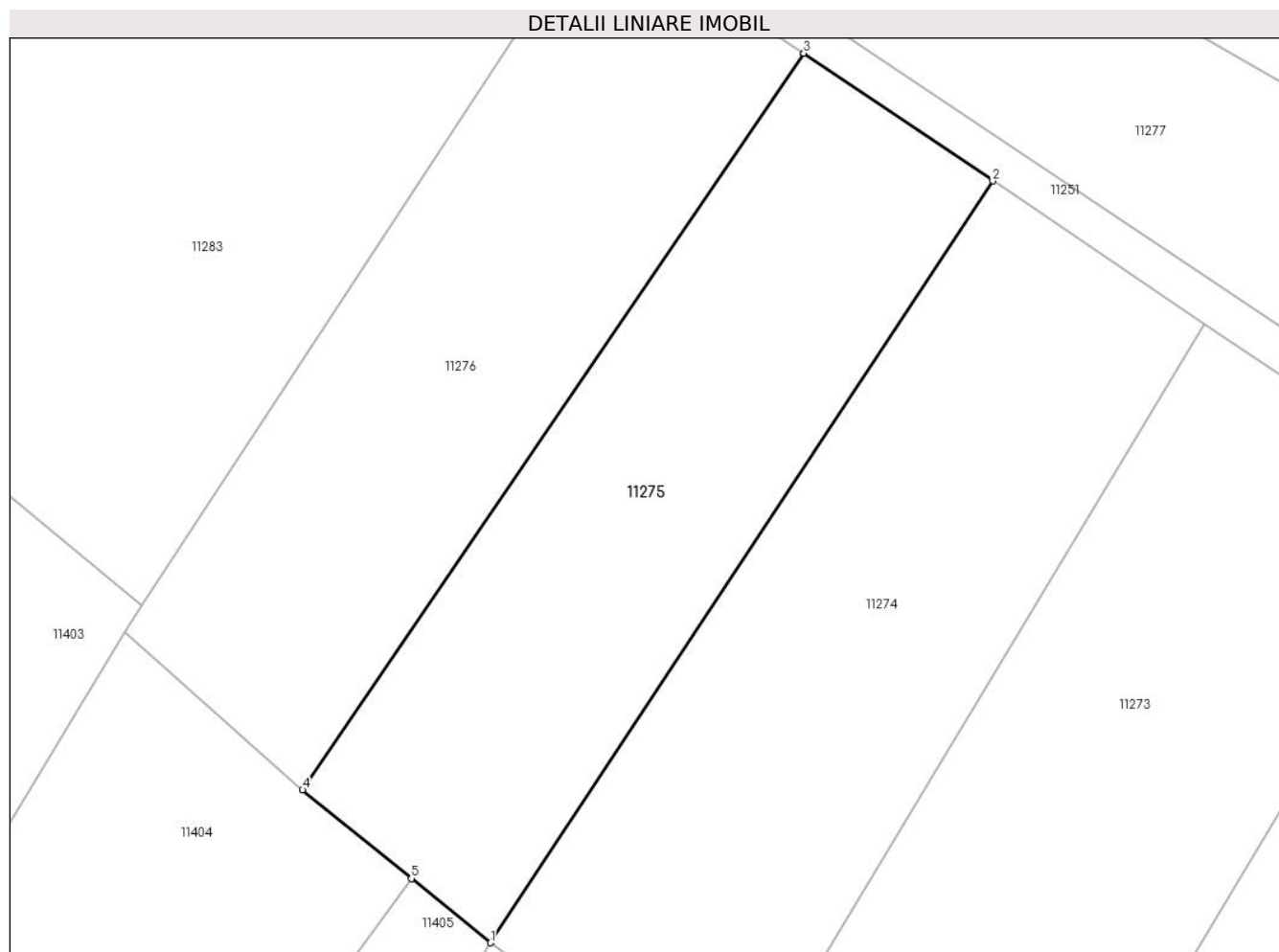
Inscrieri privind dezmembramintele dreptului de proprietate, drepturi reale de garanție și sarcini	Referințe
NU SUNT	

Anexa Nr. 1 La Partea I

Teren

Nr cadastral	Suprafața (mp)*	Observații / Referințe
	2.104	

* Suprafața este determinată în planul de proiecție Stereo 70.



Date referitoare la teren

Crt	Categorie folosință	Intra vilan	Suprafața (mp)	Tarla	Parcelă	Nr. topo	Observații / Referințe
1	arabil	NU	2.104	-	-	2443	Arabil în Nieceș

Lungime Segmente

1) Valorile lungimilor segmentelor sunt obținute din proiecție în plan.

Punct început	X / Y	Punct sfârșit	X / Y	Lungime segment (** (m)
1	284.851,866 427.235,968	2	284.901,996 427.311,909	90.995
2	284.901,996 427.311,909	3	284.883,141 427.324,644	22.753
3	284.883,141 427.324,644	4	284.833,133 427.251,201	88.852
4	284.833,133 427.251,201	5	284.843,991 427.242,372	13.995
5	284.843,991 427.242,372	1	284.851,866 427.235,968	10.15

**** Lungimile segmentelor sunt determinate în planul de proiecție Stereo 70 și sunt rotunjite la 1 milimetru.**

***** Distanța dintre puncte este formată din segmente cumulate ce sunt mai mici decât valoarea 1 milimetru.**

**DATE DESPRE IMOBILUL NR. 11276**

Oficiul de Cadastru și Publicitate Imobiliară CARAS-SEVERIN
Biroul de Cadastru și Publicitate Imobiliară Caransebes

A. Partea I. Descrierea imobilului

TEREN Extravilan

Nr. CF vechi: 903-Petroșnița
Nr. topografic: 2440

Adresa: Jud. Caraș-Severin

Nr. Crt	Nr cadastral Nr. topografic	Suprafața* (mp)	Observații / Referințe
A1		2.123	Sector cadastral:45 Teren neimprejmuit;

B. Partea II. Proprietari și acte

Inscrieri privitoare la dreptul de proprietate și alte drepturi reale		Referințe
1667 / 01/01/1935		
Act Notarial nr. 0, din 01/01/1935 emis de -;		
B1	Intabulare, drept de PROPRIETATE, dobandit prin Succesiune, cota actuala 2/4 1) CRISTOI FLOAREA, fiica lui Metodie	A1
1092 / 12/06/1942		
Act Notarial nr. 0, din 15/05/1942 emis de -;		
B2	Intabulare, drept de PROPRIETATE, dobandit prin Conventie, cota actuala 1/4 1) BĂCILĂ EUFEMIA, născ. Hamat, dom. în Petroșnița	A1
844 / 05/04/1994		
Act Notarial nr. 160, din 01/01/1994 emis de NOTARIATUL CARANSEBES;		
B3	Intabulare, drept de PROPRIETATE, dobandit prin Succesiune, cota actuala 1/4 1) BĂCILĂ ILIE	A1
/		
Act Normativ nr. 7, din 13/03/1996 emis de PARLAMENTUL ROMÂNIEI (ADEVÉRINȚA 6408/14.12.2023, EMISĂ DE PRIMĂRIA COMUNEI BUCOȘNIȚA);		
B4	Se notează posesia faptică în favoarea lui 1) MICULESCU MARTIN	A1

C. Partea III. SARCINI

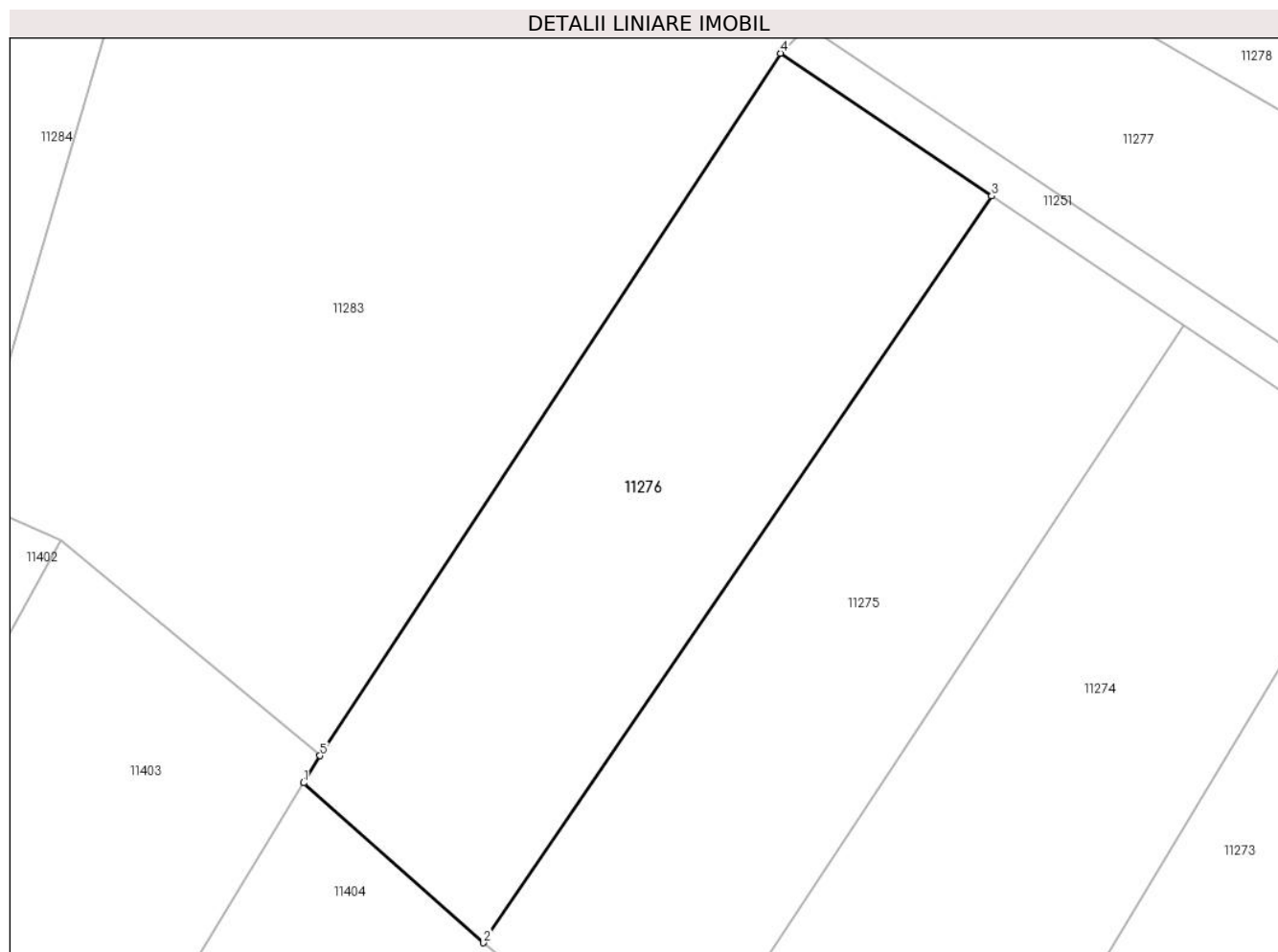
Inscrieri privind dezmembramintele dreptului de proprietate, drepturi reale de garanție și sarcini		Referințe
1667 / 01/01/1935		
Act Notarial nr. 0, din 01/01/1935 emis de -;		
C1	Intabulare, drept de UZUFRACT VIAGER, cota actuala 1/4 1) CRISTOI SOLOMIA, născ. Carabaș, dom. în Petroșnița	A1

Anexa Nr. 1 La Partea I

Teren

Nr cadastral	Suprafața (mp)*	Observații / Referințe
	2.123	

* Suprafața este determinată în planul de proiecție Stereo 70.



Date referitoare la teren

Crt	Categorie folosință	Intra vilan	Suprafața (mp)	Tarla	Parcelă	Nr. topo	Observații / Referințe
1	arabil	NU	2.123	-	-	2440	Arabil în Nieceș

Lungime Segmente

1) Valorile lungimilor segmentelor sunt obținute din proiecție în plan.

Punct început	X / Y	Punct sfârșit	X / Y	Lungime segment (** (m)
1	284.815,434 427.266,928	2	284.833,133 427.251,201	23.677
2	284.833,133 427.251,201	3	284.883,141 427.324,644	88.852
3	284.883,141 427.324,644	4	284.862,351 427.338,686	25.088
4	284.862,351 427.338,686	5	284.817,054 427.269,594	82.617
5	284.817,054 427.269,594	1	284.815,434 427.266,928	3.12

**** Lungimile segmentelor sunt determinate în planul de proiecție Stereo 70 și sunt rotunjite la 1 milimetru.**

***** Distanța dintre puncte este formată din segmente cumulate ce sunt mai mici decât valoarea 1 milimetru.**

**DATE DESPRE IMOBILUL NR. 11277**

Oficiul de Cadastru și Publicitate Imobiliară CARAS-SEVERIN
Biroul de Cadastru și Publicitate Imobiliară Caransebes

A. Partea I. Descrierea imobilului

TEREN Extravilan

Nr. CF vechi:436, 441-Petroșnița
Nr. topografic:Parte din 2448, 2447, 2445

Adresa: Jud. Caraș-Severin

Nr. Crt	Nr cadastral Nr. topografic	Suprafața* (mp)	Observații / Referințe
A1		1.834	Sector cadastral:45 Teren neimprejmuit;

B. Partea II. Proprietari și acte

Inscrieri privitoare la dreptul de proprietate și alte drepturi reale		Referințe
/		
Act Administrativ nr. 1776, din 13/05/2024 emis de PRIMĂRIA COMUNEI BUCOȘNIȚA;		
B1	Inscrierea posesiei, drept de PROPRIETATE, dobandit prin Lege, cota actuala 1/1 1) NEIDENTIFICAT NEIDENTIFICAT	A1
Act Normativ nr. 7, din 13/03/1996 emis de PARLAMENTUL ROMÂNIEI;		
B2	SE NOTEAZĂ MENȚIUNEA DE PROPRIETAR NEIDENTIFICAT	A1

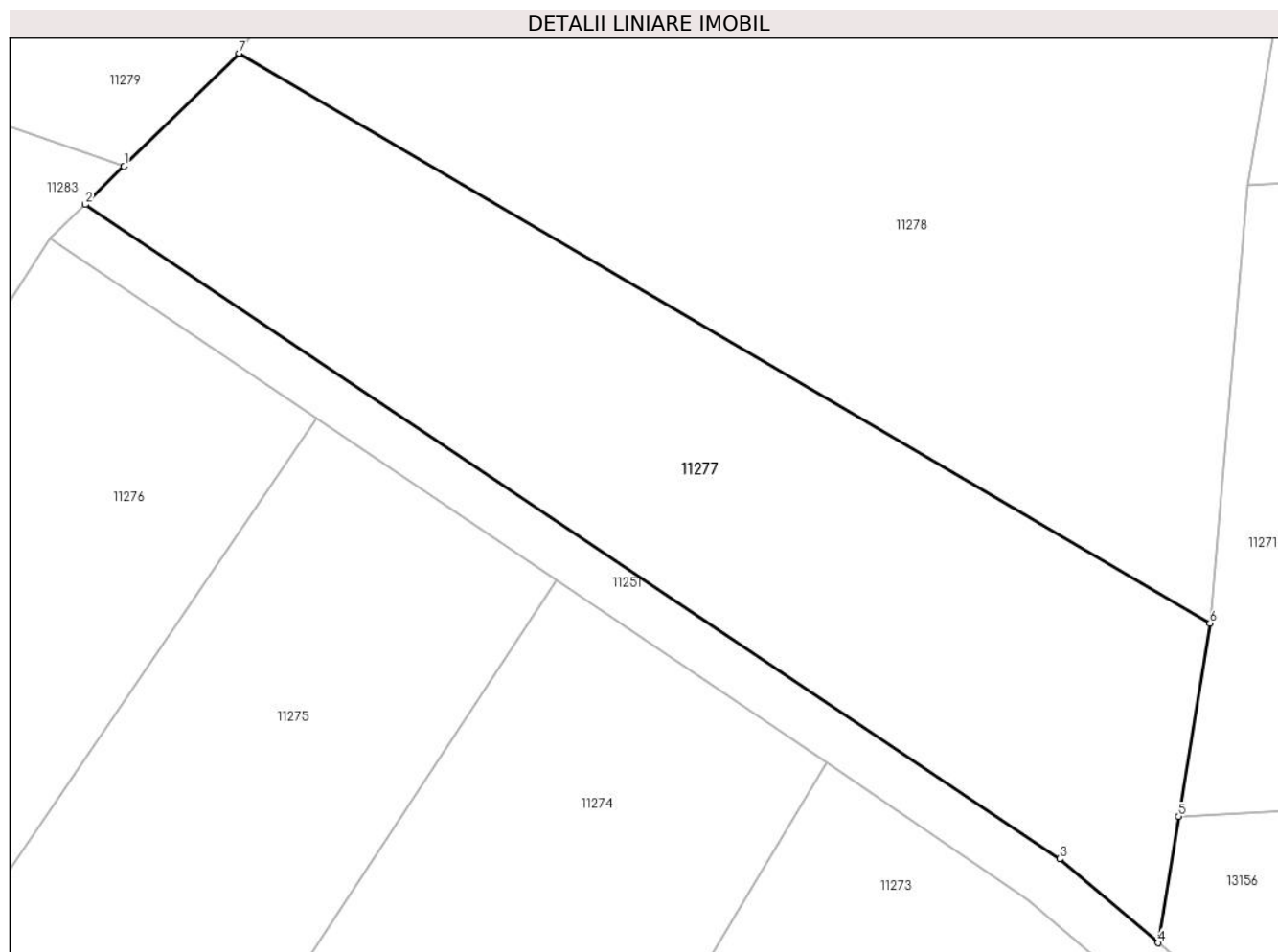
C. Partea III. SARCINI .

Inscrieri privind dezmembramintele dreptului de proprietate, drepturi reale de garanție și sarcini	Referințe
NU SUNT	

Teren

Nr cadastral	Suprafața (mp)*	Observații / Referințe
	1.834	

* Suprafața este determinată în planul de proiecție Stereo 70.



Date referitoare la teren

Crt	Categorie folosință	Intravilan	Suprafața (mp)	Tarla	Parcelă	Nr. topo	Observații / Referințe
1	arabil	NU	1.834	-	-	Parte din 2448, 2447, 2445	Arabil în Nieceș

Lungime Segmente

1) Valorile lungimilor segmentelor sunt obținute din proiecție în plan.

Punct început	X / Y	Punct sfârșit	X / Y	Lungime segment (** (m))
1	284.868,115 427.344,341	2	284.865,061 427.341,344	4.279
2	284.865,061 427.341,344	3	284.941,38 427.290,136	91.907
3	284.941,38 427.290,136	4	284.949,111 427.283,568	10.144
4	284.949,111 427.283,568	5	284.950,696 427.293,452	10.01

Punct început	X / Y	Punct sfârșit	X / Y	Lungime segment (** (m)
5	284.950,696 427.293,452	6	284.953,162 427.308,57	15.318
6	284.953,162 427.308,57	7	284.877,126 427.353,18	88.156
7	284.877,126 427.353,18	1	284.868,115 427.344,341	12.622

** Lungimile segmentelor sunt determinate în planul de proiecție Stereo 70 și sunt rotunjite la 1 milimetru.

*** Distanța dintre puncte este formată din segmente cumulate ce sunt mai mici decât valoarea 1 milimetru.

**DATE DESPRE IMOBILUL NR. 11278**

Oficiul de Cadastru și Publicitate Imobiliară CARAS-SEVERIN
Biroul de Cadastru și Publicitate Imobiliară Caransebes

A. Partea I. Descrierea imobilului

TEREN Extravilan

Nr. CF vechi:436, 441-Petroșnița
Nr. topografic:Parte din 2448, 2447, 2445

Adresa: Jud. Caraș-Severin

Nr. Crt	Nr cadastral Nr. topografic	Suprafața* (mp)	Observații / Referințe
A1		5.035	Sector cadastral:45 Teren neimprejmuț;

B. Partea II. Proprietari și acte

Inscrieri privitoare la dreptul de proprietate și alte drepturi reale		Referințe
/		
Act Normativ nr. 7, din 13/03/1996 emis de PARLAMENTUL ROMÂNIEI;		
B1	Intabulare, drept de PROPRIETATE, dobândit prin Lege, cota actuala 1/1 1) NEIDENTIFICAT NEIDENTIFICAT	A1
Act Normativ nr. 7, din 13/03/1996 emis de PARLAMENTUL ROMÂNIEI (ADEVÉRINȚA 3306/13.06.2023, EMISĂ DE PRIMĂRIA COMUNEI BUCOȘNIȚA);		
B2	Se notează posesia faptică în favoarea lui 1) HAMAT FLOREA	A1

C. Partea III. SARCINI .

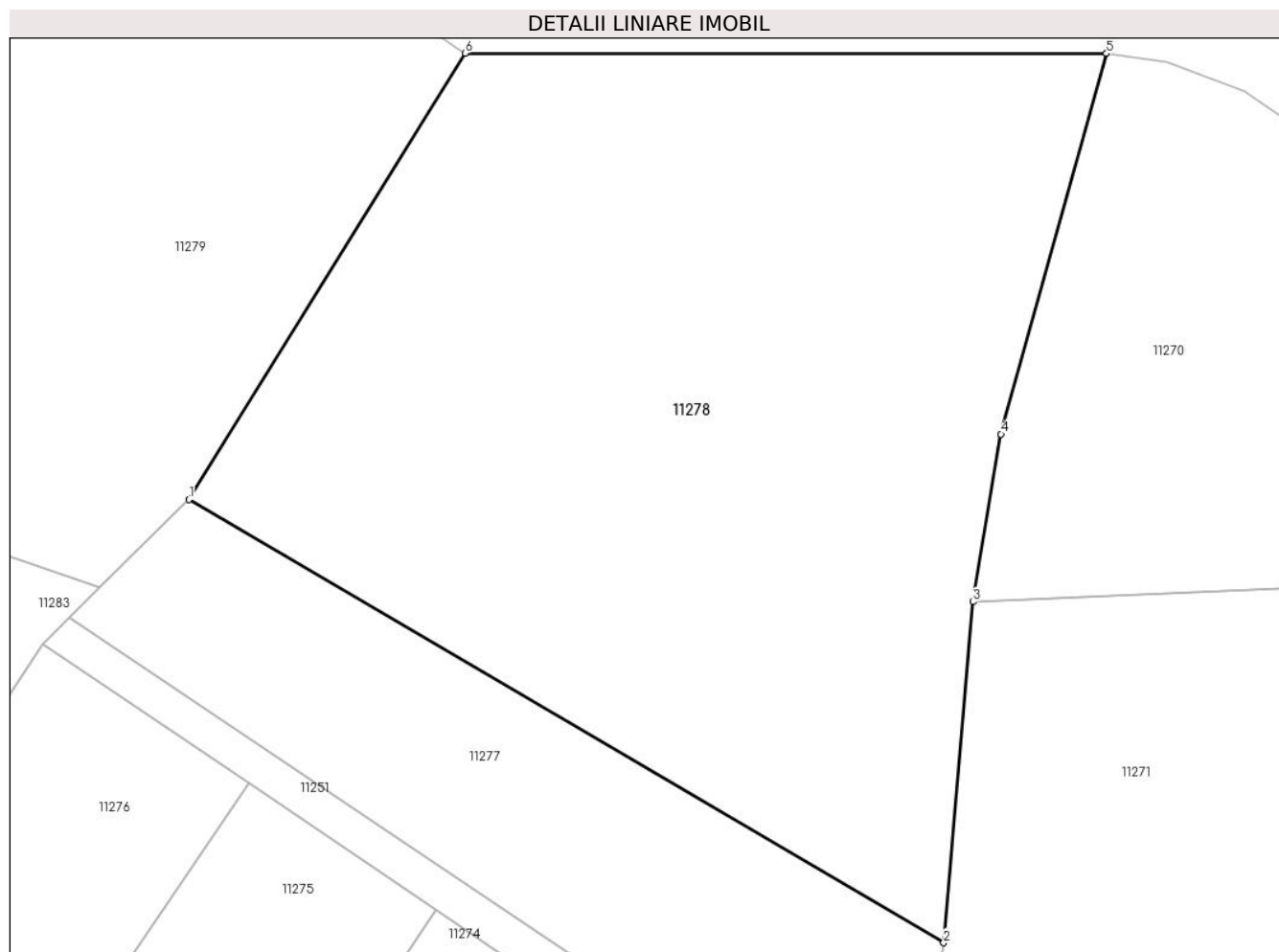
Inscrieri privind dezmembramintele dreptului de proprietate, drepturi reale de garanție și sarcini	Referințe
NU SUNT	

Anexa Nr. 1 La Partea I

Teren

Nr cadastral	Suprafața (mp)*	Observații / Referințe
	5.035	

* Suprafața este determinată în planul de proiecție Stereo 70.



Date referitoare la teren

Crt	Categorie folosință	Intravilan	Suprafața (mp)	Tarla	Parcelă	Nr. topo	Observații / Referințe
1	arabil	NU	5.035	-	-	Parte din 2448, 2447, 2445	Arabil în Nieceș

Lungime Segmente

1) Valorile lungimilor segmentelor sunt obținute din proiecție în plan.

Punct început	X / Y	Punct sfârșit	X / Y	Lungime segment (** (m))
1	284.877,126 427.353,18	2	284.953,162 427.308,57	88.156
2	284.953,162 427.308,57	3	284.956,088 427.342,891	34.446
3	284.956,088 427.342,891	4	284.958,925 427.359,781	17.127
4	284.958,925 427.359,781	5	284.969,559 427.398,077	39.745

Punct început	X / Y	Punct sfârșit	X / Y	Lungime segment (** (m)
5	284.969,559 427.398,077	6	284.904,954 427.398,113	64.605
6	284.904,954 427.398,113	1	284.877,126 427.353,18	52.852

** Lungimile segmentelor sunt determinate în planul de proiecție Stereo 70 și sunt rotunjite la 1 milimetru.

*** Distanța dintre puncte este formată din segmente cumulate ce sunt mai mici decât valoarea 1 milimetru.

**DATE DESPRE IMOBILUL NR. 11279**

Oficiul de Cadastru și Publicitate Imobiliară CARAS-SEVERIN
Biroul de Cadastru și Publicitate Imobiliară Caransebes

A. Partea I. Descrierea imobilului

TEREN Extravilan

Nr. CF vechi:581, 286-Petroșnița
Nr. topografic:Parte din 2439/1 și 2439/2

Adresa: Jud. Caraș-Severin

Nr. Crt	Nr cadastral Nr. topografic	Suprafața* (mp)	Observații / Referințe
A1		3.309	Sector cadastral:45 Teren neimprejmuit;

B. Partea II. Proprietari și acte

Inscrieri privitoare la dreptul de proprietate și alte drepturi reale		Referințe
/		
Act Normativ nr. 7, din 13/03/1996 emis de PARLAMENTUL ROMÂNIEI;		
B1	Intabulare, drept de PROPRIETATE, dobândit prin Lege, cota actuala 1/1 1) NEIDENTIFICAT NEIDENTIFICAT	A1
Act Normativ nr. 7, din 13/03/1996 emis de PARLAMENTUL ROMÂNIEI (ADEVERINȚA 4940/02.10.2023, EMISĂ DE PRIMĂRIA COMUNEI BUCOȘNIȚA);		
B2	Se notează posesia faptică în favoarea lui 1) RĂTUNDU SOLOMIA	A1

C. Partea III. SARCINI .

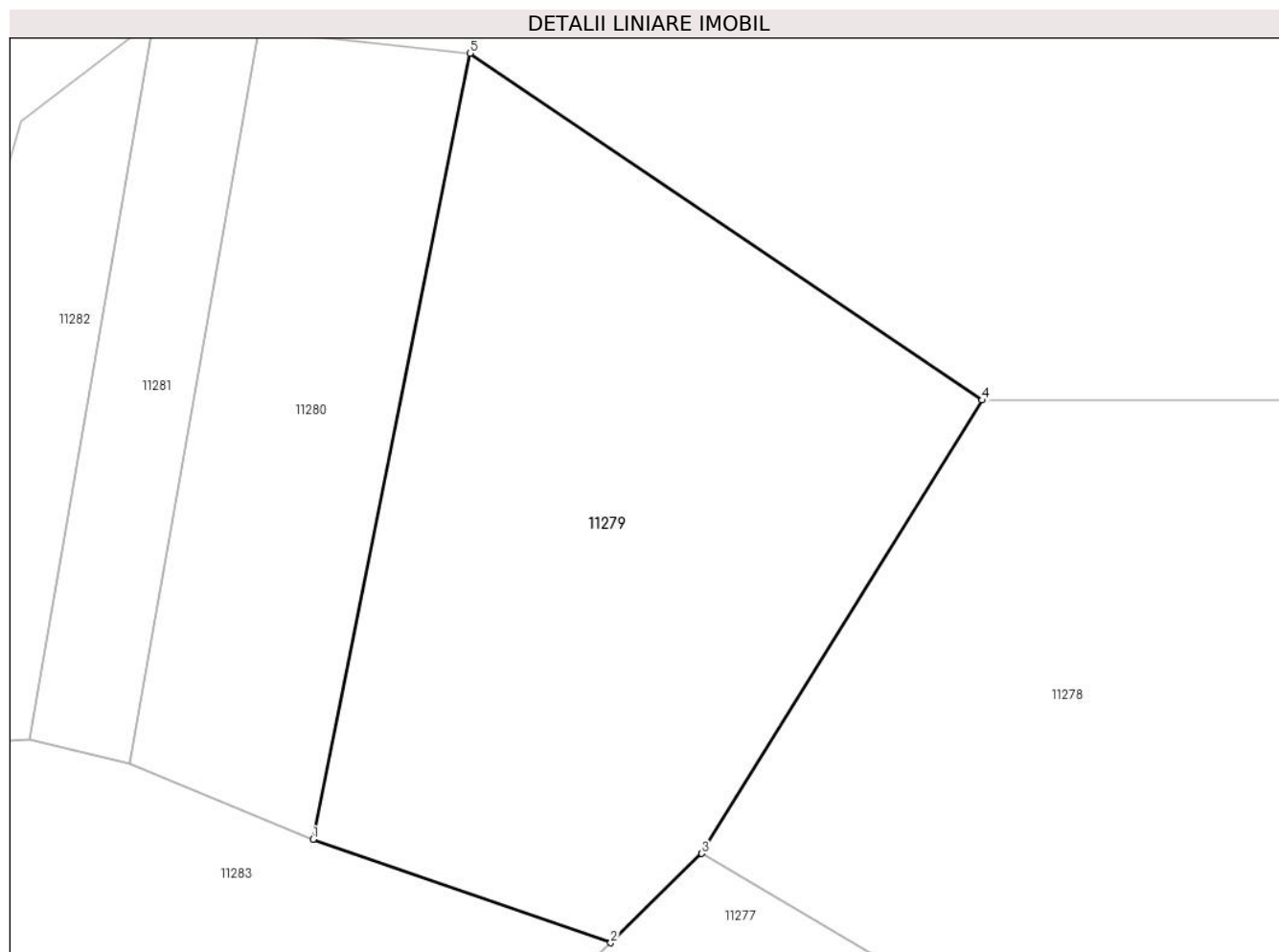
Inscrieri privind dezmembramintele dreptului de proprietate, drepturi reale de garanție și sarcini	Referințe
NU SUNT	

Anexa Nr. 1 La Partea I

Teren

Nr cadastral	Suprafața (mp)*	Observații / Referințe
	3.309	

* Suprafața este determinată în planul de proiecție Stereo 70.



Date referitoare la teren

Crt	Categorie folosință	Intravilan	Suprafața (mp)	Tarla	Parcelă	Nr. topo	Observații / Referințe
1	faneata	NU	3.309	-	-	Parte din 2439/1 și 2439/2	Fâneată în Nieceș

Lungime Segmente

1) Valorile lungimilor segmentelor sunt obținute din proiecție în plan.

Punct început	X / Y	Punct sfârșit	X / Y	Lungime segment (** (m))
1	284.838,576 427.354,581	2	284.868,115 427.344,341	31.264
2	284.868,115 427.344,341	3	284.877,126 427.353,18	12.622
3	284.877,126 427.353,18	4	284.904,954 427.398,113	52.852
4	284.904,954 427.398,113	5	284.854,158 427.432,496	61.339

Punct început	X / Y	Punct sfârșit	X / Y	Lungime segment (** (m)
5	284.854,158 427.432,496	1	284.838,576 427.354,581	79.458

** Lungimile segmentelor sunt determinate în planul de proiecție Stereo 70 și sunt rotunjite la 1 milimetru.

*** Distanța dintre puncte este formată din segmente cumulate ce sunt mai mici decât valoarea 1 milimetru.

**DATE DESPRE IMOBILUL NR. 11280**

Oficiul de Cadastru și Publicitate Imobiliară CARAS-SEVERIN
Biroul de Cadastru și Publicitate Imobiliară Caransebes

A. Partea I. Descrierea imobilului

TEREN Extravilan

Nr. CF vechi:326-Petroşniţa
Nr. topografic:2438

Adresa: Jud. Caraş-Severin

Nr. Crt	Nr cadastral Nr. topografic	Suprafaţa* (mp)	Observații / Referințe
A1		1.545	Sector cadastral:45 Teren neimprejmuit;

B. Partea II. Proprietari și acte

Inscrieri privitoare la dreptul de proprietate și alte drepturi reale		Referințe
2104 / 13/09/1994		
Act Notarial nr. 3117, din 01/01/1994 emis de NOTARIATUL CARANSEBEŞ;		
B1	Intabulare, drept de PROPRIETATE, dobandit prin lesire Din Indiviziune, cota actuala 1/1 1) CARABAŞ GHEORGHE	A1
/		
Act Normativ nr. 7, din 13/03/1996 emis de PARLAMENTUL ROMÂNIEI (ADEVERINŢA 4933/02.10.2023, EMISĂ DE PRIMĂRIA COMUNEI BUCOŞNIŢA);		
B2	Se notează posesia faptică în favoarea lui 1) LALA NICOLAE	A1

C. Partea III. SARCINI .

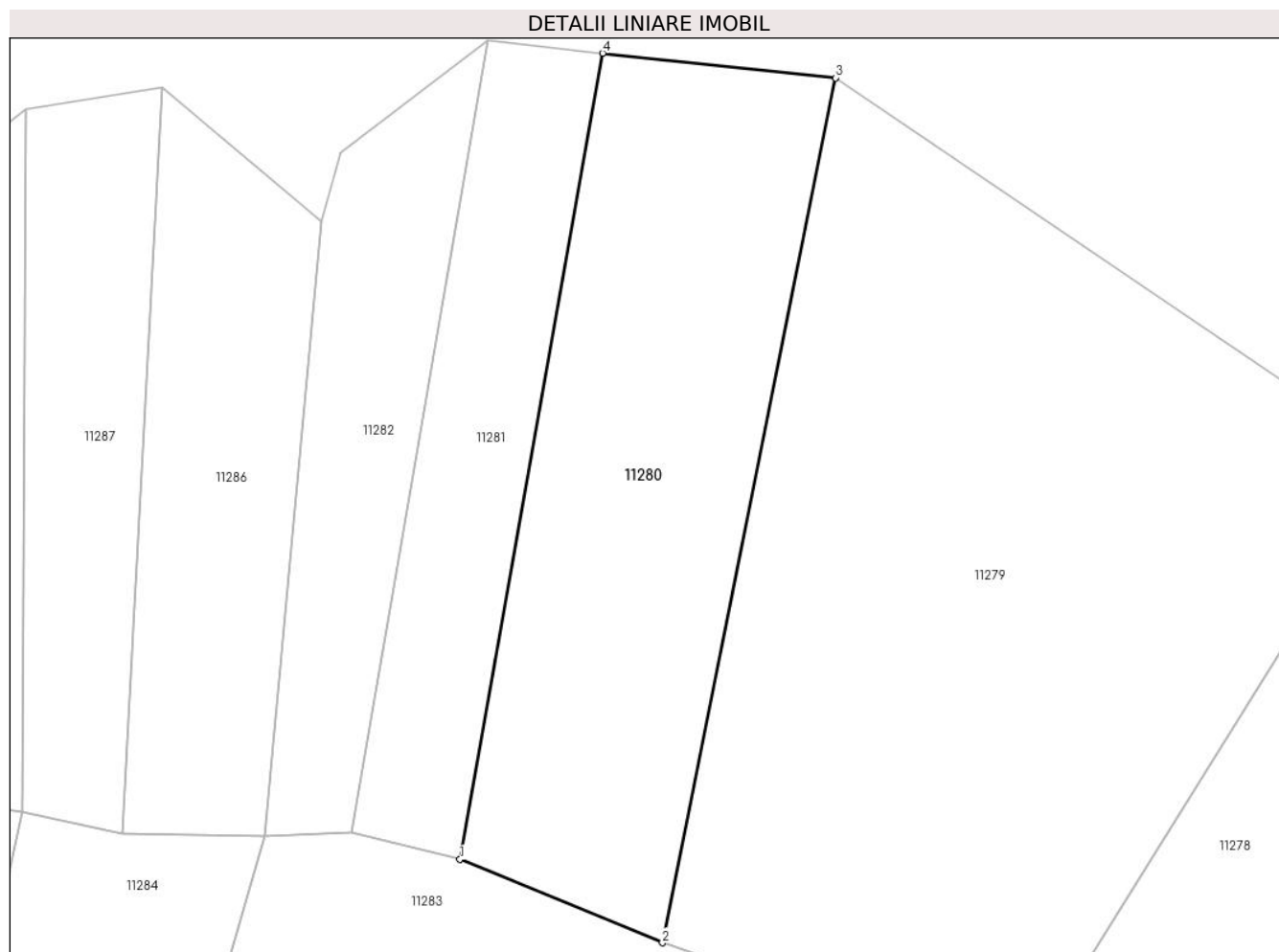
Inscrieri privind dezmembramintele dreptului de proprietate, drepturi reale de garanție și sarcini	Referințe
NU SUNT	

Anexa Nr. 1 La Partea I

Teren

Nr cadastral	Suprafața (mp)*	Observații / Referințe
	1.545	

* Suprafața este determinată în planul de proiecție Stereo 70.



Date referitoare la teren

Crt	Categorie folosință	Intra vilan	Suprafața (mp)	Tarla	Parcelă	Nr. topo	Observații / Referințe
1	fâneata	NU	1.545	-	-	2438	Fâneată în Nieceș

Lungime Segmente

1) Valorile lungimilor segmentelor sunt obținute din proiecție în plan.

Punct început	X / Y	Punct sfârșit	X / Y	Lungime segment (** (m)
1	284.820,332 427.362,091	2	284.838,576 427.354,581	19.729
2	284.838,576 427.354,581	3	284.854,158 427.432,496	79.458
3	284.854,158 427.432,496	4	284.833,18 427.434,71	21.095
4	284.833,18 427.434,71	1	284.820,332 427.362,091	73.747

** Lungimile segmentelor sunt determinate în planul de proiecție Stereo 70 și sunt rotunjite la 1 milimetru.

***** Distanţa dintre puncte este formată din segmente cumulate ce sunt mai mici decât valoarea 1 milimetru.**

**DATE DESPRE IMOBILUL NR. 11281**

Oficiul de Cadastru și Publicitate Imobiliară CARAS-SEVERIN
Biroul de Cadastru și Publicitate Imobiliară Caransebes

A. Partea I. Descrierea imobilului

TEREN Extravilan

Nr. CF vechi:842, 1022-Petroșnița
Nr. topografic:Parte din 2437, 2436

Adresa: Jud. Caraș-Severin

Nr. Crt	Nr cadastral Nr. topografic	Suprafața* (mp)	Observații / Referințe
A1		749	Sector cadastral:45 Teren neimprejmuit;

B. Partea II. Proprietari și acte

Inscrieri privitoare la dreptul de proprietate și alte drepturi reale		Referințe
/		
Act Normativ nr. 7, din 13/03/1996 emis de PARLAMENTUL ROMÂNIEI;		
B1	Intabulare, drept de PROPRIETATE, dobândit prin Lege, cota actuala 1/1 1) NEIDENTIFICAT NEIDENTIFICAT	A1
Act Normativ nr. 7, din 13/03/1996 emis de PARLAMENTUL ROMÂNIEI (ADEVERINȚA 3324/13.06.2023, EMISĂ DE PRIMĂRIA COMUNEI BUCOȘNIȚA);		
B2	Se notează posesia faptică în favoarea lui 1) ZEICU NINA-RODICA	A1

C. Partea III. SARCINI .

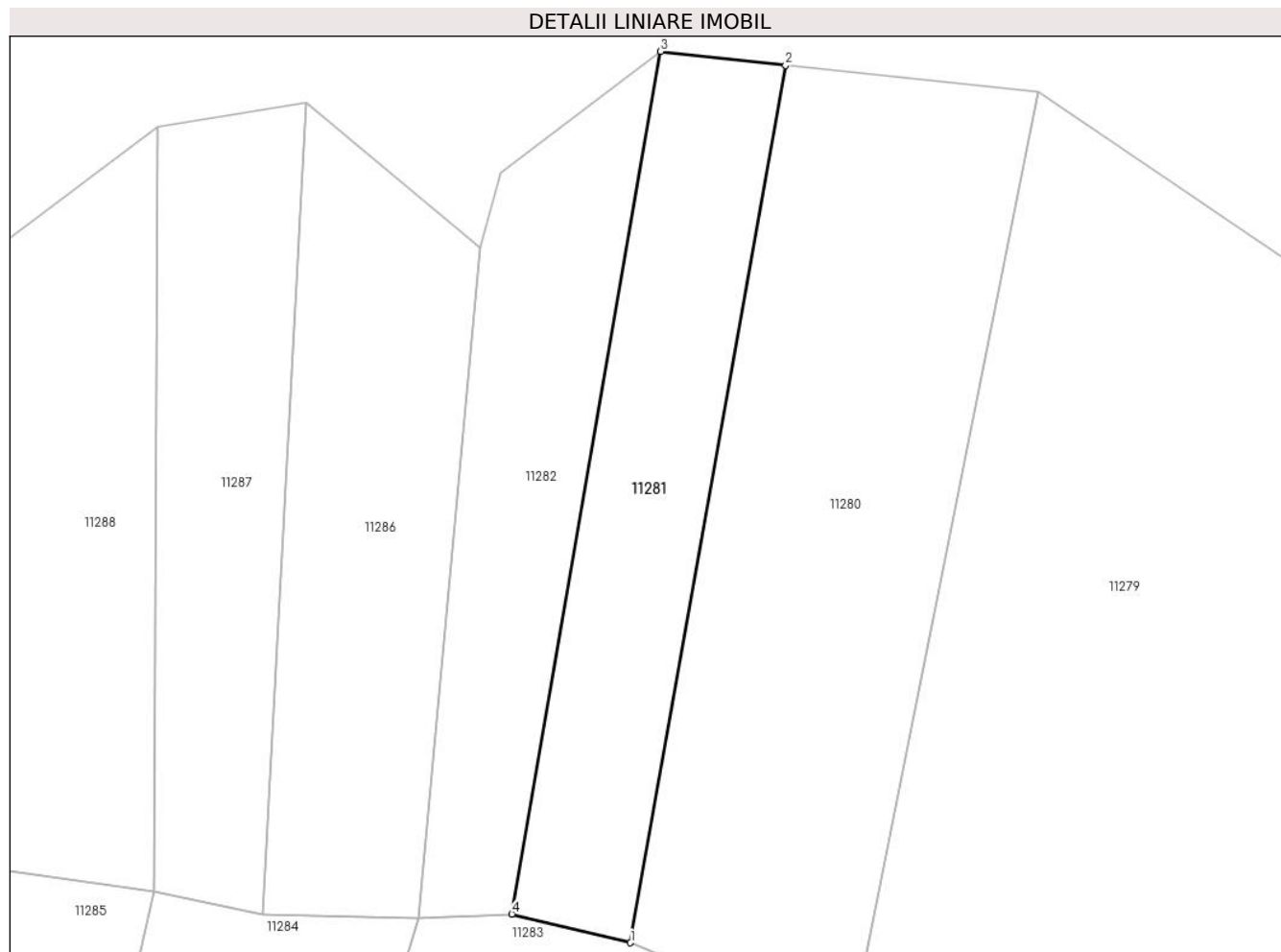
Inscrieri privind dezmembramintele dreptului de proprietate, drepturi reale de garanție și sarcini	Referințe
NU SUNT	

Anexa Nr. 1 La Partea I

Teren

Nr cadastral	Suprafața (mp)*	Observații / Referințe
	749	

* Suprafața este determinată în planul de proiecție Stereo 70.



Date referitoare la teren

Crt	Categorie folosință	Intravilan	Suprafața (mp)	Tarla	Parcelă	Nr. topo	Observații / Referințe
1	faneata	NU	749	-	-	Parte din 2437, 2436	Fâneată în Niegeș

Lungime Segmente

1) Valorile lungimilor segmentelor sunt obținute din proiecție în plan.

Punct început	X / Y	Punct sfârșit	X / Y	Lungime segment (** (m)
1	284.820,332 427.362,091	2	284.833,18 427.434,71	73.747
2	284.833,18 427.434,71	3	284.822,827 427.435,865	10.417
3	284.822,827 427.435,865	4	284.810,509 427.364,472	72.448
4	284.810,509 427.364,472	1	284.820,332 427.362,091	10.107

**** Lungimile segmentelor sunt determinate în planul de proiecție Stereo 70 și sunt rotunjite la 1 milimetru.**

***** Distanța dintre puncte este formată din segmente cumulate ce sunt mai mici decât valoarea 1 milimetru.**

**DATE DESPRE IMOBILUL NR. 11282**

Oficiul de Cadastru și Publicitate Imobiliară CARAS-SEVERIN
Biroul de Cadastru și Publicitate Imobiliară Caransebes

A. Partea I. Descrierea imobilului

TEREN Extravilan

Nr. CF vechi:1022-Petroșnița
Nr. topografic:Parte din 2436

Adresa: Jud. Caraș-Severin

Nr. Crt	Nr cadastral Nr. topografic	Suprafața* (mp)	Observații / Referințe
A1		680	Sector cadastral:45 Teren neimprejmuț;

B. Partea II. Proprietari și acte

Inscrieri privitoare la dreptul de proprietate și alte drepturi reale		Referințe
/		
Act Normativ nr. 7, din 13/03/1996 emis de PARLAMENTUL ROMÂNIEI;		
B1	Intabulare, drept de PROPRIETATE, dobândit prin Lege, cota actuala 1/1 1) NEIDENTIFICAT NEIDENTIFICAT	A1
Act Normativ nr. 7, din 13/03/1996 emis de PARLAMENTUL ROMÂNIEI (ADEVÉRINȚA 4947/02.10.2023, EMISĂ DE PRIMĂRIA COMUNEI BUCOȘNIȚA);		
B2	Se notează posesia faptică în favoarea lui 1) DORCA NINA	A1

C. Partea III. SARCINI .

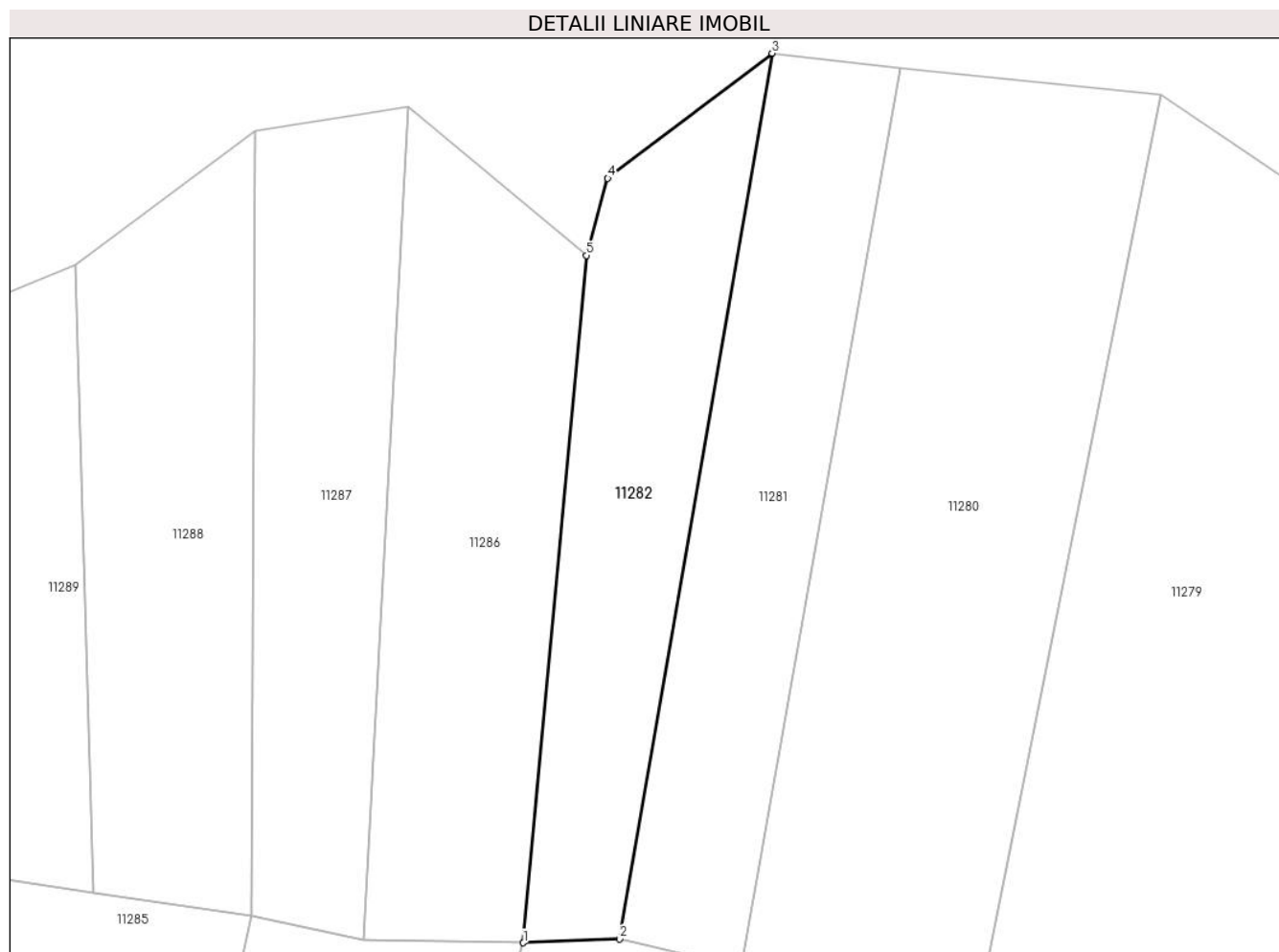
Inscrieri privind dezmembramintele dreptului de proprietate, drepturi reale de garanție și sarcini	Referințe
NU SUNT	

Anexa Nr. 1 La Partea I

Teren

Nr cadastral	Suprafața (mp)*	Observații / Referințe
	680	

* Suprafața este determinată în planul de proiecție Stereo 70.



Date referitoare la teren

Crt	Categorie folosință	Intravilan	Suprafața (mp)	Tarla	Parcelă	Nr. topo	Observații / Referințe
1	faneata	NU	680	-	-	Parte din 2436	Fâneată în Niegeș

Lungime Segmente

1) Valorile lungimilor segmentelor sunt obținute din proiecție în plan.

Punct început	X / Y	Punct sfârșit	X / Y	Lungime segment (** (m)
1	284.802,764 427.364,15	2	284.810,509 427.364,472	7.752
2	284.810,509 427.364,472	3	284.822,827 427.435,865	72.448
3	284.822,827 427.435,865	4	284.809,577 427.425,782	16.65
4	284.809,577 427.425,782	5	284.807,859 427.419,562	6.453
5	284.807,859 427.419,562	1	284.802,764 427.364,15	55.646

**** Lungimile segmentelor sunt determinate în planul de proiecție Stereo 70 și sunt rotunjite la 1 milimetru.**

***** Distanța dintre puncte este formată din segmente cumulate ce sunt mai mici decât valoarea 1 milimetru.**

**DATE DESPRE IMOBILUL NR. 11283**

Oficiul de Cadastru și Publicitate Imobiliară CARAS-SEVERIN
Biroul de Cadastru și Publicitate Imobiliară Caransebes

A. Partea I. Descrierea imobilului

TEREN Extravilan

Nr. CF vechi:581, 286-Petroșnița
Nr. topografic:Parte in 2439/1, 2439/2

Adresa: Jud. Caraș-Severin

Nr. Crt	Nr cadastral Nr. topografic	Suprafața* (mp)	Observații / Referințe
A1		4.390	Sector cadastral:45 Teren neimprejmuit;

B. Partea II. Proprietari și acte

Inscrieri privitoare la dreptul de proprietate și alte drepturi reale		Referințe
/		
Act Administrativ nr. 1776, din 13/05/2024 emis de PRIMĂRIA COMUNEI BUCOȘNIȚA;		
B1	Inscrierea posesiei, drept de PROPRIETATE, dobandit prin Lege, cota actuala 1/1 1) NEIDENTIFICAT NEIDENTIFICAT	A1
Act Normativ nr. 7, din 13/03/1996 emis de PARLAMENTUL ROMÂNIEI;		
B2	SE NOTEAZĂ MENȚIUNEA DE PROPRIETAR NEIDENTIFICAT	A1

C. Partea III. SARCINI .

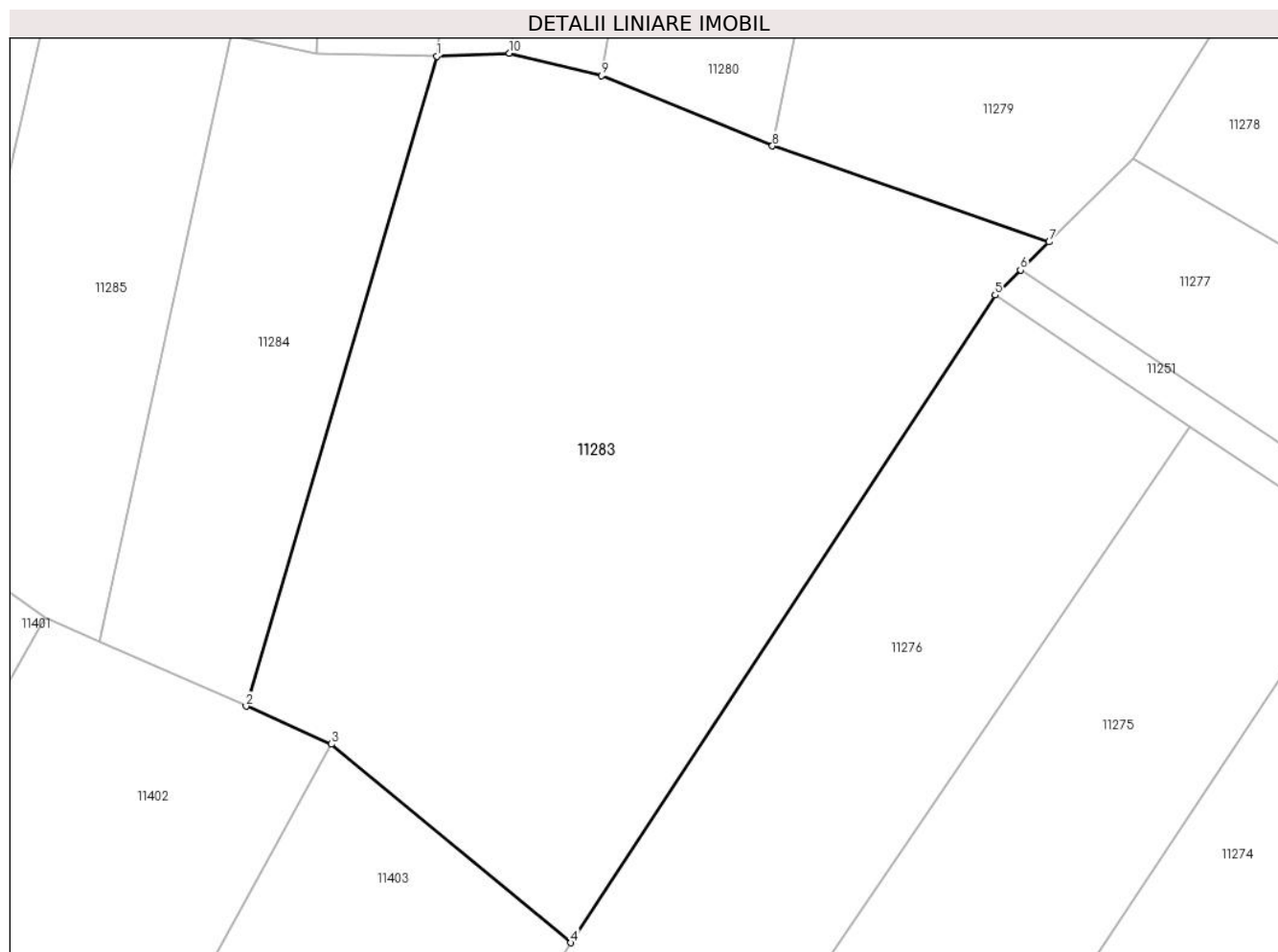
Inscrieri privind dezmembramintele dreptului de proprietate, drepturi reale de garanție și sarcini	Referințe
NU SUNT	

Anexa Nr. 1 La Partea I

Teren

Nr cadastral	Suprafața (mp)*	Observații / Referințe
	4.390	

* Suprafața este determinată în planul de proiecție Stereo 70.



Date referitoare la teren

Crt	Categorie folosință	Intravilan	Suprafața (mp)	Tarla	Parcelă	Nr. topo	Observații / Referințe
1	arabil	NU	4.390	-	-	Parte în 2439/1, 2439/2	Arabil în Nieceș

Lungime Segmente

1) Valorile lungimilor segmentelor sunt obținute din proiecție în plan.

Punct început	X / Y	Punct sfârșit	X / Y	Lungime segment (** (m))
1	284.802,764 427.364,15	2	284.782,398 427.294,82	72.259
2	284.782,398 427.294,82	3	284.791,514 427.290,785	9.969
3	284.791,514 427.290,785	4	284.817,054 427.269,594	33.187
4	284.817,054 427.269,594	5	284.862,351 427.338,686	82.617

Punct început	X / Y	Punct sfârșit	X / Y	Lungime segment (** (m)
5	284.862,351 427.338,686	6	284.865,061 427.341,344	3.796
6	284.865,061 427.341,344	7	284.868,115 427.344,341	4.279
7	284.868,115 427.344,341	8	284.838,576 427.354,581	31.264
8	284.838,576 427.354,581	9	284.820,332 427.362,091	19.729
9	284.820,332 427.362,091	10	284.810,509 427.364,472	10.107
10	284.810,509 427.364,472	1	284.802,764 427.364,15	7.752

** Lungimile segmentelor sunt determinate în planul de proiecție Stereo 70 și sunt rotunjite la 1 milimetru.

*** Distanța dintre puncte este formată din segmente cumulate ce sunt mai mici decât valoarea 1 milimetru.

**DATE DESPRE IMOBILUL NR. 11284**

Oficiul de Cadastru și Publicitate Imobiliară CARAS-SEVERIN
Biroul de Cadastru și Publicitate Imobiliară Caransebes

A. Partea I. Descrierea imobilului

TEREN Extravilan

Nr. CF vechi:113-Petroșnița
Nr. topografic:2433

Adresa: Jud. Caraș-Severin

Nr. Crt	Nr cadastral Nr. topografic	Suprafața* (mp)	Observații / Referințe
A1		1.325	Sector cadastral:45 Teren neimprejmuit;

B. Partea II. Proprietari și acte

Inscrieri privitoare la dreptul de proprietate și alte drepturi reale		Referințe
2396 / 28/12/1939		
Contract De Donatie nr. 0, din 04/12/1939;		
B1	Intabulare, drept de PROPRIETATE, dobandit prin Conventie, cota actuala 1/2, cota initiala 1/2 1) CILIBIA MARIUTA , nasc.Paica <i>OBSERVATII: (provenita din conversia CF 113- Petrosnita)</i>	A1
1043 / 17/11/1958		
Certificat De Mostenitor nr. 208/1958, din 04/11/1111 emis de Notariatul de Stat Caransebes;		
B2	Intabulare, drept de PROPRIETATE, dobandit prin Succesiune, cota actuala 1/2, cota initiala 1/2 1) POIENARIU EUFROSINA , nasc. Muhu <i>OBSERVATII: (provenita din conversia CF 113- Petrosnita)</i>	A1
/		
Act Normativ nr. 7, din 13/03/1996 emis de PARLAMENTUL ROMÂNIEI (ADEVÉRINȚA 4959/02.10.2023, EMISĂ DE PRIMĂRIA COMUNEI BUCOȘNIȚA);		
B3	Se notează posesia faptică în favoarea lui 1) PÂRVULESCU GEORGETA	A1

C. Partea III. SARCINI

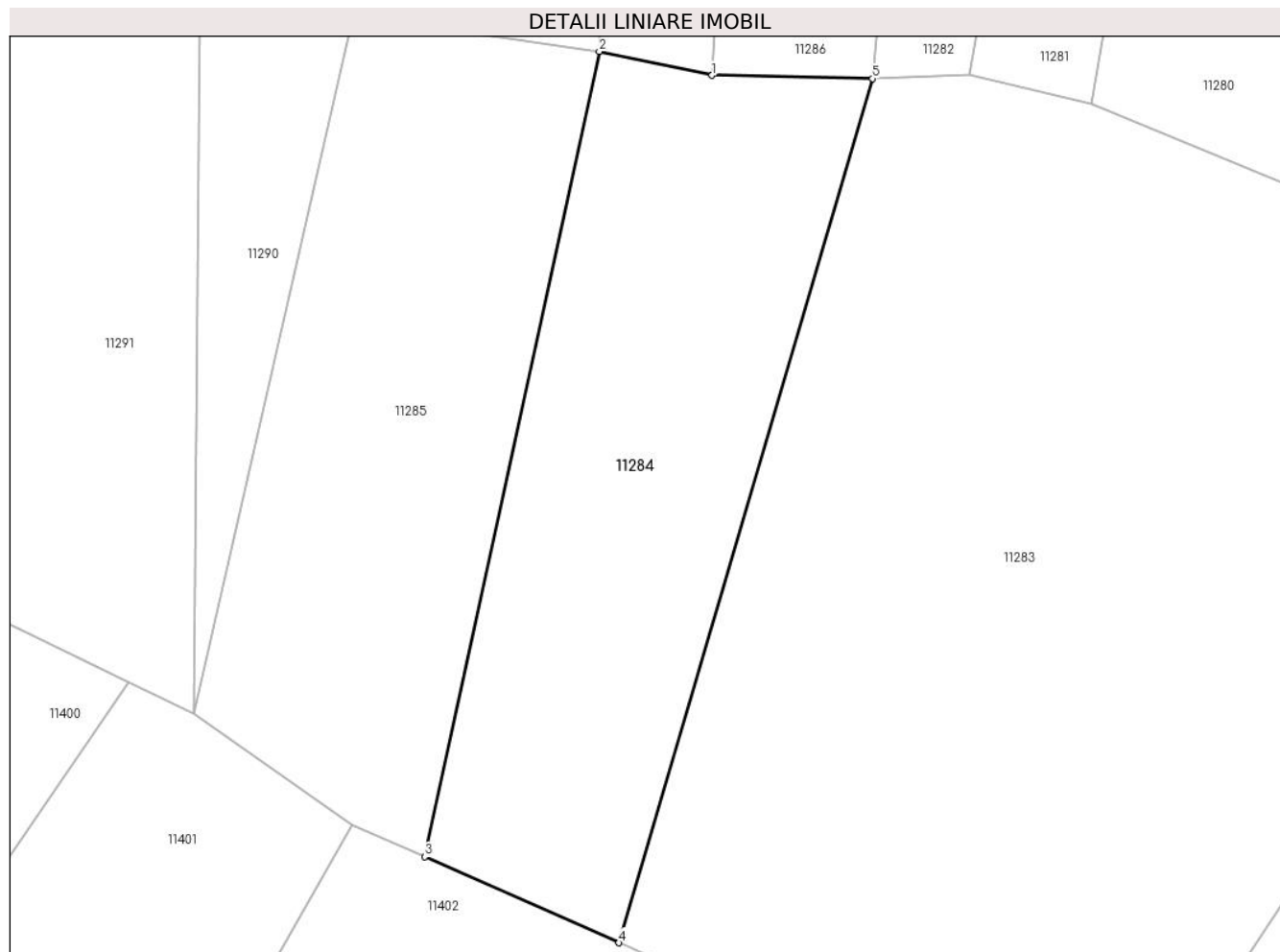
Inscrieri privind dezmembramintele dreptului de proprietate, drepturi reale de garanție și sarcini		Referințe
2396 / 28/12/1939		
Contract De Donatie nr. 0, din 04/11/1111;		
C1	Intabulare, drept de UZUFRACT VIAGER, cota actuala 1/2 1) BUGARIU PERSIDA , nasc.Paica <i>OBSERVATII: (provenita din conversia CF 113- Petrosnita)</i>	A1

Anexa Nr. 1 La Partea I

Teren

Nr cadastral	Suprafața (mp)*	Observații / Referințe
	1.325	

* Suprafața este determinată în planul de proiecție Stereo 70.



Date referitoare la teren

Crt	Categorie folosință	Intravilan	Suprafața (mp)	Tarla	Parcelă	Nr. topo	Observații / Referințe
1	fâneata	NU	1.325	-	-	2433	Fâneată în Nieceș

Lungime Segmente

1) Valorile lungimilor segmentelor sunt obținute din proiecție în plan.

Punct început	X / Y	Punct sfârșit	X / Y	Lungime segment (** (m)
1	284.789,866 427.364,406	2	284.780,815 427.366,331	9.253
2	284.780,815 427.366,331	3	284.766,787 427.301,73	66.107
3	284.766,787 427.301,73	4	284.782,398 427.294,82	17.072
4	284.782,398 427.294,82	5	284.802,764 427.364,15	72.259
5	284.802,764 427.364,15	1	284.789,866 427.364,406	12.901

**** Lungimile segmentelor sunt determinate în planul de proiecție Stereo 70 și sunt rotunjite la 1 milimetru.**

***** Distanța dintre puncte este formată din segmente cumulate ce sunt mai mici decât valoarea 1 milimetru.**

**DATE DESPRE IMOBILUL NR. 11285**

Oficiul de Cadastru și Publicitate Imobiliară CARAS-SEVERIN
Biroul de Cadastru și Publicitate Imobiliară Caransebes

A. Partea I. Descrierea imobilului

Nr. CF vechi:610, 610-R-Petroșnița
Nr. topografic:2432

TEREN Extravilan

Adresa: Jud. Caraș-Severin

Nr. Crt	Nr cadastral Nr. topografic	Suprafața* (mp)	Observații / Referințe
A1		Din acte: 5.057 Masurata: 1.260	Sector cadastral:45 Teren neimprejmuit;

B. Partea II. Proprietari și acte

Inscrieri privitoare la dreptul de proprietate și alte drepturi reale		Referințe
1334 / 23/12/1967		
Act Notarial nr. 522, din 01/01/1967 emis de NOTARIATUL DE STAT AL RAIONULUI CARANSEBES;		
B1	Intabulare, drept de PROPRIETATE, dobandit prin Succesiune, cota actuala 1/2 1) CRISTA MARIA, născ. Linu	A1
6246 / 18/10/2005		
Act Notarial nr. 226, din 01/01/2005 emis de BNP RENEE LIDIA ANDRONACHE;		
B2	Intabulare, drept de PROPRIETATE, dobandit prin Succesiune, cota actuala 1/2 1) CRISTA MARIA, fiica	A1

C. Partea III. SARCINI .

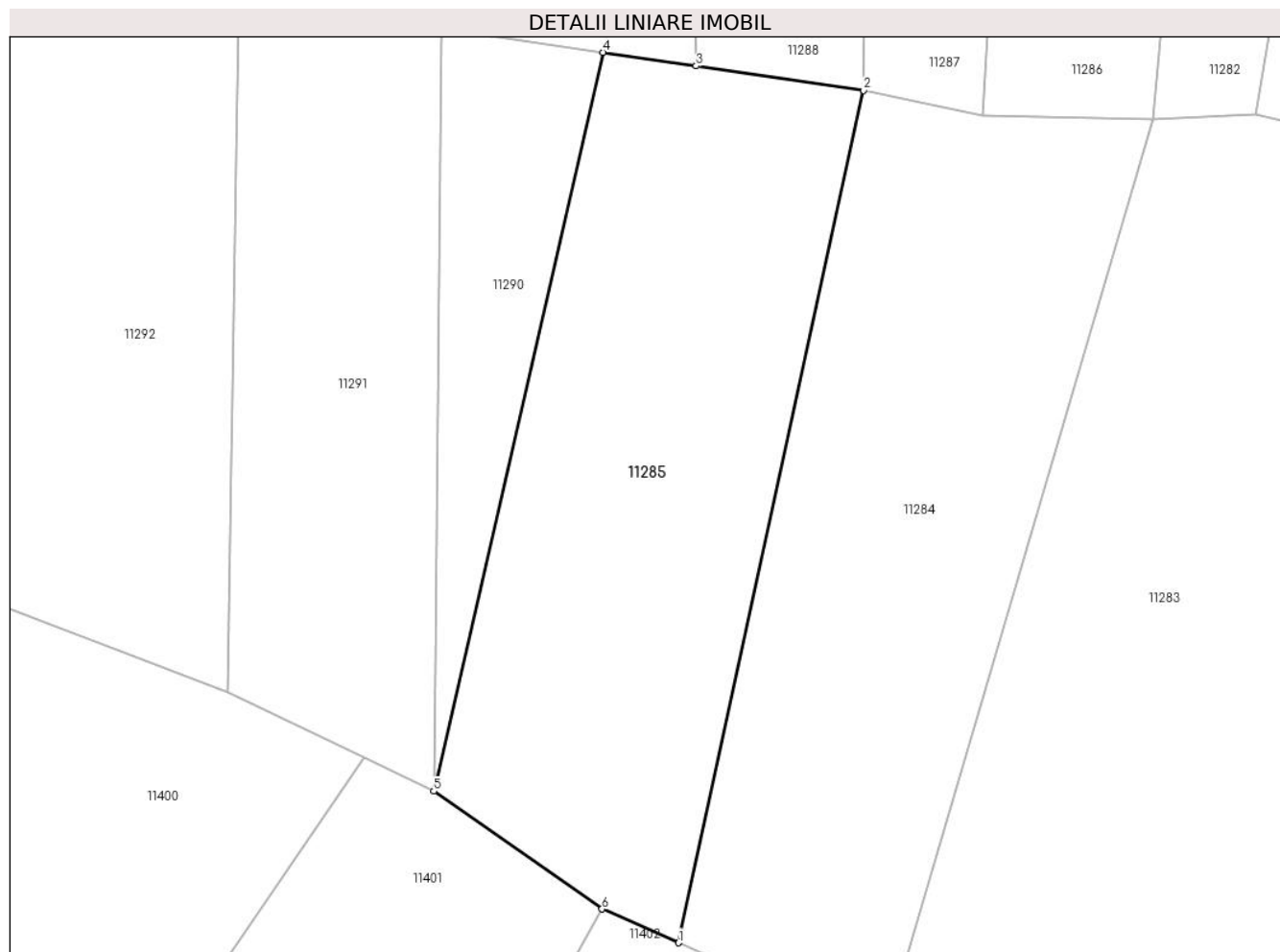
Inscrieri privind dezmembramintele dreptului de proprietate, drepturi reale de garanție și sarcini	Referințe
NU SUNT	

Anexa Nr. 1 La Partea I

Teren

Nr cadastral	Suprafața (mp)*	Observații / Referințe
	Din acte: 5.057 Masurata: 1.260	

* Suprafața este determinată în planul de proiecție Stereo 70.



Date referitoare la teren

Crt	Categorie folosință	Intra vilan	Suprafața (mp)	Tarla	Parcelă	Nr. topo	Observații / Referințe
1	faneata	NU	1.260	-	-	2432	Fâneață în Dealu Laticu

Lungime Segmente

1) Valorile lungimilor segmentelor sunt obținute din proiecție în plan.

Punct început	X / Y	Punct sfârșit	X / Y	Lungime segment (** (m)
1	284.766,787 427.301,73	2	284.780,815 427.366,331	66.107
2	284.780,815 427.366,331	3	284.768,116 427.368,184	12.833
3	284.768,116 427.368,184	4	284.761,084 427.369,21	7.106
4	284.761,084 427.369,21	5	284.748,227 427.313,226	57.441
5	284.748,227 427.313,226	6	284.760,991 427.304,295	15.578

Punct început	X / Y	Punct sfârșit	X / Y	Lungime segment (** (m)
6	284.760,991 427.304,295	1	284.766,787 427.301,73	6.338

** Lungimile segmentelor sunt determinate în planul de proiecție Stereo 70 și sunt rotunjite la 1 milimetru.

*** Distanța dintre puncte este formată din segmente cumulate ce sunt mai mici decât valoarea 1 milimetru.

**DATE DESPRE IMOBILUL NR. 11286**

Oficiul de Cadastru și Publicitate Imobiliară CARAS-SEVERIN
Biroul de Cadastru și Publicitate Imobiliară Caransebes

A. Partea I. Descrierea imobilului

TEREN Extravilan

Nr. CF vechi:859-Petroșnița
Nr. topografic:2435

Adresa: Jud. Caraș-Severin

Nr. Crt	Nr cadastral Nr. topografic	Suprafața* (mp)	Observații / Referințe
A1	31817	Din acte: 870 Masurata: 862	Sector cadastral:45 Teren neimprejmuit;

B. Partea II. Proprietari și acte

Inscrieri privitoare la dreptul de proprietate și alte drepturi reale	Referințe	
2171 / 14/04/1906		
Act nr. -, din 14/04/1906 emis de -;		
B1	Intabulare, drept de PROPRIETATE, dobandit prin Conventie, cota actuala 6/16, cota initiala 6/16 1) LINU PAVEL	A1
1003 / 17/05/1933		
Certificat De Mostenitor nr. 223, din 01/01/1931 emis de -;		
B2	Intabulare, drept de PROPRIETATE, dobandit prin Succesiune, cota actuala 3/16, cota initiala 3/16 1) LINU EUFEMIA, (fiica lui Simion)	A1
B3	Intabulare, drept de PROPRIETATE, dobandit prin Succesiune, cota actuala 3/16, cota initiala 3/16 1) LINU SIMION, (fiul lui Simion) minor	A1
762 / 01/02/2006		
Contract De Vanzare-Cumparare nr. 239, din 01/02/2006 emis de BNP Andronache Radulescu;		
B6	Intabulare, drept de PROPRIETATE, cumparare, dobandit prin Conventie, cota actuala 2/16, cota initiala 2/16 1) DORCA MIHAI, si sotia 2) DORCA MARINELA	A1
3365 / 15/02/2017		
Act Notarial nr. 498, din 10/02/2017 emis de Andronache Renee Lidia;		
B9	Intabulare, drept de PROPRIETATE, cumparare, dobandit prin Conventie, cota actuala 2/16, cota initiala 2/16 1) DORCA MIHAI, si sotia 2) DORCA MARINELA, nasc.Lazar OBSERVATII: bun comun	A1

C. Partea III. SARCINI

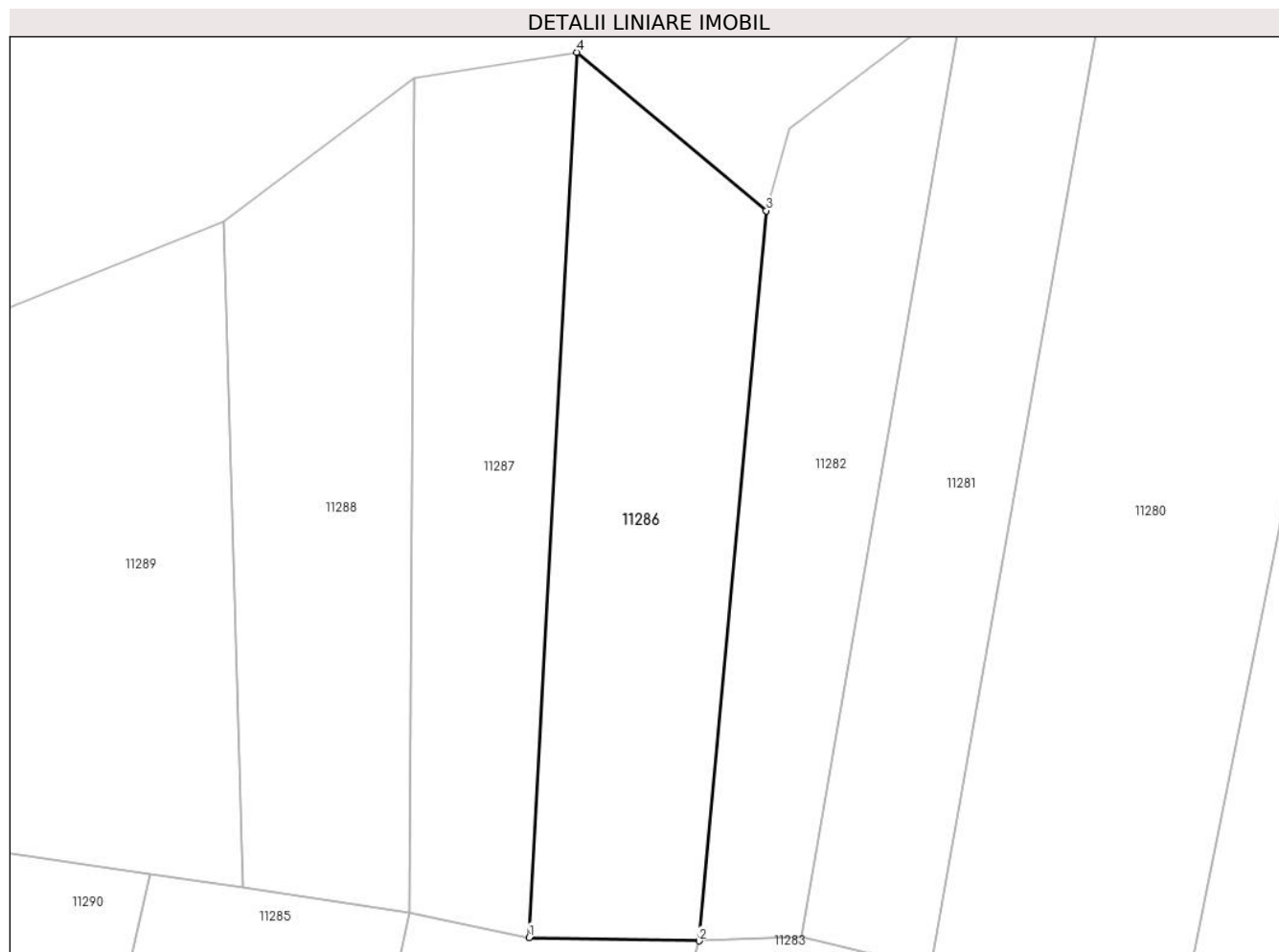
Inscrieri privind dezmembramintele dreptului de proprietate, drepturi reale de garanție și sarcini	Referințe	
399 / 21/02/1994		
Act nr. -, din 21/02/1994 emis de -;		
C1	drept intretinere viagera in favoarea: 1) CUREA FLOAREA	A1

Anexa Nr. 1 La Partea I

Teren

Nr cadastral	Suprafața (mp)*	Observații / Referințe
31817	Din acte: 870 Masurata: 862	

* Suprafața este determinată în planul de proiecție Stereo 70.



Date referitoare la teren

Crt	Categorie folosință	Intra vilan	Suprafața (mp)	Tarla	Parcelă	Nr. topo	Observații / Referințe
1	faneata	NU	862	-	-	2435	Fâneață în Nieceș

Lungime Segmente

1) Valorile lungimilor segmentelor sunt obținute din proiecție în plan.

Punct început	X / Y	Punct sfârșit	X / Y	Lungime segment (** (m)
1	284.789,866 427.364,406	2	284.802,764 427.364,15	12.901
2	284.802,764 427.364,15	3	284.807,859 427.419,562	55.646
3	284.807,859 427.419,562	4	284.793,508 427.431,588	18.724
4	284.793,508 427.431,588	1	284.789,866 427.364,406	67.281

**** Lungimile segmentelor sunt determinate în planul de proiecție Stereo 70 și sunt rotunjite la 1 milimetru.**

***** Distanța dintre puncte este formată din segmente cumulate ce sunt mai mici decât valoarea 1 milimetru.**

**DATE DESPRE IMOBILUL NR. 11287**

Oficiul de Cadastru și Publicitate Imobiliară CARAS-SEVERIN
Biroul de Cadastru și Publicitate Imobiliară Caransebes

A. Partea I. Descrierea imobilului

TEREN Extravilan

Nr. CF vechi:403-Petroșnița
Nr. topografic:2434

Adresa: Jud. Caraș-Severin

Nr. Crt	Nr cadastral Nr. topografic	Suprafața* (mp)	Observații / Referințe
A1		698	Sector cadastral:45 Teren neimprejmuț;

B. Partea II. Proprietari și acte

Inscrieri privitoare la dreptul de proprietate și alte drepturi reale		Referințe
/		
Act Normativ nr. 7, din 13/03/1996 emis de PARLAMENTUL ROMÂNIEI;		
B1	Intabulare, drept de PROPRIETATE, dobândit prin Lege, cota actuala 1/1 1) NEIDENTIFICAT NEIDENTIFICAT	A1
Act Normativ nr. 7, din 13/03/1996 emis de PARLAMENTUL ROMÂNIEI (ADEVÉRINȚA 3343/13.06.2023, EMISĂ DE PRIMĂRIA COMUNEI BUCOȘNIȚA);		
B2	Se notează posesia faptică în favoarea lui 1) GABRIEL NICOLAE-FLORIN	A1

C. Partea III. SARCINI .

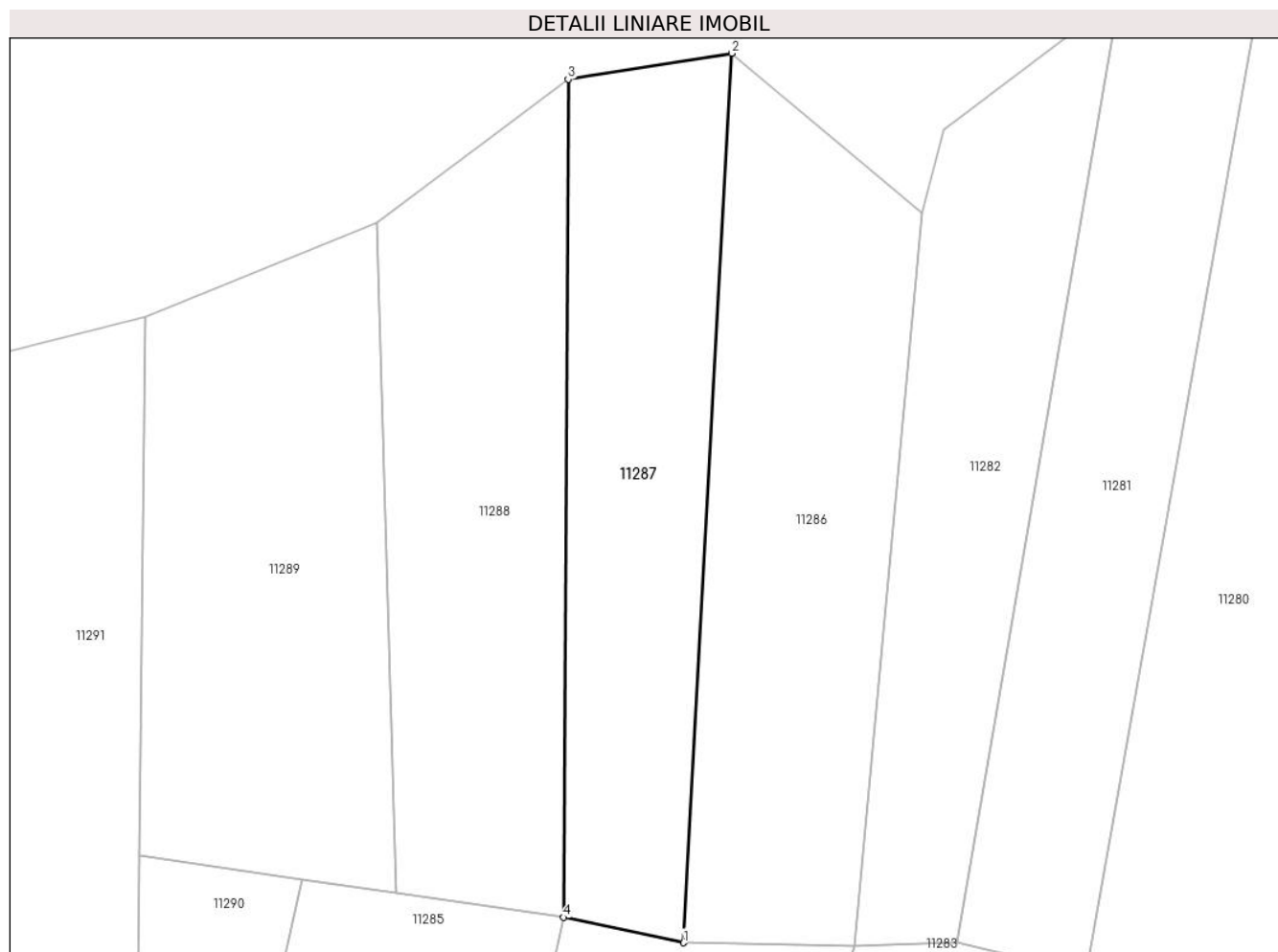
Inscrieri privind dezmembramintele dreptului de proprietate, drepturi reale de garanție și sarcini	Referințe
NU SUNT	

Anexa Nr. 1 La Partea I

Teren

Nr cadastral	Suprafața (mp)*	Observații / Referințe
	698	

* Suprafața este determinată în planul de proiecție Stereo 70.



Date referitoare la teren

Crt	Categorie folosință	Intravilan	Suprafața (mp)	Tarla	Parcelă	Nr. topo	Observații / Referințe
1	fâneata	NU	698	-	-	2434	Fâneată în Nieceș

Lungime Segmente

1) Valorile lungimilor segmentelor sunt obținute din proiecție în plan.

Punct început	X / Y	Punct sfârșit	X / Y	Lungime segment (** (m)
1	284.789,866 427.364,406	2	284.793,508 427.431,588	67.281
2	284.793,508 427.431,588	3	284.781,156 427.429,62	12.508
3	284.781,156 427.429,62	4	284.780,815 427.366,331	63.29
4	284.780,815 427.366,331	1	284.789,866 427.364,406	9.253

** Lungimile segmentelor sunt determinate în planul de proiecție Stereo 70 și sunt rotunjite la 1 milimetru.

***** Distanţa dintre puncte este formată din segmente cumulate ce sunt mai mici decât valoarea 1 milimetru.**

**DATE DESPRE IMOBILUL NR. 11288**

Oficiul de Cadastru și Publicitate Imobiliară CARAS-SEVERIN
Biroul de Cadastru și Publicitate Imobiliară Caransebes

A. Partea I. Descrierea imobilului

Nr. CF vechi:218, 217-Petroșnița
Nr. topografic:2431/1, 2431/2

TEREN Extravilan

Adresa: Jud. Caraș-Severin

Nr. Crt	Nr cadastral Nr. topografic	Suprafața* (mp)	Observații / Referințe
A1		777	Sector cadastral:45 Teren neimprejmuț;

B. Partea II. Proprietari și acte

Inscrieri privitoare la dreptul de proprietate și alte drepturi reale		Referințe
/		
Act Normativ nr. 7, din 13/03/1996 emis de PARLAMENTUL ROMÂNIEI;		
B1	Intabulare, drept de PROPRIETATE, dobândit prin Lege, cota actuala 1/1 1) NEIDENTIFICAT NEIDENTIFICAT	A1
Act Normativ nr. 7, din 13/03/1996 emis de PARLAMENTUL ROMÂNIEI (ADEVÉRINȚA 3278/13.06.2023, EMISĂ DE PRIMĂRIA COMUNEI BUCOȘNIȚA);		
B2	Se notează posesia faptică în favoarea lui 1) LINU VASILICĂ-DINU	A1

C. Partea III. SARCINI .

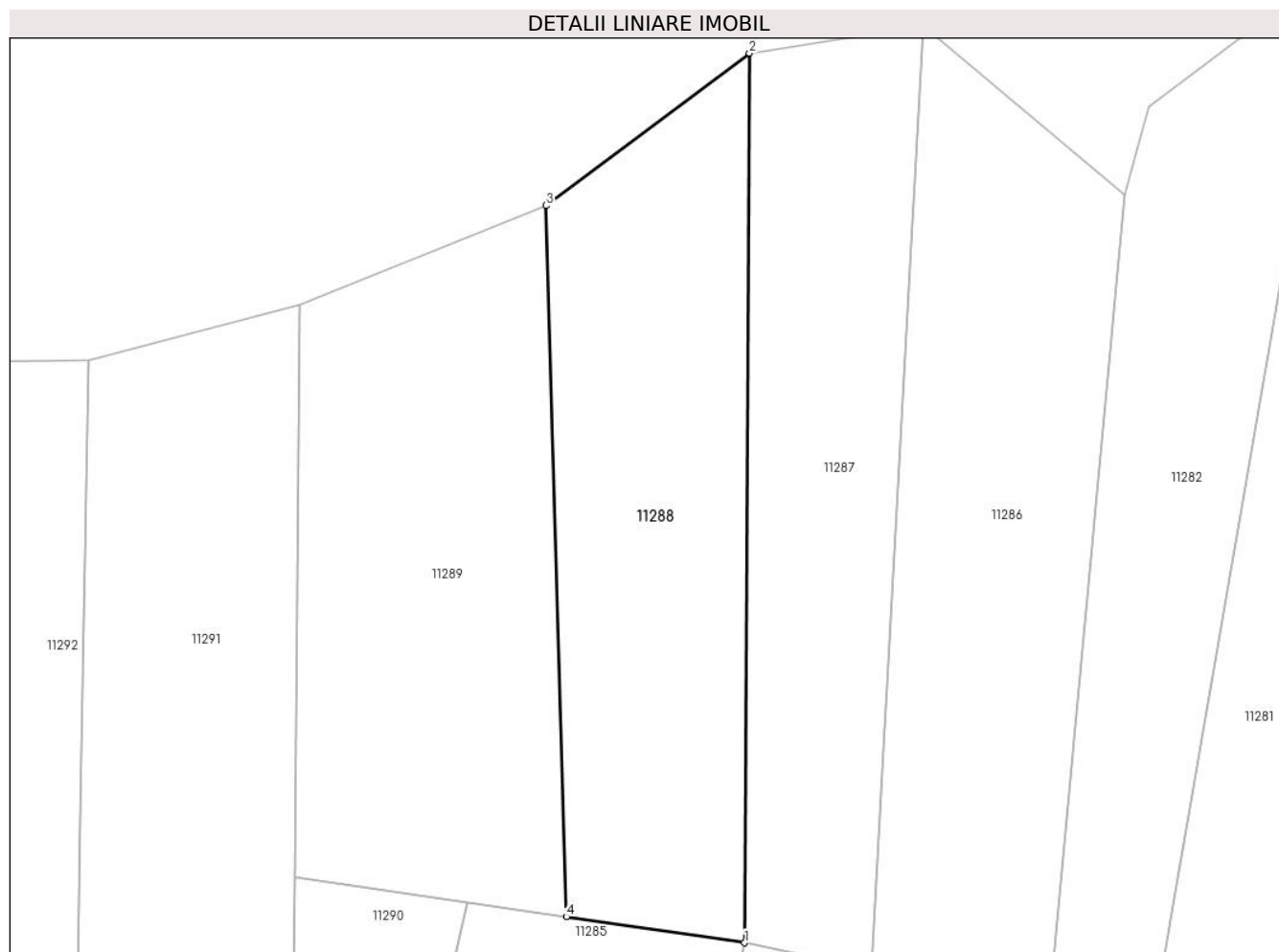
Inscrieri privind dezmembramintele dreptului de proprietate, drepturi reale de garanție și sarcini	Referințe
NU SUNT	

Anexa Nr. 1 La Partea I

Teren

Nr cadastral	Suprafața (mp)*	Observații / Referințe
	777	

* Suprafața este determinată în planul de proiecție Stereo 70.



Date referitoare la teren

Crt	Categorie folosință	Intravilan	Suprafața (mp)	Tarla	Parcelă	Nr. topo	Observații / Referințe
1	fâneata	NU	777	-	-	2431/1, 2431/2	Fâneată în Nieceș

Lungime Segmente

1) Valorile lungimilor segmentelor sunt obținute din proiecție în plan.

Punct început	X / Y	Punct sfârșit	X / Y	Lungime segment (** (m)
1	284.780,815 427.366,331	2	284.781,156 427.429,62	63.29
2	284.781,156 427.429,62	3	284.766,668 427.418,776	18.097
3	284.766,668 427.418,776	4	284.768,116 427.368,184	50.613
4	284.768,116 427.368,184	1	284.780,815 427.366,331	12.833

**** Lungimile segmentelor sunt determinate în planul de proiecție Stereo 70 și sunt rotunjite la 1 milimetru.**

***** Distanța dintre puncte este formată din segmente cumulate ce sunt mai mici decât valoarea 1 milimetru.**

**DATE DESPRE IMOBILUL NR. 11289**

Oficiul de Cadastru și Publicitate Imobiliară CARAS-SEVERIN
Biroul de Cadastru și Publicitate Imobiliară Caransebes

A. Partea I. Descrierea imobilului

TEREN Extravilan

Nr. CF vechi:18-Petroșnița
Nr. topografic:2430

Adresa: Jud. Caraș-Severin

Nr. Crt	Nr cadastral Nr. topografic	Suprafața* (mp)	Observații / Referințe
A1		Din acte: 988 Masurata: 842	Sector cadastral:45 Teren neimprejmit;

B. Partea II. Proprietari și acte

Inscrieri privitoare la dreptul de proprietate și alte drepturi reale		Referințe
1 / 01/01/1900		
Act Notarial nr. -, din 01/01/1900 emis de -;		
B1	Intabulare, drept de PROPRIETATE, in baza CF vechi, dobandit prin Conventie, cota actuala 4/36, cota initiala 4/36 1) BACILA CALINA	A1
B2	Intabulare, drept de PROPRIETATE, in baza CF vechi, dobandit prin Conventie, cota actuala 2/36, cota initiala 2/36 1) BACILA MIRON, minor	A1
B3	Intabulare, drept de PROPRIETATE, in baza CF vechi, dobandit prin Conventie, cota actuala 2/36, cota initiala 2/36 1) BACILA CALINA, minora	A1
286 / 23/01/1930		
Act Notarial nr. -, din 08/01/1930 emis de -;		
B4	Intabulare, drept de PROPRIETATE, donatie, dobandit prin Conventie, cota actuala 9/36, cota initiala 9/36 1) BACILA PANU, si sotia	A1
B5	Intabulare, drept de PROPRIETATE, donatie, dobandit prin Conventie, cota actuala 9/36, cota initiala 9/36 1) BACILA MARIA	A1
1765 / 11/06/1930		
Act Notarial nr. -, din 15/12/1929 emis de -;		
B6	Intabulare, drept de PROPRIETATE, cumparare, dobandit prin Conventie, cota actuala 10/36, cota initiala 10/36 1) BACILA MIRON, (casatorit cu Hamat Floarea)	A1

C. Partea III. SARCINI .

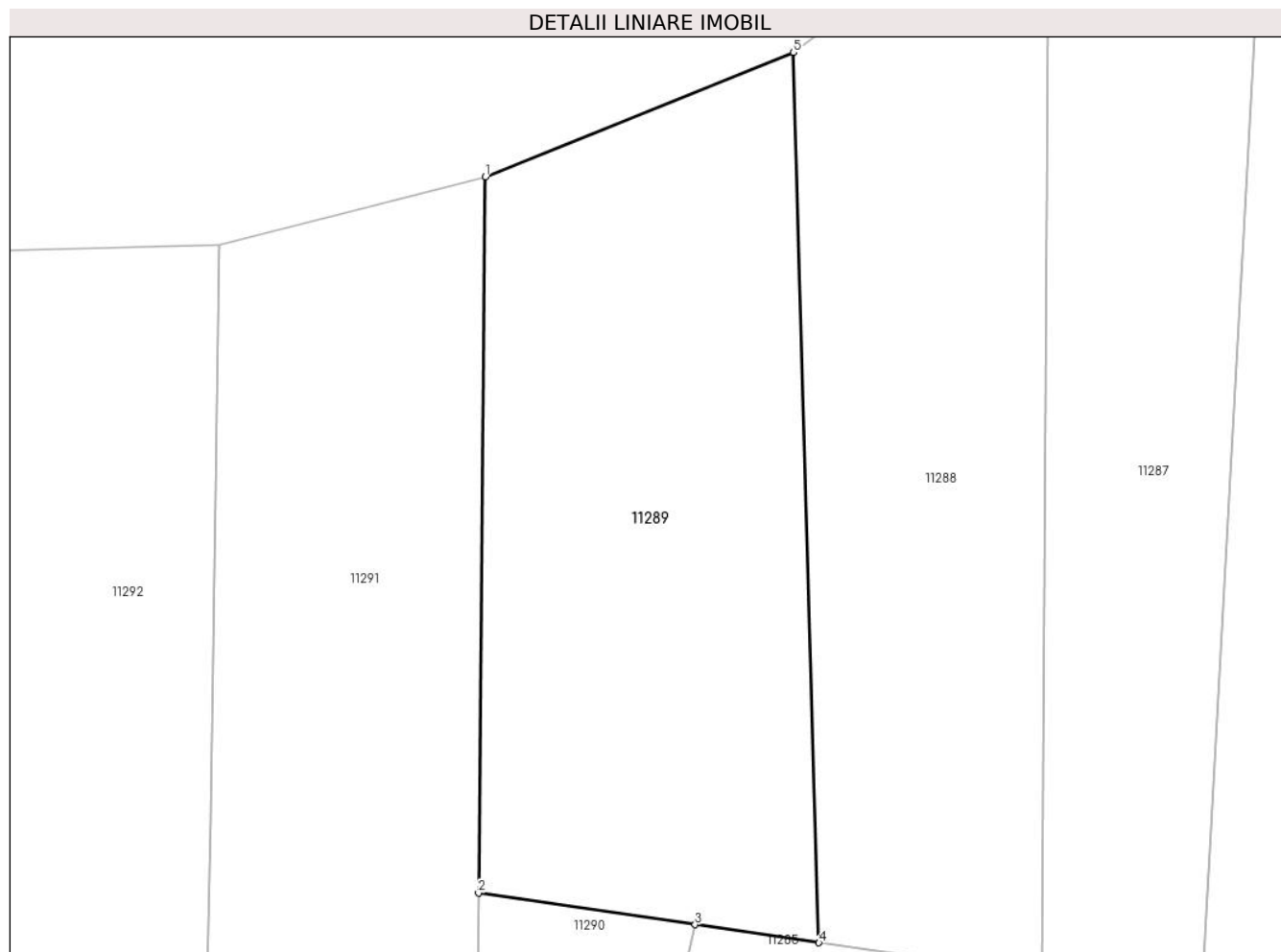
Inscrieri privind dezmembramintele dreptului de proprietate, drepturi reale de garanție și sarcini	Referințe
NU SUNT	

Anexa Nr. 1 La Partea I

Teren

Nr cadastral	Suprafața (mp)*	Observații / Referințe
	Din acte: 988 Masurata: 842	

* Suprafața este determinată în planul de proiecție Stereo 70.



Date referitoare la teren

Crt	Categorie folosință	Intra vilan	Suprafața (mp)	Tarla	Parcelă	Nr. topo	Observații / Referințe
1	faneata	NU	842	-	-	Parte din 2430	Fâneață împădurită în Nieceș

Lungime Segmente

1) Valorile lungimilor segmentelor sunt obținute din proiecție în plan.

Punct început	X / Y	Punct sfârșit	X / Y	Lungime segment (** (m)
1	284.749,159 427.411,711	2	284.748,774 427.371,006	40.707
2	284.748,774 427.371,006	3	284.761,084 427.369,21	12.44
3	284.761,084 427.369,21	4	284.768,116 427.368,184	7.106
4	284.768,116 427.368,184	5	284.766,668 427.418,776	50.613
5	284.766,668 427.418,776	1	284.749,159 427.411,711	18.881

**** Lungimile segmentelor sunt determinate în planul de proiecţie Stereo 70 şi sunt rotunjite la 1 milimetru.**

***** Distanţa dintre puncte este formată din segmente cumulate ce sunt mai mici decât valoarea 1 milimetru.**

**DATE DESPRE IMOBILUL NR. 11290**
Oficiul de Cadastru și Publicitate Imobiliară CARAS-SEVERIN
Biroul de Cadastru și Publicitate Imobiliară Caransebes
A. Partea I. Descrierea imobilului

TEREN Extravilan

Nr. CF vechi:391-Petroșnița
Nr. topografic:Parte din 2428

Adresa: Jud. Caraș-Severin

Nr. Crt	Nr cadastral Nr. topografic	Suprafața* (mp)	Observații / Referințe
A1	33352	Din acte: 3.312 Masurata: 356	Sector cadastral:45 Teren neimprejmut;

B. Partea II. Proprietari și acte

Inscrieri privitoare la dreptul de proprietate și alte drepturi reale		Referințe
686 / 30/04/1920		
Certificat De Mostenitor nr. 3582, din 01/01/1918 emis de Judecatoria de Ocol Caransebes;		
B1	Intabulare, drept de PROPRIETATE,mostenire, dobandit prin Succesiune, cota actuala 3/12, cota initiala 3/12 1) LINU MIHAI , min.	A1
1940 / 18/09/1933		
Certificat De Mostenitor nr. 9118, din 01/01/1929 emis de Judecatoria mixta Caransebes;		
B2	Intabulare, drept de PROPRIETATE,mostenire, dobandit prin Succesiune, cota actuala 2/12, cota initiala 2/12 1) DORCA CETINA , nasc.Linu,vad.	A1
B3	Intabulare, drept de PROPRIETATE,mostenire, dobandit prin Succesiune, cota actuala 2/12, cota initiala 2/12 1) LINU MIHAI , (fiul lui Pavel)minor	A1
12161 / 23/12/1982		
Certificat De Mostenitor nr. 425, din 23/12/1982 emis de Notariatul de Sat Local Caransebes;		
B4	Intabulare, drept de PROPRIETATE,mostenire, dobandit prin Succesiune, cota actuala 1/12, cota initiala 1/12 1) GHERGA NICOLAE , fiul def.	A1
B5	Intabulare, drept de PROPRIETATE,mostenire, dobandit prin Succesiune, cota actuala 1/12, cota initiala 1/12 1) GHERGA PETRU , fiul def.	A1
1057 / 28/06/1991		
Certificat De Mostenitor nr. 193, din 28/06/1991 emis de Notariatul Caransebes;		
B6	Intabulare, drept de PROPRIETATE,mostenire, dobandit prin Succesiune, cota actuala 1/12, cota initiala 1/12 1) CARABAS MARIA , nasc.Bugariu	A1
B7	Intabulare, drept de PROPRIETATE,mostenire, dobandit prin Succesiune, cota actuala 1/12, cota initiala 1/12 1) CARABAS FLOAREA , nasc.Bugariu	A1
B8	Intabulare, drept de PROPRIETATE,mostenire, dobandit prin Succesiune, cota actuala 1/12, cota initiala 1/12 1) BUGARIU PAVEL , fiul def.	A1

C. Partea III. SARCINI

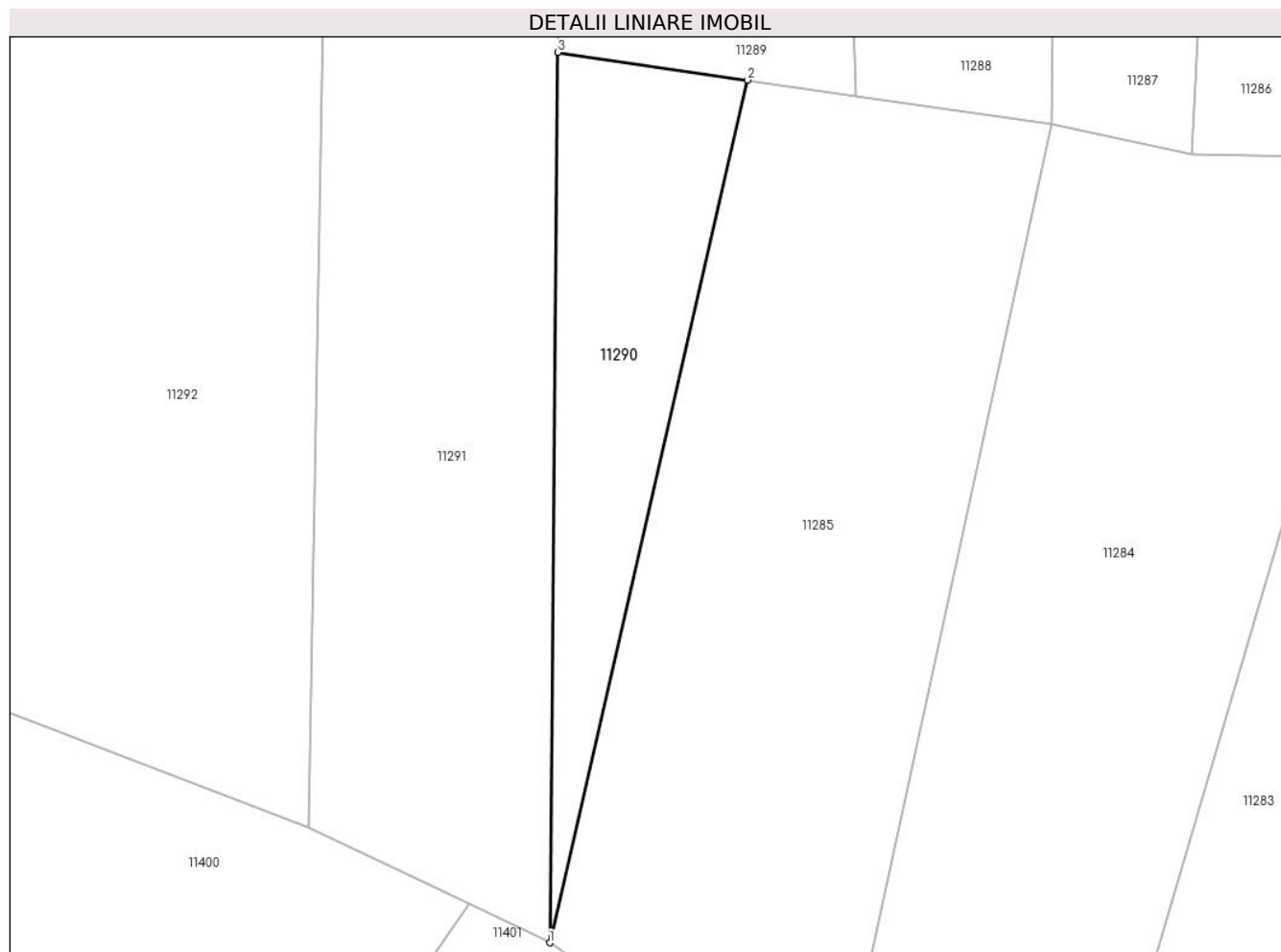
Inscrieri privind dezmembramintele dreptului de proprietate, drepturi reale de garanție și sarcini		Referințe
1940 / 18/09/1933		
Act nr. -, din 18/09/1933 emis de -;		
C1	Intabulare, drept de UZUFRACT VIAGER, cota actuala 1/4, cota initiala 1/4 1) LINU BARBARA , nasc.Iovanovici,vad.	A1

Anexa Nr. 1 La Partea I

Teren

Nr cadastral	Suprafața (mp)*	Observații / Referințe
33352	Din acte: 3.312 Masurata: 356	

* Suprafața este determinată în planul de proiecție Stereo 70.



Date referitoare la teren

Crt	Categorie folosință	Intra vilan	Suprafața (mp)	Tarla	Parcelă	Nr. topo	Observații / Referințe
1	faneata	NU	356	-	-	Parte din 2428	Fâneată împădurită în Nieceș, rest de suprafață la id 11291, 11292

Lungime Segmente

1) Valorile lungimilor segmentelor sunt obținute din proiecție în plan.

Punct început	X / Y	Punct sfârșit	X / Y	Lungime segment (** (m)
1	284.748,227 427.313,226	2	284.761,084 427.369,21	57.441
2	284.761,084 427.369,21	3	284.748,774 427.371,006	12.44
3	284.748,774 427.371,006	1	284.748,227 427.313,226	57.783

** Lungimile segmentelor sunt determinate în planul de proiecție Stereo 70 și sunt rotunjite la 1 milimetru.

*** Distanța dintre puncte este formată din segmente cumulate ce sunt mai mici decât valoarea 1 milimetru.

**DATE DESPRE IMOBILUL NR. 11291**

Oficiul de Cadastru și Publicitate Imobiliară CARAS-SEVERIN
Biroul de Cadastru și Publicitate Imobiliară Caransebes

A. Partea I. Descrierea imobilului

TEREN Extravilan

Nr. CF vechi:391-Petroșnița
Nr. topografic:Parte din 2428, 2429

Adresa: Jud. Caraș-Severin

Nr. Crt	Nr cadastral Nr. topografic	Suprafața* (mp)	Observații / Referințe
A1	33352	Din acte: 12.505 Masurata: 1.426	Sector cadastral:45 Teren neimprejmit;

B. Partea II. Proprietari și acte

Inscrieri privitoare la dreptul de proprietate și alte drepturi reale		Referințe
686 / 30/04/1920		
Hotarare Judecatoreasca nr. 3582, din 01/01/1918 emis de Judecatoria de Ocol Caransebes;		
B1	Intabulare, drept de PROPRIETATE,mostenire, dobandit prin Hotarare Judecatoreasca, cota actuala 3/12, cota initiala 3/12 1) LINU MIHAI , min.	A1
1940 / 18/09/1933		
Hotarare Judecatoreasca nr. 9118, din 01/01/1929 emis de Judecatoria mixta Caransebes;		
B2	Intabulare, drept de PROPRIETATE,mostenire, dobandit prin Hotarare Judecatoreasca, cota actuala 2/12, cota initiala 2/12 1) DORCA CETINA , nasc.Linu,vad.	A1
B3	Intabulare, drept de PROPRIETATE,mostenire, dobandit prin Hotarare Judecatoreasca, cota actuala 2/12, cota initiala 2/12 1) LINU MIHAI , (fiul lui Pavel)minor	A1
12161 / 23/12/1982		
Act Notarial nr. 425, din 23/12/1982 emis de Notariatul de Sat Local Caransebes;		
B4	Intabulare, drept de PROPRIETATE,mostenire, dobandit prin Succesiune, cota actuala 1/12, cota initiala 1/12 1) GHERGA NICOLAE , fiul def.	A1
B5	Intabulare, drept de PROPRIETATE,mostenire, dobandit prin Succesiune, cota actuala 1/12, cota initiala 1/12 1) GHERGA PETRU , fiul def.	A1
1057 / 28/06/1991		
Act Notarial nr. 193, din 28/06/1991 emis de Notariatul Caransebes;		
B6	Intabulare, drept de PROPRIETATE,mostenire, dobandit prin Succesiune, cota actuala 1/12, cota initiala 1/12 1) CARABAS MARIA , nasc.Bugariu	A1
B7	Intabulare, drept de PROPRIETATE,mostenire, dobandit prin Succesiune, cota actuala 1/12, cota initiala 1/12 1) CARABAS FLOAREA , nasc.Bugariu	A1
B8	Intabulare, drept de PROPRIETATE,mostenire, dobandit prin Succesiune, cota actuala 1/12, cota initiala 1/12 1) BUGARIU PAVEL , fiul def.	A1

C. Partea III. SARCINI

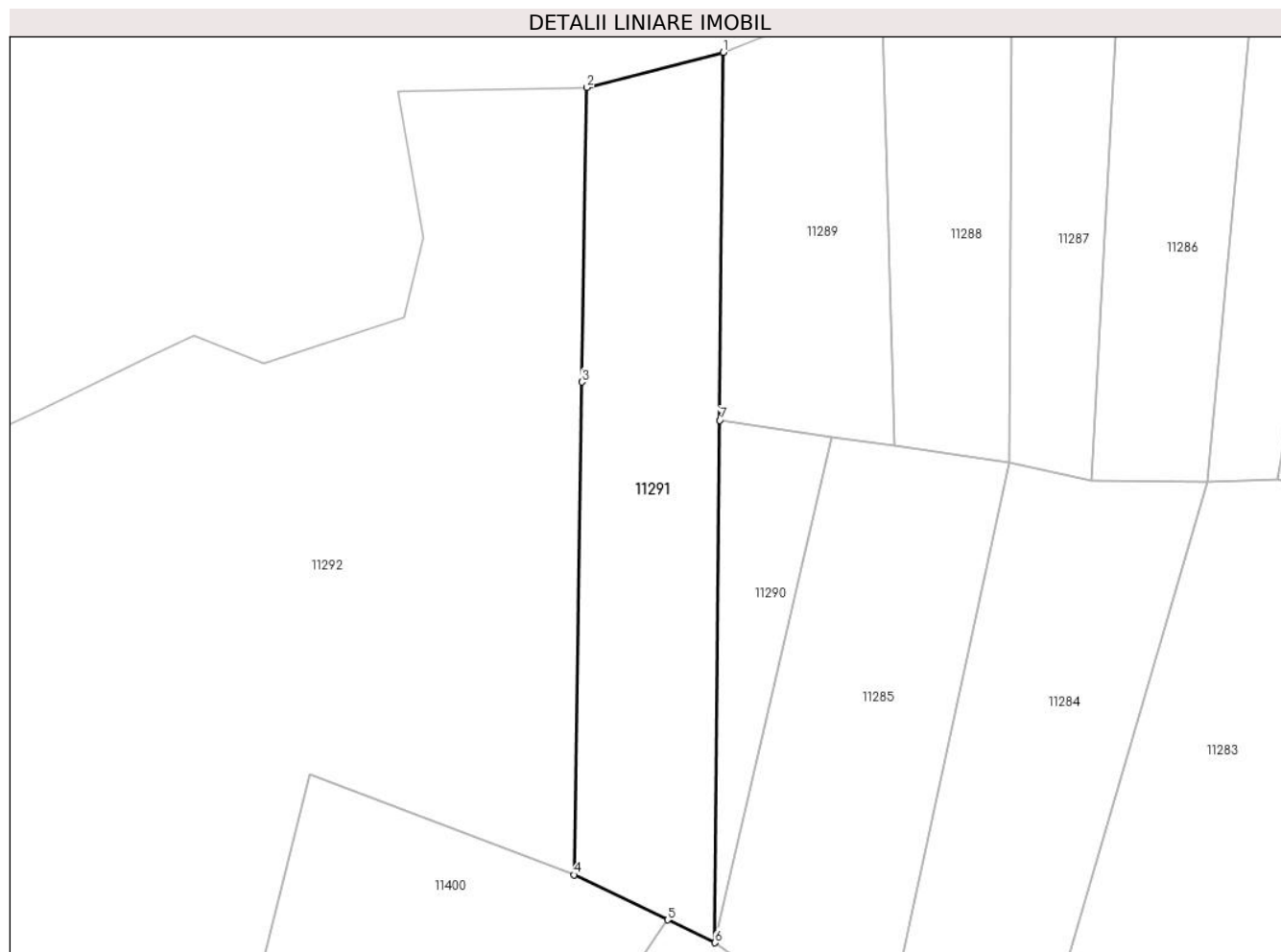
Inscrieri privind dezmembramintele dreptului de proprietate, drepturi reale de garanție și sarcini		Referințe
1940 / 18/09/1933		
Act Notarial nr. -, din 18/09/1933 emis de -;		
C1	Intabulare, drept de UZUFRACT VIAGER, cota actuala 1/4, cota initiala 1/4 1) LINU BARBARA , nasc.Iovanovici,vad.	A1

Anexa Nr. 1 La Partea I

Teren

Nr cadastral	Suprafața (mp)*	Observații / Referințe
33352	Din acte: 12.505 Masurata: 1.426	

* Suprafața este determinată în planul de proiecție Stereo 70.



Date referitoare la teren

Crt	Categorie folosință	Intra vilan	Suprafața (mp)	Tarla	Parcelă	Nr. topo	Observații / Referințe
1	faneata	NU	1.426	-	-	Parte din 2428	Fâneață împădurită în Nieceș, rest de suprafață la id 11290, 11292

Lungime Segmente

1) Valorile lungimilor segmentelor sunt obținute din proiecție în plan.

Punct început	X / Y	Punct sfârșit	X / Y	Lungime segment (** (m)
1	284.749,159 427.411,711	2	284.734,068 427.407,811	15.587
2	284.734,068 427.407,811	3	284.733,527 427.375,237	32.578
3	284.733,527 427.375,237	4	284.732,621 427.320,737	54.508
4	284.732,621 427.320,737	5	284.742,977 427.315,753	11.493
5	284.742,977 427.315,753	6	284.748,227 427.313,226	5.827

Punct început	X / Y	Punct sfârșit	X / Y	Lungime segment (** (m)
6	284.748,227 427.313,226	7	284.748,774 427.371,006	57.783
7	284.748,774 427.371,006	1	284.749,159 427.411,711	40.707

** Lungimile segmentelor sunt determinate în planul de proiecție Stereo 70 și sunt rotunjite la 1 milimetru.

*** Distanța dintre puncte este formată din segmente cumulate ce sunt mai mici decât valoarea 1 milimetru.

**DATE DESPRE IMOBILUL NR. 11292**

Oficiul de Cadastru și Publicitate Imobiliară CARAS-SEVERIN
Biroul de Cadastru și Publicitate Imobiliară Caransebes

A. Partea I. Descrierea imobilului

TEREN Extravilan

Nr. CF vechi:391, 411-Petroșnița
Nr. topografic:Parte din 2428, 2429, 2559

Adresa: Jud. Caraș-Severin

Nr. Crt	Nr cadastral Nr. topografic	Suprafața* (mp)	Observații / Referințe
A1		8.191	Sector cadastral:45 Teren neimprejmuit;

B. Partea II. Proprietari și acte

Inscrieri privitoare la dreptul de proprietate și alte drepturi reale		Referințe
/		
Act Administrativ nr. 1776, din 13/05/2024 emis de PRIMĂRIA COMUNEI BUCOȘNIȚA;		
B1	Inscrierea posesiei, drept de PROPRIETATE, dobandit prin Lege, cota actuala 1/1 1) NEIDENTIFICAT NEIDENTIFICAT	A1
Act Normativ nr. 7, din 13/03/1996 emis de PARLAMENTUL ROMÂNIEI;		
B2	SE NOTEAZĂ MENȚIUNEA DE PROPRIETAR NEIDENTIFICAT	A1

C. Partea III. SARCINI .

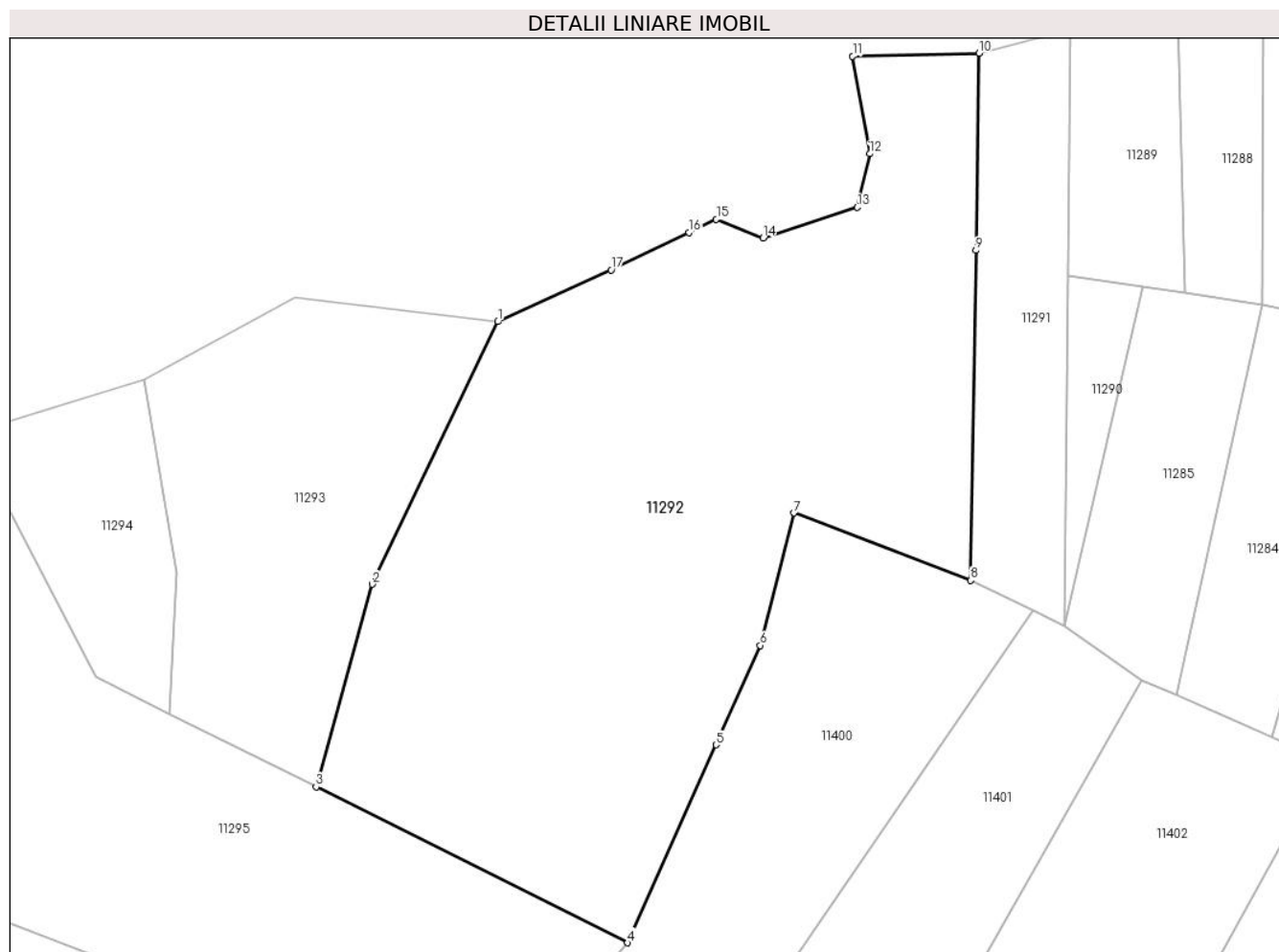
Inscrieri privind dezmembramintele dreptului de proprietate, drepturi reale de garanție și sarcini	Referințe
NU SUNT	

Anexa Nr. 1 La Partea I

Teren

Nr cadastral	Suprafața (mp)*	Observații / Referințe
	8.191	

* Suprafața este determinată în planul de proiecție Stereo 70.



Date referitoare la teren

Crt	Categorie folosință	Intravilan	Suprafața (mp)	Tarla	Parcelă	Nr. topo	Observații / Referințe
1	faneata	NU	8.191	-	-	Parte din 2428, 2429, 2559	Fâneată împădurită în Nieceș

Lungime Segmente

1) Valorile lungimilor segmentelor sunt obținute din proiecție în plan.

Punct început	X / Y	Punct sfârșit	X / Y	Lungime segment (** (m)
1	284.654,484 427.363,457	2	284.633,721 427.320,067	48.102
2	284.633,721 427.320,067	3	284.624,435 427.286,608	34.724
3	284.624,435 427.286,608	4	284.675,933 427.260,849	57.581
4	284.675,933 427.260,849	5	284.690,557 427.293,558	35.829

Punct început	X / Y	Punct sfârșit	X / Y	Lungime segment (** (m)
5	284.690,557 427.293,558	6	284.697,896 427.309,974	17.982
6	284.697,896 427.309,974	7	284.703,446 427.331,855	22.574
7	284.703,446 427.331,855	8	284.732,621 427.320,737	31.222
8	284.732,621 427.320,737	9	284.733,527 427.375,237	54.508
9	284.733,527 427.375,237	10	284.734,068 427.407,811	32.578
10	284.734,068 427.407,811	11	284.713,138 427.407,323	20.936
11	284.713,138 427.407,323	12	284.715,948 427.391,213	16.353
12	284.715,948 427.391,213	13	284.713,878 427.382,345	9.106
13	284.713,878 427.382,345	14	284.698,349 427.377,32	16.322
14	284.698,349 427.377,32	15	284.690,595 427.380,388	8.339
15	284.690,595 427.380,388	16	284.686,075 427.378,207	5.019
16	284.686,075 427.378,207	17	284.673,208 427.372,0	14.286
17	284.673,208 427.372,0	1	284.654,484 427.363,457	20.581

** Lungimile segmentelor sunt determinate în planul de proiecție Stereo 70 și sunt rotunjite la 1 milimetru.

*** Distanța dintre puncte este formată din segmente cumulate ce sunt mai mici decât valoarea 1 milimetru.



DATE DESPRE IMOBILUL NR. 11293

Oficiul de Cadastru și Publicitate Imobiliară CARAS-SEVERIN
Biroul de Cadastru și Publicitate Imobiliară Caransebes

A. Partea I. Descrierea imobilului

TEREN Extravilan

Nr. CF vechi:391-Petroșnița
Nr. topografic:Parte din 2429

Adresa: Jud. Caraș-Severin

Nr. Crt	Nr cadastral Nr. topografic	Suprafața* (mp)	Observații / Referințe
A1	33352	2.795	Sector cadastral:45 Teren neimprejmuit;

B. Partea II. Proprietari și acte

Inscrieri privitoare la dreptul de proprietate și alte drepturi reale		Referințe
686 / 30/04/1920		
Certificat De Mostenitor nr. 3582, din 01/01/1918 emis de Judecatoria de Ocol Caransebes;		
B1	Intabulare, drept de PROPRIETATE,mostenire, dobandit prin Succesiune, cota actuala 3/12, cota initiala 3/12 1) LINU MIHAI, min.	A1
1940 / 18/09/1933		
Certificat De Mostenitor nr. 9118, din 01/01/1929 emis de Judecatoria mixta Caransebes;		
B2	Intabulare, drept de PROPRIETATE,mostenire, dobandit prin Succesiune, cota actuala 2/12, cota initiala 2/12 1) DORCA CETINA, nasc.Linu,vad.	A1
B3	Intabulare, drept de PROPRIETATE,mostenire, dobandit prin Succesiune, cota actuala 2/12, cota initiala 2/12 1) LINU MIHAI, (fiul lui Pavel)minor	A1
12161 / 23/12/1982		
Certificat De Mostenitor nr. 425, din 23/12/1982 emis de Notariatul de Sat Local Caransebes;		
B4	Intabulare, drept de PROPRIETATE,mostenire, dobandit prin Succesiune, cota actuala 1/12, cota initiala 1/12 1) GHERGA NICOLAE, fiul def.	A1
B5	Intabulare, drept de PROPRIETATE,mostenire, dobandit prin Succesiune, cota actuala 1/12, cota initiala 1/12 1) GHERGA PETRU, fiul def.	A1
1057 / 28/06/1991		
Certificat De Mostenitor nr. 193, din 28/06/1991 emis de Notariatul Caransebes;		
B6	Intabulare, drept de PROPRIETATE,mostenire, dobandit prin Succesiune, cota actuala 1/12, cota initiala 1/12 1) CARABAS MARIA, nasc.Bugariu	A1
B7	Intabulare, drept de PROPRIETATE,mostenire, dobandit prin Succesiune, cota actuala 1/12, cota initiala 1/12 1) CARABAS FLOAREA, nasc.Bugariu	A1
B8	Intabulare, drept de PROPRIETATE,mostenire, dobandit prin Succesiune, cota actuala 1/12, cota initiala 1/12 1) BUGARIU PAVEL, fiul def.	A1
/		
Act Normativ nr. 7, din 13/03/1996 emis de PARLAMENTUL ROMÂNIEI (ADEVÉRINȚA 4972/02.10.2023, EMISA DE PRIMĂRIA COMUNEI BUCOȘNIȚA);		
B9	Se notează posesia faptică în favoarea lui 1) BISTREAN FLOAREA	A1

C. Partea III. SARCINI

Inscrieri privind dezmembramintele dreptului de proprietate, drepturi reale de garanție și sarcini		Referințe
1940 / 18/09/1933		
Act nr. -, din 18/09/1933 emis de -;		
C1	Intabulare, drept de UZUFRUCT VIAGER, cota actuala 1/4, cota initiala 1/4 1) LINU BARBARA, nasc.Iovanovici,vad.	A1

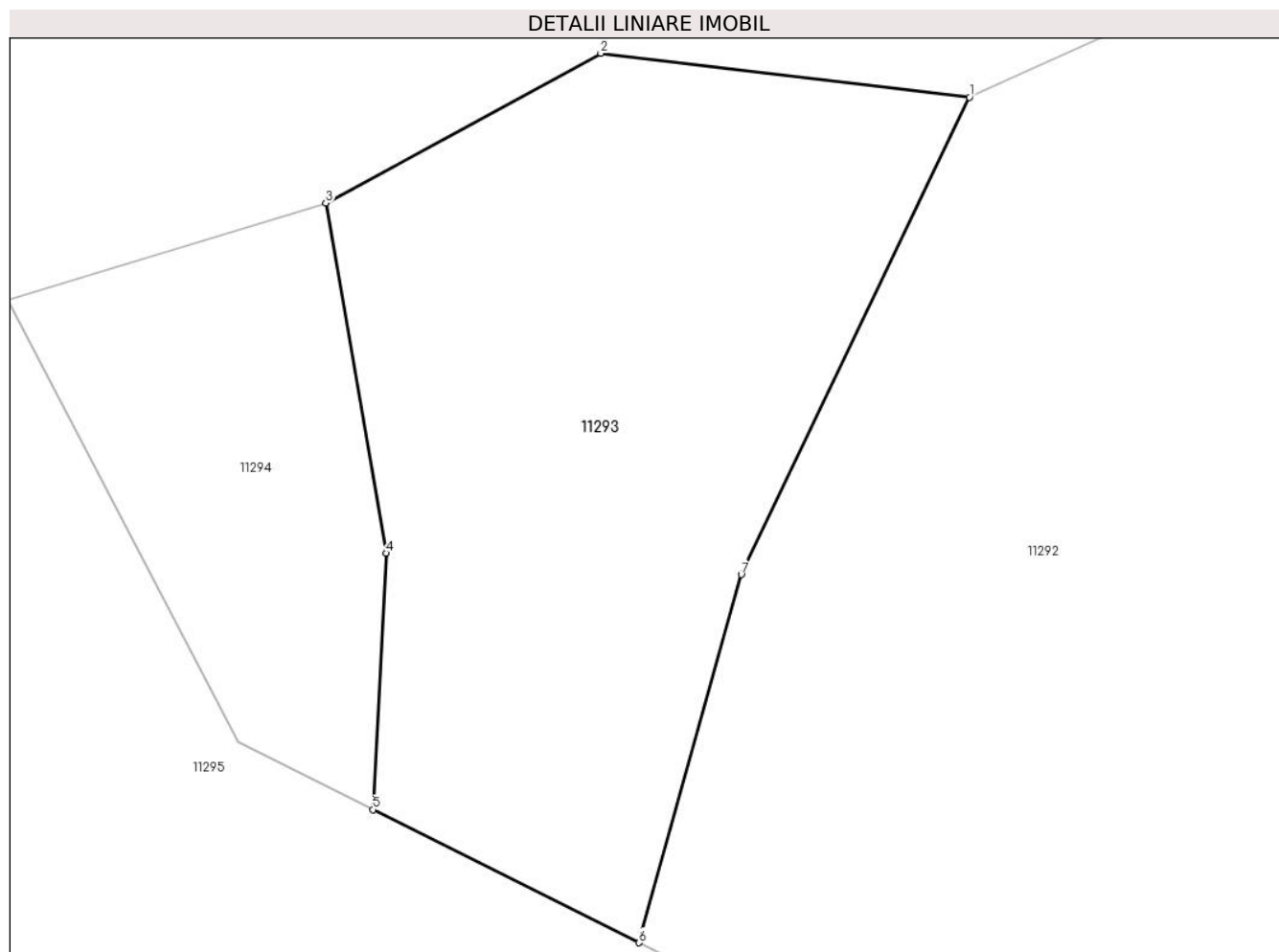
Inscrieri privind dezmembramintele dreptului de proprietate, drepturi reale de garanție și sarcini	Referințe
--	-----------

Anexa Nr. 1 La Partea I

Teren

Nr cadastral	Suprafața (mp)*	Observații / Referințe
33352	2.795	

* Suprafața este determinată în planul de proiecție Stereo 70.



Date referitoare la teren

Crt	Categorie folosință	Intravilan	Suprafața (mp)	Tarla	Parcelă	Nr. topo	Observații / Referințe
1	faneata	NU	2.795	-	-	Parte din 2429	Fâneață împădurită în Nieceș

Lungime Segmente

1) Valorile lungimilor segmentelor sunt obținute din proiecție în plan.

Punct început	X / Y	Punct sfârșit	X / Y	Lungime segment (** (m)
1	284.654,484 427.363,457	2	284.620,948 427.367,457	33.774
2	284.620,948 427.367,457	3	284.595,945 427.353,835	28.473
3	284.595,945 427.353,835	4	284.601,424 427.322,008	32.295
4	284.601,424 427.322,008	5	284.600,254 427.298,703	23.334
5	284.600,254 427.298,703	6	284.624,435 427.286,608	27.037

Punct început	X / Y	Punct sfârșit	X / Y	Lungime segment (** (m)
6	284.624,435 427.286,608	7	284.633,721 427.320,067	34.724
7	284.633,721 427.320,067	1	284.654,484 427.363,457	48.102

** Lungimile segmentelor sunt determinate în planul de proiecție Stereo 70 și sunt rotunjite la 1 milimetru.

*** Distanța dintre puncte este formată din segmente cumulate ce sunt mai mici decât valoarea 1 milimetru.

**DATE DESPRE IMOBILUL NR. 11294**

Oficiul de Cadastru și Publicitate Imobiliară CARAS-SEVERIN
Biroul de Cadastru și Publicitate Imobiliară Caransebes

A. Partea I. Descrierea imobilului

TEREN Extravilan

Nr. CF vechi:847-Petroșnița
Nr. topografic:2557

Adresa: Jud. Caraș-Severin

Nr. Crt	Nr cadastral Nr. topografic	Suprafața* (mp)	Observații / Referințe
A1		Din acte: 2.067 Masurata: 1.081	Sector cadastral:45 Teren neimprejmuit;

B. Partea II. Proprietari și acte

Inscrieri privitoare la dreptul de proprietate și alte drepturi reale	Referințe
4177 / 23/05/1914	
Act Notarial nr. 0, din 01/01/1914 emis de -;	
B1	A1
Intabulare, drept de PROPRIETATE, dobandit prin Conventie, cota actuala 1/1 1) GHEORGHEVICI ION, căs. cu Bacila Elisaveta	

C. Partea III. SARCINI .

Inscrieri privind dezmembramintele dreptului de proprietate, drepturi reale de garanție și sarcini	Referințe
NU SUNT	

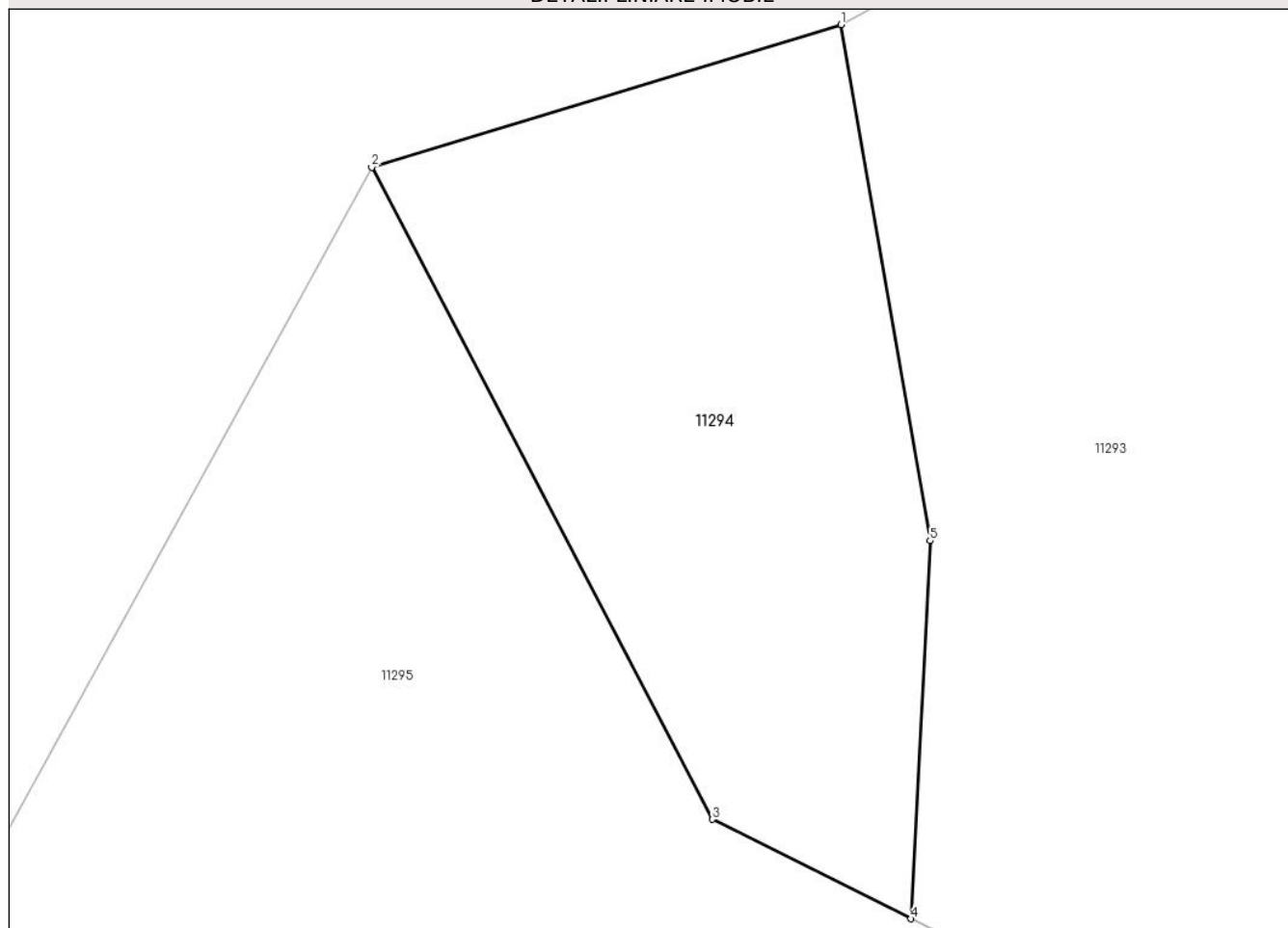
Anexa Nr. 1 La Partea I

Teren

Nr cadastral	Suprafața (mp)*	Observații / Referințe
	Din acte: 2.067 Masurata: 1.081	

* Suprafața este determinată în planul de proiecție Stereo 70.

DETALII LINIARE IMOBIL



Date referitoare la teren

Crt	Categorie folosință	Intra vilan	Suprafața (mp)	Tarla	Parcelă	Nr. topo	Observații / Referințe
1	faneata	NU	1.081	-	-	Parte din 2557	Fâneață împădurită în Nieceș

Lungime Segmente

1) Valorile lungimilor segmentelor sunt obținute din proiecție în plan.

Punct început	X / Y	Punct sfârșit	X / Y	Lungime segment (** (m)
1	284.595,945 427.353,835	2	284.567,011 427.345,032	30.243
2	284.567,011 427.345,032	3	284.587,999 427.304,833	45.348
3	284.587,999 427.304,833	4	284.600,254 427.298,703	13.703
4	284.600,254 427.298,703	5	284.601,424 427.322,008	23.334
5	284.601,424 427.322,008	1	284.595,945 427.353,835	32.295

**** Lungimile segmentelor sunt determinate în planul de proiecție Stereo 70 și sunt rotunjite la 1 milimetru.**

***** Distanța dintre puncte este formată din segmente cumulate ce sunt mai mici decât valoarea 1 milimetru.**

**DATE DESPRE IMOBILUL NR. 11295**

Oficiul de Cadastru și Publicitate Imobiliară CARAS-SEVERIN
Biroul de Cadastru și Publicitate Imobiliară Caransebes

A. Partea I. Descrierea imobilului

TEREN Extravilan

Nr. CF vechi:411, 847-Petroșnița
Nr. topografic:Parte din 2559 și 2557

Adresa: Jud. Caraș-Severin

Nr. Crt	Nr cadastral Nr. topografic	Suprafața* (mp)	Observații / Referințe
A1		5.882	Sector cadastral:45 Teren neimprejmuit; 33196

B. Partea II. Proprietari și acte

Inscrieri privitoare la dreptul de proprietate și alte drepturi reale	Referințe
/	
Act Administrativ nr. 1776, din 13/05/2024 emis de PRIMĂRIA COMUNEI BUCOȘNIȚA;	
B1	Inscrierea posesiei, drept de PROPRIETATE, dobandit prin Lege, cota actuala 1/1
	1) NEIDENTIFICAT NEIDENTIFICAT
Act Normativ nr. 7, din 13/03/1996 emis de PARLAMENTUL ROMÂNIEI;	
B2	SE NOTEAZĂ MENȚIUNEA DE PROPRIETAR NEIDENTIFICAT

C. Partea III. SARCINI .

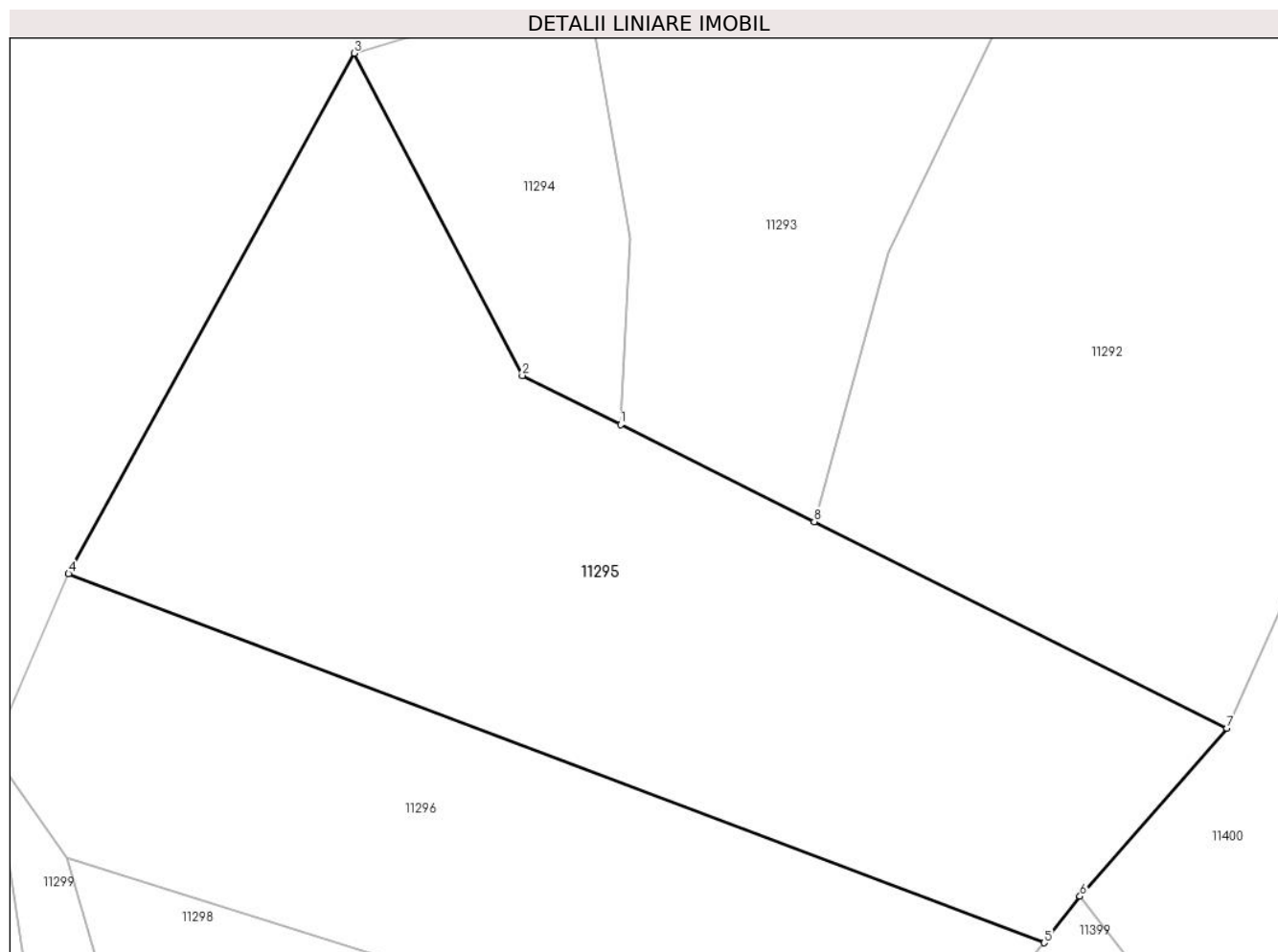
Inscrieri privind dezmembramintele dreptului de proprietate, drepturi reale de garanție și sarcini	Referințe
NU SUNT	

Anexa Nr. 1 La Partea I

Teren

Nr cadastral	Suprafața (mp)*	Observații / Referințe
	5.882	33196

* Suprafața este determinată în planul de proiecție Stereo 70.



Date referitoare la teren

Crt	Categorie folosință	Intravilan	Suprafața (mp)	Tarla	Parcelă	Nr. topo	Observații / Referințe
1	fâneata	NU	5.882	-	-	Parte din 2559 și 2557	Fâneată în Nieceș

Lungime Segmente

1) Valorile lungimilor segmentelor sunt obținute din proiecție în plan.

Punct început	X / Y	Punct sfârșit	X / Y	Lungime segment (** (m)
1	284.600,254 427.298,703	2	284.587,999 427.304,833	13.703
2	284.587,999 427.304,833	3	284.567,011 427.345,032	45.348
3	284.567,011 427.345,032	4	284.531,336 427.280,092	74.094
4	284.531,336 427.280,092	5	284.653,135 427.234,063	130.206
5	284.653,135 427.234,063	6	284.657,615 427.239,87	7.334

Punct început	X / Y	Punct sfârșit	X / Y	Lungime segment (** (m)
6	284.657,615 427.239,87	7	284.675,933 427.260,849	27.851
7	284.675,933 427.260,849	8	284.624,435 427.286,608	57.581
8	284.624,435 427.286,608	1	284.600,254 427.298,703	27.037

** Lungimile segmentelor sunt determinate în planul de proiecție Stereo 70 și sunt rotunjite la 1 milimetru.

*** Distanța dintre puncte este formată din segmente cumulate ce sunt mai mici decât valoarea 1 milimetru.

**DATE DESPRE IMOBILUL NR. 11296**
Oficiul de Cadastru și Publicitate Imobiliară CARAS-SEVERIN
Biroul de Cadastru și Publicitate Imobiliară Caransebes
A. Partea I. Descrierea imobilului

TEREN Extravilan

Nr. CF vechi:411-Petroșnița
Nr. topografic:Parte din 2559

Adresa: Jud. Caraș-Severin

Nr. Crt	Nr cadastral Nr. topografic	Suprafața* (mp)	Observații / Referințe
A1	33196	Din acte: 18.394 Masurata: 3.789	Sector cadastral:45 Teren neimprejmuit;

B. Partea II. Proprietari și acte

Inscrieri privitoare la dreptul de proprietate și alte drepturi reale	Referințe	
3932 / 18/05/1914		
Act Notarial nr. 01, din 18/05/1914 emis de -;		
B1	Intabulare, drept de PROPRIETATE, dobandit prin Conventie, cota actuala 6/48, cota initiala 6/48 1) MARA LENA , vad.,nasc.Gherga	A1
199 / 11/02/1949		
Hotarare Judecatoreasca nr. 5537, din 01/01/1926 emis de Judecatoria Caransebes;		
B2	Intabulare, drept de PROPRIETATE,drept mostenire, dobandit prin Hotarare Judecatoreasca, cota actuala 8/48, cota initiala 8/48 1) IVANOVICI IOANA , ,nasc.Mara (fiica lui Iosif)	A1
1961 / 27/06/1973		
Act Notarial nr. S.11, din 27/06/1973 emis de Notariatul de Stat Local Caransebes;		
B3	Intabulare, drept de PROPRIETATE,drept mostenire, dobandit prin Succesiune, cota actuala 17/48, cota initiala 17/48 1) POENARIU PAVEL , (fiul def.)	A1
892 / 07/03/2000		
Act Notarial nr. 723, din 07/03/2000 emis de N.P. Simescu Gheorghe;		
B4	Intabulare, drept de PROPRIETATE,drept intretinere, dobandit prin Conventie, cota actuala 17/48, cota initiala 17/48 1) MARA ICONIA , necas.	A1
B5	interdictie de instrainare si grevare in favoarea: 1) GHERGA MARIA , nasc.Mara	A1

C. Partea III. SARCINI

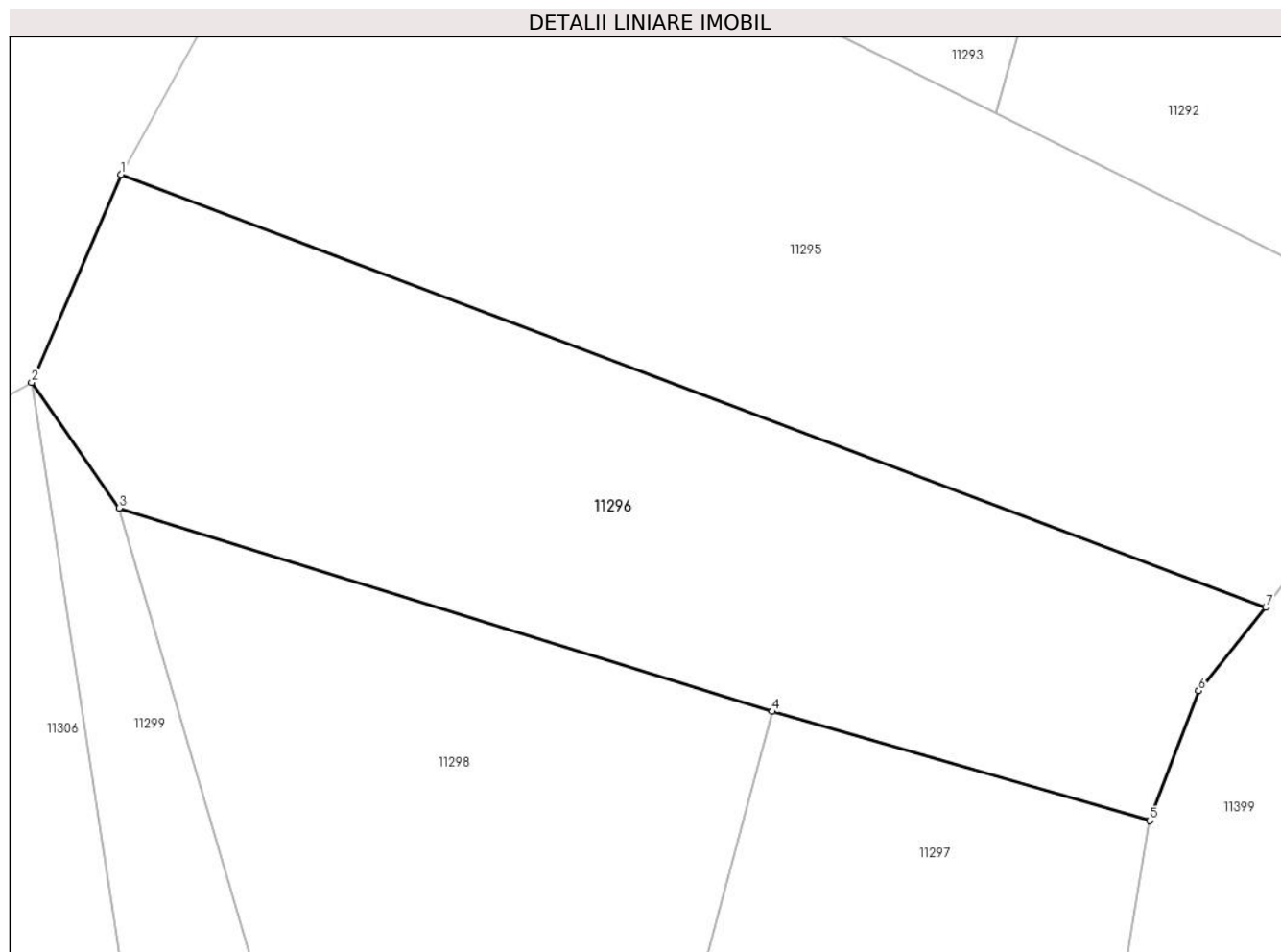
Inscrieri privind dezmembramintele dreptului de proprietate, drepturi reale de garanție și sarcini	Referințe	
892 / 07/03/2000		
Act Notarial nr. 723, din 07/03/2000 emis de N.P. Simescu Gheorghe;		
C1	drept intretinere viagera in gavoarea: 1) MARA GHEORGHE	A1
C2	Intabulare, drept de UZUFRACT VIAGER, cota actuala 17/14, cota initiala 17/14 1) GHERGA MARIA , nasc.Mara	A1

Anexa Nr. 1 La Partea I

Teren

Nr cadastral	Suprafața (mp)*	Observații / Referințe
33196	Din acte: 18.394 Masurata: 3.789	

* Suprafața este determinată în planul de proiecție Stereo 70.



Date referitoare la teren

Crt	Categorie folosință	Intra vilan	Suprafața (mp)	Tarla	Parcelă	Nr. topo	Observații / Referințe
1	faneata	NU	3.789	-	-	Parte din 2559	Fâneată în Niegeș, restul de suprafață se regăsește la id 11297, 11298

Lungime Segmente

1) Valorile lungimilor segmentelor sunt obținute din proiecție în plan.

Punct început	X / Y	Punct sfârșit	X / Y	Lungime segment (** (m)
1	284.531,336 427.280,092	2	284.521,808 427.257,984	24.074
2	284.521,808 427.257,984	3	284.531,107 427.244,623	16.278
3	284.531,107 427.244,623	4	284.600,599 427.222,956	72.791
4	284.600,599 427.222,956	5	284.640,802 427.211,345	41.846
5	284.640,802 427.211,345	6	284.645,995 427.225,165	14.763

Punct început	X / Y	Punct sfârșit	X / Y	Lungime segment (** (m)
6	284.645,995 427.225,165	7	284.653,135 427.234,063	11.409
7	284.653,135 427.234,063	1	284.531,336 427.280,092	130.206

** Lungimile segmentelor sunt determinate în planul de proiecție Stereo 70 și sunt rotunjite la 1 milimetru.

*** Distanța dintre puncte este formată din segmente cumulate ce sunt mai mici decât valoarea 1 milimetru.

**DATE DESPRE IMOBILUL NR. 11297**

Oficiul de Cadastru și Publicitate Imobiliară CARAS-SEVERIN
Biroul de Cadastru și Publicitate Imobiliară Caransebes

A. Partea I. Descrierea imobilului

TEREN Extravilan

Nr. CF vechi:411-Petroșnița
Nr. topografic:Parte din 2559

Adresa: Jud. Caraș-Severin

Nr. Crt	Nr cadastral Nr. topografic	Suprafața* (mp)	Observații / Referințe
A1	33196	3.431	Sector cadastral:45 Teren neimprejmuit;

B. Partea II. Proprietari și acte

Inscrieri privitoare la dreptul de proprietate și alte drepturi reale		Referințe
3932 / 18/05/1914		
Act nr. 01, din 18/05/1914 emis de -;		
B1	Intabulare, drept de PROPRIETATE, dobandit prin Conventie, cota actuala 6/48, cota initiala 6/48 1) MARA LENA, vad.,nasc.Gherga	A1
199 / 11/02/1949		
Certificat De Mostenitor nr. 5537, din 01/01/1926 emis de Judecatoria Caransebes;		
B2	Intabulare, drept de PROPRIETATE,drept mostenire, dobandit prin Succesiune, cota actuala 8/48, cota initiala 8/48 1) IVANOVICI IOANA, ,nasc.Mara (fiica lui Iosif)	A1
1961 / 27/06/1973		
Certificat De Mostenitor nr. S.11, din 27/06/1973 emis de Notariatul de Stat Local Caransebes;		
B3	Intabulare, drept de PROPRIETATE,drept mostenire, dobandit prin Succesiune, cota actuala 17/48, cota initiala 17/48 1) POENARIU PAVEL, (fiul def.)	A1
892 / 07/03/2000		
Contract De Intretinere nr. 723, din 07/03/2000 emis de N.P. Simescu Gheorghe;		
B4	Intabulare, drept de PROPRIETATE,drept intretinere, dobandit prin Conventie, cota actuala 17/48, cota initiala 17/48 1) MARA ICONIA, necas.	A1
B5	interdictie de instrainare si grevare in favoarea: 1) GHERGA MARIA, nasc.Mara	A1
/		
Act Normativ nr. 7, din 13/03/1996 emis de PARLAMENTUL ROMÂNIEI (ADEVERINȚA 4624/14.09.2023, EMISĂ DE PRIMĂRIA COMUNEI BUCOȘNIȚA);		
B6	Se notează posesia faptică în favoarea lui 1) POENARIU EMANUEL	A1

C. Partea III. SARCINI

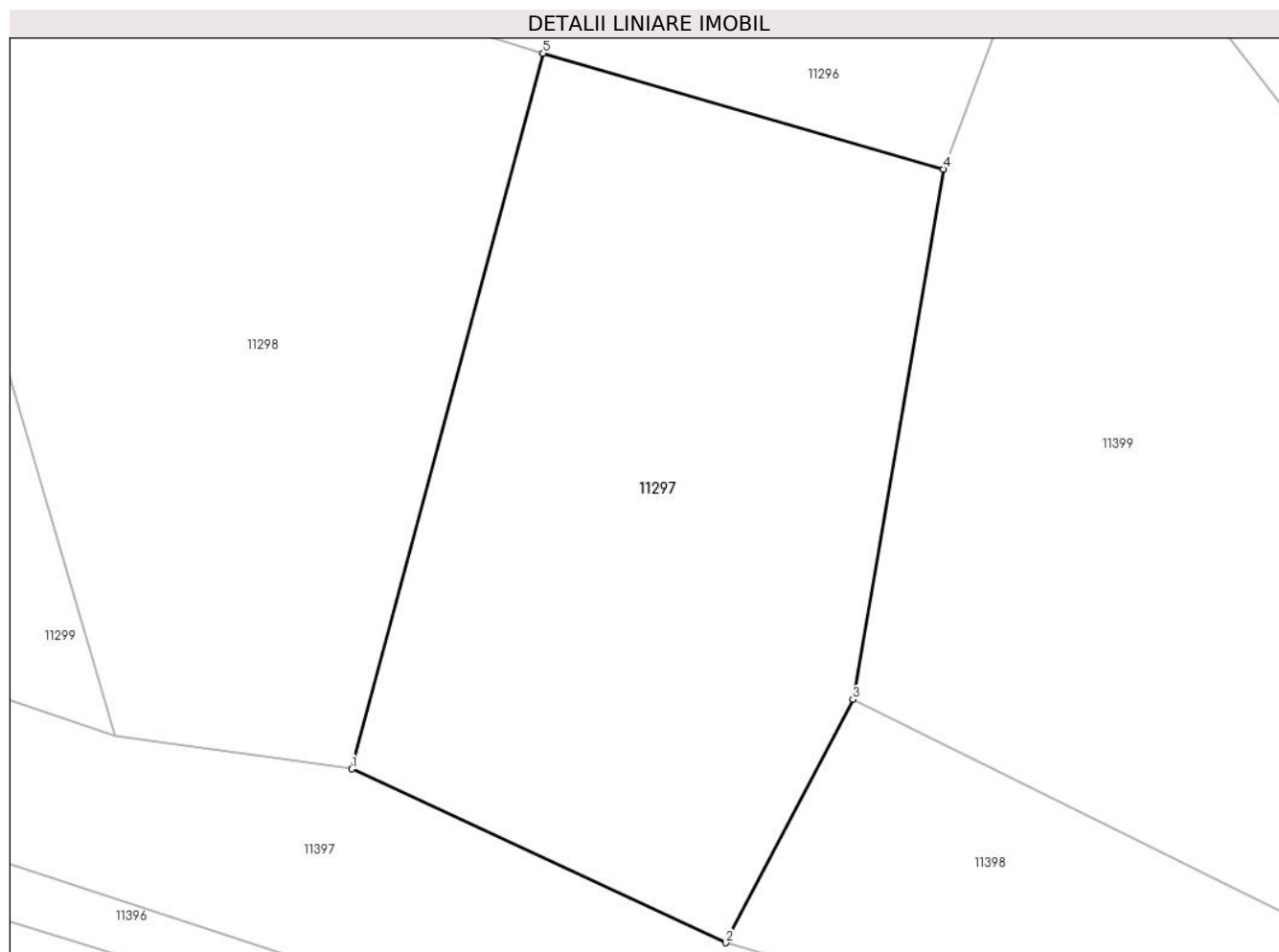
Inscrieri privind dezmembramintele dreptului de proprietate, drepturi reale de garanție și sarcini		Referințe
892 / 07/03/2000		
Act nr. 723, din 07/03/2000 emis de N.P. Simescu Gheorghe;		
C1	drept intretinere viagera in gavoarea: 1) MARA GHEORGHE	A1
C2	Intabulare, drept de UZUFRACT VIAGER, cota actuala 17/14, cota initiala 17/14 1) GHERGA MARIA, nasc.Mara	A1

Anexa Nr. 1 La Partea I

Teren

Nr cadastral	Suprafața (mp)*	Observații / Referințe
33196	3.431	

* Suprafața este determinată în planul de proiecție Stereo 70.



Date referitoare la teren

Crt	Categorie folosință	Intravilan	Suprafața (mp)	Tarla	Parcelă	Nr. topo	Observații / Referințe
1	faneata	NU	3.431	-	-	Parte din 2559	Fâneată în Nieceș

Lungime Segmente

1) Valorile lungimilor segmentelor sunt obținute din proiecție în plan.

Punct început	X / Y	Punct sfârșit	X / Y	Lungime segment (** (m)
1	284.581,397 427.151,158	2	284.618,916 427.133,716	41.375
2	284.618,916 427.133,716	3	284.631,694 427.158,135	27.56
3	284.631,694 427.158,135	4	284.640,802 427.211,345	53.984
4	284.640,802 427.211,345	5	284.600,599 427.222,956	41.846
5	284.600,599 427.222,956	1	284.581,397 427.151,158	74.321

**** Lungimile segmentelor sunt determinate în planul de proiecţie Stereo 70 şi sunt rotunjite la 1 milimetru.**

***** Distanţa dintre puncte este formată din segmente cumulate ce sunt mai mici decât valoarea 1 milimetru.**

**DATE DESPRE IMOBILUL NR. 11298**

Oficiul de Cadastru și Publicitate Imobiliară CARAS-SEVERIN
Biroul de Cadastru și Publicitate Imobiliară Caransebes

A. Partea I. Descrierea imobilului

TEREN Extravilan

Nr. CF vechi:411-Petroșița
Nr. topografic:Parte din 2559, 2558

Adresa: Jud. Caraș-Severin

Nr. Crt	Nr cadastral Nr. topografic	Suprafața* (mp)	Observații / Referințe
A1	33196	3.731	Sector cadastral:45 Teren neimprejmuit;

B. Partea II. Proprietari și acte

Inscrieri privitoare la dreptul de proprietate și alte drepturi reale		Referințe
3932 / 18/05/1914		
Act nr. 01, din 18/05/1914 emis de -;		
B1	Intabulare, drept de PROPRIETATE, dobandit prin Conventie, cota actuala 6/48, cota initiala 6/48 1) MARA LENA, vad.,nasc.Gherga	A1
199 / 11/02/1949		
Certificat De Mostenitor nr. 5537, din 01/01/1926 emis de Judecatoria Caransebes;		
B2	Intabulare, drept de PROPRIETATE,drept mostenire, dobandit prin Succesiune, cota actuala 8/48, cota initiala 8/48 1) IVANOVICI IOANA, ,nasc.Mara (fiica lui Iosif)	A1
1961 / 27/06/1973		
Certificat De Mostenitor nr. S.11, din 27/06/1973 emis de Notariatul de Stat Local Caransebes;		
B3	Intabulare, drept de PROPRIETATE,drept mostenire, dobandit prin Succesiune, cota actuala 17/48, cota initiala 17/48 1) POENARIU PAVEL, (fiul def.)	A1
892 / 07/03/2000		
Contract De Intretinere nr. 723, din 07/03/2000 emis de N.P. Simescu Gheorghe;		
B4	Intabulare, drept de PROPRIETATE,drept intretinere, dobandit prin Conventie, cota actuala 17/48, cota initiala 17/48 1) MARA ICONIA, necas.	A1
B5	interdictie de instrainare si grevare in favoarea: 1) GHERGA MARIA, nasc.Mara	A1
/		
Act Normativ nr. 7, din 13/03/1996 emis de PARLAMENTUL ROMÂNIEI (ADEVÉRINȚA 4965/02.10.2023, EMISĂ DE PRIMĂRIA COMUNEI BUCSOȘIȚA);		
B6	Se notează posesia faptică în favoarea lui 1) POENARIU IOAN	A1

C. Partea III. SARCINI

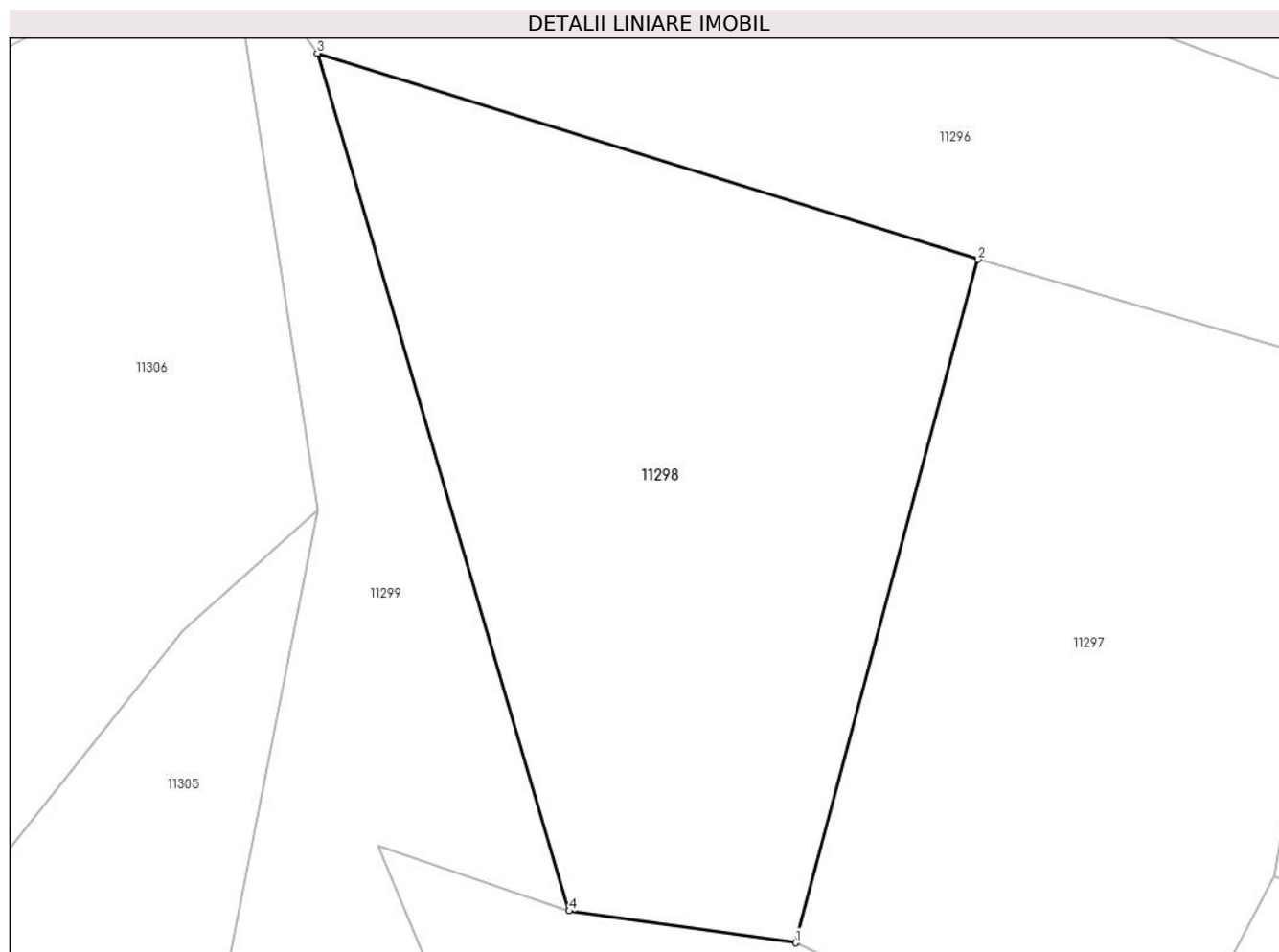
Inscrieri privind dezmembramintele dreptului de proprietate, drepturi reale de garanție și sarcini		Referințe
892 / 07/03/2000		
Act nr. 723, din 07/03/2000 emis de N.P. Simescu Gheorghe;		
C1	drept intretinere viagera in gavoarea: 1) MARA GHEORGHE	A1
C2	Intabulare, drept de UZUFRUCT VIAGER, cota actuala 17/14, cota initiala 17/14 1) GHERGA MARIA, nasc.Mara	A1

Anexa Nr. 1 La Partea I

Teren

Nr cadastral	Suprafața (mp)*	Observații / Referințe
33196	3.731	

* Suprafața este determinată în planul de proiecție Stereo 70.



Date referitoare la teren

Crt	Categorie folosință	Intravilan	Suprafața (mp)	Tarla	Parcelă	Nr. topo	Observații / Referințe
1	faneata	NU	3.731	-	-	Parte din 2559, 2558	Fâneată în Nieceș

Lungime Segmente

1) Valorile lungimilor segmentelor sunt obținute din proiecție în plan.

Punct început	X / Y	Punct sfârșit	X / Y	Lungime segment (** (m)
1	284.581,397 427.151,158	2	284.600,599 427.222,956	74.321
2	284.600,599 427.222,956	3	284.531,107 427.244,623	72.791
3	284.531,107 427.244,623	4	284.557,594 427.154,501	93.934
4	284.557,594 427.154,501	1	284.581,397 427.151,158	24.037

**** Lungimile segmentelor sunt determinate în planul de proiecție Stereo 70 și sunt rotunjite la 1 milimetru.**

***** Distanța dintre puncte este formată din segmente cumulate ce sunt mai mici decât valoarea 1 milimetru.**

**DATE DESPRE IMOBILUL NR. 11299**

Oficiul de Cadastru și Publicitate Imobiliară CARAS-SEVERIN
Biroul de Cadastru și Publicitate Imobiliară Caransebes

A. Partea I. Descrierea imobilului

Nr. CF vechi:411, 555, 266, 264, 258, 414,
1126-Petroșnița
Nr. topografic:Parte din 2559, 2558, 2551,
2552, 2548/1, 2548/2, 2548/3, 2563/1 și
2563/2

TEREN Extravilan

Adresa: Jud. Caraș-Severin

Nr. Crt	Nr cadastral Nr. topografic	Suprafața* (mp)	Observații / Referințe
A1		3.100	Sector cadastral:45 Teren neimprejmuit; 33196

B. Partea II. Proprietari și acte

Inscrieri privitoare la dreptul de proprietate și alte drepturi reale		Referințe
/		
Act Administrativ nr. 1776, din 13/05/2024 emis de PRIMĂRIA COMUNEI BUCOȘNIȚA;		
B1	Inscrierea posesiei, drept de PROPRIETATE, dobandit prin Lege, cota actuala 1/1 1) NEIDENTIFICAT NEIDENTIFICAT	A1
Act Normativ nr. 7, din 13/03/1996 emis de PARLAMENTUL ROMÂNIEI;		
B2	SE NOTEAZĂ MENȚIUNEA DE PROPRIETAR NEIDENTIFICAT	A1

C. Partea III. SARCINI .

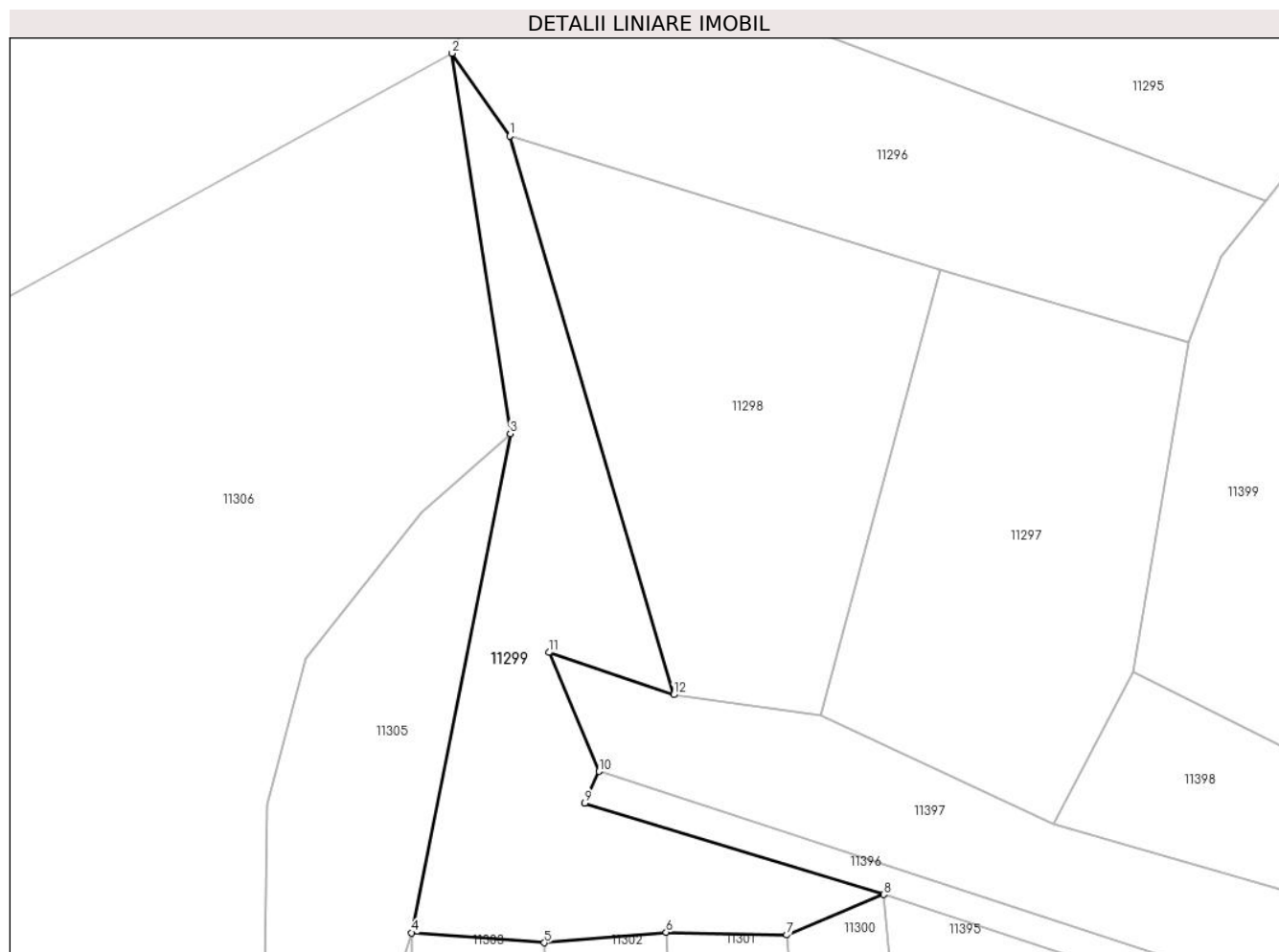
Inscrieri privind dezmembramintele dreptului de proprietate, drepturi reale de garanție și sarcini	Referințe
NU SUNT	

Anexa Nr. 1 La Partea I

Teren

Nr cadastral	Suprafața (mp)*	Observații / Referințe
	3.100	33196

* Suprafața este determinată în planul de proiecție Stereo 70.



Date referitoare la teren

Crt	Categorie folosință	Intravilan	Suprafața (mp)	Tarla	Parcelă	Nr. topo	Observații / Referințe
1	fâneata	NU	3.100	-	-	Parte din 2559, 2558, 2551, 2552, 2548/1, 2548/2, 2548/3, 2563/1 și 2563/2	Fâneată în Nieceș

Lungime Segmente

1) Valorile lungimilor segmentelor sunt obținute din proiecție în plan.

Punct început	X / Y	Punct sfârșit	X / Y	Lungime segment (** (m)
1	284.531,107 427.244,623	2	284.521,808 427.257,984	16.278
2	284.521,808 427.257,984	3	284.531,197 427.196,608	62.09

Punct început	X / Y	Punct sfârșit	X / Y	Lungime segment (** (m)
3	284.531,197 427.196,608	4	284.515,311 427.116,082	82.078
4	284.515,311 427.116,082	5	284.536,697 427.114,467	21.447
5	284.536,697 427.114,467	6	284.556,379 427.116,165	19.755
6	284.556,379 427.116,165	7	284.575,878 427.115,731	19.504
7	284.575,878 427.115,731	8	284.591,482 427.122,255	16.913
8	284.591,482 427.122,255	9	284.543,26 427.137,029	50.434
9	284.543,26 427.137,029	10	284.545,517 427.142,123	5.572
10	284.545,517 427.142,123	11	284.537,518 427.161,306	20.784
11	284.537,518 427.161,306	12	284.557,594 427.154,501	21.198
12	284.557,594 427.154,501	1	284.531,107 427.244,623	93.934

** Lungimile segmentelor sunt determinate în planul de proiecție Stereo 70 și sunt rotunjite la 1 milimetru.

*** Distanța dintre puncte este formată din segmente cumulate ce sunt mai mici decât valoarea 1 milimetru.

**DATE DESPRE IMOBILUL NR. 11300**

Oficiul de Cadastru și Publicitate Imobiliară CARAS-SEVERIN
Biroul de Cadastru și Publicitate Imobiliară Caransebes

A. Partea I. Descrierea imobilului

Nr. CF vechi:167, 1028, 855, 681, 242, 414,
1126-Petroșnița

Nr. topografic:Parte din 2550, 2566, 2565,
2564, 2563/1 și2563/2

TEREN Extravilan

Adresa: Jud. Caraș-Severin

Nr. Crt	Nr cadastral Nr. topografic	Suprafața* (mp)	Observații / Referințe
A1		1.389	Sector cadastral:45 Teren neimprejmuit;

B. Partea II. Proprietari și acte

Inscrieri privitoare la dreptul de proprietate și alte drepturi reale		Referințe
/		
Act Administrativ nr. 1776, din 13/05/2024 emis de PRIMĂRIA COMUNEI BUCOȘNIȚA;		
B1	Inscrierea posesiei, drept de PROPRIETATE, dobandit prin Lege, cota actuala 1/1 1) NEIDENTIFICAT NEIDENTIFICAT	A1
Act Normativ nr. 7, din 13/03/1996 emis de PARLAMENTUL ROMÂNIEI;		
B2	SE NOTEAZĂ MENȚIUNEA DE PROPRIETAR NEIDENTIFICAT	A1

C. Partea III. SARCINI .

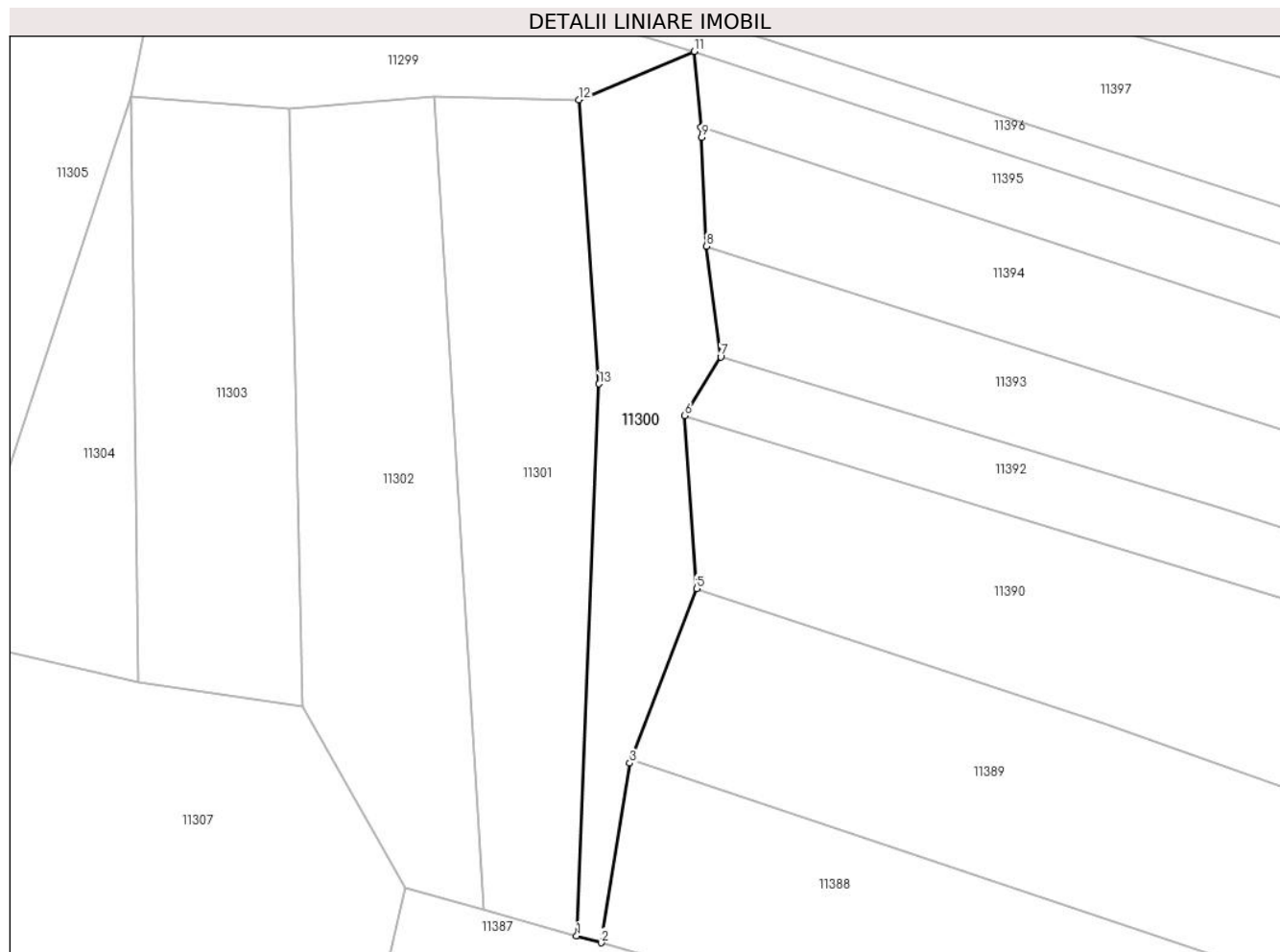
Inscrieri privind dezmembramintele dreptului de proprietate, drepturi reale de garanție și sarcini	Referințe
NU SUNT	

Anexa Nr. 1 La Partea I

Teren

Nr cadastral	Suprafața (mp)*	Observații / Referințe
	1.389	

* Suprafața este determinată în planul de proiecție Stereo 70.



Date referitoare la teren

Crt	Categorie folosință	Intravilan	Suprafața (mp)	Tarla	Parcelă	Nr. topo	Observații / Referințe
1	faneata	NU	1.389	-	-	Parte din 2550, 2567, 2566, 2565, 2564, 2563/1, 2563/2	Fâneată în Rudienica

Lungime Segmente

1) Valorile lungimilor segmentelor sunt obținute din proiecție în plan.

Punct început	X / Y	Punct sfârșit	X / Y	Lungime segment (** (m)
1	284.575,603 427.002,73	2	284.578,901 427.001,801	3.426
2	284.578,901 427.001,801	3	284.582,774 427.026,069	24.575
3	284.582,774 427.026,069	4	284.582,981 427.026,606	0.576

Punct început	X / Y	Punct sfârșit	X / Y	Lungime segment (** (m)
4	284.582,981 427.026,606	5	284.591,844 427.049,67	24.708
5	284.591,844 427.049,67	6	284.590,206 427.073,054	23.441
6	284.590,206 427.073,054	7	284.595,072 427.080,986	9.306
7	284.595,072 427.080,986	8	284.593,173 427.095,915	15.049
8	284.593,173 427.095,915	9	284.592,488 427.110,66	14.761
9	284.592,488 427.110,66	10	284.592,371 427.112,012	1.357
10	284.592,371 427.112,012	11	284.591,482 427.122,255	10.282
11	284.591,482 427.122,255	12	284.575,878 427.115,731	16.913
12	284.575,878 427.115,731	13	284.578,636 427.077,331	38.499
13	284.578,636 427.077,331	1	284.575,603 427.002,73	74.663

** Lungimile segmentelor sunt determinate în planul de proiecție Stereo 70 și sunt rotunjite la 1 milimetru.

*** Distanța dintre puncte este formată din segmente cumulate ce sunt mai mici decât valoarea 1 milimetru.

**DATE DESPRE IMOBILUL NR. 11301**

Oficiul de Cadastru și Publicitate Imobiliară CARAS-SEVERIN
Biroul de Cadastru și Publicitate Imobiliară Caransebes

A. Partea I. Descrierea imobilului

Nr. CF vechi: 414, 1126, , 314, 316, 325-
Petroșnița

Nr. topografic: Parte din 2550/1, 2550/2,
2550/3, 2563/1 și 2563/2

TEREN Extravilan

Adresa: Jud. Caraș-Severin

Nr. Crt	Nr cadastral Nr. topografic	Suprafața* (mp)	Observații / Referințe
A1		1.941	Sector cadastral: 45 Teren neimprejmuit;

B. Partea II. Proprietari și acte

Inscrieri privitoare la dreptul de proprietate și alte drepturi reale		Referințe
/		
Act Normativ nr. 7, din 13/03/1996 emis de PARLAMENTUL ROMÂNIEI;		
B1	Intabulare, drept de PROPRIETATE, dobandit prin Lege, cota actuala 1/1 1) NEIDENTIFICAT NEIDENTIFICAT	A1
Act Normativ nr. 7, din 13/03/1996 emis de PARLAMENTUL ROMÂNIEI (ADEVÉRINȚA 4958/02.10.2023, EMISĂ DE PRIMĂRIA COMUNEI BUCOȘNIȚA);		
B2	Se notează posesia faptică în favoarea lui 1) PÂRVULESCU GEORGETA	A1

C. Partea III. SARCINI .

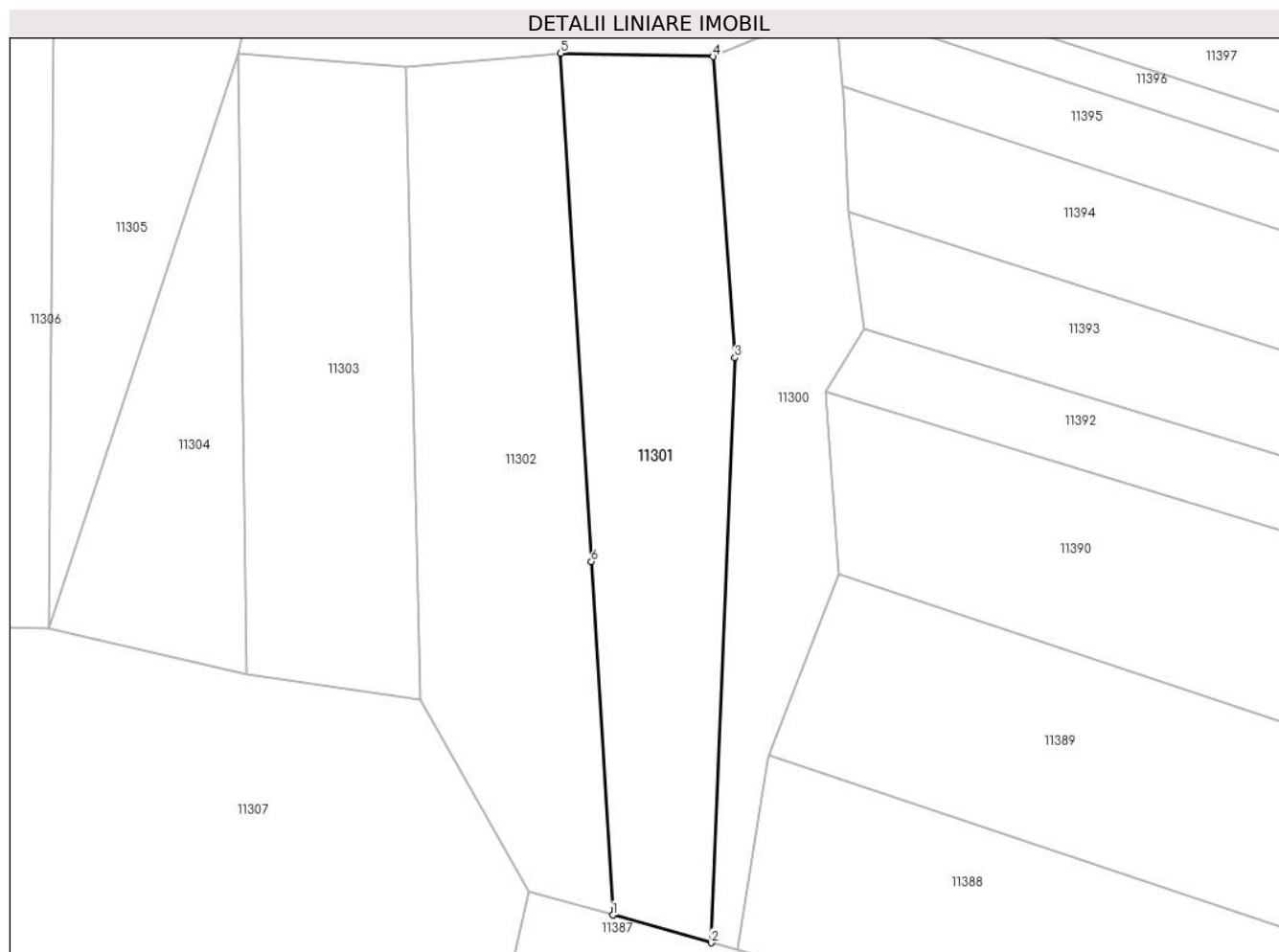
Inscrieri privind dezmembramentele dreptului de proprietate, drepturi reale de garanție și sarcini	Referințe
NU SUNT	

Anexa Nr. 1 La Partea I

Teren

Nr cadastral	Suprafața (mp)*	Observații / Referințe
	1.941	

* Suprafața este determinată în planul de proiecție Stereo 70.



Date referitoare la teren

Crt	Categorie folosință	Intravilan	Suprafața (mp)	Tarla	Parcelă	Nr. topo	Observații / Referințe
1	fâneata	NU	1.941	-	-	Parte din 2550/1, 2550/2, 2550/3, 2563/1 și 2563/2	Fâneată în Rudienica

Lungime Segmente

1) Valorile lungimilor segmentelor sunt obținute din proiecție în plan.

Punct început	X / Y	Punct sfârșit	X / Y	Lungime segment (** (m)
1	284.563,049 427.006,27	2	284.575,603 427.002,73	13.044
2	284.575,603 427.002,73	3	284.578,636 427.077,331	74.663
3	284.578,636 427.077,331	4	284.575,878 427.115,731	38.499

Punct început	X / Y	Punct sfârșit	X / Y	Lungime segment (** (m)
4	284.575,878 427.115,731	5	284.556,379 427.116,165	19.504
5	284.556,379 427.116,165	6	284.560,313 427.051,335	64.949
6	284.560,313 427.051,335	1	284.563,049 427.006,27	45.148

** Lungimile segmentelor sunt determinate în planul de proiecție Stereo 70 și sunt rotunjite la 1 milimetru.

*** Distanța dintre puncte este formată din segmente cumulate ce sunt mai mici decât valoarea 1 milimetru.

**DATE DESPRE IMOBILUL NR. 11302**

Oficiul de Cadastru și Publicitate Imobiliară CARAS-SEVERIN
Biroul de Cadastru și Publicitate Imobiliară Caransebes

A. Partea I. Descrierea imobilului

Nr. CF vechi:367, 314, 316, 325-Petroșnița
Nr. topografic:Parte din 2550/1, 2550/2,
2550/3, 2569

TEREN Extravilan

Adresa: Jud. Caraș-Severin

Nr. Crt	Nr cadastral Nr. topografic	Suprafața* (mp)	Observații / Referințe
A1		2.160	Sector cadastral:45 Teren neimprejmuit;

B. Partea II. Proprietari și acte

Inscrieri privitoare la dreptul de proprietate și alte drepturi reale		Referințe
/		
Act Normativ nr. 7, din 13/03/1996 emis de PARLAMENTUL ROMÂNIEI;		
B1	Intabulare, drept de PROPRIETATE, dobândit prin Lege, cota actuala 1/1 1) NEIDENTIFICAT NEIDENTIFICAT	A1
Act Normativ nr. 7, din 13/03/1996 emis de PARLAMENTUL ROMÂNIEI (ADEVERINȚA 3295/13.06.2023, EMISĂ DE PRIMĂRIA COMUNEI BUCOȘNIȚA);		
B2	Se notează posesia faptică în favoarea lui 1) DRAGOMIR MIHAI	A1

C. Partea III. SARCINI .

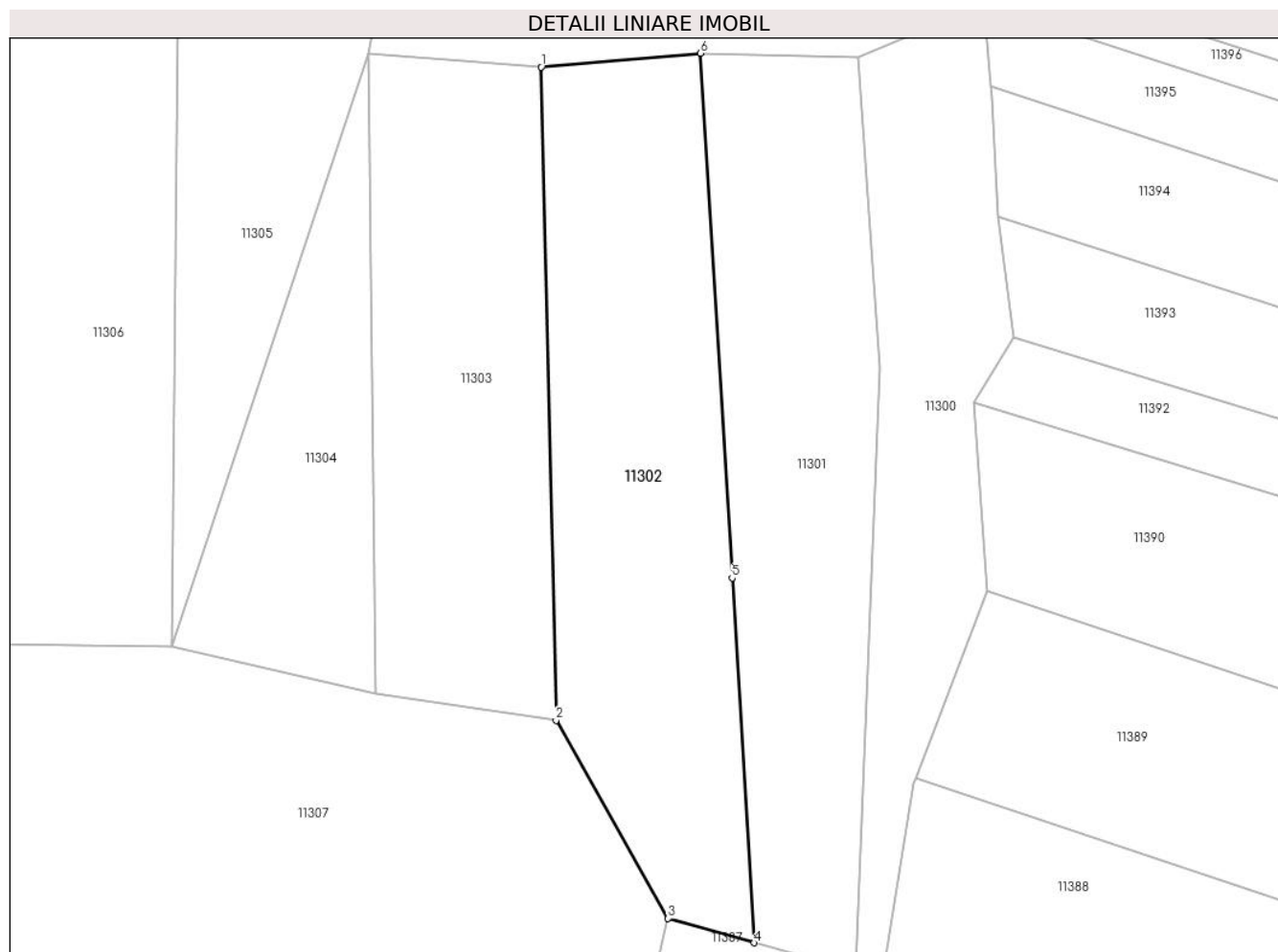
Inscrieri privind dezmembramintele dreptului de proprietate, drepturi reale de garanție și sarcini	Referințe
NU SUNT	

Anexa Nr. 1 La Partea I

Teren

Nr cadastral	Suprafața (mp)*	Observații / Referințe
	2.160	

* Suprafața este determinată în planul de proiecție Stereo 70.



Date referitoare la teren

Crt	Categorie folosință	Intra vilan	Suprafața (mp)	Tarla	Parcelă	Nr. topo	Observații / Referințe
1	fâneata	NU	2.160	-	-	Parte din 2550/1, 2550/2, 2550/3, 2569	Fâneată în Rudienica

Lungime Segmente

1) Valorile lungimilor segmentelor sunt obținute din proiecție în plan.

Punct început	X / Y	Punct sfârșit	X / Y	Lungime segment (** (m)
1	284.536,697 427.114,467	2	284.538,541 427.033,76	80.728
2	284.538,541 427.033,76	3	284.552,386 427.009,276	28.127
3	284.552,386 427.009,276	4	284.563,049 427.006,27	11.079

Punct început	X / Y	Punct sfârșit	X / Y	Lungime segment (** (m)
4	284.563,049 427.006,27	5	284.560,313 427.051,335	45.148
5	284.560,313 427.051,335	6	284.556,379 427.116,165	64.949
6	284.556,379 427.116,165	1	284.536,697 427.114,467	19.755

** Lungimile segmentelor sunt determinate în planul de proiecție Stereo 70 și sunt rotunjite la 1 milimetru.

*** Distanța dintre puncte este formată din segmente cumulate ce sunt mai mici decât valoarea 1 milimetru.

**DATE DESPRE IMOBILUL NR. 11303**

Oficiul de Cadastru și Publicitate Imobiliară CARAS-SEVERIN
Biroul de Cadastru și Publicitate Imobiliară Caransebes

A. Partea I. Descrierea imobilului

Nr. CF vechi: 314, 316, 325-Petroșnița
Nr. topografic: Parte din 2550/1, 2550/2,
2550/3

TEREN Extravilan

Adresa: Jud. Caraș-Severin

Nr. Crt	Nr cadastral Nr. topografic	Suprafața* (mp)	Observații / Referințe
A1		1.740	Sector cadastral: 45 Teren neimprejmuit;

B. Partea II. Proprietari și acte

Inscrieri privitoare la dreptul de proprietate și alte drepturi reale		Referințe
/		
Act Normativ nr. 7, din 13/03/1996 emis de PARLAMENTUL ROMÂNIEI;		
B1	Intabulare, drept de PROPRIETATE, dobândit prin Lege, cota actuala 1/1 1) NEIDENTIFICAT NEIDENTIFICAT	A1
Act Normativ nr. 7, din 13/03/1996 emis de PARLAMENTUL ROMÂNIEI (ADEVÉRINȚA 3296/13.06.2023, EMISĂ DE PRIMĂRIA COMUNEI BUCOȘNIȚA);		
B2	Se notează posesia faptică în favoarea lui 1) BUGARIU SIMION	A1

C. Partea III. SARCINI .

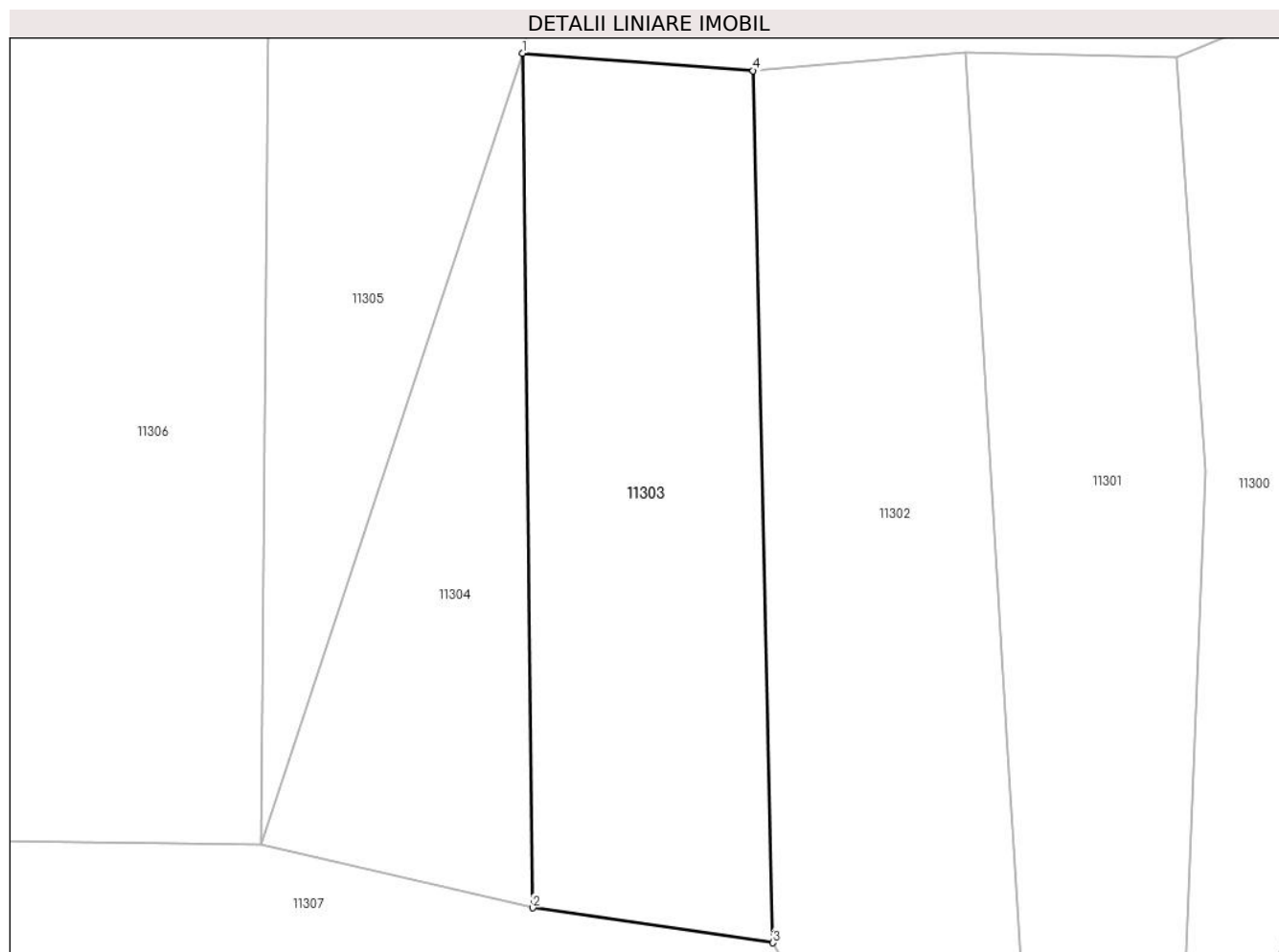
Inscrieri privind dezmembramintele dreptului de proprietate, drepturi reale de garanție și sarcini	Referințe
NU SUNT	

Anexa Nr. 1 La Partea I

Teren

Nr cadastral	Suprafața (mp)*	Observații / Referințe
	1.740	

* Suprafața este determinată în planul de proiecție Stereo 70.



Date referitoare la teren

Crt	Categorie folosință	Intra vilan	Suprafața (mp)	Tarla	Parcelă	Nr. topo	Observații / Referințe
1	faneata	NU	1.740	-	-	Parte din 2550/1, 2550/2, 2550/3	Fâneață în Rudienica

Lungime Segmente

1) Valorile lungimilor segmentelor sunt obținute din proiecție în plan.

Punct început	X / Y	Punct sfârșit	X / Y	Lungime segment (** (m)
1	284.515,311 427.116,082	2	284.516,287 427.037,0	79.088
2	284.516,287 427.037,0	3	284.538,541 427.033,76	22.489
3	284.538,541 427.033,76	4	284.536,697 427.114,467	80.728
4	284.536,697 427.114,467	1	284.515,311 427.116,082	21.447

**** Lungimile segmentelor sunt determinate în planul de proiecție Stereo 70 și sunt rotunjite la 1 milimetru.**

***** Distanța dintre puncte este formată din segmente cumulate ce sunt mai mici decât valoarea 1 milimetru.**

**DATE DESPRE IMOBILUL NR. 11304**

Oficiul de Cadastru și Publicitate Imobiliară CARAS-SEVERIN
Biroul de Cadastru și Publicitate Imobiliară Caransebes

A. Partea I. Descrierea imobilului

Nr. CF vechi: 266, 264, 258-Petroșița
Nr. topografic: Parte din 2548/1, 2548/2 și 2548/3

TEREN Extravilan

Adresa: Jud. Caraș-Severin

Nr. Crt	Nr cadastral Nr. topografic	Suprafața* (mp)	Observații / Referințe
A1	32382	Din acte: 2.280 Masurata: 994	Sector cadastral: 45 Teren neimprejmuit;

B. Partea II. Proprietari și acte

Inscrieri privitoare la dreptul de proprietate și alte drepturi reale		Referințe
3847 / 18/05/1914		
Act nr. -, din 18/05/1914 emis de -;		
B1	Intabulare, drept de PROPRIETATE, dobandit prin Conventie, cota actuala 12/48, cota initiala 12/48 1) HAMAT MARIA , nasc.Mihuta	A1
997 / 17/05/1933		
Certificat De Mostenitor nr. 4852, din 01/01/1931 emis de -;		
B2	Intabulare, drept de PROPRIETATE, dobandit prin Succesiune, cota actuala 6/48, cota initiala 6/48 1) BONA DOSIA , nasc.Hamat	A1
1181 / 13/05/1935		
Certificat De Mostenitor nr. 1202, din 01/01/1933 emis de -;		
B3	Intabulare, drept de PROPRIETATE, dobandit prin Succesiune, cota actuala 3/48, cota initiala 3/48 1) HAMAT VICHENTIE , (fiul lui Mihai) , minor	A1
1700 / 28/10/1971		
Certificat De Mostenitor nr. 665, din 28/10/1971 emis de Notariatul de Stat Local Caransebes;		
B4	Intabulare, drept de PROPRIETATE, dobandit prin Succesiune, cota actuala 6/48, cota initiala 6/48 1) HAMAT GHEORGHE , (nepot de fiu)	A1
1841 / 24/04/1997		
Certificat De Mostenitor nr. 1477, din 01/01/1945 emis de n.p. Mihail Fenesanu;		
B5	Intabulare, drept de PROPRIETATE, dobandit prin Succesiune, cota actuala 6/48, cota initiala 6/48 1) HAMAT GHEORGHE , fiul def.	A1
B6	Intabulare, drept de PROPRIETATE, dobandit prin Succesiune, cota actuala 6/48, cota initiala 6/48 1) HAMAT SIMION , fiul def.	A1
B7	Intabulare, drept de PROPRIETATE, dobandit prin Succesiune, cota actuala 6/48, cota initiala 6/48 1) GHERGA CRUCITA , nasc.Hamat , fiica def	A1
2497 / 04/06/1997		
Certificat De Mostenitor nr. 206, din 04/06/1997 emis de n.p. Maria Lapadat;		
B8	Intabulare, drept de PROPRIETATE, dobandit prin Succesiune, cota actuala 1/48, cota initiala 1/48 1) HAMAT GEORGE , fiu	A1
B9	Intabulare, drept de PROPRIETATE, dobandit prin Succesiune, cota actuala 1/48, cota initiala 1/48 1) HAMAT SIMION , fiu	A1
B10	Intabulare, drept de PROPRIETATE, dobandit prin Succesiune, cota actuala 1/48, cota initiala 1/48 1) GHERGA CRUSITA , n. Hamat , fiica	A1

C. Partea III. SARCINI .

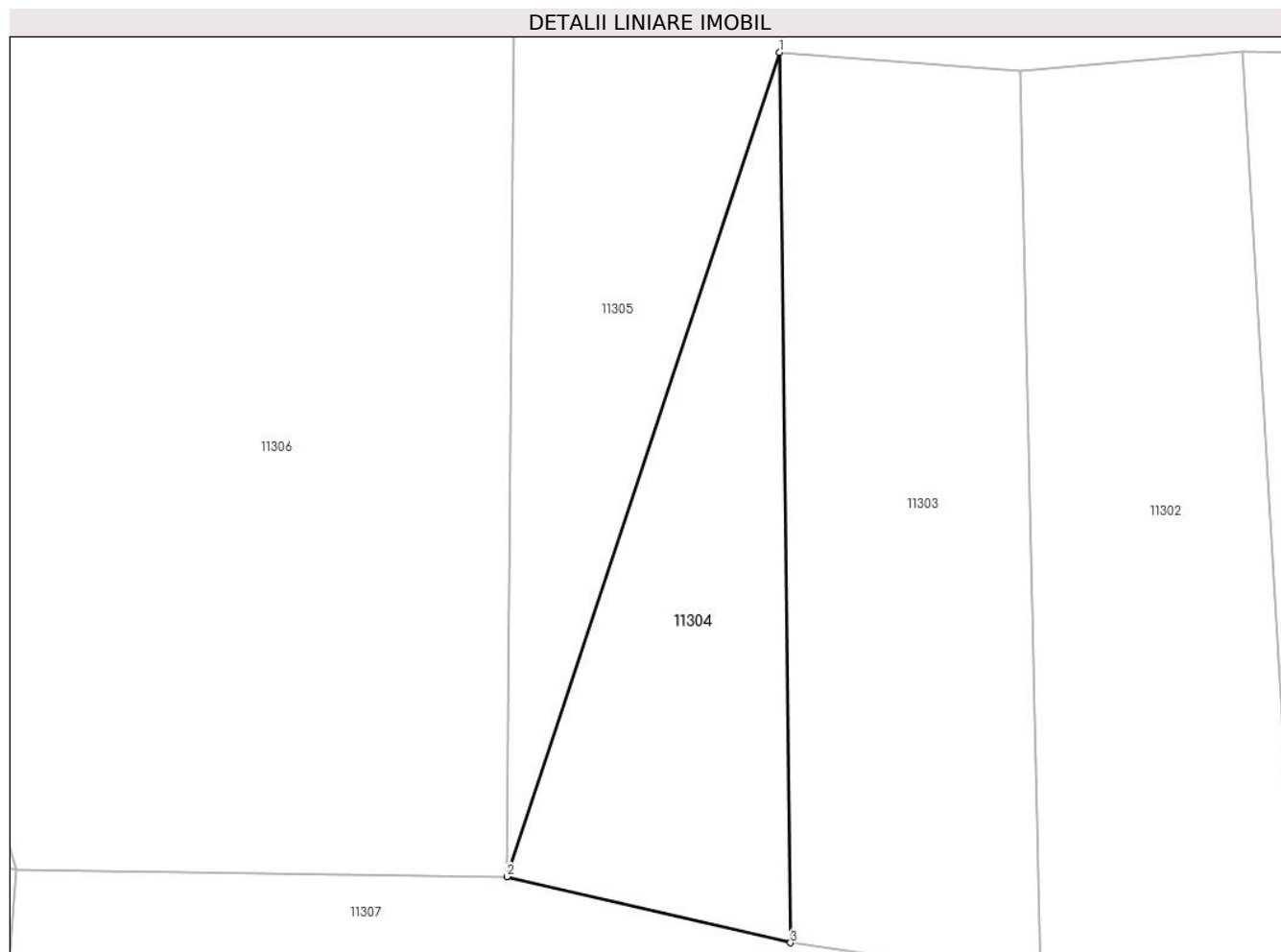
Inscrieri privind dezmembramintele dreptului de proprietate, drepturi reale de garanție și sarcini	Referințe
NU SUNT	

Anexa Nr. 1 La Partea I

Teren

Nr cadastral	Suprafața (mp)*	Observații / Referințe
32382	Din acte: 2.280 Masurata: 994	

* Suprafața este determinată în planul de proiecție Stereo 70.



Date referitoare la teren

Crt	Categorie folosință	Intravilan	Suprafața (mp)	Tarla	Parcelă	Nr. topo	Observații / Referințe
1	faneata	NU	994	-	-	Parte din 2548/1, 2548/2 și 2548/3	Fâneată în Nieceș, restul de suprafață se regăsește la id 11305, 11306

Lungime Segmente

1) Valorile lungimilor segmentelor sunt obținute din proiecție în plan.

Punct început	X / Y	Punct sfârșit	X / Y	Lungime segment (** (m)
1	284.515,311 427.116,082	2	284.491,081 427.042,873	77.115
2	284.491,081 427.042,873	3	284.516,287 427.037,0	25.881
3	284.516,287 427.037,0	1	284.515,311 427.116,082	79.088

**** Lungimile segmentelor sunt determinate în planul de proiecție Stereo 70 și sunt rotunjite la 1 milimetru.**

***** Distanța dintre puncte este formată din segmente cumulate ce sunt mai mici decât valoarea 1 milimetru.**

**DATE DESPRE IMOBILUL NR. 11305**

Oficiul de Cadastru și Publicitate Imobiliară CARAS-SEVERIN
Biroul de Cadastru și Publicitate Imobiliară Caransebes

A. Partea I. Descrierea imobilului

Nr. CF vechi: 266, 264, 555, 258-Petroșnița
Nr. topografic: Parte din 2548/1, 2548/2,
2548/3, 2552

TEREN Extravilan

Adresa: Jud. Caraș-Severin

Nr. Crt	Nr cadastral Nr. topografic	Suprafața* (mp)	Observații / Referințe
A1	32382	2.540	Sector cadastral: 45 Teren neimprejmuit;

B. Partea II. Proprietari și acte

Inscrieri privitoare la dreptul de proprietate și alte drepturi reale		Referințe
/		
Act Normativ nr. 7, din 13/03/1996 emis de PARLAMENTUL ROMÂNIEI;		
B1	Intabulare, drept de PROPRIETATE, dobândit prin Lege, cota actuala 1/1 1) NEIDENTIFICAT NEIDENTIFICAT	A1
Act Normativ nr. 7, din 13/03/1996 emis de PARLAMENTUL ROMÂNIEI (ADEVÉRINȚA 3268/13.06.2023, EMISĂ DE PRIMĂRIA COMUNEI BUCOȘNIȚA);		
B2	Se notează posesia faptică în favoarea lui 1) HAMAT VASILE	A1

C. Partea III. SARCINI .

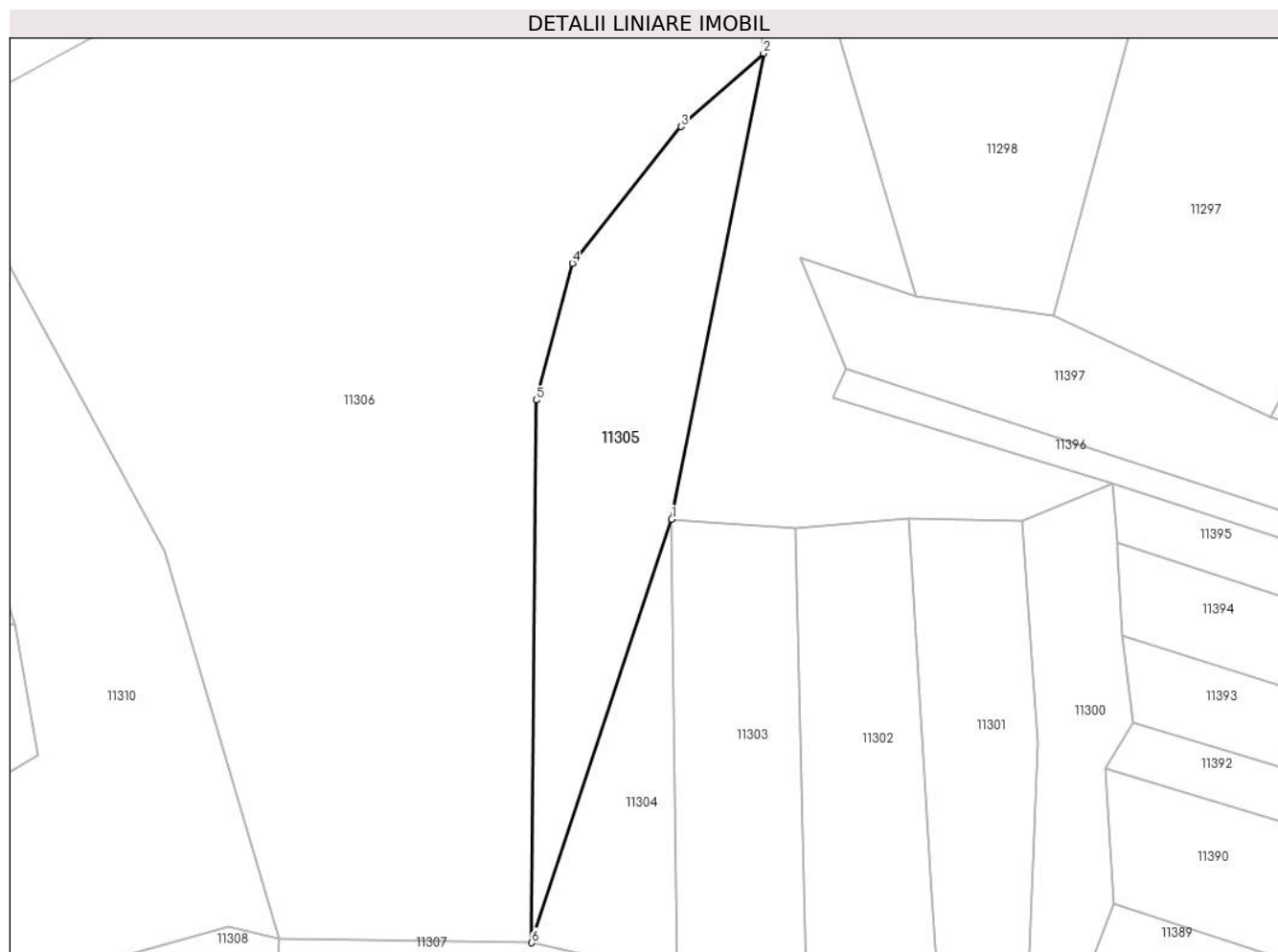
Inscrieri privind dezmembramintele dreptului de proprietate, drepturi reale de garanție și sarcini	Referințe
NU SUNT	

Anexa Nr. 1 La Partea I

Teren

Nr cadastral	Suprafața (mp)*	Observații / Referințe
32382	2.540	

* Suprafața este determinată în planul de proiecție Stereo 70.



Date referitoare la teren

Crt	Categorie folosință	Intravilan	Suprafața (mp)	Tarla	Parcelă	Nr. topo	Observații / Referințe
1	fâneata	NU	2.540	-	-	Parte din 2548/1, 2548/2, 2548/3, 2552	Fâneată în Nieceș

Lungime Segmente

1) Valorile lungimilor segmentelor sunt obținute din proiecție în plan.

Punct început	X / Y	Punct sfârșit	X / Y	Lungime segment (** (m)
1	284.515,311 427.116,082	2	284.531,197 427.196,608	82.078
2	284.531,197 427.196,608	3	284.516,932 427.183,935	19.081
3	284.516,932 427.183,935	4	284.498,14 427.160,288	30.205
4	284.498,14 427.160,288	5	284.491,891 427.136,646	24.454

Punct început	X / Y	Punct sfârșit	X / Y	Lungime segment (** (m)
5	284.491,891 427.136,646	6	284.491,081 427.042,873	93.776
6	284.491,081 427.042,873	1	284.515,311 427.116,082	77.115

** Lungimile segmentelor sunt determinate în planul de proiecție Stereo 70 și sunt rotunjite la 1 milimetru.

*** Distanța dintre puncte este formată din segmente cumulate ce sunt mai mici decât valoarea 1 milimetru.

**DATE DESPRE IMOBILUL NR. 11306**

Oficiul de Cadastru și Publicitate Imobiliară CARAS-SEVERIN
Biroul de Cadastru și Publicitate Imobiliară Caransebes

A. Partea I. Descrierea imobilului

Nr. CF vechi: 266, 264, 258, 555, 559, 558,
1061- Petroșnița

Nr. topografic: 2554, 2553/1, 2553/2, Parte
din 2548/1, 2548/2, 2548/3, 2552

TEREN Extravilan

Adresa: Jud. Caraș-Severin

Nr. Crt	Nr cadastral Nr. topografic	Suprafața* (mp)	Observații / Referințe
A1	32382	15.566	Sector cadastral: 45 Teren neimprejmuț;

B. Partea II. Proprietari și acte

Inscrieri privitoare la dreptul de proprietate și alte drepturi reale		Referințe
/		
Act Normativ nr. 7, din 13/03/1996 emis de PARLAMENTUL ROMÂNIEI;		
B1	Intabulare, drept de PROPRIETATE, dobândit prin Lege, cota actuala 1/1 1) NEIDENTIFICAT NEIDENTIFICAT	A1
Act Normativ nr. 7, din 13/03/1996 emis de PARLAMENTUL ROMÂNIEI (ADEVĂRIȚĂ 3303/13.06.2023, EMISĂ DE PRIMĂRIA COMUNEI BUCOȘNIȚĂ);		
B2	Se notează posesia faptică în favoarea lui 1) LĂZĂRESCU DUMITRU	A1

C. Partea III. SARCINI .

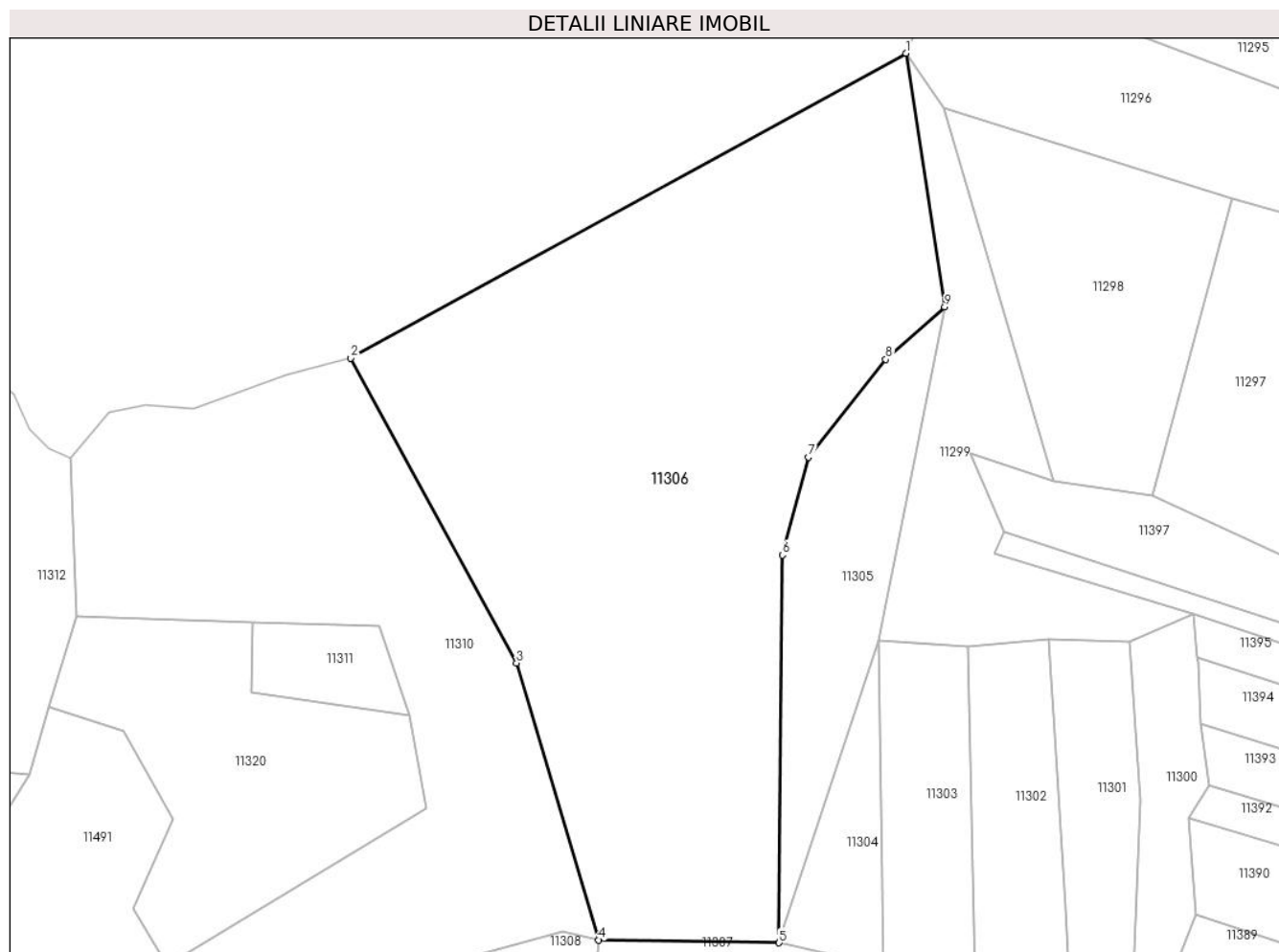
Inscrieri privind dezmembramentele dreptului de proprietate, drepturi reale de garanție și sarcini	Referințe
NU SUNT	

Anexa Nr. 1 La Partea I

Teren

Nr cadastral	Suprafața (mp)*	Observații / Referințe
32382	15.566	

* Suprafața este determinată în planul de proiecție Stereo 70.



Date referitoare la teren

Crt	Categorie folosință	Intravilan	Suprafața (mp)	Tarla	Parcelă	Nr. topo	Observații / Referințe
1	fâneata	NU	15.566	-	-	2554, 2553/1, 2553/2, Parte din 2548/1, 2548/2, 2548/3, 2552	Fâneată în Nieceș

Lungime Segmente

1) Valorile lungimilor segmentelor sunt obținute din proiecție în plan.

Punct început	X / Y	Punct sfârșit	X / Y	Lungime segment (** (m)
1	284.521,808 427.257,984	2	284.387,409 427.184,254	153.295
2	284.387,409 427.184,254	3	284.427,584 427.110,559	83.934
3	284.427,584 427.110,559	4	284.447,48 427.043,499	69.949

Punct început	X / Y	Punct sfârșit	X / Y	Lungime segment (** (m)
4	284.447,48 427.043,499	5	284.491,081 427.042,873	43.605
5	284.491,081 427.042,873	6	284.491,891 427.136,646	93.776
6	284.491,891 427.136,646	7	284.498,14 427.160,288	24.454
7	284.498,14 427.160,288	8	284.516,932 427.183,935	30.205
8	284.516,932 427.183,935	9	284.531,197 427.196,608	19.081
9	284.531,197 427.196,608	1	284.521,808 427.257,984	62.09

** Lungimile segmentelor sunt determinate în planul de proiecție Stereo 70 și sunt rotunjite la 1 milimetru.

*** Distanța dintre puncte este formată din segmente cumulate ce sunt mai mici decât valoarea 1 milimetru.

**DATE DESPRE IMOBILUL NR. 11307**

Oficiul de Cadastru și Publicitate Imobiliară CARAS-SEVERIN
Biroul de Cadastru și Publicitate Imobiliară Caransebes

A. Partea I. Descrierea imobilului

TEREN Extravilan

Nr. CF vechi:367-Petroșnița
Nr. topografic:2570, Parte din 2569

Adresa: Jud. Caraș-Severin

Nr. Crt	Nr cadastral Nr. topografic	Suprafața* (mp)	Observații / Referințe
A1		Din acte: 9.509 Masurata: 8.256	Sector cadastral:45 Teren neimprejmuit;

B. Partea II. Proprietari și acte

Inscrieri privitoare la dreptul de proprietate și alte drepturi reale		Referințe
421 / 01/03/1934		
Act Notarial nr. 841/4/1927, din 01/01/1927 emis de -;		
B1	Intabulare, drept de PROPRIETATE, dobandit prin Succesiune, cota actuala 1/3, cota initiala 1/3 1) CRISTOI ANA , (fiica lui Nicolae) <i>OBSERVATII: (provenita din conversia CF 367-Petrosnita)</i>	A1
B2	Intabulare, drept de PROPRIETATE, dobandit prin Succesiune, cota actuala 1/3, cota initiala 1/3 1) CRISTOI NICOLAE , (fiul lui Nicolae) <i>OBSERVATII: (provenita din conversia CF 367-Petrosnita)</i>	A1
B3	Intabulare, drept de PROPRIETATE, dobandit prin Succesiune, cota actuala 1/3, cota initiala 1/3 1) CRISTOI RUSALIN , (fiul lui Nicolae)-minor <i>OBSERVATII: (provenita din conversia CF 367-Petrosnita)</i>	A1

C. Partea III. SARCINI .

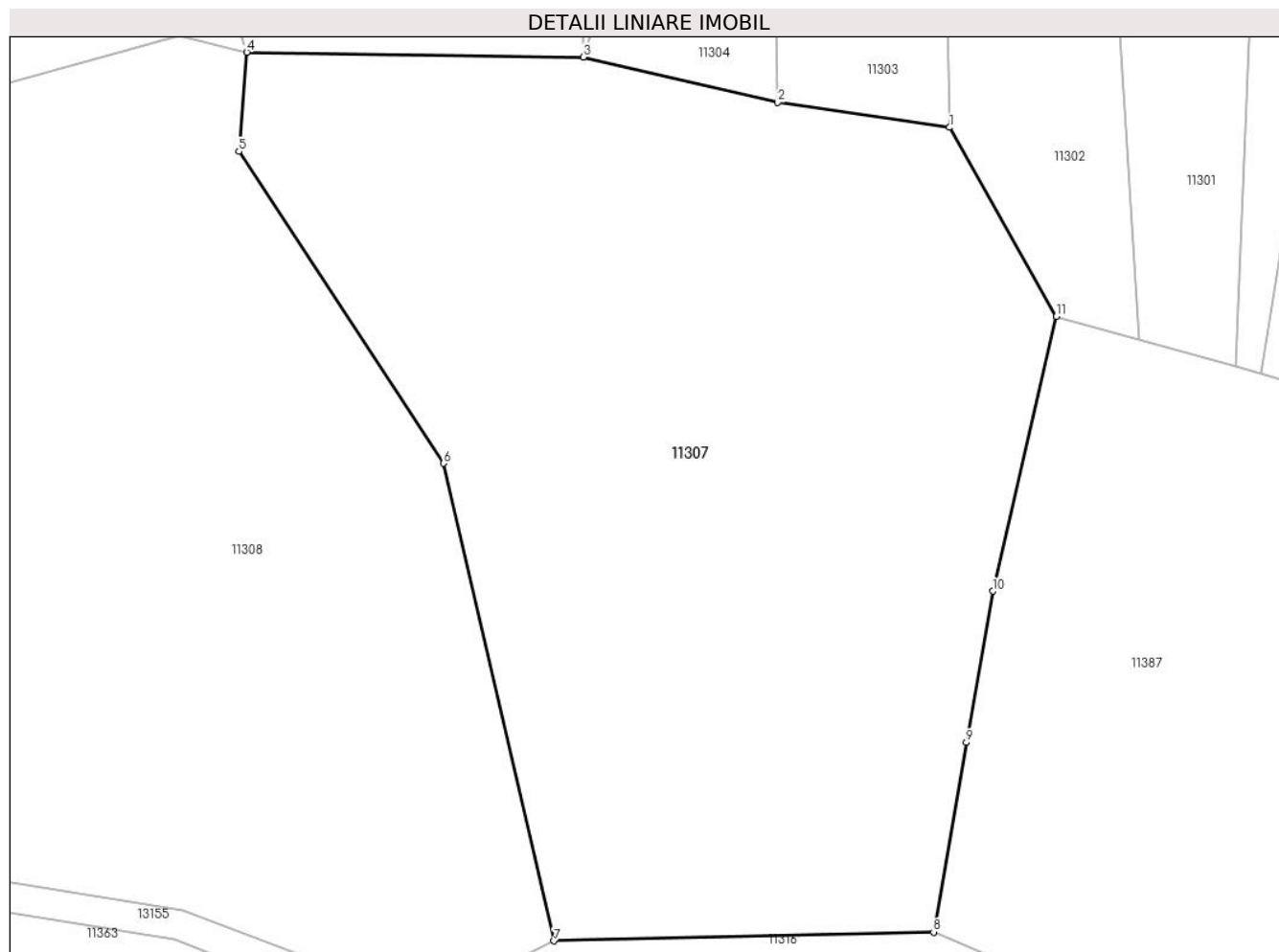
Inscrieri privind dezmembramintele dreptului de proprietate, drepturi reale de garanție și sarcini	Referințe
NU SUNT	

Anexa Nr. 1 La Partea I

Teren

Nr cadastral	Suprafața (mp)*	Observații / Referințe
	Din acte: 9.509 Masurata: 8.256	

* Suprafața este determinată în planul de proiecție Stereo 70.



Date referitoare la teren

Crt	Categorie folosință	Intravilan	Suprafața (mp)	Tarla	Parcelă	Nr. topo	Observații / Referințe
1	padure	NU	8.256	-	-	Parte din 2569	Fâneață împădurită în Nieceș

Lungime Segmente

1) Valorile lungimilor segmentelor sunt obținute din proiecție în plan.

Punct început	X / Y	Punct sfârșit	X / Y	Lungime segment (** (m)
1	284.538,541 427.033,76	2	284.516,287 427.037,0	22.489
2	284.516,287 427.037,0	3	284.491,081 427.042,873	25.881
3	284.491,081 427.042,873	4	284.447,48 427.043,499	43.605
4	284.447,48 427.043,499	5	284.446,485 427.030,647	12.89
5	284.446,485 427.030,647	6	284.472,982 426.990,241	48.319

Punct început	X / Y	Punct sfârșit	X / Y	Lungime segment (** (m)
6	284.472,982 426.990,241	7	284.487,275 426.928,339	63.531
7	284.487,275 426.928,339	8	284.536,477 426.929,478	49.215
8	284.536,477 426.929,478	9	284.540,737 426.954,039	24.928
9	284.540,737 426.954,039	10	284.544,14 426.973,663	19.917
10	284.544,14 426.973,663	11	284.552,386 427.009,276	36.555
11	284.552,386 427.009,276	1	284.538,541 427.033,76	28.127

** Lungimile segmentelor sunt determinate în planul de proiecție Stereo 70 și sunt rotunjite la 1 milimetru.

*** Distanța dintre puncte este formată din segmente cumulate ce sunt mai mici decât valoarea 1 milimetru.

**DATE DESPRE IMOBILUL NR. 11308**

Oficiul de Cadastru și Publicitate Imobiliară CARAS-SEVERIN
Biroul de Cadastru și Publicitate Imobiliară Caransebes

A. Partea I. Descrierea imobilului

Nr. CF vechi: 235, 272, 266, 262, 258, 367,
264, 258-Petroșnița
Nr. topografic: Parte din 2547/1, 2547/2,
2547/3, 2547/4, 2569, 2548/1, 2548/2 și
2548/3

TEREN Extravilan

Adresa: Jud. Caraș-Severin

Nr. Crt	Nr. cadastral Nr. topografic	Suprafața* (mp)	Observații / Referințe
A1		15.244	Sector cadastral: 45 Teren neimprejmuit;

B. Partea II. Proprietari și acte

Inscrieri privitoare la dreptul de proprietate și alte drepturi reale		Referințe
/		
Act Normativ nr. 7, din 13/03/1996 emis de PARLAMENTUL ROMÂNIEI;		
B1	Intabulare, drept de PROPRIETATE, dobândit prin Lege, cota actuala 1/1 1) NEIDENTIFICAT NEIDENTIFICAT	A1
Act Normativ nr. 7, din 13/03/1996 emis de PARLAMENTUL ROMÂNIEI (ADEVÉRINȚA 3304/13.06.2023, EMISĂ DE PRIMĂRIA COMUNEI BUCOȘNIȚA);		
B2	Se notează posesia faptică în favoarea lui 1) LĂZĂRESCU DUMITRU	A1

C. Partea III. SARCINI .

Inscrieri privind dezmembramintele dreptului de proprietate, drepturi reale de garanție și sarcini	Referințe
NU SUNT	

Anexa Nr. 1 La Partea I

Teren

Nr cadastral	Suprafața (mp)*	Observații / Referințe
	15.244	

* Suprafața este determinată în planul de proiecție Stereo 70.



Date referitoare la teren

Crt	Categorie folosință	Intra vilan	Suprafața (mp)	Tarla	Parcelă	Nr. topo	Observații / Referințe
1	padure	NU	15.244	-	-	Parte din 2547/1, 2547/2, 2547/3, 2547/4, 2569, 2548/1, 2548/2 și 2548/3	Fâneață împădurită în Niegeș

Lungime Segmente

1) Valorile lungimilor segmentelor sunt obținute din proiecție în plan.

Punct început	X / Y	Punct sfârșit	X / Y	Lungime segment (** (m)
1	284.447,48 427.043,499	2	284.438,675 427.045,634	9.06
2	284.438,675 427.045,634	3	284.403,746 427.036,053	36.219

Punct început	X / Y	Punct sfârșit	X / Y	Lungime segment (** (m)
3	284.403,746 427.036,053	4	284.345,301 427.025,503	59.39
4	284.345,301 427.025,503	5	284.334,072 427.002,478	25.617
5	284.334,072 427.002,478	6	284.330,203 426.974,066	28.674
6	284.330,203 426.974,066	7	284.319,654 426.942,838	32.962
7	284.319,654 426.942,838	8	284.314,756 426.928,339	15.304
8	284.314,756 426.928,339	9	284.315,591 426.900,163	28.188
9	284.315,591 426.900,163	10	284.348,501 426.917,21	37.063
10	284.348,501 426.917,21	11	284.369,396 426.933,985	26.796
11	284.369,396 426.933,985	12	284.381,035 426.938,056	12.33
12	284.381,035 426.938,056	13	284.415,187 426.936,241	34.2
13	284.415,187 426.936,241	14	284.439,184 426.932,378	24.306
14	284.439,184 426.932,378	15	284.454,065 426.926,719	15.921
15	284.454,065 426.926,719	16	284.479,939 426.924,578	25.962
16	284.479,939 426.924,578	17	284.487,275 426.928,339	8.244
17	284.487,275 426.928,339	18	284.472,982 426.990,241	63.531
18	284.472,982 426.990,241	19	284.446,485 427.030,647	48.319
19	284.446,485 427.030,647	1	284.447,48 427.043,499	12.89

** Lungimile segmentelor sunt determinate în planul de proiecție Stereo 70 și sunt rotunjite la 1 milimetru.

*** Distanța dintre puncte este formată din segmente cumulate ce sunt mai mici decât valoarea 1 milimetru.

**DATE DESPRE IMOBILUL NR. 11309**

Oficiul de Cadastru și Publicitate Imobiliară CARAS-SEVERIN
Biroul de Cadastru și Publicitate Imobiliară Caransebes

A. Partea I. Descrierea imobilului

TEREN Extravilan

Nr. CF vechi:272-Petroșnița

Nr. topografic:2547/1

Adresa: Jud. Caraș-Severin

Nr. Crt	Nr cadastral Nr. topografic	Suprafața* (mp)	Observații / Referințe
A1	32737	Din acte: 899 Masurata: 1.241	Sector cadastral:45 Teren neimprejmuit;

B. Partea II. Proprietari și acte

Inscrieri privitoare la dreptul de proprietate și alte drepturi reale	Referințe
769 / 16/02/1893	
Act nr. -, din 01/01/1893 emis de -;	
B1	Intabulare, drept de PROPRIETATE, in baza CF vechi, dobandit prin Conventie, cota actuala 149/1241, cota initiala 2/12 1) HAMAT MIHAI , (casatorit cu Bacila Floarea)
2589 / 07/07/1931	
Contract De Vânzare-Cumpărare nr. -, din 24/07/1931 emis de -;	
B2	Intabulare, drept de PROPRIETATE, cumparare, dobandit prin Conventie, cota actuala 375/1421, cota initiala 5/12 1) SUCIU VASILE , (casatorit cu Dosia Hamat)
3594 / 16/10/1995	
Certificat De Mostenitor nr. 514, din 16/10/1995 emis de Notariatul Caransebes;	
B3	Intabulare, drept de PROPRIETATE, mostenire, dobandit prin Succesiune, cota actuala 375/1421, cota initiala 5/12 1) SUCIU MIHAI ANTONIU , fiu
/	
Act Normativ nr. 7, din 13/03/1996 emis de PARLAMENTUL ROMÂNIEI;	
B4	Inscrierea provizorie, drept de PROPRIETATE, dobandit prin Lege, cota actuala 342/1421 1) COMUNA BUCOȘNIȚA , CIF:3227645, PROPRIETAR NEIDENTIFICAT

C. Partea III. SARCINI .

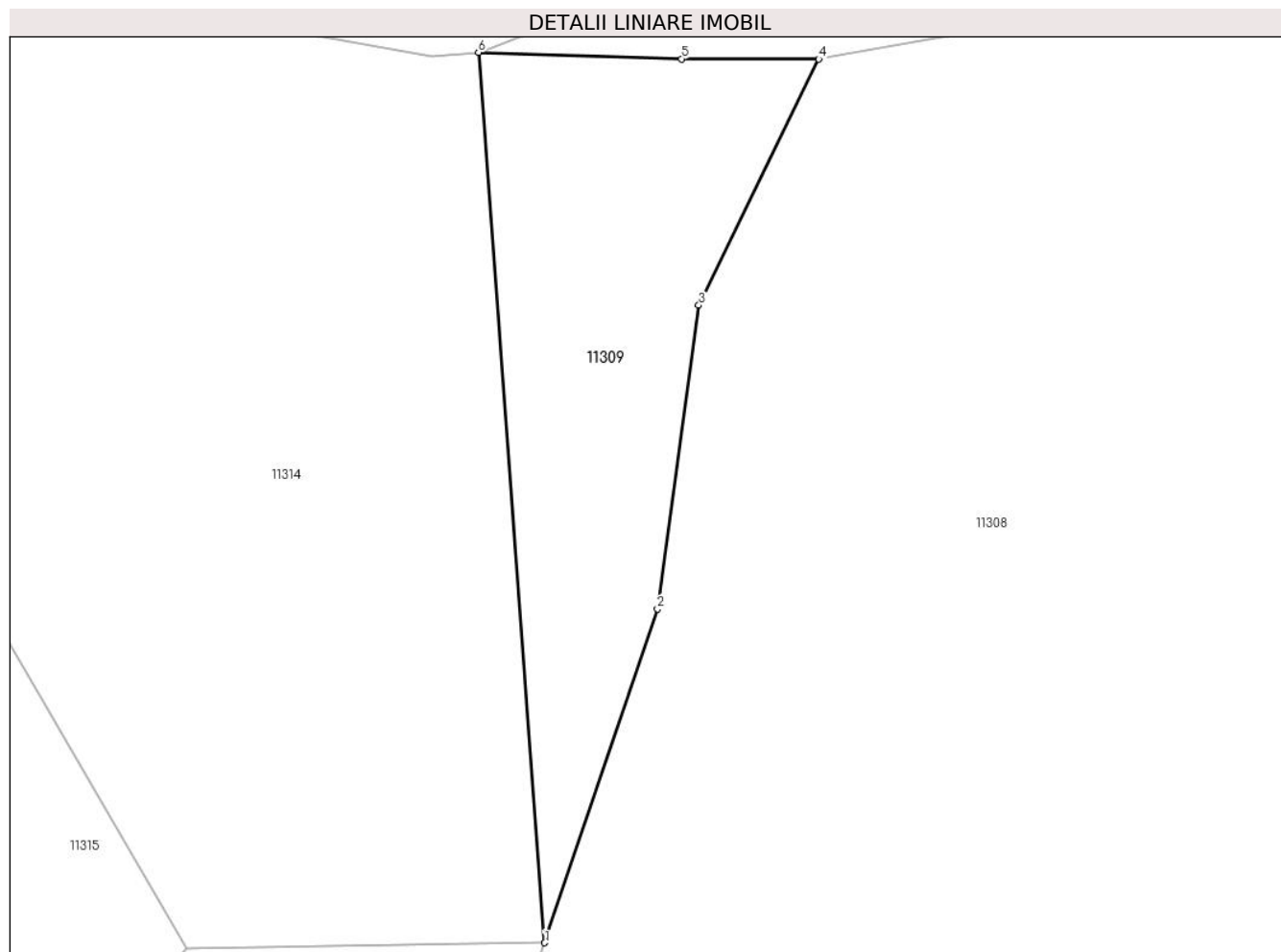
Inscrieri privind dezmembramintele dreptului de proprietate, drepturi reale de garanție și sarcini	Referințe
NU SUNT	

Anexa Nr. 1 La Partea I

Teren

Nr cadastral	Suprafața (mp)*	Observații / Referințe
32737	Din acte: 899 Masurata: 1.241	

* Suprafața este determinată în planul de proiecție Stereo 70.



Date referitoare la teren

Crt	Categorie folosință	Intra vilan	Suprafața (mp)	Tarla	Parcelă	Nr. topo	Observații / Referințe
1	padure	NU	1.241	-	-	2547/1	Pășune în Nieceș

Lungime Segmente

1) Valorile lungimilor segmentelor sunt obținute din proiecție în plan.

Punct început	X / Y	Punct sfârșit	X / Y	Lungime segment (** (m)
1	284.319,654 426.942,838	2	284.330,203 426.974,066	32.962
2	284.330,203 426.974,066	3	284.334,072 427.002,478	28.674
3	284.334,072 427.002,478	4	284.345,301 427.025,503	25.617
4	284.345,301 427.025,503	5	284.332,449 427.025,524	12.852
5	284.332,449 427.025,524	6	284.313,466 427.026,137	18.993

Punct început	X / Y	Punct sfârşit	X / Y	Lungime segment (** (m)
6	284.313,466 427.026,137	1	284.319,654 426.942,838	83.529

** Lungimile segmentelor sunt determinate în planul de proiecţie Stereo 70 şi sunt rotunjite la 1 milimetru.

*** Distanţa dintre puncte este formată din segmente cumulate ce sunt mai mici decât valoarea 1 milimetru.

**DATE DESPRE IMOBILUL NR. 11310**

Oficiul de Cadastru și Publicitate Imobiliară CARAS-SEVERIN
Biroul de Cadastru și Publicitate Imobiliară Caransebes

A. Partea I. Descrierea imobilului

Nr. CF vechi: 264, 266, 258-Petroșnița
Nr. topografic: Parte din 2549, 2548/1,
2548/2 și 2548/3

TEREN Extravilan

Adresa: Jud. Caraș-Severin

Nr. Crt	Nr cadastral Nr. topografic	Suprafața* (mp)	Observații / Referințe
A1	32382	9.162	Sector cadastral: 45 Teren neimprejmuit;

B. Partea II. Proprietari și acte

Inscrieri privitoare la dreptul de proprietate și alte drepturi reale		Referințe
/		
Act Administrativ nr. 1776, din 13/05/2024 emis de PRIMĂRIA COMUNEI BUCOȘNIȚA;		
B1	Inscrierea posesiei, drept de PROPRIETATE, dobandit prin Lege, cota actuala 1/1 1) NEIDENTIFICAT NEIDENTIFICAT	A1
Act Normativ nr. 7, din 13/03/1996 emis de PARLAMENTUL ROMÂNIEI;		
B2	SE NOTEAZĂ MENȚIUNEA DE PROPRIETAR NEIDENTIFICAT	A1

C. Partea III. SARCINI .

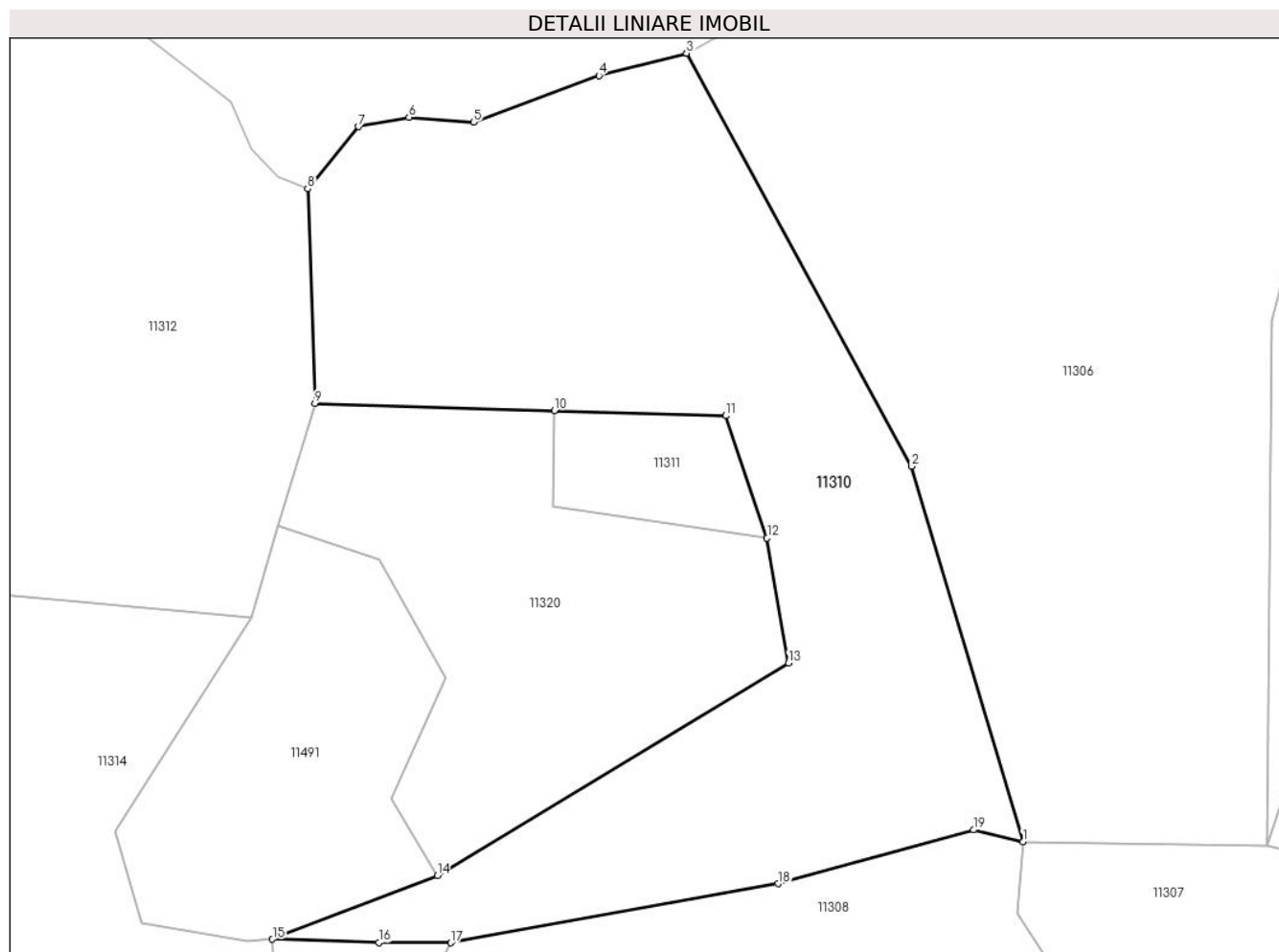
Inscrieri privind dezmembramintele dreptului de proprietate, drepturi reale de garanție și sarcini	Referințe
NU SUNT	

Anexa Nr. 1 La Partea I

Teren

Nr cadastral	Suprafața (mp)*	Observații / Referințe
32382	9.162	

* Suprafața este determinată în planul de proiecție Stereo 70.



Date referitoare la teren

Crt	Categorie folosință	Intravilan	Suprafața (mp)	Tarla	Parcelă	Nr. topo	Observații / Referințe
1	padure	NU	9.162	-	-	Parte din 2549, 2548/1, 2548/2 și 2548/3	Pășune în Nieceș

Lungime Segmente

1) Valorile lungimilor segmentelor sunt obținute din proiecție în plan.

Punct început	X / Y	Punct sfârșit	X / Y	Lungime segment (** (m)
1	284.447,48 427.043,499	2	284.427,584 427.110,559	69.949
2	284.427,584 427.110,559	3	284.387,409 427.184,254	83.934
3	284.387,409 427.184,254	4	284.371,77 427.180,252	16.143

Punct început	X / Y	Punct sfârșit	X / Y	Lungime segment (** (m)
4	284.371,77 427.180,252	5	284.349,377 427.171,943	23.885
5	284.349,377 427.171,943	6	284.337,834 427.172,824	11.577
6	284.337,834 427.172,824	7	284.328,846 427.171,151	9.142
7	284.328,846 427.171,151	8	284.319,761 427.160,051	14.344
8	284.319,761 427.160,051	9	284.321,072 427.121,784	38.289
9	284.321,072 427.121,784	10	284.363,831 427.120,479	42.779
10	284.363,831 427.120,479	11	284.394,392 427.119,547	30.575
11	284.394,392 427.119,547	12	284.401,784 427.097,744	23.022
12	284.401,784 427.097,744	13	284.405,613 427.075,391	22.679
13	284.405,613 427.075,391	14	284.342,887 427.037,486	73.289
14	284.342,887 427.037,486	15	284.313,466 427.026,137	31.534
15	284.313,466 427.026,137	16	284.332,449 427.025,524	18.993
16	284.332,449 427.025,524	17	284.345,301 427.025,503	12.852
17	284.345,301 427.025,503	18	284.403,746 427.036,053	59.39
18	284.403,746 427.036,053	19	284.438,675 427.045,634	36.219
19	284.438,675 427.045,634	1	284.447,48 427.043,499	9.06

** Lungimile segmentelor sunt determinate în planul de proiecție Stereo 70 și sunt rotunjite la 1 milimetru.

*** Distanța dintre puncte este formată din segmente cumulate ce sunt mai mici decât valoarea 1 milimetru.

**DATE DESPRE IMOBILUL NR. 11311**

Oficiul de Cadastru și Publicitate Imobiliară CARAS-SEVERIN
Biroul de Cadastru și Publicitate Imobiliară Caransebes

A. Partea I. Descrierea imobilului

TEREN Extravilan

Nr. CF vechi:430-Petroșnița
Nr. topografic:2546

Adresa: Jud. Caraș-Severin

Nr. Crt	Nr cadastral Nr. topografic	Suprafața* (mp)	Observații / Referințe
A1		659	Sector cadastral:45 Teren neimprejmuit;

B. Partea II. Proprietari și acte

Inscrieri privitoare la dreptul de proprietate și alte drepturi reale		Referințe
/		
Act Administrativ nr. 1776, din 13/05/2024 emis de PRIMĂRIA COMUNEI BUCOȘNIȚA;		
B1	Inscrierea posesiei, drept de PROPRIETATE, dobandit prin Lege, cota actuala 1/1 1) NEIDENTIFICAT NEIDENTIFICAT	A1
Act Normativ nr. 7, din 13/03/1996 emis de PARLAMENTUL ROMÂNIEI;		
B2	SE NOTEAZĂ MENȚIUNEA DE PROPRIETAR NEIDENTIFICAT	A1

C. Partea III. SARCINI .

Inscrieri privind dezmembramintele dreptului de proprietate, drepturi reale de garanție și sarcini	Referințe
NU SUNT	

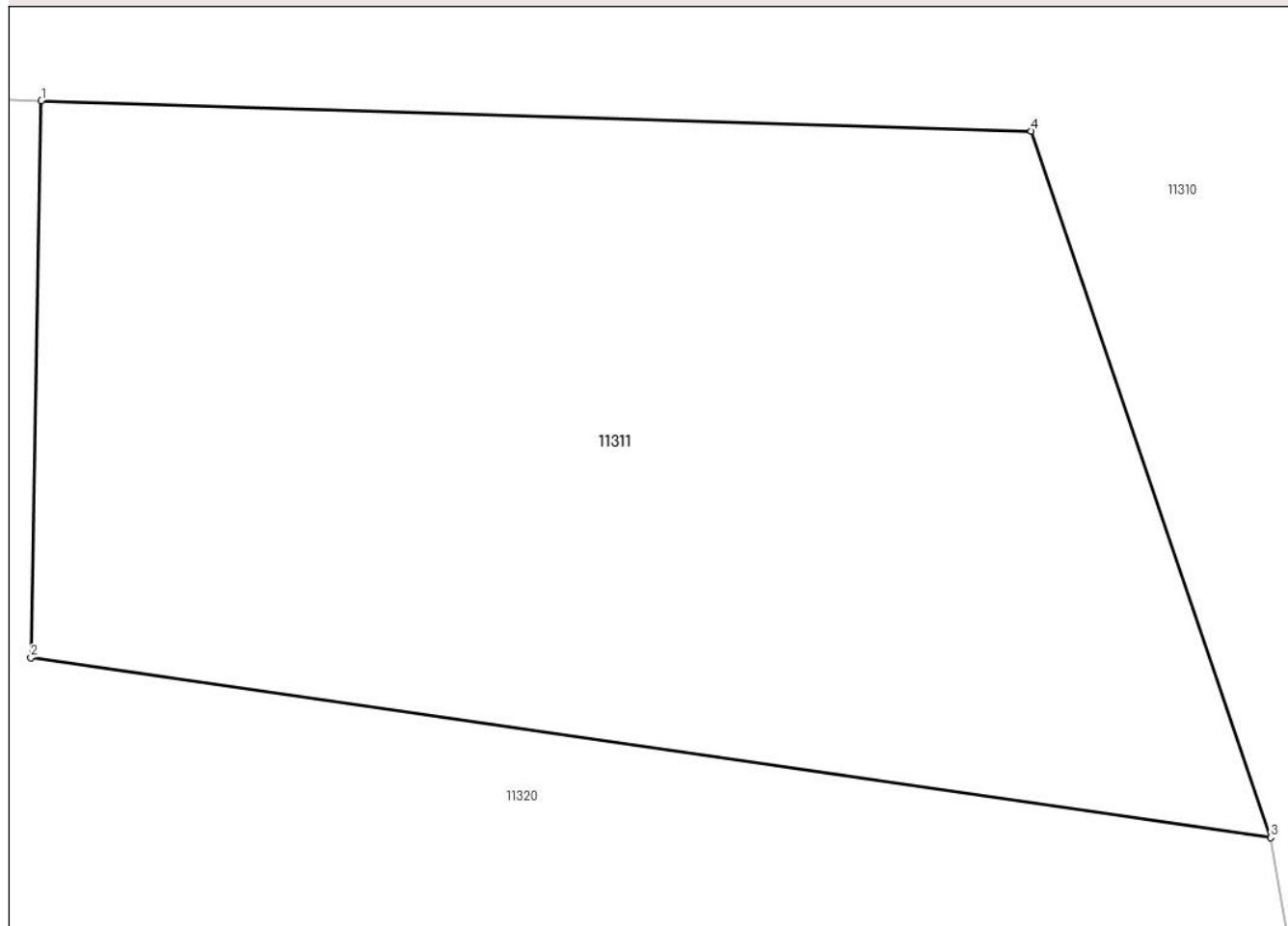
Anexa Nr. 1 La Partea I

Teren

Nr cadastral	Suprafața (mp)*	Observații / Referințe
	659	

* Suprafața este determinată în planul de proiecție Stereo 70.

DETALII LINIARE IMOBIL



Date referitoare la teren

Crt	Categorie folosință	Intra vilan	Suprafața (mp)	Tarla	Parcelă	Nr. topo	Observații / Referințe
1	padure	NU	659	-	-	2546	Pășune în Nieceș

Lungime Segmente

1) Valorile lungimilor segmentelor sunt obținute din proiecție în plan.

Punct început	X / Y	Punct sfârșit	X / Y	Lungime segment (** (m)
1	284.363,831 427.120,479	2	284.363,506 427.103,3	17.182
2	284.363,506 427.103,3	3	284.401,784 427.097,744	38.679
3	284.401,784 427.097,744	4	284.394,392 427.119,547	23.022
4	284.394,392 427.119,547	1	284.363,831 427.120,479	30.575

** Lungimile segmentelor sunt determinate în planul de proiecție Stereo 70 și sunt rotunjite la 1 milimetru.

***** Distanţa dintre puncte este formată din segmente cumulate ce sunt mai mici decât valoarea 1 milimetru.**

**DATE DESPRE IMOBILUL NR. 11312**

Oficiul de Cadastru și Publicitate Imobiliară CARAS-SEVERIN
 Biroul de Cadastru și Publicitate Imobiliară Caransebes

A. Partea I. Descrierea imobilului

TEREN Extravilan

Nr. CF vechi:719-Petroșnița
 Nr. topografic:2542, 2543

Adresa: Jud. Caraș-Severin

Nr. Crt	Nr cadastral Nr. topografic	Suprafața* (mp)	Observații / Referințe
A1	31814	7.324	Sector cadastral:45 Teren neimprejmuit;

B. Partea II. Proprietari și acte

Inscrieri privitoare la dreptul de proprietate și alte drepturi reale		Referințe
3114 / 29/10/1928		
Act nr. -, din 27/09/1928 emis de -;		
B1	Intabulare, drept de PROPRIETATE, dobandit prin Conventie, cota actuala 64/320, cota initiala 64/320 1) BUGARIU RUSALIN , (cas.cu Maria Nicoara)	A1
3348 / 15/02/2017		
Act Notarial nr. 12, din 10/02/2017 emis de Andronache Renee Lidia;		
B6	Intabulare, drept de PROPRIETATE, mostenire, dobandit prin Succesiune, cota actuala 91/320, cota initiala 91/320 1) BELCIU ELISAVETA , nascuta Bacila, fiica	A1
Act Notarial nr. 497, din 10/02/2017 emis de Andronache Renee Lidia;		
B8	Intabulare, drept de PROPRIETATE, cumparare, dobandit prin Conventie, cota actuala 165/320, cota initiala 165/320 1) BELCIU ELISAVETA , si sotul 2) BELCIU ILIE <i>OBSERVATII: bun comun</i>	A1

C. Partea III. SARCINI .

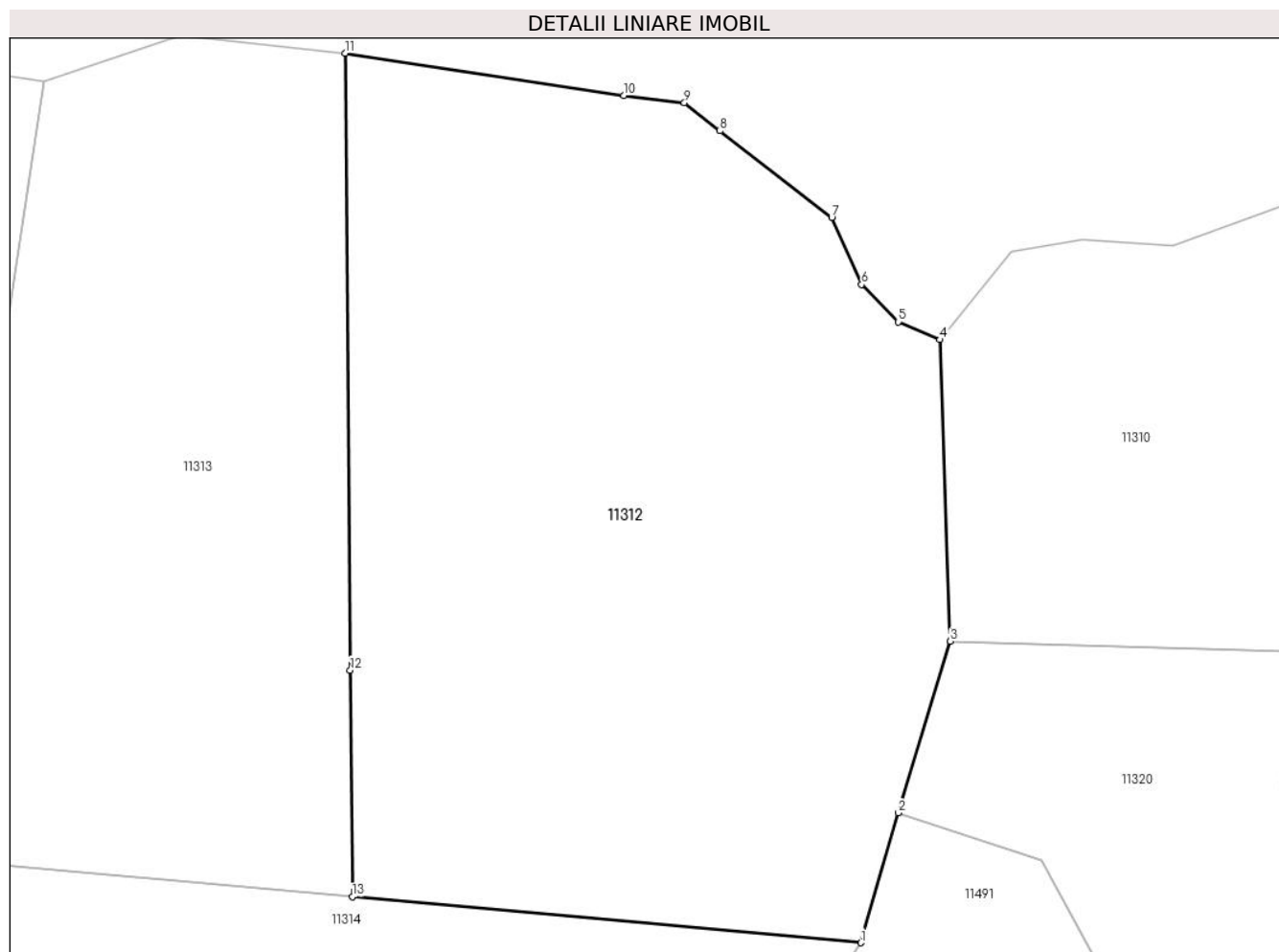
Inscrieri privind dezmembramintele dreptului de proprietate, drepturi reale de garanție și sarcini	Referințe
NU SUNT	

Anexa Nr. 1 La Partea I

Teren

Nr cadastral	Suprafața (mp)*	Observații / Referințe
31814	7.324	

* Suprafața este determinată în planul de proiecție Stereo 70.



Date referitoare la teren

Crt	Categorie folosință	Intra vilan	Suprafața (mp)	Tarla	Parcelă	Nr. topo	Observații / Referințe
1	fâneata	NU	7.324	-	-	2542	Fâneată împădurită în Nieceș

Lungime Segmente

1) Valorile lungimilor segmentelor sunt obținute din proiecție în plan.

Punct început	X / Y	Punct sfârșit	X / Y	Lungime segment (** (m)
1	284.309,69 427.083,493	2	284.314,433 427.099,995	17.17
2	284.314,433 427.099,995	3	284.321,072 427.121,784	22.778
3	284.321,072 427.121,784	4	284.319,761 427.160,051	38.289
4	284.319,761 427.160,051	5	284.314,45 427.162,306	5.77
5	284.314,45 427.162,306	6	284.309,793 427.167,052	6.649

Punct început	X / Y	Punct sfârșit	X / Y	Lungime segment (** (m)
6	284.309,793 427.167,052	7	284.305,997 427.175,544	9.302
7	284.305,997 427.175,544	8	284.291,808 427.186,549	17.957
8	284.291,808 427.186,549	9	284.287,288 427.190,146	5.777
9	284.287,288 427.190,146	10	284.279,587 427.191,066	7.756
10	284.279,587 427.191,066	11	284.244,16 427.196,409	35.828
11	284.244,16 427.196,409	12	284.244,83 427.118,102	78.31
12	284.244,83 427.118,102	13	284.245,088 427.089,323	28.78
13	284.245,088 427.089,323	1	284.309,69 427.083,493	64.865

** Lungimile segmentelor sunt determinate în planul de proiecție Stereo 70 și sunt rotunjite la 1 milimetru.

*** Distanța dintre puncte este formată din segmente cumulate ce sunt mai mici decât valoarea 1 milimetru.

**DATE DESPRE IMOBILUL NR. 11313**

Oficiul de Cadastru și Publicitate Imobiliară CARAS-SEVERIN
Biroul de Cadastru și Publicitate Imobiliară Caransebes

A. Partea I. Descrierea imobilului

TEREN Extravilan

Nr. CF vechi:384-Petroșnița
Nr. topografic:2541, 2540

Adresa: Jud. Caraș-Severin

Nr. Crt	Nr cadastral Nr. topografic	Suprafața* (mp)	Observații / Referințe
A1	32094	5.466	Sector cadastral:45 Teren neimprejmuit;

B. Partea II. Proprietari și acte

Inscrieri privitoare la dreptul de proprietate și alte drepturi reale		Referințe
27716 / 04/12/2017		
Act Administrativ nr. 27000, din 22/11/2017 emis de BCPI Caransebes;		
B1	In baza documentatiei cadastrale avizata la data de 12.12.2017, se actualizeaza cartea funciara in sensul ca imobilul cu nr. top. 2540, 2541 primeste identificatorul cadastral electronic 32094, transnotandu-se din CFE 31968 UAT Bucosnita.	A1
B2	Intabulare, drept de PROPRIETATE, in seria rangului 3916/1914 c.f., dobandit prin Conventie, cota actuala 1/1, cota initiala 1/1 1) LALA SIMION, (casatorit cu Bugariu Katalina)	A1

C. Partea III. SARCINI .

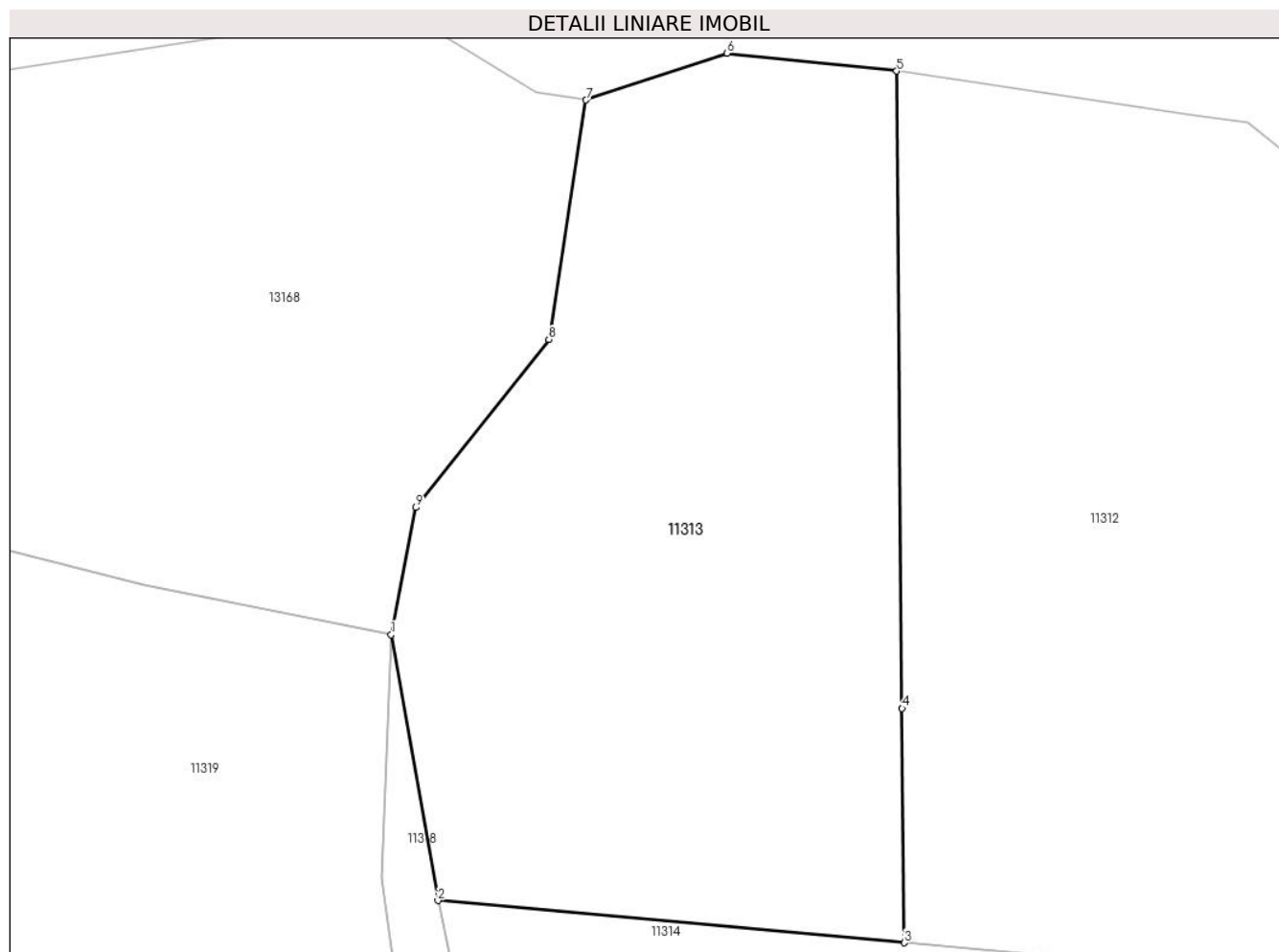
Inscrieri privind dezmembramintele dreptului de proprietate, drepturi reale de garanție și sarcini	Referințe
NU SUNT	

Anexa Nr. 1 La Partea I

Teren

Nr cadastral	Suprafața (mp)*	Observații / Referințe
32094	5.466	

* Suprafața este determinată în planul de proiecție Stereo 70.



Date referitoare la teren

Crt	Categorie folosință	Intravilan	Suprafața (mp)	Tarla	Parcelă	Nr. topo	Observații / Referințe
1	fâneata	NU	5.466	-	-	2541	Fâneată împădurită în Nieceș

Lungime Segmente

1) Valorile lungimilor segmentelor sunt obținute din proiecție în plan.

Punct început	X / Y	Punct sfârșit	X / Y	Lungime segment (** (m)
1	284.182,002 427.127,165	2	284.187,763 427.094,498	33.171
2	284.187,763 427.094,498	3	284.245,088 427.089,323	57.558
3	284.245,088 427.089,323	4	284.244,83 427.118,102	28.78
4	284.244,83 427.118,102	5	284.244,16 427.196,409	78.31
5	284.244,16 427.196,409	6	284.223,285 427.198,591	20.989

Punct început	X / Y	Punct sfârșit	X / Y	Lungime segment (** (m)
6	284.223,285 427.198,591	7	284.205,949 427.192,832	18.268
7	284.205,949 427.192,832	8	284.201,412 427.163,43	29.75
8	284.201,412 427.163,43	9	284.185,028 427.142,774	26.365
9	284.185,028 427.142,774	1	284.182,002 427.127,165	15.9

** Lungimile segmentelor sunt determinate în planul de proiecție Stereo 70 și sunt rotunjite la 1 milimetru.

*** Distanța dintre puncte este formată din segmente cumulate ce sunt mai mici decât valoarea 1 milimetru.

**DATE DESPRE IMOBILUL NR. 11314**

Oficiul de Cadastru și Publicitate Imobiliară CARAS-SEVERIN
Biroul de Cadastru și Publicitate Imobiliară Caransebes

A. Partea I. Descrierea imobilului

TEREN Extravilan

Nr. CF vechi:224, 220-Petoșnița
Nr. topografic:2539/1, 2539/2

Adresa: Jud. Caraș-Severin

Nr. Crt	Nr cadastral Nr. topografic	Suprafața* (mp)	Observații / Referințe
A1	31115	Din acte: 4.725 Masurata: 9.507	Sector cadastral:45 Teren neimprejmuit;

B. Partea II. Proprietari și acte

Inscrieri privitoare la dreptul de proprietate și alte drepturi reale	Referințe
3865 / 18/05/1914	
Act Notarial nr. 0, din 01/01/1914 emis de -;	
B1	A1
Intabulare, drept de PROPRIETATE, dobandit prin Conventie, cota actuala 4725/9507, cota initiala 1/1	
1) GHERGA RUSALIN , cas. cu Carabas Flora	
<i>OBSERVATII: (provenita din conversia CF 220-Petrosnita)</i>	
/	
Act Normativ nr. 7, din 13/03/1996 emis de PARLAMENTUL ROMÂNIEI;	
B2	A1
Inscrierea provizorie, drept de PROPRIETATE, dobandit prin Lege, cota actuala 4782/9507, cota initiala 1/1	
1) COMUNA BUCOȘNIȚA , CIF:3227645, PROPRIETAR NEIDENTIFICAT	

C. Partea III. SARCINI .

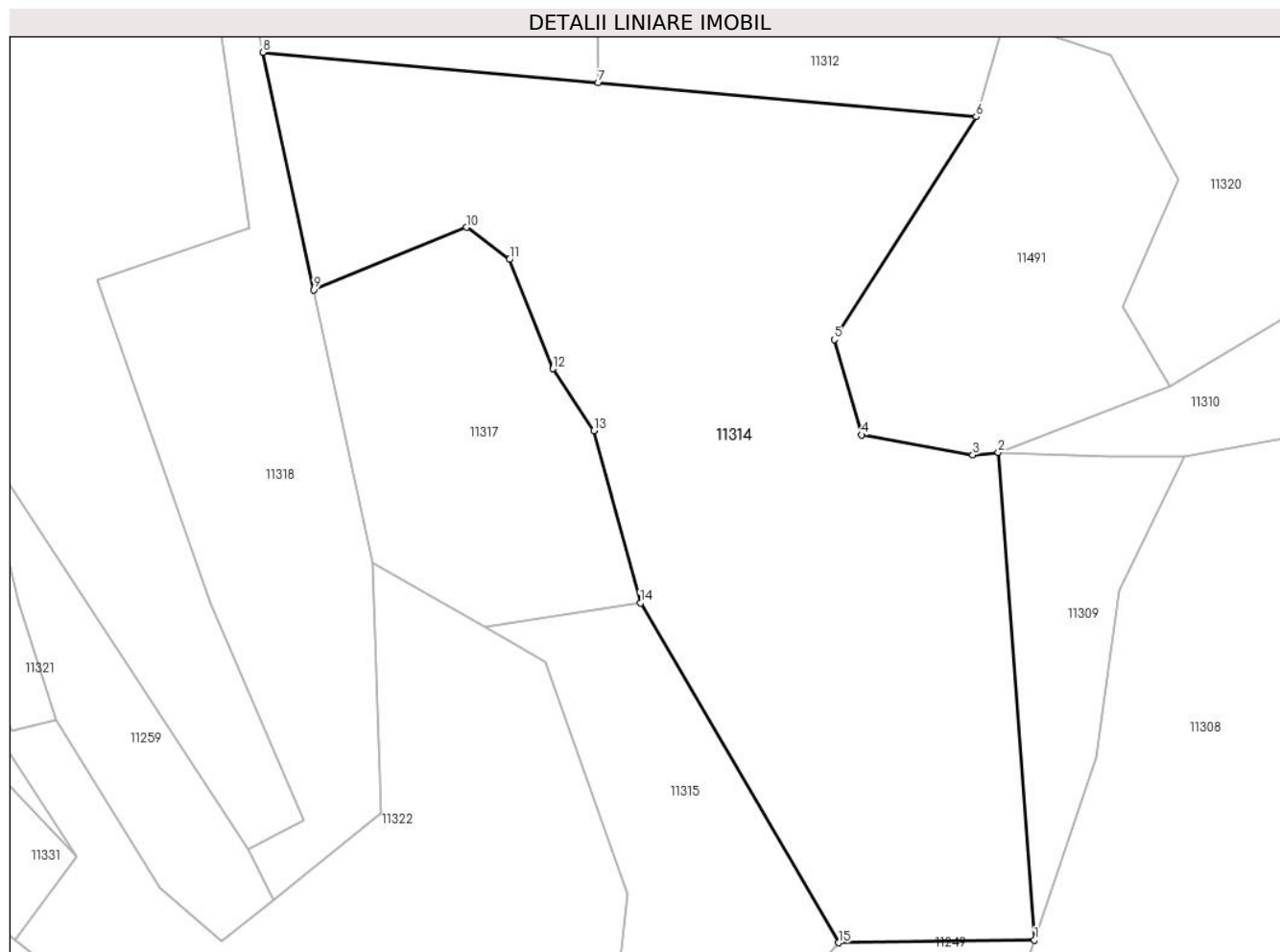
Inscrieri privind dezmembramintele dreptului de proprietate, drepturi reale de garanție și sarcini	Referințe
NU SUNT	

Anexa Nr. 1 La Partea I

Teren

Nr cadastral	Suprafața (mp)*	Observații / Referințe
31115	Din acte: 4.725 Masurata: 9.507	

* Suprafața este determinată în planul de proiecție Stereo 70.



Date referitoare la teren

Crt	Categorie folosință	Intra vilan	Suprafața (mp)	Tarla	Parcelă	Nr. topo	Observații / Referințe
1	padure	NU	9.507	-	-	2539/1, 2539/2	Pășune în Niegș

Lungime Segmente

1) Valorile lungimilor segmentelor sunt obținute din proiecție în plan.

Punct început	X / Y	Punct sfârșit	X / Y	Lungime segment (** (m)
1	284.319,654 426.942,838	2	284.313,466 427.026,137	83.529
2	284.313,466 427.026,137	3	284.309,093 427.025,707	4.394
3	284.309,093 427.025,707	4	284.290,053 427.029,125	19.344
4	284.290,053 427.029,125	5	284.285,418 427.045,428	16.949
5	284.285,418 427.045,428	6	284.309,69 427.083,493	45.145

Punct început	X / Y	Punct sfârșit	X / Y	Lungime segment (** (m)
6	284.309,69 427.083,493	7	284.245,088 427.089,323	64.865
7	284.245,088 427.089,323	8	284.187,763 427.094,498	57.558
8	284.187,763 427.094,498	9	284.196,472 427.053,945	41.478
9	284.196,472 427.053,945	10	284.222,598 427.064,601	28.216
10	284.222,598 427.064,601	11	284.229,909 427.059,121	9.137
11	284.229,909 427.059,121	12	284.237,303 427.040,43	20.1
12	284.237,303 427.040,43	13	284.244,33 427.029,887	12.67
13	284.244,33 427.029,887	14	284.252,29 427.000,394	30.548
14	284.252,29 427.000,394	15	284.286,17 426.942,36	67.2
15	284.286,17 426.942,36	1	284.319,654 426.942,838	33.487

** Lungimile segmentelor sunt determinate în planul de proiecție Stereo 70 și sunt rotunjite la 1 milimetru.

*** Distanța dintre puncte este formată din segmente cumulate ce sunt mai mici decât valoarea 1 milimetru.

**DATE DESPRE IMOBILUL NR. 11315**

Oficiul de Cadastru și Publicitate Imobiliară CARAS-SEVERIN
Biroul de Cadastru și Publicitate Imobiliară Caransebes

A. Partea I. Descrierea imobilului

Nr. CF vechi:446, 445, 439, 431-Petroșnița
Nr. topografic:Parte din 2538/1, 2538/2,
2538/3 și 2538/4

TEREN Extravilan

Adresa: Jud. Caraș-Severin

Nr. Crt	Nr cadastral Nr. topografic	Suprafața* (mp)	Observații / Referințe
A1		3.193	Sector cadastral:45 Teren neimprejmuit;

B. Partea II. Proprietari și acte

Inscrieri privitoare la dreptul de proprietate și alte drepturi reale		Referințe
/		
Act Administrativ nr. 1776, din 13/05/2024 emis de PRIMĂRIA COMUNEI BUCOȘNIȚA;		
B1	Inscrierea posesiei, drept de PROPRIETATE, dobandit prin Lege, cota actuala 1/1 1) NEIDENTIFICAT NEIDENTIFICAT	A1
Act Normativ nr. 7, din 13/03/1996 emis de PARLAMENTUL ROMÂNIEI;		
B2	SE NOTEAZĂ MENȚIUNEA DE PROPRIETAR NEIDENTIFICAT	A1

C. Partea III. SARCINI .

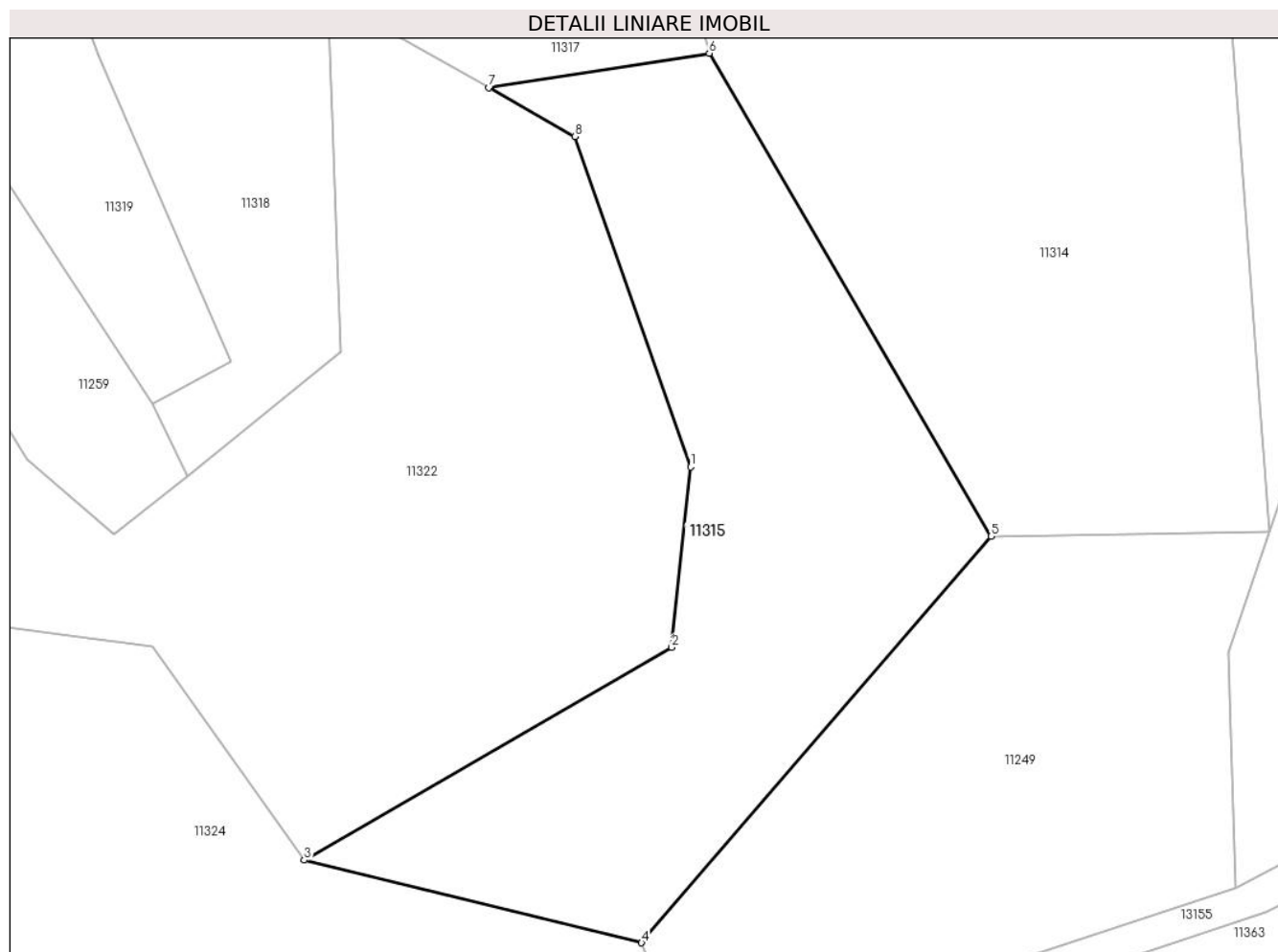
Inscrieri privind dezmembramintele dreptului de proprietate, drepturi reale de garanție și sarcini		Referințe
NU SUNT		

Anexa Nr. 1 La Partea I

Teren

Nr cadastral	Suprafața (mp)*	Observații / Referințe
	3.193	

* Suprafața este determinată în planul de proiecție Stereo 70.



Date referitoare la teren

Crt	Categorie folosință	Intravilan	Suprafața (mp)	Tarla	Parcelă	Nr. topo	Observații / Referințe
1	padure	NU	3.193	-	-	Parte din 2538/1, 2538/2, 2538/3 și 2538/4	Pășune în Nieceș

Lungime Segmente

1) Valorile lungimilor segmentelor sunt obținute din proiecție în plan.

Punct început	X / Y	Punct sfârșit	X / Y	Lungime segment (** (m)
1	284.250,039 426.950,681	2	284.247,79 426.929,019	21.778
2	284.247,79 426.929,019	3	284.203,61 426.903,443	51.049
3	284.203,61 426.903,443	4	284.244,164 426.893,521	41.75

Punct început	X / Y	Punct sfârșit	X / Y	Lungime segment (** (m)
4	284.244,164 426.893,521	5	284.286,17 426.942,36	64.419
5	284.286,17 426.942,36	6	284.252,29 427.000,394	67.2
6	284.252,29 427.000,394	7	284.225,794 426.996,252	26.818
7	284.225,794 426.996,252	8	284.236,12 426.990,385	11.876
8	284.236,12 426.990,385	1	284.250,039 426.950,681	42.073

** Lungimile segmentelor sunt determinate în planul de proiecție Stereo 70 și sunt rotunjite la 1 milimetru.

*** Distanța dintre puncte este formată din segmente cumulate ce sunt mai mici decât valoarea 1 milimetru.

**DATE DESPRE IMOBILUL NR. 11316**

Oficiul de Cadastru și Publicitate Imobiliară CARAS-SEVERIN
Biroul de Cadastru și Publicitate Imobiliară Caransebes

A. Partea I. Descrierea imobilului

TEREN Extravilan

Nr. CF vechi:235- Petroșnița
Nr. topografic:Parte din 2577

Adresa: Jud. Caraș-Severin

Nr. Crt	Nr cadastral Nr. topografic	Suprafața* (mp)	Observații / Referințe
A1		841	Sector cadastral:45 Teren neimprejmuit;

B. Partea II. Proprietari și acte

Inscrieri privitoare la dreptul de proprietate și alte drepturi reale		Referințe
4166 / 25/05/1914		
Act nr. -, din 25/05/1914 emis de -;		
B1	Intabulare, drept de PROPRIETATE, cf vechi, dobandit prin Conventie, cota actuala 1/1, cota initiala 1/1 1) COMUNA PETROSNITA, CIF:9999999999999	A1

C. Partea III. SARCINI .

Inscrieri privind dezmembramintele dreptului de proprietate, drepturi reale de garanție și sarcini	Referințe
NU SUNT	

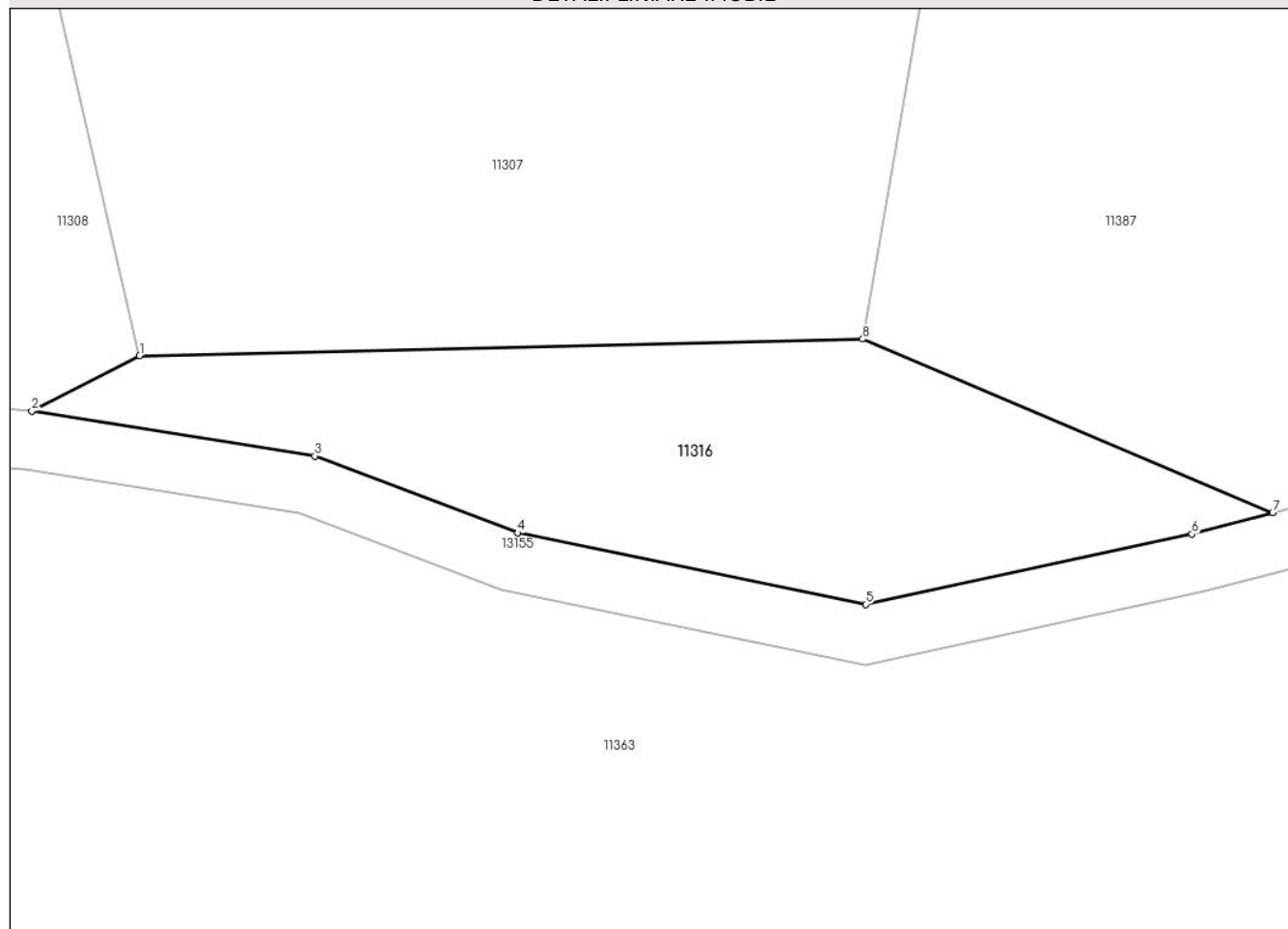
Anexa Nr. 1 La Partea I

Teren

Nr cadastral	Suprafața (mp)*	Observații / Referințe
	841	

* Suprafața este determinată în planul de proiecție Stereo 70.

DETALII LINIARE IMOBIL



Date referitoare la teren

Crt	Categorie folosință	Intravilan	Suprafața (mp)	Tarla	Parcelă	Nr. topo	Observații / Referințe
1	faneata	NU	841	-	-	Parte din 2577	

Lungime Segmente

1) Valorile lungimilor segmentelor sunt obținute din proiecție în plan.

Punct început	X / Y	Punct sfârșit	X / Y	Lungime segment (** (m)
1	284.487,275 426.928,339	2	284.479,939 426.924,578	8.244
2	284.479,939 426.924,578	3	284.499,193 426.921,533	19.493
3	284.499,193 426.921,533	4	284.513,003 426.916,297	14.769
4	284.513,003 426.916,297	5	284.536,67 426.911,44	24.16
5	284.536,67 426.911,44	6	284.558,874 426.916,216	22.712

Punct început	X / Y	Punct sfârșit	X / Y	Lungime segment (** (m)
6	284.558,874 426.916,216	7	284.564,373 426.917,686	5.692
7	284.564,373 426.917,686	8	284.536,477 426.929,478	30.286
8	284.536,477 426.929,478	1	284.487,275 426.928,339	49.215

** Lungimile segmentelor sunt determinate în planul de proiecție Stereo 70 și sunt rotunjite la 1 milimetru.

*** Distanța dintre puncte este formată din segmente cumulate ce sunt mai mici decât valoarea 1 milimetru.

**DATE DESPRE IMOBILUL NR. 11317**

Oficiul de Cadastru și Publicitate Imobiliară CARAS-SEVERIN
Biroul de Cadastru și Publicitate Imobiliară Caransebes

A. Partea I. Descrierea imobilului

TEREN Extravilan

Nr. CF vechi:36-Petoșnița
Nr. topografic:2537

Adresa: Jud. Caraș-Severin

Nr. Crt	Nr cadastral Nr. topografic	Suprafața* (mp)	Observații / Referințe
A1		Din acte: 2.715 Masurata: 2.441	Sector cadastral:45 Teren neimprejmuit;

B. Partea II. Proprietari și acte

Inscrieri privitoare la dreptul de proprietate și alte drepturi reale	Referințe
246 / 06/03/1958	
Act Notarial nr. 0, din 14/02/1958 emis de Notariatul de Stat Caransebes;	
B1	A1
Intabulare, drept de PROPRIETATE, dobandit prin Succesiune, cota actuala 1/1	
1) BĂCILĂ ION , fiul lui Iosif și al Mariei, dom. în Petroșnița Nr. 30	

C. Partea III. SARCINI .

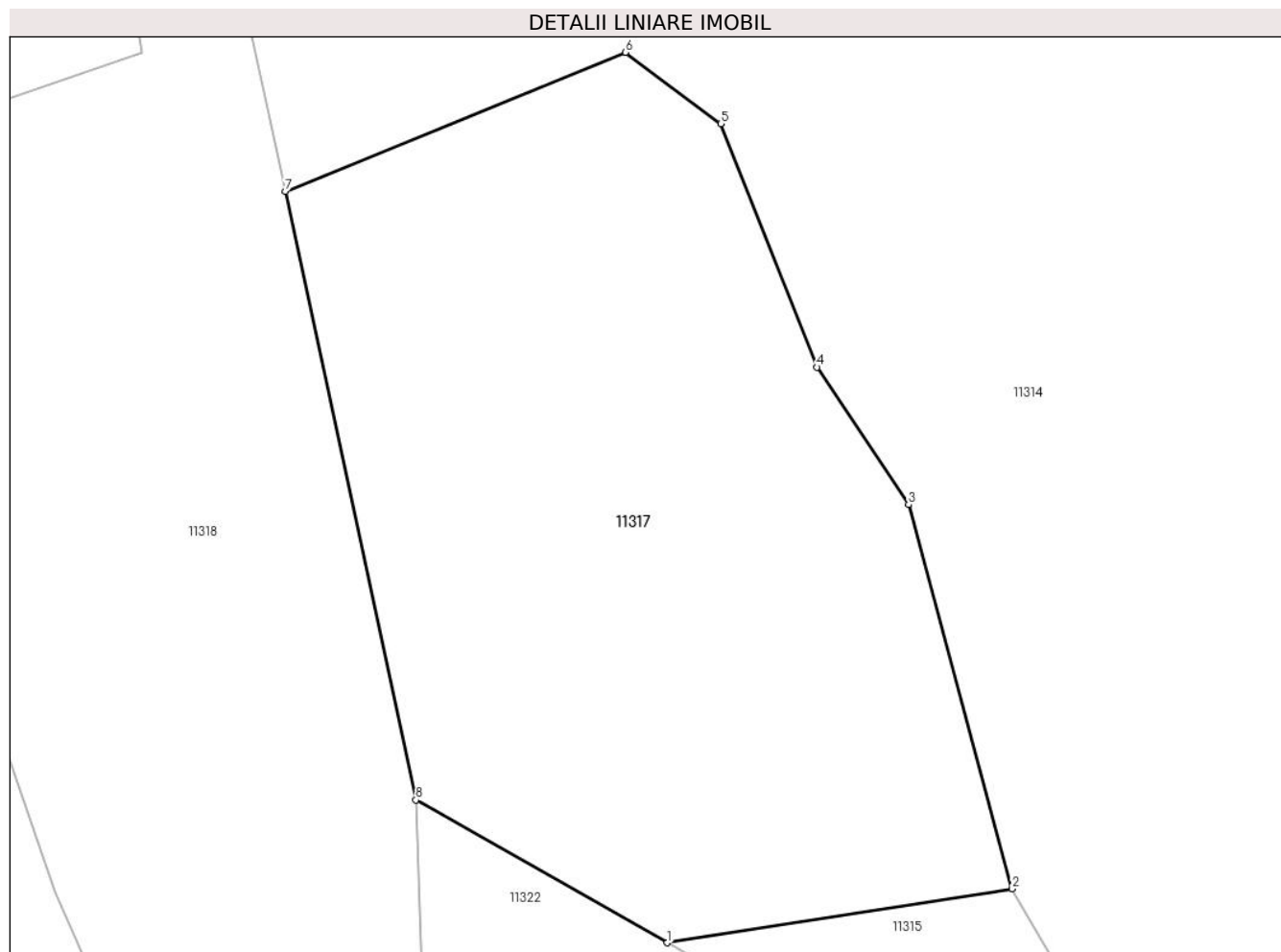
Inscrieri privind dezmembramintele dreptului de proprietate, drepturi reale de garanție și sarcini	Referințe
NU SUNT	

Anexa Nr. 1 La Partea I

Teren

Nr cadastral	Suprafața (mp)*	Observații / Referințe
	Din acte: 2.715 Masurata: 2.441	

* Suprafața este determinată în planul de proiecție Stereo 70.



Date referitoare la teren

Crt	Categorie folosință	Intravilan	Suprafața (mp)	Tarla	Parcelă	Nr. topo	Observații / Referințe
1	padure	NU	2.441	-	-	2537	Pășune în Nieceș

Lungime Segmente

1) Valorile lungimilor segmentelor sunt obținute din proiecție în plan.

Punct început	X / Y	Punct sfârșit	X / Y	Lungime segment (** (m)
1	284.225,794 426.996,252	2	284.252,29 427.000,394	26.818
2	284.252,29 427.000,394	3	284.244,33 427.029,887	30.548
3	284.244,33 427.029,887	4	284.237,303 427.040,43	12.67
4	284.237,303 427.040,43	5	284.229,909 427.059,121	20.1
5	284.229,909 427.059,121	6	284.222,598 427.064,601	9.137

Punct început	X / Y	Punct sfârșit	X / Y	Lungime segment (** (m)
6	284.222,598 427.064,601	7	284.196,472 427.053,945	28.216
7	284.196,472 427.053,945	8	284.206,51 427.007,208	47.803
8	284.206,51 427.007,208	1	284.225,794 426.996,252	22.179

** Lungimile segmentelor sunt determinate în planul de proiecție Stereo 70 și sunt rotunjite la 1 milimetru.

*** Distanța dintre puncte este formată din segmente cumulate ce sunt mai mici decât valoarea 1 milimetru.

**DATE DESPRE IMOBILUL NR. 11318**

Oficiul de Cadastru și Publicitate Imobiliară CARAS-SEVERIN
Biroul de Cadastru și Publicitate Imobiliară Caransebes

A. Partea I. Descrierea imobilului

Nr. CF vechi: 36, 1166-Petroșnița
Nr. topografic: Parte din 2536/1, 2536/2 și
2536/3

TEREN Extravilan

Adresa: Jud. Caraș-Severin

Nr. Crt	Nr cadastral Nr. topografic	Suprafața* (mp)	Observații / Referințe
A1		3.260	Sector cadastral:45 Teren neimprejmuit;

B. Partea II. Proprietari și acte

Inscrieri privitoare la dreptul de proprietate și alte drepturi reale		Referințe
/		
Act Administrativ nr. 1776, din 13/05/2024 emis de PRIMĂRIA COMUNEI BUCOȘNIȚA;		
B1	Inscrierea posesiei, drept de PROPRIETATE, dobandit prin Lege, cota actuala 1/1 1) NEIDENTIFICAT NEIDENTIFICAT	A1
Act Normativ nr. 7, din 13/03/1996 emis de PARLAMENTUL ROMÂNIEI;		
B2	SE NOTEAZĂ MENȚIUNEA DE PROPRIETAR NEIDENTIFICAT	A1

C. Partea III. SARCINI .

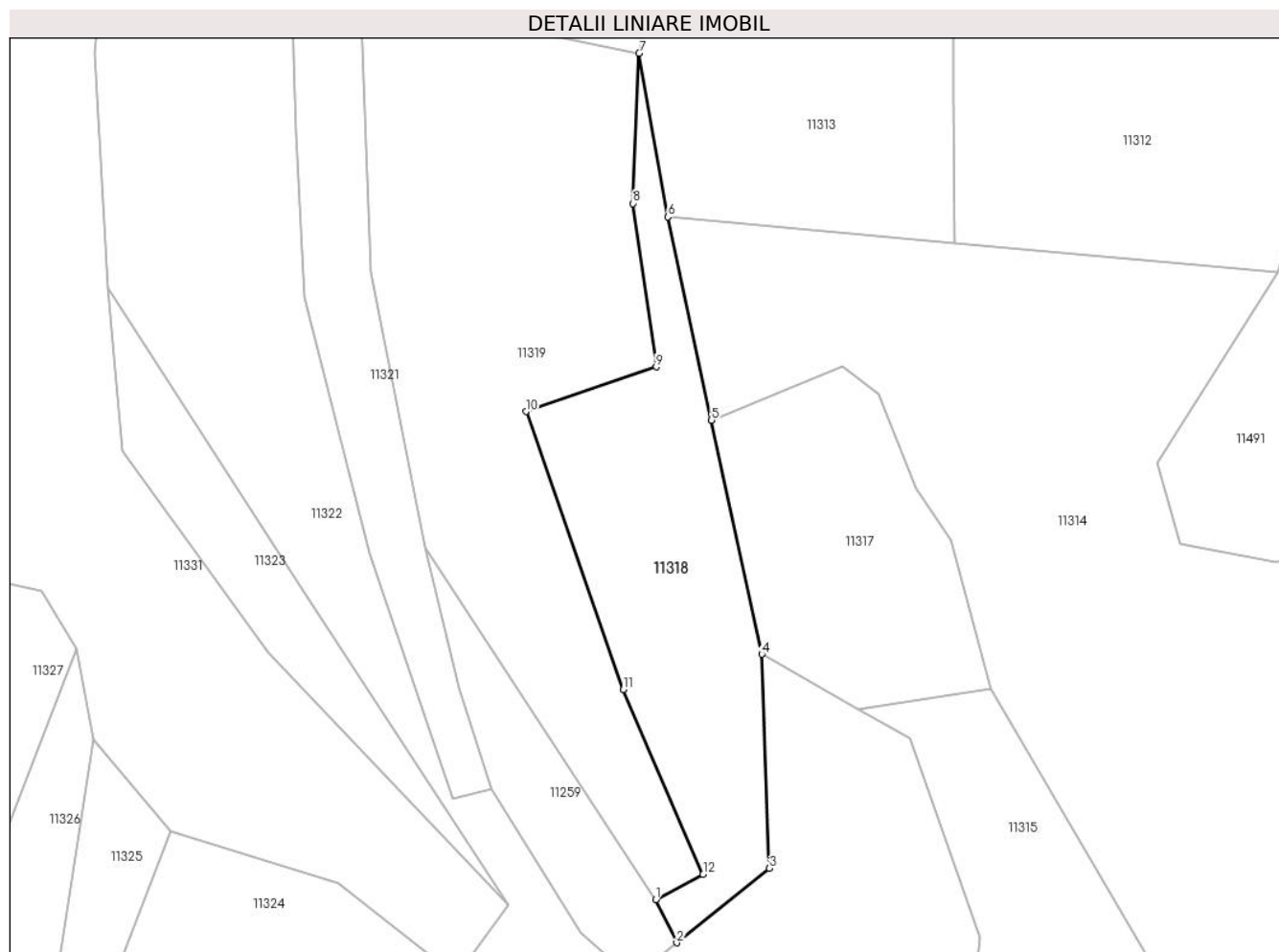
Inscrieri privind dezmembramintele dreptului de proprietate, drepturi reale de garanție și sarcini	Referințe
NU SUNT	

Anexa Nr. 1 La Partea I

Teren

Nr cadastral	Suprafața (mp)*	Observații / Referințe
	3.260	

* Suprafața este determinată în planul de proiecție Stereo 70.



Date referitoare la teren

Crt	Categorie folosință	Intravilan	Suprafața (mp)	Tarla	Parcelă	Nr. topo	Observații / Referințe
1	padure	NU	3.260	-	-	Parte din 2536/1, 2536/2 și 2536/3	Pășune în Nieceș

Lungime Segmente

1) Valorile lungimilor segmentelor sunt obținute din proiecție în plan.

Punct început	X / Y	Punct sfârșit	X / Y	Lungime segment (** (m)
1	284.185,357 426.958,252	2	284.189,532 426.949,64	9.571
2	284.189,532 426.949,64	3	284.208,042 426.964,479	23.724
3	284.208,042 426.964,479	4	284.206,51 427.007,208	42.756
4	284.206,51 427.007,208	5	284.196,472 427.053,945	47.803

Punct început	X / Y	Punct sfârșit	X / Y	Lungime segment (** (m)
5	284.196,472 427.053,945	6	284.187,763 427.094,498	41.478
6	284.187,763 427.094,498	7	284.182,002 427.127,165	33.171
7	284.182,002 427.127,165	8	284.180,82 427.097,178	30.01
8	284.180,82 427.097,178	9	284.185,438 427.064,553	32.95
9	284.185,438 427.064,553	10	284.159,412 427.055,647	27.508
10	284.159,412 427.055,647	11	284.178,842 427.000,175	58.776
11	284.178,842 427.000,175	12	284.194,784 426.963,285	40.187
12	284.194,784 426.963,285	1	284.185,357 426.958,252	10.686

** Lungimile segmentelor sunt determinate în planul de proiecție Stereo 70 și sunt rotunjite la 1 milimetru.

*** Distanța dintre puncte este formată din segmente cumulate ce sunt mai mici decât valoarea 1 milimetru.

**DATE DESPRE IMOBILUL NR. 11319**

Oficiul de Cadastru și Publicitate Imobiliară CARAS-SEVERIN
Biroul de Cadastru și Publicitate Imobiliară Caransebes

A. Partea I. Descrierea imobilului

Nr. CF vechi:36, 1166-Petroșnița
Nr. topografic:2535, Parte din 2536/1,
2536/2, 2536/3

TEREN Extravilan

Adresa: Jud. Caraș-Severin

Nr. Crt	Nr cadastral Nr. topografic	Suprafața* (mp)	Observații / Referințe
A1		6.170	Sector cadastral:45 Teren neimprejmuit;

B. Partea II. Proprietari și acte

Inscrieri privitoare la dreptul de proprietate și alte drepturi reale		Referințe
/		
Act Normativ nr. 7, din 13/03/1996 emis de PARLAMENTUL ROMÂNIEI;		
B1	Intabulare, drept de PROPRIETATE, dobândit prin Lege, cota actuala 1/1 1) NEIDENTIFICAT NEIDENTIFICAT	A1
Act Normativ nr. 7, din 13/03/1996 emis de PARLAMENTUL ROMÂNIEI (ADEVÉRINȚA 3389/15.06.2023, EMISĂ DE PRIMĂRIA COMUNEI BUCOȘNIȚA);		
B2	Se notează posesia faptică în favoarea lui 1) POIENARIU NICOLAE	A1

C. Partea III. SARCINI .

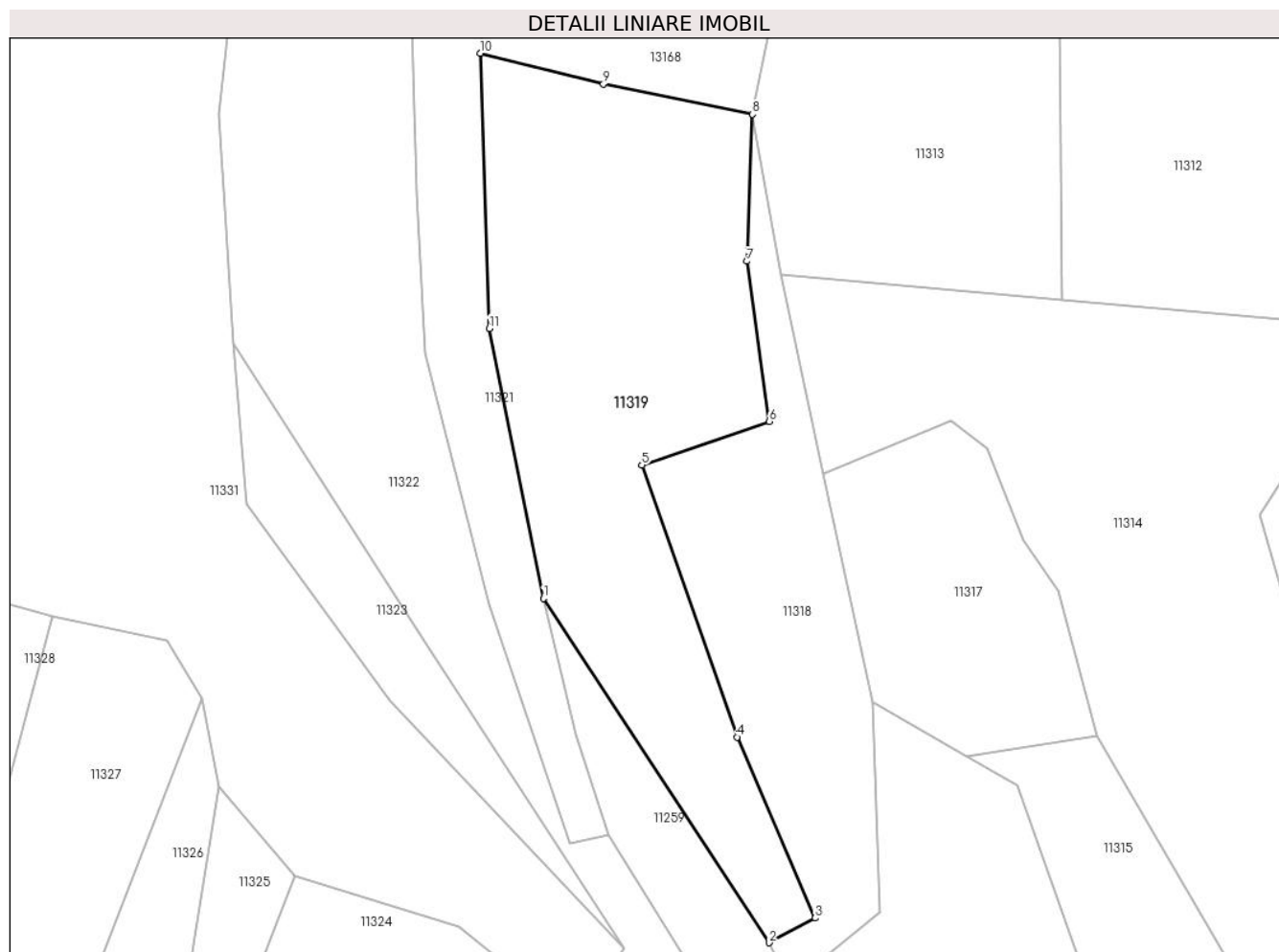
Inscrieri privind dezmembramintele dreptului de proprietate, drepturi reale de garanție și sarcini	Referințe
NU SUNT	

Anexa Nr. 1 La Partea I

Teren

Nr cadastral	Suprafața (mp)*	Observații / Referințe
	6.170	

* Suprafața este determinată în planul de proiecție Stereo 70.



Date referitoare la teren

Crt	Categorie folosință	Intravilan	Suprafața (mp)	Tarla	Parcelă	Nr. topo	Observații / Referințe
1	faneata	NU	6.170	-	-	Parte din 2536/1, 2536/2, 2536/3, 2535	Fâneață împădurită în Nieceș

Lungime Segmente

1) Valorile lungimilor segmentelor sunt obținute din proiecție în plan.

Punct început	X / Y	Punct sfârșit	X / Y	Lungime segment (** (m)
1	284.139,329 427.028,446	2	284.185,357 426.958,252	83.939
2	284.185,357 426.958,252	3	284.194,784 426.963,285	10.686
3	284.194,784 426.963,285	4	284.178,842 427.000,175	40.187
4	284.178,842 427.000,175	5	284.159,412 427.055,647	58.776

Punct început	X / Y	Punct sfârșit	X / Y	Lungime segment (** (m)
5	284.159,412 427.055,647	6	284.185,438 427.064,553	27.508
6	284.185,438 427.064,553	7	284.180,82 427.097,178	32.95
7	284.180,82 427.097,178	8	284.182,002 427.127,165	30.01
8	284.182,002 427.127,165	9	284.151,59 427.133,302	31.025
9	284.151,59 427.133,302	10	284.126,436 427.139,603	25.931
10	284.126,436 427.139,603	11	284.128,323 427.083,489	56.146
11	284.128,323 427.083,489	1	284.139,329 427.028,446	56.133

** Lungimile segmentelor sunt determinate în planul de proiecție Stereo 70 și sunt rotunjite la 1 milimetru.

*** Distanța dintre puncte este formată din segmente cumulate ce sunt mai mici decât valoarea 1 milimetru.

**DATE DESPRE IMOBILUL NR. 11320**

Oficiul de Cadastru și Publicitate Imobiliară CARAS-SEVERIN
Biroul de Cadastru și Publicitate Imobiliară Caransebes

A. Partea I. Descrierea imobilului

TEREN Extravilan

Nr. CF vechi:966, 430, 433- Petroșnița
Nr. topografic:2545/1, 2545/2, 2545/3

Adresa: Jud. Caraș-Severin

Nr. Crt	Nr cadastral Nr. topografic	Suprafața* (mp)	Observații / Referințe
A1		4.012	Sector cadastral:45 Teren neimprejmuit;

B. Partea II. Proprietari și acte

Inscrieri privitoare la dreptul de proprietate și alte drepturi reale		Referințe
/		
Act Administrativ nr. 1776, din 13/05/2024 emis de PRIMĂRIA COMUNEI BUCOȘNIȚA;		
B1	Inscrierea posesiei, drept de PROPRIETATE, dobandit prin Lege, cota actuala 1/1 1) NEIDENTIFICAT NEIDENTIFICAT	A1
Act Normativ nr. 7, din 13/03/1996 emis de PARLAMENTUL ROMÂNIEI;		
B2	SE NOTEAZĂ MENȚIUNEA DE PROPRIETAR NEIDENTIFICAT	A1

C. Partea III. SARCINI .

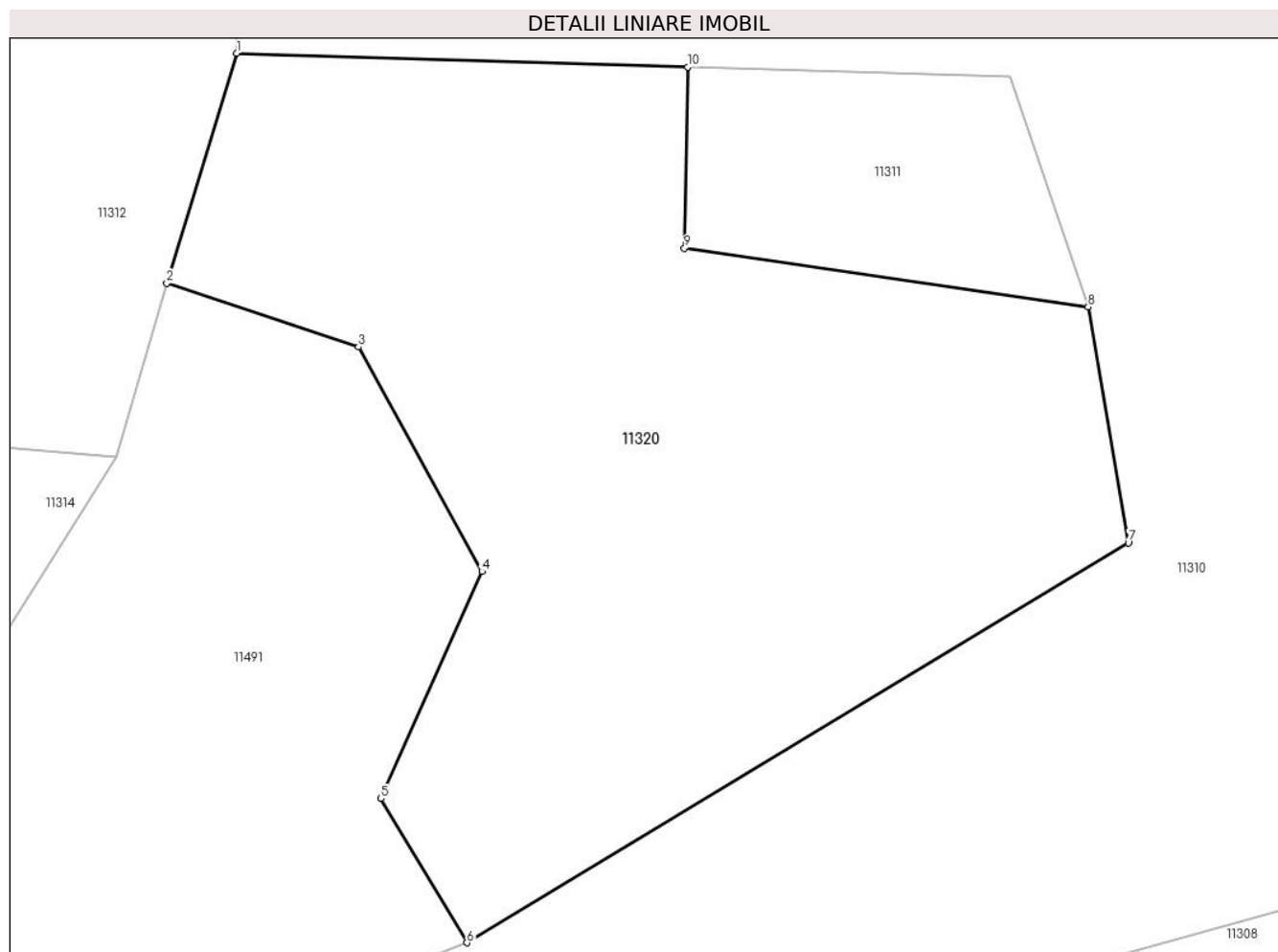
Inscrieri privind dezmembramintele dreptului de proprietate, drepturi reale de garanție și sarcini	Referințe
NU SUNT	

Anexa Nr. 1 La Partea I

Teren

Nr cadastral	Suprafața (mp)*	Observații / Referințe
	4.012	

* Suprafața este determinată în planul de proiecție Stereo 70.



Date referitoare la teren

Crt	Categorie folosință	Intravilan	Suprafața (mp)	Tarla	Parcelă	Nr. topo	Observații / Referințe
1	padure	NU	4.012	-	-	2545/1, 2545/2, 2545/3	

Lungime Segmente

1) Valorile lungimilor segmentelor sunt obținute din proiecție în plan.

Punct început	X / Y	Punct sfârșit	X / Y	Lungime segment (** (m)
1	284.321,072 427.121,784	2	284.314,433 427.099,995	22.778
2	284.314,433 427.099,995	3	284.332,619 427.093,946	19.166
3	284.332,619 427.093,946	4	284.344,319 427.072,666	24.284
4	284.344,319 427.072,666	5	284.334,725 427.051,152	23.556

Punct început	X / Y	Punct sfârșit	X / Y	Lungime segment (** (m)
5	284.334,725 427.051,152	6	284.342,887 427.037,486	15.918
6	284.342,887 427.037,486	7	284.405,613 427.075,391	73.289
7	284.405,613 427.075,391	8	284.401,784 427.097,744	22.679
8	284.401,784 427.097,744	9	284.363,506 427.103,3	38.679
9	284.363,506 427.103,3	10	284.363,831 427.120,479	17.182
10	284.363,831 427.120,479	1	284.321,072 427.121,784	42.779

** Lungimile segmentelor sunt determinate în planul de proiecție Stereo 70 și sunt rotunjite la 1 milimetru.

*** Distanța dintre puncte este formată din segmente cumulate ce sunt mai mici decât valoarea 1 milimetru.

**DATE DESPRE IMOBILUL NR. 11321**

Oficiul de Cadastru și Publicitate Imobiliară CARAS-SEVERIN
Biroul de Cadastru și Publicitate Imobiliară Caransebes

A. Partea I. Descrierea imobilului

Nr. CF vechi: 433, 430, 448-Petroșnița
Nr. topografic: 2533, Parte din 2532, 2531,
2528

TEREN Extravilan

Adresa: Jud. Caraș-Severin

Nr. Crt	Nr cadastral Nr. topografic	Suprafața* (mp)	Observații / Referințe
A1		Din acte: 2.125 Masurata: 2.636	Sector cadastral: 45 Teren neimprejmuit;

B. Partea II. Proprietari și acte

Inscrieri privitoare la dreptul de proprietate și alte drepturi reale		Referințe
1449 / 18/05/1929		
Act Notarial nr. 0, din 29/04/1929 emis de -;		
B1	Intabulare, drept de PROPRIETATE, dobandit prin Conventie, cota actuala 2125/2636 1) MUHU ION , a lui Ion, din Petroșnița	A1
B2	Se notează interdicția de înstrăinare și grevare în favoarea lui 1) MUHU ELISAVETA , născ. Poenariu	A1
/		
Act Normativ nr. 7, din 13/03/1996 emis de PARLAMENTUL ROMÂNIEI;		
B3	Inscrierea provizorie, drept de PROPRIETATE, dobandit prin Lege, cota actuala 511/2636 1) COMUNA BUCOȘNIȚA , CIF:3227645, PROPRIETAR NEIDENTIFICAT	A1

C. Partea III. SARCINI .

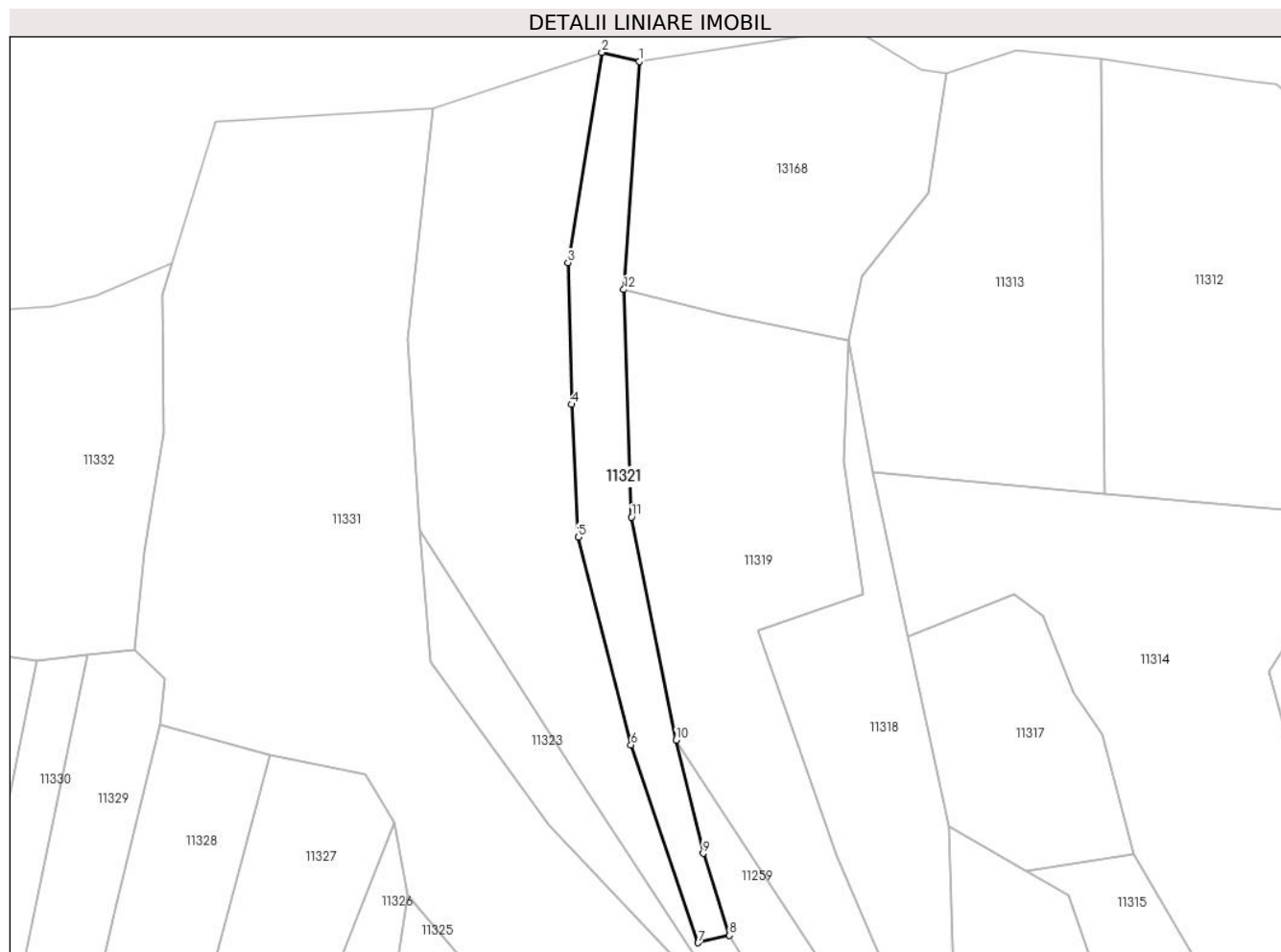
Inscrieri privind dezmembramentele dreptului de proprietate, drepturi reale de garanție și sarcini	Referințe
NU SUNT	

Anexa Nr. 1 La Partea I

Teren

Nr cadastral	Suprafața (mp)*	Observații / Referințe
	Din acte: 2.125 Masurata: 2.636	

* Suprafața este determinată în planul de proiecție Stereo 70.



Date referitoare la teren

Crt	Categorie folosință	Intra vilan	Suprafața (mp)	Tarla	Parcelă	Nr. topo	Observații / Referințe
1	faneata	NU	2.636	-	-	2533, Parte din 2532, 2531, 2528	Fâneață în Nieceș

Lungime Segmente

1) Valorile lungimilor segmentelor sunt obținute din proiecție în plan.

Punct început	X / Y	Punct sfârșit	X / Y	Lungime segment (** (m)
1	284.130,262 427.195,839	2	284.120,996 427.198,085	9.534
2	284.120,996 427.198,085	3	284.112,6 427.146,207	52.553
3	284.112,6 427.146,207	4	284.113,505 427.111,275	34.944
4	284.113,505 427.111,275	5	284.115,206 427.078,512	32.807

Punct început	X / Y	Punct sfârșit	X / Y	Lungime segment (** (m)
5	284.115,206 427.078,512	6	284.128,192 427.027,266	52.866
6	284.128,192 427.027,266	7	284.144,749 426.978,509	51.492
7	284.144,749 426.978,509	8	284.152,505 426.980,34	7.969
8	284.152,505 426.980,34	9	284.145,966 427.000,561	21.252
9	284.145,966 427.000,561	10	284.139,329 427.028,446	28.664
10	284.139,329 427.028,446	11	284.128,323 427.083,489	56.133
11	284.128,323 427.083,489	12	284.126,436 427.139,603	56.146
12	284.126,436 427.139,603	1	284.130,262 427.195,839	56.366

** Lungimile segmentelor sunt determinate în planul de proiecție Stereo 70 și sunt rotunjite la 1 milimetru.

*** Distanța dintre puncte este formată din segmente cumulate ce sunt mai mici decât valoarea 1 milimetru.

**DATE DESPRE IMOBILUL NR. 11322**

Oficiul de Cadastru și Publicitate Imobiliară CARAS-SEVERIN
Biroul de Cadastru și Publicitate Imobiliară Caransebes

A. Partea I. Descrierea imobilului

Nr. CF vechi:448, 430-Petroșnița
Nr. topografic:2529, 2530, Parte din 2531,
2528

TEREN Extravilan

Adresa: Jud. Caraș-Severin

Nr. Crt	Nr cadastral Nr. topografic	Suprafața* (mp)	Observații / Referințe
A1		11.220	Sector cadastral:45 Teren neimprejmuit;

B. Partea II. Proprietari și acte

Inscrieri privitoare la dreptul de proprietate și alte drepturi reale		Referințe
/		
Act Normativ nr. 7, din 13/03/1996 emis de PARLAMENTUL ROMÂNIEI;		
B0	SE NOTEAZĂ MENȚIUNEA DE PROPRIETAR NEIDENTIFICAT	A1
Act Administrativ nr. 1776, din 13/05/2024 emis de PRIMĂRIA COMUNEI BUCOȘNIȚA;		
B1	Inscrierea posesiei, drept de PROPRIETATE, dobandit prin Lege, cota actuala 1/1 1) NEIDENTIFICAT NEIDENTIFICAT	A1

C. Partea III. SARCINI .

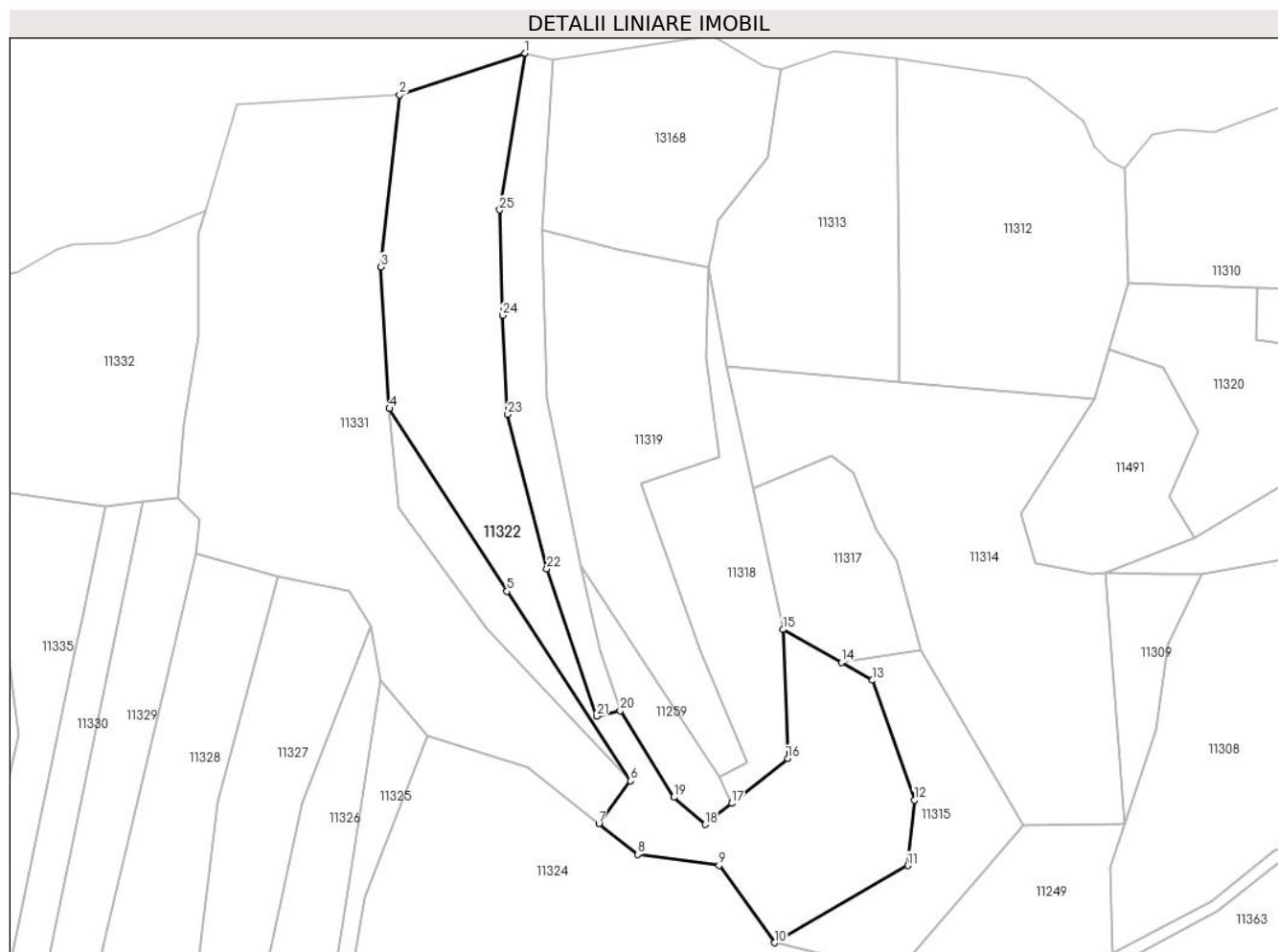
Inscrieri privind dezmembramintele dreptului de proprietate, drepturi reale de garanție și sarcini	Referințe
NU SUNT	

Anexa Nr. 1 La Partea I

Teren

Nr cadastral	Suprafața (mp)*	Observații / Referințe
	11.220	

* Suprafața este determinată în planul de proiecție Stereo 70.



Date referitoare la teren

Crt	Categorie folosință	Intravilan	Suprafața (mp)	Tarla	Parcelă	Nr. topo	Observații / Referințe
1	fâneata	NU	11.220	-	-	Parte din 2529, 2530, 2531, 2528	Fâneată în Nieceș

Lungime Segmente

1) Valorile lungimilor segmentelor sunt obținute din proiecție în plan.

Punct început	X / Y	Punct sfârșit	X / Y	Lungime segment (** (m))
1	284.120,996 427.198,085	2	284.079,351 427.184,316	43.862
3	284.073,188 427.127,301	4	284.076,014 427.080,391	46.995
5	284.114,97 427.019,842	6	284.155,864 426.957,085	74.905
7	284.145,469 426.942,924	8	284.158,31 426.932,717	16.403

Punct început	X / Y	Punct sfârșit	X / Y	Lungime segment (** (m))
2	284.079,351 427.184,316	3	284.073,188 427.127,301	57.347
4	284.076,014 427.080,391	5	284.114,97 427.019,842	71.998
6	284.155,864 426.957,085	7	284.145,469 426.942,924	17.567
8	284.158,31 426.932,717	9	284.185,295 426.929,043	27.234

Punct început	X / Y	Punct sfârșit	X / Y	Lungime segment (** (m)
9	284.185,295 426.929,043	10	284.203,61 426.903,443	31.477
11	284.247,79 426.929,019	12	284.250,039 426.950,681	21.778
13	284.236,12 426.990,385	14	284.225,794 426.996,252	11.876
15	284.206,51 427.007,208	16	284.208,042 426.964,479	42.756
17	284.189,532 426.949,64	18	284.180,741 426.942,592	11.267
19	284.170,272 426.951,637	20	284.152,505 426.980,34	33.757
21	284.144,749 426.978,509	22	284.128,192 427.027,266	51.492
23	284.115,206 427.078,512	24	284.113,505 427.111,275	32.807
25	284.112,6 427.146,207	1	284.120,996 427.198,085	52.553

Punct început	X / Y	Punct sfârșit	X / Y	Lungime segment (** (m)
10	284.203,61 426.903,443	11	284.247,79 426.929,019	51.049
12	284.250,039 426.950,681	13	284.236,12 426.990,385	42.073
14	284.225,794 426.996,252	15	284.206,51 427.007,208	22.179
16	284.208,042 426.964,479	17	284.189,532 426.949,64	23.724
18	284.180,741 426.942,592	19	284.170,272 426.951,637	13.835
20	284.152,505 426.980,34	21	284.144,749 426.978,509	7.969
22	284.128,192 427.027,266	23	284.115,206 427.078,512	52.866
24	284.113,505 427.111,275	25	284.112,6 427.146,207	34.944

** Lungimile segmentelor sunt determinate în planul de proiecție Stereo 70 și sunt rotunjite la 1 milimetru.

*** Distanța dintre puncte este formată din segmente cumulate ce sunt mai mici decât valoarea 1 milimetru.

**DATE DESPRE IMOBILUL NR. 11323**

Oficiul de Cadastru și Publicitate Imobiliară CARAS-SEVERIN
Biroul de Cadastru și Publicitate Imobiliară Caransebes

A. Partea I. Descrierea imobilului

TEREN Extravilan

Nr. CF vechi:448-Petroșnița
Nr. topografic:Parte din 2528

Adresa: Jud. Caraș-Severin

Nr. Crt	Nr cadastral Nr. topografic	Suprafața* (mp)	Observații / Referințe
A1		1.331	Sector cadastral:45 Teren neimprejmuit;

B. Partea II. Proprietari și acte

Inscrieri privitoare la dreptul de proprietate și alte drepturi reale		Referințe
855 / 04/04/1935		
Hotarare Judecatoreasca nr. 1043, din 01/01/1922 emis de Judecatoria Caransebes;		
B1	Intabulare, drept de PROPRIETATE, mostenire, dobandit prin Hotarare Judecatoreasca, cota actuala 2/12, cota initiala 2/12 1) MUHU NISTOR, (a lui Trandafir)	A1
1972 / 30/10/1942		
Act Notarial nr. -, din 04/08/1941 emis de -;		
B2	Intabulare, drept de PROPRIETATE, donatie, dobandit prin Conventie, cota actuala 1/12, cota initiala 1/12 1) MUHU ILIE, (casatorit cu Floarea Iovanovici)	A1
B3	Interdictie de instrainare si grevare, in favoarea: 1) MUHU PETRU, (casatorit cu Floarea Gherga; fiul lui Trandafir)	A1
166 / 02/02/1972		
Act Notarial nr. 331, din 01/01/1971 emis de Notariatul de stat local Caransebes;		
B4	Intabulare, drept de PROPRIETATE, mostenire, dobandit prin Succesiune, cota actuala 9/12, cota initiala 9/12 1) LINU PETRU, (stranepot de fiu)	A1

C. Partea III. SARCINI .

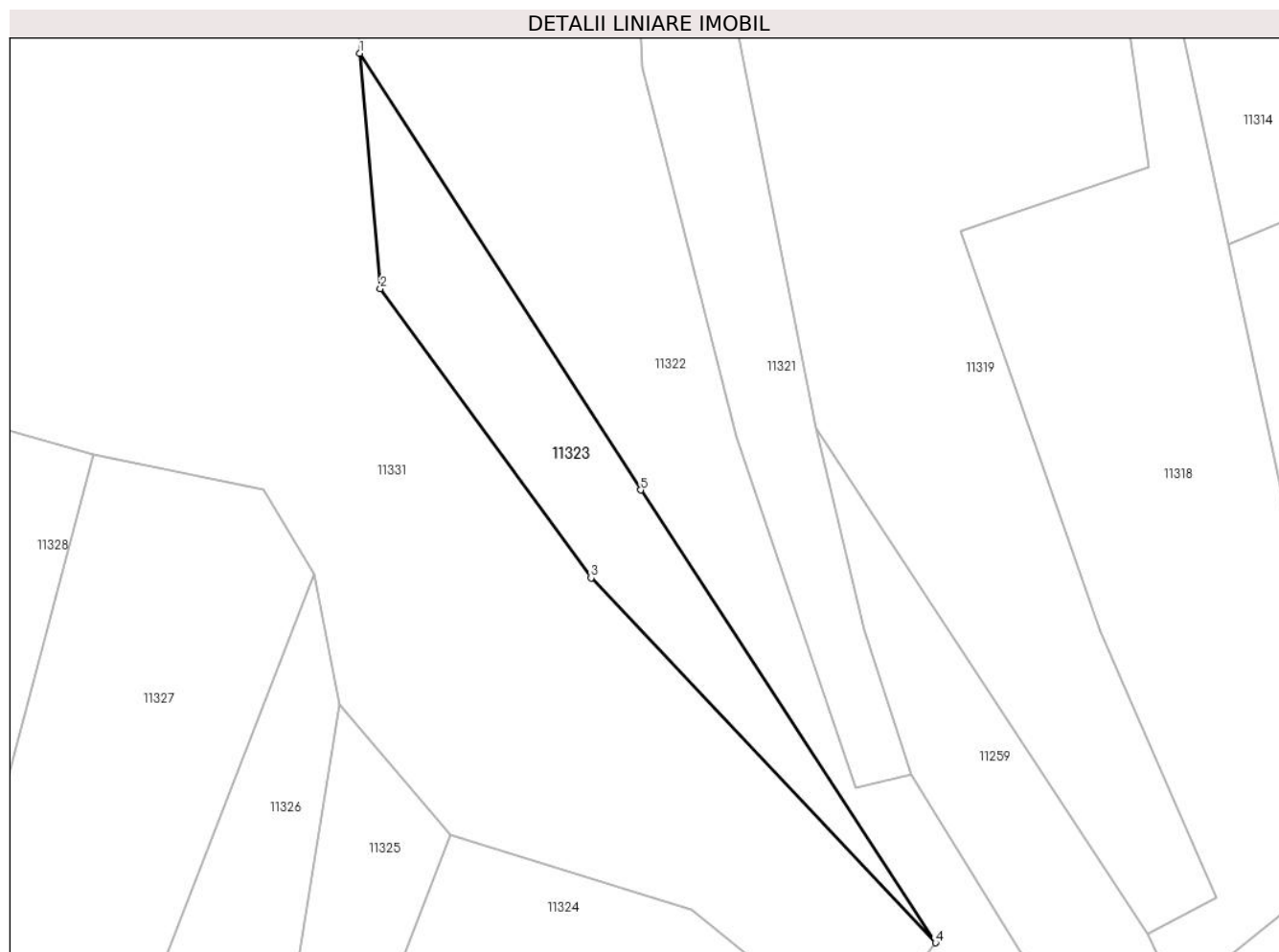
Inscrieri privind dezmembramintele dreptului de proprietate, drepturi reale de garanție și sarcini	Referințe
NU SUNT	

Anexa Nr. 1 La Partea I

Teren

Nr cadastral	Suprafața (mp)*	Observații / Referințe
	1.331	

* Suprafața este determinată în planul de proiecție Stereo 70.



Date referitoare la teren

Crt	Categorie folosință	Intra vilan	Suprafața (mp)	Tarla	Parcelă	Nr. topo	Observații / Referințe
1	arabil	NU	1.331	-	-	Parte din 2528	Fâneată în Nieceș

Lungime Segmente

1) Valorile lungimilor segmentelor sunt obținute din proiecție în plan.

Punct început	X / Y	Punct sfârșit	X / Y	Lungime segment (** (m)
1	284.076,014 427.080,391	2	284.078,854 427.047,759	32.755
2	284.078,854 427.047,759	3	284.108,078 427.007,66	49.618
3	284.108,078 427.007,66	4	284.155,864 426.957,085	69.58
4	284.155,864 426.957,085	5	284.114,97 427.019,842	74.905
5	284.114,97 427.019,842	1	284.076,014 427.080,391	71.998

**** Lungimile segmentelor sunt determinate în planul de proiecție Stereo 70 și sunt rotunjite la 1 milimetru.**

***** Distanța dintre puncte este formată din segmente cumulate ce sunt mai mici decât valoarea 1 milimetru.**

**DATE DESPRE IMOBILUL NR. 11324**

Oficiul de Cadastru și Publicitate Imobiliară CARAS-SEVERIN
Biroul de Cadastru și Publicitate Imobiliară Caransebes

A. Partea I. Descrierea imobilului

Nr. CF vechi:42, 25, 283, 446, 445, 439,
431-Petroșnița
Nr. topografic:2599, 2597, 2598, 2595
Parte din 2596, 2538/1, 2538/2, 2538/3,
2538/4

TEREN Extravilan

Adresa: Jud. Caraș-Severin

Nr. Crt	Nr cadastral Nr. topografic	Suprafața* (mp)	Observații / Referințe
A1	30557	15.064	Sector cadastral:45 Teren neimprejmuit; 30578

B. Partea II. Proprietari și acte

Inscrieri privitoare la dreptul de proprietate și alte drepturi reale		Referințe
/		
Act Normativ nr. 7, din 13/03/1996 emis de PARLAMENTUL ROMÂNIEI;		
B1	Intabulare, drept de PROPRIETATE, dobândit prin Lege, cota actuala 1/1 1) NEIDENTIFICAT NEIDENTIFICAT	A1
Act Normativ nr. 7, din 13/03/1996 emis de PARLAMENTUL ROMÂNIEI (ADEVÉRINȚA 3149/10.09.2024, EMISĂ DE PRIMĂRIA COMUNEI BUCOȘNIȚA);		
B2	Se notează posesia faptică în favoarea lui 1) CODILĂ IOAN-COSMIN	A1

C. Partea III. SARCINI .

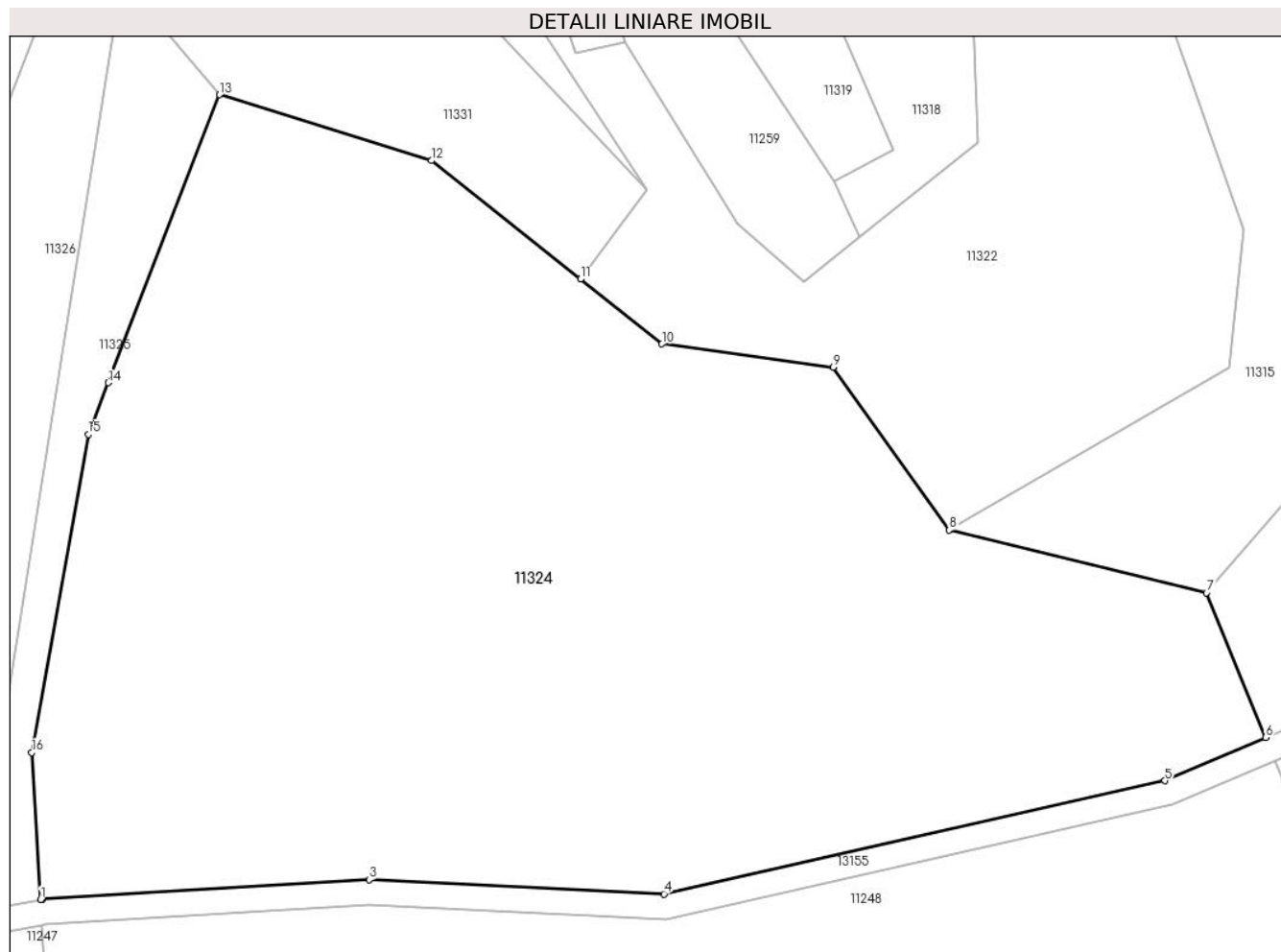
Inscrieri privind dezmembramentele dreptului de proprietate, drepturi reale de garanție și sarcini	Referințe
NU SUNT	

Anexa Nr. 1 La Partea I

Teren

Nr cadastral	Suprafața (mp)*	Observații / Referințe
30557	15.064	30578

* Suprafața este determinată în planul de proiecție Stereo 70.



Date referitoare la teren

Crt	Categorie folosință	Intravilan	Suprafața (mp)	Tarla	Parcelă	Nr. topo	Observații / Referințe
1	faneata	NU	15.064	-	-	2599, 2597, 2598, 2595 Parte din 2596, 2538/1, 2538/2, 2538/3, 2538/4	Fâneată în Rudienica

Lungime Segmente

1) Valorile lungimilor segmentelor sunt obținute din proiecție în plan.

Punct început	X / Y	Punct sfârșit	X / Y	Lungime segment (** (m)
1	284.060,351 426.845,234	2	284.060,681 426.845,296	0.336
2	284.060,681 426.845,296	3	284.112,131 426.848,357	51.541

Punct început	X / Y	Punct sfârşit	X / Y	Lungime segment (** (m)
3	284.112,131 426.848,357	4	284.158,635 426.846,113	46.558
4	284.158,635 426.846,113	5	284.237,568 426.863,951	80.923
5	284.237,568 426.863,951	6	284.253,497 426.870,73	17.311
6	284.253,497 426.870,73	7	284.244,164 426.893,521	24.628
7	284.244,164 426.893,521	8	284.203,61 426.903,443	41.75
8	284.203,61 426.903,443	9	284.185,295 426.929,043	31.477
9	284.185,295 426.929,043	10	284.158,31 426.932,717	27.234
10	284.158,31 426.932,717	11	284.145,469 426.942,924	16.403
11	284.145,469 426.942,924	12	284.121,989 426.961,587	29.994
12	284.121,989 426.961,587	13	284.088,547 426.971,984	35.021
13	284.088,547 426.971,984	14	284.071,013 426.926,64	48.616
14	284.071,013 426.926,64	15	284.067,858 426.918,481	8.748
15	284.067,858 426.918,481	16	284.058,933 426.868,384	50.886
16	284.058,933 426.868,384	1	284.060,351 426.845,234	23.193

** Lungimile segmentelor sunt determinate în planul de proiecţie Stereo 70 şi sunt rotunjite la 1 milimetru.

*** Distanţa dintre puncte este formată din segmente cumulate ce sunt mai mici decât valoarea 1 milimetru.

**DATE DESPRE IMOBILUL NR. 11325**

Oficiul de Cadastru și Publicitate Imobiliară CARAS-SEVERIN
Biroul de Cadastru și Publicitate Imobiliară Caransebes

A. Partea I. Descrierea imobilului

TEREN Extravilan

Nr. CF vechi:1023, 271- Petroșnița
Nr. topografic:Parte din 2600, 2601

Adresa: Jud. Caraș-Severin

Nr. Crt	Nr cadastral Nr. topografic	Suprafața* (mp)	Observații / Referințe
A1		1.293	Sector cadastral:45 Teren neimprejmuit;

B. Partea II. Proprietari și acte

Inscrieri privitoare la dreptul de proprietate și alte drepturi reale		Referințe
/		
Act Administrativ nr. 1776, din 13/05/2024 emis de PRIMĂRIA COMUNEI BUCOȘNIȚA;		
B1	Inscrierea posesiei, drept de PROPRIETATE, dobandit prin Lege, cota actuala 1/1 1) NEIDENTIFICAT NEIDENTIFICAT	A1
Act Normativ nr. 7, din 13/03/1996 emis de PARLAMENTUL ROMÂNIEI;		
B2	SE NOTEAZĂ MENȚIUNEA DE PROPRIETAR NEIDENTIFICAT	A1

C. Partea III. SARCINI .

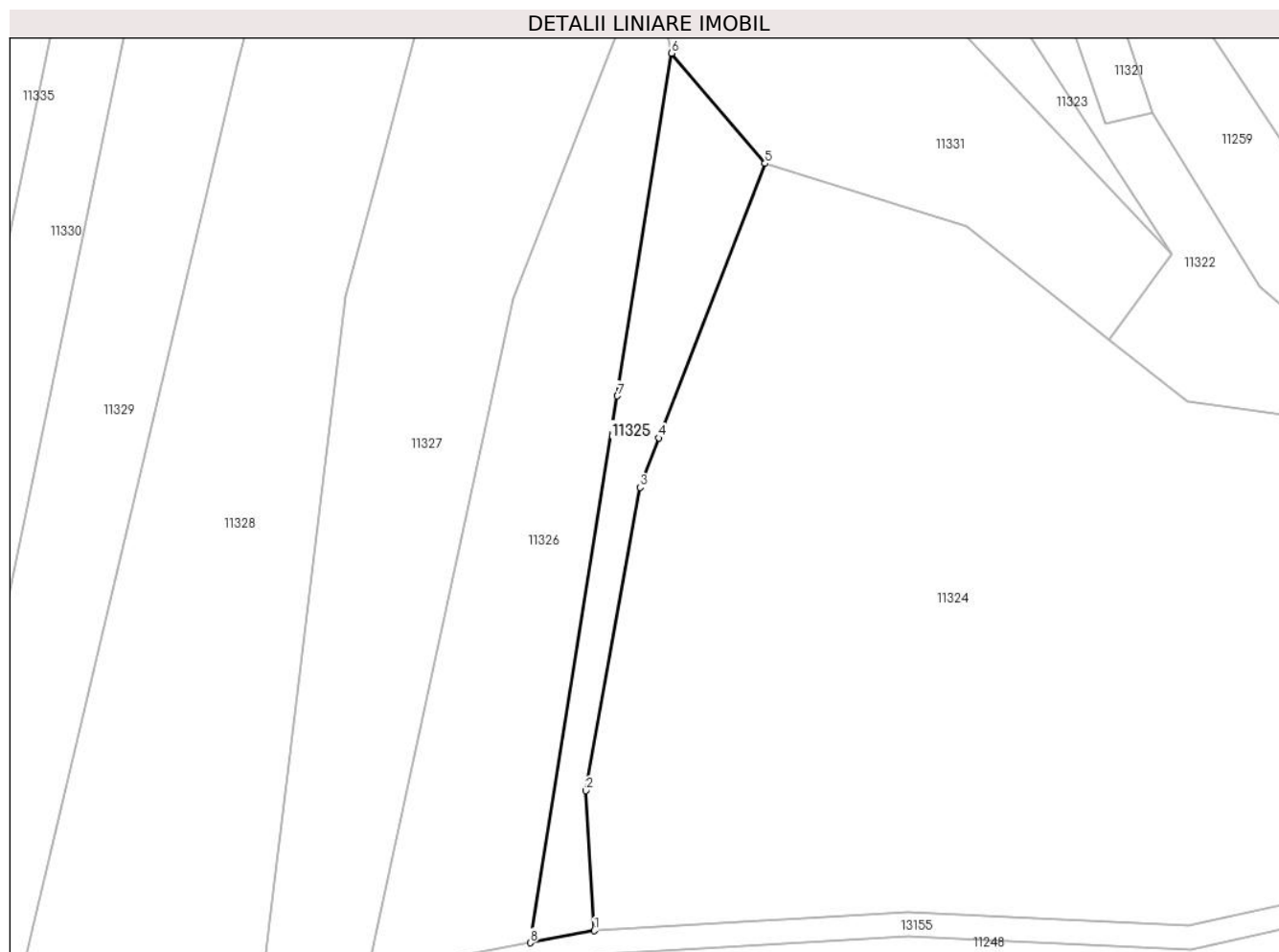
Inscrieri privind dezmembramintele dreptului de proprietate, drepturi reale de garanție și sarcini	Referințe
NU SUNT	

Anexa Nr. 1 La Partea I

Teren

Nr cadastral	Suprafața (mp)*	Observații / Referințe
	1.293	

* Suprafața este determinată în planul de proiecție Stereo 70.



Date referitoare la teren

Crt	Categorie folosință	Intra vilan	Suprafața (mp)	Tarla	Parcelă	Nr. topo	Observații / Referințe
1	faneata	NU	1.293	-	-	Parte din 2600, 2601	Fâneață în Rudienica

Lungime Segmente

1) Valorile lungimilor segmentelor sunt obținute din proiecție în plan.

Punct început	X / Y	Punct sfârșit	X / Y	Lungime segment (** (m)
1	284.060,351 426.845,234	2	284.058,933 426.868,384	23.193
2	284.058,933 426.868,384	3	284.067,858 426.918,481	50.886
3	284.067,858 426.918,481	4	284.071,013 426.926,64	8.748
4	284.071,013 426.926,64	5	284.088,547 426.971,984	48.616
5	284.088,547 426.971,984	6	284.073,136 426.990,19	23.853

Punct început	X / Y	Punct sfârșit	X / Y	Lungime segment (** (m)
6	284.073,136 426.990,19	7	284.064,131 426.933,581	57.321
7	284.064,131 426.933,581	8	284.049,759 426.843,238	91.479
8	284.049,759 426.843,238	1	284.060,351 426.845,234	10.778

** Lungimile segmentelor sunt determinate în planul de proiecție Stereo 70 și sunt rotunjite la 1 milimetru.

*** Distanța dintre puncte este formată din segmente cumulate ce sunt mai mici decât valoarea 1 milimetru.

**DATE DESPRE IMOBILUL NR. 11326**

Oficiul de Cadastru și Publicitate Imobiliară CARAS-SEVERIN
Biroul de Cadastru și Publicitate Imobiliară Caransebes

A. Partea I. Descrierea imobilului

TEREN Extravilan

Nr. CF vechi:1023, 271-Petroșnița
Nr. topografic:Parte din 2600, 2601

Adresa: Jud. Caraș-Severin

Nr. Crt	Nr cadastral Nr. topografic	Suprafața* (mp)	Observații / Referințe
A1		3.198	Sector cadastral:45 Teren neimprejmuit;

B. Partea II. Proprietari și acte

Inscrieri privitoare la dreptul de proprietate și alte drepturi reale		Referințe
/		
Act Administrativ nr. 1776, din 13/05/2024 emis de PRIMĂRIA COMUNEI BUCOȘNIȚA;		
B1	Inscrierea posesiei, drept de PROPRIETATE, dobandit prin Lege, cota actuala 1/1 1) NEIDENTIFICAT NEIDENTIFICAT	A1
Act Normativ nr. 7, din 13/03/1996 emis de PARLAMENTUL ROMÂNIEI;		
B2	SE NOTEAZĂ MENȚIUNEA DE PROPRIETAR NEIDENTIFICAT	A1

C. Partea III. SARCINI .

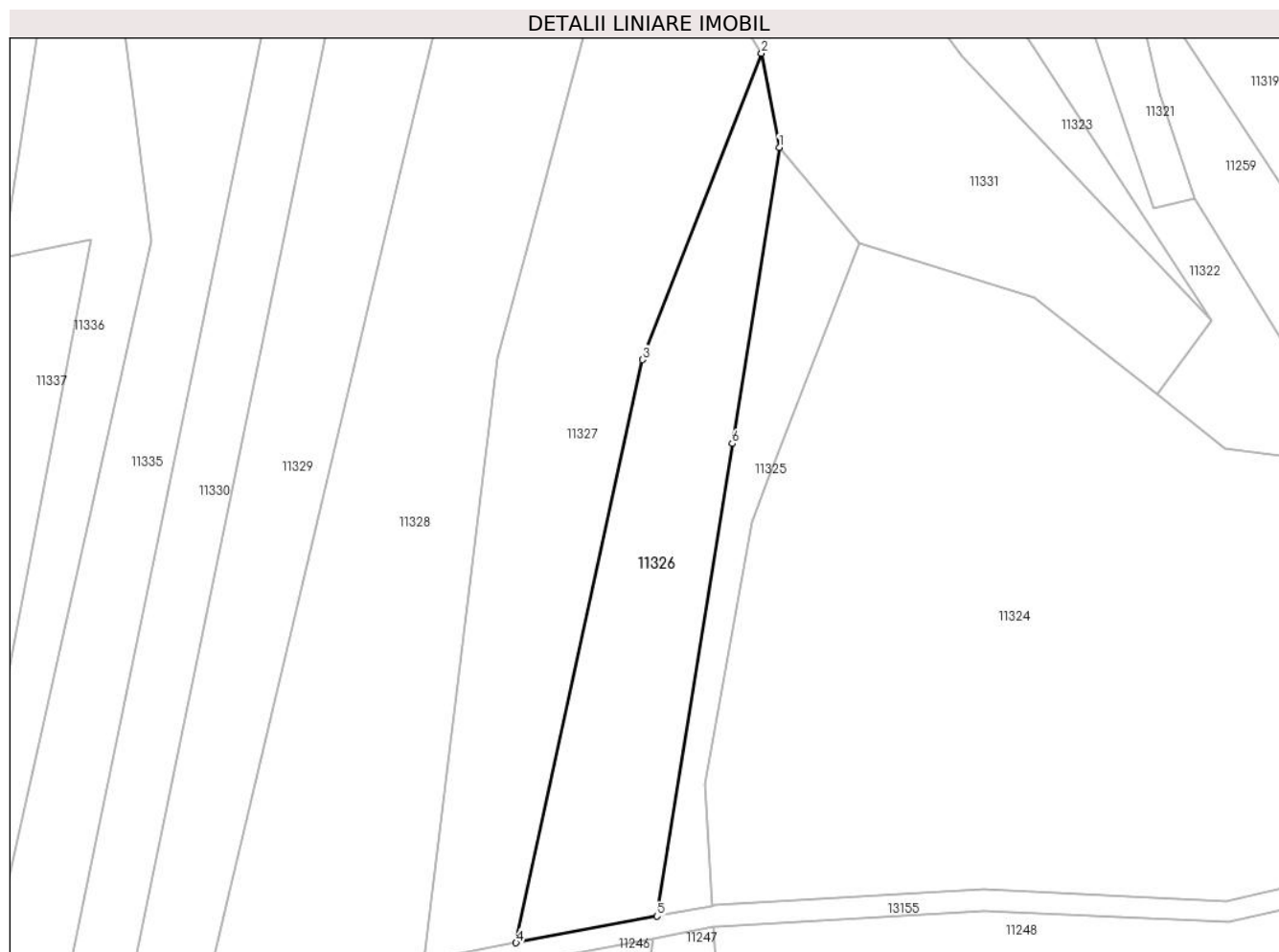
Inscrieri privind dezmembramintele dreptului de proprietate, drepturi reale de garanție și sarcini	Referințe
NU SUNT	

Anexa Nr. 1 La Partea I

Teren

Nr cadastral	Suprafața (mp)*	Observații / Referințe
	3.198	

* Suprafața este determinată în planul de proiecție Stereo 70.



Date referitoare la teren

Crt	Categorie folosință	Intravilan	Suprafața (mp)	Tarla	Parcelă	Nr. topo	Observații / Referințe
1	faneata	NU	3.198	-	-	Parte din 2600, 2601	Fâneată în Rudienica

Lungime Segmente

1) Valorile lungimilor segmentelor sunt obținute din proiecție în plan.

Punct început	X / Y	Punct sfârșit	X / Y	Lungime segment (** (m)
1	284.073,136 426.990,19	2	284.069,73 427.008,186	18.315
2	284.069,73 427.008,186	3	284.046,93 426.949,618	62.849
3	284.046,93 426.949,618	4	284.022,791 426.838,157	114.045
4	284.022,791 426.838,157	5	284.049,759 426.843,238	27.442
5	284.049,759 426.843,238	6	284.064,131 426.933,581	91.479

Punct început	X / Y	Punct sfârșit	X / Y	Lungime segment (** (m)
6	284.064,131 426.933,581	1	284.073,136 426.990,19	57.321

** Lungimile segmentelor sunt determinate în planul de proiecție Stereo 70 și sunt rotunjite la 1 milimetru.

*** Distanța dintre puncte este formată din segmente cumulate ce sunt mai mici decât valoarea 1 milimetru.

**DATE DESPRE IMOBILUL NR. 11327**

Oficiul de Cadastru și Publicitate Imobiliară CARAS-SEVERIN
Biroul de Cadastru și Publicitate Imobiliară Caransebes

A. Partea I. Descrierea imobilului

TEREN Extravilan

Nr. CF vechi:271-Petroșnița
Nr. topografic:2602

Adresa: Jud. Caraș-Severin

Nr. Crt	Nr cadastral Nr. topografic	Suprafața* (mp)	Observații / Referințe
A1		4.786	Sector cadastral:45 Teren neimprejmuit;

B. Partea II. Proprietari și acte

Inscrieri privitoare la dreptul de proprietate și alte drepturi reale		Referințe
/		
Act Administrativ nr. 1776, din 13/05/2024 emis de PRIMĂRIA COMUNEI BUCOȘNIȚA;		
B1	Inscrierea posesiei, drept de PROPRIETATE, dobandit prin Lege, cota actuala 1/1 1) NEIDENTIFICAT NEIDENTIFICAT	A1
Act Normativ nr. 7, din 13/03/1996 emis de PARLAMENTUL ROMÂNIEI;		
B2	SE NOTEAZĂ MENȚIUNEA DE PROPRIETAR NEIDENTIFICAT	A1

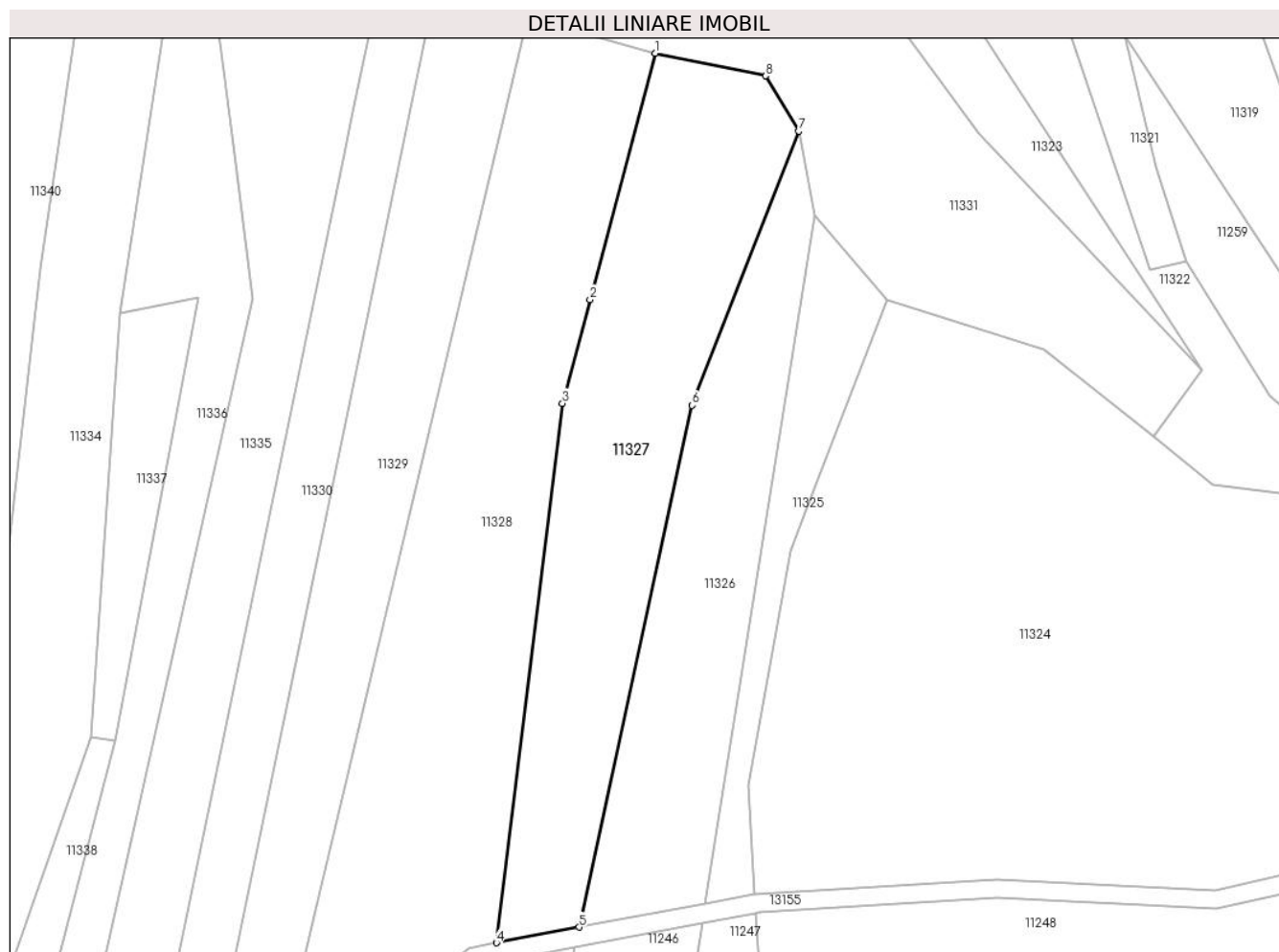
C. Partea III. SARCINI .

Inscrieri privind dezmembramintele dreptului de proprietate, drepturi reale de garanție și sarcini	Referințe
NU SUNT	

Anexa Nr. 1 La Partea I**Teren**

Nr cadastral	Suprafața (mp)*	Observații / Referințe
	4.786	

* Suprafața este determinată în planul de proiecție Stereo 70.

**Date referitoare la teren**

Crt	Categorie folosință	Intra vilan	Suprafața (mp)	Tarla	Parcelă	Nr. topo	Observații / Referințe
1	fâneata	NU	4.786	-	-	2602	Fâneată în Rudienica

Lungime Segmente

1) Valorile lungimilor segmentelor sunt obținute din proiecție în plan.

Punct început	X / Y	Punct sfârșit	X / Y	Lungime segment (** (m)
1	284.039,118 427.024,783	2	284.025,14 426.972,211	54.399
2	284.025,14 426.972,211	3	284.019,239 426.950,018	22.964
3	284.019,239 426.950,018	4	284.005,157 426.834,835	116.041
4	284.005,157 426.834,835	5	284.022,791 426.838,157	17.944
5	284.022,791 426.838,157	6	284.046,93 426.949,618	114.045

Punct început	X / Y	Punct sfârșit	X / Y	Lungime segment (** (m)
6	284.046,93 426.949,618	7	284.069,73 427.008,186	62.849
7	284.069,73 427.008,186	8	284.062,645 427.019,946	13.729
8	284.062,645 427.019,946	1	284.039,118 427.024,783	24.019

** Lungimile segmentelor sunt determinate în planul de proiecție Stereo 70 și sunt rotunjite la 1 milimetru.

*** Distanța dintre puncte este formată din segmente cumulate ce sunt mai mici decât valoarea 1 milimetru.

**DATE DESPRE IMOBILUL NR. 11328**

Oficiul de Cadastru și Publicitate Imobiliară CARAS-SEVERIN
Biroul de Cadastru și Publicitate Imobiliară Caransebes

A. Partea I. Descrierea imobilului

TEREN Extravilan

Nr. CF vechi:652-Petroșnița
Nr. topografic:2605, parte din 2604

Adresa: Jud. Caraș-Severin

Nr. Crt	Nr cadastral Nr. topografic	Suprafața* (mp)	Observații / Referințe
A1		6.734	Sector cadastral:45 Teren neimprejmuit;

B. Partea II. Proprietari și acte

Inscrieri privitoare la dreptul de proprietate și alte drepturi reale		Referințe
/		
Act Normativ nr. 7, din 13/03/1996 emis de PARLAMENTUL ROMÂNIEI;		
B1	Intabulare, drept de PROPRIETATE, dobândit prin Lege, cota actuala 1/1 1) NEIDENTIFICAT NEIDENTIFICAT	A1
Act Normativ nr. 7, din 13/03/1996 emis de PARLAMENTUL ROMÂNIEI (ADEVÉRINȚA NR. 3179/11.09.2024, EMISĂ DE PRIMĂRIA COMUNEI BUCOȘNIȚA);		
B2	Se notează posesia faptică în favoarea lui 1) BLAJ ILIE	A1

C. Partea III. SARCINI .

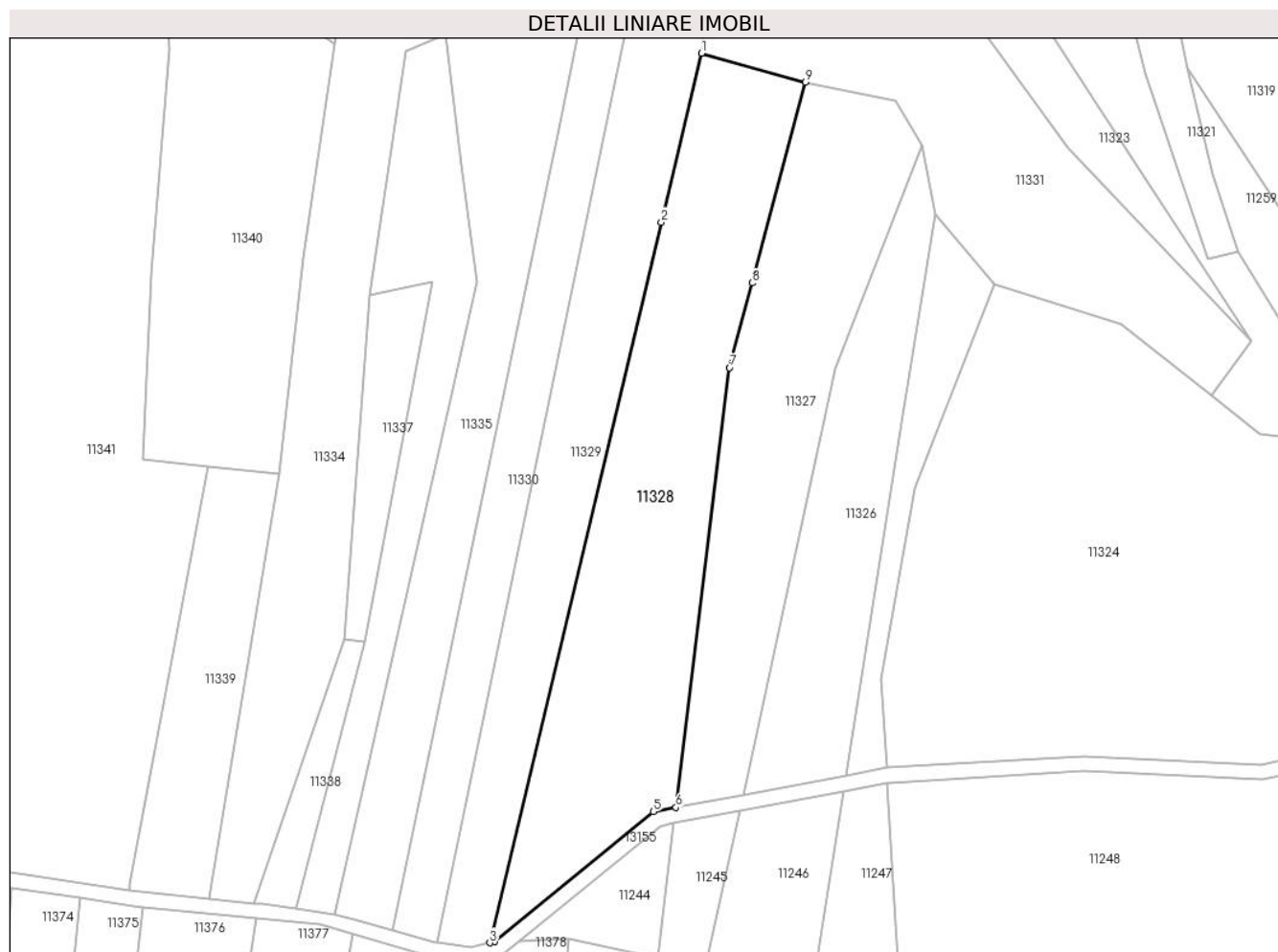
Inscrieri privind dezmembramintele dreptului de proprietate, drepturi reale de garanție și sarcini	Referințe
NU SUNT	

Anexa Nr. 1 La Partea I

Teren

Nr cadastral	Suprafața (mp)*	Observații / Referințe
	6.734	

* Suprafața este determinată în planul de proiecție Stereo 70.



Date referitoare la teren

Crt	Categorie folosință	Intravilan	Suprafața (mp)	Tarla	Parcelă	Nr. topo	Observații / Referințe
1	faneata	NU	6.734	-	-	2605, parte din 2604	Fâneață în Rudienica

Lungime Segmente

1) Valorile lungimilor segmentelor sunt obținute din proiecție în plan.

Punct început	X / Y	Punct sfârșit	X / Y	Lungime segment (** (m)
1	284.011,895 427.032,392	2	284.001,345 426.988,12	45.512
2	284.001,345 426.988,12	3	283.956,383 426.799,399	194.003
3	283.956,383 426.799,399	4	283.957,696 426.799,688	1.344
4	283.957,696 426.799,688	5	283.999,262 426.833,724	53.723
5	283.999,262 426.833,724	6	284.005,157 426.834,835	5.999

Punct început	X / Y	Punct sfârșit	X / Y	Lungime segment (** (m)
6	284.005,157 426.834,835	7	284.019,239 426.950,018	116.041
7	284.019,239 426.950,018	8	284.025,14 426.972,211	22.964
8	284.025,14 426.972,211	9	284.039,118 427.024,783	54.399
9	284.039,118 427.024,783	1	284.011,895 427.032,392	28.266

** Lungimile segmentelor sunt determinate în planul de proiecție Stereo 70 și sunt rotunjite la 1 milimetru.

*** Distanța dintre puncte este formată din segmente cumulate ce sunt mai mici decât valoarea 1 milimetru.

**DATE DESPRE IMOBILUL NR. 11329**

Oficiul de Cadastru și Publicitate Imobiliară CARAS-SEVERIN
 Biroul de Cadastru și Publicitate Imobiliară Caransebes

A. Partea I. Descrierea imobilului

TEREN Extravilan

Nr. CF vechi:87-Petroșnița

Nr. topografic:PARTE DIN 2606 ȘI 2607

Adresa: Jud. Caraș-Severin

Nr. Crt	Nr cadastral Nr. topografic	Suprafața* (mp)	Observații / Referințe
A1		Din acte: 7.392 Masurata: 4.424	Sector cadastral:45 Teren neimprejmit;

B. Partea II. Proprietari și acte

Inscrieri privitoare la dreptul de proprietate și alte drepturi reale		Referințe
741 / 14/03/1928		
Act Notarial nr. 0, din 07/01/1928 emis de -;		
B1	Intabulare, drept de PROPRIETATE, dobandit prin Conventie, cota actuala 1/2 1) BUGARIU PAVEL, și a soției sale, dom. în Petroșnița 2) BUGARIU DRAGALINA, născ. Radoia, dom. în Petroșnița	A1
694 / 27/03/1939		
Act Notarial nr. 0, din 24/11/1938 emis de -;		
B2	Intabulare, drept de PROPRIETATE, dobandit prin Conventie, cota actuala 1/2 1) DORCA PAVEL, căs. cu Bugariu Semenica, dom. în Petroșnița	A1

C. Partea III. SARCINI .

Inscrieri privind dezmembramintele dreptului de proprietate, drepturi reale de garanție și sarcini	Referințe
NU SUNT	

Anexa Nr. 1 La Partea I

Teren

Nr cadastral	Suprafața (mp)*	Observații / Referințe
	Din acte: 7.392 Masurata: 4.424	

* Suprafața este determinată în planul de proiecție Stereo 70.



Date referitoare la teren

Crt	Categorie folosință	Intra vilan	Suprafața (mp)	Tarla	Parcelă	Nr. topo	Observații / Referințe
1	faneata	NU	4.424	-	-	PARTE DIN 2606 ȘI 2607	Fâneată în Rudienica, RESTUL DE SUPRAFAȚĂ SE REGĂSEȘTE LA ID 11330

Lungime Segmente

1) Valorile lungimilor segmentelor sunt obținute din proiecție în plan.

Punct început	X / Y	Punct sfârșit	X / Y	Lungime segment (** (m)
1	284.011,895 427.032,392	2	284.013,194 427.043,639	11.322
2	284.013,194 427.043,639	3	284.005,783 427.050,782	10.293
3	284.005,783 427.050,782	4	283.994,277 427.049,476	11.58
4	283.994,277 427.049,476	5	283.942,528 426.799,477	255.299

Punct început	X / Y	Punct sfârșit	X / Y	Lungime segment (** (m)
5	283.942,528 426.799,477	6	283.951,329 426.798,288	8.881
6	283.951,329 426.798,288	7	283.956,383 426.799,399	5.175
7	283.956,383 426.799,399	8	284.001,345 426.988,12	194.003
8	284.001,345 426.988,12	1	284.011,895 427.032,392	45.512

** Lungimile segmentelor sunt determinate în planul de proiecție Stereo 70 și sunt rotunjite la 1 milimetru.

*** Distanța dintre puncte este formată din segmente cumulate ce sunt mai mici decât valoarea 1 milimetru.

**DATE DESPRE IMOBILUL NR. 11330**

Oficiul de Cadastru și Publicitate Imobiliară CARAS-SEVERIN
Biroul de Cadastru și Publicitate Imobiliară Caransebes

A. Partea I. Descrierea imobilului

TEREN Extravilan

Nr. CF vechi:87-Petroșnița

Nr. topografic:PARTE DIN 2606 ȘI 2607

Adresa: Jud. Caraș-Severin

Nr. Crt	Nr cadastral Nr. topografic	Suprafața* (mp)	Observații / Referințe
A1		3.021	Sector cadastral:45 Teren neimprejmuit;

B. Partea II. Proprietari și acte

Inscrieri privitoare la dreptul de proprietate și alte drepturi reale		Referințe
/		
Act Normativ nr. 7, din 13/03/1996 emis de PARLAMENTUL ROMÂNIEI;		
B1	Intabulare, drept de PROPRIETATE, dobândit prin Lege, cota actuala 1/1 1) NEIDENTIFICAT NEIDENTIFICAT	A1
Act Normativ nr. 7, din 13/03/1996 emis de PARLAMENTUL ROMÂNIEI (ADEVÉRINȚA 4939/02.10.2023, EMISĂ DE PRIMĂRIA COMUNEI BUCOȘNIȚA);		
B2	Se notează posesia faptică în favoarea lui 1) CIUCUR ANA-LAVINIA	A1

C. Partea III. SARCINI .

Inscrieri privind dezmembramintele dreptului de proprietate, drepturi reale de garanție și sarcini	Referințe
NU SUNT	

Anexa Nr. 1 La Partea I

Teren

Nr cadastral	Suprafața (mp)*	Observații / Referințe
	3.021	

* Suprafața este determinată în planul de proiecție Stereo 70.



Date referitoare la teren

Crt	Categorie folosință	Intravilan	Suprafața (mp)	Tarla	Parcelă	Nr. topo	Observații / Referințe
1	fâneata	NU	3.021	-	-	PARTE DIN 2606 ȘI 2607	Fâneată în Rudienica

Lungime Segmente

1) Valorile lungimilor segmentelor sunt obținute din proiecție în plan.

Punct început	X / Y	Punct sfârșit	X / Y	Lungime segment (** (m)
1	283.981,786 427.048,059	2	283.974,124 427.011,045	37.799
2	283.974,124 427.011,045	3	283.971,987 427.000,722	10.542
3	283.971,987 427.000,722	4	283.931,022 426.802,82	202.097
4	283.931,022 426.802,82	5	283.941,906 426.799,561	11.361
5	283.941,906 426.799,561	6	283.942,528 426.799,477	0.628

Punct început	X / Y	Punct sfârșit	X / Y	Lungime segment (** (m)
6	283.942,528 426.799,477	7	283.994,277 427.049,476	255.299
7	283.994,277 427.049,476	1	283.981,786 427.048,059	12.571

** Lungimile segmentelor sunt determinate în planul de proiecție Stereo 70 și sunt rotunjite la 1 milimetru.

*** Distanța dintre puncte este formată din segmente cumulate ce sunt mai mici decât valoarea 1 milimetru.

**DATE DESPRE IMOBILUL NR. 11331**

Oficiul de Cadastru și Publicitate Imobiliară CARAS-SEVERIN
Biroul de Cadastru și Publicitate Imobiliară Caransebes

A. Partea I. Descrierea imobilului

TEREN Extravilan

Nr. CF vechi:723-Petroșița

Nr. topografic:2527

Adresa: Jud. Caraș-Severin

Nr. Crt	Nr cadastral Nr. topografic	Suprafața* (mp)	Observații / Referințe
A1	30144	13.261	Sector cadastral:45 Teren neimprejmuit;

B. Partea II. Proprietari și acte

Inscrieri privitoare la dreptul de proprietate și alte drepturi reale		Referințe
186 / 09/02/1922		
Act Notarial nr. 0, din 01/01/1922 emis de -;		
B1	Intabulare, drept de PROPRIETATE drept partaj, dobandit prin Conventie, cota actuala 1/4, cota initiala 1/4 1) MUHU FLORIA <i>OBSERVATII: (provenita din conversia CF 723- Petrosnita)</i>	A1
B2	Intabulare, drept de PROPRIETATE drept partaj, dobandit prin Conventie, cota actuala 1/4, cota initiala 1/4 1) MUHU EVA , nasc. Hamat <i>OBSERVATII: (provenita din conversia CF 723- Petrosnita)</i>	A1
62 / 08/01/1929		
Act Notarial nr. 0, din 01/01/1929 emis de -;		
B3	Intabulare, drept de PROPRIETATE, dobandit prin Conventie, cota actuala 1/4, cota initiala 1/4 1) HAMAT GHEORGHE <i>OBSERVATII: (provenita din conversia CF 723- Petrosnita)</i>	A1
B4	Intabulare, drept de PROPRIETATE, dobandit prin Conventie, cota actuala 1/4, cota initiala 1/4 1) HAMAT OLIMPIADA , nasc.Muhu <i>OBSERVATII: (provenita din conversia CF 723- Petrosnita)</i>	A1
B5	interdicție de instrainare si grevare in favoarea: Muhu Mihut <i>OBSERVATII: (provenita din conversia CF 723- Petrosnita)</i>	A1
B6	interdicție de instrainare si grevare in favoarea: Muhu Maria nasc. Bugariu <i>OBSERVATII: (provenita din conversia CF 723- Petrosnita)</i>	A1

C. Partea III. SARCINI

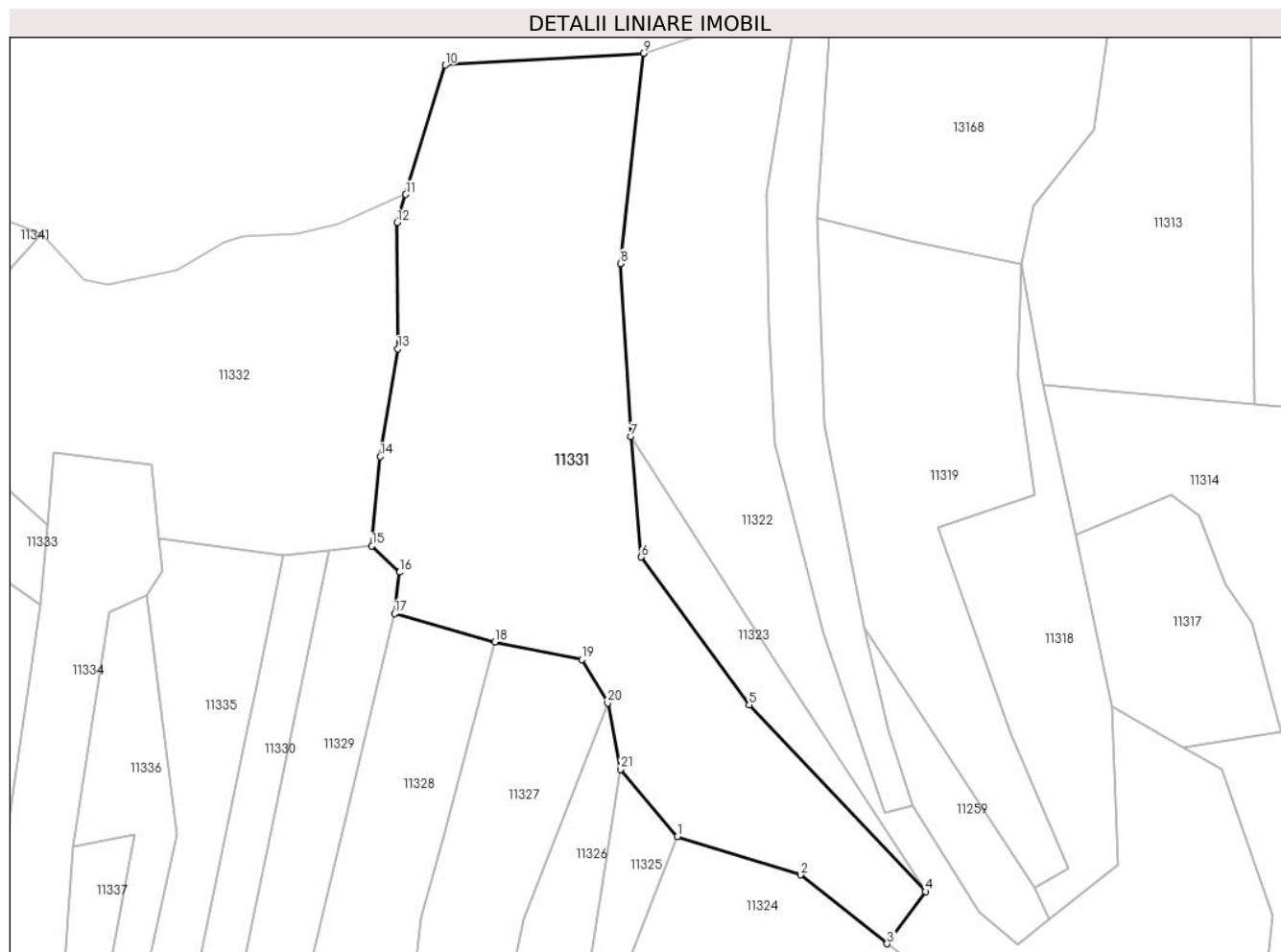
Inscrieri privind dezmembramintele dreptului de proprietate, drepturi reale de garanție și sarcini		Referințe
1971 / 13/12/1925		
Act Notarial nr. 0, din 01/01/1925 emis de -;		
C1	Intabulare, drept de UZUFRACT VIAGER si drept intretinere viagera, cota actuala 1/4 1) MUHU MIHUT , (cas. cu Bacila Olimpiada) <i>OBSERVATII: (provenita din conversia CF 723- Petrosnita)</i>	A1
62 / 08/01/1929		
Act Notarial nr. 0, din 01/01/1922 emis de -;		
C2	drept intretinere viagera in favoarea: 1) MUHU MIHUT , si sotia 2) MUHU MARIA , nasc.Bugariu <i>OBSERVATII: (provenita din conversia CF 723- Petrosnita)</i>	A1

Anexa Nr. 1 La Partea I

Teren

Nr cadastral	Suprafața (mp)*	Observații / Referințe
30144	13.261	

* Suprafața este determinată în planul de proiecție Stereo 70.



Date referitoare la teren

Crt	Categorie folosință	Intravilan	Suprafața (mp)	Tarla	Parcelă	Nr. topo	Observații / Referințe
1	fâneață	NU	13.261	-	-	2527	Fâneață împădurită în Niegeș

Lungime Segmente

1) Valorile lungimilor segmentelor sunt obținute din proiecție în plan.

Punct început	X / Y	Punct sfârșit	X / Y	Lungime segment (** (m))
1	284.088,547 426.971,984	2	284.121,989 426.961,587	35.021
3	284.145,469 426.942,924	4	284.155,864 426.957,085	17.567

Punct început	X / Y	Punct sfârșit	X / Y	Lungime segment (** (m))
2	284.121,989 426.961,587	3	284.145,469 426.942,924	29.994
4	284.155,864 426.957,085	5	284.108,078 427.007,66	69.58

Punct început	X / Y	Punct sfârșit	X / Y	Lungime segment (** (m)
5	284.108,078 427.007,66	6	284.078,854 427.047,759	49.618
7	284.076,014 427.080,391	8	284.073,188 427.127,301	46.995
9	284.079,351 427.184,316	10	284.025,66 427.181,114	53.786
11	284.014,97 427.146,053	12	284.012,652 427.138,415	7.982
13	284.012,85 427.104,224	14	284.008,032 427.074,978	29.64
15	284.005,783 427.050,782	16	284.013,194 427.043,639	10.293
17	284.011,895 427.032,392	18	284.039,118 427.024,783	28.266
19	284.062,645 427.019,946	20	284.069,73 427.008,186	13.729
21	284.073,136 426.990,19	1	284.088,547 426.971,984	23.853

Punct început	X / Y	Punct sfârșit	X / Y	Lungime segment (** (m)
6	284.078,854 427.047,759	7	284.076,014 427.080,391	32.755
8	284.073,188 427.127,301	9	284.079,351 427.184,316	57.347
10	284.025,66 427.181,114	11	284.014,97 427.146,053	36.654
12	284.012,652 427.138,415	13	284.012,85 427.104,224	34.192
14	284.008,032 427.074,978	15	284.005,783 427.050,782	24.3
16	284.013,194 427.043,639	17	284.011,895 427.032,392	11.322
18	284.039,118 427.024,783	19	284.062,645 427.019,946	24.019
20	284.069,73 427.008,186	21	284.073,136 426.990,19	18.315

** Lungimile segmentelor sunt determinate în planul de proiecție Stereo 70 și sunt rotunjite la 1 milimetru.

*** Distanța dintre puncte este formată din segmente cumulate ce sunt mai mici decât valoarea 1 milimetru.

**DATE DESPRE IMOBILUL NR. 11332**

Oficiul de Cadastru și Publicitate Imobiliară CARAS-SEVERIN
Biroul de Cadastru și Publicitate Imobiliară Caransebes

A. Partea I. Descrierea imobilului

TEREN Extravilan

Nr. CF vechi:893-Petroșnița
Nr. topografic:2526, 2525

Adresa: Jud. Caraș-Severin

Nr. Crt	Nr cadastral Nr. topografic	Suprafața* (mp)	Observații / Referințe
A1		8.506	Sector cadastral:45 Teren neimprejmuit;

B. Partea II. Proprietari și acte

Inscrieri privitoare la dreptul de proprietate și alte drepturi reale		Referințe
556 / 18/03/1938		
Act Notarial nr. 0, din 09/03/1938 emis de -;		
B1	Intabulare, drept de PROPRIETATE, dobandit prin Conventie, cota actuala 2/3 1) LALA PAVEL, căs. cu Roza Linu	A1
557 / 18/03/1938		
Act Notarial nr. 0, din 09/03/1938 emis de -;		
B2	Intabulare, drept de PROPRIETATE, dobandit prin Conventie, cota actuala 1/3 1) LALA EMLIAN, căs. cu Floarea Cilibia	A1

C. Partea III. SARCINI .

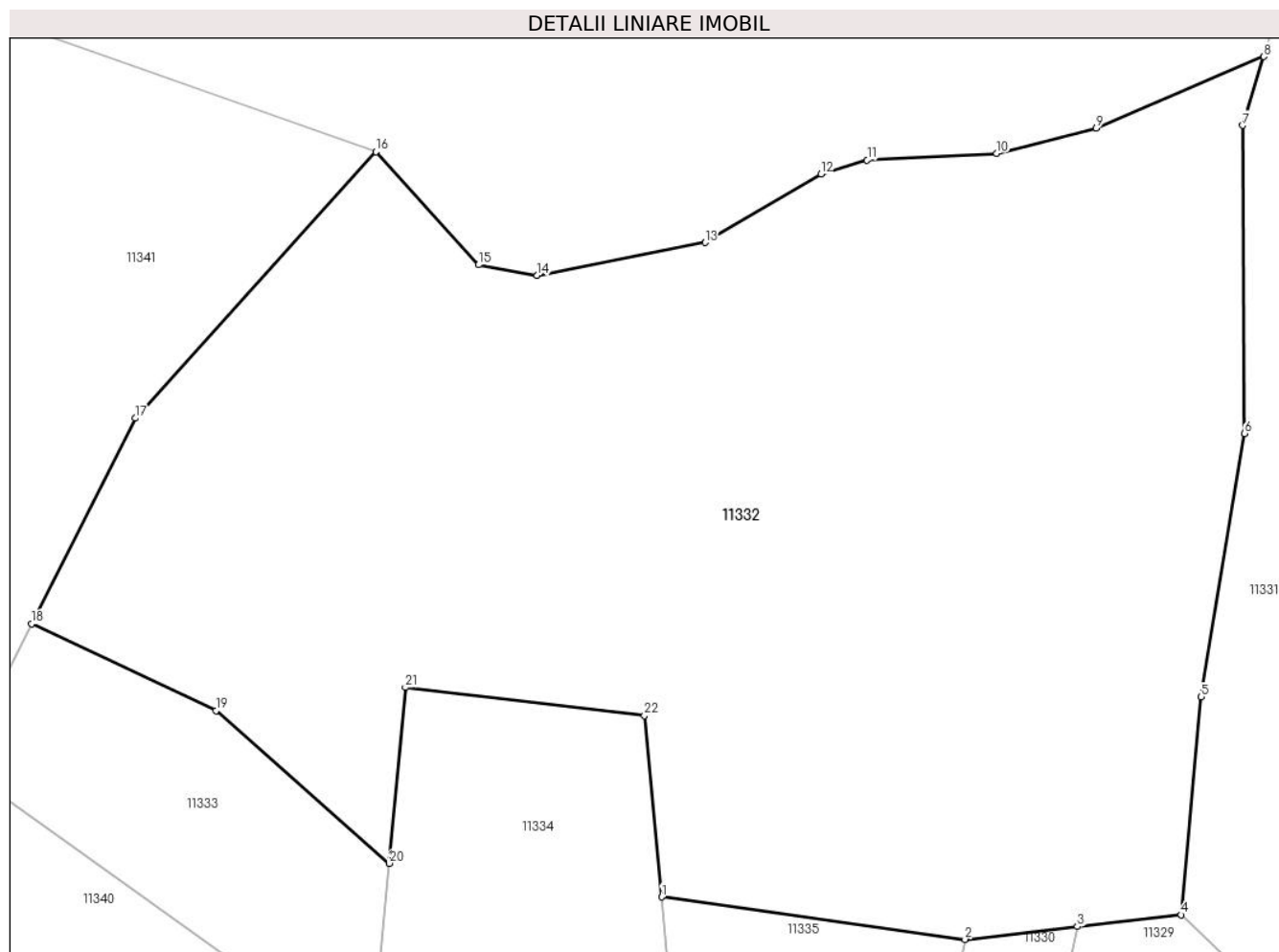
Inscrieri privind dezmembramintele dreptului de proprietate, drepturi reale de garanție și sarcini	Referințe
NU SUNT	

Anexa Nr. 1 La Partea I

Teren

Nr cadastral	Suprafața (mp)*	Observații / Referințe
	8.506	

* Suprafața este determinată în planul de proiecție Stereo 70.



Date referitoare la teren

Crt	Categorie folosință	Intravilan	Suprafața (mp)	Tarla	Parcelă	Nr. topo	Observații / Referințe
1	fâneață	NU	8.506	-	-	2526, 2525	Fâneață împădurită în Nieceș

Lungime Segmente

1) Valorile lungimilor segmentelor sunt obținute din proiecție în plan.

Punct început	X / Y	Punct sfârșit	X / Y	Lungime segment (** (m)
1	283.948,083 427.052,754	2	283.981,786 427.048,059	34.028
3	283.994,277 427.049,476	4	284.005,783 427.050,782	11.58
5	284.008,032 427.074,978	6	284.012,85 427.104,224	29.64
7	284.012,652 427.138,415	8	284.014,97 427.146,053	7.982
9	283.996,343 427.138,128	10	283.985,284 427.135,323	11.409

Punct început	X / Y	Punct sfârșit	X / Y	Lungime segment (** (m)
2	283.981,786 427.048,059	3	283.994,277 427.049,476	12.571
4	284.005,783 427.050,782	5	284.008,032 427.074,978	24.3
6	284.012,85 427.104,224	7	284.012,652 427.138,415	34.192
8	284.014,97 427.146,053	9	283.996,343 427.138,128	20.243
10	283.985,284 427.135,323	11	283.970,909 427.134,574	14.394

Punct început	X / Y	Punct sfârșit	X / Y	Lungime segment (** (m)
11	283.970,909 427.134,574	12	283.965,776 427.133,016	5.364
13	283.952,903 427.125,415	14	283.934,253 427.121,76	19.005
15	283.927,752 427.122,938	16	283.916,323 427.135,496	16.98
17	283.889,589 427.105,922	18	283.878,088 427.083,071	25.582
19	283.898,567 427.073,455	20	283.917,835 427.056,499	25.666
21	283.919,619 427.076,028	22	283.946,158 427.072,897	26.723

Punct început	X / Y	Punct sfârșit	X / Y	Lungime segment (** (m)
12	283.965,776 427.133,016	13	283.952,903 427.125,415	14.95
14	283.934,253 427.121,76	15	283.927,752 427.122,938	6.607
16	283.916,323 427.135,496	17	283.889,589 427.105,922	39.866
18	283.878,088 427.083,071	19	283.898,567 427.073,455	22.624
20	283.917,835 427.056,499	21	283.919,619 427.076,028	19.61
22	283.946,158 427.072,897	1	283.948,083 427.052,754	20.235

** Lungimile segmentelor sunt determinate în planul de proiecție Stereo 70 și sunt rotunjite la 1 milimetru.

*** Distanța dintre puncte este formată din segmente cumulate ce sunt mai mici decât valoarea 1 milimetru.

**DATE DESPRE IMOBILUL NR. 11333**

Oficiul de Cadastru și Publicitate Imobiliară CARAS-SEVERIN
Biroul de Cadastru și Publicitate Imobiliară Caransebes

A. Partea I. Descrierea imobilului

TEREN Extravilan

Nr. CF vechi:761-Petroşniţa
Nr. topografic:2612

Adresa: Jud. Caraş-Severin

Nr. Crt	Nr cadastral Nr. topografic	Suprafaţa* (mp)	Observații / Referințe
A1		Din acte: 1.075 Masurata: 1.030	Sector cadastral:45 Teren neimprejmit;

B. Partea II. Proprietari și acte

Inscrieri privitoare la dreptul de proprietate și alte drepturi reale	Referințe
879 / 13/03/1930	
Act Notarial nr. 0, din 27/09/1929 emis de -;	
B1	A1
Intabulare, drept de PROPRIETATE, dobandit prin Conventie, cota actuala 1/2 1) CARABAŞ VASILIE , fiul lui Simion	
1798 / 12/03/1930	
Act Notarial nr. 0, din 05/06/1930 emis de -;	
B2	A1
Intabulare, drept de PROPRIETATE, dobandit prin Conventie, cota actuala 1/2 1) BUGARIU VASILIE , și a soției sale 2) BUGARIU CRUȘIȚA , născ. Gheorghevici	
/	
Act Notarial nr. 0, din 05/06/1930 emis de -;	
B3	A1
Se notează interdicția de înstrăinare și grevare în favoarea lui 1) CARABAŞ SIMION , căs. cu Bugariu Afila, dom. în Petroşniţa	

C. Partea III. SARCINI .

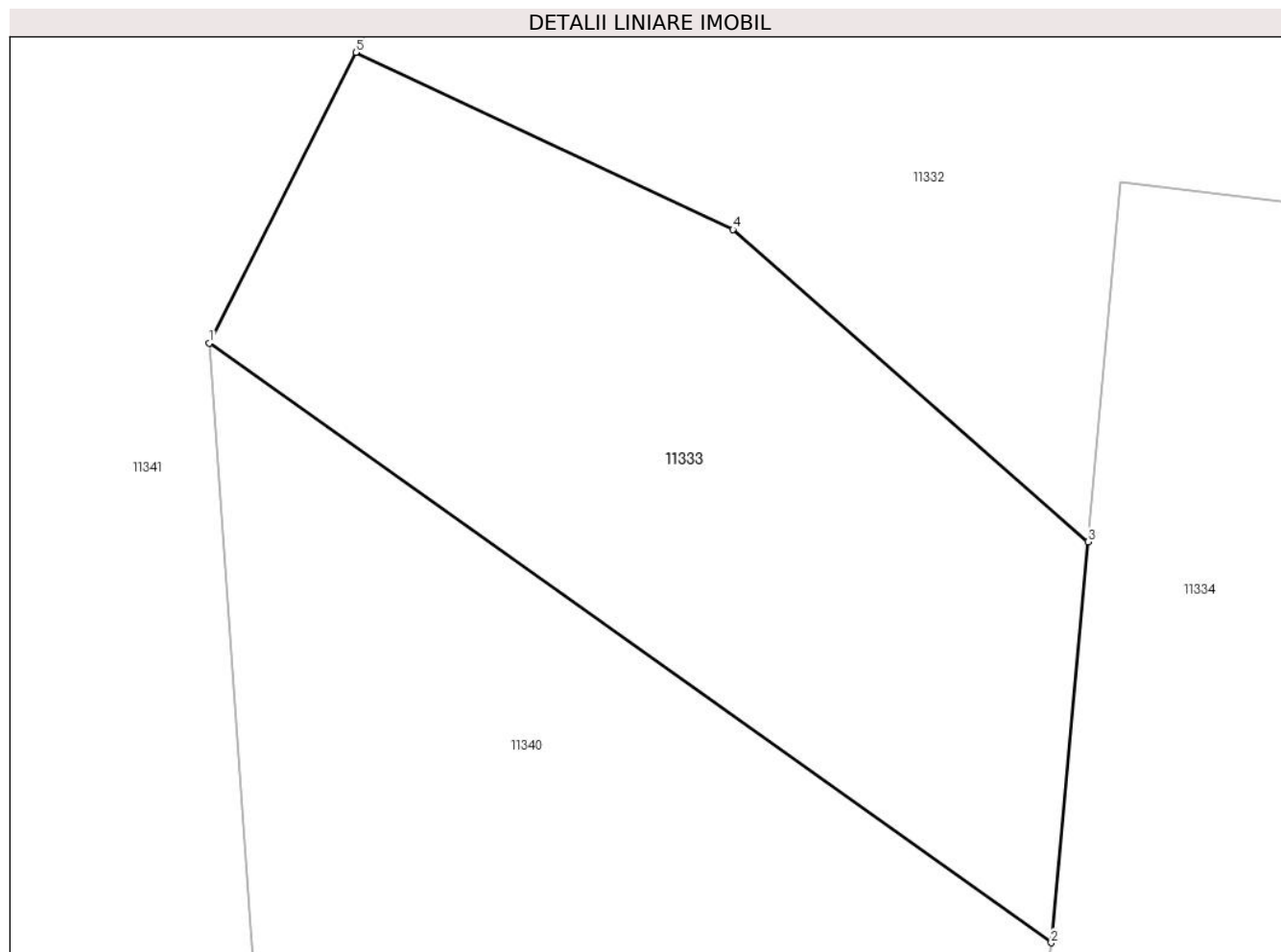
Inscrieri privind dezmembramintele dreptului de proprietate, drepturi reale de garanție și sarcini	Referințe
NU SUNT	

Anexa Nr. 1 La Partea I

Teren

Nr cadastral	Suprafața (mp)*	Observații / Referințe
	Din acte: 1.075 Masurata: 1.030	

* Suprafața este determinată în planul de proiecție Stereo 70.



Date referitoare la teren

Crt	Categorie folosință	Intravilan	Suprafața (mp)	Tarla	Parcelă	Nr. topo	Observații / Referințe
1	pașune	NU	1.030	-	-	2612	Pășune în Rudienica

Lungime Segmente

1) Valorile lungimilor segmentelor sunt obținute din proiecție în plan.

Punct început	X / Y	Punct sfârșit	X / Y	Lungime segment (** (m)
1	283.870,147 427.067,293	2	283.915,847 427.034,739	56.109
2	283.915,847 427.034,739	3	283.917,835 427.056,499	21.851
3	283.917,835 427.056,499	4	283.898,567 427.073,455	25.666
4	283.898,567 427.073,455	5	283.878,088 427.083,071	22.624
5	283.878,088 427.083,071	1	283.870,147 427.067,293	17.664

**** Lungimile segmentelor sunt determinate în planul de proiecție Stereo 70 și sunt rotunjite la 1 milimetru.**

***** Distanța dintre puncte este formată din segmente cumulate ce sunt mai mici decât valoarea 1 milimetru.**

**DATE DESPRE IMOBILUL NR. 11334**

Oficiul de Cadastru și Publicitate Imobiliară CARAS-SEVERIN
 Biroul de Cadastru și Publicitate Imobiliară Caransebes

A. Partea I. Descrierea imobilului

TEREN Extravilan

Nr. CF vechi:353-Petroșnița
 Nr. topografic:Parte din 2610, 2611

Adresa: Jud. Caraș-Severin

Nr. Crt	Nr cadastral Nr. topografic	Suprafața* (mp)	Observații / Referințe
A1		Din acte: 7.132 Masurata: 5.512	Sector cadastral:45 Teren neimprejmuit;

B. Partea II. Proprietari și acte

Inscrieri privitoare la dreptul de proprietate și alte drepturi reale	Referințe
556 / 29/07/1960	
Act Notarial nr. 559, din 01/01/1953 emis de Notariatul de Stat Caransebes;	
B1	A1
Intabulare, drept de PROPRIETATE, dobandit prin Succesiune, cota actuala 1/1 1) MIHUȚA VIDA, născ. Poenaru, dom. în Petroșnița Nr.205	

C. Partea III. SARCINI .

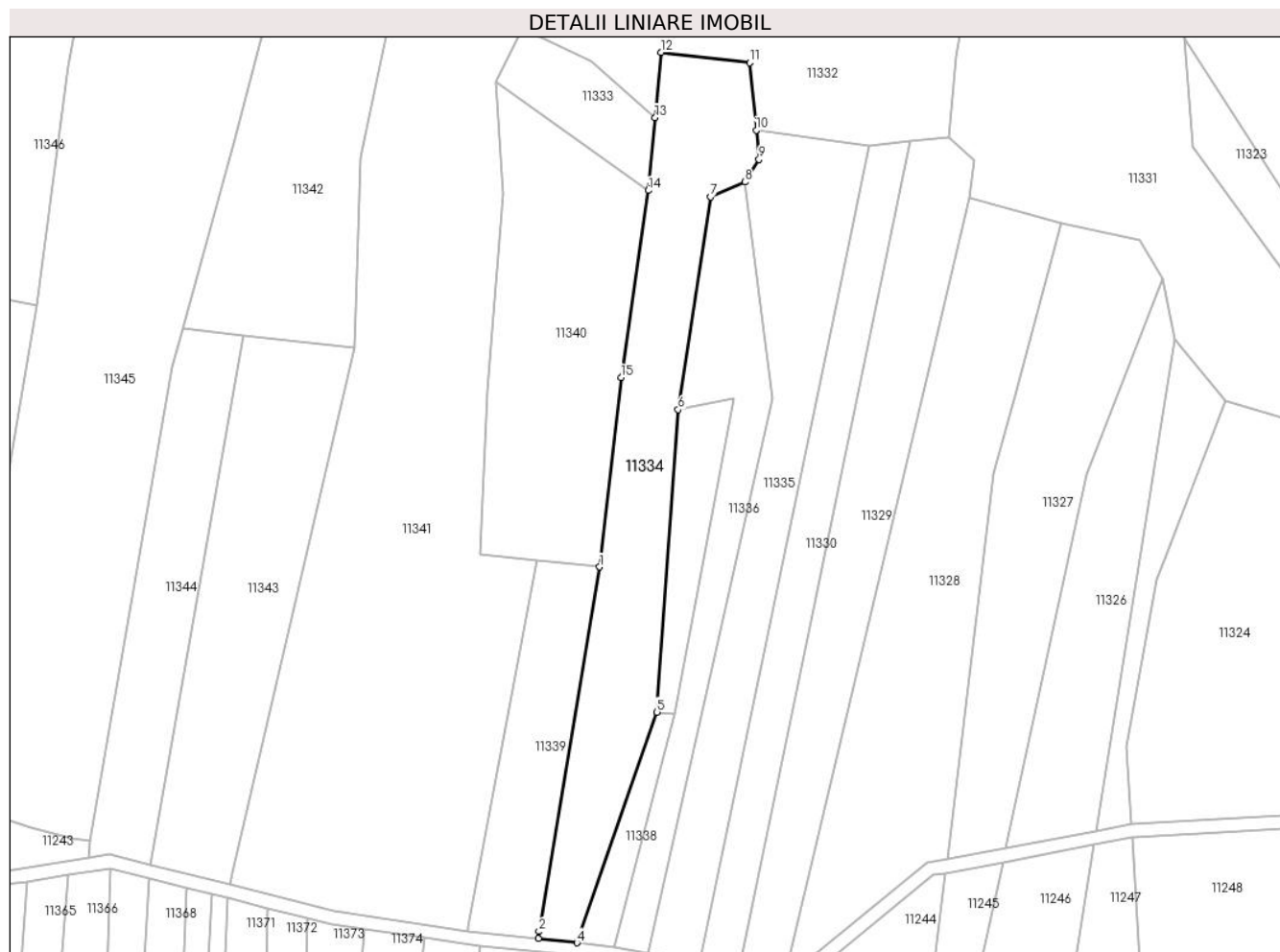
Inscrieri privind dezmembramintele dreptului de proprietate, drepturi reale de garanție și sarcini	Referințe
NU SUNT	

Anexa Nr. 1 La Partea I

Teren

Nr cadastral	Suprafața (mp)*	Observații / Referințe
	Din acte: 7.132 Masurata: 5.512	

* Suprafața este determinată în planul de proiecție Stereo 70.



Date referitoare la teren

Crt	Categorie folosință	Intra vilan	Suprafața (mp)	Tarla	Parcelă	Nr. topo	Observații / Referințe
1	faneata	NU	5.512	-	-	Parte din 2610, 2611	Fâneată în Rudienica, REST DE SUPRAFAȚĂ LA ID 11336, 11337

Lungime Segmente

1) Valorile lungimilor segmentelor sunt obținute din proiecție în plan.

Punct început	X / Y	Punct sfârșit	X / Y	Lungime segment (** (m)
1	283.901,176 426.922,155	2	283.883,125 426.813,148	110.491
2	283.883,125 426.813,148	3	283.882,896 426.810,975	2.185
3	283.882,896 426.810,975	4	283.894,462 426.809,766	11.629
4	283.894,462 426.809,766	5	283.918,371 426.878,741	73.001
5	283.918,371 426.878,741	6	283.924,747 426.969,177	90.66

Punct început	X / Y	Punct sfârșit	X / Y	Lungime segment (** (m)
6	283.924,747 426.969,177	7	283.934,443 427.032,791	64.349
7	283.934,443 427.032,791	8	283.944,756 427.037,277	11.246
8	283.944,756 427.037,277	9	283.948,922 427.043,98	7.892
9	283.948,922 427.043,98	10	283.948,083 427.052,754	8.814
10	283.948,083 427.052,754	11	283.946,158 427.072,897	20.235
11	283.946,158 427.072,897	12	283.919,619 427.076,028	26.723
12	283.919,619 427.076,028	13	283.917,835 427.056,499	19.61
13	283.917,835 427.056,499	14	283.915,847 427.034,739	21.851
14	283.915,847 427.034,739	15	283.907,623 426.978,739	56.601
15	283.907,623 426.978,739	1	283.901,176 426.922,155	56.95

** Lungimile segmentelor sunt determinate în planul de proiecție Stereo 70 și sunt rotunjite la 1 milimetru.

*** Distanța dintre puncte este formată din segmente cumulate ce sunt mai mici decât valoarea 1 milimetru.

**DATE DESPRE IMOBILUL NR. 11335**

Oficiul de Cadastru și Publicitate Imobiliară CARAS-SEVERIN
Biroul de Cadastru și Publicitate Imobiliară Caransebes

A. Partea I. Descrierea imobilului

Nr. CF vechi: 317, 314-Petroșnița
Nr. topografic: 2609, Parte din 2608/2,
2608/3

TEREN Extravilan

Adresa: Jud. Caraș-Severin

Nr. Crt	Nr cadastral Nr. topografic	Suprafața* (mp)	Observații / Referințe
A1		Din acte: 1.187 Masurata: 4.438	Sector cadastral: 45 Teren neimprejmuit;

B. Partea II. Proprietari și acte

Inscrieri privitoare la dreptul de proprietate și alte drepturi reale		Referințe
209 / 02/02/1993		
Act Notarial nr. 24, din 01/01/1977 emis de NOTARIATUL CARANSEBEȘ;		
B1	Intabulare, drept de PROPRIETATE, dobandit prin Succesiune, cota actuala 1187/4438 1) IOVANOVICI SIMION	A1
/		
Act Normativ nr. 7, din 13/03/1996 emis de PARLAMENTUL ROMÂNIEI;		
B2	Inscrierea provizorie, drept de PROPRIETATE, dobandit prin Lege, cota actuala 3251/4438 1) COMUNA BUCOȘNIȚA, CIF:3227645, PROPRIETAR NEIDENTIFICAT	A1

C. Partea III. SARCINI .

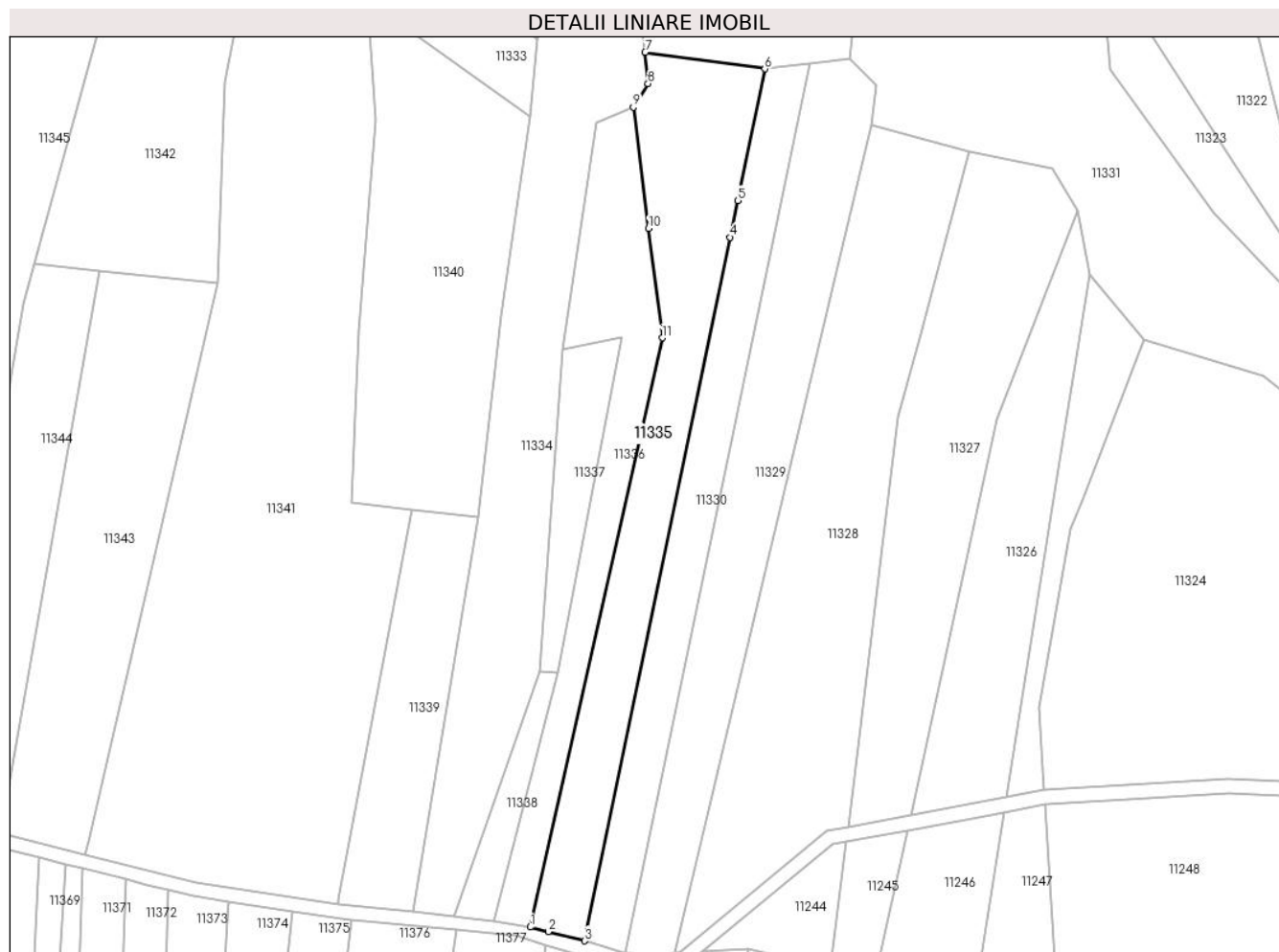
Inscrieri privind dezmembramintele dreptului de proprietate, drepturi reale de garanție și sarcini	Referințe
NU SUNT	

Anexa Nr. 1 La Partea I

Teren

Nr cadastral	Suprafața (mp)*	Observații / Referințe
	Din acte: 1.187 Masurata: 4.438	

* Suprafața este determinată în planul de proiecție Stereo 70.



Date referitoare la teren

Crt	Categorie folosință	Intra vilan	Suprafața (mp)	Tarla	Parcelă	Nr. topo	Observații / Referințe
1	faneata	NU	4.438	-	-	2609, Parte din 2608/2, 2608/3	Fâneață în Rudienica

Lungime Segmente

1) Valorile lungimilor segmentelor sunt obținute din proiecție în plan.

Punct început	X / Y	Punct sfârșit	X / Y	Lungime segment (** (m)
1	283.915,859 426.806,716	2	283.920,873 426.805,428	5.177
2	283.920,873 426.805,428	3	283.931,022 426.802,82	10.479
3	283.931,022 426.802,82	4	283.971,987 427.000,722	202.097
4	283.971,987 427.000,722	5	283.974,124 427.011,045	10.542

Punct început	X / Y	Punct sfârșit	X / Y	Lungime segment (** (m)
5	283.974,124 427.011,045	6	283.981,786 427.048,059	37.799
6	283.981,786 427.048,059	7	283.948,083 427.052,754	34.028
7	283.948,083 427.052,754	8	283.948,922 427.043,98	8.814
8	283.948,922 427.043,98	9	283.944,756 427.037,277	7.892
9	283.944,756 427.037,277	10	283.949,062 427.003,166	34.382
10	283.949,062 427.003,166	11	283.952,941 426.972,435	30.975
11	283.952,941 426.972,435	1	283.915,859 426.806,716	169.817

** Lungimile segmentelor sunt determinate în planul de proiecție Stereo 70 și sunt rotunjite la 1 milimetru.

*** Distanța dintre puncte este formată din segmente cumulate ce sunt mai mici decât valoarea 1 milimetru.

**DATE DESPRE IMOBILUL NR. 11336**

Oficiul de Cadastru și Publicitate Imobiliară CARAS-SEVERIN
Biroul de Cadastru și Publicitate Imobiliară Caransebes

A. Partea I. Descrierea imobilului

Nr. CF vechi:353, 317, 314-Petroșnița
Nr. topografic:Parte din 2611, 2608/2,
2608/3

TEREN Extravilan

Adresa: Jud. Caraș-Severin

Nr. Crt	Nr cadastral Nr. topografic	Suprafața* (mp)	Observații / Referințe
A1		2.821	Sector cadastral:45 Teren neimprejmuit;

B. Partea II. Proprietari și acte

Inscrieri privitoare la dreptul de proprietate și alte drepturi reale		Referințe
/		
Act Normativ nr. 7, din 13/03/1996 emis de PARLAMENTUL ROMÂNIEI;		
B1	Intabulare, drept de PROPRIETATE, dobândit prin Lege, cota actuala 1/1 1) NEIDENTIFICAT NEIDENTIFICAT	A1
Act Normativ nr. 7, din 13/03/1996 emis de PARLAMENTUL ROMÂNIEI (ADEVÉRINȚA 6119/22.11.2023, EMISĂ DE PRIMĂRIA COMUNEI BUCOȘNIȚA);		
B2	Se notează posesia faptică în favoarea lui 1) DORCA ALEXANDRU-SIMION	A1

C. Partea III. SARCINI .

Inscrieri privind dezmembramintele dreptului de proprietate, drepturi reale de garanție și sarcini	Referințe
NU SUNT	

Anexa Nr. 1 La Partea I

Teren

Nr cadastral	Suprafața (mp)*	Observații / Referințe
	2.821	

* Suprafața este determinată în planul de proiecție Stereo 70.



Date referitoare la teren

Crt	Categorie folosință	Intravilan	Suprafața (mp)	Tarla	Parcelă	Nr. topo	Observații / Referințe
1	faneata	NU	2.821	-	-	Parte din 2611, 2608/2, 2608/3	Fâneață în Rudienica

Lungime Segmente

1) Valorile lungimilor segmentelor sunt obținute din proiecție în plan.

Punct început	X / Y	Punct sfârșit	X / Y	Lungime segment (** (m)
1	283.924,747 426.969,177	2	283.941,471 426.972,516	17.054
2	283.941,471 426.972,516	3	283.923,549 426.878,112	96.09
3	283.923,549 426.878,112	4	283.905,457 426.808,467	71.957
4	283.905,457 426.808,467	5	283.915,859 426.806,716	10.548

Punct început	X / Y	Punct sfârșit	X / Y	Lungime segment (** (m)
5	283.915,859 426.806,716	6	283.952,941 426.972,435	169.817
6	283.952,941 426.972,435	7	283.949,062 427.003,166	30.975
7	283.949,062 427.003,166	8	283.944,756 427.037,277	34.382
8	283.944,756 427.037,277	9	283.934,443 427.032,791	11.246
9	283.934,443 427.032,791	1	283.924,747 426.969,177	64.349

** Lungimile segmentelor sunt determinate în planul de proiecție Stereo 70 și sunt rotunjite la 1 milimetru.

*** Distanța dintre puncte este formată din segmente cumulate ce sunt mai mici decât valoarea 1 milimetru.

**DATE DESPRE IMOBILUL NR. 11337**

Oficiul de Cadastru și Publicitate Imobiliară CARAS-SEVERIN
Biroul de Cadastru și Publicitate Imobiliară Caransebes

A. Partea I. Descrierea imobilului

TEREN Extravilan

Nr. CF vechi:353-Petroșnița
Nr. topografic:Parte din 2611

Adresa: Jud. Caraș-Severin

Nr. Crt	Nr cadastral Nr. topografic	Suprafața* (mp)	Observații / Referințe
A1		996	Sector cadastral:45 Teren neimprejmuit;

B. Partea II. Proprietari și acte

Inscrieri privitoare la dreptul de proprietate și alte drepturi reale		Referințe
556 / 29/07/1960		
Act Notarial nr. 559, din 01/01/1953 emis de Notariatul de Stat Caransebes;		
B1	Intabulare, drept de PROPRIETATE, dobândit prin Succesiune, cota actuala 1/1 1) MIHUȚA VIDA, născ. Poenaru, dom. în Petroșnița Nr.205	A1

C. Partea III. SARCINI .

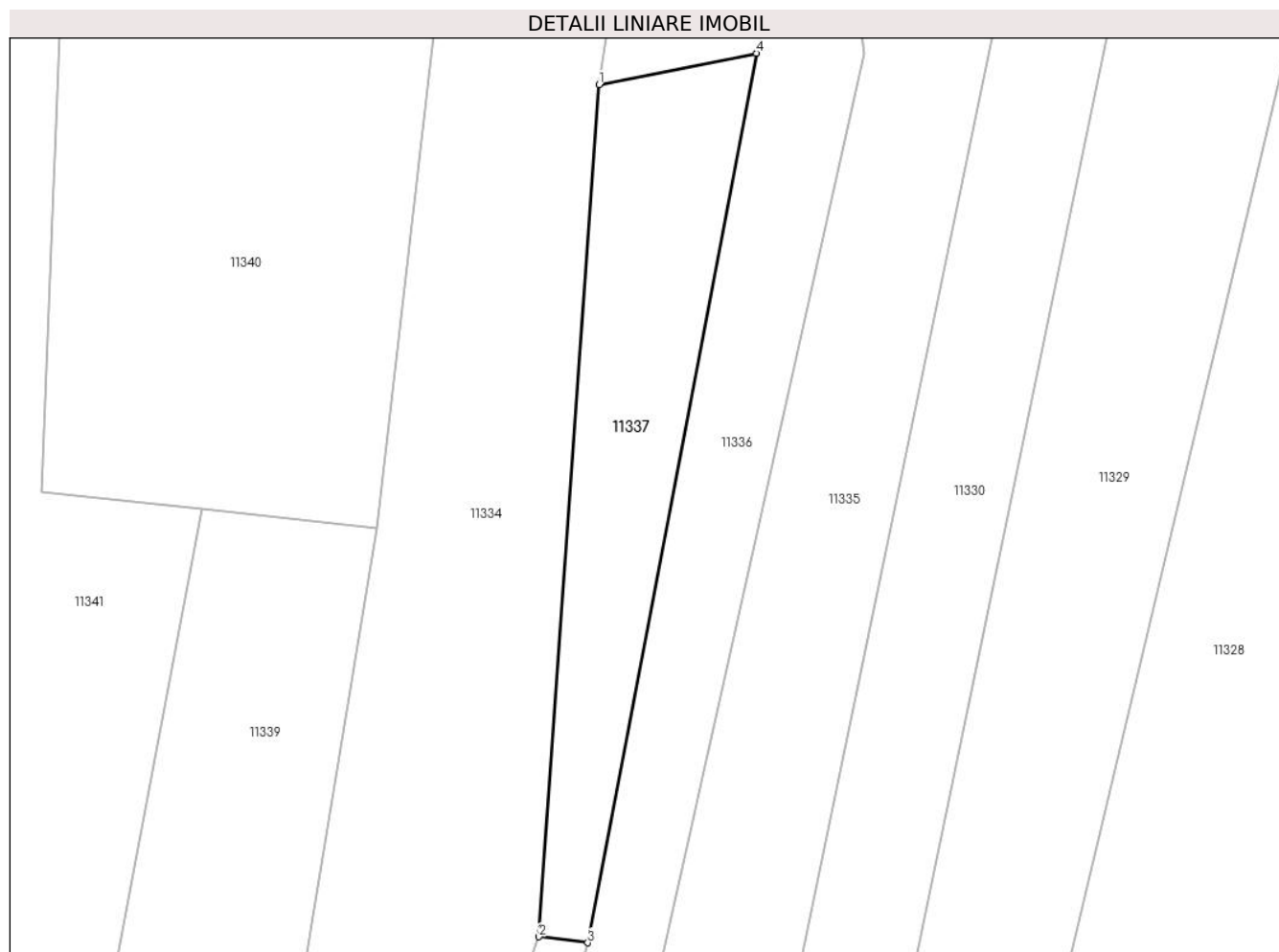
Inscrieri privind dezmembramintele dreptului de proprietate, drepturi reale de garanție și sarcini	Referințe
NU SUNT	

Anexa Nr. 1 La Partea I

Teren

Nr cadastral	Suprafața (mp)*	Observații / Referințe
	996	

* Suprafața este determinată în planul de proiecție Stereo 70.



Date referitoare la teren

Crt	Categorie folosință	Intra vilan	Suprafața (mp)	Tarla	Parcelă	Nr. topo	Observații / Referințe
1	faneata	NU	996	-	-	Parte din 2611	Fâneată în Rudienica

Lungime Segmente

1) Valorile lungimilor segmentelor sunt obținute din proiecție în plan.

Punct început	X / Y	Punct sfârșit	X / Y	Lungime segment (** (m)
1	283.924,747 426.969,177	2	283.918,371 426.878,741	90.66
2	283.918,371 426.878,741	3	283.923,549 426.878,112	5.216
3	283.923,549 426.878,112	4	283.941,471 426.972,516	96.09
4	283.941,471 426.972,516	1	283.924,747 426.969,177	17.054

**** Lungimile segmentelor sunt determinate în planul de proiecție Stereo 70 și sunt rotunjite la 1 milimetru.**

***** Distanța dintre puncte este formată din segmente cumulate ce sunt mai mici decât valoarea 1 milimetru.**

**DATE DESPRE IMOBILUL NR. 11338**

Oficiul de Cadastru și Publicitate Imobiliară CARAS-SEVERIN
Biroul de Cadastru și Publicitate Imobiliară Caransebes

A. Partea I. Descrierea imobilului

TEREN Extravilan

Nr. CF vechi:353-Petroșnița
Nr. topografic:Parte din 2611

Adresa: Jud. Caraș-Severin

Nr. Crt	Nr cadastral Nr. topografic	Suprafața* (mp)	Observații / Referințe
A1		581	Sector cadastral:45 Teren neimprejmuț;

B. Partea II. Proprietari și acte

Inscrieri privitoare la dreptul de proprietate și alte drepturi reale		Referințe
/		
Act Normativ nr. 7, din 13/03/1996 emis de PARLAMENTUL ROMÂNIEI;		
B1	Intabulare, drept de PROPRIETATE, dobândit prin Lege, cota actuala 1/1 1) NEIDENTIFICAT NEIDENTIFICAT	A1
Act Normativ nr. 7, din 13/03/1996 emis de PARLAMENTUL ROMÂNIEI (ADEVÉRINȚA 5981/16.11.2023, EMISĂ DE PRIMĂRIA COMUNEI BUCOȘNIȚA);		
B2	Se notează posesia faptică în favoarea lui 1) HAMAT GHEORGHE	A1

C. Partea III. SARCINI .

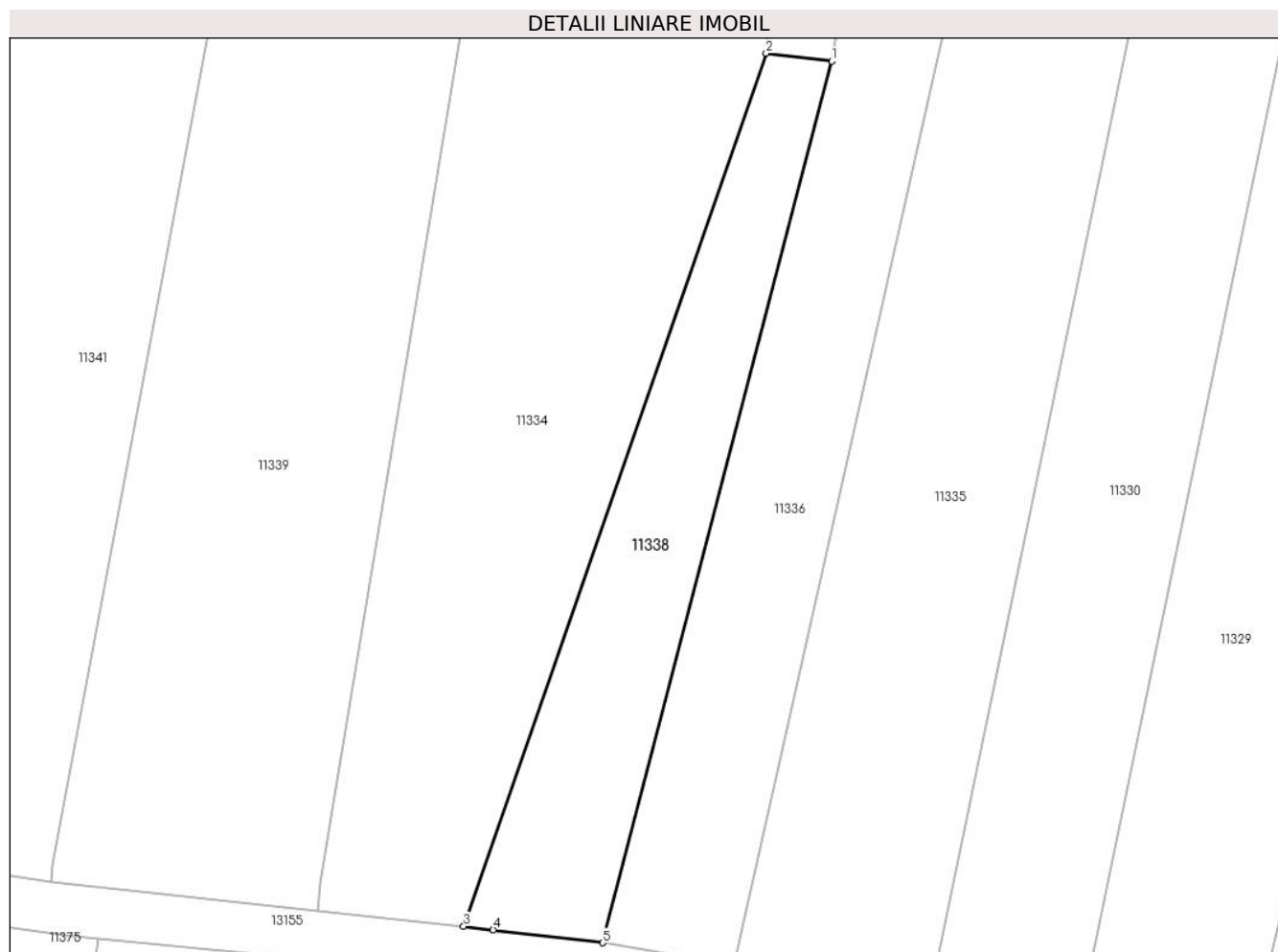
Inscrieri privind dezmembramintele dreptului de proprietate, drepturi reale de garanție și sarcini	Referințe
NU SUNT	

Anexa Nr. 1 La Partea I

Teren

Nr cadastral	Suprafața (mp)*	Observații / Referințe
	581	

* Suprafața este determinată în planul de proiecție Stereo 70.



Date referitoare la teren

Crt	Categorie folosință	Intravilan	Suprafața (mp)	Tarla	Parcelă	Nr. topo	Observații / Referințe
1	faneata	NU	581	-	-	Parte din 2611	Fâneată în Rudienica

Lungime Segmente

1) Valorile lungimilor segmentelor sunt obținute din proiecție în plan.

Punct început	X / Y	Punct sfârșit	X / Y	Lungime segment (** (m)
1	283.923,549 426.878,112	2	283.918,371 426.878,741	5.216
2	283.918,371 426.878,741	3	283.894,462 426.809,766	73.001
3	283.894,462 426.809,766	4	283.896,796 426.809,49	2.35
4	283.896,796 426.809,49	5	283.905,457 426.808,467	8.721
5	283.905,457 426.808,467	1	283.923,549 426.878,112	71.957

**** Lungimile segmentelor sunt determinate în planul de proiecție Stereo 70 și sunt rotunjite la 1 milimetru.**

***** Distanța dintre puncte este formată din segmente cumulate ce sunt mai mici decât valoarea 1 milimetru.**

**DATE DESPRE IMOBILUL NR. 11339**

Oficiul de Cadastru și Publicitate Imobiliară CARAS-SEVERIN
Biroul de Cadastru și Publicitate Imobiliară Caransebes

A. Partea I. Descrierea imobilului

TEREN Extravilan

Nr. CF vechi:489-Petroșnița
Nr. topografic:Parte din 2614

Adresa: Jud. Caraș-Severin

Nr. Crt	Nr cadastral Nr. topografic	Suprafața* (mp)	Observații / Referințe
A1		2.248	Sector cadastral:45 Teren neimprejmuit;

B. Partea II. Proprietari și acte

Inscrieri privitoare la dreptul de proprietate și alte drepturi reale		Referințe
1612 / 31/07/1920		
Hotarare Judecatoreasca nr. 761, din 01/01/1919 emis de JUDECĂTORIA DE OCOL CARANSEBEȘ;		
B1	Intabulare, drept de PROPRIETATE, dobandit prin Hotarare Judecatoreasca, cota actuala 3/40 1) PAICA IOAN	A1
B2	Intabulare, drept de PROPRIETATE, dobandit prin Hotarare Judecatoreasca, cota actuala 3/40 1) PAICA GEORGE	A1
/		
Act Normativ nr. 7, din 13/03/1996 emis de PARLAMENTUL ROMÂNIEI (ADEVÉRINȚA 6246/29.11.2023, EMISĂ DE PRIMĂRIA COMUNEI BUCOȘNIȚA);		
B2	Se notează posesia faptică în favoarea lui 1) IOVANOVICI NISTOR	A1
1612 / 31/07/1920		
Hotarare Judecatoreasca nr. 761, din 01/01/1919 emis de JUDECĂTORIA DE OCOL CARANSEBEȘ;		
B3	Intabulare, drept de PROPRIETATE, dobandit prin Hotarare Judecatoreasca, cota actuala 3/40 1) PAICA PETRIA	A1
B4	Intabulare, drept de PROPRIETATE, dobandit prin Hotarare Judecatoreasca, cota actuala 3/40 1) PAICA ELISAVETA	A1
1098 / 05/03/1927		
Act Notarial nr. 0, din 03/03/1927 emis de -;		
B5	Intabulare, drept de PROPRIETATE părți egale, dobandit prin Conventie, cota actuala 15/40 1) PAICA IOAN, căs. cu Maria, dom. în Petroșnița 2) PAICA NISTOR, fiul lui Stefan, dom. în Petroșnița	A1
363 / 01/01/1940		
Act Notarial nr. 0, din 28/12/1939 emis de -;		
B6	Intabulare, drept de PROPRIETATE, dobandit prin Conventie, cota actuala 10/40 1) BUGARIU RUSANDA, născ. Iovanovici, dom. în Petroșnița	A1
363 / 01/03/1940		
Act Notarial nr. 0, din 28/12/1939 emis de -;		
B7	Se notează interdicția de înstrăinare și grevare în favoarea lui 1) PAICA SIMION, și soția sa născ. Iovanovici Elisaveta, dom. în Petroșnița	A1
418 / 16/04/1958		
Hotarare Judecatoreasca nr. 3103, din 01/01/1957 emis de TRIBUNALUL POPULAR AL RAIONULUI CARANSEBEȘ;		
B8	Intabulare, drept de PROPRIETATE, dobandit prin Hotarare Judecatoreasca, cota actuala 3/40 1) STATUL ROMÂN, CIF:999999999999	A1

Inscrieri privind dezmembramintele dreptului de proprietate, drepturi reale de garanţie şi sarcini	Referinţe
--	-----------

C. Partea III. SARCINI

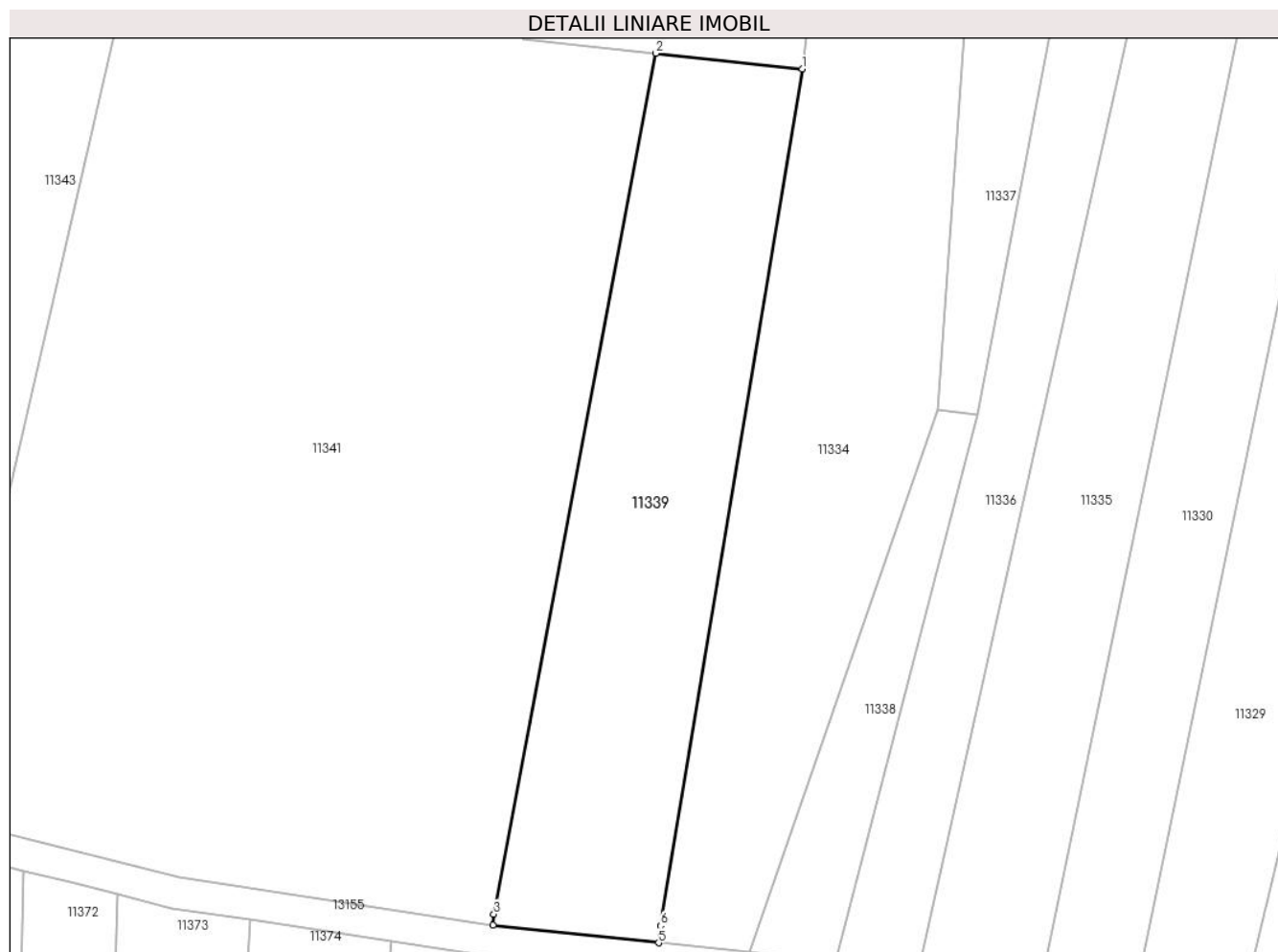
Inscrieri privind dezmembramintele dreptului de proprietate, drepturi reale de garanţie şi sarcini	Referinţe
363 / 01/03/1940	
Act Notarial nr. 0, din 28/12/1939 emis de -;	
C1	A1
Intabulare, drept de UZUFRUCT VIAGER, cota actuala 10/40 1) PAICA SIMION , şi soţia sa născ. Iovanovici Elisaveta, dom. în Petroşniţa	

Anexa Nr. 1 La Partea I

Teren

Nr cadastral	Suprafața (mp)*	Observații / Referințe
	2.248	

* Suprafața este determinată în planul de proiecție Stereo 70.



Date referitoare la teren

Crt	Categorie folosință	Intravilan	Suprafața (mp)	Tarla	Parcelă	Nr. topo	Observații / Referințe
1	arabil	NU	2.248	-	-	Parte din 2614	Arabil în Rudienica, RESTUL DE SUPRAFAȚĂ SE REGĂSEȘTE LA ID 11340, 11341

Lungime Segmente

1) Valorile lungimilor segmentelor sunt obținute din proiecție în plan.

Punct început	X / Y	Punct sfârșit	X / Y	Lungime segment (** (m)
1	283.901,176 426.922,155	2	283.882,556 426.924,167	18.728
2	283.882,556 426.924,167	3	283.861,904 426.814,61	111.487
3	283.861,904 426.814,61	4	283.861,839 426.813,249	1.363
4	283.861,839 426.813,249	5	283.882,896 426.810,975	21.179
5	283.882,896 426.810,975	6	283.883,125 426.813,148	2.185

Punct început	X / Y	Punct sfârșit	X / Y	Lungime segment (** (m)
6	283.883,125 426.813,148	1	283.901,176 426.922,155	110.491

** Lungimile segmentelor sunt determinate în planul de proiecție Stereo 70 și sunt rotunjite la 1 milimetru.

*** Distanța dintre puncte este formată din segmente cumulate ce sunt mai mici decât valoarea 1 milimetru.

**DATE DESPRE IMOBILUL NR. 11340**

Oficiul de Cadastru și Publicitate Imobiliară CARAS-SEVERIN
Biroul de Cadastru și Publicitate Imobiliară Caransebes

A. Partea I. Descrierea imobilului

TEREN Extravilan

Nr. CF vechi:489, 761-Petroșnița
Nr. topografic:2613, Parte din 2614

Adresa: Jud. Caraș-Severin

Nr. Crt	Nr cadastral Nr. topografic	Suprafața* (mp)	Observații / Referințe
A1		Din acte: 4.818 Masurata: 5.104	Sector cadastral:45 Teren neimprejmut;

B. Partea II. Proprietari și acte

Inscrieri privitoare la dreptul de proprietate și alte drepturi reale	Referințe
879 / 13/03/1930	
Act Notarial nr. 0, din 27/09/1929 emis de -;	
B1	A1
Intabulare, drept de PROPRIETATE, dobandit prin Conventie, cota actuala 2409/4818	
1) CARABAȘ VASILIE , fiul lui Simion	
1798 / 12/03/1930	
Act Notarial nr. 0, din 05/06/1930 emis de -;	
B2	A1
Intabulare, drept de PROPRIETATE, dobandit prin Conventie, cota actuala 2409/4818	
1) BUGARIU VASILIE , și a soției sale	
2) BUGARIU CRUȘIȚA , născ. Gheorghevici	
/	
Act Notarial nr. 0, din 05/06/1930 emis de -;	
B3	A1
Se notează interdicția de înstrăinare și grevare în favoarea lui	
1) CARABAȘ SIMION , căs. cu Bugariu Afilă, dom. în Petroșnița	
Act Normativ nr. 7, din 13/03/1996 emis de PARLAMENTUL ROMÂNIEI;	
B4	A1
Inscrierea provizorie, drept de PROPRIETATE, dobandit prin Lege, cota actuala 286/4818	
1) COMUNA BUCOȘNIȚA , CIF:3227645, PROPRIETAR NEIDENTIFICAT	

C. Partea III. SARCINI .

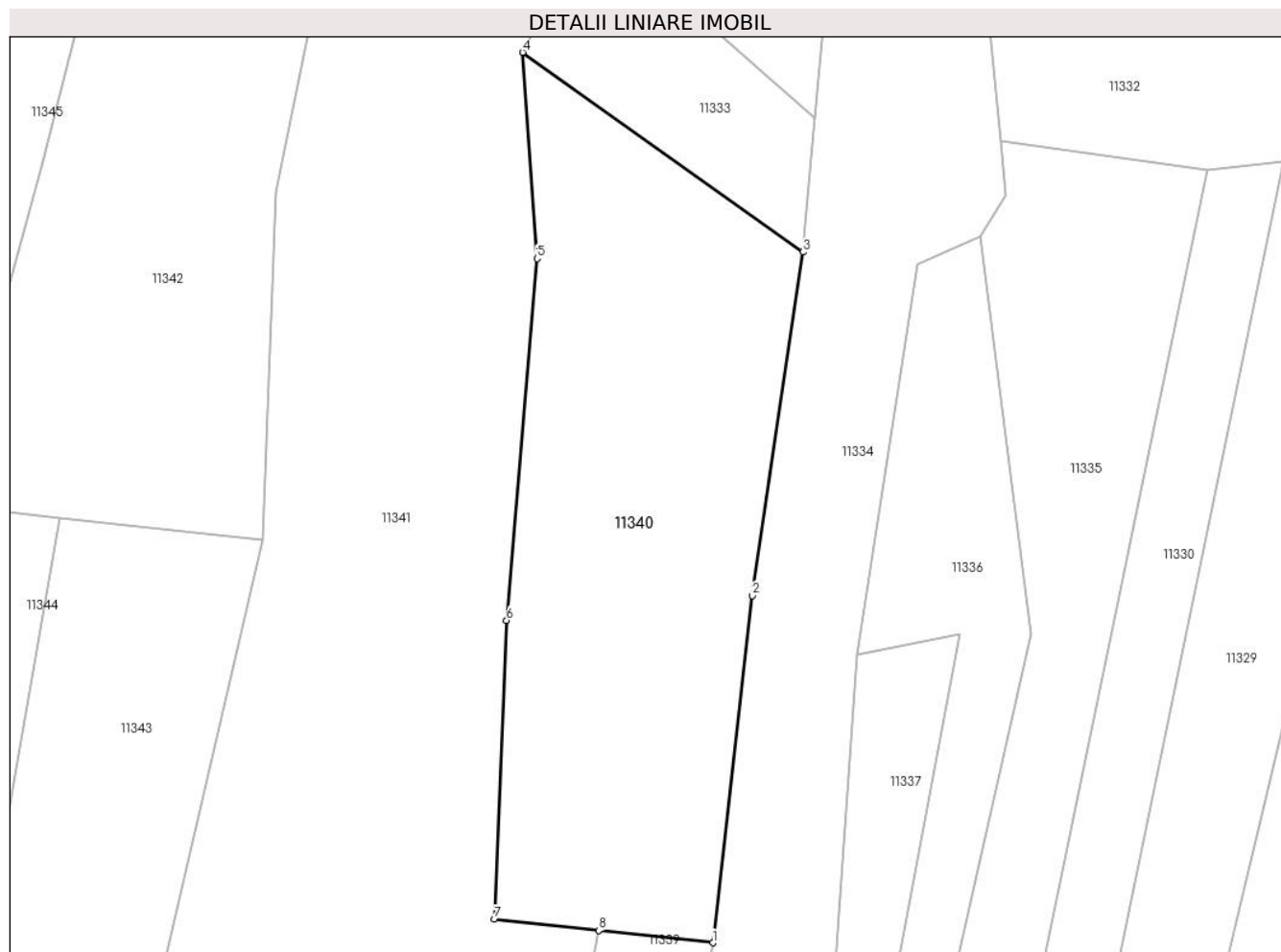
Inscrieri privind dezmembramintele dreptului de proprietate, drepturi reale de garanție și sarcini	Referințe
NU SUNT	

Anexa Nr. 1 La Partea I

Teren

Nr cadastral	Suprafața (mp)*	Observații / Referințe
	Din acte: 4.818 Masurata: 5.104	

* Suprafața este determinată în planul de proiecție Stereo 70.



Date referitoare la teren

Crt	Categorie folosință	Intra vilan	Suprafața (mp)	Tarla	Parcelă	Nr. topo	Observații / Referințe
1	faneata	NU	5.104	-	-	2613, Parte din 2614	Fâneață în Rudienica

Lungime Segmente

1) Valorile lungimilor segmentelor sunt obținute din proiecție în plan.

Punct început	X / Y	Punct sfârșit	X / Y	Lungime segment (** (m)
1	283.901,176 426.922,155	2	283.907,623 426.978,739	56.95
2	283.907,623 426.978,739	3	283.915,847 427.034,739	56.601
3	283.915,847 427.034,739	4	283.870,147 427.067,293	56.109
4	283.870,147 427.067,293	5	283.872,508 427.033,683	33.693
5	283.872,508 427.033,683	6	283.867,507 426.974,699	59.196

Punct început	X / Y	Punct sfârșit	X / Y	Lungime segment (** (m)
6	283.867,507 426.974,699	7	283.865,565 426.926,002	48.736
7	283.865,565 426.926,002	8	283.882,556 426.924,167	17.09
8	283.882,556 426.924,167	1	283.901,176 426.922,155	18.728

** Lungimile segmentelor sunt determinate în planul de proiecție Stereo 70 și sunt rotunjite la 1 milimetru.

*** Distanța dintre puncte este formată din segmente cumulate ce sunt mai mici decât valoarea 1 milimetru.

**DATE DESPRE IMOBILUL NR. 11341**

Oficiul de Cadastru și Publicitate Imobiliară CARAS-SEVERIN
Biroul de Cadastru și Publicitate Imobiliară Caransebes

A. Partea I. Descrierea imobilului

Nr. CF vechi:601, 286, 489-Petroșnița
Nr. topografic:2615/1, 2615/2, Parte din
2614

TEREN Extravilan

Adresa: Jud. Caraș-Severin

Nr. Crt	Nr cadastral Nr. topografic	Suprafața* (mp)	Observații / Referințe
A1	31201	Din acte: 10.509 Masurata: 17.799	Sector cadastral:45 Teren neimprejmuit;

B. Partea II. Proprietari și acte

Inscrieri privitoare la dreptul de proprietate și alte drepturi reale		Referințe
/		
Act Normativ nr. 7, din 13/03/1996 emis de PARLAMENTUL ROMÂNIEI;		
B2	Inscrierea provizorie, drept de PROPRIETATE, dobandit prin Lege, cota actuala 7074/10509 1) COMUNA BUCOȘNIȚA , CIF:3227645, PROPRIETAR NEIDENTIFICAT	A1
34976 / 12/12/2014		
Act Notarial nr. 4142, din 08/12/2014 emis de RADULESCU OANA ROSALINDA;		
B3	Intabulare, drept de PROPRIETATEcumparare, dobandit prin Conventie, cota actuala 10509/17583, cota initiala 1/1 1) CIONCA NICOLAE ADRIAN , si sotia 2) CIONCA LAVINIA MARINELA , nasc.Romaniuc <i>OBSERVATII: bun comun</i>	A1

C. Partea III. SARCINI .

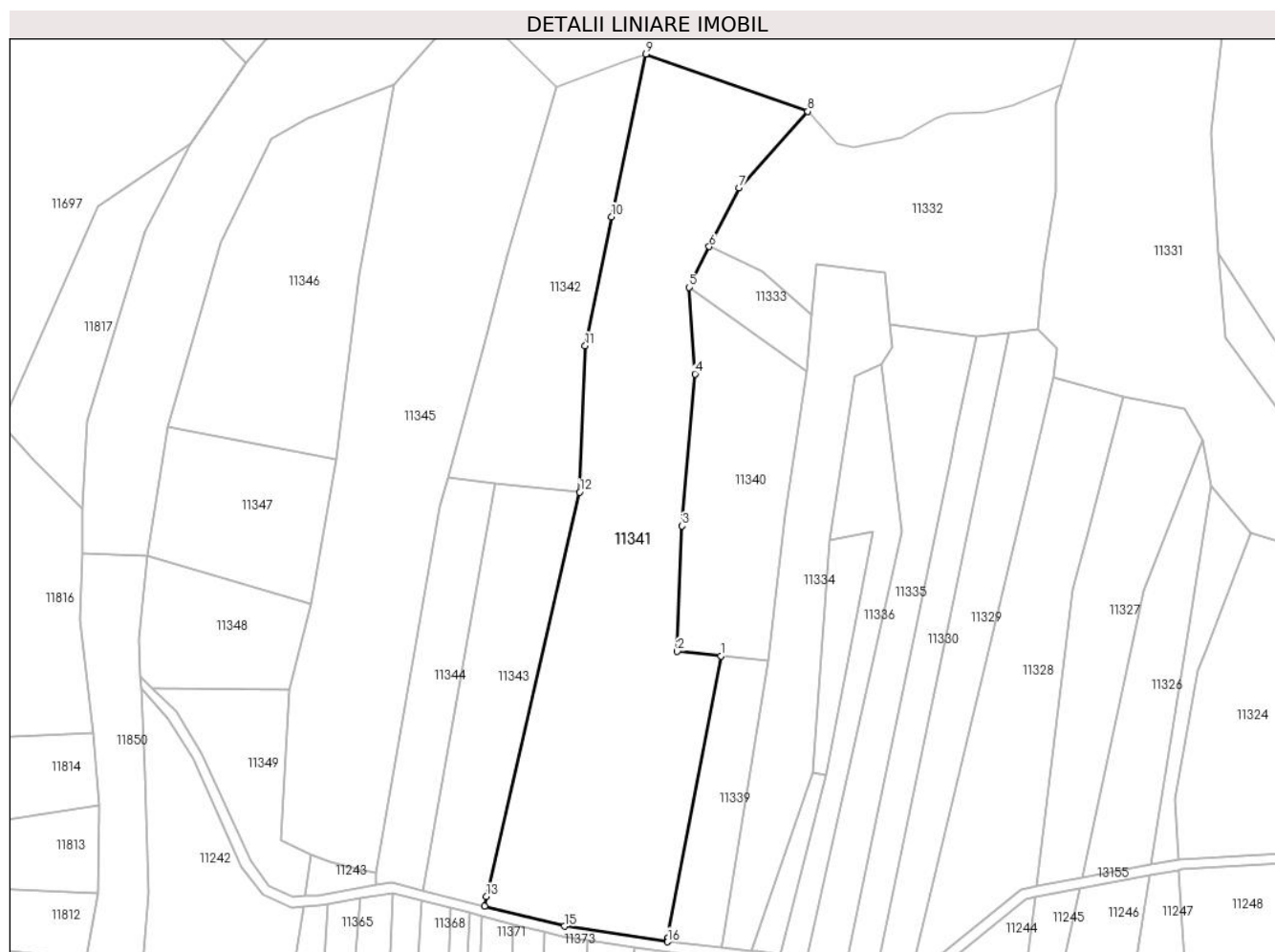
Inscrieri privind dezmembramintele dreptului de proprietate, drepturi reale de garanție și sarcini	Referințe
NU SUNT	

Anexa Nr. 1 La Partea I

Teren

Nr cadastral	Suprafața (mp)*	Observații / Referințe
31201	Din acte: 10.509 Masurata: 17.799	

* Suprafața este determinată în planul de proiecție Stereo 70.



Date referitoare la teren

Crt	Categorie folosință	Intra vilan	Suprafața (mp)	Tarla	Parcelă	Nr. topo	Observații / Referințe
1	fâneata	NU	17.799	-	-	2615/1, 2615/2, Parte din 2614	Fâneață în Rudienica

Lungime Segmente

1) Valorile lungimilor segmentelor sunt obținute din proiecție în plan.

Punct început	X / Y	Punct sfârșit	X / Y	Lungime segment (** (m)
1	283.882,556 426.924,167	2	283.865,565 426.926,002	17.09
2	283.865,565 426.926,002	3	283.867,507 426.974,699	48.736
3	283.867,507 426.974,699	4	283.872,508 427.033,683	59.196
4	283.872,508 427.033,683	5	283.870,147 427.067,293	33.693

Punct început	X / Y	Punct sfârșit	X / Y	Lungime segment (** (m)
5	283.870,147 427.067,293	6	283.878,088 427.083,071	17.664
6	283.878,088 427.083,071	7	283.889,589 427.105,922	25.582
7	283.889,589 427.105,922	8	283.916,323 427.135,496	39.866
8	283.916,323 427.135,496	9	283.853,455 427.157,777	66.7
9	283.853,455 427.157,777	10	283.840,108 427.094,631	64.541
10	283.840,108 427.094,631	11	283.829,868 427.044,567	51.101
11	283.829,868 427.044,567	12	283.827,768 426.987,749	56.857
12	283.827,768 426.987,749	13	283.791,485 426.830,839	161.05
13	283.791,485 426.830,839	14	283.790,768 426.827,139	3.769
14	283.790,768 426.827,139	15	283.821,782 426.819,301	31.989
15	283.821,782 426.819,301	16	283.861,839 426.813,249	40.512
16	283.861,839 426.813,249	17	283.861,904 426.814,61	1.363
17	283.861,904 426.814,61	1	283.882,556 426.924,167	111.487

** Lungimile segmentelor sunt determinate în planul de proiecție Stereo 70 și sunt rotunjite la 1 milimetru.

*** Distanța dintre puncte este formată din segmente cumulate ce sunt mai mici decât valoarea 1 milimetru.

**DATE DESPRE IMOBILUL NR. 11342**

Oficiul de Cadastru și Publicitate Imobiliară CARAS-SEVERIN
Biroul de Cadastru și Publicitate Imobiliară Caransebes

A. Partea I. Descrierea imobilului

Nr. CF vechi:215, 476-Petroşniţa
Nr. topografic:2617/1, 2617/2

TEREN Extravilan

Adresa: Jud. Caraş-Severin

Nr. Crt	Nr cadastral Nr. topografic	Suprafaţa* (mp)	Observații / Referințe
A1	33423	Din acte: 4.013 Masurata: 6.282	Sector cadastral:45 Teren neimprejmit;

B. Partea II. Proprietari și acte

Inscrieri privitoare la dreptul de proprietate și alte drepturi reale		Referințe
1638 / 27/08/1926		
Contract De Donatie nr. 401, din 22/07/1926 emis de -;		
B1	Intabulare, drept de PROPRIETATE,cumparare, dobandit prin Conventie, cota actuala 4013/6282, cota initiala 1/1 1) BACILA ION , (cas. cu Muhu Iconia)	A1
/		
Act Normativ nr. 7, din 13/03/1996 emis de PARLAMENTUL ROMÂNIEI;		
B2	Inscrierea provizorie, drept de PROPRIETATE, dobandit prin Lege, cota actuala 2269/6282 1) COMUNA BUCOȘNIȚA , CIF:3227645, PROPRIETAR NEIDENTIFICAT	A1

C. Partea III. SARCINI .

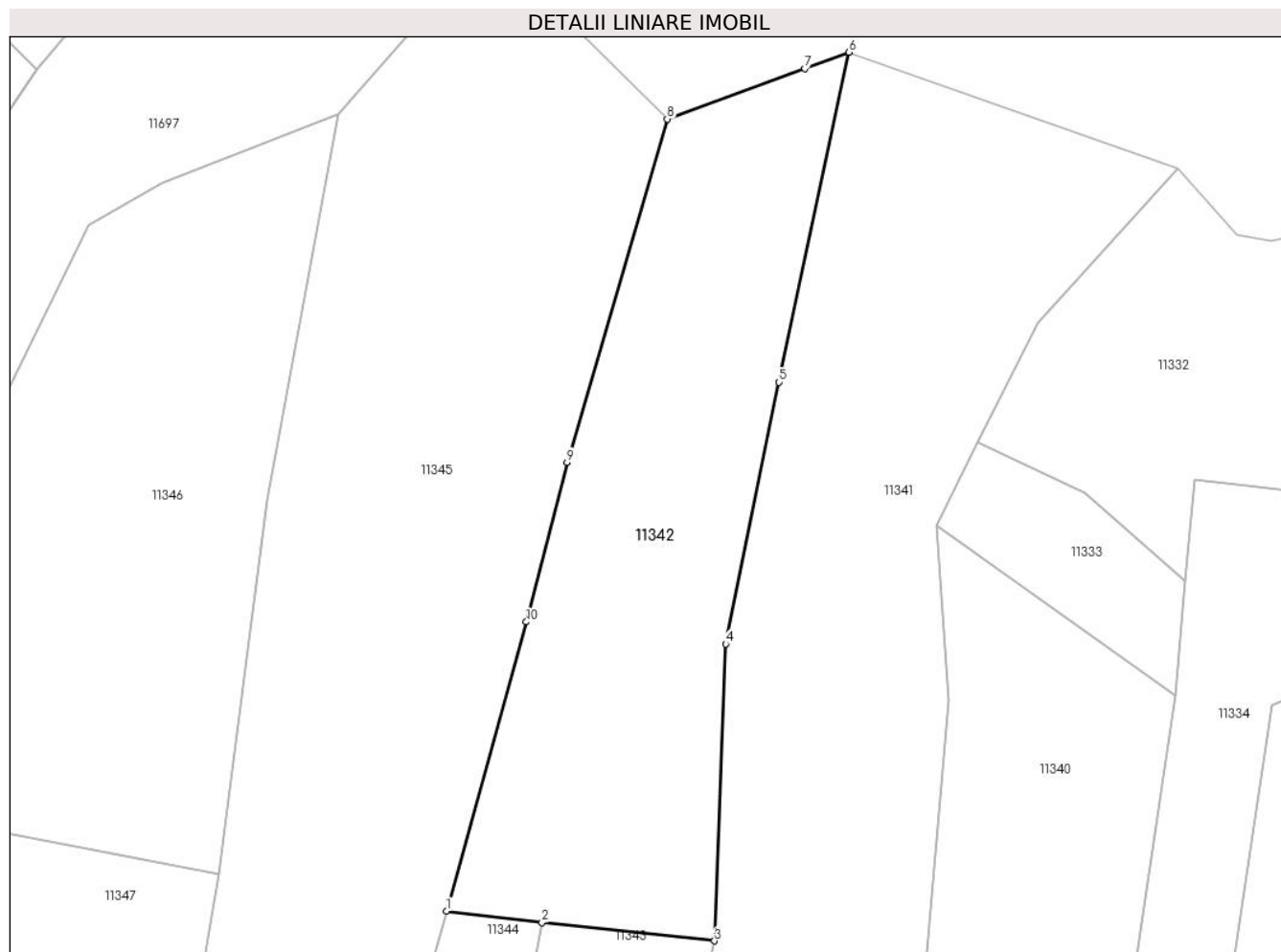
Inscrieri privind dezmembramintele dreptului de proprietate, drepturi reale de garanție și sarcini	Referințe
NU SUNT	

Anexa Nr. 1 La Partea I

Teren

Nr cadastral	Suprafața (mp)*	Observații / Referințe
33423	Din acte: 4.013 Masurata: 6.282	

* Suprafața este determinată în planul de proiecție Stereo 70.



Date referitoare la teren

Crt	Categorie folosință	Intravilan	Suprafața (mp)	Tarla	Parcelă	Nr. topo	Observații / Referințe
1	faneata	NU	6.282	-	-	2617/1, 2617/2	Fâneață în Rudienica

Lungime Segmente

1) Valorile lungimilor segmentelor sunt obținute din proiecție în plan.

Punct început	X / Y	Punct sfârșit	X / Y	Lungime segment (** (m)
1	283.776,515 426.993,411	2	283.794,766 426.991,281	18.375
2	283.794,766 426.991,281	3	283.827,768 426.987,749	33.19
3	283.827,768 426.987,749	4	283.829,868 427.044,567	56.857
4	283.829,868 427.044,567	5	283.840,108 427.094,631	51.101
5	283.840,108 427.094,631	6	283.853,455 427.157,777	64.541

Punct început	X / Y	Punct sfârșit	X / Y	Lungime segment (** (m)
6	283.853,455 427.157,777	7	283.845,011 427.154,67	8.997
7	283.845,011 427.154,67	8	283.818,721 427.144,995	28.014
8	283.818,721 427.144,995	9	283.799,574 427.079,312	68.417
9	283.799,574 427.079,312	10	283.791,778 427.048,779	31.513
10	283.791,778 427.048,779	1	283.776,515 426.993,411	57.433

** Lungimile segmentelor sunt determinate în planul de proiecție Stereo 70 și sunt rotunjite la 1 milimetru.

*** Distanța dintre puncte este formată din segmente cumulate ce sunt mai mici decât valoarea 1 milimetru.

**DATE DESPRE IMOBILUL NR. 11343**

Oficiul de Cadastru și Publicitate Imobiliară CARAS-SEVERIN
Biroul de Cadastru și Publicitate Imobiliară Caransebes

A. Partea I. Descrierea imobilului

TEREN Extravilan

Nr. CF vechi:1085-Petroșnița

Nr. topografic:Parte din 2616

Adresa: Jud. Caraș-Severin

Nr. Crt	Nr cadastral Nr. topografic	Suprafața* (mp)	Observații / Referințe
A1	31812	4.681	Sector cadastral:45 Teren neimprejmuit;

B. Partea II. Proprietari și acte

Inscrieri privitoare la dreptul de proprietate și alte drepturi reale		Referințe
3114 / 01/01/1928		
Contract De Vanzare-Cumparare nr. -, din 01/01/1928 emis de -;		
B1	Intabulare, drept de PROPRIETATE, dobandit prin Conventie, cota actuala 64/320, cota initiala 64/320 1) BUGARIU RUSALIN , (cas.cu Maria Nicoara)	A1
762 / 01/02/2006		
Contract De Vanzare-Cumparare nr. 239, din 01/02/2006 emis de BNP Andronache Radulescu;		
B4	Intabulare, drept de PROPRIETATE, cumparare, dobandit prin Conventie, cota actuala 146/320, cota initiala 146/320 1) DORCA MIHAI , si sotia 2) DORCA MARINELA , nasc.Lazar <i>OBSERVATII: bun comun</i>	A1
/		
Act Normativ nr. 7, din 13/03/1996 emis de PARLAMENTUL ROMÂNIEI (ADEVÉRINȚA 3320/13.06.2023, EMISĂ DE PRIMĂRIA COMUNEI BUCOȘNIȚA);		
B4	Se notează posesia faptică în favoarea lui 1) DORCA MIHAI	A1
3364 / 15/02/2017		
Act Notarial nr. 498, din 10/02/2017 emis de Andronache Renee Lidia;		
B7	Intabulare, drept de PROPRIETATE, cumparare, dobandit prin Conventie, cota actuala 110/320, cota initiala 110/320 1) DORCA MIHAI , si sotia 2) DORCA MARINELA , nasc.Lazar <i>OBSERVATII: bun comun</i>	A1

C. Partea III. SARCINI

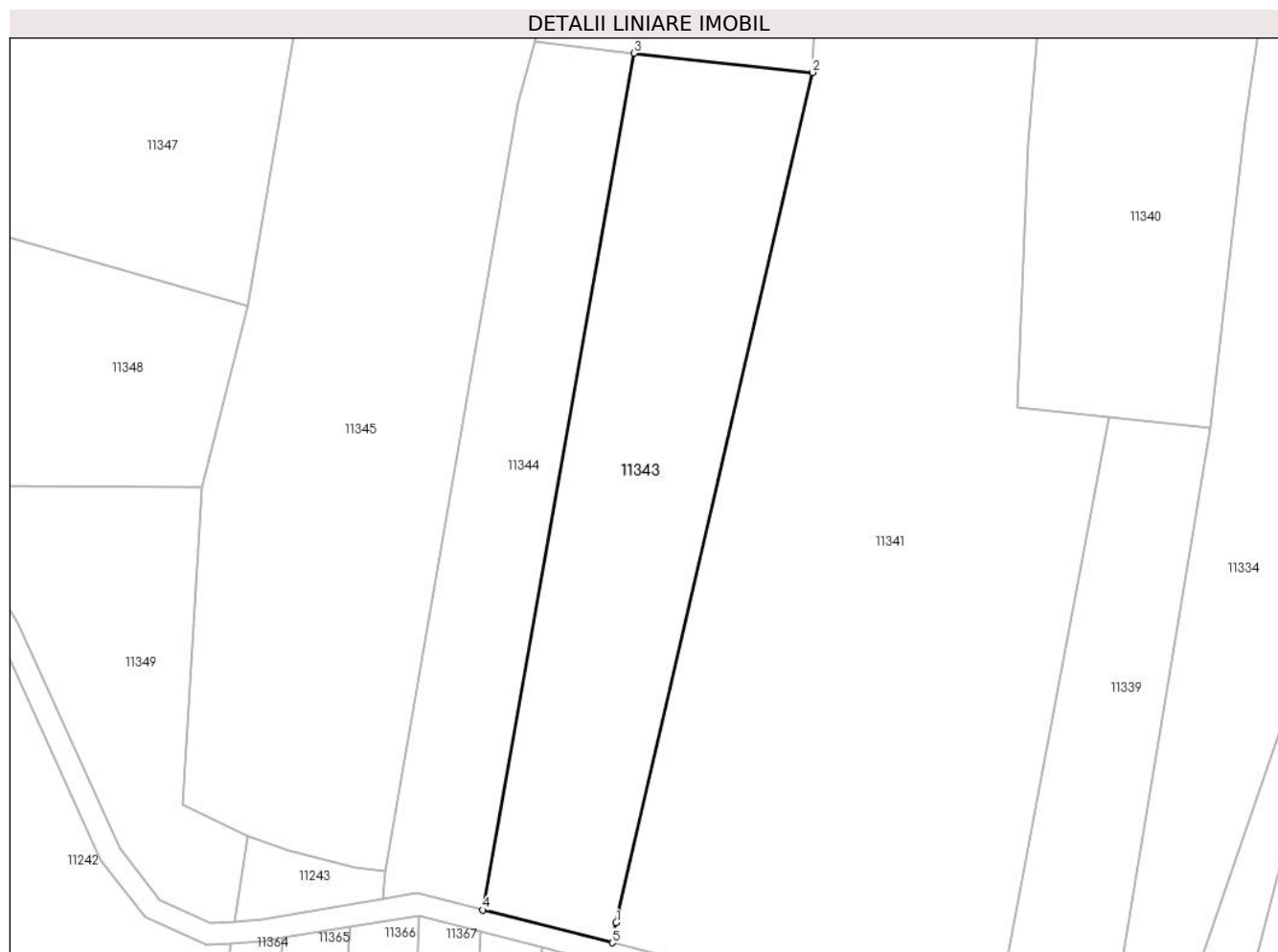
Inscrieri privind dezmembramintele dreptului de proprietate, drepturi reale de garanție și sarcini		Referințe
399 / 21/02/1994		
Act nr. -, din 21/02/1994 emis de -;		
C1	drept intretinere viagera in favoarea: 1) CUREA FLOAREA	A1

Anexa Nr. 1 La Partea I

Teren

Nr cadastral	Suprafața (mp)*	Observații / Referințe
31812	4.681	

* Suprafața este determinată în planul de proiecție Stereo 70.



Date referitoare la teren

Crt	Categorie folosință	Intravilan	Suprafața (mp)	Tarla	Parcelă	Nr. topo	Observații / Referințe
1	faneata	NU	4.681	-	-	Parte din 2616	Fâneată în Rudienica

Lungime Segmente

1) Valorile lungimilor segmentelor sunt obținute din proiecție în plan.

Punct început	X / Y	Punct sfârșit	X / Y	Lungime segment (** (m)
1	283.791,485 426.830,839	2	283.827,768 426.987,749	161.05
2	283.827,768 426.987,749	3	283.794,766 426.991,281	33.19
3	283.794,766 426.991,281	4	283.766,833 426.833,188	160.542
4	283.766,833 426.833,188	5	283.790,768 426.827,139	24.688
5	283.790,768 426.827,139	1	283.791,485 426.830,839	3.769

**** Lungimile segmentelor sunt determinate în planul de proiecție Stereo 70 și sunt rotunjite la 1 milimetru.**

***** Distanța dintre puncte este formată din segmente cumulate ce sunt mai mici decât valoarea 1 milimetru.**

**DATE DESPRE IMOBILUL NR. 11344**

Oficiul de Cadastru și Publicitate Imobiliară CARAS-SEVERIN
Biroul de Cadastru și Publicitate Imobiliară Caransebes

A. Partea I. Descrierea imobilului

TEREN Extravilan

Nr. CF vechi:1085-Petroşniţa
Nr. topografic:Parte din 2616

Adresa: Jud. Caraş-Severin

Nr. Crt	Nr cadastral Nr. topografic	Suprafaţa* (mp)	Observații / Referințe
A1	31812	Din acte: 7.798 Masurata: 3.067	Sector cadastral:45 Teren neimprejmit;

B. Partea II. Proprietari și acte

Inscrieri privitoare la dreptul de proprietate și alte drepturi reale	Referințe
3114 / 01/01/1928	
Contract De Vanzare-Cumparare nr. -, din 01/01/1928 emis de -;	
B1	A1
Intabulare, drept de PROPRIETATE, dobandit prin Conventie, cota actuala 64/320, cota initiala 64/320	
1) BUGARIU RUSALIN , (cas.cu Maria Nicoara)	
762 / 01/02/2006	
Contract De Vanzare-Cumparare nr. 239, din 01/02/2006 emis de BNP Andronache Radulescu;	
B4	A1
Intabulare, drept de PROPRIETATE, cumparare, dobandit prin Conventie, cota actuala 146/320, cota initiala 146/320	
1) DORCA MIHAI , si sotia	
2) DORCA MARINELA , nasc.Lazar	
<i>OBSERVATII: bun comun</i>	
3364 / 15/02/2017	
Act Notarial nr. 498, din 10/02/2017 emis de Andronache Renee Lidia;	
B7	A1
Intabulare, drept de PROPRIETATE, cumparare, dobandit prin Conventie, cota actuala 110/320, cota initiala 110/320	
1) DORCA MIHAI , si sotia	
2) DORCA MARINELA , nasc.Lazar	
<i>OBSERVATII: bun comun</i>	

C. Partea III. SARCINI

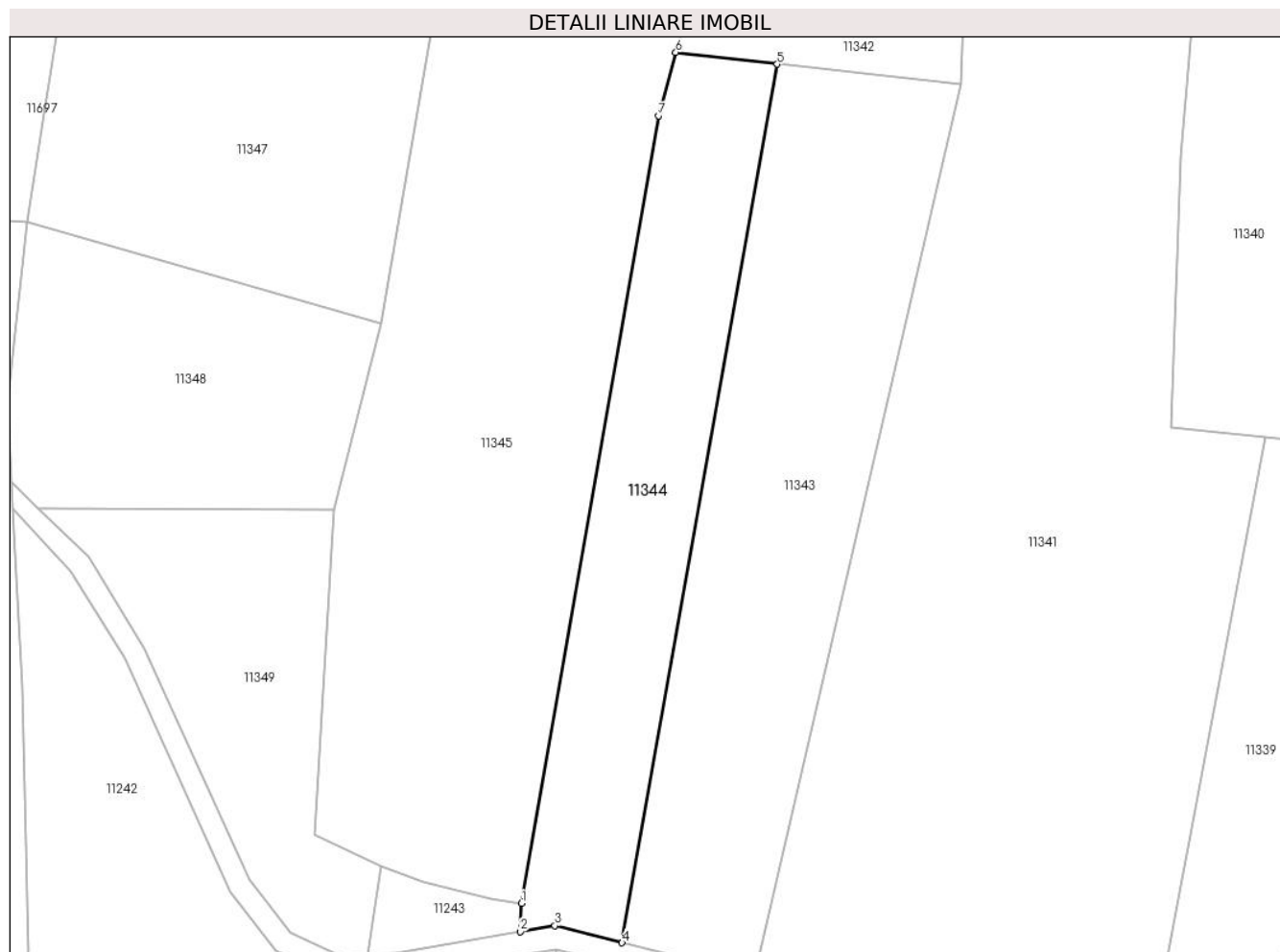
Inscrieri privind dezmembramintele dreptului de proprietate, drepturi reale de garanție și sarcini	Referințe
399 / 21/02/1994	
Act nr. -, din 21/02/1994 emis de -;	
C1	A1
drept intretinere viagera in favoarea:	
1) CUREA FLOAREA	

Anexa Nr. 1 La Partea I

Teren

Nr cadastral	Suprafața (mp)*	Observații / Referințe
31812	Din acte: 7.798 Masurata: 3.067	

* Suprafața este determinată în planul de proiecție Stereo 70.



Date referitoare la teren

Crt	Categorie folosință	Intravilan	Suprafața (mp)	Tarla	Parcelă	Nr. topo	Observații / Referințe
1	faneata	NU	3.067	-	-	Parte din 2616	Fâneată în Rudienica, RESTUL DE SUPRAFAȚĂ SE REGĂSEȘTE LA ID 11343

Lungime Segmente

1) Valorile lungimilor segmentelor sunt obținute din proiecție în plan.

Punct început	X / Y	Punct sfârșit	X / Y	Lungime segment (** (m)
1	283.748,769 426.840,26	2	283.748,501 426.835,192	5.075
2	283.748,501 426.835,192	3	283.754,737 426.836,245	6.324
3	283.754,737 426.836,245	4	283.766,833 426.833,188	12.476
4	283.766,833 426.833,188	5	283.794,766 426.991,281	160.542

Punct început	X / Y	Punct sfârșit	X / Y	Lungime segment (** (m)
5	283.794,766 426.991,281	6	283.776,515 426.993,411	18.375
6	283.776,515 426.993,411	7	283.773,375 426.982,019	11.817
7	283.773,375 426.982,019	1	283.748,769 426.840,26	143.879

** Lungimile segmentelor sunt determinate în planul de proiecție Stereo 70 și sunt rotunjite la 1 milimetru.

*** Distanța dintre puncte este formată din segmente cumulate ce sunt mai mici decât valoarea 1 milimetru.

**DATE DESPRE IMOBILUL NR. 11345**

Oficiul de Cadastru și Publicitate Imobiliară CARAS-SEVERIN
Biroul de Cadastru și Publicitate Imobiliară Caransebes

A. Partea I. Descrierea imobilului

TEREN Extravilan

Nr. CF vechi:499, 414-Petroșnița
Nr. topografic:2618/1, 2618/2

Adresa: Jud. Caraș-Severin

Nr. Crt	Nr cadastral Nr. topografic	Suprafața* (mp)	Observații / Referințe
A1		15.768	Sector cadastral:45 Teren neimprejmut;

B. Partea II. Proprietari și acte

Inscrieri privitoare la dreptul de proprietate și alte drepturi reale		Referințe
/		
Act Administrativ nr. 1776, din 13/05/2024 emis de PRIMĂRIA COMUNEI BUCOȘNIȚA;		
B1	Inscrierea posesiei, drept de PROPRIETATE, dobandit prin Lege, cota actuala 1/1 1) NEIDENTIFICAT NEIDENTIFICAT	A1
Act Normativ nr. 7, din 13/03/1996 emis de PARLAMENTUL ROMÂNIEI;		
B2	SE NOTEAZĂ MENȚIUNEA DE PROPRIETAR NEIDENTIFICAT	A1

C. Partea III. SARCINI .

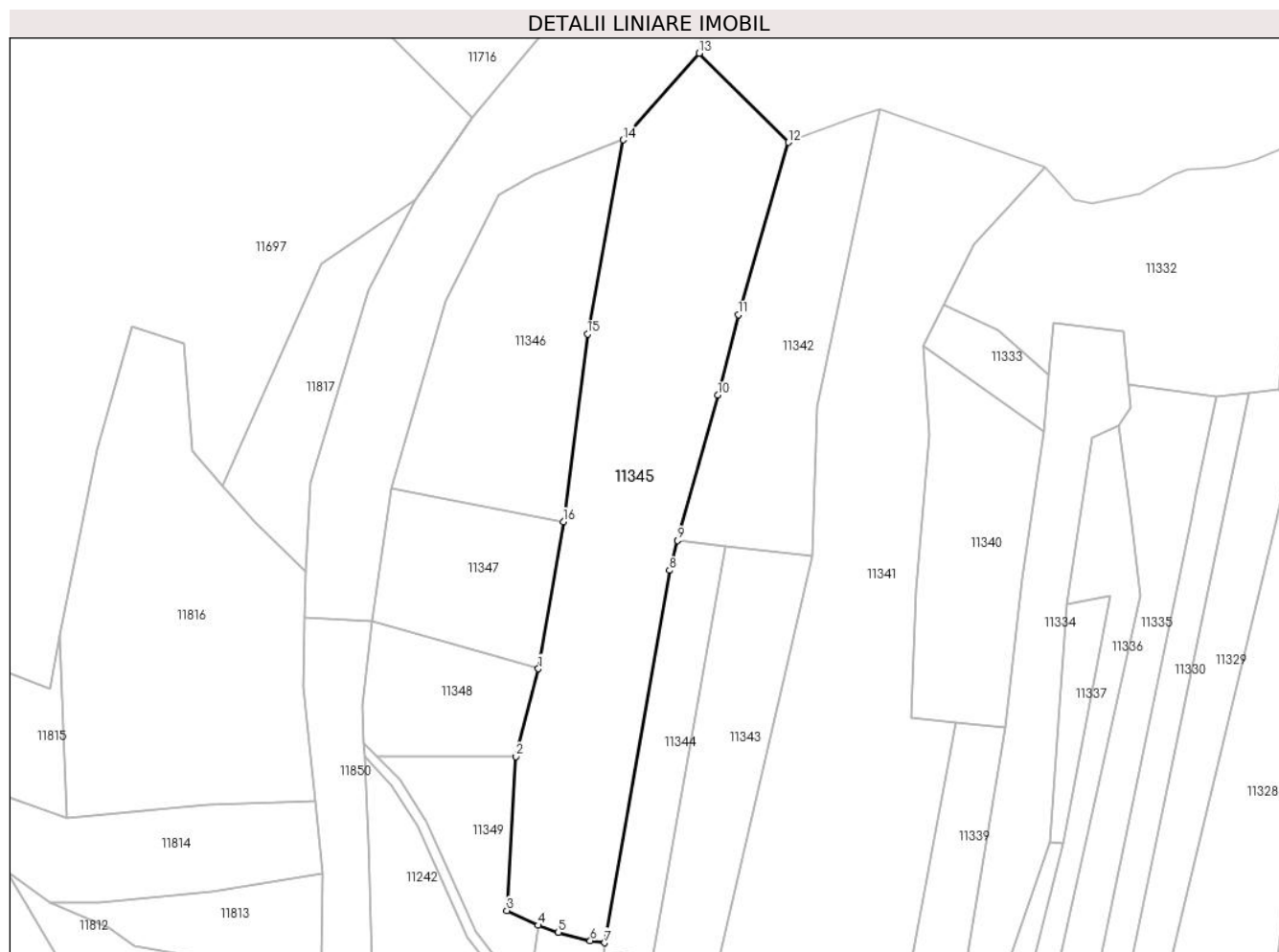
Inscrieri privind dezmembramintele dreptului de proprietate, drepturi reale de garanție și sarcini	Referințe
NU SUNT	

Anexa Nr. 1 La Partea I

Teren

Nr cadastral	Suprafața (mp)*	Observații / Referințe
	15.768	

* Suprafața este determinată în planul de proiecție Stereo 70.



Date referitoare la teren

Crt	Categorie folosință	Intravilan	Suprafața (mp)	Tarla	Parcelă	Nr. topo	Observații / Referințe
1	fâneata	NU	15.768	-	-	2618/1, 2618/2	Fâneată în Rudienica

Lungime Segmente

1) Valorile lungimilor segmentelor sunt obținute din proiecție în plan.

Punct început	X / Y	Punct sfârșit	X / Y	Lungime segment (** (m)
1	283.723,456 426.944,549	2	283.714,908 426.911,189	34.438
2	283.714,908 426.911,189	3	283.711,468 426.852,571	58.719
3	283.711,468 426.852,571	4	283.723,407 426.846,883	13.225
4	283.723,407 426.846,883	5	283.731,036 426.844,195	8.089
5	283.731,036 426.844,195	6	283.743,242 426.841,068	12.6

Punct început	X / Y	Punct sfârșit	X / Y	Lungime segment (** (m)
6	283.743,242 426.841,068	7	283.748,769 426.840,26	5.586
7	283.748,769 426.840,26	8	283.773,375 426.982,019	143.879
8	283.773,375 426.982,019	9	283.776,515 426.993,411	11.817
9	283.776,515 426.993,411	10	283.791,778 427.048,779	57.433
10	283.791,778 427.048,779	11	283.799,574 427.079,312	31.513
11	283.799,574 427.079,312	12	283.818,721 427.144,995	68.417
12	283.818,721 427.144,995	13	283.784,737 427.178,917	48.017
13	283.784,737 427.178,917	14	283.755,805 427.145,935	43.873
14	283.755,805 427.145,935	15	283.742,174 427.072,055	75.127
15	283.742,174 427.072,055	16	283.732,994 427.000,542	72.1
16	283.732,994 427.000,542	1	283.723,456 426.944,549	56.8

** Lungimile segmentelor sunt determinate în planul de proiecție Stereo 70 și sunt rotunjite la 1 milimetru.

*** Distanța dintre puncte este formată din segmente cumulate ce sunt mai mici decât valoarea 1 milimetru.

**DATE DESPRE IMOBILUL NR. 11346**

Oficiul de Cadastru și Publicitate Imobiliară CARAS-SEVERIN
Biroul de Cadastru și Publicitate Imobiliară Caransebes

A. Partea I. Descrierea imobilului

Nr. CF vechi: 325, 316, 314-Petroșnița
Nr. topografic: Parte din 2619/1, 2619/2,
2619/3

TEREN Extravilan

Adresa: Jud. Caraș-Severin

Nr. Crt	Nr cadastral Nr. topografic	Suprafața* (mp)	Observații / Referințe
A1		7.317	Sector cadastral: 45 Teren neimprejmuit;

B. Partea II. Proprietari și acte

Inscrieri privitoare la dreptul de proprietate și alte drepturi reale		Referințe
/		
Act Administrativ nr. 1776, din 13/05/2024 emis de PRIMĂRIA COMUNEI BUCOȘNIȚA;		
B1	Inscrierea posesiei, drept de PROPRIETATE, dobandit prin Lege, cota actuala 1/1 1) NEIDENTIFICAT NEIDENTIFICAT	A1
Act Normativ nr. 7, din 13/03/1996 emis de PARLAMENTUL ROMÂNIEI;		
B2	SE NOTEAZĂ MENȚIUNEA DE PROPRIETAR NEIDENTIFICAT	A1

C. Partea III. SARCINI .

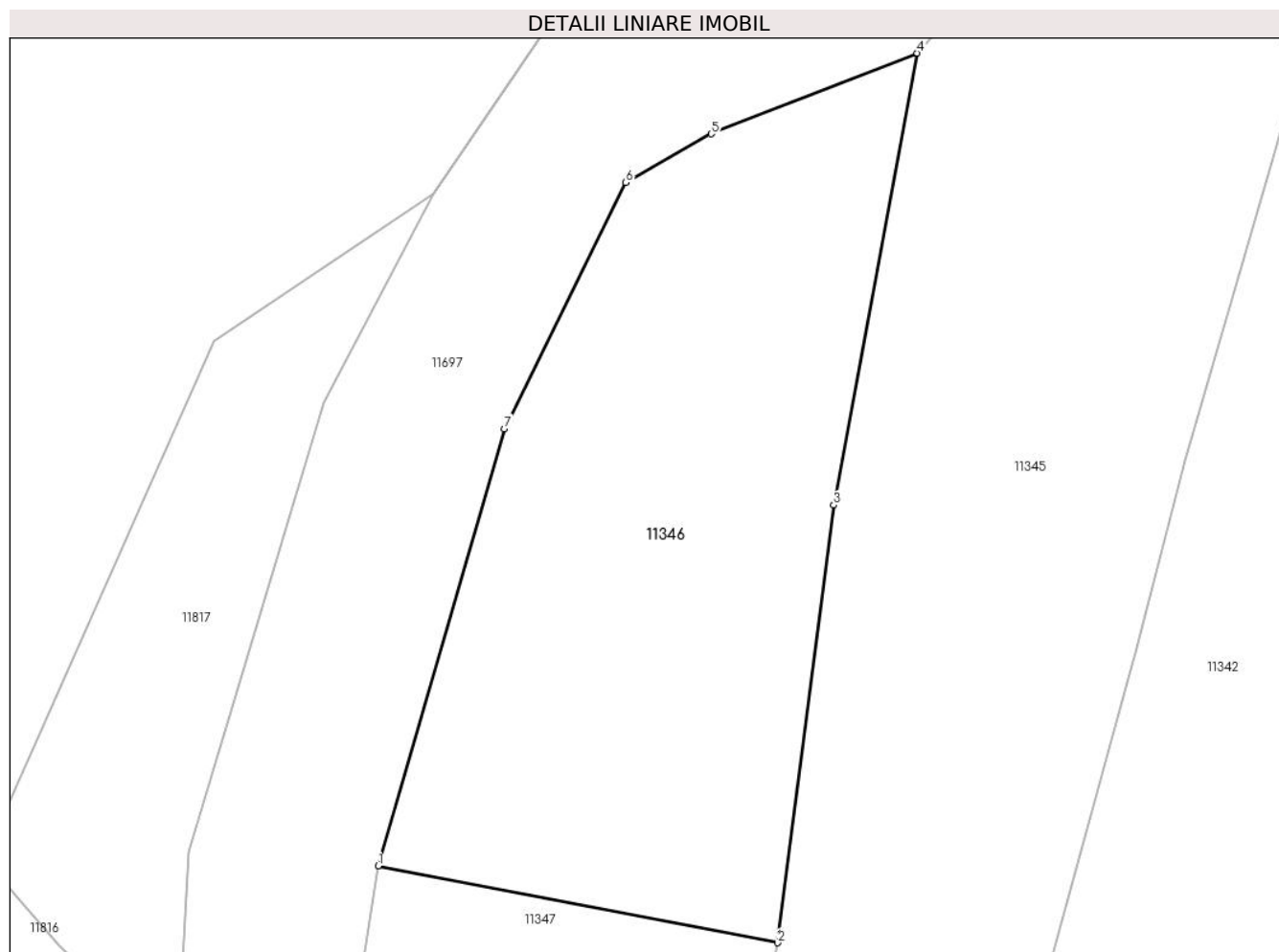
Inscrieri privind dezmembramintele dreptului de proprietate, drepturi reale de garanție și sarcini	Referințe
NU SUNT	

Anexa Nr. 1 La Partea I

Teren

Nr cadastral	Suprafața (mp)*	Observații / Referințe
	7.317	

* Suprafața este determinată în planul de proiecție Stereo 70.



Date referitoare la teren

Crt	Categorie folosință	Intravilan	Suprafața (mp)	Tarla	Parcelă	Nr. topo	Observații / Referințe
1	faneata	NU	7.317	-	-	Parte din 2619/1, 2619/2, 2619/3	Fâneată în Rudienica

Lungime Segmente

1) Valorile lungimilor segmentelor sunt obținute din proiecție în plan.

Punct început	X / Y	Punct sfârșit	X / Y	Lungime segment (** (m)
1	283.667,622 427.013,085	2	283.732,994 427.000,542	66.564
2	283.732,994 427.000,542	3	283.742,174 427.072,055	72.1
3	283.742,174 427.072,055	4	283.755,805 427.145,935	75.127
4	283.755,805 427.145,935	5	283.722,101 427.132,753	36.19

Punct început	X / Y	Punct sfârșit	X / Y	Lungime segment (** (m)
5	283.722,101 427.132,753	6	283.708,139 427.124,79	16.073
6	283.708,139 427.124,79	7	283.688,294 427.084,565	44.854
7	283.688,294 427.084,565	1	283.667,622 427.013,085	74.409

** Lungimile segmentelor sunt determinate în planul de proiecție Stereo 70 și sunt rotunjite la 1 milimetru.

*** Distanța dintre puncte este formată din segmente cumulate ce sunt mai mici decât valoarea 1 milimetru.

**DATE DESPRE IMOBILUL NR. 11347**

Oficiul de Cadastru și Publicitate Imobiliară CARAS-SEVERIN
Biroul de Cadastru și Publicitate Imobiliară Caransebes

A. Partea I. Descrierea imobilului

Nr. CF vechi:325, 316, 314-Petroşniţa
Nr. topografic:Parte din 2619/1, 2619/2 și
2619/3

TEREN Extravilan

Adresa: Jud. Caraş-Severin

Nr. Crt	Nr cadastral Nr. topografic	Suprafaţa* (mp)	Observații / Referințe
A1		3.556	Sector cadastral:45 Teren neimprejmuit;

B. Partea II. Proprietari și acte

Inscrieri privitoare la dreptul de proprietate și alte drepturi reale		Referințe
/		
Act Normativ nr. 7, din 13/03/1996 emis de PARLAMENTUL ROMÂNIEI;		
B1	Intabulare, drept de PROPRIETATE, dobândit prin Lege, cota actuala 1/1 1) NEIDENTIFICAT NEIDENTIFICAT	A1
Act Normativ nr. 7, din 13/03/1996 emis de PARLAMENTUL ROMÂNIEI (ADEVÉRINȚA 4960/02.10.2023, EMISĂ DE PRIMĂRIA COMUNEI BUCOȘNIȚA);		
B2	Se notează posesia faptică în favoarea lui 1) PĂRVULESCU GEORGETA	A1

C. Partea III. SARCINI .

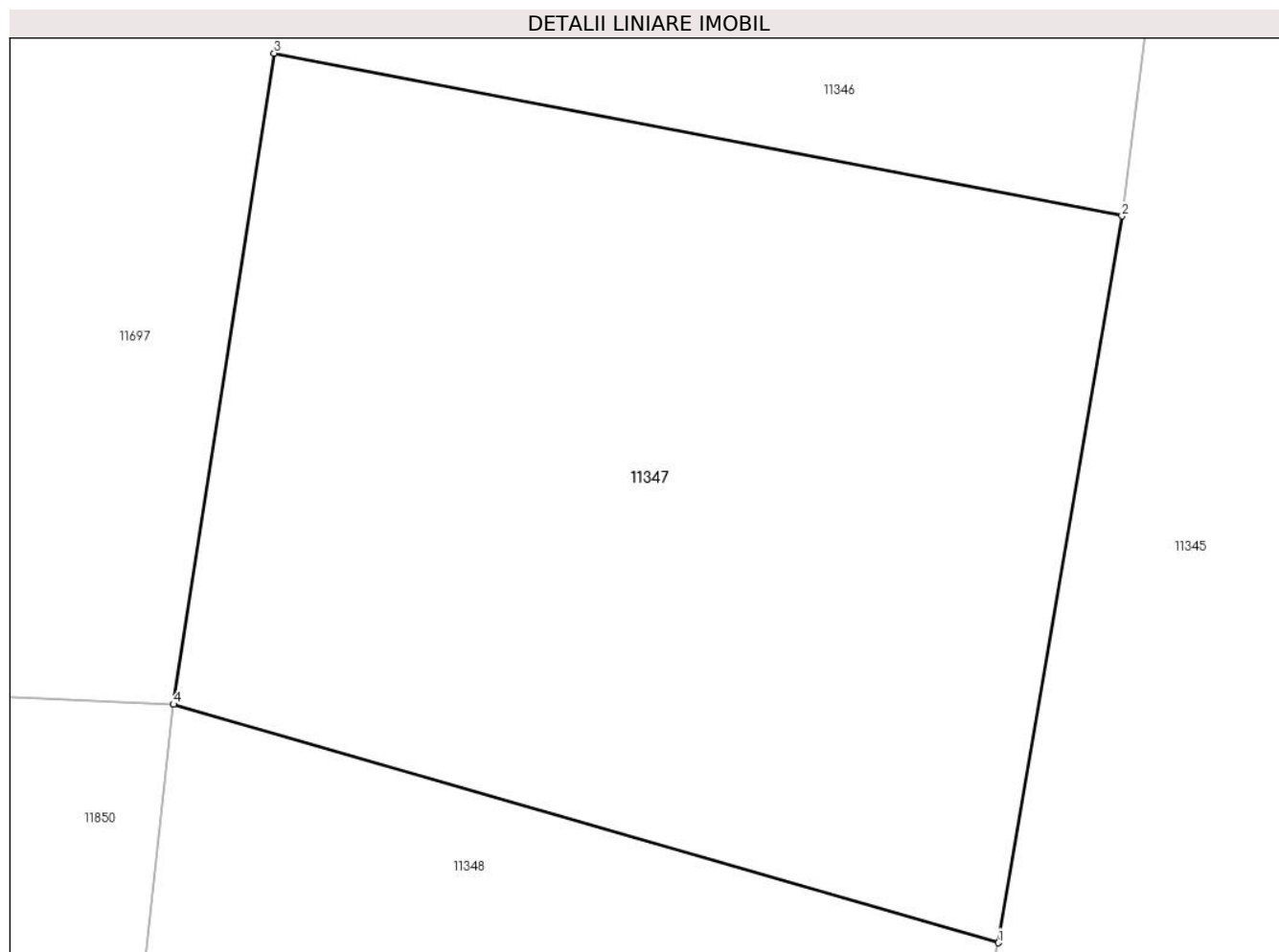
Inscrieri privind dezmembramintele dreptului de proprietate, drepturi reale de garanție și sarcini	Referințe
NU SUNT	

Anexa Nr. 1 La Partea I

Teren

Nr cadastral	Suprafața (mp)*	Observații / Referințe
	3.556	

* Suprafața este determinată în planul de proiecție Stereo 70.



Date referitoare la teren

Crt	Categorie folosință	Intravilan	Suprafața (mp)	Tarla	Parcelă	Nr. topo	Observații / Referințe
1	fâneata	NU	3.556	-	-	Parte din 2619/1, 2619/2 și 2619/3	Fâneată în Rudienica

Lungime Segmente

1) Valorile lungimilor segmentelor sunt obținute din proiecție în plan.

Punct început	X / Y	Punct sfârșit	X / Y	Lungime segment (** (m)
1	283.723,456 426.944,549	2	283.732,994 427.000,542	56.8
2	283.732,994 427.000,542	3	283.667,622 427.013,085	66.564
3	283.667,622 427.013,085	4	283.659,862 426.962,924	50.758
4	283.659,862 426.962,924	1	283.723,456 426.944,549	66.195

**** Lungimile segmentelor sunt determinate în planul de proiecţie Stereo 70 şi sunt rotunjite la 1 milimetru.**

***** Distanţa dintre puncte este formată din segmente cumulate ce sunt mai mici decât valoarea 1 milimetru.**

**DATE DESPRE IMOBILUL NR. 11348**

Oficiul de Cadastru și Publicitate Imobiliară CARAS-SEVERIN
Biroul de Cadastru și Publicitate Imobiliară Caransebes

A. Partea I. Descrierea imobilului

Nr. CF vechi: 325, 316, 314-Petroșnița
Nr. topografic: Parte din 2619/1, 2619/2,
2619/3

TEREN Extravilan

Adresa: Jud. Caraș-Severin

Nr. Crt	Nr cadastral Nr. topografic	Suprafața* (mp)	Observații / Referințe
A1		2.663	Sector cadastral: 45 Teren neimprejmuit;

B. Partea II. Proprietari și acte

Inscrieri privitoare la dreptul de proprietate și alte drepturi reale		Referințe
/		
Act Normativ nr. 7, din 13/03/1996 emis de PARLAMENTUL ROMÂNIEI;		
B1	Intabulare, drept de PROPRIETATE, dobândit prin Lege, cota actuala 1/1 1) NEIDENTIFICAT NEIDENTIFICAT	A1
Act Normativ nr. 7, din 13/03/1996 emis de PARLAMENTUL ROMÂNIEI (ADEVERINȚA 3311/13.06.2023, EMISĂ DE PRIMĂRIA COMUNEI BUCOȘNIȚA);		
B2	Se notează posesia faptică în favoarea lui 1) SERACIN RUSALIN	A1

C. Partea III. SARCINI .

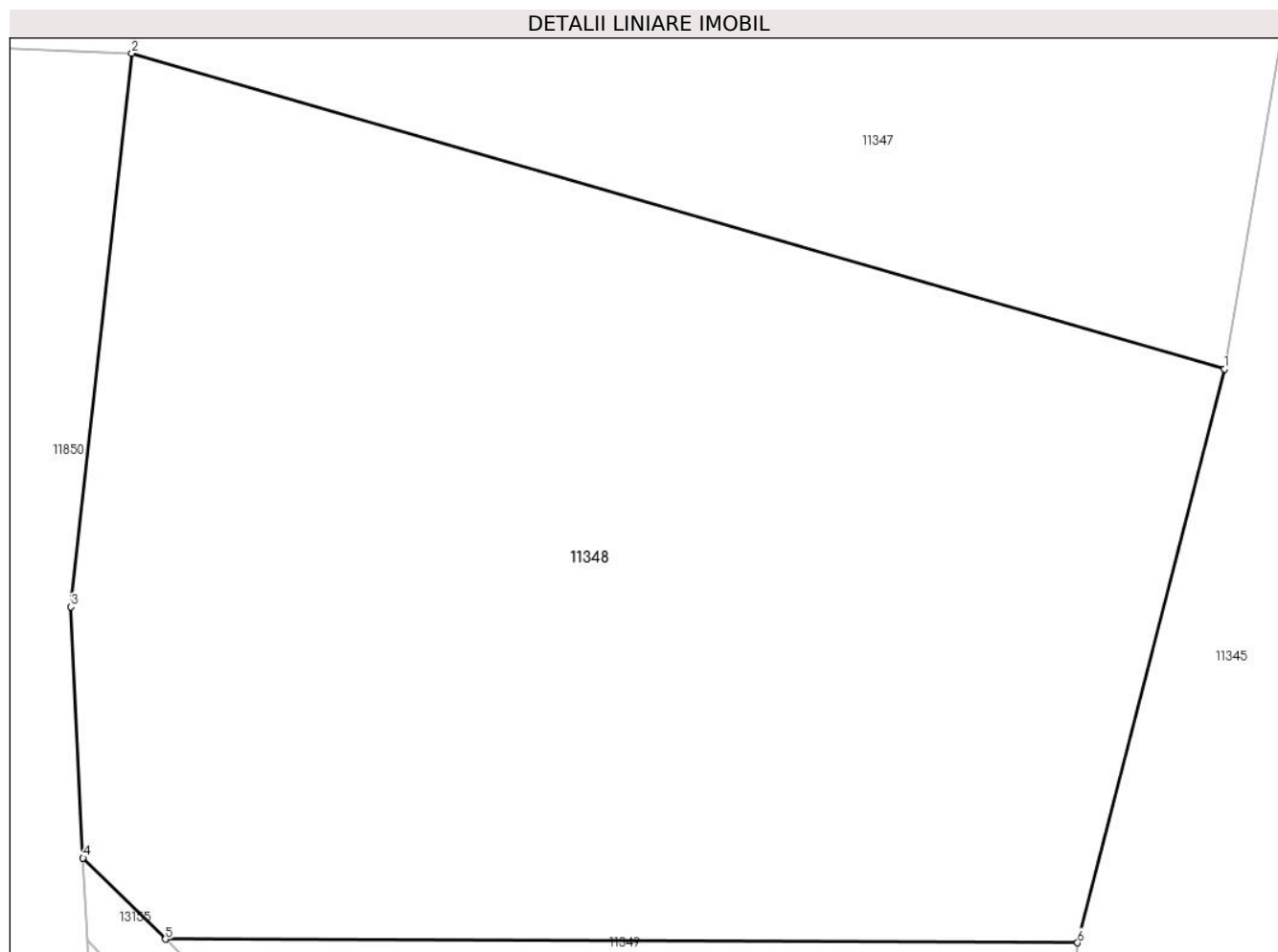
Inscrieri privind dezmembramintele dreptului de proprietate, drepturi reale de garanție și sarcini	Referințe
NU SUNT	

Anexa Nr. 1 La Partea I

Teren

Nr cadastral	Suprafața (mp)*	Observații / Referințe
	2.663	

* Suprafața este determinată în planul de proiecție Stereo 70.



Date referitoare la teren

Crt	Categorie folosință	Intravilan	Suprafața (mp)	Tarla	Parcelă	Nr. topo	Observații / Referințe
1	faneata	NU	2.663	-	-	Parte din 2619/1, 2619/2, 2619/3	Fâneată în Rudienica

Lungime Segmente

1) Valorile lungimilor segmentelor sunt obținute din proiecție în plan.

Punct început	X / Y	Punct sfârșit	X / Y	Lungime segment (** (m)
1	283.723,456 426.944,549	2	283.659,862 426.962,924	66.195
2	283.659,862 426.962,924	3	283.656,318 426.930,729	32.389
3	283.656,318 426.930,729	4	283.657,028 426.916,121	14.625
4	283.657,028 426.916,121	5	283.661,808 426.911,4	6.718

Punct început	X / Y	Punct sfârșit	X / Y	Lungime segment (** (m)
5	283.661,808 426.911,4	6	283.714,908 426.911,189	53.1
6	283.714,908 426.911,189	1	283.723,456 426.944,549	34.438

** Lungimile segmentelor sunt determinate în planul de proiecție Stereo 70 și sunt rotunjite la 1 milimetru.

*** Distanța dintre puncte este formată din segmente cumulate ce sunt mai mici decât valoarea 1 milimetru.

**DATE DESPRE IMOBILUL NR. 11349**

Oficiul de Cadastru și Publicitate Imobiliară CARAS-SEVERIN
Biroul de Cadastru și Publicitate Imobiliară Caransebes

A. Partea I. Descrierea imobilului

Nr. CF vechi:317, 325, 316, 314-Petroșnița
Nr. topografic:2579, Parte din 2619/1,
2619/2, 2619/3

TEREN Extravilan

Adresa: Jud. Caraș-Severin

Nr. Crt	Nr cadastral Nr. topografic	Suprafața* (mp)	Observații / Referințe
A1		2.238	Sector cadastral:45 Teren neimprejmuit;

B. Partea II. Proprietari și acte

Inscrieri privitoare la dreptul de proprietate și alte drepturi reale		Referințe
/		
Act Normativ nr. 7, din 13/03/1996 emis de PARLAMENTUL ROMÂNIEI;		
B1	Intabulare, drept de PROPRIETATE, dobândit prin Lege, cota actuala 1/1 1) NEIDENTIFICAT NEIDENTIFICAT	A1
Act Normativ nr. 7, din 13/03/1996 emis de PARLAMENTUL ROMÂNIEI (ADEVERINȚA NR. 6454/19.12.2023, EMISĂ DE PRIMĂRIA COMUNEI BUCOȘNIȚA);		
B2	Se notează posesia faptică în favoarea lui 1) IOVANOVICI GHEORGHE-FILARET	A1

C. Partea III. SARCINI .

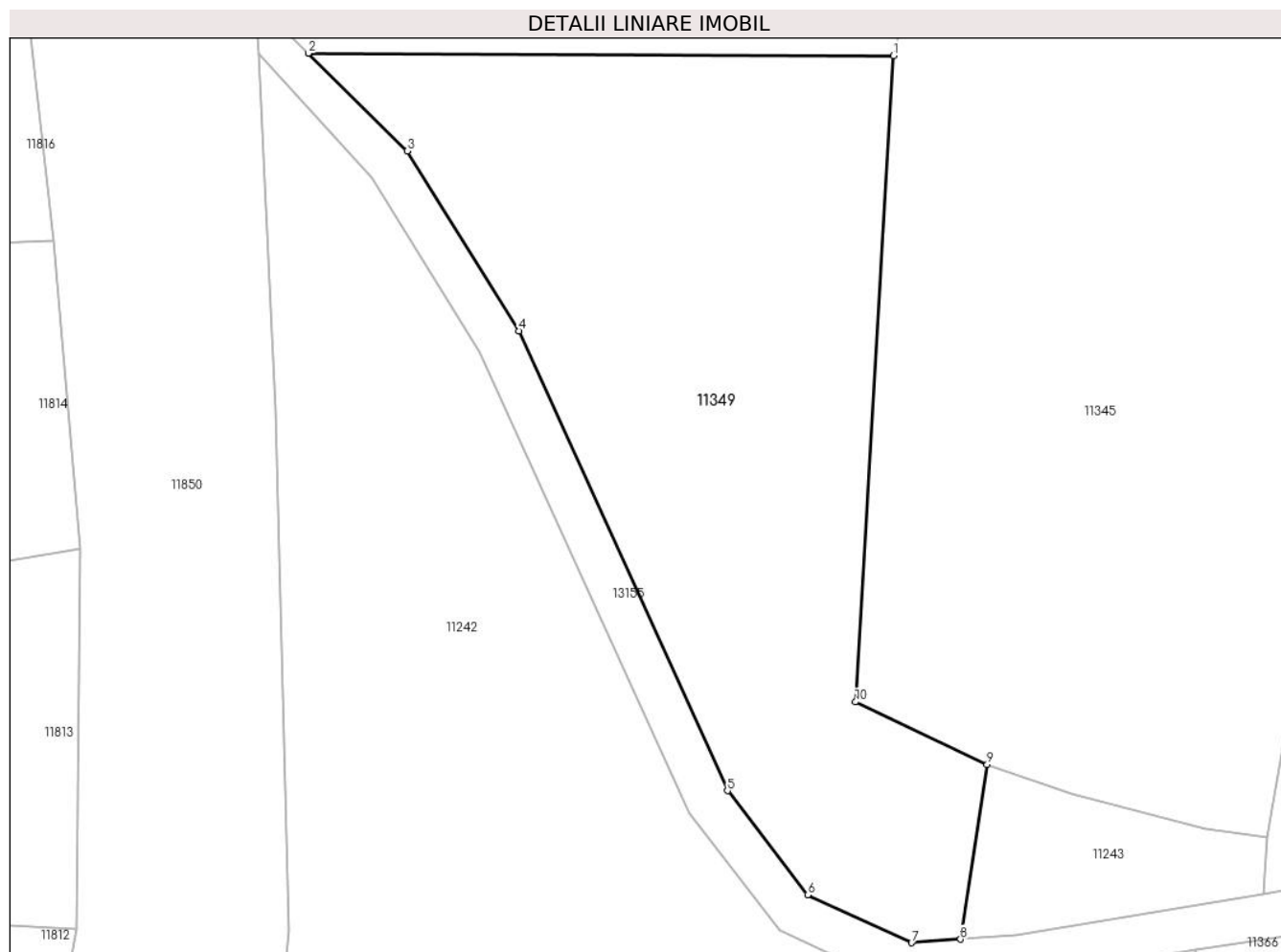
Inscrieri privind dezmembramintele dreptului de proprietate, drepturi reale de garanție și sarcini	Referințe
NU SUNT	

Anexa Nr. 1 La Partea I

Teren

Nr cadastral	Suprafața (mp)*	Observații / Referințe
	2.238	

* Suprafața este determinată în planul de proiecție Stereo 70.



Date referitoare la teren

Crt	Categorie folosință	Intravilan	Suprafața (mp)	Tarla	Parcelă	Nr. topo	Observații / Referințe
1	faneata	NU	2.238	-	-	2579, Parte din 2619/1, 2619/2, 2619/3	Fâneată în Rudienica

Lungime Segmente

1) Valorile lungimilor segmentelor sunt obținute din proiecție în plan.

Punct început	X / Y	Punct sfârșit	X / Y	Lungime segment (** (m)
1	283.714,908 426.911,189	2	283.661,808 426.911,4	53.1
2	283.661,808 426.911,4	3	283.670,773 426.902,546	12.6
3	283.670,773 426.902,546	4	283.680,909 426.886,209	19.226
4	283.680,909 426.886,209	5	283.699,834 426.844,519	45.784

Punct început	X / Y	Punct sfârșit	X / Y	Lungime segment (** (m)
5	283.699,834 426.844,519	6	283.707,115 426.835,061	11.936
6	283.707,115 426.835,061	7	283.716,542 426.830,732	10.373
7	283.716,542 426.830,732	8	283.720,997 426.831,046	4.466
8	283.720,997 426.831,046	9	283.723,407 426.846,883	16.019
9	283.723,407 426.846,883	10	283.711,468 426.852,571	13.225
10	283.711,468 426.852,571	1	283.714,908 426.911,189	58.719

** Lungimile segmentelor sunt determinate în planul de proiecție Stereo 70 și sunt rotunjite la 1 milimetru.

*** Distanța dintre puncte este formată din segmente cumulate ce sunt mai mici decât valoarea 1 milimetru.

**DATE DESPRE IMOBILUL NR. 11350**

Oficiul de Cadastru și Publicitate Imobiliară CARAS-SEVERIN
Biroul de Cadastru și Publicitate Imobiliară Caransebes

A. Partea I. Descrierea imobilului

TEREN Extravilan

Nr. CF vechi:318-Petroșnița
Nr. topografic:2578

Adresa: Jud. Caraș-Severin

Nr. Crt	Nr cadastral Nr. topografic	Suprafața* (mp)	Observații / Referințe
A1		11.999	Sector cadastral:45 Teren neimprejmuit;

B. Partea II. Proprietari și acte

Inscrieri privitoare la dreptul de proprietate și alte drepturi reale		Referințe
4685 / 27/11/1996		
Act Notarial nr. 233/1996, din 01/01/1996 emis de BNP LAPADAT;		
B1	Intabulare, drept de PROPRIETATE, dobandit prin Succesiune, cota actuala 1/1 1) IOVANOVICI SIMION, dom. în Petroșnița	A1

C. Partea III. SARCINI .

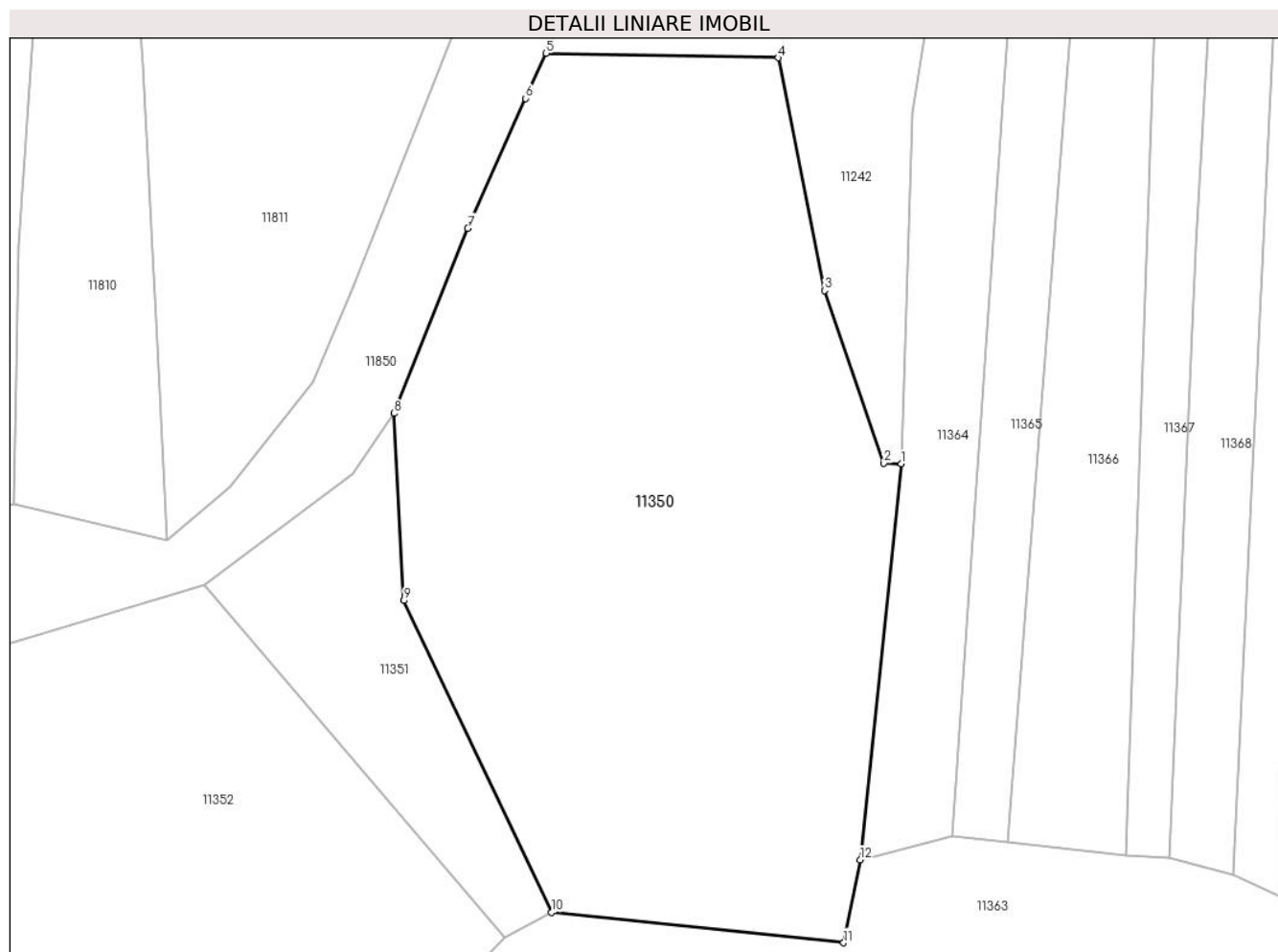
Inscrieri privind dezmembramintele dreptului de proprietate, drepturi reale de garanție și sarcini	Referințe
NU SUNT	

Anexa Nr. 1 La Partea I

Teren

Nr cadastral	Suprafața (mp)*	Observații / Referințe
	11.999	

* Suprafața este determinată în planul de proiecție Stereo 70.



Date referitoare la teren

Crt	Categorie folosință	Intravilan	Suprafața (mp)	Tarla	Parcelă	Nr. topo	Observații / Referințe
1	fâneata	NU	11.999	-	-	Parte din 2578	Fâneață în Rudienica

Lungime Segmente

1) Valorile lungimilor segmentelor sunt obținute din proiecție în plan.

Punct început	X / Y	Punct sfârșit	X / Y	Lungime segment (** (m)
1	283.704,866 426.673,708	2	283.701,606 426.673,815	3.262
2	283.701,606 426.673,815	3	283.690,536 426.706,095	34.125
3	283.690,536 426.706,095	4	283.681,851 426.749,58	44.344
4	283.681,851 426.749,58	5	283.638,527 426.750,412	43.332
5	283.638,527 426.750,412	6	283.634,662 426.741,968	9.287

Punct început	X / Y	Punct sfârșit	X / Y	Lungime segment (** (m)
6	283.634,662 426.741,968	7	283.623,841 426.717,736	26.538
7	283.623,841 426.717,736	8	283.610,082 426.683,15	37.222
8	283.610,082 426.683,15	9	283.611,905 426.648,177	35.02
9	283.611,905 426.648,177	10	283.639,524 426.589,953	64.443
10	283.639,524 426.589,953	11	283.694,109 426.584,257	54.881
11	283.694,109 426.584,257	12	283.697,228 426.599,748	15.802
12	283.697,228 426.599,748	1	283.704,866 426.673,708	74.353

** Lungimile segmentelor sunt determinate în planul de proiecție Stereo 70 și sunt rotunjite la 1 milimetru.

*** Distanța dintre puncte este formată din segmente cumulate ce sunt mai mici decât valoarea 1 milimetru.

**DATE DESPRE IMOBILUL NR. 11351**

Oficiul de Cadastru și Publicitate Imobiliară CARAS-SEVERIN
Biroul de Cadastru și Publicitate Imobiliară Caransebes

A. Partea I. Descrierea imobilului

TEREN Extravilan

Nr. CF vechi:235-Petroșnița
Nr. topografic:Parte din 2683

Adresa: Jud. Caraș-Severin

Nr. Crt	Nr cadastral Nr. topografic	Suprafața* (mp)	Observații / Referințe
A1		2.040	Sector cadastral:45 Teren neimprejmuit;

B. Partea II. Proprietari și acte

Inscrieri privitoare la dreptul de proprietate și alte drepturi reale		Referințe
4166 / 25/05/1914		
Act nr. -, din 25/05/1914 emis de -;		
B1	Intabulare, drept de PROPRIETATE, cf vechi, dobandit prin Conventie, cota actuala 1/1, cota initiala 1/1 1) COMUNA PETROSNITA, CIF:9999999999999	A1

C. Partea III. SARCINI .

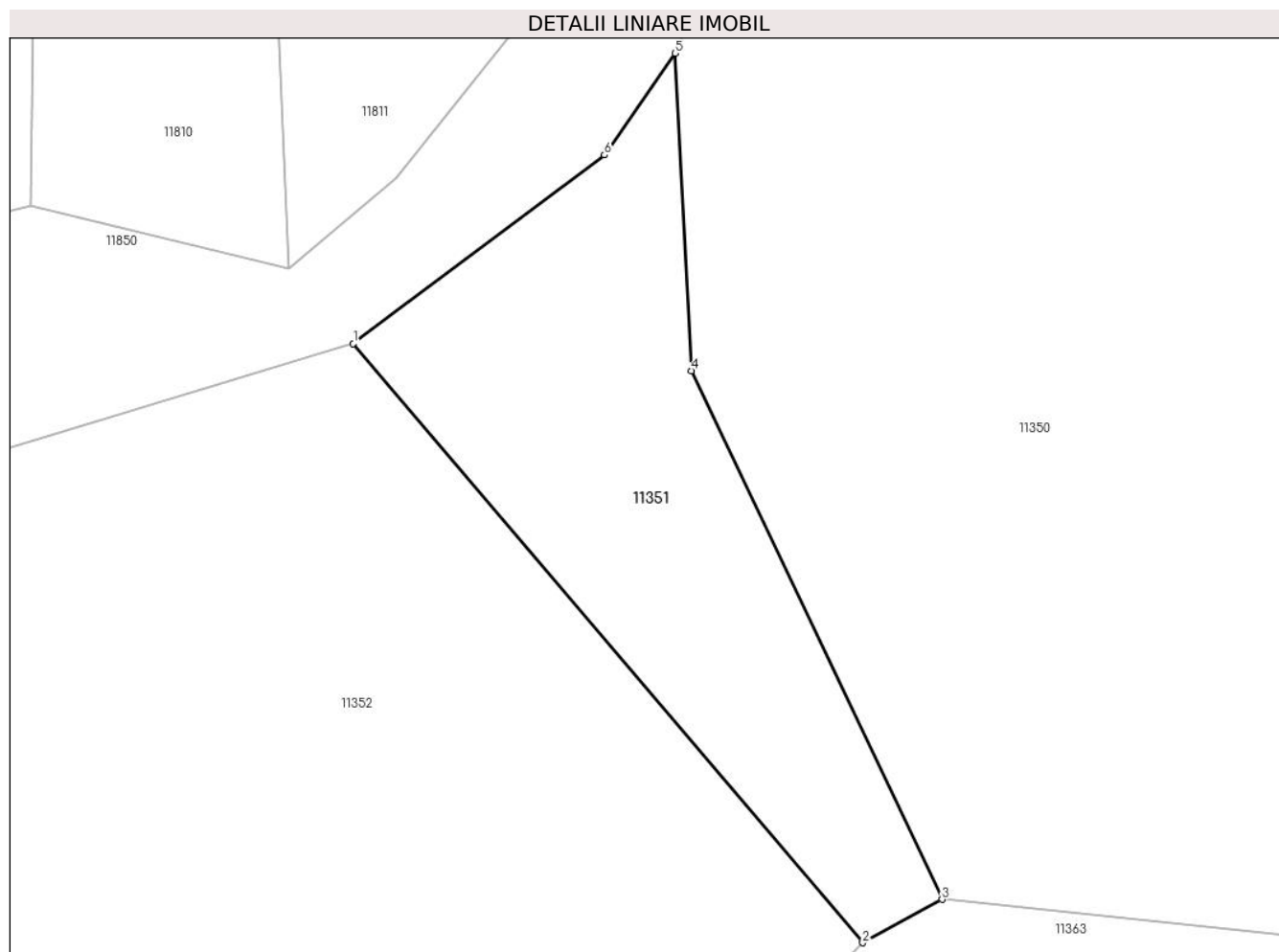
Inscrieri privind dezmembramintele dreptului de proprietate, drepturi reale de garanție și sarcini	Referințe
NU SUNT	

Anexa Nr. 1 La Partea I

Teren

Nr cadastral	Suprafața (mp)*	Observații / Referințe
	2.040	

* Suprafața este determinată în planul de proiecție Stereo 70.



Date referitoare la teren

Crt	Categorie folosință	Intravilan	Suprafața (mp)	Tarla	Parcelă	Nr. topo	Observații / Referințe
1	faneata	NU	2.040	-	-	Parte din 2683	Fâneată în Rudienica

Lungime Segmente

1) Valorile lungimilor segmentelor sunt obținute din proiecție în plan.

Punct început	X / Y	Punct sfârșit	X / Y	Lungime segment (** (m)
1	283.574,645 426.651,179	2	283.630,779 426.585,181	86.642
2	283.630,779 426.585,181	3	283.639,524 426.589,953	9.962
3	283.639,524 426.589,953	4	283.611,905 426.648,177	64.443
4	283.611,905 426.648,177	5	283.610,082 426.683,15	35.02
5	283.610,082 426.683,15	6	283.602,305 426.671,943	13.641

Punct început	X / Y	Punct sfârşit	X / Y	Lungime segment (** (m)
6	283.602,305 426.671,943	1	283.574,645 426.651,179	34.586

** Lungimile segmentelor sunt determinate în planul de proiecţie Stereo 70 şi sunt rotunjite la 1 milimetru.

*** Distanţa dintre puncte este formată din segmente cumulate ce sunt mai mici decât valoarea 1 milimetru.

**DATE DESPRE IMOBILUL NR. 11352**

Oficiul de Cadastru și Publicitate Imobiliară CARAS-SEVERIN
Biroul de Cadastru și Publicitate Imobiliară Caransebes

A. Partea I. Descrierea imobilului

TEREN Extravilan

Nr. CF vechi:235, 1158-Petroșnița
Nr. topografic:Parte din 2674, 2683

Adresa: Jud. Caraș-Severin

Nr. Crt	Nr cadastral Nr. topografic	Suprafața* (mp)	Observații / Referințe
A1		12.535	Sector cadastral:45 Teren neimprejmuit;

Construcții

Crt	Nr cadastral Nr. topografic	Adresa	Observații / Referințe
A1.1		Jud. Caraș-Severin	Nr. niveluri:1; S. construita la sol:227 mp; S. construita desfasurata:227 mp; Anexă P
A1.2		Jud. Caraș-Severin	Nr. niveluri:1; S. construita la sol:204 mp; S. construita desfasurata:204 mp; Anexă P

B. Partea II. Proprietari și acte

Inscrieri privitoare la dreptul de proprietate și alte drepturi reale		Referințe
/		
Act Normativ nr. 7, din 13/03/1996 emis de PARLAMENTUL ROMÂNIEI;		
B1	Intabulare, drept de PROPRIETATE, dobandit prin Lege, cota actuala 1/1 1) NEIDENTIFICAT NEIDENTIFICAT	A1
Act Normativ nr. 7, din 13/03/1996 emis de PARLAMENTUL ROMÂNIEI (ADEVERINȚA 3283/13.06.2023, EMISĂ DE PRIMĂRIA COMUNEI BUCOȘNIȚA);		
B2	Se notează posesia faptică în favoarea lui 1) CODILĂ IOAN-COSMIN	A1
Act Normativ nr. 7, din 13/03/1996 emis de PARLAMENTUL ROMÂNIEI (ADEVERINȚA 1271/15.04.2022, EMISĂ DE PRIMĂRIA COMUNEI BUCOȘNIȚA);		
B3	Intabulare, drept de PROPRIETATE, dobandit prin Lege, cota actuala 1/1 1) CODILĂ IOAN-COSMIN	A1.1, A1.2

C. Partea III. SARCINI .

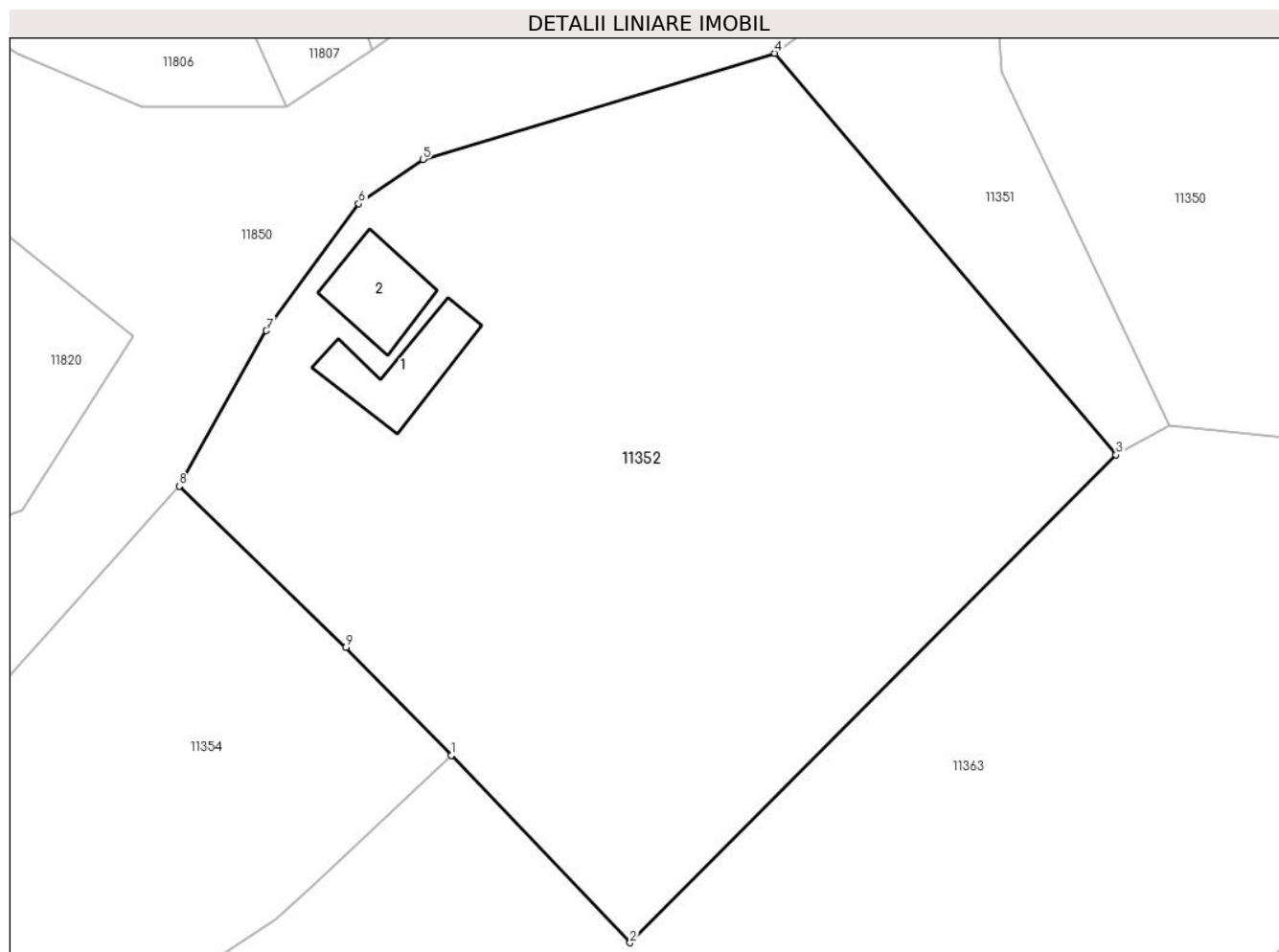
Inscrieri privind dezmembramintele dreptului de proprietate, drepturi reale de garanție și sarcini	Referințe
NU SUNT	

Anexa Nr. 1 La Partea I

Teren

Nr cadastral	Suprafața (mp)*	Observații / Referințe
	12.535	

* Suprafața este determinată în planul de proiecție Stereo 70.



Date referitoare la teren

Crt	Categorie folosință	Intravilan	Suprafața (mp)	Tarla	Parcelă	Nr. topo	Observații / Referințe
1	curți constructii	NU	585	-	-	Parte din 2674, 2683	Curți Construcții în Țarina Albă
2	fâneata	NU	11.950	-	-	Parte din 2674, 2683	Fâneată în Țarina Albă

Date referitoare la construcții

Crt	Număr	Destinație construcție	Supraf. (mp)	Situație juridică	Observații / Referințe
A1.1		construcții anexa	227	Cu acte	Nr. niveluri:1; S. construita la sol:227 mp; S. construita desfasurata:227 mp; Anexă P
A1.2		construcții anexa	204	Cu acte	Nr. niveluri:1; S. construita la sol:204 mp; S. construita desfasurata:204 mp; Anexă P

Lungime Segmente

1) Valorile lungimilor segmentelor sunt obținute din proiecție în plan.

Punct început	X / Y	Punct sfârșit	X / Y	Lungime segment (** (m)
1	283.521,417 426.535,781	2	283.550,825 426.504,984	42.583
2	283.550,825 426.504,984	3	283.630,779 426.585,181	113.244

Punct început	X / Y	Punct sfârșit	X / Y	Lungime segment (** (m)
3	283.630,779 426.585,181	4	283.574,645 426.651,179	86.642
4	283.574,645 426.651,179	5	283.516,788 426.633,727	60.432
5	283.516,788 426.633,727	6	283.506,212 426.626,474	12.824
6	283.506,212 426.626,474	7	283.491,046 426.605,568	25.828
7	283.491,046 426.605,568	8	283.476,69 426.580,002	29.321
8	283.476,69 426.580,002	9	283.504,107 426.553,558	38.092
9	283.504,107 426.553,558	1	283.521,417 426.535,781	24.812

** Lungimile segmentelor sunt determinate în planul de proiecție Stereo 70 și sunt rotunjite la 1 milimetru.

*** Distanța dintre puncte este formată din segmente cumulate ce sunt mai mici decât valoarea 1 milimetru.

**DATE DESPRE IMOBILUL NR. 11354**

Oficiul de Cadastru și Publicitate Imobiliară CARAS-SEVERIN
Biroul de Cadastru și Publicitate Imobiliară Caransebes

A. Partea I. Descrierea imobilului

TEREN Extravilan

Nr. CF vechi:1158, 235-Petroșnița
Nr. topografic:Parte din 2674, 2683

Adresa: Jud. Caraș-Severin

Nr. Crt	Nr cadastral Nr. topografic	Suprafața* (mp)	Observații / Referințe
A1		5.500	Sector cadastral:45 Teren neimprejmuit;

B. Partea II. Proprietari și acte

Inscrieri privitoare la dreptul de proprietate și alte drepturi reale		Referințe
/		
Act Normativ nr. 7, din 13/03/1996 emis de PARLAMENTUL ROMÂNIEI;		
B1	Intabulare, drept de PROPRIETATE, dobândit prin Lege, cota actuala 1/1 1) NEIDENTIFICAT NEIDENTIFICAT	A1
Act Normativ nr. 7, din 13/03/1996 emis de PARLAMENTUL ROMÂNIEI (ADEVÉRINȚA 3308/13.06.2023, EMISĂ DE PRIMĂRIA COMUNEI BUCOȘNIȚA);		
B2	Se notează posesia faptică în favoarea lui 1) MICȘESCU FLOAREA	A1

C. Partea III. SARCINI .

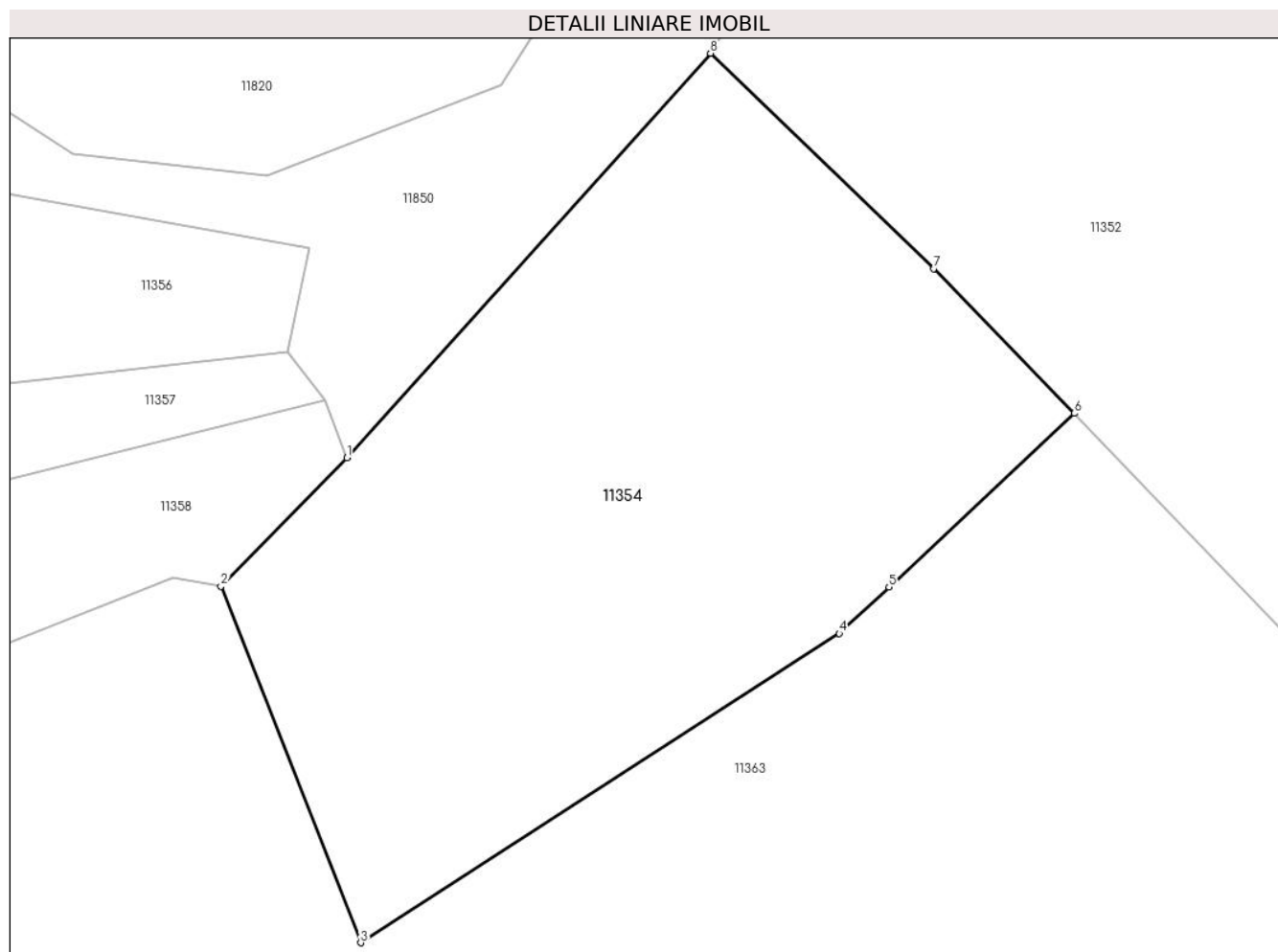
Inscrieri privind dezmembramintele dreptului de proprietate, drepturi reale de garanție și sarcini	Referințe
NU SUNT	

Anexa Nr. 1 La Partea I

Teren

Nr cadastral	Suprafața (mp)*	Observații / Referințe
	5.500	

* Suprafața este determinată în planul de proiecție Stereo 70.



Date referitoare la teren

Crt	Categorie folosință	Intravilan	Suprafața (mp)	Tarla	Parcelă	Nr. topo	Observații / Referințe
1	fâneata	NU	5.500	-	-	Parte din 2674, 2683	Fâneată în Țarina Albă

Lungime Segmente

1) Valorile lungimilor segmentelor sunt obținute din proiecție în plan.

Punct început	X / Y	Punct sfârșit	X / Y	Lungime segment (** (m)
1	283.432,037 426.530,31	2	283.416,536 426.514,56	22.098
2	283.416,536 426.514,56	3	283.433,703 426.470,775	47.03
3	283.433,703 426.470,775	4	283.492,515 426.508,739	70.001
4	283.492,515 426.508,739	5	283.498,626 426.514,457	8.369
5	283.498,626 426.514,457	6	283.521,417 426.535,781	31.211

Punct început	X / Y	Punct sfârșit	X / Y	Lungime segment (** (m)
6	283.521,417 426.535,781	7	283.504,107 426.553,558	24.812
7	283.504,107 426.553,558	8	283.476,69 426.580,002	38.092
8	283.476,69 426.580,002	1	283.432,037 426.530,31	66.807

** Lungimile segmentelor sunt determinate în planul de proiecție Stereo 70 și sunt rotunjite la 1 milimetru.

*** Distanța dintre puncte este formată din segmente cumulate ce sunt mai mici decât valoarea 1 milimetru.

**DATE DESPRE IMOBILUL NR. 11356**

Oficiul de Cadastru și Publicitate Imobiliară CARAS-SEVERIN
Biroul de Cadastru și Publicitate Imobiliară Caransebes

A. Partea I. Descrierea imobilului

TEREN Extravilan

Nr. CF vechi:259, 235-Petroșnița
Nr. topografic:Parte din 2683, 2682

Adresa: Jud. Caraș-Severin

Nr. Crt	Nr cadastral Nr. topografic	Suprafața* (mp)	Observații / Referințe
A1		4.853	Sector cadastral:45 Teren neimprejmuit;

B. Partea II. Proprietari și acte

Inscrieri privitoare la dreptul de proprietate și alte drepturi reale		Referințe
/		
Act Normativ nr. 7, din 13/03/1996 emis de PARLAMENTUL ROMÂNIEI;		
B1	Intabulare, drept de PROPRIETATE, dobândit prin Lege, cota actuala 1/1 1) NEIDENTIFICAT NEIDENTIFICAT	A1
Act Normativ nr. 7, din 13/03/1996 emis de PARLAMENTUL ROMÂNIEI (ADEVÉRINȚA 3267/13.06.2023, EMISĂ DE PRIMĂRIA COMUNEI BUCOȘNIȚA);		
B2	Se notează posesia faptică în favoarea lui 1) HAMAT GHEORGHE	A1

C. Partea III. SARCINI .

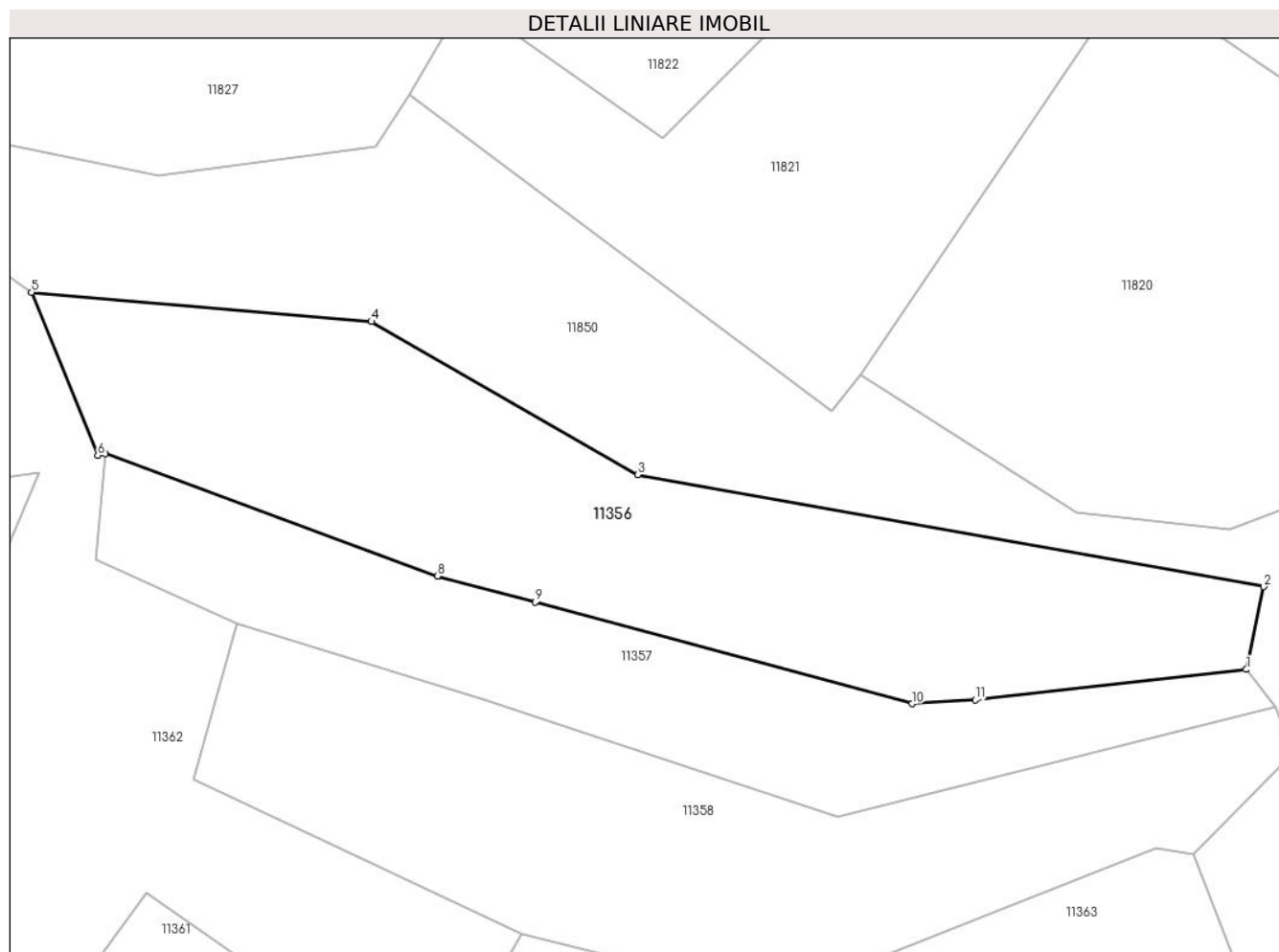
Inscrieri privind dezmembramintele dreptului de proprietate, drepturi reale de garanție și sarcini	Referințe
NU SUNT	

Anexa Nr. 1 La Partea I

Teren

Nr cadastral	Suprafața (mp)*	Observații / Referințe
	4.853	

* Suprafața este determinată în planul de proiecție Stereo 70.



Date referitoare la teren

Crt	Categorie folosință	Intra vilan	Suprafața (mp)	Tarla	Parcelă	Nr. topo	Observații / Referințe
1	faneata	NU	4.853	-	-	Parte din 2683, 2682	Fâneață în Țarina Albă

Lungime Segmente

1) Valorile lungimilor segmentelor sunt obținute din proiecție în plan.

Punct început	X / Y	Punct sfârșit	X / Y	Lungime segment (** (m)
1	283.424,763 426.543,267	2	283.427,476 426.556,11	13.126
2	283.427,476 426.556,11	3	283.330,158 426.573,504	98.86
3	283.330,158 426.573,504	4	283.288,794 426.597,282	47.711
4	283.288,794 426.597,282	5	283.235,983 426.601,843	53.008
5	283.235,983 426.601,843	6	283.246,283 426.576,507	27.35

Punct început	X / Y	Punct sfârșit	X / Y	Lungime segment (** (m)
6	283.246,283 426.576,507	7	283.247,374 426.576,782	1.125
7	283.247,374 426.576,782	8	283.299,057 426.557,786	55.063
8	283.299,057 426.557,786	9	283.314,203 426.553,71	15.685
9	283.314,203 426.553,71	10	283.372,838 426.537,936	60.72
10	283.372,838 426.537,936	11	283.382,626 426.538,554	9.807
11	283.382,626 426.538,554	1	283.424,763 426.543,267	42.4

** Lungimile segmentelor sunt determinate în planul de proiecție Stereo 70 și sunt rotunjite la 1 milimetru.

*** Distanța dintre puncte este formată din segmente cumulate ce sunt mai mici decât valoarea 1 milimetru.

**DATE DESPRE IMOBILUL NR. 11357**

Oficiul de Cadastru și Publicitate Imobiliară CARAS-SEVERIN
Biroul de Cadastru și Publicitate Imobiliară Caransebes

A. Partea I. Descrierea imobilului

TEREN Extravilan

Nr. CF vechi:259, 235-Petroșnița
Nr. topografic:Parte din 2682 și 2681

Adresa: Jud. Caraș-Severin

Nr. Crt	Nr cadastral Nr. topografic	Suprafața* (mp)	Observații / Referințe
A1		2.877	Sector cadastral:45 Teren neimprejmuț;

B. Partea II. Proprietari și acte

Inscrieri privitoare la dreptul de proprietate și alte drepturi reale		Referințe
/		
Act Normativ nr. 7, din 13/03/1996 emis de PARLAMENTUL ROMÂNIEI;		
B1	Intabulare, drept de PROPRIETATE, dobândit prin Lege, cota actuala 1/1 1) NEIDENTIFICAT NEIDENTIFICAT	A1
Act Normativ nr. 7, din 13/03/1996 emis de PARLAMENTUL ROMÂNIEI (ADEVÉRINȚA 4944/02.10.2023, EMISĂ DE PRIMĂRIA COMUNEI BUCOȘNIȚA);		
B2	Se notează posesia faptică în favoarea lui 1) GURGU FLOREA	A1

C. Partea III. SARCINI .

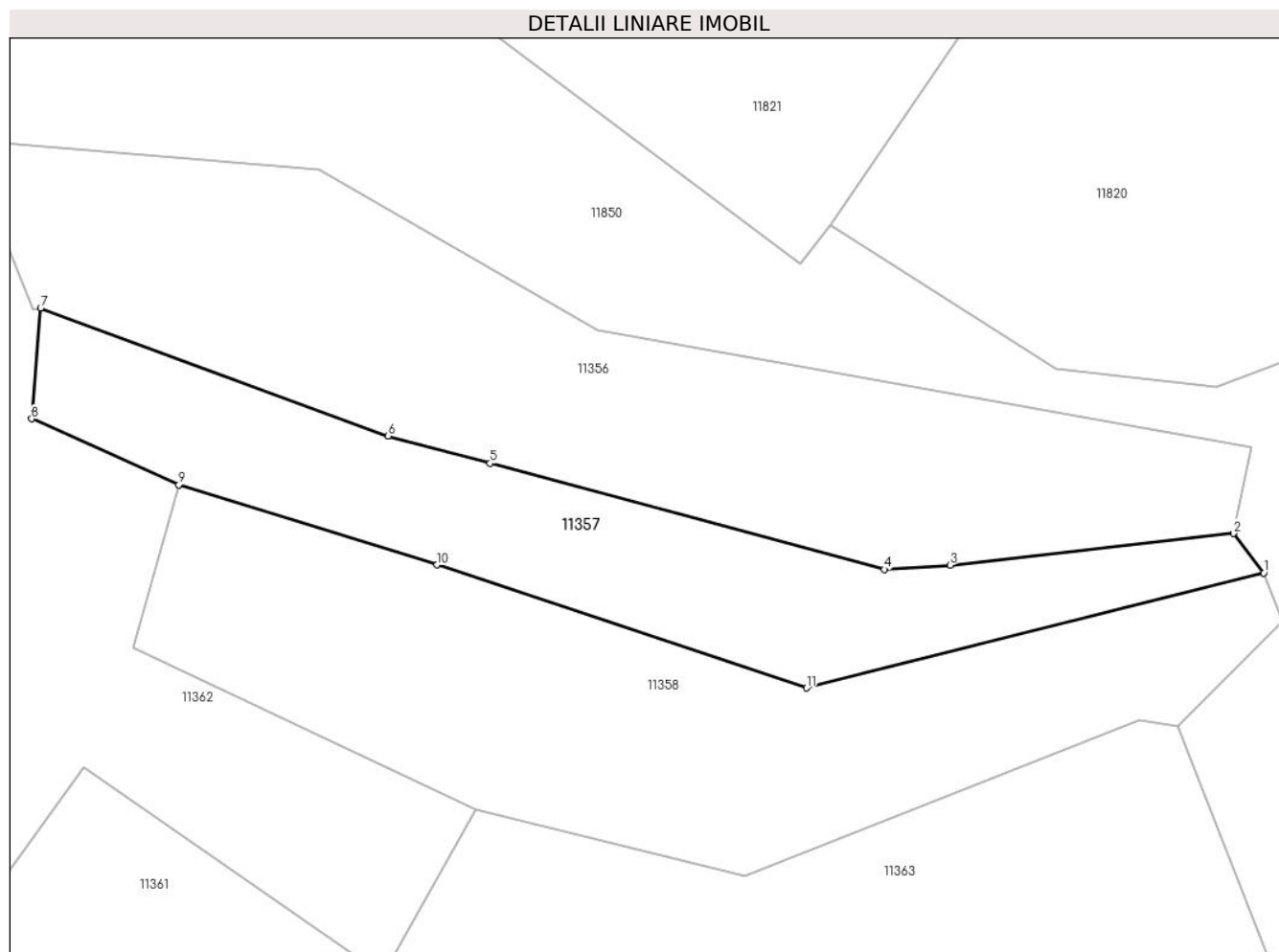
Inscrieri privind dezmembramintele dreptului de proprietate, drepturi reale de garanție și sarcini	Referințe
NU SUNT	

Anexa Nr. 1 La Partea I

Teren

Nr cadastral	Suprafața (mp)*	Observații / Referințe
	2.877	

* Suprafața este determinată în planul de proiecție Stereo 70.



Date referitoare la teren

Crt	Categorie folosință	Intravilan	Suprafața (mp)	Tarla	Parcelă	Nr. topo	Observații / Referințe
1	faneata	NU	2.877	-	-	Parte din 2682 și 2681	Fâneată în Țarina Albă

Lungime Segmente

1) Valorile lungimilor segmentelor sunt obținute din proiecție în plan.

Punct început	X / Y	Punct sfârșit	X / Y	Lungime segment (** (m)
1	283.429,263 426.537,41	2	283.424,763 426.543,267	7.386
2	283.424,763 426.543,267	3	283.382,626 426.538,554	42.4
3	283.382,626 426.538,554	4	283.372,838 426.537,936	9.807
4	283.372,838 426.537,936	5	283.314,203 426.553,71	60.72
5	283.314,203 426.553,71	6	283.299,057 426.557,786	15.685

Punct început	X / Y	Punct sfârșit	X / Y	Lungime segment (** (m)
6	283.299,057 426.557,786	7	283.247,374 426.576,782	55.063
7	283.247,374 426.576,782	8	283.246,028 426.560,301	16.536
8	283.246,028 426.560,301	9	283.267,925 426.550,466	24.004
9	283.267,925 426.550,466	10	283.306,305 426.538,608	40.17
10	283.306,305 426.538,608	11	283.361,254 426.520,308	57.916
11	283.361,254 426.520,308	1	283.429,263 426.537,41	70.126

** Lungimile segmentelor sunt determinate în planul de proiecție Stereo 70 și sunt rotunjite la 1 milimetru.

*** Distanța dintre puncte este formată din segmente cumulate ce sunt mai mici decât valoarea 1 milimetru.

**DATE DESPRE IMOBILUL NR. 11358**

Oficiul de Cadastru și Publicitate Imobiliară CARAS-SEVERIN
Biroul de Cadastru și Publicitate Imobiliară Caransebes

A. Partea I. Descrierea imobilului

TEREN Extravilan

Nr. CF vechi:261, 235-Petroșnița
Nr. topografic:Parte din 2681, 2683

Adresa: Jud. Caraș-Severin

Nr. Crt	Nr cadastral Nr. topografic	Suprafața* (mp)	Observații / Referințe
A1		4.355	Sector cadastral:45 Teren neimprejmuț;

B. Partea II. Proprietari și acte

Inscrieri privitoare la dreptul de proprietate și alte drepturi reale		Referințe
/		
Act Normativ nr. 7, din 13/03/1996 emis de PARLAMENTUL ROMÂNIEI;		
B1	Intabulare, drept de PROPRIETATE, dobândit prin Lege, cota actuala 1/1 1) NEIDENTIFICAT NEIDENTIFICAT	A1
Act Normativ nr. 7, din 13/03/1996 emis de PARLAMENTUL ROMÂNIEI (ADEVÉRINȚA 3302/13.06.2023, EMISĂ DE PRIMĂRIA COMUNEI BUCOȘNIȚA);		
B2	Se notează posesia faptică în favoarea lui 1) LĂZĂRESCU DUMITRU	A1

C. Partea III. SARCINI .

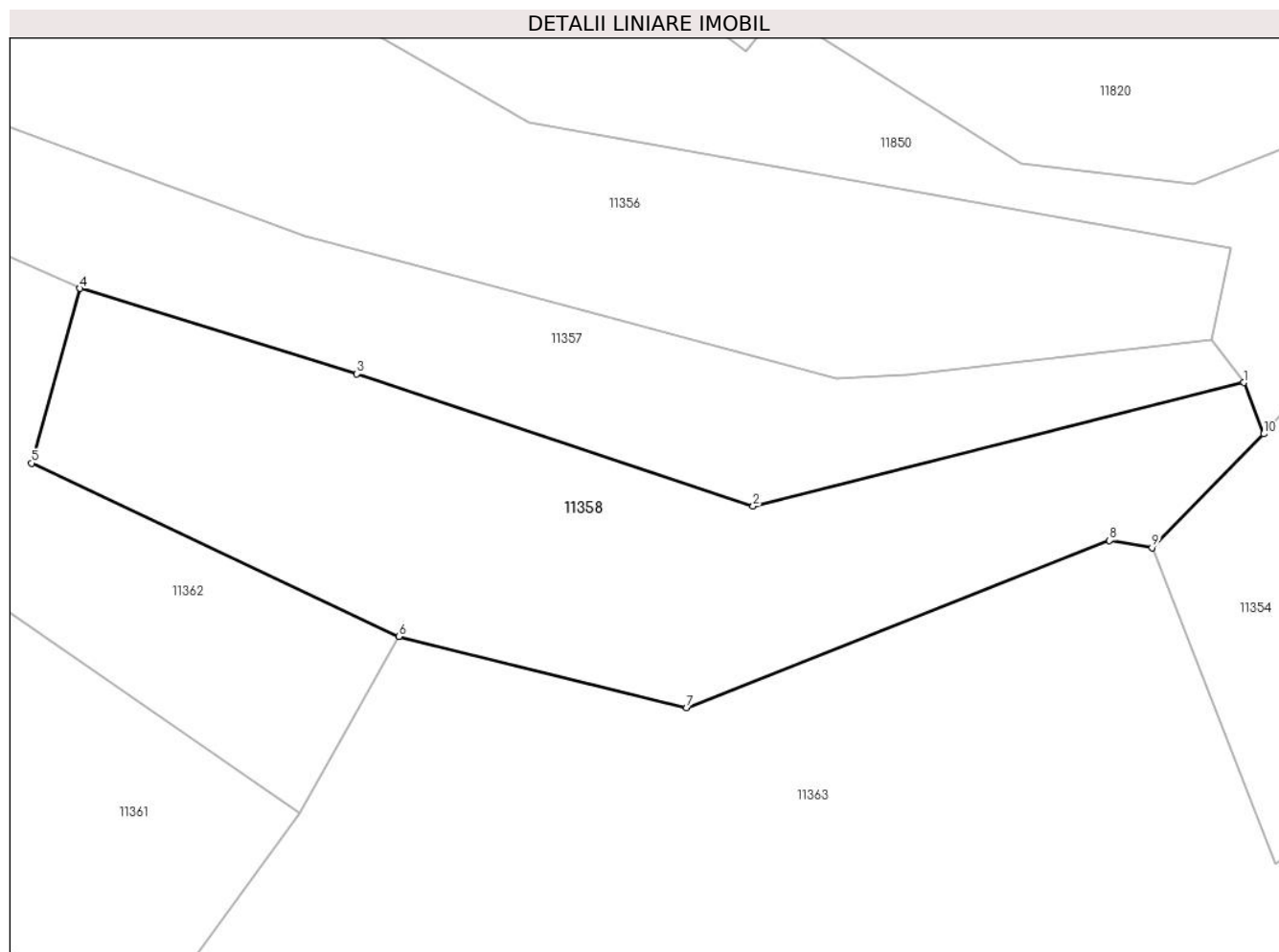
Inscrieri privind dezmembramintele dreptului de proprietate, drepturi reale de garanție și sarcini	Referințe
NU SUNT	

Anexa Nr. 1 La Partea I

Teren

Nr cadastral	Suprafața (mp)*	Observații / Referințe
	4.355	

* Suprafața este determinată în planul de proiecție Stereo 70.



Date referitoare la teren

Crt	Categorie folosință	Intravilan	Suprafața (mp)	Tarla	Parcelă	Nr. topo	Observații / Referințe
1	faneata	NU	4.355	-	-	Parte din 2681, 2683	Fâneată în Țarina Albă

Lungime Segmente

1) Valorile lungimilor segmentelor sunt obținute din proiecție în plan.

Punct început	X / Y	Punct sfârșit	X / Y	Lungime segment (** (m)
1	283.429,263 426.537,41	2	283.361,254 426.520,308	70.126
2	283.361,254 426.520,308	3	283.306,305 426.538,608	57.916
3	283.306,305 426.538,608	4	283.267,925 426.550,466	40.17
4	283.267,925 426.550,466	5	283.261,216 426.526,266	25.113
5	283.261,216 426.526,266	6	283.312,099 426.502,225	56.277

Punct început	X / Y	Punct sfârșit	X / Y	Lungime segment (** (m)
6	283.312,099 426.502,225	7	283.352,05 426.492,397	41.142
7	283.352,05 426.492,397	8	283.410,653 426.515,557	63.013
8	283.410,653 426.515,557	9	283.416,536 426.514,56	5.967
9	283.416,536 426.514,56	10	283.432,037 426.530,31	22.098
10	283.432,037 426.530,31	1	283.429,263 426.537,41	7.623

** Lungimile segmentelor sunt determinate în planul de proiecție Stereo 70 și sunt rotunjite la 1 milimetru.

*** Distanța dintre puncte este formată din segmente cumulate ce sunt mai mici decât valoarea 1 milimetru.

**DATE DESPRE IMOBILUL NR. 11359**

Oficiul de Cadastru și Publicitate Imobiliară CARAS-SEVERIN
Biroul de Cadastru și Publicitate Imobiliară Caransebes

A. Partea I. Descrierea imobilului

TEREN Extravilan

Nr. CF vechi:445-Petroșnița
Nr. topografic:2680

Adresa: Jud. Caraș-Severin

Nr. Crt	Nr cadastral Nr. topografic	Suprafața* (mp)	Observații / Referințe
A1		739	Sector cadastral:45 Teren neimprejmuit;

B. Partea II. Proprietari și acte

Inscrieri privitoare la dreptul de proprietate și alte drepturi reale		Referințe
855 / 04/04/1935		
Hotarare Judecatoreasca nr. 1043, din 01/01/1922 emis de JUDECĂTORIA CARANSEBEȘ;		
B1	Intabulare, drept de PROPRIETATE, dobandit prin Hotarare Judecatoreasca, cota actuala 2/4 1) MUHU NISTOR, a lui Trandafir, dom. în Petroșnița	A1
1972 / 30/10/1942		
Act Notarial nr. 0, din 04/08/1941 emis de -;		
B2	Intabulare, drept de PROPRIETATE, dobandit prin Conventie, cota actuala 1/4 1) MUHU ILIE, căs. cu Floarea Iovanovici, dom. în Petroșnița	A1
B3	Se notează interdicția de înstrăinare și grevare în favoarea lui 1) MUHU PETRU, căs. cu Floarea Gherga, fiul lui Trandafir, dom. în Petroșnița	A1
166 / 02/02/1972		
Act Notarial nr. 331, din 01/01/1971 emis de NOTARIATUL DE STAT LOCAL CARANSEBEȘ;		
B4	Intabulare, drept de PROPRIETATE, dobandit prin Succesiune, cota actuala 1/4 1) LINU PETRU, stranepot de fiu, dom. în Petroșnița Nr. 189	A1
/		
Act Normativ nr. 7, din 13/03/1996 emis de PARLAMENTUL ROMÂNIEI (ADEVÉRINȚA 4967/02.10.2023, EMISĂ DE PRIMĂRIA COMUNEI BUCOȘNIȚA);		
B5	Se notează posesia faptică în favoarea lui 1) LINU ADRIAN-LAZĂR	A1

C. Partea III. SARCINI .

Inscrieri privind dezmembramintele dreptului de proprietate, drepturi reale de garanție și sarcini	Referințe
NU SUNT	

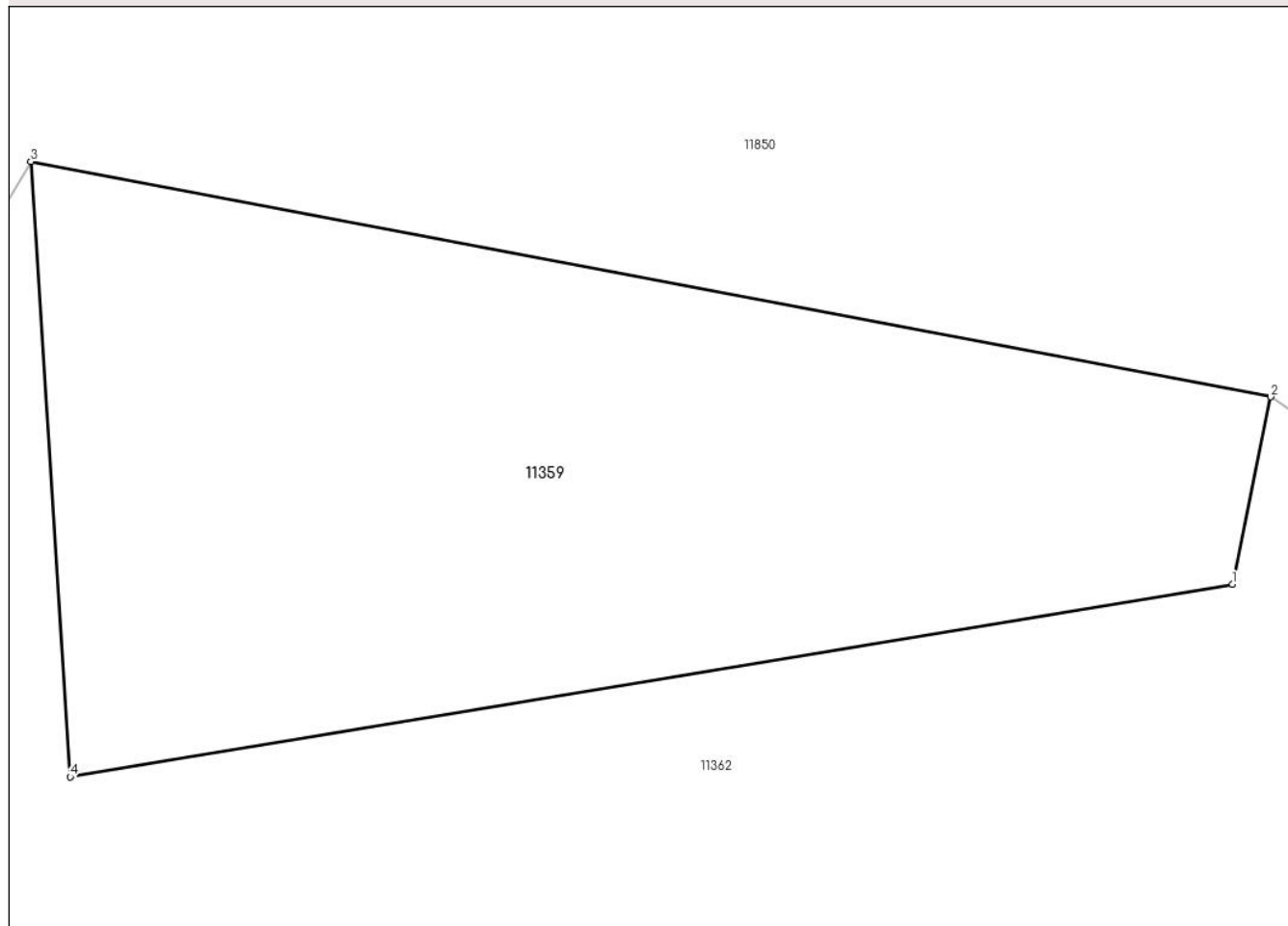
Anexa Nr. 1 La Partea I

Teren

Nr cadastral	Suprafața (mp)*	Observații / Referințe
	739	

* Suprafața este determinată în planul de proiecție Stereo 70.

DETALII LINIARE IMOBIL



Date referitoare la teren

Crt	Categorie folosință	Intra vilan	Suprafața (mp)	Tarla	Parcelă	Nr. topo	Observații / Referințe
1	faneata	NU	739	-	-	2680	Fâneată în Țarina Albă

Lungime Segmente

1) Valorile lungimilor segmentelor sunt obținute din proiecție în plan.

Punct început	X / Y	Punct sfârșit	X / Y	Lungime segment (** (m)
1	283.225,34 426.600,691	2	283.226,841 426.608,023	7.484
2	283.226,841 426.608,023	3	283.178,287 426.617,23	49.419
3	283.178,287 426.617,23	4	283.179,823 426.593,145	24.134
4	283.179,823 426.593,145	1	283.225,34 426.600,691	46.138

** Lungimile segmentelor sunt determinate în planul de proiecție Stereo 70 și sunt rotunjite la 1 milimetru.

***** Distanţa dintre puncte este formată din segmente cumulate ce sunt mai mici decât valoarea 1 milimetru.**

**DATE DESPRE IMOBILUL NR. 11360**

Oficiul de Cadastru și Publicitate Imobiliară CARAS-SEVERIN
Biroul de Cadastru și Publicitate Imobiliară Caransebes

A. Partea I. Descrierea imobilului

TEREN Extravilan

Nr. CF vechi:445, 235-Petroșnița
Nr. topografic:Parte din 2683, 2678

Adresa: Jud. Caraș-Severin

Nr. Crt	Nr cadastral Nr. topografic	Suprafața* (mp)	Observații / Referințe
A1		2.706	Sector cadastral:45 Teren neimprejmuit;

B. Partea II. Proprietari și acte

Inscrieri privitoare la dreptul de proprietate și alte drepturi reale		Referințe
/		
Act Normativ nr. 7, din 13/03/1996 emis de PARLAMENTUL ROMÂNIEI;		
B1	Intabulare, drept de PROPRIETATE, dobândit prin Lege, cota actuala 1/1 1) NEIDENTIFICAT NEIDENTIFICAT	A1
Act Normativ nr. 7, din 13/03/1996 emis de PARLAMENTUL ROMÂNIEI (ADEVERINȚA 4966/02.10.2023, EMISĂ DE PRIMĂRIA COMUNEI BUCOȘNIȚA);		
B2	Se notează posesia faptică în favoarea lui 1) LINU ADRIAN-LAZĂR	A1

C. Partea III. SARCINI .

Inscrieri privind dezmembramintele dreptului de proprietate, drepturi reale de garanție și sarcini	Referințe
NU SUNT	

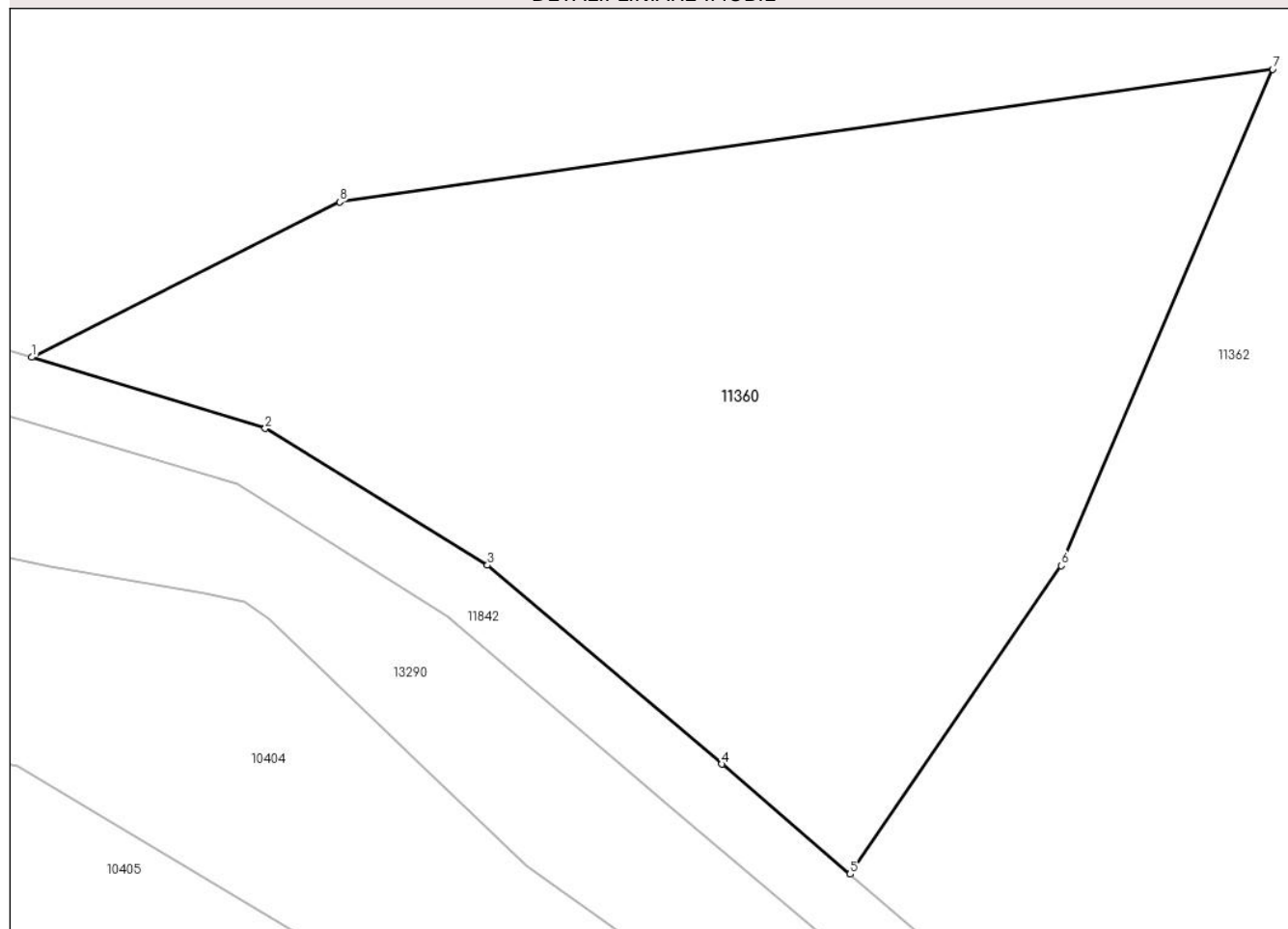
Anexa Nr. 1 La Partea I

Teren

Nr cadastral	Suprafața (mp)*	Observații / Referințe
	2.706	

* Suprafața este determinată în planul de proiecție Stereo 70.

DETALII LINIARE IMOBIL



Date referitoare la teren

Crt	Categorie folosință	Intravilan	Suprafața (mp)	Tarla	Parcelă	Nr. topo	Observații / Referințe
1	fâneata	NU	2.706	-	-	Parte din 2683, 2678	Fâneată în Țarina Albă

Lungime Segmente

1) Valorile lungimilor segmentelor sunt obținute din proiecție în plan.

Punct început	X / Y	Punct sfârșit	X / Y	Lungime segment (** (m)
1	283.142,911 426.551,918	2	283.160,637 426.546,507	18.533
2	283.160,637 426.546,507	3	283.177,519 426.536,139	19.812
3	283.177,519 426.536,139	4	283.195,314 426.521,04	23.338
4	283.195,314 426.521,04	5	283.205,065 426.512,687	12.84
5	283.205,065 426.512,687	6	283.221,088 426.536,096	28.368

Punct început	X / Y	Punct sfârșit	X / Y	Lungime segment (** (m)
6	283.221,088 426.536,096	7	283.237,156 426.573,774	40.961
7	283.237,156 426.573,774	8	283.166,289 426.563,706	71.579
8	283.166,289 426.563,706	1	283.142,911 426.551,918	26.182

** Lungimile segmentelor sunt determinate în planul de proiecție Stereo 70 și sunt rotunjite la 1 milimetru.

*** Distanța dintre puncte este formată din segmente cumulate ce sunt mai mici decât valoarea 1 milimetru.

**DATE DESPRE IMOBILUL NR. 11361**

Oficiul de Cadastru și Publicitate Imobiliară CARAS-SEVERIN
Biroul de Cadastru și Publicitate Imobiliară Caransebes

A. Partea I. Descrierea imobilului

TEREN Extravilan

Nr. CF vechi:965-Petroșnița
Nr. topografic:2677

Adresa: Jud. Caraș-Severin

Nr. Crt	Nr cadastral Nr. topografic	Suprafața* (mp)	Observații / Referințe
A1		Din acte: 2.302 Masurata: 1.994	Sector cadastral:45 Teren neimprejmuit;

B. Partea II. Proprietari și acte

Inscrieri privitoare la dreptul de proprietate și alte drepturi reale	Referințe
855 / 04/04/1935	
Hotarare Judecatoreasca nr. 1043, din 01/01/1922 emis de JUDECĂTORIA CARANSEBEȘ;	
B1	Intabulare, drept de PROPRIETATE, dobandit prin Hotarare Judecatoreasca, cota actuala 1/2 1) MUHU NISTOR , a lui Trandafir
166 / 02/02/1972	
Act Notarial nr. 331, din 01/01/1971 emis de NOTARIATUL DE STAT LOCAL CARANSEBEȘ;	
B2	Intabulare, drept de PROPRIETATE, dobandit prin Hotarare Judecatoreasca, cota actuala 1/2 1) LINU PETRU , stranepot de fiu, dom. în Petroșnița Nr. 189

C. Partea III. SARCINI .

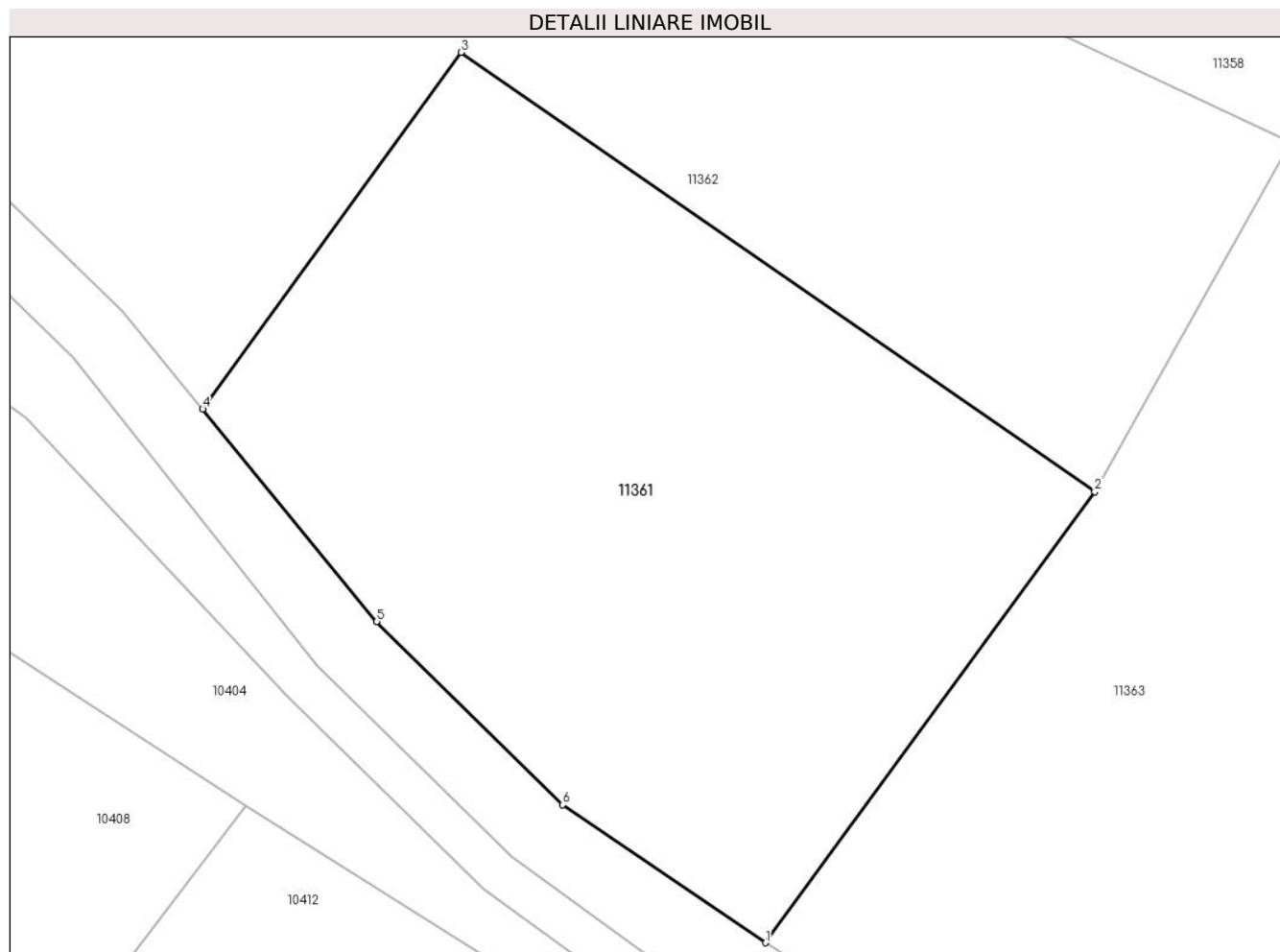
Inscrieri privind dezmembramintele dreptului de proprietate, drepturi reale de garanție și sarcini	Referințe
NU SUNT	

Anexa Nr. 1 La Partea I

Teren

Nr cadastral	Suprafața (mp)*	Observații / Referințe
	Din acte: 2.302 Masurata: 1.994	

* Suprafața este determinată în planul de proiecție Stereo 70.



Date referitoare la teren

Crt	Categorie folosință	Intra vilan	Suprafața (mp)	Tarla	Parcelă	Nr. topo	Observații / Referințe
1	faneata	NU	1.994	-	-	2677	Fâneată în Țarina Albă

Lungime Segmente

1) Valorile lungimilor segmentelor sunt obținute din proiecție în plan.

Punct început	X / Y	Punct sfârșit	X / Y	Lungime segment (** (m)
1	283.275,16 426.445,983	2	283.298,312 426.477,695	39.264
2	283.298,312 426.477,695	3	283.253,763 426.508,566	54.2
3	283.253,763 426.508,566	4	283.235,609 426.483,493	30.955
4	283.235,609 426.483,493	5	283.247,851 426.468,563	19.307
5	283.247,851 426.468,563	6	283.260,894 426.455,684	18.33

Punct început	X / Y	Punct sfârşit	X / Y	Lungime segment (** (m)
6	283.260,894 426.455,684	1	283.275,16 426.445,983	17.252

** Lungimile segmentelor sunt determinate în planul de proiecţie Stereo 70 şi sunt rotunjite la 1 milimetru.

*** Distanţa dintre puncte este formată din segmente cumulate ce sunt mai mici decât valoarea 1 milimetru.

**DATE DESPRE IMOBILUL NR. 11362**

Oficiul de Cadastru și Publicitate Imobiliară CARAS-SEVERIN
Biroul de Cadastru și Publicitate Imobiliară Caransebes

A. Partea I. Descrierea imobilului

TEREN Extravilan

Nr. CF vechi:235-Petroșnița
Nr. topografic:Parte din 2683

Adresa: Jud. Caraș-Severin

Nr. Crt	Nr cadastral Nr. topografic	Suprafața* (mp)	Observații / Referințe
A1		8.558	Sector cadastral:45 Teren neimprejmuit;

B. Partea II. Proprietari și acte

Inscrieri privitoare la dreptul de proprietate și alte drepturi reale		Referințe
4166 / 25/05/1914		
Act Notarial nr. -, din 25/05/1914 emis de -;		
B1	Intabulare, drept de PROPRIETATE, cf vechi, dobandit prin Conventie, cota actuala 1/1, cota initiala 1/1 1) COMUNA PETROSNITA, CIF:9999999999999	A1

C. Partea III. SARCINI .

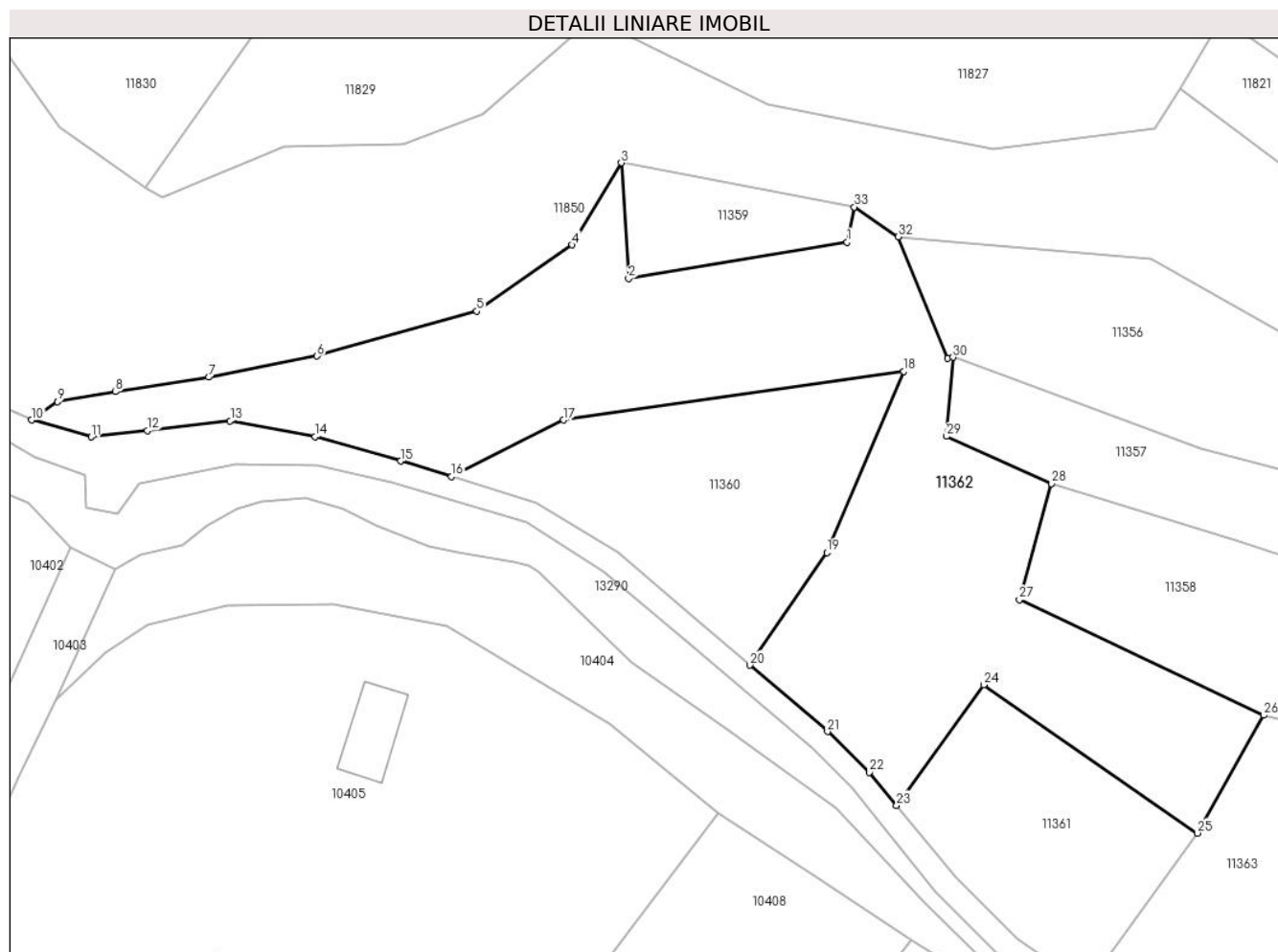
Inscrieri privind dezmembramintele dreptului de proprietate, drepturi reale de garanție și sarcini	Referințe
NU SUNT	

Anexa Nr. 1 La Partea I

Teren

Nr cadastral	Suprafața (mp)*	Observații / Referințe
	8.558	

* Suprafața este determinată în planul de proiecție Stereo 70.



Date referitoare la teren

Crt	Categorie folosință	Intravilan	Suprafața (mp)	Tarla	Parcelă	Nr. topo	Observații / Referințe
1	fâneata	NU	8.558	-	-	Parte din 2683	Fâneată în Țarina Albă

Lungime Segmente

1) Valorile lungimilor segmentelor sunt obținute din proiecție în plan.

Punct început	X / Y	Punct sfârșit	X / Y	Lungime segment (** (m)
1	283.225,34 426.600,691	2	283.179,823 426.593,145	46.138
3	283.178,287 426.617,23	4	283.168,072 426.600,137	19.913
5	283.148,163 426.586,344	6	283.114,89 426.577,0	34.56
7	283.092,342 426.572,603	8	283.072,956 426.569,58	19.62
9	283.060,856 426.567,519	10	283.055,452 426.563,679	6.629

Punct început	X / Y	Punct sfârșit	X / Y	Lungime segment (** (m)
2	283.179,823 426.593,145	3	283.178,287 426.617,23	24.134
4	283.168,072 426.600,137	5	283.148,163 426.586,344	24.22
6	283.114,89 426.577,0	7	283.092,342 426.572,603	22.973
8	283.072,956 426.569,58	9	283.060,856 426.567,519	12.274
10	283.055,452 426.563,679	11	283.067,89 426.560,166	12.925

Punct început	X / Y	Punct sfârșit	X / Y	Lungime segment (** (m)
11	283.067,89 426.560,166	12	283.079,532 426.561,515	11.72
13	283.096,845 426.563,547	14	283.114,464 426.560,211	17.932
15	283.132,324 426.555,149	16	283.142,911 426.551,918	11.069
17	283.166,289 426.563,706	18	283.237,156 426.573,774	71.579
19	283.221,088 426.536,096	20	283.205,065 426.512,687	28.368
21	283.221,226 426.498,843	22	283.229,978 426.490,361	12.188
23	283.235,609 426.483,493	24	283.253,763 426.508,566	30.955
25	283.298,312 426.477,695	26	283.312,099 426.502,225	28.139
27	283.261,216 426.526,266	28	283.267,925 426.550,466	25.113
29	283.246,028 426.560,301	30	283.247,374 426.576,782	16.536
31	283.246,283 426.576,507	32	283.235,983 426.601,843	27.35
33	283.226,841 426.608,023	1	283.225,34 426.600,691	7.484

Punct început	X / Y	Punct sfârșit	X / Y	Lungime segment (** (m)
12	283.079,532 426.561,515	13	283.096,845 426.563,547	17.432
14	283.114,464 426.560,211	15	283.132,324 426.555,149	18.563
16	283.142,911 426.551,918	17	283.166,289 426.563,706	26.182
18	283.237,156 426.573,774	19	283.221,088 426.536,096	40.961
20	283.205,065 426.512,687	21	283.221,226 426.498,843	21.28
22	283.229,978 426.490,361	23	283.235,609 426.483,493	8.881
24	283.253,763 426.508,566	25	283.298,312 426.477,695	54.2
26	283.312,099 426.502,225	27	283.261,216 426.526,266	56.277
28	283.267,925 426.550,466	29	283.246,028 426.560,301	24.004
30	283.247,374 426.576,782	31	283.246,283 426.576,507	1.125
32	283.235,983 426.601,843	33	283.226,841 426.608,023	11.035

** Lungimile segmentelor sunt determinate în planul de proiecție Stereo 70 și sunt rotunjite la 1 milimetru.

*** Distanța dintre puncte este formată din segmente cumulate ce sunt mai mici decât valoarea 1 milimetru.

**DATE DESPRE IMOBILUL NR. 11363**

Oficiul de Cadastru și Publicitate Imobiliară CARAS-SEVERIN
Biroul de Cadastru și Publicitate Imobiliară Caransebes

A. Partea I. Descrierea imobilului

TEREN Extravilan

Nr. CF vechi:235-Petronșita
Nr. topografic:Parte din 2577, 2683

Adresa: Jud. Caraș-Severin

Nr. Crt	Nr cadastral Nr. topografic	Suprafața* (mp)	Observații / Referințe
A1	31758	Din acte: 227.479 Masurata: 227.478	Sector cadastral:45 Teren neimprejmuit;

B. Partea II. Proprietari și acte

Inscrieri privitoare la dreptul de proprietate și alte drepturi reale		Referințe
27790 / 09/11/2016		
Act Normativ nr. 532, din 24/07/2002 emis de GUVERNUL ROMANIEI (act administrativ nr 1125 din 27.04.2016, emis de PRIMARIA BUCOSNITA;act administrativ nr 144 din 28.10.2016, emis de PRIMARIA BUCOSNITA);		
B2	Intabulare, drept de PROPRIETATEHG 532/2002, anexa 20, poz.23, dobandit prin Lege, cota actuala 1/1, cota initiala 1/1 1) COMUNA BUCOSNITA DOMENIUL PUBLIC , CIF:999999999999	A1
33444 / 21/12/2018		
Act Administrativ nr. 2962, din 21/12/2018 emis de PRIMARIA BUCOSNITA (act normativ nr 532 din 24.07.2002, emis de GUVERNUL ROMANIEI);		
B3	se scade din imobilul de sub A1 suprafata de 8746 mp ce se transcrie in CFE 32455 Bucosnita	A1

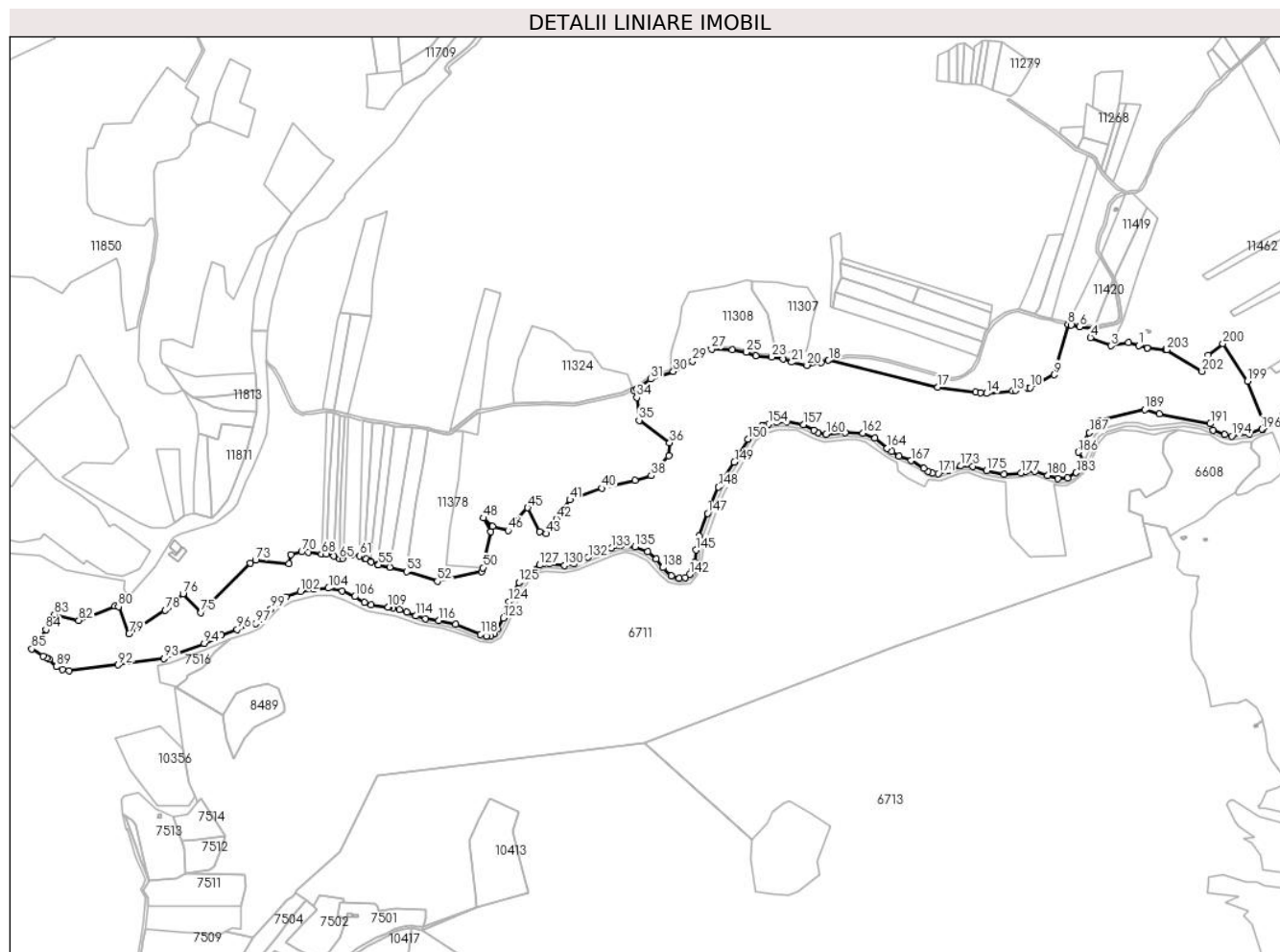
C. Partea III. SARCINI .

Inscrieri privind dezmembramintele dreptului de proprietate, drepturi reale de garanție și sarcini	Referințe
NU SUNT	

Teren

Nr cadastral	Suprafața (mp)*	Observații / Referințe
31758	Din acte: 227.479 Masurata: 227.478	

* Suprafața este determinată în planul de proiecție Stereo 70.



Date referitoare la teren

Crt	Categorie folosință	Intra vilan	Suprafața (mp)	Tarla	Parcelă	Nr. topo	Observații / Referințe
1	padure	NU	227.478	-	-	Parte din 2577, 2683	Pășune în Țarina Albă, Izlaz comunal

Lungime Segmente

1) Valorile lungimilor segmentelor sunt obținute din proiecție în plan.

Punct început	X / Y	Punct sfârșit	X / Y	Lungime segment	Punct început	X / Y	Punct sfârșit	X / Y	Lungime segment	Punct început	X / Y	Punct sfârșit	X / Y	Lungime segment
1	285.076,827 426.939,438	2	285.059,991 426.944,237	17.507	2	285.059,991 426.944,237	3	285.031,179 426.939,009	29.282	3	285.031,179 426.939,009	4	284.998,051 426.952,615	35.813
4	284.998,051 426.952,615	5	285.003,447 426.966,492	14.889	5	285.003,447 426.966,492	6	284.979,918 426.969,828	23.764	6	284.979,918 426.969,828	7	284.966,781 426.972,744	13.457
7	284.966,781 426.972,744	8	284.961,594 426.973,895	5.313	8	284.961,594 426.973,895	9	284.939,148 426.891,992	84.923	9	284.939,148 426.891,992	10	284.899,645 426.871,098	44.688
10	284.899,645 426.871,098	11	284.895,502 426.870,249	4.229	11	284.895,502 426.870,249	12	284.876,433 426.866,343	19.465	12	284.876,433 426.866,343	13	284.870,791 426.865,272	5.743

Punct început	X / Y	Punct sfârșit	X / Y	Lungime segment	Punct început	X / Y	Punct sfârșit	X / Y	Lungime segment	Punct început	X / Y	Punct sfârșit	X / Y	Lungime segment
13	284.870,791 426.865,272	14	284.829,232 426.861,485	41.731	14	284.829,232 426.861,485	15	284.818,701 426.862,363	10.568	15	284.818,701 426.862,363	16	284.810,909 426.863,445	7.867
16	284.810,909 426.863,445	17	284.749,837 426.871,929	61.658	17	284.749,837 426.871,929	18	284.571,855 426.915,545	183.248	18	284.571,855 426.915,545	19	284.559,812 426.912,326	12.466
19	284.559,812 426.912,326	20	284.536,689 426.907,353	23.652	20	284.536,689 426.907,353	21	284.511,885 426.912,444	25.321	21	284.511,885 426.912,444	22	284.498,161 426.917,647	14.677
22	284.498,161 426.917,647	23	284.479,461 426.920,604	18.932	23	284.479,461 426.920,604	24	284.453,172 426.922,779	26.379	24	284.453,172 426.922,779	25	284.438,145 426.928,494	16.077
25	284.438,145 426.928,494	26	284.414,762 426.932,258	23.684	26	284.414,762 426.932,258	27	284.381,61 426.934,02	33.199	27	284.381,61 426.934,02	28	284.371,365 426.930,436	10.854
28	284.371,365 426.930,436	29	284.350,71 426.913,854	26.488	29	284.350,71 426.913,854	30	284.319,175 426.897,131	35.695	30	284.319,175 426.897,131	31	284.282,122 426.884,942	39.006
31	284.282,122 426.884,942	32	284.259,466 426.868,923	27.747	32	284.259,466 426.868,923	33	284.255,013 426.867,028	4.839	33	284.255,013 426.867,028	34	284.259,927 426.855,029	12.966
34	284.259,927 426.855,029	35	284.263,536 426.817,839	37.365	35	284.263,536 426.817,839	36	284.313,319 426.781,431	61.676	36	284.313,319 426.781,431	37	284.311,583 426.760,114	21.388
37	284.311,583 426.760,114	38	284.283,19 426.727,834	42.99	38	284.283,19 426.727,834	39	284.256,871 426.720,672	27.276	39	284.256,871 426.720,672	40	284.203,068 426.707,293	55.442
40	284.203,068 426.707,293	41	284.150,944 426.688,545	55.393	41	284.150,944 426.688,545	42	284.128,851 426.657,449	38.145	42	284.128,851 426.657,449	43	284.112,305 426.633,657	28.98
43	284.112,305 426.633,657	44	284.101,771 426.636,882	11.017	44	284.101,771 426.636,882	45	284.082,167 426.675,731	43.515	45	284.082,167 426.675,731	46	284.050,355 426.638,581	48.909
46	284.050,355 426.638,581	47	284.025,066 426.645,41	26.195	47	284.025,066 426.645,41	48	284.009,937 426.658,896	20.267	48	284.009,937 426.658,896	49	284.022,377 426.636,851	25.313
49	284.022,377 426.636,851	50	284.009,516 426.578,03	60.211	50	284.009,516 426.578,03	51	284.007,076 426.571,681	6.802	51	284.007,076 426.571,681	52	283.935,34 426.556,055	73.418
52	283.935,34 426.556,055	53	283.885,068 426.571,58	52.615	53	283.885,068 426.571,58	54	283.857,902 426.579,06	28.177	54	283.857,902 426.579,06	55	283.839,516 426.582,756	18.754
55	283.839,516 426.582,756	56	283.838,584 426.583,11	0.997	56	283.838,584 426.583,11	57	283.827,414 426.587,347	11.947	57	283.827,414 426.587,347	58	283.826,494 426.587,991	1.123
58	283.826,494 426.587,991	59	283.819,572 426.592,839	8.451	59	283.819,572 426.592,839	60	283.817,131 426.593,82	2.631	60	283.817,131 426.593,82	61	283.808,896 426.597,129	8.875
61	283.808,896 426.597,129	62	283.795,873 426.599,002	13.157	62	283.795,873 426.599,002	63	283.781,892 426.599,36	13.986	63	283.781,892 426.599,36	64	283.781,659 426.592,89	6.474
64	283.781,659 426.592,89	65	283.776,172 426.592,782	5.488	65	283.776,172 426.592,782	66	283.766,946 426.596,93	10.116	66	283.766,946 426.596,93	67	283.754,942 426.600,011	12.393
67	283.754,942 426.600,011	68	283.746,788 426.600,58	8.174	68	283.746,788 426.600,58	69	283.724,872 426.602,954	22.044	69	283.724,872 426.602,954	70	283.714,439 426.604,084	10.494
70	283.714,439 426.604,084	71	283.697,228 426.599,748	17.749	71	283.697,228 426.599,748	72	283.694,109 426.584,257	15.802	72	283.694,109 426.584,257	73	283.639,524 426.589,953	54.881
73	283.639,524 426.589,953	74	283.630,779 426.585,181	9.962	74	283.630,779 426.585,181	75	283.550,825 426.504,984	113.244	75	283.550,825 426.504,984	76	283.521,417 426.535,781	42.583
76	283.521,417 426.535,781	77	283.498,626 426.514,457	31.211	77	283.498,626 426.514,457	78	283.492,515 426.508,739	8.369	78	283.492,515 426.508,739	79	283.433,703 426.470,775	70.001
79	283.433,703 426.470,775	80	283.416,536 426.514,56	47.03	80	283.416,536 426.514,56	81	283.410,653 426.515,557	5.967	81	283.410,653 426.515,557	82	283.352,05 426.492,397	63.013
82	283.352,05 426.492,397	83	283.312,099 426.502,225	41.142	83	283.312,099 426.502,225	84	283.298,312 426.477,695	28.139	84	283.298,312 426.477,695	85	283.275,16 426.445,983	39.264
85	283.275,16 426.445,983	86	283.293,96 426.434,347	22.11	86	283.293,96 426.434,347	87	283.299,606 426.430,664	6.741	87	283.299,606 426.430,664	88	283.303,729 426.428,977	4.455
88	283.303,729 426.428,977	89	283.315,554 426.417,117	16.748	89	283.315,554 426.417,117	90	283.325,52 426.412,889	10.826	90	283.325,52 426.412,889	91	283.336,412 426.410,459	11.16
91	283.336,412 426.410,459	92	283.416,203 426.419,935	80.352	92	283.416,203 426.419,935	93	283.490,289 426.430,23	74.798	93	283.490,289 426.430,23	94	283.555,834 426.455,152	70.123
94	283.555,834 426.455,152	95	283.583,977 426.468,349	31.084	95	283.583,977 426.468,349	96	283.609,492 426.477,523	27.114	96	283.609,492 426.477,523	97	283.639,905 426.487,161	31.904
97	283.639,905 426.487,161	98	283.649,504 426.495,142	12.483	98	283.649,504 426.495,142	99	283.664,494 426.511,124	21.912	99	283.664,494 426.511,124	100	283.680,632 426.523,795	20.518
100	283.680,632 426.523,795	101	283.689,335 426.530,353	10.897	101	283.689,335 426.530,353	102	283.712,661 426.539,125	24.921	102	283.712,661 426.539,125	103	283.734,24 426.543,615	22.041
103	283.734,24 426.543,615	104	283.758,017 426.544,724	23.803	104	283.758,017 426.544,724	105	283.780,534 426.539,987	23.01	105	283.780,534 426.539,987	106	283.800,808 426.530,963	22.192
106	283.800,808 426.530,963	107	283.816,849 426.521,902	18.423	107	283.816,849 426.521,902	108	283.827,881 426.517,626	11.832	108	283.827,881 426.517,626	109	283.855,298 426.513,791	27.684
109	283.855,298 426.513,791	110	283.856,697 426.513,692	1.402	110	283.856,697 426.513,692	111	283.863,205 426.512,885	6.558	111	283.863,205 426.512,885	112	283.873,946 426.510,111	11.093

Punct început	X / Y	Punct sfârșit	X / Y	Lungime segment	Punct început	X / Y	Punct sfârșit	X / Y	Lungime segment	Punct început	X / Y	Punct sfârșit	X / Y	Lungime segment
112	283.873,946 426.510,111	113	283.885,639 426.505,415	12.601	113	283.885,639 426.505,415	114	283.899,953 426.499,665	15.426	114	283.899,953 426.499,665	115	283.915,908 426.495,074	16.602
115	283.915,908 426.495,074	116	283.937,683 426.492,223	21.961	116	283.937,683 426.492,223	117	283.965,187 426.485,756	28.254	117	283.965,187 426.485,756	118	284.005,85 426.469,887	43.65
118	284.005,85 426.469,887	119	284.014,854 426.466,591	9.588	119	284.014,854 426.466,591	120	284.021,853 426.467,24	7.029	120	284.021,853 426.467,24	121	284.027,657 426.470,692	6.753
121	284.027,657 426.470,692	122	284.033,342 426.477,869	9.156	122	284.033,342 426.477,869	123	284.042,498 426.496,218	20.507	123	284.042,498 426.496,218	124	284.051,656 426.522,894	28.204
124	284.051,656 426.522,894	125	284.067,948 426.554,288	35.37	125	284.067,948 426.554,288	126	284.083,412 426.571,618	23.226	126	284.083,412 426.571,618	127	284.101,797 426.582,203	21.214
127	284.101,797 426.582,203	128	284.109,003 426.584,351	7.519	128	284.109,003 426.584,351	129	284.117,335 426.584,579	8.335	129	284.117,335 426.584,579	130	284.142,482 426.582,01	25.278
130	284.142,482 426.582,01	131	284.157,657 426.584,381	15.359	131	284.157,657 426.584,381	132	284.180,726 426.594,921	25.363	132	284.180,726 426.594,921	133	284.218,604 426.609,968	40.757
133	284.218,604 426.609,968	134	284.232,928 426.614,126	14.915	134	284.232,928 426.614,126	135	284.257,187 426.612,299	24.328	135	284.257,187 426.612,299	136	284.277,157 426.603,766	21.717
136	284.277,157 426.603,766	137	284.291,698 426.592,231	18.561	137	284.291,698 426.592,231	138	284.302,162 426.578,301	17.422	138	284.302,162 426.578,301	139	284.316,075 426.564,995	19.252
139	284.316,075 426.564,995	140	284.328,995 426.561,098	13.495	140	284.328,995 426.561,098	141	284.338,339 426.562,252	9.415	141	284.338,339 426.562,252	142	284.345,858 426.567,271	9.04
142	284.345,858 426.567,271	143	284.350,468 426.573,308	7.596	143	284.350,468 426.573,308	144	284.354,402 426.587,365	14.597	144	284.354,402 426.587,365	145	284.356,066 426.606,675	19.382
145	284.356,066 426.606,675	146	284.361,649 426.629,43	23.43	146	284.361,649 426.629,43	147	284.375,117 426.666,525	39.464	147	284.375,117 426.666,525	148	284.392,212 426.709,361	46.121
148	284.392,212 426.709,361	149	284.418,48 426.749,8	48.222	149	284.418,48 426.749,8	150	284.440,286 426.787,263	43.347	150	284.440,286 426.787,263	151	284.450,844 426.800,308	16.782
151	284.450,844 426.800,308	152	284.463,701 426.808,69	15.348	152	284.463,701 426.808,69	153	284.466,62 426.809,738	3.101	153	284.466,62 426.809,738	154	284.474,434 426.812,058	8.151
154	284.474,434 426.812,058	155	284.486,891 426.814,106	12.624	155	284.486,891 426.814,106	156	284.503,78 426.815,138	16.921	156	284.503,78 426.815,138	157	284.530,744 426.810,54	27.353
157	284.530,744 426.810,54	158	284.547,889 426.801,41	19.424	158	284.547,889 426.801,41	159	284.555,013 426.798,016	7.891	159	284.555,013 426.798,016	160	284.567,993 426.795,321	13.257
160	284.567,993 426.795,321	161	284.599,33 426.797,849	31.439	161	284.599,33 426.797,849	162	284.627,804 426.797,367	28.478	162	284.627,804 426.797,367	163	284.647,437 426.788,887	21.386
163	284.647,437 426.788,887	164	284.667,238 426.772,343	25.803	164	284.667,238 426.772,343	165	284.674,648 426.766,92	9.182	165	284.674,648 426.766,92	166	284.686,689 426.759,991	13.892
166	284.686,689 426.759,991	167	284.705,993 426.752,444	20.727	167	284.705,993 426.752,444	168	284.726,537 426.739,736	24.157	168	284.726,537 426.739,736	169	284.733,845 426.735,125	8.641
169	284.733,845 426.735,125	170	284.740,771 426.731,979	7.607	170	284.740,771 426.731,979	171	284.750,173 426.731,1	9.443	171	284.750,173 426.731,1	172	284.767,298 426.736,33	17.906
172	284.767,298 426.736,33	173	284.786,854 426.743,546	20.845	173	284.786,854 426.743,546	174	284.806,388 426.743,147	19.538	174	284.806,388 426.743,147	175	284.828,912 426.735,989	23.634
175	284.828,912 426.735,989	176	284.857,172 426.730,333	28.82	176	284.857,172 426.730,333	177	284.884,673 426.731,925	27.547	177	284.884,673 426.731,925	178	284.891,924 426.733,67	7.458
178	284.891,924 426.733,67	179	284.907,523 426.735,397	15.694	179	284.907,523 426.735,397	180	284.927,905 426.727,991	21.686	180	284.927,905 426.727,991	181	284.945,021 426.722,753	17.9
181	284.945,021 426.722,753	182	284.960,353 426.724,021	15.384	182	284.960,353 426.724,021	183	284.974,835 426.732,751	16.91	183	284.974,835 426.732,751	184	284.986,833 426.748,226	19.581
184	284.986,833 426.748,226	185	284.988,61 426.752,134	4.293	185	284.988,61 426.752,134	186	284.977,954 426.765,914	17.419	186	284.977,954 426.765,914	187	284.996,367 426.797,726	36.757
187	284.996,367 426.797,726	188	285.013,219 426.817,999	26.363	188	285.013,219 426.817,999	189	285.086,601 426.835,215	75.374	189	285.086,601 426.835,215	190	285.109,899 426.828,006	24.388
190	285.109,899 426.828,006	191	285.192,892 426.812,244	84.476	191	285.192,892 426.812,244	192	285.197,157 426.802,009	11.088	192	285.197,157 426.802,009	193	285.216,639 426.794,884	20.744
193	285.216,639 426.794,884	194	285.228,215 426.792,202	11.883	194	285.228,215 426.792,202	195	285.256,964 426.796,389	29.052	195	285.256,964 426.796,389	196	285.276,829 426.803,412	21.07
196	285.276,829 426.803,412	197	285.277,721 426.804,113	1.134	197	285.277,721 426.804,113	198	285.283,048 426.808,456	6.873	198	285.283,048 426.808,456	199	285.253,419 426.881,61	78.926
199	285.253,419 426.881,61	200	285.213,596 426.942,522	72.775	200	285.213,596 426.942,522	201	285.189,564 426.923,844	30.437	201	285.189,564 426.923,844	202	285.179,609 426.897,472	28.188
202	285.179,609 426.897,472	203	285.122,292 426.932,4	67.121	203	285.122,292 426.932,4	204	285.119,713 426.932,656	2.592	204	285.119,713 426.932,656	205	285.090,554 426.935,555	29.303
205	285.090,554 426.935,555	206	285.090,454 426.935,565	0.1	206	285.090,454 426.935,565	1	285.076,827 426.939,438	14.167	1	285.076,827 426.939,438			

**** Lungimile segmentelor sunt determinate în planul de proiecție Stereo 70 și sunt rotunjite la 1 milimetru.**

***** Distanța dintre puncte este formată din segmente cumulate ce sunt mai mici decât valoarea 1 milimetru.**

**DATE DESPRE IMOBILUL NR. 11364**

Oficiul de Cadastru și Publicitate Imobiliară CARAS-SEVERIN
Biroul de Cadastru și Publicitate Imobiliară Caransebes

A. Partea I. Descrierea imobilului

Nr. CF vechi:479, 1062, 821-Petroșnița
Nr. topografic:Parte din 2580/1, 2580/3,
2580/4, 2581/1, 2581/3, 2581/4

TEREN Extravilan

Adresa: Jud. Caraș-Severin

Nr. Crt	Nr cadastral Nr. topografic	Suprafața* (mp)	Observații / Referințe
A1		3.295	Sector cadastral:45 Teren neimprejmuit;

B. Partea II. Proprietari și acte

Inscrieri privitoare la dreptul de proprietate și alte drepturi reale		Referințe
/		
Act Administrativ nr. 1776, din 13/05/2024 emis de PRIMĂRIA COMUNEI BUCOȘNIȚA;		
B1	Inscrierea posesiei, drept de PROPRIETATE, dobandit prin Lege, cota actuala 1/1 1) NEIDENTIFICAT NEIDENTIFICAT	A1
B2	SE NOTEAZĂ MENȚIUNEA DE PROPRIETAR NEIDENTIFICAT	A1

C. Partea III. SARCINI .

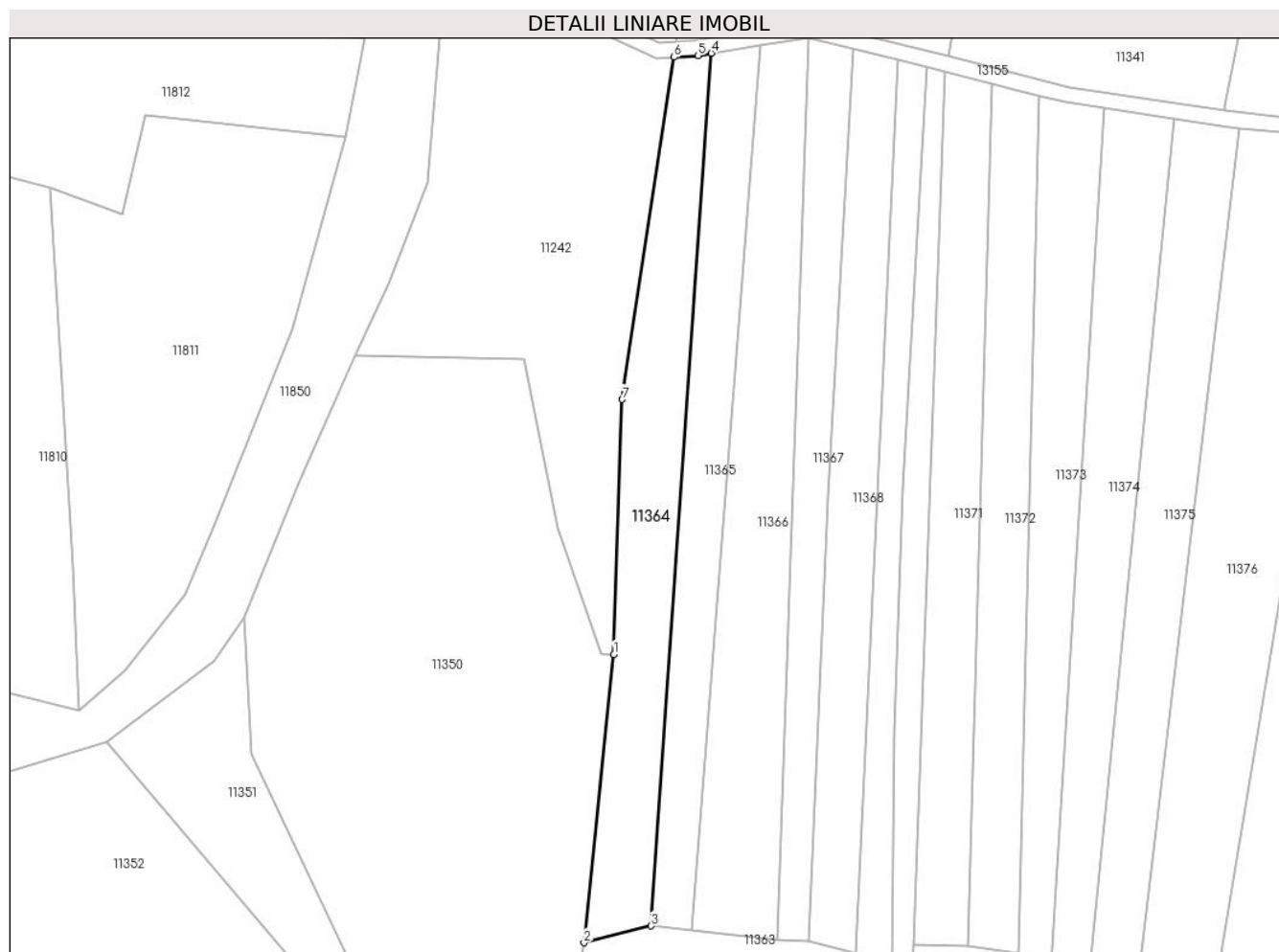
Inscrieri privind dezmembramintele dreptului de proprietate, drepturi reale de garanție și sarcini	Referințe
NU SUNT	

Anexa Nr. 1 La Partea I

Teren

Nr cadastral	Suprafața (mp)*	Observații / Referințe
	3.295	

* Suprafața este determinată în planul de proiecție Stereo 70.



Date referitoare la teren

Crt	Categorie folosință	Intra vilan	Suprafața (mp)	Tarla	Parcelă	Nr. topo	Observații / Referințe
1	faneata	NU	3.295	-	-	Parte din 2580/1, 2580/3, 2580/4, 2581/1, 2581/3, 2581/4	Fâneată în Rudienica

Lungime Segmente

1) Valorile lungimilor segmentelor sunt obținute din proiecție în plan.

Punct început	X / Y	Punct sfârșit	X / Y	Lungime segment (** (m)
1	283.704,866 426.673,708	2	283.697,228 426.599,748	74.353
2	283.697,228 426.599,748	3	283.714,439 426.604,084	17.749

Punct început	X / Y	Punct sfârșit	X / Y	Lungime segment (** (m)
3	283.714,439 426.604,084	4	283.729,916 426.827,998	224.448
4	283.729,916 426.827,998	5	283.726,519 426.827,424	3.445
5	283.726,519 426.827,424	6	283.720,381 426.826,992	6.153
6	283.720,381 426.826,992	7	283.707,021 426.739,174	88.828
7	283.707,021 426.739,174	1	283.704,866 426.673,708	65.501

** Lungimile segmentelor sunt determinate în planul de proiecție Stereo 70 și sunt rotunjite la 1 milimetru.

*** Distanța dintre puncte este formată din segmente cumulate ce sunt mai mici decât valoarea 1 milimetru.

**DATE DESPRE IMOBILUL NR. 11365**

Oficiul de Cadastru și Publicitate Imobiliară CARAS-SEVERIN
Biroul de Cadastru și Publicitate Imobiliară Caransebes

A. Partea I. Descrierea imobilului

Nr. CF vechi:479, 1062, 821-Petroșnița
Nr. topografic:Parte din 2580/1, 2580/3,
2580/4, 2581/1, 2581/3, 2581/4

TEREN Extravilan

Adresa: Jud. Caraș-Severin

Nr. Crt	Nr cadastral Nr. topografic	Suprafața* (mp)	Observații / Referințe
A1		2.576	Sector cadastral:45 Teren neimprejmuit;

B. Partea II. Proprietari și acte

Inscrieri privitoare la dreptul de proprietate și alte drepturi reale		Referințe
/		
Act Administrativ nr. 1776, din 13/05/2024 emis de PRIMĂRIA COMUNEI BUCOȘNIȚA;		
B1	Inscrierea posesiei, drept de PROPRIETATE, dobandit prin Lege, cota actuala 1/1 1) NEIDENTIFICAT NEIDENTIFICAT	A1
Act Normativ nr. 7, din 13/03/1996 emis de PARLAMENTUL ROMÂNIEI;		
B2	SE NOTEAZĂ MENȚIUNEA DE PROPRIETAR NEIDENTIFICAT	A1

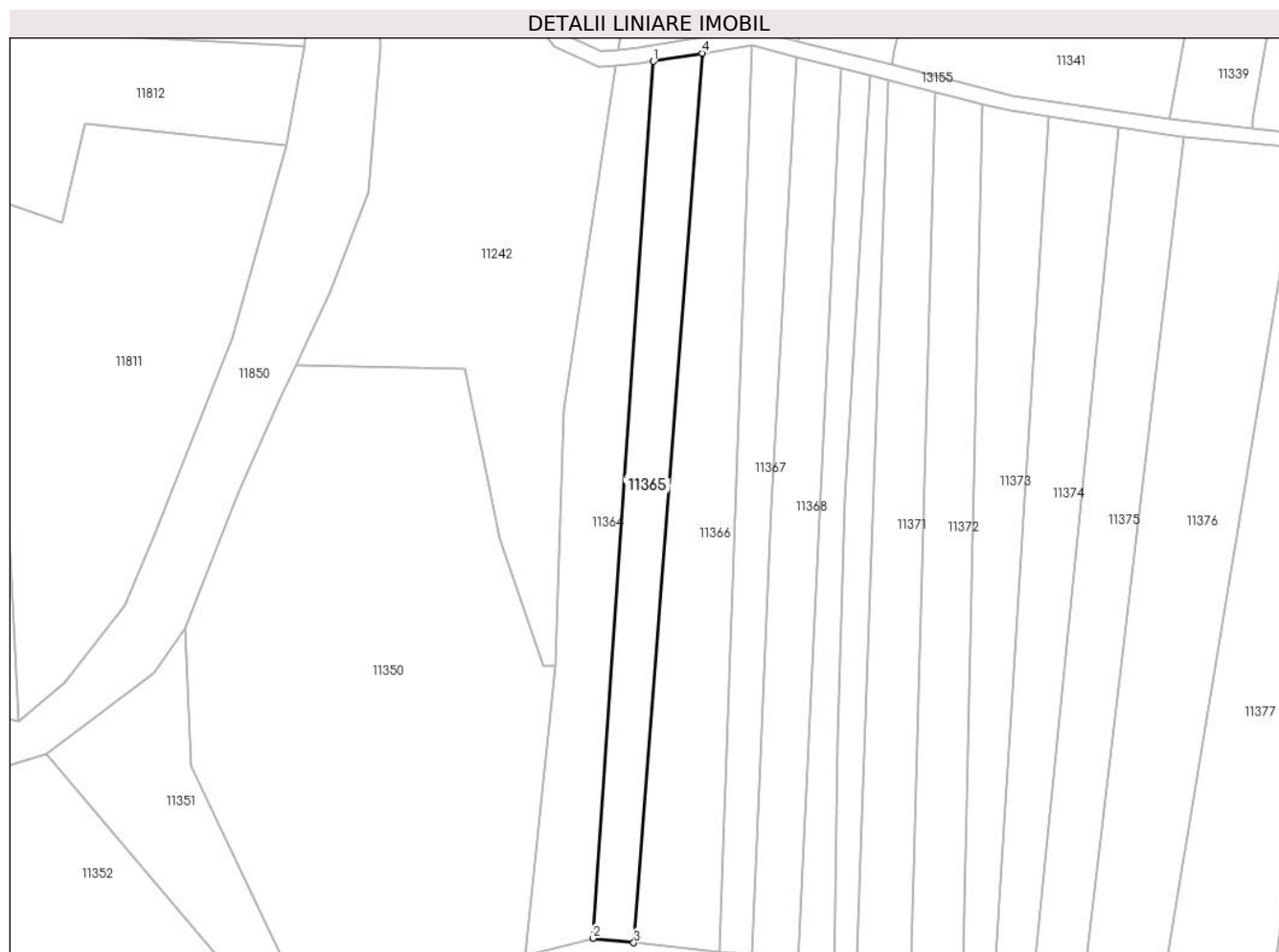
C. Partea III. SARCINI .

Inscrieri privind dezmembramintele dreptului de proprietate, drepturi reale de garanție și sarcini	Referințe
NU SUNT	

Teren

Nr cadastral	Suprafața (mp)*	Observații / Referințe
	2.576	

* Suprafața este determinată în planul de proiecție Stereo 70.



Date referitoare la teren

Crt	Categorie folosință	Intravilan	Suprafața (mp)	Tarla	Parcelă	Nr. topo	Observații / Referințe
1	faneata	NU	2.576	-	-	Parte din 2580/1, 2580/3, 2580/4, 2581/1, 2581/3, 2581/4	Fâneată în Rudienica

Lungime Segmente

1) Valorile lungimilor segmentelor sunt obținute din proiecție în plan.

Punct început	X / Y	Punct sfârșit	X / Y	Lungime segment (** (m)
1	283.729,916 426.827,998	2	283.714,439 426.604,084	224.448
2	283.714,439 426.604,084	3	283.724,872 426.602,954	10.494

Punct început	X / Y	Punct sfârșit	X / Y	Lungime segment (** (m)
3	283.724,872 426.602,954	4	283.742,396 426.830,105	227.826
4	283.742,396 426.830,105	1	283.729,916 426.827,998	12.657

** Lungimile segmentelor sunt determinate în planul de proiecție Stereo 70 și sunt rotunjite la 1 milimetru.

*** Distanța dintre puncte este formată din segmente cumulate ce sunt mai mici decât valoarea 1 milimetru.

**DATE DESPRE IMOBILUL NR. 11366**

Oficiul de Cadastru și Publicitate Imobiliară CARAS-SEVERIN
Biroul de Cadastru și Publicitate Imobiliară Caransebes

A. Partea I. Descrierea imobilului

Nr. CF vechi:479, 1062, 821-Petroșnița
Nr. topografic:Parte din 2580/1, 2580/3,
2580/4, 2581/1, 2581/3, 2581/4

TEREN Extravilan

Adresa: Jud. Caraș-Severin

Nr. Crt	Nr cadastral Nr. topografic	Suprafața* (mp)	Observații / Referințe
A1		3.960	Sector cadastral:45 Teren neimprejmuit;

B. Partea II. Proprietari și acte

Inscrieri privitoare la dreptul de proprietate și alte drepturi reale		Referințe
/		
Act Normativ nr. 7, din 13/03/1996 emis de PARLAMENTUL ROMÂNIEI;		
B1	Intabulare, drept de PROPRIETATE, dobândit prin Lege, cota actuala 1/1 1) NEIDENTIFICAT NEIDENTIFICAT	A1
Act Normativ nr. 7, din 13/03/1996 emis de PARLAMENTUL ROMÂNIEI (ADEVÉRINȚA 6242/29.11.2023, EMISĂ DE PRIMĂRIA COMUNEI BUCOȘNIȚA);		
B2	Se notează posesia faptică în favoarea lui 1) BORAN RAVECA-IONELA	A1

C. Partea III. SARCINI .

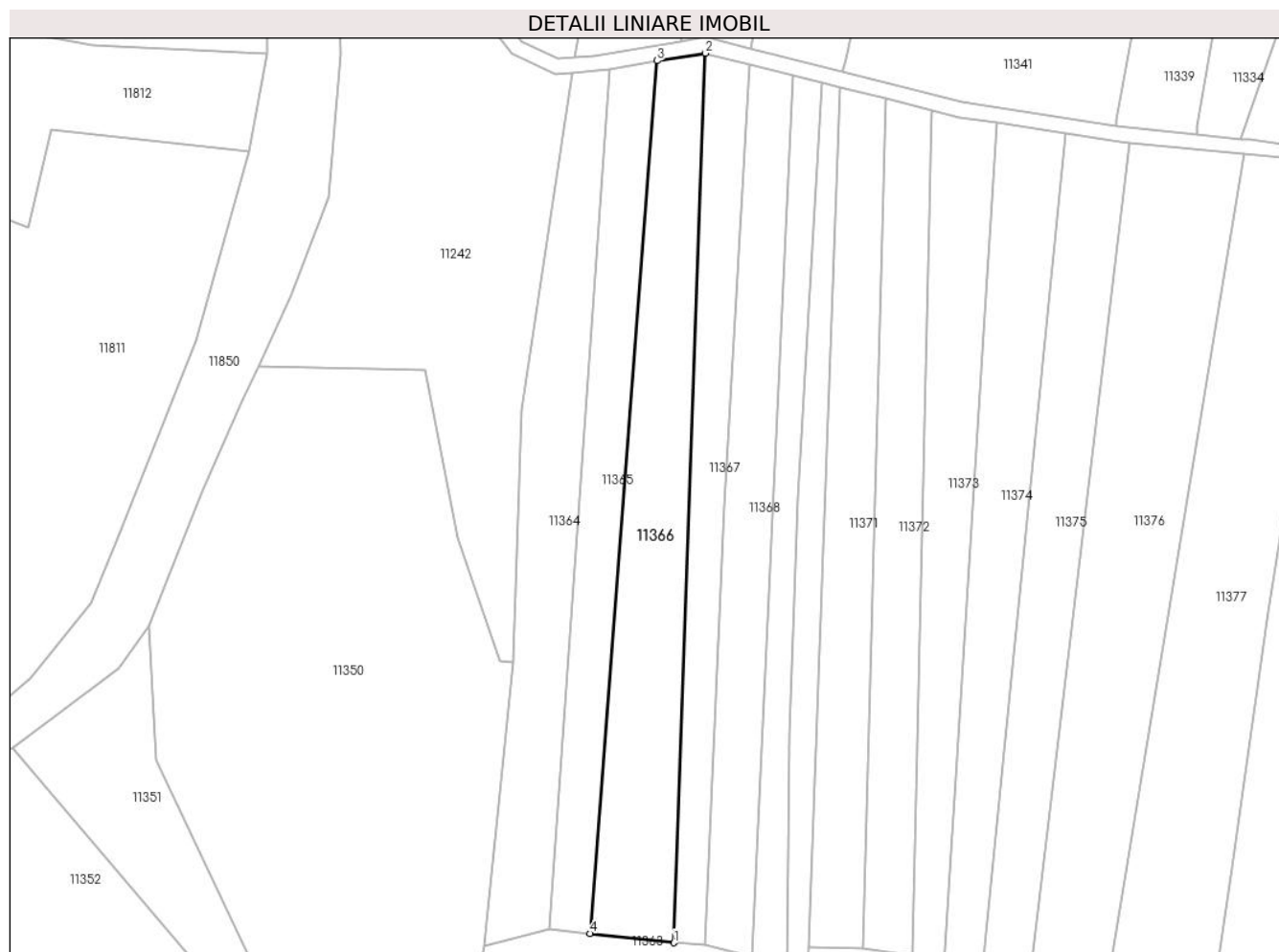
Inscrieri privind dezmembramintele dreptului de proprietate, drepturi reale de garanție și sarcini	Referințe
NU SUNT	

Anexa Nr. 1 La Partea I

Teren

Nr cadastral	Suprafața (mp)*	Observații / Referințe
	3.960	

* Suprafața este determinată în planul de proiecție Stereo 70.



Date referitoare la teren

Crt	Categorie folosință	Intravilan	Suprafața (mp)	Tarla	Parcelă	Nr. topo	Observații / Referințe
1	faneata	NU	3.960	-	-	Parte din 2580/1, 2580/3, 2580/4, 2581/1, 2581/3, 2581/4	Fâneată în Rudienica

Lungime Segmente

1) Valorile lungimilor segmentelor sunt obținute din proiecție în plan.

Punct început	X / Y	Punct sfârșit	X / Y	Lungime segment (** (m)
1	283.746,788 426.600,58	2	283.754,992 426.832,055	231.62
2	283.754,992 426.832,055	3	283.742,396 426.830,105	12.746

Punct început	X / Y	Punct sfârșit	X / Y	Lungime segment (** (m)
3	283.742,396 426.830,105	4	283.724,872 426.602,954	227.826
4	283.724,872 426.602,954	1	283.746,788 426.600,58	22.044

** Lungimile segmentelor sunt determinate în planul de proiecție Stereo 70 și sunt rotunjite la 1 milimetru.

*** Distanța dintre puncte este formată din segmente cumulate ce sunt mai mici decât valoarea 1 milimetru.

**DATE DESPRE IMOBILUL NR. 11367**

Oficiul de Cadastru și Publicitate Imobiliară CARAS-SEVERIN
Biroul de Cadastru și Publicitate Imobiliară Caransebes

A. Partea I. Descrierea imobilului

Nr. CF vechi:1062, 821, 129, 479-Petroșnița
Nr. topografic:Parte din 2580/1, 2580/3,
2580/4, 2581/1, 2581/3, 2581/4, 2582

TEREN Extravilan

Adresa: Jud. Caraș-Severin

Nr. Crt	Nr cadastral Nr. topografic	Suprafața* (mp)	Observații / Referințe
A1		2.187	Sector cadastral:45 Teren neimprejmuit;

B. Partea II. Proprietari și acte

Inscrieri privitoare la dreptul de proprietate și alte drepturi reale		Referințe
/		
Act Administrativ nr. 1776, din 13/05/2024 emis de PRIMĂRIA COMUNEI BUCOȘNIȚA;		
B1	Inscrierea posesiei, drept de PROPRIETATE, dobandit prin Lege, cota actuala 1/1 1) NEIDENTIFICAT NEIDENTIFICAT	A1
Act Normativ nr. 7, din 13/03/1996 emis de PARLAMENTUL ROMÂNIEI;		
B2	SE NOTEAZĂ MENȚIUNEA DE PROPRIETAR NEIDENTIFICAT	A1

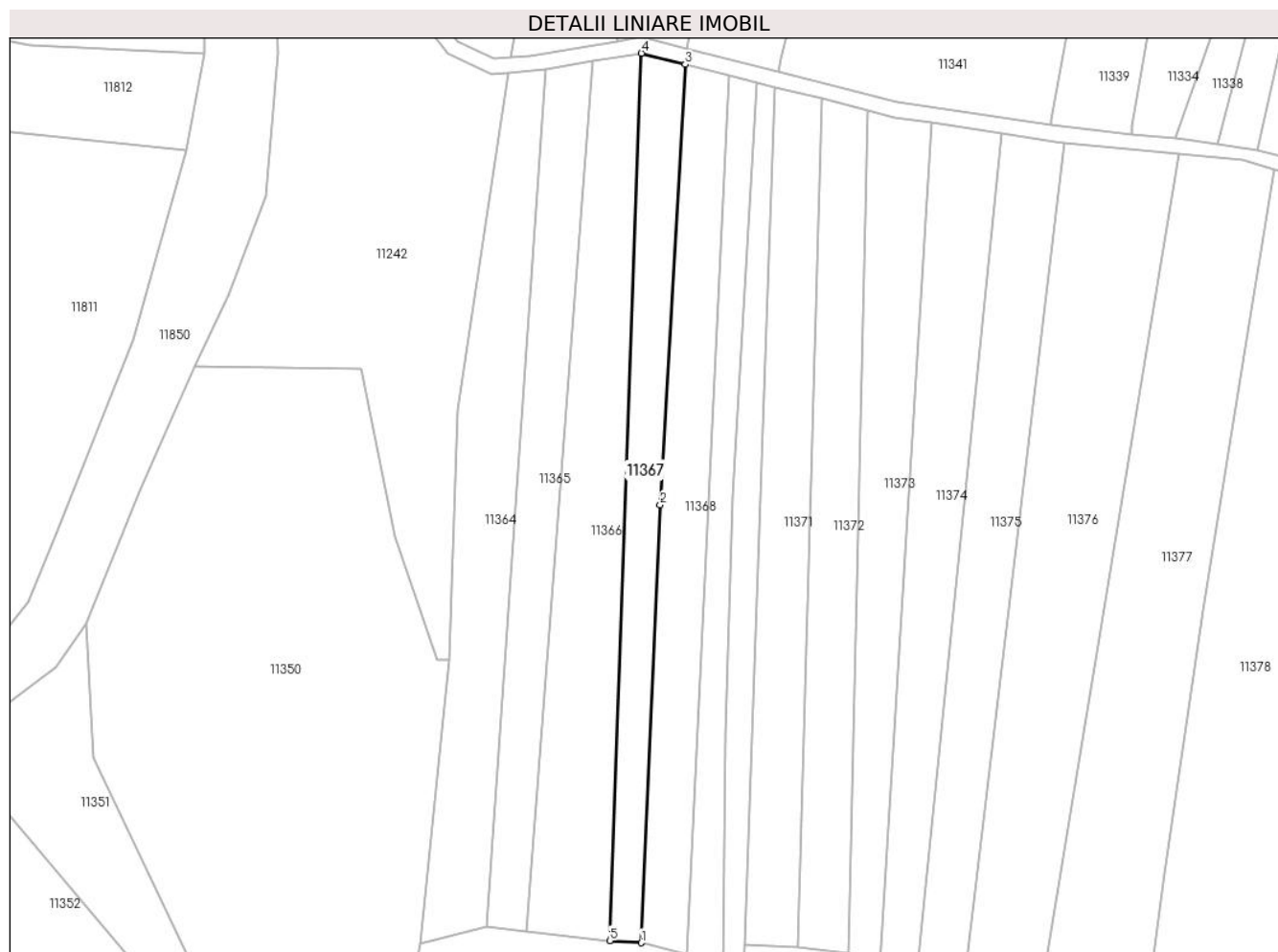
C. Partea III. SARCINI .

Inscrieri privind dezmembramintele dreptului de proprietate, drepturi reale de garanție și sarcini		Referințe
NU SUNT		

Teren

Nr cadastral	Suprafața (mp)*	Observații / Referințe
	2.187	

* Suprafața este determinată în planul de proiecție Stereo 70.



Date referitoare la teren

Crt	Categorie folosință	Intravilan	Suprafața (mp)	Tarla	Parcelă	Nr. topo	Observații / Referințe
1	fâneata	NU	2.187	-	-	Parte din 2580/1, 2580/3, 2580/4, 2581/1, 2581/3, 2581/4, 2582	Fâneată în Rudienica

Lungime Segmente

1) Valorile lungimilor segmentelor sunt obținute din proiecție în plan.

Punct început	X / Y	Punct sfârșit	X / Y	Lungime segment (** (m))
1	283.754,942 426.600,011	2	283.759,914 426.714,263	114.36
2	283.759,914 426.714,263	3	283.766,443 426.829,161	115.083

Punct început	X / Y	Punct sfârșit	X / Y	Lungime segment (** (m)
3	283.766,443 426.829,161	4	283.754,992 426.832,055	11.811
4	283.754,992 426.832,055	5	283.746,788 426.600,58	231.62
5	283.746,788 426.600,58	1	283.754,942 426.600,011	8.174

** Lungimile segmentelor sunt determinate în planul de proiecție Stereo 70 și sunt rotunjite la 1 milimetru.

*** Distanța dintre puncte este formată din segmente cumulate ce sunt mai mici decât valoarea 1 milimetru.

**DATE DESPRE IMOBILUL NR. 11368**

Oficiul de Cadastru și Publicitate Imobiliară CARAS-SEVERIN
Biroul de Cadastru și Publicitate Imobiliară Caransebes

A. Partea I. Descrierea imobilului

Nr. CF vechi:479, 1062, 821, 129, 739-
Petroșnița

Nr. topografic:Parte din 2583, 2582, Parte
din 2580/1, 2580/3, 2580/4, 2581/1,
2581/3, 2581/4

TEREN Extravilan

Adresa: Jud. Caraș-Severin

Nr. Crt	Nr cadastral Nr. topografic	Suprafața* (mp)	Observații / Referințe
A1		2.799	Sector cadastral:45 Teren neimprejmuit;

B. Partea II. Proprietari și acte

Inscrieri privitoare la dreptul de proprietate și alte drepturi reale		Referințe
/		
Act Normativ nr. 7, din 13/03/1996 emis de PARLAMENTUL ROMÂNIEI;		
B1	Intabulare, drept de PROPRIETATE, dobandit prin Lege, cota actuala 1/1 1) NEIDENTIFICAT NEIDENTIFICAT	A1
Act Normativ nr. 7, din 13/03/1996 emis de PARLAMENTUL ROMÂNIEI (ADEVERINȚA 3270/13.06.2023, EMISĂ DE PRIMĂRIA COMUNEI BUCOȘNIȚA);		
B2	Se notează posesia faptică în favoarea lui 1) GHERGA ION	A1

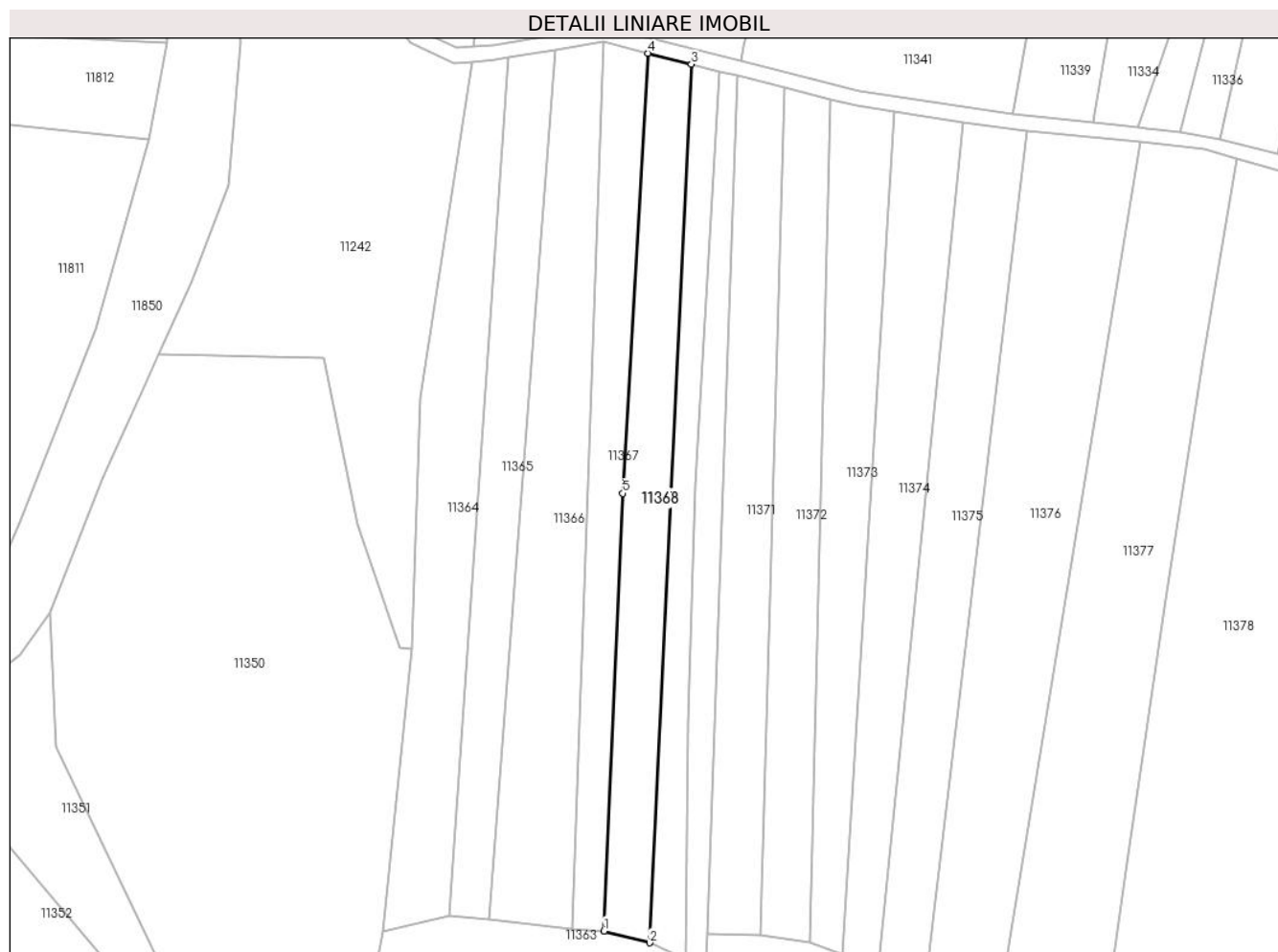
C. Partea III. SARCINI .

Inscrieri privind dezmembramintele dreptului de proprietate, drepturi reale de garanție și sarcini	Referințe
NU SUNT	

Teren

Nr cadastral	Suprafața (mp)*	Observații / Referințe
	2.799	

* Suprafața este determinată în planul de proiecție Stereo 70.



Date referitoare la teren

Crt	Categorie folosință	Intra vilan	Suprafața (mp)	Tarla	Parcelă	Nr. topo	Observații / Referințe
1	arabil	NU	2.799	-	-	Parte din 2583, 2582, Parte din 2580/1, 2580/3, 2580/4, 2581/1, 2581/3, 2581/4	Arabil în Rudienica

Lungime Segmente

1) Valorile lungimilor segmentelor sunt obținute din proiecție în plan.

Punct început	X / Y	Punct sfârșit	X / Y	Lungime segment (** (m)
1	283.754,942 426.600,011	2	283.766,946 426.596,93	12.393
2	283.766,946 426.596,93	3	283.777,808 426.826,289	229.616

Punct început	X / Y	Punct sfârșit	X / Y	Lungime segment (** (m)
3	283.777,808 426.826,289	4	283.766,443 426.829,161	11.722
4	283.766,443 426.829,161	5	283.759,914 426.714,263	115.083
5	283.759,914 426.714,263	1	283.754,942 426.600,011	114.36

** Lungimile segmentelor sunt determinate în planul de proiecție Stereo 70 și sunt rotunjite la 1 milimetru.

*** Distanța dintre puncte este formată din segmente cumulate ce sunt mai mici decât valoarea 1 milimetru.

**DATE DESPRE IMOBILUL NR. 11369**

Oficiul de Cadastru și Publicitate Imobiliară CARAS-SEVERIN
Biroul de Cadastru și Publicitate Imobiliară Caransebes

A. Partea I. Descrierea imobilului

TEREN Extravilan

Nr. CF vechi:739, 129-Petroșnița
Nr. topografic:Parte din 2582, 2583

Adresa: Jud. Caraș-Severin

Nr. Crt	Nr cadastral Nr. topografic	Suprafața* (mp)	Observații / Referințe
A1		1.672	Sector cadastral:45 Teren neimprejmuit;

B. Partea II. Proprietari și acte

Inscrieri privitoare la dreptul de proprietate și alte drepturi reale		Referințe
/		
Act Normativ nr. 7, din 13/03/1996 emis de PARLAMENTUL ROMÂNIEI;		
B1	Inscrierea posesiei, drept de PROPRIETATE, dobandit prin Lege, cota actuala 1/1 1) NEIDENTIFICAT NEIDENTIFICAT	A1
B2	SE NOTEAZĂ MENȚIUNEA DE PROPRIETAR NEIDENTIFICAT	A1

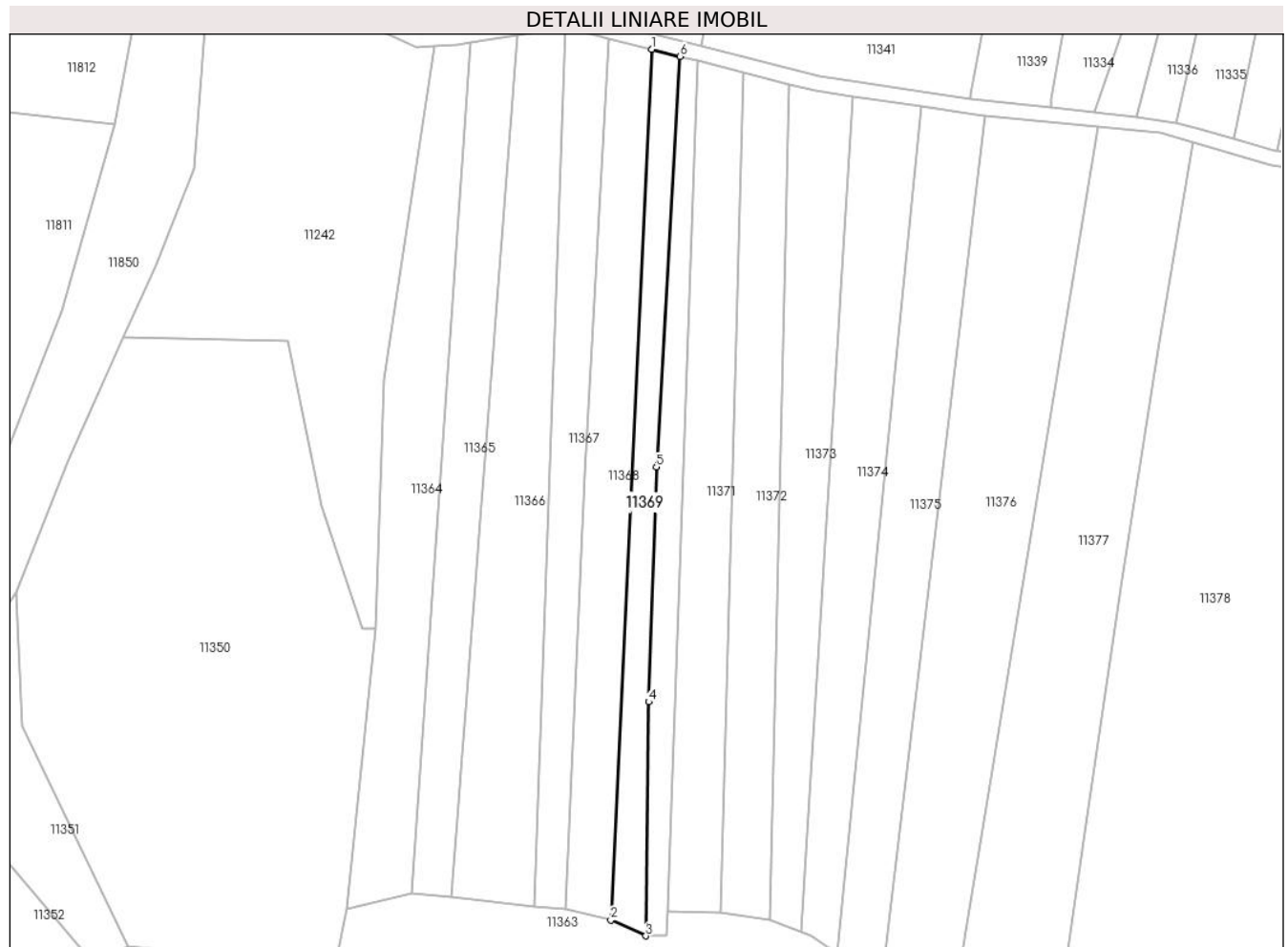
C. Partea III. SARCINI .

Inscrieri privind dezmembramintele dreptului de proprietate, drepturi reale de garanție și sarcini	Referințe
NU SUNT	

Teren

Nr cadastral	Suprafața (mp)*	Observații / Referințe
	1.672	

* Suprafața este determinată în planul de proiecție Stereo 70.



Date referitoare la teren

Crt	Categorie folosință	Intravilan	Suprafața (mp)	Tarla	Parcelă	Nr. topo	Observații / Referințe
1	faneata	NU	1.672	-	-	Parte din 2582, 2583	Fâneată în Rudienica

Lungime Segmente

1) Valorile lungimilor segmentelor sunt obținute din proiecție în plan.

Punct început	X / Y	Punct sfârșit	X / Y	Lungime segment (** (m)
1	283.777,808 426.826,289	2	283.766,946 426.596,93	229.616
2	283.766,946 426.596,93	3	283.776,172 426.592,782	10.116
3	283.776,172 426.592,782	4	283.776,947 426.654,426	61.649
4	283.776,947 426.654,426	5	283.778,953 426.716,253	61.86
5	283.778,953 426.716,253	6	283.785,191 426.824,423	108.35

Punct început	X / Y	Punct sfârşit	X / Y	Lungime segment (** (m)
6	283.785,191 426.824,423	1	283.777,808 426.826,289	7.615

** Lungimile segmentelor sunt determinate în planul de proiecţie Stereo 70 şi sunt rotunjite la 1 milimetru.

*** Distanţa dintre puncte este formată din segmente cumulate ce sunt mai mici decât valoarea 1 milimetru.

**DATE DESPRE IMOBILUL NR. 11370**

Oficiul de Cadastru și Publicitate Imobiliară CARAS-SEVERIN
Biroul de Cadastru și Publicitate Imobiliară Caransebes

A. Partea I. Descrierea imobilului

TEREN Extravilan

Nr. CF vechi:739, 1223-Petroșnița
Nr. topografic:Parte din 2583, 2584

Adresa: Jud. Caraș-Severin

Nr. Crt	Nr cadastral Nr. topografic	Suprafața* (mp)	Observații / Referințe
A1		1.455	Sector cadastral:45 Teren neimprejmuț;

B. Partea II. Proprietari și acte

Inscrieri privitoare la dreptul de proprietate și alte drepturi reale		Referințe
/		
Act Normativ nr. 7, din 13/03/1996 emis de PARLAMENTUL ROMÂNIEI;		
B1	Intabulare, drept de PROPRIETATE, dobândit prin Lege, cota actuala 1/1 1) NEIDENTIFICAT NEIDENTIFICAT	A1
Act Normativ nr. 7, din 13/03/1996 emis de PARLAMENTUL ROMÂNIEI (ADEVÉRINȚA 3265/13.06.2023, EMISĂ DE PRIMĂRIA COMUNEI BUCOȘNIȚA);		
B2	Se notează posesia faptică în favoarea lui 1) CILIBIA IOAN	A1

C. Partea III. SARCINI .

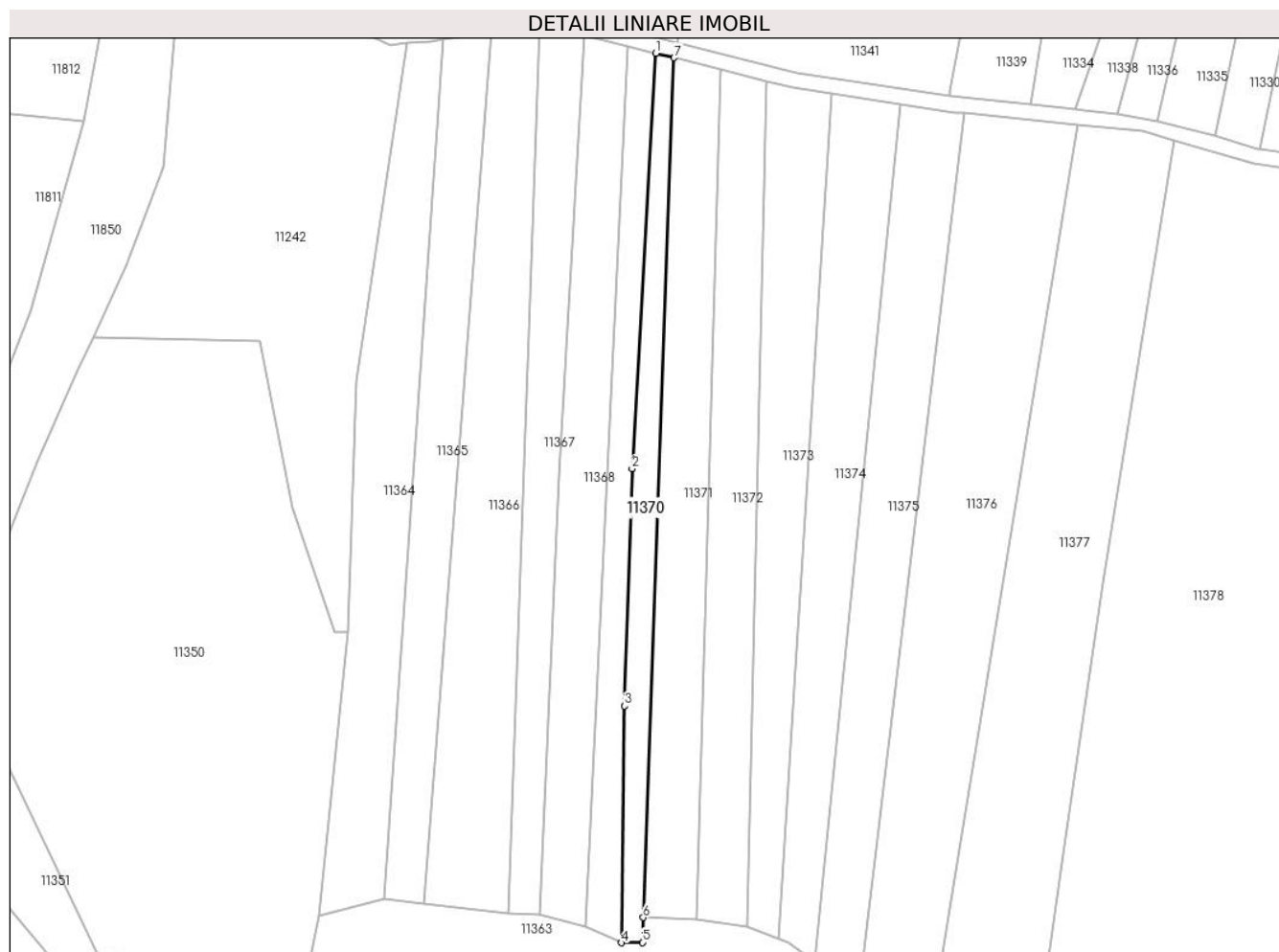
Inscrieri privind dezmembramintele dreptului de proprietate, drepturi reale de garanție și sarcini	Referințe
NU SUNT	

Anexa Nr. 1 La Partea I

Teren

Nr cadastral	Suprafața (mp)*	Observații / Referințe
	1.455	

* Suprafața este determinată în planul de proiecție Stereo 70.



Date referitoare la teren

Crt	Categorie folosință	Intravilan	Suprafața (mp)	Tarla	Parcelă	Nr. topo	Observații / Referințe
1	faneata	NU	1.455	-	-	Parte din 2582, 2583, 2584	Fâneată în Rudienica

Lungime Segmente

1) Valorile lungimilor segmentelor sunt obținute din proiecție în plan.

Punct început	X / Y	Punct sfârșit	X / Y	Lungime segment (** (m)
1	283.785,191 426.824,423	2	283.778,953 426.716,253	108.35
2	283.778,953 426.716,253	3	283.776,947 426.654,426	61.86
3	283.776,947 426.654,426	4	283.776,172 426.592,782	61.649
4	283.776,172 426.592,782	5	283.781,659 426.592,89	5.488

Punct început	X / Y	Punct sfârșit	X / Y	Lungime segment (** (m)
5	283.781,659 426.592,89	6	283.781,892 426.599,36	6.474
6	283.781,892 426.599,36	7	283.789,903 426.823,232	224.015
7	283.789,903 426.823,232	1	283.785,191 426.824,423	4.86

** Lungimile segmentelor sunt determinate în planul de proiecție Stereo 70 și sunt rotunjite la 1 milimetru.

*** Distanța dintre puncte este formată din segmente cumulate ce sunt mai mici decât valoarea 1 milimetru.

**DATE DESPRE IMOBILUL NR. 11371**

Oficiul de Cadastru și Publicitate Imobiliară CARAS-SEVERIN
Biroul de Cadastru și Publicitate Imobiliară Caransebes

A. Partea I. Descrierea imobilului

TEREN Extravilan

Nr. CF vechi:739, 1223, 124-Petroșnița
Nr. topografic:Parte din 2583, 2584, 2585

Adresa: Jud. Caraș-Severin

Nr. Crt	Nr cadastral Nr. topografic	Suprafața* (mp)	Observații / Referințe
A1		2.918	Sector cadastral:45 Teren neimprejmuit;

B. Partea II. Proprietari și acte

Inscrieri privitoare la dreptul de proprietate și alte drepturi reale		Referințe
/		
Act Administrativ nr. 1776, din 13/05/2024 emis de PRIMĂRIA COMUNEI BUCOȘNIȚA;		
B1	Inscrierea posesiei, drept de PROPRIETATE, dobandit prin Lege, cota actuala 1/1 1) NEIDENTIFICAT NEIDENTIFICAT	A1
Act Normativ nr. 7, din 13/03/1996 emis de PARLAMENTUL ROMÂNIEI;		
B2	SE NOTEAZĂ MENȚIUNEA DE PROPRIETAR NEIDENTIFICAT	A1

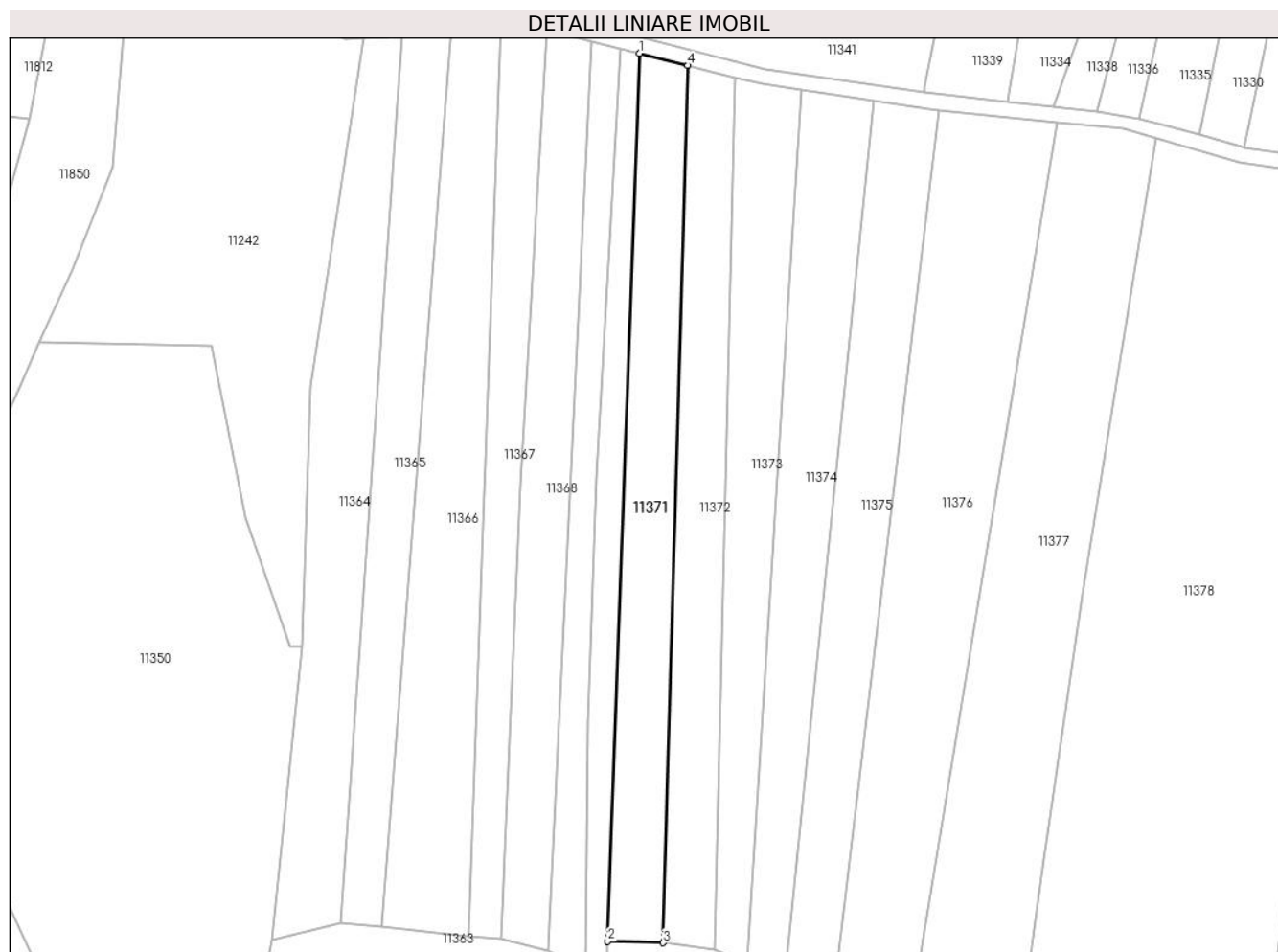
C. Partea III. SARCINI .

Inscrieri privind dezmembramintele dreptului de proprietate, drepturi reale de garanție și sarcini	Referințe
NU SUNT	

Teren

Nr cadastral	Suprafața (mp)*	Observații / Referințe
	2.918	

* Suprafața este determinată în planul de proiecție Stereo 70.



Date referitoare la teren

Crt	Categorie folosință	Intravilan	Suprafața (mp)	Tarla	Parcelă	Nr. topo	Observații / Referințe
1	faneata	NU	2.918	-	-	Parte din 2583, 2584, 2585	Fâneată în Rudienica

Lungime Segmente

1) Valorile lungimilor segmentelor sunt obținute din proiecție în plan.

Punct început	X / Y	Punct sfârșit	X / Y	Lungime segment (** (m)
1	283.789,903 426.823,232	2	283.781,892 426.599,36	224.015
2	283.781,892 426.599,36	3	283.795,873 426.599,002	13.986
3	283.795,873 426.599,002	4	283.802,042 426.820,164	221.248
4	283.802,042 426.820,164	1	283.789,903 426.823,232	12.521

**** Lungimile segmentelor sunt determinate în planul de proiecție Stereo 70 și sunt rotunjite la 1 milimetru.**

***** Distanța dintre puncte este formată din segmente cumulate ce sunt mai mici decât valoarea 1 milimetru.**

**DATE DESPRE IMOBILUL NR. 11372**

Oficiul de Cadastru și Publicitate Imobiliară CARAS-SEVERIN
Biroul de Cadastru și Publicitate Imobiliară Caransebes

A. Partea I. Descrierea imobilului

Nr. CF vechi: 92, 124, 1223-Petroșnița
Nr. topografic: Parte din 2585, 2584 și 2586

TEREN Extravilan

Adresa: Jud. Caraș-Severin

Nr. Crt	Nr cadastral Nr. topografic	Suprafața* (mp)	Observații / Referințe
A1		2.771	Sector cadastral: 45 Teren neimprejmuț;

B. Partea II. Proprietari și acte

Inscrieri privitoare la dreptul de proprietate și alte drepturi reale		Referințe
/		
Act Normativ nr. 7, din 13/03/1996 emis de PARLAMENTUL ROMÂNIEI;		
B1	Intabulare, drept de PROPRIETATE, dobândit prin Lege, cota actuala 1/1 1) NEIDENTIFICAT NEIDENTIFICAT	A1
Act Normativ nr. 7, din 13/03/1996 emis de PARLAMENTUL ROMÂNIEI (ADEVERINȚA 6236/29.11.2023, EMISĂ DE PRIMĂRIA COMUNEI BUCOȘNIȚA);		
B2	Se notează posesia faptică în favoarea lui 1) CILIBIA GHEORGHE	A1

C. Partea III. SARCINI .

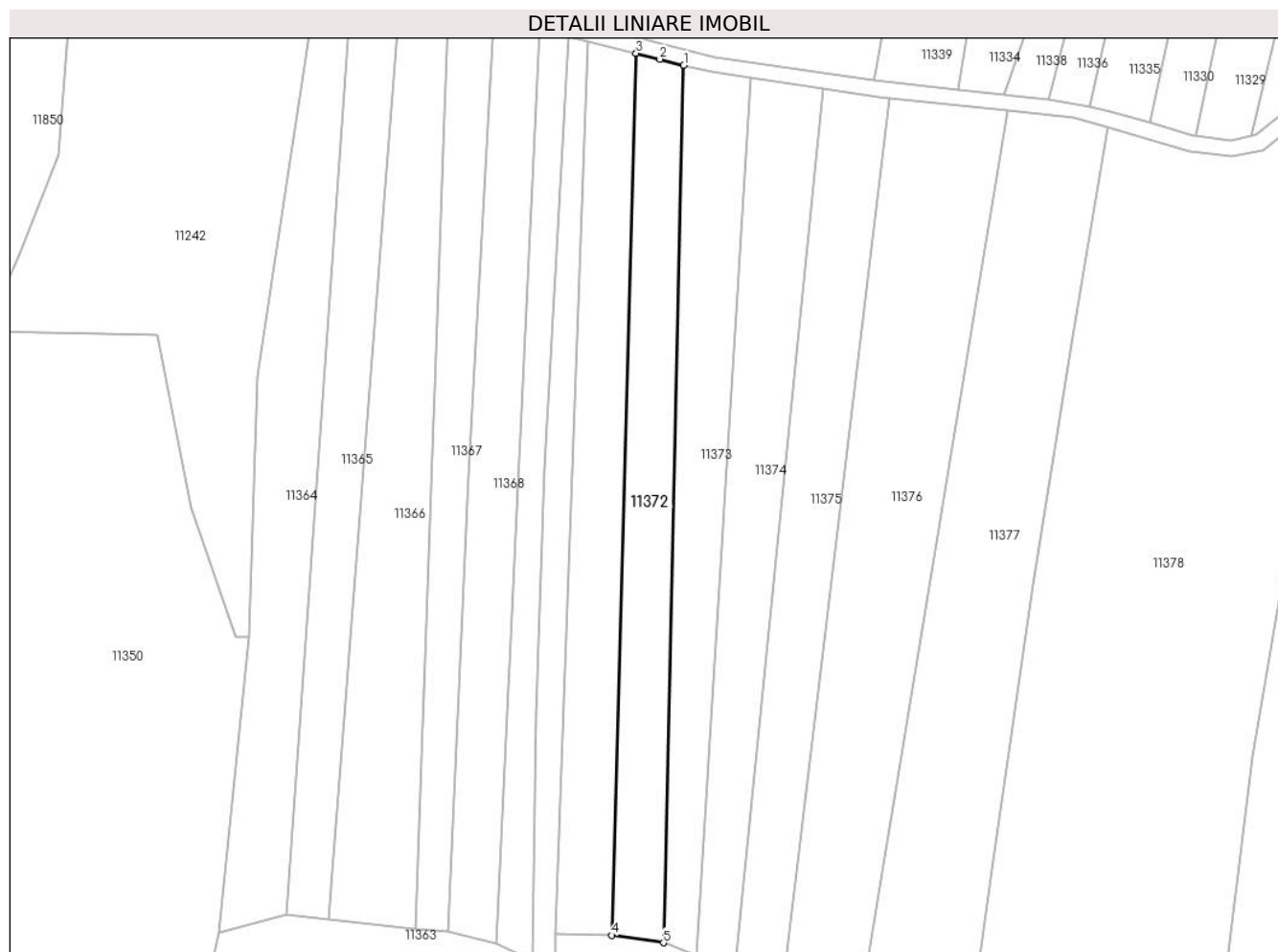
Inscrieri privind dezmembramintele dreptului de proprietate, drepturi reale de garanție și sarcini	Referințe
NU SUNT	

Anexa Nr. 1 La Partea I

Teren

Nr cadastral	Suprafața (mp)*	Observații / Referințe
	2.771	

* Suprafața este determinată în planul de proiecție Stereo 70.



Date referitoare la teren

Crt	Categorie folosință	Intravilan	Suprafața (mp)	Tarla	Parcelă	Nr. topo	Observații / Referințe
1	faneata	NU	2.771	-	-	Parte din 2585, 2584 și 2586	Fâneată în Rudienica

Lungime Segmente

1) Valorile lungimilor segmentelor sunt obținute din proiecție în plan.

Punct început	X / Y	Punct sfârșit	X / Y	Lungime segment (** (m))
1	283.814,013 426.817,139	2	283.808,021 426.818,677	6.186
2	283.808,021 426.818,677	3	283.802,042 426.820,164	6.161
3	283.802,042 426.820,164	4	283.795,873 426.599,002	221.248
4	283.795,873 426.599,002	5	283.808,896 426.597,129	13.157

Punct început	X / Y	Punct sfârșit	X / Y	Lungime segment (** (m)
5	283.808,896 426.597,129	1	283.814,013 426.817,139	220.069

** Lungimile segmentelor sunt determinate în planul de proiecție Stereo 70 și sunt rotunjite la 1 milimetru.

*** Distanța dintre puncte este formată din segmente cumulate ce sunt mai mici decât valoarea 1 milimetru.

**DATE DESPRE IMOBILUL NR. 11373**

Oficiul de Cadastru și Publicitate Imobiliară CARAS-SEVERIN
Biroul de Cadastru și Publicitate Imobiliară Caransebes

A. Partea I. Descrierea imobilului

TEREN Extravilan

Nr. CF vechi:124, 92-Petroșnița
Nr. topografic:Parte din 2585, 2586

Adresa: Jud. Caraș-Severin

Nr. Crt	Nr cadastral Nr. topografic	Suprafața* (mp)	Observații / Referințe
A1	31898	Din acte: 7.780 Masurata: 2.787	Sector cadastral:45 Teren neimprejmuit;

B. Partea II. Proprietari și acte

Inscrieri privitoare la dreptul de proprietate și alte drepturi reale		Referințe
402 / 18/02/1937		
Contract De Vanzare-Cumparare nr. -, din 05/02/1937 emis de -;		
B1	Se noteaza interdictiile de instrainare si grevare, in favoarea: 1) BUGARIU ATANASIE , si sotia sa 2) BUGARIU BRANDUSA , nascuta Parvu	A1
209 / 02/02/1993		
Certificat De Mostenitor nr. 24, din 01/01/1977 emis de Notariatul de Stat Local Caransebes;		
B3	Intabulare, drept de PROPRIETATE, mostenire, dobandit prin Succesiune, cota actuala 1/2, cota initiala 1/2 1) IOVANOVICI SIMION , junior, fiul def.	A1
12100 / 30/05/2017		
Act Notarial nr. 1200, din 26/05/2017 emis de Simescu Gheorghe;		
B5	Intabulare, drept de PROPRIETATE, donatie, dobandit prin Conventie, cota actuala 1/2, cota initiala 1/2 1) CODOȘPAN ION <i>OBSERVATII: bun propriu</i>	A1

C. Partea III. SARCINI .

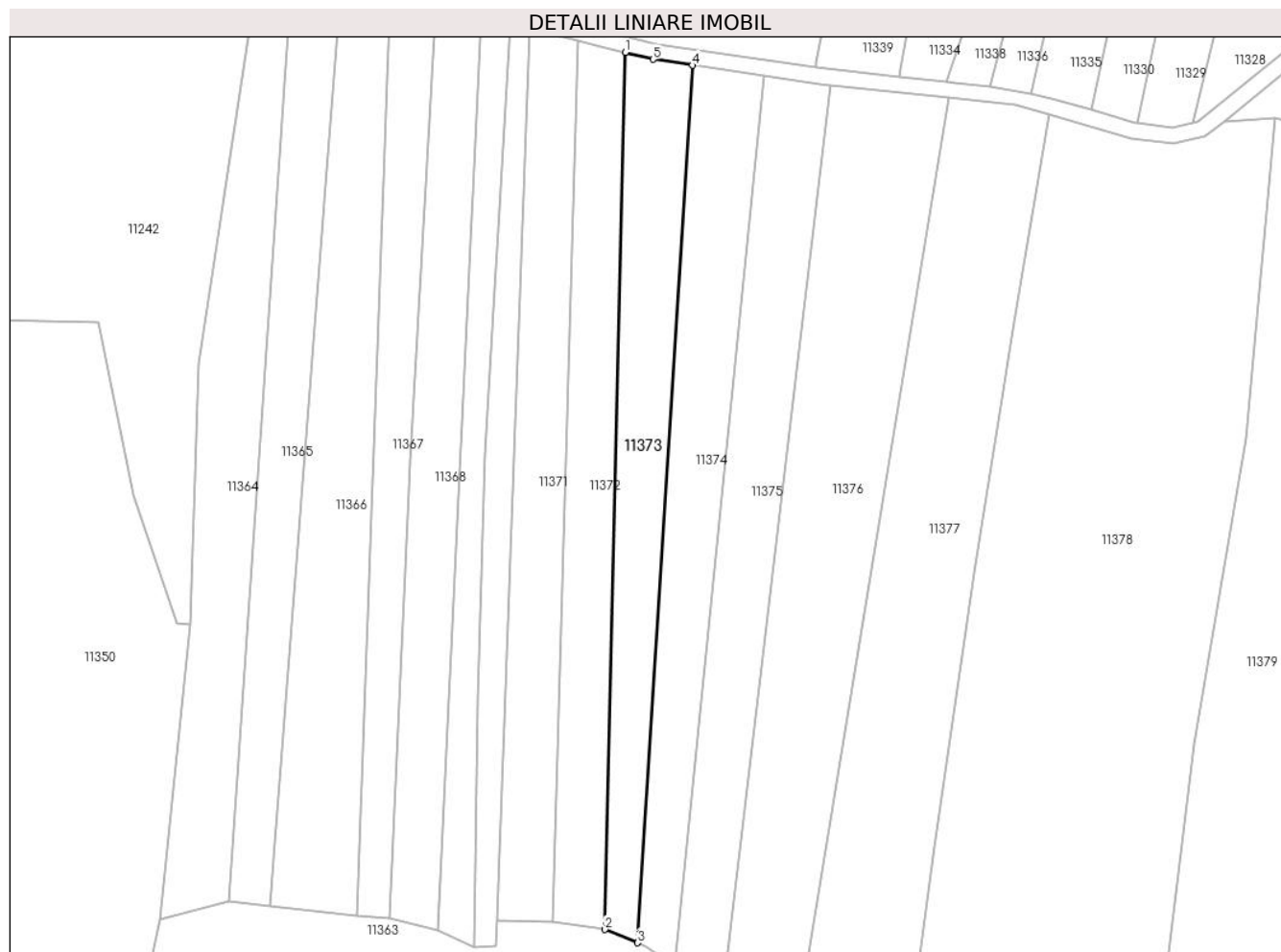
Inscrieri privind dezmembramintele dreptului de proprietate, drepturi reale de garanție și sarcini	Referințe
NU SUNT	

Anexa Nr. 1 La Partea I

Teren

Nr cadastral	Suprafața (mp)*	Observații / Referințe
31898	Din acte: 7.780 Masurata: 2.787	

* Suprafața este determinată în planul de proiecție Stereo 70.



Date referitoare la teren

Crt	Categorie folosință	Intravilan	Suprafața (mp)	Tarla	Parcelă	Nr. topo	Observații / Referințe
1	arabil	NU	2.787	-	-	Parte din 2585, 2586	Arabil în Rudienica, restul de suprafață se regăsește la id 11374, 11375

Lungime Segmente

1) Valorile lungimilor segmentelor sunt obținute din proiecție în plan.

Punct început	X / Y	Punct sfârșit	X / Y	Lungime segment (** (m)
1	283.814,013 426.817,139	2	283.808,896 426.597,129	220.069
2	283.808,896 426.597,129	3	283.817,131 426.593,82	8.875
3	283.817,131 426.593,82	4	283.830,858 426.813,885	220.493
4	283.830,858 426.813,885	5	283.820,991 426.815,375	9.979

Punct început	X / Y	Punct sfârșit	X / Y	Lungime segment (** (m)
5	283.820,991 426.815,375	1	283.814,013 426.817,139	7.198

** Lungimile segmentelor sunt determinate în planul de proiecție Stereo 70 și sunt rotunjite la 1 milimetru.

*** Distanța dintre puncte este formată din segmente cumulate ce sunt mai mici decât valoarea 1 milimetru.

**DATE DESPRE IMOBILUL NR. 11374**

Oficiul de Cadastru și Publicitate Imobiliară CARAS-SEVERIN
Biroul de Cadastru și Publicitate Imobiliară Caransebes

A. Partea I. Descrierea imobilului

TEREN Extravilan

Nr. CF vechi:92-Petroșnița
Nr. topografic:Parte din 2586

Adresa: Jud. Caraș-Severin

Nr. Crt	Nr cadastral Nr. topografic	Suprafața* (mp)	Observații / Referințe
A1	31898	3.114	Sector cadastral:45 Teren neimprejmuit;

B. Partea II. Proprietari și acte

Inscrieri privitoare la dreptul de proprietate și alte drepturi reale		Referințe
402 / 18/02/1937		
Contract De Vanzare-Cumparare nr. -, din 05/02/1937 emis de -;		
B1	Se noteaza interdictiile de instrainare si grevare, in favoarea: 1) BUGARIU ATANASIE , si sotia sa 2) BUGARIU BRANDUSA , nascuta Parvu	A1
209 / 02/02/1993		
Certificat De Mostenitor nr. 24, din 01/01/1977 emis de Notariatul de Stat Local Caransebes;		
B3	Intabulare, drept de PROPRIETATE, mostenire, dobandit prin Succesiune, cota actuala 1/2, cota initiala 1/2 1) IOVANOVICI SIMION , junior, fiul def.	A1
12100 / 30/05/2017		
Act Notarial nr. 1200, din 26/05/2017 emis de Simescu Gheorghe;		
B5	Intabulare, drept de PROPRIETATE, donatie, dobandit prin Conventie, cota actuala 1/2, cota initiala 1/2 1) CODOȘPAN ION <i>OBSERVATII: bun propriu</i>	A1
/		
Act Normativ nr. 7, din 13/03/1996 emis de PARLAMENTUL ROMÂNIEI (ADEVÉRINȚA 3274/13.06.2023, EMISĂ DE PRIMĂRIA COMUNEI BUCOȘNIȚA);		
B6	Se notează posesia faptică în favoarea lui 1) BĂCILĂ MANUEL-IONUȚ	A1

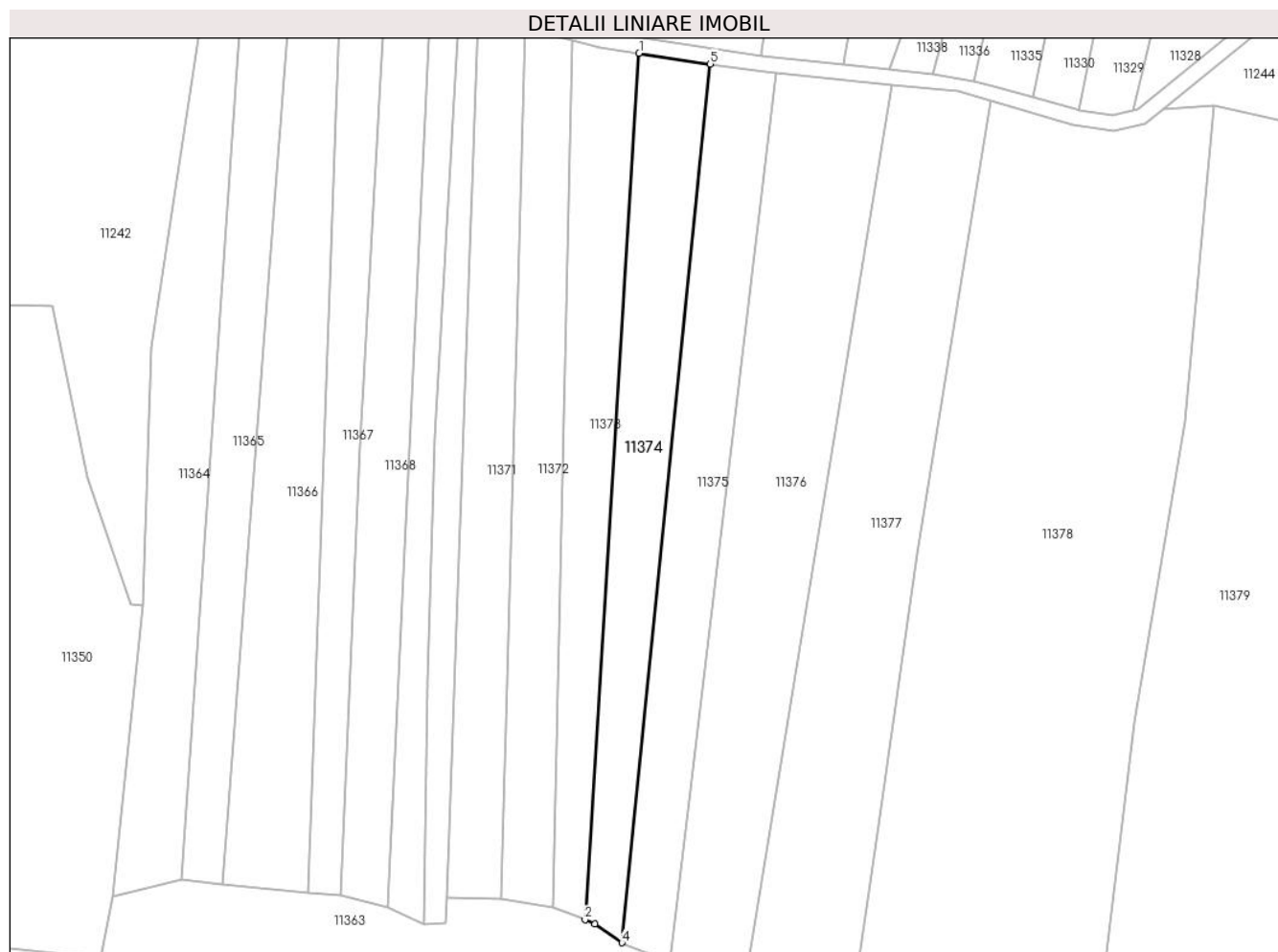
C. Partea III. SARCINI .

Inscrieri privind dezmembramintele dreptului de proprietate, drepturi reale de garanție și sarcini	Referințe
NU SUNT	

Teren

Nr cadastral	Suprafața (mp)*	Observații / Referințe
31898	3.114	

* Suprafața este determinată în planul de proiecție Stereo 70.



Date referitoare la teren

Crt	Categorie folosință	Intravilan	Suprafața (mp)	Tarla	Parcelă	Nr. topo	Observații / Referințe
1	arabil	NU	3.114	-	-	Parte din 2586	Arabil în Rudienica

Lungime Segmente

1) Valorile lungimilor segmentelor sunt obținute din proiecție în plan.

Punct început	X / Y	Punct sfârșit	X / Y	Lungime segment (** (m)
1	283.830,858 426.813,885	2	283.817,131 426.593,82	220.493
2	283.817,131 426.593,82	3	283.819,572 426.592,839	2.631
3	283.819,572 426.592,839	4	283.826,494 426.587,991	8.451
4	283.826,494 426.587,991	5	283.848,92 426.811,156	224.289
5	283.848,92 426.811,156	1	283.830,858 426.813,885	18.267

**** Lungimile segmentelor sunt determinate în planul de proiecție Stereo 70 și sunt rotunjite la 1 milimetru.**

***** Distanța dintre puncte este formată din segmente cumulate ce sunt mai mici decât valoarea 1 milimetru.**

**DATE DESPRE IMOBILUL NR. 11375**

Oficiul de Cadastru și Publicitate Imobiliară CARAS-SEVERIN
Biroul de Cadastru și Publicitate Imobiliară Caransebes

A. Partea I. Descrierea imobilului

TEREN Extravilan

Nr. CF vechi:92, 296-Petroșnița
Nr. topografic:Parte din 2586, 2587

Adresa: Jud. Caraș-Severin

Nr. Crt	Nr cadastral Nr. topografic	Suprafața* (mp)	Observații / Referințe
A1	31898	3.311	Sector cadastral:45 Teren neimprejmuit;

B. Partea II. Proprietari și acte

Inscrieri privitoare la dreptul de proprietate și alte drepturi reale		Referințe
402 / 18/02/1937		
Contract De Vanzare-Cumparare nr. -, din 05/02/1937 emis de -;		
B1	Se noteaza interdictiile de instrainare si grevare, in favoarea: 1) BUGARIU ATANASIE , si sotia sa 2) BUGARIU BRANDUSA , nascuta Parvu	A1
209 / 02/02/1993		
Certificat De Mostenitor nr. 24, din 01/01/1977 emis de Notariatul de Stat Local Caransebes;		
B3	Intabulare, drept de PROPRIETATE, mostenire, dobandit prin Succesiune, cota actuala 1/2, cota initiala 1/2 1) IOVANOVICI SIMION , junior, fiul def.	A1
12100 / 30/05/2017		
Act Notarial nr. 1200, din 26/05/2017 emis de Simescu Gheorghe;		
B5	Intabulare, drept de PROPRIETATE, donatie, dobandit prin Conventie, cota actuala 1/2, cota initiala 1/2 1) CODOȘPAN ION <i>OBSERVATII: bun propriu</i>	A1
/		
Act Normativ nr. 7, din 13/03/1996 emis de PARLAMENTUL ROMÂNIEI (ADEVÉRINȚA 6238/29.11.2023, EMISĂ DE PRIMĂRIA COMUNEI BUCOȘNIȚA);		
B6	Se notează posesia faptică în favoarea lui 1) GURGU FLOREA	A1

C. Partea III. SARCINI .

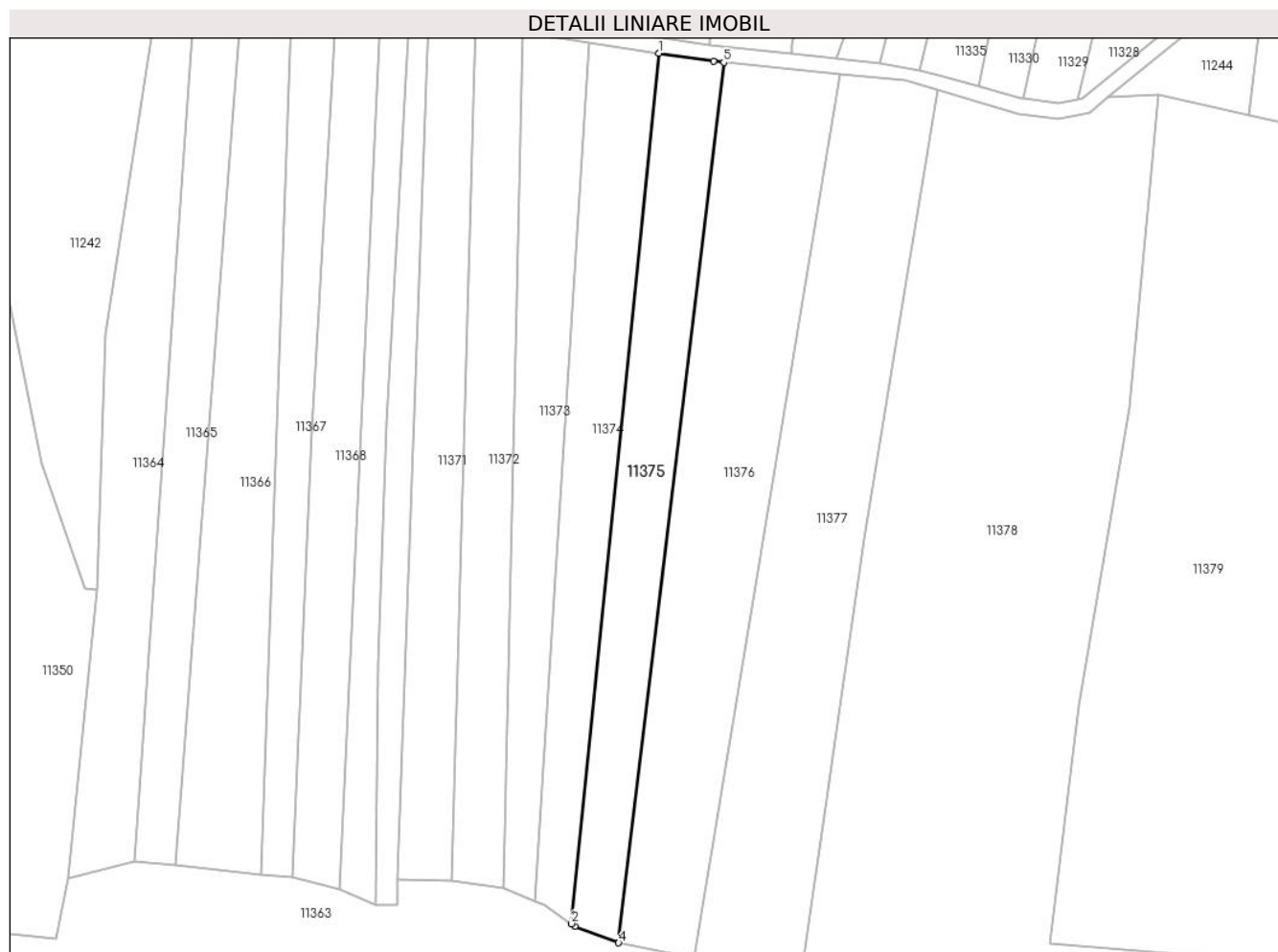
Inscrieri privind dezmembramintele dreptului de proprietate, drepturi reale de garanție și sarcini	Referințe
NU SUNT	

Anexa Nr. 1 La Partea I

Teren

Nr cadastral	Suprafața (mp)*	Observații / Referințe
31898	3.311	

* Suprafața este determinată în planul de proiecție Stereo 70.



Date referitoare la teren

Crt	Categorie folosință	Intravilan	Suprafața (mp)	Tarla	Parcelă	Nr. topo	Observații / Referințe
1	faneata	NU	3.311	-	-	Parte din 2586, 2587	Fâneață în Rudienica

Lungime Segmente

1) Valorile lungimilor segmentelor sunt obținute din proiecție în plan.

Punct început	X / Y	Punct sfârșit	X / Y	Lungime segment (** (m)
1	283.848,92 426.811,156	2	283.826,494 426.587,991	224.289
2	283.826,494 426.587,991	3	283.827,414 426.587,347	1.123
3	283.827,414 426.587,347	4	283.838,584 426.583,11	11.947
4	283.838,584 426.583,11	5	283.865,533 426.808,781	227.274
5	283.865,533 426.808,781	6	283.862,895 426.809,044	2.651

Punct început	X / Y	Punct sfârșit	X / Y	Lungime segment (** (m)
6	283.862,895 426.809,044	1	283.848,92 426.811,156	14.134

** Lungimile segmentelor sunt determinate în planul de proiecție Stereo 70 și sunt rotunjite la 1 milimetru.

*** Distanța dintre puncte este formată din segmente cumulate ce sunt mai mici decât valoarea 1 milimetru.

**DATE DESPRE IMOBILUL NR. 11376**

Oficiul de Cadastru și Publicitate Imobiliară CARAS-SEVERIN
Biroul de Cadastru și Publicitate Imobiliară Caransebes

A. Partea I. Descrierea imobilului

Nr. CF vechi: 296, 1108, 512-Petroșnița
Nr. topografic: Parte din 2587, 2588/1 și
2588/2

TEREN Extravilan

Adresa: Jud. Caraș-Severin

Nr. Crt	Nr cadastral Nr. topografic	Suprafața* (mp)	Observații / Referințe
A1	32013	5.658	Sector cadastral: 45 Teren neimprejmuit;

B. Partea II. Proprietari și acte

Inscrieri privitoare la dreptul de proprietate și alte drepturi reale		Referințe
/		
Act Normativ nr. 7, din 13/03/1996 emis de PARLAMENTUL ROMÂNIEI;		
B1	Intabulare, drept de PROPRIETATE, dobândit prin Lege, cota actuala 1/1 1) NEIDENTIFICAT NEIDENTIFICAT	A1
Act Normativ nr. 7, din 13/03/1996 emis de PARLAMENTUL ROMÂNIEI (ADEVÉRINȚA 3277/13.06.2023, EMISĂ DE PRIMĂRIA COMUNEI BUCOȘNIȚA);		
B2	Se notează posesia faptică în favoarea lui 1) MIHUȚA NICOLAE	A1

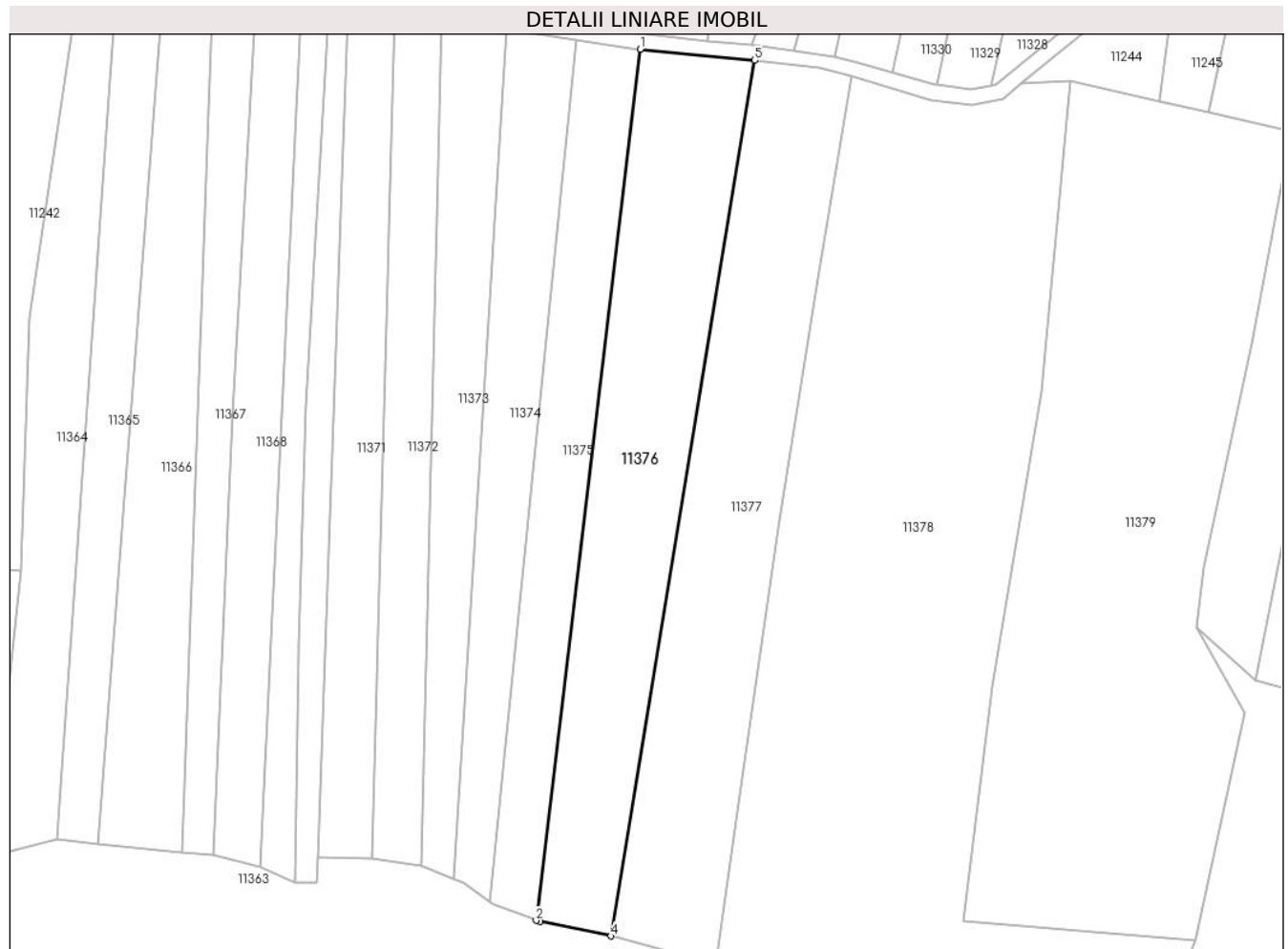
C. Partea III. SARCINI .

Inscrieri privind dezmembramintele dreptului de proprietate, drepturi reale de garanție și sarcini	Referințe
NU SUNT	

Teren

Nr cadastral	Suprafața (mp)*	Observații / Referințe
32013	5.658	

* Suprafața este determinată în planul de proiecție Stereo 70.



Date referitoare la teren

Crt	Categorie folosință	Intravilan	Suprafața (mp)	Tarla	Parcelă	Nr. topo	Observații / Referințe
1	faneata	NU	5.658	-	-	Parte din 2587, 2588/1 și 2588/2	Fâneată în Rudienica

Lungime Segmente

1) Valorile lungimilor segmentelor sunt obținute din proiecție în plan.

Punct început	X / Y	Punct sfârșit	X / Y	Lungime segment (** (m))
1	283.865,533 426.808,781	2	283.838,584 426.583,11	227.274
2	283.838,584 426.583,11	3	283.839,516 426.582,756	0.997
3	283.839,516 426.582,756	4	283.857,902 426.579,06	18.754
4	283.857,902 426.579,06	5	283.895,233 426.805,888	229.879

Punct început	X / Y	Punct sfârșit	X / Y	Lungime segment (** (m)
5	283.895,233 426.805,888	1	283.865,533 426.808,781	29.841

** Lungimile segmentelor sunt determinate în planul de proiecție Stereo 70 și sunt rotunjite la 1 milimetru.

*** Distanța dintre puncte este formată din segmente cumulate ce sunt mai mici decât valoarea 1 milimetru.

**DATE DESPRE IMOBILUL NR. 11377**

Oficiul de Cadastru și Publicitate Imobiliară CARAS-SEVERIN
Biroul de Cadastru și Publicitate Imobiliară Caransebes

A. Partea I. Descrierea imobilului

TEREN Extravilan

Nr. CF vechi:1108, 512-Petroșnița
Nr. topografic:Parte din 2588/1, 2588/2

Adresa: Jud. Caraș-Severin

Nr. Crt	Nr cadastral Nr. topografic	Suprafața* (mp)	Observații / Referințe
A1	32013	6.059	Sector cadastral:45 Teren neimprejmuit;

B. Partea II. Proprietari și acte

Inscrieri privitoare la dreptul de proprietate și alte drepturi reale		Referințe
1072 / 07/10/1976		
Certificat De Mostenitor nr. 312, din 07/10/1976 emis de Notariatul de Stat Caransebes;		
B1	Intabulare, drept de PROPRIETATE, dobândit prin Succesiune, cota actuala 1/1, cota initiala 1/1 1) DECA ANDERCA VIRGIL, (nepot de fiica)	A1
/		
Act Normativ nr. 7, din 13/03/1996 emis de PARLAMENTUL ROMÂNIEI (ADEVÉRINȚA 3298/13.06.2023, EMISĂ DE PRIMĂRIA COMUNEI BUCOȘNIȚA);		
B2	Se notează posesia faptică în favoarea lui 1) LINU ANA	A1

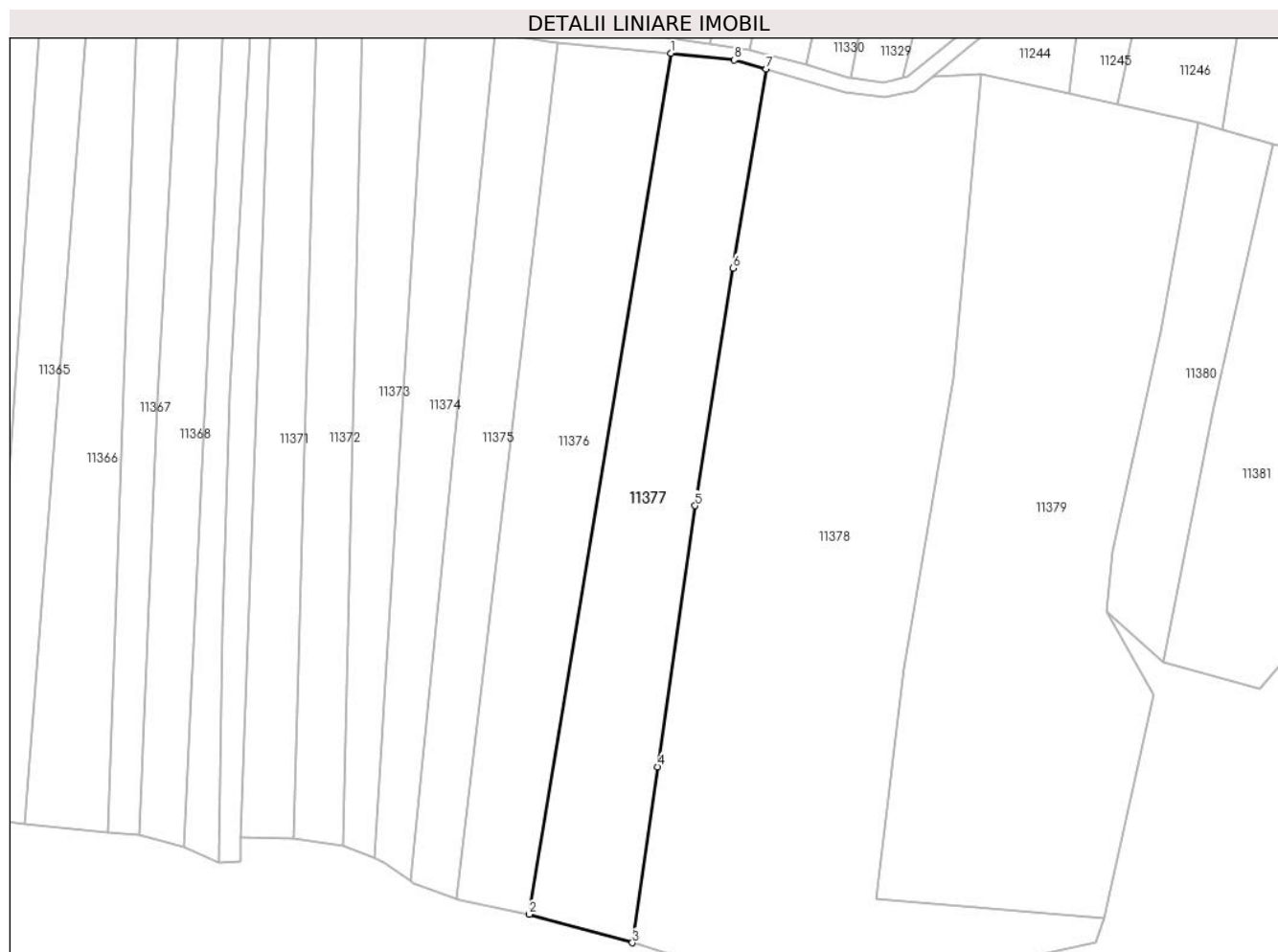
C. Partea III. SARCINI .

Inscrieri privind dezmembramintele dreptului de proprietate, drepturi reale de garanție și sarcini	Referințe
NU SUNT	

Teren

Nr cadastral	Suprafața (mp)*	Observații / Referințe
32013	6.059	

* Suprafața este determinată în planul de proiecție Stereo 70.



Date referitoare la teren

Crt	Categorie folosință	Intravilan	Suprafața (mp)	Tarla	Parcelă	Nr. topo	Observații / Referințe
1	fâneata	NU	6.059	-	-	Parte din 2588/1, 2588/2	Fâneată în Rudienica

Lungime Segmente

1) Valorile lungimilor segmentelor sunt obținute din proiecție în plan.

Punct început	X / Y	Punct sfârșit	X / Y	Lungime segment (** (m))
1	283.895,233 426.805,888	2	283.857,902 426.579,06	229.879
2	283.857,902 426.579,06	3	283.885,068 426.571,58	28.177
3	283.885,068 426.571,58	4	283.891,68 426.617,921	46.81
4	283.891,68 426.617,921	5	283.901,646 426.686,699	69.496

Punct început	X / Y	Punct sfârșit	X / Y	Lungime segment (** (m)
5	283.901,646 426.686,699	6	283.911,641 426.749,284	63.378
6	283.911,641 426.749,284	7	283.920,304 426.801,71	53.137
7	283.920,304 426.801,71	8	283.911,953 426.804,151	8.7
8	283.911,953 426.804,151	1	283.895,233 426.805,888	16.81

** Lungimile segmentelor sunt determinate în planul de proiecție Stereo 70 și sunt rotunjite la 1 milimetru.

*** Distanța dintre puncte este formată din segmente cumulate ce sunt mai mici decât valoarea 1 milimetru.

**DATE DESPRE IMOBILUL NR. 11378**

Oficiul de Cadastru și Publicitate Imobiliară CARAS-SEVERIN
Biroul de Cadastru și Publicitate Imobiliară Caransebes

A. Partea I. Descrierea imobilului

TEREN Extravilan

Nr. CF vechi:18-Petroșnița

Nr. topografic:Parte din 2589, 2590

Adresa: Jud. Caraș-Severin

Nr. Crt	Nr cadastral Nr. topografic	Suprafața* (mp)	Observații / Referințe
A1		15.356	Sector cadastral:45 Teren neimprejmuit;

B. Partea II. Proprietari și acte

Inscrieri privitoare la dreptul de proprietate și alte drepturi reale		Referințe
/		
Act Normativ nr. 7, din 13/03/1996 emis de PARLAMENTUL ROMÂNIEI;		
B1	Intabulare, drept de PROPRIETATE, dobândit prin Lege, cota actuala 1/1 1) NEIDENTIFICAT NEIDENTIFICAT	A1
Act Normativ nr. 7, din 13/03/1996 emis de PARLAMENTUL ROMÂNIEI (ADEVÉRINȚA 3342/14.06.2023, EMISĂ DE PRIMĂRIA COMUNEI BUCOȘNIȚA);		
B2	Se notează posesia faptică în favoarea lui 1) BĂCILĂ ELENA	A1

C. Partea III. SARCINI .

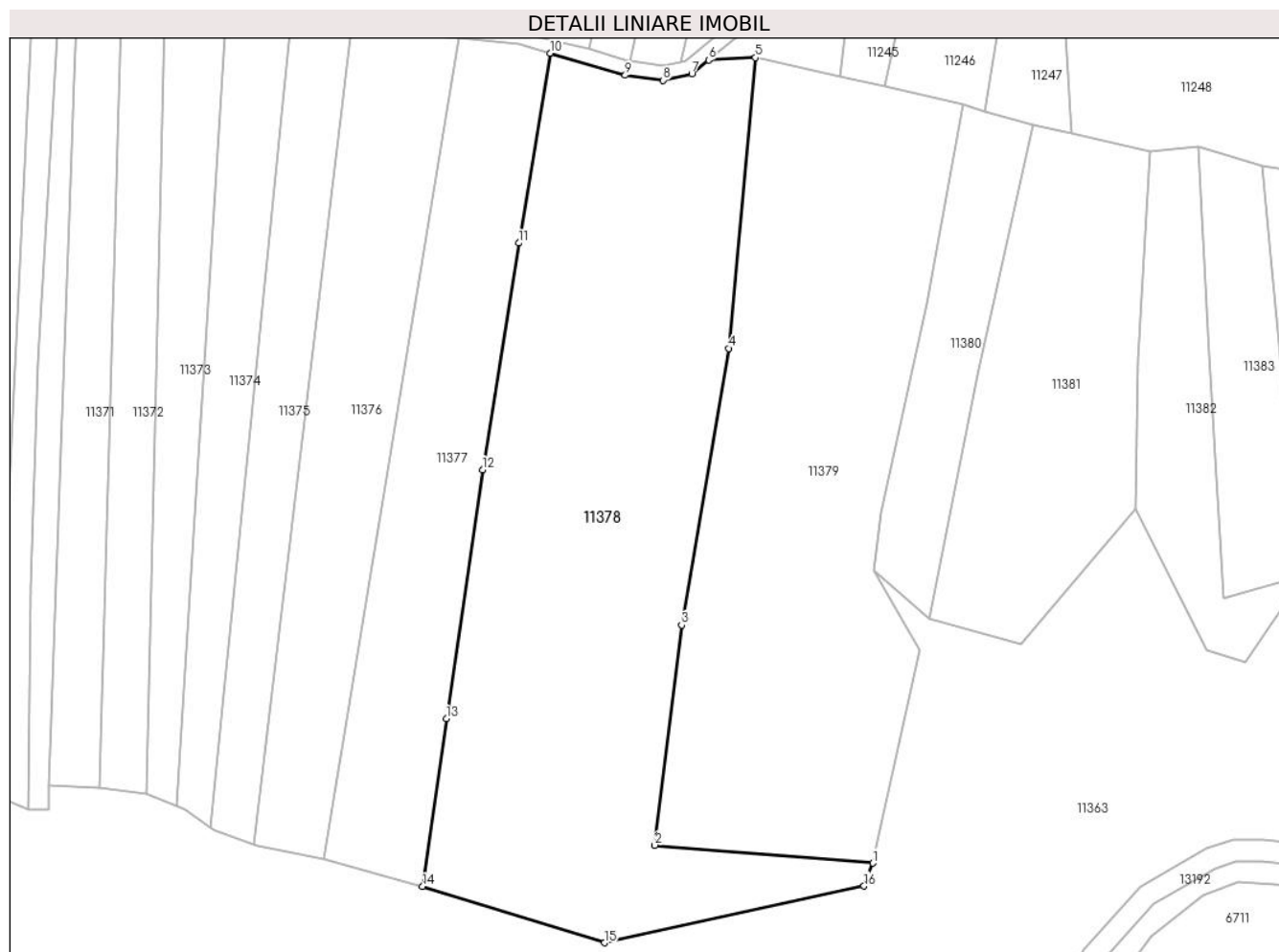
Inscrieri privind dezmembramintele dreptului de proprietate, drepturi reale de garanție și sarcini	Referințe
NU SUNT	

Anexa Nr. 1 La Partea I

Teren

Nr cadastral	Suprafața (mp)*	Observații / Referințe
	15.356	

* Suprafața este determinată în planul de proiecție Stereo 70.



Date referitoare la teren

Crt	Categorie folosință	Intravilan	Suprafața (mp)	Tarla	Parcelă	Nr. topo	Observații / Referințe
1	fâneata	NU	15.356	-	-	Parte din 2589, 2590	Fâneată în Rudienica

Lungime Segmente

1) Valorile lungimilor segmentelor sunt obținute din proiecție în plan.

Punct început	X / Y	Punct sfârșit	X / Y	Lungime segment (** (m)
1	284.009,516 426.578,03	2	283.949,274 426.582,992	60.446
2	283.949,274 426.582,992	3	283.956,691 426.643,761	61.22
3	283.956,691 426.643,761	4	283.969,633 426.720,206	77.533
4	283.969,633 426.720,206	5	283.977,03 426.800,526	80.66
5	283.977,03 426.800,526	6	283.964,176 426.799,825	12.873

Punct început	X / Y	Punct sfârşit	X / Y	Lungime segment (** (m)
6	283.964,176 426.799,825	7	283.959,489 426.795,987	6.058
7	283.959,489 426.795,987	8	283.951,496 426.794,229	8.184
8	283.951,496 426.794,229	9	283.941,073 426.795,637	10.518
9	283.941,073 426.795,637	10	283.920,304 426.801,71	21.639
10	283.920,304 426.801,71	11	283.911,641 426.749,284	53.137
11	283.911,641 426.749,284	12	283.901,646 426.686,699	63.378
12	283.901,646 426.686,699	13	283.891,68 426.617,921	69.496
13	283.891,68 426.617,921	14	283.885,068 426.571,58	46.81
14	283.885,068 426.571,58	15	283.935,34 426.556,055	52.615
15	283.935,34 426.556,055	16	284.007,076 426.571,681	73.418
16	284.007,076 426.571,681	1	284.009,516 426.578,03	6.802

** Lungimile segmentelor sunt determinate în planul de proiecţie Stereo 70 şi sunt rotunjite la 1 milimetru.

*** Distanţa dintre puncte este formată din segmente cumulate ce sunt mai mici decât valoarea 1 milimetru.

**DATE DESPRE IMOBILUL NR. 11379**

Oficiul de Cadastru și Publicitate Imobiliară CARAS-SEVERIN
Biroul de Cadastru și Publicitate Imobiliară Caransebes

A. Partea I. Descrierea imobilului

TEREN Extravilan

Nr. CF vechi:18-Petroșnița

Nr. topografic:Parte din 2590, 2589

Adresa: Jud. Caraș-Severin

Nr. Crt	Nr cadastral Nr. topografic	Suprafața* (mp)	Observații / Referințe
A1		12.110	Sector cadastral:45 Teren neimprejmuț;

B. Partea II. Proprietari și acte

Inscrieri privitoare la dreptul de proprietate și alte drepturi reale		Referințe
/		
Act Normativ nr. 7, din 13/03/1996 emis de PARLAMENTUL ROMÂNIEI;		
B1	Intabulare, drept de PROPRIETATE, dobândit prin Lege, cota actuala 1/1 1) NEIDENTIFICAT NEIDENTIFICAT	A1
Act Normativ nr. 7, din 13/03/1996 emis de PARLAMENTUL ROMÂNIEI (ADEVÉRINȚA 3273/13.06.2023, EMISĂ DE PRIMĂRIA COMUNEI BUCOȘNIȚA);		
B2	Se notează posesia faptică în favoarea lui 1) BĂCILĂ MANUEL-IONUȚ	A1

C. Partea III. SARCINI .

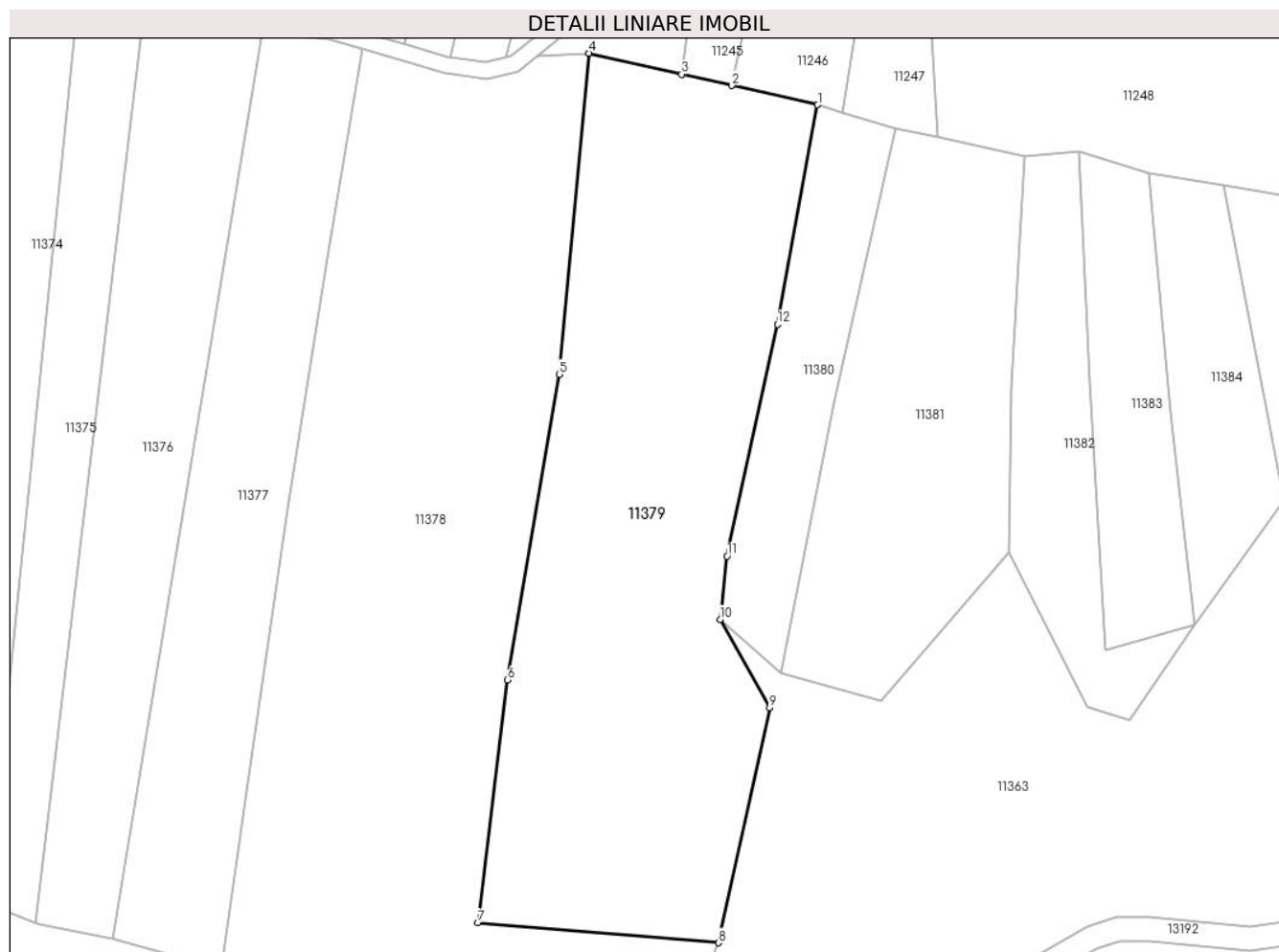
Inscrieri privind dezmembramintele dreptului de proprietate, drepturi reale de garanție și sarcini	Referințe
NU SUNT	

Anexa Nr. 1 La Partea I

Teren

Nr cadastral	Suprafața (mp)*	Observații / Referințe
	12.110	

* Suprafața este determinată în planul de proiecție Stereo 70.



Date referitoare la teren

Crt	Categorie folosință	Intravilan	Suprafața (mp)	Tarla	Parcelă	Nr. topo	Observații / Referințe
1	faneata	NU	12.110	-	-	Parte din 2590, 2589	Fâneată în Rudienica

Lungime Segmente

1) Valorile lungimilor segmentelor sunt obținute din proiecție în plan.

Punct început	X / Y	Punct sfârșit	X / Y	Lungime segment (** (m)
1	284.034,355 426.787,613	2	284.012,891 426.792,448	22.002
2	284.012,891 426.792,448	3	284.000,321 426.795,279	12.885
3	284.000,321 426.795,279	4	283.977,03 426.800,526	23.875
4	283.977,03 426.800,526	5	283.969,633 426.720,206	80.66
5	283.969,633 426.720,206	6	283.956,691 426.643,761	77.533

Punct început	X / Y	Punct sfârșit	X / Y	Lungime segment (** (m)
6	283.956,691 426.643,761	7	283.949,274 426.582,992	61.22
7	283.949,274 426.582,992	8	284.009,516 426.578,03	60.446
8	284.009,516 426.578,03	9	284.022,377 426.636,851	60.211
9	284.022,377 426.636,851	10	284.009,937 426.658,896	25.313
10	284.009,937 426.658,896	11	284.011,693 426.674,73	15.931
11	284.011,693 426.674,73	12	284.024,303 426.732,733	59.358
12	284.024,303 426.732,733	1	284.034,355 426.787,613	55.793

** Lungimile segmentelor sunt determinate în planul de proiecție Stereo 70 și sunt rotunjite la 1 milimetru.

*** Distanța dintre puncte este formată din segmente cumulate ce sunt mai mici decât valoarea 1 milimetru.

**DATE DESPRE IMOBILUL NR. 11380**

Oficiul de Cadastru și Publicitate Imobiliară CARAS-SEVERIN
Biroul de Cadastru și Publicitate Imobiliară Caransebes

A. Partea I. Descrierea imobilului

TEREN Extravilan

Nr. CF vechi:882-Petroșnița
Nr. topografic:Parte din 2591

Adresa: Jud. Caraș-Severin

Nr. Crt	Nr cadastral Nr. topografic	Suprafața* (mp)	Observații / Referințe
A1		2.515	Sector cadastral:45 Teren neimprejmuit;

B. Partea II. Proprietari și acte

Inscrieri privitoare la dreptul de proprietate și alte drepturi reale		Referințe
/		
Act Normativ nr. 7, din 13/03/1996 emis de PARLAMENTUL ROMÂNIEI;		
B1	Intabulare, drept de PROPRIETATE, dobândit prin Lege, cota actuala 1/1 1) NEIDENTIFICAT NEIDENTIFICAT	A1
Act Normativ nr. 7, din 13/03/1996 emis de PARLAMENTUL ROMÂNIEI (ADEVÉRINȚA 4962/02.10.2023, EMISĂ DE PRIMĂRIA COMUNEI BUCOȘNIȚA);		
B2	Se notează posesia faptică în favoarea lui 1) TUDORACHE MIRCEA-CIPRIAN	A1

C. Partea III. SARCINI .

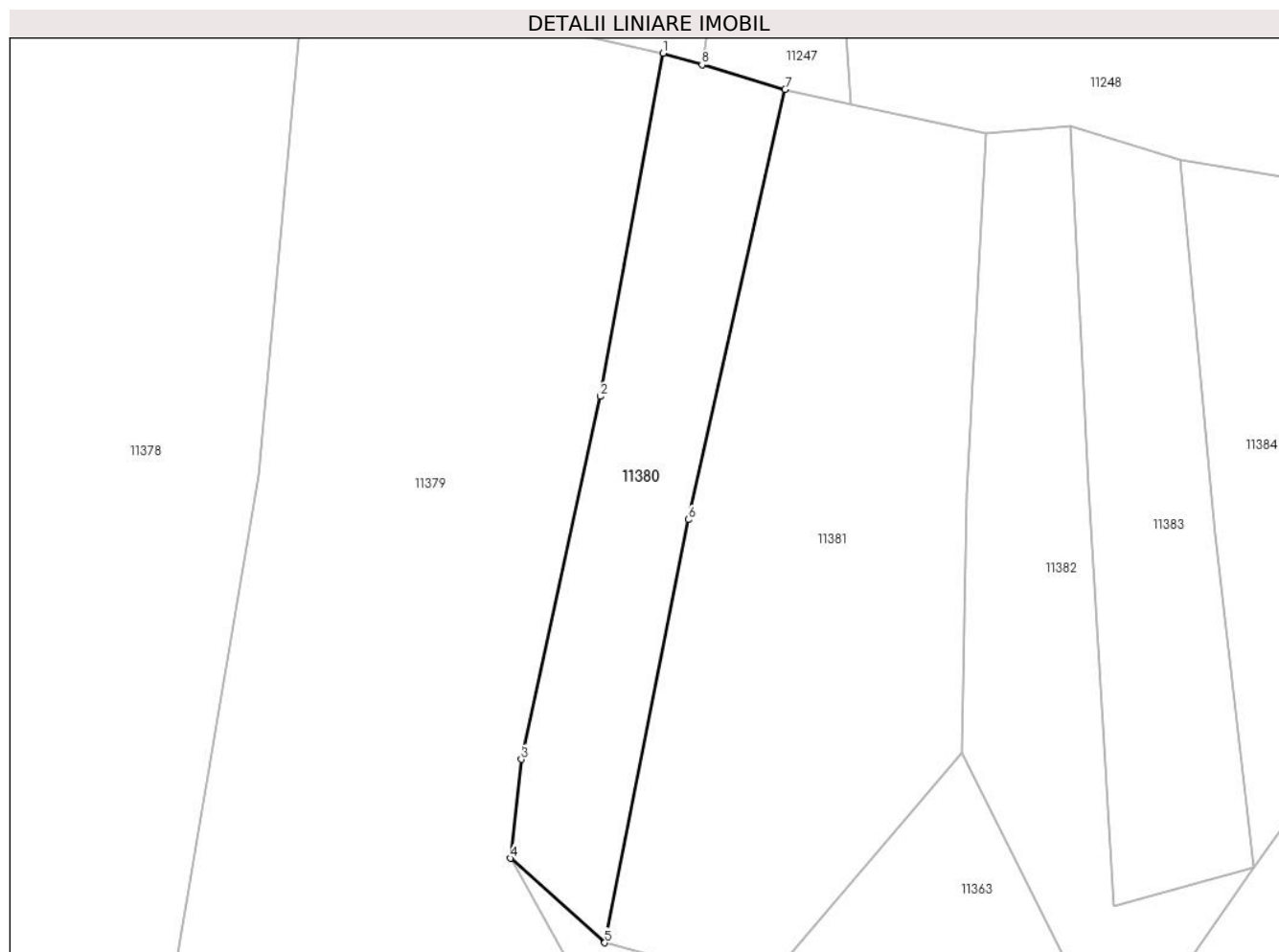
Inscrieri privind dezmembramintele dreptului de proprietate, drepturi reale de garanție și sarcini	Referințe
NU SUNT	

Anexa Nr. 1 La Partea I

Teren

Nr cadastral	Suprafața (mp)*	Observații / Referințe
	2.515	

* Suprafața este determinată în planul de proiecție Stereo 70.



Date referitoare la teren

Crt	Categorie folosință	Intravilan	Suprafața (mp)	Tarla	Parcelă	Nr. topo	Observații / Referințe
1	fâneata	NU	2.515	-	-	Parte din 2591	Fâneată în Rudienica

Lungime Segmente

1) Valorile lungimilor segmentelor sunt obținute din proiecție în plan.

Punct început	X / Y	Punct sfârșit	X / Y	Lungime segment (** (m)
1	284.034,355 426.787,613	2	284.024,303 426.732,733	55.793
2	284.024,303 426.732,733	3	284.011,693 426.674,73	59.358
3	284.011,693 426.674,73	4	284.009,937 426.658,896	15.931
4	284.009,937 426.658,896	5	284.025,066 426.645,41	20.267
5	284.025,066 426.645,41	6	284.038,392 426.713,043	68.933

Punct început	X / Y	Punct sfârșit	X / Y	Lungime segment (** (m)
6	284.038,392 426.713,043	7	284.053,904 426.781,796	70.481
7	284.053,904 426.781,796	8	284.040,614 426.785,75	13.866
8	284.040,614 426.785,75	1	284.034,355 426.787,613	6.53

** Lungimile segmentelor sunt determinate în planul de proiecție Stereo 70 și sunt rotunjite la 1 milimetru.

*** Distanța dintre puncte este formată din segmente cumulate ce sunt mai mici decât valoarea 1 milimetru.

**DATE DESPRE IMOBILUL NR. 11381**

Oficiul de Cadastru și Publicitate Imobiliară CARAS-SEVERIN
Biroul de Cadastru și Publicitate Imobiliară Caransebes

A. Partea I. Descrierea imobilului

TEREN Extravilan

Nr. CF vechi:882-Petroșnița
Nr. topografic:Parte din 2591

Adresa: Jud. Caraș-Severin

Nr. Crt	Nr cadastral Nr. topografic	Suprafața* (mp)	Observații / Referințe
A1		Din acte: 8.470 Masurata: 5.662	Sector cadastral:45 Teren neimprejmuit;

B. Partea II. Proprietari și acte

Inscrieri privitoare la dreptul de proprietate și alte drepturi reale	Referințe
/	
Act Normativ nr. 7, din 13/03/1996 emis de PARLAMENTUL ROMÂNIEI;	
B1	A1
1) COMUNA BUCOȘNIȚA, CIF:3227645, PROPRIETAR NEIDENTIFICAT	

C. Partea III. SARCINI .

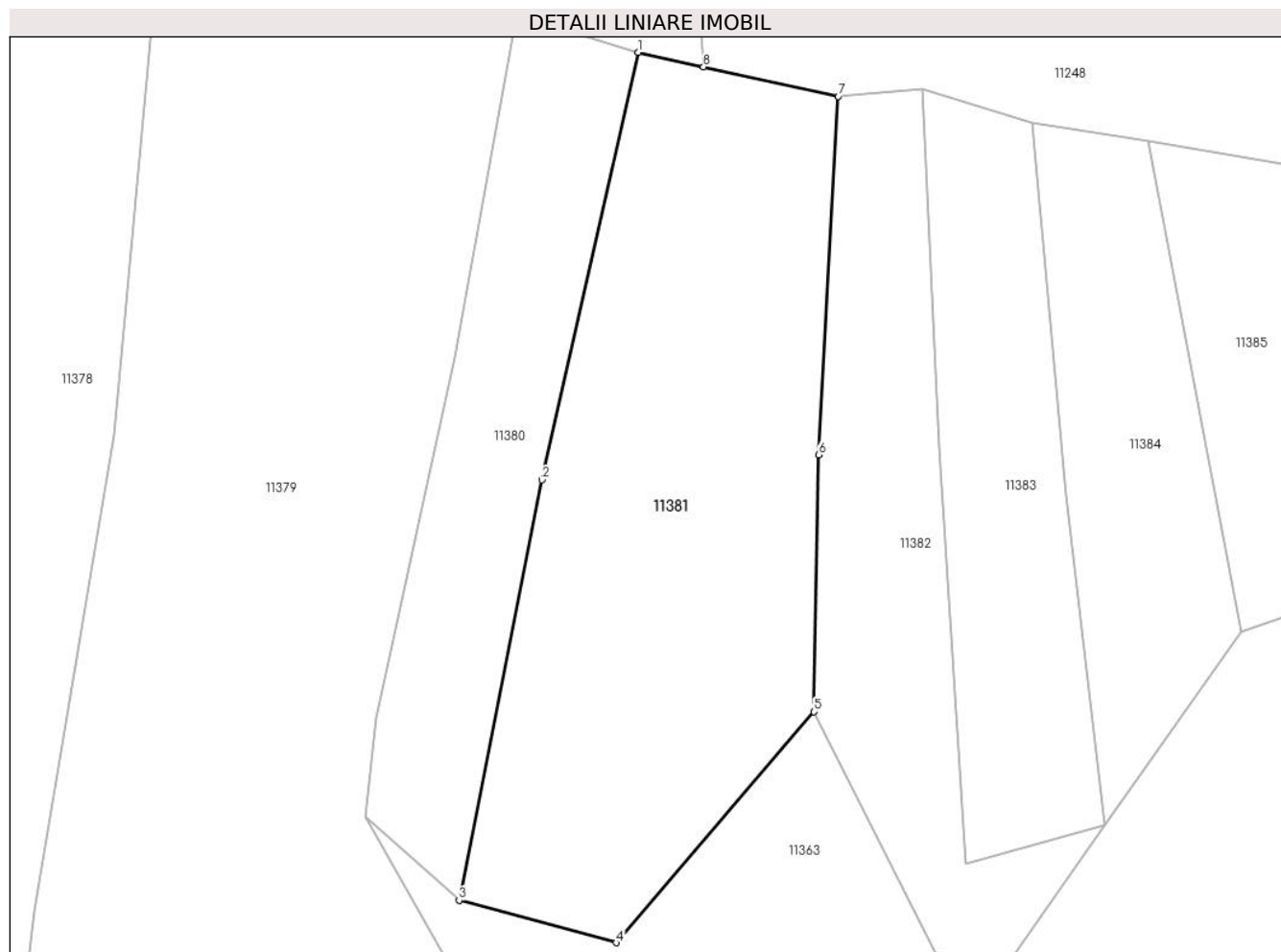
Inscrieri privind dezmembramintele dreptului de proprietate, drepturi reale de garanție și sarcini	Referințe
NU SUNT	

Anexa Nr. 1 La Partea I

Teren

Nr cadastral	Suprafața (mp)*	Observații / Referințe
	Din acte: 8.470 Masurata: 5.662	

* Suprafața este determinată în planul de proiecție Stereo 70.



Date referitoare la teren

Crt	Categorie folosință	Intra vilan	Suprafața (mp)	Tarla	Parcelă	Nr. topo	Observații / Referințe
1	faneata	NU	5.662	-	-	Parte din 2591	Fâneată în Rudienica, rest de suprafață la id 11380

Lungime Segmente

1) Valorile lungimilor segmentelor sunt obținute din proiecție în plan.

Punct început	X / Y	Punct sfârșit	X / Y	Lungime segment (** (m)
1	284.053,904 426.781,796	2	284.038,392 426.713,043	70.481
2	284.038,392 426.713,043	3	284.025,066 426.645,41	68.933
3	284.025,066 426.645,41	4	284.050,355 426.638,581	26.195
4	284.050,355 426.638,581	5	284.082,167 426.675,731	48.909
5	284.082,167 426.675,731	6	284.082,886 426.717,049	41.324

Punct început	X / Y	Punct sfârșit	X / Y	Lungime segment (** (m)
6	284.082,886 426.717,049	7	284.086,066 426.774,721	57.76
7	284.086,066 426.774,721	8	284.064,38 426.779,492	22.205
8	284.064,38 426.779,492	1	284.053,904 426.781,796	10.726

** Lungimile segmentelor sunt determinate în planul de proiecție Stereo 70 și sunt rotunjite la 1 milimetru.

*** Distanța dintre puncte este formată din segmente cumulate ce sunt mai mici decât valoarea 1 milimetru.

**DATE DESPRE IMOBILUL NR. 11382**

Oficiul de Cadastru și Publicitate Imobiliară CARAS-SEVERIN
Biroul de Cadastru și Publicitate Imobiliară Caransebes

A. Partea I. Descrierea imobilului

TEREN Extravilan

Nr. CF vechi: 217, 235-Petroșnița
Nr. topografic: Parte din 2592, 2577

Adresa: Jud. Caraș-Severin

Nr. Crt	Nr cadastral Nr. topografic	Suprafața* (mp)	Observații / Referințe
A1		Din acte: 6.740 Masurata: 2.651	Sector cadastral: 45 Teren neimprejmuit;

B. Partea II. Proprietari și acte

Inscrieri privitoare la dreptul de proprietate și alte drepturi reale		Referințe
119 / 30/01/1973		
Act Notarial nr. 275, din 01/01/1972 emis de NOTARIATUL DE STAT LOCAL CARANSEBES;		
B1	Intabulare, drept de PROPRIETATE drept moștenire, dobândit prin Succesiune, cota actuala 4/16 1) GHERGA CRUCIȚA , născ. Linu, soția def.	A1
B2	Intabulare, drept de PROPRIETATE drept moștenire, dobândit prin Succesiune, cota actuala 3/16 1) GHERGA NICOLAE , fiul def. dom. în Petroșnița	A1
B3	Intabulare, drept de PROPRIETATE drept moștenire, dobândit prin Succesiune, cota actuala 3/16 1) GHERGA METODIE , fiul def. dom. în Petroșnița 2) GHERGA PETRU , fiul def. dom. în Petroșnița 3) RADOIA SOFIA , fiica def. dom. în Petroșnița	A1

C. Partea III. SARCINI .

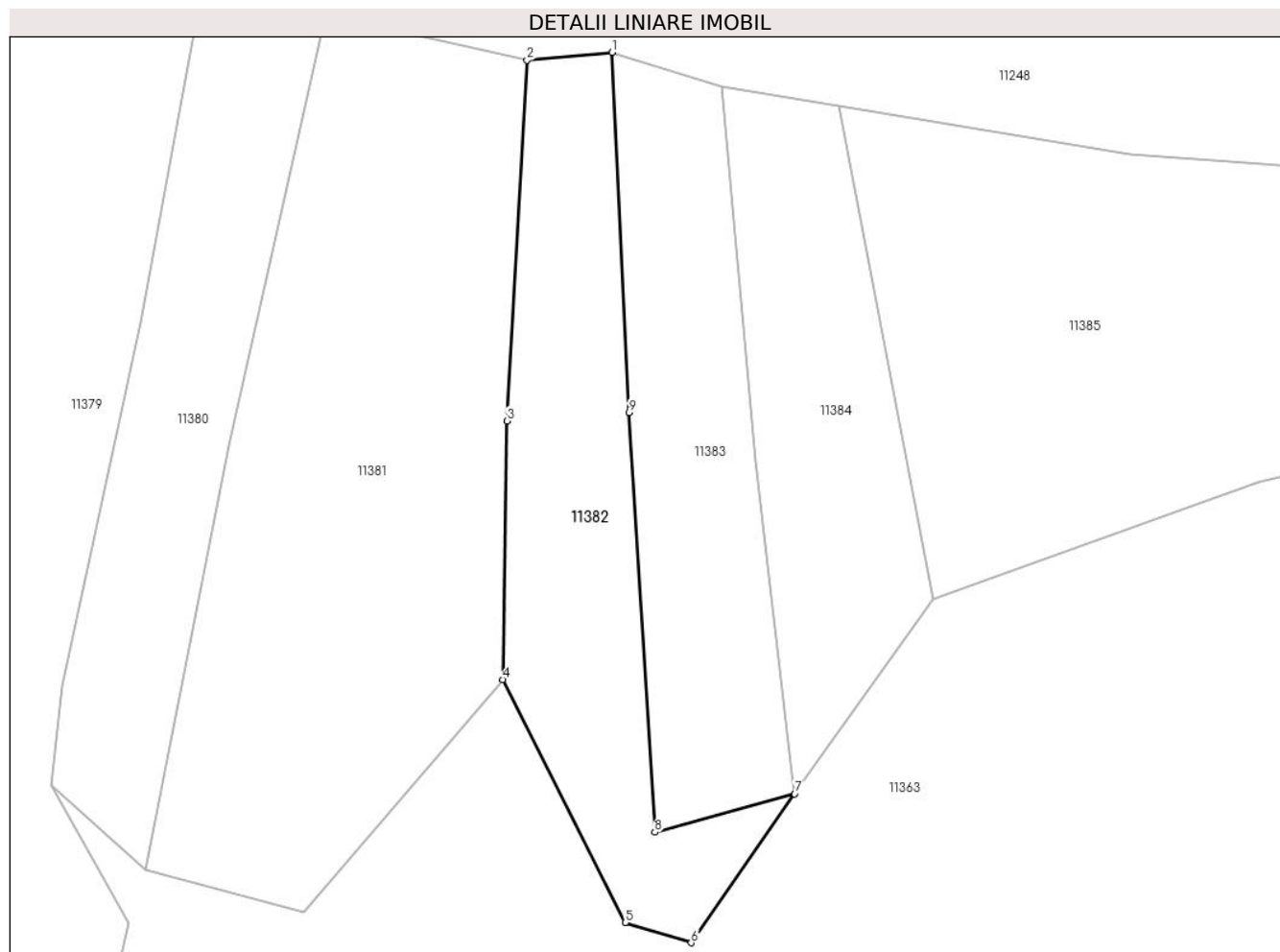
Inscrieri privind dezmembramintele dreptului de proprietate, drepturi reale de garanție și sarcini	Referințe
NU SUNT	

Anexa Nr. 1 La Partea I

Teren

Nr cadastral	Suprafața (mp)*	Observații / Referințe
	Din acte: 6.740 Masurata: 2.651	

* Suprafața este determinată în planul de proiecție Stereo 70.



Date referitoare la teren

Crt	Categorie folosință	Intravilan	Suprafața (mp)	Tarla	Parcelă	Nr. topo	Observații / Referințe
1	faneata	NU	2.651	-	-	Parte din 2591, 2592, 2577	Fâneată în Rudienica, RESTUL DE SUPRAFAȚĂ SE REGĂSEȘTE LA ID 11383, 11384

Lungime Segmente

1) Valorile lungimilor segmentelor sunt obținute din proiecție în plan.

Punct început	X / Y	Punct sfârșit	X / Y	Lungime segment (** (m)
1	284.099,622 426.775,967	2	284.086,066 426.774,721	13.613
2	284.086,066 426.774,721	3	284.082,886 426.717,049	57.76
3	284.082,886 426.717,049	4	284.082,167 426.675,731	41.324
4	284.082,167 426.675,731	5	284.101,771 426.636,882	43.515

Punct început	X / Y	Punct sfârșit	X / Y	Lungime segment (** (m)
5	284.101,771 426.636,882	6	284.112,305 426.633,657	11.017
6	284.112,305 426.633,657	7	284.128,851 426.657,449	28.98
7	284.128,851 426.657,449	8	284.106,517 426.651,341	23.154
8	284.106,517 426.651,341	9	284.102,352 426.718,421	67.209
9	284.102,352 426.718,421	1	284.099,622 426.775,967	57.611

** Lungimile segmentelor sunt determinate în planul de proiecție Stereo 70 și sunt rotunjite la 1 milimetru.

*** Distanța dintre puncte este formată din segmente cumulate ce sunt mai mici decât valoarea 1 milimetru.

**DATE DESPRE IMOBILUL NR. 11383**

Oficiul de Cadastru și Publicitate Imobiliară CARAS-SEVERIN
Biroul de Cadastru și Publicitate Imobiliară Caransebes

A. Partea I. Descrierea imobilului

TEREN Extravilan

Nr. CF vechi:217-Petroșnița
Nr. topografic:Parte din 2592

Adresa: Jud. Caraș-Severin

Nr. Crt	Nr cadastral Nr. topografic	Suprafața* (mp)	Observații / Referințe
A1		2.363	Sector cadastral:45 Teren neimprejmuit;

B. Partea II. Proprietari și acte

Inscrieri privitoare la dreptul de proprietate și alte drepturi reale		Referințe
/		
Act Normativ nr. 7, din 13/03/1996 emis de PARLAMENTUL ROMÂNIEI;		
B1	Intabulare, drept de PROPRIETATE, dobândit prin Lege, cota actuala 1/1 1) NEIDENTIFICAT NEIDENTIFICAT	A1
Act Normativ nr. 7, din 13/03/1996 emis de PARLAMENTUL ROMÂNIEI (ADEVÉRINȚA 3272/13.06.2023, EMISĂ DE PRIMĂRIA COMUNEI BUCOȘNIȚA);		
B2	Se notează posesia faptică în favoarea lui 1) JDIOREANȚU SIMONA	A1

C. Partea III. SARCINI .

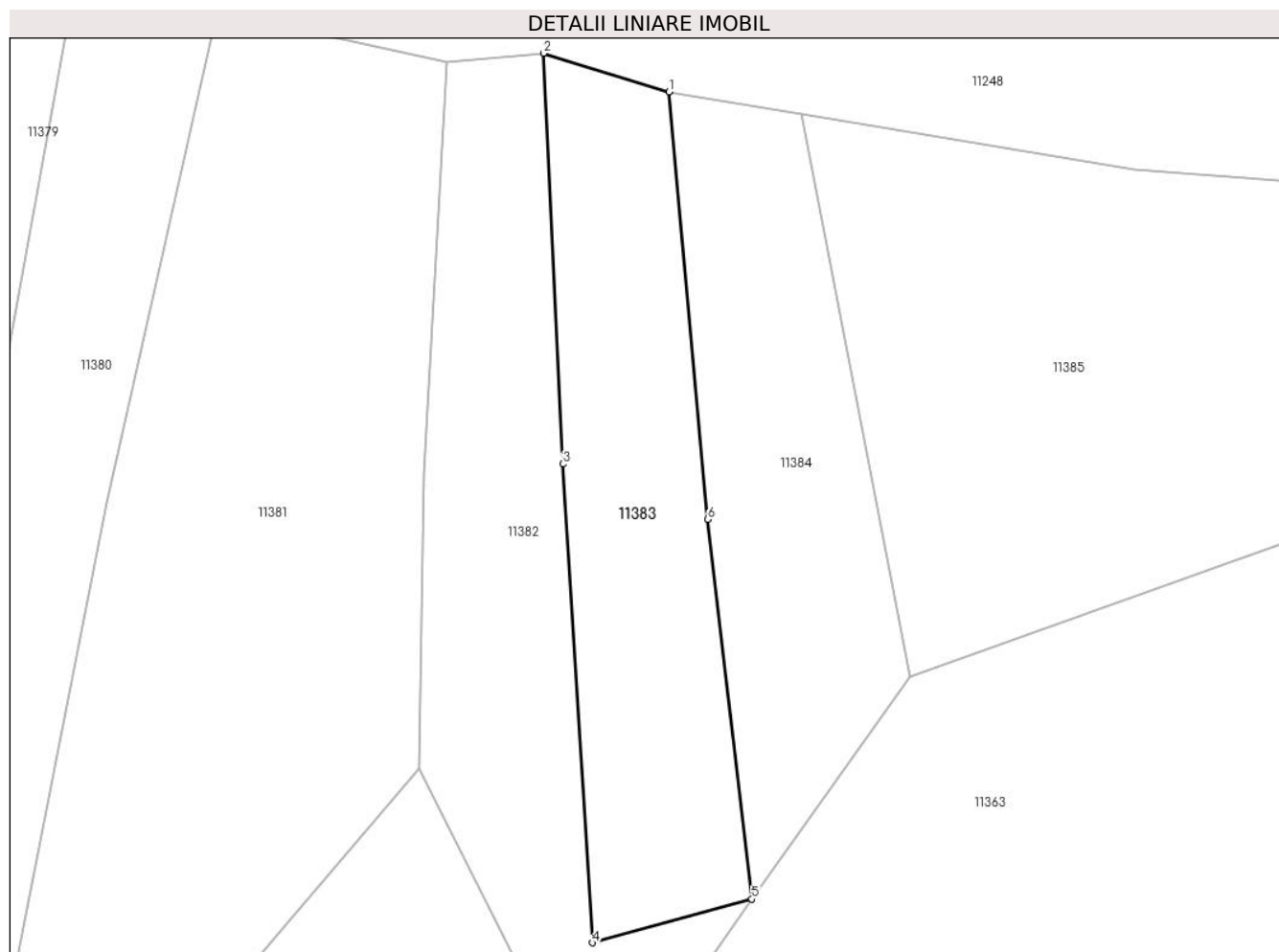
Inscrieri privind dezmembramintele dreptului de proprietate, drepturi reale de garanție și sarcini	Referințe
NU SUNT	

Anexa Nr. 1 La Partea I

Teren

Nr cadastral	Suprafața (mp)*	Observații / Referințe
	2.363	

* Suprafața este determinată în planul de proiecție Stereo 70.



Date referitoare la teren

Crt	Categorie folosință	Intravilan	Suprafața (mp)	Tarla	Parcelă	Nr. topo	Observații / Referințe
1	fâneata	NU	2.363	-	-	Parte din 2592	Fâneată în Rudienica

Lungime Segmente

1) Valorile lungimilor segmentelor sunt obținute din proiecție în plan.

Punct început	X / Y	Punct sfârșit	X / Y	Lungime segment (** (m)
1	284.117,207 426.770,546	2	284.099,622 426.775,967	18.402
2	284.099,622 426.775,967	3	284.102,352 426.718,421	57.611
3	284.102,352 426.718,421	4	284.106,517 426.651,341	67.209
4	284.106,517 426.651,341	5	284.128,851 426.657,449	23.154
5	284.128,851 426.657,449	6	284.122,657 426.710,662	53.572

Punct început	X / Y	Punct sfârşit	X / Y	Lungime segment (** (m)
6	284.122,657 426.710,662	1	284.117,207 426.770,546	60.131

** Lungimile segmentelor sunt determinate în planul de proiecţie Stereo 70 şi sunt rotunjite la 1 milimetru.

*** Distanţa dintre puncte este formată din segmente cumulate ce sunt mai mici decât valoarea 1 milimetru.

**DATE DESPRE IMOBILUL NR. 11384**

Oficiul de Cadastru și Publicitate Imobiliară CARAS-SEVERIN
Biroul de Cadastru și Publicitate Imobiliară Caransebes

A. Partea I. Descrierea imobilului

TEREN Extravilan

Nr. CF vechi:217-Petroșnița
Nr. topografic:Parte din 2592

Adresa: Jud. Caraș-Severin

Nr. Crt	Nr cadastral Nr. topografic	Suprafața* (mp)	Observații / Referințe
A1		Din acte: 6.740 Masurata: 2.183	Sector cadastral:45 Teren neimprejmuit;

B. Partea II. Proprietari și acte

Inscrieri privitoare la dreptul de proprietate și alte drepturi reale		Referințe
119 / 30/01/1973		
Act Notarial nr. 275, din 01/01/1972 emis de NOTARIATUL DE STAT LOCAL CARANSEBES;		
B1	Intabulare, drept de PROPRIETATEdrept moștenire, dobandit prin Succesiune, cota actuala 4/16 1) GHERGA CRUCIȚA , născ. Linu, soția def.	A1
B2	Intabulare, drept de PROPRIETATEdrept moștenire, dobandit prin Succesiune, cota actuala 3/16 1) GHERGA NICOLAE , fiul def. dom. în Petroșnița	A1
B3	Intabulare, drept de PROPRIETATEdrept moștenire, dobandit prin Succesiune, cota actuala 3/16 1) GHERGA METODIE , fiul def. dom. în Petroșnița 2) GHERGA PETRU , fiul def. dom. în Petroșnița 3) RADOIA SOFIA , fiica def. dom. în Petroșnița	A1

C. Partea III. SARCINI .

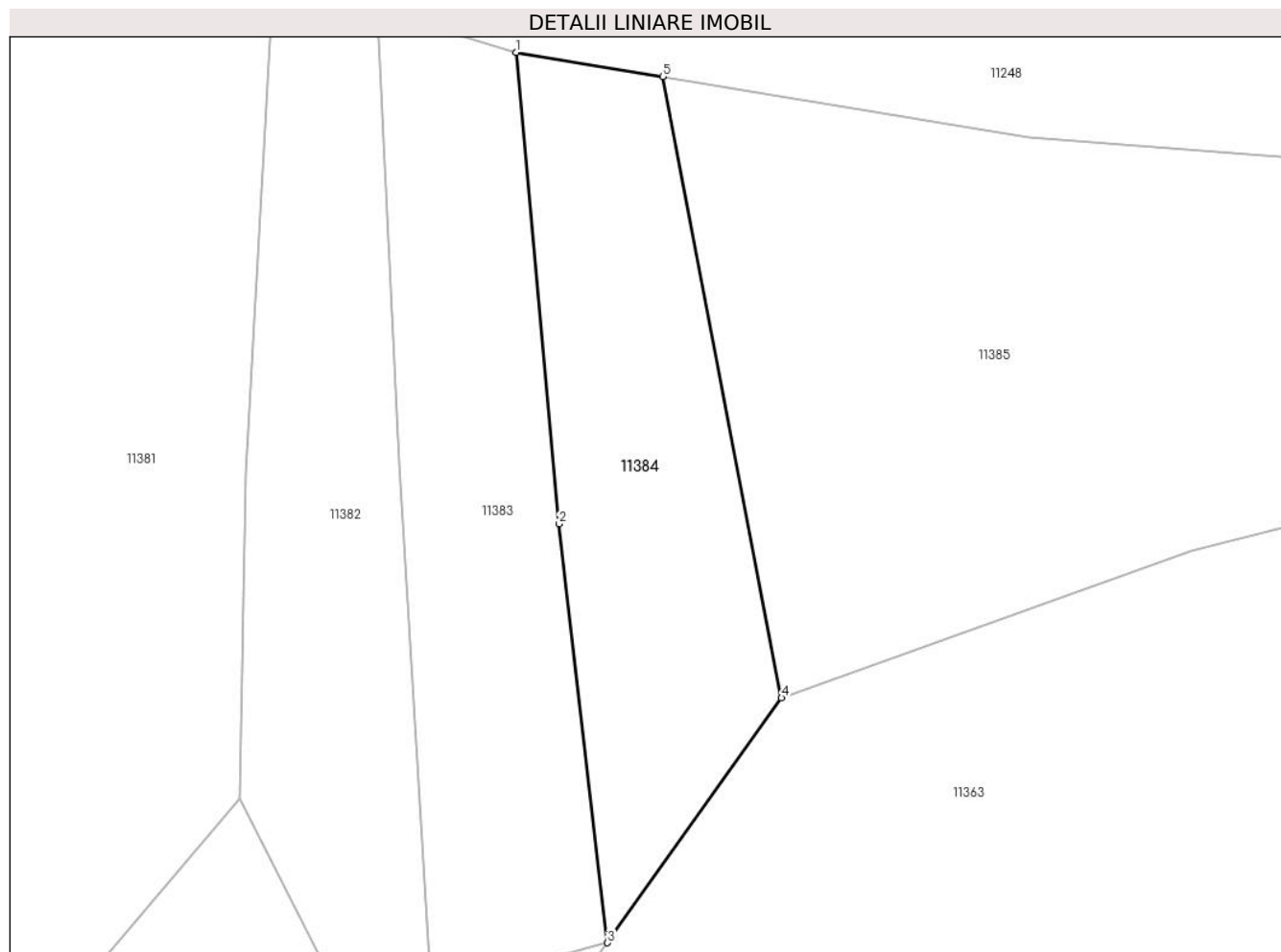
Inscrieri privind dezmembramintele dreptului de proprietate, drepturi reale de garanție și sarcini	Referințe
NU SUNT	

Anexa Nr. 1 La Partea I

Teren

Nr cadastral	Suprafața (mp)*	Observații / Referințe
	Din acte: 6.740 Masurata: 2.183	

* Suprafața este determinată în planul de proiecție Stereo 70.



Date referitoare la teren

Crt	Categorie folosință	Intra vilan	Suprafața (mp)	Tarla	Parcelă	Nr. topo	Observații / Referințe
1	faneata	NU	2.183	-	-	Parte din 2592	Fâneată în Rudienica, RESTUL DE SUPRAFAȚĂ SE REGĂSEȘTE LA ID 11382, 11384

Lungime Segmente

1) Valorile lungimilor segmentelor sunt obținute din proiecție în plan.

Punct început	X / Y	Punct sfârșit	X / Y	Lungime segment (** (m)
1	284.117,207 426.770,546	2	284.122,657 426.710,662	60.131
2	284.122,657 426.710,662	3	284.128,851 426.657,449	53.572
3	284.128,851 426.657,449	4	284.150,944 426.688,545	38.145
4	284.150,944 426.688,545	5	284.135,856 426.767,455	80.34

Punct început	X / Y	Punct sfârșit	X / Y	Lungime segment (** (m)
5	284.135,856 426.767,455	1	284.117,207 426.770,546	18.903

** Lungimile segmentelor sunt determinate în planul de proiecție Stereo 70 și sunt rotunjite la 1 milimetru.

*** Distanța dintre puncte este formată din segmente cumulate ce sunt mai mici decât valoarea 1 milimetru.

**DATE DESPRE IMOBILUL NR. 11385**

Oficiul de Cadastru și Publicitate Imobiliară CARAS-SEVERIN
Biroul de Cadastru și Publicitate Imobiliară Caransebes

A. Partea I. Descrierea imobilului

TEREN Extravilan

Nr. CF vechi:158-Petroșnița

Nr. topografic:2593

Adresa: Jud. Caraș-Severin

Nr. Crt	Nr cadastral Nr. topografic	Suprafața* (mp)	Observații / Referințe
A1		5.967	Sector cadastral:45 Teren neimprejmuit;

B. Partea II. Proprietari și acte

Inscrieri privitoare la dreptul de proprietate și alte drepturi reale		Referințe
6179 / 30/12/2004		
Act Notarial nr. 0, din 01/01/2004 emis de -;		
B1	Intabulare, drept de PROPRIETATE, dobandit prin lesire Din Indiviziune, cota actuala 2/8 1) DORCA NICOLAE	A1
B2	Intabulare, drept de PROPRIETATE, dobandit prin lesire Din Indiviziune, cota actuala 2/8 1) DORCA PETRU	A1
B3	Intabulare, drept de PROPRIETATE, dobandit prin lesire Din Indiviziune, cota actuala 2/8 1) DORCA SIMION	A1
B4	Intabulare, drept de PROPRIETATE, dobandit prin lesire Din Indiviziune, cota actuala 1/8 1) STANOIA NICOLAE	A1
B5	Intabulare, drept de PROPRIETATE, dobandit prin lesire Din Indiviziune, cota actuala 1/8 1) STANOIA PARASCHIVA	A1
/		
Act Normativ nr. 7, din 13/03/1996 emis de PARLAMENTUL ROMÂNIEI (ADEVÉRINȚA 4937/02.10.2023, EMISĂ DE PRIMĂRIA COMUNEI BUCOȘNIȚA);		
B6	Se notează posesia faptică în favoarea lui 1) DORCA PETRU	A1

C. Partea III. SARCINI .

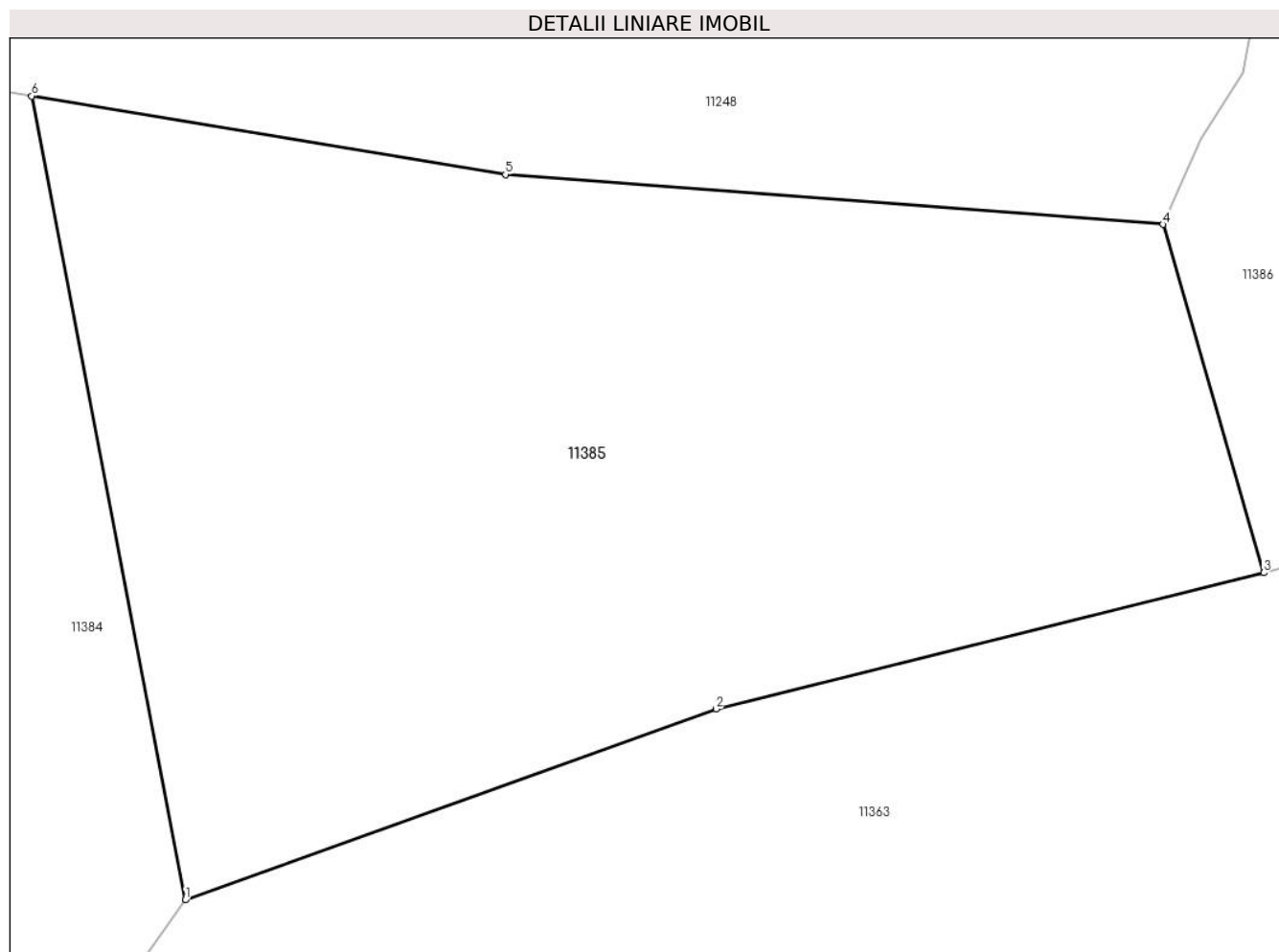
Inscrieri privind dezmembramintele dreptului de proprietate, drepturi reale de garanție și sarcini	Referințe
NU SUNT	

Anexa Nr. 1 La Partea I

Teren

Nr cadastral	Suprafața (mp)*	Observații / Referințe
	5.967	

* Suprafața este determinată în planul de proiecție Stereo 70.



Date referitoare la teren

Crt	Categorie folosință	Intravilan	Suprafața (mp)	Tarla	Parcelă	Nr. topo	Observații / Referințe
1	faneata	NU	5.967	-	-	2593	Fâneată în Rudienica

Lungime Segmente

1) Valorile lungimilor segmentelor sunt obținute din proiecție în plan.

Punct început	X / Y	Punct sfârșit	X / Y	Lungime segment (** (m)
1	284.150,944 426.688,545	2	284.203,068 426.707,293	55.393
2	284.203,068 426.707,293	3	284.256,871 426.720,672	55.442
3	284.256,871 426.720,672	4	284.246,963 426.754,845	35.58
4	284.246,963 426.754,845	5	284.182,391 426.759,742	64.757
5	284.182,391 426.759,742	6	284.135,856 426.767,455	47.17

Punct început	X / Y	Punct sfârșit	X / Y	Lungime segment (** (m)
6	284.135,856 426.767,455	1	284.150,944 426.688,545	80.34

** Lungimile segmentelor sunt determinate în planul de proiecție Stereo 70 și sunt rotunjite la 1 milimetru.

*** Distanța dintre puncte este formată din segmente cumulate ce sunt mai mici decât valoarea 1 milimetru.

**DATE DESPRE IMOBILUL NR. 11386**

Oficiul de Cadastru și Publicitate Imobiliară CARAS-SEVERIN
Biroul de Cadastru și Publicitate Imobiliară Caransebes

A. Partea I. Descrierea imobilului

TEREN Extravilan

Nr. CF vechi:663, 235-Petroșnița

Nr. topografic:2594, Parte din 2577

Adresa: Jud. Caraș-Severin

Nr. Crt	Nr cadastral Nr. topografic	Suprafața* (mp)	Observații / Referințe
A1		Din acte: 3.697 Masurata: 3.888	Sector cadastral:45 Teren neimprejmuit;

B. Partea II. Proprietari și acte

Inscrieri privitoare la dreptul de proprietate și alte drepturi reale		Referințe
8737 / 22/05/2007		
Contract De Vânzare-Cumpărare nr. 1657, din 22/05/2007 emis de -;		
B1	Intabulare, drept de PROPRIETATE,cumparare, asupra suprafeței de 3697 mp, dobandit prin Conventie, cota actuala 1/1, cota initiala 1/1 1) HAMAT PETRU , si sotia 2) HAMAT ELISAVETA , nasc.Iovanovici <i>OBSERVATII: bun comun</i>	A1
/		
Act Normativ nr. 7, din 13/03/1996 emis de PARLAMENTUL ROMÂNIEI (ADEVÉRINȚA 4934/02.10.2023, EMISĂ DE PRIMĂRIA COMUNEI BUCOȘNIȚA);		
B3	Se notează posesia faptică pe restul de suprafață de 191 mp în favoarea lui 1) HAMAT PETRU	A1

C. Partea III. SARCINI

Inscrieri privind dezmembramintele dreptului de proprietate, drepturi reale de garanție și sarcini		Referințe
177 / 01/02/1974		
Act nr. -, din 01/02/1974 emis de -;		
C1	Intabulare, drept de UZUFRACT VIAGER,si intretinere viagera, cota actuala 1/1, cota initiala 1/1 1) DORCA ILIE	A1

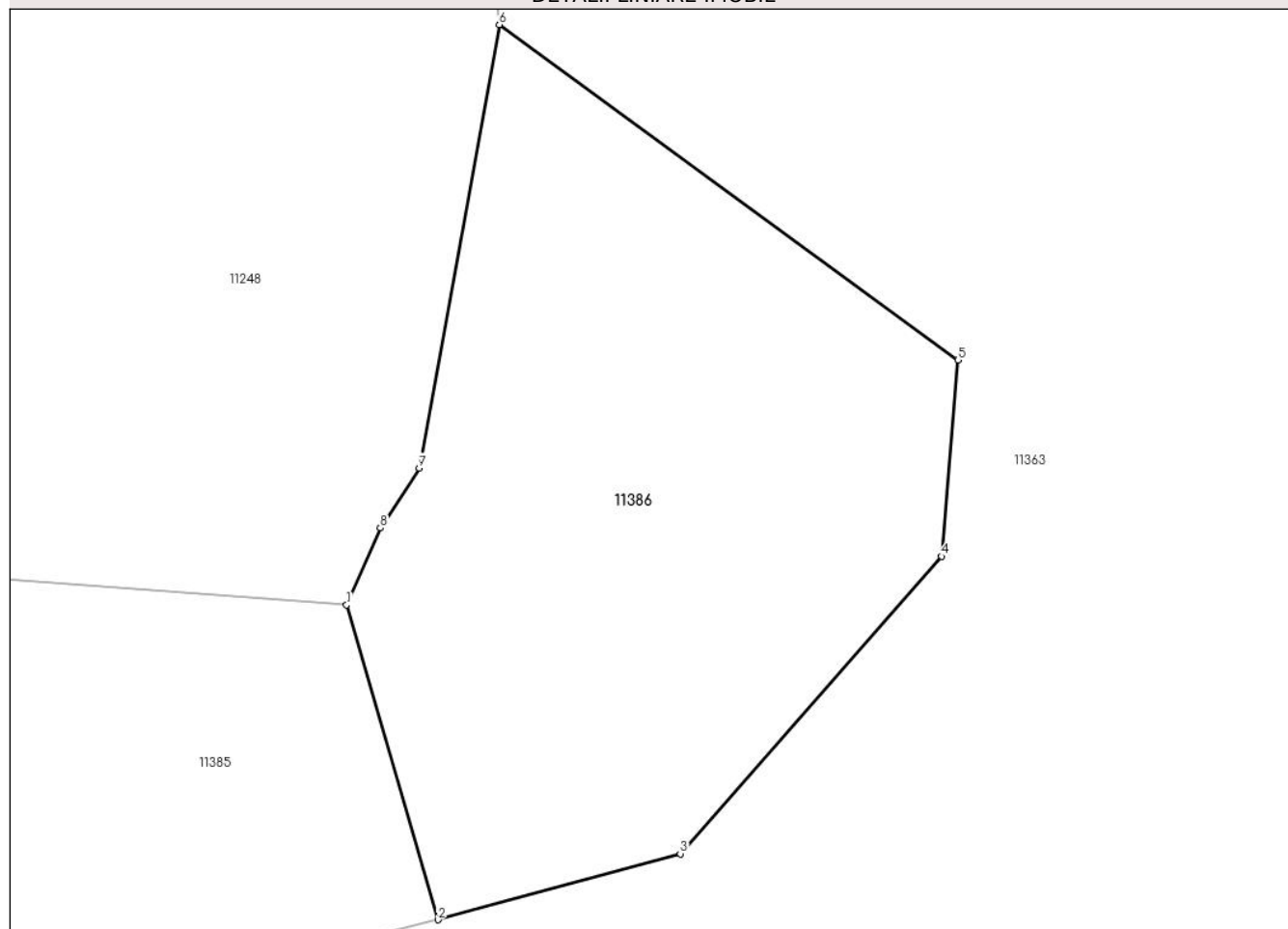
Anexa Nr. 1 La Partea I

Teren

Nr cadastral	Suprafața (mp)*	Observații / Referințe
	Din acte: 3.697 Masurata: 3.888	

* Suprafața este determinată în planul de proiecție Stereo 70.

DETALII LINIARE IMOBIL



Date referitoare la teren

Crt	Categorie folosință	Intra vilan	Suprafața (mp)	Tarla	Parcelă	Nr. topo	Observații / Referințe
1	faneata	NU	3.888	-	-	2594, Parte din 2577	Fâneață în Rudienica

Lungime Segmente

1) Valorile lungimilor segmentelor sunt obținute din proiecție în plan.

Punct început	X / Y	Punct sfârșit	X / Y	Lungime segment (** (m)
1	284.246,963 426.754,845	2	284.256,871 426.720,672	35.58
2	284.256,871 426.720,672	3	284.283,19 426.727,834	27.276
3	284.283,19 426.727,834	4	284.311,583 426.760,114	42.99
4	284.311,583 426.760,114	5	284.313,319 426.781,431	21.388
5	284.313,319 426.781,431	6	284.263,536 426.817,839	61.676

Punct început	X / Y	Punct sfârșit	X / Y	Lungime segment (** (m)
6	284.263,536 426.817,839	7	284.254,844 426.769,714	48.904
7	284.254,844 426.769,714	8	284.250,634 426.763,21	7.748
8	284.250,634 426.763,21	1	284.246,963 426.754,845	9.135

** Lungimile segmentelor sunt determinate în planul de proiecție Stereo 70 și sunt rotunjite la 1 milimetru.

*** Distanța dintre puncte este formată din segmente cumulate ce sunt mai mici decât valoarea 1 milimetru.

**DATE DESPRE IMOBILUL NR. 11387**

Oficiul de Cadastru și Publicitate Imobiliară CARAS-SEVERIN
Biroul de Cadastru și Publicitate Imobiliară Caransebes

A. Partea I. Descrierea imobilului

TEREN Extravilan

Nr. CF vechi:757, 176-Petroșnița

Nr. topografic:2571, PARTE DIN 2572, 2573

Adresa: Jud. Caraș-Severin

Nr. Crt	Nr cadastral Nr. topografic	Suprafața* (mp)	Observații / Referințe
A1		15.733	Sector cadastral:45 Teren neimprejmuț;

B. Partea II. Proprietari și acte

Inscrieri privitoare la dreptul de proprietate și alte drepturi reale		Referințe
/		
Act Normativ nr. 7, din 13/03/1996 emis de PARLAMENTUL ROMÂNIEI;		
B1	Intabulare, drept de PROPRIETATE, dobândit prin Lege, cota actuala 1/1 1) NEIDENTIFICAT NEIDENTIFICAT	A1
Act Normativ nr. 7, din 13/03/1996 emis de PARLAMENTUL ROMÂNIEI (ADEVÉRINȚA 3280/13.06.2023, EMISĂ DE PRIMĂRIA COMUNEI BUCOȘNIȚA);		
B2	Se notează posesia faptică în favoarea lui 1) GABRIEL NICOLAE-FLORIN	A1

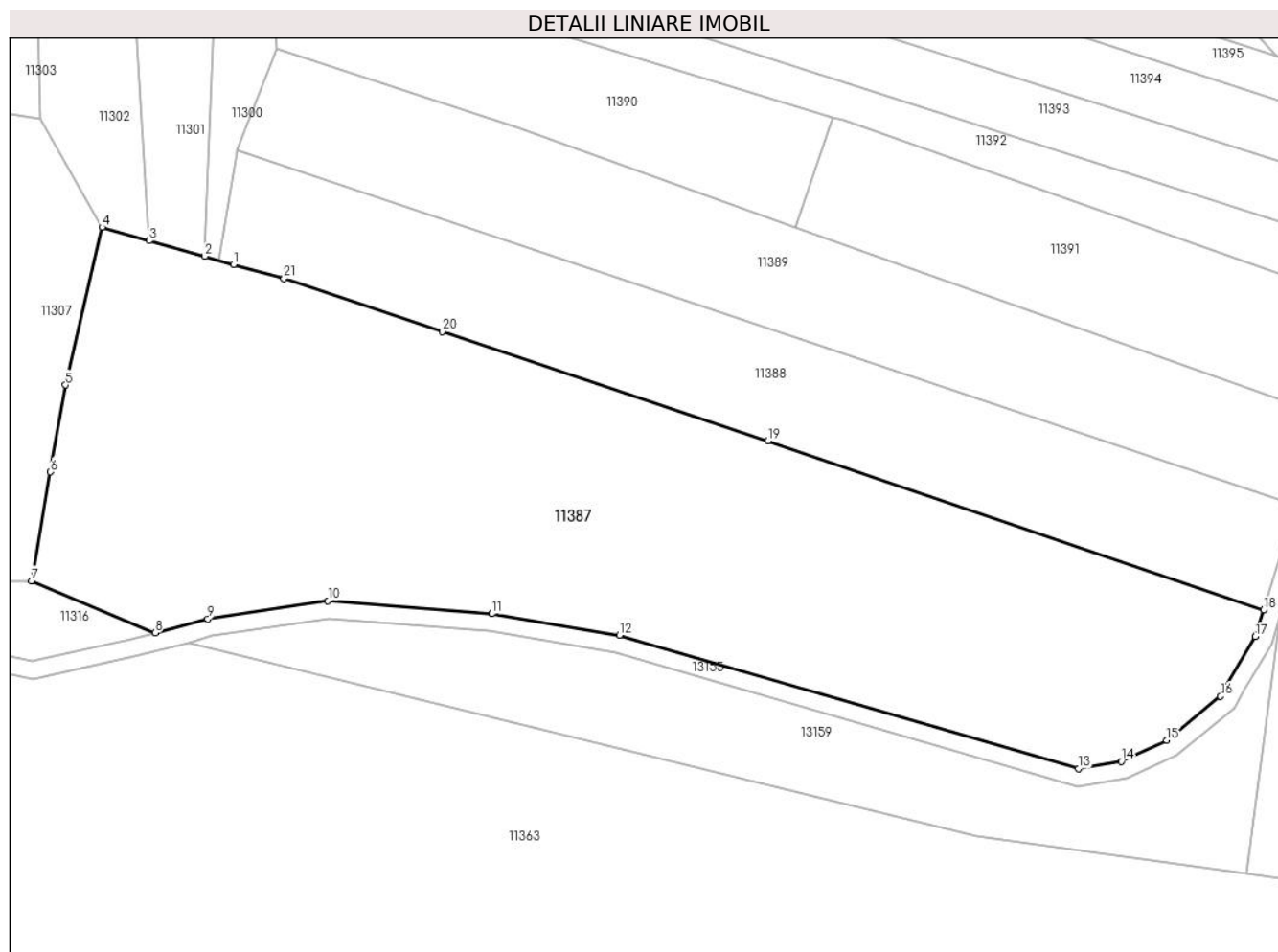
C. Partea III. SARCINI .

Inscrieri privind dezmembramintele dreptului de proprietate, drepturi reale de garanție și sarcini	Referințe
NU SUNT	

Teren

Nr cadastral	Suprafața (mp)*	Observații / Referințe
	15.733	

* Suprafața este determinată în planul de proiecție Stereo 70.



Date referitoare la teren

Crt	Categorie folosință	Intra vilan	Suprafața (mp)	Tarla	Parcelă	Nr. topo	Observații / Referințe
1	faneata	NU	15.733	-	-	2571	Fâneată în Rudienica

Lungime Segmente

1) Valorile lungimilor segmentelor sunt obținute din proiecție în plan.

Punct început	X / Y	Punct sfârșit	X / Y	Lungime segment (** (m)
1	284.582,087 427.000,903	2	284.575,603 427.002,73	6.736
3	284.563,049 427.006,27	4	284.552,386 427.009,276	11.079
5	284.544,14 426.973,663	6	284.540,737 426.954,039	19.917
7	284.536,477 426.929,478	8	284.564,373 426.917,686	30.286
9	284.576,284 426.920,87	10	284.603,45 426.924,929	27.468

Punct început	X / Y	Punct sfârșit	X / Y	Lungime segment (** (m)
2	284.575,603 427.002,73	3	284.563,049 427.006,27	13.044
4	284.552,386 427.009,276	5	284.544,14 426.973,663	36.555
6	284.540,737 426.954,039	7	284.536,477 426.929,478	24.928
8	284.564,373 426.917,686	9	284.576,284 426.920,87	12.329
10	284.603,45 426.924,929	11	284.640,417 426.922,011	37.082

Punct început	X / Y	Punct sfârșit	X / Y	Lungime segment (** (m)
11	284.640,417 426.922,011	12	284.669,276 426.917,177	29.261
13	284.773,026 426.887,034	14	284.782,695 426.888,706	9.812
15	284.792,968 426.893,459	16	284.805,113 426.903,375	15.679
17	284.812,99 426.916,85	18	284.814,876 426.922,877	6.315
19	284.702,859 426.961,04	20	284.629,29 426.985,692	77.589
21	284.593,492 426.997,687	1	284.582,087 427.000,903	11.85

Punct început	X / Y	Punct sfârșit	X / Y	Lungime segment (** (m)
12	284.669,276 426.917,177	13	284.773,026 426.887,034	108.04
14	284.782,695 426.888,706	15	284.792,968 426.893,459	11.319
16	284.805,113 426.903,375	17	284.812,99 426.916,85	15.608
18	284.814,876 426.922,877	19	284.702,859 426.961,04	118.339
20	284.629,29 426.985,692	21	284.593,492 426.997,687	37.754

** Lungimile segmentelor sunt determinate în planul de proiecție Stereo 70 și sunt rotunjite la 1 milimetru.

*** Distanța dintre puncte este formată din segmente cumulate ce sunt mai mici decât valoarea 1 milimetru.

**DATE DESPRE IMOBILUL NR. 11388**

Oficiul de Cadastru și Publicitate Imobiliară CARAS-SEVERIN
Biroul de Cadastru și Publicitate Imobiliară Caransebes

A. Partea I. Descrierea imobilului

TEREN Extravilan

Nr. CF vechi:149-Petroșnița
Nr. topografic:2568

Adresa: Jud. Caraș-Severin

Nr. Crt	Nr cadastral Nr. topografic	Suprafața* (mp)	Observații / Referințe
A1	30241	6.078	Sector cadastral:45 Teren neimprejmuț;

B. Partea II. Proprietari și acte

Inscrieri privitoare la dreptul de proprietate și alte drepturi reale		Referințe
712 / 03/05/1920		
Act Notarial nr. 0, din 01/01/1920 emis de -;		
B1	Intabulare, drept de PROPRIETATE, dobândit prin Succesiune, cota actuala 1/2, cota initiala 1/2 1) DORCA SIMON <i>OBSERVATII: (provenita din conversia CF 149)</i>	A1
B2	Intabulare, drept de PROPRIETATE, dobândit prin Succesiune, cota actuala 1/2, cota initiala 1/2 1) DORCA GEORGE <i>OBSERVATII: (provenita din conversia CF 149)</i>	A1
/		
Act Normativ nr. 7, din 13/03/1996 emis de PARLAMENTUL ROMÂNIEI (ADEVÉRINȚA 3315/13.06.2023, EMISĂ DE PRIMĂRIA COMUNEI BUCOȘNIȚA);		
B2	Se notează posesia faptică în favoarea lui 1) LINU SEMENICA	A1

C. Partea III. SARCINI .

Inscrieri privind dezmembramintele dreptului de proprietate, drepturi reale de garanție și sarcini	Referințe
NU SUNT	

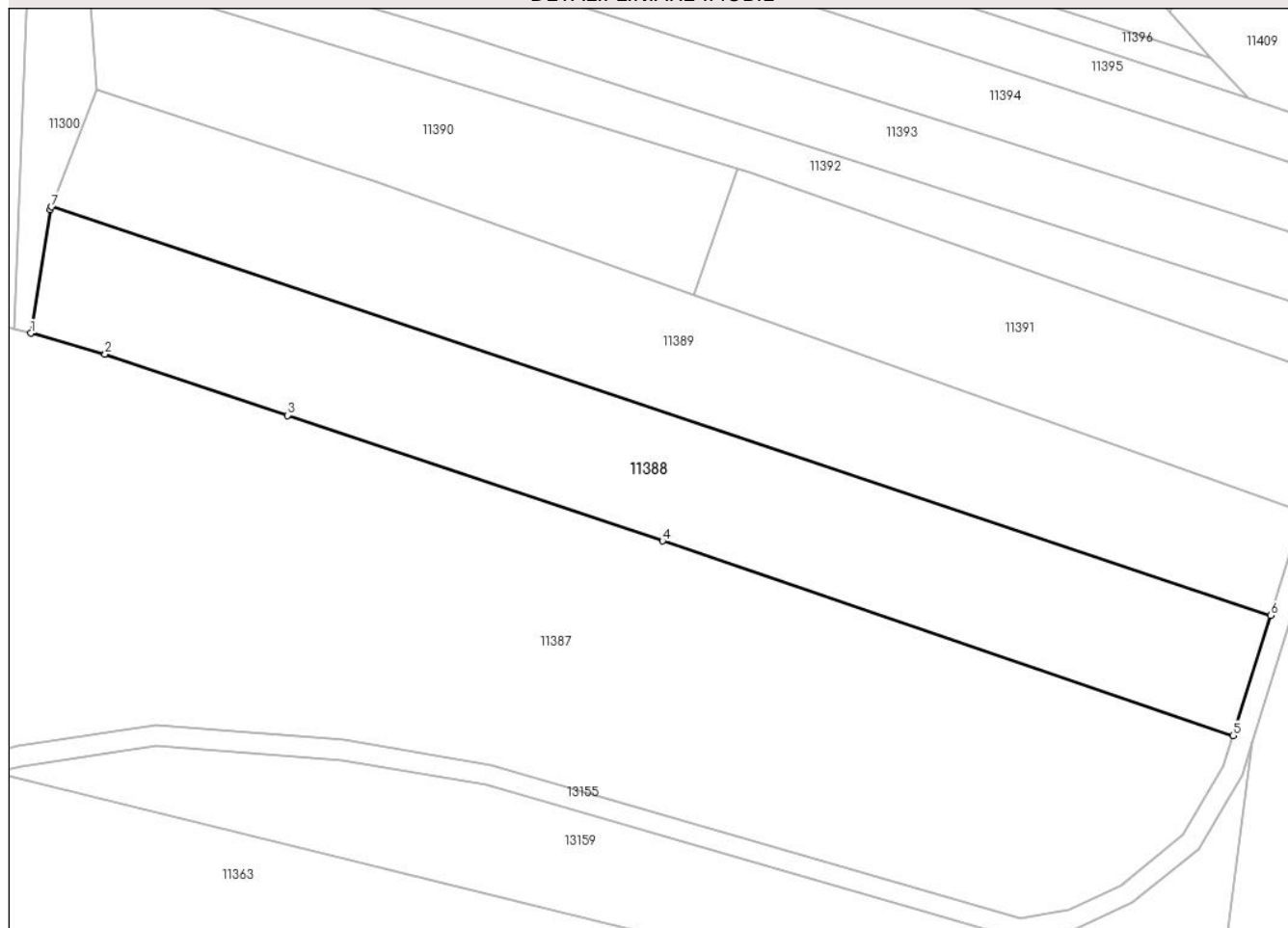
Anexa Nr. 1 La Partea I

Teren

Nr cadastral	Suprafața (mp)*	Observații / Referințe
30241	6.078	

* Suprafața este determinată în planul de proiecție Stereo 70.

DETALII LINIARE IMOBIL



Date referitoare la teren

Crt	Categorie folosință	Intravilan	Suprafața (mp)	Tarla	Parcelă	Nr. topo	Observații / Referințe
1	fâneata	NU	6.078	-	-	2568	Fâneată în Rudienica

Lungime Segmente

1) Valorile lungimilor segmentelor sunt obținute din proiecție în plan.

Punct început	X / Y	Punct sfârșit	X / Y	Lungime segment (** (m)
1	284.578,901 427.001,801	2	284.593,492 426.997,687	15.16
2	284.593,492 426.997,687	3	284.629,29 426.985,692	37.754
3	284.629,29 426.985,692	4	284.702,859 426.961,04	77.589
4	284.702,859 426.961,04	5	284.814,876 426.922,877	118.339
5	284.814,876 426.922,877	6	284.822,247 426.946,432	24.681

Punct început	X / Y	Punct sfârșit	X / Y	Lungime segment (** (m)
6	284.822,247 426.946,432	7	284.582,981 427.026,606	252.341
7	284.582,981 427.026,606	8	284.582,774 427.026,069	0.576
8	284.582,774 427.026,069	1	284.578,901 427.001,801	24.575

** Lungimile segmentelor sunt determinate în planul de proiecție Stereo 70 și sunt rotunjite la 1 milimetru.

*** Distanța dintre puncte este formată din segmente cumulate ce sunt mai mici decât valoarea 1 milimetru.

**DATE DESPRE IMOBILUL NR. 11389**

Oficiul de Cadastru și Publicitate Imobiliară CARAS-SEVERIN
Biroul de Cadastru și Publicitate Imobiliară Caransebes

A. Partea I. Descrierea imobilului

TEREN Extravilan

Nr. CF vechi:1028-Petroșnița
Nr. topografic:2567

Adresa: Jud. Caraș-Severin

Nr. Crt	Nr cadastral Nr. topografic	Suprafața* (mp)	Observații / Referințe
A1	31795	Din acte: 6.291 Masurata: 5.913	Sector cadastral:45 Teren neimprejmuit;

B. Partea II. Proprietari și acte

Inscrieri privitoare la dreptul de proprietate și alte drepturi reale	Referințe
5940 / 17/03/2017	
Act Notarial nr. 360, din 04/03/2017 emis de Schinteie Petru;	
B3	A1
Intabulare, drept de PROPRIETATE, donatie, dobandit prin Conventie, cota actuala 1/1, cota initiala 1/1	
1) CĂRĂBAȘ NISTOR, si sotia	
2) CĂRĂBAȘ FLORICA-CRISTINA	
OBSERVATII: bun comun	

C. Partea III. SARCINI .

Inscrieri privind dezmembramintele dreptului de proprietate, drepturi reale de garanție și sarcini	Referințe
NU SUNT	

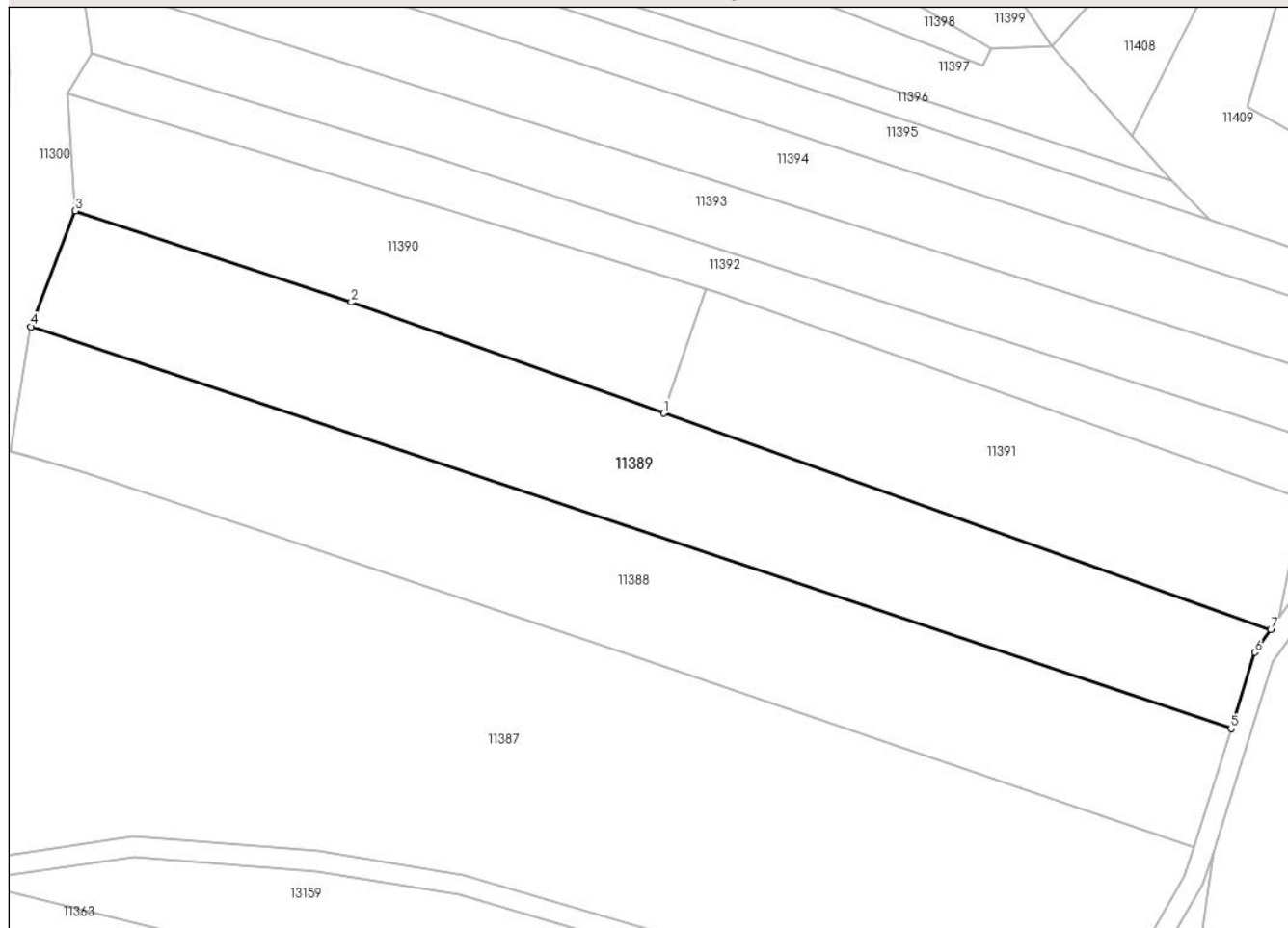
Anexa Nr. 1 La Partea I

Teren

Nr cadastral	Suprafața (mp)*	Observații / Referințe
31795	Din acte: 6.291 Masurata: 5.913	

* Suprafața este determinată în planul de proiecție Stereo 70.

DETALII LINIARE IMOBIL



Date referitoare la teren

Crt	Categorie folosință	Intravilan	Suprafața (mp)	Tarla	Parcelă	Nr. topo	Observații / Referințe
1	faneata	NU	5.913	-	-	2567	Fâneată în Rudienica, restul de suprafață se regăsește la id 11300

Lungime Segmente

1) Valorile lungimilor segmentelor sunt obținute din proiecție în plan.

Punct început	X / Y	Punct sfârșit	X / Y	Lungime segment (** (m)
1	284.709,134 427.009,332	2	284.646,87 427.031,461	66.079
2	284.646,87 427.031,461	3	284.591,844 427.049,67	57.961
3	284.591,844 427.049,67	4	284.582,981 427.026,606	24.708
4	284.582,981 427.026,606	5	284.822,247 426.946,432	252.341
5	284.822,247 426.946,432	6	284.827,004 426.961,633	15.928

Punct început	X / Y	Punct sfârșit	X / Y	Lungime segment (** (m)
6	284.827,004 426.961,633	7	284.830,171 426.966,121	5.493
7	284.830,171 426.966,121	1	284.709,134 427.009,332	128.519

** Lungimile segmentelor sunt determinate în planul de proiecție Stereo 70 și sunt rotunjite la 1 milimetru.

*** Distanța dintre puncte este formată din segmente cumulate ce sunt mai mici decât valoarea 1 milimetru.

**DATE DESPRE IMOBILUL NR. 11390**

Oficiul de Cadastru și Publicitate Imobiliară CARAS-SEVERIN
Biroul de Cadastru și Publicitate Imobiliară Caransebes

A. Partea I. Descrierea imobilului

TEREN Extravilan

Nr. CF vechi:855-Petroșnița
Nr. topografic:Parte din 2566

Adresa: Jud. Caraș-Severin

Nr. Crt	Nr cadastral Nr. topografic	Suprafața* (mp)	Observații / Referințe
A1		3.038	Sector cadastral:45 Teren neimprejmuit;

B. Partea II. Proprietari și acte

Inscrieri privitoare la dreptul de proprietate și alte drepturi reale		Referințe
779 / 12/03/1936		
Hotarare Judecatoreasca nr. 3939, din 01/01/1933 emis de JUDECĂTORIA CARANSEBEȘ;		
B1	Intabulare, drept de PROPRIETATE, dobandit prin Hotarare Judecatoreasca, cota actuala 1/2 1) CILIBIA ANISIA, născ. Bacila, dom. în Petroșnița	A1
570 / 09/04/1943		
Hotarare Judecatoreasca nr. 3939, din 01/01/1933 emis de JUDECĂTORIA CARANSEBEȘ;		
B2	Intabulare, drept de PROPRIETATE, dobandit prin Hotarare Judecatoreasca, cota actuala 1/2 1) BĂCILĂ ILIE, căs. cu Alexandrina Cristoi, fiul lui Pavel și al Mariei, dom. în Petroșnița	A1
/		
Act Normativ nr. 7, din 13/03/1996 emis de PARLAMENTUL ROMÂNIEI (ADEVÉRINȚA NR. 797/14.03.2023, EMISĂ DE PRIMĂRIA COMUNEI BUCOȘNIȚA);		
B2	Se notează posesia faptică în favoarea lui 1) BĂCILĂ FLORIA-SIMIN	A1

C. Partea III. SARCINI .

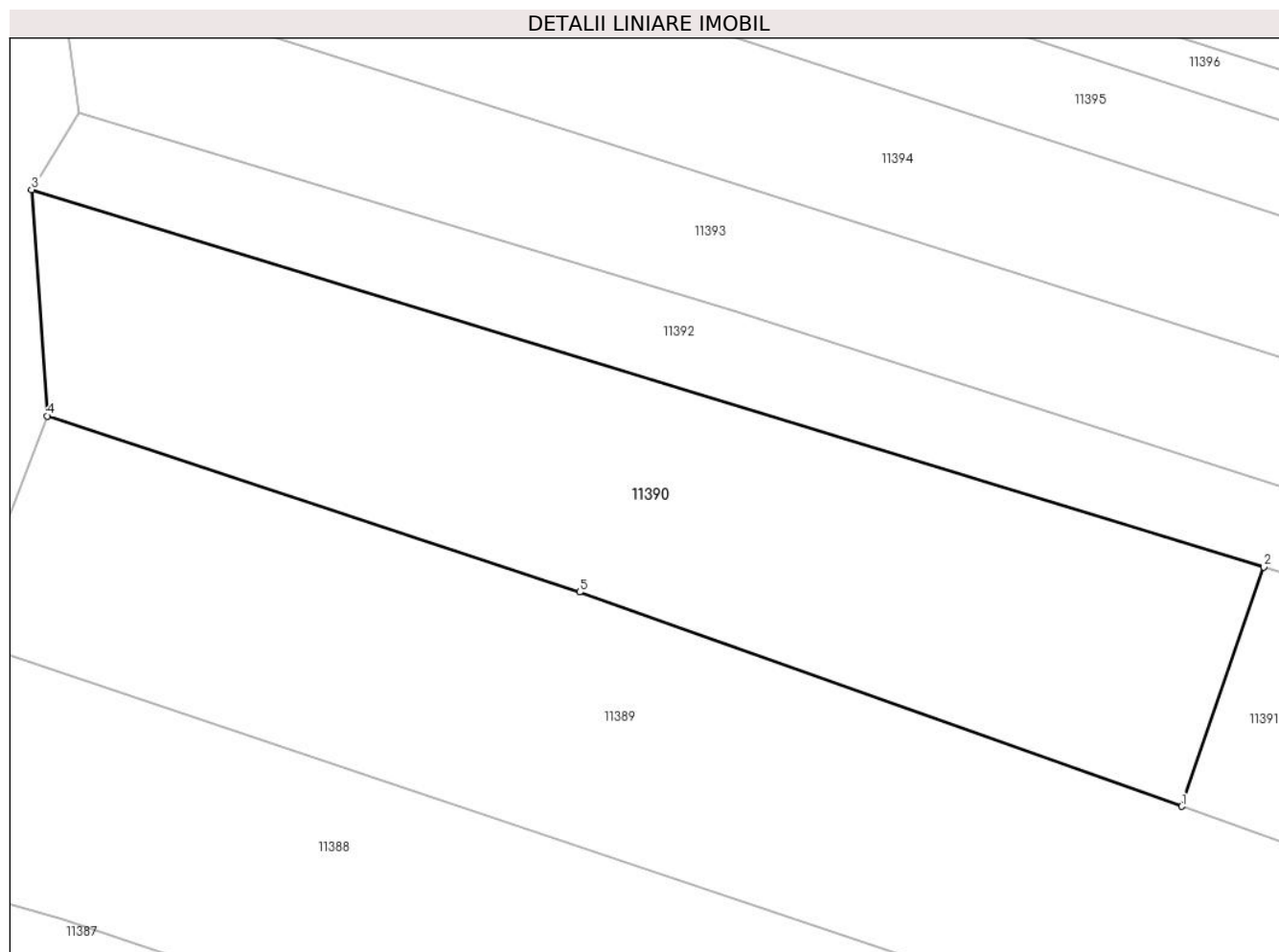
Inscrieri privind dezmembramintele dreptului de proprietate, drepturi reale de garanție și sarcini	Referințe
NU SUNT	

Anexa Nr. 1 La Partea I

Teren

Nr cadastral	Suprafața (mp)*	Observații / Referințe
	3.038	

* Suprafața este determinată în planul de proiecție Stereo 70.



Date referitoare la teren

Crt	Categorie folosință	Intravilan	Suprafața (mp)	Tarla	Parcelă	Nr. topo	Observații / Referințe
1	faneata	NU	3.038	-	-	Parte din 2566	Fâneață în Rudienica

Lungime Segmente

1) Valorile lungimilor segmentelor sunt obținute din proiecție în plan.

Punct început	X / Y	Punct sfârșit	X / Y	Lungime segment (** (m)
1	284.709,134 427.009,332	2	284.717,617 427.034,073	26.155
2	284.717,617 427.034,073	3	284.590,206 427.073,054	133.241
3	284.590,206 427.073,054	4	284.591,844 427.049,67	23.441
4	284.591,844 427.049,67	5	284.646,87 427.031,461	57.961
5	284.646,87 427.031,461	1	284.709,134 427.009,332	66.079

**** Lungimile segmentelor sunt determinate în planul de proiecție Stereo 70 și sunt rotunjite la 1 milimetru.**

***** Distanța dintre puncte este formată din segmente cumulate ce sunt mai mici decât valoarea 1 milimetru.**

**DATE DESPRE IMOBILUL NR. 11391**

Oficiul de Cadastru și Publicitate Imobiliară CARAS-SEVERIN
Biroul de Cadastru și Publicitate Imobiliară Caransebes

A. Partea I. Descrierea imobilului

TEREN Extravilan

Nr. CF vechi:855-Petroșnița
Nr. topografic:Parte din 2566

Adresa: Jud. Caraș-Severin

Nr. Crt	Nr cadastral Nr. topografic	Suprafața* (mp)	Observații / Referințe
A1		Din acte: 5.731 Masurata: 3.393	Sector cadastral:45 Teren neimprejmuit;

B. Partea II. Proprietari și acte

Inscrieri privitoare la dreptul de proprietate și alte drepturi reale	Referințe
779 / 12/03/1936	
Hotarare Judecatoreasca nr. 3939, din 01/01/1933 emis de JUDECĂTORIA CARANSEBEȘ;	
B1	Intabulare, drept de PROPRIETATE, dobandit prin Hotarare Judecatoreasca, cota actuala 1/2 1) CILIBIA ANISIA , născ. Bacila, dom. în Petroșnița
570 / 09/04/1943	
Hotarare Judecatoreasca nr. 3939, din 01/01/1933 emis de JUDECĂTORIA CARANSEBEȘ;	
B2	Intabulare, drept de PROPRIETATE, dobandit prin Hotarare Judecatoreasca, cota actuala 1/2 1) BĂCILĂ ILIE , căs. cu Alexandrina Cristoi, fiul lui Pavel și al Mariei, dom. în Petroșnița

C. Partea III. SARCINI .

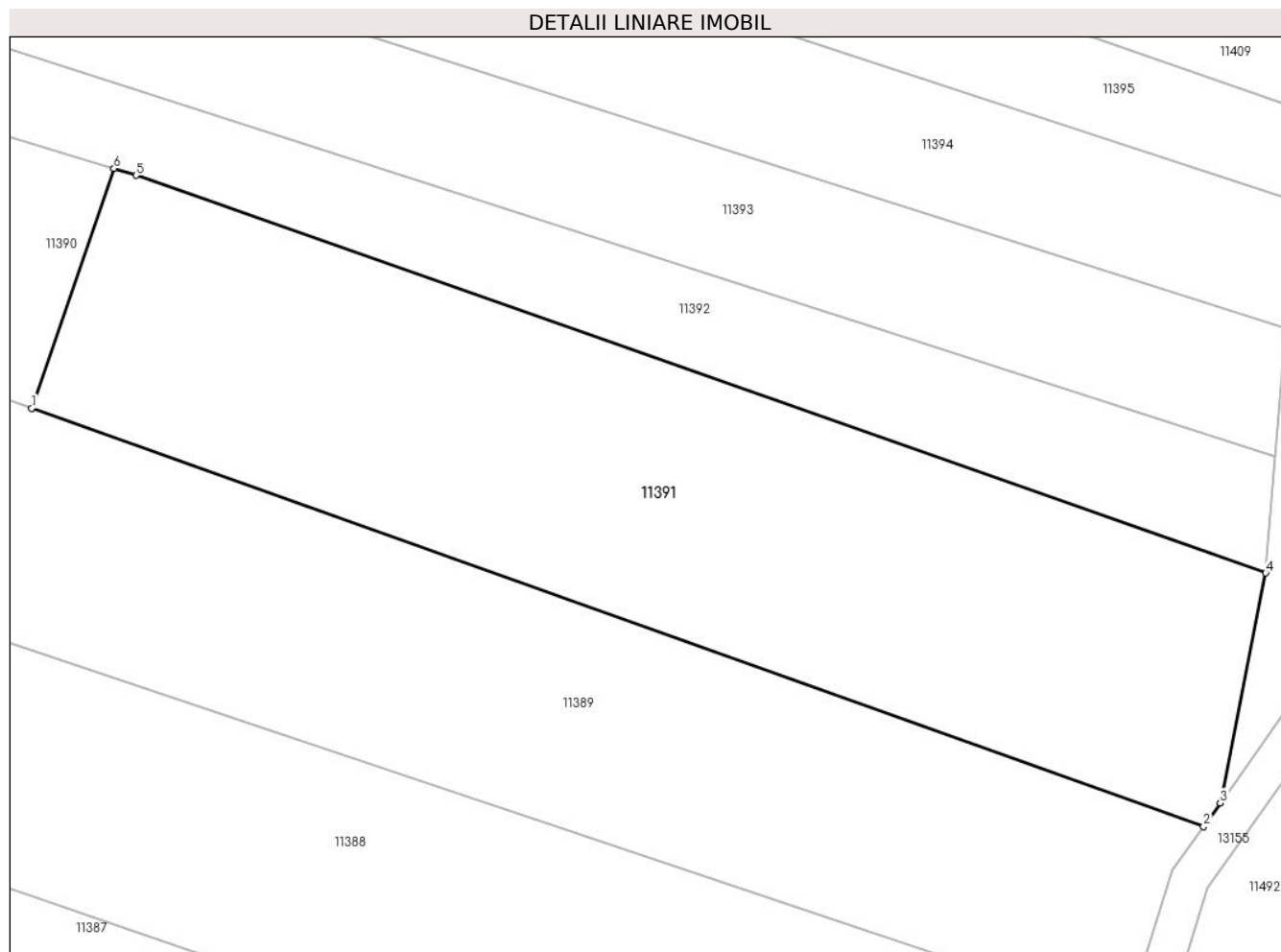
Inscrieri privind dezmembramintele dreptului de proprietate, drepturi reale de garanție și sarcini	Referințe
NU SUNT	

Anexa Nr. 1 La Partea I

Teren

Nr cadastral	Suprafața (mp)*	Observații / Referințe
	Din acte: 5.731 Masurata: 3.393	

* Suprafața este determinată în planul de proiecție Stereo 70.



Date referitoare la teren

Crt	Categorie folosință	Intravilan	Suprafața (mp)	Tarla	Parcelă	Nr. topo	Observații / Referințe
1	faneata	NU	3.393	-	-	Parte din 2566	Fâneată în Rudienica, RESTUL DE SUPRAFAȚĂ SE REGĂSEȘTE LA ID 11390

Lungime Segmente

1) Valorile lungimilor segmentelor sunt obținute din proiecție în plan.

Punct început	X / Y	Punct sfârșit	X / Y	Lungime segment (** (m)
1	284.709,134 427.009,332	2	284.830,171 426.966,121	128.519
2	284.830,171 426.966,121	3	284.831,888 426.968,556	2.979
3	284.831,888 426.968,556	4	284.836,597 426.992,3	24.206
4	284.836,597 426.992,3	5	284.719,912 427.033,371	123.702

Punct început	X / Y	Punct sfârșit	X / Y	Lungime segment (** (m)
5	284.719,912 427.033,371	6	284.717,617 427.034,073	2.4
6	284.717,617 427.034,073	1	284.709,134 427.009,332	26.155

** Lungimile segmentelor sunt determinate în planul de proiecție Stereo 70 și sunt rotunjite la 1 milimetru.

*** Distanța dintre puncte este formată din segmente cumulate ce sunt mai mici decât valoarea 1 milimetru.

**DATE DESPRE IMOBILUL NR. 11392**

Oficiul de Cadastru și Publicitate Imobiliară CARAS-SEVERIN
 Biroul de Cadastru și Publicitate Imobiliară Caransebes

A. Partea I. Descrierea imobilului

TEREN Extravilan

Nr. CF vechi:681-Petroșnița
 Nr. topografic:2565

Adresa: Jud. Caraș-Severin

Nr. Crt	Nr cadastral Nr. topografic	Suprafața* (mp)	Observații / Referințe
A1		Din acte: 2.866 Masurata: 2.432	Sector cadastral:45 Teren neimprejmuit;

B. Partea II. Proprietari și acte

Inscrieri privitoare la dreptul de proprietate și alte drepturi reale	Referințe
2228 / 20/06/1927	
Act Notarial nr. 0, din 28/02/1924 emis de -;	
B1	A1
Intabulare, drept de PROPRIETATE, dobandit prin Conventie, cota actuala 1/2 1) LINU ROSA , a lui Stefan, dom. în Petroșnița	
1264 / 22/06/1933	
Hotarare Judecatoreasca nr. 1937, din 01/01/1933 emis de Judecatoria mixta Caransebes;	
B2	A1
Intabulare, drept de PROPRIETATE, dobandit prin Hotarare Judecatoreasca, cota actuala 1/2 1) GROF ROZA , născ. Linu, dom. în Petroșnița	

C. Partea III. SARCINI .

Inscrieri privind dezmembramintele dreptului de proprietate, drepturi reale de garanție și sarcini	Referințe
NU SUNT	

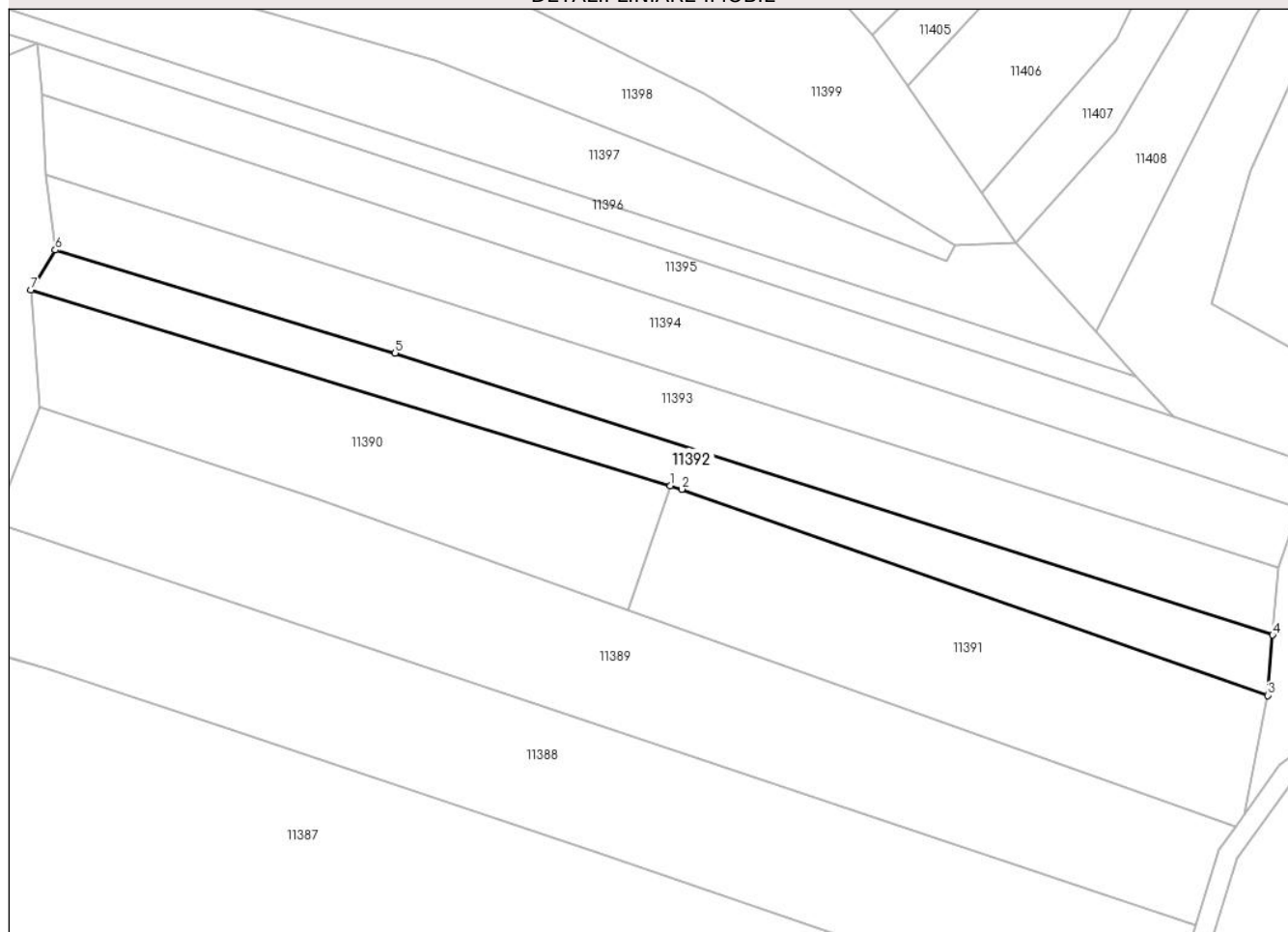
Anexa Nr. 1 La Partea I

Teren

Nr cadastral	Suprafața (mp)*	Observații / Referințe
	Din acte: 2.866 Masurata: 2.432	

* Suprafața este determinată în planul de proiecție Stereo 70.

DETALII LINIARE IMOBIL



Date referitoare la teren

Crt	Categorie folosință	Intra vilan	Suprafața (mp)	Tarla	Parcelă	Nr. topo	Observații / Referințe
1	faneata	NU	2.432	-	-	2565	Fâneată în Rudienica, restul de suprafață se regăsește la id 11300

Lungime Segmente

1) Valorile lungimilor segmentelor sunt obținute din proiecție în plan.

Punct început	X / Y	Punct sfârșit	X / Y	Lungime segment (** (m)
1	284.717,617 427.034,073	2	284.719,912 427.033,371	2.4
2	284.719,912 427.033,371	3	284.836,597 426.992,3	123.702
3	284.836,597 426.992,3	4	284.837,602 427.004,311	12.053
4	284.837,602 427.004,311	5	284.662,789 427.060,501	183.622
5	284.662,789 427.060,501	6	284.595,072 427.080,986	70.748

Punct început	X / Y	Punct sfârșit	X / Y	Lungime segment (** (m)
6	284.595,072 427.080,986	7	284.590,206 427.073,054	9.306
7	284.590,206 427.073,054	1	284.717,617 427.034,073	133.241

** Lungimile segmentelor sunt determinate în planul de proiecție Stereo 70 și sunt rotunjite la 1 milimetru.

*** Distanța dintre puncte este formată din segmente cumulate ce sunt mai mici decât valoarea 1 milimetru.

**DATE DESPRE IMOBILUL NR. 11393**

Oficiul de Cadastru și Publicitate Imobiliară CARAS-SEVERIN
 Biroul de Cadastru și Publicitate Imobiliară Caransebes

A. Partea I. Descrierea imobilului

TEREN Extravilan

Nr. CF vechi:242-Petroșnița
 Nr. topografic:Parte din 2564

Adresa: Jud. Caraș-Severin

Nr. Crt	Nr cadastral Nr. topografic	Suprafața* (mp)	Observații / Referințe
A1		Din acte: 4.297 Masurata: 3.304	Sector cadastral:45 Teren neimprejmit;

B. Partea II. Proprietari și acte

Inscrieri privitoare la dreptul de proprietate și alte drepturi reale		Referințe
113 / 17/01/1942		
Act Notarial nr. 0, din 20/06/1941 emis de -;		
B1	Se notează interdicția de înstrăinare și grevare în favoarea lui 1) HAMAT GHEORGHE , și soției sale născ. Bacila Calina, dom. în Petroșnița	A1
2538 / 04/06/2002		
Act Notarial nr. 1831, din 01/01/2002 emis de BNP SIMESCU GHEORGHE;		
B2	Intabulare, drept de PROPRIETATE, dobandit prin Conventie, cota actuala 1/1 1) MOATĂR FILARET , și soția, dom. în Petroșnița 2) MOATĂR MARIA , născ. Cristoi, dom. în Petroșnița <i>OBSERVATII: bun comun</i>	A1
B3	Se notează interdicția de înstrăinare și grevare în favoarea lui 1) MOATĂR MĂRGĂRUȘA , dom. în Petroșnița	A1

C. Partea III. SARCINI .

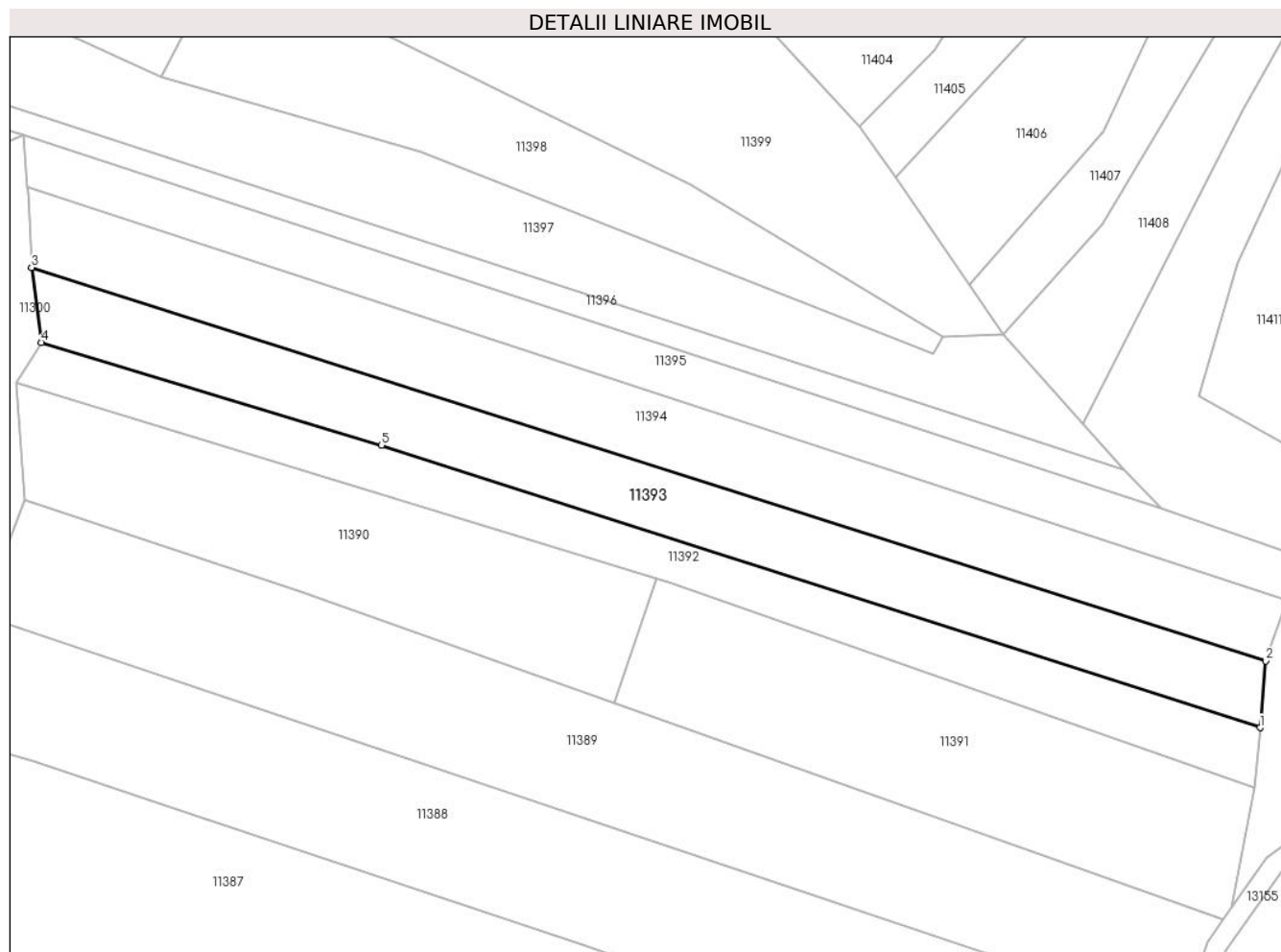
Inscrieri privind dezmembramintele dreptului de proprietate, drepturi reale de garanție și sarcini	Referințe
NU SUNT	

Anexa Nr. 1 La Partea I

Teren

Nr cadastral	Suprafața (mp)*	Observații / Referințe
	Din acte: 4.297 Masurata: 3.304	

* Suprafața este determinată în planul de proiecție Stereo 70.



Date referitoare la teren

Crt	Categorie folosință	Intravilan	Suprafața (mp)	Tarla	Parcelă	Nr. topo	Observații / Referințe
1	faneata	NU	3.304	-	-	Parte din 2564	Fâneată în Rudienica, restul de suprafață se regăsește la id 11300

Lungime Segmente

1) Valorile lungimilor segmentelor sunt obținute din proiecție în plan.

Punct început	X / Y	Punct sfârșit	X / Y	Lungime segment (** (m)
1	284.837,602 427.004,311	2	284.838,717 427.017,628	13.364
2	284.838,717 427.017,628	3	284.593,173 427.095,915	257.722
3	284.593,173 427.095,915	4	284.595,072 427.080,986	15.049
4	284.595,072 427.080,986	5	284.662,789 427.060,501	70.748
5	284.662,789 427.060,501	1	284.837,602 427.004,311	183.622

**** Lungimile segmentelor sunt determinate în planul de proiecție Stereo 70 și sunt rotunjite la 1 milimetru.**

***** Distanța dintre puncte este formată din segmente cumulate ce sunt mai mici decât valoarea 1 milimetru.**

**DATE DESPRE IMOBILUL NR. 11394**

Oficiul de Cadastru și Publicitate Imobiliară CARAS-SEVERIN
Biroul de Cadastru și Publicitate Imobiliară Caransebes

A. Partea I. Descrierea imobilului

TEREN Extravilan

Nr. CF vechi:1126, 414-Petroșnița
Nr. topografic:Parte din 2563/1, 2563/2

Adresa: Jud. Caraș-Severin

Nr. Crt	Nr cadastral Nr. topografic	Suprafața* (mp)	Observații / Referințe
A1		3.628	Sector cadastral:45 Teren neimprejmuit;

B. Partea II. Proprietari și acte

Inscrieri privitoare la dreptul de proprietate și alte drepturi reale		Referințe
/		
Act Administrativ nr. 1776, din 13/05/2024 emis de PRIMĂRIA COMUNEI BUCOȘNIȚA;		
B1	Inscrierea posesiei, drept de PROPRIETATE, dobandit prin Lege, cota actuala 1/1 1) NEIDENTIFICAT NEIDENTIFICAT	A1
Act Normativ nr. 7, din 13/03/1996 emis de PARLAMENTUL ROMÂNIEI;		
B2	SE NOTEAZĂ MENȚIUNEA DE PROPRIETAR NEIDENTIFICAT	A1

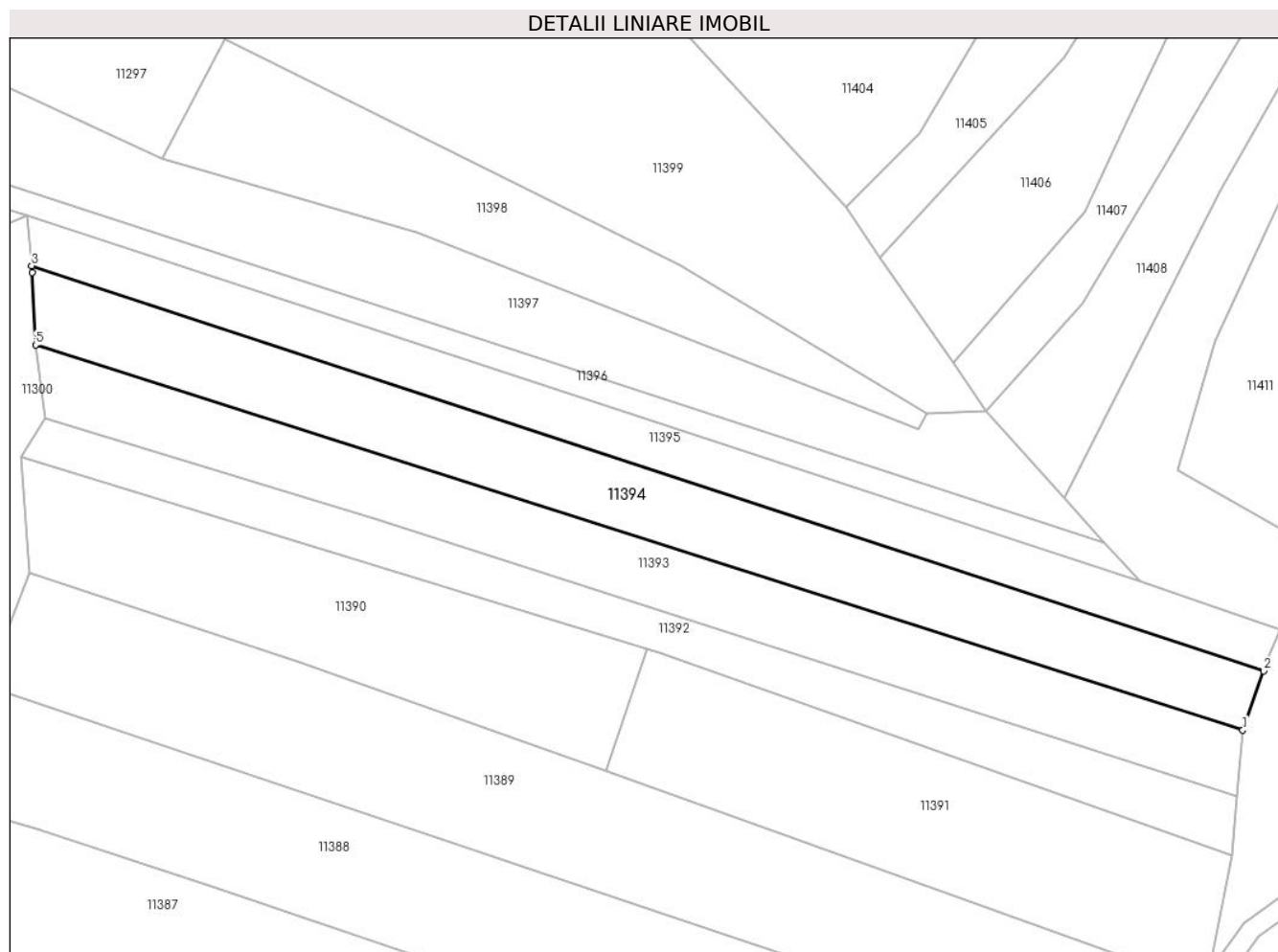
C. Partea III. SARCINI .

Inscrieri privind dezmembramintele dreptului de proprietate, drepturi reale de garanție și sarcini	Referințe
NU SUNT	

Teren

Nr cadastral	Suprafața (mp)*	Observații / Referințe
	3.628	

* Suprafața este determinată în planul de proiecție Stereo 70.



Date referitoare la teren

Crt	Categorie folosință	Intra vilan	Suprafața (mp)	Tarla	Parcelă	Nr. topo	Observații / Referințe
1	faneata	NU	3.628	-	-	Parte din 2563/1, 2563/2	Fâneată în Rudienica

Lungime Segmente

1) Valorile lungimilor segmentelor sunt obținute din proiecție în plan.

Punct început	X / Y	Punct sfârșit	X / Y	Lungime segment (** (m))
1	284.838,717 427.017,628	2	284.842,962 427.029,673	12.771
2	284.842,962 427.029,673	3	284.592,371 427.112,012	263.772
3	284.592,371 427.112,012	4	284.592,488 427.110,66	1.357
4	284.592,488 427.110,66	5	284.593,173 427.095,915	14.761

Punct început	X / Y	Punct sfârșit	X / Y	Lungime segment (** (m)
5	284.593,173 427.095,915	1	284.838,717 427.017,628	257.722

** Lungimile segmentelor sunt determinate în planul de proiecție Stereo 70 și sunt rotunjite la 1 milimetru.

*** Distanța dintre puncte este formată din segmente cumulate ce sunt mai mici decât valoarea 1 milimetru.

**DATE DESPRE IMOBILUL NR. 11395**

Oficiul de Cadastru și Publicitate Imobiliară CARAS-SEVERIN
Biroul de Cadastru și Publicitate Imobiliară Caransebes

A. Partea I. Descrierea imobilului

TEREN Extravilan

Nr. CF vechi:1126, 414-Petroșnița
Nr. topografic:Parte din 2563/1, 2563/2

Adresa: Jud. Caraș-Severin

Nr. Crt	Nr cadastral Nr. topografic	Suprafața* (mp)	Observații / Referințe
A1		2.509	Sector cadastral:45 Teren neimprejmuț;

B. Partea II. Proprietari și acte

Inscrieri privitoare la dreptul de proprietate și alte drepturi reale		Referințe
/		
Act Normativ nr. 7, din 13/03/1996 emis de PARLAMENTUL ROMÂNIEI;		
B1	Intabulare, drept de PROPRIETATE, dobândit prin Lege, cota actuala 1/1 1) NEIDENTIFICAT NEIDENTIFICAT	A1
Act Normativ nr. 7, din 13/03/1996 emis de PARLAMENTUL ROMÂNIEI (ADEVÉRINȚA 3316/13.06.2023, EMISĂ DE PRIMĂRIA COMUNEI BUCOȘNIȚA);		
B2	Se notează posesia faptică în favoarea lui 1) SERACIN MIHAI, și soția 2) SERACIN PAULINA-MARIA	A1

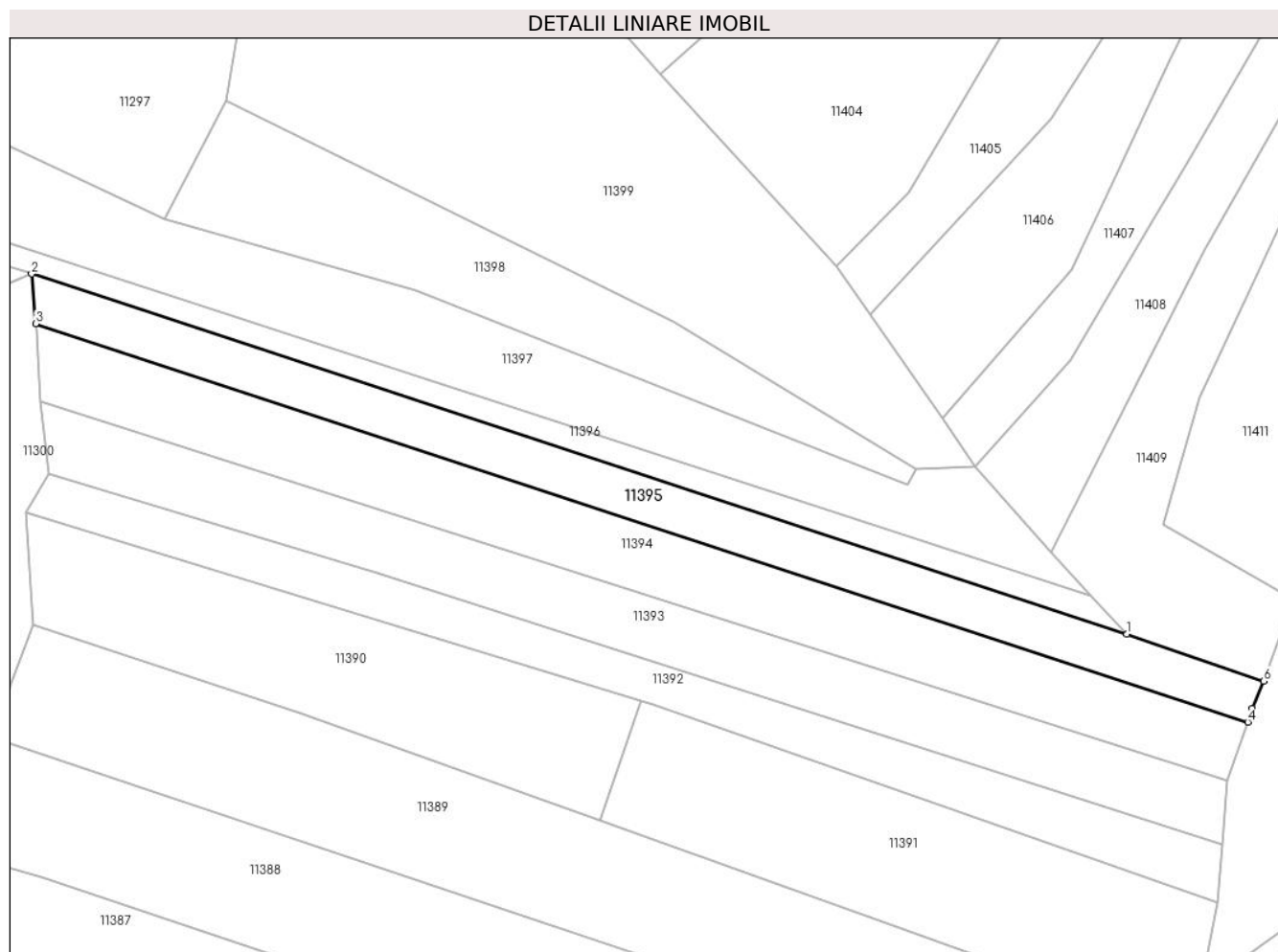
C. Partea III. SARCINI .

Inscrieri privind dezmembramintele dreptului de proprietate, drepturi reale de garanție și sarcini	Referințe
NU SUNT	

Teren

Nr cadastral	Suprafața (mp)*	Observații / Referințe
	2.509	

* Suprafața este determinată în planul de proiecție Stereo 70.



Date referitoare la teren

Crt	Categorie folosință	Intravilan	Suprafața (mp)	Tarla	Parcelă	Nr. topo	Observații / Referințe
1	faneata	NU	2.509	-	-	Parte din 2563/1, 2563/2	Fâneată în Rudienica

Lungime Segmente

1) Valorile lungimilor segmentelor sunt obținute din proiecție în plan.

Punct început	X / Y	Punct sfârșit	X / Y	Lungime segment (** (m))
1	284.817,93 427.047,85	2	284.591,482 427.122,255	238.359
2	284.591,482 427.122,255	3	284.592,371 427.112,012	10.282
3	284.592,371 427.112,012	4	284.842,962 427.029,673	263.772
4	284.842,962 427.029,673	5	284.843,946 427.032,465	2.96

Punct început	X / Y	Punct sfârșit	X / Y	Lungime segment (** (m)
5	284.843,946 427.032,465	6	284.846,263 427.038,13	6.121
6	284.846,263 427.038,13	1	284.817,93 427.047,85	29.954

** Lungimile segmentelor sunt determinate în planul de proiecție Stereo 70 și sunt rotunjite la 1 milimetru.

*** Distanța dintre puncte este formată din segmente cumulate ce sunt mai mici decât valoarea 1 milimetru.

**DATE DESPRE IMOBILUL NR. 11396**

Oficiul de Cadastru și Publicitate Imobiliară CARAS-SEVERIN
Biroul de Cadastru și Publicitate Imobiliară Caransebes

A. Partea I. Descrierea imobilului

TEREN Extravilan

Nr. CF vechi:1126, 414-Petroșnița
Nr. topografic:Parte din 2563/1, 2563/2

Adresa: Jud. Caraș-Severin

Nr. Crt	Nr cadastral Nr. topografic	Suprafața* (mp)	Observații / Referințe
A1		1.401	Sector cadastral:45 Teren neimprejmuit;

B. Partea II. Proprietari și acte

Inscrieri privitoare la dreptul de proprietate și alte drepturi reale		Referințe
/		
Act Administrativ nr. 1776, din 13/05/2024 emis de PRIMĂRIA COMUNEI BUCOȘNIȚA;		
B1	Inscrierea posesiei, drept de PROPRIETATE, dobandit prin Lege, cota actuala 1/1 1) NEIDENTIFICAT NEIDENTIFICAT	A1
Act Normativ nr. 7, din 13/03/1996 emis de PARLAMENTUL ROMÂNIEI;		
B2	SE NOTEAZĂ MENȚIUNEA DE PROPRIETAR NEIDENTIFICAT	A1

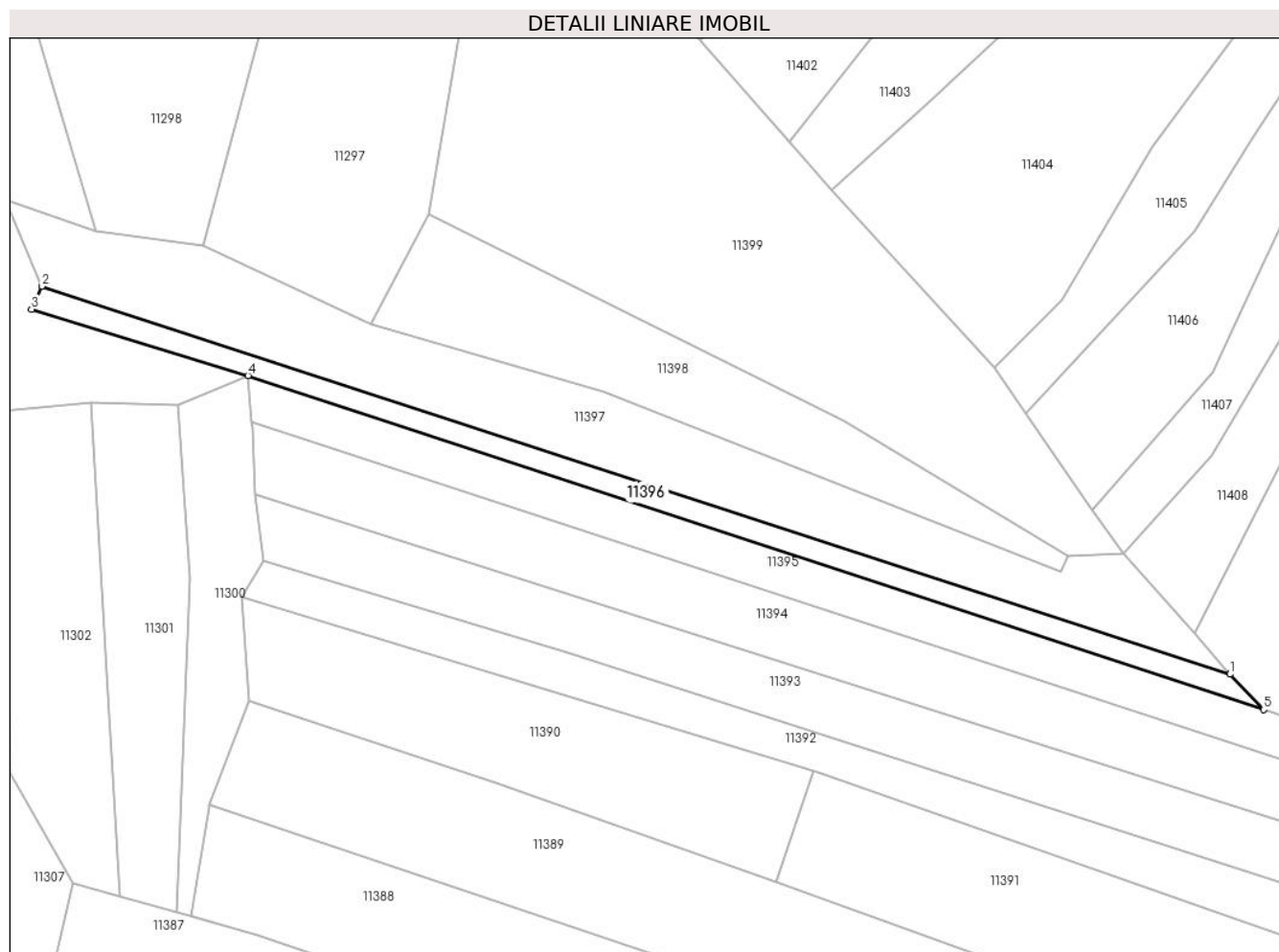
C. Partea III. SARCINI .

Inscrieri privind dezmembramintele dreptului de proprietate, drepturi reale de garanție și sarcini	Referințe
NU SUNT	

Teren

Nr cadastral	Suprafața (mp)*	Observații / Referințe
	1.401	

* Suprafața este determinată în planul de proiecție Stereo 70.



Date referitoare la teren

Crt	Categorie folosință	Intra vilan	Suprafața (mp)	Tarla	Parcelă	Nr. topo	Observații / Referințe
1	faneata	NU	1.401	-	-	Parte din 2563/1, 2563/2	Fâneață în Rudienica

Lungime Segmente

1) Valorile lungimilor segmentelor sunt obținute din proiecție în plan.

Punct început	X / Y	Punct sfârșit	X / Y	Lungime segment (** (m))
1	284.810,434 427.055,744	2	284.545,517 427.142,123	278.644
2	284.545,517 427.142,123	3	284.543,26 427.137,029	5.572
3	284.543,26 427.137,029	4	284.591,482 427.122,255	50.434
4	284.591,482 427.122,255	5	284.817,93 427.047,85	238.359

Punct început	X / Y	Punct sfârșit	X / Y	Lungime segment (** (m)
5	284.817,93 427.047,85	1	284.810,434 427.055,744	10.886

** Lungimile segmentelor sunt determinate în planul de proiecție Stereo 70 și sunt rotunjite la 1 milimetru.

*** Distanța dintre puncte este formată din segmente cumulate ce sunt mai mici decât valoarea 1 milimetru.

**DATE DESPRE IMOBILUL NR. 11397**

Oficiul de Cadastru și Publicitate Imobiliară CARAS-SEVERIN
Biroul de Cadastru și Publicitate Imobiliară Caransebes

A. Partea I. Descrierea imobilului

TEREN Extravilan

Nr. CF vechi:962-Petroșnița
Nr. topografic:2562

Adresa: Jud. Caraș-Severin

Nr. Crt	Nr cadastral Nr. topografic	Suprafața* (mp)	Observații / Referințe
A1		4.125	Sector cadastral:45 Teren neimprejmit;

B. Partea II. Proprietari și acte

Inscrieri privitoare la dreptul de proprietate și alte drepturi reale		Referințe
/		
Act Normativ nr. 7, din 13/03/1996 emis de PARLAMENTUL ROMÂNIEI;		
B1	Intabulare, drept de PROPRIETATE, dobândit prin Lege, cota actuala 1/1 1) NEIDENTIFICAT NEIDENTIFICAT	A1
Act Normativ nr. 7, din 13/03/1996 emis de PARLAMENTUL ROMÂNIEI (ADEVÉRINȚA 3279/13.06.2023, EMISĂ DE PRIMĂRIA COMUNEI BUCOȘNIȚA);		
B2	Se notează posesia faptică în favoarea lui 1) LINU VASILICĂ-DINU	A1

C. Partea III. SARCINI .

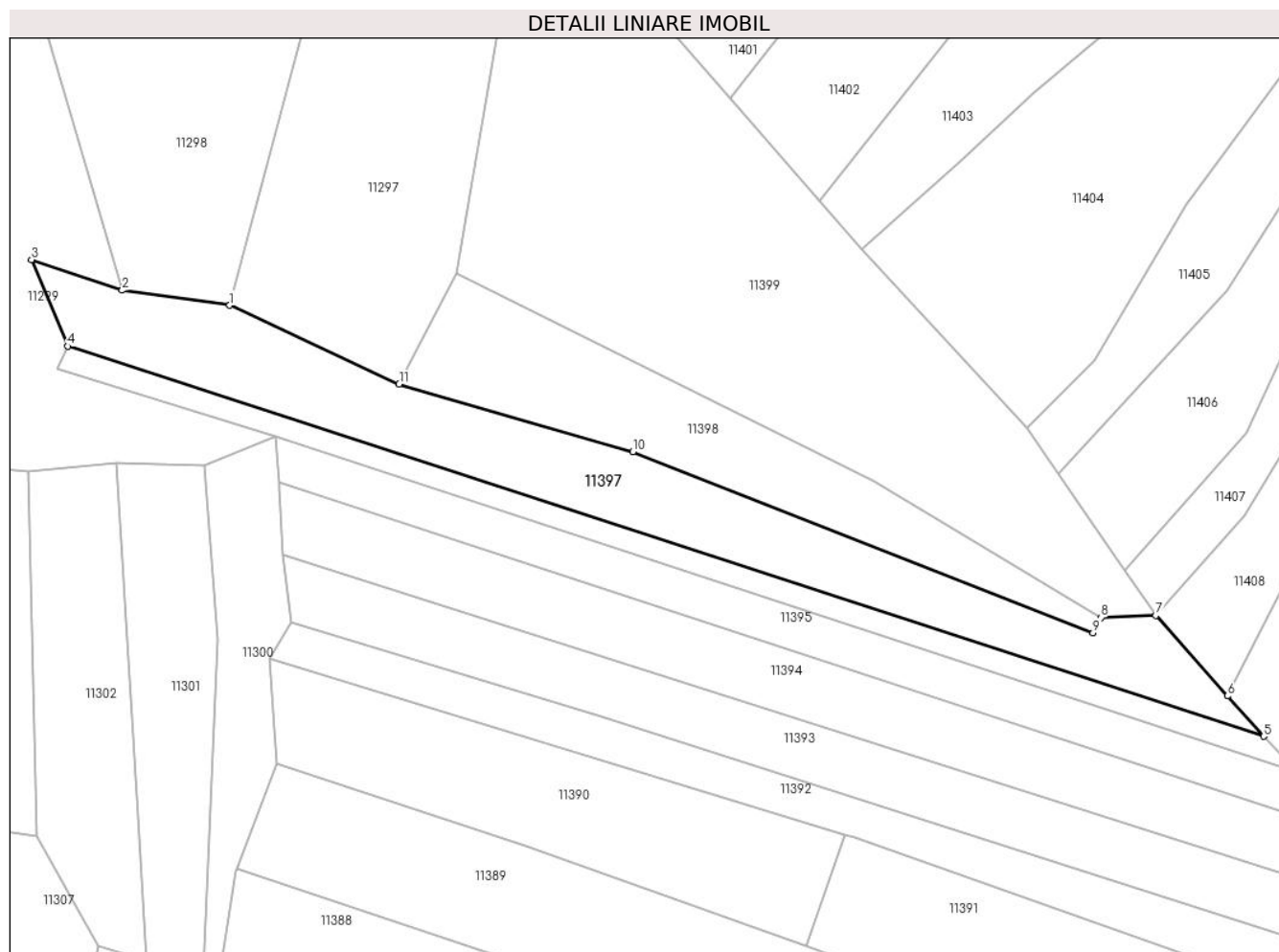
Inscrieri privind dezmembramintele dreptului de proprietate, drepturi reale de garanție și sarcini	Referințe
NU SUNT	

Anexa Nr. 1 La Partea I

Teren

Nr cadastral	Suprafața (mp)*	Observații / Referințe
	4.125	

* Suprafața este determinată în planul de proiecție Stereo 70.



Date referitoare la teren

Crt	Categorie folosință	Intravilan	Suprafața (mp)	Tarla	Parcelă	Nr. topo	Observații / Referințe
1	fâneață	NU	4.125	-	-	2562	Fâneață în Rudienica

Lungime Segmente

1) Valorile lungimilor segmentelor sunt obținute din proiecție în plan.

Punct început	X / Y	Punct sfârșit	X / Y	Lungime segment (** (m)
1	284.581,397 427.151,158	2	284.557,594 427.154,501	24.037
2	284.557,594 427.154,501	3	284.537,518 427.161,306	21.198
3	284.537,518 427.161,306	4	284.545,517 427.142,123	20.784
4	284.545,517 427.142,123	5	284.810,434 427.055,744	278.644
5	284.810,434 427.055,744	6	284.802,416 427.064,73	12.043

Punct început	X / Y	Punct sfârşit	X / Y	Lungime segment (** (m)
6	284.802,416 427.064,73	7	284.786,539 427.082,525	23.848
7	284.786,539 427.082,525	8	284.774,426 427.082,044	12.123
8	284.774,426 427.082,044	9	284.772,638 427.078,7	3.792
9	284.772,638 427.078,7	10	284.670,736 427.118,774	109.499
10	284.670,736 427.118,774	11	284.618,916 427.133,716	53.931
11	284.618,916 427.133,716	1	284.581,397 427.151,158	41.375

** Lungimile segmentelor sunt determinate în planul de proiecţie Stereo 70 şi sunt rotunjite la 1 milimetru.

*** Distanţa dintre puncte este formată din segmente cumulate ce sunt mai mici decât valoarea 1 milimetru.

**DATE DESPRE IMOBILUL NR. 11398**

Oficiul de Cadastru și Publicitate Imobiliară CARAS-SEVERIN
Biroul de Cadastru și Publicitate Imobiliară Caransebes

A. Partea I. Descrierea imobilului

TEREN Extravilan

Nr. CF vechi:8-Petroșnița
Nr. topografic:Parte din 2561

Adresa: Jud. Caraș-Severin

Nr. Crt	Nr cadastral Nr. topografic	Suprafața* (mp)	Observații / Referințe
A1		2.505	Sector cadastral:45 Teren neimprejmuț;

B. Partea II. Proprietari și acte

Inscrieri privitoare la dreptul de proprietate și alte drepturi reale		Referințe
/		
Act Normativ nr. 7, din 13/03/1996 emis de PARLAMENTUL ROMÂNIEI;		
B1	Intabulare, drept de PROPRIETATE, dobândit prin Lege, cota actuala 1/1 1) NEIDENTIFICAT NEIDENTIFICAT	A1
Act Normativ nr. 7, din 13/03/1996 emis de PARLAMENTUL ROMÂNIEI (ADEVÉRINȚA 3287/13.06.2023, EMISĂ DE PRIMĂRIA COMUNEI BUCOȘNIȚA);		
B2	Se notează posesia faptică în favoarea lui 1) GHERGA ION	A1

C. Partea III. SARCINI .

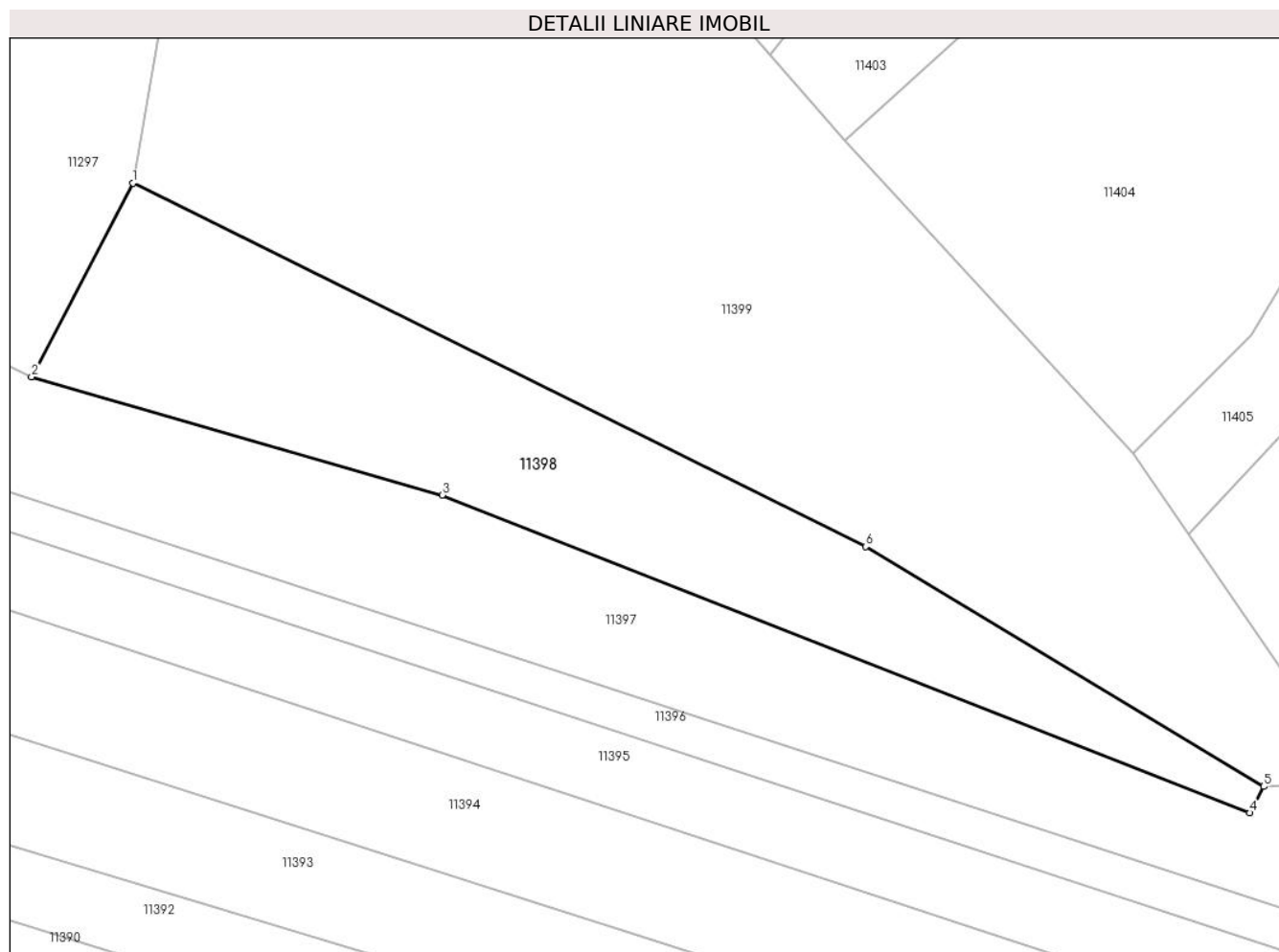
Inscrieri privind dezmembramintele dreptului de proprietate, drepturi reale de garanție și sarcini	Referințe
NU SUNT	

Anexa Nr. 1 La Partea I

Teren

Nr cadastral	Suprafața (mp)*	Observații / Referințe
	2.505	

* Suprafața este determinată în planul de proiecție Stereo 70.



Date referitoare la teren

Crt	Categorie folosință	Intravilan	Suprafața (mp)	Tarla	Parcelă	Nr. topo	Observații / Referințe
1	faneata	NU	2.505	-	-	Parte din 2561	Fânață în Rudienica

Lungime Segmente

1) Valorile lungimilor segmentelor sunt obținute din proiecție în plan.

Punct început	X / Y	Punct sfârșit	X / Y	Lungime segment (** (m)
1	284.631,694 427.158,135	2	284.618,916 427.133,716	27.56
2	284.618,916 427.133,716	3	284.670,736 427.118,774	53.931
3	284.670,736 427.118,774	4	284.772,638 427.078,7	109.499
4	284.772,638 427.078,7	5	284.774,426 427.082,044	3.792
5	284.774,426 427.082,044	6	284.724,175 427.112,298	58.655

Punct început	X / Y	Punct sfârşit	X / Y	Lungime segment (** (m)
6	284.724,175 427.112,298	1	284.631,694 427.158,135	103.217

** Lungimile segmentelor sunt determinate în planul de proiecţie Stereo 70 şi sunt rotunjite la 1 milimetru.

*** Distanţa dintre puncte este formată din segmente cumulate ce sunt mai mici decât valoarea 1 milimetru.

**DATE DESPRE IMOBILUL NR. 11399**

Oficiul de Cadastru și Publicitate Imobiliară CARAS-SEVERIN
Biroul de Cadastru și Publicitate Imobiliară Caransebes

A. Partea I. Descrierea imobilului

TEREN Extravilan

Nr. CF vechi:8-Petroșnița
Nr. topografic:2560, Parte din 2561

Adresa: Jud. Caraș-Severin

Nr. Crt	Nr cadastral Nr. topografic	Suprafața* (mp)	Observații / Referințe
A1		8.144	Sector cadastral:45 Teren neimprejmuit;

B. Partea II. Proprietari și acte

Inscrieri privitoare la dreptul de proprietate și alte drepturi reale		Referințe
/		
Act Normativ nr. 7, din 13/03/1996 emis de PARLAMENTUL ROMÂNIEI;		
B1	Intabulare, drept de PROPRIETATE, dobândit prin Lege, cota actuala 1/1 1) NEIDENTIFICAT NEIDENTIFICAT	A1
Act Normativ nr. 7, din 13/03/1996 emis de PARLAMENTUL ROMÂNIEI (ADEVÉRINȚA 3317/13.06.2023, EMISĂ DE PRIMĂRIA COMUNEI BUCOȘNIȚA);		
B2	Se notează posesia faptică în favoarea lui 1) GHERGA NICOLAE	A1

C. Partea III. SARCINI .

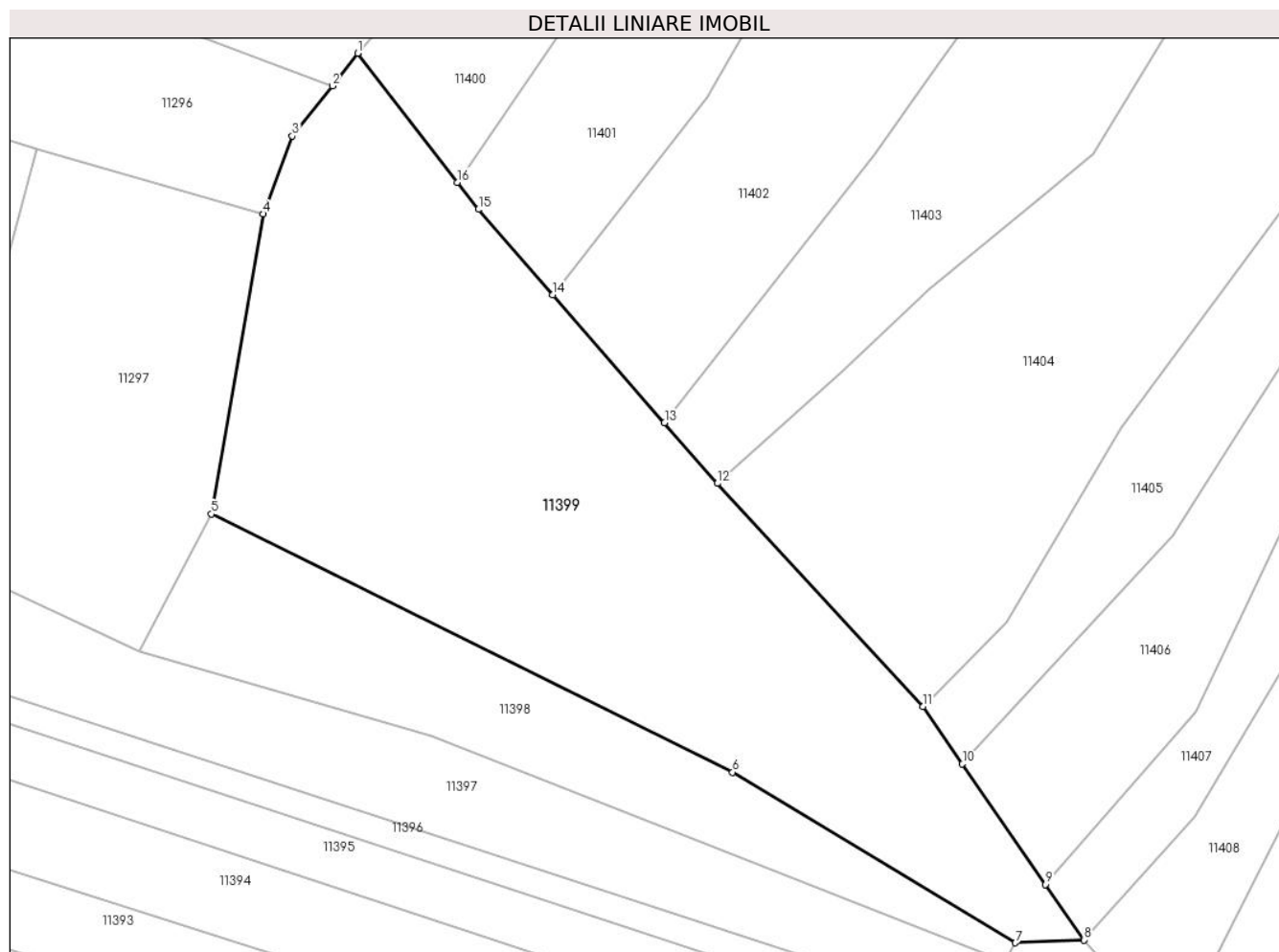
Inscrieri privind dezmembramintele dreptului de proprietate, drepturi reale de garanție și sarcini	Referințe
NU SUNT	

Anexa Nr. 1 La Partea I

Teren

Nr cadastral	Suprafața (mp)*	Observații / Referințe
	8.144	

* Suprafața este determinată în planul de proiecție Stereo 70.



Date referitoare la teren

Crt	Categorie folosință	Intravilan	Suprafața (mp)	Tarla	Parcelă	Nr. topo	Observații / Referințe
1	faneata	NU	8.144	-	-	2560, Parte din 2561	Fâneată în Rudienica, RESTUL DE SUPRAFAȚĂ SE REGĂSEȘTE LA ID 11399

Lungime Segmente

1) Valorile lungimilor segmentelor sunt obținute din proiecție în plan.

Punct început	X / Y	Punct sfârșit	X / Y	Lungime segment (** (m)
1	284.657,615 427.239,87	2	284.653,135 427.234,063	7.334
2	284.653,135 427.234,063	3	284.645,995 427.225,165	11.409
3	284.645,995 427.225,165	4	284.640,802 427.211,345	14.763
4	284.640,802 427.211,345	5	284.631,694 427.158,135	53.984
5	284.631,694 427.158,135	6	284.724,175 427.112,298	103.217

Punct început	X / Y	Punct sfârșit	X / Y	Lungime segment (** (m)
6	284.724,175 427.112,298	7	284.774,426 427.082,044	58.655
7	284.774,426 427.082,044	8	284.786,539 427.082,525	12.123
8	284.786,539 427.082,525	9	284.779,734 427.092,397	11.99
9	284.779,734 427.092,397	10	284.764,998 427.113,774	25.964
10	284.764,998 427.113,774	11	284.757,965 427.123,977	12.392
11	284.757,965 427.123,977	12	284.721,5 427.163,562	53.821
12	284.721,5 427.163,562	13	284.712,11 427.174,309	14.271
13	284.712,11 427.174,309	14	284.692,29 427.196,996	30.125
14	284.692,29 427.196,996	15	284.679,041 427.212,16	20.137
15	284.679,041 427.212,16	16	284.675,316 427.216,978	6.09
16	284.675,316 427.216,978	1	284.657,615 427.239,87	28.937

** Lungimile segmentelor sunt determinate în planul de proiecție Stereo 70 și sunt rotunjite la 1 milimetru.

*** Distanța dintre puncte este formată din segmente cumulate ce sunt mai mici decât valoarea 1 milimetru.

**DATE DESPRE IMOBILUL NR. 11400**

Oficiul de Cadastru și Publicitate Imobiliară CARAS-SEVERIN
Biroul de Cadastru și Publicitate Imobiliară Caransebes

A. Partea I. Descrierea imobilului

TEREN Extravilan

Nr. CF vechi:713-Petroșnița
Nr. topografic:PARTE DIN 2426, 2427

Adresa: Jud. Caraș-Severin

Nr. Crt	Nr cadastral Nr. topografic	Suprafața* (mp)	Observații / Referințe
A1		Din acte: 6.515 Masurata: 3.385	Sector cadastral:45 Teren neimprejmut;

B. Partea II. Proprietari și acte

Inscrieri privitoare la dreptul de proprietate și alte drepturi reale	Referințe	
2746 / 19/09/1928		
Act Notarial nr. 0, din 27/07/1928 emis de -;		
B1	Intabulare, drept de PROPRIETATE, dobandit prin lesire Din Indiviziune, cota actuala 1303/6639 1) MIHUȚA FLORIA, căs. cu Floarea Seracin, dom. în Petroșnița	A1
B2	Intabulare, drept de PROPRIETATE, dobandit prin lesire Din Indiviziune, cota actuala 3909/6639 1) MIHUȚA SIMION, căs. cu Maria Carabaș, dom. în Petroșnița	A1
3317 / 16/11/1928		
Act Notarial nr. 0, din 27/07/1928 emis de -;		
B3	Se notează interdicția de înstrăinare și grevare în favoarea lui 1) MIHUȚA NISTOR, dom. în Petroșnița	A1
1202 / 02/10/1945		
Act Notarial nr. 0, din 17/09/1945 emis de -;		
B4	Intabulare, drept de PROPRIETATE, dobandit prin Conventie, cota actuala 1303/6639 1) MIHUȚA NISTOR, și soția sa, dom. în Petroșnița 2) MIHUȚA MARIA, născ. Balint, dom. în Petroșnița	A1
/		
Act Normativ nr. 7, din 13/03/1996 emis de PARLAMENTUL ROMÂNIEI;		
B5	Inscrierea provizorie, drept de PROPRIETATE, dobandit prin Lege, cota actuala 24/6639 1) COMUNA BUCOȘNIȚA, CIF:3227645, PROPRIETAR NEIDENTIFICAT	A1

C. Partea III. SARCINI .

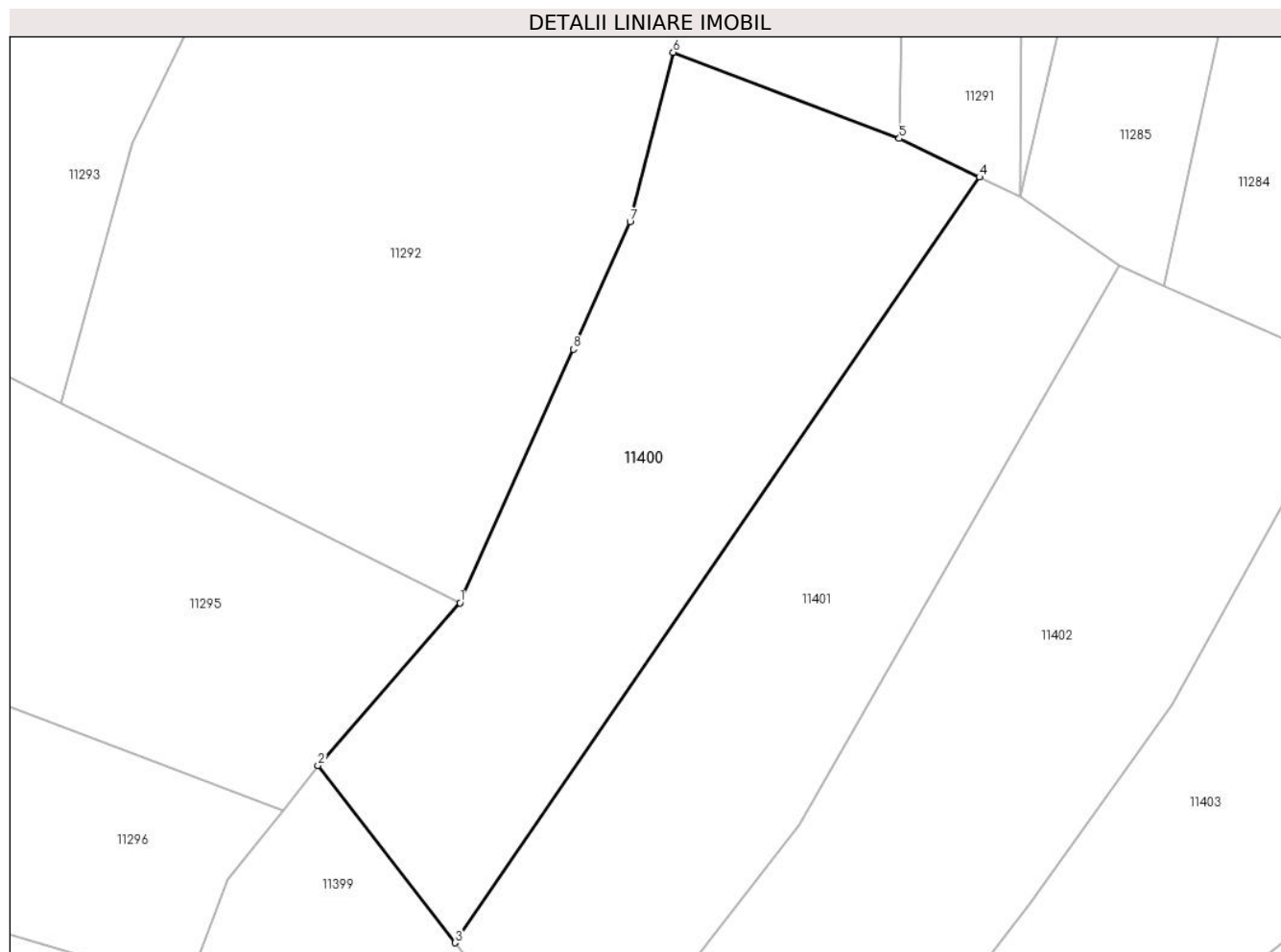
Inscrieri privind dezmembramentele dreptului de proprietate, drepturi reale de garanție și sarcini	Referințe
NU SUNT	

Anexa Nr. 1 La Partea I

Teren

Nr cadastral	Suprafața (mp)*	Observații / Referințe
	Din acte: 6.515 Masurata: 3.385	

* Suprafața este determinată în planul de proiecție Stereo 70.



Date referitoare la teren

Crt	Categorie folosință	Intra vilan	Suprafața (mp)	Tarla	Parcelă	Nr. topo	Observații / Referințe
1	faneata	NU	3.385	-	-	PARTE DIN 2426, 2427	Fâneată în Nieceș, REST DE SUPRAFAȚĂ LA ID 11401

Lungime Segmente

1) Valorile lungimilor segmentelor sunt obținute din proiecție în plan.

Punct început	X / Y	Punct sfârșit	X / Y	Lungime segment (** (m)
1	284.675,933 427.260,849	2	284.657,615 427.239,87	27.851
2	284.657,615 427.239,87	3	284.675,316 427.216,978	28.937
3	284.675,316 427.216,978	4	284.742,977 427.315,753	119.727
4	284.742,977 427.315,753	5	284.732,621 427.320,737	11.493
5	284.732,621 427.320,737	6	284.703,446 427.331,855	31.222

Punct început	X / Y	Punct sfârșit	X / Y	Lungime segment (** (m)
6	284.703,446 427.331,855	7	284.697,896 427.309,974	22.574
7	284.697,896 427.309,974	8	284.690,557 427.293,558	17.982
8	284.690,557 427.293,558	1	284.675,933 427.260,849	35.829

** Lungimile segmentelor sunt determinate în planul de proiecție Stereo 70 și sunt rotunjite la 1 milimetru.

*** Distanța dintre puncte este formată din segmente cumulate ce sunt mai mici decât valoarea 1 milimetru.

**DATE DESPRE IMOBILUL NR. 11401**

Oficiul de Cadastru și Publicitate Imobiliară CARAS-SEVERIN
Biroul de Cadastru și Publicitate Imobiliară Caransebes

A. Partea I. Descrierea imobilului

TEREN Extravilan

Nr. CF vechi:713-Petroșnița

Nr. topografic:PARTE DIN 2426, 2427

Adresa: Jud. Caraș-Severin

Nr. Crt	Nr cadastral Nr. topografic	Suprafața* (mp)	Observații / Referințe
A1		3.153	Sector cadastral:45 Teren neimprejmuit;

B. Partea II. Proprietari și acte

Inscrieri privitoare la dreptul de proprietate și alte drepturi reale		Referințe
/		
Act Normativ nr. 7, din 13/03/1996 emis de PARLAMENTUL ROMÂNIEI;		
B1	Intabulare, drept de PROPRIETATE, dobândit prin Lege, cota actuala 1/1 1) NEIDENTIFICAT NEIDENTIFICAT	A1
Act Normativ nr. 7, din 13/03/1996 emis de PARLAMENTUL ROMÂNIEI (ADEVÉRINȚA NR. 6456/19.12.2023, EMISĂ DE PRIMĂRIA COMUNEI BUCOȘNIȚA);		
B2	Se notează posesia faptică în favoarea lui 1) RADU ARSENIE	A1

C. Partea III. SARCINI .

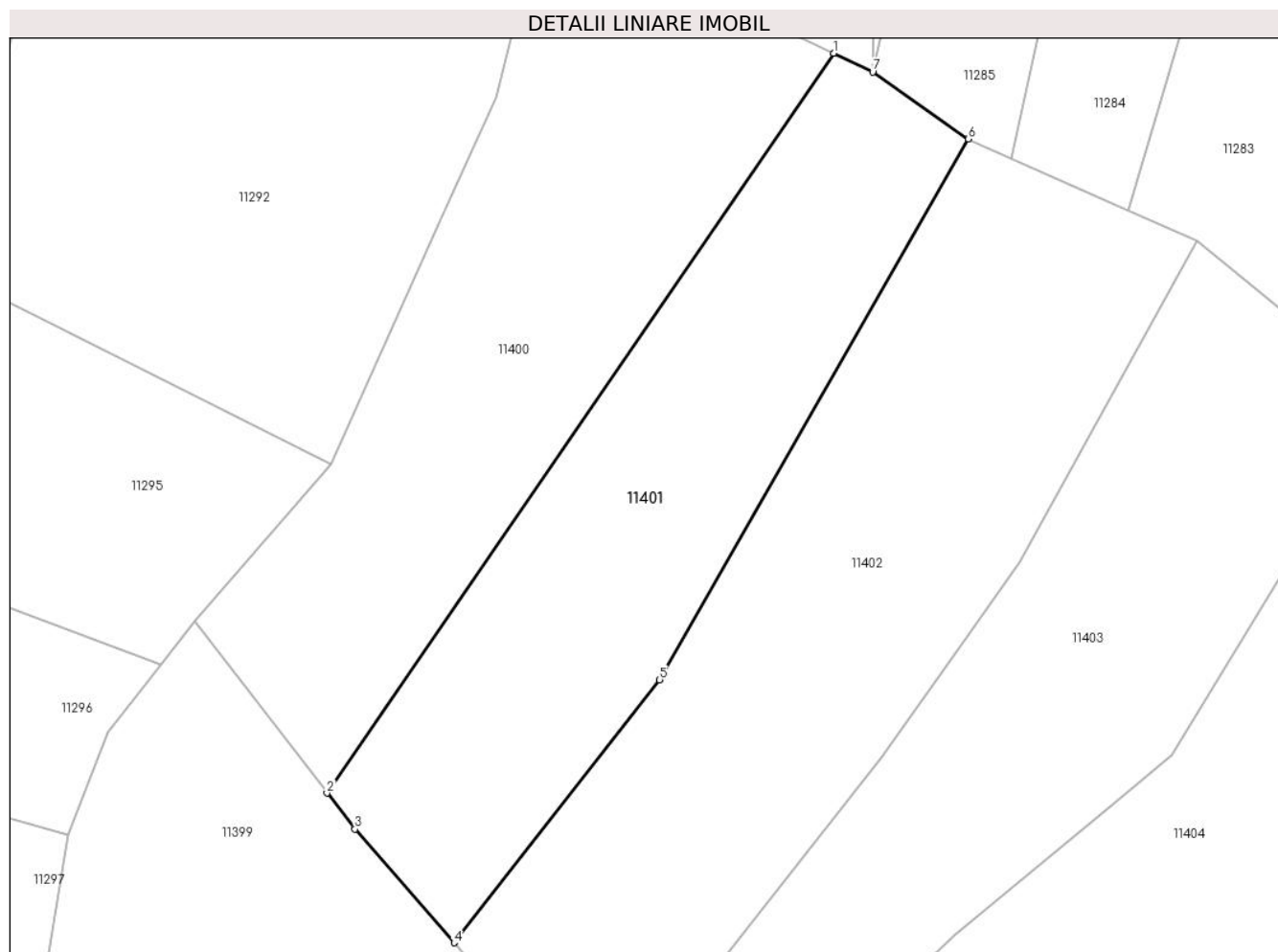
Inscrieri privind dezmembramintele dreptului de proprietate, drepturi reale de garanție și sarcini	Referințe
NU SUNT	

Anexa Nr. 1 La Partea I

Teren

Nr cadastral	Suprafața (mp)*	Observații / Referințe
	3.153	

* Suprafața este determinată în planul de proiecție Stereo 70.



Date referitoare la teren

Crt	Categorie folosință	Intra vilan	Suprafața (mp)	Tarla	Parcelă	Nr. topo	Observații / Referințe
1	faneata	NU	3.153	-	-	PARTE DIN 2426, 2427	Fâneată în Nieceș

Lungime Segmente

1) Valorile lungimilor segmentelor sunt obținute din proiecție în plan.

Punct început	X / Y	Punct sfârșit	X / Y	Lungime segment (** (m)
1	284.742,977 427.315,753	2	284.675,316 427.216,978	119.727
2	284.675,316 427.216,978	3	284.679,041 427.212,16	6.09
3	284.679,041 427.212,16	4	284.692,29 427.196,996	20.137
4	284.692,29 427.196,996	5	284.719,764 427.232,102	44.579
5	284.719,764 427.232,102	6	284.760,991 427.304,295	83.135

Punct început	X / Y	Punct sfârșit	X / Y	Lungime segment (** (m)
6	284.760,991 427.304,295	7	284.748,227 427.313,226	15.578
7	284.748,227 427.313,226	1	284.742,977 427.315,753	5.827

** Lungimile segmentelor sunt determinate în planul de proiecție Stereo 70 și sunt rotunjite la 1 milimetru.

*** Distanța dintre puncte este formată din segmente cumulate ce sunt mai mici decât valoarea 1 milimetru.

**DATE DESPRE IMOBILUL NR. 11402**

Oficiul de Cadastru și Publicitate Imobiliară CARAS-SEVERIN
Biroul de Cadastru și Publicitate Imobiliară Caransebes

A. Partea I. Descrierea imobilului

Nr. CF vechi:383, 391-Petroșnița
Nr. topografic:2424, 2525

TEREN Extravilan

Adresa: Jud. Caraș-Severin

Nr. Crt	Nr cadastral Nr. topografic	Suprafața* (mp)	Observații / Referințe
A1	33336	4.264	Sector cadastral:45 Teren neimprejmuit;

B. Partea II. Proprietari și acte

Inscrieri privitoare la dreptul de proprietate și alte drepturi reale		Referințe
686 / 30/04/1920		
Certificat De Mostenitor nr. 3582, din 01/01/1918 emis de Judecatoria de Ocol Caransebes;		
B1	Intabulare, drept de PROPRIETATE,mostenire, dobandit prin Succesiune, cota actuala 3/12, cota initiala 3/12 1) LINU MIHAI, min.	A1
1940 / 18/09/1933		
Certificat De Mostenitor nr. 9118, din 01/01/1929 emis de Judecatoria mixta Caransebes;		
B2	Intabulare, drept de PROPRIETATE,mostenire, dobandit prin Succesiune, cota actuala 2/12, cota initiala 2/12 1) DORCA CETINA, nasc.Linu,vad.	A1
B3	Intabulare, drept de PROPRIETATE,mostenire, dobandit prin Succesiune, cota actuala 2/12, cota initiala 2/12 1) LINU MIHAI, (fiul lui Pavel)minor	A1
1261 / 23/12/1982		
Certificat De Mostenitor nr. 425, din 23/12/1982 emis de Notariatul de Stat Local Caransebes;		
B4	Intabulare, drept de PROPRIETATE,mostenire, dobandit prin Succesiune, cota actuala 1/12, cota initiala 1/12 1) GHERGA NICOLAE, fiul def.	A1
B5	Intabulare, drept de PROPRIETATE,mostenire, dobandit prin Succesiune, cota actuala 1/12, cota initiala 1/12 1) GHERGA PETRU, fiul def.	A1
1057 / 28/06/1991		
Certificat De Mostenitor nr. 193, din 28/06/1991 emis de Notariat Caransebes;		
B6	Intabulare, drept de PROPRIETATE,mostenire, dobandit prin Succesiune, cota actuala 1/12, cota initiala 1/12 1) CARABAS MARIA, nasc.Bugariu	A1
B7	Intabulare, drept de PROPRIETATE,mostenire, dobandit prin Succesiune, cota actuala 1/12, cota initiala 1/12 1) CARABAS FLOAREA, nasc.Bugariu	A1
B8	Intabulare, drept de PROPRIETATE,mostenire, dobandit prin Succesiune, cota actuala 1/12, cota initiala 1/12 1) BUGARIU PAVEL, fiul def.	A1
/		
Act Normativ nr. 7, din 13/03/1996 emis de PARLAMENTUL ROMÂNIEI (ADEVERINȚA 6239/29.11.2023, EMISA DE PRIMĂRIA COMUNEI BUCOȘNIȚA);		
B9	Se notează posesia faptică în favoarea lui 1) DRAGOMIR ZORIȚA-OLTIȚA	A1

C. Partea III. SARCINI

Inscrieri privind dezmembramintele dreptului de proprietate, drepturi reale de garanție și sarcini		Referințe
1940 / 18/09/1933		
Act nr. -, din 18/09/1933 emis de -;		
C1	Intabulare, drept de UZUFRUCT VIAGER, cota actuala 1/4, cota initiala 1/4 1) LINU BARBARA, nasc.Iovanovici,vad.	A1

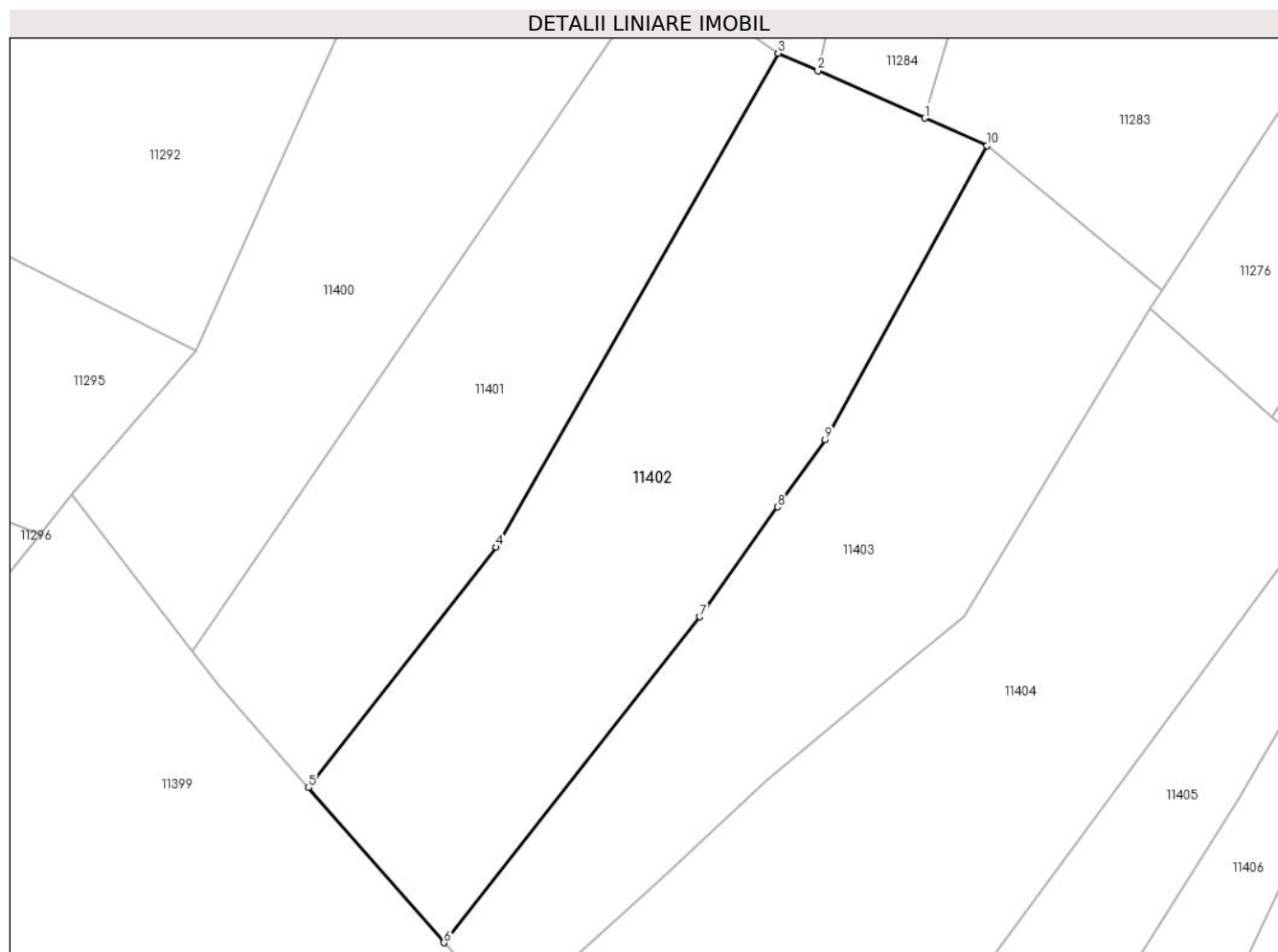
Inscrieri privind dezmembramintele dreptului de proprietate, drepturi reale de garanție și sarcini	Referințe
--	-----------

Anexa Nr. 1 La Partea I

Teren

Nr cadastral	Suprafața (mp)*	Observații / Referințe
33336	4.264	

* Suprafața este determinată în planul de proiecție Stereo 70.



Date referitoare la teren

Crt	Categorie folosință	Intra vilan	Suprafața (mp)	Tarla	Parcelă	Nr. topo	Observații / Referințe
1	faneata	NU	4.264	-	-	2424, 2525	Fâneată împădurită în Nieceș

Lungime Segmente

1) Valorile lungimilor segmentelor sunt obținute din proiecție în plan.

Punct început	X / Y	Punct sfârșit	X / Y	Lungime segment (** (m)
1	284.782,398 427.294,82	2	284.766,787 427.301,73	17.072
2	284.766,787 427.301,73	3	284.760,991 427.304,295	6.338
3	284.760,991 427.304,295	4	284.719,764 427.232,102	83.135
4	284.719,764 427.232,102	5	284.692,29 427.196,996	44.579
5	284.692,29 427.196,996	6	284.712,11 427.174,309	30.125

Punct început	X / Y	Punct sfârșit	X / Y	Lungime segment (** (m)
6	284.712,11 427.174,309	7	284.749,523 427.221,948	60.574
7	284.749,523 427.221,948	8	284.760,896 427.237,983	19.659
8	284.760,896 427.237,983	9	284.767,874 427.247,829	12.068
9	284.767,874 427.247,829	10	284.791,514 427.290,785	49.031
10	284.791,514 427.290,785	1	284.782,398 427.294,82	9.969

** Lungimile segmentelor sunt determinate în planul de proiecție Stereo 70 și sunt rotunjite la 1 milimetru.

*** Distanța dintre puncte este formată din segmente cumulate ce sunt mai mici decât valoarea 1 milimetru.

**DATE DESPRE IMOBILUL NR. 11403**

Oficiul de Cadastru și Publicitate Imobiliară CARAS-SEVERIN
Biroul de Cadastru și Publicitate Imobiliară Caransebes

A. Partea I. Descrierea imobilului

TEREN Extravilan

Nr. CF vechi:373, 391-Petroșnița
Nr. topografic:2423, Parte din 2422, 2425

Adresa: Jud. Caraș-Severin

Nr. Crt	Nr cadastral Nr. topografic	Suprafața* (mp)	Observații / Referințe
A1		3.665	Sector cadastral:45 Teren neimprejmuit;

B. Partea II. Proprietari și acte

Inscrieri privitoare la dreptul de proprietate și alte drepturi reale		Referințe
/		
Act Administrativ nr. 1776, din 13/05/2024 emis de PRIMĂRIA COMUNEI BUCOȘNIȚA;		
B1	Inscrierea posesiei, drept de PROPRIETATE, dobandit prin Lege, cota actuala 1/1 1) NEIDENTIFICAT NEIDENTIFICAT	A1
Act Normativ nr. 7, din 13/03/1996 emis de PARLAMENTUL ROMÂNIEI;		
B2	SE NOTEAZĂ MENȚIUNEA DE PROPRIETAR NEIDENTIFICAT	A1

C. Partea III. SARCINI .

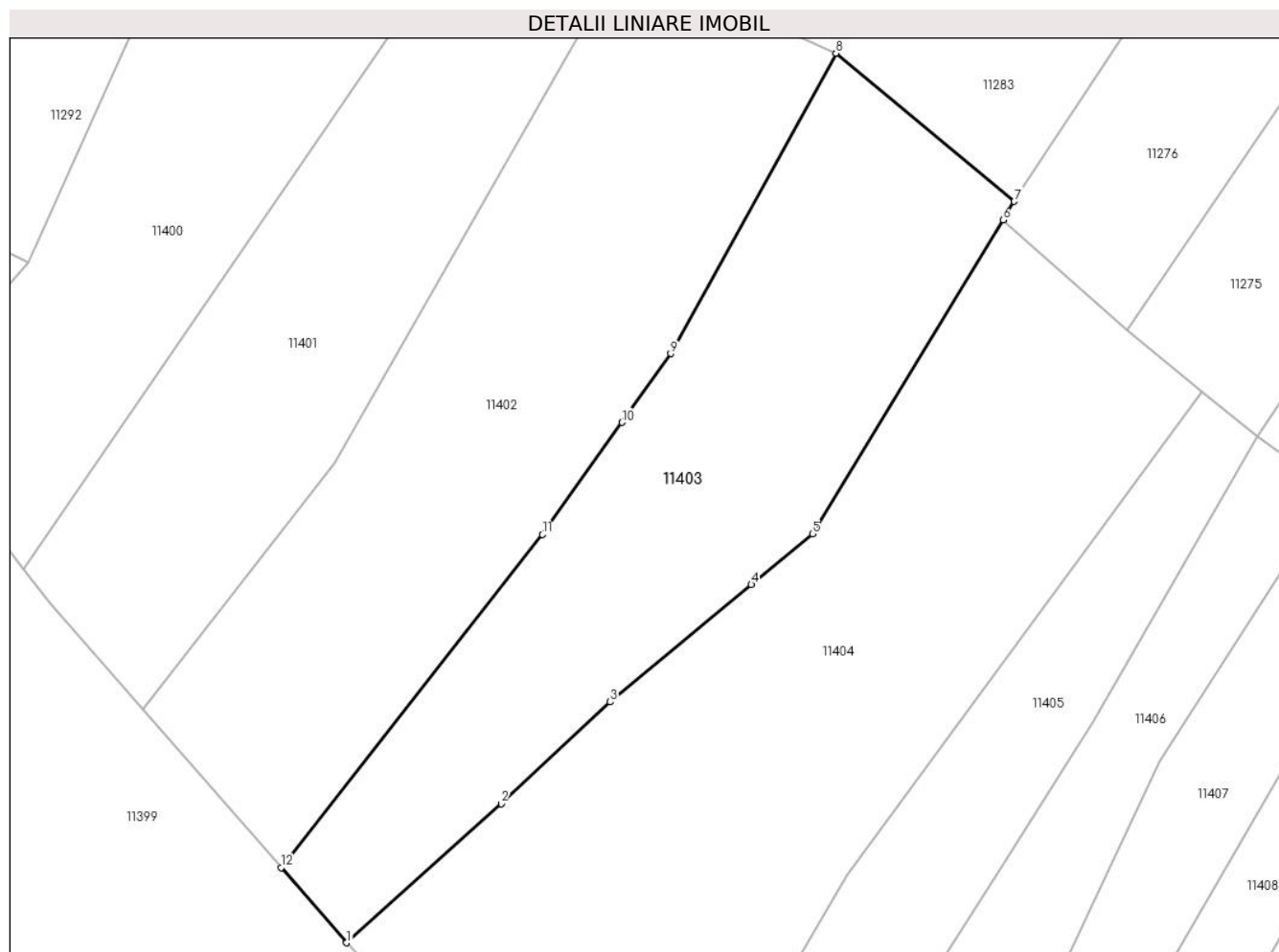
Inscrieri privind dezmembramintele dreptului de proprietate, drepturi reale de garanție și sarcini	Referințe
NU SUNT	

Anexa Nr. 1 La Partea I

Teren

Nr cadastral	Suprafața (mp)*	Observații / Referințe
	3.665	

* Suprafața este determinată în planul de proiecție Stereo 70.



Date referitoare la teren

Crt	Categorie folosință	Intravilan	Suprafața (mp)	Tarla	Parcelă	Nr. topo	Observații / Referințe
1	fâneata	NU	3.665	-	-	2423	Fâneată în Nieceș

Lungime Segmente

1) Valorile lungimilor segmentelor sunt obținute din proiecție în plan.

Punct început	X / Y	Punct sfârșit	X / Y	Lungime segment (** (m)
1	284.721,5 427.163,562	2	284.743,627 427.183,441	29.745
2	284.743,627 427.183,441	3	284.759,204 427.198,006	21.326
3	284.759,204 427.198,006	4	284.779,412 427.214,782	26.264
4	284.779,412 427.214,782	5	284.788,161 427.222,046	11.371
5	284.788,161 427.222,046	6	284.815,434 427.266,928	52.519

Punct început	X / Y	Punct sfârșit	X / Y	Lungime segment (** (m)
6	284.815,434 427.266,928	7	284.817,054 427.269,594	3.12
7	284.817,054 427.269,594	8	284.791,514 427.290,785	33.187
8	284.791,514 427.290,785	9	284.767,874 427.247,829	49.031
9	284.767,874 427.247,829	10	284.760,896 427.237,983	12.068
10	284.760,896 427.237,983	11	284.749,523 427.221,948	19.659
11	284.749,523 427.221,948	12	284.712,11 427.174,309	60.574
12	284.712,11 427.174,309	1	284.721,5 427.163,562	14.271

** Lungimile segmentelor sunt determinate în planul de proiecție Stereo 70 și sunt rotunjite la 1 milimetru.

*** Distanța dintre puncte este formată din segmente cumulate ce sunt mai mici decât valoarea 1 milimetru.

**DATE DESPRE IMOBILUL NR. 11404**

Oficiul de Cadastru și Publicitate Imobiliară CARAS-SEVERIN
Biroul de Cadastru și Publicitate Imobiliară Caransebes

A. Partea I. Descrierea imobilului

TEREN Extravilan

Nr. CF vechi: 261, 223, 373-Petroșnița
Nr. topografic: 2421, 2420, Parte din 2422

Adresa: Jud. Caraș-Severin

Nr. Crt	Nr cadastral Nr. topografic	Suprafața* (mp)	Observații / Referințe
A1		5.887	Sector cadastral: 45 Teren neimprejmuit;

B. Partea II. Proprietari și acte

Inscrieri privitoare la dreptul de proprietate și alte drepturi reale		Referințe
/		
Act Normativ nr. 7, din 13/03/1996 emis de PARLAMENTUL ROMÂNIEI;		
B1	Intabulare, drept de PROPRIETATE, dobândit prin Lege, cota actuala 1/1 1) NEIDENTIFICAT NEIDENTIFICAT	A1
Act Normativ nr. 7, din 13/03/1996 emis de PARLAMENTUL ROMÂNIEI (ADEVERINȚA 6237/29.11.2023, EMISĂ DE PRIMĂRIA COMUNEI BUCOȘNIȚA);		
B2	Se notează posesia faptică în favoarea lui 1) CILIBIA GHEORGHE	A1

C. Partea III. SARCINI .

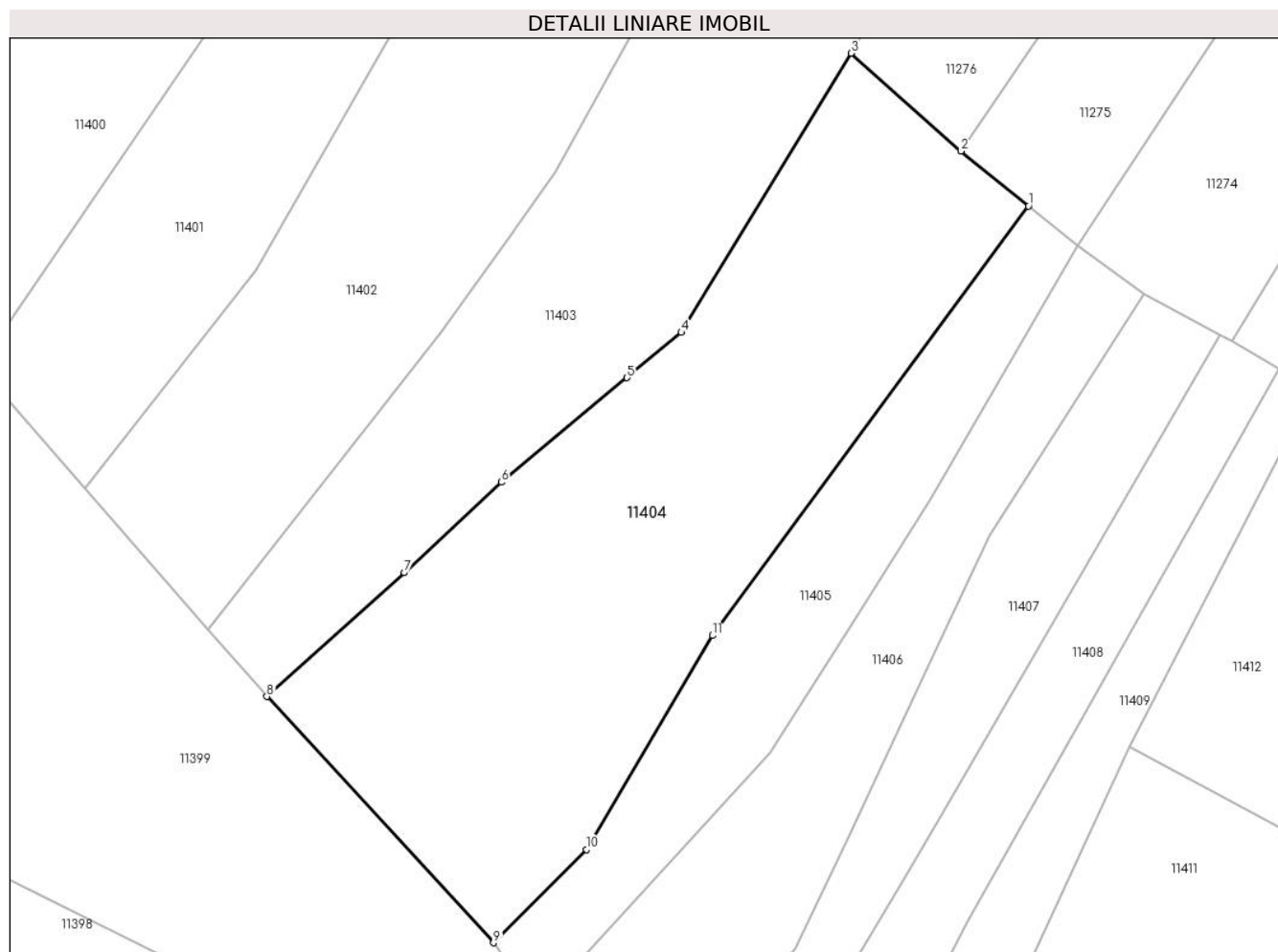
Inscrieri privind dezmembramintele dreptului de proprietate, drepturi reale de garanție și sarcini	Referințe
NU SUNT	

Anexa Nr. 1 La Partea I

Teren

Nr cadastral	Suprafața (mp)*	Observații / Referințe
	5.887	

* Suprafața este determinată în planul de proiecție Stereo 70.



Date referitoare la teren

Crt	Categorie folosință	Intravilan	Suprafața (mp)	Tarla	Parcelă	Nr. topo	Observații / Referințe
1	fâneata	NU	5.887	-	-	2421, Parte din 2420, 2422	Fâneată în Niegeș

Lungime Segmente

1) Valorile lungimilor segmentelor sunt obținute din proiecție în plan.

Punct început	X / Y	Punct sfârșit	X / Y	Lungime segment (** (m)
1	284.843,991 427.242,372	2	284.833,133 427.251,201	13.995
2	284.833,133 427.251,201	3	284.815,434 427.266,928	23.677
3	284.815,434 427.266,928	4	284.788,161 427.222,046	52.519
4	284.788,161 427.222,046	5	284.779,412 427.214,782	11.371

Punct început	X / Y	Punct sfârșit	X / Y	Lungime segment (** (m)
5	284.779,412 427.214,782	6	284.759,204 427.198,006	26.264
6	284.759,204 427.198,006	7	284.743,627 427.183,441	21.326
7	284.743,627 427.183,441	8	284.721,5 427.163,562	29.745
8	284.721,5 427.163,562	9	284.757,965 427.123,977	53.821
9	284.757,965 427.123,977	10	284.772,868 427.138,98	21.147
10	284.772,868 427.138,98	11	284.793,154 427.173,349	39.909
11	284.793,154 427.173,349	1	284.843,991 427.242,372	85.724

** Lungimile segmentelor sunt determinate în planul de proiecție Stereo 70 și sunt rotunjite la 1 milimetru.

*** Distanța dintre puncte este formată din segmente cumulate ce sunt mai mici decât valoarea 1 milimetru.

**DATE DESPRE IMOBILUL NR. 11405**

Oficiul de Cadastru și Publicitate Imobiliară CARAS-SEVERIN
Biroul de Cadastru și Publicitate Imobiliară Caransebes

A. Partea I. Descrierea imobilului

TEREN Extravilan

Nr. CF vechi:241, 279-Petroșnița
Nr. topografic:2419, Parte din 2417 ,2418

Adresa: Jud. Caraș-Severin

Nr. Crt	Nr cadastral Nr. topografic	Suprafața* (mp)	Observații / Referințe
A1		Din acte: 1.558 Masurata: 2.119	Sector cadastral:45 Teren neimprejmit;

B. Partea II. Proprietari și acte

Inscrieri privitoare la dreptul de proprietate și alte drepturi reale		Referințe
204 / 19/01/1918		
Act Notarial nr. 608, din 01/01/1917 emis de -;		
B1	Intabulare, drept de PROPRIETATE, dobandit prin Conventie, cota actuala 780/2119 1) HAMAT SIMION	A1
1833 / 07/10/1992		
Act Notarial nr. 229, din 01/01/1992 emis de NOTARIATUL CARANSEBEȘ;		
B2	Intabulare, drept de PROPRIETATE drept moștenire legală, dobandit prin Conventie, cota actuala 389/2119 1) HAMAT PETRU	A1
B3	Intabulare, drept de PROPRIETATE drept moștenire legală, dobandit prin Conventie, cota actuala 389/2119 1) HAMAT ILIA	A1
/		
Act Normativ nr. 7, din 13/03/1996 emis de PARLAMENTUL ROMÂNIEI;		
B4	Inscrierea provizorie, drept de PROPRIETATE, dobandit prin Lege, cota actuala 561/2119 1) COMUNA BUCOȘNIȚA, CIF:3227645, PROPRIETAR NEIDENTIFICAT	A1

C. Partea III. SARCINI .

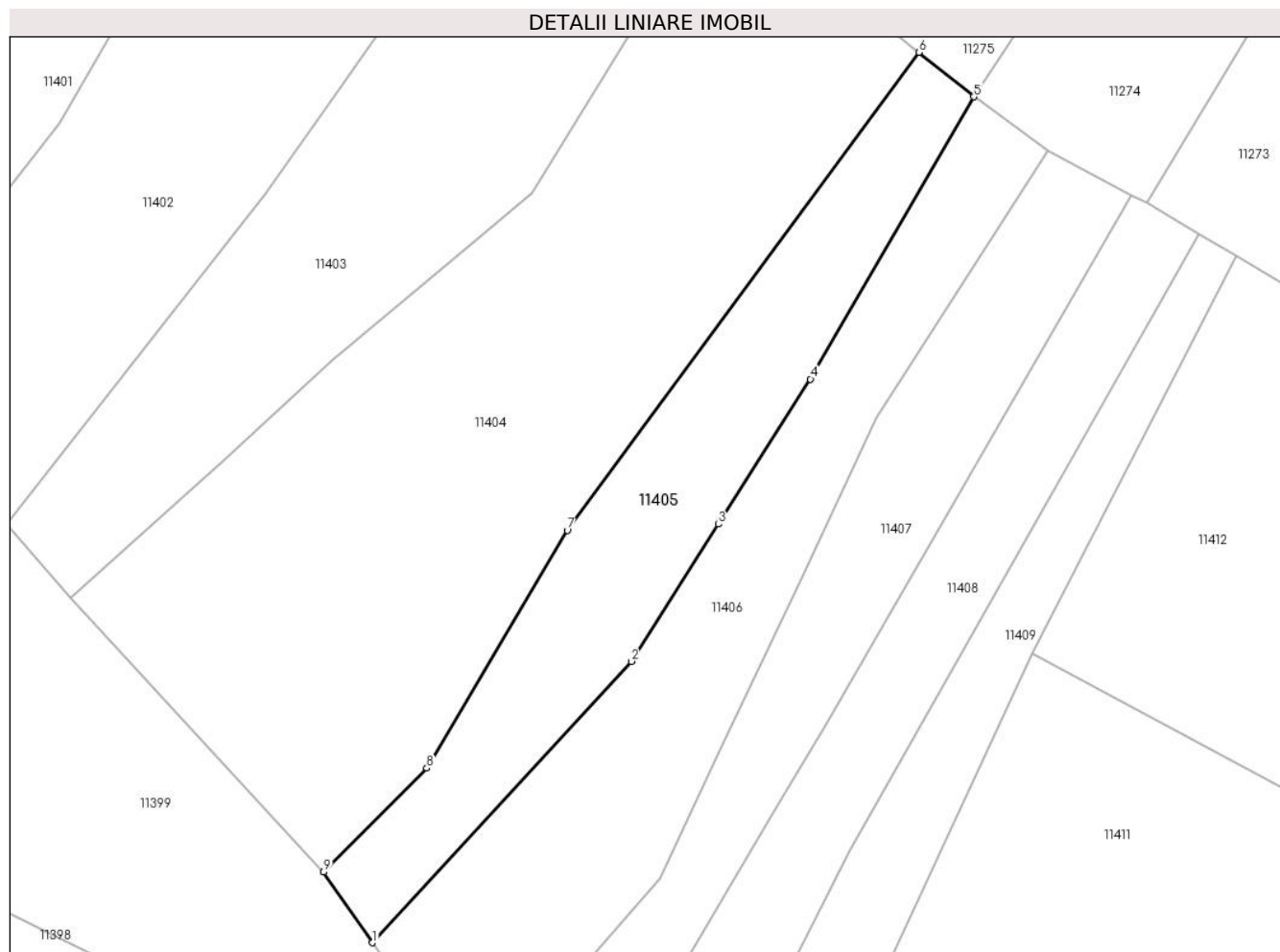
Inscrieri privind dezmembramintele dreptului de proprietate, drepturi reale de garanție și sarcini	Referințe
NU SUNT	

Anexa Nr. 1 La Partea I

Teren

Nr cadastral	Suprafața (mp)*	Observații / Referințe
	Din acte: 1.558 Masurata: 2.119	

* Suprafața este determinată în planul de proiecție Stereo 70.



Date referitoare la teren

Crt	Categorie folosință	Intra vilan	Suprafața (mp)	Tarla	Parcelă	Nr. topo	Observații / Referințe
1	faneata	NU	2.119	-	-	2419, Parte din 2417 , 2418	Fâneață în Nieceș

Lungime Segmente

1) Valorile lungimilor segmentelor sunt obținute din proiecție în plan.

Punct început	X / Y	Punct sfârșit	X / Y	Lungime segment (** (m)
1	284.764,998 427.113,774	2	284.802,4 427.154,414	55.232
2	284.802,4 427.154,414	3	284.814,995 427.174,233	23.482
3	284.814,995 427.174,233	4	284.828,297 427.195,165	24.801
4	284.828,297 427.195,165	5	284.851,866 427.235,968	47.121

Punct început	X / Y	Punct sfârșit	X / Y	Lungime segment (** (m)
5	284.851,866 427.235,968	6	284.843,991 427.242,372	10.15
6	284.843,991 427.242,372	7	284.793,154 427.173,349	85.724
7	284.793,154 427.173,349	8	284.772,868 427.138,98	39.909
8	284.772,868 427.138,98	9	284.757,965 427.123,977	21.147
9	284.757,965 427.123,977	1	284.764,998 427.113,774	12.392

** Lungimile segmentelor sunt determinate în planul de proiecție Stereo 70 și sunt rotunjite la 1 milimetru.

*** Distanța dintre puncte este formată din segmente cumulate ce sunt mai mici decât valoarea 1 milimetru.

**DATE DESPRE IMOBILUL NR. 11406**

Oficiul de Cadastru și Publicitate Imobiliară CARAS-SEVERIN
Biroul de Cadastru și Publicitate Imobiliară Caransebes

A. Partea I. Descrierea imobilului

TEREN Extravilan

Nr. CF vechi:279-Petroșnița
Nr. topografic:Parte din 2417, 2418

Adresa: Jud. Caraș-Severin

Nr. Crt	Nr cadastral Nr. topografic	Suprafața* (mp)	Observații / Referințe
A1		2.641	Sector cadastral:45 Teren neimprejmuit;

B. Partea II. Proprietari și acte

Inscrieri privitoare la dreptul de proprietate și alte drepturi reale		Referințe
/		
Act Normativ nr. 7, din 13/03/1996 emis de PARLAMENTUL ROMÂNIEI;		
B1	Intabulare, drept de PROPRIETATE, dobândit prin Lege, cota actuala 1/1 1) NEIDENTIFICAT NEIDENTIFICAT	A1
Act Normativ nr. 7, din 13/03/1996 emis de PARLAMENTUL ROMÂNIEI (ADEVÉRINȚA 3271/13.06.2023, EMISĂ DE PRIMĂRIA COMUNEI BUCOȘNIȚA);		
B2	Se notează posesia faptică în favoarea lui 1) GHERGA ION	A1

C. Partea III. SARCINI .

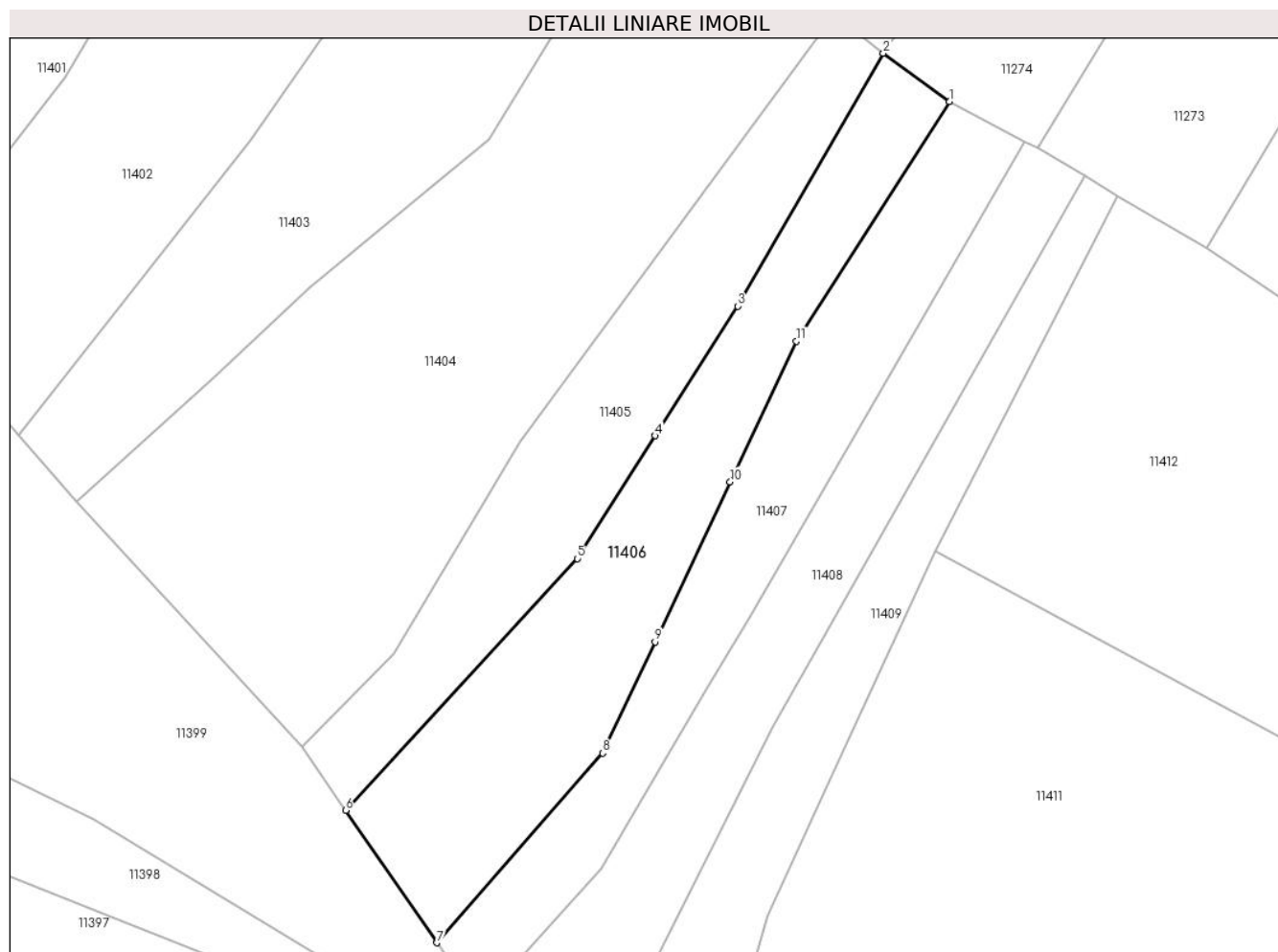
Inscrieri privind dezmembramintele dreptului de proprietate, drepturi reale de garanție și sarcini	Referințe
NU SUNT	

Anexa Nr. 1 La Partea I

Teren

Nr cadastral	Suprafața (mp)*	Observații / Referințe
	2.641	

* Suprafața este determinată în planul de proiecție Stereo 70.



Date referitoare la teren

Crt	Categorie folosință	Intra vilan	Suprafața (mp)	Tarla	Parcelă	Nr. topo	Observații / Referințe
1	faneata	NU	2.641	-	-	Parte din 2417, 2418	Fâneată în Niegeș

Lungime Segmente

1) Valorile lungimilor segmentelor sunt obținute din proiecție în plan.

Punct început	X / Y	Punct sfârșit	X / Y	Lungime segment (** (m)
1	284.862,563 427.228,172	2	284.851,866 427.235,968	13.236
2	284.851,866 427.235,968	3	284.828,297 427.195,165	47.121
3	284.828,297 427.195,165	4	284.814,995 427.174,233	24.801
4	284.814,995 427.174,233	5	284.802,4 427.154,414	23.482
5	284.802,4 427.154,414	6	284.764,998 427.113,774	55.232

Punct început	X / Y	Punct sfârșit	X / Y	Lungime segment (** (m)
6	284.764,998 427.113,774	7	284.779,734 427.092,397	25.964
7	284.779,734 427.092,397	8	284.806,509 427.123,017	40.675
8	284.806,509 427.123,017	9	284.814,961 427.140,979	19.851
9	284.814,961 427.140,979	10	284.827,108 427.166,794	28.53
10	284.827,108 427.166,794	11	284.837,799 427.189,513	25.109
11	284.837,799 427.189,513	1	284.862,563 427.228,172	45.91

** Lungimile segmentelor sunt determinate în planul de proiecție Stereo 70 și sunt rotunjite la 1 milimetru.

*** Distanța dintre puncte este formată din segmente cumulate ce sunt mai mici decât valoarea 1 milimetru.

**DATE DESPRE IMOBILUL NR. 11407**

Oficiul de Cadastru și Publicitate Imobiliară CARAS-SEVERIN
Biroul de Cadastru și Publicitate Imobiliară Caransebes

A. Partea I. Descrierea imobilului

TEREN Extravilan

Nr. CF vechi:279, 256-Petroșnița
Nr. topografic:2416, Parte din 2417, 2415

Adresa: Jud. Caraș-Severin

Nr. Crt	Nr cadastral Nr. topografic	Suprafața* (mp)	Observații / Referințe
A1		2.100	Sector cadastral:45 Teren neimprejmuit;

B. Partea II. Proprietari și acte

Inscrieri privitoare la dreptul de proprietate și alte drepturi reale		Referințe
/		
Act Normativ nr. 7, din 13/03/1996 emis de PARLAMENTUL ROMÂNIEI;		
B1	Intabulare, drept de PROPRIETATE, dobândit prin Lege, cota actuala 1/1 1) NEIDENTIFICAT NEIDENTIFICAT	A1
Act Normativ nr. 7, din 13/03/1996 emis de PARLAMENTUL ROMÂNIEI (ADEVÉRINȚA 3276/13.06.2023, EMISĂ DE PRIMĂRIA COMUNEI BUCOȘNIȚA);		
B2	Se notează posesia faptică în favoarea lui 1) GHERGA NICOLAE	A1

C. Partea III. SARCINI .

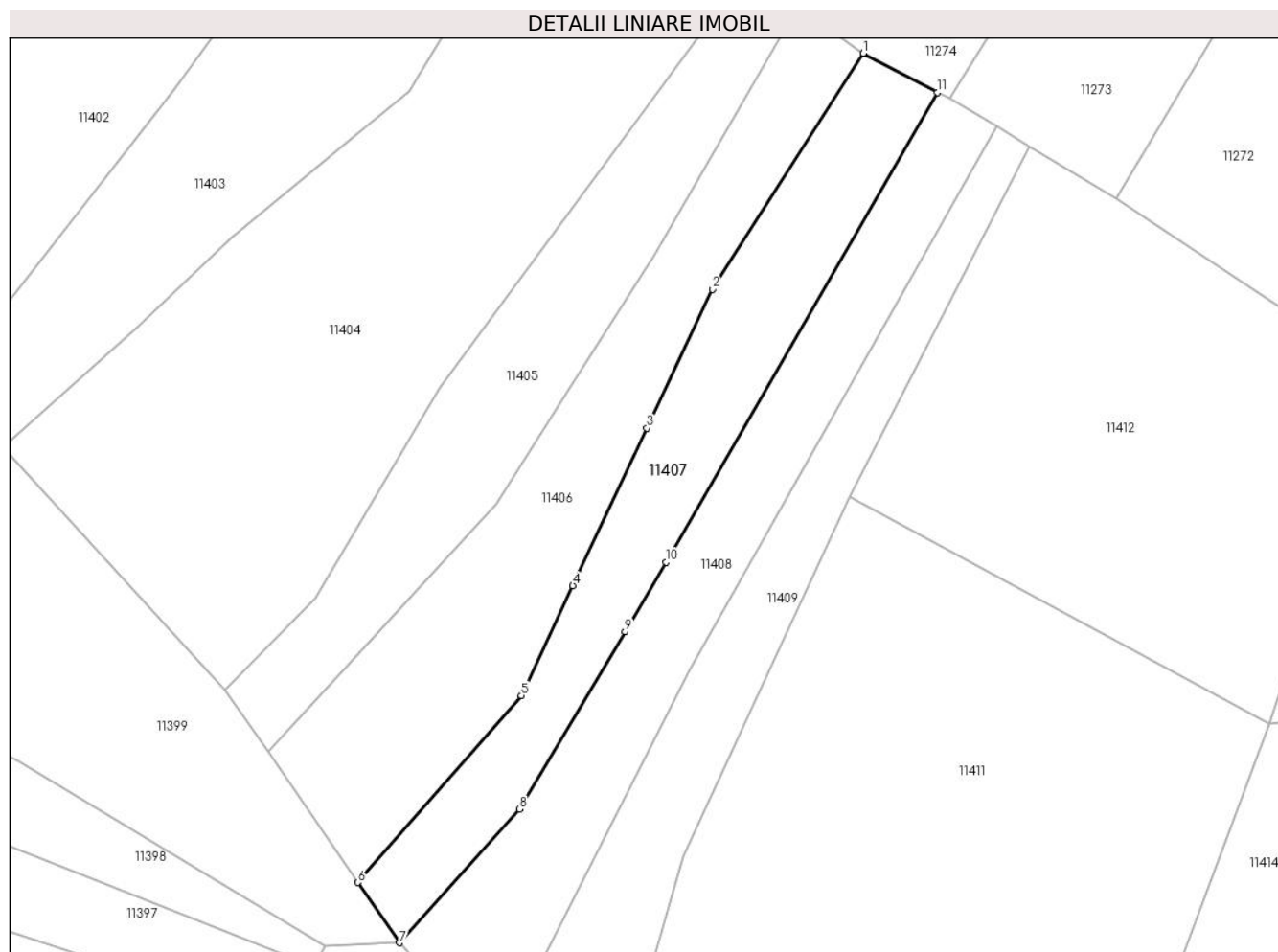
Inscrieri privind dezmembramintele dreptului de proprietate, drepturi reale de garanție și sarcini	Referințe
NU SUNT	

Anexa Nr. 1 La Partea I

Teren

Nr cadastral	Suprafața (mp)*	Observații / Referințe
	2.100	

* Suprafața este determinată în planul de proiecție Stereo 70.



Date referitoare la teren

Crt	Categorie folosință	Intravilan	Suprafața (mp)	Tarla	Parcelă	Nr. topo	Observații / Referințe
1	faneata	NU	2.100	-	-	2416, Parte din 2417, 2415	Fâneată în Niegeș

Lungime Segmente

1) Valorile lungimilor segmentelor sunt obținute din proiecție în plan.

Punct început	X / Y	Punct sfârșit	X / Y	Lungime segment (** (m)
1	284.862,563 427.228,172	2	284.837,799 427.189,513	45.91
2	284.837,799 427.189,513	3	284.827,108 427.166,794	25.109
3	284.827,108 427.166,794	4	284.814,961 427.140,979	28.53
4	284.814,961 427.140,979	5	284.806,509 427.123,017	19.851

Punct început	X / Y	Punct sfârșit	X / Y	Lungime segment (** (m)
5	284.806,509 427.123,017	6	284.779,734 427.092,397	40.675
6	284.779,734 427.092,397	7	284.786,539 427.082,525	11.99
7	284.786,539 427.082,525	8	284.806,211 427.104,39	29.412
8	284.806,211 427.104,39	9	284.823,515 427.133,497	33.862
9	284.823,515 427.133,497	10	284.830,258 427.144,839	13.195
10	284.830,258 427.144,839	11	284.874,704 427.221,73	88.813
11	284.874,704 427.221,73	1	284.862,563 427.228,172	13.744

** Lungimile segmentelor sunt determinate în planul de proiecție Stereo 70 și sunt rotunjite la 1 milimetru.

*** Distanța dintre puncte este formată din segmente cumulate ce sunt mai mici decât valoarea 1 milimetru.

**DATE DESPRE IMOBILUL NR. 11408**

Oficiul de Cadastru și Publicitate Imobiliară CARAS-SEVERIN
Biroul de Cadastru și Publicitate Imobiliară Caransebes

A. Partea I. Descrierea imobilului

TEREN Extravilan

Nr. CF vechi:256-Petroșița
Nr. topografic:2413, 2414, Parte din 2415

Adresa: Jud. Caraș-Severin

Nr. Crt	Nr cadastral Nr. topografic	Suprafața* (mp)	Observații / Referințe
A1		Din acte: 3.276 Masurata: 2.251	Sector cadastral:45 Teren neimprejmut;

B. Partea II. Proprietari și acte

Inscrieri privitoare la dreptul de proprietate și alte drepturi reale	Referințe
165 / 15/01/1936	
Act Notarial nr. 0, din 07/11/1935 emis de -;	
B1	A1
Se notează interdicția de înstrăinare și grevare în favoarea lui 1) GHEORGHEVICI IOAN	
2428 / 20/10/1938	
Act Notarial nr. 0, din 02/04/1931 emis de -;	
B2	A1
Se notează interdicția de înstrăinare și grevare în favoarea lui 1) HAMAT IANCU	
934 / 12/06/1943	
Hotarare Judecatoreasca nr. 890, din 01/01/1941 emis de JUDECĂTORIA DE PACE MIXTĂ CARANSEBEȘ;	
B3	A1
Intabulare, drept de PROPRIETATE, dobandit prin Hotarare Judecatoreasca, cota actuala 1/12 1) GHEORGHEVICI FLOAREA, fiica lui Simion și a Firuței, dom. în Petroșița	
B4	A1
Intabulare, drept de PROPRIETATE, dobandit prin Hotarare Judecatoreasca, cota actuala 1/12 1) GHEORGHEVICI MARIA, fiica lui Simion și a Firuței, dom. în Petroșița	
1833 / 07/10/1992	
Act Notarial nr. 229, din 01/01/1992 emis de NOTARIATUL CARANSEBEȘ;	
B5	A1
Intabulare, drept de PROPRIETATE, dobandit prin Succesiune, cota actuala 4/12 1) HAMAT PETRU	
B6	A1
Intabulare, drept de PROPRIETATE, dobandit prin Succesiune, cota actuala 4/12 1) HAMAT ILIA	
2779 / 25/04/2006	
Act Notarial nr. 2122, din 01/01/2006 emis de N.P. Simescu Gheorghe;	
B7	A1
Intabulare, drept de PROPRIETATE, dobandit prin Conventie, cota actuala 2/12 1) GHEORGHEVICI VERSAVIA	

C. Partea III. SARCINI

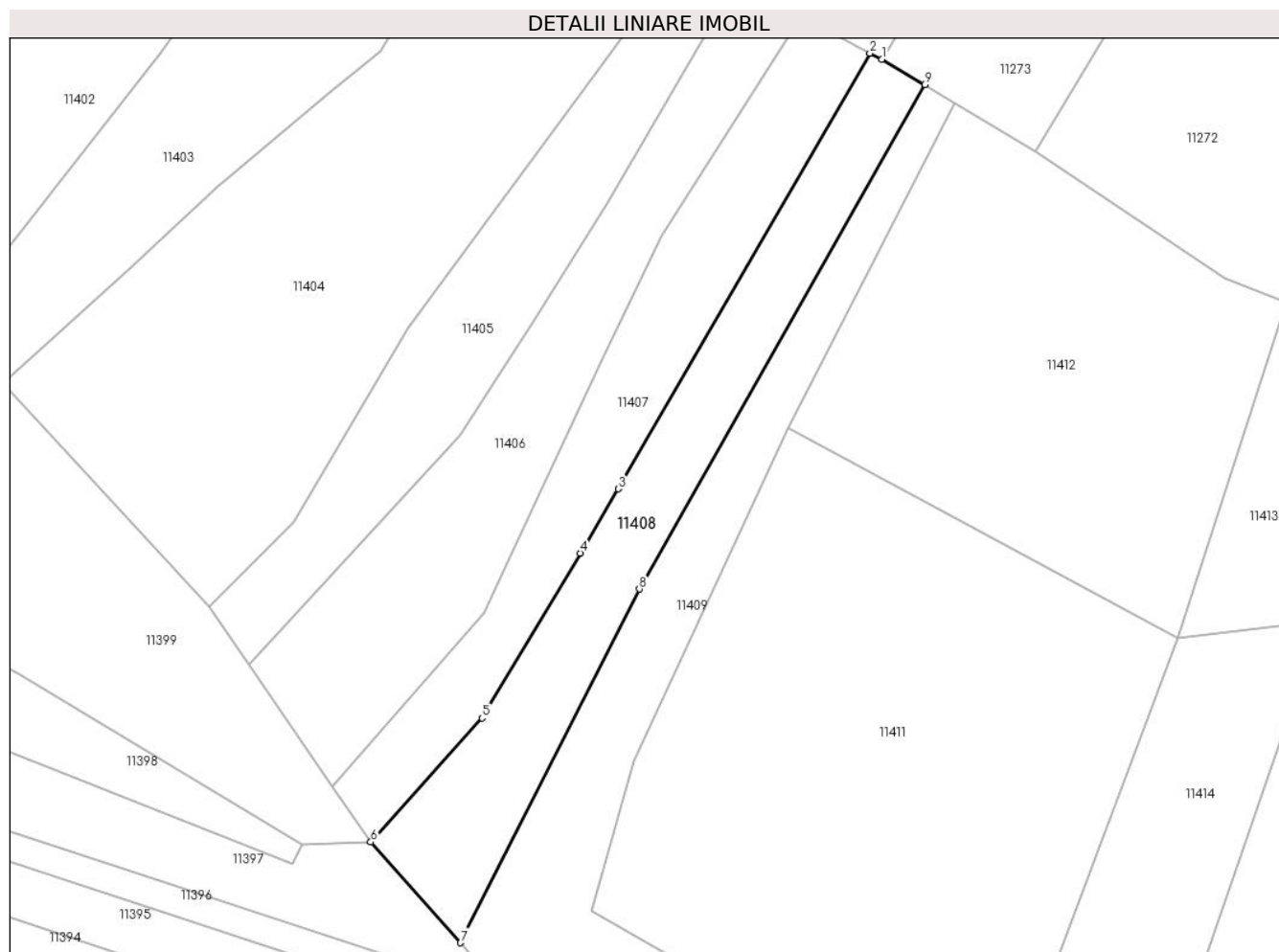
Inscrieri privind dezmembramentele dreptului de proprietate, drepturi reale de garanție și sarcini	Referințe
165 / 15/01/1936	
Act Notarial nr. 0, din 07/11/1935 emis de -;	
C1	A1
Intabulare, drept de UZUFRACT VIAGER, cota actuala 2/6 1) GHEORGHEVICI IOAN	
2428 / 20/10/1938	
Act Notarial nr. 0, din 02/04/1931 emis de -;	
C2	A1
Intabulare, drept de UZUFRACT VIAGER, cota actuala 4/6 1) HAMAT IANCU	

Anexa Nr. 1 La Partea I

Teren

Nr cadastral	Suprafața (mp)*	Observații / Referințe
	Din acte: 3.276 Masurata: 2.251	

* Suprafața este determinată în planul de proiecție Stereo 70.



Date referitoare la teren

Crt	Categorie folosință	Intravilan	Suprafața (mp)	Tarla	Parcelă	Nr. topo	Observații / Referințe
1	faneata	NU	2.251	-	-	2413, 2414, Parte din 2415	Fâneată în Nieceș, rest de suprafață la id 11407

Lungime Segmente

1) Valorile lungimilor segmentelor sunt obținute din proiecție în plan.

Punct început	X / Y	Punct sfârșit	X / Y	Lungime segment (** (m)
1	284.876,816 427.220,697	2	284.874,704 427.221,73	2.351

Punct început	X / Y	Punct sfârșit	X / Y	Lungime segment (** (m)
2	284.874,704 427.221,73	3	284.830,258 427.144,839	88.813
3	284.830,258 427.144,839	4	284.823,515 427.133,497	13.195
4	284.823,515 427.133,497	5	284.806,211 427.104,39	33.862
5	284.806,211 427.104,39	6	284.786,539 427.082,525	29.412
6	284.786,539 427.082,525	7	284.802,416 427.064,73	23.848
7	284.802,416 427.064,73	8	284.833,991 427.127,141	69.944
8	284.833,991 427.127,141	9	284.884,347 427.216,191	102.302
9	284.884,347 427.216,191	1	284.876,816 427.220,697	8.776

** Lungimile segmentelor sunt determinate în planul de proiecție Stereo 70 și sunt rotunjite la 1 milimetru.

*** Distanța dintre puncte este formată din segmente cumulate ce sunt mai mici decât valoarea 1 milimetru.

**DATE DESPRE IMOBILUL NR. 11409**

Oficiul de Cadastru și Publicitate Imobiliară CARAS-SEVERIN
Biroul de Cadastru și Publicitate Imobiliară Caransebes

A. Partea I. Descrierea imobilului

TEREN Extravilan

Nr. CF vechi:1007-Petroșnița
Nr. topografic:Parte din 2411, 2412

Adresa: Jud. Caraș-Severin

Nr. Crt	Nr cadastral Nr. topografic	Suprafața* (mp)	Observații / Referințe
A1		Din acte: 16.118 Masurata: 2.653	Sector cadastral:45 Teren neimprejmuit;

B. Partea II. Proprietari și acte

Inscrieri privitoare la dreptul de proprietate și alte drepturi reale		Referințe
1668 / 14/11/1946		
Act Notarial nr. 0, din 24/11/1945 emis de -;		
B1	Intabulare, drept de PROPRIETATE, dobandit prin Conventie, cota actuala 1/1 1) BACILA ANA , născ. Spunei, fiica lui Ion, dom. în Petroșnița	A1
B2	Se notează interdicția de înstrăinare și grevare în favoarea lui 1) SPUNEI ION , fost căs. cu Maria Hanțila, dom. în Petroșnița	A1

C. Partea III. SARCINI

Inscrieri privind dezmembramintele dreptului de proprietate, drepturi reale de garanție și sarcini		Referințe
996 / 10/02/1914		
Act Notarial nr. 0, din 11/09/1914 emis de -;		
C1	Intabulare, drept de UZUFRACT VIAGER, cota actuala 2/3 1) HANȚILĂ MIHAI , dom. în Petroșnița	A1

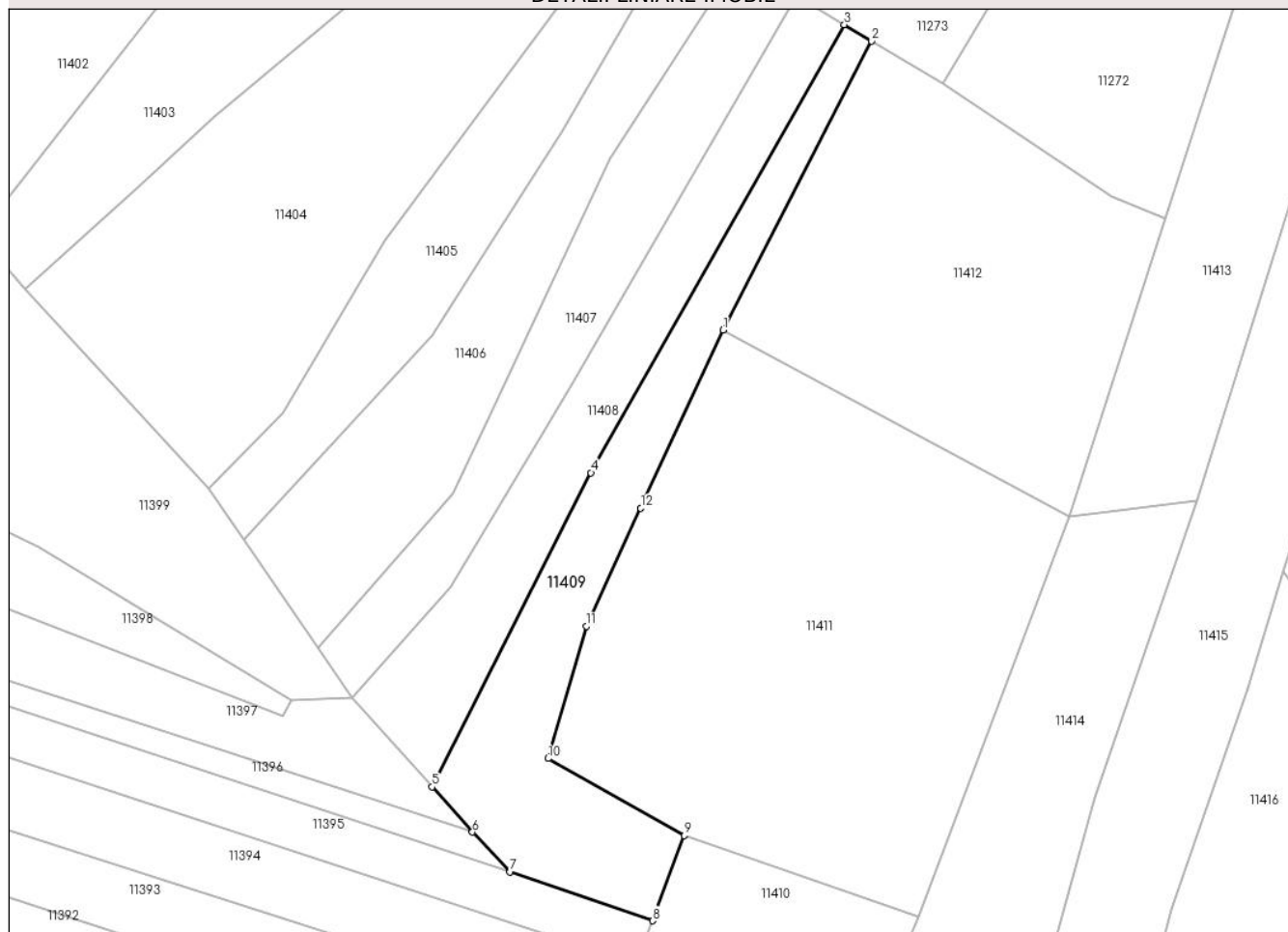
Anexa Nr. 1 La Partea I

Teren

Nr cadastral	Suprafața (mp)*	Observații / Referințe
	Din acte: 16.118 Masurata: 2.653	

* Suprafața este determinată în planul de proiecție Stereo 70.

DETALII LINIARE IMOBIL



Date referitoare la teren

Crt	Categorie folosință	Intra vilan	Suprafața (mp)	Tarla	Parcelă	Nr. topo	Observații / Referințe
1	fâneata	NU	2.653	-	-	Parte din 2411, 2412	Fâneată în Niegeș, rest de suprafață la id 11412, 11411, 11410

Lungime Segmente

1) Valorile lungimilor segmentelor sunt obținute din proiecție în plan.

Punct început	X / Y	Punct sfârșit	X / Y	Lungime segment (** (m)
1	284.860,282 427.155,556	2	284.889,751 427.212,957	64.524
2	284.889,751 427.212,957	3	284.884,347 427.216,191	6.298
3	284.884,347 427.216,191	4	284.833,991 427.127,141	102.302
4	284.833,991 427.127,141	5	284.802,416 427.064,73	69.944
5	284.802,416 427.064,73	6	284.810,434 427.055,744	12.043

Punct început	X / Y	Punct sfârșit	X / Y	Lungime segment (** (m)
6	284.810,434 427.055,744	7	284.817,93 427.047,85	10.886
7	284.817,93 427.047,85	8	284.846,263 427.038,13	29.954
8	284.846,263 427.038,13	9	284.852,498 427.055,071	18.052
9	284.852,498 427.055,071	10	284.825,5 427.070,384	31.038
10	284.825,5 427.070,384	11	284.833,076 427.096,684	27.369
11	284.833,076 427.096,684	12	284.843,903 427.120,113	25.81
12	284.843,903 427.120,113	1	284.860,282 427.155,556	39.045

** Lungimile segmentelor sunt determinate în planul de proiecție Stereo 70 și sunt rotunjite la 1 milimetru.

*** Distanța dintre puncte este formată din segmente cumulate ce sunt mai mici decât valoarea 1 milimetru.

**DATE DESPRE IMOBILUL NR. 11410**

Oficiul de Cadastru și Publicitate Imobiliară CARAS-SEVERIN
Biroul de Cadastru și Publicitate Imobiliară Caransebes

A. Partea I. Descrierea imobilului

TEREN Extravilan

Nr. CF vechi:1007-Petroșnița
Nr. topografic:Parte din 2411, 2410

Adresa: Jud. Caraș-Severin

Nr. Crt	Nr cadastral Nr. topografic	Suprafața* (mp)	Observații / Referințe
A1		2.833	Sector cadastral:45 Teren neimprejmuit;

B. Partea II. Proprietari și acte

Inscrieri privitoare la dreptul de proprietate și alte drepturi reale		Referințe
/		
Act Normativ nr. 7, din 13/03/1996 emis de PARLAMENTUL ROMÂNIEI;		
B1	Intabulare, drept de PROPRIETATE, dobândit prin Lege, cota actuala 1/1 1) NEIDENTIFICAT NEIDENTIFICAT	A1
Act Normativ nr. 7, din 13/03/1996 emis de PARLAMENTUL ROMÂNIEI (ADEVÉRINȚA 6245/29.11.2023, EMISĂ DE PRIMĂRIA COMUNEI BUCOȘNIȚA);		
B2	Se notează posesia faptică în favoarea lui 1) GURGU ADRIAN	A1

C. Partea III. SARCINI .

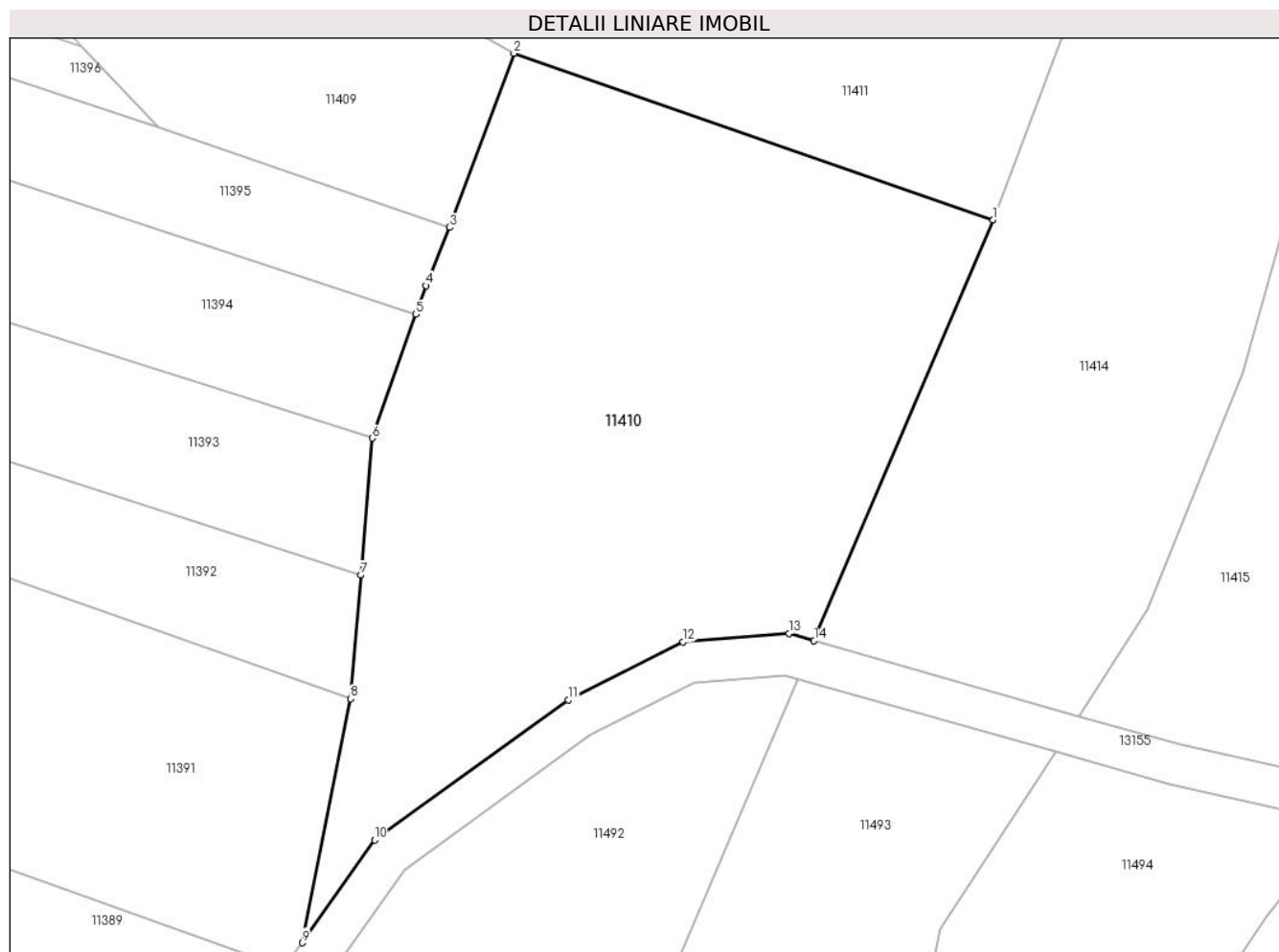
Inscrieri privind dezmembramintele dreptului de proprietate, drepturi reale de garanție și sarcini	Referințe
NU SUNT	

Anexa Nr. 1 La Partea I

Teren

Nr cadastral	Suprafața (mp)*	Observații / Referințe
	2.833	

* Suprafața este determinată în planul de proiecție Stereo 70.



Date referitoare la teren

Crt	Categorie folosință	Intravilan	Suprafața (mp)	Tarla	Parcelă	Nr. topo	Observații / Referințe
1	fâneata	NU	2.833	-	-	Parte din 2411, 2410	Fâneată în Niegeș, rest de suprafață la id 11412, 11411, 11409

Lungime Segmente

1) Valorile lungimilor segmentelor sunt obținute din proiecție în plan.

Punct început	X / Y	Punct sfârșit	X / Y	Lungime segment (** (m)
1	284.899,155 427.038,874	2	284.852,498 427.055,071	49.388
2	284.852,498 427.055,071	3	284.846,263 427.038,13	18.052
3	284.846,263 427.038,13	4	284.843,946 427.032,465	6.121
4	284.843,946 427.032,465	5	284.842,962 427.029,673	2.96
5	284.842,962 427.029,673	6	284.838,717 427.017,628	12.771

Punct început	X / Y	Punct sfârşit	X / Y	Lungime segment (** (m)
6	284.838,717 427.017,628	7	284.837,602 427.004,311	13.364
7	284.837,602 427.004,311	8	284.836,597 426.992,3	12.053
8	284.836,597 426.992,3	9	284.831,888 426.968,556	24.206
9	284.831,888 426.968,556	10	284.838,934 426.978,543	12.222
10	284.838,934 426.978,543	11	284.857,811 426.992,169	23.281
11	284.857,811 426.992,169	12	284.868,974 426.997,83	12.516
12	284.868,974 426.997,83	13	284.879,278 426.998,633	10.335
13	284.879,278 426.998,633	14	284.881,709 426.997,942	2.527
14	284.881,709 426.997,942	1	284.899,155 427.038,874	44.495

** Lungimile segmentelor sunt determinate în planul de proiecţie Stereo 70 şi sunt rotunjite la 1 milimetru.

*** Distanţa dintre puncte este formată din segmente cumulate ce sunt mai mici decât valoarea 1 milimetru.

**DATE DESPRE IMOBILUL NR. 11411**

Oficiul de Cadastru și Publicitate Imobiliară CARAS-SEVERIN
Biroul de Cadastru și Publicitate Imobiliară Caransebes

A. Partea I. Descrierea imobilului

TEREN Extravilan

Nr. CF vechi:1007-Petroșnița

Nr. topografic:Parte din 2411 și 2412

Adresa: Jud. Caraș-Severin

Nr. Crt	Nr cadastral Nr. topografic	Suprafața* (mp)	Observații / Referințe
A1		7.253	Sector cadastral:45 Teren neimprejmuit;

B. Partea II. Proprietari și acte

Inscrieri privitoare la dreptul de proprietate și alte drepturi reale		Referințe
/		
Act Normativ nr. 7, din 13/03/1996 emis de PARLAMENTUL ROMÂNIEI;		
B1	Intabulare, drept de PROPRIETATE, dobândit prin Lege, cota actuala 1/1 1) NEIDENTIFICAT NEIDENTIFICAT	A1
Act Normativ nr. 7, din 13/03/1996 emis de PARLAMENTUL ROMÂNIEI (ADEVÉRINȚA 4955/02.10.2023, EMISĂ DE PRIMĂRIA COMUNEI BUCOȘNIȚA);		
B2	Se notează posesia faptică în favoarea lui 1) GURGU ADRIAN	A1

C. Partea III. SARCINI .

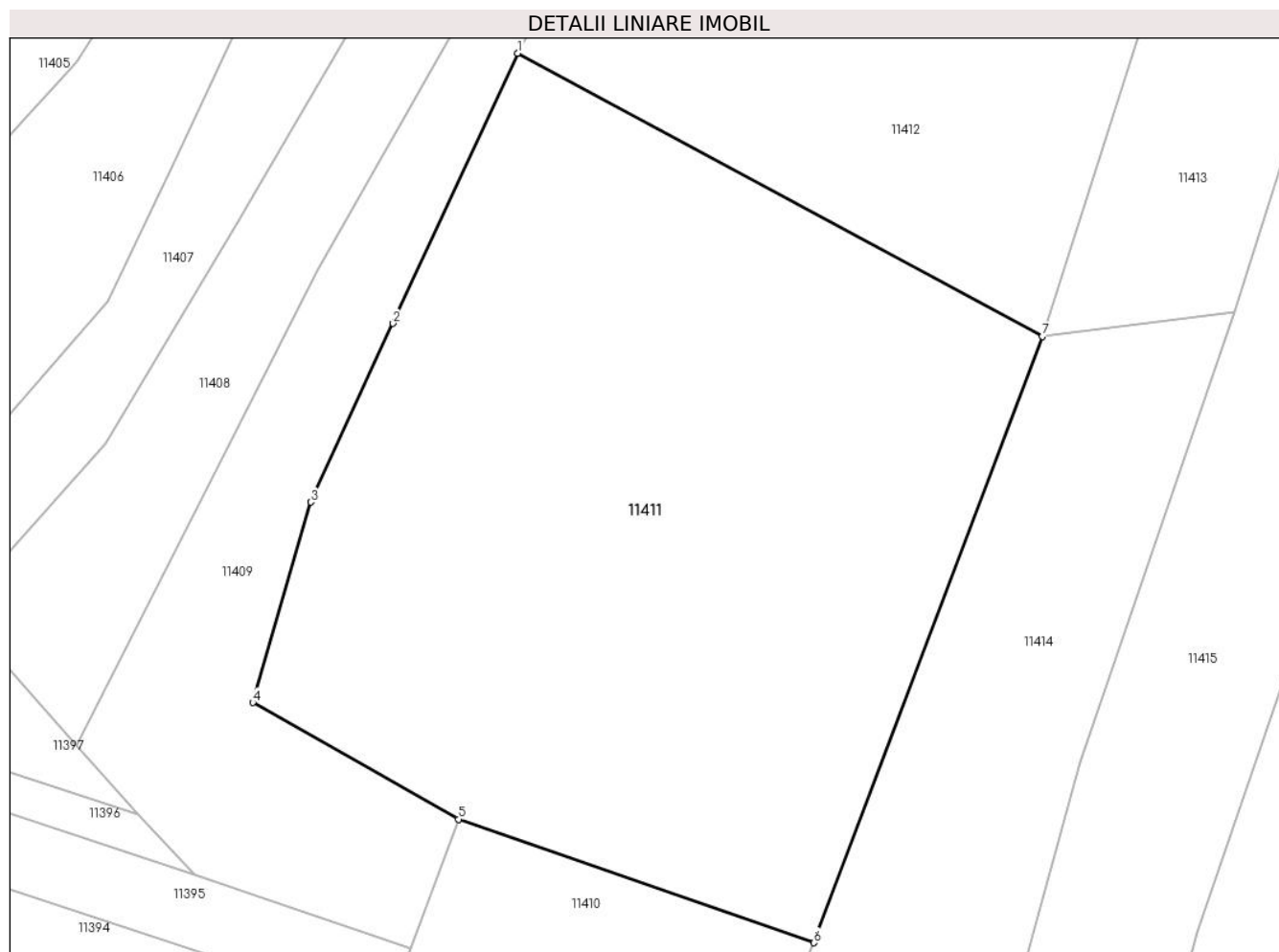
Inscrieri privind dezmembramintele dreptului de proprietate, drepturi reale de garanție și sarcini	Referințe
NU SUNT	

Anexa Nr. 1 La Partea I

Teren

Nr cadastral	Suprafața (mp)*	Observații / Referințe
	7.253	

* Suprafața este determinată în planul de proiecție Stereo 70.



Date referitoare la teren

Crt	Categorie folosință	Intravilan	Suprafața (mp)	Tarla	Parcelă	Nr. topo	Observații / Referințe
1	pașune	NU	7.253	-	-	Parte din 2411 și 2412	Pășune în Nieceș

Lungime Segmente

1) Valorile lungimilor segmentelor sunt obținute din proiecție în plan.

Punct început	X / Y	Punct sfârșit	X / Y	Lungime segment (** (m)
1	284.860,282 427.155,556	2	284.843,903 427.120,113	39.045
2	284.843,903 427.120,113	3	284.833,076 427.096,684	25.81
3	284.833,076 427.096,684	4	284.825,5 427.070,384	27.369
4	284.825,5 427.070,384	5	284.852,498 427.055,071	31.038
5	284.852,498 427.055,071	6	284.899,155 427.038,874	49.388

Punct început	X / Y	Punct sfârșit	X / Y	Lungime segment (** (m)
6	284.899,155 427.038,874	7	284.929,133 427.118,428	85.015
7	284.929,133 427.118,428	1	284.860,282 427.155,556	78.224

** Lungimile segmentelor sunt determinate în planul de proiecție Stereo 70 și sunt rotunjite la 1 milimetru.

*** Distanța dintre puncte este formată din segmente cumulate ce sunt mai mici decât valoarea 1 milimetru.

**DATE DESPRE IMOBILUL NR. 11412**

Oficiul de Cadastru și Publicitate Imobiliară CARAS-SEVERIN
Biroul de Cadastru și Publicitate Imobiliară Caransebes

A. Partea I. Descrierea imobilului

TEREN Extravilan

Nr. CF vechi:1007-Petroșnița
Nr. topografic:Parte din 2412

Adresa: Jud. Caraș-Severin

Nr. Crt	Nr cadastral Nr. topografic	Suprafața* (mp)	Observații / Referințe
A1		4.545	Sector cadastral:45 Teren neimprejmuit;

B. Partea II. Proprietari și acte

Inscrieri privitoare la dreptul de proprietate și alte drepturi reale		Referințe
1668 / 14/11/1946		
Act Notarial nr. 0, din 24/11/1945 emis de -;		
B1	Intabulare, drept de PROPRIETATE, dobandit prin Conventie, cota actuala 1/1 1) BACILA ANA , născ. Spunei, fiica lui Ion, dom. în Petroșnița	A1
B2	Se notează interdicția de înstrăinare și grevare în favoarea lui 1) SPUNEI ION , fost căs. cu Maria Hanțila, dom. în Petroșnița	A1
/		
Act Normativ nr. 7, din 13/03/1996 emis de PARLAMENTUL ROMÂNIEI (ADEVERINȚA 6244/29.11.2023, EMISĂ DE PRIMĂRIA COMUNEI BUCOȘNIȚA);		
B3	Se notează posesia faptică în favoarea lui 1) GURGU ADRIAN	A1

C. Partea III. SARCINI

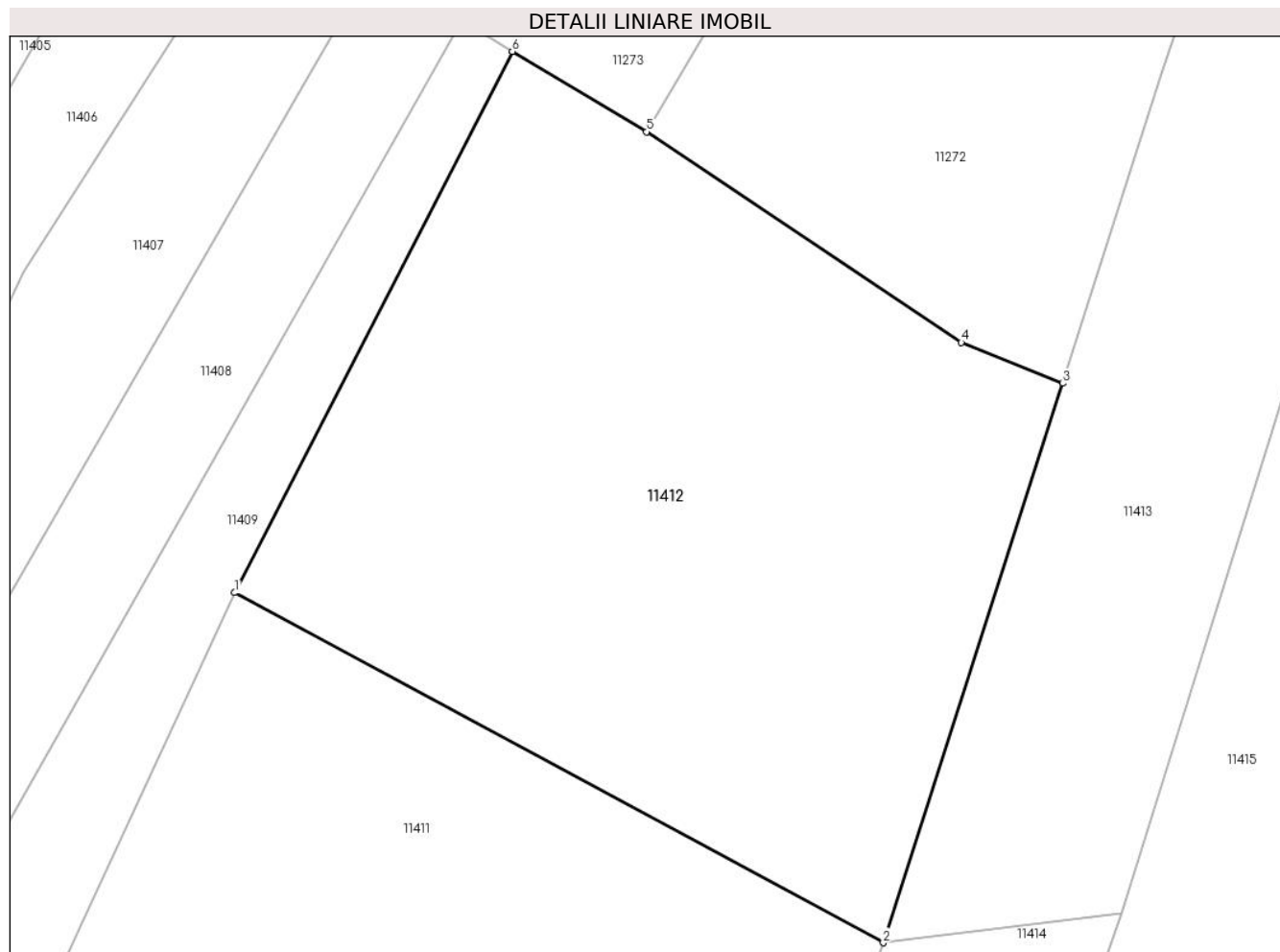
Inscrieri privind dezmembramintele dreptului de proprietate, drepturi reale de garanție și sarcini		Referințe
996 / 10/02/1914		
Act Notarial nr. 0, din 11/09/1913 emis de -;		
C1	Intabulare, drept de UZUFRACT VIAGER, cota actuala 2/3 1) HANȚILA MIHAI , dom. în Petroșnița	A1

Anexa Nr. 1 La Partea I

Teren

Nr cadastral	Suprafața (mp)*	Observații / Referințe
	4.545	

* Suprafața este determinată în planul de proiecție Stereo 70.



Date referitoare la teren

Crt	Categorie folosință	Intravilan	Suprafața (mp)	Tarla	Parcelă	Nr. topo	Observații / Referințe
1	arabil	NU	4.545	-	-	Parte din 2412	Arabil în Nieceș, rest de suprafață la id 11411, 11409

Lungime Segmente

1) Valorile lungimilor segmentelor sunt obținute din proiecție în plan.

Punct început	X / Y	Punct sfârșit	X / Y	Lungime segment (** (m)
1	284.860,282 427.155,556	2	284.929,133 427.118,428	78.224
2	284.929,133 427.118,428	3	284.948,169 427.177,756	62.307
3	284.948,169 427.177,756	4	284.937,426 427.182,093	11.585
4	284.937,426 427.182,093	5	284.903,998 427.204,433	40.206
5	284.903,998 427.204,433	6	284.889,751 427.212,957	16.602

Punct început	X / Y	Punct sfârșit	X / Y	Lungime segment (** (m)
6	284.889,751 427.212,957	1	284.860,282 427.155,556	64.524

** Lungimile segmentelor sunt determinate în planul de proiecție Stereo 70 și sunt rotunjite la 1 milimetru.

*** Distanța dintre puncte este formată din segmente cumulate ce sunt mai mici decât valoarea 1 milimetru.

**DATE DESPRE IMOBILUL NR. 11413**

Oficiul de Cadastru și Publicitate Imobiliară CARAS-SEVERIN
Biroul de Cadastru și Publicitate Imobiliară Caransebes

A. Partea I. Descrierea imobilului

TEREN Extravilan

Nr. CF vechi:150-Petroșnița
Nr. topografic:Parte din 2409, 2408

Adresa: Jud. Caraș-Severin

Nr. Crt	Nr cadastral Nr. topografic	Suprafața* (mp)	Observații / Referințe
A1		3.131	Sector cadastral:45 Teren neimprejmuit;

B. Partea II. Proprietari și acte

Inscrieri privitoare la dreptul de proprietate și alte drepturi reale		Referințe
/		
Act Normativ nr. 7, din 13/03/1996 emis de PARLAMENTUL ROMÂNIEI;		
B1	Intabulare, drept de PROPRIETATE, dobândit prin Lege, cota actuala 1/1 1) NEIDENTIFICAT NEIDENTIFICAT	A1
Act Normativ nr. 7, din 13/03/1996 emis de PARLAMENTUL ROMÂNIEI (ADEVÉRINȚA 6235/29.11.2023, EMISĂ DE PRIMĂRIA COMUNEI BUCOȘNIȚA);		
B2	Se notează posesia faptică în favoarea lui 1) IMBRE SIMION	A1

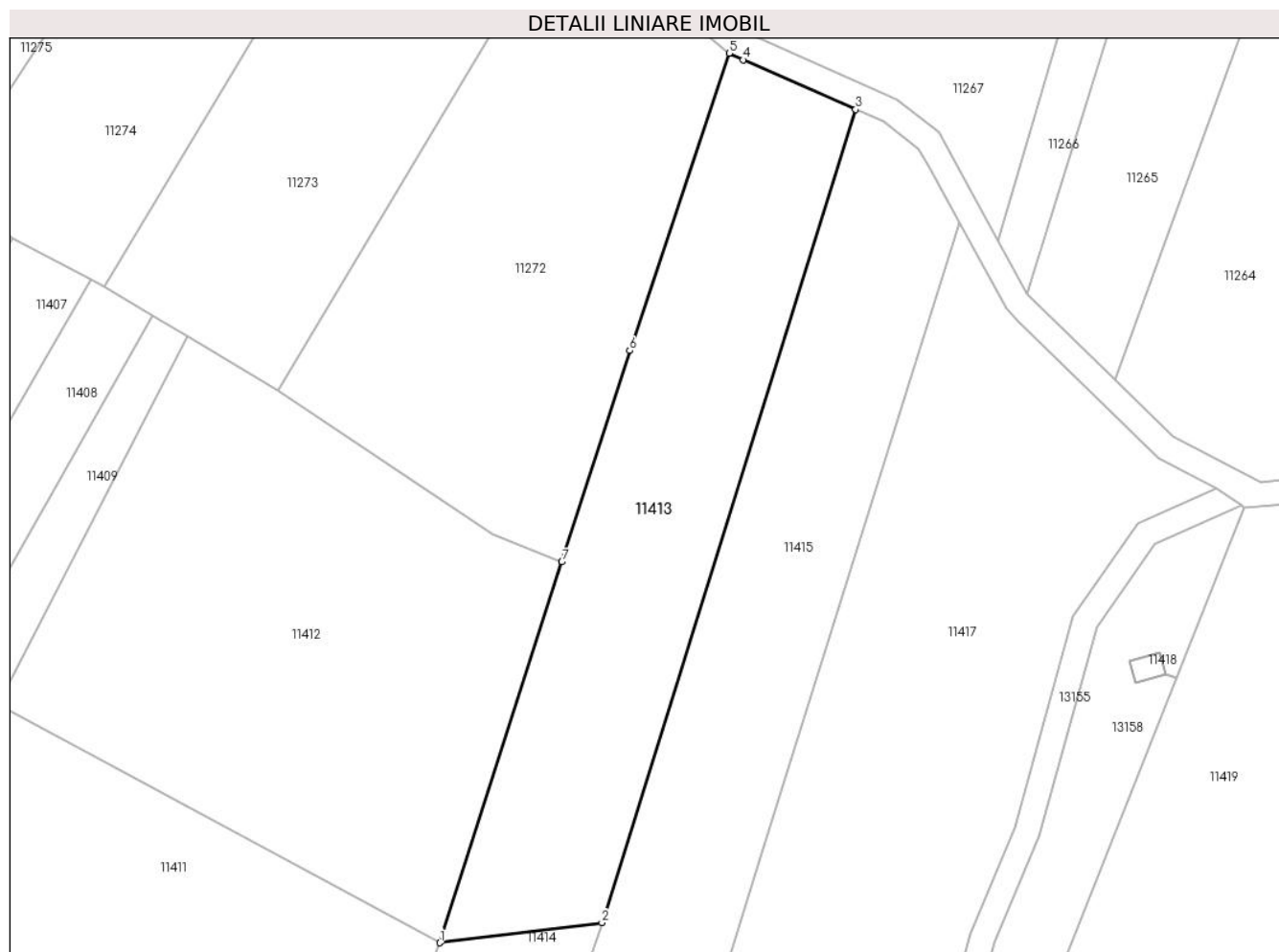
C. Partea III. SARCINI .

Inscrieri privind dezmembramintele dreptului de proprietate, drepturi reale de garanție și sarcini	Referințe
NU SUNT	

Anexa Nr. 1 La Partea I**Teren**

Nr cadastral	Suprafața (mp)*	Observații / Referințe
	3.131	

* Suprafața este determinată în planul de proiecție Stereo 70.

**Date referitoare la teren**

Crt	Categorie folosință	Intravilan	Suprafața (mp)	Tarla	Parcelă	Nr. topo	Observații / Referințe
1	faneata	NU	3.131	-	-	Parte din 2409, 2408	Fâneată în Niegeș, restul de suprafață se regăsește la id 11414, 11415

Lungime Segmente

1) Valorile lungimilor segmentelor sunt obținute din proiecție în plan.

Punct început	X / Y	Punct sfârșit	X / Y	Lungime segment (** (m)
1	284.929,133 427.118,428	2	284.954,423 427.121,564	25.484
2	284.954,423 427.121,564	3	284.993,94 427.248,227	132.684
3	284.993,94 427.248,227	4	284.976,4 427.255,945	19.163
4	284.976,4 427.255,945	5	284.974,232 427.256,981	2.403
5	284.974,232 427.256,981	6	284.958,728 427.210,663	48.844

Punct început	X / Y	Punct sfârșit	X / Y	Lungime segment (** (m)
6	284.958,728 427.210,663	7	284.948,169 427.177,756	34.56
7	284.948,169 427.177,756	1	284.929,133 427.118,428	62.307

** Lungimile segmentelor sunt determinate în planul de proiecție Stereo 70 și sunt rotunjite la 1 milimetru.

*** Distanța dintre puncte este formată din segmente cumulate ce sunt mai mici decât valoarea 1 milimetru.

**DATE DESPRE IMOBILUL NR. 11414**

Oficiul de Cadastru și Publicitate Imobiliară CARAS-SEVERIN
Biroul de Cadastru și Publicitate Imobiliară Caransebes

A. Partea I. Descrierea imobilului

TEREN Extravilan

Nr. CF vechi:150-Petroșnița
Nr. topografic:Parte din 2409

Adresa: Jud. Caraș-Severin

Nr. Crt	Nr cadastral Nr. topografic	Suprafața* (mp)	Observații / Referințe
A1		Din acte: 16.939 Masurata: 3.445	Sector cadastral:45 Teren neimprejmuit;

B. Partea II. Proprietari și acte

Inscrieri privitoare la dreptul de proprietate și alte drepturi reale		Referințe
712 / 03/05/1920		
Hotarare Judecatoreasca nr. 3916, din 01/01/1918 emis de JUDECĂTORIA DE OCOL CARANSEBEȘ;		
B1	Intabulare, drept de PROPRIETATE, dobandit prin Hotarare Judecatoreasca, cota actuala 1/4 1) DORCA SIMON	A1
B2	Intabulare, drept de PROPRIETATE, dobandit prin Hotarare Judecatoreasca, cota actuala 1/4 1) DORCA GHEORGHE	A1
1151 / 26/05/1920		
Hotarare Judecatoreasca nr. 392, din 01/01/1919 emis de JUDECĂTORIA DE OCOL CARANSEBEȘ;		
B3	Intabulare, drept de PROPRIETATE, dobandit prin Hotarare Judecatoreasca, cota actuala 2/4 1) DORCA SIMION	A1

C. Partea III. SARCINI .

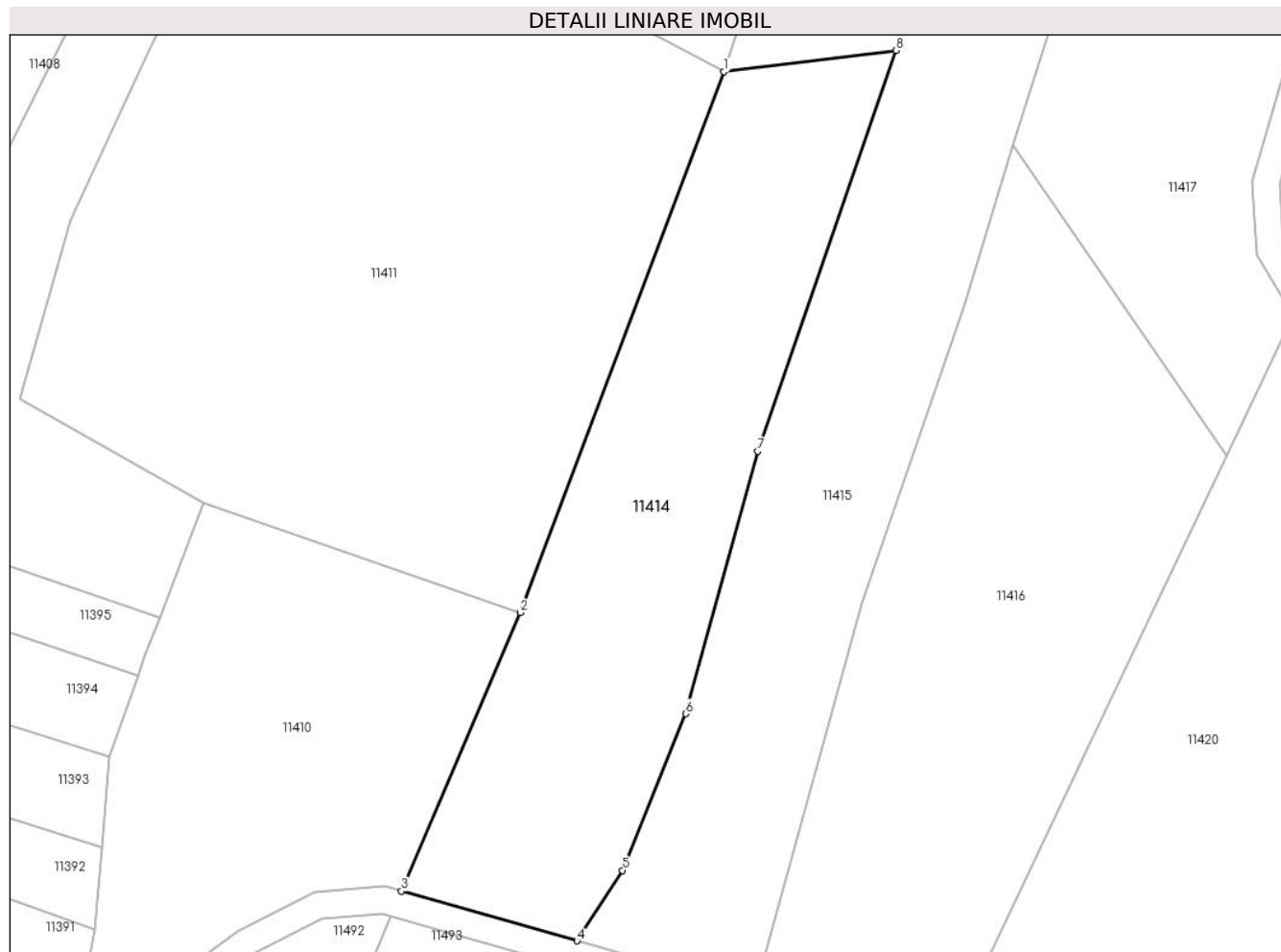
Inscrieri privind dezmembramintele dreptului de proprietate, drepturi reale de garanție și sarcini	Referințe
NU SUNT	

Anexa Nr. 1 La Partea I

Teren

Nr cadastral	Suprafața (mp)*	Observații / Referințe
	Din acte: 16.939	
	Masurata: 3.445	

* Suprafața este determinată în planul de proiecție Stereo 70.



Date referitoare la teren

Crt	Categorie folosință	Intravilan	Suprafața (mp)	Tarla	Parcelă	Nr. topo	Observații / Referințe
1	faneata	NU	3.445	-	-	Parte din 2409	Fâneată în Nieceș, restul de suprafața se regăsește la id 11413, 11415, 11493, 11494

Lungime Segmente

1) Valorile lungimilor segmentelor sunt obținute din proiecție în plan.

Punct început	X / Y	Punct sfârșit	X / Y	Lungime segment (** (m)
1	284.929,133 427.118,428	2	284.899,155 427.038,874	85.015
2	284.899,155 427.038,874	3	284.881,709 426.997,942	44.495
3	284.881,709 426.997,942	4	284.907,502 426.990,611	26.815
4	284.907,502 426.990,611	5	284.914,228 427.000,975	12.355

Punct început	X / Y	Punct sfârșit	X / Y	Lungime segment (** (m)
5	284.914,228 427.000,975	6	284.923,499 427.024,022	24.842
6	284.923,499 427.024,022	7	284.934,135 427.062,605	40.022
7	284.934,135 427.062,605	8	284.954,423 427.121,564	62.352
8	284.954,423 427.121,564	1	284.929,133 427.118,428	25.484

** Lungimile segmentelor sunt determinate în planul de proiecție Stereo 70 și sunt rotunjite la 1 milimetru.

*** Distanța dintre puncte este formată din segmente cumulate ce sunt mai mici decât valoarea 1 milimetru.

**DATE DESPRE IMOBILUL NR. 11415**

Oficiul de Cadastru și Publicitate Imobiliară CARAS-SEVERIN
Biroul de Cadastru și Publicitate Imobiliară Caransebes

A. Partea I. Descrierea imobilului

TEREN Extravilan

Nr. CF vechi:150-Petroșnița
Nr. topografic:Parte din 2409, 2408

Adresa: Jud. Caraș-Severin

Nr. Crt	Nr cadastral Nr. topografic	Suprafața* (mp)	Observații / Referințe
A1		Din acte: 79.547 Masurata: 5.651	Sector cadastral:45 Teren neimprejmuit;

B. Partea II. Proprietari și acte

Inscrieri privitoare la dreptul de proprietate și alte drepturi reale		Referințe
712 / 03/05/1920		
Hotarare Judecatoreasca nr. 3916/6, din 27/09/1919 emis de Judecatoria Caransebes;		
B1	Intabulare, drept de PROPRIETATEsuccesiune, dobandit prin Hotarare Judecatoreasca, cota actuala 1/4, cota initiala 1/4 1) DORCA SIMON	A1
B2	Intabulare, drept de PROPRIETATEsuccesiune, dobandit prin Hotarare Judecatoreasca, cota actuala 1/4, cota initiala 1/4 1) DORCA GHEORGHE	A1
1151 / 26/05/1920		
Hotarare Judecatoreasca nr. 392/6, din 17/11/1919 emis de Judecatoria Caransebes;		
B3	Intabulare, drept de PROPRIETATEsuccesiune, dobandit prin Hotarare Judecatoreasca, cota actuala 2/4, cota initiala 2/4 1) DORCA SIMION	A1

C. Partea III. SARCINI .

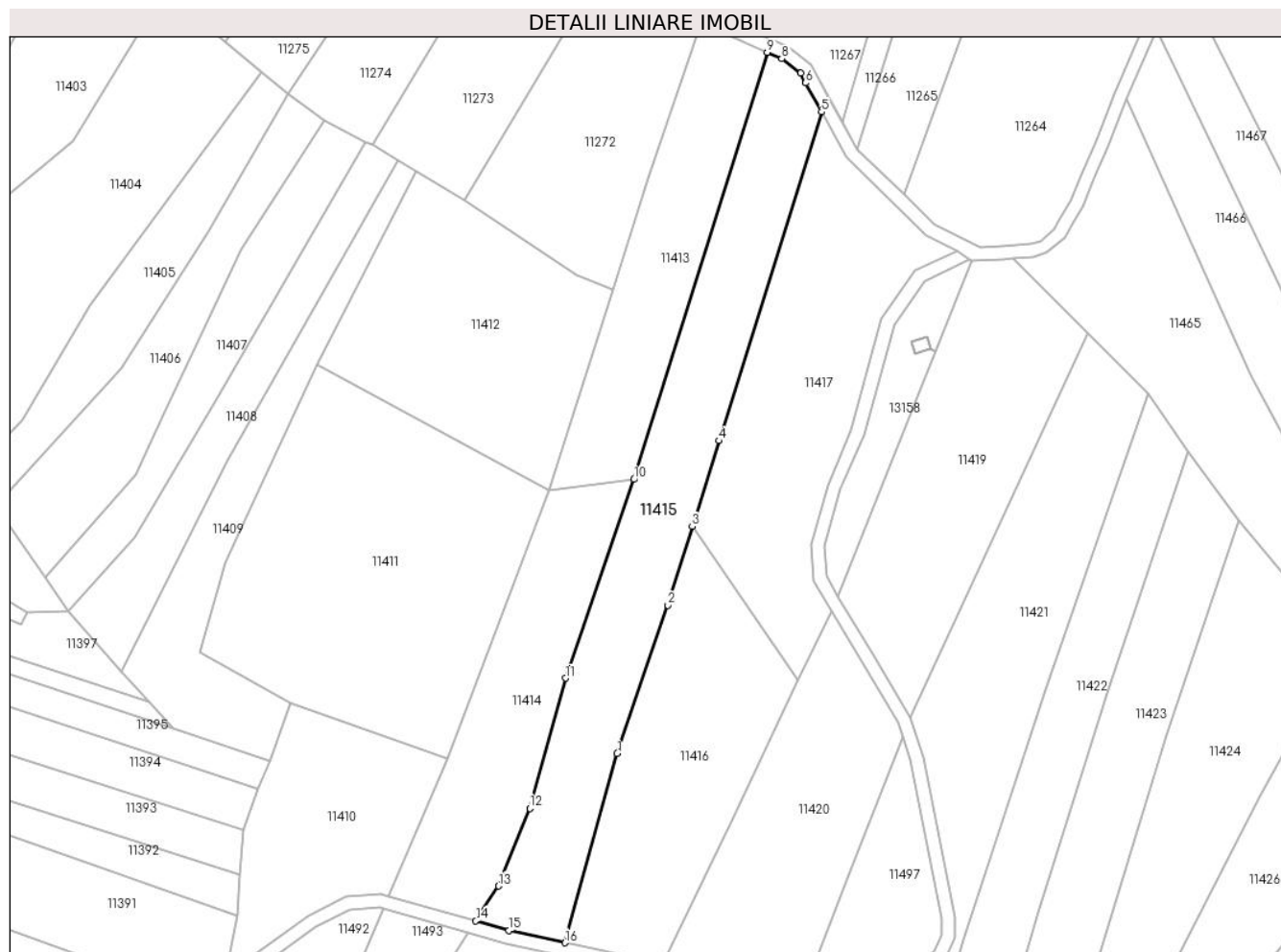
Inscrieri privind dezmembramintele dreptului de proprietate, drepturi reale de garanție și sarcini	Referințe
NU SUNT	

Anexa Nr. 1 La Partea I

Teren

Nr cadastral	Suprafața (mp)*	Observații / Referințe
	Din acte: 79.547 Masurata: 5.651	

* Suprafața este determinată în planul de proiecție Stereo 70.



Date referitoare la teren

Crt	Categorie folosință	Intra vilan	Suprafața (mp)	Tarla	Parcelă	Nr. topo	Observații / Referințe
1	faneata	NU	5.651	-	-	Parte din 2409, 2408	Fâneată în Nieceș, restul de suprafata se regasese la id 11413, 11414, 11493, 11494

Lungime Segmente

1) Valorile lungimilor segmentelor sunt obținute din proiecție în plan.

Punct început	X / Y	Punct sfârșit	X / Y	Lungime segment (** (m)
1	284.949,428 427.040,271	2	284.964,478 427.084,26	46.492
2	284.964,478 427.084,26	3	284.971,69 427.107,581	24.411
3	284.971,69 427.107,581	4	284.979,559 427.133,03	26.638
4	284.979,559 427.133,03	5	285.010,044 427.230,586	102.208

Punct început	X / Y	Punct sfârșit	X / Y	Lungime segment (** (m)
5	285.010,044 427.230,586	6	285.005,356 427.239,147	9.761
6	285.005,356 427.239,147	7	285.003,782 427.242,022	3.278
7	285.003,782 427.242,022	8	284.998,234 427.246,32	7.018
8	284.998,234 427.246,32	9	284.993,94 427.248,227	4.698
9	284.993,94 427.248,227	10	284.954,423 427.121,564	132.684
10	284.954,423 427.121,564	11	284.934,135 427.062,605	62.352
11	284.934,135 427.062,605	12	284.923,499 427.024,022	40.022
12	284.923,499 427.024,022	13	284.914,228 427.000,975	24.842
13	284.914,228 427.000,975	14	284.907,502 426.990,611	12.355
14	284.907,502 426.990,611	15	284.917,334 426.987,817	10.221
15	284.917,334 426.987,817	16	284.933,942 426.984,131	17.012
16	284.933,942 426.984,131	1	284.949,428 427.040,271	58.237

** Lungimile segmentelor sunt determinate în planul de proiecție Stereo 70 și sunt rotunjite la 1 milimetru.

*** Distanța dintre puncte este formată din segmente cumulate ce sunt mai mici decât valoarea 1 milimetru.

**DATE DESPRE IMOBILUL NR. 11416**

Oficiul de Cadastru și Publicitate Imobiliară CARAS-SEVERIN
Biroul de Cadastru și Publicitate Imobiliară Caransebes

A. Partea I. Descrierea imobilului

TEREN Extravilan

Nr. CF vechi:482-Petroșnița
Nr. topografic:Parte din 2406

Adresa: Jud. Caraș-Severin

Nr. Crt	Nr cadastral Nr. topografic	Suprafața* (mp)	Observații / Referințe
A1	32807	4.240	Sector cadastral:45 Teren neimprejmuit;

B. Partea II. Proprietari și acte

Inscrieri privitoare la dreptul de proprietate și alte drepturi reale		Referințe
339 / 20/04/1965		
Certificat De Donatie nr. 299, din 01/01/1964 emis de Notariatul de Stat al Raionului Caransebes;		
B1	Intabulare, drept de PROPRIETATE, dobandit prin Succesiune, cota actuala 2/32, cota initiala 2/32 1) SUCIU EMILIA , nasc.Hantu (sotia def. Metodie)	A1
B2	Intabulare, drept de PROPRIETATE, dobandit prin Succesiune, cota actuala 3/32, cota initiala 3/32 1) SUCIU METODIE , (fiul def. Metodie)	A1
B3	Intabulare, drept de PROPRIETATE, dobandit prin Succesiune, cota actuala 3/32, cota initiala 3/32 1) SUCIU FLORIA , (fiul def. Metodie)	A1
2769 / 04/08/1995		
Certificat De Mostenitor nr. 383, din 04/08/1995 emis de Notariatul de Stat Caransebes;		
B4	Intabulare, drept de PROPRIETATE, dobandit prin Succesiune, cota actuala 8/32, cota initiala 8/32 1) GAVRILA SOLOMIA , fiica def. Busuioc	A1
B5	Intabulare, drept de PROPRIETATE, dobandit prin Succesiune, cota actuala 2/32, cota initiala 2/32 1) PAICA MARIA , sotia def.Mihai	A1
B6	Intabulare, drept de PROPRIETATE, dobandit prin Succesiune, cota actuala 3/32, cota initiala 3/32 1) PAICA NICOLAE , fiul def. Mihai	A1
B7	Intabulare, drept de PROPRIETATE, dobandit prin Succesiune, cota actuala 3/32, cota initiala 3/32 1) PAICA MIHAI , jr. fiul def. Mihai	A1
3594 / 16/10/1995		
Certificat De Mostenitor nr. 514, din 16/10/1995 emis de Notariatul Caransebes;		
B8	Intabulare, drept de PROPRIETATE, dobandit prin Succesiune, cota actuala 8/32, cota initiala 8/32 1) SUCIU MIHAI ANTONIU , fiu	A1

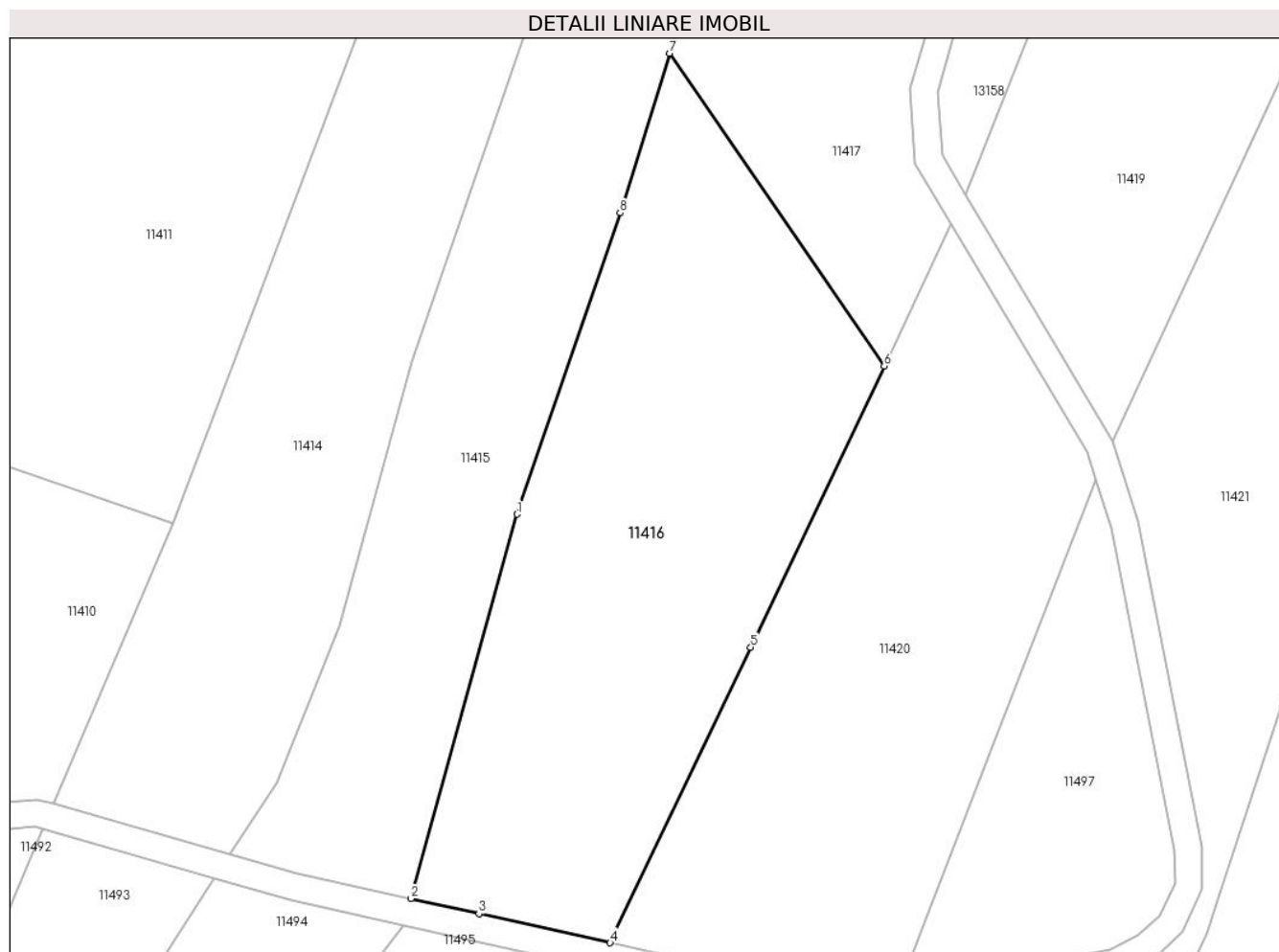
C. Partea III. SARCINI .

Inscrieri privind dezmembramintele dreptului de proprietate, drepturi reale de garanție și sarcini	Referințe
NU SUNT	

Anexa Nr. 1 La Partea I**Teren**

Nr cadastral	Suprafața (mp)*	Observații / Referințe
32807	4.240	

* Suprafața este determinată în planul de proiecție Stereo 70.

**Date referitoare la teren**

Crt	Categorie folosință	Intra vilan	Suprafața (mp)	Tarla	Parcelă	Nr. topo	Observații / Referințe
1	faneata	NU	4.240	-	-	Parte din 2406	Fâneată în Nieceș, rest de suprafață la id 11495, 11420

Lungime Segmente

1) Valorile lungimilor segmentelor sunt obținute din proiecție în plan.

Punct început	X / Y	Punct sfârșit	X / Y	Lungime segment (** (m)
1	284.949,428 427.040,271	2	284.933,942 426.984,131	58.237
2	284.933,942 426.984,131	3	284.943,834 426.981,935	10.133
3	284.943,834 426.981,935	4	284.963,018 426.977,677	19.651
4	284.963,018 426.977,677	5	284.983,554 427.020,849	47.807
5	284.983,554 427.020,849	6	285.003,078 427.061,896	45.454

Punct început	X / Y	Punct sfârșit	X / Y	Lungime segment (** (m)
6	285.003,078 427.061,896	7	284.971,69 427.107,581	55.429
7	284.971,69 427.107,581	8	284.964,478 427.084,26	24.411
8	284.964,478 427.084,26	1	284.949,428 427.040,271	46.492

** Lungimile segmentelor sunt determinate în planul de proiecție Stereo 70 și sunt rotunjite la 1 milimetru.

*** Distanța dintre puncte este formată din segmente cumulate ce sunt mai mici decât valoarea 1 milimetru.

**DATE DESPRE IMOBILUL NR. 11417**

Oficiul de Cadastru și Publicitate Imobiliară CARAS-SEVERIN
Biroul de Cadastru și Publicitate Imobiliară Caransebes

A. Partea I. Descrierea imobilului

TEREN Extravilan

Nr. CF vechi:379- Petroșnița
Nr. topografic:Parte din 2407

Adresa: Jud. Caraș-Severin

Nr. Crt	Nr cadastral Nr. topografic	Suprafața* (mp)	Observații / Referințe
A1		Din acte: 6.683 Masurata: 5.023	Sector cadastral:45 Teren neimprejmuit;

B. Partea II. Proprietari și acte

Inscrieri privitoare la dreptul de proprietate și alte drepturi reale		Referințe
2769 / 04/08/1995		
Act Notarial nr. 383, din 01/01/1995 emis de NOTARIATUL CARANSEBEȘ;		
B1	Intabulare, drept de PROPRIETATE, dobandit prin Succesiune, cota actuala 8/16 1) GĂVRILĂ SOLOMIA, fiica lui Busuioc	A1
B2	Intabulare, drept de PROPRIETATE, dobandit prin Succesiune, cota actuala 2/16 1) PAICA MARIA, soția def. Mihai	A1
B3	Intabulare, drept de PROPRIETATE, dobandit prin Succesiune, cota actuala 3/16 1) PAICA NICOLAE	A1
B4	Intabulare, drept de PROPRIETATE, dobandit prin Succesiune, cota actuala 3/16 1) PAICA MIHAI	A1

C. Partea III. SARCINI .

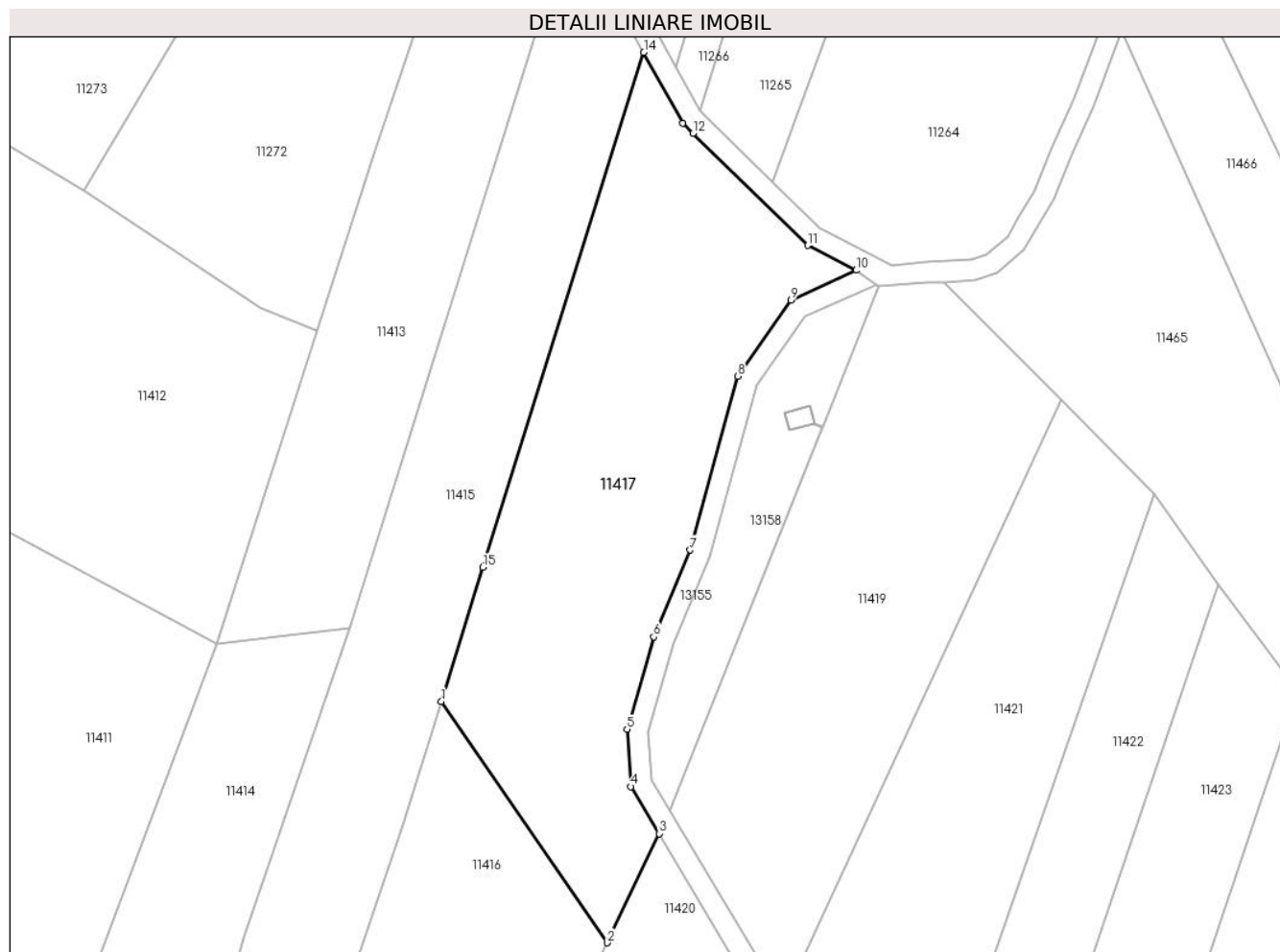
Inscrieri privind dezmembramintele dreptului de proprietate, drepturi reale de garanție și sarcini	Referințe
NU SUNT	

Anexa Nr. 1 La Partea I

Teren

Nr cadastral	Suprafața (mp)*	Observații / Referințe
	Din acte: 6.683 Masurata: 5.023	

* Suprafața este determinată în planul de proiecție Stereo 70.



Date referitoare la teren

Crt	Categorie folosință	Intravilan	Suprafața (mp)	Tarla	Parcelă	Nr. topo	Observații / Referințe
1	faneata	NU	5.023	-	-	Parte din 2407	Fâneată în Nieceș, restul de suprafață se regăsește la ID 13158, 11118, 13155

Lungime Segmente

1) Valorile lungimilor segmentelor sunt obținute din proiecție în plan.

Punct început	X / Y	Punct sfârșit	X / Y	Lungime segment (** (m)
1	284.971,69 427.107,581	2	285.003,078 427.061,896	55.429
2	285.003,078 427.061,896	3	285.012,917 427.082,58	22.905
3	285.012,917 427.082,58	4	285.007,6 427.091,483	10.37
4	285.007,6 427.091,483	5	285.006,85 427.102,325	10.868

Punct început	X / Y	Punct sfârşit	X / Y	Lungime segment (** (m)
5	285.006,85 427.102,325	6	285.011,895 427.119,875	18.261
6	285.011,895 427.119,875	7	285.018,809 427.136,285	17.807
7	285.018,809 427.136,285	8	285.027,866 427.169,248	34.185
8	285.027,866 427.169,248	9	285.037,942 427.183,664	17.588
9	285.037,942 427.183,664	10	285.050,237 427.189,298	13.524
10	285.050,237 427.189,298	11	285.041,068 427.193,995	10.302
11	285.041,068 427.193,995	12	285.019,353 427.215,235	30.376
12	285.019,353 427.215,235	13	285.017,406 427.217,14	2.724
13	285.017,406 427.217,14	14	285.010,044 427.230,586	15.33
14	285.010,044 427.230,586	15	284.979,559 427.133,03	102.208
15	284.979,559 427.133,03	1	284.971,69 427.107,581	26.638

** Lungimile segmentelor sunt determinate în planul de proiecţie Stereo 70 şi sunt rotunjite la 1 milimetru.

*** Distanţa dintre puncte este formată din segmente cumulate ce sunt mai mici decât valoarea 1 milimetru.

**DATE DESPRE IMOBILUL NR. 11418**

Oficiul de Cadastru și Publicitate Imobiliară CARAS-SEVERIN
Biroul de Cadastru și Publicitate Imobiliară Caransebes

A. Partea I. Descrierea imobilului

TEREN Extravilan

Nr. CF vechi:379-Petroșnița
Nr. topografic:Parte din 2407

Adresa: Jud. Caraș-Severin

Nr. Crt	Nr cadastral Nr. topografic	Suprafața* (mp)	Observații / Referințe
A1	30926	17	Sector cadastral:45 Teren neimprejmuit;

Construcții

Crt	Nr cadastral Nr. topografic	Adresa	Observații / Referințe
A1.1		Jud. Caraș-Severin	Nr. niveluri:1; S. construita la sol:17 mp; S. construita desfasurata:17 mp; Nr. niveluri:1; S. construita la sol:17 mp; LEA 220 kV Portile de Fier - Resita, stalp nr.297, metal, 1970

B. Partea II. Proprietari și acte

Inscrieri privitoare la dreptul de proprietate și alte drepturi reale	Referințe
27911 / 06/11/2013	
Act Normativ nr. 1184, din 30/11/2011 emis de Guvernul Romaniei (act normativ nr. 123/16-07-2012 emis de Parlamentul Romaniei; act normativ nr. 1705/21-12-2006 emis de Guvernul Romaniei; documentatie tehnica cadastrala vizata in 11.11.2013);	
B1	A1, A1.1
Intabulare, drept de PROPRIETATEHG 1705/2006, HG 1184/2011 anexa nr.7, dobandit prin Lege, cota actuala 1/1, cota initiala 1/1 1) STATUL ROMAN DOMENIUL PUBLIC, CIF:999999999999	

C. Partea III. SARCINI

Inscrieri privind dezmembramintele dreptului de proprietate, drepturi reale de garanție și sarcini	Referințe
922 / 15/01/2014	
Act Administrativ nr. 1, din 29/06/2004 emis de MINISTERUL ECONOMIEI SI COMERTULUI;	
C1	A1, A1.1
Intabulare, drept de CONCESIUNEpe o perioada de 49 ani incepand cu data de 29.06.2004 1) COMPANIA NATIONALA DE TRANSPORT AL ENERGIEI ELECTRICE TRANSELECTRICA SA, CIF: 13328043	

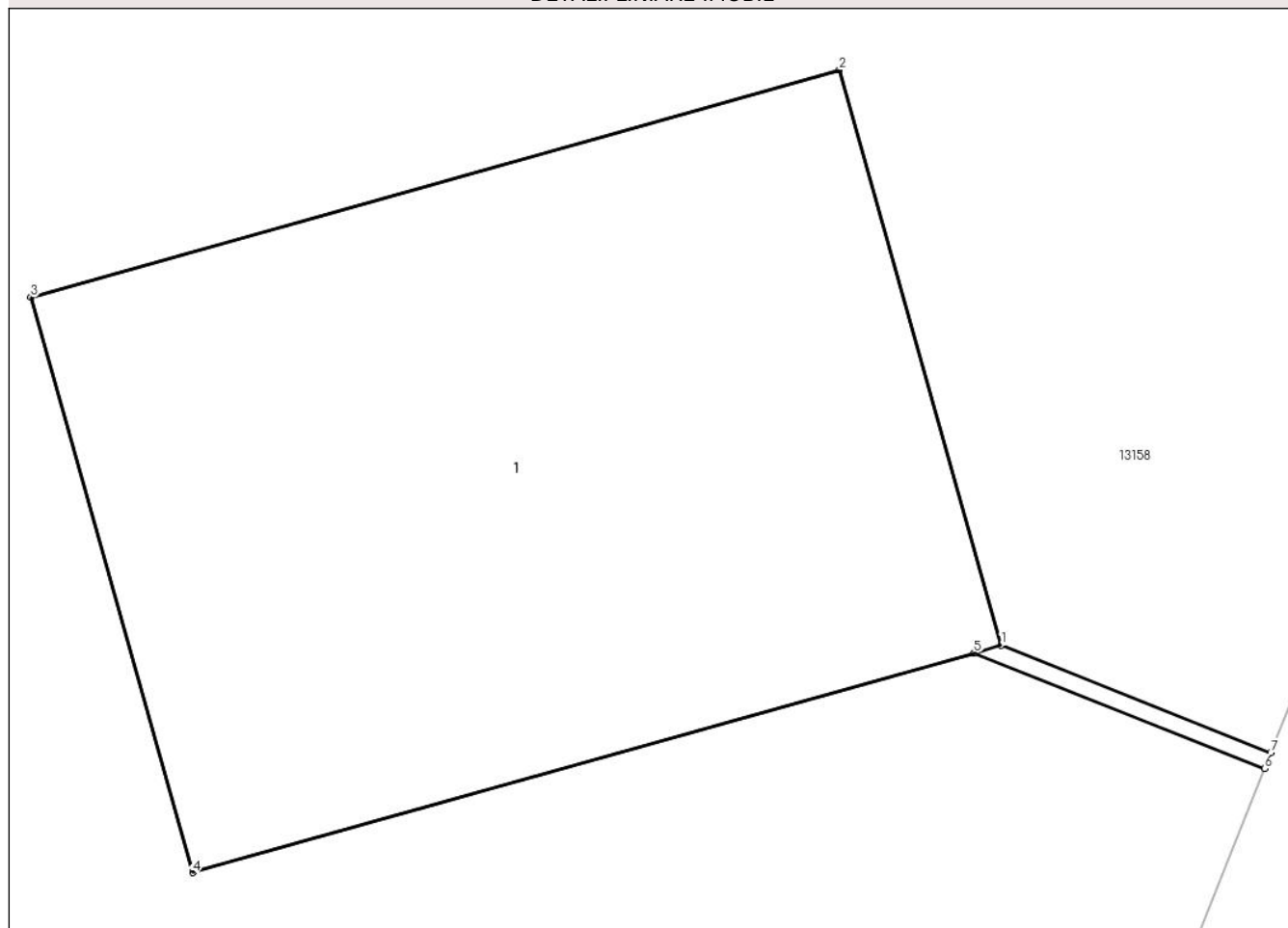
Anexa Nr. 1 La Partea I

Teren

Nr cadastral	Suprafața (mp)*	Observații / Referințe
30926	17	

* Suprafața este determinată în planul de proiecție Stereo 70.

DETALII LINIARE IMOBIL



Date referitoare la teren

Crt	Categorie folosință	Intra vilan	Suprafața (mp)	Tarla	Parcelă	Nr. topo	Observații / Referințe
1	curți constructii	NU	17	-	-	Parte din 2407	Curți Construcții în Nieceș

Date referitoare la construcții

Crt	Număr	Destinație construcție	Supraf. (mp)	Situație juridică	Observații / Referințe
A1.1		construcții industriale și edilitare	17	Cu acte	Nr. niveluri:1; S. construita la sol:17 mp; S. construita desfasurata:17 mp; Nr. niveluri:1; S. construita la sol:17 mp; LEA 220 kV Portile de Fier - Resita, stalp nr.297, metal, 1970

Lungime Segmente

1) Valorile lungimilor segmentelor sunt obținute din proiecție în plan.

Punct început	X / Y	Punct sfârșit	X / Y	Lungime segment (** (m)
1	285.042,38 427.160,316	2	285.041,433 427.163,683	3.498
2	285.041,433 427.163,683	3	285.036,7 427.162,352	4.917
3	285.036,7 427.162,352	4	285.037,647 427.158,985	3.498

Punct început	X / Y	Punct sfârșit	X / Y	Lungime segment (** (m)
4	285.037,647 427.158,985	5	285.042,222 427.160,271	4.752
5	285.042,222 427.160,271	6	285.043,922 427.159,594	1.83
6	285.043,922 427.159,594	7	285.043,959 427.159,687	0.1
7	285.043,959 427.159,687	1	285.042,38 427.160,316	1.7

** Lungimile segmentelor sunt determinate în planul de proiecție Stereo 70 și sunt rotunjite la 1 milimetru.

*** Distanța dintre puncte este formată din segmente cumulate ce sunt mai mici decât valoarea 1 milimetru.

**DATE DESPRE IMOBILUL NR. 11419**

Oficiul de Cadastru și Publicitate Imobiliară CARAS-SEVERIN
Biroul de Cadastru și Publicitate Imobiliară Caransebes

A. Partea I. Descrierea imobilului

TEREN Extravilan

Nr. CF vechi:391-Petroșnița
Nr. topografic:Parte din 2404

Adresa: Jud. Caraș-Severin

Nr. Crt	Nr cadastral Nr. topografic	Suprafața* (mp)	Observații / Referințe
A1	33346	4.462	Sector cadastral:45 Teren neimprejmuit;

B. Partea II. Proprietari și acte

Inscrieri privitoare la dreptul de proprietate și alte drepturi reale		Referințe
686 / 30/04/1920		
Certificat De Mostenitor nr. 3582, din 01/01/1918 emis de Judecatoria de Ocol Caransebes;		
B1	Intabulare, drept de PROPRIETATE,mostenire, dobandit prin Succesiune, cota actuala 3/12, cota initiala 3/12 1) LINU MIHAI, min.	A1
1940 / 18/09/1933		
Certificat De Mostenitor nr. 9118, din 01/01/1929 emis de Judecatoria mixta Caransebes;		
B2	Intabulare, drept de PROPRIETATE,mostenire, dobandit prin Succesiune, cota actuala 2/12, cota initiala 2/12 1) DORCA CETINA, nasc.Linu,vad.	A1
/		
Act Normativ nr. 7, din 13/03/1996 emis de PARLAMENTUL ROMÂNIEI (ADEVÉRINȚA 5399/27.10.2023, EMISĂ DE PRIMĂRIA COMUNEI BUCOȘNIȚA);		
B2	Se notează posesia faptică în favoarea lui 1) LINU ADRIAN-LAZĂR	A1
1940 / 18/09/1933		
Certificat De Mostenitor nr. 9118, din 01/01/1929 emis de Judecatoria mixta Caransebes;		
B3	Intabulare, drept de PROPRIETATE,mostenire, dobandit prin Succesiune, cota actuala 2/12, cota initiala 2/12 1) LINU MIHAI, (fiul lui Pavel)minor	A1
12161 / 23/12/1982		
Certificat De Mostenitor nr. 425, din 23/12/1982 emis de Notariatul de Sat Local Caransebes;		
B4	Intabulare, drept de PROPRIETATE,mostenire, dobandit prin Succesiune, cota actuala 1/12, cota initiala 1/12 1) GHERGA NICOLAE, fiul def.	A1
B5	Intabulare, drept de PROPRIETATE,mostenire, dobandit prin Succesiune, cota actuala 1/12, cota initiala 1/12 1) GHERGA PETRU, fiul def.	A1
1057 / 28/06/1991		
Certificat De Mostenitor nr. 193, din 28/06/1991 emis de Notariatul Caransebes;		
B6	Intabulare, drept de PROPRIETATE,mostenire, dobandit prin Succesiune, cota actuala 1/12, cota initiala 1/12 1) CARABAS MARIA, nasc.Bugariu	A1
B7	Intabulare, drept de PROPRIETATE,mostenire, dobandit prin Succesiune, cota actuala 1/12, cota initiala 1/12 1) CARABAS FLOAREA, nasc.Bugariu	A1
B8	Intabulare, drept de PROPRIETATE,mostenire, dobandit prin Succesiune, cota actuala 1/12, cota initiala 1/12 1) BUGARIU PAVEL, fiul def.	A1

C. Partea III. SARCINI

Inscrieri privind dezmembramintele dreptului de proprietate, drepturi reale de garanție și sarcini	Referințe
1940 / 18/09/1933	
Act nr. -, din 18/09/1933 emis de -;	

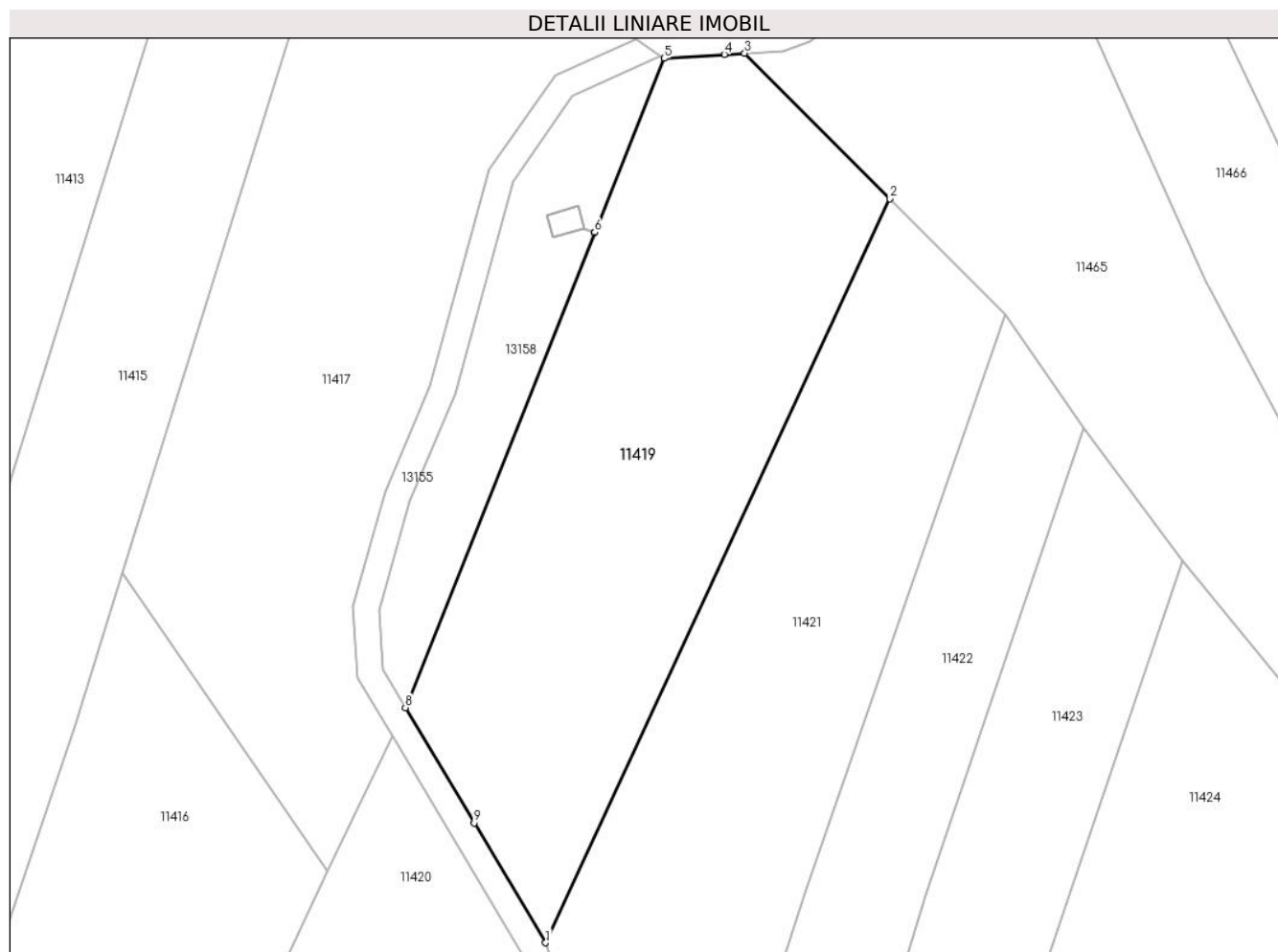
Inscrieri privind dezmembramintele dreptului de proprietate, drepturi reale de garanție și sarcini		Referințe
C1	Intabulare, drept de UZUFRACT VIAGER, cota actuala 1/4, cota initiala 1/4	A1
	1) LINU BARBARA , nasc.Iovanovici,vad.	

Anexa Nr. 1 La Partea I

Teren

Nr cadastral	Suprafața (mp)*	Observații / Referințe
33346	4.462	

* Suprafața este determinată în planul de proiecție Stereo 70.



Date referitoare la teren

Crt	Categorie folosință	Intravilan	Suprafața (mp)	Tarla	Parcelă	Nr. topo	Observații / Referințe
1	fâneata	NU	4.462	-	-	Parte din 2404	Fâneată în Dealu Laticu

Lungime Segmente

1) Valorile lungimilor segmentelor sunt obținute din proiecție în plan.

Punct început	X / Y	Punct sfârșit	X / Y	Lungime segment (** (m)
1	285.036,443 427.050,984	2	285.089,173 427.164,803	125.44
2	285.089,173 427.164,803	3	285.066,922 427.187,082	31.487
3	285.066,922 427.187,082	4	285.063,801 427.186,895	3.127
4	285.063,801 427.186,895	5	285.054,566 427.186,292	9.255
5	285.054,566 427.186,292	6	285.043,959 427.159,687	28.641

Punct început	X / Y	Punct sfârşit	X / Y	Lungime segment (** (m)
6	285.043,959 427.159,687	7	285.043,922 427.159,594	0.1
7	285.043,922 427.159,594	8	285.014,962 427.086,956	78.198
8	285.014,962 427.086,956	9	285.025,498 427.069,313	20.55
9	285.025,498 427.069,313	1	285.036,443 427.050,984	21.348

** Lungimile segmentelor sunt determinate în planul de proiecţie Stereo 70 şi sunt rotunjite la 1 milimetru.

*** Distanţa dintre puncte este formată din segmente cumulate ce sunt mai mici decât valoarea 1 milimetru.

**DATE DESPRE IMOBILUL NR. 11420**

Oficiul de Cadastru și Publicitate Imobiliară CARAS-SEVERIN
Biroul de Cadastru și Publicitate Imobiliară Caransebes

A. Partea I. Descrierea imobilului

Nr. CF vechi:482, 391-Petroșnița
Nr. topografic:Parte din 2404, 2405, 2406

TEREN Extravilan

Adresa: Jud. Caraș-Severin

Nr. Crt	Nr cadastral Nr. topografic	Suprafața* (mp)	Observații / Referințe
A1	33346	3.754	Sector cadastral:45 Teren neimprejmuit;

B. Partea II. Proprietari și acte

Inscrieri privitoare la dreptul de proprietate și alte drepturi reale		Referințe
686 / 30/04/1920		
Hotarare Judecatoreasca nr. 3582, din 01/01/1918 emis de Judecatoria de Ocol Caransebes;		
B1	Intabulare, drept de PROPRIETATE,mostenire, dobandit prin Succesiune, cota actuala 3/12, cota initiala 3/12 1) LINU MIHAI, min.	A1
1940 / 18/09/1933		
Hotarare Judecatoreasca nr. 9118, din 01/01/1929 emis de Judecatoria mixta Caransebes;		
B2	Intabulare, drept de PROPRIETATE,mostenire, dobandit prin Succesiune, cota actuala 2/12, cota initiala 2/12 1) DORCA CETINA, nasc.Linu,vad.	A1
B3	Intabulare, drept de PROPRIETATE,mostenire, dobandit prin Succesiune, cota actuala 2/12, cota initiala 2/12 1) LINU MIHAI, (fiul lui Pavel)minor	A1
12161 / 23/12/1982		
Act Notarial nr. 425, din 23/12/1982 emis de Notariatul de Sat Local Caransebes;		
B4	Intabulare, drept de PROPRIETATE,mostenire, dobandit prin Succesiune, cota actuala 1/12, cota initiala 1/12 1) GHERGA NICOLAE, fiul def.	A1
B5	Intabulare, drept de PROPRIETATE,mostenire, dobandit prin Succesiune, cota actuala 1/12, cota initiala 1/12 1) GHERGA PETRU, fiul def.	A1
1057 / 28/06/1991		
Act Notarial nr. 193, din 28/06/1991 emis de Notariatul Caransebes;		
B6	Intabulare, drept de PROPRIETATE,mostenire, dobandit prin Succesiune, cota actuala 1/12, cota initiala 1/12 1) CARABAS MARIA, nasc.Bugariu	A1
B7	Intabulare, drept de PROPRIETATE,mostenire, dobandit prin Succesiune, cota actuala 1/12, cota initiala 1/12 1) CARABAS FLOAREA, nasc.Bugariu	A1
B8	Intabulare, drept de PROPRIETATE,mostenire, dobandit prin Succesiune, cota actuala 1/12, cota initiala 1/12 1) BUGARIU PAVEL, fiul def.	A1
/		
Act Normativ nr. 7, din 13/03/1996 emis de PARLAMENTUL ROMÂNIEI (ADEVÉRINȚA 5398/27.10.2023, EMISA DE PRIMĂRIA COMUNEI BUCOȘNIȚA);		
B9	Se notează posesia faptică în favoarea lui 1) LINU ADRIAN-LAZĂR	A1

C. Partea III. SARCINI

Inscrieri privind dezmembramintele dreptului de proprietate, drepturi reale de garanție și sarcini		Referințe
1940 / 18/09/1933		
Act Notarial nr. -, din 18/09/1933 emis de -;		
C1	Intabulare, drept de UZUFRACT VIAGER, cota actuala 1/4, cota initiala 1/4 1) LINU BARBARA, nasc.Iovanovici,vad.	A1

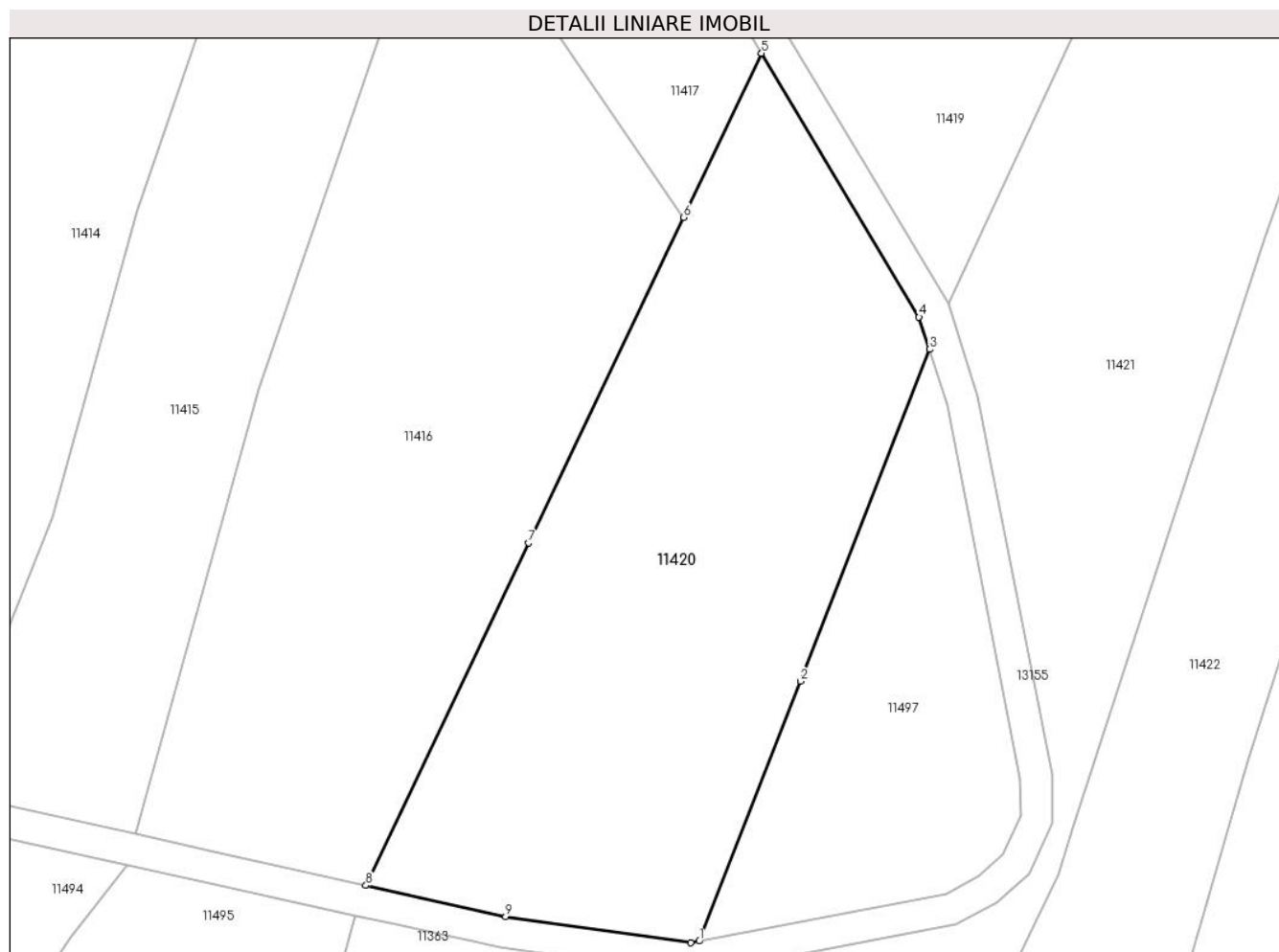
Inscrieri privind dezmembramintele dreptului de proprietate, drepturi reale de garanție și sarcini	Referințe
--	-----------

Anexa Nr. 1 La Partea I

Teren

Nr cadastral	Suprafața (mp)*	Observații / Referințe
33346	3.754	

* Suprafața este determinată în planul de proiecție Stereo 70.



Date referitoare la teren

Crt	Categorie folosință	Intravilan	Suprafața (mp)	Tarla	Parcelă	Nr. topo	Observații / Referințe
1	fâneata	NU	3.754	-	-	Parte din 2404, 2405, 2406	Fâneată în Dealu Laticu

Lungime Segmente

1) Valorile lungimilor segmentelor sunt obținute din proiecție în plan.

Punct început	X / Y	Punct sfârșit	X / Y	Lungime segment (** (m)
1	285.005,07 426.970,665	2	285.017,804 427.003,413	35.137
2	285.017,804 427.003,413	3	285.034,074 427.045,253	44.892
3	285.034,074 427.045,253	4	285.032,773 427.049,328	4.278
4	285.032,773 427.049,328	5	285.012,917 427.082,58	38.729

Punct început	X / Y	Punct sfârșit	X / Y	Lungime segment (** (m)
5	285.012,917 427.082,58	6	285.003,078 427.061,896	22.905
6	285.003,078 427.061,896	7	284.983,554 427.020,849	45.454
7	284.983,554 427.020,849	8	284.963,018 426.977,677	47.807
8	284.963,018 426.977,677	9	284.980,633 426.973,767	18.044
9	284.980,633 426.973,767	10	285.003,985 426.970,455	23.586
10	285.003,985 426.970,455	1	285.005,07 426.970,665	1.105

** Lungimile segmentelor sunt determinate în planul de proiecție Stereo 70 și sunt rotunjite la 1 milimetru.

*** Distanța dintre puncte este formată din segmente cumulate ce sunt mai mici decât valoarea 1 milimetru.

**DATE DESPRE IMOBILUL NR. 11421**

Oficiul de Cadastru și Publicitate Imobiliară CARAS-SEVERIN
Biroul de Cadastru și Publicitate Imobiliară Caransebes

A. Partea I. Descrierea imobilului

TEREN Extravilan

Nr. CF vechi:391-Petroșnița
Nr. topografic:Parte din 2404, 2405

Adresa: Jud. Caraș-Severin

Nr. Crt	Nr cadastral Nr. topografic	Suprafața* (mp)	Observații / Referințe
A1	33346	5.541	Sector cadastral:45 Teren neimprejmuit;

B. Partea II. Proprietari și acte

Inscrieri privitoare la dreptul de proprietate și alte drepturi reale		Referințe
/		
Act Normativ nr. 7, din 13/03/1996 emis de PARLAMENTUL ROMÂNIEI;		
B1	Intabulare, drept de PROPRIETATE, dobândit prin Lege, cota actuala 1/1 1) NEIDENTIFICAT NEIDENTIFICAT	A1
Act Normativ nr. 7, din 13/03/1996 emis de PARLAMENTUL ROMÂNIEI (ADEVÉRINȚA NR. 3019/03.09.2024, EMISĂ DE PRIMĂRIA COMUNEI BUCOȘNIȚA);		
B2	Se notează posesia faptică în favoarea lui 1) JDIOREANȚU SIMONA	A1

C. Partea III. SARCINI .

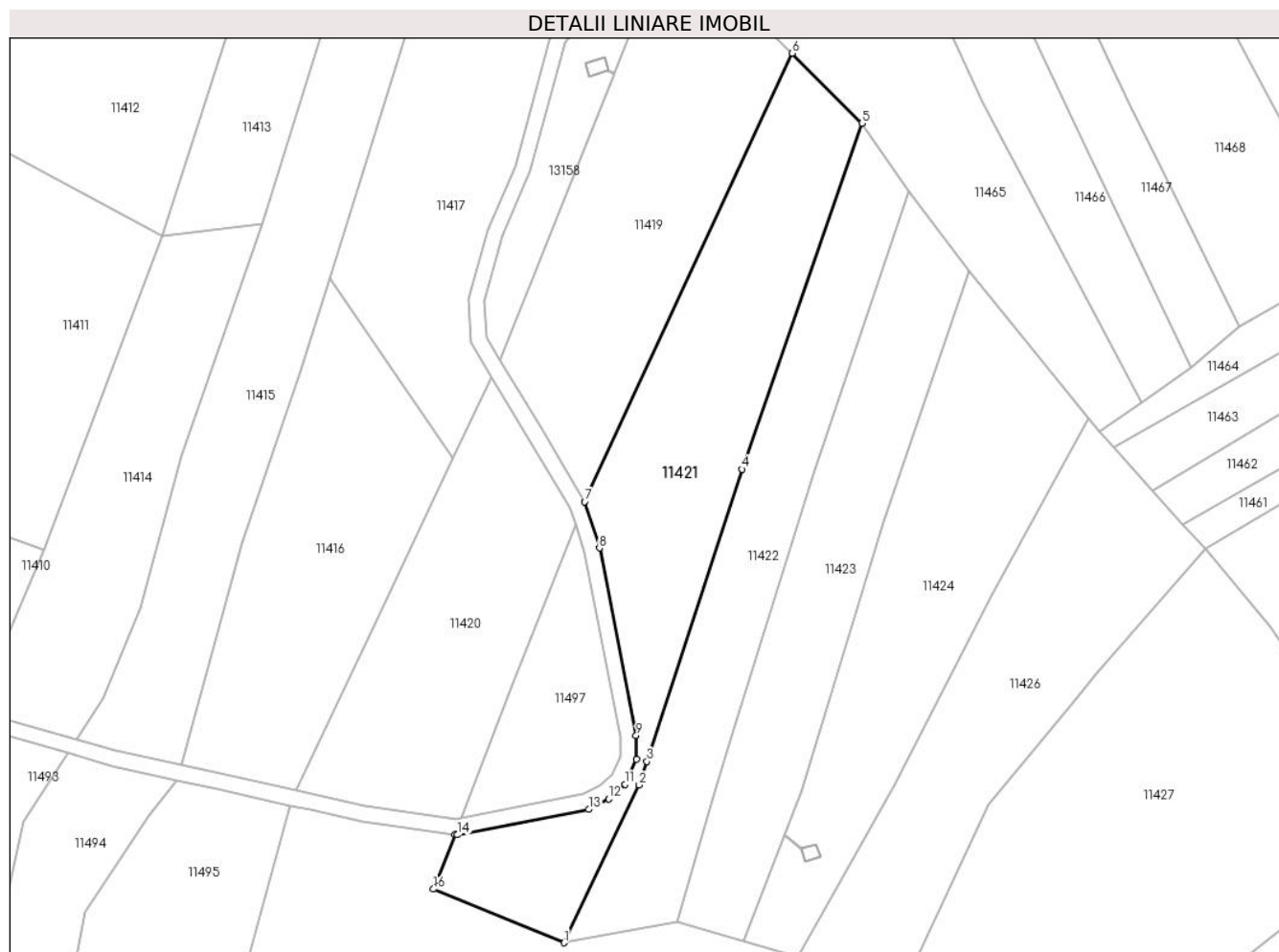
Inscrieri privind dezmembramintele dreptului de proprietate, drepturi reale de garanție și sarcini	Referințe
NU SUNT	

Anexa Nr. 1 La Partea I

Teren

Nr cadastral	Suprafața (mp)*	Observații / Referințe
33346	5.541	

* Suprafața este determinată în planul de proiecție Stereo 70.



Date referitoare la teren

Crt	Categorie folosință	Intravilan	Suprafața (mp)	Tarla	Parcelă	Nr. topo	Observații / Referințe
1	fâneata	NU	5.541	-	-	Parte din 2404, 2405	Fâneată în Dealu Laticu

Lungime Segmente

1) Valorile lungimilor segmentelor sunt obținute din proiecție în plan.

Punct început	X / Y	Punct sfârșit	X / Y	Lungime segment (** (m)
1	285.031,179 426.939,009	2	285.050,288 426.979,032	44.351
2	285.050,288 426.979,032	3	285.052,237 426.985,02	6.297
3	285.052,237 426.985,02	4	285.076,372 427.059,192	78.0
4	285.076,372 427.059,192	5	285.106,853 427.147,022	92.969
5	285.106,853 427.147,022	6	285.089,173 427.164,803	25.075

Punct început	X / Y	Punct sfârşit	X / Y	Lungime segment (** (m)
6	285.089,173 427.164,803	7	285.036,443 427.050,984	125.44
7	285.036,443 427.050,984	8	285.040,197 427.039,228	12.341
8	285.040,197 427.039,228	9	285.049,526 426.991,666	48.468
9	285.049,526 426.991,666	10	285.049,565 426.985,581	6.085
10	285.049,565 426.985,581	11	285.046,694 426.979,256	6.946
11	285.046,694 426.979,256	12	285.042,546 426.975,505	5.592
12	285.042,546 426.975,505	13	285.037,466 426.972,846	5.734
13	285.037,466 426.972,846	14	285.004,086 426.966,401	33.997
14	285.004,086 426.966,401	15	285.003,447 426.966,492	0.645
15	285.003,447 426.966,492	16	284.998,051 426.952,615	14.889
16	284.998,051 426.952,615	1	285.031,179 426.939,009	35.813

** Lungimile segmentelor sunt determinate în planul de proiecţie Stereo 70 şi sunt rotunjite la 1 milimetru.

*** Distanţa dintre puncte este formată din segmente cumulate ce sunt mai mici decât valoarea 1 milimetru.

**DATE DESPRE IMOBILUL NR. 11422**

Oficiul de Cadastru și Publicitate Imobiliară CARAS-SEVERIN
Biroul de Cadastru și Publicitate Imobiliară Caransebes

A. Partea I. Descrierea imobilului

TEREN Extravilan

Nr. CF vechi:391-Petroșnița
Nr. topografic:Parte din 2404, 2405

Adresa: Jud. Caraș-Severin

Nr. Crt	Nr cadastral Nr. topografic	Suprafața* (mp)	Observații / Referințe
A1	33346	3.847	Sector cadastral:45 Teren neimprejmuit;

B. Partea II. Proprietari și acte

Inscrieri privitoare la dreptul de proprietate și alte drepturi reale		Referințe
/		
Act Normativ nr. 7, din 13/03/1996 emis de PARLAMENTUL ROMÂNIEI;		
B1	Intabulare, drept de PROPRIETATE, dobândit prin Lege, cota actuala 1/1 1) NEIDENTIFICAT NEIDENTIFICAT	A1
Act Normativ nr. 7, din 13/03/1996 emis de PARLAMENTUL ROMÂNIEI (ADEVÉRINȚA 3313/13.06.2023, EMISĂ DE PRIMĂRIA COMUNEI BUCOȘNIȚA);		
B2	Se notează posesia faptică în favoarea lui 1) GHERGA MARTIN	A1

C. Partea III. SARCINI .

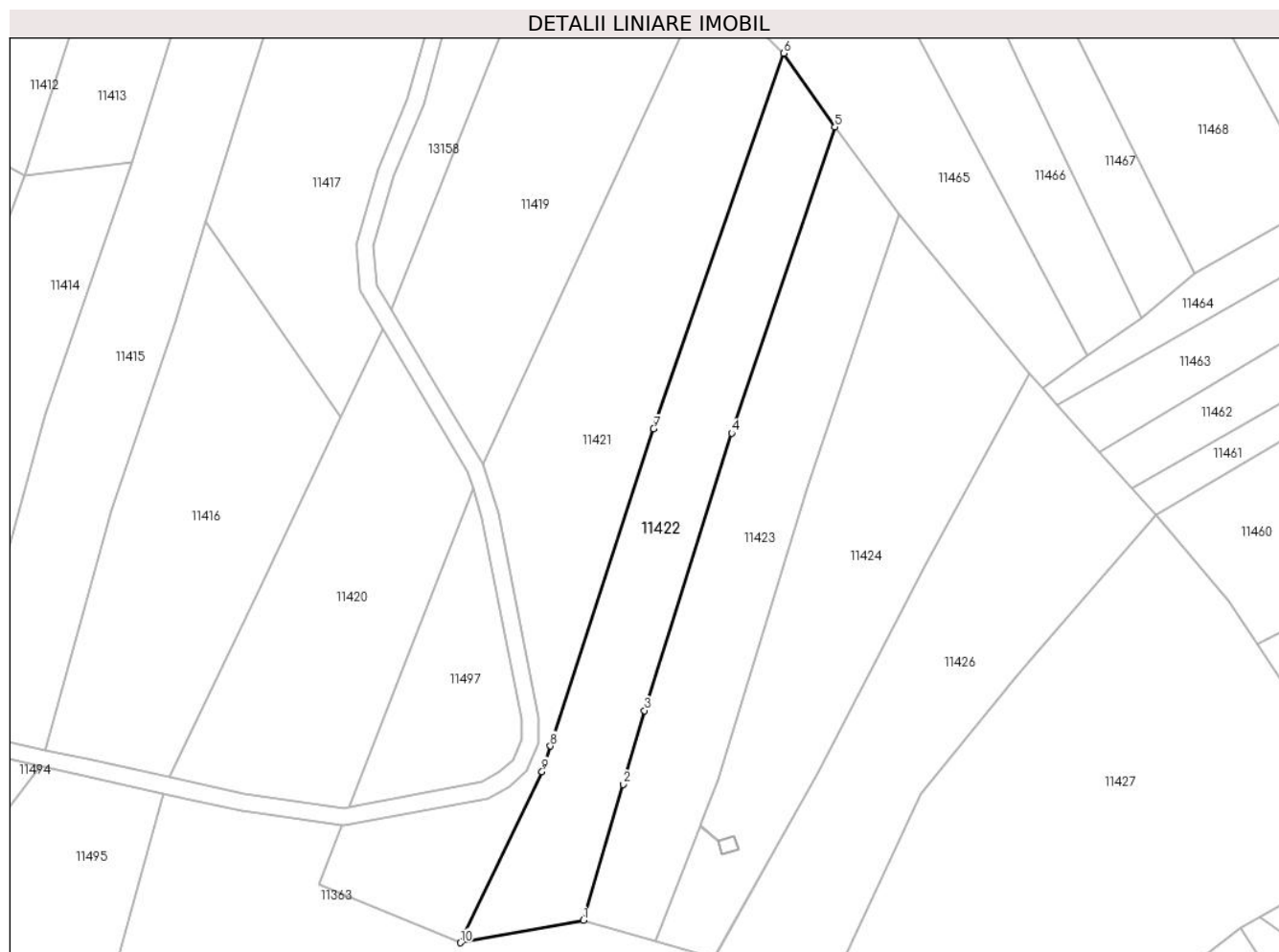
Inscrieri privind dezmembramintele dreptului de proprietate, drepturi reale de garanție și sarcini	Referințe
NU SUNT	

Anexa Nr. 1 La Partea I

Teren

Nr cadastral	Suprafața (mp)*	Observații / Referințe
33346	3.847	

* Suprafața este determinată în planul de proiecție Stereo 70.



Date referitoare la teren

Crt	Categorie folosință	Intravilan	Suprafața (mp)	Tarla	Parcelă	Nr. topo	Observații / Referințe
1	faneata	NU	3.847	-	-	Parte din 2404, 2405	Fâneată în Dealu Laticu

Lungime Segmente

1) Valorile lungimilor segmentelor sunt obținute din proiecție în plan.

Punct început	X / Y	Punct sfârșit	X / Y	Lungime segment (** (m)
1	285.059,991 426.944,237	2	285.069,235 426.976,053	33.132
2	285.069,235 426.976,053	3	285.074,245 426.993,299	17.959
3	285.074,245 426.993,299	4	285.094,673 427.058,177	68.018
4	285.094,673 427.058,177	5	285.118,819 427.129,747	75.533
5	285.118,819 427.129,747	6	285.106,853 427.147,022	21.015

Punct început	X / Y	Punct sfârșit	X / Y	Lungime segment (** (m)
6	285.106,853 427.147,022	7	285.076,372 427.059,192	92.969
7	285.076,372 427.059,192	8	285.052,237 426.985,02	78.0
8	285.052,237 426.985,02	9	285.050,288 426.979,032	6.297
9	285.050,288 426.979,032	10	285.031,179 426.939,009	44.351
10	285.031,179 426.939,009	1	285.059,991 426.944,237	29.282

** Lungimile segmentelor sunt determinate în planul de proiecție Stereo 70 și sunt rotunjite la 1 milimetru.

*** Distanța dintre puncte este formată din segmente cumulate ce sunt mai mici decât valoarea 1 milimetru.

**DATE DESPRE IMOBILUL NR. 11423**

Oficiul de Cadastru și Publicitate Imobiliară CARAS-SEVERIN
Biroul de Cadastru și Publicitate Imobiliară Caransebes

A. Partea I. Descrierea imobilului

TEREN Extravilan

Nr. CF vechi:391-Petroșnița
Nr. topografic:Parte din 2405, 2404

Adresa: Jud. Caraș-Severin

Nr. Crt	Nr cadastral Nr. topografic	Suprafața* (mp)	Observații / Referințe
A1	33346	3.840	Sector cadastral:45 Teren neimprejmuit;

B. Partea II. Proprietari și acte

Inscrieri privitoare la dreptul de proprietate și alte drepturi reale		Referințe
686 / 30/04/1920		
Certificat De Mostenitor nr. 3582, din 01/01/1918 emis de Judecatoria de Ocol Caransebes;		
B1	Intabulare, drept de PROPRIETATE,mostenire, dobandit prin Succesiune, cota actuala 3/12, cota initiala 3/12 1) LINU MIHAI, min.	A1
1940 / 18/09/1933		
Certificat De Mostenitor nr. 9118, din 01/01/1929 emis de Judecatoria mixta Caransebes;		
B2	Intabulare, drept de PROPRIETATE,mostenire, dobandit prin Succesiune, cota actuala 2/12, cota initiala 2/12 1) DORCA CETINA, nasc.Linu,vad.	A1
B3	Intabulare, drept de PROPRIETATE,mostenire, dobandit prin Succesiune, cota actuala 2/12, cota initiala 2/12 1) LINU MIHAI, (fiul lui Pavel)minor	A1
12161 / 23/12/1982		
Certificat De Mostenitor nr. 425, din 23/12/1982 emis de Notariatul de Sat Local Caransebes;		
B4	Intabulare, drept de PROPRIETATE,mostenire, dobandit prin Succesiune, cota actuala 1/12, cota initiala 1/12 1) GHERGA NICOLAE, fiul def.	A1
B5	Intabulare, drept de PROPRIETATE,mostenire, dobandit prin Succesiune, cota actuala 1/12, cota initiala 1/12 1) GHERGA PETRU, fiul def.	A1
1057 / 28/06/1991		
Certificat De Mostenitor nr. 193, din 28/06/1991 emis de Notariatul Caransebes;		
B6	Intabulare, drept de PROPRIETATE,mostenire, dobandit prin Succesiune, cota actuala 1/12, cota initiala 1/12 1) CARABAS MARIA, nasc.Bugariu	A1
B7	Intabulare, drept de PROPRIETATE,mostenire, dobandit prin Succesiune, cota actuala 1/12, cota initiala 1/12 1) CARABAS FLOAREA, nasc.Bugariu	A1
B8	Intabulare, drept de PROPRIETATE,mostenire, dobandit prin Succesiune, cota actuala 1/12, cota initiala 1/12 1) BUGARIU PAVEL, fiul def.	A1
/		
Act Normativ nr. 7, din 13/03/1996 emis de PARLAMENTUL ROMÂNIEI (ADEVERINȚA 4938/02.10.2023, EMISA DE PRIMĂRIA COMUNEI BUCOȘNIȚA);		
B9	Se notează posesia faptică în favoarea lui 1) DORCA PETRU	A1

C. Partea III. SARCINI

Inscrieri privind dezmembramintele dreptului de proprietate, drepturi reale de garanție și sarcini		Referințe
1940 / 18/09/1933		
Act nr. -, din 18/09/1933 emis de -;		
C1	Intabulare, drept de UZUFRUCT VIAGER, cota actuala 1/4, cota initiala 1/4 1) LINU BARBARA, nasc.Iovanovici,vad.	A1

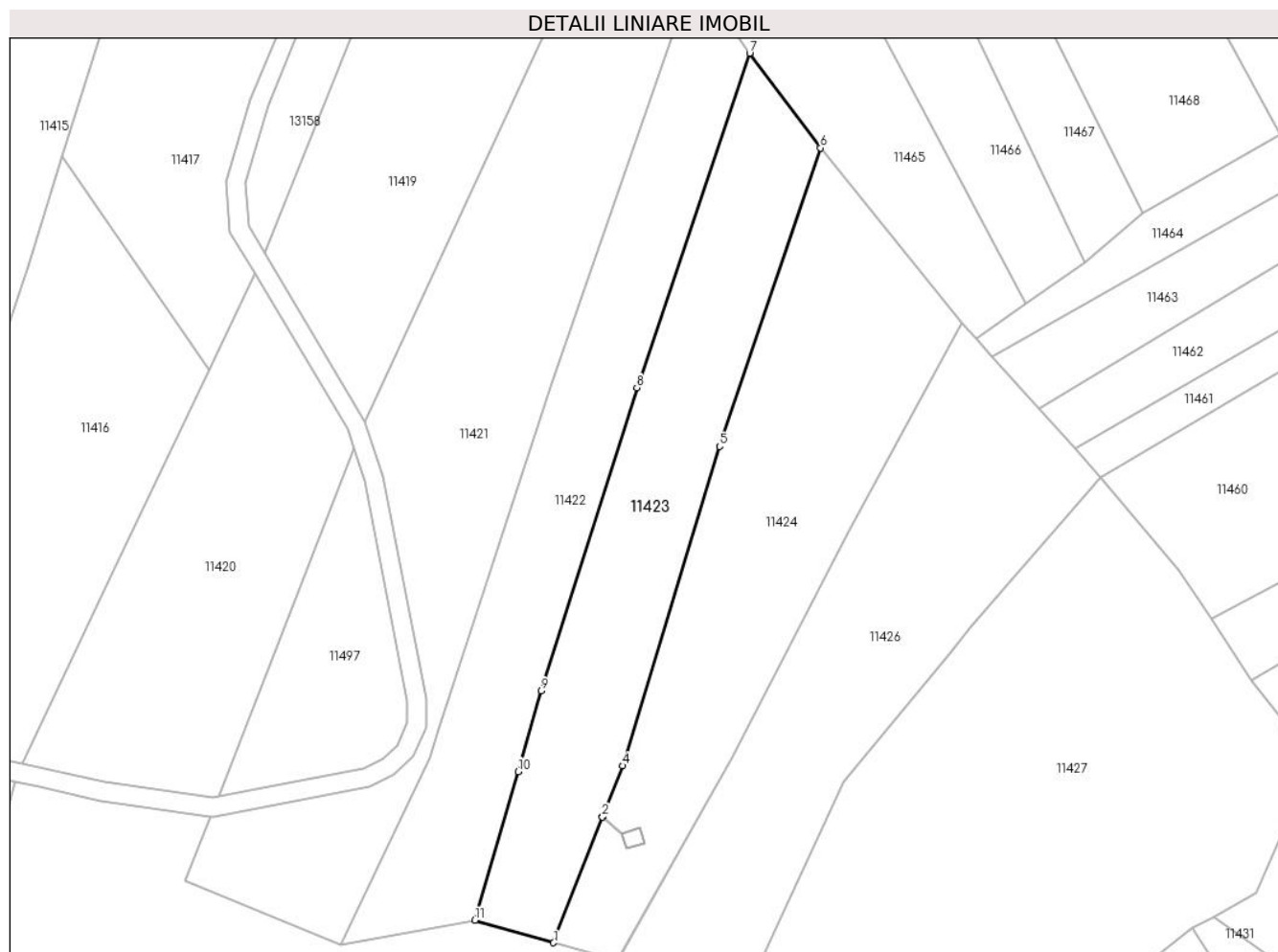
Inscrieri privind dezmembramintele dreptului de proprietate, drepturi reale de garanție și sarcini	Referințe
--	-----------

Anexa Nr. 1 La Partea I

Teren

Nr cadastral	Suprafața (mp)*	Observații / Referințe
33346	3.840	

* Suprafața este determinată în planul de proiecție Stereo 70.



Date referitoare la teren

Crt	Categorie folosință	Intravilan	Suprafața (mp)	Tarla	Parcelă	Nr. topo	Observații / Referințe
1	faneata	NU	3.840	-	-	Parte din 2405, 2404	Fâneată în Dealu Laticu, RESTUL DE SUPRAFAȚĂ SE REGĂSEȘTE LA ID 11420, 11421, 11422, 11419

Lungime Segmente

1) Valorile lungimilor segmentelor sunt obținute din proiecție în plan.

Punct început	X / Y	Punct sfârșit	X / Y	Lungime segment (** (m)
1	285.076,827 426.939,438	2	285.087,293 426.966,309	28.837
2	285.087,293 426.966,309	3	285.087,331 426.966,407	0.105
3	285.087,331 426.966,407	4	285.091,571 426.977,293	11.683
4	285.091,571 426.977,293	5	285.112,36 427.045,638	71.437
5	285.112,36 427.045,638	6	285.133,966 427.109,506	67.424

Punct început	X / Y	Punct sfârșit	X / Y	Lungime segment (** (m)
6	285.133,966 427.109,506	7	285.118,819 427.129,747	25.281
7	285.118,819 427.129,747	8	285.094,673 427.058,177	75.533
8	285.094,673 427.058,177	9	285.074,245 426.993,299	68.018
9	285.074,245 426.993,299	10	285.069,235 426.976,053	17.959
10	285.069,235 426.976,053	11	285.059,991 426.944,237	33.132
11	285.059,991 426.944,237	1	285.076,827 426.939,438	17.507

** Lungimile segmentelor sunt determinate în planul de proiecție Stereo 70 și sunt rotunjite la 1 milimetru.

*** Distanța dintre puncte este formată din segmente cumulate ce sunt mai mici decât valoarea 1 milimetru.

**DATE DESPRE IMOBILUL NR. 11424**

Oficiul de Cadastru și Publicitate Imobiliară CARAS-SEVERIN
Biroul de Cadastru și Publicitate Imobiliară Caransebes

A. Partea I. Descrierea imobilului

TEREN Extravilan

Nr. CF vechi:97, 1029-Petroșnița
Nr. topografic:Parte din 2403/1, 2403/2

Adresa: Jud. Caraș-Severin

Nr. Crt	Nr cadastral Nr. topografic	Suprafața* (mp)	Observații / Referințe
A1		4.657	Sector cadastral:45 Teren neimprejmuit;

B. Partea II. Proprietari și acte

Inscrieri privitoare la dreptul de proprietate și alte drepturi reale		Referințe
/		
Act Normativ nr. 7, din 13/03/1996 emis de PARLAMENTUL ROMÂNIEI;		
B1	Intabulare, drept de PROPRIETATE, dobândit prin Lege, cota actuala 1/1 1) NEIDENTIFICAT NEIDENTIFICAT	A1
Act Normativ nr. 7, din 13/03/1996 emis de PARLAMENTUL ROMÂNIEI (ADEVÉRINȚA 6241/29.11.2023, EMISĂ DE PRIMĂRIA COMUNEI BUCOȘNIȚA);		
B2	Se notează posesia faptică în favoarea lui 1) BORAN RAVECA-IONELA	A1

C. Partea III. SARCINI .

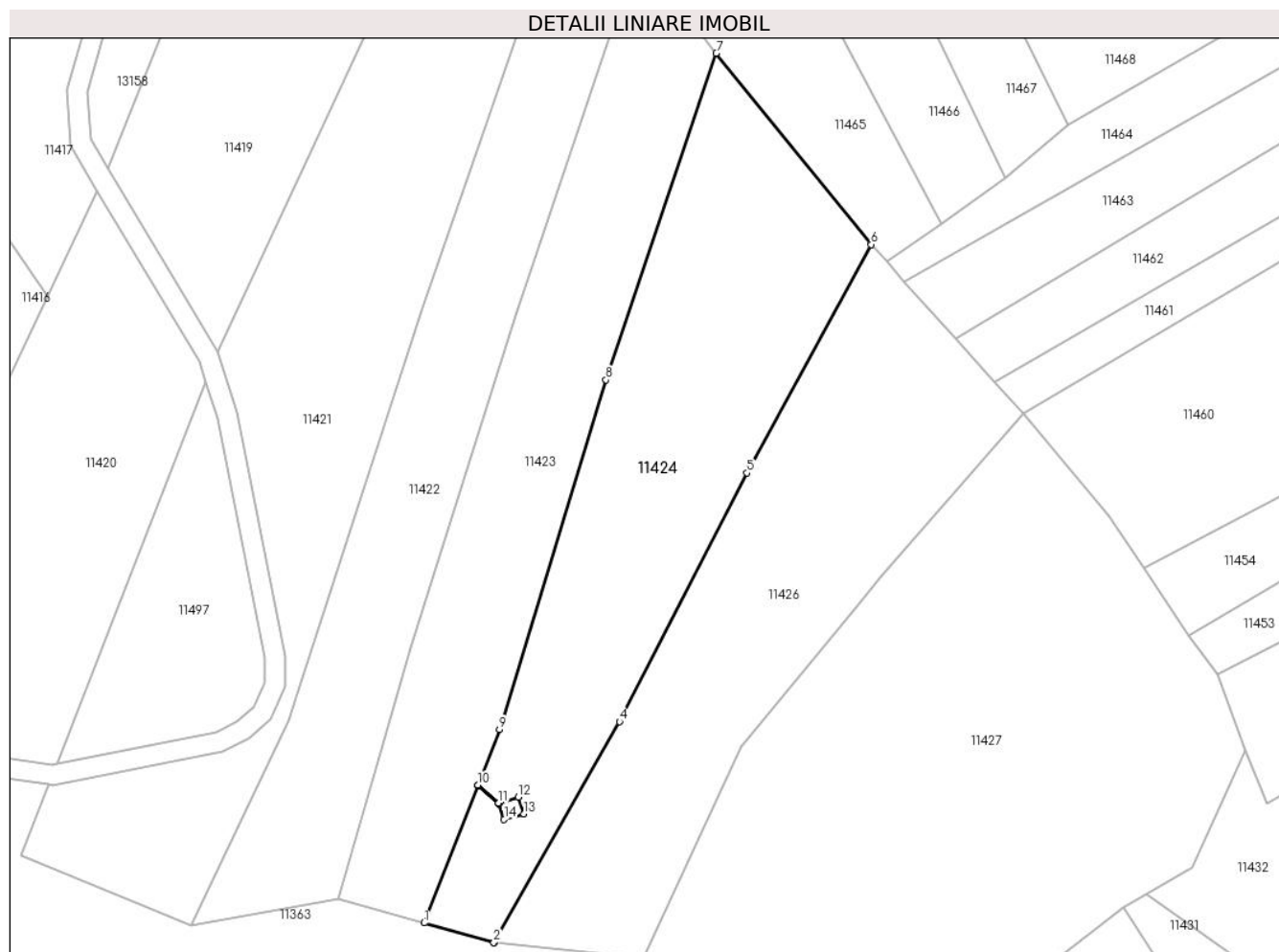
Inscrieri privind dezmembramintele dreptului de proprietate, drepturi reale de garanție și sarcini	Referințe
NU SUNT	

Anexa Nr. 1 La Partea I

Teren

Nr cadastral	Suprafața (mp)*	Observații / Referințe
	4.657	

* Suprafața este determinată în planul de proiecție Stereo 70.



Date referitoare la teren

Crt	Categorie folosință	Intravilan	Suprafața (mp)	Tarla	Parcelă	Nr. topo	Observații / Referințe
1	fâneata	NU	4.657	-	-	Parte din 2403/1, 2403/2	Fâneată în Dealu Laticu, restul de suprafață se regăsește la id 11425, 11426

Lungime Segmente

1) Valorile lungimilor segmentelor sunt obținute din proiecție în plan.

Punct început	X / Y	Punct sfârșit	X / Y	Lungime segment (** (m)
1	285.076,827 426.939,438	2	285.090,454 426.935,565	14.167
2	285.090,454 426.935,565	3	285.090,554 426.935,555	0.1
3	285.090,554 426.935,555	4	285.115,02 426.978,811	49.696
4	285.115,02 426.978,811	5	285.139,957 427.027,436	54.647

Punct început	X / Y	Punct sfârşit	X / Y	Lungime segment (** (m)
5	285.139,957 427.027,436	6	285.164,299 427.072,104	50.87
6	285.164,299 427.072,104	7	285.133,966 427.109,506	48.156
7	285.133,966 427.109,506	8	285.112,36 427.045,638	67.424
8	285.112,36 427.045,638	9	285.091,571 426.977,293	71.437
9	285.091,571 426.977,293	10	285.087,331 426.966,407	11.683
10	285.087,331 426.966,407	11	285.091,406 426.962,896	5.379
11	285.091,406 426.962,896	12	285.095,272 426.964,034	4.03
12	285.095,272 426.964,034	13	285.096,335 426.960,774	3.429
13	285.096,335 426.960,774	14	285.092,458 426.959,681	4.028
14	285.092,458 426.959,681	15	285.091,466 426.962,712	3.189
15	285.091,466 426.962,712	16	285.087,293 426.966,309	5.509
16	285.087,293 426.966,309	1	285.076,827 426.939,438	28.837

** Lungimile segmentelor sunt determinate în planul de proiecţie Stereo 70 şi sunt rotunjite la 1 milimetru.

*** Distanţa dintre puncte este formată din segmente cumulate ce sunt mai mici decât valoarea 1 milimetru.

**DATE DESPRE IMOBILUL NR. 11425**

Oficiul de Cadastru și Publicitate Imobiliară CARAS-SEVERIN
Biroul de Cadastru și Publicitate Imobiliară Caransebes

A. Partea I. Descrierea imobilului

TEREN Extravilan

Adresa: Jud. Caraș-Severin

Nr. Crt	Nr cadastral Nr. topografic	Suprafața* (mp)	Observații / Referințe
A1	30917	14	Sector cadastral:45 Teren neimprijmit;

Construcții

Crt	Nr cadastral Nr. topografic	Adresa	Observații / Referințe
A1.1		Jud. Caraș-Severin	Nr. niveluri:1; S. construita la sol:14 mp; S. construita desfasurata:14 mp; Nr. niveluri:1; S. construita la sol:14 mp; LEA 220 kV Portile de Fier - Resita, stalp nr.296, metal, 1970

B. Partea II. Proprietari și acte

Inscrieri privitoare la dreptul de proprietate și alte drepturi reale	Referințe
27908 / 06/11/2013	
Act Normativ nr. 1184, din 30/11/2011 emis de Guvernul Romaniei (act normativ nr. 123/16-07-2012 emis de Parlamentul Romaniei; act normativ nr. 1705/21-12-2006 emis de Guvernul Romaniei; documentatie tehnica cadastrala vizata in 11.11.2013);	
B1	A1, A1.1
Intabulare, drept de PROPRIETATEHG 1705/2006, HG 1184/2011 anexa nr.7, dobandit prin Lege, cota actuala 1/1, cota initiala 1/1 1) STATUL ROMAN DOMENIUL PUBLIC, CIF:999999999999	

C. Partea III. SARCINI

Inscrieri privind dezmembramintele dreptului de proprietate, drepturi reale de garanție și sarcini	Referințe
933 / 15/01/2014	
Act Administrativ nr. 1, din 29/06/2004 emis de MINISTERUL ECONOMIEI SI COMERTULUI;	
C1	A1, A1.1
Intabulare, drept de CONCESIUNEpe o perioada de 49 ani incepand cu data de 29.06.2004 1) COMPANIA NATIONALA DE TRANSPORT AL ENERGIEI ELECTRICE TRANSELECTRICA SA, CIF: 13328043	

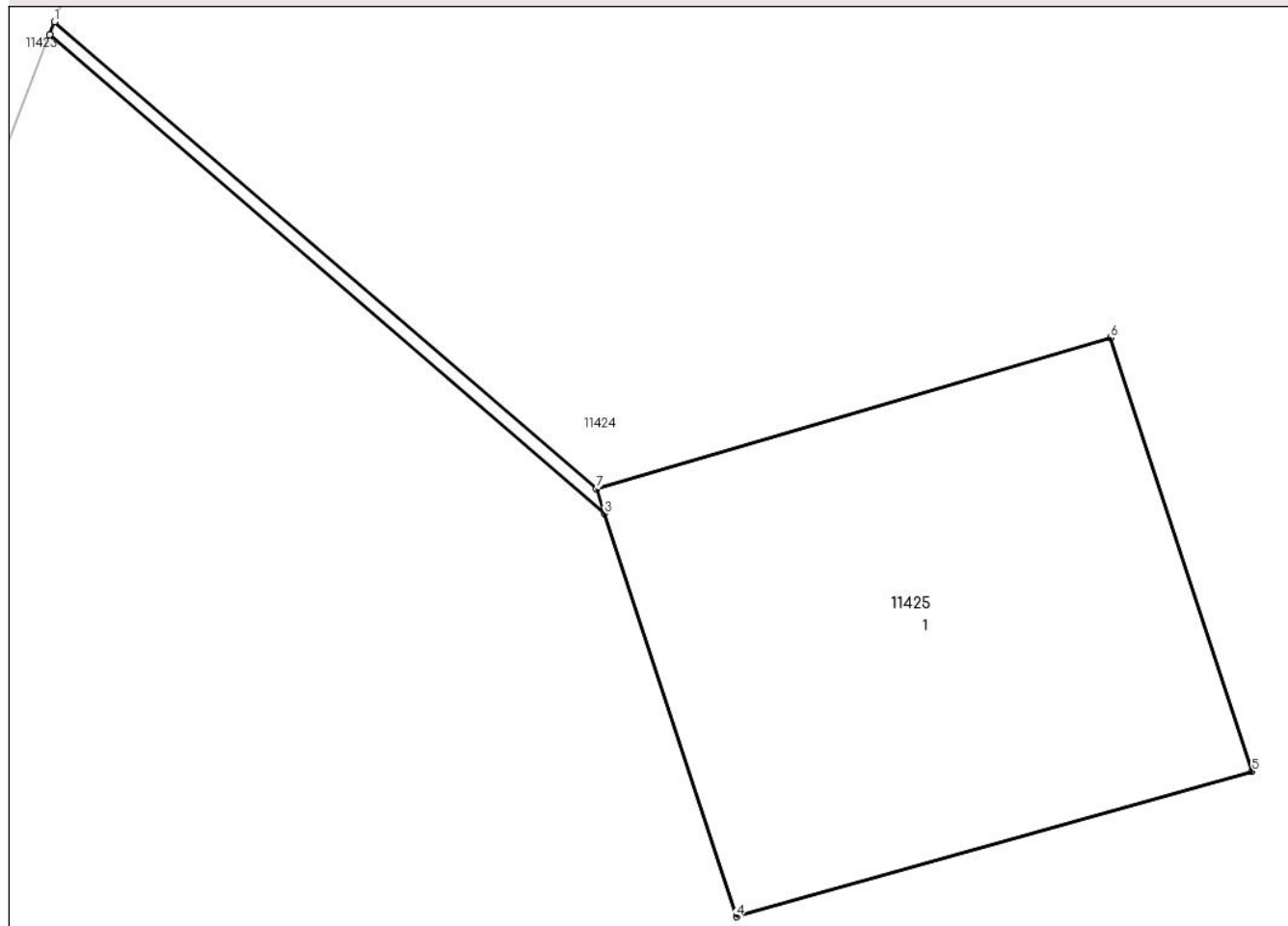
Anexa Nr. 1 La Partea I

Teren

Nr cadastral	Suprafața (mp)*	Observații / Referințe
30917	14	

* Suprafața este determinată în planul de proiecție Stereo 70.

DETALII LINIARE IMOBIL



Date referitoare la teren

Crt	Categorie folosință	Intra vilan	Suprafața (mp)	Tarla	Parcelă	Nr. topo	Observații / Referințe
1	curți constructii	NU	14	-	-	-	Curți Construcții în Dealu Laticu

Date referitoare la construcții

Crt	Număr	Destinație construcție	Supraf. (mp)	Situație juridică	Observații / Referințe
A1.1		construcții industriale și edilitare	14	Cu acte	Nr. niveluri:1; S. construita la sol:14 mp; S. construita desfasurata:14 mp; Nr. niveluri:1; S. construita la sol:14 mp; LEA 220 kV Portile de Fier - Resita, stalp nr.296, metal, 1970

Lungime Segmente

1) Valorile lungimilor segmentelor sunt obținute din proiecție în plan.

Punct început	X / Y	Punct sfârșit	X / Y	Lungime segment (** (m)
1	285.087,331 426.966,407	2	285.087,293 426.966,309	0.105
2	285.087,293 426.966,309	3	285.091,466 426.962,712	5.509

Punct început	X / Y	Punct sfârșit	X / Y	Lungime segment (** (m)
3	285.091,466 426.962,712	4	285.092,458 426.959,681	3.189
4	285.092,458 426.959,681	5	285.096,335 426.960,774	4.028
5	285.096,335 426.960,774	6	285.095,272 426.964,034	3.429
6	285.095,272 426.964,034	7	285.091,406 426.962,896	4.03
7	285.091,406 426.962,896	1	285.087,331 426.966,407	5.379

** Lungimile segmentelor sunt determinate în planul de proiecție Stereo 70 și sunt rotunjite la 1 milimetru.

*** Distanța dintre puncte este formată din segmente cumulate ce sunt mai mici decât valoarea 1 milimetru.

**DATE DESPRE IMOBILUL NR. 11426**

Oficiul de Cadastru și Publicitate Imobiliară CARAS-SEVERIN
Biroul de Cadastru și Publicitate Imobiliară Caransebes

A. Partea I. Descrierea imobilului

TEREN Extravilan

Nr. CF vechi:97, 1029-Petroșnița
Nr. topografic:Parte din 2403/1, 2403/2

Adresa: Jud. Caraș-Severin

Nr. Crt	Nr cadastral Nr. topografic	Suprafața* (mp)	Observații / Referințe
A1		4.331	Sector cadastral:45 Teren neimprejmuit;

B. Partea II. Proprietari și acte

Inscrieri privitoare la dreptul de proprietate și alte drepturi reale		Referințe
/		
Act Normativ nr. 7, din 13/03/1996 emis de PARLAMENTUL ROMÂNIEI;		
B1	Intabulare, drept de PROPRIETATE, dobândit prin Lege, cota actuala 1/1 1) NEIDENTIFICAT NEIDENTIFICAT	A1
Act Normativ nr. 7, din 13/03/1996 emis de PARLAMENTUL ROMÂNIEI (ADEVÉRINȚA 3386/15.06.2023, EMISĂ DE PRIMĂRIA COMUNEI BUCOȘNIȚA);		
B2	Se notează posesia faptică în favoarea lui 1) POIENARIU NICOLAE	A1

C. Partea III. SARCINI .

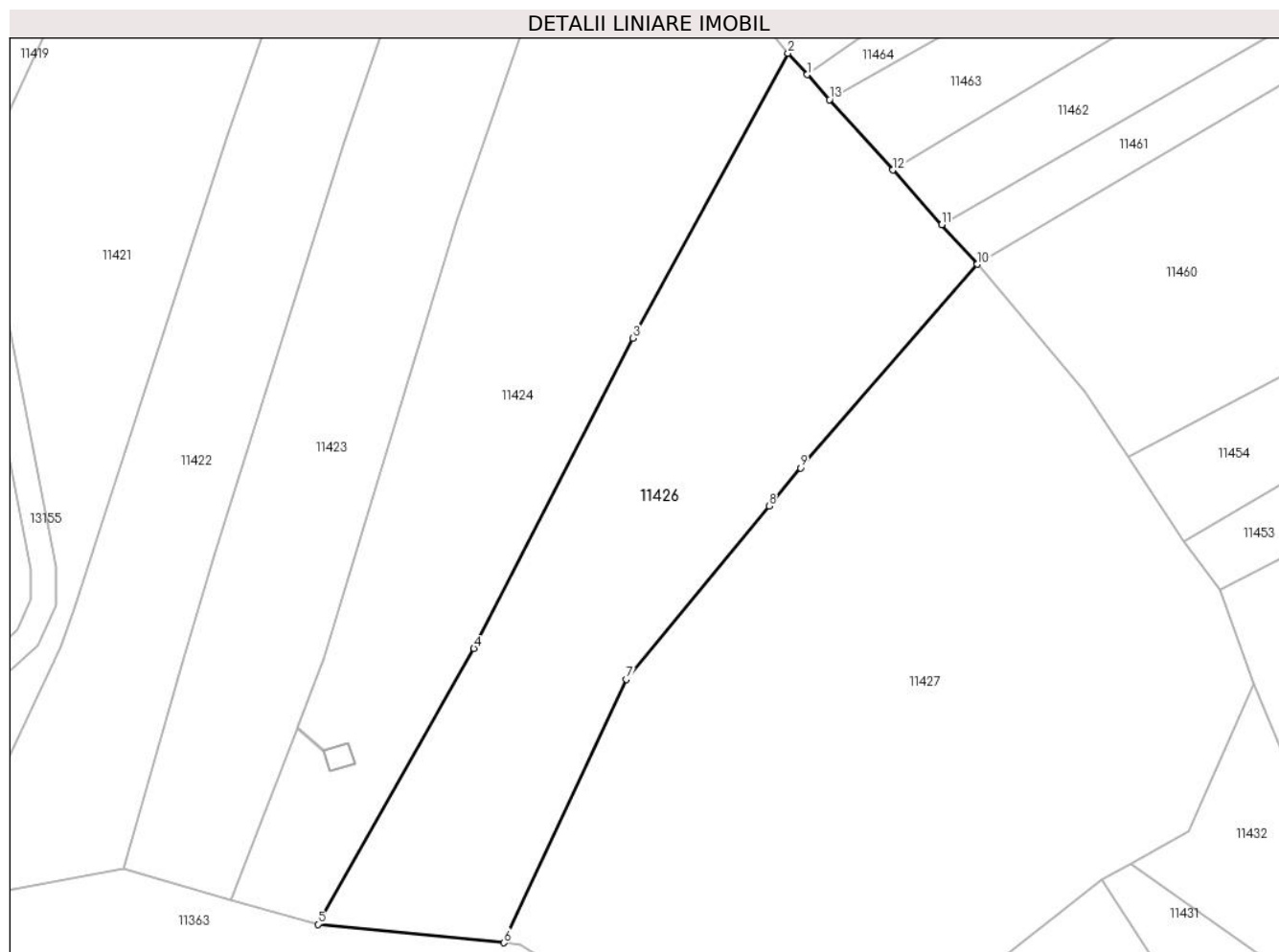
Inscrieri privind dezmembramintele dreptului de proprietate, drepturi reale de garanție și sarcini	Referințe
NU SUNT	

Anexa Nr. 1 La Partea I

Teren

Nr cadastral	Suprafața (mp)*	Observații / Referințe
	4.331	

* Suprafața este determinată în planul de proiecție Stereo 70.



Date referitoare la teren

Crt	Categorie folosință	Intra vilan	Suprafața (mp)	Tarla	Parcelă	Nr. topo	Observații / Referințe
1	fâneata	NU	4.331	-	-	Parte din 2403/1, 2403/2	Fâneată în Dealu Laticu

Lungime Segmente

1) Valorile lungimilor segmentelor sunt obținute din proiecție în plan.

Punct început	X / Y	Punct sfârșit	X / Y	Lungime segment (** (m)
1	285.167,322 427.068,739	2	285.164,299 427.072,104	4.523
2	285.164,299 427.072,104	3	285.139,957 427.027,436	50.87
3	285.139,957 427.027,436	4	285.115,02 426.978,811	54.647
4	285.115,02 426.978,811	5	285.090,554 426.935,555	49.696

Punct început	X / Y	Punct sfârșit	X / Y	Lungime segment (** (m)
5	285.090,554 426.935,555	6	285.119,713 426.932,656	29.303
6	285.119,713 426.932,656	7	285.138,941 426.973,951	45.552
7	285.138,941 426.973,951	8	285.161,327 427.001,122	35.205
8	285.161,327 427.001,122	9	285.166,262 427.007,112	7.761
9	285.166,262 427.007,112	10	285.194,031 427.039,016	42.296
10	285.194,031 427.039,016	11	285.188,438 427.045,24	8.368
11	285.188,438 427.045,24	12	285.180,756 427.053,79	11.494
12	285.180,756 427.053,79	13	285.170,831 427.064,835	14.849
13	285.170,831 427.064,835	1	285.167,322 427.068,739	5.249

** Lungimile segmentelor sunt determinate în planul de proiecție Stereo 70 și sunt rotunjite la 1 milimetru.

*** Distanța dintre puncte este formată din segmente cumulate ce sunt mai mici decât valoarea 1 milimetru.

**DATE DESPRE IMOBILUL NR. 11427**

Oficiul de Cadastru și Publicitate Imobiliară CARAS-SEVERIN
Biroul de Cadastru și Publicitate Imobiliară Caransebes

A. Partea I. Descrierea imobilului

Nr. CF vechi:113, 97, 1029-Petroșnița
Nr. topografic:2402, 2401, Parte din 2403/1,
2403/2

TEREN Extravilan

Adresa: Jud. Caraș-Severin

Nr. Crt	Nr cadastral Nr. topografic	Suprafața* (mp)	Observații / Referințe
A1		8.603	Sector cadastral:45 Teren neimprejmuit;

B. Partea II. Proprietari și acte

Inscrieri privitoare la dreptul de proprietate și alte drepturi reale		Referințe
/		
Act Normativ nr. 7, din 13/03/1996 emis de PARLAMENTUL ROMÂNIEI;		
B1	Intabulare, drept de PROPRIETATE, dobândit prin Lege, cota actuala 1/1 1) NEIDENTIFICAT NEIDENTIFICAT	A1
Act Normativ nr. 7, din 13/03/1996 emis de PARLAMENTUL ROMÂNIEI (ADEVÉRINȚA 3326/13.06.2023, EMISĂ DE PRIMĂRIA COMUNEI BUCOȘNIȚA);		
B2	Se notează posesia faptică în favoarea lui 1) POENARIU MARIA	A1

C. Partea III. SARCINI .

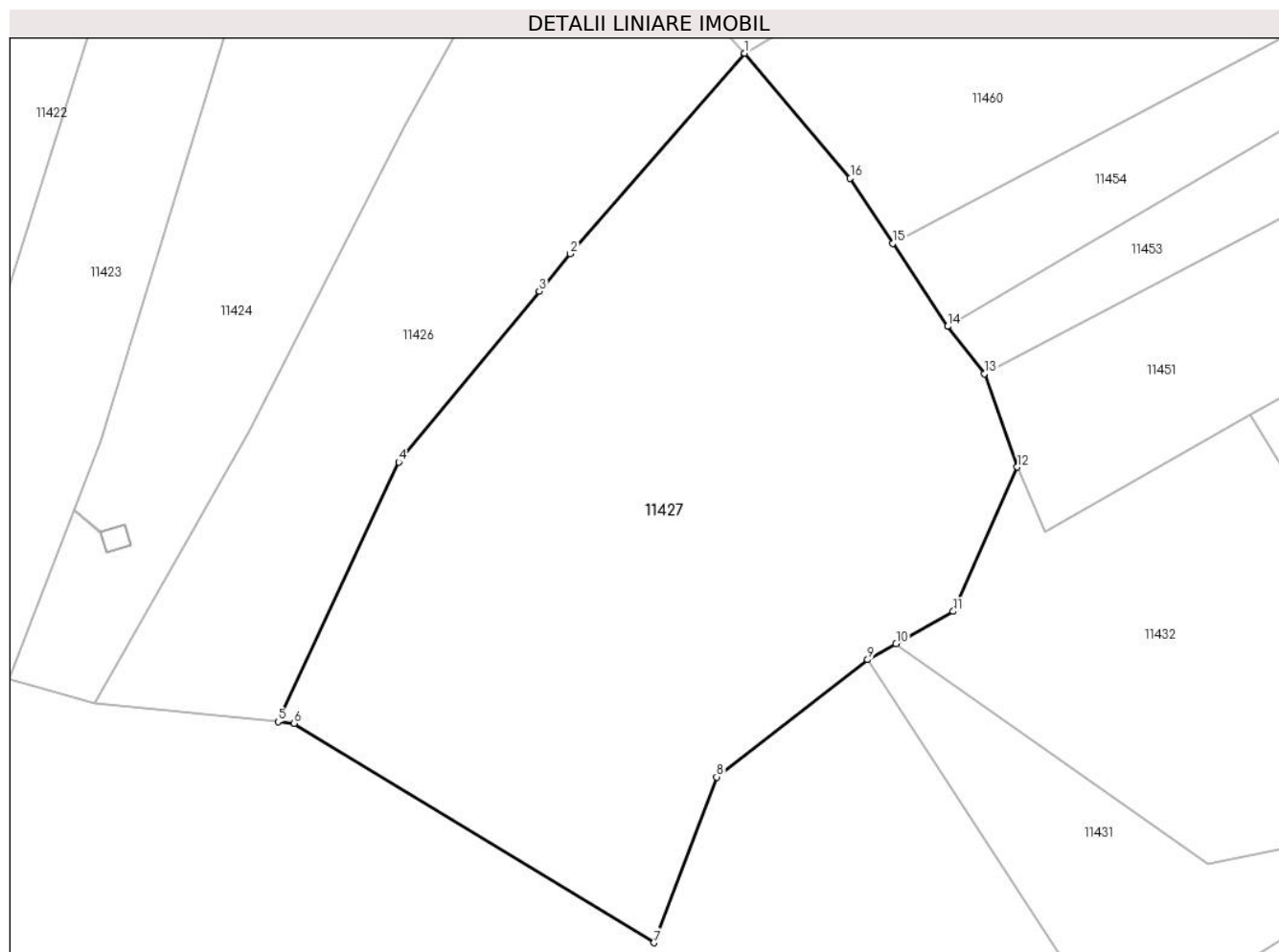
Inscrieri privind dezmembramintele dreptului de proprietate, drepturi reale de garanție și sarcini	Referințe
NU SUNT	

Anexa Nr. 1 La Partea I

Teren

Nr cadastral	Suprafața (mp)*	Observații / Referințe
	8.603	

* Suprafața este determinată în planul de proiecție Stereo 70.



Date referitoare la teren

Crt	Categorie folosință	Intravilan	Suprafața (mp)	Tarla	Parcelă	Nr. topo	Observații / Referințe
1	fâneata	NU	8.603	-	-	2402, 2401, Parte din 2403/1, 2403/2	Fâneată în Dealu Laticu

Lungime Segmente

1) Valorile lungimilor segmentelor sunt obținute din proiecție în plan.

Punct început	X / Y	Punct sfârșit	X / Y	Lungime segment (** (m)
1	285.194,031 427.039,016	2	285.166,262 427.007,112	42.296
2	285.166,262 427.007,112	3	285.161,327 427.001,122	7.761
3	285.161,327 427.001,122	4	285.138,941 426.973,951	35.205
4	285.138,941 426.973,951	5	285.119,713 426.932,656	45.552

Punct început	X / Y	Punct sfârşit	X / Y	Lungime segment (** (m)
5	285.119,713 426.932,656	6	285.122,292 426.932,4	2.592
6	285.122,292 426.932,4	7	285.179,609 426.897,472	67.121
7	285.179,609 426.897,472	8	285.189,564 426.923,844	28.188
8	285.189,564 426.923,844	9	285.213,596 426.942,522	30.437
9	285.213,596 426.942,522	10	285.218,128 426.945,075	5.202
10	285.218,128 426.945,075	11	285.227,222 426.950,2	10.439
11	285.227,222 426.950,2	12	285.237,444 426.973,158	25.131
12	285.237,444 426.973,158	13	285.232,168 426.988,013	15.764
13	285.232,168 426.988,013	14	285.226,339 426.995,554	9.531
14	285.226,339 426.995,554	15	285.217,628 427.008,774	15.832
15	285.217,628 427.008,774	16	285.210,824 427.019,1	12.366
16	285.210,824 427.019,1	1	285.194,031 427.039,016	26.051

** Lungimile segmentelor sunt determinate în planul de proiecţie Stereo 70 şi sunt rotunjite la 1 milimetru.

*** Distanţa dintre puncte este formată din segmente cumulate ce sunt mai mici decât valoarea 1 milimetru.

**DATE DESPRE IMOBILUL NR. 11428**

Oficiul de Cadastru și Publicitate Imobiliară CARAS-SEVERIN
Biroul de Cadastru și Publicitate Imobiliară Caransebes

A. Partea I. Descrierea imobilului

TEREN Extravilan

Nr. CF vechi:804-Petroșnița
Nr. topografic:Parte din 2574

Adresa: Jud. Caraș-Severin

Nr. Crt	Nr cadastral Nr. topografic	Suprafața* (mp)	Observații / Referințe
A1	31105	Din acte: 3.736 Masurata: 2.425	Sector cadastral:45 Teren neimprejmit;

B. Partea II. Proprietari și acte

Inscrieri privitoare la dreptul de proprietate și alte drepturi reale	Referințe
1 / 01/01/1900	
Act nr. 0, din 04/11/1111;	
B1	Intabulare, drept de PROPRIETATE in baza CF vechi, dobandit prin Conventie, cota actuala 1/3, cota initiala 1/3
	1) GHERGA RUSALIN , cas. cu Carabas Floarea
	<i>OBSERVATII: (provenita din conversia CF 804-Petrosnita)</i>
2566 / 28/11/1933	
Contract De Donatie nr. 0, din 04/11/1111;	
B2	Intabulare, drept de PROPRIETATE, dobandit prin Conventie, cota actuala 1/3, cota initiala 1/3
	1) GHERGA PETRU , fiul lui Rusalin
	<i>OBSERVATII: (provenita din conversia CF 804-Petrosnita)</i>
770 / 12/06/1945	
Contract De Donatie nr. 0, din 04/11/1111;	
B3	Intabulare, drept de PROPRIETATE, dobandit prin Conventie, cota actuala 1/3, cota initiala 1/3
	1) GHERGA RUSALIN , cas. cu Maria Anderca
	<i>OBSERVATII: (provenita din conversia CF 804-Petrosnita)</i>

C. Partea III. SARCINI .

Inscrieri privind dezmembramintele dreptului de proprietate, drepturi reale de garanție și sarcini	Referințe
NU SUNT	

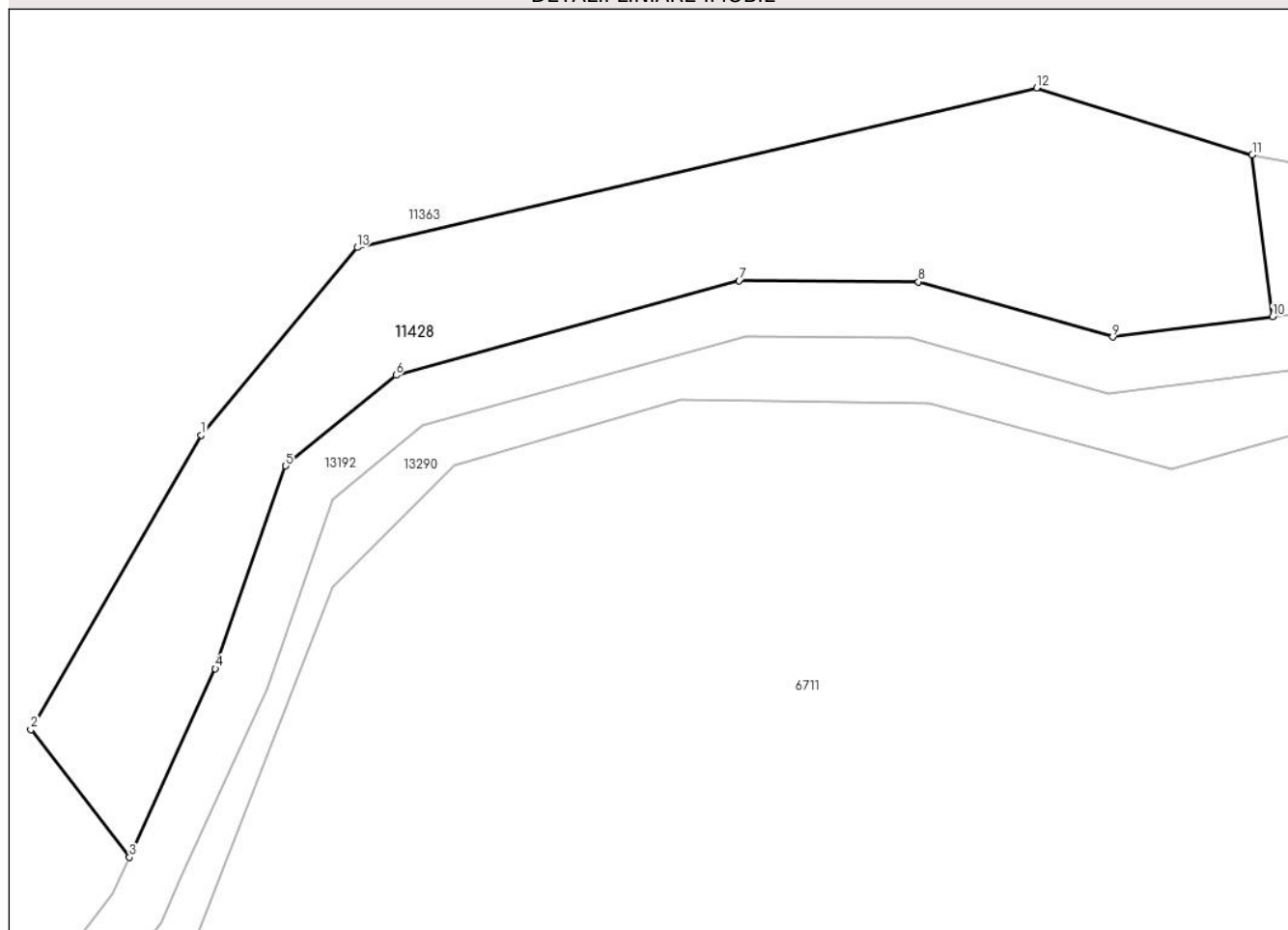
Anexa Nr. 1 La Partea I

Teren

Nr cadastral	Suprafața (mp)*	Observații / Referințe
31105	Din acte: 3.736 Masurata: 2.425	

* Suprafața este determinată în planul de proiecție Stereo 70.

DETALII LINIARE IMOBIL



Date referitoare la teren

Crt	Categorie folosință	Intra vilan	Suprafața (mp)	Tarla	Parcelă	Nr. topo	Observații / Referințe
1	faneata	NU	2.425	-	-	Parte din 2574	Fâneață în Rudienica

Lungime Segmente

1) Valorile lungimilor segmentelor sunt obținute din proiecție în plan.

Punct început	X / Y	Punct sfârșit	X / Y	Lungime segment (** (m)
1	284.996,367 426.797,726	2	284.977,954 426.765,914	36.757
2	284.977,954 426.765,914	3	284.988,61 426.752,134	17.419
3	284.988,61 426.752,134	4	284.997,876 426.772,509	22.383
4	284.997,876 426.772,509	5	285.005,477 426.794,407	23.18
5	285.005,477 426.794,407	6	285.017,395 426.804,188	15.418

Punct început	X / Y	Punct sfârșit	X / Y	Lungime segment (** (m)
6	285.017,395 426.804,188	7	285.054,46 426.814,431	38.454
7	285.054,46 426.814,431	8	285.073,839 426.814,296	19.379
8	285.073,839 426.814,296	9	285.094,831 426.808,341	21.82
9	285.094,831 426.808,341	10	285.112,107 426.810,522	17.413
10	285.112,107 426.810,522	11	285.109,899 426.828,006	17.623
11	285.109,899 426.828,006	12	285.086,601 426.835,215	24.388
12	285.086,601 426.835,215	13	285.013,219 426.817,999	75.374
13	285.013,219 426.817,999	1	284.996,367 426.797,726	26.363

** Lungimile segmentelor sunt determinate în planul de proiecție Stereo 70 și sunt rotunjite la 1 milimetru.

*** Distanța dintre puncte este formată din segmente cumulate ce sunt mai mici decât valoarea 1 milimetru.

**DATE DESPRE IMOBILUL NR. 11429**

Oficiul de Cadastru și Publicitate Imobiliară CARAS-SEVERIN
Biroul de Cadastru și Publicitate Imobiliară Caransebes

A. Partea I. Descrierea imobilului

TEREN Extravilan

Nr. CF vechi:665-Peetroșnița
Nr. topografic:Parte din 2575

Adresa: Jud. Caraș-Severin

Nr. Crt	Nr cadastral Nr. topografic	Suprafața* (mp)	Observații / Referințe
A1		Din acte: 1.616 Masurata: 760	Sector cadastral:45 Teren neimprejmuit;

B. Partea II. Proprietari și acte

Inscrieri privitoare la dreptul de proprietate și alte drepturi reale	Referințe
1707 / 21/12/1990	
Hotarare Judecatoreasca nr. 198, din 01/01/1990 emis de JUDECĂTORIA CARANSEBEȘ;	
B1	A1
Intabulare, drept de PROPRIETATE, dobândit prin Hotarare Judecatoreasca, cota actuala 1/1 1) SURU CRUCIȚA , născ. Beja	

C. Partea III. SARCINI .

Inscrieri privind dezmembramintele dreptului de proprietate, drepturi reale de garanție și sarcini	Referințe
NU SUNT	


Anexa Nr. 1 La Partea I

Teren

Nr cadastral	Suprafața (mp)*	Observații / Referințe
	Din acte: 1.616 Masurata: 760	

* Suprafața este determinată în planul de proiecție Stereo 70.

DETALII LINIARE IMOBIL



Date referitoare la teren

Crt	Categorie folosință	Intra vilan	Suprafața (mp)	Tarla	Parcelă	Nr. topo	Observații / Referințe
1	faneata	NU	760	-	-	Parte din 2575	Fâneață în Rudienica

Lungime Segmente

1) Valorile lungimilor segmentelor sunt obținute din proiecție în plan.

Punct început	X / Y	Punct sfârșit	X / Y	Lungime segment (** (m)
1	285.109,899 426.828,006	2	285.112,107 426.810,522	17.623
2	285.112,107 426.810,522	3	285.131,636 426.812,988	19.684
3	285.131,636 426.812,988	4	285.149,155 426.813,722	17.534
4	285.149,155 426.813,722	5	285.177,679 426.809,133	28.891
5	285.177,679 426.809,133	6	285.197,157 426.802,009	20.74

Punct început	X / Y	Punct sfârșit	X / Y	Lungime segment (** (m)
6	285.197,157 426.802,009	7	285.192,892 426.812,244	11.088
7	285.192,892 426.812,244	1	285.109,899 426.828,006	84.476

** Lungimile segmentelor sunt determinate în planul de proiecție Stereo 70 și sunt rotunjite la 1 milimetru.

*** Distanța dintre puncte este formată din segmente cumulate ce sunt mai mici decât valoarea 1 milimetru.

**DATE DESPRE IMOBILUL NR. 11430**
Oficiul de Cadastru și Publicitate Imobiliară CARAS-SEVERIN
Biroul de Cadastru și Publicitate Imobiliară Caransebes
A. Partea I. Descrierea imobilului

TEREN Extravilan

Nr. CF vechi:493-Petroșnița

Nr. topografic:Parte din 2398, 2397, 2396

Adresa: Jud. Caraș-Severin

Nr. Crt	Nr cadastral Nr. topografic	Suprafața* (mp)	Observații / Referințe
A1		9.748	Sector cadastral:45 Teren neimprejmuit;

B. Partea II. Proprietari și acte

Inscrieri privitoare la dreptul de proprietate și alte drepturi reale		Referințe
1613 / 30/07/1920		
Act Notarial nr. 544/7, din 01/01/1919 emis de Judecătoria de Ocol Caransebes;		
B1	Intabulare, drept de PROPRIETATE, dobandit prin Succesiune, cota actuala 672/21504 1) POENARIU SAMFIU	A1
1378 / 10/06/1924		
Act Notarial nr. -, din 15/05/1924 emis de -;		
B2	Intabulare, drept de PROPRIETATE, donatie, dobandit prin Conventie, cota actuala 6496/21504 1) POENARIU SAMFIU	A1
1417 / 08/05/1930		
Hotarare Judecatoreasca nr. 7399/3, din 01/01/1927 emis de Judecătoria Caransebes;		
B3	Intabulare, drept de PROPRIETATE, dobandit prin Hotarare Judecatoreasca, cota actuala 1624/21504 1) POENARIU DRAGALINA, nasc.Bacila , vad.	A1
B4	Intabulare, drept de PROPRIETATE, dobandit prin Hotarare Judecatoreasca, cota actuala 348/21504 1) POENARIU SIMION, (cas.cu Elisaveta Carabas)	A1
B5	Intabulare, drept de PROPRIETATE, dobandit prin Hotarare Judecatoreasca, cota actuala 348/21504 1) LINU MARIA, nasc. Poenariu	A1
B6	Intabulare, drept de PROPRIETATE, dobandit prin Hotarare Judecatoreasca, cota actuala 348/21504 1) DORCA SEMENICA, nasc.Poenariu	A1
B7	Intabulare, drept de PROPRIETATE, dobandit prin Hotarare Judecatoreasca, cota actuala 348/21504 1) POENARIU SAMFIU, (a lui Florea)	A1
1491 / 21/09/1944		
Act Notarial nr. -, din 05/04/1944 emis de -;		
B8	Intabulare, drept de PROPRIETATE, donatie, dobandit prin Conventie, cota actuala 522/21504, cota initiala 522/21504 1) POENARIU FLOAREA, nasc.Dorca	A1
487 / 07/05/1958		
Act Notarial nr. 456, din 01/01/1957 emis de -;		
B9	Intabulare, drept de PROPRIETATE, dobandit prin Succesiune, cota actuala 522/21504 1) POENARIU-CORICI SOLOMIA, min(fiica adoptiva a def. Floarea Carabas)	A1
565 / 18/06/1966		
Act Notarial nr. -, din 18/06/1966 emis de -;		
B10	interdictie de instrainare si grevare in favoarea: 1) POENARIU ION, (cas. cu Petria nasc.Carabas, fost cas.cu Elisabeta nasc.Dorca)	A1
498 / 19/05/1986		
Act Notarial nr. 140, din 19/05/1986 emis de Notariatul Caransebes;		
B11	Intabulare, drept de PROPRIETATE, dobandit prin Succesiune, cota actuala 5393/43008 1) BACILA VERSAVIA, n.Poenariu	A1

Inscrieri privitoare la dreptul de proprietate şi alte drepturi reale		Referinţe
B12	Intabulare, drept de PROPRIETATE, dobandit prin Succesiune, cota actuala 5393/43008 1) IMBRE MARIA , n.Poienariu	A1
886 / 21/09/1987		
Act Notarial nr. 372, din 21/09/1987 emis de Notariatul Caransebes;		
B13	Intabulare, drept de PROPRIETATE, dobandit prin Succesiune, cota actuala 4883/43008 1) BACILA VERSAVIA , fiica def.	A1
B14	Intabulare, drept de PROPRIETATE, dobandit prin Succesiune, cota actuala 4883/43008 1) IMBRE MARIA , n.Poienariu fiica def.	A1

C. Partea III. SARCINI

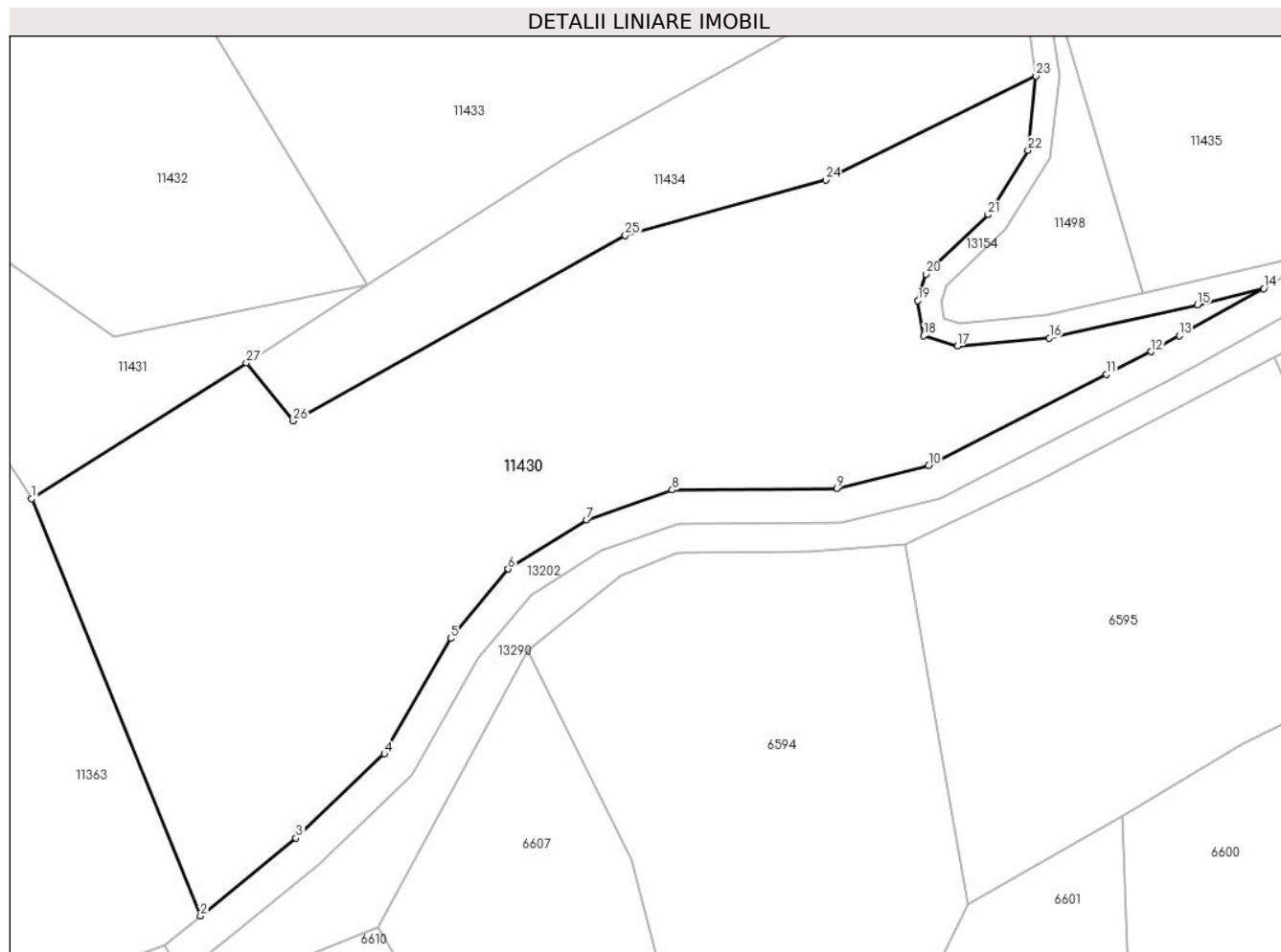
Inscrieri privind dezmembramintele dreptului de proprietate, drepturi reale de garanţie şi sarcini		Referinţe
659 / 11/04/1942		
Act Notarial nr. -, din 11/04/1942 emis de -;		
C1	Intabulare, drept de UZUFRUCT VIAGER, cota actuala 255/5376 1) POENARIU PAVEL , (fiul lui Floria)	A1

Anexa Nr. 1 La Partea I

Teren

Nr cadastral	Suprafața (mp)*	Observații / Referințe
	9.748	

* Suprafața este determinată în planul de proiecție Stereo 70.



Date referitoare la teren

Crt	Categorie folosință	Intravilan	Suprafața (mp)	Tarla	Parcelă	Nr. topo	Observații / Referințe
1	pașune	NU	9.748	-	-	Parte din 2398, 2397, 2396	Pășune în Dealu Laticu

Lungime Segmente

1) Valorile lungimilor segmentelor sunt obținute din proiecție în plan.

Punct început	X / Y	Punct sfârșit	X / Y	Lungime segment (** (m))
1	285.253,419 426.881,61	2	285.283,048 426.808,456	78.926
3	285.299,798 426.822,113	4	285.315,306 426.836,893	21.423
5	285.326,949 426.857,115	6	285.337,027 426.869,288	15.803
7	285.350,764 426.877,918	8	285.365,841 426.883,195	15.974

Punct început	X / Y	Punct sfârșit	X / Y	Lungime segment (** (m))
2	285.283,048 426.808,456	3	285.299,798 426.822,113	21.612
4	285.315,306 426.836,893	5	285.326,949 426.857,115	23.334
6	285.337,027 426.869,288	7	285.350,764 426.877,918	16.223
8	285.365,841 426.883,195	9	285.394,706 426.883,465	28.866

Punct început	X / Y	Punct sfârșit	X / Y	Lungime segment (** (m)
9	285.394,706 426.883,465	10	285.410,841 426.887,431	16.615
11	285.442,055 426.903,464	12	285.449,896 426.907,433	8.788
13	285.454,843 426.910,199	14	285.469,64 426.918,472	16.953
15	285.457,976 426.915,602	16	285.432,006 426.909,809	26.608
17	285.415,845 426.908,424	18	285.409,97 426.910,201	6.138
19	285.408,941 426.916,395	20	285.410,357 426.921,015	4.832
21	285.421,255 426.931,443	22	285.428,291 426.942,743	13.311
23	285.429,68 426.955,74	24	285.392,823 426.937,508	41.12
25	285.357,611 426.927,83	26	285.299,317 426.895,289	66.762
27	285.291,096 426.905,438	1	285.253,419 426.881,61	44.579

Punct început	X / Y	Punct sfârșit	X / Y	Lungime segment (** (m)
10	285.410,841 426.887,431	11	285.442,055 426.903,464	35.091
12	285.449,896 426.907,433	13	285.454,843 426.910,199	5.668
14	285.469,64 426.918,472	15	285.457,976 426.915,602	12.012
16	285.432,006 426.909,809	17	285.415,845 426.908,424	16.22
18	285.409,97 426.910,201	19	285.408,941 426.916,395	6.279
20	285.410,357 426.921,015	21	285.421,255 426.931,443	15.083
22	285.428,291 426.942,743	23	285.429,68 426.955,74	13.071
24	285.392,823 426.937,508	25	285.357,611 426.927,83	36.518
26	285.299,317 426.895,289	27	285.291,096 426.905,438	13.061

** Lungimile segmentelor sunt determinate în planul de proiecție Stereo 70 și sunt rotunjite la 1 milimetru.

*** Distanța dintre puncte este formată din segmente cumulate ce sunt mai mici decât valoarea 1 milimetru.

**DATE DESPRE IMOBILUL NR. 11431**

Oficiul de Cadastru și Publicitate Imobiliară CARAS-SEVERIN
Biroul de Cadastru și Publicitate Imobiliară Caransebes

A. Partea I. Descrierea imobilului

Nr. CF vechi:570-Petroșnița
Nr. topografic:2400

TEREN Extravilan

Adresa: Jud. Caraș-Severin

Nr. Crt	Nr cadastral Nr. topografic	Suprafața* (mp)	Observații / Referințe
A1	31157	1.720	Sector cadastral:45 Teren neimprejmuit;

B. Partea II. Proprietari și acte

Inscrieri privitoare la dreptul de proprietate și alte drepturi reale		Referințe
1833 / 07/10/1992		
Certificat De Mostenitor nr. 229/1992, din 04/11/1111;		
B1	Intabulare, drept de PROPRIETATE, dobandit prin Succesiune, cota actuala 2/24, cota initiala 2/24 1) HAMAT PETRU , fiu <i>OBSERVATII: (provenita din conversia CF 570)</i>	A1
B2	Intabulare, drept de PROPRIETATE, dobandit prin Succesiune, cota actuala 2/24, cota initiala 2/24 1) HAMAT ILIA , fiu <i>OBSERVATII: (provenita din conversia CF 570)</i>	A1
5014 / 26/10/1999		
Certificat De Mostenitor nr. 245/1999, din 04/11/1111;		
B4	Intabulare, drept de PROPRIETATE, dobandit prin Succesiune, cota actuala 11/24, cota initiala 11/24 1) BUGARIU HAUPMANN CONSTANTIN <i>OBSERVATII: (provenita din conversia CF 570)</i>	A1
3152 / 15/08/2000		
Certificat De Mostenitor nr. 195/2000, din 04/11/1111;		
B7	Intabulare, drept de PROPRIETATE, dobandit prin Succesiune, cota actuala 2/24, cota initiala 2/24 1) BUGARIU HAPTMANN CONSTANTIN <i>OBSERVATII: (provenita din conversia CF 570)</i>	A1
848 / 15/01/2016		
Act Notarial nr. 01, din 15/01/2016 emis de Cornean Carmen Andrada;		
B8	Intabulare, drept de PROPRIETATE, dobandit prin Succesiune, cota actuala 7/24, cota initiala 7/24 1) MOTEA IOANA DOINA , nepoata de fiu	A1

C. Partea III. SARCINI .

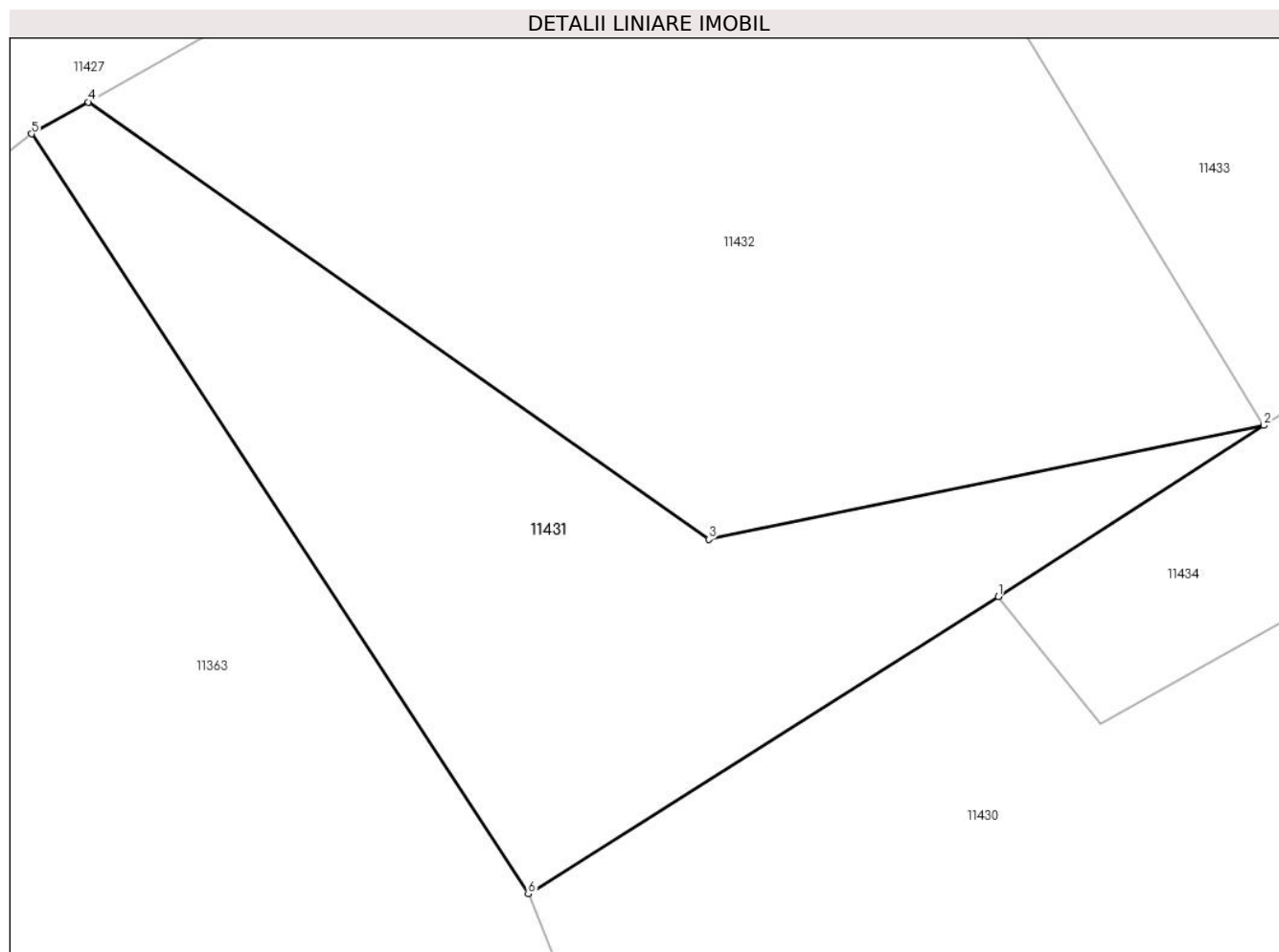
Inscrieri privind dezmembramintele dreptului de proprietate, drepturi reale de garanție și sarcini	Referințe
NU SUNT	

Anexa Nr. 1 La Partea I

Teren

Nr cadastral	Suprafața (mp)*	Observații / Referințe
31157	1.720	

* Suprafața este determinată în planul de proiecție Stereo 70.



Date referitoare la teren

Crt	Categorie folosință	Intravilan	Suprafața (mp)	Tarla	Parcelă	Nr. topo	Observații / Referințe
1	pașune	NU	1.720	-	-	2400	Pășune în Dealu Laticu

Lungime Segmente

1) Valorile lungimilor segmentelor sunt obținute din proiecție în plan.

Punct început	X / Y	Punct sfârșit	X / Y	Lungime segment (** (m)
1	285.291,096 426.905,438	2	285.312,388 426.919,162	25.332
2	285.312,388 426.919,162	3	285.267,888 426.910,022	45.429
3	285.267,888 426.910,022	4	285.218,128 426.945,075	60.867
4	285.218,128 426.945,075	5	285.213,596 426.942,522	5.202
5	285.213,596 426.942,522	6	285.253,419 426.881,61	72.775

Punct început	X / Y	Punct sfârșit	X / Y	Lungime segment (** (m)
6	285.253,419 426.881,61	1	285.291,096 426.905,438	44.579

** Lungimile segmentelor sunt determinate în planul de proiecție Stereo 70 și sunt rotunjite la 1 milimetru.

*** Distanța dintre puncte este formată din segmente cumulate ce sunt mai mici decât valoarea 1 milimetru.

**DATE DESPRE IMOBILUL NR. 11432**
Oficiul de Cadastru și Publicitate Imobiliară CARAS-SEVERIN
Biroul de Cadastru și Publicitate Imobiliară Caransebes
A. Partea I. Descrierea imobilului
 Nr. CF vechi: 570, 567-Petroșnița
 Nr. topografic: 2399/1, 2399/2

TEREN Extravilan

Adresa: Jud. Caraș-Severin

Nr. Crt	Nr cadastral Nr. topografic	Suprafața* (mp)	Observații / Referințe
A1	31146	Din acte: 13.636 Masurata: 3.606	Sector cadastral: 45 Teren neimprejmit; 31156

B. Partea II. Proprietari și acte

Inscrieri privitoare la dreptul de proprietate și alte drepturi reale	Referințe
668 / 02/03/1936	
Certificat De Mostenitor nr. 2084/1930, din 04/11/1111;	
B1	A1
Intabulare, drept de PROPRIETATE, dobandit prin Succesiune, cota actuala 4/16, cota initiala 2/8	
1) VERCA ICONIA , (fiica lui Todor)minora	
<i>OBSERVATII: (provenita din conversia CF 567-Petrosnita)</i>	
1833 / 07/10/1992	
Certificat De Mostenitor nr. 229/1992, din 04/11/1111;	
B2	A1
Intabulare, drept de PROPRIETATE, dobandit prin Succesiune, cota actuala 2/16, cota initiala 1/8	
1) HAMAT PETRU , fiul def	
<i>OBSERVATII: (provenita din conversia CF 567-Petrosnita)</i>	
B3	A1
Intabulare, drept de PROPRIETATE, dobandit prin Succesiune, cota actuala 2/16, cota initiala 1/8	
1) HAMAT ILIA , fiul def	
<i>OBSERVATII: (provenita din conversia CF 567-Petrosnita)</i>	
5014 / 26/10/1999	
Certificat De Mostenitor nr. 245/1999, din 04/11/1111 emis de n.p. M. Lapadat;	
B5	A1
Intabulare, drept de PROPRIETATE, dobandit prin Succesiune, cota actuala 3/16, cota initiala 3/16	
1) BUGARIU HAUPMANN CONSTANTIN , fiu	
<i>OBSERVATII: (provenita din conversia CF 567-Petrosnita)</i>	
2161 / 05/12/1916	
Certificat De Mostenitor nr. 1208/1916, din 04/11/1111;	
B6	A1
Intabulare, drept de PROPRIETATE, dobandit prin Succesiune, cota actuala 2/16, cota initiala 2/16	
1) VERCA AFILON , minor	
<i>OBSERVATII: (provenita din conversia CF 567-Petrosnita)</i>	
828 / 15/01/2016	
Act Notarial nr. 01, din 15/01/2016 emis de Cornean Carmen Andrada;	
B7	A1
Intabulare, drept de PROPRIETATE, dobandit prin Succesiune, cota actuala 3/16, cota initiala 3/16	
1) MOTEA IOANA DOINA , nepoata de fiu	

C. Partea III. SARCINI .

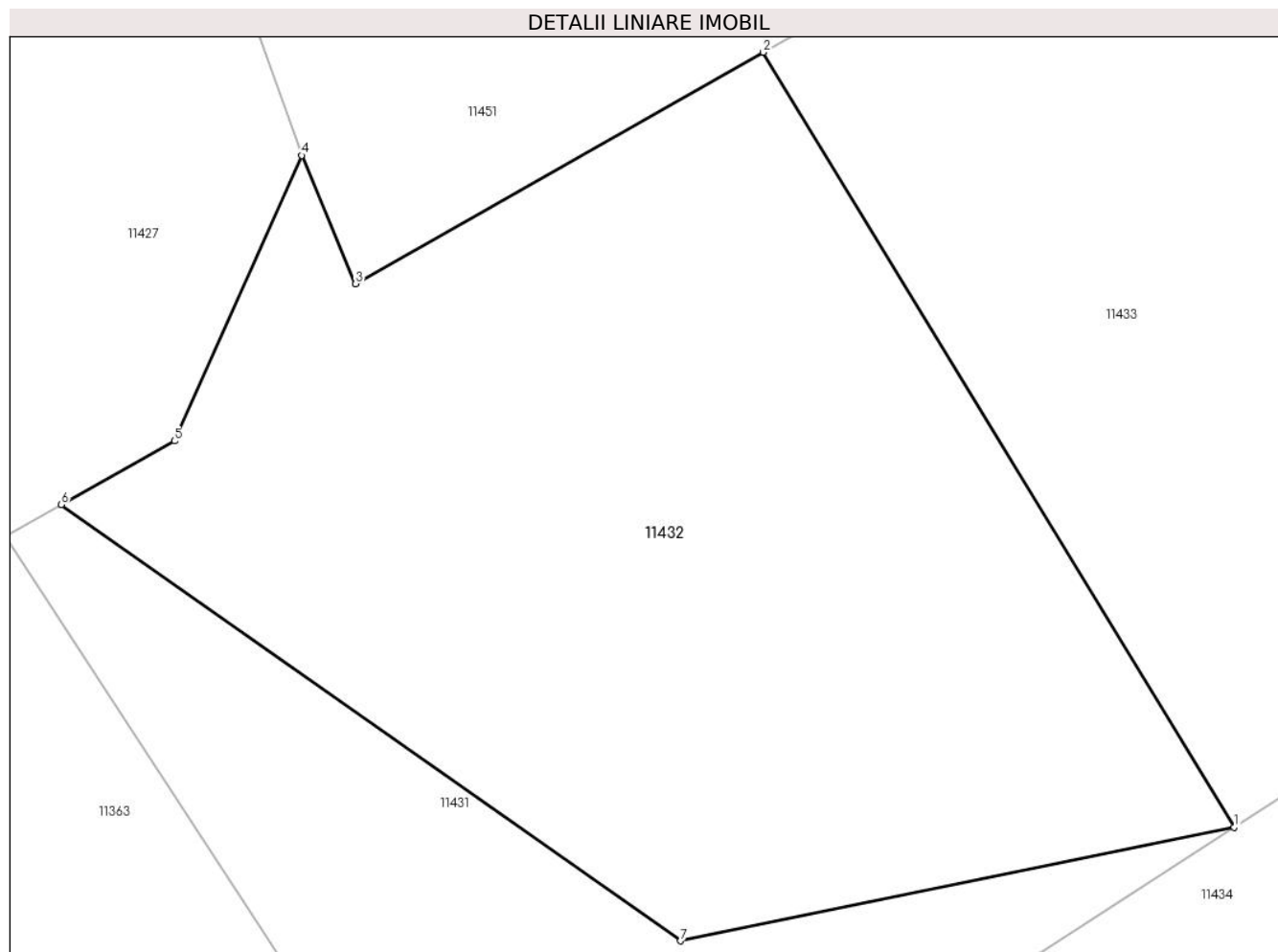
Inscrieri privind dezmembramintele dreptului de proprietate, drepturi reale de garanție și sarcini	Referințe
NU SUNT	

Anexa Nr. 1 La Partea I

Teren

Nr cadastral	Suprafața (mp)*	Observații / Referințe
31146	Din acte: 13.636 Masurata: 3.606	31156

* Suprafața este determinată în planul de proiecție Stereo 70.



Date referitoare la teren

Crt	Categorie folosință	Intra vilan	Suprafața (mp)	Tarla	Parcelă	Nr. topo	Observații / Referințe
1	faneata	NU	3.606	-	-	Parte din 2399/1, 2399/2	Fâneată în Dealu Laticu, rest de suprafață la id 11499

Lungime Segmente

1) Valorile lungimilor segmentelor sunt obținute din proiecție în plan.

Punct început	X / Y	Punct sfârșit	X / Y	Lungime segment (** (m)
1	285.312,388 426.919,162	2	285.274,537 426.981,454	72.89
2	285.274,537 426.981,454	3	285.241,791 426.962,852	37.661
3	285.241,791 426.962,852	4	285.237,444 426.973,158	11.185
4	285.237,444 426.973,158	5	285.227,222 426.950,2	25.131

Punct început	X / Y	Punct sfârșit	X / Y	Lungime segment (** (m)
5	285.227,222 426.950,2	6	285.218,128 426.945,075	10.439
6	285.218,128 426.945,075	7	285.267,888 426.910,022	60.867
7	285.267,888 426.910,022	1	285.312,388 426.919,162	45.429

** Lungimile segmentelor sunt determinate în planul de proiecție Stereo 70 și sunt rotunjite la 1 milimetru.

*** Distanța dintre puncte este formată din segmente cumulate ce sunt mai mici decât valoarea 1 milimetru.

**DATE DESPRE IMOBILUL NR. 11433**

Oficiul de Cadastru și Publicitate Imobiliară CARAS-SEVERIN
 Biroul de Cadastru și Publicitate Imobiliară Caransebes

A. Partea I. Descrierea imobilului

Nr. CF vechi: 570, 567-Petroșnița
 Nr. topografic: Parte din 2399/1, 2399/2

TEREN Extravilan

Adresa: Jud. Caraș-Severin

Nr. Crt	Nr cadastral Nr. topografic	Suprafața* (mp)	Observații / Referințe
A1	31146	8.933	Sector cadastral: 45 Teren neimprejmuț; 31156

B. Partea II. Proprietari și acte

Inscrieri privitoare la dreptul de proprietate și alte drepturi reale		Referințe
668 / 02/03/1936		
Certificat De Mostenitor nr. 2084/1930, din 04/11/1111;		
B1	Intabulare, drept de PROPRIETATE, dobândit prin Succesiune, cota actuala 4/16, cota initiala 2/8 1) VERCA ICONIA , (fiica lui Todor)minora <i>OBSERVATII: (provenita din conversia CF 567-Petrosnita)</i>	A1
1833 / 07/10/1992		
Certificat De Mostenitor nr. 229/1992, din 04/11/1111;		
B2	Intabulare, drept de PROPRIETATE, dobândit prin Succesiune, cota actuala 2/16, cota initiala 1/8 1) HAMAT PETRU , fiul def <i>OBSERVATII: (provenita din conversia CF 567-Petrosnita)</i>	A1
B3	Intabulare, drept de PROPRIETATE, dobândit prin Succesiune, cota actuala 2/16, cota initiala 1/8 1) HAMAT ILIA , fiul def <i>OBSERVATII: (provenita din conversia CF 567-Petrosnita)</i>	A1
5014 / 26/10/1999		
Certificat De Mostenitor nr. 245/1999, din 04/11/1111 emis de n.p. M. Lapadat;		
B5	Intabulare, drept de PROPRIETATE, dobândit prin Succesiune, cota actuala 3/16, cota initiala 3/16 1) BUGARIU HAUPMANN CONSTANTIN , fiu <i>OBSERVATII: (provenita din conversia CF 567-Petrosnita)</i>	A1
2161 / 05/12/1916		
Certificat De Mostenitor nr. 1208/1916, din 04/11/1111;		
B6	Intabulare, drept de PROPRIETATE, dobândit prin Succesiune, cota actuala 2/16, cota initiala 2/16 1) VERCA AFILON , minor <i>OBSERVATII: (provenita din conversia CF 567-Petrosnita)</i>	A1
828 / 15/01/2016		
Act Notarial nr. 01, din 15/01/2016 emis de Cornean Carmen Andrada;		
B7	Intabulare, drept de PROPRIETATE, dobândit prin Succesiune, cota actuala 3/16, cota initiala 3/16 1) MOTEA IOANA DOINA , nepoata de fiu	A1

C. Partea III. SARCINI .

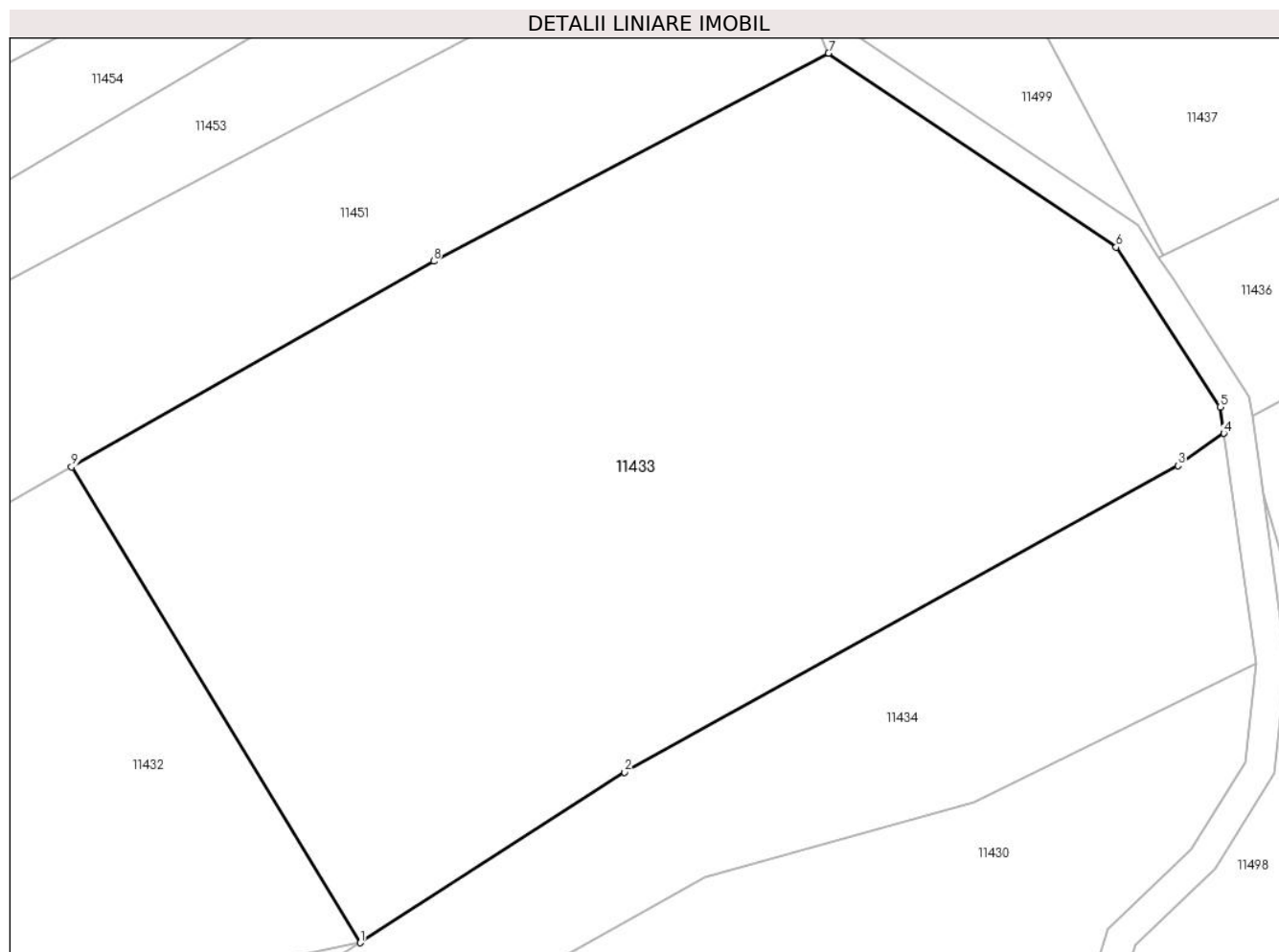
Inscrieri privind dezmembramintele dreptului de proprietate, drepturi reale de garanție și sarcini	Referințe
NU SUNT	

Anexa Nr. 1 La Partea I

Teren

Nr cadastral	Suprafața (mp)*	Observații / Referințe
31146	8.933	31156

* Suprafața este determinată în planul de proiecție Stereo 70.



Date referitoare la teren

Crt	Categorie folosință	Intra vilan	Suprafața (mp)	Tarla	Parcelă	Nr. topo	Observații / Referințe
1	faneata	NU	8.933	-	-	Parte din 2399/1, 2399/2	Fâneată în Dealu Laticu

Lungime Segmente

1) Valorile lungimilor segmentelor sunt obținute din proiecție în plan.

Punct început	X / Y	Punct sfârșit	X / Y	Lungime segment (** (m))
1	285.312,388 426.919,162	2	285.347,014 426.941,479	41.195
2	285.347,014 426.941,479	3	285.419,525 426.981,61	82.875
3	285.419,525 426.981,61	4	285.425,515 426.985,863	7.346
4	285.425,515 426.985,863	5	285.425,04 426.989,298	3.468

Punct început	X / Y	Punct sfârșit	X / Y	Lungime segment (** (m)
5	285.425,04 426.989,298	6	285.411,391 427.010,226	24.986
6	285.411,391 427.010,226	7	285.373,725 427.035,626	45.43
7	285.373,725 427.035,626	8	285.321,976 427.008,404	58.472
8	285.321,976 427.008,404	9	285.274,537 426.981,454	54.56
9	285.274,537 426.981,454	1	285.312,388 426.919,162	72.89

** Lungimile segmentelor sunt determinate în planul de proiecție Stereo 70 și sunt rotunjite la 1 milimetru.

*** Distanța dintre puncte este formată din segmente cumulate ce sunt mai mici decât valoarea 1 milimetru.

**DATE DESPRE IMOBILUL NR. 11434**

Oficiul de Cadastru și Publicitate Imobiliară CARAS-SEVERIN
Biroul de Cadastru și Publicitate Imobiliară Caransebes

A. Partea I. Descrierea imobilului

TEREN Extravilan

Nr. CF vechi:493-Petroșnița

Nr. topografic:Parte din 2398, 2397

Adresa: Jud. Caraș-Severin

Nr. Crt	Nr cadastral Nr. topografic	Suprafața* (mp)	Observații / Referințe
A1		3.025	Sector cadastral:45 Teren neimprejmuit;

B. Partea II. Proprietari și acte

Inscrieri privitoare la dreptul de proprietate și alte drepturi reale		Referințe
/		
Act Normativ nr. 7, din 13/03/1996 emis de PARLAMENTUL ROMÂNIEI;		
B1	Intabulare, drept de PROPRIETATE, dobândit prin Lege, cota actuala 1/1 1) NEIDENTIFICAT NEIDENTIFICAT	A1
Act Normativ nr. 7, din 13/03/1996 emis de PARLAMENTUL ROMÂNIEI (ADEVÉRINȚA 3294/13.06.2023, EMISĂ DE PRIMĂRIA COMUNEI BUCOȘNIȚA);		
B2	Se notează posesia faptică în favoarea lui 1) BUGARIU ION	A1

C. Partea III. SARCINI .

Inscrieri privind dezmembramintele dreptului de proprietate, drepturi reale de garanție și sarcini	Referințe
NU SUNT	

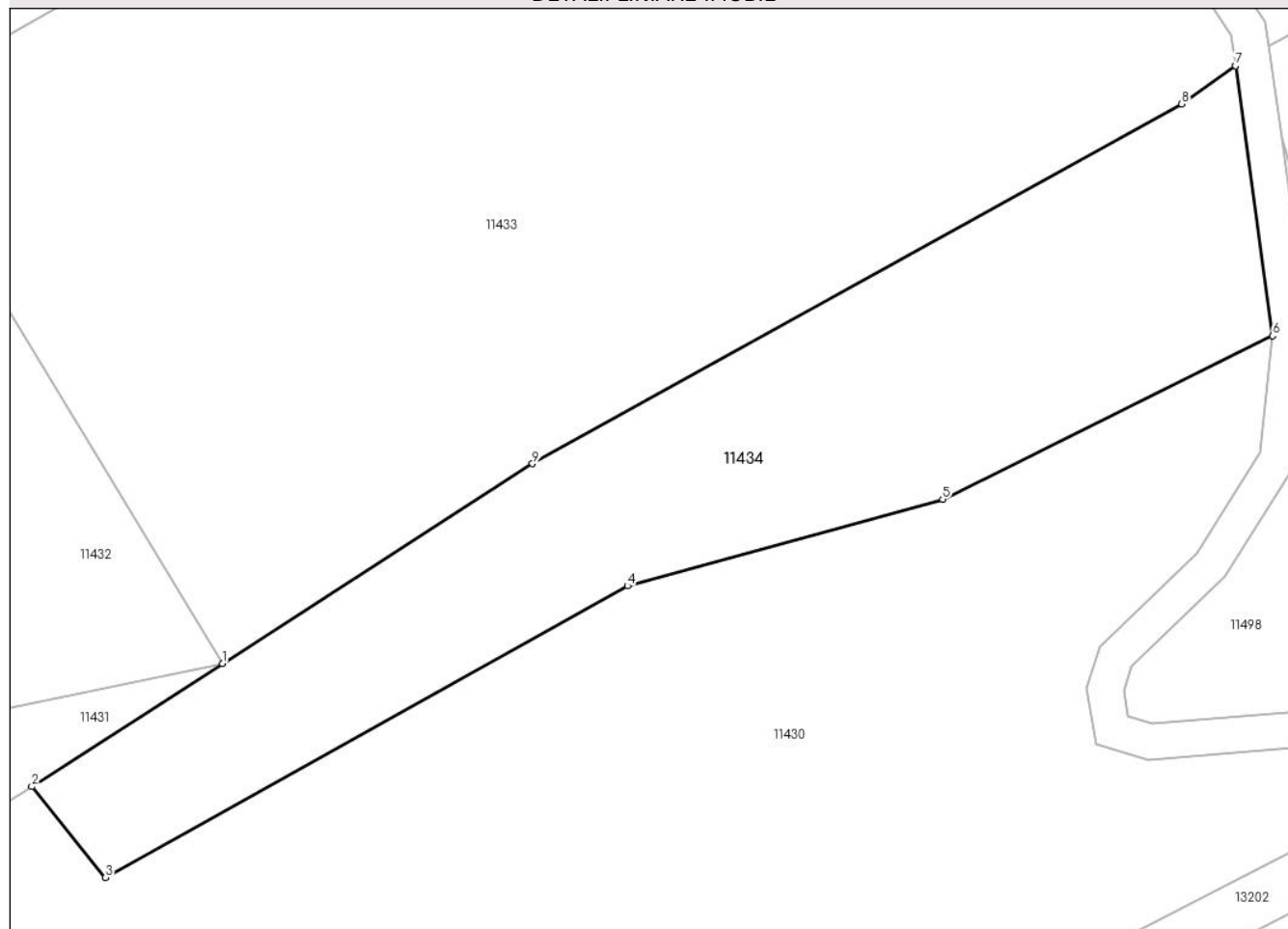
Anexa Nr. 1 La Partea I

Teren

Nr cadastral	Suprafața (mp)*	Observații / Referințe
	3.025	

* Suprafața este determinată în planul de proiecție Stereo 70.

DETALII LINIARE IMOBIL



Date referitoare la teren

Crt	Categorie folosință	Intravilan	Suprafața (mp)	Tarla	Parcelă	Nr. topo	Observații / Referințe
1	faneata	NU	3.025	-	-	Parte din 2398, 2397	Fâneată în Dealu Laticu

Lungime Segmente

1) Valorile lungimilor segmentelor sunt obținute din proiecție în plan.

Punct început	X / Y	Punct sfârșit	X / Y	Lungime segment (** (m)
1	285.312,388 426.919,162	2	285.291,096 426.905,438	25.332
2	285.291,096 426.905,438	3	285.299,317 426.895,289	13.061
3	285.299,317 426.895,289	4	285.357,611 426.927,83	66.762
4	285.357,611 426.927,83	5	285.392,823 426.937,508	36.518
5	285.392,823 426.937,508	6	285.429,68 426.955,74	41.12

Punct început	X / Y	Punct sfârșit	X / Y	Lungime segment (** (m)
6	285.429,68 426.955,74	7	285.425,515 426.985,863	30.41
7	285.425,515 426.985,863	8	285.419,525 426.981,61	7.346
8	285.419,525 426.981,61	9	285.347,014 426.941,479	82.875
9	285.347,014 426.941,479	1	285.312,388 426.919,162	41.195

** Lungimile segmentelor sunt determinate în planul de proiecție Stereo 70 și sunt rotunjite la 1 milimetru.

*** Distanța dintre puncte este formată din segmente cumulate ce sunt mai mici decât valoarea 1 milimetru.

**DATE DESPRE IMOBILUL NR. 11435**

Oficiul de Cadastru și Publicitate Imobiliară CARAS-SEVERIN
Biroul de Cadastru și Publicitate Imobiliară Caransebes

A. Partea I. Descrierea imobilului

TEREN Extravilan

Nr. CF vechi:99-Petroșnița

Nr. topografic:Parte din 2395, 2394

Adresa: Jud. Caraș-Severin

Nr. Crt	Nr cadastral Nr. topografic	Suprafața* (mp)	Observații / Referințe
A1		4.864	Sector cadastral:45 Teren neimprejmuit;

B. Partea II. Proprietari și acte

Inscrieri privitoare la dreptul de proprietate și alte drepturi reale		Referințe
/		
Act Normativ nr. 7, din 13/03/1996 emis de PARLAMENTUL ROMÂNIEI;		
B1	Intabulare, drept de PROPRIETATE, dobândit prin Lege, cota actuala 1/1 1) NEIDENTIFICAT NEIDENTIFICAT	A1
Act Normativ nr. 7, din 13/03/1996 emis de PARLAMENTUL ROMÂNIEI (ADEVÉRINȚA 3293/13.06.2023, EMISĂ DE PRIMĂRIA COMUNEI BUCOȘNIȚA);		
B2	Se notează posesia faptică în favoarea lui 1) BUGARIU ION	A1

C. Partea III. SARCINI .

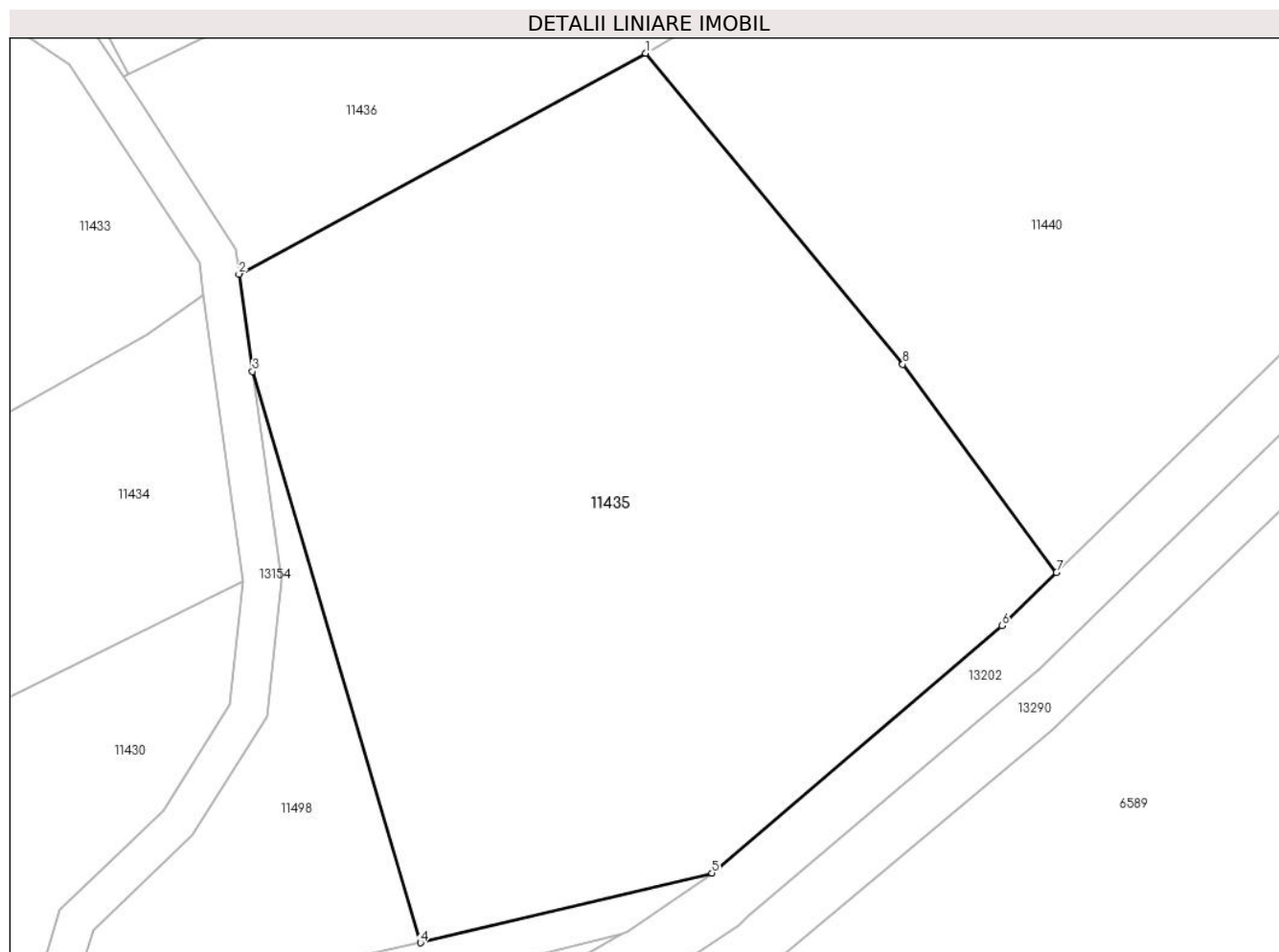
Inscrieri privind dezmembramintele dreptului de proprietate, drepturi reale de garanție și sarcini	Referințe
NU SUNT	

Anexa Nr. 1 La Partea I

Teren

Nr cadastral	Suprafața (mp)*	Observații / Referințe
	4.864	

* Suprafața este determinată în planul de proiecție Stereo 70.



Date referitoare la teren

Crt	Categorie folosință	Intra vilan	Suprafața (mp)	Tarla	Parcelă	Nr. topo	Observații / Referințe
1	faneata	NU	4.864	-	-	Parte din 2395, 2394	Fâneată în Dealu Laticu

Lungime Segmente

1) Valorile lungimilor segmentelor sunt obținute din proiecție în plan.

Punct început	X / Y	Punct sfârșit	X / Y	Lungime segment (** (m)
1	285.472,157 427.011,379	2	285.429,246 426.988,085	48.826
2	285.429,246 426.988,085	3	285.430,665 426.977,82	10.363
3	285.430,665 426.977,82	4	285.448,416 426.917,569	62.811
4	285.448,416 426.917,569	5	285.479,155 426.924,931	31.608
5	285.479,155 426.924,931	6	285.509,761 426.950,997	40.202

Punct început	X / Y	Punct sfârșit	X / Y	Lungime segment (** (m)
6	285.509,761 426.950,997	7	285.515,516 426.956,606	8.036
7	285.515,516 426.956,606	8	285.499,3 426.978,568	27.3
8	285.499,3 426.978,568	1	285.472,157 427.011,379	42.583

** Lungimile segmentelor sunt determinate în planul de proiecție Stereo 70 și sunt rotunjite la 1 milimetru.

*** Distanța dintre puncte este formată din segmente cumulate ce sunt mai mici decât valoarea 1 milimetru.



DATE DESPRE IMOBILUL NR. 11436

Oficiul de Cadastru și Publicitate Imobiliară CARAS-SEVERIN
Biroul de Cadastru și Publicitate Imobiliară Caransebes

A. Partea I. Descrierea imobilului

Nr. CF vechi:495, 985-Petroșița
Nr. topografic:Parte din 2393/1, 2393/2

TEREN Extravilan

Adresa: Jud. Caraș-Severin

Nr. Crt	Nr cadastral Nr. topografic	Suprafața* (mp)	Observații / Referințe
A1	31683	2.595	Sector cadastral:45 Teren neimprejmuit;

B. Partea II. Proprietari și acte

Inscrieri privitoare la dreptul de proprietate și alte drepturi reale		Referințe
3618 / 11/05/1914		
Act nr. 0, din 04/11/1111;		
B1	Intabulare, drept de PROPRIETATE, dobandit prin Conventie, cota actuala 10752/150528, cota initiala 1344/18816 1) LINU MARIA, nasc.Poienar OBSERVATII: (provenita din conversia CF 495-Petrosnița)	A1
1613 / 30/07/1920		
Certificat De Mostenitor nr. 544/7/1919, din 04/11/1111;		
B2	Intabulare, drept de PROPRIETATE, dobandit prin Succesiune, cota actuala 6720/150528, cota initiala 840/18816 1) POENARIU SAMFIU OBSERVATII: (provenita din conversia CF 495-Petrosnița)	A1
1378 / 10/06/1924		
Contract De Donatie nr. 0, din 04/11/1111;		
B3	Intabulare, drept de PROPRIETATE, dobandit prin Conventie, cota actuala 29120/150528, cota initiala 3640/18816 1) POENARIU SAMFIU OBSERVATII: (provenita din conversia CF 495-Petrosnița)	A1
1417 / 08/05/1930		
Certificat De Mostenitor nr. 7399/3/1927, din 04/11/1111;		
B4	Intabulare, drept de PROPRIETATE, dobandit prin Succesiune, cota actuala 9968/150528, cota initiala 1246/18816 1) POENARIU DRAGALINA, nasc.Bacila vad. OBSERVATII: (provenita din conversia CF 495-Petrosnița)	A1
B5	Intabulare, drept de PROPRIETATE, dobandit prin Succesiune, cota actuala 2136/150528, cota initiala 267/18816 1) POENARIU SIMION, (cas.cu Elisaveta Carabas) OBSERVATII: (provenita din conversia CF 495-Petrosnița)	A1
B6	Intabulare, drept de PROPRIETATE, dobandit prin Succesiune, cota actuala 2136/150528, cota initiala 267/18816 1) LINU MARIA, nasc.Poenariu OBSERVATII: (provenita din conversia CF 495-Petrosnița)	A1
B7	Intabulare, drept de PROPRIETATE, dobandit prin Succesiune, cota actuala 2136/150528, cota initiala 267/18816 1) DORCA SEMENICA, nasc.Poenariu OBSERVATII: (provenita din conversia CF 495-Petrosnița)	A1
B8	Intabulare, drept de PROPRIETATE, dobandit prin Succesiune, cota actuala 2136/150528, cota initiala 267/18816 1) POENARIU SAMFIU, (a lui Florea) OBSERVATII: (provenita din conversia CF 495-Petrosnița)	A1
1491 / 21/09/1944		
Contract De Donatie nr. 0, din 04/11/1111;		
B9	Intabulare, drept de PROPRIETATE, dobandit prin Conventie, cota actuala 8580/150528, cota initiala 10725/188160 1) POENARIU FLOAREA, nasc.Dorca OBSERVATII: (provenita din conversia CF 495-Petrosnița)	A1
487 / 07/05/1958		

Inscrieri privitoare la dreptul de proprietate și alte drepturi reale		Referințe
Certificat De Mostenitor nr. 456/1957, din 04/11/1111;		
B10	Intabulare, drept de PROPRIETATE, dobandit prin Succesiune, cota actuala 8580/150528, cota initiala 10725/188160 1) POIENARIU SOLOMIA , min. <i>OBSERVATII: (provenita din conversia CF 495-Petrosnita)</i>	A1
565 / 18/06/1966		
Contract De Donatie nr. 0, din 04/11/1111;		
B11	interdicție de instrainare si grevare in favoarea:Poienariu Ion (cas.cu Petria nasc.Carabas) <i>OBSERVATII: (provenita din conversia CF 495-Petrosnita)</i>	A1
498 / 19/05/1986		
Certificat De Mostenitor nr. 140/1986, din 04/11/1111;		
B12	Intabulare, drept de PROPRIETATE, dobandit prin Succesiune, cota actuala 19517/150528, cota initiala 487925/3763200 1) BACILA VERSAVIA , n. Poienariu <i>OBSERVATII: (provenita din conversia CF 495-Petrosnita)</i>	A1
B13	Intabulare, drept de PROPRIETATE, dobandit prin Succesiune, cota actuala 19517/150528, cota initiala 487925/3763200 1) IMBRE MARIA , n. Poienariu <i>OBSERVATII: (provenita din conversia CF 495-Petrosnita)</i>	A1
886 / 21/09/1987		
Certificat De Mostenitor nr. 372/1987, din 04/11/1111;		
B14	Intabulare, drept de PROPRIETATE, dobandit prin Succesiune, cota actuala 14615/150528, cota initiala 365375/3763200 1) BACILA VERSAVIA , n. Poienariu, fiica def <i>OBSERVATII: (provenita din conversia CF 495-Petrosnita)</i>	A1
B15	Intabulare, drept de PROPRIETATE, dobandit prin Succesiune, cota actuala 14615/150528, cota initiala 365375/3763200 1) IMBRE MARIA , n. Poienariu, fiica def <i>OBSERVATII: (provenita din conversia CF 495-Petrosnita)</i>	A1

C. Partea III. SARCINI .

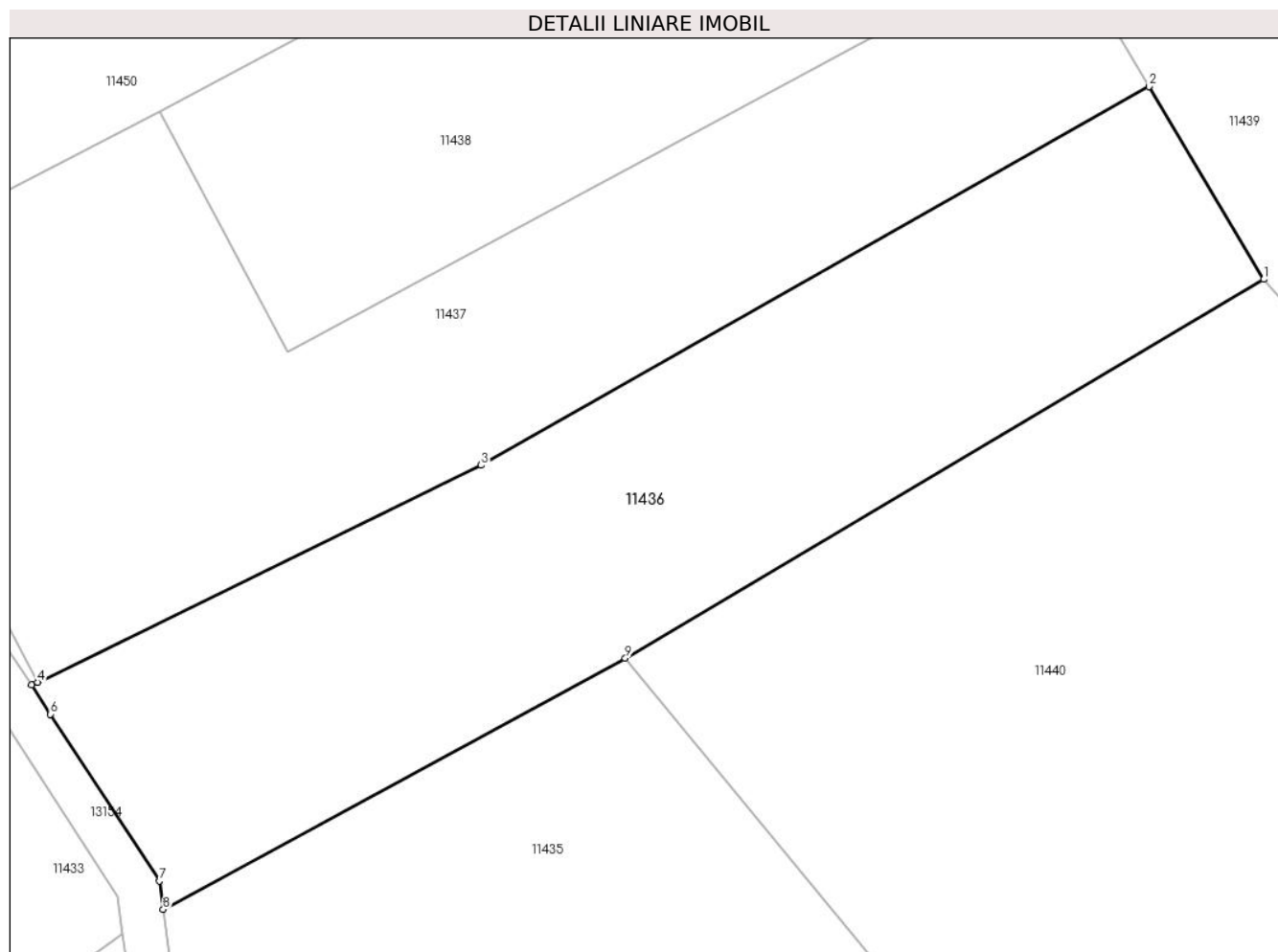
Inscrieri privind dezmembramintele dreptului de proprietate, drepturi reale de garanție și sarcini	Referințe
NU SUNT	

Anexa Nr. 1 La Partea I

Teren

Nr cadastral	Suprafața (mp)*	Observații / Referințe
31683	2.595	

* Suprafața este determinată în planul de proiecție Stereo 70.



Date referitoare la teren

Crt	Categorie folosință	Intra vilan	Suprafața (mp)	Tarla	Parcelă	Nr. topo	Observații / Referințe
1	arabil	NU	2.595	-	-	Parte din 2393/1, 2393/2	Arabil în Dealu Laticu, RESTUL DE SUPRAFAȚĂ SE REGĂSEȘTE LA ID 11437, 11439, 11440

Lungime Segmente

1) Valorile lungimilor segmentelor sunt obținute din proiecție în plan.

Punct început	X / Y	Punct sfârșit	X / Y	Lungime segment (** (m))
1	285.531,44 427.046,547	2	285.520,776 427.064,44	20.83
2	285.520,776 427.064,44	3	285.458,774 427.029,296	71.27
3	285.458,774 427.029,296	4	285.417,591 427.009,172	45.837
4	285.417,591 427.009,172	5	285.417,032 427.008,899	0.622

Punct început	X / Y	Punct sfârșit	X / Y	Lungime segment (** (m)
5	285.417,032 427.008,899	6	285.418,791 427.006,201	3.221
6	285.418,791 427.006,201	7	285.428,88 426.990,733	18.467
7	285.428,88 426.990,733	8	285.429,246 426.988,085	2.673
8	285.429,246 426.988,085	9	285.472,157 427.011,379	48.826
9	285.472,157 427.011,379	1	285.531,44 427.046,547	68.929

** Lungimile segmentelor sunt determinate în planul de proiecție Stereo 70 și sunt rotunjite la 1 milimetru.

*** Distanța dintre puncte este formată din segmente cumulate ce sunt mai mici decât valoarea 1 milimetru.

**DATE DESPRE IMOBILUL NR. 11437**

Oficiul de Cadastru și Publicitate Imobiliară CARAS-SEVERIN
Biroul de Cadastru și Publicitate Imobiliară Caransebes

A. Partea I. Descrierea imobilului

TEREN Extravilan

Nr. CF vechi:495, 985-Petroșnița
Nr. topografic:Parte din 2393/1, 2393/2

Adresa: Jud. Caraș-Severin

Nr. Crt	Nr cadastral Nr. topografic	Suprafața* (mp)	Observații / Referințe
A1	31683	2.870	Sector cadastral:45 Teren neimprejmuit;

B. Partea II. Proprietari și acte

Inscrieri privitoare la dreptul de proprietate și alte drepturi reale		Referințe
/		
Act Normativ nr. 7, din 13/03/1996 emis de PARLAMENTUL ROMÂNIEI;		
B1	Intabulare, drept de PROPRIETATE, dobândit prin Lege, cota actuala 1/1 1) NEIDENTIFICAT NEIDENTIFICAT	A1
Act Normativ nr. 7, din 13/03/1996 emis de PARLAMENTUL ROMÂNIEI (ADEVÉRINȚA 4935/02.10.2023, EMISĂ DE PRIMĂRIA COMUNEI BUCOȘNIȚA);		
B2	Se notează posesia faptică în favoarea lui 1) HAMAT OVIDIU-ALIN	A1

C. Partea III. SARCINI .

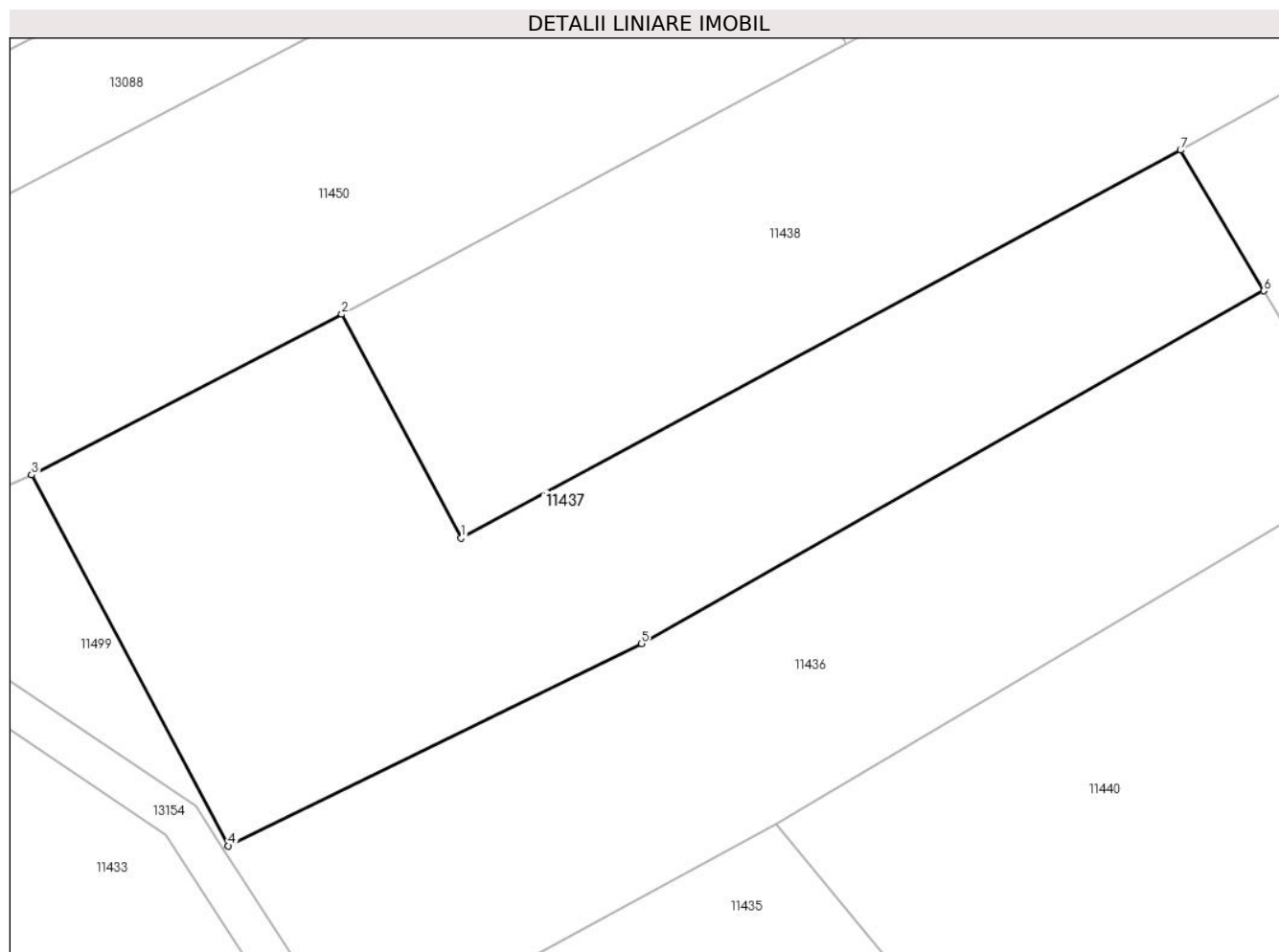
Inscrieri privind dezmembramintele dreptului de proprietate, drepturi reale de garanție și sarcini	Referințe
NU SUNT	

Anexa Nr. 1 La Partea I

Teren

Nr cadastral	Suprafața (mp)*	Observații / Referințe
31683	2.870	

* Suprafața este determinată în planul de proiecție Stereo 70.



Date referitoare la teren

Crt	Categorie folosință	Intravilan	Suprafața (mp)	Tarla	Parcelă	Nr. topo	Observații / Referințe
1	arabil	NU	2.870	-	-	Parte din 2393/1, 2393/2	Arabil în Dealu Laticu

Lungime Segmente

1) Valorile lungimilor segmentelor sunt obținute din proiecție în plan.

Punct început	X / Y	Punct sfârșit	X / Y	Lungime segment (** (m))
1	285.440,773 427.039,799	2	285.428,883 427.062,095	25.268
2	285.428,883 427.062,095	3	285.397,977 427.046,099	34.8
3	285.397,977 427.046,099	4	285.417,591 427.009,172	41.813
4	285.417,591 427.009,172	5	285.458,774 427.029,296	45.837

Punct început	X / Y	Punct sfârșit	X / Y	Lungime segment (** (m)
5	285.458,774 427.029,296	6	285.520,776 427.064,44	71.27
6	285.520,776 427.064,44	7	285.512,479 427.078,44	16.274
7	285.512,479 427.078,44	1	285.440,773 427.039,799	81.455

** Lungimile segmentelor sunt determinate în planul de proiecție Stereo 70 și sunt rotunjite la 1 milimetru.

*** Distanța dintre puncte este formată din segmente cumulate ce sunt mai mici decât valoarea 1 milimetru.

**DATE DESPRE IMOBILUL NR. 11438**

Oficiul de Cadastru și Publicitate Imobiliară CARAS-SEVERIN
Biroul de Cadastru și Publicitate Imobiliară Caransebes

A. Partea I. Descrierea imobilului

TEREN Extravilan

Nr. CF vechi:100-Petroșnița
Nr. topografic:2392

Adresa: Jud. Caraș-Severin

Nr. Crt	Nr cadastral Nr. topografic	Suprafața* (mp)	Observații / Referințe
A1		4.345	Sector cadastral:45 Teren neimprejmuț;

B. Partea II. Proprietari și acte

Inscrieri privitoare la dreptul de proprietate și alte drepturi reale		Referințe
/		
Act Normativ nr. 7, din 13/03/1996 emis de PARLAMENTUL ROMÂNIEI;		
B1	Intabulare, drept de PROPRIETATE, dobândit prin Lege, cota actuala 1/1 1) NEIDENTIFICAT NEIDENTIFICAT	A1
Act Normativ nr. 7, din 13/03/1996 emis de PARLAMENTUL ROMÂNIEI (ADEVÉRINȚA 4957/02.10.2023, EMISĂ DE PRIMĂRIA COMUNEI BUCOȘNIȚA);		
B2	Se notează posesia faptică în favoarea lui 1) DRAGOMIR MARIA	A1

C. Partea III. SARCINI .

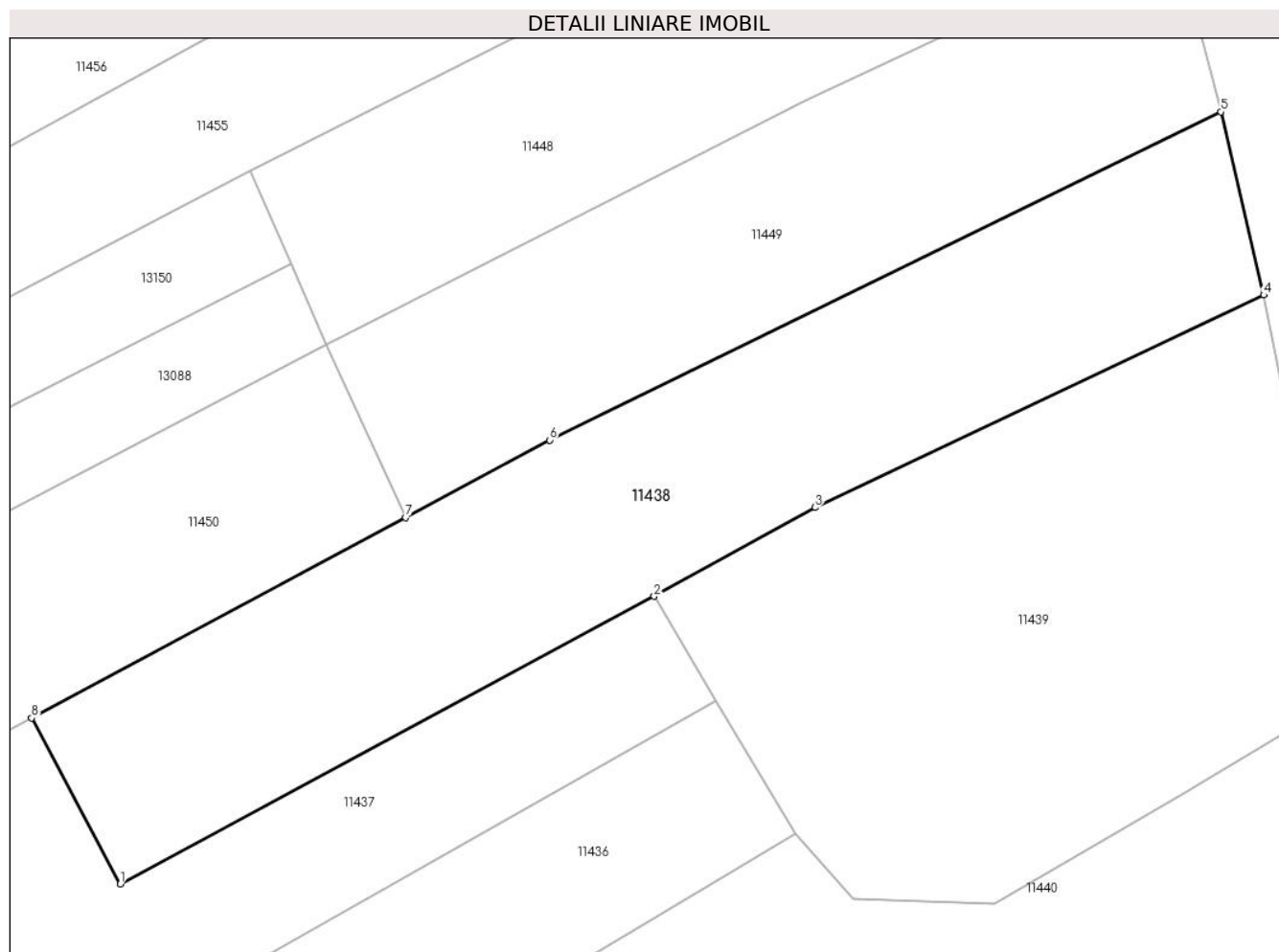
Inscrieri privind dezmembramintele dreptului de proprietate, drepturi reale de garanție și sarcini	Referințe
NU SUNT	

Anexa Nr. 1 La Partea I

Teren

Nr cadastral	Suprafața (mp)*	Observații / Referințe
	4.345	

* Suprafața este determinată în planul de proiecție Stereo 70.



Date referitoare la teren

Crt	Categorie folosință	Intra vilan	Suprafața (mp)	Tarla	Parcelă	Nr. topo	Observații / Referințe
1	arabil	NU	4.345	-	-	2392	Arabil în Dealu Laticu

Lungime Segmente

1) Valorile lungimilor segmentelor sunt obținute din proiecție în plan.

Punct început	X / Y	Punct sfârșit	X / Y	Lungime segment (** (m)
1	285.440,773 427.039,799	2	285.512,479 427.078,44	81.455
2	285.512,479 427.078,44	3	285.534,099 427.090,352	24.684
3	285.534,099 427.090,352	4	285.594,357 427.118,86	66.661
4	285.594,357 427.118,86	5	285.588,603 427.143,453	25.257
5	285.588,603 427.143,453	6	285.498,468 427.099,392	100.328

Punct început	X / Y	Punct sfârșit	X / Y	Lungime segment (** (m)
6	285.498,468 427.099,392	7	285.479,113 427.089,018	21.96
7	285.479,113 427.089,018	8	285.428,883 427.062,095	56.99
8	285.428,883 427.062,095	1	285.440,773 427.039,799	25.268

** Lungimile segmentelor sunt determinate în planul de proiecție Stereo 70 și sunt rotunjite la 1 milimetru.

*** Distanța dintre puncte este formată din segmente cumulate ce sunt mai mici decât valoarea 1 milimetru.



DATE DESPRE IMOBILUL NR. 11439

Oficiul de Cadastru și Publicitate Imobiliară CARAS-SEVERIN
Biroul de Cadastru și Publicitate Imobiliară Caransebes

A. Partea I. Descrierea imobilului

Nr. CF vechi:495-Petroșița
Nr. topografic:2391

TEREN Extravilan

Adresa: Jud. Caraș-Severin

Nr. Crt	Nr cadastral Nr. topografic	Suprafața* (mp)	Observații / Referințe
A1	31683	Din acte: 4.118 Masurata: 4.412	Sector cadastral:45 Teren neimprejmut;

B. Partea II. Proprietari și acte

Inscrieri privitoare la dreptul de proprietate și alte drepturi reale	Referințe
3618 / 11/05/1914	
Act Notarial nr. 0, din 01/01/1914 emis de -;	
B1	A1
Intabulare, drept de PROPRIETATE, dobandit prin Conventie, cota actuala 10752/150528, cota initiala 1344/18816	
1) LINU MARIA, nasc.Poienar	
OBSERVATII: (provenita din conversia CF 495-Petrosnita)	
1613 / 30/07/1920	
Act Notarial nr. 544/7/1919, din 01/01/1919 emis de -;	
B2	A1
Intabulare, drept de PROPRIETATE, dobandit prin Succesiune, cota actuala 6720/150528, cota initiala 840/18816	
1) POENARIU SAMFIU	
OBSERVATII: (provenita din conversia CF 495-Petrosnita)	
1378 / 10/06/1924	
Act Notarial nr. 0, din 01/01/1914 emis de -;	
B3	A1
Intabulare, drept de PROPRIETATE, dobandit prin Conventie, cota actuala 29120/150528, cota initiala 3640/18816	
1) POENARIU SAMFIU	
OBSERVATII: (provenita din conversia CF 495-Petrosnita)	
1417 / 08/05/1930	
Act Notarial nr. 7399/3/1927, din 01/01/1927 emis de -;	
B4	A1
Intabulare, drept de PROPRIETATE, dobandit prin Succesiune, cota actuala 9968/150528, cota initiala 1246/18816	
1) POENARIU DRAGALINA, nasc.Bacila vad.	
OBSERVATII: (provenita din conversia CF 495-Petrosnita)	
B5	A1
Intabulare, drept de PROPRIETATE, dobandit prin Succesiune, cota actuala 2136/150528, cota initiala 267/18816	
1) POENARIU SIMION, (cas.cu Elisaveta Carabas)	
OBSERVATII: (provenita din conversia CF 495-Petrosnita)	
B6	A1
Intabulare, drept de PROPRIETATE, dobandit prin Succesiune, cota actuala 2136/150528, cota initiala 267/18816	
1) LINU MARIA, nasc.Poenariu	
OBSERVATII: (provenita din conversia CF 495-Petrosnita)	
B7	A1
Intabulare, drept de PROPRIETATE, dobandit prin Succesiune, cota actuala 2136/150528, cota initiala 267/18816	
1) DORCA SEMENICA, nasc.Poenariu	
OBSERVATII: (provenita din conversia CF 495-Petrosnita)	
B8	A1
Intabulare, drept de PROPRIETATE, dobandit prin Succesiune, cota actuala 2136/150528, cota initiala 267/18816	
1) POENARIU SAMFIU, (a lui Florea)	
OBSERVATII: (provenita din conversia CF 495-Petrosnita)	
1491 / 21/09/1944	
Act Notarial nr. 0, din 01/01/1944 emis de -;	
B9	A1
Intabulare, drept de PROPRIETATE, dobandit prin Conventie, cota actuala 8580/150528, cota initiala 10725/188160	
1) POENARIU FLOAREA, nasc.Dorca	
OBSERVATII: (provenita din conversia CF 495-Petrosnita)	
487 / 07/05/1958	

Inscrieri privitoare la dreptul de proprietate și alte drepturi reale		Referințe
Act Notarial nr. 456/1957, din 01/01/1957 emis de -;		
B10	Intabulare, drept de PROPRIETATE, dobandit prin Succesiune, cota actuala 8580/150528, cota initiala 10725/188160 1) POIENARIU SOLOMIA , min. <i>OBSERVATII: (provenita din conversia CF 495-Petrosnita)</i>	A1
565 / 18/06/1966		
Act Notarial nr. 0, din 01/01/1966 emis de -;		
B11	interdicție de instrainare si grevare in favoarea:Poienariu Ion (cas.cu Petria nasc.Carabas) <i>OBSERVATII: (provenita din conversia CF 495-Petrosnita)</i>	A1
498 / 19/05/1986		
Act Notarial nr. 140/1986, din 01/01/1986 emis de -;		
B12	Intabulare, drept de PROPRIETATE, dobandit prin Succesiune, cota actuala 19517/150528, cota initiala 487925/3763200 1) BACILA VERSAVIA , n. Poienariu <i>OBSERVATII: (provenita din conversia CF 495-Petrosnita)</i>	A1
B13	Intabulare, drept de PROPRIETATE, dobandit prin Succesiune, cota actuala 19517/150528, cota initiala 487925/3763200 1) IMBRE MARIA , n. Poienariu <i>OBSERVATII: (provenita din conversia CF 495-Petrosnita)</i>	A1
886 / 21/09/1987		
Act Notarial nr. 372/1987, din 01/01/1987 emis de -;		
B14	Intabulare, drept de PROPRIETATE, dobandit prin Succesiune, cota actuala 14615/150528, cota initiala 365375/3763200 1) BACILA VERSAVIA , n. Poienariu, fiica def <i>OBSERVATII: (provenita din conversia CF 495-Petrosnita)</i>	A1
B15	Intabulare, drept de PROPRIETATE, dobandit prin Succesiune, cota actuala 14615/150528, cota initiala 365375/3763200 1) IMBRE MARIA , n. Poienariu, fiica def <i>OBSERVATII: (provenita din conversia CF 495-Petrosnita)</i>	A1

C. Partea III. SARCINI .

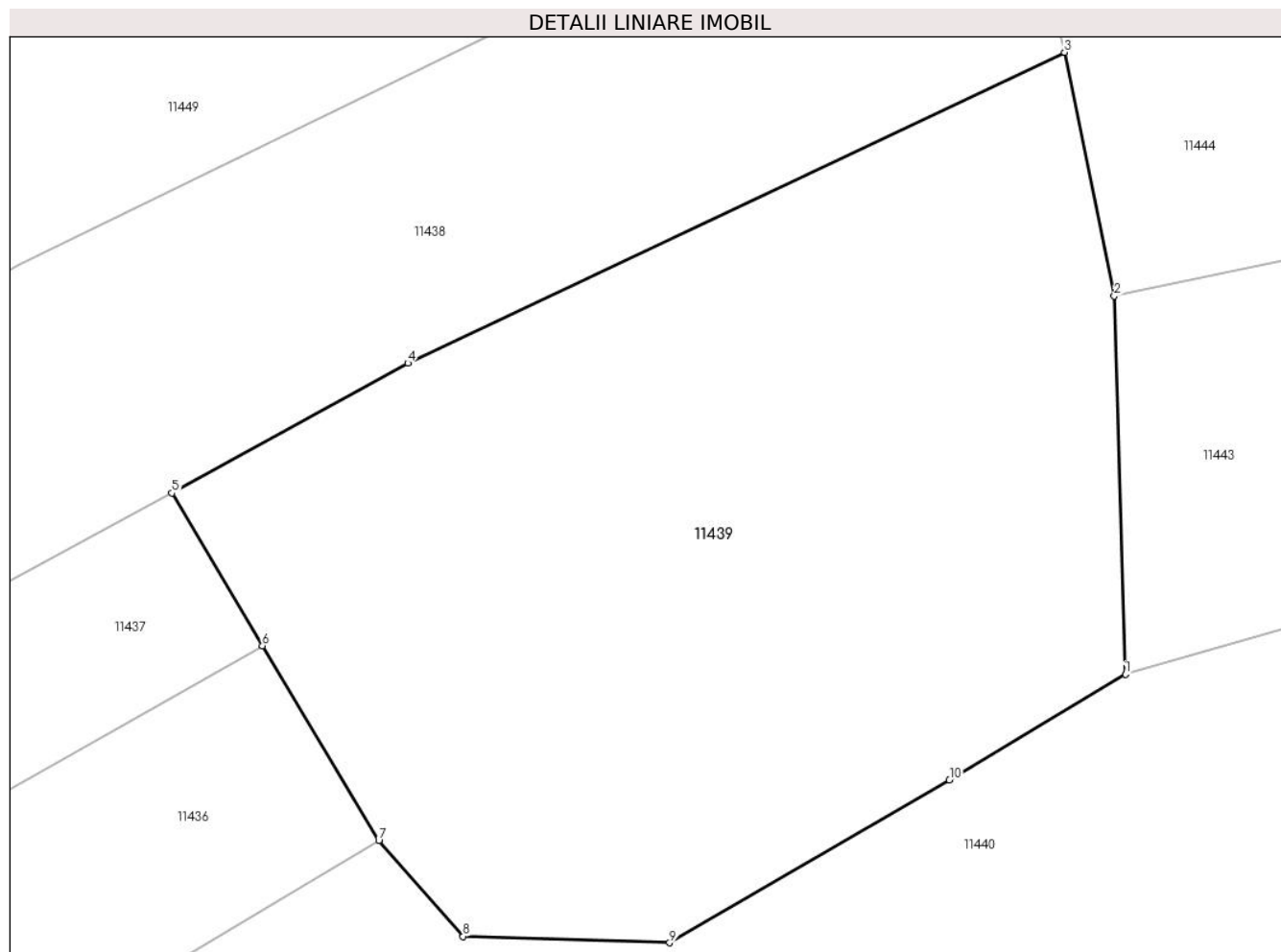
Inscrieri privind dezmembramintele dreptului de proprietate, drepturi reale de garanție și sarcini	Referințe
NU SUNT	

Anexa Nr. 1 La Partea I

Teren

Nr cadastral	Suprafața (mp)*	Observații / Referințe
31683	Din acte: 4.118 Masurata: 4.412	

* Suprafața este determinată în planul de proiecție Stereo 70.



Date referitoare la teren

Crt	Categorie folosință	Intra vilan	Suprafața (mp)	Tarla	Parcelă	Nr. topo	Observații / Referințe
1	faneata	NU	4.412	-	-	2391	Fâneață în Dealu Laticu

Lungime Segmente

1) Valorile lungimilor segmentelor sunt obținute din proiecție în plan.

Punct început	X / Y	Punct sfârșit	X / Y	Lungime segment (** (m)
1	285.599,927 427.061,83	2	285.598,918 427.096,504	34.689
2	285.598,918 427.096,504	3	285.594,357 427.118,86	22.817
3	285.594,357 427.118,86	4	285.534,099 427.090,352	66.661
4	285.534,099 427.090,352	5	285.512,479 427.078,44	24.684
5	285.512,479 427.078,44	6	285.520,776 427.064,44	16.274

Punct început	X / Y	Punct sfârșit	X / Y	Lungime segment (** (m)
6	285.520,776 427.064,44	7	285.531,44 427.046,547	20.83
7	285.531,44 427.046,547	8	285.539,177 427.037,781	11.692
8	285.539,177 427.037,781	9	285.558,116 427.037,193	18.948
9	285.558,116 427.037,193	10	285.583,795 427.052,119	29.702
10	285.583,795 427.052,119	1	285.599,927 427.061,83	18.829

** Lungimile segmentelor sunt determinate în planul de proiecție Stereo 70 și sunt rotunjite la 1 milimetru.

*** Distanța dintre puncte este formată din segmente cumulate ce sunt mai mici decât valoarea 1 milimetru.

**DATE DESPRE IMOBILUL NR. 11440**

Oficiul de Cadastru și Publicitate Imobiliară CARAS-SEVERIN
Biroul de Cadastru și Publicitate Imobiliară Caransebes

A. Partea I. Descrierea imobilului

Nr. CF vechi: 978, 150, 495, 99, 985-
Petroșnița

Nr. topografic: Parte din 2393/1, 2393/2,
2394, 2395, 2390, 2389, 2384

TEREN Extravilan

Adresa: Jud. Caraș-Severin

Nr. Crt	Nr cadastral Nr. topografic	Suprafața* (mp)	Observații / Referințe
A1		9.651	Sector cadastral: 45 Teren neimprejmuit; 31683

B. Partea II. Proprietari și acte

Inscrieri privitoare la dreptul de proprietate și alte drepturi reale		Referințe
/		
Act Administrativ nr. 1776, din 13/05/2024 emis de PRIMĂRIA COMUNEI BUCOȘNIȚA;		
B1	Inscrierea posesiei, drept de PROPRIETATE, dobândit prin Lege, cota actuala 1/1 1) NEIDENTIFICAT NEIDENTIFICAT	A1
Act Normativ nr. 7, din 13/03/1996 emis de PARLAMENTUL ROMÂNIEI;		
B2	SE NOTEAZĂ MENȚIUNEA DE PROPRIETAR NEIDENTIFICAT	A1

C. Partea III. SARCINI .

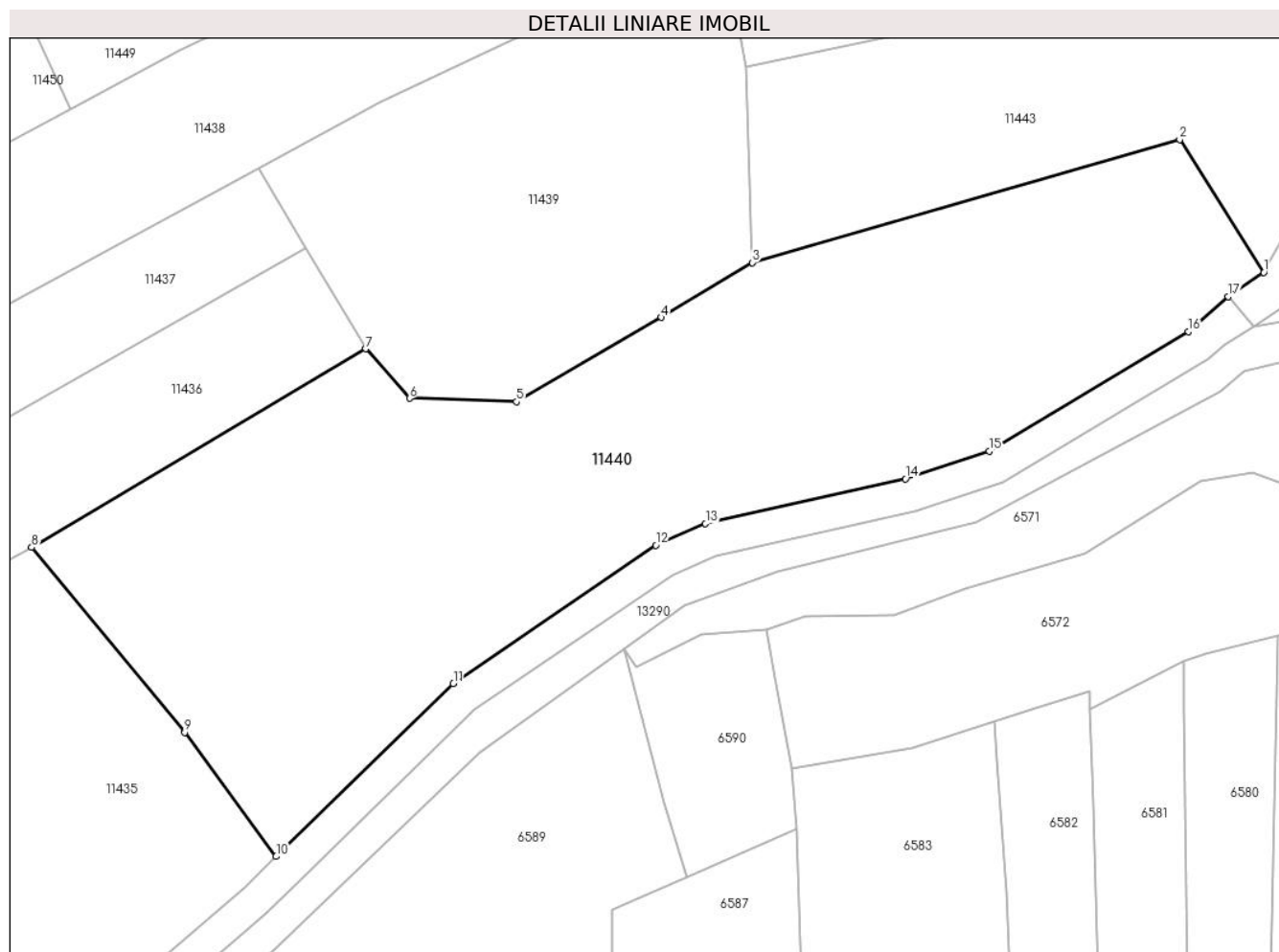
Inscrieri privind dezmembramintele dreptului de proprietate, drepturi reale de garanție și sarcini	Referințe
NU SUNT	

Anexa Nr. 1 La Partea I

Teren

Nr cadastral	Suprafața (mp)*	Observații / Referințe
	9.651	31683

* Suprafața este determinată în planul de proiecție Stereo 70.



Date referitoare la teren

Crt	Categorie folosință	Intravilan	Suprafața (mp)	Tarla	Parcelă	Nr. topo	Observații / Referințe
1	fâneata	NU	9.651	-	-	Parte din 2393/1, 2393/2, 2394, 2395, 2390, 2389, 2384	Fâneată în Dealu Laticu

Lungime Segmente

1) Valorile lungimilor segmentelor sunt obținute din proiecție în plan.

Punct început	X / Y	Punct sfârșit	X / Y	Lungime segment (** (m)
1	285.690,628 427.060,098	2	285.675,732 427.083,63	27.85
2	285.675,732 427.083,63	3	285.599,927 427.061,83	78.877
3	285.599,927 427.061,83	4	285.583,795 427.052,119	18.829

Punct început	X / Y	Punct sfârșit	X / Y	Lungime segment (** (m)
4	285.583,795 427.052,119	5	285.558,116 427.037,193	29.702
5	285.558,116 427.037,193	6	285.539,177 427.037,781	18.948
6	285.539,177 427.037,781	7	285.531,44 427.046,547	11.692
7	285.531,44 427.046,547	8	285.472,157 427.011,379	68.929
8	285.472,157 427.011,379	9	285.499,3 426.978,568	42.583
9	285.499,3 426.978,568	10	285.515,516 426.956,606	27.3
10	285.515,516 426.956,606	11	285.546,949 426.987,247	43.897
11	285.546,949 426.987,247	12	285.582,811 427.011,746	43.431
12	285.582,811 427.011,746	13	285.591,654 427.015,568	9.634
13	285.591,654 427.015,568	14	285.627,129 427.023,513	36.354
14	285.627,129 427.023,513	15	285.641,951 427.028,439	15.619
15	285.641,951 427.028,439	16	285.677,267 427.049,605	41.173
16	285.677,267 427.049,605	17	285.684,28 427.055,799	9.357
17	285.684,28 427.055,799	1	285.690,628 427.060,098	7.667

** Lungimile segmentelor sunt determinate în planul de proiecție Stereo 70 și sunt rotunjite la 1 milimetru.

*** Distanța dintre puncte este formată din segmente cumulate ce sunt mai mici decât valoarea 1 milimetru.

**DATE DESPRE IMOBILUL NR. 11441**

Oficiul de Cadastru și Publicitate Imobiliară CARAS-SEVERIN
Biroul de Cadastru și Publicitate Imobiliară Caransebes

A. Partea I. Descrierea imobilului

TEREN Extravilan

Nr. CF vechi:963, 924-Petroșnița
Nr. topografic:Parte din 2388/1, 2388/2

Adresa: Jud. Caraș-Severin

Nr. Crt	Nr cadastral Nr. topografic	Suprafața* (mp)	Observații / Referințe
A1		3.634	Sector cadastral:45 Teren neimprejmuit;

B. Partea II. Proprietari și acte

Inscrieri privitoare la dreptul de proprietate și alte drepturi reale		Referințe
/		
Act Administrativ nr. 1776, din 13/05/2024 emis de PRIMĂRIA COMUNEI BUCOȘNIȚA;		
B1	Inscrierea posesiei, drept de PROPRIETATE, dobandit prin Lege, cota actuala 1/1 1) NEIDENTIFICAT NEIDENTIFICAT	A1
Act Normativ nr. 7, din 13/03/1996 emis de PARLAMENTUL ROMÂNIEI;		
B2	SE NOTEAZĂ MENȚIUNEA DE PROPRIETAR NEIDENTIFICAT	A1

C. Partea III. SARCINI .

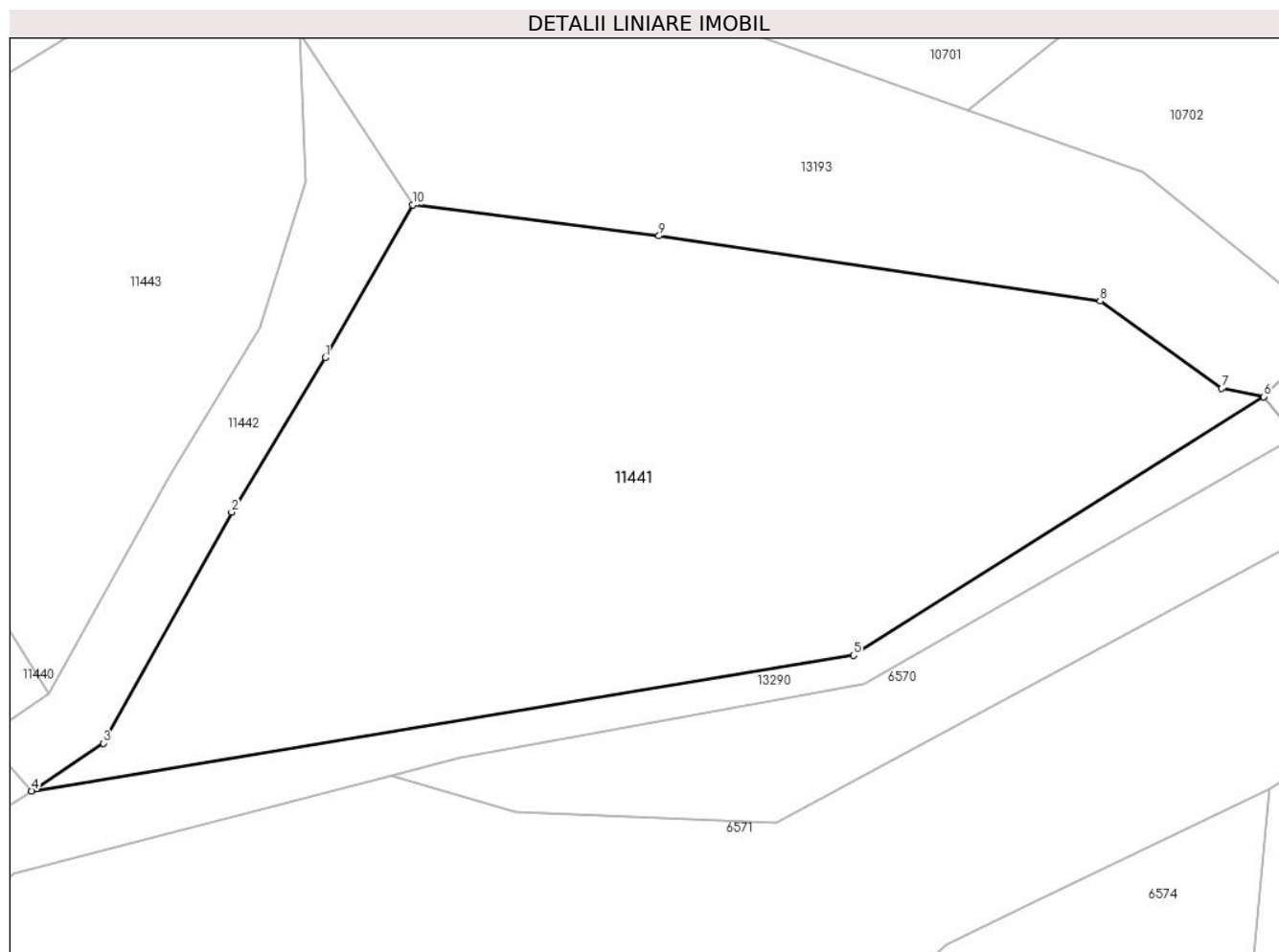
Inscrieri privind dezmembramintele dreptului de proprietate, drepturi reale de garanție și sarcini	Referințe
NU SUNT	

Anexa Nr. 1 La Partea I

Teren

Nr cadastral	Suprafața (mp)*	Observații / Referințe
	3.634	

* Suprafața este determinată în planul de proiecție Stereo 70.



Date referitoare la teren

Crt	Categorie folosință	Intravilan	Suprafața (mp)	Tarla	Parcelă	Nr. topo	Observații / Referințe
1	fâneata	NU	3.634	-	-	Parte din 2388/1, 2388/2	Fâneată în Dealu Laticu

Lungime Segmente

1) Valorile lungimilor segmentelor sunt obținute din proiecție în plan.

Punct început	X / Y	Punct sfârșit	X / Y	Lungime segment (** (m)
1	285.717,688 427.093,008	2	285.708,525 427.077,89	17.678
2	285.708,525 427.077,89	3	285.695,936 427.055,239	25.914
3	285.695,936 427.055,239	4	285.688,913 427.050,552	8.443
4	285.688,913 427.050,552	5	285.769,522 427.063,85	81.699

Punct început	X / Y	Punct sfârșit	X / Y	Lungime segment (** (m)
5	285.769,522 427.063,85	6	285.809,746 427.089,202	47.547
6	285.809,746 427.089,202	7	285.805,625 427.089,998	4.197
7	285.805,625 427.089,998	8	285.793,707 427.098,558	14.674
8	285.793,707 427.098,558	9	285.750,444 427.104,951	43.733
9	285.750,444 427.104,951	10	285.726,292 427.107,984	24.342
10	285.726,292 427.107,984	1	285.717,688 427.093,008	17.272

** Lungimile segmentelor sunt determinate în planul de proiecție Stereo 70 și sunt rotunjite la 1 milimetru.

*** Distanța dintre puncte este formată din segmente cumulate ce sunt mai mici decât valoarea 1 milimetru.

**DATE DESPRE IMOBILUL NR. 11442**

Oficiul de Cadastru și Publicitate Imobiliară CARAS-SEVERIN
Biroul de Cadastru și Publicitate Imobiliară Caransebes

A. Partea I. Descrierea imobilului

TEREN Extravilan

Nr. CF vechi:963, 924-Petroșnița
Nr. topografic:Parte din 2388/1, 2388/2

Adresa: Jud. Caraș-Severin

Nr. Crt	Nr cadastral Nr. topografic	Suprafața* (mp)	Observații / Referințe
A1		571	Sector cadastral:45 Teren neimprejmut;

B. Partea II. Proprietari și acte

Inscrieri privitoare la dreptul de proprietate și alte drepturi reale		Referințe
/		
Act Administrativ nr. 1776, din 13/05/2024 emis de PRIMĂRIA COMUNEI BUCOȘNIȚA;		
B1	Inscrierea posesiei, drept de PROPRIETATE, dobandit prin Lege, cota actuala 1/1 1) NEIDENTIFICAT NEIDENTIFICAT	A1
Act Normativ nr. 7, din 13/03/1996 emis de PARLAMENTUL ROMÂNIEI;		
B2	SE NOTEAZĂ MENȚIUNEA DE PROPRIETAR NEIDENTIFICAT	A1

C. Partea III. SARCINI .

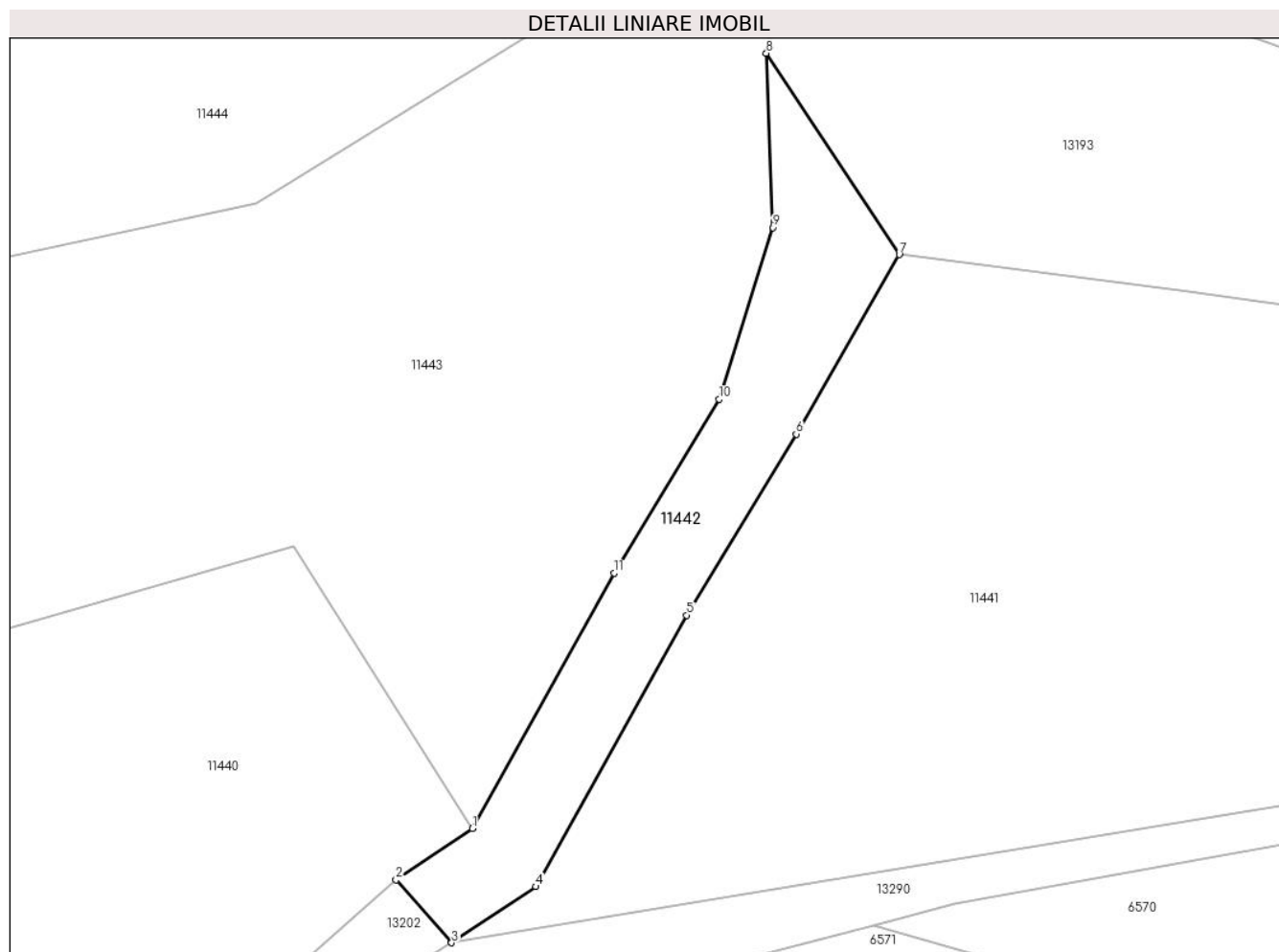
Inscrieri privind dezmembramintele dreptului de proprietate, drepturi reale de garanție și sarcini	Referințe
NU SUNT	

Anexa Nr. 1 La Partea I

Teren

Nr cadastral	Suprafața (mp)*	Observații / Referințe
	571	

* Suprafața este determinată în planul de proiecție Stereo 70.



Date referitoare la teren

Crt	Categorie folosință	Intra vilan	Suprafața (mp)	Tarla	Parcelă	Nr. topo	Observații / Referințe
1	drum	NU	571	-	-	Parte din 2388/1, 2388/2	Drum în Dealu Laticu

Lungime Segmente

1) Valorile lungimilor segmentelor sunt obținute din proiecție în plan.

Punct început	X / Y	Punct sfârșit	X / Y	Lungime segment (** (m)
1	285.690,628 427.060,098	2	285.684,28 427.055,799	7.667
2	285.684,28 427.055,799	3	285.688,913 427.050,552	7.0
3	285.688,913 427.050,552	4	285.695,936 427.055,239	8.443
4	285.695,936 427.055,239	5	285.708,525 427.077,89	25.914

Punct început	X / Y	Punct sfârșit	X / Y	Lungime segment (** (m)
5	285.708,525 427.077,89	6	285.717,688 427.093,008	17.678
6	285.717,688 427.093,008	7	285.726,292 427.107,984	17.272
7	285.726,292 427.107,984	8	285.715,197 427.124,795	20.142
8	285.715,197 427.124,795	9	285.715,738 427.110,244	14.561
9	285.715,738 427.110,244	10	285.711,26 427.095,908	15.019
10	285.711,26 427.095,908	11	285.702,47 427.081,405	16.959
11	285.702,47 427.081,405	1	285.690,628 427.060,098	24.377

** Lungimile segmentelor sunt determinate în planul de proiecție Stereo 70 și sunt rotunjite la 1 milimetru.

*** Distanța dintre puncte este formată din segmente cumulate ce sunt mai mici decât valoarea 1 milimetru.

**DATE DESPRE IMOBILUL NR. 11443**

Oficiul de Cadastru și Publicitate Imobiliară CARAS-SEVERIN
Biroul de Cadastru și Publicitate Imobiliară Caransebes

A. Partea I. Descrierea imobilului

Nr. CF vechi: 963, 924, 978, 914, 978-
Petroșnița

Nr. topografic: Parte din 2388/1, 2388/2,
2384, 2385, 2383/1 și 2383/2

TEREN Extravilan

Adresa: Jud. Caraș-Severin

Nr. Crt	Nr cadastral Nr. topografic	Suprafața* (mp)	Observații / Referințe
A1		4.372	Sector cadastral: 45 Teren neimprejmit;

B. Partea II. Proprietari și acte

Inscrieri privitoare la dreptul de proprietate și alte drepturi reale		Referințe
/		
Act Administrativ nr. 1776, din 13/05/2024 emis de PRIMĂRIA COMUNEI BUCOȘNIȚA;		
B1	Inscrierea posesiei, drept de PROPRIETATE, dobandit prin Lege, cota actuala 1/1 1) NEIDENTIFICAT NEIDENTIFICAT	A1
Act Normativ nr. 7, din 13/03/1996 emis de PARLAMENTUL ROMÂNIEI;		
B2	SE NOTEAZĂ MENȚIUNEA DE PROPRIETAR NEIDENTIFICAT	A1

C. Partea III. SARCINI .

Inscrieri privind dezmembramintele dreptului de proprietate, drepturi reale de garanție și sarcini	Referințe
NU SUNT	

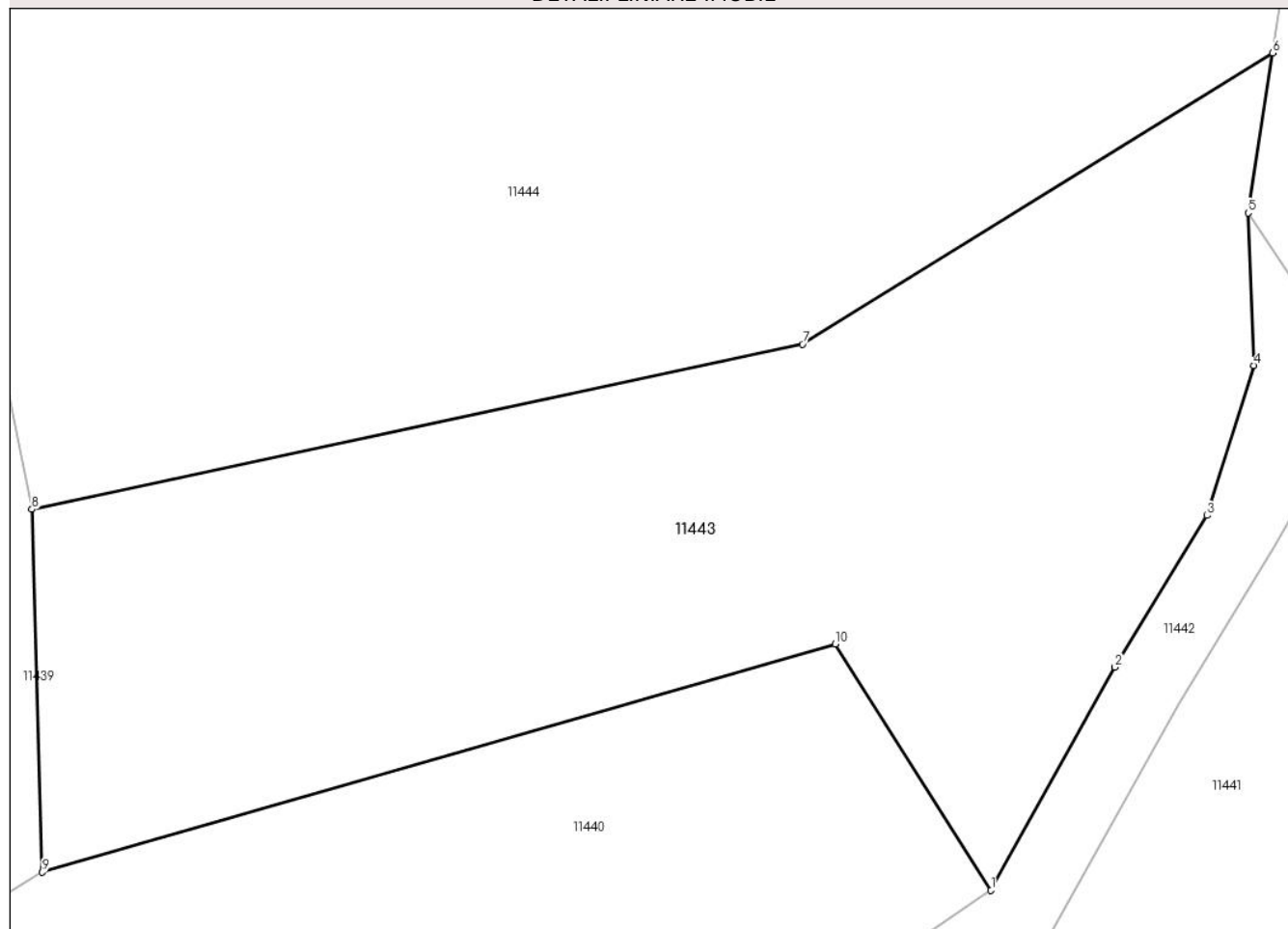
Anexa Nr. 1 La Partea I

Teren

Nr cadastral	Suprafața (mp)*	Observații / Referințe
	4.372	

* Suprafața este determinată în planul de proiecție Stereo 70.

DETALII LINIARE IMOBIL



Date referitoare la teren

Crt	Categorie folosință	Intravilan	Suprafața (mp)	Tarla	Parcelă	Nr. topo	Observații / Referințe
1	faneata	NU	4.372	-	-	Parte din 2388/1, 2388/2, 2384, 2385, 2383/1 și 2383/2	Fâneată în Dealu Laticu

Lungime Segmente

1) Valorile lungimilor segmentelor sunt obținute din proiecție în plan.

Punct început	X / Y	Punct sfârșit	X / Y	Lungime segment (** (m)
1	285.690,628 427.060,098	2	285.702,47 427.081,405	24.377
2	285.702,47 427.081,405	3	285.711,26 427.095,908	16.959
3	285.711,26 427.095,908	4	285.715,738 427.110,244	15.019

Punct început	X / Y	Punct sfârșit	X / Y	Lungime segment (** (m)
4	285.715,738 427.110,244	5	285.715,197 427.124,795	14.561
5	285.715,197 427.124,795	6	285.717,542 427.140,068	15.452
6	285.717,542 427.140,068	7	285.672,591 427.112,263	52.856
7	285.672,591 427.112,263	8	285.598,918 427.096,504	75.34
8	285.598,918 427.096,504	9	285.599,927 427.061,83	34.689
9	285.599,927 427.061,83	10	285.675,732 427.083,63	78.877
10	285.675,732 427.083,63	1	285.690,628 427.060,098	27.85

** Lungimile segmentelor sunt determinate în planul de proiecție Stereo 70 și sunt rotunjite la 1 milimetru.

*** Distanța dintre puncte este formată din segmente cumulate ce sunt mai mici decât valoarea 1 milimetru.

**DATE DESPRE IMOBILUL NR. 11444**

Oficiul de Cadastru și Publicitate Imobiliară CARAS-SEVERIN
Biroul de Cadastru și Publicitate Imobiliară Caransebes

A. Partea I. Descrierea imobilului

Nr. CF vechi: 914, 978-Petroșnița
Nr. topografic: Parte din 2385/1, 2385/2,
2383/1 și 2383/2

TEREN Extravilan

Adresa: Jud. Caraș-Severin

Nr. Crt	Nr cadastral Nr. topografic	Suprafața* (mp)	Observații / Referințe
A1		16.077	Sector cadastral: 45 Teren neimprejmuit;

B. Partea II. Proprietari și acte

Inscrieri privitoare la dreptul de proprietate și alte drepturi reale		Referințe
/		
Act Administrativ nr. 1776, din 13/05/2024 emis de PRIMĂRIA COMUNEI BUCOȘNIȚA;		
B1	Inscrierea posesiei, drept de PROPRIETATE, dobandit prin Lege, cota actuala 1/1 1) NEIDENTIFICAT NEIDENTIFICAT	A1
Act Normativ nr. 7, din 13/03/1996 emis de PARLAMENTUL ROMÂNIEI;		
B2	SE NOTEAZĂ MENȚIUNEA DE PROPRIETAR NEIDENTIFICAT	A1

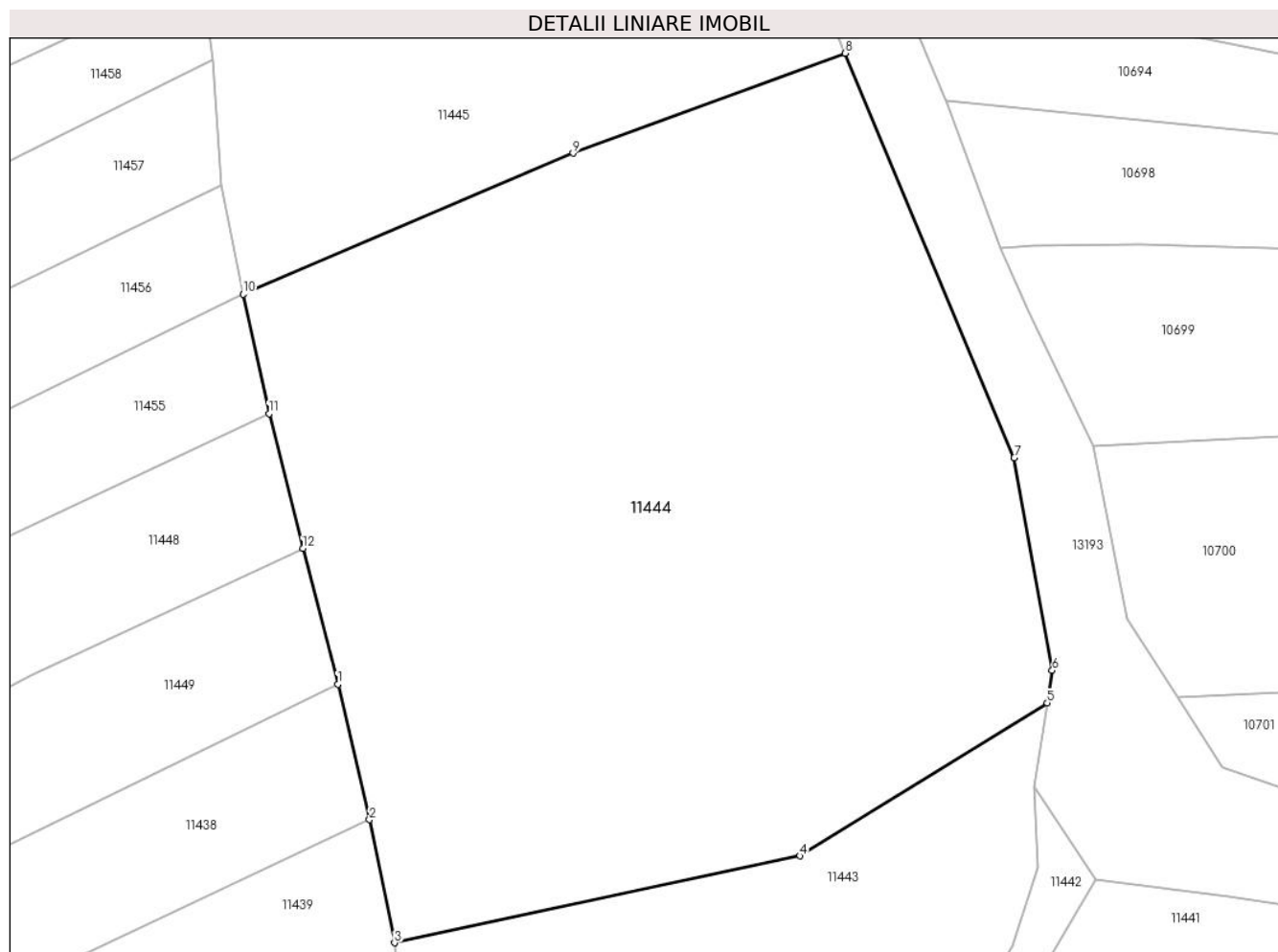
C. Partea III. SARCINI .

Inscrieri privind dezmembramintele dreptului de proprietate, drepturi reale de garanție și sarcini		Referințe
NU SUNT		

Teren

Nr cadastral	Suprafața (mp)*	Observații / Referințe
	16.077	

* Suprafața este determinată în planul de proiecție Stereo 70.



Date referitoare la teren

Crt	Categorie folosință	Intravilan	Suprafața (mp)	Tarla	Parcelă	Nr. topo	Observații / Referințe
1	fâneata	NU	16.077	-	-	Parte din 2385/1, 2385/2, 2383/1 și 2383/2	Fâneată în Dealu Laticu

Lungime Segmente

1) Valorile lungimilor segmentelor sunt obținute din proiecție în plan.

Punct început	X / Y	Punct sfârșit	X / Y	Lungime segment (** (m)
1	285.588,603 427.143,453	2	285.594,357 427.118,86	25.257
2	285.594,357 427.118,86	3	285.598,918 427.096,504	22.817
3	285.598,918 427.096,504	4	285.672,591 427.112,263	75.34

Punct început	X / Y	Punct sfârșit	X / Y	Lungime segment (** (m)
4	285.672,591 427.112,263	5	285.717,542 427.140,068	52.856
5	285.717,542 427.140,068	6	285.718,447 427.145,958	5.959
6	285.718,447 427.145,958	7	285.711,529 427.184,564	39.221
7	285.711,529 427.184,564	8	285.680,809 427.258,048	79.647
8	285.680,809 427.258,048	9	285.631,374 427.239,895	52.663
9	285.631,374 427.239,895	10	285.571,403 427.214,303	65.203
10	285.571,403 427.214,303	11	285.576,11 427.192,589	22.218
11	285.576,11 427.192,589	12	285.582,264 427.168,104	25.247
12	285.582,264 427.168,104	1	285.588,603 427.143,453	25.453

** Lungimile segmentelor sunt determinate în planul de proiecție Stereo 70 și sunt rotunjite la 1 milimetru.

*** Distanța dintre puncte este formată din segmente cumulate ce sunt mai mici decât valoarea 1 milimetru.

**DATE DESPRE IMOBILUL NR. 11445**

Oficiul de Cadastru și Publicitate Imobiliară CARAS-SEVERIN
Biroul de Cadastru și Publicitate Imobiliară Caransebes

A. Partea I. Descrierea imobilului

Nr. CF vechi: 978, 914-Petroșnița
Nr. topografic: Parte din 2385/1, 2385/2,
2383/1, 2383/2

TEREN Extravilan

Adresa: Jud. Caraș-Severin

Nr. Crt	Nr cadastral Nr. topografic	Suprafața* (mp)	Observații / Referințe
A1		13.810	Sector cadastral: 45 Teren neimprejmuit;

B. Partea II. Proprietari și acte

Inscrieri privitoare la dreptul de proprietate și alte drepturi reale		Referințe
/		
Act Normativ nr. 7, din 13/03/1996 emis de PARLAMENTUL ROMÂNIEI;		
B1	Intabulare, drept de PROPRIETATE, dobândit prin Lege, cota actuala 1/1 1) NEIDENTIFICAT NEIDENTIFICAT	A1
Act Normativ nr. 7, din 13/03/1996 emis de PARLAMENTUL ROMÂNIEI (ADEVÉRINȚA 3322/13.06.2023, EMISĂ DE PRIMĂRIA COMUNEI BUCOȘNIȚA);		
B2	Se notează posesia faptică în favoarea lui 1) ISAC DANIEL-AUREL	A1

C. Partea III. SARCINI .

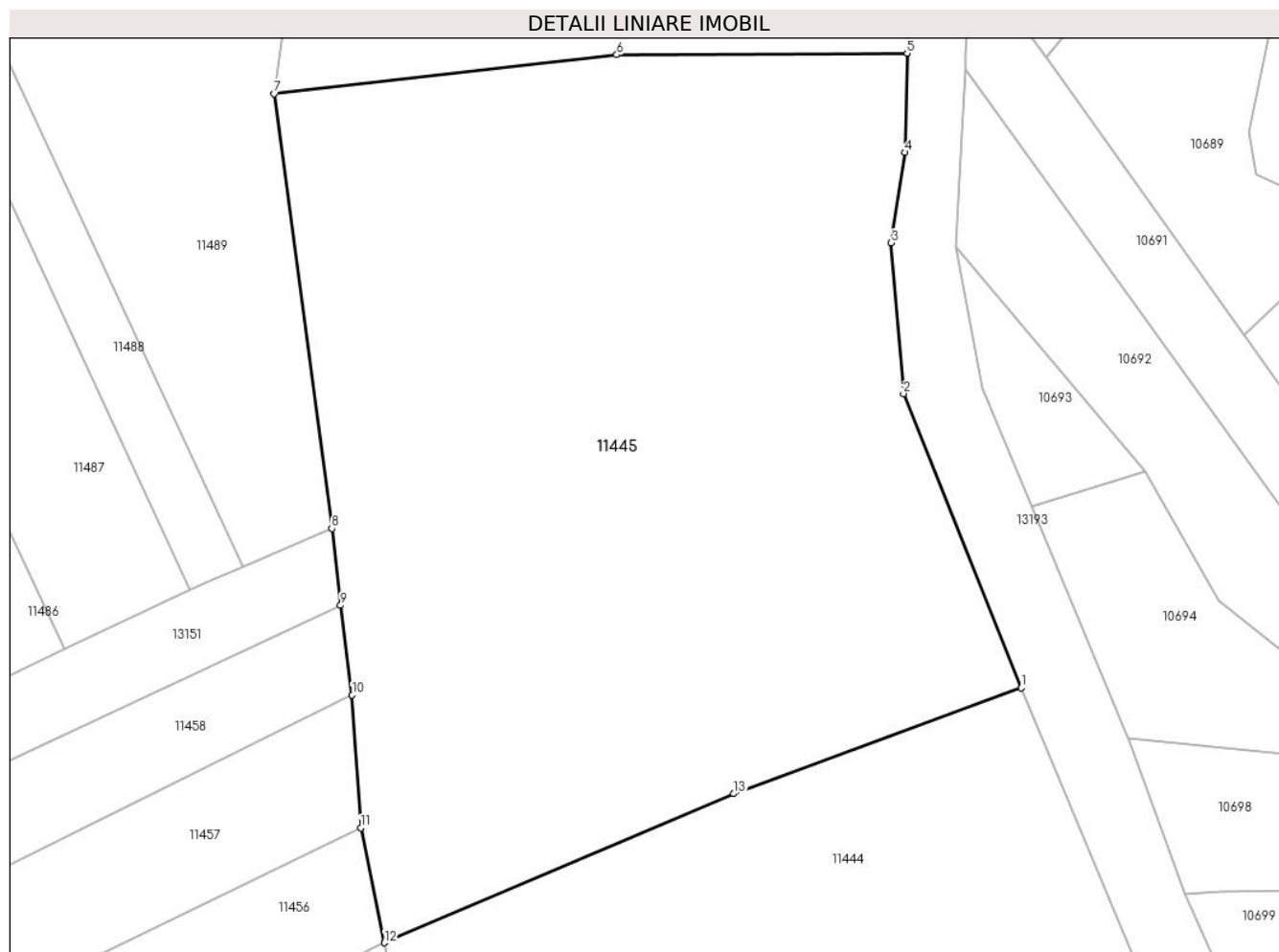
Inscrieri privind dezmembramintele dreptului de proprietate, drepturi reale de garanție și sarcini	Referințe
NU SUNT	

Anexa Nr. 1 La Partea I

Teren

Nr cadastral	Suprafața (mp)*	Observații / Referințe
	13.810	

* Suprafața este determinată în planul de proiecție Stereo 70.



Date referitoare la teren

Crt	Categorie folosință	Intravilan	Suprafața (mp)	Tarla	Parcelă	Nr. topo	Observații / Referințe
1	fâneata	NU	13.810	-	-	Parte din 2385/1, 2385/2, 2383/1, 2383/2	Fâneată în Dealu Laticu

Lungime Segmente

1) Valorile lungimilor segmentelor sunt obținute din proiecție în plan.

Punct început	X / Y	Punct sfârșit	X / Y	Lungime segment (** (m)
1	285.680,809 427.258,048	2	285.660,555 427.308,562	54.423
2	285.660,555 427.308,562	3	285.658,422 427.334,431	25.957
3	285.658,422 427.334,431	4	285.660,794 427.349,955	15.704

Punct început	X / Y	Punct sfârșit	X / Y	Lungime segment (** (m)
4	285.660,794 427.349,955	5	285.661,164 427.366,981	17.03
5	285.661,164 427.366,981	6	285.611,314 427.366,709	49.851
6	285.611,314 427.366,709	7	285.552,432 427.360,046	59.258
7	285.552,432 427.360,046	8	285.562,368 427.285,403	75.301
8	285.562,368 427.285,403	9	285.563,873 427.272,213	13.276
9	285.563,873 427.272,213	10	285.565,858 427.256,845	15.496
10	285.565,858 427.256,845	11	285.567,35 427.234,008	22.886
11	285.567,35 427.234,008	12	285.571,403 427.214,303	20.118
12	285.571,403 427.214,303	13	285.631,374 427.239,895	65.203
13	285.631,374 427.239,895	1	285.680,809 427.258,048	52.663

** Lungimile segmentelor sunt determinate în planul de proiecție Stereo 70 și sunt rotunjite la 1 milimetru.

*** Distanța dintre puncte este formată din segmente cumulate ce sunt mai mici decât valoarea 1 milimetru.

**DATE DESPRE IMOBILUL NR. 11448**

Oficiul de Cadastru și Publicitate Imobiliară CARAS-SEVERIN
Biroul de Cadastru și Publicitate Imobiliară Caransebes

A. Partea I. Descrierea imobilului

TEREN Extravilan

Nr. CF vechi:919-Petroșnița

Nr. topografic:2377/2

Adresa: Jud. Caraș-Severin

Nr. Crt	Nr cadastral Nr. topografic	Suprafața* (mp)	Observații / Referințe
A1		Din acte: 3.229 Masurata: 3.222	Sector cadastral:45 Teren neimprejmuit;

B. Partea II. Proprietari și acte

Inscrieri privitoare la dreptul de proprietate și alte drepturi reale	Referințe
208 / 06/02/1940	
Act Notarial nr. 0, din 26/12/1933 emis de -;	
B1	A1
Intabulare, drept de PROPRIETATE, dobandit prin Conventie, cota actuala 1/1	
1) BACILA MARIA , fiica lui Gheorghe, dom. în Petroșnița	

C. Partea III. SARCINI .

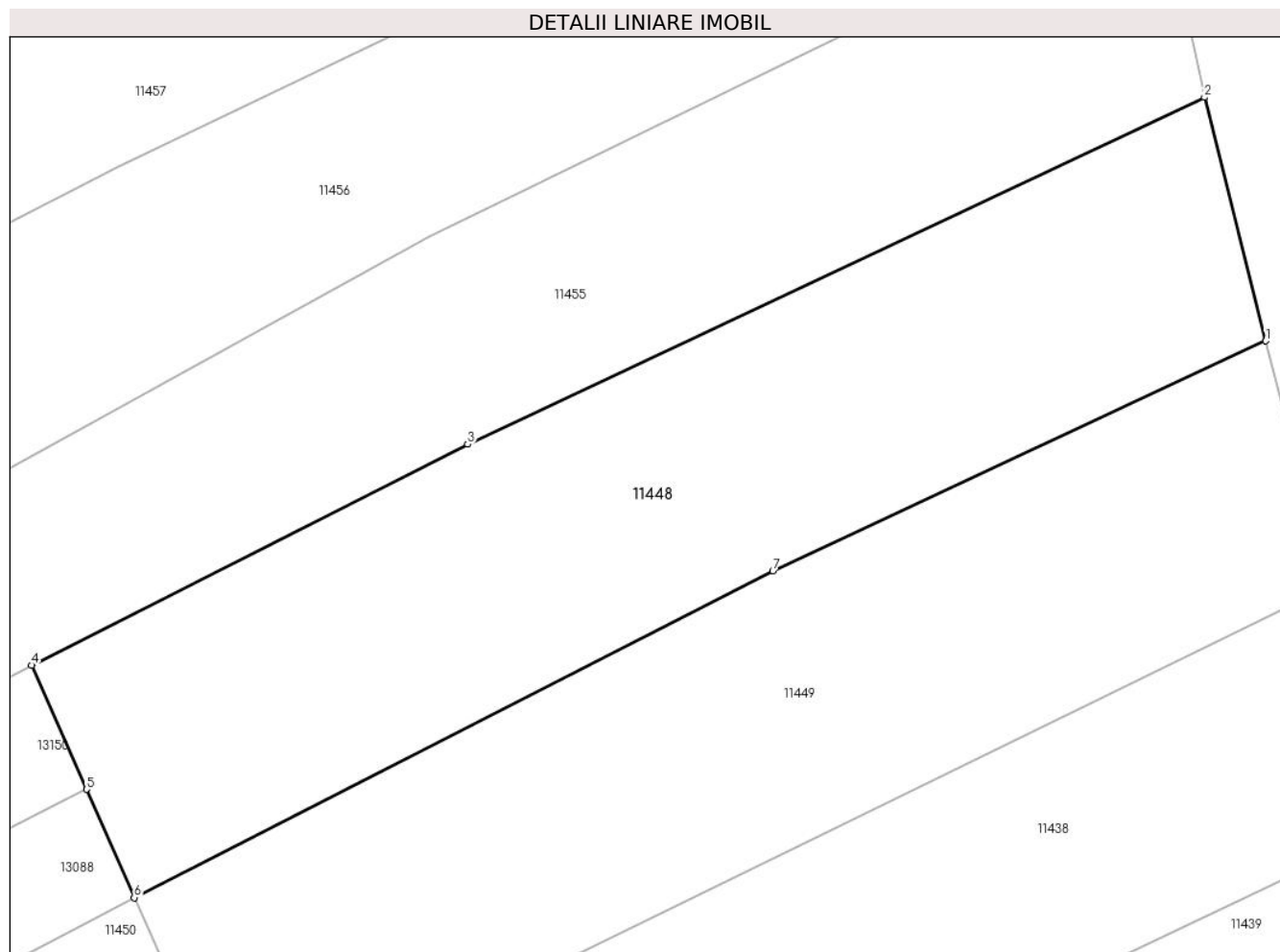
Inscrieri privind dezmembramintele dreptului de proprietate, drepturi reale de garanție și sarcini	Referințe
NU SUNT	

Anexa Nr. 1 La Partea I

Teren

Nr cadastral	Suprafața (mp)*	Observații / Referințe
	Din acte: 3.229 Masurata: 3.222	

* Suprafața este determinată în planul de proiecție Stereo 70.



Date referitoare la teren

Crt	Categorie folosință	Intravilan	Suprafața (mp)	Tarla	Parcelă	Nr. topo	Observații / Referințe
1	arabil	NU	3.222	-	-	2377/2	Arabil în Dealu Laticu

Lungime Segmente

1) Valorile lungimilor segmentelor sunt obținute din proiecție în plan.

Punct început	X / Y	Punct sfârșit	X / Y	Lungime segment (** (m)
1	285.582,264 427.168,104	2	285.576,11 427.192,589	25.247
2	285.576,11 427.192,589	3	285.502,043 427.157,738	81.857
3	285.502,043 427.157,738	4	285.458,225 427.135,518	49.13
4	285.458,225 427.135,518	5	285.463,724 427.123,047	13.63
5	285.463,724 427.123,047	6	285.468,526 427.112,157	11.902

Punct început	X / Y	Punct sfârșit	X / Y	Lungime segment (** (m)
6	285.468,526 427.112,157	7	285.532,717 427.145,015	72.112
7	285.532,717 427.145,015	1	285.582,264 427.168,104	54.663

** Lungimile segmentelor sunt determinate în planul de proiecție Stereo 70 și sunt rotunjite la 1 milimetru.

*** Distanța dintre puncte este formată din segmente cumulate ce sunt mai mici decât valoarea 1 milimetru.

**DATE DESPRE IMOBILUL NR. 11449**

Oficiul de Cadastru și Publicitate Imobiliară CARAS-SEVERIN
Biroul de Cadastru și Publicitate Imobiliară Caransebes

A. Partea I. Descrierea imobilului

TEREN Extravilan

Nr. CF vechi:919-Petroșnița
Nr. topografic:Parte din 2377/2

Adresa: Jud. Caraș-Severin

Nr. Crt	Nr cadastral Nr. topografic	Suprafața* (mp)	Observații / Referințe
A1		3.166	Sector cadastral:45 Teren neimprejmuit;

B. Partea II. Proprietari și acte

Inscrieri privitoare la dreptul de proprietate și alte drepturi reale		Referințe
/		
Act Normativ nr. 7, din 13/03/1996 emis de PARLAMENTUL ROMÂNIEI;		
B1	Intabulare, drept de PROPRIETATE, dobândit prin Lege, cota actuala 1/1 1) NEIDENTIFICAT NEIDENTIFICAT	A1
Act Normativ nr. 7, din 13/03/1996 emis de PARLAMENTUL ROMÂNIEI (ADEVÉRINȚA 3288/13.06.2023, EMISĂ DE PRIMĂRIA COMUNEI BUCOȘNIȚA);		
B2	Se notează posesia faptică în favoarea lui 1) BĂCILĂ ELENA	A1

C. Partea III. SARCINI .

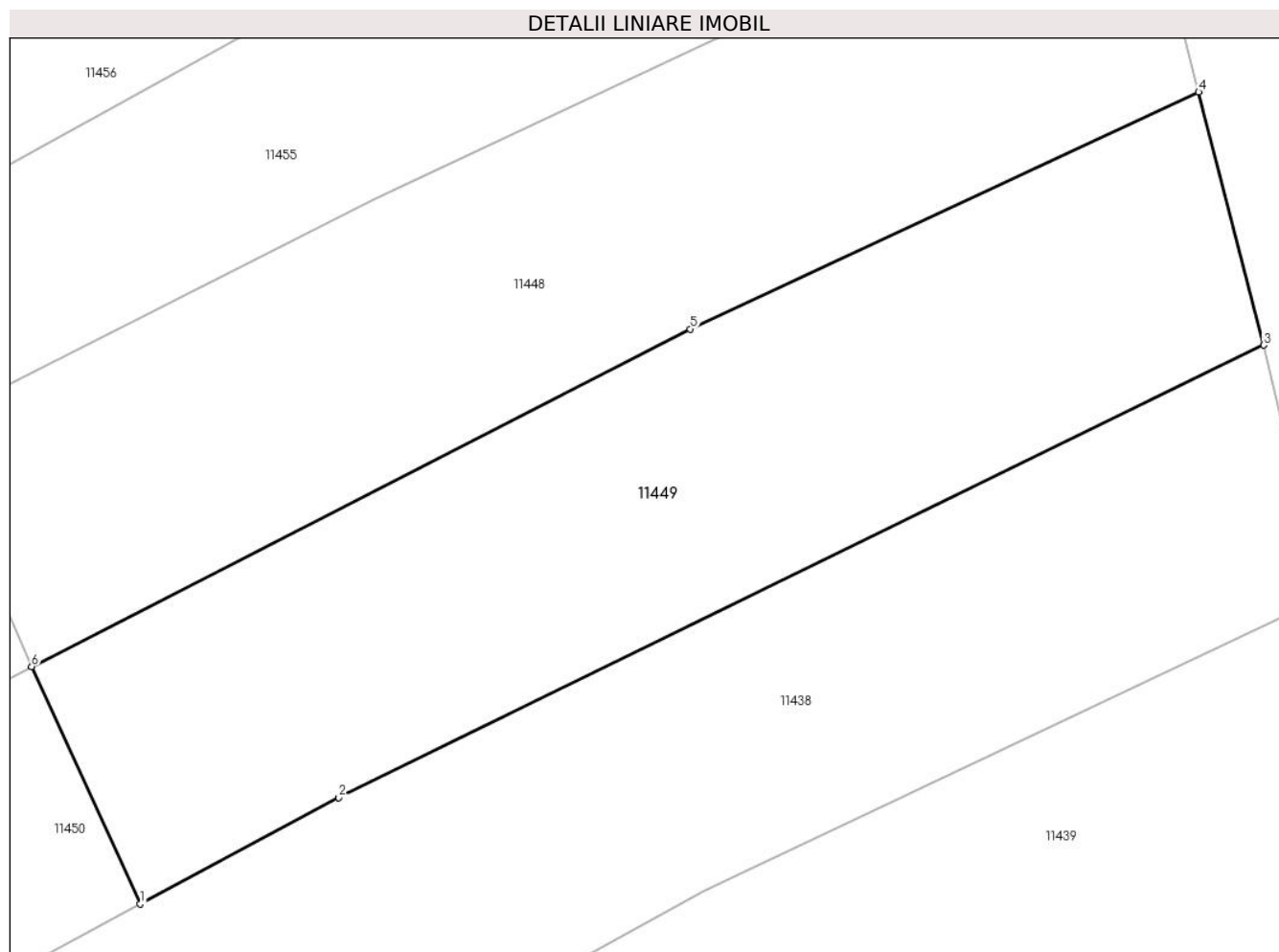
Inscrieri privind dezmembramintele dreptului de proprietate, drepturi reale de garanție și sarcini	Referințe
NU SUNT	

Anexa Nr. 1 La Partea I

Teren

Nr cadastral	Suprafața (mp)*	Observații / Referințe
	3.166	

* Suprafața este determinată în planul de proiecție Stereo 70.



Date referitoare la teren

Crt	Categorie folosință	Intravilan	Suprafața (mp)	Tarla	Parcelă	Nr. topo	Observații / Referințe
1	arabil	NU	3.166	-	-	Parte din 2377/2	Arabil în Dealu Laticu

Lungime Segmente

1) Valorile lungimilor segmentelor sunt obținute din proiecție în plan.

Punct început	X / Y	Punct sfârșit	X / Y	Lungime segment (** (m)
1	285.479,113 427.089,018	2	285.498,468 427.099,392	21.96
2	285.498,468 427.099,392	3	285.588,603 427.143,453	100.328
3	285.588,603 427.143,453	4	285.582,264 427.168,104	25.453
4	285.582,264 427.168,104	5	285.532,717 427.145,015	54.663
5	285.532,717 427.145,015	6	285.468,526 427.112,157	72.112

Punct început	X / Y	Punct sfârșit	X / Y	Lungime segment (** (m)
6	285.468,526 427.112,157	1	285.479,113 427.089,018	25.446

** Lungimile segmentelor sunt determinate în planul de proiecție Stereo 70 și sunt rotunjite la 1 milimetru.

*** Distanța dintre puncte este formată din segmente cumulate ce sunt mai mici decât valoarea 1 milimetru.

**DATE DESPRE IMOBILUL NR. 11450**

Oficiul de Cadastru și Publicitate Imobiliară CARAS-SEVERIN
Biroul de Cadastru și Publicitate Imobiliară Caransebes

A. Partea I. Descrierea imobilului

TEREN Extravilan

Nr. CF vechi:1174-Petroșnița
Nr. topografic:2376

Adresa: Jud. Caraș-Severin

Nr. Crt	Nr cadastral Nr. topografic	Suprafața* (mp)	Observații / Referințe
A1		2.923	Sector cadastral:45 Teren neimprejmuit;

B. Partea II. Proprietari și acte

Inscrieri privitoare la dreptul de proprietate și alte drepturi reale		Referințe
2779 / 25/04/2006		
Act Notarial nr. 2122, din 01/01/2006 emis de BNP SIMESCU GHEORGHE;		
B1	Intabulare, drept de PROPRIETATE, dobandit prin Conventie, cota actuala 1/1 1) GHEORGHEVICI VERSAVIA	A1
/		
Act Normativ nr. 7, din 13/03/1996 emis de PARLAMENTUL ROMÂNIEI (ADEVERINȚA 6234/29.11.2023, EMISĂ DE PRIMĂRIA COMUNEI BUCOȘNIȚA);		
B2	Se notează posesia faptică în favoarea lui 1) POENARIU EMANUEL	A1

C. Partea III. SARCINI .

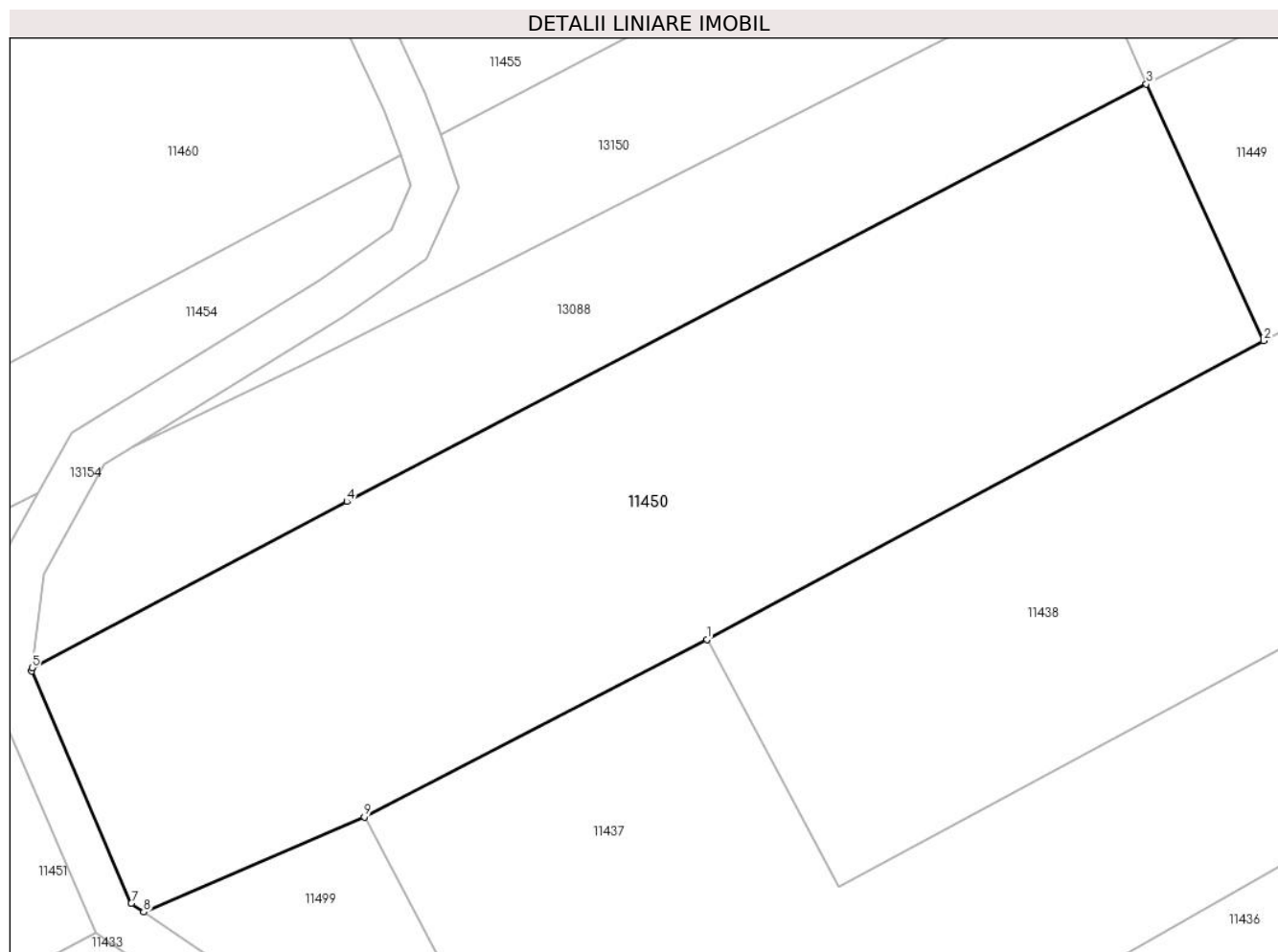
Inscrieri privind dezmembramintele dreptului de proprietate, drepturi reale de garanție și sarcini	Referințe
NU SUNT	

Anexa Nr. 1 La Partea I

Teren

Nr cadastral	Suprafața (mp)*	Observații / Referințe
	2.923	

* Suprafața este determinată în planul de proiecție Stereo 70.



Date referitoare la teren

Crt	Categorie folosință	Intravilan	Suprafața (mp)	Tarla	Parcelă	Nr. topo	Observații / Referințe
1	arabil	NU	2.923	-	-	2376	Arabil în Dealu Laticu

Lungime Segmente

1) Valorile lungimilor segmentelor sunt obținute din proiecție în plan.

Punct început	X / Y	Punct sfârșit	X / Y	Lungime segment (** (m)
1	285.428,883 427.062,095	2	285.479,113 427.089,018	56.99
2	285.479,113 427.089,018	3	285.468,526 427.112,157	25.446
3	285.468,526 427.112,157	4	285.396,39 427.074,512	81.368
4	285.396,39 427.074,512	5	285.367,997 427.059,539	32.099
5	285.367,997 427.059,539	6	285.367,957 427.059,231	0.311

Punct început	X / Y	Punct sfârșit	X / Y	Lungime segment (** (m)
6	285.367,957 427.059,231	7	285.376,938 427.038,284	22.791
7	285.376,938 427.038,284	8	285.378,071 427.037,519	1.367
8	285.378,071 427.037,519	9	285.397,977 427.046,099	21.676
9	285.397,977 427.046,099	1	285.428,883 427.062,095	34.8

** Lungimile segmentelor sunt determinate în planul de proiecție Stereo 70 și sunt rotunjite la 1 milimetru.

*** Distanța dintre puncte este formată din segmente cumulate ce sunt mai mici decât valoarea 1 milimetru.

**DATE DESPRE IMOBILUL NR. 11451**

Oficiul de Cadastru și Publicitate Imobiliară CARAS-SEVERIN
Biroul de Cadastru și Publicitate Imobiliară Caransebes

A. Partea I. Descrierea imobilului

TEREN Extravilan

Nr. CF vechi:497-Petroșnița
Nr. topografic:2375

Adresa: Jud. Caraș-Severin

Nr. Crt	Nr cadastral Nr. topografic	Suprafața* (mp)	Observații / Referințe
A1		3.704	Sector cadastral:45 Teren neimprejmuit;

B. Partea II. Proprietari și acte

Inscrieri privitoare la dreptul de proprietate și alte drepturi reale		Referințe
/		
Act Normativ nr. 7, din 13/03/1996 emis de PARLAMENTUL ROMÂNIEI;		
B1	Intabulare, drept de PROPRIETATE, dobândit prin Lege, cota actuala 1/1 1) NEIDENTIFICAT NEIDENTIFICAT	A1
Act Normativ nr. 7, din 13/03/1996 emis de PARLAMENTUL ROMÂNIEI (ADEVÉRINȚA 6233/29.11.2023, EMISĂ DE PRIMĂRIA COMUNEI BUCOȘNIȚA);		
B2	Se notează posesia faptică în favoarea lui 1) POENARIU EMANUEL	A1

C. Partea III. SARCINI .

Inscrieri privind dezmembramintele dreptului de proprietate, drepturi reale de garanție și sarcini	Referințe
NU SUNT	

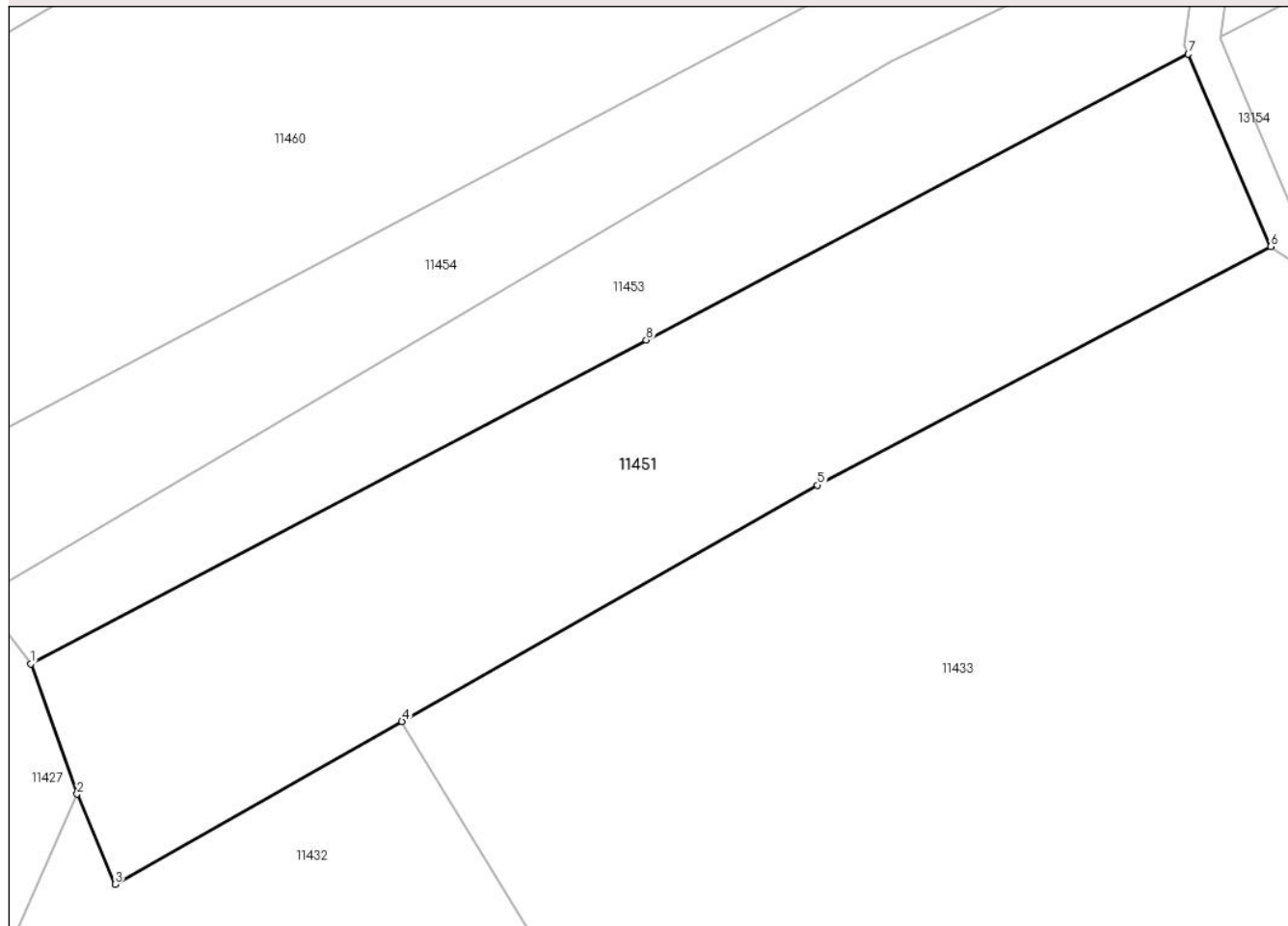
Anexa Nr. 1 La Partea I

Teren

Nr cadastral	Suprafața (mp)*	Observații / Referințe
	3.704	

* Suprafața este determinată în planul de proiecție Stereo 70.

DETALII LINIARE IMOBIL



Date referitoare la teren

Crt	Categorie folosință	Intra vilan	Suprafața (mp)	Tarla	Parcelă	Nr. topo	Observații / Referințe
1	fâneata	NU	3.704	-	-	2375	Fâneată în Dealu Laticu

Lungime Segmente

1) Valorile lungimilor segmentelor sunt obținute din proiecție în plan.

Punct început	X / Y	Punct sfârșit	X / Y	Lungime segment (** (m)
1	285.232,168 426.988,013	2	285.237,444 426.973,158	15.764
2	285.237,444 426.973,158	3	285.241,791 426.962,852	11.185
3	285.241,791 426.962,852	4	285.274,537 426.981,454	37.661
4	285.274,537 426.981,454	5	285.321,976 427.008,404	54.56
5	285.321,976 427.008,404	6	285.373,725 427.035,626	58.472

Punct început	X / Y	Punct sfârșit	X / Y	Lungime segment (** (m)
6	285.373,725 427.035,626	7	285.364,307 427.057,594	23.902
7	285.364,307 427.057,594	8	285.302,434 427.024,965	69.949
8	285.302,434 427.024,965	1	285.232,168 426.988,013	79.39

** Lungimile segmentelor sunt determinate în planul de proiecție Stereo 70 și sunt rotunjite la 1 milimetru.

*** Distanța dintre puncte este formată din segmente cumulate ce sunt mai mici decât valoarea 1 milimetru.

**DATE DESPRE IMOBILUL NR. 11453**

Oficiul de Cadastru și Publicitate Imobiliară CARAS-SEVERIN
Biroul de Cadastru și Publicitate Imobiliară Caransebes

A. Partea I. Descrierea imobilului

TEREN Extravilan

Nr. CF vechi:977-Petroșnița
Nr. topografic:2374

Adresa: Jud. Caraș-Severin

Nr. Crt	Nr cadastral Nr. topografic	Suprafața* (mp)	Observații / Referințe
A1	31452	Din acte: 3.412 Masurata: 1.981	Sector cadastral:45 Teren neimprejmuit;

B. Partea II. Proprietari și acte

Inscrieri privitoare la dreptul de proprietate și alte drepturi reale	Referințe
123 / 18/01/1944	
Act Notarial nr. 0, din 01/01/1944 emis de -;	
B1	A1
Intabulare, drept de PROPRIETATE, dobandit prin Conventie, cota actuala 1/2, cota initiala 1/2	
1) GHERGA FLOAREA , (fiica lui Timotei)	
<i>OBSERVATII: (provenita din conversia CF 977-Petrosnita)</i>	
1288 / 14/08/1961	
Hotarare Judecatoreasca nr. 472/1956, din 01/01/1956 emis de -;	
B2	A1
Intabulare, drept de PROPRIETATE, dobandit prin Succesiune, cota actuala 1/2, cota initiala 1/2	
1) GHERGA ILIE , (cas.cu Maria nasc.Bugariu)	
<i>OBSERVATII: (provenita din conversia CF 977-Petrosnita)</i>	

C. Partea III. SARCINI

Inscrieri privind dezmembramintele dreptului de proprietate, drepturi reale de garanție și sarcini	Referințe
833 / 12/05/1941	
Act Notarial nr. 0, din 01/01/1941 emis de -;	
C1	A1
Intabulare, drept de UZUFRACT VIAGER, cota actuala 1/2	
1) GHERGA FLOAREA , nasc.Gheorghevici, vad.	
<i>OBSERVATII: (provenita din conversia CF 977-Petrosnita)</i>	

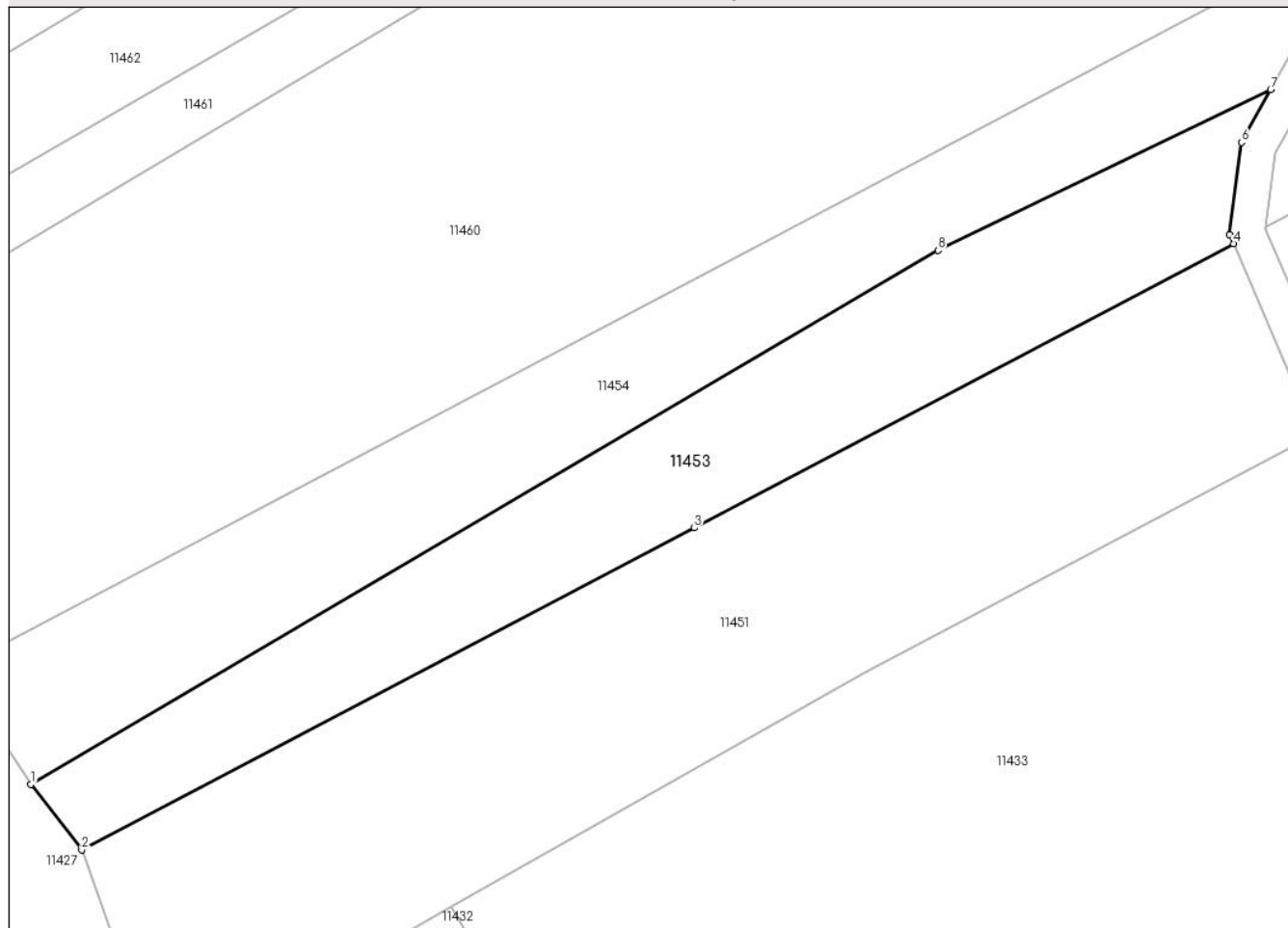
Anexa Nr. 1 La Partea I

Teren

Nr cadastral	Suprafața (mp)*	Observații / Referințe
31452	Din acte: 3.412 Masurata: 1.981	

* Suprafața este determinată în planul de proiecție Stereo 70.

DETALII LINIARE IMOBIL



Date referitoare la teren

Crt	Categorie folosință	Intravilan	Suprafața (mp)	Tarla	Parcelă	Nr. topo	Observații / Referințe
1	arabil	NU	1.981	-	-	2374	Arabil în Dealu Laticu , rest de suprafata la 13088

Lungime Segmente

1) Valorile lungimilor segmentelor sunt obținute din proiecție în plan.

Punct început	X / Y	Punct sfârșit	X / Y	Lungime segment (** (m)
1	285.226,339 426.995,554	2	285.232,168 426.988,013	9.531
2	285.232,168 426.988,013	3	285.302,434 427.024,965	79.39
3	285.302,434 427.024,965	4	285.364,307 427.057,594	69.949
4	285.364,307 427.057,594	5	285.363,851 427.058,658	1.158
5	285.363,851 427.058,658	6	285.365,205 427.069,226	10.654

Punct început	X / Y	Punct sfârșit	X / Y	Lungime segment (** (m)
6	285.365,205 427.069,226	7	285.368,557 427.075,279	6.919
7	285.368,557 427.075,279	8	285.330,394 427.056,815	42.395
8	285.330,394 427.056,815	1	285.226,339 426.995,554	120.749

** Lungimile segmentelor sunt determinate în planul de proiecție Stereo 70 și sunt rotunjite la 1 milimetru.

*** Distanța dintre puncte este formată din segmente cumulate ce sunt mai mici decât valoarea 1 milimetru.

**DATE DESPRE IMOBILUL NR. 11454**

Oficiul de Cadastru și Publicitate Imobiliară CARAS-SEVERIN
Biroul de Cadastru și Publicitate Imobiliară Caransebes

A. Partea I. Descrierea imobilului

TEREN Extravilan

Nr. CF vechi:977-Petroșnița
Nr. topografic:Parte din 2373

Adresa: Jud. Caraș-Severin

Nr. Crt	Nr cadastral Nr. topografic	Suprafața* (mp)	Observații / Referințe
A1		Din acte: 3.412 Masurata: 2.343	Sector cadastral:45 Teren neimprejmit;

B. Partea II. Proprietari și acte

Inscrieri privitoare la dreptul de proprietate și alte drepturi reale	Referințe
123 / 18/01/1944	
Act Notarial nr. 0, din 01/01/1944 emis de -;	
B1	A1
Intabulare, drept de PROPRIETATE, dobandit prin Conventie, cota actuala 1/2, cota initiala 1/2	
1) GHERGA FLOAREA , (fiica lui Timotei)	
<i>OBSERVATII: (provenita din conversia CF 977-Petrosnita)</i>	
1288 / 14/08/1961	
Hotarare Judecatoreasca nr. 472/1956, din 01/01/1956 emis de -;	
B2	A1
Intabulare, drept de PROPRIETATE, dobandit prin Hotarare Judecatoreasca, cota actuala 1/2, cota initiala 1/2	
1) GHERGA ILIE , (cas.cu Maria nasc.Bugariu)	
<i>OBSERVATII: (provenita din conversia CF 977-Petrosnita)</i>	

C. Partea III. SARCINI

Inscrieri privind dezmembramintele dreptului de proprietate, drepturi reale de garanție și sarcini	Referințe
833 / 12/05/1941	
Act Notarial nr. 0, din 01/01/1941 emis de -;	
C1	A1
Intabulare, drept de UZUFRACT VIAGER, cota actuala 1/1	
1) GHERGA FLOAREA , nasc.Gheorghevici, vad.	
<i>OBSERVATII: (provenita din conversia CF 977-Petrosnita)</i>	

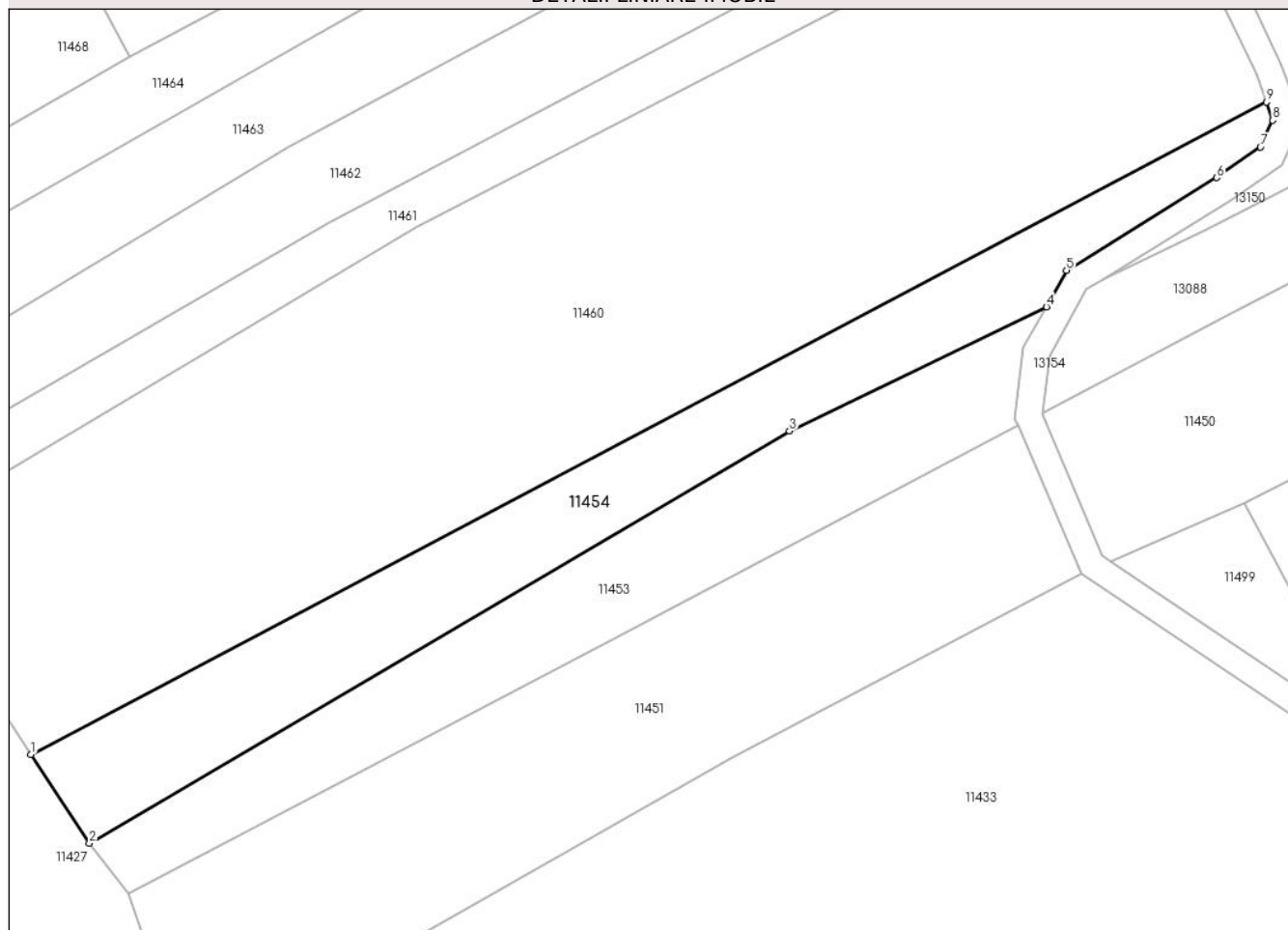
Anexa Nr. 1 La Partea I

Teren

Nr cadastral	Suprafața (mp)*	Observații / Referințe
	Din acte: 3.412 Masurata: 2.343	

* Suprafața este determinată în planul de proiecție Stereo 70.

DETALII LINIARE IMOBIL



Date referitoare la teren

Crt	Categorie folosință	Intra vilan	Suprafața (mp)	Tarla	Parcelă	Nr. topo	Observații / Referințe
1	arabil	NU	2.343	-	-	Parte din 2373	Arabil în Dealu Laticu , REST DE SUPRAFAȚĂ LA ID 13150

Lungime Segmente

1) Valorile lungimilor segmentelor sunt obținute din proiecție în plan.

Punct început	X / Y	Punct sfârșit	X / Y	Lungime segment (** (m)
1	285.217,628 427.008,774	2	285.226,339 426.995,554	15.832
2	285.226,339 426.995,554	3	285.330,394 427.056,815	120.749
3	285.330,394 427.056,815	4	285.368,557 427.075,279	42.395
4	285.368,557 427.075,279	5	285.371,56 427.080,702	6.199
5	285.371,56 427.080,702	6	285.393,891 427.094,482	26.24

Punct început	X / Y	Punct sfârșit	X / Y	Lungime segment (** (m)
6	285.393,891 427.094,482	7	285.400,384 427.099,046	7.937
7	285.400,384 427.099,046	8	285.402,203 427.103,015	4.366
8	285.402,203 427.103,015	9	285.401,253 427.105,699	2.847
9	285.401,253 427.105,699	1	285.217,628 427.008,774	207.636

** Lungimile segmentelor sunt determinate în planul de proiecție Stereo 70 și sunt rotunjite la 1 milimetru.

*** Distanța dintre puncte este formată din segmente cumulate ce sunt mai mici decât valoarea 1 milimetru.

**DATE DESPRE IMOBILUL NR. 11455**

Oficiul de Cadastru și Publicitate Imobiliară CARAS-SEVERIN
Biroul de Cadastru și Publicitate Imobiliară Caransebes

A. Partea I. Descrierea imobilului

TEREN Extravilan

Nr. CF vechi:58-Petroșnița
Nr. topografic:2378

Adresa: Jud. Caraș-Severin

Nr. Crt	Nr cadastral Nr. topografic	Suprafața* (mp)	Observații / Referințe
A1		3.795	Sector cadastral:45 Teren neimprejmuț;

B. Partea II. Proprietari și acte

Inscrieri privitoare la dreptul de proprietate și alte drepturi reale		Referințe
/		
Act Normativ nr. 7, din 13/03/1996 emis de PARLAMENTUL ROMÂNIEI;		
B1	Intabulare, drept de PROPRIETATE, dobândit prin Lege, cota actuala 1/1 1) NEIDENTIFICAT NEIDENTIFICAT	A1
Act Normativ nr. 7, din 13/03/1996 emis de PARLAMENTUL ROMÂNIEI (ADEVÉRINȚA 3297/13.06.2023, EMISĂ DE PRIMĂRIA COMUNEI BUCOȘNIȚA);		
B2	Se notează posesia faptică în favoarea lui 1) BANIU DOMNIȚA	A1

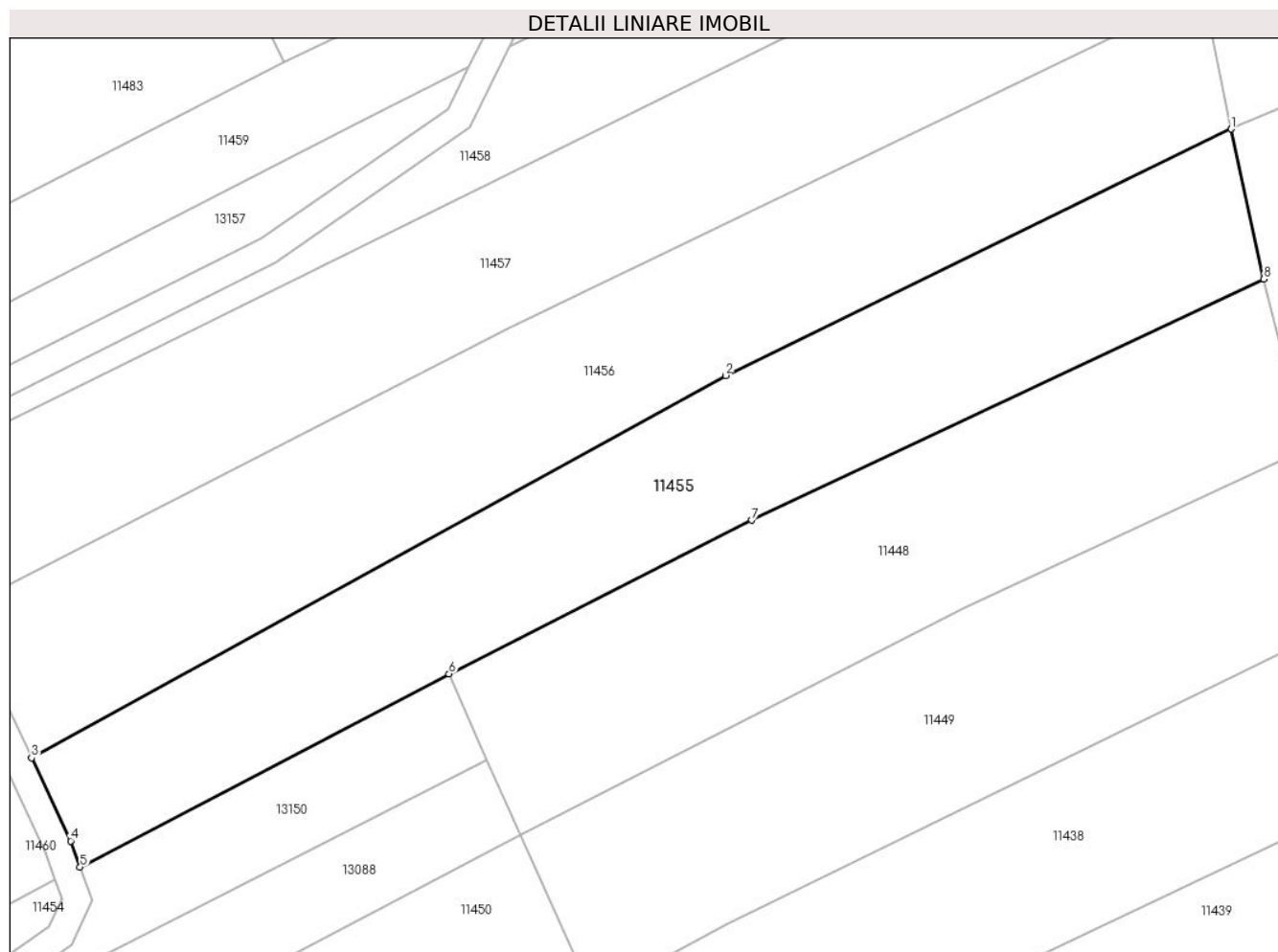
C. Partea III. SARCINI .

Inscrieri privind dezmembramintele dreptului de proprietate, drepturi reale de garanție și sarcini	Referințe
NU SUNT	

Teren

Nr cadastral	Suprafața (mp)*	Observații / Referințe
	3.795	

* Suprafața este determinată în planul de proiecție Stereo 70.



Date referitoare la teren

Crt	Categorie folosință	Intravilan	Suprafața (mp)	Tarla	Parcelă	Nr. topo	Observații / Referințe
1	arabil	NU	3.795	-	-	2378	Arabil în Dealu Laticu

Lungime Segmente

1) Valorile lungimilor segmentelor sunt obținute din proiecție în plan.

Punct început	X / Y	Punct sfârșit	X / Y	Lungime segment (** (m)
1	285.571,403 427.214,303	2	285.498,251 427.178,656	81.375
2	285.498,251 427.178,656	3	285.397,827 427.123,353	114.645
3	285.397,827 427.123,353	4	285.403,494 427.111,358	13.266
4	285.403,494 427.111,358	5	285.404,83 427.107,581	4.006
5	285.404,83 427.107,581	6	285.458,225 427.135,518	60.262

Punct început	X / Y	Punct sfârșit	X / Y	Lungime segment (** (m)
6	285.458,225 427.135,518	7	285.502,043 427.157,738	49.13
7	285.502,043 427.157,738	8	285.576,11 427.192,589	81.857
8	285.576,11 427.192,589	1	285.571,403 427.214,303	22.218

** Lungimile segmentelor sunt determinate în planul de proiecție Stereo 70 și sunt rotunjite la 1 milimetru.

*** Distanța dintre puncte este formată din segmente cumulate ce sunt mai mici decât valoarea 1 milimetru.

**DATE DESPRE IMOBILUL NR. 11456**

Oficiul de Cadastru și Publicitate Imobiliară CARAS-SEVERIN
Biroul de Cadastru și Publicitate Imobiliară Caransebes

A. Partea I. Descrierea imobilului

TEREN Extravilan

Nr. CF vechi:415-Petroșnița
Nr. topografic:2379

Adresa: Jud. Caraș-Severin

Nr. Crt	Nr cadastral Nr. topografic	Suprafața* (mp)	Observații / Referințe
A1		4.176	Sector cadastral:45 Teren neimprejmuit;

B. Partea II. Proprietari și acte

Inscrieri privitoare la dreptul de proprietate și alte drepturi reale		Referințe
/		
Act Normativ nr. 7, din 13/03/1996 emis de PARLAMENTUL ROMÂNIEI;		
B1	Intabulare, drept de PROPRIETATE, dobândit prin Lege, cota actuala 1/1 1) NEIDENTIFICAT NEIDENTIFICAT	A1
Act Normativ nr. 7, din 13/03/1996 emis de PARLAMENTUL ROMÂNIEI (ADEVÉRINȚA 3285/13.06.2023, EMISĂ DE PRIMĂRIA COMUNEI BUCOȘNIȚA);		
B2	Se notează posesia faptică în favoarea lui 1) HAMAT PETRU	A1

C. Partea III. SARCINI .

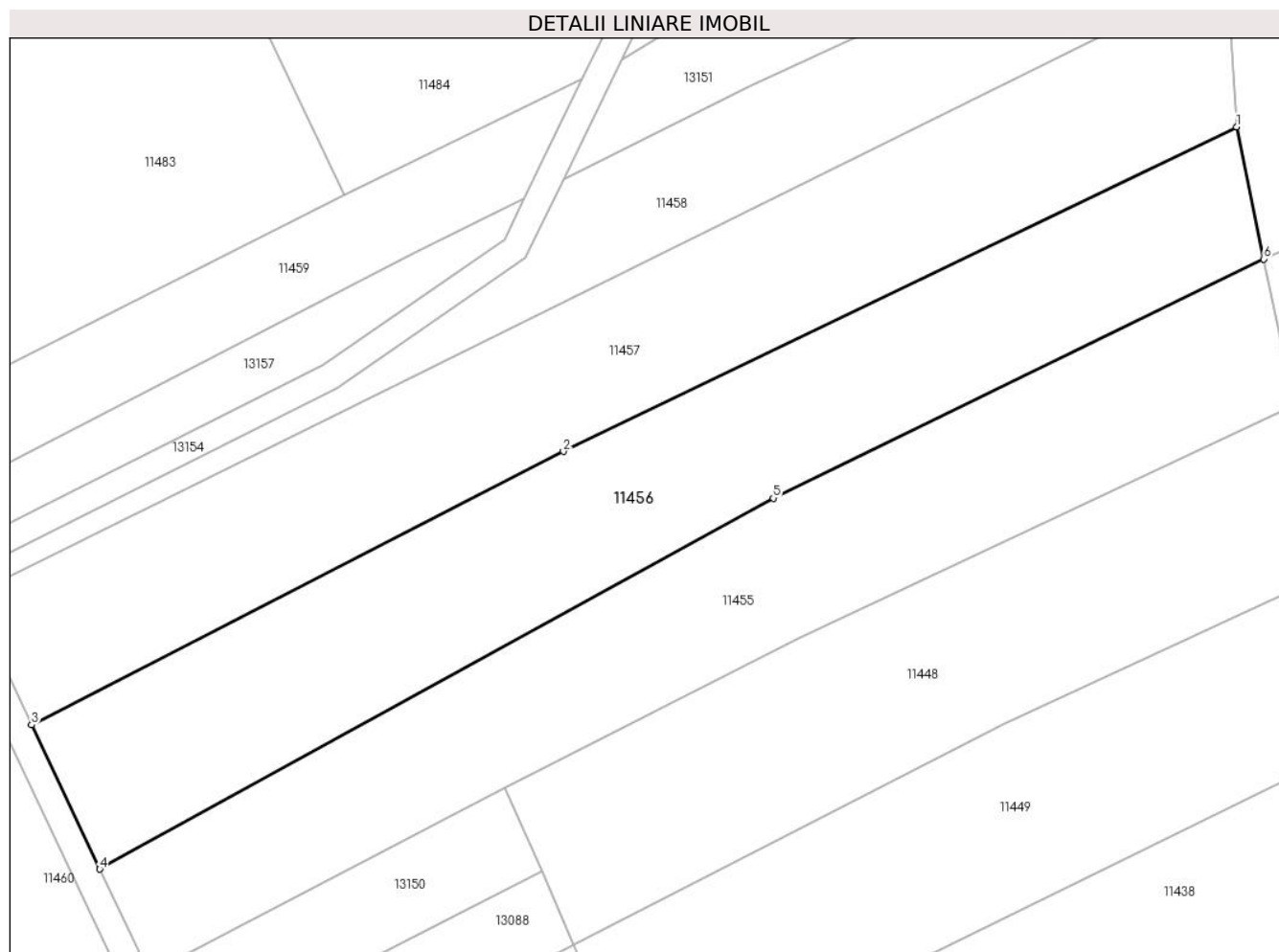
Inscrieri privind dezmembramintele dreptului de proprietate, drepturi reale de garanție și sarcini	Referințe
NU SUNT	

Anexa Nr. 1 La Partea I

Teren

Nr cadastral	Suprafața (mp)*	Observații / Referințe
	4.176	

* Suprafața este determinată în planul de proiecție Stereo 70.



Date referitoare la teren

Crt	Categorie folosință	Intravilan	Suprafața (mp)	Tarla	Parcelă	Nr. topo	Observații / Referințe
1	arabil	NU	4.176	-	-	2379	Arabil în Dealu Laticu

Lungime Segmente

1) Valorile lungimilor segmentelor sunt obținute din proiecție în plan.

Punct început	X / Y	Punct sfârșit	X / Y	Lungime segment (** (m)
1	285.567,35 427.234,008	2	285.466,967 427.185,635	111.43
2	285.466,967 427.185,635	3	285.387,66 427.144,871	89.17
3	285.387,66 427.144,871	4	285.397,827 427.123,353	23.799
4	285.397,827 427.123,353	5	285.498,251 427.178,656	114.645
5	285.498,251 427.178,656	6	285.571,403 427.214,303	81.375

Punct început	X / Y	Punct sfârşit	X / Y	Lungime segment (** (m)
6	285.571,403 427.214,303	1	285.567,35 427.234,008	20.118

** Lungimile segmentelor sunt determinate în planul de proiecţie Stereo 70 şi sunt rotunjite la 1 milimetru.

*** Distanţa dintre puncte este formată din segmente cumulate ce sunt mai mici decât valoarea 1 milimetru.

**DATE DESPRE IMOBILUL NR. 11457**

Oficiul de Cadastru și Publicitate Imobiliară CARAS-SEVERIN
 Biroul de Cadastru și Publicitate Imobiliară Caransebes

A. Partea I. Descrierea imobilului

TEREN Extravilan

Nr. CF vechi:390-Petroşniţa
 Nr. topografic:2380

Adresa: Jud. Caraş-Severin

Nr. Crt	Nr cadastral Nr. topografic	Suprafaţa* (mp)	Observații / Referințe
A1	30720	Din acte: 5.203 Masurata: 4.215	Sector cadastral:45 Teren neimprejmuit;

B. Partea II. Proprietari și acte

Inscrieri privitoare la dreptul de proprietate și alte drepturi reale	Referințe
4923 / 21/02/2013	
Act Notarial nr. 308, din 14/02/2013 emis de SIMESCU NICOLETA ICONIA;	
B6	A1
Intabulare, drept de PROPRIETATEpartaj voluntar, dobandit prin Conventie, cota actuala 1/1, cota initiala 1/1 1) PAICA FLOAREA, nasc. Bacila	

C. Partea III. SARCINI

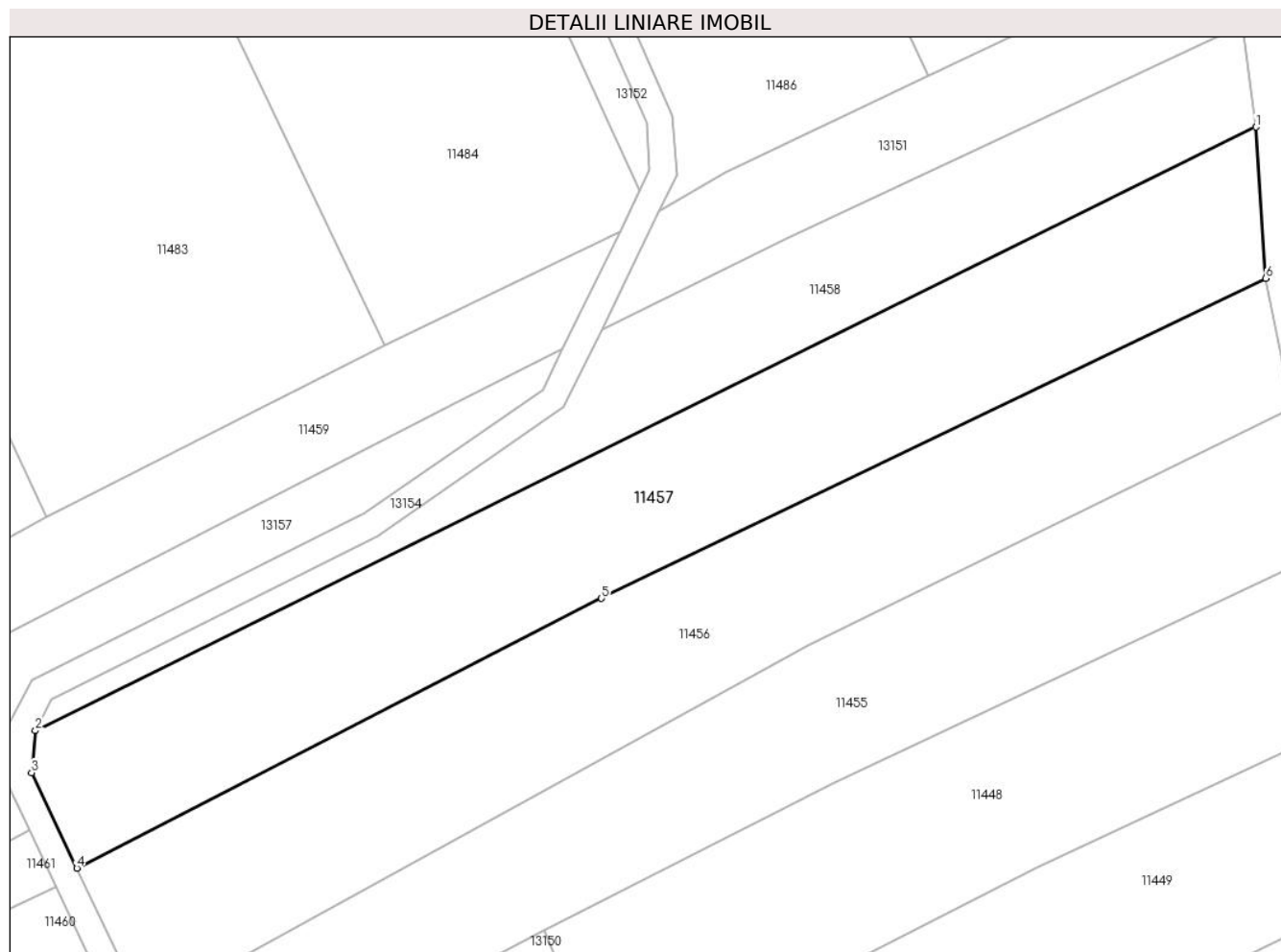
Inscrieri privind dezmembramintele dreptului de proprietate, drepturi reale de garanție și sarcini	Referințe
440 / 03/03/1941	
Act Notarial nr. 0, din 01/01/1941 emis de -;	
C1	A1
Intabulare, drept de UZUFRUCT VIAGER, cota actuala 1/1 1) LINU SOFIA, nasc. Bugariu <i>OBSERVATII: (provenita din conversia CF 390-Petrosnita)</i>	

Anexa Nr. 1 La Partea I

Teren

Nr cadastral	Suprafața (mp)*	Observații / Referințe
30720	Din acte: 5.203 Masurata: 4.215	

* Suprafața este determinată în planul de proiecție Stereo 70.



Date referitoare la teren

Crt	Categorie folosință	Intra vilan	Suprafața (mp)	Tarla	Parcelă	Nr. topo	Observații / Referințe
1	arabil	NU	4.215	-	-	2380	Arabil în Dealu Laticu

Lungime Segmente

1) Valorile lungimilor segmentelor sunt obținute din proiecție în plan.

Punct început	X / Y	Punct sfârșit	X / Y	Lungime segment (** (m)
1	285.565,858 427.256,845	2	285.381,416 427.165,629	205.765
2	285.381,416 427.165,629	3	285.380,841 427.159,304	6.351
3	285.380,841 427.159,304	4	285.387,66 427.144,871	15.963
4	285.387,66 427.144,871	5	285.466,967 427.185,635	89.17
5	285.466,967 427.185,635	6	285.567,35 427.234,008	111.43

Punct început	X / Y	Punct sfârșit	X / Y	Lungime segment (** (m)
6	285.567,35 427.234,008	1	285.565,858 427.256,845	22.886

** Lungimile segmentelor sunt determinate în planul de proiecție Stereo 70 și sunt rotunjite la 1 milimetru.

*** Distanța dintre puncte este formată din segmente cumulate ce sunt mai mici decât valoarea 1 milimetru.

**DATE DESPRE IMOBILUL NR. 11458**

Oficiul de Cadastru și Publicitate Imobiliară CARAS-SEVERIN
Biroul de Cadastru și Publicitate Imobiliară Caransebes

A. Partea I. Descrierea imobilului

TEREN Extravilan

Nr. CF vechi:964, 752-Petroșnița
Nr. topografic:Parte din 2381/1, 2381/2

Adresa: Jud. Caraș-Severin

Nr. Crt	Nr cadastral Nr. topografic	Suprafața* (mp)	Observații / Referințe
A1		2.166	Sector cadastral:45 Teren neimprejmuit;

B. Partea II. Proprietari și acte

Inscrieri privitoare la dreptul de proprietate și alte drepturi reale		Referințe
/		
Act Normativ nr. 7, din 13/03/1996 emis de PARLAMENTUL ROMÂNIEI;		
B1	Inscrierea posesiei, drept de PROPRIETATE, dobandit prin Lege, cota actuala 1/1 1) NEIDENTIFICAT NEIDENTIFICAT	A1
B2	SE NOTEAZĂ MENȚIUNEA DE PROPRIETAR NEIDENTIFICAT	A1

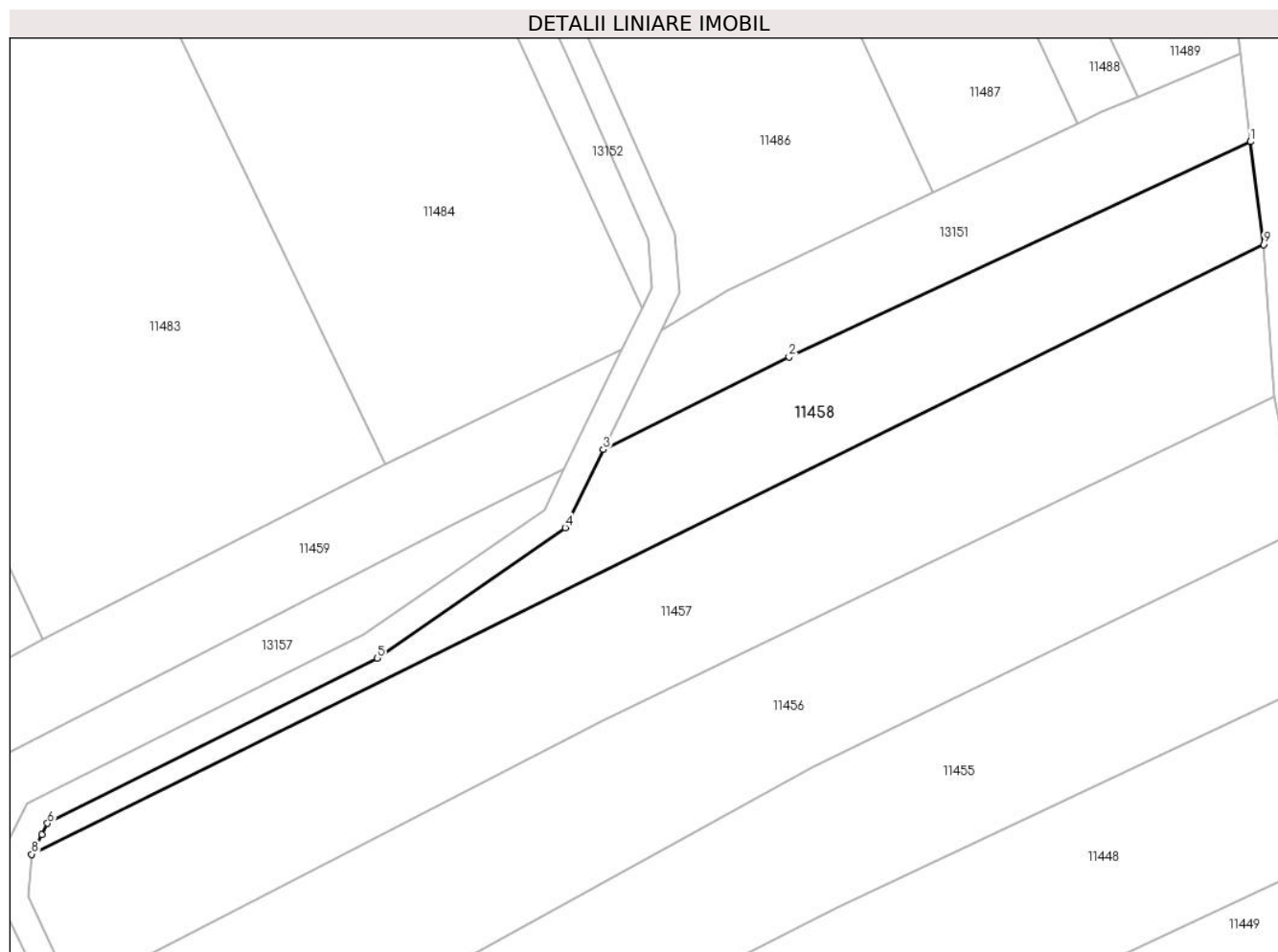
C. Partea III. SARCINI .

Inscrieri privind dezmembramintele dreptului de proprietate, drepturi reale de garanție și sarcini	Referințe
NU SUNT	

Teren

Nr cadastral	Suprafața (mp)*	Observații / Referințe
	2.166	

* Suprafața este determinată în planul de proiecție Stereo 70.



Date referitoare la teren

Crt	Categorie folosință	Intravilan	Suprafața (mp)	Tarla	Parcelă	Nr. topo	Observații / Referințe
1	arabil	NU	2.166	-	-	Parte din 2381/1, 2381/2	Arabil în Dealu Laticu

Lungime Segmente

1) Valorile lungimilor segmentelor sunt obținute din proiecție în plan.

Punct început	X / Y	Punct sfârșit	X / Y	Lungime segment (** (m)
1	285.563,873 427.272,213	2	285.494,808 427.240,001	76.208
2	285.494,808 427.240,001	3	285.466,982 427.226,172	31.073
3	285.466,982 427.226,172	4	285.461,31 427.214,481	12.994
4	285.461,31 427.214,481	5	285.433,148 427.194,986	34.251

Punct început	X / Y	Punct sfârșit	X / Y	Lungime segment (** (m)
5	285.433,148 427.194,986	6	285.383,789 427.170,27	55.201
6	285.383,789 427.170,27	7	285.382,921 427.168,573	1.906
7	285.382,921 427.168,573	8	285.381,416 427.165,629	3.306
8	285.381,416 427.165,629	9	285.565,858 427.256,845	205.765
9	285.565,858 427.256,845	1	285.563,873 427.272,213	15.496

** Lungimile segmentelor sunt determinate în planul de proiecție Stereo 70 și sunt rotunjite la 1 milimetru.

*** Distanța dintre puncte este formată din segmente cumulate ce sunt mai mici decât valoarea 1 milimetru.

**DATE DESPRE IMOBILUL NR. 11459**

Oficiul de Cadastru și Publicitate Imobiliară CARAS-SEVERIN
Biroul de Cadastru și Publicitate Imobiliară Caransebes

A. Partea I. Descrierea imobilului

TEREN Extravilan

Nr. CF vechi:964, 752-Petroșnița
Nr. topografic:Parte din 2381/1, 2381/2

Adresa: Jud. Caraș-Severin

Nr. Crt	Nr cadastral Nr. topografic	Suprafața* (mp)	Observații / Referințe
A1		1.352	Sector cadastral:45 Teren neimprejmuit;

B. Partea II. Proprietari și acte

Inscrieri privitoare la dreptul de proprietate și alte drepturi reale		Referințe
/		
Act Administrativ nr. 1776, din 13/05/2024 emis de PRIMĂRIA COMUNEI BUCOȘNIȚA;		
B1	Inscrierea posesiei, drept de PROPRIETATE, dobandit prin Lege, cota actuala 1/1 1) NEIDENTIFICAT NEIDENTIFICAT	A1
Act Normativ nr. 7, din 13/03/1996 emis de PARLAMENTUL ROMÂNIEI;		
B2	SE NOTEAZĂ MENȚIUNEA DE PROPRIETAR NEIDENTIFICAT	A1

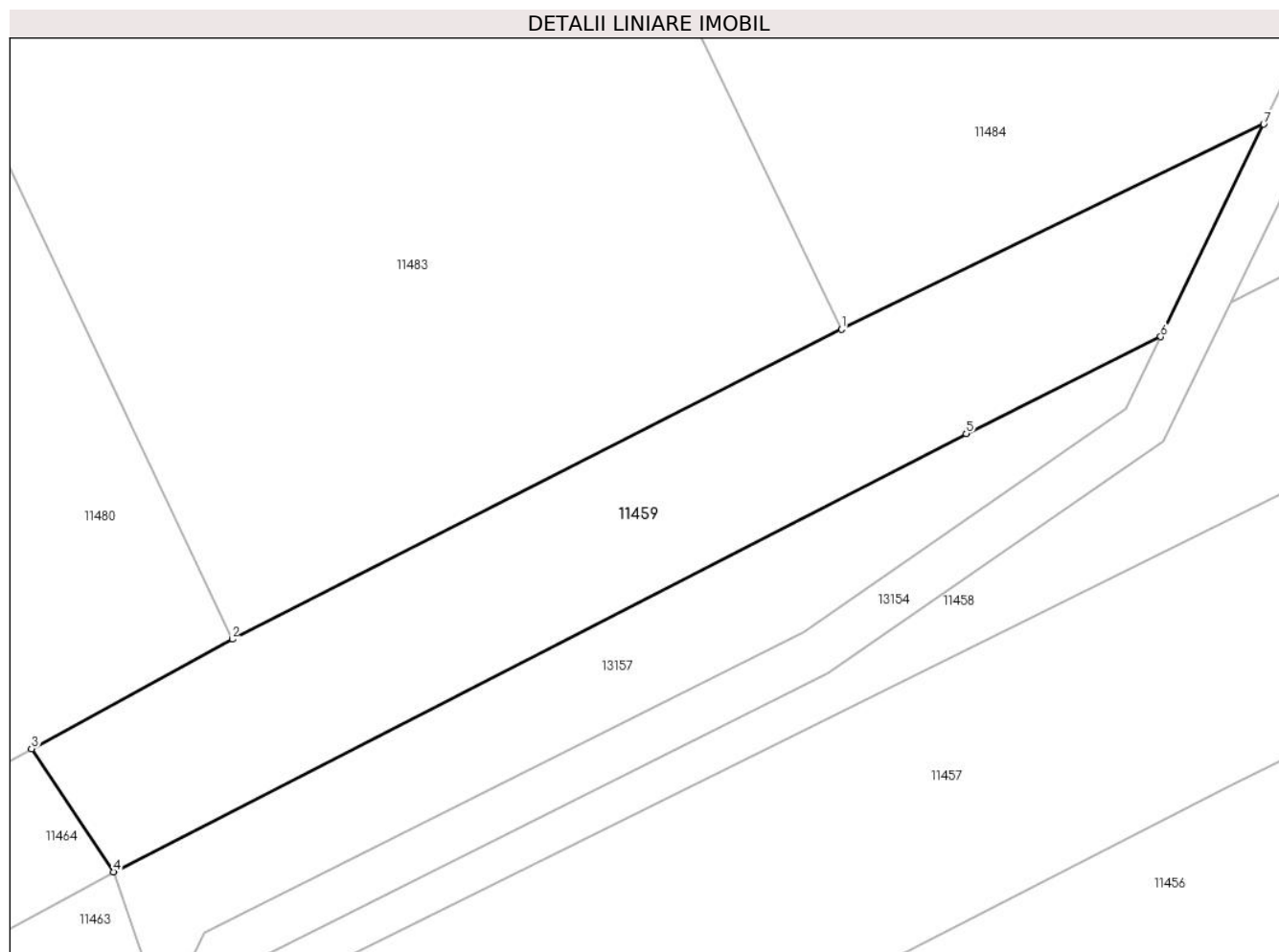
C. Partea III. SARCINI .

Inscrieri privind dezmembramintele dreptului de proprietate, drepturi reale de garanție și sarcini	Referințe
NU SUNT	

Anexa Nr. 1 La Partea I**Teren**

Nr cadastral	Suprafața (mp)*	Observații / Referințe
	1.352	

* Suprafața este determinată în planul de proiecție Stereo 70.

**Date referitoare la teren**

Crt	Categorie folosință	Intravilan	Suprafața (mp)	Tarla	Parcelă	Nr. topo	Observații / Referințe
1	arabil	NU	1.352	-	-	Parte din 2381/1, 2381/2	Arabil în Dealu Laticu

Lungime Segmente

1) Valorile lungimilor segmentelor sunt obținute din proiecție în plan.

Punct început	X / Y	Punct sfârșit	X / Y	Lungime segment (** (m)
1	285.434,289 427.223,907	2	285.383,117 427.197,869	57.416
2	285.383,117 427.197,869	3	285.366,262 427.188,668	19.203
3	285.366,262 427.188,668	4	285.373,145 427.178,335	12.416
4	285.373,145 427.178,335	5	285.444,776 427.215,136	80.531

Punct început	X / Y	Punct sfârșit	X / Y	Lungime segment (** (m)
5	285.444,776 427.215,136	6	285.461,124 427.223,26	18.255
6	285.461,124 427.223,26	7	285.469,778 427.241,097	19.825
7	285.469,778 427.241,097	1	285.434,289 427.223,907	39.433

** Lungimile segmentelor sunt determinate în planul de proiecție Stereo 70 și sunt rotunjite la 1 milimetru.

*** Distanța dintre puncte este formată din segmente cumulate ce sunt mai mici decât valoarea 1 milimetru.

**DATE DESPRE IMOBILUL NR. 11460**

Oficiul de Cadastru și Publicitate Imobiliară CARAS-SEVERIN
Biroul de Cadastru și Publicitate Imobiliară Caransebes

A. Partea I. Descrierea imobilului

TEREN Extravilan

Nr. CF vechi:127-Petroșnița
Nr. topografic:2371, 2372

Adresa: Jud. Caraș-Severin

Nr. Crt	Nr cadastral Nr. topografic	Suprafața* (mp)	Observații / Referințe
A1		Din acte: 8.770 Masurata: 8.695	Sector cadastral:45 Teren neimprejmuit;

B. Partea II. Proprietari și acte

Inscrieri privitoare la dreptul de proprietate și alte drepturi reale		Referințe
2495 / 03/06/2002		
Act Notarial nr. 5, din 01/01/2002 emis de BNP ILIA BOLDOVINĂ;		
B1	Intabulare, drept de PROPRIETATE, dobandit prin Succesiune, cota actuala 1/2 1) CRISTOI GHEORGHE 2) CRISTOI FLORICA	A1

C. Partea III. SARCINI .

Inscrieri privind dezmembramintele dreptului de proprietate, drepturi reale de garanție și sarcini	Referințe
NU SUNT	

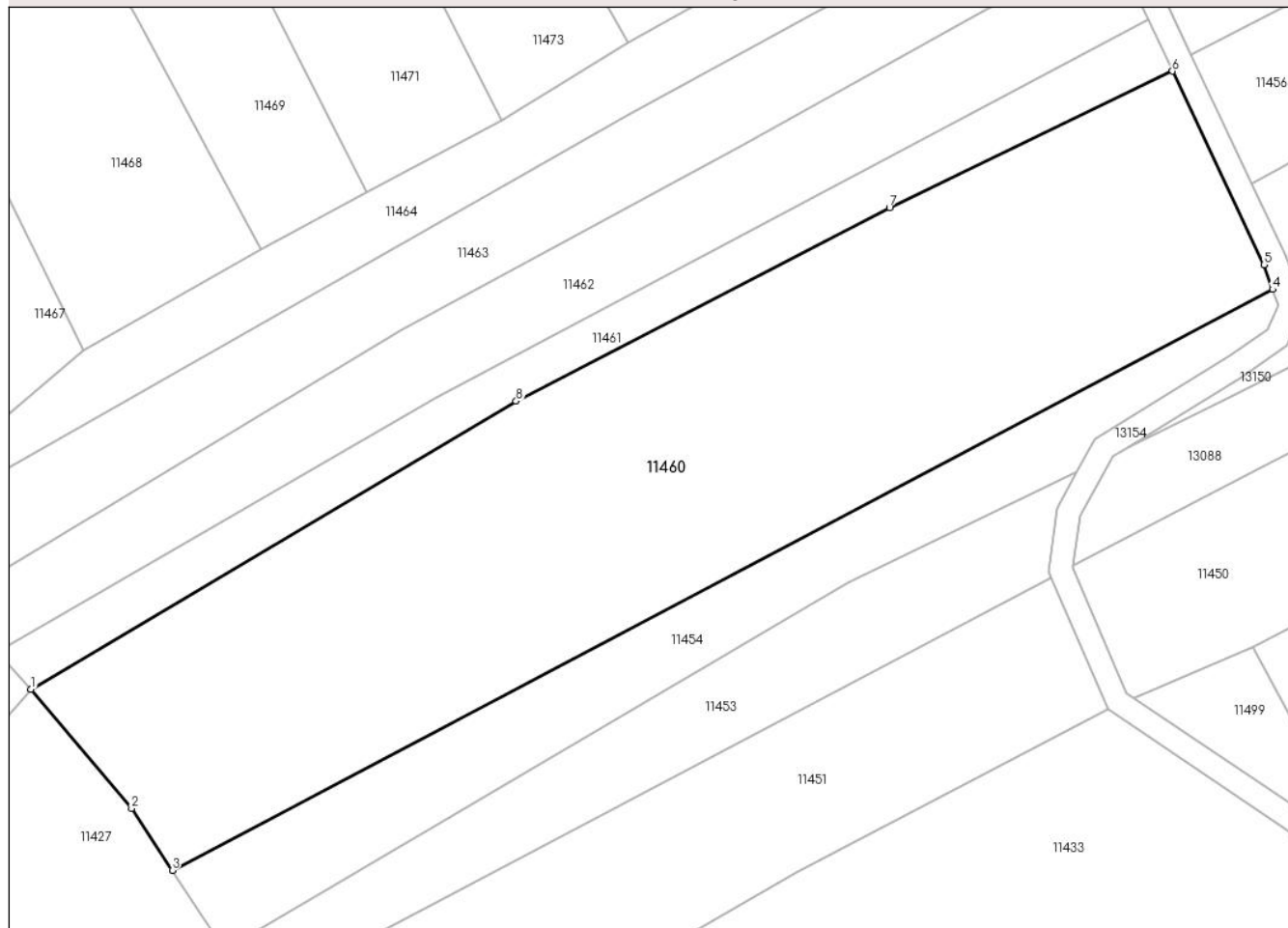
Anexa Nr. 1 La Partea I

Teren

Nr cadastral	Suprafața (mp)*	Observații / Referințe
	Din acte: 8.770 Masurata: 8.695	

* Suprafața este determinată în planul de proiecție Stereo 70.

DETALII LINIARE IMOBIL



Date referitoare la teren

Crt	Categorie folosință	Intravilan	Suprafața (mp)	Tarla	Parcelă	Nr. topo	Observații / Referințe
1	arabil	NU	8.695	-	-	2371, 2372	Arabil în Dealu Laticu

Lungime Segmente

1) Valorile lungimilor segmentelor sunt obținute din proiecție în plan.

Punct început	X / Y	Punct sfârșit	X / Y	Lungime segment (** (m)
1	285.194,031 427.039,016	2	285.210,824 427.019,1	26.051
2	285.210,824 427.019,1	3	285.217,628 427.008,774	12.366
3	285.217,628 427.008,774	4	285.401,253 427.105,699	207.636
4	285.401,253 427.105,699	5	285.399,79 427.109,832	4.384
5	285.399,79 427.109,832	6	285.384,534 427.142,124	35.714

Punct început	X / Y	Punct sfârșit	X / Y	Lungime segment (** (m)
6	285.384,534 427.142,124	7	285.337,313 427.119,34	52.43
7	285.337,313 427.119,34	8	285.275,007 427.087,071	70.166
8	285.275,007 427.087,071	1	285.194,031 427.039,016	94.162

** Lungimile segmentelor sunt determinate în planul de proiecție Stereo 70 și sunt rotunjite la 1 milimetru.

*** Distanța dintre puncte este formată din segmente cumulate ce sunt mai mici decât valoarea 1 milimetru.

**DATE DESPRE IMOBILUL NR. 11461**

Oficiul de Cadastru și Publicitate Imobiliară CARAS-SEVERIN
Biroul de Cadastru și Publicitate Imobiliară Caransebes

A. Partea I. Descrierea imobilului

TEREN Extravilan

Nr. CF vechi:768-Petroșnița
Nr. topografic:Parte din 2369, 2370

Adresa: Jud. Caraș-Severin

Nr. Crt	Nr cadastral Nr. topografic	Suprafața* (mp)	Observații / Referințe
A1		Din acte: 4.593 Masurata: 1.664	Sector cadastral:45 Teren neimprejmit;

B. Partea II. Proprietari și acte

Inscrieri privitoare la dreptul de proprietate și alte drepturi reale	Referințe
2112 / 12/07/1930	
Act Notarial nr. 0, din 01/03/1929 emis de -;	
B1	A1
Se notează interdicția de înstrăinare și grevare în favoarea lui 1) LINU RUSALIN , căs. cu Hamat Eufemia, dom. în Vălișoara	
515 / 25/05/1983	
Act Notarial nr. 200, din 01/01/1983 emis de Notariatul de Sat Local Caransebes;	
B2	A1
Intabulare, drept de PROPRIETATEpărți egale, dobandit prin Succesiune, cota actuala 18/72 1) CRISTOI NINA , fiica def. dom. în Petroșnița 2) GHERGA EVA , fiica def. dom. în Petroșnița 3) DORCA ELISAVETA , dom. în Petroșnița	
36 / 08/01/1993	
Act Notarial nr. 760, din 01/01/1992 emis de NOTARIATUL CARANSEBES;	
B3	A1
Intabulare, drept de PROPRIETATEpărți egale, dobandit prin Succesiune, cota actuala 30/72 1) CRISTOI NINA 2) GHERGA EVA 3) DORCA ELISAVETA	
1397 / 12/04/1995	
Act Notarial nr. 152, din 01/01/1995 emis de NOTARIATUL CARANSEBES;	
B4	A1
Intabulare, drept de PROPRIETATEDrept moștenire legală, dobandit prin Succesiune, cota actuala 24/72 1) HAMAT ILIE	

C. Partea III. SARCINI .

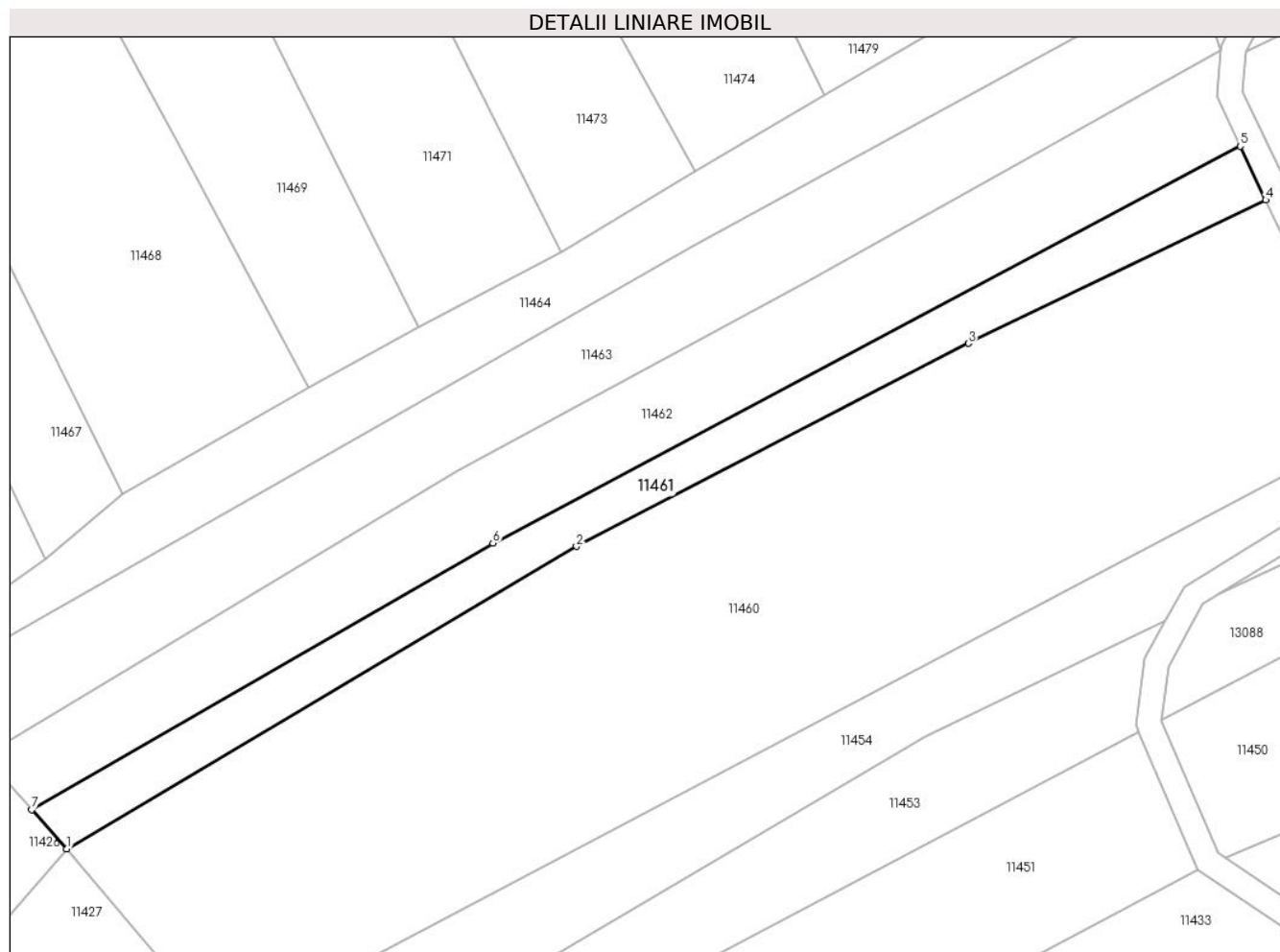
Inscrieri privind dezmembramintele dreptului de proprietate, drepturi reale de garanție și sarcini	Referințe
NU SUNT	

Anexa Nr. 1 La Partea I

Teren

Nr cadastral	Suprafața (mp)*	Observații / Referințe
	Din acte: 4.593 Masurata: 1.664	

* Suprafața este determinată în planul de proiecție Stereo 70.



Date referitoare la teren

Crt	Categorie folosință	Intra vilan	Suprafața (mp)	Tarla	Parcelă	Nr. topo	Observații / Referințe
1	faneata	NU	1.664	-	-	Parte din 2369, 2370	Fâneată în Dealu Laticu , REST DE SUPRAFAȚĂ LA ID 11462

Lungime Segmente

1) Valorile lungimilor segmentelor sunt obținute din proiecție în plan.

Punct început	X / Y	Punct sfârșit	X / Y	Lungime segment (** (m)
1	285.194,031 427.039,016	2	285.275,007 427.087,071	94.162
2	285.275,007 427.087,071	3	285.337,313 427.119,34	70.166
3	285.337,313 427.119,34	4	285.384,534 427.142,124	52.43
4	285.384,534 427.142,124	5	285.380,502 427.150,658	9.439
5	285.380,502 427.150,658	6	285.261,727 427.087,611	134.471

Punct început	X / Y	Punct sfârșit	X / Y	Lungime segment (** (m)
6	285.261,727 427.087,611	7	285.188,438 427.045,24	84.656
7	285.188,438 427.045,24	1	285.194,031 427.039,016	8.368

** Lungimile segmentelor sunt determinate în planul de proiecție Stereo 70 și sunt rotunjite la 1 milimetru.

*** Distanța dintre puncte este formată din segmente cumulate ce sunt mai mici decât valoarea 1 milimetru.

**DATE DESPRE IMOBILUL NR. 11462**

Oficiul de Cadastru și Publicitate Imobiliară CARAS-SEVERIN
Biroul de Cadastru și Publicitate Imobiliară Caransebes

A. Partea I. Descrierea imobilului

TEREN Extravilan

Nr. CF vechi:768-Petroșnița
Nr. topografic:Parte din 2369, 2370

Adresa: Jud. Caraș-Severin

Nr. Crt	Nr cadastral Nr. topografic	Suprafața* (mp)	Observații / Referințe
A1		2.868	Sector cadastral:45 Teren neimprejmuit;

B. Partea II. Proprietari și acte

Inscrieri privitoare la dreptul de proprietate și alte drepturi reale		Referințe
2112 / 12/07/1930		
Act Notarial nr. 0, din 01/03/1929 emis de -;		
B1	Se notează interdicția de înstrăinare și grevare în favoarea lui 1) LINU RUSALIN , căs. cu Hamat Eufemia, dom. în Vălișoara	A1
515 / 25/05/1983		
Act Notarial nr. 200, din 01/01/1983 emis de Notariatul de Sat Local Caransebes;		
B2	Intabulare, drept de PROPRIETATEpărți egale, dobandit prin Succesiune, cota actuala 18/72 1) CRISTOI NINA , fiica def. dom. în Petroșnița 2) GHERGA EVA , fiica def. dom. în Petroșnița 3) DORCA ELISAVETA , dom. în Petroșnița	A1
36 / 08/01/1993		
Act Notarial nr. 760, din 01/01/1992 emis de NOTARIATUL CARANSEBEȘ;		
B3	Intabulare, drept de PROPRIETATEpărți egale, dobandit prin Succesiune, cota actuala 30/72 1) CRISTOI NINA 2) GHERGA EVA 3) DORCA ELISAVETA	A1
1397 / 12/04/1995		
Act Notarial nr. 152, din 01/01/1995 emis de NOTARIATUL CARANSEBEȘ;		
B4	Intabulare, drept de PROPRIETATEDrept moștenire legală, dobandit prin Succesiune, cota actuala 24/72 1) HAMAT ILIE	A1
/		
Act Normativ nr. 7, din 13/03/1996 emis de PARLAMENTUL ROMÂNIEI (ADEVÉRINȚA 5420/27.10.2023, EMISĂ DE PRIMĂRIA COMUNEI BUCOȘNIȚA);		
B5	Se notează posesia faptică în favoarea lui 1) BACILA CRUCIȚA 2) BACILA MOISE	A1

C. Partea III. SARCINI .

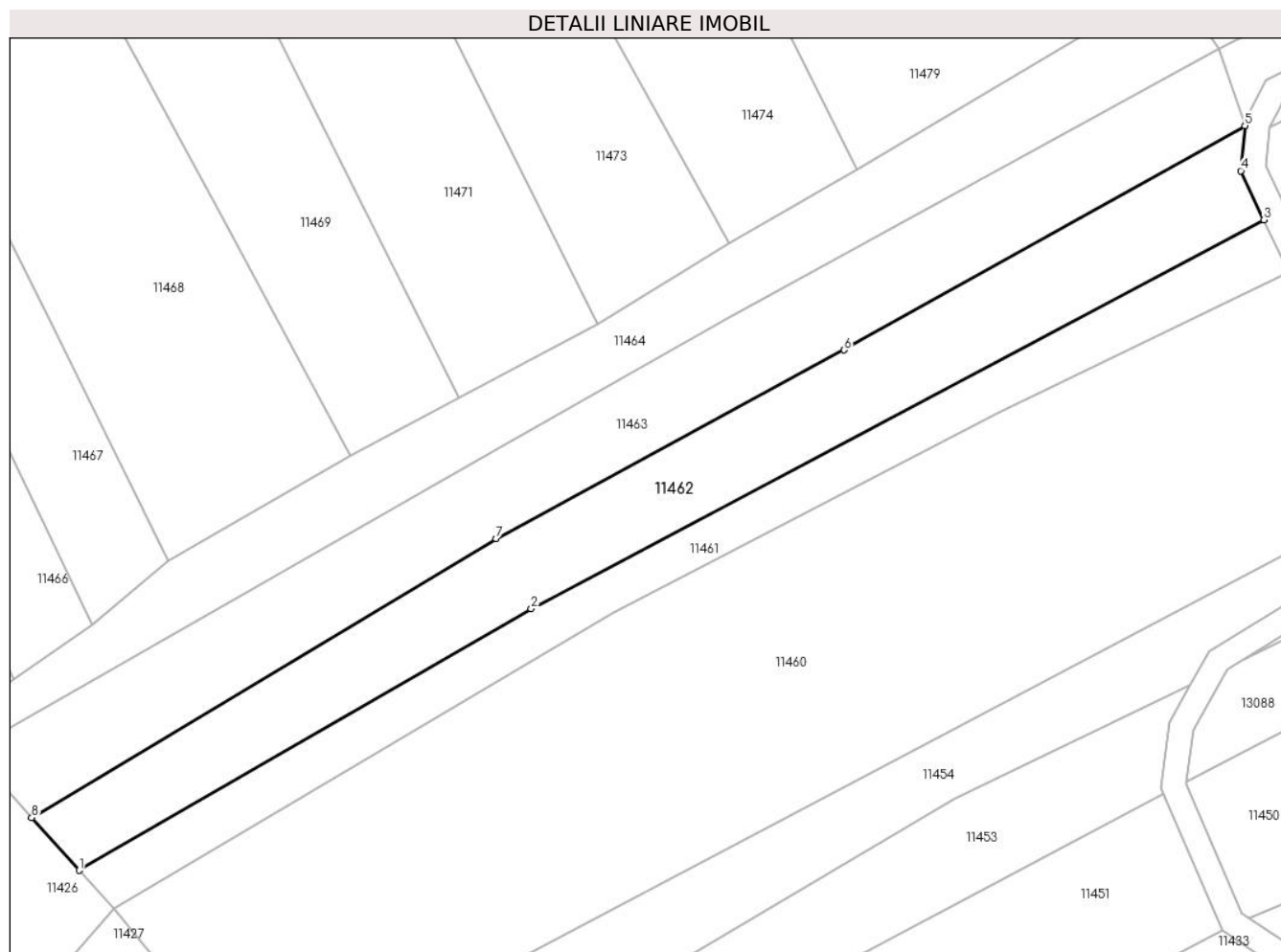
Inscrieri privind dezmembramintele dreptului de proprietate, drepturi reale de garanție și sarcini	Referințe
NU SUNT	

Anexa Nr. 1 La Partea I

Teren

Nr cadastral	Suprafața (mp)*	Observații / Referințe
	2.868	

* Suprafața este determinată în planul de proiecție Stereo 70.



Date referitoare la teren

Crt	Categorie folosință	Intravilan	Suprafața (mp)	Tarla	Parcelă	Nr. topo	Observații / Referințe
1	faneata	NU	2.868	-	-	Parte din 2369, 2370	Fâneată în Dealu Laticu

Lungime Segmente

1) Valorile lungimilor segmentelor sunt obținute din proiecție în plan.

Punct început	X / Y	Punct sfârșit	X / Y	Lungime segment (** (m)
1	285.188,438 427.045,24	2	285.261,727 427.087,611	84.656
2	285.261,727 427.087,611	3	285.380,502 427.150,658	134.471
3	285.380,502 427.150,658	4	285.376,759 427.158,58	8.762
4	285.376,759 427.158,58	5	285.377,425 427.165,909	7.359
5	285.377,425 427.165,909	6	285.312,482 427.129,563	74.422

Punct început	X / Y	Punct sfârșit	X / Y	Lungime segment (** (m)
6	285.312,482 427.129,563	7	285.256,032 427.099,0	64.193
7	285.256,032 427.099,0	8	285.180,756 427.053,79	87.809
8	285.180,756 427.053,79	1	285.188,438 427.045,24	11.494

** Lungimile segmentelor sunt determinate în planul de proiecție Stereo 70 și sunt rotunjite la 1 milimetru.

*** Distanța dintre puncte este formată din segmente cumulate ce sunt mai mici decât valoarea 1 milimetru.

**DATE DESPRE IMOBILUL NR. 11463**

Oficiul de Cadastru și Publicitate Imobiliară CARAS-SEVERIN
Biroul de Cadastru și Publicitate Imobiliară Caransebes

A. Partea I. Descrierea imobilului

TEREN Extravilan

Nr. CF vechi:744-Petroșnița
Nr. topografic:Parte din 2368

Adresa: Jud. Caraș-Severin

Nr. Crt	Nr cadastral Nr. topografic	Suprafața* (mp)	Observații / Referințe
A1		3.052	Sector cadastral:45 Teren neimprejmuit;

B. Partea II. Proprietari și acte

Inscrieri privitoare la dreptul de proprietate și alte drepturi reale		Referințe
/		
Act Normativ nr. 7, din 13/03/1996 emis de PARLAMENTUL ROMÂNIEI;		
B1	Intabulare, drept de PROPRIETATE, dobândit prin Lege, cota actuala 1/1 1) NEIDENTIFICAT NEIDENTIFICAT	A1
Act Normativ nr. 7, din 13/03/1996 emis de PARLAMENTUL ROMÂNIEI (ADEVÉRINȚA 3307/13.06.2023, EMISĂ DE PRIMĂRIA COMUNEI BUCOȘNIȚA);		
B2	Se notează posesia faptică în favoarea lui 1) GHERGA NICOLAE	A1

C. Partea III. SARCINI .

Inscrieri privind dezmembramintele dreptului de proprietate, drepturi reale de garanție și sarcini	Referințe
NU SUNT	

Teren

Nr cadastral	Suprafața (mp)*	Observații / Referințe
	3.052	

* Suprafața este determinată în planul de proiecție Stereo 70.



Date referitoare la teren

Crt	Categorie folosință	Intravilan	Suprafața (mp)	Tarla	Parcelă	Nr. topo	Observații / Referințe
1	arabil	NU	3.052	-	-	Parte din 2368	Arabil în Dealu Laticu

Lungime Segmente

1) Valorile lungimilor segmentelor sunt obținute din proiecție în plan.

Punct început	X / Y	Punct sfârșit	X / Y	Lungime segment (** (m)
1	285.180,756 427.053,79	2	285.256,032 427.099,0	87.809
2	285.256,032 427.099,0	3	285.312,482 427.129,563	64.193
3	285.312,482 427.129,563	4	285.377,425 427.165,909	74.422
4	285.377,425 427.165,909	5	285.373,145 427.178,335	13.142
5	285.373,145 427.178,335	6	285.293,57 427.134,704	90.752

Punct început	X / Y	Punct sfârșit	X / Y	Lungime segment (** (m)
6	285.293,57 427.134,704	7	285.258,504 427.114,734	40.354
7	285.258,504 427.114,734	8	285.170,831 427.064,835	100.878
8	285.170,831 427.064,835	1	285.180,756 427.053,79	14.849

** Lungimile segmentelor sunt determinate în planul de proiecție Stereo 70 și sunt rotunjite la 1 milimetru.

*** Distanța dintre puncte este formată din segmente cumulate ce sunt mai mici decât valoarea 1 milimetru.

**DATE DESPRE IMOBILUL NR. 11464**

Oficiul de Cadastru și Publicitate Imobiliară CARAS-SEVERIN
Biroul de Cadastru și Publicitate Imobiliară Caransebes

A. Partea I. Descrierea imobilului

TEREN Extravilan

Nr. CF vechi:744-Petroșnița
Nr. topografic:Parte din 2368

Adresa: Jud. Caraș-Severin

Nr. Crt	Nr cadastral Nr. topografic	Suprafața* (mp)	Observații / Referințe
A1		2.390	Sector cadastral:45 Teren neimprejmuit;

B. Partea II. Proprietari și acte

Inscrieri privitoare la dreptul de proprietate și alte drepturi reale		Referințe
/		
Act Normativ nr. 7, din 13/03/1996 emis de PARLAMENTUL ROMÂNIEI;		
B1	Intabulare, drept de PROPRIETATE, dobândit prin Lege, cota actuala 1/1 1) NEIDENTIFICAT NEIDENTIFICAT	A1
Act Normativ nr. 7, din 13/03/1996 emis de PARLAMENTUL ROMÂNIEI (ADEVÉRINȚA 3286/13.06.2023, EMISĂ DE PRIMĂRIA COMUNEI BUCOȘNIȚA);		
B2	Se notează posesia faptică în favoarea lui 1) BELCIU FLORIN	A1

C. Partea III. SARCINI .

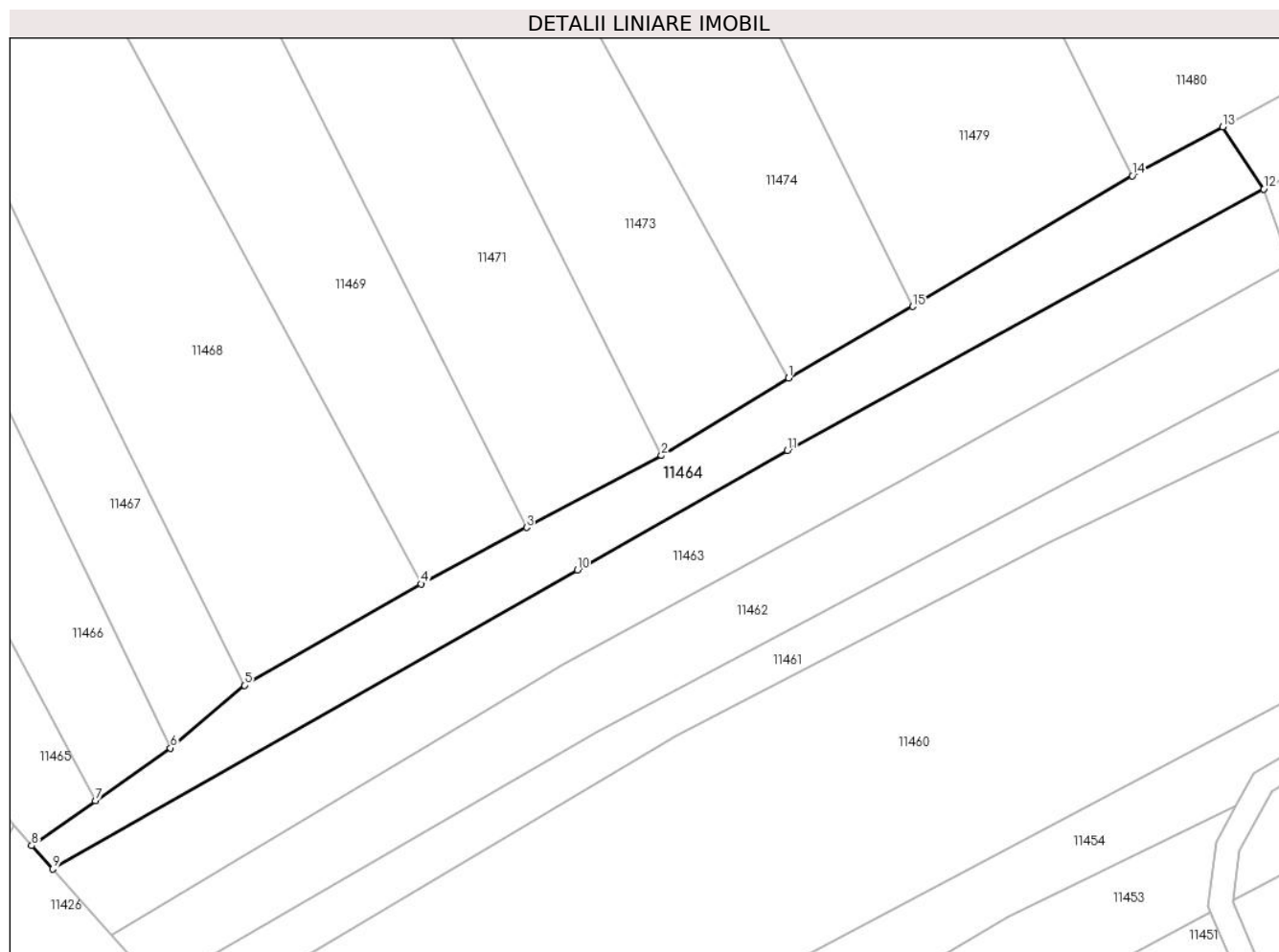
Inscrieri privind dezmembramintele dreptului de proprietate, drepturi reale de garanție și sarcini	Referințe
NU SUNT	

Anexa Nr. 1 La Partea I

Teren

Nr cadastral	Suprafața (mp)*	Observații / Referințe
	2.390	

* Suprafața este determinată în planul de proiecție Stereo 70.



Date referitoare la teren

Crt	Categorie folosință	Intravilan	Suprafața (mp)	Tarla	Parcelă	Nr. topo	Observații / Referințe
1	arabil	NU	2.390	-	-	Parte din 2368	Arabil în Dealu Laticu

Lungime Segmente

1) Valorile lungimilor segmentelor sunt obținute din proiecție în plan.

Punct început	X / Y	Punct sfârșit	X / Y	Lungime segment (** (m)
1	285.293,781 427.146,779	2	285.272,529 427.133,821	24.891
2	285.272,529 427.133,821	3	285.249,996 427.121,844	25.518
3	285.249,996 427.121,844	4	285.232,381 427.112,401	19.986
4	285.232,381 427.112,401	5	285.202,865 427.095,495	34.015
5	285.202,865 427.095,495	6	285.190,526 427.085,008	16.193

Punct început	X / Y	Punct sfârșit	X / Y	Lungime segment (** (m)
6	285.190,526 427.085,008	7	285.177,964 427.076,238	15.32
7	285.177,964 427.076,238	8	285.167,322 427.068,739	13.019
8	285.167,322 427.068,739	9	285.170,831 427.064,835	5.249
9	285.170,831 427.064,835	10	285.258,504 427.114,734	100.878
10	285.258,504 427.114,734	11	285.293,57 427.134,704	40.354
11	285.293,57 427.134,704	12	285.373,145 427.178,335	90.752
12	285.373,145 427.178,335	13	285.366,262 427.188,668	12.416
13	285.366,262 427.188,668	14	285.351,182 427.180,536	17.133
14	285.351,182 427.180,536	15	285.314,483 427.158,699	42.704
15	285.314,483 427.158,699	1	285.293,781 427.146,779	23.888

** Lungimile segmentelor sunt determinate în planul de proiecție Stereo 70 și sunt rotunjite la 1 milimetru.

*** Distanța dintre puncte este formată din segmente cumulate ce sunt mai mici decât valoarea 1 milimetru.

**DATE DESPRE IMOBILUL NR. 11465**

Oficiul de Cadastru și Publicitate Imobiliară CARAS-SEVERIN
Biroul de Cadastru și Publicitate Imobiliară Caransebes

A. Partea I. Descrierea imobilului

TEREN Extravilan

Nr. CF vechi:179-Petroșnița
Nr. topografic:2367

Adresa: Jud. Caraș-Severin

Nr. Crt	Nr cadastral Nr. topografic	Suprafața* (mp)	Observații / Referințe
A1		4.672	Sector cadastral:45 Teren neimprejmit;

B. Partea II. Proprietari și acte

Inscrieri privitoare la dreptul de proprietate și alte drepturi reale		Referințe
/		
Act Normativ nr. 7, din 13/03/1996 emis de PARLAMENTUL ROMÂNIEI;		
B1	Intabulare, drept de PROPRIETATE, dobândit prin Lege, cota actuala 1/1 1) NEIDENTIFICAT NEIDENTIFICAT	A1
Act Normativ nr. 7, din 13/03/1996 emis de PARLAMENTUL ROMÂNIEI (ADEVÉRINȚA 4964/02.10.2023, EMISĂ DE PRIMĂRIA COMUNEI BUCOȘNIȚA);		
B2	Se notează posesia faptică în favoarea lui 1) PAROHIA ORTODOXĂ PETROȘNIȚA, CIF:10668040	A1

C. Partea III. SARCINI .

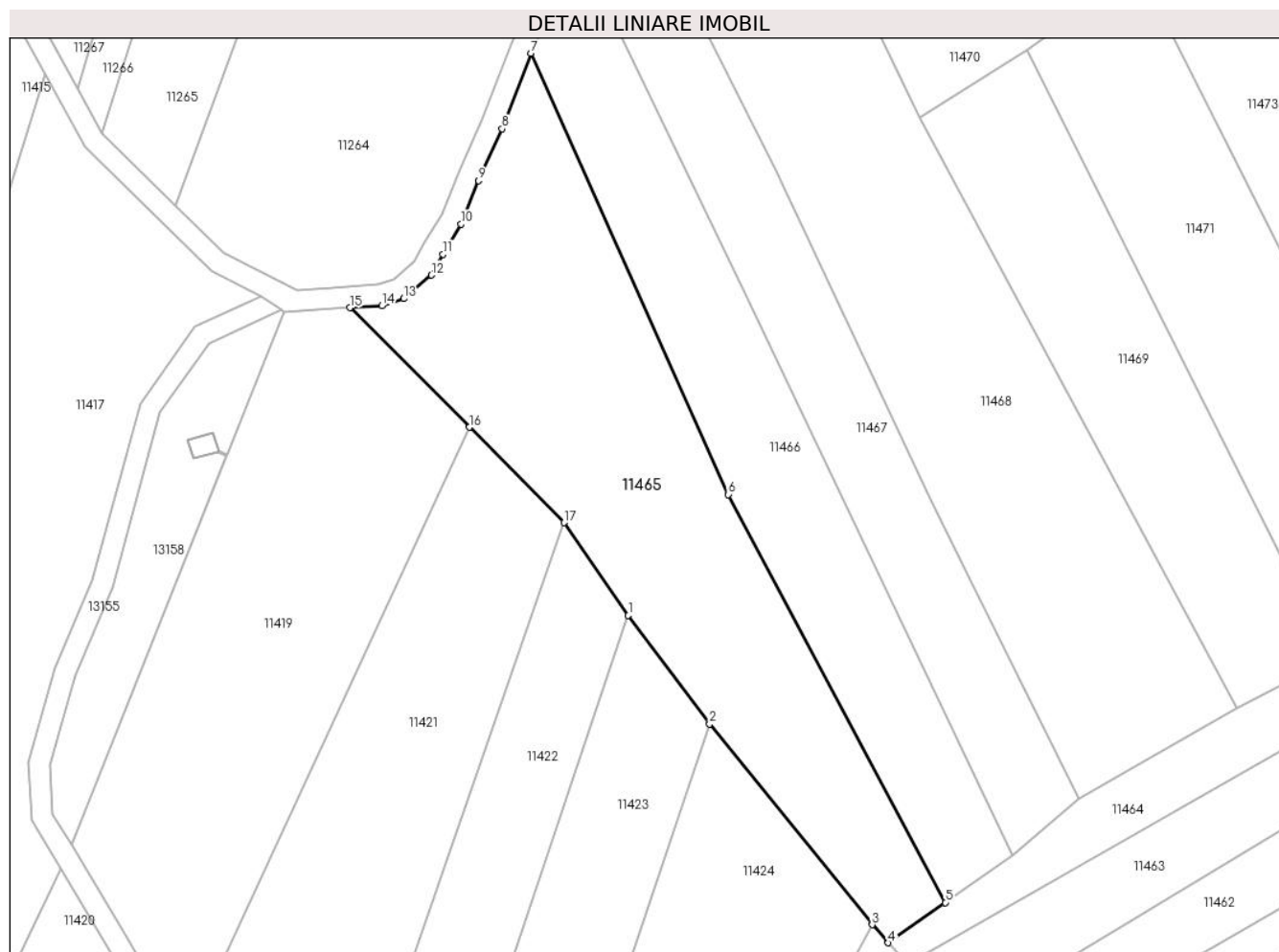
Inscrieri privind dezmembramintele dreptului de proprietate, drepturi reale de garanție și sarcini	Referințe
NU SUNT	

Anexa Nr. 1 La Partea I

Teren

Nr cadastral	Suprafața (mp)*	Observații / Referințe
	4.672	

* Suprafața este determinată în planul de proiecție Stereo 70.



Date referitoare la teren

Crt	Categorie folosință	Intravilan	Suprafața (mp)	Tarla	Parcelă	Nr. topo	Observații / Referințe
1	arabil	NU	4.672	-	-	2367	Arabil în Dealu Laticu

Lungime Segmente

1) Valorile lungimilor segmentelor sunt obținute din proiecție în plan.

Punct început	X / Y	Punct sfârșit	X / Y	Lungime segment (** (m)
1	285.118,819 427.129,747	2	285.133,966 427.109,506	25.281
2	285.133,966 427.109,506	3	285.164,299 427.072,104	48.156
3	285.164,299 427.072,104	4	285.167,322 427.068,739	4.523
4	285.167,322 427.068,739	5	285.177,964 427.076,238	13.019
5	285.177,964 427.076,238	6	285.137,475 427.152,287	86.156

Punct început	X / Y	Punct sfârșit	X / Y	Lungime segment (** (m)
6	285.137,475 427.152,287	7	285.100,633 427.234,529	90.117
7	285.100,633 427.234,529	8	285.095,279 427.220,446	15.066
8	285.095,279 427.220,446	9	285.090,888 427.210,792	10.606
9	285.090,888 427.210,792	10	285.087,646 427.202,692	8.725
10	285.087,646 427.202,692	11	285.084,268 427.197,089	6.543
11	285.084,268 427.197,089	12	285.082,107 427.193,173	4.473
12	285.082,107 427.193,173	13	285.076,973 427.188,785	6.754
13	285.076,973 427.188,785	14	285.072,852 427.187,435	4.336
14	285.072,852 427.187,435	15	285.066,922 427.187,082	5.94
15	285.066,922 427.187,082	16	285.089,173 427.164,803	31.487
16	285.089,173 427.164,803	17	285.106,853 427.147,022	25.075
17	285.106,853 427.147,022	1	285.118,819 427.129,747	21.015

** Lungimile segmentelor sunt determinate în planul de proiecție Stereo 70 și sunt rotunjite la 1 milimetru.

*** Distanța dintre puncte este formată din segmente cumulate ce sunt mai mici decât valoarea 1 milimetru.

**DATE DESPRE IMOBILUL NR. 11466**

Oficiul de Cadastru și Publicitate Imobiliară CARAS-SEVERIN
Biroul de Cadastru și Publicitate Imobiliară Caransebes

A. Partea I. Descrierea imobilului

TEREN Extravilan

Nr. CF vechi:1008-Petroșița

Nr. topografic:Parte din 2366

Adresa: Jud. Caraș-Severin

Nr. Crt	Nr cadastral Nr. topografic	Suprafața* (mp)	Observații / Referințe
A1		Din acte: 5.490 Masurata: 3.172	Sector cadastral:45 Teren neimprejmuit;

B. Partea II. Proprietari și acte

Inscrieri privitoare la dreptul de proprietate și alte drepturi reale		Referințe
1 / 01/01/1900		
Act Notarial nr. 0, din 01/01/1900 emis de -;		
B1	Intabulare, drept de PROPRIETATE, dobandit prin Conventie, cota actuala 20/112 1) SPUNEI NISTOR, căs. cu Elena Bugariu	A1
B2	Intabulare, drept de PROPRIETATE, dobandit prin Conventie, cota actuala 20/112 1) SPUNEI CONSTANTIN	A1
B3	Intabulare, drept de PROPRIETATE, dobandit prin Conventie, cota actuala 16/112 1) MIHUȚA SARA, născ. Spunei	A1
1381 / 04/11/1932		
Act Notarial nr. 1528, din 01/01/1930 emis de -;		
B4	Intabulare, drept de PROPRIETATE, dobandit prin Succesiune, cota actuala 10/112 1) SPUNEI ANA, născ. Bona	A1
318 / 14/02/1938		
Act Notarial nr. 0, din 28/02/1934 emis de -;		
B5	Intabulare, drept de PROPRIETATE, dobandit prin Conventie, cota actuala 5/112 1) ISAC GHEORGHE, și soția sa	A1
B6	Intabulare, drept de PROPRIETATE, dobandit prin Conventie, cota actuala 5/112 1) ISAC ANA, născ. Bona	A1
B7	Se notează interdicția de înstrăinare și grevare în favoarea lui asupra cotei de 10/112 1) SPUNEI ANA, născ. Bona, dom. în Petroșița	A1
1668 / 14/11/1946		
Act Notarial nr. 0, din 24/11/1945 emis de -;		
B8	Intabulare, drept de PROPRIETATE, dobandit prin Conventie, cota actuala 20/112 1) BACILA ANA, născ. Spunei, fiica lui Iosif, dom. în Petroșița	A1
B9	Se notează interdicția de înstrăinare și grevare în favoarea lui 1) SPUNEI ION, fost căs. cu Maria Hanțilă, dom. în Petroșița	A1
206 / 11/02/1949		
Hotarare Judecatoreasca nr. 3061, din 01/01/1940 emis de JUDECĂTORIA CARANSEBEȘ;		
B10	Intabulare, drept de PROPRIETATE părți egale, dobandit prin Hotarare Judecatoreasca, cota actuala 16/112 1) BĂCILĂ MARIA, născ. Mihuța, fiica lui Serafim și a Sarei, dom. în Petroșița 2) BUGARIU FLOAREA, născ. Mihuța, fiica lui Serafim și a Sarei, dom. în Petroșița 3) CRISTOI VICTORIA, născ. Mihuța, fiica lui Serafim și a Sarei, dom. în Petroșița	A1

C. Partea III. SARCINI

Inscrieri privind dezmembramentele dreptului de proprietate, drepturi reale de garanție și sarcini	Referințe
--	-----------

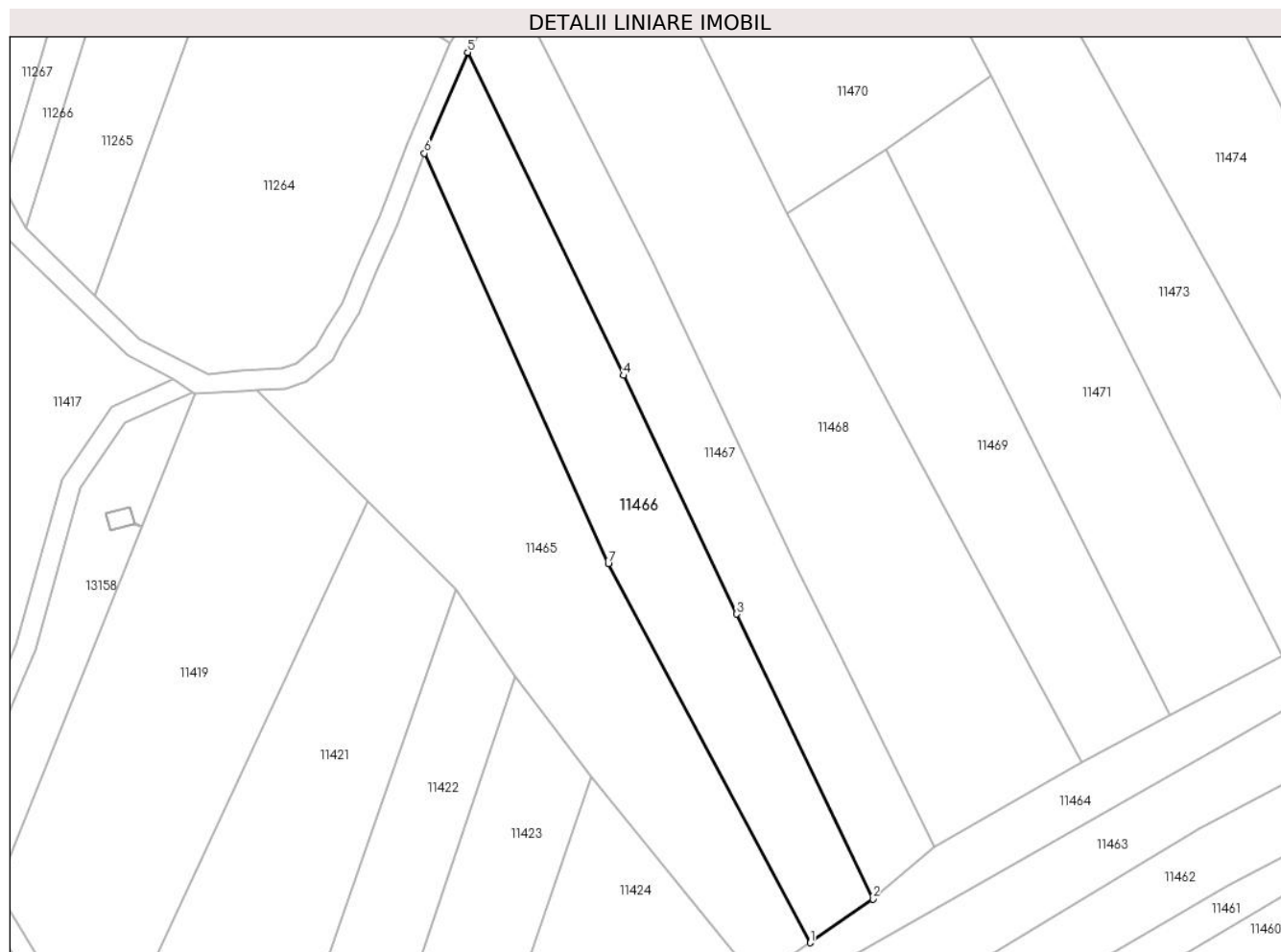
Inscrieri privind dezmembramintele dreptului de proprietate, drepturi reale de garanție și sarcini		Referințe
561 / 19/02/1918		
Hotarare Judecatoreasca nr. 3250, din 01/01/1916 emis de JUDECĂTORIA CARANSEBEȘ;		
C1	Intabulare, drept de UZUFRUCT VIAGER, cota actuala 1/4 1) MIHUȚA ICONIA , născ. Hanțilă, dom. în Petroșnița	A1
318 / 14/02/1938		
Act Notarial nr. 0, din 28/02/1934 emis de -;		
C2	Intabulare, drept de UZUFRUCT VIAGER, cota actuala 10/112 1) SPUNEI ANA , născ. Bona, dom. în Petroșnița	A1
1668 / 14/11/1946		
Act Notarial nr. 0, din 24/11/1945 emis de -;		
C3	Intabulare, drept de UZUFRUCT VIAGER, cota actuala 20/112 1) SPUNEI ION , fost căs. cu Maria Hanțilă, dom. în Petroșnița	A1
206 / 11/02/1949		
Hotarare Judecatoreasca nr. 3250, din 01/01/1916 emis de JUDECĂTORIA CARANSEBEȘ;		
C4	Intabulare, drept de UZUFRUCT VIAGER, cota actuala 1/4 1) MIHUȚA SARIA , născ. Spunei, dom. în Petroșnița	A1

Anexa Nr. 1 La Partea I

Teren

Nr cadastral	Suprafața (mp)*	Observații / Referințe
	Din acte: 5.490 Masurata: 3.172	

* Suprafața este determinată în planul de proiecție Stereo 70.



Date referitoare la teren

Crt	Categorie folosință	Intra vilan	Suprafața (mp)	Tarla	Parcelă	Nr. topo	Observații / Referințe
1	arabil	NU	3.172	-	-	Parte din 2366	Arabil în Dealu Laticu , REST DE SUPRAFATA LA ID 11467

Lungime Segmente

1) Valorile lungimilor segmentelor sunt obținute din proiecție în plan.

Punct început	X / Y	Punct sfârșit	X / Y	Lungime segment (** (m)
1	285.177,964 427.076,238	2	285.190,526 427.085,008	15.32
2	285.190,526 427.085,008	3	285.163,231 427.142,142	63.319
3	285.163,231 427.142,142	4	285.140,547 427.189,984	52.947
4	285.140,547 427.189,984	5	285.109,319 427.254,775	71.924
5	285.109,319 427.254,775	6	285.100,633 427.234,529	22.031

Punct început	X / Y	Punct sfârșit	X / Y	Lungime segment (** (m)
6	285.100,633 427.234,529	7	285.137,475 427.152,287	90.117
7	285.137,475 427.152,287	1	285.177,964 427.076,238	86.156

** Lungimile segmentelor sunt determinate în planul de proiecție Stereo 70 și sunt rotunjite la 1 milimetru.

*** Distanța dintre puncte este formată din segmente cumulate ce sunt mai mici decât valoarea 1 milimetru.

**DATE DESPRE IMOBILUL NR. 11467**

Oficiul de Cadastru și Publicitate Imobiliară CARAS-SEVERIN
Biroul de Cadastru și Publicitate Imobiliară Caransebes

A. Partea I. Descrierea imobilului

TEREN Extravilan

Nr. CF vechi:1008-Petroșnița
Nr. topografic:Parte din 2366

Adresa: Jud. Caraș-Severin

Nr. Crt	Nr cadastral Nr. topografic	Suprafața* (mp)	Observații / Referințe
A1		2.845	Sector cadastral:45 Teren neimprejmuit;

B. Partea II. Proprietari și acte

Inscrieri privitoare la dreptul de proprietate și alte drepturi reale		Referințe
/		
Act Normativ nr. 7, din 13/03/1996 emis de PARLAMENTUL ROMÂNIEI;		
B1	Intabulare, drept de PROPRIETATE, dobândit prin Lege, cota actuala 1/1 1) NEIDENTIFICAT NEIDENTIFICAT	A1
Act Normativ nr. 7, din 13/03/1996 emis de PARLAMENTUL ROMÂNIEI (ADEVÉRINȚA 3319/13.06.2023, EMISĂ DE PRIMĂRIA COMUNEI BUCOȘNIȚA);		
B2	Se notează posesia faptică în favoarea lui 1) DORCA MIHAI	A1

C. Partea III. SARCINI .

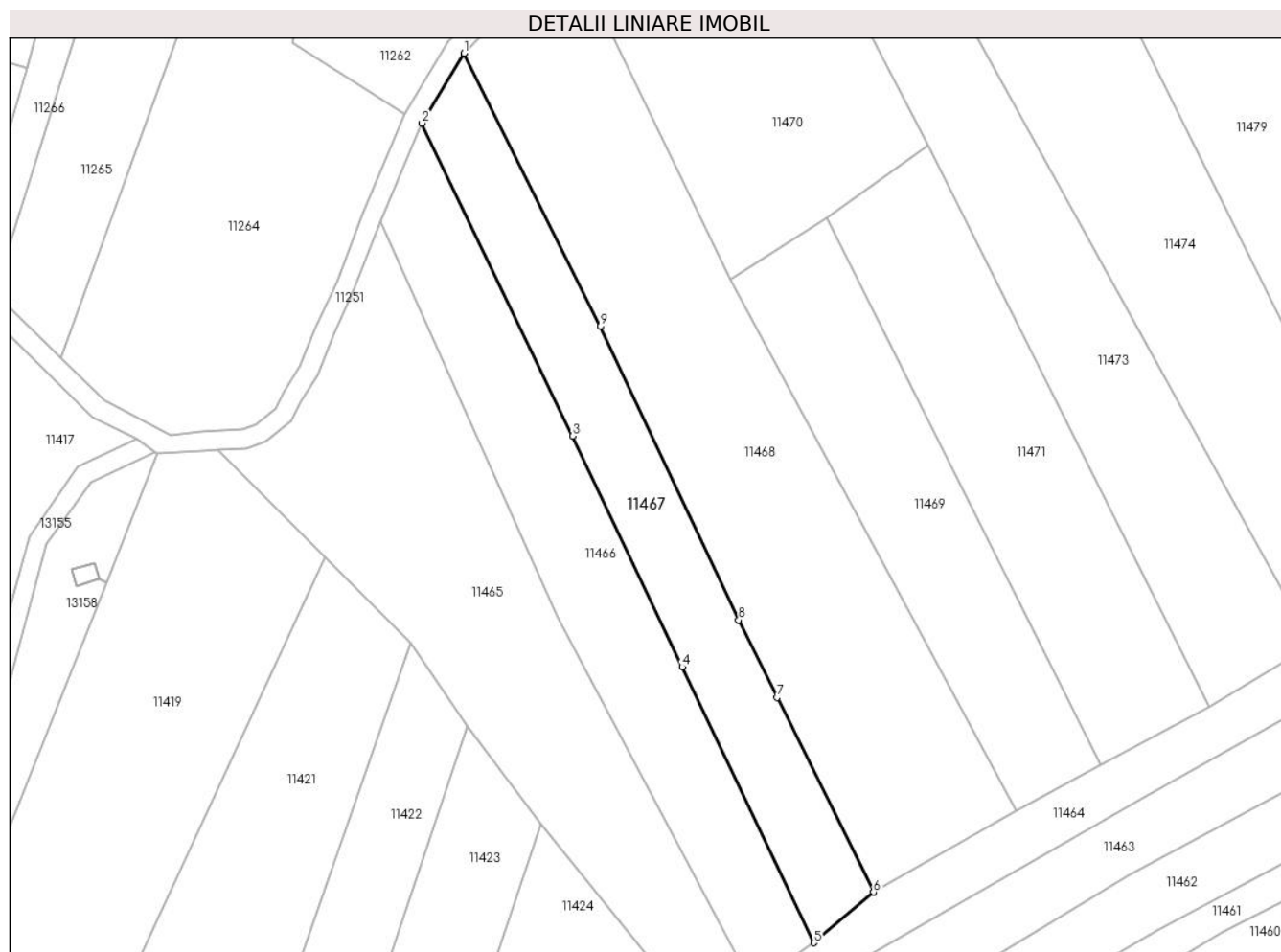
Inscrieri privind dezmembramintele dreptului de proprietate, drepturi reale de garanție și sarcini	Referințe
NU SUNT	

Anexa Nr. 1 La Partea I

Teren

Nr cadastral	Suprafața (mp)*	Observații / Referințe
	2.845	

* Suprafața este determinată în planul de proiecție Stereo 70.



Date referitoare la teren

Crt	Categorie folosință	Intravilan	Suprafața (mp)	Tarla	Parcelă	Nr. topo	Observații / Referințe
1	arabil	NU	2.845	-	-	Parte din 2366	Arabil în Dealu Laticu

Lungime Segmente

1) Valorile lungimilor segmentelor sunt obținute din proiecție în plan.

Punct început	X / Y	Punct sfârșit	X / Y	Lungime segment (** (m)
1	285.117,984 427.269,271	2	285.109,319 427.254,775	16.888
2	285.109,319 427.254,775	3	285.140,547 427.189,984	71.924
3	285.140,547 427.189,984	4	285.163,231 427.142,142	52.947
4	285.163,231 427.142,142	5	285.190,526 427.085,008	63.319
5	285.190,526 427.085,008	6	285.202,865 427.095,495	16.193

Punct început	X / Y	Punct sfârșit	X / Y	Lungime segment (** (m)
6	285.202,865 427.095,495	7	285.182,9 427.135,828	45.004
7	285.182,9 427.135,828	8	285.174,963 427.151,863	17.892
8	285.174,963 427.151,863	9	285.146,312 427.212,693	67.24
9	285.146,312 427.212,693	1	285.117,984 427.269,271	63.274

** Lungimile segmentelor sunt determinate în planul de proiecție Stereo 70 și sunt rotunjite la 1 milimetru.

*** Distanța dintre puncte este formată din segmente cumulate ce sunt mai mici decât valoarea 1 milimetru.

**DATE DESPRE IMOBILUL NR. 11468**

Oficiul de Cadastru și Publicitate Imobiliară CARAS-SEVERIN
Biroul de Cadastru și Publicitate Imobiliară Caransebes

A. Partea I. Descrierea imobilului

TEREN Extravilan

Nr. CF vechi:1008-Petroșnița
Nr. topografic:2365, 2364

Adresa: Jud. Caraș-Severin

Nr. Crt	Nr cadastral Nr. topografic	Suprafața* (mp)	Observații / Referințe
A1		6.049	Sector cadastral:45 Teren neimprejmuit;

B. Partea II. Proprietari și acte

Inscrieri privitoare la dreptul de proprietate și alte drepturi reale		Referințe
/		
Act Normativ nr. 7, din 13/03/1996 emis de PARLAMENTUL ROMÂNIEI;		
B1	Intabulare, drept de PROPRIETATE, dobândit prin Lege, cota actuala 1/1 1) NEIDENTIFICAT NEIDENTIFICAT	A1
Act Normativ nr. 7, din 13/03/1996 emis de PARLAMENTUL ROMÂNIEI (ADEVERINȚA 3323/13.06.2023, EMISĂ DE PRIMĂRIA COMUNEI BUCOȘNIȚA);		
B2	Se notează posesia faptică în favoarea lui 1) HAMAT ILIE	A1

C. Partea III. SARCINI .

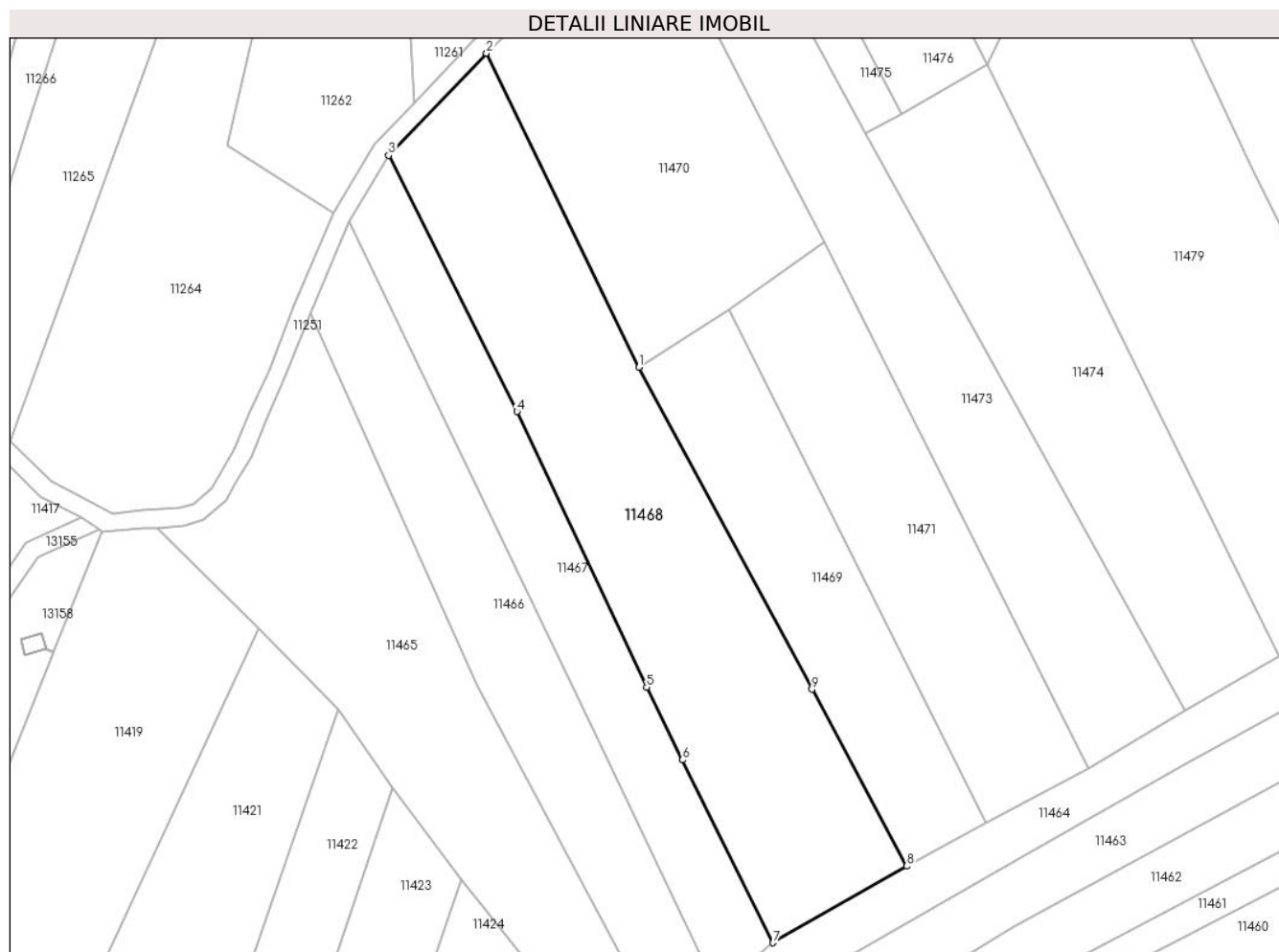
Inscrieri privind dezmembramintele dreptului de proprietate, drepturi reale de garanție și sarcini	Referințe
NU SUNT	

Anexa Nr. 1 La Partea I

Teren

Nr cadastral	Suprafața (mp)*	Observații / Referințe
	6.049	

* Suprafața este determinată în planul de proiecție Stereo 70.



Date referitoare la teren

Crt	Categorie folosință	Intravilan	Suprafața (mp)	Tarla	Parcelă	Nr. topo	Observații / Referințe
1	arabil	NU	6.049	-	-	2365	Arabil în Dealu Laticu

Lungime Segmente

1) Valorile lungimilor segmentelor sunt obținute din proiecție în plan.

Punct început	X / Y	Punct sfârșit	X / Y	Lungime segment (** (m)
1	285.173,262 427.222,458	2	285.139,577 427.291,774	77.067
2	285.139,577 427.291,774	3	285.117,984 427.269,271	31.187
3	285.117,984 427.269,271	4	285.146,312 427.212,693	63.274
4	285.146,312 427.212,693	5	285.174,963 427.151,863	67.24
5	285.174,963 427.151,863	6	285.182,9 427.135,828	17.892

Punct început	X / Y	Punct sfârșit	X / Y	Lungime segment (** (m)
6	285.182,9 427.135,828	7	285.202,865 427.095,495	45.004
7	285.202,865 427.095,495	8	285.232,381 427.112,401	34.015
8	285.232,381 427.112,401	9	285.211,429 427.151,406	44.276
9	285.211,429 427.151,406	1	285.173,262 427.222,458	80.654

** Lungimile segmentelor sunt determinate în planul de proiecție Stereo 70 și sunt rotunjite la 1 milimetru.

*** Distanța dintre puncte este formată din segmente cumulate ce sunt mai mici decât valoarea 1 milimetru.

**DATE DESPRE IMOBILUL NR. 11469**

Oficiul de Cadastru și Publicitate Imobiliară CARAS-SEVERIN
Biroul de Cadastru și Publicitate Imobiliară Caransebes

A. Partea I. Descrierea imobilului

TEREN Extravilan

Nr. CF vechi:1064-Petroșnița
Nr. topografic:2363

Adresa: Jud. Caraș-Severin

Nr. Crt	Nr cadastral Nr. topografic	Suprafața* (mp)	Observații / Referințe
A1		2.737	Sector cadastral:45 Teren neimprejmuit;

B. Partea II. Proprietari și acte

Inscrieri privitoare la dreptul de proprietate și alte drepturi reale		Referințe
/		
Act Normativ nr. 7, din 13/03/1996 emis de PARLAMENTUL ROMÂNIEI;		
B1	Intabulare, drept de PROPRIETATE, dobândit prin Lege, cota actuala 1/1 1) NEIDENTIFICAT NEIDENTIFICAT	A1
Act Normativ nr. 7, din 13/03/1996 emis de PARLAMENTUL ROMÂNIEI (ADEVÉRINȚA 3299/13.06.2023, EMISĂ DE PRIMĂRIA COMUNEI BUCOȘNIȚA);		
B2	Se notează posesia faptică în favoarea lui 1) HAMAT LINA	A1

C. Partea III. SARCINI .

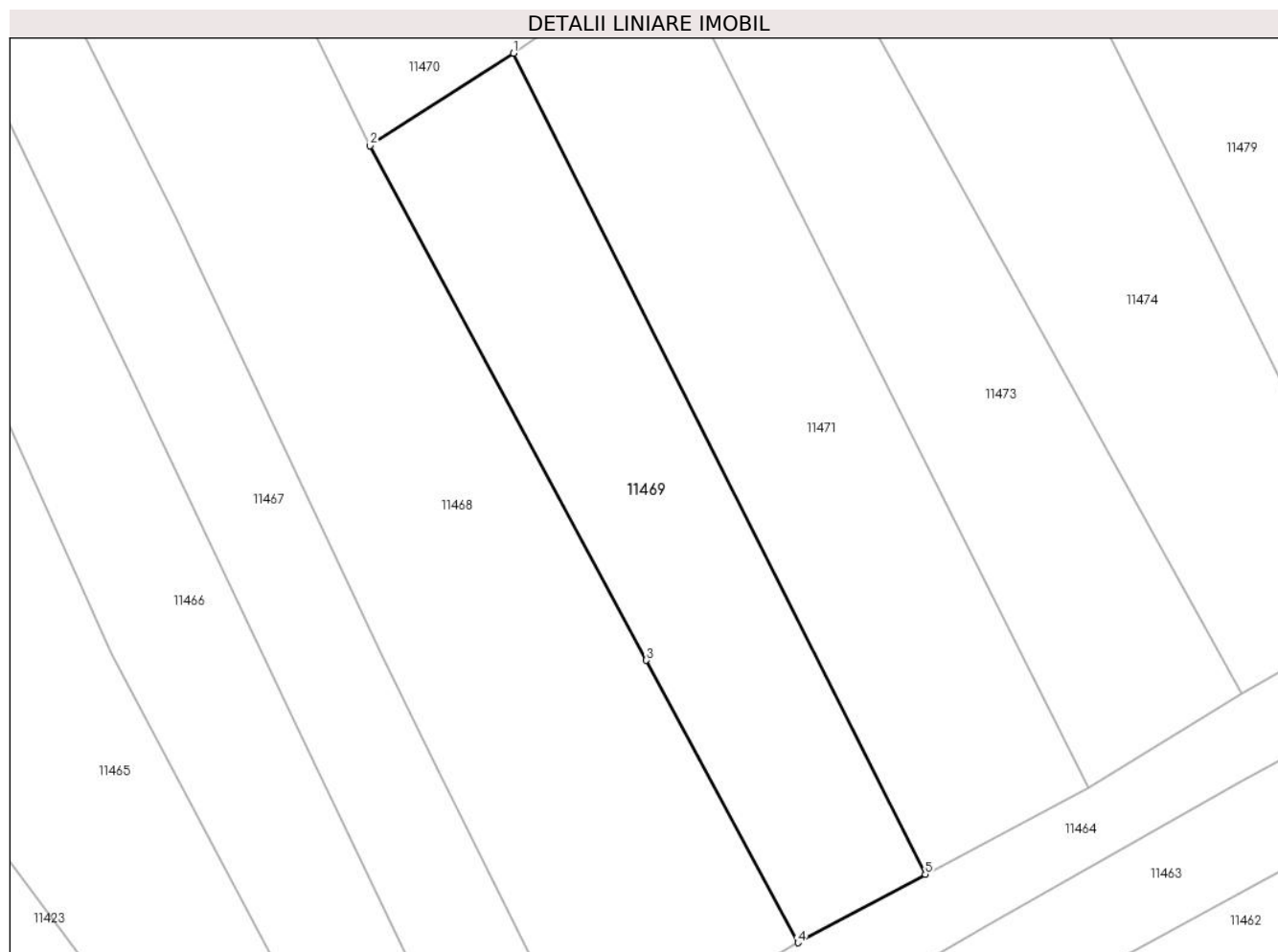
Inscrieri privind dezmembramintele dreptului de proprietate, drepturi reale de garanție și sarcini	Referințe
NU SUNT	

Anexa Nr. 1 La Partea I

Teren

Nr cadastral	Suprafața (mp)*	Observații / Referințe
	2.737	

* Suprafața este determinată în planul de proiecție Stereo 70.



Date referitoare la teren

Crt	Categorie folosință	Intravilan	Suprafața (mp)	Tarla	Parcelă	Nr. topo	Observații / Referințe
1	arabil	NU	2.737	-	-	2363	Arabil în Dealu Laticu

Lungime Segmente

1) Valorile lungimilor segmentelor sunt obținute din proiecție în plan.

Punct început	X / Y	Punct sfârșit	X / Y	Lungime segment (** (m)
1	285.193,106 427.235,229	2	285.173,262 427.222,458	23.598
2	285.173,262 427.222,458	3	285.211,429 427.151,406	80.654
3	285.211,429 427.151,406	4	285.232,381 427.112,401	44.276
4	285.232,381 427.112,401	5	285.249,996 427.121,844	19.986
5	285.249,996 427.121,844	1	285.193,106 427.235,229	126.857

**** Lungimile segmentelor sunt determinate în planul de proiecție Stereo 70 și sunt rotunjite la 1 milimetru.**

***** Distanța dintre puncte este formată din segmente cumulate ce sunt mai mici decât valoarea 1 milimetru.**

**DATE DESPRE IMOBILUL NR. 11470**

Oficiul de Cadastru și Publicitate Imobiliară CARAS-SEVERIN
Biroul de Cadastru și Publicitate Imobiliară Caransebes

A. Partea I. Descrierea imobilului

TEREN Extravilan

Nr. CF vechi:482-Petroșnița
Nr. topografic:2361

Adresa: Jud. Caraș-Severin

Nr. Crt	Nr cadastral Nr. topografic	Suprafața* (mp)	Observații / Referințe
A1	32769	Din acte: 3.662 Masurata: 3.933	Sector cadastral:45 Teren neimprejmuit;

B. Partea II. Proprietari și acte

Inscrieri privitoare la dreptul de proprietate și alte drepturi reale		Referințe
339 / 20/04/1965		
Act Notarial nr. 299, din 01/01/1964 emis de NOTARIATUL DE STAT AL RAIONULUI CARANSEBES;		
B1	Intabulare, drept de PROPRIETATE, dobandit prin Succesiune, cota actuala 229/3933 1) SUCIU EMILIA , născ. Hanțu, soția def. Metodie	A1
B2	Intabulare, drept de PROPRIETATE, dobandit prin Succesiune, cota actuala 343/3933 1) SUCIU METODIE , fiul def. Metodie	A1
B3	Intabulare, drept de PROPRIETATE, dobandit prin Succesiune, cota actuala 343/3933 1) SUCIU FLORIA , fiul def. Metodie	A1
2769 / 04/08/1995		
Act Notarial nr. 383, din 01/01/1995 emis de Notariatul de Stat Caransebes;		
B4	Intabulare, drept de PROPRIETATE, dobandit prin Succesiune, cota actuala 916/3933 1) GAVRILĂ SOLOMIA , fiica def. Busuioc	A1
B5	Intabulare, drept de PROPRIETATE, dobandit prin Succesiune, cota actuala 229/3933 1) PAICA MARIA , soția def. Mihai	A1
B6	Intabulare, drept de PROPRIETATE, dobandit prin Succesiune, cota actuala 343/3933 1) PAICA NICOLAE , fiul def. Mihai	A1
B7	Intabulare, drept de PROPRIETATE, dobandit prin Succesiune, cota actuala 343/3933 1) PAICA MIHAI , fiul def. Mihai	A1
3594 / 16/10/1995		
Act Notarial nr. 514, din 01/01/1995 emis de NOTARIATUL CARANSEBES;		
B8	Intabulare, drept de PROPRIETATE, dobandit prin Succesiune, cota actuala 916/3933 1) SUCIU MIHAI ANTONIU	A1
/		
Act Normativ nr. 7, din 13/03/1996 emis de PARLAMENTUL ROMÂNIEI;		
B9	Inscrierea provizorie, drept de PROPRIETATE, dobandit prin Lege, cota actuala 271/3933 1) COMUNA BUCOȘNIȚA , CIF:3227645, PROPRIETAR NEIDENTIFICAT	A1

C. Partea III. SARCINI .

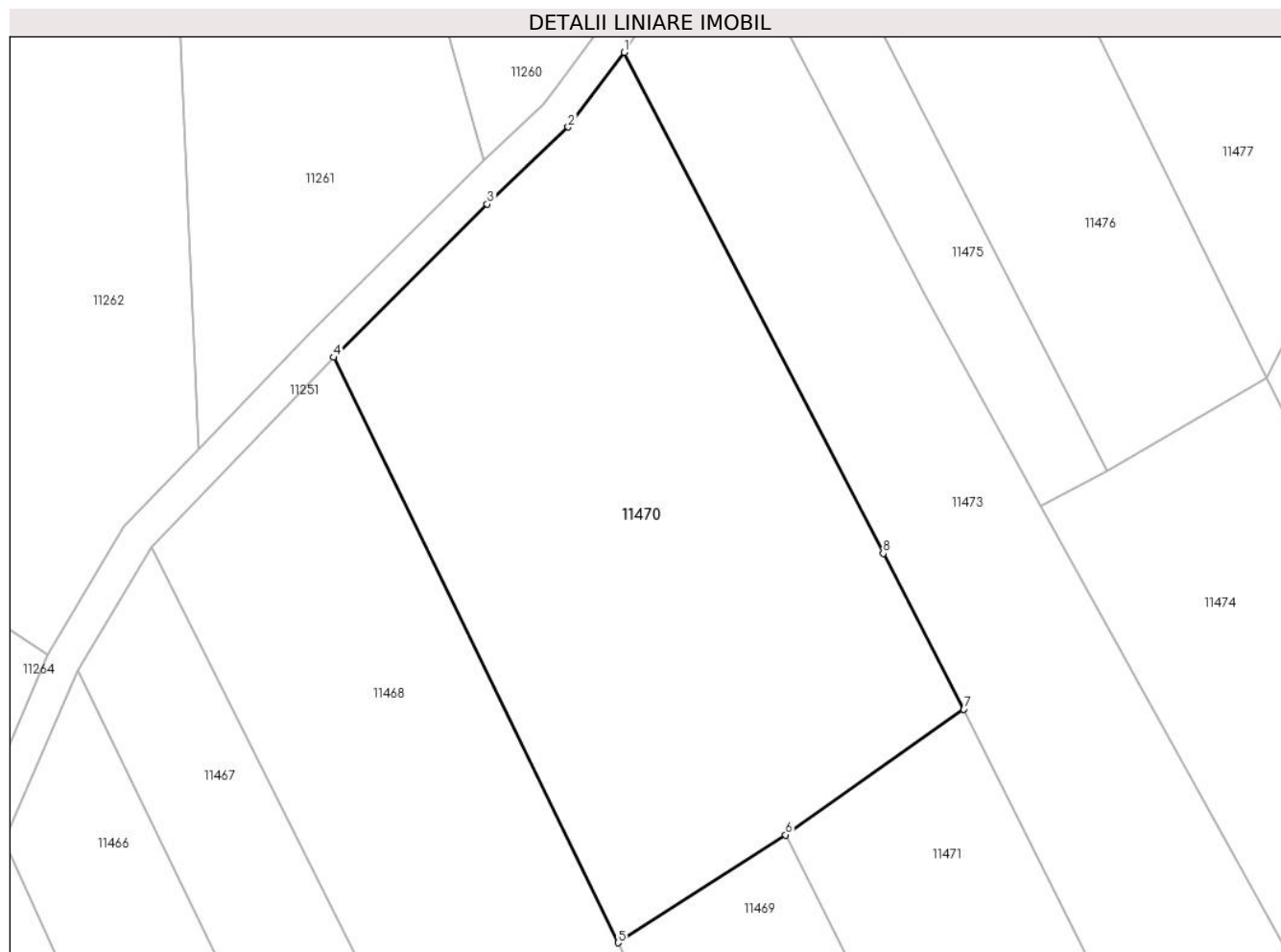
Inscrieri privind dezmembramintele dreptului de proprietate, drepturi reale de garanție și sarcini	Referințe
NU SUNT	

Anexa Nr. 1 La Partea I

Teren

Nr cadastral	Suprafața (mp)*	Observații / Referințe
32769	Din acte: 3.662 Masurata: 3.933	

* Suprafața este determinată în planul de proiecție Stereo 70.



Date referitoare la teren

Crt	Categorie folosință	Intra vilan	Suprafața (mp)	Tarla	Parcelă	Nr. topo	Observații / Referințe
1	arabil	NU	3.933	-	-	Parte din 2361	Arabil în Dealu Laticu

Lungime Segmente

1) Valorile lungimilor segmentelor sunt obținute din proiecție în plan.

Punct început	X / Y	Punct sfârșit	X / Y	Lungime segment (** (m)
1	285.174,003 427.327,884	2	285.167,355 427.319,053	11.054
2	285.167,355 427.319,053	3	285.157,765 427.309,913	13.248
3	285.157,765 427.309,913	4	285.139,577 427.291,774	25.687
4	285.139,577 427.291,774	5	285.173,262 427.222,458	77.067
5	285.173,262 427.222,458	6	285.193,106 427.235,229	23.598

Punct început	X / Y	Punct sfârșit	X / Y	Lungime segment (** (m)
6	285.193,106 427.235,229	7	285.214,192 427.250,105	25.805
7	285.214,192 427.250,105	8	285.204,663 427.268,547	20.758
8	285.204,663 427.268,547	1	285.174,003 427.327,884	66.79

** Lungimile segmentelor sunt determinate în planul de proiecție Stereo 70 și sunt rotunjite la 1 milimetru.

*** Distanța dintre puncte este formată din segmente cumulate ce sunt mai mici decât valoarea 1 milimetru.

**DATE DESPRE IMOBILUL NR. 11471**

Oficiul de Cadastru și Publicitate Imobiliară CARAS-SEVERIN
Biroul de Cadastru și Publicitate Imobiliară Caransebes

A. Partea I. Descrierea imobilului

TEREN Extravilan

Nr. CF vechi:404-Petroșnița
Nr. topografic:2362

Adresa: Jud. Caraș-Severin

Nr. Crt	Nr cadastral Nr. topografic	Suprafața* (mp)	Observații / Referințe
A1		3.278	Sector cadastral:45 Teren neimprejmuit;

B. Partea II. Proprietari și acte

Inscrieri privitoare la dreptul de proprietate și alte drepturi reale		Referințe
/		
Act Normativ nr. 7, din 13/03/1996 emis de PARLAMENTUL ROMÂNIEI;		
B1	Inscrierea posesiei, drept de PROPRIETATE, dobandit prin Lege, cota actuala 1/1 1) NEIDENTIFICAT NEIDENTIFICAT	A1
B2	SE NOTEAZĂ MENȚIUNEA DE PROPRIETAR NEIDENTIFICAT	A1

C. Partea III. SARCINI .

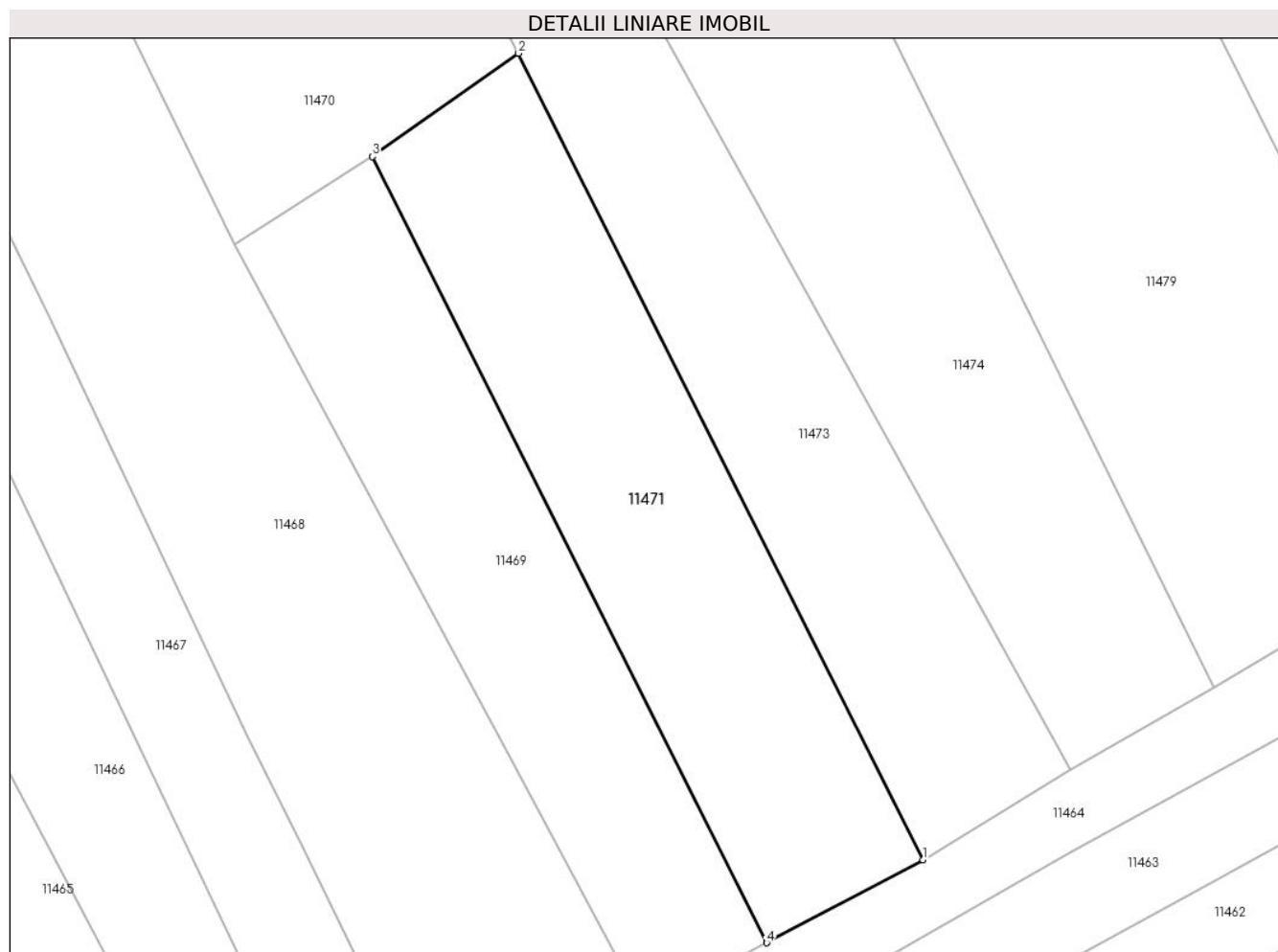
Inscrieri privind dezmembramintele dreptului de proprietate, drepturi reale de garanție și sarcini	Referințe
NU SUNT	

Anexa Nr. 1 La Partea I

Teren

Nr cadastral	Suprafața (mp)*	Observații / Referințe
	3.278	

* Suprafața este determinată în planul de proiecție Stereo 70.



Date referitoare la teren

Crt	Categorie folosință	Intra vilan	Suprafața (mp)	Tarla	Parcelă	Nr. topo	Observații / Referințe
1	arabil	NU	3.278	-	-	2362	Arabil în Dealu Laticu

Lungime Segmente

1) Valorile lungimilor segmentelor sunt obținute din proiecție în plan.

Punct început	X / Y	Punct sfârșit	X / Y	Lungime segment (** (m)
1	285.272,529 427.133,821	2	285.214,192 427.250,105	130.097
2	285.214,192 427.250,105	3	285.193,106 427.235,229	25.805
3	285.193,106 427.235,229	4	285.249,996 427.121,844	126.857
4	285.249,996 427.121,844	1	285.272,529 427.133,821	25.518

** Lungimile segmentelor sunt determinate în planul de proiecție Stereo 70 și sunt rotunjite la 1 milimetru.

***** Distanţa dintre puncte este formată din segmente cumulate ce sunt mai mici decât valoarea 1 milimetru.**

**DATE DESPRE IMOBILUL NR. 11473**

Oficiul de Cadastru și Publicitate Imobiliară CARAS-SEVERIN
Biroul de Cadastru și Publicitate Imobiliară Caransebes

A. Partea I. Descrierea imobilului

TEREN Extravilan

Nr. CF vechi:946, 900-Petroșnița

Nr. topografic:Parte din 2354/2, 2359

Adresa: Jud. Caraș-Severin

Nr. Crt	Nr cadastral Nr. topografic	Suprafața* (mp)	Observații / Referințe
A1		4.612	Sector cadastral:45 Teren neimprejmuit;

B. Partea II. Proprietari și acte

Inscrieri privitoare la dreptul de proprietate și alte drepturi reale		Referințe
/		
Act Normativ nr. 7, din 13/03/1996 emis de PARLAMENTUL ROMÂNIEI;		
B1	Intabulare, drept de PROPRIETATE, dobândit prin Lege, cota actuala 1/1 1) NEIDENTIFICAT NEIDENTIFICAT	A1
Act Normativ nr. 7, din 13/03/1996 emis de PARLAMENTUL ROMÂNIEI (ADEVERINȚA 3310/13.06.2023, EMISĂ DE PRIMĂRIA COMUNEI BUCOȘNIȚA);		
B2	Se notează posesia faptică în favoarea lui 1) SERACIN RUSALIN	A1

C. Partea III. SARCINI .

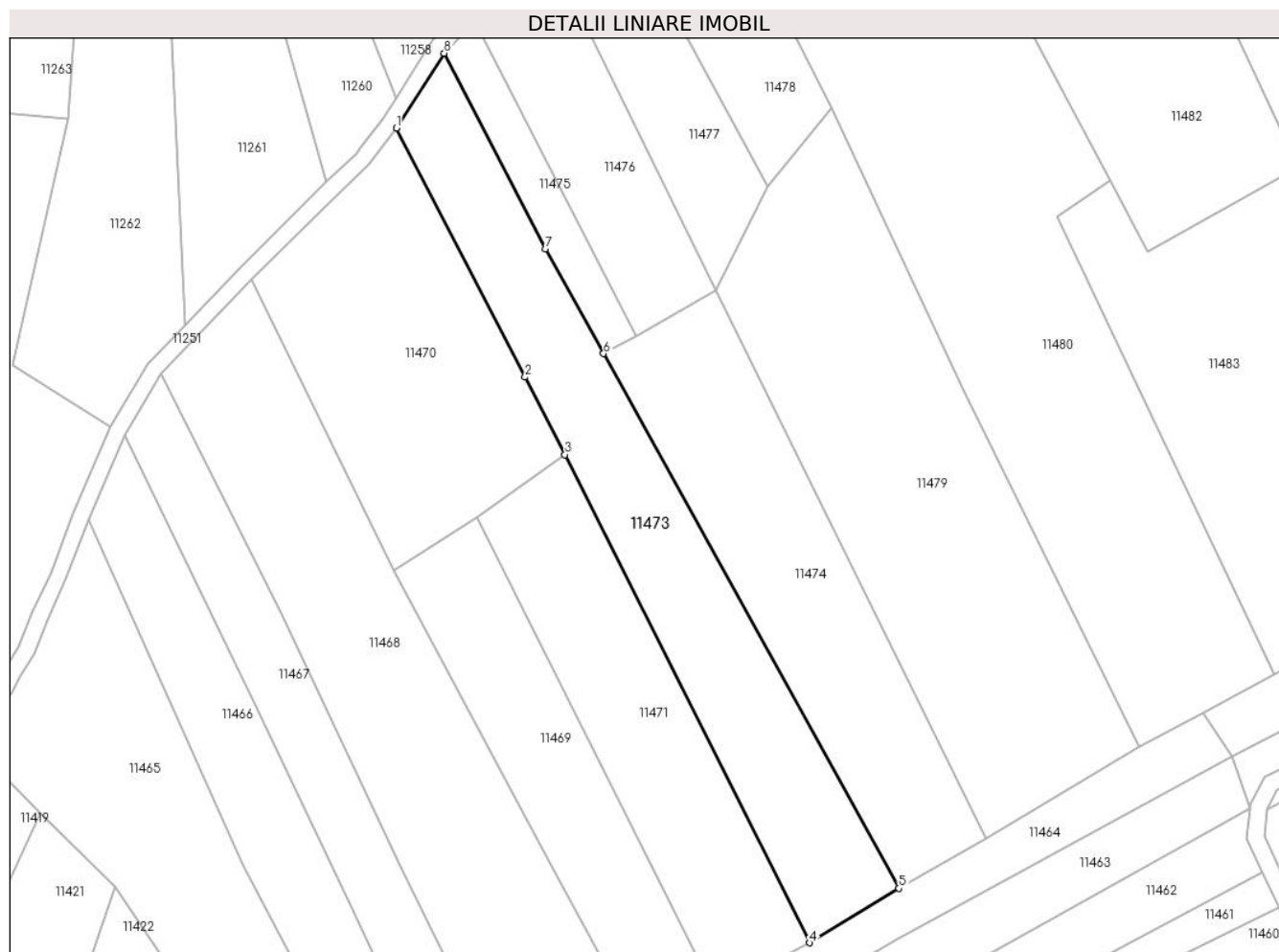
Inscrieri privind dezmembramintele dreptului de proprietate, drepturi reale de garanție și sarcini	Referințe
NU SUNT	

Anexa Nr. 1 La Partea I

Teren

Nr cadastral	Suprafața (mp)*	Observații / Referințe
	4.612	

* Suprafața este determinată în planul de proiecție Stereo 70.



Date referitoare la teren

Crt	Categorie folosință	Intravilan	Suprafața (mp)	Tarla	Parcelă	Nr. topo	Observații / Referințe
1	arabil	NU	4.612	-	-	Parte din 2359	Arabil în Dealu Laticu

Lungime Segmente

1) Valorile lungimilor segmentelor sunt obținute din proiecție în plan.

Punct început	X / Y	Punct sfârșit	X / Y	Lungime segment (** (m)
1	285.174,003 427.327,884	2	285.204,663 427.268,547	66.79
2	285.204,663 427.268,547	3	285.214,192 427.250,105	20.758
3	285.214,192 427.250,105	4	285.272,529 427.133,821	130.097
4	285.272,529 427.133,821	5	285.293,781 427.146,779	24.891
5	285.293,781 427.146,779	6	285.223,376 427.274,151	145.535

Punct început	X / Y	Punct sfârșit	X / Y	Lungime segment (** (m)
6	285.223,376 427.274,151	7	285.209,563 427.299,142	28.554
7	285.209,563 427.299,142	8	285.185,385 427.345,712	52.472
8	285.185,385 427.345,712	1	285.174,003 427.327,884	21.152

** Lungimile segmentelor sunt determinate în planul de proiecție Stereo 70 și sunt rotunjite la 1 milimetru.

*** Distanța dintre puncte este formată din segmente cumulate ce sunt mai mici decât valoarea 1 milimetru.

**DATE DESPRE IMOBILUL NR. 11474**

Oficiul de Cadastru și Publicitate Imobiliară CARAS-SEVERIN
Biroul de Cadastru și Publicitate Imobiliară Caransebes

A. Partea I. Descrierea imobilului

TEREN Extravilan

Nr. CF vechi:275-Petroșnița

Nr. topografic:2354/1

Adresa: Jud. Caraș-Severin

Nr. Crt	Nr cadastral Nr. topografic	Suprafața* (mp)	Observații / Referințe
A1	30982	3.968	Sector cadastral:45 Teren neimprejmuit;

B. Partea II. Proprietari și acte

Inscrieri privitoare la dreptul de proprietate și alte drepturi reale		Referințe
1637 / 01/10/1941		
Contract De Vanzare-Cumparare nr. 0, din 04/11/1111;		
B3	Intabulare, drept de PROPRIETATE, dobandit prin Conventie, cota actuala 1/3, cota initiala 1/3 1) HAMAT NISTOR , (a lui Nistor) <i>OBSERVATII: (provenita din conversia CF 275)</i>	A1
18759 / 14/07/2016		
Act Notarial nr. CM 77, din 11/07/2016 emis de SCHINTEIE PETRU;		
B4	Intabulare, drept de PROPRIETATEmostenire, dobandit prin Succesiune, cota actuala 4/24, cota initiala 4/24 1) HAMAT NISTOR	A1
B5	Intabulare, drept de PROPRIETATEmostenire, dobandit prin Succesiune, cota actuala 12/24, cota initiala 12/24 1) CARABAS DRAGALINA	A1
/		
Act Normativ nr. 7, din 13/03/1996 emis de PARLAMENTUL ROMÂNIEI (ADEVÉRINȚA 4968/02.10.2023, EMISĂ DE PRIMĂRIA COMUNEI BUCOȘNIȚA);		
B6	Se notează posesia faptică în favoarea lui 1) MOATĂR PETRU NICOLAE	A1

C. Partea III. SARCINI .

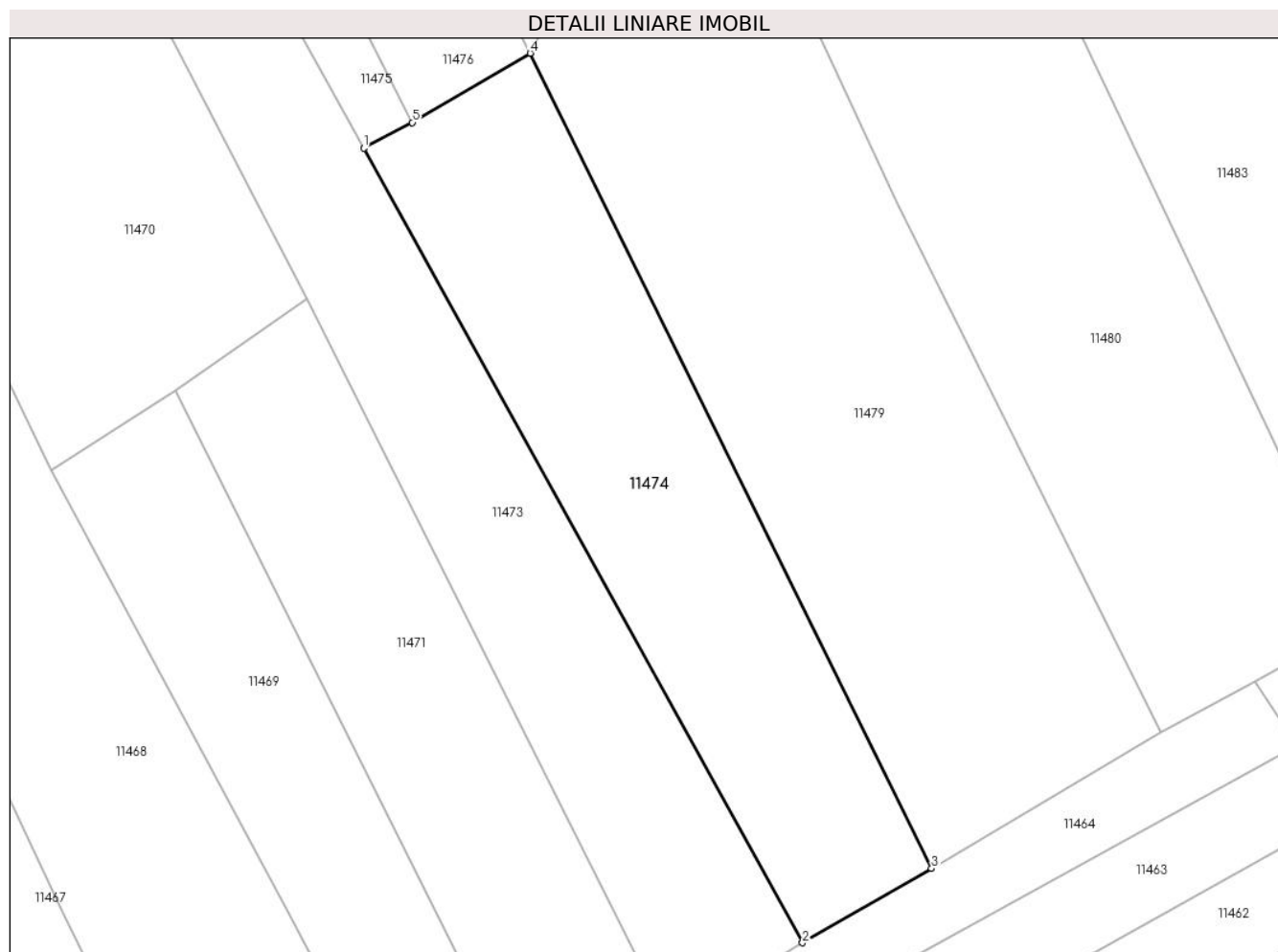
Inscrieri privind dezmembramintele dreptului de proprietate, drepturi reale de garanție și sarcini	Referințe
NU SUNT	

Anexa Nr. 1 La Partea I

Teren

Nr cadastral	Suprafața (mp)*	Observații / Referințe
30982	3.968	

* Suprafața este determinată în planul de proiecție Stereo 70.



Date referitoare la teren

Crt	Categorie folosință	Intra vilan	Suprafața (mp)	Tarla	Parcelă	Nr. topo	Observații / Referințe
1	faneata	NU	3.968	-	-	2354/1	Fâneată în Dealu Laticu

Lungime Segmente

1) Valorile lungimilor segmentelor sunt obținute din proiecție în plan.

Punct început	X / Y	Punct sfârșit	X / Y	Lungime segment (** (m)
1	285.223,376 427.274,151	2	285.293,781 427.146,779	145.535
2	285.293,781 427.146,779	3	285.314,483 427.158,699	23.888
3	285.314,483 427.158,699	4	285.250,074 427.289,381	145.692
4	285.250,074 427.289,381	5	285.231,19 427.278,267	21.912
5	285.231,19 427.278,267	1	285.223,376 427.274,151	8.832

**** Lungimile segmentelor sunt determinate în planul de proiecție Stereo 70 și sunt rotunjite la 1 milimetru.**

***** Distanța dintre puncte este formată din segmente cumulate ce sunt mai mici decât valoarea 1 milimetru.**

**DATE DESPRE IMOBILUL NR. 11475**

Oficiul de Cadastru și Publicitate Imobiliară CARAS-SEVERIN
Biroul de Cadastru și Publicitate Imobiliară Caransebes

A. Partea I. Descrierea imobilului

TEREN Extravilan

Nr. CF vechi:900-Petroșnița
Nr. topografic:Parte din 2359

Adresa: Jud. Caraș-Severin

Nr. Crt	Nr cadastral Nr. topografic	Suprafața* (mp)	Observații / Referințe
A1		802	Sector cadastral:45 Teren neimprejmit;

B. Partea II. Proprietari și acte

Inscrieri privitoare la dreptul de proprietate și alte drepturi reale		Referințe
/		
Act Normativ nr. 7, din 13/03/1996 emis de PARLAMENTUL ROMÂNIEI;		
B1	Intabulare, drept de PROPRIETATE, dobândit prin Lege, cota actuala 1/1 1) NEIDENTIFICAT NEIDENTIFICAT	A1
Act Normativ nr. 7, din 13/03/1996 emis de PARLAMENTUL ROMÂNIEI (ADEVÉRINȚA 4969/02.10.2023, EMISĂ DE PRIMĂRIA COMUNEI BUCOȘNIȚA);		
B2	Se notează posesia faptică în favoarea lui 1) HAMAT IANCU	A1

C. Partea III. SARCINI .

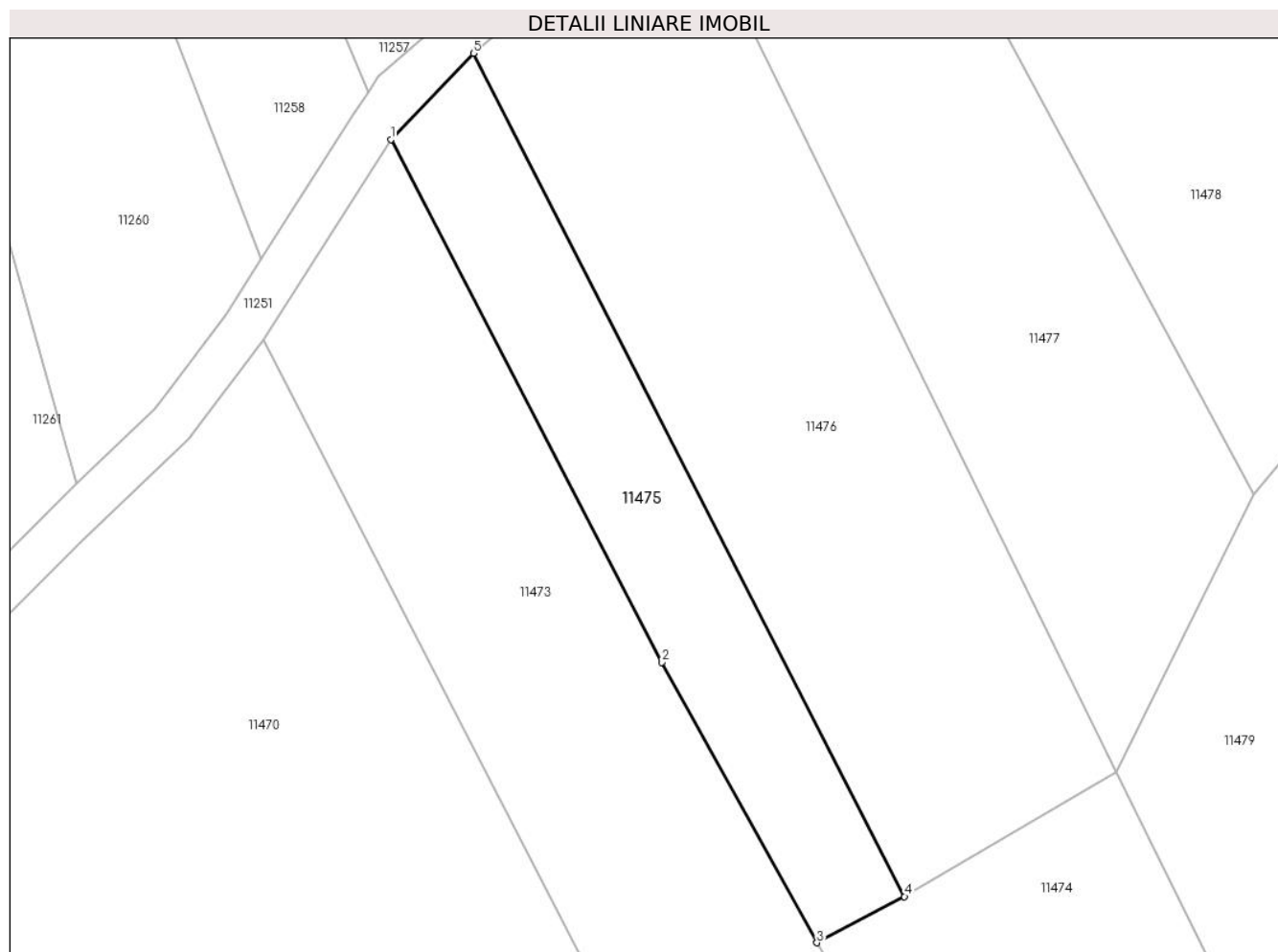
Inscrieri privind dezmembramintele dreptului de proprietate, drepturi reale de garanție și sarcini	Referințe
NU SUNT	

Anexa Nr. 1 La Partea I

Teren

Nr cadastral	Suprafața (mp)*	Observații / Referințe
	802	

* Suprafața este determinată în planul de proiecție Stereo 70.



Date referitoare la teren

Crt	Categorie folosință	Intravilan	Suprafața (mp)	Tarla	Parcelă	Nr. topo	Observații / Referințe
1	arabil	NU	802	-	-	Parte din 2359	Arabil în Dealu Laticu

Lungime Segmente

1) Valorile lungimilor segmentelor sunt obținute din proiecție în plan.

Punct început	X / Y	Punct sfârșit	X / Y	Lungime segment (** (m)
1	285.185,385 427.345,712	2	285.209,563 427.299,142	52.472
2	285.209,563 427.299,142	3	285.223,376 427.274,151	28.554
3	285.223,376 427.274,151	4	285.231,19 427.278,267	8.832
4	285.231,19 427.278,267	5	285.192,758 427.353,401	84.393
5	285.192,758 427.353,401	1	285.185,385 427.345,712	10.653

**** Lungimile segmentelor sunt determinate în planul de proiecție Stereo 70 și sunt rotunjite la 1 milimetru.**

***** Distanța dintre puncte este formată din segmente cumulate ce sunt mai mici decât valoarea 1 milimetru.**

**DATE DESPRE IMOBILUL NR. 11476**

Oficiul de Cadastru și Publicitate Imobiliară CARAS-SEVERIN
Biroul de Cadastru și Publicitate Imobiliară Caransebes

A. Partea I. Descrierea imobilului

TEREN Extravilan

Nr. CF vechi:900-Petroșnița
Nr. topografic:2355

Adresa: Jud. Caraș-Severin

Nr. Crt	Nr cadastral Nr. topografic	Suprafața* (mp)	Observații / Referințe
A1	31131	1.956	Sector cadastral:45 Teren neimprejmuit;

B. Partea II. Proprietari și acte

Inscrieri privitoare la dreptul de proprietate și alte drepturi reale		Referințe
1 / 01/01/1900		
Act Notarial nr. 0, din 01/01/1900 emis de -;		
B1	Intabulare, drept de PROPRIETATE, dobandit prin Conventie, cota actuala 1/3, cota initiala 2/6 1) HAMAT ION IANCU , (cas.cu Iovanovici Anastasia) <i>OBSERVATII: (provenita din conversia CF 900)</i>	A1
B2	Intabulare, drept de PROPRIETATE, dobandit prin Conventie, cota actuala 1/3, cota initiala 2/6 1) HAMAT IANCU <i>OBSERVATII: (provenita din conversia CF 900)</i>	A1
1176 / 01/07/1940		
Act Notarial nr. 0, din 01/01/1940 emis de -;		
B3	Intabulare, drept de PROPRIETATE, dobandit prin Conventie, cota actuala 1/3, cota initiala 2/6 1) BACILA MIHAI , si sotia 2) BACILA EUFEMIA , n.Hamat <i>OBSERVATII: (provenita din conversia CF 900)</i>	A1

C. Partea III. SARCINI

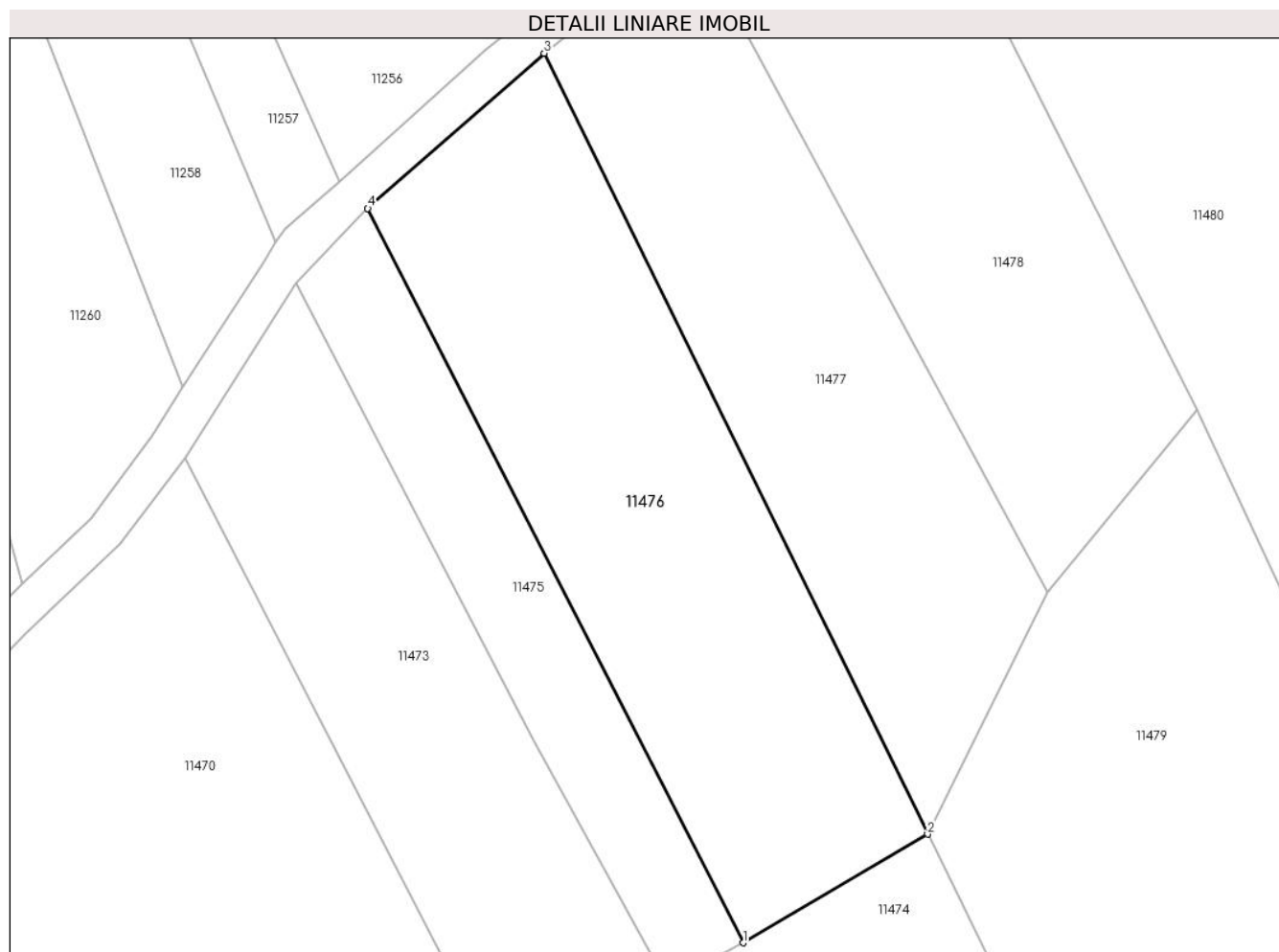
Inscrieri privind dezmembramintele dreptului de proprietate, drepturi reale de garanție și sarcini		Referințe
165 / 15/01/1936		
Act Notarial nr. 0, din 01/01/1900 emis de -;		
C1	Intabulare, drept de UZUFRACT VIAGER, cota actuala 1/3 1) GHEORGHEVICI ION , (cas.cu Bacila Elisaveta) <i>OBSERVATII: (provenita din conversia CF 900)</i>	A1

Anexa Nr. 1 La Partea I

Teren

Nr cadastral	Suprafața (mp)*	Observații / Referințe
31131	1.956	

* Suprafața este determinată în planul de proiecție Stereo 70.



Date referitoare la teren

Crt	Categorie folosință	Intra vilan	Suprafața (mp)	Tarla	Parcelă	Nr. topo	Observații / Referințe
1	arabil	NU	1.956	-	-	2355	Arabil în Dealu Laticu

Lungime Segmente

1) Valorile lungimilor segmentelor sunt obținute din proiecție în plan.

Punct început	X / Y	Punct sfârșit	X / Y	Lungime segment (** (m)
1	285.231,19 427.278,267	2	285.250,074 427.289,381	21.912
2	285.250,074 427.289,381	3	285.210,815 427.369,286	89.029
3	285.210,815 427.369,286	4	285.192,758 427.353,401	24.05
4	285.192,758 427.353,401	1	285.231,19 427.278,267	84.393

** Lungimile segmentelor sunt determinate în planul de proiecție Stereo 70 și sunt rotunjite la 1 milimetru.

***** Distanţa dintre puncte este formată din segmente cumulate ce sunt mai mici decât valoarea 1 milimetru.**

**DATE DESPRE IMOBILUL NR. 11477**

Oficiul de Cadastru și Publicitate Imobiliară CARAS-SEVERIN
Biroul de Cadastru și Publicitate Imobiliară Caransebes

A. Partea I. Descrierea imobilului

TEREN Extravilan

Nr. CF vechi:366-Petroșnița
Nr. topografic:Parte din 2352

Adresa: Jud. Caraș-Severin

Nr. Crt	Nr cadastral Nr. topografic	Suprafața* (mp)	Observații / Referințe
A1		1.725	Sector cadastral:45 Teren neimprejmuit;

B. Partea II. Proprietari și acte

Inscrieri privitoare la dreptul de proprietate și alte drepturi reale		Referințe
/		
Act Normativ nr. 7, din 13/03/1996 emis de PARLAMENTUL ROMÂNIEI;		
B1	Intabulare, drept de PROPRIETATE, dobândit prin Lege, cota actuala 1/1 1) NEIDENTIFICAT NEIDENTIFICAT	A1
Act Normativ nr. 7, din 13/03/1996 emis de PARLAMENTUL ROMÂNIEI (ADEVÉRINȚA 3289/13.06.2023, EMISĂ DE PRIMĂRIA COMUNEI BUCOȘNIȚA);		
B2	Se notează posesia faptică în favoarea lui 1) BĂCILĂ ELENA	A1

C. Partea III. SARCINI .

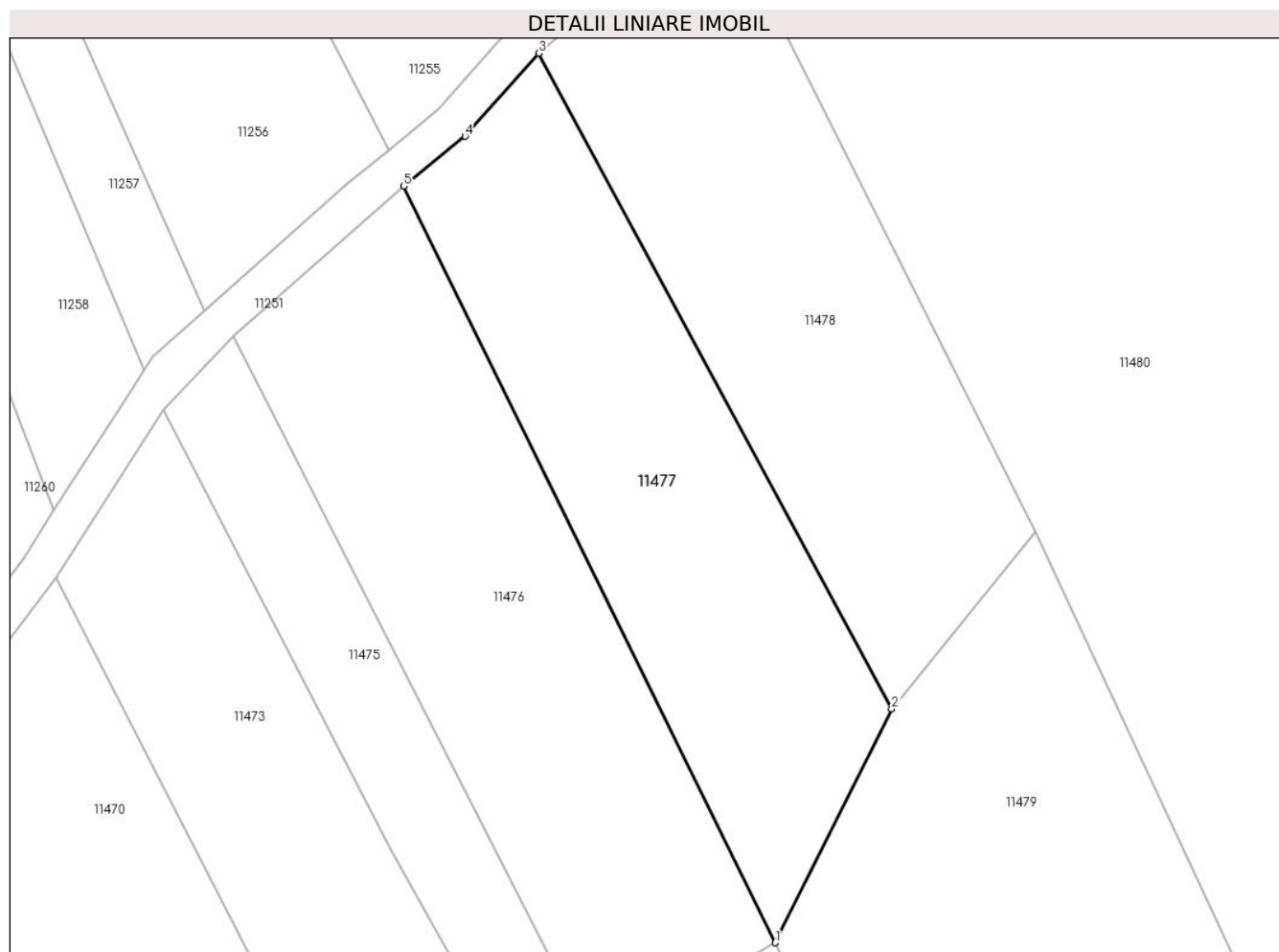
Inscrieri privind dezmembramintele dreptului de proprietate, drepturi reale de garanție și sarcini	Referințe
NU SUNT	

Anexa Nr. 1 La Partea I

Teren

Nr cadastral	Suprafața (mp)*	Observații / Referințe
	1.725	

* Suprafața este determinată în planul de proiecție Stereo 70.



Date referitoare la teren

Crt	Categorie folosință	Intravilan	Suprafața (mp)	Tarla	Parcelă	Nr. topo	Observații / Referințe
1	arabil	NU	1.725	-	-	Parte din 2352	Arabil în Dealu Laticu

Lungime Segmente

1) Valorile lungimilor segmentelor sunt obținute din proiecție în plan.

Punct început	X / Y	Punct sfârșit	X / Y	Lungime segment (** (m)
1	285.250,074 427.289,381	2	285.262,378 427.314,102	27.614
2	285.262,378 427.314,102	3	285.225,088 427.383,335	78.637
3	285.225,088 427.383,335	4	285.217,301 427.374,562	11.73
4	285.217,301 427.374,562	5	285.210,815 427.369,286	8.361
5	285.210,815 427.369,286	1	285.250,074 427.289,381	89.029

**** Lungimile segmentelor sunt determinate în planul de proiecție Stereo 70 și sunt rotunjite la 1 milimetru.**

***** Distanța dintre puncte este formată din segmente cumulate ce sunt mai mici decât valoarea 1 milimetru.**

**DATE DESPRE IMOBILUL NR. 11478**

Oficiul de Cadastru și Publicitate Imobiliară CARAS-SEVERIN
Biroul de Cadastru și Publicitate Imobiliară Caransebes

A. Partea I. Descrierea imobilului

TEREN Extravilan

Nr. CF vechi:366-Petroșnița
Nr. topografic:Parte din 2352

Adresa: Jud. Caraș-Severin

Nr. Crt	Nr cadastral Nr. topografic	Suprafața* (mp)	Observații / Referințe
A1		1.786	Sector cadastral:45 Teren neimprejmuit;

B. Partea II. Proprietari și acte

Inscrieri privitoare la dreptul de proprietate și alte drepturi reale		Referințe
/		
Act Normativ nr. 7, din 13/03/1996 emis de PARLAMENTUL ROMÂNIEI;		
B1	Intabulare, drept de PROPRIETATE, dobândit prin Lege, cota actuala 1/1 1) NEIDENTIFICAT NEIDENTIFICAT	A1
Act Normativ nr. 7, din 13/03/1996 emis de PARLAMENTUL ROMÂNIEI (ADEVÉRINȚA 4956/02.10.2023, EMISĂ DE PRIMĂRIA COMUNEI BUCOȘNIȚA);		
B2	Se notează posesia faptică în favoarea lui 1) CRISTOI NICUȘOR	A1

C. Partea III. SARCINI .

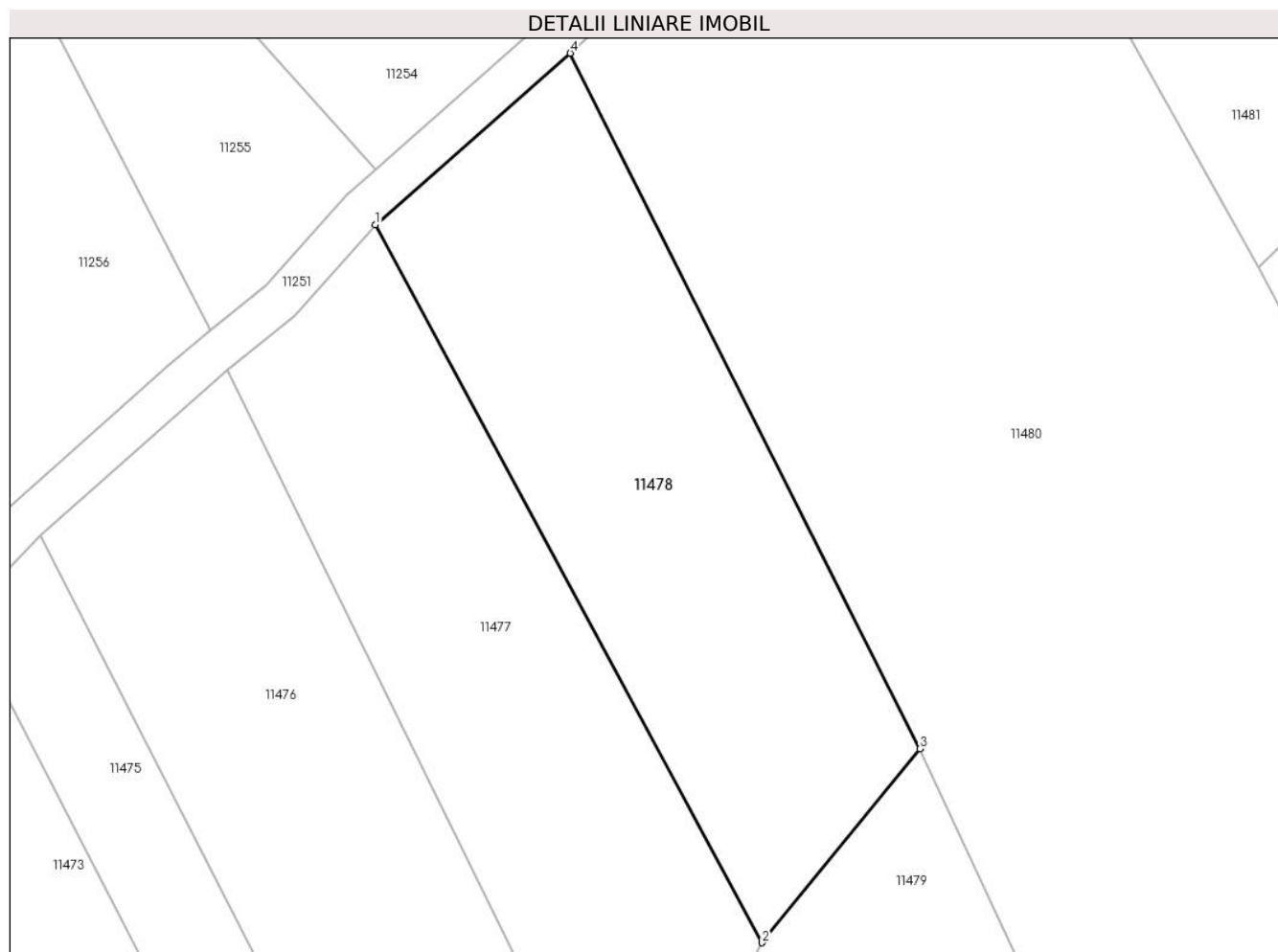
Inscrieri privind dezmembramintele dreptului de proprietate, drepturi reale de garanție și sarcini	Referințe
NU SUNT	

Anexa Nr. 1 La Partea I

Teren

Nr cadastral	Suprafața (mp)*	Observații / Referințe
	1.786	

* Suprafața este determinată în planul de proiecție Stereo 70.



Date referitoare la teren

Crt	Categorie folosință	Intravilan	Suprafața (mp)	Tarla	Parcelă	Nr. topo	Observații / Referințe
1	arabil	NU	1.786	-	-	Parte din 2352	Arabil în Dealu Laticu

Lungime Segmente

1) Valorile lungimilor segmentelor sunt obținute din proiecție în plan.

Punct început	X / Y	Punct sfârșit	X / Y	Lungime segment (** (m)
1	285.225,088 427.383,335	2	285.262,378 427.314,102	78.637
2	285.262,378 427.314,102	3	285.277,622 427.332,809	24.132
3	285.277,622 427.332,809	4	285.243,889 427.399,866	75.064
4	285.243,889 427.399,866	1	285.225,088 427.383,335	25.035

**** Lungimile segmentelor sunt determinate în planul de proiecție Stereo 70 și sunt rotunjite la 1 milimetru.**

***** Distanța dintre puncte este formată din segmente cumulate ce sunt mai mici decât valoarea 1 milimetru.**

**DATE DESPRE IMOBILUL NR. 11479**

Oficiul de Cadastru și Publicitate Imobiliară CARAS-SEVERIN
Biroul de Cadastru și Publicitate Imobiliară Caransebes

A. Partea I. Descrierea imobilului

TEREN Extravilan

Nr. CF vechi:42-Petroșnița
Nr. topografic:2353

Adresa: Jud. Caraș-Severin

Nr. Crt	Nr cadastral Nr. topografic	Suprafața* (mp)	Observații / Referințe
A1	31095	6.783	Sector cadastral:45 Teren neimprejmuit;

B. Partea II. Proprietari și acte

Inscrieri privitoare la dreptul de proprietate și alte drepturi reale	Referințe
945 / 18/04/1994	
Act Notarial nr. 185/1994, din 01/01/1994 emis de -;	
B1	A1
Intabulare, drept de PROPRIETATE, dobandit prin Succesiune, cota actuala 1/1, cota initiala 1/1	
1) PAICA FLOAREA, n. Bugariu	
<i>OBSERVATII: (provenita din conversia CF 42-Petrosnita)</i>	

C. Partea III. SARCINI .

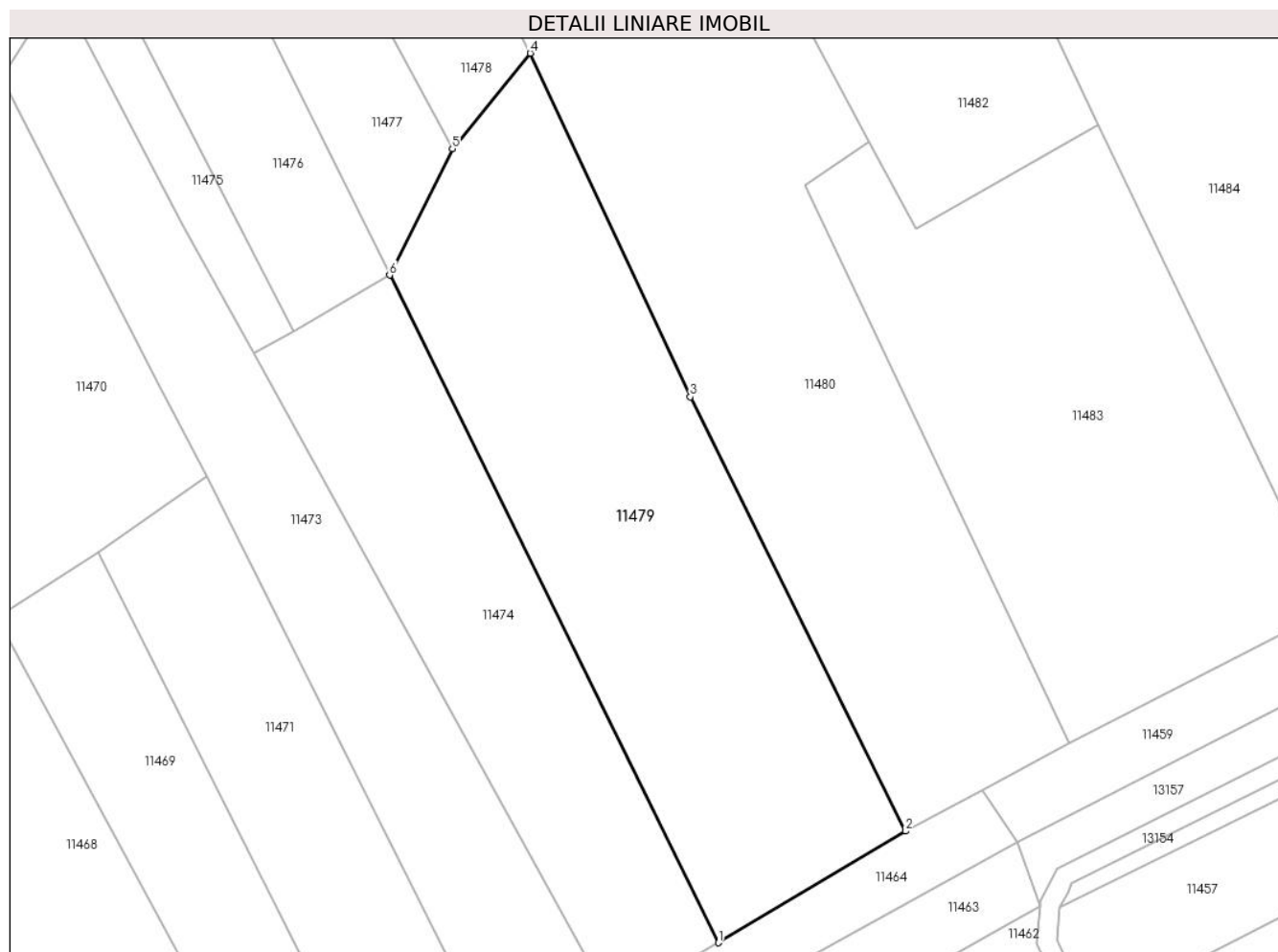
Inscrieri privind dezmembramintele dreptului de proprietate, drepturi reale de garanție și sarcini	Referințe
NU SUNT	

Anexa Nr. 1 La Partea I

Teren

Nr cadastral	Suprafața (mp)*	Observații / Referințe
31095	6.783	

* Suprafața este determinată în planul de proiecție Stereo 70.



Date referitoare la teren

Crt	Categorie folosință	Intravilan	Suprafața (mp)	Tarla	Parcelă	Nr. topo	Observații / Referințe
1	arabil	NU	6.783	-	-	2353	Arabil în Dealu Laticu

Lungime Segmente

1) Valorile lungimilor segmentelor sunt obținute din proiecție în plan.

Punct început	X / Y	Punct sfârșit	X / Y	Lungime segment (** (m)
1	285.314,483 427.158,699	2	285.351,182 427.180,536	42.704
2	285.351,182 427.180,536	3	285.308,972 427.265,573	94.937
3	285.308,972 427.265,573	4	285.277,622 427.332,809	74.186
4	285.277,622 427.332,809	5	285.262,378 427.314,102	24.132
5	285.262,378 427.314,102	6	285.250,074 427.289,381	27.614

Punct început	X / Y	Punct sfârșit	X / Y	Lungime segment (** (m)
6	285.250,074 427.289,381	1	285.314,483 427.158,699	145.692

** Lungimile segmentelor sunt determinate în planul de proiecție Stereo 70 și sunt rotunjite la 1 milimetru.

*** Distanța dintre puncte este formată din segmente cumulate ce sunt mai mici decât valoarea 1 milimetru.

**DATE DESPRE IMOBILUL NR. 11480**

Oficiul de Cadastru și Publicitate Imobiliară CARAS-SEVERIN
Biroul de Cadastru și Publicitate Imobiliară Caransebes

A. Partea I. Descrierea imobilului

TEREN Extravilan

Nr. CF vechi: 569, 571-Petroșnița
Nr. topografic: 2349, Parte din 2348, 2346

Adresa: Jud. Caraș-Severin

Nr. Crt	Nr cadastral Nr. topografic	Suprafața* (mp)	Observații / Referințe
A1	31489	11.012	Sector cadastral: 45 Teren neimprejmuit;

B. Partea II. Proprietari și acte

Inscrieri privitoare la dreptul de proprietate și alte drepturi reale	Referințe
/	
Act Notarial nr. 0, din 01/01/1939 emis de -;	
B0	A1
Se notează posesia faptică în favoarea lui	
1) VERNICESCU FLORIN-ROMICĂ	
2268 / 02/12/1939	
Act Notarial nr. 0, din 01/01/1939 emis de -;	
B1	A1
Intabulare, drept de PROPRIETATE, dobândit prin Convenție, cota actuala 2/16, cota initiala 1/8	
1) VERNICESCU IOSIF	
<i>OBSERVATII: (provenita din conversia CF 569-Petrosnita)</i>	
1372 / 19/09/1946	
Act Notarial nr. 0, din 01/01/1946 emis de -;	
B2	A1
Intabulare, drept de PROPRIETATE, dobândit prin Convenție, cota actuala 4/16, cota initiala 2/8	
1) BACILA MOISE , (cas.cu Maria nasc.Bacila)	
<i>OBSERVATII: (provenita din conversia CF 569-Petrosnita)</i>	
B3	A1
Intabulare, drept de PROPRIETATE, dobândit prin Convenție, cota actuala 4/16, cota initiala 2/8	
1) VERNICESCU IOSIF , (cas.cu Maria nasc.Cristoi)	
<i>OBSERVATII: (provenita din conversia CF 569-Petrosnita)</i>	
B4	A1
interdicție de instrainare și grevare în favoarea: Bacila Alexe	
<i>OBSERVATII: (provenita din conversia CF 569-Petrosnita)</i>	
B5	A1
interdicție de instrainare și grevare în favoarea: Bacila Ana nasc.Trica	
<i>OBSERVATII: (provenita din conversia CF 569-Petrosnita)</i>	
521 / 14/07/1960	
Act Notarial nr. 1381/1942, din 01/01/1942 emis de -;	
B6	A1
Intabulare, drept de PROPRIETATE, dobândit prin Succesiune, cota actuala 1/16, cota initiala 1/16	
1) VERNICESCU MOISE , minor (fiul lui Iosif)	
<i>OBSERVATII: (provenita din conversia CF 569-Petrosnita)</i>	
B7	A1
Intabulare, drept de PROPRIETATE, dobândit prin Succesiune, cota actuala 1/16, cota initiala 1/16	
1) VERNICESCU METODIE , minor (fiul lui Iosif)	
<i>OBSERVATII: (provenita din conversia CF 569-Petrosnita)</i>	
843 / 15/01/2016	
Act Notarial nr. 01, din 15/01/2016 emis de Cornean Carmen Andrada;	
B9	A1
Intabulare, drept de PROPRIETATE, dobândit prin Succesiune, cota actuala 4/16, cota initiala 4/16	
1) MOTEA IOANA DOINA , nepoata de fiu	

C. Partea III. SARCINI

Inscrieri privind dezmembramintele dreptului de proprietate, drepturi reale de garanție și sarcini	Referințe
1805 / 09/12/1946	

Inscrieri privind dezmembramintele dreptului de proprietate, drepturi reale de garanţie şi sarcini		Referinţe
Act Notarial nr. 0, din 01/01/1946 emis de -;		
C1	Intabulare, drept de UZUFRACT VIAGER, cota actuala 1/16	A1
	1) BACILA ALEXE , si sotia	
	2) BACILA ANA , n. Trica	
	<i>OBSERVATII: (provenita din conversia CF 569-Petrosnita)</i>	
521 / 14/07/1960		
Act Notarial nr. 0, din 01/01/1946 emis de -;		
C2	Intabulare, drept de UZUFRACT VIAGER, cota actuala 1/16	A1
	1) VERNICESCU IOSIF , (sotul def. Maria)	
	<i>OBSERVATII: (provenita din conversia CF 569-Petrosnita)</i>	

Anexa Nr. 1 La Partea I

Teren

Nr cadastral	Suprafața (mp)*	Observații / Referințe
31489	11.012	

* Suprafața este determinată în planul de proiecție Stereo 70.



Date referitoare la teren

Crt	Categorie folosință	Intravilan	Suprafața (mp)	Tarla	Parcelă	Nr. topo	Observații / Referințe
1	arabil	NU	11.012	-	-	2349, Parte din 2348, 2346	Arabil în Dealu Laticu

Lungime Segmente

1) Valorile lungimilor segmentelor sunt obținute din proiecție în plan.

Punct început	X / Y	Punct sfârșit	X / Y	Lungime segment (** (m)
1	285.243,889 427.399,866	2	285.277,622 427.332,809	75.064
2	285.277,622 427.332,809	3	285.308,972 427.265,573	74.186
3	285.308,972 427.265,573	4	285.351,182 427.180,536	94.937
4	285.351,182 427.180,536	5	285.366,262 427.188,668	17.133

Punct început	X / Y	Punct sfârșit	X / Y	Lungime segment (** (m)
5	285.366,262 427.188,668	6	285.383,117 427.197,869	19.203
6	285.383,117 427.197,869	7	285.331,572 427.306,874	120.578
7	285.331,572 427.306,874	8	285.344,021 427.315,37	15.072
8	285.344,021 427.315,37	9	285.310,249 427.379,27	72.276
9	285.310,249 427.379,27	10	285.280,149 427.433,493	62.017
10	285.280,149 427.433,493	1	285.243,889 427.399,866	49.453

** Lungimile segmentelor sunt determinate în planul de proiecție Stereo 70 și sunt rotunjite la 1 milimetru.

*** Distanța dintre puncte este formată din segmente cumulate ce sunt mai mici decât valoarea 1 milimetru.

**DATE DESPRE IMOBILUL NR. 11481**

Oficiul de Cadastru și Publicitate Imobiliară CARAS-SEVERIN
Biroul de Cadastru și Publicitate Imobiliară Caransebes

A. Partea I. Descrierea imobilului

TEREN Extravilan

Nr. CF vechi:367-Petroșnița
Nr. topografic:2342

Adresa: Jud. Caraș-Severin

Nr. Crt	Nr cadastral Nr. topografic	Suprafața* (mp)	Observații / Referințe
A1		3.228	Sector cadastral:45 Teren neimprejmuț;

B. Partea II. Proprietari și acte

Inscrieri privitoare la dreptul de proprietate și alte drepturi reale		Referințe
/		
Act Normativ nr. 7, din 13/03/1996 emis de PARLAMENTUL ROMÂNIEI;		
B1	Intabulare, drept de PROPRIETATE, dobândit prin Lege, cota actuala 1/1 1) NEIDENTIFICAT NEIDENTIFICAT	A1
Act Normativ nr. 7, din 13/03/1996 emis de PARLAMENTUL ROMÂNIEI (ADEVÉRINȚA 3275/13.06.2023, EMISĂ DE PRIMĂRIA COMUNEI BUCOȘNIȚA);		
B2	Se notează posesia faptică în favoarea lui 1) GHERGA NICOLAE	A1

C. Partea III. SARCINI .

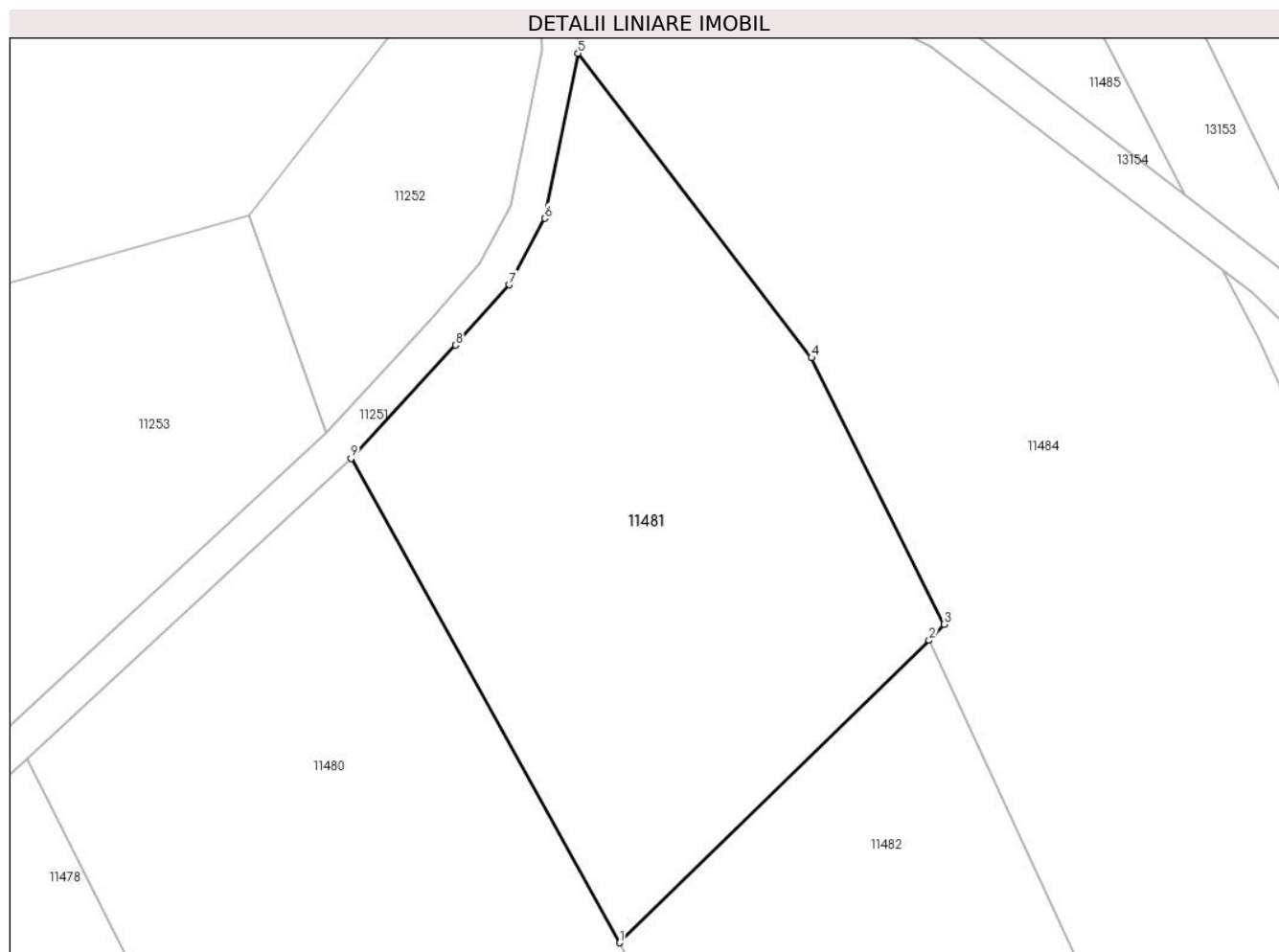
Inscrieri privind dezmembramintele dreptului de proprietate, drepturi reale de garanție și sarcini	Referințe
NU SUNT	

Anexa Nr. 1 La Partea I

Teren

Nr cadastral	Suprafața (mp)*	Observații / Referințe
	3.228	

* Suprafața este determinată în planul de proiecție Stereo 70.



Date referitoare la teren

Crt	Categorie folosință	Intravilan	Suprafața (mp)	Tarla	Parcelă	Nr. topo	Observații / Referințe
1	arabil	NU	3.228	-	-	2342	Arabil în Dealu Laticu

Lungime Segmente

1) Valorile lungimilor segmentelor sunt obținute din proiecție în plan.

Punct început	X / Y	Punct sfârșit	X / Y	Lungime segment (** (m)
1	285.310,249 427.379,27	2	285.344,905 427.413,129	48.451
2	285.344,905 427.413,129	3	285.346,621 427.414,941	2.496
3	285.346,621 427.414,941	4	285.331,734 427.444,796	33.361
4	285.331,734 427.444,796	5	285.305,564 427.478,878	42.97
5	285.305,564 427.478,878	6	285.301,846 427.460,391	18.857

Punct început	X / Y	Punct sfârșit	X / Y	Lungime segment (** (m)
6	285.301,846 427.460,391	7	285.297,845 427.452,955	8.444
7	285.297,845 427.452,955	8	285.291,845 427.446,199	9.036
8	285.291,845 427.446,199	9	285.280,149 427.433,493	17.27
9	285.280,149 427.433,493	1	285.310,249 427.379,27	62.017

** Lungimile segmentelor sunt determinate în planul de proiecție Stereo 70 și sunt rotunjite la 1 milimetru.

*** Distanța dintre puncte este formată din segmente cumulate ce sunt mai mici decât valoarea 1 milimetru.

**DATE DESPRE IMOBILUL NR. 11482**

Oficiul de Cadastru și Publicitate Imobiliară CARAS-SEVERIN
Biroul de Cadastru și Publicitate Imobiliară Caransebes

A. Partea I. Descrierea imobilului

TEREN Extravilan

Nr. CF vechi:352, 711-Petroșnița
Nr. topografic:2343, Parte din 2344, 2345

Adresa: Jud. Caraș-Severin

Nr. Crt	Nr cadastral Nr. topografic	Suprafața* (mp)	Observații / Referințe
A1	33476	Din acte: 755 Masurata: 4.267	Sector cadastral:45 Teren neimprejmit;

B. Partea II. Proprietari și acte

Inscrieri privitoare la dreptul de proprietate și alte drepturi reale		Referințe
826 / 15/03/1929		
Contract De Vânzare-Cumpărare nr. -, din 11/03/1929 emis de -;		
B1	Intabulare, drept de PROPRIETATE, dobandit prin Conventie, cota actuala 151/4267, cota initiala 2/10 1) CRISTOI GHEORGHE, si sotia 2) CRISTOI CATALINA, nasc. Hantila	A1
2316 / 21/08/1929		
Contract De Vânzare-Cumpărare nr. -, din 23/11/1928 emis de -;		
B2	Intabulare, drept de PROPRIETATE, dobandit prin Conventie, cota actuala 302/4267, cota initiala 4/10 1) BACILA ANDREI, cas. cu Georgevici Cristina	A1
996 / 29/05/1934		
Certificat De Mostenitor nr. 2639, din 01/01/1919 emis de -;		
B3	Intabulare, drept de PROPRIETATE, dobandit prin Succesiune, cota actuala 302/4267, cota initiala 4/10 1) CRISTOI GEORGE, cas. cu Catalina Hantila	A1
/		
Act Normativ nr. 7, din 13/03/1996 emis de PARLAMENTUL ROMÂNIEI;		
B4	Inscrierea provizorie, drept de PROPRIETATE, dobandit prin Lege, cota actuala 3512/4267 1) COMUNA BUCOȘNIȚA, CIF:3227645, PROPRIETAR NEIDENTIFICAT	A1

C. Partea III. SARCINI .

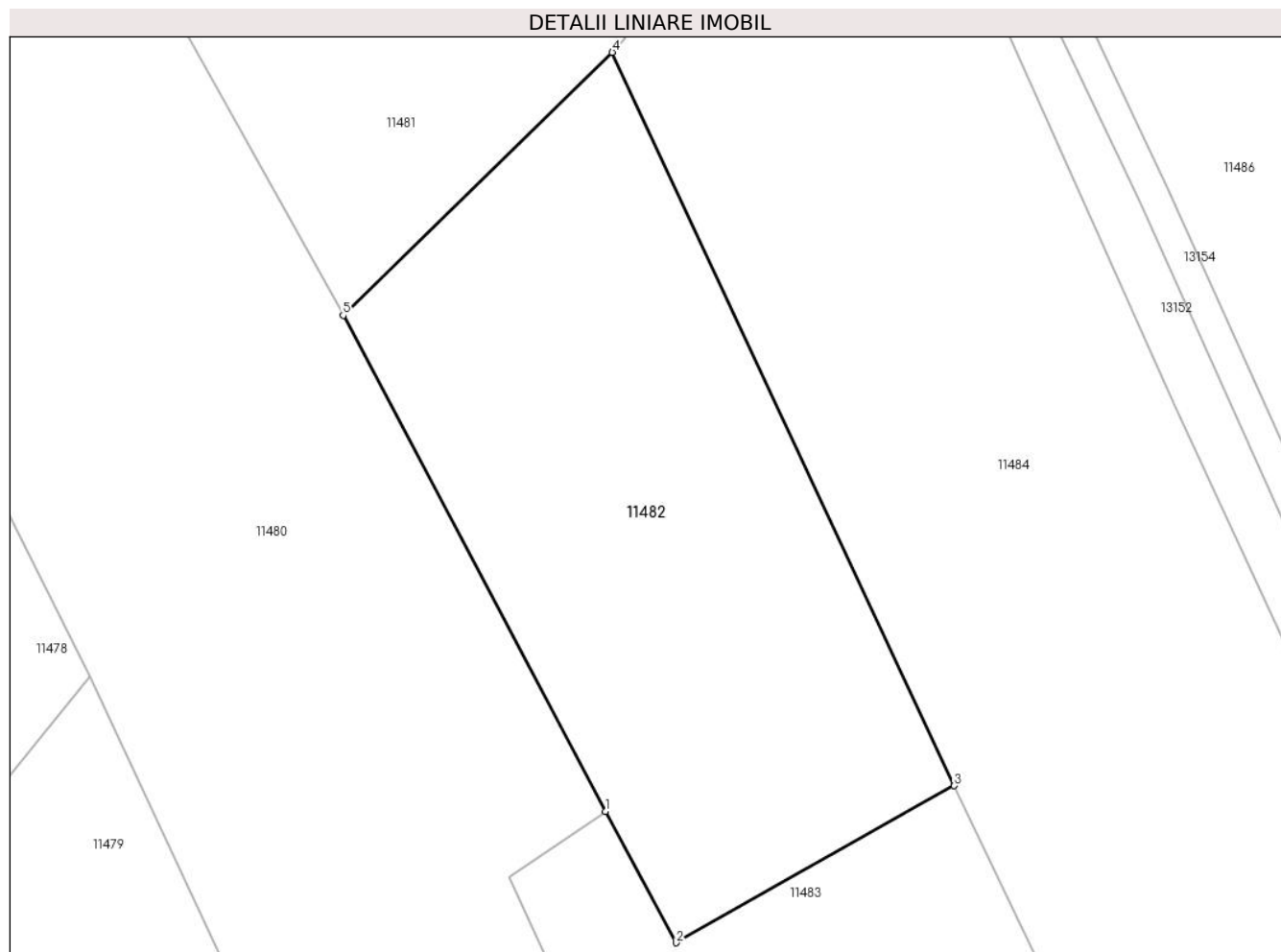
Inscrieri privind dezmembramintele dreptului de proprietate, drepturi reale de garanție și sarcini	Referințe
NU SUNT	

Anexa Nr. 1 La Partea I

Teren

Nr cadastral	Suprafața (mp)*	Observații / Referințe
33476	Din acte: 755 Masurata: 4.267	

* Suprafața este determinată în planul de proiecție Stereo 70.



Date referitoare la teren

Crt	Categorie folosință	Intra vilan	Suprafața (mp)	Tarla	Parcelă	Nr. topo	Observații / Referințe
1	arabil	NU	4.267	-	-	2343, Parte din 2344, 2345	Arabil în Dealu Laticu

Lungime Segmente

1) Valorile lungimilor segmentelor sunt obținute din proiecție în plan.

Punct început	X / Y	Punct sfârșit	X / Y	Lungime segment (** (m)
1	285.344,021 427.315,37	2	285.353,121 427.298,484	19.182
2	285.353,121 427.298,484	3	285.388,933 427.318,698	41.123
3	285.388,933 427.318,698	4	285.344,905 427.413,129	104.191
4	285.344,905 427.413,129	5	285.310,249 427.379,27	48.451

Punct început	X / Y	Punct sfârșit	X / Y	Lungime segment (** (m)
5	285.310,249 427.379,27	1	285.344,021 427.315,37	72.276

** Lungimile segmentelor sunt determinate în planul de proiecție Stereo 70 și sunt rotunjite la 1 milimetru.

*** Distanța dintre puncte este formată din segmente cumulate ce sunt mai mici decât valoarea 1 milimetru.

**DATE DESPRE IMOBILUL NR. 11483**

Oficiul de Cadastru și Publicitate Imobiliară CARAS-SEVERIN
Biroul de Cadastru și Publicitate Imobiliară Caransebes

A. Partea I. Descrierea imobilului

TEREN Extravilan

Nr. CF vechi:571, 352, 711-Petroșnița
Nr. topografic:Parte din 2344, 2345 și 2348

Adresa: Jud. Caraș-Severin

Nr. Crt	Nr cadastral Nr. topografic	Suprafața* (mp)	Observații / Referințe
A1		6.223	Sector cadastral:45 Teren neimprejmuit;

B. Partea II. Proprietari și acte

Inscrieri privitoare la dreptul de proprietate și alte drepturi reale		Referințe
/		
Act Normativ nr. 7, din 13/03/1996 emis de PARLAMENTUL ROMÂNIEI;		
B1	Intabulare, drept de PROPRIETATE, dobândit prin Lege, cota actuala 1/1 1) NEIDENTIFICAT NEIDENTIFICAT	A1
Act Normativ nr. 7, din 13/03/1996 emis de PARLAMENTUL ROMÂNIEI (ADEVÉRINȚA 4951/02.10.2023, EMISĂ DE PRIMĂRIA COMUNEI BUCOȘNIȚA);		
B2	Se notează posesia faptică în favoarea lui 1) GURGU ADRIAN	A1

C. Partea III. SARCINI .

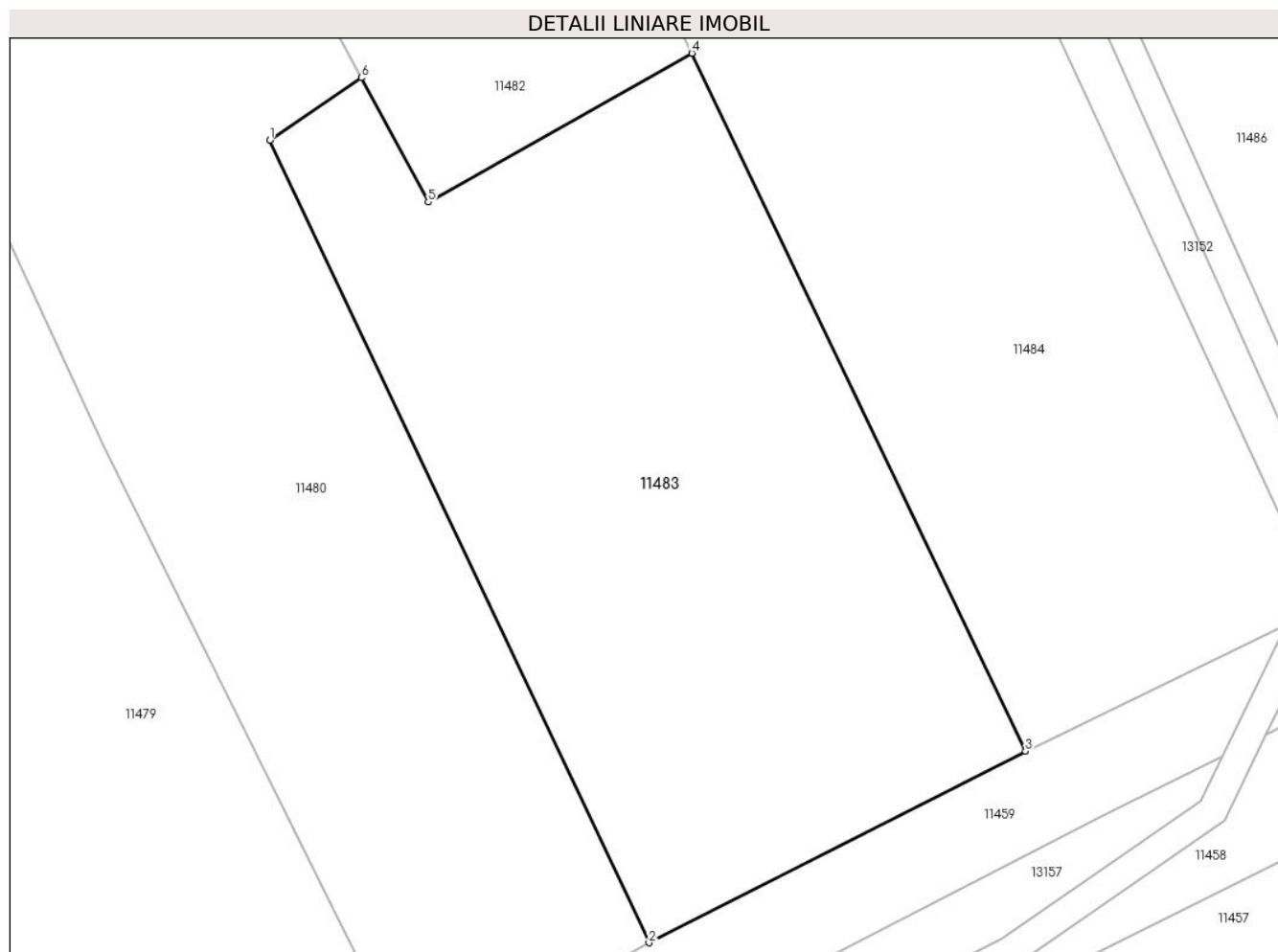
Inscrieri privind dezmembramintele dreptului de proprietate, drepturi reale de garanție și sarcini	Referințe
NU SUNT	

Anexa Nr. 1 La Partea I

Teren

Nr cadastral	Suprafața (mp)*	Observații / Referințe
	6.223	

* Suprafața este determinată în planul de proiecție Stereo 70.



Date referitoare la teren

Crt	Categorie folosință	Intravilan	Suprafața (mp)	Tarla	Parcelă	Nr. topo	Observații / Referințe
1	arabil	NU	6.223	-	-	Parte din 2344, 2345 și 2348	Arabil în Dealu Laticu

Lungime Segmente

1) Valorile lungimilor segmentelor sunt obținute din proiecție în plan.

Punct început	X / Y	Punct sfârșit	X / Y	Lungime segment (** (m))
1	285.331,572 427.306,874	2	285.383,117 427.197,869	120.578
2	285.383,117 427.197,869	3	285.434,289 427.223,907	57.416
3	285.434,289 427.223,907	4	285.388,933 427.318,698	105.083
4	285.388,933 427.318,698	5	285.353,121 427.298,484	41.123

Punct început	X / Y	Punct sfârșit	X / Y	Lungime segment (** (m)
5	285.353,121 427.298,484	6	285.344,021 427.315,37	19.182
6	285.344,021 427.315,37	1	285.331,572 427.306,874	15.072

** Lungimile segmentelor sunt determinate în planul de proiecție Stereo 70 și sunt rotunjite la 1 milimetru.

*** Distanța dintre puncte este formată din segmente cumulate ce sunt mai mici decât valoarea 1 milimetru.

**DATE DESPRE IMOBILUL NR. 11484**

Oficiul de Cadastru și Publicitate Imobiliară CARAS-SEVERIN
Biroul de Cadastru și Publicitate Imobiliară Caransebes

A. Partea I. Descrierea imobilului

TEREN Extravilan

Nr. CF vechi:1094-Petroșnița
Nr. topografic:2338, 2339, parte din 2340

Adresa: Jud. Caraș-Severin

Nr. Crt	Nr cadastral Nr. topografic	Suprafața* (mp)	Observații / Referințe
A1		Din acte: 13.814 Masurata: 12.679	Sector cadastral:45 Teren neimprejmuit;

B. Partea II. Proprietari și acte

Inscrieri privitoare la dreptul de proprietate și alte drepturi reale		Referințe
679 / 30/07/1965		
Act Notarial nr. 46, din 01/01/1964 emis de NOTARIATUL DE STAT AL RAIONULUI CARANSEBES;		
B1	Intabulare, drept de PROPRIETATE, dobandit prin Succesiune, cota actuala 1/2 1) ȚĂRANU CONSTANTIN, fiul def. Cristina, dom. în Petroșnița	A1
3458 / 27/08/2001		
Act Notarial nr. 2523, din 01/01/2001 emis de BNP SIMESCU GHEORGHE;		
B2	Intabulare, drept de PROPRIETATE, dobandit prin Conventie, cota actuala 1/2 1) ȚĂRANU MIHUȚ, și soția 2) ȚĂRANU SOFIA, născ. Stoichescu <i>OBSERVATII: bun comun</i>	A1
B3	Se notează interdicția de înstrăinare și grevare în favoarea lui 1) ȚĂRANU MIHAI, și soția 2) ȚĂRANU FLOAREA, născ. Trica	A1

C. Partea III. SARCINI

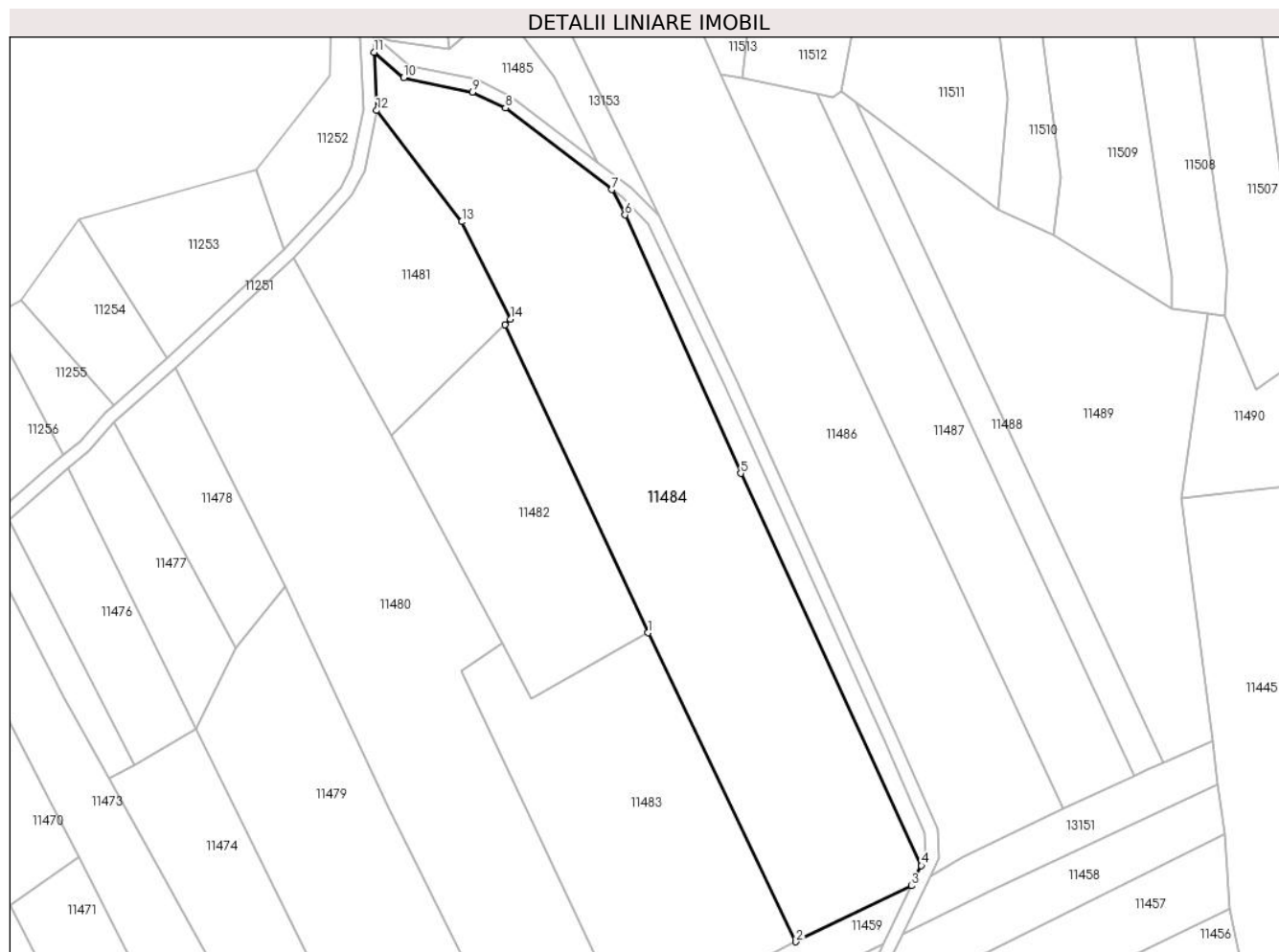
Inscrieri privind dezmembramintele dreptului de proprietate, drepturi reale de garanție și sarcini		Referințe
1040 / 08/03/1900		
Act Notarial nr. 0, din 01/01/1900 emis de -;		
C1	Intabulare, drept de UZUFRACT VIAGER, cota actuala 1/2 1) BĂCILĂ MIHAI	A1
3458 / 27/08/2001		
Act Notarial nr. 2523, din 01/01/2001 emis de BNP SIMESCU GHEORGHE;		
C2	Intabulare, drept de UZUFRACT VIAGER, cota actuala 1/2 1) ȚĂRANU MIHAI, și soția 2) ȚĂRANU FLOAREA, născ. Trica	A1

Anexa Nr. 1 La Partea I

Teren

Nr cadastral	Suprafața (mp)*	Observații / Referințe
	Din acte: 13.814 Masurata: 12.679	

* Suprafața este determinată în planul de proiecție Stereo 70.



Date referitoare la teren

Crt	Categorie folosință	Intravilan	Suprafața (mp)	Tarla	Parcelă	Nr. topo	Observații / Referințe
1	fâneata	NU	12.679	-	-	2338, 2339, parte din 2340	Fâneată în Dealu Laticu, restul de suprafață se regăsește la id 11485

Lungime Segmente

1) Valorile lungimilor segmentelor sunt obținute din proiecție în plan.

Punct început	X / Y	Punct sfârșit	X / Y	Lungime segment (** (m)
1	285.388,933 427.318,698	2	285.434,289 427.223,907	105.083
2	285.434,289 427.223,907	3	285.469,778 427.241,097	39.433
3	285.469,778 427.241,097	4	285.472,78 427.247,284	6.877
4	285.472,78 427.247,284	5	285.417,393 427.367,563	132.419

Punct început	X / Y	Punct sfârșit	X / Y	Lungime segment (** (m)
5	285.417,393 427.367,563	6	285.381,822 427.446,855	86.905
6	285.381,822 427.446,855	7	285.377,818 427.454,659	8.771
7	285.377,818 427.454,659	8	285.345,144 427.479,687	41.158
8	285.345,144 427.479,687	9	285.334,98 427.484,575	11.278
9	285.334,98 427.484,575	10	285.313,861 427.488,934	21.564
10	285.313,861 427.488,934	11	285.304,768 427.496,766	12.001
11	285.304,768 427.496,766	12	285.305,564 427.478,878	17.906
12	285.305,564 427.478,878	13	285.331,734 427.444,796	42.97
13	285.331,734 427.444,796	14	285.346,621 427.414,941	33.361
14	285.346,621 427.414,941	15	285.344,905 427.413,129	2.496
15	285.344,905 427.413,129	1	285.388,933 427.318,698	104.191

** Lungimile segmentelor sunt determinate în planul de proiecție Stereo 70 și sunt rotunjite la 1 milimetru.

*** Distanța dintre puncte este formată din segmente cumulate ce sunt mai mici decât valoarea 1 milimetru.

**DATE DESPRE IMOBILUL NR. 11485**

Oficiul de Cadastru și Publicitate Imobiliară CARAS-SEVERIN
Biroul de Cadastru și Publicitate Imobiliară Caransebes

A. Partea I. Descrierea imobilului

TEREN Extravilan

Nr. CF vechi:1094-Petroșnița
Nr. topografic:Parte din 2340

Adresa: Jud. Caraș-Severin

Nr. Crt	Nr cadastral Nr. topografic	Suprafața* (mp)	Observații / Referințe
A1		Din acte: 5.230 Masurata: 835	Sector cadastral:45 Teren neimprejmuit;

B. Partea II. Proprietari și acte

Inscrieri privitoare la dreptul de proprietate și alte drepturi reale		Referințe
679 / 30/07/1965		
Act Notarial nr. 46, din 01/01/1964 emis de NOTARIATUL DE STAT AL RAIONULUI CARANSEBES;		
B1	Intabulare, drept de PROPRIETATE, dobandit prin Succesiune, cota actuala 1/2 1) ȚĂRANU CONSTANTIN, fiul def. Cristina, dom. în Petroșnița	A1
3458 / 27/08/2001		
Act Notarial nr. 2523, din 01/01/2001 emis de BNP SIMESCU GHEORGHE;		
B2	Intabulare, drept de PROPRIETATE, dobandit prin Conventie, cota actuala 1/2 1) ȚĂRANU MIHUȚ, și soția 2) ȚĂRANU SOFIA, născ. Stoichescu <i>OBSERVATII: bun comun</i>	A1
B3	Se notează interdicția de înstrăinare și grevare în favoarea lui 1) ȚĂRANU MIHAI, și soția 2) ȚĂRANU FLOAREA, născ. Trica	A1

C. Partea III. SARCINI

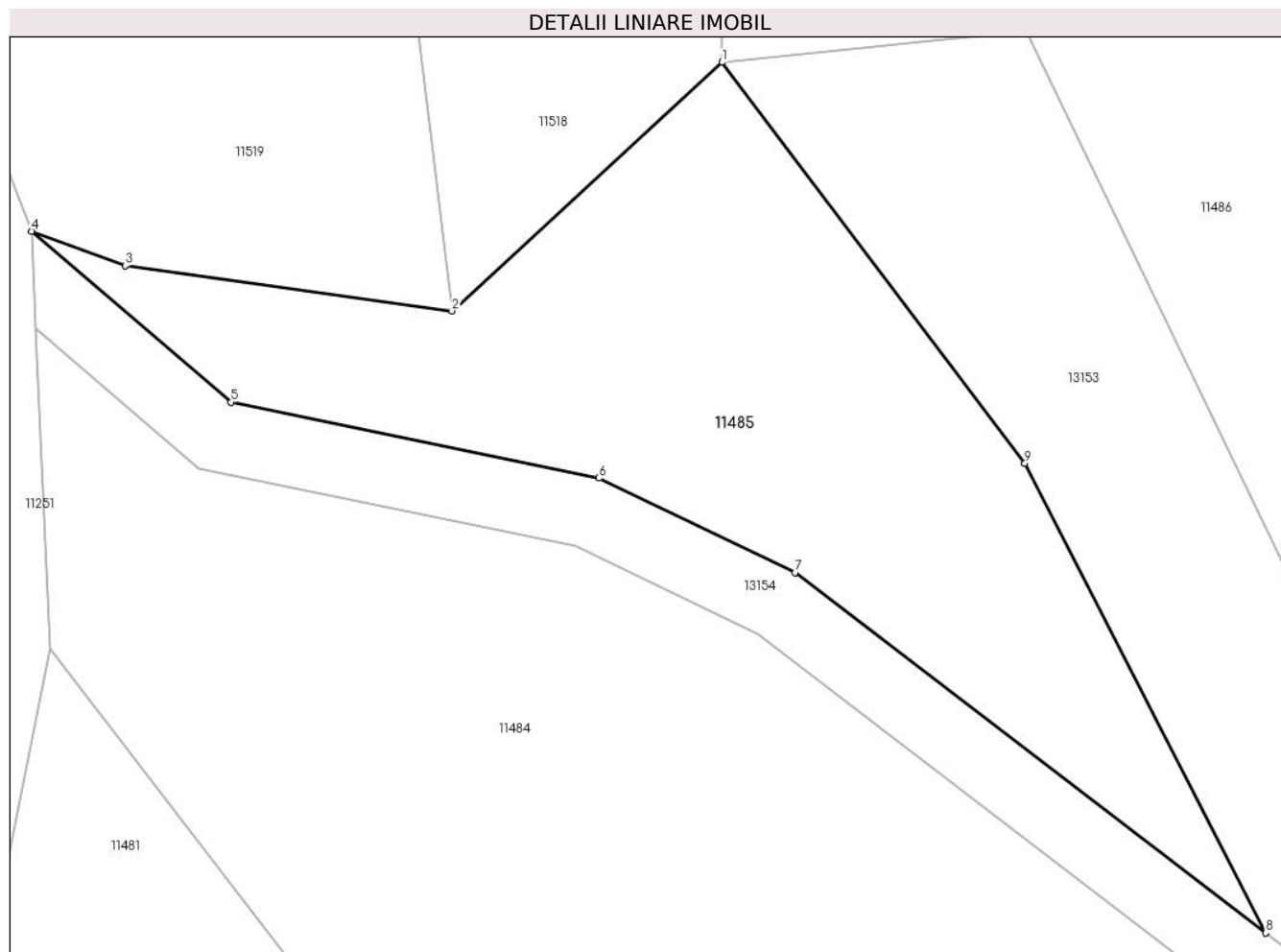
Inscrieri privind dezmembramintele dreptului de proprietate, drepturi reale de garanție și sarcini		Referințe
1040 / 08/03/1900		
Act Notarial nr. 0, din 01/01/1900 emis de -;		
C1	Intabulare, drept de UZUFRACT VIAGER, cota actuala 1/2 1) BĂCILĂ MIHAI	A1
3458 / 27/08/2001		
Act Notarial nr. 2523, din 01/01/2001 emis de BNP SIMESCU GHEORGHE;		
C2	Intabulare, drept de UZUFRACT VIAGER, cota actuala 1/2 1) ȚĂRANU MIHAI, și soția 2) ȚĂRANU FLOAREA, născ. Trica	A1

Anexa Nr. 1 La Partea I

Teren

Nr cadastral	Suprafața (mp)*	Observații / Referințe
	Din acte: 5.230 Masurata: 835	

* Suprafața este determinată în planul de proiecție Stereo 70.



Date referitoare la teren

Crt	Categorie folosință	Intra vilan	Suprafața (mp)	Tarla	Parcelă	Nr. topo	Observații / Referințe
1	faneata	NU	835	-	-	Parte din 2337	Fâneță în Dealu Laticu, restul de suprafață se regăsește la id 11486

Lungime Segmente

1) Valorile lungimilor segmentelor sunt obținute din proiecție în plan.

Punct început	X / Y	Punct sfârșit	X / Y	Lungime segment (** (m)
1	285.343,147 427.511,656	2	285.328,031 427.497,751	20.539
2	285.328,031 427.497,751	3	285.309,757 427.500,266	18.446
3	285.309,757 427.500,266	4	285.304,525 427.502,205	5.58
4	285.304,525 427.502,205	5	285.315,688 427.492,642	14.699
5	285.315,688 427.492,642	6	285.336,27 427.488,393	21.016

Punct început	X / Y	Punct sfârșit	X / Y	Lungime segment (** (m)
6	285.336,27 427.488,393	7	285.347,249 427.483,113	12.183
7	285.347,249 427.483,113	8	285.373,56 427.462,96	33.142
8	285.373,56 427.462,96	9	285.360,088 427.489,219	29.513
9	285.360,088 427.489,219	1	285.343,147 427.511,656	28.114

** Lungimile segmentelor sunt determinate în planul de proiecție Stereo 70 și sunt rotunjite la 1 milimetru.

*** Distanța dintre puncte este formată din segmente cumulate ce sunt mai mici decât valoarea 1 milimetru.

**DATE DESPRE IMOBILUL NR. 11486**

Oficiul de Cadastru și Publicitate Imobiliară CARAS-SEVERIN
Biroul de Cadastru și Publicitate Imobiliară Caransebes

A. Partea I. Descrierea imobilului

TEREN Extravilan

Nr. CF vechi:502-Petroșnița
Nr. topografic:2336, Parte din 2337

Adresa: Jud. Caraș-Severin

Nr. Crt	Nr cadastral Nr. topografic	Suprafața* (mp)	Observații / Referințe
A1		10.242	Sector cadastral:45 Teren neimprejmuț;

B. Partea II. Proprietari și acte

Inscrieri privitoare la dreptul de proprietate și alte drepturi reale		Referințe
/		
Act Normativ nr. 7, din 13/03/1996 emis de PARLAMENTUL ROMÂNIEI;		
B1	Intabulare, drept de PROPRIETATE, dobândit prin Lege, cota actuala 1/1 1) NEIDENTIFICAT NEIDENTIFICAT	A1
Act Normativ nr. 7, din 13/03/1996 emis de PARLAMENTUL ROMÂNIEI (ADEVÉRINȚA 3263/13.06.2023, EMISĂ DE PRIMĂRIA COMUNEI BUCOȘNIȚA);		
B2	Se notează posesia faptică în favoarea lui 1) MOATĂR MONICA-MARIA	A1

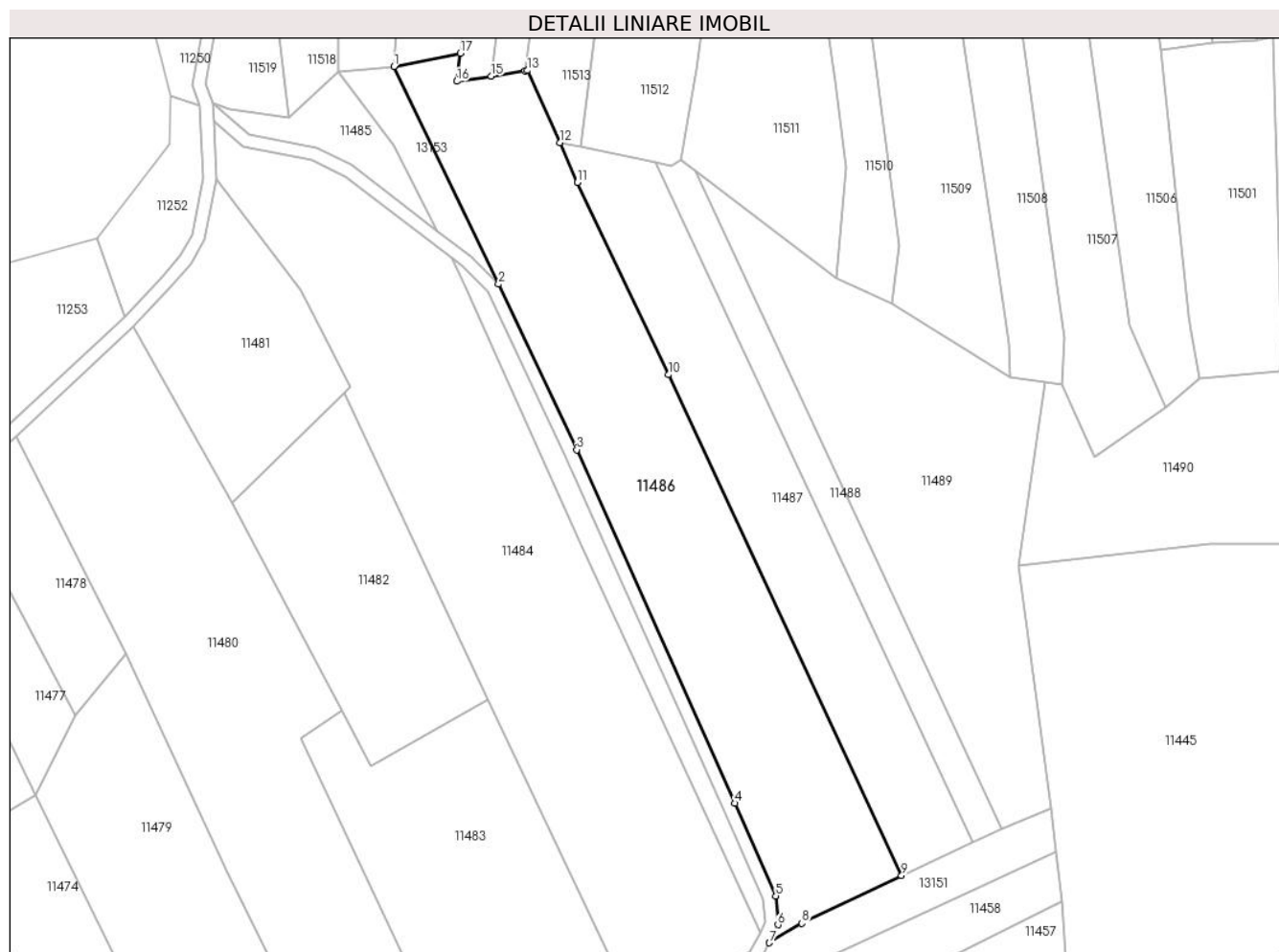
C. Partea III. SARCINI .

Inscrieri privind dezmembramintele dreptului de proprietate, drepturi reale de garanție și sarcini	Referințe
NU SUNT	

Teren

Nr cadastral	Suprafața (mp)*	Observații / Referințe
	10.242	

* Suprafața este determinată în planul de proiecție Stereo 70.



Date referitoare la teren

Crt	Categorie folosință	Intravilan	Suprafața (mp)	Tarla	Parcelă	Nr. topo	Observații / Referințe
1	fâneata	NU	10.242	-	-	2336, Parte din 2337	Fâneată în Dealu Laticu

Lungime Segmente

1) Valorile lungimilor segmentelor sunt obținute din proiecție în plan.

Punct început	X / Y	Punct sfârșit	X / Y	Lungime segment (** (m)
1	285.360,16 427.513,426	2	285.392,371 427.446,545	74.234
2	285.392,371 427.446,545	3	285.416,456 427.395,64	56.315
3	285.416,456 427.395,64	4	285.465,091 427.286,963	119.063
4	285.465,091 427.286,963	5	285.477,685 427.258,488	31.136
5	285.477,685 427.258,488	6	285.478,345 427.249,589	8.923

Punct început	X / Y	Punct sfârșit	X / Y	Lungime segment (** (m)
6	285.478,345 427.249,589	7	285.475,67 427.244,076	6.128
7	285.475,67 427.244,076	8	285.485,693 427.250,071	11.679
8	285.485,693 427.250,071	9	285.516,37 427.264,685	33.98
9	285.516,37 427.264,685	10	285.444,622 427.418,692	169.9
10	285.444,622 427.418,692	11	285.416,693 427.477,826	65.398
11	285.416,693 427.477,826	12	285.411,243 427.490,005	13.343
12	285.411,243 427.490,005	13	285.401,286 427.512,256	24.377
13	285.401,286 427.512,256	14	285.400,558 427.512,144	0.737
14	285.400,558 427.512,144	15	285.390,111 427.510,538	10.57
15	285.390,111 427.510,538	16	285.379,542 427.508,913	10.693
16	285.379,542 427.508,913	17	285.380,639 427.517,535	8.692
17	285.380,639 427.517,535	1	285.360,16 427.513,426	20.887

** Lungimile segmentelor sunt determinate în planul de proiecție Stereo 70 și sunt rotunjite la 1 milimetru.

*** Distanța dintre puncte este formată din segmente cumulate ce sunt mai mici decât valoarea 1 milimetru.

**DATE DESPRE IMOBILUL NR. 11487**

Oficiul de Cadastru și Publicitate Imobiliară CARAS-SEVERIN
Biroul de Cadastru și Publicitate Imobiliară Caransebes

A. Partea I. Descrierea imobilului

TEREN Extravilan

Nr. CF vechi:1171-Petroșița

Nr. topografic:2335

Adresa: Jud. Caraș-Severin

Nr. Crt	Nr cadastral Nr. topografic	Suprafața* (mp)	Observații / Referințe
A1	33250	5.769	Sector cadastral:45 Teren neimprejmuit;

B. Partea II. Proprietari și acte

Inscrieri privitoare la dreptul de proprietate și alte drepturi reale		Referințe
1794 / 01/01/1933		
Certificat De Mostenitor nr. -, din 01/01/1933 emis de -;		
B1	Intabulare, drept de PROPRIETATE, mostenire, dobandit prin Succesiune, cota actuala 64/768, cota initiala 64/768 1) HAMAT FLOAREA , nascuta Bacila	A1
B2	Intabulare, drept de PROPRIETATE, mostenire, dobandit prin Succesiune, cota actuala 64/768, cota initiala 64/768 1) GURGU ELISABETA , nascuta Bacila	A1
981 / 01/01/1991		
Certificat De Mostenitor nr. -, din 01/01/1991 emis de -;		
B3	Intabulare, drept de PROPRIETATE, mostenire, dobandit prin Succesiune, cota actuala 16/768, cota initiala 16/768 1) DRAGU VICTORIA , nascuta Bacila	A1
B4	Intabulare, drept de PROPRIETATE, mostenire, dobandit prin Succesiune, cota actuala 16/768, cota initiala 16/768 1) PANTEA VIORICA-MARIA , nascuta Bacila	A1
B5	Intabulare, drept de PROPRIETATE, mostenire, dobandit prin Succesiune, cota actuala 16/768, cota initiala 16/768 1) APADEAN IOAN	A1
B6	Intabulare, drept de PROPRIETATE, mostenire, dobandit prin Succesiune, cota actuala 3/768, cota initiala 3/768 1) BACILA MAGDALENA , nascuta Mita	A1
B7	Intabulare, drept de PROPRIETATE, mostenire, dobandit prin Succesiune, cota actuala 13/768, cota initiala 13/768 1) BACILA EUGEN	A1
802 / 01/03/1996		
Certificat De Mostenitor nr. 31, din 01/03/1996 emis de notar public Maria Lapadat;		
B8	Intabulare, drept de PROPRIETATE, mostenire, dobandit prin Succesiune, cota actuala 576/768, cota initiala 576/768 1) HAMAT FLOREA	A1

C. Partea III. SARCINI .

Inscrieri privind dezmembramintele dreptului de proprietate, drepturi reale de garanție și sarcini	Referințe
NU SUNT	

Anexa Nr. 1 La Partea I

Teren

Nr cadastral	Suprafața (mp)*	Observații / Referințe
33250	5.769	

* Suprafața este determinată în planul de proiecție Stereo 70.



Date referitoare la teren

Crt	Categorie folosință	Intravilan	Suprafața (mp)	Tarla	Parcelă	Nr. topo	Observații / Referințe
1	faneata	NU	5.769	-	-	2335, Parte din 2334	Fâneță în Dealu Laticu

Lungime Segmente

1) Valorile lungimilor segmentelor sunt obținute din proiecție în plan.

Punct început	X / Y	Punct sfârșit	X / Y	Lungime segment (** (m)
1	285.416,693 427.477,826	2	285.444,622 427.418,692	65.398
2	285.444,622 427.418,692	3	285.516,37 427.264,685	169.9
3	285.516,37 427.264,685	4	285.538,091 427.274,95	24.024
4	285.538,091 427.274,95	5	285.440,745 427.483,904	230.517
5	285.440,745 427.483,904	6	285.417,664 427.488,677	23.569

Punct început	X / Y	Punct sfârșit	X / Y	Lungime segment (** (m)
6	285.417,664 427.488,677	7	285.411,243 427.490,005	6.557
7	285.411,243 427.490,005	1	285.416,693 427.477,826	13.343

** Lungimile segmentelor sunt determinate în planul de proiecție Stereo 70 și sunt rotunjite la 1 milimetru.

*** Distanța dintre puncte este formată din segmente cumulate ce sunt mai mici decât valoarea 1 milimetru.

**DATE DESPRE IMOBILUL NR. 11488**

Oficiul de Cadastru și Publicitate Imobiliară CARAS-SEVERIN
Biroul de Cadastru și Publicitate Imobiliară Caransebes

A. Partea I. Descrierea imobilului

TEREN Extravilan

Nr. CF vechi:1171-Petroșnița

Nr. topografic:2334

Adresa: Jud. Caraș-Severin

Nr. Crt	Nr cadastral Nr. topografic	Suprafața* (mp)	Observații / Referințe
A1	33251	2.237	Sector cadastral:45 Teren neimprejmuit;

B. Partea II. Proprietari și acte

Inscrieri privitoare la dreptul de proprietate și alte drepturi reale		Referințe
1794 / 01/01/1933		
Certificat De Mostenitor nr. -, din 01/01/1933 emis de -;		
B1	Intabulare, drept de PROPRIETATE, mostenire, dobandit prin Succesiune, cota actuala 64/768, cota initiala 64/768 1) HAMAT FLOAREA , nascuta Bacila	A1
B2	Intabulare, drept de PROPRIETATE, mostenire, dobandit prin Succesiune, cota actuala 64/768, cota initiala 64/768 1) GURGU ELISABETA , nascuta Bacila	A1
981 / 01/01/1991		
Certificat De Mostenitor nr. -, din 01/01/1991 emis de -;		
B3	Intabulare, drept de PROPRIETATE, mostenire, dobandit prin Succesiune, cota actuala 16/768, cota initiala 16/768 1) DRAGU VICTORIA , nascuta Bacila	A1
B4	Intabulare, drept de PROPRIETATE, mostenire, dobandit prin Succesiune, cota actuala 16/768, cota initiala 16/768 1) PANTEA VIORICA-MARIA , nascuta Bacila	A1
B5	Intabulare, drept de PROPRIETATE, mostenire, dobandit prin Succesiune, cota actuala 16/768, cota initiala 16/768 1) APADEAN IOAN	A1
B6	Intabulare, drept de PROPRIETATE, mostenire, dobandit prin Succesiune, cota actuala 3/768, cota initiala 3/768 1) BACILA MAGDALENA , nascuta Mita	A1
B7	Intabulare, drept de PROPRIETATE, mostenire, dobandit prin Succesiune, cota actuala 13/768, cota initiala 13/768 1) BACILA EUGEN	A1
802 / 01/03/1996		
Certificat De Mostenitor nr. 31, din 01/03/1996 emis de notar public Maria Lapadat;		
B8	Intabulare, drept de PROPRIETATE, mostenire, dobandit prin Succesiune, cota actuala 576/768, cota initiala 576/768 1) HAMAT FLOREA	A1

C. Partea III. SARCINI .

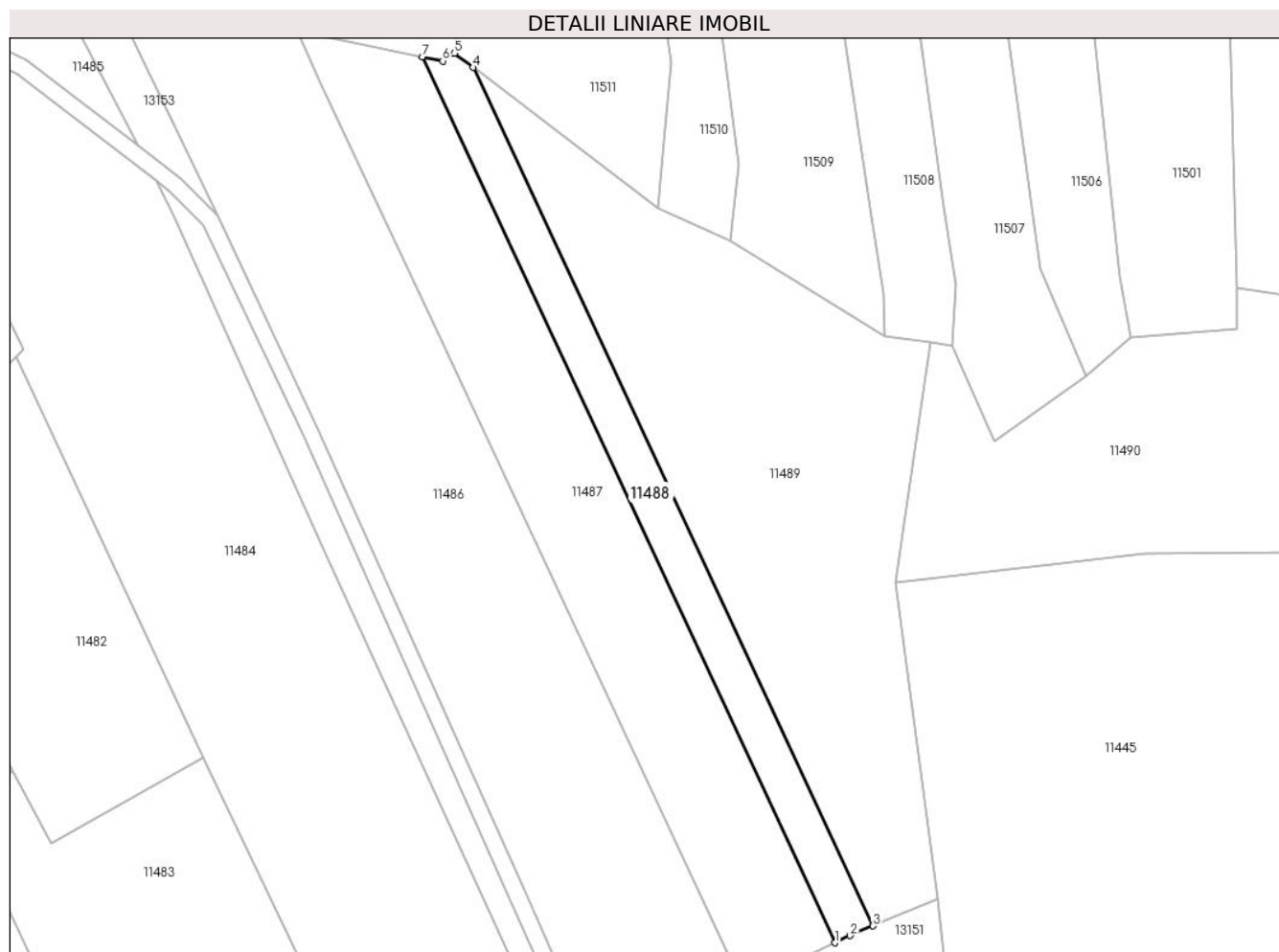
Inscrieri privind dezmembramintele dreptului de proprietate, drepturi reale de garanție și sarcini	Referințe
NU SUNT	

Anexa Nr. 1 La Partea I

Teren

Nr cadastral	Suprafața (mp)*	Observații / Referințe
33251	2.237	

* Suprafața este determinată în planul de proiecție Stereo 70.



Date referitoare la teren

Crt	Categorie folosință	Intravilan	Suprafața (mp)	Tarla	Parcelă	Nr. topo	Observații / Referințe
1	fâneata	NU	2.237	-	-	Parte din 2334	Fâneță în Dealu Laticu

Lungime Segmente

1) Valorile lungimilor segmentelor sunt obținute din proiecție în plan.

Punct început	X / Y	Punct sfârșit	X / Y	Lungime segment (** (m)
1	285.538,091 427.274,95	2	285.541,69 427.276,651	3.981
2	285.541,69 427.276,651	3	285.547,072 427.278,929	5.844
3	285.547,072 427.278,929	4	285.452,745 427.481,401	223.366
4	285.452,745 427.481,401	5	285.448,321 427.484,749	5.548
5	285.448,321 427.484,749	6	285.445,529 427.482,915	3.34

Punct început	X / Y	Punct sfârșit	X / Y	Lungime segment (** (m)
6	285.445,529 427.482,915	7	285.440,745 427.483,904	4.885
7	285.440,745 427.483,904	1	285.538,091 427.274,95	230.517

** Lungimile segmentelor sunt determinate în planul de proiecție Stereo 70 și sunt rotunjite la 1 milimetru.

*** Distanța dintre puncte este formată din segmente cumulate ce sunt mai mici decât valoarea 1 milimetru.

**DATE DESPRE IMOBILUL NR. 11489**

Oficiul de Cadastru și Publicitate Imobiliară CARAS-SEVERIN
Biroul de Cadastru și Publicitate Imobiliară Caransebes

A. Partea I. Descrierea imobilului

TEREN Extravilan

Nr. CF vechi:11-Petroșnița
Nr. topografic:2333

Adresa: Jud. Caraș-Severin

Nr. Crt	Nr cadastral Nr. topografic	Suprafața* (mp)	Observații / Referințe
A1	30164	7.844	Sector cadastral:45 Teren neimprejmuit;

B. Partea II. Proprietari și acte

Inscrieri privitoare la dreptul de proprietate și alte drepturi reale		Referințe
981 / 20/06/1991		
Certificat De Mostenitor nr. 219/1991, din 04/11/1111;		
B1	Intabulare, drept de PROPRIETATE, dobandit prin Succesiune, cota actuala 16/64, cota initiala 16/64 1) DRAGU VICTORIA , nasc.Bacila <i>OBSERVATII: (provenita din conversia CF 11-Petrosnita)</i>	A1
B2	Intabulare, drept de PROPRIETATE, dobandit prin Succesiune, cota actuala 16/64, cota initiala 16/64 1) PANTEA VIORICA - MARIA , nasc.Bacila <i>OBSERVATII: (provenita din conversia CF 11-Petrosnita)</i>	A1
B3	Intabulare, drept de PROPRIETATE, dobandit prin Succesiune, cota actuala 16/64, cota initiala 16/64 1) APADEAN IOAN <i>OBSERVATII: (provenita din conversia CF 11-Petrosnita)</i>	A1
B4	Intabulare, drept de PROPRIETATE, dobandit prin Succesiune, cota actuala 3/64, cota initiala 3/64 1) BACILA MAGDALENA , nasc.Mita <i>OBSERVATII: (provenita din conversia CF 11-Petrosnita)</i>	A1
B5	Intabulare, drept de PROPRIETATE, dobandit prin Succesiune, cota actuala 13/64, cota initiala 13/64 1) BACILA EUGEN <i>OBSERVATII: (provenita din conversia CF 11-Petrosnita)</i>	A1

C. Partea III. SARCINI .

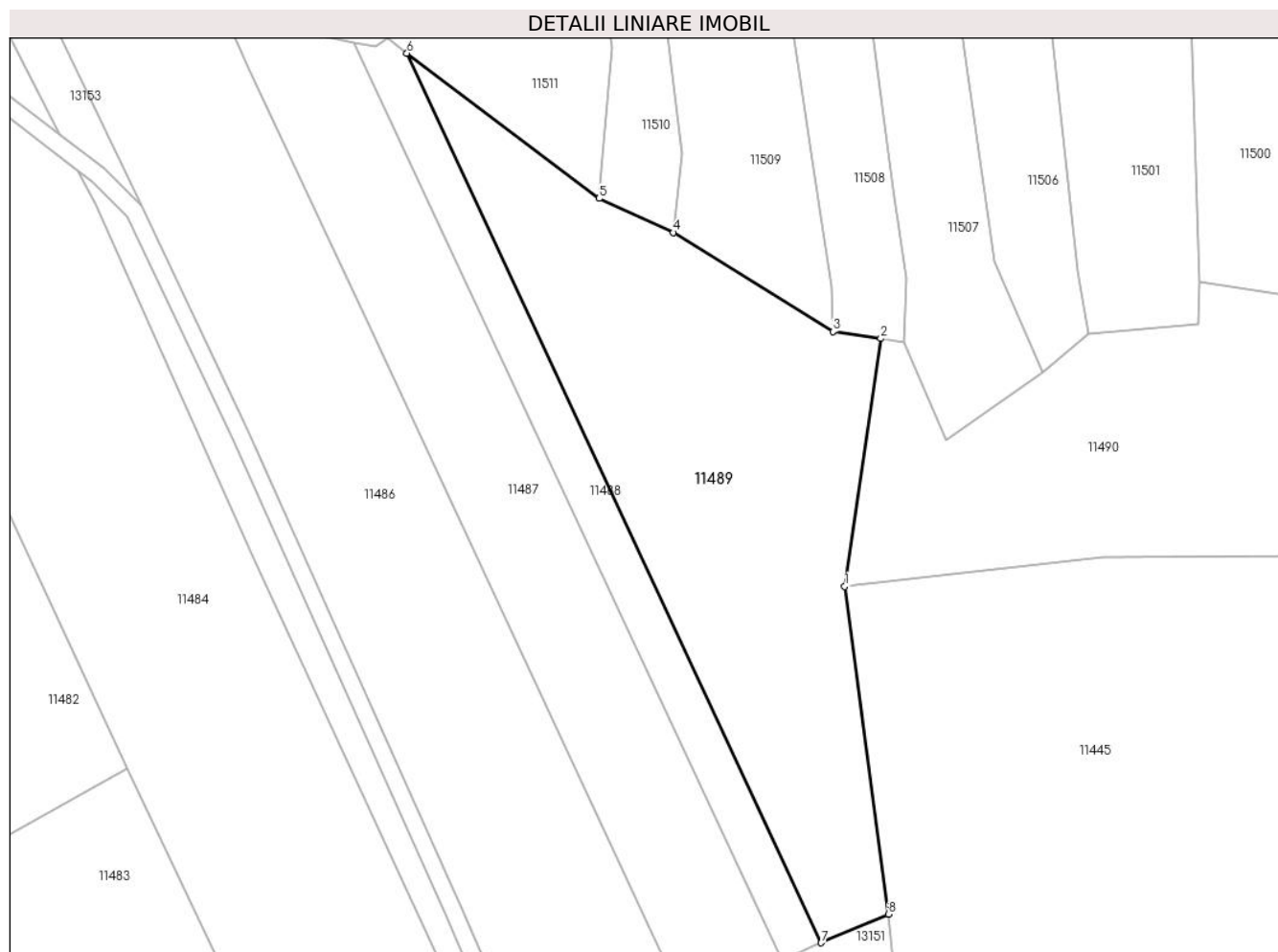
Inscrieri privind dezmembramintele dreptului de proprietate, drepturi reale de garanție și sarcini	Referințe
NU SUNT	

Anexa Nr. 1 La Partea I

Teren

Nr cadastral	Suprafața (mp)*	Observații / Referințe
30164	7.844	

* Suprafața este determinată în planul de proiecție Stereo 70.



Date referitoare la teren

Crt	Categorie folosință	Intra vilan	Suprafața (mp)	Tarla	Parcelă	Nr. topo	Observații / Referințe
1	faneata	NU	7.844	-	-	2333	Fâneță în Dealu Laticu

Lungime Segmente

1) Valorile lungimilor segmentelor sunt obținute din proiecție în plan.

Punct început	X / Y	Punct sfârșit	X / Y	Lungime segment (** (m)
1	285.552,432 427.360,046	2	285.560,66 427.416,468	57.019
2	285.560,66 427.416,468	3	285.549,768 427.418,001	10.999
3	285.549,768 427.418,001	4	285.513,415 427.440,592	42.801
4	285.513,415 427.440,592	5	285.496,447 427.448,331	18.65
5	285.496,447 427.448,331	6	285.452,745 427.481,401	54.804

Punct început	X / Y	Punct sfârșit	X / Y	Lungime segment (** (m)
6	285.452,745 427.481,401	7	285.547,072 427.278,929	223.366
7	285.547,072 427.278,929	8	285.562,368 427.285,403	16.61
8	285.562,368 427.285,403	1	285.552,432 427.360,046	75.301

** Lungimile segmentelor sunt determinate în planul de proiecție Stereo 70 și sunt rotunjite la 1 milimetru.

*** Distanța dintre puncte este formată din segmente cumulate ce sunt mai mici decât valoarea 1 milimetru.



DATE DESPRE IMOBILUL NR. 11490

Oficiul de Cadastru și Publicitate Imobiliară CARAS-SEVERIN
Biroul de Cadastru și Publicitate Imobiliară Caransebes

A. Partea I. Descrierea imobilului

TEREN Extravilan

Nr. CF vechi:914-Petroșnița

Nr. topografic:2382, PARTE DIN 2385/1

Adresa: Jud. Caraș-Severin

Nr. Crt	Nr cadastral Nr. topografic	Suprafața* (mp)	Observații / Referințe
A1		Din acte: 2.050 Masurata: 5.271	Sector cadastral:45 Teren neimprejmuț;

B. Partea II. Proprietari și acte

Inscrieri privitoare la dreptul de proprietate și alte drepturi reale	Referințe
892 / 06/05/1939	
Act Notarial nr. 0, din 01/01/1939 emis de -;	
B1	A1
Se notează interdicția de înstrăinare și grevare în favoarea lui 1) PAICA PAVEL , căs. cu Trica Maria, dom. în Petroșnița	
893 / 06/05/1939	
Act Notarial nr. 0, din 30/11/1936 emis de -;	
B2	A1
Se notează interdicția de înstrăinare și grevare în favoarea lui 1) PAICA ILIE , și soția sa născ. Blotor Iconia, dom. în Petroșnița	
1944 / 15/12/1943	
Hotarare Judecatoreasca nr. 445, din 01/01/1937 emis de TRIBUNALUL CARANSEBEȘ;	
B3	A1
Intabulare, drept de PROPRIETATE, dobandit prin Hotarare Judecatoreasca, cota actuala 128/5271 1) GHERGA PERSIDA , născ. Paica, dom. în Petroșnița	
B4	A1
Intabulare, drept de PROPRIETATE, dobandit prin Hotarare Judecatoreasca, cota actuala 192/5271 1) PEICA SIMION , fiul lui Ilie, dom. în Petroșnița	
B5	A1
Intabulare, drept de PROPRIETATE, dobandit prin Hotarare Judecatoreasca, cota actuala 192/5271 1) PEICA ILIE , fiul lui Ilie, dom. în Petroșnița	
B6	A1
Intabulare, drept de PROPRIETATE, dobandit prin Hotarare Judecatoreasca, cota actuala 128/5271 1) PAICA ILIE , căs. cu Iconia Blutur, dom. în Petroșnița	
B6	A1
Intabulare, drept de PROPRIETATE, dobandit prin Hotarare Judecatoreasca, cota actuala 513/5271 1) PAICA PAVEL , și soției sale, dom. în Petroșnița	
B7	A1
Intabulare, drept de PROPRIETATE, dobandit prin Hotarare Judecatoreasca, cota actuala 513/5271 1) PAICA GHEORGHIA , născ. Trica, dom. în Petroșnița	
B8	A1
Intabulare, drept de PROPRIETATE, dobandit prin Hotarare Judecatoreasca, cota actuala 192/5271 1) PAICA ILIE , și soția sa, dom. în Petroșnița	
B9	A1
Intabulare, drept de PROPRIETATE, dobandit prin Hotarare Judecatoreasca, cota actuala 192/5271 1) PAICA FLOAREA , născ. Suciuc, dom. în Petroșnița	
B11	A1
Se notează interdicția de înstrăinare și grevare în favoarea lui 1) PAICA PAVEL , căs. cu Trica Maria, dom. în Petroșnița	
B11	A1
Se notează interdicția de înstrăinare și grevare asupra în favoarea lui 1) PAICA ILIE , căs. cu Iconia Blutur, dom. în Petroșnița	
/	
Act Normativ nr. 7, din 13/03/1996 emis de PARLAMENTUL ROMÂNIEI;	
B12	A1
Inscrierea provizorie, drept de PROPRIETATE, dobandit prin Lege, cota actuala 3221/5271 1) COMUNA BUCOȘNIȚA , CIF:3227645, PROPRIETAR NEIDENTIFICAT	

Inscrieri privind dezmembramintele dreptului de proprietate, drepturi reale de garanţie şi sarcini	Referinţe
--	-----------

C. Partea III. SARCINI

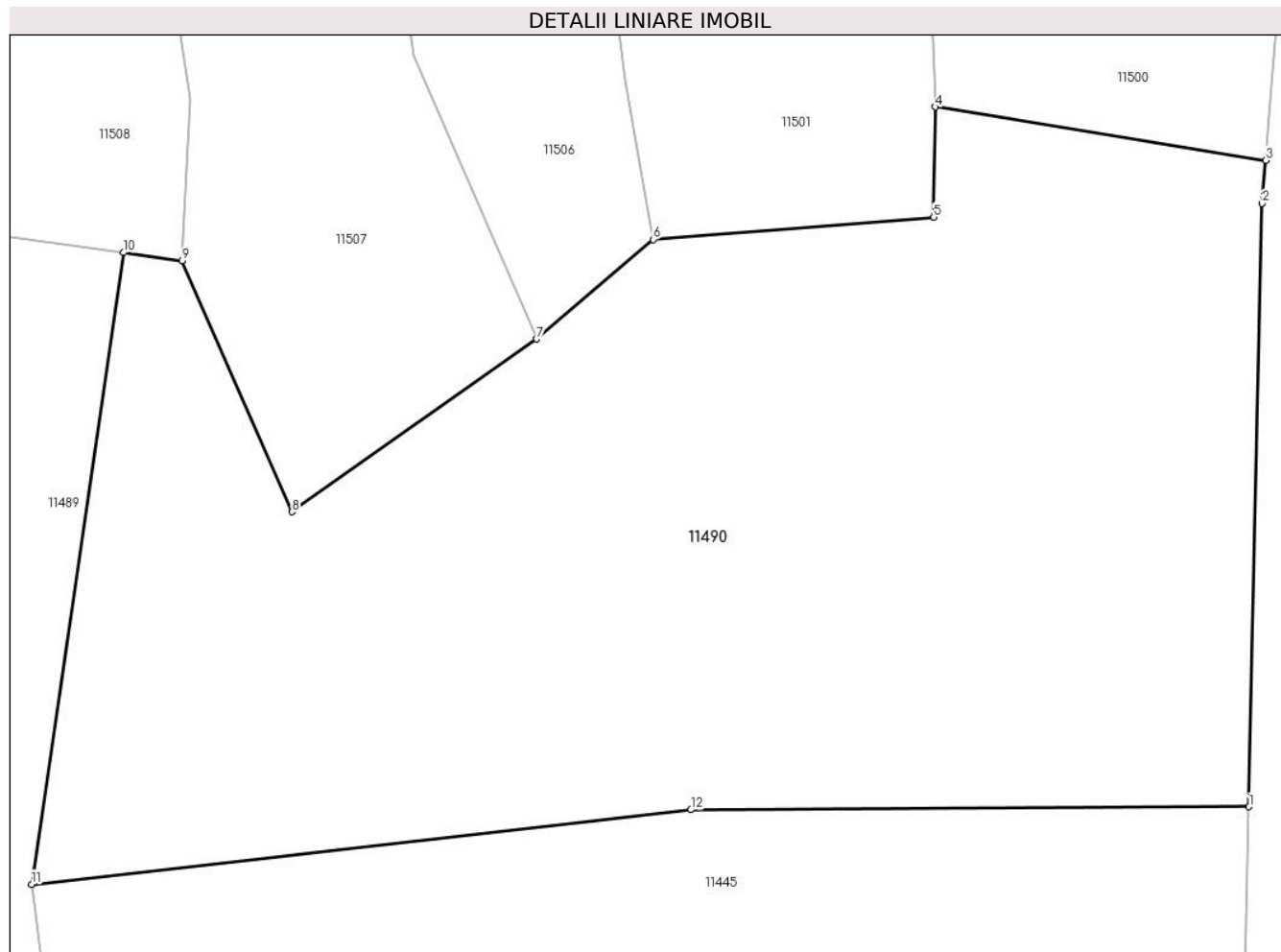
Inscrieri privind dezmembramintele dreptului de proprietate, drepturi reale de garanţie şi sarcini	Referinţe
892 / 06/05/1939	
Act Notarial nr. 0, din 01/01/1939 emis de -;	
C1	Intabulare, drept de UZUFRACT VIAGER, cota actuala 16/36
	1) PAICA PAVEL , căs. cu Trica Maria, dom. în Petroşniţa
893 / 06/05/1939	
Act Notarial nr. 0, din 30/11/1936 emis de -;	
C2	Intabulare, drept de UZUFRACT VIAGER, cota actuala 6/36
	1) PAICA ILIE , şi soţia sa născ. Blotor Iconia, dom. în Petroşniţa

Anexa Nr. 1 La Partea I

Teren

Nr cadastral	Suprafața (mp)*	Observații / Referințe
	Din acte: 2.050 Masurata: 5.271	

* Suprafața este determinată în planul de proiecție Stereo 70.



Date referitoare la teren

Crt	Categorie folosință	Intravilan	Suprafața (mp)	Tarla	Parcelă	Nr. topo	Observații / Referințe
1	faneata	NU	5.271	-	-	2382, 2385/1	Arabil în Dealu Laticu

Lungime Segmente

1) Valorile lungimilor segmentelor sunt obținute din proiecție în plan.

Punct început	X / Y	Punct sfârșit	X / Y	Lungime segment (** (m)
1	285.661,164 427.366,981	2	285.662,333 427.420,853	53.885
2	285.662,333 427.420,853	3	285.662,653 427.424,715	3.875
3	285.662,653 427.424,715	4	285.633,117 427.429,482	29.918
4	285.633,117 427.429,482	5	285.632,99 427.419,642	9.841
5	285.632,99 427.419,642	6	285.607,936 427.417,633	25.134

Punct început	X / Y	Punct sfârșit	X / Y	Lungime segment (** (m)
6	285.607,936 427.417,633	7	285.597,524 427.408,743	13.691
7	285.597,524 427.408,743	8	285.575,679 427.393,309	26.747
8	285.575,679 427.393,309	9	285.565,88 427.415,733	24.472
9	285.565,88 427.415,733	10	285.560,66 427.416,468	5.271
10	285.560,66 427.416,468	11	285.552,432 427.360,046	57.019
11	285.552,432 427.360,046	12	285.611,314 427.366,709	59.258
12	285.611,314 427.366,709	1	285.661,164 427.366,981	49.851

** Lungimile segmentelor sunt determinate în planul de proiecție Stereo 70 și sunt rotunjite la 1 milimetru.

*** Distanța dintre puncte este formată din segmente cumulate ce sunt mai mici decât valoarea 1 milimetru.

**DATE DESPRE IMOBILUL NR. 11491**

Oficiul de Cadastru și Publicitate Imobiliară CARAS-SEVERIN
Biroul de Cadastru și Publicitate Imobiliară Caransebes

A. Partea I. Descrierea imobilului

TEREN Extravilan

Nr. CF vechi:966, 430, 433- Petroșnița
Nr. topografic:2544/1, 2544/2, 2544/3

Adresa: Jud. Caraș-Severin

Nr. Crt	Nr cadastral Nr. topografic	Suprafața* (mp)	Observații / Referințe
A1		2.762	Sector cadastral:45 Teren neimprejmut;

B. Partea II. Proprietari și acte

Inscrieri privitoare la dreptul de proprietate și alte drepturi reale		Referințe
/		
Act Administrativ nr. 1776, din 13/05/2024 emis de PRIMĂRIA COMUNEI BUCOȘNIȚA;		
B1	Inscrierea posesiei, drept de PROPRIETATE, dobandit prin Lege, cota actuala 1/1 1) NEIDENTIFICAT NEIDENTIFICAT	A1
Act Normativ nr. 7, din 13/03/1996 emis de PARLAMENTUL ROMÂNIEI;		
B2	SE NOTEAZĂ MENȚIUNEA DE PROPRIETAR NEIDENTIFICAT	A1

C. Partea III. SARCINI .

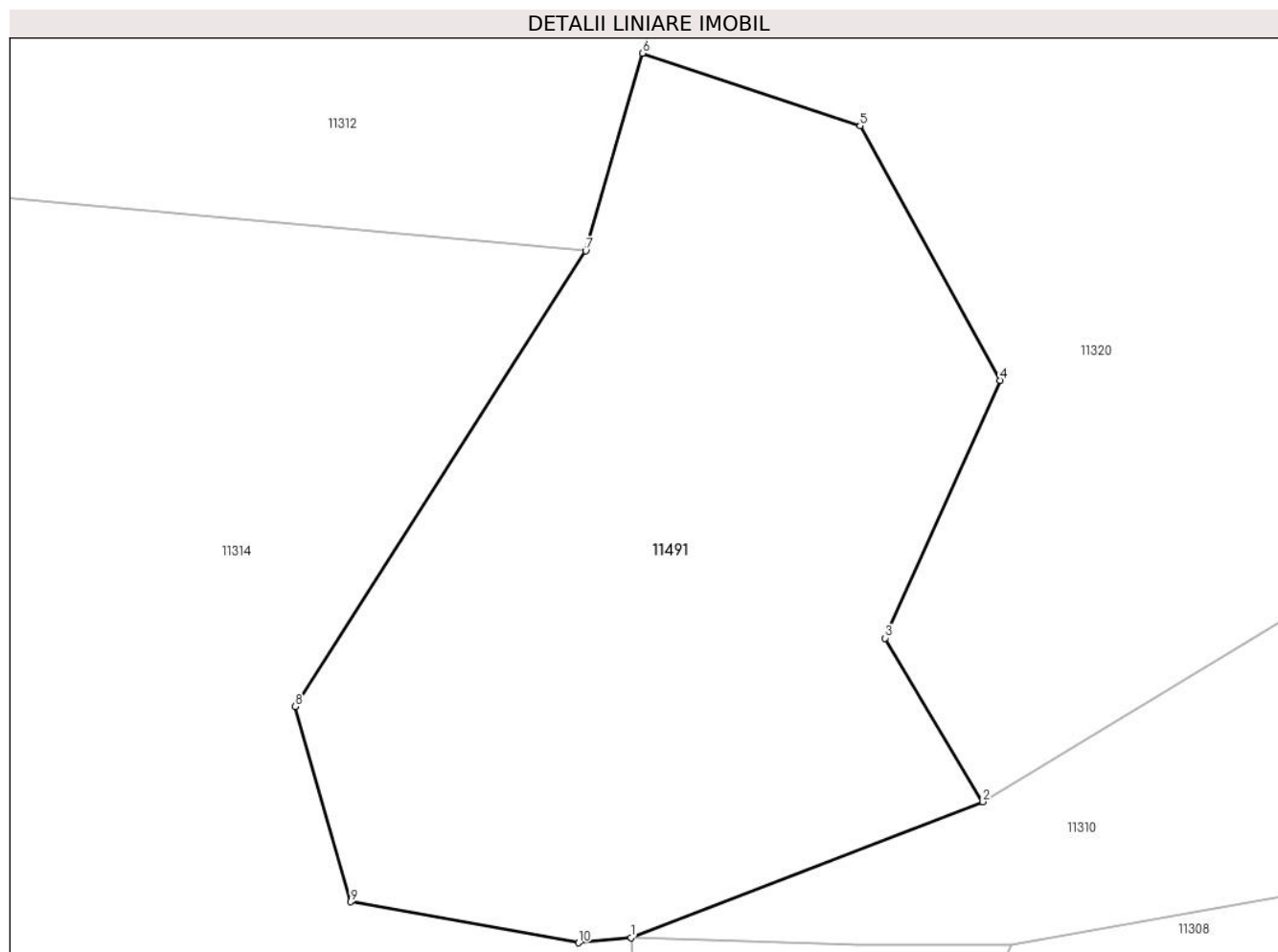
Inscrieri privind dezmembramintele dreptului de proprietate, drepturi reale de garanție și sarcini	Referințe
NU SUNT	

Anexa Nr. 1 La Partea I

Teren

Nr cadastral	Suprafața (mp)*	Observații / Referințe
	2.762	

* Suprafața este determinată în planul de proiecție Stereo 70.



Date referitoare la teren

Crt	Categorie folosință	Intravilan	Suprafața (mp)	Tarla	Parcelă	Nr. topo	Observații / Referințe
1	padure	NU	2.762	-	-	2544/1, 2544/2, 2544/3	

Lungime Segmente

1) Valorile lungimilor segmentelor sunt obținute din proiecție în plan.

Punct început	X / Y	Punct sfârșit	X / Y	Lungime segment (** (m)
1	284.313,466 427.026,137	2	284.342,887 427.037,486	31.534
2	284.342,887 427.037,486	3	284.334,725 427.051,152	15.918
3	284.334,725 427.051,152	4	284.344,319 427.072,666	23.556
4	284.344,319 427.072,666	5	284.332,619 427.093,946	24.284

Punct început	X / Y	Punct sfârșit	X / Y	Lungime segment (** (m)
5	284.332,619 427.093,946	6	284.314,433 427.099,995	19.166
6	284.314,433 427.099,995	7	284.309,69 427.083,493	17.17
7	284.309,69 427.083,493	8	284.285,418 427.045,428	45.145
8	284.285,418 427.045,428	9	284.290,053 427.029,125	16.949
9	284.290,053 427.029,125	10	284.309,093 427.025,707	19.344
10	284.309,093 427.025,707	1	284.313,466 427.026,137	4.394

** Lungimile segmentelor sunt determinate în planul de proiecție Stereo 70 și sunt rotunjite la 1 milimetru.

*** Distanța dintre puncte este formată din segmente cumulate ce sunt mai mici decât valoarea 1 milimetru.

**DATE DESPRE IMOBILUL NR. 11492**

Oficiul de Cadastru și Publicitate Imobiliară CARAS-SEVERIN
Biroul de Cadastru și Publicitate Imobiliară Caransebes

A. Partea I. Descrierea imobilului

TEREN Extravilan

Nr. CF vechi:1007- Petroșnița
Nr. topografic:Parte din 2410

Adresa: Jud. Caraș-Severin

Nr. Crt	Nr cadastral Nr. topografic	Suprafața* (mp)	Observații / Referințe
A1		3.611	Sector cadastral:45 Teren neimprejmuit;

B. Partea II. Proprietari și acte

Inscrieri privitoare la dreptul de proprietate și alte drepturi reale		Referințe
1668 / 14/11/1946		
Act Notarial nr. 0, din 24/11/1945 emis de -;		
B1	Intabulare, drept de PROPRIETATE, dobandit prin Conventie, cota actuala 1/1 1) BACILA ANA , născ. Spunei, fiica lui Ion, dom. în Petroșnița	A1
B2	Se notează interdicția de înstrăinare și grevare în favoarea lui 1) SPUNEI ION , fost căs. cu Maria Hanțila, dom. în Petroșnița	A1

C. Partea III. SARCINI

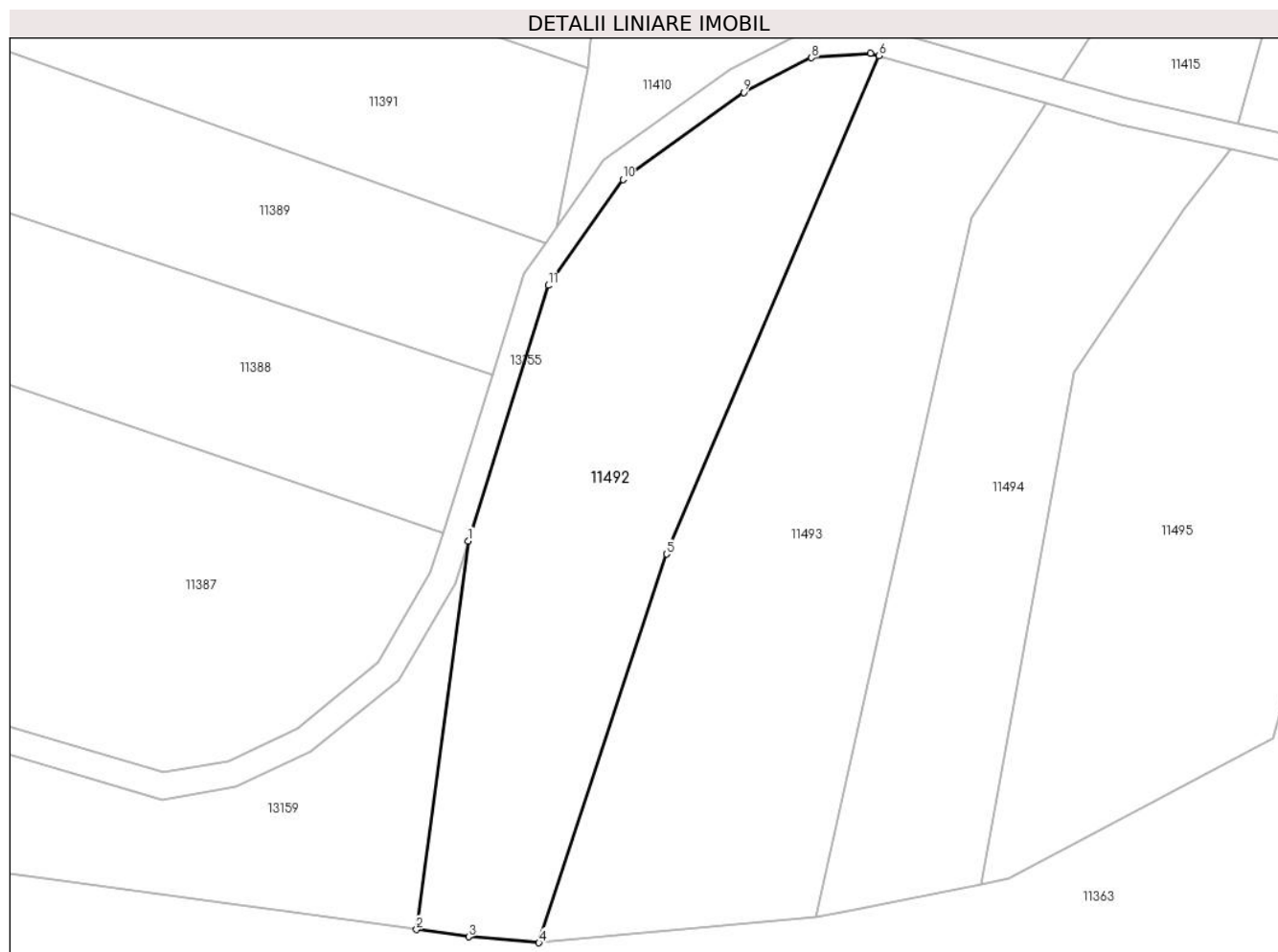
Inscrieri privind dezmembramintele dreptului de proprietate, drepturi reale de garanție și sarcini		Referințe
996 / 10/02/1914		
Act Notarial nr. 0, din 11/09/1913 emis de -;		
C1	Intabulare, drept de UZUFRUCT VIAGER, cota actuala 2/3 1) HANȚILA MIHAI , dom. în Petroșnița	A1

Anexa Nr. 1 La Partea I

Teren

Nr cadastral	Suprafața (mp)*	Observații / Referințe
	3.611	

* Suprafața este determinată în planul de proiecție Stereo 70.



Date referitoare la teren

Crt	Categorie folosință	Intravilan	Suprafața (mp)	Tarla	Parcelă	Nr. topo	Observații / Referințe
1	faneata	NU	3.611	-	-	Parte din 2410	FĂNEAȚĂ ÎN NIEGEȘ, REST DE SUPRAFAȚĂ LA ID 11410, 11493

Lungime Segmente

1) Valorile lungimilor segmentelor sunt obținute din proiecție în plan.

Punct început	X / Y	Punct sfârșit	X / Y	Lungime segment (** (m)
1	284.818,663 426.921,586	2	284.810,909 426.863,445	58.656
2	284.810,909 426.863,445	3	284.818,701 426.862,363	7.867
3	284.818,701 426.862,363	4	284.829,232 426.861,485	10.568
4	284.829,232 426.861,485	5	284.848,346 426.919,662	61.236
5	284.848,346 426.919,662	6	284.880,128 426.994,233	81.061

Punct început	X / Y	Punct sfârșit	X / Y	Lungime segment (** (m)
6	284.880,128 426.994,233	7	284.878,873 426.994,589	1.305
7	284.878,873 426.994,589	8	284.870,075 426.993,904	8.825
8	284.870,075 426.993,904	9	284.859,899 426.988,743	11.41
9	284.859,899 426.988,743	10	284.841,817 426.975,691	22.301
10	284.841,817 426.975,691	11	284.830,634 426.959,839	19.4
11	284.830,634 426.959,839	1	284.818,663 426.921,586	40.082

** Lungimile segmentelor sunt determinate în planul de proiecție Stereo 70 și sunt rotunjite la 1 milimetru.

*** Distanța dintre puncte este formată din segmente cumulate ce sunt mai mici decât valoarea 1 milimetru.

**DATE DESPRE IMOBILUL NR. 11493**

Oficiul de Cadastru și Publicitate Imobiliară CARAS-SEVERIN
Biroul de Cadastru și Publicitate Imobiliară Caransebeș

A. Partea I. Descrierea imobilului

TEREN Extravilan

Nr. CF vechi:150, 1007-Petroșnița
Nr. topografic:Parte din 2409 și 2410

Adresa: Jud. Caraș-Severin

Nr. Crt	Nr cadastral Nr. topografic	Suprafața* (mp)	Observații / Referințe
A1		Din acte: 16.939 Masurata: 4.141	Sector cadastral:45 Teren neimprejmuit;

B. Partea II. Proprietari și acte

Inscrieri privitoare la dreptul de proprietate și alte drepturi reale		Referințe
712 / 03/05/1920		
Hotarare Judecatoreasca nr. 3916, din 01/01/1918 emis de JUDECĂTORIA DE OCOL CARANSEBEȘ;		
B1	Intabulare, drept de PROPRIETATE, dobandit prin Hotarare Judecatoreasca, cota actuala 1/4 1) DORCA SIMON, dom. în Petroșnița	A1
B2	Intabulare, drept de PROPRIETATE, dobandit prin Hotarare Judecatoreasca, cota actuala 1/4 1) DORCA GHEORGHE, dom. în Petroșnița	A1
1151 / 26/05/1920		
Hotarare Judecatoreasca nr. 392, din 01/01/1919 emis de JUDECĂTORIA DE OCOL CARANSEBEȘ;		
B3	Intabulare, drept de PROPRIETATE, dobandit prin Hotarare Judecatoreasca, cota actuala 2/4 1) DORCA SIMION, dom. în Petroșnița	A1

C. Partea III. SARCINI .

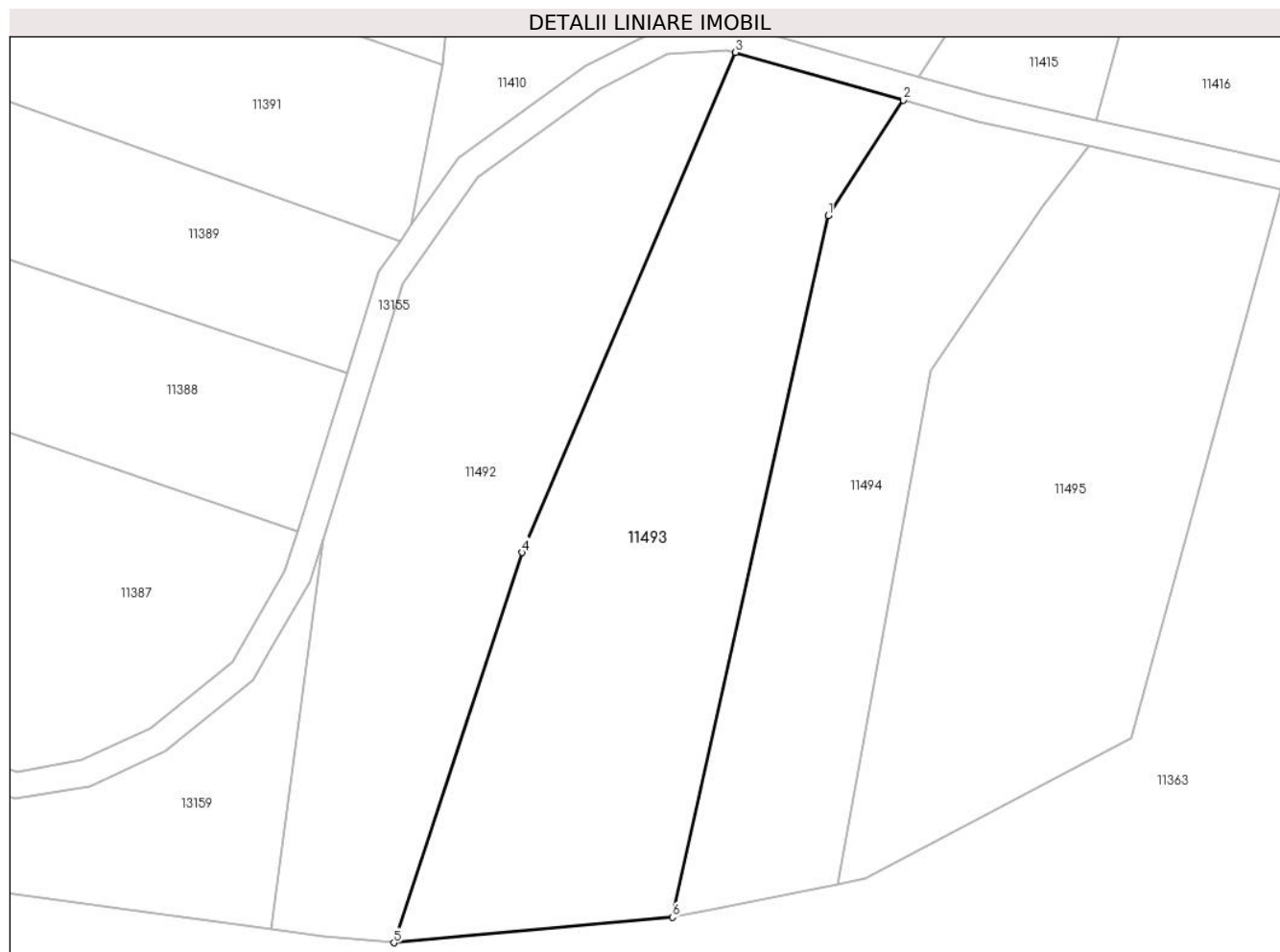
Inscrieri privind dezmembramintele dreptului de proprietate, drepturi reale de garanție și sarcini	Referințe
NU SUNT	

Anexa Nr. 1 La Partea I

Teren

Nr cadastral	Suprafața (mp)*	Observații / Referințe
	Din acte: 16.939 Masurata: 4.141	

* Suprafața este determinată în planul de proiecție Stereo 70.



Date referitoare la teren

Crt	Categorie folosință	Intra vilan	Suprafața (mp)	Tarla	Parcelă	Nr. topo	Observații / Referințe
1	faneata	NU	4.141	-	-	Parte din 2409 și 2410	Fâneată în Niegeș, rest de suprafață la id 11494, 11414, 11415, 11413

Lungime Segmente

1) Valorile lungimilor segmentelor sunt obținute din proiecție în plan.

Punct început	X / Y	Punct sfârșit	X / Y	Lungime segment (** (m)
1	284.894,045 426.969,874	2	284.905,224 426.987,1	20.535
2	284.905,224 426.987,1	3	284.880,128 426.994,233	26.09
3	284.880,128 426.994,233	4	284.848,346 426.919,662	81.061
4	284.848,346 426.919,662	5	284.829,232 426.861,485	61.236
5	284.829,232 426.861,485	6	284.870,791 426.865,272	41.731

Punct început	X / Y	Punct sfârșit	X / Y	Lungime segment (** (m)
6	284.870,791 426.865,272	1	284.894,045 426.969,874	107.156

** Lungimile segmentelor sunt determinate în planul de proiecție Stereo 70 și sunt rotunjite la 1 milimetru.

*** Distanța dintre puncte este formată din segmente cumulate ce sunt mai mici decât valoarea 1 milimetru.

**DATE DESPRE IMOBILUL NR. 11494**

Oficiul de Cadastru și Publicitate Imobiliară CARAS-SEVERIN
Biroul de Cadastru și Publicitate Imobiliară Caransebes

A. Partea I. Descrierea imobilului

TEREN Extravilan

Nr. CF vechi:150- Petroșnița
Nr. topografic:Parte din 2409

Adresa: Jud. Caraș-Severin

Nr. Crt	Nr cadastral Nr. topografic	Suprafața* (mp)	Observații / Referințe
A1		Din acte: 16.939 Masurata: 2.769	Sector cadastral:45 Teren neimprejmuit;

B. Partea II. Proprietari și acte

Inscrieri privitoare la dreptul de proprietate și alte drepturi reale		Referințe
712 / 03/05/1920		
Hotarare Judecatoreasca nr. 3916, din 01/01/1918 emis de JUDECĂTORIA DE OCOL CARANSEBEȘ;		
B1	Intabulare, drept de PROPRIETATE, dobandit prin Hotarare Judecatoreasca, cota actuala 1/4 1) DORCA SIMON	A1
B2	Intabulare, drept de PROPRIETATE, dobandit prin Hotarare Judecatoreasca, cota actuala 1/4 1) DORCA GHEORGHE	A1
1151 / 26/05/1920		
Hotarare Judecatoreasca nr. 392, din 01/01/1919 emis de JUDECĂTORIA DE OCOL CARANSEBEȘ;		
B3	Intabulare, drept de PROPRIETATE, dobandit prin Hotarare Judecatoreasca, cota actuala 2/4 1) DORCA SIMION	A1

C. Partea III. SARCINI .

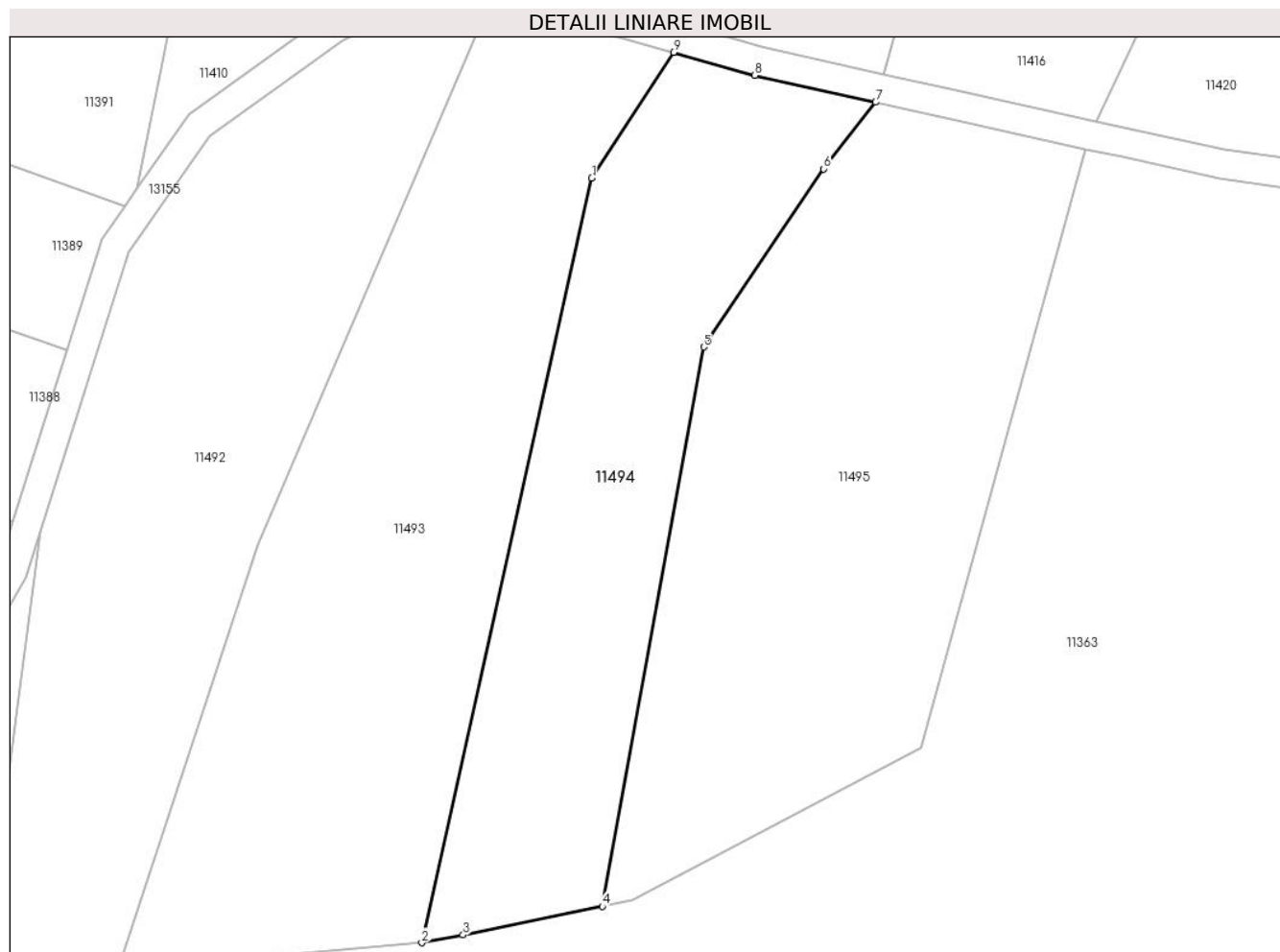
Inscrieri privind dezmembramintele dreptului de proprietate, drepturi reale de garanție și sarcini	Referințe
NU SUNT	

Anexa Nr. 1 La Partea I

Teren

Nr cadastral	Suprafața (mp)*	Observații / Referințe
	Din acte: 16.939	
	Masurata: 2.769	

* Suprafața este determinată în planul de proiecție Stereo 70.



Date referitoare la teren

Crt	Categorie folosință	Intra vilan	Suprafața (mp)	Tarla	Parcelă	Nr. topo	Observații / Referințe
1	faneata	NU	2.769	-	-	Parte din 2409, 2406	Fâneată în Niegeș, rest de suprafață la id 11493, 11414, 11415, 11413

Lungime Segmente

1) Valorile lungimilor segmentelor sunt obținute din proiecție în plan.

Punct început	X / Y	Punct sfârșit	X / Y	Lungime segment (** (m)
1	284.894,045 426.969,874	2	284.870,791 426.865,272	107.156
2	284.870,791 426.865,272	3	284.876,433 426.866,343	5.743
3	284.876,433 426.866,343	4	284.895,502 426.870,249	19.465
4	284.895,502 426.870,249	5	284.909,377 426.946,788	77.786
5	284.909,377 426.946,788	6	284.925,777 426.971,149	29.367

Punct început	X / Y	Punct sfârșit	X / Y	Lungime segment (** (m)
6	284.925,777 426.971,149	7	284.932,876 426.980,27	11.558
7	284.932,876 426.980,27	8	284.916,353 426.983,937	16.925
8	284.916,353 426.983,937	9	284.905,224 426.987,1	11.57
9	284.905,224 426.987,1	1	284.894,045 426.969,874	20.535

** Lungimile segmentelor sunt determinate în planul de proiecție Stereo 70 și sunt rotunjite la 1 milimetru.

*** Distanța dintre puncte este formată din segmente cumulate ce sunt mai mici decât valoarea 1 milimetru.

**DATE DESPRE IMOBILUL NR. 11495**

Oficiul de Cadastru și Publicitate Imobiliară CARAS-SEVERIN
Biroul de Cadastru și Publicitate Imobiliară Caransebes

A. Partea I. Descrierea imobilului

TEREN Extravilan

Nr. CF vechi:482- Petroșnița
Nr. topografic:Parte din 2406

Adresa: Jud. Caraș-Severin

Nr. Crt	Nr cadastral Nr. topografic	Suprafața* (mp)	Observații / Referințe
A1	32807	Din acte: 8.294 Masurata: 3.947	Sector cadastral:45 Teren neimprejmut;

B. Partea II. Proprietari și acte

Inscrieri privitoare la dreptul de proprietate și alte drepturi reale		Referințe
339 / 20/04/1965		
Certificat De Donatie nr. 299, din 01/01/1964 emis de Notariatul de Stat al Raionului Caransebes;		
B1	Intabulare, drept de PROPRIETATE, dobandit prin Succesiune, cota actuala 2/32, cota initiala 2/32 1) SUCIU EMILIA , nasc.Hantu (sotia def. Metodie)	A1
B2	Intabulare, drept de PROPRIETATE, dobandit prin Succesiune, cota actuala 3/32, cota initiala 3/32 1) SUCIU METODIE , (fiul def. Metodie)	A1
B3	Intabulare, drept de PROPRIETATE, dobandit prin Succesiune, cota actuala 3/32, cota initiala 3/32 1) SUCIU FLORIA , (fiul def. Metodie)	A1
2769 / 04/08/1995		
Certificat De Mostenitor nr. 383, din 04/08/1995 emis de Notariatul de Stat Caransebes;		
B4	Intabulare, drept de PROPRIETATE, dobandit prin Succesiune, cota actuala 8/32, cota initiala 8/32 1) GAVRILA SOLOMIA , fiica def. Busuioc	A1
B5	Intabulare, drept de PROPRIETATE, dobandit prin Succesiune, cota actuala 2/32, cota initiala 2/32 1) PAICA MARIA , sotia def.Mihai	A1
B6	Intabulare, drept de PROPRIETATE, dobandit prin Succesiune, cota actuala 3/32, cota initiala 3/32 1) PAICA NICOLAE , fiul def. Mihai	A1
B7	Intabulare, drept de PROPRIETATE, dobandit prin Succesiune, cota actuala 3/32, cota initiala 3/32 1) PAICA MIHAI , jr. fiul def. Mihai	A1
3594 / 16/10/1995		
Certificat De Mostenitor nr. 514, din 16/10/1995 emis de Notariatul Caransebes;		
B8	Intabulare, drept de PROPRIETATE, dobandit prin Succesiune, cota actuala 8/32, cota initiala 8/32 1) SUCIU MIHAI ANTONIU , fiu	A1

C. Partea III. SARCINI .

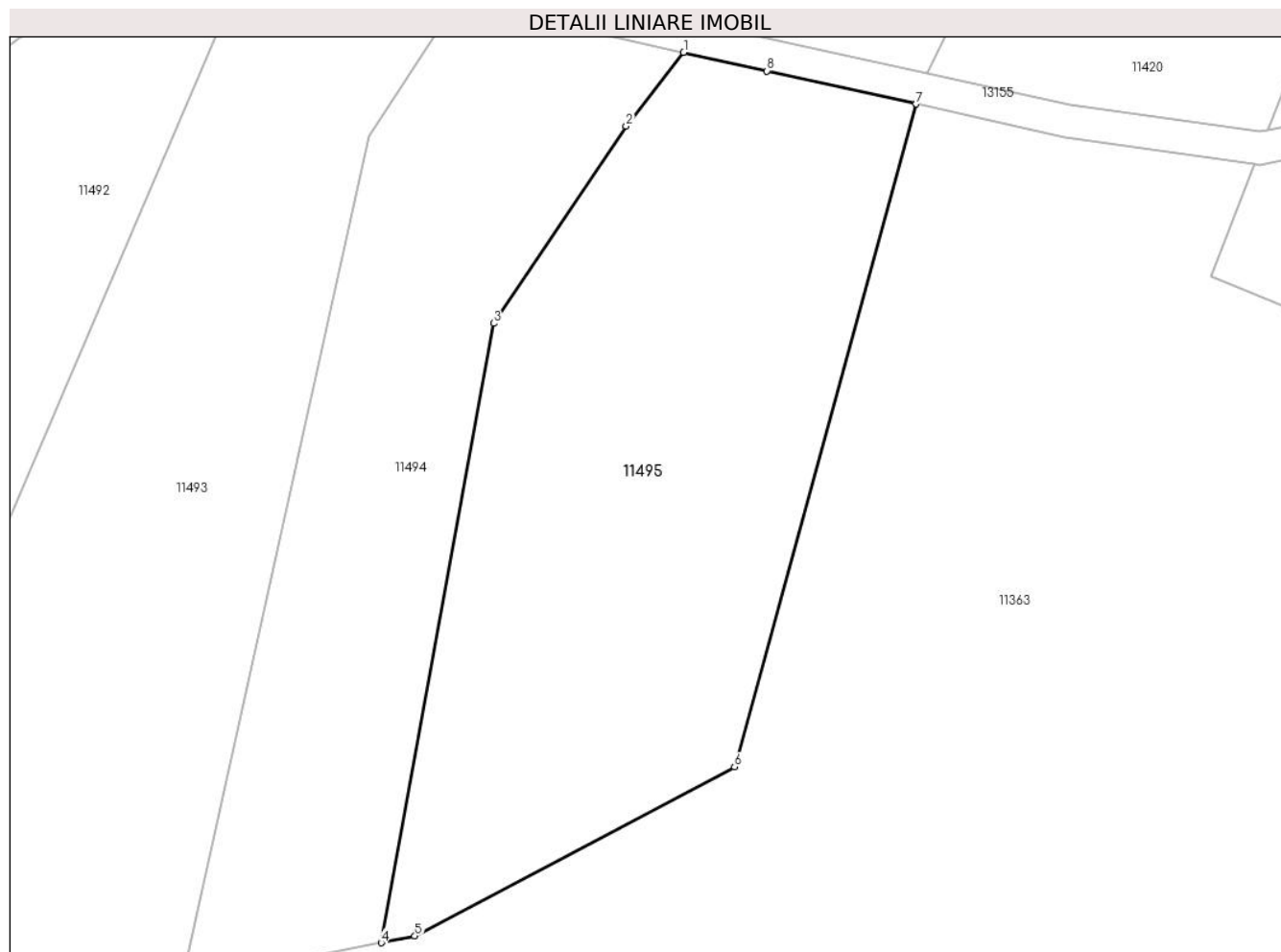
Inscrieri privind dezmembramintele dreptului de proprietate, drepturi reale de garanție și sarcini	Referințe
NU SUNT	

Anexa Nr. 1 La Partea I

Teren

Nr cadastral	Suprafața (mp)*	Observații / Referințe
32807	Din acte: 8.294 Masurata: 3.947	

* Suprafața este determinată în planul de proiecție Stereo 70.



Date referitoare la teren

Crt	Categorie folosință	Intra vilan	Suprafața (mp)	Tarla	Parcelă	Nr. topo	Observații / Referințe
1	faneata	NU	3.947	-	-	Parte din 2406	Fâneată în Niegeș, rest de suprafață la 11416, 11417, 13158

Lungime Segmente

1) Valorile lungimilor segmentelor sunt obținute din proiecție în plan.

Punct început	X / Y	Punct sfârșit	X / Y	Lungime segment (** (m)
1	284.932,876 426.980,27	2	284.925,777 426.971,149	11.558
2	284.925,777 426.971,149	3	284.909,377 426.946,788	29.367
3	284.909,377 426.946,788	4	284.895,502 426.870,249	77.786
4	284.895,502 426.870,249	5	284.899,645 426.871,098	4.229
5	284.899,645 426.871,098	6	284.939,148 426.891,992	44.688

Punct început	X / Y	Punct sfârșit	X / Y	Lungime segment (** (m)
6	284.939,148 426.891,992	7	284.961,594 426.973,895	84.923
7	284.961,594 426.973,895	8	284.943,166 426.977,977	18.875
8	284.943,166 426.977,977	1	284.932,876 426.980,27	10.542

** Lungimile segmentelor sunt determinate în planul de proiecție Stereo 70 și sunt rotunjite la 1 milimetru.

*** Distanța dintre puncte este formată din segmente cumulate ce sunt mai mici decât valoarea 1 milimetru.

**DATE DESPRE IMOBILUL NR. 11497**

Oficiul de Cadastru și Publicitate Imobiliară CARAS-SEVERIN
Biroul de Cadastru și Publicitate Imobiliară Caransebes

A. Partea I. Descrierea imobilului

TEREN Extravilan

Nr. CF vechi:391-Petroșnița

Nr. topografic:Parte din 2404, 2405

Adresa: Jud. Caraș-Severin

Nr. Crt	Nr cadastral Nr. topografic	Suprafața* (mp)	Observații / Referințe
A1	33346	1.466	Sector cadastral:45 Teren neimprejmuit;

B. Partea II. Proprietari și acte

Inscrieri privitoare la dreptul de proprietate și alte drepturi reale		Referințe
/		
Act Normativ nr. 7, din 13/03/1996 emis de PARLAMENTUL ROMÂNIEI;		
B1	Intabulare, drept de PROPRIETATE, dobândit prin Lege, cota actuala 1/1 1) NEIDENTIFICAT NEIDENTIFICAT	A1
Act Normativ nr. 7, din 13/03/1996 emis de PARLAMENTUL ROMÂNIEI (ADEVÉRINȚA NR. 3022/03.09.2024, EMISĂ DE PRIMĂRIA COMUNEI BUCOȘNIȚA);		
B2	Se notează posesia faptică în favoarea lui 1) JDIOREANȚU SIMONA	A1

C. Partea III. SARCINI .

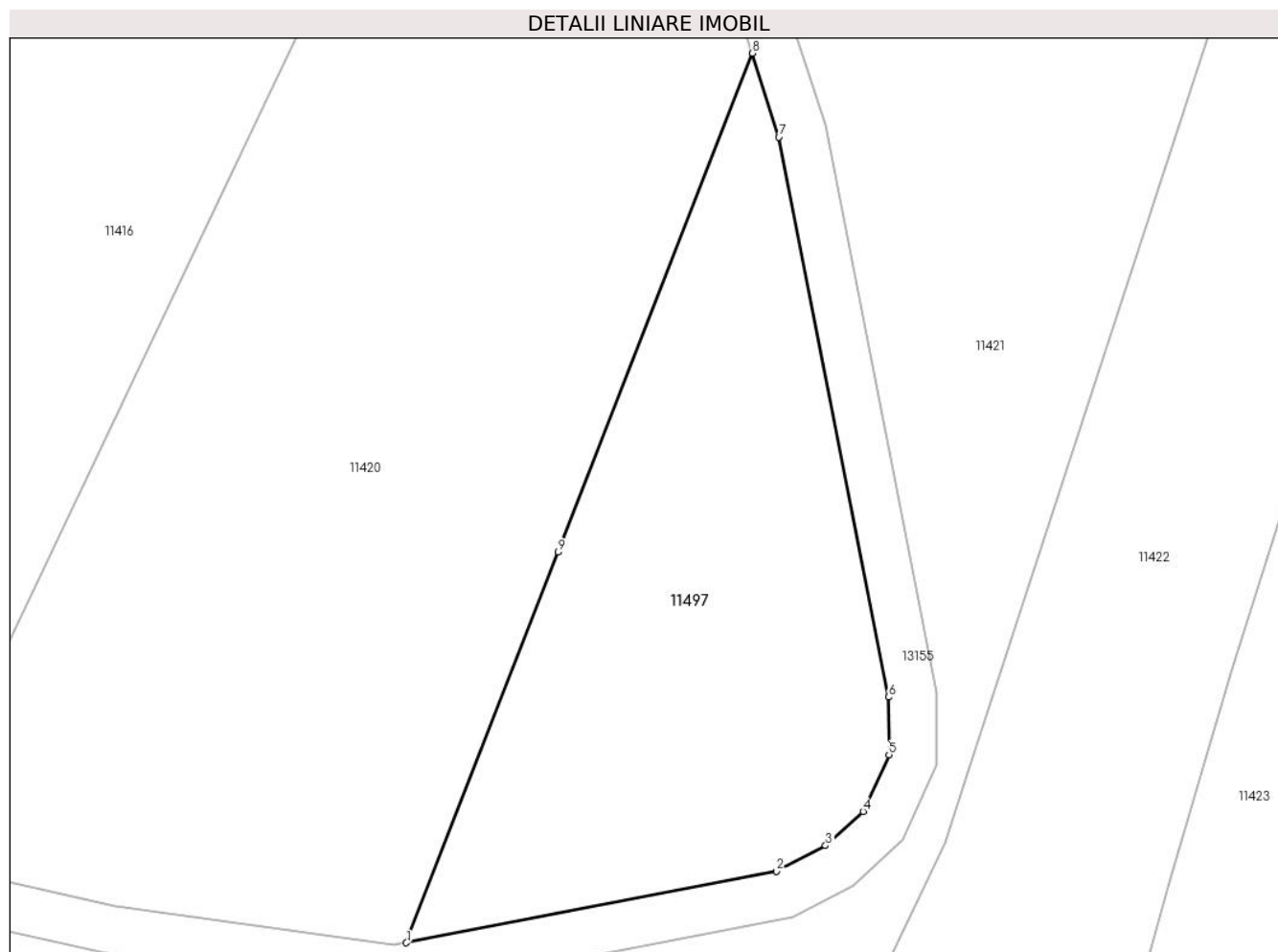
Inscrieri privind dezmembramintele dreptului de proprietate, drepturi reale de garanție și sarcini	Referințe
NU SUNT	

Anexa Nr. 1 La Partea I

Teren

Nr cadastral	Suprafața (mp)*	Observații / Referințe
33346	1.466	

* Suprafața este determinată în planul de proiecție Stereo 70.



Date referitoare la teren

Crt	Categorie folosință	Intra vilan	Suprafața (mp)	Tarla	Parcelă	Nr. topo	Observații / Referințe
1	fâneata	NU	1.466	-	-	Parte din 2404, 2405	Fâneată în Nieceș

Lungime Segmente

1) Valorile lungimilor segmentelor sunt obținute din proiecție în plan.

Punct început	X / Y	Punct sfârșit	X / Y	Lungime segment (** (m)
1	285.005,07 426.970,665	2	285.036,132 426.976,662	31.636
2	285.036,132 426.976,662	3	285.040,24 426.978,813	4.637
3	285.040,24 426.978,813	4	285.043,395 426.981,666	4.254
4	285.043,395 426.981,666	5	285.045,56 426.986,434	5.237
5	285.045,56 426.986,434	6	285.045,528 426.991,265	4.831

Punct început	X / Y	Punct sfârșit	X / Y	Lungime segment (** (m)
6	285.045,528 426.991,265	7	285.036,316 427.038,231	47.861
7	285.036,316 427.038,231	8	285.034,074 427.045,253	7.371
8	285.034,074 427.045,253	9	285.017,804 427.003,413	44.892
9	285.017,804 427.003,413	1	285.005,07 426.970,665	35.137

** Lungimile segmentelor sunt determinate în planul de proiecție Stereo 70 și sunt rotunjite la 1 milimetru.

*** Distanța dintre puncte este formată din segmente cumulate ce sunt mai mici decât valoarea 1 milimetru.

**DATE DESPRE IMOBILUL NR. 11498**

Oficiul de Cadastru și Publicitate Imobiliară CARAS-SEVERIN
Biroul de Cadastru și Publicitate Imobiliară Caransebes

A. Partea I. Descrierea imobilului

TEREN Extravilan

Nr. CF vechi:493-Petroșița

Nr. topografic:Parte din 2396

Adresa: Jud. Caraș-Severin

Nr. Crt	Nr cadastral Nr. topografic	Suprafața* (mp)	Observații / Referințe
A1		Din acte: 8.362 Masurata: 749	Sector cadastral:45 Teren neimprejmit;

B. Partea II. Proprietari și acte

Inscrieri privitoare la dreptul de proprietate și alte drepturi reale		Referințe
1613 / 30/07/1920		
Hotarare Judecatoreasca nr. 544, din 01/01/1919 emis de JUDECĂTORIA DE OCOL CARANSEBES;		
B1	Intabulare, drept de PROPRIETATE, dobandit prin Hotarare Judecatoreasca, cota actuala 672/21504 1) POENARIU SAMFIU, dom. în Petroșița	A1
1378 / 10/06/1924		
Act Notarial nr. 0, din 15/05/1924 emis de -;		
B2	Intabulare, drept de PROPRIETATE, dobandit prin Conventie, cota actuala 6496/21504 1) POENARIU SAMFIU, dom. în Petroșița	A1
1417 / 08/05/1930		
Hotarare Judecatoreasca nr. 7399, din 01/01/1927 emis de JUDECĂTORIA CARANSEBES;		
B3	Intabulare, drept de PROPRIETATE, dobandit prin Hotarare Judecatoreasca, cota actuala 1624/21504 1) POENARIU DRAGALINA, născ. Bacila	A1
B4	Intabulare, drept de PROPRIETATE, dobandit prin Hotarare Judecatoreasca, cota actuala 348/21504 1) POENARIU SIMION, căs. cu Elisaveta Carabaș	A1
B5	Intabulare, drept de PROPRIETATE, dobandit prin Hotarare Judecatoreasca, cota actuala 348/21504 1) LINU MARIA, născ. Poenariu	A1
B6	Intabulare, drept de PROPRIETATE, dobandit prin Hotarare Judecatoreasca, cota actuala 348/21504 1) DORCA SEMENICA, născ. Poenariu	A1
B7	Intabulare, drept de PROPRIETATE, dobandit prin Hotarare Judecatoreasca, cota actuala 348/21504 1) POENARIU SAMFIU, a lui Florea	A1
1491 / 21/09/1944		
Act Notarial nr. 0, din 05/04/1944 emis de -;		
B8	Intabulare, drept de PROPRIETATE, dobandit prin Conventie, cota actuala 522/21504 1) POENARIU FLOAREA, născ. Dorca, dom. în Petroșița	A1
487 / 07/05/1958		
Act Notarial nr. 0, din 05/04/1944 emis de -;		
B9	Intabulare, drept de PROPRIETATE, dobandit prin Conventie, cota actuala 522/21504 1) POENARIU SOLOMIA	A1
565 / 18/06/1966		
Act Notarial nr. 0, din 05/04/1944 emis de -;		
B10	Se notează interdicția de înstrăinare și grevare în favoarea lui 1) POENARIU ION, căs. cu Petria născ. Carabas, fost căs. cu Elisabeta născ. Dorca, dom. în Petroșița	A1
498 / 19/05/1986		
Act Notarial nr. 140, din 01/01/1986 emis de NOTARIATUL CARANSEBES;		
B11	Intabulare, drept de PROPRIETATE părți egale, dobandit prin Succesiune, cota actuala 5393/21504 1) BĂCILA VERSAVIA, născ. Poenariu	A1

Inscrieri privitoare la dreptul de proprietate și alte drepturi reale		Referințe
2) IMBRE MARIA , născ. Poenariu		
886 / 21/09/1987		
Act Notarial nr. 372, din 01/01/1987 emis de NOTARIATUL CARANSEBEȘ;		
B12	Intabulare, drept de PROPRIETATE pârți egale, dobandit prin Succesiune, cota actuala 4883/21504	A1
1) BĂCILA VERSAVIA , născ. Poenariu		
2) IMBRE MARIA , născ. Poenariu		

C. Partea III. SARCINI

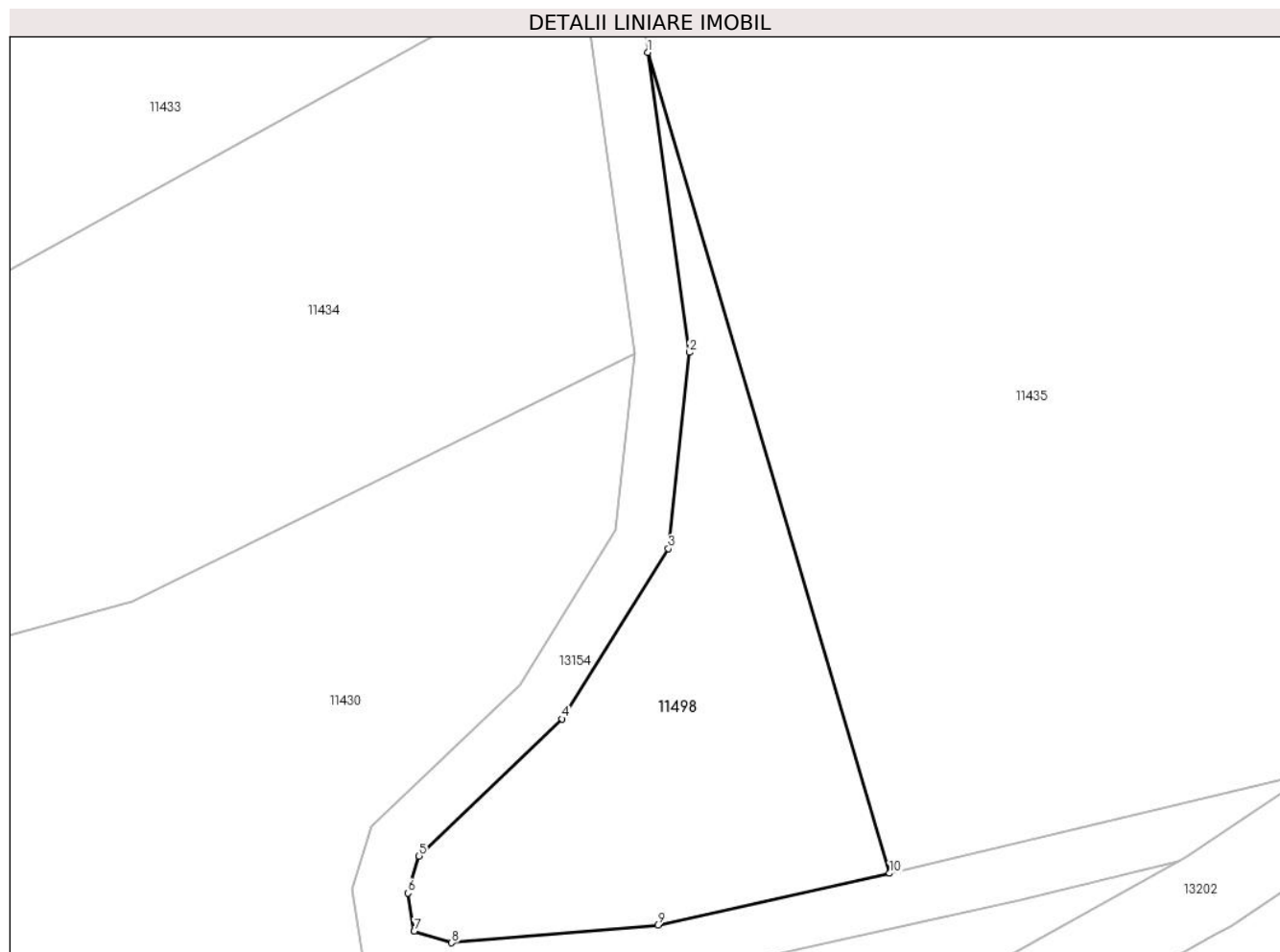
Inscrieri privind dezmembramintele dreptului de proprietate, drepturi reale de garanție și sarcini		Referințe
659 / 11/04/1942		
Act Notarial nr. 0, din 11/01/1937 emis de -;		
C1	Intabulare, drept de UZUFRUCT VIAGER, cota actuala 1/1	A1
1) POENARIU PAVEL , fiul lui Floria, dom. în Petroșnița		

Anexa Nr. 1 La Partea I

Teren

Nr cadastral	Suprafața (mp)*	Observații / Referințe
	Din acte: 8.362 Masurata: 749	

* Suprafața este determinată în planul de proiecție Stereo 70.



Date referitoare la teren

Crt	Categorie folosință	Intra vilan	Suprafața (mp)	Tarla	Parcelă	Nr. topo	Observații / Referințe
1	faneata	NU	749	-	-	Parte din 2396	Fâneată în Dealu Laticu, rest de suprafață la id 11430

Lungime Segmente

1) Valorile lungimilor segmentelor sunt obținute din proiecție în plan.

Punct început	X / Y	Punct sfârșit	X / Y	Lungime segment (** (m)
1	285.430,665 426.977,82	2	285.433,71 426.955,802	22.228
2	285.433,71 426.955,802	3	285.432,171 426.941,406	14.478
3	285.432,171 426.941,406	4	285.424,384 426.928,901	14.731
4	285.424,384 426.928,901	5	285.413,876 426.918,846	14.544
5	285.413,876 426.918,846	6	285.413,041 426.916,123	2.848

Punct început	X / Y	Punct sfârșit	X / Y	Lungime segment (** (m)
6	285.413,041 426.916,123	7	285.413,508 426.913,31	2.852
7	285.413,508 426.913,31	8	285.416,268 426.912,475	2.884
8	285.416,268 426.912,475	9	285.431,397 426.913,772	15.184
9	285.431,397 426.913,772	10	285.448,416 426.917,569	17.437
10	285.448,416 426.917,569	1	285.430,665 426.977,82	62.811

** Lungimile segmentelor sunt determinate în planul de proiecție Stereo 70 și sunt rotunjite la 1 milimetru.

*** Distanța dintre puncte este formată din segmente cumulate ce sunt mai mici decât valoarea 1 milimetru.

**DATE DESPRE IMOBILUL NR. 11499**

Oficiul de Cadastru și Publicitate Imobiliară CARAS-SEVERIN
Biroul de Cadastru și Publicitate Imobiliară Caransebes

A. Partea I. Descrierea imobilului

TEREN Extravilan

Nr. CF vechi: 570, 567-Petroșița
Nr. topografic: Parte din 2399/1, 2399/2

Adresa: Jud. Caraș-Severin

Nr. Crt	Nr cadastral Nr. topografic	Suprafața* (mp)	Observații / Referințe
A1	31146	Din acte: 13.636 Masurata: 422	Sector cadastral: 45 Teren neimprejmuit; 31156

B. Partea II. Proprietari și acte

Inscrieri privitoare la dreptul de proprietate și alte drepturi reale	Referințe
668 / 02/03/1936	
Act Notarial nr. 2084/1930, din 01/01/1930 emis de -;	
B1	A1
Intabulare, drept de PROPRIETATE, dobandit prin Succesiune, cota actuala 4/16, cota initiala 2/8	
1) VERCA ICONIA , (fiica lui Todor)minora	
<i>OBSERVATII: (provenita din conversia CF 567-Petrosnița)</i>	
1833 / 07/10/1992	
Act Notarial nr. 229/1992, din 01/01/1992 emis de -;	
B2	A1
Intabulare, drept de PROPRIETATE, dobandit prin Succesiune, cota actuala 2/16, cota initiala 1/8	
1) HAMAT PETRU , fiul def	
<i>OBSERVATII: (provenita din conversia CF 567-Petrosnița)</i>	
B3	A1
Intabulare, drept de PROPRIETATE, dobandit prin Succesiune, cota actuala 2/16, cota initiala 1/8	
1) HAMAT ILIA , fiul def	
<i>OBSERVATII: (provenita din conversia CF 567-Petrosnița)</i>	
5014 / 26/10/1999	
Act Notarial nr. 245/1999, din 01/01/1999 emis de n.p. M. Lapadat;	
B5	A1
Intabulare, drept de PROPRIETATE, dobandit prin Succesiune, cota actuala 3/16, cota initiala 3/16	
1) BUGARIU HAUPMANN CONSTANTIN , fiu	
<i>OBSERVATII: (provenita din conversia CF 567-Petrosnița)</i>	
2161 / 05/12/1916	
Act Notarial nr. 1208/1916, din 01/01/1916 emis de -;	
B6	A1
Intabulare, drept de PROPRIETATE, dobandit prin Succesiune, cota actuala 2/16, cota initiala 2/16	
1) VERCA AFILON , minor	
<i>OBSERVATII: (provenita din conversia CF 567-Petrosnița)</i>	
828 / 15/01/2016	
Act Notarial nr. 01, din 15/01/2016 emis de Cornean Carmen Andrada;	
B7	A1
Intabulare, drept de PROPRIETATE, dobandit prin Succesiune, cota actuala 3/16, cota initiala 3/16	
1) MOTEA IOANA DOINA , nepoata de fiu	

C. Partea III. SARCINI .

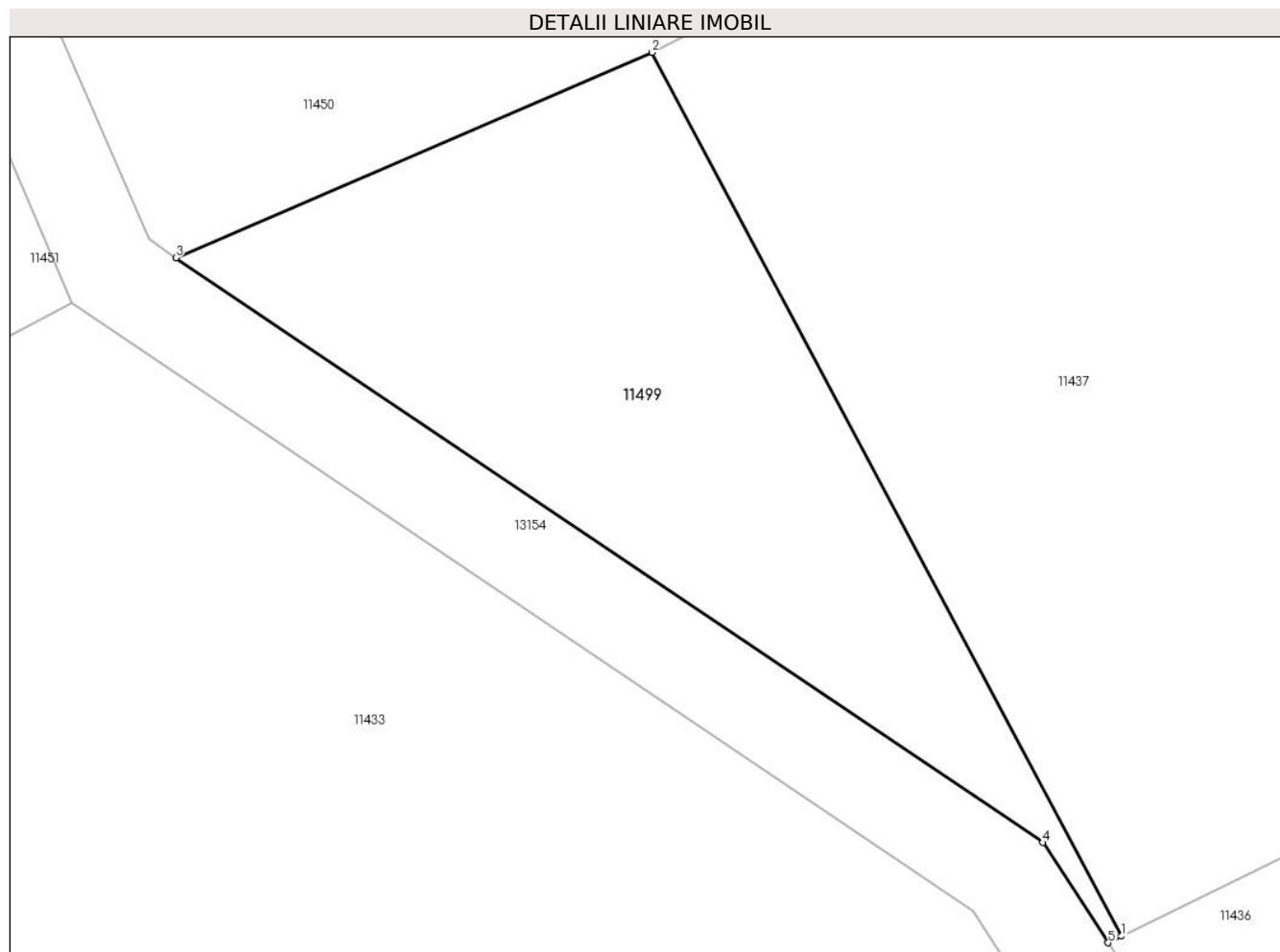
Inscrieri privind dezmembramintele dreptului de proprietate, drepturi reale de garanție și sarcini	Referințe
NU SUNT	

Anexa Nr. 1 La Partea I

Teren

Nr cadastral	Suprafața (mp)*	Observații / Referințe
31146	Din acte: 13.636 Masurata: 422	31156

* Suprafața este determinată în planul de proiecție Stereo 70.



Date referitoare la teren

Crt	Categorie folosință	Intravilan	Suprafața (mp)	Tarla	Parcelă	Nr. topo	Observații / Referințe
1	faneata	NU	422	-	-	Parte din 2399/1, 2399/2	Fâneată în Dealu Laticu, rest de suprafață la id 11432, 11433

Lungime Segmente

1) Valorile lungimilor segmentelor sunt obținute din proiecție în plan.

Punct început	X / Y	Punct sfârșit	X / Y	Lungime segment (** (m)
1	285.417,591 427.009,172	2	285.397,977 427.046,099	41.813
2	285.397,977 427.046,099	3	285.378,071 427.037,519	21.676
3	285.378,071 427.037,519	4	285.414,299 427.013,089	43.695
4	285.414,299 427.013,089	5	285.417,032 427.008,899	5.003

Punct început	X / Y	Punct sfârşit	X / Y	Lungime segment (** (m)
5	285.417,032 427.008,899	1	285.417,591 427.009,172	0.622

** Lungimile segmentelor sunt determinate în planul de proiecţie Stereo 70 şi sunt rotunjite la 1 milimetru.

*** Distanţa dintre puncte este formată din segmente cumulate ce sunt mai mici decât valoarea 1 milimetru.

**DATE DESPRE IMOBILUL NR. 11500**

Oficiul de Cadastru și Publicitate Imobiliară CARAS-SEVERIN
Biroul de Cadastru și Publicitate Imobiliară Caransebes

A. Partea I. Descrierea imobilului

TEREN Extravilan

Nr. CF vechi:706-Petroșnița

Nr. topografic:2330

Adresa: Jud. Caraș-Severin

Nr. Crt	Nr cadastral Nr. topografic	Suprafața* (mp)	Observații / Referințe
A1		3.267	Sector cadastral:129 Teren neimprejmuit;

B. Partea II. Proprietari și acte

Inscrieri privitoare la dreptul de proprietate și alte drepturi reale		Referințe
2100 / 14/07/1928		
Act Notarial nr. 0, din 08/07/1928 emis de -;		
B1	Se notează interdicția de înstrăinare și grevare în favoarea lui 1) HANTILA ION, și soția, dom. în Petroșnița 2) HANTILA ELISAVETA, născ. Cristoi, dom. în Petroșnița	A1
1132 / 05/10/1968		
Act Notarial nr. 112, din 01/01/1968 emis de NOTARIATUL DE STAT LOCAL CARANSEBEȘ;		
B2	Intabulare, drept de PROPRIETATE, dobândit prin Succesiune, cota actuala 1/32 1) ILCA GABRIEL, născ. Dragalina, soția def.	A1
866 / 14/09/1987		
Act Notarial nr. 358, din 01/01/1987 emis de NOTARIATUL CARANSEBEȘ;		
B3	Intabulare, drept de PROPRIETATE, dobândit prin Succesiune, cota actuala 7/32 1) OLARIU PETRU, nepot de verisoara primara	A1
826 / 15/08/1989		
Act Notarial nr. 308, din 01/01/1989 emis de NOTARIATUL CARANSEBEȘ;		
B4	Intabulare, drept de PROPRIETATE, dobândit prin Succesiune, cota actuala 24/32 1) POENARIU FLOAREA, născ. Țăranu	A1
/		
Act Normativ nr. 7, din 13/03/1996 emis de PARLAMENTUL ROMÂNIEI (ADEVÉRINȚA 5157/11.10.2023, EMISĂ DE PRIMĂRIA COMUNEI BUCOȘNIȚA);		
B5	Se notează posesia faptică în favoarea lui 1) POENARIU EMANUEL	A1

C. Partea III. SARCINI

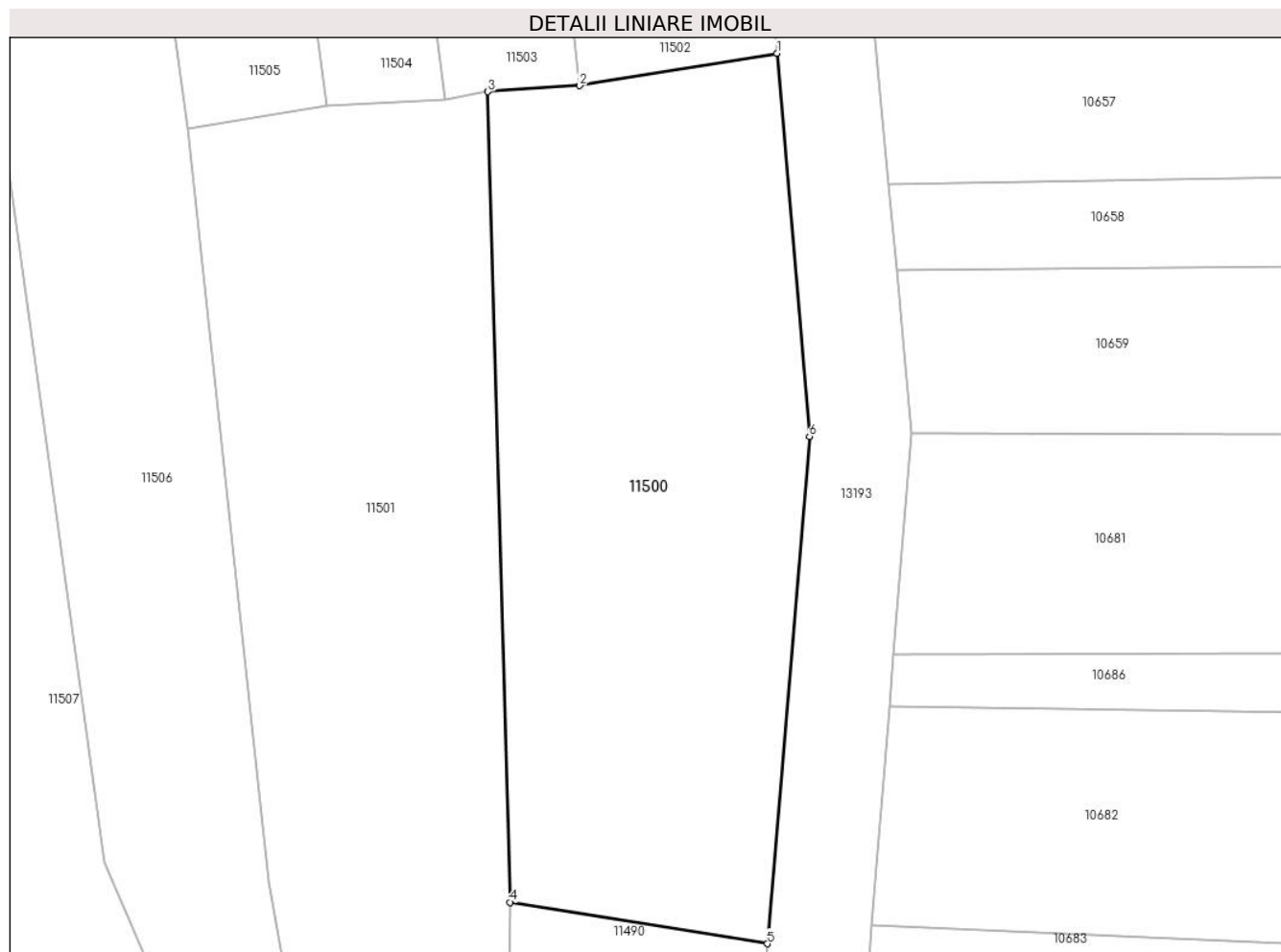
Inscrieri privind dezmembramintele dreptului de proprietate, drepturi reale de garanție și sarcini		Referințe
2100 / 14/07/1928		
Act Notarial nr. 0, din 08/07/1928 emis de -;		
C1	Intabulare, drept de UZUFRUCT VIAGER, cota actuala 1/1 1) HANTILA ION, și soția, dom. în Petroșnița 2) HANTILA ELISAVETA, născ. Cristoi, dom. în Petroșnița	A1
2367 / 02/11/1933		
Hotarare Judecatoreasca nr. 9119, din 01/01/1929 emis de JUDECĂTORIA CARANSEBEȘ;		
C2	Intabulare, drept de UZUFRUCT VIAGER, cota actuala 6/8 1) TĂRAN CUMBRIA, născ. Garaș, dom. în Petroșnița	A1

Anexa Nr. 1 La Partea I

Teren

Nr cadastral	Suprafața (mp)*	Observații / Referințe
	3.267	

* Suprafața este determinată în planul de proiecție Stereo 70.



Date referitoare la teren

Crt	Categorie folosință	Intravilan	Suprafața (mp)	Tarla	Parcelă	Nr. topo	Observații / Referințe
1	arabil	NU	3.267	-	-	2330-Petroșnița	Arabil în Ogașu Dorchii

Lungime Segmente

1) Valorile lungimilor segmentelor sunt obținute din proiecție în plan.

Punct început	X / Y	Punct sfârșit	X / Y	Lungime segment (** (m)
1	285.663,77 427.526,98	2	285.641,098 427.523,266	22.974
2	285.641,098 427.523,266	3	285.630,553 427.522,56	10.569

Punct început	X / Y	Punct sfârșit	X / Y	Lungime segment (** (m)
3	285.630,553 427.522,56	4	285.633,117 427.429,482	93.113
4	285.633,117 427.429,482	5	285.662,653 427.424,715	29.918
5	285.662,653 427.424,715	6	285.667,484 427.482,974	58.459
6	285.667,484 427.482,974	1	285.663,77 427.526,98	44.162

** Lungimile segmentelor sunt determinate în planul de proiecție Stereo 70 și sunt rotunjite la 1 milimetru.

*** Distanța dintre puncte este formată din segmente cumulate ce sunt mai mici decât valoarea 1 milimetru.

**DATE DESPRE IMOBILUL NR. 11501**

Oficiul de Cadastru și Publicitate Imobiliară CARAS-SEVERIN
Biroul de Cadastru și Publicitate Imobiliară Caransebes

A. Partea I. Descrierea imobilului

TEREN Extravilan

Nr. CF vechi:74-Petroșnița
Nr. topografic:2332

Adresa: Jud. Caraș-Severin

Nr. Crt	Nr cadastral Nr. topografic	Suprafața* (mp)	Observații / Referințe
A1		Din acte: 3.168 Masurata: 3.119	Sector cadastral:129 Teren neimprejmuț;

B. Partea II. Proprietari și acte

Inscrieri privitoare la dreptul de proprietate și alte drepturi reale		Referințe
2075 / 28/09/1933		
Hotarare Judecatoreasca nr. 9339, din 01/01/1929 emis de JUDECĂTORIA CARANSEBEȘ;		
B1	Intabulare, drept de PROPRIETATE părți egale, dobândit prin Hotarare Judecatoreasca, cota actuala 1/1 1) BELCIU FLOAREA , a lui Rusalin, dom. în Petroșnița 2) BELCIU RUSALIN , a lui Rusalin, dom. în Petroșnița	A1

C. Partea III. SARCINI

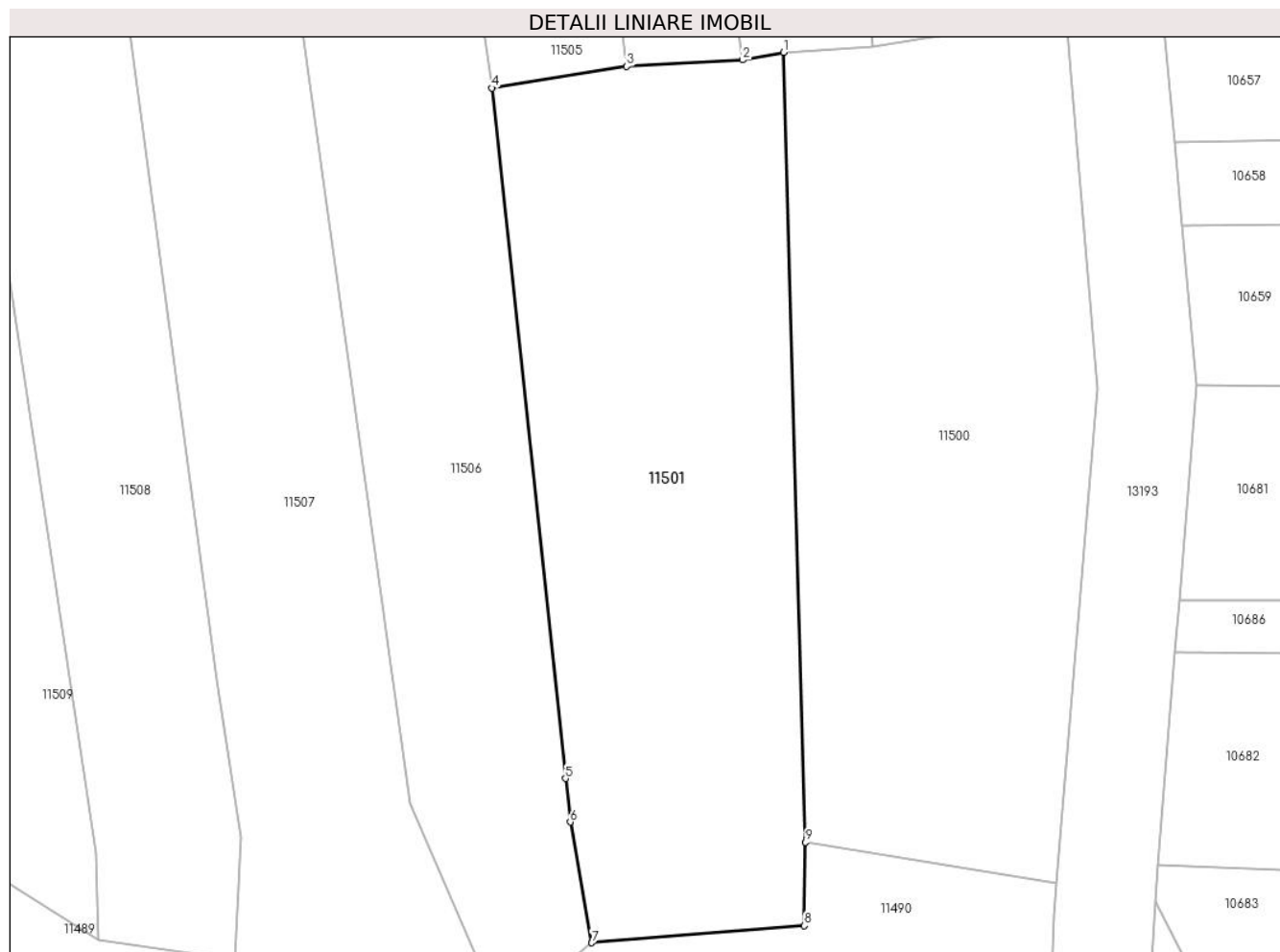
Inscrieri privind dezmembramintele dreptului de proprietate, drepturi reale de garanție și sarcini		Referințe
2075 / 28/09/1933		
Hotarare Judecatoreasca nr. 9339, din 01/01/1929 emis de JUDECĂTORIA CARANSEBEȘ;		
C1	Intabulare, drept de UZUFRACT VIAGER, cota actuala 1/1 1) BELCIU ANASTASIA , născ. Lala, dom. în Petoșnița	A1

Anexa Nr. 1 La Partea I

Teren

Nr cadastral	Suprafața (mp)*	Observații / Referințe
	Din acte: 3.168 Masurata: 3.119	

* Suprafața este determinată în planul de proiecție Stereo 70.



Date referitoare la teren

Crt	Categorie folosință	Intra vilan	Suprafața (mp)	Tarla	Parcelă	Nr. topo	Observații / Referințe
1	arabil	NU	3.119	-	-	2332	Arabil în Ogașu Dorchii

Lungime Segmente

1) Valorile lungimilor segmentelor sunt obținute din proiecție în plan.

Punct început	X / Y	Punct sfârșit	X / Y	Lungime segment (** (m)
1	285.630,553 427.522,56	2	285.625,691 427.521,675	4.942
2	285.625,691 427.521,675	3	285.612,056 427.520,925	13.656
3	285.612,056 427.520,925	4	285.596,145 427.518,362	16.116
4	285.596,145 427.518,362	5	285.604,839 427.436,983	81.842
5	285.604,839 427.436,983	6	285.605,386 427.431,866	5.146

Punct început	X / Y	Punct sfârșit	X / Y	Lungime segment (** (m)
6	285.605,386 427.431,866	7	285.607,936 427.417,633	14.46
7	285.607,936 427.417,633	8	285.632,99 427.419,642	25.134
8	285.632,99 427.419,642	9	285.633,117 427.429,482	9.841
9	285.633,117 427.429,482	1	285.630,553 427.522,56	93.113

** Lungimile segmentelor sunt determinate în planul de proiecție Stereo 70 și sunt rotunjite la 1 milimetru.

*** Distanța dintre puncte este formată din segmente cumulate ce sunt mai mici decât valoarea 1 milimetru.

**DATE DESPRE IMOBILUL NR. 11502**

Oficiul de Cadastru și Publicitate Imobiliară CARAS-SEVERIN
Biroul de Cadastru și Publicitate Imobiliară Caransebes

A. Partea I. Descrierea imobilului

TEREN Extravilan

Nr. CF vechi:13, 935-Petroșnița
Nr. topografic:2328, PARTE DIN 2325

Adresa: Jud. Caraș-Severin

Nr. Crt	Nr cadastral Nr. topografic	Suprafața* (mp)	Observații / Referințe
A1	30169	5.479	Sector cadastral:129 Teren neimprejmuit;

B. Partea II. Proprietari și acte

Inscrieri privitoare la dreptul de proprietate și alte drepturi reale		Referințe
981 / 20/06/1991		
Act Notarial nr. 219/1991, din 01/01/1991 emis de Notariatul Caransebes;		
B1	Intabulare, drept de PROPRIETATE, dobandit prin Succesiune, cota actuala 128/512, cota initiala 128/512 1) DRAGU VICTORIA , nasc.Bacila <i>OBSERVATII: (provenita din conversia CF 13-Petrosnita)</i>	A1
B2	Intabulare, drept de PROPRIETATE, dobandit prin Succesiune, cota actuala 128/512, cota initiala 128/512 1) PANTEA VIORICA - MARIA , nasc.Bacila <i>OBSERVATII: (provenita din conversia CF 13-Petrosnita)</i>	A1
B3	Intabulare, drept de PROPRIETATE, dobandit prin Succesiune, cota actuala 128/512, cota initiala 128/512 1) APADEAN IOAN <i>OBSERVATII: (provenita din conversia CF 13-Petrosnita)</i>	A1
B4	Intabulare, drept de PROPRIETATE, dobandit prin Succesiune, cota actuala 21/512, cota initiala 21/512 1) BACILA MAGDALENA , nasc.Mita <i>OBSERVATII: (provenita din conversia CF 13-Petrosnita)</i>	A1
B5	Intabulare, drept de PROPRIETATE, dobandit prin Succesiune, cota actuala 107/512, cota initiala 107/512 1) BACILA EUGEN <i>OBSERVATII: (provenita din conversia CF 13-Petrosnita)</i>	A1
/		
Act Normativ nr. 7, din 13/03/1996 emis de PARLAMENTUL ROMÂNIEI (ADEVÉRINȚA 5160/11.10.2023, EMISA DE PRIMĂRIA COMUNEI BUCOȘNIȚA);		
B6	Se notează posesia faptică în favoarea lui 1) SURU FLOAREA	A1

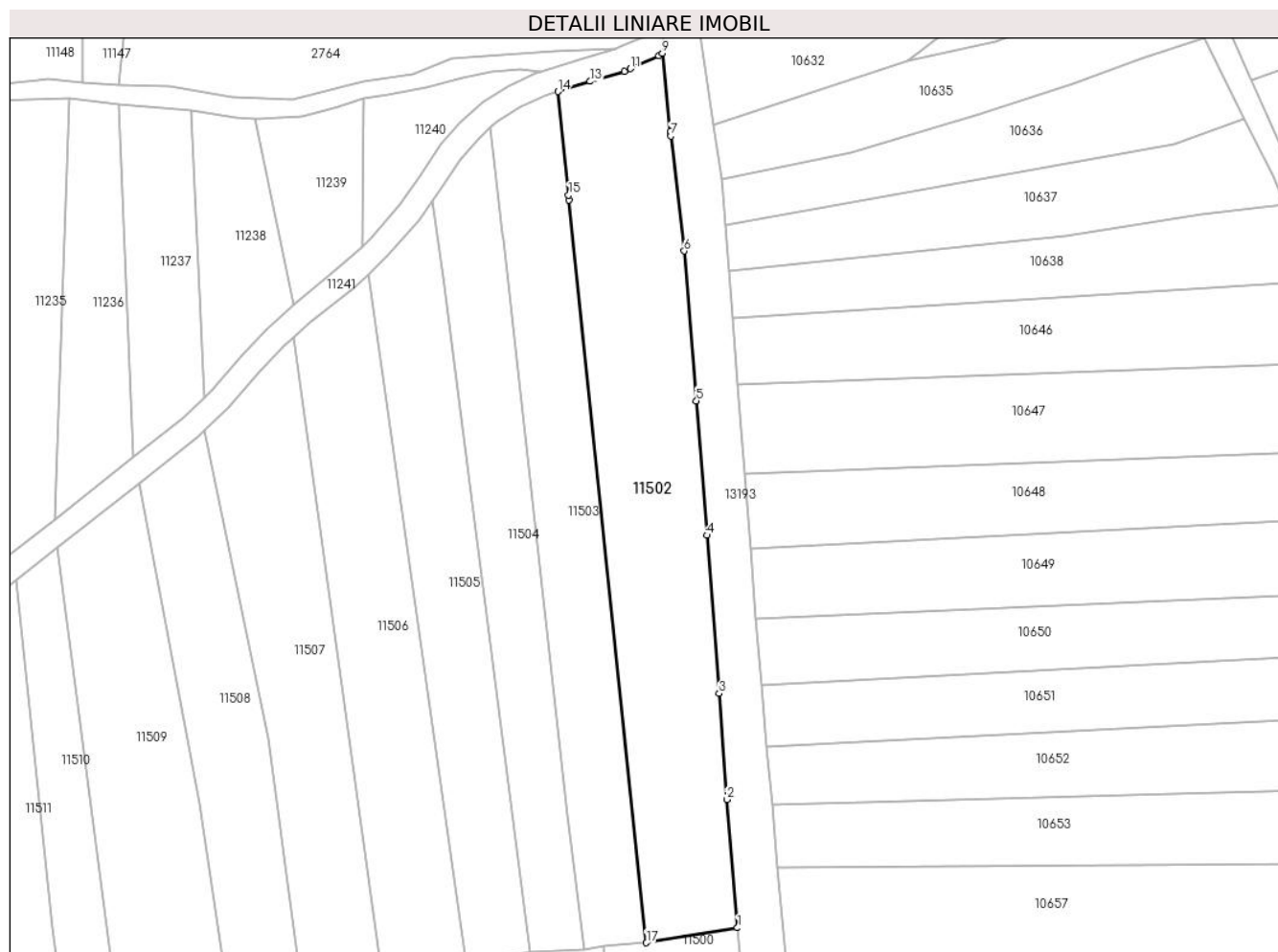
C. Partea III. SARCINI .

Inscrieri privind dezmembramintele dreptului de proprietate, drepturi reale de garanție și sarcini	Referințe
NU SUNT	

Teren

Nr cadastral	Suprafața (mp)*	Observații / Referințe
30169	5.479	

* Suprafața este determinată în planul de proiecție Stereo 70.



Date referitoare la teren

Crt	Categorie folosință	Intravilan	Suprafața (mp)	Tarla	Parcelă	Nr. topo	Observații / Referințe
1	arabil	NU	5.479	-	-	2328, PARTE DIN 2325	Arabil în Ogașu Dorchii

Lungime Segmente

1) Valorile lungimilor segmentelor sunt obținute din proiecție în plan.

Punct început	X / Y	Punct sfârșit	X / Y	Lungime segment (** (m)
1	285.663,77 427.526,98	2	285.661,078 427.558,884	32.017
2	285.661,078 427.558,884	3	285.659,207 427.585,26	26.442
3	285.659,207 427.585,26	4	285.656,245 427.624,6	39.451
4	285.656,245 427.624,6	5	285.653,544 427.658,043	33.552
5	285.653,544 427.658,043	6	285.650,52 427.695,328	37.407

Punct început	X / Y	Punct sfârșit	X / Y	Lungime segment (** (m)
6	285.650,52 427.695,328	7	285.647,155 427.723,903	28.772
7	285.647,155 427.723,903	8	285.647,027 427.724,993	1.097
8	285.647,027 427.724,993	9	285.645,089 427.744,494	19.597
9	285.645,089 427.744,494	10	285.644,217 427.743,838	1.091
10	285.644,217 427.743,838	11	285.637,101 427.740,675	7.787
11	285.637,101 427.740,675	12	285.635,591 427.740,003	1.653
12	285.635,591 427.740,003	13	285.627,084 427.737,488	8.871
13	285.627,084 427.737,488	14	285.619,044 427.734,968	8.426
14	285.619,044 427.734,968	15	285.621,729 427.709,194	25.913
15	285.621,729 427.709,194	16	285.621,855 427.707,985	1.216
16	285.621,855 427.707,985	17	285.641,098 427.523,266	185.719
17	285.641,098 427.523,266	1	285.663,77 427.526,98	22.974

** Lungimile segmentelor sunt determinate în planul de proiecție Stereo 70 și sunt rotunjite la 1 milimetru.

*** Distanța dintre puncte este formată din segmente cumulate ce sunt mai mici decât valoarea 1 milimetru.

**DATE DESPRE IMOBILUL NR. 11503**

Oficiul de Cadastru și Publicitate Imobiliară CARAS-SEVERIN
Biroul de Cadastru și Publicitate Imobiliară Caransebes

A. Partea I. Descrierea imobilului

TEREN Extravilan

Nr. CF vechi:311-Petroșnița
Nr. topografic:2327

Adresa: Jud. Caraș-Severin

Nr. Crt	Nr cadastral Nr. topografic	Suprafața* (mp)	Observații / Referințe
A1		3.514	Sector cadastral:129 Teren neimprejmuț;

B. Partea II. Proprietari și acte

Inscrieri privitoare la dreptul de proprietate și alte drepturi reale		Referințe
16178 / 26/08/2008		
Act Notarial nr. 1202, din 01/01/2008 emis de BNP GHERGA MARIA;		
B1	Intabulare, drept de PROPRIETATE, dobandit prin Conventie, cota actuala 1/1 1) IOVANOVICI GHEORGHE	A1
/		
Act Normativ nr. 7, din 13/03/1996 emis de PARLAMENTUL ROMÂNIEI (ADEVERINȚA 5155/11.10.2023, EMISĂ DE PRIMĂRIA COMUNEI BUCOȘNIȚA);		
B2	Se notează posesia faptică în favoarea lui 1) MOATĂR MARIUS-NICUȘOR	A1

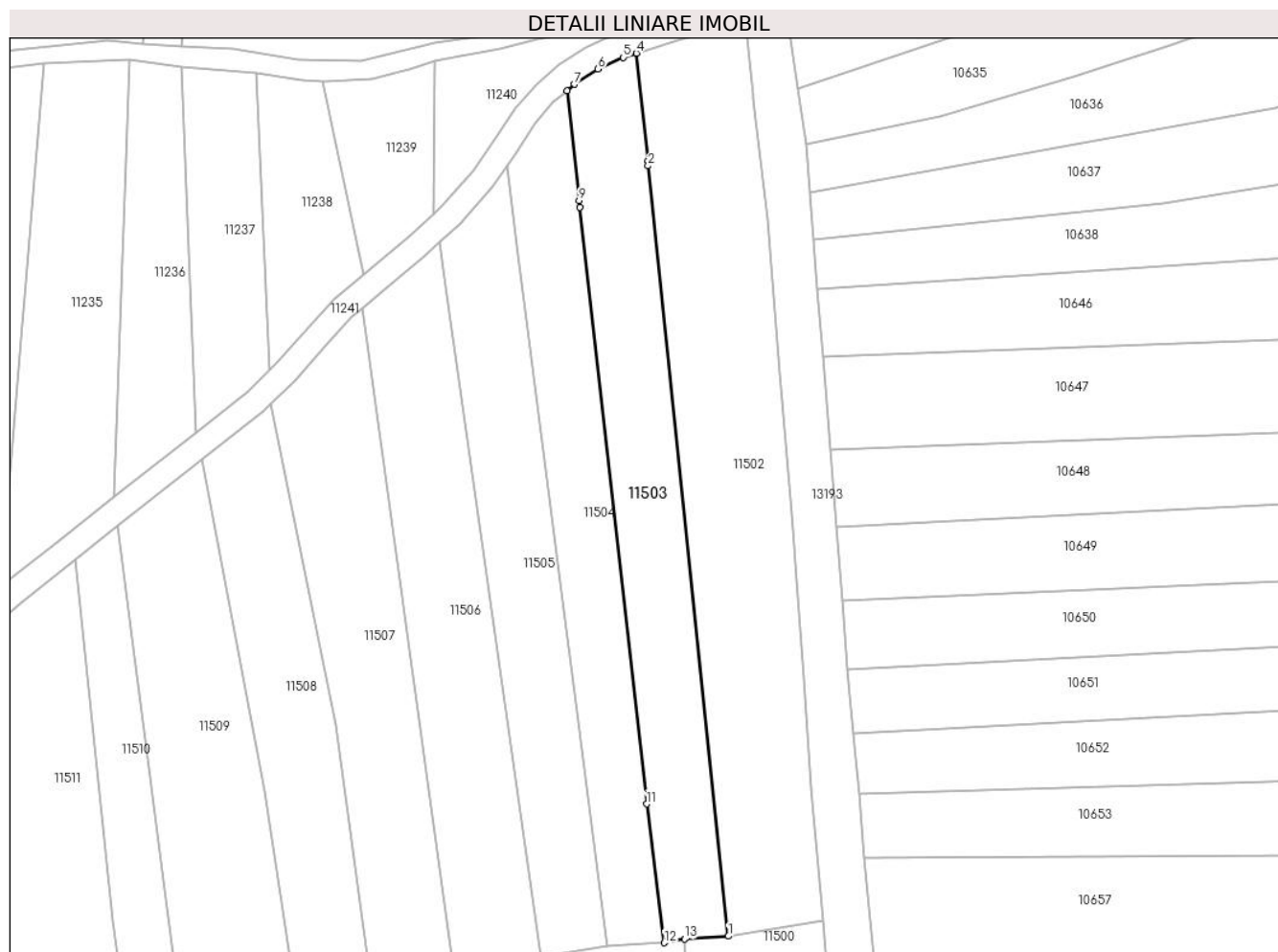
C. Partea III. SARCINI .

Inscrieri privind dezmembramintele dreptului de proprietate, drepturi reale de garanție și sarcini	Referințe
NU SUNT	

Teren

Nr cadastral	Suprafața (mp)*	Observații / Referințe
	3.514	

* Suprafața este determinată în planul de proiecție Stereo 70.



Date referitoare la teren

Crt	Categorie folosință	Intravilan	Suprafața (mp)	Tarla	Parcelă	Nr. topo	Observații / Referințe
1	arabil	NU	3.514	-	-	2327, Parte din 2325	Arabil în Ogașu Dorchii

Lungime Segmente

1) Valorile lungimilor segmentelor sunt obținute din proiecție în plan.

Punct început	X / Y	Punct sfârșit	X / Y	Lungime segment (** (m)
1	285.641,098 427.523,266	2	285.621,855 427.707,985	185.719
2	285.621,855 427.707,985	3	285.621,729 427.709,194	1.216
3	285.621,729 427.709,194	4	285.619,044 427.734,968	25.913
4	285.619,044 427.734,968	5	285.615,861 427.733,971	3.335
5	285.615,861 427.733,971	6	285.609,767 427.731,152	6.714

Punct început	X / Y	Punct sfârșit	X / Y	Lungime segment (** (m)
6	285.609,767 427.731,152	7	285.604,154 427.727,525	6.683
7	285.604,154 427.727,525	8	285.602,347 427.725,959	2.391
8	285.602,347 427.725,959	9	285.605,284 427.699,68	26.443
9	285.605,284 427.699,68	10	285.605,472 427.697,997	1.693
10	285.605,472 427.697,997	11	285.621,441 427.554,968	143.918
11	285.621,441 427.554,968	12	285.625,691 427.521,675	33.563
12	285.625,691 427.521,675	13	285.630,553 427.522,56	4.942
13	285.630,553 427.522,56	1	285.641,098 427.523,266	10.569

** Lungimile segmentelor sunt determinate în planul de proiecție Stereo 70 și sunt rotunjite la 1 milimetru.

*** Distanța dintre puncte este formată din segmente cumulate ce sunt mai mici decât valoarea 1 milimetru.

**DATE DESPRE IMOBILUL NR. 11504**

Oficiul de Cadastru și Publicitate Imobiliară CARAS-SEVERIN
Biroul de Cadastru și Publicitate Imobiliară Caransebes

A. Partea I. Descrierea imobilului

TEREN Extravilan

Nr. CF vechi:853-Petroșnița
Nr. topografic:Parte din 2326

Adresa: Jud. Caraș-Severin

Nr. Crt	Nr cadastral Nr. topografic	Suprafața* (mp)	Observații / Referințe
A1		2.936	Sector cadastral:129 Teren neimprejmuit;

B. Partea II. Proprietari și acte

Inscrieri privitoare la dreptul de proprietate și alte drepturi reale		Referințe
1 / 01/01/1900		
Act Notarial nr. 0, din 01/01/1900 emis de -;		
B1	Intabulare, drept de PROPRIETATE, dobandit prin Conventie, cota actuala 2/8 1) CRISTOI SOLOMIA, născ. Gabriel	A1
B2	Intabulare, drept de PROPRIETATE, dobandit prin Conventie, cota actuala 2/8 1) CRISTOI ELISAVETA, a lui Chiriac	A1
431 / 28/03/1922		
Act Notarial nr. 0, din 10/03/1922 emis de -;		
B3	Se notează interdicția de înstrăinare și grevare în favoarea lui 1) CRISTOI SOLOMIA, născ. Gabriel	A1
3620 / 18/10/1995		
Act Notarial nr. 530, din 01/01/1995 emis de NOTARIATUL CARANSEBEȘ;		
B4	Intabulare, drept de PROPRIETATE, dobandit prin Succesiune, cota actuala 2/8 1) TRICA SIMION	A1
/		
Act Normativ nr. 7, din 13/03/1996 emis de PARLAMENTUL ROMÂNIEI (ADEVÉRINȚA 5458/27.10.2023, EMISĂ DE PRIMĂRIA COMUNEI BUCOȘNIȚA);		
B5	Se notează posesia faptică în favoarea lui 1) TRICA ALEXANDRU	A1

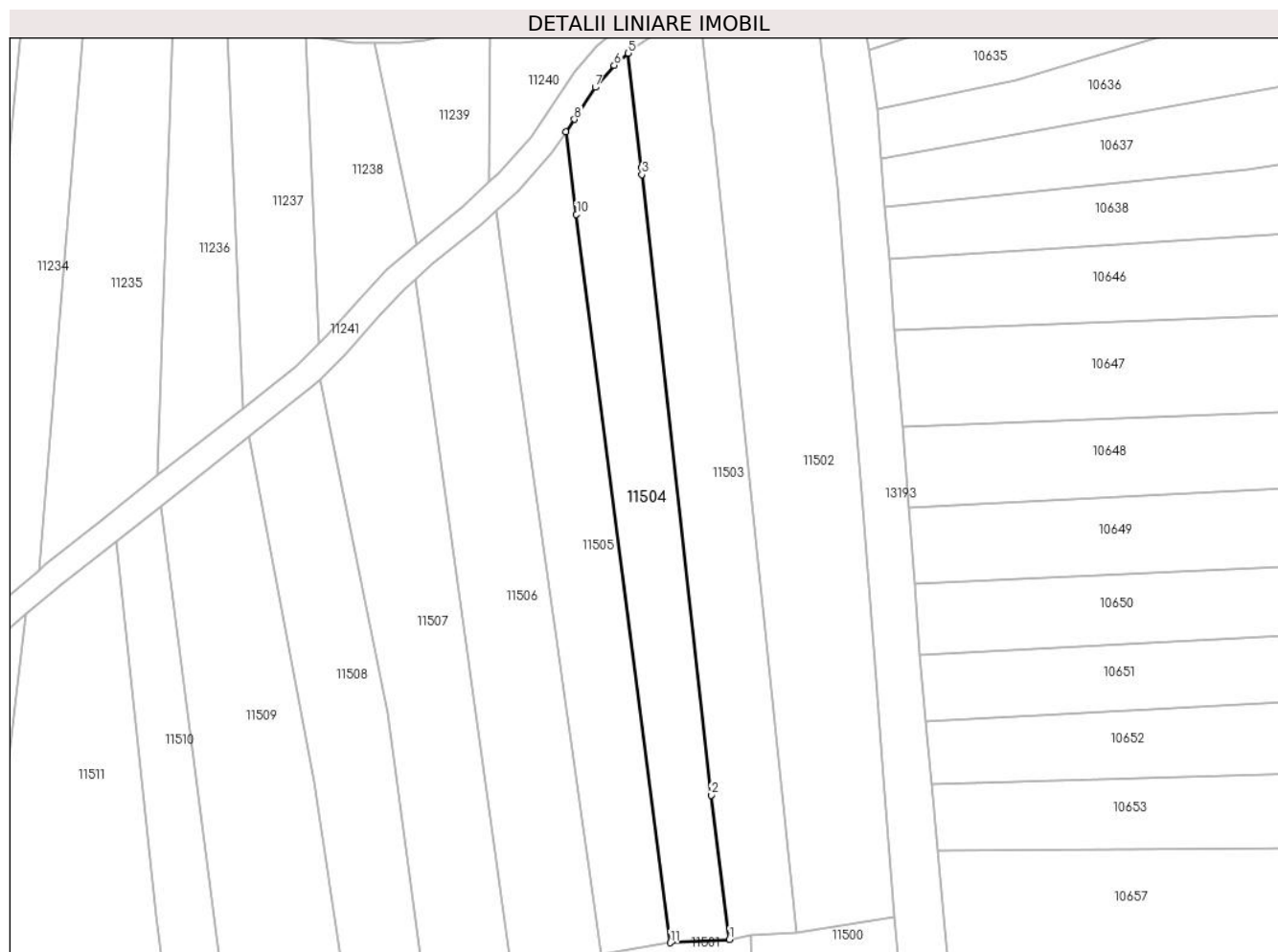
C. Partea III. SARCINI

Inscrieri privind dezmembramintele dreptului de proprietate, drepturi reale de garanție și sarcini		Referințe
431 / 28/03/1922		
Act Notarial nr. 0, din 10/03/1922 emis de -;		
C1	Intabulare, drept de UZUFRACT VIAGER, cota actuala 2/8 1) CRISTOI SOLOMIA, născ. Gabriel	A1

Teren

Nr cadastral	Suprafața (mp)*	Observații / Referințe
	2.936	

* Suprafața este determinată în planul de proiecție Stereo 70.



Date referitoare la teren

Crt	Categorie folosință	Intravilan	Suprafața (mp)	Tarla	Parcelă	Nr. topo	Observații / Referințe
1	arabil	NU	2.936	-	-	Parte din 2326	Arabil în Ogașu Dorchii

Lungime Segmente

1) Valorile lungimilor segmentelor sunt obținute din proiecție în plan.

Punct început	X / Y	Punct sfârșit	X / Y	Lungime segment (** (m)
1	285.625,691 427.521,675	2	285.621,441 427.554,968	33.563
2	285.621,441 427.554,968	3	285.605,472 427.697,997	143.918
3	285.605,472 427.697,997	4	285.605,284 427.699,68	1.693
4	285.605,284 427.699,68	5	285.602,347 427.725,959	26.443
5	285.602,347 427.725,959	6	285.599,103 427.723,148	4.292

Punct început	X / Y	Punct sfârșit	X / Y	Lungime segment (** (m)
6	285.599,103 427.723,148	7	285.594,715 427.718,107	6.683
7	285.594,715 427.718,107	8	285.589,926 427.710,737	8.789
8	285.589,926 427.710,737	9	285.587,927 427.707,879	3.488
9	285.587,927 427.707,879	10	285.590,389 427.688,802	19.235
10	285.590,389 427.688,802	11	285.612,056 427.520,925	169.269
11	285.612,056 427.520,925	1	285.625,691 427.521,675	13.656

** Lungimile segmentelor sunt determinate în planul de proiecție Stereo 70 și sunt rotunjite la 1 milimetru.

*** Distanța dintre puncte este formată din segmente cumulate ce sunt mai mici decât valoarea 1 milimetru.

**DATE DESPRE IMOBILUL NR. 11505**

Oficiul de Cadastru și Publicitate Imobiliară CARAS-SEVERIN
Biroul de Cadastru și Publicitate Imobiliară Caransebes

A. Partea I. Descrierea imobilului

TEREN Extravilan

Nr. CF vechi:853-Petroșnița
Nr. topografic:Parte din 2326

Adresa: Jud. Caraș-Severin

Nr. Crt	Nr cadastral Nr. topografic	Suprafața* (mp)	Observații / Referințe
A1		3.107	Sector cadastral:129 Teren neimprejmuit;

B. Partea II. Proprietari și acte

Inscrieri privitoare la dreptul de proprietate și alte drepturi reale		Referințe
1 / 01/01/1900		
Act Notarial nr. 0, din 01/01/1900 emis de -;		
B1	Intabulare, drept de PROPRIETATE, dobandit prin Conventie, cota actuala 2/8 1) CRISTOI SOLOMIA, născ. Gabriel	A1
B2	Intabulare, drept de PROPRIETATE, dobandit prin Conventie, cota actuala 2/8 1) CRISTOI ELISAVETA, a lui Chiriac	A1
/		
Act Normativ nr. 7, din 13/03/1996 emis de PARLAMENTUL ROMÂNIEI (ADEVÉRINȚA 5158/11.10.2023, EMISĂ DE PRIMĂRIA COMUNEI BUCOȘNIȚA);		
B2	Se notează posesia faptică în favoarea lui 1) MUTĂȘCU ICONIA	A1
431 / 28/03/1922		
Act Notarial nr. 0, din 10/03/1922 emis de -;		
B3	Se notează interdicția de înstrăinare și grevare în favoarea lui 1) CRISTOI SOLOMIA, născ. Gabriel	A1
3620 / 18/10/1995		
Act Notarial nr. 530, din 01/01/1995 emis de NOTARIATUL CARANSEBEȘ;		
B4	Intabulare, drept de PROPRIETATE, dobandit prin Succesiune, cota actuala 2/8 1) TRICA SIMION	A1

C. Partea III. SARCINI

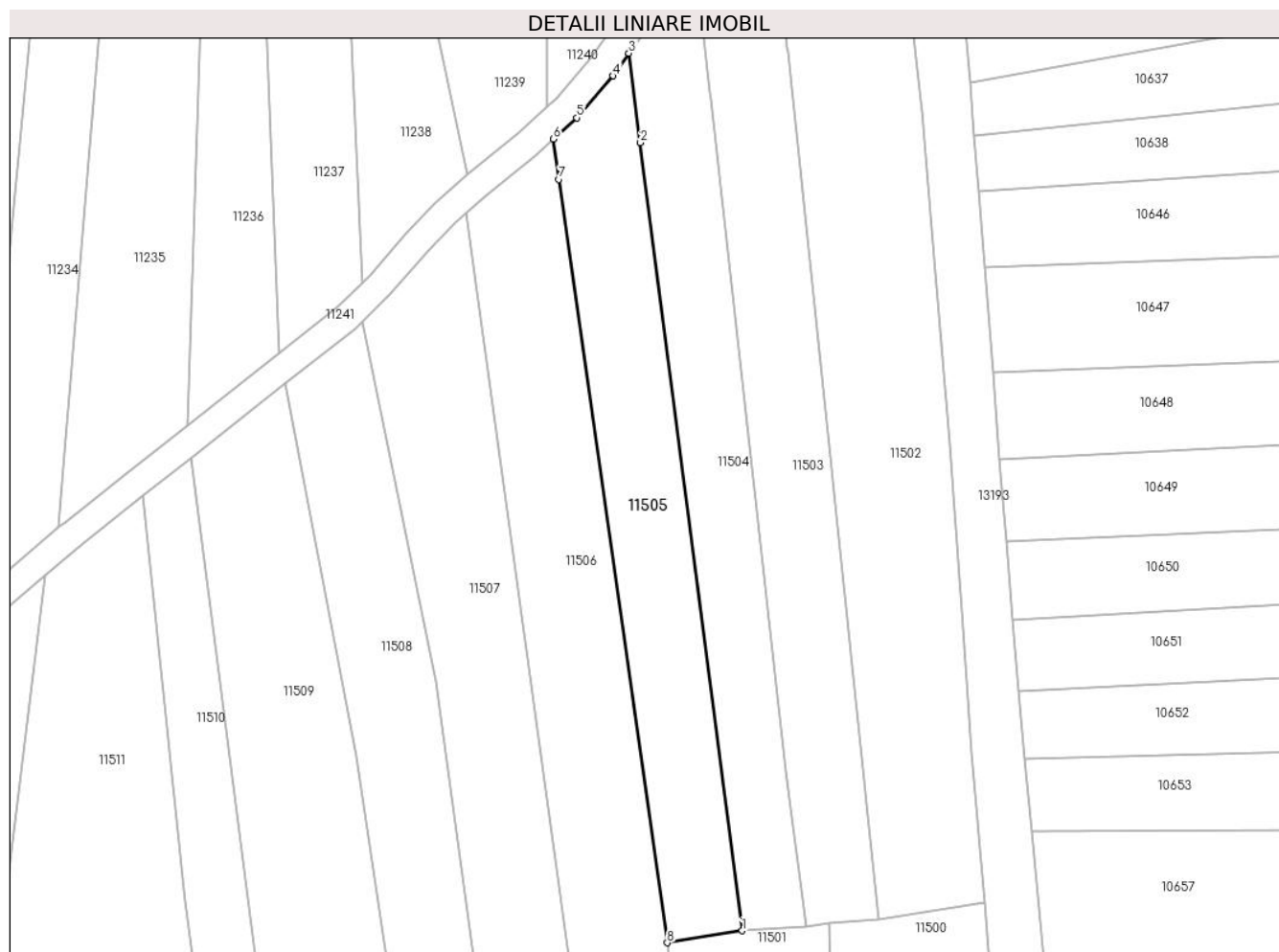
Inscrieri privind dezmembramintele dreptului de proprietate, drepturi reale de garanție și sarcini		Referințe
431 / 28/03/1922		
Act Notarial nr. 0, din 10/03/1922 emis de -;		
C1	Intabulare, drept de UZUFRACT VIAGER, cota actuala 2/8 1) CRISTOI SOLOMIA, născ. Gabriel	A1

Anexa Nr. 1 La Partea I

Teren

Nr cadastral	Suprafața (mp)*	Observații / Referințe
	3.107	

* Suprafața este determinată în planul de proiecție Stereo 70.



Date referitoare la teren

Crt	Categorie folosință	Intravilan	Suprafața (mp)	Tarla	Parcelă	Nr. topo	Observații / Referințe
1	arabil	NU	3.107	-	-	Parte din 2326	Arabil în Ogașu Dorchii

Lungime Segmente

1) Valorile lungimilor segmentelor sunt obținute din proiecție în plan.

Punct început	X / Y	Punct sfârșit	X / Y	Lungime segment (** (m)
1	285.612,056 427.520,925	2	285.590,389 427.688,802	169.269
2	285.590,389 427.688,802	3	285.587,927 427.707,879	19.235
3	285.587,927 427.707,879	4	285.584,562 427.703,067	5.872
4	285.584,562 427.703,067	5	285.576,805 427.694,13	11.834
5	285.576,805 427.694,13	6	285.571,821 427.689,579	6.749

Punct început	X / Y	Punct sfârșit	X / Y	Lungime segment (** (m)
6	285.571,821 427.689,579	7	285.573,036 427.681,024	8.641
7	285.573,036 427.681,024	8	285.596,145 427.518,362	164.295
8	285.596,145 427.518,362	1	285.612,056 427.520,925	16.116

** Lungimile segmentelor sunt determinate în planul de proiecție Stereo 70 și sunt rotunjite la 1 milimetru.

*** Distanța dintre puncte este formată din segmente cumulate ce sunt mai mici decât valoarea 1 milimetru.

**DATE DESPRE IMOBILUL NR. 11506**

Oficiul de Cadastru și Publicitate Imobiliară CARAS-SEVERIN
Biroul de Cadastru și Publicitate Imobiliară Caransebes

A. Partea I. Descrierea imobilului

Nr. CF vechi:333, 1020-Petroșnița
Nr. topografic:2322, 2323

TEREN Extravilan

Adresa: Jud. Caraș-Severin

Nr. Crt	Nr cadastral Nr. topografic	Suprafața* (mp)	Observații / Referințe
A1	30494	5.461	Sector cadastral:129 Teren neimprejmuit;

B. Partea II. Proprietari și acte

Inscrieri privitoare la dreptul de proprietate și alte drepturi reale		Referințe
/		
Act Normativ nr. 7, din 13/03/1996 emis de PARLAMENTUL ROMÂNIEI;		
B1	Intabulare, drept de PROPRIETATE, dobândit prin Lege, cota actuala 1/1 1) NEIDENTIFICAT NEIDENTIFICAT	A1
Act Normativ nr. 7, din 13/03/1996 emis de PARLAMENTUL ROMÂNIEI (ADEVÉRINȚA 5163/11.10.2023, EMISĂ DE PRIMĂRIA COMUNEI BUCOȘNIȚA);		
B2	Se notează posesia faptică în favoarea lui 1) CILIBIA IOAN	A1

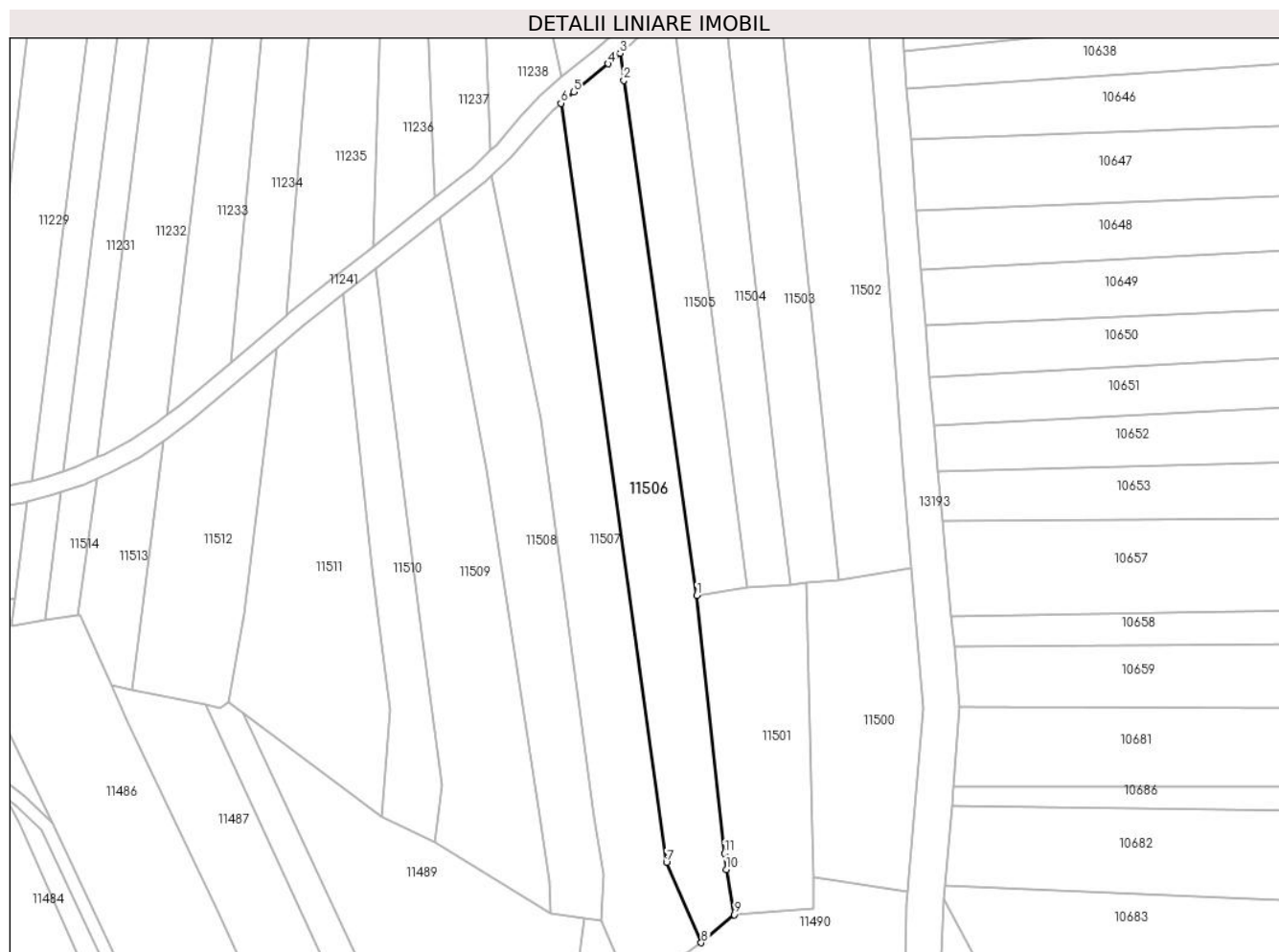
C. Partea III. SARCINI .

Inscrieri privind dezmembramintele dreptului de proprietate, drepturi reale de garanție și sarcini	Referințe
NU SUNT	

Teren

Nr cadastral	Suprafața (mp)*	Observații / Referințe
30494	5.461	

* Suprafața este determinată în planul de proiecție Stereo 70.



Date referitoare la teren

Crt	Categorie folosință	Intravilan	Suprafața (mp)	Tarla	Parcelă	Nr. topo	Observații / Referințe
1	arabil	NU	5.101	-	-	2322, 2323	Arabil în Ogașu Dorchii
2	pasune	NU	360	-	-	2322, 2323	Pășune în Ogașu Dorchii

Lungime Segmente

1) Valorile lungimilor segmentelor sunt obținute din proiecție în plan.

Punct început	X / Y	Punct sfârșit	X / Y	Lungime segment (** (m))
1	285.596,145 427.518,362	2	285.573,036 427.681,024	164.295
2	285.573,036 427.681,024	3	285.571,821 427.689,579	8.641
3	285.571,821 427.689,579	4	285.568,164 427.686,24	4.952
4	285.568,164 427.686,24	5	285.557,231 427.677,364	14.082

Punct început	X / Y	Punct sfârșit	X / Y	Lungime segment (** (m)
5	285.557,231 427.677,364	6	285.553,215 427.673,802	5.368
6	285.553,215 427.673,802	7	285.586,513 427.434,057	242.046
7	285.586,513 427.434,057	8	285.597,524 427.408,743	27.605
8	285.597,524 427.408,743	9	285.607,936 427.417,633	13.691
9	285.607,936 427.417,633	10	285.605,386 427.431,866	14.46
10	285.605,386 427.431,866	11	285.604,839 427.436,983	5.146
11	285.604,839 427.436,983	1	285.596,145 427.518,362	81.842

** Lungimile segmentelor sunt determinate în planul de proiecție Stereo 70 și sunt rotunjite la 1 milimetru.

*** Distanța dintre puncte este formată din segmente cumulate ce sunt mai mici decât valoarea 1 milimetru.

**DATE DESPRE IMOBILUL NR. 11507**

Oficiul de Cadastru și Publicitate Imobiliară CARAS-SEVERIN
Biroul de Cadastru și Publicitate Imobiliară Caransebes

A. Partea I. Descrierea imobilului

TEREN Extravilan

Nr. CF vechi:226-Petroșnița
Nr. topografic:2319, 2320, 2321

Adresa: Jud. Caraș-Severin

Nr. Crt	Nr cadastral Nr. topografic	Suprafața* (mp)	Observații / Referințe
A1		5.766	Sector cadastral:129 Teren neimprejmuit;

B. Partea II. Proprietari și acte

Inscrieri privitoare la dreptul de proprietate și alte drepturi reale		Referințe
/		
Act Normativ nr. 7, din 13/03/1996 emis de PARLAMENTUL ROMÂNIEI;		
B1	Intabulare, drept de PROPRIETATE, dobândit prin Lege, cota actuala 1/1 1) NEIDENTIFICAT NEIDENTIFICAT	A1
Act Normativ nr. 7, din 13/03/1996 emis de PARLAMENTUL ROMÂNIEI (ADEVÉRINȚA 5156/11.10.2023, EMISĂ DE PRIMĂRIA COMUNEI BUCOȘNIȚA);		
B2	Se notează posesia faptică în favoarea lui 1) BACILĂ ANDREI-MIHAI	A1

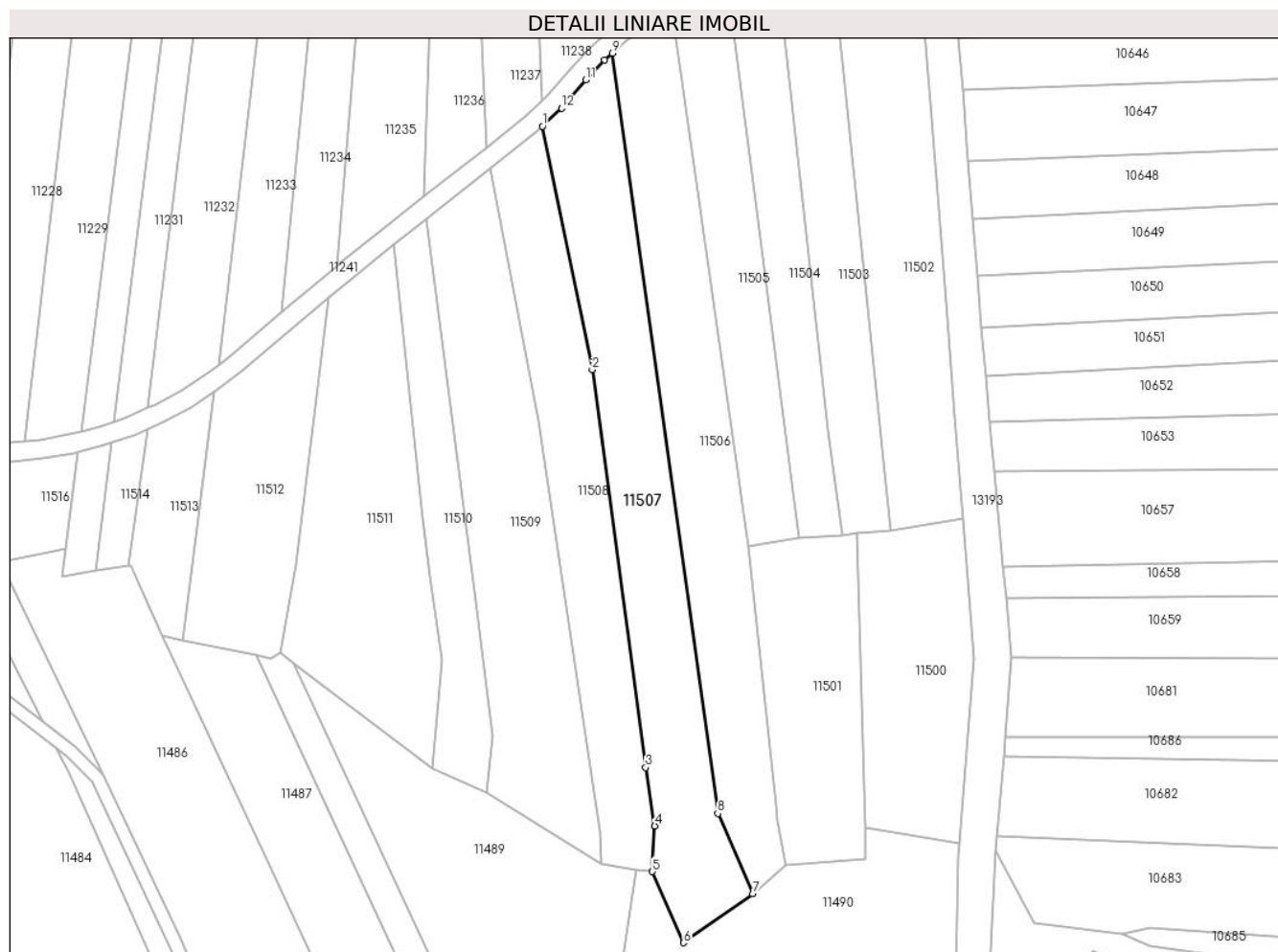
C. Partea III. SARCINI .

Inscrieri privind dezmembramintele dreptului de proprietate, drepturi reale de garanție și sarcini	Referințe
NU SUNT	

Teren

Nr cadastral	Suprafața (mp)*	Observații / Referințe
	5.766	

* Suprafața este determinată în planul de proiecție Stereo 70.



Date referitoare la teren

Crt	Categorie folosință	Intravilan	Suprafața (mp)	Tarla	Parcelă	Nr. topo	Observații / Referințe
1	arabil	NU	4.942	-	-	2319, 2320, 2321	Arabil în Ogașu Dorchii
2	pasune	NU	824	-	-	2319, 2320, 2321	Pășune în Ogașu Dorchii

Lungime Segmente

1) Valorile lungimilor segmentelor sunt obținute din proiecție în plan.

Punct început	X / Y	Punct sfârșit	X / Y	Lungime segment (** (m)
1	285.531,196 427.650,763	2	285.546,92 427.573,981	78.376
2	285.546,92 427.573,981	3	285.563,705 427.448,532	126.567
3	285.563,705 427.448,532	4	285.566,612 427.430,116	18.644
4	285.566,612 427.430,116	5	285.565,88 427.415,733	14.402

Punct început	X / Y	Punct sfârșit	X / Y	Lungime segment (** (m)
5	285.565,88 427.415,733	6	285.575,679 427.393,309	24.472
6	285.575,679 427.393,309	7	285.597,524 427.408,743	26.747
7	285.597,524 427.408,743	8	285.586,513 427.434,057	27.605
8	285.586,513 427.434,057	9	285.553,215 427.673,802	242.046
9	285.553,215 427.673,802	10	285.550,795 427.671,656	3.234
10	285.550,795 427.671,656	11	285.544,876 427.665,411	8.604
11	285.544,876 427.665,411	12	285.537,156 427.656,52	11.775
12	285.537,156 427.656,52	1	285.531,196 427.650,763	8.286

** Lungimile segmentelor sunt determinate în planul de proiecție Stereo 70 și sunt rotunjite la 1 milimetru.

*** Distanța dintre puncte este formată din segmente cumulate ce sunt mai mici decât valoarea 1 milimetru.

**DATE DESPRE IMOBILUL NR. 11508**

Oficiul de Cadastru și Publicitate Imobiliară CARAS-SEVERIN
Biroul de Cadastru și Publicitate Imobiliară Caransebes

A. Partea I. Descrierea imobilului

TEREN Extravilan

Nr. CF vechi:308-Petroșnița
Nr. topografic:2315, 2316

Adresa: Jud. Caraș-Severin

Nr. Crt	Nr cadastral Nr. topografic	Suprafața* (mp)	Observații / Referințe
A1		Din acte: 4.890 Masurata: 4.225	Sector cadastral:129 Teren neimprejmuit;

B. Partea II. Proprietari și acte

Inscrieri privitoare la dreptul de proprietate și alte drepturi reale		Referințe
775 / 29/07/1982		
Act Notarial nr. 1126, din 01/01/1982 emis de NOTARIATUL DE STAT LOCAL CARANSEBES;		
B1	Intabulare, drept de PROPRIETATE, dobandit prin lesire Din Indiviziune, cota actuala 1/4 1) IOVANOVICI FLOAREA, soția def. Ilie, dom. în Petroșnița	A1
B2	Intabulare, drept de PROPRIETATE, dobandit prin lesire Din Indiviziune, cota actuala 3/4 1) GHERGA EUFROSINA, fiica def. Ilie, dom. în Petroșnița	A1

C. Partea III. SARCINI .

Inscrieri privind dezmembramintele dreptului de proprietate, drepturi reale de garanție și sarcini	Referințe
NU SUNT	

Anexa Nr. 1 La Partea I**Teren**

Nr cadastral	Suprafața (mp)*	Observații / Referințe
	Din acte: 4.890 Masurata: 4.225	

* Suprafața este determinată în planul de proiecție Stereo 70.

**Date referitoare la teren**

Crt	Categorie folosință	Intra vilan	Suprafața (mp)	Tarla	Parcelă	Nr. topo	Observații / Referințe
1	arabil	NU	3.705	-	-	2315, 2316	Arabil în Ogașu Dorchii
3	pasune	NU	519	-	-	2315, 2316	Pășune în Ogașu Dorchii

Lungime Segmente

1) Valorile lungimilor segmentelor sunt obținute din proiecție în plan.

Punct început	X / Y	Punct sfârșit	X / Y	Lungime segment (** (m)
1	285.531,196 427.650,763	2	285.529,634 427.649,255	2.171
2	285.529,634 427.649,255	3	285.514,775 427.637,534	18.925
3	285.514,775 427.637,534	4	285.529,834 427.557,951	80.995
4	285.529,834 427.557,951	5	285.546,79 427.446,127	113.102

Punct început	X / Y	Punct sfârșit	X / Y	Lungime segment (** (m)
5	285.546,79 427.446,127	6	285.549,495 427.428,285	18.046
6	285.549,495 427.428,285	7	285.549,768 427.418,001	10.288
7	285.549,768 427.418,001	8	285.560,66 427.416,468	10.999
8	285.560,66 427.416,468	9	285.565,88 427.415,733	5.271
9	285.565,88 427.415,733	10	285.566,612 427.430,116	14.402
10	285.566,612 427.430,116	11	285.563,705 427.448,532	18.644
11	285.563,705 427.448,532	12	285.546,92 427.573,981	126.567
12	285.546,92 427.573,981	1	285.531,196 427.650,763	78.376

** Lungimile segmentelor sunt determinate în planul de proiecție Stereo 70 și sunt rotunjite la 1 milimetru.

*** Distanța dintre puncte este formată din segmente cumulate ce sunt mai mici decât valoarea 1 milimetru.

**DATE DESPRE IMOBILUL NR. 11509**

Oficiul de Cadastru și Publicitate Imobiliară CARAS-SEVERIN
Biroul de Cadastru și Publicitate Imobiliară Caransebes

A. Partea I. Descrierea imobilului

TEREN Extravilan

Nr. CF vechi:1123-Petroșnița
Nr. topografic:Parte din 2313, 2314

Adresa: Jud. Caraș-Severin

Nr. Crt	Nr cadastral Nr. topografic	Suprafața* (mp)	Observații / Referințe
A1	33180	Din acte: 13.627 Masurata: 5.560	Sector cadastral:129 Teren neimpregmuit; 33181

B. Partea II. Proprietari și acte

Inscrieri privitoare la dreptul de proprietate și alte drepturi reale		Referințe
3932 / 18/05/1914		
Act Notarial nr. 01, din 18/05/1914 emis de -;		
B1	Intabulare, drept de PROPRIETATE,drept posesie factica,in baza CF vechi, dobandit prin Conventie, cota actuala 6/48, cota initiala 6/48 1) MARA LENA , vad.,nasc.Gherga	A1
199 / 11/02/1949		
Act Notarial nr. 01, din 11/02/1949 emis de -;		
B2	Intabulare, drept de PROPRIETATE,drept mostenire, dobandit prin Succesiune, cota actuala 8/48, cota initiala 8/48 1) IVANOVICI IOANA , nasc.Mara(fiica lui Iosif)	A1
1061 / 27/06/1973		
Act Notarial nr. S.11, din 27/06/1973 emis de Notariatul de Stat Local Caransebes;		
B3	Intabulare, drept de PROPRIETATEDrept mostenire, dobandit prin Succesiune, cota actuala 17/48, cota initiala 17/48 1) DORCA ELENA , nasc.Poenariu (fiica def.)	A1
892 / 07/03/2000		
Act Notarial nr. 723, din 07/03/2000 emis de N.P. Simescu Gheorghe;		
B4	Intabulare, drept de PROPRIETATE,drept intretinere, dobandit prin Conventie, cota actuala 17/48, cota initiala 17/48 1) MARA ICONIA , necas.	A1

C. Partea III. SARCINI

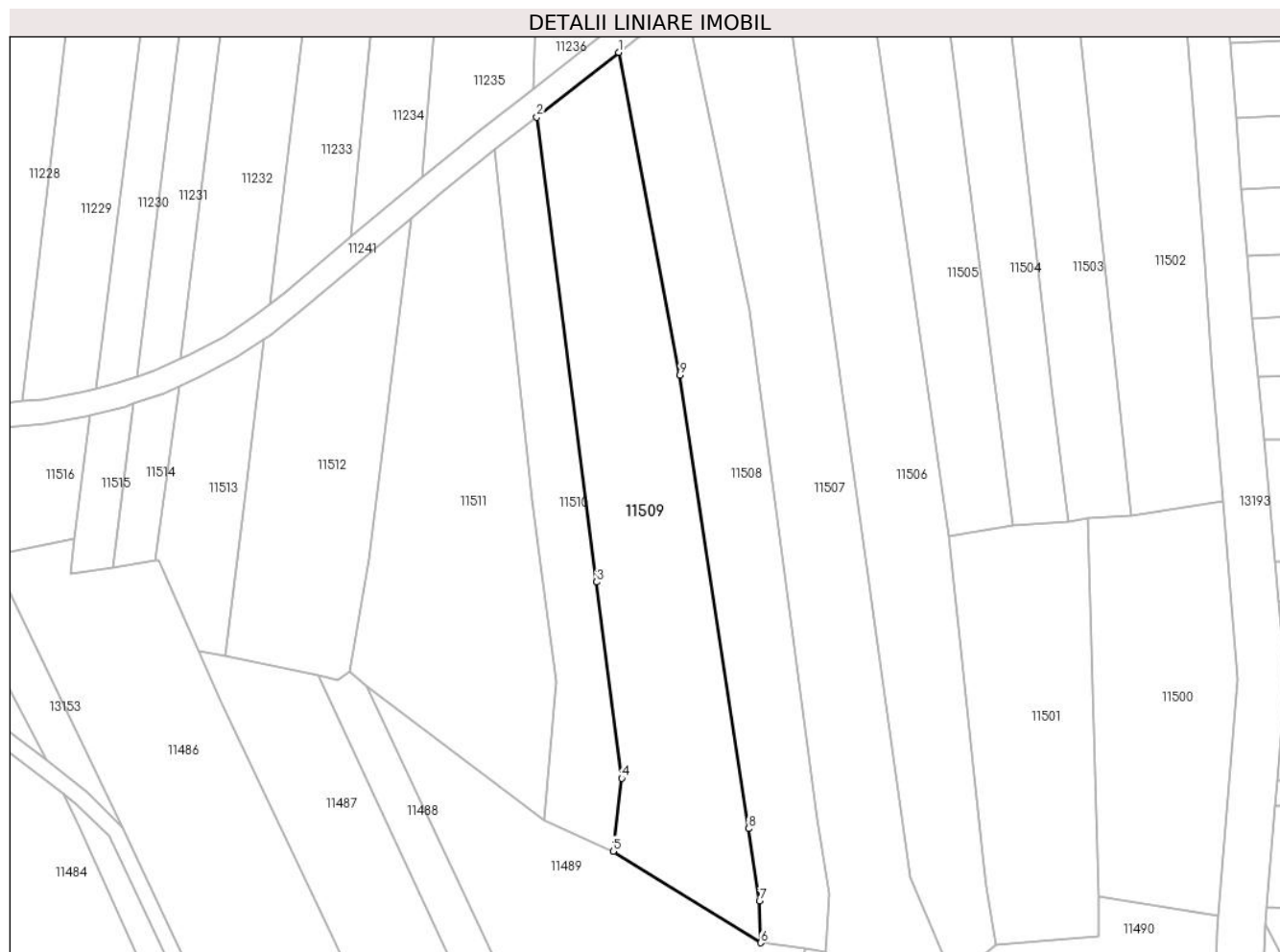
Inscrieri privind dezmembramintele dreptului de proprietate, drepturi reale de garanție și sarcini		Referințe
892 / 07/03/2000		
Act Notarial nr. 723, din 07/03/2000 emis de N.P. Simescu Gheorghe;		
C1	drept intretinere viagera in favoarea: 1) MARA GHEORGHE	A1
C2	Intabulare, drept de UZUFRACT VIAGER, cota actuala 17/48, cota initiala 17/48 1) GHERGA MARIA , nasc.Mara	A1

Anexa Nr. 1 La Partea I

Teren

Nr cadastral	Suprafața (mp)*	Observații / Referințe
33180	Din acte: 13.627 Masurata: 5.560	33181

* Suprafața este determinată în planul de proiecție Stereo 70.



Date referitoare la teren

Crt	Categorie folosință	Intra vilan	Suprafața (mp)	Tarla	Parcelă	Nr. topo	Observații / Referințe
1	arabil	NU	4.331	-	-	Parte din 2313, 2314	Arabil în Ogașu Dorchii, rest de suprafața la id 11511, 11510
2	faneata	NU	1.229	-	-	Parte din 2313, 2314	Fâneată în Ogașu Dorchii

Lungime Segmente

1) Valorile lungimilor segmentelor sunt obținute din proiecție în plan.

Punct început	X / Y	Punct sfârșit	X / Y	Lungime segment (** (m)
1	285.514,775 427.637,534	2	285.494,551 427.621,582	25.758
2	285.494,551 427.621,582	3	285.509,297 427.506,934	115.592
3	285.509,297 427.506,934	4	285.515,52 427.458,549	48.784
4	285.515,52 427.458,549	5	285.513,415 427.440,592	18.08

Punct început	X / Y	Punct sfârșit	X / Y	Lungime segment (** (m)
5	285.513,415 427.440,592	6	285.549,768 427.418,001	42.801
6	285.549,768 427.418,001	7	285.549,495 427.428,285	10.288
7	285.549,495 427.428,285	8	285.546,79 427.446,127	18.046
8	285.546,79 427.446,127	9	285.529,834 427.557,951	113.102
9	285.529,834 427.557,951	1	285.514,775 427.637,534	80.995

** Lungimile segmentelor sunt determinate în planul de proiecție Stereo 70 și sunt rotunjite la 1 milimetru.

*** Distanța dintre puncte este formată din segmente cumulate ce sunt mai mici decât valoarea 1 milimetru.

**DATE DESPRE IMOBILUL NR. 11510**
Oficiul de Cadastru și Publicitate Imobiliară CARAS-SEVERIN
Biroul de Cadastru și Publicitate Imobiliară Caransebes
A. Partea I. Descrierea imobilului

TEREN Extravilan

Nr. CF vechi:1123-Petroșnița
Nr. topografic:Parte din 2313, 2314

Adresa: Jud. Caraș-Severin

Nr. Crt	Nr cadastral Nr. topografic	Suprafața* (mp)	Observații / Referințe
A1	33180	Din acte: 13.627 Masurata: 2.326	Sector cadastral:129 Teren neimpregmuit; 33181

B. Partea II. Proprietari și acte

Inscrieri privitoare la dreptul de proprietate și alte drepturi reale		Referințe
3932 / 18/05/1914		
Act Notarial nr. 01, din 18/05/1914 emis de -;		
B1	Intabulare, drept de PROPRIETATE,drept posesie factica,in baza CF vechi, dobandit prin Conventie, cota actuala 6/48, cota initiala 6/48 1) MARA LENA , vad.,nasc.Gherga	A1
199 / 11/02/1949		
Act Notarial nr. 01, din 11/02/1949 emis de -;		
B2	Intabulare, drept de PROPRIETATE,drept mostenire, dobandit prin Succesiune, cota actuala 8/48, cota initiala 8/48 1) IVANOVICI IOANA , nasc.Mara(fiica lui Iosif)	A1
1061 / 27/06/1973		
Act Notarial nr. S.11, din 27/06/1973 emis de Notariatul de Stat Local Caransebes;		
B3	Intabulare, drept de PROPRIETATEDrept mostenire, dobandit prin Succesiune, cota actuala 17/48, cota initiala 17/48 1) DORCA ELENA , nasc.Poenariu (fiica def.)	A1
892 / 07/03/2000		
Act Notarial nr. 723, din 07/03/2000 emis de N.P. Simescu Gheorghe;		
B4	Intabulare, drept de PROPRIETATE,drept intretinere, dobandit prin Conventie, cota actuala 17/48, cota initiala 17/48 1) MARA ICONIA , necas.	A1

C. Partea III. SARCINI

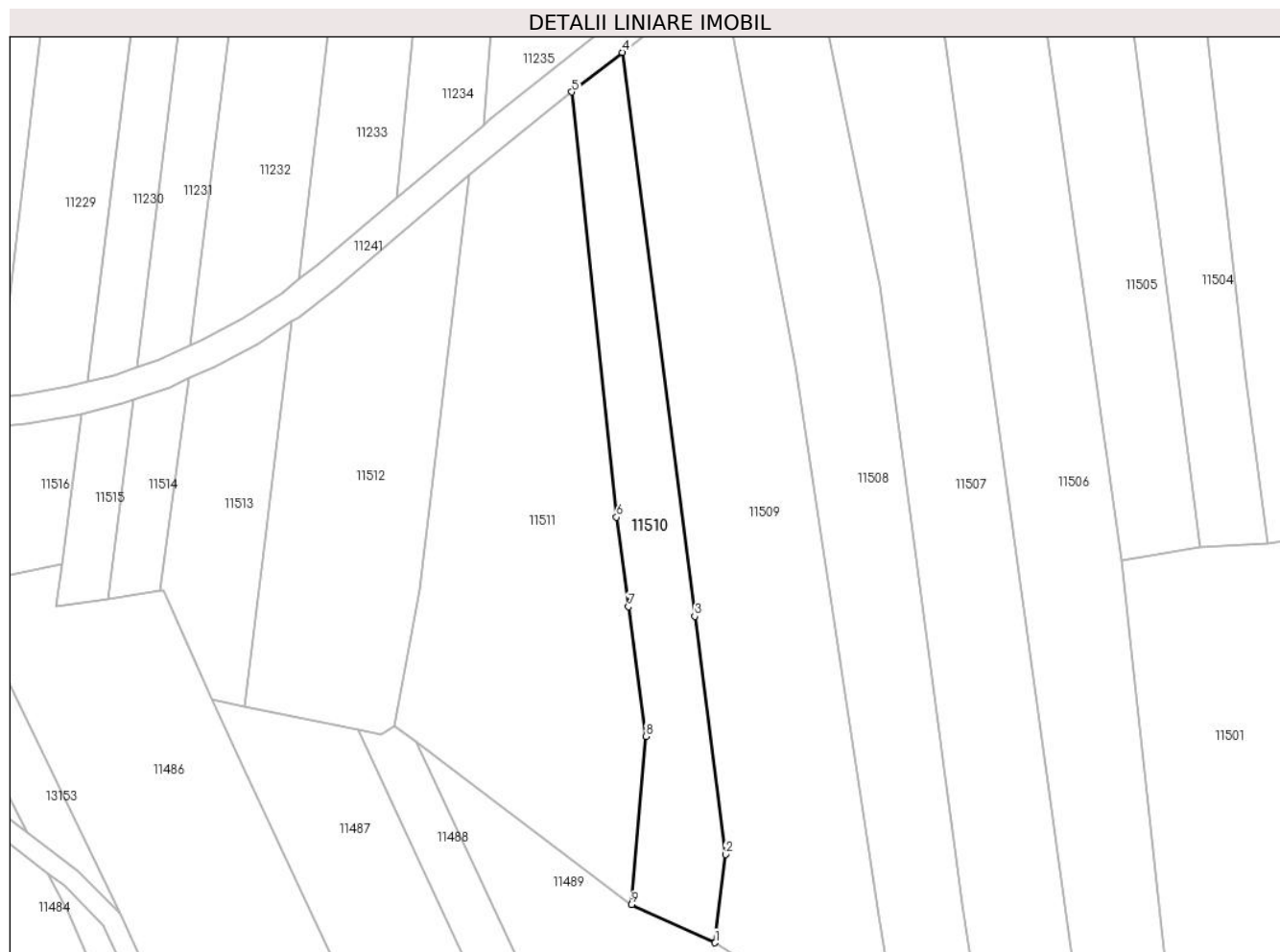
Inscrieri privind dezmembramintele dreptului de proprietate, drepturi reale de garanție și sarcini		Referințe
892 / 07/03/2000		
Act Notarial nr. 723, din 07/03/2000 emis de N.P. Simescu Gheorghe;		
C1	drept intretinere viagera in favoarea: 1) MARA GHEORGHE	A1
C2	Intabulare, drept de UZUFRACT VIAGER, cota actuala 17/48, cota initiala 17/48 1) GHERGA MARIA , nasc.Mara	A1

Anexa Nr. 1 La Partea I

Teren

Nr cadastral	Suprafața (mp)*	Observații / Referințe
33180	Din acte: 13.627 Masurata: 2.326	33181

* Suprafața este determinată în planul de proiecție Stereo 70.



Date referitoare la teren

Crt	Categorie folosință	Intra vilan	Suprafața (mp)	Tarla	Parcelă	Nr. topo	Observații / Referințe
1	arabil	NU	1.362	-	-	Parte din 2313, 2314	Arabil în Ogașu Dorchii, rest de suprafața la id 11509, 11511
2	faneata	NU	963	-	-	Parte din 2313, 2314	Fâneță în Ogașu Dorchii

Lungime Segmente

1) Valorile lungimilor segmentelor sunt obținute din proiecție în plan.

Punct început	X / Y	Punct sfârșit	X / Y	Lungime segment (** (m)
1	285.513,415 427.440,592	2	285.515,52 427.458,549	18.08
2	285.515,52 427.458,549	3	285.509,297 427.506,934	48.784
3	285.509,297 427.506,934	4	285.494,551 427.621,582	115.592
4	285.494,551 427.621,582	5	285.484,322 427.613,513	13.028

Punct început	X / Y	Punct sfârșit	X / Y	Lungime segment (** (m)
5	285.484,322 427.613,513	6	285.493,38 427.527,11	86.876
6	285.493,38 427.527,11	7	285.495,813 427.508,908	18.364
7	285.495,813 427.508,908	8	285.499,336 427.482,559	26.583
8	285.499,336 427.482,559	9	285.496,447 427.448,331	34.35
9	285.496,447 427.448,331	1	285.513,415 427.440,592	18.65

** Lungimile segmentelor sunt determinate în planul de proiecție Stereo 70 și sunt rotunjite la 1 milimetru.

*** Distanța dintre puncte este formată din segmente cumulate ce sunt mai mici decât valoarea 1 milimetru.

**DATE DESPRE IMOBILUL NR. 11511**

Oficiul de Cadastru și Publicitate Imobiliară CARAS-SEVERIN
Biroul de Cadastru și Publicitate Imobiliară Caransebes

A. Partea I. Descrierea imobilului

TEREN Extravilan

Nr. CF vechi:1123-Petroșnița
Nr. topografic:Parte din 2313, 2314

Adresa: Jud. Caraș-Severin

Nr. Crt	Nr cadastral Nr. topografic	Suprafața* (mp)	Observații / Referințe
A1	33180	5.116	Sector cadastral:129 Teren neimpregmuit; 33181

B. Partea II. Proprietari și acte

Inscrieri privitoare la dreptul de proprietate și alte drepturi reale	Referințe	
3932 / 18/05/1914		
Act Notarial nr. 01, din 18/05/1914 emis de -;		
B1	Intabulare, drept de PROPRIETATE,drept posesie factica,in baza CF vechi, dobandit prin Conventie, cota actuala 6/48, cota initiala 6/48 1) MARA LENA , vad.,nasc.Gherga	A1
199 / 11/02/1949		
Act Notarial nr. 01, din 11/02/1949 emis de -;		
B2	Intabulare, drept de PROPRIETATE,drept mostenire, dobandit prin Succesiune, cota actuala 8/48, cota initiala 8/48 1) IVANOVICI IOANA , nasc.Mara(fiica lui Iosif)	A1
1061 / 27/06/1973		
Act Notarial nr. S.11, din 27/06/1973 emis de Notariatul de Stat Local Caransebes;		
B3	Intabulare, drept de PROPRIETATEDrept mostenire, dobandit prin Succesiune, cota actuala 17/48, cota initiala 17/48 1) DORCA ELENA , nasc.Poenariu (fiica def.)	A1
892 / 07/03/2000		
Act Notarial nr. 723, din 07/03/2000 emis de N.P. Simescu Gheorghe;		
B4	Intabulare, drept de PROPRIETATE,drept intretinere, dobandit prin Conventie, cota actuala 17/48, cota initiala 17/48 1) MARA ICONIA , necas.	A1
/		
Act Normativ nr. 7, din 13/03/1996 emis de PARLAMENTUL ROMÂNIEI (ADEVERINȚA 5162/11.10.2023, EMISĂ DE PRIMĂRIA COMUNEI BUCOȘNIȚA);		
B5	Se notează posesia faptică în favoarea lui 1) VĂRAN PAUL-OVIDIU	A1

C. Partea III. SARCINI

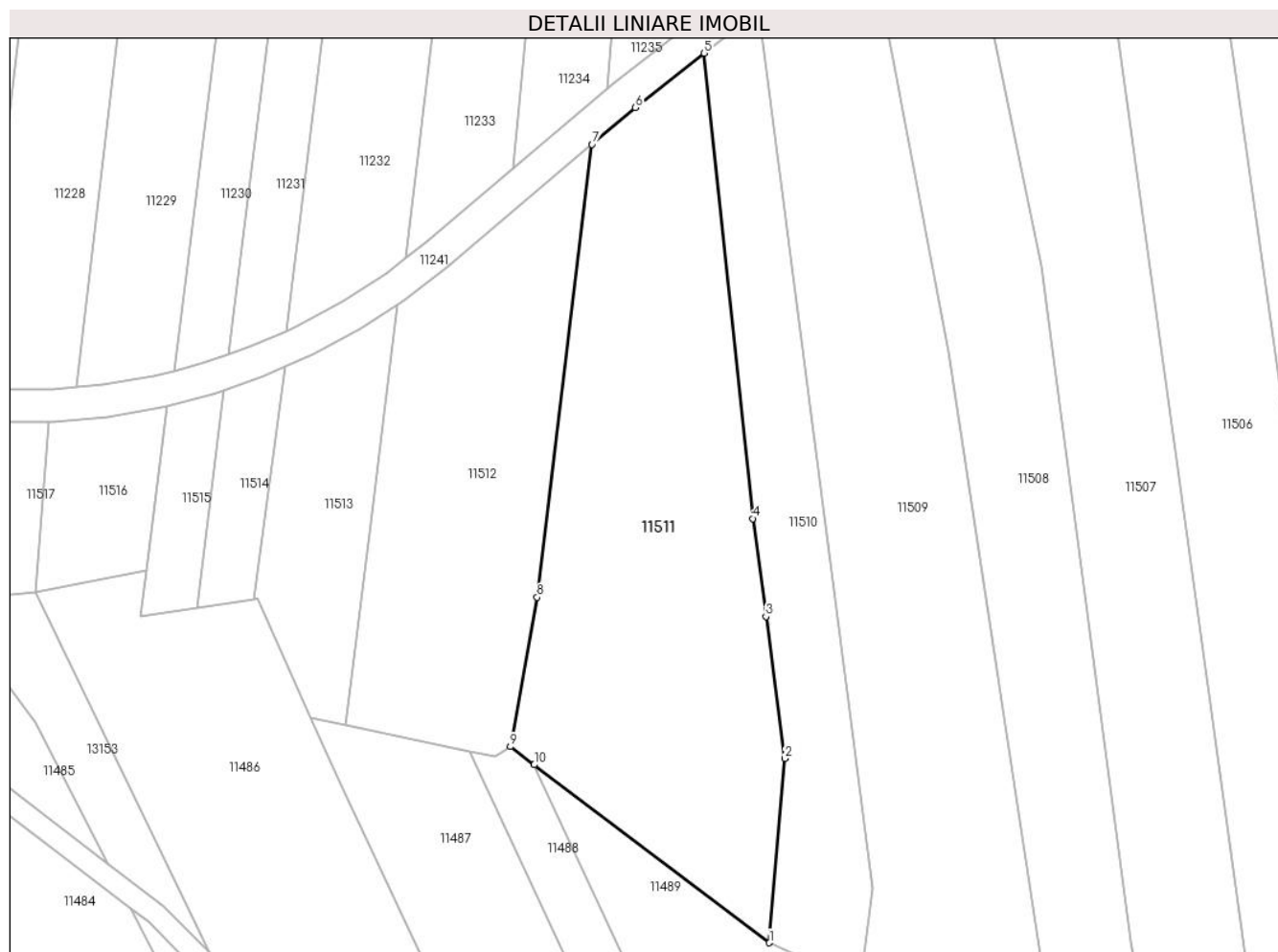
Inscrieri privind dezmembramintele dreptului de proprietate, drepturi reale de garanție și sarcini	Referințe	
892 / 07/03/2000		
Act Notarial nr. 723, din 07/03/2000 emis de N.P. Simescu Gheorghe;		
C1	drept intretinere viagera in favoarea: 1) MARA GHEORGHE	A1
C2	Intabulare, drept de UZUFRACT VIAGER, cota actuala 17/48, cota initiala 17/48 1) GHERGA MARIA , nasc.Mara	A1

Anexa Nr. 1 La Partea I

Teren

Nr cadastral	Suprafața (mp)*	Observații / Referințe
33180	5.116	33181

* Suprafața este determinată în planul de proiecție Stereo 70.



Date referitoare la teren

Crt	Categorie folosință	Intra vilan	Suprafața (mp)	Tarla	Parcelă	Nr. topo	Observații / Referințe
1	arabil	NU	2.973	-	-	Parte din 2313, 2314	Arabil în Ogașu Dorchii
2	faneata	NU	2.143	-	-	-	

Lungime Segmente

1) Valorile lungimilor segmentelor sunt obținute din proiecție în plan.

Punct început	X / Y	Punct sfârșit	X / Y	Lungime segment (** (m)
1	285.496,447 427.448,331	2	285.499,336 427.482,559	34.35
2	285.499,336 427.482,559	3	285.495,813 427.508,908	26.583
3	285.495,813 427.508,908	4	285.493,38 427.527,11	18.364
4	285.493,38 427.527,11	5	285.484,322 427.613,513	86.876

Punct început	X / Y	Punct sfârșit	X / Y	Lungime segment (** (m)
5	285.484,322 427.613,513	6	285.471,544 427.603,402	16.294
6	285.471,544 427.603,402	7	285.463,498 427.596,601	10.535
7	285.463,498 427.596,601	8	285.453,294 427.512,479	84.739
8	285.453,294 427.512,479	9	285.448,321 427.484,749	28.172
9	285.448,321 427.484,749	10	285.452,745 427.481,401	5.548
10	285.452,745 427.481,401	1	285.496,447 427.448,331	54.804

** Lungimile segmentelor sunt determinate în planul de proiecție Stereo 70 și sunt rotunjite la 1 milimetru.

*** Distanța dintre puncte este formată din segmente cumulate ce sunt mai mici decât valoarea 1 milimetru.

**DATE DESPRE IMOBILUL NR. 11512**

Oficiul de Cadastru și Publicitate Imobiliară CARAS-SEVERIN
Biroul de Cadastru și Publicitate Imobiliară Caransebes

A. Partea I. Descrierea imobilului

TEREN Extravilan

Nr. CF vechi:91-Petroșnița
Nr. topografic:2309, 2308

Adresa: Jud. Caraș-Severin

Nr. Crt	Nr cadastral Nr. topografic	Suprafața* (mp)	Observații / Referințe
A1		3.101	Sector cadastral:129 Teren neimprejmuit;

B. Partea II. Proprietari și acte

Inscrieri privitoare la dreptul de proprietate și alte drepturi reale		Referințe
/		
Act Normativ nr. 7, din 13/03/1996 emis de PARLAMENTUL ROMÂNIEI;		
B1	Intabulare, drept de PROPRIETATE, dobândit prin Lege, cota actuala 1/1 1) NEIDENTIFICAT NEIDENTIFICAT	A1
Act Normativ nr. 7, din 13/03/1996 emis de PARLAMENTUL ROMÂNIEI (ADEVERINȚA 5161/11.10.2023, EMISĂ DE PRIMĂRIA COMUNEI BUCOȘNIȚA);		
B2	Se notează posesia faptică în favoarea lui 1) POIENARIU PAVEL-NICOLAE	A1

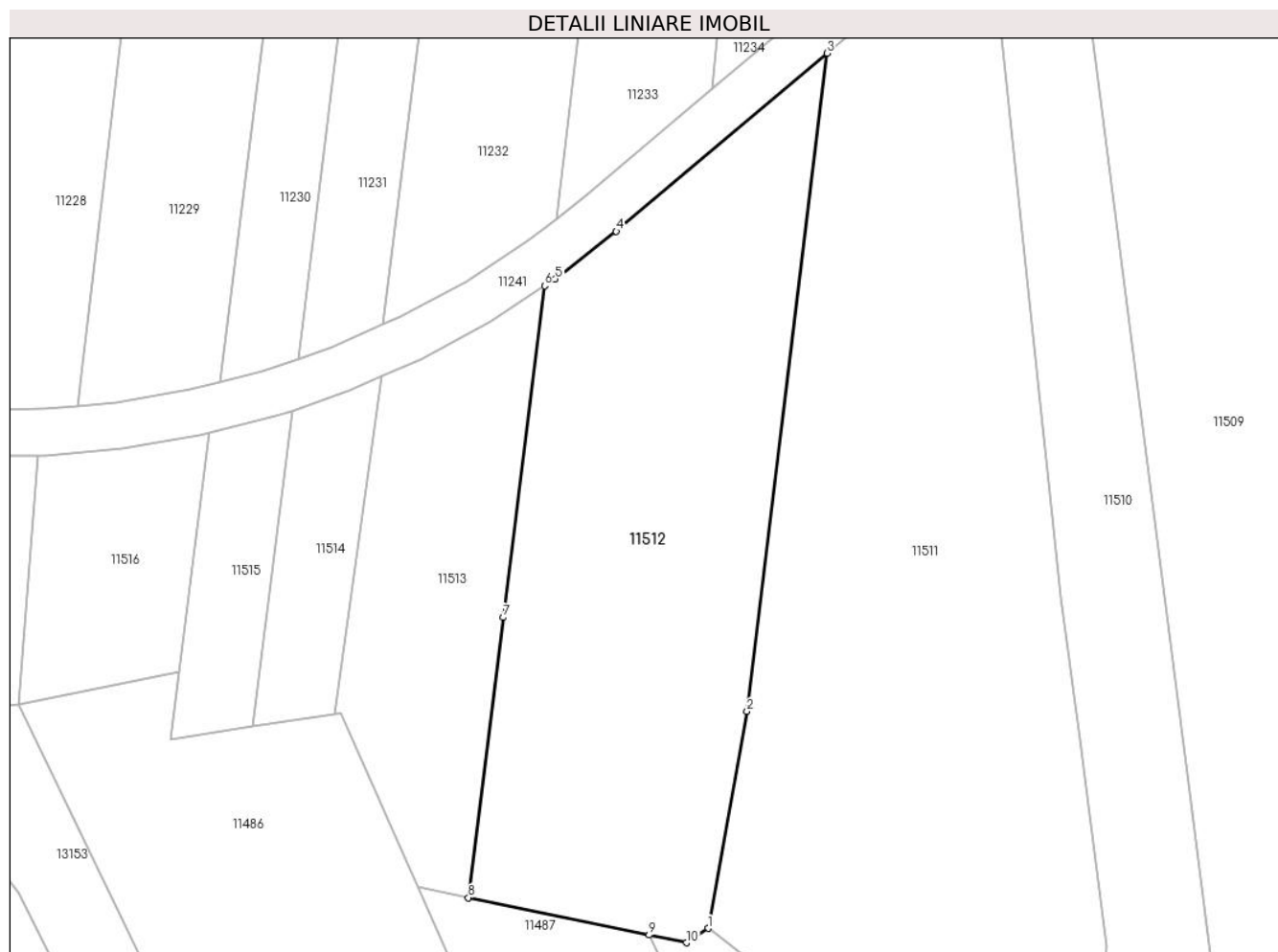
C. Partea III. SARCINI .

Inscrieri privind dezmembramintele dreptului de proprietate, drepturi reale de garanție și sarcini	Referințe
NU SUNT	

Teren

Nr cadastral	Suprafața (mp)*	Observații / Referințe
	3.101	

* Suprafața este determinată în planul de proiecție Stereo 70.



Date referitoare la teren

Crt	Categorie folosință	Intra vilan	Suprafața (mp)	Tarla	Parcelă	Nr. topo	Observații / Referințe
1	arabil	NU	2.047	-	-	2309, 2308	Arabil în Ogașu Dorchii
2	pasune	NU	1.053	-	-	2309, 2308	Pășune în Ogașu Dorchii

Lungime Segmente

1) Valorile lungimilor segmentelor sunt obținute din proiecție în plan.

Punct început	X / Y	Punct sfârșit	X / Y	Lungime segment (** (m))
1	285.448,321 427.484,749	2	285.453,294 427.512,479	28.172
2	285.453,294 427.512,479	3	285.463,498 427.596,601	84.739
3	285.463,498 427.596,601	4	285.436,566 427.573,837	35.264
4	285.436,566 427.573,837	5	285.428,758 427.567,767	9.89

Punct început	X / Y	Punct sfârșit	X / Y	Lungime segment (** (m)
5	285.428,758 427.567,767	6	285.427,414 427.566,888	1.606
6	285.427,414 427.566,888	7	285.422,128 427.524,484	42.732
7	285.422,128 427.524,484	8	285.417,664 427.488,677	36.084
8	285.417,664 427.488,677	9	285.440,745 427.483,904	23.569
9	285.440,745 427.483,904	10	285.445,529 427.482,915	4.885
10	285.445,529 427.482,915	1	285.448,321 427.484,749	3.34

** Lungimile segmentelor sunt determinate în planul de proiecție Stereo 70 și sunt rotunjite la 1 milimetru.

*** Distanța dintre puncte este formată din segmente cumulate ce sunt mai mici decât valoarea 1 milimetru.

**DATE DESPRE IMOBILUL NR. 11513**

Oficiul de Cadastru și Publicitate Imobiliară CARAS-SEVERIN
Biroul de Cadastru și Publicitate Imobiliară Caransebes

A. Partea I. Descrierea imobilului

TEREN Extravilan

Nr. CF vechi:1171, 524-Petroșnița
Nr. topografic:2307, Parte din 2335

Adresa: Jud. Caraș-Severin

Nr. Crt	Nr cadastral Nr. topografic	Suprafața* (mp)	Observații / Referințe
A1	30752	1.244	Sector cadastral:129 Teren neimprejmuit;

B. Partea II. Proprietari și acte

Inscrieri privitoare la dreptul de proprietate și alte drepturi reale		Referințe
7534 / 19/03/2020		
Act Notarial nr. 31; 713, din 17/03/2020 emis de Andronache Renee Lidia (act notarial nr 713 din 17.03.2020, emis de notar public Renee Lidia Andronache);		
B3	Se noteaza respingerea inscrierii in cartea funciara a solicitarilor din prezenta cerere pentru motivele aratate in Inchiere	A1
18134 / 06/08/2020		
Act Notarial nr. CM31/2020 si Contract de intretinere 713/2020, din 17/03/2020 emis de Andronache Renee Lidia;		
B5	Intabulare, drept de PROPRIETATE, intretinere, dobandit prin Conventie, cota actuala 1/1, cota initiala 1/1 1) IOVANOVICI NISTOR, si sotia 2) IOVANOVICI LOREDANA-CORINA <i>OBSERVATII: bun comun</i>	A1

C. Partea III. SARCINI

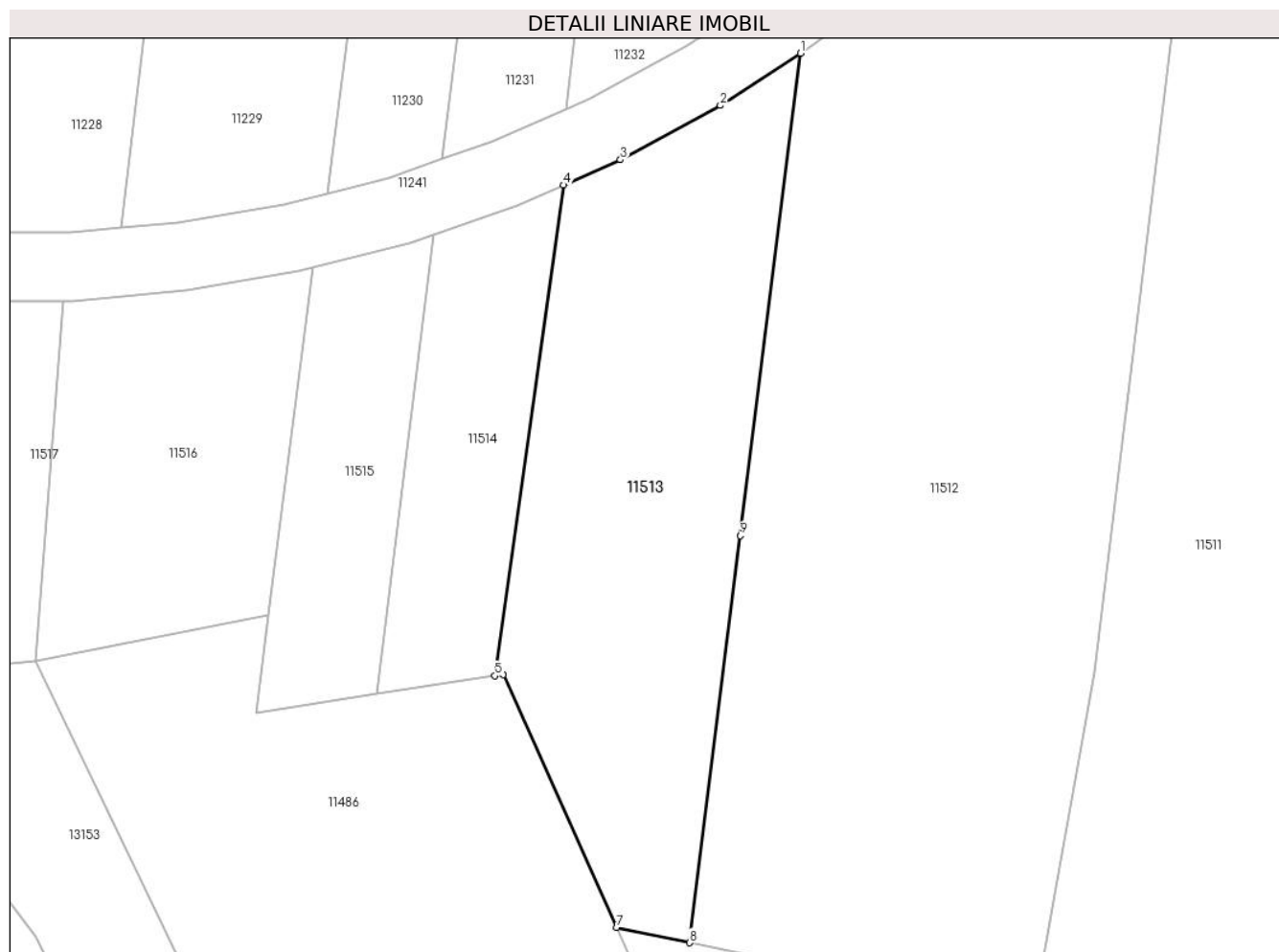
Inscrieri privind dezmembramintele dreptului de proprietate, drepturi reale de garanție și sarcini		Referințe
18134 / 06/08/2020		
Act Notarial nr. CM31/2020 si Contract de intretinere 713/2020, din 17/03/2020 emis de Andronache Renee Lidia;		
C1	Intabulare, drept de IPOTECA LEGALA, Valoare:0 conform art. 2386, alin. (4) din Codul Civil, pentru garantarea obligatiei de intretinere, in favoarea: 1) IOVANOVICI NICOLAE, si sotia 2) IOVANOVICI EMILIA	A1

Anexa Nr. 1 La Partea I

Teren

Nr cadastral	Suprafața (mp)*	Observații / Referințe
30752	1.244	

* Suprafața este determinată în planul de proiecție Stereo 70.



Date referitoare la teren

Crt	Categorie folosință	Intra vilan	Suprafața (mp)	Tarla	Parcelă	Nr. topo	Observații / Referințe
1	pașune	NU	1.244	-	-	2307, Parte din 2335	Pășune în Ogașu Dorchii

Lungime Segmente

1) Valorile lungimilor segmentelor sunt obținute din proiecție în plan.

Punct început	X / Y	Punct sfârșit	X / Y	Lungime segment (** (m)
1	285.427,414 427.566,888	2	285.420,383 427.562,291	8.4
2	285.420,383 427.562,291	3	285.411,588 427.557,519	10.006
3	285.411,588 427.557,519	4	285.406,559 427.555,301	5.496
4	285.406,559 427.555,301	5	285.400,558 427.512,144	43.572
5	285.400,558 427.512,144	6	285.401,286 427.512,256	0.737

Punct început	X / Y	Punct sfârșit	X / Y	Lungime segment (** (m)
6	285.401,286 427.512,256	7	285.411,243 427.490,005	24.377
7	285.411,243 427.490,005	8	285.417,664 427.488,677	6.557
8	285.417,664 427.488,677	9	285.422,128 427.524,484	36.084
9	285.422,128 427.524,484	1	285.427,414 427.566,888	42.732

** Lungimile segmentelor sunt determinate în planul de proiecție Stereo 70 și sunt rotunjite la 1 milimetru.

*** Distanța dintre puncte este formată din segmente cumulate ce sunt mai mici decât valoarea 1 milimetru.

**DATE DESPRE IMOBILUL NR. 11514**

Oficiul de Cadastru și Publicitate Imobiliară CARAS-SEVERIN
Biroul de Cadastru și Publicitate Imobiliară Caransebes

A. Partea I. Descrierea imobilului

TEREN Extravilan

Nr. CF vechi:999-Petroșnița
Nr. topografic:Parte din 2304

Adresa: Jud. Caraș-Severin

Nr. Crt	Nr cadastral Nr. topografic	Suprafața* (mp)	Observații / Referințe
A1	32658	439	Sector cadastral:129 Teren neimprejmuit;

B. Partea II. Proprietari și acte

Inscrieri privitoare la dreptul de proprietate și alte drepturi reale	Referințe
1580 / 28/10/1946	
Act Notarial nr. -, din 10/02/1941 emis de -;	
B2	Interdicție de instrainare și grevare, în favoarea: 1) SMAIA SAFTA , născută Gaspar
	A1
43 / 11/01/1951	
Act Notarial nr. -, din 30/10/1941 emis de -;	
B3	Intabulare, drept de PROPRIETATE, drept cumparare, dobândit prin Convenție, cota actuală 1/4, cota inițială 1/4 1) SMAIA SOLOMON , (fiul lui Achim și al Crinei, fost căsătorit cu Anuica, născută Anderca))
	A1
B4	Intabulare, drept de PROPRIETATE, drept cumparare, dobândit prin Convenție, cota actuală 1/4, cota inițială 1/4 1) POENARIU DRAGALINA , născută Bacila, văduva
	A1
31792 / 30/12/2020	
Act Notarial nr. cm68/2020, din 15/07/2020 emis de Andronache Renee Lidia;	
B5	Intabulare, drept de PROPRIETATE, dobândit prin Succesiune, cota actuală 2/4, cota inițială 2/4 1) CORSEI ELISAVETA , fiica
	A1
/	
Act Normativ nr. 7, din 13/03/1996 emis de PARLAMENTUL ROMÂNIEI (ADEVĂRINȚA 5165/11.10.2023, EMISĂ DE PRIMĂRIA COMUNEI BUCOȘNIȚA);	
B6	Se notează posesia faptică în favoarea lui 1) POENARIU MARIA
	A1

C. Partea III. SARCINI

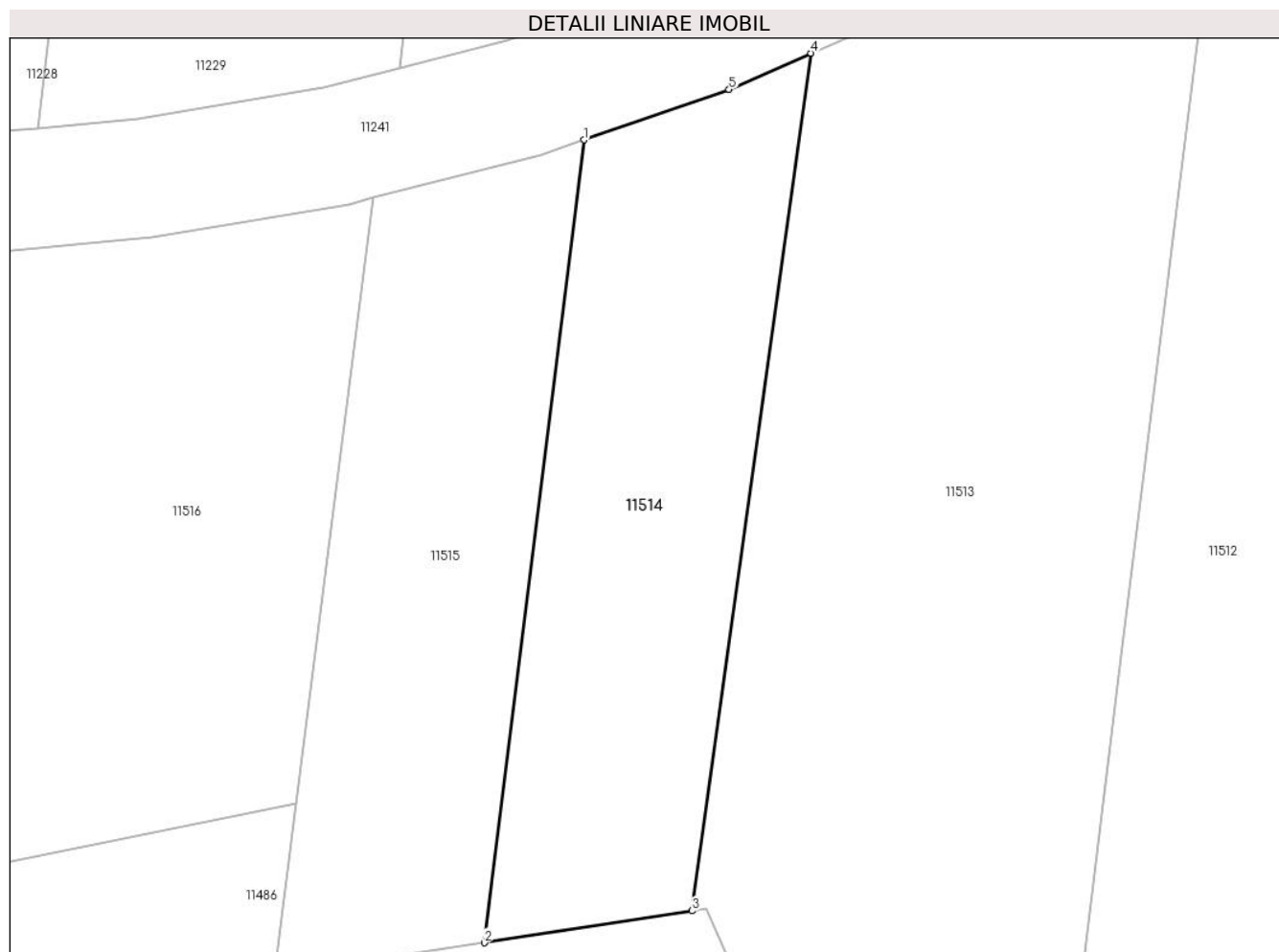
Inscrieri privind dezmembrămintele dreptului de proprietate, drepturi reale de garanție și sarcini	Referințe
1580 / 28/10/1946	
Act Notarial nr. -, din 10/02/1941 emis de -;	
C1	Intabulare, drept de UZUFRACT VIAGER, cota actuală 2/4, cota inițială 2/4 1) SMAIA SAFTA , născută Gaspar
	A1

Anexa Nr. 1 La Partea I

Teren

Nr cadastral	Suprafața (mp)*	Observații / Referințe
32658	439	

* Suprafața este determinată în planul de proiecție Stereo 70.



Date referitoare la teren

Crt	Categorie folosință	Intravilan	Suprafața (mp)	Tarla	Parcelă	Nr. topo	Observații / Referințe
1	faneata	NU	439	-	-	Parte din 2304	Fâneță în Ogașu Dorchii

Lungime Segmente

1) Valorile lungimilor segmentelor sunt obținute din proiecție în plan.

Punct început	X / Y	Punct sfârșit	X / Y	Lungime segment (** (m)
1	285.395,117 427.550,945	2	285.390,111 427.510,538	40.716
2	285.390,111 427.510,538	3	285.400,558 427.512,144	10.57
3	285.400,558 427.512,144	4	285.406,559 427.555,301	43.572
4	285.406,559 427.555,301	5	285.402,432 427.553,48	4.511
5	285.402,432 427.553,48	1	285.395,117 427.550,945	7.742

**** Lungimile segmentelor sunt determinate în planul de proiecție Stereo 70 și sunt rotunjite la 1 milimetru.**

***** Distanța dintre puncte este formată din segmente cumulate ce sunt mai mici decât valoarea 1 milimetru.**

**DATE DESPRE IMOBILUL NR. 11515**

Oficiul de Cadastru și Publicitate Imobiliară CARAS-SEVERIN
Biroul de Cadastru și Publicitate Imobiliară Caransebes

A. Partea I. Descrierea imobilului

TEREN Extravilan

Nr. CF vechi:999-Petroșnița
Nr. topografic:Parte din 2304

Adresa: Jud. Caraș-Severin

Nr. Crt	Nr cadastral Nr. topografic	Suprafața* (mp)	Observații / Referințe
A1	32658	Din acte: 2.938 Masurata: 409	Sector cadastral:129 Teren neimprejmuit;

B. Partea II. Proprietari și acte

Inscrieri privitoare la dreptul de proprietate și alte drepturi reale	Referințe
1580 / 28/10/1946	
Act Notarial nr. -, din 10/02/1941 emis de -;	
B2	A1
Interdicție de instrainare și grevare, în favoarea:	
1) SMAIA SAFTA, născută Gaspar	
43 / 11/01/1951	
Act Notarial nr. -, din 30/10/1941 emis de -;	
B3	A1
Intabulare, drept de PROPRIETATE, drept cumpărare, dobândit prin Convenție, cota actuală 1/4, cota inițială 1/4	
1) SMAIA SOLOMON, (fiul lui Achim și al Crinei, fost căsătorit cu Anuica, născută Anderca))	
B4	A1
Intabulare, drept de PROPRIETATE, drept cumpărare, dobândit prin Convenție, cota actuală 1/4, cota inițială 1/4	
1) POENARIU DRAGALINA, născută Bacila, văduva	
31792 / 30/12/2020	
Act Notarial nr. cm68/2020, din 15/07/2020 emis de Andronache Renee Lidia;	
B5	A1
Intabulare, drept de PROPRIETATE, dobândit prin Succesiune, cota actuală 2/4, cota inițială 2/4	
1) CORSEI ELISAVETA, fiica	

C. Partea III. SARCINI

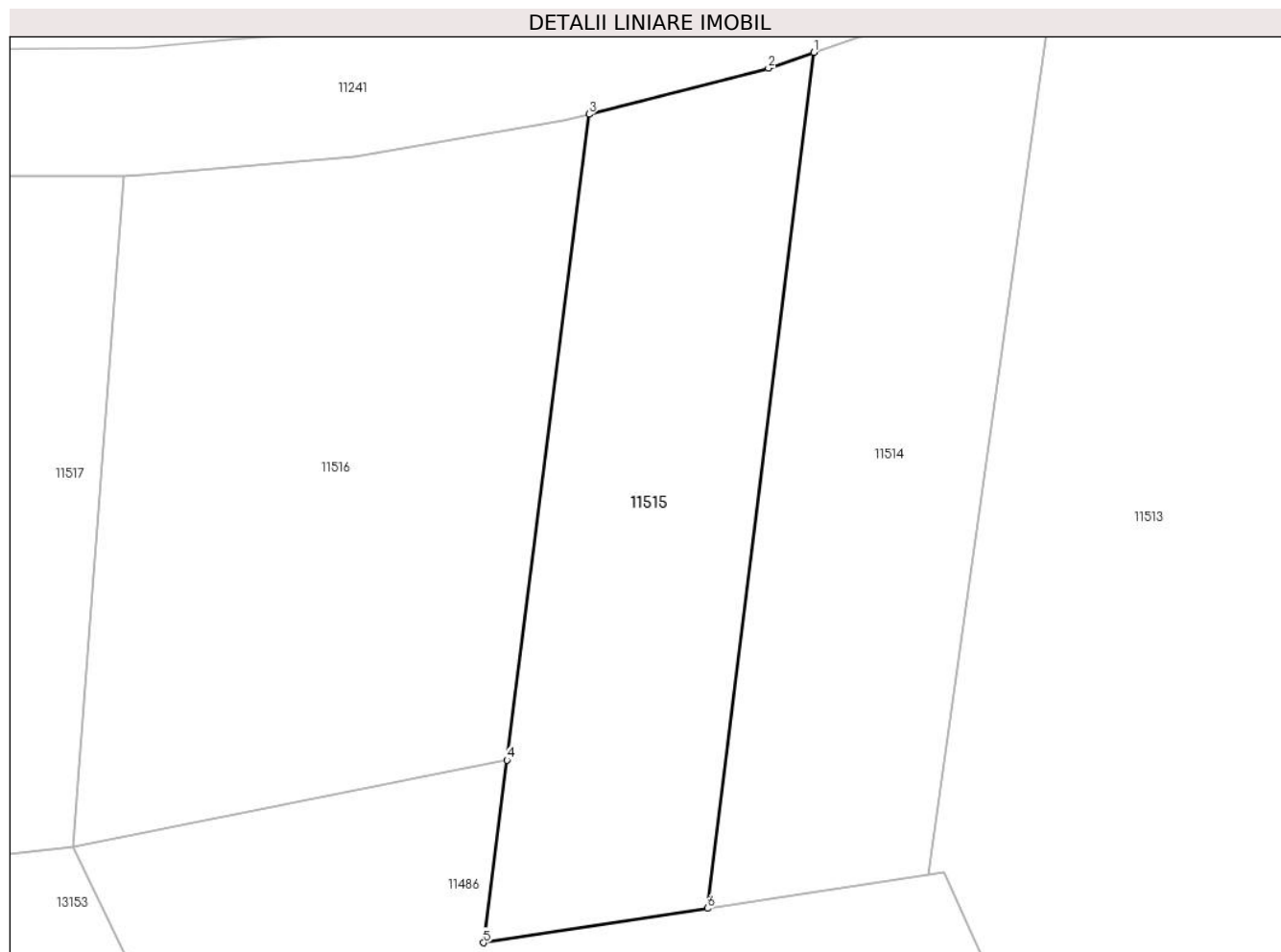
Inscrieri privind dezmembramintele dreptului de proprietate, drepturi reale de garanție și sarcini	Referințe
1580 / 28/10/1946	
Act Notarial nr. -, din 10/02/1941 emis de -;	
C1	A1
Intabulare, drept de UZUFRACT VIAGER, cota actuală 2/4, cota inițială 2/4	
1) SMAIA SAFTA, născută Gaspar	

Anexa Nr. 1 La Partea I

Teren

Nr cadastral	Suprafața (mp)*	Observații / Referințe
32658	Din acte: 2.938 Masurata: 409	

* Suprafața este determinată în planul de proiecție Stereo 70.



Date referitoare la teren

Crt	Categorie folosință	Intra vilan	Suprafața (mp)	Tarla	Parcelă	Nr. topo	Observații / Referințe
1	faneata	NU	409	-	-	Parte din 2304	Fâneță în Ogașu Dorchii, rest de suprafață la id 11515

Lungime Segmente

1) Valorile lungimilor segmentelor sunt obținute din proiecție în plan.

Punct început	X / Y	Punct sfârșit	X / Y	Lungime segment (** (m)
1	285.395,117 427.550,945	2	285.392,977 427.550,204	2.265
2	285.392,977 427.550,204	3	285.384,516 427.548,027	8.737
3	285.384,516 427.548,027	4	285.380,639 427.517,535	30.737
4	285.380,639 427.517,535	5	285.379,542 427.508,913	8.692
5	285.379,542 427.508,913	6	285.390,111 427.510,538	10.693

Punct început	X / Y	Punct sfârșit	X / Y	Lungime segment (** (m)
6	285.390,111 427.510,538	1	285.395,117 427.550,945	40.716

** Lungimile segmentelor sunt determinate în planul de proiecție Stereo 70 și sunt rotunjite la 1 milimetru.

*** Distanța dintre puncte este formată din segmente cumulate ce sunt mai mici decât valoarea 1 milimetru.

**DATE DESPRE IMOBILUL NR. 11516**

Oficiul de Cadastru și Publicitate Imobiliară CARAS-SEVERIN
Biroul de Cadastru și Publicitate Imobiliară Caransebes

A. Partea I. Descrierea imobilului

TEREN Extravilan

Nr. CF vechi:355-Petroșnița
Nr. topografic:Parte din 2303

Adresa: Jud. Caraș-Severin

Nr. Crt	Nr cadastral Nr. topografic	Suprafața* (mp)	Observații / Referințe
A1		642	Sector cadastral:129 Teren neimprejmuț;

B. Partea II. Proprietari și acte

Inscrieri privitoare la dreptul de proprietate și alte drepturi reale		Referințe
1532 / 02/12/1970		
Act Notarial nr. 4041, din 30/11/1970 emis de -;		
B1	Intabulare, drept de PROPRIETATE, dobandit prin Conventie, cota actuala 1/1 1) CRISTOI ILIE , și soția, dom. în Petroșnița Nr. 104 2) CRISTOI MINA , născ. Poienariu, dom. în Petroșnița Nr. 104 <i>OBSERVATII: bun comun</i>	A1
/		
Act Normativ nr. 7, din 13/03/1996 emis de PARLAMENTUL ROMÂNIEI (ADEVÉRINȚA 5164/11.10.2023, EMISĂ DE PRIMĂRIA COMUNEI BUCOȘNIȚA);		
B2	Se notează posesia faptică în favoarea lui 1) ZEICU NINA-RODICA	A1

C. Partea III. SARCINI .

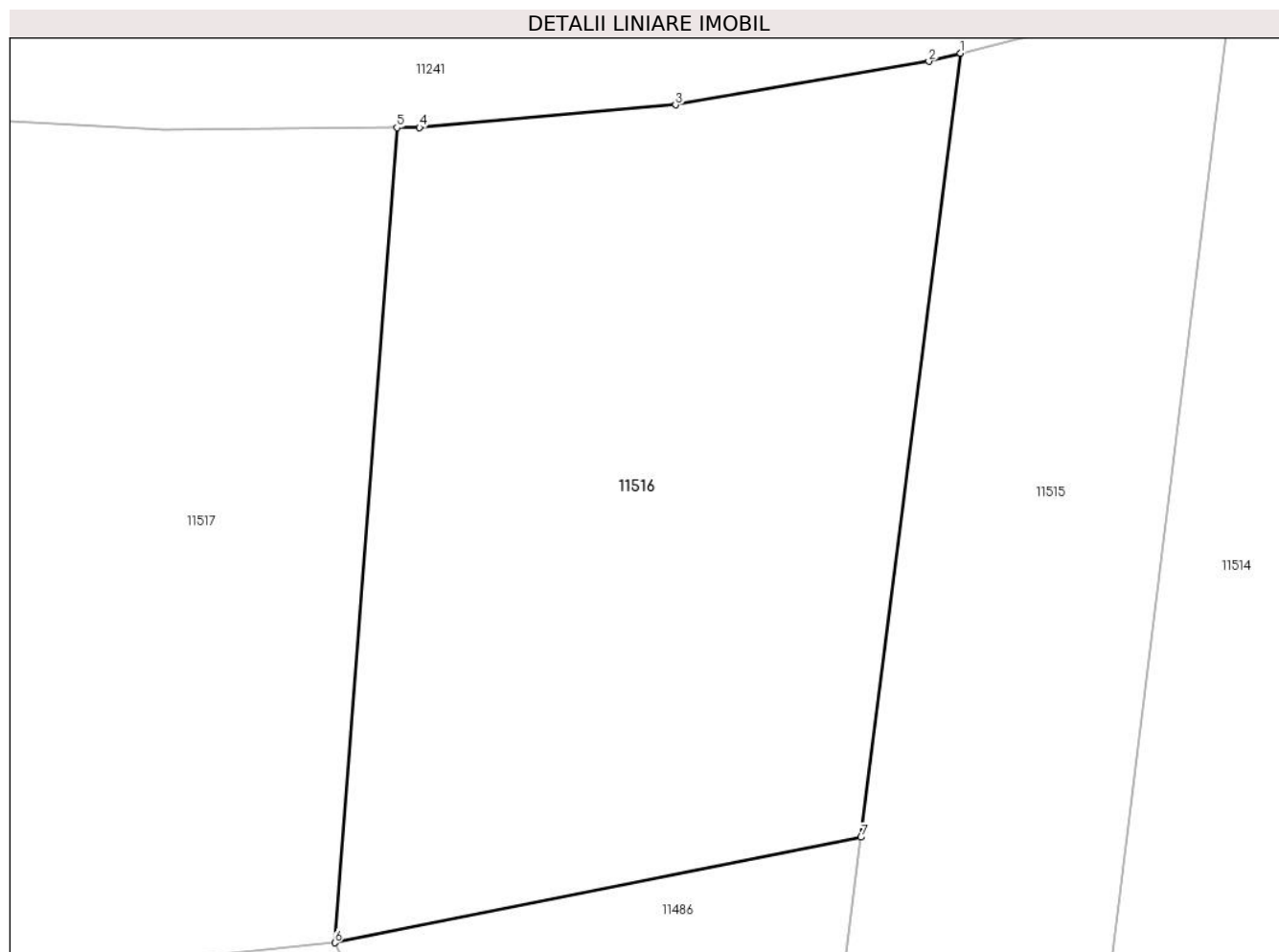
Inscrieri privind dezmembramintele dreptului de proprietate, drepturi reale de garanție și sarcini	Referințe
NU SUNT	

Anexa Nr. 1 La Partea I

Teren

Nr cadastral	Suprafața (mp)*	Observații / Referințe
	642	

* Suprafața este determinată în planul de proiecție Stereo 70.



Date referitoare la teren

Crt	Categorie folosință	Intravilan	Suprafața (mp)	Tarla	Parcelă	Nr. topo	Observații / Referințe
1	pașune	NU	642	-	-	Parte din 2303	Pășune în Ogașu Dorchii

Lungime Segmente

1) Valorile lungimilor segmentelor sunt obținute din proiecție în plan.

Punct început	X / Y	Punct sfârșit	X / Y	Lungime segment (** (m)
1	285.384,516 427.548,027	2	285.383,286 427.547,711	1.27
2	285.383,286 427.547,711	3	285.373,424 427.546,018	10.006
3	285.373,424 427.546,018	4	285.363,456 427.545,137	10.007
4	285.363,456 427.545,137	5	285.362,575 427.545,131	0.881
5	285.362,575 427.545,131	6	285.360,16 427.513,426	31.797

Punct început	X / Y	Punct sfârșit	X / Y	Lungime segment (** (m)
6	285.360,16 427.513,426	7	285.380,639 427.517,535	20.887
7	285.380,639 427.517,535	1	285.384,516 427.548,027	30.737

** Lungimile segmentelor sunt determinate în planul de proiecție Stereo 70 și sunt rotunjite la 1 milimetru.

*** Distanța dintre puncte este formată din segmente cumulate ce sunt mai mici decât valoarea 1 milimetru.

**DATE DESPRE IMOBILUL NR. 11517**

Oficiul de Cadastru și Publicitate Imobiliară CARAS-SEVERIN
Biroul de Cadastru și Publicitate Imobiliară Caransebes

A. Partea I. Descrierea imobilului

TEREN Extravilan

Nr. CF vechi:314-Petroșnița
Nr. topografic:Parte din 2299

Adresa: Jud. Caraș-Severin

Nr. Crt	Nr cadastral Nr. topografic	Suprafața* (mp)	Observații / Referințe
A1		597	Sector cadastral:129 Teren neimprejmuit;

B. Partea II. Proprietari și acte

Inscrieri privitoare la dreptul de proprietate și alte drepturi reale		Referințe
/		
Act Normativ nr. 7, din 13/03/1996 emis de PARLAMENTUL ROMÂNIEI;		
B1	Intabulare, drept de PROPRIETATE, dobandit prin Lege, cota actuala 1/1 1) NEIDENTIFICAT NEIDENTIFICAT	A1
Act Normativ nr. 7, din 13/03/1996 emis de PARLAMENTUL ROMÂNIEI (ADEVERINȚA 5166/11.10.2023, EMISĂ DE PRIMĂRIA COMUNEI BUCOȘNIȚA);		
B2	Se notează posesia faptică în favoarea lui 1) MICȘESCU-IVANOVICI GEORGIANA-RAMONA	A1

C. Partea III. SARCINI .

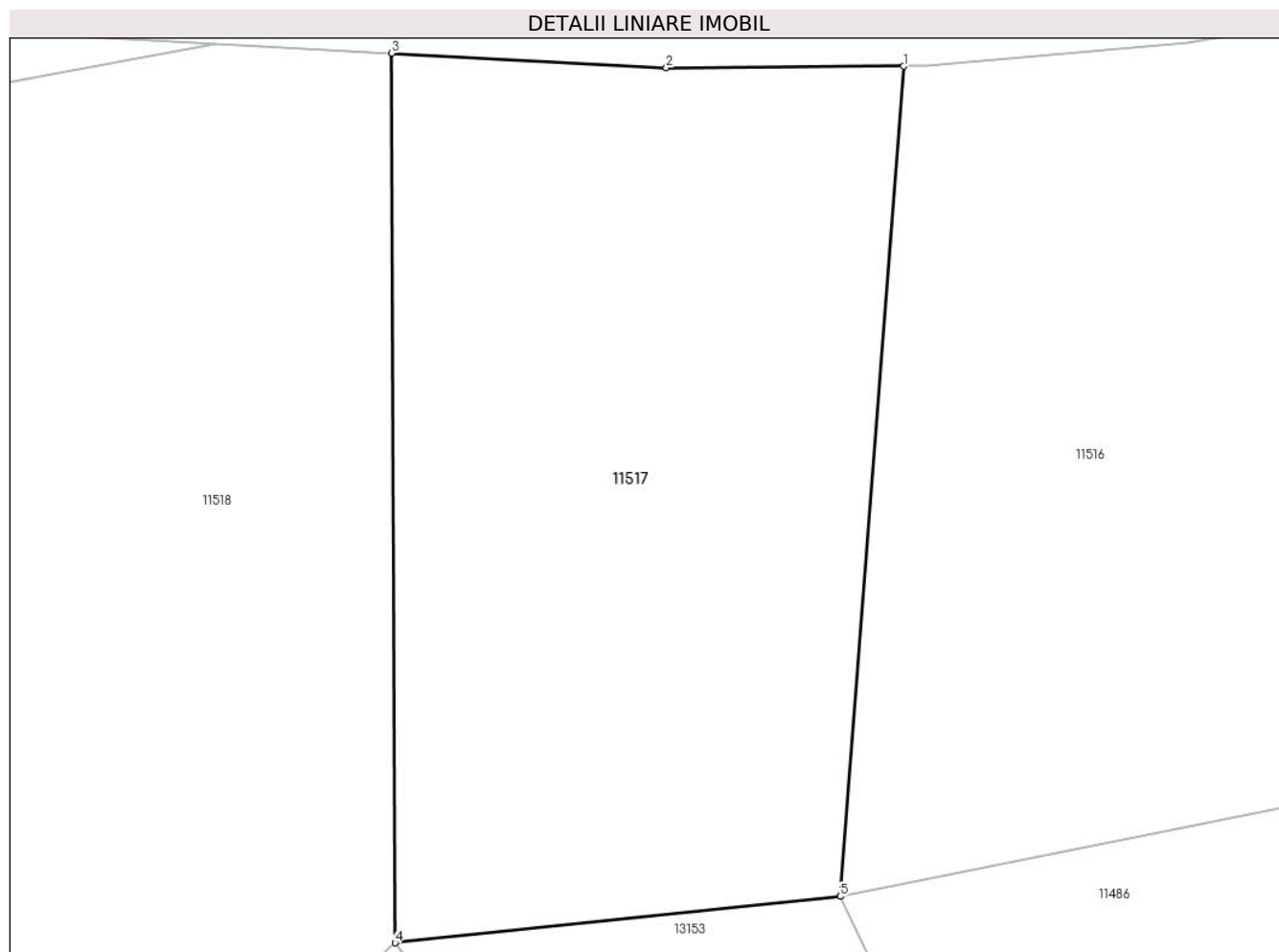
Inscrieri privind dezmembramintele dreptului de proprietate, drepturi reale de garanție și sarcini	Referințe
NU SUNT	

Anexa Nr. 1 La Partea I

Teren

Nr cadastral	Suprafața (mp)*	Observații / Referințe
	597	

* Suprafața este determinată în planul de proiecție Stereo 70.



Date referitoare la teren

Crt	Categorie folosință	Intravilan	Suprafața (mp)	Tarla	Parcelă	Nr. topo	Observații / Referințe
1	arabil	NU	597	-	-	Parte din 2299	Arabil în Ogașu Dorchii

Lungime Segmente

1) Valorile lungimilor segmentelor sunt obținute din proiecție în plan.

Punct început	X / Y	Punct sfârșit	X / Y	Lungime segment (** (m)
1	285.362,575 427.545,131	2	285.353,514 427.545,073	9.061
2	285.353,514 427.545,073	3	285.343,027 427.545,628	10.502
3	285.343,027 427.545,628	4	285.343,147 427.511,656	33.972
4	285.343,147 427.511,656	5	285.360,16 427.513,426	17.105
5	285.360,16 427.513,426	1	285.362,575 427.545,131	31.797

**** Lungimile segmentelor sunt determinate în planul de proiecție Stereo 70 și sunt rotunjite la 1 milimetru.**

***** Distanța dintre puncte este formată din segmente cumulate ce sunt mai mici decât valoarea 1 milimetru.**

**DATE DESPRE IMOBILUL NR. 11518**

Oficiul de Cadastru și Publicitate Imobiliară CARAS-SEVERIN
Biroul de Cadastru și Publicitate Imobiliară Caransebes

A. Partea I. Descrierea imobilului

TEREN Extravilan

Nr. CF vechi:325, 316-Petroșnița
Nr. topografic:2296, Parte din 2295, 2300

Adresa: Jud. Caraș-Severin

Nr. Crt	Nr cadastral Nr. topografic	Suprafața* (mp)	Observații / Referințe
A1		741	Sector cadastral:129 Teren neimprejmuit;

B. Partea II. Proprietari și acte

Inscrieri privitoare la dreptul de proprietate și alte drepturi reale		Referințe
/		
Act Administrativ nr. 1776, din 13/05/2024 emis de PRIMĂRIA COMUNEI BUCOȘNIȚA;		
B1	Inscrierea posesiei, drept de PROPRIETATE, dobandit prin Lege, cota actuala 1/1 1) NEIDENTIFICAT NEIDENTIFICAT	A1
Act Normativ nr. 7, din 13/03/1996 emis de PARLAMENTUL ROMÂNIEI;		
B2	SE NOTEAZĂ MENȚIUNEA DE PROPRIETAR NEIDENTIFICAT	A1

C. Partea III. SARCINI .

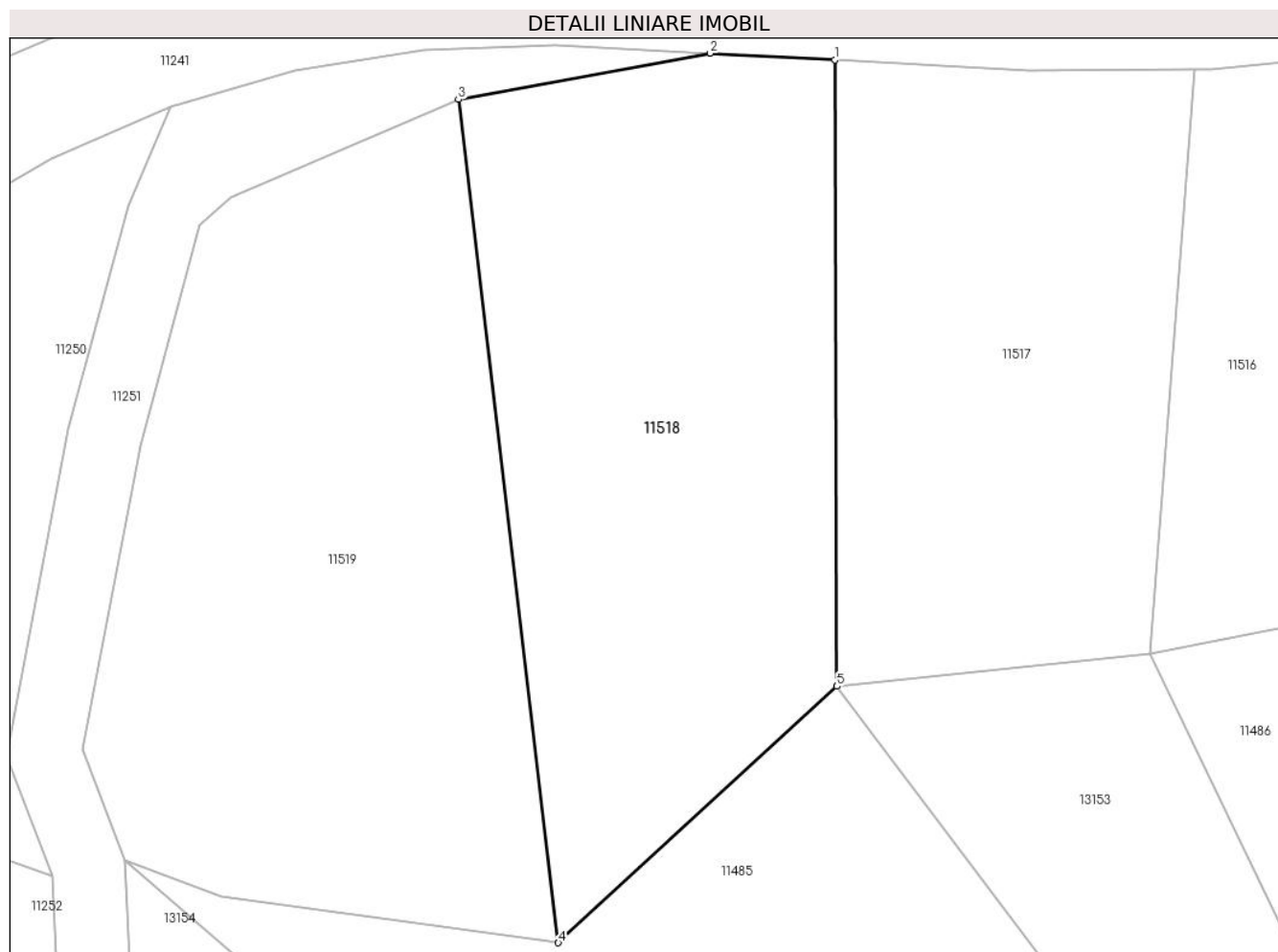
Inscrieri privind dezmembramintele dreptului de proprietate, drepturi reale de garanție și sarcini	Referințe
NU SUNT	

Anexa Nr. 1 La Partea I

Teren

Nr cadastral	Suprafața (mp)*	Observații / Referințe
	741	

* Suprafața este determinată în planul de proiecție Stereo 70.



Date referitoare la teren

Crt	Categorie folosință	Intra vilan	Suprafața (mp)	Tarla	Parcelă	Nr. topo	Observații / Referințe
1	faneata	NU	741	-	-	2296, Parte din 2295, 2300	Fâneță în Ogașu Dorchii

Lungime Segmente

1) Valorile lungimilor segmentelor sunt obținute din proiecție în plan.

Punct început	X / Y	Punct sfârșit	X / Y	Lungime segment (** (m)
1	285.343,027 427.545,628	2	285.336,272 427.545,986	6.764
2	285.336,272 427.545,986	3	285.322,608 427.543,476	13.893
3	285.322,608 427.543,476	4	285.328,031 427.497,751	46.045
4	285.328,031 427.497,751	5	285.343,147 427.511,656	20.539

Punct început	X / Y	Punct sfârșit	X / Y	Lungime segment (** (m)
5	285.343,147 427.511,656	1	285.343,027 427.545,628	33.972

** Lungimile segmentelor sunt determinate în planul de proiecție Stereo 70 și sunt rotunjite la 1 milimetru.

*** Distanța dintre puncte este formată din segmente cumulate ce sunt mai mici decât valoarea 1 milimetru.

**DATE DESPRE IMOBILUL NR. 11519**

Oficiul de Cadastru și Publicitate Imobiliară CARAS-SEVERIN
Biroul de Cadastru și Publicitate Imobiliară Caransebes

A. Partea I. Descrierea imobilului

TEREN Extravilan

Nr. CF vechi:1094, 325-Petroșnița
Nr. topografic:Parte din 2295, 2340

Adresa: Jud. Caraș-Severin

Nr. Crt	Nr cadastral Nr. topografic	Suprafața* (mp)	Observații / Referințe
A1		829	Sector cadastral:129 Teren neimprejmuț;

B. Partea II. Proprietari și acte

Inscrieri privitoare la dreptul de proprietate și alte drepturi reale		Referințe
/		
Act Normativ nr. 7, din 13/03/1996 emis de PARLAMENTUL ROMÂNIEI;		
B1	Intabulare, drept de PROPRIETATE, dobândit prin Lege, cota actuala 1/1 1) NEIDENTIFICAT NEIDENTIFICAT	A1
Act Normativ nr. 7, din 13/03/1996 emis de PARLAMENTUL ROMÂNIEI (ADEVERINȚA 5159/11.10.2023, EMISĂ DE PRIMĂRIA COMUNEI BUCOȘNIȚA);		
B2	Se notează posesia faptică în favoarea lui 1) SÂRBU IOAN	A1

C. Partea III. SARCINI .

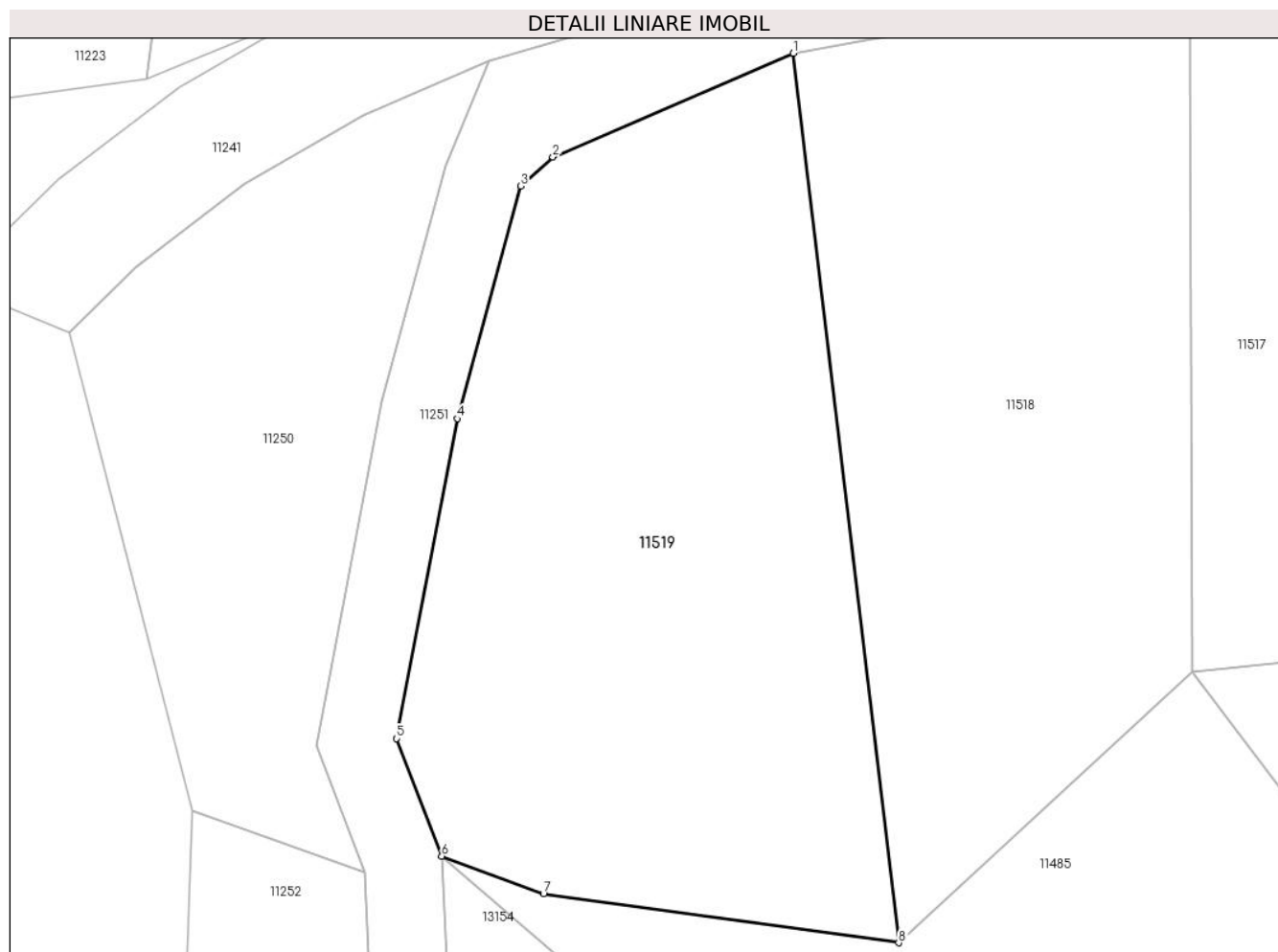
Inscrieri privind dezmembramintele dreptului de proprietate, drepturi reale de garanție și sarcini	Referințe
NU SUNT	

Anexa Nr. 1 La Partea I

Teren

Nr cadastral	Suprafața (mp)*	Observații / Referințe
	829	

* Suprafața este determinată în planul de proiecție Stereo 70.



Date referitoare la teren

Crt	Categorie folosință	Intravilan	Suprafața (mp)	Tarla	Parcelă	Nr. topo	Observații / Referințe
1	arabil	NU	829	-	-	Parte din 2295, 2340	Arabil în Ogașu Dorchii

Lungime Segmente

1) Valorile lungimilor segmentelor sunt obținute din proiecție în plan.

Punct început	X / Y	Punct sfârșit	X / Y	Lungime segment (** (m)
1	285.322,608 427.543,476	2	285.310,242 427.538,145	13.466
2	285.310,242 427.538,145	3	285.308,587 427.536,651	2.23
3	285.308,587 427.536,651	4	285.305,326 427.524,693	12.395
4	285.305,326 427.524,693	5	285.302,201 427.508,246	16.741
5	285.302,201 427.508,246	6	285.304,525 427.502,205	6.473

Punct început	X / Y	Punct sfârșit	X / Y	Lungime segment (** (m)
6	285.304,525 427.502,205	7	285.309,757 427.500,266	5.58
7	285.309,757 427.500,266	8	285.328,031 427.497,751	18.446
8	285.328,031 427.497,751	1	285.322,608 427.543,476	46.045

** Lungimile segmentelor sunt determinate în planul de proiecție Stereo 70 și sunt rotunjite la 1 milimetru.

*** Distanța dintre puncte este formată din segmente cumulate ce sunt mai mici decât valoarea 1 milimetru.

**DATE DESPRE IMOBILUL NR. 11525**

Oficiul de Cadastru și Publicitate Imobiliară CARAS-SEVERIN
Biroul de Cadastru și Publicitate Imobiliară Caransebes

A. Partea I. Descrierea imobilului

TEREN Extravilan

Nr. topografic:Parte din 386

Adresa: Jud. Caraș-Severin

Nr. Crt	Nr cadastral Nr. topografic	Suprafața* (mp)	Observații / Referințe
A1		1.233	Sector cadastral:120 Teren neimprejmuit;

B. Partea II. Proprietari și acte

Inscrieri privitoare la dreptul de proprietate și alte drepturi reale		Referințe
/		
Act Normativ nr. 7, din 13/03/1996 emis de PARLAMENTUL ROMÂNIEI;		
B1	Inscrierea provizorie, drept de PROPRIETATE, dobandit prin Lege, cota actuala 1/1 1) COMUNA BUCOȘNIȚA, CIF:3227645	A1

C. Partea III. SARCINI .

Inscrieri privind dezmembramintele dreptului de proprietate, drepturi reale de garanție și sarcini	Referințe
NU SUNT	

Anexa Nr. 1 La Partea I

Teren

Nr cadastral	Suprafața (mp)*	Observații / Referințe
	1.233	

* Suprafața este determinată în planul de proiecție Stereo 70.



Date referitoare la teren

Crt	Categorie folosință	Intravilan	Suprafața (mp)	Tarla	Parcelă	Nr. topo	Observații / Referințe
1	drum	NU	1.233	-	-	Parte din 386	Drum în Sub Tîrva

Lungime Segmente

1) Valorile lungimilor segmentelor sunt obținute din proiecție în plan.

Punct început	X / Y	Punct sfârșit	X / Y	Lungime segment (** (m)
1	285.079,612 428.166,624	2	285.076,753 428.169,184	3.838
3	285.070,537 428.182,164	4	285.061,421 428.199,543	19.625
5	285.057,631 428.195,911	6	285.053,717 428.192,781	5.012
7	285.053,9 428.192,359	8	285.058,905 428.186,107	8.009
9	285.065,831 428.175,079	10	285.072,12 428.162,962	13.652

Punct început	X / Y	Punct sfârșit	X / Y	Lungime segment (** (m)
2	285.076,753 428.169,184	3	285.070,537 428.182,164	14.392
4	285.061,421 428.199,543	5	285.057,631 428.195,911	5.249
6	285.053,717 428.192,781	7	285.053,9 428.192,359	0.46
8	285.058,905 428.186,107	9	285.065,831 428.175,079	13.023
10	285.072,12 428.162,962	11	285.075,533 428.156,13	7.637

Punct început	X / Y	Punct sfârșit	X / Y	Lungime segment (** (m)
11	285.075,533 428.156,13	12	285.078,186 428.146,139	10.337
13	285.079,935 428.140,294	14	285.080,699 428.130,128	10.195
15	285.083,324 428.095,209	16	285.067,332 427.927,837	168.134
17	285.068,185 427.929,417	18	285.069,96 427.934,103	5.011
19	285.071,1 427.938,986	20	285.074,493 427.966,913	28.132
21	285.075,76 427.973,994	22	285.087,338 428.095,168	121.726
23	285.083,781 428.142,497	1	285.079,612 428.166,624	24.485

Punct început	X / Y	Punct sfârșit	X / Y	Lungime segment (** (m)
12	285.078,186 428.146,139	13	285.079,935 428.140,294	6.101
14	285.080,699 428.130,128	15	285.083,324 428.095,209	35.018
16	285.067,332 427.927,837	17	285.068,185 427.929,417	1.796
18	285.069,96 427.934,103	19	285.071,1 427.938,986	5.014
20	285.074,493 427.966,913	21	285.075,76 427.973,994	7.193
22	285.087,338 428.095,168	23	285.083,781 428.142,497	47.462

** Lungimile segmentelor sunt determinate în planul de proiecție Stereo 70 și sunt rotunjite la 1 milimetru.

*** Distanța dintre puncte este formată din segmente cumulate ce sunt mai mici decât valoarea 1 milimetru.

**DATE DESPRE IMOBILUL NR. 11526**

Oficiul de Cadastru și Publicitate Imobiliară CARAS-SEVERIN
Biroul de Cadastru și Publicitate Imobiliară Caransebes

A. Partea I. Descrierea imobilului

TEREN Extravilan

Nr. CF vechi:47-Petroșnița
Nr. topografic:437

Adresa: Jud. Caraș-Severin

Nr. Crt	Nr cadastral Nr. topografic	Suprafața* (mp)	Observații / Referințe
A1		3.419	Sector cadastral:120 Teren neimprejmuit;

B. Partea II. Proprietari și acte

Inscrieri privitoare la dreptul de proprietate și alte drepturi reale		Referințe
/		
Act Administrativ nr. 1776, din 13/05/2024 emis de PRIMĂRIA COMUNEI BUCOȘNIȚA;		
B1	Inscrierea posesiei, drept de PROPRIETATE, dobandit prin Lege, cota actuala 1/1 1) NEIDENTIFICAT NEIDENTIFICAT	A1
Act Normativ nr. 7, din 13/03/1996 emis de PARLAMENTUL ROMÂNIEI;		
B2	SE NOTEAZĂ MENȚIUNEA DE PROPRIETAR NEIDENTIFICAT	A1

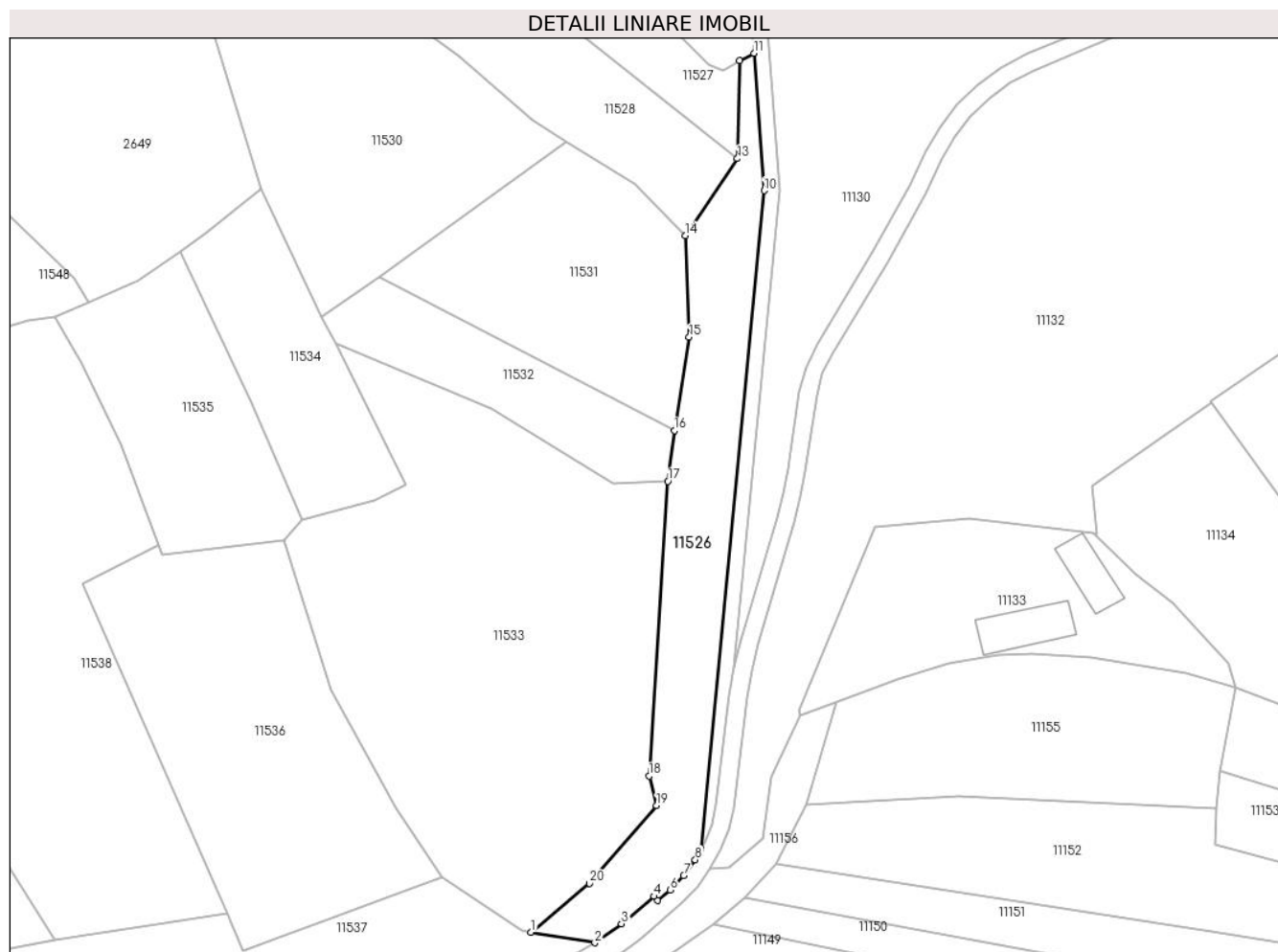
C. Partea III. SARCINI .

Inscrieri privind dezmembramintele dreptului de proprietate, drepturi reale de garanție și sarcini	Referințe
NU SUNT	

Teren

Nr cadastral	Suprafața (mp)*	Observații / Referințe
	3.419	

* Suprafața este determinată în planul de proiecție Stereo 70.



Date referitoare la teren

Crt	Categorie folosință	Intravilan	Suprafața (mp)	Tarla	Parcelă	Nr. topo	Observații / Referințe
1	arabil	NU	3.419	-	-	437	Arabil în Sub Tîrva

Lungime Segmente

1) Valorile lungimilor segmentelor sunt obținute din proiecție în plan.

Punct început	X / Y	Punct sfârșit	X / Y	Lungime segment (** (m)
1	285.024,035 427.906,523	2	285.040,23 427.903,896	16.407
2	285.040,23 427.903,896	3	285.047,031 427.908,726	8.342
3	285.047,031 427.908,726	4	285.055,351 427.915,689	10.849
4	285.055,351 427.915,689	5	285.056,251 427.914,619	1.398
5	285.056,251 427.914,619	6	285.059,406 427.917,32	4.153

Punct început	X / Y	Punct sfârșit	X / Y	Lungime segment (** (m)
6	285.059,406 427.917,32	7	285.062,862 427.920,952	5.014
7	285.062,862 427.920,952	8	285.065,805 427.925,007	5.01
8	285.065,805 427.925,007	9	285.067,332 427.927,837	3.216
9	285.067,332 427.927,837	10	285.083,324 428.095,209	168.134
10	285.083,324 428.095,209	11	285.080,699 428.130,128	35.018
11	285.080,699 428.130,128	12	285.077,116 428.128,202	4.068
12	285.077,116 428.128,202	13	285.076,513 428.103,319	24.89
13	285.076,513 428.103,319	14	285.063,222 428.083,746	23.659
14	285.063,222 428.083,746	15	285.064,268 428.057,914	25.853
15	285.064,268 428.057,914	16	285.060,48 428.034,168	24.046
16	285.060,48 428.034,168	17	285.058,84 428.021,242	13.03
17	285.058,84 428.021,242	18	285.054,016 427.946,301	75.096
18	285.054,016 427.946,301	19	285.055,942 427.938,773	7.77
19	285.055,942 427.938,773	20	285.038,907 427.918,968	26.123
20	285.038,907 427.918,968	1	285.024,035 427.906,523	19.392

** Lungimile segmentelor sunt determinate în planul de proiecție Stereo 70 și sunt rotunjite la 1 milimetru.

*** Distanța dintre puncte este formată din segmente cumulate ce sunt mai mici decât valoarea 1 milimetru.

**DATE DESPRE IMOBILUL NR. 11527**

Oficiul de Cadastru și Publicitate Imobiliară CARAS-SEVERIN
Biroul de Cadastru și Publicitate Imobiliară Caransebes

A. Partea I. Descrierea imobilului

TEREN Extravilan

Nr. CF vechi: 218, 216-Petroșnița
Nr. topografic: Parte din 425/1, 425/2

Adresa: Jud. Caraș-Severin

Nr. Crt	Nr cadastral Nr. topografic	Suprafața* (mp)	Observații / Referințe
A1		2.167	Sector cadastral: 120 Teren neimprejmuit;

B. Partea II. Proprietari și acte

Inscrieri privitoare la dreptul de proprietate și alte drepturi reale		Referințe
1 / 01/01/1900		
Act Notarial nr. 0, din 01/01/1900 emis de -;		
B1	Intabulare, drept de PROPRIETATE, dobandit prin Conventie, cota actuala 16/48 1) GHERGA NICOLAE	A1
B2	Intabulare, drept de PROPRIETATE, dobandit prin Conventie, cota actuala 16/48 1) GHERGA CRUCITA , născ. Linu	A1
6073 / 12/10/2005		
Act Notarial nr. 660, din 01/01/1972 emis de NOTARIATUL DE STAT CARANSEBEȘ;		
B3	Intabulare, drept de PROPRIETATE, dobandit prin Succesiune, cota actuala 4/48 1) GHERGA CRUCITA , născ. Linu	A1
B4	Intabulare, drept de PROPRIETATE, dobandit prin Succesiune, cota actuala 3/48 1) GHERGA NICOLAE	A1
B5	Intabulare, drept de PROPRIETATE, dobandit prin Succesiune, cota actuala 3/48 1) GHERGA PETRU	A1
B6	Intabulare, drept de PROPRIETATE, dobandit prin Succesiune, cota actuala 3/48 1) GHERGA METODIE	A1
B7	Intabulare, drept de PROPRIETATE, dobandit prin Succesiune, cota actuala 3/48 1) RĂDOIA SOFIIA , născ. Gherga	A1

C. Partea III. SARCINI .

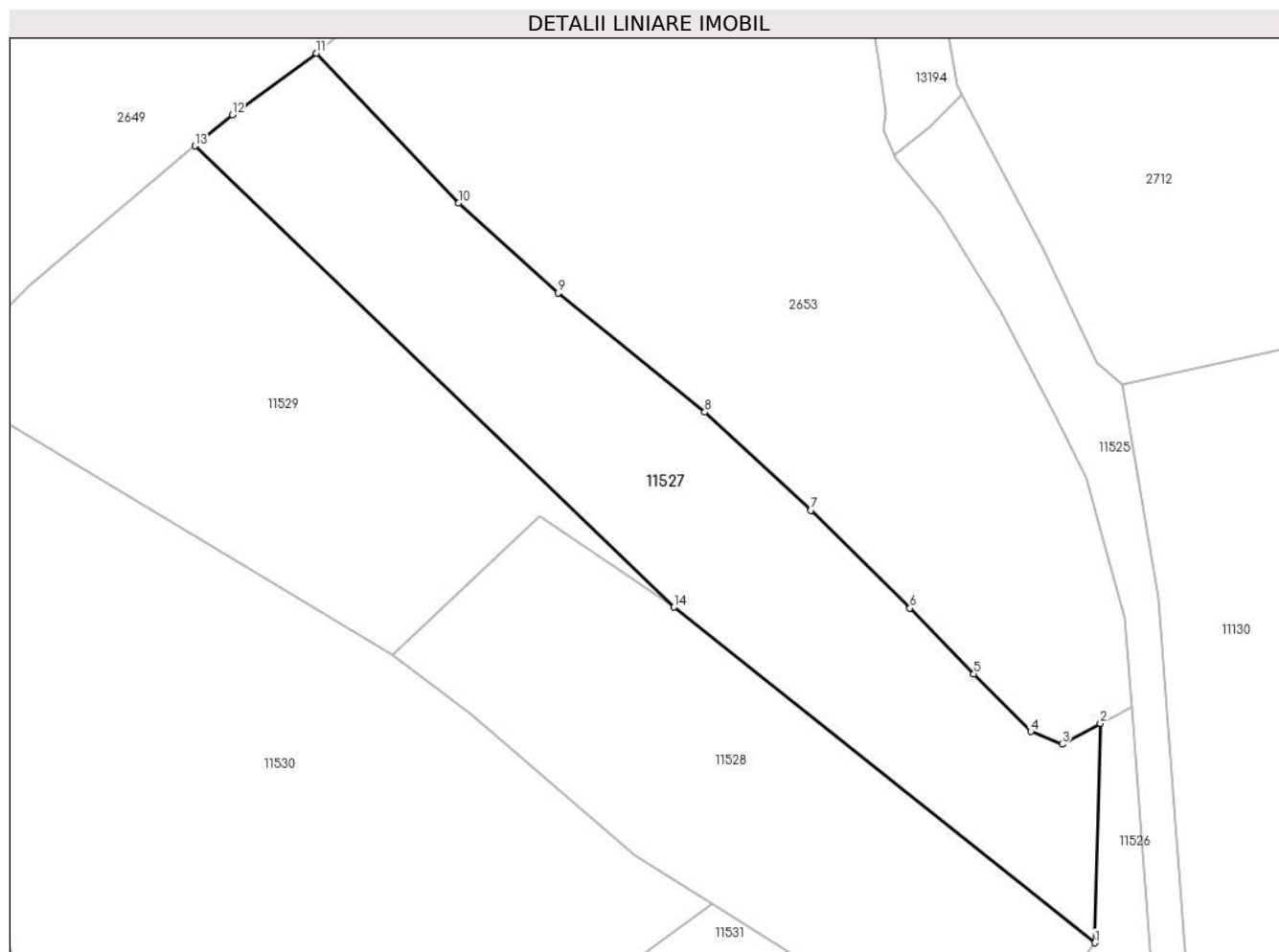
Inscrieri privind dezmembramintele dreptului de proprietate, drepturi reale de garanție și sarcini	Referințe
NU SUNT	

Anexa Nr. 1 La Partea I

Teren

Nr cadastral	Suprafața (mp)*	Observații / Referințe
	2.167	

* Suprafața este determinată în planul de proiecție Stereo 70.



Date referitoare la teren

Crt	Categorie folosință	Intra vilan	Suprafața (mp)	Tarla	Parcelă	Nr. topo	Observații / Referințe
1	arabil	NU	2.167	-	-	Parte din 425/1, 425/2	Arabil în Sub Tîrva

Lungime Segmente

1) Valorile lungimilor segmentelor sunt obținute din proiecție în plan.

Punct început	X / Y	Punct sfârșit	X / Y	Lungime segment (** (m)
1	285.076,513 428.103,319	2	285.077,116 428.128,202	24.89
2	285.077,116 428.128,202	3	285.072,787 428.125,874	4.915
3	285.072,787 428.125,874	4	285.069,232 428.127,298	3.83
4	285.069,232 428.127,298	5	285.062,748 428.133,837	9.209
5	285.062,748 428.133,837	6	285.055,502 428.141,302	10.403

Punct început	X / Y	Punct sfârșit	X / Y	Lungime segment (** (m)
6	285.055,502 428.141,302	7	285.044,267 428.152,406	15.796
7	285.044,267 428.152,406	8	285.032,191 428.163,545	16.429
8	285.032,191 428.163,545	9	285.015,552 428.177,085	21.452
9	285.015,552 428.177,085	10	285.004,197 428.187,288	15.266
10	285.004,197 428.187,288	11	284.988,09 428.204,296	23.425
11	284.988,09 428.204,296	12	284.978,512 428.197,304	11.859
12	284.978,512 428.197,304	13	284.974,288 428.193,764	5.511
13	284.974,288 428.193,764	14	285.028,699 428.141,411	75.508
14	285.028,699 428.141,411	1	285.076,513 428.103,319	61.132

** Lungimile segmentelor sunt determinate în planul de proiecție Stereo 70 și sunt rotunjite la 1 milimetru.

*** Distanța dintre puncte este formată din segmente cumulate ce sunt mai mici decât valoarea 1 milimetru.

**DATE DESPRE IMOBILUL NR. 11528**

Oficiul de Cadastru și Publicitate Imobiliară CARAS-SEVERIN
 Biroul de Cadastru și Publicitate Imobiliară Caransebes

A. Partea I. Descrierea imobilului

TEREN Extravilan

Nr. CF vechi:761-Petroșnița
 Nr. topografic:432

Adresa: Jud. Caraș-Severin

Nr. Crt	Nr cadastral Nr. topografic	Suprafața* (mp)	Observații / Referințe
A1		1.906	Sector cadastral:120 Teren neimprejmuit;

B. Partea II. Proprietari și acte

Inscrieri privitoare la dreptul de proprietate și alte drepturi reale		Referințe
828 / 12/03/1918		
Act Notarial nr. 3251, din 01/01/1916 emis de -;		
B1	Intabulare, drept de PROPRIETATE, dobandit prin Conventie, cota actuala 1/2 1) MUHU PAVEL	A1
2066 / 01/10/1939		
Act Notarial nr. 0, din 29/07/1939 emis de -;		
B2	Intabulare, drept de PROPRIETATE, dobandit prin Conventie, cota actuala 1/2 1) MUHU ION, căs. cu Iovanovici Ana, dom. în Petroșnița	A1
B3	Se notează interdicția de înstrăinare și grevare în favoarea lui 1) MUHU IOAN	A1

C. Partea III. SARCINI .

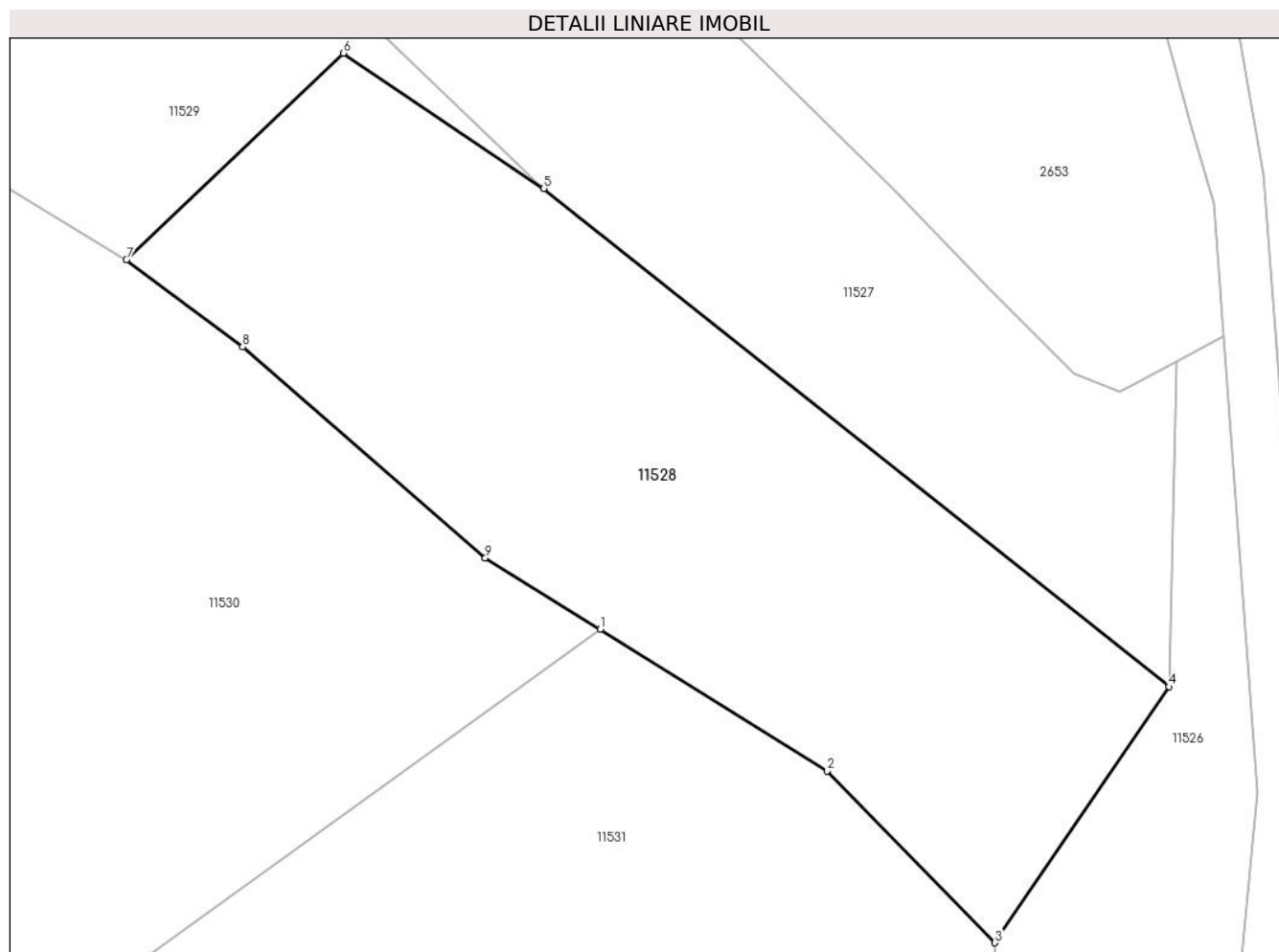
Inscrieri privind dezmembramintele dreptului de proprietate, drepturi reale de garanție și sarcini	Referințe
NU SUNT	

Anexa Nr. 1 La Partea I

Teren

Nr cadastral	Suprafața (mp)*	Observații / Referințe
	1.906	

* Suprafața este determinată în planul de proiecție Stereo 70.



Date referitoare la teren

Crt	Categorie folosință	Intra vilan	Suprafața (mp)	Tarla	Parcelă	Nr. topo	Observații / Referințe
1	arabil	NU	1.906	-	-	432	Arabil în Sub Tîrva

Lungime Segmente

1) Valorile lungimilor segmentelor sunt obținute din proiecție în plan.

Punct început	X / Y	Punct sfârșit	X / Y	Lungime segment (** (m)
1	285.033,012 428.107,711	2	285.050,368 428.096,869	20.464
2	285.050,368 428.096,869	3	285.063,222 428.083,746	18.369
3	285.063,222 428.083,746	4	285.076,513 428.103,319	23.659
4	285.076,513 428.103,319	5	285.028,699 428.141,411	61.132
5	285.028,699 428.141,411	6	285.013,372 428.151,749	18.488

Punct început	X / Y	Punct sfârșit	X / Y	Lungime segment (** (m)
6	285.013,372 428.151,749	7	284.996,781 428.135,965	22.9
7	284.996,781 428.135,965	8	285.005,65 428.129,29	11.1
8	285.005,65 428.129,29	9	285.024,23 428.113,178	24.593
9	285.024,23 428.113,178	1	285.033,012 428.107,711	10.345

** Lungimile segmentelor sunt determinate în planul de proiecție Stereo 70 și sunt rotunjite la 1 milimetru.

*** Distanța dintre puncte este formată din segmente cumulate ce sunt mai mici decât valoarea 1 milimetru.

**DATE DESPRE IMOBILUL NR. 11529**

Oficiul de Cadastru și Publicitate Imobiliară CARAS-SEVERIN
Biroul de Cadastru și Publicitate Imobiliară Caransebes

A. Partea I. Descrierea imobilului

TEREN Extravilan

Nr. CF vechi:218, 216-Petroșnița
Nr. topografic:Parte din 425/1, 425/2

Adresa: Jud. Caraș-Severin

Nr. Crt	Nr cadastral Nr. topografic	Suprafața* (mp)	Observații / Referințe
A1		1.941	Sector cadastral:120 Teren neimprejmuit;

B. Partea II. Proprietari și acte

Inscrieri privitoare la dreptul de proprietate și alte drepturi reale		Referințe
1 / 01/01/1900		
Act Notarial nr. 0, din 01/01/1900 emis de -;		
B1	Intabulare, drept de PROPRIETATE, dobandit prin Conventie, cota actuala 16/48 1) GHERGA NICOLAE	A1
B2	Intabulare, drept de PROPRIETATE, dobandit prin Conventie, cota actuala 16/48 1) GHERGA CRUCITA , născ. Linu	A1
6073 / 12/10/2005		
Act Notarial nr. 660, din 01/01/1972 emis de NOTARIATUL DE STAT CARANSEBEȘ;		
B3	Intabulare, drept de PROPRIETATE, dobandit prin Succesiune, cota actuala 4/48 1) GHERGA CRUCITA , născ. Linu	A1
B4	Intabulare, drept de PROPRIETATE, dobandit prin Succesiune, cota actuala 3/48 1) GHERGA NICOLAE	A1
B5	Intabulare, drept de PROPRIETATE, dobandit prin Succesiune, cota actuala 3/48 1) GHERGA PETRU	A1
B6	Intabulare, drept de PROPRIETATE, dobandit prin Succesiune, cota actuala 3/48 1) GHERGA METODIE	A1
B7	Intabulare, drept de PROPRIETATE, dobandit prin Succesiune, cota actuala 3/48 1) RĂDOIA SOFIIA , născ. Gherga	A1

C. Partea III. SARCINI .

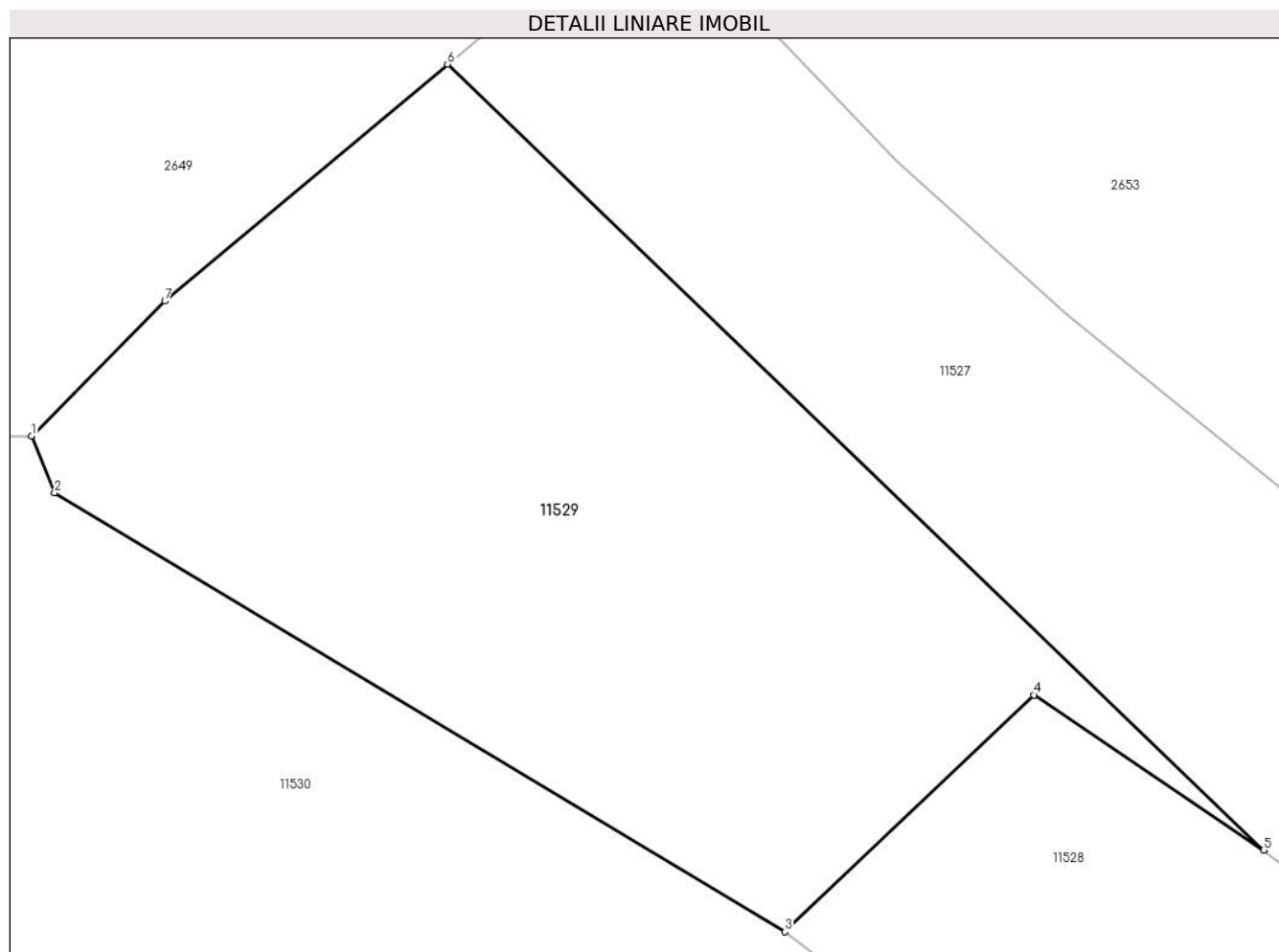
Inscrieri privind dezmembramintele dreptului de proprietate, drepturi reale de garanție și sarcini	Referințe
NU SUNT	

Anexa Nr. 1 La Partea I

Teren

Nr cadastral	Suprafața (mp)*	Observații / Referințe
	1.941	

* Suprafața este determinată în planul de proiecție Stereo 70.



Date referitoare la teren

Crt	Categorie folosință	Intravilan	Suprafața (mp)	Tarla	Parcelă	Nr. topo	Observații / Referințe
1	arabil	NU	1.941	-	-	Parte din 425/1, 425/2	Arabil în Sub Tîrva

Lungime Segmente

1) Valorile lungimilor segmentelor sunt obținute din proiecție în plan.

Punct început	X / Y	Punct sfârșit	X / Y	Lungime segment (** (m)
1	284.946,567 428.168,995	2	284.948,097 428.165,202	4.09
2	284.948,097 428.165,202	3	284.996,781 428.135,965	56.789
3	284.996,781 428.135,965	4	285.013,372 428.151,749	22.9
4	285.013,372 428.151,749	5	285.028,699 428.141,411	18.488
5	285.028,699 428.141,411	6	284.974,288 428.193,764	75.508

Punct început	X / Y	Punct sfârșit	X / Y	Lungime segment (** (m)
6	284.974,288 428.193,764	7	284.955,452 428.177,975	24.578
7	284.955,452 428.177,975	1	284.946,567 428.168,995	12.633

** Lungimile segmentelor sunt determinate în planul de proiecție Stereo 70 și sunt rotunjite la 1 milimetru.

*** Distanța dintre puncte este formată din segmente cumulate ce sunt mai mici decât valoarea 1 milimetru.



DATE DESPRE IMOBILUL NR. 11530

Oficiul de Cadastru și Publicitate Imobiliară CARAS-SEVERIN
Biroul de Cadastru și Publicitate Imobiliară Caransebes

A. Partea I. Descrierea imobilului

TEREN Extravilan

Nr. CF vechi:117-Petroșnița

Nr. topografic:433

Adresa: Jud. Caraș-Severin

Nr. Crt	Nr cadastral Nr. topografic	Suprafața* (mp)	Observații / Referințe
A1		Din acte: 5.034 Masurata: 4.744	Sector cadastral:120 Teren neimprejmuit;

B. Partea II. Proprietari și acte

Inscrieri privitoare la dreptul de proprietate și alte drepturi reale	Referințe
2356 / 24/09/1936	
Act nr. -, din 24/09/1936 emis de -;	
B1	A1
interdicție de instrainare și grevare în favoarea:	
1) GABRIEL RUJA , nasc.Maran	
4763 / 24/07/2006	
Contract De Vânzare-Cumpărare nr. 3541, din 24/07/2006 emis de N.P. Simescu Gheorghe;	
B2	A1
Intabulare, drept de PROPRIETATE,cumparare, dobandit prin Conventie, cota actuala 1/1, cota initiala 1/1	
1) GABRIEL NICOLAE-FLORIN , si sotia	
2) GABRIEL FLORINA , nasc.Cica	
<i>OBSERVATII: bun comun</i>	
B3	A1
interdicție de instrainare și mgrevare în favoarea:	
1) GABRIEL NICOLAE , si sotia	
2) GABRIEL ELENA , nasc.Grozovici	

C. Partea III. SARCINI

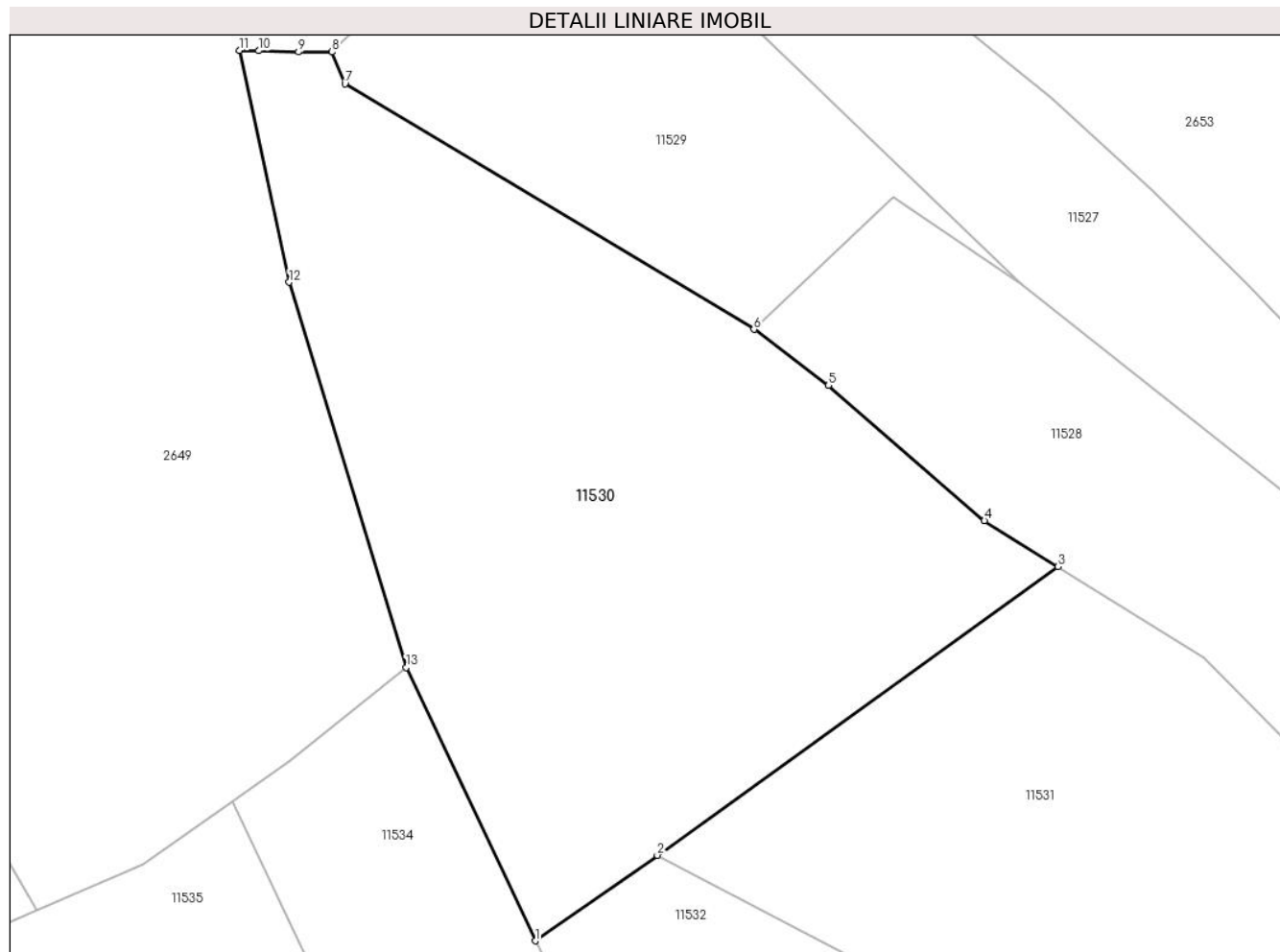
Inscrieri privind dezmembramintele dreptului de proprietate, drepturi reale de garanție și sarcini	Referințe
2356 / 24/09/1936	
Act nr. -, din 24/09/1936 emis de -;	
C1	A1
Intabulare, drept de UZUFRACT VIAGER, cota actuala 1/2, cota initiala 1/2	
1) GABRIEL RUJA , nasc.Maran	
4763 / 24/07/2006	
Contract De Vânzare-Cumpărare nr. 3541, din 24/07/2006 emis de N.P. Simescu Gheorghe;	
C2	A1
Intabulare, drept de UZUFRACT VIAGER, cota actuala 1/1, cota initiala 1/1	
1) GABRIEL NICOLAE , si sotia	
2) GABRIEL ELENA	

Anexa Nr. 1 La Partea I

Teren

Nr cadastral	Suprafața (mp)*	Observații / Referințe
	Din acte: 5.034 Masurata: 4.744	

* Suprafața este determinată în planul de proiecție Stereo 70.



Date referitoare la teren

Crt	Categorie folosință	Intra vilan	Suprafața (mp)	Tarla	Parcelă	Nr. topo	Observații / Referințe
1	arabil	NU	4.744	-	-	433	Arabil în Sub Tîrva

Lungime Segmente

1) Valorile lungimilor segmentelor sunt obținute din proiecție în plan.

Punct început	X / Y	Punct sfârșit	X / Y	Lungime segment (** (m)
1	284.970,758 428.063,168	2	284.985,282 428.073,362	17.744
2	284.985,282 428.073,362	3	285.033,012 428.107,711	58.805
3	285.033,012 428.107,711	4	285.024,23 428.113,178	10.345
4	285.024,23 428.113,178	5	285.005,65 428.129,29	24.593
5	285.005,65 428.129,29	6	284.996,781 428.135,965	11.1

Punct început	X / Y	Punct sfârșit	X / Y	Lungime segment (** (m)
6	284.996,781 428.135,965	7	284.948,097 428.165,202	56.789
7	284.948,097 428.165,202	8	284.946,567 428.168,995	4.09
8	284.946,567 428.168,995	9	284.942,545 428.168,993	4.022
9	284.942,545 428.168,993	10	284.937,834 428.169,135	4.713
10	284.937,834 428.169,135	11	284.935,503 428.169,172	2.331
11	284.935,503 428.169,172	12	284.941,459 428.141,576	28.231
12	284.941,459 428.141,576	13	284.955,384 428.095,707	47.936
13	284.955,384 428.095,707	1	284.970,758 428.063,168	35.988

** Lungimile segmentelor sunt determinate în planul de proiecție Stereo 70 și sunt rotunjite la 1 milimetru.

*** Distanța dintre puncte este formată din segmente cumulate ce sunt mai mici decât valoarea 1 milimetru.

**DATE DESPRE IMOBILUL NR. 11531**

Oficiul de Cadastru și Publicitate Imobiliară CARAS-SEVERIN
Biroul de Cadastru și Publicitate Imobiliară Caransebes

A. Partea I. Descrierea imobilului

TEREN Extravilan

Nr. CF vechi:290-Petroşniţa

Nr. topografic:434

Adresa: Jud. Caraş-Severin

Nr. Crt	Nr cadastral Nr. topografic	Suprafaţa* (mp)	Observații / Referințe
A1		Din acte: 3.115 Masurata: 3.114	Sector cadastral:120 Teren neimprejmuit;

B. Partea II. Proprietari și acte

Inscrieri privitoare la dreptul de proprietate și alte drepturi reale		Referințe
679 / 30/07/1965		
Act Notarial nr. 46, din 01/01/1964 emis de NOTARIATUL DE STAT AL RAIONULUI CARANSEBES;		
B1	Intabulare, drept de PROPRIETATE, dobandit prin Succesiune, cota actuala 1/2 1) ȚĂRANU IANCU, fiul def. Cristina, dom. în Petroşniţa	A1
680 / 30/07/1965		
Act Notarial nr. 115, din 01/01/1964 emis de NOTARIATUL DE STAT AL RAIONULUI CARANSEBES;		
B2	Intabulare, drept de PROPRIETATE, dobandit prin Succesiune, cota actuala 1/2 1) ȚĂRANU IANCU, fiul def. dom. în Petroşniţa	A1

C. Partea III. SARCINI .

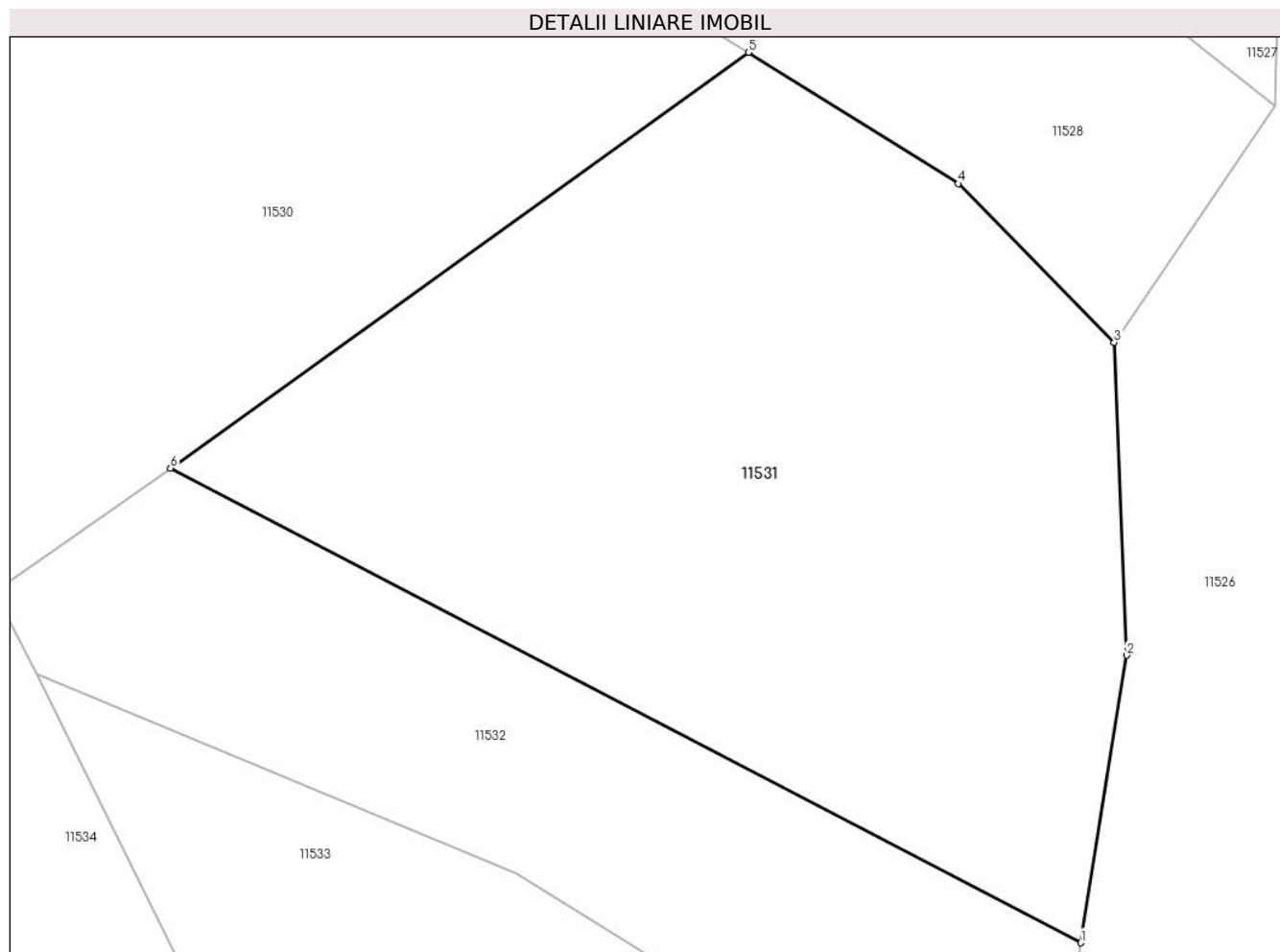
Inscrieri privind dezmembramintele dreptului de proprietate, drepturi reale de garanție și sarcini	Referințe
NU SUNT	

Anexa Nr. 1 La Partea I

Teren

Nr cadastral	Suprafața (mp)*	Observații / Referințe
	Din acte: 3.115 Masurata: 3.114	

* Suprafața este determinată în planul de proiecție Stereo 70.



Date referitoare la teren

Crt	Categorie folosință	Intra vilan	Suprafața (mp)	Tarla	Parcelă	Nr. topo	Observații / Referințe
1	arabil	NU	3.114	-	-	434	Arabil în Sub Tîrva

Lungime Segmente

1) Valorile lungimilor segmentelor sunt obținute din proiecție în plan.

Punct început	X / Y	Punct sfârșit	X / Y	Lungime segment (** (m)
1	285.060,48 428.034,168	2	285.064,268 428.057,914	24.046
2	285.064,268 428.057,914	3	285.063,222 428.083,746	25.853
3	285.063,222 428.083,746	4	285.050,368 428.096,869	18.369
4	285.050,368 428.096,869	5	285.033,012 428.107,711	20.464
5	285.033,012 428.107,711	6	284.985,282 428.073,362	58.805

Punct început	X / Y	Punct sfârșit	X / Y	Lungime segment (** (m)
6	284.985,282 428.073,362	1	285.060,48 428.034,168	84.799

** Lungimile segmentelor sunt determinate în planul de proiecție Stereo 70 și sunt rotunjite la 1 milimetru.

*** Distanța dintre puncte este formată din segmente cumulate ce sunt mai mici decât valoarea 1 milimetru.

**DATE DESPRE IMOBILUL NR. 11532**

Oficiul de Cadastru și Publicitate Imobiliară CARAS-SEVERIN
Biroul de Cadastru și Publicitate Imobiliară Caransebes

A. Partea I. Descrierea imobilului

TEREN Extravilan

Nr. CF vechi:295-Petroșnița
Nr. topografic:435

Adresa: Jud. Caraș-Severin

Nr. Crt	Nr cadastral Nr. topografic	Suprafața* (mp)	Observații / Referințe
A1		1.643	Sector cadastral:120 Teren neimprejmuit;

B. Partea II. Proprietari și acte

Inscrieri privitoare la dreptul de proprietate și alte drepturi reale		Referințe
/		
Act Administrativ nr. 1776, din 13/05/2024 emis de PRIMĂRIA COMUNEI BUCOȘNIȚA;		
B1	Inscrierea posesiei, drept de PROPRIETATE, dobandit prin Lege, cota actuala 1/1 1) NEIDENTIFICAT NEIDENTIFICAT	A1
Act Normativ nr. 7, din 13/03/1996 emis de PARLAMENTUL ROMÂNIEI;		
B2	SE NOTEAZĂ MENȚIUNEA DE PROPRIETAR NEIDENTIFICAT	A1

C. Partea III. SARCINI .

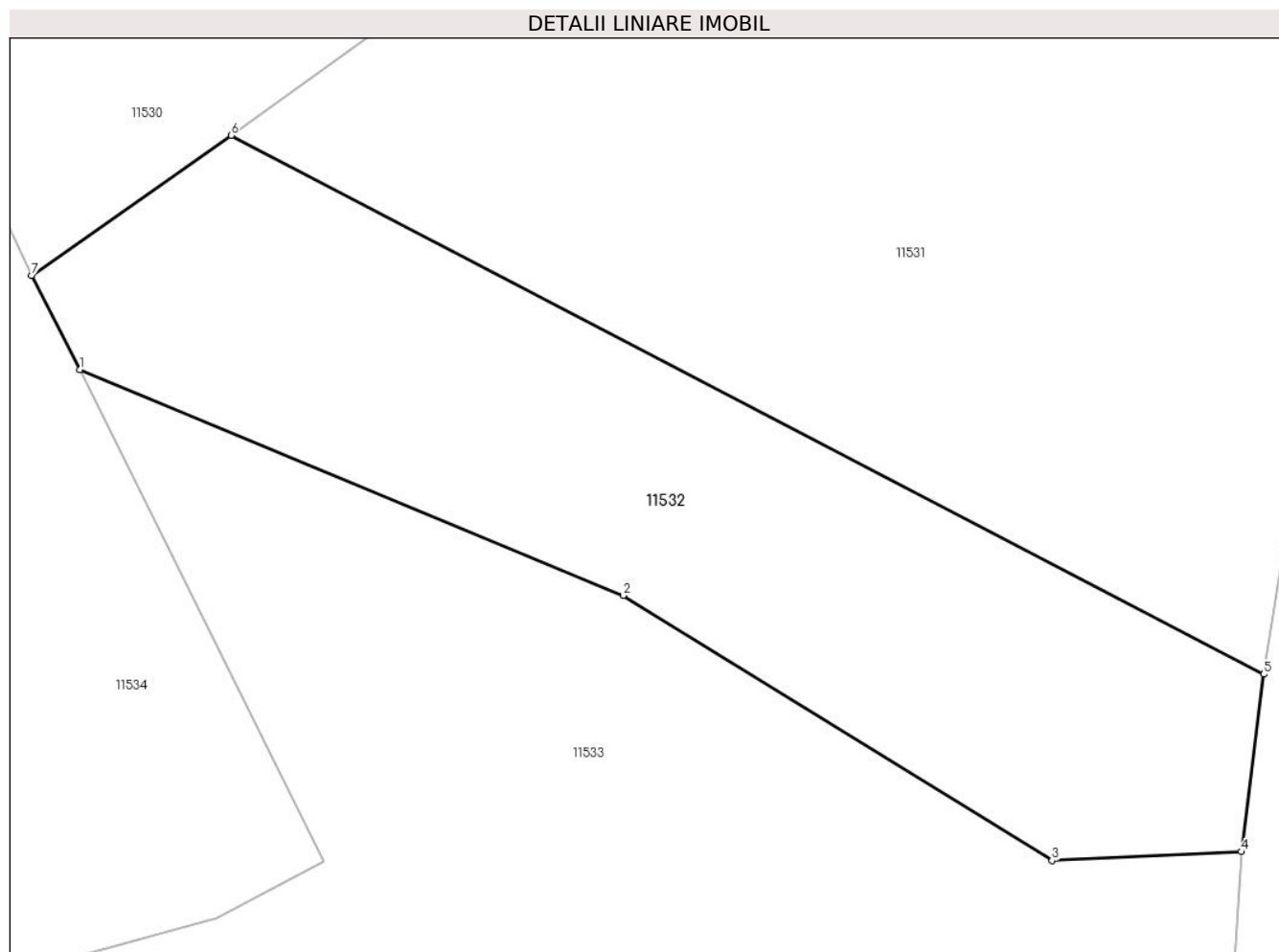
Inscrieri privind dezmembramintele dreptului de proprietate, drepturi reale de garanție și sarcini	Referințe
NU SUNT	

Anexa Nr. 1 La Partea I

Teren

Nr cadastral	Suprafața (mp)*	Observații / Referințe
	1.643	

* Suprafața este determinată în planul de proiecție Stereo 70.



Date referitoare la teren

Crt	Categorie folosință	Intravilan	Suprafața (mp)	Tarla	Parcelă	Nr. topo	Observații / Referințe
1	arabil	NU	1.643	-	-	435	Arabil în Sub Tîrva

Lungime Segmente

1) Valorile lungimilor segmentelor sunt obținute din proiecție în plan.

Punct început	X / Y	Punct sfârșit	X / Y	Lungime segment (** (m)
1	284.974,269 428.056,322	2	285.013,841 428.039,883	42.851
2	285.013,841 428.039,883	3	285.045,064 428.020,603	36.696
3	285.045,064 428.020,603	4	285.058,84 428.021,242	13.791
4	285.058,84 428.021,242	5	285.060,48 428.034,168	13.03
5	285.060,48 428.034,168	6	284.985,282 428.073,362	84.799

Punct început	X / Y	Punct sfârșit	X / Y	Lungime segment (** (m)
6	284.985,282 428.073,362	7	284.970,758 428.063,168	17.744
7	284.970,758 428.063,168	1	284.974,269 428.056,322	7.694

** Lungimile segmentelor sunt determinate în planul de proiecție Stereo 70 și sunt rotunjite la 1 milimetru.

*** Distanța dintre puncte este formată din segmente cumulate ce sunt mai mici decât valoarea 1 milimetru.

**DATE DESPRE IMOBILUL NR. 11533**

Oficiul de Cadastru și Publicitate Imobiliară CARAS-SEVERIN
Biroul de Cadastru și Publicitate Imobiliară Caransebes

A. Partea I. Descrierea imobilului

TEREN Extravilan

Nr. CF vechi:1233-Petroșnița

Nr. topografic:436

Adresa: Jud. Caraș-Severin

Nr. Crt	Nr cadastral Nr. topografic	Suprafața* (mp)	Observații / Referințe
A1		9.093	Sector cadastral:120 Teren neimprejmuit;

B. Partea II. Proprietari și acte

Inscrieri privitoare la dreptul de proprietate și alte drepturi reale		Referințe
1496 / 20/09/1943		
Act Notarial nr. 0, din 09/05/1941 emis de -;		
B1	Intabulare, drept de PROPRIETATE, dobandit prin Conventie, cota actuala 1/4 1) GHEORGHEVICI FLOAREA, fiica lui Simion și a Firuței	A1
9267 / 29/05/2007		
Act Notarial nr. 1595, din 01/01/2007 emis de BNP SIMESCU GHEORGHE;		
B2	Intabulare, drept de PROPRIETATE, dobandit prin Conventie, cota actuala 3/4 1) GODJA VASILE, și soția 2) GODJA VERSAVIA <i>OBSERVATII: bun comun</i>	A1

C. Partea III. SARCINI .

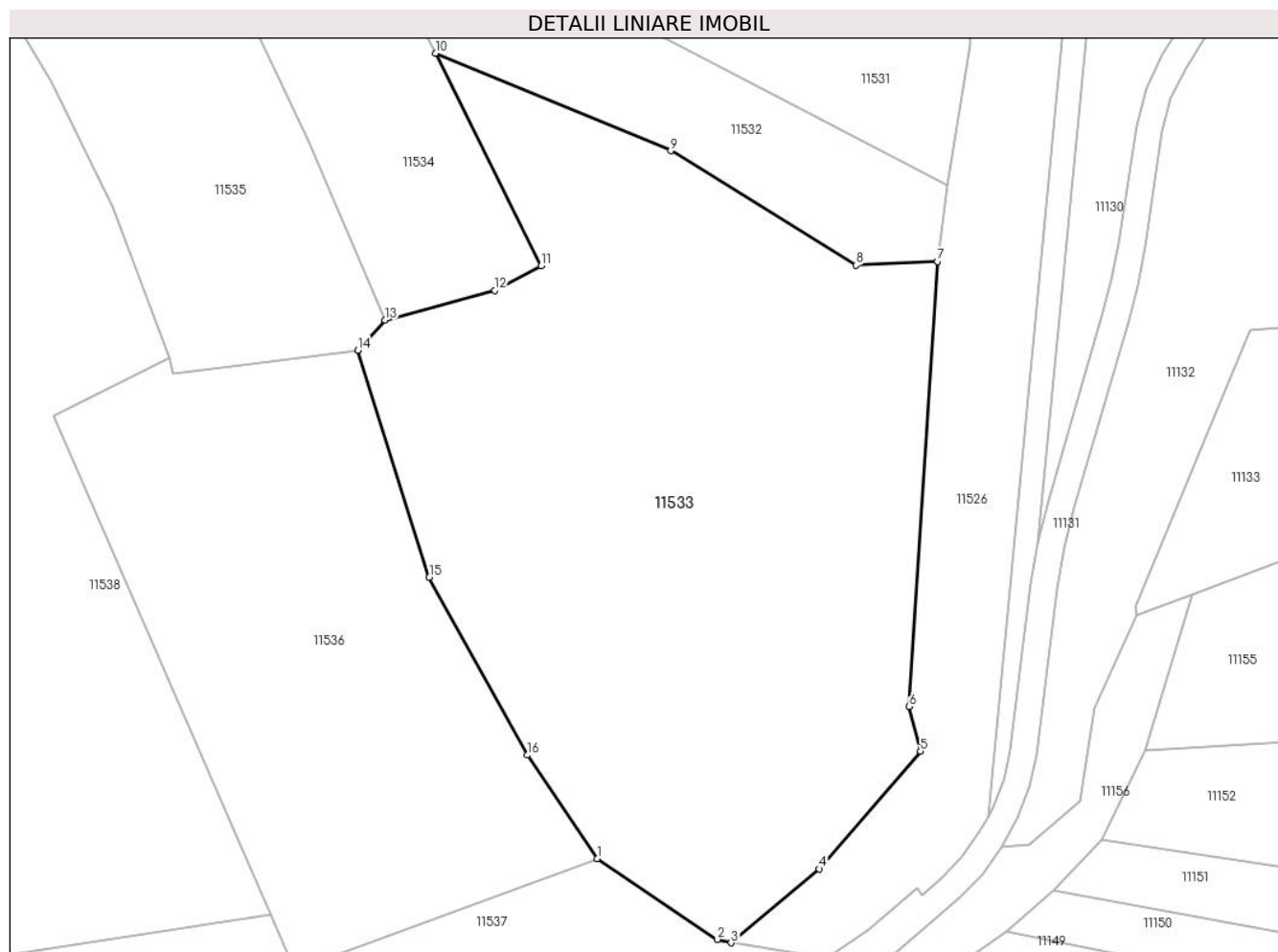
Inscrieri privind dezmembramintele dreptului de proprietate, drepturi reale de garanție și sarcini	Referințe
NU SUNT	

Anexa Nr. 1 La Partea I

Teren

Nr cadastral	Suprafața (mp)*	Observații / Referințe
	9.093	

* Suprafața este determinată în planul de proiecție Stereo 70.



Date referitoare la teren

Crt	Categorie folosință	Intravilan	Suprafața (mp)	Tarla	Parcelă	Nr. topo	Observații / Referințe
1	arabil	NU	9.093	-	-	436	Arabil în Sub Tîrva

Lungime Segmente

1) Valorile lungimilor segmentelor sunt obținute din proiecție în plan.

Punct început	X / Y	Punct sfârșit	X / Y	Lungime segment (** (m)
1	285.001,446 427.920,705	2	285.021,671 427.907,079	24.387
2	285.021,671 427.907,079	3	285.024,035 427.906,523	2.429
3	285.024,035 427.906,523	4	285.038,907 427.918,968	19.392
4	285.038,907 427.918,968	5	285.055,942 427.938,773	26.123
5	285.055,942 427.938,773	6	285.054,016 427.946,301	7.77

Punct început	X / Y	Punct sfârșit	X / Y	Lungime segment (** (m)
6	285.054,016 427.946,301	7	285.058,84 428.021,242	75.096
7	285.058,84 428.021,242	8	285.045,064 428.020,603	13.791
8	285.045,064 428.020,603	9	285.013,841 428.039,883	36.696
9	285.013,841 428.039,883	10	284.974,269 428.056,322	42.851
10	284.974,269 428.056,322	11	284.992,001 428.020,499	39.971
11	284.992,001 428.020,499	12	284.984,205 428.016,389	8.813
12	284.984,205 428.016,389	13	284.965,719 428.011,399	19.148
13	284.965,719 428.011,399	14	284.961,116 428.006,313	6.86
14	284.961,116 428.006,313	15	284.973,165 427.968,042	40.123
15	284.973,165 427.968,042	16	284.989,748 427.938,143	34.19
16	284.989,748 427.938,143	1	285.001,446 427.920,705	20.998

** Lungimile segmentelor sunt determinate în planul de proiecție Stereo 70 și sunt rotunjite la 1 milimetru.

*** Distanța dintre puncte este formată din segmente cumulate ce sunt mai mici decât valoarea 1 milimetru.

**DATE DESPRE IMOBILUL NR. 11534**

Oficiul de Cadastru și Publicitate Imobiliară CARAS-SEVERIN
Biroul de Cadastru și Publicitate Imobiliară Caransebes

A. Partea I. Descrierea imobilului

TEREN Extravilan

Nr. CF vechi:243-Petroșnița

Nr. topografic:431

Adresa: Jud. Caraș-Severin

Nr. Crt	Nr cadastral Nr. topografic	Suprafața* (mp)	Observații / Referințe
A1		2.082	Sector cadastral:120 Teren neimprejmuit;

B. Partea II. Proprietari și acte

Inscrieri privitoare la dreptul de proprietate și alte drepturi reale		Referințe
113 / 17/01/1942		
Act Notarial nr. 0, din 20/06/1941 emis de -;		
B1	Se notează interdicția de înstrăinare și grevare în favoarea lui 1) HAMAT GHEORGHE , și soției sale născ. Băcila Călina, dom. în Petroșnița	A1
2538 / 04/06/2002		
Act Notarial nr. 1831, din 01/01/2002 emis de BNP SIMESCU GHEORGHE;		
B2	Intabulare, drept de PROPRIETATE, dobândit prin Convenție, cota actuala 1/1 1) MOATĂR FILARET , și soția, dom. în Petroșnița 2) MOATĂR MARIA , născ. Cristoi, dom. în Petroșnița	A1
2538 / 04/07/2002		
Act Notarial nr. 1831, din 01/01/2002 emis de BNP SIMESCU GHEORGHE;		
B3	Se notează interdicția de înstrăinare și grevare în favoarea lui 1) MOATĂR MĂRGARUSA , dom. în Petroșnița	A1

C. Partea III. SARCINI

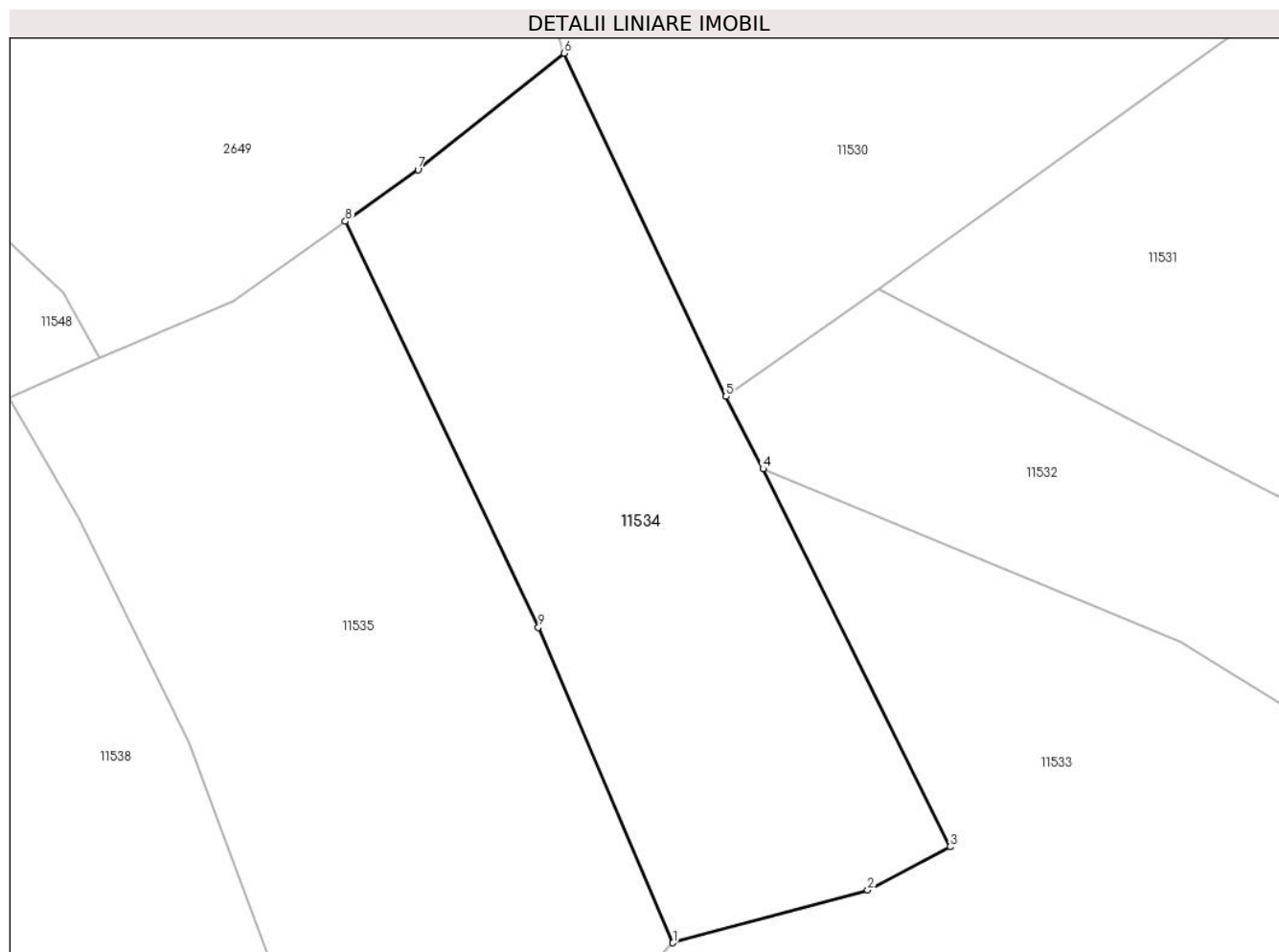
Inscrieri privind dezmembramentele dreptului de proprietate, drepturi reale de garanție și sarcini		Referințe
113 / 17/01/1942		
Act Notarial nr. 0, din 20/06/1941 emis de -;		
C1	Intabulare, drept de UZUFRACT VIAGER, cota actuala 1/1 1) HAMAT GHEORGHE , și soției sale născ. Băcila Călina, dom. în Petroșnița	A1
2538 / 04/07/2002		
Act Notarial nr. 1831, din 01/01/2002 emis de BNP SIMESCU GHEORGHE;		
C2	Intabulare, drept de UZUFRACT VIAGER, cota actuala 1/1 1) MOATĂR MĂRGARUSA , dom. în Petroșnița	A1

Anexa Nr. 1 La Partea I

Teren

Nr cadastral	Suprafața (mp)*	Observații / Referințe
	2.082	

* Suprafața este determinată în planul de proiecție Stereo 70.



Date referitoare la teren

Crt	Categorie folosință	Intravilan	Suprafața (mp)	Tarla	Parcelă	Nr. topo	Observații / Referințe
1	pașune	NU	2.082	-	-	431	Pășune în Sub Tîrva

Lungime Segmente

1) Valorile lungimilor segmentelor sunt obținute din proiecție în plan.

Punct început	X / Y	Punct sfârșit	X / Y	Lungime segment (** (m)
1	284.965,719 428.011,399	2	284.984,205 428.016,389	19.148
2	284.984,205 428.016,389	3	284.992,001 428.020,499	8.813
3	284.992,001 428.020,499	4	284.974,269 428.056,322	39.971
4	284.974,269 428.056,322	5	284.970,758 428.063,168	7.694
5	284.970,758 428.063,168	6	284.955,384 428.095,707	35.988

Punct început	X / Y	Punct sfârșit	X / Y	Lungime segment (** (m)
6	284.955,384 428.095,707	7	284.941,54 428.084,676	17.701
7	284.941,54 428.084,676	8	284.934,658 428.079,767	8.453
8	284.934,658 428.079,767	9	284.952,955 428.041,3	42.597
9	284.952,955 428.041,3	1	284.965,719 428.011,399	32.511

** Lungimile segmentelor sunt determinate în planul de proiecție Stereo 70 și sunt rotunjite la 1 milimetru.

*** Distanța dintre puncte este formată din segmente cumulate ce sunt mai mici decât valoarea 1 milimetru.

**DATE DESPRE IMOBILUL NR. 11535**

Oficiul de Cadastru și Publicitate Imobiliară CARAS-SEVERIN
Biroul de Cadastru și Publicitate Imobiliară Caransebes

A. Partea I. Descrierea imobilului

TEREN Extravilan

Nr. CF vechi:840-Petroșnița

Nr. topografic:430

Adresa: Jud. Caraș-Severin

Nr. Crt	Nr cadastral Nr. topografic	Suprafața* (mp)	Observații / Referințe
A1		2.535	Sector cadastral:120 Teren neimprejmuit;

B. Partea II. Proprietari și acte

Inscrieri privitoare la dreptul de proprietate și alte drepturi reale	Referințe
1184 / 06/05/1184	
Hotarare Judecatoreasca nr. 1576, din 01/01/1933 emis de JUDECĂTORIA MIXTĂ CARANSEBEȘ;	
B0	A1
Intabulare, drept de PROPRIETATE, dobandit prin Hotarare Judecatoreasca, cota actuala 1/1	
1) PAICA ROZA, născ. Bugariu, dom. în Petroșnița	

C. Partea III. SARCINI .

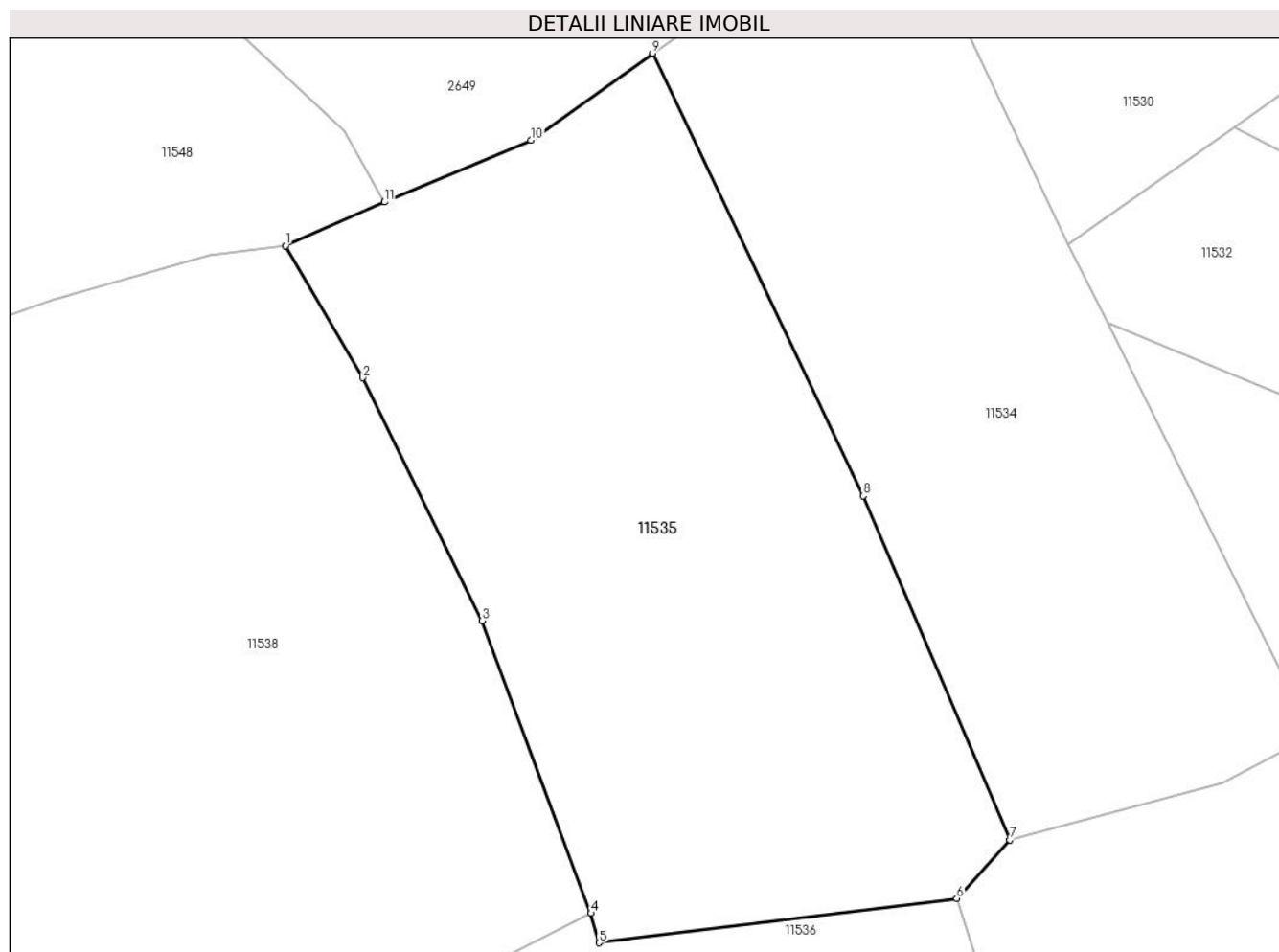
Inscrieri privind dezmembramintele dreptului de proprietate, drepturi reale de garanție și sarcini	Referințe
NU SUNT	

Anexa Nr. 1 La Partea I

Teren

Nr cadastral	Suprafața (mp)*	Observații / Referințe
	2.535	

* Suprafața este determinată în planul de proiecție Stereo 70.



Date referitoare la teren

Crt	Categorie folosință	Intra vilan	Suprafața (mp)	Tarla	Parcelă	Nr. topo	Observații / Referințe
1	pașune	NU	2.535	-	-	430	Pășune în Sub Tîrva

Lungime Segmente

1) Valorile lungimilor segmentelor sunt obținute din proiecție în plan.

Punct început	X / Y	Punct sfârșit	X / Y	Lungime segment (** (m)
1	284.902,729 428.063,029	2	284.909,431 428.051,557	13.286
2	284.909,431 428.051,557	3	284.919,83 428.030,454	23.526
3	284.919,83 428.030,454	4	284.929,289 428.005,024	27.132
4	284.929,289 428.005,024	5	284.930,003 428.002,456	2.665
5	284.930,003 428.002,456	6	284.961,116 428.006,313	31.351

Punct început	X / Y	Punct sfârșit	X / Y	Lungime segment (** (m)
6	284.961,116 428.006,313	7	284.965,719 428.011,399	6.86
7	284.965,719 428.011,399	8	284.952,955 428.041,3	32.511
8	284.952,955 428.041,3	9	284.934,658 428.079,767	42.597
9	284.934,658 428.079,767	10	284.924,068 428.072,212	13.009
10	284.924,068 428.072,212	11	284.911,34 428.066,836	13.817
11	284.911,34 428.066,836	1	284.902,729 428.063,029	9.415

** Lungimile segmentelor sunt determinate în planul de proiecție Stereo 70 și sunt rotunjite la 1 milimetru.

*** Distanța dintre puncte este formată din segmente cumulate ce sunt mai mici decât valoarea 1 milimetru.

**DATE DESPRE IMOBILUL NR. 11536**

Oficiul de Cadastru și Publicitate Imobiliară CARAS-SEVERIN
Biroul de Cadastru și Publicitate Imobiliară Caransebes

A. Partea I. Descrierea imobilului

TEREN Extravilan

Nr. CF vechi:261-Petroșnița
Nr. topografic:2055

Adresa: Jud. Caraș-Severin

Nr. Crt	Nr cadastral Nr. topografic	Suprafața* (mp)	Observații / Referințe
A1		4.987	Sector cadastral:120 Teren neimprejmuț;

B. Partea II. Proprietari și acte

Inscrieri privitoare la dreptul de proprietate și alte drepturi reale		Referințe
/		
Act Normativ nr. 7, din 13/03/1996 emis de PARLAMENTUL ROMÂNIEI;		
B1	Intabulare, drept de PROPRIETATE, dobândit prin Lege, cota actuala 1/1 1) NEIDENTIFICAT NEIDENTIFICAT	A1
Act Normativ nr. 7, din 13/03/1996 emis de PARLAMENTUL ROMÂNIEI (ADEVÉRINȚA 5151/11.10.2023, EMISĂ DE PRIMĂRIA COMUNEI BUCOȘNIȚA);		
B2	Se notează posesia faptică în favoarea lui 1) MOATĂR PETRU NICOLAE	A1

C. Partea III. SARCINI .

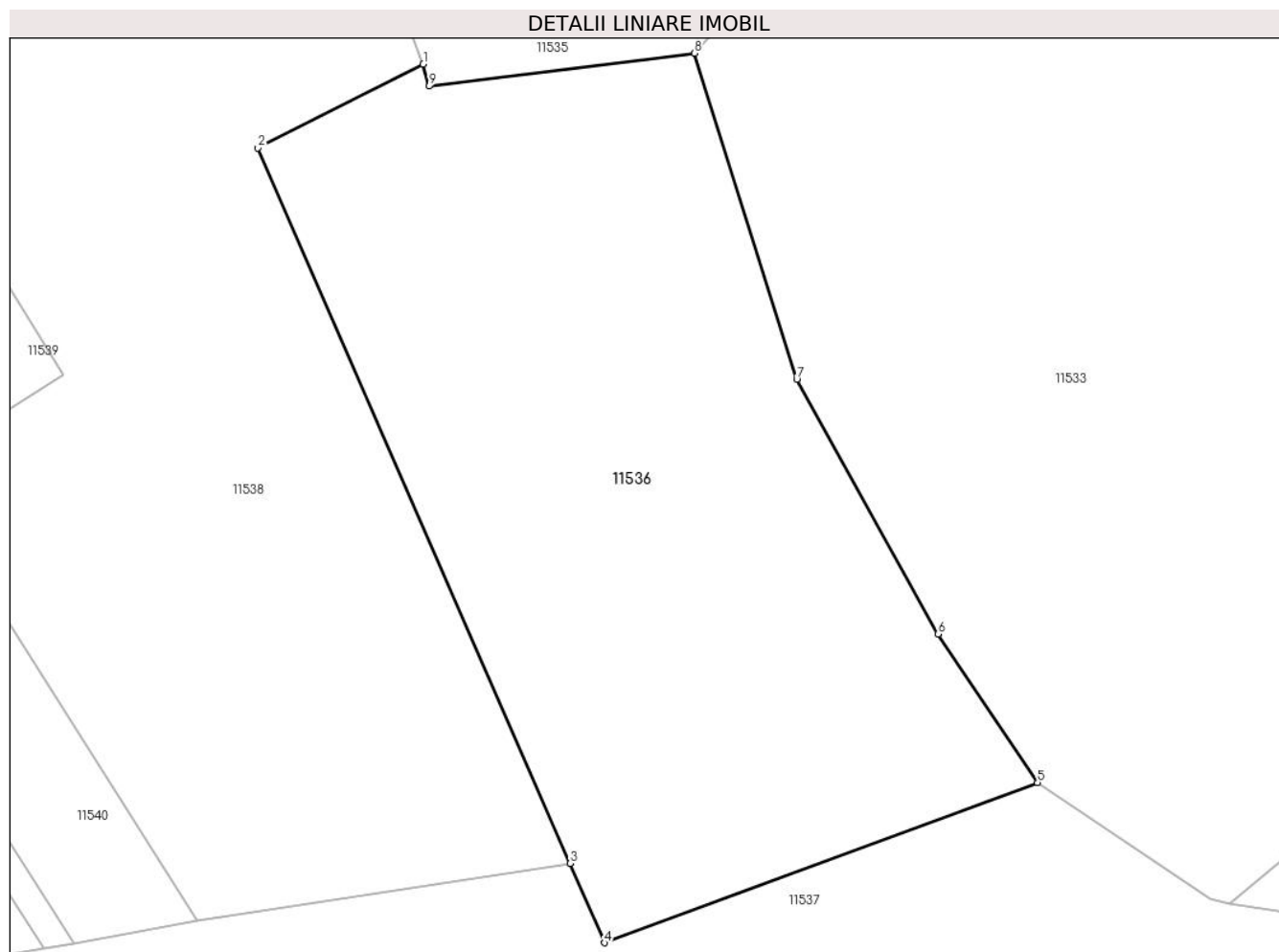
Inscrieri privind dezmembramintele dreptului de proprietate, drepturi reale de garanție și sarcini	Referințe
NU SUNT	

Anexa Nr. 1 La Partea I

Teren

Nr cadastral	Suprafața (mp)*	Observații / Referințe
	4.987	

* Suprafața este determinată în planul de proiecție Stereo 70.



Date referitoare la teren

Crt	Categorie folosință	Intravilan	Suprafața (mp)	Tarla	Parcelă	Nr. topo	Observații / Referințe
1	arabil	NU	4.987	-	-	2055	Arabil în Sub Tîrva

Lungime Segmente

1) Valorile lungimilor segmentelor sunt obținute din proiecție în plan.

Punct început	X / Y	Punct sfârșit	X / Y	Lungime segment (** (m)
1	284.929,289 428.005,024	2	284.909,858 427.995,205	21.771
2	284.909,858 427.995,205	3	284.946,556 427.911,241	91.633
3	284.946,556 427.911,241	4	284.950,588 427.901,925	10.151
4	284.950,588 427.901,925	5	285.001,446 427.920,705	54.215
5	285.001,446 427.920,705	6	284.989,748 427.938,143	20.998

Punct început	X / Y	Punct sfârșit	X / Y	Lungime segment (** (m)
6	284.989,748 427.938,143	7	284.973,165 427.968,042	34.19
7	284.973,165 427.968,042	8	284.961,116 428.006,313	40.123
8	284.961,116 428.006,313	9	284.930,003 428.002,456	31.351
9	284.930,003 428.002,456	1	284.929,289 428.005,024	2.665

** Lungimile segmentelor sunt determinate în planul de proiecție Stereo 70 și sunt rotunjite la 1 milimetru.

*** Distanța dintre puncte este formată din segmente cumulate ce sunt mai mici decât valoarea 1 milimetru.

**DATE DESPRE IMOBILUL NR. 11537**

Oficiul de Cadastru și Publicitate Imobiliară CARAS-SEVERIN
 Biroul de Cadastru și Publicitate Imobiliară Caransebes

A. Partea I. Descrierea imobilului

Nr. CF vechi:235-Petroșnița
 Nr. topografic:Parte din 2040/1, 2040/2,
 2040/3, 2040/4

TEREN Extravilan

Adresa: Jud. Caraș-Severin

Nr. Crt	Nr cadastral Nr. topografic	Suprafața* (mp)	Observații / Referințe
A1		4.106	Sector cadastral:120 Teren neimprejmuit;

B. Partea II. Proprietari și acte

Inscrieri privitoare la dreptul de proprietate și alte drepturi reale		Referințe
4166 / 25/05/1914		
Act Notarial nr. -, din 25/05/1914 emis de -;		
B1	Intabulare, drept de PROPRIETATE, cf vechi, dobandit prin Conventie, cota actuala 1/1, cota initiala 1/1 1) COMUNA PETROSNITA, CIF:9999999999999	A1

C. Partea III. SARCINI .

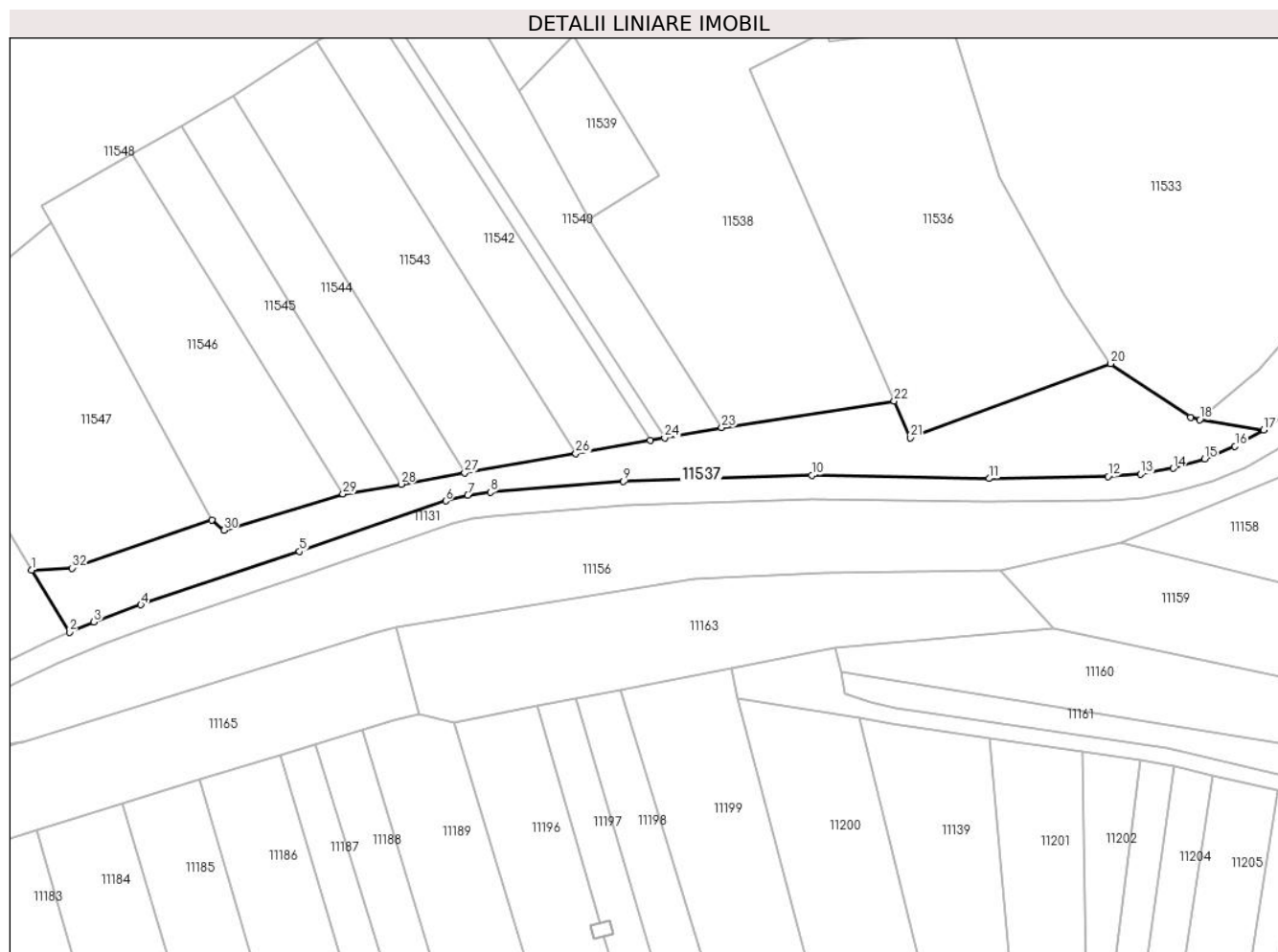
Inscrieri privind dezmembramintele dreptului de proprietate, drepturi reale de garanție și sarcini	Referințe
NU SUNT	

Anexa Nr. 1 La Partea I

Teren

Nr cadastral	Suprafața (mp)*	Observații / Referințe
	4.106	

* Suprafața este determinată în planul de proiecție Stereo 70.



Date referitoare la teren

Crt	Categorie folosință	Intravilan	Suprafața (mp)	Tarla	Parcelă	Nr. topo	Observații / Referințe
1	arabil	NU	4.106	-	-	Parte din 2040/1, 2040/2, 2040/3, 2040/4	Arabil în Sub Tîrva

Lungime Segmente

1) Valorile lungimilor segmentelor sunt obținute din proiecție în plan.

Punct început	X / Y	Punct sfârșit	X / Y	Lungime segment (** (m)
1	284.727,808 427.868,455	2	284.737,369 427.852,669	18.456
3	284.743,624 427.855,303	4	284.755,514 427.859,626	12.651
5	284.795,756 427.873,129	6	284.832,794 427.885,951	39.195

Punct început	X / Y	Punct sfârșit	X / Y	Lungime segment (** (m)
2	284.737,369 427.852,669	3	284.743,624 427.855,303	6.787
4	284.755,514 427.859,626	5	284.795,756 427.873,129	42.447
6	284.832,794 427.885,951	7	284.838,429 427.887,354	5.807

Punct început	X / Y	Punct sfârșit	X / Y	Lungime segment (** (m)
7	284.838,429 427.887,354	8	284.844,178 427.888,138	5.802
9	284.877,896 427.890,889	10	284.925,618 427.892,422	47.747
11	284.970,656 427.891,628	12	285.000,743 427.892,126	30.091
13	285.009,068 427.892,719	14	285.017,271 427.894,216	8.338
15	285.025,262 427.896,599	16	285.032,945 427.899,838	8.338
17	285.040,23 427.903,896	18	285.024,035 427.906,523	16.407
19	285.021,671 427.907,079	20	285.001,446 427.920,705	24.387
21	284.950,588 427.901,925	22	284.946,556 427.911,241	10.151
23	284.902,772 427.904,522	24	284.888,355 427.901,899	14.654
25	284.884,722 427.901,238	26	284.865,799 427.897,961	19.205
27	284.837,609 427.893,078	28	284.821,476 427.890,195	16.389
29	284.806,753 427.887,681	30	284.776,585 427.878,519	31.529
31	284.773,466 427.881,092	32	284.738,13 427.868,924	37.372

Punct început	X / Y	Punct sfârșit	X / Y	Lungime segment (** (m)
8	284.844,178 427.888,138	9	284.877,896 427.890,889	33.83
10	284.925,618 427.892,422	11	284.970,656 427.891,628	45.045
12	285.000,743 427.892,126	13	285.009,068 427.892,719	8.346
14	285.017,271 427.894,216	15	285.025,262 427.896,599	8.339
16	285.032,945 427.899,838	17	285.040,23 427.903,896	8.339
18	285.024,035 427.906,523	19	285.021,671 427.907,079	2.429
20	285.001,446 427.920,705	21	284.950,588 427.901,925	54.215
22	284.946,556 427.911,241	23	284.902,772 427.904,522	44.297
24	284.888,355 427.901,899	25	284.884,722 427.901,238	3.693
26	284.865,799 427.897,961	27	284.837,609 427.893,078	28.61
28	284.821,476 427.890,195	29	284.806,753 427.887,681	14.936
30	284.776,585 427.878,519	31	284.773,466 427.881,092	4.043
32	284.738,13 427.868,924	1	284.727,808 427.868,455	10.333

** Lungimile segmentelor sunt determinate în planul de proiecție Stereo 70 și sunt rotunjite la 1 milimetru.

*** Distanța dintre puncte este formată din segmente cumulate ce sunt mai mici decât valoarea 1 milimetru.

**DATE DESPRE IMOBILUL NR. 11538**

Oficiul de Cadastru și Publicitate Imobiliară CARAS-SEVERIN
Biroul de Cadastru și Publicitate Imobiliară Caransebes

A. Partea I. Descrierea imobilului

TEREN Extravilan

Nr. CF vechi:391-Petroșnița

Nr. topografic:2054, 2053

Adresa: Jud. Caraș-Severin

Nr. Crt	Nr cadastral Nr. topografic	Suprafața* (mp)	Observații / Referințe
A1	33351	8.632	Sector cadastral:120 Teren neimprejmuit;

B. Partea II. Proprietari și acte

Inscrieri privitoare la dreptul de proprietate și alte drepturi reale		Referințe
686 / 30/04/1920		
Certificat De Mostenitor nr. 3582, din 01/01/1918 emis de Judecatoria de Ocol Caransebes;		
B1	Intabulare, drept de PROPRIETATE,mostenire, dobandit prin Succesiune, cota actuala 3/12, cota initiala 3/12 1) LINU MIHAI, min.	A1
1940 / 18/09/1933		
Certificat De Mostenitor nr. 9118, din 01/01/1929 emis de Judecatoria mixta Caransebes;		
B2	Intabulare, drept de PROPRIETATE,mostenire, dobandit prin Succesiune, cota actuala 2/12, cota initiala 2/12 1) DORCA CETINA, nasc.Linu,vad.	A1
B3	Intabulare, drept de PROPRIETATE,mostenire, dobandit prin Succesiune, cota actuala 2/12, cota initiala 2/12 1) LINU MIHAI, (fiul lui Pavel)minor	A1
12161 / 23/12/1982		
Certificat De Mostenitor nr. 425, din 23/12/1982 emis de Notariatul de Sat Local Caransebes;		
B4	Intabulare, drept de PROPRIETATE,mostenire, dobandit prin Succesiune, cota actuala 1/12, cota initiala 1/12 1) GHERGA NICOLAE, fiul def.	A1
B5	Intabulare, drept de PROPRIETATE,mostenire, dobandit prin Succesiune, cota actuala 1/12, cota initiala 1/12 1) GHERGA PETRU, fiul def.	A1
1057 / 28/06/1991		
Certificat De Mostenitor nr. 193, din 28/06/1991 emis de Notariatul Caransebes;		
B6	Intabulare, drept de PROPRIETATE,mostenire, dobandit prin Succesiune, cota actuala 1/12, cota initiala 1/12 1) CARABAS MARIA, nasc.Bugariu	A1
B7	Intabulare, drept de PROPRIETATE,mostenire, dobandit prin Succesiune, cota actuala 1/12, cota initiala 1/12 1) CARABAS FLOAREA, nasc.Bugariu	A1
B8	Intabulare, drept de PROPRIETATE,mostenire, dobandit prin Succesiune, cota actuala 1/12, cota initiala 1/12 1) BUGARIU PAVEL, fiul def.	A1

C. Partea III. SARCINI

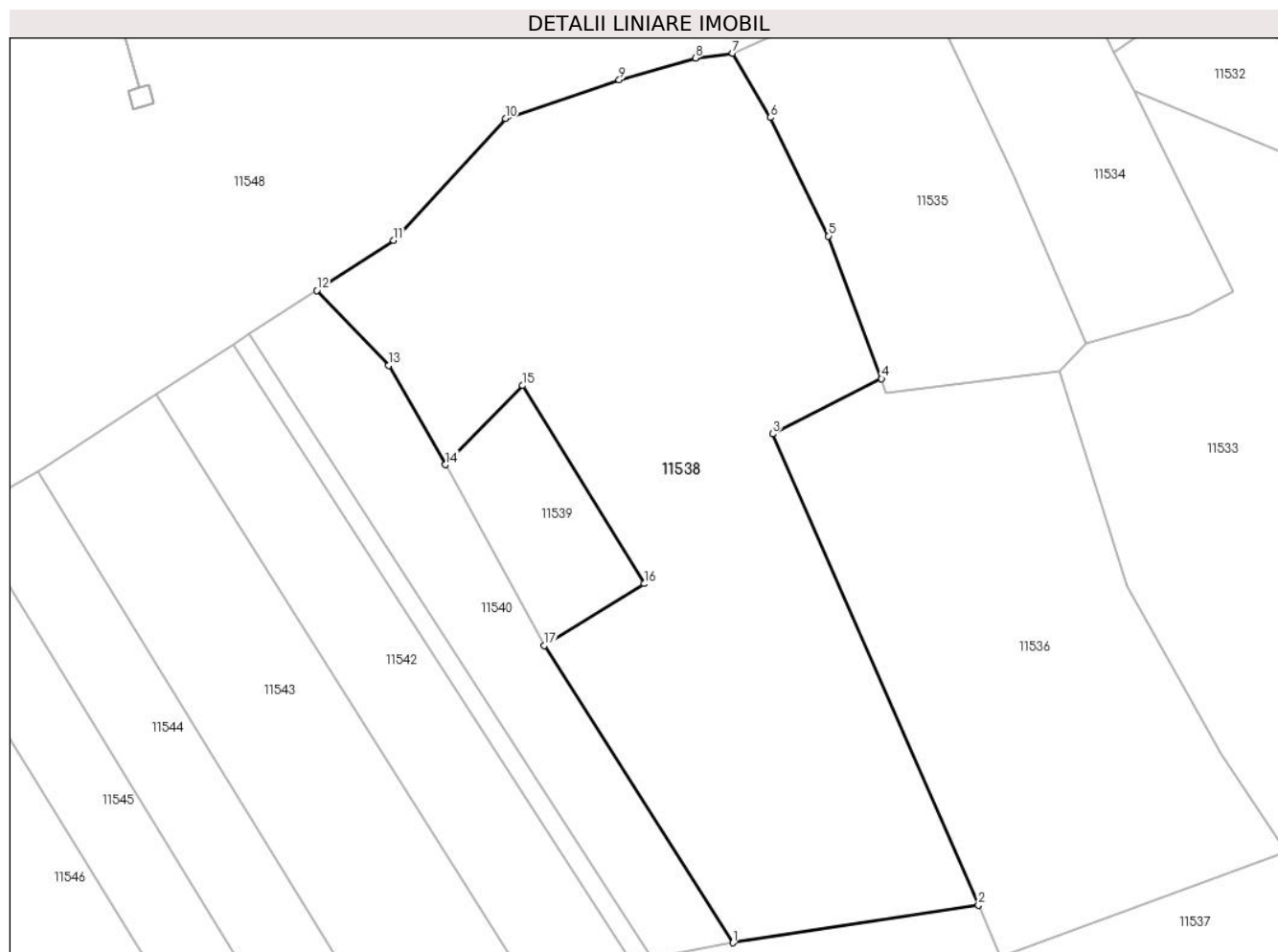
Inscrieri privind dezmembramintele dreptului de proprietate, drepturi reale de garanție și sarcini		Referințe
1940 / 18/09/1933		
Act nr. -, din 18/09/1933 emis de -;		
C1	Intabulare, drept de UZUFRACT VIAGER, cota actuala 1/4, cota initiala 1/4 1) LINU BARBARA, nasc.Iovanovici,vad.	A1

Anexa Nr. 1 La Partea I

Teren

Nr cadastral	Suprafața (mp)*	Observații / Referințe
33351	8.632	

* Suprafața este determinată în planul de proiecție Stereo 70.



Date referitoare la teren

Crt	Categorie folosință	Intra vilan	Suprafața (mp)	Tarla	Parcelă	Nr. topo	Observații / Referințe
1	pașune	NU	8.632	-	-	2054, 2053	Pășune în Sub Tîrva

Lungime Segmente

1) Valorile lungimilor segmentelor sunt obținute din proiecție în plan.

Punct început	X / Y	Punct sfârșit	X / Y	Lungime segment (** (m)
1	284.902,772 427.904,522	2	284.946,556 427.911,241	44.297
2	284.946,556 427.911,241	3	284.909,858 427.995,205	91.633
3	284.909,858 427.995,205	4	284.929,289 428.005,024	21.771
4	284.929,289 428.005,024	5	284.919,83 428.030,454	27.132
5	284.919,83 428.030,454	6	284.909,431 428.051,557	23.526

Punct început	X / Y	Punct sfârșit	X / Y	Lungime segment (** (m)
6	284.909,431 428.051,557	7	284.902,729 428.063,029	13.286
7	284.902,729 428.063,029	8	284.896,1 428.062,185	6.683
8	284.896,1 428.062,185	9	284.882,498 428.058,291	14.148
9	284.882,498 428.058,291	10	284.862,204 428.051,395	21.434
10	284.862,204 428.051,395	11	284.842,296 428.029,668	29.468
11	284.842,296 428.029,668	12	284.828,594 428.020,783	16.331
12	284.828,594 428.020,783	13	284.841,392 428.007,379	18.533
13	284.841,392 428.007,379	14	284.851,524 427.989,726	20.354
14	284.851,524 427.989,726	15	284.865,305 428.003,8	19.698
15	284.865,305 428.003,8	16	284.886,955 427.968,506	41.405
16	284.886,955 427.968,506	17	284.869,154 427.957,471	20.944
17	284.869,154 427.957,471	1	284.902,772 427.904,522	62.72

** Lungimile segmentelor sunt determinate în planul de proiecție Stereo 70 și sunt rotunjite la 1 milimetru.

*** Distanța dintre puncte este formată din segmente cumulate ce sunt mai mici decât valoarea 1 milimetru.

**DATE DESPRE IMOBILUL NR. 11539**

Oficiul de Cadastru și Publicitate Imobiliară CARAS-SEVERIN
Biroul de Cadastru și Publicitate Imobiliară Caransebes

A. Partea I. Descrierea imobilului

Nr. CF vechi:1233-Petroșnița
Nr. topografic:2052

TEREN Extravilan

Adresa: Jud. Caraș-Severin

Nr. Crt	Nr cadastral Nr. topografic	Suprafața* (mp)	Observații / Referințe
A1		780	Sector cadastral:120 Teren neimprejmuț;

B. Partea II. Proprietari și acte

Inscrieri privitoare la dreptul de proprietate și alte drepturi reale		Referințe
1496 / 20/09/1943		
Act Notarial nr. 0, din 09/05/1941 emis de -;		
B1	Intabulare, drept de PROPRIETATE, dobandit prin Conventie, cota actuala 1/4 1) GHEORGHEVICI FLOAREA, fiica lui Simion și a Firuței	A1
9267 / 29/05/2007		
Act Notarial nr. 1595, din 01/01/2007 emis de BNP SIMESCU GHEORGHE;		
B2	Intabulare, drept de PROPRIETATE, dobandit prin Conventie, cota actuala 3/4 1) GODJA VASILE, și soția 2) GODJA VERSAVIA OBSERVATII: bun comun	A1

C. Partea III. SARCINI .

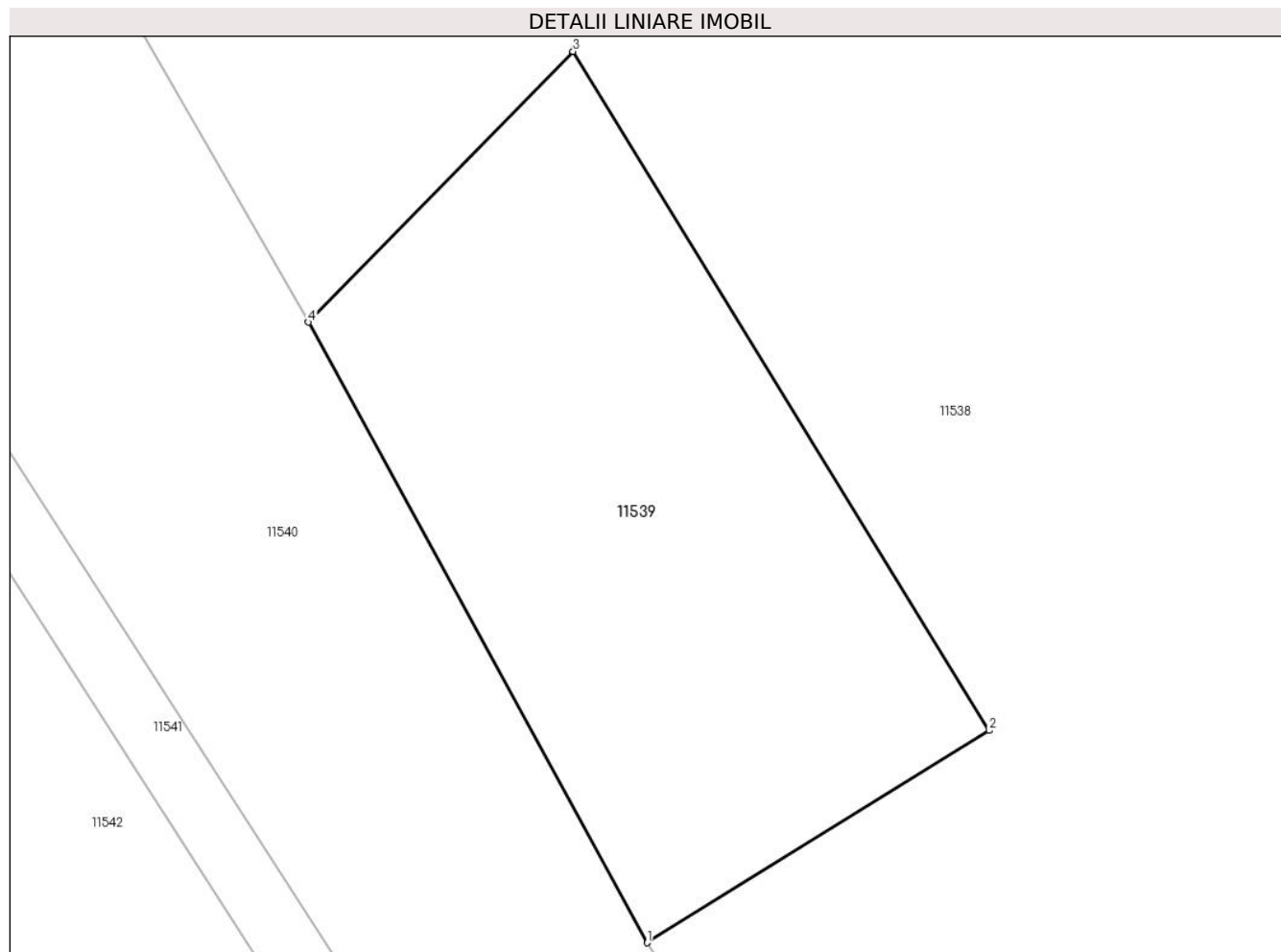
Inscrieri privind dezmembramintele dreptului de proprietate, drepturi reale de garanție și sarcini	Referințe
NU SUNT	

Anexa Nr. 1 La Partea I

Teren

Nr cadastral	Suprafața (mp)*	Observații / Referințe
	780	

* Suprafața este determinată în planul de proiecție Stereo 70.



Date referitoare la teren

Crt	Categorie folosință	Intravilan	Suprafața (mp)	Tarla	Parcelă	Nr. topo	Observații / Referințe
1	arabil	NU	780	-	-	2052	Arabil în Sub Tîrva

Lungime Segmente

1) Valorile lungimilor segmentelor sunt obținute din proiecție în plan.

Punct început	X / Y	Punct sfârșit	X / Y	Lungime segment (** (m)
1	284.869,154 427.957,471	2	284.886,955 427.968,506	20.944
2	284.886,955 427.968,506	3	284.865,305 428.003,8	41.405
3	284.865,305 428.003,8	4	284.851,524 427.989,726	19.698
4	284.851,524 427.989,726	1	284.869,154 427.957,471	36.759

** Lungimile segmentelor sunt determinate în planul de proiecție Stereo 70 și sunt rotunjite la 1 milimetru.

***** Distanţa dintre puncte este formată din segmente cumulate ce sunt mai mici decât valoarea 1 milimetru.**

**DATE DESPRE IMOBILUL NR. 11540**

Oficiul de Cadastru și Publicitate Imobiliară CARAS-SEVERIN
Biroul de Cadastru și Publicitate Imobiliară Caransebes

A. Partea I. Descrierea imobilului

TEREN Extravilan

Nr. CF vechi:363,767-Petroșnița
Nr. topografic:2051/1, 2051/2

Adresa: Jud. Caraș-Severin

Nr. Crt	Nr cadastral Nr. topografic	Suprafața* (mp)	Observații / Referințe
A1		2.035	Sector cadastral:120 Teren neimprejmuit;

B. Partea II. Proprietari și acte

Inscrieri privitoare la dreptul de proprietate și alte drepturi reale		Referințe
/		
Act Normativ nr. 7, din 13/03/1996 emis de PARLAMENTUL ROMÂNIEI;		
B1	Intabulare, drept de PROPRIETATE, dobândit prin Lege, cota actuala 1/1 1) NEIDENTIFICAT NEIDENTIFICAT	A1
Act Normativ nr. 7, din 13/03/1996 emis de PARLAMENTUL ROMÂNIEI (ADEVERINȚA 5153/11.10.2023, EMISĂ DE PRIMĂRIA COMUNEI BUCOȘNIȚA);		
B2	Se notează posesia faptică în favoarea lui 1) RĂTUNDU SOLOMIA	A1

C. Partea III. SARCINI .

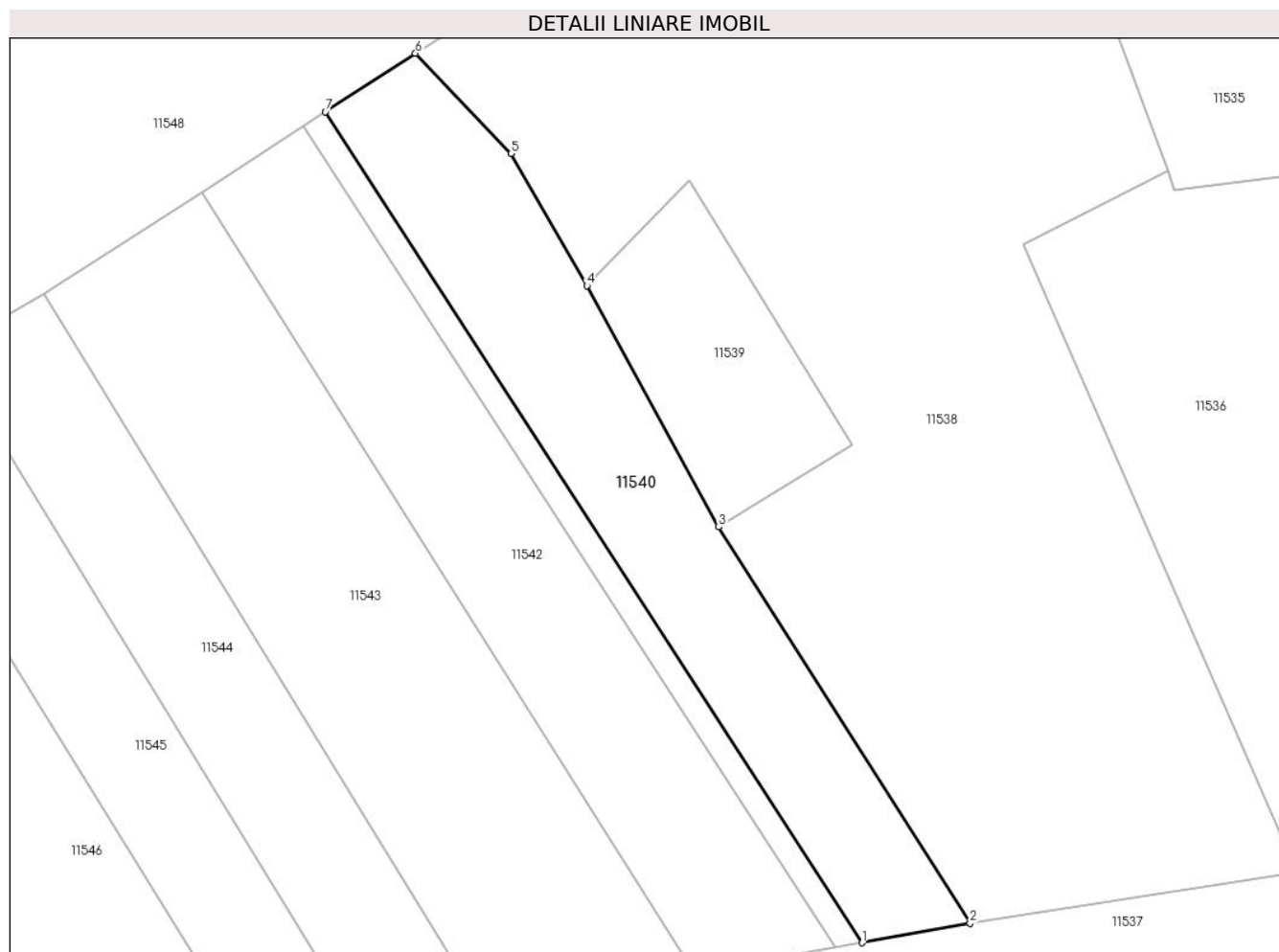
Inscrieri privind dezmembramintele dreptului de proprietate, drepturi reale de garanție și sarcini	Referințe
NU SUNT	

Anexa Nr. 1 La Partea I

Teren

Nr cadastral	Suprafața (mp)*	Observații / Referințe
	2.035	

* Suprafața este determinată în planul de proiecție Stereo 70.



Date referitoare la teren

Crt	Categorie folosință	Intravilan	Suprafața (mp)	Tarla	Parcelă	Nr. topo	Observații / Referințe
1	arabil	NU	2.035	-	-	2051/1, 2051/2	Arabil în Sub Tîrva

Lungime Segmente

1) Valorile lungimilor segmentelor sunt obținute din proiecție în plan.

Punct început	X / Y	Punct sfârșit	X / Y	Lungime segment (** (m)
1	284.888,355 427.901,899	2	284.902,772 427.904,522	14.654
2	284.902,772 427.904,522	3	284.869,154 427.957,471	62.72
3	284.869,154 427.957,471	4	284.851,524 427.989,726	36.759
4	284.851,524 427.989,726	5	284.841,392 428.007,379	20.354
5	284.841,392 428.007,379	6	284.828,594 428.020,783	18.533

Punct început	X / Y	Punct sfârșit	X / Y	Lungime segment (** (m)
6	284.828,594 428.020,783	7	284.816,555 428.012,976	14.349
7	284.816,555 428.012,976	1	284.888,355 427.901,899	132.262

** Lungimile segmentelor sunt determinate în planul de proiecție Stereo 70 și sunt rotunjite la 1 milimetru.

*** Distanța dintre puncte este formată din segmente cumulate ce sunt mai mici decât valoarea 1 milimetru.

**DATE DESPRE IMOBILUL NR. 11541**

Oficiul de Cadastru și Publicitate Imobiliară CARAS-SEVERIN
Biroul de Cadastru și Publicitate Imobiliară Caransebes

A. Partea I. Descrierea imobilului

TEREN Extravilan

Nr. CF vechi:361-Petroșnița
Nr. topografic:Parte din 2050

Adresa: Jud. Caraș-Severin

Nr. Crt	Nr cadastral Nr. topografic	Suprafața* (mp)	Observații / Referințe
A1	30608	449	Sector cadastral:120 Teren neimprejmuit;

B. Partea II. Proprietari și acte

Inscrieri privitoare la dreptul de proprietate și alte drepturi reale		Referințe
363 / 06/03/1973		
Certificat Mostenitor nr. S 364/1971, din 04/11/1111;		
B1	Intabulare, drept de PROPRIETATE, dobandit prin Succesiune, cota actuala 1/8, cota initiala 1/8 1) BACILA ALEXANDRINA , (nasc. Cristoi) <i>OBSERVATII: (provenita din conversia CF 361-Petrosnita)</i>	A1
1036 / 08/11/1984		
Certificat Mostenitor nr. 306/1984, din 04/11/1111;		
B2	Intabulare, drept de PROPRIETATE, dobandit prin Succesiune, cota actuala 7/8, cota initiala 7/8 1) CRISTOI RUSALIN <i>OBSERVATII: (provenita din conversia CF 361-Petrosnita)</i>	A1
/		
Act Normativ nr. 7, din 13/03/1996 emis de PARLAMENTUL ROMÂNIEI (ADEVÉRINȚA 5152/11.10.2023, EMISĂ DE PRIMĂRIA COMUNEI BUCOȘNIȚA);		
B3	Se notează posesia faptică în favoarea lui 1) RĂTUNDU SOLOMIA	A1

C. Partea III. SARCINI .

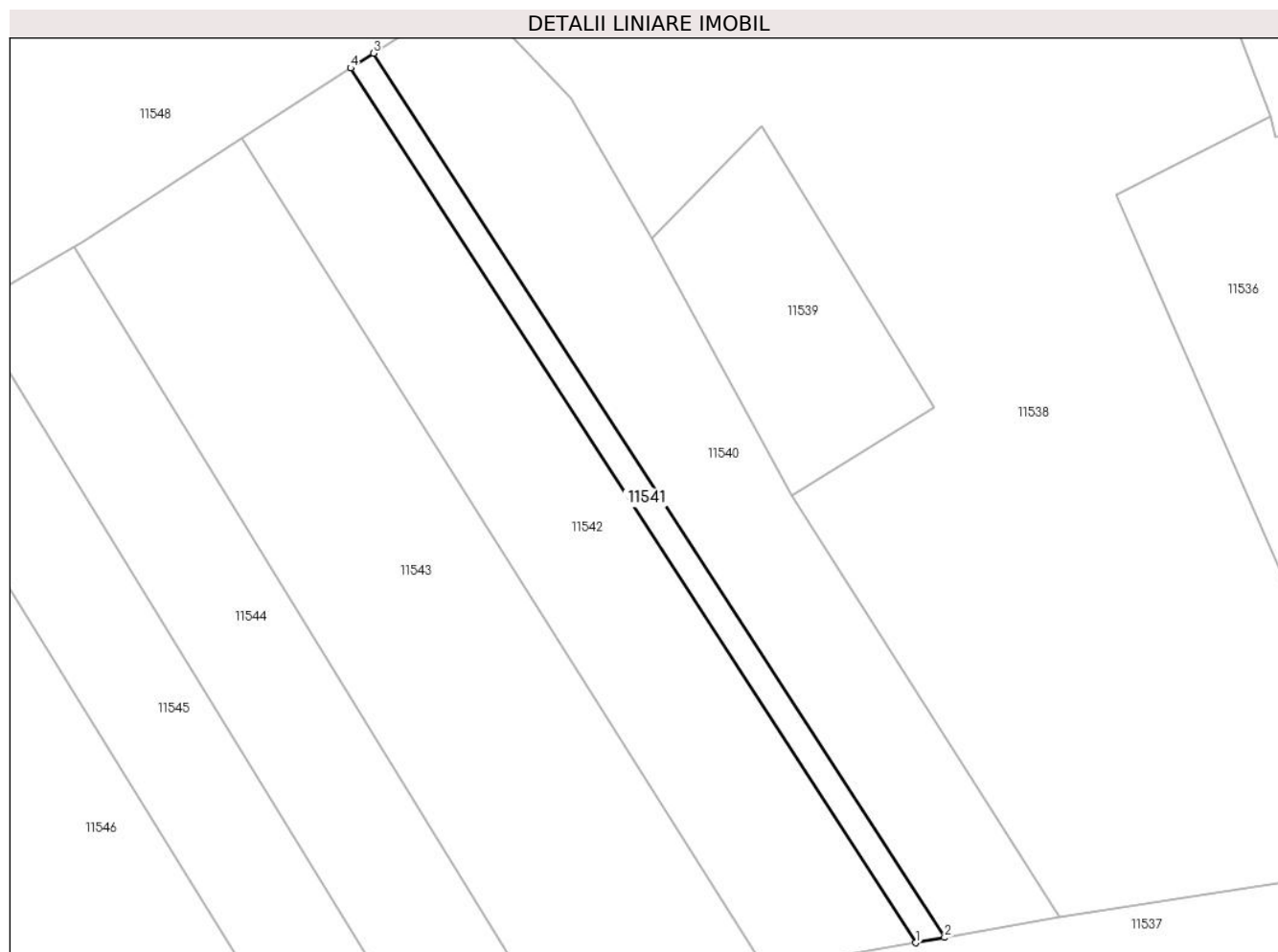
Inscrieri privind dezmembramintele dreptului de proprietate, drepturi reale de garanție și sarcini	Referințe
NU SUNT	

Anexa Nr. 1 La Partea I

Teren

Nr cadastral	Suprafața (mp)*	Observații / Referințe
30608	449	

* Suprafața este determinată în planul de proiecție Stereo 70.



Date referitoare la teren

Crt	Categorie folosință	Intravilan	Suprafața (mp)	Tarla	Parcelă	Nr. topo	Observații / Referințe
1	arabil	NU	449	-	-	Parte din 2050	Arabil în Sub Tîrva

Lungime Segmente

1) Valorile lungimilor segmentelor sunt obținute din proiecție în plan.

Punct început	X / Y	Punct sfârșit	X / Y	Lungime segment (** (m)
1	284.884,722 427.901,238	2	284.888,355 427.901,899	3.693
2	284.888,355 427.901,899	3	284.816,555 428.012,976	132.262
3	284.816,555 428.012,976	4	284.813,684 428.011,114	3.422
4	284.813,684 428.011,114	1	284.884,722 427.901,238	130.84

**** Lungimile segmentelor sunt determinate în planul de proiecție Stereo 70 și sunt rotunjite la 1 milimetru.**

***** Distanța dintre puncte este formată din segmente cumulate ce sunt mai mici decât valoarea 1 milimetru.**

**DATE DESPRE IMOBILUL NR. 11542**

Oficiul de Cadastru și Publicitate Imobiliară CARAS-SEVERIN
Biroul de Cadastru și Publicitate Imobiliară Caransebes

A. Partea I. Descrierea imobilului

TEREN Extravilan

Nr. CF vechi:361-Petroșnița
Nr. topografic:Parte din 2050

Adresa: Jud. Caraș-Severin

Nr. Crt	Nr cadastral Nr. topografic	Suprafața* (mp)	Observații / Referințe
A1	30608	2.162	Sector cadastral:120 Teren neimprejmuț;

B. Partea II. Proprietari și acte

Inscrieri privitoare la dreptul de proprietate și alte drepturi reale		Referințe
363 / 06/03/1973		
Act Notarial nr. S 364/1971, din 01/01/1971 emis de -;		
B1	Intabulare, drept de PROPRIETATE, dobândit prin Succesiune, cota actuala 1/8, cota initiala 1/8 1) BACILA ALEXANDRINA , (nasc. Cristoi) <i>OBSERVATII: (provenita din conversia CF 361-Petrosnita)</i>	A1
1036 / 08/11/1984		
Act Notarial nr. 306/1984, din 01/01/1984 emis de -;		
B2	Intabulare, drept de PROPRIETATE, dobândit prin Succesiune, cota actuala 7/8, cota initiala 7/8 1) CRISTOI RUSALIN <i>OBSERVATII: (provenita din conversia CF 361-Petrosnita)</i>	A1
/		
Act Normativ nr. 7, din 13/03/1996 emis de PARLAMENTUL ROMÂNIEI (ADEVÉRINȚA NR. 798/14.03.2024, EMISĂ DE PRIMĂRIA COMUNEI BUCOȘNIȚA);		
B3	Se notează posesia faptică în favoarea lui 1) BĂCILĂ FLORIAN-SIMIN	A1

C. Partea III. SARCINI .

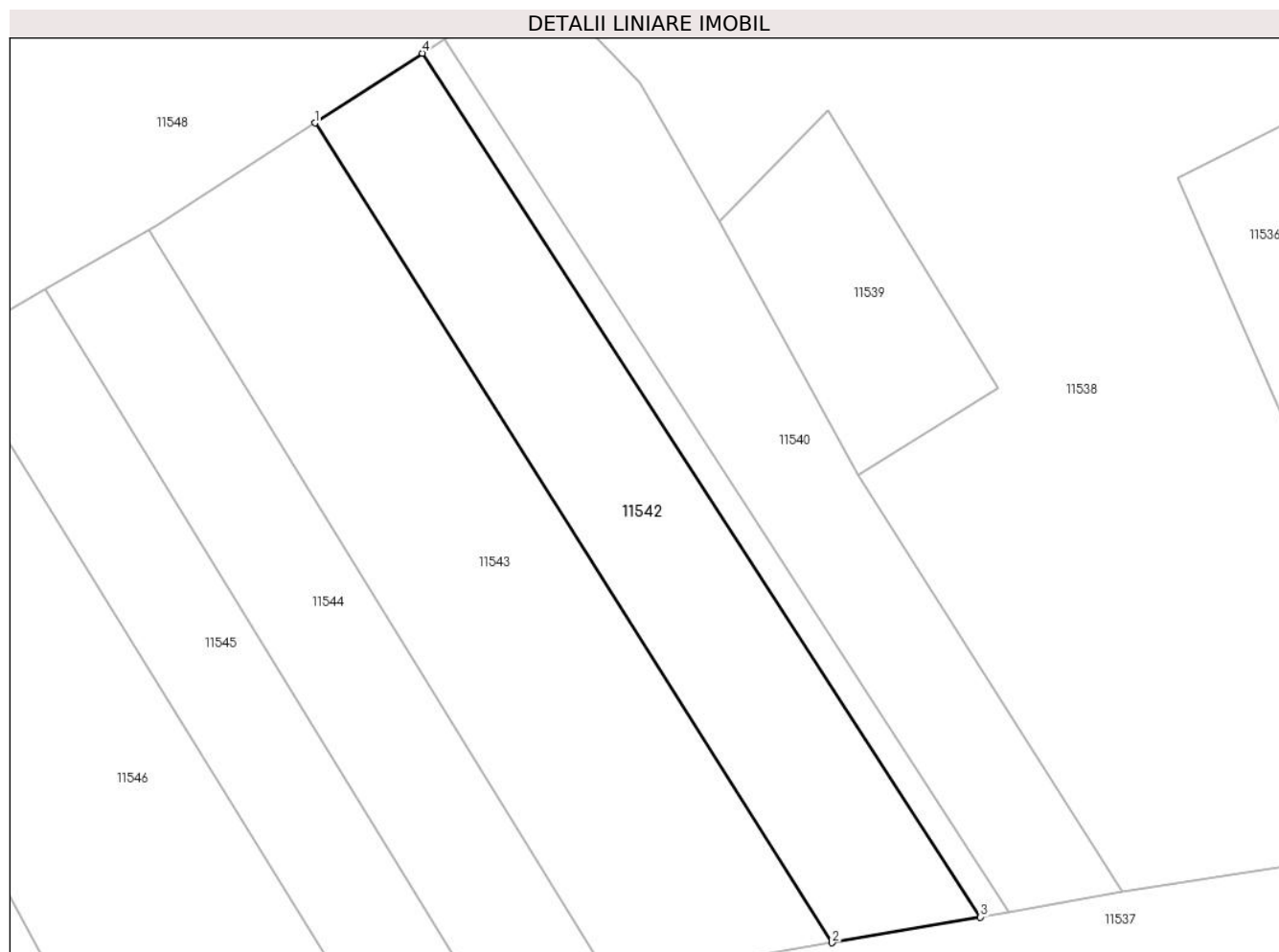
Inscrieri privind dezmembramintele dreptului de proprietate, drepturi reale de garanție și sarcini	Referințe
NU SUNT	

Anexa Nr. 1 La Partea I

Teren

Nr cadastral	Suprafața (mp)*	Observații / Referințe
30608	2.162	

* Suprafața este determinată în planul de proiecție Stereo 70.



Date referitoare la teren

Crt	Categorie folosință	Intravilan	Suprafața (mp)	Tarla	Parcelă	Nr. topo	Observații / Referințe
1	arabil	NU	2.162	-	-	Parte din 2050	Arabil în Sub Tîrva

Lungime Segmente

1) Valorile lungimilor segmentelor sunt obținute din proiecție în plan.

Punct început	X / Y	Punct sfârșit	X / Y	Lungime segment (** (m)
1	284.799,991 428.002,235	2	284.865,799 427.897,961	123.304
2	284.865,799 427.897,961	3	284.884,722 427.901,238	19.205
3	284.884,722 427.901,238	4	284.813,684 428.011,114	130.84
4	284.813,684 428.011,114	1	284.799,991 428.002,235	16.32

**** Lungimile segmentelor sunt determinate în planul de proiecție Stereo 70 și sunt rotunjite la 1 milimetru.**

***** Distanța dintre puncte este formată din segmente cumulate ce sunt mai mici decât valoarea 1 milimetru.**

**DATE DESPRE IMOBILUL NR. 11543**

Oficiul de Cadastru și Publicitate Imobiliară CARAS-SEVERIN
Biroul de Cadastru și Publicitate Imobiliară Caransebes

A. Partea I. Descrierea imobilului

TEREN Extravilan

Nr. CF vechi:677-Petroșnița
Nr. topografic:2049

Adresa: Jud. Caraș-Severin

Nr. Crt	Nr cadastral Nr. topografic	Suprafața* (mp)	Observații / Referințe
A1	32673	3.036	Sector cadastral:120 Teren neimprejmuit;

B. Partea II. Proprietari și acte

Inscrieri privitoare la dreptul de proprietate și alte drepturi reale		Referințe
1486 / 26/07/1939		
Contract De Vânzare-Cumpărare nr. -, din 20/05/1939 emis de -;		
B1	Intabulare, drept de PROPRIETATE, cumparare, dobandit prin Conventie, cota actuala 1/1, cota initiala 1/1 1) ANDERCA MIHAI , (cas.cu Blidariu Ioana)	A1
B2	se noteaza interdictia de instrainare si grevare in favoarea: 1) ANDERCA MIHAI , si sotia 2) ANDERCA PETRIA , nasc.Burai	A1
/		
Act Normativ nr. 7, din 13/03/1996 emis de PARLAMENTUL ROMÂNIEI (ADEVERINȚA 5150/11.10.2023, EMISĂ DE PRIMĂRIA COMUNEI BUCOȘNIȚA);		
B3	Se notează posesia faptică în favoarea lui 1) ANDERCA ADRIAN-ALEXANDRU	A1

C. Partea III. SARCINI

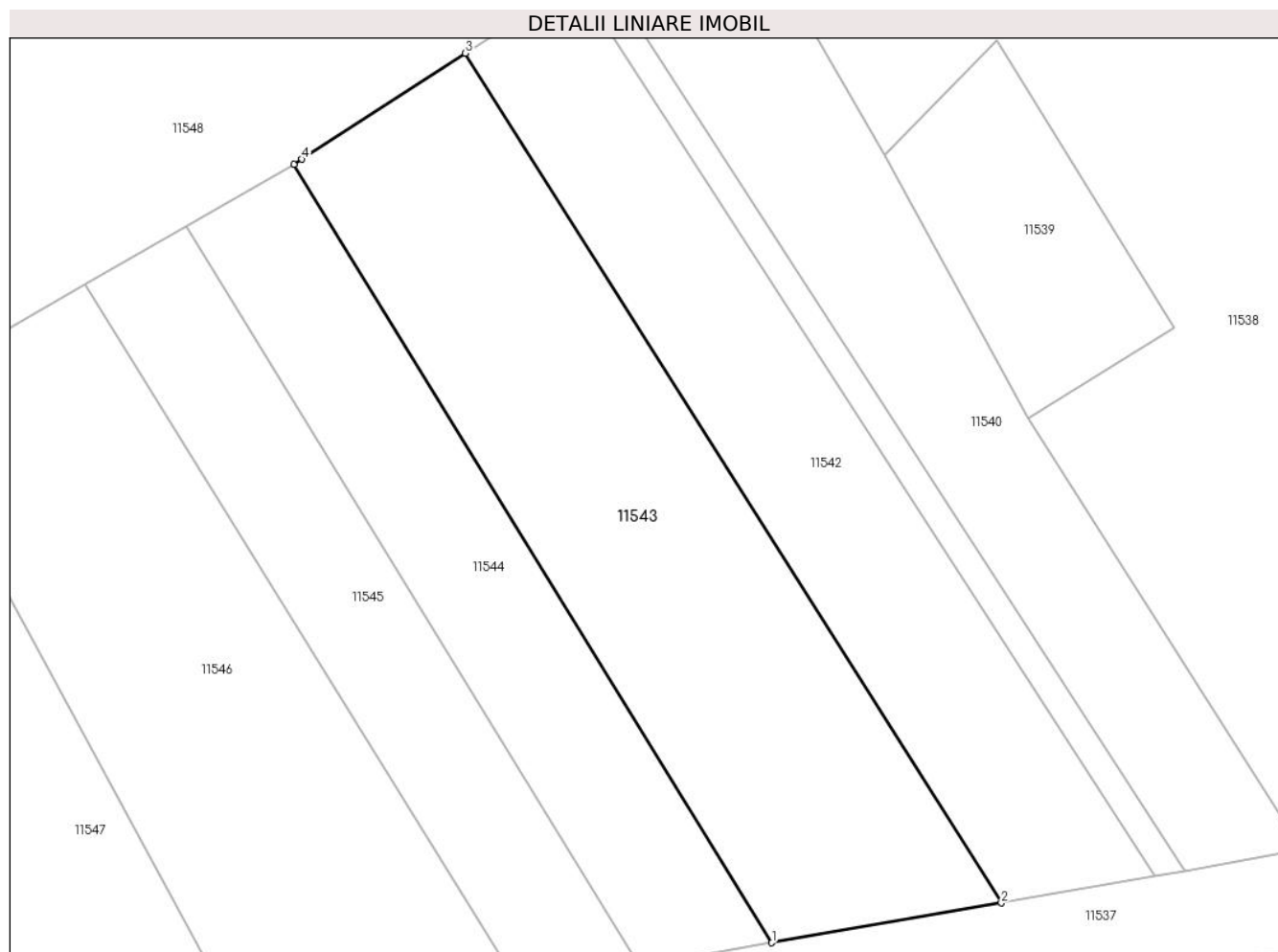
Inscrieri privind dezmembramintele dreptului de proprietate, drepturi reale de garanție și sarcini		Referințe
1486 / 26/07/1939		
Act nr. -, din 26/07/1939 emis de -;		
C1	Intabulare, drept de UZUFRACT VIAGER, cota actuala 1/1, cota initiala 1/1 1) ANDERCA MIHAI , si sotia 2) ANDERCA PETRIA , nasc.Burai	A1

Anexa Nr. 1 La Partea I

Teren

Nr cadastral	Suprafața (mp)*	Observații / Referințe
32673	3.036	

* Suprafața este determinată în planul de proiecție Stereo 70.



Date referitoare la teren

Crt	Categorie folosință	Intravilan	Suprafața (mp)	Tarla	Parcelă	Nr. topo	Observații / Referințe
1	arabil	NU	3.036	-	-	2049	Arabil în Sub Tîrva

Lungime Segmente

1) Valorile lungimilor segmentelor sunt obținute din proiecție în plan.

Punct început	X / Y	Punct sfârșit	X / Y	Lungime segment (** (m)
1	284.837,609 427.893,078	2	284.865,799 427.897,961	28.61
2	284.865,799 427.897,961	3	284.799,991 428.002,235	123.304
3	284.799,991 428.002,235	4	284.779,928 427.989,224	23.913
4	284.779,928 427.989,224	5	284.778,937 427.988,582	1.181
5	284.778,937 427.988,582	1	284.837,609 427.893,078	112.087

**** Lungimile segmentelor sunt determinate în planul de proiecție Stereo 70 și sunt rotunjite la 1 milimetru.**

***** Distanța dintre puncte este formată din segmente cumulate ce sunt mai mici decât valoarea 1 milimetru.**

**DATE DESPRE IMOBILUL NR. 11544**

Oficiul de Cadastru și Publicitate Imobiliară CARAS-SEVERIN
Biroul de Cadastru și Publicitate Imobiliară Caransebes

A. Partea I. Descrierea imobilului

TEREN Extravilan

Nr. CF vechi:184-Petroșnița
Nr. topografic:2048

Adresa: Jud. Caraș-Severin

Nr. Crt	Nr cadastral Nr. topografic	Suprafața* (mp)	Observații / Referințe
A1		1.667	Sector cadastral:120 Teren neimprejmuț;

B. Partea II. Proprietari și acte

Inscrieri privitoare la dreptul de proprietate și alte drepturi reale		Referințe
307 / 17/01/2003		
Act Notarial nr. 423, din 01/01/2002 emis de BNP SIMESCU;		
B1	Intabulare, drept de PROPRIETATE, dobândit prin Succesiune, cota actuala 1/1 1) GHEORGHEVICI IORDAN	A1
/		
Act Normativ nr. 7, din 13/03/1996 emis de PARLAMENTUL ROMÂNIEI (ADEVERINȚA 3368/15.06.2023, EMISĂ DE PRIMĂRIA COMUNEI BUCOȘNIȚA);		
B2	Se notează posesia faptică în favoarea lui 1) GHEORGHEVICI RUSALIN	A1

C. Partea III. SARCINI .

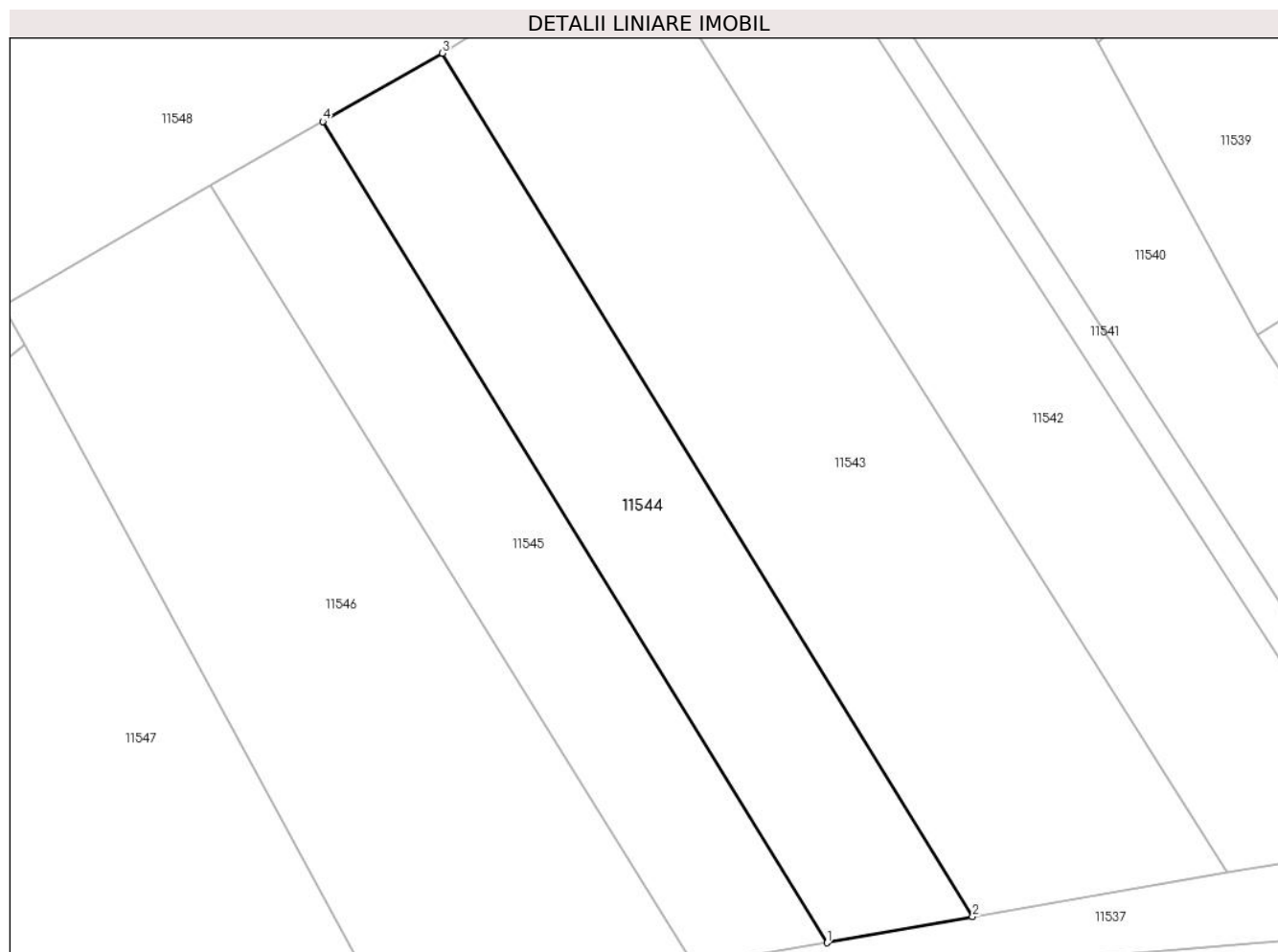
Inscrieri privind dezmembramintele dreptului de proprietate, drepturi reale de garanție și sarcini	Referințe
NU SUNT	

Anexa Nr. 1 La Partea I

Teren

Nr cadastral	Suprafața (mp)*	Observații / Referințe
	1.667	

* Suprafața este determinată în planul de proiecție Stereo 70.



Date referitoare la teren

Crt	Categorie folosință	Intra vilan	Suprafața (mp)	Tarla	Parcelă	Nr. topo	Observații / Referințe
1	arabil	NU	1.667	-	-	2048	Arabil în Sub Tîrva

Lungime Segmente

1) Valorile lungimilor segmentelor sunt obținute din proiecție în plan.

Punct început	X / Y	Punct sfârșit	X / Y	Lungime segment (** (m)
1	284.821,476 427.890,195	2	284.837,609 427.893,078	16.389
2	284.837,609 427.893,078	3	284.778,937 427.988,582	112.087
3	284.778,937 427.988,582	4	284.765,681 427.981,041	15.251
4	284.765,681 427.981,041	1	284.821,476 427.890,195	106.612

** Lungimile segmentelor sunt determinate în planul de proiecție Stereo 70 și sunt rotunjite la 1 milimetru.

***** Distanţa dintre puncte este formată din segmente cumulate ce sunt mai mici decât valoarea 1 milimetru.**

**DATE DESPRE IMOBILUL NR. 11545**

Oficiul de Cadastru și Publicitate Imobiliară CARAS-SEVERIN
Biroul de Cadastru și Publicitate Imobiliară Caransebes

A. Partea I. Descrierea imobilului

TEREN Extravilan

Nr. CF vechi:197-Petroșnița
Nr. topografic:2047

Adresa: Jud. Caraș-Severin

Nr. Crt	Nr cadastral Nr. topografic	Suprafața* (mp)	Observații / Referințe
A1		1.463	Sector cadastral:120 Teren neimprejmuț;

B. Partea II. Proprietari și acte

Inscrieri privitoare la dreptul de proprietate și alte drepturi reale		Referințe
307 / 17/01/2003		
Act Notarial nr. 423, din 01/01/2002 emis de BNP SIMESCU;		
B1	Intabulare, drept de PROPRIETATE, dobândit prin Succesiune, cota actuala 1/1 1) GHIEORGHEVICI IORDAN	A1
/		
Act Normativ nr. 7, din 13/03/1996 emis de PARLAMENTUL ROMÂNIEI (ADEVÉRINȚA NR. 3369/15.06.2023, EMISĂ DE PRIMĂRIA COMUNEI BUCOȘNIȚA);		
B2	Se notează posesia faptică în favoarea lui 1) GHEORGHEVICI RUSALIN	A1

C. Partea III. SARCINI .

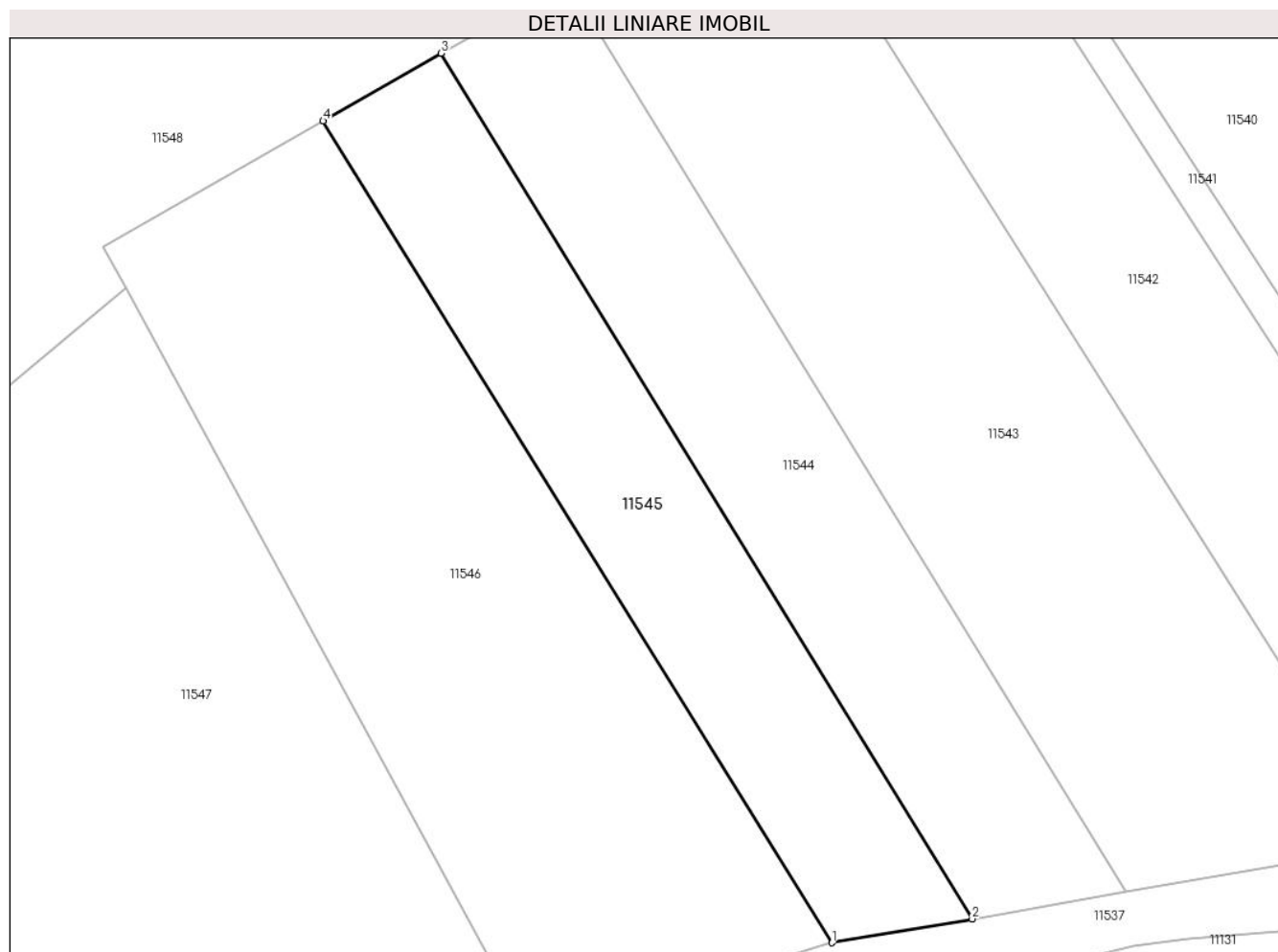
Inscrieri privind dezmembramintele dreptului de proprietate, drepturi reale de garanție și sarcini	Referințe
NU SUNT	

Anexa Nr. 1 La Partea I

Teren

Nr cadastral	Suprafața (mp)*	Observații / Referințe
	1.463	

* Suprafața este determinată în planul de proiecție Stereo 70.



Date referitoare la teren

Crt	Categorie folosință	Intra vilan	Suprafața (mp)	Tarla	Parcelă	Nr. topo	Observații / Referințe
1	arabil	NU	1.463	-	-	2047	Arabil în Sub Tîrva

Lungime Segmente

1) Valorile lungimilor segmentelor sunt obținute din proiecție în plan.

Punct început	X / Y	Punct sfârșit	X / Y	Lungime segment (** (m)
1	284.806,753 427.887,681	2	284.821,476 427.890,195	14.936
2	284.821,476 427.890,195	3	284.765,681 427.981,041	106.612
3	284.765,681 427.981,041	4	284.753,295 427.973,927	14.284
4	284.753,295 427.973,927	1	284.806,753 427.887,681	101.47

** Lungimile segmentelor sunt determinate în planul de proiecție Stereo 70 și sunt rotunjite la 1 milimetru.

***** Distanţa dintre puncte este formată din segmente cumulate ce sunt mai mici decât valoarea 1 milimetru.**

**DATE DESPRE IMOBILUL NR. 11546**

Oficiul de Cadastru și Publicitate Imobiliară CARAS-SEVERIN
Biroul de Cadastru și Publicitate Imobiliară Caransebes

A. Partea I. Descrierea imobilului

TEREN Extravilan

Nr. CF vechi:193-Petroșnița
Nr. topografic:2046

Adresa: Jud. Caraș-Severin

Nr. Crt	Nr cadastral Nr. topografic	Suprafața* (mp)	Observații / Referințe
A1		2.866	Sector cadastral:120 Teren neimprejmuț;

B. Partea II. Proprietari și acte

Inscrieri privitoare la dreptul de proprietate și alte drepturi reale		Referințe
/		
Act Normativ nr. 7, din 13/03/1996 emis de PARLAMENTUL ROMÂNIEI;		
B1	Intabulare, drept de PROPRIETATE, dobândit prin Lege, cota actuala 1/1 1) NEIDENTIFICAT NEIDENTIFICAT	A1
Act Normativ nr. 7, din 13/03/1996 emis de PARLAMENTUL ROMÂNIEI (ADEVERINȚA 5154/11.10.2023, EMISĂ DE PRIMĂRIA COMUNEI BUCOȘNIȚA);		
B2	Se notează posesia faptică în favoarea lui 1) HAMAT VIDA-FLORINA	A1

C. Partea III. SARCINI .

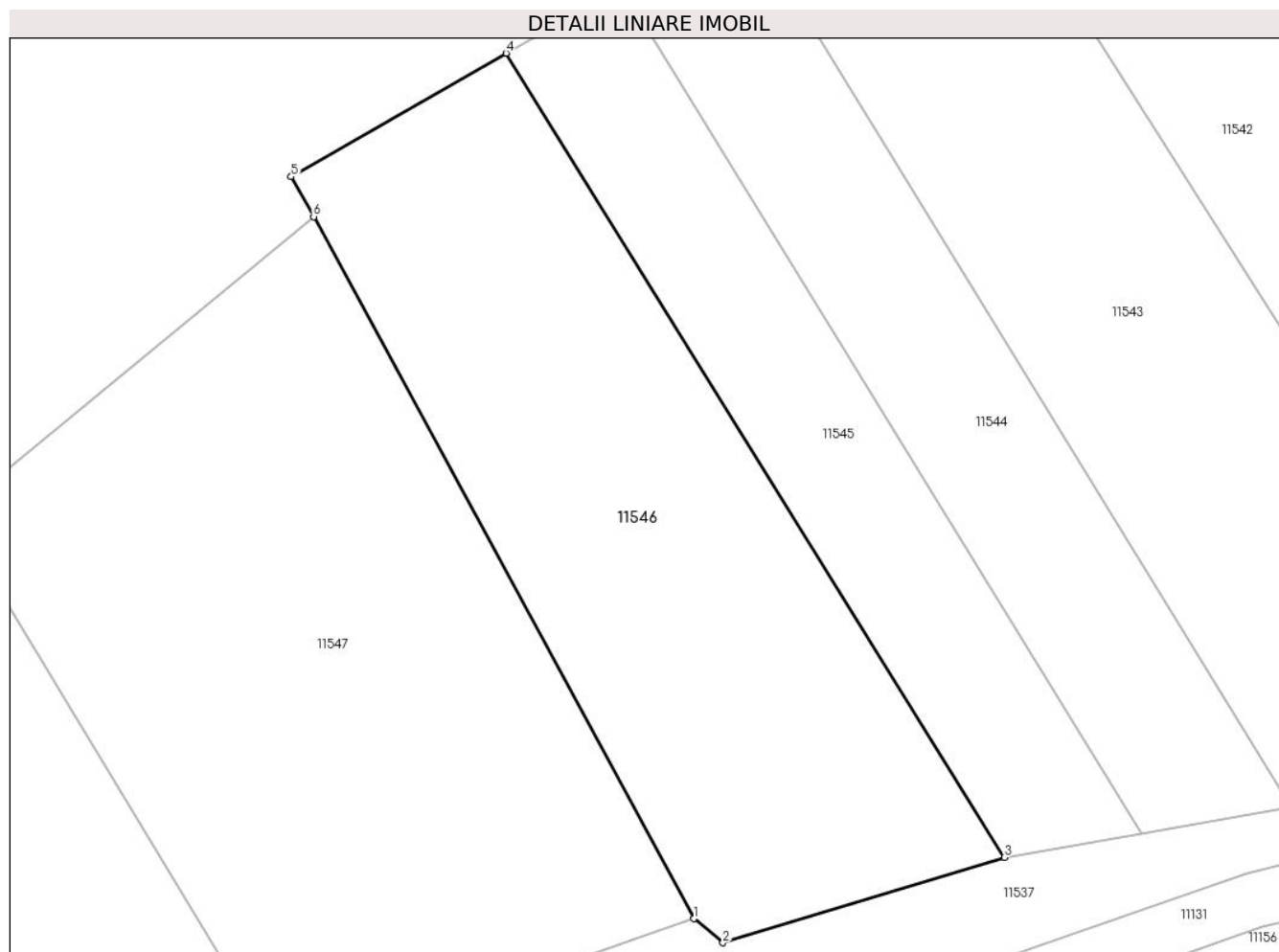
Inscrieri privind dezmembramintele dreptului de proprietate, drepturi reale de garanție și sarcini	Referințe
NU SUNT	

Anexa Nr. 1 La Partea I

Teren

Nr cadastral	Suprafața (mp)*	Observații / Referințe
	2.866	

* Suprafața este determinată în planul de proiecție Stereo 70.



Date referitoare la teren

Crt	Categorie folosință	Intravilan	Suprafața (mp)	Tarla	Parcelă	Nr. topo	Observații / Referințe
1	arabil	NU	2.866	-	-	2046	Arabil în Sub Tîrva

Lungime Segmente

1) Valorile lungimilor segmentelor sunt obținute din proiecție în plan.

Punct început	X / Y	Punct sfârșit	X / Y	Lungime segment (** (m)
1	284.773,466 427.881,092	2	284.776,585 427.878,519	4.043
2	284.776,585 427.878,519	3	284.806,753 427.887,681	31.529
3	284.806,753 427.887,681	4	284.753,295 427.973,927	101.47
4	284.753,295 427.973,927	5	284.730,238 427.960,684	26.59
5	284.730,238 427.960,684	6	284.732,636 427.956,393	4.916

Punct început	X / Y	Punct sfârşit	X / Y	Lungime segment (** (m)
6	284.732,636 427.956,393	1	284.773,466 427.881,092	85.658

** Lungimile segmentelor sunt determinate în planul de proiecţie Stereo 70 şi sunt rotunjite la 1 milimetru.

*** Distanţa dintre puncte este formată din segmente cumulate ce sunt mai mici decât valoarea 1 milimetru.

**DATE DESPRE IMOBILUL NR. 11547**

Oficiul de Cadastru și Publicitate Imobiliară CARAS-SEVERIN
Biroul de Cadastru și Publicitate Imobiliară Caransebes

A. Partea I. Descrierea imobilului

TEREN Extravilan

Nr. CF vechi:327-Petroșnița
Nr. topografic:2045

Adresa: Jud. Caraș-Severin

Nr. Crt	Nr cadastral Nr. topografic	Suprafața* (mp)	Observații / Referințe
A1		3.658	Sector cadastral:120 Teren neimprejmuit;

B. Partea II. Proprietari și acte

Inscrieri privitoare la dreptul de proprietate și alte drepturi reale		Referințe
/		
Act Normativ nr. 7, din 13/03/1996 emis de PARLAMENTUL ROMÂNIEI;		
B1	Intabulare, drept de PROPRIETATE, dobândit prin Lege, cota actuala 1/1 1) NEIDENTIFICAT NEIDENTIFICAT	A1
Act Normativ nr. 7, din 13/03/1996 emis de PARLAMENTUL ROMÂNIEI (ADEVERINȚA 5149/11.10.2023, EMISĂ DE PRIMĂRIA COMUNEI BUCOȘNIȚA);		
B2	Se notează posesia faptică în favoarea lui 1) ANDERCA ADRIAN-ALEXANDRU	A1

C. Partea III. SARCINI .

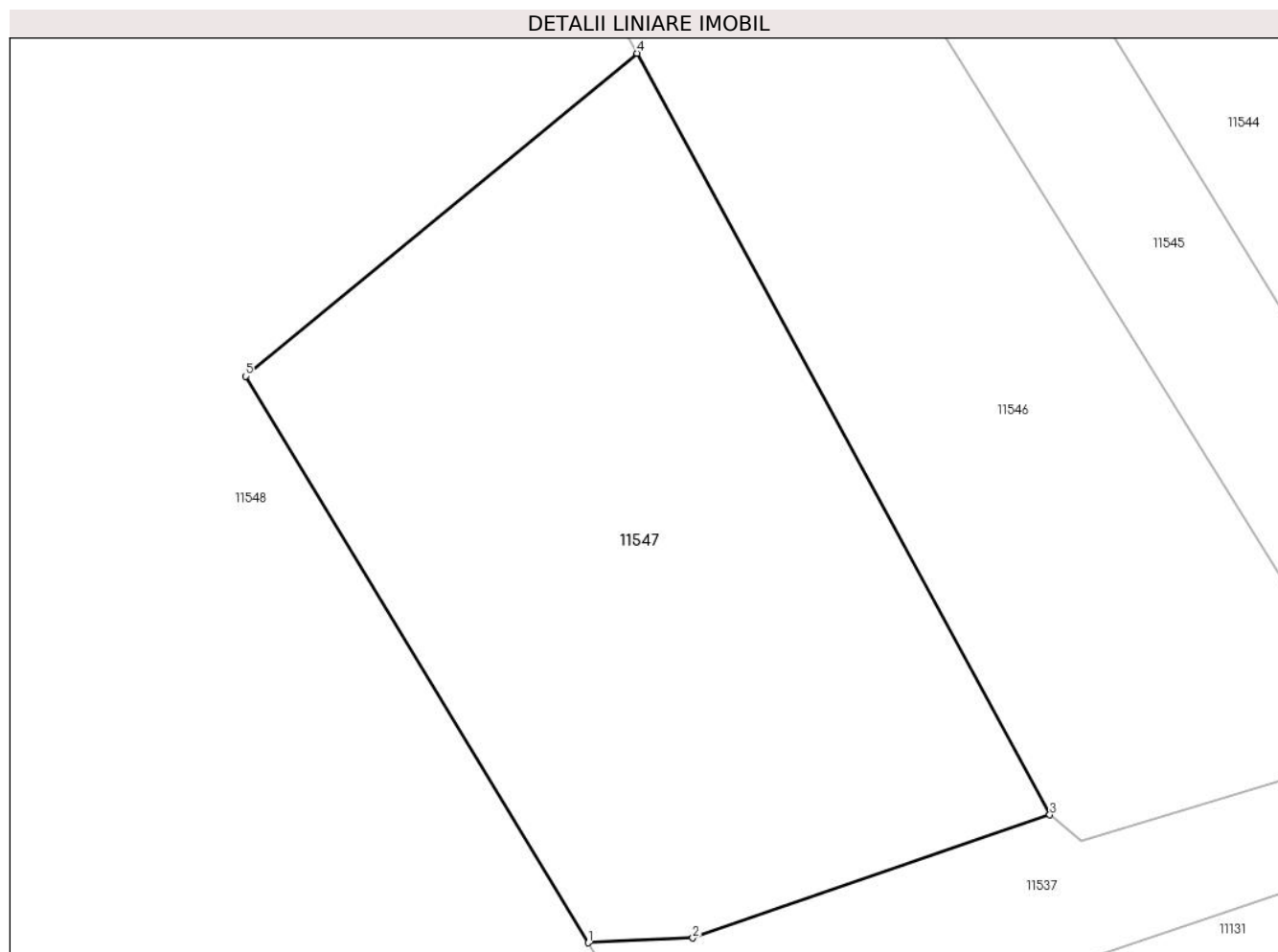
Inscrieri privind dezmembramintele dreptului de proprietate, drepturi reale de garanție și sarcini	Referințe
NU SUNT	

Anexa Nr. 1 La Partea I

Teren

Nr cadastral	Suprafața (mp)*	Observații / Referințe
	3.658	

* Suprafața este determinată în planul de proiecție Stereo 70.



Date referitoare la teren

Crt	Categorie folosință	Intravilan	Suprafața (mp)	Tarla	Parcelă	Nr. topo	Observații / Referințe
1	pașune	NU	3.658	-	-	2045	Pășune în Sub Tîrva

Lungime Segmente

1) Valorile lungimilor segmentelor sunt obținute din proiecție în plan.

Punct început	X / Y	Punct sfârșit	X / Y	Lungime segment (** (m)
1	284.727,808 427.868,455	2	284.738,13 427.868,924	10.333
2	284.738,13 427.868,924	3	284.773,466 427.881,092	37.372
3	284.773,466 427.881,092	4	284.732,636 427.956,393	85.658
4	284.732,636 427.956,393	5	284.693,884 427.924,464	50.211
5	284.693,884 427.924,464	1	284.727,808 427.868,455	65.482

**** Lungimile segmentelor sunt determinate în planul de proiecție Stereo 70 și sunt rotunjite la 1 milimetru.**

***** Distanța dintre puncte este formată din segmente cumulate ce sunt mai mici decât valoarea 1 milimetru.**

**DATE DESPRE IMOBILUL NR. 11548**

Oficiul de Cadastru și Publicitate Imobiliară CARAS-SEVERIN
Biroul de Cadastru și Publicitate Imobiliară Caransebes

A. Partea I. Descrierea imobilului

Nr. CF vechi:235-Petroșnița
Nr. topografic:2040/1, 2040/2, 2040/3,
2040/4, 2110/1, 2124, 2125, PARTE DIN
2107

TEREN Extravilan

Adresa: Jud. Caraș-Severin

Nr. Crt	Nr cadastral Nr. topografic	Suprafața* (mp)	Observații / Referințe
A1	31729	240.000	Sector cadastral:159 Teren neimprejmuit;

B. Partea II. Proprietari și acte

Inscrieri privitoare la dreptul de proprietate și alte drepturi reale	Referințe
27857 / 10/11/2016	
Act Normativ nr. 532, din 24/07/2002 emis de GUVERNUL ROMANIEI (act administrativ nr 1125 din 27.04.2016, emis de PRIMARIA BUCOSNITA;act administrativ nr 144 din 28.10.2016, emis de PRIMARIA BUCOSNITA);	
B2	Intabulare, drept de PROPRIETATEHG 532/2002, anexa 20 , poz.23, dobandit prin Lege, cota actuala 1/1, cota initiala 1/1
	1) COMUNA BUCOSNITA DOMENIUL PUBLIC, CIF:9999999999999

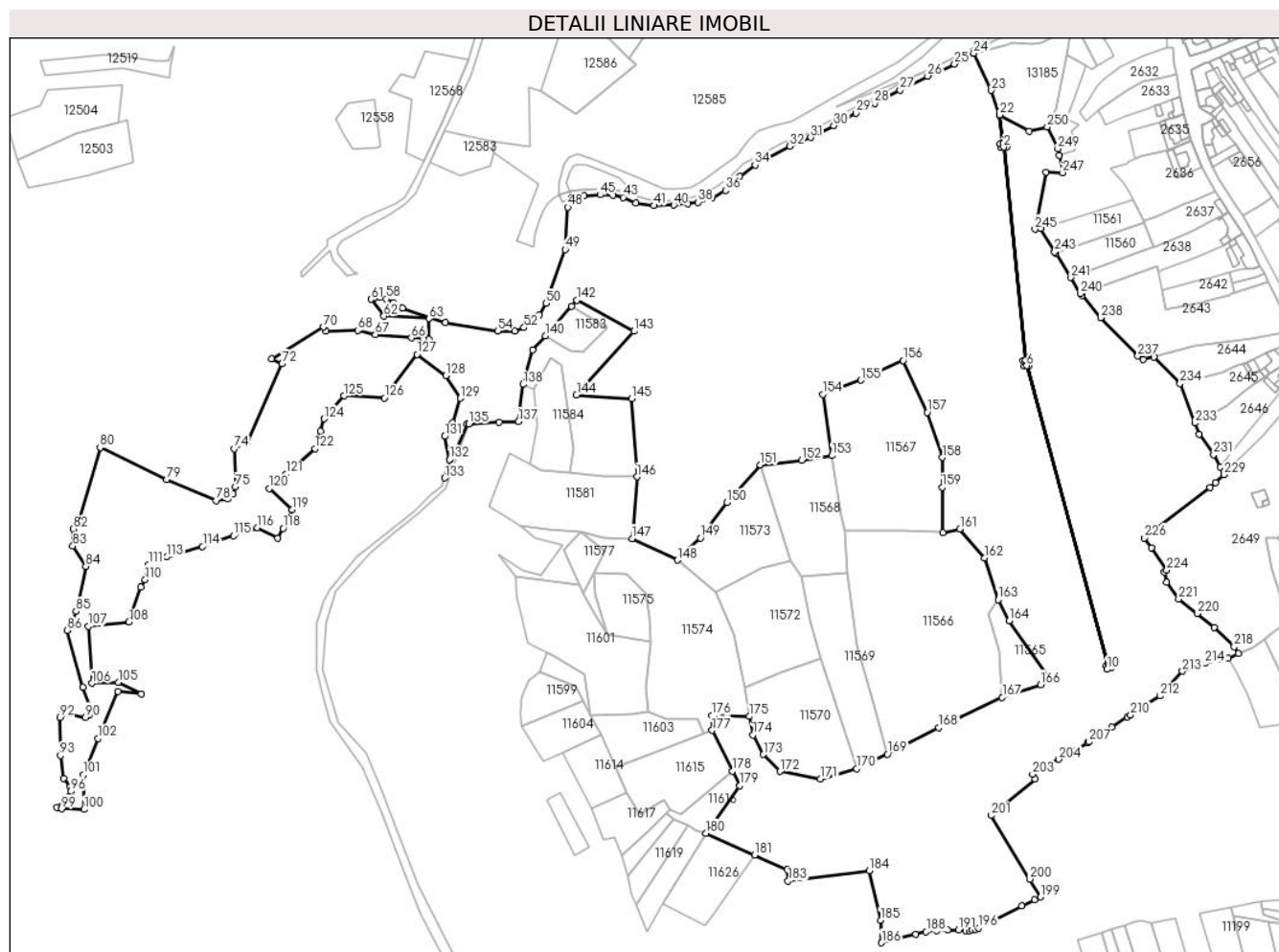
C. Partea III. SARCINI .

Inscrieri privind dezmembramintele dreptului de proprietate, drepturi reale de garanție și sarcini	Referințe
NU SUNT	

Teren

Nr cadastral	Suprafața (mp)*	Observații / Referințe
31729	240.000	

* Suprafața este determinată în planul de proiecție Stereo 70.



Punct început	X / Y	Punct sfârșit	X / Y	Lungime segment	Punct început	X / Y	Punct sfârșit	X / Y	Lungime segment	Punct început	X / Y	Punct sfârșit	X / Y	Lungime segment
7	284.796,819 428.056,836	8	284.798,626 428.057,346	1.878	8	284.798,626 428.057,346	9	284.799,54 428.054,11	3.363	9	284.799,54 428.054,11	10	284.795,895 428.053,051	3.796
10	284.795,895 428.053,051	11	284.795,081 428.056,346	3.394	11	284.795,081 428.056,346	12	284.796,81 428.056,833	1.796	12	284.796,81 428.056,833	13	284.724,963 428.320,374	273.1 59
13	284.724,963 428.320,374	14	284.722,716 428.320,011	2.276	14	284.722,716 428.320,011	15	284.722,035 428.324,92	4.956	15	284.722,035 428.324,92	16	284.724,145 428.325,26	2.137
16	284.724,145 428.325,26	17	284.704,735 428.512,795	188.5 37	17	284.704,735 428.512,795	18	284.702,185 428.512,475	2.57	18	284.702,185 428.512,475	19	284.701,921 428.515,811	3.346
19	284.701,921 428.515,811	20	284.704,353 428.516,114	2.451	20	284.704,353 428.516,114	21	284.701,144 428.541,102	25.19 3	21	284.701,144 428.541,102	22	284.701,138 428.541,105	0.007
22	284.701,138 428.541,105	23	284.693,867 428.562,716	22.80 1	23	284.693,867 428.562,716	24	284.678,494 428.595,496	36.20 6	24	284.678,494 428.595,496	25	284.661,397 428.586,023	19.54 6
25	284.661,397 428.586,023	26	284.637,795 428.575,373	25.89 4	26	284.637,795 428.575,373	27	284.613,433 428.563,03	27.31	27	284.613,433 428.563,03	28	284.590,895 428.551,542	25.29 7
28	284.590,895 428.551,542	29	284.574,562 428.542,722	18.56 2	29	284.574,562 428.542,722	30	284.555,087 428.531,807	22.32 5	30	284.555,087 428.531,807	31	284.534,6 428.521,343	23.00 5
31	284.534,6 428.521,343	32	284.516,358 428.513,667	19.79 1	32	284.516,358 428.513,667	33	284.497,695 428.503,803	21.10 9	33	284.497,695 428.503,803	34	284.485,757 428.497,084	13.69 9
34	284.485,757 428.497,084	35	284.472,391 428.486,973	16.76	35	284.472,391 428.486,973	36	284.459,675 428.474,649	17.70 8	36	284.459,675 428.474,649	37	284.447,857 428.467,989	13.56 5
37	284.447,857 428.467,989	38	284.435,54 428.464,302	12.85 7	38	284.435,54 428.464,302	39	284.426,343 428.462,866	9.308	39	284.426,343 428.462,866	40	284.413,992 428.461,774	12.39 9
40	284.413,992 428.461,774	41	284.396,438 428.461,312	17.56	41	284.396,438 428.461,312	42	284.380,708 428.463,666	15.90 5	42	284.380,708 428.463,666	43	284.369,517 428.468,555	12.21 2
43	284.369,517 428.468,555	44	284.360,323 428.470,346	9.367	44	284.360,323 428.470,346	45	284.349,159 428.470,761	11.17 2	45	284.349,159 428.470,761	46	284.334,985 428.469,98	14.19 6
46	284.334,985 428.469,98	47	284.324,372 428.468,548	10.70 9	47	284.324,372 428.468,548	48	284.320,769 428.459,976	9.298	48	284.320,769 428.459,976	49	284.318,355 428.422,645	37.40 9
49	284.318,355 428.422,645	50	284.301,377 428.375,437	50.16 8	50	284.301,377 428.375,437	51	284.295,783 428.365,191	11.67 4	51	284.295,783 428.365,191	52	284.282,174 428.353,897	17.68 5
52	284.282,174 428.353,897	53	284.273,967 428.351,075	8.679	53	284.273,967 428.351,075	54	284.258,931 428.350,813	15.03 8	54	284.258,931 428.350,813	55	284.212,996 428.358,566	46.58 5
55	284.212,996 428.358,566	56	284.174,901 428.370,857	40.02 9	56	284.174,901 428.370,857	57	284.167,118 428.375,915	9.282	57	284.167,118 428.375,915	58	284.160,83 428.379,019	7.012
58	284.160,83 428.379,019	59	284.155,105 428.380,781	5.99	59	284.155,105 428.380,781	60	284.150,177 428.379,658	5.054	60	284.150,177 428.379,658	61	284.147,417 428.378,822	2.884
61	284.147,417 428.378,822	62	284.158,756 428.364,022	18.64 4	62	284.158,756 428.364,022	63	284.198,713 428.361,94	40.01 1	63	284.198,713 428.361,94	64	284.198,357 428.343,566	18.37 7
64	284.198,357 428.343,566	65	284.193,307 428.344,014	5.07	65	284.193,307 428.344,014	66	284.182,876 428.344,939	10.47 2	66	284.182,876 428.344,939	67	284.151,268 428.347,742	31.73 2
67	284.151,268 428.347,742	68	284.135,588 428.351,532	16.13 2	68	284.135,588 428.351,532	69	284.107,522 428.350,843	28.07 4	69	284.107,522 428.350,843	70	284.105,315 428.354,427	4.209
70	284.105,315 428.354,427	71	284.059,751 428.326,419	53.48 4	71	284.059,751 428.326,419	72	284.068,964 428.322,094	10.17 8	72	284.068,964 428.322,094	73	284.038,358 428.253,433	75.17 4
73	284.038,358 428.253,433	74	284.026,873 428.247,375	12.98 5	74	284.026,873 428.247,375	75	284.027,981 428.213,696	33.69 7	75	284.027,981 428.213,696	76	284.025,849 428.207,589	6.468
76	284.025,849 428.207,589	77	284.021,017 428.202,903	6.731	77	284.021,017 428.202,903	78	284.010,784 428.201,766	10.29 6	78	284.010,784 428.201,766	79	283.967,23 428.220,272	47.32 3
79	283.967,23 428.220,272	80	283.908,654 428.248,268	64.92 2	80	283.908,654 428.248,268	81	283.890,293 428.183,34	67.47 4	81	283.890,293 428.183,34	82	283.884,764 428.176,63	8.694
82	283.884,764 428.176,63	83	283.884,671 428.161,707	14.92 3	83	283.884,671 428.161,707	84	283.896,027 428.143,779	21.22 2	84	283.896,027 428.143,779	85	283.887,534 428.104,041	40.63 5
85	283.887,534 428.104,041	86	283.879,743 428.087,374	18.39 8	86	283.879,743 428.087,374	87	283.893,656 428.037,306	51.96 5	87	283.893,656 428.037,306	88	283.901,208 428.018,088	20.64 9
88	283.901,208 428.018,088	89	283.899,294 428.013,569	4.908	89	283.899,294 428.013,569	90	283.895,758 428.010,874	4.446	90	283.895,758 428.010,874	91	283.875,975 428.014,508	20.11 4
91	283.875,975 428.014,508	92	283.873,453 428.010,87	4.427	92	283.873,453 428.010,87	93	283.873,788 427.977,137	33.73 5	93	283.873,788 427.977,137	94	283.876,517 427.957,241	20.08 2
94	283.876,517 427.957,241	95	283.882,371 427.949,737	9.517	95	283.882,371 427.949,737	96	283.883,075 427.945,607	4.19	96	283.883,075 427.945,607	97	283.881,324 427.940,908	5.015
97	283.881,324 427.940,908	98	283.870,865 427.931,729	13.91 6	98	283.870,865 427.931,729	99	283.874,783 427.930,335	4.159	99	283.874,783 427.930,335	100	283.894,565 427.929,758	19.79
100	283.894,565 427.929,758	101	283.894,282 427.960,413	30.65 6	101	283.894,282 427.960,413	102	283.906,791 427.992,227	34.18 5	102	283.906,791 427.992,227	103	283.924,477 428.033,724	45.10 9
103	283.924,477 428.033,724	104	283.944,943 428.031,626	20.57 3	104	283.944,943 428.031,626	105	283.925,05 428.041,504	22.21 1	105	283.925,05 428.041,504	106	283.901,524 428.040,797	23.53 7

Punct început	X / Y	Punct sfârșit	X / Y	Lungime segment	Punct început	X / Y	Punct sfârșit	X / Y	Lungime segment	Punct început	X / Y	Punct sfârșit	X / Y	Lungime segment
106	283.901,524 428.040,797	107	283.898,389 428.091,011	50.31 2	107	283.898,389 428.091,011	108	283.934,116 428.094,685	35.91 5	108	283.934,116 428.094,685	109	283.944,408 428.125,724	32.70 1
109	283.944,408 428.125,724	110	283.948,39 428.132,035	7.462	110	283.948,39 428.132,035	111	283.951,182 428.145,161	13.42	111	283.951,182 428.145,161	112	283.956,65 428.151,228	8.167
112	283.956,65 428.151,228	113	283.967,37 428.151,912	10.74 2	113	283.967,37 428.151,912	114	283.998,936 428.161,287	32.92 9	114	283.998,936 428.161,287	115	284.026,443 428.170,697	29.07 2
115	284.026,443 428.170,697	116	284.047,282 428.177,714	21.98 9	116	284.047,282 428.177,714	117	284.065,364 428.168,768	20.17 4	117	284.065,364 428.168,768	118	284.069,769 428.177,14	9.46
118	284.069,769 428.177,14	119	284.077,639 428.193,75	18.38	119	284.077,639 428.193,75	120	284.057,77 428.212,281	27.16 9	120	284.057,77 428.212,281	121	284.072,316 428.225,026	19.34
121	284.072,316 428.225,026	122	284.098,012 428.247,358	34.04 4	122	284.098,012 428.247,358	123	284.102,662 428.262,802	16.12 9	123	284.102,662 428.262,802	124	284.105,92 428.273,625	11.30 3
124	284.105,92 428.273,625	125	284.123,463 428.293,887	26.80 1	125	284.123,463 428.293,887	126	284.159,27 428.291,966	35.85 8	126	284.159,27 428.291,966	127	284.187,963 428.330,401	47.96 4
127	284.187,963 428.330,401	128	284.213,207 428.311,684	31.42 6	128	284.213,207 428.311,684	129	284.225,992 428.291,745	23.68 6	129	284.225,992 428.291,745	130	284.219,348 428.270,087	22.65 4
130	284.219,348 428.270,087	131	284.212,25 428.258,175	13.86 6	131	284.212,25 428.258,175	132	284.216,442 428.237,689	20.91 1	132	284.216,442 428.237,689	133	284.212,343 428.221,631	16.57 3
133	284.212,343 428.221,631	134	284.232,218 428.269,075	51.43 9	134	284.232,218 428.269,075	135	284.233,623 428.269,142	1.407	135	284.233,623 428.269,142	136	284.260,256 428.270,413	26.66 3
136	284.260,256 428.270,413	137	284.277,332 428.271,228	17.09 5	137	284.277,332 428.271,228	138	284.281,404 428.303,931	32.95 6	138	284.281,404 428.303,931	139	284.289,782 428.334,234	31.44
139	284.289,782 428.334,234	140	284.300,89 428.346,751	16.73 5	140	284.300,89 428.346,751	141	284.324,128 428.372,939	35.01 2	141	284.324,128 428.372,939	142	284.328,643 428.378,027	6.802
142	284.328,643 428.378,027	143	284.379,25 428.350,72	57.50 4	143	284.379,25 428.350,72	144	284.328,309 428.294,537	75.83 9	144	284.328,309 428.294,537	145	284.376,765 428.291,433	48.55 5
145	284.376,765 428.291,433	146	284.381,616 428.222,686	68.91 8	146	284.381,616 428.222,686	147	284.377,351 428.168,208	54.64 5	147	284.377,351 428.168,208	148	284.417,3 428.149,202	44.24
148	284.417,3 428.149,202	149	284.437,654 428.168,717	28.19 8	149	284.437,654 428.168,717	150	284.460,861 428.199,886	38.86	150	284.460,861 428.199,886	151	284.490,456 428.233,025	44.43
151	284.490,456 428.233,025	152	284.526,782 428.237,311	36.57 8	152	284.526,782 428.237,311	153	284.553,435 428.241,292	26.94 9	153	284.553,435 428.241,292	154	284.545,266 428.295,107	54.43 1
154	284.545,266 428.295,107	155	284.578,909 428.307,626	35.89 7	155	284.578,909 428.307,626	156	284.616,223 428.324,985	41.15 4	156	284.616,223 428.324,985	157	284.637,484 428.279,363	50.33 3
157	284.637,484 428.279,363	158	284.650,804 428.239,683	41.85 6	158	284.650,804 428.239,683	159	284.650,518 428.213,446	26.23 9	159	284.650,518 428.213,446	160	284.651,07 428.173,455	39.99 5
160	284.651,07 428.173,455	161	284.666,302 428.176,584	15.55	161	284.666,302 428.176,584	162	284.687,624 428.151,139	33.19 8	162	284.687,624 428.151,139	163	284.699,858 428.114,294	38.82 3
163	284.699,858 428.114,294	164	284.709,424 428.095,779	20.84	164	284.709,424 428.095,779	165	284.745,022 428.044,359	62.54	165	284.745,022 428.044,359	166	284.737,108 428.039,605	9.232
166	284.737,108 428.039,605	167	284.703,487 428.028,293	35.47 3	167	284.703,487 428.028,293	168	284.647,615 428.001,613	61.91 5	168	284.647,615 428.001,613	169	284.602,449 427.978,52	50.72 7
169	284.602,449 427.978,52	170	284.575,08 427.965,665	30.23 8	170	284.575,08 427.965,665	171	284.543,315 427.956,562	33.04 4	171	284.543,315 427.956,562	172	284.507,629 427.963,287	36.31 4
172	284.507,629 427.963,287	173	284.493,016 427.978,181	20.86 6	173	284.493,016 427.978,181	174	284.483,867 427.995,359	19.46 2	174	284.483,867 427.995,359	175	284.480,895 428.011,635	16.54 5
175	284.480,895 428.011,635	176	284.447,641 428.012,22	33.25 9	176	284.447,641 428.012,22	177	284.447,937 427.999,42	12.80 3	177	284.447,937 427.999,42	178	284.465,893 427.963,567	40.09 8
178	284.465,893 427.963,567	179	284.472,359 427.950,658	14.43 8	179	284.472,359 427.950,658	180	284.442,566 427.908,897	51.29 9	180	284.442,566 427.908,897	181	284.485,342 427.889,653	46.90 5
181	284.485,342 427.889,653	182	284.514,178 427.876,681	31.61 9	182	284.514,178 427.876,681	183	284.514,749 427.866,653	10.04 4	183	284.514,749 427.866,653	184	284.586,305 427.875,615	72.11 5
184	284.586,305 427.875,615	185	284.596,314 427.832,387	44.37 2	185	284.596,314 427.832,387	186	284.597,164 427.812,356	20.04 9	186	284.597,164 427.812,356	187	284.627,174 427.819,966	30.96
187	284.627,174 427.819,966	188	284.636,502 427.821,951	9.537	188	284.636,502 427.821,951	189	284.645,962 427.823,212	9.544	189	284.645,962 427.823,212	190	284.655,49 427.823,74	9.543
190	284.655,49 427.823,74	191	284.665,026 427.823,532	9.538	191	284.665,026 427.823,532	192	284.671,544 427.823,137	6.53	192	284.671,544 427.823,137	193	284.674,4 427.823,155	2.856
193	284.674,4 427.823,155	194	284.677,219 427.823,552	2.847	194	284.677,219 427.823,552	195	284.679,96 427.824,32	2.847	195	284.679,96 427.824,32	196	284.682,583 427.825,45	2.856
196	284.682,583 427.825,45	197	284.720,558 427.844,904	42.66 8	197	284.720,558 427.844,904	198	284.731,959 427.850,391	12.65 3	198	284.731,959 427.850,391	199	284.737,369 427.852,669	5.87
199	284.737,369 427.852,669	200	284.727,808 427.868,455	18.45 6	200	284.727,808 427.868,455	201	284.693,884 427.924,464	65.48 2	201	284.693,884 427.924,464	202	284.732,636 427.956,393	50.21 1
202	284.732,636 427.956,393	203	284.730,238 427.960,684	4.916	203	284.730,238 427.960,684	204	284.753,295 427.973,927	26.59	204	284.753,295 427.973,927	205	284.765,681 427.981,041	14.28 4

Punct început	X / Y	Punct sfârșit	X / Y	Lungime segment	Punct început	X / Y	Punct sfârșit	X / Y	Lungime segment	Punct început	X / Y	Punct sfârșit	X / Y	Lungime segment
205	284.765,681 427.981,041	206	284.778,937 427.988,582	15.251	206	284.778,937 427.988,582	207	284.779,928 427.989,224	1.181	207	284.779,928 427.989,224	208	284.799,991 428.002,235	23.913
208	284.799,991 428.002,235	209	284.813,684 428.011,114	16.32	209	284.813,684 428.011,114	210	284.816,555 428.012,976	3.422	210	284.816,555 428.012,976	211	284.828,594 428.020,783	14.349
211	284.828,594 428.020,783	212	284.842,296 428.029,668	16.331	212	284.842,296 428.029,668	213	284.862,204 428.051,395	29.468	213	284.862,204 428.051,395	214	284.882,498 428.058,291	21.434
214	284.882,498 428.058,291	215	284.896,1 428.062,185	14.148	215	284.896,1 428.062,185	216	284.902,729 428.063,029	6.683	216	284.902,729 428.063,029	217	284.911,34 428.066,836	9.415
217	284.911,34 428.066,836	218	284.907,858 428.072,988	7.069	218	284.907,858 428.072,988	219	284.890,069 428.089,685	24.398	219	284.890,069 428.089,685	220	284.875,174 428.102,228	19.473
220	284.875,174 428.102,228	221	284.858,903 428.114,979	20.672	221	284.858,903 428.114,979	222	284.848,087 428.129,703	18.27	222	284.848,087 428.129,703	223	284.846,385 428.138,899	9.352
223	284.846,385 428.138,899	224	284.848,397 428.140,448	2.539	224	284.848,397 428.140,448	225	284.834,818 428.160,064	23.857	225	284.834,818 428.160,064	226	284.828,83 428.168,784	10.578
226	284.828,83 428.168,784	227	284.886,362 428.213,376	72.79	227	284.886,362 428.213,376	228	284.891,509 428.217,365	6.512	228	284.891,509 428.217,365	229	284.898,995 428.224,379	10.258
229	284.898,995 428.224,379	230	284.895,458 428.231,198	7.682	230	284.895,458 428.231,198	231	284.889,765 428.242,176	12.366	231	284.889,765 428.242,176	232	284.876,837 428.259,944	21.974
232	284.876,837 428.259,944	233	284.873,101 428.269,968	10.698	233	284.873,101 428.269,968	234	284.860,081 428.304,899	37.279	234	284.860,081 428.304,899	235	284.837,331 428.328,125	32.512
235	284.837,331 428.328,125	236	284.827,825 428.325,986	9.744	236	284.827,825 428.325,986	237	284.822,954 428.329,006	5.731	237	284.822,954 428.329,006	238	284.790,193 428.362,614	46.934
238	284.790,193 428.362,614	239	284.773,691 428.382,084	25.522	239	284.773,691 428.382,084	240	284.772,34 428.383,975	2.324	240	284.772,34 428.383,975	241	284.763,577 428.398,018	16.553
241	284.763,577 428.398,018	242	284.750,334 428.419,239	25.014	242	284.750,334 428.419,239	243	284.749,585 428.420,439	1.415	243	284.749,585 428.420,439	244	284.737,304 428.441,234	24.151
244	284.737,304 428.441,234	245	284.732,224 428.440,612	5.118	245	284.732,224 428.440,612	246	284.742,152 428.490,932	51.29	246	284.742,152 428.490,932	247	284.756,663 428.490,34	14.523
247	284.756,663 428.490,34	248	284.753,628 428.505,731	15.687	248	284.753,628 428.505,731	249	284.752,514 428.511,376	5.754	249	284.752,514 428.511,376	250	284.743,084 428.530,623	21.433
250	284.743,084 428.530,623	251	284.727,213 428.526,718	16.344	251	284.727,213 428.526,718	252	284.701,155 428.541,096	29.761	252	284.701,155 428.541,096	253	284.704,363 428.516,115	25.186
253	284.704,363 428.516,115	254	284.706,971 428.516,488	2.635	254	284.706,971 428.516,488	1	284.707,415 428.513,132	3.385					

** Lungimile segmentelor sunt determinate în planul de proiecție Stereo 70 și sunt rotunjite la 1 milimetru.

*** Distanța dintre puncte este formată din segmente cumulate ce sunt mai mici decât valoarea 1 milimetru.

**DATE DESPRE IMOBILUL NR. 11549**

Oficiul de Cadastru și Publicitate Imobiliară CARAS-SEVERIN
Biroul de Cadastru și Publicitate Imobiliară Caransebes

A. Partea I. Descrierea imobilului

TEREN Extravilan

Adresa: Jud. Caraș-Severin

Nr. Crt	Nr cadastral Nr. topografic	Suprafața* (mp)	Observații / Referințe
A1	30932	15	Sector cadastral:159 Teren neimpregmuit;

Construcții

Crt	Nr cadastral Nr. topografic	Adresa	Observații / Referințe
A1.1		Jud. Caraș-Severin	Nr. niveluri:1; S. construita la sol:13 mp; S. construita desfasurata:18 mp; LEA 220 kV Portile de Fier - Resita, stalp nr.302, metal, 1970

B. Partea II. Proprietari și acte

Inscrieri privitoare la dreptul de proprietate și alte drepturi reale		Referințe
27919 / 06/11/2013		
Act Normativ nr. 1184, din 30/11/2011 emis de Guvernul Romaniei (act normativ nr. 123/16-07-2012 emis de Parlamentul Romaniei; act normativ nr. 1705/21-12-2006 emis de Guvernul Romaniei; documentatie tehnica cadastrala vizata in 11.11.2013);		
B1	Intabulare, drept de PROPRIETATEHG 1705/2006, HG 1184/2011 anexa nr.7, dobandit prin Lege, cota actuala 1/1, cota initiala 1/1 1) STATUL ROMAN DOMENIUL PUBLIC, CIF:999999999999	A1, A1.1

C. Partea III. SARCINI

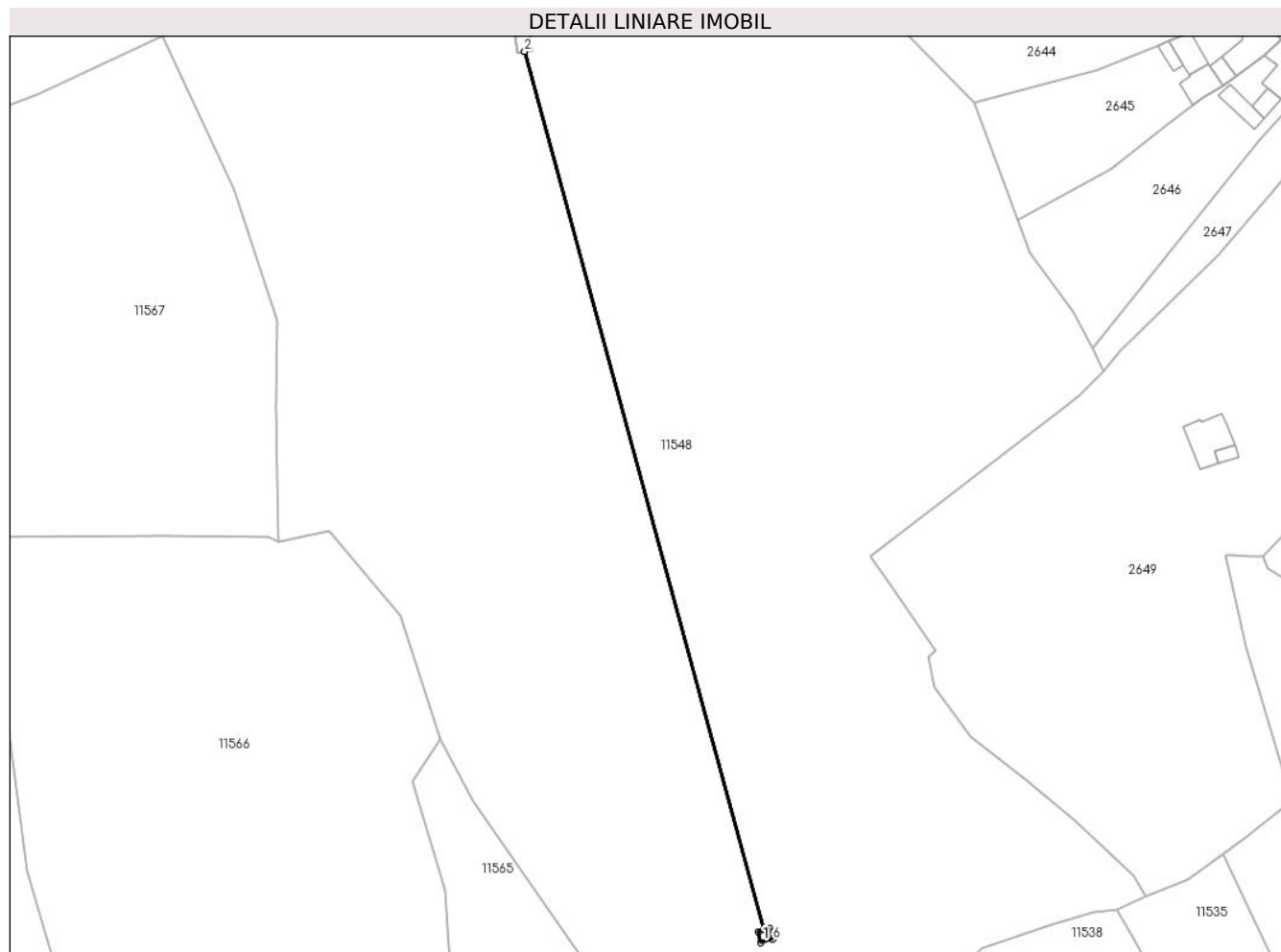
Inscrieri privind dezmembramintele dreptului de proprietate, drepturi reale de garanție și sarcini		Referințe
891 / 14/01/2014		
Act Administrativ nr. 1, din 29/06/2004 emis de MINISTERUL ECONOMIEI SI COMERTULUI;		
C1	Intabulare, drept de CONCESIUNE pe o perioada de 49 ani incepand cu data de 29.06.2004 1) COMPANIA NATIONALA DE TRANSPORT AL ENERGIEI ELECTRICE TRANSELECTRICA SA, CIF: 13328043	A1, A1.1

Anexa Nr. 1 La Partea I

Teren

Nr cadastral	Suprafața (mp)*	Observații / Referințe
30932	15	

* Suprafața este determinată în planul de proiecție Stereo 70.



Date referitoare la teren

Crt	Categorie folosință	Intravilan	Suprafața (mp)	Tarla	Parcelă	Nr. topo	Observații / Referințe
1	curți constructii	NU	15	-	-	-	

Date referitoare la construcții

Crt	Număr	Destinație construcție	Supraf. (mp)	Situație juridică	Observații / Referințe
A1.1		construcții industriale și edilitare	13	Cu acte	Nr. niveluri:1; S. construita la sol:13 mp; S. construita desfasurata:18 mp; LEA 220 kV Portile de Fier - Resita, stalp nr.302, metal, 1970

Lungime Segmente

1) Valorile lungimilor segmentelor sunt obținute din proiecție în plan.

Punct început	X / Y	Punct sfârșit	X / Y	Lungime segment (** (m))
1	284.724,973 428.320,375	2	284.724,963 428.320,374	0.01
2	284.724,963 428.320,374	3	284.796,81 428.056,833	273.159
3	284.796,81 428.056,833	4	284.795,081 428.056,346	1.796

Punct început	X / Y	Punct sfârșit	X / Y	Lungime segment (** (m)
4	284.795,081 428.056,346	5	284.795,895 428.053,051	3.394
5	284.795,895 428.053,051	6	284.799,54 428.054,11	3.796
6	284.799,54 428.054,11	7	284.798,626 428.057,346	3.363
7	284.798,626 428.057,346	8	284.796,819 428.056,836	1.878
8	284.796,819 428.056,836	1	284.724,973 428.320,375	273.157

** Lungimile segmentelor sunt determinate în planul de proiecție Stereo 70 și sunt rotunjite la 1 milimetru.

*** Distanța dintre puncte este formată din segmente cumulate ce sunt mai mici decât valoarea 1 milimetru.

**DATE DESPRE IMOBILUL NR. 11550**

Oficiul de Cadastru și Publicitate Imobiliară CARAS-SEVERIN
Biroul de Cadastru și Publicitate Imobiliară Caransebes

A. Partea I. Descrierea imobilului

TEREN Extravilan

Adresa: Jud. Caraș-Severin

Nr. Crt	Nr cadastral Nr. topografic	Suprafața* (mp)	Observații / Referințe
A1	30920	25	Sector cadastral:159 Teren neimpregmuit;

Construcții

Crt	Nr cadastral Nr. topografic	Adresa	Observații / Referințe
A1.1		Jud. Caraș-Severin	Nr. niveluri:1; S. construita la sol:23 mp; S. construita desfasurata:25 mp; LEA 220 kV Portile de Fier - Resita, stalp nr.301, metal, 1970

B. Partea II. Proprietari și acte

Inscrieri privitoare la dreptul de proprietate și alte drepturi reale		Referințe
27918 / 06/11/2013		
Act Normativ nr. 1184, din 30/11/2011 emis de Guvernul Romaniei (act normativ nr. 123/16-07-2012 emis de Parlamentul Romaniei; act normativ nr. 1705/21-12-2006 emis de Guvernul Romaniei; documentatie cadastrala vizata la 11.11.2013);		
B1	Intabulare, drept de PROPRIETATEHG.1705/2006, HG.1184/2011-anexa nr.7, dobandit prin Lege, cota actuala 1/1, cota initiala 1/1 1) STATUL ROMAN- DOMENIUL PUBLIC	A1, A1.1

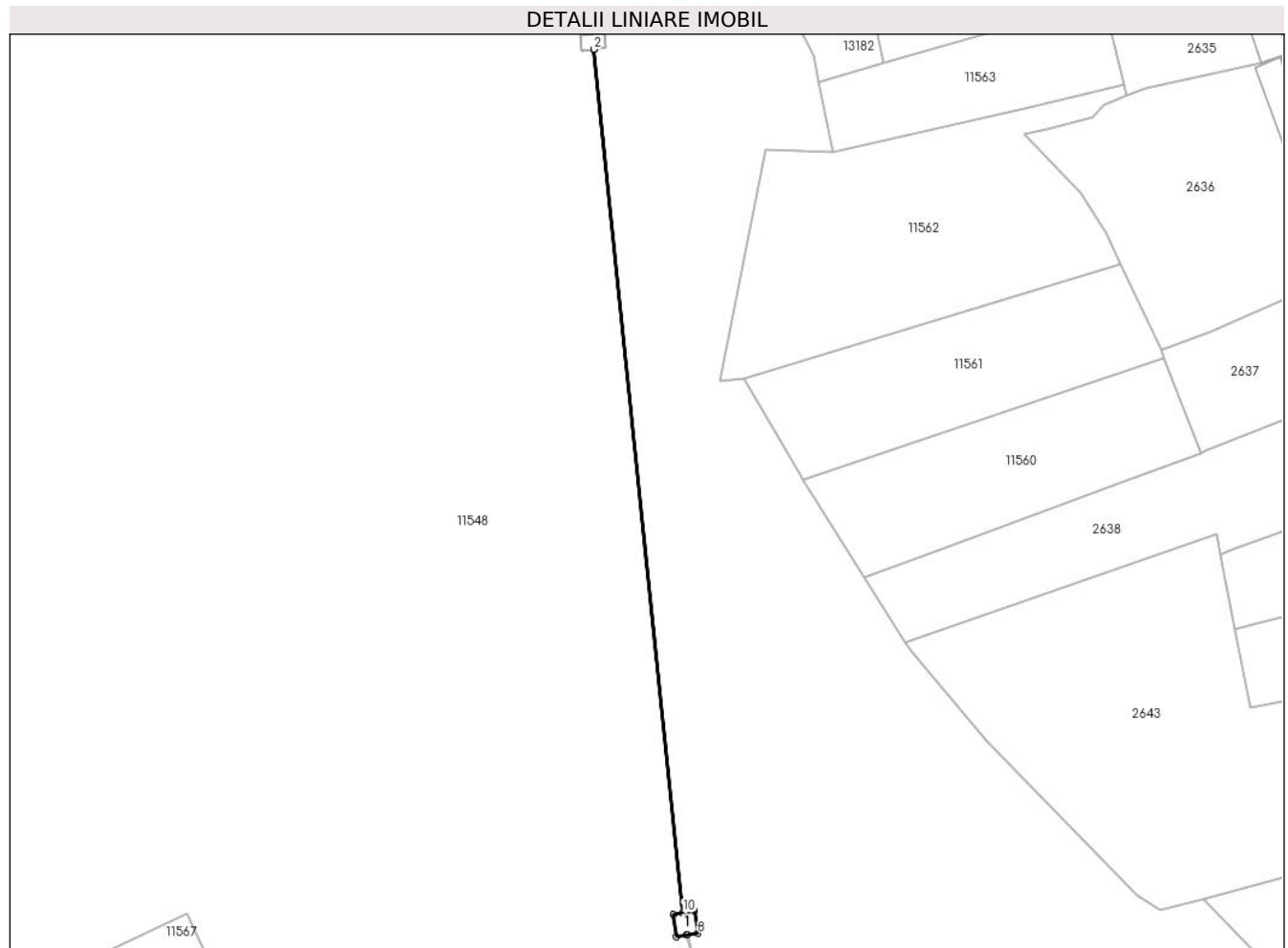
C. Partea III. SARCINI

Inscrieri privind dezmembramintele dreptului de proprietate, drepturi reale de garanție și sarcini		Referințe
936 / 15/01/2014		
Act Administrativ nr. 1, din 29/06/2004 emis de MINISTERUL ECONOMIEI SI COMERTULUI;		
C1	Intabulare, drept de CONCESIUNEpe o perioada de 49 ani incepand cu data de 29.06.2004 1) COMPANIA NATIONALA DE TRANSPORT AL ENERGIEI ELECTRICE TRANSELECTRICA SA, CIF: 13328043	A1, A1.1

Teren

Nr cadastral	Suprafața (mp)*	Observații / Referințe
30920	25	

* Suprafața este determinată în planul de proiecție Stereo 70.



Date referitoare la teren

Crt	Categorie folosință	Intravilan	Suprafața (mp)	Tarla	Parcelă	Nr. topo	Observații / Referințe
1	curți constructii	NU	25	-	-	-	

Date referitoare la construcții

Crt	Număr	Destinație construcție	Supraf. (mp)	Situație juridică	Observații / Referințe
A1.1		construcții industriale și edilitare	23	Cu acte	Nr. niveluri:1; S. construita la sol:23 mp; S. construita desfasurata:25 mp; LEA 220 kV Portile de Fier - Resita, stalp nr.301, metal, 1970

Lungime Segmente

1) Valorile lungimilor segmentelor sunt obținute din proiecție în plan.

Punct început	X / Y	Punct sfârșit	X / Y	Lungime segment (** (m)
1	284.704,745 428.512,796	2	284.704,735 428.512,795	0.01
2	284.704,735 428.512,795	3	284.724,145 428.325,26	188.537
3	284.724,145 428.325,26	4	284.722,035 428.324,92	2.137

Punct început	X / Y	Punct sfârșit	X / Y	Lungime segment (** (m)
4	284.722,035 428.324,92	5	284.722,716 428.320,011	4.956
5	284.722,716 428.320,011	6	284.724,963 428.320,374	2.276
6	284.724,963 428.320,374	7	284.724,973 428.320,375	0.01
7	284.724,973 428.320,375	8	284.727,413 428.320,769	2.472
8	284.727,413 428.320,769	9	284.726,595 428.325,656	4.955
9	284.726,595 428.325,656	10	284.724,155 428.325,262	2.472
10	284.724,155 428.325,262	1	284.704,745 428.512,796	188.536

** Lungimile segmentelor sunt determinate în planul de proiecție Stereo 70 și sunt rotunjite la 1 milimetru.

*** Distanța dintre puncte este formată din segmente cumulate ce sunt mai mici decât valoarea 1 milimetru.

**DATE DESPRE IMOBILUL NR. 11551**

Oficiul de Cadastru și Publicitate Imobiliară CARAS-SEVERIN
Biroul de Cadastru și Publicitate Imobiliară Caransebes

A. Partea I. Descrierea imobilului

TEREN Extravilan

Adresa: Jud. Caraș-Severin

Nr. Crt	Nr cadastral Nr. topografic	Suprafața* (mp)	Observații / Referințe
A1	30931	18	Sector cadastral:159 Teren neimpregmuit;

Construcții

Crt	Nr cadastral Nr. topografic	Adresa	Observații / Referințe
A1.1		Jud. Caraș-Severin	Nr. niveluri:1; S. construita la sol:17 mp; S. construita desfasurata:15 mp; LEA 220 kV Portile de Fier - Resita, stalp nr.300, metal, 1970

B. Partea II. Proprietari și acte

Inscrieri privitoare la dreptul de proprietate și alte drepturi reale		Referințe
27916 / 06/11/2013		
Act Normativ nr. 1184, din 30/11/2011 emis de Guvernul Romaniei (act normativ nr. 123/16-07-2012 emis de Parlamentul Romaniei; act normativ nr. 1705/21-12-2006 emis de Guvernul Romaniei; documentatie cadastrala vizata la 11.11.2013);		
B1	Intabulare, drept de PROPRIETATEHG.1705/2006, HG.1184/2011-anexa nr.7, dobandit prin Lege, cota actuala 1/1, cota initiala 1/1 1) STATUL ROMAN- DOMENIUL PUBLIC	A1, A1.1

C. Partea III. SARCINI

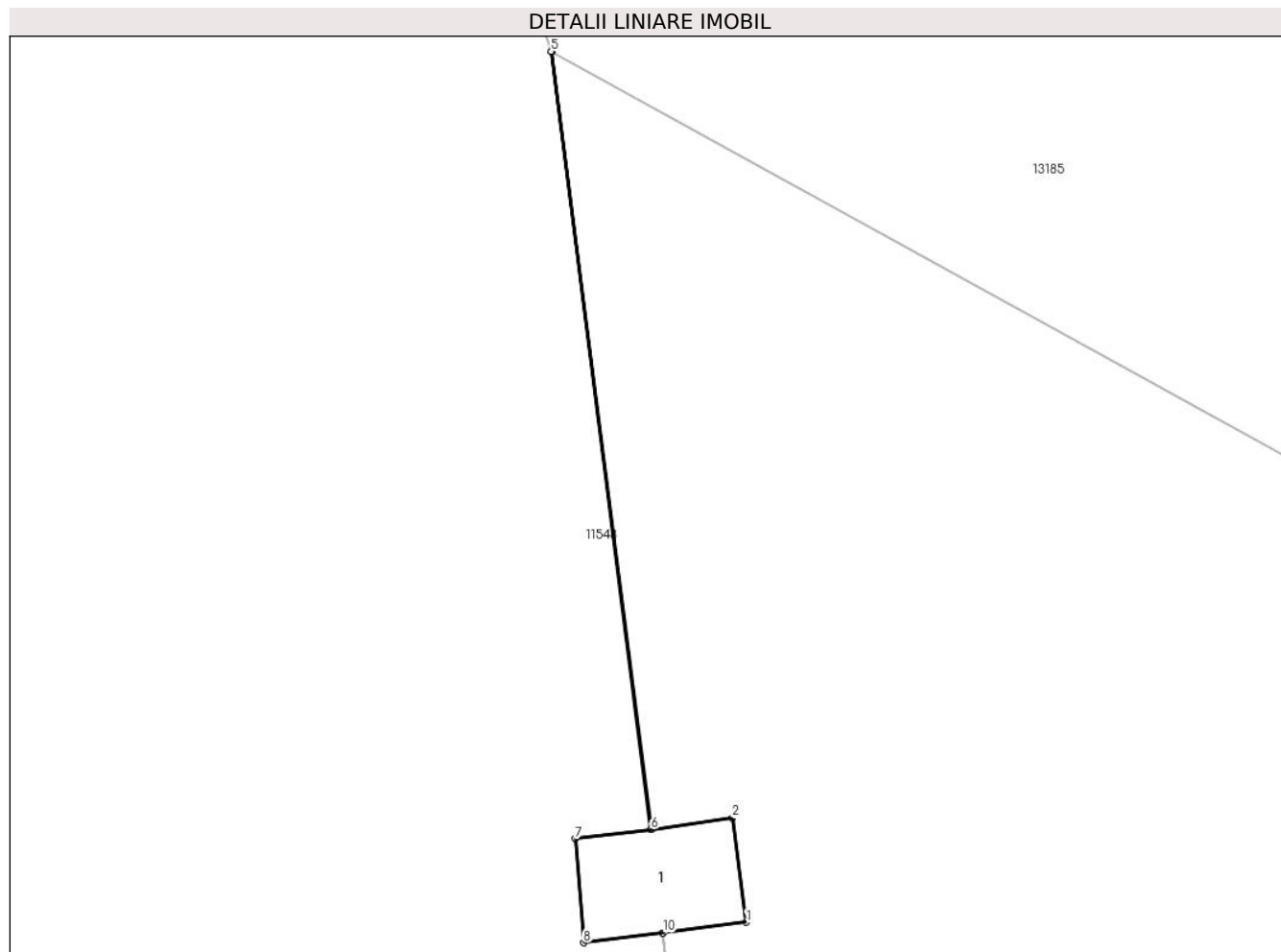
Inscrieri privind dezmembramintele dreptului de proprietate, drepturi reale de garanție și sarcini		Referințe
927 / 15/01/2014		
Act Administrativ nr. 1, din 29/06/2004 emis de MINISTERUL ECONOMIEI SI COMERTULUI;		
C1	Intabulare, drept de CONCESIUNEpe o perioada de 49 ani incepand cu data de 29.06.2004 1) COMPANIA NATIONALA DE TRANSPORT AL ENERGIEI ELECTRICE TRANSELECTRICA SA, CIF: 13328043	A1, A1.1

Anexa Nr. 1 La Partea I

Teren

Nr cadastral	Suprafața (mp)*	Observații / Referințe
30931	18	

* Suprafața este determinată în planul de proiecție Stereo 70.



Date referitoare la teren

Crt	Categorie folosință	Intravilan	Suprafața (mp)	Tarla	Parcelă	Nr. topo	Observații / Referințe
1	curți constructii	NU	18	-	-	-	

Date referitoare la construcții

Crt	Număr	Destinație construcție	Supraf. (mp)	Situație juridică	Observații / Referințe
A1.1		construcții industriale și edilitare	17	Cu acte	Nr. niveluri:1; S. construita la sol:17 mp; S. construita desfasurata:15 mp; LEA 220 kV Portile de Fier - Resita, stalp nr.300, metal, 1970

Lungime Segmente

1) Valorile lungimilor segmentelor sunt obținute din proiecție în plan.

Punct început	X / Y	Punct sfârșit	X / Y	Lungime segment (** (m)
1	284.707,415 428.513,132	2	284.706,971 428.516,488	3.385
2	284.706,971 428.516,488	3	284.704,363 428.516,115	2.635
3	284.704,363 428.516,115	4	284.701,155 428.541,096	25.186

Punct început	X / Y	Punct sfârșit	X / Y	Lungime segment (** (m)
4	284.701,155 428.541,096	5	284.701,144 428.541,102	0.013
5	284.701,144 428.541,102	6	284.704,353 428.516,114	25.193
6	284.704,353 428.516,114	7	284.701,921 428.515,811	2.451
7	284.701,921 428.515,811	8	284.702,185 428.512,475	3.346
8	284.702,185 428.512,475	9	284.704,735 428.512,795	2.57
9	284.704,735 428.512,795	10	284.704,745 428.512,796	0.01
10	284.704,745 428.512,796	1	284.707,415 428.513,132	2.691

** Lungimile segmentelor sunt determinate în planul de proiecție Stereo 70 și sunt rotunjite la 1 milimetru.

*** Distanța dintre puncte este formată din segmente cumulate ce sunt mai mici decât valoarea 1 milimetru.

**DATE DESPRE IMOBILUL NR. 11552**

Oficiul de Cadastru și Publicitate Imobiliară CARAS-SEVERIN
Biroul de Cadastru și Publicitate Imobiliară Caransebes

A. Partea I. Descrierea imobilului

TEREN Extravilan

Adresa: Jud. Caraș-Severin

Nr. Crt	Nr cadastral Nr. topografic	Suprafața* (mp)	Observații / Referințe
A1		2.670	Sector cadastral:159 Teren neimpregmuit;

B. Partea II. Proprietari și acte

Inscrieri privitoare la dreptul de proprietate și alte drepturi reale		Referințe
/		
Act Normativ nr. 7, din 13/03/1996 emis de PARLAMENTUL ROMÂNIEI;		
B1	Inscrierea provizorie, drept de PROPRIETATE, dobandit prin Lege, cota actuala 1/1	A1
1) COMUNA BUCOȘNIȚA, CIF:3227645, PROPRIETAR NEIDENTIFICAT		

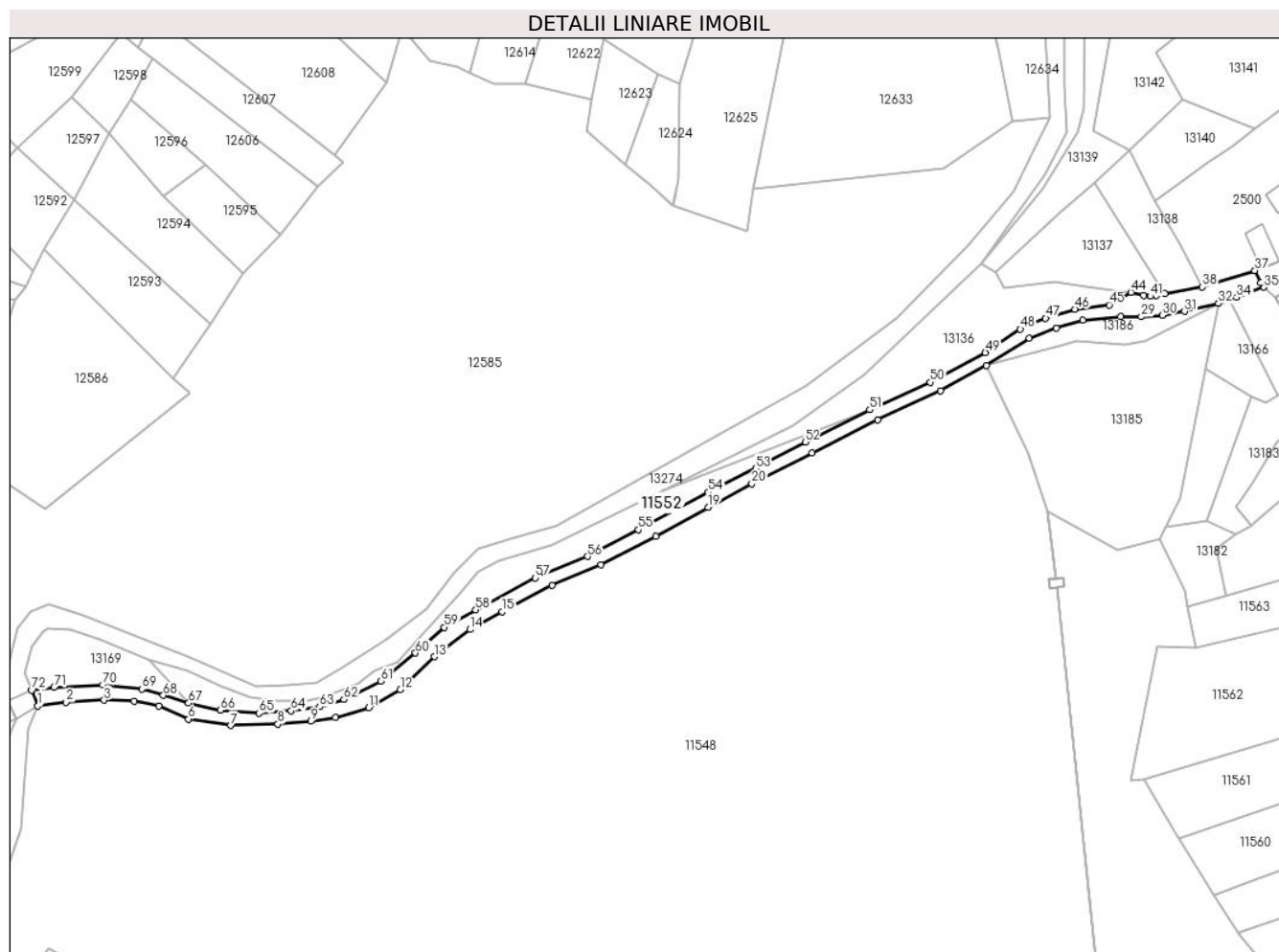
C. Partea III. SARCINI .

Inscrieri privind dezmembramintele dreptului de proprietate, drepturi reale de garanție și sarcini	Referințe
NU SUNT	

Teren

Nr cadastral	Suprafața (mp)*	Observații / Referințe
	2.670	

* Suprafața este determinată în planul de proiecție Stereo 70.



Date referitoare la teren

Crt	Categorie folosință	Intravilan	Suprafața (mp)	Tarla	Parcelă	Nr. topo	Observații / Referințe
1	drum	NU	2.670	-	-	-	

Lungime Segmente

1) Valorile lungimilor segmentelor sunt obținute din proiecție în plan.

Punct început	X / Y	Punct sfârșit	X / Y	Lungime segment
1	284.324,372 428.468,548	2	284.334,985 428.469,98	10.709
4	284.360,323 428.470,346	5	284.369,517 428.468,555	9.367
7	284.396,438 428.461,312	8	284.413,992 428.461,774	17.56
10	284.435,54 428.464,302	11	284.447,857 428.467,989	12.857
13	284.472,391 428.486,973	14	284.485,757 428.497,084	16.76
16	284.516,358 428.513,667	17	284.534,6 428.521,343	19.791
2	284.334,985 428.469,98	3	284.349,159 428.470,761	14.196
5	284.369,517 428.468,555	6	284.380,708 428.463,666	12.212
8	284.413,992 428.461,774	9	284.426,343 428.462,866	12.399
11	284.447,857 428.467,989	12	284.459,675 428.474,649	13.565
14	284.485,757 428.497,084	15	284.497,695 428.503,803	13.699
17	284.534,6 428.521,343	18	284.555,087 428.531,807	23.005
3	284.349,159 428.470,761	4	284.360,323 428.470,346	11.172
6	284.380,708 428.463,666	7	284.396,438 428.461,312	15.905
9	284.426,343 428.462,866	10	284.435,54 428.464,302	9.308
12	284.459,675 428.474,649	13	284.472,391 428.486,973	17.708
15	284.497,695 428.503,803	16	284.516,358 428.513,667	21.109
18	284.555,087 428.531,807	19	284.574,562 428.542,722	22.325

Punct început	X / Y	Punct sfârșit	X / Y	Lungime segment	Punct început	X / Y	Punct sfârșit	X / Y	Lungime segment	Punct început	X / Y	Punct sfârșit	X / Y	Lungime segment
19	284.574,562 428.542,722	20	284.590,895 428.551,542	18.56 2	20	284.590,895 428.551,542	21	284.613,433 428.563,03	25.29 7	21	284.613,433 428.563,03	22	284.637,795 428.575,373	27.31
22	284.637,795 428.575,373	23	284.661,397 428.586,023	25.89 4	23	284.661,397 428.586,023	24	284.678,494 428.595,496	19.54 6	24	284.678,494 428.595,496	25	284.694,492 428.605,763	19.00 9
25	284.694,492 428.605,763	26	284.704,5 428.609,559	10.70 4	26	284.704,5 428.609,559	27	284.714,351 428.612,445	10.26 5	27	284.714,351 428.612,445	28	284.728,551 428.613,723	14.25 7
28	284.728,551 428.613,723	29	284.736,279 428.613,746	7.728	29	284.736,279 428.613,746	30	284.744,075 428.614,256	7.813	30	284.744,075 428.614,256	31	284.752,385 428.615,767	8.446
31	284.752,385 428.615,767	32	284.765,041 428.618,684	12.98 8	32	284.765,041 428.618,684	33	284.769,195 428.620,078	4.382	33	284.769,195 428.620,078	34	284.771,866 428.620,975	2.818
34	284.771,866 428.620,975	35	284.781,974 428.624,782	10.80 1	35	284.781,974 428.624,782	36	284.780,838 428.626,375	1.957	36	284.780,838 428.626,375	37	284.778,645 428.630,97	5.091
37	284.778,645 428.630,97	38	284.759,072 428.624,867	20.50 2	38	284.759,072 428.624,867	39	284.744,944 428.622,312	14.35 7	39	284.744,944 428.622,312	40	284.741,885 428.621,759	3.109
40	284.741,885 428.621,759	41	284.739,66 428.621,408	2.253	41	284.739,66 428.621,408	42	284.739,539 428.621,424	0.122	42	284.739,539 428.621,424	43	284.737,197 428.621,738	2.363
43	284.737,197 428.621,738	44	284.732,401 428.622,861	4.926	44	284.732,401 428.622,861	45	284.724,248 428.618,191	9.396	45	284.724,248 428.618,191	46	284.711,513 428.616,582	12.83 6
46	284.711,513 428.616,582	47	284.700,584 428.613,181	11.44 6	47	284.700,584 428.613,181	48	284.691,111 428.609,145	10.29 7	48	284.691,111 428.609,145	49	284.678,039 428.600,376	15.74 1
49	284.678,039 428.600,376	50	284.657,405 428.589,375	23.38 3	50	284.657,405 428.589,375	51	284.634,876 428.579,073	24.77 3	51	284.634,876 428.579,073	52	284.610,808 428.566,984	26.93 3
52	284.610,808 428.566,984	53	284.592,368 428.557,206	20.87 2	53	284.592,368 428.557,206	54	284.574,712 428.548,265	19.79 1	54	284.574,712 428.548,265	55	284.548,523 428.534,306	29.67 7
55	284.548,523 428.534,306	56	284.529,571 428.524,324	21.42	56	284.529,571 428.524,324	57	284.510,098 428.516,33	21.05	57	284.510,098 428.516,33	58	284.487,835 428.504,481	25.22
58	284.487,835 428.504,481	59	284.476,049 428.497,947	13.47 6	59	284.476,049 428.497,947	60	284.465,318 428.488,279	14.44 4	60	284.465,318 428.488,279	61	284.452,348 428.477,864	16.63 4
61	284.452,348 428.477,864	62	284.438,613 428.470,963	15.37 1	62	284.438,613 428.470,963	63	284.429,593 428.468,228	9.426	63	284.429,593 428.468,228	64	284.418,94 428.466,763	10.75 3
64	284.418,94 428.466,763	65	284.406,932 428.465,886	12.04	65	284.406,932 428.465,886	66	284.392,5 428.466,965	14.47 2	66	284.392,5 428.466,965	67	284.380,708 428.469,643	12.09 2
67	284.380,708 428.469,643	68	284.371,233 428.472,525	9.904	68	284.371,233 428.472,525	69	284.363,199 428.474,878	8.371	69	284.363,199 428.474,878	70	284.348,529 428.476,381	14.74 7
70	284.348,529 428.476,381	71	284.330,467 428.475,477	18.08 5	71	284.330,467 428.475,477	72	284.322,069 428.474,452	8.46	72	284.322,069 428.474,452	1	284.324,372 428.468,548	6.337

** Lungimile segmentelor sunt determinate în planul de proiecție Stereo 70 și sunt rotunjite la 1 milimetru.

*** Distanța dintre puncte este formată din segmente cumulate ce sunt mai mici decât valoarea 1 milimetru.

**DATE DESPRE IMOBILUL NR. 11553**

Oficiul de Cadastru și Publicitate Imobiliară CARAS-SEVERIN
Biroul de Cadastru și Publicitate Imobiliară Caransebes

A. Partea I. Descrierea imobilului

TEREN Extravilan

Nr. CF vechi:508- Petroșnița
Nr. topografic:2108

Adresa: Jud. Caraș-Severin

Nr. Crt	Nr cadastral Nr. topografic	Suprafața* (mp)	Observații / Referințe
A1		498	Sector cadastral:159 Teren neimprejmuit;

B. Partea II. Proprietari și acte

Inscrieri privitoare la dreptul de proprietate și alte drepturi reale		Referințe
/		
Act Normativ nr. 7, din 13/03/1996 emis de PARLAMENTUL ROMÂNIEI;		
B1	Inscrierea provizorie, drept de PROPRIETATE, dobandit prin Lege, cota actuala 1/1 1) COMUNA BUCOȘNIȚA, CIF:3227645, PROPRIETAR NEIDENTIFICAT	A1

C. Partea III. SARCINI .

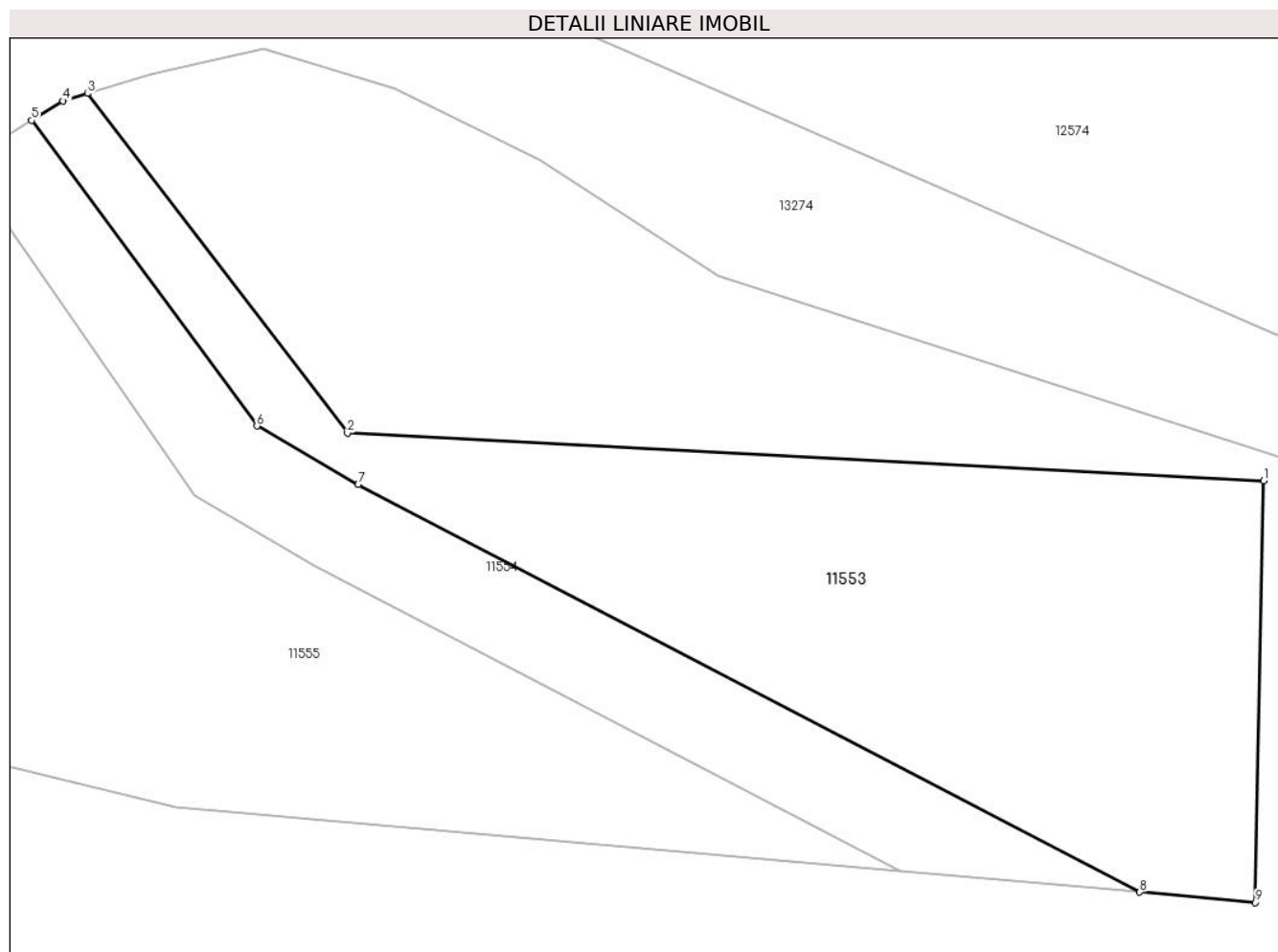
Inscrieri privind dezmembramintele dreptului de proprietate, drepturi reale de garanție și sarcini	Referințe
NU SUNT	

Anexa Nr. 1 La Partea I

Teren

Nr cadastral	Suprafața (mp)*	Observații / Referințe
	498	

* Suprafața este determinată în planul de proiecție Stereo 70.



Date referitoare la teren

Crt	Categorie folosință	Intravilan	Suprafața (mp)	Tarla	Parcelă	Nr. topo	Observații / Referințe
1	pașune	NU	498	-	-	2108	Pășune în Sub Tîlva

Lungime Segmente

1) Valorile lungimilor segmentelor sunt obținute din proiecție în plan.

Punct început	X / Y	Punct sfârșit	X / Y	Lungime segment (** (m)
1	284.198,713 428.361,94	2	284.158,756 428.364,022	40.011
2	284.158,756 428.364,022	3	284.147,417 428.378,822	18.644
3	284.147,417 428.378,822	4	284.146,357 428.378,501	1.108
4	284.146,357 428.378,501	5	284.144,98 428.377,648	1.62
5	284.144,98 428.377,648	6	284.154,804 428.364,329	16.55

Punct început	X / Y	Punct sfârșit	X / Y	Lungime segment (** (m)
6	284.154,804 428.364,329	7	284.159,221 428.361,777	5.101
7	284.159,221 428.361,777	8	284.193,307 428.344,014	38.437
8	284.193,307 428.344,014	9	284.198,357 428.343,566	5.07
9	284.198,357 428.343,566	1	284.198,713 428.361,94	18.377

** Lungimile segmentelor sunt determinate în planul de proiecție Stereo 70 și sunt rotunjite la 1 milimetru.

*** Distanța dintre puncte este formată din segmente cumulate ce sunt mai mici decât valoarea 1 milimetru.

**DATE DESPRE IMOBILUL NR. 11554**

Oficiul de Cadastru și Publicitate Imobiliară CARAS-SEVERIN
Biroul de Cadastru și Publicitate Imobiliară Caransebes

A. Partea I. Descrierea imobilului

TEREN Extravilan

Nr. topografic:Parte din 2107

Adresa: Jud. Caraș-Severin

Nr. Crt	Nr cadastral Nr. topografic	Suprafața* (mp)	Observații / Referințe
A1		221	Sector cadastral:159 Teren neimprejmuit;

B. Partea II. Proprietari și acte

Inscrieri privitoare la dreptul de proprietate și alte drepturi reale		Referințe
/		
Act Normativ nr. 7, din 13/03/1996 emis de PARLAMENTUL ROMÂNIEI;		
B1	Inscrierea provizorie, drept de PROPRIETATE, dobandit prin Lege, cota actuala 1/1 1) COMUNA BUCOȘNIȚA, CIF:3227645, PROPRIETAR NEIDENTIFICAT	A1

C. Partea III. SARCINI .

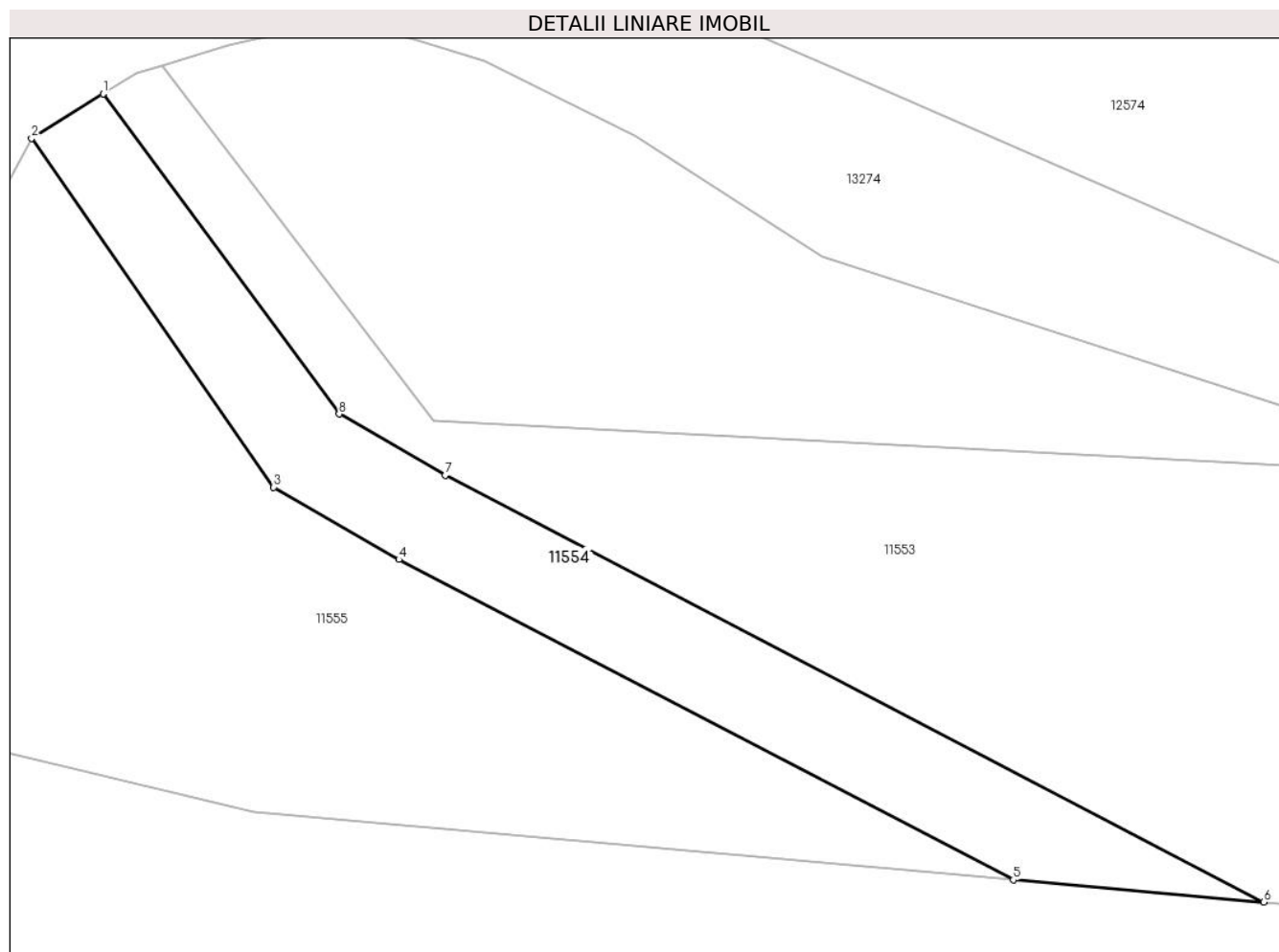
Inscrieri privind dezmembramintele dreptului de proprietate, drepturi reale de garanție și sarcini	Referințe
NU SUNT	

Anexa Nr. 1 La Partea I

Teren

Nr cadastral	Suprafața (mp)*	Observații / Referințe
	221	

* Suprafața este determinată în planul de proiecție Stereo 70.



Date referitoare la teren

Crt	Categorie folosință	Intravilan	Suprafața (mp)	Tarla	Parcelă	Nr. topo	Observații / Referințe
1	drum	NU	221	-	-	Parte din 2107	

Lungime Segmente

1) Valorile lungimilor segmentelor sunt obținute din proiecție în plan.

Punct început	X / Y	Punct sfârșit	X / Y	Lungime segment (** (m)
1	284.144,98 428.377,648	2	284.141,997 428.375,802	3.508
2	284.141,997 428.375,802	3	284.152,08 428.361,283	17.677
3	284.152,08 428.361,283	4	284.157,296 428.358,27	6.024
4	284.157,296 428.358,27	5	284.182,876 428.344,939	28.845
5	284.182,876 428.344,939	6	284.193,307 428.344,014	10.472

Punct început	X / Y	Punct sfârșit	X / Y	Lungime segment (** (m)
6	284.193,307 428.344,014	7	284.159,221 428.361,777	38.437
7	284.159,221 428.361,777	8	284.154,804 428.364,329	5.101
8	284.154,804 428.364,329	1	284.144,98 428.377,648	16.55

** Lungimile segmentelor sunt determinate în planul de proiecție Stereo 70 și sunt rotunjite la 1 milimetru.

*** Distanța dintre puncte este formată din segmente cumulate ce sunt mai mici decât valoarea 1 milimetru.

**DATE DESPRE IMOBILUL NR. 11555**

Oficiul de Cadastru și Publicitate Imobiliară CARAS-SEVERIN
Biroul de Cadastru și Publicitate Imobiliară Caransebes

A. Partea I. Descrierea imobilului

TEREN Extravilan

Nr. CF vechi:508- Petroșnița
Nr. topografic:2109, 2111

Adresa: Jud. Caraș-Severin

Nr. Crt	Nr cadastral Nr. topografic	Suprafața* (mp)	Observații / Referințe
A1		1.063	Sector cadastral:159 Teren neimprejmuit;

B. Partea II. Proprietari și acte

Inscrieri privitoare la dreptul de proprietate și alte drepturi reale		Referințe
/		
Act Normativ nr. 7, din 13/03/1996 emis de PARLAMENTUL ROMÂNIEI;		
B1	Inscrierea provizorie, drept de PROPRIETATE, dobandit prin Lege, cota actuala 1/1 1) COMUNA BUCOȘNIȚA, CIF:3227645, PROPRIETAR NEIDENTIFICAT	A1

C. Partea III. SARCINI .

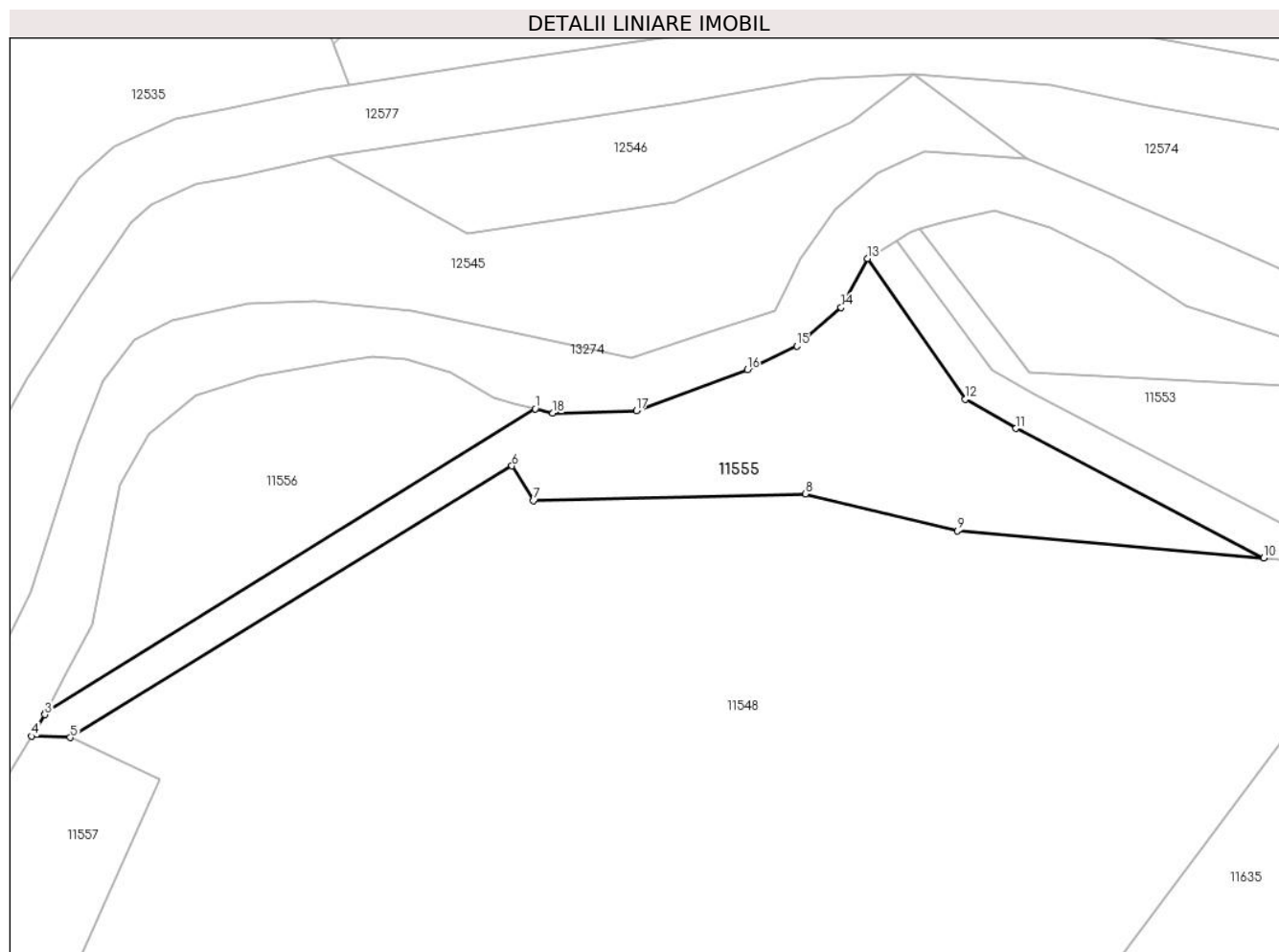
Inscrieri privind dezmembramintele dreptului de proprietate, drepturi reale de garanție și sarcini	Referințe
NU SUNT	

Anexa Nr. 1 La Partea I

Teren

Nr cadastral	Suprafața (mp)*	Observații / Referințe
	1.063	

* Suprafața este determinată în planul de proiecție Stereo 70.



Date referitoare la teren

Crt	Categorie folosință	Intravilan	Suprafața (mp)	Tarla	Parcelă	Nr. topo	Observații / Referințe
1	pașune	NU	1.063	-	-	2109, 2111	

Lungime Segmente

1) Valorile lungimilor segmentelor sunt obținute din proiecție în plan.

Punct început	X / Y	Punct sfârșit	X / Y	Lungime segment (** (m)
1	284.107,719 428.360,311	2	284.057,287 428.329,077	59.321
2	284.057,287 428.329,077	3	284.057,126 428.328,77	0.347
3	284.057,126 428.328,77	4	284.055,764 428.326,55	2.605
4	284.055,764 428.326,55	5	284.059,751 428.326,419	3.989
5	284.059,751 428.326,419	6	284.105,315 428.354,427	53.484

Punct început	X / Y	Punct sfârșit	X / Y	Lungime segment (** (m)
6	284.105,315 428.354,427	7	284.107,522 428.350,843	4.209
7	284.107,522 428.350,843	8	284.135,588 428.351,532	28.074
8	284.135,588 428.351,532	9	284.151,268 428.347,742	16.132
9	284.151,268 428.347,742	10	284.182,876 428.344,939	31.732
10	284.182,876 428.344,939	11	284.157,296 428.358,27	28.845
11	284.157,296 428.358,27	12	284.152,08 428.361,283	6.024
12	284.152,08 428.361,283	13	284.141,997 428.375,802	17.677
13	284.141,997 428.375,802	14	284.139,281 428.370,736	5.748
14	284.139,281 428.370,736	15	284.134,701 428.366,784	6.049
15	284.134,701 428.366,784	16	284.129,589 428.364,327	5.672
16	284.129,589 428.364,327	17	284.118,146 428.360,105	12.197
17	284.118,146 428.360,105	18	284.109,539 428.359,851	8.611
18	284.109,539 428.359,851	1	284.107,719 428.360,311	1.877

** Lungimile segmentelor sunt determinate în planul de proiecție Stereo 70 și sunt rotunjite la 1 milimetru.

*** Distanța dintre puncte este formată din segmente cumulate ce sunt mai mici decât valoarea 1 milimetru.

**DATE DESPRE IMOBILUL NR. 11556**

Oficiul de Cadastru și Publicitate Imobiliară CARAS-SEVERIN
Biroul de Cadastru și Publicitate Imobiliară Caransebes

A. Partea I. Descrierea imobilului

TEREN Extravilan

Nr. CF vechi:1131- Petroșnița
Nr. topografic:2110/2

Adresa: Jud. Caraș-Severin

Nr. Crt	Nr cadastral Nr. topografic	Suprafața* (mp)	Observații / Referințe
A1	31425	719	Sector cadastral:159 Teren neimprejmuit;

B. Partea II. Proprietari și acte

Inscrieri privitoare la dreptul de proprietate și alte drepturi reale		Referințe
779 / 22/03/1936		
Act Notarial nr. 0, din 01/01/1936 emis de -;		
B1	Intabulare, drept de PROPRIETATE, dobandit prin Succesiune, cota actuala 1/4, cota initiala 1/4 1) BACILA PAVEL <i>OBSERVATII: (provenita din conversia CF 1133-Petrosnita)</i>	A1
4522 / 22/09/2003		
Act Notarial nr. 2935/2003, din 01/01/2003 emis de -;		
B2	Intabulare, drept de PROPRIETATE, dobandit prin Conventie, cota actuala 3/4, cota initiala 3/4 1) BACILA MOISE <i>OBSERVATII: (provenita din conversia CF 1133-Petrosnita)</i>	A1

C. Partea III. SARCINI .

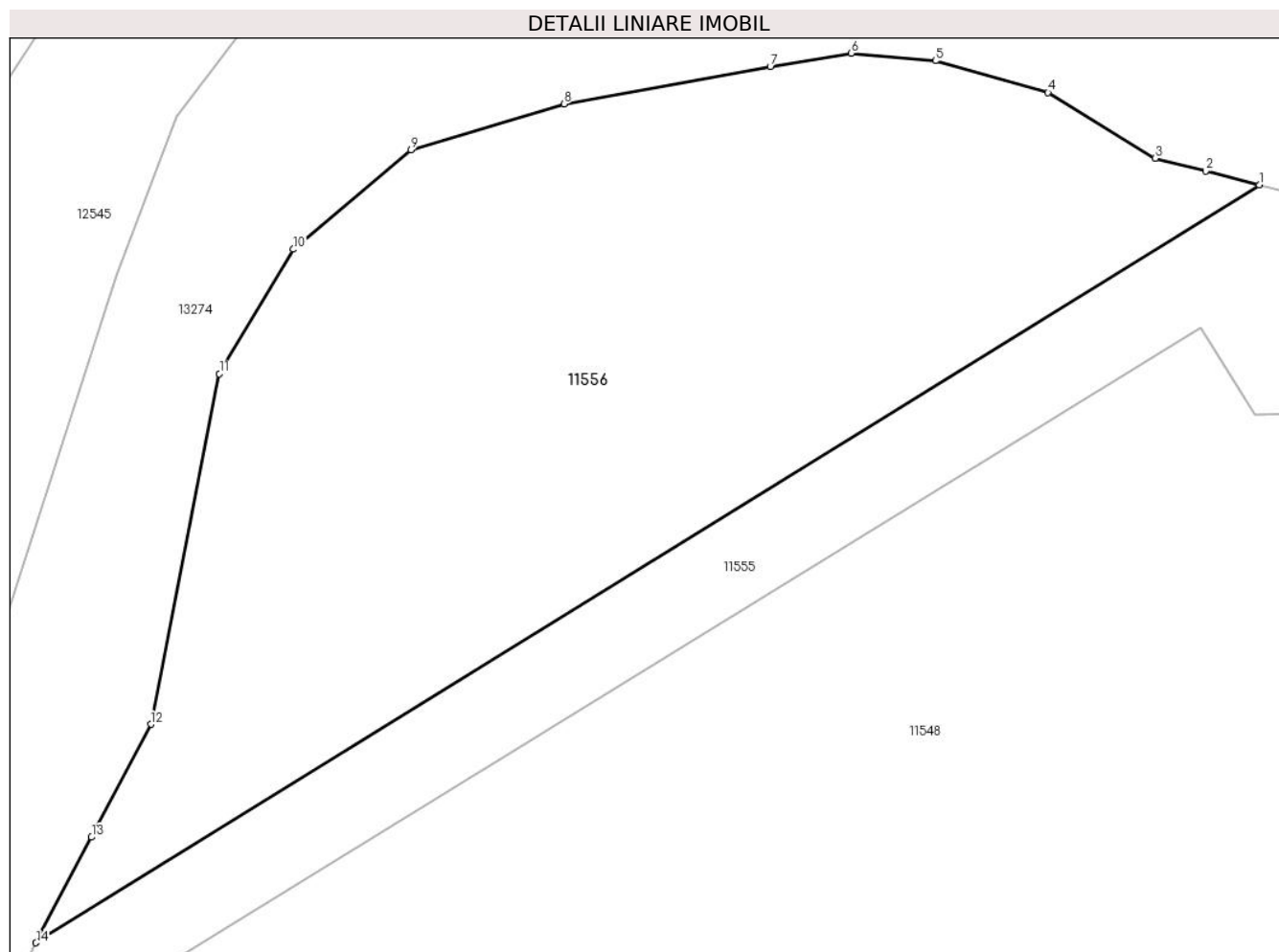
Inscrieri privind dezmembramintele dreptului de proprietate, drepturi reale de garanție și sarcini	Referințe
NU SUNT	

Anexa Nr. 1 La Partea I

Teren

Nr cadastral	Suprafața (mp)*	Observații / Referințe
31425	719	

* Suprafața este determinată în planul de proiecție Stereo 70.



Date referitoare la teren

Crt	Categorie folosință	Intravilan	Suprafața (mp)	Tarla	Parcelă	Nr. topo	Observații / Referințe
1	pasune	NU	719	-	-	2110/2	

Lungime Segmente

1) Valorile lungimilor segmentelor sunt obținute din proiecție în plan.

Punct început	X / Y	Punct sfârșit	X / Y	Lungime segment (** (m)
1	284.107,719 428.360,311	2	284.105,512 428.360,87	2.277
2	284.105,512 428.360,87	3	284.103,425 428.361,398	2.153
3	284.103,425 428.361,398	4	284.099,013 428.364,105	5.176
4	284.099,013 428.364,105	5	284.094,37 428.365,42	4.826
5	284.094,37 428.365,42	6	284.090,887 428.365,729	3.497

Punct început	X / Y	Punct sfârșit	X / Y	Lungime segment (** (m)
6	284.090,887 428.365,729	7	284.087,559 428.365,188	3.372
7	284.087,559 428.365,188	8	284.079,051 428.363,64	8.648
8	284.079,051 428.363,64	9	284.072,743 428.361,749	6.585
9	284.072,743 428.361,749	10	284.067,896 428.357,652	6.347
10	284.067,896 428.357,652	11	284.064,847 428.352,523	5.967
11	284.064,847 428.352,523	12	284.062,017 428.338,081	14.717
12	284.062,017 428.338,081	13	284.059,572 428.333,426	5.258
13	284.059,572 428.333,426	14	284.057,287 428.329,077	4.913
14	284.057,287 428.329,077	1	284.107,719 428.360,311	59.321

** Lungimile segmentelor sunt determinate în planul de proiecție Stereo 70 și sunt rotunjite la 1 milimetru.

*** Distanța dintre puncte este formată din segmente cumulate ce sunt mai mici decât valoarea 1 milimetru.

**DATE DESPRE IMOBILUL NR. 11557**

Oficiul de Cadastru și Publicitate Imobiliară CARAS-SEVERIN
 Biroul de Cadastru și Publicitate Imobiliară Caransebes

A. Partea I. Descrierea imobilului

Nr. CF vechi:285- Petroşniţa
 Nr. topografic:2112

TEREN Extravilan

Adresa: Jud. Caraş-Severin

Nr. Crt	Nr cadastral Nr. topografic	Suprafaţa* (mp)	Observații / Referințe
A1		Din acte: 1.046 Masurata: 1.382	Sector cadastral:159 Teren neimprejmuat;

B. Partea II. Proprietari și acte

Inscrieri privitoare la dreptul de proprietate și alte drepturi reale	Referințe
430 / 13/05/1981	
Act Notarial nr. 13, din 01/01/1980 emis de NOTARIATUL DE STAT LOCAL CARANSEBES;	
B3	Intabulare, drept de PROPRIETATEpărți egale, dobandit prin Succesiune, cota actuala 1046/1382 1) SUCIU ANA , fiica def. Florea 2) SUCIU FLOREA , fiul def. Florea
/	
Act Normativ nr. 7, din 13/03/1996 emis de PARLAMENTUL ROMÂNIEI;	
B4	Inscrierea provizorie, drept de PROPRIETATE, dobandit prin Lege, cota actuala 336/1382 1) COMUNA BUCOȘNIȚA , CIF:3227645, PROPRIETAR NEIDENTIFICAT

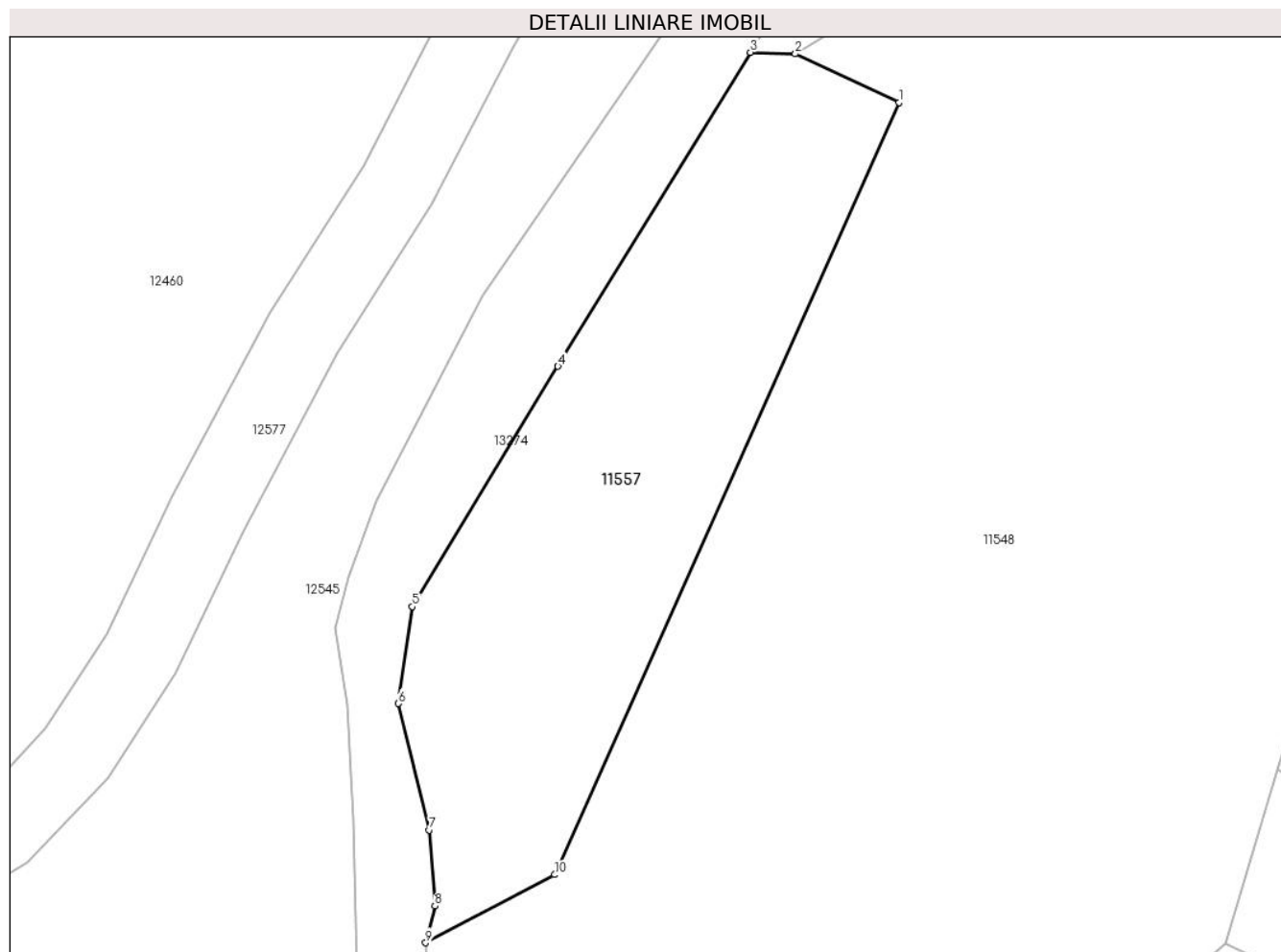
C. Partea III. SARCINI .

Inscrieri privind dezmembramintele dreptului de proprietate, drepturi reale de garanție și sarcini	Referințe
NU SUNT	

Anexa Nr. 1 La Partea I**Teren**

Nr cadastral	Suprafața (mp)*	Observații / Referințe
	Din acte: 1.046 Masurata: 1.382	

* Suprafața este determinată în planul de proiecție Stereo 70.

**Date referitoare la teren**

Crt	Categorie folosință	Intra vilan	Suprafața (mp)	Tarla	Parcelă	Nr. topo	Observații / Referințe
1	pașune	NU	1.382	-	-	2112	

Lungime Segmente

1) Valorile lungimilor segmentelor sunt obținute din proiecție în plan.

Punct început	X / Y	Punct sfârșit	X / Y	Lungime segment (** (m)
1	284.068,964 428.322,094	2	284.059,751 428.326,419	10.178
2	284.059,751 428.326,419	3	284.055,764 428.326,55	3.989
3	284.055,764 428.326,55	4	284.038,638 428.298,629	32.755
4	284.038,638 428.298,629	5	284.025,7 428.277,268	24.974
5	284.025,7 428.277,268	6	284.024,449 428.268,648	8.71

Punct început	X / Y	Punct sfârșit	X / Y	Lungime segment (** (m)
6	284.024,449 428.268,648	7	284.027,2 428.257,404	11.576
7	284.027,2 428.257,404	8	284.027,7 428.250,658	6.765
8	284.027,7 428.250,658	9	284.026,873 428.247,375	3.386
9	284.026,873 428.247,375	10	284.038,358 428.253,433	12.985
10	284.038,358 428.253,433	1	284.068,964 428.322,094	75.174

** Lungimile segmentelor sunt determinate în planul de proiecție Stereo 70 și sunt rotunjite la 1 milimetru.

*** Distanța dintre puncte este formată din segmente cumulate ce sunt mai mici decât valoarea 1 milimetru.

**DATE DESPRE IMOBILUL NR. 11560**

Oficiul de Cadastru și Publicitate Imobiliară CARAS-SEVERIN
Biroul de Cadastru și Publicitate Imobiliară Caransebes

A. Partea I. Descrierea imobilului

TEREN Extravilan

Nr. CF vechi:168-Petroșnița
Nr. topografic:407

Adresa: Jud. Caraș-Severin

Nr. Crt	Nr cadastral Nr. topografic	Suprafața* (mp)	Observații / Referințe
A1	31162	1.870	Sector cadastral:119 Teren neimprejmuit;

B. Partea II. Proprietari și acte

Inscrieri privitoare la dreptul de proprietate și alte drepturi reale		Referințe
432 / 21/03/1921		
Act Notarial nr. 0, din 01/01/1921 emis de -;		
B1	Intabulare, drept de PROPRIETATE, dobandit prin Conventie, cota actuala 1/2, cota initiala 1/2 1) DORCA TRAIAN , junior <i>OBSERVATII: (provenita din conversia CF 168-Petrosnita)</i>	A1
B2	Intabulare, drept de PROPRIETATE, dobandit prin Conventie, cota actuala 1/2, cota initiala 1/2 1) DORCA ANISIA , nasc. Poienariu <i>OBSERVATII: (provenita din conversia CF 168-Petrosnita)</i>	A1

C. Partea III. SARCINI .

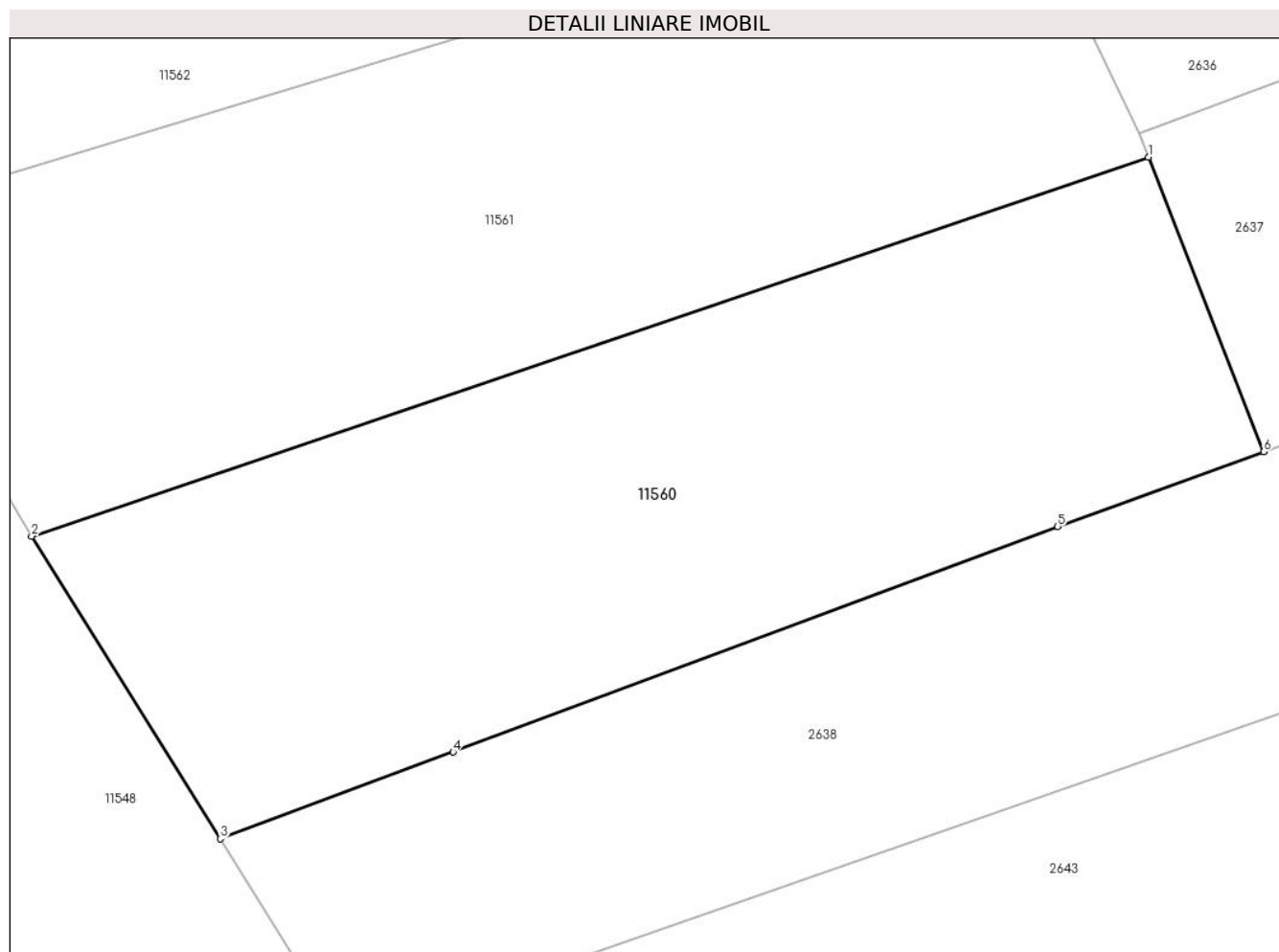
Inscrieri privind dezmembramintele dreptului de proprietate, drepturi reale de garanție și sarcini	Referințe
NU SUNT	

Anexa Nr. 1 La Partea I

Teren

Nr cadastral	Suprafața (mp)*	Observații / Referințe
31162	1.870	

* Suprafața este determinată în planul de proiecție Stereo 70.



Date referitoare la teren

Crt	Categorie folosință	Intravilan	Suprafața (mp)	Tarla	Parcelă	Nr. topo	Observații / Referințe
1	faneata	NU	1.870	-	-	407	

Lungime Segmente

1) Valorile lungimilor segmentelor sunt obținute din proiecție în plan.

Punct început	X / Y	Punct sfârșit	X / Y	Lungime segment (** (m)
1	284.828,711 428.445,811	2	284.750,334 428.419,239	82.759
2	284.750,334 428.419,239	3	284.763,577 428.398,018	25.014
3	284.763,577 428.398,018	4	284.779,922 428.404,102	17.441
4	284.779,922 428.404,102	5	284.822,349 428.419,896	45.271
5	284.822,349 428.419,896	6	284.836,807 428.425,159	15.386

Punct început	X / Y	Punct sfârşit	X / Y	Lungime segment (** (m)
6	284.836,807 428.425,159	1	284.828,711 428.445,811	22.182

** Lungimile segmentelor sunt determinate în planul de proiecţie Stereo 70 şi sunt rotunjite la 1 milimetru.

*** Distanţa dintre puncte este formată din segmente cumulate ce sunt mai mici decât valoarea 1 milimetru.

**DATE DESPRE IMOBILUL NR. 11561**

Oficiul de Cadastru și Publicitate Imobiliară CARAS-SEVERIN
Biroul de Cadastru și Publicitate Imobiliară Caransebes

A. Partea I. Descrierea imobilului

TEREN Extravilan

Nr. CF vechi:1168-Petroșnița

Nr. topografic:402

Adresa: Jud. Caraș-Severin

Nr. Crt	Nr cadastral Nr. topografic	Suprafața* (mp)	Observații / Referințe
A1	31873	1.982	Sector cadastral:119 Teren neimprejmuit;

B. Partea II. Proprietari și acte

Inscrieri privitoare la dreptul de proprietate și alte drepturi reale		Referințe
3309 / 28/09/1995		
Act Notarial nr. 474, din 28/09/1995 emis de Notariatul Caransebes;		
B1	Intabulare, drept de PROPRIETATE, mostenire, dobandit prin Succesiune, cota actuala 1/1, cota initiala 1/1 1) CRISTOI MARIA, nascuta Hamat	A1

C. Partea III. SARCINI .

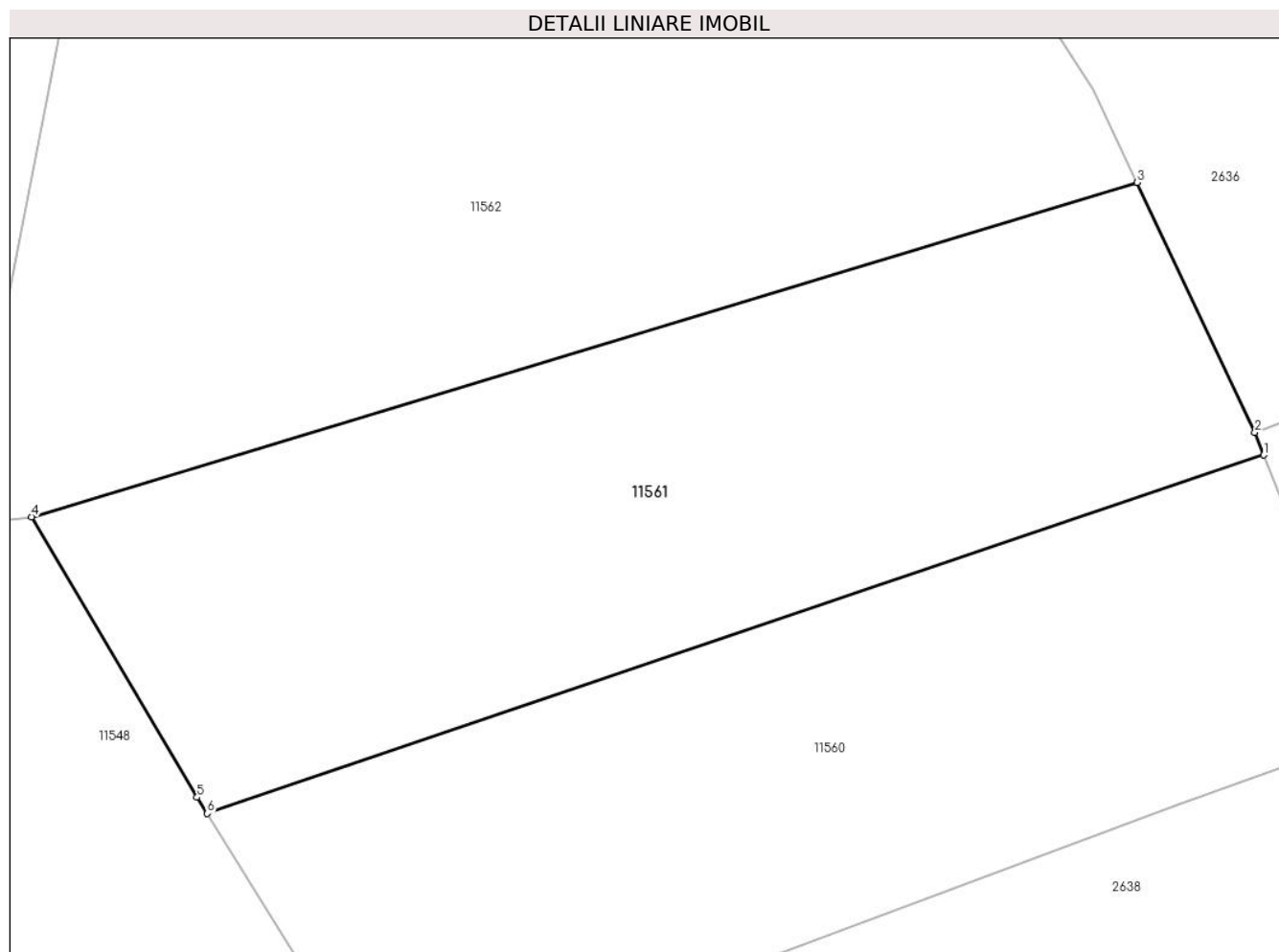
Inscrieri privind dezmembramintele dreptului de proprietate, drepturi reale de garanție și sarcini	Referințe
NU SUNT	

Anexa Nr. 1 La Partea I

Teren

Nr cadastral	Suprafața (mp)*	Observații / Referințe
31873	1.982	

* Suprafața este determinată în planul de proiecție Stereo 70.



Date referitoare la teren

Crt	Categorie folosință	Intra vilan	Suprafața (mp)	Tarla	Parcelă	Nr. topo	Observații / Referințe
1	faneata	NU	1.982	-	-	402	

Lungime Segmente

1) Valorile lungimilor segmentelor sunt obținute din proiecție în plan.

Punct început	X / Y	Punct sfârșit	X / Y	Lungime segment (** (m)
1	284.828,711 428.445,811	2	284.828,056 428.447,483	1.796
2	284.828,056 428.447,483	3	284.819,308 428.466,024	20.501
3	284.819,308 428.466,024	4	284.737,304 428.441,234	85.669
4	284.737,304 428.441,234	5	284.749,585 428.420,439	24.151
5	284.749,585 428.420,439	6	284.750,334 428.419,239	1.415

Punct început	X / Y	Punct sfârşit	X / Y	Lungime segment (** (m)
6	284.750,334 428.419,239	1	284.828,711 428.445,811	82.759

** Lungimile segmentelor sunt determinate în planul de proiecţie Stereo 70 şi sunt rotunjite la 1 milimetru.

*** Distanţa dintre puncte este formată din segmente cumulate ce sunt mai mici decât valoarea 1 milimetru.

**DATE DESPRE IMOBILUL NR. 11562**

Oficiul de Cadastru și Publicitate Imobiliară CARAS-SEVERIN
Biroul de Cadastru și Publicitate Imobiliară Caransebes

A. Partea I. Descrierea imobilului

TEREN Necunoscut

Nr. CF vechi:310-Petroșnița
Nr. topografic:401

Adresa: Loc. Bucosnita, Jud. Caraș-Severin

Nr. Crt	Nr cadastral Nr. topografic	Suprafața* (mp)	Observații / Referințe
A1	31872	3.161	Sector cadastral:119 Teren neimprejmuit;

B. Partea II. Proprietari și acte

Inscrieri privitoare la dreptul de proprietate și alte drepturi reale		Referințe
16177 / 26/08/2008		
Act Notarial nr. 1202, din 26/08/2002 emis de notar public Chersa Maria;		
B1	Intabulare, drept de PROPRIETATE, intretinere, dobandit prin Conventie, cota actuala 1/1, cota initiala 1/1 1) IOVANOVICI GHEORGHE, jun., necasatorit	A1

C. Partea III. SARCINI

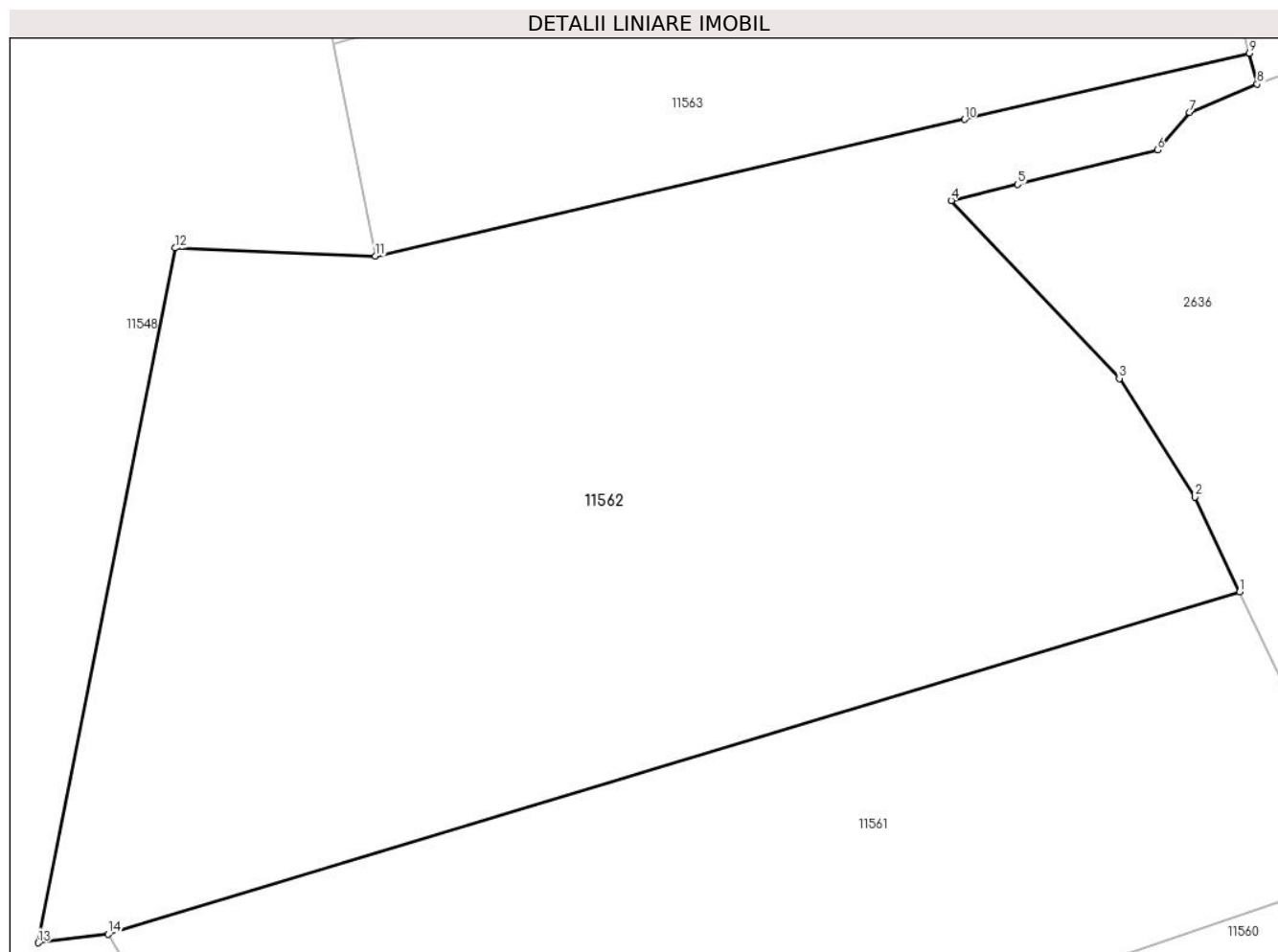
Inscrieri privind dezmembramintele dreptului de proprietate, drepturi reale de garanție și sarcini		Referințe
16177 / 26/08/2008		
Act Notarial nr. 1202, din 26/08/2008 emis de notar public Chersa Maria;		
C1	DREPT INTRETINERE si UZUFRACT VIAGER, in favoarea: 1) IOVANOVICI GHEORGHE, si sotia 2) IOVANOVICI EMILIA	A1

Anexa Nr. 1 La Partea I

Teren

Nr cadastral	Suprafața (mp)*	Observații / Referințe
31872	3.161	

* Suprafața este determinată în planul de proiecție Stereo 70.



Date referitoare la teren

Crt	Categorie folosință	Intravilan	Suprafața (mp)	Tarla	Parcelă	Nr. topo	Observații / Referințe
1	faneata	NU	3.071	-	-	401	
2	faneata	DA	90	-	-	401	

Lungime Segmente

1) Valorile lungimilor segmentelor sunt obținute din proiecție în plan.

Punct început	X / Y	Punct sfârșit	X / Y	Lungime segment (** (m)
1	284.819,308 428.466,024	2	284.816,066 428.472,895	7.597
2	284.816,066 428.472,895	3	284.810,584 428.481,481	10.187
3	284.810,584 428.481,481	4	284.798,402 428.494,368	17.733
4	284.798,402 428.494,368	5	284.803,215 428.495,55	4.956

Punct început	X / Y	Punct sfârșit	X / Y	Lungime segment (** (m)
5	284.803,215 428.495,55	6	284.813,337 428.498,036	10.423
6	284.813,337 428.498,036	7	284.815,653 428.500,763	3.578
7	284.815,653 428.500,763	8	284.820,569 428.502,81	5.325
8	284.820,569 428.502,81	9	284.820,017 428.505,043	2.3
9	284.820,017 428.505,043	10	284.799,362 428.500,25	21.204
10	284.799,362 428.500,25	11	284.756,663 428.490,34	43.834
11	284.756,663 428.490,34	12	284.742,152 428.490,932	14.523
12	284.742,152 428.490,932	13	284.732,224 428.440,612	51.29
13	284.732,224 428.440,612	14	284.737,304 428.441,234	5.118
14	284.737,304 428.441,234	1	284.819,308 428.466,024	85.669

** Lungimile segmentelor sunt determinate în planul de proiecție Stereo 70 și sunt rotunjite la 1 milimetru.

*** Distanța dintre puncte este formată din segmente cumulate ce sunt mai mici decât valoarea 1 milimetru.

**DATE DESPRE IMOBILUL NR. 11563**

Oficiul de Cadastru și Publicitate Imobiliară CARAS-SEVERIN
Biroul de Cadastru și Publicitate Imobiliară Caransebes

A. Partea I. Descrierea imobilului

TEREN Necunoscut

Nr. CF vechi:872-Petroșnița
Nr. topografic:400

Adresa: Loc. Bucosnita, Jud. Caraș-Severin

Nr. Crt	Nr cadastral Nr. topografic	Suprafața* (mp)	Observații / Referințe
A1	31904	1.122	Sector cadastral:119 Teren neimprejmuit;

B. Partea II. Proprietari și acte

Inscrieri privitoare la dreptul de proprietate și alte drepturi reale		Referințe
12089 / 30/05/2017		
Act Notarial nr. 1200, din 26/05/2017 emis de Simescu Gheorghe;		
B5	Intabulare, drept de PROPRIETATE, donatie, dobandit prin Conventie, cota actuala 1/1, cota initiala 1/1 1) CODOȘPAN ION <i>OBSERVATII: bun propriu</i>	A1

C. Partea III. SARCINI .

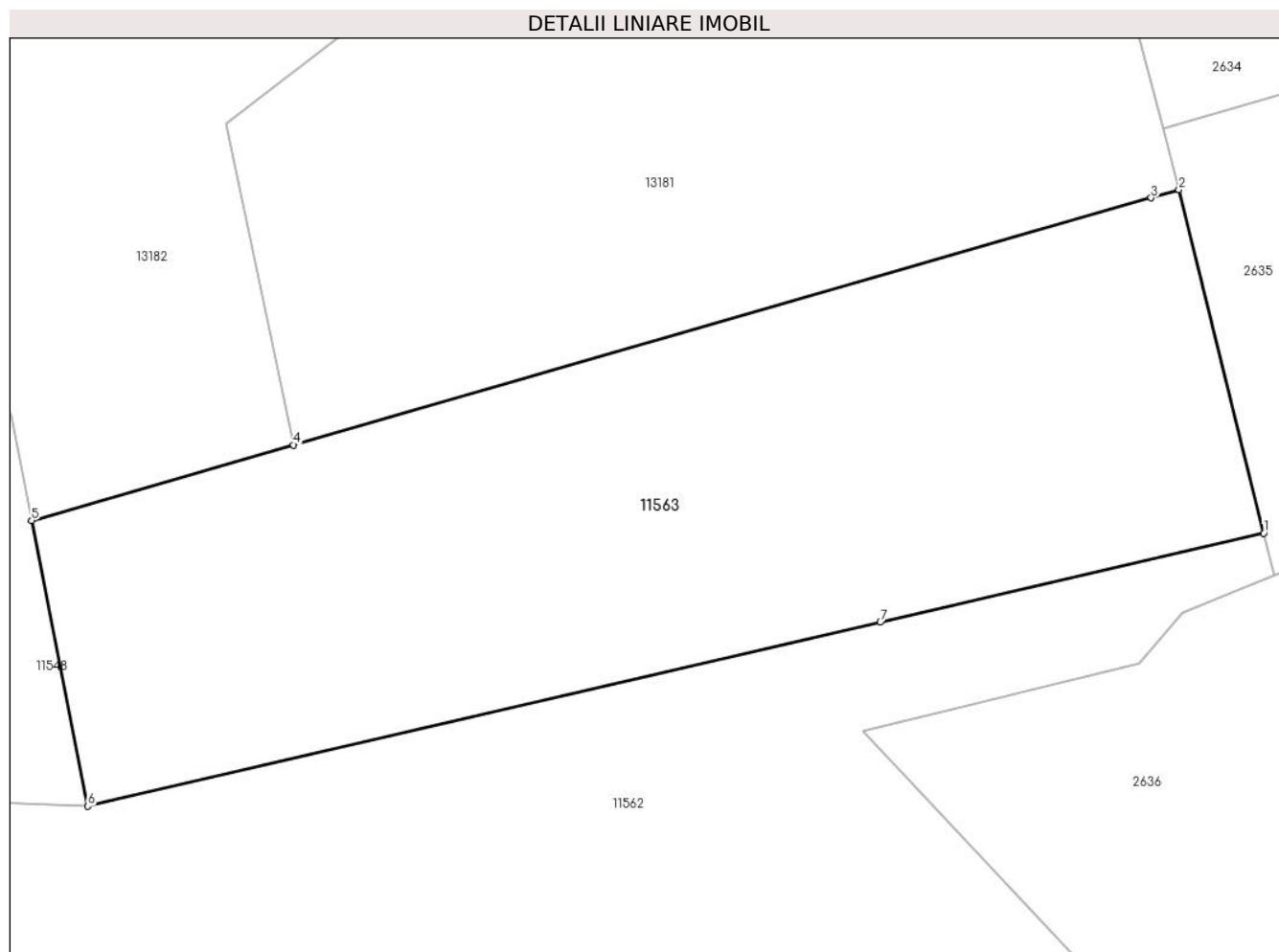
Inscrieri privind dezmembramintele dreptului de proprietate, drepturi reale de garanție și sarcini	Referințe
NU SUNT	

Anexa Nr. 1 La Partea I

Teren

Nr cadastral	Suprafața (mp)*	Observații / Referințe
31904	1.122	

* Suprafața este determinată în planul de proiecție Stereo 70.



Date referitoare la teren

Crt	Categorie folosință	Intravilan	Suprafața (mp)	Tarla	Parcelă	Nr. topo	Observații / Referințe
1	faneata	NU	1.041	-	-	400	
2	faneata	DA	81	-	-	400	

Lungime Segmente

1) Valorile lungimilor segmentelor sunt obținute din proiecție în plan.

Punct început	X / Y	Punct sfârșit	X / Y	Lungime segment (** (m)
1	284.820,017 428.505,043	2	284.815,448 428.523,539	19.052
2	284.815,448 428.523,539	3	284.813,94 428.523,105	1.569
3	284.813,94 428.523,105	4	284.767,736 428.509,795	48.083
4	284.767,736 428.509,795	5	284.753,628 428.505,731	14.682

Punct început	X / Y	Punct sfârșit	X / Y	Lungime segment (** (m)
5	284.753,628 428.505,731	6	284.756,663 428.490,34	15.687
6	284.756,663 428.490,34	7	284.799,362 428.500,25	43.834
7	284.799,362 428.500,25	1	284.820,017 428.505,043	21.204

** Lungimile segmentelor sunt determinate în planul de proiecție Stereo 70 și sunt rotunjite la 1 milimetru.

*** Distanța dintre puncte este formată din segmente cumulate ce sunt mai mici decât valoarea 1 milimetru.

**DATE DESPRE IMOBILUL NR. 11565**

Oficiul de Cadastru și Publicitate Imobiliară CARAS-SEVERIN
 Biroul de Cadastru și Publicitate Imobiliară Caransebes

A. Partea I. Descrierea imobilului

Nr. CF vechi:235-Petroşniţa
 Nr. topografic:Parte din 2040/1, 2040/2,
 2040/3, 2040/4

TEREN Extravilan

Adresa: Jud. Caraş-Severin

Nr. Crt	Nr cadastral Nr. topografic	Suprafaţa* (mp)	Observații / Referințe
A1		1.986	Sector cadastral:26 Teren neimprejmuit;

B. Partea II. Proprietari și acte

Inscrieri privitoare la dreptul de proprietate și alte drepturi reale		Referințe
4166 / 25/05/1914		
Act nr. -, din 25/05/1914 emis de -;		
B1	Intabulare, drept de PROPRIETATE, cf vechi, dobandit prin Conventie, cota actuala 1/1, cota initiala 1/1 1) COMUNA PETROSNITA, CIF:9999999999999	A1

C. Partea III. SARCINI .

Inscrieri privind dezmembramintele dreptului de proprietate, drepturi reale de garanție și sarcini	Referințe
NU SUNT	

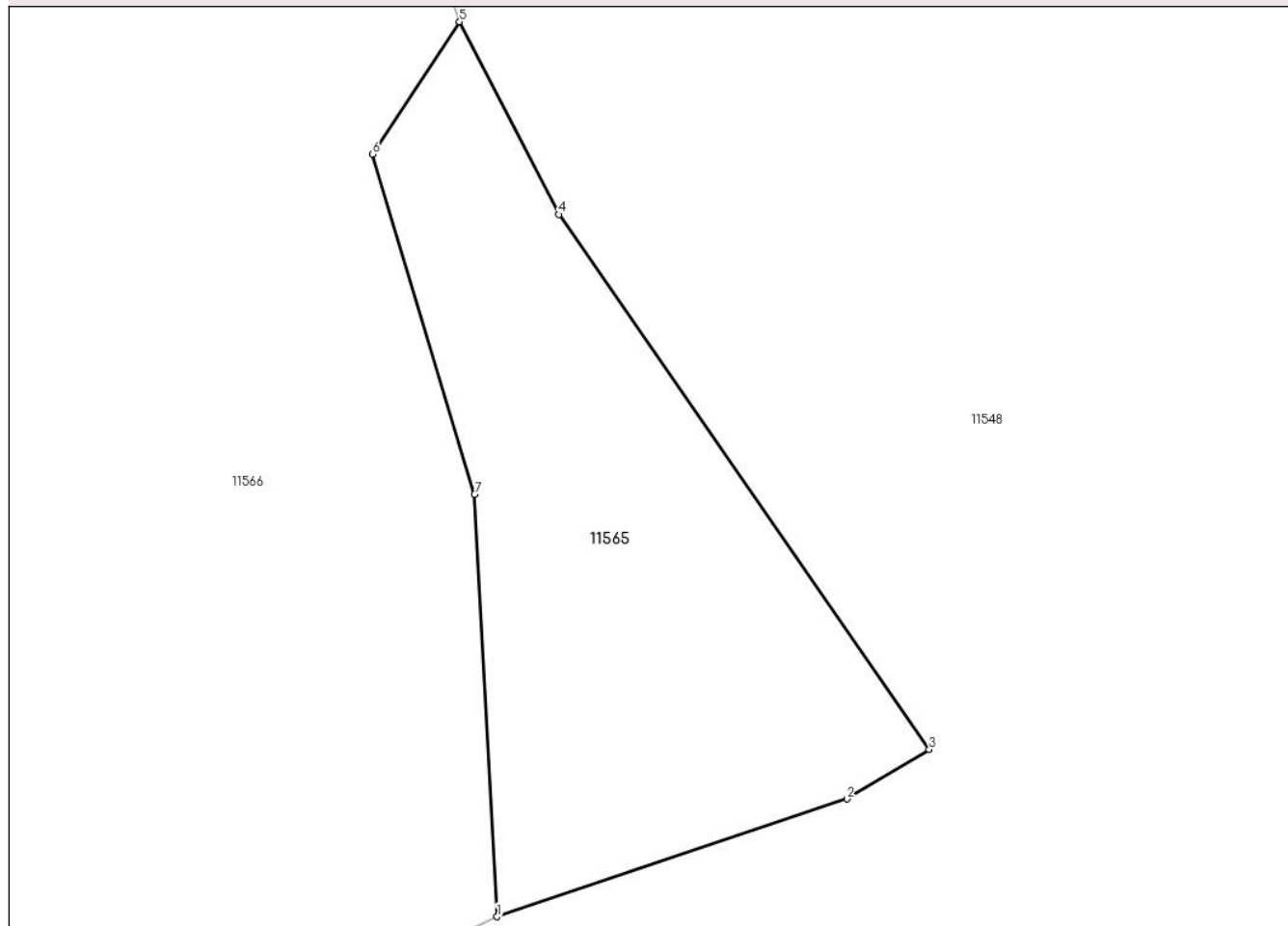
Anexa Nr. 1 La Partea I

Teren

Nr cadastral	Suprafața (mp)*	Observații / Referințe
	1.986	

* Suprafața este determinată în planul de proiecție Stereo 70.

DETALII LINIARE IMOBIL



Date referitoare la teren

Crt	Categorie folosință	Intravilan	Suprafața (mp)	Tarla	Parcelă	Nr. topo	Observații / Referințe
1	pasune	NU	1.986	-	-	Parte din 2040/1, 2040/2, 2040/3, 2040/4	Pășune în Sub Tîlva

Lungime Segmente

1) Valorile lungimilor segmentelor sunt obținute din proiecție în plan.

Punct început	X / Y	Punct sfârșit	X / Y	Lungime segment (** (m)
1	284.703,487 428.028,293	2	284.737,108 428.039,605	35.473
2	284.737,108 428.039,605	3	284.745,022 428.044,359	9.232
3	284.745,022 428.044,359	4	284.709,424 428.095,779	62.54

Punct început	X / Y	Punct sfârșit	X / Y	Lungime segment (** (m)
4	284.709,424 428.095,779	5	284.699,858 428.114,294	20.84
5	284.699,858 428.114,294	6	284.691,49 428.101,559	15.238
6	284.691,49 428.101,559	7	284.701,308 428.068,89	34.112
7	284.701,308 428.068,89	1	284.703,487 428.028,293	40.655

** Lungimile segmentelor sunt determinate în planul de proiecție Stereo 70 și sunt rotunjite la 1 milimetru.

*** Distanța dintre puncte este formată din segmente cumulate ce sunt mai mici decât valoarea 1 milimetru.

**DATE DESPRE IMOBILUL NR. 11566**

Oficiul de Cadastru și Publicitate Imobiliară CARAS-SEVERIN
Biroul de Cadastru și Publicitate Imobiliară Caransebes

A. Partea I. Descrierea imobilului

Nr. CF vechi:542, 114, 235-Petroșnița
Nr. topografic:Parte din 2040/1, 2040/2,
2040/3, 2040/4, 2041/1, 2041/2

TEREN Extravilan

Adresa: Jud. Caraș-Severin

Nr. Crt	Nr cadastral Nr. topografic	Suprafața* (mp)	Observații / Referințe
A1		20.504	Sector cadastral:26 Teren neimprejmuț;

B. Partea II. Proprietari și acte

Inscrieri privitoare la dreptul de proprietate și alte drepturi reale		Referințe
/		
Act Administrativ nr. 1776, din 13/05/2024 emis de PRIMARIA COMUNEI BUCOSNITA;		
B1	Inscrierea posesiei, drept de PROPRIETATE, dobandit prin Lege, cota actuala 1/1 1) NEIDENTIFICAT NEIDENTIFICAT	A1
Act Normativ nr. 7, din 13/03/1996 emis de PARLAMENTUL ROMÂNIEI;		
B2	SE NOTEAZĂ MENȚIUNEA DE PROPRIETAR NEIDENTIFICAT	A1

C. Partea III. SARCINI .

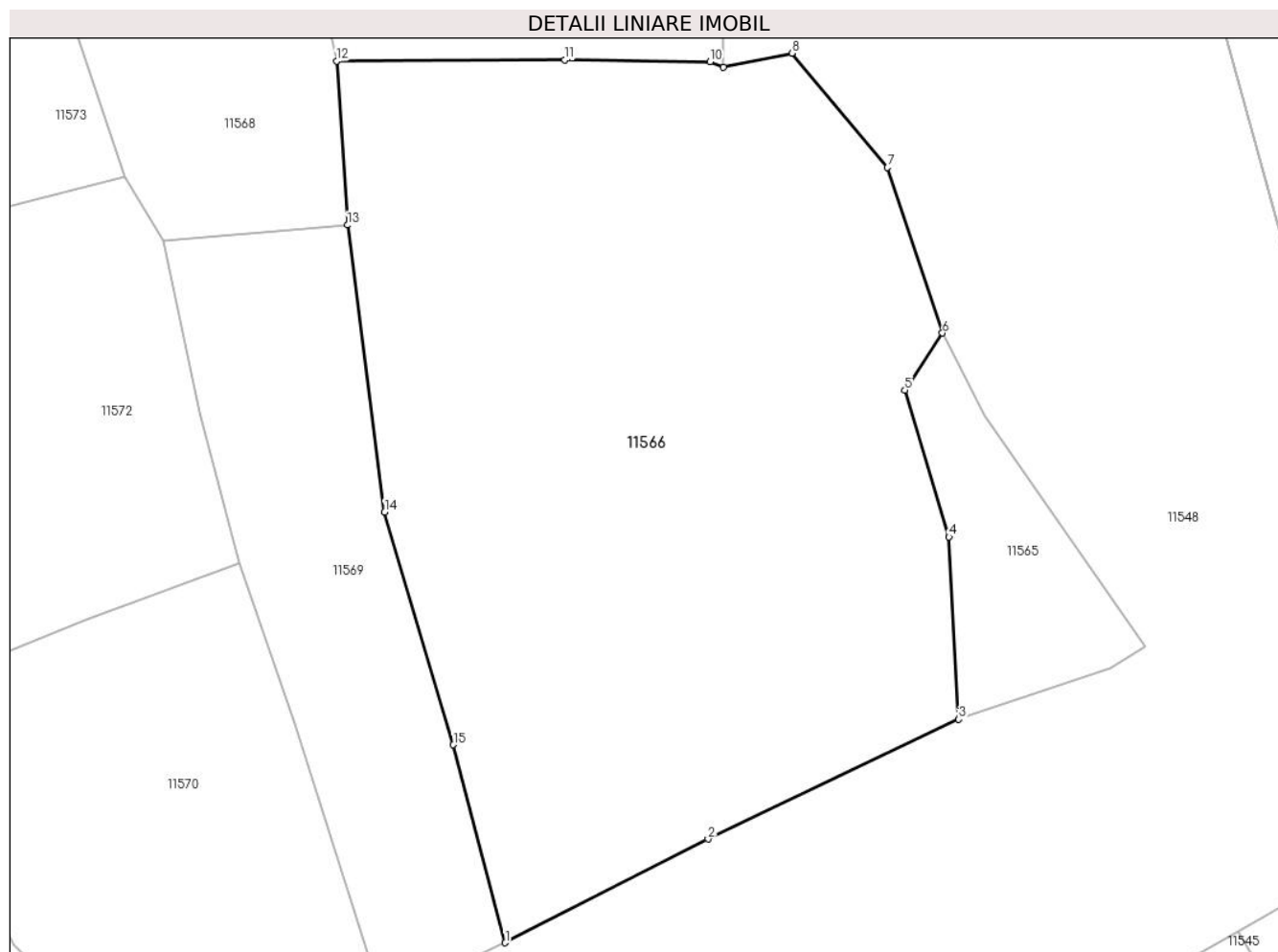
Inscrieri privind dezmembramintele dreptului de proprietate, drepturi reale de garanție și sarcini	Referințe
NU SUNT	

Anexa Nr. 1 La Partea I

Teren

Nr cadastral	Suprafața (mp)*	Observații / Referințe
	20.504	

* Suprafața este determinată în planul de proiecție Stereo 70.



Date referitoare la teren

Crt	Categorie folosință	Intra vilan	Suprafața (mp)	Tarla	Parcelă	Nr. topo	Observații / Referințe
1	arabil	NU	20.504	-	-	Parte din 2040/1, 2040/2, 2040/3, 2040/4, 2041/1, 2041/2	Arabil în Sub Tilva

Lungime Segmente

1) Valorile lungimilor segmentelor sunt obținute din proiecție în plan.

Punct început	X / Y	Punct sfârșit	X / Y	Lungime segment (** (m)
1	284.602,449 427.978,52	2	284.647,615 428.001,613	50.727
2	284.647,615 428.001,613	3	284.703,487 428.028,293	61.915

Punct început	X / Y	Punct sfârșit	X / Y	Lungime segment (** (m)
3	284.703,487 428.028,293	4	284.701,308 428.068,89	40.655
4	284.701,308 428.068,89	5	284.691,49 428.101,559	34.112
5	284.691,49 428.101,559	6	284.699,858 428.114,294	15.238
6	284.699,858 428.114,294	7	284.687,624 428.151,139	38.823
7	284.687,624 428.151,139	8	284.666,302 428.176,584	33.198
8	284.666,302 428.176,584	9	284.651,07 428.173,455	15.55
9	284.651,07 428.173,455	10	284.648,095 428.174,681	3.218
10	284.648,095 428.174,681	11	284.615,734 428.175,068	32.363
11	284.615,734 428.175,068	12	284.564,856 428.174,873	50.878
12	284.564,856 428.174,873	13	284.567,307 428.138,322	36.633
13	284.567,307 428.138,322	14	284.575,574 428.074,417	64.438
14	284.575,574 428.074,417	15	284.590,872 428.022,59	54.038
15	284.590,872 428.022,59	1	284.602,449 427.978,52	45.565

** Lungimile segmentelor sunt determinate în planul de proiecție Stereo 70 și sunt rotunjite la 1 milimetru.

*** Distanța dintre puncte este formată din segmente cumulate ce sunt mai mici decât valoarea 1 milimetru.

**DATE DESPRE IMOBILUL NR. 11567**

Oficiul de Cadastru și Publicitate Imobiliară CARAS-SEVERIN
Biroul de Cadastru și Publicitate Imobiliară Caransebes

A. Partea I. Descrierea imobilului

Nr. CF vechi: 542, 114, 235-Petroșnița
Nr. topografic: Parte din 2040/1, 2040/2,
2040/3, 2040/4, 2041/1, 2041/2

TEREN Extravilan

Adresa: Jud. Caraș-Severin

Nr. Crt	Nr cadastral Nr. topografic	Suprafața* (mp)	Observații / Referințe
A1		12.241	Sector cadastral: 26 Teren neimprejmuit;

B. Partea II. Proprietari și acte

Inscrieri privitoare la dreptul de proprietate și alte drepturi reale		Referințe
/		
Act Normativ nr. 7, din 13/03/1996 emis de PARLAMENTUL ROMÂNIEI;		
B1	Intabulare, drept de PROPRIETATE, dobândit prin Lege, cota actuala 1/1 1) NEIDENTIFICAT NEIDENTIFICAT	A1
Act Normativ nr. 7, din 13/03/1996 emis de PARLAMENTUL ROMÂNIEI (ADEVÉRINȚA 4816/27.09.2023, EMISĂ DE PRIMĂRIA COMUNEI BUCOȘNIȚA);		
B2	Se notează posesia faptică în favoarea lui 1) GHERGA PAU	A1

C. Partea III. SARCINI .

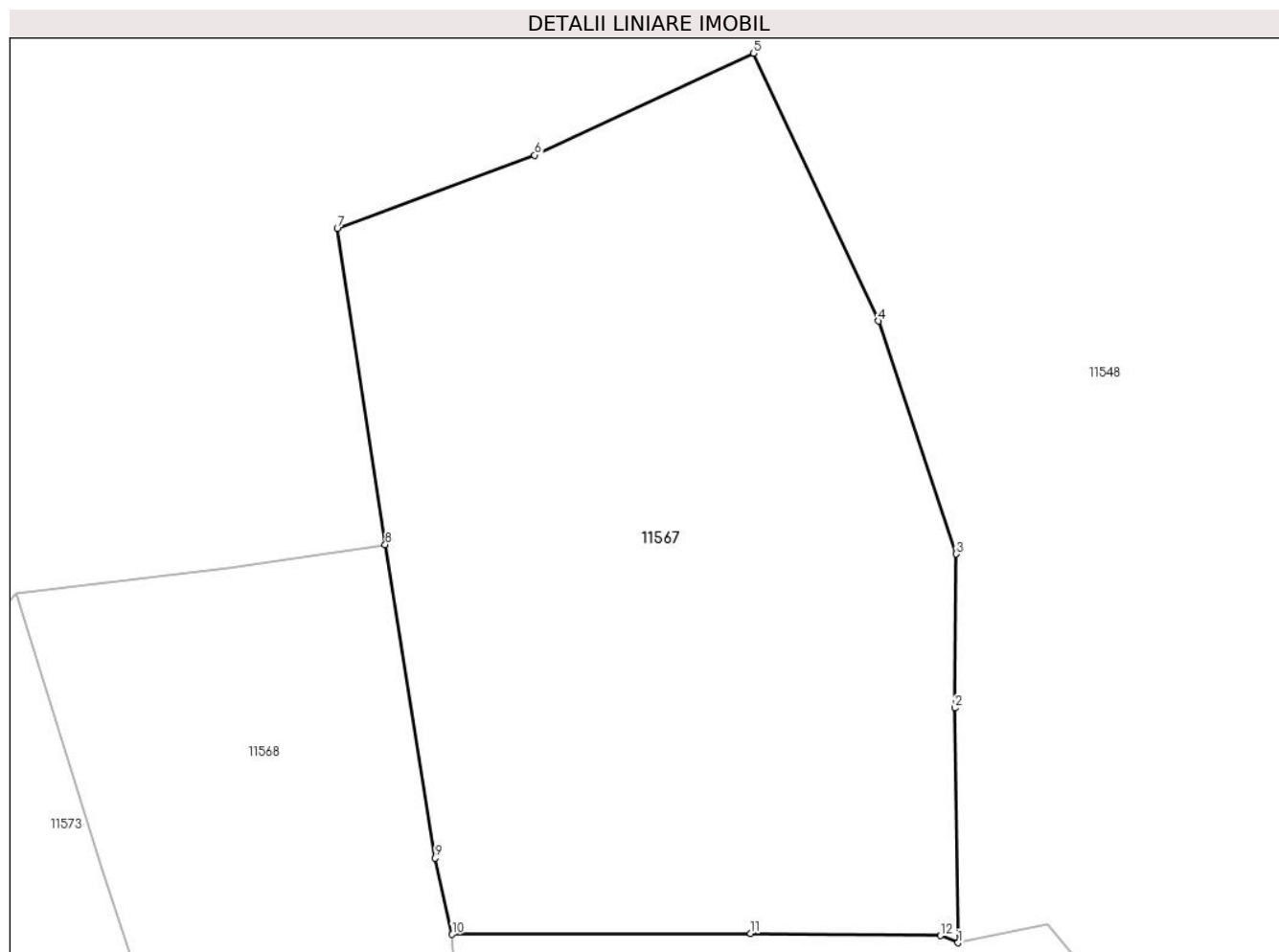
Inscrieri privind dezmembramentele dreptului de proprietate, drepturi reale de garanție și sarcini	Referințe
NU SUNT	

Anexa Nr. 1 La Partea I

Teren

Nr cadastral	Suprafața (mp)*	Observații / Referințe
	12.241	

* Suprafața este determinată în planul de proiecție Stereo 70.



Date referitoare la teren

Crt	Categorie folosință	Intra vilan	Suprafața (mp)	Tarla	Parcelă	Nr. topo	Observații / Referințe
1	pasune	NU	12.241	-	-	Parte din 2040/1, 2040/2, 2040/3, 2040/4, 2041/1, 2041/2	Pășune în Sub Tilva

Lungime Segmente

1) Valorile lungimilor segmentelor sunt obținute din proiecție în plan.

Punct început	X / Y	Punct sfârșit	X / Y	Lungime segment (** (m)
1	284.651,07 428.173,455	2	284.650,518 428.213,446	39.995
2	284.650,518 428.213,446	3	284.650,804 428.239,683	26.239

Punct început	X / Y	Punct sfârșit	X / Y	Lungime segment (** (m)
3	284.650,804 428.239,683	4	284.637,484 428.279,363	41.856
4	284.637,484 428.279,363	5	284.616,223 428.324,985	50.333
5	284.616,223 428.324,985	6	284.578,909 428.307,626	41.154
6	284.578,909 428.307,626	7	284.545,266 428.295,107	35.897
7	284.545,266 428.295,107	8	284.553,435 428.241,292	54.431
8	284.553,435 428.241,292	9	284.561,94 428.187,868	54.097
9	284.561,94 428.187,868	10	284.564,856 428.174,873	13.318
10	284.564,856 428.174,873	11	284.615,734 428.175,068	50.878
11	284.615,734 428.175,068	12	284.648,095 428.174,681	32.363
12	284.648,095 428.174,681	1	284.651,07 428.173,455	3.218

** Lungimile segmentelor sunt determinate în planul de proiecție Stereo 70 și sunt rotunjite la 1 milimetru.

*** Distanța dintre puncte este formată din segmente cumulate ce sunt mai mici decât valoarea 1 milimetru.

**DATE DESPRE IMOBILUL NR. 11568**

Oficiul de Cadastru și Publicitate Imobiliară CARAS-SEVERIN
Biroul de Cadastru și Publicitate Imobiliară Caransebes

A. Partea I. Descrierea imobilului

Nr. CF vechi:235, 1020-Petroșnița
Nr. topografic:Parte din 2042, 2040/1,
2040/2, 2040/3, 2040/4

TEREN Extravilan

Adresa: Jud. Caraș-Severin

Nr. Crt	Nr cadastral Nr. topografic	Suprafața* (mp)	Observații / Referințe
A1	30495	5.658	Sector cadastral:26 Teren neimprejmuit;

B. Partea II. Proprietari și acte

Inscrieri privitoare la dreptul de proprietate și alte drepturi reale		Referințe
/		
Act Normativ nr. 7, din 13/03/1996 emis de PARLAMENTUL ROMÂNIEI;		
B1	Intabulare, drept de PROPRIETATE, dobândit prin Lege, cota actuala 1/1 1) NEIDENTIFICAT NEIDENTIFICAT	A1
Act Normativ nr. 7, din 13/03/1996 emis de PARLAMENTUL ROMÂNIEI (ADEVÉRINȚA 2821/27.09.2023, EMISĂ DE PRIMĂRIA COMUNEI BUCOȘNIȚA);		
B2	Se notează posesia faptică în favoarea lui 1) MOATĂR MARIUS-NICUȘOR	A1

C. Partea III. SARCINI .

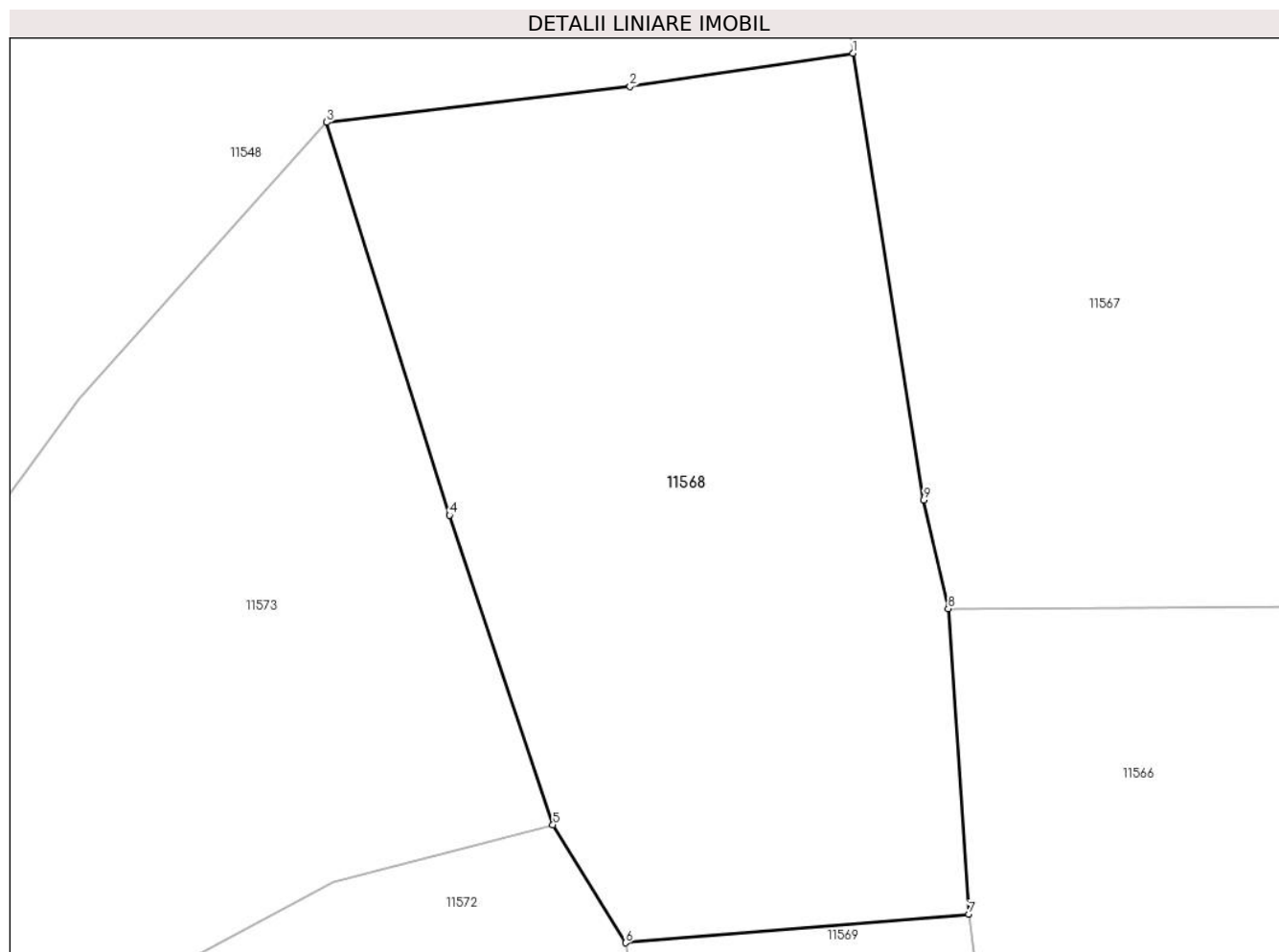
Inscrieri privind dezmembramintele dreptului de proprietate, drepturi reale de garanție și sarcini	Referințe
NU SUNT	

Anexa Nr. 1 La Partea I

Teren

Nr cadastral	Suprafața (mp)*	Observații / Referințe
30495	5.658	

* Suprafața este determinată în planul de proiecție Stereo 70.



Date referitoare la teren

Crt	Categorie folosință	Intravilan	Suprafața (mp)	Tarla	Parcelă	Nr. topo	Observații / Referințe
1	fâneata	NU	5.658	-	-	Parte din 2042, 2040/1, 2040/2, 2040/3, 2040/4	Fâneată în Sub Tilva, RESTUL DE SUPRAFAȚĂ SE REGĂSEȘTE LA ID 11573

Lungime Segmente

1) Valorile lungimilor segmentelor sunt obținute din proiecție în plan.

Punct început	X / Y	Punct sfârșit	X / Y	Lungime segment (** (m)
1	284.553,435 428.241,292	2	284.526,782 428.237,311	26.949
2	284.526,782 428.237,311	3	284.490,456 428.233,025	36.578
3	284.490,456 428.233,025	4	284.505,175 428.186,028	49.248

Punct început	X / Y	Punct sfârșit	X / Y	Lungime segment (** (m)
4	284.505,175 428.186,028	5	284.517,539 428.149,006	39.032
5	284.517,539 428.149,006	6	284.526,236 428.134,904	16.568
6	284.526,236 428.134,904	7	284.567,307 428.138,322	41.213
7	284.567,307 428.138,322	8	284.564,856 428.174,873	36.633
8	284.564,856 428.174,873	9	284.561,94 428.187,868	13.318
9	284.561,94 428.187,868	1	284.553,435 428.241,292	54.097

** Lungimile segmentelor sunt determinate în planul de proiecție Stereo 70 și sunt rotunjite la 1 milimetru.

*** Distanța dintre puncte este formată din segmente cumulate ce sunt mai mici decât valoarea 1 milimetru.

**DATE DESPRE IMOBILUL NR. 11569**

Oficiul de Cadastru și Publicitate Imobiliară CARAS-SEVERIN
Biroul de Cadastru și Publicitate Imobiliară Caransebes

A. Partea I. Descrierea imobilului

Nr. CF vechi:235-Petroșnița
Nr. topografic: 2044, Parte din 2040/1,
2040/2, 2040/3, 2040/4

TEREN Extravilan

Adresa: Jud. Caraș-Severin

Nr. Crt	Nr cadastral Nr. topografic	Suprafața* (mp)	Observații / Referințe
A1		5.869	Sector cadastral:26 Teren neimprejmuit;

B. Partea II. Proprietari și acte

Inscrieri privitoare la dreptul de proprietate și alte drepturi reale		Referințe
/		
Act Normativ nr. 7, din 13/03/1996 emis de PARLAMENTUL ROMÂNIEI;		
B1	Intabulare, drept de PROPRIETATE, dobândit prin Lege, cota actuala 1/1 1) NEIDENTIFICAT NEIDENTIFICAT	A1
Act Normativ nr. 7, din 13/03/1996 emis de PARLAMENTUL ROMÂNIEI (ADEVÉRINȚA 2955/25.05.2023, EMISĂ DE PRIMĂRIA COMUNEI BUCOȘNIȚA);		
B2	Se notează posesia faptică în favoarea lui 1) TĂRĂBUGĂ EVA-SORINA	A1

C. Partea III. SARCINI .

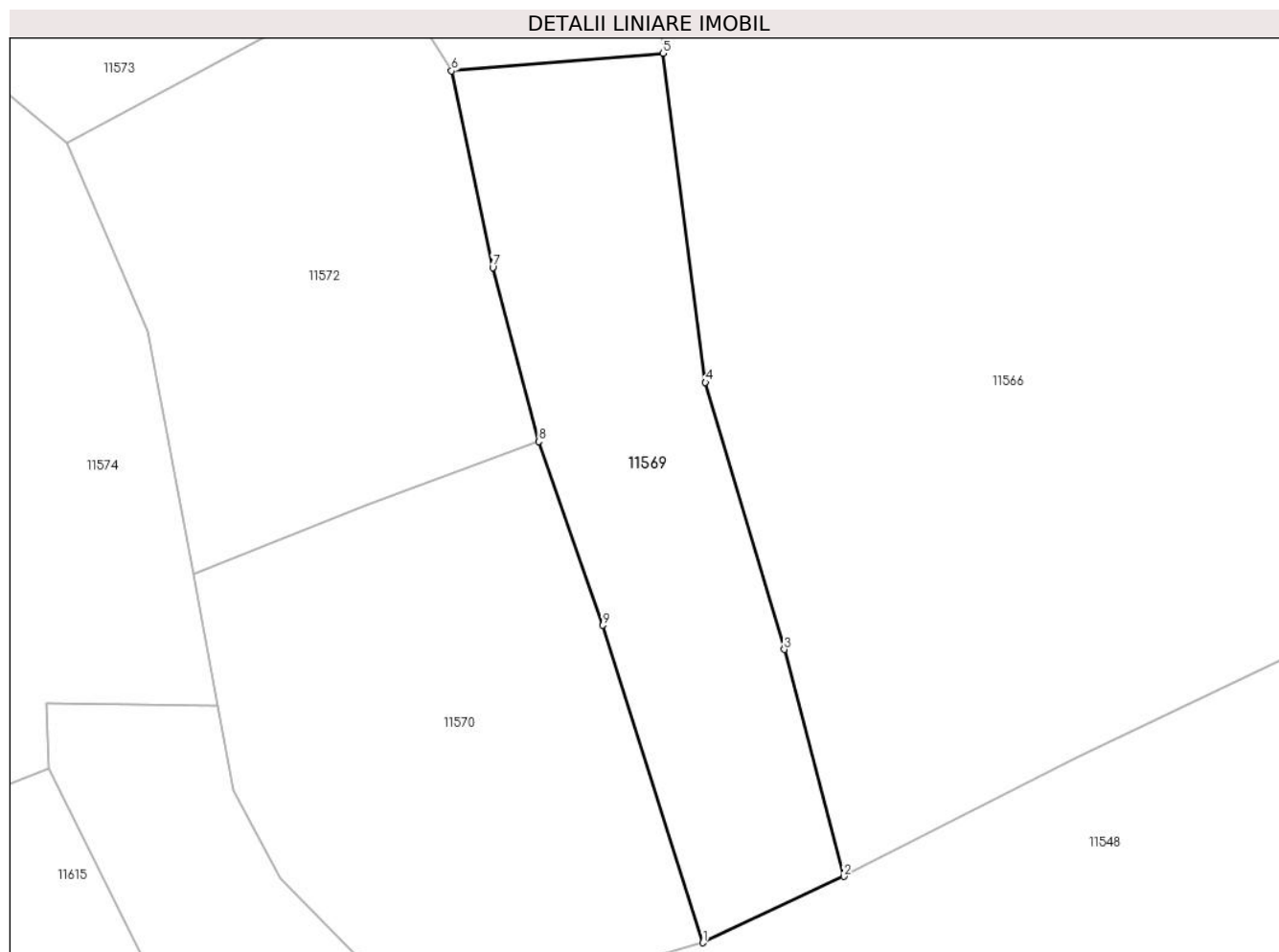
Inscrieri privind dezmembramintele dreptului de proprietate, drepturi reale de garanție și sarcini	Referințe
NU SUNT	

Anexa Nr. 1 La Partea I

Teren

Nr cadastral	Suprafața (mp)*	Observații / Referințe
	5.869	

* Suprafața este determinată în planul de proiecție Stereo 70.



Date referitoare la teren

Crt	Categorie folosință	Intravilan	Suprafața (mp)	Tarla	Parcelă	Nr. topo	Observații / Referințe
1	arabil	NU	5.869	-	-	2044, Parte din 2040/1, 2040/2, 2040/3, 2040/4	Arabil în Sub Tilva

Lungime Segmente

1) Valorile lungimilor segmentelor sunt obținute din proiecție în plan.

Punct început	X / Y	Punct sfârșit	X / Y	Lungime segment (** (m)
1	284.575,08 427.965,665	2	284.602,449 427.978,52	30.238
2	284.602,449 427.978,52	3	284.590,872 428.022,59	45.565
3	284.590,872 428.022,59	4	284.575,574 428.074,417	54.038

Punct început	X / Y	Punct sfârșit	X / Y	Lungime segment (** (m)
4	284.575,574 428.074,417	5	284.567,307 428.138,322	64.438
5	284.567,307 428.138,322	6	284.526,236 428.134,904	41.213
6	284.526,236 428.134,904	7	284.534,238 428.096,717	39.016
7	284.534,238 428.096,717	8	284.543,207 428.062,961	34.927
8	284.543,207 428.062,961	9	284.555,611 428.027,288	37.768
9	284.555,611 428.027,288	1	284.575,08 427.965,665	64.625

** Lungimile segmentelor sunt determinate în planul de proiecție Stereo 70 și sunt rotunjite la 1 milimetru.

*** Distanța dintre puncte este formată din segmente cumulate ce sunt mai mici decât valoarea 1 milimetru.

**DATE DESPRE IMOBILUL NR. 11570**

Oficiul de Cadastru și Publicitate Imobiliară CARAS-SEVERIN
Biroul de Cadastru și Publicitate Imobiliară Caransebes

A. Partea I. Descrierea imobilului

Nr. CF vechi:235-Petroșnița
Nr. topografic:Parte din 2040/1, 2040/2,
2040/3, 2040/4

TEREN Extravilan

Adresa: Jud. Caraș-Severin

Nr. Crt	Nr cadastral Nr. topografic	Suprafața* (mp)	Observații / Referințe
A1		6.953	Sector cadastral:26 Teren neimprejmuit;

B. Partea II. Proprietari și acte

Inscrieri privitoare la dreptul de proprietate și alte drepturi reale		Referințe
/		
Act Normativ nr. 7, din 13/03/1996 emis de PARLAMENTUL ROMÂNIEI;		
B1	Intabulare, drept de PROPRIETATE, dobândit prin Lege, cota actuala 1/1 1) NEIDENTIFICAT NEIDENTIFICAT	A1
Act Normativ nr. 7, din 13/03/1996 emis de PARLAMENTUL ROMÂNIEI (ADEVÉRINȚA 4828/27.09.2023, EMISĂ DE PRIMĂRIA COMUNEI BUCOȘNIȚA);		
B2	Se notează posesia faptică în favoarea lui 1) MICULESCU MARTIN	A1

C. Partea III. SARCINI .

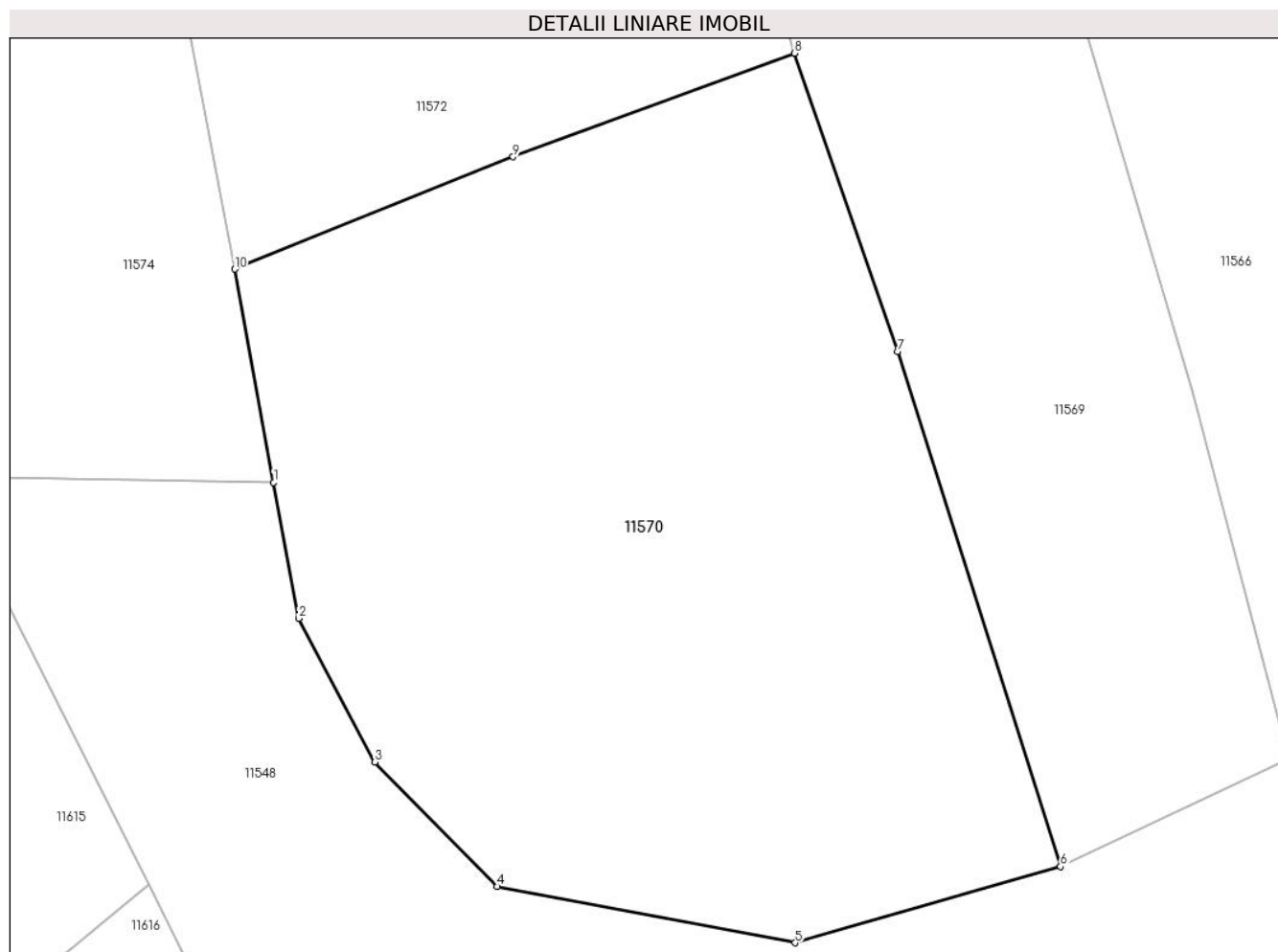
Inscrieri privind dezmembramintele dreptului de proprietate, drepturi reale de garanție și sarcini	Referințe
NU SUNT	

Anexa Nr. 1 La Partea I

Teren

Nr cadastral	Suprafața (mp)*	Observații / Referințe
	6.953	

* Suprafața este determinată în planul de proiecție Stereo 70.



Date referitoare la teren

Crt	Categorie folosință	Intravilan	Suprafața (mp)	Tarla	Parcelă	Nr. topo	Observații / Referințe
1	arabil	NU	6.953	-	-	Parte din 2040/1, 2040/2, 2040/3, 2040/4	Arabil în Sub Tilva

Lungime Segmente

1) Valorile lungimilor segmentelor sunt obținute din proiecție în plan.

Punct început	X / Y	Punct sfârșit	X / Y	Lungime segment (** (m)
1	284.480,895 428.011,635	2	284.483,867 427.995,359	16.545
2	284.483,867 427.995,359	3	284.493,016 427.978,181	19.462
3	284.493,016 427.978,181	4	284.507,629 427.963,287	20.866

Punct început	X / Y	Punct sfârșit	X / Y	Lungime segment (** (m)
4	284.507,629 427.963,287	5	284.543,315 427.956,562	36.314
5	284.543,315 427.956,562	6	284.575,08 427.965,665	33.044
6	284.575,08 427.965,665	7	284.555,611 428.027,288	64.625
7	284.555,611 428.027,288	8	284.543,207 428.062,961	37.768
8	284.543,207 428.062,961	9	284.509,554 428.050,582	35.858
9	284.509,554 428.050,582	10	284.476,239 428.037,132	35.928
10	284.476,239 428.037,132	1	284.480,895 428.011,635	25.919

** Lungimile segmentelor sunt determinate în planul de proiecție Stereo 70 și sunt rotunjite la 1 milimetru.

*** Distanța dintre puncte este formată din segmente cumulate ce sunt mai mici decât valoarea 1 milimetru.

**DATE DESPRE IMOBILUL NR. 11571**

Oficiul de Cadastru și Publicitate Imobiliară CARAS-SEVERIN
Biroul de Cadastru și Publicitate Imobiliară Caransebes

A. Partea I. Descrierea imobilului

TEREN Extravilan

Nr. CF vechi:235-Petroșnița
Nr. topografic:Parte din 2040

Adresa: Jud. Caraș-Severin

Nr. Crt	Nr cadastral Nr. topografic	Suprafața* (mp)	Observații / Referințe
A1		2.423	Sector cadastral:26 Teren neimprejmuit;

B. Partea II. Proprietari și acte

Inscrieri privitoare la dreptul de proprietate și alte drepturi reale		Referințe
4166 / 25/05/1914		
Act nr. -, din 25/05/1914 emis de -;		
B1	Intabulare, drept de PROPRIETATE, cf vechi, dobandit prin Conventie, cota actuala 1/1, cota initiala 1/1 1) COMUNA PETROSNITA, CIF:9999999999999	A1

C. Partea III. SARCINI .

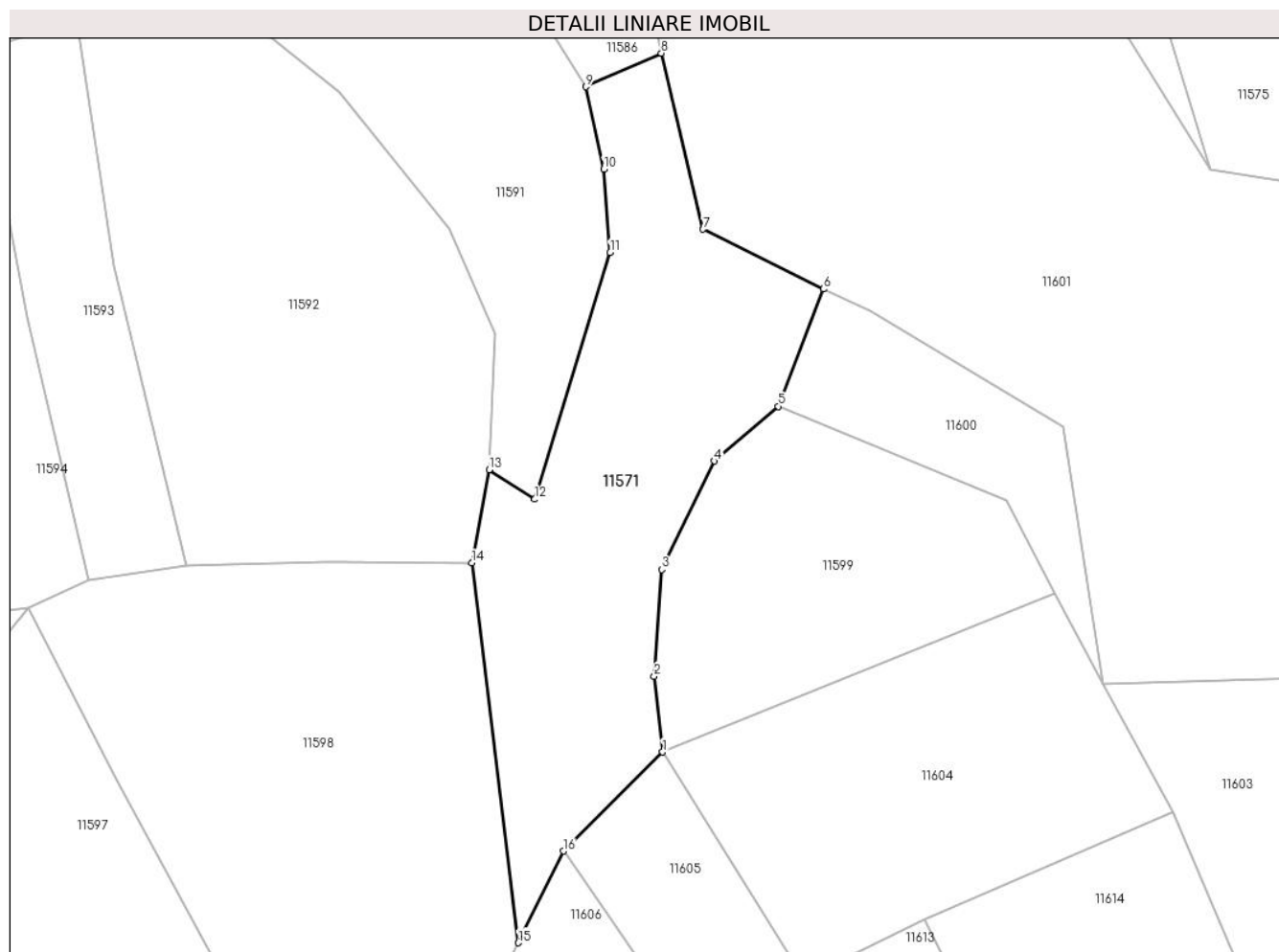
Inscrieri privind dezmembramintele dreptului de proprietate, drepturi reale de garanție și sarcini	Referințe
NU SUNT	

Anexa Nr. 1 La Partea I

Teren

Nr cadastral	Suprafața (mp)*	Observații / Referințe
	2.423	

* Suprafața este determinată în planul de proiecție Stereo 70.



Date referitoare la teren

Crt	Categorie folosință	Intravilan	Suprafața (mp)	Tarla	Parcelă	Nr. topo	Observații / Referințe
1	pașune	NU	2.423	-	-	Parte din 2040	Pășune în Sub Tilva

Lungime Segmente

1) Valorile lungimilor segmentelor sunt obținute din proiecție în plan.

Punct început	X / Y	Punct sfârșit	X / Y	Lungime segment (** (m)
1	284.279,741 428.003,36	2	284.278,562 428.013,872	10.578
2	284.278,562 428.013,872	3	284.279,602 428.028,655	14.82
3	284.279,602 428.028,655	4	284.286,888 428.043,695	16.712
4	284.286,888 428.043,695	5	284.295,747 428.051,289	11.668
5	284.295,747 428.051,289	6	284.302,041 428.067,55	17.437

Punct început	X / Y	Punct sfârșit	X / Y	Lungime segment (** (m)
6	284.302,041 428.067,55	7	284.285,333 428.075,834	18.649
7	284.285,333 428.075,834	8	284.279,548 428.100,219	25.062
8	284.279,548 428.100,219	9	284.269,102 428.095,583	11.429
9	284.269,102 428.095,583	10	284.271,559 428.084,173	11.672
10	284.271,559 428.084,173	11	284.272,451 428.072,579	11.628
11	284.272,451 428.072,579	12	284.262,008 428.038,405	35.734
12	284.262,008 428.038,405	13	284.255,696 428.042,498	7.523
13	284.255,696 428.042,498	14	284.253,267 428.029,572	13.152
14	284.253,267 428.029,572	15	284.259,73 427.976,921	53.046
15	284.259,73 427.976,921	16	284.265,984 427.989,634	14.168
16	284.265,984 427.989,634	1	284.279,741 428.003,36	19.433

** Lungimile segmentelor sunt determinate în planul de proiecție Stereo 70 și sunt rotunjite la 1 milimetru.

*** Distanța dintre puncte este formată din segmente cumulate ce sunt mai mici decât valoarea 1 milimetru.

**DATE DESPRE IMOBILUL NR. 11572**

Oficiul de Cadastru și Publicitate Imobiliară CARAS-SEVERIN
Biroul de Cadastru și Publicitate Imobiliară Caransebes

A. Partea I. Descrierea imobilului

Nr. CF vechi:235-Petroșnița
Nr. topografic:Parte din 2040/1, 2040/2,
2040/3, 2040/4

TEREN Extravilan

Adresa: Jud. Caraș-Severin

Nr. Crt	Nr cadastral Nr. topografic	Suprafața* (mp)	Observații / Referințe
A1		6.407	Sector cadastral:26 Teren neimprejmuit;

B. Partea II. Proprietari și acte

Inscrieri privitoare la dreptul de proprietate și alte drepturi reale		Referințe
/		
Act Normativ nr. 7, din 13/03/1996 emis de PARLAMENTUL ROMÂNIEI;		
B1	Intabulare, drept de PROPRIETATE, dobândit prin Lege, cota actuala 1/1 1) NEIDENTIFICAT NEIDENTIFICAT	A1
Act Normativ nr. 7, din 13/03/1996 emis de PARLAMENTUL ROMÂNIEI (ADEVERINȚA 2954/25.05.2023, EMISĂ DE PRIMĂRIA COMUNEI BUCOȘNIȚA);		
B2	Se notează posesia faptică în favoarea lui 1) ȚĂRANU IOAN	A1

C. Partea III. SARCINI .

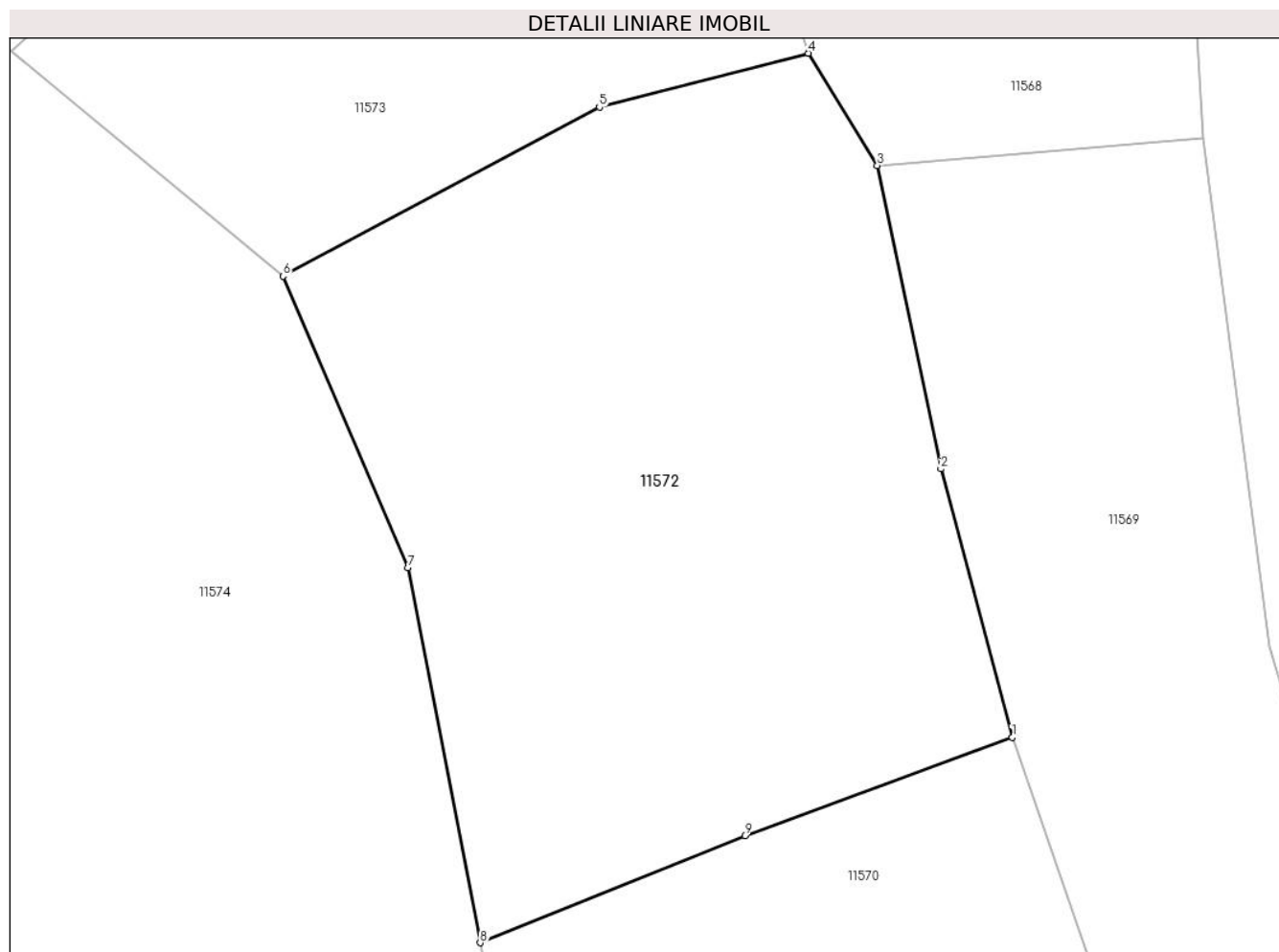
Inscrieri privind dezmembramintele dreptului de proprietate, drepturi reale de garanție și sarcini	Referințe
NU SUNT	

Anexa Nr. 1 La Partea I

Teren

Nr cadastral	Suprafața (mp)*	Observații / Referințe
	6.407	

* Suprafața este determinată în planul de proiecție Stereo 70.



Date referitoare la teren

Crt	Categorie folosință	Intra vilan	Suprafața (mp)	Tarla	Parcelă	Nr. topo	Observații / Referințe
1	arabil	NU	6.407	-	-	Parte din 2040/1, 2040/2, 2040/3, 2040/4	Arabil în Sub Tilva

Lungime Segmente

1) Valorile lungimilor segmentelor sunt obținute din proiecție în plan.

Punct început	X / Y	Punct sfârșit	X / Y	Lungime segment (** (m)
1	284.543,207 428.062,961	2	284.534,238 428.096,717	34.927
2	284.534,238 428.096,717	3	284.526,236 428.134,904	39.016
3	284.526,236 428.134,904	4	284.517,539 428.149,006	16.568

Punct început	X / Y	Punct sfârșit	X / Y	Lungime segment (** (m)
4	284.517,539 428.149,006	5	284.491,256 428.142,24	27.14
5	284.491,256 428.142,24	6	284.451,448 428.120,96	45.139
6	284.451,448 428.120,96	7	284.467,175 428.084,301	39.89
7	284.467,175 428.084,301	8	284.476,239 428.037,132	48.032
8	284.476,239 428.037,132	9	284.509,554 428.050,582	35.928
9	284.509,554 428.050,582	1	284.543,207 428.062,961	35.858

** Lungimile segmentelor sunt determinate în planul de proiecție Stereo 70 și sunt rotunjite la 1 milimetru.

*** Distanța dintre puncte este formată din segmente cumulate ce sunt mai mici decât valoarea 1 milimetru.

**DATE DESPRE IMOBILUL NR. 11573**

Oficiul de Cadastru și Publicitate Imobiliară CARAS-SEVERIN
Biroul de Cadastru și Publicitate Imobiliară Caransebes

A. Partea I. Descrierea imobilului

Nr. CF vechi:235, 1020-Petroșnița
Nr. topografic:Parte din 2042, 2040/1,
2040/2, 2040/3, 2040/4

TEREN Extravilan

Adresa: Jud. Caraș-Severin

Nr. Crt	Nr cadastral Nr. topografic	Suprafața* (mp)	Observații / Referințe
A1	30495	5.395	Sector cadastral:26 Teren neimprejmuit;

B. Partea II. Proprietari și acte

Inscrieri privitoare la dreptul de proprietate și alte drepturi reale		Referințe
/		
Act Normativ nr. 7, din 13/03/1996 emis de PARLAMENTUL ROMÂNIEI;		
B1	Intabulare, drept de PROPRIETATE, dobândit prin Lege, cota actuala 1/1 1) NEIDENTIFICAT NEIDENTIFICAT	A1
Act Normativ nr. 7, din 13/03/1996 emis de PARLAMENTUL ROMÂNIEI (ADEVÉRINȚA 2967/25.05.2023, EMISĂ DE PRIMĂRIA COMUNEI BUCOȘNIȚA);		
B2	Se notează posesia faptică în favoarea lui 1) CILIBIA IOAN	A1

C. Partea III. SARCINI .

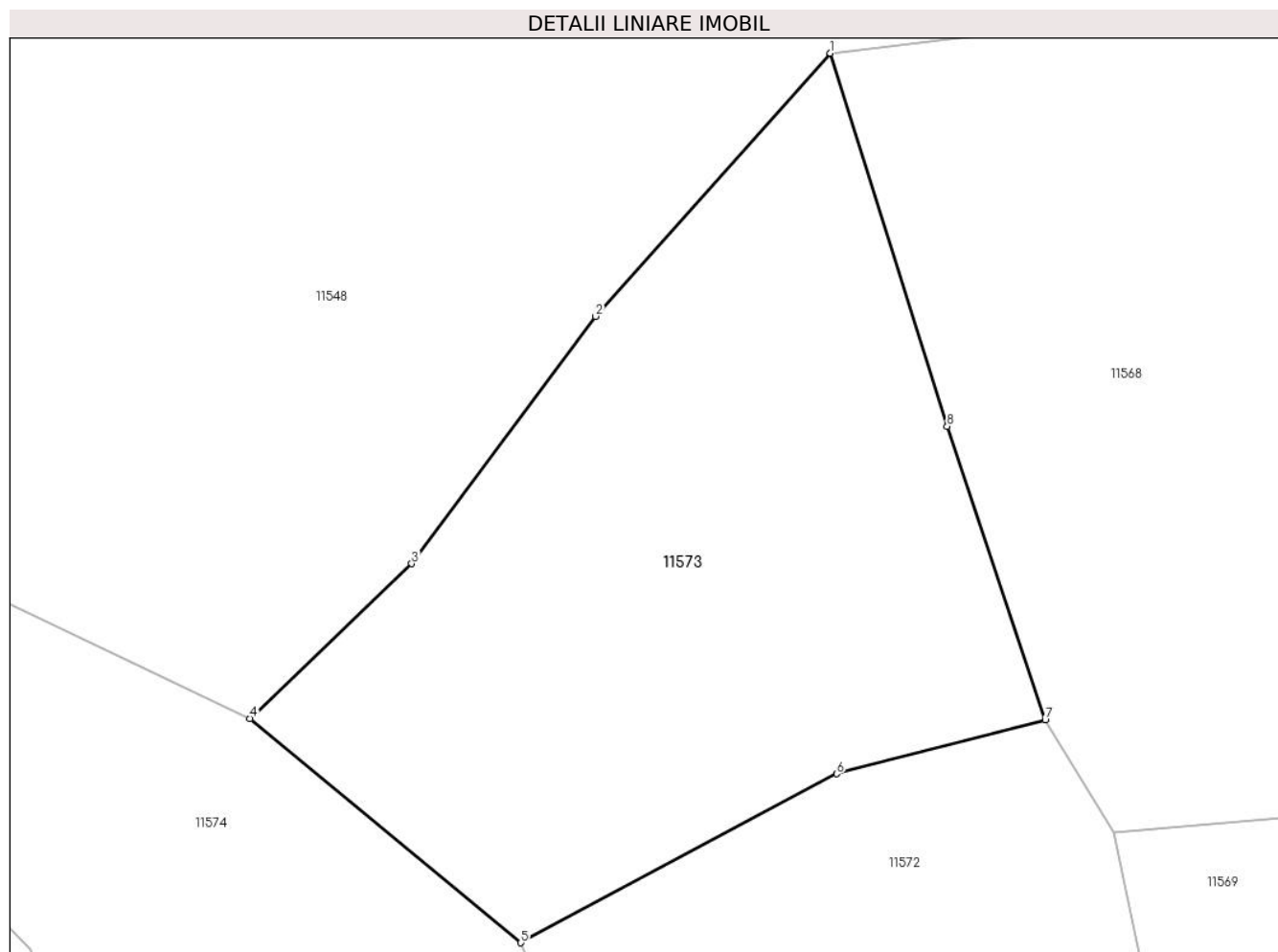
Inscrieri privind dezmembramintele dreptului de proprietate, drepturi reale de garanție și sarcini	Referințe
NU SUNT	

Anexa Nr. 1 La Partea I

Teren

Nr cadastral	Suprafața (mp)*	Observații / Referințe
30495	5.395	

* Suprafața este determinată în planul de proiecție Stereo 70.



Date referitoare la teren

Crt	Categorie folosință	Intravilan	Suprafața (mp)	Tarla	Parcelă	Nr. topo	Observații / Referințe
1	pasune	NU	5.395	-	-	Parte din 2042, 2040/1, 2040/2, 2040/3, 2040/4	Arabil în Sub Tilva

Lungime Segmente

1) Valorile lungimilor segmentelor sunt obținute din proiecție în plan.

Punct început	X / Y	Punct sfârșit	X / Y	Lungime segment (** (m)
1	284.490,456 428.233,025	2	284.460,861 428.199,886	44.43
2	284.460,861 428.199,886	3	284.437,654 428.168,717	38.86
3	284.437,654 428.168,717	4	284.417,3 428.149,202	28.198

Punct început	X / Y	Punct sfârșit	X / Y	Lungime segment (** (m)
4	284.417,3 428.149,202	5	284.451,448 428.120,96	44.314
5	284.451,448 428.120,96	6	284.491,256 428.142,24	45.139
6	284.491,256 428.142,24	7	284.517,539 428.149,006	27.14
7	284.517,539 428.149,006	8	284.505,175 428.186,028	39.032
8	284.505,175 428.186,028	1	284.490,456 428.233,025	49.248

** Lungimile segmentelor sunt determinate în planul de proiecție Stereo 70 și sunt rotunjite la 1 milimetru.

*** Distanța dintre puncte este formată din segmente cumulate ce sunt mai mici decât valoarea 1 milimetru.

**DATE DESPRE IMOBILUL NR. 11574**

Oficiul de Cadastru și Publicitate Imobiliară CARAS-SEVERIN
Biroul de Cadastru și Publicitate Imobiliară Caransebes

A. Partea I. Descrierea imobilului

Nr. CF vechi:235-Petroșnița
Nr. topografic:Parte din 2040/1, 2040/2,
2040/3, 2040/4

TEREN Extravilan

Adresa: Jud. Caraș-Severin

Nr. Crt	Nr cadastral Nr. topografic	Suprafața* (mp)	Observații / Referințe
A1		11.579	Sector cadastral:26 Teren neimprejmuit;

B. Partea II. Proprietari și acte

Inscrieri privitoare la dreptul de proprietate și alte drepturi reale		Referințe
4166 / 25/05/1914		
Act nr. -, din 25/05/1914 emis de -;		
B1	Intabulare, drept de PROPRIETATE, cf vechi, dobandit prin Conventie, cota actuala 1/1, cota initiala 1/1 1) COMUNA PETROSNITA, CIF:9999999999999	A1

C. Partea III. SARCINI .

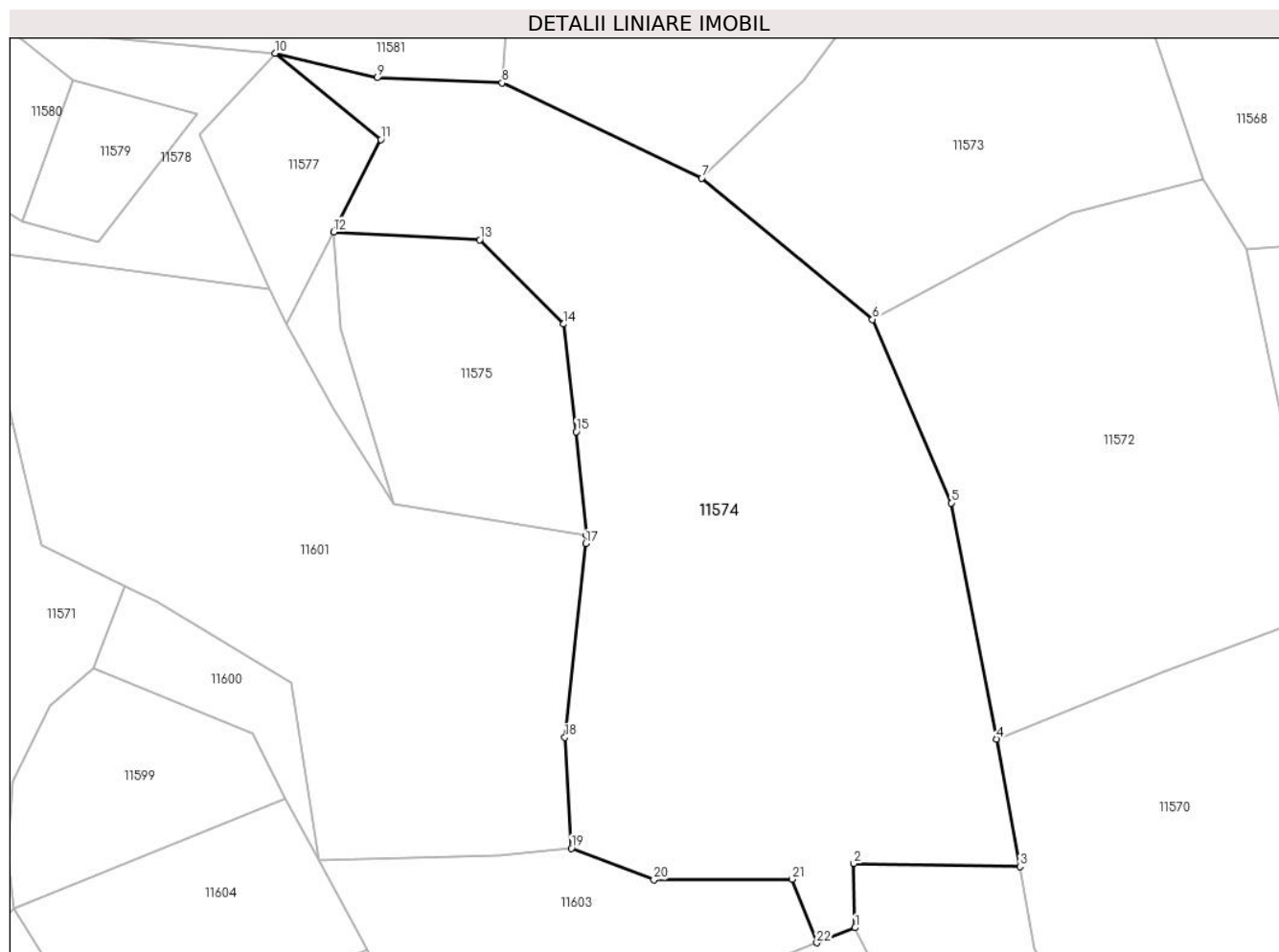
Inscrieri privind dezmembramintele dreptului de proprietate, drepturi reale de garanție și sarcini	Referințe
NU SUNT	

Anexa Nr. 1 La Partea I

Teren

Nr cadastral	Suprafața (mp)*	Observații / Referințe
	11.579	

* Suprafața este determinată în planul de proiecție Stereo 70.



Date referitoare la teren

Crt	Categorie folosință	Intravilan	Suprafața (mp)	Tarla	Parcelă	Nr. topo	Observații / Referințe
1	pasune	NU	11.579	-	-	Parte din 2040/1, 2040/2, 2040/3, 2040/4	Pășune în Sub Tîlva

Lungime Segmente

1) Valorile lungimilor segmentelor sunt obținute din proiecție în plan.

Punct început	X / Y	Punct sfârșit	X / Y	Lungime segment (** (m)
1	284.447,937 427.999,42	2	284.447,641 428.012,22	12.803
3	284.480,895 428.011,635	4	284.476,239 428.037,132	25.919
5	284.467,175 428.084,301	6	284.451,448 428.120,96	39.89

Punct început	X / Y	Punct sfârșit	X / Y	Lungime segment (** (m)
2	284.447,641 428.012,22	3	284.480,895 428.011,635	33.259
4	284.476,239 428.037,132	5	284.467,175 428.084,301	48.032
6	284.451,448 428.120,96	7	284.417,3 428.149,202	44.314

Punct început	X / Y	Punct sfârșit	X / Y	Lungime segment (** (m)
7	284.417,3 428.149,202	8	284.377,351 428.168,208	44.24
9	284.352,442 428.169,246	10	284.332,06 428.174,142	20.962
11	284.353,145 428.156,89	12	284.343,671 428.138,472	20.712
13	284.372,896 428.136,865	14	284.389,698 428.120,052	23.769
15	284.392,189 428.098,53	16	284.394,277 428.077,799	20.836
17	284.394,084 428.076,178	18	284.389,927 428.037,426	38.974
19	284.391,227 428.015,306	20	284.407,754 428.008,963	17.702
21	284.435,3 428.009,083	22	284.440,285 427.996,41	13.618

Punct început	X / Y	Punct sfârșit	X / Y	Lungime segment (** (m)
8	284.377,351 428.168,208	9	284.352,442 428.169,246	24.931
10	284.332,06 428.174,142	11	284.353,145 428.156,89	27.244
12	284.343,671 428.138,472	13	284.372,896 428.136,865	29.269
14	284.389,698 428.120,052	15	284.392,189 428.098,53	21.666
16	284.394,277 428.077,799	17	284.394,084 428.076,178	1.632
18	284.389,927 428.037,426	19	284.391,227 428.015,306	22.158
20	284.407,754 428.008,963	21	284.435,3 428.009,083	27.546
22	284.440,285 427.996,41	1	284.447,937 427.999,42	8.223

** Lungimile segmentelor sunt determinate în planul de proiecție Stereo 70 și sunt rotunjite la 1 milimetru.

*** Distanța dintre puncte este formată din segmente cumulate ce sunt mai mici decât valoarea 1 milimetru.

**DATE DESPRE IMOBILUL NR. 11575**
Oficiul de Cadastru și Publicitate Imobiliară CARAS-SEVERIN
Biroul de Cadastru și Publicitate Imobiliară Caransebes
A. Partea I. Descrierea imobilului
 Nr. CF vechi:383-Petroșnița
 Nr. topografic:2096

TEREN Extravilan

Adresa: Jud. Caraș-Severin

Nr. Crt	Nr cadastral Nr. topografic	Suprafața* (mp)	Observații / Referințe
A1		2.255	Sector cadastral:26 Teren neimprejmit;

B. Partea II. Proprietari și acte

Inscrieri privitoare la dreptul de proprietate și alte drepturi reale		Referințe
1 / 01/01/1900		
Act nr. -, din 01/01/1991 emis de -;		
B1	Intabulare, drept de PROPRIETATE, dobandit prin Conventie, cota actuala 60/336, cota initiala 60/336 1) LALA IANOS , (cas.cu Muhu Iconia)	A1
B2	Intabulare, drept de PROPRIETATE, dobandit prin Conventie, cota actuala 20/336, cota initiala 20/336 1) LALA LASZLO , (fiul lui Pavel)	A1
B3	Intabulare, drept de PROPRIETATE, dobandit prin Conventie, cota actuala 24/336, cota initiala 24/336 1) MUHU MARIA , minora (fiica lui Pavel)	A1
688 / 03/05/1920		
Certificat De Mostenitor nr. 3716, din 01/01/1918 emis de -;		
B4	Intabulare, drept de PROPRIETATE, dobandit prin Succesiune, cota actuala 9/336, cota initiala 9/336 1) LALA IOAN	A1
B5	Intabulare, drept de PROPRIETATE, dobandit prin Succesiune, cota actuala 3/336, cota initiala 3/336 1) LALA VASILIE	A1
B6	Intabulare, drept de PROPRIETATE, dobandit prin Succesiune, cota actuala 9/336, cota initiala 9/336 1) LALA ANISIA , mar.Linu	A1
72 / 18/01/1922		
Contract De Donatie nr. -, din 29/12/1921 emis de -;		
B7	Intabulare, drept de PROPRIETATE, donatie, dobandit prin Conventie, cota actuala 23/336, cota initiala 23/336 1) SMAIA VASILIE , minor	A1
B8	Intabulare, drept de PROPRIETATE, donatie, dobandit prin Conventie, cota actuala 23/336, cota initiala 23/336 1) SMAIA MARIA , minora	A1
2531 / 23/11/1933		
Certificat De Mostenitor nr. 2706, din 01/01/1929 emis de -;		
B9	Intabulare, drept de PROPRIETATE, dobandit prin Succesiune, cota actuala 32/336, cota initiala 32/336 1) LALA IOAN , (cas.cu Muhu Iconia)	A1
B10	Intabulare, drept de PROPRIETATE, dobandit prin Succesiune, cota actuala 32/336, cota initiala 32/336 1) LALA VASILIE , (fiul lui Pavel)	A1
370 / 04/03/1943		
Contract De Donatie nr. -, din 01/11/1940 emis de -;		
B11	Intabulare, drept de PROPRIETATE, donatie, dobandit prin Conventie, cota actuala 101/336, cota initiala 101/336 1) POENARIU MOISE , (fiul Stanei)	A1
B12	interdictie de instrainare si grevare in favoarea: 1) LALA MOISE , (fiul lui Pavel)	A1

Inscrieri privind dezmembramintele dreptului de proprietate, drepturi reale de garanţie şi sarcini	Referinţe
--	-----------

C. Partea III. SARCINI

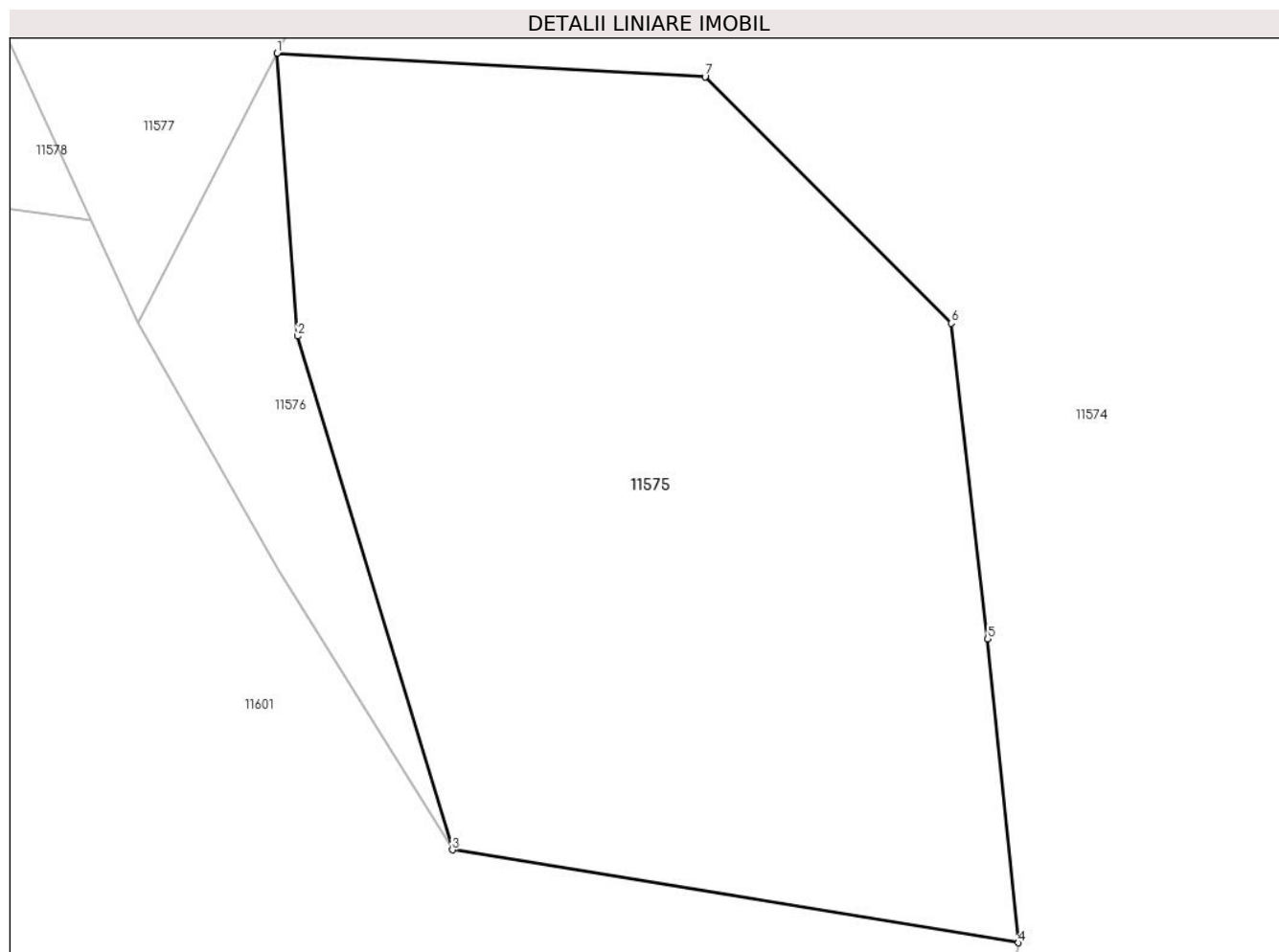
Inscrieri privind dezmembramintele dreptului de proprietate, drepturi reale de garanţie şi sarcini	Referinţe
370 / 04/03/1943	
Act nr. -, din 04/03/1943 emis de -;	
C1	Intabulare, drept de UZUFRACT VIAGER, cota actuala 101/336, cota initiala 101/336 1) LALA MOISE , (fiul lui Pavel)
	A1

Anexa Nr. 1 La Partea I

Teren

Nr cadastral	Suprafața (mp)*	Observații / Referințe
	2.255	

* Suprafața este determinată în planul de proiecție Stereo 70.



Date referitoare la teren

Crt	Categorie folosință	Intravilan	Suprafața (mp)	Tarla	Parcelă	Nr. topo	Observații / Referințe
1	pașune	NU	2.255	-	-	2096	Pășune în Sub Tîlva

Lungime Segmente

1) Valorile lungimilor segmentelor sunt obținute din proiecție în plan.

Punct început	X / Y	Punct sfârșit	X / Y	Lungime segment (** (m)
1	284.343,671 428.138,472	2	284.345,074 428.119,172	19.351
2	284.345,074 428.119,172	3	284.355,642 428.084,136	36.595
3	284.355,642 428.084,136	4	284.394,277 428.077,799	39.151
4	284.394,277 428.077,799	5	284.392,189 428.098,53	20.836
5	284.392,189 428.098,53	6	284.389,698 428.120,052	21.666

Punct început	X / Y	Punct sfârșit	X / Y	Lungime segment (** (m)
6	284.389,698 428.120,052	7	284.372,896 428.136,865	23.769
7	284.372,896 428.136,865	1	284.343,671 428.138,472	29.269

** Lungimile segmentelor sunt determinate în planul de proiecție Stereo 70 și sunt rotunjite la 1 milimetru.

*** Distanța dintre puncte este formată din segmente cumulate ce sunt mai mici decât valoarea 1 milimetru.

**DATE DESPRE IMOBILUL NR. 11576**

Oficiul de Cadastru și Publicitate Imobiliară CARAS-SEVERIN
Biroul de Cadastru și Publicitate Imobiliară Caransebes

A. Partea I. Descrierea imobilului

TEREN Extravilan

Nr. CF vechi:383-Petroșnița
Nr. topografic:Parte din 2097

Adresa: Jud. Caraș-Severin

Nr. Crt	Nr cadastral Nr. topografic	Suprafața* (mp)	Observații / Referințe
A1		Din acte: 4.510 Masurata: 299	Sector cadastral:26 Teren neimprejmuit;

B. Partea II. Proprietari și acte

Inscrieri privitoare la dreptul de proprietate și alte drepturi reale	Referințe	
1 / 01/01/1900		
Act nr. -, din 01/01/1991 emis de -;		
B1	Intabulare, drept de PROPRIETATE, dobandit prin Conventie, cota actuala 60/336, cota initiala 60/336 1) LALA IANOS , (cas.cu Muhu Iconia)	A1
B2	Intabulare, drept de PROPRIETATE, dobandit prin Conventie, cota actuala 20/336, cota initiala 20/336 1) LALA LASZLO , (fiul lui Pavel)	A1
B3	Intabulare, drept de PROPRIETATE, dobandit prin Conventie, cota actuala 24/336, cota initiala 24/336 1) MUHU MARIA , minora (fiica lui Pavel)	A1
688 / 03/05/1920		
Certificat De Mostenitor nr. 3716, din 01/01/1918 emis de -;		
B4	Intabulare, drept de PROPRIETATE, dobandit prin Succesiune, cota actuala 9/336, cota initiala 9/336 1) LALA IOAN	A1
B5	Intabulare, drept de PROPRIETATE, dobandit prin Succesiune, cota actuala 3/336, cota initiala 3/336 1) LALA VASILIE	A1
B6	Intabulare, drept de PROPRIETATE, dobandit prin Succesiune, cota actuala 9/336, cota initiala 9/336 1) LALA ANISIA , mar.Linu	A1
72 / 18/01/1922		
Contract De Donatie nr. -, din 29/12/1921 emis de -;		
B7	Intabulare, drept de PROPRIETATE, donatie, dobandit prin Conventie, cota actuala 23/336, cota initiala 23/336 1) SMAIA VASILIE , minor	A1
B8	Intabulare, drept de PROPRIETATE, donatie, dobandit prin Conventie, cota actuala 23/336, cota initiala 23/336 1) SMAIA MARIA , minora	A1
2531 / 23/11/1933		
Certificat De Mostenitor nr. 2706, din 01/01/1929 emis de -;		
B9	Intabulare, drept de PROPRIETATE, dobandit prin Succesiune, cota actuala 32/336, cota initiala 32/336 1) LALA IOAN , (cas.cu Muhu Iconia)	A1
B10	Intabulare, drept de PROPRIETATE, dobandit prin Succesiune, cota actuala 32/336, cota initiala 32/336 1) LALA VASILIE , (fiul lui Pavel)	A1
370 / 04/03/1943		
Contract De Donatie nr. -, din 01/11/1940 emis de -;		
B11	Intabulare, drept de PROPRIETATE, donatie, dobandit prin Conventie, cota actuala 101/336, cota initiala 101/336 1) POENARIU MOISE , (fiul Stanei)	A1
B12	interdicție de instrainare si grevare in favoarea: 1) LALA MOISE , (fiul lui Pavel)	A1

Inscrieri privind dezmembramintele dreptului de proprietate, drepturi reale de garanţie şi sarcini	Referinţe
--	-----------

C. Partea III. SARCINI

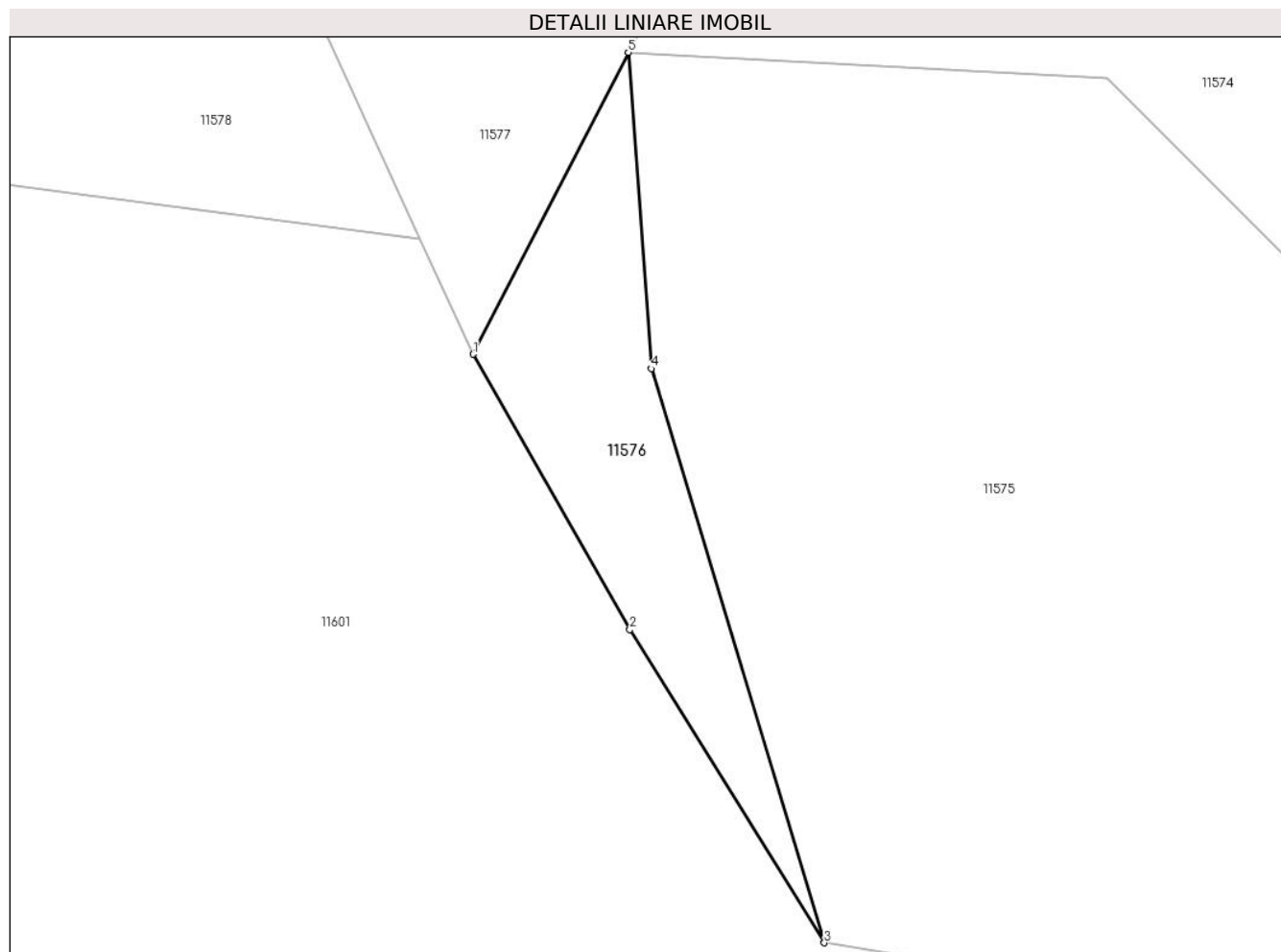
Inscrieri privind dezmembramintele dreptului de proprietate, drepturi reale de garanţie şi sarcini	Referinţe
370 / 04/03/1943	
Act nr. -, din 04/03/1943 emis de -;	
C1	Intabulare, drept de UZUFRACT VIAGER, cota actuala 101/336, cota initiala 101/336 1) LALA MOISE , (fiul lui Pavel)
	A1

Anexa Nr. 1 La Partea I

Teren

Nr cadastral	Suprafața (mp)*	Observații / Referințe
	Din acte: 4.510 Masurata: 299	

* Suprafața este determinată în planul de proiecție Stereo 70.



Date referitoare la teren

Crt	Categorie folosință	Intravilan	Suprafața (mp)	Tarla	Parcelă	Nr. topo	Observații / Referințe
1	pasune	NU	299	-	-	Parte din 2097	Pășune în Sub Tîlva, RESTUL DE SUPRAFAȚĂ SE REGĂSEȘTE LA ID 11578, 11577, 11579, 11580

Lungime Segmente

1) Valorile lungimilor segmentelor sunt obținute din proiecție în plan.

Punct început	X / Y	Punct sfârșit	X / Y	Lungime segment (** (m)
1	284.334,196 428.120,055	2	284.343,77 428.103,24	19.35
2	284.343,77 428.103,24	3	284.355,642 428.084,136	22.492
3	284.355,642 428.084,136	4	284.345,074 428.119,172	36.595
4	284.345,074 428.119,172	5	284.343,671 428.138,472	19.351

Punct început	X / Y	Punct sfârşit	X / Y	Lungime segment (** (m)
5	284.343,671 428.138,472	1	284.334,196 428.120,055	20.711

** Lungimile segmentelor sunt determinate în planul de proiecţie Stereo 70 şi sunt rotunjite la 1 milimetru.

*** Distanţa dintre puncte este formată din segmente cumulate ce sunt mai mici decât valoarea 1 milimetru.

**DATE DESPRE IMOBILUL NR. 11577**

Oficiul de Cadastru și Publicitate Imobiliară CARAS-SEVERIN
Biroul de Cadastru și Publicitate Imobiliară Caransebes

A. Partea I. Descrierea imobilului

TEREN Extravilan

Nr. CF vechi:383-Petroșnița
Nr. topografic:Parte din 2097

Adresa: Jud. Caraș-Severin

Nr. Crt	Nr cadastral Nr. topografic	Suprafața* (mp)	Observații / Referințe
A1		978	Sector cadastral:26 Teren neimprejmit;

B. Partea II. Proprietari și acte

Inscrieri privitoare la dreptul de proprietate și alte drepturi reale		Referințe
/		
Act Normativ nr. 7, din 13/03/1996 emis de PARLAMENTUL ROMÂNIEI;		
B1	Intabulare, drept de PROPRIETATE, dobândit prin Lege, cota actuala 1/1 1) NEIDENTIFICAT NEIDENTIFICAT	A1
Act Normativ nr. 7, din 13/03/1996 emis de PARLAMENTUL ROMÂNIEI (ADEVÉRINȚA 4819/27.09.2023, EMISĂ DE PRIMĂRIA COMUNEI BUCOȘNIȚA);		
B2	Se notează posesia faptică în favoarea lui 1) DRAGOMIR ZORIȚA-OLȚIȚA	A1

C. Partea III. SARCINI .

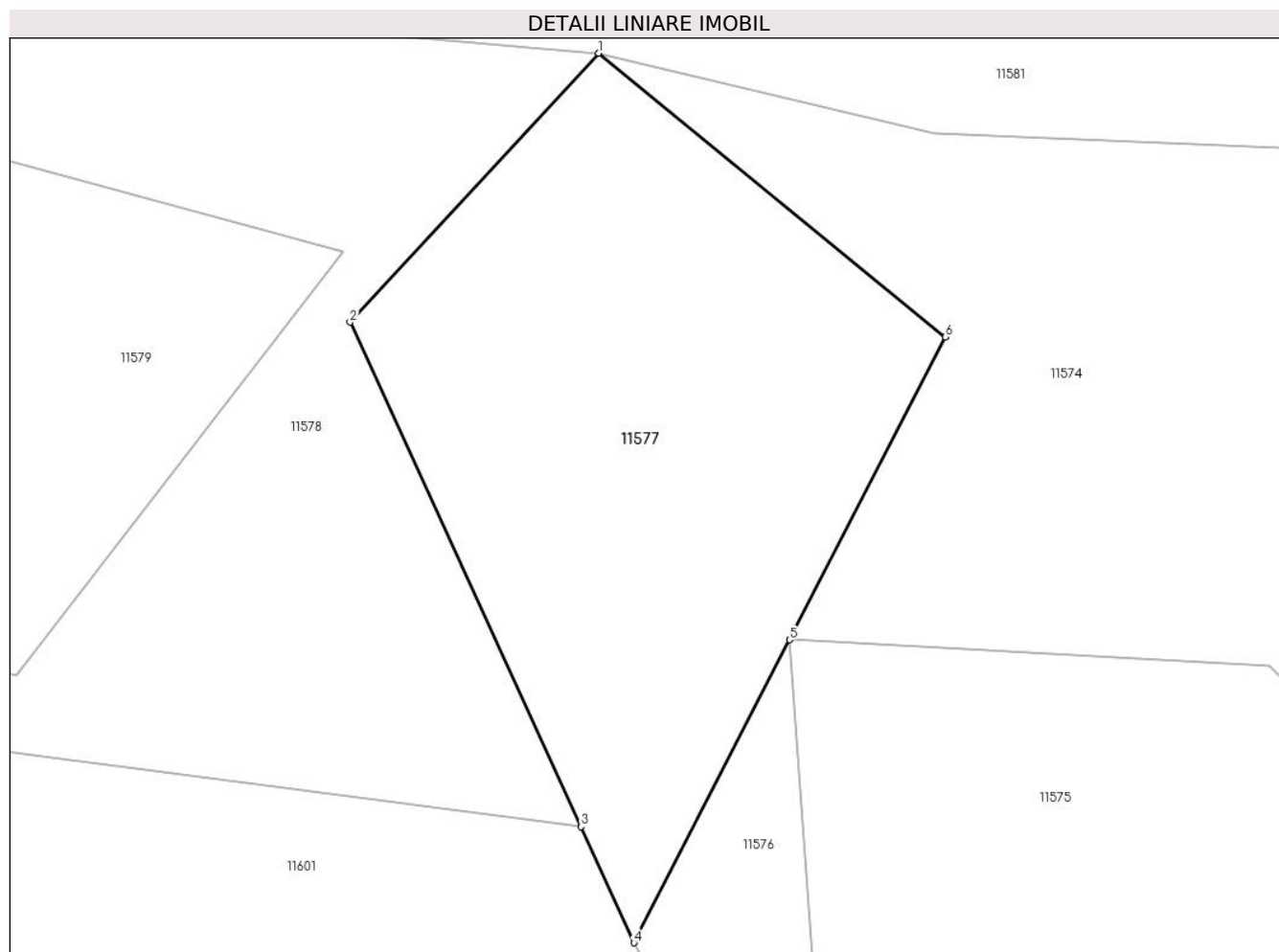
Inscrieri privind dezmembramintele dreptului de proprietate, drepturi reale de garanție și sarcini	Referințe
NU SUNT	

Anexa Nr. 1 La Partea I

Teren

Nr cadastral	Suprafața (mp)*	Observații / Referințe
	978	

* Suprafața este determinată în planul de proiecție Stereo 70.



Date referitoare la teren

Crt	Categorie folosință	Intravilan	Suprafața (mp)	Tarla	Parcelă	Nr. topo	Observații / Referințe
1	pasune	NU	978	-	-	Parte din 2097	Pășune în Sub Tilva, RESTUL DE SUPRAFAȚĂ SE REGĂSEȘTE LA ID 11576, 11578, 11579, 11580

Lungime Segmente

1) Valorile lungimilor segmentelor sunt obținute din proiecție în plan.

Punct început	X / Y	Punct sfârșit	X / Y	Lungime segment (** (m)
1	284.332,06 428.174,142	2	284.316,928 428.157,787	22.281
2	284.316,928 428.157,787	3	284.330,965 428.127,115	33.731
3	284.330,965 428.127,115	4	284.334,196 428.120,055	7.764
4	284.334,196 428.120,055	5	284.343,671 428.138,472	20.711
5	284.343,671 428.138,472	6	284.353,145 428.156,89	20.712

Punct început	X / Y	Punct sfârşit	X / Y	Lungime segment (** (m)
6	284.353,145 428.156,89	1	284.332,06 428.174,142	27.244

** Lungimile segmentelor sunt determinate în planul de proiecţie Stereo 70 şi sunt rotunjite la 1 milimetru.

*** Distanţa dintre puncte este formată din segmente cumulate ce sunt mai mici decât valoarea 1 milimetru.

**DATE DESPRE IMOBILUL NR. 11578**

Oficiul de Cadastru și Publicitate Imobiliară CARAS-SEVERIN
Biroul de Cadastru și Publicitate Imobiliară Caransebes

A. Partea I. Descrierea imobilului

TEREN Extravilan

Nr. CF vechi:383-Petroșnița
Nr. topografic:Parte din 2097

Adresa: Jud. Caraș-Severin

Nr. Crt	Nr cadastral Nr. topografic	Suprafața* (mp)	Observații / Referințe
A1		Din acte: 4.510 Masurata: 1.291	Sector cadastral:26 Teren neimprejmit;

B. Partea II. Proprietari și acte

Inscrieri privitoare la dreptul de proprietate și alte drepturi reale		Referințe
1 / 01/01/1900		
Act nr. -, din 01/01/1991 emis de -;		
B1	Intabulare, drept de PROPRIETATE, dobandit prin Conventie, cota actuala 60/336, cota initiala 60/336 1) LALA IANOS , (cas.cu Muhu Iconia)	A1
B2	Intabulare, drept de PROPRIETATE, dobandit prin Conventie, cota actuala 20/336, cota initiala 20/336 1) LALA LASZLO , (fiul lui Pavel)	A1
B3	Intabulare, drept de PROPRIETATE, dobandit prin Conventie, cota actuala 24/336, cota initiala 24/336 1) MUHU MARIA , minora (fiica lui Pavel)	A1
688 / 03/05/1920		
Certificat De Mostenitor nr. 3716, din 01/01/1918 emis de -;		
B4	Intabulare, drept de PROPRIETATE, dobandit prin Succesiune, cota actuala 9/336, cota initiala 9/336 1) LALA IOAN	A1
B5	Intabulare, drept de PROPRIETATE, dobandit prin Succesiune, cota actuala 3/336, cota initiala 3/336 1) LALA VASILIE	A1
B6	Intabulare, drept de PROPRIETATE, dobandit prin Succesiune, cota actuala 9/336, cota initiala 9/336 1) LALA ANISIA , mar.Linu	A1
72 / 18/01/1922		
Contract De Donatie nr. -, din 29/12/1921 emis de -;		
B7	Intabulare, drept de PROPRIETATE, donatie, dobandit prin Conventie, cota actuala 23/336, cota initiala 23/336 1) SMAIA VASILIE , minor	A1
B8	Intabulare, drept de PROPRIETATE, donatie, dobandit prin Conventie, cota actuala 23/336, cota initiala 23/336 1) SMAIA MARIA , minora	A1
2531 / 23/11/1933		
Certificat De Mostenitor nr. 2706, din 01/01/1929 emis de -;		
B9	Intabulare, drept de PROPRIETATE, dobandit prin Succesiune, cota actuala 32/336, cota initiala 32/336 1) LALA IOAN , (cas.cu Muhu Iconia)	A1
B10	Intabulare, drept de PROPRIETATE, dobandit prin Succesiune, cota actuala 32/336, cota initiala 32/336 1) LALA VASILIE , (fiul lui Pavel)	A1
370 / 04/03/1943		
Contract De Donatie nr. -, din 01/11/1940 emis de -;		
B11	Intabulare, drept de PROPRIETATE, donatie, dobandit prin Conventie, cota actuala 101/336, cota initiala 101/336 1) POENARIU MOISE , (fiul Stanei)	A1
B12	interdicție de instrainare si grevare in favoarea: 1) LALA MOISE , (fiul lui Pavel)	A1

Inscrieri privind dezmembramintele dreptului de proprietate, drepturi reale de garanție și sarcini	Referințe
--	-----------

C. Partea III. SARCINI

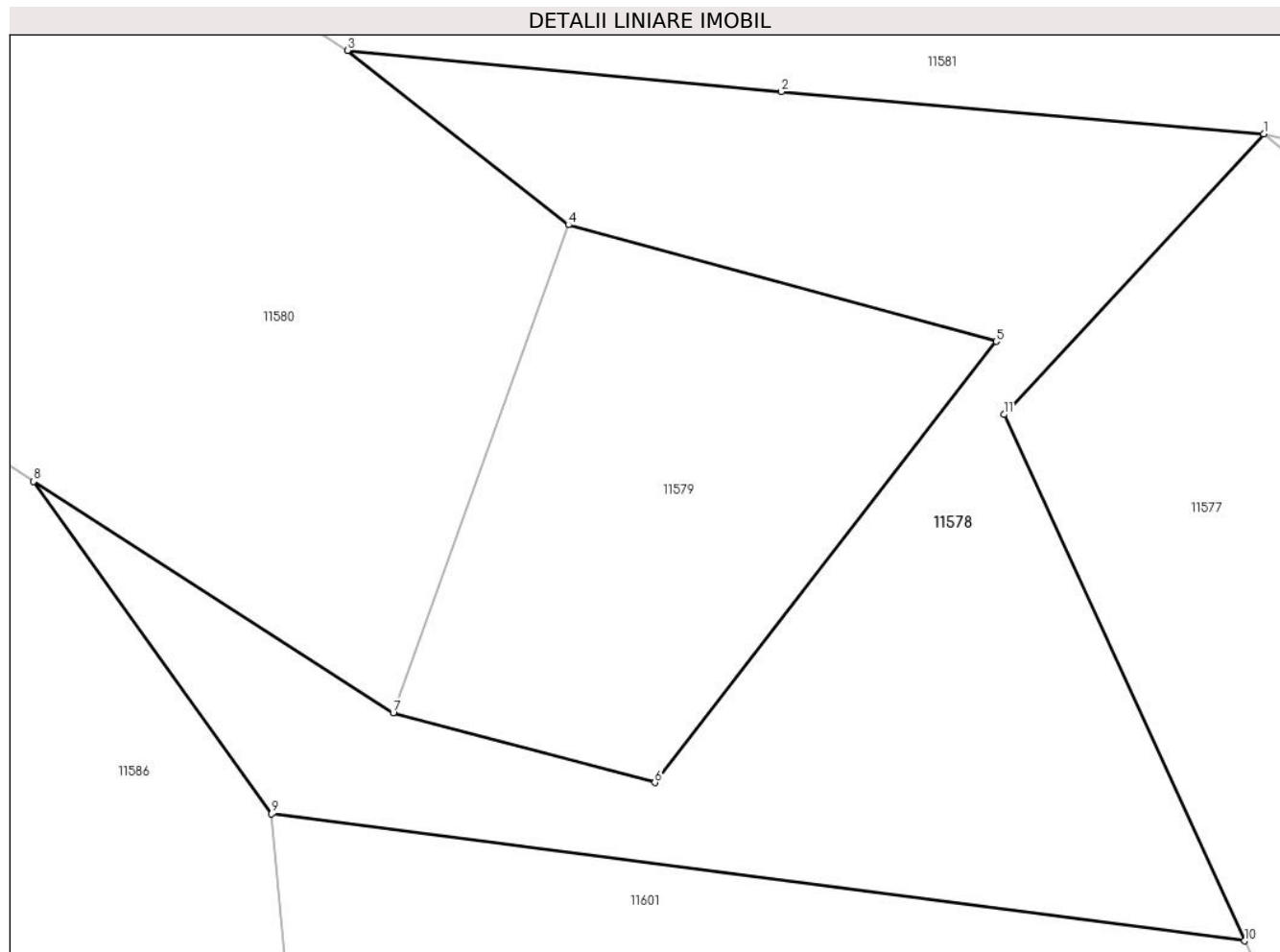
Inscrieri privind dezmembramintele dreptului de proprietate, drepturi reale de garanție și sarcini	Referințe
370 / 04/03/1943	
Act nr. -, din 04/03/1943 emis de -;	
C1	Intabulare, drept de UZUFRACT VIAGER, cota actuala 101/336, cota initiala 101/336 1) LALA MOISE , (fiul lui Pavel)
	A1

Anexa Nr. 1 La Partea I

Teren

Nr cadastral	Suprafața (mp)*	Observații / Referințe
	Din acte: 4.510 Masurata: 1.291	

* Suprafața este determinată în planul de proiecție Stereo 70.



Date referitoare la teren

Crt	Categorie folosință	Intravilan	Suprafața (mp)	Tarla	Parcelă	Nr. topo	Observații / Referințe
1	pasune	NU	1.291	-	-	Parte din 2097	Pășune în Sub Tîlva, RESTUL DE SUPRAFAȚĂ SE REGĂSEȘTE LA ID 11576, 11577, 11579, 11580

Lungime Segmente

1) Valorile lungimilor segmentelor sunt obținute din proiecție în plan.

Punct început	X / Y	Punct sfârșit	X / Y	Lungime segment (** (m)
1	284.332,06 428.174,142	2	284.303,94 428.176,601	28.227
2	284.303,94 428.176,601	3	284.278,655 428.179,006	25.399
3	284.278,655 428.179,006	4	284.291,535 428.168,846	16.405
4	284.291,535 428.168,846	5	284.316,476 428.162,043	25.852

Punct început	X / Y	Punct sfârșit	X / Y	Lungime segment (** (m)
5	284.316,476 428.162,043	6	284.296,58 428.136,336	32.507
6	284.296,58 428.136,336	7	284.281,33 428.140,415	15.786
7	284.281,33 428.140,415	8	284.260,373 428.153,893	24.917
8	284.260,373 428.153,893	9	284.274,245 428.134,529	23.82
9	284.274,245 428.134,529	10	284.330,965 428.127,115	57.202
10	284.330,965 428.127,115	11	284.316,928 428.157,787	33.731
11	284.316,928 428.157,787	1	284.332,06 428.174,142	22.281

** Lungimile segmentelor sunt determinate în planul de proiecție Stereo 70 și sunt rotunjite la 1 milimetru.

*** Distanța dintre puncte este formată din segmente cumulate ce sunt mai mici decât valoarea 1 milimetru.

**DATE DESPRE IMOBILUL NR. 11579**

Oficiul de Cadastru și Publicitate Imobiliară CARAS-SEVERIN
Biroul de Cadastru și Publicitate Imobiliară Caransebes

A. Partea I. Descrierea imobilului

TEREN Extravilan

Nr. CF vechi:383-Petroșnița
Nr. topografic:Parte din 2097

Adresa: Jud. Caraș-Severin

Nr. Crt	Nr cadastral Nr. topografic	Suprafața* (mp)	Observații / Referințe
A1		Din acte: 4.510 Masurata: 626	Sector cadastral:26 Teren neimprejmut;

B. Partea II. Proprietari și acte

Inscrieri privitoare la dreptul de proprietate și alte drepturi reale		Referințe
1 / 01/01/1900		
Act nr. -, din 01/01/1991 emis de -;		
B1	Intabulare, drept de PROPRIETATE, dobandit prin Conventie, cota actuala 60/336, cota initiala 60/336 1) LALA IANOS, (cas.cu Muhu Iconia)	A1
B2	Intabulare, drept de PROPRIETATE, dobandit prin Conventie, cota actuala 20/336, cota initiala 20/336 1) LALA LASZLO, (fiul lui Pavel)	A1
B3	Intabulare, drept de PROPRIETATE, dobandit prin Conventie, cota actuala 24/336, cota initiala 24/336 1) MUHU MARIA, minora (fiica lui Pavel)	A1
688 / 03/05/1920		
Certificat De Mostenitor nr. 3716, din 01/01/1918 emis de -;		
B4	Intabulare, drept de PROPRIETATE, dobandit prin Succesiune, cota actuala 9/336, cota initiala 9/336 1) LALA IOAN	A1
B5	Intabulare, drept de PROPRIETATE, dobandit prin Succesiune, cota actuala 3/336, cota initiala 3/336 1) LALA VASILIE	A1
B6	Intabulare, drept de PROPRIETATE, dobandit prin Succesiune, cota actuala 9/336, cota initiala 9/336 1) LALA ANISIA, mar.Linu	A1
72 / 18/01/1922		
Contract De Donatie nr. -, din 29/12/1921 emis de -;		
B7	Intabulare, drept de PROPRIETATE, donatie, dobandit prin Conventie, cota actuala 23/336, cota initiala 23/336 1) SMAIA VASILIE, minor	A1
B8	Intabulare, drept de PROPRIETATE, donatie, dobandit prin Conventie, cota actuala 23/336, cota initiala 23/336 1) SMAIA MARIA, minora	A1
2531 / 23/11/1933		
Certificat De Mostenitor nr. 2706, din 01/01/1929 emis de -;		
B9	Intabulare, drept de PROPRIETATE, dobandit prin Succesiune, cota actuala 32/336, cota initiala 32/336 1) LALA IOAN, (cas.cu Muhu Iconia)	A1
B10	Intabulare, drept de PROPRIETATE, dobandit prin Succesiune, cota actuala 32/336, cota initiala 32/336 1) LALA VASILIE, (fiul lui Pavel)	A1
370 / 04/03/1943		
Contract De Donatie nr. -, din 01/11/1940 emis de -;		
B11	Intabulare, drept de PROPRIETATE, donatie, dobandit prin Conventie, cota actuala 101/336, cota initiala 101/336 1) POENARIU MOISE, (fiul Stanei)	A1
B12	interdicție de instrainare si grevare in favoarea: 1) LALA MOISE, (fiul lui Pavel)	A1
17659 / 28/05/2021		

Inscrieri privitoare la dreptul de proprietate și alte drepturi reale	Referințe
Act Administrativ nr. 1587, din 19/05/2021 emis de Primaria Comunei Bucosnita (act notarial nr 1561 din 27.05.2021, emis de NP Simescu Nicoleta Iconia; act administrativ nr 545 din 29.06.2021, emis de Primaria Conunei Bucosnita);	
B13 Ca urmare a atribuirii numarului cadastral electronic 32922 suprafetei de 441 mp. din terenul de sub A1, in baza documentatiei cadastrale avizata la data de 08.06.2021 si a actelor anexate, aceasta se dezlipeste din prezenta carte funciara si se transcrie in CFE 32922 Bucosnita, aici ramand suprafata de 512 mp. teren	A1

C. Partea III. SARCINI

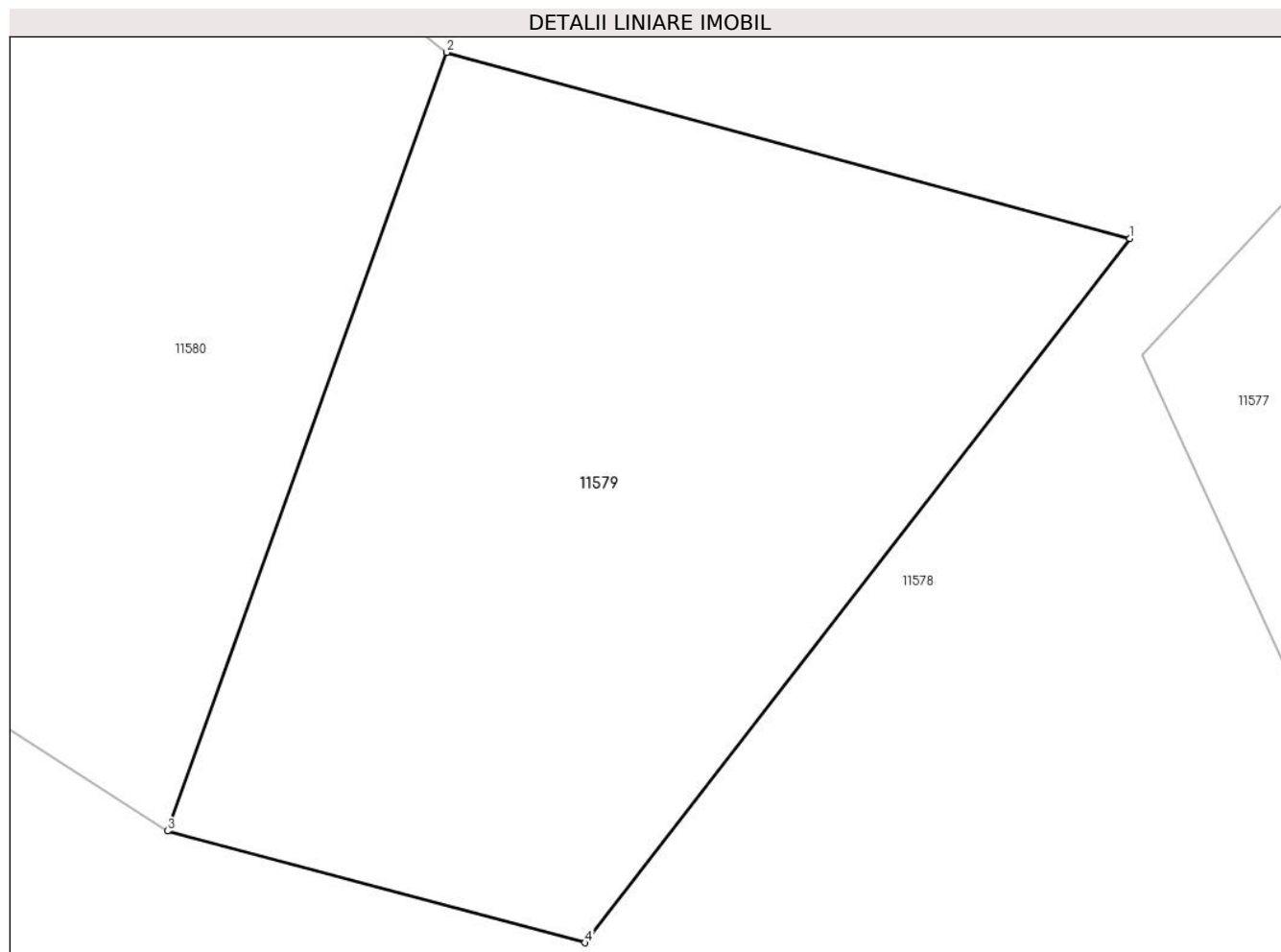
Inscrieri privind dezmembramintele dreptului de proprietate, drepturi reale de garanție și sarcini	Referințe
370 / 04/03/1943	
Act nr. -, din 04/03/1943 emis de -;	
C1 Intabulare, drept de UZUFRACT VIAGER, cota actuala 101/336, cota initiala 101/336 1) LALA MOISE , (fiul lui Pavel)	A1

Anexa Nr. 1 La Partea I

Teren

Nr cadastral	Suprafața (mp)*	Observații / Referințe
	Din acte: 4.510 Masurata: 626	

* Suprafața este determinată în planul de proiecție Stereo 70.



Date referitoare la teren

Crt	Categorie folosință	Intra vilan	Suprafața (mp)	Tarla	Parcelă	Nr. topo	Observații / Referințe
1	pasune	NU	626	-	-	Parte din 2097	Pășune în Sub Tilva, RESTUL DE SUPRAFAȚĂ SE REGĂSEȘTE LA ID 11576, 11577, 11578, 11580

Lungime Segmente

1) Valorile lungimilor segmentelor sunt obținute din proiecție în plan.

Punct început	X / Y	Punct sfârșit	X / Y	Lungime segment (** (m)
1	284.316,476 428.162,043	2	284.291,535 428.168,846	25.852
2	284.291,535 428.168,846	3	284.281,33 428.140,415	30.207
3	284.281,33 428.140,415	4	284.296,58 428.136,336	15.786
4	284.296,58 428.136,336	1	284.316,476 428.162,043	32.507

**** Lungimile segmentelor sunt determinate în planul de proiecție Stereo 70 și sunt rotunjite la 1 milimetru.**

***** Distanța dintre puncte este formată din segmente cumulate ce sunt mai mici decât valoarea 1 milimetru.**

**DATE DESPRE IMOBILUL NR. 11580**

Oficiul de Cadastru și Publicitate Imobiliară CARAS-SEVERIN
Biroul de Cadastru și Publicitate Imobiliară Caransebes

A. Partea I. Descrierea imobilului

Nr. CF vechi:383, 235-Petroșnița
Nr. topografic:Parte din 2097, 2040/1,
2040/2, 2040/3, 2040/4

TEREN Extravilan

Adresa: Jud. Caraș-Severin

Nr. Crt	Nr cadastral Nr. topografic	Suprafața* (mp)	Observații / Referințe
A1		1.396	Sector cadastral:26 Teren neimprejmuit;

B. Partea II. Proprietari și acte

Inscrieri privitoare la dreptul de proprietate și alte drepturi reale		Referințe
/		
Act Normativ nr. 7, din 13/03/1996 emis de PARLAMENTUL ROMÂNIEI;		
B1	Intabulare, drept de PROPRIETATE, dobândit prin Lege, cota actuala 1/1 1) NEIDENTIFICAT NEIDENTIFICAT	A1
Act Normativ nr. 7, din 13/03/1996 emis de PARLAMENTUL ROMÂNIEI (ADEVERINȚA 3543/19.06.2023, EMISĂ DE PRIMĂRIA COMUNEI BUCOȘNIȚA);		
B2	Se notează posesia faptică în favoarea lui 1) IOVANOVICI TOMA-FLORIN	A1

C. Partea III. SARCINI .

Inscrieri privind dezmembramintele dreptului de proprietate, drepturi reale de garanție și sarcini	Referințe
NU SUNT	

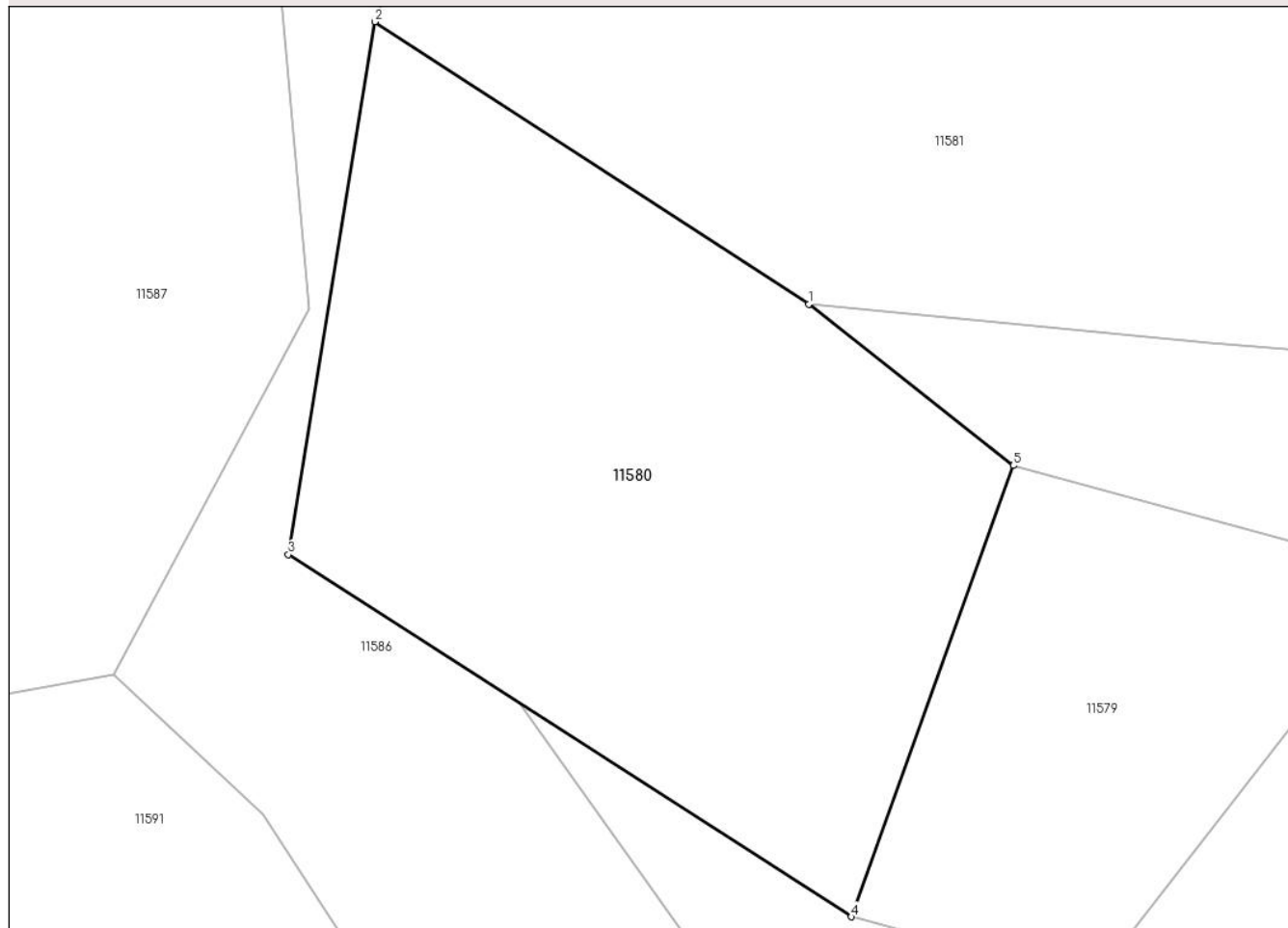
Anexa Nr. 1 La Partea I

Teren

Nr cadastral	Suprafața (mp)*	Observații / Referințe
	1.396	

* Suprafața este determinată în planul de proiecție Stereo 70.

DETALII LINIARE IMOBIL



Date referitoare la teren

Crt	Categorie folosință	Intravilan	Suprafața (mp)	Tarla	Parcelă	Nr. topo	Observații / Referințe
1	pasune	NU	1.396	-	-	Parte din 2097, 2040/1, 2040/2, 2040/3, 2040/4	Pășune în Sub Tîlva

Lungime Segmente

1) Valorile lungimilor segmentelor sunt obținute din proiecție în plan.

Punct început	X / Y	Punct sfârșit	X / Y	Lungime segment (** (m)
1	284.278,655 428.179,006	2	284.251,31 428.196,797	32.623
2	284.251,31 428.196,797	3	284.245,854 428.163,231	34.007
3	284.245,854 428.163,231	4	284.281,33 428.140,415	42.18

Punct început	X / Y	Punct sfârșit	X / Y	Lungime segment (** (m)
4	284.281,33 428.140,415	5	284.291,535 428.168,846	30.207
5	284.291,535 428.168,846	1	284.278,655 428.179,006	16.405

** Lungimile segmentelor sunt determinate în planul de proiecție Stereo 70 și sunt rotunjite la 1 milimetru.

*** Distanța dintre puncte este formată din segmente cumulate ce sunt mai mici decât valoarea 1 milimetru.

**DATE DESPRE IMOBILUL NR. 11581**

Oficiul de Cadastru și Publicitate Imobiliară CARAS-SEVERIN
Biroul de Cadastru și Publicitate Imobiliară Caransebes

A. Partea I. Descrierea imobilului

Nr. CF vechi:889, 235-Petroșnița
Nr. topografic:2102/1, 2102/2, Parte din
2040/1, 2040/2, 2040/3, 2040/4

TEREN Extravilan

Adresa: Jud. Caraș-Severin

Nr. Crt	Nr cadastral Nr. topografic	Suprafața* (mp)	Observații / Referințe
A1		6.463	Sector cadastral:26 Teren neimprejmuit;

B. Partea II. Proprietari și acte

Inscrieri privitoare la dreptul de proprietate și alte drepturi reale		Referințe
/		
Act Normativ nr. 7, din 13/03/1996 emis de PARLAMENTUL ROMÂNIEI;		
B1	Intabulare, drept de PROPRIETATE, dobândit prin Lege, cota actuala 1/1 1) NEIDENTIFICAT NEIDENTIFICAT	A1
Act Normativ nr. 7, din 13/03/1996 emis de PARLAMENTUL ROMÂNIEI (ADEVÉRINȚA 2963/25.05.2023, EMISĂ DE PRIMĂRIA COMUNEI BUCOȘNIȚA);		
B2	Se notează posesia faptică în favoarea lui 1) DORCA MIHAI	A1

C. Partea III. SARCINI .

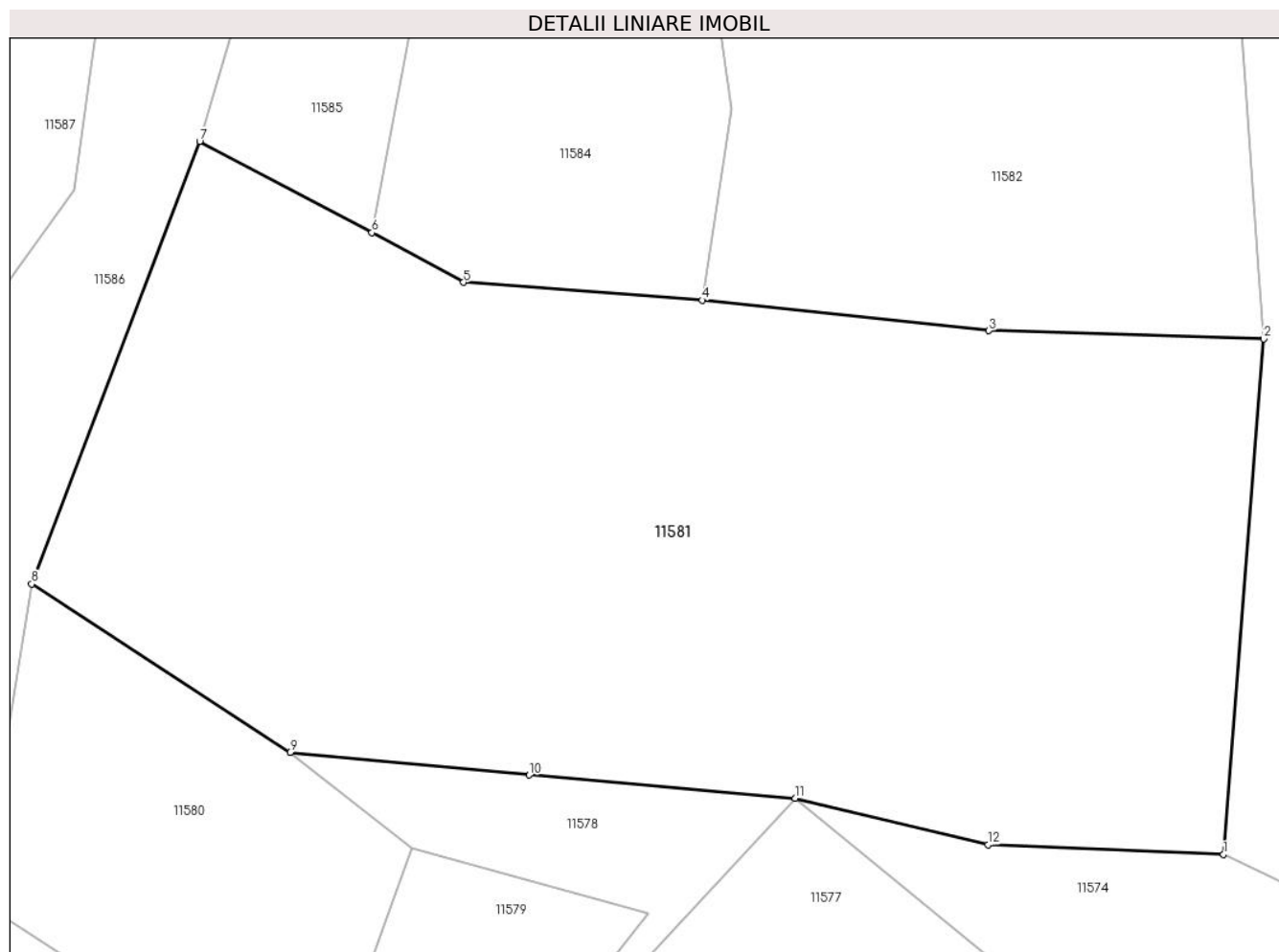
Inscrieri privind dezmembramintele dreptului de proprietate, drepturi reale de garanție și sarcini	Referințe
NU SUNT	

Anexa Nr. 1 La Partea I

Teren

Nr cadastral	Suprafața (mp)*	Observații / Referințe
	6.463	

* Suprafața este determinată în planul de proiecție Stereo 70.



Date referitoare la teren

Crt	Categorie folosință	Intravilan	Suprafața (mp)	Tarla	Parcelă	Nr. topo	Observații / Referințe
1	pasune	NU	6.463	-	-	2102/1, 2102/2, Parte din 2040/1, 2040/2, 2040/3, 2040/4	Pășune în Sub Tîlva

Lungime Segmente

1) Valorile lungimilor segmentelor sunt obținute din proiecție în plan.

Punct început	X / Y	Punct sfârșit	X / Y	Lungime segment (** (m)
1	284.377,351 428.168,208	2	284.381,616 428.222,686	54.645
2	284.381,616 428.222,686	3	284.352,552 428.223,567	29.077
3	284.352,552 428.223,567	4	284.322,217 428.226,779	30.505

Punct început	X / Y	Punct sfârșit	X / Y	Lungime segment (** (m)
4	284.322,217 428.226,779	5	284.296,996 428.228,676	25.292
5	284.296,996 428.228,676	6	284.287,297 428.233,932	11.032
6	284.287,297 428.233,932	7	284.269,077 428.243,551	20.603
7	284.269,077 428.243,551	8	284.251,31 428.196,797	50.016
8	284.251,31 428.196,797	9	284.278,655 428.179,006	32.623
9	284.278,655 428.179,006	10	284.303,94 428.176,601	25.399
10	284.303,94 428.176,601	11	284.332,06 428.174,142	28.227
11	284.332,06 428.174,142	12	284.352,442 428.169,246	20.962
12	284.352,442 428.169,246	1	284.377,351 428.168,208	24.931

** Lungimile segmentelor sunt determinate în planul de proiecție Stereo 70 și sunt rotunjite la 1 milimetru.

*** Distanța dintre puncte este formată din segmente cumulate ce sunt mai mici decât valoarea 1 milimetru.

**DATE DESPRE IMOBILUL NR. 11582**

Oficiul de Cadastru și Publicitate Imobiliară CARAS-SEVERIN
Biroul de Cadastru și Publicitate Imobiliară Caransebes

A. Partea I. Descrierea imobilului

Nr. CF vechi:235-Petroşniţa
Nr. topografic:Parte din 2040/1, 2040/2,
2040/3, 2040/4

TEREN Extravilan

Adresa: Jud. Caraş-Severin

Nr. Crt	Nr cadastral Nr. topografic	Suprafaţa* (mp)	Observații / Referințe
A1		6.728	Sector cadastral:26 Teren neimprejmuit;

B. Partea II. Proprietari și acte

Inscrieri privitoare la dreptul de proprietate și alte drepturi reale		Referințe
4166 / 25/05/1914		
Act nr. -, din 25/05/1914 emis de -;		
B1	Intabulare, drept de PROPRIETATE, cf vechi, dobandit prin Conventie, cota actuala 1/1, cota initiala 1/1 1) COMUNA PETROSNITA, CIF:9999999999999	A1

C. Partea III. SARCINI .

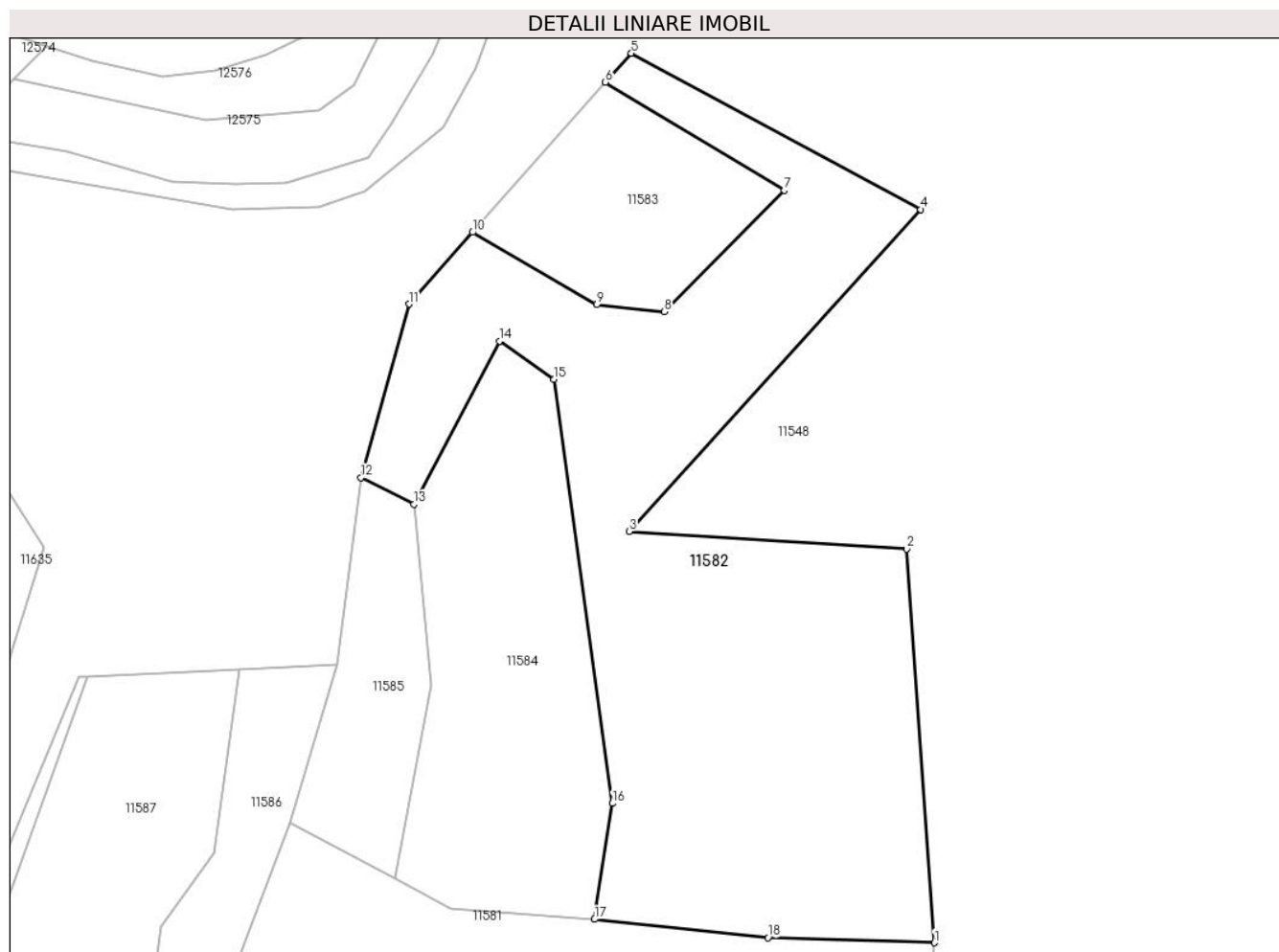
Inscrieri privind dezmembramintele dreptului de proprietate, drepturi reale de garanție și sarcini	Referințe
NU SUNT	

Anexa Nr. 1 La Partea I

Teren

Nr cadastral	Suprafața (mp)*	Observații / Referințe
	6.728	

* Suprafața este determinată în planul de proiecție Stereo 70.



Date referitoare la teren

Crt	Categorie folosință	Intra vilan	Suprafața (mp)	Tarla	Parcelă	Nr. topo	Observații / Referințe
1	pasune	NU	6.728	-	-	Parte din 2040/1, 2040/2, 2040/3, 2040/4	Pășune în Sub Tîlva

Lungime Segmente

1) Valorile lungimilor segmentelor sunt obținute din proiecție în plan.

Punct început	X / Y	Punct sfârșit	X / Y	Lungime segment (** (m)
1	284.381,616 428.222,686	2	284.376,765 428.291,433	68.918
2	284.376,765 428.291,433	3	284.328,309 428.294,537	48.555
3	284.328,309 428.294,537	4	284.379,25 428.350,72	75.839

Punct început	X / Y	Punct sfârşit	X / Y	Lungime segment (** (m)
4	284.379,25 428.350,72	5	284.328,643 428.378,027	57.504
5	284.328,643 428.378,027	6	284.324,128 428.372,939	6.802
6	284.324,128 428.372,939	7	284.355,404 428.354,085	36.519
7	284.355,404 428.354,085	8	284.334,417 428.332,879	29.835
8	284.334,417 428.332,879	9	284.322,574 428.334,115	11.907
9	284.322,574 428.334,115	10	284.300,89 428.346,751	25.097
10	284.300,89 428.346,751	11	284.289,782 428.334,234	16.735
11	284.289,782 428.334,234	12	284.281,404 428.303,931	31.44
12	284.281,404 428.303,931	13	284.290,706 428.299,27	10.404
13	284.290,706 428.299,27	14	284.305,628 428.327,768	32.168
14	284.305,628 428.327,768	15	284.315,156 428.321,081	11.64
15	284.315,156 428.321,081	16	284.325,328 428.247,025	74.751
16	284.325,328 428.247,025	17	284.322,217 428.226,779	20.484
17	284.322,217 428.226,779	18	284.352,552 428.223,567	30.505
18	284.352,552 428.223,567	1	284.381,616 428.222,686	29.077

** Lungimile segmentelor sunt determinate în planul de proiecţie Stereo 70 şi sunt rotunjite la 1 milimetru.

*** Distanţa dintre puncte este formată din segmente cumulate ce sunt mai mici decât valoarea 1 milimetru.

**DATE DESPRE IMOBILUL NR. 11583**

Oficiul de Cadastru și Publicitate Imobiliară CARAS-SEVERIN
Biroul de Cadastru și Publicitate Imobiliară Caransebes

A. Partea I. Descrierea imobilului

TEREN Extravilan

Nr. CF vechi:769-Petroșnița
Nr. topografic:2104

Adresa: Jud. Caraș-Severin

Nr. Crt	Nr cadastral Nr. topografic	Suprafața* (mp)	Observații / Referințe
A1		1.191	Sector cadastral:26 Teren neimprejmuit;

B. Partea II. Proprietari și acte

Inscrieri privitoare la dreptul de proprietate și alte drepturi reale		Referințe
3620 / 18/10/1995		
Act Notarial nr. 530, din 01/01/1995 emis de NOTARIATUL CARANSEBEȘ;		
B1	Intabulare, drept de PROPRIETATE, dobândit prin Succesiune, cota actuala 1/1 1) ȚĂRANU FLOAREA, născ. Trica, fiica	A1

C. Partea III. SARCINI .

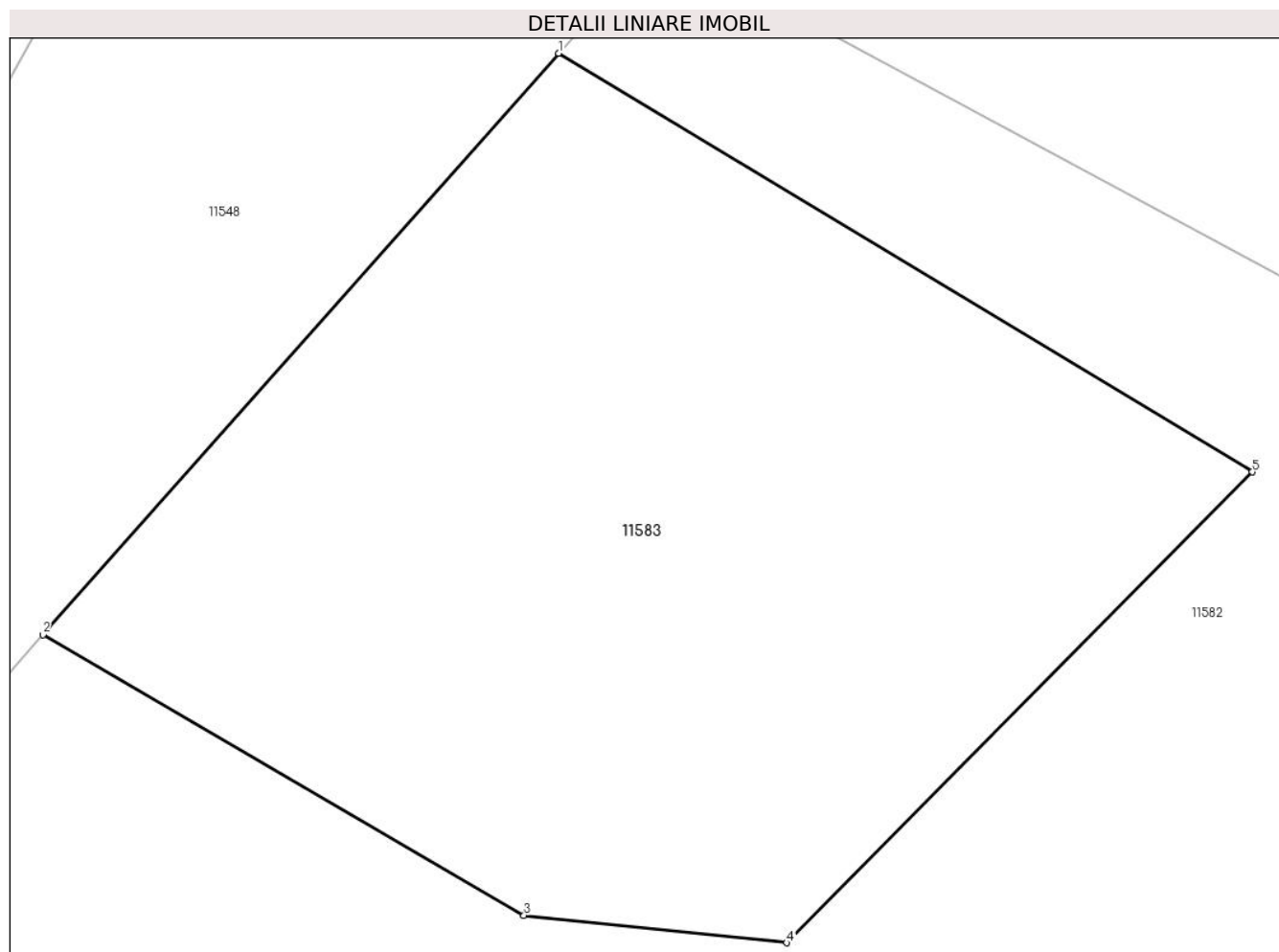
Inscrieri privind dezmembramintele dreptului de proprietate, drepturi reale de garanție și sarcini	Referințe
NU SUNT	

Anexa Nr. 1 La Partea I

Teren

Nr cadastral	Suprafața (mp)*	Observații / Referințe
	1.191	

* Suprafața este determinată în planul de proiecție Stereo 70.



Date referitoare la teren

Crt	Categorie folosință	Intra vilan	Suprafața (mp)	Tarla	Parcelă	Nr. topo	Observații / Referințe
1	pașune	NU	1.191	-	-	2104	Pășune în Sub Tîlva

Lungime Segmente

1) Valorile lungimilor segmentelor sunt obținute din proiecție în plan.

Punct început	X / Y	Punct sfârșit	X / Y	Lungime segment (** (m)
1	284.324,128 428.372,939	2	284.300,89 428.346,751	35.012
2	284.300,89 428.346,751	3	284.322,574 428.334,115	25.097
3	284.322,574 428.334,115	4	284.334,417 428.332,879	11.907
4	284.334,417 428.332,879	5	284.355,404 428.354,085	29.835
5	284.355,404 428.354,085	1	284.324,128 428.372,939	36.519

**** Lungimile segmentelor sunt determinate în planul de proiecție Stereo 70 și sunt rotunjite la 1 milimetru.**

***** Distanța dintre puncte este formată din segmente cumulate ce sunt mai mici decât valoarea 1 milimetru.**

**DATE DESPRE IMOBILUL NR. 11584**

Oficiul de Cadastru și Publicitate Imobiliară CARAS-SEVERIN
Biroul de Cadastru și Publicitate Imobiliară Caransebes

A. Partea I. Descrierea imobilului

Nr. CF vechi:687, 235-Petroșnița
Nr. topografic:Parte din 2103, 2040/1,
2040/2, 2040/3, 2040/4

TEREN Extravilan

Adresa: Jud. Caraș-Severin

Nr. Crt	Nr cadastral Nr. topografic	Suprafața* (mp)	Observații / Referințe
A1		2.694	Sector cadastral:26 Teren neimprejmuit;

B. Partea II. Proprietari și acte

Inscrieri privitoare la dreptul de proprietate și alte drepturi reale		Referințe
/		
Act Normativ nr. 7, din 13/03/1996 emis de PARLAMENTUL ROMÂNIEI;		
B1	Intabulare, drept de PROPRIETATE, dobândit prin Lege, cota actuala 1/1 1) NEIDENTIFICAT NEIDENTIFICAT	A1
Act Normativ nr. 7, din 13/03/1996 emis de PARLAMENTUL ROMÂNIEI (ADEVÉRINȚA 4824/27.09.2023, EMISĂ DE PRIMĂRIA COMUNEI BUCOȘNIȚA);		
B2	Se notează posesia faptică în favoarea lui 1) GURGU ADRIAN	A1

C. Partea III. SARCINI .

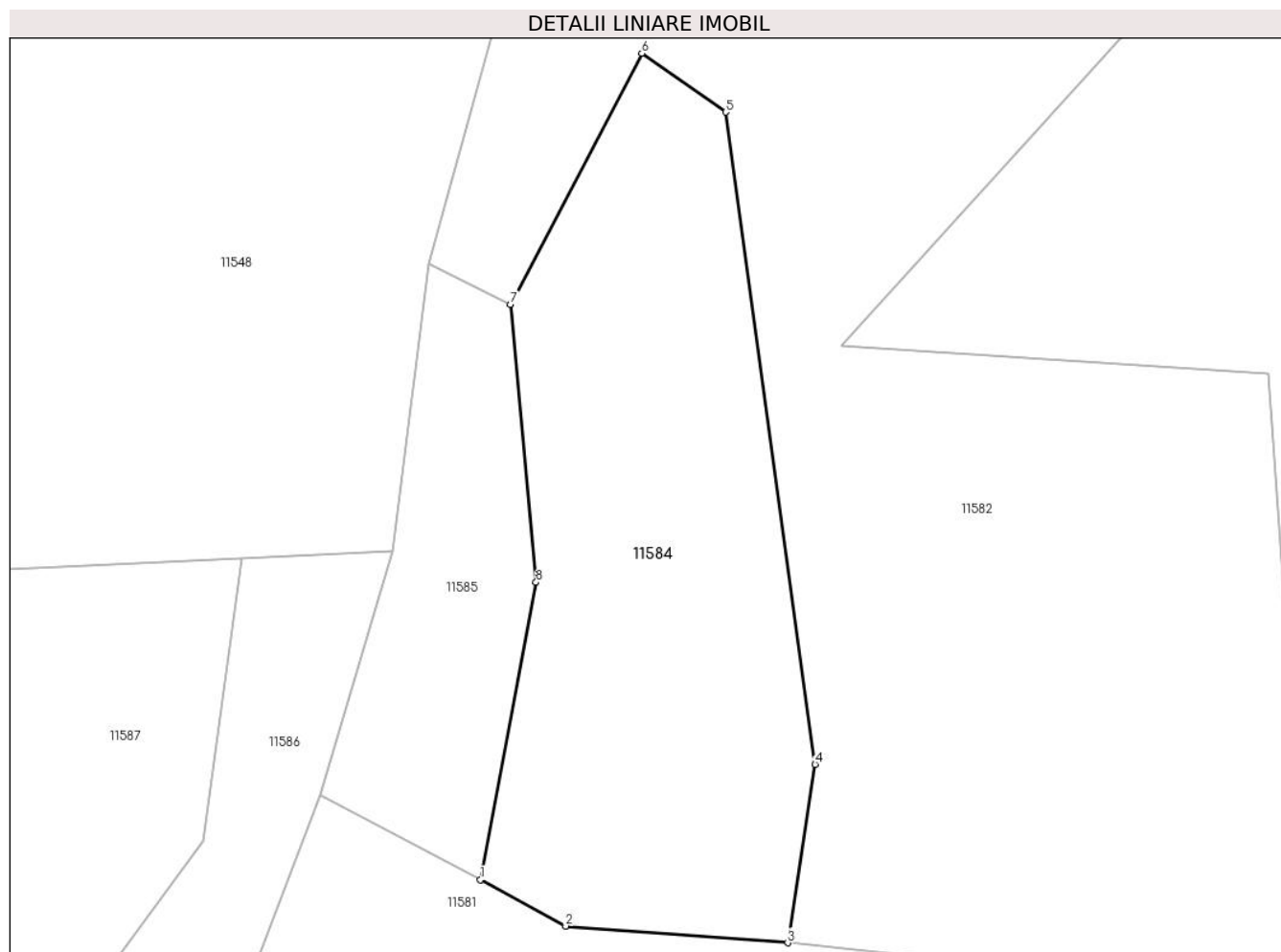
Inscrieri privind dezmembramintele dreptului de proprietate, drepturi reale de garanție și sarcini	Referințe
NU SUNT	

Anexa Nr. 1 La Partea I

Teren

Nr cadastral	Suprafața (mp)*	Observații / Referințe
	2.694	

* Suprafața este determinată în planul de proiecție Stereo 70.



Date referitoare la teren

Crt	Categorie folosință	Intravilan	Suprafața (mp)	Tarla	Parcelă	Nr. topo	Observații / Referințe
1	pasune	NU	2.694	-	-	Parte din 2103, 2040/1, 2040/2, 2040/3, 2040/4	Pășune în Sub Tilva

Lungime Segmente

1) Valorile lungimilor segmentelor sunt obținute din proiecție în plan.

Punct început	X / Y	Punct sfârșit	X / Y	Lungime segment (** (m)
1	284.287,297 428.233,932	2	284.296,996 428.228,676	11.032
2	284.296,996 428.228,676	3	284.322,217 428.226,779	25.292
3	284.322,217 428.226,779	4	284.325,328 428.247,025	20.484

Punct început	X / Y	Punct sfârșit	X / Y	Lungime segment (** (m)
4	284.325,328 428.247,025	5	284.315,156 428.321,081	74.751
5	284.315,156 428.321,081	6	284.305,628 428.327,768	11.64
6	284.305,628 428.327,768	7	284.290,706 428.299,27	32.168
7	284.290,706 428.299,27	8	284.293,636 428.267,697	31.709
8	284.293,636 428.267,697	1	284.287,297 428.233,932	34.355

** Lungimile segmentelor sunt determinate în planul de proiecție Stereo 70 și sunt rotunjite la 1 milimetru.

*** Distanța dintre puncte este formată din segmente cumulate ce sunt mai mici decât valoarea 1 milimetru.

**DATE DESPRE IMOBILUL NR. 11585**

Oficiul de Cadastru și Publicitate Imobiliară CARAS-SEVERIN
 Biroul de Cadastru și Publicitate Imobiliară Caransebes

A. Partea I. Descrierea imobilului

TEREN Extravilan

Nr. CF vechi:687-Petroșnița
 Nr. topografic:Parte din 2103

Adresa: Jud. Caraș-Severin

Nr. Crt	Nr cadastral Nr. topografic	Suprafața* (mp)	Observații / Referințe
A1		Din acte: 2.524 Masurata: 992	Sector cadastral:26 Teren neimprejmuit;

B. Partea II. Proprietari și acte

Inscrieri privitoare la dreptul de proprietate și alte drepturi reale		Referințe
5461 / 16/10/2005		
Act Notarial nr. 17, din 01/01/2005 emis de BNP CHERSA MARIN;		
B1	Intabulare, drept de PROPRIETATE, dobandit prin Succesiune, cota actuala 1/1 1) HAMAT VIDA FLORINA , născ. Vernichescu și soțul 2) HAMAT IOAN <i>OBSERVATII: bun comun</i>	A1

C. Partea III. SARCINI

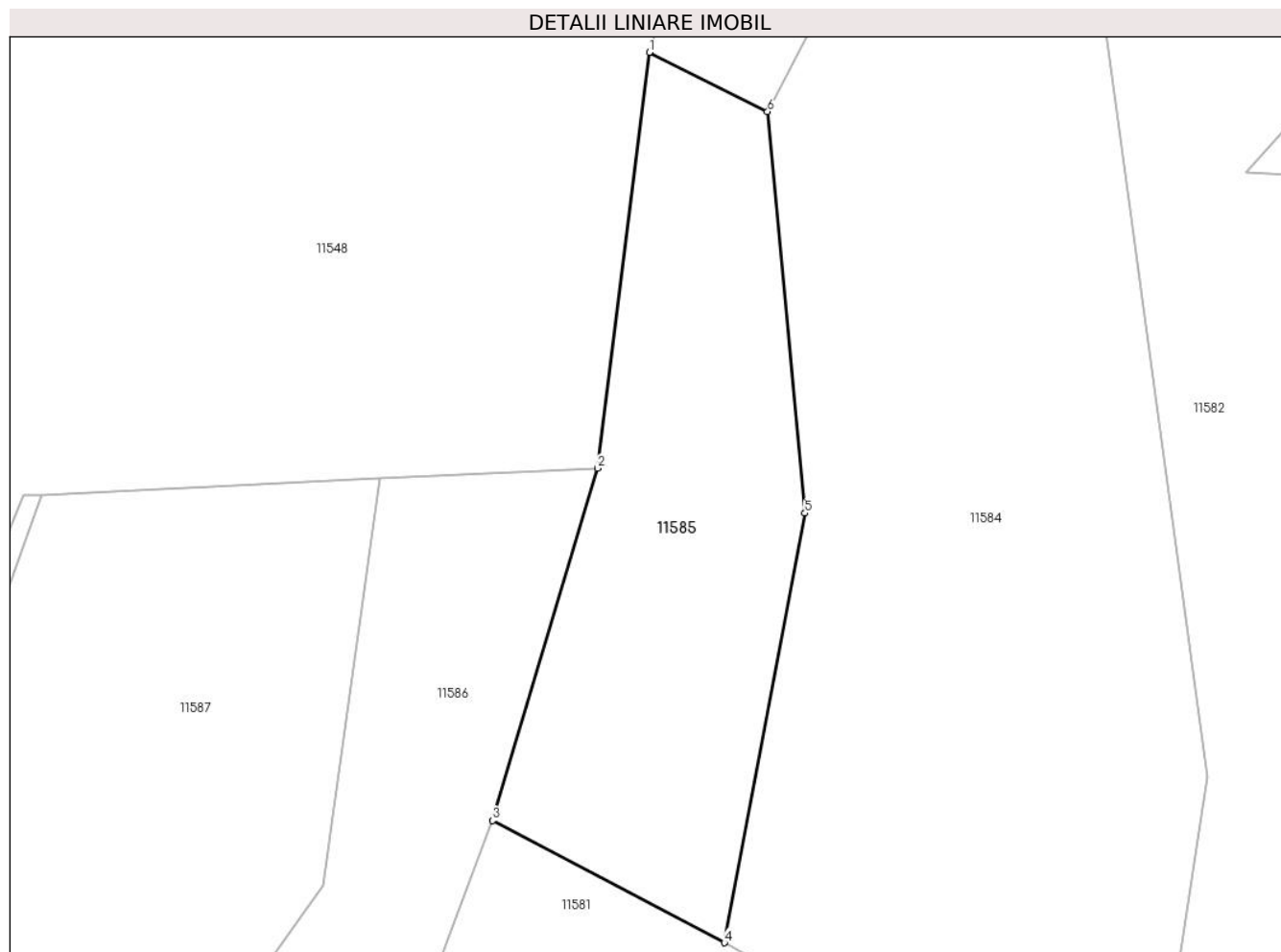
Inscrieri privind dezmembramintele dreptului de proprietate, drepturi reale de garanție și sarcini		Referințe
5461 / 16/10/2005		
Act Notarial nr. 17, din 01/01/2005 emis de BNP CHERSA MARIN;		
C1	Intabulare, drept de UZUFRACT VIAGER, dobandit prin Succesiune, cota actuala 1/1 1) VERNICESCU MARIA 2) VERNICESCU FLOREA	A1

Anexa Nr. 1 La Partea I

Teren

Nr cadastral	Suprafața (mp)*	Observații / Referințe
	Din acte: 2.524 Masurata: 992	

* Suprafața este determinată în planul de proiecție Stereo 70.



Date referitoare la teren

Crt	Categorie folosință	Intra vilan	Suprafața (mp)	Tarla	Parcelă	Nr. topo	Observații / Referințe
1	pasune	NU	992	-	-	Parte din 2103	Pășune în Sub Tilva, restul de suprafață se regăsește la id 11584

Lungime Segmente

1) Valorile lungimilor segmentelor sunt obținute din proiecție în plan.

Punct început	X / Y	Punct sfârșit	X / Y	Lungime segment (** (m)
1	284.281,404 428.303,931	2	284.277,332 428.271,228	32.956
2	284.277,332 428.271,228	3	284.269,077 428.243,551	28.882
3	284.269,077 428.243,551	4	284.287,297 428.233,932	20.603
4	284.287,297 428.233,932	5	284.293,636 428.267,697	34.355
5	284.293,636 428.267,697	6	284.290,706 428.299,27	31.709

Punct început	X / Y	Punct sfârșit	X / Y	Lungime segment (** (m)
6	284.290,706 428.299,27	1	284.281,404 428.303,931	10.404

** Lungimile segmentelor sunt determinate în planul de proiecție Stereo 70 și sunt rotunjite la 1 milimetru.

*** Distanța dintre puncte este formată din segmente cumulate ce sunt mai mici decât valoarea 1 milimetru.

**DATE DESPRE IMOBILUL NR. 11586**

Oficiul de Cadastru și Publicitate Imobiliară CARAS-SEVERIN
 Biroul de Cadastru și Publicitate Imobiliară Caransebes

A. Partea I. Descrierea imobilului

Nr. CF vechi:235-Petroșnița
 Nr. topografic:Parte din 2040/1, 2040/2,
 2040/3, 2040/4

TEREN Extravilan

Adresa: Jud. Caraș-Severin

Nr. Crt	Nr cadastral Nr. topografic	Suprafața* (mp)	Observații / Referințe
A1		2.306	Sector cadastral:26 Teren neimprejmuit;

B. Partea II. Proprietari și acte

Inscrieri privitoare la dreptul de proprietate și alte drepturi reale		Referințe
4166 / 25/05/1914		
Act nr. -, din 25/05/1914 emis de -;		
B1	Intabulare, drept de PROPRIETATE, cf vechi, dobandit prin Conventie, cota actuala 1/1, cota initiala 1/1 1) COMUNA PETROSNITA, CIF:9999999999999	A1

C. Partea III. SARCINI .

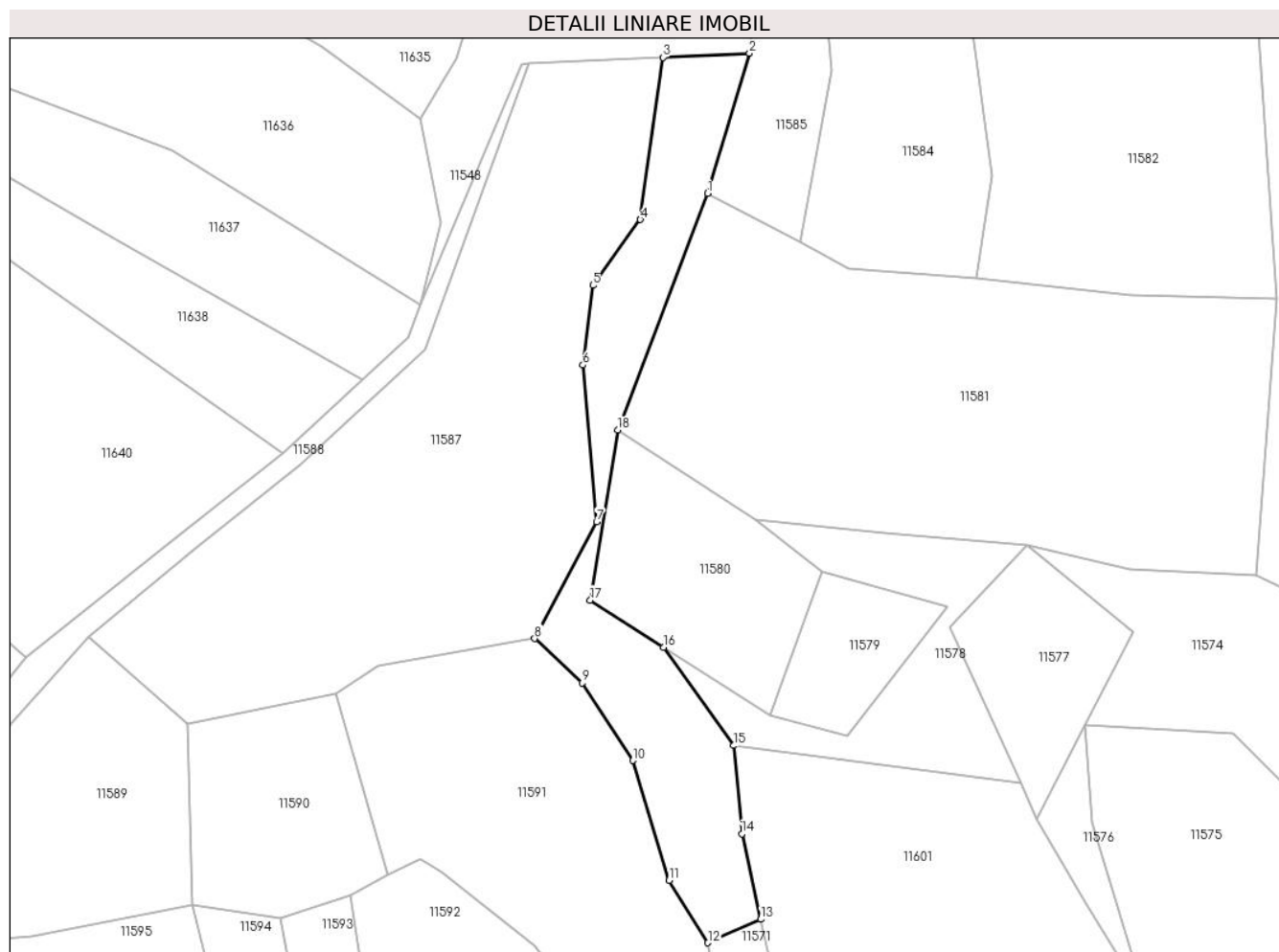
Inscrieri privind dezmembramintele dreptului de proprietate, drepturi reale de garanție și sarcini	Referințe
NU SUNT	

Anexa Nr. 1 La Partea I

Teren

Nr cadastral	Suprafața (mp)*	Observații / Referințe
	2.306	

* Suprafața este determinată în planul de proiecție Stereo 70.



Date referitoare la teren

Crt	Categorie folosință	Intravilan	Suprafața (mp)	Tarla	Parcelă	Nr. topo	Observații / Referințe
1	pasune	NU	2.306	-	-	Parte din 2040/1, 2040/2, 2040/3, 2040/4	Pășune în Sub Tîlva

Lungime Segmente

1) Valorile lungimilor segmentelor sunt obținute din proiecție în plan.

Punct început	X / Y	Punct sfârșit	X / Y	Lungime segment (** (m)
1	284.269,077 428.243,551	2	284.277,332 428.271,228	28.882
2	284.277,332 428.271,228	3	284.260,256 428.270,413	17.095
3	284.260,256 428.270,413	4	284.255,777 428.238,391	32.334

Punct început	X / Y	Punct sfârșit	X / Y	Lungime segment (** (m)
4	284.255,777 428.238,391	5	284.246,384 428.225,401	16.03
5	284.246,384 428.225,401	6	284.244,406 428.209,664	15.861
6	284.244,406 428.209,664	7	284.247,131 428.178,725	31.059
7	284.247,131 428.178,725	8	284.234,877 428.155,664	26.115
8	284.234,877 428.155,664	9	284.244,238 428.146,862	12.849
9	284.244,238 428.146,862	10	284.254,265 428.131,571	18.285
10	284.254,265 428.131,571	11	284.261,43 428.107,916	24.716
11	284.261,43 428.107,916	12	284.269,102 428.095,583	14.525
12	284.269,102 428.095,583	13	284.279,548 428.100,219	11.429
13	284.279,548 428.100,219	14	284.275,814 428.117,109	17.298
14	284.275,814 428.117,109	15	284.274,245 428.134,529	17.491
15	284.274,245 428.134,529	16	284.260,373 428.153,893	23.82
16	284.260,373 428.153,893	17	284.245,854 428.163,231	17.263
17	284.245,854 428.163,231	18	284.251,31 428.196,797	34.007
18	284.251,31 428.196,797	1	284.269,077 428.243,551	50.016

** Lungimile segmentelor sunt determinate în planul de proiecție Stereo 70 și sunt rotunjite la 1 milimetru.

*** Distanța dintre puncte este formată din segmente cumulate ce sunt mai mici decât valoarea 1 milimetru.

**DATE DESPRE IMOBILUL NR. 11587**

Oficiul de Cadastru și Publicitate Imobiliară CARAS-SEVERIN
Biroul de Cadastru și Publicitate Imobiliară Caransebes

A. Partea I. Descrierea imobilului

TEREN Extravilan

Nr. CF vechi:22-Petroșnița
Nr. topografic:2101

Adresa: Jud. Caraș-Severin

Nr. Crt	Nr cadastral Nr. topografic	Suprafața* (mp)	Observații / Referințe
A1		6.032	Sector cadastral:26 Teren neimprejmuit;

B. Partea II. Proprietari și acte

Inscrieri privitoare la dreptul de proprietate și alte drepturi reale		Referințe
3652 / 11/05/1914		
Act Notarial nr. 0, din 01/01/1914 emis de -;		
B1	Intabulare, drept de PROPRIETATE, dobandit prin Conventie, cota actuala 2/6 1) BACILA VASILE	A1
485 / 02/04/1920		
Act Notarial nr. 0, din 27/02/1920 emis de -;		
B2	Intabulare, drept de PROPRIETATE, dobandit prin Conventie, cota actuala 2/6 1) BACILA FLOREA, soția lui Floarea Bugariu, dom. în Petroșnița	A1
2159 / 17/10/1934		
Hotarare Judecatoreasca nr. 2048, din 01/01/1927 emis de JUDECĂTORIA CARANSEBEȘ;		
B3	Intabulare, drept de PROPRIETATE părți egale, dobandit prin Hotarare Judecatoreasca, cota actuala 2/6 1) BACILA FLORIA, căs. cu Bugariu Floarea, dom. în Petroșnița 2) BACILA VASILIE, căs. cu Gherga Olimpiada, dom. în Petroșnița	A1

C. Partea III. SARCINI .

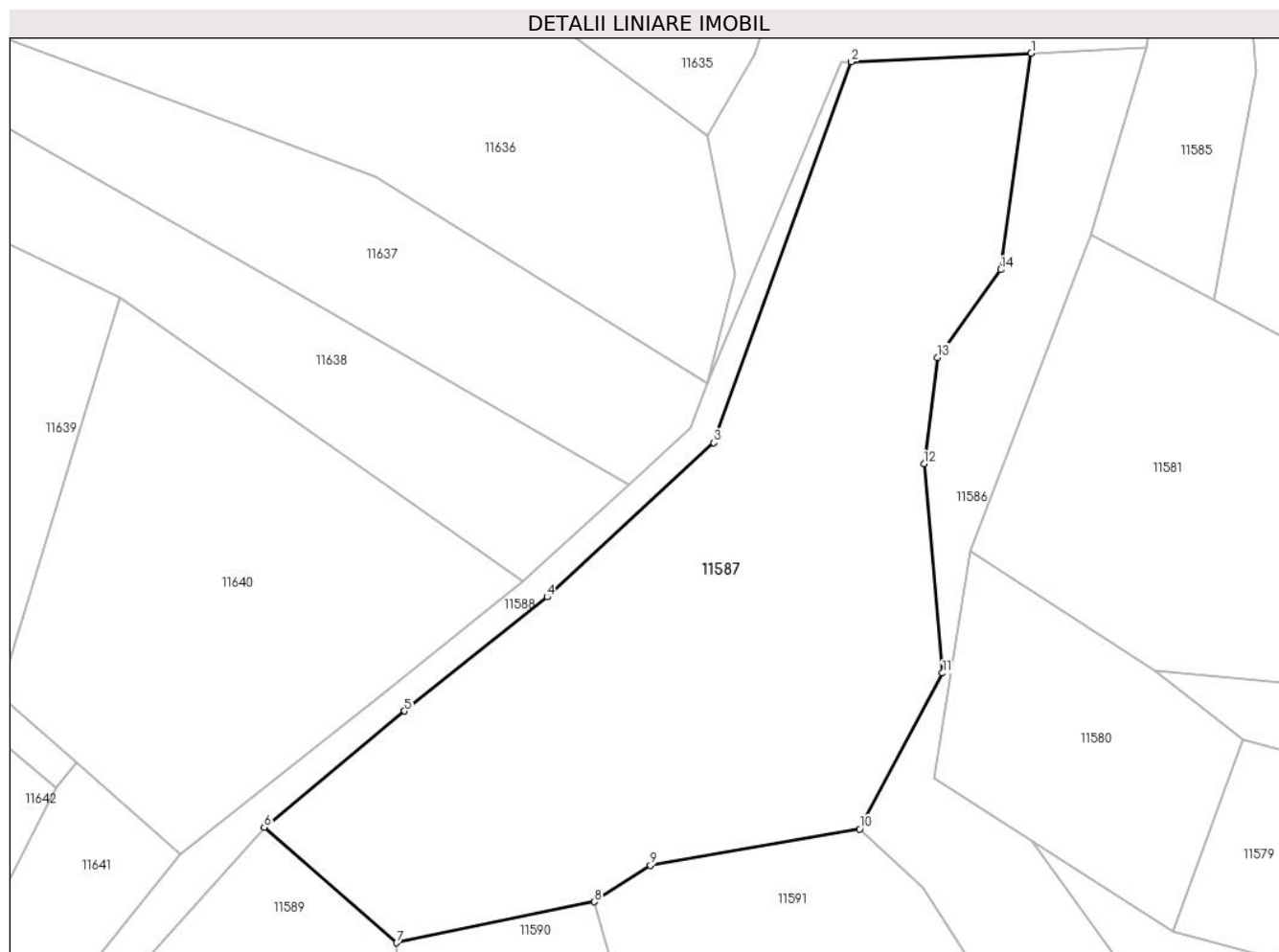
Inscrieri privind dezmembramintele dreptului de proprietate, drepturi reale de garanție și sarcini	Referințe
NU SUNT	

Anexa Nr. 1 La Partea I

Teren

Nr cadastral	Suprafața (mp)*	Observații / Referințe
	6.032	

* Suprafața este determinată în planul de proiecție Stereo 70.



Date referitoare la teren

Crt	Categorie folosință	Intravilan	Suprafața (mp)	Tarla	Parcelă	Nr. topo	Observații / Referințe
1	fâneata	NU	6.032	-	-	2101	Fâneată în Sub Tîlva

Lungime Segmente

1) Valorile lungimilor segmentelor sunt obținute din proiecție în plan.

Punct început	X / Y	Punct sfârșit	X / Y	Lungime segment (** (m)
1	284.260,256 428.270,413	2	284.233,623 428.269,142	26.663
2	284.233,623 428.269,142	3	284.213,298 428.212,775	59.919
3	284.213,298 428.212,775	4	284.188,611 428.189,978	33.603
4	284.188,611 428.189,978	5	284.167,497 428.173,105	27.028
5	284.167,497 428.173,105	6	284.146,715 428.155,885	26.989

Punct început	X / Y	Punct sfârșit	X / Y	Lungime segment (** (m)
6	284.146,715 428.155,885	7	284.166,313 428.138,823	25.984
7	284.166,313 428.138,823	8	284.195,615 428.144,885	29.922
8	284.195,615 428.144,885	9	284.203,891 428.150,263	9.87
9	284.203,891 428.150,263	10	284.234,877 428.155,664	31.453
10	284.234,877 428.155,664	11	284.247,131 428.178,725	26.115
11	284.247,131 428.178,725	12	284.244,406 428.209,664	31.059
12	284.244,406 428.209,664	13	284.246,384 428.225,401	15.861
13	284.246,384 428.225,401	14	284.255,777 428.238,391	16.03
14	284.255,777 428.238,391	1	284.260,256 428.270,413	32.334

** Lungimile segmentelor sunt determinate în planul de proiecție Stereo 70 și sunt rotunjite la 1 milimetru.

*** Distanța dintre puncte este formată din segmente cumulate ce sunt mai mici decât valoarea 1 milimetru.

**DATE DESPRE IMOBILUL NR. 11588**

Oficiul de Cadastru și Publicitate Imobiliară CARAS-SEVERIN
Biroul de Cadastru și Publicitate Imobiliară Caransebes

A. Partea I. Descrierea imobilului

TEREN Extravilan

Nr. topografic:Parte din 2107

Adresa: Jud. Caraș-Severin

Nr. Crt	Nr cadastral Nr. topografic	Suprafața* (mp)	Observații / Referințe
A1		3.930	Sector cadastral:26 Teren neimprejmuit;

B. Partea II. Proprietari și acte

Inscrieri privitoare la dreptul de proprietate și alte drepturi reale		Referințe
/		
Act Normativ nr. 7, din 13/03/1996 emis de PARLAMENTUL ROMÂNIEI;		
B1	Inscrierea provizorie, drept de PROPRIETATE, dobandit prin Lege, cota actuala 1/1 1) COMUNA BUCOȘNIȚA, CIF:3227645	A1

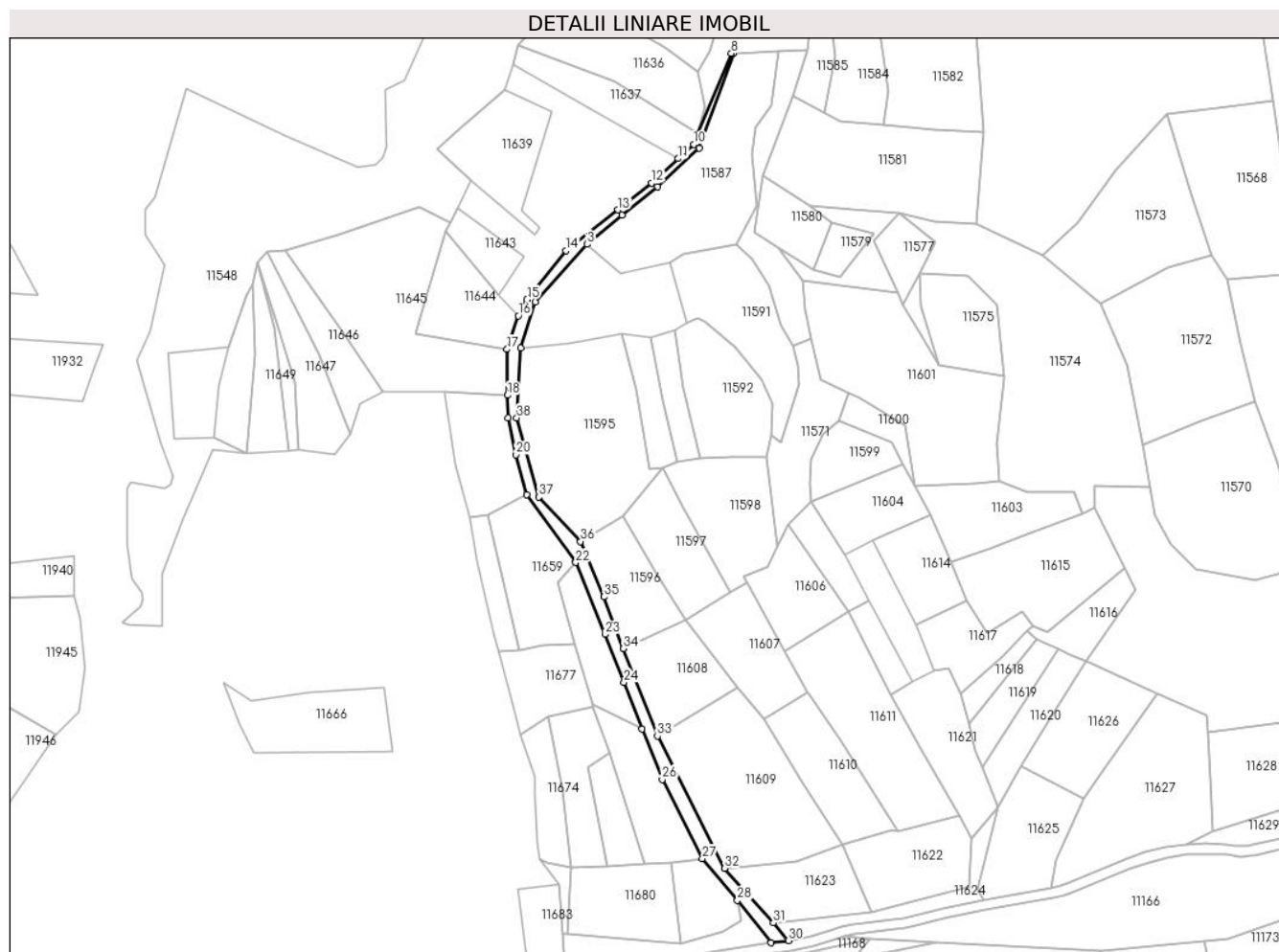
C. Partea III. SARCINI .

Inscrieri privind dezmembramintele dreptului de proprietate, drepturi reale de garanție și sarcini	Referințe
NU SUNT	

Teren

Nr cadastral	Suprafața (mp)*	Observații / Referințe
	3.930	

* Suprafața este determinată în planul de proiecție Stereo 70.



Date referitoare la teren

Crt	Categorie folosință	Intravilan	Suprafața (mp)	Tarla	Parcelă	Nr. topo	Observații / Referințe
1	drum	NU	3.930	-	-	Parte din 2107	Drum în Sub Tilva

Lungime Segmente

1) Valorile lungimilor segmentelor sunt obținute din proiecție în plan.

Punct început	X / Y	Punct sfârșit	X / Y	Lungime segment (** (m))
1	284.107,409 428.094,5	2	284.115,896 428.121,556	28.356
3	284.146,715 428.155,885	4	284.167,497 428.173,105	26.989
5	284.188,611 428.189,978	6	284.213,298 428.212,775	33.603
7	284.233,623 428.269,142	8	284.232,218 428.269,075	1.407
9	284.212,343 428.221,631	10	284.209,832 428.215,02	7.072

Punct început	X / Y	Punct sfârșit	X / Y	Lungime segment (** (m))
2	284.115,896 428.121,556	3	284.146,715 428.155,885	46.133
4	284.167,497 428.173,105	5	284.188,611 428.189,978	27.028
6	284.213,298 428.212,775	7	284.233,623 428.269,142	59.919
8	284.232,218 428.269,075	9	284.212,343 428.221,631	51.439
10	284.209,832 428.215,02	11	284.200,791 428.206,67	12.307

Punct început	X / Y	Punct sfârșit	X / Y	Lungime segment (** (m)
11	284.200,791 428.206,67	12	284.185,023 428.192,231	21.38
13	284.164,972 428.176,208	14	284.134,288 428.151,959	39.109
15	284.110,974 428.123,047	16	284.105,875 428.113,396	10.915
17	284.099,066 428.093,525	18	284.099,492 428.066,341	27.187
19	284.099,662 428.052,973	20	284.104,243 428.031,064	22.383
21	284.110,685 428.007,344	22	284.139,877 427.967,173	49.658
23	284.157,469 427.924,539	24	284.168,576 427.896,13	30.503
25	284.179,278 427.868,453	26	284.191,233 427.838,424	32.321
27	284.215,117 427.791,463	28	284.235,862 427.766,77	32.251
29	284.255,87 427.741,661	30	284.266,144 427.742,963	10.356
31	284.257,153 427.753,438	32	284.228,321 427.785,803	43.345
33	284.188,37 427.864,219	34	284.168,282 427.916,178	55.707
35	284.156,569 427.946,75	36	284.142,77 427.979,598	35.629
37	284.118,029 428.005,93	38	284.104,881 428.052,975	48.848

Punct început	X / Y	Punct sfârșit	X / Y	Lungime segment (** (m)
12	284.185,023 428.192,231	13	284.164,972 428.176,208	25.667
14	284.134,288 428.151,959	15	284.110,974 428.123,047	37.141
16	284.105,875 428.113,396	17	284.099,066 428.093,525	21.005
18	284.099,492 428.066,341	19	284.099,662 428.052,973	13.369
20	284.104,243 428.031,064	21	284.110,685 428.007,344	24.579
22	284.139,877 427.967,173	23	284.157,469 427.924,539	46.121
24	284.168,576 427.896,13	25	284.179,278 427.868,453	29.674
26	284.191,233 427.838,424	27	284.215,117 427.791,463	52.686
28	284.235,862 427.766,77	29	284.255,87 427.741,661	32.106
30	284.266,144 427.742,963	31	284.257,153 427.753,438	13.804
32	284.228,321 427.785,803	33	284.188,37 427.864,219	88.007
34	284.168,282 427.916,178	35	284.156,569 427.946,75	32.739
36	284.142,77 427.979,598	37	284.118,029 428.005,93	36.132
38	284.104,881 428.052,975	1	284.107,409 428.094,5	41.602

** Lungimile segmentelor sunt determinate în planul de proiecție Stereo 70 și sunt rotunjite la 1 milimetru.

*** Distanța dintre puncte este formată din segmente cumulate ce sunt mai mici decât valoarea 1 milimetru.

**DATE DESPRE IMOBILUL NR. 11589**

Oficiul de Cadastru și Publicitate Imobiliară CARAS-SEVERIN
Biroul de Cadastru și Publicitate Imobiliară Caransebes

A. Partea I. Descrierea imobilului

TEREN Extravilan

Nr. CF vechi:298-Petroșnița
Nr. topografic:2100

Adresa: Jud. Caraș-Severin

Nr. Crt	Nr cadastral Nr. topografic	Suprafața* (mp)	Observații / Referințe
A1		2.330	Sector cadastral:26 Teren neimprejmuț;

B. Partea II. Proprietari și acte

Inscrieri privitoare la dreptul de proprietate și alte drepturi reale		Referințe
/		
Act Normativ nr. 7, din 13/03/1996 emis de PARLAMENTUL ROMÂNIEI;		
B1	Intabulare, drept de PROPRIETATE, dobândit prin Lege, cota actuala 1/1 1) NEIDENTIFICAT NEIDENTIFICAT	A1
Act Normativ nr. 7, din 13/03/1996 emis de PARLAMENTUL ROMÂNIEI (ADEVÉRINȚA 2956/25.05.2023, EMISĂ DE PRIMĂRIA COMUNEI BUCOȘNIȚA);		
B2	Se notează posesia faptică în favoarea lui 1) LINȚU ISAC GEORGIANA-ELENA	A1

C. Partea III. SARCINI .

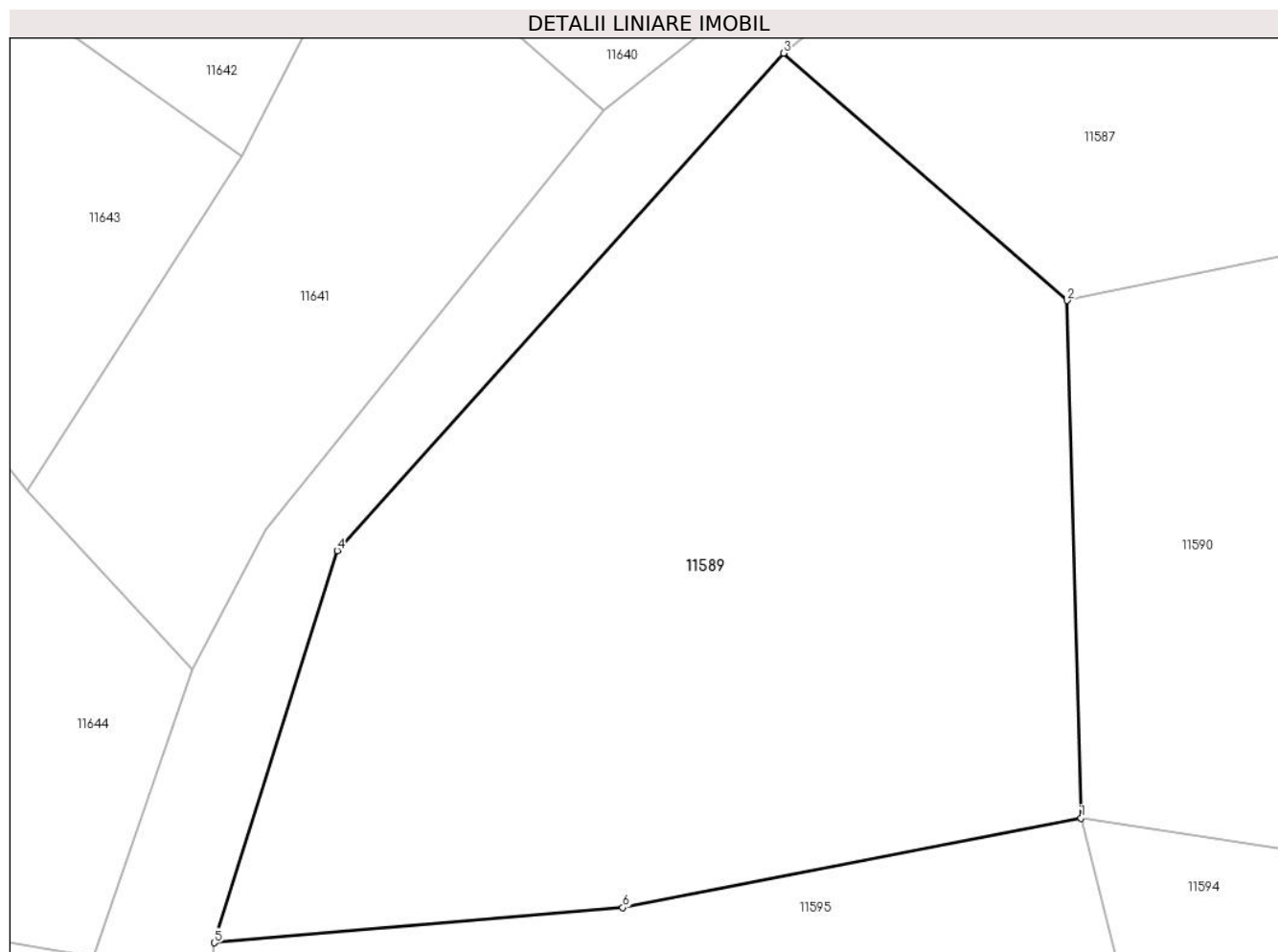
Inscrieri privind dezmembramintele dreptului de proprietate, drepturi reale de garanție și sarcini	Referințe
NU SUNT	

Anexa Nr. 1 La Partea I

Teren

Nr cadastral	Suprafața (mp)*	Observații / Referințe
	2.330	

* Suprafața este determinată în planul de proiecție Stereo 70.



Date referitoare la teren

Crt	Categorie folosință	Intravilan	Suprafața (mp)	Tarla	Parcelă	Nr. topo	Observații / Referințe
1	fâneata	NU	2.330	-	-	2100	Fâneată în Sub Tîlva

Lungime Segmente

1) Valorile lungimilor segmentelor sunt obținute din proiecție în plan.

Punct început	X / Y	Punct sfârșit	X / Y	Lungime segment (** (m)
1	284.167,267 428.103,093	2	284.166,313 428.138,823	35.743
2	284.166,313 428.138,823	3	284.146,715 428.155,885	25.984
3	284.146,715 428.155,885	4	284.115,896 428.121,556	46.133
4	284.115,896 428.121,556	5	284.107,409 428.094,5	28.356
5	284.107,409 428.094,5	6	284.135,619 428.096,929	28.314

Punct început	X / Y	Punct sfârşit	X / Y	Lungime segment (** (m)
6	284.135,619 428.096,929	1	284.167,267 428.103,093	32.243

** Lungimile segmentelor sunt determinate în planul de proiecţie Stereo 70 şi sunt rotunjite la 1 milimetru.

*** Distanţa dintre puncte este formată din segmente cumulate ce sunt mai mici decât valoarea 1 milimetru.

**DATE DESPRE IMOBILUL NR. 11590**

Oficiul de Cadastru și Publicitate Imobiliară CARAS-SEVERIN
Biroul de Cadastru și Publicitate Imobiliară Caransebes

A. Partea I. Descrierea imobilului

TEREN Extravilan

Nr. CF vechi:355-Petroșnița
Nr. topografic:2099

Adresa: Jud. Caraș-Severin

Nr. Crt	Nr cadastral Nr. topografic	Suprafața* (mp)	Observații / Referințe
A1		1.362	Sector cadastral:26 Teren neimprejmit;

B. Partea II. Proprietari și acte

Inscrieri privitoare la dreptul de proprietate și alte drepturi reale		Referințe
/		
Act Normativ nr. 7, din 13/03/1996 emis de PARLAMENTUL ROMÂNIEI;		
B1	Intabulare, drept de PROPRIETATE, dobândit prin Lege, cota actuala 1/1 1) NEIDENTIFICAT NEIDENTIFICAT	A1
Act Normativ nr. 7, din 13/03/1996 emis de PARLAMENTUL ROMÂNIEI (ADEVÉRINȚA 2961/25.05.2023, EMISĂ DE PRIMĂRIA COMUNEI BUCOȘNIȚA);		
B2	Se notează posesia faptică în favoarea lui 1) ZEICU NINA-RODICA	A1

C. Partea III. SARCINI .

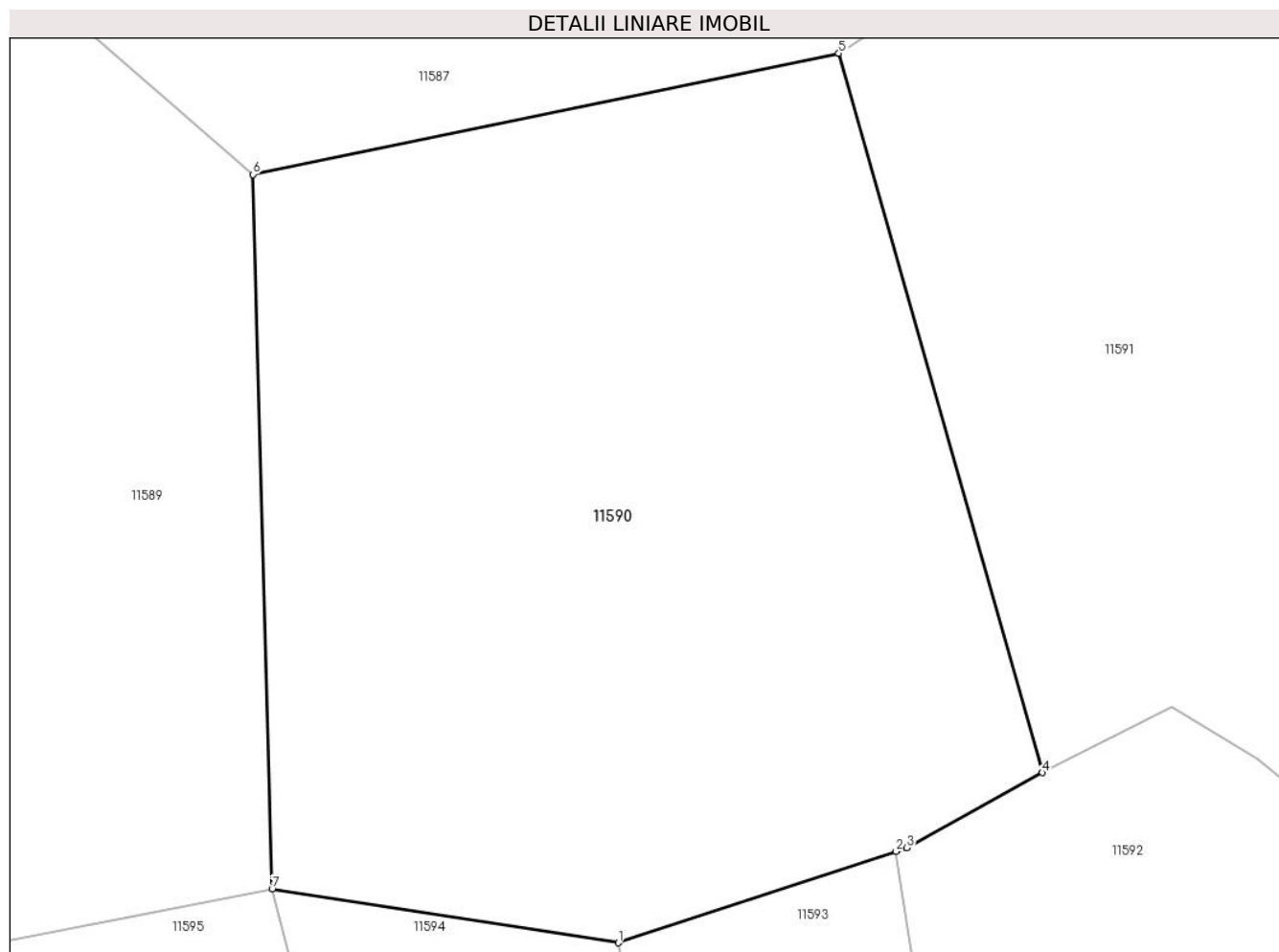
Inscrieri privind dezmembramintele dreptului de proprietate, drepturi reale de garanție și sarcini	Referințe
NU SUNT	

Anexa Nr. 1 La Partea I

Teren

Nr cadastral	Suprafața (mp)*	Observații / Referințe
	1.362	

* Suprafața este determinată în planul de proiecție Stereo 70.



Date referitoare la teren

Crt	Categorie folosință	Intra vilan	Suprafața (mp)	Tarla	Parcelă	Nr. topo	Observații / Referințe
1	pașune	NU	1.362	-	-	2099	Pășune în Sub Tîlva

Lungime Segmente

1) Valorile lungimilor segmentelor sunt obținute din proiecție în plan.

Punct început	X / Y	Punct sfârșit	X / Y	Lungime segment (** (m)
1	284.184,597 428.100,405	2	284.198,49 428.104,974	14.625
2	284.198,49 428.104,974	3	284.199,021 428.105,149	0.559
3	284.199,021 428.105,149	4	284.205,802 428.108,909	7.754
4	284.205,802 428.108,909	5	284.195,615 428.144,885	37.39
5	284.195,615 428.144,885	6	284.166,313 428.138,823	29.922

Punct început	X / Y	Punct sfârșit	X / Y	Lungime segment (** (m)
6	284.166,313 428.138,823	7	284.167,267 428.103,093	35.743
7	284.167,267 428.103,093	1	284.184,597 428.100,405	17.537

** Lungimile segmentelor sunt determinate în planul de proiecție Stereo 70 și sunt rotunjite la 1 milimetru.

*** Distanța dintre puncte este formată din segmente cumulate ce sunt mai mici decât valoarea 1 milimetru.

**DATE DESPRE IMOBILUL NR. 11591**

Oficiul de Cadastru și Publicitate Imobiliară CARAS-SEVERIN
Biroul de Cadastru și Publicitate Imobiliară Caransebes

A. Partea I. Descrierea imobilului

TEREN Extravilan

Nr. CF vechi:857-Petroșnița
Nr. topografic:2098/1, 2098/2

Adresa: Jud. Caraș-Severin

Nr. Crt	Nr cadastral Nr. topografic	Suprafața* (mp)	Observații / Referințe
A1		3.814	Sector cadastral:26 Teren neimprejmuit;

B. Partea II. Proprietari și acte

Inscrieri privitoare la dreptul de proprietate și alte drepturi reale		Referințe
/		
Act Normativ nr. 7, din 13/03/1996 emis de PARLAMENTUL ROMÂNIEI;		
B1	Intabulare, drept de PROPRIETATE, dobândit prin Lege, cota actuala 1/1 1) NEIDENTIFICAT NEIDENTIFICAT	A1
Act Normativ nr. 7, din 13/03/1996 emis de PARLAMENTUL ROMÂNIEI (ADEVÉRINȚA NR. 5464/27.10.2023, EMISĂ DE PRIMĂRIA COMUNEI BUCOȘNIȚA, CERTIFICAT DE CĂSĂTORIE NR. 16/24.05.1975, EMISĂ DE PRIMĂRIA COMUNEI BUCOȘNIȚA);		
B2	Se notează posesia faptică în favoarea lui 1) BACILA CRUCIȚA 2) BACILA MOISE , și soția	A1

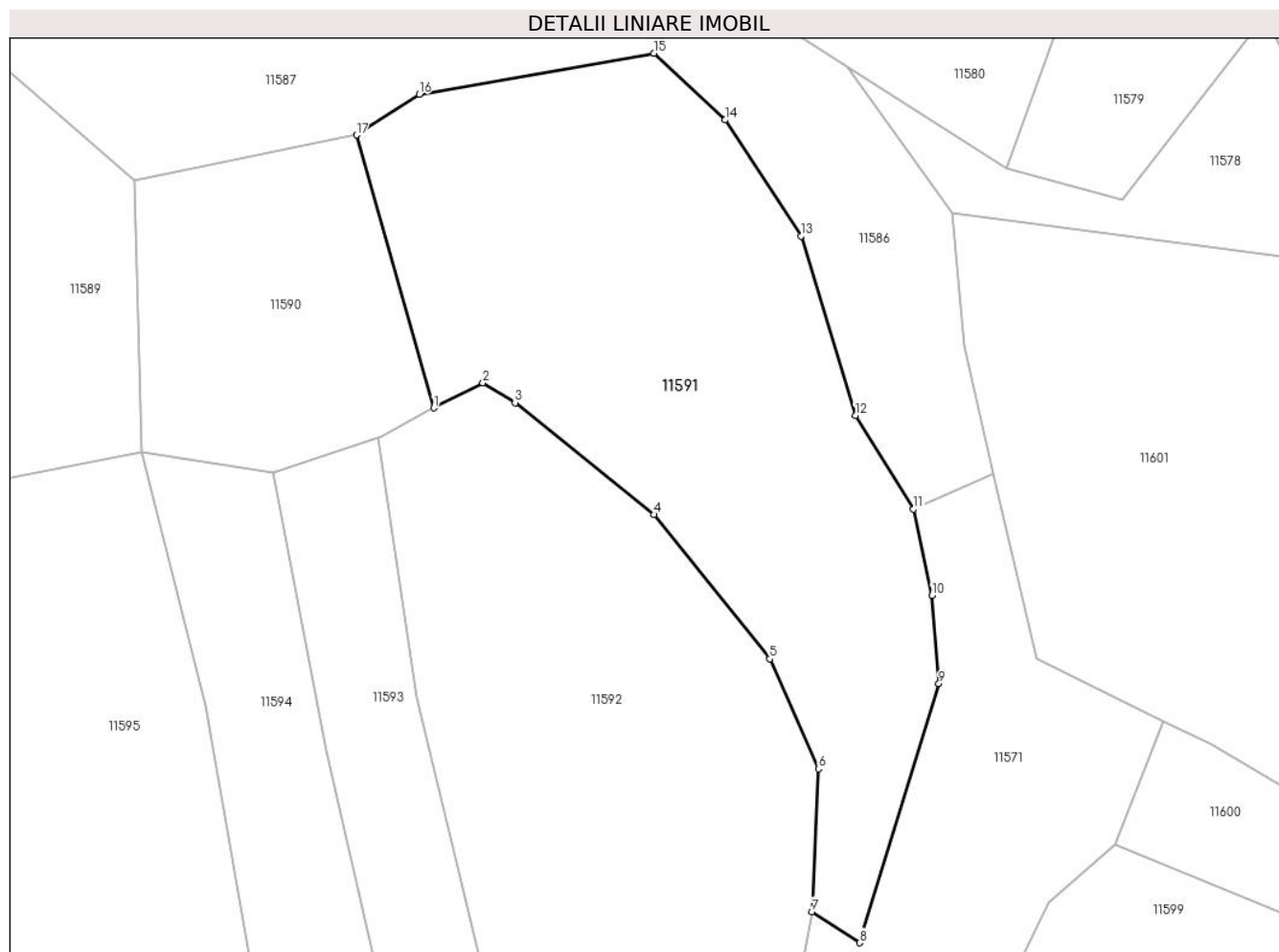
C. Partea III. SARCINI .

Inscrieri privind dezmembramentele dreptului de proprietate, drepturi reale de garanție și sarcini	Referințe
NU SUNT	

Anexa Nr. 1 La Partea I**Teren**

Nr cadastral	Suprafața (mp)*	Observații / Referințe
	3.814	

* Suprafața este determinată în planul de proiecție Stereo 70.

**Date referitoare la teren**

Crt	Categorie folosință	Intravilan	Suprafața (mp)	Tarla	Parcelă	Nr. topo	Observații / Referințe
1	pașune	NU	3.814	-	-	2098/1	Pășune în Sub Tîlva

Lungime Segmente

1) Valorile lungimilor segmentelor sunt obținute din proiecție în plan.

Punct început	X / Y	Punct sfârșit	X / Y	Lungime segment (** (m)
1	284.205,802 428.108,909	2	284.212,284 428.112,219	7.278
2	284.212,284 428.112,219	3	284.216,54 428.109,594	5.0
3	284.216,54 428.109,594	4	284.234,833 428.094,843	23.499
4	284.234,833 428.094,843	5	284.250,137 428.075,837	24.402
5	284.250,137 428.075,837	6	284.256,568 428.061,332	15.867

Punct început	X / Y	Punct sfârșit	X / Y	Lungime segment (** (m)
6	284.256,568 428.061,332	7	284.255,696 428.042,498	18.854
7	284.255,696 428.042,498	8	284.262,008 428.038,405	7.523
8	284.262,008 428.038,405	9	284.272,451 428.072,579	35.734
9	284.272,451 428.072,579	10	284.271,559 428.084,173	11.628
10	284.271,559 428.084,173	11	284.269,102 428.095,583	11.672
11	284.269,102 428.095,583	12	284.261,43 428.107,916	14.525
12	284.261,43 428.107,916	13	284.254,265 428.131,571	24.716
13	284.254,265 428.131,571	14	284.244,238 428.146,862	18.285
14	284.244,238 428.146,862	15	284.234,877 428.155,664	12.849
15	284.234,877 428.155,664	16	284.203,891 428.150,263	31.453
16	284.203,891 428.150,263	17	284.195,615 428.144,885	9.87
17	284.195,615 428.144,885	1	284.205,802 428.108,909	37.39

** Lungimile segmentelor sunt determinate în planul de proiecție Stereo 70 și sunt rotunjite la 1 milimetru.

*** Distanța dintre puncte este formată din segmente cumulate ce sunt mai mici decât valoarea 1 milimetru.

**DATE DESPRE IMOBILUL NR. 11592**

Oficiul de Cadastru și Publicitate Imobiliară CARAS-SEVERIN
Biroul de Cadastru și Publicitate Imobiliară Caransebes

A. Partea I. Descrierea imobilului

TEREN Extravilan

Nr. CF vechi:983, 188- Buceșnița
Nr. topografic:2089, 2090

Adresa: Jud. Caraș-Severin

Nr. Crt	Nr cadastral Nr. topografic	Suprafața* (mp)	Observații / Referințe
A1		3.334	Sector cadastral:26 Teren neimprejmuit;

B. Partea II. Proprietari și acte

Inscrieri privitoare la dreptul de proprietate și alte drepturi reale		Referințe
/		
Act Normativ nr. 7, din 13/03/1996 emis de PARLAMENTUL ROMÂNIEI;		
B1	Intabulare, drept de PROPRIETATE, dobândit prin Lege, cota actuala 1/1 1) NEIDENTIFICAT NEIDENTIFICAT	A1
Act Normativ nr. 7, din 13/03/1996 emis de PARLAMENTUL ROMÂNIEI (ADEVÉRINȚA NR. 6406/14.12.2023, EMISĂ DE PRIMĂRIA COMUNEI BUCOȘNIȚA);		
B2	Se notează posesia faptică în favoarea lui 1) JURJA PETRU-ADRIAN	A1

C. Partea III. SARCINI .

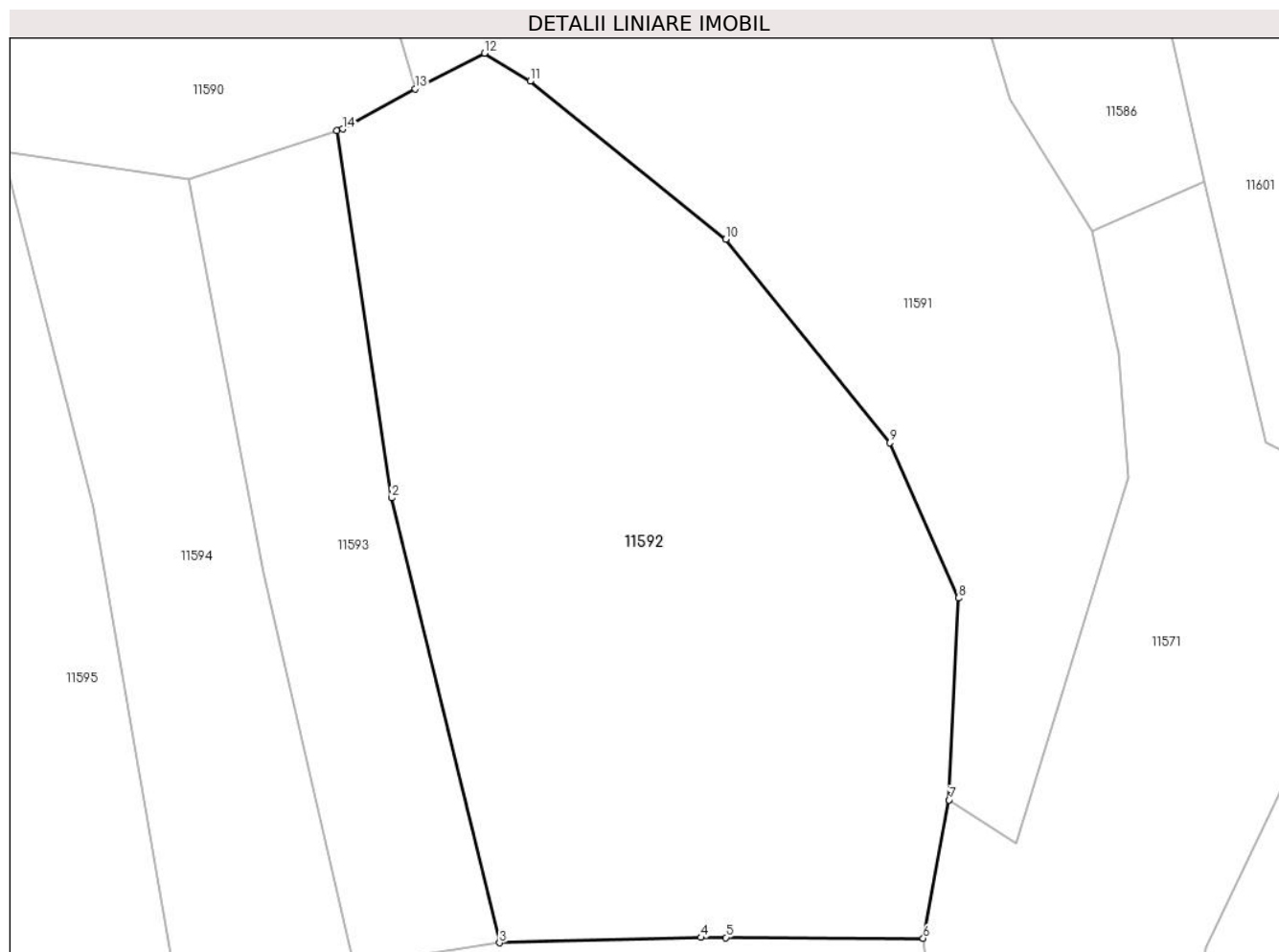
Inscrieri privind dezmembramintele dreptului de proprietate, drepturi reale de garanție și sarcini	Referințe
NU SUNT	

Anexa Nr. 1 La Partea I

Teren

Nr cadastral	Suprafața (mp)*	Observații / Referințe
	3.334	

* Suprafața este determinată în planul de proiecție Stereo 70.



Date referitoare la teren

Crt	Categorie folosință	Intravilan	Suprafața (mp)	Tarla	Parcelă	Nr. topo	Observații / Referințe
1	faneata	NU	3.334	-	-	2089, 2090	

Lungime Segmente

1) Valorile lungimilor segmentelor sunt obținute din proiecție în plan.

Punct început	X / Y	Punct sfârșit	X / Y	Lungime segment (** (m)
1	284.198,49 428.104,974	2	284.203,609 428.070,695	34.659
2	284.203,609 428.070,695	3	284.213,691 428.029,156	42.745
3	284.213,691 428.029,156	4	284.232,509 428.029,646	18.824
4	284.232,509 428.029,646	5	284.234,845 428.029,638	2.336
5	284.234,845 428.029,638	6	284.253,267 428.029,572	18.422

Punct început	X / Y	Punct sfârșit	X / Y	Lungime segment (** (m)
6	284.253,267 428.029,572	7	284.255,696 428.042,498	13.152
7	284.255,696 428.042,498	8	284.256,568 428.061,332	18.854
8	284.256,568 428.061,332	9	284.250,137 428.075,837	15.867
9	284.250,137 428.075,837	10	284.234,833 428.094,843	24.402
10	284.234,833 428.094,843	11	284.216,54 428.109,594	23.499
11	284.216,54 428.109,594	12	284.212,284 428.112,219	5.0
12	284.212,284 428.112,219	13	284.205,802 428.108,909	7.278
13	284.205,802 428.108,909	14	284.199,021 428.105,149	7.754
14	284.199,021 428.105,149	1	284.198,49 428.104,974	0.559

** Lungimile segmentelor sunt determinate în planul de proiecție Stereo 70 și sunt rotunjite la 1 milimetru.

*** Distanța dintre puncte este formată din segmente cumulate ce sunt mai mici decât valoarea 1 milimetru.

**DATE DESPRE IMOBILUL NR. 11593**

Oficiul de Cadastru și Publicitate Imobiliară CARAS-SEVERIN
Biroul de Cadastru și Publicitate Imobiliară Caransebes

A. Partea I. Descrierea imobilului

Nr. CF vechi: 218-Petroșnița
Nr. topografic: 2088

TEREN Extravilan

Adresa: Jud. Caraș-Severin

Nr. Crt	Nr cadastral Nr. topografic	Suprafața* (mp)	Observații / Referințe
A1		Din acte: 1.316 Masurata: 1.034	Sector cadastral: 26 Teren neimprejmit;

B. Partea II. Proprietari și acte

Inscrieri privitoare la dreptul de proprietate și alte drepturi reale	Referințe	
1 / 01/01/1900		
Act Notarial nr. 0, din 01/01/1900 emis de -;		
B1	Intabulare, drept de PROPRIETATE, dobandit prin Conventie, cota actuala 16/48 1) GHERGA NICOLAE, și soția	A1
B2	Intabulare, drept de PROPRIETATE, dobandit prin Conventie, cota actuala 16/48 1) GHERGA CRUCIȚA, născ. Linu	A1
6073 / 12/10/2005		
Act Notarial nr. 660, din 01/01/1972 emis de NOTARIATUL DE STAT CARANSEBEȘ;		
B3	Intabulare, drept de PROPRIETATE, dobandit prin Succesiune, cota actuala 4/48 1) GHERGA CRUCIȚA, soție	A1
B4	Intabulare, drept de PROPRIETATE, dobandit prin Succesiune, cota actuala 3/48 1) GHERGA NICOLAE, fiu	A1
B5	Intabulare, drept de PROPRIETATE, dobandit prin Succesiune, cota actuala 3/48 1) GHERGA PETRU, fiu	A1
B6	Intabulare, drept de PROPRIETATE, dobandit prin Succesiune, cota actuala 3/48 1) GHERGA METODIE, fiu	A1
B7	Intabulare, drept de PROPRIETATE, dobandit prin Succesiune, cota actuala 3/48 1) RĂDOIA SOFIA, născ. Gherga, fiica	A1

C. Partea III. SARCINI .

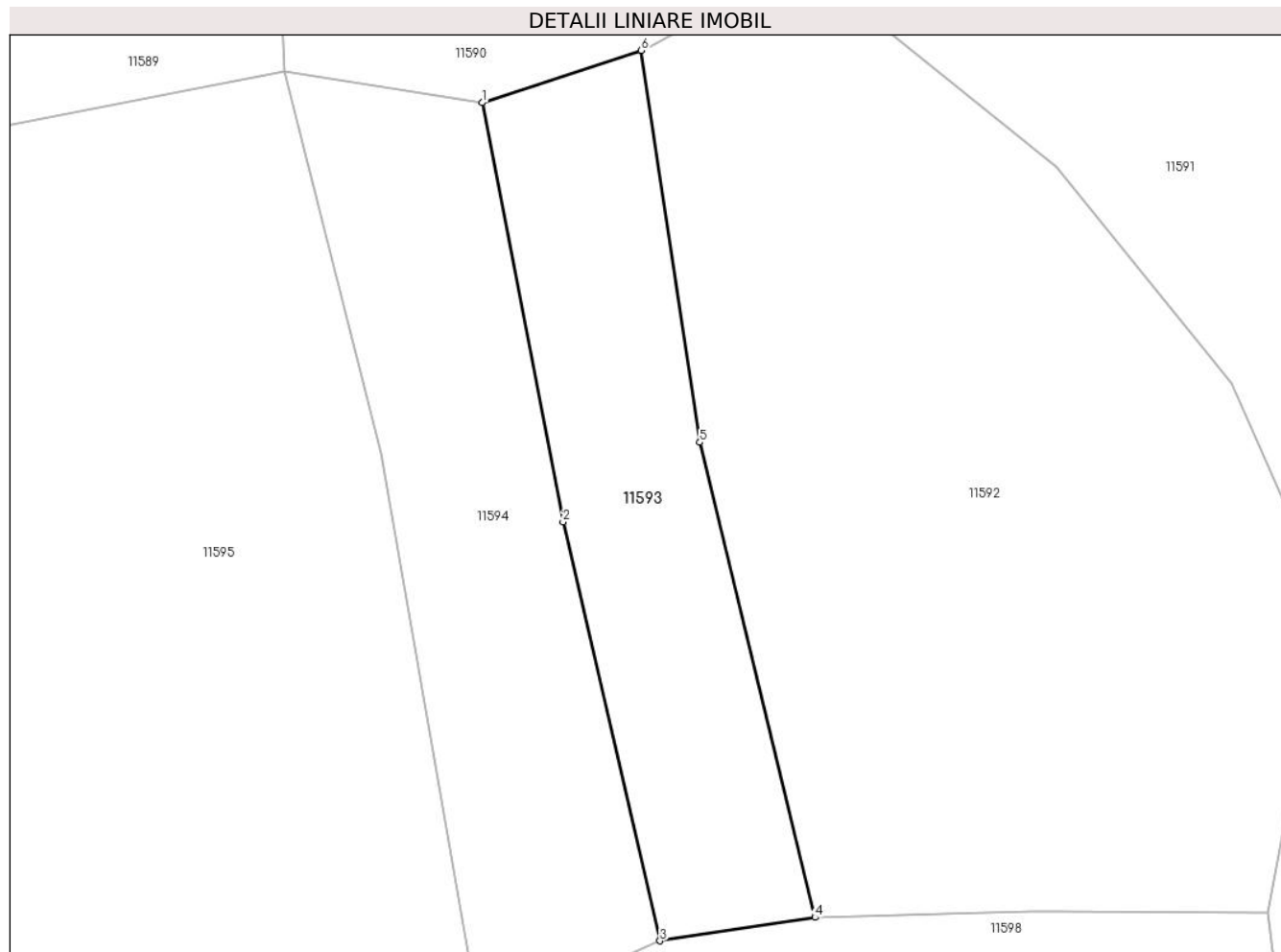
Inscrieri privind dezmembramintele dreptului de proprietate, drepturi reale de garanție și sarcini	Referințe
NU SUNT	

Anexa Nr. 1 La Partea I

Teren

Nr cadastral	Suprafața (mp)*	Observații / Referințe
	Din acte: 1.316 Masurata: 1.034	

* Suprafața este determinată în planul de proiecție Stereo 70.



Date referitoare la teren

Crt	Categorie folosință	Intra vilan	Suprafața (mp)	Tarla	Parcelă	Nr. topo	Observații / Referințe
1	faneata	NU	1.034	-	-	2088	Fânață în Sub Tîlva

Lungime Segmente

1) Valorile lungimilor segmentelor sunt obținute din proiecție în plan.

Punct început	X / Y	Punct sfârșit	X / Y	Lungime segment (** (m)
1	284.184,597 428.100,405	2	284.191,645 428.063,742	37.334
2	284.191,645 428.063,742	3	284.200,134 428.027,106	37.607
3	284.200,134 428.027,106	4	284.213,691 428.029,156	13.711
4	284.213,691 428.029,156	5	284.203,609 428.070,695	42.745
5	284.203,609 428.070,695	6	284.198,49 428.104,974	34.659

Punct început	X / Y	Punct sfârșit	X / Y	Lungime segment (** (m)
6	284.198,49 428.104,974	1	284.184,597 428.100,405	14.625

** Lungimile segmentelor sunt determinate în planul de proiecție Stereo 70 și sunt rotunjite la 1 milimetru.

*** Distanța dintre puncte este formată din segmente cumulate ce sunt mai mici decât valoarea 1 milimetru.

**DATE DESPRE IMOBILUL NR. 11594**

Oficiul de Cadastru și Publicitate Imobiliară CARAS-SEVERIN
Biroul de Cadastru și Publicitate Imobiliară Caransebes

A. Partea I. Descrierea imobilului

TEREN Extravilan

Nr. CF vechi:156-Petroșnița
Nr. topografic:2087

Adresa: Jud. Caraș-Severin

Nr. Crt	Nr cadastral Nr. topografic	Suprafața* (mp)	Observații / Referințe
A1	30090	1.226	Sector cadastral:26 Teren neimprejmuit;

B. Partea II. Proprietari și acte

Inscrieri privitoare la dreptul de proprietate și alte drepturi reale		Referințe
514 / 12/03/1934		
Act Notarial nr. 911/1929, din 01/01/1929 emis de -;		
B1	Intabulare, drept de PROPRIETATE, dobandit prin Conventie, cota actuala 1/4, cota initiala 1/4 1) DORCA PARASCHIVA , (fiica lui Nicolae) <i>OBSERVATII: (provenita din conversia CF 156-Petrosnita)</i>	A1
B2	Intabulare, drept de PROPRIETATE, dobandit prin Conventie, cota actuala 1/4, cota initiala 1/4 1) DORCA PAVEL , (fiul lui Nicolae) <i>OBSERVATII: (provenita din conversia CF 156-Petrosnita)</i>	A1
B3	Intabulare, drept de PROPRIETATE, dobandit prin Conventie, cota actuala 1/4, cota initiala 1/4 1) DORCA GEORGE , (fiul lui Nicolae) minor <i>OBSERVATII: (provenita din conversia CF 156-Petrosnita)</i>	A1
B4	Intabulare, drept de PROPRIETATE, dobandit prin Conventie, cota actuala 1/4, cota initiala 1/4 1) DORCA MIHAI , (fiul lui Nicolae) minor <i>OBSERVATII: (provenita din conversia CF 156-Petrosnita)</i>	A1
/		
Act Normativ nr. 7, din 13/03/1996 emis de PARLAMENTUL ROMÂNIEI (ADEVERINȚA 2966/25.05.2023, EMISĂ DE PRIMĂRIA COMUNEI BUCOȘNIȚA);		
B5	Se notează posesia faptică în favoarea lui 1) DORCA GHEORGHE	A1

C. Partea III. SARCINI

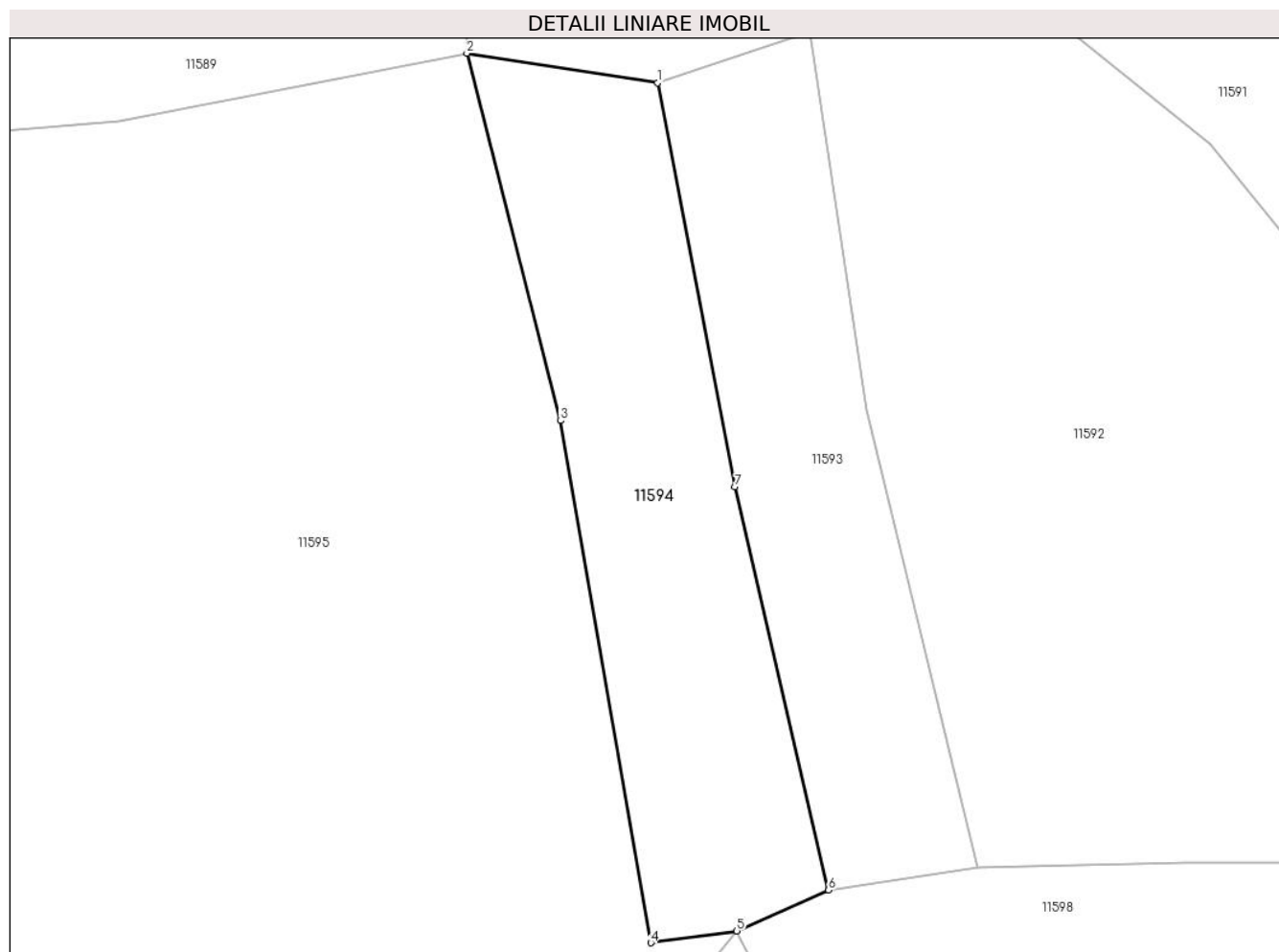
Inscrieri privind dezmembramintele dreptului de proprietate, drepturi reale de garanție și sarcini		Referințe
514 / 12/03/1934		
Act Notarial nr. 0, din 01/01/1934 emis de -;		
C1	Intabulare, drept de UZUFRUCT VIAGER, cota actuala 1/4 1) DORCA CETINA , nasc.Linu vaduva <i>OBSERVATII: (provenita din conversia CF 156-Petrosnita)</i>	A1

Anexa Nr. 1 La Partea I

Teren

Nr cadastral	Suprafața (mp)*	Observații / Referințe
30090	1.226	

* Suprafața este determinată în planul de proiecție Stereo 70.



Date referitoare la teren

Crt	Categorie folosință	Intravilan	Suprafața (mp)	Tarla	Parcelă	Nr. topo	Observații / Referințe
1	fâneata	NU	1.226	-	-	2087	Fâneată în Sub Tîlva

Lungime Segmente

1) Valorile lungimilor segmentelor sunt obținute din proiecție în plan.

Punct început	X / Y	Punct sfârșit	X / Y	Lungime segment (** (m)
1	284.184,597 428.100,405	2	284.167,267 428.103,093	17.537
2	284.167,267 428.103,093	3	284.175,758 428.069,733	34.424
3	284.175,758 428.069,733	4	284.183,981 428.022,333	48.108
4	284.183,981 428.022,333	5	284.191,79 428.023,411	7.883
5	284.191,79 428.023,411	6	284.200,134 428.027,106	9.126

Punct început	X / Y	Punct sfârșit	X / Y	Lungime segment (** (m)
6	284.200,134 428.027,106	7	284.191,645 428.063,742	37.607
7	284.191,645 428.063,742	1	284.184,597 428.100,405	37.334

** Lungimile segmentelor sunt determinate în planul de proiecție Stereo 70 și sunt rotunjite la 1 milimetru.

*** Distanța dintre puncte este formată din segmente cumulate ce sunt mai mici decât valoarea 1 milimetru.

**DATE DESPRE IMOBILUL NR. 11595**

Oficiul de Cadastru și Publicitate Imobiliară CARAS-SEVERIN
Biroul de Cadastru și Publicitate Imobiliară Caransebes

A. Partea I. Descrierea imobilului

Nr. CF vechi:1055, 732, 633-Petroșnița
Nr. topografic:2084, Parte din 2085/1,
2085/2

TEREN Extravilan

Adresa: Jud. Caraș-Severin

Nr. Crt	Nr cadastral Nr. topografic	Suprafața* (mp)	Observații / Referințe
A1		7.244	Sector cadastral:26 Teren neimprejmuit;

B. Partea II. Proprietari și acte

Inscrieri privitoare la dreptul de proprietate și alte drepturi reale		Referințe
/		
Act Normativ nr. 7, din 13/03/1996 emis de PARLAMENTUL ROMÂNIEI;		
B1	Intabulare, drept de PROPRIETATE, dobândit prin Lege, cota actuala 1/1 1) NEIDENTIFICAT NEIDENTIFICAT	A1
Act Normativ nr. 7, din 13/03/1996 emis de PARLAMENTUL ROMÂNIEI (ADEVÉRINȚA 4814/27.09.2023, EMISĂ DE PRIMĂRIA COMUNEI BUCOȘNIȚA);		
B2	Se notează posesia faptică în favoarea lui 1) IOVANOVICI IOSIF	A1

C. Partea III. SARCINI .

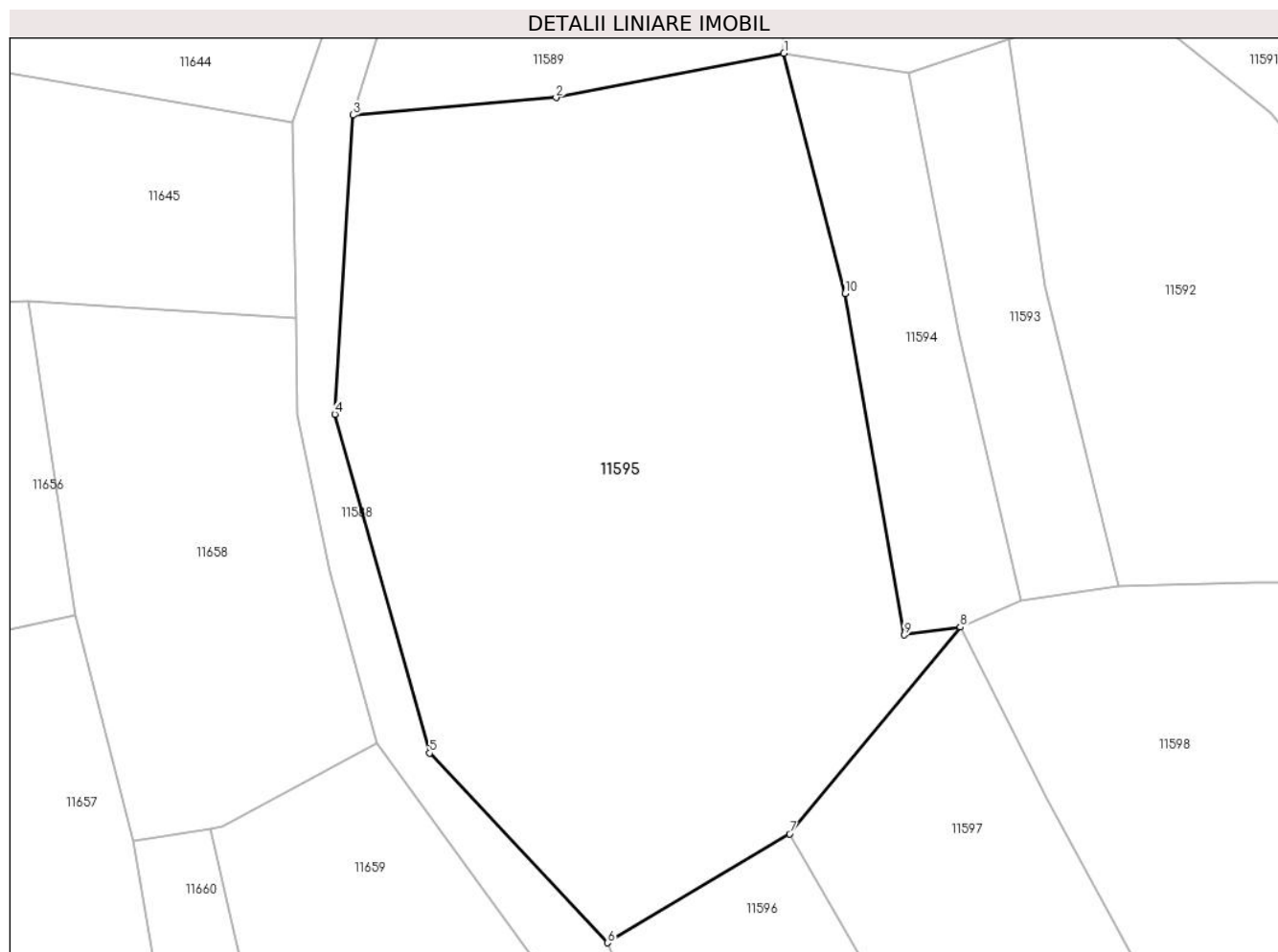
Inscrieri privind dezmembramintele dreptului de proprietate, drepturi reale de garanție și sarcini	Referințe
NU SUNT	

Anexa Nr. 1 La Partea I

Teren

Nr cadastral	Suprafața (mp)*	Observații / Referințe
	7.244	

* Suprafața este determinată în planul de proiecție Stereo 70.



Date referitoare la teren

Crt	Categorie folosință	Intravilan	Suprafața (mp)	Tarla	Parcelă	Nr. topo	Observații / Referințe
1	fâneata	NU	7.244	-	-	2084, Parte din 2085/1, 2085/2	Fâneată în Sub Tîlva

Lungime Segmente

1) Valorile lungimilor segmentelor sunt obținute din proiecție în plan.

Punct început	X / Y	Punct sfârșit	X / Y	Lungime segment (** (m)
1	284.167,267 428.103,093	2	284.135,619 428.096,929	32.243
2	284.135,619 428.096,929	3	284.107,409 428.094,5	28.314
3	284.107,409 428.094,5	4	284.104,881 428.052,975	41.602
4	284.104,881 428.052,975	5	284.118,029 428.005,93	48.848

Punct început	X / Y	Punct sfârșit	X / Y	Lungime segment (** (m)
5	284.118,029 428.005,93	6	284.142,77 427.979,598	36.132
6	284.142,77 427.979,598	7	284.168,057 427.994,712	29.46
7	284.168,057 427.994,712	8	284.191,79 428.023,411	37.241
8	284.191,79 428.023,411	9	284.183,981 428.022,333	7.883
9	284.183,981 428.022,333	10	284.175,758 428.069,733	48.108
10	284.175,758 428.069,733	1	284.167,267 428.103,093	34.424

** Lungimile segmentelor sunt determinate în planul de proiecție Stereo 70 și sunt rotunjite la 1 milimetru.

*** Distanța dintre puncte este formată din segmente cumulate ce sunt mai mici decât valoarea 1 milimetru.

**DATE DESPRE IMOBILUL NR. 11596**

Oficiul de Cadastru și Publicitate Imobiliară CARAS-SEVERIN
Biroul de Cadastru și Publicitate Imobiliară Caransebes

A. Partea I. Descrierea imobilului

TEREN Extravilan

Nr. CF vechi:15-Petroşniţa
Nr. topografic:Parte din 2083

Adresa: Jud. Caraş-Severin

Nr. Crt	Nr cadastral Nr. topografic	Suprafaţa* (mp)	Observații / Referințe
A1	31012	Din acte: 5.104 Masurata: 2.392	Sector cadastral:26 Teren neimprejmuit;

B. Partea II. Proprietari și acte

Inscrieri privitoare la dreptul de proprietate și alte drepturi reale	Referințe
6288 / 28/02/2014	
Act Notarial nr. 347, din 24/02/2014 emis de SIMESCU GHEORGHE;	
B5	A1
Intabulare, drept de PROPRIETATEcumparare, dobandit prin Conventie, cota actuala 1/1, cota initiala 1/1	
1) BUGARIU DOCHIA PATRICIA , necasatorita	
<i>OBSERVATII: bun propriu</i>	

C. Partea III. SARCINI .

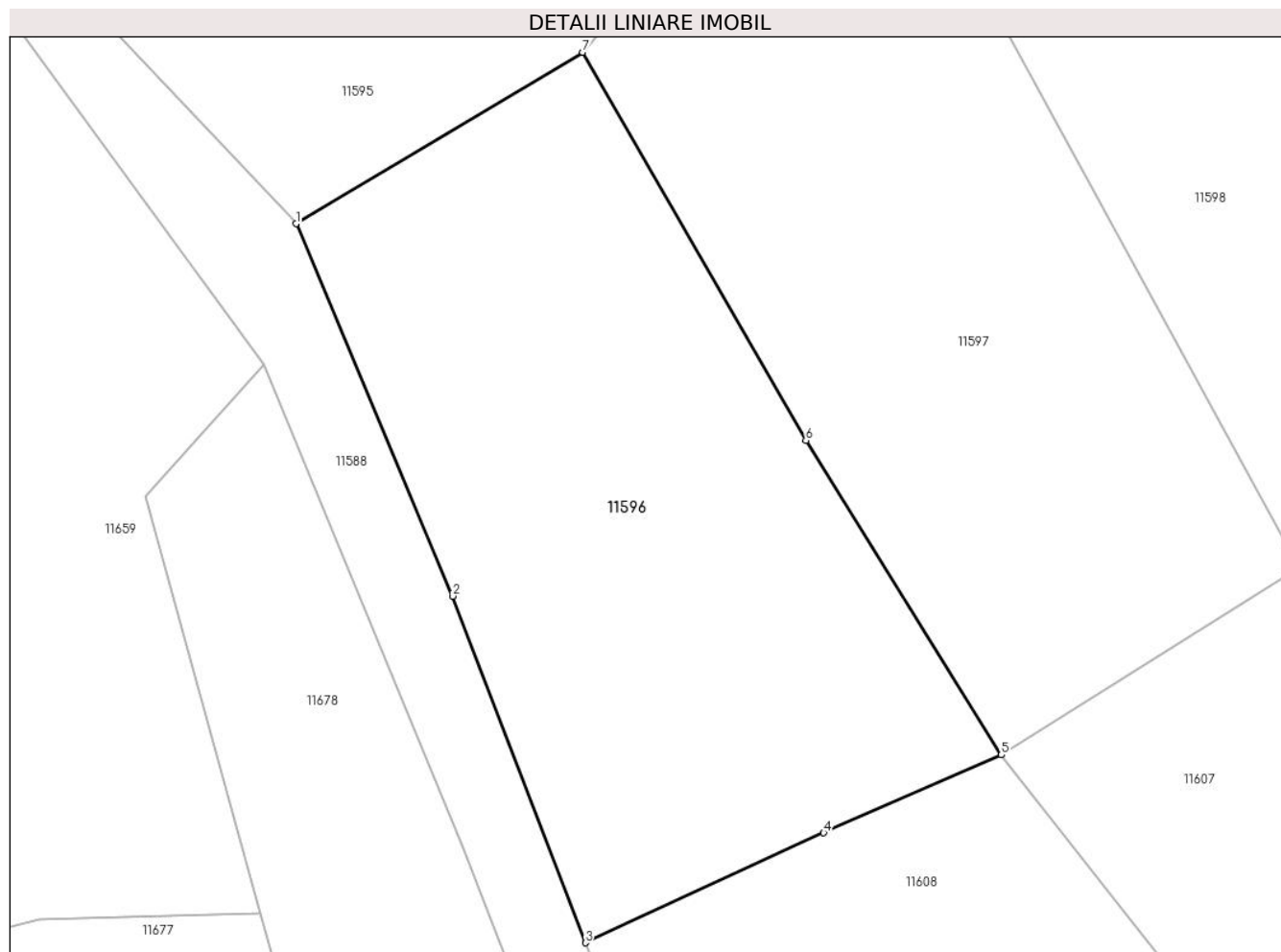
Inscrieri privind dezmembramintele dreptului de proprietate, drepturi reale de garanție și sarcini	Referințe
NU SUNT	

Anexa Nr. 1 La Partea I

Teren

Nr cadastral	Suprafața (mp)*	Observații / Referințe
31012	Din acte: 5.104 Masurata: 2.392	

* Suprafața este determinată în planul de proiecție Stereo 70.



Date referitoare la teren

Crt	Categorie folosință	Intra vilan	Suprafața (mp)	Tarla	Parcelă	Nr. topo	Observații / Referințe
1	faneata	NU	2.392	-	-	Parte din 2083	Fâneată în Sub Tilva, RESTUL DE SUPRAFAȚĂ SE REGĂSEȘTE LA ID 11608

Lungime Segmente

1) Valorile lungimilor segmentelor sunt obținute din proiecție în plan.

Punct început	X / Y	Punct sfârșit	X / Y	Lungime segment (** (m)
1	284.142,77 427.979,598	2	284.156,569 427.946,75	35.629
2	284.156,569 427.946,75	3	284.168,282 427.916,178	32.739
3	284.168,282 427.916,178	4	284.189,304 427.925,879	23.152
4	284.189,304 427.925,879	5	284.204,966 427.932,754	17.104

Punct început	X / Y	Punct sfârșit	X / Y	Lungime segment (** (m)
5	284.204,966 427.932,754	6	284.187,732 427.960,478	32.644
6	284.187,732 427.960,478	7	284.168,057 427.994,712	39.485
7	284.168,057 427.994,712	1	284.142,77 427.979,598	29.46

** Lungimile segmentelor sunt determinate în planul de proiecție Stereo 70 și sunt rotunjite la 1 milimetru.

*** Distanța dintre puncte este formată din segmente cumulate ce sunt mai mici decât valoarea 1 milimetru.

**DATE DESPRE IMOBILUL NR. 11597**

Oficiul de Cadastru și Publicitate Imobiliară CARAS-SEVERIN
Biroul de Cadastru și Publicitate Imobiliară Caransebes

A. Partea I. Descrierea imobilului

TEREN Extravilan

Nr. CF vechi:732, 633-Petroșnița
Nr. topografic:Parte din 2085/1, 2085/2

Adresa: Jud. Caraș-Severin

Nr. Crt	Nr cadastral Nr. topografic	Suprafața* (mp)	Observații / Referințe
A1		2.565	Sector cadastral:26 Teren neimprejmuț;

B. Partea II. Proprietari și acte

Inscrieri privitoare la dreptul de proprietate și alte drepturi reale		Referințe
/		
Act Normativ nr. 7, din 13/03/1996 emis de PARLAMENTUL ROMÂNIEI;		
B1	Intabulare, drept de PROPRIETATE, dobândit prin Lege, cota actuala 1/1 1) NEIDENTIFICAT NEIDENTIFICAT	A1
Act Normativ nr. 7, din 13/03/1996 emis de PARLAMENTUL ROMÂNIEI (ADEVÉRINȚA 4827/27.09.2023, EMISĂ DE PRIMĂRIA COMUNEI BUCOȘNIȚA);		
B2	Se notează posesia faptică în favoarea lui 1) HAMAT IANCU	A1

C. Partea III. SARCINI .

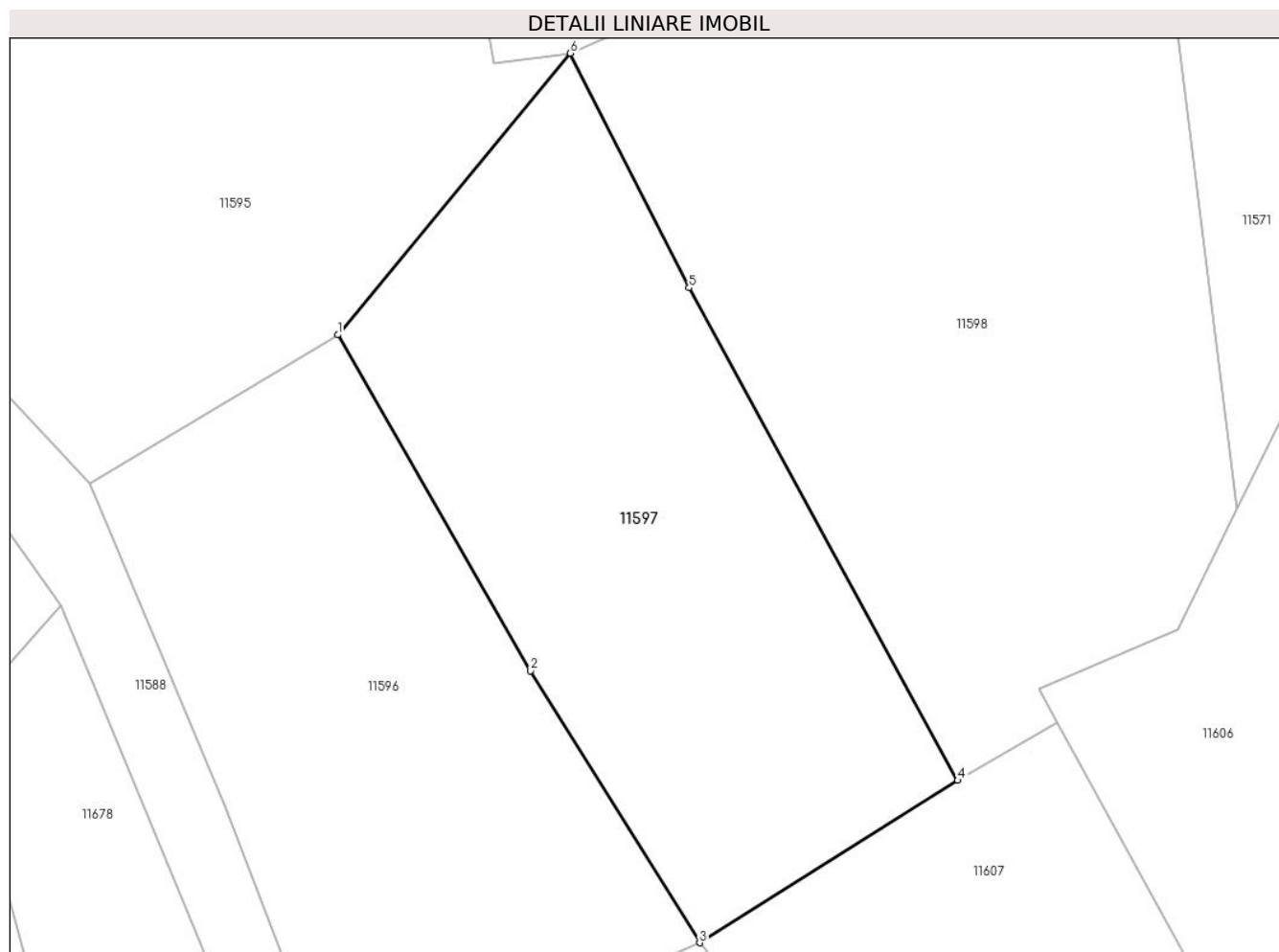
Inscrieri privind dezmembramintele dreptului de proprietate, drepturi reale de garanție și sarcini	Referințe
NU SUNT	

Anexa Nr. 1 La Partea I

Teren

Nr cadastral	Suprafața (mp)*	Observații / Referințe
	2.565	

* Suprafața este determinată în planul de proiecție Stereo 70.



Date referitoare la teren

Crt	Categorie folosință	Intra vilan	Suprafața (mp)	Tarla	Parcelă	Nr. topo	Observații / Referințe
1	faneata	NU	2.565	-	-	Parte din 2085/1, 2085/2	Fâneată în Sub Tîlva

Lungime Segmente

1) Valorile lungimilor segmentelor sunt obținute din proiecție în plan.

Punct început	X / Y	Punct sfârșit	X / Y	Lungime segment (** (m))
1	284.168,057 427.994,712	2	284.187,732 427.960,478	39.485
2	284.187,732 427.960,478	3	284.204,966 427.932,754	32.644
3	284.204,966 427.932,754	4	284.231,277 427.949,304	31.083
4	284.231,277 427.949,304	5	284.203,884 427.999,506	57.189

Punct început	X / Y	Punct sfârșit	X / Y	Lungime segment (** (m)
5	284.203,884 427.999,506	6	284.191,79 428.023,411	26.79
6	284.191,79 428.023,411	1	284.168,057 427.994,712	37.241

** Lungimile segmentelor sunt determinate în planul de proiecție Stereo 70 și sunt rotunjite la 1 milimetru.

*** Distanța dintre puncte este formată din segmente cumulate ce sunt mai mici decât valoarea 1 milimetru.

**DATE DESPRE IMOBILUL NR. 11598**

Oficiul de Cadastru și Publicitate Imobiliară CARAS-SEVERIN
Biroul de Cadastru și Publicitate Imobiliară Caransebes

A. Partea I. Descrierea imobilului

TEREN Extravilan

Nr. CF vechi:18-Petroșnița

Nr. topografic:2086

Adresa: Jud. Caraș-Severin

Nr. Crt	Nr cadastral Nr. topografic	Suprafața* (mp)	Observații / Referințe
A1		Din acte: 2.977 Masurata: 3.467	Sector cadastral:26 Teren neimprejmut;

B. Partea II. Proprietari și acte

Inscrieri privitoare la dreptul de proprietate și alte drepturi reale		Referințe
1 / 01/01/1900		
Act Notarial nr. 0, din 01/01/1900 emis de -;		
B1	Intabulare, drept de PROPRIETATE, in baza CF vechi, dobandit prin Conventie, cota actuala 332/3467, cota initiala 4/36 1) BACILA CALINA	A1
B2	Intabulare, drept de PROPRIETATE, in baza CF vechi, dobandit prin Conventie, cota actuala 165/3467, cota initiala 2/36 1) BACILA MIRON , minor	A1
B3	Intabulare, drept de PROPRIETATE, in baza CF vechi, dobandit prin Conventie, cota actuala 165/3467, cota initiala 2/36 1) BACILA CALINA , minora	A1
286 / 23/01/1930		
Act Notarial nr. 0, din 08/01/1930 emis de -;		
B4	Intabulare, drept de PROPRIETATE, donatie, dobandit prin Conventie, cota actuala 744/3467, cota initiala 9/36 1) BACILA PANU , si sotia	A1
B5	Intabulare, drept de PROPRIETATE, donatie, dobandit prin Conventie, cota actuala 744/3467, cota initiala 9/36 1) BACILA MARIA	A1
1765 / 11/06/1930		
Act Notarial nr. 0, din 15/12/1929 emis de -;		
B6	Intabulare, drept de PROPRIETATE, cumparare, dobandit prin Conventie, cota actuala 827/3467, cota initiala 10/36 1) BACILA MIRON , (casatorit cu Hamat Floarea)	A1
/		
Act Normativ nr. 7, din 13/03/1996 emis de PARLAMENTUL ROMÂNIEI;		
B7	Inscrierea provizorie, drept de PROPRIETATE, dobandit prin Lege, cota actuala 465/3467 1) COMUNA BUCOȘNIȚA , CIF:3227645, PROPRIETAR NEIDENTIFICAT	A1

C. Partea III. SARCINI .

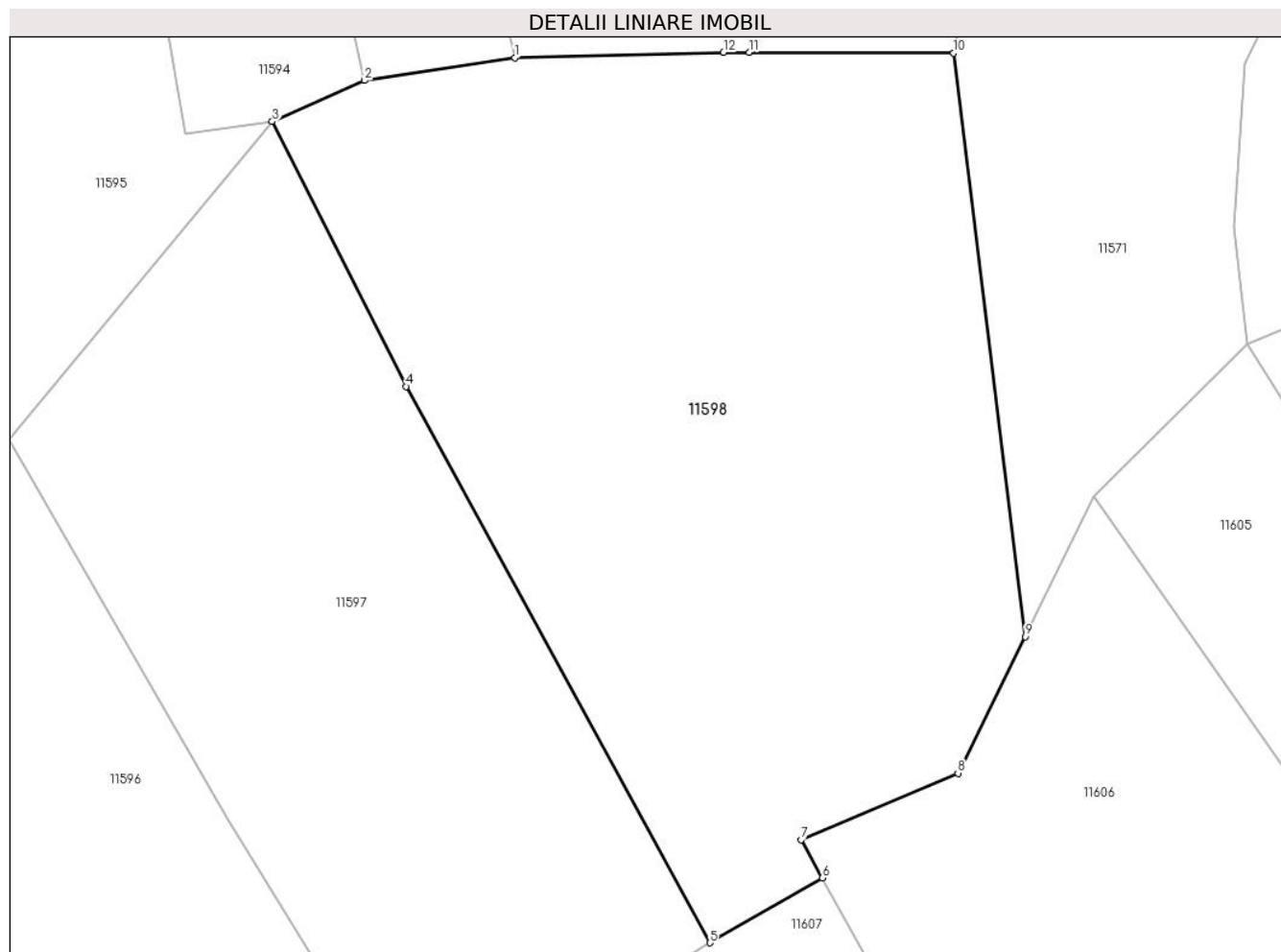
Inscrieri privind dezmembramintele dreptului de proprietate, drepturi reale de garanție și sarcini		Referințe
NU SUNT		

Anexa Nr. 1 La Partea I

Teren

Nr cadastral	Suprafața (mp)*	Observații / Referințe
	Din acte: 2.977	
	Masurata: 3.467	

* Suprafața este determinată în planul de proiecție Stereo 70.



Date referitoare la teren

Crt	Categorie folosință	Intra vilan	Suprafața (mp)	Tarla	Parcelă	Nr. topo	Observații / Referințe
1	faneata	NU	3.467	-	-	2086	Fâneată în Sub Tîlva

Lungime Segmente

1) Valorile lungimilor segmentelor sunt obținute din proiecție în plan.

Punct început	X / Y	Punct sfârșit	X / Y	Lungime segment (** (m)
1	284.213,691 428.029,156	2	284.200,134 428.027,106	13.711
2	284.200,134 428.027,106	3	284.191,79 428.023,411	9.126
3	284.191,79 428.023,411	4	284.203,884 427.999,506	26.79
4	284.203,884 427.999,506	5	284.231,277 427.949,304	57.189
5	284.231,277 427.949,304	6	284.241,438 427.955,144	11.72

Punct început	X / Y	Punct sfârșit	X / Y	Lungime segment (** (m)
6	284.241,438 427.955,144	7	284.239,53 427.958,609	3.956
7	284.239,53 427.958,609	8	284.253,674 427.964,609	15.364
8	284.253,674 427.964,609	9	284.259,73 427.976,921	13.721
9	284.259,73 427.976,921	10	284.253,267 428.029,572	53.046
10	284.253,267 428.029,572	11	284.234,845 428.029,638	18.422
11	284.234,845 428.029,638	12	284.232,509 428.029,646	2.336
12	284.232,509 428.029,646	1	284.213,691 428.029,156	18.824

** Lungimile segmentelor sunt determinate în planul de proiecție Stereo 70 și sunt rotunjite la 1 milimetru.

*** Distanța dintre puncte este formată din segmente cumulate ce sunt mai mici decât valoarea 1 milimetru.

**DATE DESPRE IMOBILUL NR. 11599**

Oficiul de Cadastru și Publicitate Imobiliară CARAS-SEVERIN
Biroul de Cadastru și Publicitate Imobiliară Caransebes

A. Partea I. Descrierea imobilului

TEREN Extravilan

Nr. CF vechi:279, 262-Petroșnița
Nr. topografic:Parte din 2091/1, 2091/2

Adresa: Jud. Caraș-Severin

Nr. Crt	Nr cadastral Nr. topografic	Suprafața* (mp)	Observații / Referințe
A1		1.549	Sector cadastral:26 Teren neimprejmuit;

B. Partea II. Proprietari și acte

Inscrieri privitoare la dreptul de proprietate și alte drepturi reale		Referințe
/		
Act Administrativ nr. 1776, din 13/05/2024 emis de PRIMARIA COMUNEI BUCOSNITA;		
B1	Inscrierea posesiei, drept de PROPRIETATE, dobandit prin Lege, cota actuala 1/1 1) NEIDENTIFICAT NEIDENTIFICAT	A1
Act Normativ nr. 7, din 13/03/1996 emis de PARLAMENTUL ROMÂNIEI;		
B2	SE NOTEAZĂ MENȚIUNEA DE PROPRIETAR NEIDENTIFICAT	A1

C. Partea III. SARCINI .

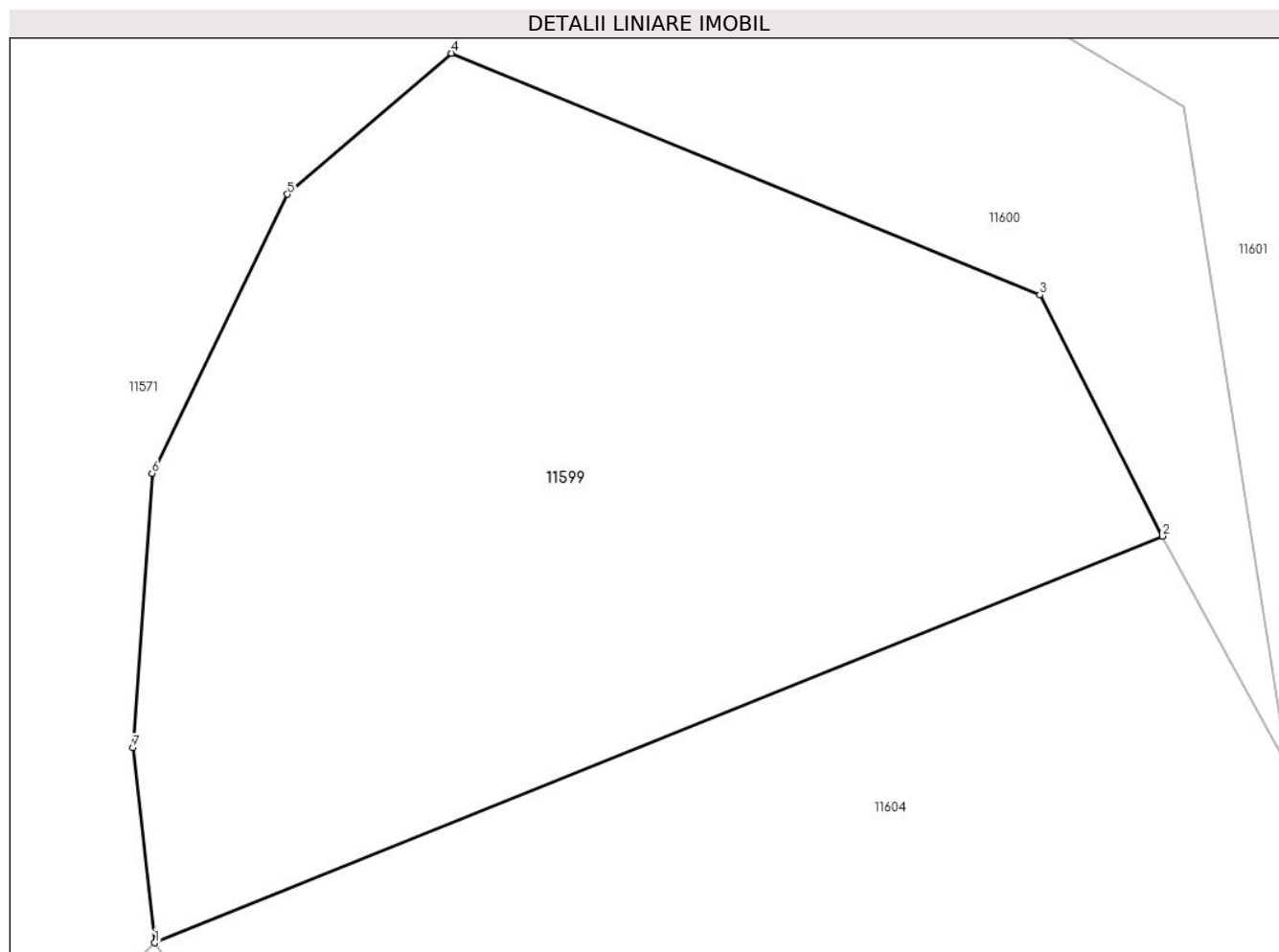
Inscrieri privind dezmembramintele dreptului de proprietate, drepturi reale de garanție și sarcini	Referințe
NU SUNT	

Anexa Nr. 1 La Partea I

Teren

Nr cadastral	Suprafața (mp)*	Observații / Referințe
	1.549	

* Suprafața este determinată în planul de proiecție Stereo 70.



Date referitoare la teren

Crt	Categorie folosință	Intra vilan	Suprafața (mp)	Tarla	Parcelă	Nr. topo	Observații / Referințe
1	pașune	NU	1.549	-	-	Parte din 2091/1, 2091/2	Pășune în Sub Tîlva

Lungime Segmente

1) Valorile lungimilor segmentelor sunt obținute din proiecție în plan.

Punct început	X / Y	Punct sfârșit	X / Y	Lungime segment (** (m))
1	284.279,741 428.003,36	2	284.334,09 428.025,268	58.598
2	284.334,09 428.025,268	3	284.327,47 428.038,265	14.586
3	284.327,47 428.038,265	4	284.295,747 428.051,289	34.292
4	284.295,747 428.051,289	5	284.286,888 428.043,695	11.668

Punct început	X / Y	Punct sfârșit	X / Y	Lungime segment (** (m)
5	284.286,888 428.043,695	6	284.279,602 428.028,655	16.712
6	284.279,602 428.028,655	7	284.278,562 428.013,872	14.82
7	284.278,562 428.013,872	1	284.279,741 428.003,36	10.578

** Lungimile segmentelor sunt determinate în planul de proiecție Stereo 70 și sunt rotunjite la 1 milimetru.

*** Distanța dintre puncte este formată din segmente cumulate ce sunt mai mici decât valoarea 1 milimetru.

**DATE DESPRE IMOBILUL NR. 11600**

Oficiul de Cadastru și Publicitate Imobiliară CARAS-SEVERIN
Biroul de Cadastru și Publicitate Imobiliară Caransebes

A. Partea I. Descrierea imobilului

TEREN Extravilan

Nr. CF vechi:597-Petroșnița
Nr. topografic:2192

Adresa: Jud. Caraș-Severin

Nr. Crt	Nr cadastral Nr. topografic	Suprafața* (mp)	Observații / Referințe
A1		Din acte: 1.396 Masurata: 723	Sector cadastral:26 Teren neimprejmuit;

B. Partea II. Proprietari și acte

Inscrieri privitoare la dreptul de proprietate și alte drepturi reale	Referințe
246 / 06/03/1958	
Act Notarial nr. 89, din 01/01/1958 emis de NOTARIATUL DE STAT CARANSEBEȘ;	
B1	A1
Intabulare, drept de PROPRIETATE, dobandit prin Succesiune, cota actuala 1/1	
1) ȚĂRANU ROMANIȚA, născ. Băcilă, fiica lui Iosif și a Mariei, dom. în Petroșnița nr. 166/a	

C. Partea III. SARCINI .

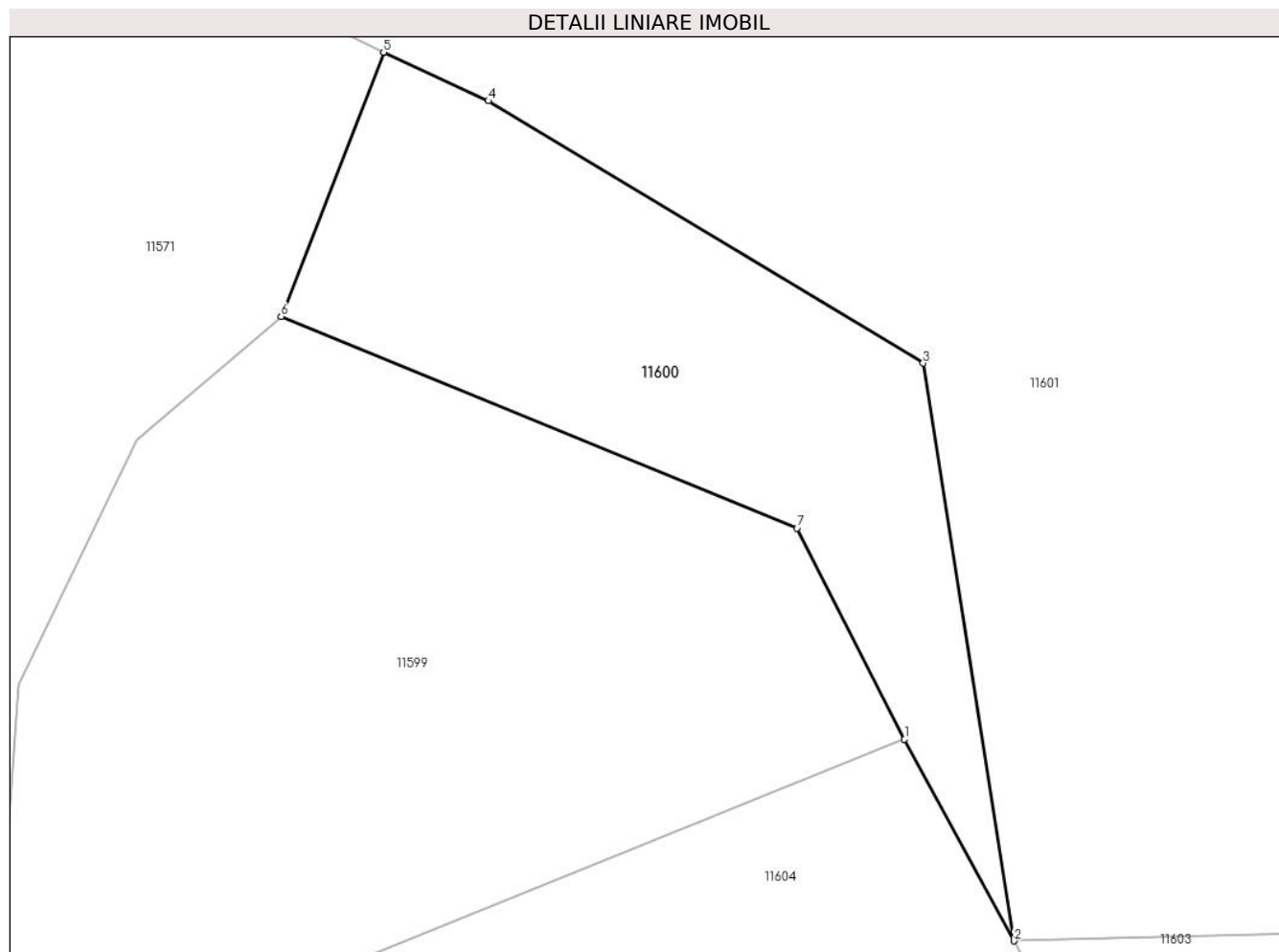
Inscrieri privind dezmembramintele dreptului de proprietate, drepturi reale de garanție și sarcini	Referințe
NU SUNT	

Anexa Nr. 1 La Partea I

Teren

Nr cadastral	Suprafața (mp)*	Observații / Referințe
	Din acte: 1.396 Masurata: 723	

* Suprafața este determinată în planul de proiecție Stereo 70.



Date referitoare la teren

Crt	Categorie folosință	Intra vilan	Suprafața (mp)	Tarla	Parcelă	Nr. topo	Observații / Referințe
1	pasune	NU	723	-	-	2192	Pășune în Sub Tîlva

Lungime Segmente

1) Valorile lungimilor segmentelor sunt obținute din proiecție în plan.

Punct început	X / Y	Punct sfârșit	X / Y	Lungime segment (** (m)
1	284.334,09 428.025,268	2	284.340,836 428.012,863	14.121
2	284.340,836 428.012,863	3	284.335,24 428.048,41	35.985
3	284.335,24 428.048,41	4	284.308,495 428.064,558	31.242
4	284.308,495 428.064,558	5	284.302,041 428.067,55	7.114
5	284.302,041 428.067,55	6	284.295,747 428.051,289	17.437

Punct început	X / Y	Punct sfârșit	X / Y	Lungime segment (** (m)
6	284.295,747 428.051,289	7	284.327,47 428.038,265	34.292
7	284.327,47 428.038,265	1	284.334,09 428.025,268	14.586

** Lungimile segmentelor sunt determinate în planul de proiecție Stereo 70 și sunt rotunjite la 1 milimetru.

*** Distanța dintre puncte este formată din segmente cumulate ce sunt mai mici decât valoarea 1 milimetru.

**DATE DESPRE IMOBILUL NR. 11601**

Oficiul de Cadastru și Publicitate Imobiliară CARAS-SEVERIN
Biroul de Cadastru și Publicitate Imobiliară Caransebes

A. Partea I. Descrierea imobilului

TEREN Extravilan

Nr. CF vechi:482-Petroșnița
Nr. topografic:2093, 2094, 2095

Adresa: Jud. Caraș-Severin

Nr. Crt	Nr cadastral Nr. topografic	Suprafața* (mp)	Observații / Referințe
A1	32770	7.802	Sector cadastral:26 Teren neimprejmuit; 32768

B. Partea II. Proprietari și acte

Inscrieri privitoare la dreptul de proprietate și alte drepturi reale	Referințe
7752 / 28/03/2018	
Act Notarial nr. 1253, din 23/03/2018 emis de NP RENEE LIDIA ANDRONACHE (act administrativ nr 73 din 27.03.2018, emis de PRIMARIA BUCOSNITA;act normativ nr 3904 din 12.02.2018, emis de BCPI CARANSEBES;act administrativ nr 3910 din 12.02.2018, emis de BCPI CARANSEBES);	
B1	In baza documentatiei cadastrale avizata la data de 18.04.2018, se actualizeaza cartea funciara in sensul ca terenul cu nr. top. 591, 590/1, 592/1 impreuna cu terenul cu nr. top. 590/2, 592/2 si cu terenul cu nr. top. 590/3, 592/3 formeaza un singur corp de proprietate ce primeste identificatorul cadastral electronic 32270, transnotandu-se din CFE 30435 UAT Bucosnita, din CFE 31387 UAT Bucosnita si din CFE 31385 UAT Bucosnita.
B2	Intabulare, drept de PROPRIETATE, in seria rangului 2665/1999 c.f., 2785/2002 c.f. si 3369/2002 c.f. - cu titlu drept donatie, dobandit prin Conventie, cota actuala 1/1, cota initiala 1/1
1) PĂUN GHEORGHE	

C. Partea III. SARCINI

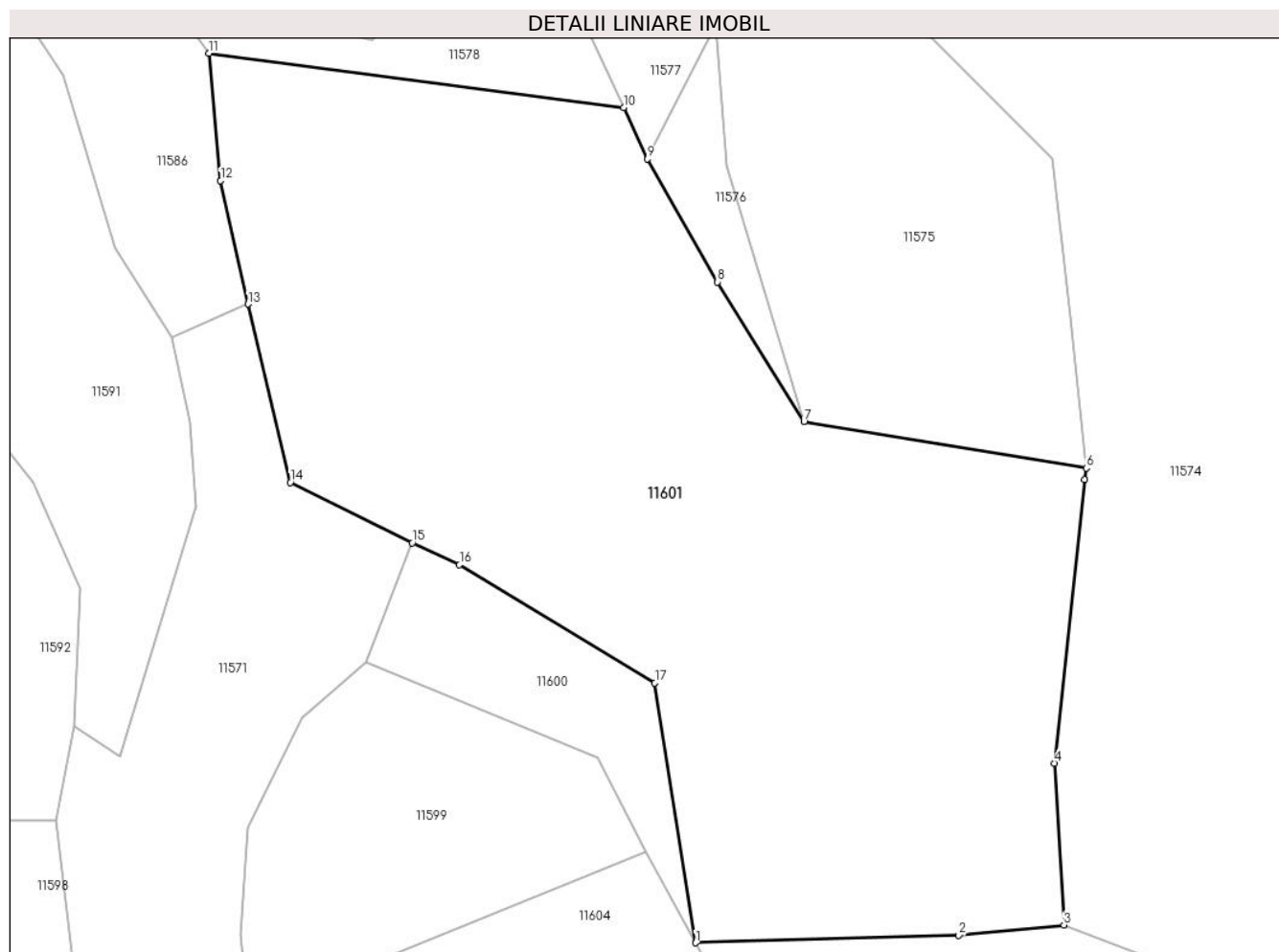
Inscrieri privind dezmembramintele dreptului de proprietate, drepturi reale de garanție și sarcini	Referințe
7752 / 28/03/2018	
Act Administrativ nr. 3910, din 12/02/2018 emis de BCPI CARANSEBES;	
C1	Intabulare, drept de UZUFRUCT VIAGER, in seria rangului 894/1934 cf., cota actuala 1/4, cota initiala 1/4
1) JURJA ELISABETA , vaduva, nascuta Gherga	

Anexa Nr. 1 La Partea I

Teren

Nr cadastral	Suprafața (mp)*	Observații / Referințe
32770	7.802	32768

* Suprafața este determinată în planul de proiecție Stereo 70.



Date referitoare la teren

Crt	Categorie folosință	Intravilan	Suprafața (mp)	Tarla	Parcelă	Nr. topo	Observații / Referințe
1	pașune	NU	7.802	-	-	Parte din 2093, 2094	Pășune în Sub Tîlva

Lungime Segmente

1) Valorile lungimilor segmentelor sunt obținute din proiecție în plan.

Punct început	X / Y	Punct sfârșit	X / Y	Lungime segment (** (m)
1	284.340,836 428.012,863	2	284.376,855 428.013,87	36.033
2	284.376,855 428.013,87	3	284.391,227 428.015,306	14.444
3	284.391,227 428.015,306	4	284.389,927 428.037,426	22.158
4	284.389,927 428.037,426	5	284.394,084 428.076,178	38.974
5	284.394,084 428.076,178	6	284.394,277 428.077,799	1.632

Punct început	X / Y	Punct sfârșit	X / Y	Lungime segment (** (m)
6	284.394,277 428.077,799	7	284.355,642 428.084,136	39.151
7	284.355,642 428.084,136	8	284.343,77 428.103,24	22.492
8	284.343,77 428.103,24	9	284.334,196 428.120,055	19.35
9	284.334,196 428.120,055	10	284.330,965 428.127,115	7.764
10	284.330,965 428.127,115	11	284.274,245 428.134,529	57.202
11	284.274,245 428.134,529	12	284.275,814 428.117,109	17.491
12	284.275,814 428.117,109	13	284.279,548 428.100,219	17.298
13	284.279,548 428.100,219	14	284.285,333 428.075,834	25.062
14	284.285,333 428.075,834	15	284.302,041 428.067,55	18.649
15	284.302,041 428.067,55	16	284.308,495 428.064,558	7.114
16	284.308,495 428.064,558	17	284.335,24 428.048,41	31.242
17	284.335,24 428.048,41	1	284.340,836 428.012,863	35.985

** Lungimile segmentelor sunt determinate în planul de proiecție Stereo 70 și sunt rotunjite la 1 milimetru.

*** Distanța dintre puncte este formată din segmente cumulate ce sunt mai mici decât valoarea 1 milimetru.

**DATE DESPRE IMOBILUL NR. 11603**

Oficiul de Cadastru și Publicitate Imobiliară CARAS-SEVERIN
Biroul de Cadastru și Publicitate Imobiliară Caransebes

A. Partea I. Descrierea imobilului

Nr. CF vechi: 775, 510, 501, 169-Petroșnița
Nr. topografic: Parte din 2072/4, 2072/3,
2072/2, 2072/1, 2073/1, 2073/2, 2073/3,
2073/4

TEREN Extravilan

Adresa: Jud. Caraș-Severin

Nr. Crt	Nr cadastral Nr. topografic	Suprafața* (mp)	Observații / Referințe
A1		2.782	Sector cadastral: 26 Teren neimprejmuit;

B. Partea II. Proprietari și acte

Inscrieri privitoare la dreptul de proprietate și alte drepturi reale		Referințe
/		
Act Administrativ nr. 1776, din 13/05/2024 emis de PRIMĂRIA COMUNEI BUCOȘNIȚA;		
B1	Inscrierea posesiei, drept de PROPRIETATE, dobandit prin Lege, cota actuala 1/1 1) NEIDENTIFICAT NEIDENTIFICAT	A1
Act Normativ nr. 7, din 13/03/1996 emis de PARLAMENTUL ROMÂNIEI;		
B2	SE NOTEAZĂ MENȚIUNEA DE PROPRIETAR NEIDENTIFICAT	A1

C. Partea III. SARCINI .

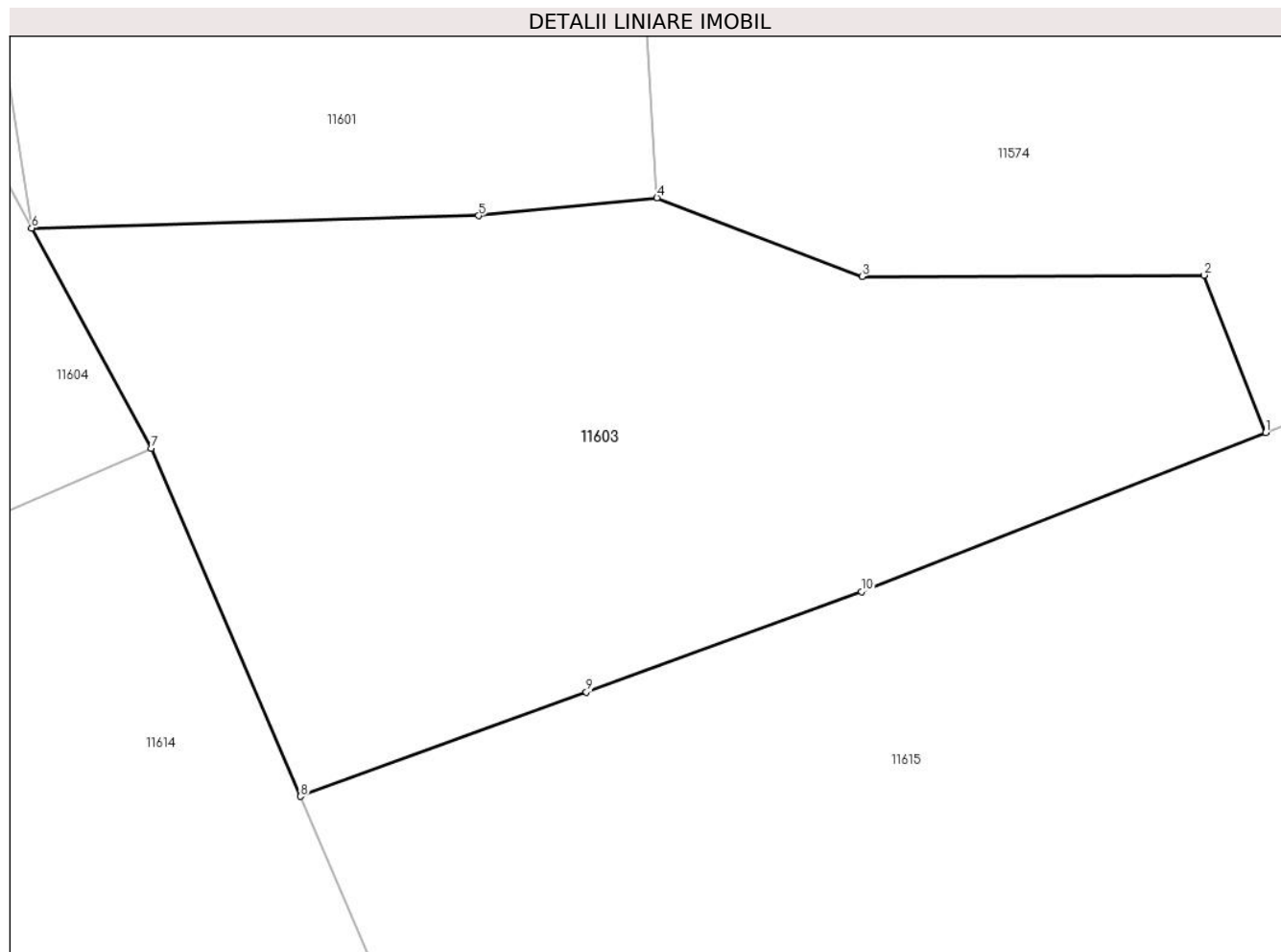
Inscrieri privind dezmembramintele dreptului de proprietate, drepturi reale de garanție și sarcini	Referințe
NU SUNT	

Anexa Nr. 1 La Partea I

Teren

Nr cadastral	Suprafața (mp)*	Observații / Referințe
	2.782	

* Suprafața este determinată în planul de proiecție Stereo 70.



Date referitoare la teren

Crt	Categorie folosință	Intra vilan	Suprafața (mp)	Tarla	Parcelă	Nr. topo	Observații / Referințe
1	pasune	NU	2.782	-	-	Parte din 2072/4, 2072/3, 2072/2, 2072/1, 2073/1, 2073/2, 2073/3, 2073/4	Pășune în Sub Tîlva

Lungime Segmente

1) Valorile lungimilor segmentelor sunt obținute din proiecție în plan.

Punct început	X / Y	Punct sfârșit	X / Y	Lungime segment (** (m)
1	284.440,285 427.996,41	2	284.435,3 428.009,083	13.618
2	284.435,3 428.009,083	3	284.407,754 428.008,963	27.546

Punct început	X / Y	Punct sfârșit	X / Y	Lungime segment (** (m)
3	284.407,754 428.008,963	4	284.391,227 428.015,306	17.702
4	284.391,227 428.015,306	5	284.376,855 428.013,87	14.444
5	284.376,855 428.013,87	6	284.340,836 428.012,863	36.033
6	284.340,836 428.012,863	7	284.350,477 427.995,134	20.181
7	284.350,477 427.995,134	8	284.362,499 427.967,123	30.482
8	284.362,499 427.967,123	9	284.385,532 427.975,516	24.515
9	284.385,532 427.975,516	10	284.407,724 427.983,601	23.619
10	284.407,724 427.983,601	1	284.440,285 427.996,41	34.99

** Lungimile segmentelor sunt determinate în planul de proiecție Stereo 70 și sunt rotunjite la 1 milimetru.

*** Distanța dintre puncte este formată din segmente cumulate ce sunt mai mici decât valoarea 1 milimetru.

**DATE DESPRE IMOBILUL NR. 11604**

Oficiul de Cadastru și Publicitate Imobiliară CARAS-SEVERIN
Biroul de Cadastru și Publicitate Imobiliară Caransebes

A. Partea I. Descrierea imobilului

TEREN Extravilan

Nr. CF vechi:279, 262-Petroșnița
Nr. topografic:Parte din 2091/1, 2091/2

Adresa: Jud. Caraș-Severin

Nr. Crt	Nr cadastral Nr. topografic	Suprafața* (mp)	Observații / Referințe
A1		2.013	Sector cadastral:26 Teren neimprejmuit;

B. Partea II. Proprietari și acte

Inscrieri privitoare la dreptul de proprietate și alte drepturi reale		Referințe
/		
Act Normativ nr. 7, din 13/03/1996 emis de PARLAMENTUL ROMÂNIEI;		
B1	Intabulare, drept de PROPRIETATE, dobândit prin Lege, cota actuala 1/1 1) NEIDENTIFICAT NEIDENTIFICAT	A1
Act Normativ nr. 7, din 13/03/1996 emis de PARLAMENTUL ROMÂNIEI (ADEVÉRINȚA 4818/27.09.2023, EMISĂ DE PRIMĂRIA COMUNEI BUCOȘNIȚA);		
B2	Se notează posesia faptică în favoarea lui 1) VALEANU ADRIANA-MARIA	A1

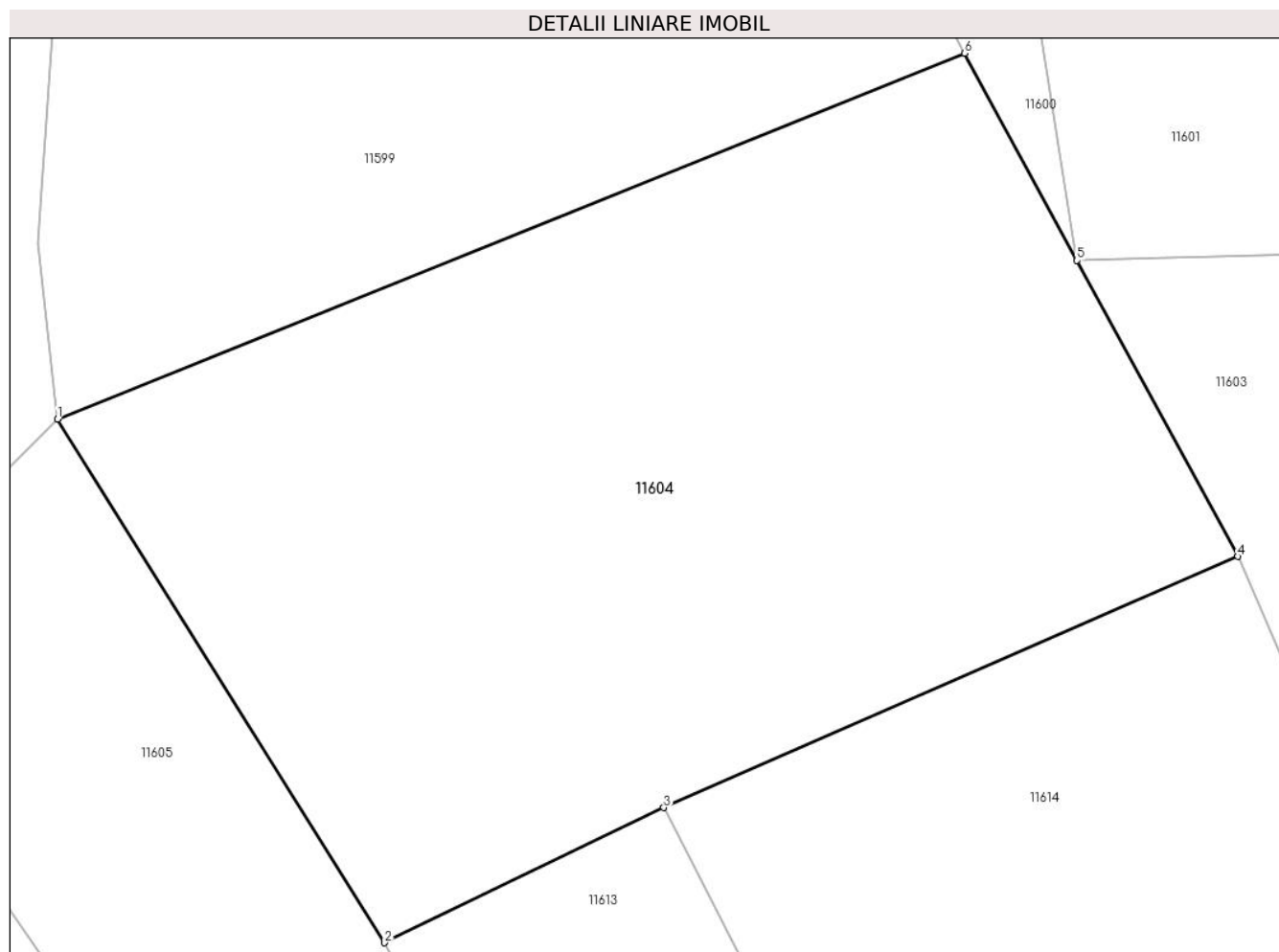
C. Partea III. SARCINI .

Inscrieri privind dezmembramintele dreptului de proprietate, drepturi reale de garanție și sarcini	Referințe
NU SUNT	

Anexa Nr. 1 La Partea I**Teren**

Nr cadastral	Suprafața (mp)*	Observații / Referințe
	2.013	

* Suprafața este determinată în planul de proiecție Stereo 70.

**Date referitoare la teren**

Crt	Categorie folosință	Intravilan	Suprafața (mp)	Tarla	Parcelă	Nr. topo	Observații / Referințe
1	pasune	NU	2.013	-	-	Parte din 2091/1, 2091/2	Pășune în Sub Tîlva

Lungime Segmente

1) Valorile lungimilor segmentelor sunt obținute din proiecție în plan.

Punct început	X / Y	Punct sfârșit	X / Y	Lungime segment (** (m))
1	284.279,741 428.003,36	2	284.299,351 427.971,999	36.987
2	284.299,351 427.971,999	3	284.316,079 427.980,093	18.583
3	284.316,079 427.980,093	4	284.350,477 427.995,134	37.543
4	284.350,477 427.995,134	5	284.340,836 428.012,863	20.181

Punct început	X / Y	Punct sfârșit	X / Y	Lungime segment (** (m)
5	284.340,836 428.012,863	6	284.334,09 428.025,268	14.121
6	284.334,09 428.025,268	1	284.279,741 428.003,36	58.598

** Lungimile segmentelor sunt determinate în planul de proiecție Stereo 70 și sunt rotunjite la 1 milimetru.

*** Distanța dintre puncte este formată din segmente cumulate ce sunt mai mici decât valoarea 1 milimetru.

**DATE DESPRE IMOBILUL NR. 11605**

Oficiul de Cadastru și Publicitate Imobiliară CARAS-SEVERIN
Biroul de Cadastru și Publicitate Imobiliară Caransebes

A. Partea I. Descrierea imobilului

TEREN Extravilan

Nr. CF vechi:1192-A, 355-Petroșnița
Nr. topografic:Parte din 2077/1, 2077/2

Adresa: Jud. Caraș-Severin

Nr. Crt	Nr cadastral Nr. topografic	Suprafața* (mp)	Observații / Referințe
A1		1.112	Sector cadastral:26 Teren neimprejmuit;

B. Partea II. Proprietari și acte

Inscrieri privitoare la dreptul de proprietate și alte drepturi reale		Referințe
/		
Act Normativ nr. 7, din 13/03/1996 emis de PARLAMENTUL ROMÂNIEI;		
B1	Intabulare, drept de PROPRIETATE, dobândit prin Lege, cota actuala 1/1 1) NEIDENTIFICAT NEIDENTIFICAT	A1
Act Normativ nr. 7, din 13/03/1996 emis de PARLAMENTUL ROMÂNIEI (ADEVÉRINȚA 4820/27.09.2023, EMISĂ DE PRIMĂRIA COMUNEI BUCOȘNIȚA);		
B2	Se notează posesia faptică în favoarea lui 1) DORCA NINA	A1

C. Partea III. SARCINI .

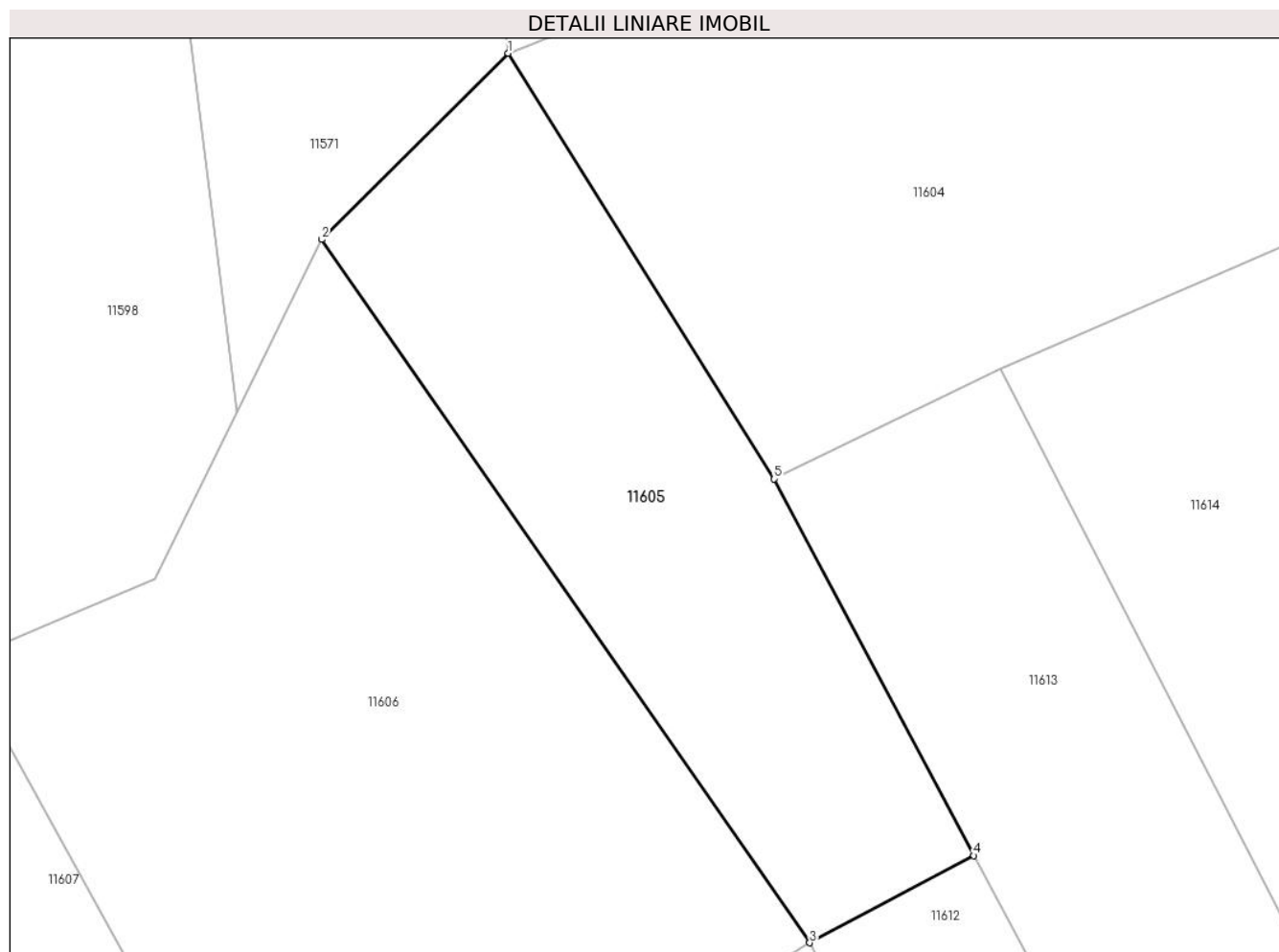
Inscrieri privind dezmembramintele dreptului de proprietate, drepturi reale de garanție și sarcini	Referințe
NU SUNT	

Anexa Nr. 1 La Partea I

Teren

Nr cadastral	Suprafața (mp)*	Observații / Referințe
	1.112	

* Suprafața este determinată în planul de proiecție Stereo 70.



Date referitoare la teren

Crt	Categorie folosință	Intravilan	Suprafața (mp)	Tarla	Parcelă	Nr. topo	Observații / Referințe
1	faneata	NU	1.112	-	-	Parte din 2077/1, 2077/2	Fâneată în Sub Tîlva

Lungime Segmente

1) Valorile lungimilor segmentelor sunt obținute din proiecție în plan.

Punct început	X / Y	Punct sfârșit	X / Y	Lungime segment (** (m)
1	284.279,741 428.003,36	2	284.265,984 427.989,634	19.433
2	284.265,984 427.989,634	3	284.301,974 427.937,826	63.082
3	284.301,974 427.937,826	4	284.314,068 427.944,247	13.693
4	284.314,068 427.944,247	5	284.299,351 427.971,999	31.413

Punct început	X / Y	Punct sfârșit	X / Y	Lungime segment (** (m)
5	284.299,351 427.971,999	1	284.279,741 428.003,36	36.987

** Lungimile segmentelor sunt determinate în planul de proiecție Stereo 70 și sunt rotunjite la 1 milimetru.

*** Distanța dintre puncte este formată din segmente cumulate ce sunt mai mici decât valoarea 1 milimetru.

**DATE DESPRE IMOBILUL NR. 11606**

Oficiul de Cadastru și Publicitate Imobiliară CARAS-SEVERIN
Biroul de Cadastru și Publicitate Imobiliară Caransebes

A. Partea I. Descrierea imobilului

TEREN Extravilan

Nr. CF vechi:857-Petroșnița
Nr. topografic:Parte din 2079

Adresa: Jud. Caraș-Severin

Nr. Crt	Nr cadastral Nr. topografic	Suprafața* (mp)	Observații / Referințe
A1		Din acte: 7.664 Masurata: 2.229	Sector cadastral:26 Teren neimprejmit;

B. Partea II. Proprietari și acte

Inscrieri privitoare la dreptul de proprietate și alte drepturi reale		Referințe
5427 / 07/07/1914		
Certificat De Mostenitor nr. -, din 07/07/1914 emis de -;		
B1	Intabulare, drept de PROPRIETATE,mostenire, dobandit prin Succesiune, cota actuala 1/10, cota initiala 1/10 1) BACILA RECTE BORLOVAN SIMION	A1
408 / 10/01/1928		
Contract De Vânzare-Cumpărare nr. -, din 10/02/1928 emis de -;		
B2	Intabulare, drept de PROPRIETATE,cumparare, dobandit prin Conventie, cota actuala 1/10, cota initiala 1/10 1) BUGARIN MARIA , minora	A1
2200 / 16/09/1938		
Certificat De Mostenitor nr. 1405, din 01/01/1935 emis de Judecatoria Caransebes;		
B3	Intabulare, drept de PROPRIETATE,mostenire, dobandit prin Succesiune, cota actuala 8/10, cota initiala 8/10 1) BACILA SARA , minora(fiica lui Pantilie)	A1

C. Partea III. SARCINI

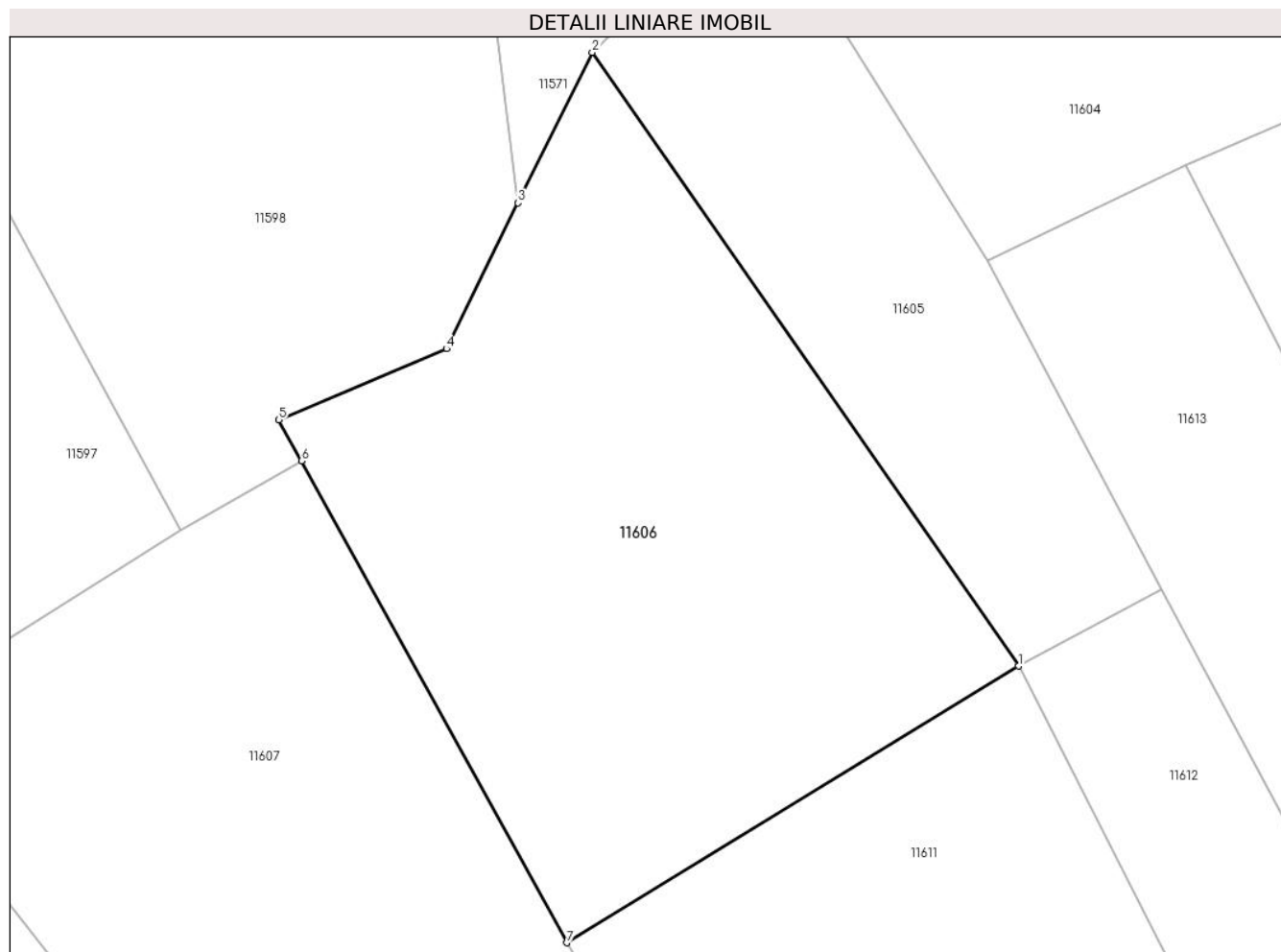
Inscrieri privind dezmembramintele dreptului de proprietate, drepturi reale de garanție și sarcini		Referințe
2200 / 16/09/1938		
Certificat De Mostenitor nr. 1405, din 01/01/1935 emis de Judecatoria Caransebes;		
C1	Intabulare, drept de UZUFRACT VIAGER, cota actuala 1/4, cota initiala 1/4 1) BALACI MARIA , vad.nasc.Mihuta	A1

Anexa Nr. 1 La Partea I

Teren

Nr cadastral	Suprafața (mp)*	Observații / Referințe
	Din acte: 7.664 Masurata: 2.229	

* Suprafața este determinată în planul de proiecție Stereo 70.



Date referitoare la teren

Crt	Categorie folosință	Intra vilan	Suprafața (mp)	Tarla	Parcelă	Nr. topo	Observații / Referințe
1	faneata	NU	2.229	-	-	Parte din 2079	Fâneată în Sub Tîlva, REST DE SUPRAFAȚĂ LA ID 11611

Lungime Segmente

1) Valorile lungimilor segmentelor sunt obținute din proiecție în plan.

Punct început	X / Y	Punct sfârșit	X / Y	Lungime segment (** (m)
1	284.301,974 427.937,826	2	284.265,984 427.989,634	63.082
2	284.265,984 427.989,634	3	284.259,73 427.976,921	14.168
3	284.259,73 427.976,921	4	284.253,674 427.964,609	13.721
4	284.253,674 427.964,609	5	284.239,53 427.958,609	15.364
5	284.239,53 427.958,609	6	284.241,438 427.955,144	3.956

Punct început	X / Y	Punct sfârșit	X / Y	Lungime segment (** (m)
6	284.241,438 427.955,144	7	284.263,834 427.914,467	46.435
7	284.263,834 427.914,467	1	284.301,974 427.937,826	44.725

** Lungimile segmentelor sunt determinate în planul de proiecție Stereo 70 și sunt rotunjite la 1 milimetru.

*** Distanța dintre puncte este formată din segmente cumulate ce sunt mai mici decât valoarea 1 milimetru.

**DATE DESPRE IMOBILUL NR. 11607**

Oficiul de Cadastru și Publicitate Imobiliară CARAS-SEVERIN
Biroul de Cadastru și Publicitate Imobiliară Caransebes

A. Partea I. Descrierea imobilului

TEREN Extravilan

Nr. CF vechi:226-Petroșnița
Nr. topografic:2080

Adresa: Jud. Caraș-Severin

Nr. Crt	Nr cadastral Nr. topografic	Suprafața* (mp)	Observații / Referințe
A1	31451	2.733	Sector cadastral:26 Teren neimprejmuit;

B. Partea II. Proprietari și acte

Inscrieri privitoare la dreptul de proprietate și alte drepturi reale		Referințe
29417 / 29/10/2015		
Act Notarial nr. 2369, din 27/10/2015 emis de SCHINTEIE MARIANA;		
B3	Intabulare, drept de PROPRIETATEcumparare, dobandit prin Conventie, cota actuala 1/1, cota initiala 1/1 1) MOATAR MONICA - MARIA, si sotul 2) MOATAR NISTOR - CONSTANTIN <i>OBSERVATII: bun comun</i>	A1

C. Partea III. SARCINI .

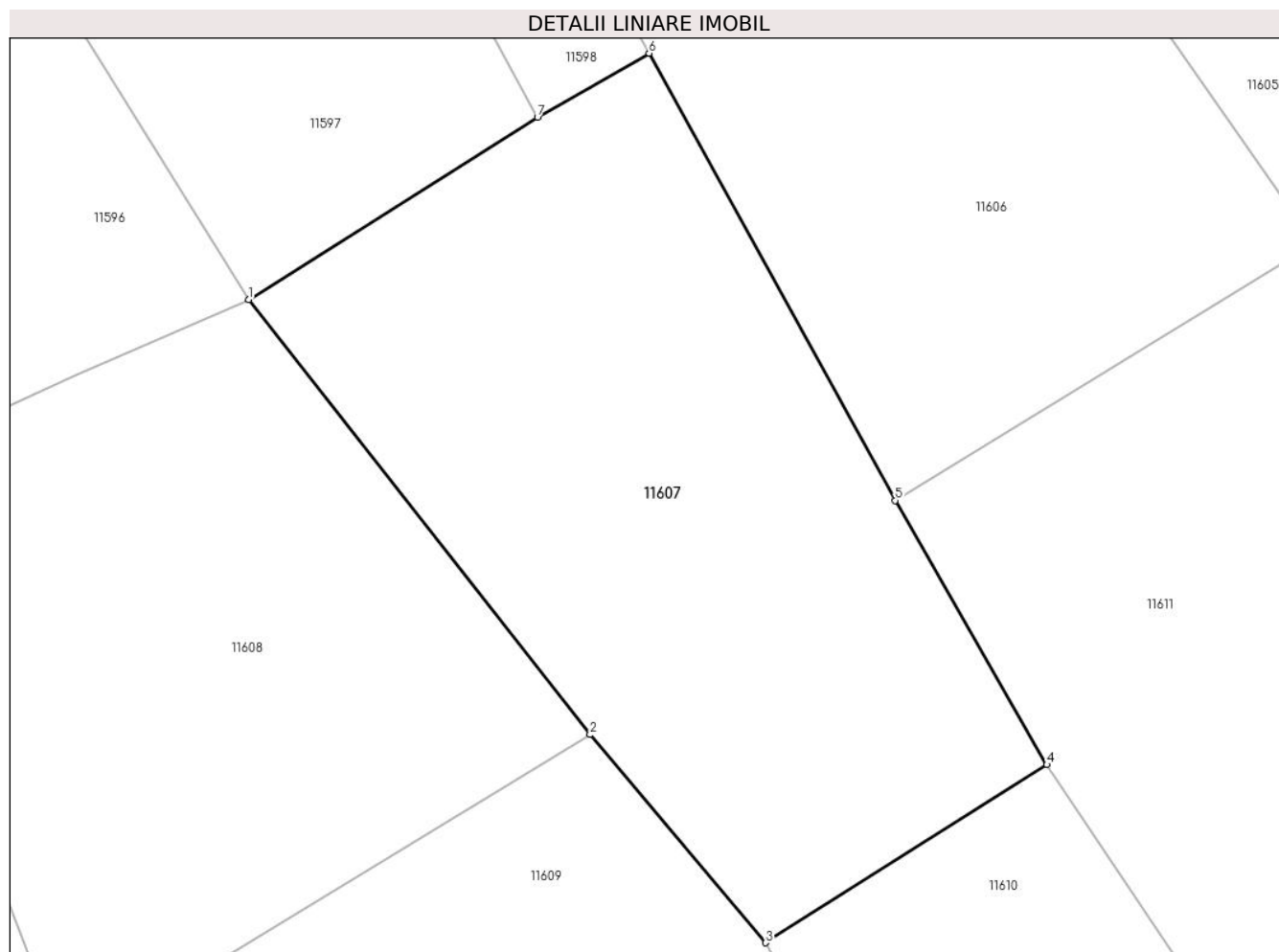
Inscrieri privind dezmembramintele dreptului de proprietate, drepturi reale de garanție și sarcini	Referințe
NU SUNT	

Anexa Nr. 1 La Partea I

Teren

Nr cadastral	Suprafața (mp)*	Observații / Referințe
31451	2.733	

* Suprafața este determinată în planul de proiecție Stereo 70.



Date referitoare la teren

Crt	Categorie folosință	Intravilan	Suprafața (mp)	Tarla	Parcelă	Nr. topo	Observații / Referințe
1	fâneata	NU	2.733	-	-	2080	Fâneată în Sub Tîlva

Lungime Segmente

1) Valorile lungimilor segmentelor sunt obținute din proiecție în plan.

Punct început	X / Y	Punct sfârșit	X / Y	Lungime segment (** (m)
1	284.204,966 427.932,754	2	284.236,062 427.893,164	50.342
2	284.236,062 427.893,164	3	284.252,026 427.874,234	24.763
3	284.252,026 427.874,234	4	284.277,646 427.890,433	30.312
4	284.277,646 427.890,433	5	284.263,834 427.914,467	27.72
5	284.263,834 427.914,467	6	284.241,438 427.955,144	46.435

Punct început	X / Y	Punct sfârșit	X / Y	Lungime segment (** (m)
6	284.241,438 427.955,144	7	284.231,277 427.949,304	11.72
7	284.231,277 427.949,304	1	284.204,966 427.932,754	31.083

** Lungimile segmentelor sunt determinate în planul de proiecție Stereo 70 și sunt rotunjite la 1 milimetru.

*** Distanța dintre puncte este formată din segmente cumulate ce sunt mai mici decât valoarea 1 milimetru.

**DATE DESPRE IMOBILUL NR. 11608**

Oficiul de Cadastru și Publicitate Imobiliară CARAS-SEVERIN
Biroul de Cadastru și Publicitate Imobiliară Caransebes

A. Partea I. Descrierea imobilului

TEREN Extravilan

Nr. CF vechi:15-Petroşniţa
Nr. topografic:Parte din 2083

Adresa: Jud. Caraş-Severin

Nr. Crt	Nr cadastral Nr. topografic	Suprafaţa* (mp)	Observații / Referințe
A1	31012	Din acte: 5.104 Masurata: 2.517	Sector cadastral:26 Teren neimprejmuit;

B. Partea II. Proprietari și acte

Inscrieri privitoare la dreptul de proprietate și alte drepturi reale	Referințe
6288 / 28/02/2014	
Act Notarial nr. 347, din 24/02/2014 emis de SIMESCU GHEORGHE;	
B5	A1
Intabulare, drept de PROPRIETATEcumparare, dobandit prin Conventie, cota actuala 1/1, cota initiala 1/1	
1) BUGARIU DOCHIA PATRICIA , necasatorita	
<i>OBSERVATII: bun propriu</i>	

C. Partea III. SARCINI .

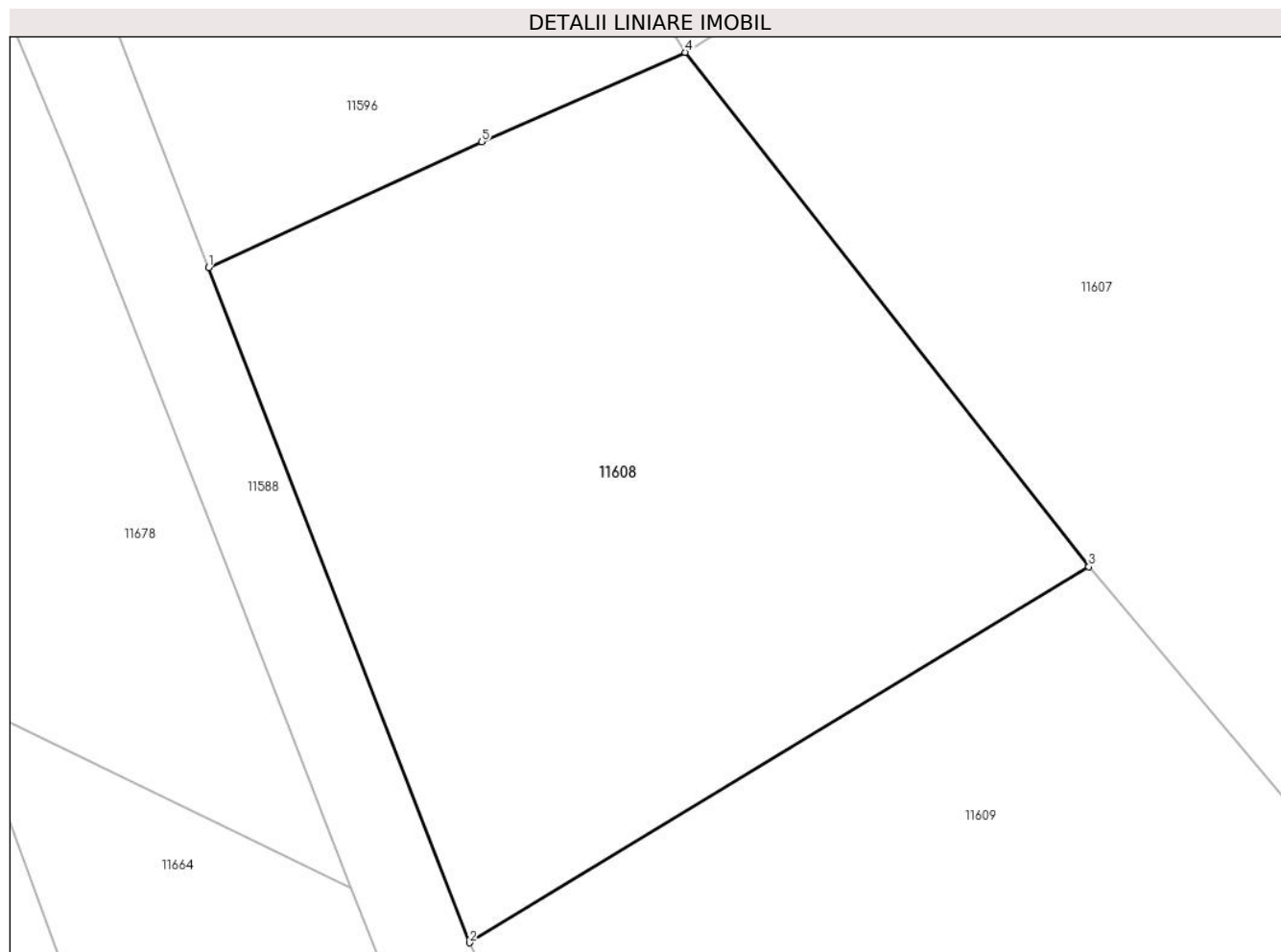
Inscrieri privind dezmembramintele dreptului de proprietate, drepturi reale de garanție și sarcini	Referințe
NU SUNT	

Anexa Nr. 1 La Partea I

Teren

Nr cadastral	Suprafața (mp)*	Observații / Referințe
31012	Din acte: 5.104 Masurata: 2.517	

* Suprafața este determinată în planul de proiecție Stereo 70.



Date referitoare la teren

Crt	Categorie folosință	Intra vilan	Suprafața (mp)	Tarla	Parcelă	Nr. topo	Observații / Referințe
1	faneata	NU	2.517	-	-	Parte din 2083	Fâneață în Sub Tîlva

Lungime Segmente

1) Valorile lungimilor segmentelor sunt obținute din proiecție în plan.

Punct început	X / Y	Punct sfârșit	X / Y	Lungime segment (** (m)
1	284.168,282 427.916,178	2	284.188,37 427.864,219	55.707
2	284.188,37 427.864,219	3	284.236,062 427.893,164	55.788
3	284.236,062 427.893,164	4	284.204,966 427.932,754	50.342
4	284.204,966 427.932,754	5	284.189,304 427.925,879	17.104
5	284.189,304 427.925,879	1	284.168,282 427.916,178	23.152

**** Lungimile segmentelor sunt determinate în planul de proiecție Stereo 70 și sunt rotunjite la 1 milimetru.**

***** Distanța dintre puncte este formată din segmente cumulate ce sunt mai mici decât valoarea 1 milimetru.**

**DATE DESPRE IMOBILUL NR. 11609**

Oficiul de Cadastru și Publicitate Imobiliară CARAS-SEVERIN
Biroul de Cadastru și Publicitate Imobiliară Caransebes

A. Partea I. Descrierea imobilului

TEREN Extravilan

Nr. CF vechi:443-Petroșnița

Nr. topografic:2082

Adresa: Jud. Caraș-Severin

Nr. Crt	Nr cadastral Nr. topografic	Suprafața* (mp)	Observații / Referințe
A1	32411	6.412	Sector cadastral:26 Teren neimprejmuit;

B. Partea II. Proprietari și acte

Inscrieri privitoare la dreptul de proprietate și alte drepturi reale		Referințe
192 / 26/01/1938		
Certificat De Mostenitor nr. 3438, din 01/01/1934 emis de -;		
B1	Intabulare, drept de PROPRIETATE, dobandit prin Succesiune, cota actuala 24/64, cota initiala 24/64 1) MUHU NINA, minora, fiica Floarei	A1
515 / 25/05/1983		
Certificat De Mostenitor nr. 200, din 25/05/1983 emis de Notariatul de Stat Caransebes;		
B2	Intabulare, drept de PROPRIETATE, dobandit prin Succesiune, cota actuala 7/64, cota initiala 7/64 1) CRISTOI NINA, fiica def.	A1
B3	Intabulare, drept de PROPRIETATE, dobandit prin Succesiune, cota actuala 7/64, cota initiala 7/64 1) GHERGA EVA, fiica def.	A1
B4	Intabulare, drept de PROPRIETATE, dobandit prin Succesiune, cota actuala 7/64, cota initiala 7/64 1) DORCA ELISAVETA, fiica def.	A1
36 / 08/01/1993		
Certificat De Mostenitor nr. 760, din 01/01/1992 emis de Notariatul Caransebes;		
B5	Intabulare, drept de PROPRIETATE, dobandit prin Succesiune, cota actuala 19/192, cota initiala 19/192 1) CRISTOI NINA, fiica	A1
B6	Intabulare, drept de PROPRIETATE, dobandit prin Succesiune, cota actuala 19/192, cota initiala 19/192 1) GHERGA EVA, fiica	A1
B7	Intabulare, drept de PROPRIETATE, dobandit prin Succesiune, cota actuala 19/192, cota initiala 19/192 1) DORCA ELISAVETA, fiica	A1
/		
Act Normativ nr. 7, din 13/03/1996 emis de PARLAMENTUL ROMÂNIEI (ADEVERINȚA 4815/27.09.2023, EMISA DE PRIMĂRIA COMUNEI BUCOȘNIȚA);		
B8	Se notează posesia faptică în favoarea lui 1) MOATĂR NISTOR-CONSTANTIN	A1

C. Partea III. SARCINI .

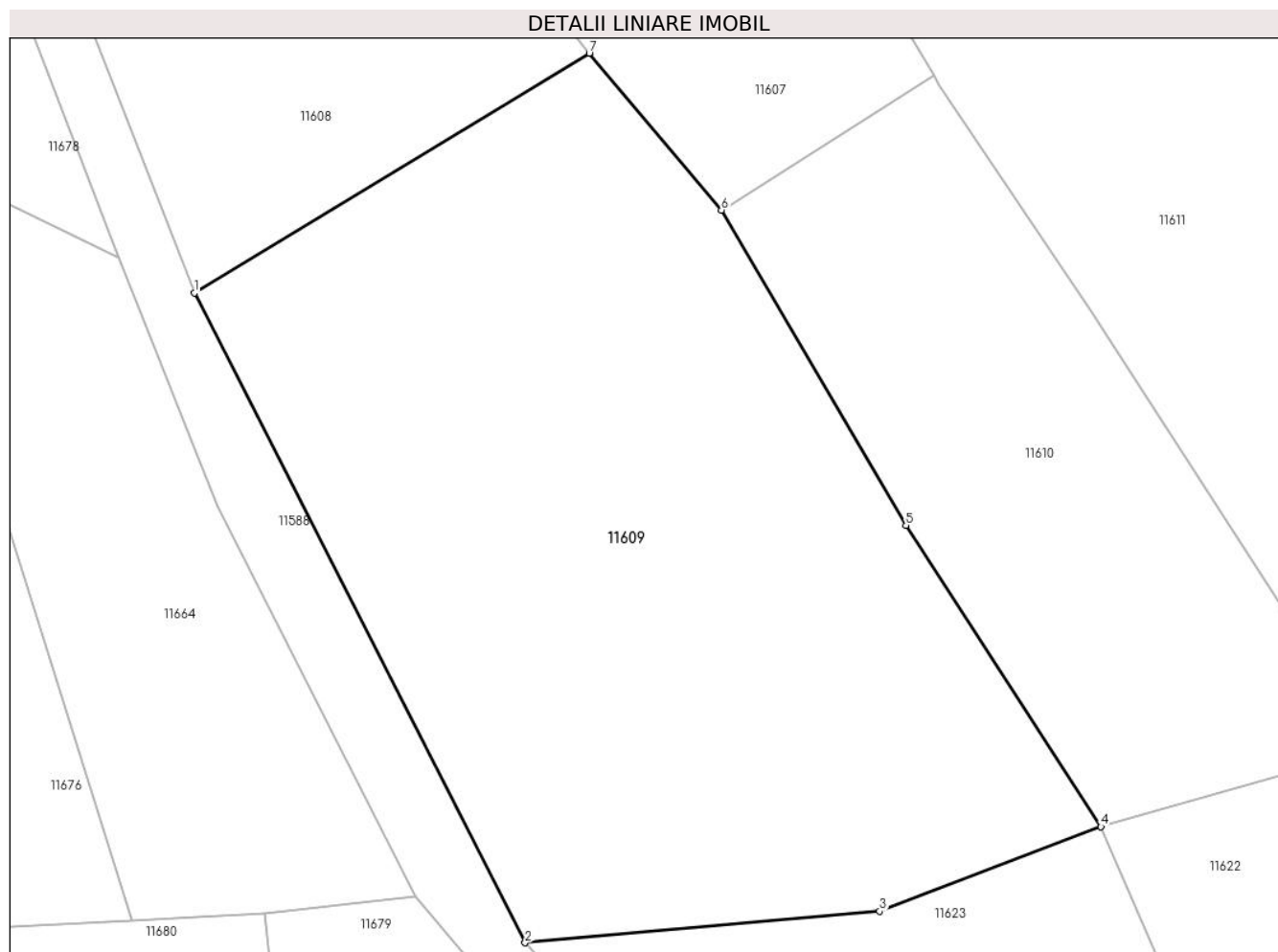
Inscrieri privind dezmembramintele dreptului de proprietate, drepturi reale de garanție și sarcini	Referințe
NU SUNT	

Anexa Nr. 1 La Partea I

Teren

Nr cadastral	Suprafața (mp)*	Observații / Referințe
32411	6.412	

* Suprafața este determinată în planul de proiecție Stereo 70.



Date referitoare la teren

Crt	Categorie folosință	Intra vilan	Suprafața (mp)	Tarla	Parcelă	Nr. topo	Observații / Referințe
1	faneata	NU	6.412	-	-	2082	Fâneată în Sub Tîlva

Lungime Segmente

1) Valorile lungimilor segmentelor sunt obținute din proiecție în plan.

Punct început	X / Y	Punct sfârșit	X / Y	Lungime segment (** (m)
1	284.188,37 427.864,219	2	284.228,321 427.785,803	88.007
2	284.228,321 427.785,803	3	284.271,149 427.789,618	42.998
3	284.271,149 427.789,618	4	284.297,868 427.799,829	28.604
4	284.297,868 427.799,829	5	284.274,316 427.836,173	43.308
5	284.274,316 427.836,173	6	284.252,026 427.874,234	44.108

Punct început	X / Y	Punct sfârșit	X / Y	Lungime segment (** (m)
6	284.252,026 427.874,234	7	284.236,062 427.893,164	24.763
7	284.236,062 427.893,164	1	284.188,37 427.864,219	55.788

** Lungimile segmentelor sunt determinate în planul de proiecție Stereo 70 și sunt rotunjite la 1 milimetru.

*** Distanța dintre puncte este formată din segmente cumulate ce sunt mai mici decât valoarea 1 milimetru.

**DATE DESPRE IMOBILUL NR. 11610**

Oficiul de Cadastru și Publicitate Imobiliară CARAS-SEVERIN
 Biroul de Cadastru și Publicitate Imobiliară Caransebes

A. Partea I. Descrierea imobilului

TEREN Extravilan

Nr. CF vechi:308-Petroșnița
 Nr. topografic:2081

Adresa: Jud. Caraș-Severin

Nr. Crt	Nr cadastral Nr. topografic	Suprafața* (mp)	Observații / Referințe
A1		Din acte: 2.733 Masurata: 2.974	Sector cadastral:26 Teren neimprejmuit;

B. Partea II. Proprietari și acte

Inscrieri privitoare la dreptul de proprietate și alte drepturi reale		Referințe
775 / 29/07/1982		
Act Notarial nr. 1126, din 01/01/1982 emis de NOTARIATUL DE STAT LOCAL CARANSEBES;		
B1	Intabulare, drept de PROPRIETATE, dobandit prin lesire Din Indiviziune, cota actuala 683/2974 1) IOVANOVICI FLOAREA, soția def. Ilie, dom. în Petroșnița	A1
B2	Intabulare, drept de PROPRIETATE, dobandit prin lesire Din Indiviziune, cota actuala 2050/2974 1) GHERGA EUFROSINA, fiica def. Ilie, dom. în Petroșnița	A1
/		
Act Normativ nr. 7, din 13/03/1996 emis de PARLAMENTUL ROMÂNIEI;		
B3	Inscrierea provizorie, drept de PROPRIETATE, dobandit prin Lege, cota actuala 241/2954 1) COMUNA BUCOȘNIȚA, CIF:3227645, PROPRIETAR NEIDENTIFICAT	A1

C. Partea III. SARCINI .

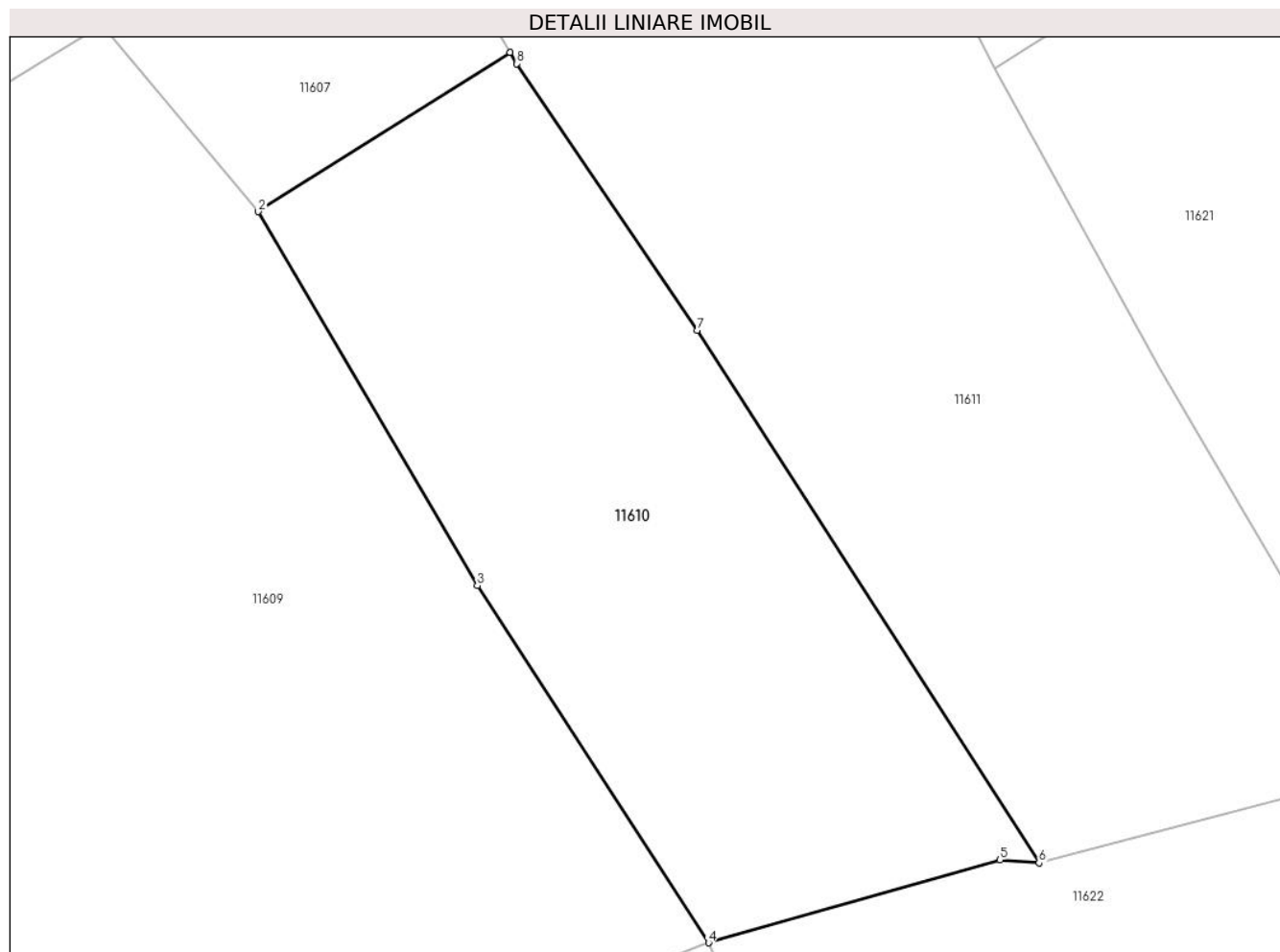
Inscrieri privind dezmembramintele dreptului de proprietate, drepturi reale de garanție și sarcini	Referințe
NU SUNT	

Anexa Nr. 1 La Partea I

Teren

Nr cadastral	Suprafața (mp)*	Observații / Referințe
	Din acte: 2.733 Masurata: 2.974	

* Suprafața este determinată în planul de proiecție Stereo 70.



Date referitoare la teren

Crt	Categorie folosință	Intra vilan	Suprafața (mp)	Tarla	Parcelă	Nr. topo	Observații / Referințe
1	faneata	NU	2.974	-	-	2081	Fâneată în Sub Tîlva

Lungime Segmente

1) Valorile lungimilor segmentelor sunt obținute din proiecție în plan.

Punct început	X / Y	Punct sfârșit	X / Y	Lungime segment (** (m)
1	284.277,646 427.890,433	2	284.252,026 427.874,234	30.312
2	284.252,026 427.874,234	3	284.274,316 427.836,173	44.108
3	284.274,316 427.836,173	4	284.297,868 427.799,829	43.308
4	284.297,868 427.799,829	5	284.327,506 427.808,255	30.812
5	284.327,506 427.808,255	6	284.331,48 427.807,955	3.985

Punct început	X / Y	Punct sfârșit	X / Y	Lungime segment (** (m)
6	284.331,48 427.807,955	7	284.296,698 427.862,135	64.384
7	284.296,698 427.862,135	8	284.278,307 427.889,282	32.79
8	284.278,307 427.889,282	1	284.277,646 427.890,433	1.327

** Lungimile segmentelor sunt determinate în planul de proiecție Stereo 70 și sunt rotunjite la 1 milimetru.

*** Distanța dintre puncte este formată din segmente cumulate ce sunt mai mici decât valoarea 1 milimetru.

**DATE DESPRE IMOBILUL NR. 11611**

Oficiul de Cadastru și Publicitate Imobiliară CARAS-SEVERIN
Biroul de Cadastru și Publicitate Imobiliară Caransebes

A. Partea I. Descrierea imobilului

TEREN Extravilan

Nr. CF vechi:857-Petroșnița
Nr. topografic:Parte din 2079

Adresa: Jud. Caraș-Severin

Nr. Crt	Nr cadastral Nr. topografic	Suprafața* (mp)	Observații / Referințe
A1		5.237	Sector cadastral:26 Teren neimprejmuit;

B. Partea II. Proprietari și acte

Inscrieri privitoare la dreptul de proprietate și alte drepturi reale		Referințe
/		
Act Normativ nr. 7, din 13/03/1996 emis de PARLAMENTUL ROMÂNIEI;		
B1	Intabulare, drept de PROPRIETATE, dobândit prin Lege, cota actuala 1/1 1) NEIDENTIFICAT NEIDENTIFICAT	A1
Act Normativ nr. 7, din 13/03/1996 emis de PARLAMENTUL ROMÂNIEI (ADEVÉRINȚA 2962/25.05.2023, EMISĂ DE PRIMĂRIA COMUNEI BUCOȘNIȚA);		
B2	Se notează posesia faptică în favoarea lui 1) HAMAT ILIE	A1

C. Partea III. SARCINI .

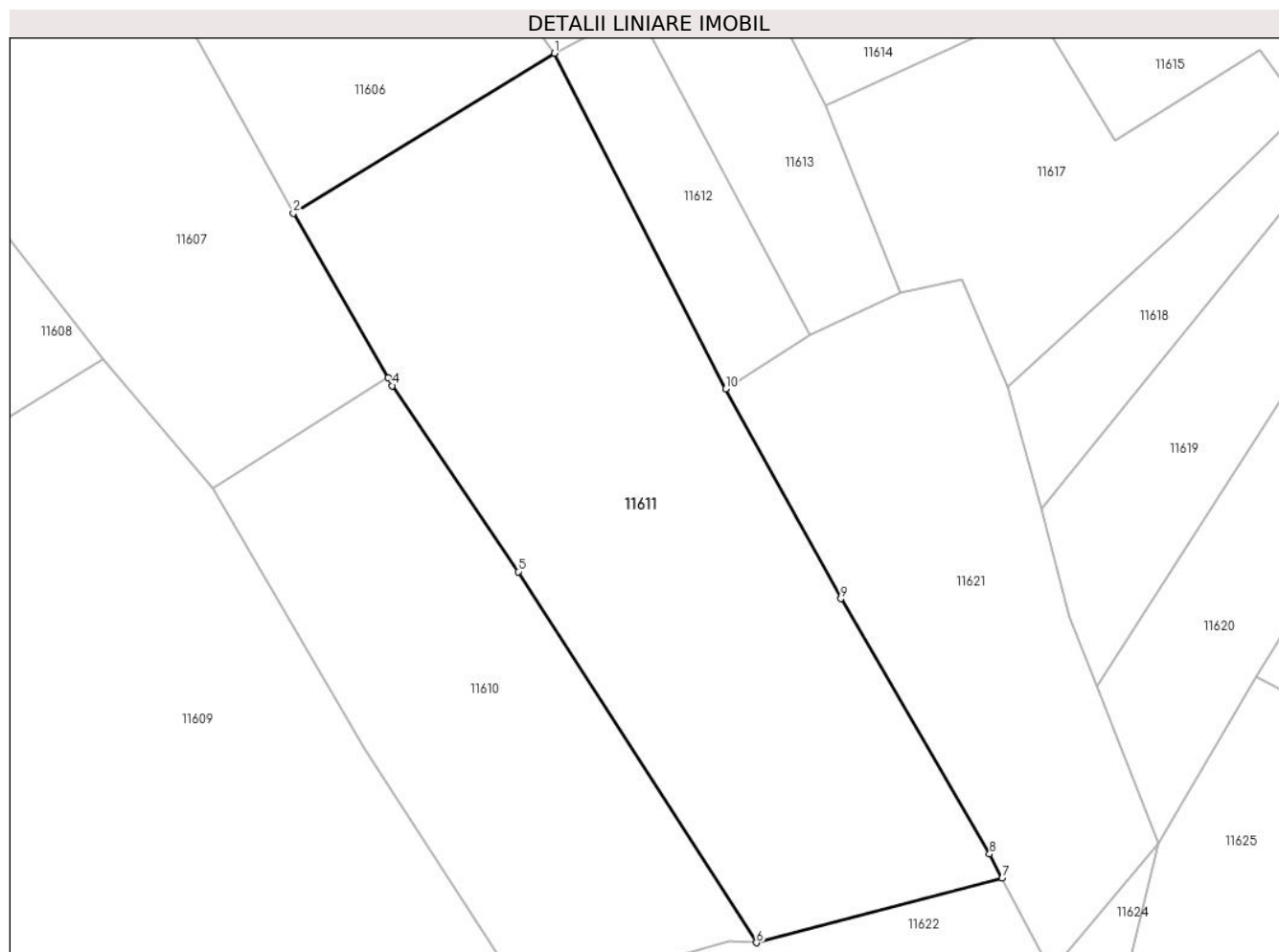
Inscrieri privind dezmembramintele dreptului de proprietate, drepturi reale de garanție și sarcini	Referințe
NU SUNT	

Anexa Nr. 1 La Partea I

Teren

Nr cadastral	Suprafața (mp)*	Observații / Referințe
	5.237	

* Suprafața este determinată în planul de proiecție Stereo 70.



Date referitoare la teren

Crt	Categorie folosință	Intravilan	Suprafața (mp)	Tarla	Parcelă	Nr. topo	Observații / Referințe
1	faneata	NU	5.237	-	-	Parte din 2079	Fâneată în Sub Tîlva

Lungime Segmente

1) Valorile lungimilor segmentelor sunt obținute din proiecție în plan.

Punct început	X / Y	Punct sfârșit	X / Y	Lungime segment (** (m)
1	284.301,974 427.937,826	2	284.263,834 427.914,467	44.725
2	284.263,834 427.914,467	3	284.277,646 427.890,433	27.72
3	284.277,646 427.890,433	4	284.278,307 427.889,282	1.327
4	284.278,307 427.889,282	5	284.296,698 427.862,135	32.79
5	284.296,698 427.862,135	6	284.331,48 427.807,955	64.384

Punct început	X / Y	Punct sfârșit	X / Y	Lungime segment (** (m)
6	284.331,48 427.807,955	7	284.367,389 427.817,369	37.122
7	284.367,389 427.817,369	8	284.365,564 427.820,886	3.962
8	284.365,564 427.820,886	9	284.343,815 427.858,173	43.166
9	284.343,815 427.858,173	10	284.326,991 427.888,828	34.968
10	284.326,991 427.888,828	1	284.301,974 427.937,826	55.015

** Lungimile segmentelor sunt determinate în planul de proiecție Stereo 70 și sunt rotunjite la 1 milimetru.

*** Distanța dintre puncte este formată din segmente cumulate ce sunt mai mici decât valoarea 1 milimetru.

**DATE DESPRE IMOBILUL NR. 11612**

Oficiul de Cadastru și Publicitate Imobiliară CARAS-SEVERIN
Biroul de Cadastru și Publicitate Imobiliară Caransebes

A. Partea I. Descrierea imobilului

TEREN Extravilan

Nr. CF vechi:1192-A, 355-Petroșnița
Nr. topografic:Parte din 2077/1, 2077/2

Adresa: Jud. Caraș-Severin

Nr. Crt	Nr cadastral Nr. topografic	Suprafața* (mp)	Observații / Referințe
A1		771	Sector cadastral:26 Teren neimprejmuit;

B. Partea II. Proprietari și acte

Inscrieri privitoare la dreptul de proprietate și alte drepturi reale		Referințe
/		
Act Normativ nr. 7, din 13/03/1996 emis de PARLAMENTUL ROMÂNIEI;		
B1	Intabulare, drept de PROPRIETATE, dobândit prin Lege, cota actuala 1/1 1) NEIDENTIFICAT NEIDENTIFICAT	A1
Act Normativ nr. 7, din 13/03/1996 emis de PARLAMENTUL ROMÂNIEI (ADEVÉRINȚA 2960/25.05.2023, EMISĂ DE PRIMĂRIA COMUNEI BUCOȘNIȚA);		
B2	Se notează posesia faptică în favoarea lui 1) ZEICU NINA-RODICA	A1

C. Partea III. SARCINI .

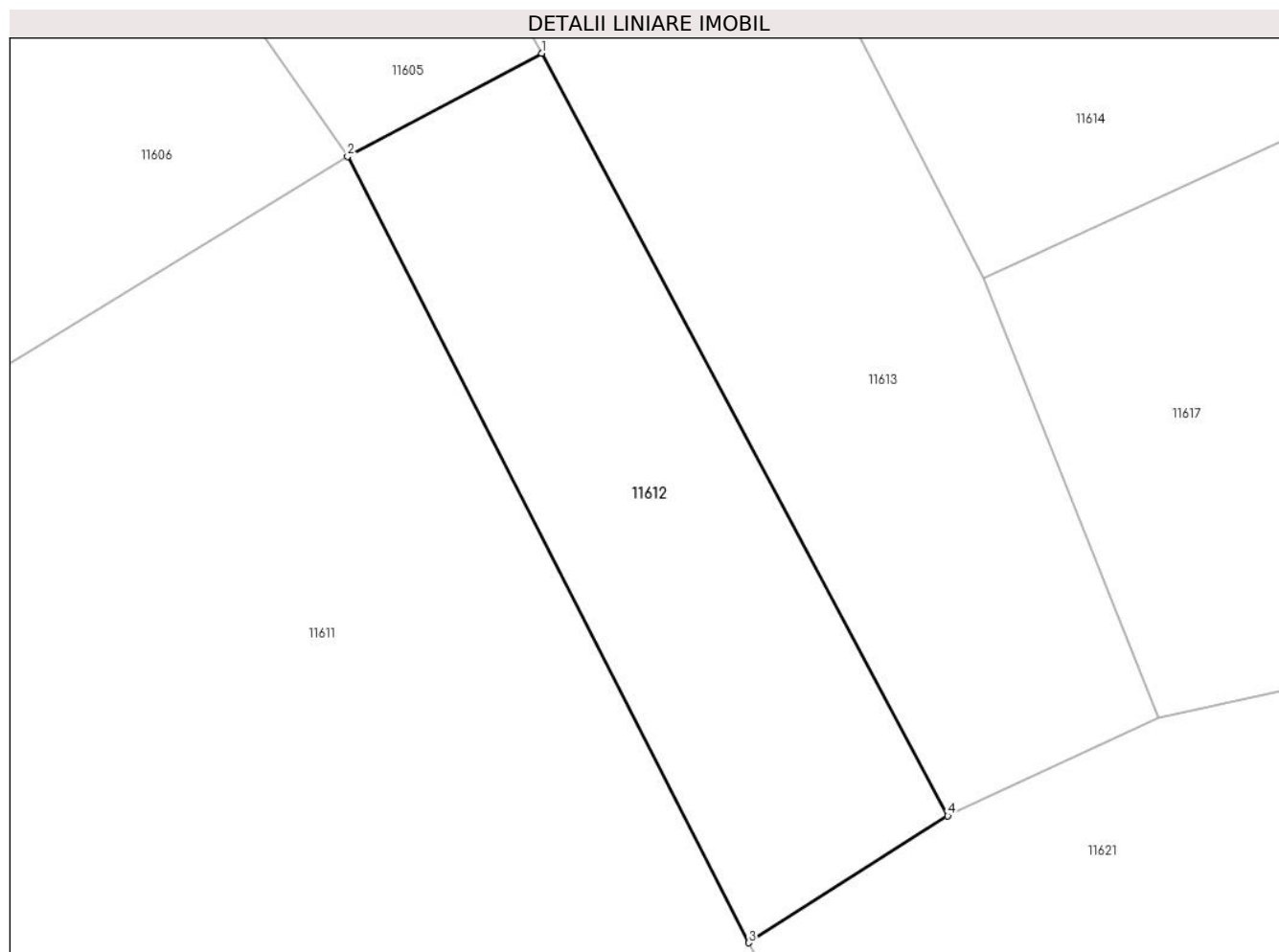
Inscrieri privind dezmembramintele dreptului de proprietate, drepturi reale de garanție și sarcini	Referințe
NU SUNT	

Anexa Nr. 1 La Partea I

Teren

Nr cadastral	Suprafața (mp)*	Observații / Referințe
	771	

* Suprafața este determinată în planul de proiecție Stereo 70.



Date referitoare la teren

Crt	Categorie folosință	Intra vilan	Suprafața (mp)	Tarla	Parcelă	Nr. topo	Observații / Referințe
1	faneata	NU	771	-	-	Parte din 2077/1, 2077/2	Fâneată în Sub Tîlva

Lungime Segmente

1) Valorile lungimilor segmentelor sunt obținute din proiecție în plan.

Punct început	X / Y	Punct sfârșit	X / Y	Lungime segment (** (m)
1	284.314,068 427.944,247	2	284.301,974 427.937,826	13.693
2	284.301,974 427.937,826	3	284.326,991 427.888,828	55.015
3	284.326,991 427.888,828	4	284.339,396 427.896,735	14.711
4	284.339,396 427.896,735	1	284.314,068 427.944,247	53.841

**** Lungimile segmentelor sunt determinate în planul de proiecție Stereo 70 și sunt rotunjite la 1 milimetru.**

***** Distanța dintre puncte este formată din segmente cumulate ce sunt mai mici decât valoarea 1 milimetru.**

**DATE DESPRE IMOBILUL NR. 11613**

Oficiul de Cadastru și Publicitate Imobiliară CARAS-SEVERIN
Biroul de Cadastru și Publicitate Imobiliară Caransebes

A. Partea I. Descrierea imobilului

TEREN Extravilan

Nr. CF vechi:1131-Petroșnița
Nr. topografic:2076

Adresa: Jud. Caraș-Severin

Nr. Crt	Nr cadastral Nr. topografic	Suprafața* (mp)	Observații / Referințe
A1	31427	1.489	Sector cadastral:26 Teren neimprejmuit;

B. Partea II. Proprietari și acte

Inscrieri privitoare la dreptul de proprietate și alte drepturi reale		Referințe
779 / 22/03/1936		
Act Notarial nr. 0, din 01/01/1936 emis de -;		
B1	Intabulare, drept de PROPRIETATE, dobandit prin Succesiune, cota actuala 1/4, cota initiala 1/4 1) BACILA PAVEL <i>OBSERVATII: (provenita din conversia CF 1131-Petrosnita)</i>	A1
4522 / 22/09/2003		
Act Notarial nr. 2935/2003, din 01/01/2003 emis de -;		
B2	Intabulare, drept de PROPRIETATE, dobandit prin Conventie, cota actuala 3/4, cota initiala 3/4 1) BACILA MOISE <i>OBSERVATII: (provenita din conversia CF 1131-Petrosnita)</i>	A1
/		
Act Normativ nr. 7, din 13/03/1996 emis de PARLAMENTUL ROMÂNIEI (ADEVERINȚA 5463/27.10.2023, EMISĂ DE PRIMĂRIA COMUNEI BUCOȘNIȚA);		
B3	Se notează posesia faptică în favoarea lui 1) BACILA CRUCIȚA 2) BACILA MOISE , și soția	A1

C. Partea III. SARCINI .

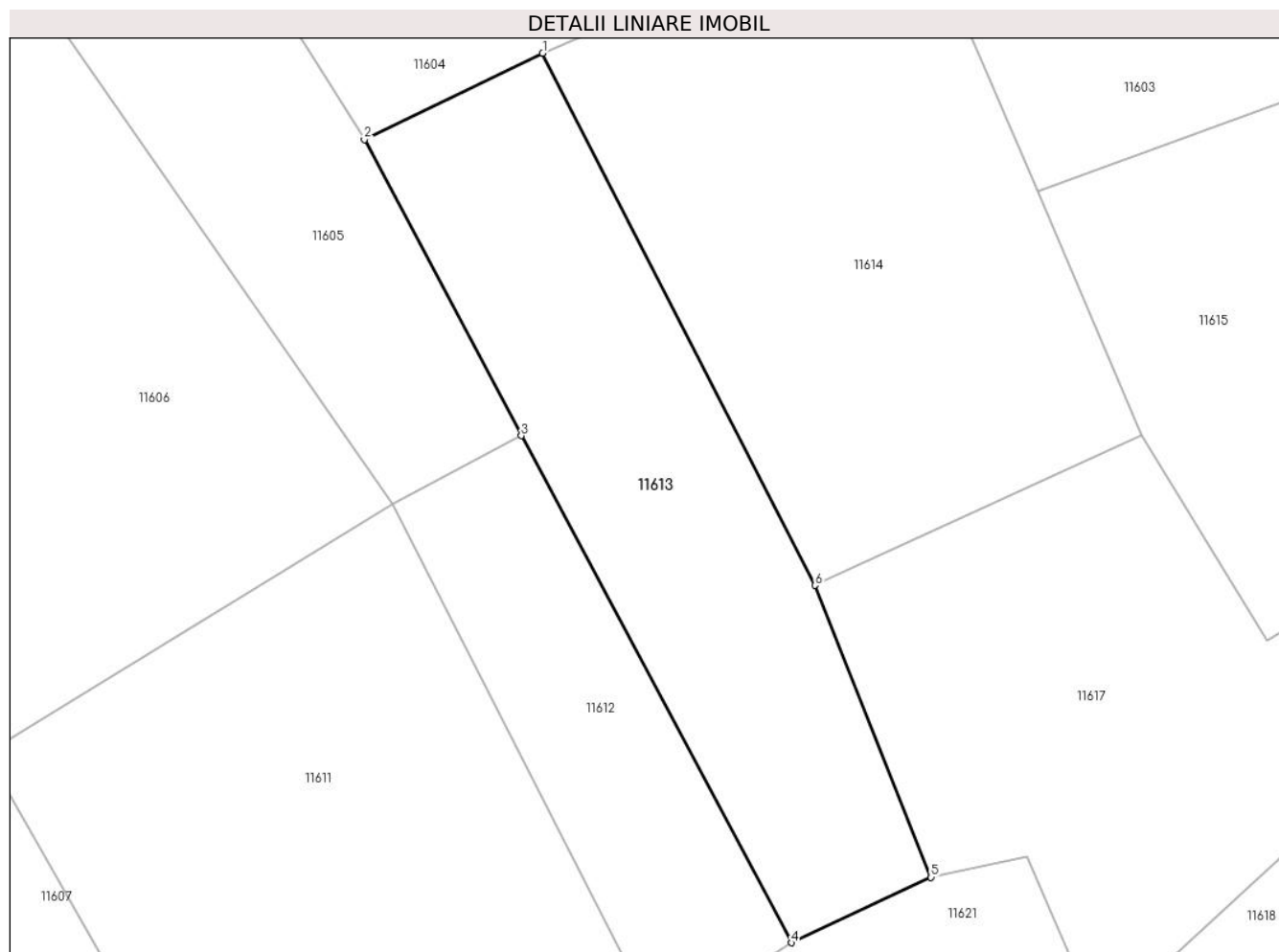
Inscrieri privind dezmembramintele dreptului de proprietate, drepturi reale de garanție și sarcini	Referințe
NU SUNT	

Anexa Nr. 1 La Partea I

Teren

Nr cadastral	Suprafața (mp)*	Observații / Referințe
31427	1.489	

* Suprafața este determinată în planul de proiecție Stereo 70.



Date referitoare la teren

Crt	Categorie folosință	Intra vilan	Suprafața (mp)	Tarla	Parcelă	Nr. topo	Observații / Referințe
1	faneata	NU	1.489	-	-	2076	Fâneată în Sub Tîlva

Lungime Segmente

1) Valorile lungimilor segmentelor sunt obținute din proiecție în plan.

Punct început	X / Y	Punct sfârșit	X / Y	Lungime segment (** (m)
1	284.316,079 427.980,093	2	284.299,351 427.971,999	18.583
2	284.299,351 427.971,999	3	284.314,068 427.944,247	31.413
3	284.314,068 427.944,247	4	284.339,396 427.896,735	53.841
4	284.339,396 427.896,735	5	284.352,498 427.902,867	14.466
5	284.352,498 427.902,867	6	284.341,623 427.930,224	29.439

Punct început	X / Y	Punct sfârșit	X / Y	Lungime segment (** (m)
6	284.341,623 427.930,224	1	284.316,079 427.980,093	56.03

** Lungimile segmentelor sunt determinate în planul de proiecție Stereo 70 și sunt rotunjite la 1 milimetru.

*** Distanța dintre puncte este formată din segmente cumulate ce sunt mai mici decât valoarea 1 milimetru.

**DATE DESPRE IMOBILUL NR. 11614**

Oficiul de Cadastru și Publicitate Imobiliară CARAS-SEVERIN
Biroul de Cadastru și Publicitate Imobiliară Caransebes

A. Partea I. Descrierea imobilului

TEREN Extravilan

Nr. CF vechi:403, 402-Petroșnița
Nr. topografic:Parte din 2075, 2074

Adresa: Jud. Caraș-Severin

Nr. Crt	Nr cadastral Nr. topografic	Suprafața* (mp)	Observații / Referințe
A1		1.982	Sector cadastral:26 Teren neimprejmuit;

B. Partea II. Proprietari și acte

Inscrieri privitoare la dreptul de proprietate și alte drepturi reale		Referințe
/		
Act Normativ nr. 7, din 13/03/1996 emis de PARLAMENTUL ROMÂNIEI;		
B1	Intabulare, drept de PROPRIETATE, dobândit prin Lege, cota actuala 1/1 1) NEIDENTIFICAT NEIDENTIFICAT	A1
Act Normativ nr. 7, din 13/03/1996 emis de PARLAMENTUL ROMÂNIEI (ADEVÉRINȚA 4825/27.09.2023, EMISĂ DE PRIMĂRIA COMUNEI BUCOȘNIȚA);		
B2	Se notează posesia faptică în favoarea lui 1) GURGU ADRIAN	A1

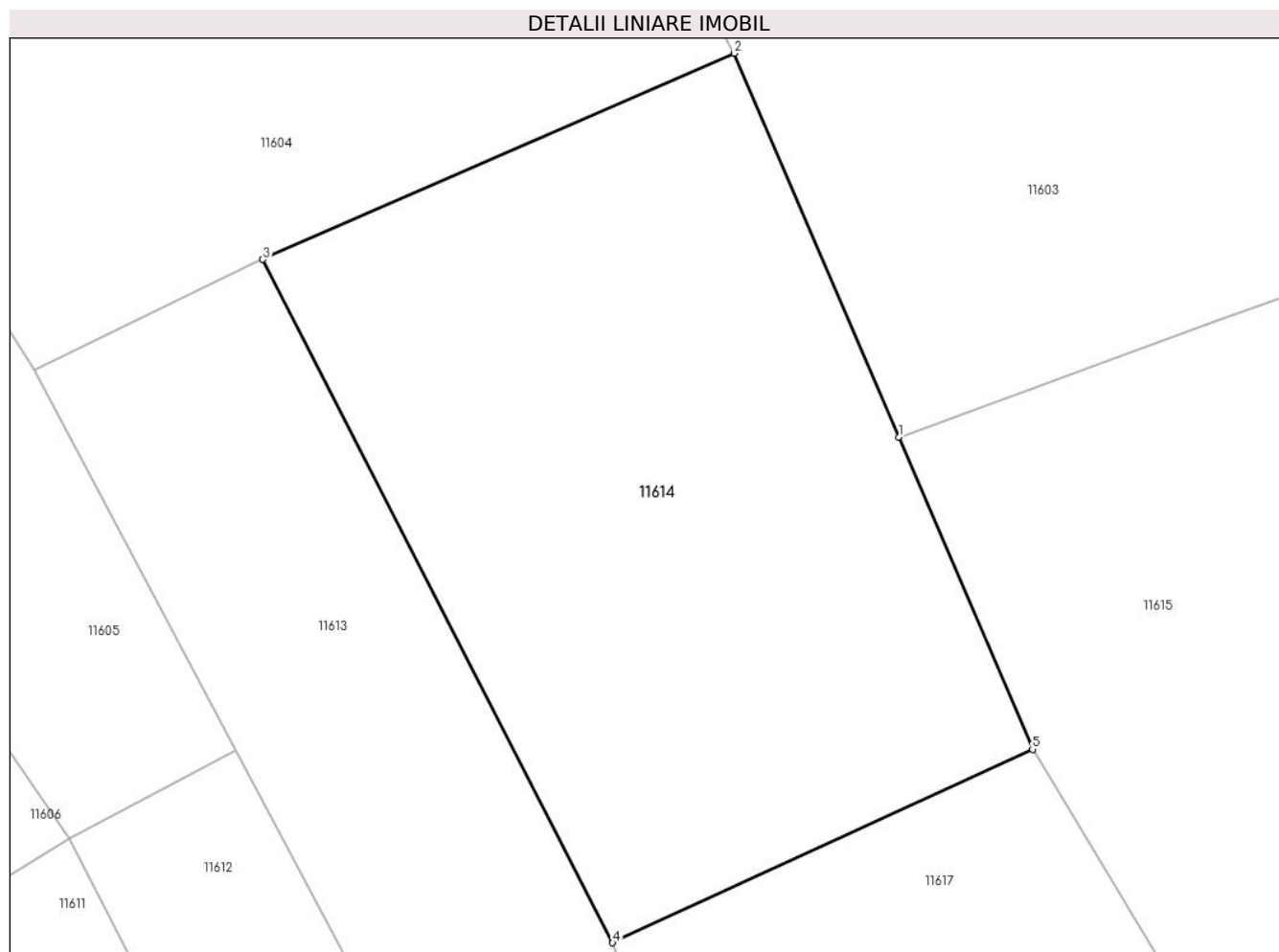
C. Partea III. SARCINI .

Inscrieri privind dezmembramintele dreptului de proprietate, drepturi reale de garanție și sarcini	Referințe
NU SUNT	

Anexa Nr. 1 La Partea I**Teren**

Nr cadastral	Suprafața (mp)*	Observații / Referințe
	1.982	

* Suprafața este determinată în planul de proiecție Stereo 70.

**Date referitoare la teren**

Crt	Categorie folosință	Intravilan	Suprafața (mp)	Tarla	Parcelă	Nr. topo	Observații / Referințe
1	faneata	NU	1.982	-	-	Parte din 2075, 2074	Fâneată în Sub Tîlva

Lungime Segmente

1) Valorile lungimilor segmentelor sunt obținute din proiecție în plan.

Punct început	X / Y	Punct sfârșit	X / Y	Lungime segment (** (m)
1	284.362,499 427.967,123	2	284.350,477 427.995,134	30.482
2	284.350,477 427.995,134	3	284.316,079 427.980,093	37.543
3	284.316,079 427.980,093	4	284.341,623 427.930,224	56.03
4	284.341,623 427.930,224	5	284.372,276 427.944,344	33.749
5	284.372,276 427.944,344	1	284.362,499 427.967,123	24.789

**** Lungimile segmentelor sunt determinate în planul de proiecție Stereo 70 și sunt rotunjite la 1 milimetru.**

***** Distanța dintre puncte este formată din segmente cumulate ce sunt mai mici decât valoarea 1 milimetru.**

**DATE DESPRE IMOBILUL NR. 11615**

Oficiul de Cadastru și Publicitate Imobiliară CARAS-SEVERIN
Biroul de Cadastru și Publicitate Imobiliară Caransebes

A. Partea I. Descrierea imobilului

Nr. CF vechi: 775, 510, 501, 169, 235-
Petroșnița

Nr. topografic: Parte din 2072/1, 2072/2,
2072/3, 2072/4, 2073/1, 2073/2, 2073/3,
2073/4, 2040/1, 2040/2, 2040/3, 2040/4

TEREN Extravilan

Adresa: Jud. Caraș-Severin

Nr. Crt	Nr cadastral Nr. topografic	Suprafața* (mp)	Observații / Referințe
A1		4.430	Sector cadastral: 26 Teren neimprejmuit;

B. Partea II. Proprietari și acte

Inscrieri privitoare la dreptul de proprietate și alte drepturi reale		Referințe
/		
Act Normativ nr. 7, din 13/03/1996 emis de PARLAMENTUL ROMÂNIEI;		
B1	Intabulare, drept de PROPRIETATE, dobândit prin Lege, cota actuala 1/1 1) NEIDENTIFICAT NEIDENTIFICAT	A1
Act Normativ nr. 7, din 13/03/1996 emis de PARLAMENTUL ROMÂNIEI (ADEVÉRINȚA 4826/27.09.2023, EMISĂ DE PRIMĂRIA COMUNEI BUCOȘNIȚA);		
B2	Se notează posesia faptică în favoarea lui 1) POENARIU IOAN	A1

C. Partea III. SARCINI .

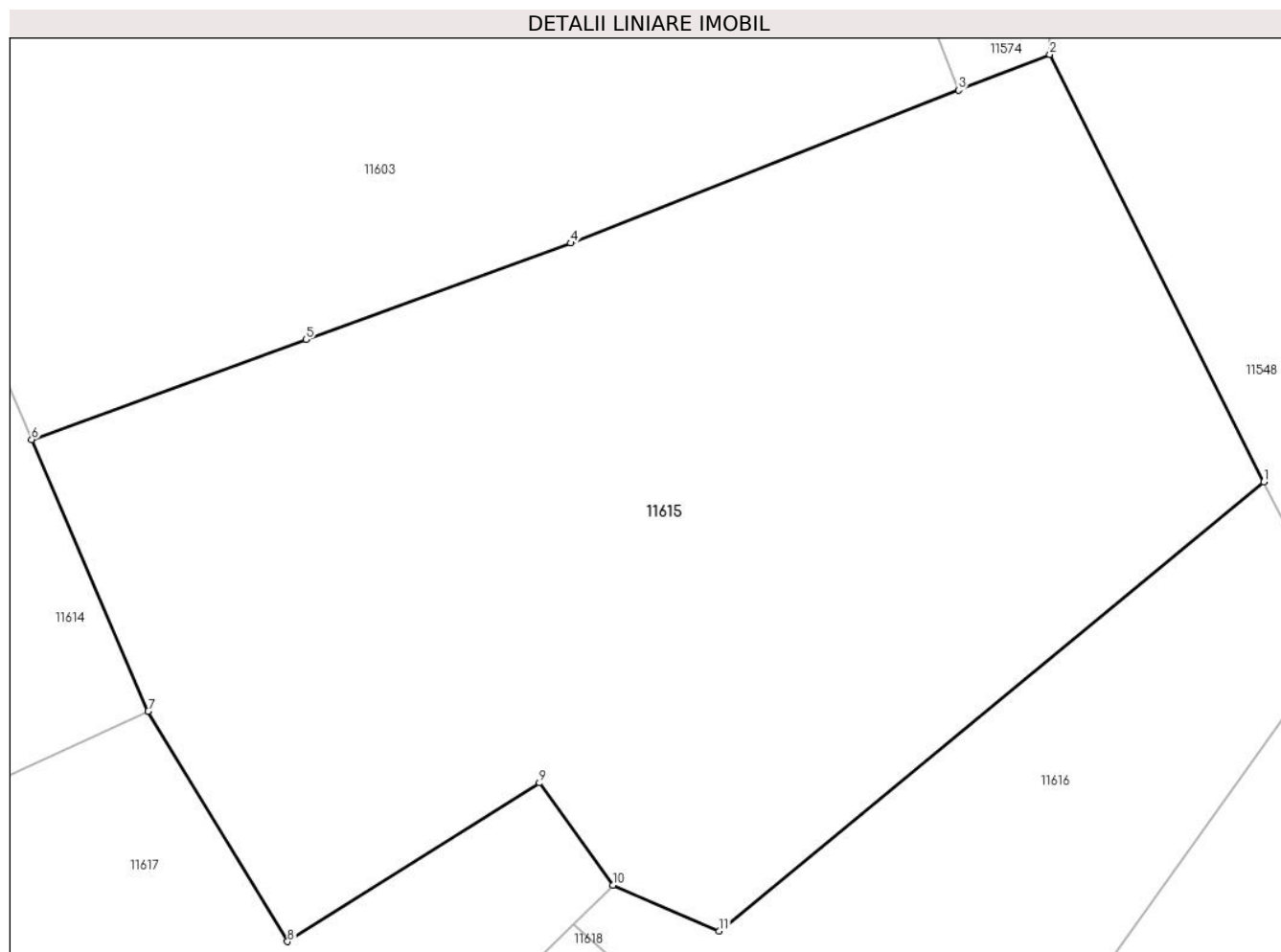
Inscrieri privind dezmembramintele dreptului de proprietate, drepturi reale de garanție și sarcini	Referințe
NU SUNT	

Anexa Nr. 1 La Partea I

Teren

Nr cadastral	Suprafața (mp)*	Observații / Referințe
	4.430	

* Suprafața este determinată în planul de proiecție Stereo 70.



Date referitoare la teren

Crt	Categorie folosință	Intravilan	Suprafața (mp)	Tarla	Parcelă	Nr. topo	Observații / Referințe
1	pasune	NU	4.430	-	-	Parte din 2072/1, 2072/2, 2072/3, 2072/4, 2073/1, 2073/2, 2073/3, 2073/4, 2040/1, 2040/2, 2040/3, 2040/4	Pășune în Sub Tîlva

Lungime Segmente

1) Valorile lungimilor segmentelor sunt obținute din proiecție în plan.

Punct început	X / Y	Punct sfârșit	X / Y	Lungime segment (** (m)
1	284.465,893 427.963,567	2	284.447,937 427.999,42	40.098
2	284.447,937 427.999,42	3	284.440,285 427.996,41	8.223
3	284.440,285 427.996,41	4	284.407,724 427.983,601	34.99
4	284.407,724 427.983,601	5	284.385,532 427.975,516	23.619
5	284.385,532 427.975,516	6	284.362,499 427.967,123	24.515
6	284.362,499 427.967,123	7	284.372,276 427.944,344	24.789
7	284.372,276 427.944,344	8	284.383,978 427.925,019	22.592
8	284.383,978 427.925,019	9	284.405,117 427.938,327	24.979
9	284.405,117 427.938,327	10	284.411,269 427.929,752	10.554
10	284.411,269 427.929,752	11	284.420,212 427.925,889	9.742
11	284.420,212 427.925,889	1	284.465,893 427.963,567	59.215

** Lungimile segmentelor sunt determinate în planul de proiecție Stereo 70 și sunt rotunjite la 1 milimetru.

*** Distanța dintre puncte este formată din segmente cumulate ce sunt mai mici decât valoarea 1 milimetru.

**DATE DESPRE IMOBILUL NR. 11616**

Oficiul de Cadastru și Publicitate Imobiliară CARAS-SEVERIN
Biroul de Cadastru și Publicitate Imobiliară Caransebes

A. Partea I. Descrierea imobilului

Nr. CF vechi:235-Petroșnița
Nr. topografic:Parte din 2040/1, 2040/2,
2040/3, 2040/4

TEREN Extravilan

Adresa: Jud. Caraș-Severin

Nr. Crt	Nr cadastral Nr. topografic	Suprafața* (mp)	Observații / Referințe
A1		1.301	Sector cadastral:26 Teren neimprejmuit;

B. Partea II. Proprietari și acte

Inscrieri privitoare la dreptul de proprietate și alte drepturi reale		Referințe
4166 / 25/05/1914		
Act nr. -, din 25/05/1914 emis de -;		
B1	Intabulare, drept de PROPRIETATE, cf vechi, dobandit prin Conventie, cota actuala 1/1, cota initiala 1/1 1) COMUNA PETROSNITA, CIF:9999999999999	A1

C. Partea III. SARCINI .

Inscrieri privind dezmembramintele dreptului de proprietate, drepturi reale de garanție și sarcini	Referințe
NU SUNT	

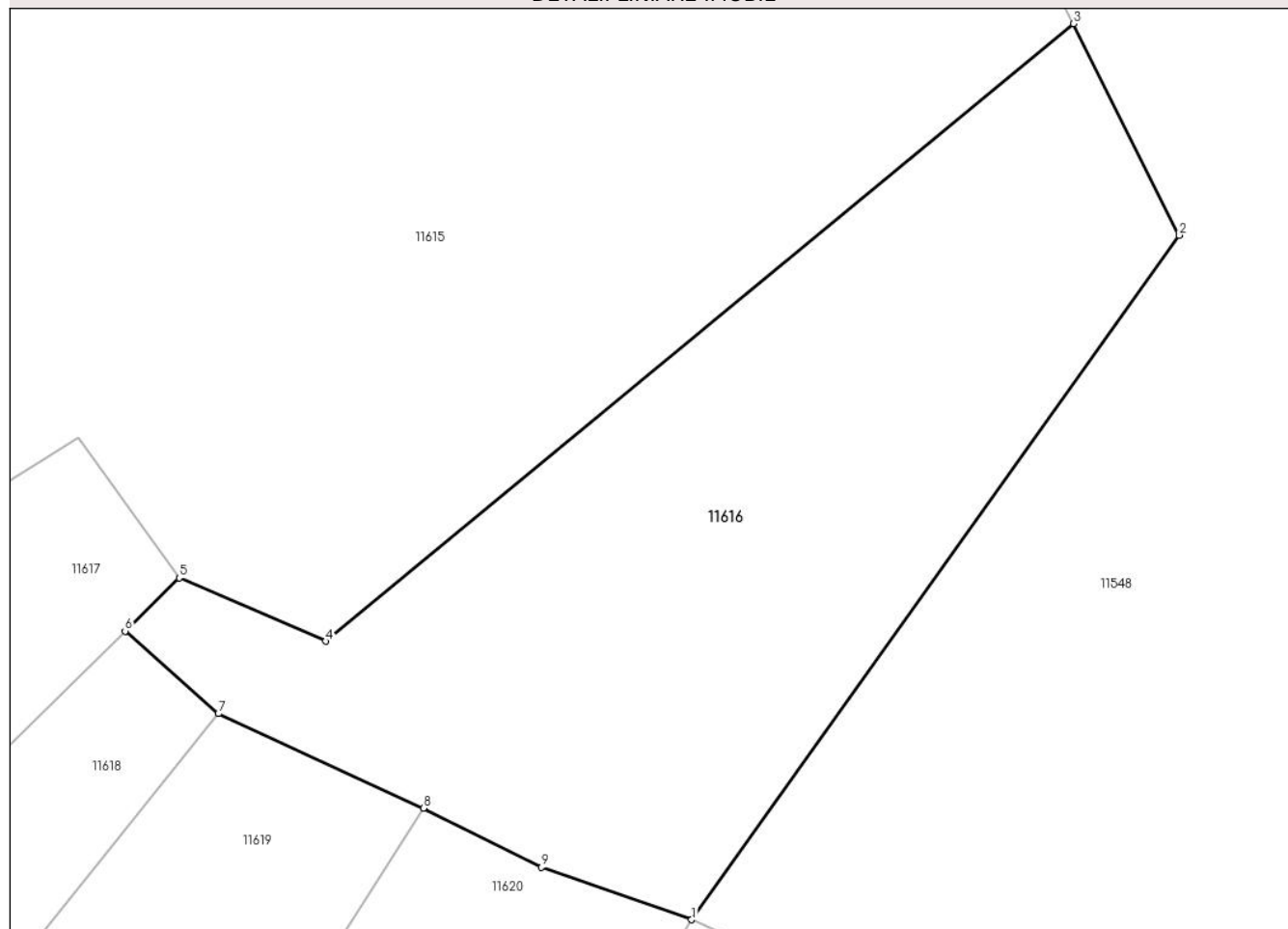
Anexa Nr. 1 La Partea I

Teren

Nr cadastral	Suprafața (mp)*	Observații / Referințe
	1.301	

* Suprafața este determinată în planul de proiecție Stereo 70.

DETALII LINIARE IMOBIL



Date referitoare la teren

Crt	Categorie folosință	Intra vilan	Suprafața (mp)	Tarla	Parcelă	Nr. topo	Observații / Referințe
1	pasune	NU	1.301	-	-	Parte din 2040/1, 2040/2, 2040/3, 2040/4	Pășune în Sub Tilva

Lungime Segmente

1) Valorile lungimilor segmentelor sunt obținute din proiecție în plan.

Punct început	X / Y	Punct sfârșit	X / Y	Lungime segment (** (m)
1	284.442,566 427.908,897	2	284.472,359 427.950,658	51.299
2	284.472,359 427.950,658	3	284.465,893 427.963,567	14.438
3	284.465,893 427.963,567	4	284.420,212 427.925,889	59.215

Punct început	X / Y	Punct sfârșit	X / Y	Lungime segment (** (m)
4	284.420,212 427.925,889	5	284.411,269 427.929,752	9.742
5	284.411,269 427.929,752	6	284.407,968 427.926,51	4.627
6	284.407,968 427.926,51	7	284.413,661 427.921,465	7.607
7	284.413,661 427.921,465	8	284.426,185 427.915,692	13.791
8	284.426,185 427.915,692	9	284.433,391 427.912,105	8.049
9	284.433,391 427.912,105	1	284.442,566 427.908,897	9.72

** Lungimile segmentelor sunt determinate în planul de proiecție Stereo 70 și sunt rotunjite la 1 milimetru.

*** Distanța dintre puncte este formată din segmente cumulate ce sunt mai mici decât valoarea 1 milimetru.

**DATE DESPRE IMOBILUL NR. 11617**

Oficiul de Cadastru și Publicitate Imobiliară CARAS-SEVERIN
Biroul de Cadastru și Publicitate Imobiliară Caransebes

A. Partea I. Descrierea imobilului

Nr. CF vechi:403,402, 775, 501, 169, 510,
395, 1131-Petroșnița

Nr. topografic:Parte din 2075, 2074, 2073/1,
2073/2, 2073/3, 2073/4, 2071/1, 2071/2

TEREN Extravilan

Adresa: Jud. Caraș-Severin

Nr. Crt	Nr cadastral Nr. topografic	Suprafața* (mp)	Observații / Referințe
A1	31426	1.842	Sector cadastral:26 Teren neimprejmuit;

B. Partea II. Proprietari și acte

Inscrieri privitoare la dreptul de proprietate și alte drepturi reale		Referințe
/		
Act Normativ nr. 7, din 13/03/1996 emis de PARLAMENTUL ROMÂNIEI;		
B1	Intabulare, drept de PROPRIETATE, dobandit prin Lege, cota actuala 1/1 1) NEIDENTIFICAT NEIDENTIFICAT	A1
Act Normativ nr. 7, din 13/03/1996 emis de PARLAMENTUL ROMÂNIEI (ADEVERINȚA 2964/25.05.2023, EMISĂ DE PRIMĂRIA COMUNEI BUCOȘNIȚA);		
B2	Se notează posesia faptică în favoarea lui 1) GHERGA NICOLAE	A1

C. Partea III. SARCINI .

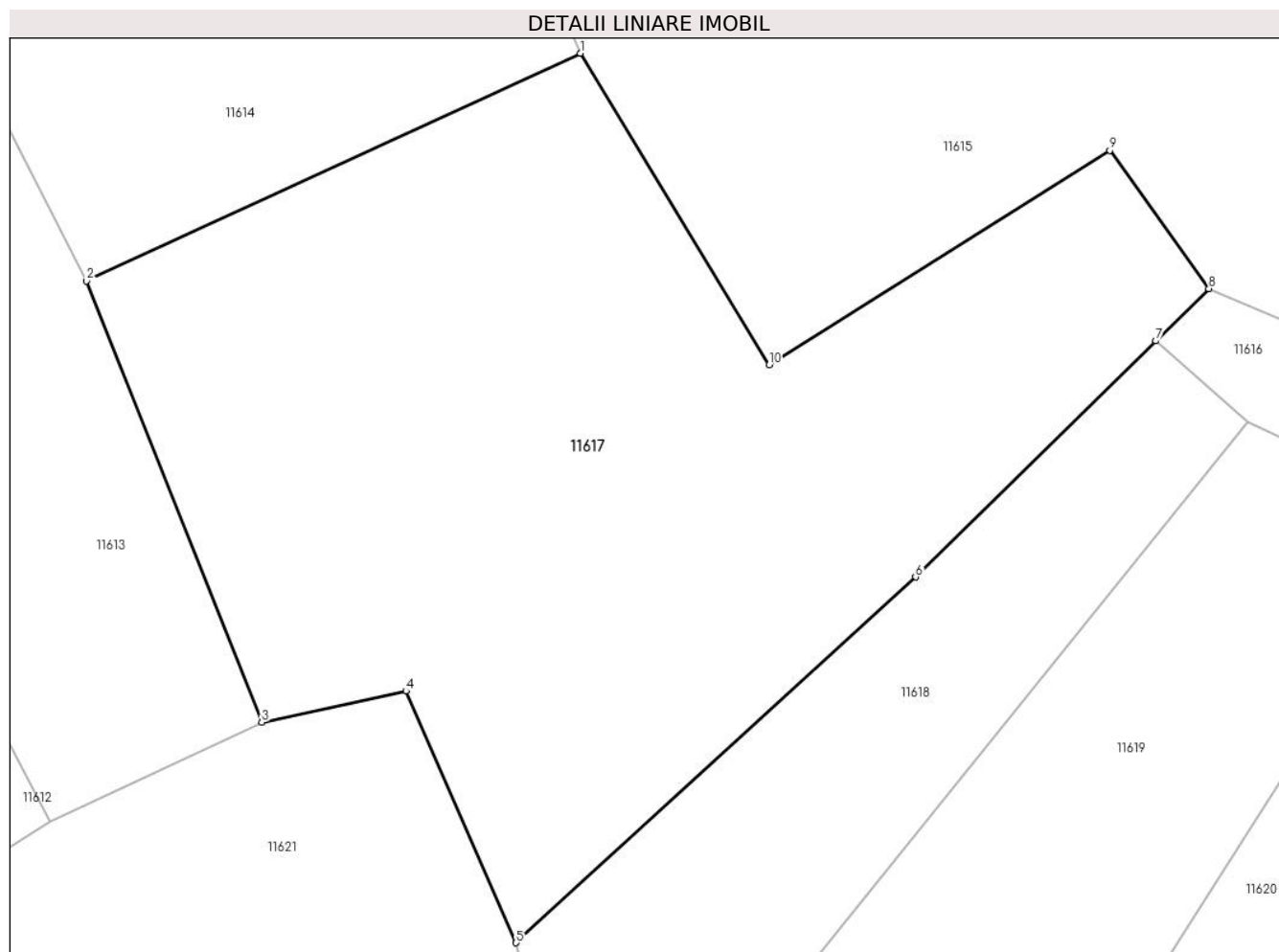
Inscrieri privind dezmembramintele dreptului de proprietate, drepturi reale de garanție și sarcini	Referințe
NU SUNT	

Anexa Nr. 1 La Partea I

Teren

Nr cadastral	Suprafața (mp)*	Observații / Referințe
31426	1.842	

* Suprafața este determinată în planul de proiecție Stereo 70.



Date referitoare la teren

Crt	Categorie folosință	Intra vilan	Suprafața (mp)	Tarla	Parcelă	Nr. topo	Observații / Referințe
1	faneata	NU	1.842	-	-	Parte din 2075, 2074, 2073/1, 2073/2, 2073/3, 2073/4, 2071/1, 2071/2	Fâneată în Sub Tîlva

Lungime Segmente

1) Valorile lungimilor segmentelor sunt obținute din proiecție în plan.

Punct început	X / Y	Punct sfârșit	X / Y	Lungime segment (** (m)
1	284.372,276 427.944,344	2	284.341,623 427.930,224	33.749
2	284.341,623 427.930,224	3	284.352,498 427.902,867	29.439

Punct început	X / Y	Punct sfârșit	X / Y	Lungime segment (** (m)
3	284.352,498 427.902,867	4	284.361,457 427.904,798	9.165
4	284.361,457 427.904,798	5	284.368,287 427.889,191	17.036
5	284.368,287 427.889,191	6	284.393,062 427.911,875	33.591
6	284.393,062 427.911,875	7	284.407,968 427.926,51	20.89
7	284.407,968 427.926,51	8	284.411,269 427.929,752	4.627
8	284.411,269 427.929,752	9	284.405,117 427.938,327	10.554
9	284.405,117 427.938,327	10	284.383,978 427.925,019	24.979
10	284.383,978 427.925,019	1	284.372,276 427.944,344	22.592

** Lungimile segmentelor sunt determinate în planul de proiecție Stereo 70 și sunt rotunjite la 1 milimetru.

*** Distanța dintre puncte este formată din segmente cumulate ce sunt mai mici decât valoarea 1 milimetru.

**DATE DESPRE IMOBILUL NR. 11618**

Oficiul de Cadastru și Publicitate Imobiliară CARAS-SEVERIN
Biroul de Cadastru și Publicitate Imobiliară Caransebes

A. Partea I. Descrierea imobilului

TEREN Extravilan

Nr. CF vechi:395, 1131-Petroșnița
Nr. topografic:2071/1, 2071/2

Adresa: Jud. Caraș-Severin

Nr. Crt	Nr cadastral Nr. topografic	Suprafața* (mp)	Observații / Referințe
A1	31426	Din acte: 665 Masurata: 679	Sector cadastral:26 Teren neimprejmuț;

B. Partea II. Proprietari și acte

Inscrieri privitoare la dreptul de proprietate și alte drepturi reale		Referințe
779 / 22/03/1936		
Certificat De Mostenitor nr. 0, din 04/11/1111;		
B1	Intabulare, drept de PROPRIETATE, dobândit prin Succesiune, cota actuala 1/4, cota initiala 1/4 1) BACILA PAVEL <i>OBSERVATII: (provenita din conversia CF) (provenita din conversia CF 1133-Petroșnița)</i>	A1
4522 / 22/09/2003		
Contract De Donatie nr. 2935/2003, din 04/11/1111;		
B2	Intabulare, drept de PROPRIETATE, dobândit prin Conventie, cota actuala 3/4, cota initiala 3/4 1) BACILA MOISE <i>OBSERVATII: (provenita din conversia CF) (provenita din conversia CF 1133-Petroșnița)</i>	A1

C. Partea III. SARCINI .

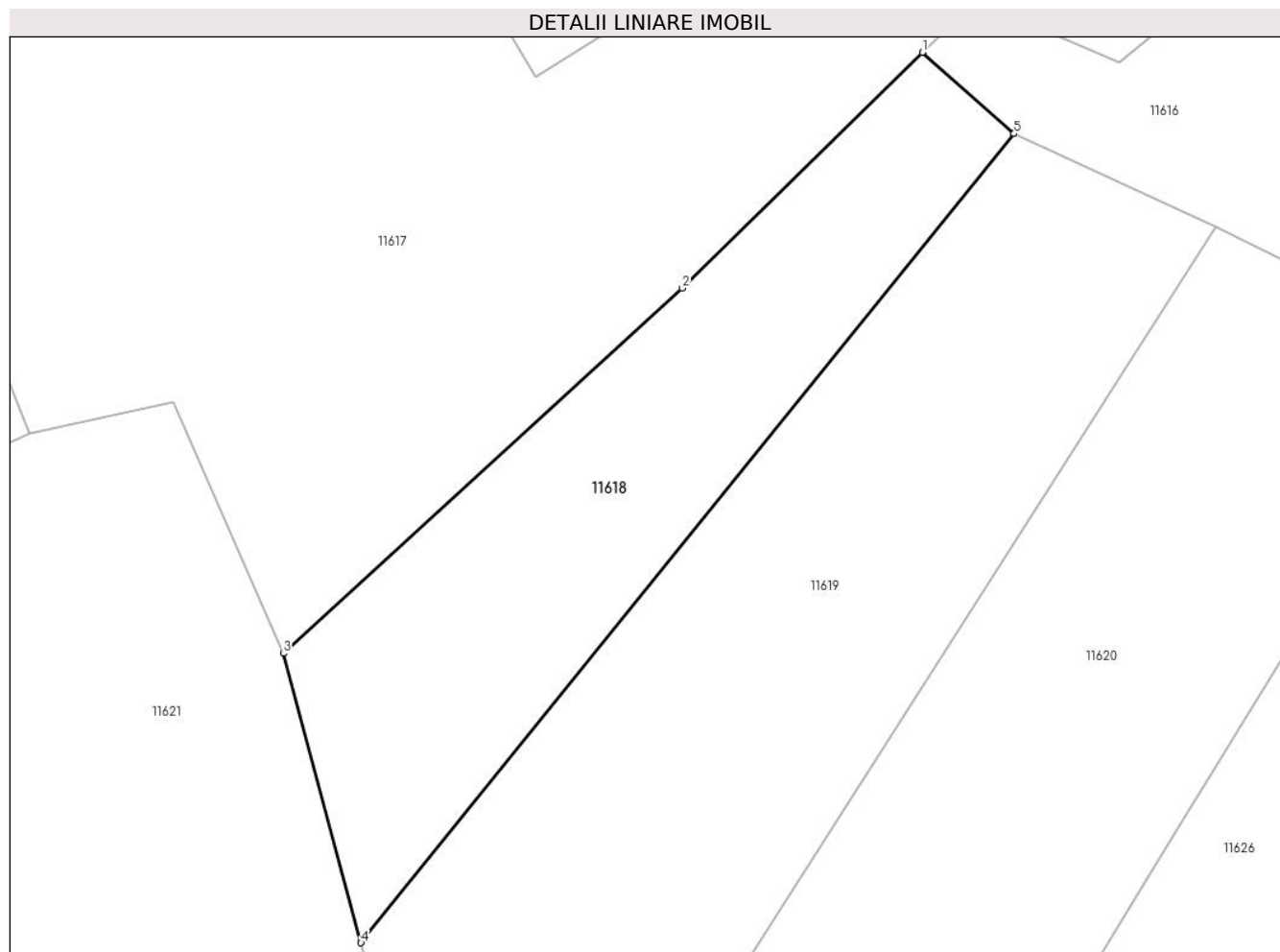
Inscrieri privind dezmembramintele dreptului de proprietate, drepturi reale de garanție și sarcini	Referințe
NU SUNT	

Anexa Nr. 1 La Partea I

Teren

Nr cadastral	Suprafața (mp)*	Observații / Referințe
31426	Din acte: 665 Masurata: 679	

* Suprafața este determinată în planul de proiecție Stereo 70.



Date referitoare la teren

Crt	Categorie folosință	Intravilan	Suprafața (mp)	Tarla	Parcelă	Nr. topo	Observații / Referințe
1	faneata	NU	679	-	-	2071/1, 2071/2	Fâneață în Sub Tîlva

Lungime Segmente

1) Valorile lungimilor segmentelor sunt obținute din proiecție în plan.

Punct început	X / Y	Punct sfârșit	X / Y	Lungime segment (** (m)
1	284.407,968 427.926,51	2	284.393,062 427.911,875	20.89
2	284.393,062 427.911,875	3	284.368,287 427.889,191	33.591
3	284.368,287 427.889,191	4	284.373,109 427.871,231	18.596
4	284.373,109 427.871,231	5	284.413,661 427.921,465	64.559
5	284.413,661 427.921,465	1	284.407,968 427.926,51	7.607

**** Lungimile segmentelor sunt determinate în planul de proiecţie Stereo 70 şi sunt rotunjite la 1 milimetru.**

***** Distanţa dintre puncte este formată din segmente cumulate ce sunt mai mici decât valoarea 1 milimetru.**

**DATE DESPRE IMOBILUL NR. 11619**

Oficiul de Cadastru și Publicitate Imobiliară CARAS-SEVERIN
Biroul de Cadastru și Publicitate Imobiliară Caransebes

A. Partea I. Descrierea imobilului

TEREN Extravilan

Nr. CF vechi:388-Petroșnița
Nr. topografic:2070

Adresa: Jud. Caraș-Severin

Nr. Crt	Nr cadastral Nr. topografic	Suprafața* (mp)	Observații / Referințe
A1		1.309	Sector cadastral:26 Teren neimprejmuț;

B. Partea II. Proprietari și acte

Inscrieri privitoare la dreptul de proprietate și alte drepturi reale		Referințe
/		
Act Normativ nr. 7, din 13/03/1996 emis de PARLAMENTUL ROMÂNIEI;		
B1	Intabulare, drept de PROPRIETATE, dobândit prin Lege, cota actuala 1/1 1) NEIDENTIFICAT NEIDENTIFICAT	A1
Act Normativ nr. 7, din 13/03/1996 emis de PARLAMENTUL ROMÂNIEI (ADEVÉRINȚA 2965/25.05.2023, EMISĂ DE PRIMĂRIA COMUNEI BUCOȘNIȚA);		
B2	Se notează posesia faptică în favoarea lui 1) BĂLOI SOFICA	A1

C. Partea III. SARCINI .

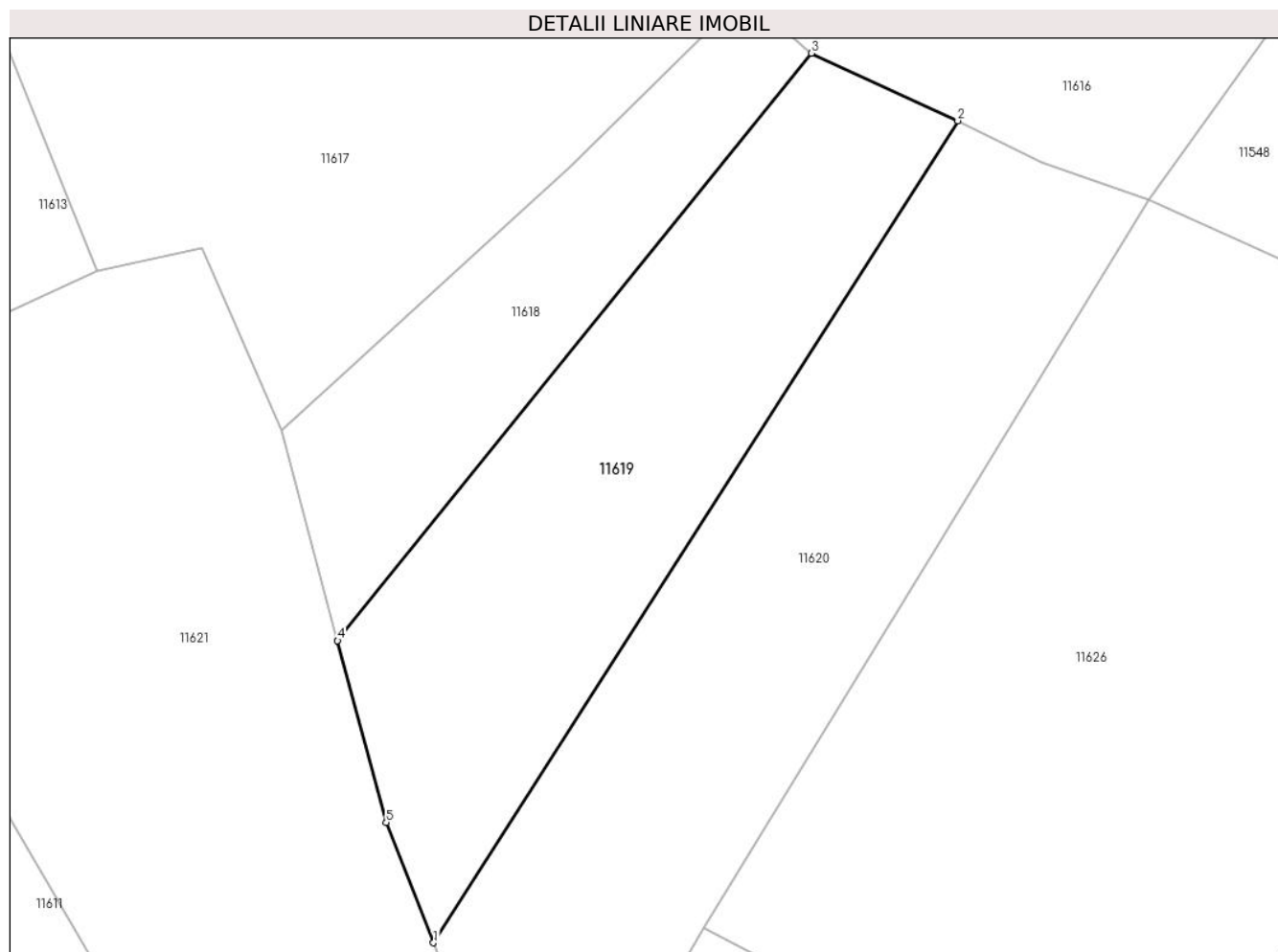
Inscrieri privind dezmembramintele dreptului de proprietate, drepturi reale de garanție și sarcini	Referințe
NU SUNT	

Anexa Nr. 1 La Partea I

Teren

Nr cadastral	Suprafața (mp)*	Observații / Referințe
	1.309	

* Suprafața este determinată în planul de proiecție Stereo 70.



Date referitoare la teren

Crt	Categorie folosință	Intravilan	Suprafața (mp)	Tarla	Parcelă	Nr. topo	Observații / Referințe
1	fâneata	NU	1.309	-	-	2070	Fâneată în Sub Tîlva

Lungime Segmente

1) Valorile lungimilor segmentelor sunt obținute din proiecție în plan.

Punct început	X / Y	Punct sfârșit	X / Y	Lungime segment (** (m)
1	284.381,312 427.845,399	2	284.426,185 427.915,692	83.395
2	284.426,185 427.915,692	3	284.413,661 427.921,465	13.791
3	284.413,661 427.921,465	4	284.373,109 427.871,231	64.559
4	284.373,109 427.871,231	5	284.377,282 427.855,686	16.095
5	284.377,282 427.855,686	1	284.381,312 427.845,399	11.048

**** Lungimile segmentelor sunt determinate în planul de proiecție Stereo 70 și sunt rotunjite la 1 milimetru.**

***** Distanța dintre puncte este formată din segmente cumulate ce sunt mai mici decât valoarea 1 milimetru.**

**DATE DESPRE IMOBILUL NR. 11620**

Oficiul de Cadastru și Publicitate Imobiliară CARAS-SEVERIN
Biroul de Cadastru și Publicitate Imobiliară Caransebes

A. Partea I. Descrierea imobilului

TEREN Extravilan

Nr. CF vechi:860-Petroșnița

Nr. topografic:2069/1, 2069/2, 2068

Adresa: Jud. Caraș-Severin

Nr. Crt	Nr cadastral Nr. topografic	Suprafața* (mp)	Observații / Referințe
A1		1.690	Sector cadastral:26 Teren neimprejmuit;

B. Partea II. Proprietari și acte

Inscrieri privitoare la dreptul de proprietate și alte drepturi reale		Referințe
/		
Act Normativ nr. 7, din 13/03/1996 emis de PARLAMENTUL ROMÂNIEI;		
B1	Intabulare, drept de PROPRIETATE, dobândit prin Lege, cota actuala 1/1 1) NEIDENTIFICAT NEIDENTIFICAT	A1
Act Normativ nr. 7, din 13/03/1996 emis de PARLAMENTUL ROMÂNIEI (ADEVÉRINȚA 2969/25.05.2023, EMISĂ DE PRIMĂRIA COMUNEI BUCOȘNIȚA);		
B2	Se notează posesia faptică în favoarea lui 1) BĂCILĂ ELENA	A1

C. Partea III. SARCINI .

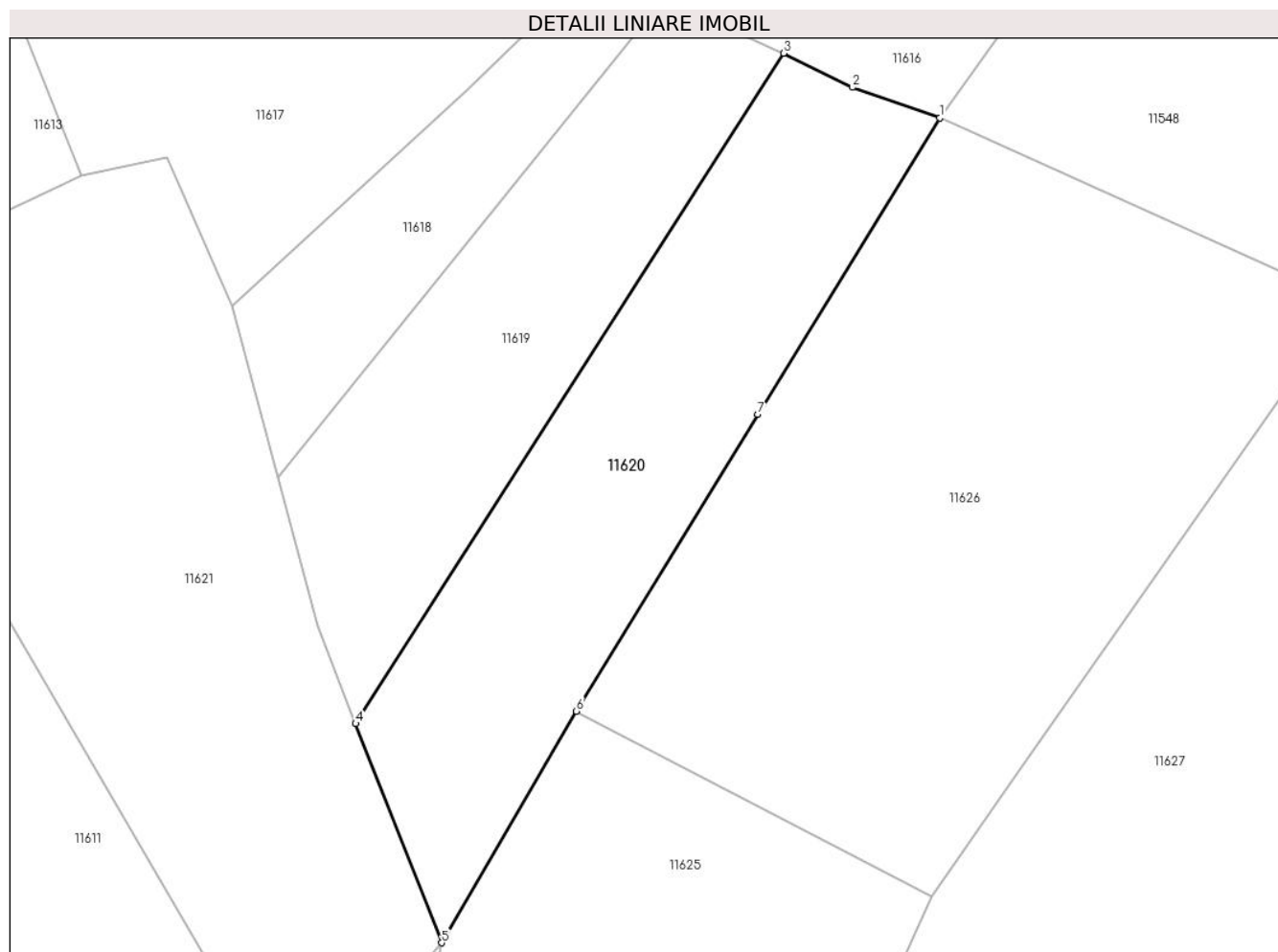
Inscrieri privind dezmembramintele dreptului de proprietate, drepturi reale de garanție și sarcini	Referințe
NU SUNT	

Anexa Nr. 1 La Partea I

Teren

Nr cadastral	Suprafața (mp)*	Observații / Referințe
	1.690	

* Suprafața este determinată în planul de proiecție Stereo 70.



Date referitoare la teren

Crt	Categorie folosință	Intravilan	Suprafața (mp)	Tarla	Parcelă	Nr. topo	Observații / Referințe
1	fâneata	NU	1.690	-	-	2069/1, 2069/2	Fâneată în Sub Tîlva

Lungime Segmente

1) Valorile lungimilor segmentelor sunt obținute din proiecție în plan.

Punct început	X / Y	Punct sfârșit	X / Y	Lungime segment (** (m)
1	284.442,566 427.908,897	2	284.433,391 427.912,105	9.72
2	284.433,391 427.912,105	3	284.426,185 427.915,692	8.049
3	284.426,185 427.915,692	4	284.381,312 427.845,399	83.395
4	284.381,312 427.845,399	5	284.390,313 427.822,428	24.672
5	284.390,313 427.822,428	6	284.404,467 427.846,714	28.11

Punct început	X / Y	Punct sfârșit	X / Y	Lungime segment (** (m)
6	284.404,467 427.846,714	7	284.423,516 427.877,805	36.463
7	284.423,516 427.877,805	1	284.442,566 427.908,897	36.464

** Lungimile segmentelor sunt determinate în planul de proiecție Stereo 70 și sunt rotunjite la 1 milimetru.

*** Distanța dintre puncte este formată din segmente cumulate ce sunt mai mici decât valoarea 1 milimetru.

**DATE DESPRE IMOBILUL NR. 11621**

Oficiul de Cadastru și Publicitate Imobiliară CARAS-SEVERIN
Biroul de Cadastru și Publicitate Imobiliară Caransebes

A. Partea I. Descrierea imobilului

TEREN Extravilan

Nr. CF vechi:274-Petroșnița
Nr. topografic:2078

Adresa: Jud. Caraș-Severin

Nr. Crt	Nr cadastral Nr. topografic	Suprafața* (mp)	Observații / Referințe
A1		2.799	Sector cadastral:26 Teren neimprejmuț;

B. Partea II. Proprietari și acte

Inscrieri privitoare la dreptul de proprietate și alte drepturi reale		Referințe
/		
Act Normativ nr. 7, din 13/03/1996 emis de PARLAMENTUL ROMÂNIEI;		
B1	Intabulare, drept de PROPRIETATE, dobândit prin Lege, cota actuala 1/1 1) NEIDENTIFICAT NEIDENTIFICAT	A1
Act Normativ nr. 7, din 13/03/1996 emis de PARLAMENTUL ROMÂNIEI (ADEVÉRINȚA 2957/25.05.2023, EMISĂ DE PRIMĂRIA COMUNEI BUCOȘNIȚA);		
B2	Se notează posesia faptică în favoarea lui 1) GHERGA SIMION	A1

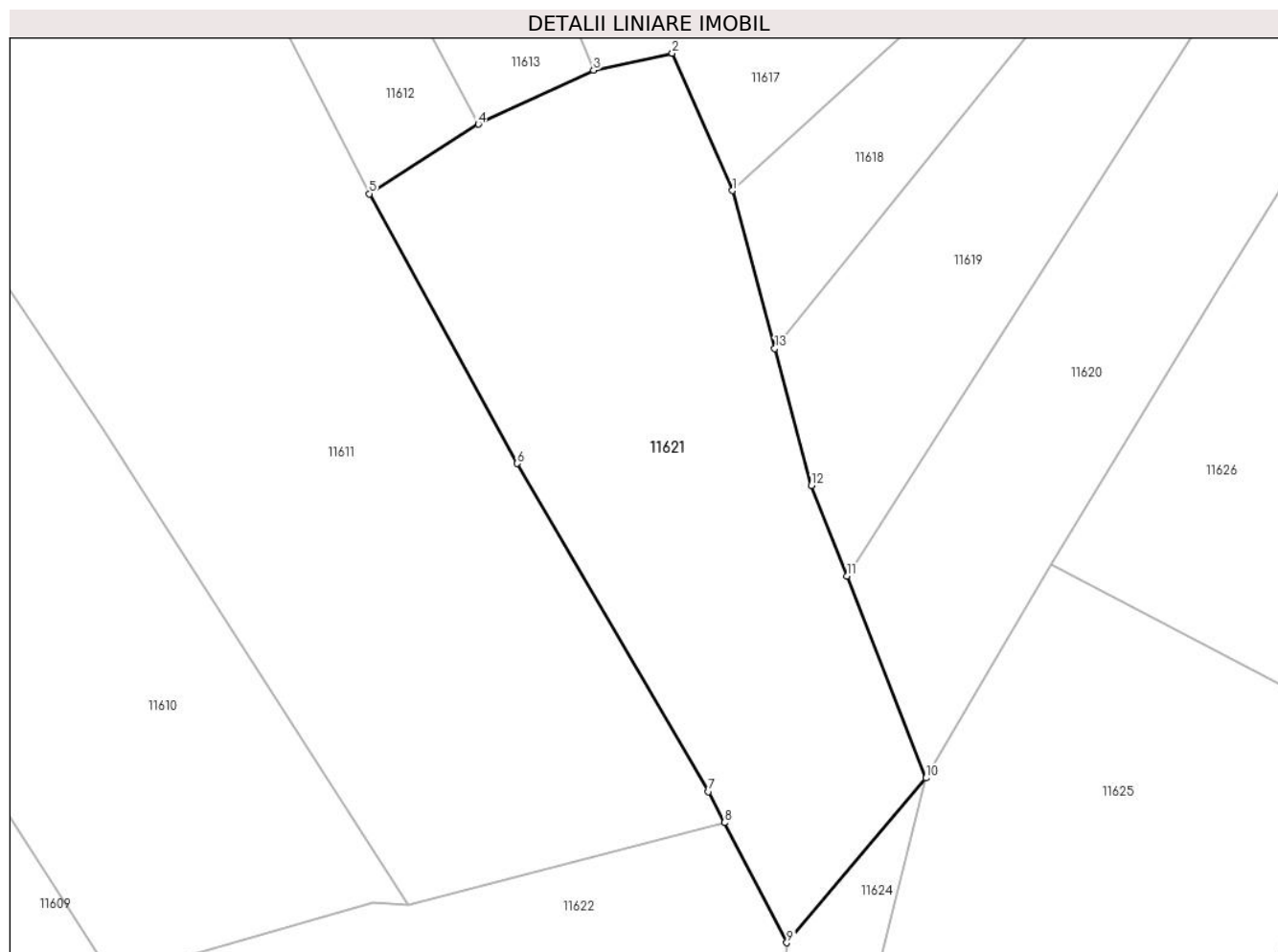
C. Partea III. SARCINI .

Inscrieri privind dezmembramintele dreptului de proprietate, drepturi reale de garanție și sarcini	Referințe
NU SUNT	

Anexa Nr. 1 La Partea I**Teren**

Nr cadastral	Suprafața (mp)*	Observații / Referințe
	2.799	

* Suprafața este determinată în planul de proiecție Stereo 70.

**Date referitoare la teren**

Crt	Categorie folosință	Intra vilan	Suprafața (mp)	Tarla	Parcelă	Nr. topo	Observații / Referințe
1	faneata	NU	2.799	-	-	2078	Fâneată în Sub Tîlva

Lungime Segmente

1) Valorile lungimilor segmentelor sunt obținute din proiecție în plan.

Punct început	X / Y	Punct sfârșit	X / Y	Lungime segment (** (m)
1	284.368,287 427.889,191	2	284.361,457 427.904,798	17.036
2	284.361,457 427.904,798	3	284.352,498 427.902,867	9.165
3	284.352,498 427.902,867	4	284.339,396 427.896,735	14.466
4	284.339,396 427.896,735	5	284.326,991 427.888,828	14.711
5	284.326,991 427.888,828	6	284.343,815 427.858,173	34.968

Punct început	X / Y	Punct sfârșit	X / Y	Lungime segment (** (m)
6	284.343,815 427.858,173	7	284.365,564 427.820,886	43.166
7	284.365,564 427.820,886	8	284.367,389 427.817,369	3.962
8	284.367,389 427.817,369	9	284.374,478 427.803,71	15.389
9	284.374,478 427.803,71	10	284.390,313 427.822,428	24.518
10	284.390,313 427.822,428	11	284.381,312 427.845,399	24.672
11	284.381,312 427.845,399	12	284.377,282 427.855,686	11.048
12	284.377,282 427.855,686	13	284.373,109 427.871,231	16.095
13	284.373,109 427.871,231	1	284.368,287 427.889,191	18.596

** Lungimile segmentelor sunt determinate în planul de proiecție Stereo 70 și sunt rotunjite la 1 milimetru.

*** Distanța dintre puncte este formată din segmente cumulate ce sunt mai mici decât valoarea 1 milimetru.

**DATE DESPRE IMOBILUL NR. 11622**

Oficiul de Cadastru și Publicitate Imobiliară CARAS-SEVERIN
Biroul de Cadastru și Publicitate Imobiliară Caransebes

A. Partea I. Descrierea imobilului

TEREN Extravilan

Nr. CF vechi:288, 291-Petroșnița
Nr. topografic:Parte din 2062, 2061

Adresa: Jud. Caraș-Severin

Nr. Crt	Nr cadastral Nr. topografic	Suprafața* (mp)	Observații / Referințe
A1		2.949	Sector cadastral:26 Teren neimprejmuț;

B. Partea II. Proprietari și acte

Inscrieri privitoare la dreptul de proprietate și alte drepturi reale		Referințe
/		
Act Normativ nr. 7, din 13/03/1996 emis de PARLAMENTUL ROMÂNIEI;		
B1	Intabulare, drept de PROPRIETATE, dobândit prin Lege, cota actuala 1/1 1) NEIDENTIFICAT NEIDENTIFICAT	A1
Act Normativ nr. 7, din 13/03/1996 emis de PARLAMENTUL ROMÂNIEI (ADEVÉRINȚA 2953/25.05.2023, EMISĂ DE PRIMĂRIA COMUNEI BUCOȘNIȚA);		
B2	Se notează posesia faptică în favoarea lui 1) ȚĂRANU IOAN	A1

C. Partea III. SARCINI .

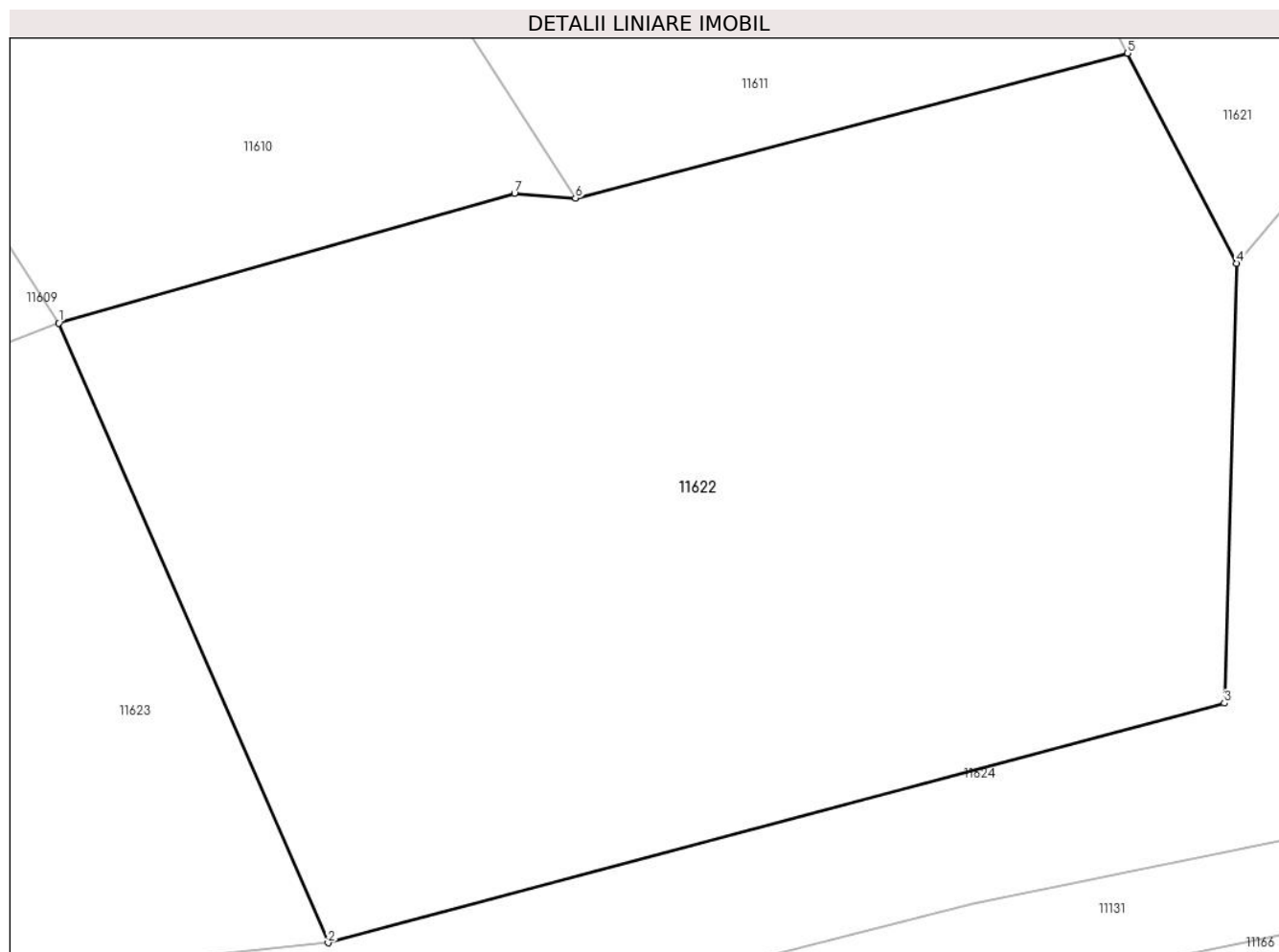
Inscrieri privind dezmembramintele dreptului de proprietate, drepturi reale de garanție și sarcini	Referințe
NU SUNT	

Anexa Nr. 1 La Partea I

Teren

Nr cadastral	Suprafața (mp)*	Observații / Referințe
	2.949	

* Suprafața este determinată în planul de proiecție Stereo 70.



Date referitoare la teren

Crt	Categorie folosință	Intravilan	Suprafața (mp)	Tarla	Parcelă	Nr. topo	Observații / Referințe
1	faneata	NU	2.949	-	-	Parte din 2062, 2061	Fâneată în Sub Tîlva

Lungime Segmente

1) Valorile lungimilor segmentelor sunt obținute din proiecție în plan.

Punct început	X / Y	Punct sfârșit	X / Y	Lungime segment (** (m)
1	284.297,868 427.799,829	2	284.315,388 427.759,554	43.921
2	284.315,388 427.759,554	3	284.373,674 427.775,127	60.331
3	284.373,674 427.775,127	4	284.374,478 427.803,71	28.594
4	284.374,478 427.803,71	5	284.367,389 427.817,369	15.389
5	284.367,389 427.817,369	6	284.331,48 427.807,955	37.122

Punct început	X / Y	Punct sfârșit	X / Y	Lungime segment (** (m)
6	284.331,48 427.807,955	7	284.327,506 427.808,255	3.985
7	284.327,506 427.808,255	1	284.297,868 427.799,829	30.812

** Lungimile segmentelor sunt determinate în planul de proiecție Stereo 70 și sunt rotunjite la 1 milimetru.

*** Distanța dintre puncte este formată din segmente cumulate ce sunt mai mici decât valoarea 1 milimetru.

**DATE DESPRE IMOBILUL NR. 11623**

Oficiul de Cadastru și Publicitate Imobiliară CARAS-SEVERIN
Biroul de Cadastru și Publicitate Imobiliară Caransebes

A. Partea I. Descrierea imobilului

TEREN Extravilan

Nr. CF vechi:291-Petroșnița
Nr. topografic:Parte din 2061

Adresa: Jud. Caraș-Severin

Nr. Crt	Nr cadastral Nr. topografic	Suprafața* (mp)	Observații / Referințe
A1		2.386	Sector cadastral:26 Teren neimprejmuț;

B. Partea II. Proprietari și acte

Inscrieri privitoare la dreptul de proprietate și alte drepturi reale		Referințe
/		
Act Normativ nr. 7, din 13/03/1996 emis de PARLAMENTUL ROMÂNIEI;		
B1	Intabulare, drept de PROPRIETATE, dobândit prin Lege, cota actuala 1/1 1) NEIDENTIFICAT NEIDENTIFICAT	A1
Act Normativ nr. 7, din 13/03/1996 emis de PARLAMENTUL ROMÂNIEI (ADEVERINȚA 2959/25.05.2023, EMISĂ DE PRIMĂRIA COMUNEI BUCOȘNIȚA);		
B2	Se notează posesia faptică în favoarea lui 1) VERNICHESCU FLORIN-ROMICĂ	A1

C. Partea III. SARCINI .

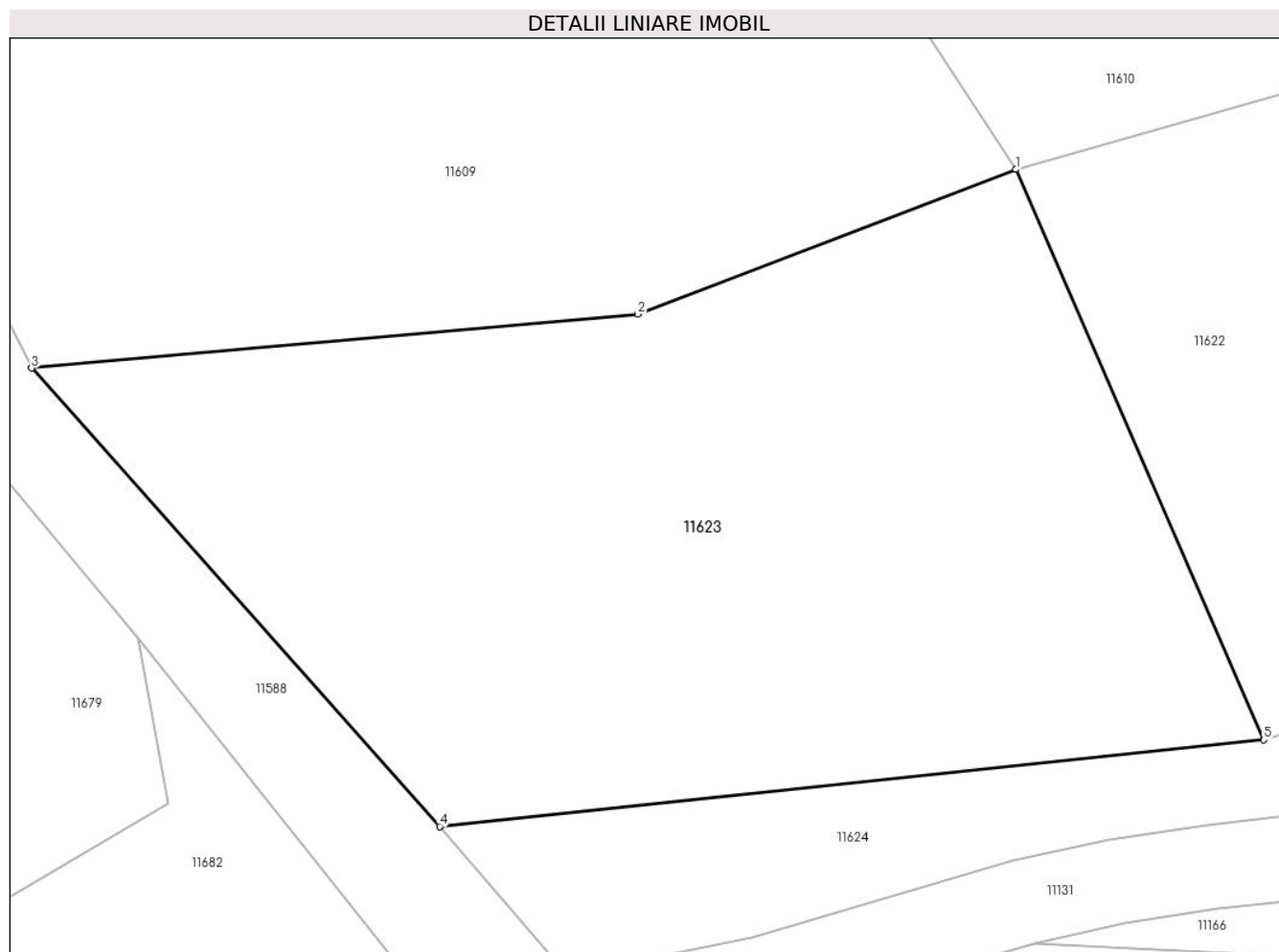
Inscrieri privind dezmembramintele dreptului de proprietate, drepturi reale de garanție și sarcini	Referințe
NU SUNT	

Anexa Nr. 1 La Partea I

Teren

Nr cadastral	Suprafața (mp)*	Observații / Referințe
	2.386	

* Suprafața este determinată în planul de proiecție Stereo 70.



Date referitoare la teren

Crt	Categorie folosință	Intravilan	Suprafața (mp)	Tarla	Parcelă	Nr. topo	Observații / Referințe
1	faneata	NU	2.386	-	-	Parte din 2061	Fâneată în Sub Tîlva

Lungime Segmente

1) Valorile lungimilor segmentelor sunt obținute din proiecție în plan.

Punct început	X / Y	Punct sfârșit	X / Y	Lungime segment (** (m)
1	284.297,868 427.799,829	2	284.271,149 427.789,618	28.604
2	284.271,149 427.789,618	3	284.228,321 427.785,803	42.998
3	284.228,321 427.785,803	4	284.257,153 427.753,438	43.345
4	284.257,153 427.753,438	5	284.315,388 427.759,554	58.555
5	284.315,388 427.759,554	1	284.297,868 427.799,829	43.921

**** Lungimile segmentelor sunt determinate în planul de proiecție Stereo 70 și sunt rotunjite la 1 milimetru.**

***** Distanța dintre puncte este formată din segmente cumulate ce sunt mai mici decât valoarea 1 milimetru.**

**DATE DESPRE IMOBILUL NR. 11624**

Oficiul de Cadastru și Publicitate Imobiliară CARAS-SEVERIN
Biroul de Cadastru și Publicitate Imobiliară Caransebes

A. Partea I. Descrierea imobilului

Nr. CF vechi:235, 226-Petroșnița
Nr. topografic:Parte din 2063, 2040/1,
2040/2, 2040/3, 2040/4

TEREN Extravilan

Adresa: Jud. Caraș-Severin

Nr. Crt	Nr cadastral Nr. topografic	Suprafața* (mp)	Observații / Referințe
A1		1.314	Sector cadastral:26 Teren neimprejmuit;

B. Partea II. Proprietari și acte

Inscrieri privitoare la dreptul de proprietate și alte drepturi reale		Referințe
/		
Act Administrativ nr. 1776, din 13/05/2024 emis de PRIMĂRIA COMUNEI BUCOȘNIȚA;		
B1	Inscrierea posesiei, drept de PROPRIETATE, dobandit prin Lege, cota actuala 1/1 1) NEIDENTIFICAT NEIDENTIFICAT	A1
Act Normativ nr. 7, din 13/03/1996 emis de PARLAMENTUL ROMÂNIEI;		
B2	SE NOTEAZĂ MENȚIUNEA DE PROPRIETAR NEIDENTIFICAT	A1

C. Partea III. SARCINI .

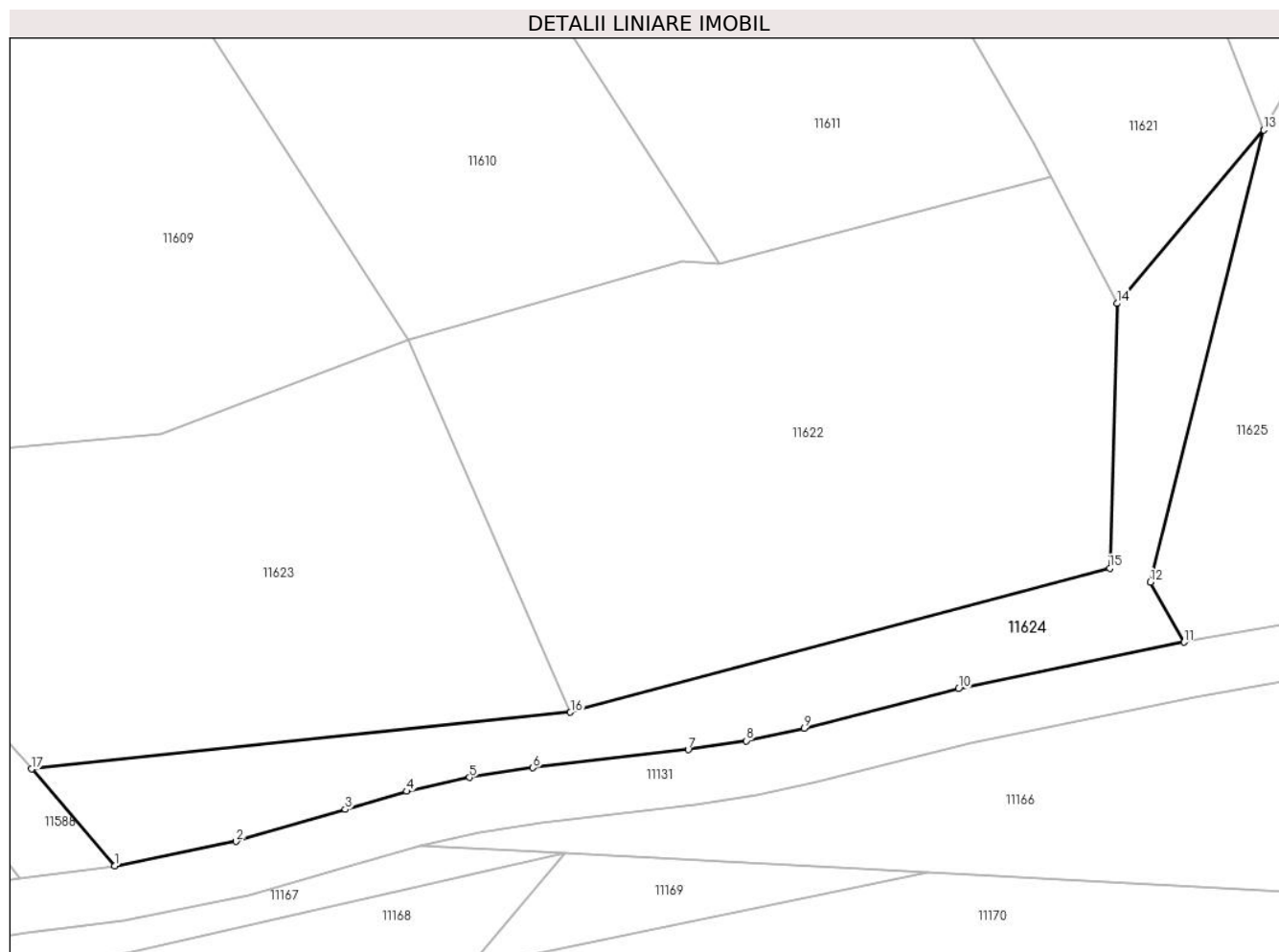
Inscrieri privind dezmembramintele dreptului de proprietate, drepturi reale de garanție și sarcini	Referințe
NU SUNT	

Anexa Nr. 1 La Partea I

Teren

Nr cadastral	Suprafața (mp)*	Observații / Referințe
	1.314	

* Suprafața este determinată în planul de proiecție Stereo 70.



Date referitoare la teren

Crt	Categorie folosință	Intravilan	Suprafața (mp)	Tarla	Parcelă	Nr. topo	Observații / Referințe
1	pasune	NU	1.314	-	-	Parte din 2063, 2040/1, 2040/2, 2040/3, 2040/4	Pășune în Sub Tîlva

Lungime Segmente

1) Valorile lungimilor segmentelor sunt obținute din proiecție în plan.

Punct început	X / Y	Punct sfârșit	X / Y	Lungime segment (** (m)
1	284.266,144 427.742,963	2	284.279,268 427.745,61	13.388
2	284.279,268 427.745,61	3	284.291,048 427.749,074	12.279
3	284.291,048 427.749,074	4	284.297,703 427.751,019	6.933

Punct început	X / Y	Punct sfârșit	X / Y	Lungime segment (** (m)
4	284.297,703 427.751,019	5	284.304,482 427.752,517	6.943
5	284.304,482 427.752,517	6	284.311,342 427.753,557	6.938
6	284.311,342 427.753,557	7	284.328,113 427.755,527	16.886
7	284.328,113 427.755,527	8	284.334,418 427.756,48	6.377
8	284.334,418 427.756,48	9	284.340,646 427.757,848	6.376
9	284.340,646 427.757,848	10	284.357,32 427.762,093	17.206
10	284.357,32 427.762,093	11	284.381,699 427.767,117	24.891
11	284.381,699 427.767,117	12	284.378,073 427.773,604	7.432
12	284.378,073 427.773,604	13	284.390,313 427.822,428	50.335
13	284.390,313 427.822,428	14	284.374,478 427.803,71	24.518
14	284.374,478 427.803,71	15	284.373,674 427.775,127	28.594
15	284.373,674 427.775,127	16	284.315,388 427.759,554	60.331
16	284.315,388 427.759,554	17	284.257,153 427.753,438	58.555
17	284.257,153 427.753,438	1	284.266,144 427.742,963	13.804

** Lungimile segmentelor sunt determinate în planul de proiecție Stereo 70 și sunt rotunjite la 1 milimetru.

*** Distanța dintre puncte este formată din segmente cumulate ce sunt mai mici decât valoarea 1 milimetru.

**DATE DESPRE IMOBILUL NR. 11625**

Oficiul de Cadastru și Publicitate Imobiliară CARAS-SEVERIN
Biroul de Cadastru și Publicitate Imobiliară Caransebes

A. Partea I. Descrierea imobilului

TEREN Extravilan

Nr. CF vechi:226-Petroșnița
Nr. topografic:2064, Parte din 2063

Adresa: Jud. Caraș-Severin

Nr. Crt	Nr cadastral Nr. topografic	Suprafața* (mp)	Observații / Referințe
A1		3.040	Sector cadastral:26 Teren neimprejmuit;

B. Partea II. Proprietari și acte

Inscrieri privitoare la dreptul de proprietate și alte drepturi reale		Referințe
/		
Act Normativ nr. 7, din 13/03/1996 emis de PARLAMENTUL ROMÂNIEI;		
B1	Intabulare, drept de PROPRIETATE, dobândit prin Lege, cota actuala 1/1 1) NEIDENTIFICAT NEIDENTIFICAT	A1
Act Normativ nr. 7, din 13/03/1996 emis de PARLAMENTUL ROMÂNIEI (ADEVÉRINȚA 2958/25.05.2023, EMISĂ DE PRIMĂRIA COMUNEI BUCOȘNIȚA);		
B2	Se notează posesia faptică în favoarea lui 1) ISAC DANIEL-AUREL	A1

C. Partea III. SARCINI .

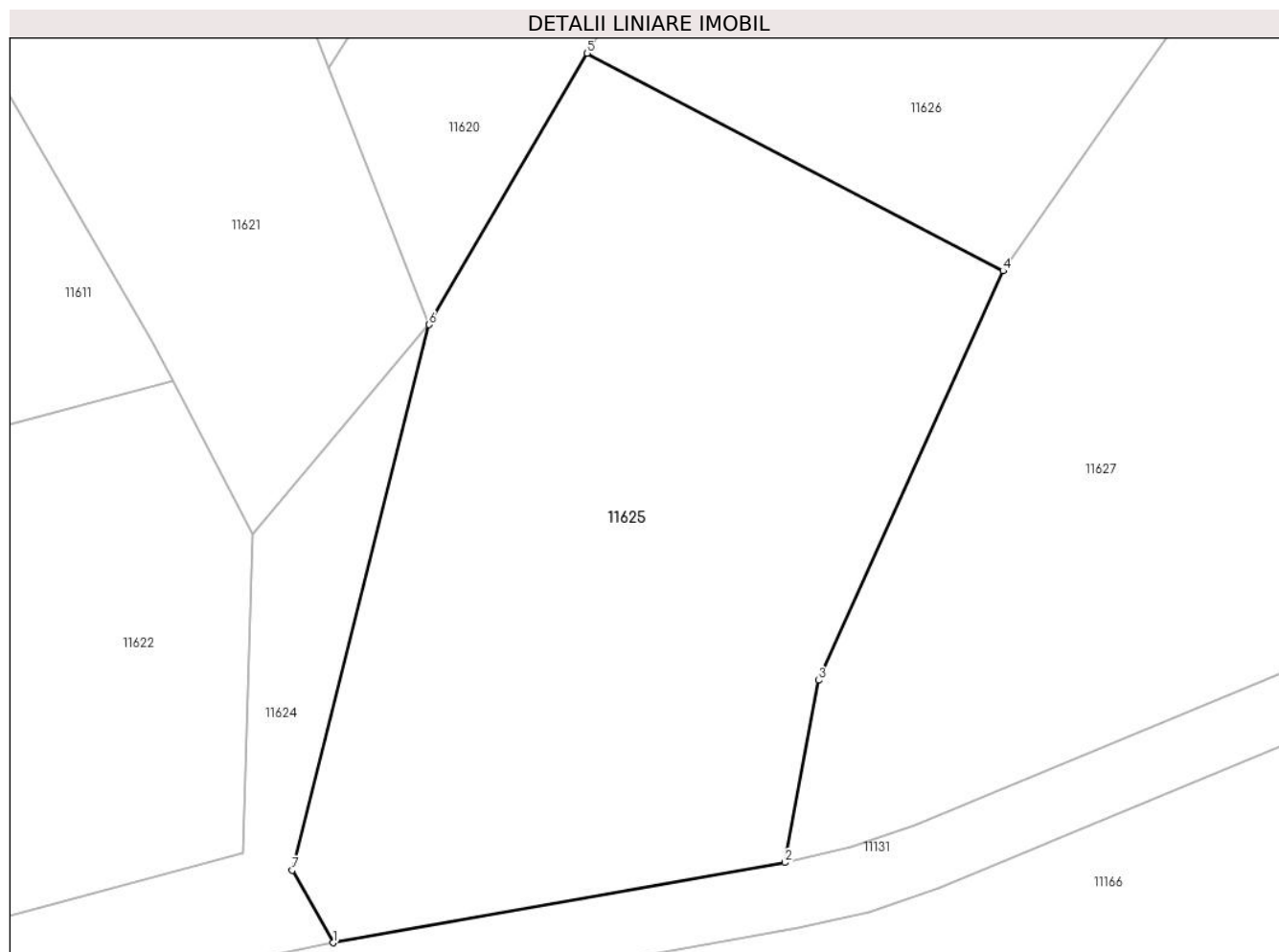
Inscrieri privind dezmembramintele dreptului de proprietate, drepturi reale de garanție și sarcini	Referințe
NU SUNT	

Anexa Nr. 1 La Partea I

Teren

Nr cadastral	Suprafața (mp)*	Observații / Referințe
	3.040	

* Suprafața este determinată în planul de proiecție Stereo 70.



Date referitoare la teren

Crt	Categorie folosință	Intravilan	Suprafața (mp)	Tarla	Parcelă	Nr. topo	Observații / Referințe
1	fâneata	NU	3.040	-	-	2064, Parte din 2063	Fâneată în Sub Tîlva

Lungime Segmente

1) Valorile lungimilor segmentelor sunt obținute din proiecție în plan.

Punct început	X / Y	Punct sfârșit	X / Y	Lungime segment (** (m)
1	284.381,699 427.767,117	2	284.422,172 427.774,299	41.105
2	284.422,172 427.774,299	3	284.425,19 427.790,603	16.581
3	284.425,19 427.790,603	4	284.441,694 427.827,236	40.179
4	284.441,694 427.827,236	5	284.404,467 427.846,714	42.015
5	284.404,467 427.846,714	6	284.390,313 427.822,428	28.11

Punct început	X / Y	Punct sfârșit	X / Y	Lungime segment (** (m)
6	284.390,313 427.822,428	7	284.378,073 427.773,604	50.335
7	284.378,073 427.773,604	1	284.381,699 427.767,117	7.432

** Lungimile segmentelor sunt determinate în planul de proiecție Stereo 70 și sunt rotunjite la 1 milimetru.

*** Distanța dintre puncte este formată din segmente cumulate ce sunt mai mici decât valoarea 1 milimetru.

**DATE DESPRE IMOBILUL NR. 11626**

Oficiul de Cadastru și Publicitate Imobiliară CARAS-SEVERIN
Biroul de Cadastru și Publicitate Imobiliară Caransebes

A. Partea I. Descrierea imobilului

TEREN Extravilan

Nr. CF vechi:18-Petroșnița
Nr. topografic:2067

Adresa: Jud. Caraș-Severin

Nr. Crt	Nr cadastral Nr. topografic	Suprafața* (mp)	Observații / Referințe
A1		3.283	Sector cadastral:26 Teren neimprejmuit;

B. Partea II. Proprietari și acte

Inscrieri privitoare la dreptul de proprietate și alte drepturi reale	Referințe	
1 / 01/01/1900		
Act Notarial nr. 0, din 01/01/1900 emis de -;		
B1	Intabulare, drept de PROPRIETATE, in baza CF vechi, dobandit prin Conventie, cota actuala 4/36, cota initiala 4/36 1) BACILA CALINA	A1
B2	Intabulare, drept de PROPRIETATE, in baza CF vechi, dobandit prin Conventie, cota actuala 2/36, cota initiala 2/36 1) BACILA MIRON , minor	A1
B3	Intabulare, drept de PROPRIETATE, in baza CF vechi, dobandit prin Conventie, cota actuala 2/36, cota initiala 2/36 1) BACILA CALINA , minora	A1
286 / 23/01/1930		
Act Notarial nr. 0, din 08/01/1930 emis de -;		
B4	Intabulare, drept de PROPRIETATE, donatie, dobandit prin Conventie, cota actuala 9/36, cota initiala 9/36 1) BACILA PANU , si sotia	A1
B5	Intabulare, drept de PROPRIETATE, donatie, dobandit prin Conventie, cota actuala 9/36, cota initiala 9/36 1) BACILA MARIA	A1
1765 / 11/06/1930		
Act Notarial nr. 0, din 15/12/1929 emis de -;		
B6	Intabulare, drept de PROPRIETATE, cumparare, dobandit prin Conventie, cota actuala 10/36, cota initiala 10/36 1) BACILA MIRON , (casatorit cu Hamat Floarea)	A1

C. Partea III. SARCINI .

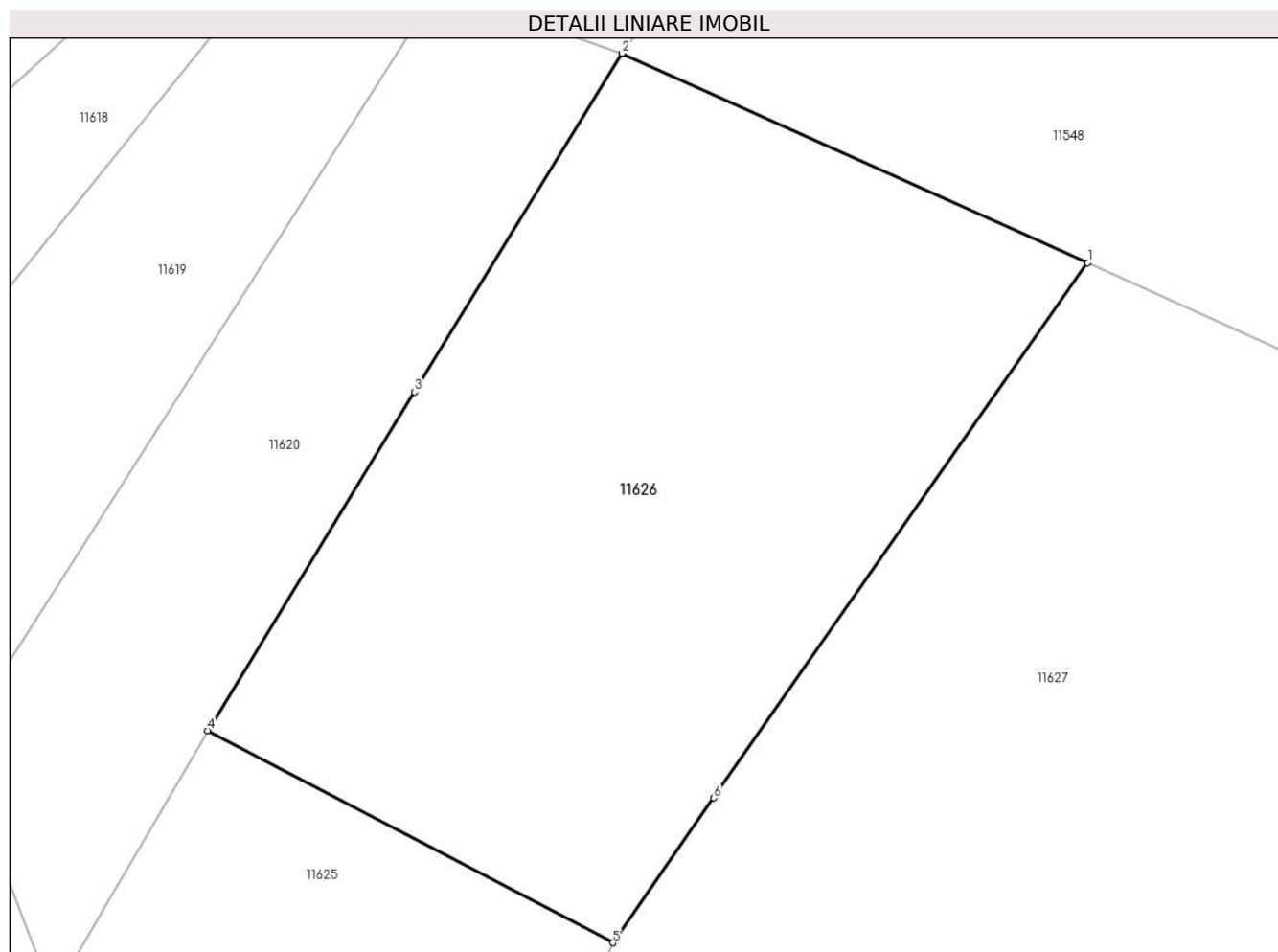
Inscrieri privind dezmembramintele dreptului de proprietate, drepturi reale de garanție și sarcini	Referințe
NU SUNT	

Anexa Nr. 1 La Partea I

Teren

Nr cadastral	Suprafața (mp)*	Observații / Referințe
	3.283	

* Suprafața este determinată în planul de proiecție Stereo 70.



Date referitoare la teren

Crt	Categorie folosință	Intra vilan	Suprafața (mp)	Tarla	Parcelă	Nr. topo	Observații / Referințe
1	fâneata	NU	3.283	-	-	2067	Fâneată în Sub Tîlva

Lungime Segmente

1) Valorile lungimilor segmentelor sunt obținute din proiecție în plan.

Punct început	X / Y	Punct sfârșit	X / Y	Lungime segment (** (m)
1	284.485,342 427.889,653	2	284.442,566 427.908,897	46.905
2	284.442,566 427.908,897	3	284.423,516 427.877,805	36.464
3	284.423,516 427.877,805	4	284.404,467 427.846,714	36.463
4	284.404,467 427.846,714	5	284.441,694 427.827,236	42.015
5	284.441,694 427.827,236	6	284.450,986 427.840,523	16.214

Punct început	X / Y	Punct sfârșit	X / Y	Lungime segment (** (m)
6	284.450,986 427.840,523	1	284.485,342 427.889,653	59.951

** Lungimile segmentelor sunt determinate în planul de proiecție Stereo 70 și sunt rotunjite la 1 milimetru.

*** Distanța dintre puncte este formată din segmente cumulate ce sunt mai mici decât valoarea 1 milimetru.

**DATE DESPRE IMOBILUL NR. 11627**

Oficiul de Cadastru și Publicitate Imobiliară CARAS-SEVERIN
Biroul de Cadastru și Publicitate Imobiliară Caransebes

A. Partea I. Descrierea imobilului

Nr. CF vechi: 296, 235-Petroșnița
Nr. topografic: 2066, 2065, Parte din 2040/1,
2040/2, 2040/3, 2040/4

TEREN Extravilan

Adresa: Jud. Caraș-Severin

Nr. Crt	Nr cadastral Nr. topografic	Suprafața* (mp)	Observații / Referințe
A1		6.068	Sector cadastral: 26 Teren neimprejmuit;

B. Partea II. Proprietari și acte

Inscrieri privitoare la dreptul de proprietate și alte drepturi reale		Referințe
/		
Act Normativ nr. 7, din 13/03/1996 emis de PARLAMENTUL ROMÂNIEI;		
B1	Intabulare, drept de PROPRIETATE, dobândit prin Lege, cota actuala 1/1 1) NEIDENTIFICAT NEIDENTIFICAT	A1
Act Normativ nr. 7, din 13/03/1996 emis de PARLAMENTUL ROMÂNIEI (ADEVÉRINȚA 4817/27.09.2023, EMISĂ DE PRIMĂRIA COMUNEI BUCOȘNIȚA);		
B2	Se notează posesia faptică în favoarea lui 1) GURGU FLOREA	A1

C. Partea III. SARCINI .

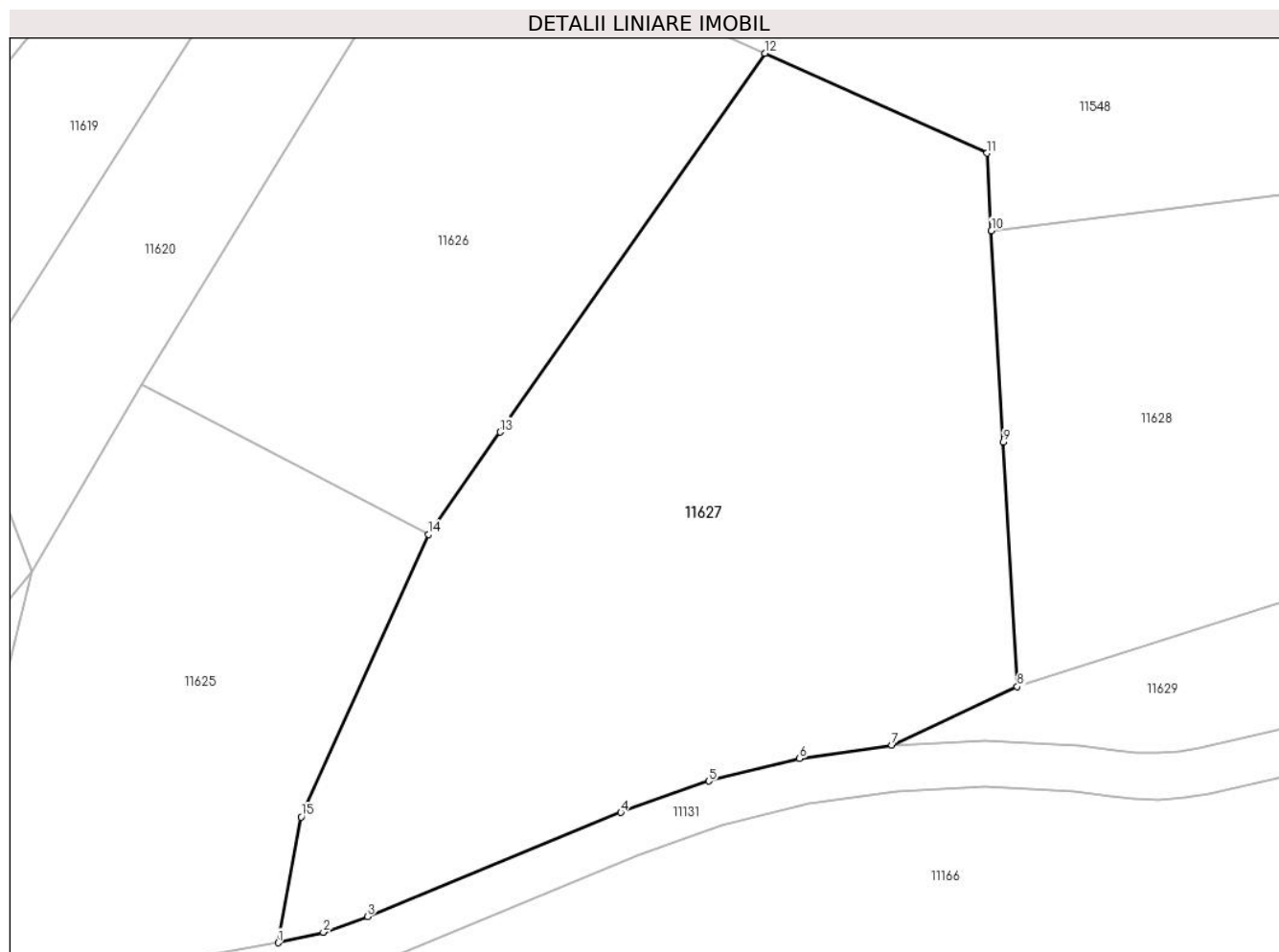
Inscrieri privind dezmembramintele dreptului de proprietate, drepturi reale de garanție și sarcini	Referințe
NU SUNT	

Anexa Nr. 1 La Partea I

Teren

Nr cadastral	Suprafața (mp)*	Observații / Referințe
	6.068	

* Suprafața este determinată în planul de proiecție Stereo 70.



Date referitoare la teren

Crt	Categorie folosință	Intravilan	Suprafața (mp)	Tarla	Parcelă	Nr. topo	Observații / Referințe
1	fâneata	NU	6.068	-	-	2066, 2065, Parte din 2040/1, 2040/2, 2040/3, 2040/4	Fâneată în Sub Tîlva

Lungime Segmente

1) Valorile lungimilor segmentelor sunt obținute din proiecție în plan.

Punct început	X / Y	Punct sfârșit	X / Y	Lungime segment (** (m)
1	284.422,172 427.774,299	2	284.428,07 427.775,676	6.057
2	284.428,07 427.775,676	3	284.433,786 427.777,677	6.056
3	284.433,786 427.777,677	4	284.466,665 427.791,21	35.555

Punct început	X / Y	Punct sfârșit	X / Y	Lungime segment (** (m)
4	284.466,665 427.791,21	5	284.478,08 427.795,266	12.114
5	284.478,08 427.795,266	6	284.489,844 427.798,187	12.121
6	284.489,844 427.798,187	7	284.501,836 427.799,942	12.12
7	284.501,836 427.799,942	8	284.518,122 427.807,513	17.96
8	284.518,122 427.807,513	9	284.516,312 427.839,229	31.768
9	284.516,312 427.839,229	10	284.514,749 427.866,653	27.469
10	284.514,749 427.866,653	11	284.514,178 427.876,681	10.044
11	284.514,178 427.876,681	12	284.485,342 427.889,653	31.619
12	284.485,342 427.889,653	13	284.450,986 427.840,523	59.951
13	284.450,986 427.840,523	14	284.441,694 427.827,236	16.214
14	284.441,694 427.827,236	15	284.425,19 427.790,603	40.179
15	284.425,19 427.790,603	1	284.422,172 427.774,299	16.581

** Lungimile segmentelor sunt determinate în planul de proiecție Stereo 70 și sunt rotunjite la 1 milimetru.

*** Distanța dintre puncte este formată din segmente cumulate ce sunt mai mici decât valoarea 1 milimetru.

**DATE DESPRE IMOBILUL NR. 11628**

Oficiul de Cadastru și Publicitate Imobiliară CARAS-SEVERIN
Biroul de Cadastru și Publicitate Imobiliară Caransebes

A. Partea I. Descrierea imobilului

Nr. CF vechi:235-Petroșnița
Nr. topografic:2040/1, 2040/2, 2040/3,
2040/4

TEREN Extravilan

Adresa: Jud. Caraș-Severin

Nr. Crt	Nr cadastral Nr. topografic	Suprafața* (mp)	Observații / Referințe
A1		3.946	Sector cadastral:26 Teren neimprejmuit;

B. Partea II. Proprietari și acte

Inscrieri privitoare la dreptul de proprietate și alte drepturi reale		Referințe
/		
Act Normativ nr. 7, din 13/03/1996 emis de PARLAMENTUL ROMÂNIEI;		
B1	Intabulare, drept de PROPRIETATE, dobândit prin Lege, cota actuala 1/1 1) NEIDENTIFICAT NEIDENTIFICAT	A1
Act Normativ nr. 7, din 13/03/1996 emis de PARLAMENTUL ROMÂNIEI (ADEVERINȚA 3276/13.06.2023, EMISĂ DE PRIMĂRIA COMUNEI BUCOȘNIȚA);		
B2	Se notează posesia faptică în favoarea lui 1) GHERGA NICOLAE	A1

C. Partea III. SARCINI .

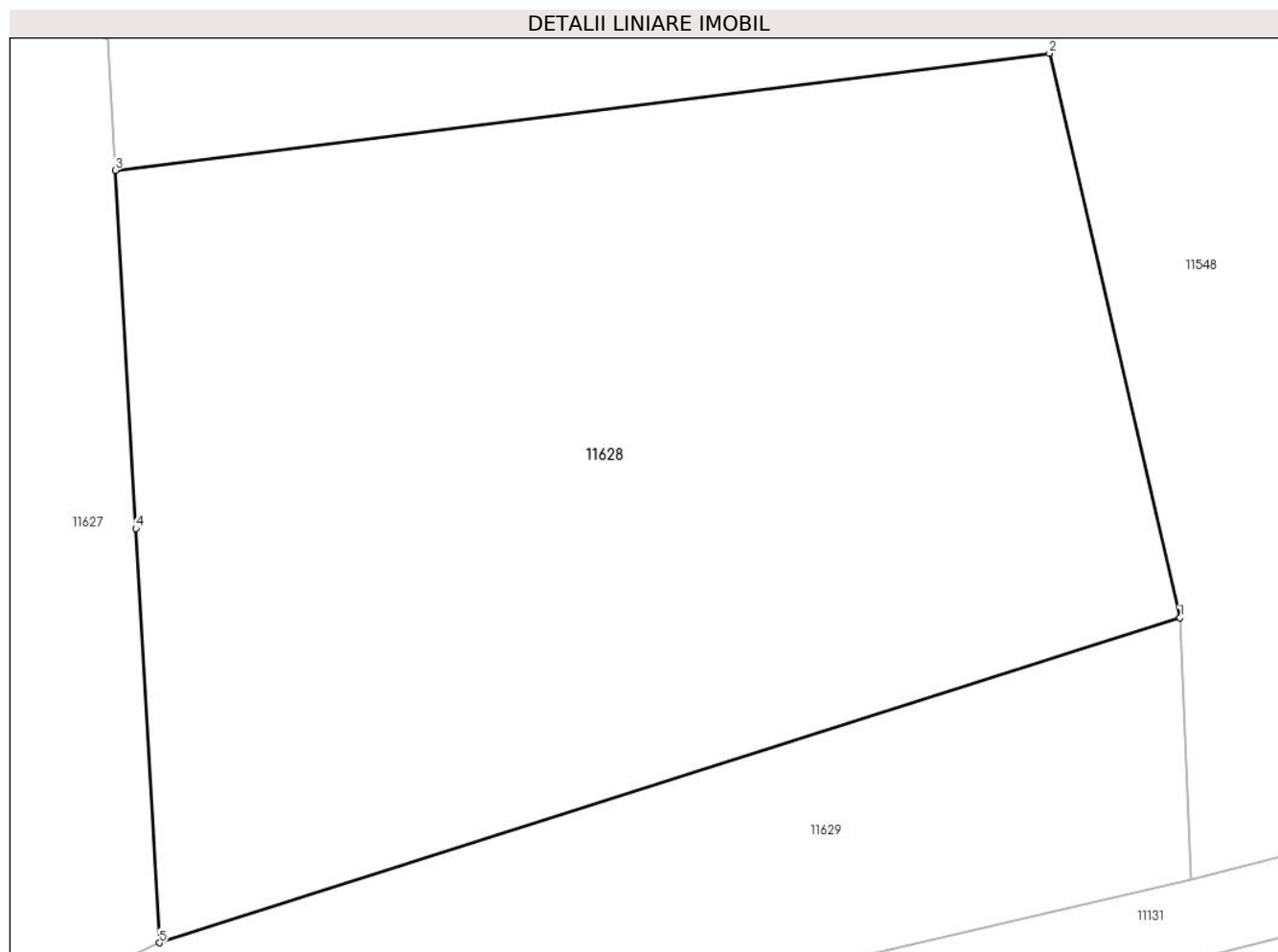
Inscrieri privind dezmembramintele dreptului de proprietate, drepturi reale de garanție și sarcini	Referințe
NU SUNT	

Anexa Nr. 1 La Partea I

Teren

Nr cadastral	Suprafața (mp)*	Observații / Referințe
	3.946	

* Suprafața este determinată în planul de proiecție Stereo 70.



Date referitoare la teren

Crt	Categorie folosință	Intravilan	Suprafața (mp)	Tarla	Parcelă	Nr. topo	Observații / Referințe
1	pasune	NU	3.946	-	-	Parte din 2040/1, 2040/2, 2040/3, 2040/4	Pășune în Sub Tîlva

Lungime Segmente

1) Valorile lungimilor segmentelor sunt obținute din proiecție în plan.

Punct început	X / Y	Punct sfârșit	X / Y	Lungime segment (** (m)
1	284.596,314 427.832,387	2	284.586,305 427.875,615	44.372
2	284.586,305 427.875,615	3	284.514,749 427.866,653	72.115
3	284.514,749 427.866,653	4	284.516,312 427.839,229	27.469

Punct început	X / Y	Punct sfârșit	X / Y	Lungime segment (** (m)
4	284.516,312 427.839,229	5	284.518,122 427.807,513	31.768
5	284.518,122 427.807,513	1	284.596,314 427.832,387	82.053

** Lungimile segmentelor sunt determinate în planul de proiecție Stereo 70 și sunt rotunjite la 1 milimetru.

*** Distanța dintre puncte este formată din segmente cumulate ce sunt mai mici decât valoarea 1 milimetru.

**DATE DESPRE IMOBILUL NR. 11629**

Oficiul de Cadastru și Publicitate Imobiliară CARAS-SEVERIN
Biroul de Cadastru și Publicitate Imobiliară Caransebes

A. Partea I. Descrierea imobilului

Nr. CF vechi:235-Petroșnița
Nr. topografic:Parte din 2040/1, 2040/2,
2040/3, 2040/4

TEREN Extravilan

Adresa: Jud. Caraș-Severin

Nr. Crt	Nr cadastral Nr. topografic	Suprafața* (mp)	Observații / Referințe
A1		1.317	Sector cadastral:26 Teren neimprejmuit;

B. Partea II. Proprietari și acte

Inscrieri privitoare la dreptul de proprietate și alte drepturi reale		Referințe
/		
Act Normativ nr. 7, din 13/03/1996 emis de PARLAMENTUL ROMÂNIEI;		
B1	Intabulare, drept de PROPRIETATE, dobândit prin Lege, cota actuala 1/1 1) NEIDENTIFICAT NEIDENTIFICAT	A1
Act Normativ nr. 7, din 13/03/1996 emis de PARLAMENTUL ROMÂNIEI (ADEVERINȚA 4823/27.09.2023, EMISĂ DE PRIMĂRIA COMUNEI BUCOȘNIȚA);		
B2	Se notează posesia faptică în favoarea lui 1) LINU MOISE	A1

C. Partea III. SARCINI .

Inscrieri privind dezmembramintele dreptului de proprietate, drepturi reale de garanție și sarcini	Referințe
NU SUNT	

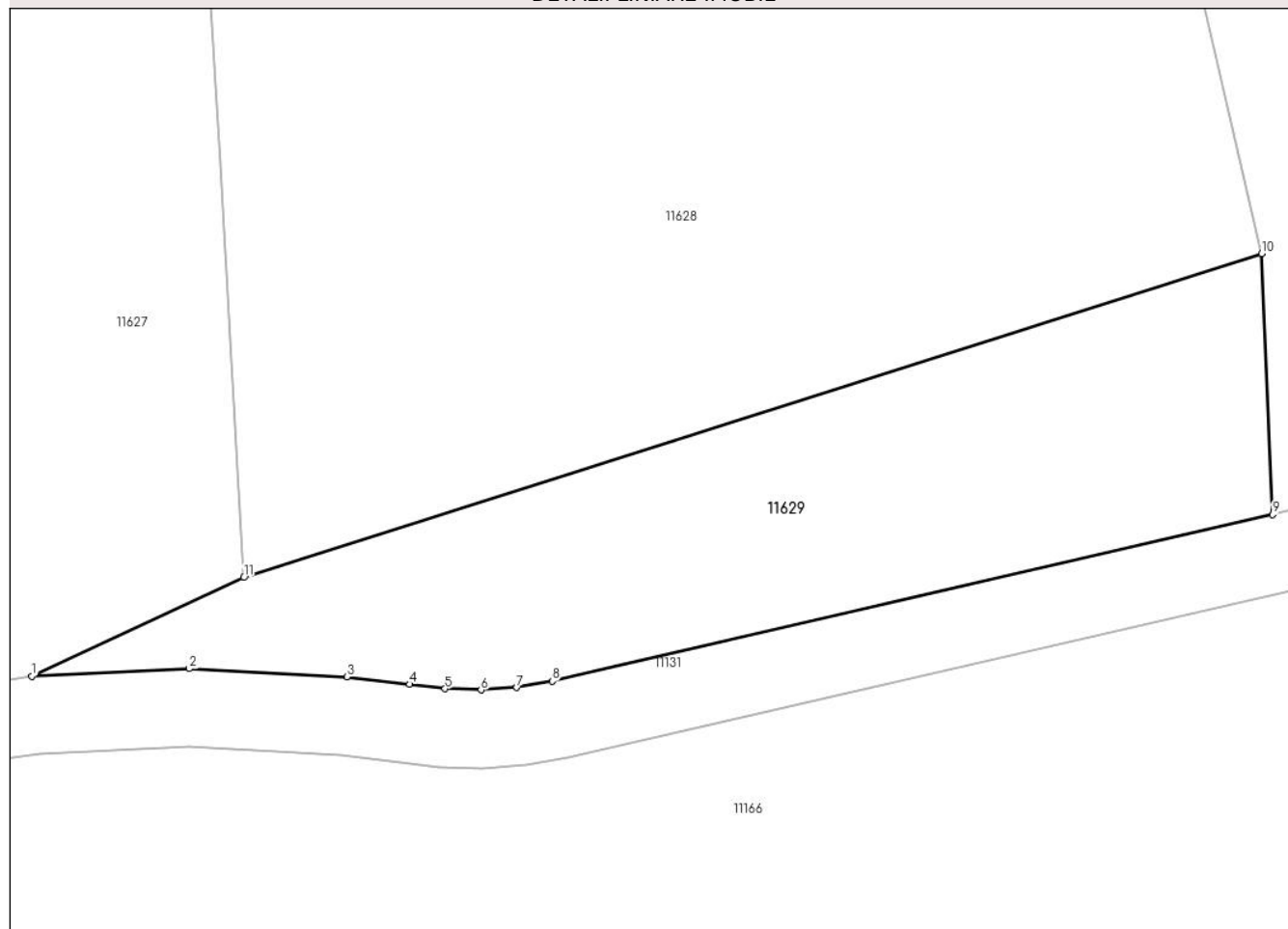
Anexa Nr. 1 La Partea I

Teren

Nr cadastral	Suprafața (mp)*	Observații / Referințe
	1.317	

* Suprafața este determinată în planul de proiecție Stereo 70.

DETALII LINIARE IMOBIL



Date referitoare la teren

Crt	Categorie folosință	Intravilan	Suprafața (mp)	Tarla	Parcelă	Nr. topo	Observații / Referințe
1	pasune	NU	1.317	-	-	Parte din 2040/1, 2040/2, 2040/3, 2040/4	Pășune în Sub Tîlva

Lungime Segmente

1) Valorile lungimilor segmentelor sunt obținute din proiecție în plan.

Punct început	X / Y	Punct sfârșit	X / Y	Lungime segment (** (m)
1	284.501,836 427.799,942	2	284.513,944 427.800,514	12.122
2	284.513,944 427.800,514	3	284.526,044 427.799,898	12.116
3	284.526,044 427.799,898	4	284.530,86 427.799,321	4.85

Punct început	X / Y	Punct sfârșit	X / Y	Lungime segment (** (m)
4	284.530,86 427.799,321	5	284.533,586 427.798,975	2.748
5	284.533,586 427.798,975	6	284.536,343 427.798,88	2.759
6	284.536,343 427.798,88	7	284.539,092 427.799,074	2.756
7	284.539,092 427.799,074	8	284.541,814 427.799,555	2.764
8	284.541,814 427.799,555	9	284.597,164 427.812,356	56.811
9	284.597,164 427.812,356	10	284.596,314 427.832,387	20.049
10	284.596,314 427.832,387	11	284.518,122 427.807,513	82.053
11	284.518,122 427.807,513	1	284.501,836 427.799,942	17.96

** Lungimile segmentelor sunt determinate în planul de proiecție Stereo 70 și sunt rotunjite la 1 milimetru.

*** Distanța dintre puncte este formată din segmente cumulate ce sunt mai mici decât valoarea 1 milimetru.

**DATE DESPRE IMOBILUL NR. 11635**

Oficiul de Cadastru și Publicitate Imobiliară CARAS-SEVERIN
Biroul de Cadastru și Publicitate Imobiliară Caransebes

A. Partea I. Descrierea imobilului

TEREN Extravilan

Nr. CF vechi:98- Petroșnița
Nr. topografic:2113/1, 2113/2

Adresa: Jud. Caraș-Severin

Nr. Crt	Nr cadastral Nr. topografic	Suprafața* (mp)	Observații / Referințe
A1		2.521	Sector cadastral:153 Teren neimprejmuit;

B. Partea II. Proprietari și acte

Inscrieri privitoare la dreptul de proprietate și alte drepturi reale		Referințe
/		
Act Administrativ nr. 1776, din 13/05/2024 emis de PRIMĂRIA COMUNEI BUCOȘNIȚA;		
B1	Inscrierea posesiei, drept de PROPRIETATE, dobandit prin Lege, cota actuala 1/1 1) NEIDENTIFICAT NEIDENTIFICAT	A1
Act Normativ nr. 7, din 13/03/1996 emis de PARLAMENTUL ROMÂNIEI;		
B2	SE NOTEAZĂ MENȚIUNEA DE PROPRIETAR NEIDENTIFICAT	A1

C. Partea III. SARCINI .

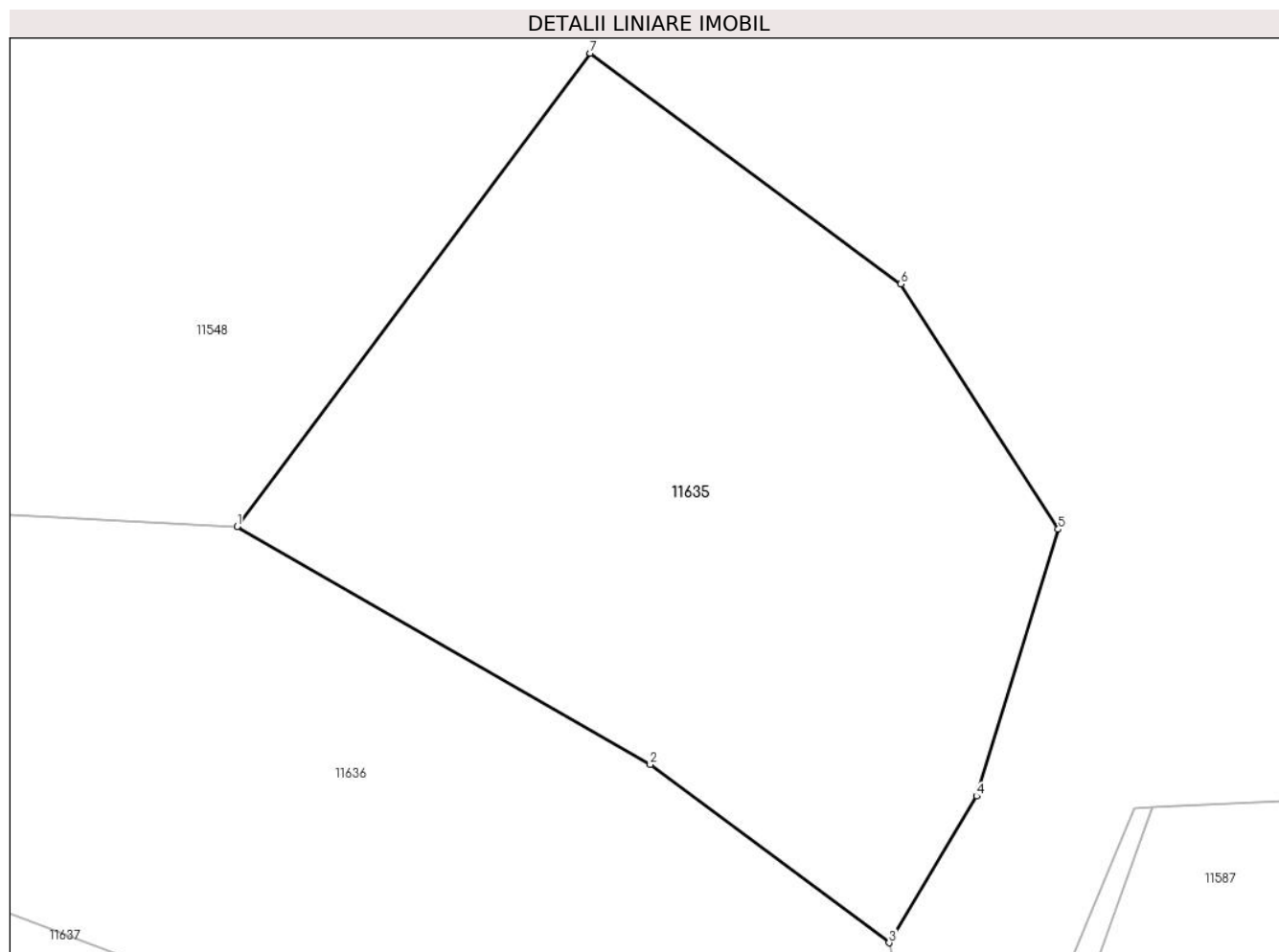
Inscrieri privind dezmembramintele dreptului de proprietate, drepturi reale de garanție și sarcini	Referințe
NU SUNT	

Anexa Nr. 1 La Partea I

Teren

Nr cadastral	Suprafața (mp)*	Observații / Referințe
	2.521	

* Suprafața este determinată în planul de proiecție Stereo 70.



Date referitoare la teren

Crt	Categorie folosință	Intravilan	Suprafața (mp)	Tarla	Parcelă	Nr. topo	Observații / Referințe
1	pașune	NU	2.521	-	-	2113/1, 2113/2	Pășune în Sub Tîlva

Lungime Segmente

1) Valorile lungimilor segmentelor sunt obținute din proiecție în plan.

Punct început	X / Y	Punct sfârșit	X / Y	Lungime segment (** (m)
1	284.159,27 428.291,966	2	284.192,839 428.272,638	38.736
2	284.192,839 428.272,638	3	284.212,25 428.258,175	24.207
3	284.212,25 428.258,175	4	284.219,348 428.270,087	13.866
4	284.219,348 428.270,087	5	284.225,992 428.291,745	22.654
5	284.225,992 428.291,745	6	284.213,207 428.311,684	23.686

Punct început	X / Y	Punct sfârșit	X / Y	Lungime segment (** (m)
6	284.213,207 428.311,684	7	284.187,963 428.330,401	31.426
7	284.187,963 428.330,401	1	284.159,27 428.291,966	47.964

** Lungimile segmentelor sunt determinate în planul de proiecție Stereo 70 și sunt rotunjite la 1 milimetru.

*** Distanța dintre puncte este formată din segmente cumulate ce sunt mai mici decât valoarea 1 milimetru.

**DATE DESPRE IMOBILUL NR. 11636**

Oficiul de Cadastru și Publicitate Imobiliară CARAS-SEVERIN
Biroul de Cadastru și Publicitate Imobiliară Caransebes

A. Partea I. Descrierea imobilului

TEREN Extravilan

Nr. CF vechi:199-Petroșnița
Nr. topografic:Parte din 2114

Adresa: Jud. Caraș-Severin

Nr. Crt	Nr cadastral Nr. topografic	Suprafața* (mp)	Observații / Referințe
A1	30600	3.493	Sector cadastral:153 Teren neimprejmuț;

B. Partea II. Proprietari și acte

Inscrieri privitoare la dreptul de proprietate și alte drepturi reale		Referințe
/		
Act Normativ nr. 7, din 13/03/1996 emis de PARLAMENTUL ROMÂNIEI;		
B1	Intabulare, drept de PROPRIETATE, dobândit prin Lege, cota actuala 1/1 1) NEIDENTIFICAT NEIDENTIFICAT	A1
Act Normativ nr. 7, din 13/03/1996 emis de PARLAMENTUL ROMÂNIEI (ADEVÉRINȚA 5216/13.10.2023, EMISĂ DE PRIMĂRIA COMUNEI BUCOȘNIȚA);		
B2	Se notează posesia faptică în favoarea lui 1) BODEA MARIUS	A1

C. Partea III. SARCINI .

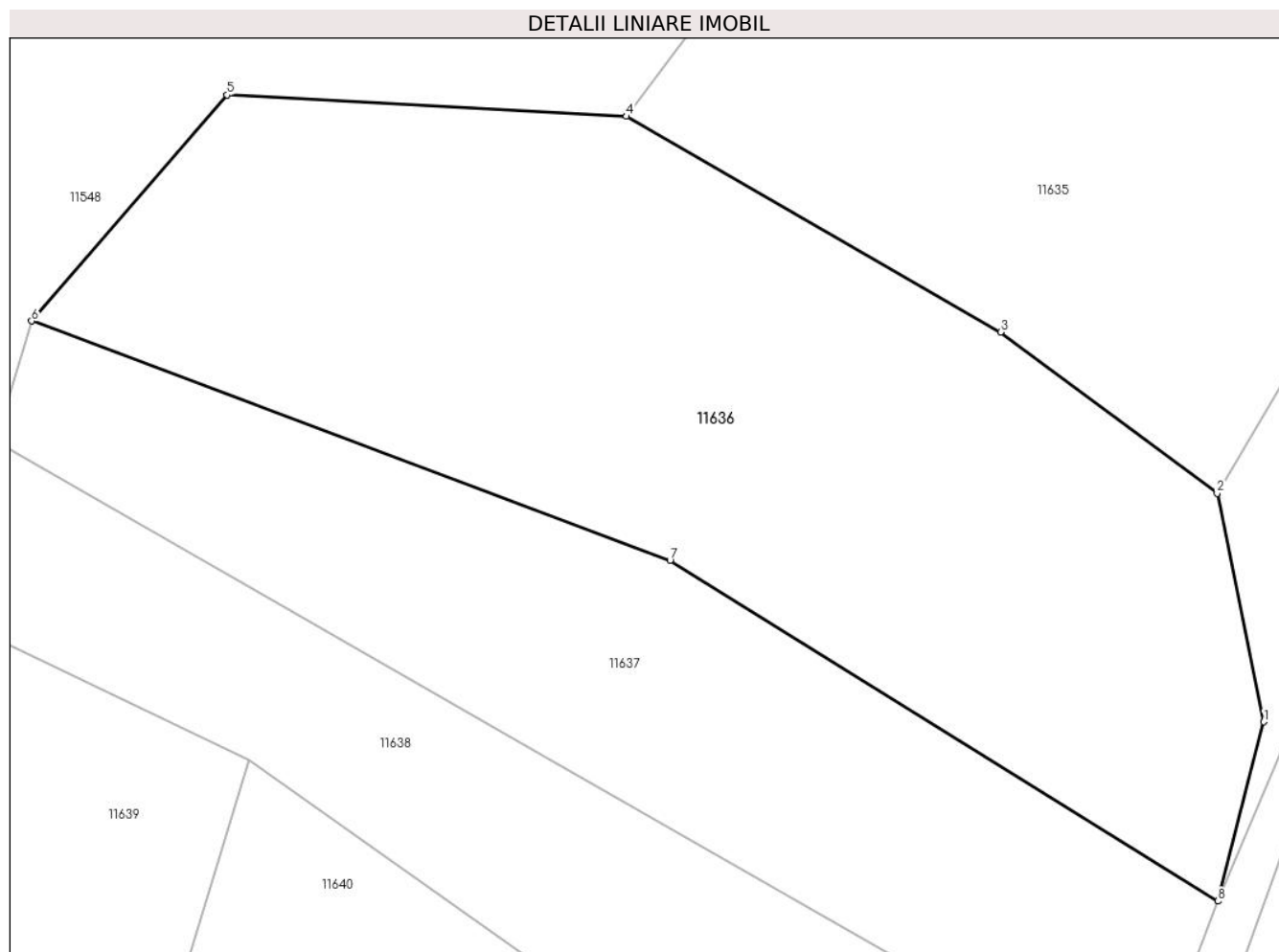
Inscrieri privind dezmembramintele dreptului de proprietate, drepturi reale de garanție și sarcini	Referințe
NU SUNT	

Anexa Nr. 1 La Partea I

Teren

Nr cadastral	Suprafața (mp)*	Observații / Referințe
30600	3.493	

* Suprafața este determinată în planul de proiecție Stereo 70.



Date referitoare la teren

Crt	Categorie folosință	Intravilan	Suprafața (mp)	Tarla	Parcelă	Nr. topo	Observații / Referințe
1	pașune	NU	3.493	-	-	Parte din 2114	Pășune în Sub Tîlva

Lungime Segmente

1) Valorile lungimilor segmentelor sunt obținute din proiecție în plan.

Punct început	X / Y	Punct sfârșit	X / Y	Lungime segment (** (m)
1	284.216,442 428.237,689	2	284.212,25 428.258,175	20.911
2	284.212,25 428.258,175	3	284.192,839 428.272,638	24.207
3	284.192,839 428.272,638	4	284.159,27 428.291,966	38.736
4	284.159,27 428.291,966	5	284.123,463 428.293,887	35.858
5	284.123,463 428.293,887	6	284.105,92 428.273,625	26.801

Punct început	X / Y	Punct sfârşit	X / Y	Lungime segment (** (m)
6	284.105,92 428.273,625	7	284.163,183 428.252,174	61.149
7	284.163,183 428.252,174	8	284.212,343 428.221,631	57.876
8	284.212,343 428.221,631	1	284.216,442 428.237,689	16.573

** Lungimile segmentelor sunt determinate în planul de proiecţie Stereo 70 şi sunt rotunjite la 1 milimetru.

*** Distanţa dintre puncte este formată din segmente cumulate ce sunt mai mici decât valoarea 1 milimetru.

**DATE DESPRE IMOBILUL NR. 11637**

Oficiul de Cadastru și Publicitate Imobiliară CARAS-SEVERIN
Biroul de Cadastru și Publicitate Imobiliară Caransebes

A. Partea I. Descrierea imobilului

TEREN Extravilan

Nr. CF vechi:199-Petroșnița
Nr. topografic:Parte din 2114

Adresa: Jud. Caraș-Severin

Nr. Crt	Nr cadastral Nr. topografic	Suprafața* (mp)	Observații / Referințe
A1	30600	Din acte: 4.970 Masurata: 2.085	Sector cadastral:153 Teren neimprejmuat;

B. Partea II. Proprietari și acte

Inscrieri privitoare la dreptul de proprietate și alte drepturi reale	Referințe
989 / 05/05/1917	
Act Notarial nr. 0, din 01/01/1917 emis de -;	
B1	A1
Intabulare, drept de PROPRIETATE, dobandit prin Conventie, cota actuala 4/8, cota initiala 4/8	
1) GHERGUTA RUSALIN	
<i>OBSERVATII: (provenita din conversia CF 199-Petrosnita)</i>	
1487 / 27/05/1936	
Act Notarial nr. 5741/5/1934, din 01/01/1934 emis de -;	
B2	A1
Intabulare, drept de PROPRIETATE, dobandit prin Succesiune, cota actuala 2/8, cota initiala 2/8	
1) GHERGUTA STACHIE , minor	
<i>OBSERVATII: (provenita din conversia CF 199-Petrosnita)</i>	
238 / 05/03/1948	
Act Notarial nr. 0, din 29/10/1934 emis de -;	
B3	A1
Intabulare, drept de PROPRIETATE, dobandit prin Conventie, cota actuala 1/8, cota initiala 1/8	
1) GHERGUTA RUJA , (nasc. Carabas)	
<i>OBSERVATII: (provenita din conversia CF 199-Petrosnita)</i>	
B4	A1
interdicție de instrainare și grevare în favoarea: Gherguta Ianas (cas cu Ruja)	
<i>OBSERVATII: (provenita din conversia CF 199-Petrosnita)</i>	
1262 / 20/12/1949	
Act Notarial nr. 0, din 25/11/1949 emis de -;	
B5	A1
Intabulare, drept de PROPRIETATE, dobandit prin Conventie, cota actuala 1/8, cota initiala 1/8	
1) GHERGUTA IANAS , (cas. cu Ruja)	
<i>OBSERVATII: (provenita din conversia CF 199-Petrosnita)</i>	

C. Partea III. SARCINI

Inscrieri privind dezmembramintele dreptului de proprietate, drepturi reale de garanție și sarcini	Referințe
1487 / 27/05/1936	
Act Notarial nr. 0, din 01/01/1936 emis de -;	
C1	A1
Intabulare, drept de UZUFRACT VIAGER, cota actuala 2/8	
1) GHERGUTA ANA , (vaduva)	
<i>OBSERVATII: (provenita din conversia CF 199-Petrosnita)</i>	

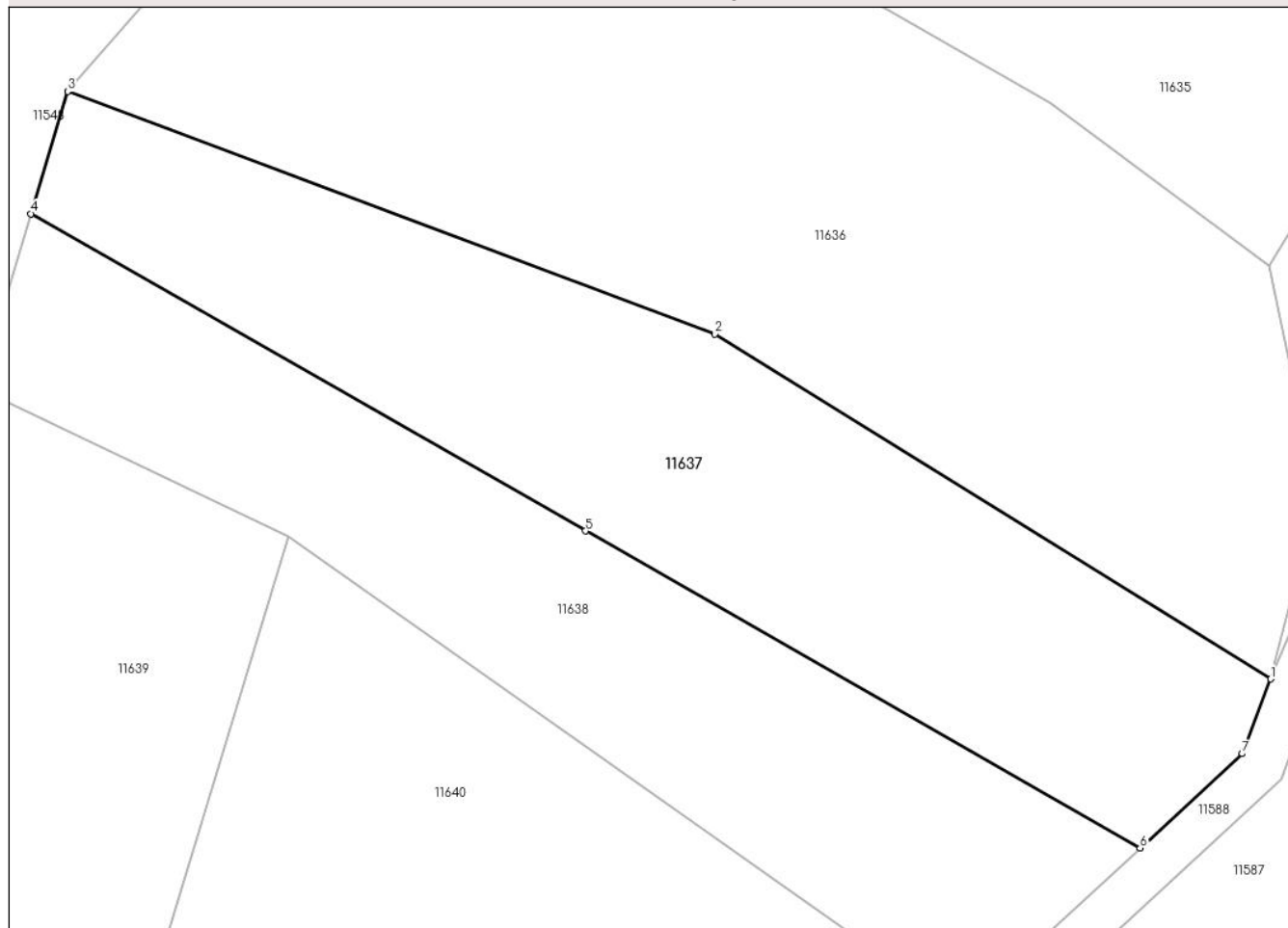
Anexa Nr. 1 La Partea I

Teren

Nr cadastral	Suprafața (mp)*	Observații / Referințe
30600	Din acte: 4.970 Masurata: 2.085	

* Suprafața este determinată în planul de proiecție Stereo 70.

DETALII LINIARE IMOBIL



Date referitoare la teren

Crt	Categorie folosință	Intra vilan	Suprafața (mp)	Tarla	Parcelă	Nr. topo	Observații / Referințe
1	faneata	NU	2.085	-	-	Parte din 2114	Fâneată în Sub Tilva, rest de suprafață la id 11636

Lungime Segmente

1) Valorile lungimilor segmentelor sunt obținute din proiecție în plan.

Punct început	X / Y	Punct sfârșit	X / Y	Lungime segment (** (m)
1	284.212,343 428.221,631	2	284.163,183 428.252,174	57.876
2	284.163,183 428.252,174	3	284.105,92 428.273,625	61.149
3	284.105,92 428.273,625	4	284.102,662 428.262,802	11.303
4	284.102,662 428.262,802	5	284.151,728 428.234,738	56.525
5	284.151,728 428.234,738	6	284.200,791 428.206,67	56.524

Punct început	X / Y	Punct sfârșit	X / Y	Lungime segment (** (m)
6	284.200,791 428.206,67	7	284.209,832 428.215,02	12.307
7	284.209,832 428.215,02	1	284.212,343 428.221,631	7.072

** Lungimile segmentelor sunt determinate în planul de proiecție Stereo 70 și sunt rotunjite la 1 milimetru.

*** Distanța dintre puncte este formată din segmente cumulate ce sunt mai mici decât valoarea 1 milimetru.

**DATE DESPRE IMOBILUL NR. 11638**

Oficiul de Cadastru și Publicitate Imobiliară CARAS-SEVERIN
Biroul de Cadastru și Publicitate Imobiliară Caransebes

A. Partea I. Descrierea imobilului

TEREN Extravilan

Nr. CF vechi:1026-Petroșița
Nr. topografic:2115

Adresa: Jud. Caraș-Severin

Nr. Crt	Nr cadastral Nr. topografic	Suprafața* (mp)	Observații / Referințe
A1	30624	1.766	Sector cadastral:153 Teren neimprejmuit;

B. Partea II. Proprietari și acte

Inscrieri privitoare la dreptul de proprietate și alte drepturi reale		Referințe
238 / 05/03/1948		
Contract De Donatie nr. 0, din 04/11/1111;		
B1	Intabulare, drept de PROPRIETATE, dobandit prin Conventie, cota actuala 4/16, cota initiala 1/4 1) GHERGUTA RUJA , (nasc. Carabas) <i>OBSERVATII: (provenita din conversia CF 1026-Petrosnita)</i>	A1
B2	interdictie de instrainare si grevare in favoarea: Gherguta Ianas <i>OBSERVATII: (provenita din conversia CF 1026-Petrosnita)</i>	A1
1262 / 20/12/1949		
Contract De Donatie nr. 0, din 25/11/1949;		
B3	Intabulare, drept de PROPRIETATE, dobandit prin Conventie, cota actuala 4/16, cota initiala 1/4 1) GHERGUTA IANAS , (cas. cu Ruja Carabas) <i>OBSERVATII: (provenita din conversia CF 1026-Petrosnita)</i>	A1
1235 / 23/05/1994		
Certificat De Mostenitor nr. 261/1994, din 04/11/1111;		
B4	Intabulare, drept de PROPRIETATE, dobandit prin Succesiune, cota actuala 2/16, cota initiala 4/32 1) GHERGUTA CALINA , (nasc. Iovanovici) <i>OBSERVATII: (provenita din conversia CF 1026-Petrosnita)</i>	A1
B5	Intabulare, drept de PROPRIETATE, dobandit prin Succesiune, cota actuala 3/16, cota initiala 6/32 1) GHERGUTA STACHE <i>OBSERVATII: (provenita din conversia CF 1026-Petrosnita)</i>	A1
B6	Intabulare, drept de PROPRIETATE, dobandit prin Succesiune, cota actuala 3/16, cota initiala 6/32 1) CRISTOI ANA , (nasc. Gherguta) <i>OBSERVATII: (provenita din conversia CF 1026-Petrosnita)</i>	A1

C. Partea III. SARCINI

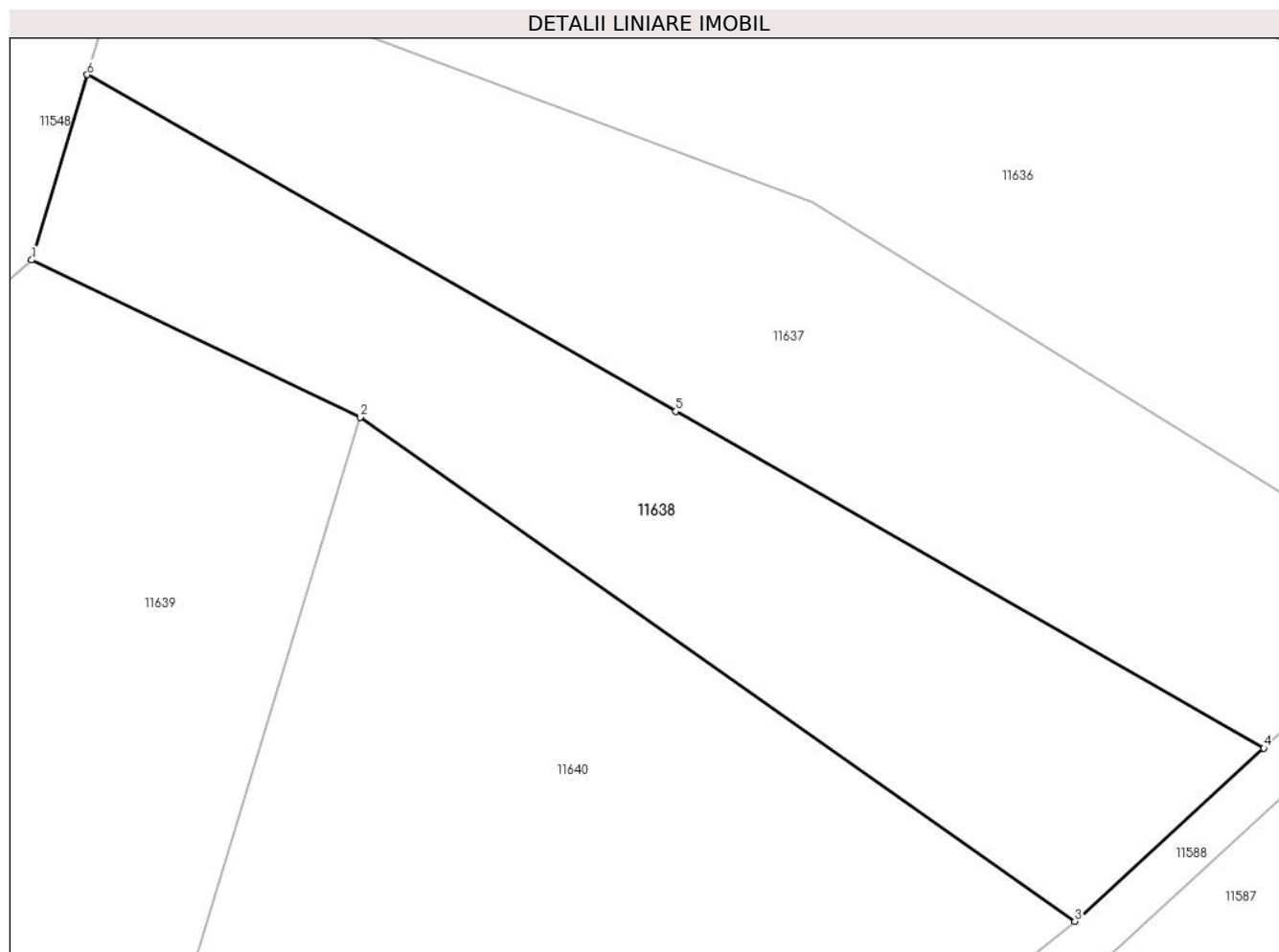
Inscrieri privind dezmembramintele dreptului de proprietate, drepturi reale de garanție și sarcini		Referințe
1487 / 27/05/1936		
Act nr. 0, din 04/11/1111;		
C1	Intabulare, drept de UZUFRACT VIAGER, cota actuala 1/1 1) GHERGUTA ANA , (vaduva) <i>OBSERVATII: (provenita din conversia CF 1026-Petrosnita)</i>	A1

Anexa Nr. 1 La Partea I

Teren

Nr cadastral	Suprafața (mp)*	Observații / Referințe
30624	1.766	

* Suprafața este determinată în planul de proiecție Stereo 70.



Date referitoare la teren

Crt	Categorie folosință	Intravilan	Suprafața (mp)	Tarla	Parcelă	Nr. topo	Observații / Referințe
1	fâneata	NU	1.766	-	-	2115	Fâneată în Sub Tîlva

Lungime Segmente

1) Valorile lungimilor segmentelor sunt obținute din proiecție în plan.

Punct început	X / Y	Punct sfârșit	X / Y	Lungime segment (** (m)
1	284.098,012 428.247,358	2	284.125,406 428.234,252	30.368
2	284.125,406 428.234,252	3	284.185,023 428.192,231	72.938
3	284.185,023 428.192,231	4	284.200,791 428.206,67	21.38
4	284.200,791 428.206,67	5	284.151,728 428.234,738	56.524
5	284.151,728 428.234,738	6	284.102,662 428.262,802	56.525

Punct început	X / Y	Punct sfârșit	X / Y	Lungime segment (** (m)
6	284.102,662 428.262,802	1	284.098,012 428.247,358	16.129

** Lungimile segmentelor sunt determinate în planul de proiecție Stereo 70 și sunt rotunjite la 1 milimetru.

*** Distanța dintre puncte este formată din segmente cumulate ce sunt mai mici decât valoarea 1 milimetru.

**DATE DESPRE IMOBILUL NR. 11639**

Oficiul de Cadastru și Publicitate Imobiliară CARAS-SEVERIN
Biroul de Cadastru și Publicitate Imobiliară Caransebes

A. Partea I. Descrierea imobilului

TEREN Extravilan

Nr. CF vechi:1045, 69-Petroșnița
Nr. topografic:2117, 2118, Parte din 2119

Adresa: Jud. Caraș-Severin

Nr. Crt	Nr cadastral Nr. topografic	Suprafața* (mp)	Observații / Referințe
A1		2.799	Sector cadastral:153 Teren neimprejmuit;

B. Partea II. Proprietari și acte

Inscrieri privitoare la dreptul de proprietate și alte drepturi reale		Referințe
1029 / 25/04/1994		
Act Notarial nr. 1492, din 01/01/1994 emis de NOTARIATUL CARANSEBES;		
B1	Intabulare, drept de PROPRIETATE, dobandit prin Conventie, cota actuala 1/1 1) HAMAT GHEORGHE, și soția 2) HAMAT ELISABETA-ANA, născ. Pândei <i>OBSERVATII: bun comun</i>	A1
B2	Se notează interdicția de înstrăinare și grevare în favoarea lui 1) CARABAȘ GHEORGHE, și soția 2) CARABAȘ FLOAREA	A1
/		
Act Normativ nr. 7, din 13/03/1996 emis de PARLAMENTUL ROMÂNIEI (ADEVERINȚA 5214/13.10.2023, EMISĂ DE PRIMĂRIA COMUNEI BUCOȘNIȚA);		
B3	Se notează posesia faptică în favoarea lui 1) HAMAT LINA	A1

C. Partea III. SARCINI

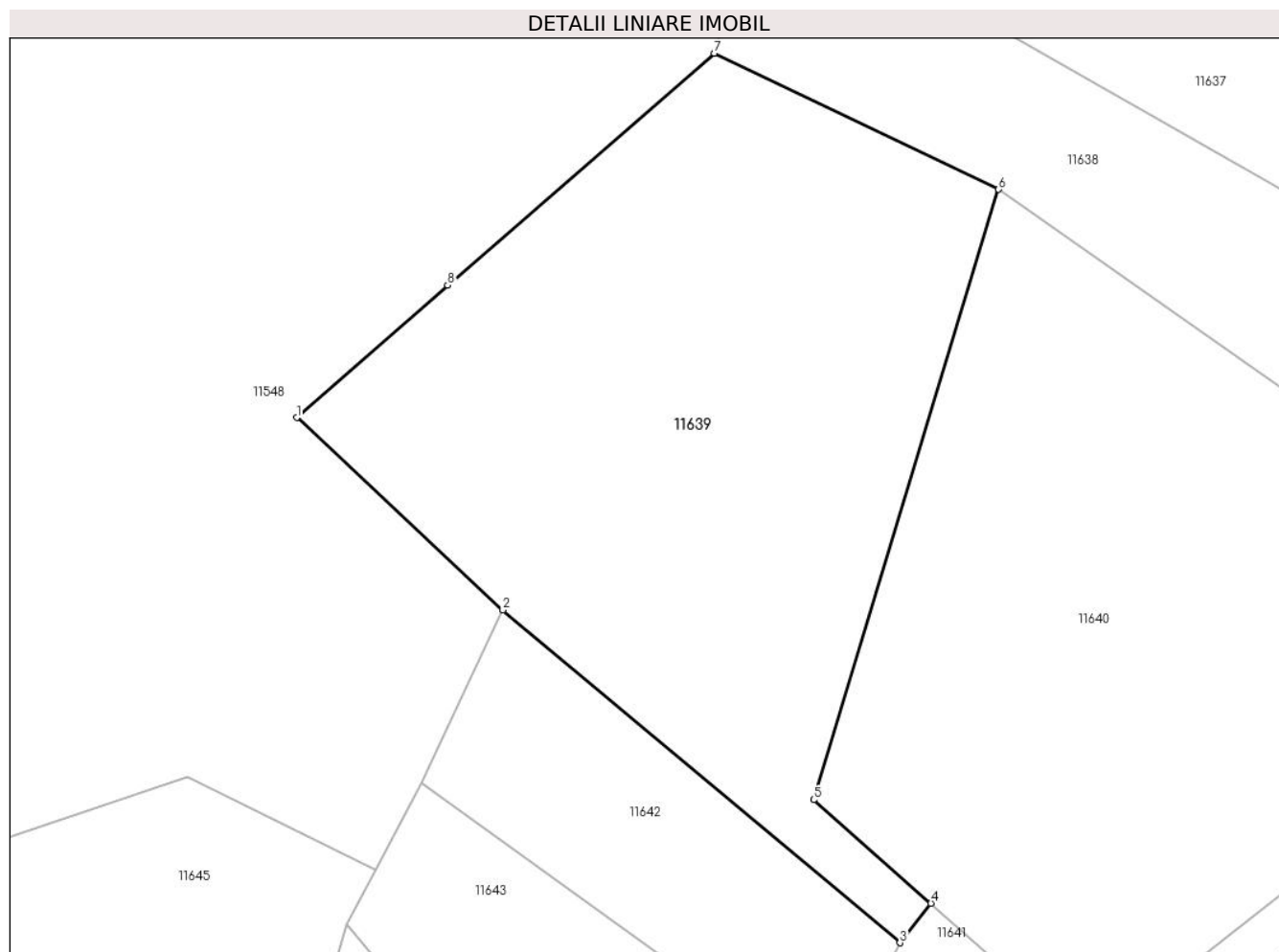
Inscrieri privind dezmembramintele dreptului de proprietate, drepturi reale de garanție și sarcini		Referințe
1029 / 25/04/1994		
Act Notarial nr. 1492, din 01/01/1994 emis de NOTARIATUL CARANSEBES;		
C1	Intabulare, drept de UZUFRACT, cota actuala 1/1 1) CARABAȘ GHEORGHE, și soția 2) CARABAȘ FLOAREA	A1

Anexa Nr. 1 La Partea I

Teren

Nr cadastral	Suprafața (mp)*	Observații / Referințe
	2.799	

* Suprafața este determinată în planul de proiecție Stereo 70.



Date referitoare la teren

Crt	Categorie folosință	Intra vilan	Suprafața (mp)	Tarla	Parcelă	Nr. topo	Observații / Referințe
1	faneata	NU	2.799	-	-	2117, 2118, Parte din 2119	Fâneată în Sub Tîlva

Lungime Segmente

1) Valorile lungimilor segmentelor sunt obținute din proiecție în plan.

Punct început	X / Y	Punct sfârșit	X / Y	Lungime segment (** (m)
1	284.057,77 428.212,281	2	284.077,639 428.193,75	27.169
2	284.077,639 428.193,75	3	284.115,895 428.161,714	49.898
3	284.115,895 428.161,714	4	284.118,875 428.165,508	4.824
4	284.118,875 428.165,508	5	284.107,576 428.175,477	15.068

Punct început	X / Y	Punct sfârşit	X / Y	Lungime segment (** (m)
5	284.107,576 428.175,477	6	284.125,406 428.234,252	61.42
6	284.125,406 428.234,252	7	284.098,012 428.247,358	30.368
7	284.098,012 428.247,358	8	284.072,316 428.225,026	34.044
8	284.072,316 428.225,026	1	284.057,77 428.212,281	19.34

** Lungimile segmentelor sunt determinate în planul de proiecţie Stereo 70 şi sunt rotunjite la 1 milimetru.

*** Distanţa dintre puncte este formată din segmente cumulate ce sunt mai mici decât valoarea 1 milimetru.

**DATE DESPRE IMOBILUL NR. 11640**

Oficiul de Cadastru și Publicitate Imobiliară CARAS-SEVERIN
Biroul de Cadastru și Publicitate Imobiliară Caransebes

A. Partea I. Descrierea imobilului

TEREN Extravilan

Nr. CF vechi:307-Petroșnița
Nr. topografic:2116

Adresa: Jud. Caraș-Severin

Nr. Crt	Nr cadastral Nr. topografic	Suprafața* (mp)	Observații / Referințe
A1	33206	Din acte: 3.298 Masurata: 3.264	Sector cadastral:153 Teren neimprejmuit;

B. Partea II. Proprietari și acte

Inscrieri privitoare la dreptul de proprietate și alte drepturi reale		Referințe
775 / 29/07/1982		
Act Notarial nr. 284, din 29/07/1982 emis de Notariatul de Stat Local Caransebes;		
B1	Intabulare, drept de PROPRIETATE,drept mostenire si partaj succesoral, dobandit prin Succesiune, cota actuala 1/4, cota initiala 1/4 1) IOVANOVICI FLOAREA, sotia def.Ilie	A1
B2	Intabulare, drept de PROPRIETATE,drept mostenire si partaj succesoral, dobandit prin Succesiune, cota actuala 3/4, cota initiala 3/4 1) GHERGA EUFROSINA, fiica def. Ilie	A1

C. Partea III. SARCINI .

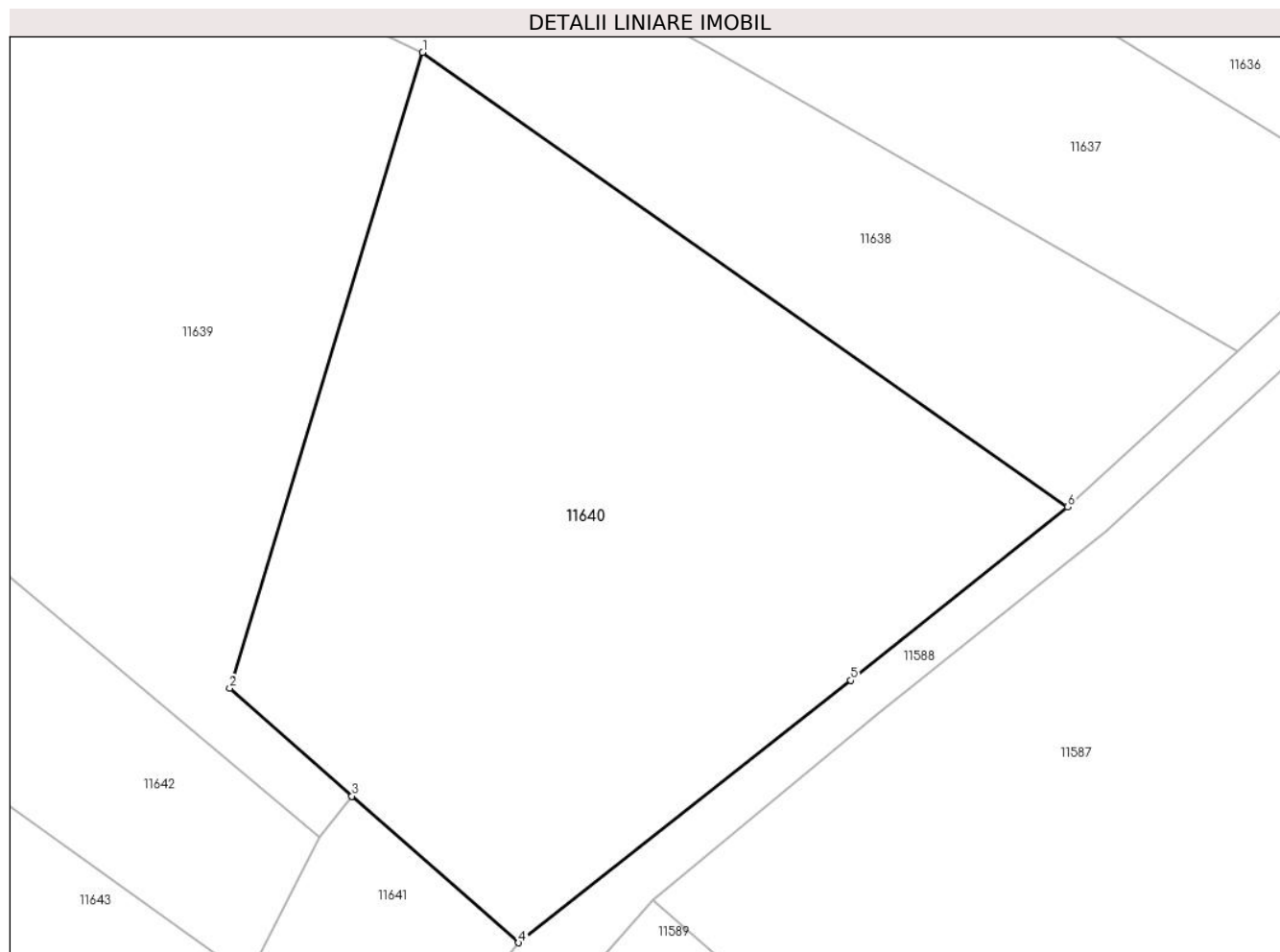
Inscrieri privind dezmembramintele dreptului de proprietate, drepturi reale de garanție și sarcini	Referințe
NU SUNT	

Anexa Nr. 1 La Partea I

Teren

Nr cadastral	Suprafața (mp)*	Observații / Referințe
33206	Din acte: 3.298 Masurata: 3.264	

* Suprafața este determinată în planul de proiecție Stereo 70.



Date referitoare la teren

Crt	Categorie folosință	Intra vilan	Suprafața (mp)	Tarla	Parcelă	Nr. topo	Observații / Referințe
1	faneata	NU	3.264	-	-	2116	Fâneață în Sub Tîlva

Lungime Segmente

1) Valorile lungimilor segmentelor sunt obținute din proiecție în plan.

Punct început	X / Y	Punct sfârșit	X / Y	Lungime segment (** (m)
1	284.125,406 428.234,252	2	284.107,576 428.175,477	61.42
2	284.107,576 428.175,477	3	284.118,875 428.165,508	15.068
3	284.118,875 428.165,508	4	284.134,288 428.151,959	20.522
4	284.134,288 428.151,959	5	284.164,972 428.176,208	39.109
5	284.164,972 428.176,208	6	284.185,023 428.192,231	25.667

Punct început	X / Y	Punct sfârșit	X / Y	Lungime segment (** (m)
6	284.185,023 428.192,231	1	284.125,406 428.234,252	72.938

** Lungimile segmentelor sunt determinate în planul de proiecție Stereo 70 și sunt rotunjite la 1 milimetru.

*** Distanța dintre puncte este formată din segmente cumulate ce sunt mai mici decât valoarea 1 milimetru.

**DATE DESPRE IMOBILUL NR. 11641**

Oficiul de Cadastru și Publicitate Imobiliară CARAS-SEVERIN
Biroul de Cadastru și Publicitate Imobiliară Caransebes

A. Partea I. Descrierea imobilului

TEREN Extravilan

Nr. CF vechi:1233, 670-Petroșnița
Nr. topografic:Parte din 2121/1, 2121/2

Adresa: Jud. Caraș-Severin

Nr. Crt	Nr cadastral Nr. topografic	Suprafața* (mp)	Observații / Referințe
A1		820	Sector cadastral:153 Teren neimprejmuit;

B. Partea II. Proprietari și acte

Inscrieri privitoare la dreptul de proprietate și alte drepturi reale		Referințe
/		
Act Normativ nr. 7, din 13/03/1996 emis de PARLAMENTUL ROMÂNIEI;		
B1	Intabulare, drept de PROPRIETATE, dobândit prin Lege, cota actuala 1/1 1) NEIDENTIFICAT NEIDENTIFICAT	A1
Act Normativ nr. 7, din 13/03/1996 emis de PARLAMENTUL ROMÂNIEI (ADEVÉRINȚA 5213/13.10.2023, EMISĂ DE PRIMĂRIA COMUNEI BUCOȘNIȚA);		
B2	Se notează posesia faptică în favoarea lui 1) LINU ANA	A1

C. Partea III. SARCINI .

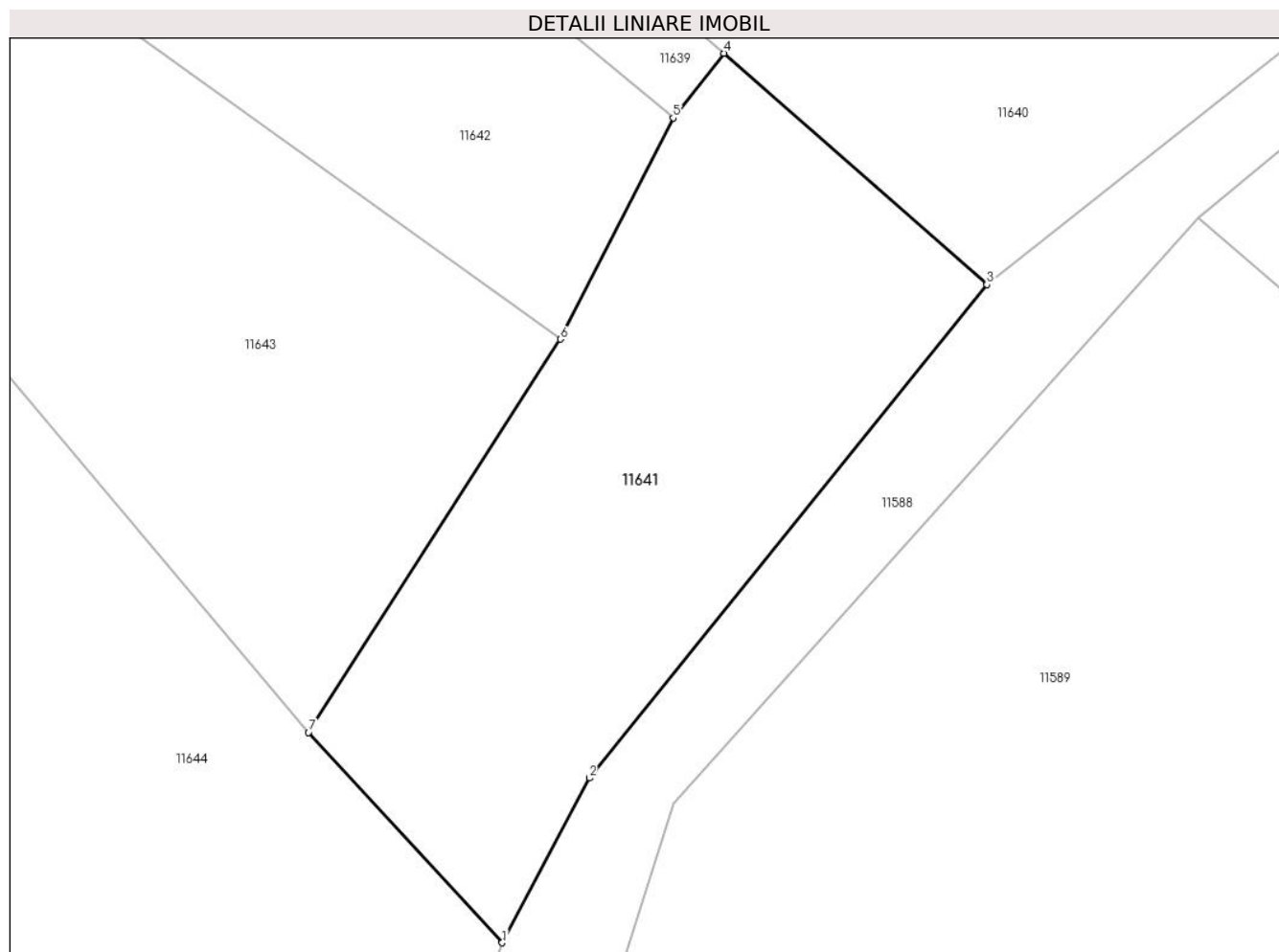
Inscrieri privind dezmembramintele dreptului de proprietate, drepturi reale de garanție și sarcini	Referințe
NU SUNT	

Anexa Nr. 1 La Partea I

Teren

Nr cadastral	Suprafața (mp)*	Observații / Referințe
	820	

* Suprafața este determinată în planul de proiecție Stereo 70.



Date referitoare la teren

Crt	Categorie folosință	Intravilan	Suprafața (mp)	Tarla	Parcelă	Nr. topo	Observații / Referințe
1	fâneata	NU	820	-	-	Parte din 2121/1, 2121/2	Fâneată în Sub Tîlva

Lungime Segmente

1) Valorile lungimilor segmentelor sunt obținute din proiecție în plan.

Punct început	X / Y	Punct sfârșit	X / Y	Lungime segment (** (m))
1	284.105,875 428.113,396	2	284.110,974 428.123,047	10.915
2	284.110,974 428.123,047	3	284.134,288 428.151,959	37.141
3	284.134,288 428.151,959	4	284.118,875 428.165,508	20.522
4	284.118,875 428.165,508	5	284.115,895 428.161,714	4.824

Punct început	X / Y	Punct sfârșit	X / Y	Lungime segment (** (m)
5	284.115,895 428.161,714	6	284.109,288 428.148,756	14.545
6	284.109,288 428.148,756	7	284.094,517 428.125,722	27.363
7	284.094,517 428.125,722	1	284.105,875 428.113,396	16.761

** Lungimile segmentelor sunt determinate în planul de proiecție Stereo 70 și sunt rotunjite la 1 milimetru.

*** Distanța dintre puncte este formată din segmente cumulate ce sunt mai mici decât valoarea 1 milimetru.

**DATE DESPRE IMOBILUL NR. 11642**

Oficiul de Cadastru și Publicitate Imobiliară CARAS-SEVERIN
Biroul de Cadastru și Publicitate Imobiliară Caransebes

A. Partea I. Descrierea imobilului

Nr. CF vechi:193, 197, 1045-Petroșnița
Nr. topografic:2120/1, 2120/2, Parte din
2119

TEREN Extravilan

Adresa: Jud. Caraș-Severin

Nr. Crt	Nr cadastral Nr. topografic	Suprafața* (mp)	Observații / Referințe
A1		794	Sector cadastral:153 Teren neimprejmuit;

B. Partea II. Proprietari și acte

Inscrieri privitoare la dreptul de proprietate și alte drepturi reale		Referințe
/		
Act Normativ nr. 7, din 13/03/1996 emis de PARLAMENTUL ROMÂNIEI;		
B1	Intabulare, drept de PROPRIETATE, dobândit prin Lege, cota actuala 1/1 1) NEIDENTIFICAT NEIDENTIFICAT	A1
Act Normativ nr. 7, din 13/03/1996 emis de PARLAMENTUL ROMÂNIEI (ADEVERINȚA 5208/13.10.2023, EMISĂ DE PRIMĂRIA COMUNEI BUCOȘNIȚA);		
B2	Se notează posesia faptică în favoarea lui 1) SERACIN PAULINA-MARIA 2) SERACIN MIHAI , și soția	A1

C. Partea III. SARCINI .

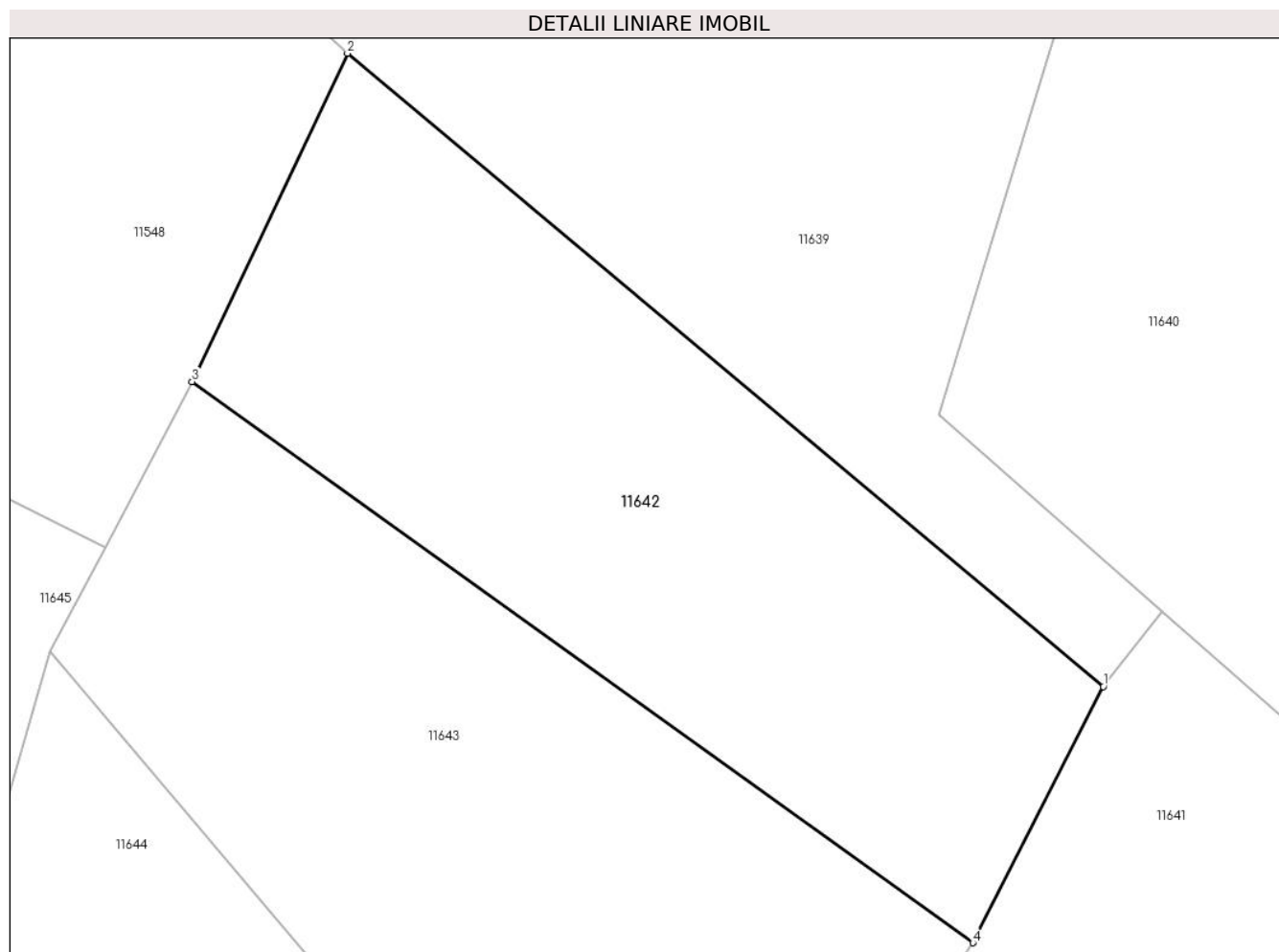
Inscrieri privind dezmembramintele dreptului de proprietate, drepturi reale de garanție și sarcini	Referințe
NU SUNT	

Anexa Nr. 1 La Partea I

Teren

Nr cadastral	Suprafața (mp)*	Observații / Referințe
	794	

* Suprafața este determinată în planul de proiecție Stereo 70.



Date referitoare la teren

Crt	Categorie folosință	Intra vilan	Suprafața (mp)	Tarla	Parcelă	Nr. topo	Observații / Referințe
1	pașune	NU	794	-	-	2120, Parte din 2119	Pășune în Sub Tîlva

Lungime Segmente

1) Valorile lungimilor segmentelor sunt obținute din proiecție în plan.

Punct început	X / Y	Punct sfârșit	X / Y	Lungime segment (** (m)
1	284.115,895 428.161,714	2	284.077,639 428.193,75	49.898
2	284.077,639 428.193,75	3	284.069,769 428.177,14	18.38
3	284.069,769 428.177,14	4	284.109,288 428.148,756	48.656
4	284.109,288 428.148,756	1	284.115,895 428.161,714	14.545

**** Lungimile segmentelor sunt determinate în planul de proiecție Stereo 70 și sunt rotunjite la 1 milimetru.**

***** Distanța dintre puncte este formată din segmente cumulate ce sunt mai mici decât valoarea 1 milimetru.**

**DATE DESPRE IMOBILUL NR. 11643**

Oficiul de Cadastru și Publicitate Imobiliară CARAS-SEVERIN
Biroul de Cadastru și Publicitate Imobiliară Caransebes

A. Partea I. Descrierea imobilului

TEREN Extravilan

Nr. CF vechi:670, 1233-Petroșnița
Nr. topografic:Parte din 2121/1, 2121/2

Adresa: Jud. Caraș-Severin

Nr. Crt	Nr cadastral Nr. topografic	Suprafața* (mp)	Observații / Referințe
A1		1.017	Sector cadastral:153 Teren neimprejmuț;

B. Partea II. Proprietari și acte

Inscrieri privitoare la dreptul de proprietate și alte drepturi reale		Referințe
/		
Act Normativ nr. 7, din 13/03/1996 emis de PARLAMENTUL ROMÂNIEI;		
B1	Intabulare, drept de PROPRIETATE, dobândit prin Lege, cota actuala 1/1 1) NEIDENTIFICAT NEIDENTIFICAT	A1
Act Normativ nr. 7, din 13/03/1996 emis de PARLAMENTUL ROMÂNIEI (ADEVERINȚA 5197/13.10.2023, EMISĂ DE PRIMĂRIA COMUNEI BUCOȘNIȚA);		
B2	Se notează posesia faptică în favoarea lui 1) DORCA NINA	A1

C. Partea III. SARCINI .

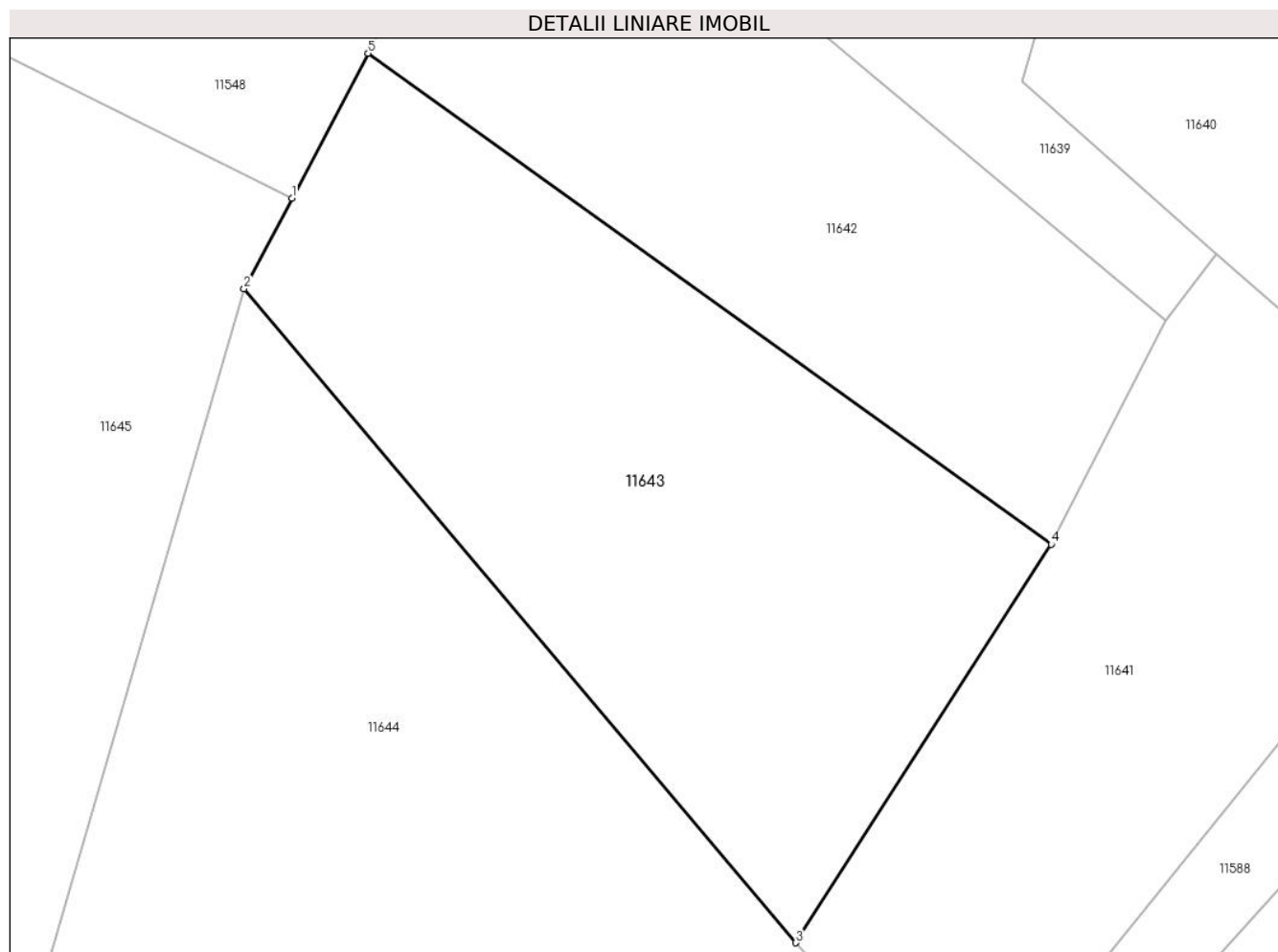
Inscrieri privind dezmembramintele dreptului de proprietate, drepturi reale de garanție și sarcini	Referințe
NU SUNT	

Anexa Nr. 1 La Partea I

Teren

Nr cadastral	Suprafața (mp)*	Observații / Referințe
	1.017	

* Suprafața este determinată în planul de proiecție Stereo 70.



Date referitoare la teren

Crt	Categorie folosință	Intravilan	Suprafața (mp)	Tarla	Parcelă	Nr. topo	Observații / Referințe
1	pasune	NU	1.017	-	-	Parte din 2121/1, 2121/2	Pășune în Sub Tîlva

Lungime Segmente

1) Valorile lungimilor segmentelor sunt obținute din proiecție în plan.

Punct început	X / Y	Punct sfârșit	X / Y	Lungime segment (** (m)
1	284.065,364 428.168,768	2	284.062,605 428.163,526	5.924
2	284.062,605 428.163,526	3	284.094,517 428.125,722	49.472
3	284.094,517 428.125,722	4	284.109,288 428.148,756	27.363
4	284.109,288 428.148,756	5	284.069,769 428.177,14	48.656

Punct început	X / Y	Punct sfârșit	X / Y	Lungime segment (** (m)
5	284.069,769 428.177,14	1	284.065,364 428.168,768	9.46

** Lungimile segmentelor sunt determinate în planul de proiecție Stereo 70 și sunt rotunjite la 1 milimetru.

*** Distanța dintre puncte este formată din segmente cumulate ce sunt mai mici decât valoarea 1 milimetru.

**DATE DESPRE IMOBILUL NR. 11644**

Oficiul de Cadastru și Publicitate Imobiliară CARAS-SEVERIN
Biroul de Cadastru și Publicitate Imobiliară Caransebes

A. Partea I. Descrierea imobilului

TEREN Extravilan

Nr. CF vechi:108-Petroșnița
Nr. topografic:Parte din 2122

Adresa: Jud. Caraș-Severin

Nr. Crt	Nr cadastral Nr. topografic	Suprafața* (mp)	Observații / Referințe
A1	32188	2.309	Sector cadastral:153 Teren neimprejmuit;

B. Partea II. Proprietari și acte

Inscrieri privitoare la dreptul de proprietate și alte drepturi reale		Referințe
2011 / 29/05/1919		
Act nr. -, din 29/05/1919 emis de -;		
B1	Intabulare, drept de PROPRIETATE, dobandit prin Conventie, cota actuala 5/24, cota initiala 5/24 1) BUGARIU MIHAI	A1
2760 / 25/09/1930		
Contract De Donatie nr. -, din 24/04/1929 emis de -;		
B2	Intabulare, drept de PROPRIETATE, donatie, dobandit prin Conventie, cota actuala 4/24, cota initiala 4/24 1) POENARIU VASILE , (a lui Vichentie) minor	A1
B3	Interdicție de instrainare și grevare, în favoarea: 1) BUGARIU ION 2) BUGARIU ANA , nascuta Muhu, vaduva	A1
370 / 03/04/1969		
Certificat De Mostenitor nr. 44, din 03/04/1969 emis de Notariatul de Stat Local Caransebes;		
B4	Intabulare, drept de PROPRIETATE, mostenire, dobandit prin Succesiune, cota actuala 15/24, cota initiala 15/24 1) BUGARIU MARIA , fiica def.	A1
/		
Act Normativ nr. 7, din 13/03/1996 emis de PARLAMENTUL ROMÂNIEI (ADEVÉRINȚA 5922/15.11.2023, EMISĂ DE PRIMĂRIA COMUNEI BUCOȘNIȚA);		
B5	Se notează posesia faptică în favoarea lui 1) GHERGA SIMION	A1

C. Partea III. SARCINI

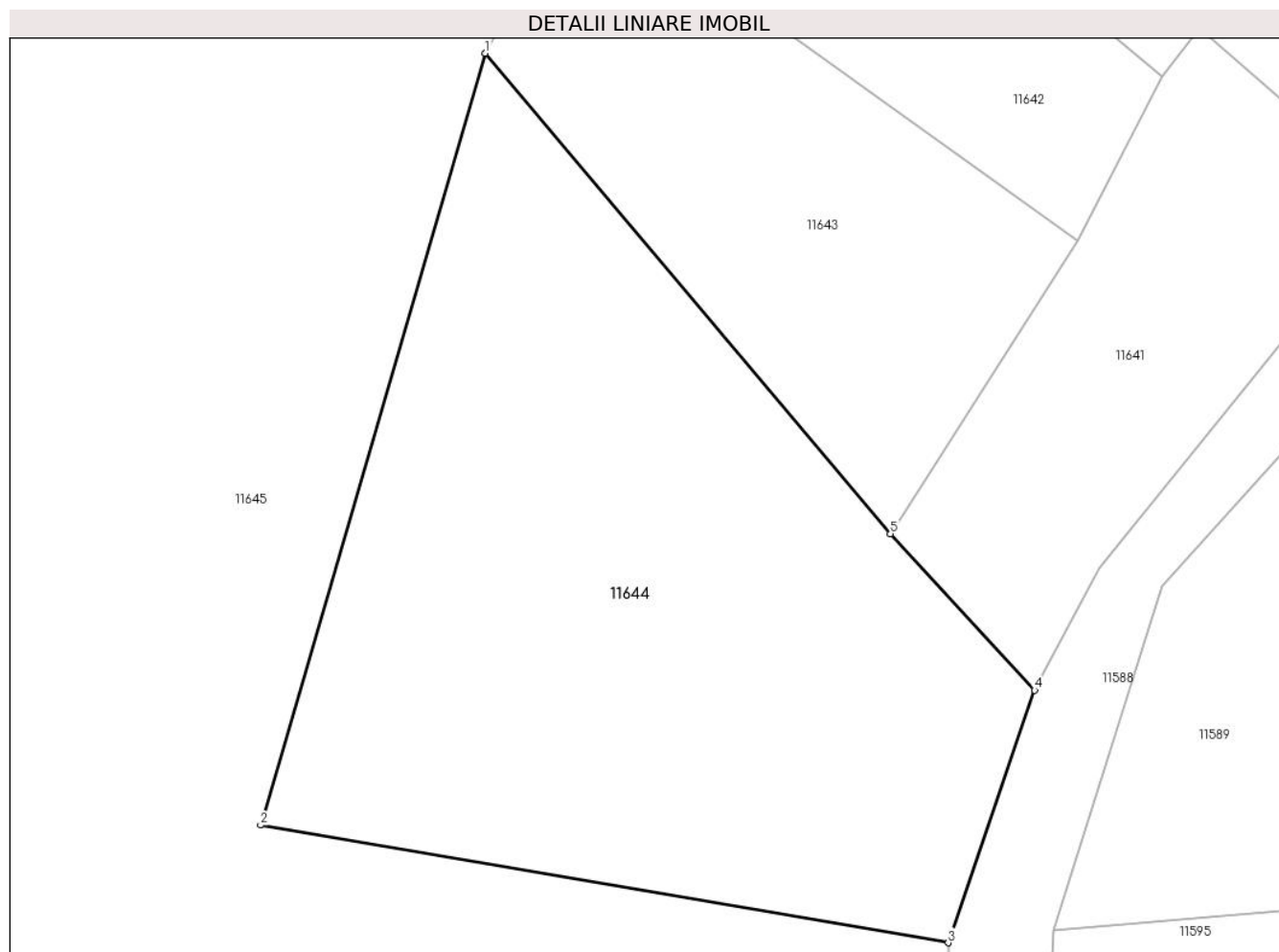
Inscrieri privind dezmembramintele dreptului de proprietate, drepturi reale de garanție și sarcini		Referințe
2760 / 25/09/1930		
Contract De Donatie nr. -, din 24/04/1929 emis de -;		
C1	Intabulare, drept de UZUFRACT VIAGER, cota actuala 4/24, cota initiala 4/24 1) BUGARIU ION 2) BUGARIU ANA , nascuta Muhu, vaduva	A1

Anexa Nr. 1 La Partea I

Teren

Nr cadastral	Suprafața (mp)*	Observații / Referințe
32188	2.309	

* Suprafața este determinată în planul de proiecție Stereo 70.



Date referitoare la teren

Crt	Categorie folosință	Intravilan	Suprafața (mp)	Tarla	Parcelă	Nr. topo	Observații / Referințe
1	faneata	NU	2.309	-	-	Parte din 2122	Fâneată în Sub Tilva, RESTUL DE SUPRAFAȚĂ SE REGĂSEȘTE LA ID 11645

Lungime Segmente

1) Valorile lungimilor segmentelor sunt obținute din proiecție în plan.

Punct început	X / Y	Punct sfârșit	X / Y	Lungime segment (** (m)
1	284.062,605 428.163,526	2	284.044,927 428.102,78	63.266
2	284.044,927 428.102,78	3	284.099,066 428.093,525	54.924
3	284.099,066 428.093,525	4	284.105,875 428.113,396	21.005
4	284.105,875 428.113,396	5	284.094,517 428.125,722	16.761
5	284.094,517 428.125,722	1	284.062,605 428.163,526	49.472

**** Lungimile segmentelor sunt determinate în planul de proiecţie Stereo 70 şi sunt rotunjite la 1 milimetru.**

***** Distanţa dintre puncte este formată din segmente cumulate ce sunt mai mici decât valoarea 1 milimetru.**

**DATE DESPRE IMOBILUL NR. 11645**

Oficiul de Cadastru și Publicitate Imobiliară CARAS-SEVERIN
Biroul de Cadastru și Publicitate Imobiliară Caransebes

A. Partea I. Descrierea imobilului

TEREN Extravilan

Nr. CF vechi:742, 108-Petroșnița
Nr. topografic:2123, Parte din 2122

Adresa: Jud. Caraș-Severin

Nr. Crt	Nr cadastral Nr. topografic	Suprafața* (mp)	Observații / Referințe
A1		Din acte: 4.942 Masurata: 7.369	Sector cadastral:153 Teren neimpregmuit; 32188

B. Partea II. Proprietari și acte

Inscrieri privitoare la dreptul de proprietate și alte drepturi reale		Referințe
189 / 23/02/1948		
Act Notarial nr. 0, din 04/02/1947 emis de -;		
B1	Intabulare, drept de PROPRIETATE, dobandit prin Conventie, cota actuala 1235/7370 1) BUGARIU PĂUN , căs. cu Elena născ. Câmpianu, fiul lui Mihai , dom. în Cârpa	A1
B2	Intabulare, drept de PROPRIETATE, dobandit prin Conventie, cota actuala 1235/7370 1) BUGARIU ELENA , născ. Câmpianu fiica Mariei, dom. în Cârpa	A1
1357 / 21/12/1948		
Act Notarial nr. 0, din 18/12/1948 emis de -;		
B3	Intabulare, drept de PROPRIETATE, dobandit prin Conventie, cota actuala 2472/7370 1) BUGARIU MIHAI , căs. cu Anisia, născ. Gherga, fiul lui Mihai și al Anuței, dom. în Petroșnița	A1
/		
Act Normativ nr. 7, din 13/03/1996 emis de PARLAMENTUL ROMÂNIEI;		
B4	Inscrierea provizorie, drept de PROPRIETATE, dobandit prin Lege, cota actuala 2428/7370 1) COMUNA BUCOȘNIȚA , CIF:3227645, PROPRIETAR NEIDENTIFICAT	A1

C. Partea III. SARCINI .

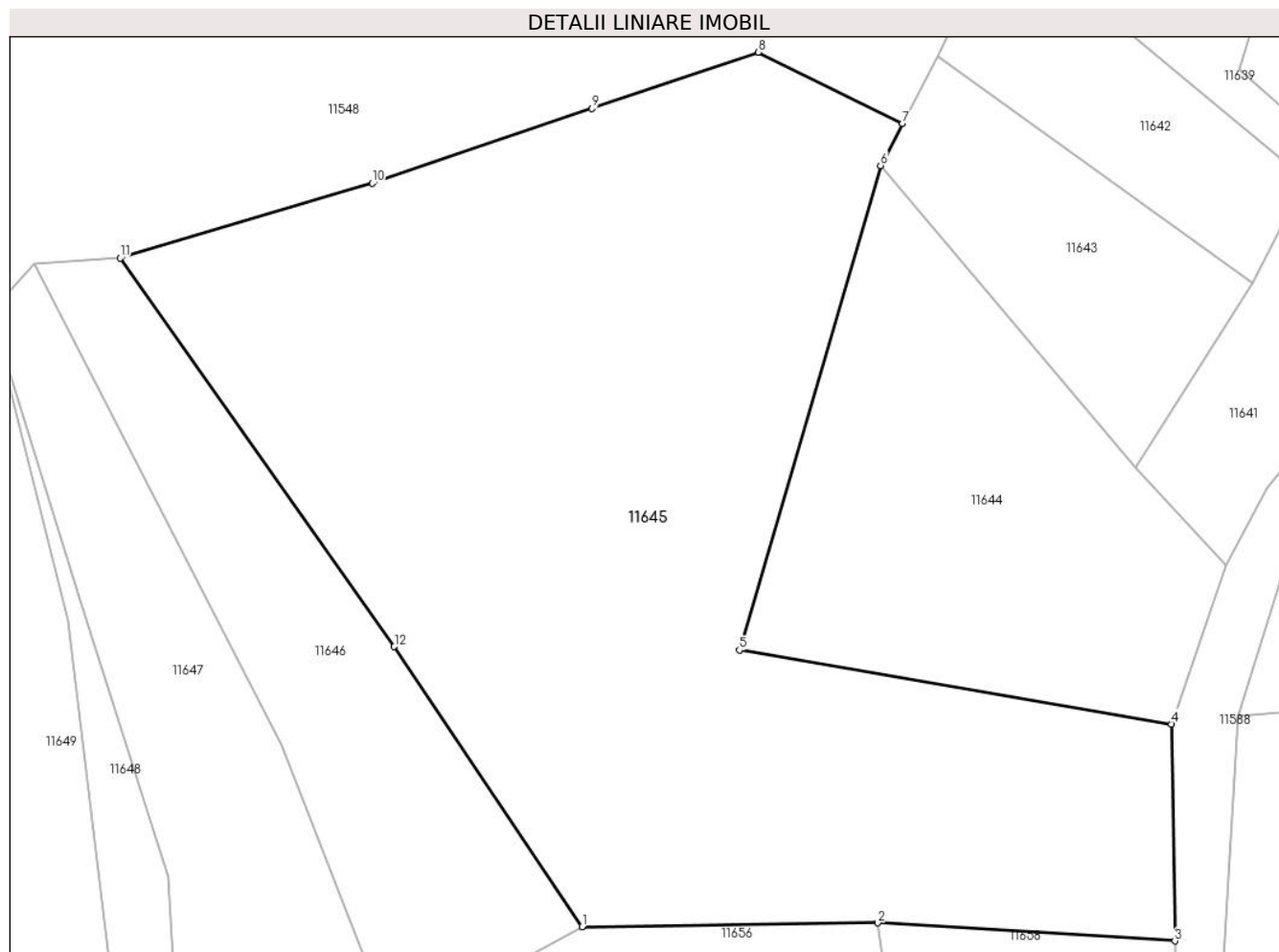
Inscrieri privind dezmembramintele dreptului de proprietate, drepturi reale de garanție și sarcini	Referințe
NU SUNT	

Anexa Nr. 1 La Partea I

Teren

Nr cadastral	Suprafața (mp)*	Observații / Referințe
	Din acte: 4.942 Masurata: 7.369	32188

* Suprafața este determinată în planul de proiecție Stereo 70.



Date referitoare la teren

Crt	Categorie folosință	Intra vilan	Suprafața (mp)	Tarla	Parcelă	Nr. topo	Observații / Referințe
1	faneata	NU	7.370	-	-	2123, Parte din 2122	Fâneață în Sub Tîlva

Lungime Segmente

1) Valorile lungimilor segmentelor sunt obținute din proiecție în plan.

Punct început	X / Y	Punct sfârșit	X / Y	Lungime segment (** (m)
1	284.025,239 428.068,125	2	284.062,279 428.068,599	37.043
2	284.062,279 428.068,599	3	284.099,492 428.066,341	37.281
3	284.099,492 428.066,341	4	284.099,066 428.093,525	27.187
4	284.099,066 428.093,525	5	284.044,927 428.102,78	54.924
5	284.044,927 428.102,78	6	284.062,605 428.163,526	63.266

Punct început	X / Y	Punct sfârșit	X / Y	Lungime segment (** (m)
6	284.062,605 428.163,526	7	284.065,364 428.168,768	5.924
7	284.065,364 428.168,768	8	284.047,282 428.177,714	20.174
8	284.047,282 428.177,714	9	284.026,443 428.170,697	21.989
9	284.026,443 428.170,697	10	283.998,936 428.161,287	29.072
10	283.998,936 428.161,287	11	283.967,37 428.151,912	32.929
11	283.967,37 428.151,912	12	284.001,678 428.103,226	59.56
12	284.001,678 428.103,226	1	284.025,239 428.068,125	42.275

** Lungimile segmentelor sunt determinate în planul de proiecție Stereo 70 și sunt rotunjite la 1 milimetru.

*** Distanța dintre puncte este formată din segmente cumulate ce sunt mai mici decât valoarea 1 milimetru.

**DATE DESPRE IMOBILUL NR. 11646**

Oficiul de Cadastru și Publicitate Imobiliară CARAS-SEVERIN
Biroul de Cadastru și Publicitate Imobiliară Caransebes

A. Partea I. Descrierea imobilului

TEREN Extravilan

Nr. CF vechi:284-Petroșnița
Nr. topografic:Parte din 2132

Adresa: Jud. Caraș-Severin

Nr. Crt	Nr cadastral Nr. topografic	Suprafața* (mp)	Observații / Referințe
A1		1.869	Sector cadastral:153 Teren neimprejmuit;

B. Partea II. Proprietari și acte

Inscrieri privitoare la dreptul de proprietate și alte drepturi reale		Referințe
/		
Act Normativ nr. 7, din 13/03/1996 emis de PARLAMENTUL ROMÂNIEI;		
B1	Intabulare, drept de PROPRIETATE, dobândit prin Lege, cota actuala 1/1 1) NEIDENTIFICAT NEIDENTIFICAT	A1
Act Normativ nr. 7, din 13/03/1996 emis de PARLAMENTUL ROMÂNIEI (ADEVÉRINȚA 5195/13.10.2023, EMISĂ DE PRIMĂRIA COMUNEI BUCOȘNIȚA);		
B2	Se notează posesia faptică în favoarea lui 1) GURGU FLOREA	A1

C. Partea III. SARCINI .

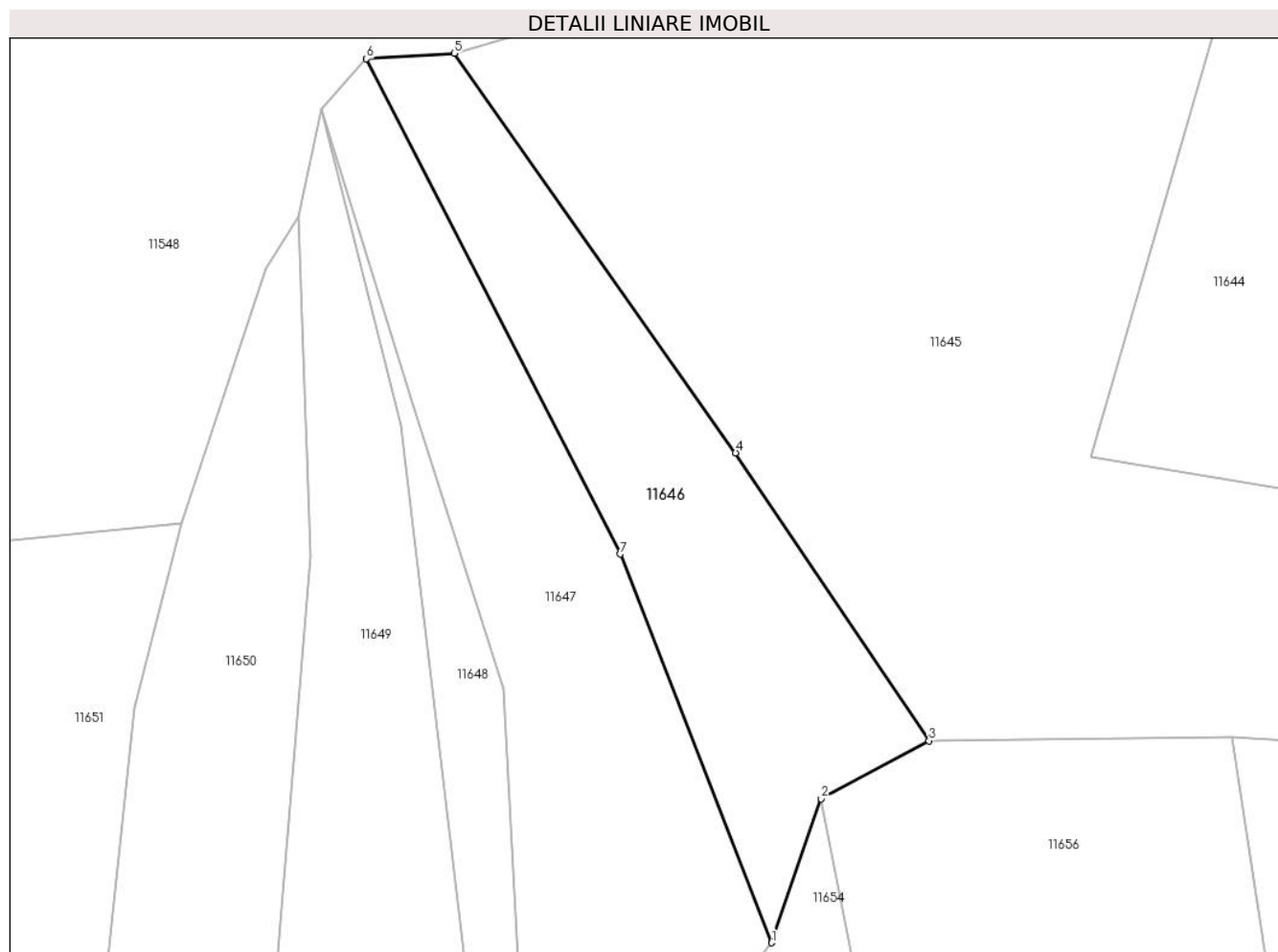
Inscrieri privind dezmembramintele dreptului de proprietate, drepturi reale de garanție și sarcini	Referințe
NU SUNT	

Anexa Nr. 1 La Partea I

Teren

Nr cadastral	Suprafața (mp)*	Observații / Referințe
	1.869	

* Suprafața este determinată în planul de proiecție Stereo 70.



Date referitoare la teren

Crt	Categorie folosință	Intravilan	Suprafața (mp)	Tarla	Parcelă	Nr. topo	Observații / Referințe
1	faneata	NU	1.869	-	-	Parte din 2132	Fâneată în Sub Tîlva

Lungime Segmente

1) Valorile lungimilor segmentelor sunt obținute din proiecție în plan.

Punct început	X / Y	Punct sfârșit	X / Y	Lungime segment (** (m)
1	284.006,042 428.043,514	2	284.012,103 428.061,055	18.559
2	284.012,103 428.061,055	3	284.025,239 428.068,125	14.918
3	284.025,239 428.068,125	4	284.001,678 428.103,226	42.275
4	284.001,678 428.103,226	5	283.967,37 428.151,912	59.56
5	283.967,37 428.151,912	6	283.956,65 428.151,228	10.742

Punct început	X / Y	Punct sfârșit	X / Y	Lungime segment (** (m)
6	283.956,65 428.151,228	7	283.987,606 428.090,872	67.832
7	283.987,606 428.090,872	1	284.006,042 428.043,514	50.82

** Lungimile segmentelor sunt determinate în planul de proiecție Stereo 70 și sunt rotunjite la 1 milimetru.

*** Distanța dintre puncte este formată din segmente cumulate ce sunt mai mici decât valoarea 1 milimetru.

**DATE DESPRE IMOBILUL NR. 11647**

Oficiul de Cadastru și Publicitate Imobiliară CARAS-SEVERIN
Biroul de Cadastru și Publicitate Imobiliară Caransebes

A. Partea I. Descrierea imobilului

TEREN Extravilan

Nr. CF vechi:1007, 284-Petroșnița
Nr. topografic:Parte din 2132, 2131

Adresa: Jud. Caraș-Severin

Nr. Crt	Nr cadastral Nr. topografic	Suprafața* (mp)	Observații / Referințe
A1		2.212	Sector cadastral:153 Teren neimprejmuit;

B. Partea II. Proprietari și acte

Inscrieri privitoare la dreptul de proprietate și alte drepturi reale		Referințe
/		
Act Normativ nr. 7, din 13/03/1996 emis de PARLAMENTUL ROMÂNIEI;		
B1	Intabulare, drept de PROPRIETATE, dobândit prin Lege, cota actuala 1/1 1) NEIDENTIFICAT NEIDENTIFICAT	A1
Act Normativ nr. 7, din 13/03/1996 emis de PARLAMENTUL ROMÂNIEI (ADEVÉRINȚA 5196/13.10.2023, EMISĂ DE PRIMĂRIA COMUNEI BUCOȘNIȚA);		
B2	Se notează posesia faptică în favoarea lui 1) GURGU FLOREA	A1

C. Partea III. SARCINI .

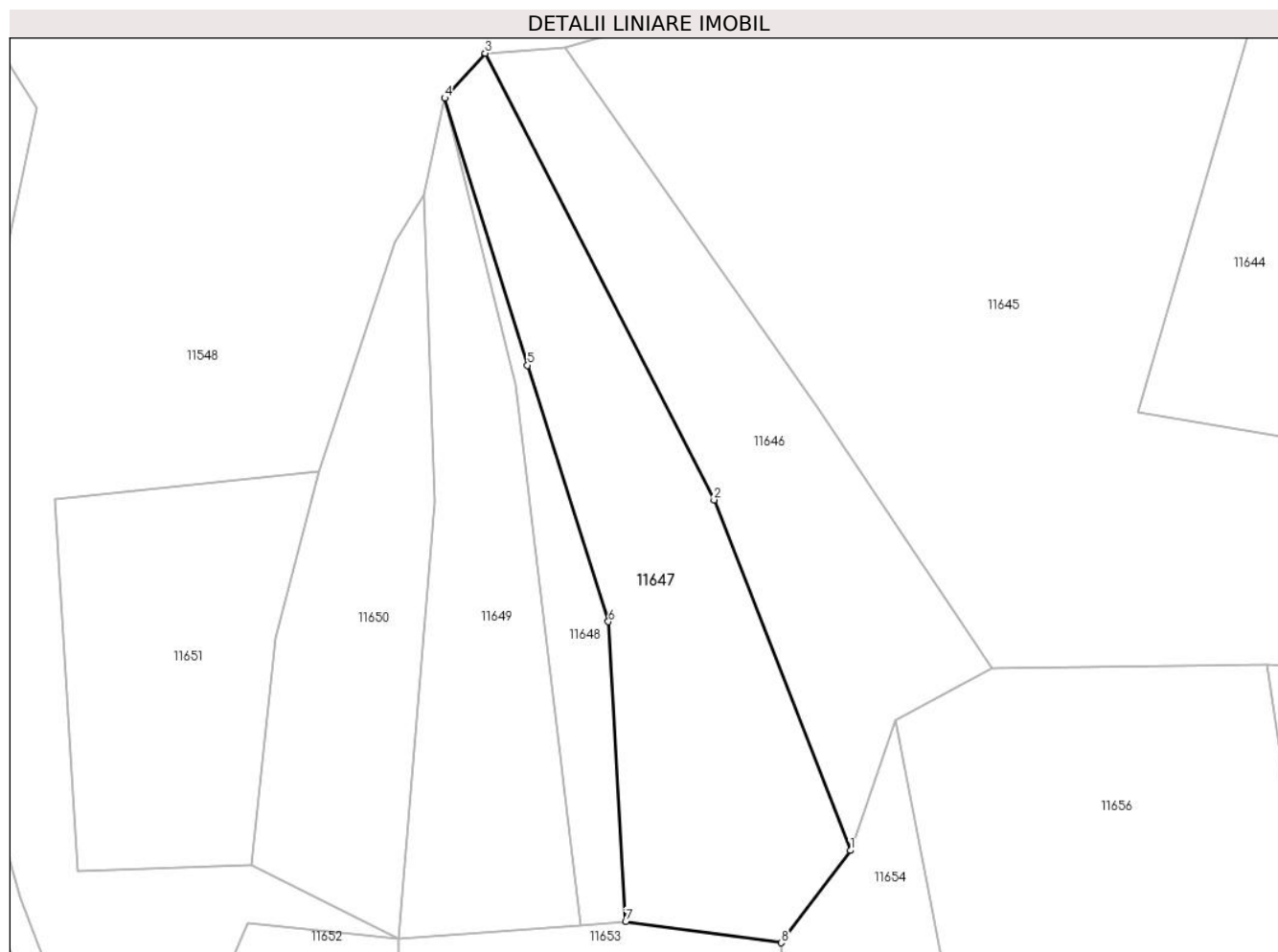
Inscrieri privind dezmembramintele dreptului de proprietate, drepturi reale de garanție și sarcini	Referințe
NU SUNT	

Anexa Nr. 1 La Partea I

Teren

Nr cadastral	Suprafața (mp)*	Observații / Referințe
	2.212	

* Suprafața este determinată în planul de proiecție Stereo 70.



Date referitoare la teren

Crt	Categorie folosință	Intravilan	Suprafața (mp)	Tarla	Parcelă	Nr. topo	Observații / Referințe
1	faneata	NU	2.212	-	-	Parte din 2132, 2131	Fâneată în Sub Tîlva

Lungime Segmente

1) Valorile lungimilor segmentelor sunt obținute din proiecție în plan.

Punct început	X / Y	Punct sfârșit	X / Y	Lungime segment (** (m)
1	284.006,042 428.043,514	2	283.987,606 428.090,872	50.82
2	283.987,606 428.090,872	3	283.956,65 428.151,228	67.832
3	283.956,65 428.151,228	4	283.951,182 428.145,161	8.167
4	283.951,182 428.145,161	5	283.962,375 428.109,059	37.797
5	283.962,375 428.109,059	6	283.973,311 428.074,416	36.328

Punct început	X / Y	Punct sfârșit	X / Y	Lungime segment (** (m)
6	283.973,311 428.074,416	7	283.975,629 428.033,898	40.584
7	283.975,629 428.033,898	8	283.996,647 428.031,04	21.211
8	283.996,647 428.031,04	1	284.006,042 428.043,514	15.616

** Lungimile segmentelor sunt determinate în planul de proiecție Stereo 70 și sunt rotunjite la 1 milimetru.

*** Distanța dintre puncte este formată din segmente cumulate ce sunt mai mici decât valoarea 1 milimetru.

**DATE DESPRE IMOBILUL NR. 11648**

Oficiul de Cadastru și Publicitate Imobiliară CARAS-SEVERIN
Biroul de Cadastru și Publicitate Imobiliară Caransebes

A. Partea I. Descrierea imobilului

TEREN Extravilan

Nr. CF vechi:1007-Petroșnița
Nr. topografic:Parte din 2131

Adresa: Jud. Caraș-Severin

Nr. Crt	Nr cadastral Nr. topografic	Suprafața* (mp)	Observații / Referințe
A1		Din acte: 1.962 Masurata: 521	Sector cadastral:153 Teren neimprejmuit;

B. Partea II. Proprietari și acte

Inscrieri privitoare la dreptul de proprietate și alte drepturi reale		Referințe
1668 / 14/11/1946		
Act Notarial nr. 0, din 24/11/1945 emis de -;		
B1	Intabulare, drept de PROPRIETATE, dobandit prin Conventie, cota actuala 1/1 1) BACILA ANA , născ. Spunei, fiica lui Ion, dom. în Petroșnița	A1
B2	Se notează interdicția de înstrăinare și grevare în favoarea lui 1) SPUNEI ION , fost căs. cu Maria Hanțilă, dom. în Petroșnița	A1

C. Partea III. SARCINI

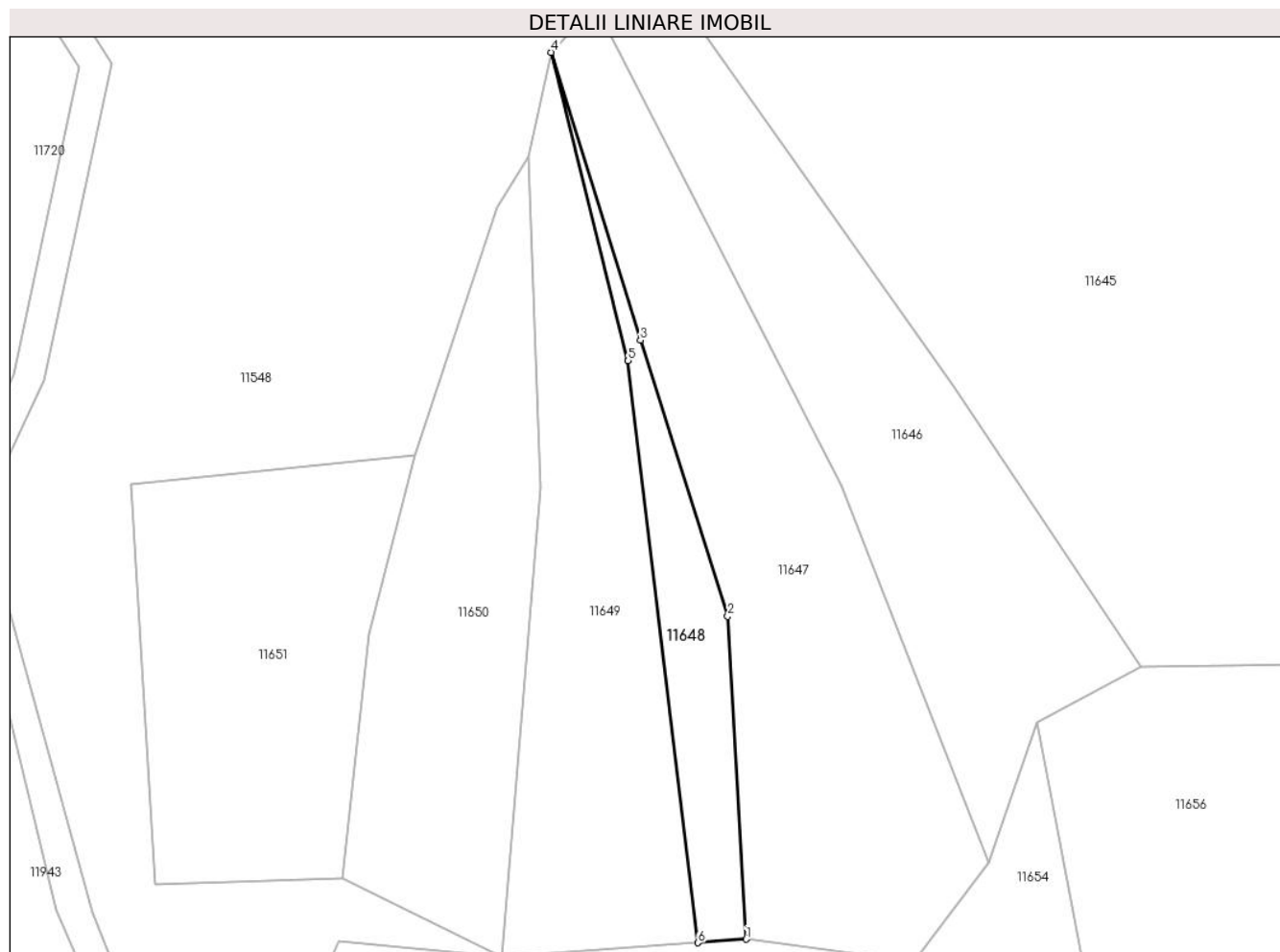
Inscrieri privind dezmembramintele dreptului de proprietate, drepturi reale de garanție și sarcini		Referințe
996 / 10/02/1914		
Act Notarial nr. 0, din 11/09/1913 emis de -;		
C1	Intabulare, drept de UZUFRACT VIAGER, cota actuala 2/3 1) HANȚILA MIHAI , dom. în Petroșnița	A1

Anexa Nr. 1 La Partea I

Teren

Nr cadastral	Suprafața (mp)*	Observații / Referințe
	Din acte: 1.962 Masurata: 521	

* Suprafața este determinată în planul de proiecție Stereo 70.



Date referitoare la teren

Crt	Categorie folosință	Intra vilan	Suprafața (mp)	Tarla	Parcelă	Nr. topo	Observații / Referințe
1	faneata	NU	521	-	-	Parte din 2131	Fâneată în Sub Tilva, rest de suprafață la id 11647

Lungime Segmente

1) Valorile lungimilor segmentelor sunt obținute din proiecție în plan.

Punct început	X / Y	Punct sfârșit	X / Y	Lungime segment (** (m)
1	283.975,629 428.033,898	2	283.973,311 428.074,416	40.584
2	283.973,311 428.074,416	3	283.962,375 428.109,059	36.328
3	283.962,375 428.109,059	4	283.951,182 428.145,161	37.797
4	283.951,182 428.145,161	5	283.960,828 428.106,474	39.871
5	283.960,828 428.106,474	6	283.969,597 428.033,451	73.548

Punct început	X / Y	Punct sfârșit	X / Y	Lungime segment (** (m)
6	283.969,597 428.033,451	1	283.975,629 428.033,898	6.049

** Lungimile segmentelor sunt determinate în planul de proiecție Stereo 70 și sunt rotunjite la 1 milimetru.

*** Distanța dintre puncte este formată din segmente cumulate ce sunt mai mici decât valoarea 1 milimetru.

**DATE DESPRE IMOBILUL NR. 11649**

Oficiul de Cadastru și Publicitate Imobiliară CARAS-SEVERIN
Biroul de Cadastru și Publicitate Imobiliară Caransebes

A. Partea I. Descrierea imobilului

TEREN Extravilan

Nr. CF vechi:602-Petroșnița
Nr. topografic:2130

Adresa: Jud. Caraș-Severin

Nr. Crt	Nr cadastral Nr. topografic	Suprafața* (mp)	Observații / Referințe
A1		1.550	Sector cadastral:153 Teren neimprejmuit;

B. Partea II. Proprietari și acte

Inscrieri privitoare la dreptul de proprietate și alte drepturi reale		Referințe
4401 / 25/10/1918		
Act Notarial nr. 593, din 06/07/1918 emis de -;		
B1	Intabulare, drept de PROPRIETATE, dobandit prin Conventie, cota actuala 1/2 1) HANȚILĂ EVA	A1
200 / 11/02/1949		
Hotarare Judecatoreasca nr. 4903, din 01/01/1928 emis de JUDECĂTORIA CARANSEBEȘ;		
B2	Intabulare, drept de PROPRIETATE, dobandit prin Hotarare Judecatoreasca, cota actuala 1/2 1) ȚĂRANU EVA, născ. Hanțilă, dom. în Petroșnița	A1

C. Partea III. SARCINI .

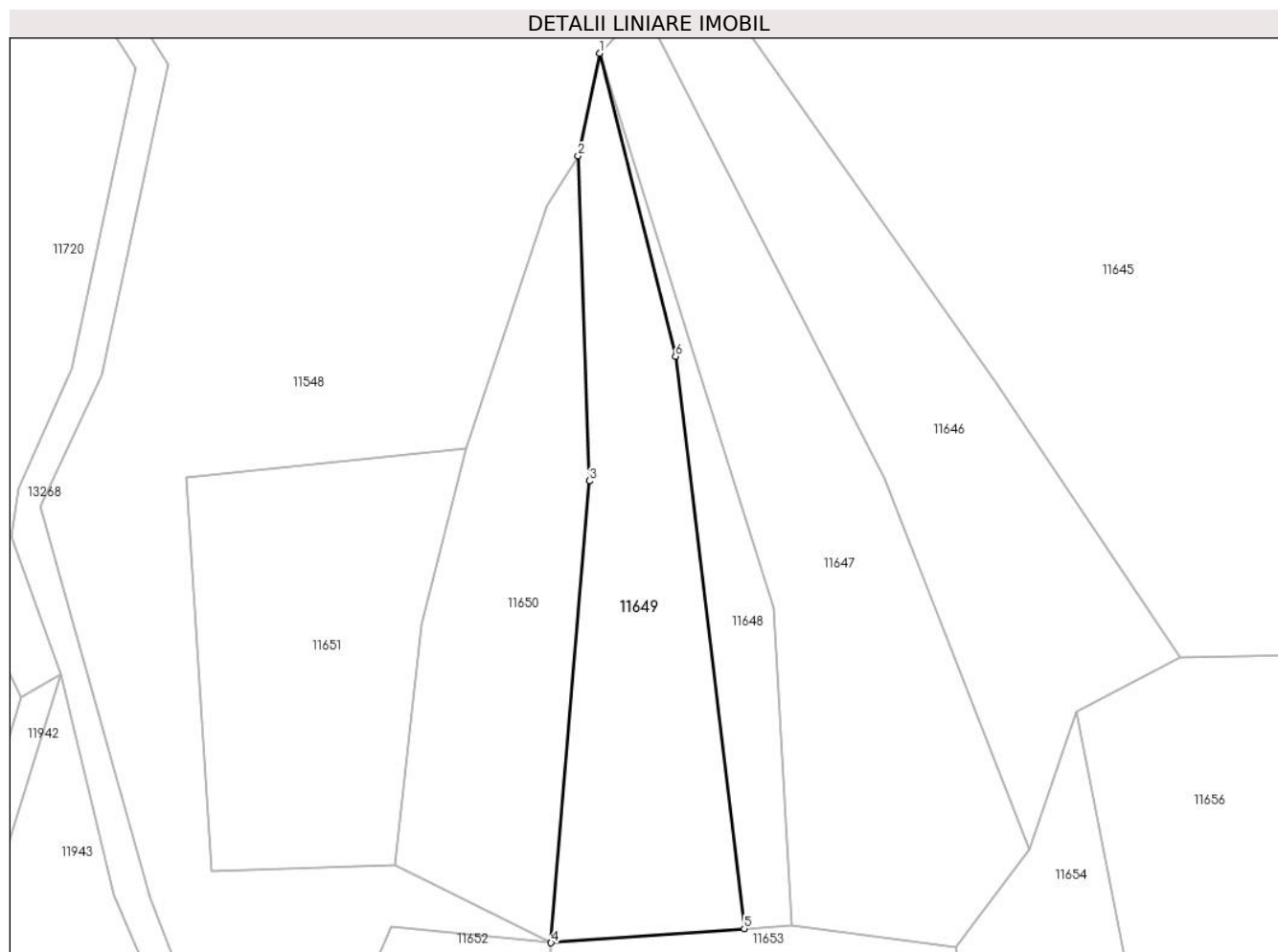
Inscrieri privind dezmembramintele dreptului de proprietate, drepturi reale de garanție și sarcini	Referințe
NU SUNT	

Anexa Nr. 1 La Partea I

Teren

Nr cadastral	Suprafața (mp)*	Observații / Referințe
	1.550	

* Suprafața este determinată în planul de proiecție Stereo 70.



Date referitoare la teren

Crt	Categorie folosință	Intravilan	Suprafața (mp)	Tarla	Parcelă	Nr. topo	Observații / Referințe
1	fâneata	NU	1.550	-	-	2130	Fâneată în Sub Tîlva

Lungime Segmente

1) Valorile lungimilor segmentelor sunt obținute din proiecție în plan.

Punct început	X / Y	Punct sfârșit	X / Y	Lungime segment (** (m)
1	283.951,182 428.145,161	2	283.948,39 428.132,035	13.42
2	283.948,39 428.132,035	3	283.949,83 428.090,579	41.481
3	283.949,83 428.090,579	4	283.944,943 428.031,626	59.155
4	283.944,943 428.031,626	5	283.969,597 428.033,451	24.721
5	283.969,597 428.033,451	6	283.960,828 428.106,474	73.548

Punct început	X / Y	Punct sfârșit	X / Y	Lungime segment (** (m)
6	283.960,828 428.106,474	1	283.951,182 428.145,161	39.871

** Lungimile segmentelor sunt determinate în planul de proiecție Stereo 70 și sunt rotunjite la 1 milimetru.

*** Distanța dintre puncte este formată din segmente cumulate ce sunt mai mici decât valoarea 1 milimetru.

**DATE DESPRE IMOBILUL NR. 11650**

Oficiul de Cadastru și Publicitate Imobiliară CARAS-SEVERIN
Biroul de Cadastru și Publicitate Imobiliară Caransebes

A. Partea I. Descrierea imobilului

TEREN Extravilan

Nr. CF vechi:1007-Petroșnița
Nr. topografic:2128, 2129

Adresa: Jud. Caraș-Severin

Nr. Crt	Nr cadastral Nr. topografic	Suprafața* (mp)	Observații / Referințe
A1		1.451	Sector cadastral:153 Teren neimprejmuit;

B. Partea II. Proprietari și acte

Inscrieri privitoare la dreptul de proprietate și alte drepturi reale		Referințe
/		
Act Normativ nr. 7, din 13/03/1996 emis de PARLAMENTUL ROMÂNIEI;		
B1	Intabulare, drept de PROPRIETATE, dobândit prin Lege, cota actuala 1/1 1) NEIDENTIFICAT NEIDENTIFICAT	A1
Act Normativ nr. 7, din 13/03/1996 emis de PARLAMENTUL ROMÂNIEI (ADEVÉRINȚA 5194/13.10.2023, EMISĂ DE PRIMĂRIA COMUNEI BUCOȘNIȚA);		
B2	Se notează posesia faptică în favoarea lui 1) GURGU FLOREA	A1

C. Partea III. SARCINI .

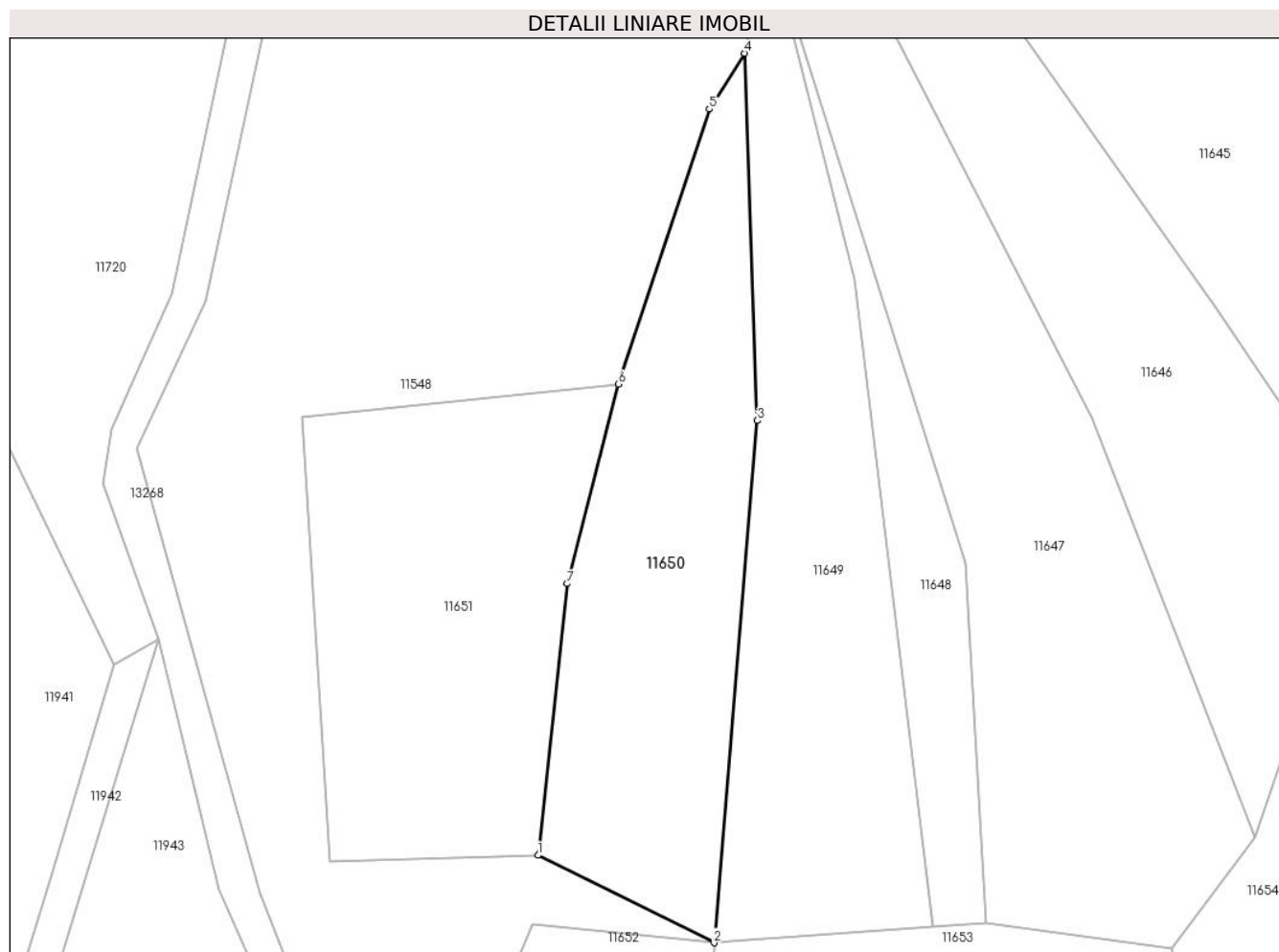
Inscrieri privind dezmembramintele dreptului de proprietate, drepturi reale de garanție și sarcini	Referințe
NU SUNT	

Anexa Nr. 1 La Partea I

Teren

Nr cadastral	Suprafața (mp)*	Observații / Referințe
	1.451	

* Suprafața este determinată în planul de proiecție Stereo 70.



Date referitoare la teren

Crt	Categorie folosință	Intravilan	Suprafața (mp)	Tarla	Parcelă	Nr. topo	Observații / Referințe
1	fâneața	NU	1.451	-	-	2128, 2129	Fâneață în Sub Tîlva

Lungime Segmente

1) Valorile lungimilor segmentelor sunt obținute din proiecție în plan.

Punct început	X / Y	Punct sfârșit	X / Y	Lungime segment (** (m)
1	283.925,05 428.041,504	2	283.944,943 428.031,626	22.211
2	283.944,943 428.031,626	3	283.949,83 428.090,579	59.155
3	283.949,83 428.090,579	4	283.948,39 428.132,035	41.481
4	283.948,39 428.132,035	5	283.944,408 428.125,724	7.462
5	283.944,408 428.125,724	6	283.934,116 428.094,685	32.701

Punct început	X / Y	Punct sfârșit	X / Y	Lungime segment (** (m)
6	283.934,116 428.094,685	7	283.928,315 428.072,157	23.263
7	283.928,315 428.072,157	1	283.925,05 428.041,504	30.826

** Lungimile segmentelor sunt determinate în planul de proiecție Stereo 70 și sunt rotunjite la 1 milimetru.

*** Distanța dintre puncte este formată din segmente cumulate ce sunt mai mici decât valoarea 1 milimetru.

**DATE DESPRE IMOBILUL NR. 11651**

Oficiul de Cadastru și Publicitate Imobiliară CARAS-SEVERIN
Biroul de Cadastru și Publicitate Imobiliară Caransebes

A. Partea I. Descrierea imobilului

TEREN Extravilan

Nr. CF vechi:109, 235-Petroșnița

Nr. topografic:2127, Parte din 2110/1

Adresa: Jud. Caraș-Severin

Nr. Crt	Nr cadastral Nr. topografic	Suprafața* (mp)	Observații / Referințe
A1		1.473	Sector cadastral:153 Teren neimprejmuț;

B. Partea II. Proprietari și acte

Inscrieri privitoare la dreptul de proprietate și alte drepturi reale		Referințe
/		
Act Normativ nr. 7, din 13/03/1996 emis de PARLAMENTUL ROMÂNIEI;		
B1	Intabulare, drept de PROPRIETATE, dobândit prin Lege, cota actuala 1/1 1) NEIDENTIFICAT NEIDENTIFICAT	A1
Act Normativ nr. 7, din 13/03/1996 emis de PARLAMENTUL ROMÂNIEI (ADEVERINȚA 5212/13.10.2023, EMISĂ DE PRIMĂRIA COMUNEI BUCOȘNIȚA);		
B2	Se notează posesia faptică în favoarea lui 1) GHERGA SIMION	A1

C. Partea III. SARCINI .

Inscrieri privind dezmembramintele dreptului de proprietate, drepturi reale de garanție și sarcini	Referințe
NU SUNT	

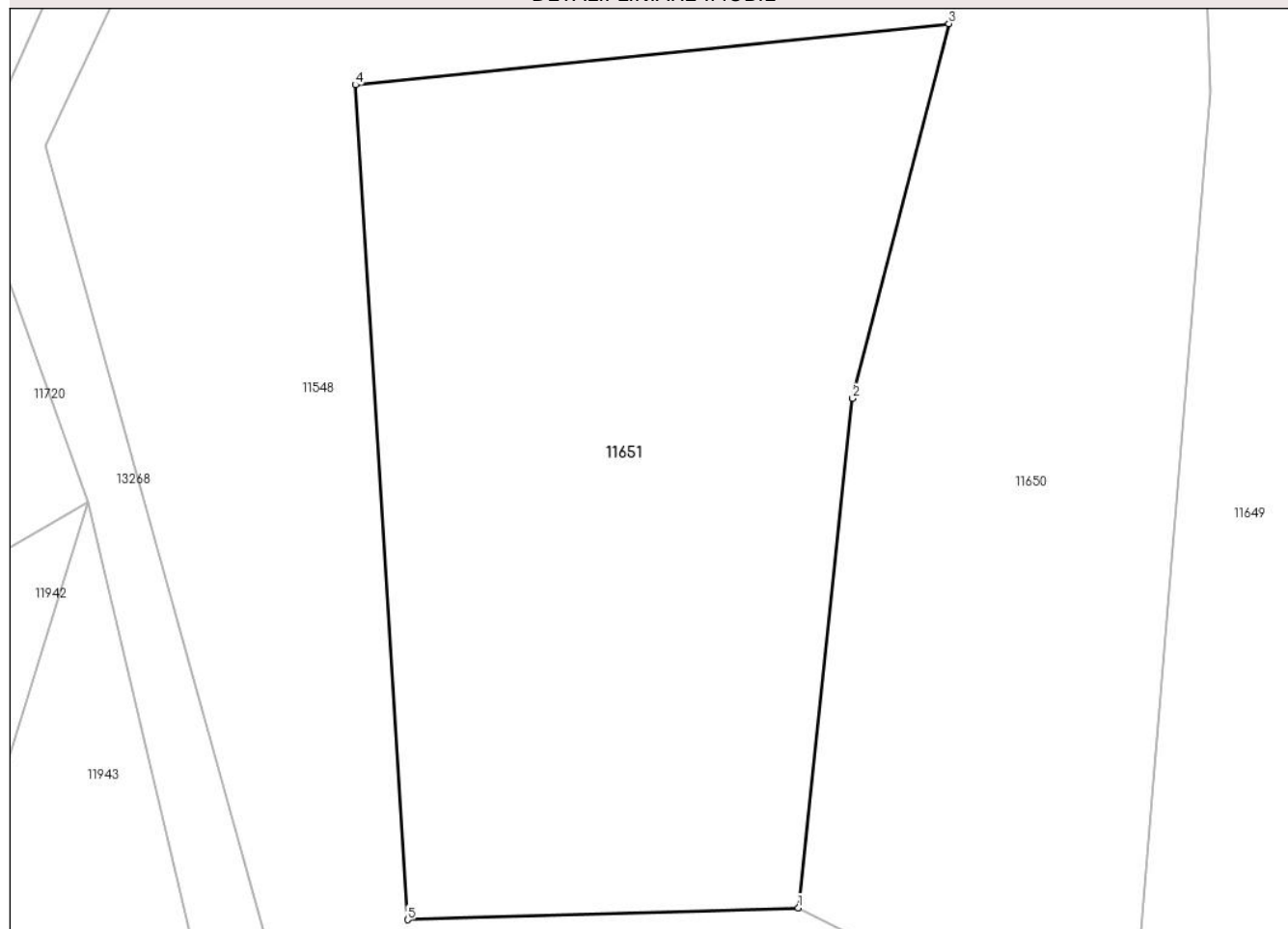
Anexa Nr. 1 La Partea I

Teren

Nr cadastral	Suprafața (mp)*	Observații / Referințe
	1.473	

* Suprafața este determinată în planul de proiecție Stereo 70.

DETALII LINIARE IMOBIL



Date referitoare la teren

Crt	Categorie folosință	Intravilan	Suprafața (mp)	Tarla	Parcelă	Nr. topo	Observații / Referințe
1	faneata	NU	1.473	-	-	2127, Parte din 2110/1	Fâneată în Sub Tîlva

Lungime Segmente

1) Valorile lungimilor segmentelor sunt obținute din proiecție în plan.

Punct început	X / Y	Punct sfârșit	X / Y	Lungime segment (** (m)
1	283.925,05 428.041,504	2	283.928,315 428.072,157	30.826
2	283.928,315 428.072,157	3	283.934,116 428.094,685	23.263
3	283.934,116 428.094,685	4	283.898,389 428.091,011	35.915
4	283.898,389 428.091,011	5	283.901,524 428.040,797	50.312
5	283.901,524 428.040,797	1	283.925,05 428.041,504	23.537

**** Lungimile segmentelor sunt determinate în planul de proiecție Stereo 70 și sunt rotunjite la 1 milimetru.**

***** Distanța dintre puncte este formată din segmente cumulate ce sunt mai mici decât valoarea 1 milimetru.**

**DATE DESPRE IMOBILUL NR. 11652**

Oficiul de Cadastru și Publicitate Imobiliară CARAS-SEVERIN
Biroul de Cadastru și Publicitate Imobiliară Caransebes

A. Partea I. Descrierea imobilului

Nr. CF vechi:606, 222, 204-Petroșnița
Nr. topografic:Parte din 2135/1, 2135/2,
2135/3

TEREN Extravilan

Adresa: Jud. Caraș-Severin

Nr. Crt	Nr cadastral Nr. topografic	Suprafața* (mp)	Observații / Referințe
A1		4.326	Sector cadastral:153 Teren neimprejmuit;

B. Partea II. Proprietari și acte

Inscrieri privitoare la dreptul de proprietate și alte drepturi reale		Referințe
/		
Act Administrativ nr. 1776, din 13/05/2024 emis de PRIMĂRIA COMUNEI BUCOȘNIȚA;		
B1	Inscrierea posesiei, drept de PROPRIETATE, dobandit prin Lege, cota actuala 1/1 1) NEIDENTIFICAT NEIDENTIFICAT	A1
B2	SE NOTEAZĂ MENȚIUNEA DE PROPRIETAR NEIDENTIFICAT	A1

C. Partea III. SARCINI .

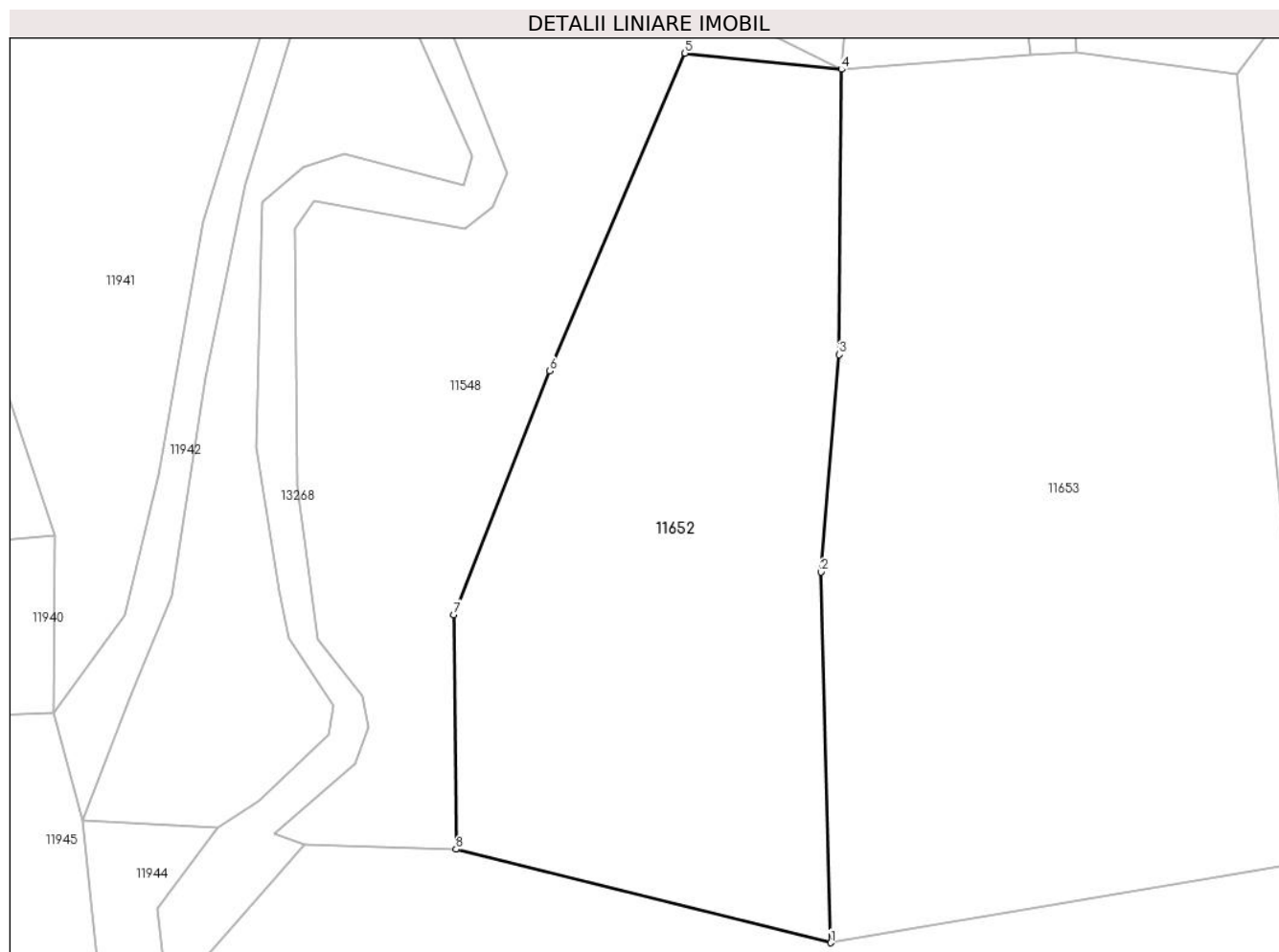
Inscrieri privind dezmembramintele dreptului de proprietate, drepturi reale de garanție și sarcini	Referințe
NU SUNT	

Anexa Nr. 1 La Partea I

Teren

Nr cadastral	Suprafața (mp)*	Observații / Referințe
	4.326	

* Suprafața este determinată în planul de proiecție Stereo 70.



Date referitoare la teren

Crt	Categorie folosință	Intra vilan	Suprafața (mp)	Tarla	Parcelă	Nr. topo	Observații / Referințe
1	faneata	NU	4.326	-	-	Parte din 2135/1, 2135/2, 2135/3	Fâneată în Sub Tîlva

Lungime Segmente

1) Valorile lungimilor segmentelor sunt obținute din proiecție în plan.

Punct început	X / Y	Punct sfârșit	X / Y	Lungime segment (** (m)
1	283.943,514 427.917,553	2	283.942,296 427.965,967	48.429
2	283.942,296 427.965,967	3	283.944,643 427.994,354	28.484
3	283.944,643 427.994,354	4	283.944,943 428.031,626	37.273
4	283.944,943 428.031,626	5	283.924,477 428.033,724	20.573

Punct început	X / Y	Punct sfârșit	X / Y	Lungime segment (** (m)
5	283.924,477 428.033,724	6	283.906,791 427.992,227	45.109
6	283.906,791 427.992,227	7	283.894,282 427.960,413	34.185
7	283.894,282 427.960,413	8	283.894,565 427.929,758	30.656
8	283.894,565 427.929,758	1	283.943,514 427.917,553	50.448

** Lungimile segmentelor sunt determinate în planul de proiecție Stereo 70 și sunt rotunjite la 1 milimetru.

*** Distanța dintre puncte este formată din segmente cumulate ce sunt mai mici decât valoarea 1 milimetru.



DATE DESPRE IMOBILUL NR. 11653

Oficiul de Cadastru și Publicitate Imobiliară CARAS-SEVERIN
Biroul de Cadastru și Publicitate Imobiliară Caransebeș

A. Partea I. Descrierea imobilului

TEREN Extravilan

Nr. CF vechi:502-Petroșnița
Nr. topografic:2134

Adresa: Jud. Caraș-Severin

Nr. Crt	Nr cadastral Nr. topografic	Suprafața* (mp)	Observații / Referințe
A1		6.467	Sector cadastral:153 Teren neimprejmuit;

B. Partea II. Proprietari și acte

Inscrieri privitoare la dreptul de proprietate și alte drepturi reale		Referințe
1817 / 12/11/1943		
Act Notarial nr. 0, din 01/10/1943 emis de -;		
B1	Se notează interdicția de înstrăinare și grevare în favoarea lui 1) BUGARIU MARIA , născ. Băcilă, dom. în Petroșnița	A1
693 / 08/10/1956		
Act Notarial nr. 34, din 01/01/1956 emis de NOTARIATUL DE STAT CARANSEBEȘ;		
B2	Intabulare, drept de PROPRIETATE, dobândit prin Succesiune, cota actuala 8/16 1) BUGARIU IOANA , născ. Matei. soția def. Ilie Bugariu, dom. în Caransebeș	A1
5858 / 22/07/1999		
Act Notarial nr. 301, din 01/01/1999 emis de BNP MARIA LĂPĂDAT;		
B3	Intabulare, drept de PROPRIETATE părți egale, dobândit prin Succesiune, cota actuala 8/16 1) LEXIM FLOAREA 2) BUGARIU-HAUPTMAN CONSTANTIN	A1
/		
Act Normativ nr. 7, din 13/03/1996 emis de PARLAMENTUL ROMÂNIEI (ADEVÉRINȚA 5205/13.10.2023, EMISĂ DE PRIMĂRIA COMUNEI BUCOȘNIȚA);		
B4	Se notează posesia faptică în favoarea lui 1) MOATĂR NISTOR-CONSTANTIN	A1

C. Partea III. SARCINI

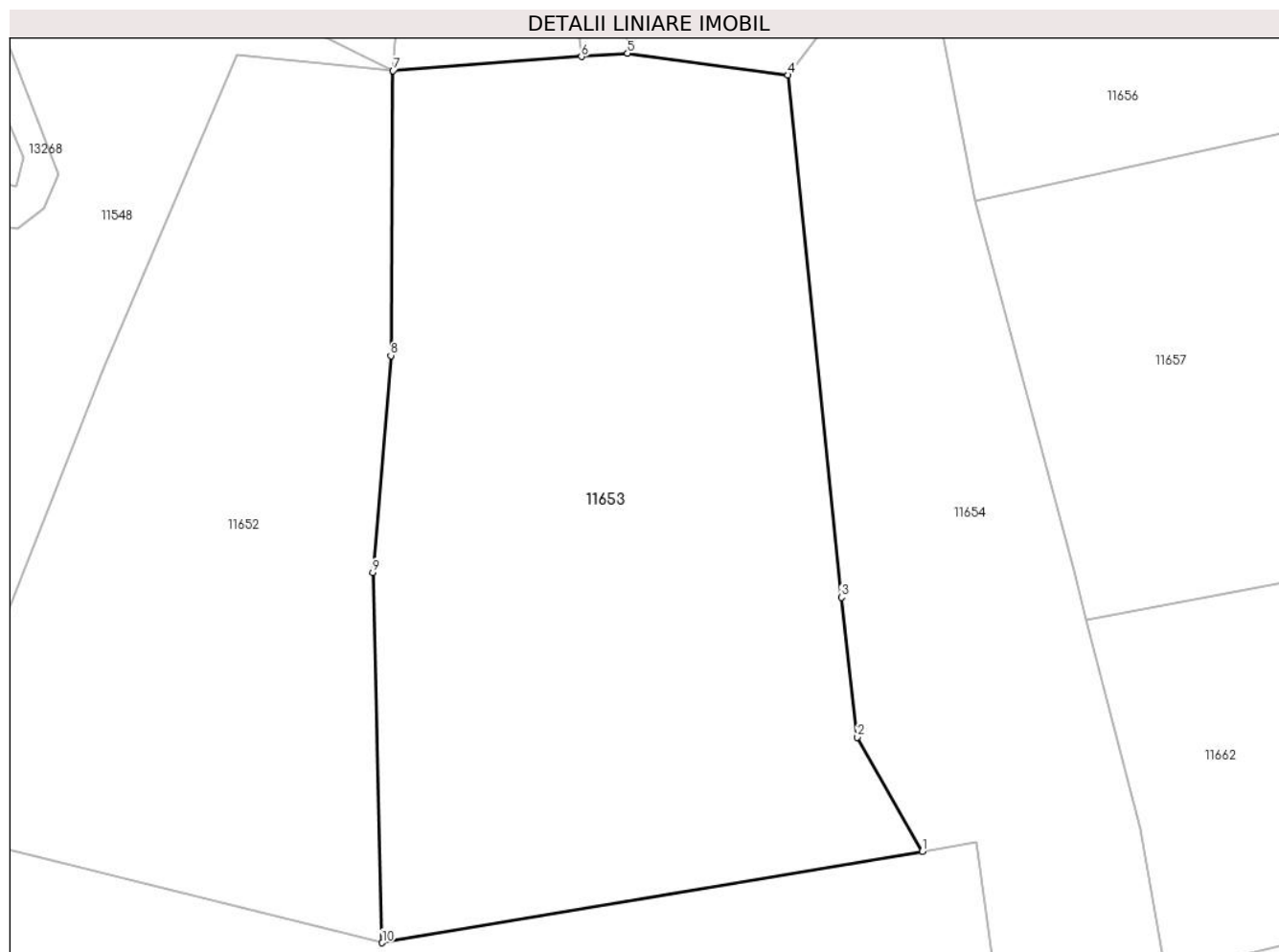
Inscrieri privind dezmembramentele dreptului de proprietate, drepturi reale de garanție și sarcini		Referințe
1817 / 12/11/1943		
Act Notarial nr. 0, din 01/10/1943 emis de -;		
C1	Intabulare, drept de UZUFRACT VIAGER, cota actuala 8/16 1) BUGARIU MARIA , născ. Băcilă, dom. în Petroșnița	A1

Anexa Nr. 1 La Partea I

Teren

Nr cadastral	Suprafața (mp)*	Observații / Referințe
	6.467	

* Suprafața este determinată în planul de proiecție Stereo 70.



Date referitoare la teren

Crt	Categorie folosință	Intravilan	Suprafața (mp)	Tarla	Parcelă	Nr. topo	Observații / Referințe
1	fâneata	NU	6.467	-	-	2134	Fâneată în Sub Tîlva

Lungime Segmente

1) Valorile lungimilor segmentelor sunt obținute din proiecție în plan.

Punct început	X / Y	Punct sfârșit	X / Y	Lungime segment (** (m)
1	284.014,232 427.929,507	2	284.005,703 427.944,449	17.205
2	284.005,703 427.944,449	3	284.003,607 427.962,729	18.4
3	284.003,607 427.962,729	4	283.996,647 428.031,04	68.665
4	283.996,647 428.031,04	5	283.975,629 428.033,898	21.211
5	283.975,629 428.033,898	6	283.969,597 428.033,451	6.049

Punct început	X / Y	Punct sfârșit	X / Y	Lungime segment (** (m)
6	283.969,597 428.033,451	7	283.944,943 428.031,626	24.721
7	283.944,943 428.031,626	8	283.944,643 427.994,354	37.273
8	283.944,643 427.994,354	9	283.942,296 427.965,967	28.484
9	283.942,296 427.965,967	10	283.943,514 427.917,553	48.429
10	283.943,514 427.917,553	1	284.014,232 427.929,507	71.721

** Lungimile segmentelor sunt determinate în planul de proiecție Stereo 70 și sunt rotunjite la 1 milimetru.

*** Distanța dintre puncte este formată din segmente cumulate ce sunt mai mici decât valoarea 1 milimetru.

**DATE DESPRE IMOBILUL NR. 11654**

Oficiul de Cadastru și Publicitate Imobiliară CARAS-SEVERIN
Biroul de Cadastru și Publicitate Imobiliară Caransebes

A. Partea I. Descrierea imobilului

TEREN Extravilan

Nr. CF vechi:411-Petroșnița
Nr. topografic:2133

Adresa: Jud. Caraș-Severin

Nr. Crt	Nr cadastral Nr. topografic	Suprafața* (mp)	Observații / Referințe
A1	33199	Din acte: 5.139 Masurata: 4.751	Sector cadastral:153 Teren neimprejmuit;

B. Partea II. Proprietari și acte

Inscrieri privitoare la dreptul de proprietate și alte drepturi reale	Referințe	
3932 / 18/05/1914		
Act nr. 01, din 18/05/1914 emis de -;		
B1	Intabulare, drept de PROPRIETATE, dobandit prin Conventie, cota actuala 6/48, cota initiala 6/48 1) MARA LENA , vad.,nasc.Gherga	A1
199 / 11/02/1949		
Certificat De Mostenitor nr. 5537, din 01/01/1926 emis de Judecatoria Caransebes;		
B2	Intabulare, drept de PROPRIETATE,drept mostenire, dobandit prin Succesiune, cota actuala 8/48, cota initiala 8/48 1) IVANOVICI IOANA , ,nasc.Mara (fiica lui Iosif)	A1
1961 / 27/06/1973		
Certificat De Mostenitor nr. S.11, din 27/06/1973 emis de Notariatul de Stat Local Caransebes;		
B3	Intabulare, drept de PROPRIETATE,drept mostenire, dobandit prin Succesiune, cota actuala 17/48, cota initiala 17/48 1) POENARIU PAVEL , (fiul def.)	A1
892 / 07/03/2000		
Contract De Intretinere nr. 723, din 07/03/2000 emis de N.P. Simescu Gheorghe;		
B4	Intabulare, drept de PROPRIETATE,drept intretinere, dobandit prin Conventie, cota actuala 17/48, cota initiala 17/48 1) MARA ICONIA , necas.	A1
B5	interdictie de instrainare si grevare in favoarea: 1) GHERGA MARIA , nasc.Mara	A1

C. Partea III. SARCINI

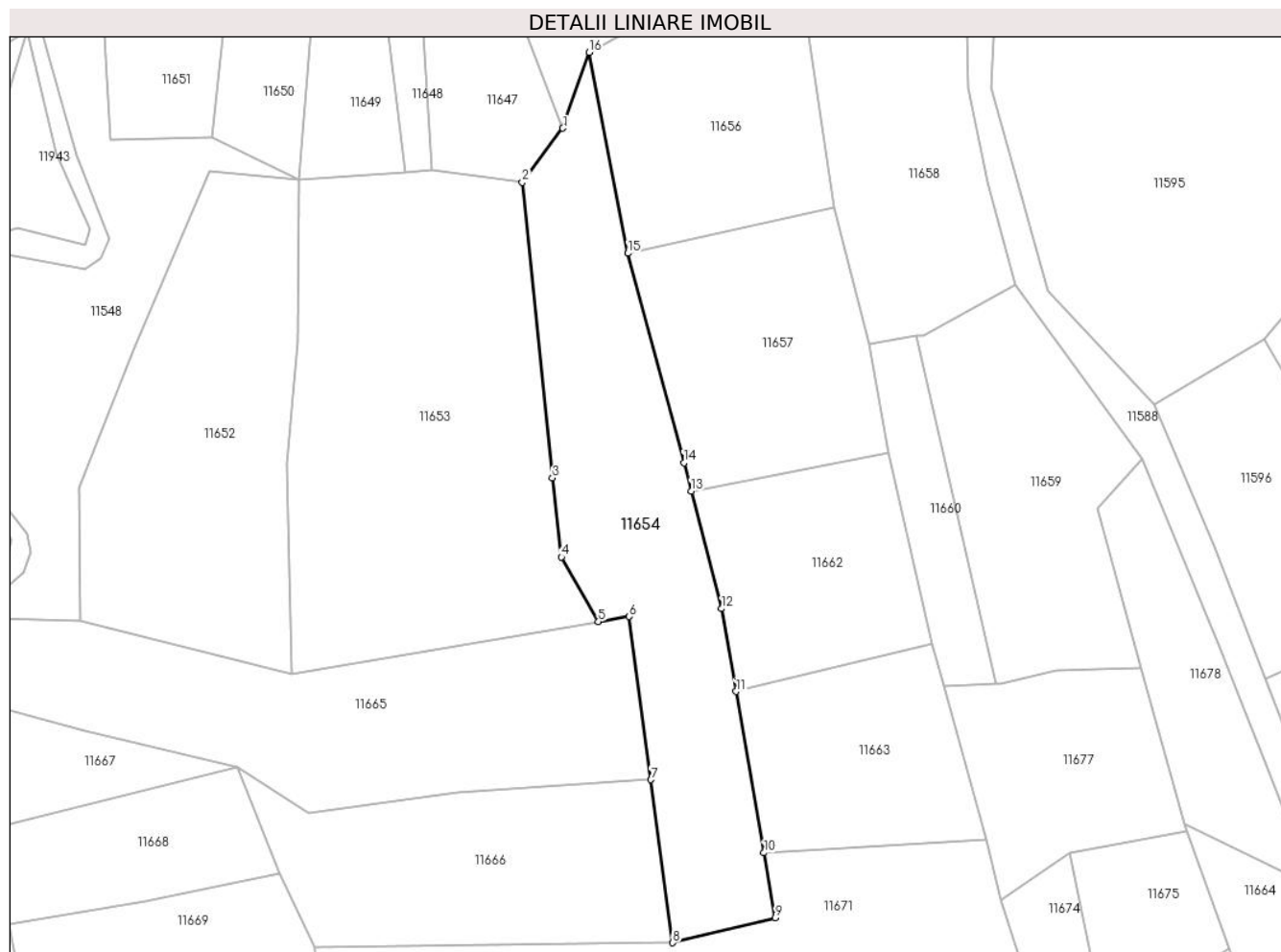
Inscrieri privind dezmembramintele dreptului de proprietate, drepturi reale de garanție și sarcini	Referințe	
892 / 07/03/2000		
Act nr. 723, din 07/03/2000 emis de N.P. Simescu Gheorghe;		
C1	drept intretinere viagera in gavoarea: 1) MARA GHEORGHE	A1
C2	Intabulare, drept de UZUFRACT VIAGER, cota actuala 17/14, cota initiala 17/14 1) GHERGA MARIA , nasc.Mara	A1

Anexa Nr. 1 La Partea I

Teren

Nr cadastral	Suprafața (mp)*	Observații / Referințe
33199	Din acte: 5.139 Masurata: 4.751	

* Suprafața este determinată în planul de proiecție Stereo 70.



Date referitoare la teren

Crt	Categorie folosință	Intra vilan	Suprafața (mp)	Tarla	Parcelă	Nr. topo	Observații / Referințe
1	faneata	NU	4.751	-	-	2133	Fânață în Sub Tîlva

Lungime Segmente

1) Valorile lungimilor segmentelor sunt obținute din proiecție în plan.

Punct început	X / Y	Punct sfârșit	X / Y	Lungime segment (** (m)
1	284.006,042 428.043,514	2	283.996,647 428.031,04	15.616
2	283.996,647 428.031,04	3	284.003,607 427.962,729	68.665
3	284.003,607 427.962,729	4	284.005,703 427.944,449	18.4
4	284.005,703 427.944,449	5	284.014,232 427.929,507	17.205
5	284.014,232 427.929,507	6	284.021,352 427.930,71	7.221

Punct început	X / Y	Punct sfârșit	X / Y	Lungime segment (** (m)
6	284.021,352 427.930,71	7	284.026,393 427.893,03	38.016
7	284.026,393 427.893,03	8	284.031,433 427.855,349	38.017
8	284.031,433 427.855,349	9	284.055,076 427.861,09	24.33
9	284.055,076 427.861,09	10	284.052,478 427.876,129	15.262
10	284.052,478 427.876,129	11	284.046,033 427.913,427	37.851
11	284.046,033 427.913,427	12	284.042,733 427.932,526	19.382
12	284.042,733 427.932,526	13	284.035,68 427.959,719	28.093
13	284.035,68 427.959,719	14	284.033,996 427.966,213	6.709
14	284.033,996 427.966,213	15	284.021,069 428.014,625	50.108
15	284.021,069 428.014,625	16	284.012,103 428.061,055	47.288
16	284.012,103 428.061,055	1	284.006,042 428.043,514	18.559

** Lungimile segmentelor sunt determinate în planul de proiecție Stereo 70 și sunt rotunjite la 1 milimetru.

*** Distanța dintre puncte este formată din segmente cumulate ce sunt mai mici decât valoarea 1 milimetru.

**DATE DESPRE IMOBILUL NR. 11656**

Oficiul de Cadastru și Publicitate Imobiliară CARAS-SEVERIN
Biroul de Cadastru și Publicitate Imobiliară Caransebes

A. Partea I. Descrierea imobilului

TEREN Extravilan

Nr. CF vechi:753-Petroșnița
Nr. topografic:2147

Adresa: Jud. Caraș-Severin

Nr. Crt	Nr cadastral Nr. topografic	Suprafața* (mp)	Observații / Referințe
A1		2.398	Sector cadastral:153 Teren neimprejmuț;

B. Partea II. Proprietari și acte

Inscrieri privitoare la dreptul de proprietate și alte drepturi reale		Referințe
/		
Act Normativ nr. 7, din 13/03/1996 emis de PARLAMENTUL ROMÂNIEI;		
B1	Intabulare, drept de PROPRIETATE, dobândit prin Lege, cota actuala 1/1 1) NEIDENTIFICAT NEIDENTIFICAT	A1
Act Normativ nr. 7, din 13/03/1996 emis de PARLAMENTUL ROMÂNIEI (ADEVÉRINȚA 3376/15.06.2023, EMISĂ DE PRIMĂRIA COMUNEI BUCOȘNIȚA);		
B2	Se notează posesia faptică în favoarea lui 1) IANOȘIGA CRUCIȚA	A1

C. Partea III. SARCINI .

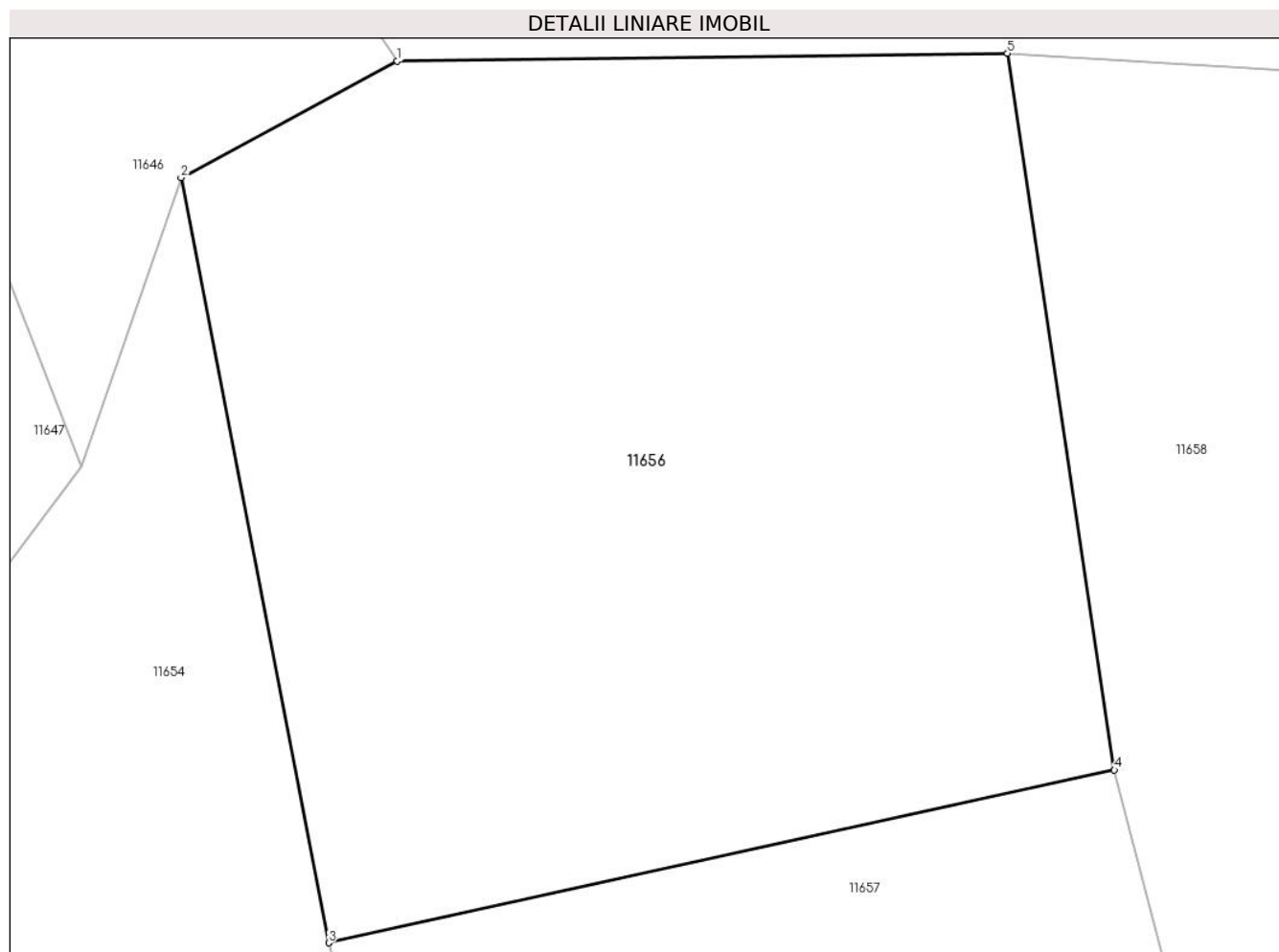
Inscrieri privind dezmembramintele dreptului de proprietate, drepturi reale de garanție și sarcini	Referințe
NU SUNT	

Anexa Nr. 1 La Partea I

Teren

Nr cadastral	Suprafața (mp)*	Observații / Referințe
	2.398	

* Suprafața este determinată în planul de proiecție Stereo 70.



Date referitoare la teren

Crt	Categorie folosință	Intravilan	Suprafața (mp)	Tarla	Parcelă	Nr. topo	Observații / Referințe
1	faneata	NU	2.398	-	-	2147	Fâneată în Sub Tîlva

Lungime Segmente

1) Valorile lungimilor segmentelor sunt obținute din proiecție în plan.

Punct început	X / Y	Punct sfârșit	X / Y	Lungime segment (** (m)
1	284.025,239 428.068,125	2	284.012,103 428.061,055	14.918
2	284.012,103 428.061,055	3	284.021,069 428.014,625	47.288
3	284.021,069 428.014,625	4	284.068,775 428.025,108	48.844
4	284.068,775 428.025,108	5	284.062,279 428.068,599	43.973
5	284.062,279 428.068,599	1	284.025,239 428.068,125	37.043

**** Lungimile segmentelor sunt determinate în planul de proiecție Stereo 70 și sunt rotunjite la 1 milimetru.**

***** Distanța dintre puncte este formată din segmente cumulate ce sunt mai mici decât valoarea 1 milimetru.**

**DATE DESPRE IMOBILUL NR. 11657**

Oficiul de Cadastru și Publicitate Imobiliară CARAS-SEVERIN
Biroul de Cadastru și Publicitate Imobiliară Caransebes

A. Partea I. Descrierea imobilului

TEREN Extravilan

Nr. CF vechi:753-Petroșnița
Nr. topografic:2146

Adresa: Jud. Caraș-Severin

Nr. Crt	Nr cadastral Nr. topografic	Suprafața* (mp)	Observații / Referințe
A1		2.765	Sector cadastral:153 Teren neimprejmuit;

B. Partea II. Proprietari și acte

Inscrieri privitoare la dreptul de proprietate și alte drepturi reale		Referințe
/		
Act Normativ nr. 7, din 13/03/1996 emis de PARLAMENTUL ROMÂNIEI;		
B1	Intabulare, drept de PROPRIETATE, dobândit prin Lege, cota actuala 1/1 1) NEIDENTIFICAT NEIDENTIFICAT	A1
Act Normativ nr. 7, din 13/03/1996 emis de PARLAMENTUL ROMÂNIEI (ADEVÉRINȚA 5207/13.10.2023, EMISĂ DE PRIMĂRIA COMUNEI BUCOȘNIȚA);		
B2	Se notează posesia faptică în favoarea lui 1) BĂCILĂ MANUEL-IONUȚ	A1

C. Partea III. SARCINI .

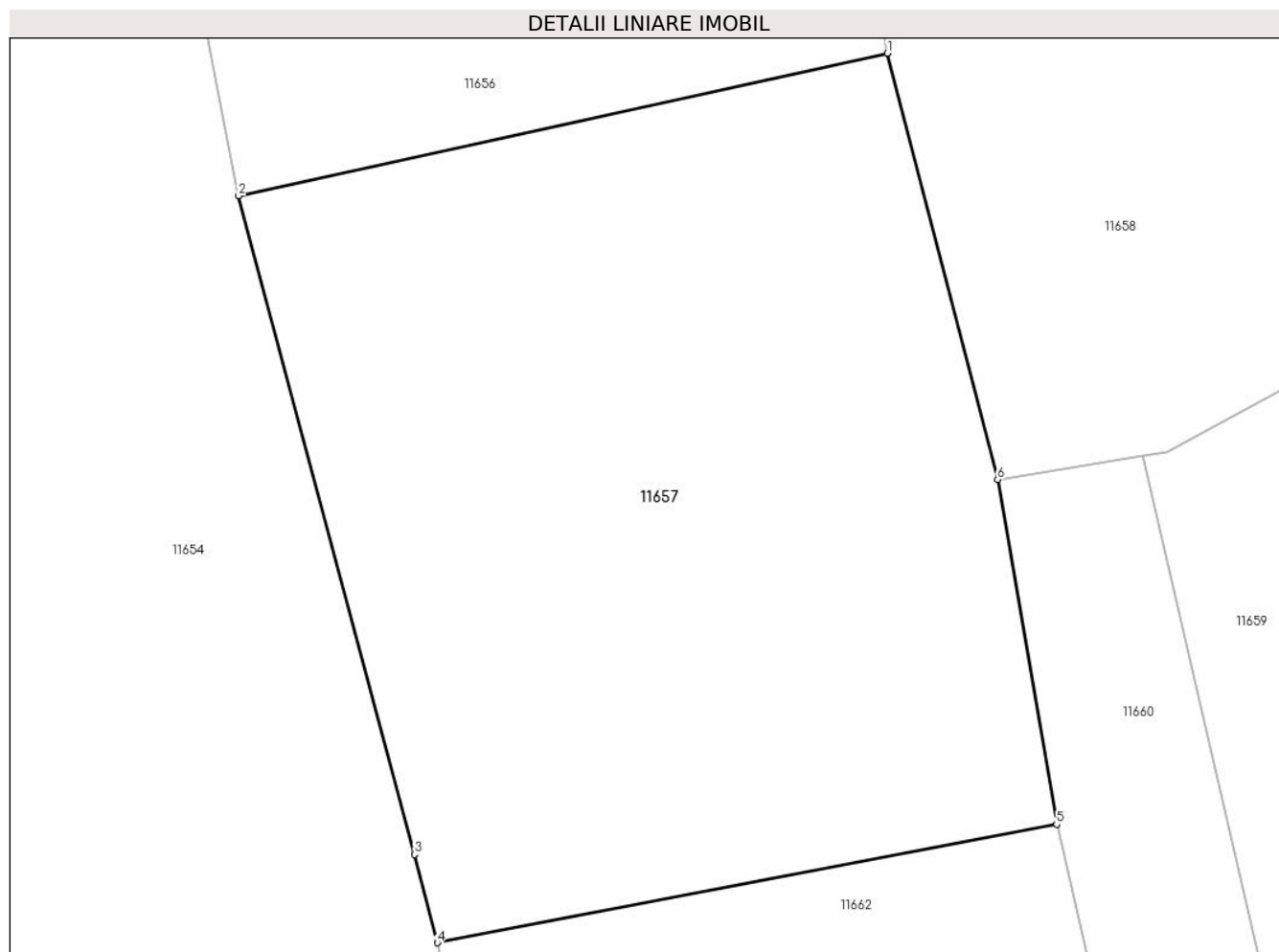
Inscrieri privind dezmembramintele dreptului de proprietate, drepturi reale de garanție și sarcini	Referințe
NU SUNT	

Anexa Nr. 1 La Partea I

Teren

Nr cadastral	Suprafața (mp)*	Observații / Referințe
	2.765	

* Suprafața este determinată în planul de proiecție Stereo 70.



Date referitoare la teren

Crt	Categorie folosință	Intra vilan	Suprafața (mp)	Tarla	Parcelă	Nr. topo	Observații / Referințe
1	fâneata	NU	2.765	-	-	2146	Fâneată în Sub Tîlva

Lungime Segmente

1) Valorile lungimilor segmentelor sunt obținute din proiecție în plan.

Punct început	X / Y	Punct sfârșit	X / Y	Lungime segment (** (m)
1	284.068,775 428.025,108	2	284.021,069 428.014,625	48.844
2	284.021,069 428.014,625	3	284.033,996 427.966,213	50.108
3	284.033,996 427.966,213	4	284.035,68 427.959,719	6.709
4	284.035,68 427.959,719	5	284.081,23 427.968,43	46.375
5	284.081,23 427.968,43	6	284.076,883 427.993,783	25.723

Punct început	X / Y	Punct sfârşit	X / Y	Lungime segment (** (m)
6	284.076,883 427.993,783	1	284.068,775 428.025,108	32.357

** Lungimile segmentelor sunt determinate în planul de proiecţie Stereo 70 şi sunt rotunjite la 1 milimetru.

*** Distanţa dintre puncte este formată din segmente cumulate ce sunt mai mici decât valoarea 1 milimetru.

**DATE DESPRE IMOBILUL NR. 11658**

Oficiul de Cadastru și Publicitate Imobiliară CARAS-SEVERIN
Biroul de Cadastru și Publicitate Imobiliară Caransebes

A. Partea I. Descrierea imobilului

TEREN Extravilan

Nr. CF vechi:753-Petroșnița
Nr. topografic:2148

Adresa: Jud. Caraș-Severin

Nr. Crt	Nr cadastral Nr. topografic	Suprafața* (mp)	Observații / Referințe
A1		2.488	Sector cadastral:153 Teren neimprejmuț;

B. Partea II. Proprietari și acte

Inscrieri privitoare la dreptul de proprietate și alte drepturi reale		Referințe
/		
Act Normativ nr. 7, din 13/03/1996 emis de PARLAMENTUL ROMÂNIEI;		
B1	Intabulare, drept de PROPRIETATE, dobândit prin Lege, cota actuala 1/1 1) NEIDENTIFICAT NEIDENTIFICAT	A1
Act Normativ nr. 7, din 13/03/1996 emis de PARLAMENTUL ROMÂNIEI (ADEVÉRINȚA 5206/13.10.2023, EMISĂ DE PRIMĂRIA COMUNEI BUCOȘNIȚA);		
B2	Se notează posesia faptică în favoarea lui 1) JDIOREANȚU SIMONA	A1

C. Partea III. SARCINI .

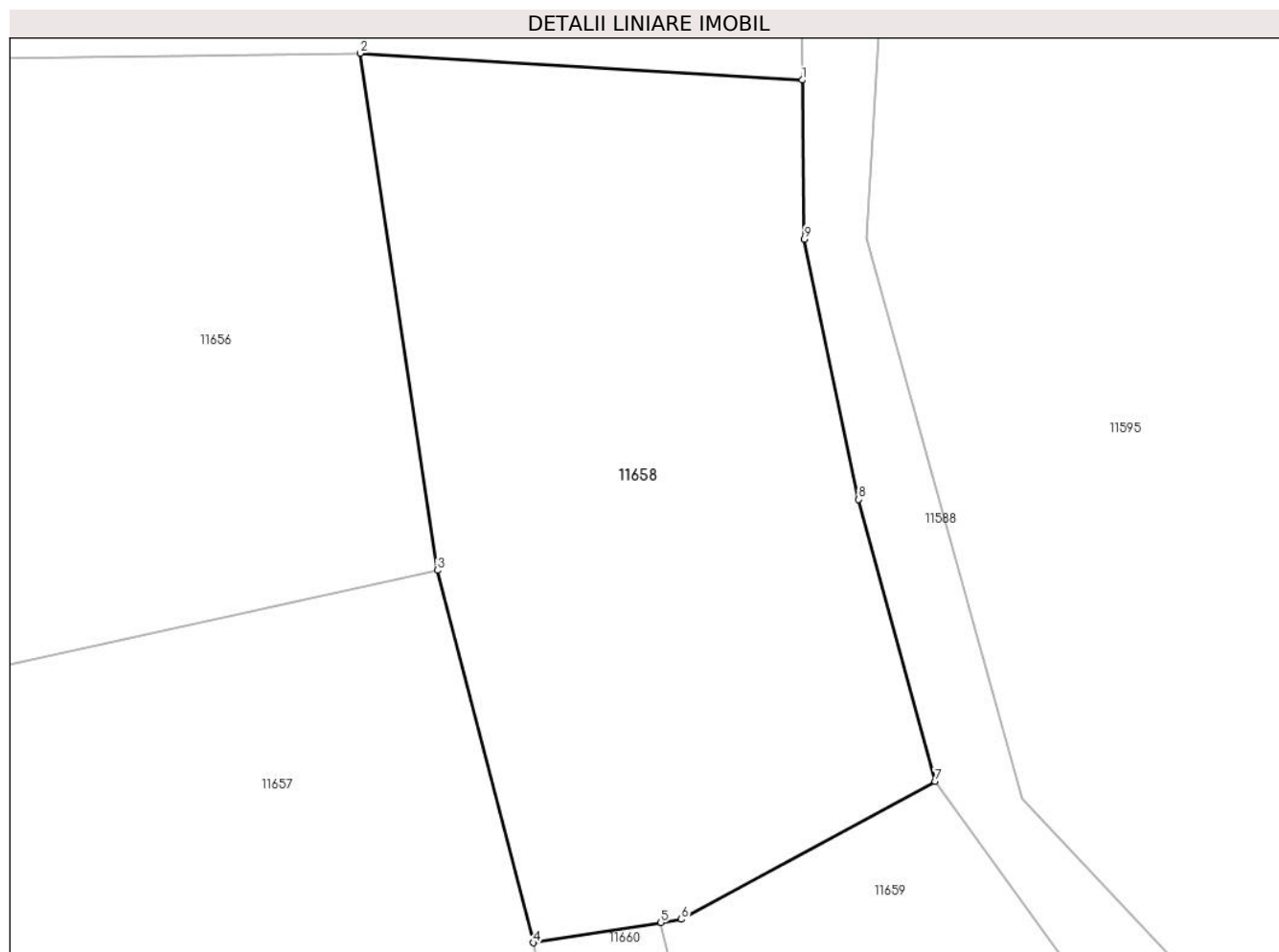
Inscrieri privind dezmembramintele dreptului de proprietate, drepturi reale de garanție și sarcini	Referințe
NU SUNT	

Anexa Nr. 1 La Partea I

Teren

Nr cadastral	Suprafața (mp)*	Observații / Referințe
	2.488	

* Suprafața este determinată în planul de proiecție Stereo 70.



Date referitoare la teren

Crt	Categorie folosință	Intravilan	Suprafața (mp)	Tarla	Parcelă	Nr. topo	Observații / Referințe
1	fâneata	NU	2.488	-	-	2148	Fâneată în Sub Tîlva

Lungime Segmente

1) Valorile lungimilor segmentelor sunt obținute din proiecție în plan.

Punct început	X / Y	Punct sfârșit	X / Y	Lungime segment (** (m)
1	284.099,492 428.066,341	2	284.062,279 428.068,599	37.281
2	284.062,279 428.068,599	3	284.068,775 428.025,108	43.973
3	284.068,775 428.025,108	4	284.076,883 427.993,783	32.357
4	284.076,883 427.993,783	5	284.087,595 427.995,48	10.846
5	284.087,595 427.995,48	6	284.089,308 427.995,751	1.734

Punct început	X / Y	Punct sfârșit	X / Y	Lungime segment (** (m)
6	284.089,308 427.995,751	7	284.110,685 428.007,344	24.318
7	284.110,685 428.007,344	8	284.104,243 428.031,064	24.579
8	284.104,243 428.031,064	9	284.099,662 428.052,973	22.383
9	284.099,662 428.052,973	1	284.099,492 428.066,341	13.369

** Lungimile segmentelor sunt determinate în planul de proiecție Stereo 70 și sunt rotunjite la 1 milimetru.

*** Distanța dintre puncte este formată din segmente cumulate ce sunt mai mici decât valoarea 1 milimetru.

**DATE DESPRE IMOBILUL NR. 11659**

Oficiul de Cadastru și Publicitate Imobiliară CARAS-SEVERIN
Biroul de Cadastru și Publicitate Imobiliară Caransebes

A. Partea I. Descrierea imobilului

TEREN Extravilan

Nr. CF vechi:45-Petroșnița

Nr. topografic:2149/2

Adresa: Jud. Caraș-Severin

Nr. Crt	Nr cadastral Nr. topografic	Suprafața* (mp)	Observații / Referințe
A1		2.999	Sector cadastral:153 Teren neimprejmuit;

B. Partea II. Proprietari și acte

Inscrieri privitoare la dreptul de proprietate și alte drepturi reale		Referințe
3519 / 24/09/1931		
Act Notarial nr. 0, din 26/08/1931 emis de -;		
B1	Se noteaza interdictia de instrainare si grevare in favoarea lui 1) BĂCILA MARIA , dom. în Petroșnița	A1
5682 / 17/12/2003		
Hotarare Judecatoreasca nr. 2777, din 01/01/1997 emis de JUDECĂTORIA CARANSEBEȘ;		
B2	Intabulare, drept de PROPRIETATE, dobandit prin Hotarare Judecatoreasca, cota actuala 40/60 1) CRISTOI RUSALIN	A1
2407 / 11/04/2006		
Act Notarial nr. 110, din 01/01/2006 emis de BNP ANDRONACHE RENEE;		
B3	Intabulare, drept de PROPRIETATE, dobandit prin Succesiune, cota actuala 5/60 1) HAMAT PETRU , sot	A1
B4	Intabulare, drept de PROPRIETATE, dobandit prin Succesiune, cota actuala 15/60 1) HAMAT IOVAC	A1

C. Partea III. SARCINI

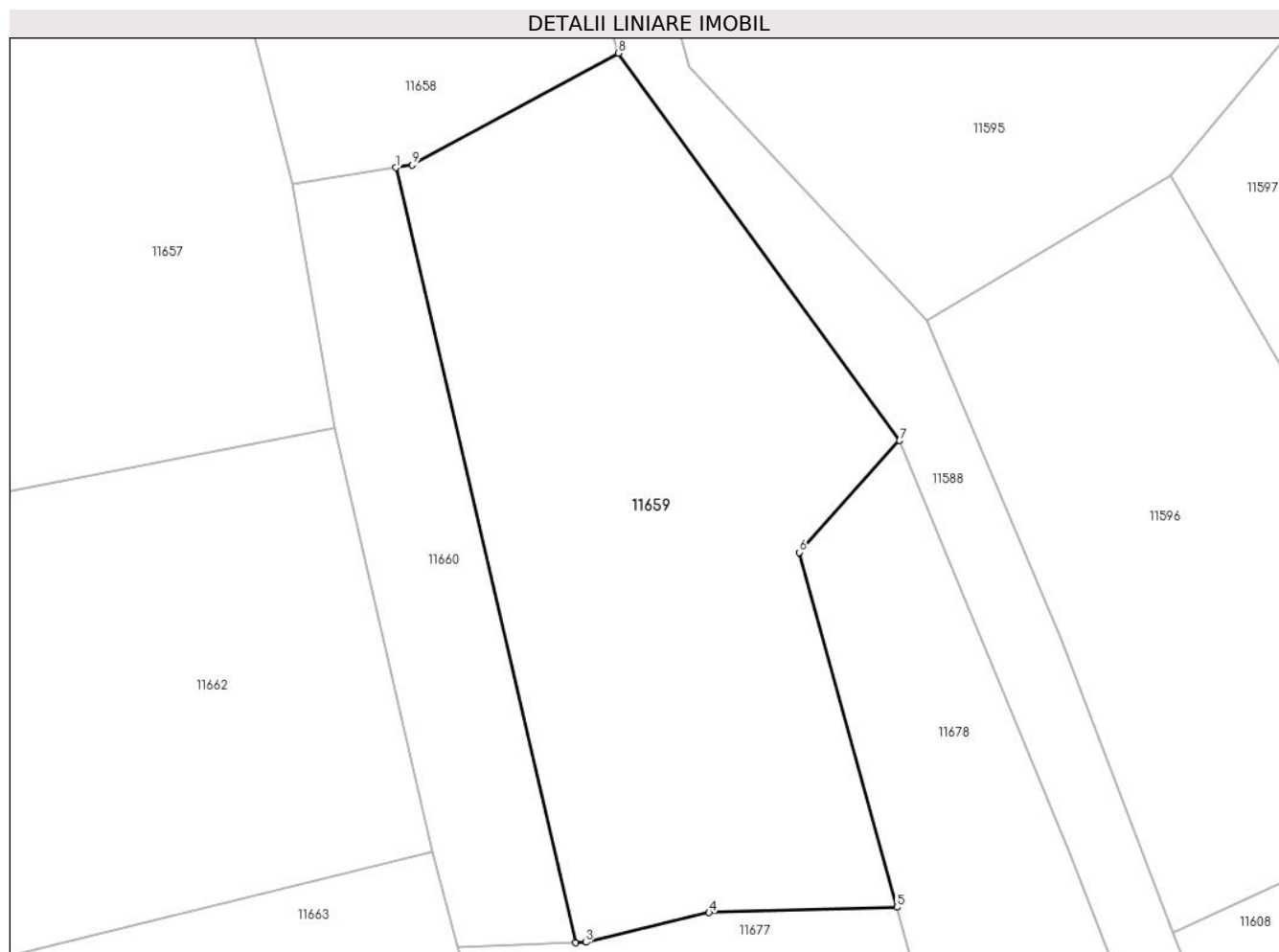
Inscrieri privind dezmembramintele dreptului de proprietate, drepturi reale de garanție și sarcini		Referințe
2361 / 02/11/1933		
Hotarare Judecatoreasca nr. 8095, din 01/01/1929 emis de JUDECĂTORIA CARANSEBEȘ;		
C1	Intabulare, drept de UZUFRACT VIAGER, cota actuala 1/4 1) BACILA SOLOMIA , născ. Cristoi, dom. în Petroșnița	A1

Anexa Nr. 1 La Partea I

Teren

Nr cadastral	Suprafața (mp)*	Observații / Referințe
	2.999	

* Suprafața este determinată în planul de proiecție Stereo 70.



Date referitoare la teren

Crt	Categorie folosință	Intra vilan	Suprafața (mp)	Tarla	Parcelă	Nr. topo	Observații / Referințe
1	fâneata	NU	2.999	-	-	2149/2	Fâneată în Sub Tîlva

Lungime Segmente

1) Valorile lungimilor segmentelor sunt obținute din proiecție în plan.

Punct început	X / Y	Punct sfârșit	X / Y	Lungime segment (** (m)
1	284.087,595 427.995,48	2	284.106,236 427.915,098	82.515
2	284.106,236 427.915,098	3	284.107,327 427.915,143	1.092
3	284.107,327 427.915,143	4	284.120,109 427.918,225	13.148
4	284.120,109 427.918,225	5	284.139,606 427.918,779	19.505
5	284.139,606 427.918,779	6	284.129,479 427.955,579	38.168

Punct început	X / Y	Punct sfârșit	X / Y	Lungime segment (** (m)
6	284.129,479 427.955,579	7	284.139,877 427.967,173	15.574
7	284.139,877 427.967,173	8	284.110,685 428.007,344	49.658
8	284.110,685 428.007,344	9	284.089,308 427.995,751	24.318
9	284.089,308 427.995,751	1	284.087,595 427.995,48	1.734

** Lungimile segmentelor sunt determinate în planul de proiecție Stereo 70 și sunt rotunjite la 1 milimetru.

*** Distanța dintre puncte este formată din segmente cumulate ce sunt mai mici decât valoarea 1 milimetru.

**DATE DESPRE IMOBILUL NR. 11660**

Oficiul de Cadastru și Publicitate Imobiliară CARAS-SEVERIN
Biroul de Cadastru și Publicitate Imobiliară Caransebes

A. Partea I. Descrierea imobilului

TEREN Extravilan

Nr. CF vechi:1177-Petroșnița
Nr. topografic:2149/1

Adresa: Jud. Caraș-Severin

Nr. Crt	Nr cadastral Nr. topografic	Suprafața* (mp)	Observații / Referințe
A1		986	Sector cadastral:153 Teren neimprejmuit;

B. Partea II. Proprietari și acte

Inscrieri privitoare la dreptul de proprietate și alte drepturi reale		Referințe
5682 / 17/12/2003		
Hotarare Judecatoreasca nr. 2777/1997,dosar nr.2063/C/1997, din 01/01/1997 emis de Judecatoria Caransebes;		
B1	Intabulare, drept de PROPRIETATE,drept iesire din indiviziune,fost mostenire, dobandit prin Hotarare Judecatoreasca, cota actuala 1/1, cota initiala 1/1 1) BACILA MARIA	A1

C. Partea III. SARCINI .

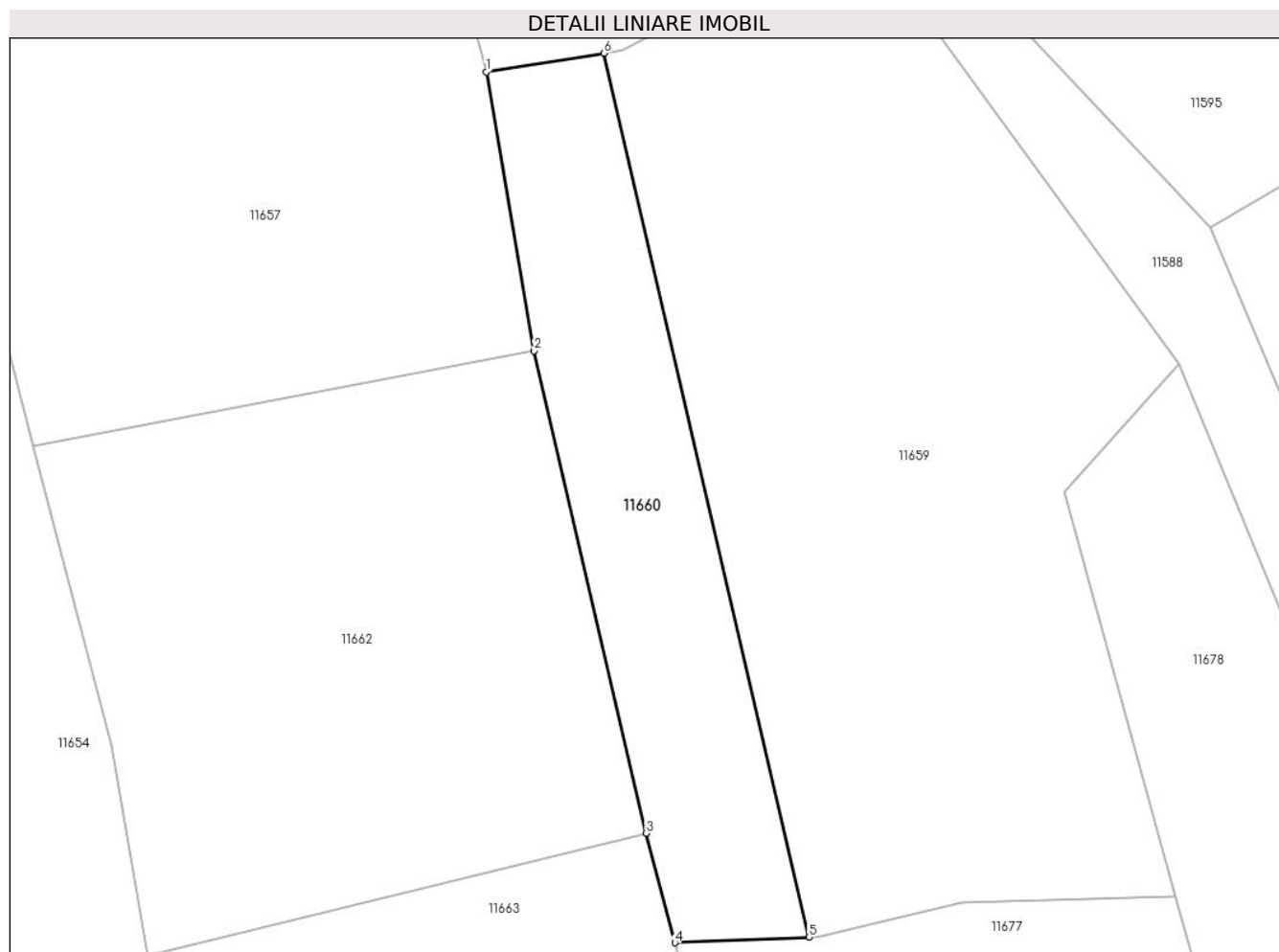
Inscrieri privind dezmembramintele dreptului de proprietate, drepturi reale de garanție și sarcini	Referințe
NU SUNT	

Anexa Nr. 1 La Partea I

Teren

Nr cadastral	Suprafața (mp)*	Observații / Referințe
	986	

* Suprafața este determinată în planul de proiecție Stereo 70.



Date referitoare la teren

Crt	Categorie folosință	Intra vilan	Suprafața (mp)	Tarla	Parcelă	Nr. topo	Observații / Referințe
1	faneata	NU	986	-	-	2149/1	Fâneată în Sub Tîlva

Lungime Segmente

1) Valorile lungimilor segmentelor sunt obținute din proiecție în plan.

Punct început	X / Y	Punct sfârșit	X / Y	Lungime segment (** (m)
1	284.076,883 427.993,783	2	284.081,23 427.968,43	25.723
2	284.081,23 427.968,43	3	284.091,406 427.924,554	45.041
3	284.091,406 427.924,554	4	284.094,034 427.914,598	10.297
4	284.094,034 427.914,598	5	284.106,236 427.915,098	12.212
5	284.106,236 427.915,098	6	284.087,595 427.995,48	82.515

Punct început	X / Y	Punct sfârşit	X / Y	Lungime segment (** (m)
6	284.087,595 427.995,48	1	284.076,883 427.993,783	10.846

** Lungimile segmentelor sunt determinate în planul de proiecţie Stereo 70 şi sunt rotunjite la 1 milimetru.

*** Distanţa dintre puncte este formată din segmente cumulate ce sunt mai mici decât valoarea 1 milimetru.

**DATE DESPRE IMOBILUL NR. 11662**

Oficiul de Cadastru și Publicitate Imobiliară CARAS-SEVERIN
Biroul de Cadastru și Publicitate Imobiliară Caransebes

A. Partea I. Descrierea imobilului

TEREN Extravilan

Nr. CF vechi:753-Petroșița
Nr. topografic:2145

Adresa: Jud. Caraș-Severin

Nr. Crt	Nr cadastral Nr. topografic	Suprafața* (mp)	Observații / Referințe
A1		2.129	Sector cadastral:153 Teren neimprejmuit;

B. Partea II. Proprietari și acte

Inscrieri privitoare la dreptul de proprietate și alte drepturi reale		Referințe
1 / 01/01/1900		
Act Notarial nr. 0, din 01/01/1900 emis de -;		
B1	Intabulare, drept de PROPRIETATE, dobandit prin Conventie, cota actuala 10/112 1) SPUNEI ION	A1
B2	Intabulare, drept de PROPRIETATE, dobandit prin Conventie, cota actuala 20/112 1) SPUNEI CONSTANTIN	A1
B3	Intabulare, drept de PROPRIETATE, dobandit prin Conventie, cota actuala 16/112 1) MIHUȚA SARA, născ. Spunei	A1
583 / 09/05/1921		
Act Notarial nr. 0, din 06/03/1920 emis de -;		
B4	Intabulare, drept de PROPRIETATE, dobandit prin Conventie, cota actuala 10/112 1) SPUNEI IOAN, fost căs. cu Maria Hantila, dom. în Petroșița	A1
830 / 10/03/1930		
Act Notarial nr. 0, din 28/02/1930 emis de -;		
B5	Intabulare, drept de PROPRIETATE pârți egale, dobandit prin Conventie, cota actuala 20/112 1) GHERGA FILARET, și soției sale, dom. în Petroșița 2) GHERGA ILINCA, născ. Spunei, dom. în Petroșița	A1
B6	Se notează interdicția de înstrăinare și grevare în favoarea lui 1) SPUNEI NISTOR, și a soției sale născ. Bugariu Elena, dom. în Petroșița	A1
1381 / 04/11/1932		
Hotarare Judecatoreasca nr. 1528, din 01/01/1930 emis de JUDECĂTORIA CARANSEBEȘ;		
B7	Intabulare, drept de PROPRIETATE, dobandit prin Hotarare Judecatoreasca, cota actuala 10/112 1) SPUNEI ANA, născ. Bona, dom. în Petroșița 2) SPUNEI ANA, născ. Bona, dom. în Petroșița	A1
318 / 14/02/1938		
Act Notarial nr. 0, din 28/02/1934 emis de -;		
B9	Se notează interdicția de înstrăinare și grevare în favoarea lui 1) SPUNEI ANA, născ. Bona	A1
206 / 11/02/1949		
Hotarare Judecatoreasca nr. 3061, din 01/01/1940 emis de JUDECĂTORIA CARANSEBEȘ;		
B10	Intabulare, drept de PROPRIETATE, dobandit prin Hotarare Judecatoreasca, cota actuala 16/112 1) BĂCILĂ MARIA, născ. Mihuța, fiul lui Serafim și a Sarei, dom. în Petroșița 2) BUGARIU FLOAREA, născ. Mihuța, fiul lui Serafim și a Sarei, dom. în Petroșița 3) CRISTOI VICTORIA, născ. Mihuța, dom. în Petroșița	A1

Inscrieri privind dezmembramintele dreptului de proprietate, drepturi reale de garanţie şi sarcini	Referinţe
--	-----------

C. Partea III. SARCINI

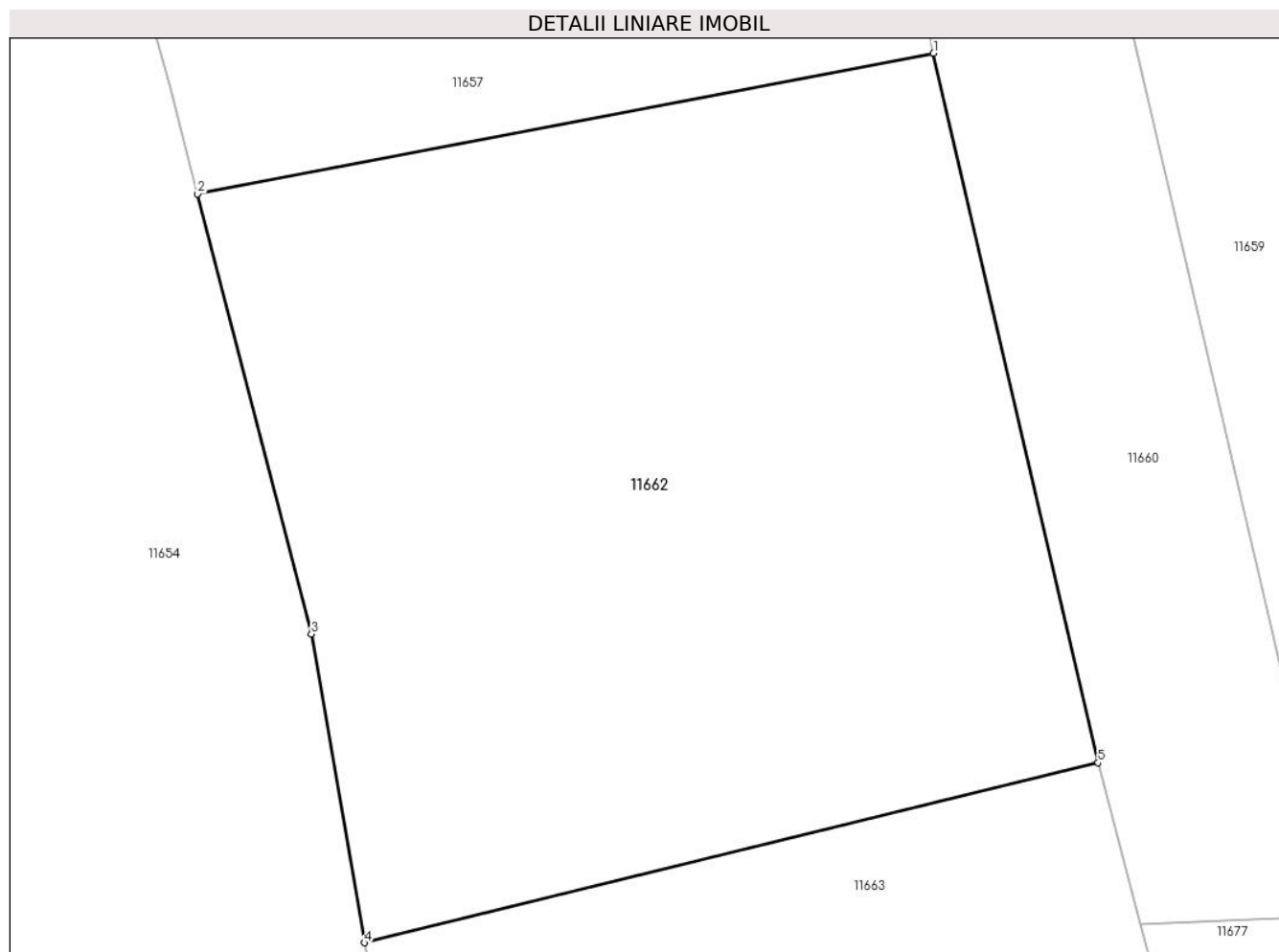
Inscrieri privind dezmembramintele dreptului de proprietate, drepturi reale de garanţie şi sarcini	Referinţe
561 / 19/02/1918	
Hotarare Judecatoreasca nr. 3250, din 17/08/1917 emis de JUDECĂTORIA CARANSEBEŞ;	
C1	Intabulare, drept de UZUFRUCT VIAGER, cota actuala 1/4 1) MIHUŢA ICONIA, născ. Hanţilă, dom. în Petroşniţa
	A1
2086 / 19/10/1925	
Act Notarial nr. 0, din 28/09/1925 emis de -;	
C2	Intabulare, drept de UZUFRUCT VIAGER, cota actuala 10/112 1) SPUNEI PETRU, căs. cu Ana Bona, dom. în Petroşniţa
	A1
830 / 10/03/1930	
Act Notarial nr. 0, din 28/02/1930 emis de -;	
C3	Intabulare, drept de UZUFRUCT VIAGER, cota actuala 10/112 1) SPUNEI NISTOR, şi a soţiei sale născ. Bugariu Elena, dom. în Petroşniţa
	A1
206 / 11/02/1949	
Hotarare Judecatoreasca nr. 3061, din 01/01/1940 emis de JUDECĂTORIA CARANSEBEŞ;	
C5	Intabulare, drept de UZUFRUCT VIAGER, dobandit prin Hotarare Judecatoreasca, cota actuala 16/112 1) MIHUŢA SARIA, născ. Spunei, dom. în Petroşniţa
	A1
318 / 14/02/1938	
Act Notarial nr. 0, din 28/02/1934 emis de -;	
C49	Intabulare, drept de UZUFRUCT VIAGER, cota actuala 10/112 1) SPUNEI ANA, născ. Bona
	A1

Anexa Nr. 1 La Partea I

Teren

Nr cadastral	Suprafața (mp)*	Observații / Referințe
	2.129	

* Suprafața este determinată în planul de proiecție Stereo 70.



Date referitoare la teren

Crt	Categorie folosință	Intra vilan	Suprafața (mp)	Tarla	Parcelă	Nr. topo	Observații / Referințe
1	faneata	NU	2.129	-	-	2145	Fâneată în Sub Tîlva

Lungime Segmente

1) Valorile lungimilor segmentelor sunt obținute din proiecție în plan.

Punct început	X / Y	Punct sfârșit	X / Y	Lungime segment (** (m)
1	284.081,23 427.968,43	2	284.035,68 427.959,719	46.375
2	284.035,68 427.959,719	3	284.042,733 427.932,526	28.093
3	284.042,733 427.932,526	4	284.046,033 427.913,427	19.382
4	284.046,033 427.913,427	5	284.091,406 427.924,554	46.717
5	284.091,406 427.924,554	1	284.081,23 427.968,43	45.041

**** Lungimile segmentelor sunt determinate în planul de proiecție Stereo 70 și sunt rotunjite la 1 milimetru.**

***** Distanța dintre puncte este formată din segmente cumulate ce sunt mai mici decât valoarea 1 milimetru.**

**DATE DESPRE IMOBILUL NR. 11663**

Oficiul de Cadastru și Publicitate Imobiliară CARAS-SEVERIN
Biroul de Cadastru și Publicitate Imobiliară Caransebes

A. Partea I. Descrierea imobilului

Nr. CF vechi:509-Petroșița
Nr. topografic:2144

TEREN Extravilan

Adresa: Jud. Caraș-Severin

Nr. Crt	Nr cadastral Nr. topografic	Suprafața* (mp)	Observații / Referințe
A1		2.064	Sector cadastral:153 Teren neimprejmuit;

B. Partea II. Proprietari și acte

Inscrieri privitoare la dreptul de proprietate și alte drepturi reale		Referințe
1 / 01/01/1900		
Act Notarial nr. 0, din 01/01/1900 emis de -;		
B1	Intabulare, drept de PROPRIETATE, dobandit prin Conventie, cota actuala 4/72 1) DORCA TRAIAN	A1
B2	Intabulare, drept de PROPRIETATE, dobandit prin Conventie, cota actuala 4/72 1) POENARU MIHAI	A1
B3	Intabulare, drept de PROPRIETATE, dobandit prin Conventie, cota actuala 4/72 1) POENARU VICENTIE	A1
1163 / 10/08/1921		
Act Notarial nr. 0, din 27/06/1921 emis de -;		
B4	Intabulare, drept de PROPRIETATE, dobandit prin Conventie, cota actuala 2/72 1) DORCA ANISIA, născ. Poenariu	A1
438 / 07/02/1930		
Act Notarial nr. 0, din 22/08/1929 emis de -;		
B5	Intabulare, drept de PROPRIETATE pârți egale, dobandit prin Conventie, cota actuala 6/72 1) DORCA MIHAI, și soția, dom. în Petroșița 2) DORCA MINUȚA, născ. Trica, dom. în Petroșița	A1
1387 / 27/04/1931		
Act Notarial nr. 0, din 27/11/1930 emis de -;		
B6	Intabulare, drept de PROPRIETATE, dobandit prin Conventie, cota actuala 6/72 1) POENARIU CORIOLAN, a lui Rusalin, dom. în Petroșița	A1
202 / 11/02/1949		
Hotarare Judecatoreasca nr. 3208, din 01/01/1921 emis de JUDECĂTORIA CARANSEBEȘ;		
B7	Intabulare, drept de PROPRIETATE, dobandit prin Hotarare Judecatoreasca, cota actuala 2/72 1) POENARIU ANA, născ. Linu	A1
B8	Intabulare, drept de PROPRIETATE, dobandit prin Hotarare Judecatoreasca, cota actuala 1/72 1) POENARIU VICHENTE, fiul lui Vichente	A1
B9	Intabulare, drept de PROPRIETATE, dobandit prin Hotarare Judecatoreasca, cota actuala 1/72 1) POENARIU MIHAI, fiul lui Vichente	A1
678 / 03/05/1973		
Act Notarial nr. 891, din 21/04/1973 emis de -;		
B10	Intabulare, drept de PROPRIETATE, dobandit prin Conventie, cota actuala 6/72 1) NEGREI FLORIA, născ. Bugariu, dom. în Petroșița Nr. 195	A1

Inscrieri privind dezmembramintele dreptului de proprietate, drepturi reale de garanţie şi sarcini	Referinţe
--	-----------

C. Partea III. SARCINI

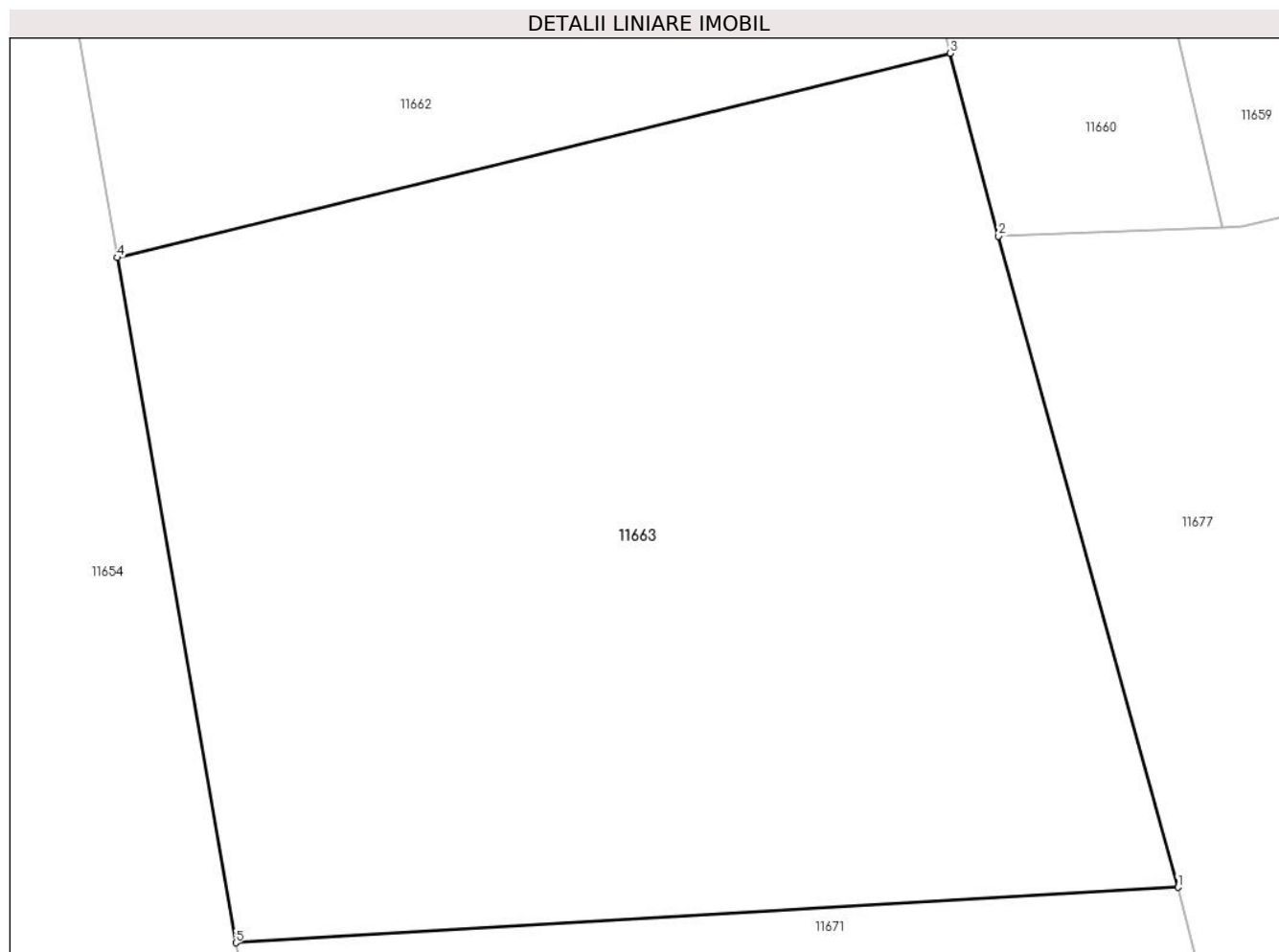
Inscrieri privind dezmembramintele dreptului de proprietate, drepturi reale de garanţie şi sarcini	Referinţe
1387 / 27/04/1931	
Act Notarial nr. 0, din 27/11/1930 emis de -;	
C1	A1
Intabulare, drept de UZUFRACT VIAGER, dobandit prin Conventie, cota actuala 6/72	
1) POENARIU RUSALIN , şi soţia	
2) POENARIU PETRUŢA , născ. Rădoia, dom. în Petroşniţa	

Anexa Nr. 1 La Partea I

Teren

Nr cadastral	Suprafața (mp)*	Observații / Referințe
	2.064	

* Suprafața este determinată în planul de proiecție Stereo 70.



Date referitoare la teren

Crt	Categorie folosință	Intra vilan	Suprafața (mp)	Tarla	Parcelă	Nr. topo	Observații / Referințe
1	faneata	NU	2.064	-	-	2144	Fâneată în Sub Tîlva

Lungime Segmente

1) Valorile lungimilor segmentelor sunt obținute din proiecție în plan.

Punct început	X / Y	Punct sfârșit	X / Y	Lungime segment (** (m)
1	284.103,802 427.879,144	2	284.094,034 427.914,598	36.775
2	284.094,034 427.914,598	3	284.091,406 427.924,554	10.297
3	284.091,406 427.924,554	4	284.046,033 427.913,427	46.717
4	284.046,033 427.913,427	5	284.052,478 427.876,129	37.851
5	284.052,478 427.876,129	1	284.103,802 427.879,144	51.412

**** Lungimile segmentelor sunt determinate în planul de proiecţie Stereo 70 şi sunt rotunjite la 1 milimetru.**

***** Distanţa dintre puncte este formată din segmente cumulate ce sunt mai mici decât valoarea 1 milimetru.**

**DATE DESPRE IMOBILUL NR. 11664**

Oficiul de Cadastru și Publicitate Imobiliară CARAS-SEVERIN
Biroul de Cadastru și Publicitate Imobiliară Caransebes

A. Partea I. Descrierea imobilului

TEREN Extravilan

Nr. CF vechi:73- Petroșnița
Nr. topografic:2151

Adresa: Jud. Caraș-Severin

Nr. Crt	Nr cadastral Nr. topografic	Suprafața* (mp)	Observații / Referințe
A1	30883	2.428	Sector cadastral:153 Teren neimprejmuit;

B. Partea II. Proprietari și acte

Inscrieri privitoare la dreptul de proprietate și alte drepturi reale		Referințe
30715 / 28/10/2022		
Act Notarial nr. 1630, din 27/10/2022 emis de Schinteie Petru (act administrativ nr CERERE din 27.10.2022, emis de BCPI CARANSEBES);		
B8	Intabulare, drept de PROPRIETATE, donatie, dobandit prin Conventie, cota actuala 1/1, cota initiala 1/1 1) RĂTUNDU FILIP-FLORIN, si sotia 2) RĂTUNDU ICONIA <i>OBSERVATII: bun comun</i>	A1

C. Partea III. SARCINI .

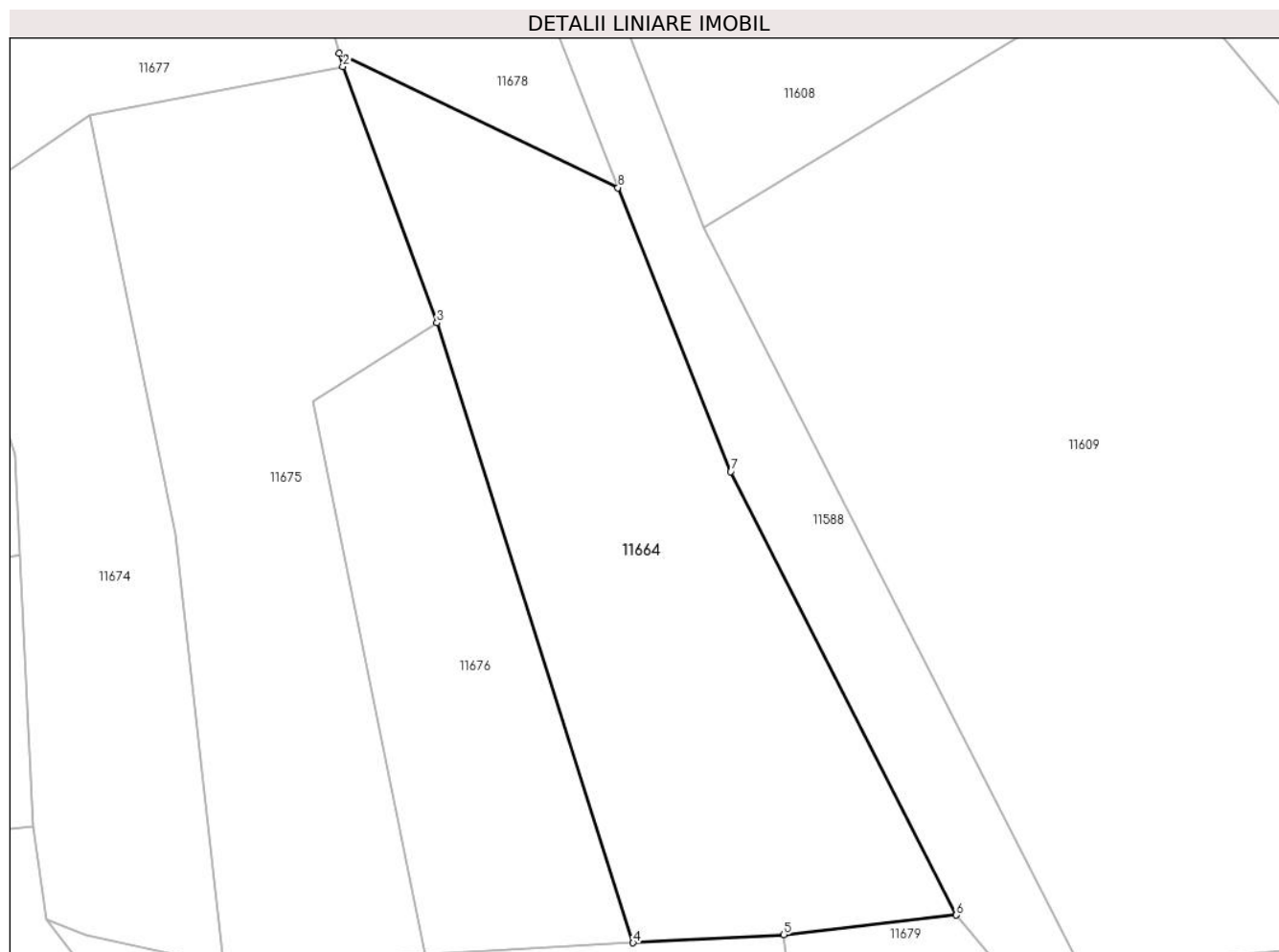
Inscrieri privind dezmembramintele dreptului de proprietate, drepturi reale de garanție și sarcini	Referințe
NU SUNT	

Anexa Nr. 1 La Partea I

Teren

Nr cadastral	Suprafața (mp)*	Observații / Referințe
30883	2.428	

* Suprafața este determinată în planul de proiecție Stereo 70.



Date referitoare la teren

Crt	Categorie folosință	Intra vilan	Suprafața (mp)	Tarla	Parcelă	Nr. topo	Observații / Referințe
1	faneata	NU	2.428	-	-	2151	Fâneată în Sub Tîlva

Lungime Segmente

1) Valorile lungimilor segmentelor sunt obținute din proiecție în plan.

Punct început	X / Y	Punct sfârșit	X / Y	Lungime segment (** (m)
1	284.149,727 427.882,691	2	284.150,125 427.881,272	1.474
2	284.150,125 427.881,272	3	284.160,104 427.854,151	28.899
3	284.160,104 427.854,151	4	284.180,888 427.788,536	68.828
4	284.180,888 427.788,536	5	284.196,841 427.789,391	15.976
5	284.196,841 427.789,391	6	284.215,117 427.791,463	18.393

Punct început	X / Y	Punct sfârșit	X / Y	Lungime segment (** (m)
6	284.215,117 427.791,463	7	284.191,233 427.838,424	52.686
7	284.191,233 427.838,424	8	284.179,278 427.868,453	32.321
8	284.179,278 427.868,453	1	284.149,727 427.882,691	32.802

** Lungimile segmentelor sunt determinate în planul de proiecție Stereo 70 și sunt rotunjite la 1 milimetru.

*** Distanța dintre puncte este formată din segmente cumulate ce sunt mai mici decât valoarea 1 milimetru.

**DATE DESPRE IMOBILUL NR. 11665**

Oficiul de Cadastru și Publicitate Imobiliară CARAS-SEVERIN
Biroul de Cadastru și Publicitate Imobiliară Caransebes

A. Partea I. Descrierea imobilului

Nr. CF vechi: 773, 606, 222, 204-Petroșnița
Nr. topografic: Parte din 2136, 2135/1,
2135/2 și 2135/3

TEREN Extravilan

Adresa: Jud. Caraș-Severin

Nr. Crt	Nr cadastral Nr. topografic	Suprafața* (mp)	Observații / Referințe
A1		4.652	Sector cadastral:153 Teren neimprejmuit;

B. Partea II. Proprietari și acte

Inscrieri privitoare la dreptul de proprietate și alte drepturi reale		Referințe
/		
Act Normativ nr. 7, din 13/03/1996 emis de PARLAMENTUL ROMÂNIEI;		
B1	Intabulare, drept de PROPRIETATE, dobândit prin Lege, cota actuala 1/1 1) NEIDENTIFICAT NEIDENTIFICAT	A1
Act Normativ nr. 7, din 13/03/1996 emis de PARLAMENTUL ROMÂNIEI (ADEVÉRINȚA 3373/15.06.2023, EMISĂ DE PRIMĂRIA COMUNEI BUCOȘNIȚA);		
B2	Se notează posesia faptică în favoarea lui 1) BOATĂ VETA	A1

C. Partea III. SARCINI .

Inscrieri privind dezmembramintele dreptului de proprietate, drepturi reale de garanție și sarcini	Referințe
NU SUNT	

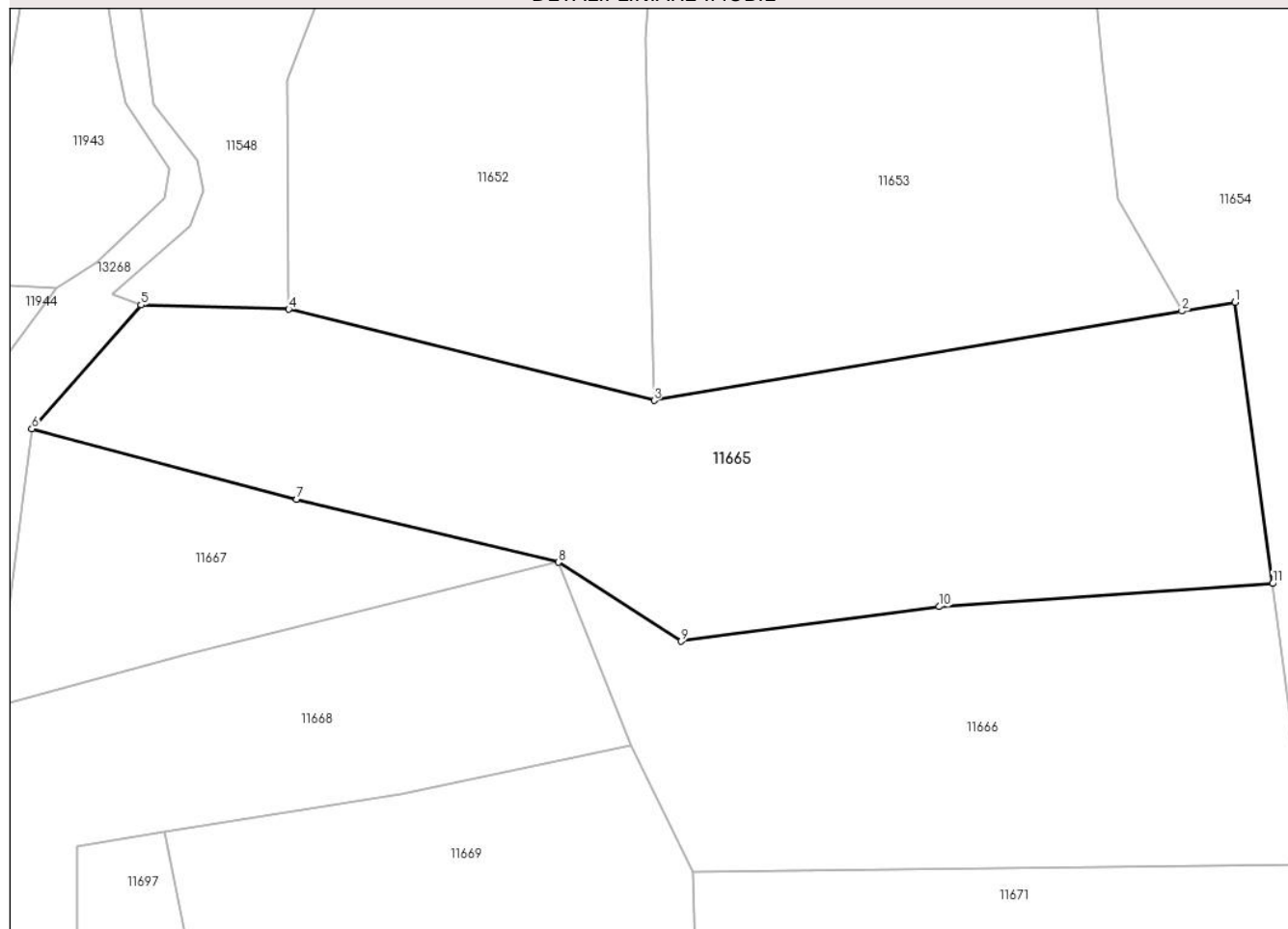
Anexa Nr. 1 La Partea I

Teren

Nr cadastral	Suprafața (mp)*	Observații / Referințe
	4.652	

* Suprafața este determinată în planul de proiecție Stereo 70.

DETALII LINIARE IMOBIL



Date referitoare la teren

Crt	Categorie folosință	Intra vilan	Suprafața (mp)	Tarla	Parcelă	Nr. topo	Observații / Referințe
1	faneata	NU	4.652	-	-	Parte din 2136, 2135/1, 2135/2 și 2135/3	Fâneată în Sub Tîlva

Lungime Segmente

1) Valorile lungimilor segmentelor sunt obținute din proiecție în plan.

Punct început	X / Y	Punct sfârșit	X / Y	Lungime segment (** (m)
1	284.021,352 427.930,71	2	284.014,232 427.929,507	7.221
2	284.014,232 427.929,507	3	283.943,514 427.917,553	71.721
3	283.943,514 427.917,553	4	283.894,565 427.929,758	50.448

Punct început	X / Y	Punct sfârșit	X / Y	Lungime segment (** (m)
4	283.894,565 427.929,758	5	283.874,783 427.930,335	19.79
5	283.874,783 427.930,335	6	283.860,14 427.913,734	22.136
6	283.860,14 427.913,734	7	283.895,636 427.904,295	36.73
7	283.895,636 427.904,295	8	283.930,708 427.895,898	36.063
8	283.930,708 427.895,898	9	283.947,147 427.885,302	19.558
9	283.947,147 427.885,302	10	283.981,738 427.889,947	34.901
10	283.981,738 427.889,947	11	284.026,393 427.893,03	44.761
11	284.026,393 427.893,03	1	284.021,352 427.930,71	38.016

** Lungimile segmentelor sunt determinate în planul de proiecție Stereo 70 și sunt rotunjite la 1 milimetru.

*** Distanța dintre puncte este formată din segmente cumulate ce sunt mai mici decât valoarea 1 milimetru.

**DATE DESPRE IMOBILUL NR. 11666**

Oficiul de Cadastru și Publicitate Imobiliară CARAS-SEVERIN
Biroul de Cadastru și Publicitate Imobiliară Caransebes

A. Partea I. Descrierea imobilului

Nr. CF vechi:606, 222, 204-Petroșnița
Nr. topografic:Parte din 2135/1, 2135/2 și
2135/3

TEREN Extravilan

Adresa: Jud. Caraș-Severin

Nr. Crt	Nr cadastral Nr. topografic	Suprafața* (mp)	Observații / Referințe
A1		3.106	Sector cadastral:153 Teren neimprejmit;

B. Partea II. Proprietari și acte

Inscrieri privitoare la dreptul de proprietate și alte drepturi reale		Referințe
/		
Act Normativ nr. 7, din 13/03/1996 emis de PARLAMENTUL ROMÂNIEI;		
B1	Intabulare, drept de PROPRIETATE, dobândit prin Lege, cota actuala 1/1 1) NEIDENTIFICAT NEIDENTIFICAT	A1
Act Normativ nr. 7, din 13/03/1996 emis de PARLAMENTUL ROMÂNIEI (ADEVERINȚA 5210/13.10.2023, EMISĂ DE PRIMĂRIA COMUNEI BUCOȘNIȚA);		
B2	Se notează posesia faptică în favoarea lui 1) CRISTOI NICUȘOR	A1

C. Partea III. SARCINI .

Inscrieri privind dezmembramintele dreptului de proprietate, drepturi reale de garanție și sarcini	Referințe
NU SUNT	

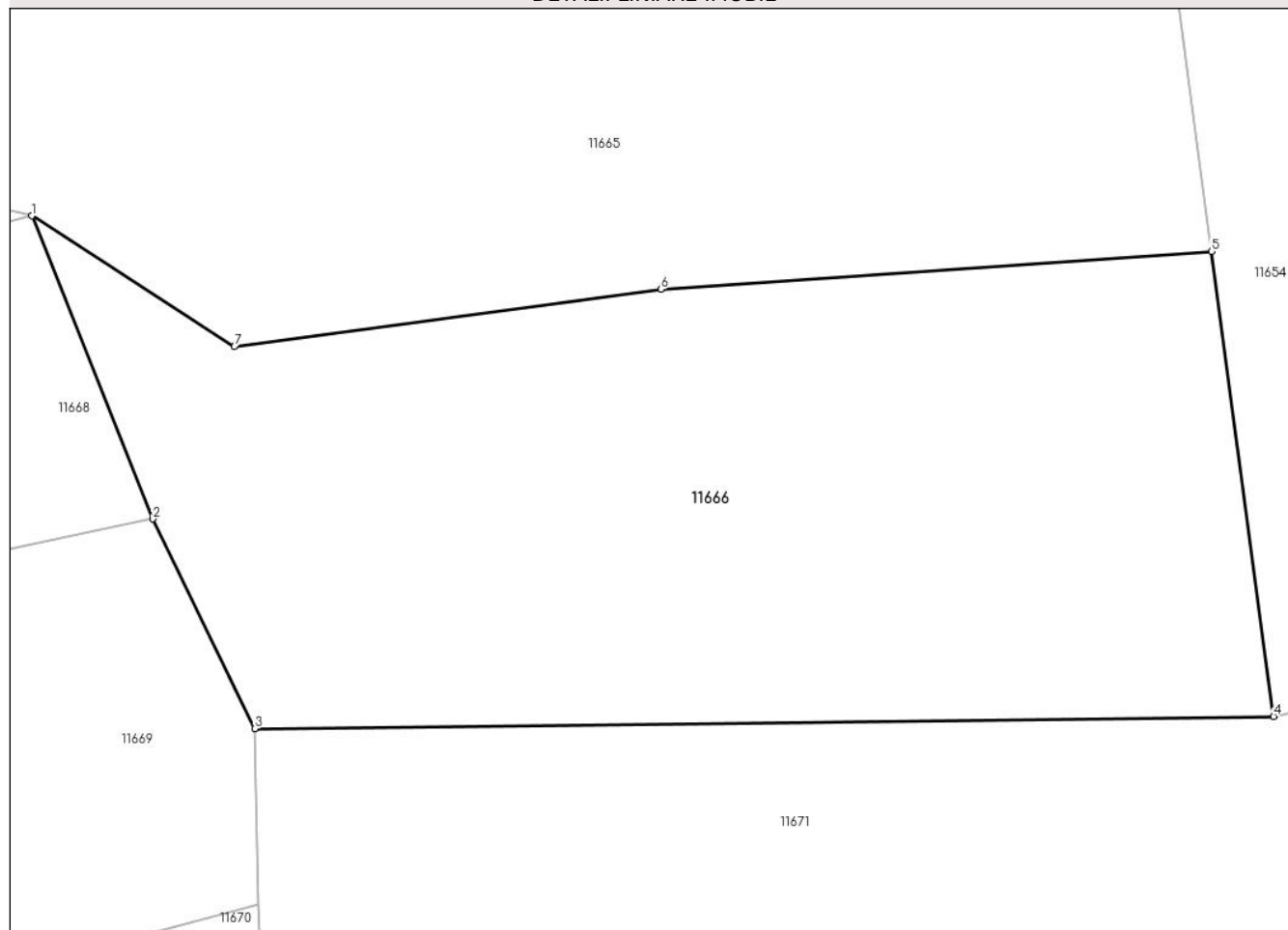
Anexa Nr. 1 La Partea I

Teren

Nr cadastral	Suprafața (mp)*	Observații / Referințe
	3.106	

* Suprafața este determinată în planul de proiecție Stereo 70.

DETALII LINIARE IMOBIL



Date referitoare la teren

Crt	Categorie folosință	Intravilan	Suprafața (mp)	Tarla	Parcelă	Nr. topo	Observații / Referințe
1	faneata	NU	3.106	-	-	Parte din 2135/1, 2135/2 și 2135/3	Fâneată în Sub Tîlva

Lungime Segmente

1) Valorile lungimilor segmentelor sunt obținute din proiecție în plan.

Punct început	X / Y	Punct sfârșit	X / Y	Lungime segment (** (m)
1	283.930,708 427.895,898	2	283.940,497 427.871,335	26.442
2	283.940,497 427.871,335	3	283.948,79 427.854,366	18.887
3	283.948,79 427.854,366	4	284.031,433 427.855,349	82.649
4	284.031,433 427.855,349	5	284.026,393 427.893,03	38.017

Punct început	X / Y	Punct sfârșit	X / Y	Lungime segment (** (m)
5	284.026,393 427.893,03	6	283.981,738 427.889,947	44.761
6	283.981,738 427.889,947	7	283.947,147 427.885,302	34.901
7	283.947,147 427.885,302	1	283.930,708 427.895,898	19.558

** Lungimile segmentelor sunt determinate în planul de proiecție Stereo 70 și sunt rotunjite la 1 milimetru.

*** Distanța dintre puncte este formată din segmente cumulate ce sunt mai mici decât valoarea 1 milimetru.

**DATE DESPRE IMOBILUL NR. 11667**

Oficiul de Cadastru și Publicitate Imobiliară CARAS-SEVERIN
 Biroul de Cadastru și Publicitate Imobiliară Caransebes

A. Partea I. Descrierea imobilului

TEREN Extravilan

Nr. CF vechi:773-Petroșnița
 Nr. topografic:Parte din 2136

Adresa: Jud. Caraș-Severin

Nr. Crt	Nr cadastral Nr. topografic	Suprafața* (mp)	Observații / Referințe
A1		Din acte: 2.377 Masurata: 1.349	Sector cadastral:153 Teren neimprejmuit;

B. Partea II. Proprietari și acte

Inscrieri privitoare la dreptul de proprietate și alte drepturi reale	Referințe
643 / 19/02/1931	
Act Notarial nr. 0, din 10/02/1931 emis de -;	
B1	A1
Intabulare, drept de PROPRIETATE, dobandit prin Conventie, cota actuala 1/1	
1) MURARIU ILIE, căs. cu Smaia Ana, dom. în Petroșnița	
2) MURARIU ZAHARIA, a lui Ilie, dom. în Petroșnița	

C. Partea III. SARCINI .

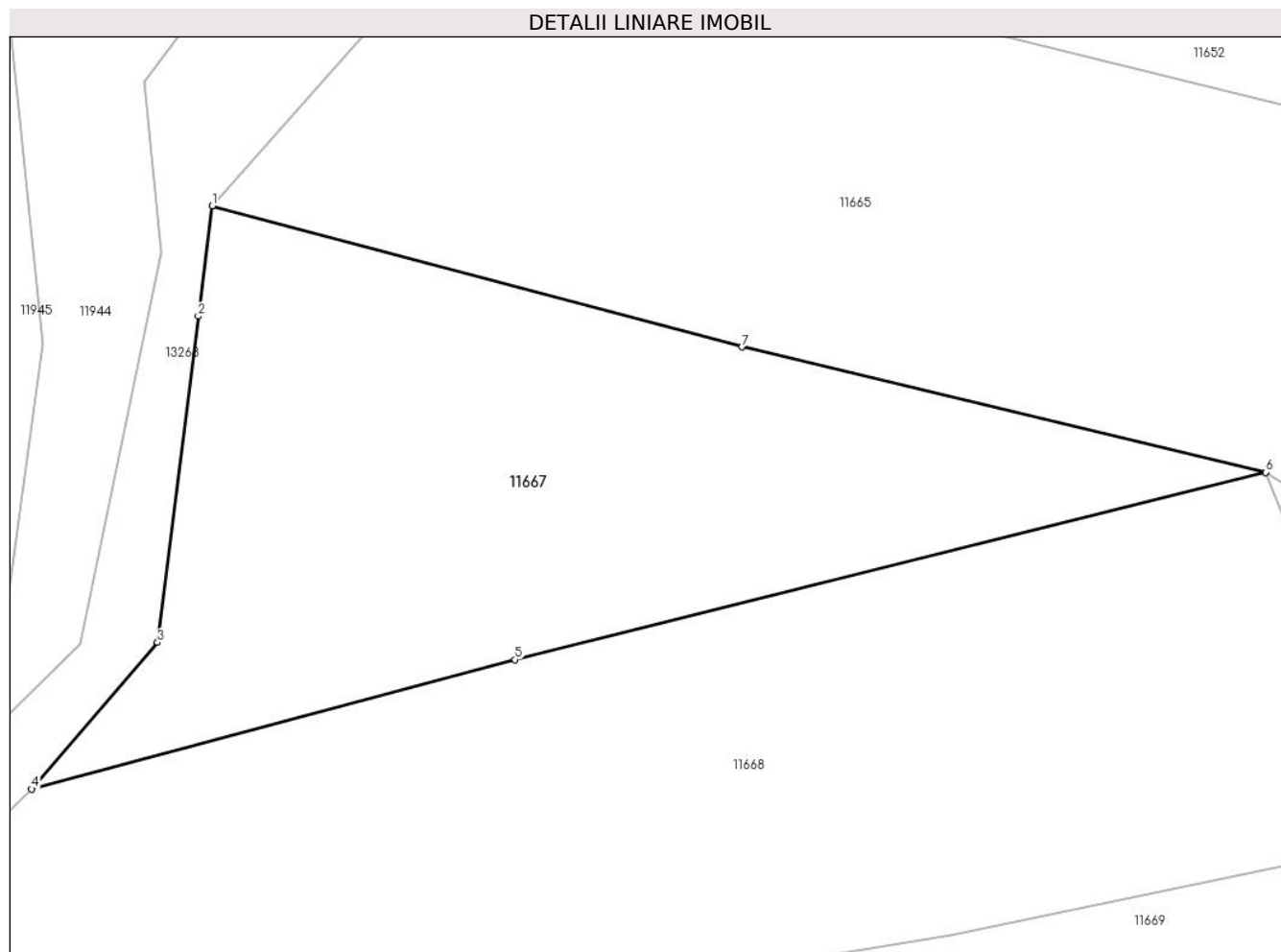
Inscrieri privind dezmembramintele dreptului de proprietate, drepturi reale de garanție și sarcini	Referințe
NU SUNT	

Anexa Nr. 1 La Partea I

Teren

Nr cadastral	Suprafața (mp)*	Observații / Referințe
	Din acte: 2.377 Masurata: 1.349	

* Suprafața este determinată în planul de proiecție Stereo 70.



Date referitoare la teren

Crt	Categorie folosință	Intra vilan	Suprafața (mp)	Tarla	Parcelă	Nr. topo	Observații / Referințe
1	pasune	NU	1.349	-	-	Parte din 2137, 2136	Pășune în Sub Tilva, restul de suprafață se regăsește la id 11665

Lungime Segmente

1) Valorile lungimilor segmentelor sunt obținute din proiecție în plan.

Punct început	X / Y	Punct sfârșit	X / Y	Lungime segment (** (m)
1	283.860,14 427.913,734	2	283.859,218 427.906,356	7.435
2	283.859,218 427.906,356	3	283.856,488 427.884,51	22.016
3	283.856,488 427.884,51	4	283.848,057 427.874,685	12.947
4	283.848,057 427.874,685	5	283.880,438 427.883,355	33.522
5	283.880,438 427.883,355	6	283.930,708 427.895,898	51.811

Punct început	X / Y	Punct sfârșit	X / Y	Lungime segment (** (m)
6	283.930,708 427.895,898	7	283.895,636 427.904,295	36.063
7	283.895,636 427.904,295	1	283.860,14 427.913,734	36.73

** Lungimile segmentelor sunt determinate în planul de proiecție Stereo 70 și sunt rotunjite la 1 milimetru.

*** Distanța dintre puncte este formată din segmente cumulate ce sunt mai mici decât valoarea 1 milimetru.

**DATE DESPRE IMOBILUL NR. 11668**

Oficiul de Cadastru și Publicitate Imobiliară CARAS-SEVERIN
Biroul de Cadastru și Publicitate Imobiliară Caransebes

A. Partea I. Descrierea imobilului

TEREN Extravilan

Nr. CF vechi:620- Petroșnița
Nr. topografic:2137, 2750

Adresa: Jud. Caraș-Severin

Nr. Crt	Nr cadastral Nr. topografic	Suprafața* (mp)	Observații / Referințe
A1		2.931	Sector cadastral:153 Teren neimprejmuit;

B. Partea II. Proprietari și acte

Inscrieri privitoare la dreptul de proprietate și alte drepturi reale		Referințe
4592 / 15/10/1997		
Act Notarial nr. 260, din 01/01/1997 emis de BNP LĂPĂDAT;		
B1	Intabulare, drept de PROPRIETATE, dobandit prin Succesiune, cota actuala 10/32 1) ICOANOVICI SIMION	A1
B2	Intabulare, drept de PROPRIETATE, dobandit prin Succesiune, cota actuala 2/32 1) PEICA FLOAREA	A1
B3	Intabulare, drept de PROPRIETATE, dobandit prin Succesiune, cota actuala 2/32 1) PEICA IOAN	A1
B4	Intabulare, drept de PROPRIETATE, dobandit prin Succesiune, cota actuala 2/32 1) PEICA GHEORGHE	A1
B5	Intabulare, drept de PROPRIETATE, dobandit prin Succesiune, cota actuala 2/32 1) STANCA ELISABETA	A1
B6	Intabulare, drept de PROPRIETATE, dobandit prin Succesiune, cota actuala 3/32 1) ICOANOVICI LINA	A1
B7	Intabulare, drept de PROPRIETATE, dobandit prin Succesiune, cota actuala 3/32 1) HAMAT ICONIA	A1
B8	Intabulare, drept de PROPRIETATE, dobandit prin Succesiune, cota actuala 2/32 1) BUGARIU SIMION	A1
B9	Intabulare, drept de PROPRIETATE, dobandit prin Succesiune, cota actuala 3/32 1) BUGARIU RUSALIN 2) PEICA DORINA	A1
/		
Act Normativ nr. 7, din 13/03/1996 emis de PARLAMENTUL ROMÂNIEI (ADEVERINȚA 5201/13.10.2023, EMISA DE PRIMĂRIA COMUNEI BUCOȘNIȚA);		
B10	Se notează posesia faptică în favoarea lui 1) HAMAT IANCU	A1

C. Partea III. SARCINI .

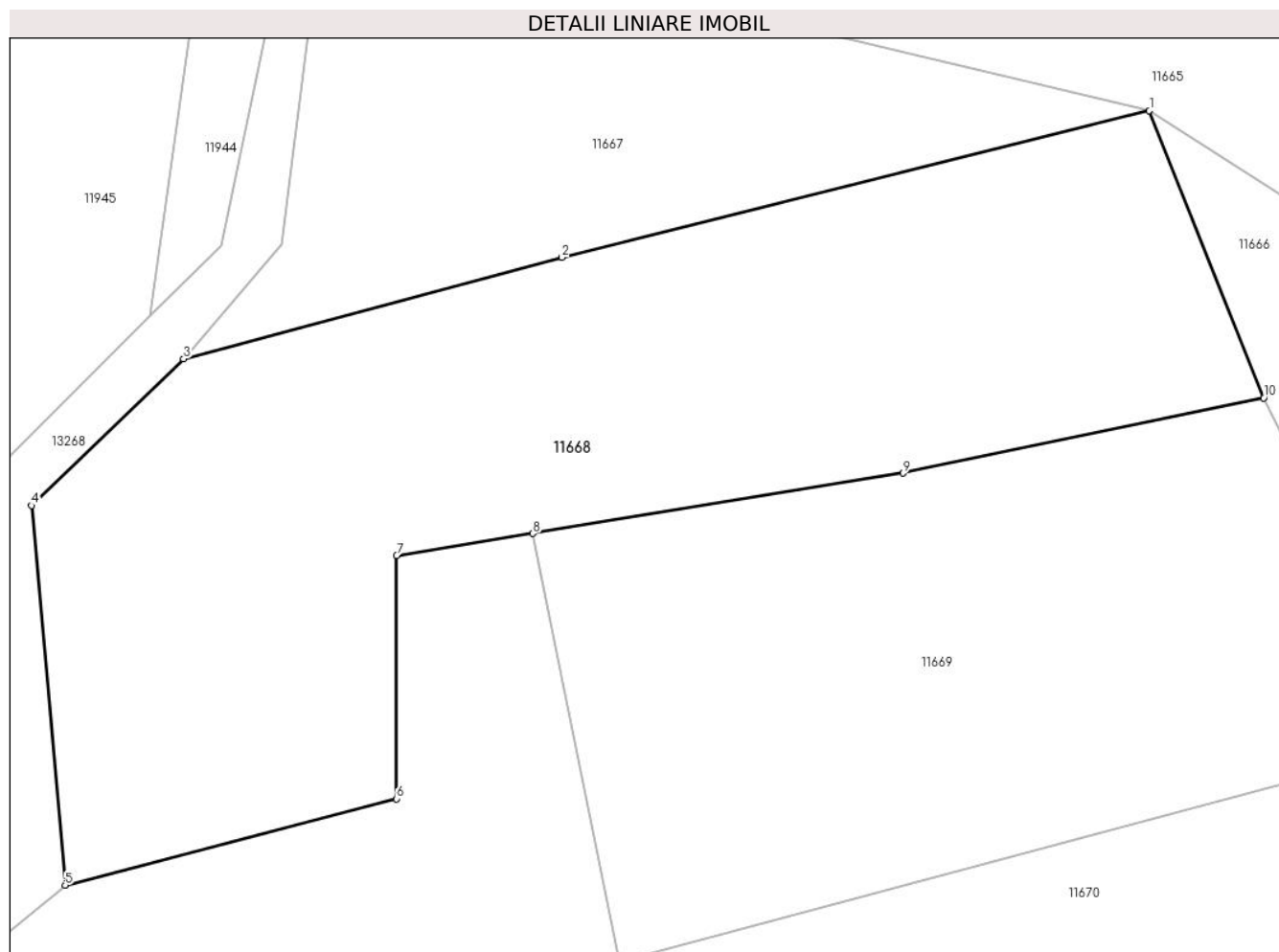
Inscrieri privind dezmembramintele dreptului de proprietate, drepturi reale de garanție și sarcini	Referințe
NU SUNT	

Anexa Nr. 1 La Partea I

Teren

Nr cadastral	Suprafața (mp)*	Observații / Referințe
	2.931	

* Suprafața este determinată în planul de proiecție Stereo 70.



Date referitoare la teren

Crt	Categorie folosință	Intra vilan	Suprafața (mp)	Tarla	Parcelă	Nr. topo	Observații / Referințe
1	pașune	NU	2.931	-	-	2137, 2750	Pășune în Sub Tîlva

Lungime Segmente

1) Valorile lungimilor segmentelor sunt obținute din proiecție în plan.

Punct început	X / Y	Punct sfârșit	X / Y	Lungime segment (** (m)
1	283.930,708 427.895,898	2	283.880,438 427.883,355	51.811
2	283.880,438 427.883,355	3	283.848,057 427.874,685	33.522
3	283.848,057 427.874,685	4	283.835,048 427.862,135	18.076
4	283.835,048 427.862,135	5	283.837,916 427.829,668	32.593
5	283.837,916 427.829,668	6	283.866,273 427.837,066	29.306

Punct început	X / Y	Punct sfârșit	X / Y	Lungime segment (** (m)
6	283.866,273 427.837,066	7	283.866,279 427.857,851	20.785
7	283.866,279 427.857,851	8	283.877,953 427.859,753	11.828
8	283.877,953 427.859,753	9	283.909,641 427.864,916	32.106
9	283.909,641 427.864,916	10	283.940,497 427.871,335	31.517
10	283.940,497 427.871,335	1	283.930,708 427.895,898	26.442

** Lungimile segmentelor sunt determinate în planul de proiecție Stereo 70 și sunt rotunjite la 1 milimetru.

*** Distanța dintre puncte este formată din segmente cumulate ce sunt mai mici decât valoarea 1 milimetru.

**DATE DESPRE IMOBILUL NR. 11669**

Oficiul de Cadastru și Publicitate Imobiliară CARAS-SEVERIN
Biroul de Cadastru și Publicitate Imobiliară Caransebes

A. Partea I. Descrierea imobilului

TEREN Extravilan

Nr. CF vechi:394- Petroșnița
Nr. topografic:2138

Adresa: Jud. Caraș-Severin

Nr. Crt	Nr cadastral Nr. topografic	Suprafața* (mp)	Observații / Referințe
A1		2.290	Sector cadastral:153 Teren neimprejmuit;

B. Partea II. Proprietari și acte

Inscrieri privitoare la dreptul de proprietate și alte drepturi reale		Referințe
/		
Act Administrativ nr. 1776, din 13/05/2024 emis de PRIMĂRIA COMUNEI BUCOȘNIȚA;		
B1	Inscrierea posesiei, drept de PROPRIETATE, dobandit prin Lege, cota actuala 1/1 1) NEIDENTIFICAT NEIDENTIFICAT	A1
Act Normativ nr. 7, din 13/03/1996 emis de PARLAMENTUL ROMÂNIEI;		
B2	SE NOTEAZĂ MENȚIUNEA DE PROPRIETAR NEIDENTIFICAT	A1

C. Partea III. SARCINI .

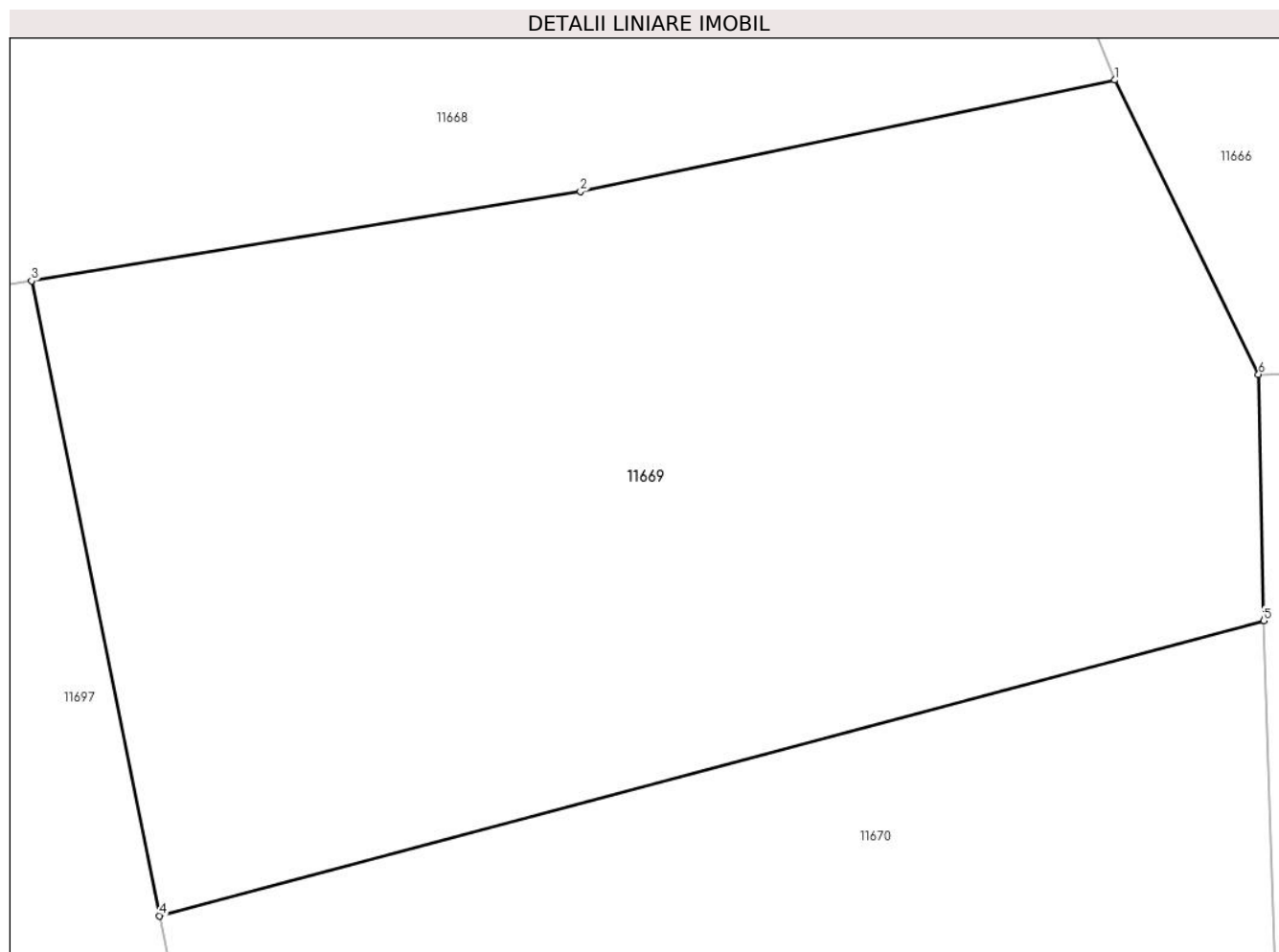
Inscrieri privind dezmembramintele dreptului de proprietate, drepturi reale de garanție și sarcini	Referințe
NU SUNT	

Anexa Nr. 1 La Partea I

Teren

Nr cadastral	Suprafața (mp)*	Observații / Referințe
	2.290	

* Suprafața este determinată în planul de proiecție Stereo 70.



Date referitoare la teren

Crt	Categorie folosință	Intra vilan	Suprafața (mp)	Tarla	Parcelă	Nr. topo	Observații / Referințe
1	faneata	NU	2.290	-	-	2138	Fâneată în Sub Tîlva

Lungime Segmente

1) Valorile lungimilor segmentelor sunt obținute din proiecție în plan.

Punct început	X / Y	Punct sfârșit	X / Y	Lungime segment (** (m)
1	283.940,497 427.871,335	2	283.909,641 427.864,916	31.517
2	283.909,641 427.864,916	3	283.877,953 427.859,753	32.106
3	283.877,953 427.859,753	4	283.885,351 427.823,117	37.375
4	283.885,351 427.823,117	5	283.949,089 427.840,152	65.975
5	283.949,089 427.840,152	6	283.948,79 427.854,366	14.217

Punct început	X / Y	Punct sfârşit	X / Y	Lungime segment (** (m)
6	283.948,79 427.854,366	1	283.940,497 427.871,335	18.887

** Lungimile segmentelor sunt determinate în planul de proiecţie Stereo 70 şi sunt rotunjite la 1 milimetru.

*** Distanţa dintre puncte este formată din segmente cumulate ce sunt mai mici decât valoarea 1 milimetru.

**DATE DESPRE IMOBILUL NR. 11670**
Oficiul de Cadastru și Publicitate Imobiliară CARAS-SEVERIN
Biroul de Cadastru și Publicitate Imobiliară Caransebes
A. Partea I. Descrierea imobilului

TEREN Extravilan

Nr. CF vechi:80- Petroșnița
Nr. topografic:2139

Adresa: Jud. Caraș-Severin

Nr. Crt	Nr cadastral Nr. topografic	Suprafața* (mp)	Observații / Referințe
A1		Din acte: 3.499 Masurata: 3.262	Sector cadastral:153 Teren neimprejmuț;

B. Partea II. Proprietari și acte

Inscrieri privitoare la dreptul de proprietate și alte drepturi reale		Referințe
2243 / 22/05/1997		
Contract De Intretinere nr. 214, din 22/05/1997 emis de n.p. Renee Lidia Andronache;		
B1	Intabulare, drept de PROPRIETATE, intretinere, dobandit prin Conventie, cota actuala 1/1, cota initiala 1/1 1) BACILA ANDREI MIHAI , si sotia 2) BACILA FLOAREA , nasc.Paica <i>OBSERVATII: bun comun</i>	A1

C. Partea III. SARCINI

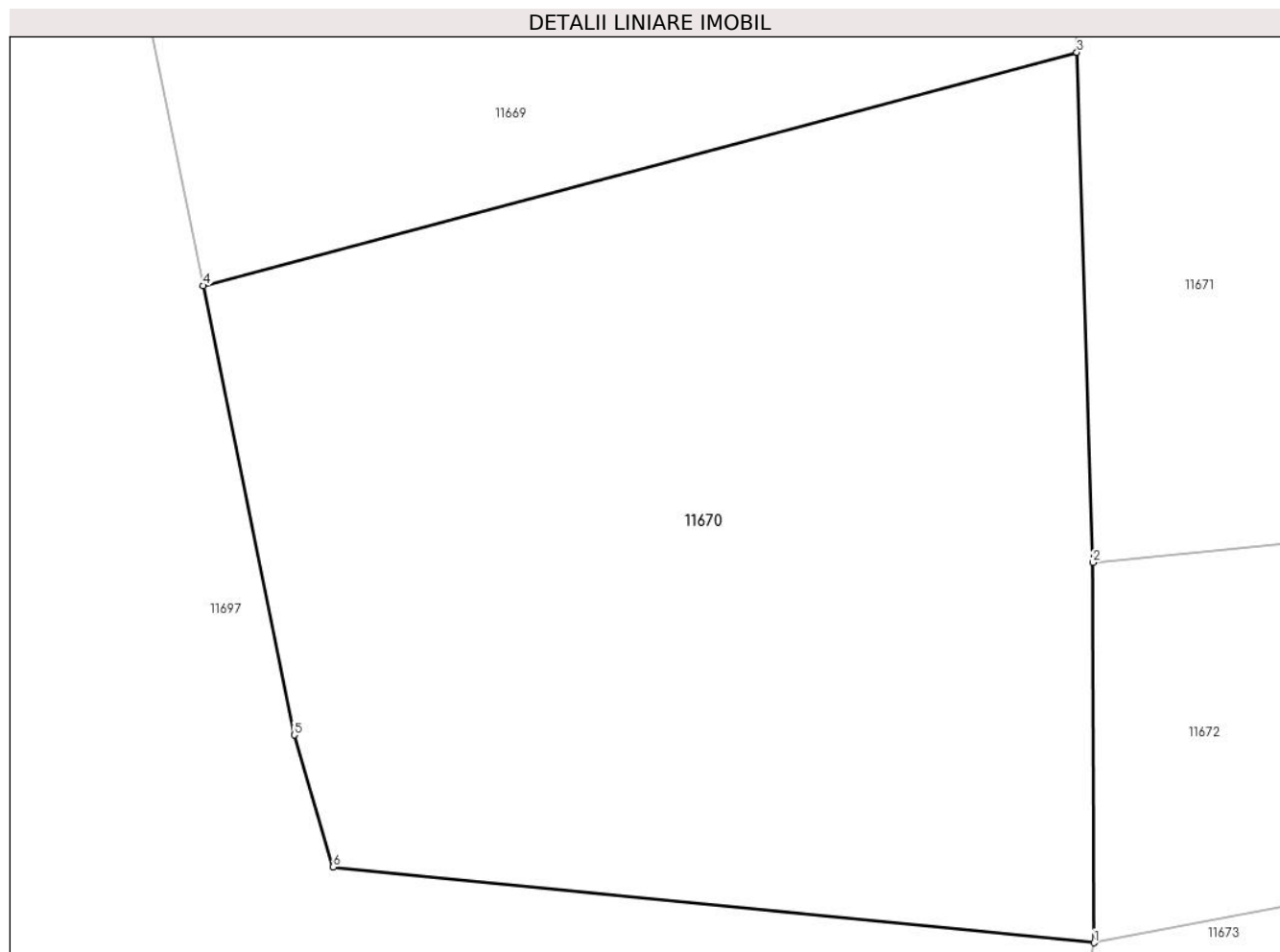
Inscrieri privind dezmembramintele dreptului de proprietate, drepturi reale de garanție și sarcini		Referințe
2243 / 22/05/1997		
Act nr. -, din 22/05/1997 emis de -;		
C1	Intabulare, drept de UZUFRACT VIAGER, cota actuala 1/1, cota initiala 1/1 1) BORLOVAN MARIA , nasc.Bacila	A1

Anexa Nr. 1 La Partea I

Teren

Nr cadastral	Suprafața (mp)*	Observații / Referințe
	Din acte: 3.499 Masurata: 3.262	

* Suprafața este determinată în planul de proiecție Stereo 70.



Date referitoare la teren

Crt	Categorie folosință	Intravilan	Suprafața (mp)	Tarla	Parcelă	Nr. topo	Observații / Referințe
1	faneata	NU	3.262	-	-	2139	Fâneață în Sub Tîlva

Lungime Segmente

1) Valorile lungimilor segmentelor sunt obținute din proiecție în plan.

Punct început	X / Y	Punct sfârșit	X / Y	Lungime segment (** (m)
1	283.950,328 427.775,181	2	283.950,258 427.802,926	27.745
2	283.950,258 427.802,926	3	283.949,089 427.840,152	37.244
3	283.949,089 427.840,152	4	283.885,351 427.823,117	65.975
4	283.885,351 427.823,117	5	283.891,968 427.790,342	33.436
5	283.891,968 427.790,342	6	283.894,807 427.780,708	10.044

Punct început	X / Y	Punct sfârşit	X / Y	Lungime segment (** (m)
6	283.894,807 427.780,708	1	283.950,328 427.775,181	55.795

** Lungimile segmentelor sunt determinate în planul de proiecţie Stereo 70 şi sunt rotunjite la 1 milimetru.

*** Distanţa dintre puncte este formată din segmente cumulate ce sunt mai mici decât valoarea 1 milimetru.

**DATE DESPRE IMOBILUL NR. 11671**

Oficiul de Cadastru și Publicitate Imobiliară CARAS-SEVERIN
Biroul de Cadastru și Publicitate Imobiliară Caransebes

A. Partea I. Descrierea imobilului

TEREN Extravilan

Nr. CF vechi:542, 115- Petroșnița
Nr. topografic:Parte din 2140/1, 2140/2

Adresa: Jud. Caraș-Severin

Nr. Crt	Nr cadastral Nr. topografic	Suprafața* (mp)	Observații / Referințe
A1		8.017	Sector cadastral:153 Teren neimprejmuit;

B. Partea II. Proprietari și acte

Inscrieri privitoare la dreptul de proprietate și alte drepturi reale		Referințe
/		
Act Administrativ nr. 1776, din 13/05/2024 emis de PRIMĂRIA COMUNEI BUCOȘNIȚA;		
B1	Inscrierea posesiei, drept de PROPRIETATE, dobandit prin Lege, cota actuala 1/1 1) NEIDENTIFICAT NEIDENTIFICAT	A1
Act Normativ nr. 7, din 13/03/1996 emis de PARLAMENTUL ROMÂNIEI;		
B2	SE NOTEAZĂ MENȚIUNEA DE PROPRIETAR NEIDENTIFICAT	A1

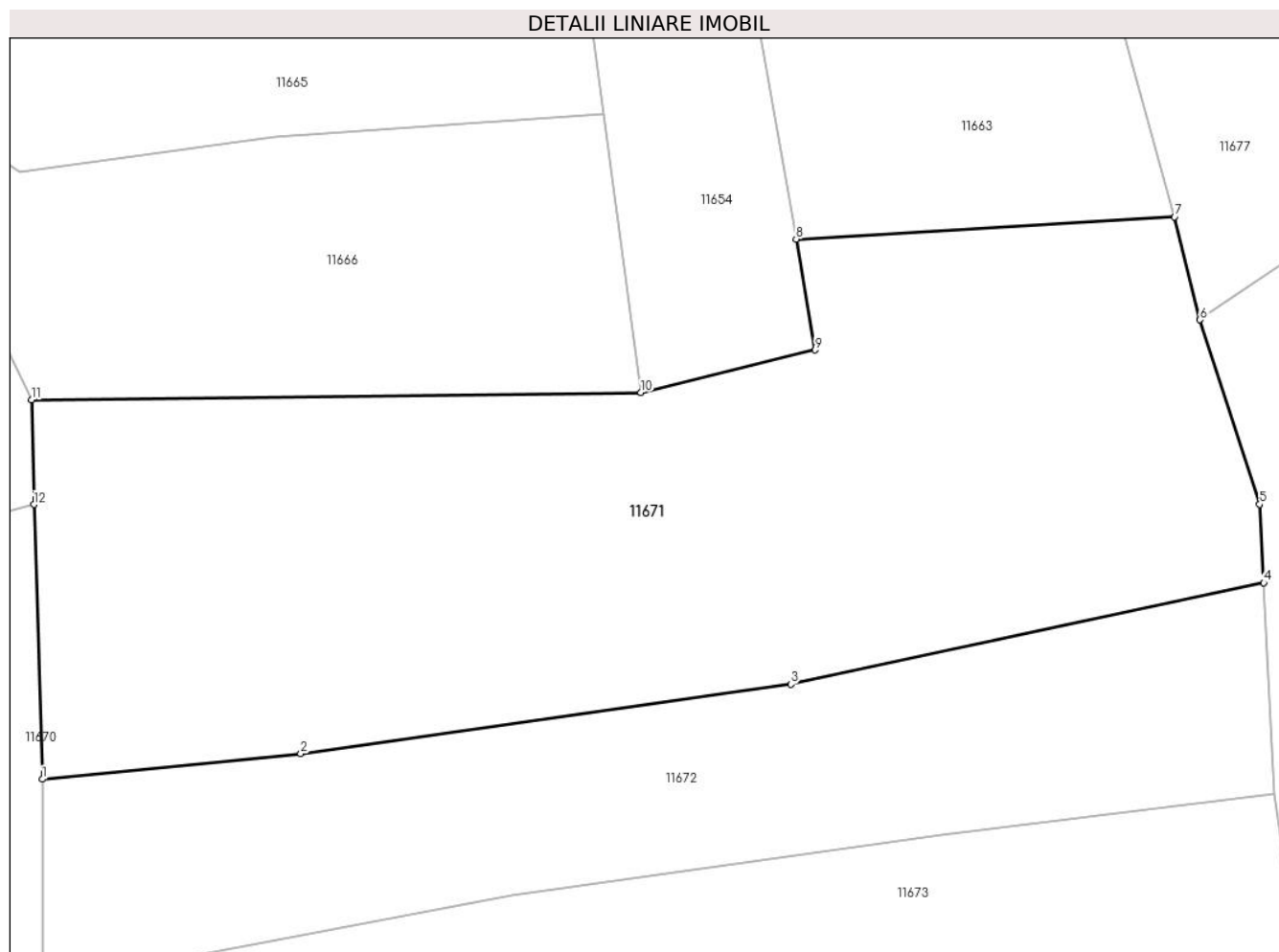
C. Partea III. SARCINI .

Inscrieri privind dezmembramintele dreptului de proprietate, drepturi reale de garanție și sarcini	Referințe
NU SUNT	

Anexa Nr. 1 La Partea I**Teren**

Nr cadastral	Suprafața (mp)*	Observații / Referințe
	8.017	

* Suprafața este determinată în planul de proiecție Stereo 70.

**Date referitoare la teren**

Crt	Categorie folosință	Intravilan	Suprafața (mp)	Tarla	Parcelă	Nr. topo	Observații / Referințe
1	pasune	NU	8.017	-	-	Parte din 2140/1, 2140/2	Pășune în Sub Tîlva

Lungime Segmente

1) Valorile lungimilor segmentelor sunt obținute din proiecție în plan.

Punct început	X / Y	Punct sfârșit	X / Y	Lungime segment (** (m))
1	283.950,258 427.802,926	2	283.985,287 427.806,386	35.199
2	283.985,287 427.806,386	3	284.051,746 427.815,809	67.124
3	284.051,746 427.815,809	4	284.115,907 427.829,558	65.618
4	284.115,907 427.829,558	5	284.115,371 427.840,188	10.644

Punct început	X / Y	Punct sfârșit	X / Y	Lungime segment (** (m)
5	284.115,371 427.840,188	6	284.107,273 427.865,198	26.288
6	284.107,273 427.865,198	7	284.103,802 427.879,144	14.371
7	284.103,802 427.879,144	8	284.052,478 427.876,129	51.412
8	284.052,478 427.876,129	9	284.055,076 427.861,09	15.262
9	284.055,076 427.861,09	10	284.031,433 427.855,349	24.33
10	284.031,433 427.855,349	11	283.948,79 427.854,366	82.649
11	283.948,79 427.854,366	12	283.949,089 427.840,152	14.217
12	283.949,089 427.840,152	1	283.950,258 427.802,926	37.244

** Lungimile segmentelor sunt determinate în planul de proiecție Stereo 70 și sunt rotunjite la 1 milimetru.

*** Distanța dintre puncte este formată din segmente cumulate ce sunt mai mici decât valoarea 1 milimetru.

**DATE DESPRE IMOBILUL NR. 11672**

Oficiul de Cadastru și Publicitate Imobiliară CARAS-SEVERIN
Biroul de Cadastru și Publicitate Imobiliară Caransebes

A. Partea I. Descrierea imobilului

TEREN Extravilan

Nr. CF vechi:542, 115- Petroșnița
Nr. topografic:Parte din 2140/1, 2140/2

Adresa: Jud. Caraș-Severin

Nr. Crt	Nr cadastral Nr. topografic	Suprafața* (mp)	Observații / Referințe
A1		4.163	Sector cadastral:153 Teren neimprejmuit;

B. Partea II. Proprietari și acte

Inscrieri privitoare la dreptul de proprietate și alte drepturi reale		Referințe
/		
Act Administrativ nr. 1776, din 13/05/2024 emis de PRIMĂRIA COMUNEI BUCOȘNIȚA;		
B1	Inscrierea posesiei, drept de PROPRIETATE, dobandit prin Lege, cota actuala 1/1 1) NEIDENTIFICAT NEIDENTIFICAT	A1
Act Normativ nr. 7, din 13/03/1996 emis de PARLAMENTUL ROMÂNIEI;		
B2	SE NOTEAZĂ MENȚIUNEA DE PROPRIETAR NEIDENTIFICAT	A1

C. Partea III. SARCINI .

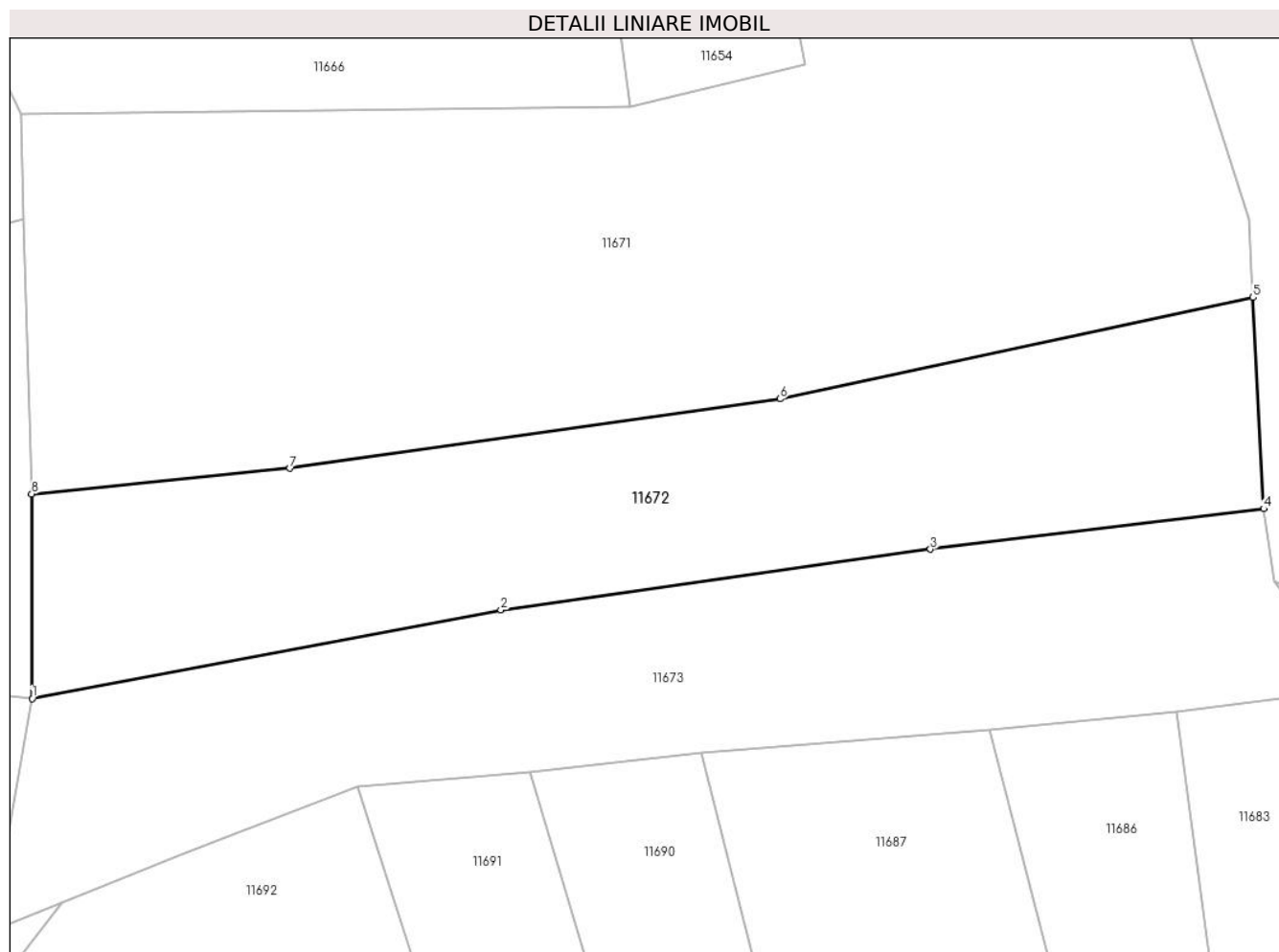
Inscrieri privind dezmembramintele dreptului de proprietate, drepturi reale de garanție și sarcini	Referințe
NU SUNT	

Anexa Nr. 1 La Partea I

Teren

Nr cadastral	Suprafața (mp)*	Observații / Referințe
	4.163	

* Suprafața este determinată în planul de proiecție Stereo 70.



Date referitoare la teren

Crt	Categorie folosință	Intra vilan	Suprafața (mp)	Tarla	Parcelă	Nr. topo	Observații / Referințe
1	faneata	NU	4.163	-	-	Parte din 2140/1, 2140/2	Fâneată în Sub Tîlva

Lungime Segmente

1) Valorile lungimilor segmentelor sunt obținute din proiecție în plan.

Punct început	X / Y	Punct sfârșit	X / Y	Lungime segment (** (m)
1	283.950,328 427.775,181	2	284.013,894 427.787,213	64.695
2	284.013,894 427.787,213	3	284.072,157 427.795,428	58.839
3	284.072,157 427.795,428	4	284.117,358 427.800,907	45.532
4	284.117,358 427.800,907	5	284.115,907 427.829,558	28.688

Punct început	X / Y	Punct sfârșit	X / Y	Lungime segment (** (m)
5	284.115,907 427.829,558	6	284.051,746 427.815,809	65.618
6	284.051,746 427.815,809	7	283.985,287 427.806,386	67.124
7	283.985,287 427.806,386	8	283.950,258 427.802,926	35.199
8	283.950,258 427.802,926	1	283.950,328 427.775,181	27.745

** Lungimile segmentelor sunt determinate în planul de proiecție Stereo 70 și sunt rotunjite la 1 milimetru.

*** Distanța dintre puncte este formată din segmente cumulate ce sunt mai mici decât valoarea 1 milimetru.

**DATE DESPRE IMOBILUL NR. 11673**

Oficiul de Cadastru și Publicitate Imobiliară CARAS-SEVERIN
Biroul de Cadastru și Publicitate Imobiliară Caransebes

A. Partea I. Descrierea imobilului

Nr. CF vechi:542, 115, 235-Petroșnița
Nr. topografic:Parte din 2140/1, 2140/2,
2649

TEREN Extravilan

Adresa: Jud. Caraș-Severin

Nr. Crt	Nr cadastral Nr. topografic	Suprafața* (mp)	Observații / Referințe
A1		4.794	Sector cadastral:153 Teren neimprejmut;

B. Partea II. Proprietari și acte

Inscrieri privitoare la dreptul de proprietate și alte drepturi reale		Referințe
/		
Act Administrativ nr. 1776, din 13/05/2024 emis de PRIMĂRIA COMUNEI BUCOȘNIȚA;		
B1	Inscrierea posesiei, drept de PROPRIETATE, dobandit prin Lege, cota actuala 1/1 1) NEIDENTIFICAT NEIDENTIFICAT	A1
Act Normativ nr. 7, din 13/03/1996 emis de PARLAMENTUL ROMÂNIEI;		
B2	SE NOTEAZĂ MENȚIUNEA DE PROPRIETAR NEIDENTIFICAT	A1

C. Partea III. SARCINI .

Inscrieri privind dezmembramintele dreptului de proprietate, drepturi reale de garanție și sarcini	Referințe
NU SUNT	

Anexa Nr. 1 La Partea I

Teren

Nr cadastral	Suprafața (mp)*	Observații / Referințe
	4.794	

* Suprafața este determinată în planul de proiecție Stereo 70.

DETALII LINIARE IMOBIL



Date referitoare la teren

Crt	Categorie folosință	Intravilan	Suprafața (mp)	Tarla	Parcelă	Nr. topo	Observații / Referințe
1	fâneata	NU	4.794	-	-	Parte din 2140/1, 2140/2, 2649	Fâneată în Sub Tîlva

Lungime Segmente

1) Valorile lungimilor segmentelor sunt obținute din proiecție în plan.

Punct început	X / Y	Punct sfârșit	X / Y	Lungime segment (** (m)
1	283.950,328 427.775,181	2	283.946,422 427.752,589	22.927
2	283.946,422 427.752,589	3	283.900,531 427.753,365	45.898
3	283.900,531 427.753,365	4	283.909,591 427.736,595	19.061
4	283.909,591 427.736,595	5	283.936,526 427.740,316	27.191

Punct început	X / Y	Punct sfârșit	X / Y	Lungime segment (** (m)
5	283.936,526 427.740,316	6	283.954,391 427.747,621	19.301
6	283.954,391 427.747,621	7	283.971,045 427.754,312	17.948
7	283.971,045 427.754,312	8	283.994,54 427.763,291	25.152
8	283.994,54 427.763,291	9	284.017,808 427.765,231	23.349
9	284.017,808 427.765,231	10	284.041,075 427.767,896	23.419
10	284.041,075 427.767,896	11	284.080,149 427.770,974	39.195
11	284.080,149 427.770,974	12	284.105,618 427.773,339	25.579
12	284.105,618 427.773,339	13	284.129,903 427.776,534	24.494
13	284.129,903 427.776,534	14	284.118,759 427.791,03	18.284
14	284.118,759 427.791,03	15	284.117,358 427.800,907	9.976
15	284.117,358 427.800,907	16	284.072,157 427.795,428	45.532
16	284.072,157 427.795,428	17	284.013,894 427.787,213	58.839
17	284.013,894 427.787,213	1	283.950,328 427.775,181	64.695

** Lungimile segmentelor sunt determinate în planul de proiecție Stereo 70 și sunt rotunjite la 1 milimetru.

*** Distanța dintre puncte este formată din segmente cumulate ce sunt mai mici decât valoarea 1 milimetru.

**DATE DESPRE IMOBILUL NR. 11674**

Oficiul de Cadastru și Publicitate Imobiliară CARAS-SEVERIN
Biroul de Cadastru și Publicitate Imobiliară Caransebes

A. Partea I. Descrierea imobilului

TEREN Extravilan

Nr. CF vechi:1177-Petroșnița
Nr. topografic:2142

Adresa: Jud. Caraș-Severin

Nr. Crt	Nr cadastral Nr. topografic	Suprafața* (mp)	Observații / Referințe
A1	33488	Din acte: 1.471 Masurata: 1.423	Sector cadastral:153 Teren neimprejmuț;

B. Partea II. Proprietari și acte

Inscrieri privitoare la dreptul de proprietate și alte drepturi reale	Referințe
5682 / 17/12/2003	
Sentinta Civila nr. 2777/1997,dosar nr.2063/C/1997, din 01/01/1997 emis de Judecatoria Caransebes;	
B1	A1
Intabulare, drept de PROPRIETATE,drept iesire din indiviziune,fost mostenire, dobandit prin Hotarare Judecatoreasca, cota actuala 1/1, cota initiala 1/1	
1) BACILA MARIA	

C. Partea III. SARCINI .

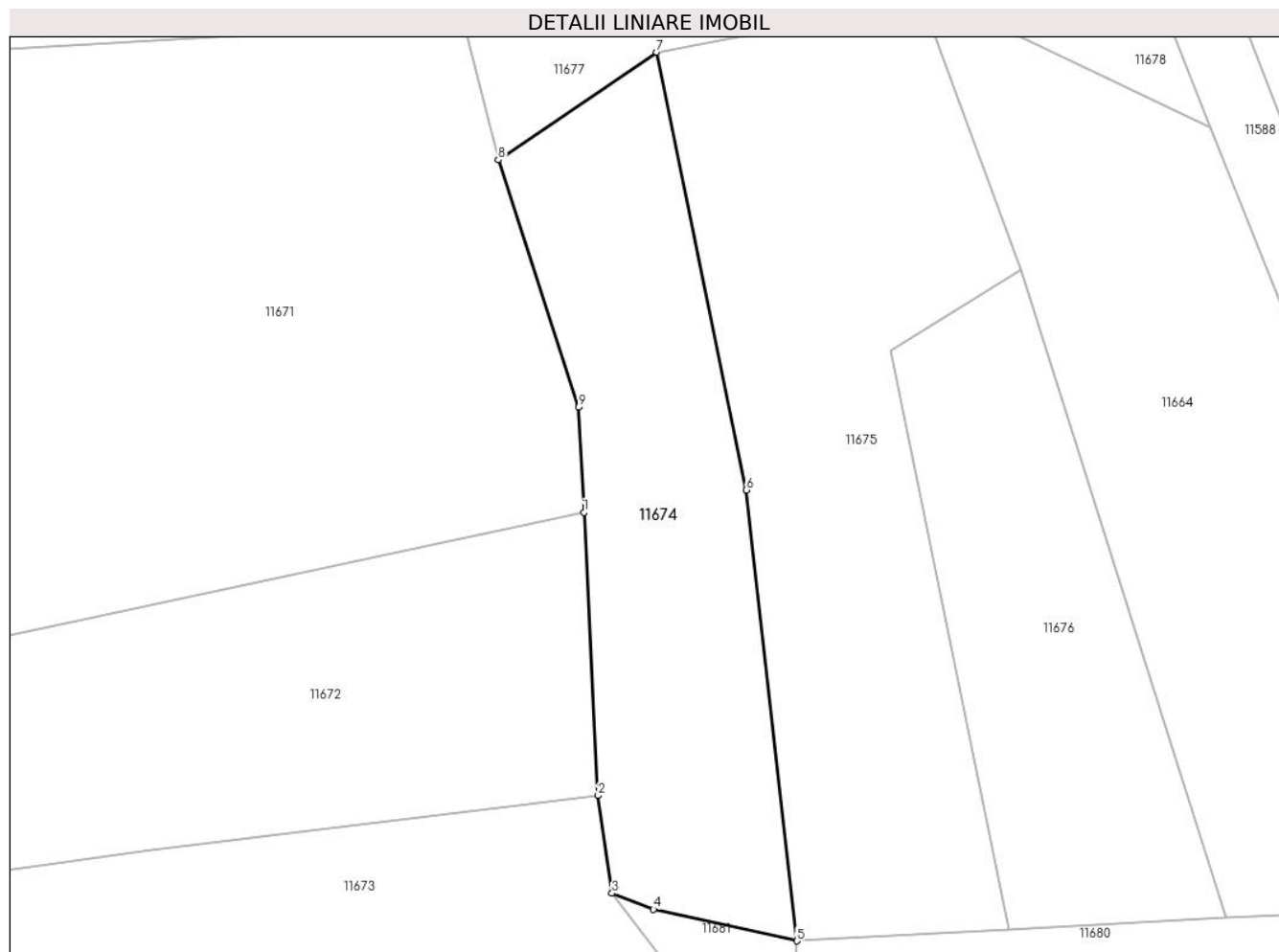
Inscrieri privind dezmembramintele dreptului de proprietate, drepturi reale de garanție și sarcini	Referințe
NU SUNT	

Anexa Nr. 1 La Partea I

Teren

Nr cadastral	Suprafața (mp)*	Observații / Referințe
33488	Din acte: 1.471 Masurata: 1.423	

* Suprafața este determinată în planul de proiecție Stereo 70.



Date referitoare la teren

Crt	Categorie folosință	Intra vilan	Suprafața (mp)	Tarla	Parcelă	Nr. topo	Observații / Referințe
1	faneata	NU	1.423	-	-	2142	Fâneată în Sub Tîlva

Lungime Segmente

1) Valorile lungimilor segmentelor sunt obținute din proiecție în plan.

Punct început	X / Y	Punct sfârșit	X / Y	Lungime segment (** (m)
1	284.115,907 427.829,558	2	284.117,358 427.800,907	28.688
2	284.117,358 427.800,907	3	284.118,759 427.791,03	9.976
3	284.118,759 427.791,03	4	284.122,957 427.789,395	4.505
4	284.122,957 427.789,395	5	284.137,463 427.786,208	14.852
5	284.137,463 427.786,208	6	284.132,353 427.831,821	45.898

Punct început	X / Y	Punct sfârșit	X / Y	Lungime segment (** (m)
6	284.132,353 427.831,821	7	284.123,271 427.876,098	45.199
7	284.123,271 427.876,098	8	284.107,273 427.865,198	19.358
8	284.107,273 427.865,198	9	284.115,371 427.840,188	26.288
9	284.115,371 427.840,188	1	284.115,907 427.829,558	10.644

** Lungimile segmentelor sunt determinate în planul de proiecție Stereo 70 și sunt rotunjite la 1 milimetru.

*** Distanța dintre puncte este formată din segmente cumulate ce sunt mai mici decât valoarea 1 milimetru.

**DATE DESPRE IMOBILUL NR. 11675**

Oficiul de Cadastru și Publicitate Imobiliară CARAS-SEVERIN
Biroul de Cadastru și Publicitate Imobiliară Caransebes

A. Partea I. Descrierea imobilului

Nr. CF vechi: 524, 523, 885, 520- Petroșnița
Nr. topografic: 2152/1, 2152/2, Parte din
2153/1, 2153/2

TEREN Extravilan

Adresa: Jud. Caraș-Severin

Nr. Crt	Nr cadastral Nr. topografic	Suprafața* (mp)	Observații / Referințe
A1	30753	2.077	Sector cadastral: 153 Teren neimpregmuit; 30756

B. Partea II. Proprietari și acte

Inscrieri privitoare la dreptul de proprietate și alte drepturi reale		Referințe
2218 / 12/10/1933		
Contract De Donatie nr. 0, din 04/11/1111;		
B1	Intabulare, drept de PROPRIETATE donatie, IE 30753, dobandit prin Conventie, cota actuala 126/1618, cota initiala 1/4 1) SMAIA ILIE , (fiul lui Ioachim) <i>OBSERVATII: (provenita din conversia CF 520- Petrosnita)</i>	A1
B2	interdictie de instrainare si grevare in favoarea: Smaia Solomon <i>OBSERVATII: (provenita din conversia CF 520- Petrosnita)</i>	A1
247 / 25/01/2000		
Certificat De Mostenitor nr. 6/2000, din 04/11/1111;		
B5	Intabulare, drept de PROPRIETATE IE 30753, dobandit prin Succesiune, cota actuala 126/1618, cota initiala 1/4 1) POENARIU SOLOMON <i>OBSERVATII: (provenita din conversia CF 520- Petrosnita)</i>	A1
18135 / 06/08/2020		
Act Notarial nr. CM nr.31/2020; contract intretinere 713/2020, din 17/03/2020 emis de Andronache Renee Lidia;		
B8	Intabulare, drept de PROPRIETATE, intretinere IE 30753, dobandit prin Conventie, cota actuala 251/1618, cota initiala 2/4 1) IOVANOVICI NISTOR , si sotia 2) IOVANOVICI LOREDANA-CORINA <i>OBSERVATII: bun comun</i>	A1
18139 / 06/08/2020		
Act Notarial nr. 713, din 17/03/2020 emis de Andronache Renee Lidia;		
B9	Intabulare, drept de PROPRIETATE IE 30756, dobandit prin Conventie, cota actuala 1115/1618, cota initiala 1/1 1) IOVANOVICI NISTOR , si sotia 2) IOVANOVICI LOREDANA-CORINA <i>OBSERVATII: bun comun</i>	A1
/		
Act Normativ nr. 7, din 13/03/1996 emis de PARLAMENTUL ROMÂNIEI (ADEVÉRINȚA 5209/13.10.2023, EMISA DE PRIMĂRIA COMUNEI BUCOȘNIȚA);		
B10	Se notează posesia faptică în favoarea lui 1) POENARIU MARIA	A1

C. Partea III. SARCINI

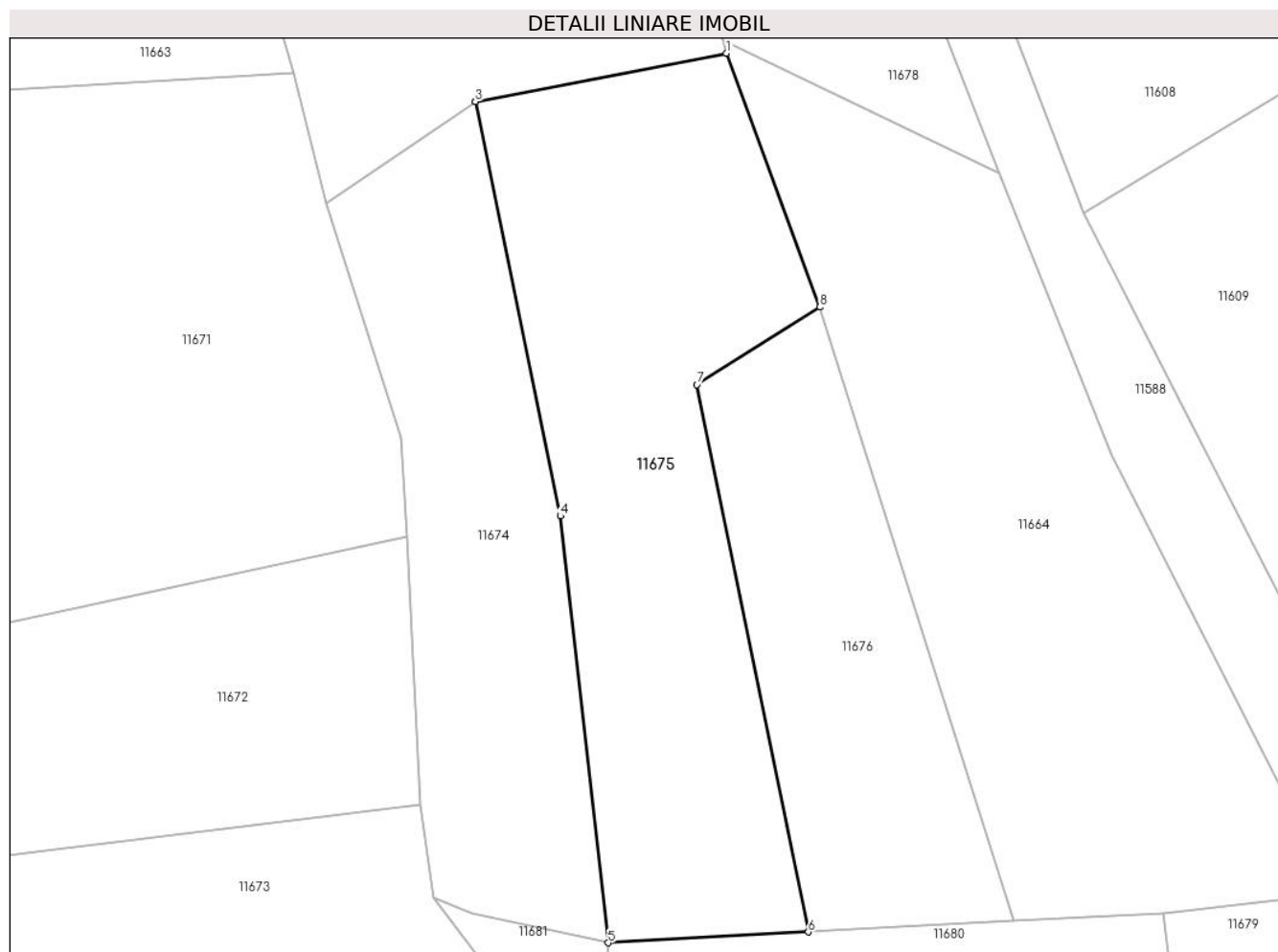
Inscrieri privind dezmembramintele dreptului de proprietate, drepturi reale de garanție și sarcini		Referințe
18135 / 06/08/2020		
Act Notarial nr. CM nr.31/2020; contract intretinere 713/2020, din 17/03/2020 emis de Andronache Renee Lidia;		
C1	Intabulare, drept de IPOTECA LEGALA, Valoare: 0, conform art.2386 alin (4) din Codul civil, pentru garantarea obligatiei de intretinere in	A1

Inscrieri privind dezmembramintele dreptului de proprietate, drepturi reale de garanţie şi sarcini		Referinţe
C1	favoarea: IE 30753	A1
	1) IOVANOVICI NICOLAE, si sotia 2) IOVANOVICI EMILIA	

Anexa Nr. 1 La Partea I**Teren**

Nr cadastral	Suprafața (mp)*	Observații / Referințe
30753	2.077	30756

* Suprafața este determinată în planul de proiecție Stereo 70.

**Date referitoare la teren**

Crt	Categorie folosință	Intravilan	Suprafața (mp)	Tarla	Parcelă	Nr. topo	Observații / Referințe
1	fâneata	NU	2.077	-	-	2152/1, 2152/2, Parte din 2153/1, 2153/2	Fâneată în Sub Tîlva

Lungime Segmente

1) Valorile lungimilor segmentelor sunt obținute din proiecție în plan.

Punct început	X / Y	Punct sfârșit	X / Y	Lungime segment (** (m)
1	284.150,125 427.881,272	2	284.123,273 427.876,098	27.346
2	284.123,273 427.876,098	3	284.123,271 427.876,098	0.002
3	284.123,271 427.876,098	4	284.132,353 427.831,821	45.199
4	284.132,353 427.831,821	5	284.137,463 427.786,208	45.898

Punct început	X / Y	Punct sfârșit	X / Y	Lungime segment (** (m)
5	284.137,463 427.786,208	6	284.158,88 427.787,356	21.448
6	284.158,88 427.787,356	7	284.146,972 427.845,86	59.704
7	284.146,972 427.845,86	8	284.160,104 427.854,151	15.53
8	284.160,104 427.854,151	1	284.150,125 427.881,272	28.899

** Lungimile segmentelor sunt determinate în planul de proiecție Stereo 70 și sunt rotunjite la 1 milimetru.

*** Distanța dintre puncte este formată din segmente cumulate ce sunt mai mici decât valoarea 1 milimetru.

**DATE DESPRE IMOBILUL NR. 11676**

Oficiul de Cadastru și Publicitate Imobiliară CARAS-SEVERIN
Biroul de Cadastru și Publicitate Imobiliară Caransebes

A. Partea I. Descrierea imobilului

TEREN Extravilan

Nr. CF vechi:524, 523-Petroșnița
Nr. topografic:Parte din 2153/1, 2153/2

Adresa: Jud. Caraș-Severin

Nr. Crt	Nr cadastral Nr. topografic	Suprafața* (mp)	Observații / Referințe
A1	30756	Din acte: 1.115 Masurata: 1.168	Sector cadastral:153 Teren neimprejmuț;

B. Partea II. Proprietari și acte

Inscrieri privitoare la dreptul de proprietate și alte drepturi reale	Referințe
18139 / 06/08/2020	
Act Notarial nr. 713, din 17/03/2020 emis de Andronache Renee Lidia;	
B5	A1
Intabulare, drept de PROPRIETATE, intretinere, dobandit prin Conventie, cota actuala 1115/1168, cota initiala 1/1	
1) IOVANOVICI NISTOR, si sotia	
2) IOVANOVICI LOREDANA-CORINA	
OBSERVATII: bun comun	
/	
Act Normativ nr. 7, din 13/03/1996 emis de PARLAMENTUL ROMÂNIEI;	
B6	A1
Inscrierea provizorie, drept de PROPRIETATE, dobandit prin Lege, cota actuala 53/1168	
1) COMUNA BUCOȘNIȚA, CIF:3227645, PROPRIETAR NEIDENTIFICAT	

C. Partea III. SARCINI

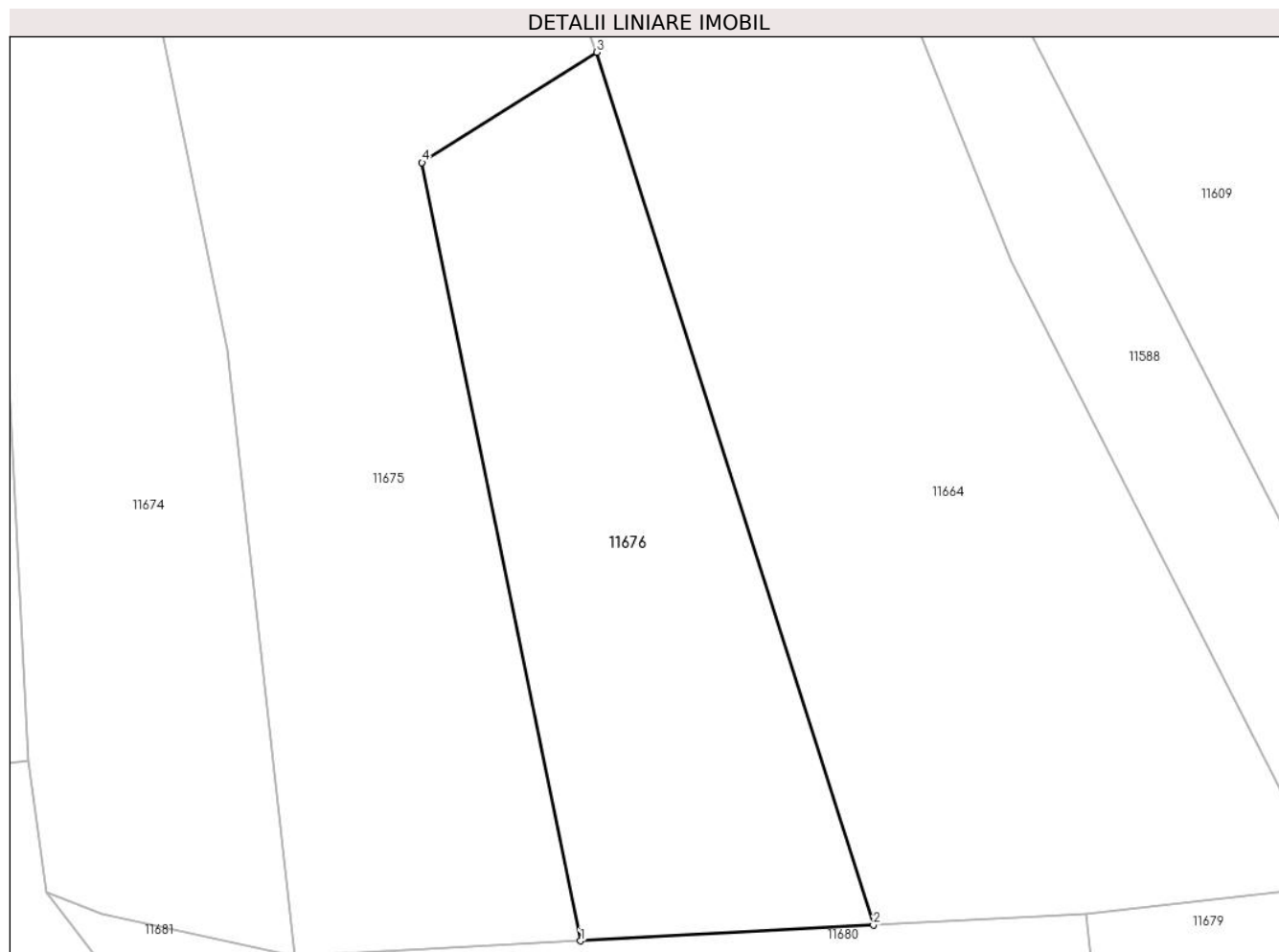
Inscrieri privind dezmembramintele dreptului de proprietate, drepturi reale de garanție și sarcini	Referințe
18139 / 06/08/2020	
Act Notarial nr. 713, din 17/03/2020 emis de Andronache Renee Lidia;	
C1	A1
Intabulare, drept de IPOTECA LEGALA, Valoare:0 conform art. 2386, alin. (4) din Codul Civil, pentru garantarea obligatiei de intretinere, in favoarea:	
1) IOVANOVICI NICOLAE, si sotia	
2) IOVANOVICI EMILIA	

Anexa Nr. 1 La Partea I

Teren

Nr cadastral	Suprafața (mp)*	Observații / Referințe
30756	Din acte: 1.115 Masurata: 1.168	

* Suprafața este determinată în planul de proiecție Stereo 70.



Date referitoare la teren

Crt	Categorie folosință	Intra vilan	Suprafața (mp)	Tarla	Parcelă	Nr. topo	Observații / Referințe
1	faneata	NU	1.168	-	-	Parte din 2153/1, 2153/2	Fâneață în Sub Tîlva

Lungime Segmente

1) Valorile lungimilor segmentelor sunt obținute din proiecție în plan.

Punct început	X / Y	Punct sfârșit	X / Y	Lungime segment (** (m)
1	284.158,88 427.787,356	2	284.180,888 427.788,536	22.04
2	284.180,888 427.788,536	3	284.160,104 427.854,151	68.828
3	284.160,104 427.854,151	4	284.146,972 427.845,86	15.53
4	284.146,972 427.845,86	1	284.158,88 427.787,356	59.704

**** Lungimile segmentelor sunt determinate în planul de proiecție Stereo 70 și sunt rotunjite la 1 milimetru.**

***** Distanța dintre puncte este formată din segmente cumulate ce sunt mai mici decât valoarea 1 milimetru.**

**DATE DESPRE IMOBILUL NR. 11677**

Oficiul de Cadastru și Publicitate Imobiliară CARAS-SEVERIN
Biroul de Cadastru și Publicitate Imobiliară Caransebes

A. Partea I. Descrierea imobilului

TEREN Extravilan

Nr. CF vechi:1193- Petroșnița
Nr. topografic:2143

Adresa: Jud. Caraș-Severin

Nr. Crt	Nr cadastral Nr. topografic	Suprafața* (mp)	Observații / Referințe
A1	30517	1.941	Sector cadastral:153 Teren neimprejmuț;

B. Partea II. Proprietari și acte

Inscrieri privitoare la dreptul de proprietate și alte drepturi reale		Referințe
356 / 28/01/2000		
Act Notarial nr. 230/2000, din 01/01/2000 emis de NP Lapadat Maria;		
B1	Intabulare, drept de PROPRIETATE, dobandit prin Conventie, cota actuala 1/2, cota initiala 1/2 1) GHERGA ILIE <i>OBSERVATII: (provenita din conversia CF 1193-Petrosnita)</i>	A1
B2	Intabulare, drept de PROPRIETATE, dobandit prin Conventie, cota actuala 1/2, cota initiala 1/2 1) GHERGA ELISAVETA <i>OBSERVATII: (provenita din conversia CF 1193-Petrosnita)</i>	A1

C. Partea III. SARCINI .

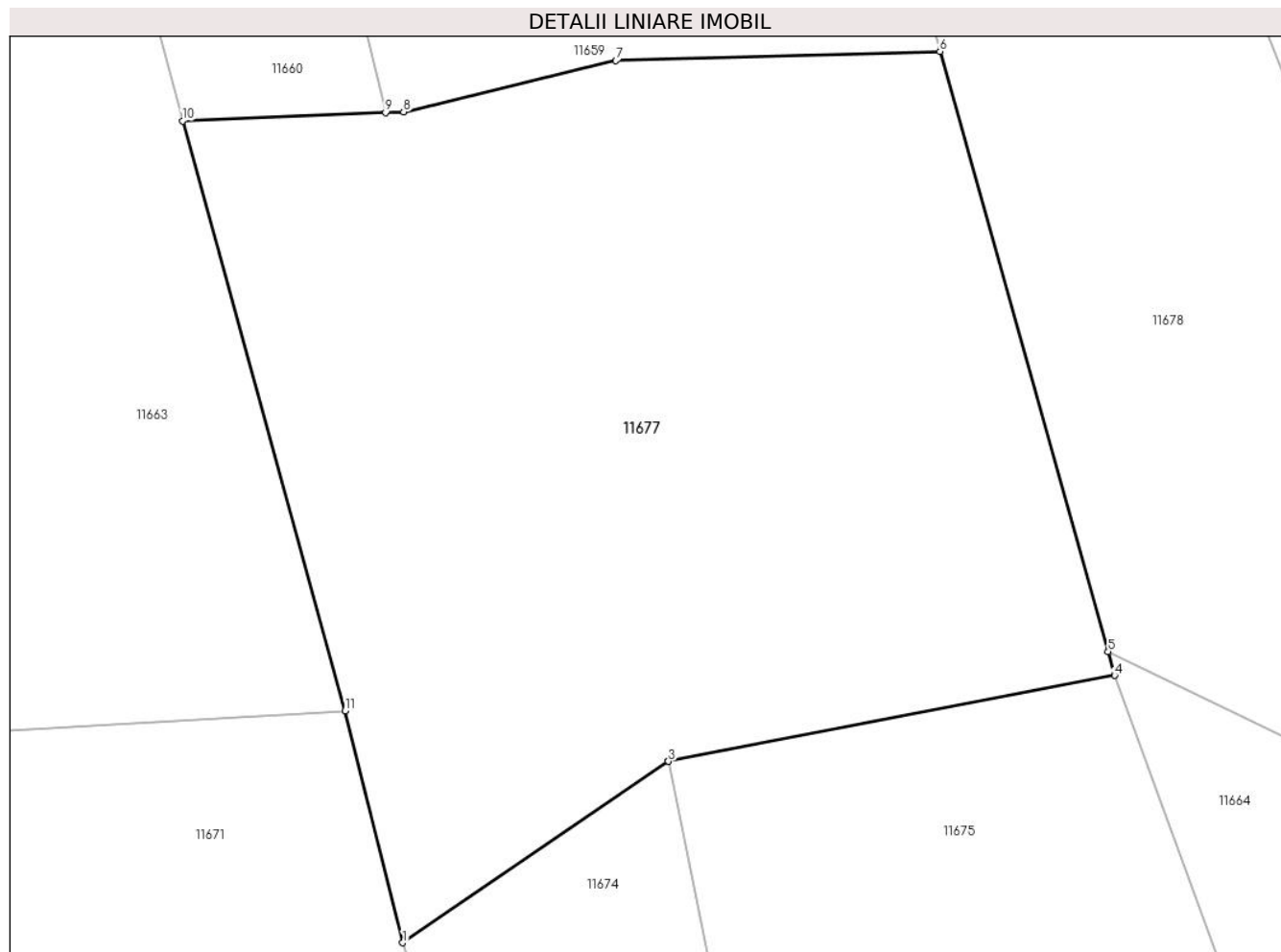
Inscrieri privind dezmembramintele dreptului de proprietate, drepturi reale de garanție și sarcini	Referințe
NU SUNT	

Anexa Nr. 1 La Partea I

Teren

Nr cadastral	Suprafața (mp)*	Observații / Referințe
30517	1.941	

* Suprafața este determinată în planul de proiecție Stereo 70.



Date referitoare la teren

Crt	Categorie folosință	Intra vilan	Suprafața (mp)	Tarla	Parcelă	Nr. topo	Observații / Referințe
1	faneata	NU	1.941	-	-	2143	Fâneată în Sub Tîlva

Lungime Segmente

1) Valorile lungimilor segmentelor sunt obținute din proiecție în plan.

Punct început	X / Y	Punct sfârșit	X / Y	Lungime segment (** (m)
1	284.107,273 427.865,198	2	284.123,271 427.876,098	19.358
2	284.123,271 427.876,098	3	284.123,273 427.876,098	0.002
3	284.123,273 427.876,098	4	284.150,125 427.881,272	27.346
4	284.150,125 427.881,272	5	284.149,727 427.882,691	1.474
5	284.149,727 427.882,691	6	284.139,606 427.918,779	37.48

Punct început	X / Y	Punct sfârșit	X / Y	Lungime segment (** (m)
6	284.139,606 427.918,779	7	284.120,109 427.918,225	19.505
7	284.120,109 427.918,225	8	284.107,327 427.915,143	13.148
8	284.107,327 427.915,143	9	284.106,236 427.915,098	1.092
9	284.106,236 427.915,098	10	284.094,034 427.914,598	12.212
10	284.094,034 427.914,598	11	284.103,802 427.879,144	36.775
11	284.103,802 427.879,144	1	284.107,273 427.865,198	14.371

** Lungimile segmentelor sunt determinate în planul de proiecție Stereo 70 și sunt rotunjite la 1 milimetru.

*** Distanța dintre puncte este formată din segmente cumulate ce sunt mai mici decât valoarea 1 milimetru.

**DATE DESPRE IMOBILUL NR. 11678**

Oficiul de Cadastru și Publicitate Imobiliară CARAS-SEVERIN
Biroul de Cadastru și Publicitate Imobiliară Caransebes

A. Partea I. Descrierea imobilului

TEREN Extravilan

Nr. CF vechi:73- Petroșnița
Nr. topografic:2150

Adresa: Jud. Caraș-Severin

Nr. Crt	Nr cadastral Nr. topografic	Suprafața* (mp)	Observații / Referințe
A1	30879	1.708	Sector cadastral:153 Teren neimprejmuit;

B. Partea II. Proprietari și acte

Inscrieri privitoare la dreptul de proprietate și alte drepturi reale		Referințe
30714 / 28/10/2022		
Act Notarial nr. 1630, din 27/10/2022 emis de Schinteie Petru (act administrativ nr CERERE din 27.10.2022, emis de BCPI CARANSEBES);		
B8	Intabulare, drept de PROPRIETATE, donatie, dobandit prin Conventie, cota actuala 1/1, cota initiala 1/1 1) RĂTUNDU FILIP-FLORIN, si sotia 2) RĂTUNDU ICONIA <i>OBSERVATII: bun comun</i>	A1

C. Partea III. SARCINI .

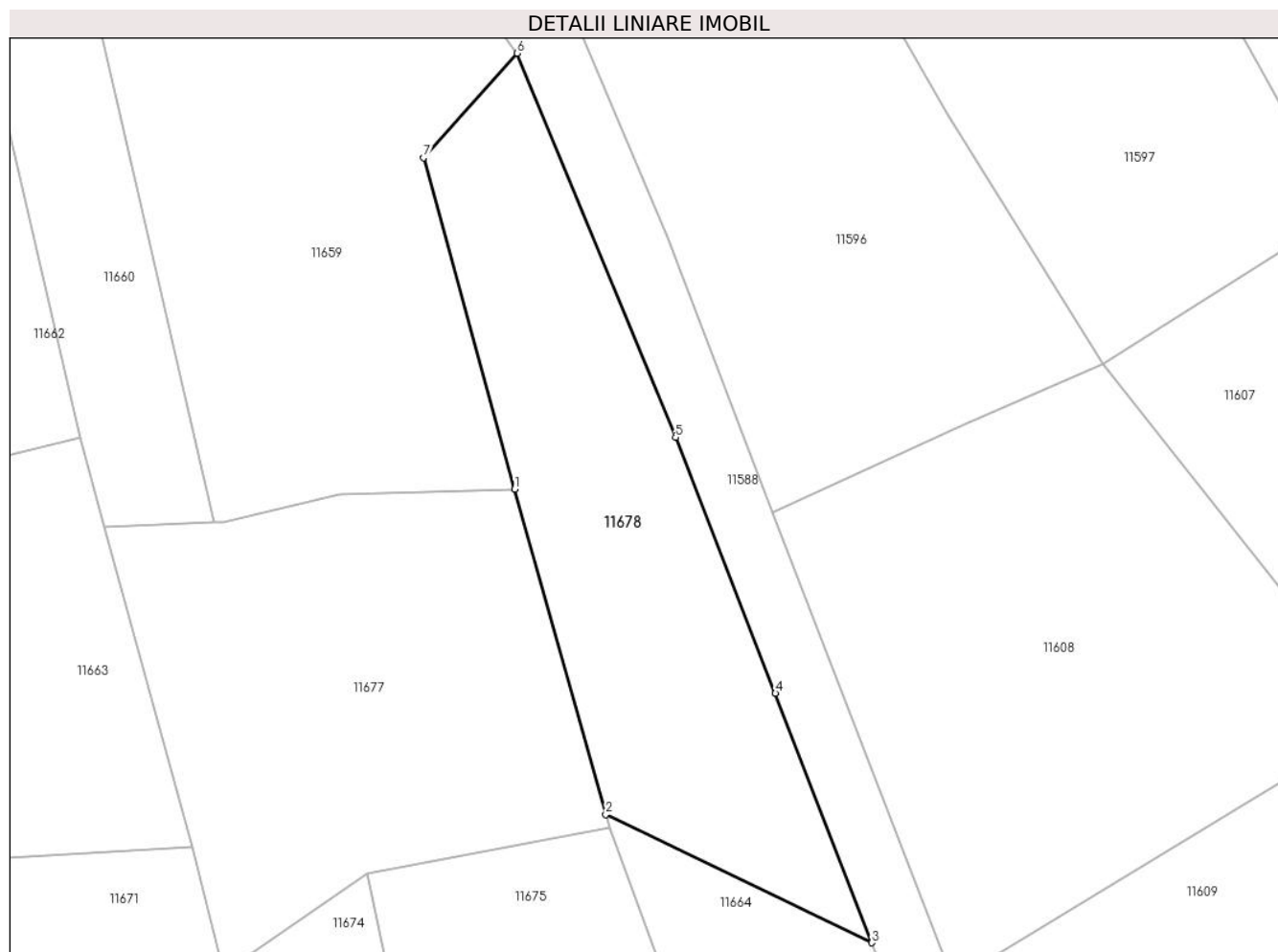
Inscrieri privind dezmembramintele dreptului de proprietate, drepturi reale de garanție și sarcini	Referințe
NU SUNT	

Anexa Nr. 1 La Partea I

Teren

Nr cadastral	Suprafața (mp)*	Observații / Referințe
30879	1.708	

* Suprafața este determinată în planul de proiecție Stereo 70.



Date referitoare la teren

Crt	Categorie folosință	Intravilan	Suprafața (mp)	Tarla	Parcelă	Nr. topo	Observații / Referințe
1	fâneata	NU	1.708	-	-	2150	Fâneată în Sub Tîlva

Lungime Segmente

1) Valorile lungimilor segmentelor sunt obținute din proiecție în plan.

Punct început	X / Y	Punct sfârșit	X / Y	Lungime segment (** (m)
1	284.139,606 427.918,779	2	284.149,727 427.882,691	37.48
2	284.149,727 427.882,691	3	284.179,278 427.868,453	32.802
3	284.179,278 427.868,453	4	284.168,576 427.896,13	29.674
4	284.168,576 427.896,13	5	284.157,469 427.924,539	30.503
5	284.157,469 427.924,539	6	284.139,877 427.967,173	46.121

Punct început	X / Y	Punct sfârșit	X / Y	Lungime segment (** (m)
6	284.139,877 427.967,173	7	284.129,479 427.955,579	15.574
7	284.129,479 427.955,579	1	284.139,606 427.918,779	38.168

** Lungimile segmentelor sunt determinate în planul de proiecție Stereo 70 și sunt rotunjite la 1 milimetru.

*** Distanța dintre puncte este formată din segmente cumulate ce sunt mai mici decât valoarea 1 milimetru.

**DATE DESPRE IMOBILUL NR. 11679**

Oficiul de Cadastru și Publicitate Imobiliară CARAS-SEVERIN
Biroul de Cadastru și Publicitate Imobiliară Caransebes

A. Partea I. Descrierea imobilului

TEREN Extravilan

Nr. CF vechi:706- Petroșnița

Nr. topografic:2156, 2157

Adresa: Jud. Caraș-Severin

Nr. Crt	Nr cadastral Nr. topografic	Suprafața* (mp)	Observații / Referințe
A1		1.389	Sector cadastral:153 Teren neimprejmuit;

B. Partea II. Proprietari și acte

Inscrieri privitoare la dreptul de proprietate și alte drepturi reale	Referințe
2100 / 14/07/1928	
Act Notarial nr. 0, din 08/06/1928 emis de -;	
B1	A1
Se notează interdicția de înstrăinare și grevare în favoarea lui	
1) HANTILA ION, și soția, dom. în Petroșnița	
2) HANTILA ELISAVETA, născ. Cristoi, dom. în Petroșnița	
1132 / 05/10/1968	
Act Notarial nr. 112, din 01/01/1968 emis de NOTARIATUL DE STAT LOCAL CARANSEBEȘ;	
B2	A1
Intabulare, drept de PROPRIETATE, dobândit prin Succesiune, cota actuala 1/32	
1) GABRIEL ILCA, născ. Dragalina	
866 / 14/09/1987	
Act Notarial nr. 358, din 01/01/1987 emis de NOTARIATUL CARANSEBEȘ;	
B3	A1
Intabulare, drept de PROPRIETATE, dobândit prin Succesiune, cota actuala 7/32	
1) OLARIU PETRU, nep. de verisoară primară	
826 / 15/08/1989	
Act Notarial nr. 308, din 01/01/1989 emis de NOTARIATUL CARANSEBEȘ;	
B4	A1
Intabulare, drept de PROPRIETATE, dobândit prin Succesiune, cota actuala 24/32	
1) POENARIU FLOAREA, născ. Țăranu	
/	
Act Normativ nr. 7, din 13/03/1996 emis de PARLAMENTUL ROMÂNIEI (ADEVÉRINȚA 5202/13.10.2023, EMISĂ DE PRIMĂRIA COMUNEI BUCOȘNIȚA);	
B5	A1
Se notează posesia faptică în favoarea lui	
1) POENARIU EMANUEL	

C. Partea III. SARCINI

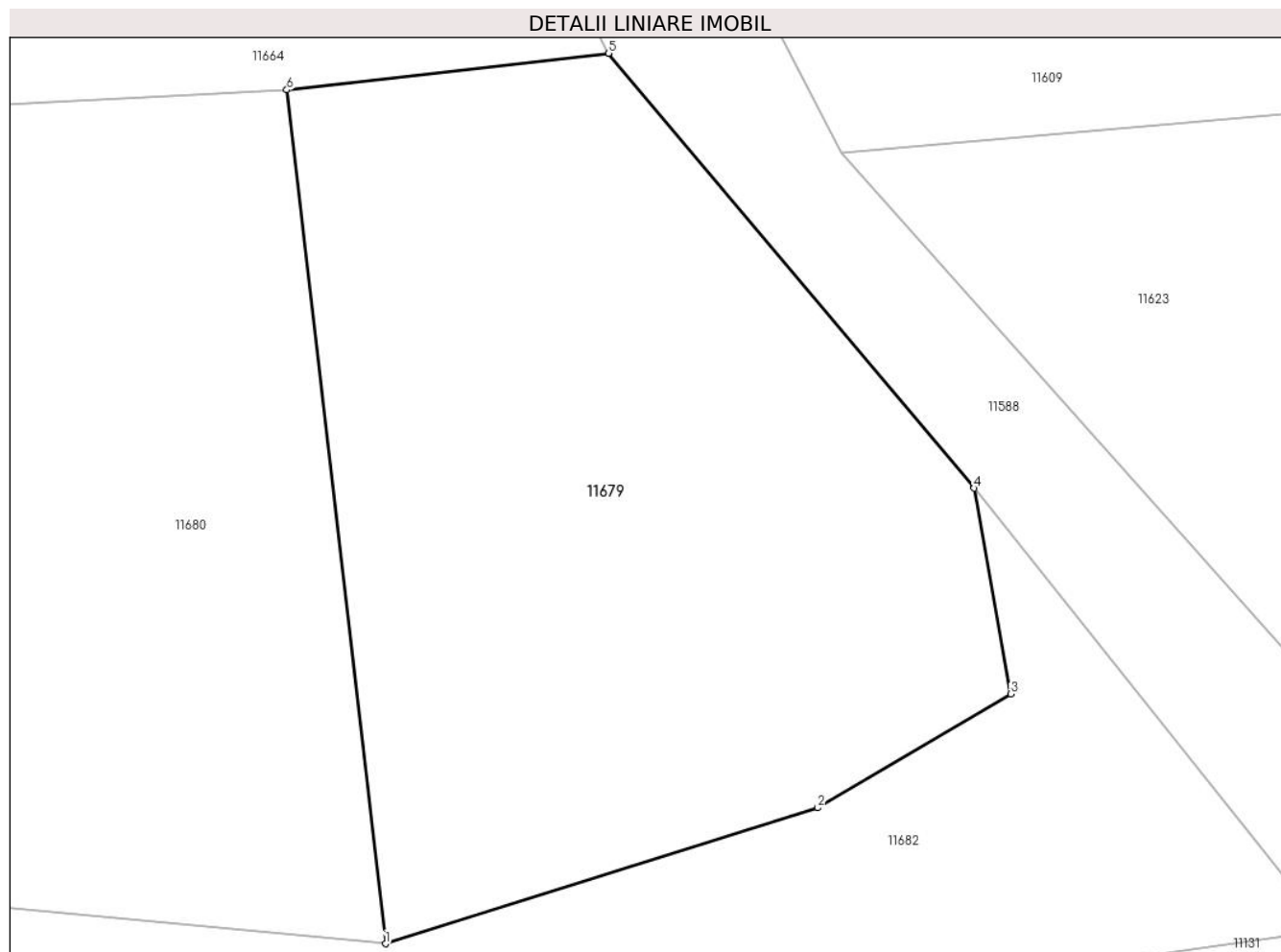
Inscrieri privind dezmembramintele dreptului de proprietate, drepturi reale de garanție și sarcini	Referințe
2100 / 14/07/1928	
Act Notarial nr. 0, din 08/06/1928 emis de -;	
C1	A1
Intabulare, drept de UZUFRUCT VIAGER, cota actuala 6/8	
1) HANTILA ION, și soția, dom. în Petroșnița	
2) HANTILA ELISAVETA, născ. Cristoi, dom. în Petroșnița	
2367 / 02/11/1933	
Hotarare Judecatoreasca nr. 9119, din 01/01/1929 emis de JUDECĂTORIA CARANSEBEȘ;	
C2	A1
Intabulare, drept de UZUFRUCT VIAGER, cota actuala 1/4	
1) ȚĂRAN CUMBRIA, născ. Garaș, dom. în Petroșnița	

Anexa Nr. 1 La Partea I

Teren

Nr cadastral	Suprafața (mp)*	Observații / Referințe
	1.389	

* Suprafața este determinată în planul de proiecție Stereo 70.



Date referitoare la teren

Crt	Categorie folosință	Intravilan	Suprafața (mp)	Tarla	Parcelă	Nr. topo	Observații / Referințe
1	fâneata	NU	1.389	-	-	2156, 2157	Fâneată în Sub Tilva

Lungime Segmente

1) Valorile lungimilor segmentelor sunt obținute din proiecție în plan.

Punct început	X / Y	Punct sfârșit	X / Y	Lungime segment (** (m)
1	284.202,444 427.740,91	2	284.226,99 427.748,623	25.729
2	284.226,99 427.748,623	3	284.237,935 427.755,086	12.711

Punct început	X / Y	Punct sfârșit	X / Y	Lungime segment (** (m)
3	284.237,935 427.755,086	4	284.235,862 427.766,77	11.866
4	284.235,862 427.766,77	5	284.215,117 427.791,463	32.251
5	284.215,117 427.791,463	6	284.196,841 427.789,391	18.393
6	284.196,841 427.789,391	1	284.202,444 427.740,91	48.804

** Lungimile segmentelor sunt determinate în planul de proiecție Stereo 70 și sunt rotunjite la 1 milimetru.

*** Distanța dintre puncte este formată din segmente cumulate ce sunt mai mici decât valoarea 1 milimetru.

**DATE DESPRE IMOBILUL NR. 11680**

Oficiul de Cadastru și Publicitate Imobiliară CARAS-SEVERIN
Biroul de Cadastru și Publicitate Imobiliară Caransebes

A. Partea I. Descrierea imobilului

TEREN Extravilan

Nr. CF vechi:656- Petroșnița
Nr. topografic:2155, 2154

Adresa: Jud. Caraș-Severin

Nr. Crt	Nr cadastral Nr. topografic	Suprafața* (mp)	Observații / Referințe
A1	30491	2.762	Sector cadastral:153 Teren neimprejmuț;

B. Partea II. Proprietari și acte

Inscrieri privitoare la dreptul de proprietate și alte drepturi reale		Referințe
8141 / 09/04/2012		
Act Notarial nr. 688, din 06/04/2012 emis de SCHINTEIE PETRU;		
B4	Intabulare, drept de PROPRIETATE drept donatie, dobandit prin Conventie, cota actuala 1/1, cota initiala 1/1 1) BALOI ANA EVA, ca bun propriu	A1
/		
Act Normativ nr. 7, din 13/03/1996 emis de PARLAMENTUL ROMÂNIEI (ADEVERINȚA 5215/13.10.2023, EMISĂ DE PRIMĂRIA COMUNEI BUCOȘNIȚA);		
B5	Se notează posesia faptică în favoarea lui 1) ȚĂRANU IOAN	A1

C. Partea III. SARCINI .

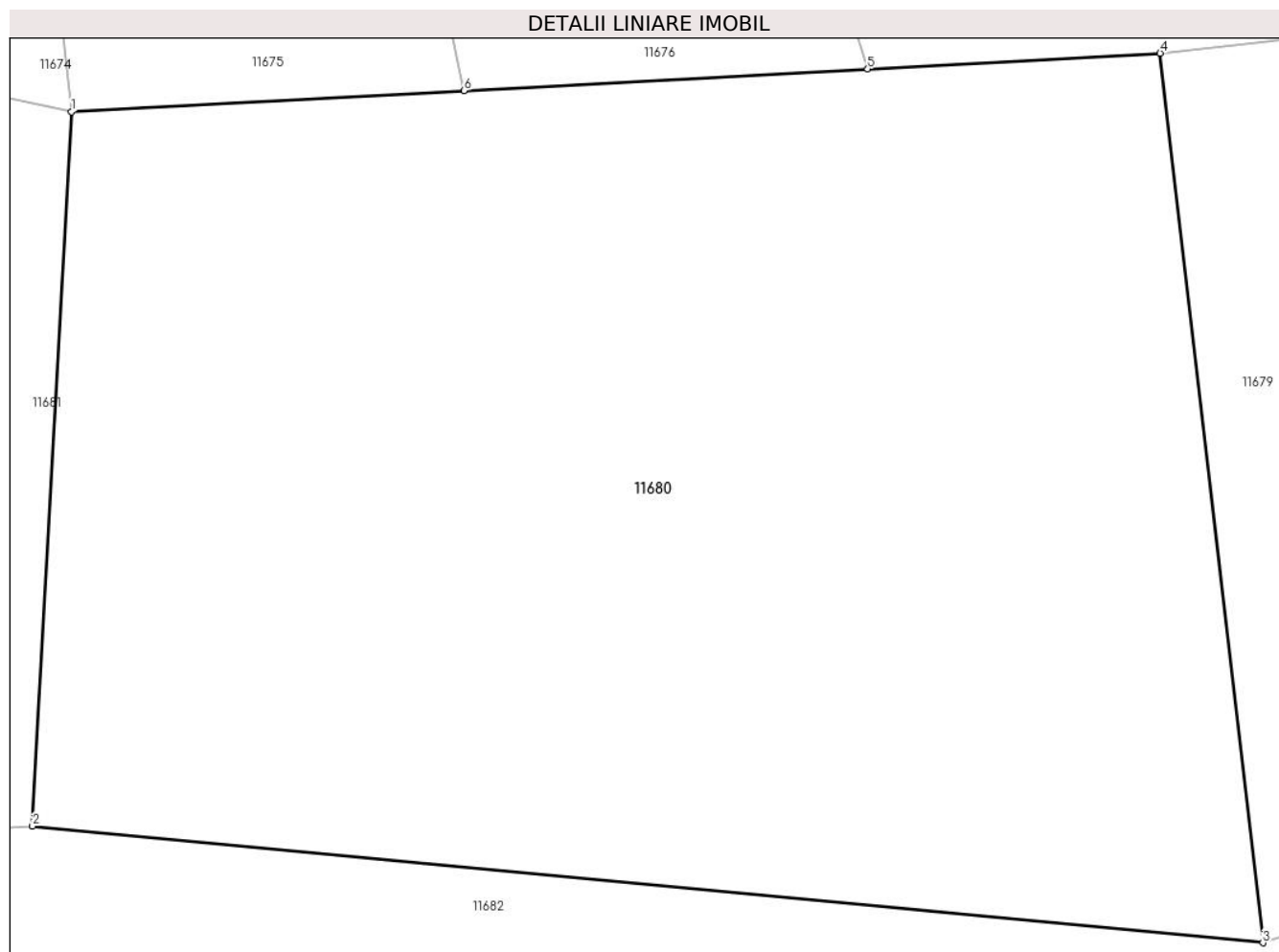
Inscrieri privind dezmembramintele dreptului de proprietate, drepturi reale de garanție și sarcini	Referințe
NU SUNT	

Anexa Nr. 1 La Partea I

Teren

Nr cadastral	Suprafața (mp)*	Observații / Referințe
30491	2.762	

* Suprafața este determinată în planul de proiecție Stereo 70.



Date referitoare la teren

Crt	Categorie folosință	Intra vilan	Suprafața (mp)	Tarla	Parcelă	Nr. topo	Observații / Referințe
1	faneata	NU	2.762	-	-	2155, 2154	Fâneată în Sub Tîlva

Lungime Segmente

1) Valorile lungimilor segmentelor sunt obținute din proiecție în plan.

Punct început	X / Y	Punct sfârșit	X / Y	Lungime segment (** (m)
1	284.137,463 427.786,208	2	284.135,341 427.747,263	39.003
2	284.135,341 427.747,263	3	284.202,444 427.740,91	67.403
3	284.202,444 427.740,91	4	284.196,841 427.789,391	48.804
4	284.196,841 427.789,391	5	284.180,888 427.788,536	15.976
5	284.180,888 427.788,536	6	284.158,88 427.787,356	22.04

Punct început	X / Y	Punct sfârșit	X / Y	Lungime segment (** (m)
6	284.158,88 427.787,356	1	284.137,463 427.786,208	21.448

** Lungimile segmentelor sunt determinate în planul de proiecție Stereo 70 și sunt rotunjite la 1 milimetru.

*** Distanța dintre puncte este formată din segmente cumulate ce sunt mai mici decât valoarea 1 milimetru.

**DATE DESPRE IMOBILUL NR. 11681**

Oficiul de Cadastru și Publicitate Imobiliară CARAS-SEVERIN
Biroul de Cadastru și Publicitate Imobiliară Caransebes

A. Partea I. Descrierea imobilului

TEREN Extravilan

Nr. CF vechi:542- Petroșnița
Nr. topografic:Parte din 2141

Adresa: Jud. Caraș-Severin

Nr. Crt	Nr cadastral Nr. topografic	Suprafața* (mp)	Observații / Referințe
A1		292	Sector cadastral:153 Teren neimprejmuit;

B. Partea II. Proprietari și acte

Inscrieri privitoare la dreptul de proprietate și alte drepturi reale		Referințe
/		
Act Administrativ nr. 1776, din 13/05/2024 emis de PRIMĂRIA COMUNEI BUCOȘNIȚA;		
B1	Inscrierea posesiei, drept de PROPRIETATE, dobandit prin Lege, cota actuala 1/1 1) NEIDENTIFICAT NEIDENTIFICAT	A1
Act Normativ nr. 7, din 13/03/1996 emis de PARLAMENTUL ROMÂNIEI;		
B2	SE NOTEAZĂ MENȚIUNEA DE PROPRIETAR NEIDENTIFICAT	A1

C. Partea III. SARCINI .

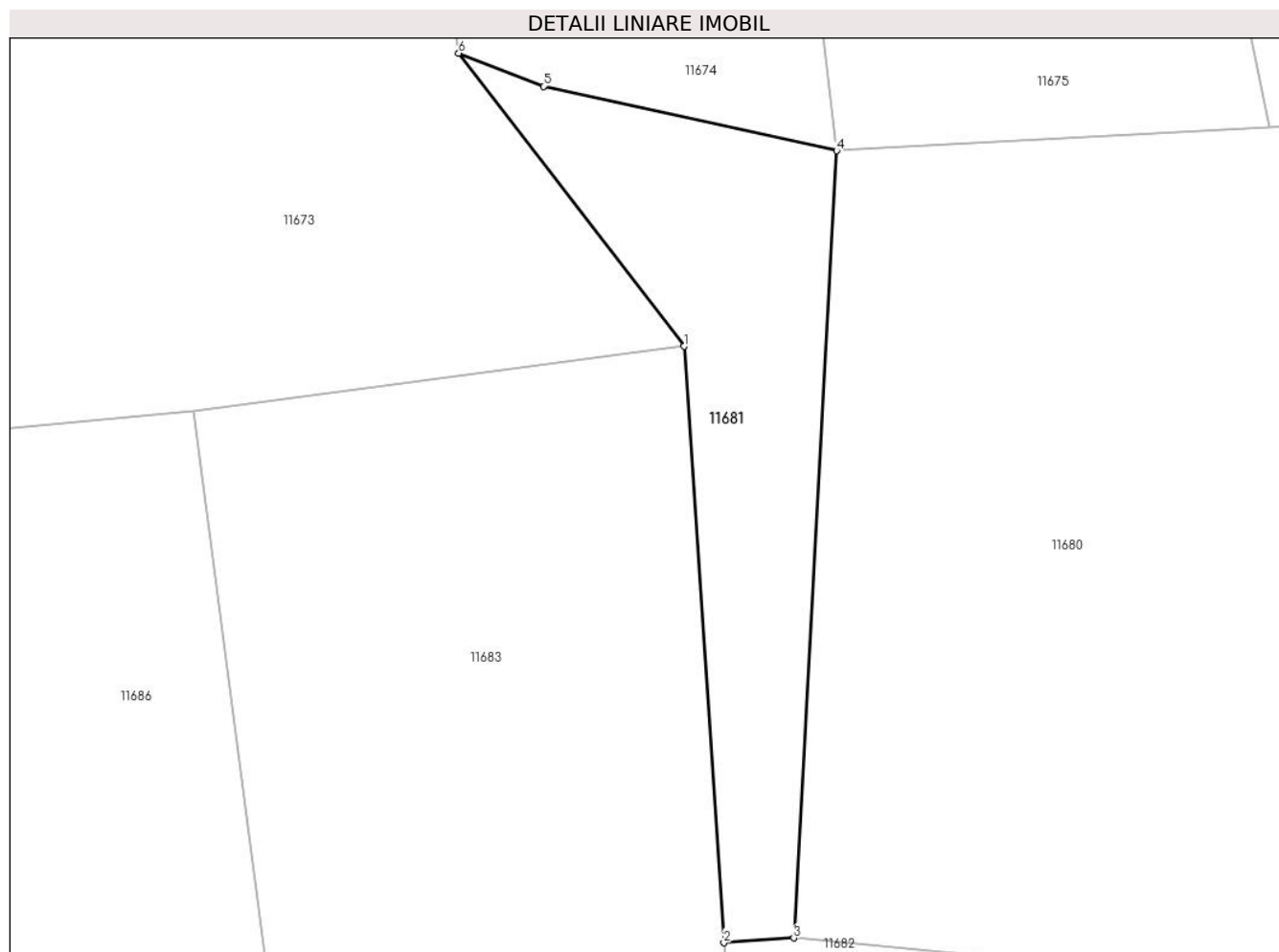
Inscrieri privind dezmembramintele dreptului de proprietate, drepturi reale de garanție și sarcini	Referințe
NU SUNT	

Anexa Nr. 1 La Partea I

Teren

Nr cadastral	Suprafața (mp)*	Observații / Referințe
	292	

* Suprafața este determinată în planul de proiecție Stereo 70.



Date referitoare la teren

Crt	Categorie folosință	Intra vilan	Suprafața (mp)	Tarla	Parcelă	Nr. topo	Observații / Referințe
1	faneata	NU	292	-	-	Parte din 2141	Fâneață în Sub Tîlva

Lungime Segmente

1) Valorile lungimilor segmentelor sunt obținute din proiecție în plan.

Punct început	X / Y	Punct sfârșit	X / Y	Lungime segment (** (m)
1	284.129,903 427.776,534	2	284.131,884 427.747,031	29.569
2	284.131,884 427.747,031	3	284.135,341 427.747,263	3.465
3	284.135,341 427.747,263	4	284.137,463 427.786,208	39.003
4	284.137,463 427.786,208	5	284.122,957 427.789,395	14.852
5	284.122,957 427.789,395	6	284.118,759 427.791,03	4.505

Punct început	X / Y	Punct sfârșit	X / Y	Lungime segment (** (m)
6	284.118,759 427.791,03	1	284.129,903 427.776,534	18.284

** Lungimile segmentelor sunt determinate în planul de proiecție Stereo 70 și sunt rotunjite la 1 milimetru.

*** Distanța dintre puncte este formată din segmente cumulate ce sunt mai mici decât valoarea 1 milimetru.

**DATE DESPRE IMOBILUL NR. 11682**

Oficiul de Cadastru și Publicitate Imobiliară CARAS-SEVERIN
Biroul de Cadastru și Publicitate Imobiliară Caransebes

A. Partea I. Descrierea imobilului

TEREN Extravilan

Nr. CF vechi:235- Petroșnița
Nr. topografic:Parte din 2158

Adresa: Jud. Caraș-Severin

Nr. Crt	Nr cadastral Nr. topografic	Suprafața* (mp)	Observații / Referințe
A1		2.391	Sector cadastral:153 Teren neimprejmuit;

B. Partea II. Proprietari și acte

Inscrieri privitoare la dreptul de proprietate și alte drepturi reale		Referințe
4166 / 25/05/1914		
Act nr. -, din 25/05/1914 emis de -;		
B1	Intabulare, drept de PROPRIETATE, cf vechi, dobandit prin Conventie, cota actuala 1/1, cota initiala 1/1 1) COMUNA PETROSNITA, CIF:9999999999999	A1

C. Partea III. SARCINI .

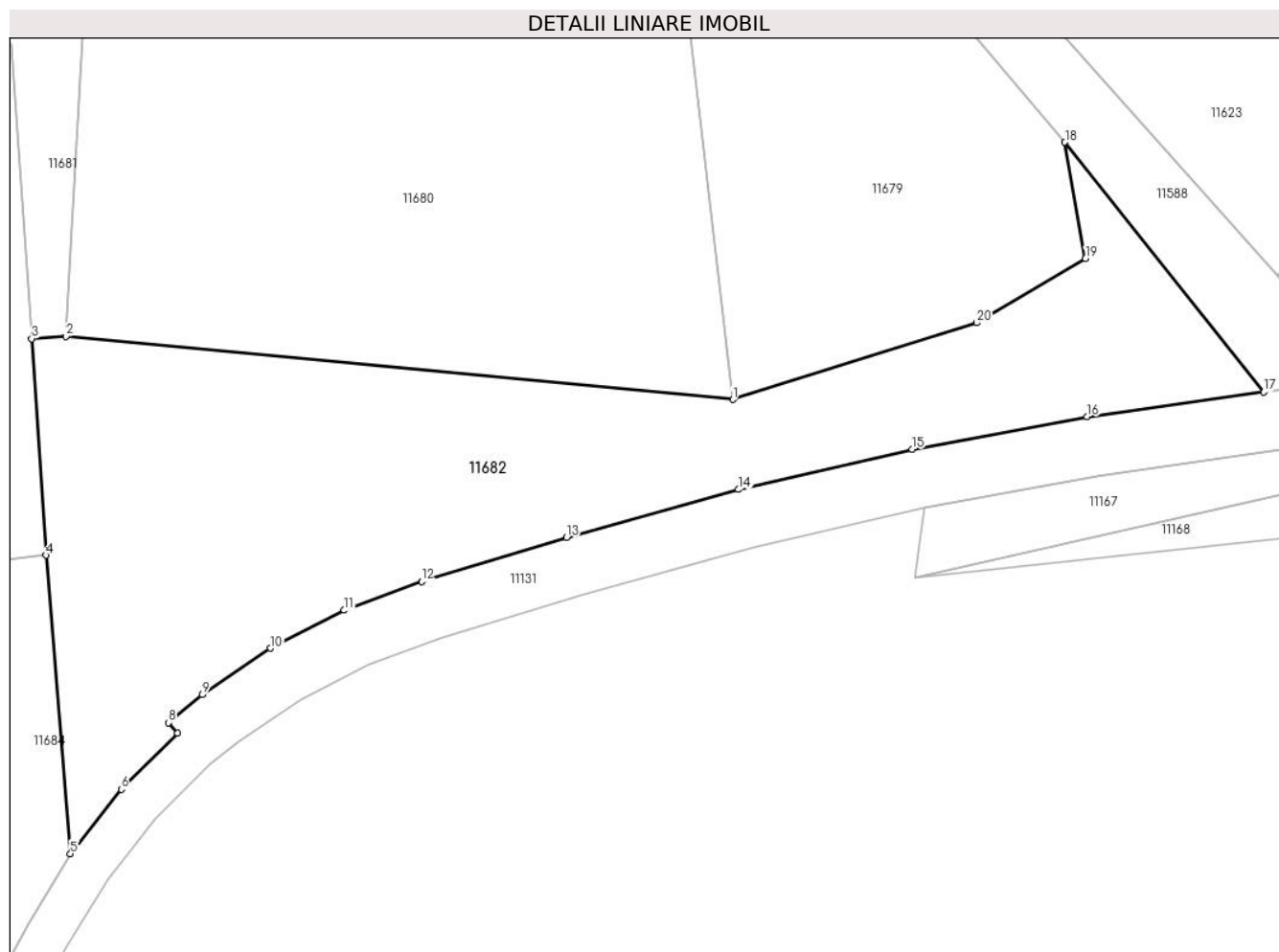
Inscrieri privind dezmembramintele dreptului de proprietate, drepturi reale de garanție și sarcini	Referințe
NU SUNT	

Anexa Nr. 1 La Partea I

Teren

Nr cadastral	Suprafața (mp)*	Observații / Referințe
	2.391	

* Suprafața este determinată în planul de proiecție Stereo 70.



Date referitoare la teren

Crt	Categorie folosință	Intravilan	Suprafața (mp)	Tarla	Parcelă	Nr. topo	Observații / Referințe
1	pașune	NU	2.391	-	-	Parte din 2158	Pășune în Sub Tilva

Lungime Segmente

1) Valorile lungimilor segmentelor sunt obținute din proiecție în plan.

Punct început	X / Y	Punct sfârșit	X / Y	Lungime segment (** (m)
1	284.202,444 427.740,91	2	284.135,341 427.747,263	67.403
2	284.135,341 427.747,263	3	284.131,884 427.747,031	3.465
3	284.131,884 427.747,031	4	284.133,346 427.725,261	21.819
4	284.133,346 427.725,261	5	284.135,798 427.695,25	30.111
5	284.135,798 427.695,25	6	284.140,906 427.701,725	8.247

Punct început	X / Y	Punct sfârșit	X / Y	Lungime segment (** (m)
6	284.140,906 427.701,725	7	284.146,589 427.707,35	7.996
7	284.146,589 427.707,35	8	284.145,652 427.708,42	1.422
8	284.145,652 427.708,42	9	284.149,062 427.711,227	4.417
9	284.149,062 427.711,227	10	284.155,939 427.715,907	8.318
10	284.155,939 427.715,907	11	284.163,334 427.719,723	8.322
11	284.163,334 427.719,723	12	284.171,129 427.722,613	8.313
12	284.171,129 427.722,613	13	284.185,726 427.727,039	15.253
13	284.185,726 427.727,039	14	284.202,999 427.731,86	17.933
14	284.202,999 427.731,86	15	284.220,473 427.735,91	17.937
15	284.220,473 427.735,91	16	284.238,11 427.739,179	17.937
16	284.238,11 427.739,179	17	284.255,87 427.741,661	17.933
17	284.255,87 427.741,661	18	284.235,862 427.766,77	32.106
18	284.235,862 427.766,77	19	284.237,935 427.755,086	11.866
19	284.237,935 427.755,086	20	284.226,99 427.748,623	12.711
20	284.226,99 427.748,623	1	284.202,444 427.740,91	25.729

** Lungimile segmentelor sunt determinate în planul de proiecție Stereo 70 și sunt rotunjite la 1 milimetru.

*** Distanța dintre puncte este formată din segmente cumulate ce sunt mai mici decât valoarea 1 milimetru.

**DATE DESPRE IMOBILUL NR. 11683**

Oficiul de Cadastru și Publicitate Imobiliară CARAS-SEVERIN
Biroul de Cadastru și Publicitate Imobiliară Caransebes

A. Partea I. Descrierea imobilului

Nr. CF vechi: 262, 334, 235, 542- Petroșnița
Nr. topografic: Parte din 2161/1, 2161/2,
2158 și 2141

TEREN Extravilan

Adresa: Jud. Caraș-Severin

Nr. Crt	Nr cadastral Nr. topografic	Suprafața* (mp)	Observații / Referințe
A1		1.170	Sector cadastral: 153 Teren neimprejmuit;

B. Partea II. Proprietari și acte

Inscrieri privitoare la dreptul de proprietate și alte drepturi reale		Referințe
/		
Act Normativ nr. 7, din 13/03/1996 emis de PARLAMENTUL ROMÂNIEI;		
B1	Intabulare, drept de PROPRIETATE, dobândit prin Lege, cota actuala 1/1 1) NEIDENTIFICAT NEIDENTIFICAT	A1
Act Normativ nr. 7, din 13/03/1996 emis de PARLAMENTUL ROMÂNIEI (ADEVÉRINȚA 5204/13.10.2023, EMISĂ DE PRIMĂRIA COMUNEI BUCOȘNIȚA);		
B2	Se notează posesia faptică în favoarea lui 1) RĂTUNDU FILIP-FLORIN	A1

C. Partea III. SARCINI .

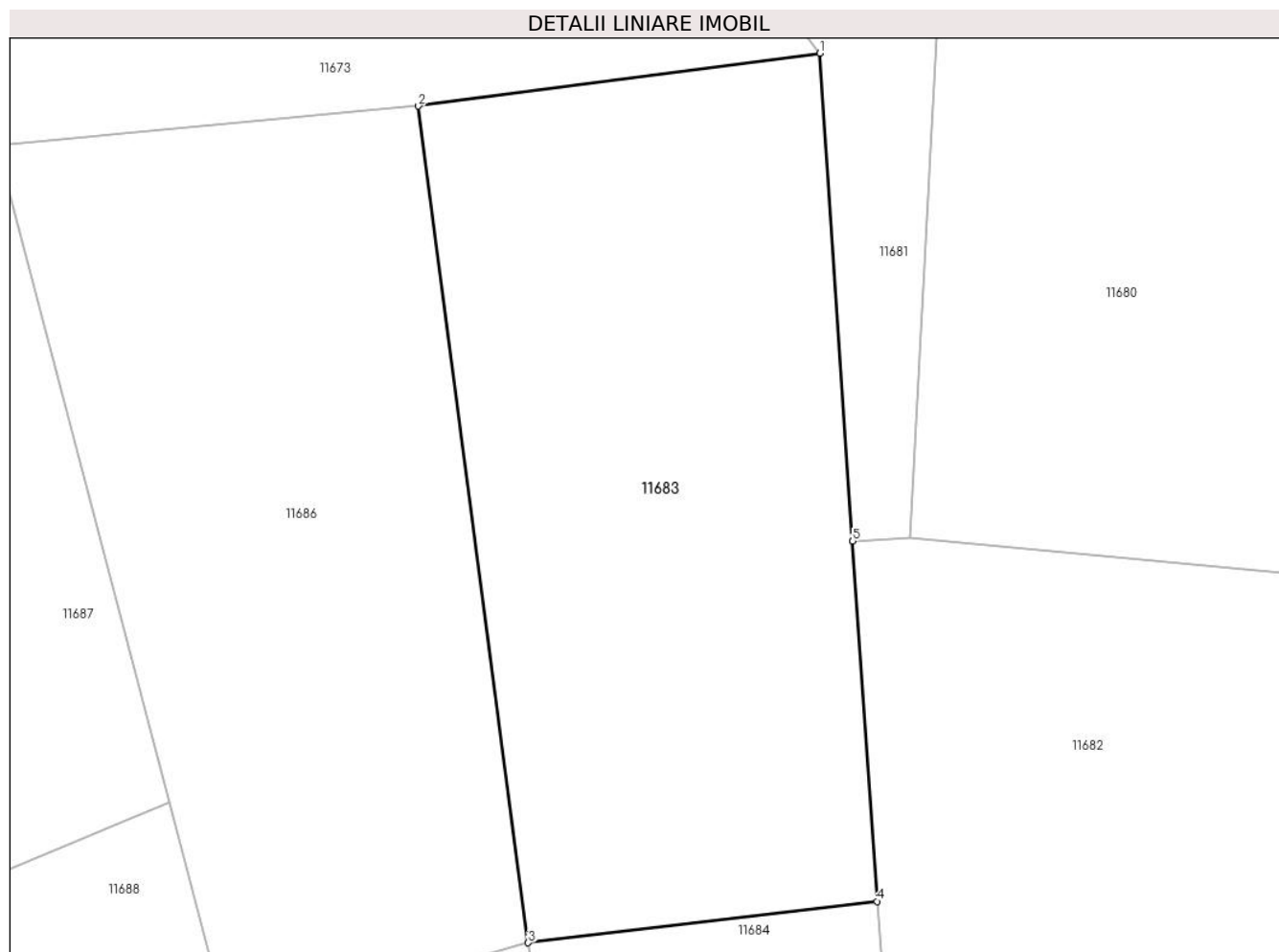
Inscrieri privind dezmembramintele dreptului de proprietate, drepturi reale de garanție și sarcini	Referințe
NU SUNT	

Anexa Nr. 1 La Partea I

Teren

Nr cadastral	Suprafața (mp)*	Observații / Referințe
	1.170	

* Suprafața este determinată în planul de proiecție Stereo 70.



Date referitoare la teren

Crt	Categorie folosință	Intravilan	Suprafața (mp)	Tarla	Parcelă	Nr. topo	Observații / Referințe
1	faneata	NU	1.170	-	-	Parte din 2161/1, 2161/2, 2158 și 2141	Fâneată în Sub Tîlva

Lungime Segmente

1) Valorile lungimilor segmentelor sunt obținute din proiecție în plan.

Punct început	X / Y	Punct sfârșit	X / Y	Lungime segment (** (m)
1	284.129,903 427.776,534	2	284.105,618 427.773,339	24.494
2	284.105,618 427.773,339	3	284.112,253 427.722,76	51.012
3	284.112,253 427.722,76	4	284.133,346 427.725,261	21.241
4	284.133,346 427.725,261	5	284.131,884 427.747,031	21.819

Punct început	X / Y	Punct sfârşit	X / Y	Lungime segment (** (m)
5	284.131,884 427.747,031	1	284.129,903 427.776,534	29.569

** Lungimile segmentelor sunt determinate în planul de proiecţie Stereo 70 şi sunt rotunjite la 1 milimetru.

*** Distanţa dintre puncte este formată din segmente cumulate ce sunt mai mici decât valoarea 1 milimetru.

**DATE DESPRE IMOBILUL NR. 11684**

Oficiul de Cadastru și Publicitate Imobiliară CARAS-SEVERIN
Biroul de Cadastru și Publicitate Imobiliară Caransebes

A. Partea I. Descrierea imobilului

TEREN Extravilan

Nr. CF vechi:235, 113-Petroșnița
Nr. topografic:2159, Parte din 2158

Adresa: Jud. Caraș-Severin

Nr. Crt	Nr cadastral Nr. topografic	Suprafața* (mp)	Observații / Referințe
A1		762	Sector cadastral:153 Teren neimprejmuit;

B. Partea II. Proprietari și acte

Inscrieri privitoare la dreptul de proprietate și alte drepturi reale		Referințe
/		
Act Normativ nr. 7, din 13/03/1996 emis de PARLAMENTUL ROMÂNIEI;		
B1	Intabulare, drept de PROPRIETATE, dobândit prin Lege, cota actuala 1/1 1) NEIDENTIFICAT NEIDENTIFICAT	A1
Act Normativ nr. 7, din 13/03/1996 emis de PARLAMENTUL ROMÂNIEI (ADEVÉRINȚA 5198/13.10.2023, EMISĂ DE PRIMĂRIA COMUNEI BUCOȘNIȚA);		
B2	Se notează posesia faptică în favoarea lui 1) BORAN RAVECA-IONELA	A1

C. Partea III. SARCINI .

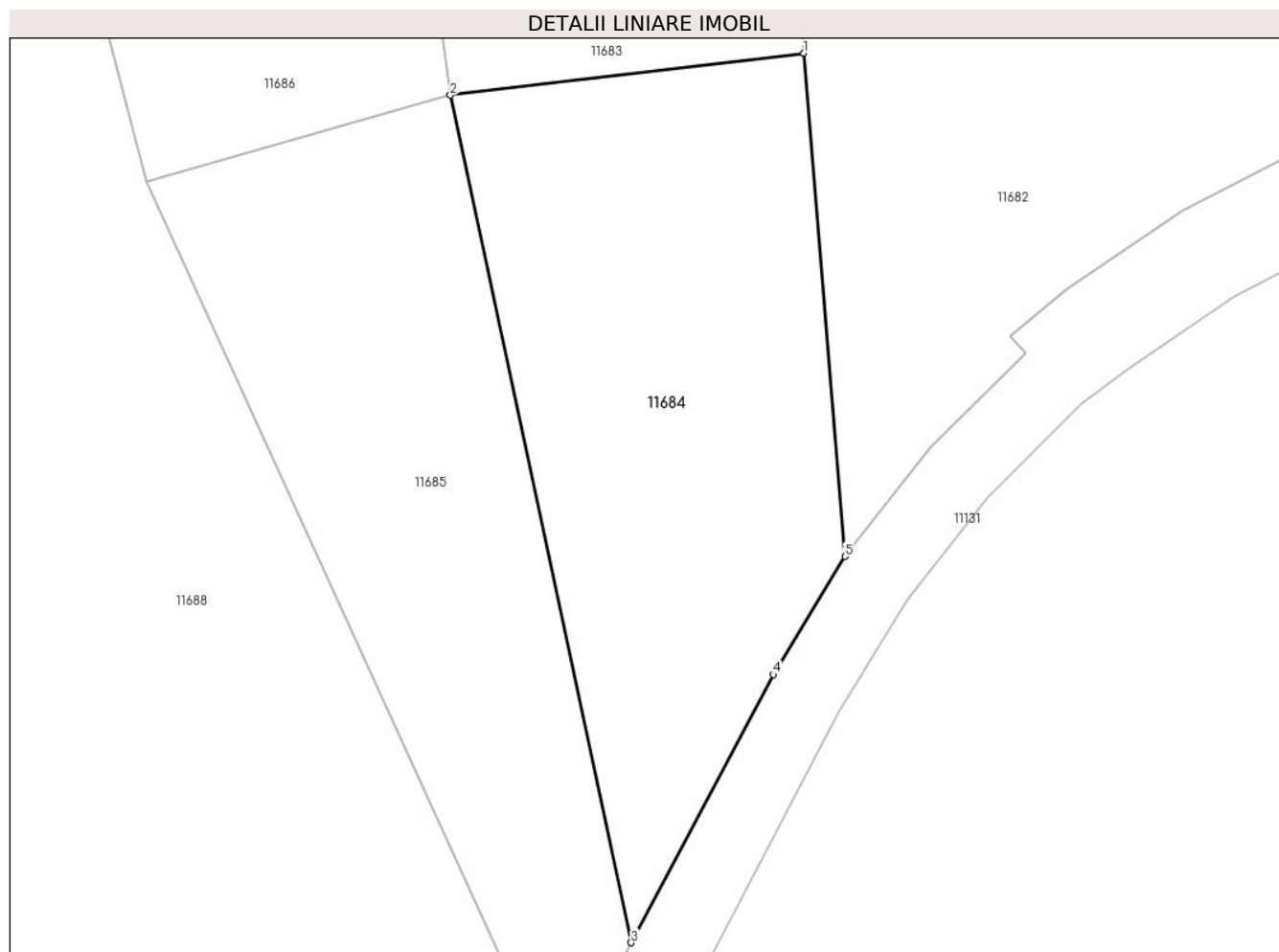
Inscrieri privind dezmembramintele dreptului de proprietate, drepturi reale de garanție și sarcini	Referințe
NU SUNT	

Anexa Nr. 1 La Partea I

Teren

Nr cadastral	Suprafața (mp)*	Observații / Referințe
	762	

* Suprafața este determinată în planul de proiecție Stereo 70.



Date referitoare la teren

Crt	Categorie folosință	Intravilan	Suprafața (mp)	Tarla	Parcelă	Nr. topo	Observații / Referințe
1	faneata	NU	762	-	-	2159, Parte din 2158	Fâneată în Sub Tîlva

Lungime Segmente

1) Valorile lungimilor segmentelor sunt obținute din proiecție în plan.

Punct început	X / Y	Punct sfârșit	X / Y	Lungime segment (** (m)
1	284.133,346 427.725,261	2	284.112,253 427.722,76	21.241
2	284.112,253 427.722,76	3	284.123,049 427.672,21	51.69
3	284.123,049 427.672,21	4	284.131,526 427.688,204	18.102
4	284.131,526 427.688,204	5	284.135,798 427.695,25	8.24
5	284.135,798 427.695,25	1	284.133,346 427.725,261	30.111

**** Lungimile segmentelor sunt determinate în planul de proiecție Stereo 70 și sunt rotunjite la 1 milimetru.**

***** Distanța dintre puncte este formată din segmente cumulate ce sunt mai mici decât valoarea 1 milimetru.**

**DATE DESPRE IMOBILUL NR. 11685**

Oficiul de Cadastru și Publicitate Imobiliară CARAS-SEVERIN
Biroul de Cadastru și Publicitate Imobiliară Caransebes

A. Partea I. Descrierea imobilului

TEREN Extravilan

Nr. CF vechi:113- Petroșnița
Nr. topografic:2160

Adresa: Jud. Caraș-Severin

Nr. Crt	Nr cadastral Nr. topografic	Suprafața* (mp)	Observații / Referințe
A1		Din acte: 626 Masurata: 706	Sector cadastral:153 Teren neimprejmuit;

B. Partea II. Proprietari și acte

Inscrieri privitoare la dreptul de proprietate și alte drepturi reale	Referințe
2396 / 28/12/1939	
Contract De Donatie nr. 0, din 04/12/1939;	
B1	A1
Intabulare, drept de PROPRIETATE, dobandit prin Conventie, cota actuala 313/706, cota initiala 1/2	
1) CILIBIA MARIUTA , nasc.Paica	
<i>OBSERVATII: (provenita din conversia CF 113- Petrosnita)</i>	
1043 / 17/11/1958	
Act Notarial nr. 208/1958, din 01/01/1958 emis de Notariatul de Stat Caransebes;	
B2	A1
Intabulare, drept de PROPRIETATE, dobandit prin Succesiune, cota actuala 313/706, cota initiala 1/2	
1) POIENARIU EUFROSINA , nasc. Muhu	
<i>OBSERVATII: (provenita din conversia CF 113- Petrosnita)</i>	
/	
Act Normativ nr. 7, din 13/03/1996 emis de PARLAMENTUL ROMÂNIEI;	
B3	A1
Inscrierea provizorie, drept de PROPRIETATE, dobandit prin Lege, cota actuala 80/706	
1) COMUNA BUCOȘNIȚA , CIF:3227645, PROPRIETAR NEIDENTIFICAT	

C. Partea III. SARCINI

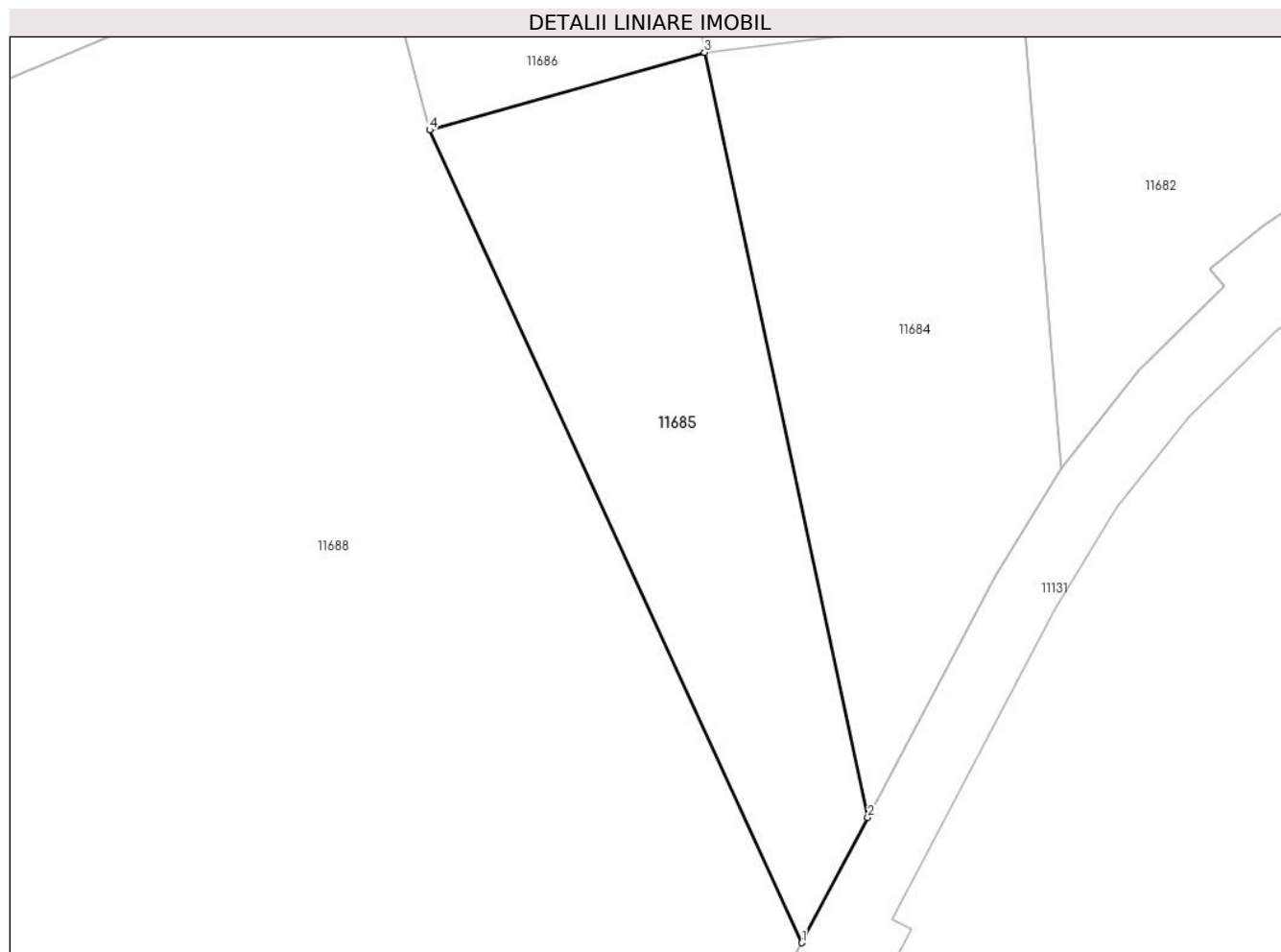
Inscrieri privind dezmembramintele dreptului de proprietate, drepturi reale de garanție și sarcini	Referințe
2396 / 28/12/1939	
Act Notarial nr. 0, din 01/01/1939 emis de -;	
C1	A1
Intabulare, drept de UZUFRUCT VIAGER, cota actuala 1/2	
1) BUGARIU PERSIDA , nasc.Paica	
<i>OBSERVATII: (provenita din conversia CF 113- Petrosnita)</i>	

Anexa Nr. 1 La Partea I

Teren

Nr cadastral	Suprafața (mp)*	Observații / Referințe
	Din acte: 626 Masurata: 706	

* Suprafața este determinată în planul de proiecție Stereo 70.



Date referitoare la teren

Crt	Categorie folosință	Intra vilan	Suprafața (mp)	Tarla	Parcelă	Nr. topo	Observații / Referințe
1	faneata	NU	706	-	-	2160	Fânață în Sub Tîlva

Lungime Segmente

1) Valorile lungimilor segmentelor sunt obținute din proiecție în plan.

Punct început	X / Y	Punct sfârșit	X / Y	Lungime segment (** (m)
1	284.118,667 427.663,944	2	284.123,049 427.672,21	9.356
2	284.123,049 427.672,21	3	284.112,253 427.722,76	51.69
3	284.112,253 427.722,76	4	284.094,092 427.717,628	18.872
4	284.094,092 427.717,628	1	284.118,667 427.663,944	59.042

**** Lungimile segmentelor sunt determinate în planul de proiecție Stereo 70 și sunt rotunjite la 1 milimetru.**

***** Distanța dintre puncte este formată din segmente cumulate ce sunt mai mici decât valoarea 1 milimetru.**

**DATE DESPRE IMOBILUL NR. 11686**

Oficiul de Cadastru și Publicitate Imobiliară CARAS-SEVERIN
Biroul de Cadastru și Publicitate Imobiliară Caransebes

A. Partea I. Descrierea imobilului

TEREN Extravilan

Nr. CF vechi:262, 334-Petrușnița
Nr. topografic:Parte din 2161/1, 2161/2

Adresa: Jud. Caraș-Severin

Nr. Crt	Nr cadastral Nr. topografic	Suprafața* (mp)	Observații / Referințe
A1		1.172	Sector cadastral:153 Teren neimprejmuit;

B. Partea II. Proprietari și acte

Inscrieri privitoare la dreptul de proprietate și alte drepturi reale		Referințe
/		
Act Normativ nr. 7, din 13/03/1996 emis de PARLAMENTUL ROMÂNIEI;		
B1	Intabulare, drept de PROPRIETATE, dobândit prin Lege, cota actuala 1/1 1) NEIDENTIFICAT NEIDENTIFICAT	A1
Act Normativ nr. 7, din 13/03/1996 emis de PARLAMENTUL ROMÂNIEI (ADEVERINȚA 5203/13.10.2023, EMISĂ DE PRIMĂRIA COMUNEI BUCOȘNIȚA);		
B2	Se notează posesia faptică în favoarea lui 1) HAMAT ILIE	A1

C. Partea III. SARCINI .

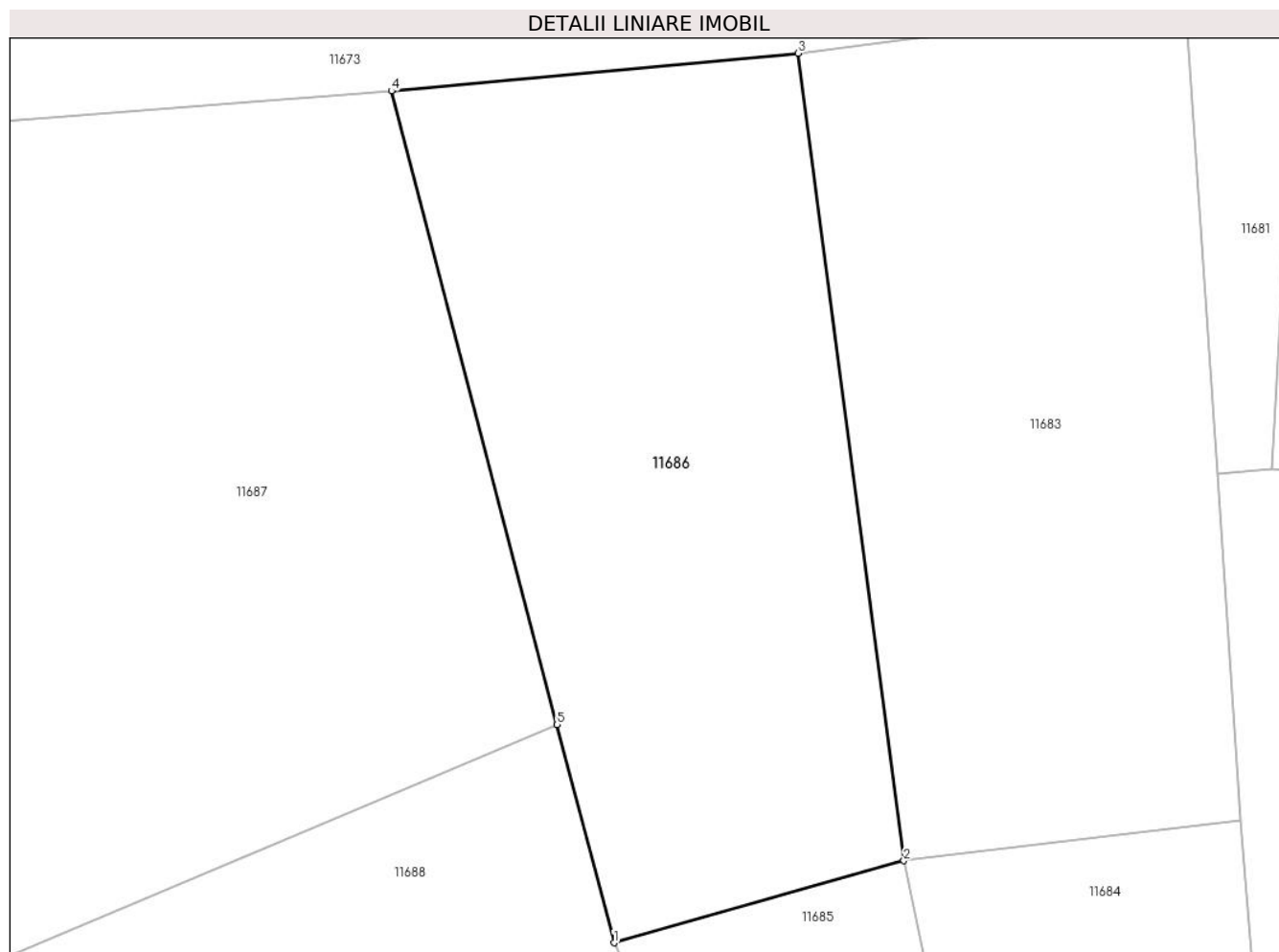
Inscrieri privind dezmembramintele dreptului de proprietate, drepturi reale de garanție și sarcini	Referințe
NU SUNT	

Anexa Nr. 1 La Partea I

Teren

Nr cadastral	Suprafața (mp)*	Observații / Referințe
	1.172	

* Suprafața este determinată în planul de proiecție Stereo 70.



Date referitoare la teren

Crt	Categorie folosință	Intra vilan	Suprafața (mp)	Tarla	Parcelă	Nr. topo	Observații / Referințe
1	faneata	NU	1.172	-	-	Parte din 2161/1, 2161/2	Fâneată în Sub Tîlva

Lungime Segmente

1) Valorile lungimilor segmentelor sunt obținute din proiecție în plan.

Punct început	X / Y	Punct sfârșit	X / Y	Lungime segment (** (m)
1	284.094,092 427.717,628	2	284.112,253 427.722,76	18.872
2	284.112,253 427.722,76	3	284.105,618 427.773,339	51.012
3	284.105,618 427.773,339	4	284.080,149 427.770,974	25.579
4	284.080,149 427.770,974	5	284.090,523 427.731,285	41.022

Punct început	X / Y	Punct sfârşit	X / Y	Lungime segment (** (m)
5	284.090,523 427.731,285	1	284.094,092 427.717,628	14.116

** Lungimile segmentelor sunt determinate în planul de proiecţie Stereo 70 şi sunt rotunjite la 1 milimetru.

*** Distanţa dintre puncte este formată din segmente cumulate ce sunt mai mici decât valoarea 1 milimetru.

**DATE DESPRE IMOBILUL NR. 11687**

Oficiul de Cadastru și Publicitate Imobiliară CARAS-SEVERIN
Biroul de Cadastru și Publicitate Imobiliară Caransebes

A. Partea I. Descrierea imobilului

TEREN Extravilan

Nr. CF vechi:567-Petroșnița
Nr. topografic:Parte din 2162

Adresa: Jud. Caraș-Severin

Nr. Crt	Nr cadastral Nr. topografic	Suprafața* (mp)	Observații / Referințe
A1	31494	Din acte: 4.806 Masurata: 1.834	Sector cadastral:153 Teren neimprejmuț;

B. Partea II. Proprietari și acte

Inscrieri privitoare la dreptul de proprietate și alte drepturi reale	Referințe
2161 / 05/12/1916	
Act Notarial nr. 1208/1916, din 01/01/1916 emis de -;	
B1	A1
Intabulare, drept de PROPRIETATE, dobândit prin Succesiune, cota actuala 2/16, cota initiala 1/8	
1) VERCA AFILON , minor	
<i>OBSERVATII: (provenita din conversia CF 567-Petrosnita)</i>	
668 / 02/03/1936	
Act Notarial nr. 2084/1930, din 01/01/1930 emis de -;	
B2	A1
Intabulare, drept de PROPRIETATE, dobândit prin Succesiune, cota actuala 4/16, cota initiala 2/8	
1) VERCA ICONIA , (fiica lui Todor) minora	
<i>OBSERVATII: (provenita din conversia CF 567-Petrosnita)</i>	
1833 / 07/10/1992	
Act Notarial nr. 229/1992, din 01/01/1992 emis de -;	
B3	A1
Intabulare, drept de PROPRIETATE, dobândit prin Succesiune, cota actuala 2/16, cota initiala 1/8	
1) HAMAT PETRU , fiul def.	
<i>OBSERVATII: (provenita din conversia CF 567-Petrosnita)</i>	
B4	A1
Intabulare, drept de PROPRIETATE, dobândit prin Succesiune, cota actuala 2/16, cota initiala 1/8	
1) HAMAT ILIA , fiul def.	
<i>OBSERVATII: (provenita din conversia CF 567-Petrosnita)</i>	
5014 / 26/10/1999	
Act Notarial nr. 245/1999, din 01/01/1999 emis de n.p. M. Lapadat;	
B6	A1
Intabulare, drept de PROPRIETATE, dobândit prin Succesiune, cota actuala 3/16, cota initiala 3/16	
1) BUGARIU HAUPMANN CONSTANTIN , fiu	
<i>OBSERVATII: (provenita din conversia CF 567-Petrosnita)</i>	
858 / 15/01/2016	
Act Notarial nr. 01, din 15/01/2016 emis de Cornean Carmen Andrada;	
B7	A1
Intabulare, drept de PROPRIETATE, dobândit prin Succesiune, cota actuala 3/16, cota initiala 3/16	
1) MOTEA IOANA DOINA , nepoata de fiu	

C. Partea III. SARCINI .

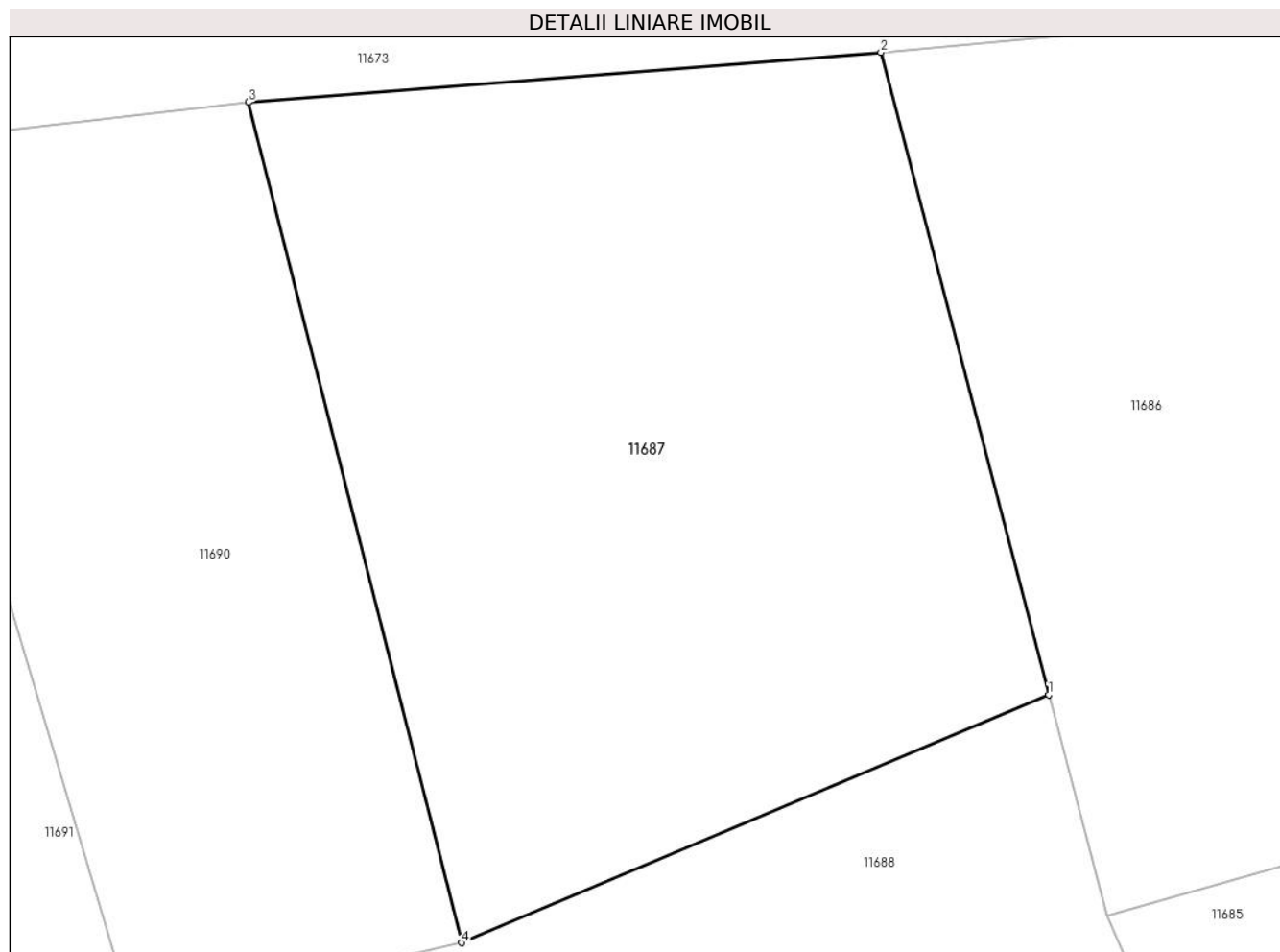
Inscrieri privind dezmembramintele dreptului de proprietate, drepturi reale de garanție și sarcini	Referințe
NU SUNT	

Anexa Nr. 1 La Partea I

Teren

Nr cadastral	Suprafața (mp)*	Observații / Referințe
31494	Din acte: 4.806 Masurata: 1.834	

* Suprafața este determinată în planul de proiecție Stereo 70.



Date referitoare la teren

Crt	Categorie folosință	Intra vilan	Suprafața (mp)	Tarla	Parcelă	Nr. topo	Observații / Referințe
1	faneata	NU	1.834	-	-	Parte din 2162	Fâneată în Sub Tîlva, restu de suprafață se regăsește la id 11688

Lungime Segmente

1) Valorile lungimilor segmentelor sunt obținute din proiecție în plan.

Punct început	X / Y	Punct sfârșit	X / Y	Lungime segment (** (m)
1	284.090,523 427.731,285	2	284.080,149 427.770,974	41.022
2	284.080,149 427.770,974	3	284.041,075 427.767,896	39.195
3	284.041,075 427.767,896	4	284.054,243 427.715,962	53.577
4	284.054,243 427.715,962	1	284.090,523 427.731,285	39.383

**** Lungimile segmentelor sunt determinate în planul de proiecție Stereo 70 și sunt rotunjite la 1 milimetru.**

***** Distanța dintre puncte este formată din segmente cumulate ce sunt mai mici decât valoarea 1 milimetru.**

**DATE DESPRE IMOBILUL NR. 11688**

Oficiul de Cadastru și Publicitate Imobiliară CARAS-SEVERIN
Biroul de Cadastru și Publicitate Imobiliară Caransebes

A. Partea I. Descrierea imobilului

TEREN Extravilan

Nr. CF vechi:567-Petroșnița
Nr. topografic:Parte din 2162, 2167

Adresa: Jud. Caraș-Severin

Nr. Crt	Nr cadastral Nr. topografic	Suprafața* (mp)	Observații / Referințe
A1	31494	3.796	Sector cadastral:153 Teren neimpregmuit; 31495

B. Partea II. Proprietari și acte

Inscrieri privitoare la dreptul de proprietate și alte drepturi reale	Referințe
2161 / 05/12/1916	
Act Notarial nr. 1208/1916, din 01/01/1916 emis de -;	
B1	A1
Intabulare, drept de PROPRIETATE, dobandit prin Succesiune, cota actuala 2/16, cota initiala 1/8	
1) VERCA AFILON , minor	
<i>OBSERVATII: (provenita din conversia CF 567-Petrosnita)</i>	
668 / 02/03/1936	
Act Notarial nr. 2084/1930, din 01/01/1930 emis de -;	
B2	A1
Intabulare, drept de PROPRIETATE, dobandit prin Succesiune, cota actuala 4/16, cota initiala 2/8	
1) VERCA ICONIA , (fiica lui Todor) minora	
<i>OBSERVATII: (provenita din conversia CF 567-Petrosnita)</i>	
1833 / 07/10/1992	
Act Notarial nr. 229/1992, din 01/01/1992 emis de -;	
B3	A1
Intabulare, drept de PROPRIETATE, dobandit prin Succesiune, cota actuala 2/16, cota initiala 1/8	
1) HAMAT PETRU , fiul def.	
<i>OBSERVATII: (provenita din conversia CF 567-Petrosnita)</i>	
B4	A1
Intabulare, drept de PROPRIETATE, dobandit prin Succesiune, cota actuala 2/16, cota initiala 1/8	
1) HAMAT ILIA , fiul def.	
<i>OBSERVATII: (provenita din conversia CF 567-Petrosnita)</i>	
5014 / 26/10/1999	
Act Notarial nr. 245/1999, din 01/01/1999 emis de n.p. M. Lapadat;	
B6	A1
Intabulare, drept de PROPRIETATE, dobandit prin Succesiune, cota actuala 3/16, cota initiala 3/16	
1) BUGARIU HAUPMANN CONSTANTIN , fiu	
<i>OBSERVATII: (provenita din conversia CF 567-Petrosnita)</i>	
858 / 15/01/2016	
Act Notarial nr. 01, din 15/01/2016 emis de Cornean Carmen Andrada;	
B7	A1
Intabulare, drept de PROPRIETATE, dobandit prin Succesiune, cota actuala 3/16, cota initiala 3/16	
1) MOTEA IOANA DOINA , nepoata de fiu	
/	
Act Normativ nr. 7, din 13/03/1996 emis de PARLAMENTUL ROMÂNIEI (ADEVÉRINȚA 5200/13.10.2023, EMISA DE PRIMĂRIA COMUNEI BUCOȘNIȚA);	
B8	A1
Se notează posesia faptică în favoarea lui	
1) HAMAT IANCU	

C. Partea III. SARCINI .

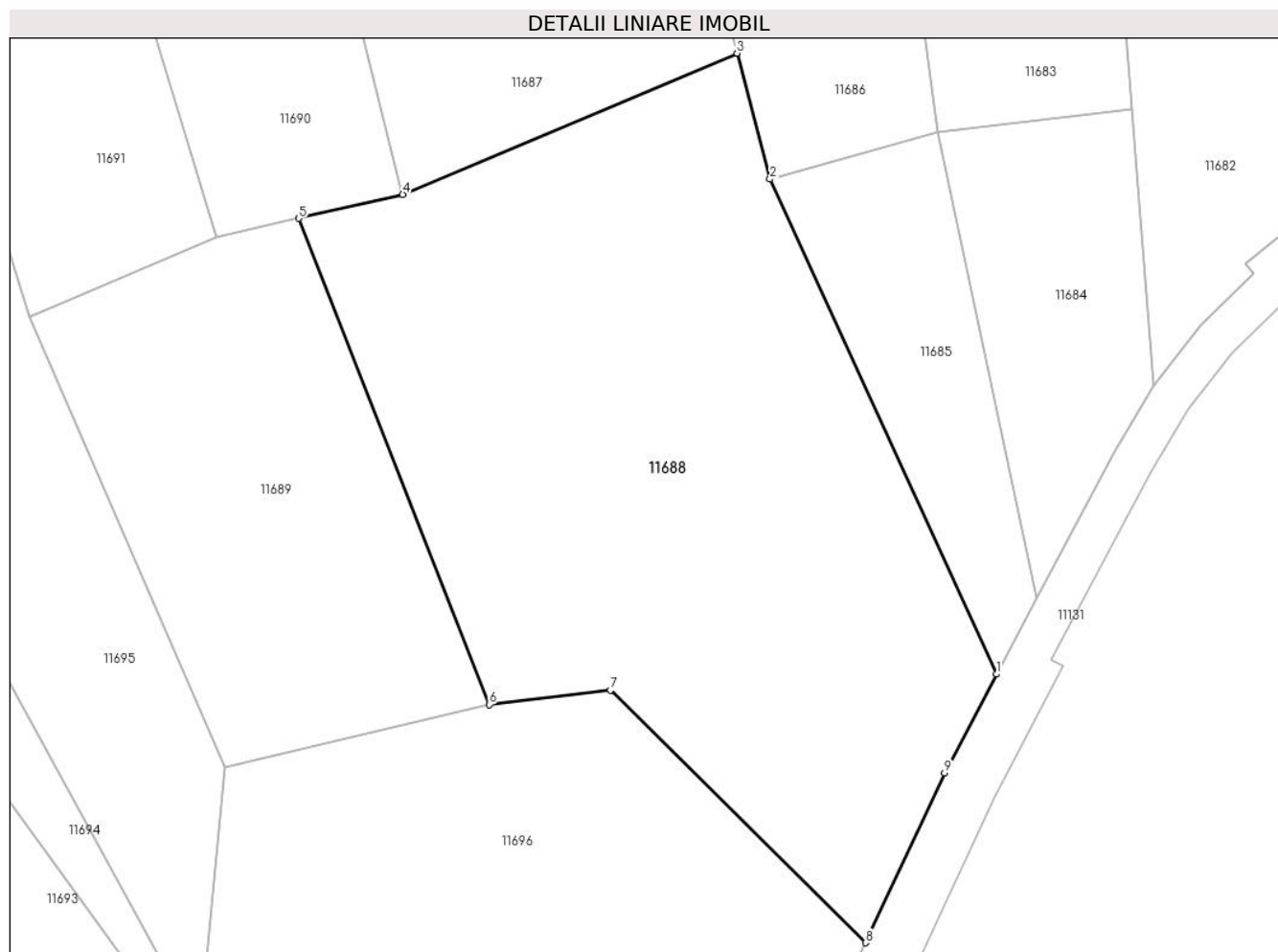
Inscrieri privind dezmembramintele dreptului de proprietate, drepturi reale de garanție și sarcini	Referințe
NU SUNT	

Anexa Nr. 1 La Partea I

Teren

Nr cadastral	Suprafața (mp)*	Observații / Referințe
31494	3.796	31495

* Suprafața este determinată în planul de proiecție Stereo 70.



Date referitoare la teren

Crt	Categorie folosință	Intravilan	Suprafața (mp)	Tarla	Parcelă	Nr. topo	Observații / Referințe
1	fâneata	NU	3.796	-	-	Parte din 2162, 2167	Fâneată în Sub Tîlva

Lungime Segmente

1) Valorile lungimilor segmentelor sunt obținute din proiecție în plan.

Punct început	X / Y	Punct sfârșit	X / Y	Lungime segment (** (m)
1	284.118,667 427.663,944	2	284.094,092 427.717,628	59.042
2	284.094,092 427.717,628	3	284.090,523 427.731,285	14.116
3	284.090,523 427.731,285	4	284.054,243 427.715,962	39.383
4	284.054,243 427.715,962	5	284.042,983 427.713,383	11.552
5	284.042,983 427.713,383	6	284.063,646 427.660,638	56.648

Punct început	X / Y	Punct sfârşit	X / Y	Lungime segment (** (m)
6	284.063,646 427.660,638	7	284.076,801 427.662,208	13.248
7	284.076,801 427.662,208	8	284.104,463 427.634,811	38.933
8	284.104,463 427.634,811	9	284.113,047 427.653,246	20.336
9	284.113,047 427.653,246	1	284.118,667 427.663,944	12.084

** Lungimile segmentelor sunt determinate în planul de proiecţie Stereo 70 şi sunt rotunjite la 1 milimetru.

*** Distanţa dintre puncte este formată din segmente cumulate ce sunt mai mici decât valoarea 1 milimetru.

**DATE DESPRE IMOBILUL NR. 11689**

Oficiul de Cadastru și Publicitate Imobiliară CARAS-SEVERIN
 Biroul de Cadastru și Publicitate Imobiliară Caransebes

A. Partea I. Descrierea imobilului

TEREN Extravilan

Nr. CF vechi:567- Petroșnița
 Nr. topografic:Parte din 2167

Adresa: Jud. Caraș-Severin

Nr. Crt	Nr cadastral Nr. topografic	Suprafața* (mp)	Observații / Referințe
A1	31495	Din acte: 2.550 Masurata: 1.672	Sector cadastral:153 Teren neimprejmuit;

B. Partea II. Proprietari și acte

Inscrieri privitoare la dreptul de proprietate și alte drepturi reale	Referințe
2161 / 05/12/1916	
Act Notarial nr. 1208/1916, din 01/01/1916 emis de -;	
B1	A1
Intabulare, drept de PROPRIETATE, dobandit prin Succesiune, cota actuala 2/16, cota initiala 1/8	
1) VERCA AFILON , minor	
<i>OBSERVATII: (provenita din conversia CF 567-Petrosnita)</i>	
668 / 02/03/1936	
Act Notarial nr. 2084/1930, din 01/01/1930 emis de -;	
B2	A1
Intabulare, drept de PROPRIETATE, dobandit prin Succesiune, cota actuala 4/16, cota initiala 2/8	
1) VERCA ICONIA , (fiica lui Todor) minora	
<i>OBSERVATII: (provenita din conversia CF 567-Petrosnita)</i>	
1833 / 07/10/1992	
Act Notarial nr. 229/1992, din 01/01/1992 emis de -;	
B3	A1
Intabulare, drept de PROPRIETATE, dobandit prin Succesiune, cota actuala 2/16, cota initiala 1/8	
1) HAMAT PETRU , fiul def.	
<i>OBSERVATII: (provenita din conversia CF 567-Petrosnita)</i>	
B4	A1
Intabulare, drept de PROPRIETATE, dobandit prin Succesiune, cota actuala 2/16, cota initiala 1/8	
1) HAMAT ILIA , fiul def.	
<i>OBSERVATII: (provenita din conversia CF 567-Petrosnita)</i>	
5014 / 26/10/1999	
Act Notarial nr. 245/1999, din 01/01/1999 emis de n.p. M. Lapadat;	
B6	A1
Intabulare, drept de PROPRIETATE, dobandit prin Succesiune, cota actuala 3/16, cota initiala 3/16	
1) BUGARIU HAUPMANN CONSTANTIN , fiu	
<i>OBSERVATII: (provenita din conversia CF 567-Petrosnita)</i>	
839 / 15/01/2016	
Act Notarial nr. 01, din 15/01/2016 emis de Cornean Carmen Andrada;	
B7	A1
Intabulare, drept de PROPRIETATE, dobandit prin Succesiune, cota actuala 3/16, cota initiala 3/16	
1) MOTEA IOANA DOINA , nepoata de fiu	

C. Partea III. SARCINI .

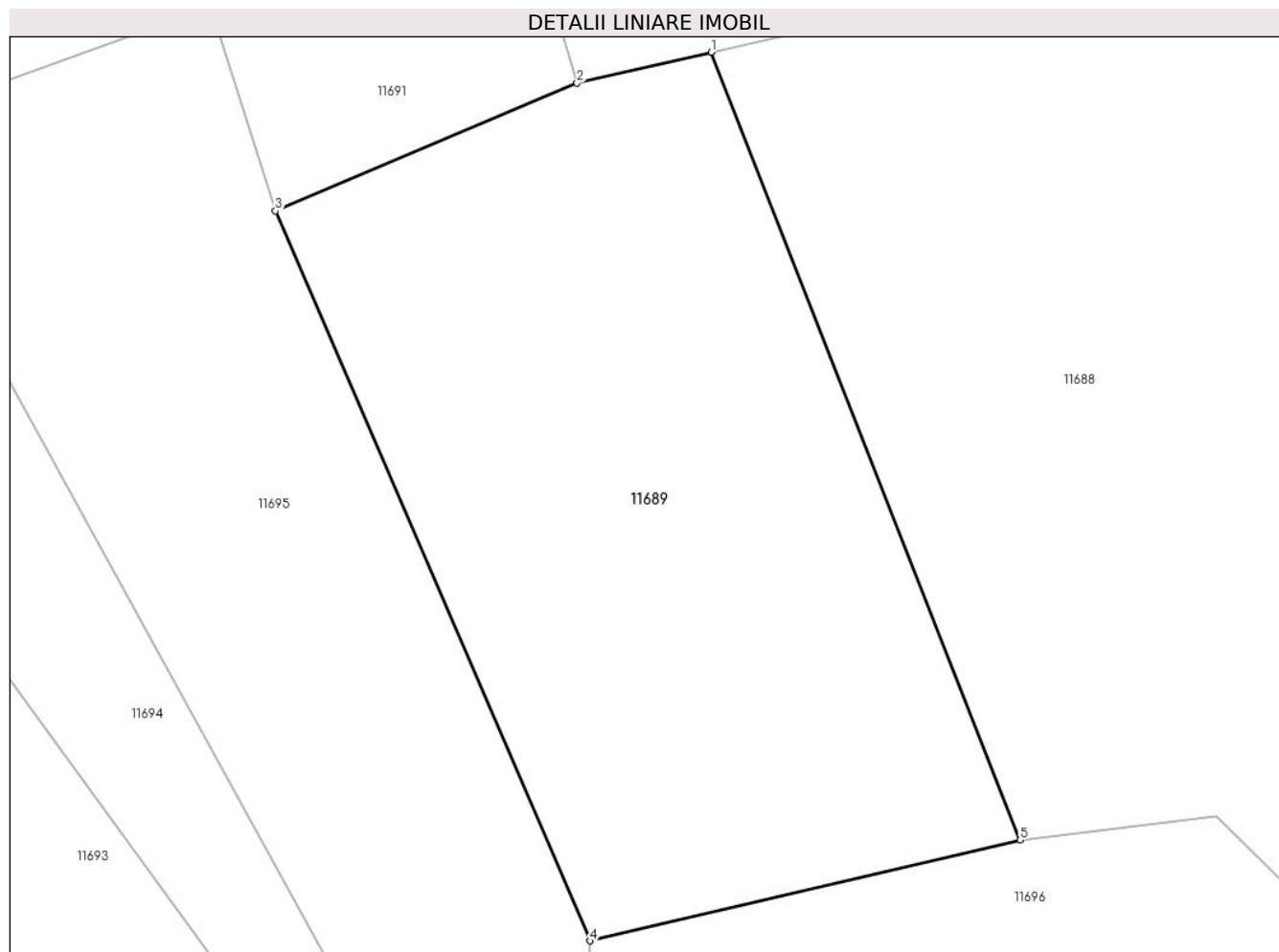
Inscrieri privind dezmembramintele dreptului de proprietate, drepturi reale de garanție și sarcini	Referințe
NU SUNT	

Anexa Nr. 1 La Partea I

Teren

Nr cadastral	Suprafața (mp)*	Observații / Referințe
31495	Din acte: 2.550 Masurata: 1.672	

* Suprafața este determinată în planul de proiecție Stereo 70.



Date referitoare la teren

Crt	Categorie folosință	Intra vilan	Suprafața (mp)	Tarla	Parcelă	Nr. topo	Observații / Referințe
1	faneata	NU	1.672	-	-	Parte din 2167	Fâneată în Sub Tîlva, restul de suprafață se regăsește la id 11688

Lungime Segmente

1) Valorile lungimilor segmentelor sunt obținute din proiecție în plan.

Punct început	X / Y	Punct sfârșit	X / Y	Lungime segment (** (m)
1	284.042,983 427.713,383	2	284.033,985 427.711,323	9.231
2	284.033,985 427.711,323	3	284.013,796 427.702,75	21.934
3	284.013,796 427.702,75	4	284.034,878 427.653,879	53.224
4	284.034,878 427.653,879	5	284.063,646 427.660,638	29.551
5	284.063,646 427.660,638	1	284.042,983 427.713,383	56.648

**** Lungimile segmentelor sunt determinate în planul de proiecție Stereo 70 și sunt rotunjite la 1 milimetru.**

***** Distanța dintre puncte este formată din segmente cumulate ce sunt mai mici decât valoarea 1 milimetru.**

**DATE DESPRE IMOBILUL NR. 11690**

Oficiul de Cadastru și Publicitate Imobiliară CARAS-SEVERIN
Biroul de Cadastru și Publicitate Imobiliară Caransebes

A. Partea I. Descrierea imobilului

TEREN Extravilan

Nr. CF vechi:70-Petroșnița
Nr. topografic:Parte din 2163

Adresa: Jud. Caraș-Severin

Nr. Crt	Nr cadastral Nr. topografic	Suprafața* (mp)	Observații / Referințe
A1		1.205	Sector cadastral:153 Teren neimprejmuit;

B. Partea II. Proprietari și acte

Inscrieri privitoare la dreptul de proprietate și alte drepturi reale		Referințe
/		
Act Normativ nr. 7, din 13/03/1996 emis de PARLAMENTUL ROMÂNIEI;		
B1	Intabulare, drept de PROPRIETATE, dobândit prin Lege, cota actuala 1/1 1) NEIDENTIFICAT NEIDENTIFICAT	A1
Act Normativ nr. 7, din 13/03/1996 emis de PARLAMENTUL ROMÂNIEI (ADEVÉRINȚA 5192/13.10.2023, EMISĂ DE PRIMĂRIA COMUNEI BUCOȘNIȚA);		
B2	Se notează posesia faptică în favoarea lui 1) GHERGA PAU	A1

C. Partea III. SARCINI .

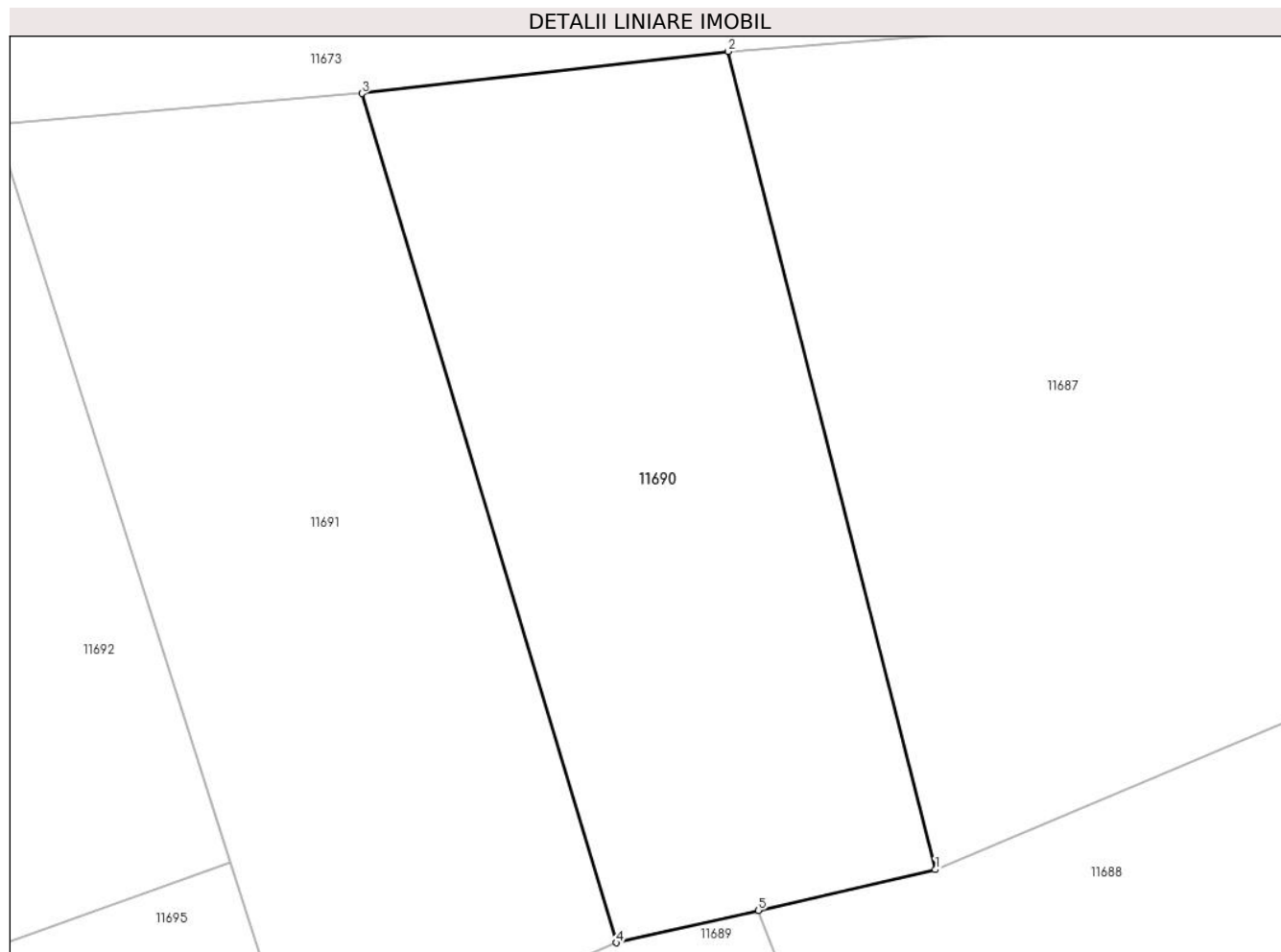
Inscrieri privind dezmembramintele dreptului de proprietate, drepturi reale de garanție și sarcini	Referințe
NU SUNT	

Anexa Nr. 1 La Partea I

Teren

Nr cadastral	Suprafața (mp)*	Observații / Referințe
	1.205	

* Suprafața este determinată în planul de proiecție Stereo 70.



Date referitoare la teren

Crt	Categorie folosință	Intravilan	Suprafața (mp)	Tarla	Parcelă	Nr. topo	Observații / Referințe
1	fâneata	NU	1.205	-	-	Parte din 2163	Fâneată în Sub Tîlva

Lungime Segmente

1) Valorile lungimilor segmentelor sunt obținute din proiecție în plan.

Punct început	X / Y	Punct sfârșit	X / Y	Lungime segment (** (m)
1	284.054,243 427.715,962	2	284.041,075 427.767,896	53.577
2	284.041,075 427.767,896	3	284.017,808 427.765,231	23.419
3	284.017,808 427.765,231	4	284.033,985 427.711,323	56.283
4	284.033,985 427.711,323	5	284.042,983 427.713,383	9.231
5	284.042,983 427.713,383	1	284.054,243 427.715,962	11.552

**** Lungimile segmentelor sunt determinate în planul de proiecție Stereo 70 și sunt rotunjite la 1 milimetru.**

***** Distanța dintre puncte este formată din segmente cumulate ce sunt mai mici decât valoarea 1 milimetru.**

**DATE DESPRE IMOBILUL NR. 11691**

Oficiul de Cadastru și Publicitate Imobiliară CARAS-SEVERIN
Biroul de Cadastru și Publicitate Imobiliară Caransebes

A. Partea I. Descrierea imobilului

TEREN Extravilan

Nr. CF vechi:70-Petroșnița
Nr. topografic:Parte din 2163

Adresa: Jud. Caraș-Severin

Nr. Crt	Nr cadastral Nr. topografic	Suprafața* (mp)	Observații / Referințe
A1		1.337	Sector cadastral:153 Teren neimprejmuț;

B. Partea II. Proprietari și acte

Inscrieri privitoare la dreptul de proprietate și alte drepturi reale		Referințe
/		
Act Normativ nr. 7, din 13/03/1996 emis de PARLAMENTUL ROMÂNIEI;		
B1	Intabulare, drept de PROPRIETATE, dobândit prin Lege, cota actuala 1/1 1) NEIDENTIFICAT NEIDENTIFICAT	A1
Act Normativ nr. 7, din 13/03/1996 emis de PARLAMENTUL ROMÂNIEI (ADEVÉRINȚA 5193/13.10.2023, EMISĂ DE PRIMĂRIA COMUNEI BUCOȘNIȚA);		
B2	Se notează posesia faptică în favoarea lui 1) BACILA NICOLAE	A1

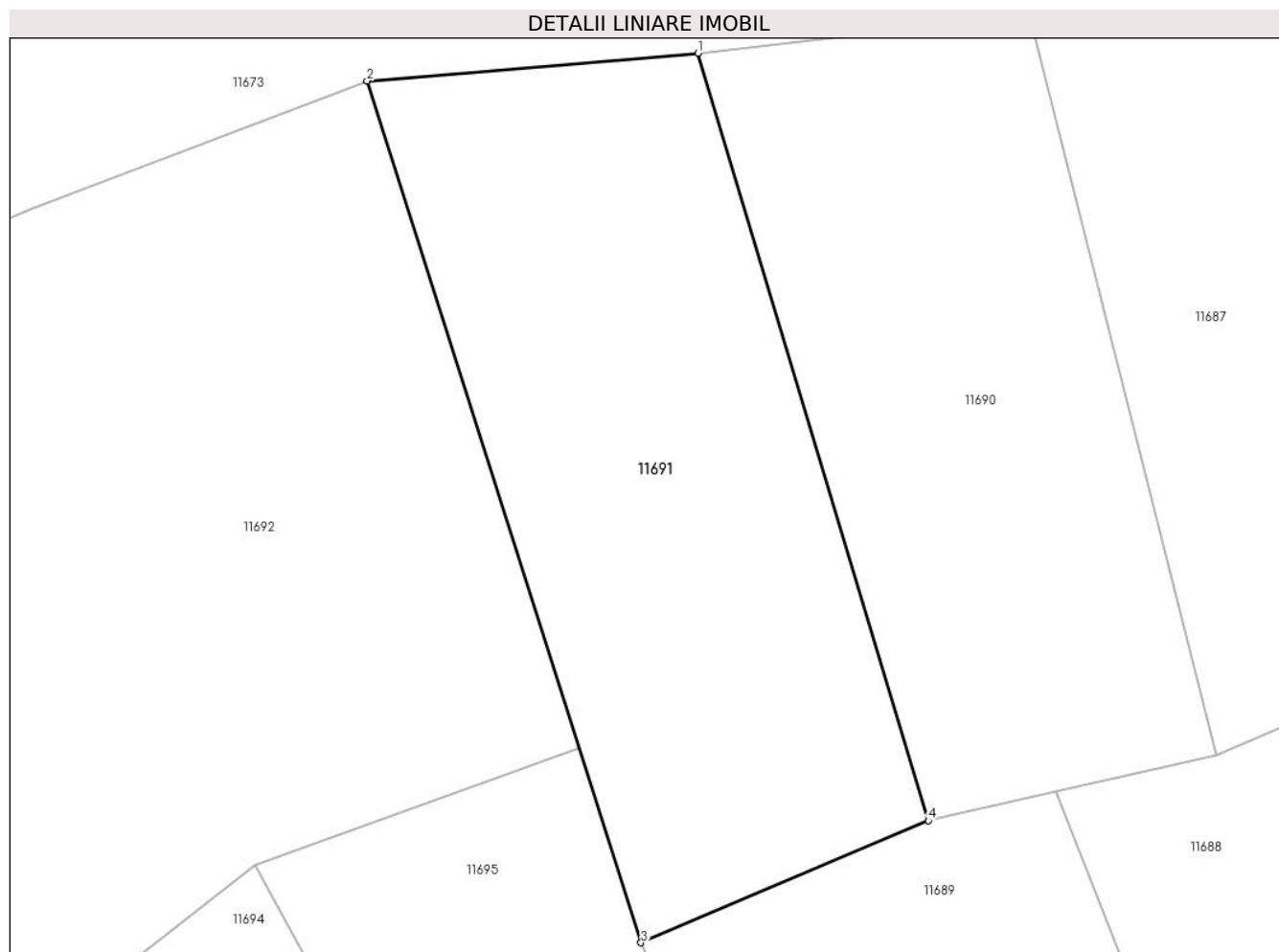
C. Partea III. SARCINI .

Inscrieri privind dezmembramentele dreptului de proprietate, drepturi reale de garanție și sarcini	Referințe
NU SUNT	

Anexa Nr. 1 La Partea I**Teren**

Nr cadastral	Suprafața (mp)*	Observații / Referințe
	1.337	

* Suprafața este determinată în planul de proiecție Stereo 70.

**Date referitoare la teren**

Crt	Categorie folosință	Intra vilan	Suprafața (mp)	Tarla	Parcelă	Nr. topo	Observații / Referințe
1	faneata	NU	1.337	-	-	Parte din 2163	Fâneată în Sub Tîlva

Lungime Segmente

1) Valorile lungimilor segmentelor sunt obținute din proiecție în plan.

Punct început	X / Y	Punct sfârșit	X / Y	Lungime segment (** (m)
1	284.017,808 427.765,231	2	283.994,54 427.763,291	23.349
2	283.994,54 427.763,291	3	284.013,796 427.702,75	63.53
3	284.013,796 427.702,75	4	284.033,985 427.711,323	21.934
4	284.033,985 427.711,323	1	284.017,808 427.765,231	56.283

**** Lungimile segmentelor sunt determinate în planul de proiecție Stereo 70 și sunt rotunjite la 1 milimetru.**

***** Distanța dintre puncte este formată din segmente cumulate ce sunt mai mici decât valoarea 1 milimetru.**

**DATE DESPRE IMOBILUL NR. 11692**

Oficiul de Cadastru și Publicitate Imobiliară CARAS-SEVERIN
 Biroul de Cadastru și Publicitate Imobiliară Caransebes

A. Partea I. Descrierea imobilului

TEREN Extravilan

Nr. CF vechi:180-Petroșnița
 Nr. topografic:2164

Adresa: Jud. Caraș-Severin

Nr. Crt	Nr cadastral Nr. topografic	Suprafața* (mp)	Observații / Referințe
A1		4.002	Sector cadastral:153 Teren neimprejmuit;

B. Partea II. Proprietari și acte

Inscrieri privitoare la dreptul de proprietate și alte drepturi reale		Referințe
489 / 04/04/1921		
Act Notarial nr. 0, din 03/04/1921 emis de -;		
B1	Intabulare, drept de PROPRIETATE, dobandit prin Conventie, cota actuala 1/2 1) GHERGUȚA MARIA, dom. în Petroșnița	A1
1356 / 23/12/1955		
Act Notarial nr. 881, din 01/01/1954 emis de NOTARIATUL CARANSEBEȘ;		
B2	Intabulare, drept de PROPRIETATE părți egale, dobandit prin Succesiune, cota actuala 1/2 1) ISAC ILIE 2) ISAC FLOREA	A1

C. Partea III. SARCINI .

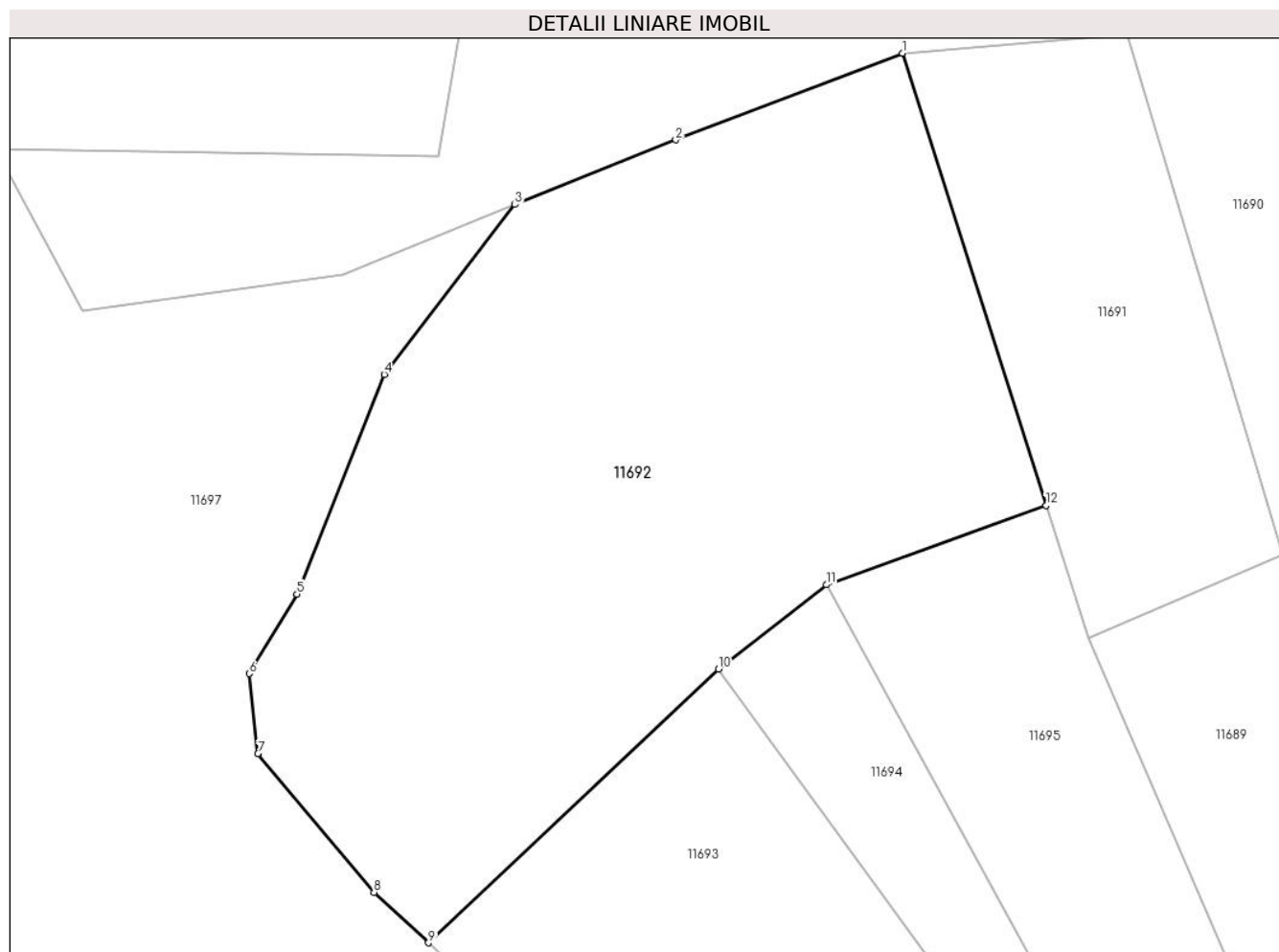
Inscrieri privind dezmembramintele dreptului de proprietate, drepturi reale de garanție și sarcini	Referințe
NU SUNT	

Anexa Nr. 1 La Partea I

Teren

Nr cadastral	Suprafața (mp)*	Observații / Referințe
	4.002	

* Suprafața este determinată în planul de proiecție Stereo 70.



Date referitoare la teren

Crt	Categorie folosință	Intra vilan	Suprafața (mp)	Tarla	Parcelă	Nr. topo	Observații / Referințe
1	faneata	NU	4.002	-	-	2164	Fâneată în Sub Tîlva

Lungime Segmente

1) Valorile lungimilor segmentelor sunt obținute din proiecție în plan.

Punct început	X / Y	Punct sfârșit	X / Y	Lungime segment (** (m)
1	283.994,54 427.763,291	2	283.971,045 427.754,312	25.152
2	283.971,045 427.754,312	3	283.954,391 427.747,621	17.948
3	283.954,391 427.747,621	4	283.940,843 427.730,023	22.209
4	283.940,843 427.730,023	5	283.931,783 427.707,28	24.481
5	283.931,783 427.707,28	6	283.926,844 427.699,031	9.615

Punct început	X / Y	Punct sfârșit	X / Y	Lungime segment (** (m)
6	283.926,844 427.699,031	7	283.927,746 427.690,744	8.336
7	283.927,746 427.690,744	8	283.939,768 427.676,381	18.73
8	283.939,768 427.676,381	9	283.945,427 427.671,155	7.703
9	283.945,427 427.671,155	10	283.975,485 427.699,513	41.324
10	283.975,485 427.699,513	11	283.986,672 427.708,229	14.182
11	283.986,672 427.708,229	12	284.009,444 427.716,433	24.205
12	284.009,444 427.716,433	1	283.994,54 427.763,291	49.171

** Lungimile segmentelor sunt determinate în planul de proiecție Stereo 70 și sunt rotunjite la 1 milimetru.

*** Distanța dintre puncte este formată din segmente cumulate ce sunt mai mici decât valoarea 1 milimetru.

**DATE DESPRE IMOBILUL NR. 11693**

Oficiul de Cadastru și Publicitate Imobiliară CARAS-SEVERIN
Biroul de Cadastru și Publicitate Imobiliară Caransebes

A. Partea I. Descrierea imobilului

TEREN Extravilan

Nr. CF vechi:200- Petroșnița

Nr. topografic:2165/1

Adresa: Jud. Caraș-Severin

Nr. Crt	Nr cadastral Nr. topografic	Suprafața* (mp)	Observații / Referințe
A1		2.301	Sector cadastral:153 Teren neimprejmuit;

B. Partea II. Proprietari și acte

Inscrieri privitoare la dreptul de proprietate și alte drepturi reale		Referințe
364 / 10/03/1949		
Contract De Donatie nr. 0, din 02/02/1943;		
B1	Intabulare, drept de PROPRIETATE, dobandit prin Conventie, cota actuala 1/1, cota initiala 1/1 1) GHERGUTA TRANDAFIR , cas. cu Carabas Eufrosina <i>OBSERVATII: (provenita din conversia CF 200-Petrosnita)</i>	A1

C. Partea III. SARCINI .

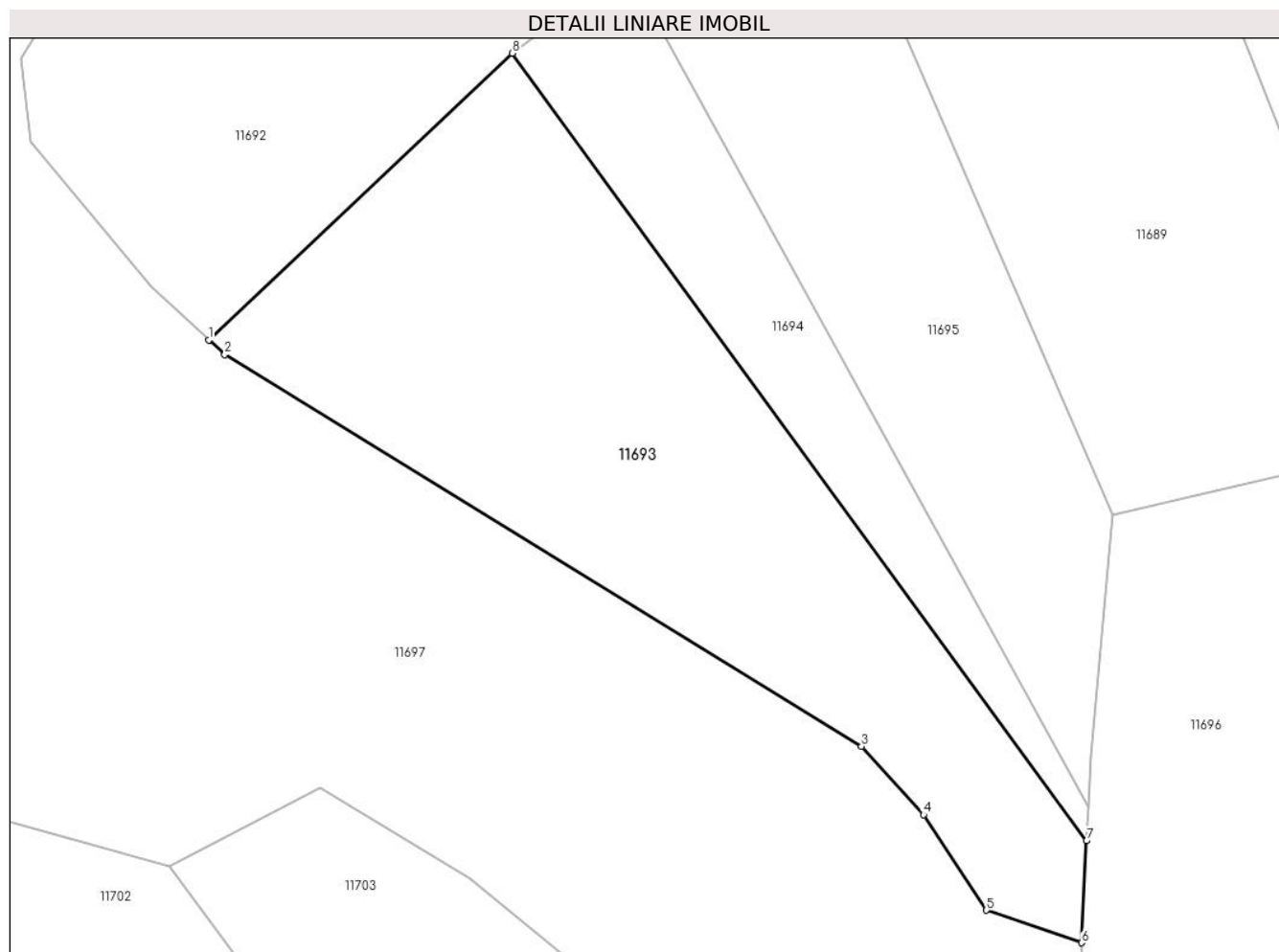
Inscrieri privind dezmembramintele dreptului de proprietate, drepturi reale de garanție și sarcini	Referințe
NU SUNT	

Anexa Nr. 1 La Partea I

Teren

Nr cadastral	Suprafața (mp)*	Observații / Referințe
	2.301	

* Suprafața este determinată în planul de proiecție Stereo 70.



Date referitoare la teren

Crt	Categorie folosință	Intra vilan	Suprafața (mp)	Tarla	Parcelă	Nr. topo	Observații / Referințe
1	faneata	NU	2.301	-	-	2165/1	Fâneată în Sub Tîlva

Lungime Segmente

1) Valorile lungimilor segmentelor sunt obținute din proiecție în plan.

Punct început	X / Y	Punct sfârșit	X / Y	Lungime segment (** (m)
1	283.945,427 427.671,155	2	283.947,01 427.669,694	2.154
2	283.947,01 427.669,694	3	284.010,032 427.630,955	73.976
3	284.010,032 427.630,955	4	284.016,176 427.624,19	9.139
4	284.016,176 427.624,19	5	284.022,399 427.614,737	11.317
5	284.022,399 427.614,737	6	284.031,827 427.611,522	9.961

Punct început	X / Y	Punct sfârșit	X / Y	Lungime segment (** (m)
6	284.031,827 427.611,522	7	284.032,312 427.621,612	10.102
7	284.032,312 427.621,612	8	283.975,485 427.699,513	96.425
8	283.975,485 427.699,513	1	283.945,427 427.671,155	41.324

** Lungimile segmentelor sunt determinate în planul de proiecție Stereo 70 și sunt rotunjite la 1 milimetru.

*** Distanța dintre puncte este formată din segmente cumulate ce sunt mai mici decât valoarea 1 milimetru.

**DATE DESPRE IMOBILUL NR. 11694**
Oficiul de Cadastru și Publicitate Imobiliară CARAS-SEVERIN
Biroul de Cadastru și Publicitate Imobiliară Caransebes
A. Partea I. Descrierea imobilului

TEREN Extravilan

Nr. CF vechi:1026- Petroșnița

Nr. topografic:2165/2

Adresa: Jud. Caraș-Severin

Nr. Crt	Nr cadastral Nr. topografic	Suprafața* (mp)	Observații / Referințe
A1	30602	766	Sector cadastral:153 Teren neimprejmuit;

B. Partea II. Proprietari și acte

Inscrieri privitoare la dreptul de proprietate și alte drepturi reale		Referințe
238 / 05/03/1948		
Contract De Donatie nr. 0, din 04/11/1111;		
B1	Intabulare, drept de PROPRIETATE, dobandit prin Conventie, cota actuala 4/16, cota initiala 1/4 1) GHERGUTA RUJA , (nasc. Carabas) <i>OBSERVATII: (provenita din conversia CF 1026-Petrosnita)</i>	A1
B2	interdictie de instrainare si grevare in favoarea: Gherguta Ianas <i>OBSERVATII: (provenita din conversia CF 1026-Petrosnita)</i>	A1
1262 / 20/12/1949		
Contract De Donatie nr. 0, din 25/11/1949;		
B3	Intabulare, drept de PROPRIETATE, dobandit prin Conventie, cota actuala 4/16, cota initiala 1/4 1) GHERGUTA IANAS , (cas. cu Ruja Carabas) <i>OBSERVATII: (provenita din conversia CF 1026-Petrosnita)</i>	A1
1235 / 23/05/1994		
Certificat Mostenitor nr. 261/1994, din 04/11/1111;		
B4	Intabulare, drept de PROPRIETATE, dobandit prin Succesiune, cota actuala 2/16, cota initiala 4/32 1) GHERGUTA CALINA , (nasc. Iovanovici) <i>OBSERVATII: (provenita din conversia CF 1026-Petrosnita)</i>	A1
B5	Intabulare, drept de PROPRIETATE, dobandit prin Succesiune, cota actuala 3/16, cota initiala 6/32 1) GHERGUTA STACHE <i>OBSERVATII: (provenita din conversia CF 1026-Petrosnita)</i>	A1
B6	Intabulare, drept de PROPRIETATE, dobandit prin Succesiune, cota actuala 3/16, cota initiala 6/32 1) CRISTOI ANA , (nasc. Gherguta) <i>OBSERVATII: (provenita din conversia CF 1026-Petrosnita)</i>	A1

C. Partea III. SARCINI

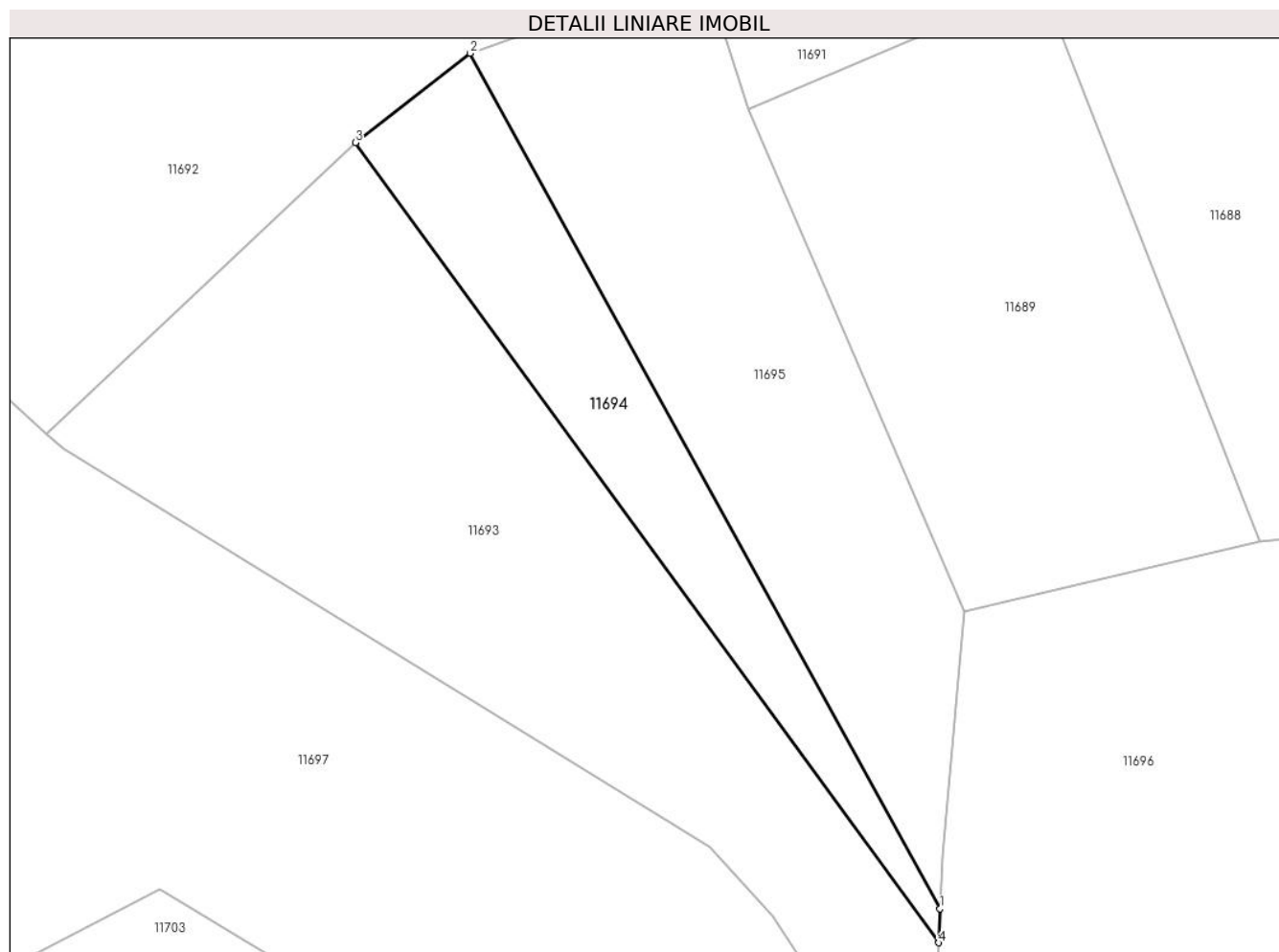
Inscrieri privind dezmembramintele dreptului de proprietate, drepturi reale de garanție și sarcini		Referințe
1487 / 27/05/1936		
Act nr. 0, din 04/11/1111;		
C1	Intabulare, drept de UZUFRACT VIAGER, cota actuala 1/1 1) GHERGUTA ANA , (vaduva) <i>OBSERVATII: (provenita din conversia CF 1026-Petrosnita)</i>	A1

Anexa Nr. 1 La Partea I

Teren

Nr cadastral	Suprafața (mp)*	Observații / Referințe
30602	766	

* Suprafața este determinată în planul de proiecție Stereo 70.



Date referitoare la teren

Crt	Categorie folosință	Intravilan	Suprafața (mp)	Tarla	Parcelă	Nr. topo	Observații / Referințe
1	faneata	NU	766	-	-	2165/2	Fâneată în Sub Tîlva

Lungime Segmente

1) Valorile lungimilor segmentelor sunt obținute din proiecție în plan.

Punct început	X / Y	Punct sfârșit	X / Y	Lungime segment (** (m)
1	284.032,471 427.624,933	2	283.986,672 427.708,229	95.057
2	283.986,672 427.708,229	3	283.975,485 427.699,513	14.182
3	283.975,485 427.699,513	4	284.032,312 427.621,612	96.425
4	284.032,312 427.621,612	1	284.032,471 427.624,933	3.325

** Lungimile segmentelor sunt determinate în planul de proiecție Stereo 70 și sunt rotunjite la 1 milimetru.

***** Distanţa dintre puncte este formată din segmente cumulate ce sunt mai mici decât valoarea 1 milimetru.**

**DATE DESPRE IMOBILUL NR. 11695**

Oficiul de Cadastru și Publicitate Imobiliară CARAS-SEVERIN
Biroul de Cadastru și Publicitate Imobiliară Caransebes

A. Partea I. Descrierea imobilului

TEREN Extravilan

Nr. CF vechi:1026-Petroșița
Nr. topografic:2166

Adresa: Jud. Caraș-Severin

Nr. Crt	Nr cadastral Nr. topografic	Suprafața* (mp)	Observații / Referințe
A1	30626	1.539	Sector cadastral:153 Teren neimprejmuit;

B. Partea II. Proprietari și acte

Inscrieri privitoare la dreptul de proprietate și alte drepturi reale		Referințe
238 / 05/03/1948		
Act Notarial nr. 0, din 01/01/1948 emis de -;		
B1	Intabulare, drept de PROPRIETATE, dobandit prin Conventie, cota actuala 4/16, cota initiala 1/4 1) GHERGUTA RUJA , (nasc. Carabas) <i>OBSERVATII: (provenita din conversia CF 1026-Petrosnita)</i>	A1
B2	interdictie de instrainare si grevare in favoarea: Gherguta Ianas <i>OBSERVATII: (provenita din conversia CF 1026-Petrosnita)</i>	A1
1262 / 20/12/1949		
Act Notarial nr. 0, din 25/11/1949 emis de -;		
B3	Intabulare, drept de PROPRIETATE, dobandit prin Conventie, cota actuala 4/16, cota initiala 1/4 1) GHERGUTA IANAS , (cas. cu Ruja Carabas) <i>OBSERVATII: (provenita din conversia CF 1026-Petrosnita)</i>	A1
1235 / 23/05/1994		
Act Notarial nr. 261/1994, din 01/01/1994 emis de -;		
B4	Intabulare, drept de PROPRIETATE, dobandit prin Succesiune, cota actuala 2/16, cota initiala 4/32 1) GHERGUTA CALINA , (nasc. Iovanovici) <i>OBSERVATII: (provenita din conversia CF 1026-Petrosnita)</i>	A1
B5	Intabulare, drept de PROPRIETATE, dobandit prin Succesiune, cota actuala 3/16, cota initiala 6/32 1) GHERGUTA STACHE <i>OBSERVATII: (provenita din conversia CF 1026-Petrosnita)</i>	A1
B6	Intabulare, drept de PROPRIETATE, dobandit prin Succesiune, cota actuala 3/16, cota initiala 6/32 1) CRISTOI ANA , (nasc. Gherguta) <i>OBSERVATII: (provenita din conversia CF 1026-Petrosnita)</i>	A1

C. Partea III. SARCINI

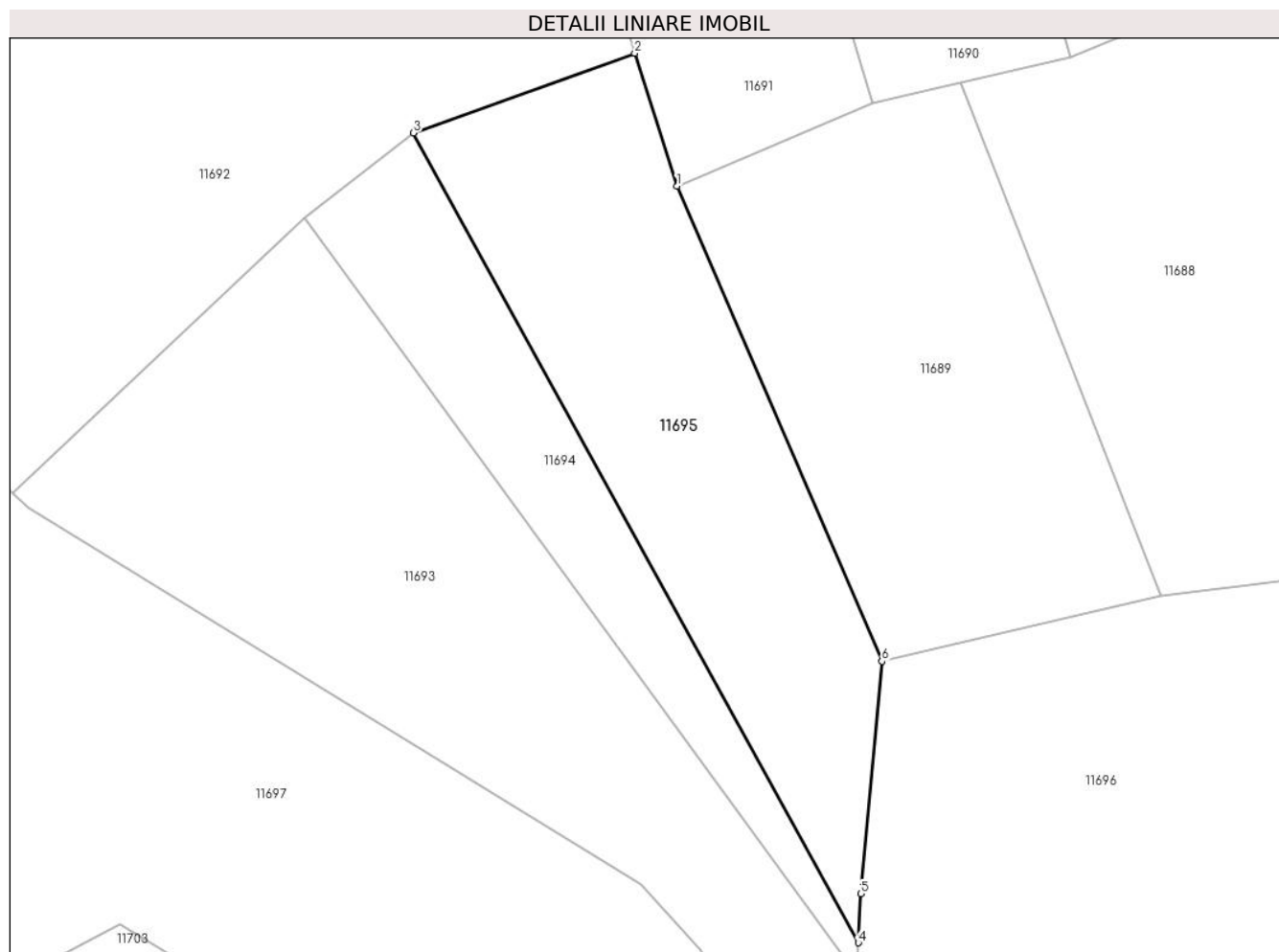
Inscrieri privind dezmembramintele dreptului de proprietate, drepturi reale de garanție și sarcini		Referințe
1487 / 27/05/1936		
Act Notarial nr. 0, din 01/01/1936 emis de -;		
C1	Intabulare, drept de UZUFRACT VIAGER, cota actuala 1/1 1) GHERGUTA ANA , (vaduva) <i>OBSERVATII: (provenita din conversia CF 1026-Petrosnita)</i>	A1

Anexa Nr. 1 La Partea I

Teren

Nr cadastral	Suprafața (mp)*	Observații / Referințe
30626	1.539	

* Suprafața este determinată în planul de proiecție Stereo 70.



Date referitoare la teren

Crt	Categorie folosință	Intravilan	Suprafața (mp)	Tarla	Parcelă	Nr. topo	Observații / Referințe
1	fâneata	NU	1.539	-	-	2166	Fâneată în Sub Tîlva

Lungime Segmente

1) Valorile lungimilor segmentelor sunt obținute din proiecție în plan.

Punct început	X / Y	Punct sfârșit	X / Y	Lungime segment (** (m)
1	284.013,796 427.702,75	2	284.009,444 427.716,433	14.358
2	284.009,444 427.716,433	3	283.986,672 427.708,229	24.205
3	283.986,672 427.708,229	4	284.032,471 427.624,933	95.057
4	284.032,471 427.624,933	5	284.032,713 427.629,969	5.042
5	284.032,713 427.629,969	6	284.034,878 427.653,879	24.008

Punct început	X / Y	Punct sfârşit	X / Y	Lungime segment (** (m)
6	284.034,878 427.653,879	1	284.013,796 427.702,75	53.224

** Lungimile segmentelor sunt determinate în planul de proiecţie Stereo 70 şi sunt rotunjite la 1 milimetru.

*** Distanţa dintre puncte este formată din segmente cumulate ce sunt mai mici decât valoarea 1 milimetru.

**DATE DESPRE IMOBILUL NR. 11696**

Oficiul de Cadastru și Publicitate Imobiliară CARAS-SEVERIN
Biroul de Cadastru și Publicitate Imobiliară Caransebes

A. Partea I. Descrierea imobilului

TEREN Extravilan

Nr. CF vechi:99-Petroșnița
Nr. topografic:2168

Adresa: Jud. Caraș-Severin

Nr. Crt	Nr cadastral Nr. topografic	Suprafața* (mp)	Observații / Referințe
A1		4.775	Sector cadastral:153 Teren neimprejmuit;

B. Partea II. Proprietari și acte

Inscrieri privitoare la dreptul de proprietate și alte drepturi reale		Referințe
447 / 22/03/1947		
Act Notarial nr. 0, din 27/06/1946 emis de -;		
B1	Intabulare, drept de PROPRIETATE, dobandit prin Conventie, cota actuala 1/2 1) BUGARIU SIMION , căs. cu Floarea născ. Iovanovici, fiul lui Vasile și al Catalinei, dom. în Petroșnița	A1
5374 / 23/10/1999		
Act Notarial nr. 339, din 01/01/1998 emis de BNP MARIA LĂPĂDAT;		
B2	Intabulare, drept de PROPRIETATE, dobandit prin Succesiune, cota actuala 1/2 1) BUGARIU VASILE	A1

C. Partea III. SARCINI

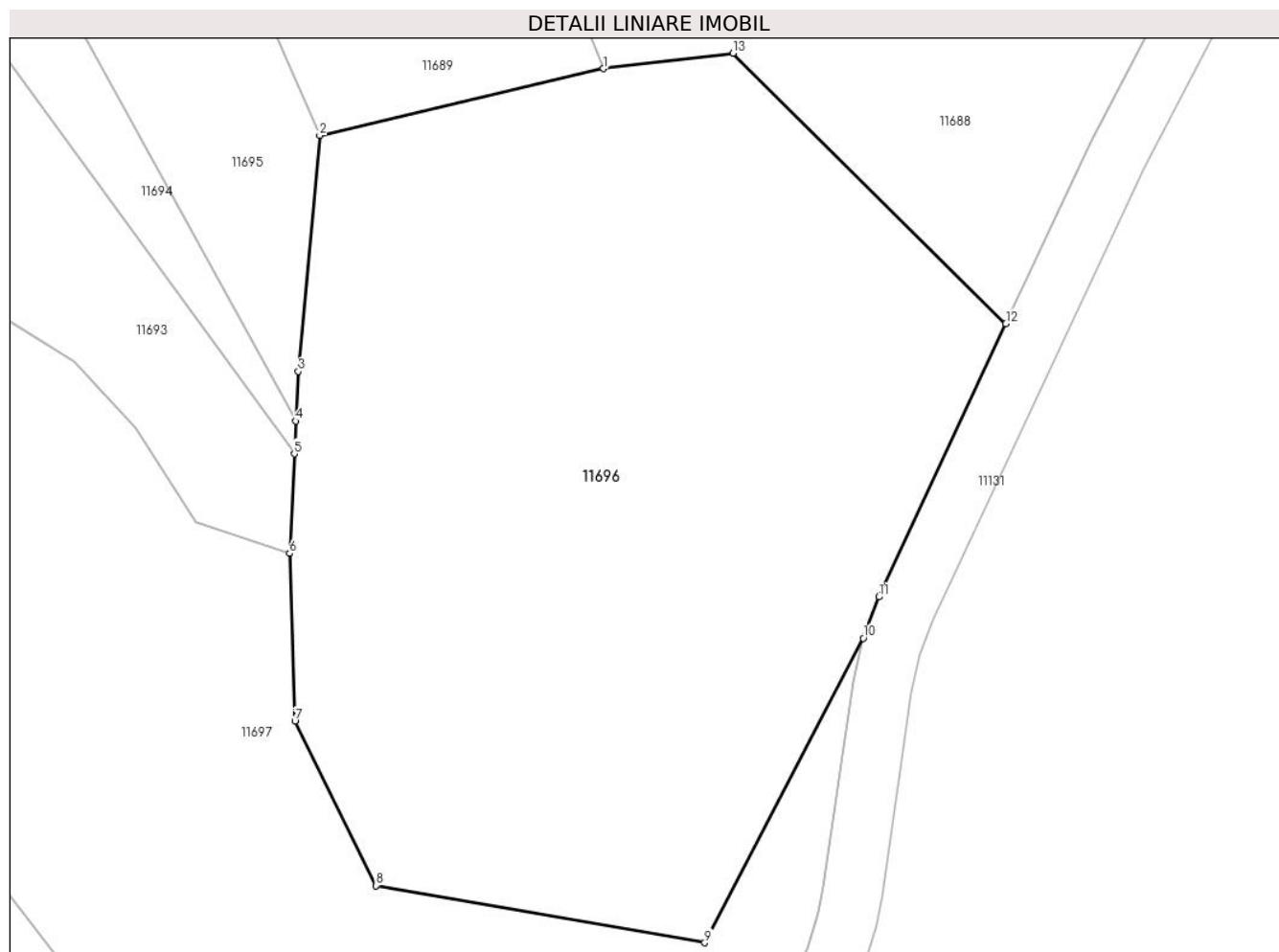
Inscrieri privind dezmembramintele dreptului de proprietate, drepturi reale de garanție și sarcini		Referințe
447 / 22/03/1947		
Act Notarial nr. 0, din 27/06/1946 emis de -;		
C1	Intabulare, drept de UZUFRUCT VIAGER, cota actuala 1/2 1) BUGARIU VASILE , și soția Catalina născ. Dorca, dom. în Petroșnița	A1

Anexa Nr. 1 La Partea I

Teren

Nr cadastral	Suprafața (mp)*	Observații / Referințe
	4.775	

* Suprafața este determinată în planul de proiecție Stereo 70.



Date referitoare la teren

Crt	Categorie folosință	Intra vilan	Suprafața (mp)	Tarla	Parcelă	Nr. topo	Observații / Referințe
1	fâneata	NU	4.775	-	-	2168	Fâneată în Sub Tîlva

Lungime Segmente

1) Valorile lungimilor segmentelor sunt obținute din proiecție în plan.

Punct început	X / Y	Punct sfârșit	X / Y	Lungime segment (** (m)
1	284.063,646 427.660,638	2	284.034,878 427.653,879	29.551
2	284.034,878 427.653,879	3	284.032,713 427.629,969	24.008
3	284.032,713 427.629,969	4	284.032,471 427.624,933	5.042
4	284.032,471 427.624,933	5	284.032,312 427.621,612	3.325
5	284.032,312 427.621,612	6	284.031,827 427.611,522	10.102

Punct început	X / Y	Punct sfârșit	X / Y	Lungime segment (** (m)
6	284.031,827 427.611,522	7	284.032,382 427.594,532	16.999
7	284.032,382 427.594,532	8	284.040,576 427.577,853	18.583
8	284.040,576 427.577,853	9	284.073,931 427.572,071	33.852
9	284.073,931 427.572,071	10	284.089,994 427.602,933	34.792
10	284.089,994 427.602,933	11	284.091,571 427.607,122	4.476
11	284.091,571 427.607,122	12	284.104,463 427.634,811	30.543
12	284.104,463 427.634,811	13	284.076,801 427.662,208	38.933
13	284.076,801 427.662,208	1	284.063,646 427.660,638	13.248

** Lungimile segmentelor sunt determinate în planul de proiecție Stereo 70 și sunt rotunjite la 1 milimetru.

*** Distanța dintre puncte este formată din segmente cumulate ce sunt mai mici decât valoarea 1 milimetru.

**DATE DESPRE IMOBILUL NR. 11697**

Oficiul de Cadastru și Publicitate Imobiliară CARAS-SEVERIN
Biroul de Cadastru și Publicitate Imobiliară Caransebes

A. Partea I. Descrierea imobilului

TEREN Extravilan

Nr. CF vechi:235-Petroșnița
Nr. topografic:Parte din 2649

Adresa: Jud. Caraș-Severin

Nr. Crt	Nr cadastral Nr. topografic	Suprafața* (mp)	Observații / Referințe
A1	31757	Din acte: 205.831 Masurata: 201.041	Sector cadastral:153 Teren neimprejmuit;

B. Partea II. Proprietari și acte

Inscrieri privitoare la dreptul de proprietate și alte drepturi reale	Referințe
27813 / 09/11/2016	
Act Normativ nr. 532, din 24/07/2002 emis de GUVERNUL ROMANIEI (act administrativ nr 144 din 28.10.2016, emis de PRIMARIA BUCOSNITA;act administrativ nr 1125 din 27.04.2016, emis de PRIMARIA BUCOSNITA);	
B2	A1
Intabulare, drept de PROPRIETATEHg 532/2002, anexa 20, poz.23, dobandit prin Lege, cota actuala 1/1, cota initiala 1/1 1) COMUNA BUCOSNITA DOMENIUL PUBLIC , CIF:9999999999999	

C. Partea III. SARCINI .

Inscrieri privind dezmembramintele dreptului de proprietate, drepturi reale de garanție și sarcini	Referințe
NU SUNT	

Punct început	X / Y	Punct sfârșit	X / Y	Lungime segment	Punct început	X / Y	Punct sfârșit	X / Y	Lungime segment	Punct început	X / Y	Punct sfârșit	X / Y	Lungime segment
13	283.772,476 427.773,563	14	283.761,903 427.774,536	10.618	14	283.761,903 427.774,536	15	283.762,504 427.764,721	9.833	15	283.762,504 427.764,721	16	283.755,532 427.759,254	8.86
16	283.755,532 427.759,254	17	283.742,383 427.741,315	22.242	17	283.742,383 427.741,315	18	283.736,164 427.735,709	8.373	18	283.736,164 427.735,709	19	283.730,92 427.735,344	5.257
19	283.730,92 427.735,344	20	283.725,067 427.738,878	6.837	20	283.725,067 427.738,878	21	283.720,92 427.739,974	4.289	21	283.720,92 427.739,974	22	283.718,969 427.738,878	2.238
22	283.718,969 427.738,878	23	283.718,603 427.730,957	7.929	23	283.718,603 427.730,957	24	283.722,506 427.724,741	7.34	24	283.722,506 427.724,741	25	283.722,872 427.720,354	4.402
25	283.722,872 427.720,354	26	283.738,48 427.731,566	19.218	26	283.738,48 427.731,566	27	283.745,731 427.712,678	20.232	27	283.745,731 427.712,678	28	283.749,967 427.691,013	22.075
28	283.749,967 427.691,013	29	283.793,258 427.683,774	43.892	29	283.793,258 427.683,774	30	283.780,522 427.696,715	18.157	30	283.780,522 427.696,715	31	283.825,802 427.734,986	59.287
31	283.825,802 427.734,986	32	283.856,975 427.731,614	31.355	32	283.856,975 427.731,614	33	283.863,345 427.714,377	18.376	33	283.863,345 427.714,377	34	283.868,452 427.681,561	33.211
34	283.868,452 427.681,561	35	283.882,408 427.683,712	14.121	35	283.882,408 427.683,712	36	283.910,62 427.636,327	55.148	36	283.910,62 427.636,327	37	283.922,122 427.624,448	16.535
37	283.922,122 427.624,448	38	283.941,559 427.619,044	20.174	38	283.941,559 427.619,044	39	283.956,421 427.626,862	16.793	39	283.956,421 427.626,862	40	283.971,28 427.617,865	17.371
40	283.971,28 427.617,865	41	284.000,749 427.593,969	37.94	41	284.000,749 427.593,969	42	283.994,873 427.587,865	8.473	42	283.994,873 427.587,865	43	284.025,472 427.548,538	49.829
43	284.025,472 427.548,538	44	284.015,581 427.522,524	27.831	44	284.015,581 427.522,524	45	283.998,365 427.491,35	35.612	45	283.998,365 427.491,35	46	283.996,356 427.470,98	20.469
46	283.996,356 427.470,98	47	283.974,72 427.453,667	27.71	47	283.974,72 427.453,667	48	283.966,803 427.444,626	12.017	48	283.966,803 427.444,626	49	283.938,631 427.407,537	46.575
49	283.938,631 427.407,537	50	283.913,785 427.382,433	35.32	50	283.913,785 427.382,433	51	283.879,656 427.363,23	39.16	51	283.879,656 427.363,23	52	283.868,22 427.350,64	17.009
52	283.868,22 427.350,64	53	283.847,931 427.322,54	34.659	53	283.847,931 427.322,54	54	283.819,909 427.327,325	28.428	54	283.819,909 427.327,325	55	283.822,61 427.353,923	26.735
55	283.822,61 427.353,923	56	283.821,016 427.380,49	26.615	56	283.821,016 427.380,49	57	283.838,592 427.382,948	17.747	57	283.838,592 427.382,948	58	283.828,02 427.447,985	65.891
58	283.828,02 427.447,985	59	283.871,01 427.453,891	43.394	59	283.871,01 427.453,891	60	283.865,697 427.470,733	17.66	60	283.865,697 427.470,733	61	283.858,584 427.484,525	15.518
61	283.858,584 427.484,525	62	283.857,879 427.502,564	18.053	62	283.857,879 427.502,564	63	283.850,282 427.520,701	19.664	63	283.850,282 427.520,701	64	283.873,574 427.549,584	37.105
64	283.873,574 427.549,584	65	283.889,339 427.548,636	15.793	65	283.889,339 427.548,636	66	283.854,027 427.579,803	47.099	66	283.854,027 427.579,803	67	283.845,969 427.586,915	10.748
67	283.845,969 427.586,915	68	283.822,511 427.610,42	33.208	68	283.822,511 427.610,42	69	283.820,924 427.623,471	13.147	69	283.820,924 427.623,471	70	283.824,185 427.672,686	49.323
70	283.824,185 427.672,686	71	283.793,265 427.683,766	32.845	71	283.793,265 427.683,766	72	283.749,968 427.691,003	43.898	72	283.749,968 427.691,003	73	283.739,075 427.683,83	13.043
73	283.739,075 427.683,83	74	283.726,383 427.683,557	12.695	74	283.726,383 427.683,557	75	283.725,419 427.690,63	7.138	75	283.725,419 427.690,63	76	283.715,325 427.690,047	10.111
76	283.715,325 427.690,047	77	283.709,112 427.693,249	6.99	77	283.709,112 427.693,249	78	283.704,454 427.688,011	7.01	78	283.704,454 427.688,011	79	283.707,323 427.674,876	13.445
79	283.707,323 427.674,876	80	283.696,709 427.666,116	13.762	80	283.696,709 427.666,116	81	283.695,261 427.660,121	6.167	81	283.695,261 427.660,121	82	283.691,769 427.652,389	8.484
82	283.691,769 427.652,389	83	283.684,988 427.647,667	8.263	83	283.684,988 427.647,667	84	283.664,846 427.641,284	21.129	84	283.664,846 427.641,284	85	283.661,242 427.631,597	10.336
85	283.661,242 427.631,597	86	283.655,339 427.622,03	11.242	86	283.655,339 427.622,03	87	283.650,176 427.615,451	8.363	87	283.650,176 427.615,451	88	283.644,366 427.608,807	8.826
88	283.644,366 427.608,807	89	283.642,084 427.603,47	5.804	89	283.642,084 427.603,47	90	283.640,075 427.596,905	6.866	90	283.640,075 427.596,905	91	283.641,079 427.581,878	15.061
91	283.641,079 427.581,878	92	283.644,789 427.573,691	8.988	92	283.644,789 427.573,691	93	283.645,33 427.566,122	7.588	93	283.645,33 427.566,122	94	283.643,784 427.560,02	6.295
94	283.643,784 427.560,02	95	283.639,843 427.553,455	7.657	95	283.639,843 427.553,455	96	283.632,262 427.546,236	10.468	96	283.632,262 427.546,236	97	283.628,089 427.540,52	7.077
97	283.628,089 427.540,52	98	283.626,467 427.534,227	6.499	98	283.626,467 427.534,227	99	283.615,557 427.497,519	38.295	99	283.615,557 427.497,519	100	283.622,129 427.481,868	16.975
100	283.622,129 427.481,868	101	283.620,37 427.474,843	7.242	101	283.620,37 427.474,843	102	283.616,933 427.474,156	3.505	102	283.616,933 427.474,156	103	283.613,496 427.475,759	3.792
103	283.613,496 427.475,759	104	283.609,828 427.483,013	8.129	104	283.609,828 427.483,013	105	283.604,741 427.480,802	5.547	105	283.604,741 427.480,802	106	283.600,202 427.467,071	14.462
106	283.600,202 427.467,071	107	283.602,432 427.482,478	15.568	107	283.602,432 427.482,478	108	283.609,472 427.486,141	7.936	108	283.609,472 427.486,141	109	283.612,091 427.485,036	2.843
109	283.612,091 427.485,036	110	283.615,394 427.477,043	8.649	110	283.615,394 427.477,043	111	283.618,445 427.476,358	3.127	111	283.618,445 427.476,358	112	283.619,567 427.482,389	6.134

Punct început	X / Y	Punct sfârșit	X / Y	Lungime segment	Punct început	X / Y	Punct sfârșit	X / Y	Lungime segment	Punct început	X / Y	Punct sfârșit	X / Y	Lungime segment
112	283.619,567 427.482,389	113	283.612,991 427.496,534	15.599	113	283.612,991 427.496,534	114	283.608,753 427.500,208	5.609	114	283.608,753 427.500,208	115	283.583,719 427.465,309	42.949
115	283.583,719 427.465,309	116	283.569,093 427.469,04	15.094	116	283.569,093 427.469,04	117	283.570,482 427.446,74	22.343	117	283.570,482 427.446,74	118	283.546,402 427.444,387	24.195
118	283.546,402 427.444,387	119	283.547,875 427.439,528	5.077	119	283.547,875 427.439,528	120	283.557,463 427.420,553	21.26	120	283.557,463 427.420,553	121	283.524,959 427.359,541	69.13
121	283.524,959 427.359,541	122	283.546,049 427.343,806	26.313	122	283.546,049 427.343,806	123	283.535,768 427.310,144	35.197	123	283.535,768 427.310,144	124	283.545,712 427.297,62	15.992
124	283.545,712 427.297,62	125	283.564,266 427.303,699	19.524	125	283.564,266 427.303,699	126	283.574,72 427.350,804	48.251	126	283.574,72 427.350,804	127	283.598,874 427.405,293	59.603
127	283.598,874 427.405,293	128	283.631,884 427.387,5	37.5	128	283.631,884 427.387,5	129	283.614,452 427.334,39	55.898	129	283.614,452 427.334,39	130	283.639,662 427.323,985	27.273
130	283.639,662 427.323,985	131	283.628,265 427.278,049	47.329	131	283.628,265 427.278,049	132	283.564,264 427.303,689	68.946	132	283.564,264 427.303,689	133	283.545,719 427.297,613	19.515
133	283.545,719 427.297,613	134	283.542,124 427.293,294	5.619	134	283.542,124 427.293,294	135	283.535,649 427.285,16	10.397	135	283.535,649 427.285,16	136	283.531,201 427.265,35	20.303
136	283.531,201 427.265,35	137	283.513,985 427.244,652	26.922	137	283.513,985 427.244,652	138	283.480,724 427.237,526	34.016	138	283.480,724 427.237,526	139	283.475,029 427.223,395	15.235
139	283.475,029 427.223,395	140	283.475,563 427.147,09	76.307	140	283.475,563 427.147,09	141	283.479,51 427.120,268	27.111	141	283.479,51 427.120,268	142	283.474,437 427.077,819	42.751
142	283.474,437 427.077,819	143	283.466,606 427.051,417	27.539	143	283.466,606 427.051,417	144	283.464,48 427.027,579	23.933	144	283.464,48 427.027,579	145	283.454,322 426.991,003	37.96
145	283.454,322 426.991,003	146	283.450,339 426.969,99	21.387	146	283.450,339 426.969,99	147	283.449,451 426.913,389	56.608	147	283.449,451 426.913,389	148	283.459,412 426.892,155	23.454
148	283.459,412 426.892,155	149	283.459,957 426.883,25	8.922	149	283.459,957 426.883,25	150	283.463,758 426.874,969	9.112	150	283.463,758 426.874,969	151	283.488,206 426.861,291	28.014
151	283.488,206 426.861,291	152	283.508,24 426.860,838	20.039	152	283.508,24 426.860,838	153	283.520,956 426.867,335	14.28	153	283.520,956 426.867,335	154	283.492,266 426.907,666	49.495
154	283.492,266 426.907,666	155	283.488,598 426.911,162	5.067	155	283.488,598 426.911,162	156	283.484,624 426.924,503	13.92	156	283.484,624 426.924,503	157	283.486,964 426.947,235	22.852
157	283.486,964 426.947,235	158	283.503,848 426.949,852	17.086	158	283.503,848 426.949,852	159	283.537,465 426.936,776	36.071	159	283.537,465 426.936,776	160	283.540,898 426.957,349	20.857
160	283.540,898 426.957,349	161	283.555,368 427.028,072	72.188	161	283.555,368 427.028,072	162	283.568,614 427.075,092	48.85	162	283.568,614 427.075,092	163	283.588,3 427.068,462	20.772
163	283.588,3 427.068,462	164	283.591,464 427.027,313	41.27	164	283.591,464 427.027,313	165	283.603,079 427.014,201	17.517	165	283.603,079 427.014,201	166	283.640,766 427.098,887	92.693
166	283.640,766 427.098,887	167	283.676,603 427.122,946	43.164	167	283.676,603 427.122,946	168	283.698,053 427.154,376	38.052	168	283.698,053 427.154,376	169	283.652,086 427.201,009	65.48
169	283.652,086 427.201,009	170	283.674,222 427.249,096	52.937	170	283.674,222 427.249,096	171	283.701,079 427.302,199	59.508	171	283.701,079 427.302,199	172	283.749,512 427.250,866	70.575
172	283.749,512 427.250,866	173	283.766,592 427.241,17	19.64	173	283.766,592 427.241,17	174	283.733,347 427.196,65	55.563	174	283.733,347 427.196,65	175	283.698,06 427.154,369	55.071
175	283.698,06 427.154,369	176	283.676,612 427.122,942	38.048	176	283.676,612 427.122,942	177	283.658,706 427.088,803	38.55	177	283.658,706 427.088,803	178	283.636,576 427.015,493	76.577
178	283.636,576 427.015,493	179	283.634,684 426.981,377	34.168	179	283.634,684 426.981,377	180	283.634,308 426.963,984	17.397	180	283.634,308 426.963,984	181	283.659,862 426.962,924	25.576
181	283.659,862 426.962,924	182	283.667,622 427.013,085	50.758	182	283.667,622 427.013,085	183	283.688,294 427.084,565	74.409	183	283.688,294 427.084,565	184	283.708,139 427.124,79	44.854
184	283.708,139 427.124,79	185	283.722,101 427.132,753	16.073	185	283.722,101 427.132,753	186	283.755,805 427.145,935	36.19	186	283.755,805 427.145,935	187	283.784,737 427.178,917	43.873
187	283.784,737 427.178,917	188	283.785,502 427.185,126	6.256	188	283.785,502 427.185,126	189	283.823,695 427.228,061	57.464	189	283.823,695 427.228,061	190	283.865,349 427.270,517	59.477
190	283.865,349 427.270,517	191	283.899,613 427.316,547	57.383	191	283.899,613 427.316,547	192	283.911,608 427.336,636	23.398	192	283.911,608 427.336,636	193	283.956,342 427.380,572	62.702
193	283.956,342 427.380,572	194	283.953,499 427.381,701	3.059	194	283.953,499 427.381,701	195	283.951,115 427.383,617	3.059	195	283.951,115 427.383,617	196	283.949,398 427.386,148	3.058
196	283.949,398 427.386,148	197	283.948,5 427.389,071	3.058	197	283.948,5 427.389,071	198	283.948,5 427.392,13	3.059	198	283.948,5 427.392,13	199	283.949,399 427.395,054	3.059
199	283.949,399 427.395,054	200	283.951,093 427.397,549	3.016	200	283.951,093 427.397,549	201	283.954,158 427.400,238	4.077	201	283.954,158 427.400,238	202	283.983,61 427.423,879	37.767
202	283.983,61 427.423,879	203	283.987,837 427.427,706	5.702	203	283.987,837 427.427,706	204	283.991,603 427.431,987	5.702	204	283.991,603 427.431,987	205	284.009,451 427.454,886	29.033
205	284.009,451 427.454,886	206	284.012,951 427.459,611	5.88	206	284.012,951 427.459,611	207	284.015,963 427.464,324	5.593	207	284.015,963 427.464,324	208	284.023,622 427.476,928	14.749
208	284.023,622 427.476,928	209	284.032,719 427.491,003	16.759	209	284.032,719 427.491,003	210	284.040,617 427.501,972	13.517	210	284.040,617 427.501,972	211	284.051,079 427.515,063	16.758

Punct început	X / Y	Punct sfârșit	X / Y	Lungime segment	Punct început	X / Y	Punct sfârșit	X / Y	Lungime segment	Punct început	X / Y	Punct sfârșit	X / Y	Lungime segment
211	284.051,079 427.515,063	212	284.057,388 427.522,522	9.769	212	284.057,388 427.522,522	213	284.060,341 427.526,387	4.864	213	284.060,341 427.526,387	214	284.062,897 427.530,526	4.865
214	284.062,897 427.530,526	215	284.074,295 427.551,201	23.609	215	284.074,295 427.551,201	216	284.081,091 427.564,794	15.197	216	284.081,091 427.564,794	217	284.083,262 427.569,137	4.855
217	284.083,262 427.569,137	218	284.084,309 427.571,493	2.578	218	284.084,309 427.571,493	219	284.085,477 427.575,212	3.898	219	284.085,477 427.575,212	220	284.085,966 427.577,745	2.58
220	284.085,966 427.577,745	221	284.089,013 427.598,565	21.042	221	284.089,013 427.598,565	222	284.089,994 427.602,933	4.477	222	284.089,994 427.602,933	223	284.073,931 427.572,071	34.792
223	284.073,931 427.572,071	224	284.040,576 427.577,853	33.852	224	284.040,576 427.577,853	225	284.032,382 427.594,532	18.583	225	284.032,382 427.594,532	226	284.031,827 427.611,522	16.999
226	284.031,827 427.611,522	227	284.022,399 427.614,737	9.961	227	284.022,399 427.614,737	228	284.016,176 427.624,19	11.317	228	284.016,176 427.624,19	229	284.010,032 427.630,955	9.139
229	284.010,032 427.630,955	230	283.947,01 427.669,694	73.976	230	283.947,01 427.669,694	231	283.945,427 427.671,155	2.154	231	283.945,427 427.671,155	232	283.939,768 427.676,381	7.703
232	283.939,768 427.676,381	233	283.927,746 427.690,744	18.73	233	283.927,746 427.690,744	234	283.926,844 427.699,031	8.336	234	283.926,844 427.699,031	235	283.931,783 427.707,28	9.615
235	283.931,783 427.707,28	236	283.940,843 427.730,023	24.481	236	283.940,843 427.730,023	237	283.954,391 427.747,621	22.209	237	283.954,391 427.747,621	238	283.936,526 427.740,316	19.301
238	283.936,526 427.740,316	239	283.909,591 427.736,595	27.191	239	283.909,591 427.736,595	240	283.900,531 427.753,365	19.061	240	283.900,531 427.753,365	241	283.946,422 427.752,589	45.898
241	283.946,422 427.752,589	1	283.950,328 427.775,181	22.927										

** Lungimile segmentelor sunt determinate în planul de proiecție Stereo 70 și sunt rotunjite la 1 milimetru.

*** Distanța dintre puncte este formată din segmente cumulate ce sunt mai mici decât valoarea 1 milimetru.

**DATE DESPRE IMOBILUL NR. 11698**

Oficiul de Cadastru și Publicitate Imobiliară CARAS-SEVERIN
Biroul de Cadastru și Publicitate Imobiliară Caransebes

A. Partea I. Descrierea imobilului

TEREN Extravilan

Nr. CF vechi:278-Petroşniţa
Nr. topografic:2638

Adresa: Jud. Caraş-Severin

Nr. Crt	Nr cadastral Nr. topografic	Suprafaţa* (mp)	Observații / Referințe
A1	30985	935	Sector cadastral:153 Teren neimprejmuit;

B. Partea II. Proprietari și acte

Inscrieri privitoare la dreptul de proprietate și alte drepturi reale	Referințe
2355 / 06/08/1928	
Act Notarial nr. 0, din 01/01/1928 emis de -;	
B1	A1
Intabulare, drept de PROPRIETATE, dobandit prin lesire Din Indiviziune, cota actuala 1/1, cota initiala 1/1	
1) HAMAT NISTOR , (cas.cu Paica Sara)	
<i>OBSERVATII: (provenita din conversia CF 278)</i>	

C. Partea III. SARCINI .

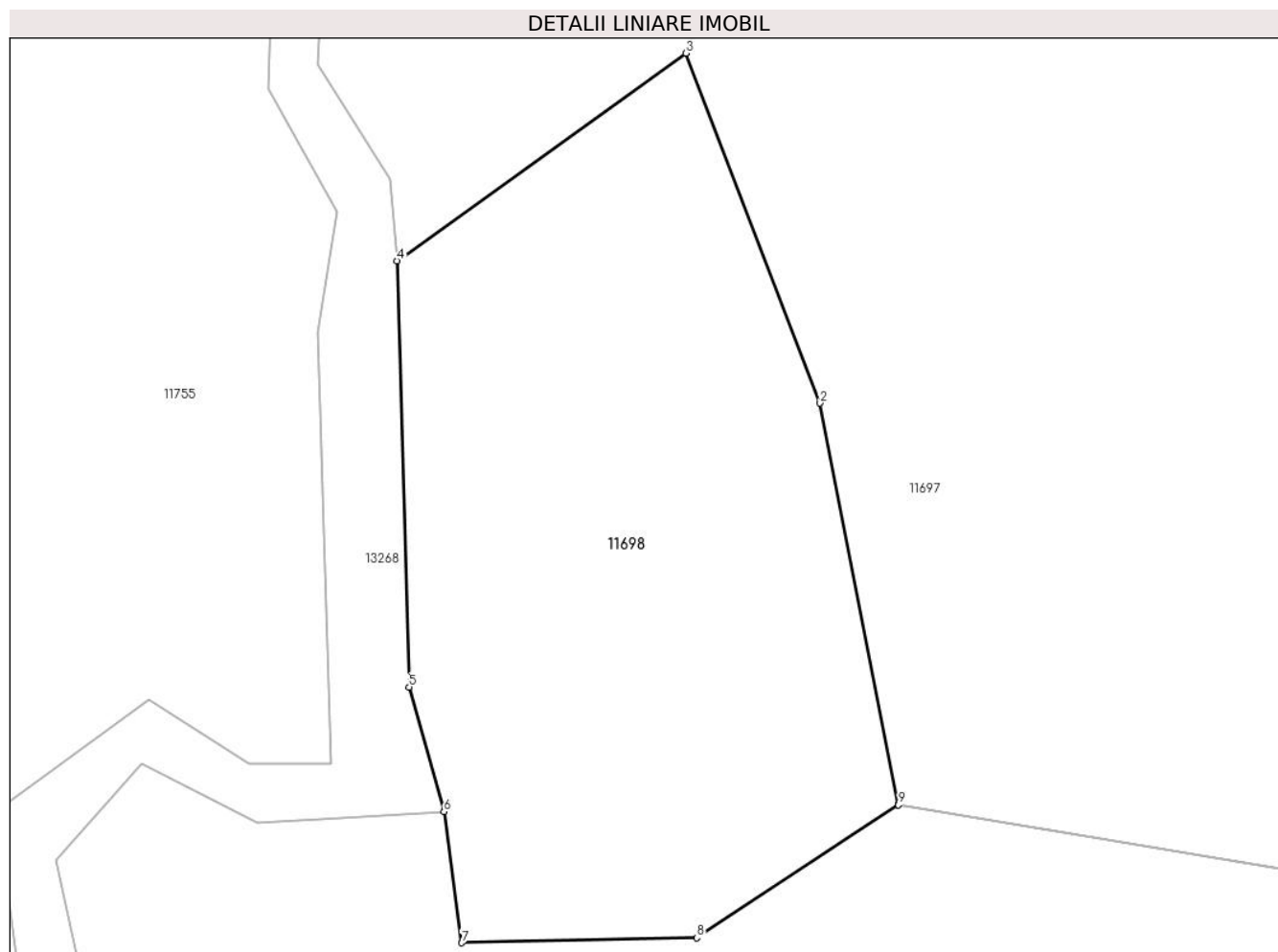
Inscrieri privind dezmembramintele dreptului de proprietate, drepturi reale de garanție și sarcini	Referințe
NU SUNT	

Anexa Nr. 1 La Partea I

Teren

Nr cadastral	Suprafața (mp)*	Observații / Referințe
30985	935	

* Suprafața este determinată în planul de proiecție Stereo 70.



Date referitoare la teren

Crt	Categorie folosință	Intravilan	Suprafața (mp)	Tarla	Parcelă	Nr. topo	Observații / Referințe
1	pasune	NU	935	-	-	2638	Pășune în Sub Tîlva

Lungime Segmente

1) Valorile lungimilor segmentelor sunt obținute din proiecție în plan.

Punct început	X / Y	Punct sfârșit	X / Y	Lungime segment (** (m)
1	283.749,967 427.691,013	2	283.745,731 427.712,678	22.075
2	283.745,731 427.712,678	3	283.738,48 427.731,566	20.232
3	283.738,48 427.731,566	4	283.722,872 427.720,354	19.218
4	283.722,872 427.720,354	5	283.723,533 427.697,358	23.005
5	283.723,533 427.697,358	6	283.725,419 427.690,63	6.987

Punct început	X / Y	Punct sfârșit	X / Y	Lungime segment (** (m)
6	283.725,419 427.690,63	7	283.726,383 427.683,557	7.138
7	283.726,383 427.683,557	8	283.739,075 427.683,83	12.695
8	283.739,075 427.683,83	9	283.749,968 427.691,003	13.043
9	283.749,968 427.691,003	1	283.749,967 427.691,013	0.01

** Lungimile segmentelor sunt determinate în planul de proiecție Stereo 70 și sunt rotunjite la 1 milimetru.

*** Distanța dintre puncte este formată din segmente cumulate ce sunt mai mici decât valoarea 1 milimetru.

**DATE DESPRE IMOBILUL NR. 11699**

Oficiul de Cadastru și Publicitate Imobiliară CARAS-SEVERIN
Biroul de Cadastru și Publicitate Imobiliară Caransebes

A. Partea I. Descrierea imobilului

TEREN Extravilan

Nr. CF vechi:775-Petroșnița
Nr. topografic:2637

Adresa: Jud. Caraș-Severin

Nr. Crt	Nr cadastral Nr. topografic	Suprafața* (mp)	Observații / Referințe
A1		3.697	Sector cadastral:153 Teren neimprejmuit;

B. Partea II. Proprietari și acte

Inscrieri privitoare la dreptul de proprietate și alte drepturi reale		Referințe
1387 / 27/04/1931		
Act Notarial nr. 0, din 27/11/1930 emis de -;		
B1	Intabulare, drept de PROPRIETATE, dobandit prin Conventie, cota actuala 1/2 1) POENARIU CORIOLAN, a lui Rusalin, dom. în Petroșnița	A1
678 / 03/05/1973		
Act Notarial nr. 891, din 21/04/1973 emis de -;		
B2	Intabulare, drept de PROPRIETATE, dobandit prin Conventie, cota actuala 1/2 1) NEGREI FLORIA, născ. Bugariu, dom. în Petroșnița	A1

C. Partea III. SARCINI .

Inscrieri privind dezmembramintele dreptului de proprietate, drepturi reale de garanție și sarcini	Referințe
NU SUNT	

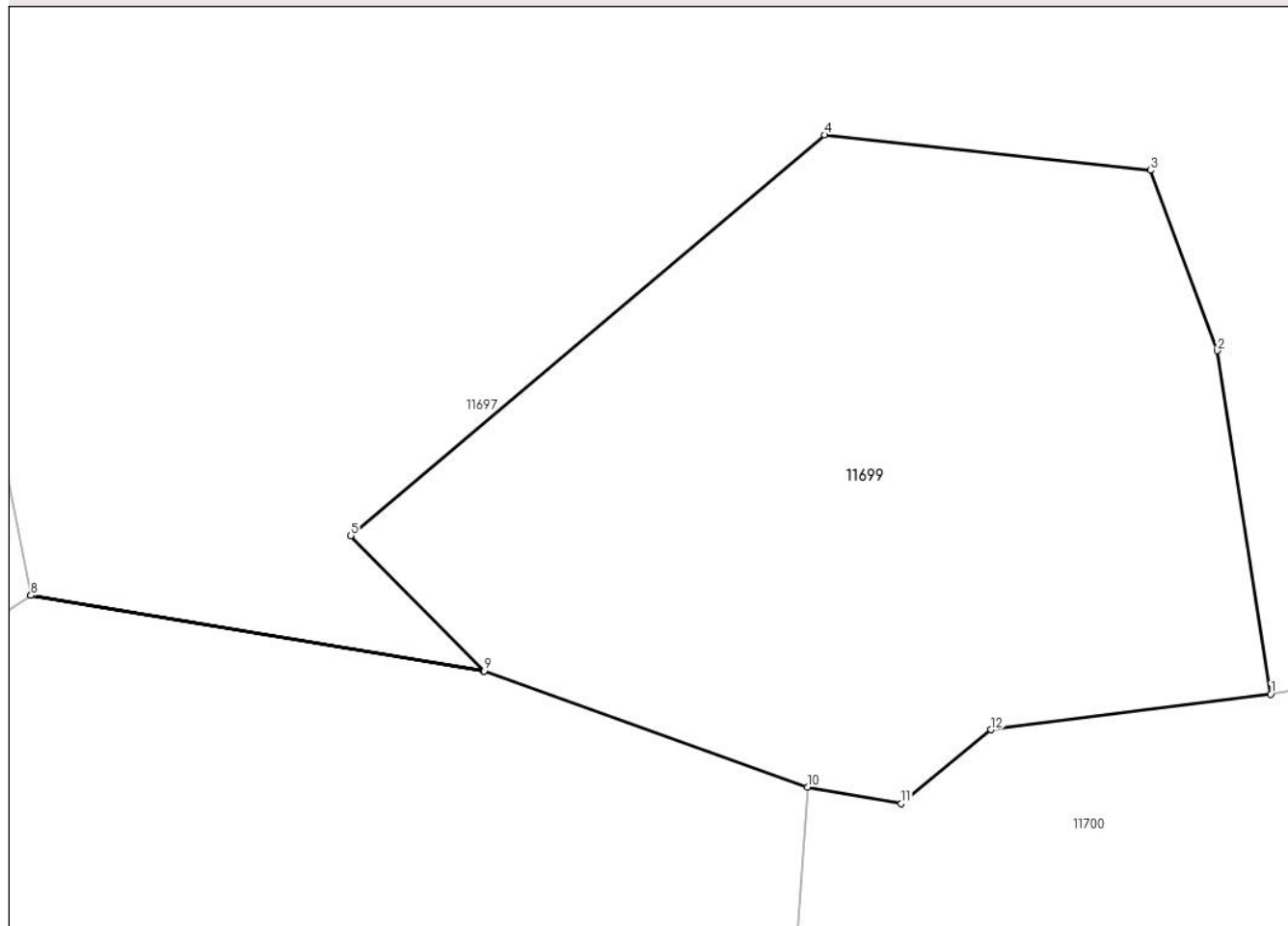
Anexa Nr. 1 La Partea I

Teren

Nr cadastral	Suprafața (mp)*	Observații / Referințe
	3.697	

* Suprafața este determinată în planul de proiecție Stereo 70.

DETALII LINIARE IMOBIL



Date referitoare la teren

Crt	Categorie folosință	Intravilan	Suprafața (mp)	Tarla	Parcelă	Nr. topo	Observații / Referințe
1	pașune	NU	3.697	-	-	2637	Pășune în Sub Tîlva

Lungime Segmente

1) Valorile lungimilor segmentelor sunt obținute din proiecție în plan.

Punct început	X / Y	Punct sfârșit	X / Y	Lungime segment (** (m)
1	283.868,452 427.681,561	2	283.863,345 427.714,377	33.211
2	283.863,345 427.714,377	3	283.856,975 427.731,614	18.376
3	283.856,975 427.731,614	4	283.825,802 427.734,986	31.355
4	283.825,802 427.734,986	5	283.780,522 427.696,715	59.287
5	283.780,522 427.696,715	6	283.793,258 427.683,774	18.157

Punct început	X / Y	Punct sfârșit	X / Y	Lungime segment (** (m)
6	283.793,258 427.683,774	7	283.749,967 427.691,013	43.892
7	283.749,967 427.691,013	8	283.749,968 427.691,003	0.01
8	283.749,968 427.691,003	9	283.793,265 427.683,766	43.898
9	283.793,265 427.683,766	10	283.824,185 427.672,686	32.845
10	283.824,185 427.672,686	11	283.833,145 427.671,111	9.097
11	283.833,145 427.671,111	12	283.841,693 427.678,163	11.081
12	283.841,693 427.678,163	1	283.868,452 427.681,561	26.974

** Lungimile segmentelor sunt determinate în planul de proiecție Stereo 70 și sunt rotunjite la 1 milimetru.

*** Distanța dintre puncte este formată din segmente cumulate ce sunt mai mici decât valoarea 1 milimetru.

**DATE DESPRE IMOBILUL NR. 11700**

Oficiul de Cadastru și Publicitate Imobiliară CARAS-SEVERIN
Biroul de Cadastru și Publicitate Imobiliară Caransebes

A. Partea I. Descrierea imobilului

TEREN Extravilan

Nr. CF vechi:80, 633-Petroșnița
Nr. topografic:2636/1, 2636/2

Adresa: Jud. Caraș-Severin

Nr. Crt	Nr cadastral Nr. topografic	Suprafața* (mp)	Observații / Referințe
A1		6.235	Sector cadastral:153 Teren neimprejmuit;

B. Partea II. Proprietari și acte

Inscrieri privitoare la dreptul de proprietate și alte drepturi reale		Referințe
/		
Act Administrativ nr. 1776, din 13/05/2024 emis de PRIMĂRIA COMUNEI BUCOȘNIȚA;		
B1	Inscrierea posesiei, drept de PROPRIETATE, dobandit prin Lege, cota actuala 1/1 1) NEIDENTIFICAT NEIDENTIFICAT	A1
Act Normativ nr. 7, din 13/03/1996 emis de PARLAMENTUL ROMÂNIEI;		
B2	SE NOTEAZĂ MENȚIUNEA DE PROPRIETAR NEIDENTIFICAT	A1

C. Partea III. SARCINI .

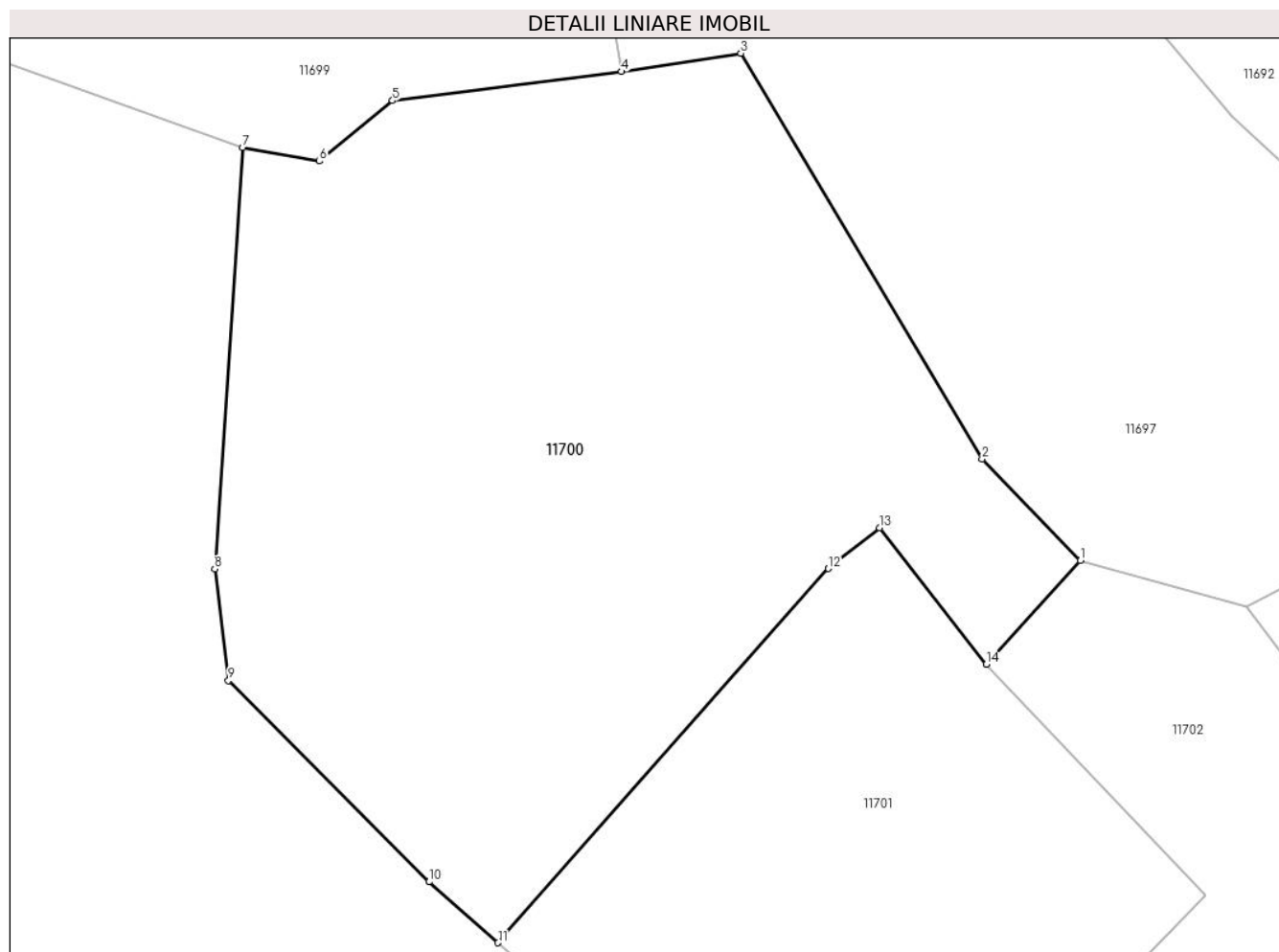
Inscrieri privind dezmembramintele dreptului de proprietate, drepturi reale de garanție și sarcini	Referințe
NU SUNT	

Anexa Nr. 1 La Partea I

Teren

Nr cadastral	Suprafața (mp)*	Observații / Referințe
	6.235	

* Suprafața este determinată în planul de proiecție Stereo 70.



Date referitoare la teren

Crt	Categorie folosință	Intravilan	Suprafața (mp)	Tarla	Parcelă	Nr. topo	Observații / Referințe
1	pașune	NU	6.235	-	-	2636/1, 2636/2	Pășune în Fata Zdrancului

Lungime Segmente

1) Valorile lungimilor segmentelor sunt obținute din proiecție în plan.

Punct început	X / Y	Punct sfârșit	X / Y	Lungime segment (** (m)
1	283.922,122 427.624,448	2	283.910,62 427.636,327	16.535
2	283.910,62 427.636,327	3	283.882,408 427.683,712	55.148
3	283.882,408 427.683,712	4	283.868,452 427.681,561	14.121
4	283.868,452 427.681,561	5	283.841,693 427.678,163	26.974
5	283.841,693 427.678,163	6	283.833,145 427.671,111	11.081

Punct început	X / Y	Punct sfârşit	X / Y	Lungime segment (** (m)
6	283.833,145 427.671,111	7	283.824,185 427.672,686	9.097
7	283.824,185 427.672,686	8	283.820,924 427.623,471	49.323
8	283.820,924 427.623,471	9	283.822,511 427.610,42	13.147
9	283.822,511 427.610,42	10	283.845,969 427.586,915	33.208
10	283.845,969 427.586,915	11	283.854,027 427.579,803	10.748
11	283.854,027 427.579,803	12	283.892,645 427.623,526	58.336
12	283.892,645 427.623,526	13	283.898,654 427.628,262	7.651
13	283.898,654 427.628,262	14	283.911,115 427.612,325	20.23
14	283.911,115 427.612,325	1	283.922,122 427.624,448	16.374

** Lungimile segmentelor sunt determinate în planul de proiecţie Stereo 70 şi sunt rotunjite la 1 milimetru.

*** Distanţa dintre puncte este formată din segmente cumulate ce sunt mai mici decât valoarea 1 milimetru.

**DATE DESPRE IMOBILUL NR. 11701**

Oficiul de Cadastru și Publicitate Imobiliară CARAS-SEVERIN
Biroul de Cadastru și Publicitate Imobiliară Caransebes

A. Partea I. Descrierea imobilului

TEREN Extravilan

Nr. CF vechi:311-Petroșnița
Nr. topografic:2635

Adresa: Jud. Caraș-Severin

Nr. Crt	Nr cadastral Nr. topografic	Suprafața* (mp)	Observații / Referințe
A1		3.380	Sector cadastral:153 Teren neimprejmuit;

B. Partea II. Proprietari și acte

Inscrieri privitoare la dreptul de proprietate și alte drepturi reale		Referințe
16178 / 26/08/2008		
Act Notarial nr. 1202, din 01/01/2008 emis de BNP GHERGA MARIA;		
B1	Intabulare, drept de PROPRIETATE, dobandit prin Conventie, cota actuala 1/1 1) IOVANOVICI GHEORGHE	A1

C. Partea III. SARCINI .

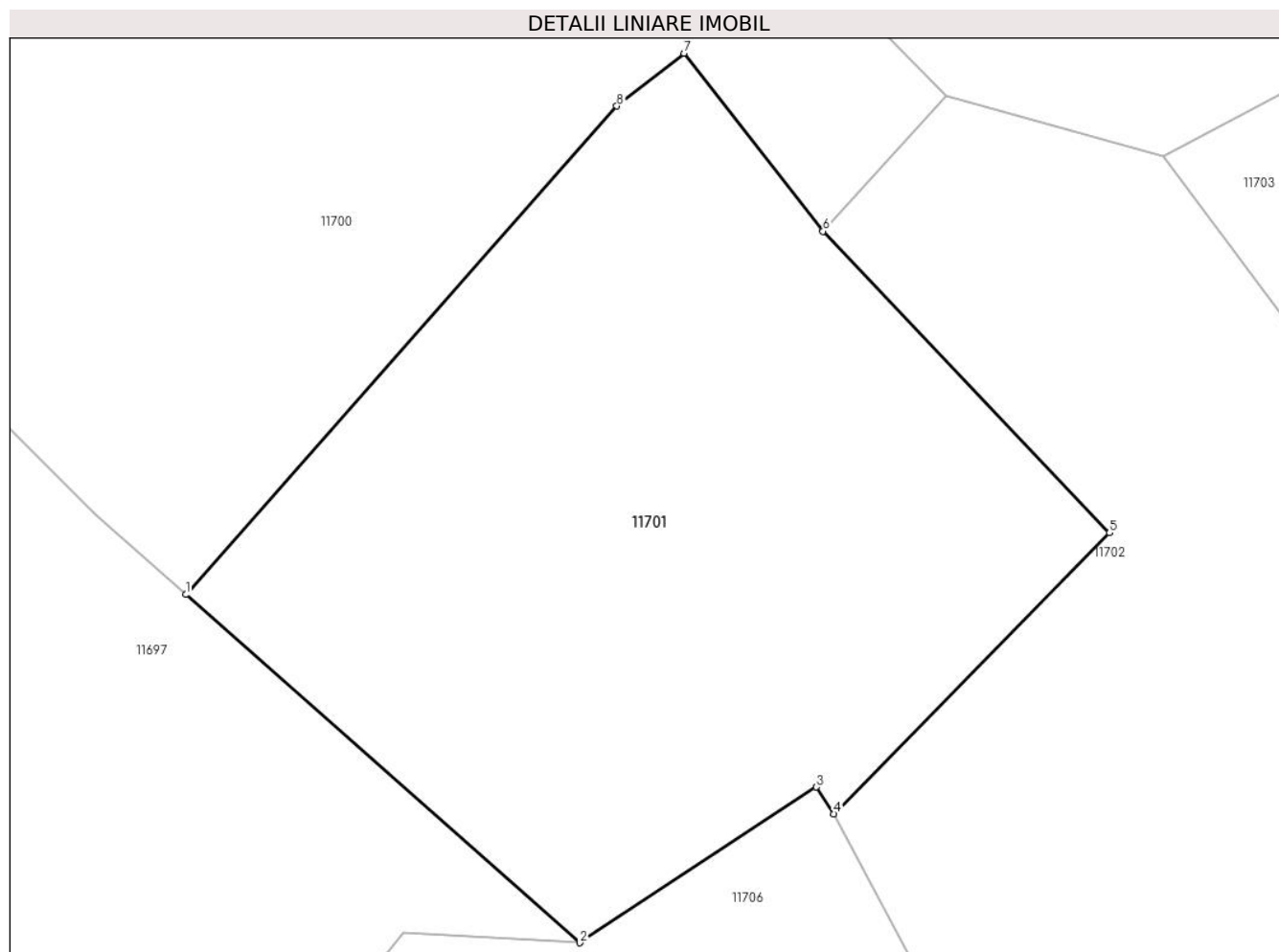
Inscrieri privind dezmembramintele dreptului de proprietate, drepturi reale de garanție și sarcini	Referințe
NU SUNT	

Anexa Nr. 1 La Partea I

Teren

Nr cadastral	Suprafața (mp)*	Observații / Referințe
	3.380	

* Suprafața este determinată în planul de proiecție Stereo 70.



Date referitoare la teren

Crt	Categorie folosință	Intra vilan	Suprafața (mp)	Tarla	Parcelă	Nr. topo	Observații / Referințe
1	pașune	NU	3.380	-	-	2635	Pășune în Fata Zdrancului

Lungime Segmente

1) Valorile lungimilor segmentelor sunt obținute din proiecție în plan.

Punct început	X / Y	Punct sfârșit	X / Y	Lungime segment (** (m)
1	283.854,027 427.579,803	2	283.889,339 427.548,636	47.099
2	283.889,339 427.548,636	3	283.910,512 427.562,575	25.349
3	283.910,512 427.562,575	4	283.912,098 427.560,173	2.878
4	283.912,098 427.560,173	5	283.936,787 427.585,317	35.239
5	283.936,787 427.585,317	6	283.911,115 427.612,325	37.262

Punct început	X / Y	Punct sfârșit	X / Y	Lungime segment (** (m)
6	283.911,115 427.612,325	7	283.898,654 427.628,262	20.23
7	283.898,654 427.628,262	8	283.892,645 427.623,526	7.651
8	283.892,645 427.623,526	1	283.854,027 427.579,803	58.336

** Lungimile segmentelor sunt determinate în planul de proiecție Stereo 70 și sunt rotunjite la 1 milimetru.

*** Distanța dintre puncte este formată din segmente cumulate ce sunt mai mici decât valoarea 1 milimetru.

**DATE DESPRE IMOBILUL NR. 11702**

Oficiul de Cadastru și Publicitate Imobiliară CARAS-SEVERIN
 Biroul de Cadastru și Publicitate Imobiliară Caransebes

A. Partea I. Descrierea imobilului

TEREN Extravilan

Nr. CF vechi:194-Petroșnița
 Nr. topografic:2633

Adresa: Jud. Caraș-Severin

Nr. Crt	Nr cadastral Nr. topografic	Suprafața* (mp)	Observații / Referințe
A1		4.085	Sector cadastral:153 Teren neimprejmuit;

B. Partea II. Proprietari și acte

Inscrieri privitoare la dreptul de proprietate și alte drepturi reale		Referințe
531 / 15/03/1938		
Act Notarial nr. 0, din 07/03/1938 emis de -;		
B1	Intabulare, drept de PROPRIETATE, dobandit prin Conventie, cota actuala 4/8 1) IVANIȘ MARIOARA	A1
745 / 26/07/1955		
Act Notarial nr. 208, din 01/01/1955 emis de NOTARIATUL DE STAT CARANSEBEȘ;		
B2	Intabulare, drept de PROPRIETATE, dobandit prin Succesiune, cota actuala 1/8 1) PANTELIE MARIA, născ. Ivaniș, fiica Calinei	A1
B3	Intabulare, drept de PROPRIETATE, dobandit prin Succesiune, cota actuala 3/8 1) PANTELIE EUGEN VIOREL, fiul lui Matei și al Mariei	A1

C. Partea III. SARCINI .

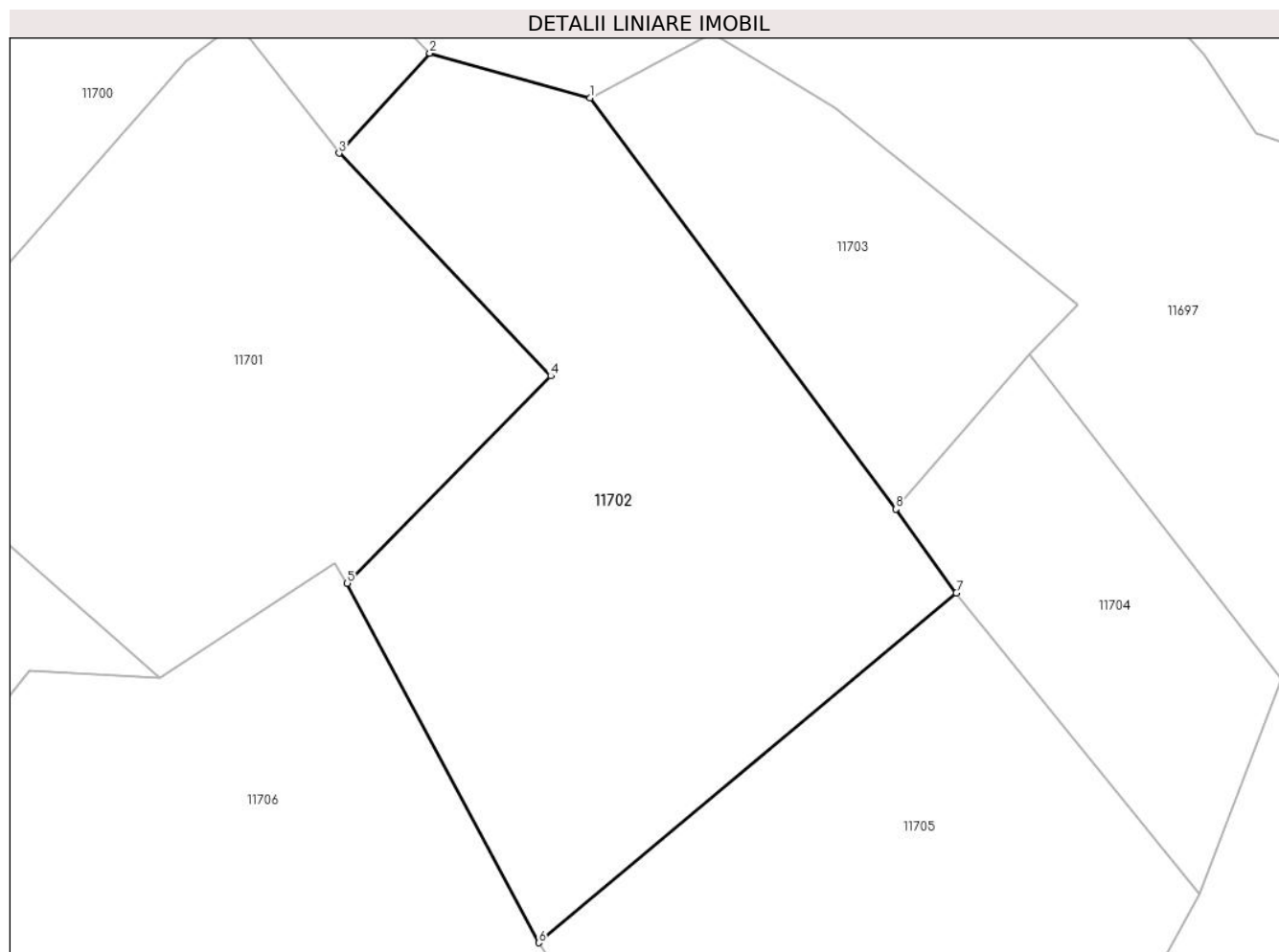
Inscrieri privind dezmembramintele dreptului de proprietate, drepturi reale de garanție și sarcini	Referințe
NU SUNT	

Anexa Nr. 1 La Partea I

Teren

Nr cadastral	Suprafața (mp)*	Observații / Referințe
	4.085	

* Suprafața este determinată în planul de proiecție Stereo 70.



Date referitoare la teren

Crt	Categorie folosință	Intravilan	Suprafața (mp)	Tarla	Parcelă	Nr. topo	Observații / Referințe
1	pașune	NU	4.085	-	-	2633	Pășune în Fata Zdrancului

Lungime Segmente

1) Valorile lungimilor segmentelor sunt obținute din proiecție în plan.

Punct început	X / Y	Punct sfârșit	X / Y	Lungime segment (** (m)
1	283.941,559 427.619,044	2	283.922,122 427.624,448	20.174
2	283.922,122 427.624,448	3	283.911,115 427.612,325	16.374
3	283.911,115 427.612,325	4	283.936,787 427.585,317	37.262
4	283.936,787 427.585,317	5	283.912,098 427.560,173	35.239
5	283.912,098 427.560,173	6	283.935,336 427.516,564	49.414

Punct început	X / Y	Punct sfârșit	X / Y	Lungime segment (** (m)
6	283.935,336 427.516,564	7	283.986,023 427.559,007	66.11
7	283.986,023 427.559,007	8	283.978,685 427.569,15	12.519
8	283.978,685 427.569,15	1	283.941,559 427.619,044	62.191

** Lungimile segmentelor sunt determinate în planul de proiecție Stereo 70 și sunt rotunjite la 1 milimetru.

*** Distanța dintre puncte este formată din segmente cumulate ce sunt mai mici decât valoarea 1 milimetru.

**DATE DESPRE IMOBILUL NR. 11703**

Oficiul de Cadastru și Publicitate Imobiliară CARAS-SEVERIN
Biroul de Cadastru și Publicitate Imobiliară Caransebes

A. Partea I. Descrierea imobilului

TEREN Extravilan

Nr. CF vechi:1051- Petroșnița
Nr. topografic:2632

Adresa: Jud. Caraș-Severin

Nr. Crt	Nr cadastral Nr. topografic	Suprafața* (mp)	Observații / Referințe
A1		1.468	Sector cadastral:153 Teren neimprejmuit;

B. Partea II. Proprietari și acte

Inscrieri privitoare la dreptul de proprietate și alte drepturi reale	Referințe
37 / 11/01/1958	
Hotarare Judecatoreasca nr. 1437, din 01/01/1941 emis de JUDECĂTORIA CARANSEBEȘ;	
B1	A1
Intabulare, drept de PROPRIETATE drept moștenire și partaj succesoral, părți egale, dobandit prin Hotarare Judecatoreasca, cota actuala 1/1	
1) MIHUȚA PETRU, a lui Simion, dom. în Petroșnița	
2) MIHUȚA ION, a lui Simion, dom. în Petroșnița	
3) MIHUȚA FLOAREA, a lui Simion, dom. în Petroșnița	
4) MIHUȚA SIMION, a lui Simion, dom. în Petroșnița	

C. Partea III. SARCINI .

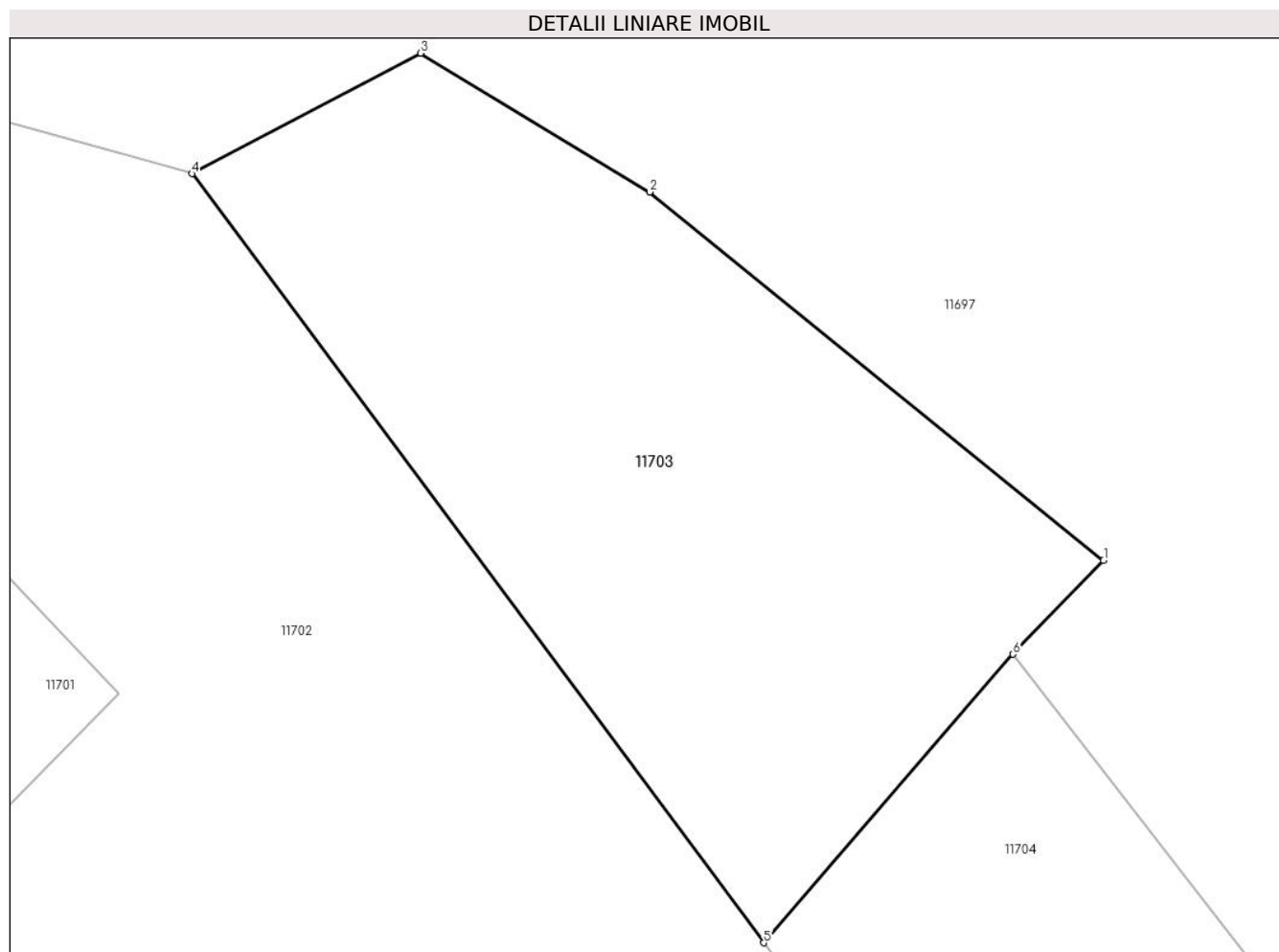
Inscrieri privind dezmembramintele dreptului de proprietate, drepturi reale de garanție și sarcini	Referințe
NU SUNT	

Anexa Nr. 1 La Partea I

Teren

Nr cadastral	Suprafața (mp)*	Observații / Referințe
	1.468	

* Suprafața este determinată în planul de proiecție Stereo 70.



Date referitoare la teren

Crt	Categorie folosință	Intra vilan	Suprafața (mp)	Tarla	Parcelă	Nr. topo	Observații / Referințe
1	pașune	NU	1.468	-	-	2632	Pășune în Fata Zdrancului

Lungime Segmente

1) Valorile lungimilor segmentelor sunt obținute din proiecție în plan.

Punct început	X / Y	Punct sfârșit	X / Y	Lungime segment (** (m)
1	284.000,749 427.593,969	2	283.971,28 427.617,865	37.94
2	283.971,28 427.617,865	3	283.956,421 427.626,862	17.371
3	283.956,421 427.626,862	4	283.941,559 427.619,044	16.793
4	283.941,559 427.619,044	5	283.978,685 427.569,15	62.191
5	283.978,685 427.569,15	6	283.994,873 427.587,865	24.745

Punct început	X / Y	Punct sfârşit	X / Y	Lungime segment (** (m)
6	283.994,873 427.587,865	1	284.000,749 427.593,969	8.473

** Lungimile segmentelor sunt determinate în planul de proiecţie Stereo 70 şi sunt rotunjite la 1 milimetru.

*** Distanţa dintre puncte este formată din segmente cumulate ce sunt mai mici decât valoarea 1 milimetru.

**DATE DESPRE IMOBILUL NR. 11704**

Oficiul de Cadastru și Publicitate Imobiliară CARAS-SEVERIN
Biroul de Cadastru și Publicitate Imobiliară Caransebeș

A. Partea I. Descrierea imobilului

TEREN Extravilan

Nr. CF vechi:463-Petroșnița
Nr. topografic:2631

Adresa: Jud. Caraș-Severin

Nr. Crt	Nr cadastral Nr. topografic	Suprafața* (mp)	Observații / Referințe
A1		1.331	Sector cadastral:153 Teren neimprejmuit;

B. Partea II. Proprietari și acte

Inscrieri privitoare la dreptul de proprietate și alte drepturi reale		Referințe
1299 / 21/08/1972		
Act Notarial nr. 572, din 01/01/1972 emis de NOTARIATUL DE STAT LOCAL CARANSEBEȘ;		
B1	Intabulare, drept de PROPRIETATE, dobândit prin Succesiune, cota actuala 1/1 1) DECA PETRIA, dom. în Caransebeș	A1

C. Partea III. SARCINI .

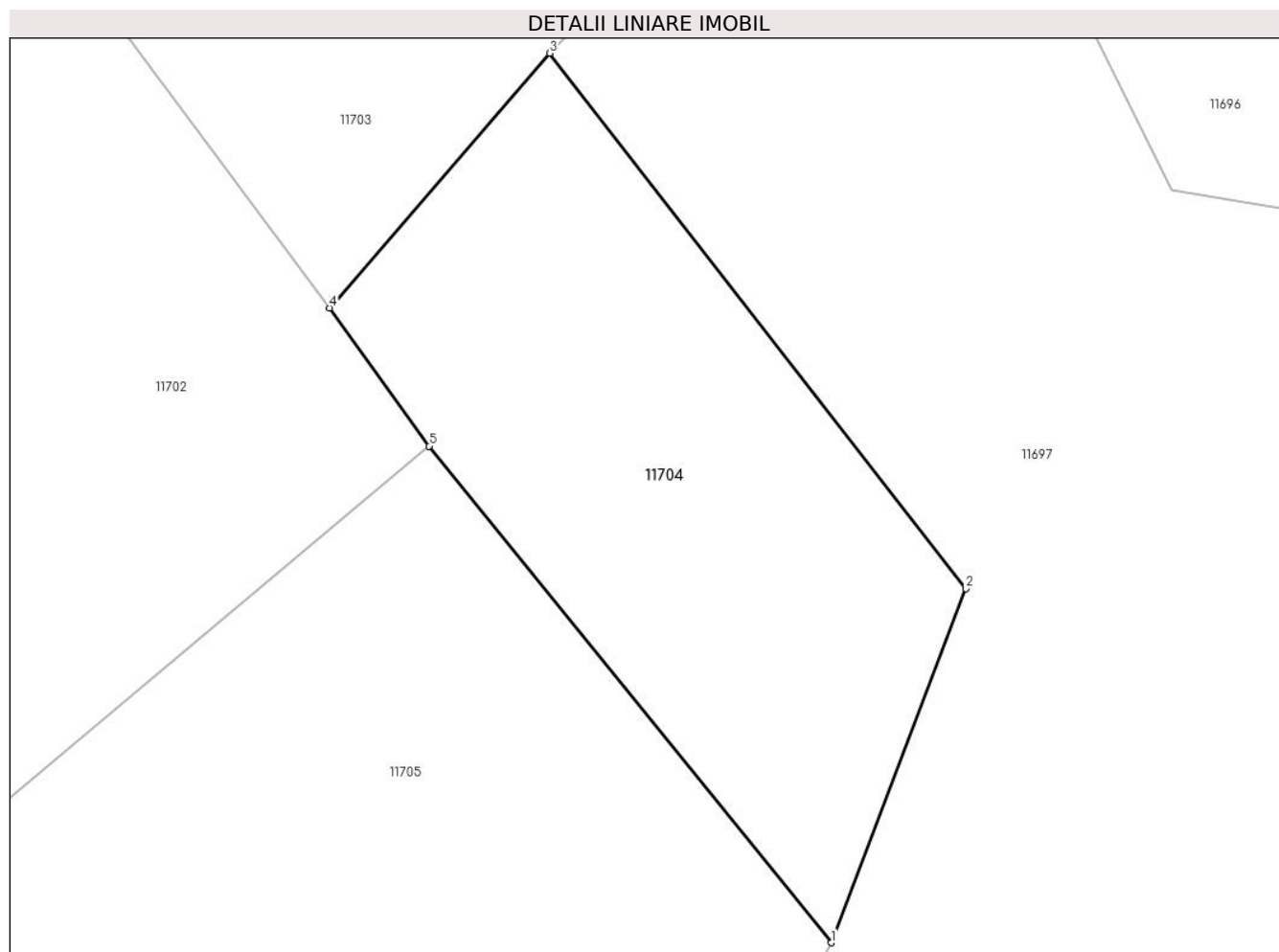
Inscrieri privind dezmembramintele dreptului de proprietate, drepturi reale de garanție și sarcini	Referințe
NU SUNT	

Anexa Nr. 1 La Partea I

Teren

Nr cadastral	Suprafața (mp)*	Observații / Referințe
	1.331	

* Suprafața este determinată în planul de proiecție Stereo 70.



Date referitoare la teren

Crt	Categorie folosință	Intravilan	Suprafața (mp)	Tarla	Parcelă	Nr. topo	Observații / Referințe
1	pașune	NU	1.331	-	-	2631	Pășune în Fata Zdrancului

Lungime Segmente

1) Valorile lungimilor segmentelor sunt obținute din proiecție în plan.

Punct început	X / Y	Punct sfârșit	X / Y	Lungime segment (** (m)
1	284.015,581 427.522,524	2	284.025,472 427.548,538	27.831
2	284.025,472 427.548,538	3	283.994,873 427.587,865	49.829
3	283.994,873 427.587,865	4	283.978,685 427.569,15	24.745
4	283.978,685 427.569,15	5	283.986,023 427.559,007	12.519
5	283.986,023 427.559,007	1	284.015,581 427.522,524	46.954

**** Lungimile segmentelor sunt determinate în planul de proiecție Stereo 70 și sunt rotunjite la 1 milimetru.**

***** Distanța dintre puncte este formată din segmente cumulate ce sunt mai mici decât valoarea 1 milimetru.**

**DATE DESPRE IMOBILUL NR. 11705**

Oficiul de Cadastru și Publicitate Imobiliară CARAS-SEVERIN
Biroul de Cadastru și Publicitate Imobiliară Caransebes

A. Partea I. Descrierea imobilului

TEREN Extravilan

Nr. CF vechi:183-Petroșnița
Nr. topografic:2630

Adresa: Jud. Caraș-Severin

Nr. Crt	Nr cadastral Nr. topografic	Suprafața* (mp)	Observații / Referințe
A1		4.135	Sector cadastral:153 Teren neimprejmuit;

B. Partea II. Proprietari și acte

Inscrieri privitoare la dreptul de proprietate și alte drepturi reale		Referințe
/		
Act Notarial nr. 423, din 17/01/2003 emis de BNP SIMESCU;		
B1	Intabulare, drept de PROPRIETATE, dobandit prin Succesiune, cota actuala 1/1 1) GHEORGHEVICI IORDAN	A1

C. Partea III. SARCINI .

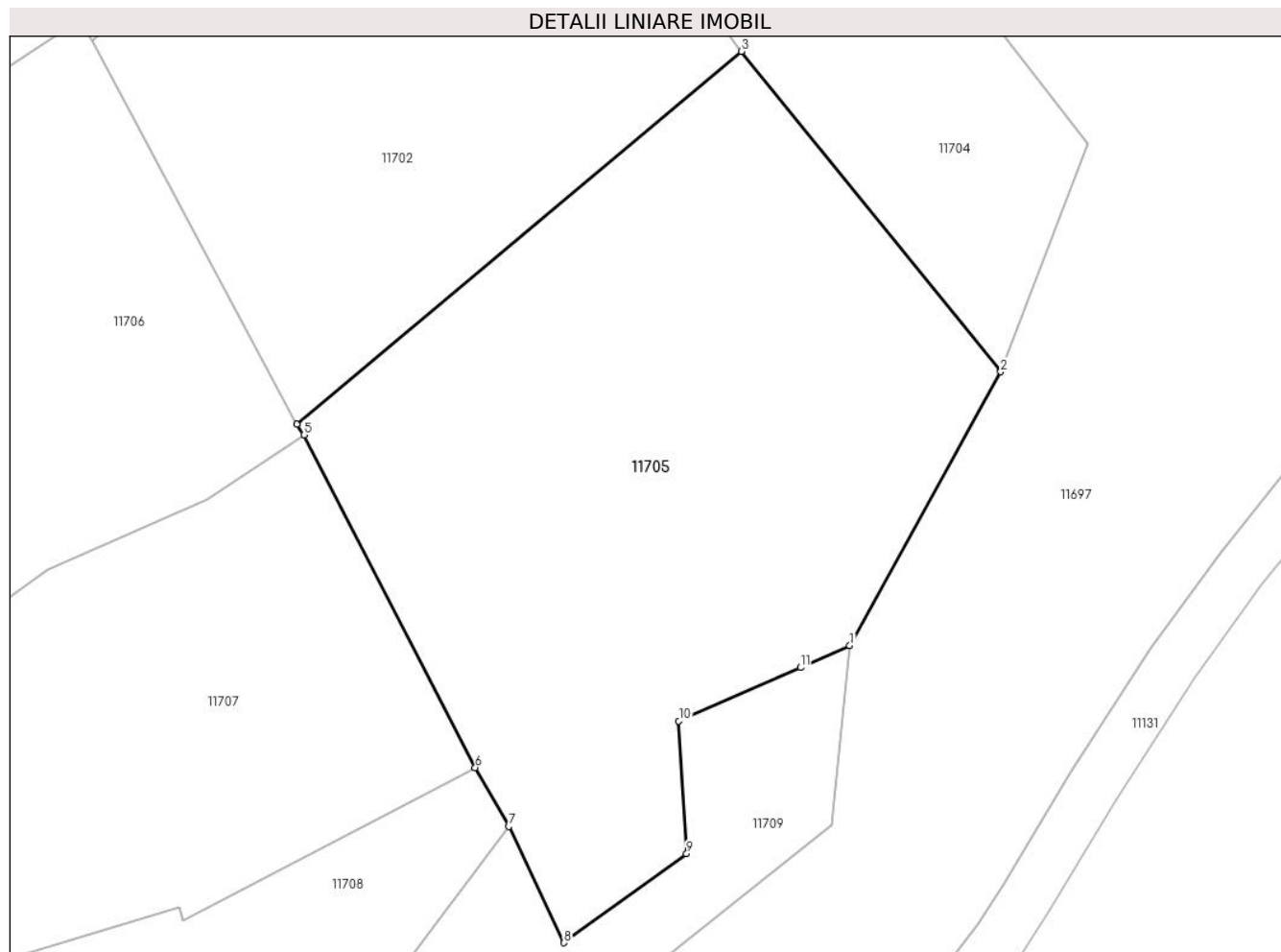
Inscrieri privind dezmembramintele dreptului de proprietate, drepturi reale de garanție și sarcini	Referințe
NU SUNT	

Anexa Nr. 1 La Partea I

Teren

Nr cadastral	Suprafața (mp)*	Observații / Referințe
	4.135	

* Suprafața este determinată în planul de proiecție Stereo 70.



Date referitoare la teren

Crt	Categorie folosință	Intravilan	Suprafața (mp)	Tarla	Parcelă	Nr. topo	Observații / Referințe
1	pașune	NU	4.135	-	-	2630	Pășune în Fata Zdrancului

Lungime Segmente

1) Valorile lungimilor segmentelor sunt obținute din proiecție în plan.

Punct început	X / Y	Punct sfârșit	X / Y	Lungime segment (** (m)
1	283.998,365 427.491,35	2	284.015,581 427.522,524	35.612
2	284.015,581 427.522,524	3	283.986,023 427.559,007	46.954
3	283.986,023 427.559,007	4	283.935,336 427.516,564	66.11
4	283.935,336 427.516,564	5	283.936,178 427.515,354	1.474
5	283.936,178 427.515,354	6	283.955,684 427.477,473	42.608

Punct început	X / Y	Punct sfârșit	X / Y	Lungime segment (** (m)
6	283.955,684 427.477,473	7	283.959,514 427.470,785	7.707
7	283.959,514 427.470,785	8	283.965,813 427.457,522	14.683
8	283.965,813 427.457,522	9	283.979,781 427.467,646	17.251
9	283.979,781 427.467,646	10	283.978,901 427.482,758	15.138
10	283.978,901 427.482,758	11	283.992,761 427.488,856	15.142
11	283.992,761 427.488,856	1	283.998,365 427.491,35	6.134

** Lungimile segmentelor sunt determinate în planul de proiecție Stereo 70 și sunt rotunjite la 1 milimetru.

*** Distanța dintre puncte este formată din segmente cumulate ce sunt mai mici decât valoarea 1 milimetru.

**DATE DESPRE IMOBILUL NR. 11706**

Oficiul de Cadastru și Publicitate Imobiliară CARAS-SEVERIN
Biroul de Cadastru și Publicitate Imobiliară Caransebes

A. Partea I. Descrierea imobilului

TEREN Extravilan

Nr. CF vechi:1052-Petroșnița
Nr. topografic:2634

Adresa: Jud. Caraș-Severin

Nr. Crt	Nr cadastral Nr. topografic	Suprafața* (mp)	Observații / Referințe
A1		4.249	Sector cadastral:153 Teren neimprejmuit;

B. Partea II. Proprietari și acte

Inscrieri privitoare la dreptul de proprietate și alte drepturi reale		Referințe
37 / 11/01/1958		
Hotarare Judecatoreasca nr. 1437, din 01/01/1941 emis de JUDECĂTORIA CARANSEBEȘ;		
B1	Intabulare, drept de PROPRIETATE drept moștenire și partaj succesoral, părți egale, dobandit prin Hotarare Judecatoreasca, cota actuala 1/1 1) CARABAȘ ILIE , căs. cu Maria Mihuța, dom. în Petroșnița 2) POENARIU PETRIA , născ. Carabas, dom. în Petroșnița	A1

C. Partea III. SARCINI .

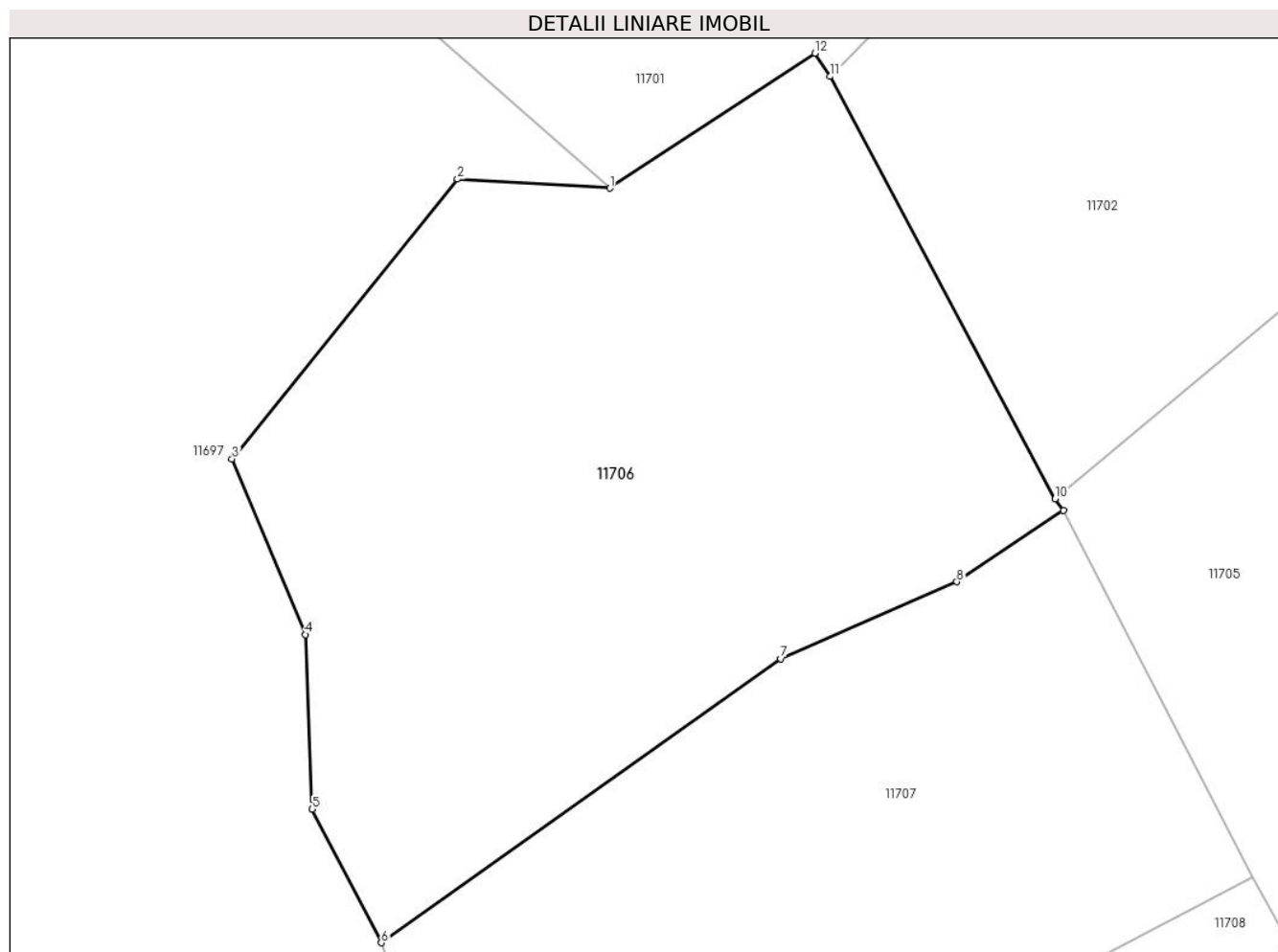
Inscrieri privind dezmembramintele dreptului de proprietate, drepturi reale de garanție și sarcini	Referințe
NU SUNT	

Anexa Nr. 1 La Partea I

Teren

Nr cadastral	Suprafața (mp)*	Observații / Referințe
	4.249	

* Suprafața este determinată în planul de proiecție Stereo 70.



Date referitoare la teren

Crt	Categorie folosință	Intra vilan	Suprafața (mp)	Tarla	Parcelă	Nr. topo	Observații / Referințe
1	fâneata	NU	4.249	-	-	2634	Fâneată în Fata Zdrancului

Lungime Segmente

1) Valorile lungimilor segmentelor sunt obținute din proiecție în plan.

Punct început	X / Y	Punct sfârșit	X / Y	Lungime segment (** (m)
1	283.889,339 427.548,636	2	283.873,574 427.549,584	15.793
2	283.873,574 427.549,584	3	283.850,282 427.520,701	37.105
3	283.850,282 427.520,701	4	283.857,879 427.502,564	19.664
4	283.857,879 427.502,564	5	283.858,584 427.484,525	18.053
5	283.858,584 427.484,525	6	283.865,697 427.470,733	15.518

Punct început	X / Y	Punct sfârșit	X / Y	Lungime segment (** (m)
6	283.865,697 427.470,733	7	283.907,0 427.500,061	50.656
7	283.907,0 427.500,061	8	283.925,169 427.508,002	19.829
8	283.925,169 427.508,002	9	283.936,178 427.515,354	13.238
9	283.936,178 427.515,354	10	283.935,336 427.516,564	1.474
10	283.935,336 427.516,564	11	283.912,098 427.560,173	49.414
11	283.912,098 427.560,173	12	283.910,512 427.562,575	2.878
12	283.910,512 427.562,575	1	283.889,339 427.548,636	25.349

** Lungimile segmentelor sunt determinate în planul de proiecție Stereo 70 și sunt rotunjite la 1 milimetru.

*** Distanța dintre puncte este formată din segmente cumulate ce sunt mai mici decât valoarea 1 milimetru.

**DATE DESPRE IMOBILUL NR. 11707**

Oficiul de Cadastru și Publicitate Imobiliară CARAS-SEVERIN
 Biroul de Cadastru și Publicitate Imobiliară Caransebes

A. Partea I. Descrierea imobilului

TEREN Extravilan

Nr. CF vechi:182-Petroșnița
 Nr. topografic:2629, 2628

Adresa: Jud. Caraș-Severin

Nr. Crt	Nr cadastral Nr. topografic	Suprafața* (mp)	Observații / Referințe
A1		3.128	Sector cadastral:153 Teren neimprejmuit;

B. Partea II. Proprietari și acte

Inscrieri privitoare la dreptul de proprietate și alte drepturi reale	Referințe
2028 / 25/09/1933	
Hotarare Judecatoreasca nr. 475, din 01/01/1929 emis de JUDECĂTORIA MIXTĂ CARANSEBEȘ;	
B1	A1
Intabulare, drept de PROPRIETATE, dobandit prin Hotarare Judecatoreasca, cota actuala 1/1 1) GHEORGHEVICI ICONIA, născ. Gherga, dom. în Petroșnița	

C. Partea III. SARCINI .

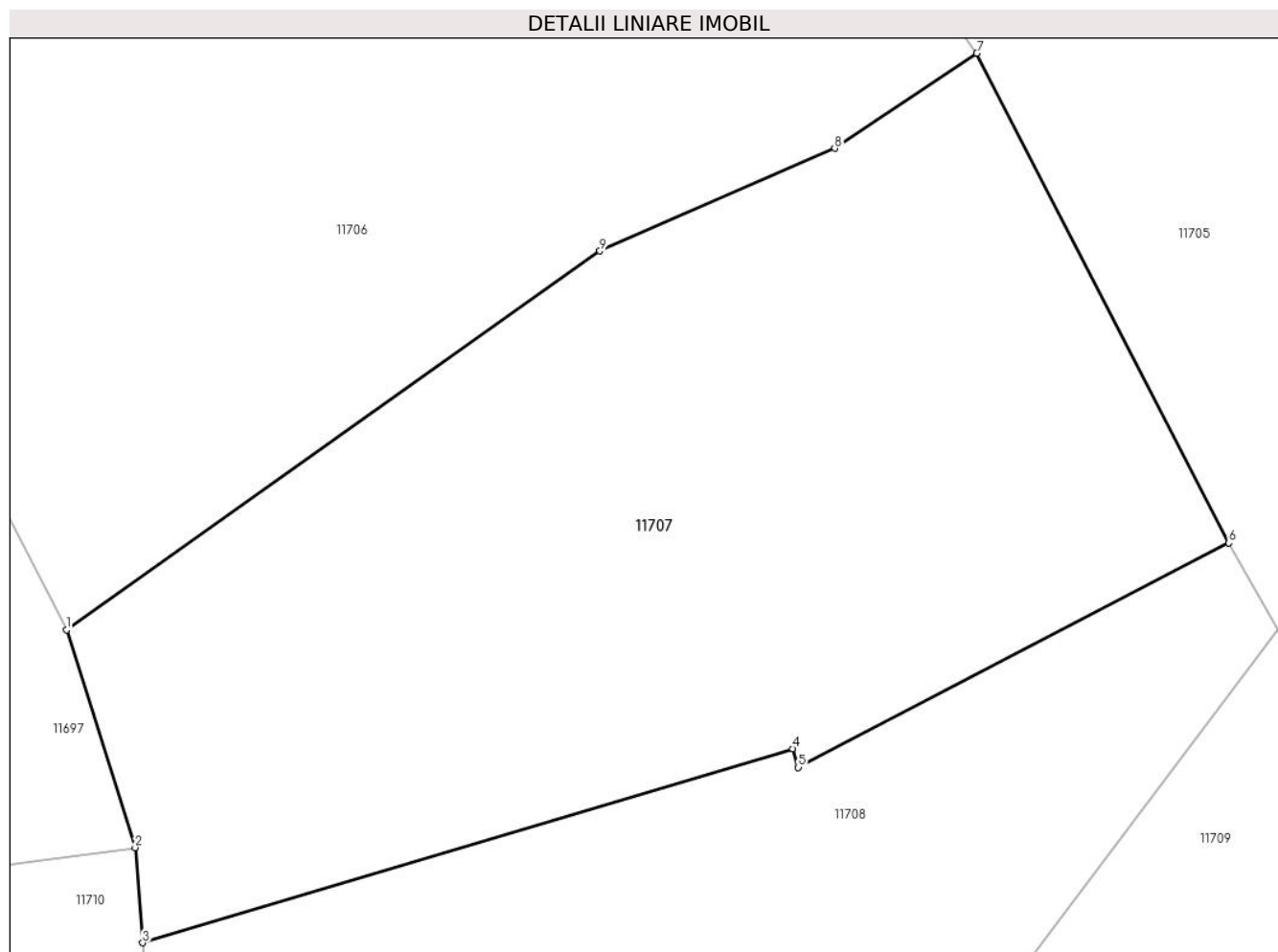
Inscrieri privind dezmembramintele dreptului de proprietate, drepturi reale de garanție și sarcini	Referințe
NU SUNT	

Anexa Nr. 1 La Partea I

Teren

Nr cadastral	Suprafața (mp)*	Observații / Referințe
	3.128	

* Suprafața este determinată în planul de proiecție Stereo 70.



Date referitoare la teren

Crt	Categorie folosință	Intravilan	Suprafața (mp)	Tarla	Parcelă	Nr. topo	Observații / Referințe
1	faneata	NU	3.128	-	-	2629, 2628	Fâneată în Fata Zdrancului

Lungime Segmente

1) Valorile lungimilor segmentelor sunt obținute din proiecție în plan.

Punct început	X / Y	Punct sfârșit	X / Y	Lungime segment (** (m)
1	283.865,697 427.470,733	2	283.871,01 427.453,891	17.66
2	283.871,01 427.453,891	3	283.871,594 427.446,534	7.38
3	283.871,594 427.446,534	4	283.921,924 427.461,558	52.525
4	283.921,924 427.461,558	5	283.922,36 427.460,098	1.524
5	283.922,36 427.460,098	6	283.955,684 427.477,473	37.582

Punct început	X / Y	Punct sfârșit	X / Y	Lungime segment (** (m)
6	283.955,684 427.477,473	7	283.936,178 427.515,354	42.608
7	283.936,178 427.515,354	8	283.925,169 427.508,002	13.238
8	283.925,169 427.508,002	9	283.907,0 427.500,061	19.829
9	283.907,0 427.500,061	1	283.865,697 427.470,733	50.656

** Lungimile segmentelor sunt determinate în planul de proiecție Stereo 70 și sunt rotunjite la 1 milimetru.

*** Distanța dintre puncte este formată din segmente cumulate ce sunt mai mici decât valoarea 1 milimetru.

**DATE DESPRE IMOBILUL NR. 11708**

Oficiul de Cadastru și Publicitate Imobiliară CARAS-SEVERIN
Biroul de Cadastru și Publicitate Imobiliară Caransebes

A. Partea I. Descrierea imobilului

TEREN Extravilan

Nr. CF vechi:157-Petroșnița
Nr. topografic:2626, 2627

Adresa: Jud. Caraș-Severin

Nr. Crt	Nr cadastral Nr. topografic	Suprafața* (mp)	Observații / Referințe
A1		3.060	Sector cadastral:153 Teren neimprejmuit;

B. Partea II. Proprietari și acte

Inscrieri privitoare la dreptul de proprietate și alte drepturi reale		Referințe
6179 / 30/12/2004		
Act Notarial nr. 5000, din 01/01/2004 emis de -;		
B1	Intabulare, drept de PROPRIETATE, dobandit prin lesire Din Indiviziune, cota actuala 2/8 1) DORCA NICOLAE	A1
B2	Intabulare, drept de PROPRIETATE, dobandit prin lesire Din Indiviziune, cota actuala 2/8 1) DORCA PETRU	A1
B3	Intabulare, drept de PROPRIETATE, dobandit prin lesire Din Indiviziune, cota actuala 2/8 1) DORCA SIMION	A1
B4	Intabulare, drept de PROPRIETATE, dobandit prin lesire Din Indiviziune, cota actuala 1/8 1) STANOAIA NICOLAE	A1
B5	Intabulare, drept de PROPRIETATE, dobandit prin lesire Din Indiviziune, cota actuala 1/8 1) STANOAIA PARASCHIVA	A1

C. Partea III. SARCINI

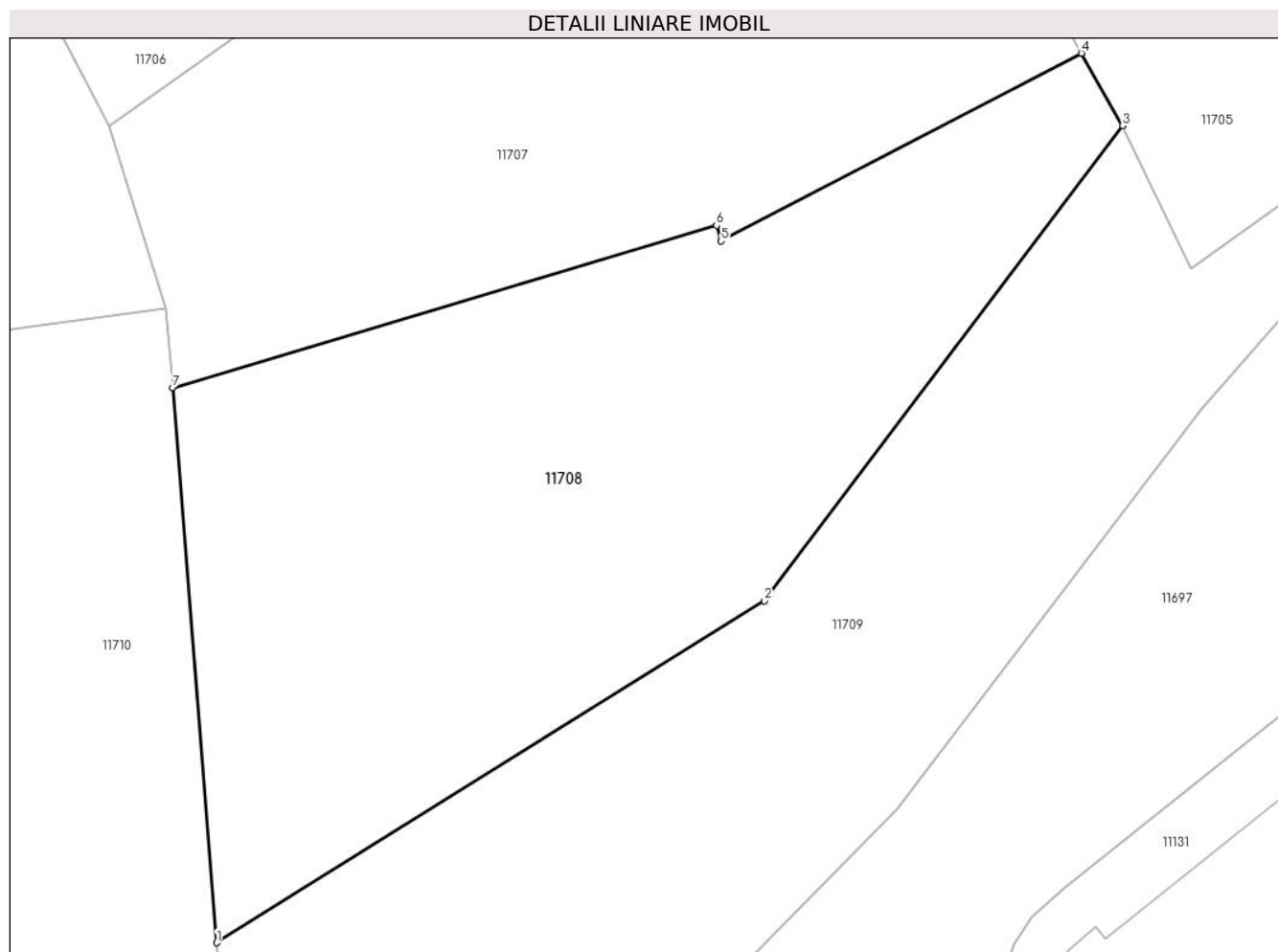
Inscrieri privind dezmembramintele dreptului de proprietate, drepturi reale de garanție și sarcini		Referințe
514 / 12/03/1934		
Hotarare Judecatoreasca nr. 911, din 01/01/1929 emis de JUDECĂTORIA MIXTĂ CARANSEBEȘ;		
C1	Intabulare, drept de UZUFRACT VIAGER, cota actuala 1/1 1) DORCA CETINA , născ. Linu, dom. în Petroșnița	A1

Anexa Nr. 1 La Partea I

Teren

Nr cadastral	Suprafața (mp)*	Observații / Referințe
	3.060	

* Suprafața este determinată în planul de proiecție Stereo 70.



Date referitoare la teren

Crt	Categorie folosință	Intravilan	Suprafața (mp)	Tarla	Parcelă	Nr. topo	Observații / Referințe
1	fâneata	NU	3.060	-	-	-	Fâneată în Fata Zdrancului

Lungime Segmente

1) Valorile lungimilor segmentelor sunt obținute din proiecție în plan.

Punct început	X / Y	Punct sfârșit	X / Y	Lungime segment (** (m)
1	283.875,668 427.395,215	2	283.926,356 427.426,84	59.745
2	283.926,356 427.426,84	3	283.959,514 427.470,785	55.051
3	283.959,514 427.470,785	4	283.955,684 427.477,473	7.707
4	283.955,684 427.477,473	5	283.922,36 427.460,098	37.582
5	283.922,36 427.460,098	6	283.921,924 427.461,558	1.524

Punct început	X / Y	Punct sfârșit	X / Y	Lungime segment (** (m)
6	283.921,924 427.461,558	7	283.871,594 427.446,534	52.525
7	283.871,594 427.446,534	1	283.875,668 427.395,215	51.48

** Lungimile segmentelor sunt determinate în planul de proiecție Stereo 70 și sunt rotunjite la 1 milimetru.

*** Distanța dintre puncte este formată din segmente cumulate ce sunt mai mici decât valoarea 1 milimetru.

**DATE DESPRE IMOBILUL NR. 11709**

Oficiul de Cadastru și Publicitate Imobiliară CARAS-SEVERIN
Biroul de Cadastru și Publicitate Imobiliară Caransebes

A. Partea I. Descrierea imobilului

TEREN Extravilan

Nr. CF vechi: 235, 184, 159-Petroșnița
Nr. topografic: 2623/1, 2623/2, 2623/3

Adresa: Jud. Caraș-Severin

Nr. Crt	Nr cadastral Nr. topografic	Suprafața* (mp)	Observații / Referințe
A1		3.589	Sector cadastral: 153 Teren neimprejmuit;

B. Partea II. Proprietari și acte

Inscrieri privitoare la dreptul de proprietate și alte drepturi reale		Referințe
/		
Act Administrativ nr. 1776, din 13/05/2024 emis de PRIMĂRIA COMUNEI BUCOȘNIȚA;		
B1	Inscrierea posesiei, drept de PROPRIETATE, dobandit prin Lege, cota actuala 1/1 1) NEIDENTIFICAT NEIDENTIFICAT	A1
Act Normativ nr. 7, din 13/03/1996 emis de PARLAMENTUL ROMÂNIEI;		
B2	SE NOTEAZĂ MENȚIUNEA DE PROPRIETAR NEIDENTIFICAT	A1

C. Partea III. SARCINI .

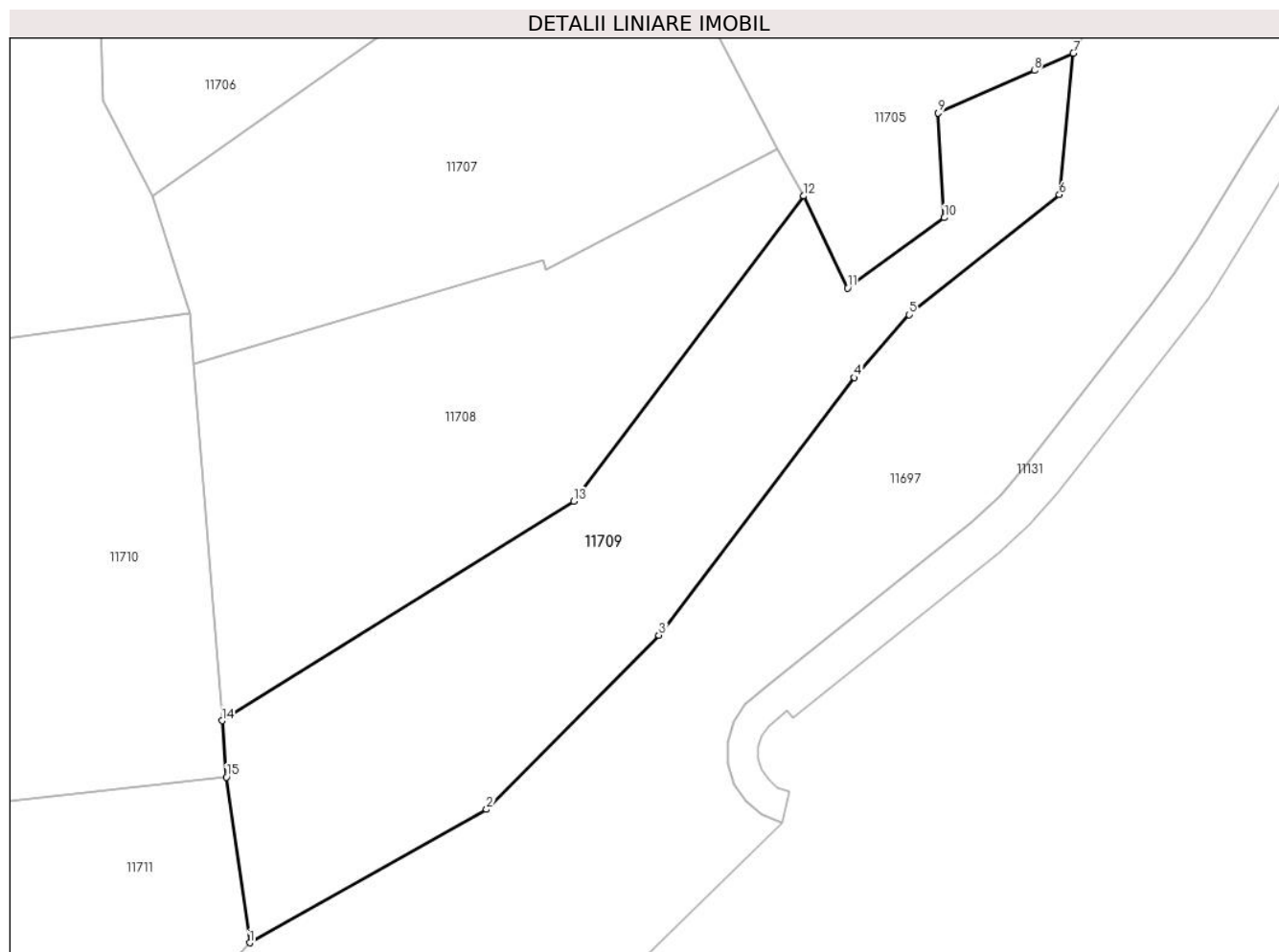
Inscrieri privind dezmembramintele dreptului de proprietate, drepturi reale de garanție și sarcini	Referințe
NU SUNT	

Anexa Nr. 1 La Partea I

Teren

Nr cadastral	Suprafața (mp)*	Observații / Referințe
	3.589	

* Suprafața este determinată în planul de proiecție Stereo 70.



Date referitoare la teren

Crt	Categorie folosință	Intravilan	Suprafața (mp)	Tarla	Parcelă	Nr. topo	Observații / Referințe
1	pașune	NU	3.589	-	-	2623/1, 2623/2, 2623/3	Pășune în Fata Zdrancului

Lungime Segmente

1) Valorile lungimilor segmentelor sunt obținute din proiecție în plan.

Punct început	X / Y	Punct sfârșit	X / Y	Lungime segment (** (m)
1	283.879,656 427.363,23	2	283.913,785 427.382,433	39.16
2	283.913,785 427.382,433	3	283.938,631 427.407,537	35.32
3	283.938,631 427.407,537	4	283.966,803 427.444,626	46.575
4	283.966,803 427.444,626	5	283.974,72 427.453,667	12.017

Punct început	X / Y	Punct sfârșit	X / Y	Lungime segment (** (m)
5	283.974,72 427.453,667	6	283.996,356 427.470,98	27.71
6	283.996,356 427.470,98	7	283.998,365 427.491,35	20.469
7	283.998,365 427.491,35	8	283.992,761 427.488,856	6.134
8	283.992,761 427.488,856	9	283.978,901 427.482,758	15.142
9	283.978,901 427.482,758	10	283.979,781 427.467,646	15.138
10	283.979,781 427.467,646	11	283.965,813 427.457,522	17.251
11	283.965,813 427.457,522	12	283.959,514 427.470,785	14.683
12	283.959,514 427.470,785	13	283.926,356 427.426,84	55.051
13	283.926,356 427.426,84	14	283.875,668 427.395,215	59.745
14	283.875,668 427.395,215	15	283.876,313 427.387,087	8.154
15	283.876,313 427.387,087	1	283.879,656 427.363,23	24.09

** Lungimile segmentelor sunt determinate în planul de proiecție Stereo 70 și sunt rotunjite la 1 milimetru.

*** Distanța dintre puncte este formată din segmente cumulate ce sunt mai mici decât valoarea 1 milimetru.

**DATE DESPRE IMOBILUL NR. 11710**

Oficiul de Cadastru și Publicitate Imobiliară CARAS-SEVERIN
Biroul de Cadastru și Publicitate Imobiliară Caransebes

A. Partea I. Descrierea imobilului

TEREN Extravilan

Nr. CF vechi:816-Petroșnița
Nr. topografic:2625

Adresa: Jud. Caraș-Severin

Nr. Crt	Nr cadastral Nr. topografic	Suprafața* (mp)	Observații / Referințe
A1		2.700	Sector cadastral:153 Teren neimprejmuit;

B. Partea II. Proprietari și acte

Inscrieri privitoare la dreptul de proprietate și alte drepturi reale		Referințe
199 / 30/01/1934		
Act Notarial nr. 0, din 16/11/1933 emis de -;		
B1	Intabulare, drept de PROPRIETATE, dobandit prin Conventie, cota actuala 2/10 1) RADOIA GHEORGHE, căs. cu Cilibia Anastasia, dom. în Petroșnița	A1
389 / 17/02/1994		
Hotarare Judecatoreasca nr. 1032, din 01/01/1941 emis de JUDECĂTORIA CARANSEBEȘ;		
B2	Intabulare, drept de PROPRIETATE, dobandit prin Hotarare Judecatoreasca, cota actuala 4/10 1) RĂDOIA SIMION, căs. cu Dorca Brîndușa	A1
1057 / 27/04/1994		
Act Notarial nr. 237, din 01/01/1994 emis de NOTARIATUL CARANSEBEȘ;		
B3	Intabulare, drept de PROPRIETATE, dobandit prin Succesiune, cota actuala 4/10 1) HAMAT ICOANA	A1

C. Partea III. SARCINI .

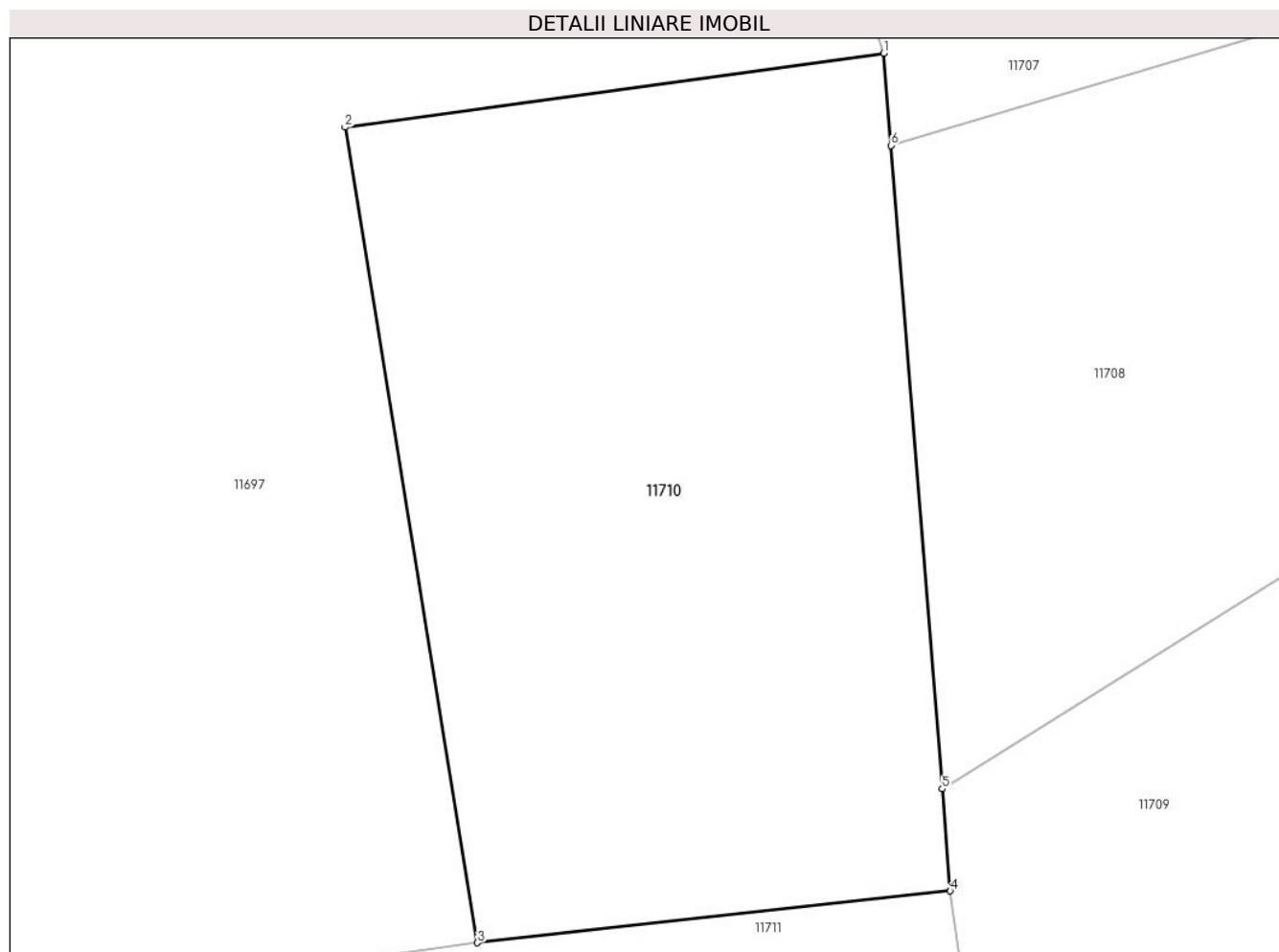
Inscrieri privind dezmembramintele dreptului de proprietate, drepturi reale de garanție și sarcini	Referințe
NU SUNT	

Anexa Nr. 1 La Partea I

Teren

Nr cadastral	Suprafața (mp)*	Observații / Referințe
	2.700	

* Suprafața este determinată în planul de proiecție Stereo 70.



Date referitoare la teren

Crt	Categorie folosință	Intra vilan	Suprafața (mp)	Tarla	Parcelă	Nr. topo	Observații / Referințe
1	faneata	NU	2.700	-	-	2625	Fâneată în Fata Zdrancului

Lungime Segmente

1) Valorile lungimilor segmentelor sunt obținute din proiecție în plan.

Punct început	X / Y	Punct sfârșit	X / Y	Lungime segment (** (m)
1	283.871,01 427.453,891	2	283.828,02 427.447,985	43.394
2	283.828,02 427.447,985	3	283.838,592 427.382,948	65.891
3	283.838,592 427.382,948	4	283.876,313 427.387,087	37.947
4	283.876,313 427.387,087	5	283.875,668 427.395,215	8.154
5	283.875,668 427.395,215	6	283.871,594 427.446,534	51.48

Punct început	X / Y	Punct sfârșit	X / Y	Lungime segment (** (m)
6	283.871,594 427.446,534	1	283.871,01 427.453,891	7.38

** Lungimile segmentelor sunt determinate în planul de proiecție Stereo 70 și sunt rotunjite la 1 milimetru.

*** Distanța dintre puncte este formată din segmente cumulate ce sunt mai mici decât valoarea 1 milimetru.

**DATE DESPRE IMOBILUL NR. 11711**

Oficiul de Cadastru și Publicitate Imobiliară CARAS-SEVERIN
 Biroul de Cadastru și Publicitate Imobiliară Caransebes

A. Partea I. Descrierea imobilului

TEREN Extravilan

Nr. CF vechi:250-Petroșnița
 Nr. topografic:2624

Adresa: Jud. Caraș-Severin

Nr. Crt	Nr cadastral Nr. topografic	Suprafața* (mp)	Observații / Referințe
A1		2.805	Sector cadastral:153 Teren neimprejmuit;

B. Partea II. Proprietari și acte

Inscrieri privitoare la dreptul de proprietate și alte drepturi reale	Referințe
2065 / 09/11/1926	
Hotarare Judecatoreasca nr. 2214, din 01/01/1925 emis de JUDECĂTORIA CARANSEBEȘ;	
B1	A1
Intabulare, drept de PROPRIETATE, dobandit prin Hotarare Judecatoreasca, cota actuala 1/1 1) CARABAȘ ILIE, fiul lui Ion Carabaș, dom. în Petroșnița	

C. Partea III. SARCINI .

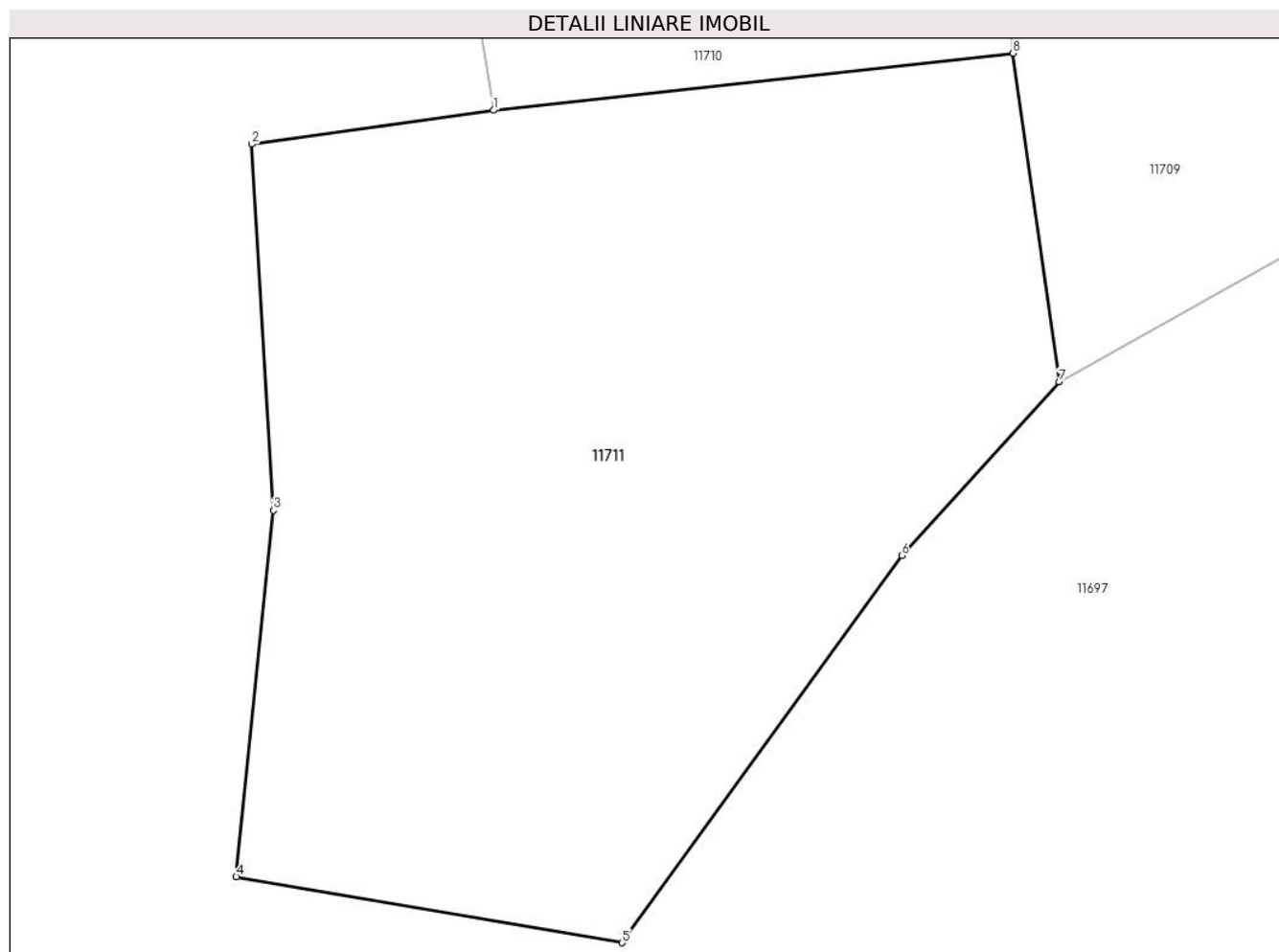
Inscrieri privind dezmembramintele dreptului de proprietate, drepturi reale de garanție și sarcini	Referințe
NU SUNT	

Anexa Nr. 1 La Partea I

Teren

Nr cadastral	Suprafața (mp)*	Observații / Referințe
	2.805	

* Suprafața este determinată în planul de proiecție Stereo 70.



Date referitoare la teren

Crt	Categorie folosință	Intravilan	Suprafața (mp)	Tarla	Parcelă	Nr. topo	Observații / Referințe
1	fâneata	NU	2.805	-	-	2624	Fâneată în Fata Zdrancului

Lungime Segmente

1) Valorile lungimilor segmentelor sunt obținute din proiecție în plan.

Punct început	X / Y	Punct sfârșit	X / Y	Lungime segment (** (m)
1	283.838,592 427.382,948	2	283.821,016 427.380,49	17.747
2	283.821,016 427.380,49	3	283.822,61 427.353,923	26.615
3	283.822,61 427.353,923	4	283.819,909 427.327,325	26.735
4	283.819,909 427.327,325	5	283.847,931 427.322,54	28.428
5	283.847,931 427.322,54	6	283.868,22 427.350,64	34.659

Punct început	X / Y	Punct sfârșit	X / Y	Lungime segment (** (m)
6	283.868,22 427.350,64	7	283.879,656 427.363,23	17.009
7	283.879,656 427.363,23	8	283.876,313 427.387,087	24.09
8	283.876,313 427.387,087	1	283.838,592 427.382,948	37.947

** Lungimile segmentelor sunt determinate în planul de proiecție Stereo 70 și sunt rotunjite la 1 milimetru.

*** Distanța dintre puncte este formată din segmente cumulate ce sunt mai mici decât valoarea 1 milimetru.

**DATE DESPRE IMOBILUL NR. 11713**

Oficiul de Cadastru și Publicitate Imobiliară CARAS-SEVERIN
Biroul de Cadastru și Publicitate Imobiliară Caransebes

A. Partea I. Descrierea imobilului

TEREN Extravilan

Nr. CF vechi:106-Petroșnița
Nr. topografic:2645

Adresa: Jud. Caraș-Severin

Nr. Crt	Nr cadastral Nr. topografic	Suprafața* (mp)	Observații / Referințe
A1		2.312	Sector cadastral:153 Teren neimprejmuit;

B. Partea II. Proprietari și acte

Inscrieri privitoare la dreptul de proprietate și alte drepturi reale		Referințe
/		
Act Normativ nr. 7, din 13/03/1996 emis de PARLAMENTUL ROMÂNIEI;		
B1	Inscrierea posesiei, drept de PROPRIETATE, dobandit prin Lege, cota actuala 1/1 1) NEIDENTIFICAT NEIDENTIFICAT	A1
B2	SE NOTEAZĂ MENȚIUNEA DE PROPRIETAR NEIDENTIFICAT	A1

C. Partea III. SARCINI .

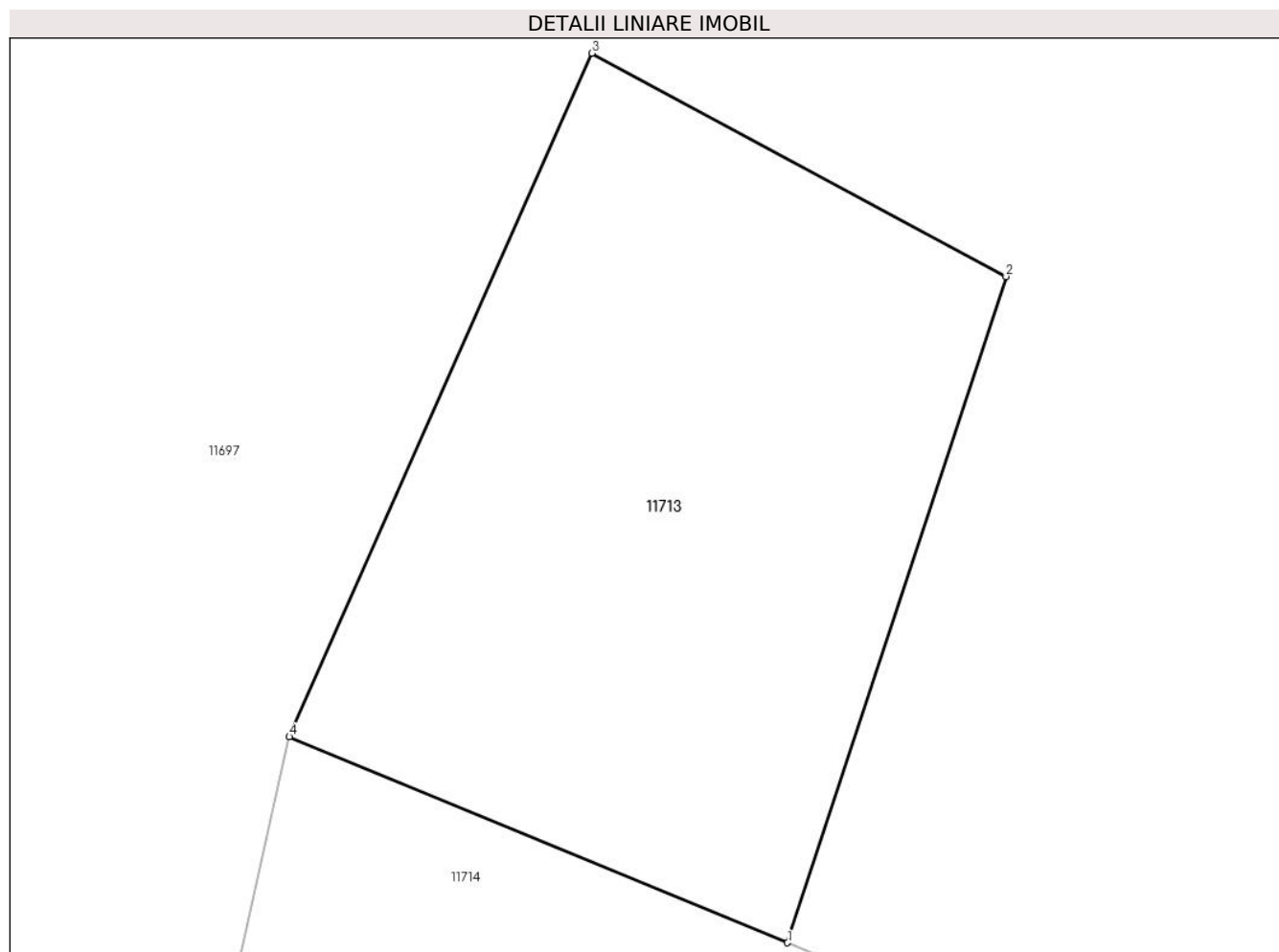
Inscrieri privind dezmembramintele dreptului de proprietate, drepturi reale de garanție și sarcini	Referințe
NU SUNT	

Anexa Nr. 1 La Partea I

Teren

Nr cadastral	Suprafața (mp)*	Observații / Referințe
	2.312	

* Suprafața este determinată în planul de proiecție Stereo 70.



Date referitoare la teren

Crt	Categorie folosință	Intra vilan	Suprafața (mp)	Tarla	Parcelă	Nr. topo	Observații / Referințe
1	pasune	NU	2.312	-	-	2645	Pășune în Fata Zdrancului

Lungime Segmente

1) Valorile lungimilor segmentelor sunt obținute din proiecție în plan.

Punct început	X / Y	Punct sfârșit	X / Y	Lungime segment (** (m)
1	283.614,452 427.334,39	2	283.631,884 427.387,5	55.898
2	283.631,884 427.387,5	3	283.598,874 427.405,293	37.5
3	283.598,874 427.405,293	4	283.574,72 427.350,804	59.603
4	283.574,72 427.350,804	1	283.614,452 427.334,39	42.989

** Lungimile segmentelor sunt determinate în planul de proiecție Stereo 70 și sunt rotunjite la 1 milimetru.

***** Distanţa dintre puncte este formată din segmente cumulate ce sunt mai mici decât valoarea 1 milimetru.**

**DATE DESPRE IMOBILUL NR. 11714**

Oficiul de Cadastru și Publicitate Imobiliară CARAS-SEVERIN
 Biroul de Cadastru și Publicitate Imobiliară Caransebes

A. Partea I. Descrierea imobilului

TEREN Extravilan

Nr. CF vechi:661-Petroșnița
 Nr. topografic:2646

Adresa: Jud. Caraș-Severin

Nr. Crt	Nr cadastral Nr. topografic	Suprafața* (mp)	Observații / Referințe
A1		3.286	Sector cadastral:153 Teren neimprejmuit;

B. Partea II. Proprietari și acte

Inscrieri privitoare la dreptul de proprietate și alte drepturi reale		Referințe
2746 / 19/09/1928		
Act Notarial nr. 0, din 27/07/1928 emis de -;		
B1	Intabulare, drept de PROPRIETATE, dobandit prin lesire Din Indiviziune, cota actuala 1/2 1) MIHUȚĂ SIMION, căs. cu Maria Carabaș, dom. în Bucușnița	A1
2321 / 26/06/1931		
Act Notarial nr. 0, din 10/03/1931 emis de -;		
B2	Intabulare, drept de PROPRIETATE, dobandit prin Conventie, cota actuala 1/2 1) MIHUȚA FLOREA, căs. cu Florea Seracin, dom. în Petroșnița	A1

C. Partea III. SARCINI .

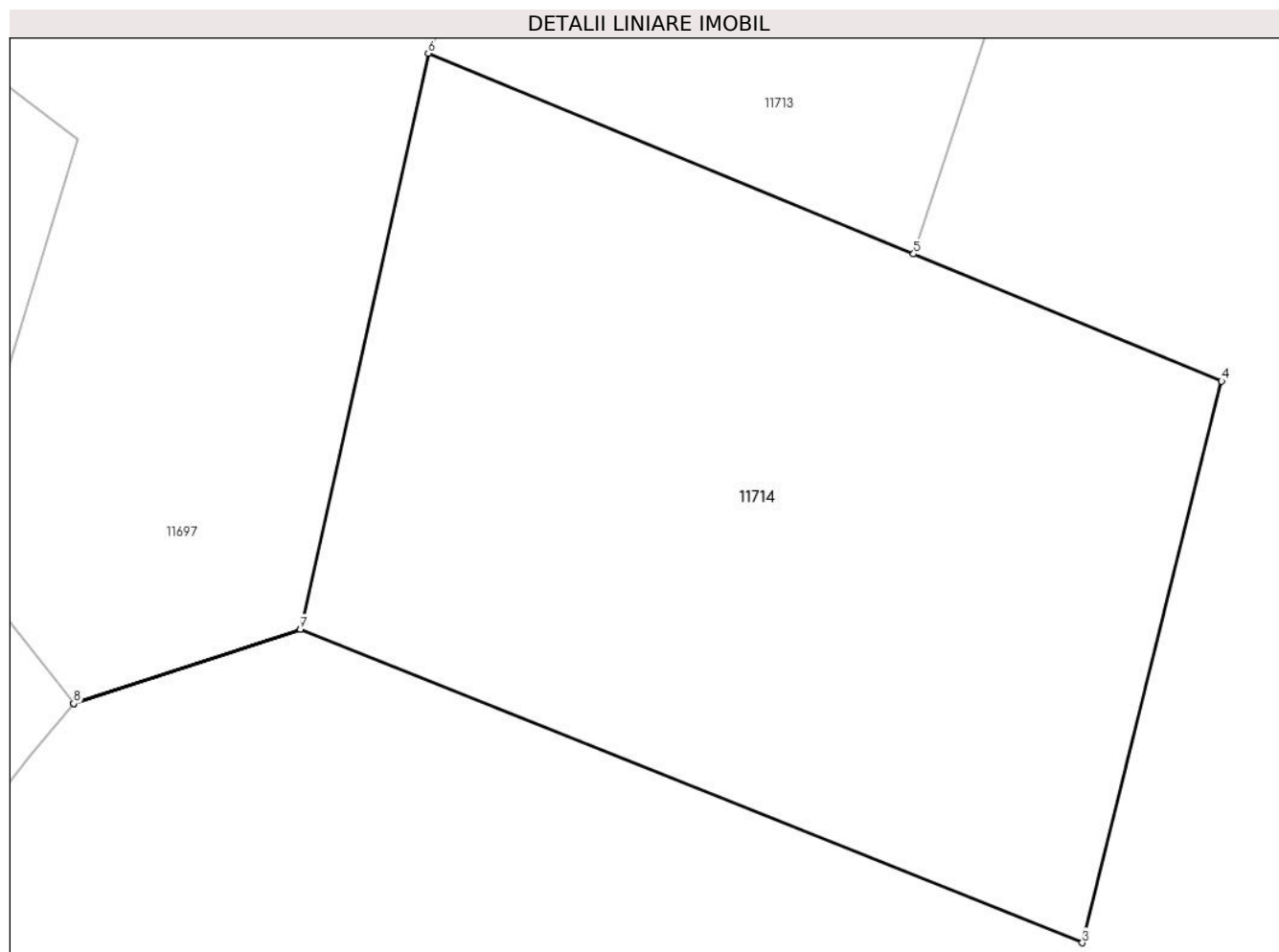
Inscrieri privind dezmembramintele dreptului de proprietate, drepturi reale de garanție și sarcini	Referințe
NU SUNT	

Anexa Nr. 1 La Partea I

Teren

Nr cadastral	Suprafața (mp)*	Observații / Referințe
	3.286	

* Suprafața este determinată în planul de proiecție Stereo 70.



Date referitoare la teren

Crt	Categorie folosință	Intravilan	Suprafața (mp)	Tarla	Parcelă	Nr. topo	Observații / Referințe
1	pașune	NU	3.286	-	-	2646	Pășune în Fata Zdrancului

Lungime Segmente

1) Valorile lungimilor segmentelor sunt obținute din proiecție în plan.

Punct început	X / Y	Punct sfârșit	X / Y	Lungime segment (** (m)
1	283.545,719 427.297,613	2	283.564,264 427.303,689	19.515
2	283.564,264 427.303,689	3	283.628,265 427.278,049	68.946
3	283.628,265 427.278,049	4	283.639,662 427.323,985	47.329
4	283.639,662 427.323,985	5	283.614,452 427.334,39	27.273
5	283.614,452 427.334,39	6	283.574,72 427.350,804	42.989

Punct început	X / Y	Punct sfârșit	X / Y	Lungime segment (** (m)
6	283.574,72 427.350,804	7	283.564,266 427.303,699	48.251
7	283.564,266 427.303,699	8	283.545,712 427.297,62	19.524
8	283.545,712 427.297,62	1	283.545,719 427.297,613	0.01

** Lungimile segmentelor sunt determinate în planul de proiecție Stereo 70 și sunt rotunjite la 1 milimetru.

*** Distanța dintre puncte este formată din segmente cumulate ce sunt mai mici decât valoarea 1 milimetru.

**DATE DESPRE IMOBILUL NR. 11715**

Oficiul de Cadastru și Publicitate Imobiliară CARAS-SEVERIN
Biroul de Cadastru și Publicitate Imobiliară Caransebes

A. Partea I. Descrierea imobilului

TEREN Extravilan

Nr. CF vechi:317-Petroșnița
Nr. topografic:2647

Adresa: Jud. Caraș-Severin

Nr. Crt	Nr cadastral Nr. topografic	Suprafața* (mp)	Observații / Referințe
A1		Din acte: 4.541 Masurata: 4.543	Sector cadastral:153 Teren neimprejmuit;

B. Partea II. Proprietari și acte

Inscrieri privitoare la dreptul de proprietate și alte drepturi reale	Referințe
209 / 02/02/1993	
Certificat De Mostenitor nr. 24/1977, din 04/11/1111;	
B1	A1
Intabulare, drept de PROPRIETATE, dobandit prin Succesiune, cota actuala 1/1, cota initiala 1/1	
1) IOVANOVICI SIMION, junior , fiul def.	
OBSERVATII: (provenita din conversia CF 317-Petrosnita)	

C. Partea III. SARCINI .

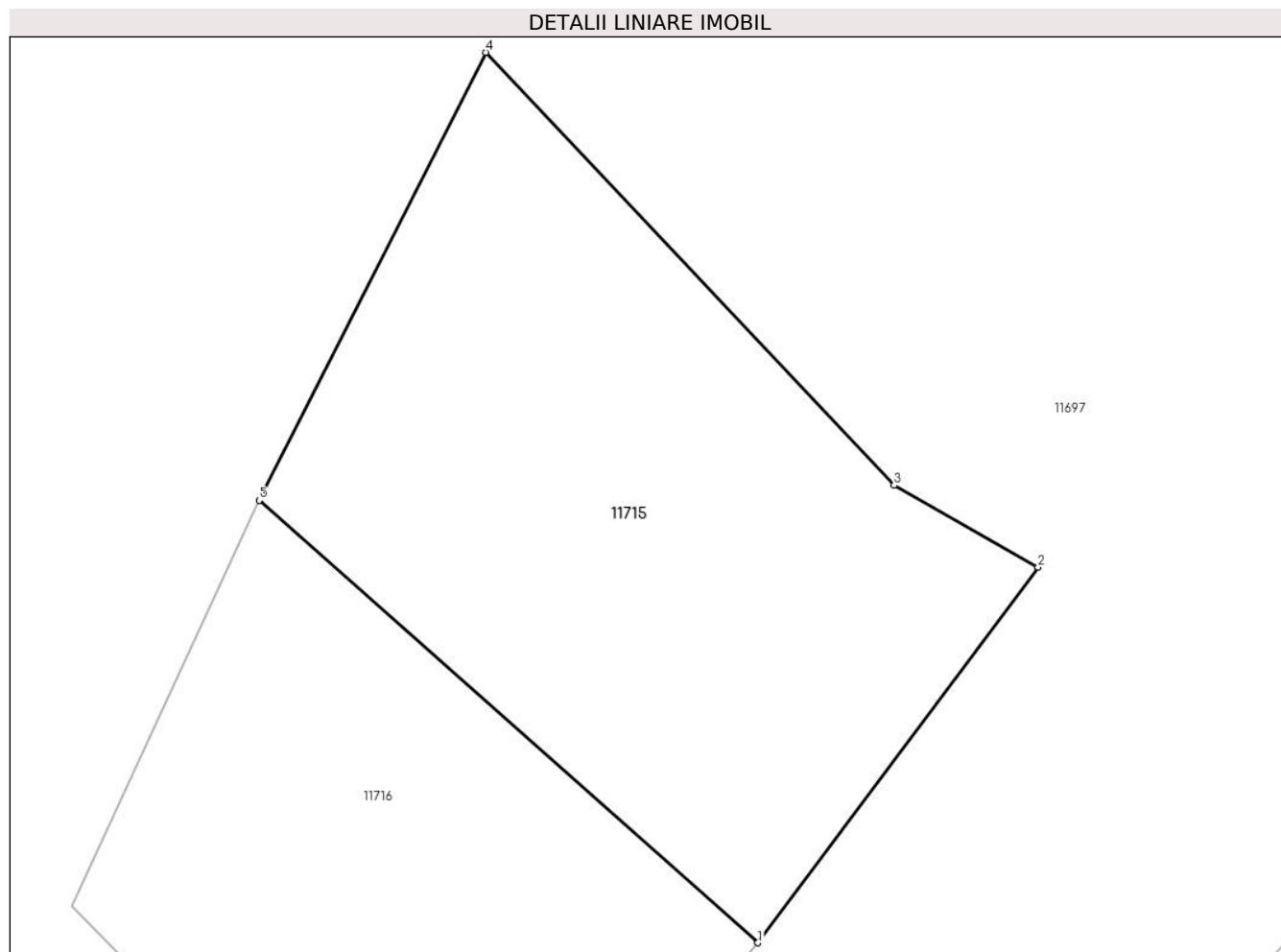
Inscrieri privind dezmembramintele dreptului de proprietate, drepturi reale de garanție și sarcini	Referințe
NU SUNT	

Anexa Nr. 1 La Partea I

Teren

Nr cadastral	Suprafața (mp)*	Observații / Referințe
	Din acte: 4.541 Masurata: 4.543	

* Suprafața este determinată în planul de proiecție Stereo 70.



Date referitoare la teren

Crt	Categorie folosință	Intra vilan	Suprafața (mp)	Tarla	Parcelă	Nr. topo	Observații / Referințe
1	pasune	NU	4.543	-	-	2647	Pășune în Fata Zdrancului

Lungime Segmente

1) Valorile lungimilor segmentelor sunt obținute din proiecție în plan.

Punct început	X / Y	Punct sfârșit	X / Y	Lungime segment (** (m)
1	283.733,347 427.196,65	2	283.766,592 427.241,17	55.563
2	283.766,592 427.241,17	3	283.749,512 427.250,866	19.64
3	283.749,512 427.250,866	4	283.701,079 427.302,199	70.575
4	283.701,079 427.302,199	5	283.674,222 427.249,096	59.508
5	283.674,222 427.249,096	1	283.733,347 427.196,65	79.034

**** Lungimile segmentelor sunt determinate în planul de proiecție Stereo 70 și sunt rotunjite la 1 milimetru.**

***** Distanța dintre puncte este formată din segmente cumulate ce sunt mai mici decât valoarea 1 milimetru.**

**DATE DESPRE IMOBILUL NR. 11716**

Oficiul de Cadastru și Publicitate Imobiliară CARAS-SEVERIN
Biroul de Cadastru și Publicitate Imobiliară Caransebes

A. Partea I. Descrierea imobilului

TEREN Extravilan

Nr. CF vechi:582-Petroșnița
Nr. topografic:2648

Adresa: Jud. Caraș-Severin

Nr. Crt	Nr cadastral Nr. topografic	Suprafața* (mp)	Observații / Referințe
A1		3.797	Sector cadastral:153 Teren neimprejmuit;

B. Partea II. Proprietari și acte

Inscrieri privitoare la dreptul de proprietate și alte drepturi reale		Referințe
/		
Act Administrativ nr. 1776, din 13/05/2024 emis de PRIMĂRIA COMUNEI BUCOȘNIȚA;		
B1	Inscrierea posesiei, drept de PROPRIETATE, dobandit prin Lege, cota actuala 1/1 1) NEIDENTIFICAT NEIDENTIFICAT	A1
Act Normativ nr. 7, din 13/03/1996 emis de PARLAMENTUL ROMÂNIEI;		
B2	SE NOTEAZĂ MENȚIUNEA DE PROPRIETAR NEIDENTIFICAT	A1

C. Partea III. SARCINI .

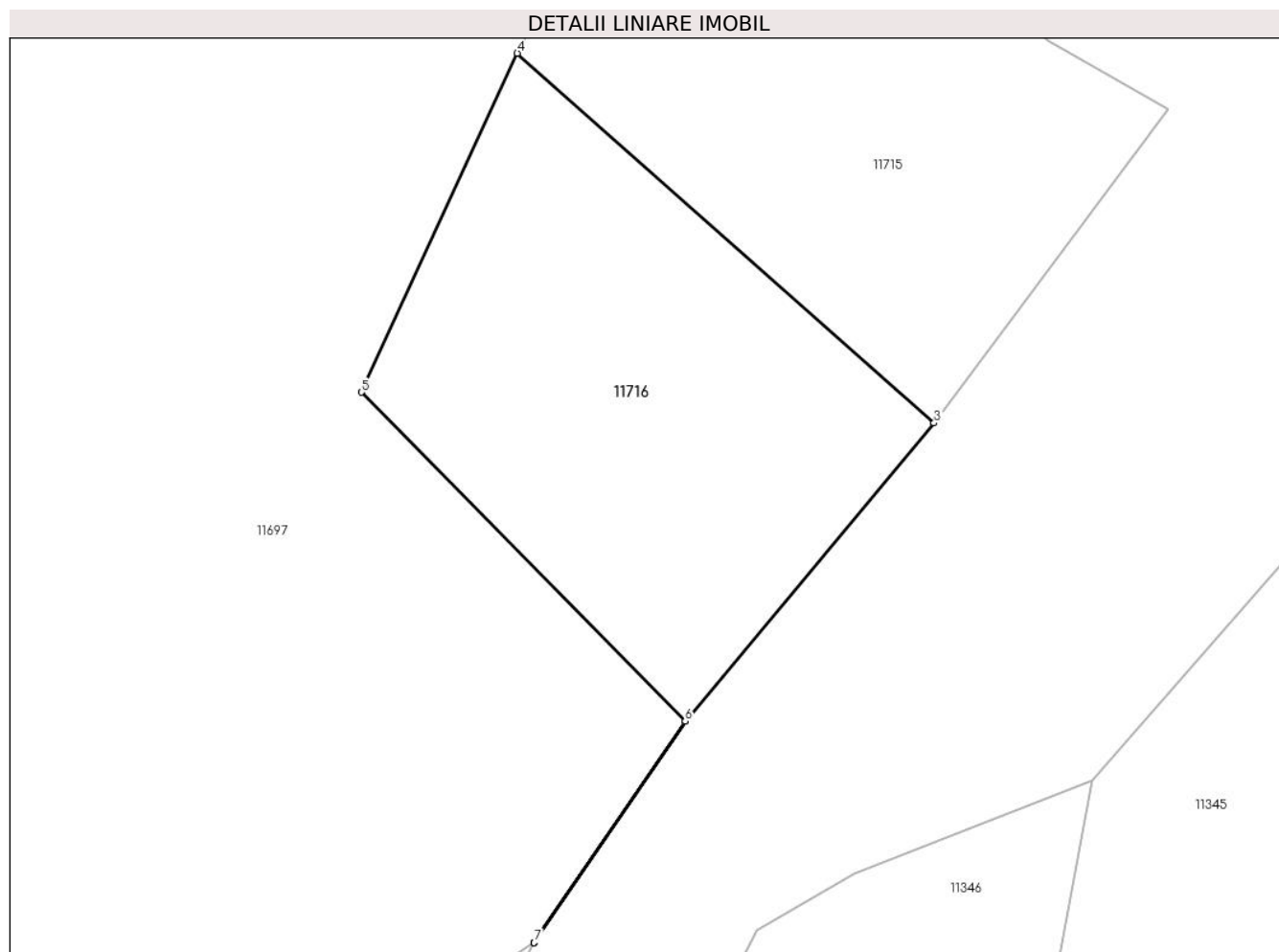
Inscrieri privind dezmembramintele dreptului de proprietate, drepturi reale de garanție și sarcini	Referințe
NU SUNT	

Anexa Nr. 1 La Partea I

Teren

Nr cadastral	Suprafața (mp)*	Observații / Referințe
	3.797	

* Suprafața este determinată în planul de proiecție Stereo 70.



Date referitoare la teren

Crt	Categorie folosință	Intravilan	Suprafața (mp)	Tarla	Parcelă	Nr. topo	Observații / Referințe
1	pașune	NU	3.797	-	-	2648	Pășune în Fata Zdrancului

Lungime Segmente

1) Valorile lungimilor segmentelor sunt obținute din proiecție în plan.

Punct început	X / Y	Punct sfârșit	X / Y	Lungime segment (** (m)
1	283.676,612 427.122,942	2	283.698,06 427.154,369	38.048
2	283.698,06 427.154,369	3	283.733,347 427.196,65	55.071
3	283.733,347 427.196,65	4	283.674,222 427.249,096	79.034
4	283.674,222 427.249,096	5	283.652,086 427.201,009	52.937
5	283.652,086 427.201,009	6	283.698,053 427.154,376	65.48

Punct început	X / Y	Punct sfârșit	X / Y	Lungime segment (** (m)
6	283.698,053 427.154,376	7	283.676,603 427.122,946	38.052
7	283.676,603 427.122,946	1	283.676,612 427.122,942	0.01

** Lungimile segmentelor sunt determinate în planul de proiecție Stereo 70 și sunt rotunjite la 1 milimetru.

*** Distanța dintre puncte este formată din segmente cumulate ce sunt mai mici decât valoarea 1 milimetru.

**DATE DESPRE IMOBILUL NR. 11720**

Oficiul de Cadastru și Publicitate Imobiliară CARAS-SEVERIN
Biroul de Cadastru și Publicitate Imobiliară Caransebes

A. Partea I. Descrierea imobilului

TEREN Extravilan

Nr. CF vechi:235- Petroșnița

Nr. topografic:2897, 2890

Adresa: Jud. Caraș-Severin

Nr. Crt	Nr cadastral Nr. topografic	Suprafața* (mp)	Observații / Referințe
A1	31759	18.509	Sector cadastral:156 Teren neimprejmuit;

B. Partea II. Proprietari și acte

Inscrieri privitoare la dreptul de proprietate și alte drepturi reale	Referințe
27853 / 09/11/2016	
Act Normativ nr. 532, din 24/07/2002 emis de GUVERNUL ROMANIEI (act administrativ nr 144 din 28.10.2016, emis de PRIMARIA BUCOSNITA;act administrativ nr 1125 din 27.04.2016, emis de PRIMARIA BUCOSNITA);	
B2	A1
Intabulare, drept de PROPRIETATEHG 532/2002, anexa 20, poz.23, dobandit prin Lege, cota actuala 1/1, cota initiala 1/1 1) COMUNA BUCOSNITA DOMENIUL PUBLIC, CIF:9999999999999	

C. Partea III. SARCINI .

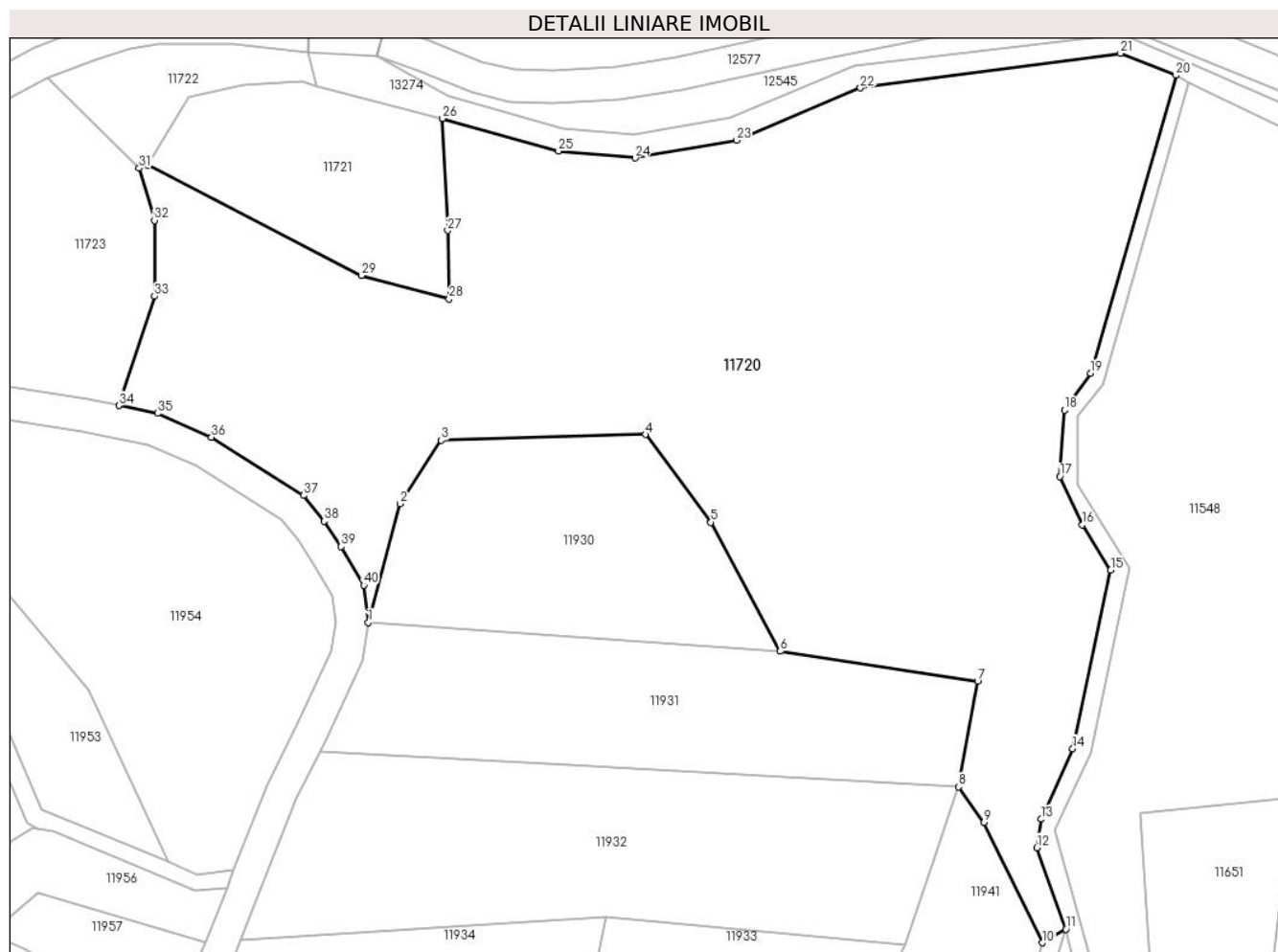
Inscrieri privind dezmembramintele dreptului de proprietate, drepturi reale de garanție și sarcini	Referințe
NU SUNT	

Anexa Nr. 1 La Partea I

Teren

Nr cadastral	Suprafața (mp)*	Observații / Referințe
31759	18.509	

* Suprafața este determinată în planul de proiecție Stereo 70.



Date referitoare la teren

Crt	Categorie folosință	Intravilan	Suprafața (mp)	Tarla	Parcelă	Nr. topo	Observații / Referințe
1	pașune	NU	18.509	-	-	2897, 2890	Pășune în Fata Mare

Lungime Segmente

1) Valorile lungimilor segmentelor sunt obținute din proiecție în plan.

Punct început	X / Y	Punct sfârșit	X / Y	Lungime segment (** (m)
1	283.731,809 428.131,991	2	283.738,719 428.157,598	26.523
3	283.747,581 428.171,233	4	283.791,586 428.172,485	44.023
5	283.805,716 428.153,586	6	283.820,623 428.125,807	31.526
7	283.863,198 428.119,295	8	283.859,133 428.096,569	23.087
9	283.864,591 428.088,927	10	283.877,211 428.063,013	28.824

Punct început	X / Y	Punct sfârșit	X / Y	Lungime segment (** (m)
2	283.738,719 428.157,598	3	283.747,581 428.171,233	16.262
4	283.791,586 428.172,485	5	283.805,716 428.153,586	23.597
6	283.820,623 428.125,807	7	283.863,198 428.119,295	43.07
8	283.859,133 428.096,569	9	283.864,591 428.088,927	9.391
10	283.877,211 428.063,013	11	283.882,256 428.065,936	5.831

Punct început	X / Y	Punct sfârșit	X / Y	Lungime segment (** (m))
11	283.882,256 428.065,936	12	283.875,975 428.083,484	18.638
13	283.876,854 428.089,64	14	283.883,696 428.104,838	16.667
15	283.891,898 428.143,286	16	283.885,767 428.153,052	11.531
17	283.880,953 428.163,446	18	283.881,905 428.177,765	14.351
19	283.887,537 428.185,734	20	283.905,989 428.249,858	66.726
21	283.893,998 428.254,629	22	283.837,939 428.247,139	56.557
23	283.811,196 428.235,864	24	283.789,347 428.232,08	22.174
25	283.772,838 428.233,558	26	283.747,845 428.240,582	25.961
27	283.748,955 428.216,448	28	283.749,281 428.201,699	14.753
29	283.730,359 428.206,748	30	283.684,268 428.230,578	51.887
31	283.682,442 428.229,876	32	283.685,736 428.218,627	11.721
33	283.685,736 428.202,284	34	283.678,144 428.178,732	24.745
35	283.686,423 428.177,054	36	283.698,037 428.171,912	12.701
37	283.717,932 428.159,378	38	283.722,38 428.153,849	7.096
39	283.725,99 428.148,369	40	283.730,856 428.140,017	9.666

Punct început	X / Y	Punct sfârșit	X / Y	Lungime segment (** (m))
12	283.875,975 428.083,484	13	283.876,854 428.089,64	6.218
14	283.883,696 428.104,838	15	283.891,898 428.143,286	39.313
16	283.885,767 428.153,052	17	283.880,953 428.163,446	11.455
18	283.881,905 428.177,765	19	283.887,537 428.185,734	9.758
20	283.905,989 428.249,858	21	283.893,998 428.254,629	12.905
22	283.837,939 428.247,139	23	283.811,196 428.235,864	29.023
24	283.789,347 428.232,08	25	283.772,838 428.233,558	16.575
26	283.747,845 428.240,582	27	283.748,955 428.216,448	24.16
28	283.749,281 428.201,699	29	283.730,359 428.206,748	19.584
30	283.684,268 428.230,578	31	283.682,442 428.229,876	1.956
32	283.685,736 428.218,627	33	283.685,736 428.202,284	16.343
34	283.678,144 428.178,732	35	283.686,423 428.177,054	8.447
36	283.698,037 428.171,912	37	283.717,932 428.159,378	23.514
38	283.722,38 428.153,849	39	283.725,99 428.148,369	6.562
40	283.730,856 428.140,017	1	283.731,809 428.131,991	8.082

** Lungimile segmentelor sunt determinate în planul de proiecție Stereo 70 și sunt rotunjite la 1 milimetru.

*** Distanța dintre puncte este formată din segmente cumulate ce sunt mai mici decât valoarea 1 milimetru.

**DATE DESPRE IMOBILUL NR. 11721**

Oficiul de Cadastru și Publicitate Imobiliară CARAS-SEVERIN
Biroul de Cadastru și Publicitate Imobiliară Caransebes

A. Partea I. Descrierea imobilului

TEREN Extravilan

Nr. CF vechi:596- Petroșnița
Nr. topografic:2894, 2895

Adresa: Jud. Caraș-Severin

Nr. Crt	Nr cadastral Nr. topografic	Suprafața* (mp)	Observații / Referințe
A1		1.934	Sector cadastral:156 Teren neimprejmuit;

B. Partea II. Proprietari și acte

Inscrieri privitoare la dreptul de proprietate și alte drepturi reale		Referințe
/		
Act Normativ nr. 7, din 13/03/1996 emis de PARLAMENTUL ROMÂNIEI;		
B1	Intabulare, drept de PROPRIETATE, dobândit prin Lege, cota actuala 1/1 1) NEIDENTIFICAT NEIDENTIFICAT	A1
Act Normativ nr. 7, din 13/03/1996 emis de PARLAMENTUL ROMÂNIEI (ADEVÉRINȚA 5409/27.10.2023, EMISĂ DE PRIMĂRIA COMUNEI BUCOȘNIȚA);		
B2	Se notează posesia faptică în favoarea lui 1) DORCA NINA	A1

C. Partea III. SARCINI .

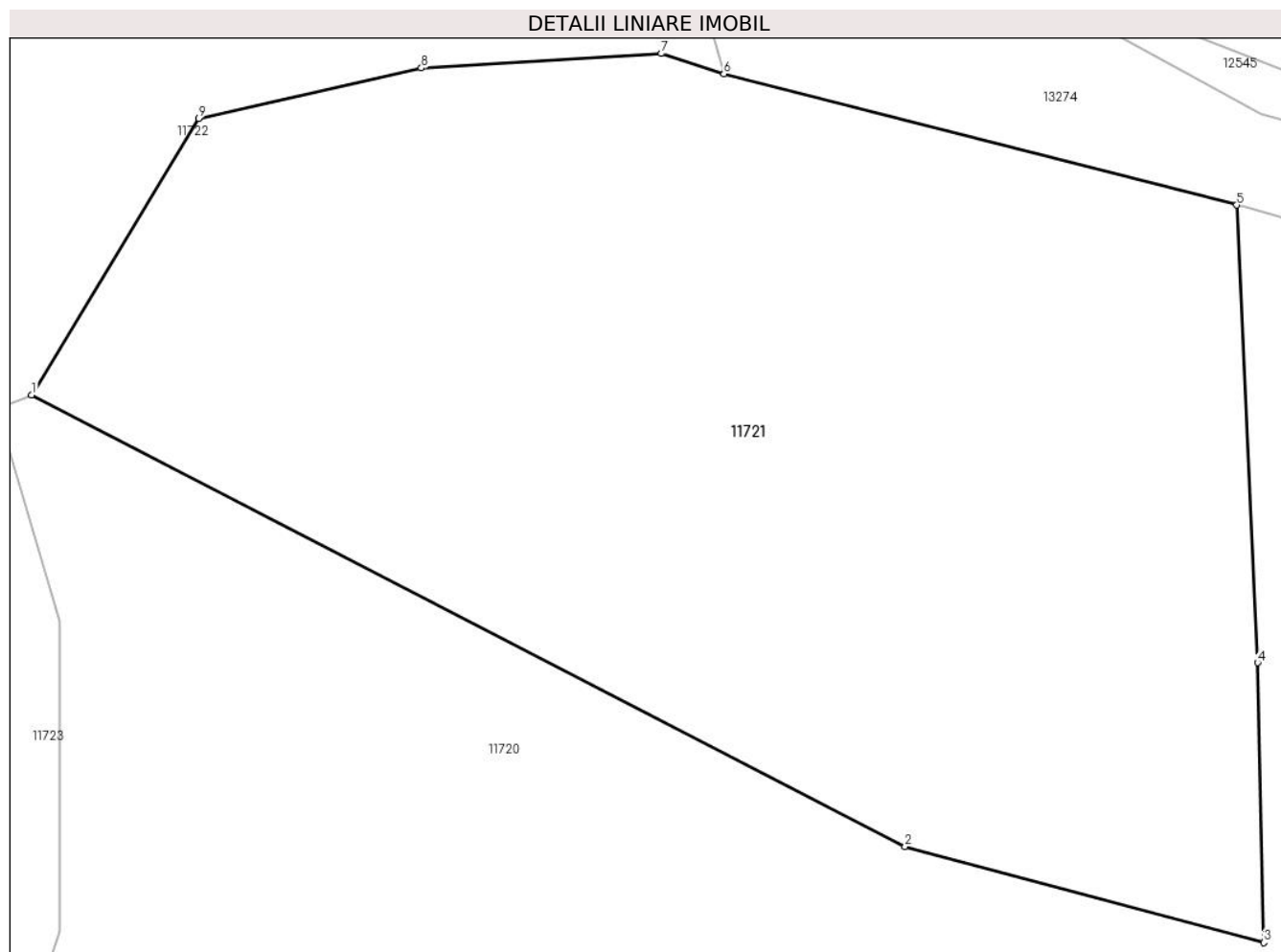
Inscrieri privind dezmembramintele dreptului de proprietate, drepturi reale de garanție și sarcini	Referințe
NU SUNT	

Anexa Nr. 1 La Partea I

Teren

Nr cadastral	Suprafața (mp)*	Observații / Referințe
	1.934	

* Suprafața este determinată în planul de proiecție Stereo 70.



Date referitoare la teren

Crt	Categorie folosință	Intra vilan	Suprafața (mp)	Tarla	Parcelă	Nr. topo	Observații / Referințe
1	pașune	NU	1.934	-	-	2894, 2895	Pășune în Fata Mare

Lungime Segmente

1) Valorile lungimilor segmentelor sunt obținute din proiecție în plan.

Punct început	X / Y	Punct sfârșit	X / Y	Lungime segment (** (m)
1	283.684,268 428.230,578	2	283.730,359 428.206,748	51.887
2	283.730,359 428.206,748	3	283.749,281 428.201,699	19.584
3	283.749,281 428.201,699	4	283.748,955 428.216,448	14.753
4	283.748,955 428.216,448	5	283.747,845 428.240,582	24.16
5	283.747,845 428.240,582	6	283.720,795 428.247,498	27.92

Punct început	X / Y	Punct sfârșit	X / Y	Lungime segment (** (m)
6	283.720,795 428.247,498	7	283.717,501 428.248,575	3.466
7	283.717,501 428.248,575	8	283.704,83 428.247,811	12.694
8	283.704,83 428.247,811	9	283.693,083 428.245,152	12.044
9	283.693,083 428.245,152	1	283.684,268 428.230,578	17.032

** Lungimile segmentelor sunt determinate în planul de proiecție Stereo 70 și sunt rotunjite la 1 milimetru.

*** Distanța dintre puncte este formată din segmente cumulate ce sunt mai mici decât valoarea 1 milimetru.

**DATE DESPRE IMOBILUL NR. 11722**

Oficiul de Cadastru și Publicitate Imobiliară CARAS-SEVERIN
Biroul de Cadastru și Publicitate Imobiliară Caransebes

A. Partea I. Descrierea imobilului

Nr. CF vechi: 235, 408, 378, 844- Petroșnița
Nr. topografic: Parte din 2849, 2893,
2850/1, 2850/2, 2850/3, 2850/4, 2850/5 și
2850/6

TEREN Extravilan

Adresa: Jud. Caraș-Severin

Nr. Crt	Nr cadastral Nr. topografic	Suprafața* (mp)	Observații / Referințe
A1		704	Sector cadastral: 156 Teren neimpregmuit;

B. Partea II. Proprietari și acte

Inscrieri privitoare la dreptul de proprietate și alte drepturi reale		Referințe
/		
Act Normativ nr. 7, din 13/03/1996 emis de PARLAMENTUL ROMÂNIEI;		
B1	Intabulare, drept de PROPRIETATE, dobandit prin Lege, cota actuala 1/1 1) NEIDENTIFICAT NEIDENTIFICAT	A1
Act Normativ nr. 7, din 13/03/1996 emis de PARLAMENTUL ROMÂNIEI (ADEVÉRINȚA 5410/27.10.2023, EMISĂ DE PRIMĂRIA COMUNEI BUCOȘNIȚA);		
B2	Se notează posesia faptică în favoarea lui 1) DORCA NINA	A1

C. Partea III. SARCINI .

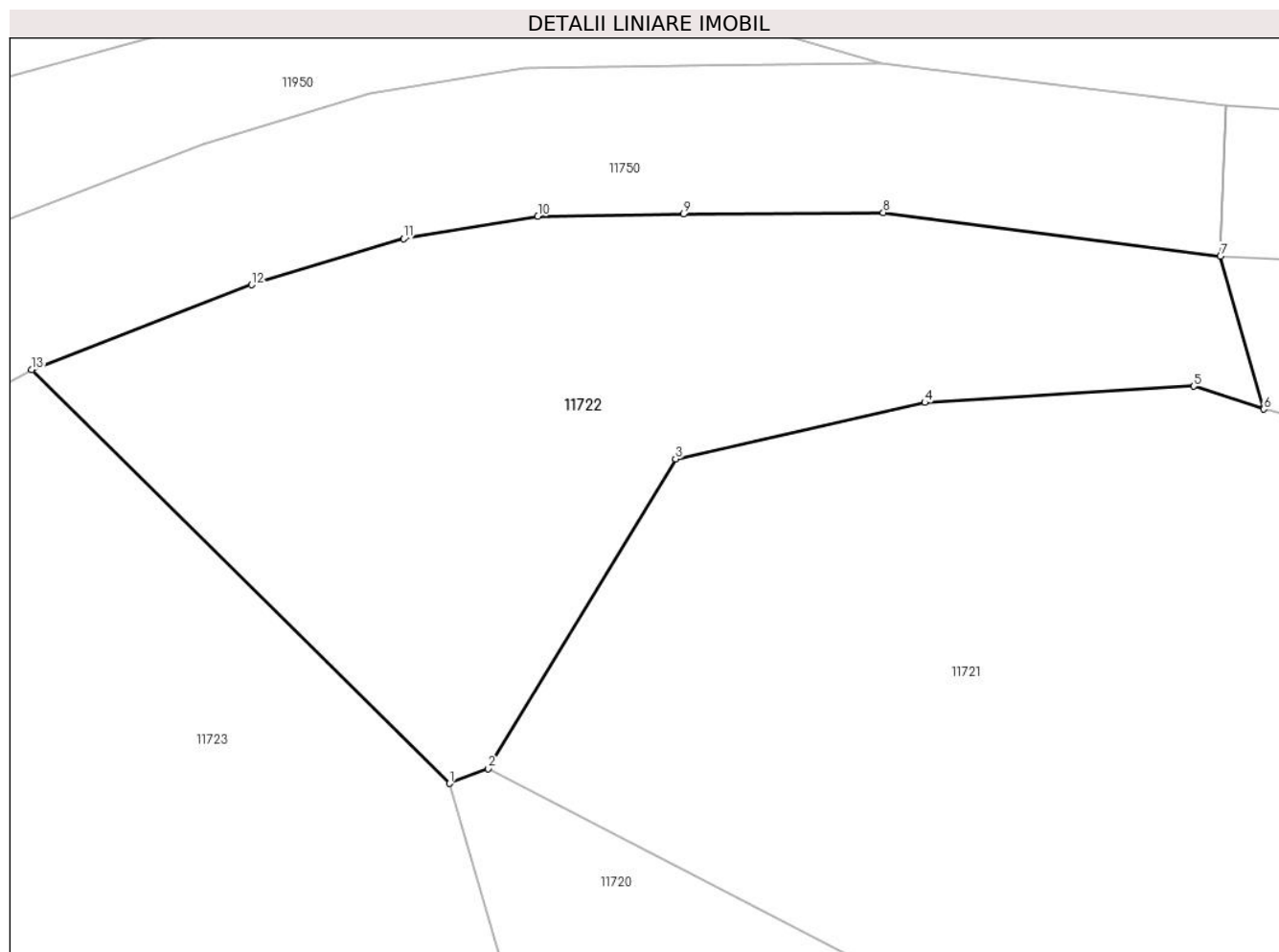
Inscrieri privind dezmembramentele dreptului de proprietate, drepturi reale de garanție și sarcini	Referințe
NU SUNT	

Anexa Nr. 1 La Partea I

Teren

Nr cadastral	Suprafața (mp)*	Observații / Referințe
	704	

* Suprafața este determinată în planul de proiecție Stereo 70.



Date referitoare la teren

Crt	Categorie folosință	Intravilan	Suprafața (mp)	Tarla	Parcelă	Nr. topo	Observații / Referințe
1	pașune	NU	704	-	-	Parte din 2849, 2893, 2850/1, 2850/2, 2850/3, 2850/4, 2850/5, 2850/6	Pășune în Fata Mare

Lungime Segmente

1) Valorile lungimilor segmentelor sunt obținute din proiecție în plan.

Punct început	X / Y	Punct sfârșit	X / Y	Lungime segment (** (m)
1	283.682,442 428.229,876	2	283.684,268 428.230,578	1.956
2	283.684,268 428.230,578	3	283.693,083 428.245,152	17.032

Punct început	X / Y	Punct sfârșit	X / Y	Lungime segment (** (m)
3	283.693,083 428.245,152	4	283.704,83 428.247,811	12.044
4	283.704,83 428.247,811	5	283.717,501 428.248,575	12.694
5	283.717,501 428.248,575	6	283.720,795 428.247,498	3.466
6	283.720,795 428.247,498	7	283.718,75 428.254,685	7.472
7	283.718,75 428.254,685	8	283.702,874 428.256,748	16.009
8	283.702,874 428.256,748	9	283.693,456 428.256,672	9.418
9	283.693,456 428.256,672	10	283.686,602 428.256,571	6.855
10	283.686,602 428.256,571	11	283.680,284 428.255,514	6.406
11	283.680,284 428.255,514	12	283.673,12 428.253,348	7.484
12	283.673,12 428.253,348	13	283.662,752 428.249,352	11.111
13	283.662,752 428.249,352	1	283.682,442 428.229,876	27.695

** Lungimile segmentelor sunt determinate în planul de proiecție Stereo 70 și sunt rotunjite la 1 milimetru.

*** Distanța dintre puncte este formată din segmente cumulate ce sunt mai mici decât valoarea 1 milimetru.

**DATE DESPRE IMOBILUL NR. 11723**

Oficiul de Cadastru și Publicitate Imobiliară CARAS-SEVERIN
 Biroul de Cadastru și Publicitate Imobiliară Caransebes

A. Partea I. Descrierea imobilului

TEREN Extravilan

Nr. CF vechi:844- Petroșnița
 Nr. topografic:2892, Parte din 2893, 2891

Adresa: Jud. Caraș-Severin

Nr. Crt	Nr cadastral Nr. topografic	Suprafața* (mp)	Observații / Referințe
A1	31999	3.031	Sector cadastral:156 Teren neimpregmuit; 32000

B. Partea II. Proprietari și acte

Inscrieri privitoare la dreptul de proprietate și alte drepturi reale		Referințe
2178 / 24/10/1935		
Contract De Vanzare-Cumparare nr. -, din 23/09/1935 emis de -;		
B1	Intabulare, drept de PROPRIETATE, dobandit prin Conventie, cota actuala 1/2, cota initiala 1/2 1) MURARIU ILIE , si sotia 2) MURARIU ANA , nasc. Smaia	A1
B2	interdictie de instrainare si grevare in favoarea: Murariu Ilie	A1
B3	interdictie de instrainare si grevare in favoarea: Murariu Floarea, nasc. Grof	A1
28037 / 02/11/2018		
Act Notarial nr. 136, din 30/10/2018 emis de Schinteie Petru;		
B8	Intabulare, drept de PROPRIETATE, dobandit prin Succesiune, cota actuala 3/32, cota initiala 3/32 1) BOATĂ VETA , (nascuta Ghieorghevici) , fiica	A1
28052 / 02/11/2018		
Act Notarial nr. 1740, din 30/10/2018 emis de Schinteie Petru;		
B9	Intabulare, drept de PROPRIETATE, donatie, dobandit prin Conventie, cota actuala 13/32, cota initiala 13/32 1) BOATĂ VETA , (nascuta Ghieorghevici) <i>OBSERVATII: bun propriu</i>	A1

C. Partea III. SARCINI .

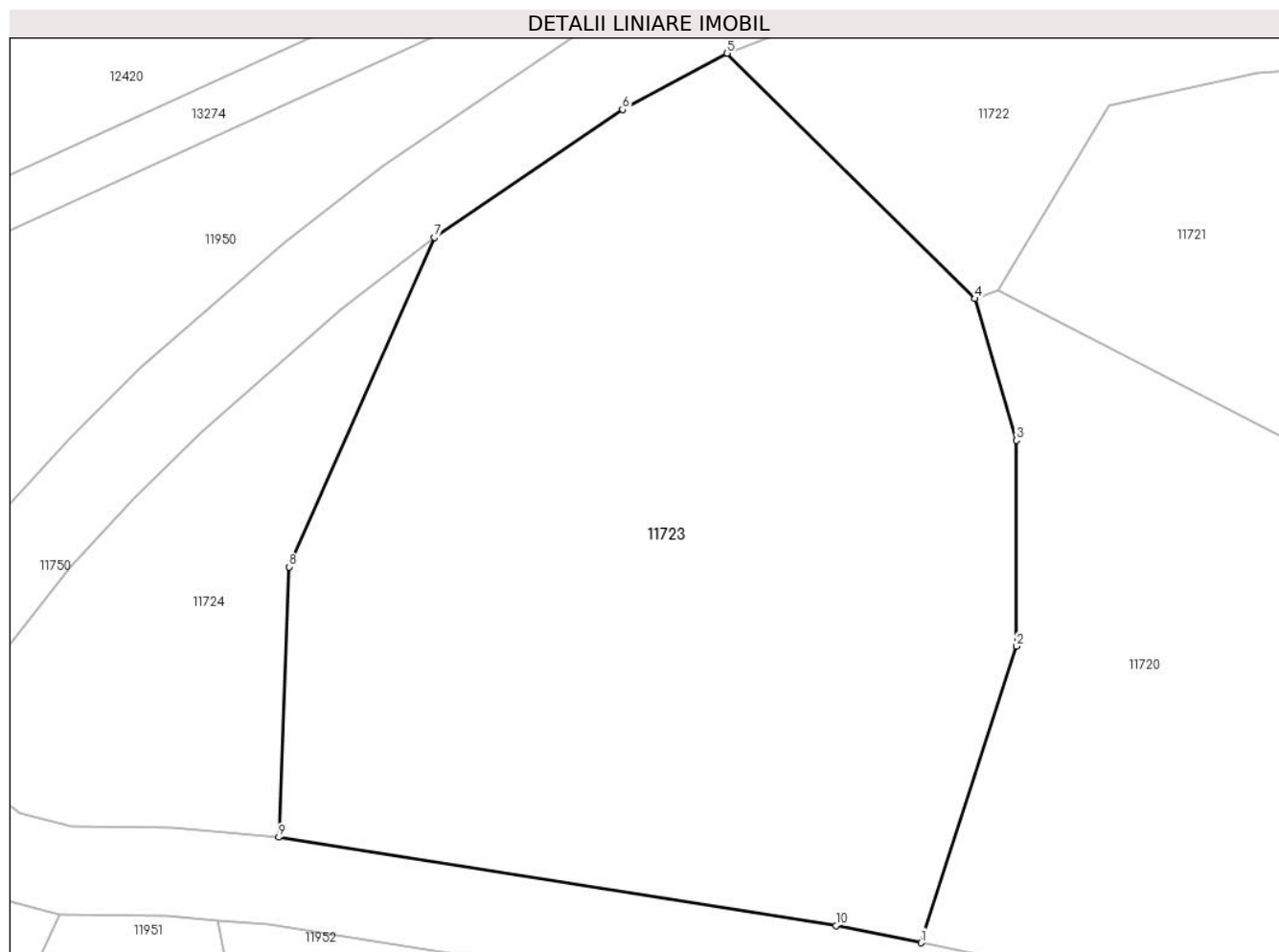
Inscrieri privind dezmembramintele dreptului de proprietate, drepturi reale de garanție și sarcini	Referințe
NU SUNT	

Anexa Nr. 1 La Partea I

Teren

Nr cadastral	Suprafața (mp)*	Observații / Referințe
31999	3.031	32000

* Suprafața este determinată în planul de proiecție Stereo 70.



Date referitoare la teren

Crt	Categorie folosință	Intra vilan	Suprafața (mp)	Tarla	Parcelă	Nr. topo	Observații / Referințe
1	pasune	NU	3.031	-	-	2892, Parte din 2893, 2891	Pășune în Fata Mare

Lungime Segmente

1) Valorile lungimilor segmentelor sunt obținute din proiecție în plan.

Punct început	X / Y	Punct sfârșit	X / Y	Lungime segment (** (m))
1	283.678,144 428.178,732	2	283.685,736 428.202,284	24.745
2	283.685,736 428.202,284	3	283.685,736 428.218,627	16.343
3	283.685,736 428.218,627	4	283.682,442 428.229,876	11.721
4	283.682,442 428.229,876	5	283.662,752 428.249,352	27.695

Punct început	X / Y	Punct sfârșit	X / Y	Lungime segment (** (m)
5	283.662,752 428.249,352	6	283.654,432 428.244,891	9.44
6	283.654,432 428.244,891	7	283.639,481 428.234,727	18.079
7	283.639,481 428.234,727	8	283.627,966 428.208,574	28.576
8	283.627,966 428.208,574	9	283.627,132 428.187,116	21.474
9	283.627,132 428.187,116	10	283.671,404 428.180,099	44.825
10	283.671,404 428.180,099	1	283.678,144 428.178,732	6.877

** Lungimile segmentelor sunt determinate în planul de proiecție Stereo 70 și sunt rotunjite la 1 milimetru.

*** Distanța dintre puncte este formată din segmente cumulate ce sunt mai mici decât valoarea 1 milimetru.

**DATE DESPRE IMOBILUL NR. 11724**

Oficiul de Cadastru și Publicitate Imobiliară CARAS-SEVERIN
 Biroul de Cadastru și Publicitate Imobiliară Caransebes

A. Partea I. Descrierea imobilului

Nr. CF vechi: 235, 408, 378- Petroșnița
 Nr. topografic: Parte din 2850/1, 2850/2,
 2850/3, 2850/4, 2850/5, 2850/6

TEREN Extravilan

Adresa: Jud. Caraș-Severin

Nr. Crt	Nr cadastral Nr. topografic	Suprafața* (mp)	Observații / Referințe
A1		712	Sector cadastral: 156 Teren neimprejmuit;

B. Partea II. Proprietari și acte

Inscrieri privitoare la dreptul de proprietate și alte drepturi reale		Referințe
/		
Act Administrativ nr. 1776, din 13/05/2024 emis de PRIMĂRIA COMUNEI BUCOȘNIȚA;		
B1	Inscrierea posesiei, drept de PROPRIETATE, dobandit prin Lege, cota actuala 1/1 1) NEIDENTIFICAT NEIDENTIFICAT	A1
Act Normativ nr. 7, din 13/03/1996 emis de PARLAMENTUL ROMÂNIEI;		
B2	SE NOTEAZĂ MENȚIUNEA DE PROPRIETAR NEIDENTIFICAT	A1

C. Partea III. SARCINI .

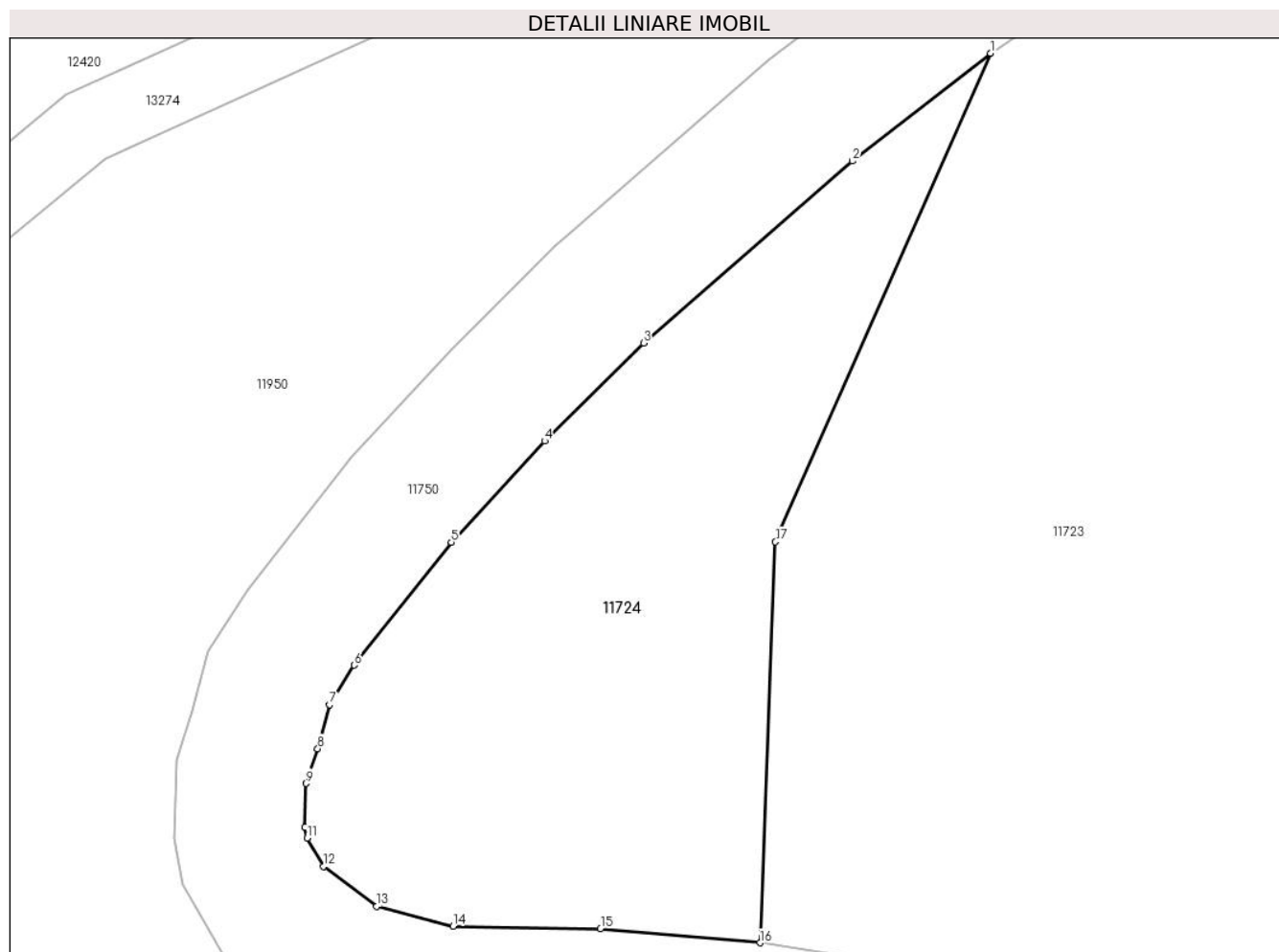
Inscrieri privind dezmembramintele dreptului de proprietate, drepturi reale de garanție și sarcini		Referințe
NU SUNT		

Anexa Nr. 1 La Partea I

Teren

Nr cadastral	Suprafața (mp)*	Observații / Referințe
	712	

* Suprafața este determinată în planul de proiecție Stereo 70.



Date referitoare la teren

Crt	Categorie folosință	Intravilan	Suprafața (mp)	Tarla	Parcelă	Nr. topo	Observații / Referințe
1	pasune	NU	712	-	-	Parte din 2850/1, 2850/2, 2850/3, 2850/4, 2850/5, 2850/6	Pășune în Fata Mare

Lungime Segmente

1) Valorile lungimilor segmentelor sunt obținute din proiecție în plan.

Punct început	X / Y	Punct sfârșit	X / Y	Lungime segment (** (m)
1	283.639,481 428.234,727	2	283.632,088 428.228,958	9.378
2	283.632,088 428.228,958	3	283.620,896 428.219,223	14.833

Punct început	X / Y	Punct sfârșit	X / Y	Lungime segment (** (m)
3	283.620,896 428.219,223	4	283.615,599 428.213,97	7.46
4	283.615,599 428.213,97	5	283.610,604 428.208,545	7.374
5	283.610,604 428.208,545	6	283.605,407 428.201,975	8.377
6	283.605,407 428.201,975	7	283.604,087 428.199,857	2.496
7	283.604,087 428.199,857	8	283.603,448 428.197,505	2.437
8	283.603,448 428.197,505	9	283.602,83 428.195,647	1.958
9	283.602,83 428.195,647	10	283.602,759 428.193,281	2.367
10	283.602,759 428.193,281	11	283.602,876 428.192,71	0.583
11	283.602,876 428.192,71	12	283.603,743 428.191,192	1.748
12	283.603,743 428.191,192	13	283.606,59 428.189,06	3.557
13	283.606,59 428.189,06	14	283.610,697 428.187,995	4.243
14	283.610,697 428.187,995	15	283.618,596 428.187,869	7.9
15	283.618,596 428.187,869	16	283.627,132 428.187,116	8.569
16	283.627,132 428.187,116	17	283.627,966 428.208,574	21.474
17	283.627,966 428.208,574	1	283.639,481 428.234,727	28.576

** Lungimile segmentelor sunt determinate în planul de proiecție Stereo 70 și sunt rotunjite la 1 milimetru.

*** Distanța dintre puncte este formată din segmente cumulate ce sunt mai mici decât valoarea 1 milimetru.

**DATE DESPRE IMOBILUL NR. 11750**

Oficiul de Cadastru și Publicitate Imobiliară CARAS-SEVERIN
Biroul de Cadastru și Publicitate Imobiliară Caransebes

A. Partea I. Descrierea imobilului

Nr. CF vechi: 235- Petroșnița
Nr. topografic: 2848, 2795/1, 2850/1, 2849,
2891

TEREN Extravilan

Adresa: Jud. Caraș-Severin

Nr. Crt	Nr cadastral Nr. topografic	Suprafața* (mp)	Observații / Referințe
A1	31513	Din acte: 9.328 Masurata: 13.500	Sector cadastral:101 Teren neimprejmuit;

B. Partea II. Proprietari și acte

Inscrieri privitoare la dreptul de proprietate și alte drepturi reale	Referințe
33954 / 17/12/2015	
Act Administrativ nr. 87, din 31/10/2012 emis de Consiliul Local al Comunei Bucosnița (act administrativ nr. 1987/19-11-2015 emis de Primaria Comunei Bucosnița; documentatie cadastrala vizata in 29.12.2015);	
B1	se infiinteaza cartea funciara 31513 a imobilului cu numar cadastral 31513 in baza HCL 87/2012 , pentru imobilul : Teren extravilan de 9328 mp ce se dezlipeste din imobilul cu nr. top. 2848, nr. top. 2795/1 si 2850/1 inscrise in Cf pe hartie 235 Petrosnița si nr. top. 2849 , nr. top.2891 fiind drumuri vechi
	A1
29884 / 09/10/2019	
Act Administrativ nr. 2766, din 09/10/2019 emis de PRIMARIA BUCOSNITA;	
B3	Se modifica denumirea proprietarului de sub B2 din ' COMUNA PETROSNITA' in ' COMUNA BUCOSNITA', in baza Legii nr. 2/1968 si Adeverintei nr. 2766/2019
	A1
B4	Intabulare, drept de PROPRIETATE, in baza Legii nr. 2/1968, dobandit prin Lege, cota actuala 1/1, cota initiala 1/1
	A1
1) COMUNA BUCOSNITA, CIF:9999999999999	

C. Partea III. SARCINI .

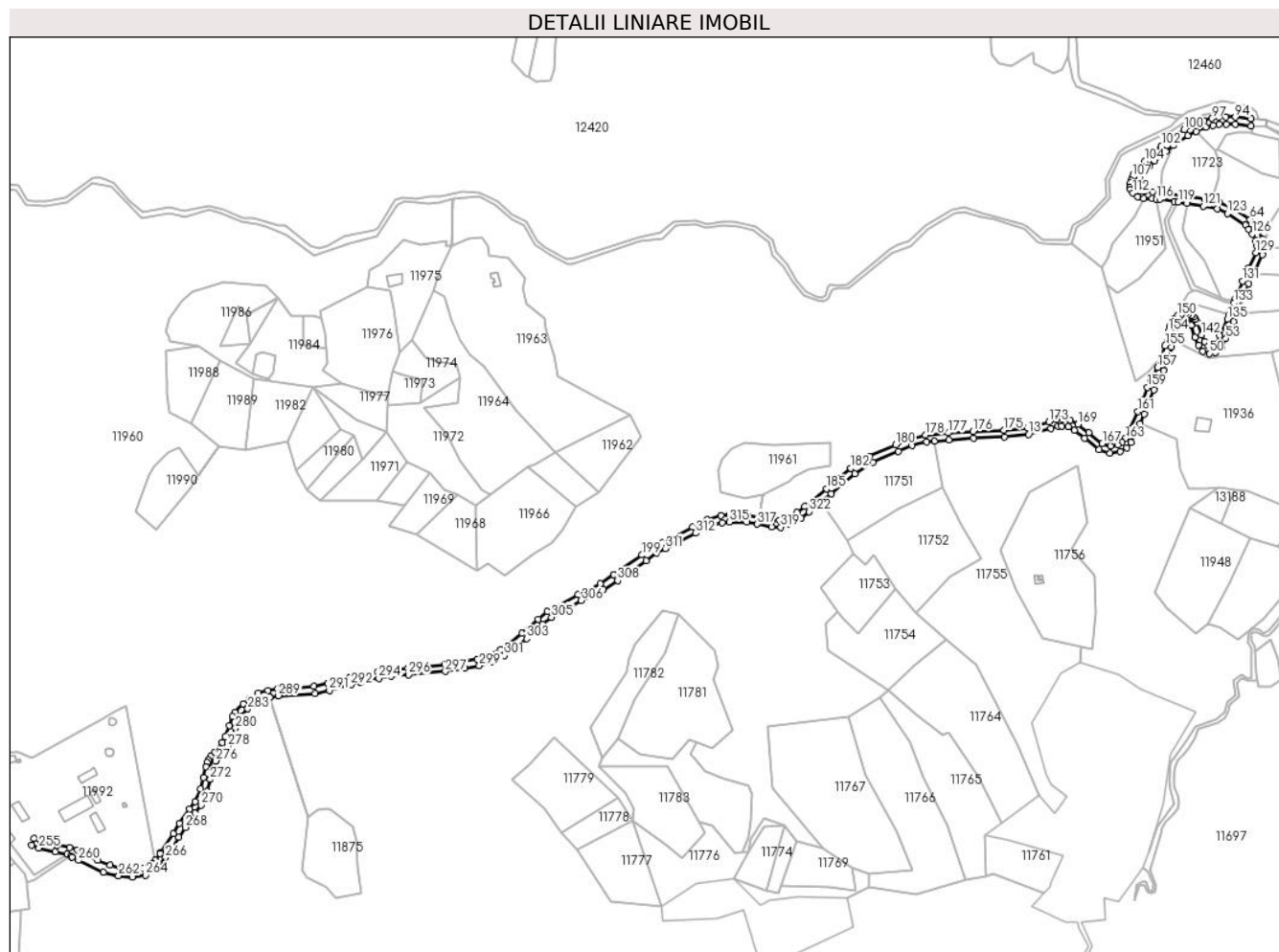
Inscrieri privind dezmembramintele dreptului de proprietate, drepturi reale de garanție și sarcini	Referințe
NU SUNT	

Anexa Nr. 1 La Partea I

Teren

Nr cadastral	Suprafața (mp)*	Observații / Referințe
31513	Din acte: 9.328 Masurata: 13.500	

* Suprafața este determinată în planul de proiecție Stereo 70.



Date referitoare la teren

Crt	Categorie folosință	Intravilan	Suprafața (mp)	Tarla	Parcelă	Nr. topo	Observații / Referințe
1	drum	NU	13.500	-	-	2848, 2795/1, 2850/1, 2849, 2891	Drum în Cernișoara

Lungime Segmente

1) Valorile lungimilor segmentelor sunt obținute din proiecție în plan.

Punct început	X / Y	Punct sfârșit	X / Y	Lungime segment	Punct început	X / Y	Punct sfârșit	X / Y	Lungime segment	Punct început	X / Y	Punct sfârșit	X / Y	Lungime segment
1	283.280,985 427.872,167	2	283.291,188 427.880,332	13.068	2	283.291,188 427.880,332	3	283.302,202 427.890,505	14.993	3	283.302,202 427.890,505	4	283.315,377 427.900,74	16.683
4	283.315,377 427.900,74	5	283.333,685 427.912,168	21.582	5	283.333,685 427.912,168	6	283.359,893 427.923,771	28.662	6	283.359,893 427.923,771	7	283.373,599 427.929,358	14.801
7	283.373,599 427.929,358	8	283.388,462 427.933,228	15.359	8	283.388,462 427.933,228	9	283.396,689 427.934,019	8.265	9	283.396,689 427.934,019	10	283.410,974 427.935,393	14.351
10	283.410,974 427.935,393	11	283.436,144 427.936,779	25.208	11	283.436,144 427.936,779	12	283.467,893 427.938,294	31.785	12	283.467,893 427.938,294	13	283.492,342 427.940,823	24.579

Punct început	X / Y	Punct sfârșit	X / Y	Lungime segment	Punct început	X / Y	Punct sfârșit	X / Y	Lungime segment	Punct început	X / Y	Punct sfârșit	X / Y	Lungime segment
13	283.492,342 427.940,823	14	283.515,141 427.946,807	23.571	14	283.515,141 427.946,807	15	283.522,157 427.949,043	7.364	15	283.522,157 427.949,043	16	283.525,836 427.949,438	3.7
16	283.525,836 427.949,438	17	283.532,651 427.948,587	6.868	17	283.532,651 427.948,587	18	283.538,952 427.945,172	7.167	18	283.538,952 427.945,172	19	283.549,539 427.937,166	13.273
19	283.549,539 427.937,166	20	283.564,099 427.925,498	18.658	20	283.564,099 427.925,498	21	283.575,221 427.921,808	11.718	21	283.575,221 427.921,808	22	283.585,826 427.923,274	10.706
22	283.585,826 427.923,274	23	283.592,16 427.927,248	7.477	23	283.592,16 427.927,248	24	283.596,639 427.932,552	6.942	24	283.596,639 427.932,552	25	283.601,814 427.943,205	11.843
25	283.601,814 427.943,205	26	283.605,587 427.951,667	9.265	26	283.605,587 427.951,667	27	283.609,892 427.961,323	10.572	27	283.609,892 427.961,323	28	283.615,198 427.972,927	12.76
28	283.615,198 427.972,927	29	283.619,838 427.985,864	13.744	29	283.619,838 427.985,864	30	283.623,433 427.992,617	7.65	30	283.623,433 427.992,617	31	283.630,133 428.006,089	15.046
31	283.630,133 428.006,089	32	283.635,388 428.017,316	12.396	32	283.635,388 428.017,316	33	283.638,114 428.029,688	12.669	33	283.638,114 428.029,688	34	283.639,792 428.037,044	7.545
34	283.639,792 428.037,044	35	283.641,471 428.044,401	7.546	35	283.641,471 428.044,401	36	283.642,399 428.048,604	4.304	36	283.642,399 428.048,604	37	283.644,388 428.052,635	4.495
37	283.644,388 428.052,635	38	283.645,286 428.054,066	1.689	38	283.645,286 428.054,066	39	283.647,339 428.055,574	2.547	39	283.647,339 428.055,574	40	283.649,651 428.056,447	2.471
40	283.649,651 428.056,447	41	283.651,241 428.056,447	1.59	41	283.651,241 428.056,447	42	283.653,11 428.056,036	1.914	42	283.653,11 428.056,036	43	283.654,926 428.055,328	1.949
43	283.654,926 428.055,328	44	283.656,08 428.054,656	1.335	44	283.656,08 428.054,656	45	283.656,758 428.053,942	0.985	45	283.656,758 428.053,942	46	283.657,935 428.051,841	2.408
46	283.657,935 428.051,841	47	283.661,946 428.039,698	12.788	47	283.661,946 428.039,698	48	283.665,65 428.031,792	8.731	48	283.665,65 428.031,792	49	283.670,049 428.025,541	7.644
49	283.670,049 428.025,541	50	283.676,273 428.023,262	6.628	50	283.676,273 428.023,262	51	283.682,895 428.024,079	6.672	51	283.682,895 428.024,079	52	283.688,798 428.029,063	7.726
52	283.688,798 428.029,063	53	283.693,342 428.038,43	10.411	53	283.693,342 428.038,43	54	283.701,213 428.055,557	18.849	54	283.701,213 428.055,557	55	283.704,369 428.063,549	8.593
55	283.704,369 428.063,549	56	283.716,403 428.094,031	32.771	56	283.716,403 428.094,031	57	283.721,445 428.104,283	11.425	57	283.721,445 428.104,283	58	283.722,912 428.107,266	3.324
58	283.722,912 428.107,266	59	283.730,481 428.123,694	18.088	59	283.730,481 428.123,694	60	283.731,809 428.131,991	8.403	60	283.731,809 428.131,991	61	283.730,856 428.140,017	8.082
61	283.730,856 428.140,017	62	283.725,99 428.148,369	9.666	62	283.725,99 428.148,369	63	283.722,38 428.153,849	6.562	63	283.722,38 428.153,849	64	283.717,932 428.159,378	7.096
64	283.717,932 428.159,378	65	283.698,037 428.171,912	23.514	65	283.698,037 428.171,912	66	283.686,423 428.177,054	12.701	66	283.686,423 428.177,054	67	283.678,144 428.178,732	8.447
67	283.678,144 428.178,732	68	283.671,404 428.180,099	6.877	68	283.671,404 428.180,099	69	283.627,132 428.187,116	44.825	69	283.627,132 428.187,116	70	283.618,596 428.187,869	8.569
70	283.618,596 428.187,869	71	283.610,697 428.187,995	7.9	71	283.610,697 428.187,995	72	283.606,59 428.189,06	4.243	72	283.606,59 428.189,06	73	283.603,743 428.191,192	3.557
73	283.603,743 428.191,192	74	283.602,876 428.192,71	1.748	74	283.602,876 428.192,71	75	283.602,759 428.193,281	0.583	75	283.602,759 428.193,281	76	283.602,83 428.195,647	2.367
76	283.602,83 428.195,647	77	283.603,448 428.197,505	1.958	77	283.603,448 428.197,505	78	283.604,087 428.199,857	2.437	78	283.604,087 428.199,857	79	283.605,407 428.201,975	2.496
79	283.605,407 428.201,975	80	283.610,604 428.208,545	8.377	80	283.610,604 428.208,545	81	283.615,599 428.213,97	7.374	81	283.615,599 428.213,97	82	283.620,896 428.219,223	7.46
82	283.620,896 428.219,223	83	283.632,088 428.228,958	14.833	83	283.632,088 428.228,958	84	283.639,481 428.234,727	9.378	84	283.639,481 428.234,727	85	283.654,432 428.244,891	18.079
85	283.654,432 428.244,891	86	283.662,752 428.249,352	9.44	86	283.662,752 428.249,352	87	283.673,12 428.253,348	11.111	87	283.673,12 428.253,348	88	283.680,284 428.255,514	7.484
88	283.680,284 428.255,514	89	283.686,602 428.256,571	6.406	89	283.686,602 428.256,571	90	283.693,456 428.256,672	6.855	90	283.693,456 428.256,672	91	283.702,874 428.256,748	9.418
91	283.702,874 428.256,748	92	283.718,75 428.254,685	16.009	92	283.718,75 428.254,685	93	283.719,018 428.261,797	7.117	93	283.719,018 428.261,797	94	283.702,779 428.263,747	16.356
94	283.702,779 428.263,747	95	283.693,376 428.263,672	9.403	95	283.693,376 428.263,672	96	283.685,969 428.263,563	7.408	96	283.685,969 428.263,563	97	283.678,687 428.262,344	7.383
97	283.678,687 428.262,344	98	283.670,845 428.259,973	8.193	98	283.670,845 428.259,973	99	283.659,828 428.255,727	11.807	99	283.659,828 428.255,727	100	283.650,8 428.250,887	10.244
100	283.650,8 428.250,887	101	283.635,356 428.240,387	18.675	101	283.635,356 428.240,387	102	283.627,635 428.234,362	9.794	102	283.627,635 428.234,362	103	283.616,129 428.224,355	15.249
103	283.616,129 428.224,355	104	283.610,557 428.218,828	7.848	104	283.610,557 428.218,828	105	283.605,277 428.213,094	7.795	105	283.605,277 428.213,094	106	283.599,673 428.206,01	9.033
106	283.599,673 428.206,01	107	283.597,602 428.202,686	3.916	107	283.597,602 428.202,686	108	283.596,744 428.199,529	3.272	108	283.596,744 428.199,529	109	283.595,864 428.196,882	2.789
109	283.595,864 428.196,882	110	283.595,738 428.192,679	4.205	110	283.595,738 428.192,679	111	283.596,241 428.190,212	2.518	111	283.596,241 428.190,212	112	283.598,386 428.186,459	4.323

Punct început	X / Y	Punct sfârșit	X / Y	Lungime segment	Punct început	X / Y	Punct sfârșit	X / Y	Lungime segment	Punct început	X / Y	Punct sfârșit	X / Y	Lungime segment
112	283.598,386 428.186,459	113	283.603,498 428.182,63	6.387	113	283.603,498 428.182,63	114	283.609,75 428.181,009	6.459	114	283.609,75 428.181,009	115	283.618,232 428.180,874	8.483
115	283.618,232 428.180,874	116	283.622,254 428.180,519	4.038	116	283.622,254 428.180,519	117	283.626,275 428.180,165	4.037	117	283.626,275 428.180,165	118	283.640,623 428.177,891	14.527
118	283.640,623 428.177,891	119	283.644,77 428.177,233	4.199	119	283.644,77 428.177,233	120	283.653,587 428.175,836	8.927	120	283.653,587 428.175,836	121	283.670,16 428.173,209	16.78
121	283.670,16 428.173,209	122	283.684,286 428.170,345	14.413	122	283.684,286 428.170,345	123	283.694,737 428.165,718	11.429	123	283.694,737 428.165,718	124	283.713,211 428.154,079	21.835
124	283.713,211 428.154,079	125	283.716,718 428.149,721	5.594	125	283.716,718 428.149,721	126	283.720,038 428.144,68	6.036	126	283.720,038 428.144,68	127	283.724,076 428.137,749	8.021
127	283.724,076 428.137,749	128	283.724,742 428.132,134	5.654	128	283.724,742 428.132,134	129	283.723,721 428.125,75	6.465	129	283.723,721 428.125,75	130	283.716,592 428.110,276	17.037
130	283.716,592 428.110,276	131	283.709,996 428.096,865	14.945	131	283.709,996 428.096,865	132	283.702,859 428.078,787	19.436	132	283.702,859 428.078,787	133	283.701,329 428.074,911	4.167
133	283.701,329 428.074,911	134	283.696,683 428.063,145	12.65	134	283.696,683 428.063,145	135	283.694,772 428.058,306	5.203	135	283.694,772 428.058,306	136	283.687,012 428.041,42	18.584
136	283.687,012 428.041,42	137	283.683,147 428.033,454	8.854	137	283.683,147 428.033,454	138	283.679,97 428.030,771	4.158	138	283.679,97 428.030,771	139	283.677,093 428.030,416	2.899
139	283.677,093 428.030,416	140	283.674,513 428.031,361	2.748	140	283.674,513 428.031,361	141	283.671,729 428.035,318	4.838	141	283.671,729 428.035,318	142	283.668,462 428.042,29	7.699
142	283.668,462 428.042,29	143	283.664,371 428.054,676	13.044	143	283.664,371 428.054,676	144	283.662,436 428.058,129	3.958	144	283.662,436 428.058,129	145	283.660,466 428.060,201	2.859
145	283.660,466 428.060,201	146	283.657,979 428.061,651	2.879	146	283.657,979 428.061,651	147	283.655,145 428.062,756	3.042	147	283.655,145 428.062,756	148	283.652,001 428.063,447	3.219
148	283.652,001 428.063,447	149	283.648,373 428.063,447	3.628	149	283.648,373 428.063,447	150	283.643,97 428.061,784	4.707	150	283.643,97 428.061,784	151	283.640,065 428.058,918	4.844
151	283.640,065 428.058,918	152	283.638,268 428.056,052	3.383	152	283.638,268 428.056,052	153	283.635,746 428.050,941	5.699	153	283.635,746 428.050,941	154	283.634,64 428.045,934	5.128
154	283.634,64 428.045,934	155	283.631,284 428.031,219	15.093	155	283.631,284 428.031,219	156	283.628,719 428.019,58	11.918	156	283.628,719 428.019,58	157	283.623,829 428.009,131	11.537
157	283.623,829 428.009,131	158	283.617,208 427.995,821	14.866	158	283.617,208 427.995,821	159	283.613,421 427.988,705	8.061	159	283.613,421 427.988,705	160	283.608,708 427.975,568	13.957
160	283.608,708 427.975,568	161	283.603,512 427.964,204	12.496	161	283.603,512 427.964,204	162	283.595,468 427.946,161	19.755	162	283.595,468 427.946,161	163	283.590,726 427.936,399	10.853
163	283.590,726 427.936,399	164	283.587,516 427.932,598	4.975	164	283.587,516 427.932,598	165	283.583,379 427.930,002	4.884	165	283.583,379 427.930,002	166	283.575,878 427.928,966	7.572
166	283.575,878 427.928,966	167	283.567,496 427.931,746	8.831	167	283.567,496 427.931,746	168	283.553,84 427.942,69	17.5	168	283.553,84 427.942,69	169	283.542,752 427.951,075	13.902
169	283.542,752 427.951,075	170	283.534,827 427.955,37	9.014	170	283.534,827 427.955,37	171	283.525,897 427.956,485	8.999	171	283.525,897 427.956,485	172	283.520,706 427.955,927	5.221
172	283.520,706 427.955,927	173	283.513,188 427.953,532	7.89	173	283.513,188 427.953,532	174	283.491,086 427.947,731	22.851	174	283.491,086 427.947,731	175	283.467,366 427.945,277	23.847
175	283.467,366 427.945,277	176	283.435,785 427.943,769	31.617	176	283.435,785 427.943,769	177	283.410,446 427.942,375	25.377	177	283.410,446 427.942,375	178	283.387,238 427.940,143	23.315
178	283.387,238 427.940,143	179	283.371,387 427.936,015	16.38	179	283.371,387 427.936,015	180	283.357,155 427.930,214	15.369	180	283.357,155 427.930,214	181	283.330,398 427.918,368	29.262
181	283.330,398 427.918,368	182	283.311,366 427.906,488	22.435	182	283.311,366 427.906,488	183	283.297,672 427.895,85	17.34	183	283.297,672 427.895,85	184	283.290,905 427.889,6	9.212
184	283.290,905 427.889,6	185	283.286,621 427.885,642	5.833	185	283.286,621 427.885,642	186	283.264,271 427.867,757	28.625	186	283.264,271 427.867,757	187	283.256,625 427.861,454	9.909
187	283.256,625 427.861,454	188	283.246,467 427.856,267	11.406	188	283.246,467 427.856,267	189	283.238,673 427.853,302	8.339	189	283.238,673 427.853,302	190	283.231,473 427.853,358	7.2
190	283.231,473 427.853,358	191	283.217,464 427.856,481	14.353	191	283.217,464 427.856,481	192	283.205,911 427.858,545	11.736	192	283.205,911 427.858,545	193	283.187,437 427.858,712	18.475
193	283.187,437 427.858,712	194	283.178,953 427.858,099	8.506	194	283.178,953 427.858,099	195	283.164,744 427.854,016	14.784	195	283.164,744 427.854,016	196	283.150,233 427.846,597	16.298
196	283.150,233 427.846,597	197	283.119,146 427.830,909	34.821	197	283.119,146 427.830,909	198	283.109,591 427.826,001	10.742	198	283.109,591 427.826,001	199	283.098,518 427.818,147	13.576
199	283.098,518 427.818,147	200	283.069,83 427.797,843	35.146	200	283.069,83 427.797,843	201	283.056,077 427.788,919	16.395	201	283.056,077 427.788,919	202	283.033,306 427.777,942	25.279
202	283.033,306 427.777,942	203	283.002,341 427.760,578	35.501	203	283.002,341 427.760,578	204	282.992,934 427.752,856	12.17	204	282.992,934 427.752,856	205	282.976,417 427.738,308	22.01
205	282.976,417 427.738,308	206	282.962,739 427.726,696	17.942	206	282.962,739 427.726,696	207	282.955,062 427.721,874	9.066	207	282.955,062 427.721,874	208	282.943,23 427.716,102	13.165
208	282.943,23 427.716,102	209	282.931,115 427.712,266	12.708	209	282.931,115 427.712,266	210	282.917,036 427.709,538	14.341	210	282.917,036 427.709,538	211	282.897,456 427.706,547	19.807

Punct început	X / Y	Punct sfârșit	X / Y	Lungime segment	Punct început	X / Y	Punct sfârșit	X / Y	Lungime segment	Punct început	X / Y	Punct sfârșit	X / Y	Lungime segment
211	282.897,456 427.706,547	212	282.859,951 427.703,196	37.654	212	282.859,951 427.703,196	213	282.842,429 427.701,614	17.593	213	282.842,429 427.701,614	214	282.829,258 427.699,468	13.345
214	282.829,258 427.699,468	215	282.810,219 427.695,61	19.426	215	282.810,219 427.695,61	216	282.800,893 427.692,785	9.744	216	282.800,893 427.692,785	217	282.778,679 427.687,249	22.893
217	282.778,679 427.687,249	218	282.764,491 427.684,312	14.489	218	282.764,491 427.684,312	219	282.727,54 427.681,883	37.031	219	282.727,54 427.681,883	220	282.717,535 427.680,301	10.129
220	282.717,535 427.680,301	221	282.707,87 427.677,42	10.085	221	282.707,87 427.677,42	222	282.699,391 427.672,393	9.857	222	282.699,391 427.672,393	223	282.692,427 427.666,689	9.002
223	282.692,427 427.666,689	224	282.683,864 427.657,962	12.226	224	282.683,864 427.657,962	225	282.681,653 427.653,712	4.791	225	282.681,653 427.653,712	226	282.678,194 427.644,305	10.023
226	282.678,194 427.644,305	227	282.674,147 427.633,204	11.816	227	282.674,147 427.633,204	228	282.670,83 427.627,323	6.752	228	282.670,83 427.627,323	229	282.662,905 427.616,86	13.126
229	282.662,905 427.616,86	230	282.659,231 427.612,939	5.373	230	282.659,231 427.612,939	231	282.656,842 427.609,731	4.0	231	282.656,842 427.609,731	232	282.655,487 427.607,165	2.902
232	282.655,487 427.607,165	233	282.654,474 427.602,447	4.826	233	282.654,474 427.602,447	234	282.652,127 427.591,405	11.289	234	282.652,127 427.591,405	235	282.648,921 427.580,135	11.717
235	282.648,921 427.580,135	236	282.643,581 427.567,224	13.972	236	282.643,581 427.567,224	237	282.637,627 427.559,787	9.527	237	282.637,627 427.559,787	238	282.627,596 427.544,768	18.061
238	282.627,596 427.544,768	239	282.621,07 427.534,585	12.095	239	282.621,07 427.534,585	240	282.608,263 427.515,292	23.157	240	282.608,263 427.515,292	241	282.607,717 427.514,468	0.988
241	282.607,717 427.514,468	242	282.602,624 427.507,779	8.407	242	282.602,624 427.507,779	243	282.599,686 427.504,436	4.451	243	282.599,686 427.504,436	244	282.590,813 427.499,001	10.405
244	282.590,813 427.499,001	245	282.569,675 427.499,024	21.138	245	282.569,675 427.499,024	246	282.557,021 427.502,341	13.082	246	282.557,021 427.502,341	247	282.543,971 427.507,213	13.93
247	282.543,971 427.507,213	248	282.523,363 427.517,657	23.103	248	282.523,363 427.517,657	249	282.515,551 427.520,344	8.261	249	282.515,551 427.520,344	250	282.502,646 427.523,165	13.21
250	282.502,646 427.523,165	251	282.486,389 427.526,737	16.645	251	282.486,389 427.526,737	252	282.486,361 427.526,748	0.03	252	282.486,361 427.526,748	253	282.479,49 427.529,408	7.368
253	282.479,49 427.529,408	254	282.476,962 427.522,881	6.999	254	282.476,962 427.522,881	255	282.484,362 427.520,015	7.936	255	282.484,362 427.520,015	256	282.501,148 427.516,328	17.186
256	282.501,148 427.516,328	257	282.513,043 427.513,727	12.176	257	282.513,043 427.513,727	258	282.516,992 427.511,522	4.523	258	282.516,992 427.511,522	259	282.518,155 427.510,873	1.332
259	282.518,155 427.510,873	260	282.524,649 427.507,247	7.438	260	282.524,649 427.507,247	261	282.550,201 427.495,508	28.12	261	282.550,201 427.495,508	262	282.565,594 427.491,739	15.848
262	282.565,594 427.491,739	263	282.579,318 427.490,412	13.788	263	282.579,318 427.490,412	264	282.593,205 427.492,258	14.009	264	282.593,205 427.492,258	265	282.604,386 427.499,106	13.111
265	282.604,386 427.499,106	266	282.613,376 427.510,337	14.386	266	282.613,376 427.510,337	267	282.626,933 427.530,761	24.514	267	282.626,933 427.530,761	268	282.633,453 427.540,935	12.084
268	282.633,453 427.540,935	269	282.643,28 427.555,648	17.693	269	282.643,28 427.555,648	270	282.649,668 427.563,628	10.222	270	282.649,668 427.563,628	271	282.655,543 427.577,832	15.371
271	282.655,543 427.577,832	272	282.658,924 427.589,718	12.358	272	282.658,924 427.589,718	273	282.661,319 427.600,984	11.518	273	282.661,319 427.600,984	274	282.662,128 427.604,751	3.853
274	282.662,128 427.604,751	275	282.662,779 427.605,984	1.394	275	282.662,779 427.605,984	276	282.664,609 427.608,441	3.064	276	282.664,609 427.608,441	277	282.668,264 427.612,341	5.345
277	282.668,264 427.612,341	278	282.676,696 427.623,473	13.965	278	282.676,696 427.623,473	279	282.680,527 427.630,267	7.8	279	282.680,527 427.630,267	280	282.684,767 427.641,898	12.38
280	282.684,767 427.641,898	281	282.688,069 427.650,877	9.567	281	282.688,069 427.650,877	282	282.689,592 427.653,805	3.3	282	282.689,592 427.653,805	283	282.697,157 427.661,515	10.802
283	282.697,157 427.661,515	284	282.703,417 427.666,642	8.092	284	282.703,417 427.666,642	285	282.710,697 427.670,959	8.464	285	282.710,697 427.670,959	286	282.719,089 427.673,46	8.757
286	282.719,089 427.673,46	287	282.719,75 427.673,564	0.669	287	282.719,75 427.673,564	288	282.719,76 427.673,566	0.01	288	282.719,76 427.673,566	289	282.728,318 427.674,919	8.664
289	282.728,318 427.674,919	290	282.765,435 427.677,359	37.197	290	282.765,435 427.677,359	291	282.780,235 427.680,423	15.114	291	282.780,235 427.680,423	292	282.802,755 427.686,035	23.209
292	282.802,755 427.686,035	293	282.811,933 427.688,815	9.59	293	282.811,933 427.688,815	294	282.830,517 427.692,58	18.962	294	282.830,517 427.692,58	295	282.843,308 427.694,665	12.96
295	282.843,308 427.694,665	296	282.860,574 427.696,224	17.336	296	282.860,574 427.696,224	297	282.898,297 427.699,594	37.873	297	282.898,297 427.699,594	298	282.918,231 427.702,64	20.165
298	282.918,231 427.702,64	299	282.932,843 427.705,471	14.884	299	282.932,843 427.705,471	300	282.945,835 427.709,585	13.628	300	282.945,835 427.709,585	301	282.958,468 427.715,747	14.056
301	282.958,468 427.715,747	302	282.966,887 427.721,035	9.942	302	282.966,887 427.721,035	303	282.980,996 427.733,013	18.508	303	282.980,996 427.733,013	304	282.997,47 427.747,523	21.953
304	282.997,47 427.747,523	305	283.006,304 427.754,775	11.429	305	283.006,304 427.754,775	306	283.036,541 427.771,731	34.667	306	283.036,541 427.771,731	307	283.059,516 427.782,806	25.505
307	283.059,516 427.782,806	308	283.073,758 427.792,048	16.978	308	283.073,758 427.792,048	309	283.102,567 427.812,438	35.295	309	283.102,567 427.812,438	310	283.113,234 427.820,002	13.077

Punct început	X / Y	Punct sfârșit	X / Y	Lungime segment
310	283.113,234 427.820,002	311	283.122,322 427.824,671	10.217
313	283.167,328 427.847,475	314	283.180,186 427.851,17	13.378
316	283.205,259 427.851,551	317	283.216,086 427.849,617	10.998
319	283.239,933 427.846,292	320	283.249,311 427.849,86	10.034
322	283.268,684 427.862,323	1	283.280,985 427.872,167	15.755

Punct început	X / Y	Punct sfârșit	X / Y	Lungime segment
311	283.122,322 427.824,671	312	283.153,403 427.840,356	34.814
314	283.180,186 427.851,17	315	283.187,658 427.851,71	7.491
317	283.216,086 427.849,617	318	283.230,675 427.846,364	14.947
320	283.249,311 427.849,86	321	283.260,488 427.855,567	12.55

Punct început	X / Y	Punct sfârșit	X / Y	Lungime segment
312	283.153,403 427.840,356	313	283.167,328 427.847,475	15.639
315	283.187,658 427.851,71	316	283.205,259 427.851,551	17.602
318	283.230,675 427.846,364	319	283.239,933 427.846,292	9.258
321	283.260,488 427.855,567	322	283.268,684 427.862,323	10.622

** Lungimile segmentelor sunt determinate în planul de proiecție Stereo 70 și sunt rotunjite la 1 milimetru.

*** Distanța dintre puncte este formată din segmente cumulate ce sunt mai mici decât valoarea 1 milimetru.

**DATE DESPRE IMOBILUL NR. 11751**

Oficiul de Cadastru și Publicitate Imobiliară CARAS-SEVERIN
Biroul de Cadastru și Publicitate Imobiliară Caransebes

A. Partea I. Descrierea imobilului

Nr. CF vechi: 324, 326-Petroșnița
Nr. topografic: 2766, Parte din 2767/1 și 2767/2

TEREN Extravilan

Adresa: Jud. Caraș-Severin

Nr. Crt	Nr cadastral Nr. topografic	Suprafața* (mp)	Observații / Referințe
A1		6.318	Sector cadastral:101 Teren neimprejmuit;

B. Partea II. Proprietari și acte

Inscrieri privitoare la dreptul de proprietate și alte drepturi reale		Referințe
/		
Act Normativ nr. 7, din 13/03/1996 emis de PARLAMENTUL ROMÂNIEI;		
B1	Intabulare, drept de PROPRIETATE, dobândit prin Lege, cota actuala 1/1 1) NEIDENTIFICAT NEIDENTIFICAT	A1
Act Normativ nr. 7, din 13/03/1996 emis de PARLAMENTUL ROMÂNIEI (ADEVÉRINȚA 3602/21.06.2023, EMISĂ DE PRIMĂRIA COMUNEI BUCOȘNIȚA);		
B2	Se notează posesia faptică în favoarea lui 1) CĂRĂBAȘ MARIUS-EMANUEL	A1

C. Partea III. SARCINI .

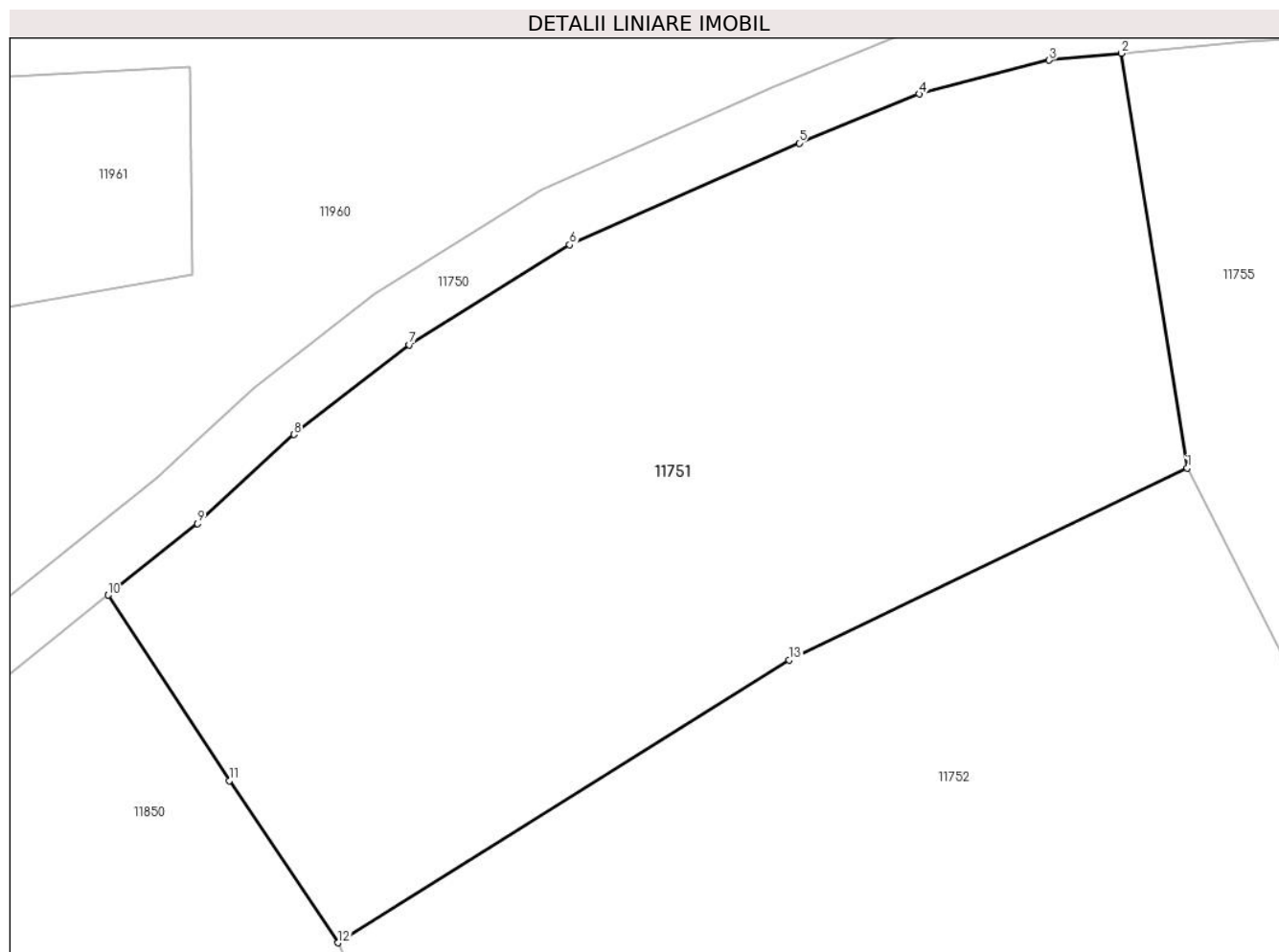
Inscrieri privind dezmembramintele dreptului de proprietate, drepturi reale de garanție și sarcini	Referințe
NU SUNT	

Anexa Nr. 1 La Partea I

Teren

Nr cadastral	Suprafața (mp)*	Observații / Referințe
	6.318	

* Suprafața este determinată în planul de proiecție Stereo 70.



Date referitoare la teren

Crt	Categorie folosință	Intravilan	Suprafața (mp)	Tarla	Parcelă	Nr. topo	Observații / Referințe
1	faneata	NU	6.318	-	-	2766, Parte din 2767/1 și 2767/2	Arabil în Cernișoara

Lungime Segmente

1) Valorile lungimilor segmentelor sunt obținute din proiecție în plan.

Punct început	X / Y	Punct sfârșit	X / Y	Lungime segment (** (m)
1	283.404,216 427.886,689	2	283.396,689 427.934,019	47.925
2	283.396,689 427.934,019	3	283.388,462 427.933,228	8.265
3	283.388,462 427.933,228	4	283.373,599 427.929,358	15.359
4	283.373,599 427.929,358	5	283.359,893 427.923,771	14.801

Punct început	X / Y	Punct sfârșit	X / Y	Lungime segment (** (m)
5	283.359,893 427.923,771	6	283.333,685 427.912,168	28.662
6	283.333,685 427.912,168	7	283.315,377 427.900,74	21.582
7	283.315,377 427.900,74	8	283.302,202 427.890,505	16.683
8	283.302,202 427.890,505	9	283.291,188 427.880,332	14.993
9	283.291,188 427.880,332	10	283.280,985 427.872,167	13.068
10	283.280,985 427.872,167	11	283.294,801 427.850,99	25.285
11	283.294,801 427.850,99	12	283.307,245 427.832,489	22.297
12	283.307,245 427.832,489	13	283.358,776 427.864,77	60.807
13	283.358,776 427.864,77	1	283.404,216 427.886,689	50.45

** Lungimile segmentelor sunt determinate în planul de proiecție Stereo 70 și sunt rotunjite la 1 milimetru.

*** Distanța dintre puncte este formată din segmente cumulate ce sunt mai mici decât valoarea 1 milimetru.

**DATE DESPRE IMOBILUL NR. 11752**

Oficiul de Cadastru și Publicitate Imobiliară CARAS-SEVERIN
Biroul de Cadastru și Publicitate Imobiliară Caransebes

A. Partea I. Descrierea imobilului

Nr. CF vechi: 326, 324-Petroșnița
Nr. topografic: 2765, Parte din 2767/1,
2767/2

TEREN Extravilan

Adresa: Jud. Caraș-Severin

Nr. Crt	Nr cadastral Nr. topografic	Suprafața* (mp)	Observații / Referințe
A1		8.625	Sector cadastral: 101 Teren neimprejmuit;

B. Partea II. Proprietari și acte

Inscrieri privitoare la dreptul de proprietate și alte drepturi reale		Referințe
/		
Act Normativ nr. 7, din 13/03/1996 emis de PARLAMENTUL ROMÂNIEI;		
B1	Intabulare, drept de PROPRIETATE, dobândit prin Lege, cota actuala 1/1 1) NEIDENTIFICAT NEIDENTIFICAT	A1
Act Normativ nr. 7, din 13/03/1996 emis de PARLAMENTUL ROMÂNIEI (ADEVÉRINȚA 3601/21.06.2023, EMISĂ DE PRIMĂRIA COMUNEI BUCOȘNIȚA);		
B2	Se notează posesia faptică în favoarea lui 1) STOICA MĂRIOARA	A1

C. Partea III. SARCINI .

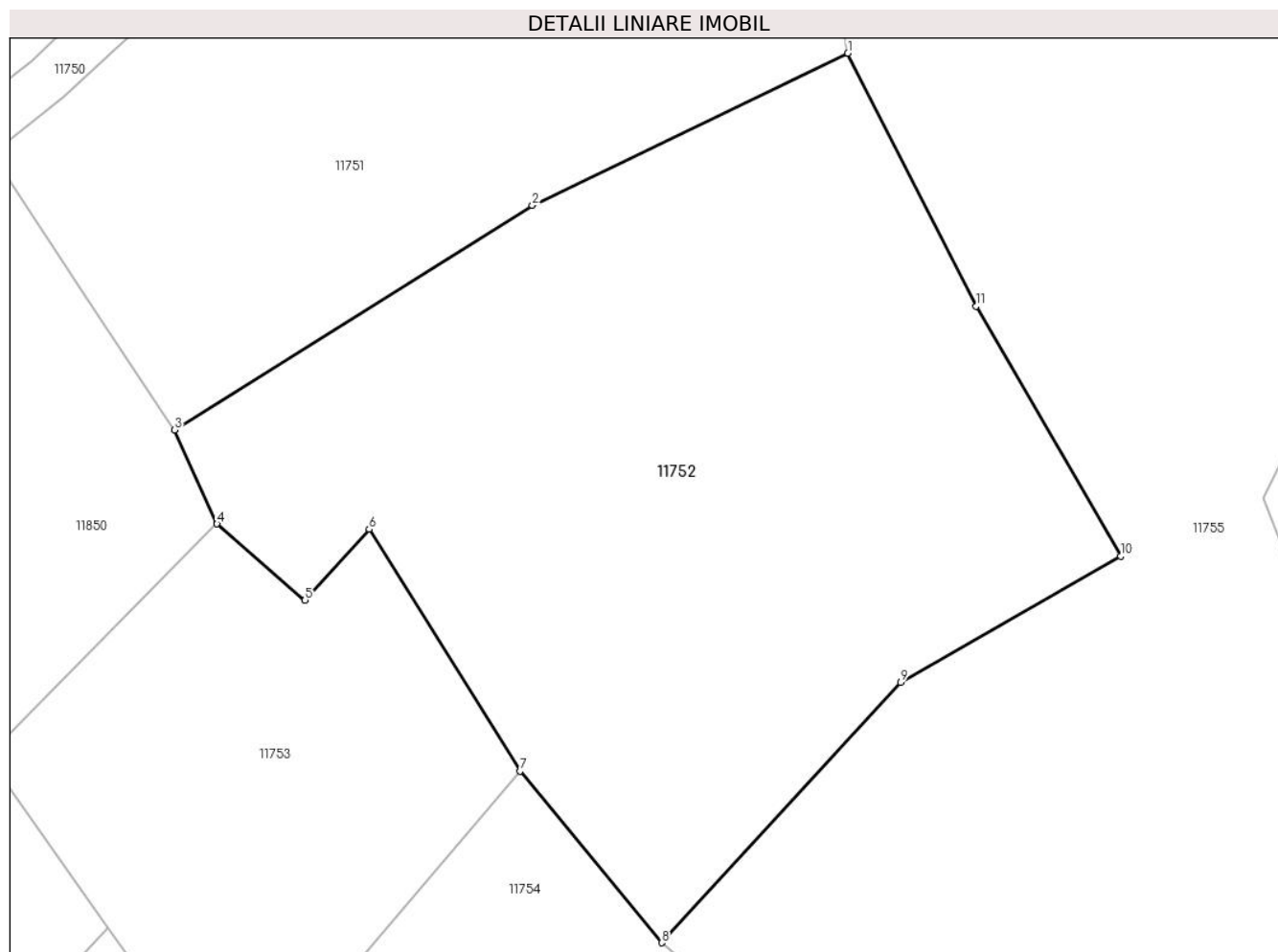
Inscrieri privind dezmembramentele dreptului de proprietate, drepturi reale de garanție și sarcini	Referințe
NU SUNT	

Anexa Nr. 1 La Partea I

Teren

Nr cadastral	Suprafața (mp)*	Observații / Referințe
	8.625	

* Suprafața este determinată în planul de proiecție Stereo 70.



Date referitoare la teren

Crt	Categorie folosință	Intra vilan	Suprafața (mp)	Tarla	Parcelă	Nr. topo	Observații / Referințe
1	faneata	NU	8.625	-	-	2765, Parte din 2767/1, 2767/2	Arabil în Cernișoara

Lungime Segmente

1) Valorile lungimilor segmentelor sunt obținute din proiecție în plan.

Punct început	X / Y	Punct sfârșit	X / Y	Lungime segment (** (m)
1	283.404,216 427.886,689	2	283.358,776 427.864,77	50.45
2	283.358,776 427.864,77	3	283.307,245 427.832,489	60.807
3	283.307,245 427.832,489	4	283.313,348 427.818,952	14.849
4	283.313,348 427.818,952	5	283.326,027 427.807,969	16.774

Punct început	X / Y	Punct sfârșit	X / Y	Lungime segment (** (m)
5	283.326,027 427.807,969	6	283.335,274 427.818,165	13.765
6	283.335,274 427.818,165	7	283.357,012 427.783,366	41.031
7	283.357,012 427.783,366	8	283.377,385 427.758,656	32.026
8	283.377,385 427.758,656	9	283.411,843 427.796,112	50.895
9	283.411,843 427.796,112	10	283.443,516 427.814,309	36.528
10	283.443,516 427.814,309	11	283.422,71 427.850,255	41.533
11	283.422,71 427.850,255	1	283.404,216 427.886,689	40.859

** Lungimile segmentelor sunt determinate în planul de proiecție Stereo 70 și sunt rotunjite la 1 milimetru.

*** Distanța dintre puncte este formată din segmente cumulate ce sunt mai mici decât valoarea 1 milimetru.

**DATE DESPRE IMOBILUL NR. 11753**

Oficiul de Cadastru și Publicitate Imobiliară CARAS-SEVERIN
Biroul de Cadastru și Publicitate Imobiliară Caransebes

A. Partea I. Descrierea imobilului

Nr. CF vechi: 329, 795, 235-Petroșnița
Nr. topografic: Parte in 2768, 2795/1,
2795/2, 2795/3 și 2795/4

TEREN Extravilan

Adresa: Jud. Caraș-Severin

Nr. Crt	Nr cadastral Nr. topografic	Suprafața* (mp)	Observații / Referințe
A1		3.424	Sector cadastral:101 Teren neimprejmuț;

B. Partea II. Proprietari și acte

Inscrieri privitoare la dreptul de proprietate și alte drepturi reale		Referințe
/		
Act Administrativ nr. 1776, din 13/05/2024 emis de PRIMĂRIA COMUNEI BUCOȘNIȚA;		
B1	Inscrierea posesiei, drept de PROPRIETATE, dobandit prin Lege, cota actuala 1/1 1) NEIDENTIFICAT NEIDENTIFICAT	A1
Act Normativ nr. 7, din 13/03/1996 emis de PARLAMENTUL ROMÂNIEI;		
B2	SE NOTEAZĂ MENȚIUNEA DE PROPRIETAR NEIDENTIFICAT	A1

C. Partea III. SARCINI .

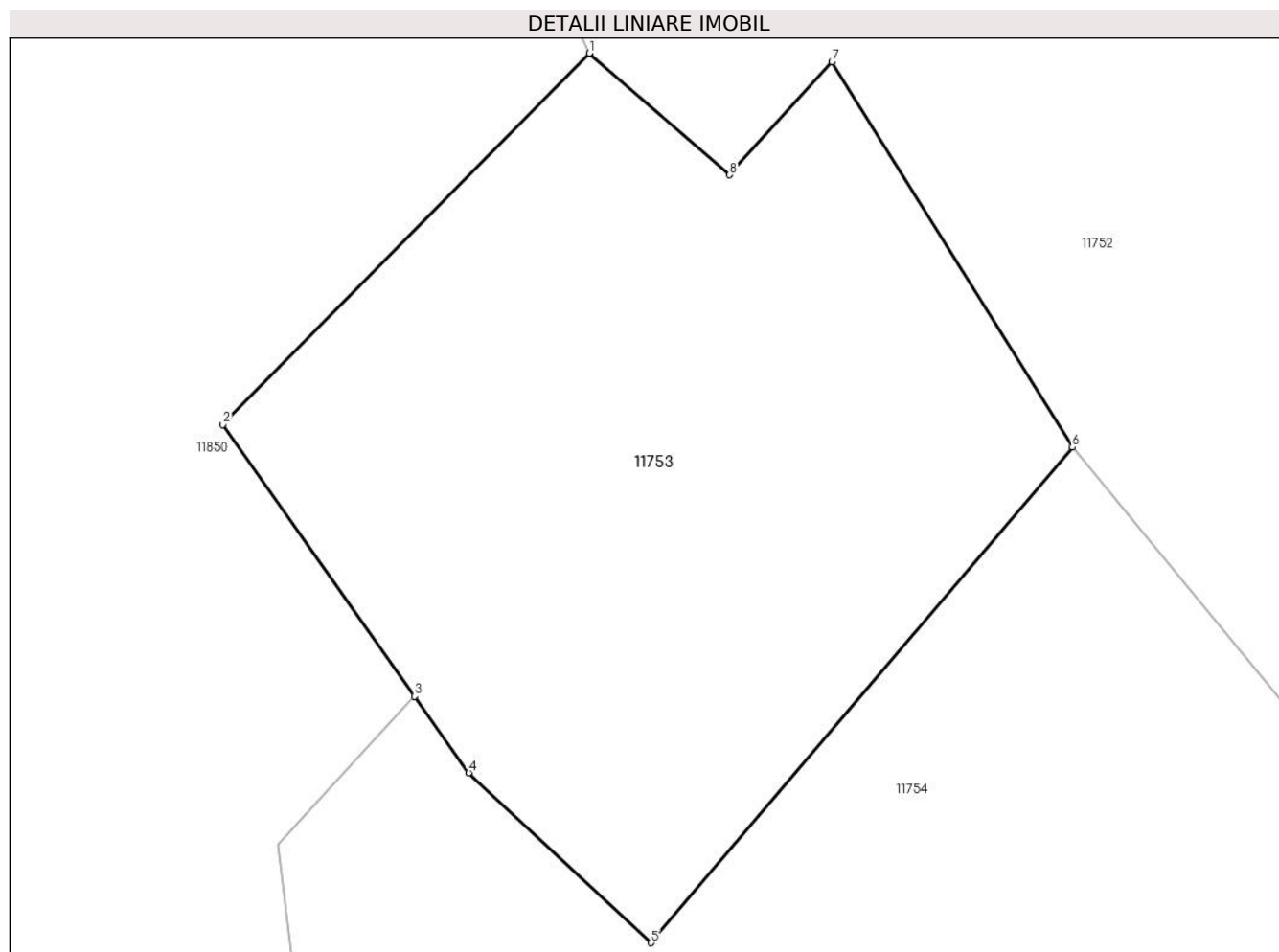
Inscrieri privind dezmembramintele dreptului de proprietate, drepturi reale de garanție și sarcini		Referințe
NU SUNT		

Anexa Nr. 1 La Partea I

Teren

Nr cadastral	Suprafața (mp)*	Observații / Referințe
	3.424	

* Suprafața este determinată în planul de proiecție Stereo 70.



Date referitoare la teren

Crt	Categorie folosință	Intravilan	Suprafața (mp)	Tarla	Parcelă	Nr. topo	Observații / Referințe
1	faneata	NU	3.424	-	-	Parte in 2768, 2795/1, 2795/2, 2795/3 și 2795/4	Arabil în Cernișoara

Lungime Segmente

1) Valorile lungimilor segmentelor sunt obținute din proiecție în plan.

Punct început	X / Y	Punct sfârșit	X / Y	Lungime segment (** (m)
1	283.313,348 427.818,952	2	283.280,246 427.785,414	47.123
2	283.280,246 427.785,414	3	283.297,589 427.760,879	30.046
3	283.297,589 427.760,879	4	283.302,47 427.753,974	8.456

Punct început	X / Y	Punct sfârșit	X / Y	Lungime segment (** (m)
4	283.302,47 427.753,974	5	283.318,943 427.738,619	22.52
5	283.318,943 427.738,619	6	283.357,012 427.783,366	58.75
6	283.357,012 427.783,366	7	283.335,274 427.818,165	41.031
7	283.335,274 427.818,165	8	283.326,027 427.807,969	13.765
8	283.326,027 427.807,969	1	283.313,348 427.818,952	16.774

** Lungimile segmentelor sunt determinate în planul de proiecție Stereo 70 și sunt rotunjite la 1 milimetru.

*** Distanța dintre puncte este formată din segmente cumulate ce sunt mai mici decât valoarea 1 milimetru.

**DATE DESPRE IMOBILUL NR. 11754**

Oficiul de Cadastru și Publicitate Imobiliară CARAS-SEVERIN
Biroul de Cadastru și Publicitate Imobiliară Caransebes

A. Partea I. Descrierea imobilului

TEREN Extravilan

Nr. CF vechi:321, 329-Petroșnița
Nr. topografic:2769, Parte din 2768

Adresa: Jud. Caraș-Severin

Nr. Crt	Nr cadastral Nr. topografic	Suprafața* (mp)	Observații / Referințe
A1		Din acte: 4.904 Masurata: 6.288	Sector cadastral:101 Teren neimprejmuț;

B. Partea II. Proprietari și acte

Inscrieri privitoare la dreptul de proprietate și alte drepturi reale	Referințe
373 / 20/02/1934	
Hotarare Judecatoreasca nr. 1445, din 01/01/1926 emis de JUDECĂTORIA CARANSEBES;	
B1	Intabulare, drept de PROPRIETATE părți egale, dobandit prin Hotarare Judecatoreasca, cota actuala 4904/6288
	1) MIHUȚA FLOAREA, fiica lui Bosioc, dom. în Petroșnița
	2) MIHUȚA EUFROZINA, fiica lui Bosioc, dom. în Petroșnița
/	
Act Normativ nr. 7, din 13/03/1996 emis de PARLAMENTUL ROMÂNIEI;	
B2	Inscrierea provizorie, drept de PROPRIETATE, dobandit prin Lege, cota actuala 1384/6288
	1) COMUNA BUCOȘNIȚA, CIF:3227645, PROPRIETAR NEIDENTIFICAT

C. Partea III. SARCINI .

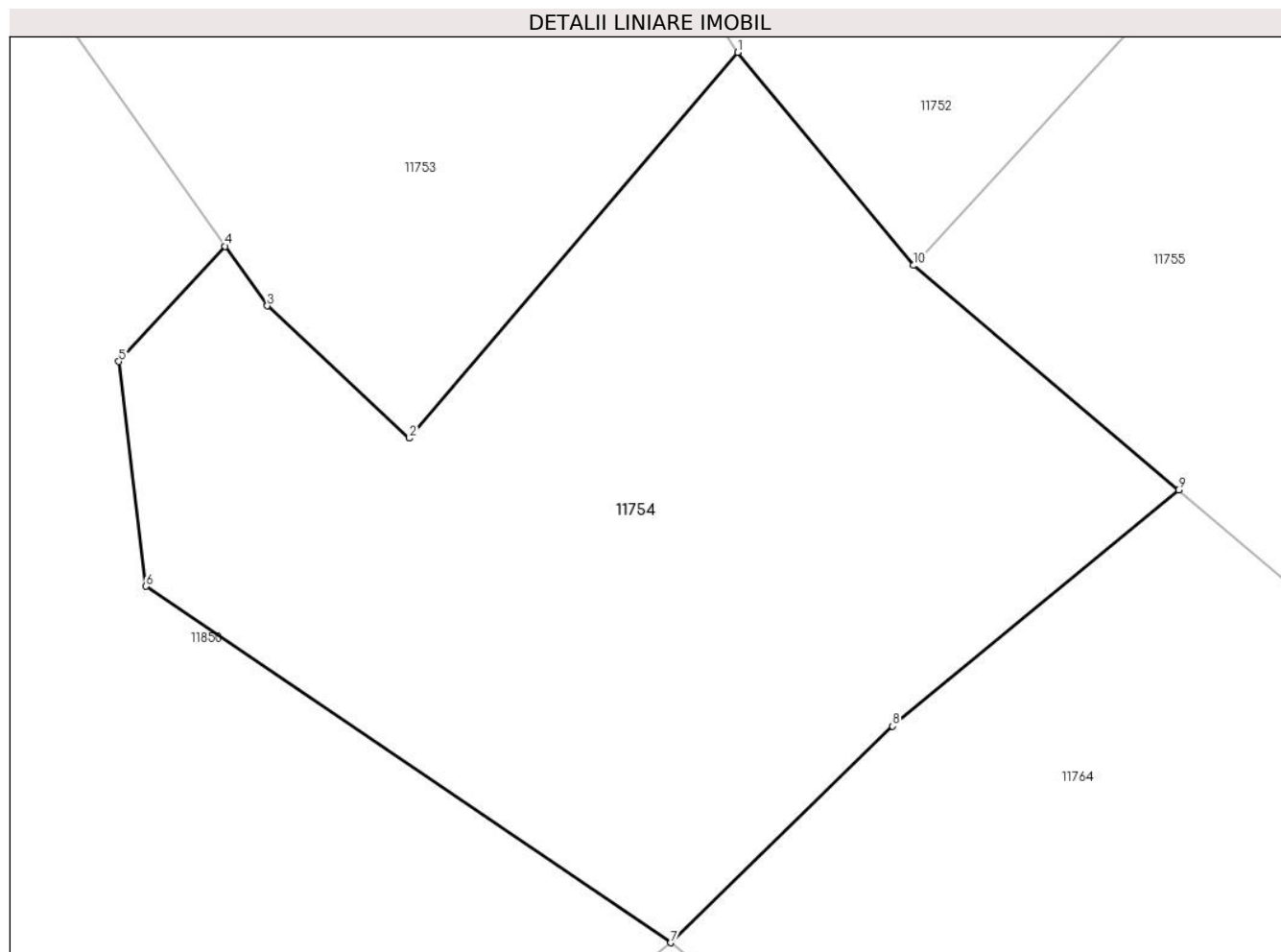
Inscrieri privind dezmembramintele dreptului de proprietate, drepturi reale de garanție și sarcini	Referințe
NU SUNT	

Anexa Nr. 1 La Partea I

Teren

Nr cadastral	Suprafața (mp)*	Observații / Referințe
	Din acte: 4.904 Masurata: 6.288	

* Suprafața este determinată în planul de proiecție Stereo 70.



Date referitoare la teren

Crt	Categorie folosință	Intra vilan	Suprafața (mp)	Tarla	Parcelă	Nr. topo	Observații / Referințe
1	pasune	NU	6.288	-	-	2769, Parte din 2768	Arabil în Cernișoara

Lungime Segmente

1) Valorile lungimilor segmentelor sunt obținute din proiecție în plan.

Punct început	X / Y	Punct sfârșit	X / Y	Lungime segment (** (m)
1	283.357,012 427.783,366	2	283.318,943 427.738,619	58.75
2	283.318,943 427.738,619	3	283.302,47 427.753,974	22.52
3	283.302,47 427.753,974	4	283.297,589 427.760,879	8.456
4	283.297,589 427.760,879	5	283.285,248 427.747,532	18.178
5	283.285,248 427.747,532	6	283.288,402 427.721,456	26.266

Punct început	X / Y	Punct sfârșit	X / Y	Lungime segment (** (m)
6	283.288,402 427.721,456	7	283.349,27 427.680,12	73.577
7	283.349,27 427.680,12	8	283.374,981 427.705,232	35.94
8	283.374,981 427.705,232	9	283.408,143 427.732,641	43.023
9	283.408,143 427.732,641	10	283.377,385 427.758,656	40.284
10	283.377,385 427.758,656	1	283.357,012 427.783,366	32.026

** Lungimile segmentelor sunt determinate în planul de proiecție Stereo 70 și sunt rotunjite la 1 milimetru.

*** Distanța dintre puncte este formată din segmente cumulate ce sunt mai mici decât valoarea 1 milimetru.

**DATE DESPRE IMOBILUL NR. 11755**

Oficiul de Cadastru și Publicitate Imobiliară CARAS-SEVERIN
Biroul de Cadastru și Publicitate Imobiliară Caransebes

A. Partea I. Descrierea imobilului

Nr. CF vechi:795, 235-Petroșnița
Nr. topografic:Parte din 2795/1, 2795/2,
2795/3, 2795/4

TEREN Extravilan

Adresa: Jud. Caraș-Severin

Nr. Crt	Nr cadastral Nr. topografic	Suprafața* (mp)	Observații / Referințe
A1	31728	Din acte: 69.200 Masurata: 57.961	Sector cadastral:101 Teren neimprejmuit;

B. Partea II. Proprietari și acte

Inscrieri privitoare la dreptul de proprietate și alte drepturi reale	Referințe
27806 / 09/11/2016	
Act Normativ nr. 532, din 24/07/2002 emis de GUVERNUL ROMANIEI (act administrativ nr 1125 din 27.04.2016, emis de PRIMARIA BUCOSNITA;act administrativ nr 144 din 28.10.2016, emis de PRIMARIA BUCOSNITA);	
B1	se infiinteaza cartea funciara 31728 a imobilului cu numar cad. 31728 in baza documentatiei cadastrale avizata in data de 14.11.2016 si a HG 532/2002 , anexa 20 poz. 23. pentru imobilul : Teren extravilan de 69200 mp-Lot 3 ce se dezlipeste din imobilul cu nr. top. 2795/1inscris in CF pe hartie 235 Petrosnita
B2	Intabulare, drept de PROPRIETATEHG 532/2002 , anexa 20 poz.23, dobandit prin Lege, cota actuala 1/1, cota initiala 1/1
1) COMUNA BUCOSNITA DOMENIUL PUBLIC, CIF:999999999999	

C. Partea III. SARCINI .

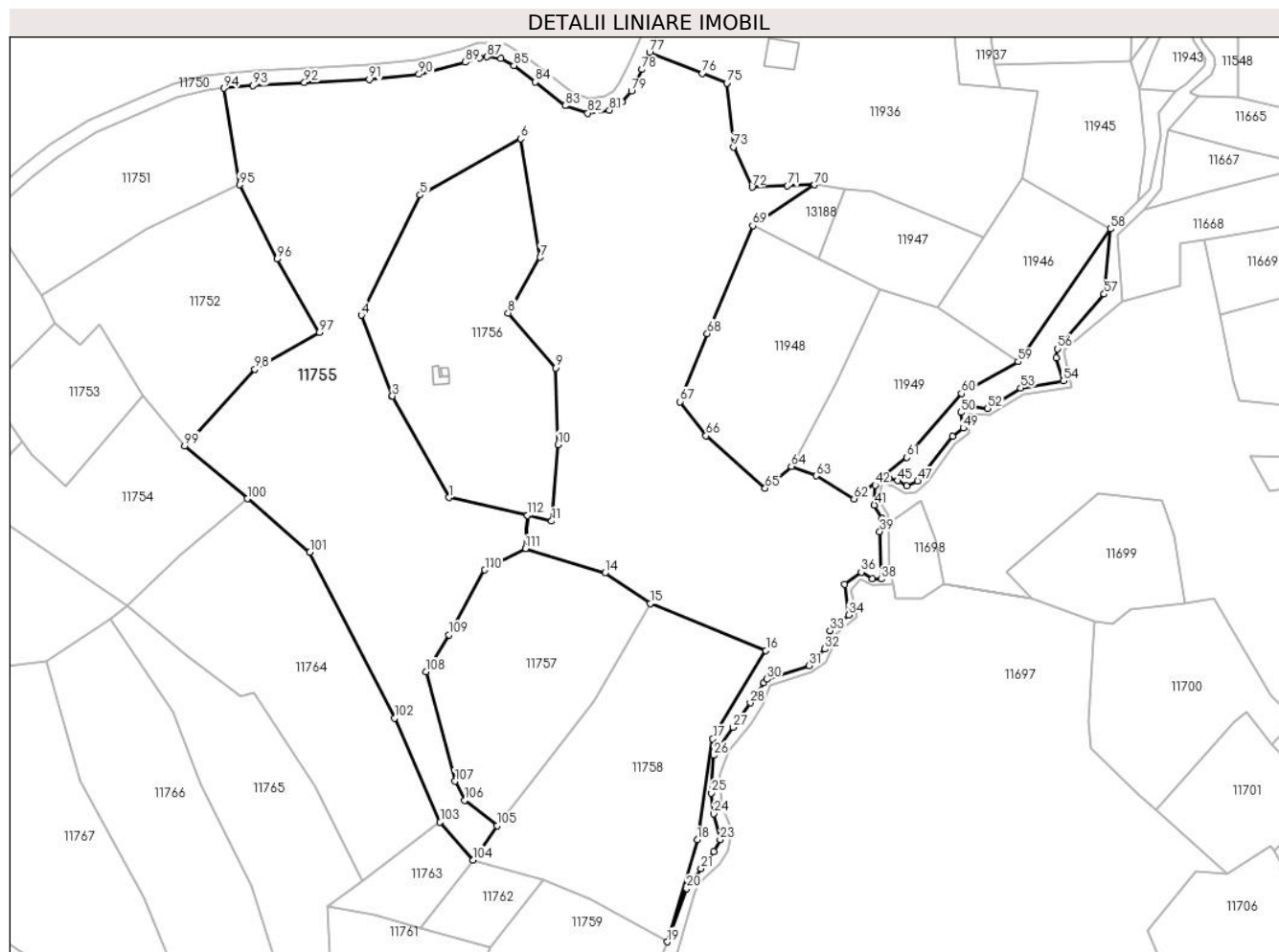
Inscrieri privind dezmembramintele dreptului de proprietate, drepturi reale de garanție și sarcini	Referințe
NU SUNT	

Anexa Nr. 1 La Partea I

Teren

Nr cadastral	Suprafața (mp)*	Observații / Referințe
31728	Din acte: 69.200 Masurata: 57.961	

* Suprafața este determinată în planul de proiecție Stereo 70.



Date referitoare la teren

Crt	Categorie folosință	Intra vilan	Suprafața (mp)	Tarla	Parcelă	Nr. topo	Observații / Referințe
1	pasune	NU	57.961	-	-	Parte din 2795/1, 2795/2, 2795/3, 2795/4	Pășune în Cernișoara, restul de suprafață se regăsește la id 11758, 11755, 11936, 11949

Lungime Segmente

1) Valorile lungimilor segmentelor sunt obținute din proiecție în plan.

Punct început	X / Y	Punct sfârșit	X / Y	Lungime segment	Punct început	X / Y	Punct sfârșit	X / Y	Lungime segment	Punct început	X / Y	Punct sfârșit	X / Y	Lungime segment
1	283.507,055 427.733,276	2	283.479,289 427.782,912	56.874	2	283.479,289 427.782,912	3	283.479,253 427.783,006	0.101	3	283.479,253 427.783,006	4	283.464,088 427.822,713	42.504
4	283.464,088 427.822,713	5	283.492,921 427.881,602	65.569	5	283.492,921 427.881,602	6	283.542,272 427.909,297	56.591	6	283.542,272 427.909,297	7	283.551,804 427.851,12	58.953
7	283.551,804 427.851,12	8	283.536,166 427.823,787	31.49	8	283.536,166 427.823,787	9	283.559,487 427.796,856	35.625	9	283.559,487 427.796,856	10	283.560,709 427.759,24	37.636

Punct început	X / Y	Punct sfârșit	X / Y	Lungime segment	Punct început	X / Y	Punct sfârșit	X / Y	Lungime segment	Punct început	X / Y	Punct sfârșit	X / Y	Lungime segment
10	283.560,709 427.759,24	11	283.557,492 427.721,715	37.663	11	283.557,492 427.721,715	12	283.545,567 427.724,448	12.234	12	283.545,567 427.724,448	13	283.544,603 427.708,18	16.297
13	283.544,603 427.708,18	14	283.583,674 427.696,212	40.863	14	283.583,674 427.696,212	15	283.605,846 427.681,183	26.786	15	283.605,846 427.681,183	16	283.662,649 427.658,24	61.261
16	283.662,649 427.658,24	17	283.636,568 427.614,845	50.629	17	283.636,568 427.614,845	18	283.628,944 427.565,372	50.057	18	283.628,944 427.565,372	19	283.614,296 427.515,308	52.163
19	283.614,296 427.515,308	20	283.623,698 427.541,399	27.733	20	283.623,698 427.541,399	21	283.630,796 427.551,202	12.103	21	283.630,796 427.551,202	22	283.637,155 427.559,611	10.543
22	283.637,155 427.559,611	23	283.640,221 427.565,483	6.624	23	283.640,221 427.565,483	24	283.637,134 427.578,138	13.026	24	283.637,134 427.578,138	25	283.635,815 427.588,291	10.238
25	283.635,815 427.588,291	26	283.637,157 427.606,737	18.495	26	283.637,157 427.606,737	27	283.646,585 427.620,469	16.657	27	283.646,585 427.620,469	28	283.655,002 427.632,569	14.74
28	283.655,002 427.632,569	29	283.661,685 427.642,546	12.008	29	283.661,685 427.642,546	30	283.663,147 427.644,12	2.148	30	283.663,147 427.644,12	31	283.683,942 427.650,843	21.855
31	283.683,942 427.650,843	32	283.691,663 427.658,939	11.187	32	283.691,663 427.658,939	33	283.694,109 427.667,954	9.341	33	283.694,109 427.667,954	34	283.703,313 427.675,726	12.046
34	283.703,313 427.675,726	35	283.701,25 427.690,698	15.113	35	283.701,25 427.690,698	36	283.709,505 427.696,658	10.182	36	283.709,505 427.696,658	37	283.714,858 427.693,219	6.362
37	283.714,858 427.693,219	38	283.719,291 427.693,219	4.433	38	283.719,291 427.693,219	39	283.718,609 427.716,484	23.275	39	283.718,609 427.716,484	40	283.719,677 427.722,978	6.581
40	283.719,677 427.722,978	41	283.715,931 427.729,624	7.629	41	283.715,931 427.729,624	42	283.716,314 427.739,357	9.741	42	283.716,314 427.739,357	43	283.719,222 427.742,718	4.444
43	283.719,222 427.742,718	44	283.723,272 427.742,565	4.053	44	283.723,272 427.742,565	45	283.727,247 427.741,496	4.116	45	283.727,247 427.741,496	46	283.731,68 427.738,822	5.177
46	283.731,68 427.738,822	47	283.737,184 427.741,343	6.054	47	283.737,184 427.741,343	48	283.754,399 427.763,369	27.955	48	283.754,399 427.763,369	49	283.759,595 427.767,328	6.532
49	283.759,595 427.767,328	50	283.758,32 427.775,044	7.821	50	283.758,32 427.775,044	51	283.760,394 427.778,343	3.897	51	283.760,394 427.778,343	52	283.771,523 427.776,905	11.222
52	283.771,523 427.776,905	53	283.787,74 427.787,021	19.113	53	283.787,74 427.787,021	54	283.808,763 427.790,464	21.303	54	283.808,763 427.790,464	55	283.805,078 427.801,802	11.922
55	283.805,078 427.801,802	56	283.805,826 427.806,291	4.551	56	283.805,826 427.806,291	57	283.828,661 427.833,04	35.17	57	283.828,661 427.833,04	58	283.831,878 427.865,057	32.178
58	283.831,878 427.865,057	59	283.786,463 427.799,841	79.471	59	283.786,463 427.799,841	60	283.758,626 427.784,324	31.87	60	283.758,626 427.784,324	61	283.731,89 427.752,907	41.253
61	283.731,89 427.752,907	62	283.705,949 427.732,599	32.945	62	283.705,949 427.732,599	63	283.687,371 427.743,896	21.743	63	283.687,371 427.743,896	64	283.675,146 427.748,491	13.06
64	283.675,146 427.748,491	65	283.662,338 427.737,835	16.661	65	283.662,338 427.737,835	66	283.633,281 427.763,559	38.808	66	283.633,281 427.763,559	67	283.620,561 427.780,217	20.959
67	283.620,561 427.780,217	68	283.633,939 427.813,67	36.029	68	283.633,939 427.813,67	69	283.656,234 427.866,56	57.397	69	283.656,234 427.866,56	70	283.686,394 427.886,629	36.227
70	283.686,394 427.886,629	71	283.673,218 427.886,14	13.185	71	283.673,218 427.886,14	72	283.655,886 427.885,496	17.344	72	283.655,886 427.885,496	73	283.646,743 427.905,237	21.755
73	283.646,743 427.905,237	74	283.643,576 427.936,378	31.302	74	283.643,576 427.936,378	75	283.643,565 427.936,484	0.107	75	283.643,565 427.936,484	76	283.631,485 427.941,313	13.009
76	283.631,485 427.941,313	77	283.605,587 427.951,667	27.891	77	283.605,587 427.951,667	78	283.601,814 427.943,205	9.265	78	283.601,814 427.943,205	79	283.596,639 427.932,552	11.843
79	283.596,639 427.932,552	80	283.592,16 427.927,248	6.942	80	283.592,16 427.927,248	81	283.585,826 427.923,274	7.477	81	283.585,826 427.923,274	82	283.575,221 427.921,808	10.706
82	283.575,221 427.921,808	83	283.564,099 427.925,498	11.718	83	283.564,099 427.925,498	84	283.549,539 427.937,166	18.658	84	283.549,539 427.937,166	85	283.538,952 427.945,172	13.273
85	283.538,952 427.945,172	86	283.532,651 427.948,587	7.167	86	283.532,651 427.948,587	87	283.525,836 427.949,438	6.868	87	283.525,836 427.949,438	88	283.522,157 427.949,043	3.7
88	283.522,157 427.949,043	89	283.515,141 427.946,807	7.364	89	283.515,141 427.946,807	90	283.492,342 427.940,823	23.571	90	283.492,342 427.940,823	91	283.467,893 427.938,294	24.579
91	283.467,893 427.938,294	92	283.436,144 427.936,779	31.785	92	283.436,144 427.936,779	93	283.410,974 427.935,393	25.208	93	283.410,974 427.935,393	94	283.396,689 427.934,019	14.351
94	283.396,689 427.934,019	95	283.404,216 427.886,689	47.925	95	283.404,216 427.886,689	96	283.422,71 427.850,255	40.859	96	283.422,71 427.850,255	97	283.443,516 427.814,309	41.533
97	283.443,516 427.814,309	98	283.411,843 427.796,112	36.528	98	283.411,843 427.796,112	99	283.377,385 427.758,656	50.895	99	283.377,385 427.758,656	100	283.408,143 427.732,641	40.284
100	283.408,143 427.732,641	101	283.438,792 427.706,492	40.288	101	283.438,792 427.706,492	102	283.480,438 427.625,071	91.454	102	283.480,438 427.625,071	103	283.502,76 427.573,985	55.75
103	283.502,76 427.573,985	104	283.518,977 427.555,341	24.71	104	283.518,977 427.555,341	105	283.530,72 427.572,25	20.587	105	283.530,72 427.572,25	106	283.514,913 427.584,814	20.192
106	283.514,913 427.584,814	107	283.510,054 427.594,087	10.469	107	283.510,054 427.594,087	108	283.495,855 427.647,748	55.508	108	283.495,855 427.647,748	109	283.507,046 427.665,89	21.316

Punct început	X / Y	Punct sfârșit	X / Y	Lungime segment
109	283.507,046 427.665,89	110	283.524,661 427.697,704	36.365
112	283.545,557 427.724,451	1	283.507,055 427.733,276	39.5

Punct început	X / Y	Punct sfârșit	X / Y	Lungime segment
110	283.524,661 427.697,704	111	283.544,593 427.708,179	22.517

Punct început	X / Y	Punct sfârșit	X / Y	Lungime segment
111	283.544,593 427.708,179	112	283.545,557 427.724,451	16.301

** Lungimile segmentelor sunt determinate în planul de proiecție Stereo 70 și sunt rotunjite la 1 milimetru.

*** Distanța dintre puncte este formată din segmente cumulate ce sunt mai mici decât valoarea 1 milimetru.

**DATE DESPRE IMOBILUL NR. 11756**

Oficiul de Cadastru și Publicitate Imobiliară CARAS-SEVERIN
Biroul de Cadastru și Publicitate Imobiliară Caransebes

A. Partea I. Descrierea imobilului

Nr. CF vechi: 766, 795, 235-Petroșnița
Nr. topografic: 2763, 2764, Parte din 2795/1,
2795/2, 2795/3, 2795/4

TEREN Extravilan

Adresa: Jud. Caraș-Severin

Nr. Crt	Nr cadastral Nr. topografic	Suprafața* (mp)	Observații / Referințe
A1		11.576	Sector cadastral:101 Teren neimprejmuit;

Construcții

Crt	Nr cadastral Nr. topografic	Adresa	Observații / Referințe
A1.1		Jud. Caraș-Severin	Nr. niveluri:1; S. construita la sol:46 mp; S. construita desfasurata:46 mp; Anexă P
A1.2		Jud. Caraș-Severin	Nr. niveluri:1; S. construita la sol:14 mp; S. construita desfasurata:14 mp; Anexă P

B. Partea II. Proprietari și acte

Inscrieri privitoare la dreptul de proprietate și alte drepturi reale		Referințe
2967 / 21/10/1930		
Act Notarial nr. 0, din 14/10/1930 emis de -;		
B1	Se notează interdicția de înstrăinare și grevare în favoarea lui 1) CĂRĂBAȘ SIMION , și a soției sale născ. Muhu Elisaveta, dom. în Petroșnița	A1
515 / 25/05/1983		
Act Notarial nr. 515, din 01/01/1983 emis de NOTARIATUL DE STAT LOCAL CARANSEBES;		
B2	Intabulare, drept de PROPRIETATE, dobandit prin Succesiune, cota actuala 3/24 1) CRISTOI NINA , dom. în Petroșnița	A1
B3	Intabulare, drept de PROPRIETATE, dobandit prin Succesiune, cota actuala 3/24 1) GHERGA EVA , dom. în Petroșnița	A1
B4	Intabulare, drept de PROPRIETATE, dobandit prin Succesiune, cota actuala 3/24 1) DORCA ELISAVETA , dom. în Petroșnița	A1
36 / 08/01/1993		
Act Notarial nr. 760, din 01/01/1992 emis de NOTARIATUL CARANSEBES;		
B5	Intabulare, drept de PROPRIETATE, dobandit prin Succesiune, cota actuala 5/24 1) CRISTOI NINA	A1
B6	Intabulare, drept de PROPRIETATE, dobandit prin Succesiune, cota actuala 5/24 1) GHERGA EVA	A1
B7	Intabulare, drept de PROPRIETATE, dobandit prin Succesiune, cota actuala 5/24 1) DORCA ELISAVETA	A1
/		
Act Normativ nr. 7, din 13/03/1996 emis de PARLAMENTUL ROMÂNIEI (ADEVERINȚA 5462/27.10.2023, EMISA DE PRIMĂRIA COMUNEI BUCOȘNIȚA);		
B8	Se notează posesia faptică în favoarea lui 1) SÂRBU IOAN	A1
Act Normativ nr. 7, din 13/03/1996 emis de PARLAMENTUL ROMÂNIEI (ADEVERINȚĂ NR. 1271/15.04.2022, EMISĂ DE PRIMĂRIA COMUNEI BUCOȘNIȚA);		
B9	Intabulare, drept de PROPRIETATE, dobandit prin Lege, cota actuala 1/1 1) SÂRBU IOAN	A1.1, A1.2

Inscrieri privind dezmembramintele dreptului de proprietate, drepturi reale de garanție și sarcini	Referințe
--	-----------

C. Partea III. SARCINI

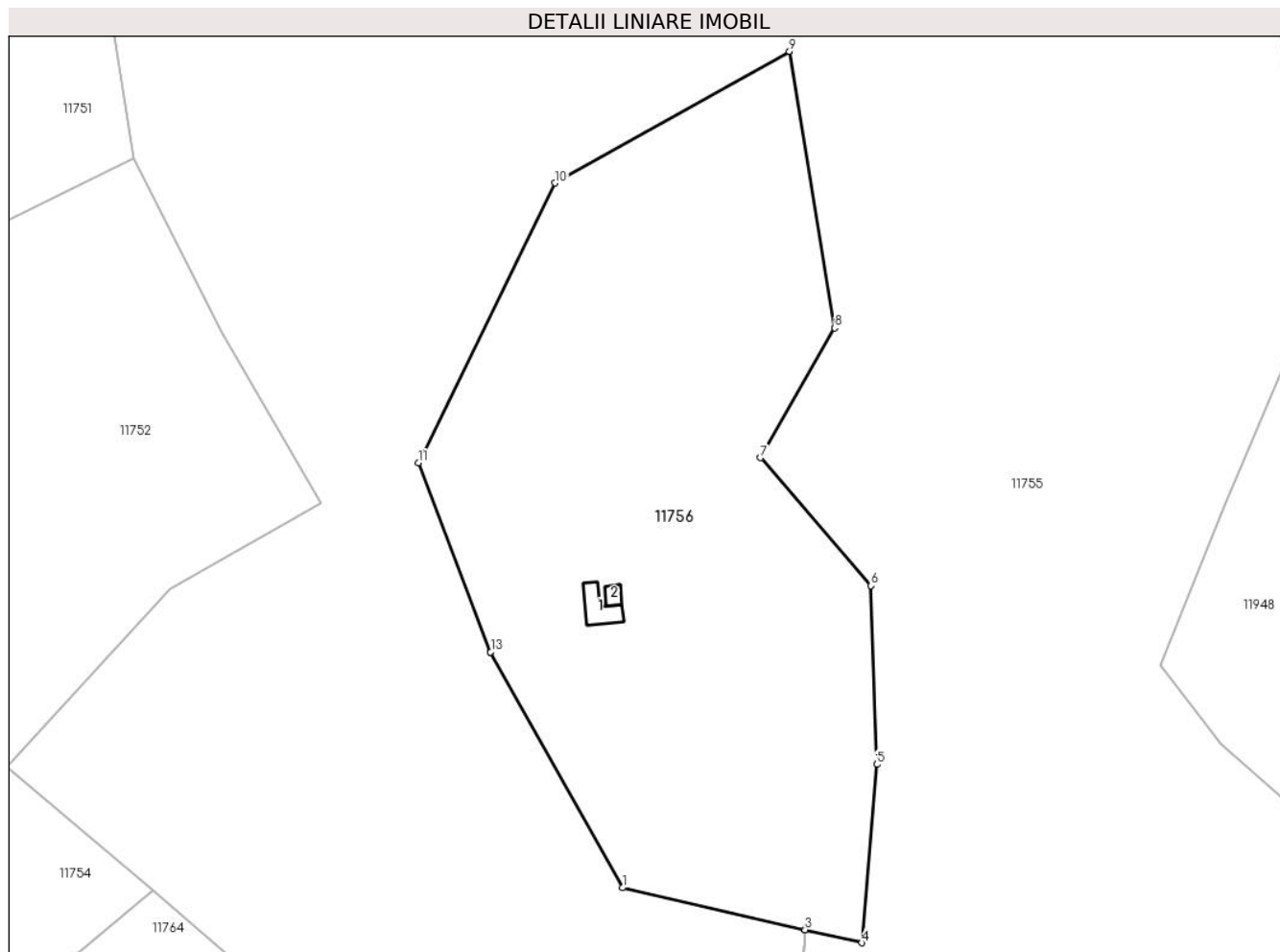
Inscrieri privind dezmembramintele dreptului de proprietate, drepturi reale de garanție și sarcini	Referințe
2967 / 21/10/1930	
Act Notarial nr. 0, din 14/10/1930 emis de -;	
C1	A1
Intabulare, drept de UZUFRUCT VIAGER, cota actuala 1/1	
1) CĂRĂBAȘ SIMION , și a soției sale născ. Muhu Elisaveta, dom. în Petroșnița	

Anexa Nr. 1 La Partea I

Teren

Nr cadastral	Suprafața (mp)*	Observații / Referințe
	11.576	

* Suprafața este determinată în planul de proiecție Stereo 70.



Date referitoare la teren

Crt	Categorie folosință	Intravilan	Suprafața (mp)	Tarla	Parcelă	Nr. topo	Observații / Referințe
1	curți constructii	NU	63	-	-	2763, 2764, Parte din 2795/1, 2795/2, 2795/3, 2795/4	Arabil în Cernișoara
2	pasune	NU	11.514	-	-	-	

Date referitoare la construcții

Crt	Număr	Destinație construcție	Supraf. (mp)	Situație juridică	Observații / Referințe
A1.1		construcții anexa	46	Cu acte	Nr. niveluri:1; S. construita la sol:46 mp; S. construita desfasurata:46 mp; Anexă P
A1.2		construcții anexa	14	Cu acte	Nr. niveluri:1; S. construita la sol:14 mp; S. construita desfasurata:14 mp; Anexă P

Lungime Segmente

1) Valorile lungimilor segmentelor sunt obținute din proiecție în plan.

Punct început	X / Y	Punct sfârșit	X / Y	Lungime segment (** (m)

Punct început	X / Y	Punct sfârșit	X / Y	Lungime segment (** (m)
1	283.507,055 427.733,276	2	283.545,557 427.724,451	39.5
2	283.545,557 427.724,451	3	283.545,567 427.724,448	0.01
3	283.545,567 427.724,448	4	283.557,492 427.721,715	12.234
4	283.557,492 427.721,715	5	283.560,709 427.759,24	37.663
5	283.560,709 427.759,24	6	283.559,487 427.796,856	37.636
6	283.559,487 427.796,856	7	283.536,166 427.823,787	35.625
7	283.536,166 427.823,787	8	283.551,804 427.851,12	31.49
8	283.551,804 427.851,12	9	283.542,272 427.909,297	58.953
9	283.542,272 427.909,297	10	283.492,921 427.881,602	56.591
10	283.492,921 427.881,602	11	283.464,088 427.822,713	65.569
11	283.464,088 427.822,713	12	283.479,253 427.783,006	42.504
12	283.479,253 427.783,006	13	283.479,289 427.782,912	0.101
13	283.479,289 427.782,912	1	283.507,055 427.733,276	56.874

** Lungimile segmentelor sunt determinate în planul de proiecție Stereo 70 și sunt rotunjite la 1 milimetru.

*** Distanța dintre puncte este formată din segmente cumulate ce sunt mai mici decât valoarea 1 milimetru.

**DATE DESPRE IMOBILUL NR. 11757**

Oficiul de Cadastru și Publicitate Imobiliară CARAS-SEVERIN
Biroul de Cadastru și Publicitate Imobiliară Caransebes

A. Partea I. Descrierea imobilului

TEREN Extravilan

Nr. CF vechi:366-Petroșnița
Nr. topografic:2740, 2741

Adresa: Jud. Caraș-Severin

Nr. Crt	Nr cadastral Nr. topografic	Suprafața* (mp)	Observații / Referințe
A1	30138	8.480	Sector cadastral:101 Teren neimpregmuit; 30139

B. Partea II. Proprietari și acte

Inscrieri privitoare la dreptul de proprietate și alte drepturi reale	Referințe
61 / 18/02/1923	
Act Notarial nr. 0, din 28/11/1922 emis de -;	
B1	A1
Intabulare, drept de PROPRIETATE, dobandit prin Conventie, cota actuala 1/1, cota initiala 1/1	
1) CRISTOI MARIA , (sotia lui Cristoi Nicolae) vad.	
<i>OBSERVATII: (provenita din conversia CF 366- Petrosnita)</i>	

C. Partea III. SARCINI .

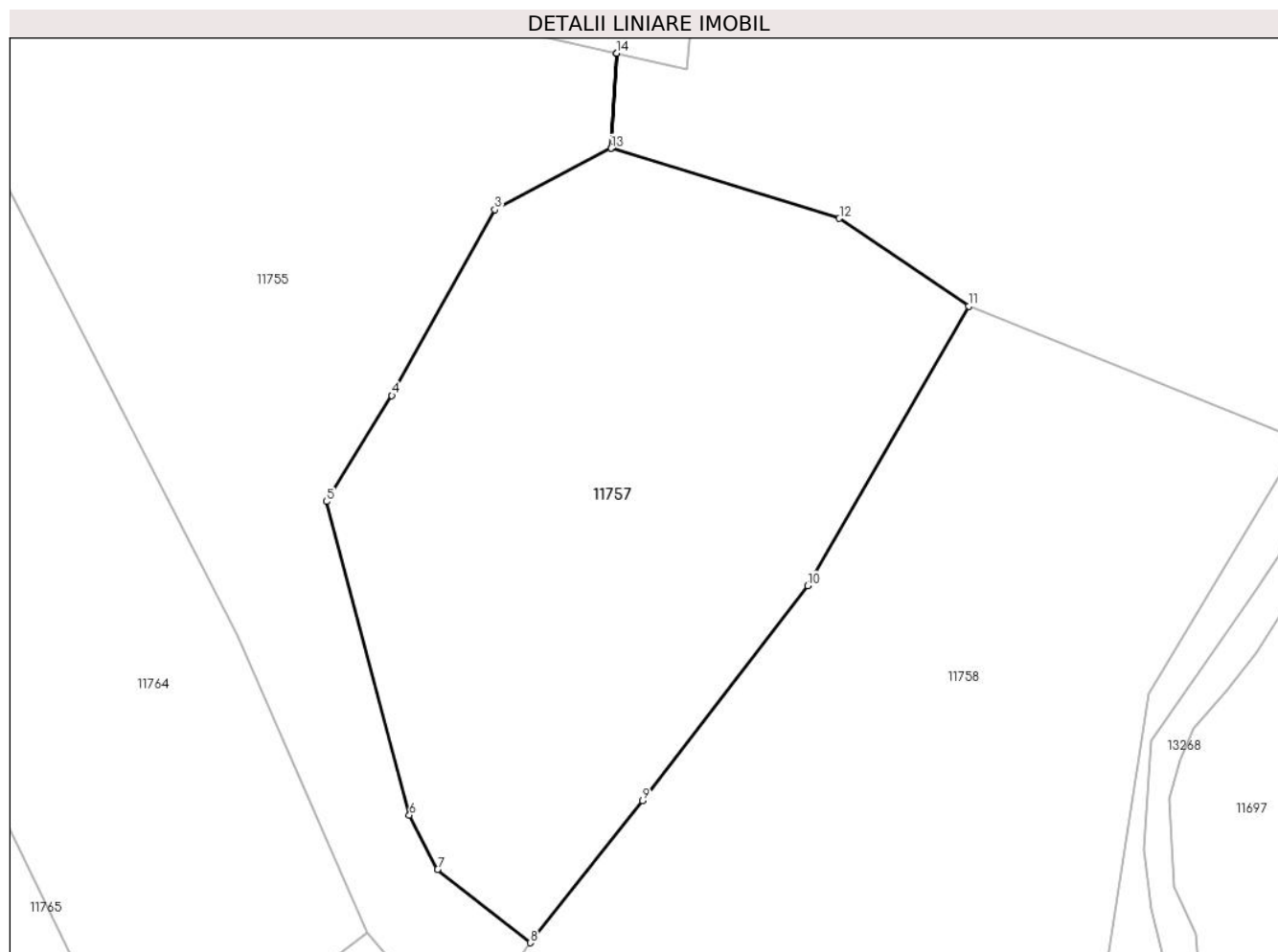
Inscrieri privind dezmembramintele dreptului de proprietate, drepturi reale de garanție și sarcini	Referințe
NU SUNT	

Anexa Nr. 1 La Partea I

Teren

Nr cadastral	Suprafața (mp)*	Observații / Referințe
30138	8.480	30139

* Suprafața este determinată în planul de proiecție Stereo 70.



Date referitoare la teren

Crt	Categorie folosință	Intra vilan	Suprafața (mp)	Tarla	Parcelă	Nr. topo	Observații / Referințe
1	pașune	NU	8.480	-	-	2740, 2741	Pășune în Cernișoara

Lungime Segmente

1) Valorile lungimilor segmentelor sunt obținute din proiecție în plan.

Punct început	X / Y	Punct sfârșit	X / Y	Lungime segment (** (m)
1	283.545,557 427.724,451	2	283.544,593 427.708,179	16.301
2	283.544,593 427.708,179	3	283.524,661 427.697,704	22.517
3	283.524,661 427.697,704	4	283.507,046 427.665,89	36.365
4	283.507,046 427.665,89	5	283.495,855 427.647,748	21.316
5	283.495,855 427.647,748	6	283.510,054 427.594,087	55.508

Punct început	X / Y	Punct sfârșit	X / Y	Lungime segment (** (m)
6	283.510,054 427.594,087	7	283.514,913 427.584,814	10.469
7	283.514,913 427.584,814	8	283.530,72 427.572,25	20.192
8	283.530,72 427.572,25	9	283.549,977 427.596,584	31.032
9	283.549,977 427.596,584	10	283.578,255 427.633,339	46.374
10	283.578,255 427.633,339	11	283.605,846 427.681,183	55.23
11	283.605,846 427.681,183	12	283.583,674 427.696,212	26.786
12	283.583,674 427.696,212	13	283.544,603 427.708,18	40.863
13	283.544,603 427.708,18	14	283.545,567 427.724,448	16.297
14	283.545,567 427.724,448	1	283.545,557 427.724,451	0.01

** Lungimile segmentelor sunt determinate în planul de proiecție Stereo 70 și sunt rotunjite la 1 milimetru.

*** Distanța dintre puncte este formată din segmente cumulate ce sunt mai mici decât valoarea 1 milimetru.

**DATE DESPRE IMOBILUL NR. 11758**

Oficiul de Cadastru și Publicitate Imobiliară CARAS-SEVERIN
Biroul de Cadastru și Publicitate Imobiliară Caransebes

A. Partea I. Descrierea imobilului

Nr. CF vechi:1188, 795, 235-Petroșnița
Nr. topografic:2742, Parte din 2795/1,
2795/2, 2795/3, 2795/4, 2642, 2641

TEREN Extravilan

Adresa: Jud. Caraș-Severin

Nr. Crt	Nr cadastral Nr. topografic	Suprafața* (mp)	Observații / Referințe
A1		11.093	Sector cadastral:101 Teren neimprejmuit;

B. Partea II. Proprietari și acte

Inscrieri privitoare la dreptul de proprietate și alte drepturi reale		Referințe
/		
Act Normativ nr. 7, din 13/03/1996 emis de PARLAMENTUL ROMÂNIEI;		
B1	Intabulare, drept de PROPRIETATE, dobândit prin Lege, cota actuala 1/1 1) NEIDENTIFICAT NEIDENTIFICAT	A1
Act Normativ nr. 7, din 13/03/1996 emis de PARLAMENTUL ROMÂNIEI (ADEVÉRINȚA 3606/21.06.2023, EMISĂ DE PRIMĂRIA COMUNEI BUCOȘNIȚA);		
B2	Se notează posesia faptică în favoarea lui 1) GHERGA SIMION	A1

C. Partea III. SARCINI .

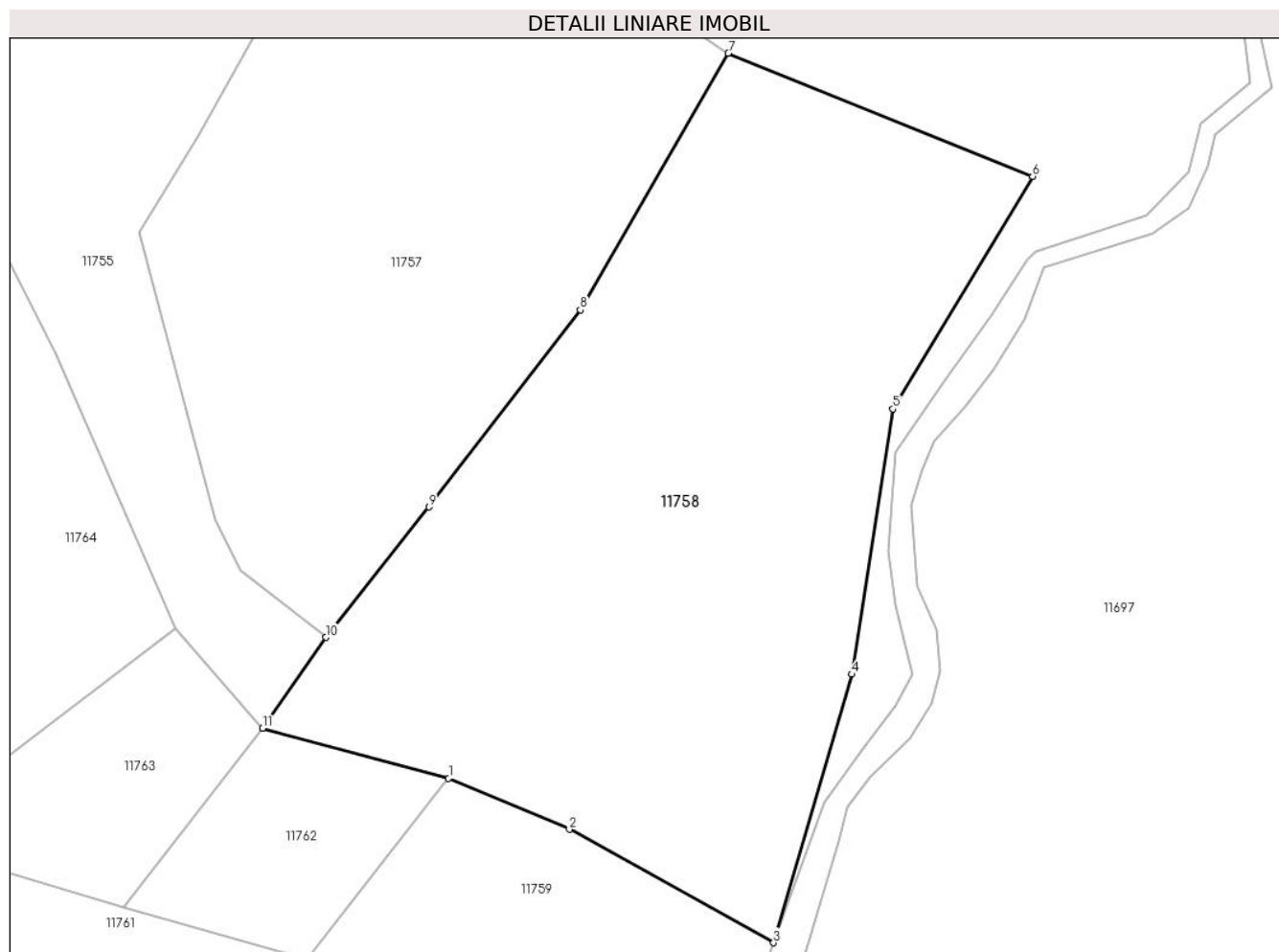
Inscrieri privind dezmembramintele dreptului de proprietate, drepturi reale de garanție și sarcini	Referințe
NU SUNT	

Anexa Nr. 1 La Partea I

Teren

Nr cadastral	Suprafața (mp)*	Observații / Referințe
	11.093	

* Suprafața este determinată în planul de proiecție Stereo 70.



Date referitoare la teren

Crt	Categorie folosință	Intravilan	Suprafața (mp)	Tarla	Parcelă	Nr. topo	Observații / Referințe
1	pasune	NU	11.093	-	-	2742, Parte din 2795/1, 2795/2, 2795/3, 2795/4, 2642, 2641	Arabil în Cernișoara

Lungime Segmente

1) Valorile lungimilor segmentelor sunt obținute din proiecție în plan.

Punct început	X / Y	Punct sfârșit	X / Y	Lungime segment (** (m)
1	283.553,673 427.545,988	2	283.576,223 427.536,455	24.482
2	283.576,223 427.536,455	3	283.614,296 427.515,308	43.552
3	283.614,296 427.515,308	4	283.628,944 427.565,372	52.163

Punct început	X / Y	Punct sfârșit	X / Y	Lungime segment (** (m)
4	283.628,944 427.565,372	5	283.636,568 427.614,845	50.057
5	283.636,568 427.614,845	6	283.662,649 427.658,24	50.629
6	283.662,649 427.658,24	7	283.605,846 427.681,183	61.261
7	283.605,846 427.681,183	8	283.578,255 427.633,339	55.23
8	283.578,255 427.633,339	9	283.549,977 427.596,584	46.374
9	283.549,977 427.596,584	10	283.530,72 427.572,25	31.032
10	283.530,72 427.572,25	11	283.518,977 427.555,341	20.587
11	283.518,977 427.555,341	1	283.553,673 427.545,988	35.935

** Lungimile segmentelor sunt determinate în planul de proiecție Stereo 70 și sunt rotunjite la 1 milimetru.

*** Distanța dintre puncte este formată din segmente cumulate ce sunt mai mici decât valoarea 1 milimetru.

**DATE DESPRE IMOBILUL NR. 11759**

Oficiul de Cadastru și Publicitate Imobiliară CARAS-SEVERIN
Biroul de Cadastru și Publicitate Imobiliară Caransebes

A. Partea I. Descrierea imobilului

TEREN Extravilan

Nr. CF vechi:371, 767-Petroșnița
Nr. topografic:2738, Parte din 2737

Adresa: Jud. Caraș-Severin

Nr. Crt	Nr cadastral Nr. topografic	Suprafața* (mp)	Observații / Referințe
A1		4.769	Sector cadastral:101 Teren neimprejmuit;

B. Partea II. Proprietari și acte

Inscrieri privitoare la dreptul de proprietate și alte drepturi reale		Referințe
4686 / 27/11/1996		
Act Notarial nr. 228, din 01/01/1996 emis de BNP LAPADAT;		
B1	Intabulare, drept de PROPRIETATE, dobandit prin Succesiune, cota actuala 10/16 1) IOVANOVICI SIMION	A1
B2	Intabulare, drept de PROPRIETATE, dobandit prin Succesiune, cota actuala 3/16 1) IOVANOVICI LINA	A1
B3	Intabulare, drept de PROPRIETATE, dobandit prin Succesiune, cota actuala 3/16 1) HAMAT ICONIA, născ. Iovanovici	A1
/		
Act Normativ nr. 7, din 13/03/1996 emis de PARLAMENTUL ROMÂNIEI (ADEVERINȚA 5017/04.10.2023, EMISĂ DE PRIMĂRIA COMUNEI BUCOȘNIȚA);		
B4	Se notează posesia faptică în favoarea lui 1) HAMAT IANCU	A1

C. Partea III. SARCINI .

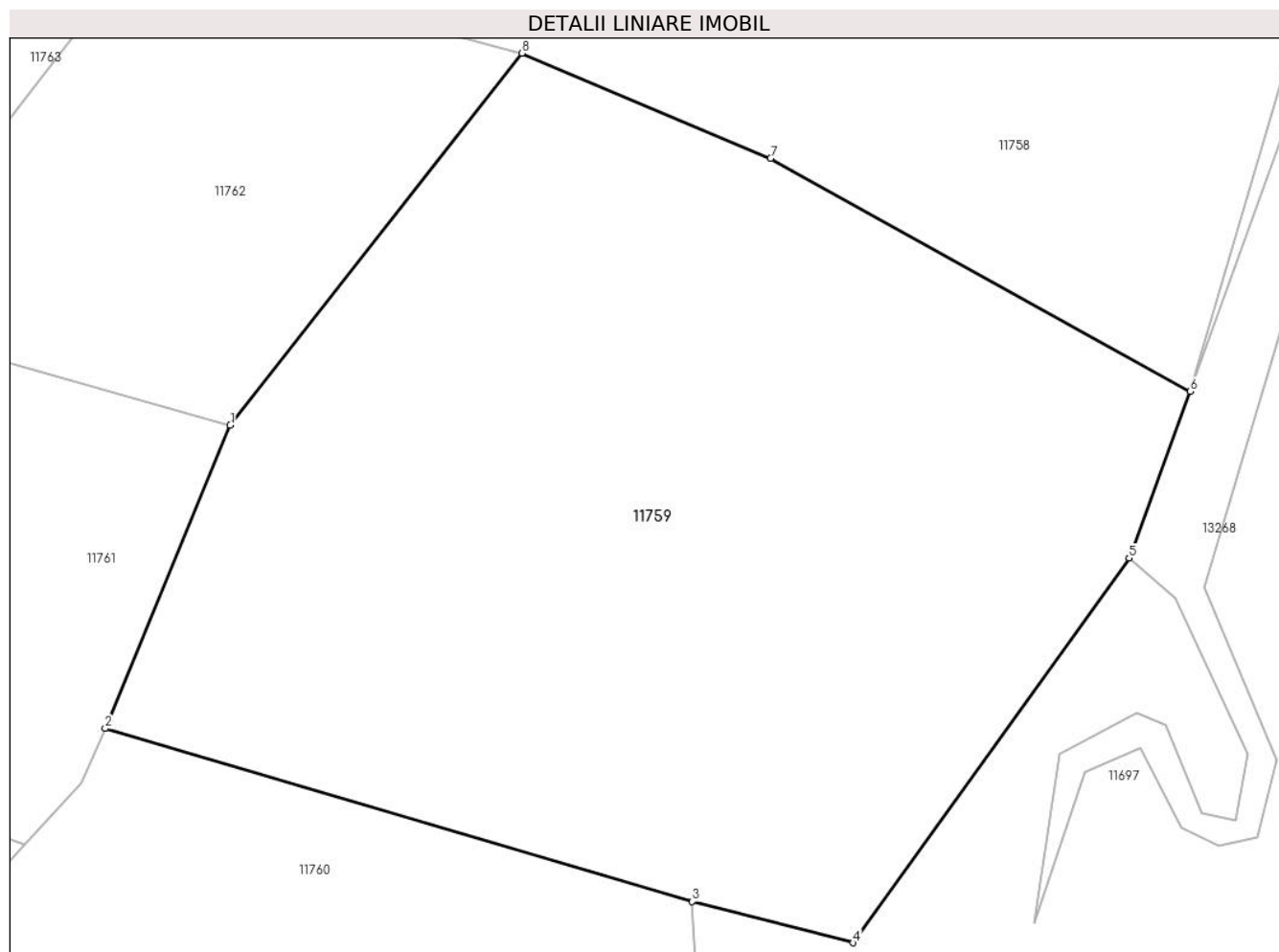
Inscrieri privind dezmembramintele dreptului de proprietate, drepturi reale de garanție și sarcini	Referințe
NU SUNT	

Anexa Nr. 1 La Partea I

Teren

Nr cadastral	Suprafața (mp)*	Observații / Referințe
	4.769	

* Suprafața este determinată în planul de proiecție Stereo 70.



Date referitoare la teren

Crt	Categorie folosință	Intravilan	Suprafața (mp)	Tarla	Parcelă	Nr. topo	Observații / Referințe
1	pasune	NU	4.769	-	-	2738, Parte din 2737	Arabil în Cernișoara

Lungime Segmente

1) Valorile lungimilor segmentelor sunt obținute din proiecție în plan.

Punct început	X / Y	Punct sfârșit	X / Y	Lungime segment (** (m)
1	283.527,18 427.512,274	2	283.515,827 427.484,746	29.777
2	283.515,827 427.484,746	3	283.569,093 427.469,04	55.533
3	283.569,093 427.469,04	4	283.583,719 427.465,309	15.094
4	283.583,719 427.465,309	5	283.608,753 427.500,208	42.949
5	283.608,753 427.500,208	6	283.614,296 427.515,308	16.085

Punct început	X / Y	Punct sfârșit	X / Y	Lungime segment (** (m)
6	283.614,296 427.515,308	7	283.576,223 427.536,455	43.552
7	283.576,223 427.536,455	8	283.553,673 427.545,988	24.482
8	283.553,673 427.545,988	1	283.527,18 427.512,274	42.878

** Lungimile segmentelor sunt determinate în planul de proiecție Stereo 70 și sunt rotunjite la 1 milimetru.

*** Distanța dintre puncte este formată din segmente cumulate ce sunt mai mici decât valoarea 1 milimetru.

**DATE DESPRE IMOBILUL NR. 11760**

Oficiul de Cadastru și Publicitate Imobiliară CARAS-SEVERIN
Biroul de Cadastru și Publicitate Imobiliară Caransebes

A. Partea I. Descrierea imobilului

TEREN Extravilan

Nr. CF vechi:767-Petroșnița

Nr. topografic:2736, 2735, Parte din 2737

Adresa: Jud. Caraș-Severin

Nr. Crt	Nr cadastral Nr. topografic	Suprafața* (mp)	Observații / Referințe
A1		2.010	Sector cadastral:101 Teren neimprejmuit;

B. Partea II. Proprietari și acte

Inscrieri privitoare la dreptul de proprietate și alte drepturi reale		Referințe
/		
Act Normativ nr. 7, din 13/03/1996 emis de PARLAMENTUL ROMÂNIEI;		
B1	Intabulare, drept de PROPRIETATE, dobândit prin Lege, cota actuala 1/1 1) NEIDENTIFICAT NEIDENTIFICAT	A1
Act Normativ nr. 7, din 13/03/1996 emis de PARLAMENTUL ROMÂNIEI (ADEVERINȚA 3600/21.06.2023, EMISĂ DE PRIMĂRIA COMUNEI BUCOȘNIȚA);		
B2	Se notează posesia faptică în favoarea lui 1) RĂTUNDU FILIP-FLORIN	A1

C. Partea III. SARCINI .

Inscrieri privind dezmembramintele dreptului de proprietate, drepturi reale de garanție și sarcini	Referințe
NU SUNT	

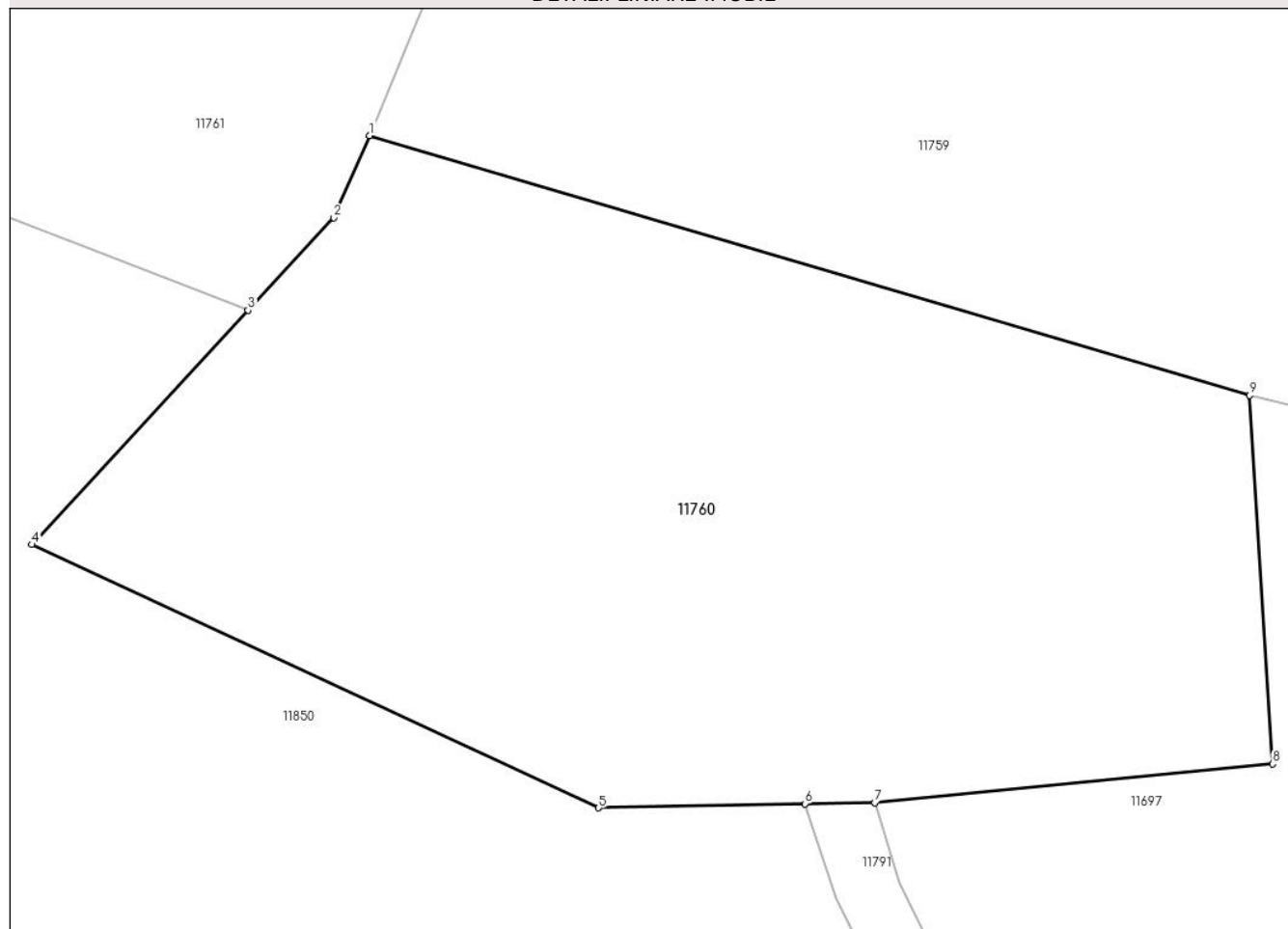
Anexa Nr. 1 La Partea I

Teren

Nr cadastral	Suprafața (mp)*	Observații / Referințe
	2.010	

* Suprafața este determinată în planul de proiecție Stereo 70.

DETALII LINIARE IMOBIL



Date referitoare la teren

Crt	Categorie folosință	Intravilan	Suprafața (mp)	Tarla	Parcelă	Nr. topo	Observații / Referințe
1	faneata	NU	2.010	-	-	2736, 2735, Parte din 2737	Arabil în Cernișoara

Lungime Segmente

1) Valorile lungimilor segmentelor sunt obținute din proiecție în plan.

Punct început	X / Y	Punct sfârșit	X / Y	Lungime segment (** (m))
1	283.515,827 427.484,746	2	283.513,649 427.479,78	5.423
2	283.513,649 427.479,78	3	283.508,463 427.474,169	7.641
3	283.508,463 427.474,169	4	283.495,372 427.460,007	19.286
4	283.495,372 427.460,007	5	283.529,686 427.444,076	37.832

Punct început	X / Y	Punct sfârșit	X / Y	Lungime segment (** (m)
5	283.529,686 427.444,076	6	283.542,183 427.444,327	12.5
6	283.542,183 427.444,327	7	283.546,402 427.444,387	4.219
7	283.546,402 427.444,387	8	283.570,482 427.446,74	24.195
8	283.570,482 427.446,74	9	283.569,093 427.469,04	22.343
9	283.569,093 427.469,04	1	283.515,827 427.484,746	55.533

** Lungimile segmentelor sunt determinate în planul de proiecție Stereo 70 și sunt rotunjite la 1 milimetru.

*** Distanța dintre puncte este formată din segmente cumulate ce sunt mai mici decât valoarea 1 milimetru.

**DATE DESPRE IMOBILUL NR. 11761**

Oficiul de Cadastru și Publicitate Imobiliară CARAS-SEVERIN
Biroul de Cadastru și Publicitate Imobiliară Caransebes

A. Partea I. Descrierea imobilului

TEREN Extravilan

Nr. CF vechi:728-Petroșnița

Nr. topografic:2739/1

Adresa: Jud. Caraș-Severin

Nr. Crt	Nr cadastral Nr. topografic	Suprafața* (mp)	Observații / Referințe
A1	30616	Din acte: 2.816 Masurata: 2.888	Sector cadastral:101 Teren neimprejmuit;

B. Partea II. Proprietari și acte

Inscrieri privitoare la dreptul de proprietate și alte drepturi reale	Referințe
16570 / 02/08/2012	
Act Notarial nr. 92, din 23/07/2012 emis de SCHINTEIE PETRU;	
B2	A1
Intabulare, drept de PROPRIETATE, dobandit prin Reconstituire, cota actuala 2816/2888, cota initiala 1/1	
1) CRISTOI PETRU ZENO	
/	
Act Normativ nr. 7, din 13/03/1996 emis de PARLAMENTUL ROMÂNIEI;	
B3	A1
Inscrierea provizorie, drept de PROPRIETATE, dobandit prin Lege, cota actuala 72/2888	
1) COMUNA BUCOȘNIȚA, CIF:3227645, PROPRIETAR NEIDENTIFICAT	

C. Partea III. SARCINI .

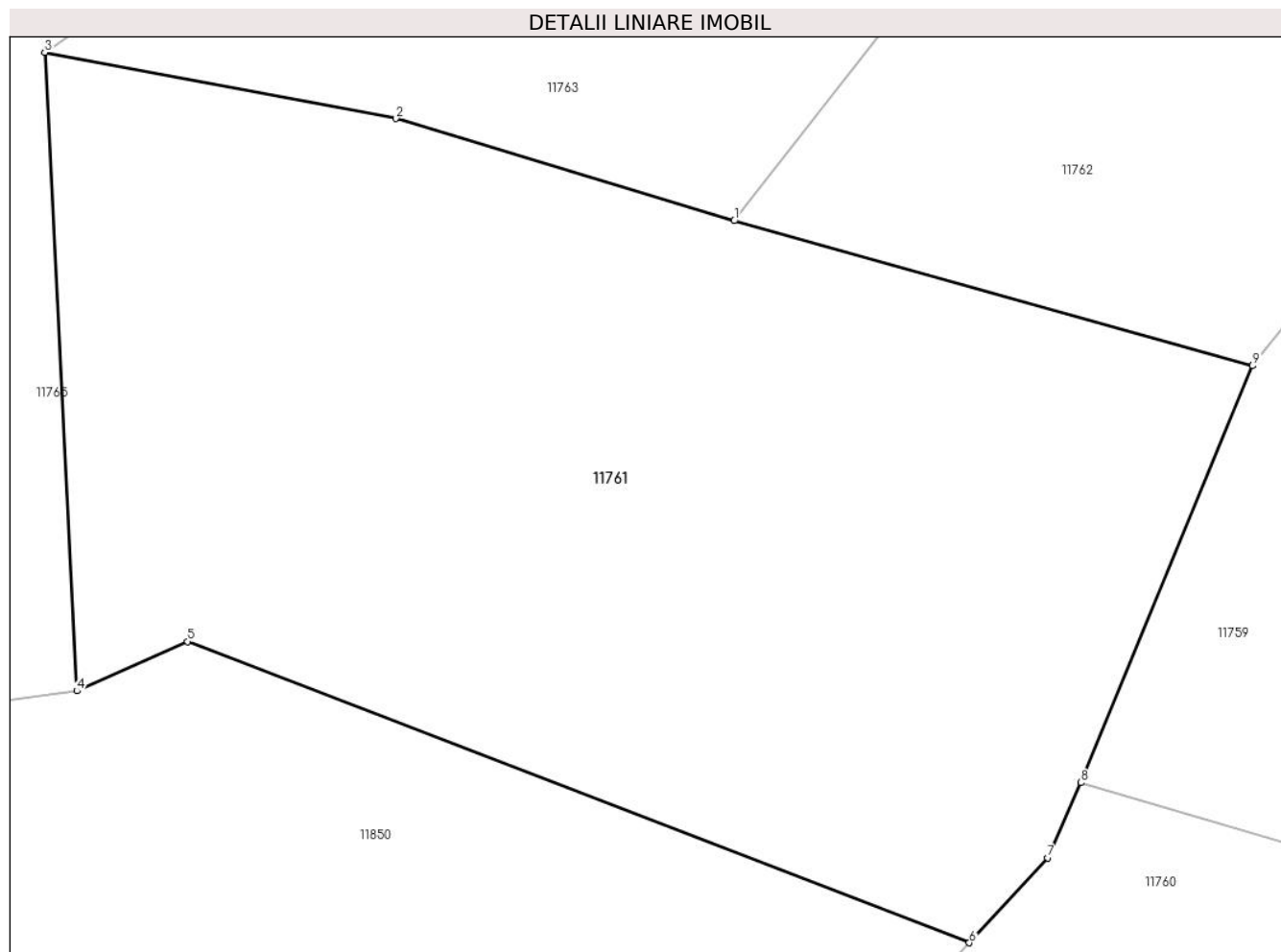
Inscrieri privind dezmembramintele dreptului de proprietate, drepturi reale de garanție și sarcini	Referințe
NU SUNT	

Anexa Nr. 1 La Partea I

Teren

Nr cadastral	Suprafața (mp)*	Observații / Referințe
30616	Din acte: 2.816 Masurata: 2.888	

* Suprafața este determinată în planul de proiecție Stereo 70.



Date referitoare la teren

Crt	Categorie folosință	Intra vilan	Suprafața (mp)	Tarla	Parcelă	Nr. topo	Observații / Referințe
1	faneata	NU	2.888	-	-	2739/1	Arabil în Cernișoara

Lungime Segmente

1) Valorile lungimilor segmentelor sunt obținute din proiecție în plan.

Punct început	X / Y	Punct sfârșit	X / Y	Lungime segment (** (m)
1	283.492,938 427.521,855	2	283.470,589 427.528,607	23.347
2	283.470,589 427.528,607	3	283.447,387 427.532,975	23.61
3	283.447,387 427.532,975	4	283.449,516 427.490,804	42.225
4	283.449,516 427.490,804	5	283.456,828 427.494,063	8.005
5	283.456,828 427.494,063	6	283.508,463 427.474,169	55.335

Punct început	X / Y	Punct sfârșit	X / Y	Lungime segment (** (m)
6	283.508,463 427.474,169	7	283.513,649 427.479,78	7.641
7	283.513,649 427.479,78	8	283.515,827 427.484,746	5.423
8	283.515,827 427.484,746	9	283.527,18 427.512,274	29.777
9	283.527,18 427.512,274	1	283.492,938 427.521,855	35.557

** Lungimile segmentelor sunt determinate în planul de proiecție Stereo 70 și sunt rotunjite la 1 milimetru.

*** Distanța dintre puncte este formată din segmente cumulate ce sunt mai mici decât valoarea 1 milimetru.

**DATE DESPRE IMOBILUL NR. 11762**

Oficiul de Cadastru și Publicitate Imobiliară CARAS-SEVERIN
Biroul de Cadastru și Publicitate Imobiliară Caransebes

A. Partea I. Descrierea imobilului

TEREN Extravilan

Nr. CF vechi:370-Petroșnița
Nr. topografic:Parte din 2739/2

Adresa: Jud. Caraș-Severin

Nr. Crt	Nr cadastral Nr. topografic	Suprafața* (mp)	Observații / Referințe
A1	30613	1.407	Sector cadastral:101 Teren neimprejmuit;

B. Partea II. Proprietari și acte

Inscrieri privitoare la dreptul de proprietate și alte drepturi reale		Referințe
/		
Act Normativ nr. 7, din 13/03/1996 emis de PARLAMENTUL ROMÂNIEI;		
B1	Intabulare, drept de PROPRIETATE, dobândit prin Lege, cota actuala 1/1 1) NEIDENTIFICAT NEIDENTIFICAT	A1
Act Normativ nr. 7, din 13/03/1996 emis de PARLAMENTUL ROMÂNIEI (ADEVERINȚA 3605/21.06.2023, EMISĂ DE PRIMĂRIA COMUNEI BUCOȘNIȚA);		
B2	Se notează posesia faptică în favoarea lui 1) ZEICU NINA-RODICA	A1

C. Partea III. SARCINI .

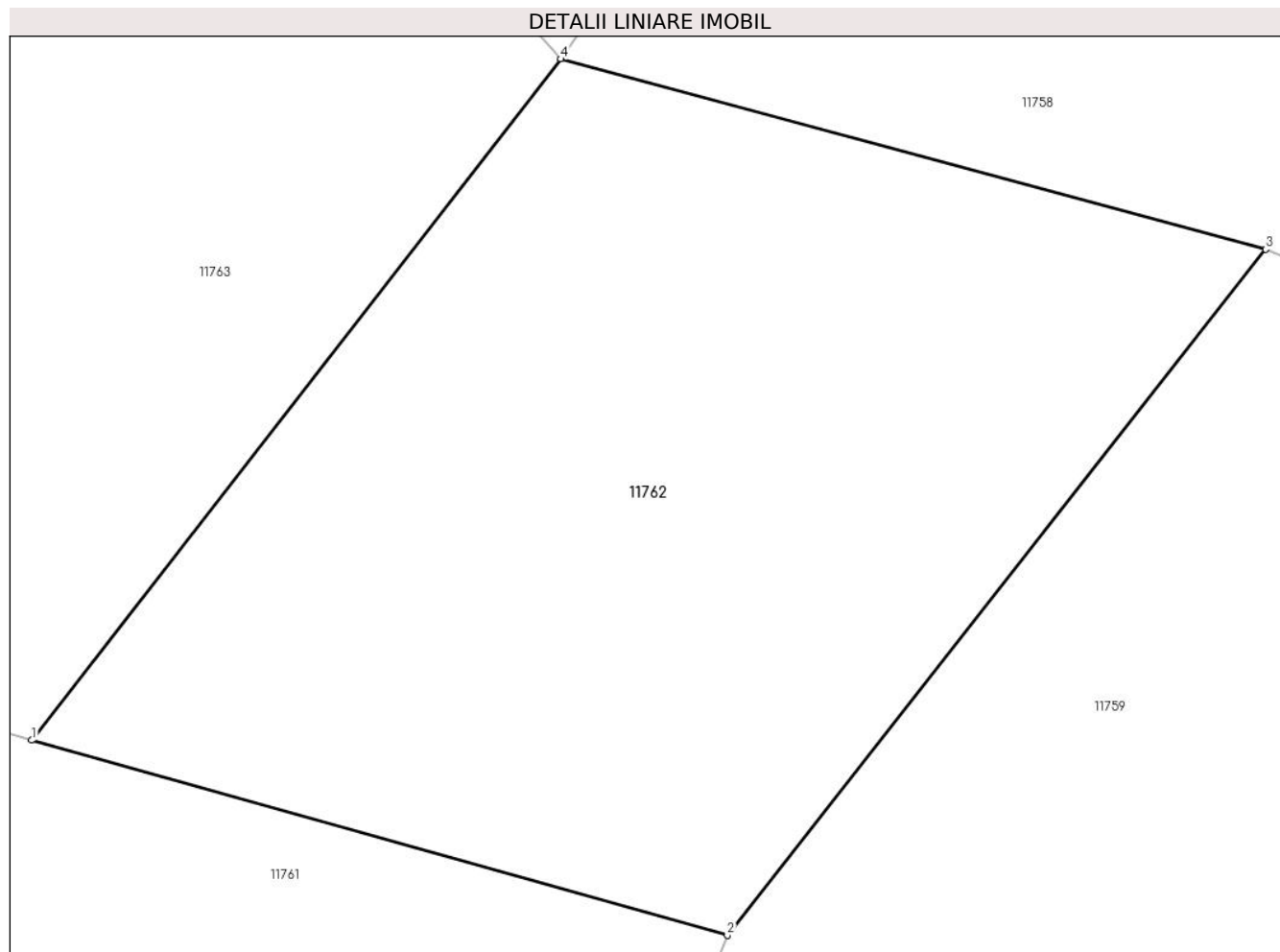
Inscrieri privind dezmembramintele dreptului de proprietate, drepturi reale de garanție și sarcini	Referințe
NU SUNT	

Anexa Nr. 1 La Partea I

Teren

Nr cadastral	Suprafața (mp)*	Observații / Referințe
30613	1.407	

* Suprafața este determinată în planul de proiecție Stereo 70.



Date referitoare la teren

Crt	Categorie folosință	Intravilan	Suprafața (mp)	Tarla	Parcelă	Nr. topo	Observații / Referințe
1	pasune	NU	1.407	-	-	Parte din 2739/2	Arabil în Cernișoara

Lungime Segmente

1) Valorile lungimilor segmentelor sunt obținute din proiecție în plan.

Punct început	X / Y	Punct sfârșit	X / Y	Lungime segment (** (m)
1	283.492,938 427.521,855	2	283.527,18 427.512,274	35.557
2	283.527,18 427.512,274	3	283.553,673 427.545,988	42.878
3	283.553,673 427.545,988	4	283.518,977 427.555,341	35.935
4	283.518,977 427.555,341	1	283.492,938 427.521,855	42.419

**** Lungimile segmentelor sunt determinate în planul de proiecție Stereo 70 și sunt rotunjite la 1 milimetru.**

***** Distanța dintre puncte este formată din segmente cumulate ce sunt mai mici decât valoarea 1 milimetru.**

**DATE DESPRE IMOBILUL NR. 11763**

Oficiul de Cadastru și Publicitate Imobiliară CARAS-SEVERIN
Biroul de Cadastru și Publicitate Imobiliară Caransebes

A. Partea I. Descrierea imobilului

TEREN Extravilan

Nr. CF vechi:370-Petroșnița
Nr. topografic:Parte din 2739/2

Adresa: Jud. Caraș-Severin

Nr. Crt	Nr cadastral Nr. topografic	Suprafața* (mp)	Observații / Referințe
A1	30613	Din acte: 2.819 Masurata: 1.707	Sector cadastral:101 Teren neimpregmuit; 30616

B. Partea II. Proprietari și acte

Inscrieri privitoare la dreptul de proprietate și alte drepturi reale		Referințe
521 / 14/07/1960		
Act Notarial nr. 1381/1942, din 01/01/1942 emis de -;		
B1	Intabulare, drept de PROPRIETATE, dobandit prin Succesiune, cota actuala 1/2, cota initiala 1/2 1) VERNICESCU MOISE , minor <i>OBSERVATII: (provenita din conversia CF 370- Petrosnita)</i>	A1
B2	Intabulare, drept de PROPRIETATE, dobandit prin Succesiune, cota actuala 1/2, cota initiala 1/2 1) VERNICESCU METODIE , minor <i>OBSERVATII: (provenita din conversia CF 370- Petrosnita)</i>	A1

C. Partea III. SARCINI

Inscrieri privind dezmembramintele dreptului de proprietate, drepturi reale de garanție și sarcini		Referințe
521 / 14/07/1960		
Act Notarial nr. 1381/1942, din 01/01/1942 emis de -;		
C1	Intabulare, drept de UZUFRACT VIAGER, cota actuala 1/2 1) VERNICESCU IOSIF , (fiul def. Maria) <i>OBSERVATII: (provenita din conversia CF 370- Petrosnita)</i>	A1

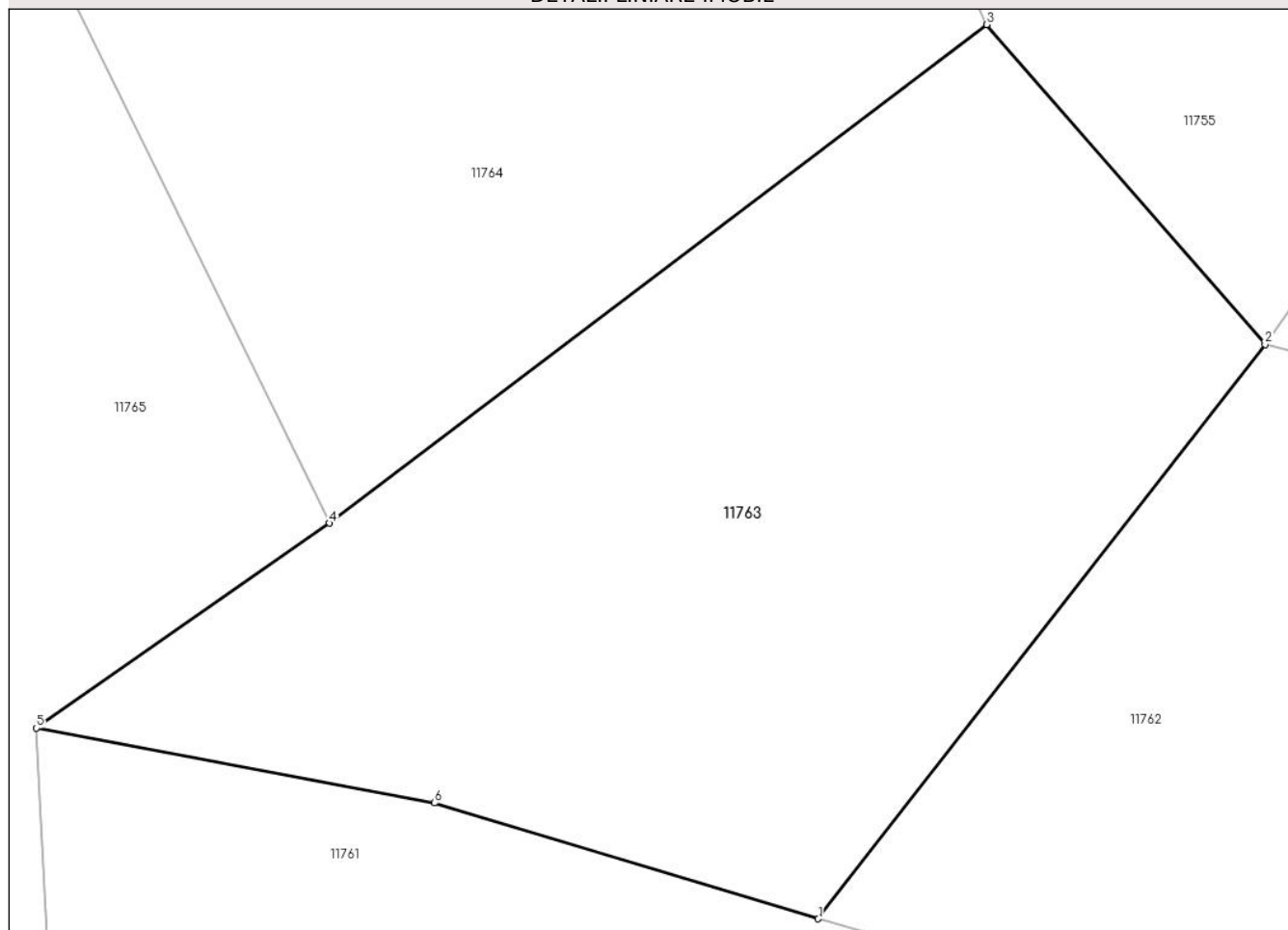
Anexa Nr. 1 La Partea I

Teren

Nr cadastral	Suprafața (mp)*	Observații / Referințe
30613	Din acte: 2.819 Masurata: 1.707	30616

* Suprafața este determinată în planul de proiecție Stereo 70.

DETALII LINIARE IMOBIL



Date referitoare la teren

Crt	Categorie folosință	Intravilan	Suprafața (mp)	Tarla	Parcelă	Nr. topo	Observații / Referințe
1	pasune	NU	1.707	-	-	Parte din 2739/2	Arabil în Cernișoara, RESTUL DE SUPRAFAȚĂ SE REGĂSEȘTE LA ID 11762

Lungime Segmente

1) Valorile lungimilor segmentelor sunt obținute din proiecție în plan.

Punct început	X / Y	Punct sfârșit	X / Y	Lungime segment (** (m)
1	283.492,938 427.521,855	2	283.518,977 427.555,341	42.419
2	283.518,977 427.555,341	3	283.502,76 427.573,985	24.71
3	283.502,76 427.573,985	4	283.464,454 427.544,923	48.083
4	283.464,454 427.544,923	5	283.447,387 427.532,975	20.834

Punct început	X / Y	Punct sfârșit	X / Y	Lungime segment (** (m)
5	283.447,387 427.532,975	6	283.470,589 427.528,607	23.61
6	283.470,589 427.528,607	1	283.492,938 427.521,855	23.347

** Lungimile segmentelor sunt determinate în planul de proiecție Stereo 70 și sunt rotunjite la 1 milimetru.

*** Distanța dintre puncte este formată din segmente cumulate ce sunt mai mici decât valoarea 1 milimetru.

**DATE DESPRE IMOBILUL NR. 11764**

Oficiul de Cadastru și Publicitate Imobiliară CARAS-SEVERIN
Biroul de Cadastru și Publicitate Imobiliară Caransebes

A. Partea I. Descrierea imobilului

TEREN Extravilan

Nr. CF vechi:1116, 1188, 363-Petroșnița

Nr. topografic:2770, 2771, 2772, 2773

Adresa: Jud. Caraș-Severin

Nr. Crt	Nr cadastral Nr. topografic	Suprafața* (mp)	Observații / Referințe
A1	30628	11.137	Sector cadastral:101 Teren neimprejmuit;

B. Partea II. Proprietari și acte

Inscrieri privitoare la dreptul de proprietate și alte drepturi reale		Referințe
709 / 28/03/1917		
Act Notarial nr. 0, din 01/01/1917 emis de -;		
B1	Intabulare, drept de PROPRIETATE, dobandit prin Succesiune, cota actuala 7/8, cota initiala 7/8 1) CRISTOI NICOLAE <i>OBSERVATII: (provenita din conversia CF 1116-Petrosnita)</i>	A1
/		
Act Normativ nr. 7, din 13/03/1996 emis de PARLAMENTUL ROMÂNIEI (ADEVÉRINȚA 5015/05.10.2023, EMISĂ DE PRIMĂRIA COMUNEI BUCOȘNIȚA);		
B2	Se notează posesia faptică în favoarea lui 1) RĂTUNDU SOLOMIA	A1
16573 / 02/08/2012		
Act Notarial nr. 92, din 23/07/2012 emis de SCHINTEIE PETRU;		
B3	Intabulare, drept de PROPRIETATE, dobandit prin Succesiune, cota actuala 1/8, cota initiala 1/8 1) CRISTOI PETRU ZENO	A1

C. Partea III. SARCINI .

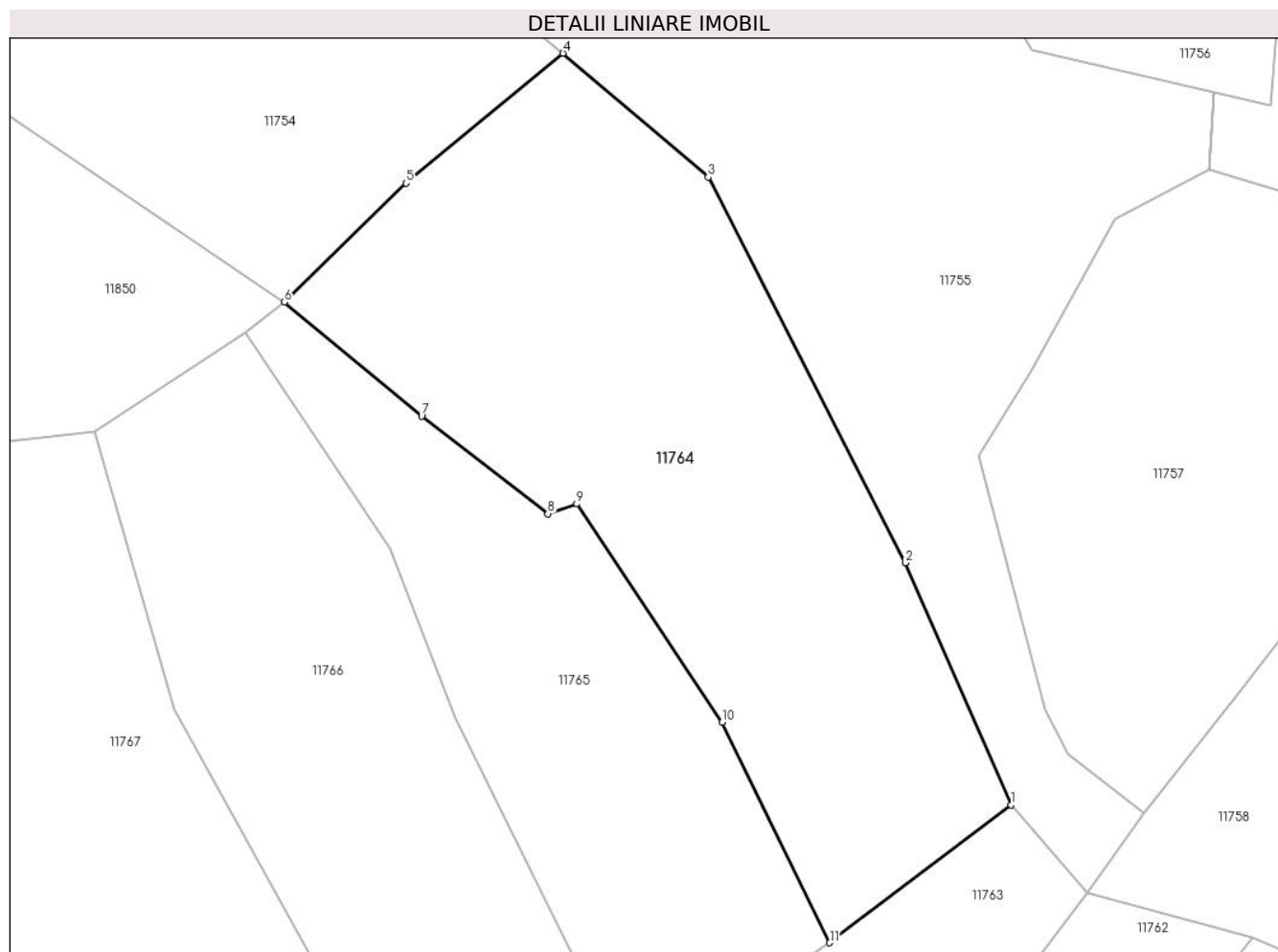
Inscrieri privind dezmembramintele dreptului de proprietate, drepturi reale de garanție și sarcini	Referințe
NU SUNT	

Anexa Nr. 1 La Partea I

Teren

Nr cadastral	Suprafața (mp)*	Observații / Referințe
30628	11.137	

* Suprafața este determinată în planul de proiecție Stereo 70.



Date referitoare la teren

Crt	Categorie folosință	Intravilan	Suprafața (mp)	Tarla	Parcelă	Nr. topo	Observații / Referințe
1	faneata	NU	11.137	-	-	2770, 2771, 2772, 2773	Arabil în Cernișoara

Lungime Segmente

1) Valorile lungimilor segmentelor sunt obținute din proiecție în plan.

Punct început	X / Y	Punct sfârșit	X / Y	Lungime segment (** (m)
1	283.502,76 427.573,985	2	283.480,438 427.625,071	55.75
2	283.480,438 427.625,071	3	283.438,792 427.706,492	91.454
3	283.438,792 427.706,492	4	283.408,143 427.732,641	40.288
4	283.408,143 427.732,641	5	283.374,981 427.705,232	43.023
5	283.374,981 427.705,232	6	283.349,27 427.680,12	35.94

Punct început	X / Y	Punct sfârşit	X / Y	Lungime segment (** (m)
6	283.349,27 427.680,12	7	283.378,282 427.656,063	37.689
7	283.378,282 427.656,063	8	283.404,904 427.635,468	33.658
8	283.404,904 427.635,468	9	283.411,011 427.637,509	6.439
9	283.411,011 427.637,509	10	283.441,708 427.591,432	55.366
10	283.441,708 427.591,432	11	283.464,454 427.544,923	51.773
11	283.464,454 427.544,923	1	283.502,76 427.573,985	48.083

** Lungimile segmentelor sunt determinate în planul de proiecţie Stereo 70 şi sunt rotunjite la 1 milimetru.

*** Distanţa dintre puncte este formată din segmente cumulate ce sunt mai mici decât valoarea 1 milimetru.

**DATE DESPRE IMOBILUL NR. 11765**

Oficiul de Cadastru și Publicitate Imobiliară CARAS-SEVERIN
Biroul de Cadastru și Publicitate Imobiliară Caransebes

A. Partea I. Descrierea imobilului

Nr. CF vechi: 366, 795, 235-Petroșnița
Nr. topografic: 2774, Parte din 2795/1,
2795/2, 2795/3, 2795/4

TEREN Extravilan

Adresa: Jud. Caraș-Severin

Nr. Crt	Nr cadastral Nr. topografic	Suprafața* (mp)	Observații / Referințe
A1		7.631	Sector cadastral:101 Teren neimprejmuit;

B. Partea II. Proprietari și acte

Inscrieri privitoare la dreptul de proprietate și alte drepturi reale		Referințe
/		
Act Normativ nr. 7, din 13/03/1996 emis de PARLAMENTUL ROMÂNIEI;		
B1	Intabulare, drept de PROPRIETATE, dobândit prin Lege, cota actuala 1/1 1) NEIDENTIFICAT NEIDENTIFICAT	A1
Act Normativ nr. 7, din 13/03/1996 emis de PARLAMENTUL ROMÂNIEI (ADEVÉRINȚA 3608/21.06.2023, EMISĂ DE PRIMĂRIA COMUNEI BUCOȘNIȚA);		
B2	Se notează posesia faptică în favoarea lui 1) CRISTOI NICUȘOR	A1

C. Partea III. SARCINI .

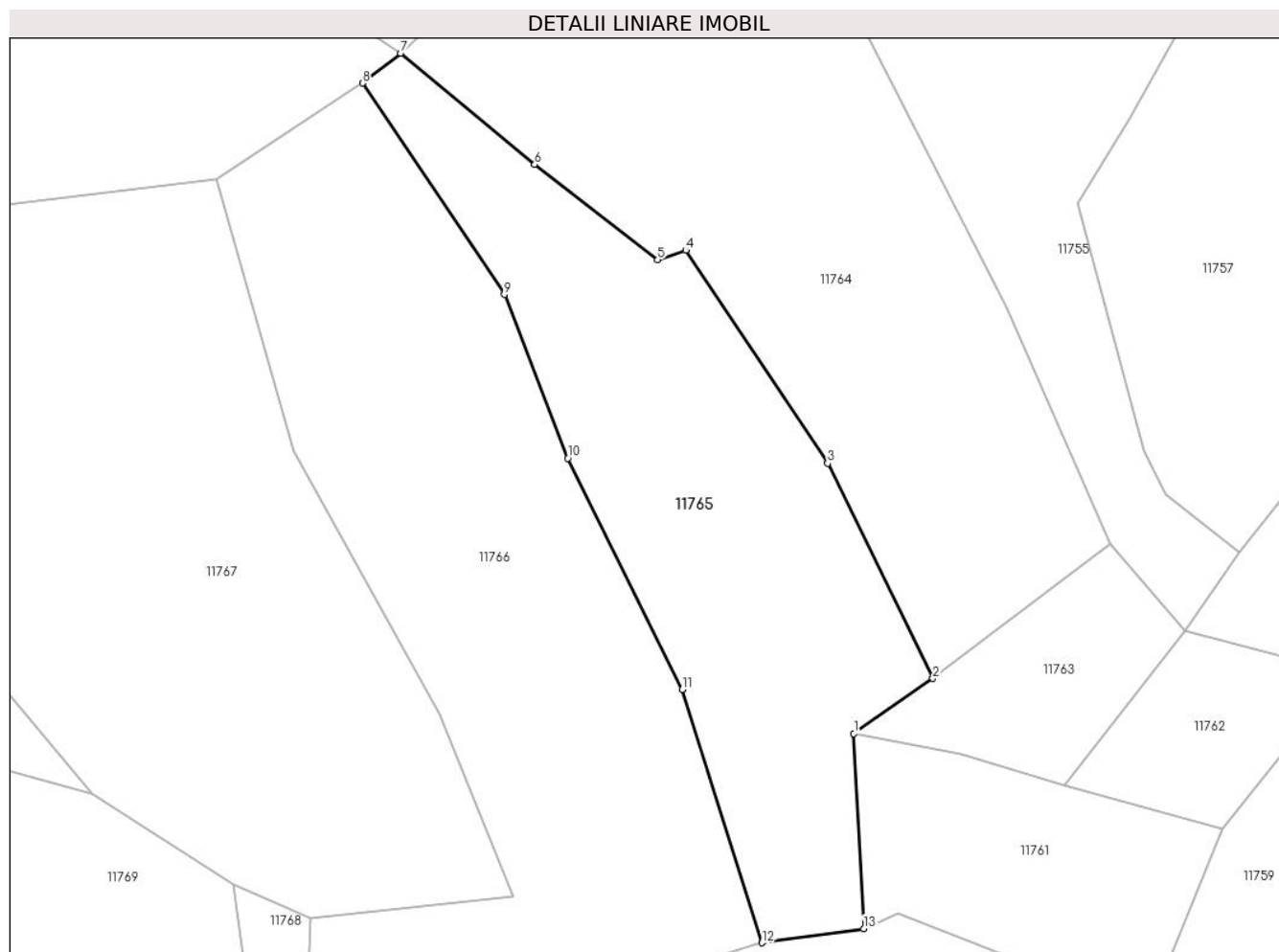
Inscrieri privind dezmembramintele dreptului de proprietate, drepturi reale de garanție și sarcini	Referințe
NU SUNT	

Anexa Nr. 1 La Partea I

Teren

Nr cadastral	Suprafața (mp)*	Observații / Referințe
	7.631	

* Suprafața este determinată în planul de proiecție Stereo 70.



Date referitoare la teren

Crt	Categorie folosință	Intra vilan	Suprafața (mp)	Tarla	Parcelă	Nr. topo	Observații / Referințe
1	pasune	NU	7.631	-	-	2341	Fâneată în Dealu Laticu

Lungime Segmente

1) Valorile lungimilor segmentelor sunt obținute din proiecție în plan.

Punct început	X / Y	Punct sfârșit	X / Y	Lungime segment (** (m)
1	283.447,387 427.532,975	2	283.464,454 427.544,923	20.834
2	283.464,454 427.544,923	3	283.441,708 427.591,432	51.773
3	283.441,708 427.591,432	4	283.411,011 427.637,509	55.366
4	283.411,011 427.637,509	5	283.404,904 427.635,468	6.439
5	283.404,904 427.635,468	6	283.378,282 427.656,063	33.658

Punct început	X / Y	Punct sfârșit	X / Y	Lungime segment (** (m)
6	283.378,282 427.656,063	7	283.349,27 427.680,12	37.689
7	283.349,27 427.680,12	8	283.341,068 427.673,641	10.452
8	283.341,068 427.673,641	9	283.371,744 427.627,955	55.029
9	283.371,744 427.627,955	10	283.385,474 427.592,522	38.0
10	283.385,474 427.592,522	11	283.410,204 427.542,537	55.768
11	283.410,204 427.542,537	12	283.427,523 427.487,755	57.454
12	283.427,523 427.487,755	13	283.449,516 427.490,804	22.203
13	283.449,516 427.490,804	1	283.447,387 427.532,975	42.225

** Lungimile segmentelor sunt determinate în planul de proiecție Stereo 70 și sunt rotunjite la 1 milimetru.

*** Distanța dintre puncte este formată din segmente cumulate ce sunt mai mici decât valoarea 1 milimetru.

**DATE DESPRE IMOBILUL NR. 11766**

Oficiul de Cadastru și Publicitate Imobiliară CARAS-SEVERIN
Biroul de Cadastru și Publicitate Imobiliară Caransebes

A. Partea I. Descrierea imobilului

Nr. CF vechi:401, 392, 795, 235-Petroșnița
Nr. topografic:2775, 2778, 2776, 2777,
Parte din 2795/1, 2795/2, 2795/3, 2795/4

TEREN Extravilan

Adresa: Jud. Caraș-Severin

Nr. Crt	Nr cadastral Nr. topografic	Suprafața* (mp)	Observații / Referințe
A1	31808	10.783	Sector cadastral:101 Teren neimprejmuit;

B. Partea II. Proprietari și acte

Inscrieri privitoare la dreptul de proprietate și alte drepturi reale		Referințe
/		
Act Normativ nr. 7, din 13/03/1996 emis de PARLAMENTUL ROMÂNIEI;		
B1	Intabulare, drept de PROPRIETATE, dobândit prin Lege, cota actuala 1/1 1) NEIDENTIFICAT NEIDENTIFICAT	A1
Act Normativ nr. 7, din 13/03/1996 emis de PARLAMENTUL ROMÂNIEI (ADEVERINȚA 5014/04.10.2023, EMISĂ DE PRIMĂRIA COMUNEI BUCOȘNIȚA);		
B2	Se notează posesia faptică în favoarea lui 1) CIUCUR ANA-LAVINIA	A1

C. Partea III. SARCINI .

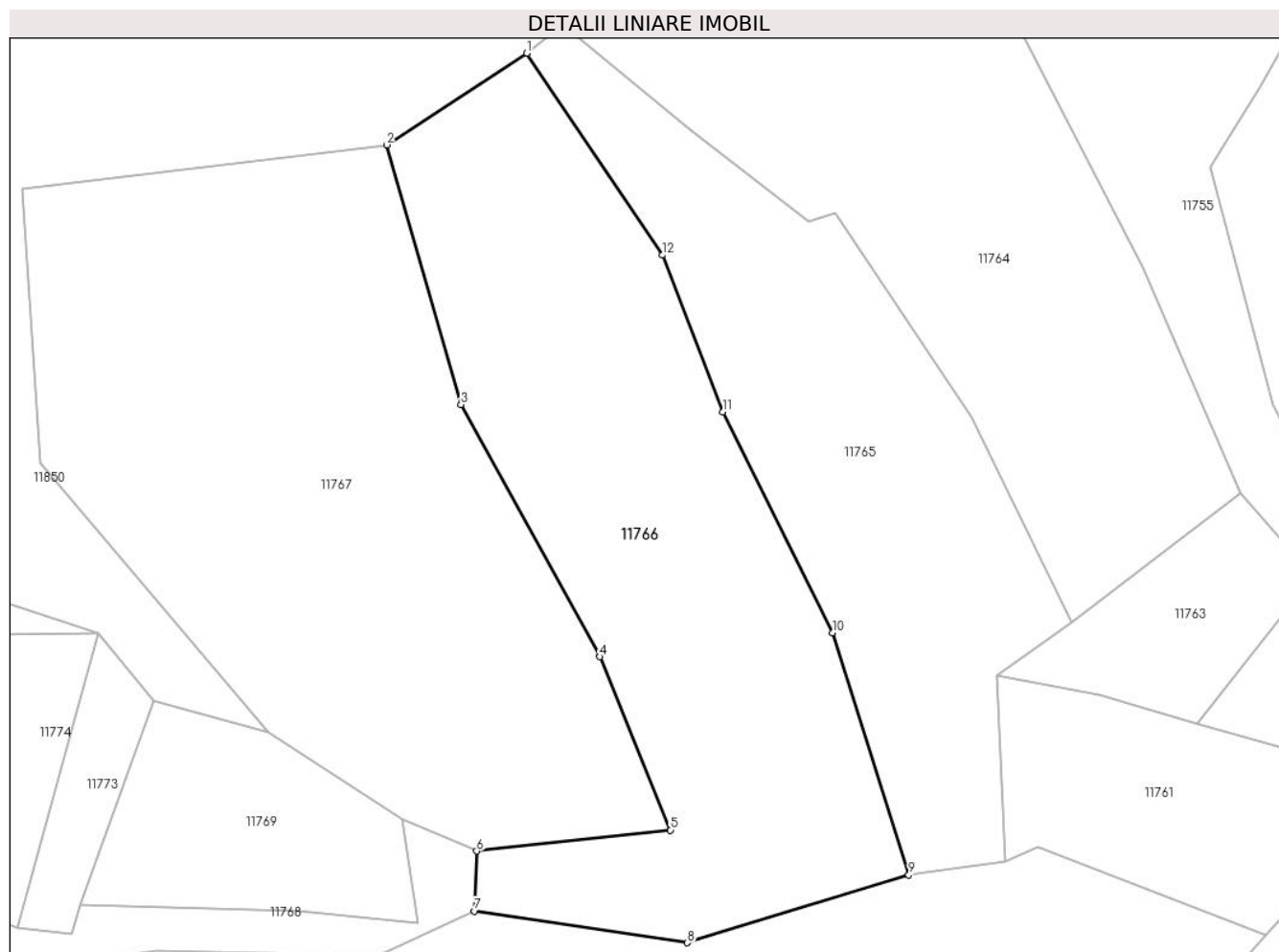
Inscrieri privind dezmembramintele dreptului de proprietate, drepturi reale de garanție și sarcini	Referințe
NU SUNT	

Anexa Nr. 1 La Partea I

Teren

Nr cadastral	Suprafața (mp)*	Observații / Referințe
31808	10.783	

* Suprafața este determinată în planul de proiecție Stereo 70.



Date referitoare la teren

Crt	Categorie folosință	Intra vilan	Suprafața (mp)	Tarla	Parcelă	Nr. topo	Observații / Referințe
1	pasune	NU	10.783	-	-	2775, 2778, 2776, 2777, Parte din 2795/1, 2795/2, 2795/3, 2795/4	Arabil în Cernișoara

Lungime Segmente

1) Valorile lungimilor segmentelor sunt obținute din proiecție în plan.

Punct început	X / Y	Punct sfârșit	X / Y	Lungime segment (** (m)
1	283.341,068 427.673,641	2	283.309,319 427.652,91	37.918
2	283.309,319 427.652,91	3	283.326,155 427.594,186	61.09

Punct început	X / Y	Punct sfârșit	X / Y	Lungime segment (** (m)
3	283.326,155 427.594,186	4	283.357,621 427.537,116	65.17
4	283.357,621 427.537,116	5	283.373,585 427.497,884	42.356
5	283.373,585 427.497,884	6	283.329,713 427.493,148	44.127
6	283.329,713 427.493,148	7	283.329,202 427.479,55	13.608
7	283.329,202 427.479,55	8	283.377,409 427.472,396	48.735
8	283.377,409 427.472,396	9	283.427,523 427.487,755	52.415
9	283.427,523 427.487,755	10	283.410,204 427.542,537	57.454
10	283.410,204 427.542,537	11	283.385,474 427.592,522	55.768
11	283.385,474 427.592,522	12	283.371,744 427.627,955	38.0
12	283.371,744 427.627,955	1	283.341,068 427.673,641	55.029

** Lungimile segmentelor sunt determinate în planul de proiecție Stereo 70 și sunt rotunjite la 1 milimetru.

*** Distanța dintre puncte este formată din segmente cumulate ce sunt mai mici decât valoarea 1 milimetru.

**DATE DESPRE IMOBILUL NR. 11767**

Oficiul de Cadastru și Publicitate Imobiliară CARAS-SEVERIN
Biroul de Cadastru și Publicitate Imobiliară Caransebes

A. Partea I. Descrierea imobilului

Nr. CF vechi:553, 795, 235-Petroșnița
Nr. topografic:2779, Parte din 2795/1,
2795/2, 2795/3, 2795/4

TEREN Extravilan

Adresa: Jud. Caraș-Severin

Nr. Crt	Nr cadastral Nr. topografic	Suprafața* (mp)	Observații / Referințe
A1		13.505	Sector cadastral:101 Teren neimprejmuit;

B. Partea II. Proprietari și acte

Inscrieri privitoare la dreptul de proprietate și alte drepturi reale		Referințe
/		
Act Normativ nr. 7, din 13/03/1996 emis de PARLAMENTUL ROMÂNIEI;		
B1	Intabulare, drept de PROPRIETATE, dobândit prin Lege, cota actuala 1/1 1) NEIDENTIFICAT NEIDENTIFICAT	A1
Act Normativ nr. 7, din 13/03/1996 emis de PARLAMENTUL ROMÂNIEI (ADEVERINȚA 3607/21.06.2023, EMISĂ DE PRIMĂRIA COMUNEI BUCOȘNIȚA);		
B2	Se notează posesia faptică în favoarea lui 1) POENARIU MARIA	A1

C. Partea III. SARCINI .

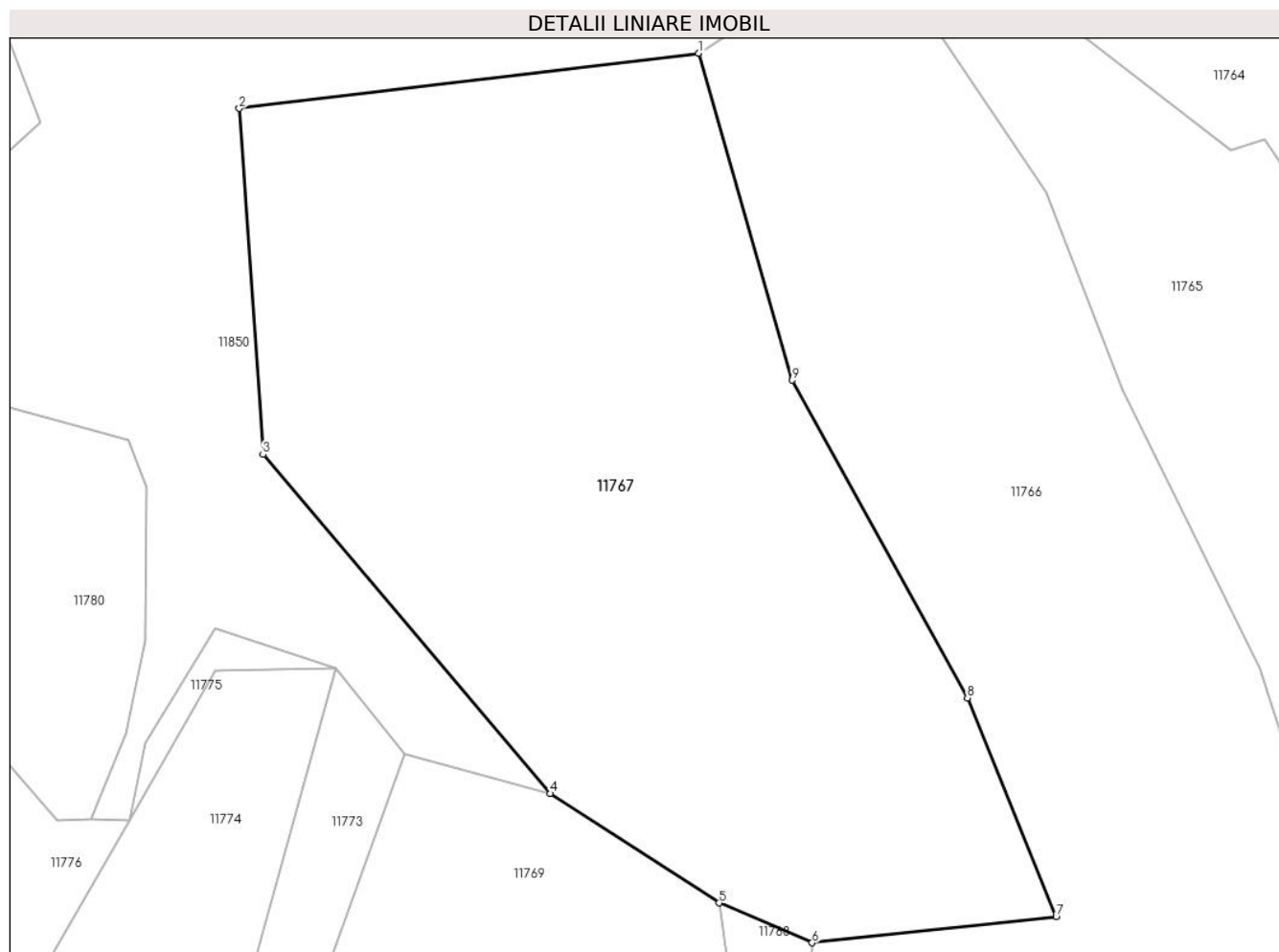
Inscrieri privind dezmembramintele dreptului de proprietate, drepturi reale de garanție și sarcini	Referințe
NU SUNT	

Anexa Nr. 1 La Partea I

Teren

Nr cadastral	Suprafața (mp)*	Observații / Referințe
	13.505	

* Suprafața este determinată în planul de proiecție Stereo 70.



Date referitoare la teren

Crt	Categorie folosință	Intra vilan	Suprafața (mp)	Tarla	Parcelă	Nr. topo	Observații / Referințe
1	pasune	NU	13.505	-	-	2341	Fânață în Dealu Laticu

Lungime Segmente

1) Valorile lungimilor segmentelor sunt obținute din proiecție în plan.

Punct început	X / Y	Punct sfârșit	X / Y	Lungime segment (** (m)
1	283.309,319 427.652,91	2	283.226,746 427.642,997	83.166
2	283.226,746 427.642,997	3	283.231,027 427.580,845	62.299
3	283.231,027 427.580,845	4	283.282,666 427.519,954	79.839
4	283.282,666 427.519,954	5	283.312,983 427.500,278	36.142
5	283.312,983 427.500,278	6	283.329,713 427.493,148	18.186

Punct început	X / Y	Punct sfârșit	X / Y	Lungime segment (** (m)
6	283.329,713 427.493,148	7	283.373,585 427.497,884	44.127
7	283.373,585 427.497,884	8	283.357,621 427.537,116	42.356
8	283.357,621 427.537,116	9	283.326,155 427.594,186	65.17
9	283.326,155 427.594,186	1	283.309,319 427.652,91	61.09

** Lungimile segmentelor sunt determinate în planul de proiecție Stereo 70 și sunt rotunjite la 1 milimetru.

*** Distanța dintre puncte este formată din segmente cumulate ce sunt mai mici decât valoarea 1 milimetru.

**DATE DESPRE IMOBILUL NR. 11768**

Oficiul de Cadastru și Publicitate Imobiliară CARAS-SEVERIN
Biroul de Cadastru și Publicitate Imobiliară Caransebes

A. Partea I. Descrierea imobilului

Nr. CF vechi:795, 235-Petroșnița
Nr. topografic:Parte din 2795/1, 2795/2,
2795/3, 2795/4

TEREN Extravilan

Adresa: Jud. Caraș-Severin

Nr. Crt	Nr cadastral Nr. topografic	Suprafața* (mp)	Observații / Referințe
A1		1.461	Sector cadastral:101 Teren neimprejmuit;

B. Partea II. Proprietari și acte

Inscrieri privitoare la dreptul de proprietate și alte drepturi reale		Referințe
/		
Act Administrativ nr. 1776, din 13/05/2024 emis de PRIMĂRIA COMUNEI BUCOȘNIȚA;		
B1	Inscrierea posesiei, drept de PROPRIETATE, dobandit prin Lege, cota actuala 1/1 1) NEIDENTIFICAT NEIDENTIFICAT	A1
Act Normativ nr. 7, din 13/03/1996 emis de PARLAMENT;		
B2	SE NOTEAZĂ MENȚIUNEA DE PROPRIETAR NEIDENTIFICAT	A1

C. Partea III. SARCINI .

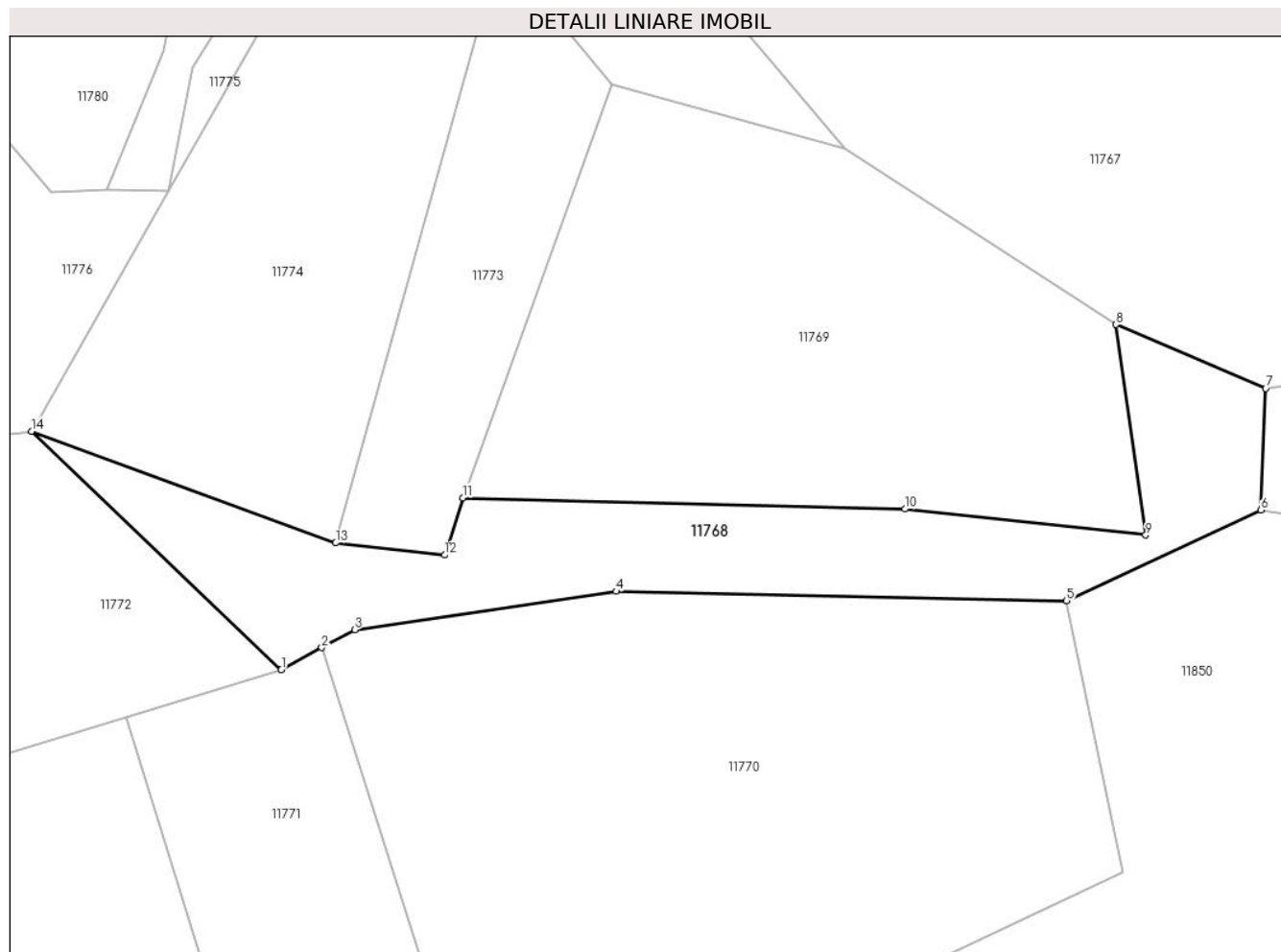
Inscrieri privind dezmembramintele dreptului de proprietate, drepturi reale de garanție și sarcini	Referințe
NU SUNT	

Anexa Nr. 1 La Partea I

Teren

Nr cadastral	Suprafața (mp)*	Observații / Referințe
	1.461	

* Suprafața este determinată în planul de proiecție Stereo 70.



Date referitoare la teren

Crt	Categorie folosință	Intra vilan	Suprafața (mp)	Tarla	Parcelă	Nr. topo	Observații / Referințe
1	pasune	NU	1.461	-	-	Parte din 2795/1, 2795/2, 2795/3, 2795/4	Pășune în Cernișoara

Lungime Segmente

1) Valorile lungimilor segmentelor sunt obținute din proiecție în plan.

Punct început	X / Y	Punct sfârșit	X / Y	Lungime segment (** (m)
1	283.219,665 427.461,73	2	283.224,18 427.464,184	5.139
2	283.224,18 427.464,184	3	283.227,877 427.466,194	4.208
3	283.227,877 427.466,194	4	283.257,132 427.470,476	29.567

Punct început	X / Y	Punct sfârșit	X / Y	Lungime segment (** (m)
4	283.257,132 427.470,476	5	283.307,436 427.469,412	50.315
5	283.307,436 427.469,412	6	283.329,202 427.479,55	24.011
6	283.329,202 427.479,55	7	283.329,713 427.493,148	13.608
7	283.329,713 427.493,148	8	283.312,983 427.500,278	18.186
8	283.312,983 427.500,278	9	283.316,303 427.476,758	23.753
9	283.316,303 427.476,758	10	283.289,386 427.479,667	27.074
10	283.289,386 427.479,667	11	283.239,932 427.480,917	49.47
11	283.239,932 427.480,917	12	283.237,931 427.474,535	6.688
12	283.237,931 427.474,535	13	283.225,743 427.475,89	12.263
13	283.225,743 427.475,89	14	283.191,745 427.488,366	36.215
14	283.191,745 427.488,366	1	283.219,665 427.461,73	38.588

** Lungimile segmentelor sunt determinate în planul de proiecție Stereo 70 și sunt rotunjite la 1 milimetru.

*** Distanța dintre puncte este formată din segmente cumulate ce sunt mai mici decât valoarea 1 milimetru.

**DATE DESPRE IMOBILUL NR. 11769**

Oficiul de Cadastru și Publicitate Imobiliară CARAS-SEVERIN
Biroul de Cadastru și Publicitate Imobiliară Caransebeș

A. Partea I. Descrierea imobilului

Nr. CF vechi: 401, 795, 235-Petroșnița
Nr. topografic: 2780, Parte din 2795/1,
2795/2, 2795/3, 2795/4

TEREN Extravilan

Adresa: Jud. Caraș-Severin

Nr. Crt	Nr cadastral Nr. topografic	Suprafața* (mp)	Observații / Referințe
A1		Din acte: 1.712 Masurata: 2.509	Sector cadastral: 101 Teren neimprejmuit;

B. Partea II. Proprietari și acte

Inscrieri privitoare la dreptul de proprietate și alte drepturi reale		Referințe
1171 / 13/06/1933		
Hotarare Judecatoreasca nr. 35, din 01/01/1916 emis de JUDECĂTORIA CARANSEBEȘ;		
B1	Intabulare, drept de PROPRIETATE, dobandit prin Hotarare Judecatoreasca, cota actuala 428/2509 1) LINU PASCUȚA , născ. Stanoia	A1
B2	Intabulare, drept de PROPRIETATE, dobandit prin Hotarare Judecatoreasca, cota actuala 214/2509 1) LINU ION , a lui Simion, dom. în Petroșnița	A1
B3	Intabulare, drept de PROPRIETATE, dobandit prin Hotarare Judecatoreasca, cota actuala 214/2509 1) LINU RUSALIN , a lui Simion, dom. în Petroșnița	A1
B4	Intabulare, drept de PROPRIETATE, dobandit prin Hotarare Judecatoreasca, cota actuala 53/2509 1) JUBA MARTIN , a Ilianeii, dom. în Petroșnița	A1
B5	Intabulare, drept de PROPRIETATE, dobandit prin Hotarare Judecatoreasca, cota actuala 53/2509 1) JUBA NISTOR , a Ilianeii, dom. în Petroșnița	A1
B6	Intabulare, drept de PROPRIETATE, dobandit prin Hotarare Judecatoreasca, cota actuala 54/2509 1) JUBA ION , a Ilianeii, dom. în Petroșnița	A1
B7	Intabulare, drept de PROPRIETATE, dobandit prin Hotarare Judecatoreasca, cota actuala 54/2509 1) OPRIȚA MICA , născ. Juba, dom. în Petroșnița	A1
B8	Intabulare, drept de PROPRIETATE, dobandit prin Hotarare Judecatoreasca, cota actuala 214/2509 1) LINU STEFAN , a lui Rusalin, dom. în Petroșnița	A1
1663 / 19/08/1939		
Hotarare Judecatoreasca nr. 2766, din 01/01/1937 emis de -;		
B9	Intabulare, drept de PROPRIETATE, dobandit prin Hotarare Judecatoreasca, cota actuala 214/2509 1) BUGARIU CONSTANTIN , căs. cu Bacila Maria, dom. în Petroșnița	A1
693 / 08/10/1956		
Act Notarial nr. 34, din 01/01/1956 emis de NOTARIATUL CARANSEBEȘ;		
B10	Intabulare, drept de PROPRIETATE, dobandit prin Succesiune, cota actuala 214/2509 1) BUGARIU ICONIA , născ. Matei, dom. în Caransebeș	A1
/		
Act Normativ nr. 7, din 13/03/1996 emis de PARLAMENTUL ROMÂNIEI;		
B11	Inscrierea provizorie, drept de PROPRIETATE, dobandit prin Lege, cota actuala 797/2509 1) COMUNA BUCOȘNIȚA , CIF:3227645, PROPRIETAR NEIDENTIFICAT	A1

C. Partea III. SARCINI .

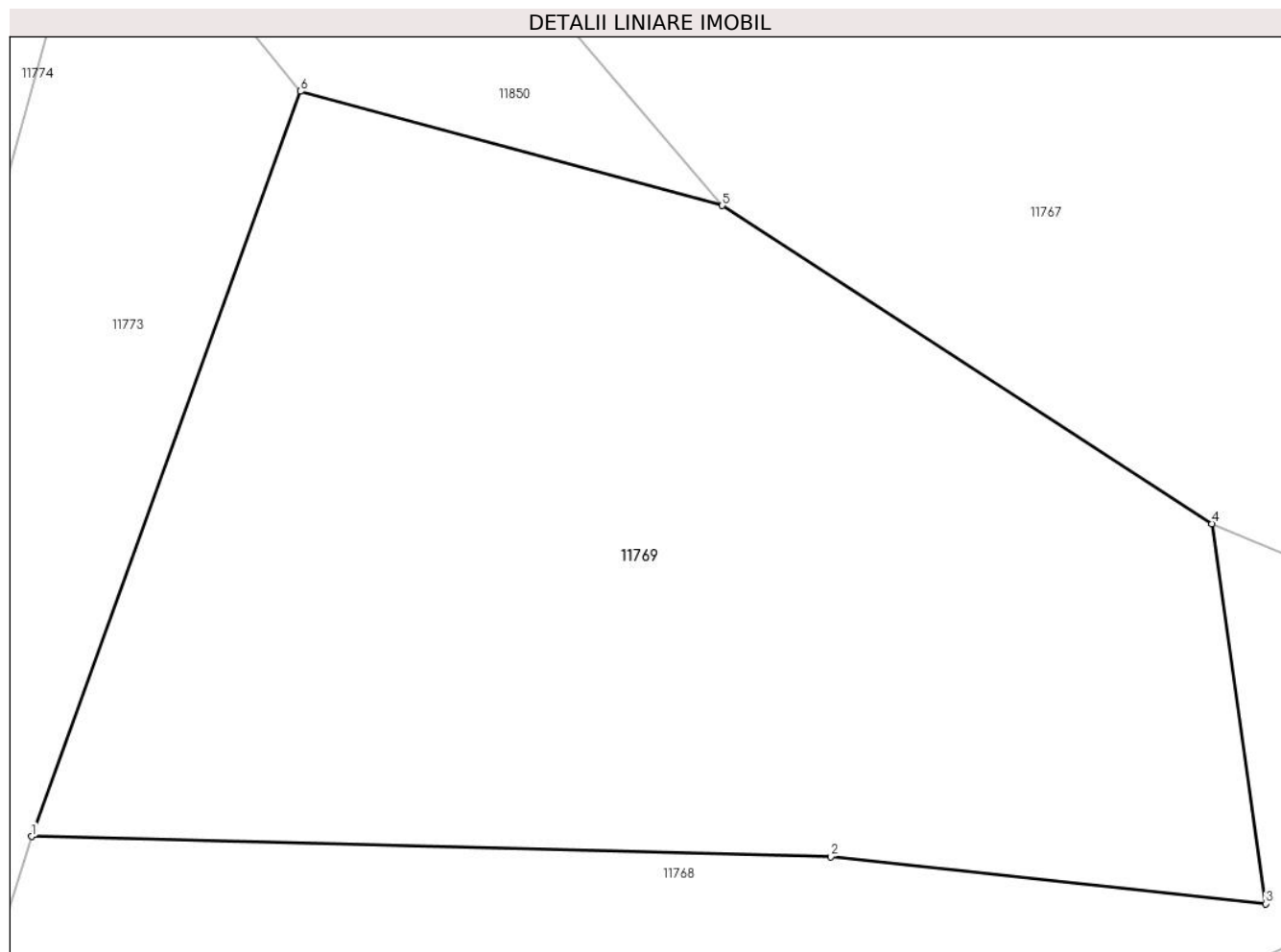
Inscrieri privind dezmembramintele dreptului de proprietate, drepturi reale de garanție și sarcini	Referințe
NU SUNT	

Anexa Nr. 1 La Partea I

Teren

Nr cadastral	Suprafața (mp)*	Observații / Referințe
	Din acte: 1.712 Masurata: 2.509	

* Suprafața este determinată în planul de proiecție Stereo 70.



Date referitoare la teren

Crt	Categorie folosință	Intravilan	Suprafața (mp)	Tarla	Parcelă	Nr. topo	Observații / Referințe
1	faneata	NU	2.509	-	-	2780, Parte din 2795/1, 2795/2, 2795/3, 2795/4	Arabil în Cernișoara

Lungime Segmente

1) Valorile lungimilor segmentelor sunt obținute din proiecție în plan.

Punct început	X / Y	Punct sfârșit	X / Y	Lungime segment (** (m)
1	283.239,932 427.480,917	2	283.289,386 427.479,667	49.47
2	283.289,386 427.479,667	3	283.316,303 427.476,758	27.074
3	283.316,303 427.476,758	4	283.312,983 427.500,278	23.753

Punct început	X / Y	Punct sfârșit	X / Y	Lungime segment (** (m)
4	283.312,983 427.500,278	5	283.282,666 427.519,954	36.142
5	283.282,666 427.519,954	6	283.256,578 427.527,023	27.029
6	283.256,578 427.527,023	1	283.239,932 427.480,917	49.019

** Lungimile segmentelor sunt determinate în planul de proiecție Stereo 70 și sunt rotunjite la 1 milimetru.

*** Distanța dintre puncte este formată din segmente cumulate ce sunt mai mici decât valoarea 1 milimetru.

**DATE DESPRE IMOBILUL NR. 11770**

Oficiul de Cadastru și Publicitate Imobiliară CARAS-SEVERIN
 Biroul de Cadastru și Publicitate Imobiliară Caransebes

A. Partea I. Descrierea imobilului

TEREN Extravilan

Nr. CF vechi:203-Petroșnița
 Nr. topografic:2782, 2783/2

Adresa: Jud. Caraș-Severin

Nr. Crt	Nr cadastral Nr. topografic	Suprafața* (mp)	Observații / Referințe
A1		Din acte: 3.489 Masurata: 3.849	Sector cadastral:101 Teren neimprejmuț;

B. Partea II. Proprietari și acte

Inscrieri privitoare la dreptul de proprietate și alte drepturi reale	Referințe
1696 / 17/09/1942	
Hotarare Judecatoreasca nr. 2407, din 01/01/1938 emis de JUDECĂTORIA DE PACE MIXTĂ CARANSEBEȘ;	
B1	Intabulare, drept de PROPRIETATE, dobândit prin Hotarare Judecatoreasca, cota actuala 1/2 1) GHERGA PETRU , fiul lui Gheorghe, dom. în Petroșnița
213 / 14/03/1966	
Act Notarial nr. 219, din 01/01/1965 emis de NOTARIATUL DE STAT AL RAIONULUI CARANSEBEȘ;	
B2	Intabulare, drept de PROPRIETATE, dobândit prin Succesiune, cota actuala 1/2 1) GHERGA CODEANCA , născ. Roșu

C. Partea III. SARCINI .

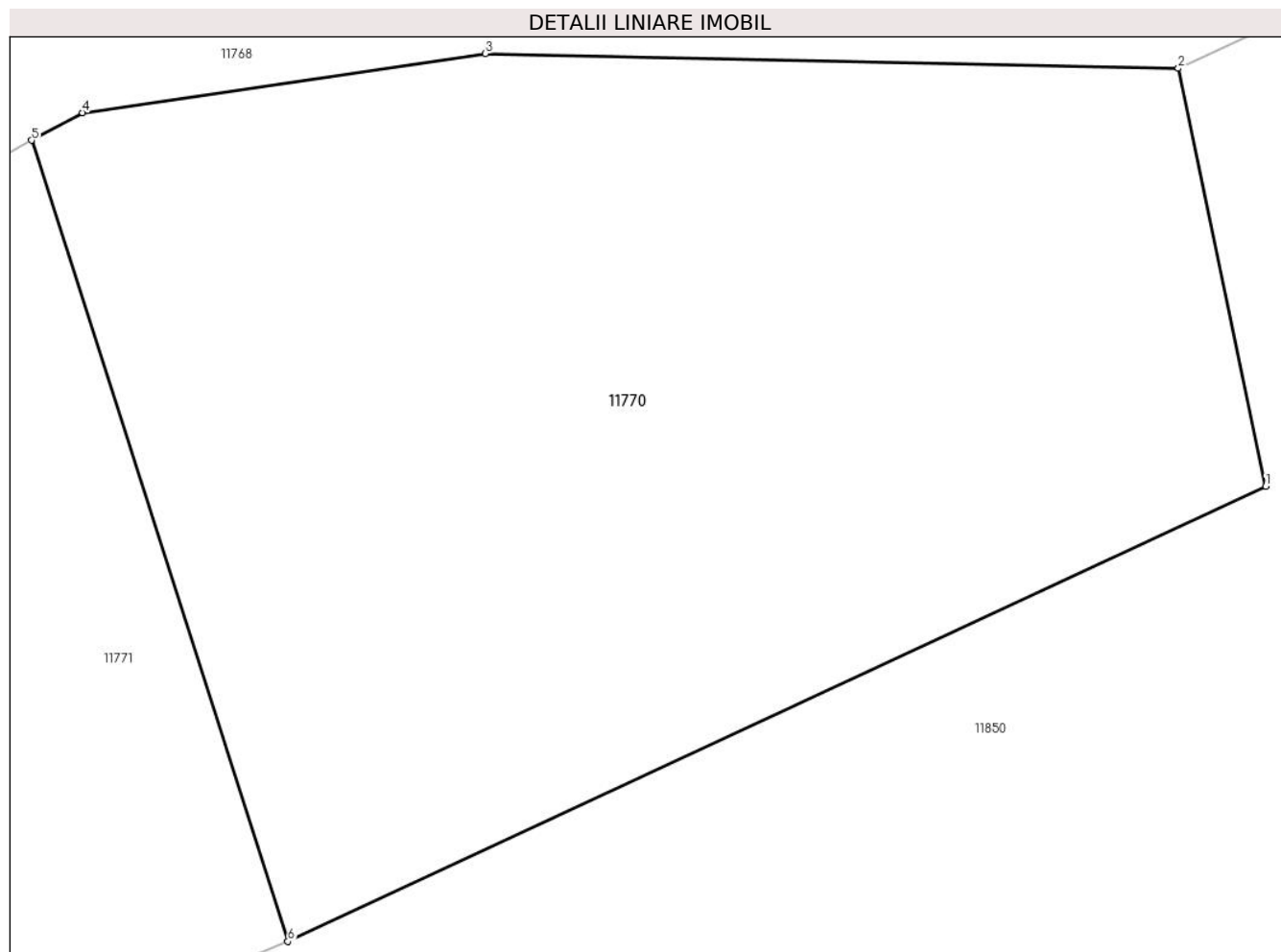
Inscrieri privind dezmembramintele dreptului de proprietate, drepturi reale de garanție și sarcini	Referințe
NU SUNT	

Anexa Nr. 1 La Partea I

Teren

Nr cadastral	Suprafața (mp)*	Observații / Referințe
	Din acte: 3.489 Masurata: 3.849	

* Suprafața este determinată în planul de proiecție Stereo 70.



Date referitoare la teren

Crt	Categorie folosință	Intra vilan	Suprafața (mp)	Tarla	Parcelă	Nr. topo	Observații / Referințe
1	faneata	NU	3.849	-	-	2782, 2783/2	Fâneață în Cernișoara

Lungime Segmente

1) Valorile lungimilor segmentelor sunt obținute din proiecție în plan.

Punct început	X / Y	Punct sfârșit	X / Y	Lungime segment (** (m)
1	283.313,782 427.439,062	2	283.307,436 427.469,412	31.006
2	283.307,436 427.469,412	3	283.257,132 427.470,476	50.315
3	283.257,132 427.470,476	4	283.227,877 427.466,194	29.567
4	283.227,877 427.466,194	5	283.224,18 427.464,184	4.208
5	283.224,18 427.464,184	6	283.242,788 427.406,022	61.066

Punct început	X / Y	Punct sfârşit	X / Y	Lungime segment (** (m)
6	283.242,788 427.406,022	1	283.313,782 427.439,062	78.306

** Lungimile segmentelor sunt determinate în planul de proiecţie Stereo 70 şi sunt rotunjite la 1 milimetru.

*** Distanţa dintre puncte este formată din segmente cumulate ce sunt mai mici decât valoarea 1 milimetru.

**DATE DESPRE IMOBILUL NR. 11771**

Oficiul de Cadastru și Publicitate Imobiliară CARAS-SEVERIN
Biroul de Cadastru și Publicitate Imobiliară Caransebes

A. Partea I. Descrierea imobilului

TEREN Extravilan

Nr. CF vechi:772-Petroșnița

Nr. topografic:2783/1

Adresa: Jud. Caraș-Severin

Nr. Crt	Nr cadastral Nr. topografic	Suprafața* (mp)	Observații / Referințe
A1		1.439	Sector cadastral:101 Teren neimprejmuit;

B. Partea II. Proprietari și acte

Inscrieri privitoare la dreptul de proprietate și alte drepturi reale		Referințe
1397 / 12/04/1995		
Act Notarial nr. 152, din 01/01/1995 emis de NOTARIATUL CARANSEBEȘ;		
B1	Intabulare, drept de PROPRIETATE, dobândit prin Succesiune, cota actuala 1/1 1) HAMAT ILIE	A1

C. Partea III. SARCINI .

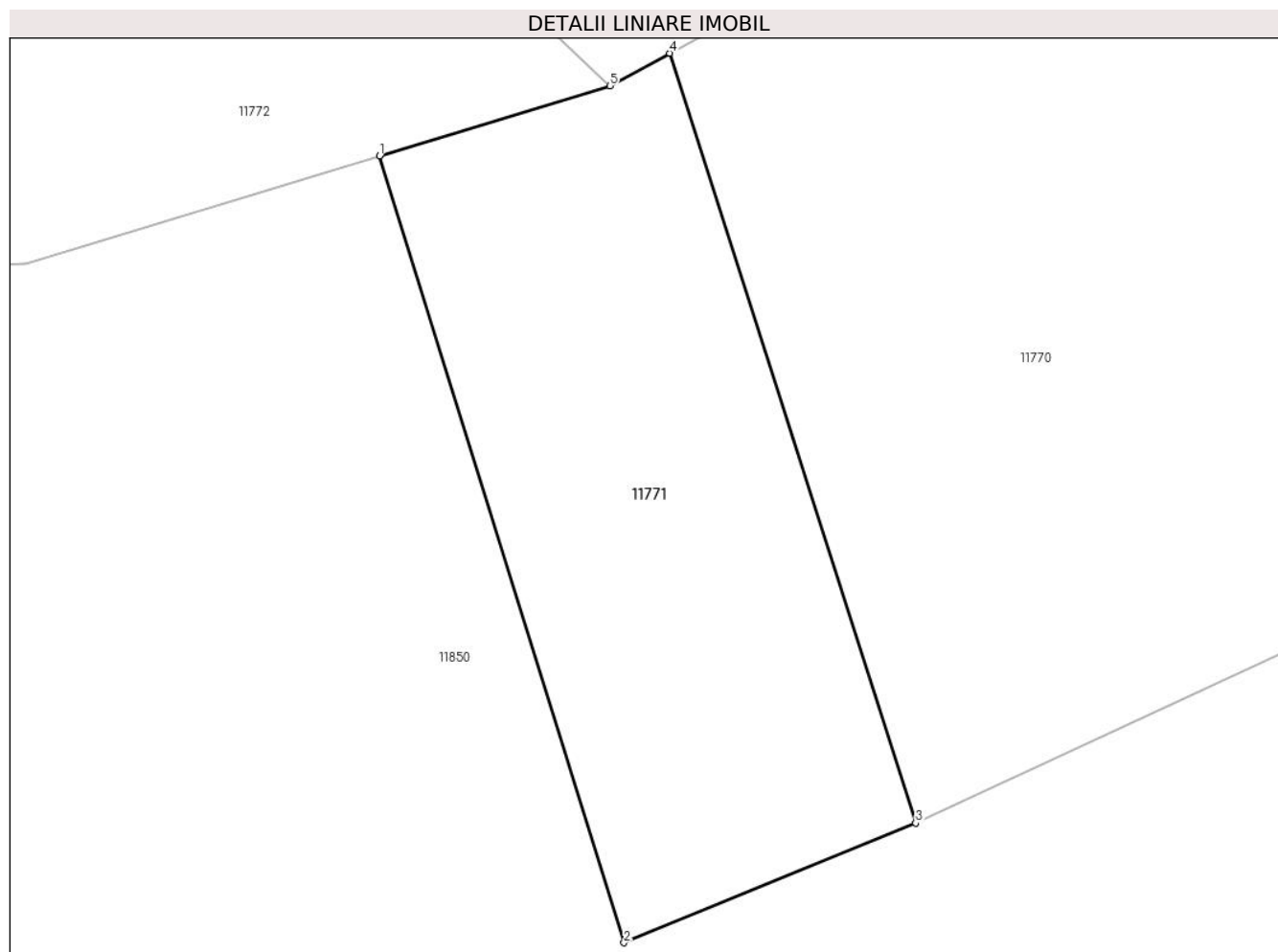
Inscrieri privind dezmembramintele dreptului de proprietate, drepturi reale de garanție și sarcini	Referințe
NU SUNT	

Anexa Nr. 1 La Partea I

Teren

Nr cadastral	Suprafața (mp)*	Observații / Referințe
	1.439	

* Suprafața este determinată în planul de proiecție Stereo 70.



Date referitoare la teren

Crt	Categorie folosință	Intra vilan	Suprafața (mp)	Tarla	Parcelă	Nr. topo	Observații / Referințe
1	fâneata	NU	1.439	-	-	2783/1	Fâneată în Cernișoara

Lungime Segmente

1) Valorile lungimilor segmentelor sunt obținute din proiecție în plan.

Punct început	X / Y	Punct sfârșit	X / Y	Lungime segment (** (m)
1	283.202,256 427.456,433	2	283.220,742 427.396,983	62.258
2	283.220,742 427.396,983	3	283.242,788 427.406,022	23.827
3	283.242,788 427.406,022	4	283.224,18 427.464,184	61.066
4	283.224,18 427.464,184	5	283.219,665 427.461,73	5.139
5	283.219,665 427.461,73	1	283.202,256 427.456,433	18.197

**** Lungimile segmentelor sunt determinate în planul de proiecţie Stereo 70 şi sunt rotunjite la 1 milimetru.**

***** Distanţa dintre puncte este formată din segmente cumulate ce sunt mai mici decât valoarea 1 milimetru.**

**DATE DESPRE IMOBILUL NR. 11772**

Oficiul de Cadastru și Publicitate Imobiliară CARAS-SEVERIN
Biroul de Cadastru și Publicitate Imobiliară Caransebes

A. Partea I. Descrierea imobilului

Nr. CF vechi:553, 795, 235-Petroșnița
Nr. topografic:2784, Parte din 2795/1,
2795/2, 2795/3, 2795/4

TEREN Extravilan

Adresa: Jud. Caraș-Severin

Nr. Crt	Nr cadastral Nr. topografic	Suprafața* (mp)	Observații / Referințe
A1		2.799	Sector cadastral:101 Teren neimprejmuit;

B. Partea II. Proprietari și acte

Inscrieri privitoare la dreptul de proprietate și alte drepturi reale		Referințe
/		
Act Normativ nr. 7, din 13/03/1996 emis de PARLAMENTUL ROMÂNIEI;		
B1	Intabulare, drept de PROPRIETATE, dobândit prin Lege, cota actuala 1/1 1) NEIDENTIFICAT NEIDENTIFICAT	A1
Act Normativ nr. 7, din 13/03/1996 emis de PARLAMENTUL ROMÂNIEI (ADEVÉRINȚA 5016/04.10.2023, EMISĂ DE PRIMĂRIA COMUNEI BUCOȘNIȚA);		
B2	Se notează posesia faptică în favoarea lui 1) BORAN RAVECA-IONELA	A1

C. Partea III. SARCINI .

Inscrieri privind dezmembramintele dreptului de proprietate, drepturi reale de garanție și sarcini	Referințe
NU SUNT	

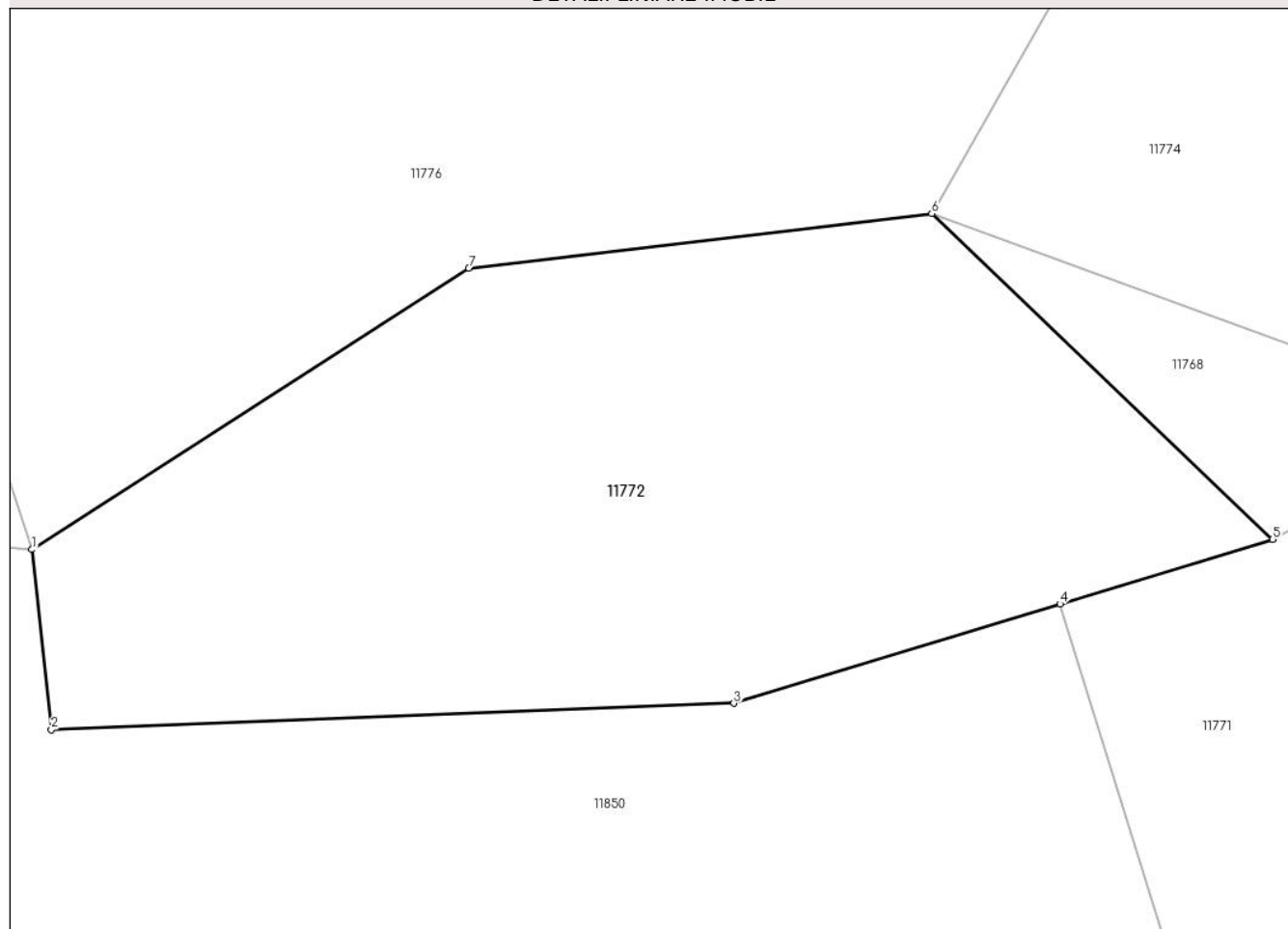
Anexa Nr. 1 La Partea I

Teren

Nr cadastral	Suprafața (mp)*	Observații / Referințe
	2.799	

* Suprafața este determinată în planul de proiecție Stereo 70.

DETALII LINIARE IMOBIL



Date referitoare la teren

Crt	Categorie folosință	Intra vilan	Suprafața (mp)	Tarla	Parcelă	Nr. topo	Observații / Referințe
1	faneata	NU	2.799	-	-	2784, Parte din 2795/1, 2795/2, 2795/3, 2795/4	Fâneată în Cernișoara

Lungime Segmente

1) Valorile lungimilor segmentelor sunt obținute din proiecție în plan.

Punct început	X / Y	Punct sfârșit	X / Y	Lungime segment (** (m)
1	283.118,06 427.460,887	2	283.119,661 427.446,144	14.83
2	283.119,661 427.446,144	3	283.175,55 427.448,306	55.931
3	283.175,55 427.448,306	4	283.202,256 427.456,433	27.915

Punct început	X / Y	Punct sfârșit	X / Y	Lungime segment (** (m)
4	283.202,256 427.456,433	5	283.219,665 427.461,73	18.197
5	283.219,665 427.461,73	6	283.191,745 427.488,366	38.588
6	283.191,745 427.488,366	7	283.153,822 427.483,917	38.183
7	283.153,822 427.483,917	1	283.118,06 427.460,887	42.536

** Lungimile segmentelor sunt determinate în planul de proiecție Stereo 70 și sunt rotunjite la 1 milimetru.

*** Distanța dintre puncte este formată din segmente cumulate ce sunt mai mici decât valoarea 1 milimetru.

**DATE DESPRE IMOBILUL NR. 11773**

Oficiul de Cadastru și Publicitate Imobiliară CARAS-SEVERIN
Biroul de Cadastru și Publicitate Imobiliară Caransebes

A. Partea I. Descrierea imobilului

TEREN Extravilan

Nr. CF vechi:395-Petroșnița
Nr. topografic:Parte din 2781

Adresa: Jud. Caraș-Severin

Nr. Crt	Nr cadastral Nr. topografic	Suprafața* (mp)	Observații / Referințe
A1		881	Sector cadastral:101 Teren neimprejmuit;

B. Partea II. Proprietari și acte

Inscrieri privitoare la dreptul de proprietate și alte drepturi reale		Referințe
/		
Act Normativ nr. 7, din 13/03/1996 emis de PARLAMENTUL ROMÂNIEI;		
B1	Intabulare, drept de PROPRIETATE, dobândit prin Lege, cota actuala 1/1 1) NEIDENTIFICAT NEIDENTIFICAT	A1
Act Normativ nr. 7, din 13/03/1996 emis de PARLAMENTUL ROMÂNIEI (ADEVÉRINȚA 5013/04.10.2023, EMISĂ DE PRIMĂRIA COMUNEI BUCOȘNIȚA);		
B2	Se notează posesia faptică în favoarea lui 1) LINU PETRU	A1

C. Partea III. SARCINI .

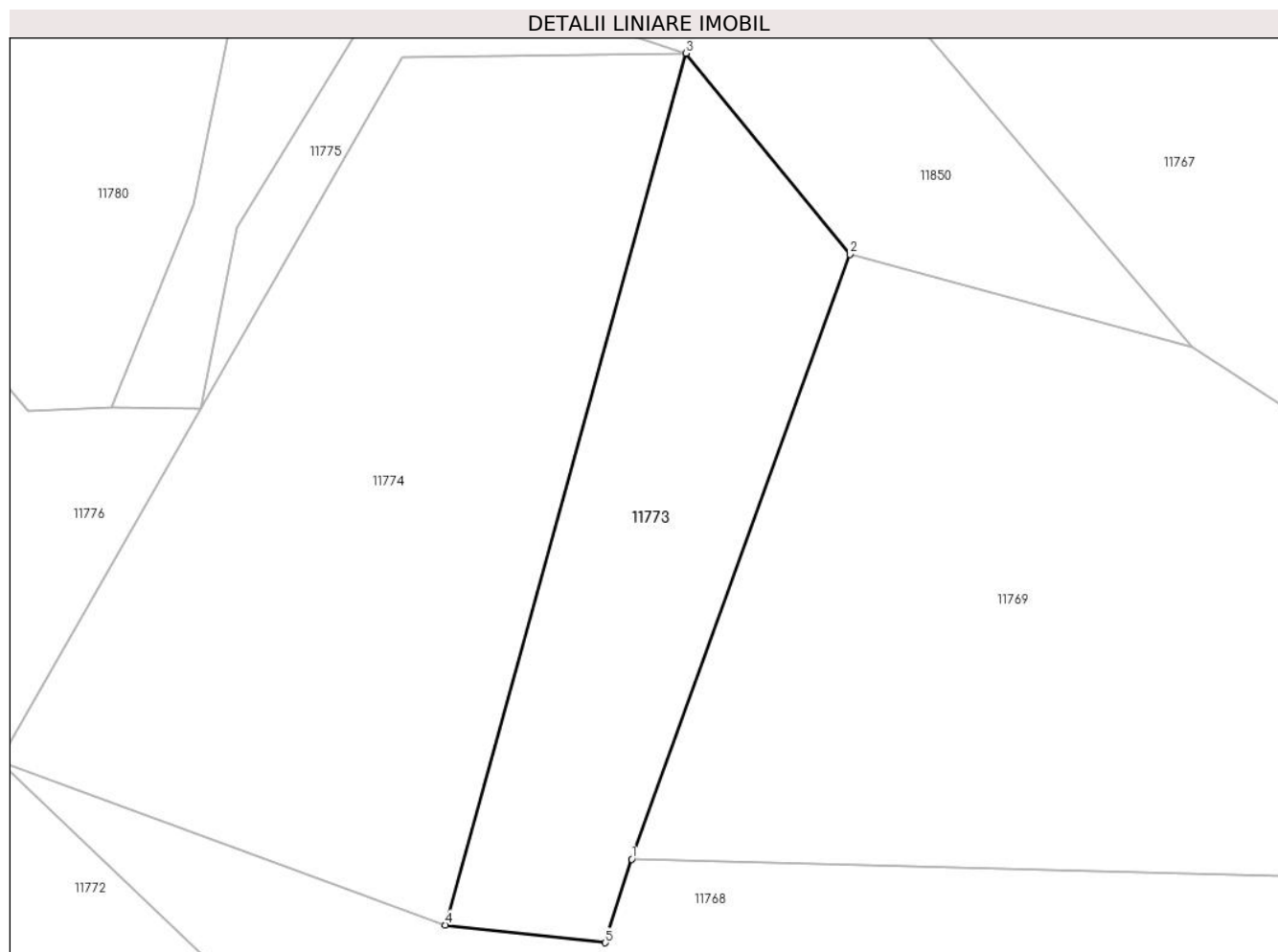
Inscrieri privind dezmembramintele dreptului de proprietate, drepturi reale de garanție și sarcini	Referințe
NU SUNT	

Anexa Nr. 1 La Partea I

Teren

Nr cadastral	Suprafața (mp)*	Observații / Referințe
	881	

* Suprafața este determinată în planul de proiecție Stereo 70.



Date referitoare la teren

Crt	Categorie folosință	Intravilan	Suprafața (mp)	Tarla	Parcelă	Nr. topo	Observații / Referințe
1	pasune	NU	881	-	-	Parte din 2781	Arabil în Cernișoara

Lungime Segmente

1) Valorile lungimilor segmentelor sunt obținute din proiecție în plan.

Punct început	X / Y	Punct sfârșit	X / Y	Lungime segment (** (m)
1	283.239,932 427.480,917	2	283.256,578 427.527,023	49.019
2	283.256,578 427.527,023	3	283.244,102 427.542,347	19.76
3	283.244,102 427.542,347	4	283.225,743 427.475,89	68.946
4	283.225,743 427.475,89	5	283.237,931 427.474,535	12.263
5	283.237,931 427.474,535	1	283.239,932 427.480,917	6.688

**** Lungimile segmentelor sunt determinate în planul de proiecție Stereo 70 și sunt rotunjite la 1 milimetru.**

***** Distanța dintre puncte este formată din segmente cumulate ce sunt mai mici decât valoarea 1 milimetru.**

**DATE DESPRE IMOBILUL NR. 11774**

Oficiul de Cadastru și Publicitate Imobiliară CARAS-SEVERIN
Biroul de Cadastru și Publicitate Imobiliară Caransebes

A. Partea I. Descrierea imobilului

TEREN Extravilan

Nr. CF vechi:395-Petroșnița
Nr. topografic:Parte din 2781

Adresa: Jud. Caraș-Severin

Nr. Crt	Nr cadastral Nr. topografic	Suprafața* (mp)	Observații / Referințe
A1		1.823	Sector cadastral:101 Teren neimprejmuit;

B. Partea II. Proprietari și acte

Inscrieri privitoare la dreptul de proprietate și alte drepturi reale		Referințe
/		
Act Normativ nr. 7, din 13/03/1996 emis de PARLAMENTUL ROMÂNIEI;		
B1	Intabulare, drept de PROPRIETATE, dobândit prin Lege, cota actuala 1/1 1) NEIDENTIFICAT NEIDENTIFICAT	A1
Act Normativ nr. 7, din 13/03/1996 emis de PARLAMENTUL ROMÂNIEI (ADEVÉRINȚA 5012/04.10.2023, EMISĂ DE PRIMĂRIA COMUNEI BUCOȘNIȚA);		
B2	Se notează posesia faptică în favoarea lui 1) MOATĂR MONICA-MARIA	A1

C. Partea III. SARCINI .

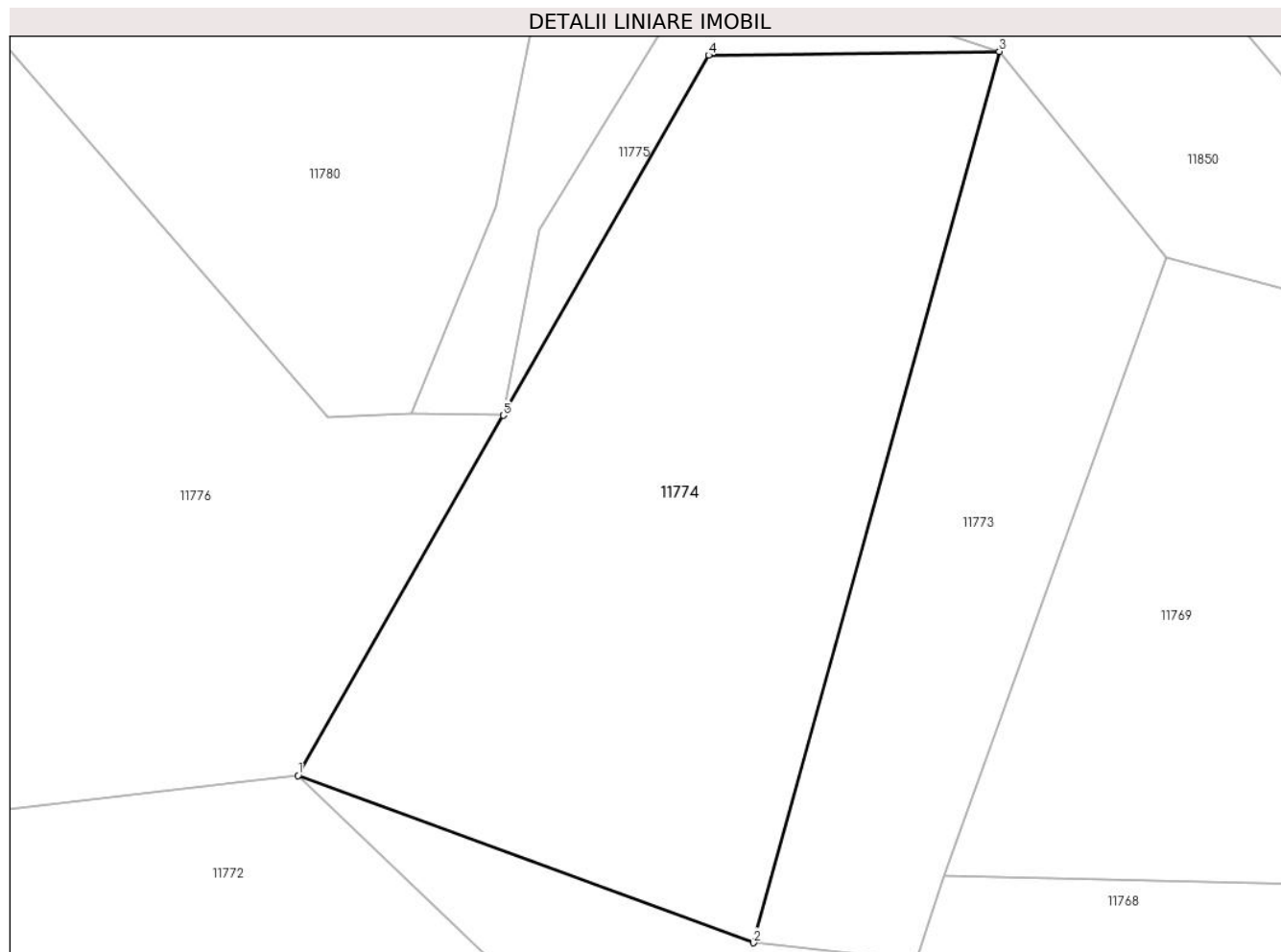
Inscrieri privind dezmembramintele dreptului de proprietate, drepturi reale de garanție și sarcini	Referințe
NU SUNT	

Anexa Nr. 1 La Partea I

Teren

Nr cadastral	Suprafața (mp)*	Observații / Referințe
	1.823	

* Suprafața este determinată în planul de proiecție Stereo 70.



Date referitoare la teren

Crt	Categorie folosință	Intravilan	Suprafața (mp)	Tarla	Parcelă	Nr. topo	Observații / Referințe
1	pasune	NU	1.823	-	-	Parte din 2781	Arabil în Cernișoara

Lungime Segmente

1) Valorile lungimilor segmentelor sunt obținute din proiecție în plan.

Punct început	X / Y	Punct sfârșit	X / Y	Lungime segment (** (m)
1	283.191,745 427.488,366	2	283.225,743 427.475,89	36.215
2	283.225,743 427.475,89	3	283.244,102 427.542,347	68.946
3	283.244,102 427.542,347	4	283.222,399 427.542,066	21.705
4	283.222,399 427.542,066	5	283.207,072 427.515,216	30.917
5	283.207,072 427.515,216	1	283.191,745 427.488,366	30.917

**** Lungimile segmentelor sunt determinate în planul de proiecție Stereo 70 și sunt rotunjite la 1 milimetru.**

***** Distanța dintre puncte este formată din segmente cumulate ce sunt mai mici decât valoarea 1 milimetru.**

**DATE DESPRE IMOBILUL NR. 11775**

Oficiul de Cadastru și Publicitate Imobiliară CARAS-SEVERIN
Biroul de Cadastru și Publicitate Imobiliară Caransebes

A. Partea I. Descrierea imobilului

TEREN Extravilan

Nr. CF vechi:395-Petroșița
Nr. topografic:Parte din 2781

Adresa: Jud. Caraș-Severin

Nr. Crt	Nr cadastral Nr. topografic	Suprafața* (mp)	Observații / Referințe
A1		199	Sector cadastral:101 Teren neimprejmuț;

B. Partea II. Proprietari și acte

Inscrieri privitoare la dreptul de proprietate și alte drepturi reale		Referințe
1 / 01/01/1900		
Act Notarial nr. 0, din 01/01/1900 emis de -;		
B1	Intabulare, drept de PROPRIETATE, dobandit prin Conventie, cota actuala 12/384 1) JUBA NISTOR	A1
B2	Intabulare, drept de PROPRIETATE, dobandit prin Conventie, cota actuala 12/384 1) JUBA IOAN	A1
B3	Intabulare, drept de PROPRIETATE, dobandit prin Conventie, cota actuala 12/384 1) JUBA MARTIN	A1
B4	Intabulare, drept de PROPRIETATE, dobandit prin Conventie, cota actuala 12/384 1) MICU OPRITA , născ. Juba	A1
B5	Intabulare, drept de PROPRIETATE, dobandit prin Conventie, cota actuala 32/384 1) LINU RUSALIN	A1
2112 / 12/07/1930		
Act Notarial nr. 0, din 01/03/1929 emis de -;		
B6	Intabulare, drept de PROPRIETATE părți egale, dobandit prin Conventie, cota actuala 16/384 1) LINU ILIE , și soția 2) LINU ANA , născ. Cotelici, dom. în Petroșița	A1
B7	Se notează interdicția de înstrăinare și grevare în favoarea lui 1) LINU RUSALIN , căs. cu Hamat Eufemia, dom. în Vălișoara	A1
298 / 13/02/1933		
Hotarare Judecatoreasca nr. 2258, din 01/01/1932 emis de JUDECĂTORIA MIXTĂ CARANSEBEȘ;		
B8	Intabulare, drept de PROPRIETATE părți egale, dobandit prin Hotarare Judecatoreasca, cota actuala 48/384 1) LINU IOAN , căs. cu Egito Murariu 2) LINU CONSTANTIN	A1
1171 / 13/06/1933		
Hotarare Judecatoreasca nr. 35, din 01/01/1916 emis de JUDECĂTORIA CARANSEBEȘ;		
B9	Intabulare, drept de PROPRIETATE, dobandit prin Hotarare Judecatoreasca, cota actuala 24/384 1) LINU PASCUȚA , născ. Stanoia	A1
B10	Intabulare, drept de PROPRIETATE, dobandit prin Hotarare Judecatoreasca, cota actuala 12/384 1) LINU ION , a lui Simion, dom. în Petroșița	A1
B12	Intabulare, drept de PROPRIETATE, dobandit prin Hotarare Judecatoreasca, cota actuala 3/384 1) JUBA MARTIN , a Ilianei, dom. în Petroșița 2) JUBA NISTOR , a Ilianei, dom. în Petroșița	A1
B13	Intabulare, drept de PROPRIETATE, dobandit prin Hotarare Judecatoreasca, cota actuala 3/384 1) JUBA ION , a Ilianei, dom. în Petroșița	A1
B14	Intabulare, drept de PROPRIETATE, dobandit prin Hotarare	A1

Inscrieri privitoare la dreptul de proprietate și alte drepturi reale		Referințe
B14	Judecatoreasca, cota actuala 3/384 1) OPRIȚA MICA , născ. Juba, dom. în Petroșnița	A1
B15	Intabulare, drept de PROPRIETATE, dobandit prin Hotarare Judecatoreasca, cota actuala 12/384 1) LINU STEFAN , a lui Rusalin, dom. în Petroșnița	A1
784 / 11/03/1936		
Hotarare Judecatoreasca nr. 1719, din 01/01/1926 emis de JUDECĂTORIA MIXTĂ CARANSEBEȘ;		
B16	Intabulare, drept de PROPRIETATE, dobandit prin Hotarare Judecatoreasca, cota actuala 12/384 1) LINU MARGHITA , născ. Stanoia, dom. în Petroșnița	A1
693 / 08/10/1956		
Act Notarial nr. 34, din 01/01/1956 emis de NOTARIATUL CARANSEBEȘ;		
B17	Intabulare, drept de PROPRIETATE, dobandit prin Hotarare Judecatoreasca, cota actuala 60/384 1) BUGARIU IOANA , născ. Matei, dom. în Caransebeș	A1
5859 / 22/12/1999		
Act Notarial nr. 301, din 01/01/1999 emis de BNP MARIA LAPADAT;		
B18	Intabulare, drept de PROPRIETATE părți egale, dobandit prin Succesiune, cota actuala 60/384 1) BUGARIU HAUPTMANN CONSTANTIN 2) LEXMAN FLOAREA	A1

C. Partea III. SARCINI .

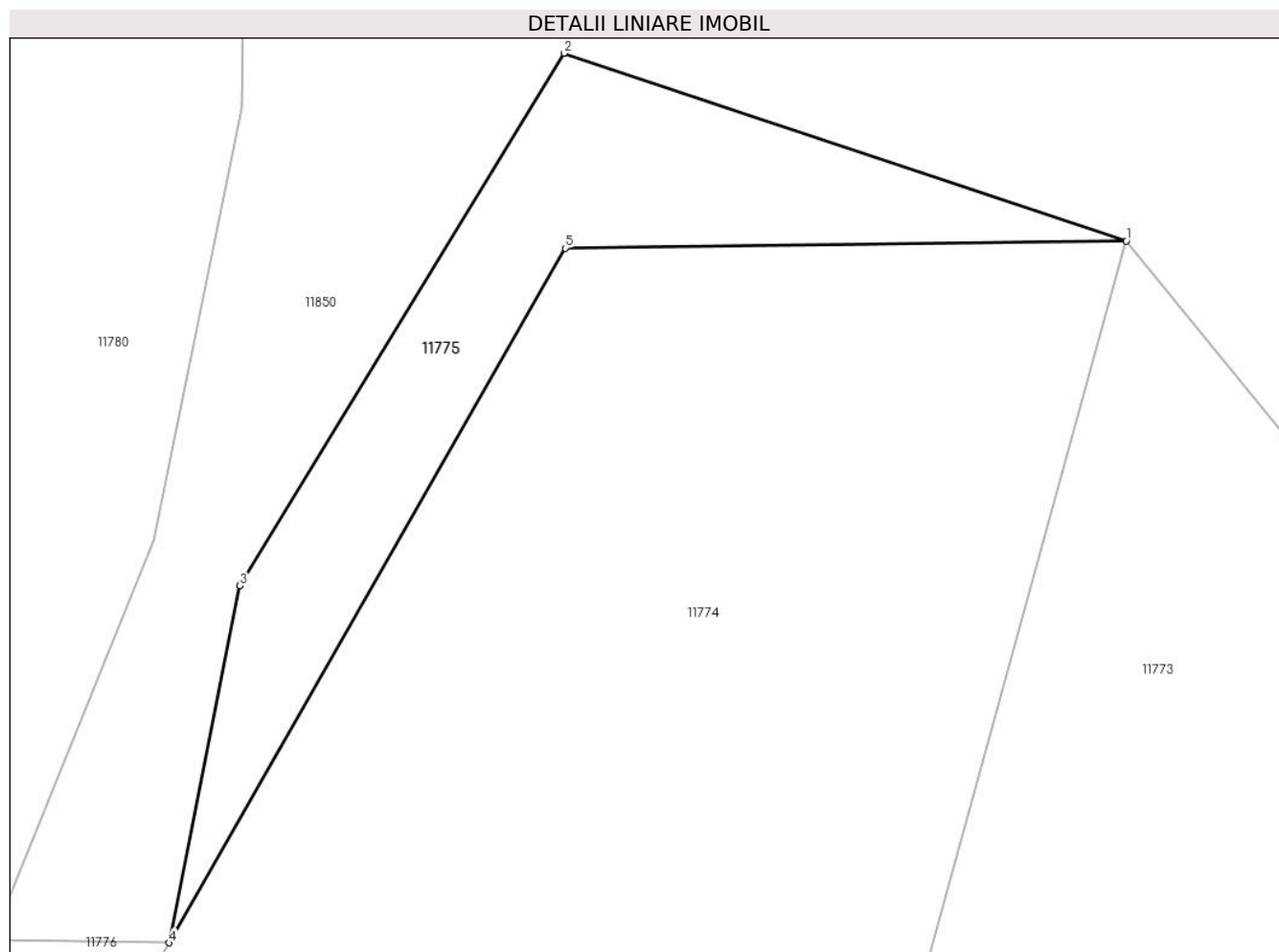
Inscrieri privind dezmembramintele dreptului de proprietate, drepturi reale de garanție și sarcini	Referințe
NU SUNT	

Anexa Nr. 1 La Partea I

Teren

Nr cadastral	Suprafața (mp)*	Observații / Referințe
	199	

* Suprafața este determinată în planul de proiecție Stereo 70.



Date referitoare la teren

Crt	Categorie folosință	Intravilan	Suprafața (mp)	Tarla	Parcelă	Nr. topo	Observații / Referințe
1	pasune	NU	199	-	-	Parte din 2781	Arabil în Cernișoara

Lungime Segmente

1) Valorile lungimilor segmentelor sunt obținute din proiecție în plan.

Punct început	X / Y	Punct sfârșit	X / Y	Lungime segment (** (m)
1	283.244,102 427.542,347	2	283.222,356 427.549,603	22.925
2	283.222,356 427.549,603	3	283.209,805 427.529,024	24.104
3	283.209,805 427.529,024	4	283.207,072 427.515,216	14.076
4	283.207,072 427.515,216	5	283.222,399 427.542,066	30.917
5	283.222,399 427.542,066	1	283.244,102 427.542,347	21.705

**** Lungimile segmentelor sunt determinate în planul de proiecție Stereo 70 și sunt rotunjite la 1 milimetru.**

***** Distanța dintre puncte este formată din segmente cumulate ce sunt mai mici decât valoarea 1 milimetru.**

**DATE DESPRE IMOBILUL NR. 11776**

Oficiul de Cadastru și Publicitate Imobiliară CARAS-SEVERIN
Biroul de Cadastru și Publicitate Imobiliară Caransebes

A. Partea I. Descrierea imobilului

Nr. CF vechi:1205, 890, 194, 795, 235-
Petroșnița

Nr. topografic:Parte din 2795/1, 2795/2,
2795/3, 2795/4, 2786/1, 2786/2, 2786/3

TEREN Extravilan

Adresa: Jud. Caraș-Severin

Nr. Crt	Nr cadastral Nr. topografic	Suprafața* (mp)	Observații / Referințe
A1		4.572	Sector cadastral:101 Teren neimprejmuț;

B. Partea II. Proprietari și acte

Inscrieri privitoare la dreptul de proprietate și alte drepturi reale		Referințe
/		
Act Normativ nr. 7, din 13/03/1996 emis de PARLAMENTUL ROMÂNIEI;		
B1	Inscrierea posesiei, drept de PROPRIETATE, dobandit prin Lege, cota actuala 1/1 1) NEIDENTIFICAT NEIDENTIFICAT	A1
B2	SE NOTEAZĂ MENȚIUNEA DE PROPRIETAR NEIDENTIFICAT	A1

C. Partea III. SARCINI .

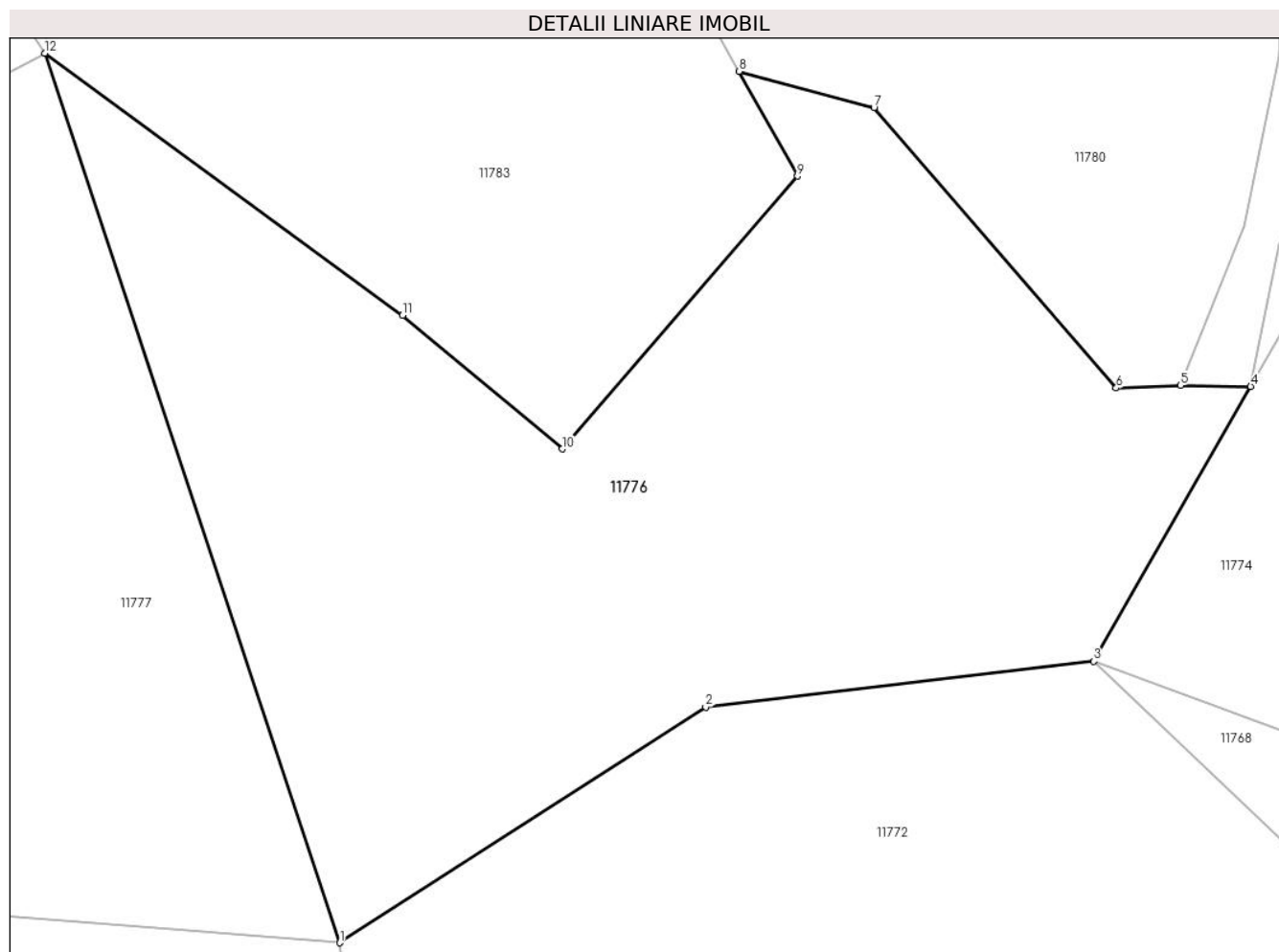
Inscrieri privind dezmembramintele dreptului de proprietate, drepturi reale de garanție și sarcini	Referințe
NU SUNT	

Anexa Nr. 1 La Partea I

Teren

Nr cadastral	Suprafața (mp)*	Observații / Referințe
	4.572	

* Suprafața este determinată în planul de proiecție Stereo 70.



Date referitoare la teren

Crt	Categorie folosință	Intravilan	Suprafața (mp)	Tarla	Parcelă	Nr. topo	Observații / Referințe
1	faneata	NU	4.572	-	-	2786/1, 2786/2, 2786/3, Parte din 2795/1, 2795/2, 2795/3, 2795/4	Arabil în Cernișoara

Lungime Segmente

1) Valorile lungimilor segmentelor sunt obținute din proiecție în plan.

Punct început	X / Y	Punct sfârșit	X / Y	Lungime segment (** (m)
1	283.118,06 427.460,887	2	283.153,822 427.483,917	42.536
2	283.153,822 427.483,917	3	283.191,745 427.488,366	38.183

Punct început	X / Y	Punct sfârșit	X / Y	Lungime segment (** (m)
3	283.191,745 427.488,366	4	283.207,072 427.515,216	30.917
4	283.207,072 427.515,216	5	283.200,22 427.515,304	6.853
5	283.200,22 427.515,304	6	283.193,943 427.515,058	6.282
6	283.193,943 427.515,058	7	283.170,272 427.542,45	36.203
7	283.170,272 427.542,45	8	283.157,088 427.545,97	13.646
8	283.157,088 427.545,97	9	283.162,797 427.535,74	11.715
9	283.162,797 427.535,74	10	283.139,8 427.509,092	35.199
10	283.139,8 427.509,092	11	283.124,216 427.522,159	20.337
11	283.124,216 427.522,159	12	283.089,24 427.547,744	43.335
12	283.089,24 427.547,744	1	283.118,06 427.460,887	91.514

** Lungimile segmentelor sunt determinate în planul de proiecție Stereo 70 și sunt rotunjite la 1 milimetru.

*** Distanța dintre puncte este formată din segmente cumulate ce sunt mai mici decât valoarea 1 milimetru.

**DATE DESPRE IMOBILUL NR. 11777**

Oficiul de Cadastru și Publicitate Imobiliară CARAS-SEVERIN
Biroul de Cadastru și Publicitate Imobiliară Caransebes

A. Partea I. Descrierea imobilului

Nr. CF vechi: 337, 795, 235-Petroșnița
Nr. topografic: Parte din 2785, 2795/1,
2795/2, 2795/3, 2795/4

TEREN Extravilan

Adresa: Jud. Caraș-Severin

Nr. Crt	Nr cadastral Nr. topografic	Suprafața* (mp)	Observații / Referințe
A1		4.163	Sector cadastral:101 Teren neimprejmuit;

B. Partea II. Proprietari și acte

Inscrieri privitoare la dreptul de proprietate și alte drepturi reale		Referințe
/		
Act Normativ nr. 7, din 13/03/1996 emis de PARLAMENTUL ROMÂNIEI;		
B1	Intabulare, drept de PROPRIETATE, dobândit prin Lege, cota actuala 1/1 1) NEIDENTIFICAT NEIDENTIFICAT	A1
Act Normativ nr. 7, din 13/03/1996 emis de PARLAMENTUL ROMÂNIEI (ADEVERINȚA 3604/21.06.2023, EMISĂ DE PRIMĂRIA COMUNEI BUCOȘNIȚA);		
B2	Se notează posesia faptică în favoarea lui 1) ZEICU NINA-RODICA	A1

C. Partea III. SARCINI .

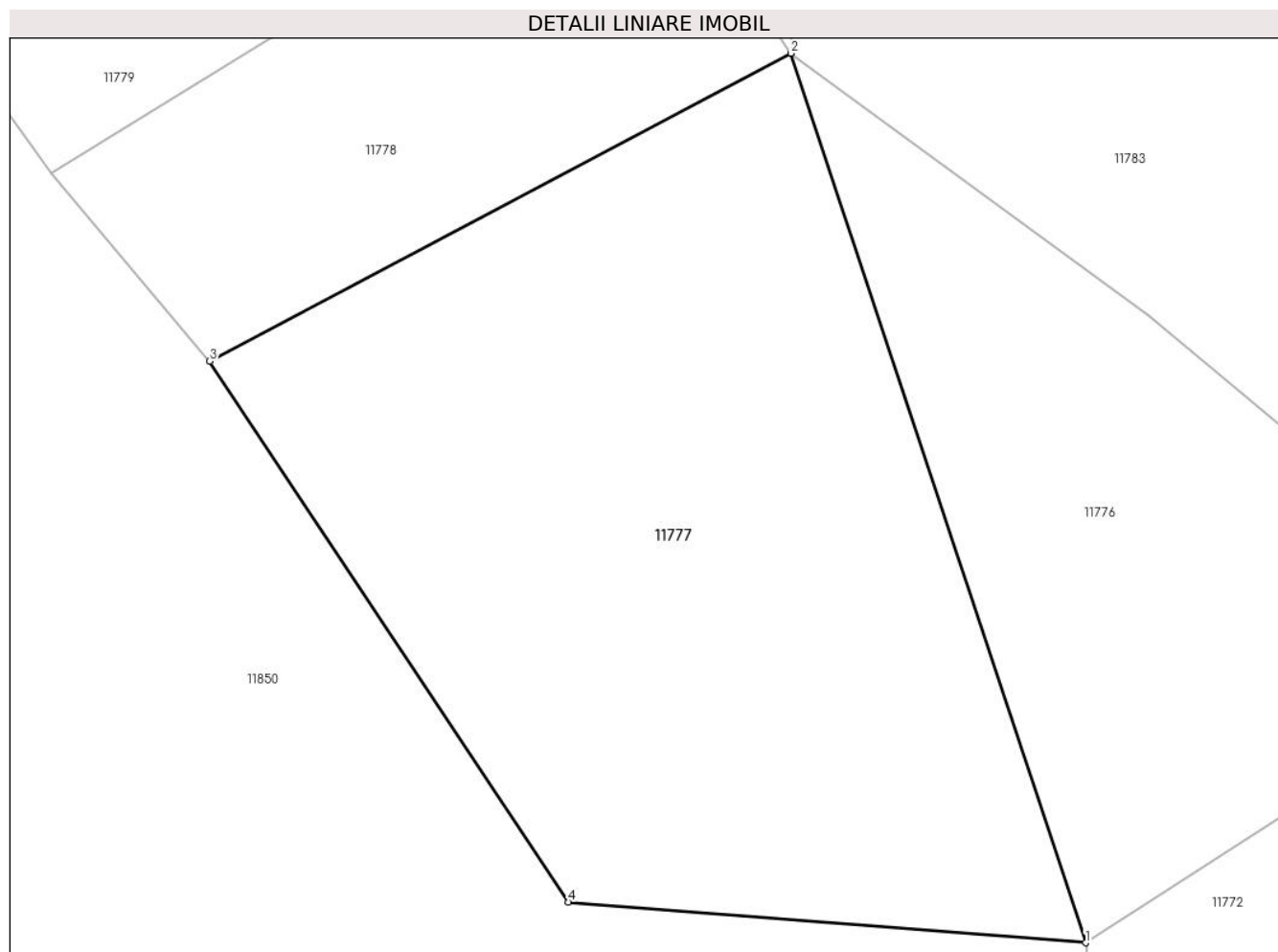
Inscrieri privind dezmembramintele dreptului de proprietate, drepturi reale de garanție și sarcini	Referințe
NU SUNT	

Anexa Nr. 1 La Partea I

Teren

Nr cadastral	Suprafața (mp)*	Observații / Referințe
	4.163	

* Suprafața este determinată în planul de proiecție Stereo 70.



Date referitoare la teren

Crt	Categorie folosință	Intravilan	Suprafața (mp)	Tarla	Parcelă	Nr. topo	Observații / Referințe
1	faneata	NU	4.163	-	-	Parte din 2785, 2795/1, 2795/2, 2795/3, 2795/4	Arabil în Cernișoara

Lungime Segmente

1) Valorile lungimilor segmentelor sunt obținute din proiecție în plan.

Punct început	X / Y	Punct sfârșit	X / Y	Lungime segment (** (m)
1	283.118,06 427.460,887	2	283.089,24 427.547,744	91.514
2	283.089,24 427.547,744	3	283.032,471 427.517,668	64.244
3	283.032,471 427.517,668	4	283.067,511 427.464,875	63.363

Punct început	X / Y	Punct sfârşit	X / Y	Lungime segment (** (m)
4	283.067,511 427.464,875	1	283.118,06 427.460,887	50.706

** Lungimile segmentelor sunt determinate în planul de proiecţie Stereo 70 şi sunt rotunjite la 1 milimetru.

*** Distanţa dintre puncte este formată din segmente cumulate ce sunt mai mici decât valoarea 1 milimetru.

**DATE DESPRE IMOBILUL NR. 11778**

Oficiul de Cadastru și Publicitate Imobiliară CARAS-SEVERIN
Biroul de Cadastru și Publicitate Imobiliară Caransebes

A. Partea I. Descrierea imobilului

Nr. CF vechi: 337, 795, 235-Petroșnița
Nr. topografic: Parte din 2785, 2795/1,
2795/2, 2795/3, 2795/4

TEREN Extravilan

Adresa: Jud. Caraș-Severin

Nr. Crt	Nr cadastral Nr. topografic	Suprafața* (mp)	Observații / Referințe
A1		1.695	Sector cadastral:101 Teren neimprejmuit;

B. Partea II. Proprietari și acte

Inscrieri privitoare la dreptul de proprietate și alte drepturi reale		Referințe
/		
Act Administrativ nr. 1776, din 13/05/2024 emis de PRIMĂRIA COMUNEI BUCOȘNIȚA;		
B1	Inscrierea posesiei, drept de PROPRIETATE, dobandit prin Lege, cota actuala 1/1 1) NEIDENTIFICAT NEIDENTIFICAT	A1
Act Normativ nr. 7, din 13/03/1996 emis de PARLAMENTUL ROMÂNIEI;		
B2	SE NOTEAZĂ MENȚIUNEA DE PROPRIETAR NEIDENTIFICAT	A1

C. Partea III. SARCINI .

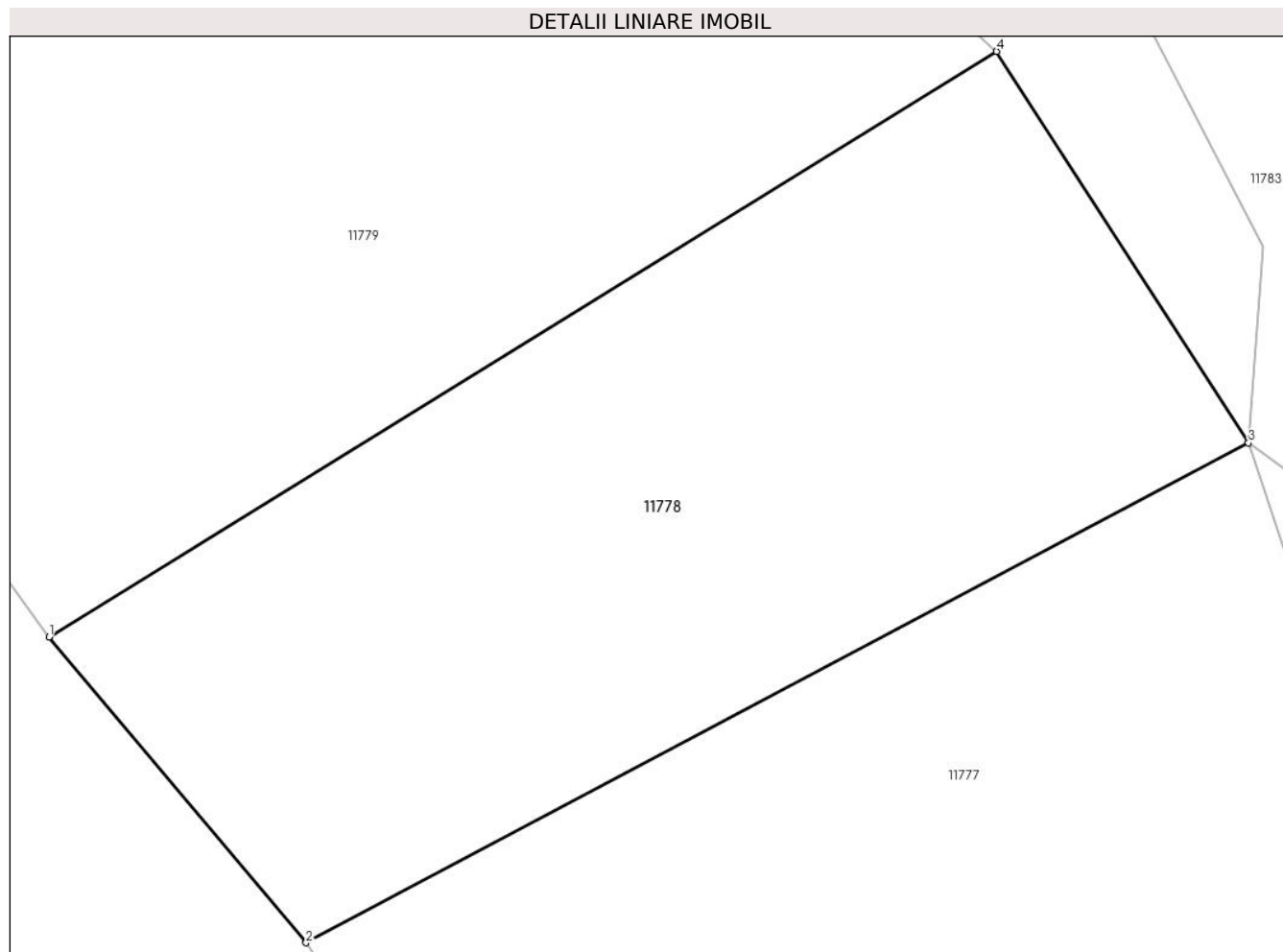
Inscrieri privind dezmembramintele dreptului de proprietate, drepturi reale de garanție și sarcini		Referințe
NU SUNT		

Anexa Nr. 1 La Partea I

Teren

Nr cadastral	Suprafața (mp)*	Observații / Referințe
	1.695	

* Suprafața este determinată în planul de proiecție Stereo 70.



Date referitoare la teren

Crt	Categorie folosință	Intravilan	Suprafața (mp)	Tarla	Parcelă	Nr. topo	Observații / Referințe
1	faneata	NU	1.695	-	-	Parte din 2785, 2795/1, 2795/2, 2795/3, 2795/4	Arabil în Cernișoara

Lungime Segmente

1) Valorile lungimilor segmentelor sunt obținute din proiecție în plan.

Punct început	X / Y	Punct sfârșit	X / Y	Lungime segment (** (m)
1	283.016,98 427.536,066	2	283.032,471 427.517,668	24.051
2	283.032,471 427.517,668	3	283.089,24 427.547,744	64.244
3	283.089,24 427.547,744	4	283.074,068 427.571,306	28.024

Punct început	X / Y	Punct sfârşit	X / Y	Lungime segment (** (m)
4	283.074,068 427.571,306	1	283.016,98 427.536,066	67.089

** Lungimile segmentelor sunt determinate în planul de proiecţie Stereo 70 şi sunt rotunjite la 1 milimetru.

*** Distanţa dintre puncte este formată din segmente cumulate ce sunt mai mici decât valoarea 1 milimetru.

**DATE DESPRE IMOBILUL NR. 11779**

Oficiul de Cadastru și Publicitate Imobiliară CARAS-SEVERIN
Biroul de Cadastru și Publicitate Imobiliară Caransebes

A. Partea I. Descrierea imobilului

Nr. CF vechi: 337, 795, 235-Petroșnița
Nr. topografic: Parte din 2785, 2795/1,
2795/2, 2795/3, 2795/4

TEREN Extravilan

Adresa: Jud. Caraș-Severin

Nr. Crt	Nr cadastral Nr. topografic	Suprafața* (mp)	Observații / Referințe
A1		4.950	Sector cadastral:101 Teren neimprejmuit;

B. Partea II. Proprietari și acte

Inscrieri privitoare la dreptul de proprietate și alte drepturi reale		Referințe
/		
Act Administrativ nr. 1776, din 13/05/2024 emis de PRIMĂRIA COMUNEI BUCOȘNIȚA;		
B1	Inscrierea provizorie, drept de PROPRIETATE, dobandit prin Lege, cota actuala 1/1 1) COMUNA BUCOȘNIȚA , CIF:3227645, PROPRIETAR NEIDENTIFICAT	A1
Act Normativ nr. 7, din 13/03/1996 emis de PARLAMENTUL ROMÂNIEI;		
B2	SE NOTEAZĂ MENȚIUNEA DE PROPRIETAR NEIDENTIFICAT	A1

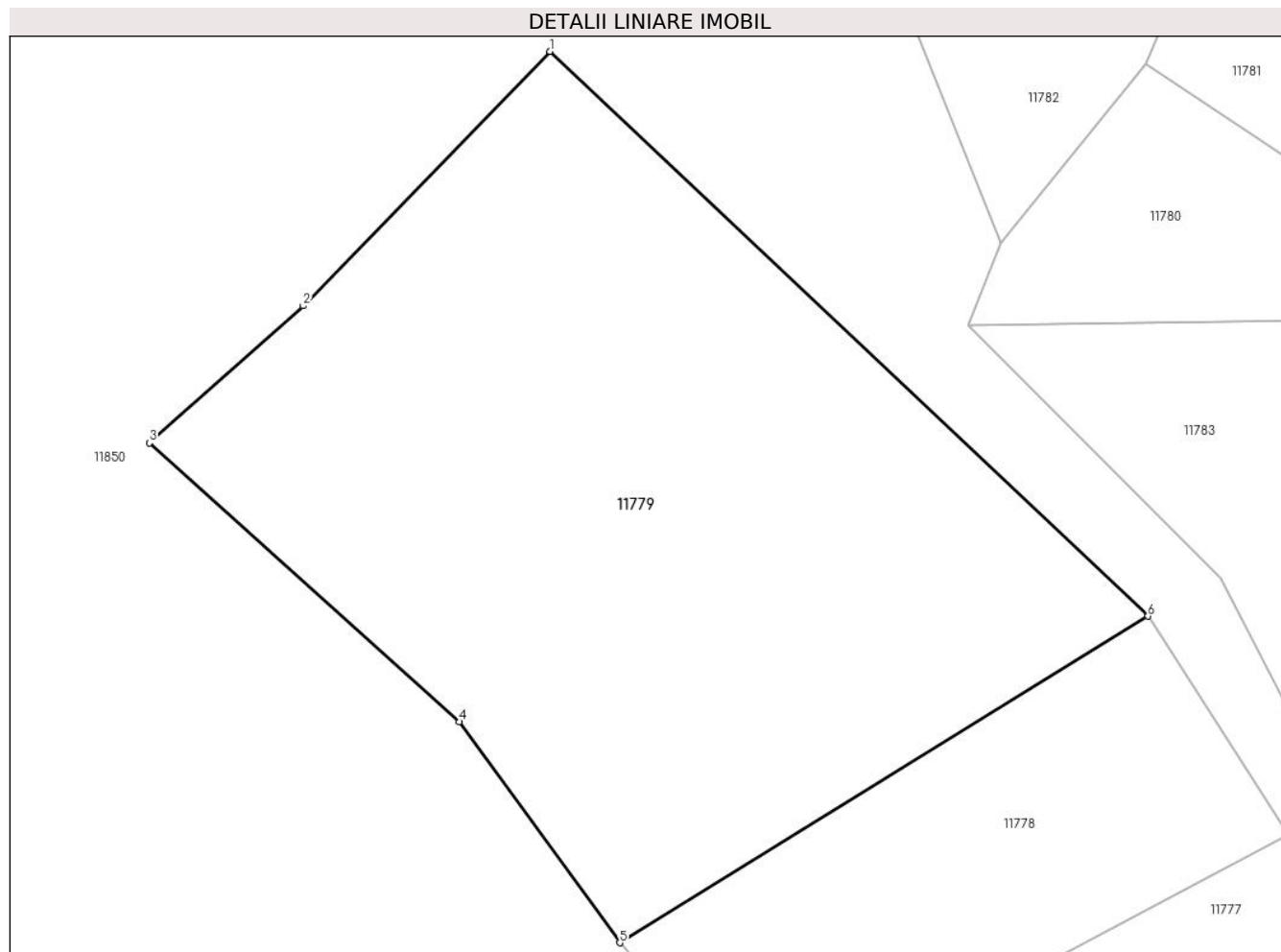
C. Partea III. SARCINI .

Inscrieri privind dezmembramintele dreptului de proprietate, drepturi reale de garanție și sarcini		Referințe
NU SUNT		

Anexa Nr. 1 La Partea I**Teren**

Nr cadastral	Suprafața (mp)*	Observații / Referințe
	4.950	

* Suprafața este determinată în planul de proiecție Stereo 70.

**Date referitoare la teren**

Crt	Categorie folosință	Intra vilan	Suprafața (mp)	Tarla	Parcelă	Nr. topo	Observații / Referințe
1	pasune	NU	4.950	-	-	Parte din 2785, 2795/1, 2795/2, 2795/3, 2795/4	Pășune în Cernișoara

Lungime Segmente

1) Valorile lungimilor segmentelor sunt obținute din proiecție în plan.

Punct început	X / Y	Punct sfârșit	X / Y	Lungime segment (** (m)
1	283.009,433 427.632,271	2	282.982,782 427.604,805	38.271
2	282.982,782 427.604,805	3	282.966,153 427.590,018	22.253
3	282.966,153 427.590,018	4	282.999,663 427.559,913	45.047

Punct început	X / Y	Punct sfârșit	X / Y	Lungime segment (** (m)
4	282.999,663 427.559,913	5	283.016,98 427.536,066	29.471
5	283.016,98 427.536,066	6	283.074,068 427.571,306	67.089
6	283.074,068 427.571,306	1	283.009,433 427.632,271	88.851

** Lungimile segmentelor sunt determinate în planul de proiecție Stereo 70 și sunt rotunjite la 1 milimetru.

*** Distanța dintre puncte este formată din segmente cumulate ce sunt mai mici decât valoarea 1 milimetru.

**DATE DESPRE IMOBILUL NR. 11780**

Oficiul de Cadastru și Publicitate Imobiliară CARAS-SEVERIN
Biroul de Cadastru și Publicitate Imobiliară Caransebes

A. Partea I. Descrierea imobilului

TEREN Extravilan

Nr. CF vechi:194, 907-Petroșnița
Nr. topografic:2787, Parte din 2788, 2789

Adresa: Jud. Caraș-Severin

Nr. Crt	Nr cadastral Nr. topografic	Suprafața* (mp)	Observații / Referințe
A1		Din acte: 3.606 Masurata: 5.581	Sector cadastral:101 Teren neimprejmuț;

B. Partea II. Proprietari și acte

Inscrieri privitoare la dreptul de proprietate și alte drepturi reale	Referințe
531 / 15/03/1938	
Act Notarial nr. 0, din 07/03/1938 emis de -;	
B1	A1
Intabulare, drept de PROPRIETATE, dobandit prin Conventie, cota actuala 1803/8700 1) PANTILIE MARIOARA , născ. Ivaniș	
745 / 26/07/1955	
Act Notarial nr. 208, din 01/01/1955 emis de -;	
B2	A1
Intabulare, drept de PROPRIETATE, dobandit prin Succesiune, cota actuala 451/8700 1) PANTELIE MARIA , născ. Ivaniș	
B3	A1
Intabulare, drept de PROPRIETATE, dobandit prin Succesiune, cota actuala 1352/8700 1) PANTELIE VIOREL EUGEN , fiul lui Martin și al Mariei	
/	
Act Normativ nr. 7, din 13/03/1996 emis de PARLAMENTUL ROMÂNIEI;	
B4	A1
Inscrierea provizorie, drept de PROPRIETATE, dobandit prin Lege, cota actuala 1970/8700 1) COMUNA BUCOȘNIȚA , CIF:3227645, PROPRIETAR NEIDENTIFICAT	

C. Partea III. SARCINI .

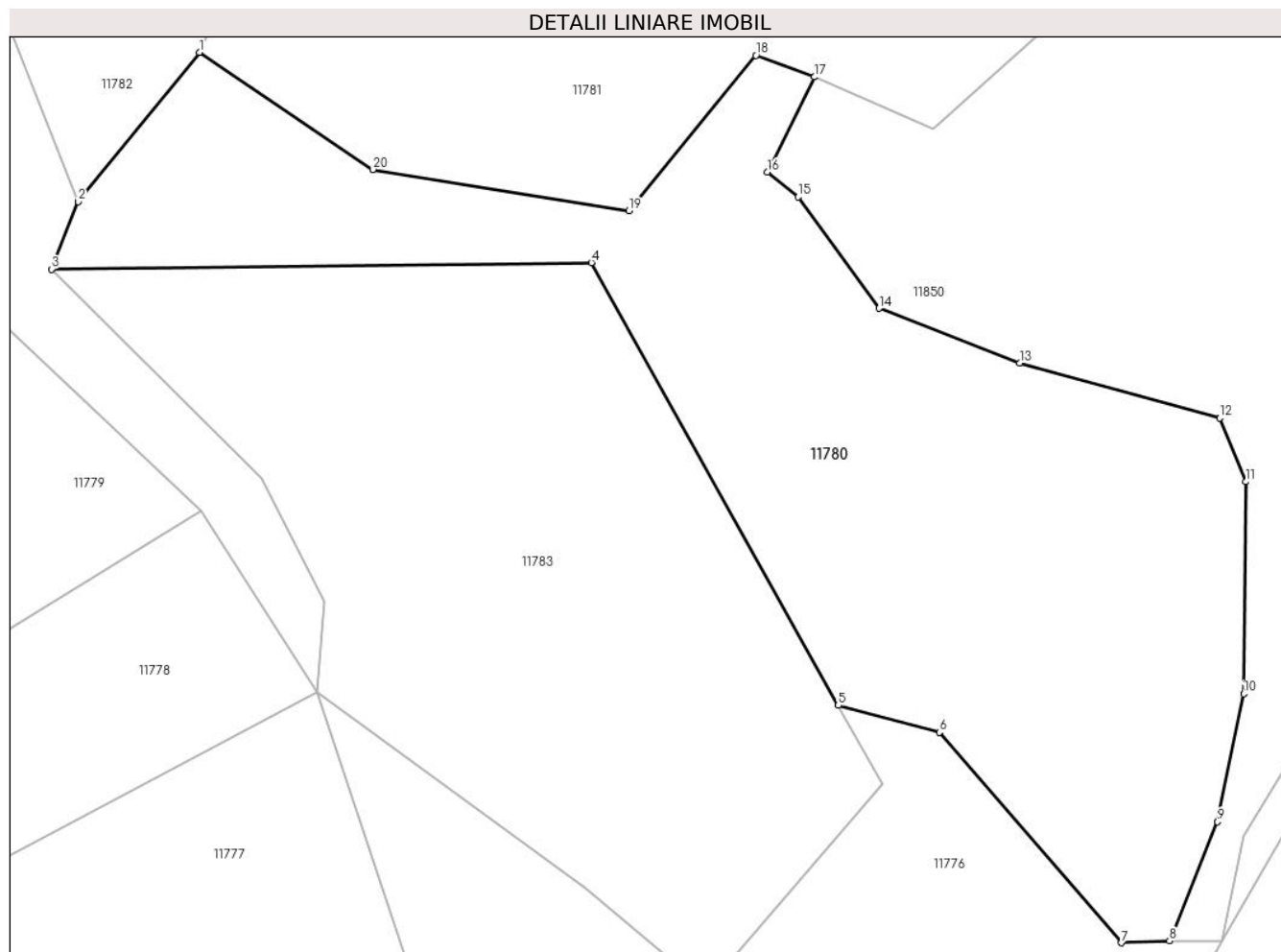
Inscrieri privind dezmembramintele dreptului de proprietate, drepturi reale de garanție și sarcini	Referințe
NU SUNT	

Anexa Nr. 1 La Partea I

Teren

Nr cadastral	Suprafața (mp)*	Observații / Referințe
	Din acte: 3.606 Masurata: 5.581	

* Suprafața este determinată în planul de proiecție Stereo 70.



Date referitoare la teren

Crt	Categorie folosință	Intravilan	Suprafața (mp)	Tarla	Parcelă	Nr. topo	Observații / Referințe
1	faneata	NU	5.581	-	-	2787, Parte din 2788, 2789	Arabil în Cernișoara

Lungime Segmente

1) Valorile lungimilor segmentelor sunt obținute din proiecție în plan.

Punct început	X / Y	Punct sfârșit	X / Y	Lungime segment (** (m)
1	283.073,889 427.630,979	2	283.058,105 427.611,543	25.038
2	283.058,105 427.611,543	3	283.054,616 427.602,755	9.455
3	283.054,616 427.602,755	4	283.124,931 427.603,593	70.32
4	283.124,931 427.603,593	5	283.157,088 427.545,97	65.989

Punct început	X / Y	Punct sfârșit	X / Y	Lungime segment (** (m)
5	283.157,088 427.545,97	6	283.170,272 427.542,45	13.646
6	283.170,272 427.542,45	7	283.193,943 427.515,058	36.203
7	283.193,943 427.515,058	8	283.200,22 427.515,304	6.282
8	283.200,22 427.515,304	9	283.206,475 427.530,797	16.708
9	283.206,475 427.530,797	10	283.209,874 427.547,484	17.03
10	283.209,874 427.547,484	11	283.210,177 427.575,078	27.596
11	283.210,177 427.575,078	12	283.206,77 427.583,361	8.956
12	283.206,77 427.583,361	13	283.180,689 427.590,548	27.053
13	283.180,689 427.590,548	14	283.162,395 427.597,65	19.624
14	283.162,395 427.597,65	15	283.151,856 427.612,15	17.925
15	283.151,856 427.612,15	16	283.147,829 427.615,376	5.16
16	283.147,829 427.615,376	17	283.153,96 427.627,781	13.837
17	283.153,96 427.627,781	18	283.146,352 427.630,579	8.106
18	283.146,352 427.630,579	19	283.129,861 427.610,359	26.092
19	283.129,861 427.610,359	20	283.096,472 427.615,728	33.818
20	283.096,472 427.615,728	1	283.073,889 427.630,979	27.25

** Lungimile segmentelor sunt determinate în planul de proiecție Stereo 70 și sunt rotunjite la 1 milimetru.

*** Distanța dintre puncte este formată din segmente cumulate ce sunt mai mici decât valoarea 1 milimetru.

**DATE DESPRE IMOBILUL NR. 11781**

Oficiul de Cadastru și Publicitate Imobiliară CARAS-SEVERIN
Biroul de Cadastru și Publicitate Imobiliară Caransebes

A. Partea I. Descrierea imobilului

TEREN Extravilan

Nr. CF vechi:907, 194-Petroșnița
Nr. topografic:Parte din 2788, 2789

Adresa: Jud. Caraș-Severin

Nr. Crt	Nr cadastral Nr. topografic	Suprafața* (mp)	Observații / Referințe
A1		9.532	Sector cadastral:101 Teren neimprejmuț;

B. Partea II. Proprietari și acte

Inscrieri privitoare la dreptul de proprietate și alte drepturi reale		Referințe
/		
Act Normativ nr. 7, din 13/03/1996 emis de PARLAMENTUL ROMÂNIEI;		
B1	Intabulare, drept de PROPRIETATE, dobândit prin Lege, cota actuala 1/1 1) NEIDENTIFICAT NEIDENTIFICAT	A1
Act Normativ nr. 7, din 13/03/1996 emis de PARLAMENTUL ROMÂNIEI (ADEVERINȚA 3603/21.06.2023, EMISĂ DE PRIMĂRIA COMUNEI BUCOȘNIȚA);		
B2	Se notează posesia faptică în favoarea lui 1) MIHUȚA NICOLAE	A1

C. Partea III. SARCINI .

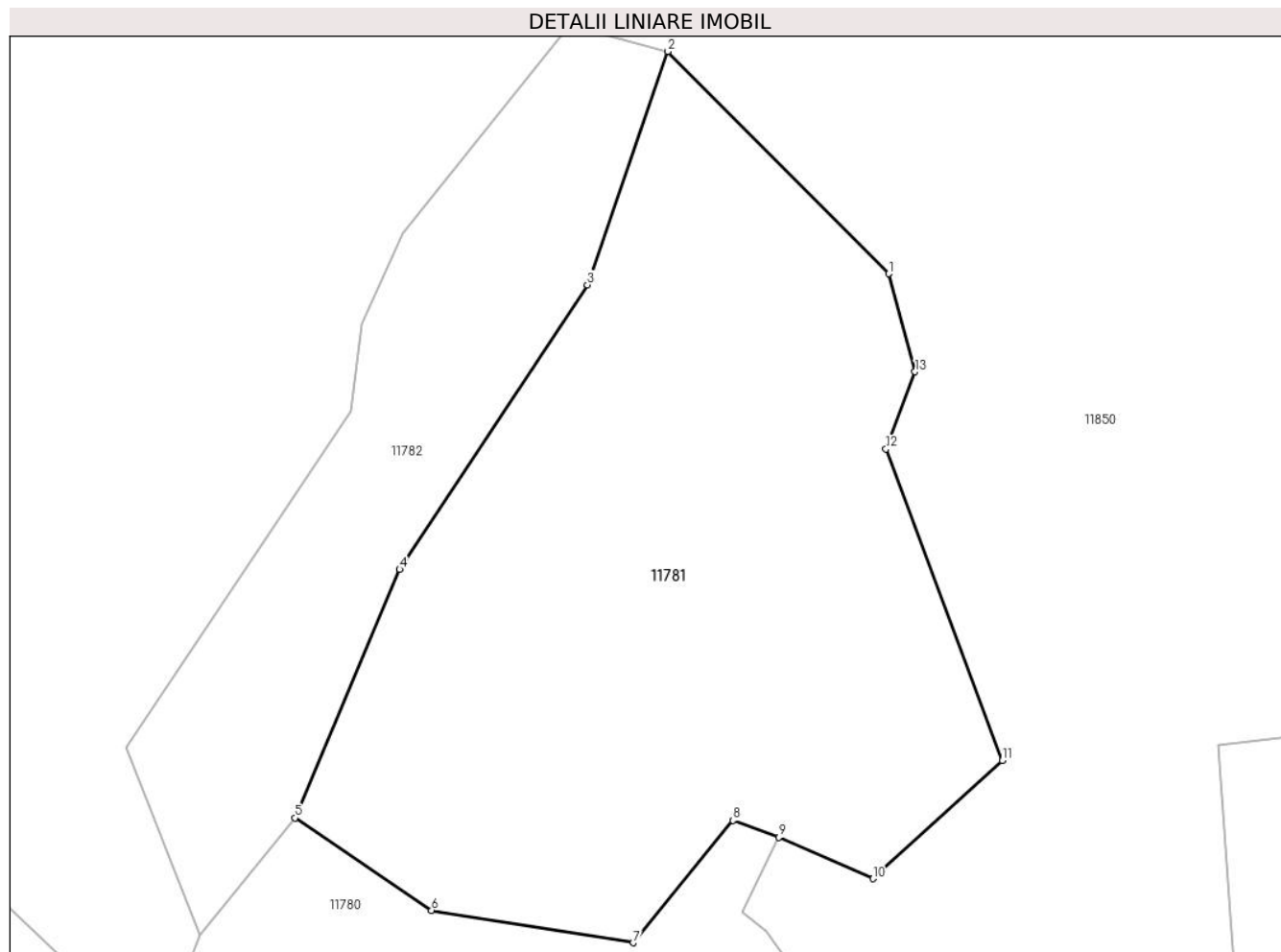
Inscrieri privind dezmembramintele dreptului de proprietate, drepturi reale de garanție și sarcini	Referințe
NU SUNT	

Anexa Nr. 1 La Partea I

Teren

Nr cadastral	Suprafața (mp)*	Observații / Referințe
	9.532	

* Suprafața este determinată în planul de proiecție Stereo 70.



Date referitoare la teren

Crt	Categorie folosință	Intravilan	Suprafața (mp)	Tarla	Parcelă	Nr. topo	Observații / Referințe
1	fâneata	NU	9.532	-	-	2341	Fâneată în Dealu Laticu

Lungime Segmente

1) Valorile lungimilor segmentelor sunt obținute din proiecție în plan.

Punct început	X / Y	Punct sfârșit	X / Y	Lungime segment (** (m)
1	283.172,149 427.720,938	2	283.135,607 427.757,702	51.835
2	283.135,607 427.757,702	3	283.122,28 427.719,106	40.832
3	283.122,28 427.719,106	4	283.091,2 427.672,071	56.376
4	283.091,2 427.672,071	5	283.073,889 427.630,979	44.589
5	283.073,889 427.630,979	6	283.096,472 427.615,728	27.25

Punct început	X / Y	Punct sfârșit	X / Y	Lungime segment (** (m)
6	283.096,472 427.615,728	7	283.129,861 427.610,359	33.818
7	283.129,861 427.610,359	8	283.146,352 427.630,579	26.092
8	283.146,352 427.630,579	9	283.153,96 427.627,781	8.106
9	283.153,96 427.627,781	10	283.169,515 427.620,942	16.992
10	283.169,515 427.620,942	11	283.190,948 427.640,47	28.995
11	283.190,948 427.640,47	12	283.171,698 427.691,974	54.984
12	283.171,698 427.691,974	13	283.176,503 427.704,747	13.647
13	283.176,503 427.704,747	1	283.172,149 427.720,938	16.766

** Lungimile segmentelor sunt determinate în planul de proiecție Stereo 70 și sunt rotunjite la 1 milimetru.

*** Distanța dintre puncte este formată din segmente cumulate ce sunt mai mici decât valoarea 1 milimetru.

**DATE DESPRE IMOBILUL NR. 11782**

Oficiul de Cadastru și Publicitate Imobiliară CARAS-SEVERIN
Biroul de Cadastru și Publicitate Imobiliară Caransebes

A. Partea I. Descrierea imobilului

TEREN Extravilan

Nr. CF vechi:66-Petroșnița
Nr. topografic:2790, 2791, 2792

Adresa: Jud. Caraș-Severin

Nr. Crt	Nr cadastral Nr. topografic	Suprafața* (mp)	Observații / Referințe
A1		3.856	Sector cadastral:101 Teren neimprejmuit;

B. Partea II. Proprietari și acte

Inscrieri privitoare la dreptul de proprietate și alte drepturi reale		Referințe
/		
Act Normativ nr. 7, din 13/03/1996 emis de PARLAMENTUL ROMÂNIEI;		
B1	Inscrierea posesiei, drept de PROPRIETATE, dobandit prin Lege, cota actuala 1/1 1) NEIDENTIFICAT NEIDENTIFICAT	A1
B2	SE NOTEAZĂ MENȚIUNEA DE PROPRIETAR NEIDENTIFICAT	A1

C. Partea III. SARCINI .

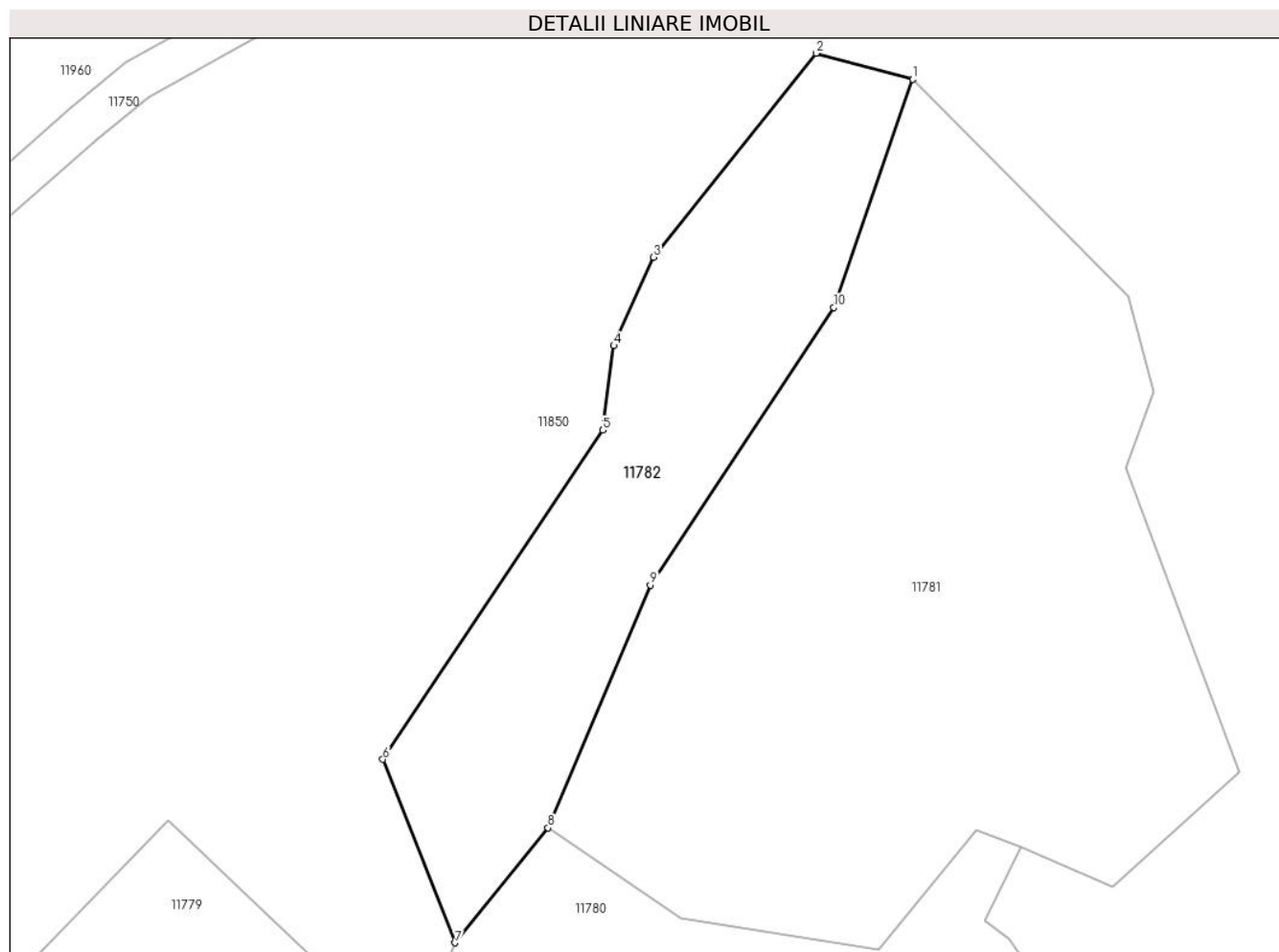
Inscrieri privind dezmembramintele dreptului de proprietate, drepturi reale de garanție și sarcini	Referințe
NU SUNT	

Anexa Nr. 1 La Partea I

Teren

Nr cadastral	Suprafața (mp)*	Observații / Referințe
	3.856	

* Suprafața este determinată în planul de proiecție Stereo 70.



Date referitoare la teren

Crt	Categorie folosință	Intravilan	Suprafața (mp)	Tarla	Parcelă	Nr. topo	Observații / Referințe
1	faneata	NU	3.856	-	-	2790, 2791, 2792	Arabil în Cernișoara

Lungime Segmente

1) Valorile lungimilor segmentelor sunt obținute din proiecție în plan.

Punct început	X / Y	Punct sfârșit	X / Y	Lungime segment (** (m)
1	283.135,607 427.757,702	2	283.119,255 427.762,118	16.938
2	283.119,255 427.762,118	3	283.091,708 427.727,606	44.158
3	283.091,708 427.727,606	4	283.085,024 427.712,613	16.415
4	283.085,024 427.712,613	5	283.083,156 427.698,283	14.451
5	283.083,156 427.698,283	6	283.045,896 427.642,584	67.013

Punct început	X / Y	Punct sfârșit	X / Y	Lungime segment (** (m)
6	283.045,896 427.642,584	7	283.058,105 427.611,543	33.356
7	283.058,105 427.611,543	8	283.073,889 427.630,979	25.038
8	283.073,889 427.630,979	9	283.091,2 427.672,071	44.589
9	283.091,2 427.672,071	10	283.122,28 427.719,106	56.376
10	283.122,28 427.719,106	1	283.135,607 427.757,702	40.832

** Lungimile segmentelor sunt determinate în planul de proiecție Stereo 70 și sunt rotunjite la 1 milimetru.

*** Distanța dintre puncte este formată din segmente cumulate ce sunt mai mici decât valoarea 1 milimetru.

**DATE DESPRE IMOBILUL NR. 11783**

Oficiul de Cadastru și Publicitate Imobiliară CARAS-SEVERIN
Biroul de Cadastru și Publicitate Imobiliară Caransebes

A. Partea I. Descrierea imobilului

Nr. CF vechi:194, 890, 1205- Petroșnița
Nr. topografic:PARTE DIN 2789, 2786/1,
2786/2, 2786/3

TEREN Extravilan

Adresa: Jud. Caraș-Severin

Nr. Crt	Nr cadastral Nr. topografic	Suprafața* (mp)	Observații / Referințe
A1		4.972	Sector cadastral:101 Teren neimprejmuit;

B. Partea II. Proprietari și acte

Inscrieri privitoare la dreptul de proprietate și alte drepturi reale		Referințe
/		
Act Administrativ nr. 1776, din 13/05/2024 emis de PRIMĂRIA COMUNEI BUCOȘNIȚA;		
B1	Inscrierea posesiei, drept de PROPRIETATE, dobandit prin Lege, cota actuala 1/1 1) NEIDENTIFICAT NEIDENTIFICAT	A1
Act Normativ nr. 7, din 13/03/1996 emis de PARLAMENTUL ROMÂNIEI;		
B2	SE NOTEAZĂ MENȚIUNEA DE PROPRIETAR NEIDENTIFICAT	A1

C. Partea III. SARCINI .

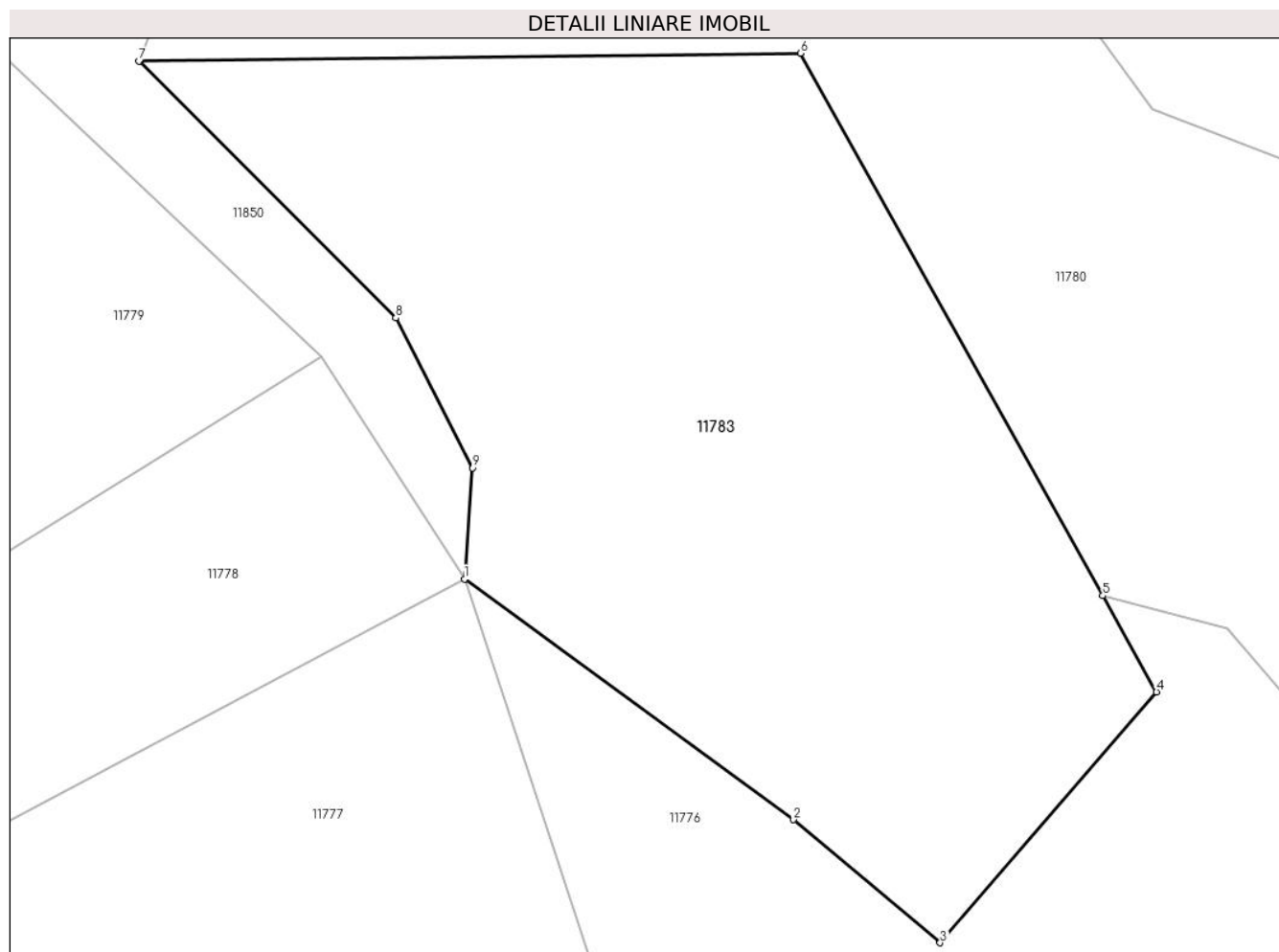
Inscrieri privind dezmembramintele dreptului de proprietate, drepturi reale de garanție și sarcini	Referințe
NU SUNT	

Anexa Nr. 1 La Partea I

Teren

Nr cadastral	Suprafața (mp)*	Observații / Referințe
	4.972	

* Suprafața este determinată în planul de proiecție Stereo 70.



Date referitoare la teren

Crt	Categorie folosință	Intravilan	Suprafața (mp)	Tarla	Parcelă	Nr. topo	Observații / Referințe
1	faneata	NU	4.972	-	-	PARTE DIN 2789, 2786/1, 2786/2, 2786/3	

Lungime Segmente

1) Valorile lungimilor segmentelor sunt obținute din proiecție în plan.

Punct început	X / Y	Punct sfârșit	X / Y	Lungime segment (** (m)
1	283.089,24 427.547,744	2	283.124,216 427.522,159	43.335
2	283.124,216 427.522,159	3	283.139,8 427.509,092	20.337
3	283.139,8 427.509,092	4	283.162,797 427.535,74	35.199

Punct început	X / Y	Punct sfârșit	X / Y	Lungime segment (** (m)
4	283.162,797 427.535,74	5	283.157,088 427.545,97	11.715
5	283.157,088 427.545,97	6	283.124,931 427.603,593	65.989
6	283.124,931 427.603,593	7	283.054,616 427.602,755	70.32
7	283.054,616 427.602,755	8	283.081,921 427.575,461	38.607
8	283.081,921 427.575,461	9	283.090,089 427.559,544	17.89
9	283.090,089 427.559,544	1	283.089,24 427.547,744	11.831

** Lungimile segmentelor sunt determinate în planul de proiecție Stereo 70 și sunt rotunjite la 1 milimetru.

*** Distanța dintre puncte este formată din segmente cumulate ce sunt mai mici decât valoarea 1 milimetru.

**DATE DESPRE IMOBILUL NR. 11788**

Oficiul de Cadastru și Publicitate Imobiliară CARAS-SEVERIN
Biroul de Cadastru și Publicitate Imobiliară Caransebes

A. Partea I. Descrierea imobilului

TEREN Extravilan

Nr. CF vechi:1238-Petroșnița
Nr. topografic:Parte din 2659

Adresa: Jud. Caraș-Severin

Nr. Crt	Nr cadastral Nr. topografic	Suprafața* (mp)	Observații / Referințe
A1		Din acte: 20.569 Masurata: 11.968	Sector cadastral:154 Teren neimprejmuit;

B. Partea II. Proprietari și acte

Inscrieri privitoare la dreptul de proprietate și alte drepturi reale	Referințe
11639 / 11/06/2008	
Act Notarial nr. 1668, din 01/01/2008 emis de -;	
B1	A1
Intabulare, drept de PROPRIETATEcumpărare, dobandit prin Conventie, cota actuala 1/1	
1) CODILĂ PETRU, și soția	
2) CODILĂ MARIA, născ. Paica	
OBSERVATII: bun comun	

C. Partea III. SARCINI .

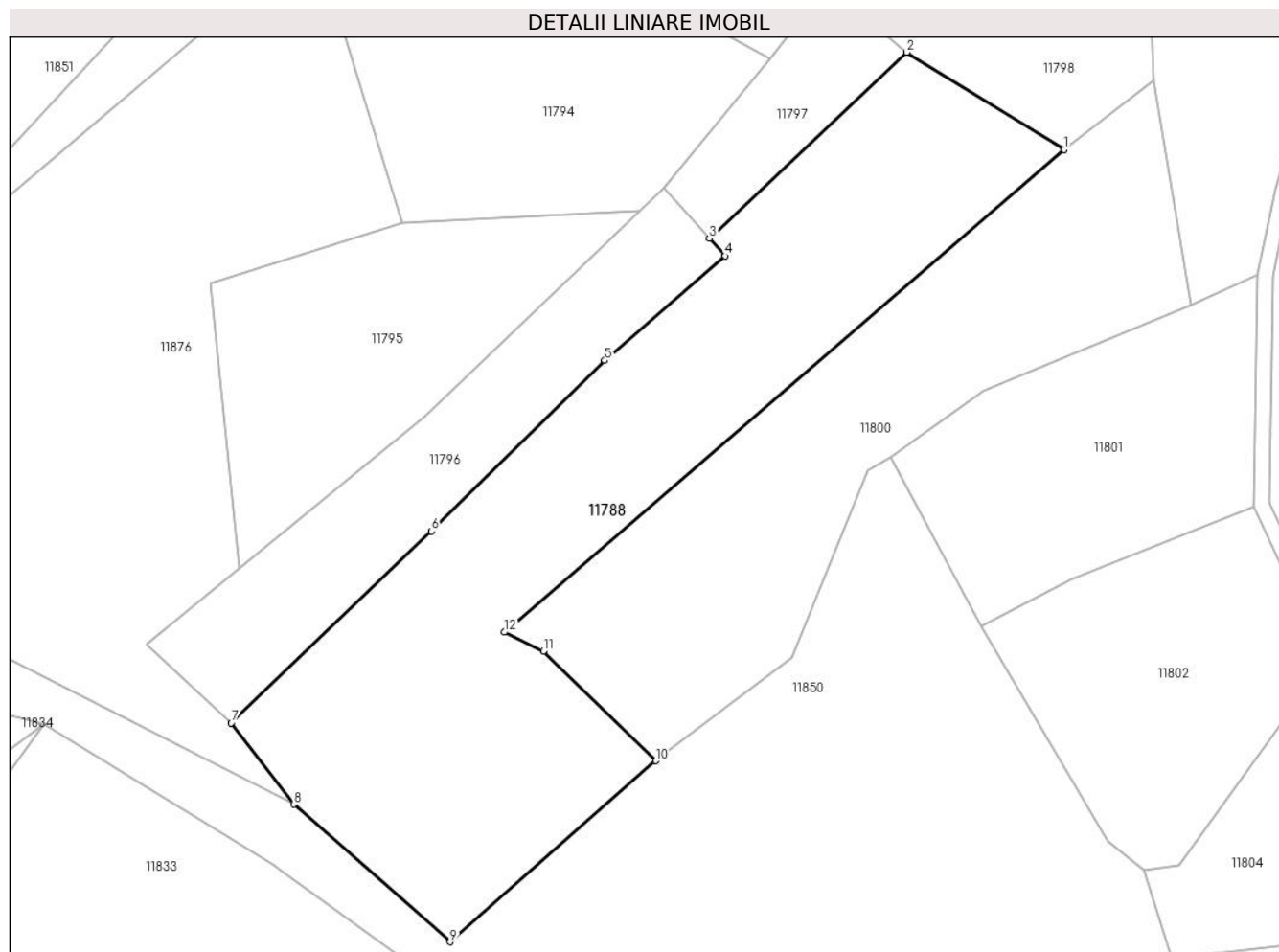
Inscrieri privind dezmembramintele dreptului de proprietate, drepturi reale de garanție și sarcini	Referințe
NU SUNT	

Anexa Nr. 1 La Partea I

Teren

Nr cadastral	Suprafața (mp)*	Observații / Referințe
	Din acte: 20.569 Masurata: 11.968	

* Suprafața este determinată în planul de proiecție Stereo 70.



Date referitoare la teren

Crt	Categorie folosință	Intra vilan	Suprafața (mp)	Tarla	Parcelă	Nr. topo	Observații / Referințe
1	pasune	NU	11.968	-	-	Parte din 2659	Pășune în Țarina Albă, rest de suprafața la id 11795, 11796

Lungime Segmente

1) Valorile lungimilor segmentelor sunt obținute din proiecție în plan.

Punct început	X / Y	Punct sfârșit	X / Y	Lungime segment (** (m)
1	283.398,128 427.001,476	2	283.358,982 427.025,721	46.046
2	283.358,982 427.025,721	3	283.309,793 426.979,366	67.59
3	283.309,793 426.979,366	4	283.313,747 426.975,039	5.861
4	283.313,747 426.975,039	5	283.283,756 426.949,015	39.708

Punct început	X / Y	Punct sfârșit	X / Y	Lungime segment (** (m)
5	283.283,756 426.949,015	6	283.240,655 426.906,541	60.512
6	283.240,655 426.906,541	7	283.190,774 426.858,801	69.045
7	283.190,774 426.858,801	8	283.206,316 426.838,563	25.517
8	283.206,316 426.838,563	9	283.245,247 426.804,31	51.855
9	283.245,247 426.804,31	10	283.296,424 426.849,362	68.182
10	283.296,424 426.849,362	11	283.268,485 426.876,677	39.073
11	283.268,485 426.876,677	12	283.258,752 426.881,373	10.807
12	283.258,752 426.881,373	1	283.398,128 427.001,476	183.985

** Lungimile segmentelor sunt determinate în planul de proiecție Stereo 70 și sunt rotunjite la 1 milimetru.

*** Distanța dintre puncte este formată din segmente cumulate ce sunt mai mici decât valoarea 1 milimetru.

**DATE DESPRE IMOBILUL NR. 11789**

Oficiul de Cadastru și Publicitate Imobiliară CARAS-SEVERIN
Biroul de Cadastru și Publicitate Imobiliară Caransebes

A. Partea I. Descrierea imobilului

TEREN Extravilan

Nr. topografic:2655

Adresa: Jud. Caraș-Severin

Nr. Crt	Nr cadastral Nr. topografic	Suprafața* (mp)	Observații / Referințe
A1		1.326	Sector cadastral:154 Teren neimprejmuit;

B. Partea II. Proprietari și acte

Inscrieri privitoare la dreptul de proprietate și alte drepturi reale		Referințe
/		
Act Normativ nr. 7, din 13/03/1996 emis de PARLAMENTUL ROMÂNIEI;		
B1	Inscrierea provizorie, drept de PROPRIETATE, dobandit prin Lege, cota actuala 1/1 1) COMUNA BUCOȘNIȚA, CIF:3227645, PROPRIETAR NEIDENTIFICAT	A1

C. Partea III. SARCINI .

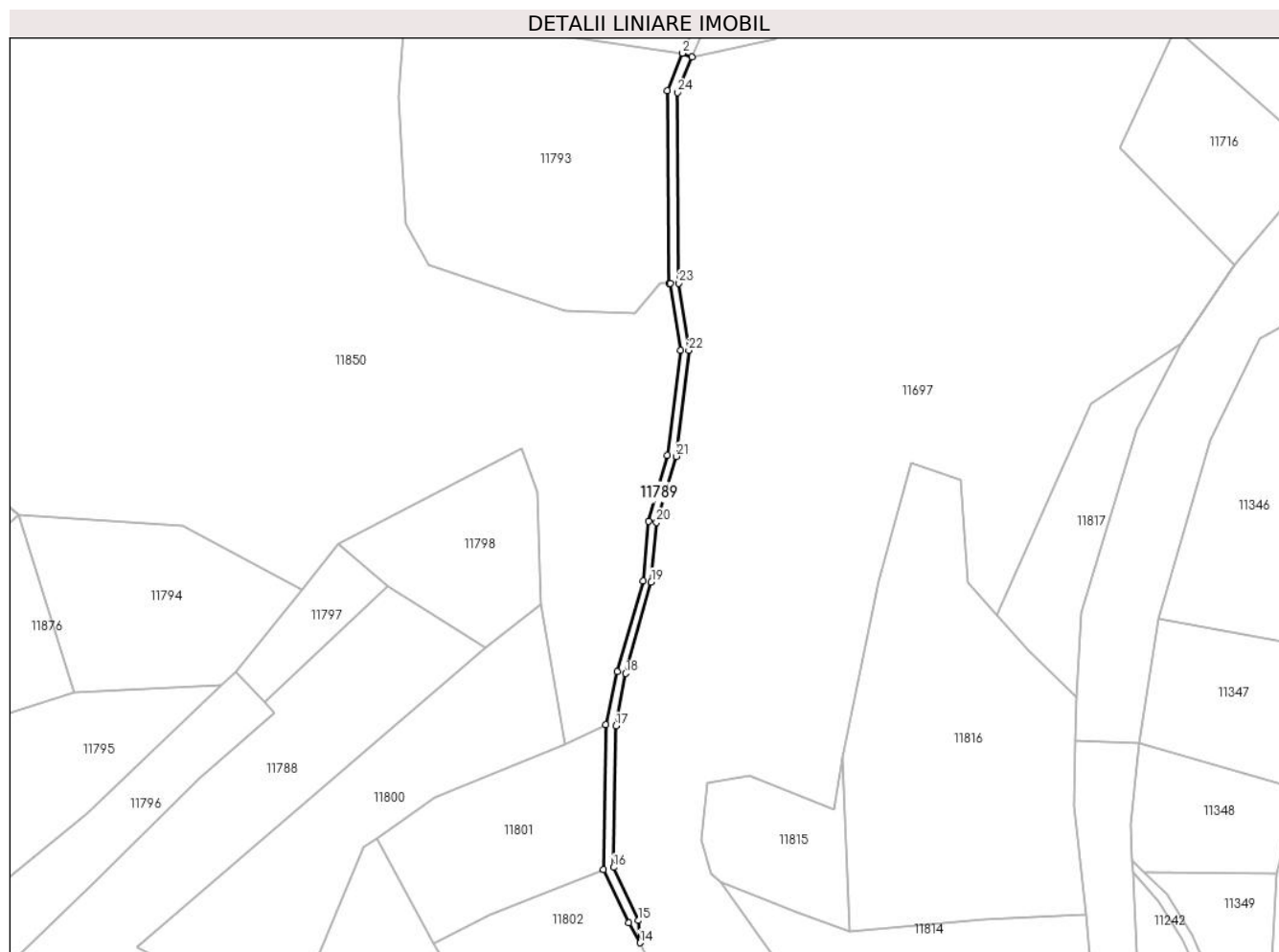
Inscrieri privind dezmembramintele dreptului de proprietate, drepturi reale de garanție și sarcini	Referințe
NU SUNT	

Anexa Nr. 1 La Partea I

Teren

Nr cadastral	Suprafața (mp)*	Observații / Referințe
	1.326	

* Suprafața este determinată în planul de proiecție Stereo 70.



Date referitoare la teren

Crt	Categorie folosință	Intra vilan	Suprafața (mp)	Tarla	Parcelă	Nr. topo	Observații / Referințe
1	drum	NU	1.326	-	-	2655	Drum în Cernișoara

Lungime Segmente

1) Valorile lungimilor segmentelor sunt obținute din proiecție în plan.

Punct început	X / Y	Punct sfârșit	X / Y	Lungime segment (** (m)
1	283.480,724 427.237,526	2	283.477,04 427.239,086	4.001
3	283.470,979 427.224,156	4	283.471,563 427.147,065	77.093
5	283.472,146 427.147,069	6	283.476,186 427.120,307	27.065
7	283.470,878 427.078,295	8	283.463,457 427.051,955	27.365
9	283.461,271 427.027,957	10	283.450,885 426.991,726	37.69

Punct început	X / Y	Punct sfârșit	X / Y	Lungime segment (** (m)
2	283.477,04 427.239,086	3	283.470,979 427.224,156	16.113
4	283.471,563 427.147,065	5	283.472,146 427.147,069	0.583
6	283.476,186 427.120,307	7	283.470,878 427.078,295	42.346
8	283.463,457 427.051,955	9	283.461,271 427.027,957	24.097
10	283.450,885 426.991,726	11	283.446,345 426.970,396	21.808

Punct început	X / Y	Punct sfârșit	X / Y	Lungime segment (** (m)
11	283.446,345 426.970,396	12	283.445,437 426.912,527	57.876
13	283.455,466 426.891,148	14	283.459,957 426.883,25	9.086
15	283.459,412 426.892,155	16	283.449,451 426.913,389	23.454
17	283.450,339 426.969,99	18	283.454,322 426.991,003	21.387
19	283.464,48 427.027,579	20	283.466,606 427.051,417	23.933
21	283.474,437 427.077,819	22	283.479,51 427.120,268	42.751
23	283.475,563 427.147,09	24	283.475,029 427.223,395	76.307

Punct început	X / Y	Punct sfârșit	X / Y	Lungime segment (** (m)
12	283.445,437 426.912,527	13	283.455,466 426.891,148	23.614
14	283.459,957 426.883,25	15	283.459,412 426.892,155	8.922
16	283.449,451 426.913,389	17	283.450,339 426.969,99	56.608
18	283.454,322 426.991,003	19	283.464,48 427.027,579	37.96
20	283.466,606 427.051,417	21	283.474,437 427.077,819	27.539
22	283.479,51 427.120,268	23	283.475,563 427.147,09	27.111
24	283.475,029 427.223,395	1	283.480,724 427.237,526	15.235

** Lungimile segmentelor sunt determinate în planul de proiecție Stereo 70 și sunt rotunjite la 1 milimetru.

*** Distanța dintre puncte este formată din segmente cumulate ce sunt mai mici decât valoarea 1 milimetru.

**DATE DESPRE IMOBILUL NR. 11790**

Oficiul de Cadastru și Publicitate Imobiliară CARAS-SEVERIN
Biroul de Cadastru și Publicitate Imobiliară Caransebes

A. Partea I. Descrierea imobilului

TEREN Extravilan

Nr. CF vechi:150-Petroșnița

Nr. topografic:2731, 2729

Adresa: Jud. Caraș-Severin

Nr. Crt	Nr cadastral Nr. topografic	Suprafața* (mp)	Observații / Referințe
A1		Din acte: 8.425 Măsurata: 9.325	Sector cadastral:154 Teren neimprejmuit;

B. Partea II. Proprietari și acte

Inscrieri privitoare la dreptul de proprietate și alte drepturi reale		Referințe
712 / 03/05/1920		
Certificat De Mostenitor nr. 3916/6, din 27/09/1919 emis de Judecatoria Caransebes;		
B1	Intabulare, drept de PROPRIETATE, dobândit prin Succesiune, cota actuala 2106/9325, cota initiala 1/4 1) DORCA SIMON	A1
B2	Intabulare, drept de PROPRIETATE, dobândit prin Succesiune, cota actuala 2106/9325, cota initiala 1/4 1) DORCA GHEORGHE	A1
1151 / 26/05/1920		
Certificat De Mostenitor nr. 392/6, din 17/11/1919 emis de Judecatoria Caransebes;		
B3	Intabulare, drept de PROPRIETATE, dobândit prin Succesiune, cota actuala 4213/9325, cota initiala 2/4 1) DORCA SIMION	A1
/		
Act Normativ nr. 7, din 13/03/1996 emis de PARLAMENTUL ROMÂNIEI;		
B4	Inscrierea provizorie, drept de PROPRIETATE, dobândit prin Lege, cota actuala 900/9325 1) COMUNA BUCOȘNIȚA, CIF:3227645, PROPRIETAR NEIDENTIFICAT	A1

C. Partea III. SARCINI .

Inscrieri privind dezmembramentele dreptului de proprietate, drepturi reale de garanție și sarcini	Referințe
NU SUNT	

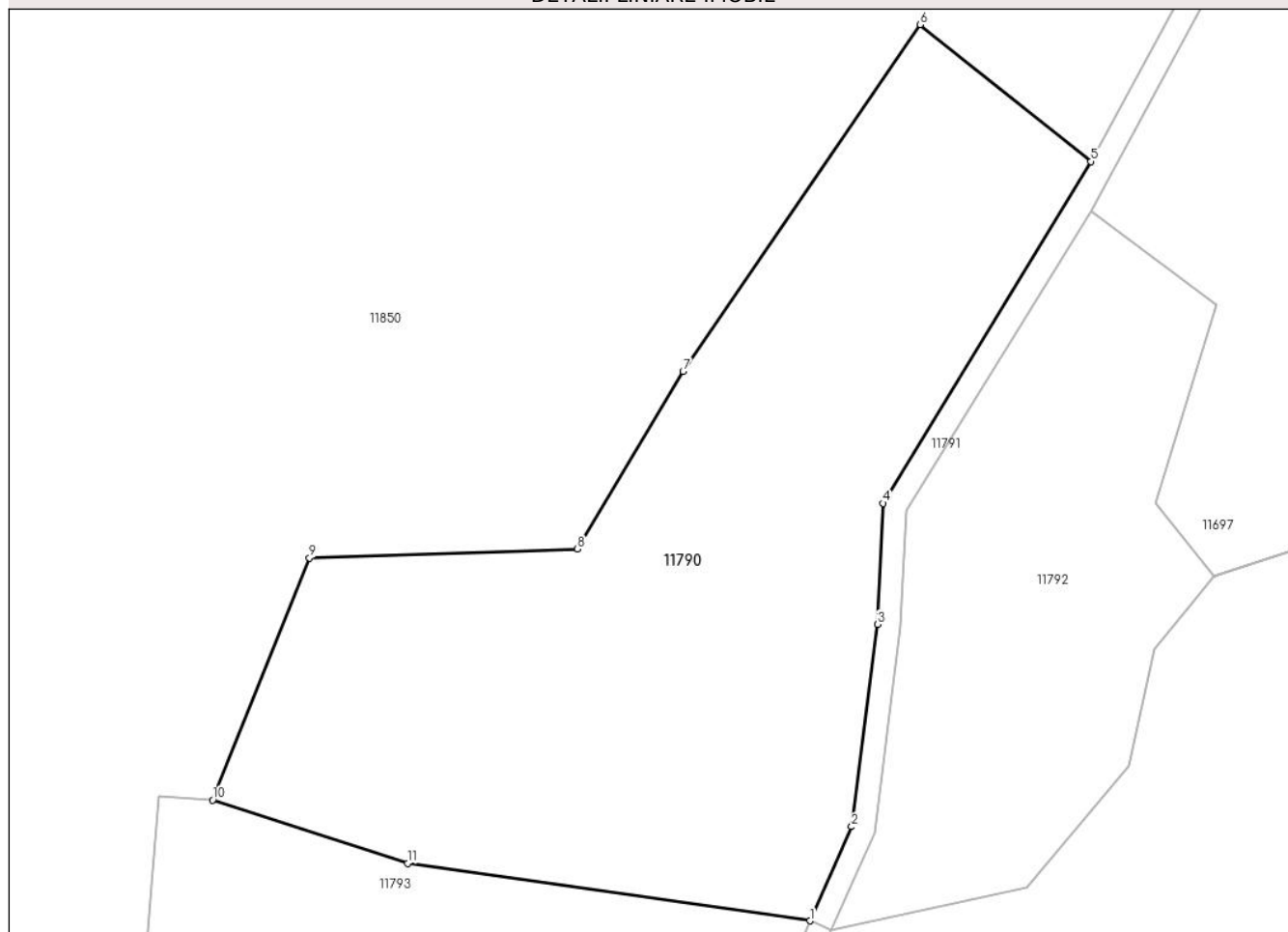
Anexa Nr. 1 La Partea I

Teren

Nr cadastral	Suprafața (mp)*	Observații / Referințe
	Din acte: 8.425 Masurata: 9.325	

* Suprafața este determinată în planul de proiecție Stereo 70.

DETALII LINIARE IMOBIL



Date referitoare la teren

Crt	Categorie folosință	Intra vilan	Suprafața (mp)	Tarla	Parcelă	Nr. topo	Observații / Referințe
1	arabil	NU	9.325	-	-	2731, 2729	Arabil în Cernișoara

Lungime Segmente

1) Valorile lungimilor segmentelor sunt obținute din proiecție în plan.

Punct început	X / Y	Punct sfârșit	X / Y	Lungime segment (** (m)
1	283.477,04 427.239,086	2	283.484,144 427.255,071	17.492
2	283.484,144 427.255,071	3	283.488,505 427.289,44	34.645
3	283.488,505 427.289,44	4	283.489,509 427.310,021	20.605
4	283.489,509 427.310,021	5	283.524,82 427.368,091	67.963
5	283.524,82 427.368,091	6	283.495,819 427.391,33	37.163

Punct început	X / Y	Punct sfârșit	X / Y	Lungime segment (** (m)
6	283.495,819 427.391,33	7	283.455,491 427.332,431	71.382
7	283.455,491 427.332,431	8	283.437,571 427.302,268	35.085
8	283.437,571 427.302,268	9	283.391,997 427.300,735	45.6
9	283.391,997 427.300,735	10	283.375,544 427.259,613	44.291
10	283.375,544 427.259,613	11	283.408,685 427.248,857	34.843
11	283.408,685 427.248,857	1	283.477,04 427.239,086	69.05

** Lungimile segmentelor sunt determinate în planul de proiecție Stereo 70 și sunt rotunjite la 1 milimetru.

*** Distanța dintre puncte este formată din segmente cumulate ce sunt mai mici decât valoarea 1 milimetru.

**DATE DESPRE IMOBILUL NR. 11791**

Oficiul de Cadastru și Publicitate Imobiliară CARAS-SEVERIN
Biroul de Cadastru și Publicitate Imobiliară Caransebes

A. Partea I. Descrierea imobilului

TEREN Extravilan

Nr. topografic:2732

Adresa: Jud. Caraș-Severin

Nr. Crt	Nr cadastral Nr. topografic	Suprafața* (mp)	Observații / Referințe
A1		924	Sector cadastral:154 Teren neimprejmuit;

B. Partea II. Proprietari și acte

Inscrieri privitoare la dreptul de proprietate și alte drepturi reale		Referințe
/		
Act Normativ nr. 7, din 13/03/1996 emis de PARLAMENTUL ROMÂNIEI;		
B1	Inscrierea provizorie, drept de PROPRIETATE, dobandit prin Lege, cota actuala 1/1 1) COMUNA BUCOȘNIȚA, CIF:3227645, PROPRIETAR NEIDENTIFICAT	A1

C. Partea III. SARCINI .

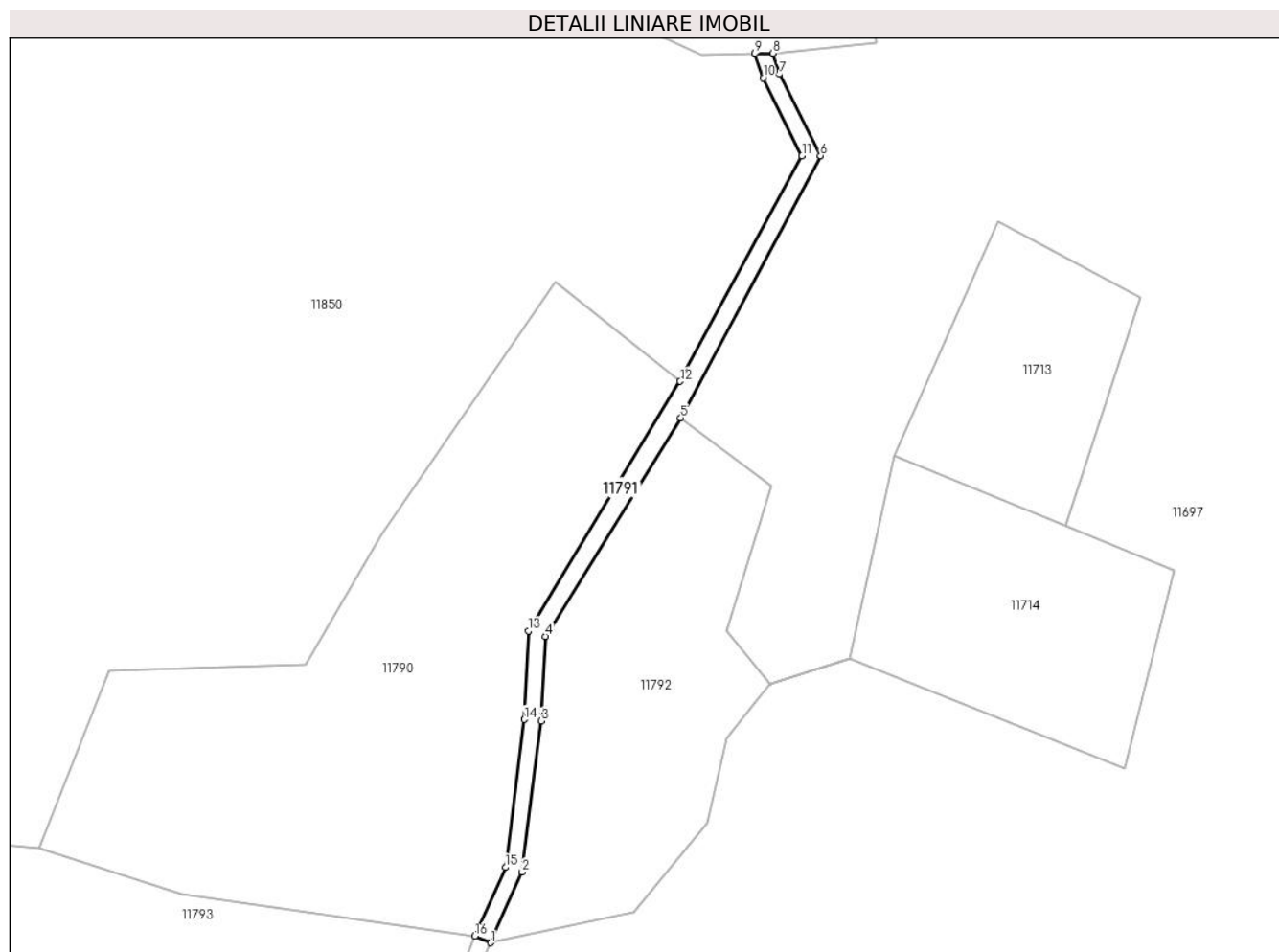
Inscrieri privind dezmembramintele dreptului de proprietate, drepturi reale de garanție și sarcini	Referințe
NU SUNT	

Anexa Nr. 1 La Partea I

Teren

Nr cadastral	Suprafața (mp)*	Observații / Referințe
	924	

* Suprafața este determinată în planul de proiecție Stereo 70.



Date referitoare la teren

Crt	Categorie folosință	Intravilan	Suprafața (mp)	Tarla	Parcelă	Nr. topo	Observații / Referințe
1	drum	NU	924	-	-	2732	Drum în Cernișoara

Lungime Segmente

1) Valorile lungimilor segmentelor sunt obținute din proiecție în plan.

Punct început	X / Y	Punct sfârșit	X / Y	Lungime segment (** (m)
1	283.480,724 427.237,526	2	283.488,038 427.253,984	18.01
2	283.488,038 427.253,984	3	283.492,493 427.289,09	35.388
3	283.492,493 427.289,09	4	283.493,454 427.308,791	19.724
4	283.493,454 427.308,791	5	283.524,959 427.359,541	59.734
5	283.524,959 427.359,541	6	283.557,463 427.420,553	69.13

Punct început	X / Y	Punct sfârşit	X / Y	Lungime segment (** (m)
6	283.557,463 427.420,553	7	283.547,875 427.439,528	21.26
7	283.547,875 427.439,528	8	283.546,402 427.444,387	5.077
8	283.546,402 427.444,387	9	283.542,183 427.444,327	4.219
9	283.542,183 427.444,327	10	283.544,093 427.438,61	6.028
10	283.544,093 427.438,61	11	283.553,148 427.420,536	20.215
11	283.553,148 427.420,536	12	283.524,82 427.368,091	59.607
12	283.524,82 427.368,091	13	283.489,509 427.310,021	67.963
13	283.489,509 427.310,021	14	283.488,505 427.289,44	20.605
14	283.488,505 427.289,44	15	283.484,144 427.255,071	34.645
15	283.484,144 427.255,071	16	283.477,04 427.239,086	17.492
16	283.477,04 427.239,086	1	283.480,724 427.237,526	4.001

** Lungimile segmentelor sunt determinate în planul de proiecţie Stereo 70 şi sunt rotunjite la 1 milimetru.

*** Distanţa dintre puncte este formată din segmente cumulate ce sunt mai mici decât valoarea 1 milimetru.

**DATE DESPRE IMOBILUL NR. 11792**

Oficiul de Cadastru și Publicitate Imobiliară CARAS-SEVERIN
Biroul de Cadastru și Publicitate Imobiliară Caransebes

A. Partea I. Descrierea imobilului

TEREN Extravilan

Nr. CF vechi:617-Petroșnița
Nr. topografic:2730

Adresa: Jud. Caraș-Severin

Nr. Crt	Nr cadastral Nr. topografic	Suprafața* (mp)	Observații / Referințe
A1		4.333	Sector cadastral:154 Teren neimprejmuit;

B. Partea II. Proprietari și acte

Inscrieri privitoare la dreptul de proprietate și alte drepturi reale		Referințe
1282 / 11/06/1920		
Act Notarial nr. 0, din 09/06/1920 emis de -;		
B1	Intabulare, drept de PROPRIETATE, dobandit prin Conventie, cota actuala 6/41 1) ZAGRILEAN ION, și soția	A1
B2	Intabulare, drept de PROPRIETATE, dobandit prin Conventie, cota actuala 6/41 1) ZAGRILEAN ION, și soția 2) ZAGRILEAN MARIA, născ. Lexman	A1
2364 / 28/09/1936		
Act Notarial nr. 0, din 26/02/1936 emis de -;		
B3	Intabulare, drept de PROPRIETATE, dobandit prin Conventie, cota actuala 9/41 1) GHERGA ION, căs. cu Linu Ana, dom. în Petroșnița	A1
B4	Se notează interdicția de înstrăinare și grevare în favoarea lui 1) GHERGA TRANDAFIR, și soția sa născ. Cilibia Maria, dom. în Petroșnița	A1
635 / 23/05/1969		
Act Notarial nr. 490, din 01/01/1968 emis de NOTARIATUL DE STAT LOCAL CARANSEBES;		
B5	Intabulare, drept de PROPRIETATE, dobandit prin Succesiune, cota actuala 10/41 1) MOATĂR MARGARETA, născ. Cica, dom. în Petroșnița	A1
B6	Intabulare, drept de PROPRIETATE, dobandit prin Succesiune, cota actuala 10/41 1) MOATĂR PETRU, fiul def. dom. în Petroșnița	A1

C. Partea III. SARCINI

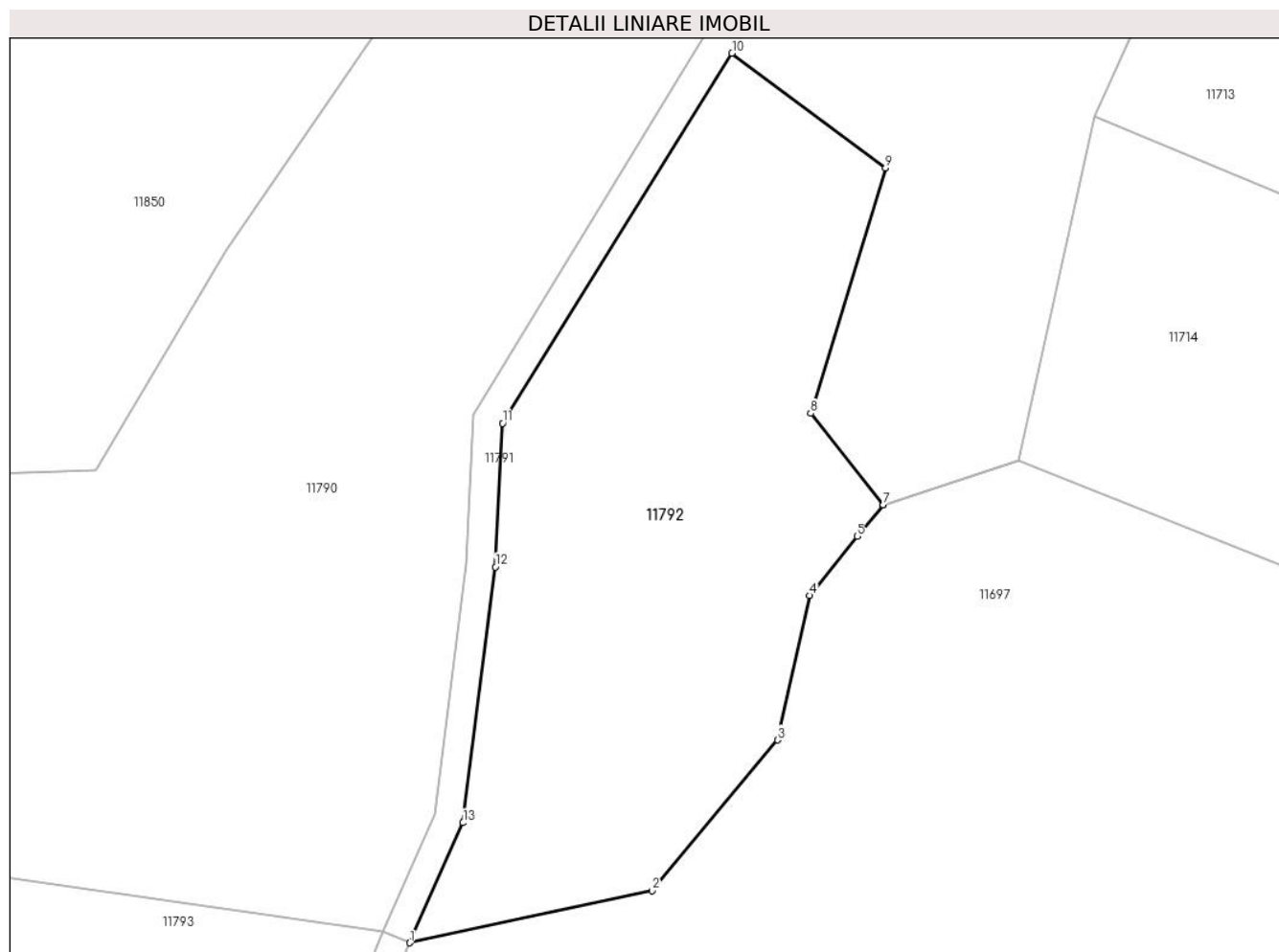
Inscrieri privind dezmembramintele dreptului de proprietate, drepturi reale de garanție și sarcini		Referințe
2364 / 28/09/1936		
Act Notarial nr. 0, din 26/02/1936 emis de -;		
C1	Intabulare, drept de UZUFRACT VIAGER, cota actuala 9/41 1) GHERGA TRANDAFIR, și soția sa născ. Cilibia Maria, dom. în Petroșnița	A1

Anexa Nr. 1 La Partea I

Teren

Nr cadastral	Suprafața (mp)*	Observații / Referințe
	4.333	

* Suprafața este determinată în planul de proiecție Stereo 70.



Date referitoare la teren

Crt	Categorie folosință	Intravilan	Suprafața (mp)	Tarla	Parcelă	Nr. topo	Observații / Referințe
1	pașune	NU	4.333	-	-	2730	Pășune în Cernișoara

Lungime Segmente

1) Valorile lungimilor segmentelor sunt obținute din proiecție în plan.

Punct început	X / Y	Punct sfârșit	X / Y	Lungime segment (** (m)
1	283.480,724 427.237,526	2	283.513,985 427.244,652	34.016
2	283.513,985 427.244,652	3	283.531,201 427.265,35	26.922
3	283.531,201 427.265,35	4	283.535,649 427.285,16	20.303
4	283.535,649 427.285,16	5	283.542,124 427.293,294	10.397
5	283.542,124 427.293,294	6	283.545,719 427.297,613	5.619

Punct început	X / Y	Punct sfârșit	X / Y	Lungime segment (** (m)
6	283.545,719 427.297,613	7	283.545,712 427.297,62	0.01
7	283.545,712 427.297,62	8	283.535,768 427.310,144	15.992
8	283.535,768 427.310,144	9	283.546,049 427.343,806	35.197
9	283.546,049 427.343,806	10	283.524,959 427.359,541	26.313
10	283.524,959 427.359,541	11	283.493,454 427.308,791	59.734
11	283.493,454 427.308,791	12	283.492,493 427.289,09	19.724
12	283.492,493 427.289,09	13	283.488,038 427.253,984	35.388
13	283.488,038 427.253,984	1	283.480,724 427.237,526	18.01

** Lungimile segmentelor sunt determinate în planul de proiecție Stereo 70 și sunt rotunjite la 1 milimetru.

*** Distanța dintre puncte este formată din segmente cumulate ce sunt mai mici decât valoarea 1 milimetru.

**DATE DESPRE IMOBILUL NR. 11793**

Oficiul de Cadastru și Publicitate Imobiliară CARAS-SEVERIN
Biroul de Cadastru și Publicitate Imobiliară Caransebes

A. Partea I. Descrierea imobilului

TEREN Extravilan

Nr. CF vechi:30-Petroșnița
Nr. topografic:2728

Adresa: Jud. Caraș-Severin

Nr. Crt	Nr cadastral Nr. topografic	Suprafața* (mp)	Observații / Referințe
A1		11.206	Sector cadastral:154 Teren neimprejmuit;

B. Partea II. Proprietari și acte

Inscrieri privitoare la dreptul de proprietate și alte drepturi reale		Referințe
1349 / 28/08/1991		
Act Notarial nr. 318, din 01/01/1991 emis de NOTARIATUL CARANSEBEȘ;		
B1	Intabulare, drept de PROPRIETATE drept moștenire legală, dobandit prin Succesiune, cota actuala 1/2 1) GAVRILĂ SOLOMIA, fiica def.	A1
191 / 29/01/1993		
Act Notarial nr. 366, din 01/01/1993 emis de NOTARIATUL CARANSEBEȘ;		
B2	Intabulare, drept de PROPRIETATE, dobandit prin Conventie, cota actuala 1/2 1) GAVRILĂ SOLOMIA, născ. Băcilă	A1

C. Partea III. SARCINI .

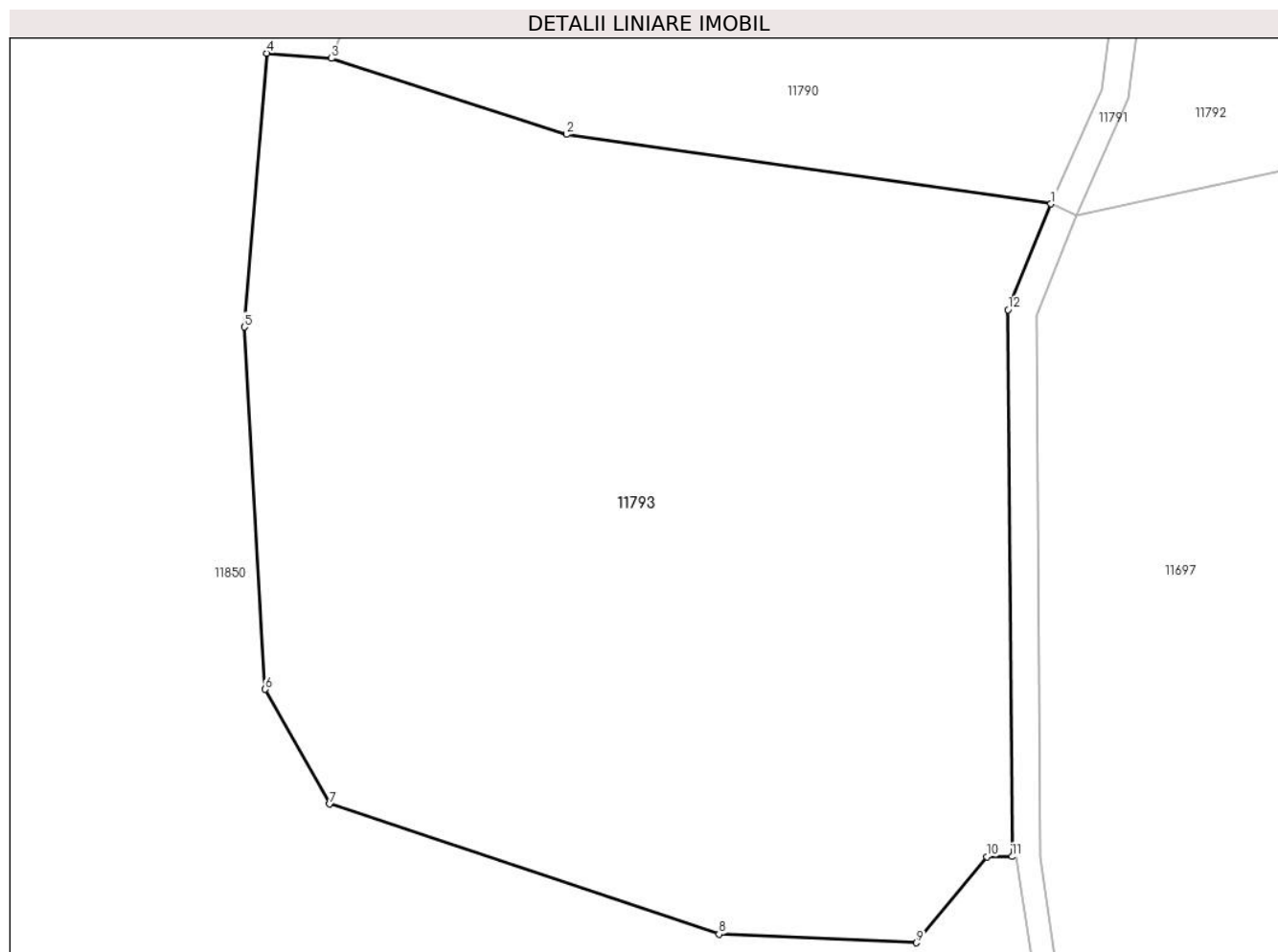
Inscrieri privind dezmembramintele dreptului de proprietate, drepturi reale de garanție și sarcini	Referințe
NU SUNT	

Anexa Nr. 1 La Partea I

Teren

Nr cadastral	Suprafața (mp)*	Observații / Referințe
	11.206	

* Suprafața este determinată în planul de proiecție Stereo 70.



Date referitoare la teren

Crt	Categorie folosință	Intravilan	Suprafața (mp)	Tarla	Parcelă	Nr. topo	Observații / Referințe
1	arabil	NU	11.206	-	-	2728	Arabil în Cernișoara

Lungime Segmente

1) Valorile lungimilor segmentelor sunt obținute din proiecție în plan.

Punct început	X / Y	Punct sfârșit	X / Y	Lungime segment (** (m)
1	283.477,04 427.239,086	2	283.408,685 427.248,857	69.05
2	283.408,685 427.248,857	3	283.375,544 427.259,613	34.843
3	283.375,544 427.259,613	4	283.366,428 427.260,318	9.143
4	283.366,428 427.260,318	5	283.363,262 427.221,722	38.726
5	283.363,262 427.221,722	6	283.366,199 427.170,656	51.15

Punct început	X / Y	Punct sfârșit	X / Y	Lungime segment (** (m)
6	283.366,199 427.170,656	7	283.375,279 427.154,487	18.544
7	283.375,279 427.154,487	8	283.430,208 427.136,134	57.914
8	283.430,208 427.136,134	9	283.458,088 427.134,919	27.906
9	283.458,088 427.134,919	10	283.468,021 427.147,038	15.67
10	283.468,021 427.147,038	11	283.471,563 427.147,065	3.542
11	283.471,563 427.147,065	12	283.470,979 427.224,156	77.093
12	283.470,979 427.224,156	1	283.477,04 427.239,086	16.113

** Lungimile segmentelor sunt determinate în planul de proiecție Stereo 70 și sunt rotunjite la 1 milimetru.

*** Distanța dintre puncte este formată din segmente cumulate ce sunt mai mici decât valoarea 1 milimetru.

**DATE DESPRE IMOBILUL NR. 11794**

Oficiul de Cadastru și Publicitate Imobiliară CARAS-SEVERIN
Biroul de Cadastru și Publicitate Imobiliară Caransebes

A. Partea I. Descrierea imobilului

TEREN Extravilan

Nr. CF vechi:241-Petroșnița
Nr. topografic:2657

Adresa: Jud. Caraș-Severin

Nr. Crt	Nr cadastral Nr. topografic	Suprafața* (mp)	Observații / Referințe
A1		Din acte: 5.701 Masurata: 5.554	Sector cadastral:154 Teren neimprejmuit;

B. Partea II. Proprietari și acte

Inscrieri privitoare la dreptul de proprietate și alte drepturi reale	Referințe	
1 / 01/01/1900		
Act nr. -, din 01/01/1900 emis de -;		
B1	Intabulare, drept de PROPRIETATE, in baza cf vechi, dobandit prin Conventie, cota actuala 2/4, cota initiala 2/4 1) HAMAT SIMION	A1
1833 / 07/10/1992		
Certificat De Mostenitor nr. 229, din 07/10/1992 emis de Notariat Caransebes;		
B2	Intabulare, drept de PROPRIETATE, drept mostenire legala, dobandit prin Succesiune, cota actuala 1/2, cota initiala 1/2 1) HAMAT PETRU , fiul def.	A1
B3	Intabulare, drept de PROPRIETATE, drept mostenire legala, dobandit prin Succesiune, cota actuala 1/2, cota initiala 1/2 1) HAMAT ILIA , fiul def.	A1

C. Partea III. SARCINI .

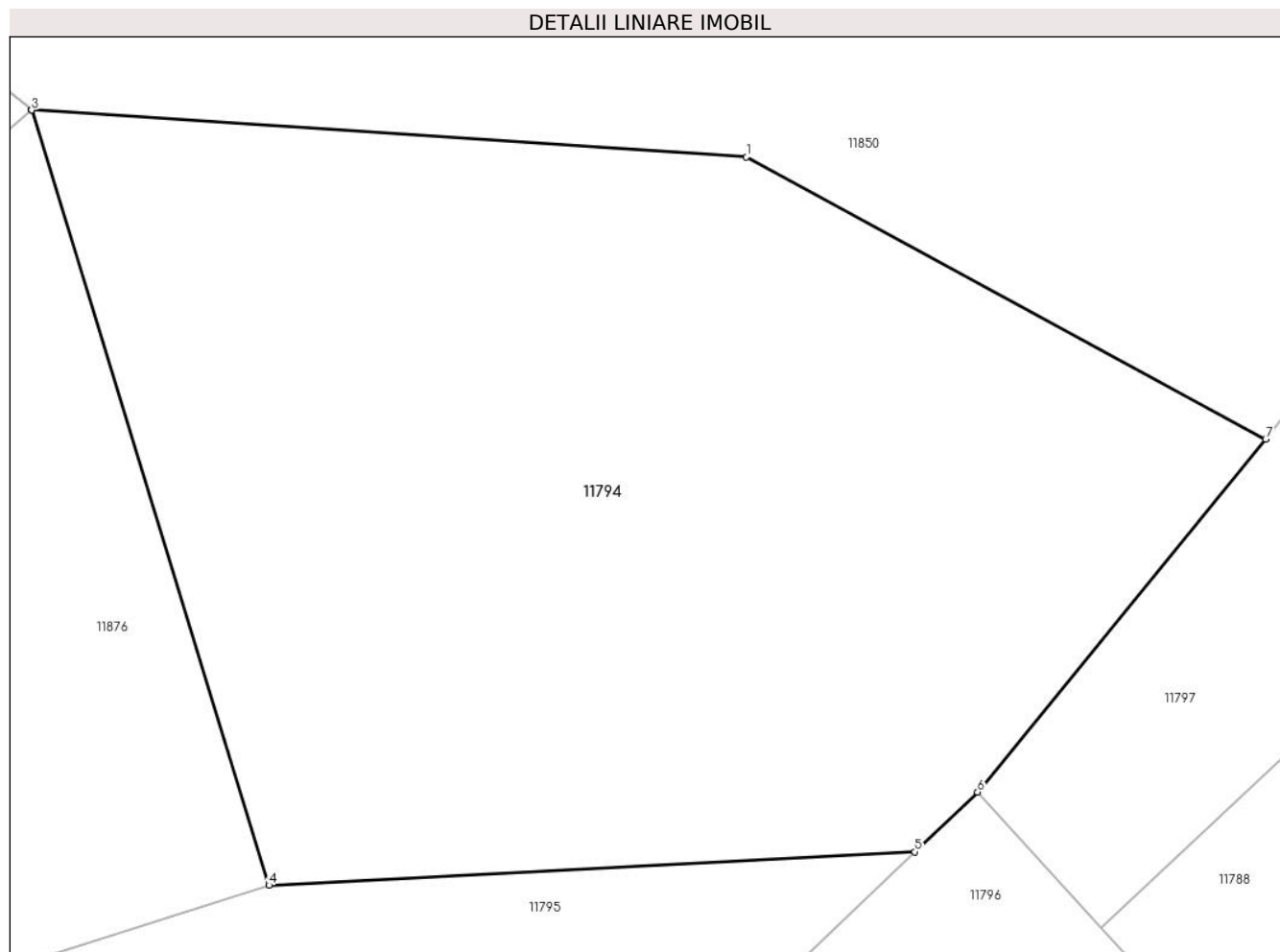
Inscrieri privind dezmembramintele dreptului de proprietate, drepturi reale de garanție și sarcini	Referințe
NU SUNT	

Anexa Nr. 1 La Partea I

Teren

Nr cadastral	Suprafața (mp)*	Observații / Referințe
	Din acte: 5.701 Masurata: 5.554	

* Suprafața este determinată în planul de proiecție Stereo 70.



Date referitoare la teren

Crt	Categorie folosință	Intravilan	Suprafața (mp)	Tarla	Parcelă	Nr. topo	Observații / Referințe
1	padure	NU	5.554	-	-	2657	Pădure în Țarina Albă

Lungime Segmente

1) Valorile lungimilor segmentelor sunt obținute din proiecție în plan.

Punct început	X / Y	Punct sfârșit	X / Y	Lungime segment (** (m)
1	283.277,16 427.050,182	2	283.211,472 427.054,511	65.83
2	283.211,472 427.054,511	3	283.211,47 427.054,501	0.01
3	283.211,47 427.054,501	4	283.233,279 426.983,271	74.494
4	283.233,279 426.983,271	5	283.292,632 426.986,338	59.432
5	283.292,632 426.986,338	6	283.298,395 426.991,839	7.967

Punct început	X / Y	Punct sfârșit	X / Y	Lungime segment (** (m)
6	283.298,395 426.991,839	7	283.324,873 427.024,259	41.859
7	283.324,873 427.024,259	1	283.277,16 427.050,182	54.3

** Lungimile segmentelor sunt determinate în planul de proiecție Stereo 70 și sunt rotunjite la 1 milimetru.

*** Distanța dintre puncte este formată din segmente cumulate ce sunt mai mici decât valoarea 1 milimetru.

**DATE DESPRE IMOBILUL NR. 11795**

Oficiul de Cadastru și Publicitate Imobiliară CARAS-SEVERIN
Biroul de Cadastru și Publicitate Imobiliară Caransebes

A. Partea I. Descrierea imobilului

TEREN Extravilan

Nr. CF vechi:1238-Petroșnița
Nr. topografic:Parte din 2659

Adresa: Jud. Caraș-Severin

Nr. Crt	Nr cadastral Nr. topografic	Suprafața* (mp)	Observații / Referințe
A1		Din acte: 20.569 Masurata: 4.399	Sector cadastral:154 Teren neimprejmuț;

B. Partea II. Proprietari și acte

Inscrieri privitoare la dreptul de proprietate și alte drepturi reale	Referințe
11639 / 11/06/2008	
Act Notarial nr. 1668, din 01/01/2008 emis de -;	
B1	A1
Intabulare, drept de PROPRIETATE cumpărare, dobândit prin Conventie, cota actuala 1/1	
1) CODILĂ PETRU, și soția	
2) CODILĂ MARIA, născ. Paica	
OBSERVATII: bun comun	

C. Partea III. SARCINI .

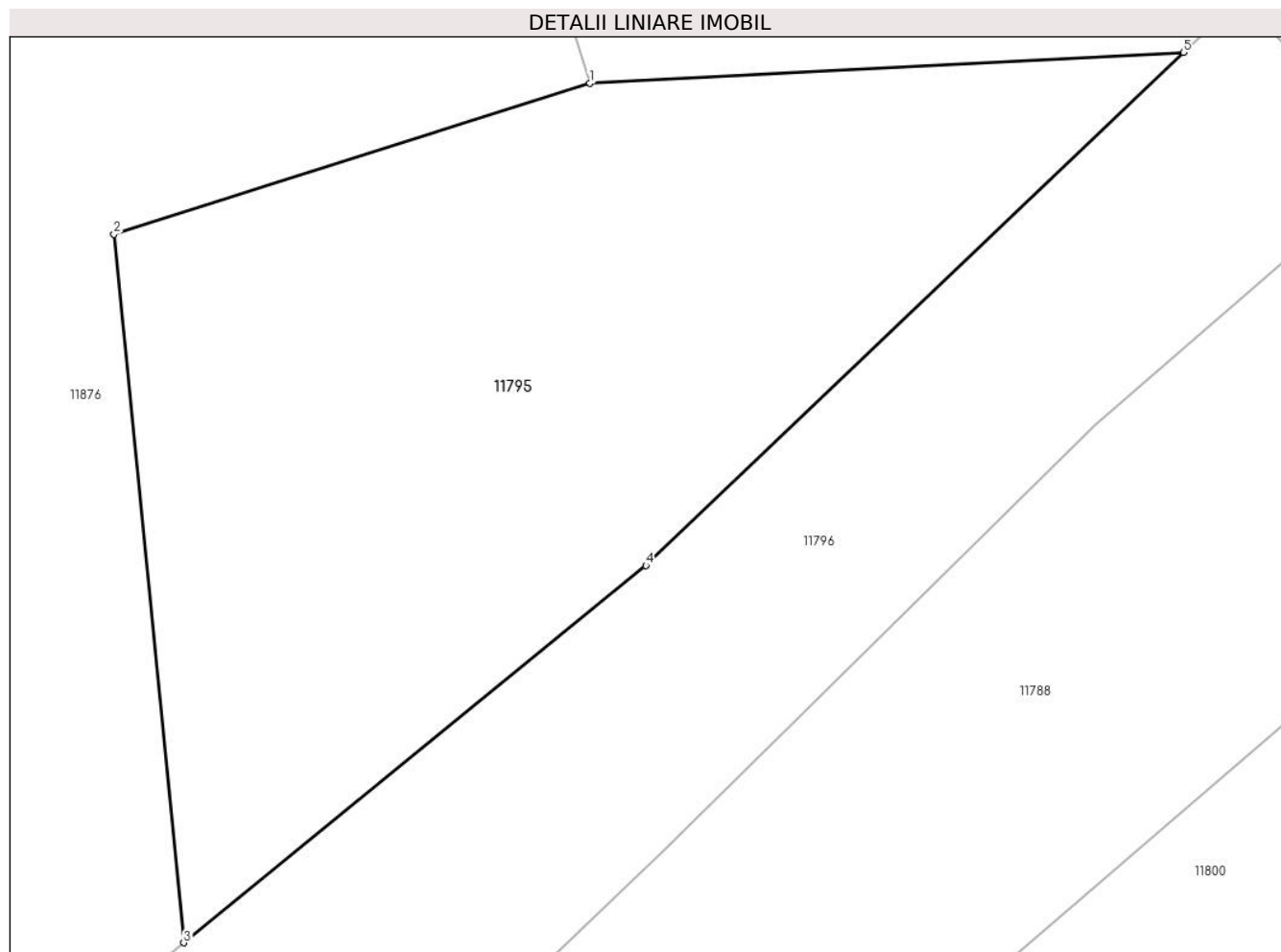
Inscrieri privind dezmembramintele dreptului de proprietate, drepturi reale de garanție și sarcini	Referințe
NU SUNT	

Anexa Nr. 1 La Partea I

Teren

Nr cadastral	Suprafața (mp)*	Observații / Referințe
	Din acte: 20.569 Masurata: 4.399	

* Suprafața este determinată în planul de proiecție Stereo 70.



Date referitoare la teren

Crt	Categorie folosință	Intra vilan	Suprafața (mp)	Tarla	Parcelă	Nr. topo	Observații / Referințe
1	pasune	NU	4.399	-	-	Parte din 2659	Pășune în Țarina Albă, rest de suprafața la id 11795, 11788

Lungime Segmente

1) Valorile lungimilor segmentelor sunt obținute din proiecție în plan.

Punct început	X / Y	Punct sfârșit	X / Y	Lungime segment (** (m)
1	283.233,279 426.983,271	2	283.185,688 426.968,144	49.937
2	283.185,688 426.968,144	3	283.192,669 426.897,292	71.195
3	283.192,669 426.897,292	4	283.238,871 426.935,023	59.651
4	283.238,871 426.935,023	5	283.292,632 426.986,338	74.32
5	283.292,632 426.986,338	1	283.233,279 426.983,271	59.432

**** Lungimile segmentelor sunt determinate în planul de proiecție Stereo 70 și sunt rotunjite la 1 milimetru.**

***** Distanța dintre puncte este formată din segmente cumulate ce sunt mai mici decât valoarea 1 milimetru.**

**DATE DESPRE IMOBILUL NR. 11796**

Oficiul de Cadastru și Publicitate Imobiliară CARAS-SEVERIN
Biroul de Cadastru și Publicitate Imobiliară Caransebes

A. Partea I. Descrierea imobilului

TEREN Extravilan

Nr. CF vechi:1238-Petroșnița
Nr. topografic:Parte din 2659

Adresa: Jud. Caraș-Severin

Nr. Crt	Nr cadastral Nr. topografic	Suprafața* (mp)	Observații / Referințe
A1		3.996	Sector cadastral:154 Teren neimprejmuit;

B. Partea II. Proprietari și acte

Inscrieri privitoare la dreptul de proprietate și alte drepturi reale		Referințe
/		
Act Normativ nr. 7, din 13/03/1996 emis de PARLAMENTUL ROMÂNIEI;		
B1	Intabulare, drept de PROPRIETATE, dobândit prin Lege, cota actuala 1/1 1) NEIDENTIFICAT NEIDENTIFICAT	A1
Act Normativ nr. 7, din 13/03/1996 emis de PARLAMENTUL ROMÂNIEI (ADEVERINȚA 3371/15.06.2023, EMISĂ DE PRIMĂRIA COMUNEI BUCOȘNIȚA);		
B2	Se notează posesia faptică în favoarea lui 1) GHEORGHEVICI RUSALIN	A1

C. Partea III. SARCINI .

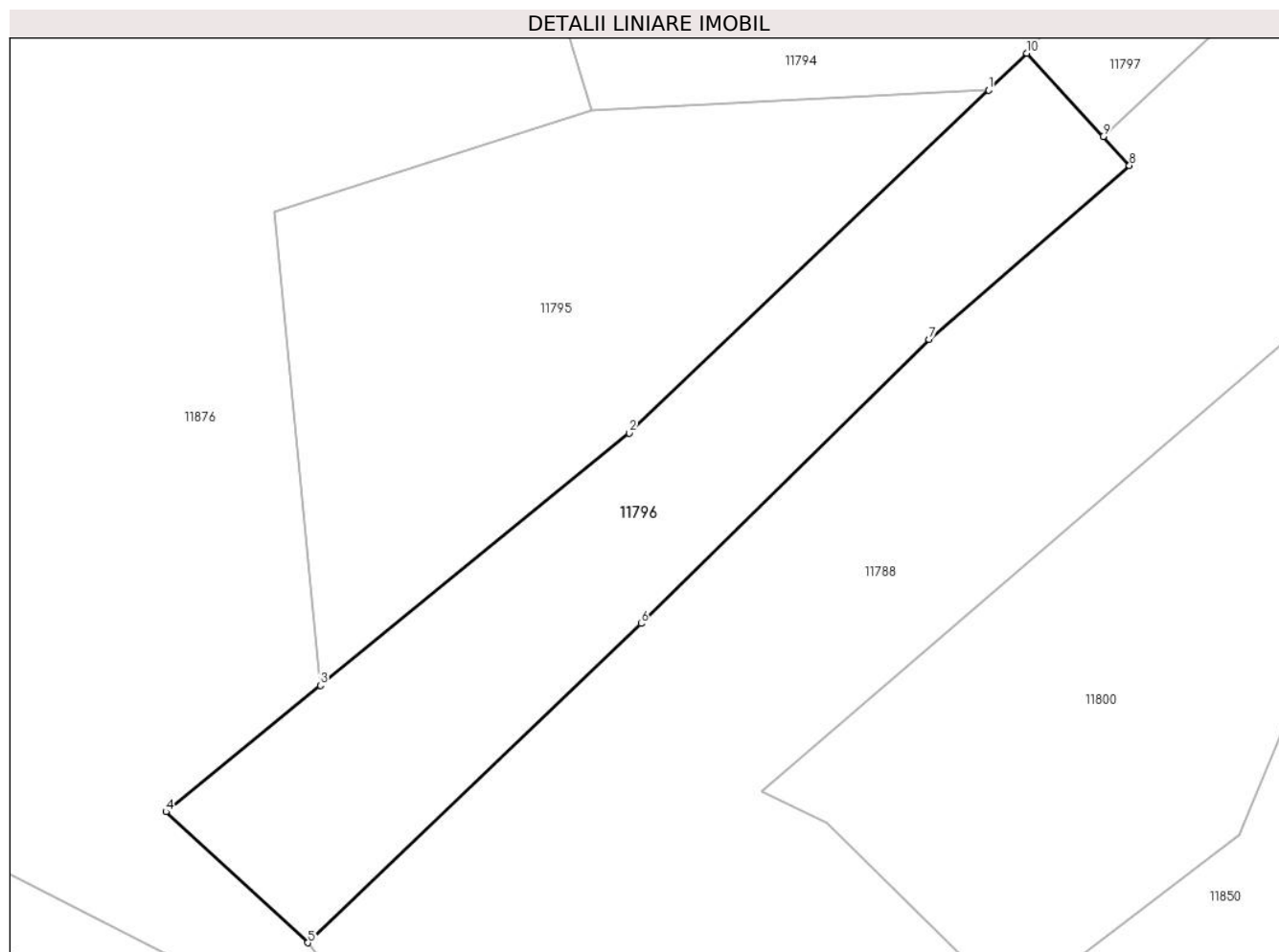
Inscrieri privind dezmembramintele dreptului de proprietate, drepturi reale de garanție și sarcini	Referințe
NU SUNT	

Anexa Nr. 1 La Partea I

Teren

Nr cadastral	Suprafața (mp)*	Observații / Referințe
	3.996	

* Suprafața este determinată în planul de proiecție Stereo 70.



Date referitoare la teren

Crt	Categorie folosință	Intravilan	Suprafața (mp)	Tarla	Parcelă	Nr. topo	Observații / Referințe
1	pașune	NU	3.996	-	-	Parte din 2659	Pășune în Țarina Albă

Lungime Segmente

1) Valorile lungimilor segmentelor sunt obținute din proiecție în plan.

Punct început	X / Y	Punct sfârșit	X / Y	Lungime segment (** (m)
1	283.292,632 426.986,338	2	283.238,871 426.935,023	74.32
2	283.238,871 426.935,023	3	283.192,669 426.897,292	59.651
3	283.192,669 426.897,292	4	283.169,516 426.878,384	29.893
4	283.169,516 426.878,384	5	283.190,774 426.858,801	28.903
5	283.190,774 426.858,801	6	283.240,655 426.906,541	69.045

Punct început	X / Y	Punct sfârșit	X / Y	Lungime segment (** (m)
6	283.240,655 426.906,541	7	283.283,756 426.949,015	60.512
7	283.283,756 426.949,015	8	283.313,747 426.975,039	39.708
8	283.313,747 426.975,039	9	283.309,793 426.979,366	5.861
9	283.309,793 426.979,366	10	283.298,395 426.991,839	16.896
10	283.298,395 426.991,839	1	283.292,632 426.986,338	7.967

** Lungimile segmentelor sunt determinate în planul de proiecție Stereo 70 și sunt rotunjite la 1 milimetru.

*** Distanța dintre puncte este formată din segmente cumulate ce sunt mai mici decât valoarea 1 milimetru.

**DATE DESPRE IMOBILUL NR. 11797**

Oficiul de Cadastru și Publicitate Imobiliară CARAS-SEVERIN
Biroul de Cadastru și Publicitate Imobiliară Caransebes

A. Partea I. Descrierea imobilului

TEREN Extravilan

Nr. CF vechi:1238-Petroșnița
Nr. topografic:PARTE DIN 2660

Adresa: Jud. Caraș-Severin

Nr. Crt	Nr cadastral Nr. topografic	Suprafața* (mp)	Observații / Referințe
A1		Din acte: 3.341 Masurata: 1.409	Sector cadastral:154 Teren neimprejmuț;

B. Partea II. Proprietari și acte

Inscrieri privitoare la dreptul de proprietate și alte drepturi reale	Referințe
11639 / 11/06/2008	
Act Notarial nr. 1668, din 01/01/2008 emis de -;	
B1	A1
Intabulare, drept de PROPRIETATE cumpărare, dobandit prin Conventie, cota actuala 1/1	
1) CODILĂ PETRU, și soția	
2) CODILĂ MARIA, născ. Paica	
OBSERVATII: bun comun	

C. Partea III. SARCINI .

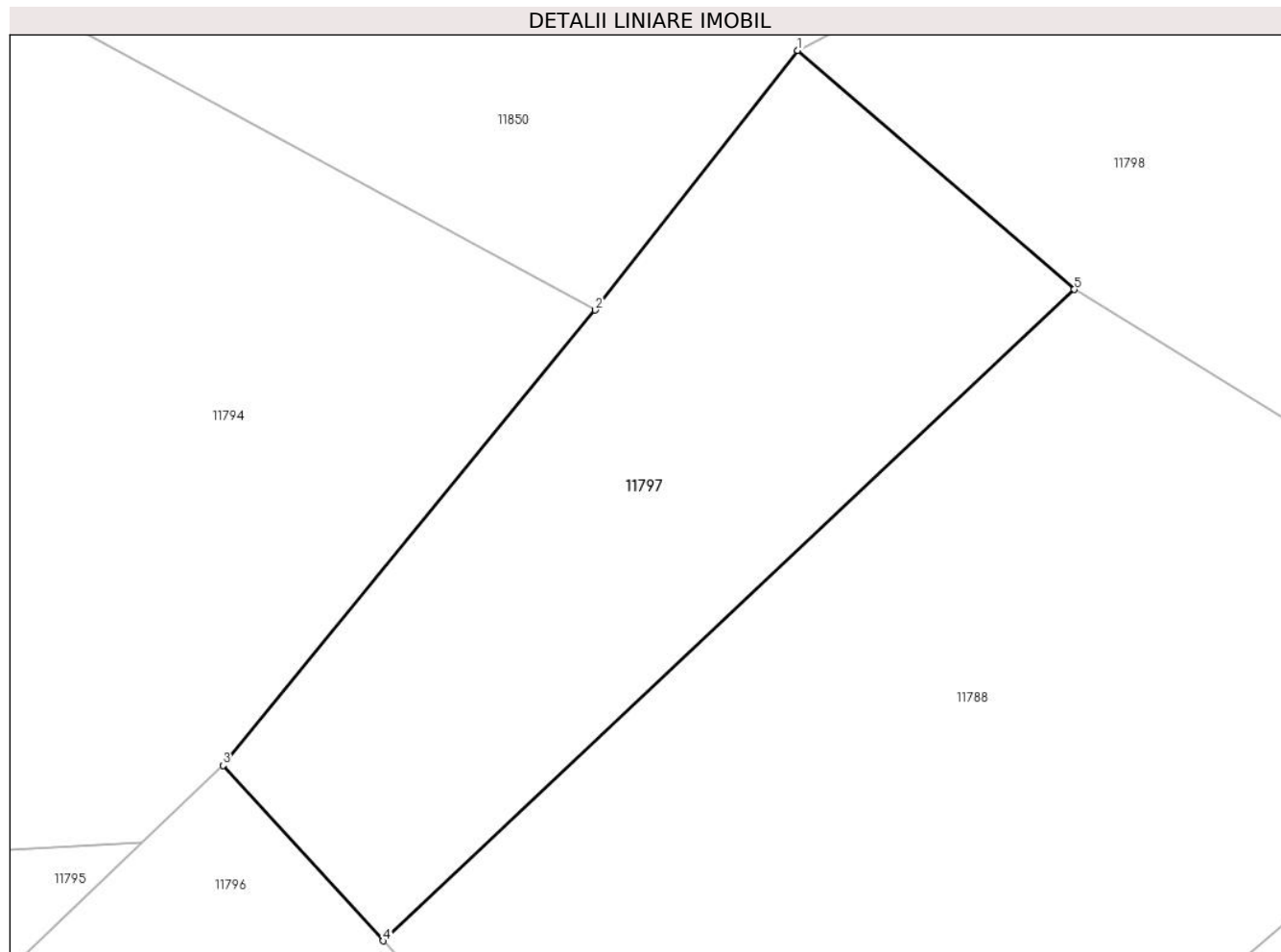
Inscrieri privind dezmembramintele dreptului de proprietate, drepturi reale de garanție și sarcini	Referințe
NU SUNT	

Anexa Nr. 1 La Partea I

Teren

Nr cadastral	Suprafața (mp)*	Observații / Referințe
	Din acte: 3.341 Masurata: 1.409	

* Suprafața este determinată în planul de proiecție Stereo 70.



Date referitoare la teren

Crt	Categorie folosință	Intravilan	Suprafața (mp)	Tarla	Parcelă	Nr. topo	Observații / Referințe
1	padure	NU	1.409	-	-	PARTE DIN 2660	Pădure în Țarina Albă, rest de suprafață la id 11798

Lungime Segmente

1) Valorile lungimilor segmentelor sunt obținute din proiecție în plan.

Punct început	X / Y	Punct sfârșit	X / Y	Lungime segment (** (m)
1	283.339,286 427.042,725	2	283.324,873 427.024,259	23.425
2	283.324,873 427.024,259	3	283.298,395 426.991,839	41.859
3	283.298,395 426.991,839	4	283.309,793 426.979,366	16.896
4	283.309,793 426.979,366	5	283.358,982 427.025,721	67.59
5	283.358,982 427.025,721	1	283.339,286 427.042,725	26.021

**** Lungimile segmentelor sunt determinate în planul de proiecţie Stereo 70 şi sunt rotunjite la 1 milimetru.**

***** Distanţa dintre puncte este formată din segmente cumulate ce sunt mai mici decât valoarea 1 milimetru.**

**DATE DESPRE IMOBILUL NR. 11798**

Oficiul de Cadastru și Publicitate Imobiliară CARAS-SEVERIN
Biroul de Cadastru și Publicitate Imobiliară Caransebes

A. Partea I. Descrierea imobilului

TEREN Extravilan

Nr. CF vechi:1238-Petroșnița

Nr. topografic:PARTE DIN 2659, 2660

Adresa: Jud. Caraș-Severin

Nr. Crt	Nr cadastral Nr. topografic	Suprafața* (mp)	Observații / Referințe
A1		3.625	Sector cadastral:154 Teren neimprejmuț;

B. Partea II. Proprietari și acte

Inscrieri privitoare la dreptul de proprietate și alte drepturi reale		Referințe
/		
Act Normativ nr. 7, din 13/03/1996 emis de PARLAMENTUL ROMÂNIEI;		
B1	Intabulare, drept de PROPRIETATE, dobândit prin Lege, cota actuala 1/1 1) NEIDENTIFICAT NEIDENTIFICAT	A1
Act Normativ nr. 7, din 13/03/1996 emis de PARLAMENTUL ROMÂNIEI (ADEVÉRINȚA 3370/15.06.2023, EMISĂ DE PRIMĂRIA COMUNEI BUCOȘNIȚA);		
B2	Se notează posesia faptică în favoarea lui 1) GHEORGHEVICI RUSALIN	A1

C. Partea III. SARCINI .

Inscrieri privind dezmembramintele dreptului de proprietate, drepturi reale de garanție și sarcini	Referințe
NU SUNT	

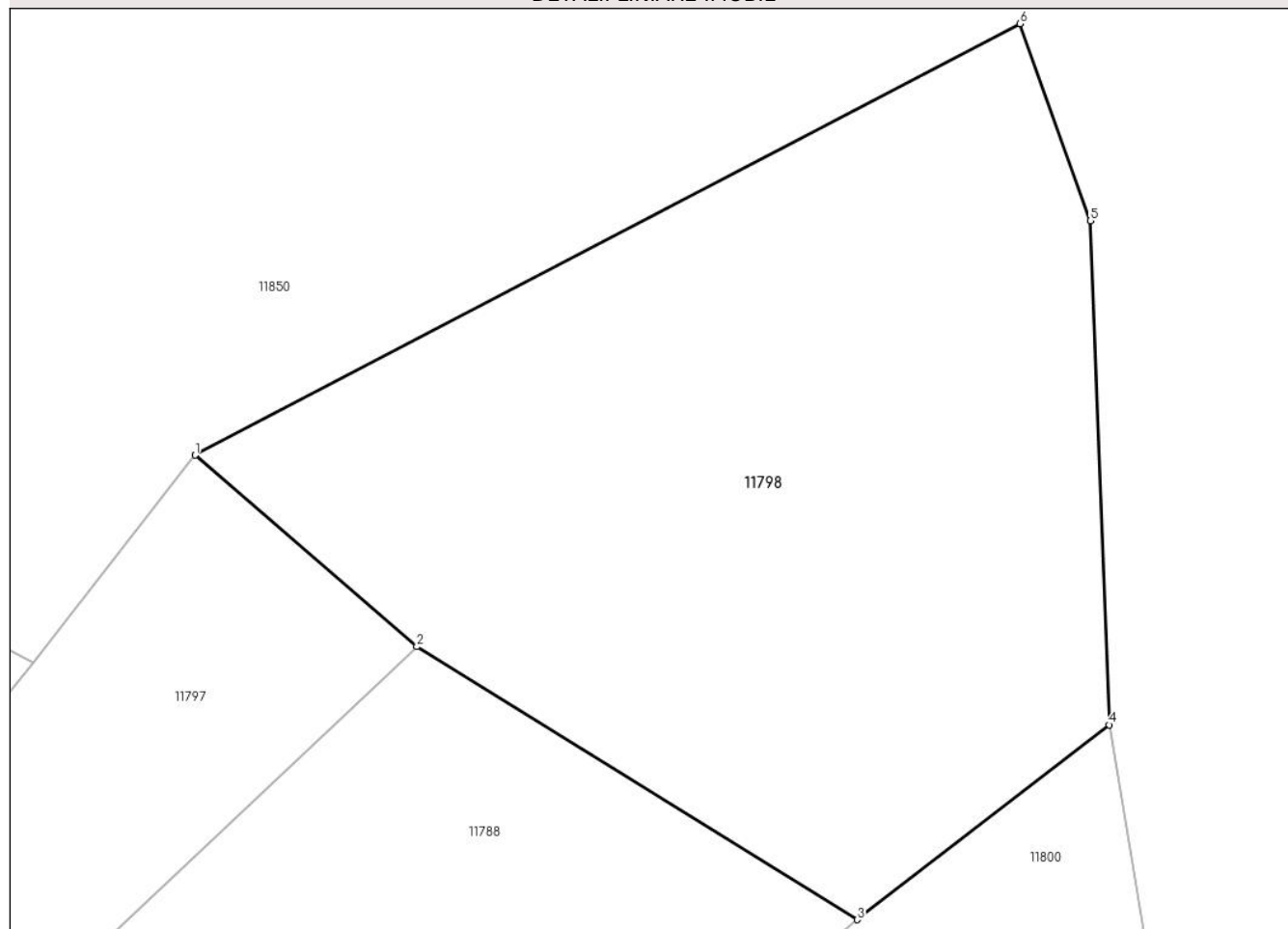
Anexa Nr. 1 La Partea I

Teren

Nr cadastral	Suprafața (mp)*	Observații / Referințe
	3.625	

* Suprafața este determinată în planul de proiecție Stereo 70.

DETALII LINIARE IMOBIL



Date referitoare la teren

Crt	Categorie folosință	Intravilan	Suprafața (mp)	Tarla	Parcelă	Nr. topo	Observații / Referințe
1	padure	NU	3.625	-	-	PARTE DIN 2659, 2660	Pădure în Țarina Albă

Lungime Segmente

1) Valorile lungimilor segmentelor sunt obținute din proiecție în plan.

Punct început	X / Y	Punct sfârșit	X / Y	Lungime segment (** (m)
1	283.339,286 427.042,725	2	283.358,982 427.025,721	26.021
2	283.358,982 427.025,721	3	283.398,128 427.001,476	46.046
3	283.398,128 427.001,476	4	283.420,527 427.018,773	28.3
4	283.420,527 427.018,773	5	283.418,846 427.063,548	44.807
5	283.418,846 427.063,548	6	283.412,579 427.081,048	18.588

Punct început	X / Y	Punct sfârșit	X / Y	Lungime segment (** (m)
6	283.412,579 427.081,048	1	283.339,286 427.042,725	82.707

** Lungimile segmentelor sunt determinate în planul de proiecție Stereo 70 și sunt rotunjite la 1 milimetru.

*** Distanța dintre puncte este formată din segmente cumulate ce sunt mai mici decât valoarea 1 milimetru.

**DATE DESPRE IMOBILUL NR. 11800**

Oficiul de Cadastru și Publicitate Imobiliară CARAS-SEVERIN
 Biroul de Cadastru și Publicitate Imobiliară Caransebes

A. Partea I. Descrierea imobilului

TEREN Extravilan

Nr. CF vechi:507- Petroșnița
 Nr. topografic:2661

Adresa: Jud. Caraș-Severin

Nr. Crt	Nr cadastral Nr. topografic	Suprafața* (mp)	Observații / Referințe
A1		Din acte: 8.064 Masurata: 8.036	Sector cadastral:154 Teren neimprejmuit;

B. Partea II. Proprietari și acte

Inscrieri privitoare la dreptul de proprietate și alte drepturi reale	Referințe
556 / 29/07/1960	
Act Notarial nr. 559, din 01/01/1953 emis de NOTARIATUL DE STAT CARANSEBES;	
B1	A1
Intabulare, drept de PROPRIETATE drept succesiune și partaj succesoral, dobandit prin Succesiune, cota actuala 1/1 1) POENARU GHEORGHE, fost căs. cu Ana născ. Iovanovici, dom. în Petroșnița Nr. 53	

C. Partea III. SARCINI .

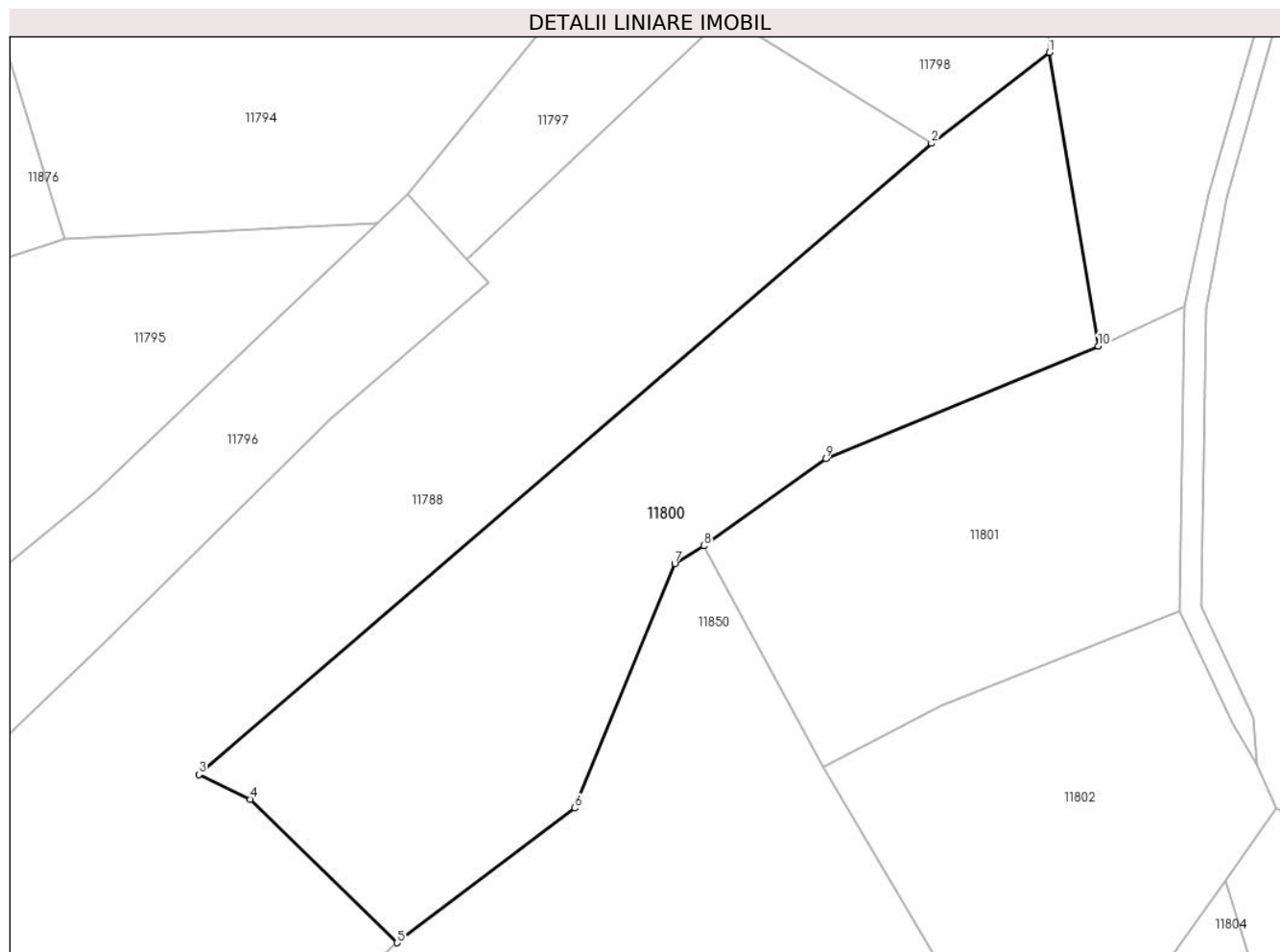
Inscrieri privind dezmembramintele dreptului de proprietate, drepturi reale de garanție și sarcini	Referințe
NU SUNT	

Anexa Nr. 1 La Partea I

Teren

Nr cadastral	Suprafața (mp)*	Observații / Referințe
	Din acte: 8.064 Masurata: 8.036	

* Suprafața este determinată în planul de proiecție Stereo 70.



Date referitoare la teren

Crt	Categorie folosință	Intra vilan	Suprafața (mp)	Tarla	Parcelă	Nr. topo	Observații / Referințe
1	pașune	NU	8.036	-	-	2661	Pășune în Țarina Albă

Lungime Segmente

1) Valorile lungimilor segmentelor sunt obținute din proiecție în plan.

Punct început	X / Y	Punct sfârșit	X / Y	Lungime segment (** (m)
1	283.420,527 427.018,773	2	283.398,128 427.001,476	28.3
2	283.398,128 427.001,476	3	283.258,752 426.881,373	183.985
3	283.258,752 426.881,373	4	283.268,485 426.876,677	10.807
4	283.268,485 426.876,677	5	283.296,424 426.849,362	39.073
5	283.296,424 426.849,362	6	283.330,258 426.874,994	42.447

Punct început	X / Y	Punct sfârșit	X / Y	Lungime segment (** (m)
6	283.330,258 426.874,994	7	283.349,268 426.921,509	50.25
7	283.349,268 426.921,509	8	283.354,843 426.924,916	6.534
8	283.354,843 426.924,916	9	283.378,011 426.941,455	28.466
9	283.378,011 426.941,455	10	283.429,877 426.962,862	56.11
10	283.429,877 426.962,862	1	283.420,527 427.018,773	56.687

** Lungimile segmentelor sunt determinate în planul de proiecție Stereo 70 și sunt rotunjite la 1 milimetru.

*** Distanța dintre puncte este formată din segmente cumulate ce sunt mai mici decât valoarea 1 milimetru.

**DATE DESPRE IMOBILUL NR. 11801**

Oficiul de Cadastru și Publicitate Imobiliară CARAS-SEVERIN
Biroul de Cadastru și Publicitate Imobiliară Caransebes

A. Partea I. Descrierea imobilului

TEREN Extravilan

Nr. CF vechi:335-Petroșnița
Nr. topografic:2662

Adresa: Jud. Caraș-Severin

Nr. Crt	Nr cadastral Nr. topografic	Suprafața* (mp)	Observații / Referințe
A1		4.539	Sector cadastral:154 Teren neimprejmuit;

B. Partea II. Proprietari și acte

Inscrieri privitoare la dreptul de proprietate și alte drepturi reale		Referințe
1707 / 21/12/1990		
Hotarare Judecatoreasca nr. 198, din 01/01/1990 emis de JUDECĂTORIA CARANSEBEȘ;		
B1	Intabulare, drept de PROPRIETATE, dobandit prin Hotarare Judecatoreasca, cota actuala 1/1 1) SURU MARIA, născ. Suru	A1

C. Partea III. SARCINI .

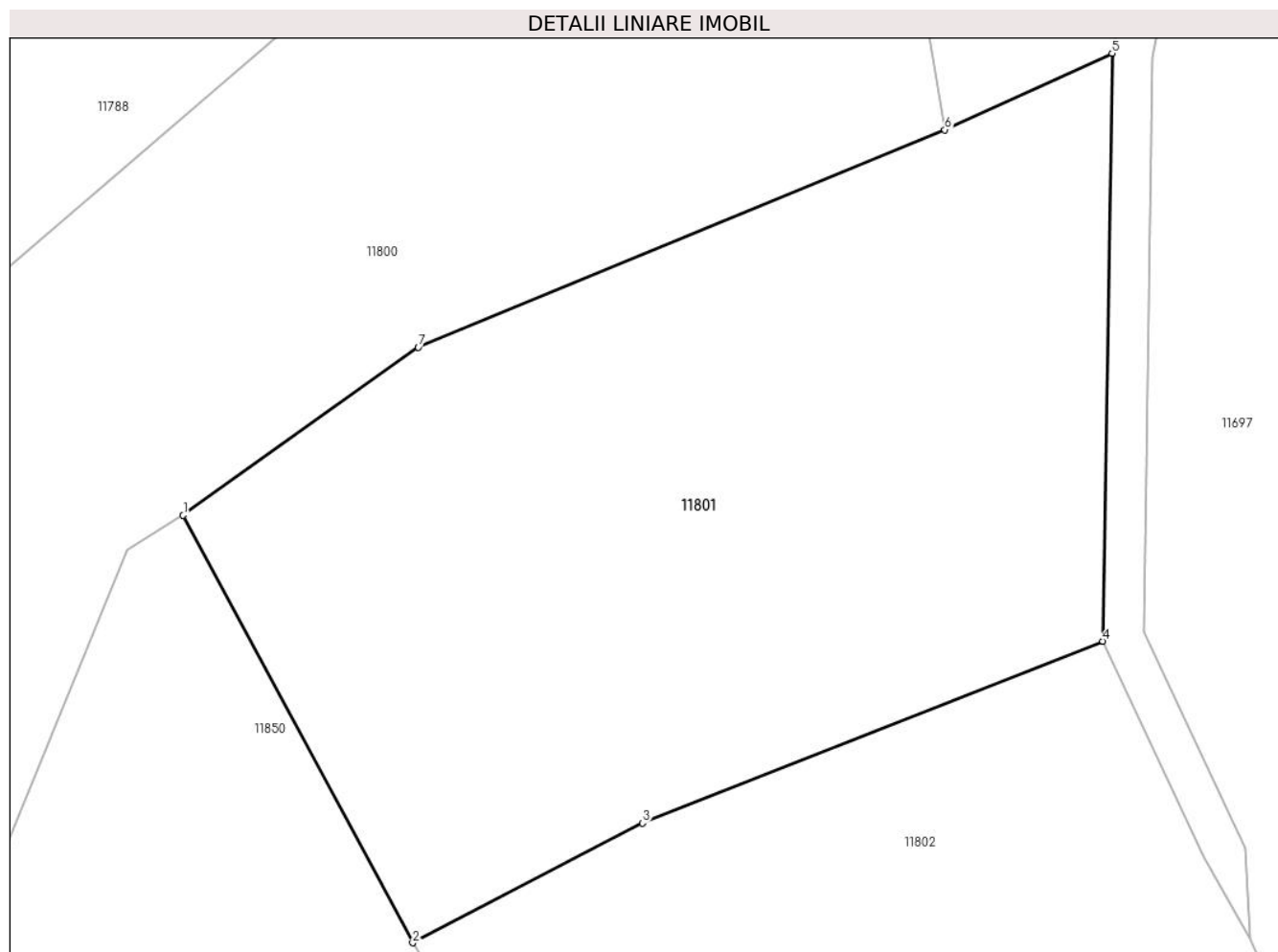
Inscrieri privind dezmembramintele dreptului de proprietate, drepturi reale de garanție și sarcini	Referințe
NU SUNT	

Anexa Nr. 1 La Partea I

Teren

Nr cadastral	Suprafața (mp)*	Observații / Referințe
	4.539	

* Suprafața este determinată în planul de proiecție Stereo 70.



Date referitoare la teren

Crt	Categorie folosință	Intravilan	Suprafața (mp)	Tarla	Parcelă	Nr. topo	Observații / Referințe
1	pașune	NU	4.539	-	-	2662	Pășune în Țarina Albă

Lungime Segmente

1) Valorile lungimilor segmentelor sunt obținute din proiecție în plan.

Punct început	X / Y	Punct sfârșit	X / Y	Lungime segment (** (m)
1	283.354,843 426.924,916	2	283.377,456 426.882,831	47.775
2	283.377,456 426.882,831	3	283.400,077 426.894,616	25.507
3	283.400,077 426.894,616	4	283.445,437 426.912,527	48.768
4	283.445,437 426.912,527	5	283.446,345 426.970,396	57.876
5	283.446,345 426.970,396	6	283.429,877 426.962,862	18.11

Punct început	X / Y	Punct sfârșit	X / Y	Lungime segment (** (m)
6	283.429,877 426.962,862	7	283.378,011 426.941,455	56.11
7	283.378,011 426.941,455	1	283.354,843 426.924,916	28.466

** Lungimile segmentelor sunt determinate în planul de proiecție Stereo 70 și sunt rotunjite la 1 milimetru.

*** Distanța dintre puncte este formată din segmente cumulate ce sunt mai mici decât valoarea 1 milimetru.

**DATE DESPRE IMOBILUL NR. 11802**

Oficiul de Cadastru și Publicitate Imobiliară CARAS-SEVERIN
Biroul de Cadastru și Publicitate Imobiliară Caransebes

A. Partea I. Descrierea imobilului

TEREN Extravilan

Nr. CF vechi:318-Petroșnița
Nr. topografic:2663

Adresa: Jud. Caraș-Severin

Nr. Crt	Nr cadastral Nr. topografic	Suprafața* (mp)	Observații / Referințe
A1		4.401	Sector cadastral:154 Teren neimprejmuit;

B. Partea II. Proprietari și acte

Inscrieri privitoare la dreptul de proprietate și alte drepturi reale		Referințe
4685 / 27/11/1996		
Act Notarial nr. 233, din 01/01/1996 emis de BNP LĂPĂDAT;		
B1	Intabulare, drept de PROPRIETATE, dobândit prin Succesiune, cota actuala 1/1 1) IOVANOVICI SIMION, fiul def. din Petroșnița	A1

C. Partea III. SARCINI .

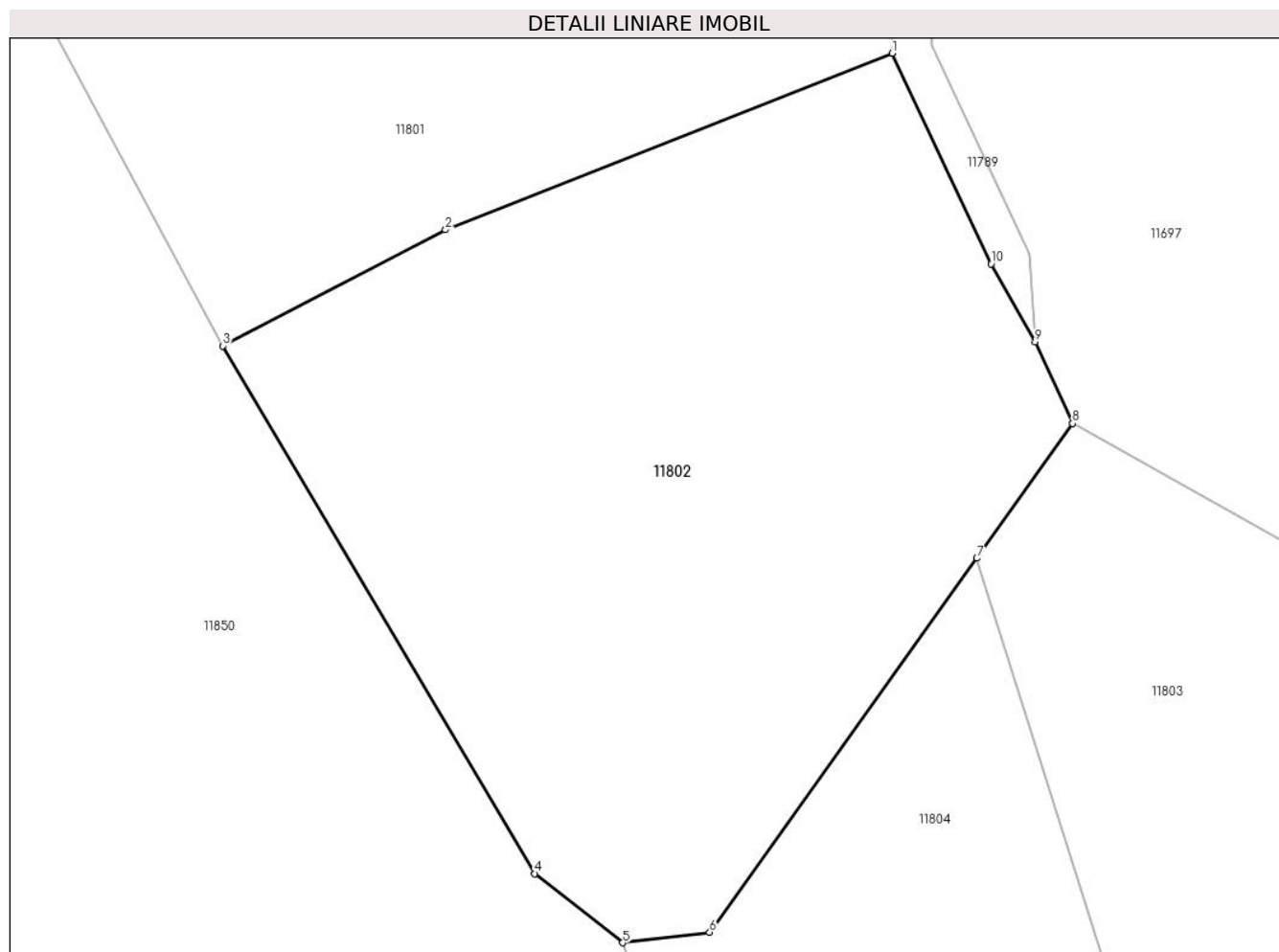
Inscrieri privind dezmembramintele dreptului de proprietate, drepturi reale de garanție și sarcini	Referințe
NU SUNT	

Anexa Nr. 1 La Partea I

Teren

Nr cadastral	Suprafața (mp)*	Observații / Referințe
	4.401	

* Suprafața este determinată în planul de proiecție Stereo 70.



Date referitoare la teren

Crt	Categorie folosință	Intra vilan	Suprafața (mp)	Tarla	Parcelă	Nr. topo	Observații / Referințe
1	pașune	NU	4.401	-	-	2663	Pășune în Țarina Albă

Lungime Segmente

1) Valorile lungimilor segmentelor sunt obținute din proiecție în plan.

Punct început	X / Y	Punct sfârșit	X / Y	Lungime segment (** (m)
1	283.445,437 426.912,527	2	283.400,077 426.894,616	48.768
2	283.400,077 426.894,616	3	283.377,456 426.882,831	25.507
3	283.377,456 426.882,831	4	283.409,155 426.829,283	62.227
4	283.409,155 426.829,283	5	283.418,056 426.822,27	11.332
5	283.418,056 426.822,27	6	283.426,898 426.823,326	8.905

Punct început	X / Y	Punct sfârșit	X / Y	Lungime segment (** (m)
6	283.426,898 426.823,326	7	283.454,042 426.861,274	46.657
7	283.454,042 426.861,274	8	283.463,758 426.874,969	16.791
8	283.463,758 426.874,969	9	283.459,957 426.883,25	9.112
9	283.459,957 426.883,25	10	283.455,466 426.891,148	9.086
10	283.455,466 426.891,148	1	283.445,437 426.912,527	23.614

** Lungimile segmentelor sunt determinate în planul de proiecție Stereo 70 și sunt rotunjite la 1 milimetru.

*** Distanța dintre puncte este formată din segmente cumulate ce sunt mai mici decât valoarea 1 milimetru.

**DATE DESPRE IMOBILUL NR. 11803**

Oficiul de Cadastru și Publicitate Imobiliară CARAS-SEVERIN
 Biroul de Cadastru și Publicitate Imobiliară Caransebes

A. Partea I. Descrierea imobilului

TEREN Extravilan

Nr. CF vechi:353- Petroșnița

Nr. topografic:2667/1

Adresa: Jud. Caraș-Severin

Nr. Crt	Nr cadastral Nr. topografic	Suprafața* (mp)	Observații / Referințe
A1		6.956	Sector cadastral:154 Teren neimprejmuit;

B. Partea II. Proprietari și acte

Inscrieri privitoare la dreptul de proprietate și alte drepturi reale		Referințe
556 / 29/07/1960		
Act Notarial nr. 559, din 01/01/1953 emis de -;		
B1	Intabulare, drept de PROPRIETATE, dobândit prin Succesiune, cota actuala 1/1 1) MIHUȚA VIDA, născ. Poenaru, dom. în Petroșnița	A1

C. Partea III. SARCINI .

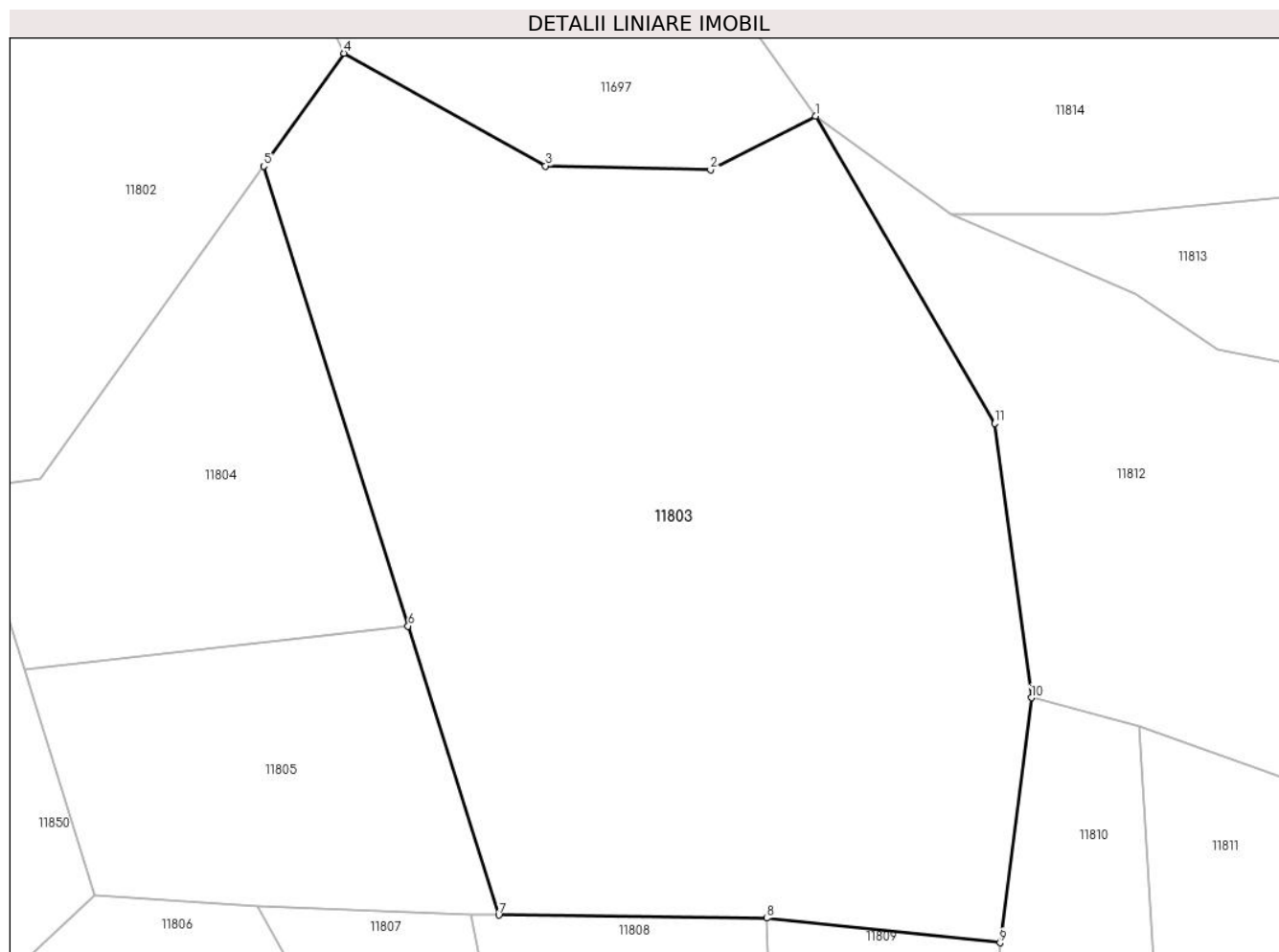
Inscrieri privind dezmembramintele dreptului de proprietate, drepturi reale de garanție și sarcini	Referințe
NU SUNT	

Anexa Nr. 1 La Partea I

Teren

Nr cadastral	Suprafața (mp)*	Observații / Referințe
	6.956	

* Suprafața este determinată în planul de proiecție Stereo 70.



Date referitoare la teren

Crt	Categorie folosință	Intra vilan	Suprafața (mp)	Tarla	Parcelă	Nr. topo	Observații / Referințe
1	pașune	NU	6.956	-	-	2667/1	Pășune în Țarina Albă

Lungime Segmente

1) Valorile lungimilor segmentelor sunt obținute din proiecție în plan.

Punct început	X / Y	Punct sfârșit	X / Y	Lungime segment (** (m)
1	283.520,956 426.867,335	2	283.508,24 426.860,838	14.28
2	283.508,24 426.860,838	3	283.488,206 426.861,291	20.039
3	283.488,206 426.861,291	4	283.463,758 426.874,969	28.014
4	283.463,758 426.874,969	5	283.454,042 426.861,274	16.791
5	283.454,042 426.861,274	6	283.471,546 426.805,512	58.445

Punct început	X / Y	Punct sfârșit	X / Y	Lungime segment (** (m)
6	283.471,546 426.805,512	7	283.482,544 426.770,475	36.723
7	283.482,544 426.770,475	8	283.515,033 426.770,108	32.491
8	283.515,033 426.770,108	9	283.543,351 426.767,129	28.474
9	283.543,351 426.767,129	10	283.547,169 426.796,84	29.955
10	283.547,169 426.796,84	11	283.542,724 426.830,081	33.537
11	283.542,724 426.830,081	1	283.520,956 426.867,335	43.147

** Lungimile segmentelor sunt determinate în planul de proiecție Stereo 70 și sunt rotunjite la 1 milimetru.

*** Distanța dintre puncte este formată din segmente cumulate ce sunt mai mici decât valoarea 1 milimetru.

**DATE DESPRE IMOBILUL NR. 11804**

Oficiul de Cadastru și Publicitate Imobiliară CARAS-SEVERIN
Biroul de Cadastru și Publicitate Imobiliară Caransebes

A. Partea I. Descrierea imobilului

TEREN Extravilan

Nr. CF vechi:507-Petroșnița
Nr. topografic:PARTE DIN 2667/2

Adresa: Jud. Caraș-Severin

Nr. Crt	Nr cadastral Nr. topografic	Suprafața* (mp)	Observații / Referințe
A1		Din acte: 3.237 Masurata: 1.722	Sector cadastral:154 Teren neimprejmuț;

B. Partea II. Proprietari și acte

Inscrieri privitoare la dreptul de proprietate și alte drepturi reale	Referințe
556 / 29/07/1960	
Act Notarial nr. 559, din 01/01/1953 emis de NOTARIATUL DE STAT CARANSEBES;	
B1	Intabulare, drept de PROPRIETATE drept succesiune și partaj succesoral, dobandit prin Succesiune, cota actuala 1/1
	1) POENARU GHEORGHE, fost căs. cu Ana născ. Iovanovici, dom. în Petroșnița Nr. 53

C. Partea III. SARCINI .

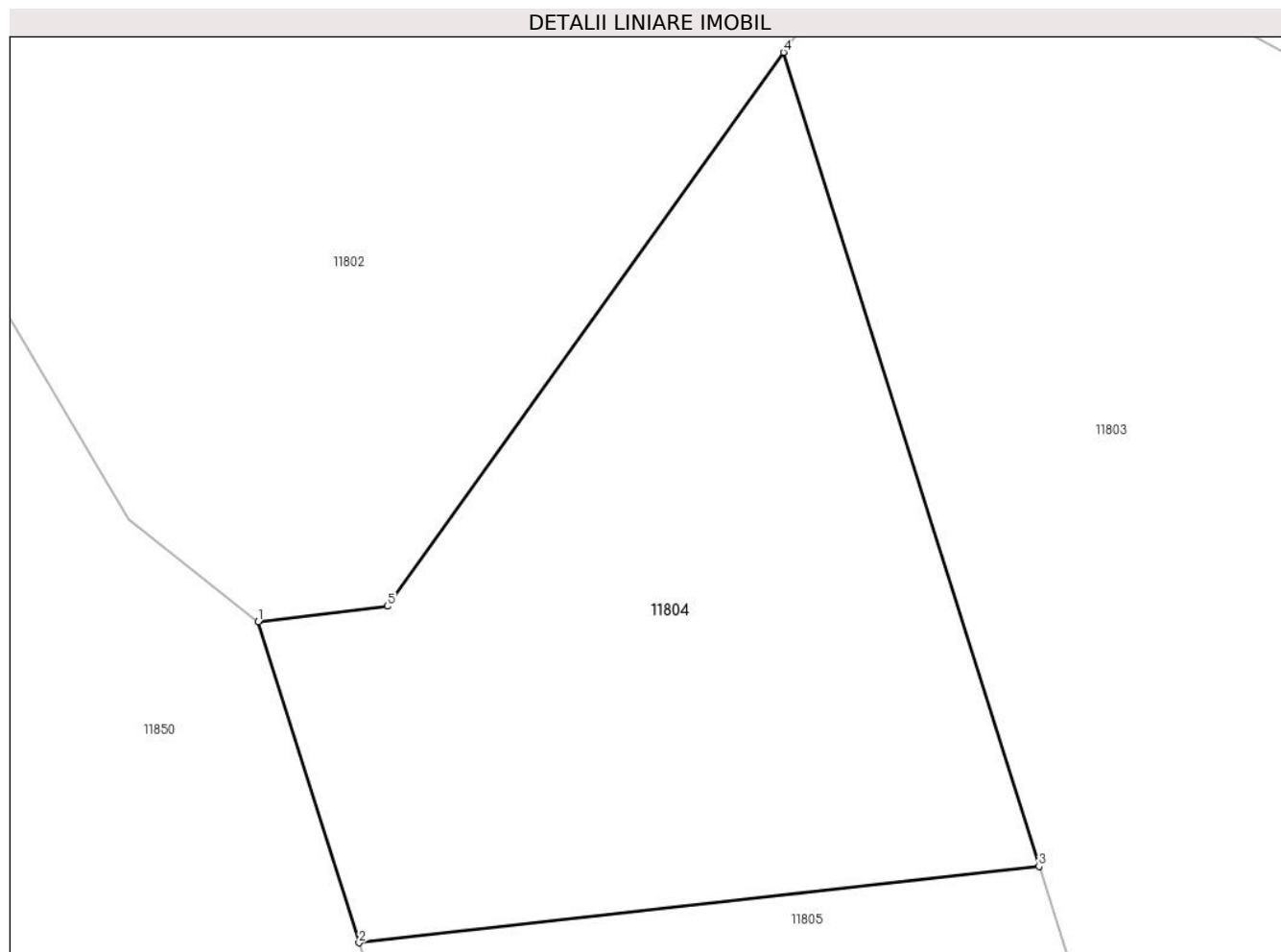
Inscrieri privind dezmembramintele dreptului de proprietate, drepturi reale de garanție și sarcini	Referințe
NU SUNT	

Anexa Nr. 1 La Partea I

Teren

Nr cadastral	Suprafața (mp)*	Observații / Referințe
	Din acte: 3.237 Masurata: 1.722	

* Suprafața este determinată în planul de proiecție Stereo 70.



Date referitoare la teren

Crt	Categorie folosință	Intra vilan	Suprafața (mp)	Tarla	Parcelă	Nr. topo	Observații / Referințe
1	pasune	NU	1.722	-	-	PARTE DIN 2667/2	Pășune în Țarina Albă, REST DE SUPRAFAȚĂ LA ID 11805

Lungime Segmente

1) Valorile lungimilor segmentelor sunt obținute din proiecție în plan.

Punct început	X / Y	Punct sfârșit	X / Y	Lungime segment (** (m)
1	283.418,056 426.822,27	2	283.424,96 426.800,277	23.051
2	283.424,96 426.800,277	3	283.471,546 426.805,512	46.879
3	283.471,546 426.805,512	4	283.454,042 426.861,274	58.445
4	283.454,042 426.861,274	5	283.426,898 426.823,326	46.657
5	283.426,898 426.823,326	1	283.418,056 426.822,27	8.905

**** Lungimile segmentelor sunt determinate în planul de proiecție Stereo 70 și sunt rotunjite la 1 milimetru.**

***** Distanța dintre puncte este formată din segmente cumulate ce sunt mai mici decât valoarea 1 milimetru.**

**DATE DESPRE IMOBILUL NR. 11805**

Oficiul de Cadastru și Publicitate Imobiliară CARAS-SEVERIN
Biroul de Cadastru și Publicitate Imobiliară Caransebes

A. Partea I. Descrierea imobilului

TEREN Extravilan

Nr. CF vechi:507-Petroșnița
Nr. topografic:PARTE DIN 2667/2

Adresa: Jud. Caraș-Severin

Nr. Crt	Nr cadastral Nr. topografic	Suprafața* (mp)	Observații / Referințe
A1		1.516	Sector cadastral:154 Teren neimprejmuit;

B. Partea II. Proprietari și acte

Inscrieri privitoare la dreptul de proprietate și alte drepturi reale		Referințe
/		
Act Normativ nr. 7, din 13/03/1996 emis de PARLAMENTUL ROMÂNIEI;		
B1	Intabulare, drept de PROPRIETATE, dobândit prin Lege, cota actuala 1/1 1) NEIDENTIFICAT NEIDENTIFICAT	A1
Act Normativ nr. 7, din 13/03/1996 emis de PARLAMENTUL ROMÂNIEI (ADEVÉRINȚA 5990/16.11.2023, EMISĂ DE PRIMĂRIA COMUNEI BUCOȘNIȚA);		
B2	Se notează posesia faptică în favoarea lui 1) OPREA NELUȚA	A1

C. Partea III. SARCINI .

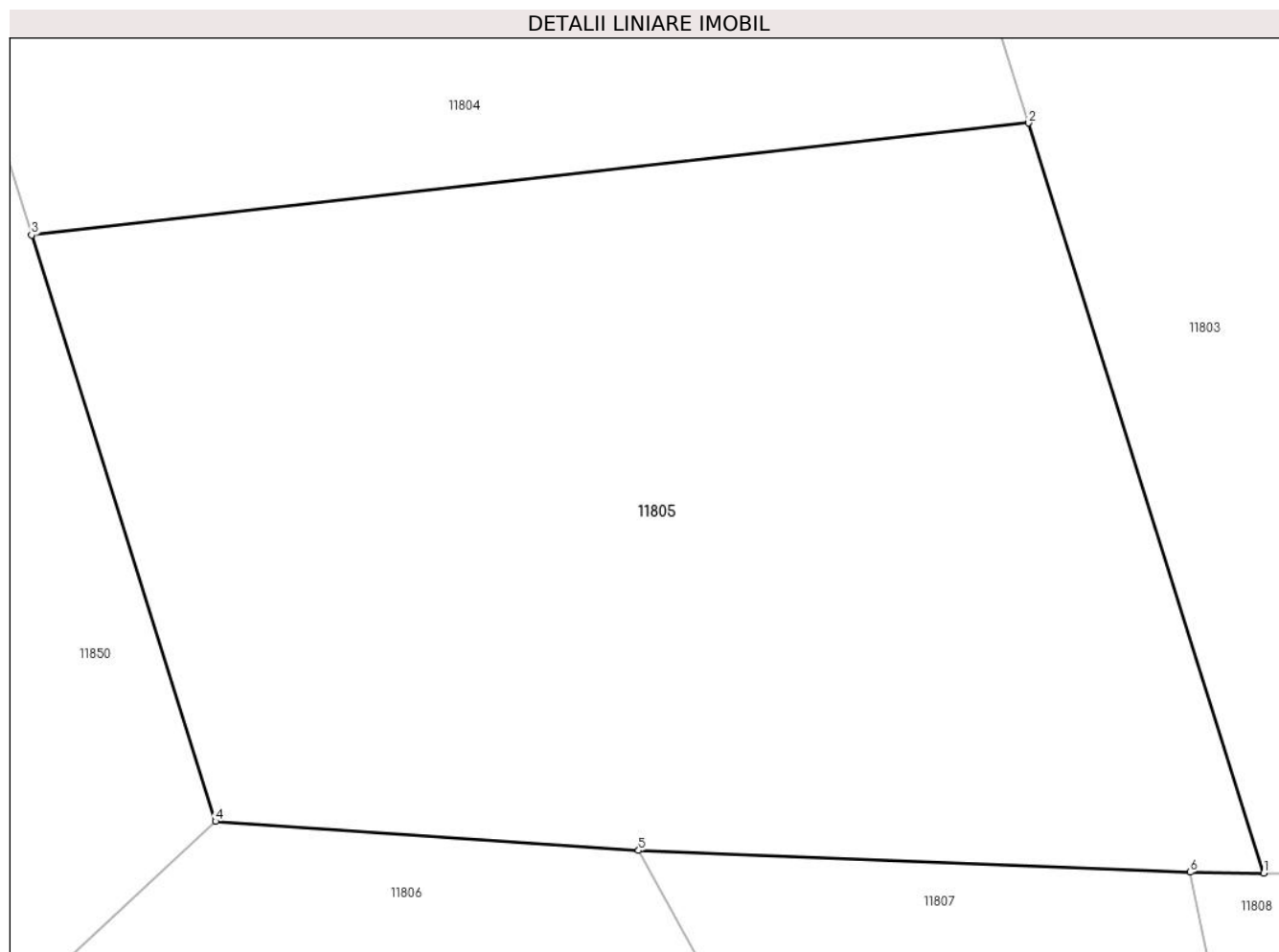
Inscrieri privind dezmembramintele dreptului de proprietate, drepturi reale de garanție și sarcini	Referințe
NU SUNT	

Anexa Nr. 1 La Partea I

Teren

Nr cadastral	Suprafața (mp)*	Observații / Referințe
	1.516	

* Suprafața este determinată în planul de proiecție Stereo 70.



Date referitoare la teren

Crt	Categorie folosință	Intra vilan	Suprafața (mp)	Tarla	Parcelă	Nr. topo	Observații / Referințe
1	pasune	NU	1.516	-	-	PARTE DIN 2667/2	Pășune în Țarina Albă

Lungime Segmente

1) Valorile lungimilor segmentelor sunt obținute din proiecție în plan.

Punct început	X / Y	Punct sfârșit	X / Y	Lungime segment (** (m)
1	283.482,544 426.770,475	2	283.471,546 426.805,512	36.723
2	283.471,546 426.805,512	3	283.424,96 426.800,277	46.879
3	283.424,96 426.800,277	4	283.433,555 426.772,895	28.699
4	283.433,555 426.772,895	5	283.453,322 426.771,528	19.814
5	283.453,322 426.771,528	6	283.479,102 426.770,514	25.8

Punct început	X / Y	Punct sfârșit	X / Y	Lungime segment (** (m)
6	283.479,102 426.770,514	1	283.482,544 426.770,475	3.442

** Lungimile segmentelor sunt determinate în planul de proiecție Stereo 70 și sunt rotunjite la 1 milimetru.

*** Distanța dintre puncte este formată din segmente cumulate ce sunt mai mici decât valoarea 1 milimetru.

**DATE DESPRE IMOBILUL NR. 11806**

Oficiul de Cadastru și Publicitate Imobiliară CARAS-SEVERIN
Biroul de Cadastru și Publicitate Imobiliară Caransebes

A. Partea I. Descrierea imobilului

TEREN Extravilan

Nr. CF vechi:18- Petroșnița
Nr. topografic:2665

Adresa: Jud. Caraș-Severin

Nr. Crt	Nr cadastral Nr. topografic	Suprafața* (mp)	Observații / Referințe
A1		10.692	Sector cadastral:154 Teren neimprejmuț;

B. Partea II. Proprietari și acte

Inscrieri privitoare la dreptul de proprietate și alte drepturi reale		Referințe
1 / 01/01/1900		
Act Notarial nr. 0, din 01/01/1900 emis de -;		
B1	Intabulare, drept de PROPRIETATE, dobandit prin Conventie, cota actuala 4/36 1) BACILA CALINA	A1
B2	Intabulare, drept de PROPRIETATE, dobandit prin Conventie, cota actuala 2/36 1) BACILA MIRON	A1
B3	Intabulare, drept de PROPRIETATE, dobandit prin Conventie, cota actuala 2/36 1) BACILA CALINA	A1
286 / 23/01/1930		
Act Notarial nr. 0, din 08/01/1930 emis de -;		
B4	Intabulare, drept de PROPRIETATE, dobandit prin Conventie, cota actuala 18/36 1) BACILA PANU , și soția, dom. în Petroșnița 2) BACILA MARIA , și soția, dom. în Petroșnița	A1
1765 / 11/06/1930		
Act Notarial nr. 0, din 15/12/1929 emis de -;		
B5	Intabulare, drept de PROPRIETATE, dobandit prin Conventie, cota actuala 10/36 1) BACILA MIRON , căs. cu Hamat Floarea, dom. în Petroșnița	A1

C. Partea III. SARCINI .

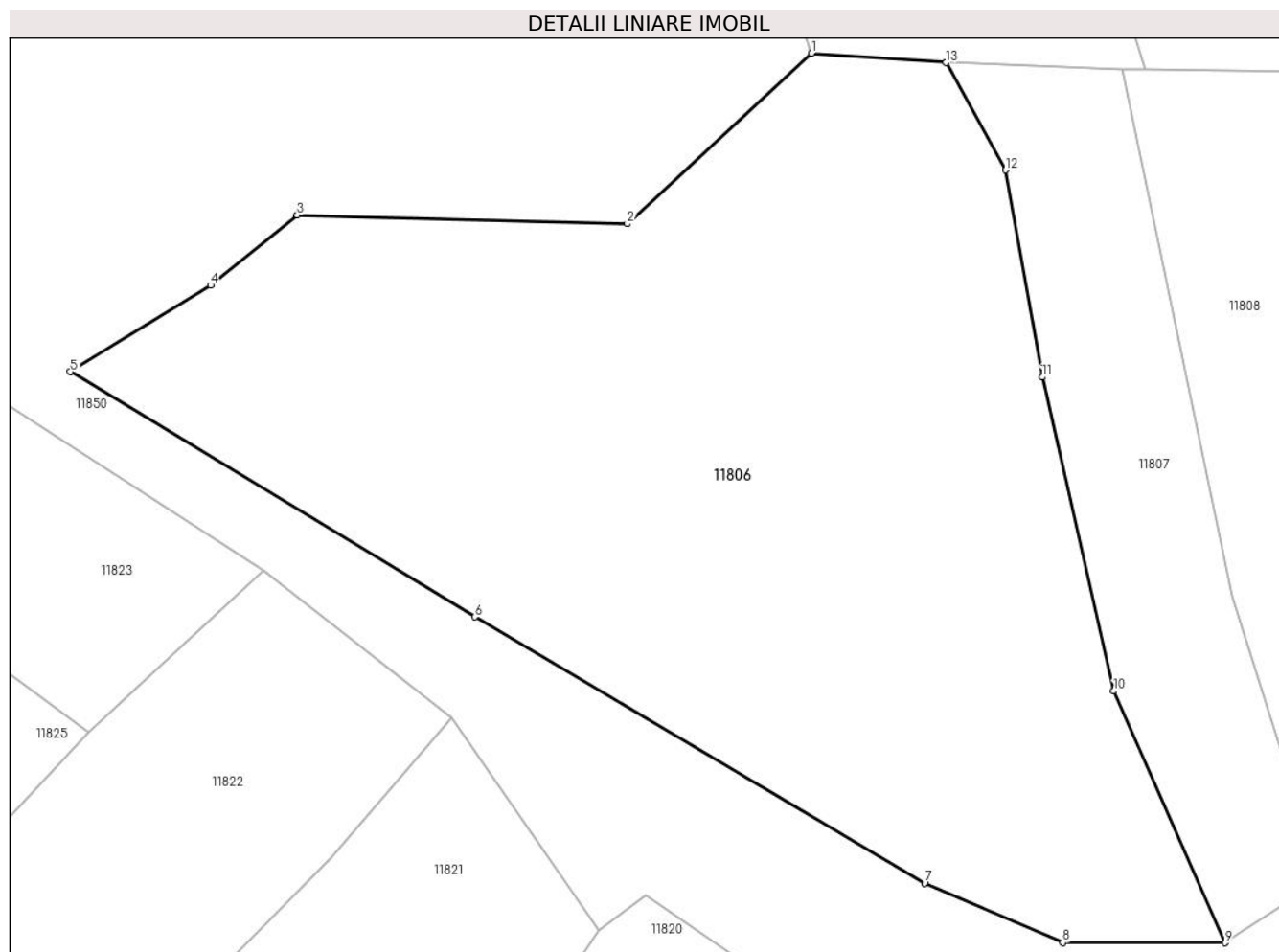
Inscrieri privind dezmembramintele dreptului de proprietate, drepturi reale de garanție și sarcini	Referințe
NU SUNT	

Anexa Nr. 1 La Partea I

Teren

Nr cadastral	Suprafața (mp)*	Observații / Referințe
	10.692	

* Suprafața este determinată în planul de proiecție Stereo 70.



Date referitoare la teren

Crt	Categorie folosință	Intravilan	Suprafața (mp)	Tarla	Parcelă	Nr. topo	Observații / Referințe
1	pașune	NU	10.692	-	-	2665	Pășune în Țarina Albă

Lungime Segmente

1) Valorile lungimilor segmentelor sunt obținute din proiecție în plan.

Punct început	X / Y	Punct sfârșit	X / Y	Lungime segment (** (m)
1	283.433,555 426.772,895	2	283.406,533 426.747,881	36.822
2	283.406,533 426.747,881	3	283.358,087 426.749,171	48.463
3	283.358,087 426.749,171	4	283.345,396 426.738,888	16.334
4	283.345,396 426.738,888	5	283.324,809 426.726,202	24.182
5	283.324,809 426.726,202	6	283.384,168 426.690,262	69.391

Punct început	X / Y	Punct sfârșit	X / Y	Lungime segment (** (m)
6	283.384,168 426.690,262	7	283.450,165 426.651,157	76.712
7	283.450,165 426.651,157	8	283.470,421 426.642,464	22.043
8	283.470,421 426.642,464	9	283.494,246 426.642,457	23.825
9	283.494,246 426.642,457	10	283.477,914 426.679,369	40.364
10	283.477,914 426.679,369	11	283.467,441 426.725,399	47.206
11	283.467,441 426.725,399	12	283.462,041 426.755,772	30.849
12	283.462,041 426.755,772	13	283.453,322 426.771,528	18.008
13	283.453,322 426.771,528	1	283.433,555 426.772,895	19.814

** Lungimile segmentelor sunt determinate în planul de proiecție Stereo 70 și sunt rotunjite la 1 milimetru.

*** Distanța dintre puncte este formată din segmente cumulate ce sunt mai mici decât valoarea 1 milimetru.

**DATE DESPRE IMOBILUL NR. 11807**

Oficiul de Cadastru și Publicitate Imobiliară CARAS-SEVERIN
Biroul de Cadastru și Publicitate Imobiliară Caransebes

A. Partea I. Descrierea imobilului

TEREN Extravilan

Nr. CF vechi:345- Petroșnița
Nr. topografic:Parte din 2666

Adresa: Jud. Caraș-Severin

Nr. Crt	Nr cadastral Nr. topografic	Suprafața* (mp)	Observații / Referințe
A1	31112	Din acte: 7.891 Masurata: 2.580	Sector cadastral:154 Teren neimprejmuit;

B. Partea II. Proprietari și acte

Inscrieri privitoare la dreptul de proprietate și alte drepturi reale	Referințe
311 / 01/07/1983	
Certificat Mostenitor nr. 227/1983, din 04/11/1111;	
B3	A1
Intabulare, drept de PROPRIETATE, dobandit prin Succesiune, cota actuala 1/6, cota initiala 1/6	
1) BALULESCU FLOAREA	
<i>OBSERVATII: (provenita din conversia CF 345-Petrosnita)</i>	
2556 / 24/06/1996	
Certificat Mostenitor nr. 183/1996, din 04/11/1111 emis de NP Lapadat Maria;	
B4	A1
Intabulare, drept de PROPRIETATE, dobandit prin Succesiune, cota actuala 2/6, cota initiala 2/6	
1) BASULESCU FLOAREA , nasc. Gherga	
<i>OBSERVATII: (provenita din conversia CF 345-Petrosnita)</i>	
15131 / 15/05/2014	
Act Notarial nr. 72, din 13/05/2014 emis de SCHINTEIE PETRU;	
B5	A1
Intabulare, drept de PROPRIETATE, dobandit prin Succesiune, cota actuala 3/12, cota initiala 3/12	
1) BLIDARIU ICONIA	
B6	A1
Intabulare, drept de PROPRIETATE, dobandit prin Succesiune, cota actuala 3/12, cota initiala 3/12	
1) BLIDARIU NICOLAE	

C. Partea III. SARCINI .

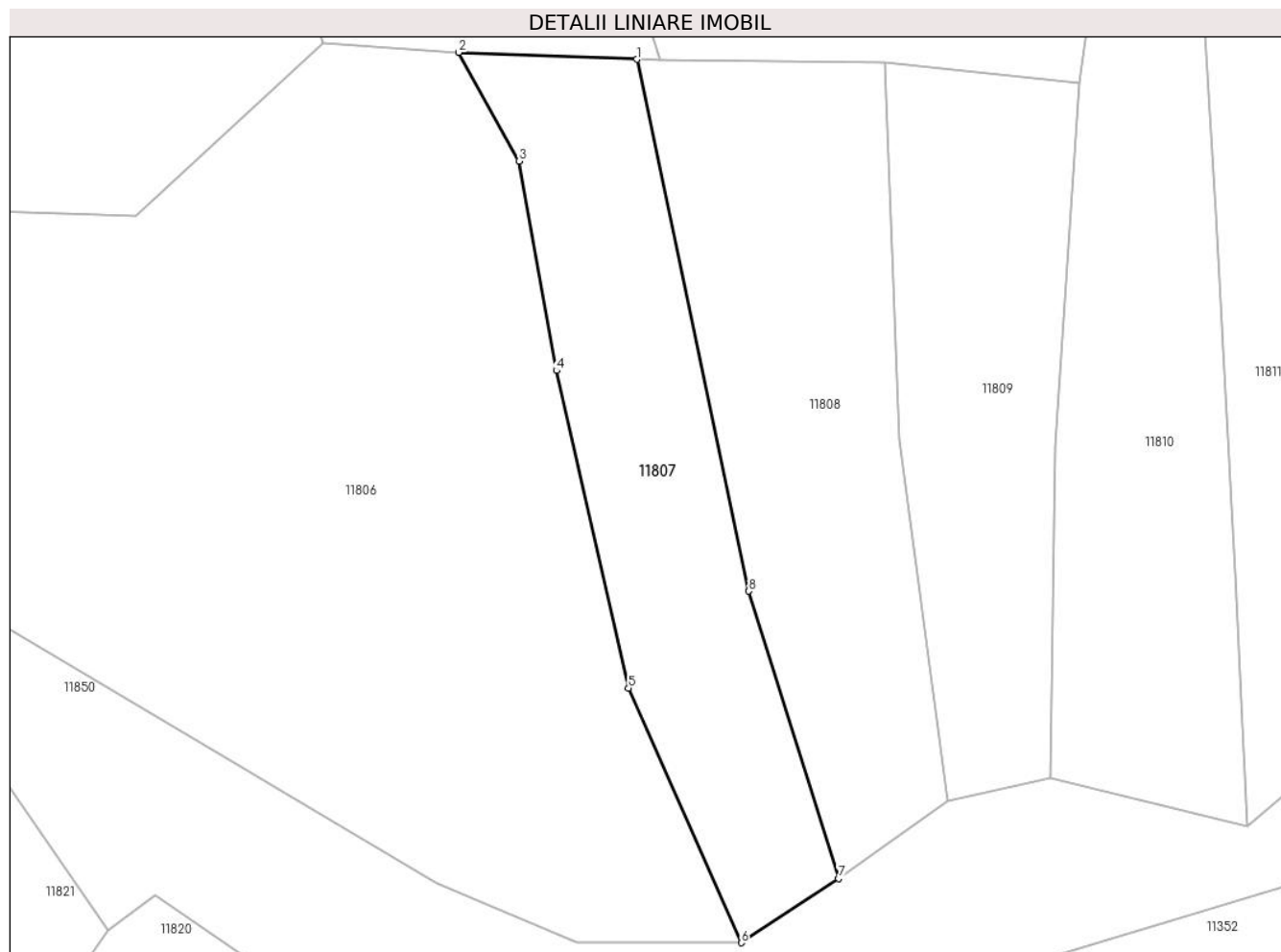
Inscrieri privind dezmembramintele dreptului de proprietate, drepturi reale de garanție și sarcini	Referințe
NU SUNT	

Anexa Nr. 1 La Partea I

Teren

Nr cadastral	Suprafața (mp)*	Observații / Referințe
31112	Din acte: 7.891 Masurata: 2.580	

* Suprafața este determinată în planul de proiecție Stereo 70.



Date referitoare la teren

Crt	Categorie folosință	Intravilan	Suprafața (mp)	Tarla	Parcelă	Nr. topo	Observații / Referințe
1	pașune	NU	2.580	-	-	Parte din 2666	Pășune în Țarina Albă, rest de suprafață la id 11808, 11809

Lungime Segmente

1) Valorile lungimilor segmentelor sunt obținute din proiecție în plan.

Punct început	X / Y	Punct sfârșit	X / Y	Lungime segment (** (m)
1	283.479,102 426.770,514	2	283.453,322 426.771,528	25.8
2	283.453,322 426.771,528	3	283.462,041 426.755,772	18.008
3	283.462,041 426.755,772	4	283.467,441 426.725,399	30.849
4	283.467,441 426.725,399	5	283.477,914 426.679,369	47.206
5	283.477,914 426.679,369	6	283.494,246 426.642,457	40.364

Punct început	X / Y	Punct sfârșit	X / Y	Lungime segment (** (m)
6	283.494,246 426.642,457	7	283.508,354 426.651,783	16.912
7	283.508,354 426.651,783	8	283.495,364 426.693,418	43.614
8	283.495,364 426.693,418	1	283.479,102 426.770,514	78.792

** Lungimile segmentelor sunt determinate în planul de proiecție Stereo 70 și sunt rotunjite la 1 milimetru.

*** Distanța dintre puncte este formată din segmente cumulate ce sunt mai mici decât valoarea 1 milimetru.

**DATE DESPRE IMOBILUL NR. 11808**

Oficiul de Cadastru și Publicitate Imobiliară CARAS-SEVERIN
Biroul de Cadastru și Publicitate Imobiliară Caransebes

A. Partea I. Descrierea imobilului

TEREN Extravilan

Nr. CF vechi:345- Petroșnița
Nr. topografic:Parte din 2666

Adresa: Jud. Caraș-Severin

Nr. Crt	Nr cadastral Nr. topografic	Suprafața* (mp)	Observații / Referințe
A1	31112	3.052	Sector cadastral:154 Teren neimprejmuit;

B. Partea II. Proprietari și acte

Inscrieri privitoare la dreptul de proprietate și alte drepturi reale		Referințe
/		
Act Normativ nr. 7, din 13/03/1996 emis de PARLAMENTUL ROMÂNIEI (ADEVERINȚA 5340/27.10.2023, EMISĂ DE PRIMĂRIA COMUNEI BUCOȘNIȚA);		
B2	Se notează posesia faptică în favoarea lui 1) TRICA VASILE	A1
311 / 01/07/1983		
Certificat Mostenitor nr. 227/1983, din 04/11/1111;		
B3	Intabulare, drept de PROPRIETATE, dobandit prin Succesiune, cota actuala 1/6, cota initiala 1/6 1) BALULESCU FLOAREA <i>OBSERVATII: (provenita din conversia CF 345-Petrosnita)</i>	A1
2556 / 24/06/1996		
Certificat Mostenitor nr. 183/1996, din 04/11/1111 emis de NP Lapadat Maria;		
B4	Intabulare, drept de PROPRIETATE, dobandit prin Succesiune, cota actuala 2/6, cota initiala 2/6 1) BASULESCU FLOAREA, nasc. Gherga <i>OBSERVATII: (provenita din conversia CF 345-Petrosnita)</i>	A1
15131 / 15/05/2014		
Act Notarial nr. 72, din 13/05/2014 emis de SCHINTEIE PETRU;		
B5	Intabulare, drept de PROPRIETATE, dobandit prin Succesiune, cota actuala 3/12, cota initiala 3/12 1) BLIDARIU ICONIA	A1
B6	Intabulare, drept de PROPRIETATE, dobandit prin Succesiune, cota actuala 3/12, cota initiala 3/12 1) BLIDARIU NICOLAE	A1

C. Partea III. SARCINI .

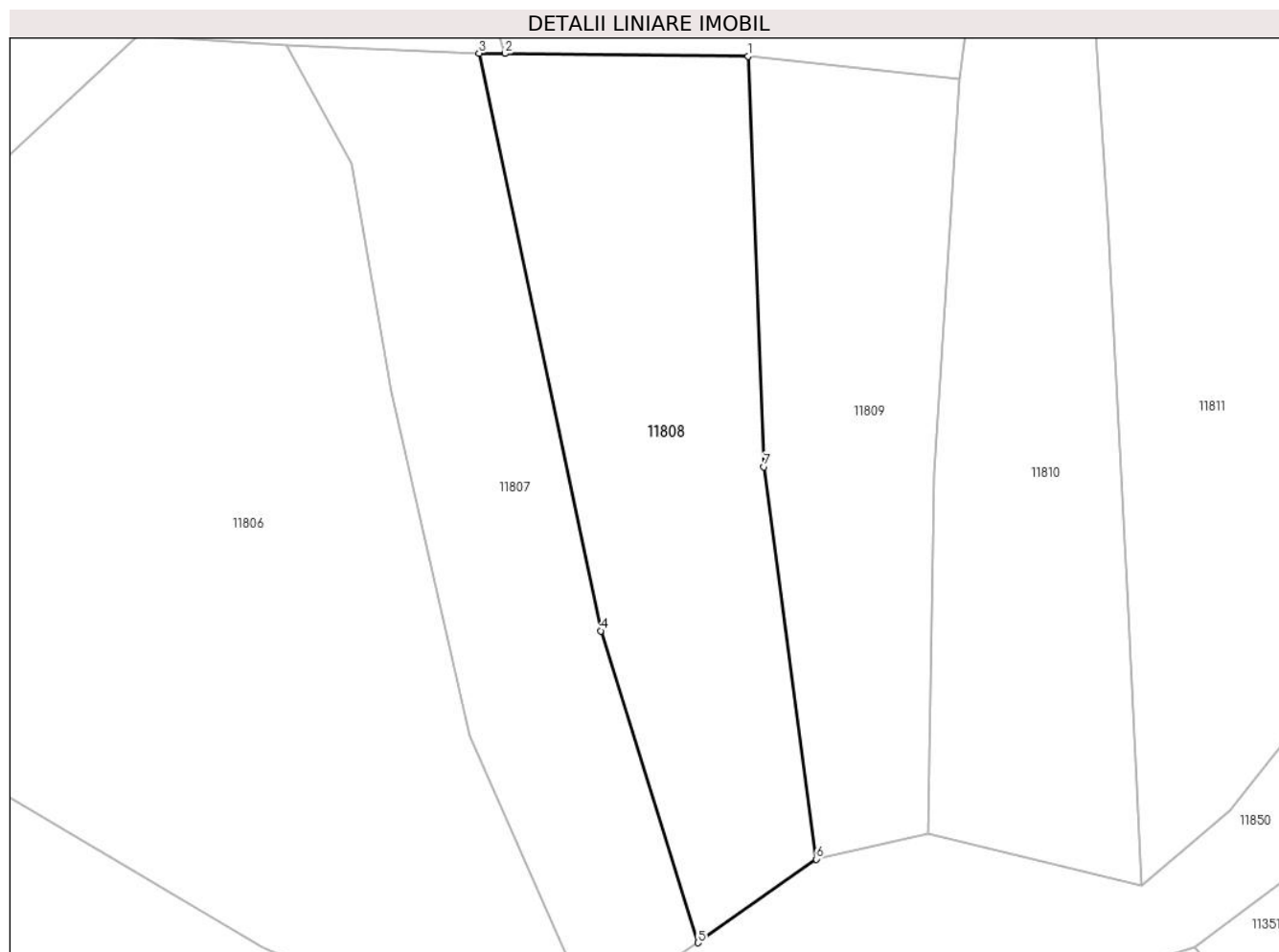
Inscrieri privind dezmembramintele dreptului de proprietate, drepturi reale de garanție și sarcini	Referințe
NU SUNT	

Anexa Nr. 1 La Partea I

Teren

Nr cadastral	Suprafața (mp)*	Observații / Referințe
31112	3.052	

* Suprafața este determinată în planul de proiecție Stereo 70.



Date referitoare la teren

Crt	Categorie folosință	Intravilan	Suprafața (mp)	Tarla	Parcelă	Nr. topo	Observații / Referințe
1	pasune	NU	3.052	-	-	Parte din 2666	Pășune în Țarina Albă

Lungime Segmente

1) Valorile lungimilor segmentelor sunt obținute din proiecție în plan.

Punct început	X / Y	Punct sfârșit	X / Y	Lungime segment (** (m)
1	283.515,033 426.770,108	2	283.482,544 426.770,475	32.491
2	283.482,544 426.770,475	3	283.479,102 426.770,514	3.442
3	283.479,102 426.770,514	4	283.495,364 426.693,418	78.792
4	283.495,364 426.693,418	5	283.508,354 426.651,783	43.614
5	283.508,354 426.651,783	6	283.524,153 426.662,943	19.343

Punct început	X / Y	Punct sfârșit	X / Y	Lungime segment (** (m)
6	283.524,153 426.662,943	7	283.517,174 426.715,321	52.841
7	283.517,174 426.715,321	1	283.515,033 426.770,108	54.829

** Lungimile segmentelor sunt determinate în planul de proiecție Stereo 70 și sunt rotunjite la 1 milimetru.

*** Distanța dintre puncte este formată din segmente cumulate ce sunt mai mici decât valoarea 1 milimetru.

**DATE DESPRE IMOBILUL NR. 11809**

Oficiul de Cadastru și Publicitate Imobiliară CARAS-SEVERIN
Biroul de Cadastru și Publicitate Imobiliară Caransebes

A. Partea I. Descrierea imobilului

TEREN Extravilan

Nr. CF vechi:345- Petroşniţa
Nr. topografic:Parte din 2666

Adresa: Jud. Caraş-Severin

Nr. Crt	Nr cadastral Nr. topografic	Suprafaţa* (mp)	Observații / Referințe
A1	31112	2.318	Sector cadastral:154 Teren neimprejmuit;

B. Partea II. Proprietari și acte

Inscrieri privitoare la dreptul de proprietate și alte drepturi reale		Referințe
311 / 01/07/1983		
Certificat Mostenitor nr. 227/1983, din 04/11/1111;		
B3	Intabulare, drept de PROPRIETATE, dobandit prin Succesiune, cota actuala 1/6, cota initiala 1/6 1) BALULESCU FLOAREA <i>OBSERVATII: (provenita din conversia CF 345-Petrosnita)</i>	A1
2556 / 24/06/1996		
Certificat Mostenitor nr. 183/1996, din 04/11/1111 emis de NP Lapadat Maria;		
B4	Intabulare, drept de PROPRIETATE, dobandit prin Succesiune, cota actuala 2/6, cota initiala 2/6 1) BASULESCU FLOAREA, nasc. Gherga <i>OBSERVATII: (provenita din conversia CF 345-Petrosnita)</i>	A1
15131 / 15/05/2014		
Act Notarial nr. 72, din 13/05/2014 emis de SCHINTEIE PETRU;		
B5	Intabulare, drept de PROPRIETATE, dobandit prin Succesiune, cota actuala 3/12, cota initiala 3/12 1) BLIDARIU ICONIA	A1
B6	Intabulare, drept de PROPRIETATE, dobandit prin Succesiune, cota actuala 3/12, cota initiala 3/12 1) BLIDARIU NICOLAE	A1

C. Partea III. SARCINI .

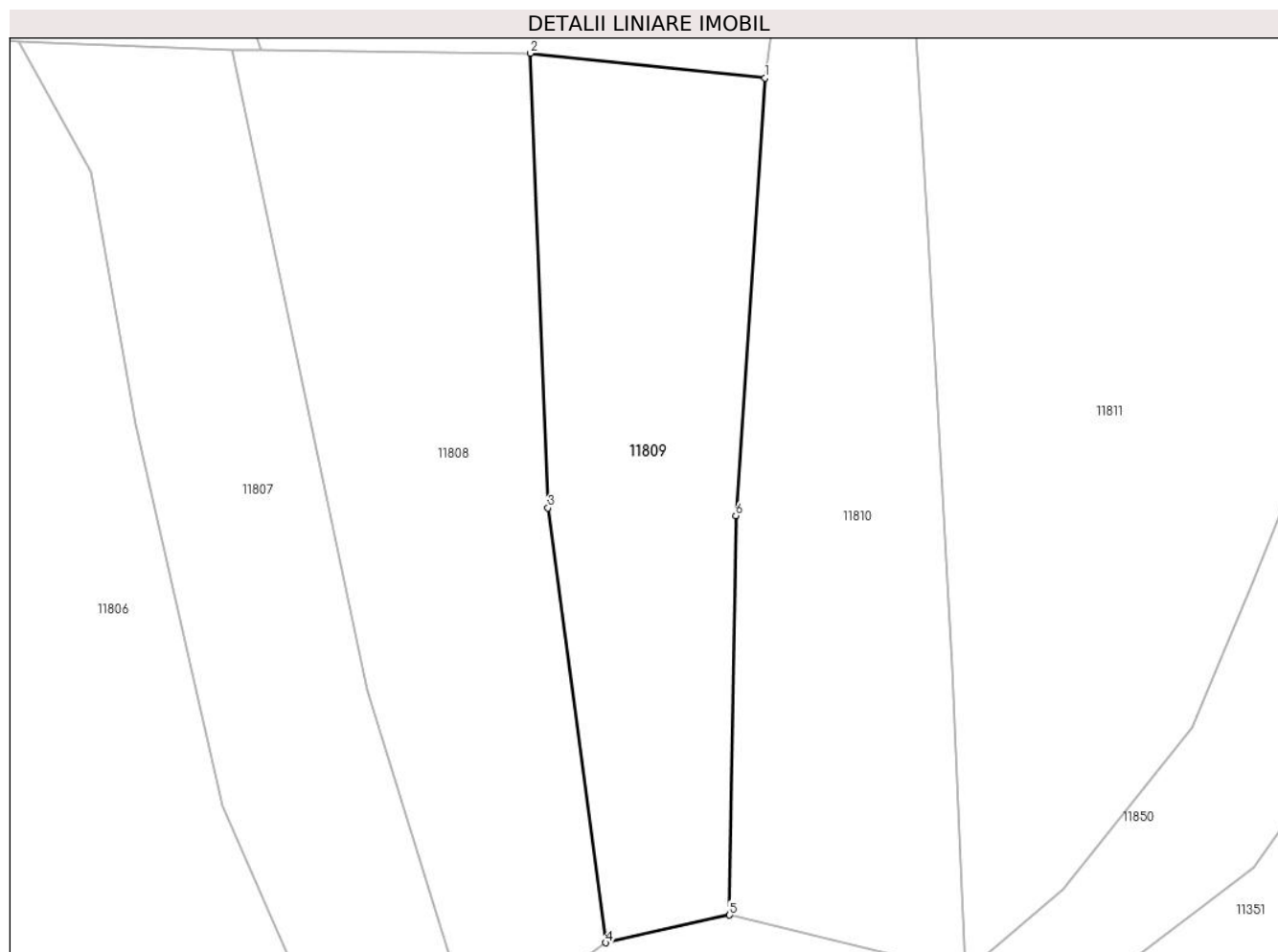
Inscrieri privind dezmembramintele dreptului de proprietate, drepturi reale de garanție și sarcini	Referințe
NU SUNT	

Anexa Nr. 1 La Partea I

Teren

Nr cadastral	Suprafața (mp)*	Observații / Referințe
31112	2.318	

* Suprafața este determinată în planul de proiecție Stereo 70.



Date referitoare la teren

Crt	Categorie folosință	Intravilan	Suprafața (mp)	Tarla	Parcelă	Nr. topo	Observații / Referințe
1	pasune	NU	2.318	-	-	Parte din 2666	Pășune în Țarina Albă, rest de suprafața la id 11808, 11807

Lungime Segmente

1) Valorile lungimilor segmentelor sunt obținute din proiecție în plan.

Punct început	X / Y	Punct sfârșit	X / Y	Lungime segment (** (m)
1	283.543,351 426.767,129	2	283.515,033 426.770,108	28.474
2	283.515,033 426.770,108	3	283.517,174 426.715,321	54.829
3	283.517,174 426.715,321	4	283.524,153 426.662,943	52.841
4	283.524,153 426.662,943	5	283.539,06 426.666,286	15.277
5	283.539,06 426.666,286	6	283.539,817 426.714,387	48.107

Punct început	X / Y	Punct sfârșit	X / Y	Lungime segment (** (m)
6	283.539,817 426.714,387	1	283.543,351 426.767,129	52.86

** Lungimile segmentelor sunt determinate în planul de proiecție Stereo 70 și sunt rotunjite la 1 milimetru.

*** Distanța dintre puncte este formată din segmente cumulate ce sunt mai mici decât valoarea 1 milimetru.

**DATE DESPRE IMOBILUL NR. 11810**

Oficiul de Cadastru și Publicitate Imobiliară CARAS-SEVERIN
Biroul de Cadastru și Publicitate Imobiliară Caransebes

A. Partea I. Descrierea imobilului

TEREN Extravilan

Nr. CF vechi:906- Petroșnița
Nr. topografic:Parte din 2671

Adresa: Jud. Caraș-Severin

Nr. Crt	Nr cadastral Nr. topografic	Suprafața* (mp)	Observații / Referințe
A1		2.976	Sector cadastral:154 Teren neimprejmuit;

B. Partea II. Proprietari și acte

Inscrieri privitoare la dreptul de proprietate și alte drepturi reale		Referințe
/		
Act Normativ nr. 7, din 13/03/1996 emis de PARLAMENTUL ROMÂNIEI;		
B1	Intabulare, drept de PROPRIETATE, dobândit prin Lege, cota actuala 1/1 1) NEIDENTIFICAT NEIDENTIFICAT	A1
Act Normativ nr. 7, din 13/03/1996 emis de PARLAMENTUL ROMÂNIEI (ADEVÉRINȚA 5423/27.10.2023, EMISĂ DE PRIMĂRIA COMUNEI BUCOȘNIȚA, CERTIFICAT DE CĂSĂTORIE NR. 16/24.05.1975, EMIS DE PRIMĂRIA COMUNEI BUCOȘNIȚA);		
B2	Se notează posesia faptică în favoarea lui 1) BACILA CRUCIȚA 2) BACILA MOISE , și soția	A1

C. Partea III. SARCINI .

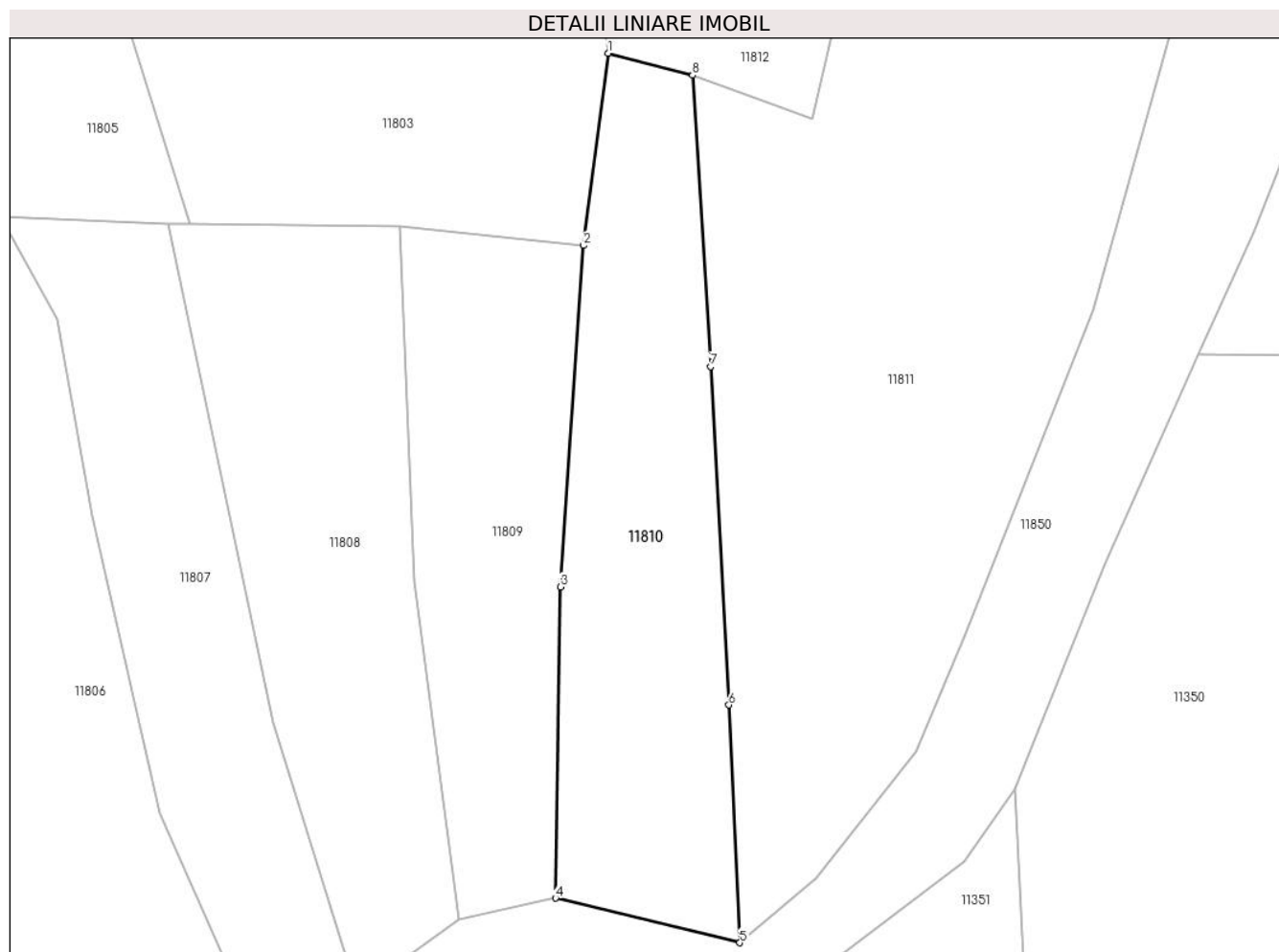
Inscrieri privind dezmembramentele dreptului de proprietate, drepturi reale de garanție și sarcini	Referințe
NU SUNT	

Anexa Nr. 1 La Partea I

Teren

Nr cadastral	Suprafața (mp)*	Observații / Referințe
	2.976	

* Suprafața este determinată în planul de proiecție Stereo 70.



Date referitoare la teren

Crt	Categorie folosință	Intravilan	Suprafața (mp)	Tarla	Parcelă	Nr. topo	Observații / Referințe
1	pașune	NU	2.976	-	-	Parte din 2671	Pășune în Țarina Albă

Lungime Segmente

1) Valorile lungimilor segmentelor sunt obținute din proiecție în plan.

Punct început	X / Y	Punct sfârșit	X / Y	Lungime segment (** (m)
1	283.547,169 426.796,84	2	283.543,351 426.767,129	29.955
2	283.543,351 426.767,129	3	283.539,817 426.714,387	52.86
3	283.539,817 426.714,387	4	283.539,06 426.666,286	48.107
4	283.539,06 426.666,286	5	283.567,563 426.659,396	29.324
5	283.567,563 426.659,396	6	283.565,872 426.696,142	36.785

Punct început	X / Y	Punct sfârșit	X / Y	Lungime segment (** (m)
6	283.565,872 426.696,142	7	283.563,025 426.748,417	52.352
7	283.563,025 426.748,417	8	283.560,255 426.793,419	45.087
8	283.560,255 426.793,419	1	283.547,169 426.796,84	13.526

** Lungimile segmentelor sunt determinate în planul de proiecție Stereo 70 și sunt rotunjite la 1 milimetru.

*** Distanța dintre puncte este formată din segmente cumulate ce sunt mai mici decât valoarea 1 milimetru.

**DATE DESPRE IMOBILUL NR. 11811**

Oficiul de Cadastru și Publicitate Imobiliară CARAS-SEVERIN
Biroul de Cadastru și Publicitate Imobiliară Caransebes

A. Partea I. Descrierea imobilului

TEREN Extravilan

Nr. CF vechi:268, 906- Petroșnița
Nr. topografic:2672, Parte din 2671

Adresa: Jud. Caraș-Severin

Nr. Crt	Nr cadastral Nr. topografic	Suprafața* (mp)	Observații / Referințe
A1		6.643	Sector cadastral:154 Teren neimprejmuit;

B. Partea II. Proprietari și acte

Inscrieri privitoare la dreptul de proprietate și alte drepturi reale		Referințe
/		
Act Normativ nr. 7, din 13/03/1996 emis de PARLAMENTUL ROMÂNIEI;		
B1	Intabulare, drept de PROPRIETATE, dobândit prin Lege, cota actuala 1/1 1) NEIDENTIFICAT NEIDENTIFICAT	A1
Act Normativ nr. 7, din 13/03/1996 emis de PARLAMENTUL ROMÂNIEI (ADEVÉRINȚA 5343/27.10.2023, EMISĂ DE PRIMĂRIA COMUNEI BUCOȘNIȚA);		
B2	Se notează posesia faptică în favoarea lui 1) HAMAT LINA	A1

C. Partea III. SARCINI .

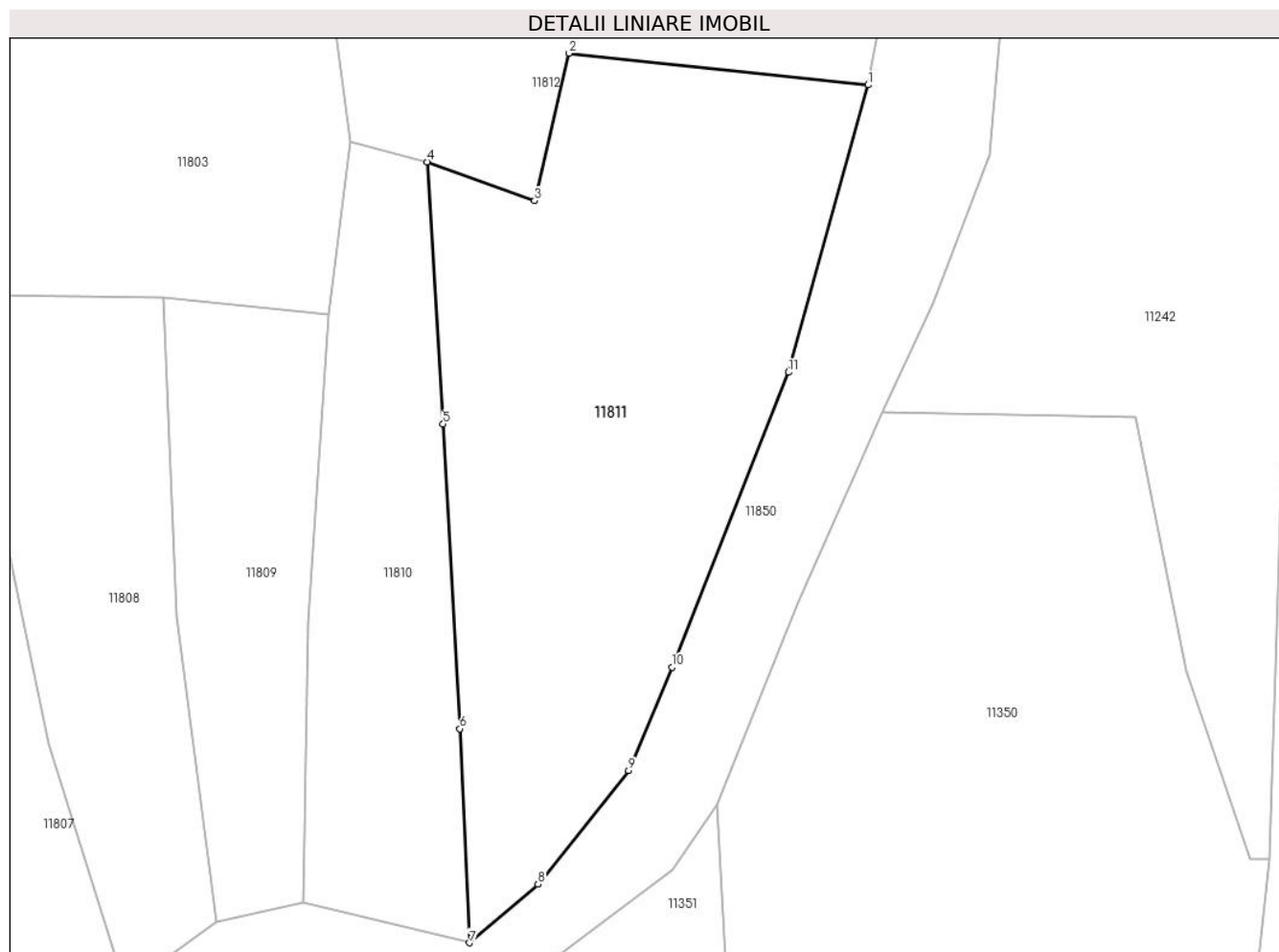
Inscrieri privind dezmembramintele dreptului de proprietate, drepturi reale de garanție și sarcini	Referințe
NU SUNT	

Anexa Nr. 1 La Partea I

Teren

Nr cadastral	Suprafața (mp)*	Observații / Referințe
	6.643	

* Suprafața este determinată în planul de proiecție Stereo 70.



Date referitoare la teren

Crt	Categorie folosință	Intravilan	Suprafața (mp)	Tarla	Parcelă	Nr. topo	Observații / Referințe
1	pașune	NU	6.643	-	-	Parte din 2671, 2672	Pășune în Țarina Albă

Lungime Segmente

1) Valorile lungimilor segmentelor sunt obținute din proiecție în plan.

Punct început	X / Y	Punct sfârșit	X / Y	Lungime segment (** (m)
1	283.636,022 426.806,628	2	283.584,654 426.812,059	51.654
2	283.584,654 426.812,059	3	283.578,701 426.786,752	25.998
3	283.578,701 426.786,752	4	283.560,255 426.793,419	19.614
4	283.560,255 426.793,419	5	283.563,025 426.748,417	45.087
5	283.563,025 426.748,417	6	283.565,872 426.696,142	52.352

Punct început	X / Y	Punct sfârșit	X / Y	Lungime segment (** (m)
6	283.565,872 426.696,142	7	283.567,563 426.659,396	36.785
7	283.567,563 426.659,396	8	283.579,308 426.669,428	15.446
8	283.579,308 426.669,428	9	283.594,88 426.688,953	24.974
9	283.594,88 426.688,953	10	283.602,302 426.706,678	19.216
10	283.602,302 426.706,678	11	283.622,314 426.757,293	54.428
11	283.622,314 426.757,293	1	283.636,022 426.806,628	51.204

** Lungimile segmentelor sunt determinate în planul de proiecție Stereo 70 și sunt rotunjite la 1 milimetru.

*** Distanța dintre puncte este formată din segmente cumulate ce sunt mai mici decât valoarea 1 milimetru.

**DATE DESPRE IMOBILUL NR. 11812**

Oficiul de Cadastru și Publicitate Imobiliară CARAS-SEVERIN
Biroul de Cadastru și Publicitate Imobiliară Caransebes

A. Partea I. Descrierea imobilului

TEREN Extravilan

Nr. CF vechi:650, 268- Petroșnița
Nr. topografic:Parte din 2670/1, 2670/2

Adresa: Jud. Caraș-Severin

Nr. Crt	Nr cadastral Nr. topografic	Suprafața* (mp)	Observații / Referințe
A1		3.565	Sector cadastral:154 Teren neimprejmuit;

B. Partea II. Proprietari și acte

Inscrieri privitoare la dreptul de proprietate și alte drepturi reale		Referințe
/		
Act Normativ nr. 7, din 13/03/1996 emis de PARLAMENTUL ROMÂNIEI;		
B1	Intabulare, drept de PROPRIETATE, dobândit prin Lege, cota actuala 1/1 1) NEIDENTIFICAT NEIDENTIFICAT	A1
Act Normativ nr. 7, din 13/03/1996 emis de PARLAMENTUL ROMÂNIEI (ADEVERINȚA 5342/27.10.2023, EMISĂ DE PRIMĂRIA COMUNEI BUCOȘNIȚA);		
B2	Se notează posesia faptică în favoarea lui 1) TĂRĂBUGĂ EVA-SORINA	A1

C. Partea III. SARCINI .

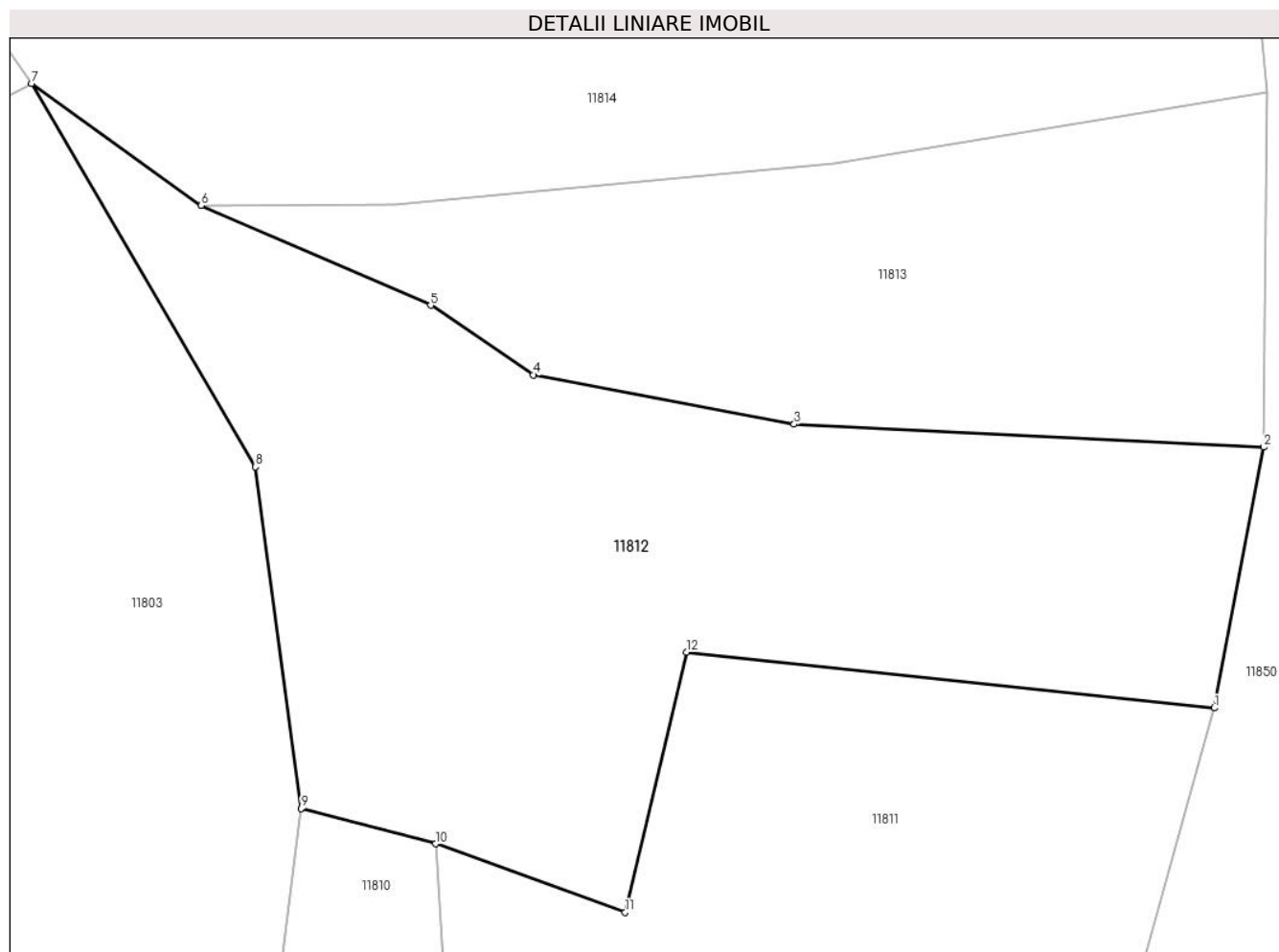
Inscrieri privind dezmembramintele dreptului de proprietate, drepturi reale de garanție și sarcini	Referințe
NU SUNT	

Anexa Nr. 1 La Partea I

Teren

Nr cadastral	Suprafața (mp)*	Observații / Referințe
	3.565	

* Suprafața este determinată în planul de proiecție Stereo 70.



Date referitoare la teren

Crt	Categorie folosință	Intravilan	Suprafața (mp)	Tarla	Parcelă	Nr. topo	Observații / Referințe
1	pasune	NU	3.565	-	-	Parte din 2670/1, 2670/2	Pășune în Țarina Albă

Lungime Segmente

1) Valorile lungimilor segmentelor sunt obținute din proiecție în plan.

Punct început	X / Y	Punct sfârșit	X / Y	Lungime segment (** (m)
1	283.636,022 426.806,628	2	283.640,829 426.831,983	25.807
2	283.640,829 426.831,983	3	283.595,136 426.834,217	45.748
3	283.595,136 426.834,217	4	283.569,775 426.839,015	25.811
4	283.569,775 426.839,015	5	283.559,78 426.845,775	12.066

Punct început	X / Y	Punct sfârșit	X / Y	Lungime segment (** (m)
5	283.559,78 426.845,775	6	283.537,444 426.855,477	24.352
6	283.537,444 426.855,477	7	283.520,956 426.867,335	20.309
7	283.520,956 426.867,335	8	283.542,724 426.830,081	43.147
8	283.542,724 426.830,081	9	283.547,169 426.796,84	33.537
9	283.547,169 426.796,84	10	283.560,255 426.793,419	13.526
10	283.560,255 426.793,419	11	283.578,701 426.786,752	19.614
11	283.578,701 426.786,752	12	283.584,654 426.812,059	25.998
12	283.584,654 426.812,059	1	283.636,022 426.806,628	51.654

** Lungimile segmentelor sunt determinate în planul de proiecție Stereo 70 și sunt rotunjite la 1 milimetru.

*** Distanța dintre puncte este formată din segmente cumulate ce sunt mai mici decât valoarea 1 milimetru.

**DATE DESPRE IMOBILUL NR. 11813**

Oficiul de Cadastru și Publicitate Imobiliară CARAS-SEVERIN
Biroul de Cadastru și Publicitate Imobiliară Caransebes

A. Partea I. Descrierea imobilului

TEREN Extravilan

Nr. CF vechi:650, 268- Petroșnița
Nr. topografic:Parte din 2670/1, 2670/2

Adresa: Jud. Caraș-Severin

Nr. Crt	Nr cadastral Nr. topografic	Suprafața* (mp)	Observații / Referințe
A1		2.144	Sector cadastral:154 Teren neimprejmuț;

B. Partea II. Proprietari și acte

Inscrieri privitoare la dreptul de proprietate și alte drepturi reale		Referințe
/		
Act Normativ nr. 7, din 13/03/1996 emis de PARLAMENTUL ROMÂNIEI;		
B1	Intabulare, drept de PROPRIETATE, dobândit prin Lege, cota actuala 1/1 1) NEIDENTIFICAT NEIDENTIFICAT	A1
Act Normativ nr. 7, din 13/03/1996 emis de PARLAMENTUL ROMÂNIEI (ADEVERINȚA 5337/27.10.2023, EMISĂ DE PRIMĂRIA COMUNEI BUCOȘNIȚA);		
B2	Se notează posesia faptică în favoarea lui 1) DORCA NINA	A1

C. Partea III. SARCINI .

Inscrieri privind dezmembramintele dreptului de proprietate, drepturi reale de garanție și sarcini	Referințe
NU SUNT	

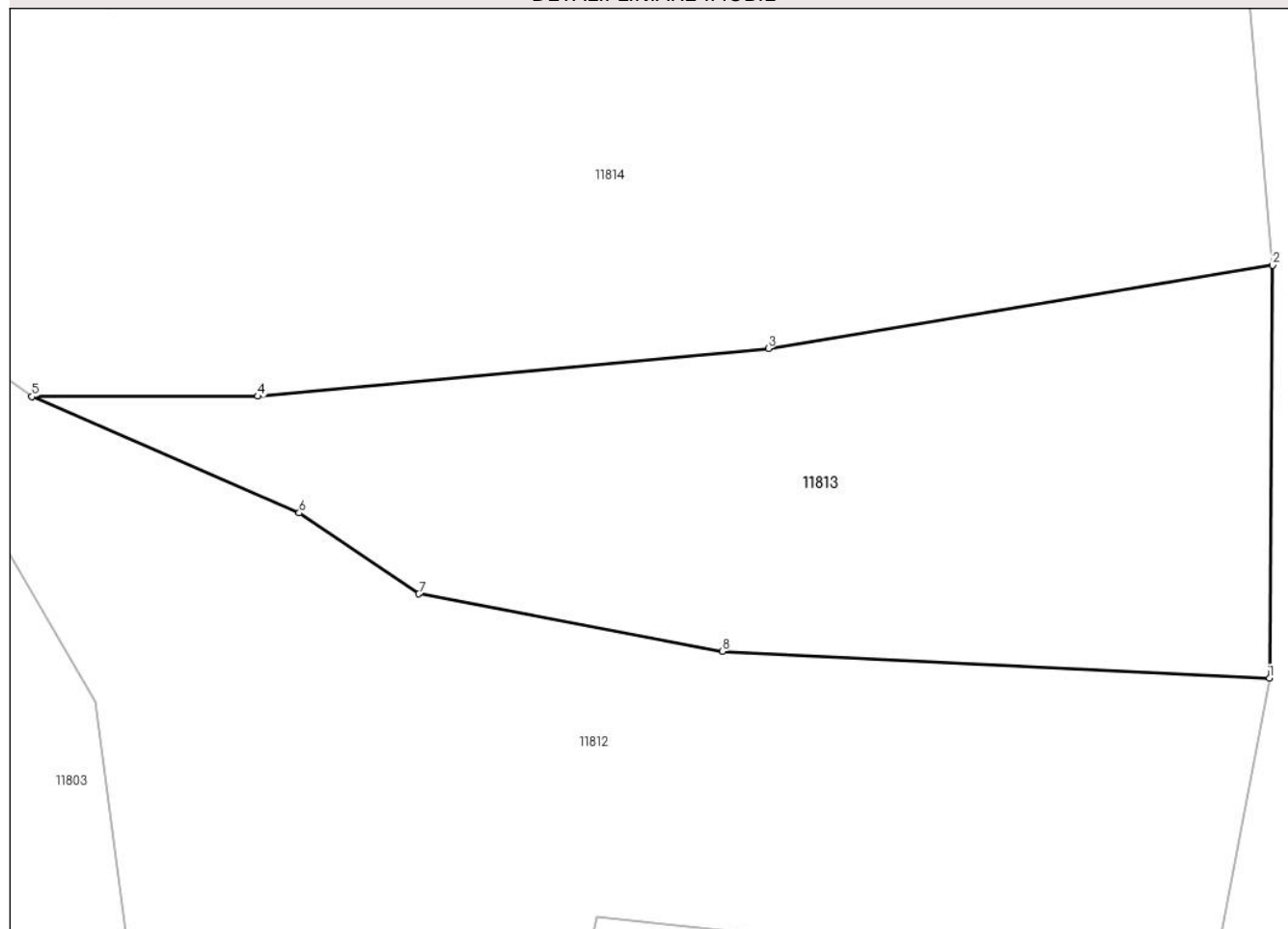
Anexa Nr. 1 La Partea I

Teren

Nr cadastral	Suprafața (mp)*	Observații / Referințe
	2.144	

* Suprafața este determinată în planul de proiecție Stereo 70.

DETALII LINIARE IMOBIL



Date referitoare la teren

Crt	Categorie folosință	Intra vilan	Suprafața (mp)	Tarla	Parcelă	Nr. topo	Observații / Referințe
1	pasune	NU	2.144	-	-	Parte din 2670/1, 2670/2	Pășune în Țarina Albă

Lungime Segmente

1) Valorile lungimilor segmentelor sunt obținute din proiecție în plan.

Punct început	X / Y	Punct sfârșit	X / Y	Lungime segment (** (m)
1	283.640,829 426.831,983	2	283.641,097 426.866,448	34.466
2	283.641,097 426.866,448	3	283.598,979 426.859,502	42.687
3	283.598,979 426.859,502	4	283.556,329 426.855,511	42.836
4	283.556,329 426.855,511	5	283.537,444 426.855,477	18.885

Punct început	X / Y	Punct sfârșit	X / Y	Lungime segment (** (m)
5	283.537,444 426.855,477	6	283.559,78 426.845,775	24.352
6	283.559,78 426.845,775	7	283.569,775 426.839,015	12.066
7	283.569,775 426.839,015	8	283.595,136 426.834,217	25.811
8	283.595,136 426.834,217	1	283.640,829 426.831,983	45.748

** Lungimile segmentelor sunt determinate în planul de proiecție Stereo 70 și sunt rotunjite la 1 milimetru.

*** Distanța dintre puncte este formată din segmente cumulate ce sunt mai mici decât valoarea 1 milimetru.

**DATE DESPRE IMOBILUL NR. 11814**

Oficiul de Cadastru și Publicitate Imobiliară CARAS-SEVERIN
Biroul de Cadastru și Publicitate Imobiliară Caransebes

A. Partea I. Descrierea imobilului

Nr. CF vechi: 235, 723, 624- Petroșnița
Nr. topografic: Parte din 2654, 2669/1,
2669/2

TEREN Extravilan

Adresa: Jud. Caraș-Severin

Nr. Crt	Nr cadastral Nr. topografic	Suprafața* (mp)	Observații / Referințe
A1	31714	4.242	Sector cadastral: 154 Teren neimprejmuit;

B. Partea II. Proprietari și acte

Inscrieri privitoare la dreptul de proprietate și alte drepturi reale		Referințe
/		
Act Normativ nr. 7, din 13/03/1996 emis de PARLAMENTUL ROMÂNIEI;		
B1	Intabulare, drept de PROPRIETATE, dobândit prin Lege, cota actuala 1/1 1) NEIDENTIFICAT NEIDENTIFICAT	A1
Act Normativ nr. 7, din 13/03/1996 emis de PARLAMENTUL ROMÂNIEI (ADEVÉRINȚA 5341/27.10.2023, EMISĂ DE PRIMĂRIA COMUNEI BUCOȘNIȚA);		
B2	Se notează posesia faptică în favoarea lui 1) TRICA VASILE	A1

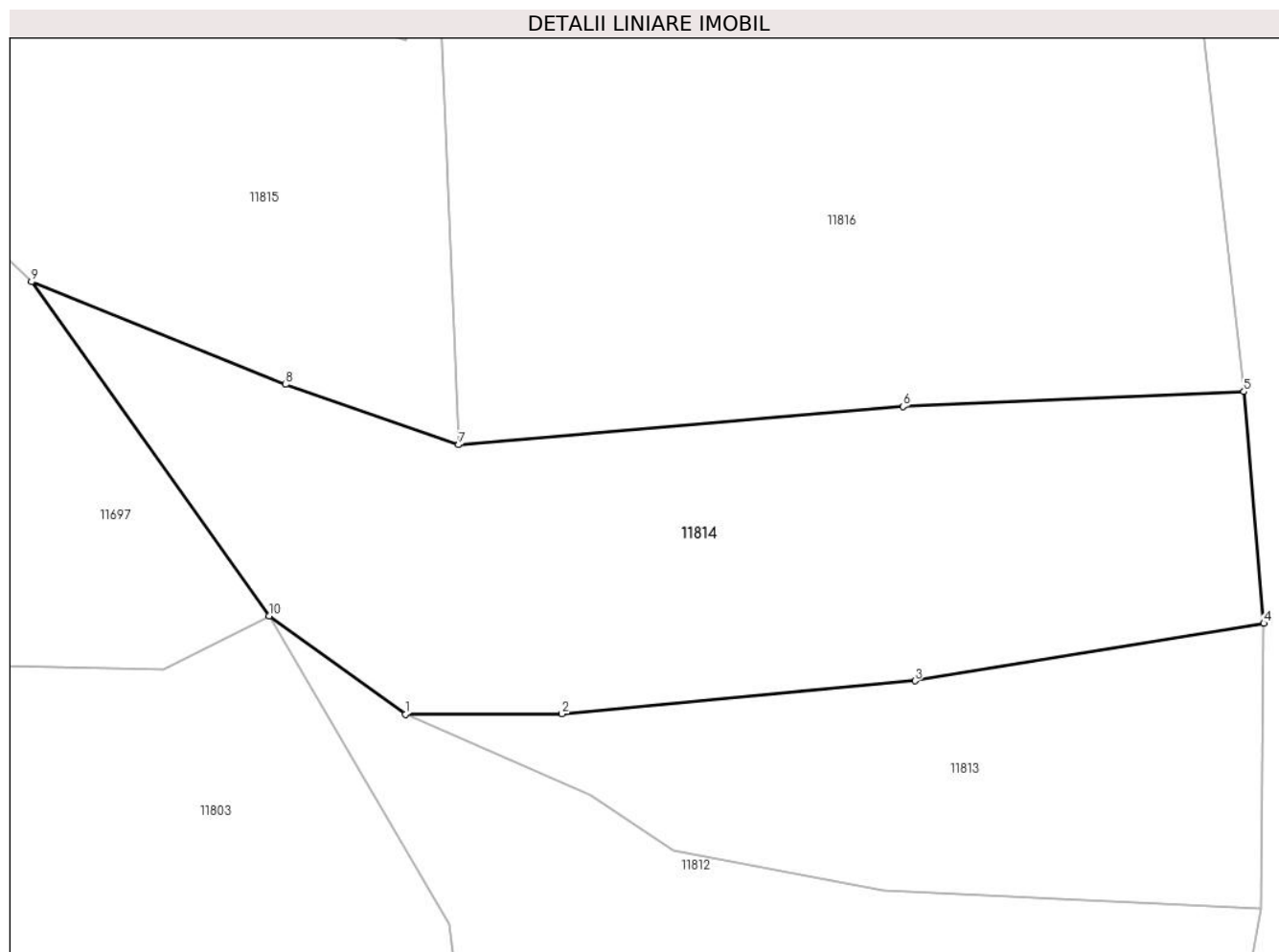
C. Partea III. SARCINI .

Inscrieri privind dezmembramintele dreptului de proprietate, drepturi reale de garanție și sarcini	Referințe
NU SUNT	

Anexa Nr. 1 La Partea I**Teren**

Nr cadastral	Suprafața (mp)*	Observații / Referințe
31714	4.242	

* Suprafața este determinată în planul de proiecție Stereo 70.

**Date referitoare la teren**

Crt	Categorie folosință	Intravilan	Suprafața (mp)	Tarla	Parcelă	Nr. topo	Observații / Referințe
1	pașune	NU	4.242	-	-	Parte din 2654, 2669/1, 2669/2	Pășune în Țarina Albă

Lungime Segmente

1) Valorile lungimilor segmentelor sunt obținute din proiecție în plan.

Punct început	X / Y	Punct sfârșit	X / Y	Lungime segment (** (m)
1	283.537,444 426.855,477	2	283.556,329 426.855,511	18.885
2	283.556,329 426.855,511	3	283.598,979 426.859,502	42.836
3	283.598,979 426.859,502	4	283.641,097 426.866,448	42.687
4	283.641,097 426.866,448	5	283.638,692 426.894,404	28.059

Punct început	X / Y	Punct sfârșit	X / Y	Lungime segment (** (m)
5	283.638,692 426.894,404	6	283.597,505 426.892,599	41.227
6	283.597,505 426.892,599	7	283.543,838 426.887,996	53.864
7	283.543,838 426.887,996	8	283.522,945 426.895,274	22.124
8	283.522,945 426.895,274	9	283.492,266 426.907,666	33.087
9	283.492,266 426.907,666	10	283.520,956 426.867,335	49.495
10	283.520,956 426.867,335	1	283.537,444 426.855,477	20.309

** Lungimile segmentelor sunt determinate în planul de proiecție Stereo 70 și sunt rotunjite la 1 milimetru.

*** Distanța dintre puncte este formată din segmente cumulate ce sunt mai mici decât valoarea 1 milimetru.

**DATE DESPRE IMOBILUL NR. 11815**

Oficiul de Cadastru și Publicitate Imobiliară CARAS-SEVERIN
 Biroul de Cadastru și Publicitate Imobiliară Caransebes

A. Partea I. Descrierea imobilului

TEREN Extravilan

Nr. CF vechi:235, 643- Petroșița
 Nr. topografic:2668, Parte din 2654

Adresa: Jud. Caraș-Severin

Nr. Crt	Nr cadastral Nr. topografic	Suprafața* (mp)	Observații / Referințe
A1		2.612	Sector cadastral:154 Teren neimprejmuț;

B. Partea II. Proprietari și acte

Inscrieri privitoare la dreptul de proprietate și alte drepturi reale		Referințe
1115 / 30/06/1971		
Act Notarial nr. 671, din 01/01/1971 emis de NOTARIATUL DE STAT LOCAL CARANSEBES;		
B1	Intabulare, drept de PROPRIETATE, dobandit prin Succesiune, cota actuala 1/2 1) JURJA LIDIA, născ. Banaduc, dom. în Petroșița	A1
1906 / 13/12/1973		
Act Notarial nr. 2647, din 11/12/1973 emis de -;		
B2	Intabulare, drept de PROPRIETATE, dobandit prin Conventie, cota actuala 1/2 1) JURJA LIDIA, născ. Banaduc, dom. în Petroșița	A1
B3	Se notează interdicția de înstrăinare și grevare în favoarea lui 1) BANADUC TINA, născ. Jura	A1

C. Partea III. SARCINI .

Inscrieri privind dezmembramintele dreptului de proprietate, drepturi reale de garanție și sarcini	Referințe
NU SUNT	

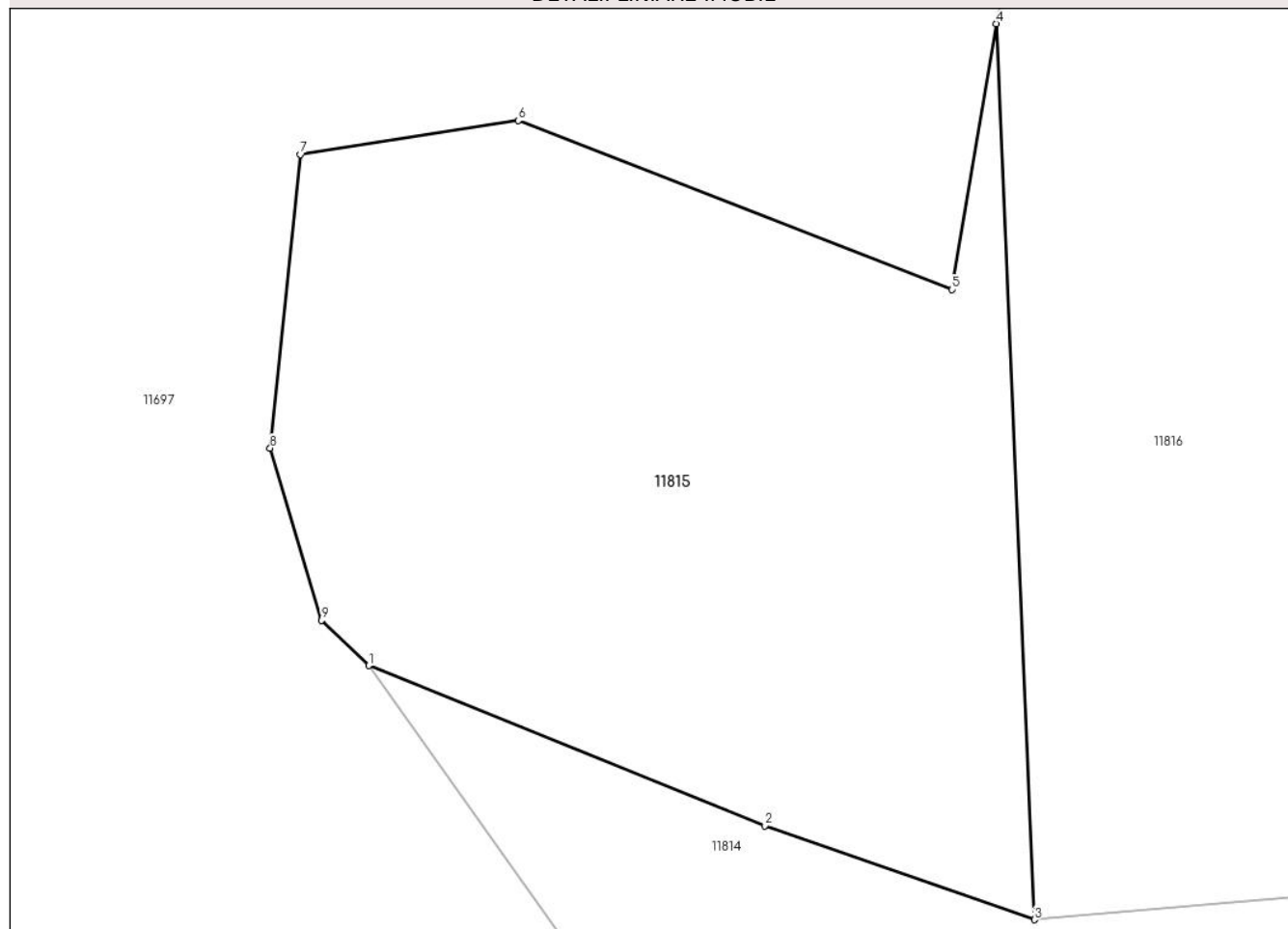
Anexa Nr. 1 La Partea I

Teren

Nr cadastral	Suprafața (mp)*	Observații / Referințe
	2.612	

* Suprafața este determinată în planul de proiecție Stereo 70.

DETALII LINIARE IMOBIL



Date referitoare la teren

Crt	Categorie folosință	Intravilan	Suprafața (mp)	Tarla	Parcelă	Nr. topo	Observații / Referințe
1	pasune	NU	2.612	-	-	2668, Parte din 2654	Pășune în Țarina Albă

Lungime Segmente

1) Valorile lungimilor segmentelor sunt obținute din proiecție în plan.

Punct început	X / Y	Punct sfârșit	X / Y	Lungime segment (** (m)
1	283.492,266 426.907,666	2	283.522,945 426.895,274	33.087
2	283.522,945 426.895,274	3	283.543,838 426.887,996	22.124
3	283.543,838 426.887,996	4	283.540,898 426.957,349	69.415
4	283.540,898 426.957,349	5	283.537,465 426.936,776	20.857
5	283.537,465 426.936,776	6	283.503,848 426.949,852	36.071

Punct început	X / Y	Punct sfârșit	X / Y	Lungime segment (** (m)
6	283.503,848 426.949,852	7	283.486,964 426.947,235	17.086
7	283.486,964 426.947,235	8	283.484,624 426.924,503	22.852
8	283.484,624 426.924,503	9	283.488,598 426.911,162	13.92
9	283.488,598 426.911,162	1	283.492,266 426.907,666	5.067

** Lungimile segmentelor sunt determinate în planul de proiecție Stereo 70 și sunt rotunjite la 1 milimetru.

*** Distanța dintre puncte este formată din segmente cumulate ce sunt mai mici decât valoarea 1 milimetru.

**DATE DESPRE IMOBILUL NR. 11816**

Oficiul de Cadastru și Publicitate Imobiliară CARAS-SEVERIN
Biroul de Cadastru și Publicitate Imobiliară Caransebes

A. Partea I. Descrierea imobilului

Nr. CF vechi: 314, 723, 624, 235- Petroșnița
Nr. topografic: Parte din 2654, 2669/1,
2669/2, 2652

TEREN Extravilan

Adresa: Jud. Caraș-Severin

Nr. Crt	Nr cadastral Nr. topografic	Suprafața* (mp)	Observații / Referințe
A1		12.421	Sector cadastral: 154 Teren neimprejmuit;

B. Partea II. Proprietari și acte

Inscrieri privitoare la dreptul de proprietate și alte drepturi reale		Referințe
/		
Act Normativ nr. 7, din 13/03/1996 emis de PARLAMENTUL ROMÂNIEI;		
B1	Intabulare, drept de PROPRIETATE, dobândit prin Lege, cota actuala 1/1 1) NEIDENTIFICAT NEIDENTIFICAT	A1
Act Normativ nr. 7, din 13/03/1996 emis de PARLAMENTUL ROMÂNIEI (ADEVÉRINȚA 5339/27.10.2023, EMISĂ DE PRIMĂRIA COMUNEI BUCOȘNIȚA);		
B2	Se notează posesia faptică în favoarea lui 1) HAMAT FLOREA	A1

C. Partea III. SARCINI .

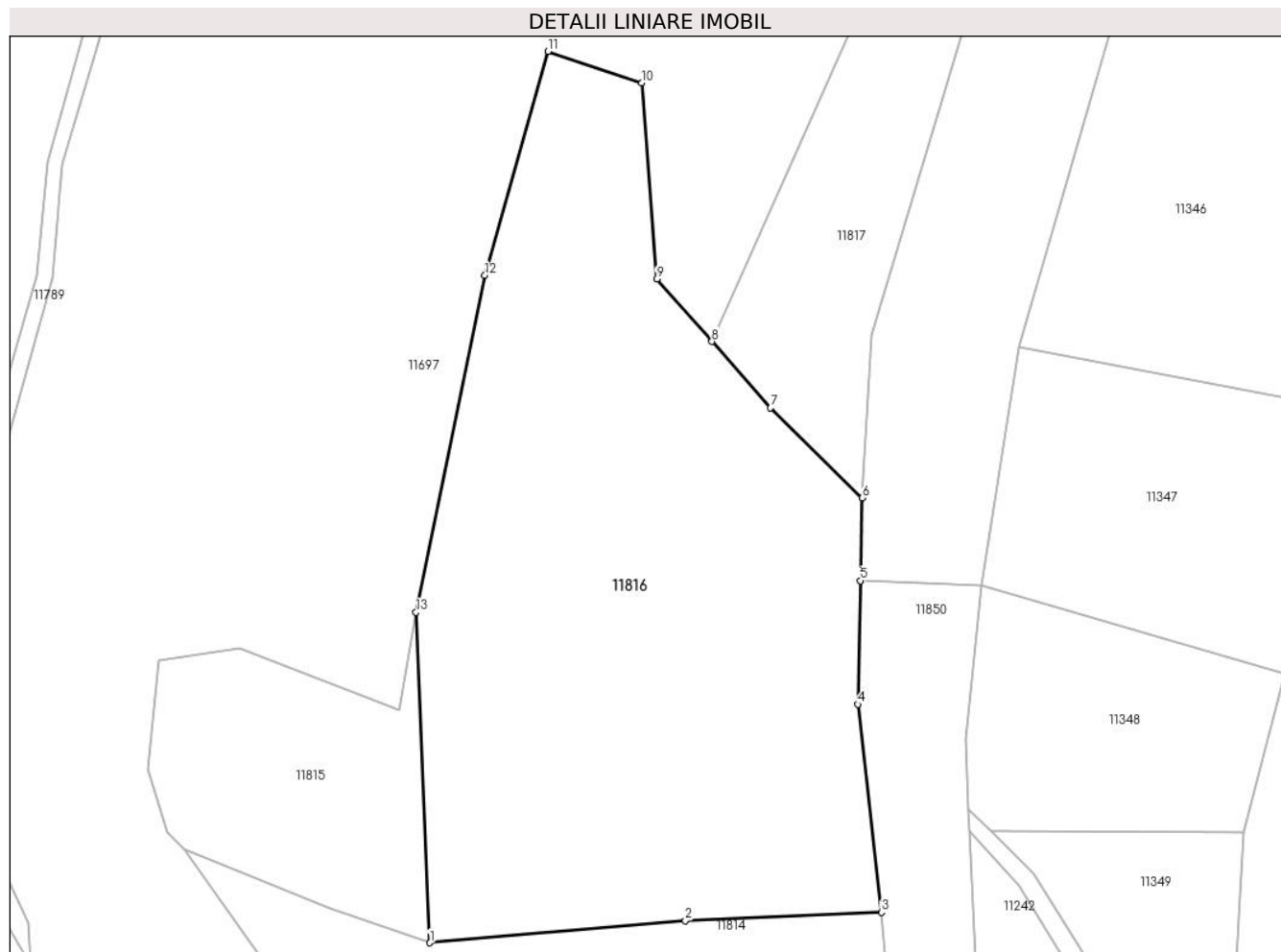
Inscrieri privind dezmembramentele dreptului de proprietate, drepturi reale de garanție și sarcini	Referințe
NU SUNT	

Anexa Nr. 1 La Partea I

Teren

Nr cadastral	Suprafața (mp)*	Observații / Referințe
	12.421	

* Suprafața este determinată în planul de proiecție Stereo 70.



Date referitoare la teren

Crt	Categorie folosință	Intravilan	Suprafața (mp)	Tarla	Parcelă	Nr. topo	Observații / Referințe
1	arabil	NU	12.421	-	-	Parte din 2654, 2669/1, 2669/2, 2652	Arabil în Țarina Albă

Lungime Segmente

1) Valorile lungimilor segmentelor sunt obținute din proiecție în plan.

Punct început	X / Y	Punct sfârșit	X / Y	Lungime segment (** (m)
1	283.543,838 426.887,996	2	283.597,505 426.892,599	53.864
2	283.597,505 426.892,599	3	283.638,692 426.894,404	41.227
3	283.638,692 426.894,404	4	283.633,748 426.938,054	43.929
4	283.633,748 426.938,054	5	283.634,308 426.963,984	25.936

Punct început	X / Y	Punct sfârșit	X / Y	Lungime segment (** (m)
5	283.634,308 426.963,984	6	283.634,684 426.981,377	17.397
6	283.634,684 426.981,377	7	283.615,412 427.000,279	26.994
7	283.615,412 427.000,279	8	283.603,079 427.014,201	18.599
8	283.603,079 427.014,201	9	283.591,464 427.027,313	17.517
9	283.591,464 427.027,313	10	283.588,3 427.068,462	41.27
10	283.588,3 427.068,462	11	283.568,614 427.075,092	20.772
11	283.568,614 427.075,092	12	283.555,368 427.028,072	48.85
12	283.555,368 427.028,072	13	283.540,898 426.957,349	72.188
13	283.540,898 426.957,349	1	283.543,838 426.887,996	69.415

** Lungimile segmentelor sunt determinate în planul de proiecție Stereo 70 și sunt rotunjite la 1 milimetru.

*** Distanța dintre puncte este formată din segmente cumulate ce sunt mai mici decât valoarea 1 milimetru.

**DATE DESPRE IMOBILUL NR. 11817**

Oficiul de Cadastru și Publicitate Imobiliară CARAS-SEVERIN
Biroul de Cadastru și Publicitate Imobiliară Caransebes

A. Partea I. Descrierea imobilului

TEREN Extravilan

Nr. CF vechi:314- Petroșnița

Nr. topografic: 2650, 2651, parte din 2652

Adresa: Jud. Caraș-Severin

Nr. Crt	Nr cadastral Nr. topografic	Suprafața* (mp)	Observații / Referințe
A1		3.148	Sector cadastral:154 Teren neimprejmuit;

B. Partea II. Proprietari și acte

Inscrieri privitoare la dreptul de proprietate și alte drepturi reale		Referințe
/		
Act Administrativ nr. 1776, din 13/05/2024 emis de PRIMĂRIA COMUNEI BUCOȘNIȚA;		
B1	Inscrierea posesiei, drept de PROPRIETATE, dobandit prin Lege, cota actuala 1/1 1) NEIDENTIFICAT NEIDENTIFICAT	A1
Act Normativ nr. 7, din 13/03/1996 emis de PARLAMENTUL ROMÂNIEI;		
B2	SE NOTEAZĂ MENȚIUNEA DE PROPRIETAR NEIDENTIFICAT	A1

C. Partea III. SARCINI .

Inscrieri privind dezmembramintele dreptului de proprietate, drepturi reale de garanție și sarcini	Referințe
NU SUNT	

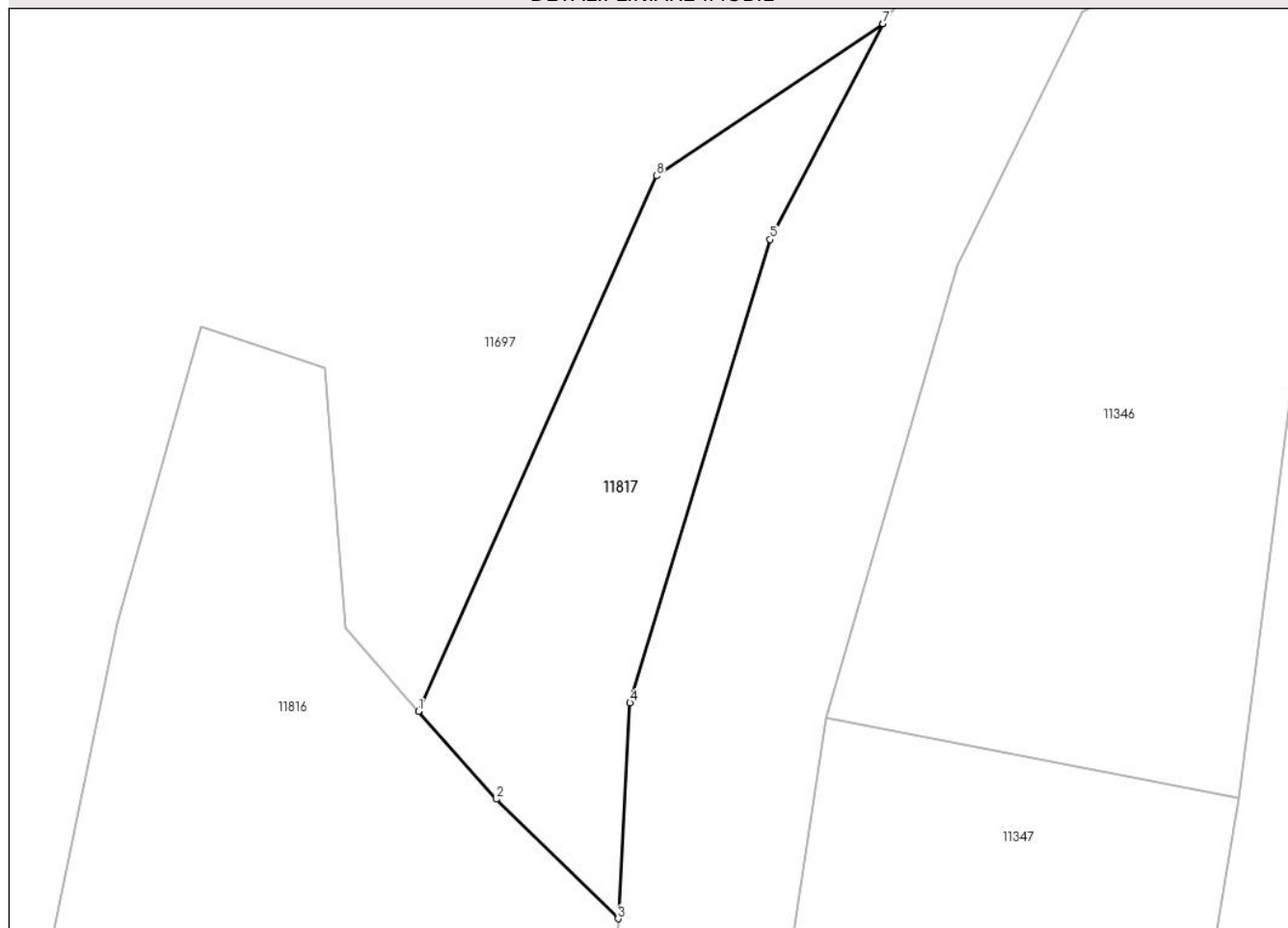
Anexa Nr. 1 La Partea I

Teren

Nr cadastral	Suprafața (mp)*	Observații / Referințe
	3.148	

* Suprafața este determinată în planul de proiecție Stereo 70.

DETALII LINIARE IMOBIL



Date referitoare la teren

Crt	Categorie folosință	Intravilan	Suprafața (mp)	Tarla	Parcelă	Nr. topo	Observații / Referințe
1	pasune	NU	3.148	-	-	2650, 2651, parte din 2652	Pășune în Țarina Albă

Lungime Segmente

1) Valorile lungimilor segmentelor sunt obținute din proiecție în plan.

Punct început	X / Y	Punct sfârșit	X / Y	Lungime segment (** (m)
1	283.603,079 427.014,201	2	283.615,412 427.000,279	18.599
2	283.615,412 427.000,279	3	283.634,684 426.981,377	26.994
3	283.634,684 426.981,377	4	283.636,576 427.015,493	34.168
4	283.636,576 427.015,493	5	283.658,706 427.088,803	76.577

Punct început	X / Y	Punct sfârșit	X / Y	Lungime segment (** (m)
5	283.658,706 427.088,803	6	283.676,612 427.122,942	38.55
6	283.676,612 427.122,942	7	283.676,603 427.122,946	0.01
7	283.676,603 427.122,946	8	283.640,766 427.098,887	43.164
8	283.640,766 427.098,887	1	283.603,079 427.014,201	92.693

** Lungimile segmentelor sunt determinate în planul de proiecție Stereo 70 și sunt rotunjite la 1 milimetru.

*** Distanța dintre puncte este formată din segmente cumulate ce sunt mai mici decât valoarea 1 milimetru.

**DATE DESPRE IMOBILUL NR. 11820**

Oficiul de Cadastru și Publicitate Imobiliară CARAS-SEVERIN
Biroul de Cadastru și Publicitate Imobiliară Caransebes

A. Partea I. Descrierea imobilului

TEREN Extravilan

Nr. CF vechi:824-Petroșnița
Nr. topografic:2685

Adresa: Jud. Caraș-Severin

Nr. Crt	Nr cadastral Nr. topografic	Suprafața* (mp)	Observații / Referințe
A1	32867	5.171	Sector cadastral:118 Teren neimprejmuit;

B. Partea II. Proprietari și acte

Inscrieri privitoare la dreptul de proprietate și alte drepturi reale		Referințe
37 / 08/01/1935		
Contract De Vânzare-Cumpărare nr. -, din 26/06/1934 emis de -;		
B1	Intabulare, drept de PROPRIETATE, cumparare, dobandit prin Conventie, cota actuala 1/1, cota initiala 1/1 1) BUGARIU ILIE, (fiul lui Petru) invatator	A1

C. Partea III. SARCINI .

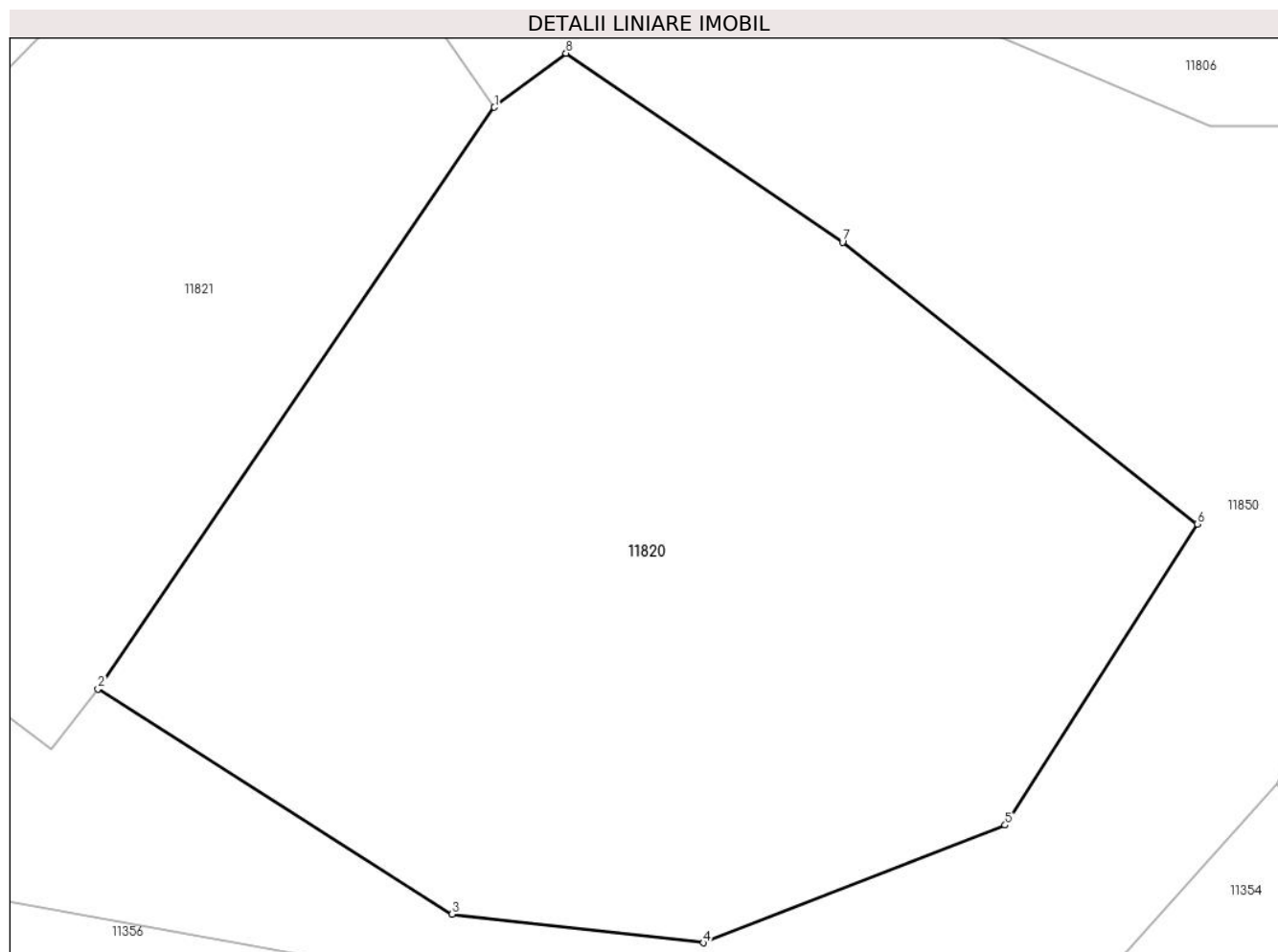
Inscrieri privind dezmembramintele dreptului de proprietate, drepturi reale de garanție și sarcini	Referințe
NU SUNT	

Anexa Nr. 1 La Partea I

Teren

Nr cadastral	Suprafața (mp)*	Observații / Referințe
32867	5.171	

* Suprafața este determinată în planul de proiecție Stereo 70.



Date referitoare la teren

Crt	Categorie folosință	Intravilan	Suprafața (mp)	Tarla	Parcelă	Nr. topo	Observații / Referințe
1	arabil	NU	5.171	-	-	2685	Arabil în Țarina Albă

Lungime Segmente

1) Valorile lungimilor segmentelor sunt obținute din proiecție în plan.

Punct început	X / Y	Punct sfârșit	X / Y	Lungime segment (** (m)
1	283.402,401 426.644,31	2	283.364,738 426.589,087	66.844
2	283.364,738 426.589,087	3	283.398,39 426.567,694	39.876
3	283.398,39 426.567,694	4	283.422,264 426.564,978	24.028
4	283.422,264 426.564,978	5	283.450,93 426.576,147	30.765
5	283.450,93 426.576,147	6	283.469,191 426.604,74	33.927

Punct început	X / Y	Punct sfârșit	X / Y	Lungime segment (** (m)
6	283.469,191 426.604,74	7	283.435,478 426.631,495	43.039
7	283.435,478 426.631,495	8	283.409,211 426.649,436	31.809
8	283.409,211 426.649,436	1	283.402,401 426.644,31	8.524

** Lungimile segmentelor sunt determinate în planul de proiecție Stereo 70 și sunt rotunjite la 1 milimetru.

*** Distanța dintre puncte este formată din segmente cumulate ce sunt mai mici decât valoarea 1 milimetru.

**DATE DESPRE IMOBILUL NR. 11821**

Oficiul de Cadastru și Publicitate Imobiliară CARAS-SEVERIN
Biroul de Cadastru și Publicitate Imobiliară Caransebes

A. Partea I. Descrierea imobilului

Nr. CF vechi: 386,896, 27-Petroșnița
Nr. topografic: Parte din 2686/1, 2686/2,
2686/3 și 2686/4

TEREN Extravilan

Adresa: Jud. Caraș-Severin

Nr. Crt	Nr cadastral Nr. topografic	Suprafața* (mp)	Observații / Referințe
A1		4.001	Sector cadastral: 118 Teren neimprejmuit;

B. Partea II. Proprietari și acte

Inscrieri privitoare la dreptul de proprietate și alte drepturi reale		Referințe
/		
Act Administrativ nr. 1776, din 13/05/2024 emis de PRIMĂRIA COMUNEI BUCOȘNIȚA;		
B1	Inscrierea posesiei, drept de PROPRIETATE, dobandit prin Lege, cota actuala 1/1 1) NEIDENTIFICAT NEIDENTIFICAT	A1
Act Normativ nr. 7, din 13/03/1996 emis de PARLAMENTUL ROMÂNIEI;		
B2	SE NOTEAZĂ MENȚIUNEA DE PROPRIETAR NEIDENTIFICAT	A1

C. Partea III. SARCINI .

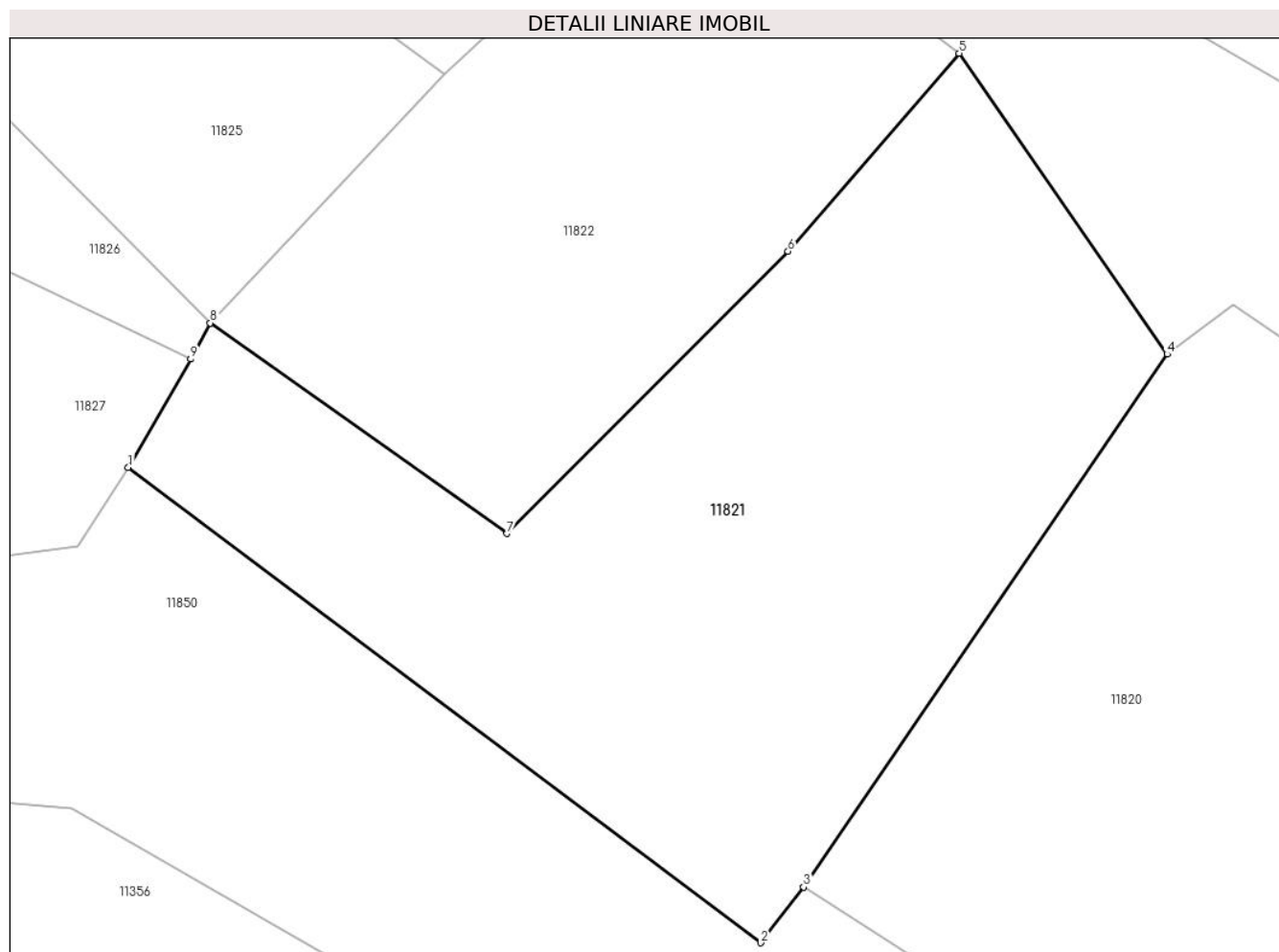
Inscrieri privind dezmembramintele dreptului de proprietate, drepturi reale de garanție și sarcini	Referințe
NU SUNT	

Anexa Nr. 1 La Partea I

Teren

Nr cadastral	Suprafața (mp)*	Observații / Referințe
	4.001	

* Suprafața este determinată în planul de proiecție Stereo 70.



Date referitoare la teren

Crt	Categorie folosință	Intravilan	Suprafața (mp)	Tarla	Parcelă	Nr. topo	Observații / Referințe
1	arabil	NU	4.001	-	-	Parte din 2686/1, 2686/2, 2686/3 și 2686/4	Arabil în Țarina Albă

Lungime Segmente

1) Valorile lungimilor segmentelor sunt obținute din proiecție în plan.

Punct început	X / Y	Punct sfârșit	X / Y	Lungime segment (** (m)
1	283.294,714 426.632,595	2	283.360,291 426.583,331	82.02
2	283.360,291 426.583,331	3	283.364,738 426.589,087	7.274
3	283.364,738 426.589,087	4	283.402,401 426.644,31	66.844

Punct început	X / Y	Punct sfârșit	X / Y	Lungime segment (** (m)
4	283.402,401 426.644,31	5	283.380,836 426.675,487	37.909
5	283.380,836 426.675,487	6	283.363,112 426.654,98	27.105
6	283.363,112 426.654,98	7	283.333,982 426.625,724	41.285
7	283.333,982 426.625,724	8	283.303,206 426.647,544	37.726
8	283.303,206 426.647,544	9	283.301,18 426.643,812	4.246
9	283.301,18 426.643,812	1	283.294,714 426.632,595	12.947

** Lungimile segmentelor sunt determinate în planul de proiecție Stereo 70 și sunt rotunjite la 1 milimetru.

*** Distanța dintre puncte este formată din segmente cumulate ce sunt mai mici decât valoarea 1 milimetru.

**DATE DESPRE IMOBILUL NR. 11822**

Oficiul de Cadastru și Publicitate Imobiliară CARAS-SEVERIN
Biroul de Cadastru și Publicitate Imobiliară Caransebes

A. Partea I. Descrierea imobilului

Nr. CF vechi: 386,896, 27-Petroșnița
Nr. topografic: Parte din 2686/1, 2686/2,
2686/3, 2686/4

TEREN Extravilan

Adresa: Jud. Caraș-Severin

Nr. Crt	Nr cadastral Nr. topografic	Suprafața* (mp)	Observații / Referințe
A1		2.585	Sector cadastral: 118 Teren neimprejmuit;

B. Partea II. Proprietari și acte

Inscrieri privitoare la dreptul de proprietate și alte drepturi reale		Referințe
/		
Act Normativ nr. 7, din 13/03/1996 emis de PARLAMENTUL ROMÂNIEI;		
B1	Intabulare, drept de PROPRIETATE, dobândit prin Lege, cota actuala 1/1 1) NEIDENTIFICAT NEIDENTIFICAT	A1
Act Normativ nr. 7, din 13/03/1996 emis de PARLAMENTUL ROMÂNIEI (ADEVÉRINȚA 5335/27.10.2023, EMISĂ DE PRIMĂRIA COMUNEI BUCOȘNIȚA);		
B2	Se notează posesia faptică în favoarea lui 1) HAMAT GHEORGHE-FILARET	A1

C. Partea III. SARCINI .

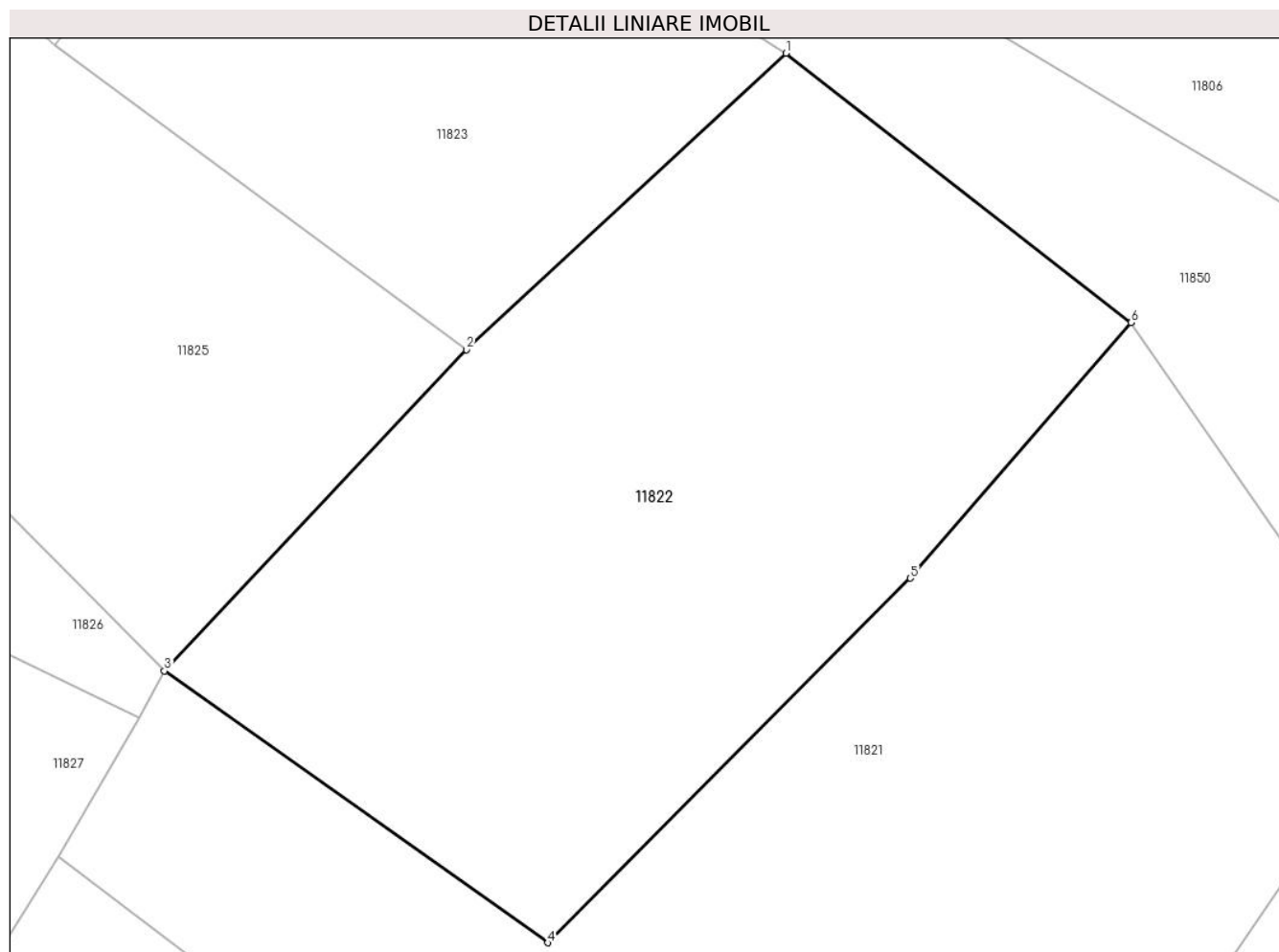
Inscrieri privind dezmembramentele dreptului de proprietate, drepturi reale de garanție și sarcini	Referințe
NU SUNT	

Anexa Nr. 1 La Partea I

Teren

Nr cadastral	Suprafața (mp)*	Observații / Referințe
	2.585	

* Suprafața este determinată în planul de proiecție Stereo 70.



Date referitoare la teren

Crt	Categorie folosință	Intravilan	Suprafața (mp)	Tarla	Parcelă	Nr. topo	Observații / Referințe
1	faneata	NU	2.585	-	-	Parte din 2686/1, 2686/2, 2686/3, 2686/4	Fâneată în Țarina Albă

Lungime Segmente

1) Valorile lungimilor segmentelor sunt obținute din proiecție în plan.

Punct început	X / Y	Punct sfârșit	X / Y	Lungime segment (** (m)
1	283.353,115 426.697,115	2	283.327,463 426.673,318	34.99
2	283.327,463 426.673,318	3	283.303,206 426.647,544	35.394
3	283.303,206 426.647,544	4	283.333,982 426.625,724	37.726

Punct început	X / Y	Punct sfârșit	X / Y	Lungime segment (** (m)
4	283.333,982 426.625,724	5	283.363,112 426.654,98	41.285
5	283.363,112 426.654,98	6	283.380,836 426.675,487	27.105
6	283.380,836 426.675,487	1	283.353,115 426.697,115	35.16

** Lungimile segmentelor sunt determinate în planul de proiecție Stereo 70 și sunt rotunjite la 1 milimetru.

*** Distanța dintre puncte este formată din segmente cumulate ce sunt mai mici decât valoarea 1 milimetru.

**DATE DESPRE IMOBILUL NR. 11823**

Oficiul de Cadastru și Publicitate Imobiliară CARAS-SEVERIN
Biroul de Cadastru și Publicitate Imobiliară Caransebes

A. Partea I. Descrierea imobilului

Nr. CF vechi: 278, 276, 275, 235, 279, 263-
Petroșnița

Nr. topografic: Parte din 2718/1, 2718/2,
2718/3, 2718/4, 2688/1 și 2688/2

TEREN Extravilan

Adresa: Jud. Caraș-Severin

Nr. Crt	Nr cadastral Nr. topografic	Suprafața* (mp)	Observații / Referințe
A1		1.452	Sector cadastral: 118 Teren neîmprejmuit;

B. Partea II. Proprietari și acte

Inscrieri privitoare la dreptul de proprietate și alte drepturi reale		Referințe
/		
Act Normativ nr. 7, din 13/03/1996 emis de PARLAMENTUL ROMÂNIEI;		
B1	Intabulare, drept de PROPRIETATE, dobândit prin Lege, cota actuala 1/1 1) NEIDENTIFICAT NEIDENTIFICAT	A1
Act Normativ nr. 7, din 13/03/1996 emis de PARLAMENTUL ROMÂNIEI (ADEVÉRINȚA 6451/19.12.2023, EMISĂ DE PRIMĂRIA COMUNEI BUCOȘNIȚA);		
B2	Se notează posesia faptică în favoarea lui 1) GAȘPAR NICOLAE	A1

C. Partea III. SARCINI .

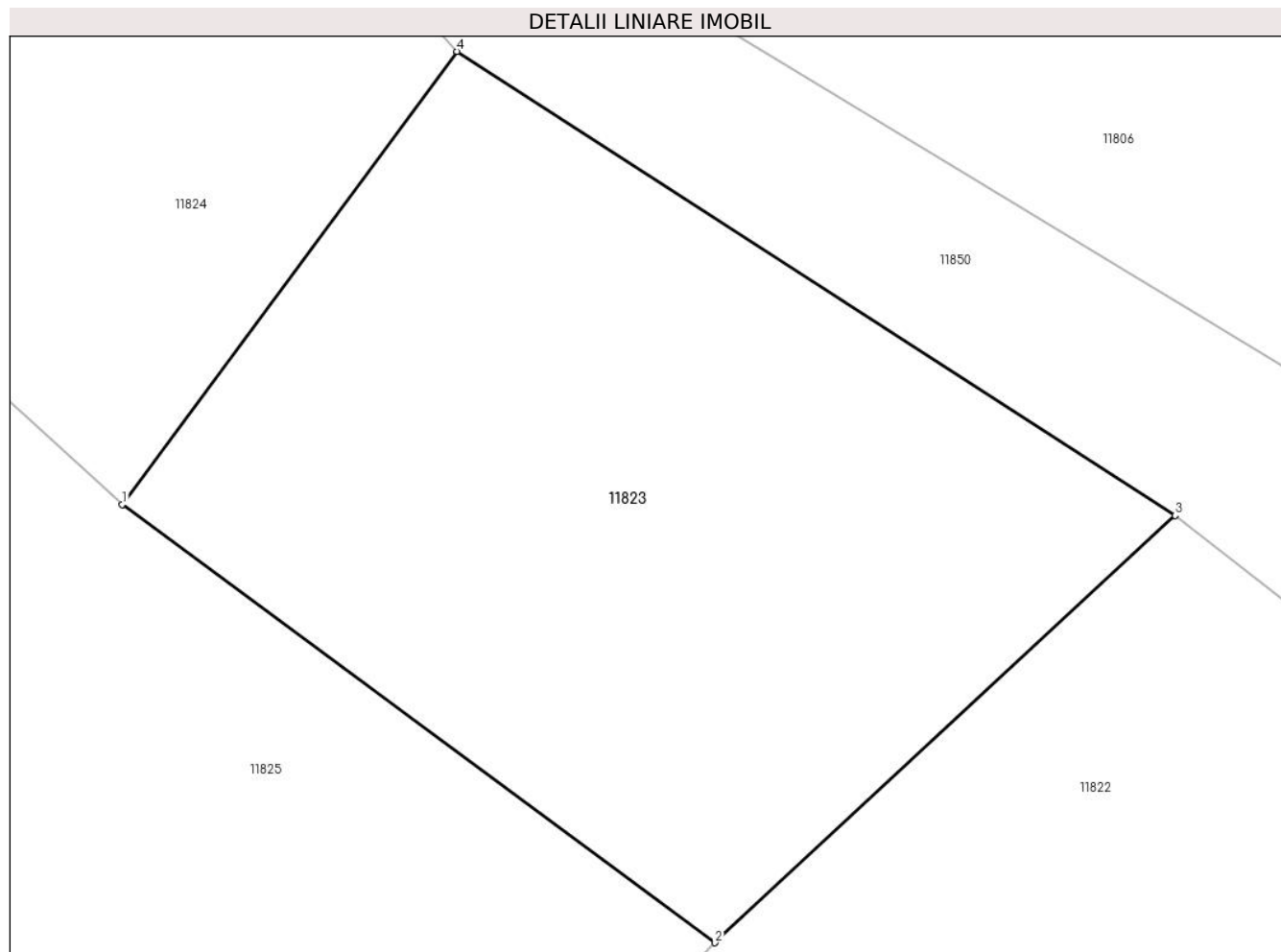
Inscrieri privind dezmembramintele dreptului de proprietate, drepturi reale de garanție și sarcini	Referințe
NU SUNT	

Anexa Nr. 1 La Partea I

Teren

Nr cadastral	Suprafața (mp)*	Observații / Referințe
	1.452	

* Suprafața este determinată în planul de proiecție Stereo 70.



Date referitoare la teren

Crt	Categorie folosință	Intra vilan	Suprafața (mp)	Tarla	Parcelă	Nr. topo	Observații / Referințe
1	faneata	NU	1.452	-	-	Parte din 2718/1, 2718/2, 2718/3, 2718/4, 2688/1, 2688/2	Fâneată în Țarina Albă

Lungime Segmente

1) Valorile lungimilor segmentelor sunt obținute din proiecție în plan.

Punct început	X / Y	Punct sfârșit	X / Y	Lungime segment (** (m)
1	283.294,414 426.697,731	2	283.327,463 426.673,318	41.088
2	283.327,463 426.673,318	3	283.353,115 426.697,115	34.99

Punct început	X / Y	Punct sfârșit	X / Y	Lungime segment (** (m)
3	283.353,115 426.697,115	4	283.313,086 426.722,954	47.644
4	283.313,086 426.722,954	1	283.294,414 426.697,731	31.382

** Lungimile segmentelor sunt determinate în planul de proiecție Stereo 70 și sunt rotunjite la 1 milimetru.

*** Distanța dintre puncte este formată din segmente cumulate ce sunt mai mici decât valoarea 1 milimetru.

**DATE DESPRE IMOBILUL NR. 11824**

Oficiul de Cadastru și Publicitate Imobiliară CARAS-SEVERIN
Biroul de Cadastru și Publicitate Imobiliară Caransebes

A. Partea I. Descrierea imobilului

Nr. CF vechi: 278, 276, 275, 235, 279, 263-
Petroșnița

Nr. topografic: Parte din 2718/1, 2718/2,
2718/3, 2718/4, 2688/1, 2688/2

TEREN Extravilan

Adresa: Jud. Caraș-Severin

Nr. Crt	Nr cadastral Nr. topografic	Suprafața* (mp)	Observații / Referințe
A1		1.560	Sector cadastral: 118 Teren neîmprejmuit;

B. Partea II. Proprietari și acte

Inscrieri privitoare la dreptul de proprietate și alte drepturi reale		Referințe
/		
Act Normativ nr. 7, din 13/03/1996 emis de PARLAMENTUL ROMÂNIEI;		
B1	Intabulare, drept de PROPRIETATE, dobandit prin Lege, cota actuala 1/1 1) NEIDENTIFICAT NEIDENTIFICAT	A1
Act Normativ nr. 7, din 13/03/1996 emis de PARLAMENTUL ROMÂNIEI (ADEVÉRINȚA 3276/13.06.2023, EMISĂ DE PRIMĂRIA COMUNEI BUCOȘNIȚA);		
B2	Se notează posesia faptică în favoarea lui 1) GHERGA NICOLAE	A1

C. Partea III. SARCINI .

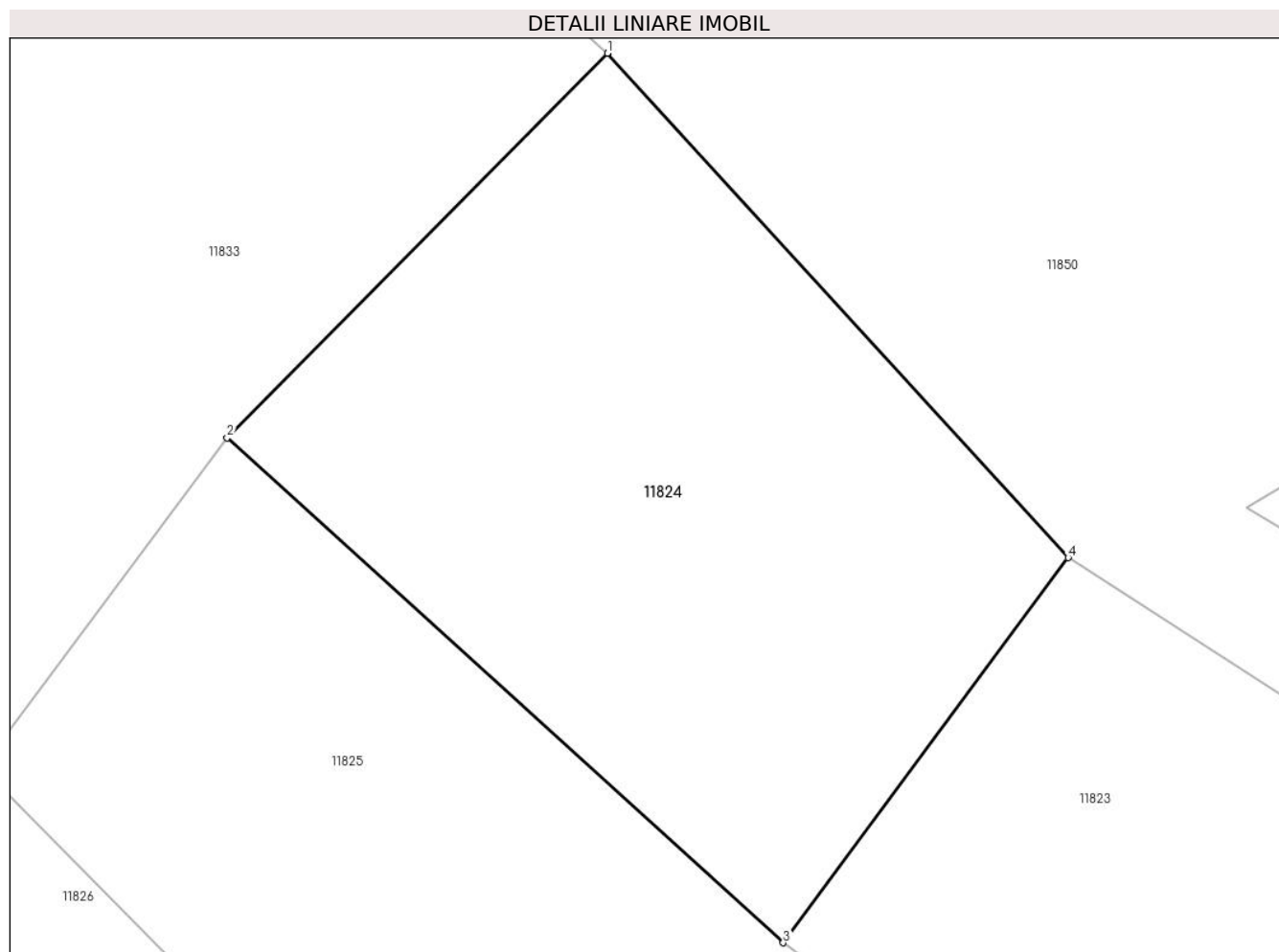
Inscrieri privind dezmembramintele dreptului de proprietate, drepturi reale de garanție și sarcini	Referințe
NU SUNT	

Anexa Nr. 1 La Partea I

Teren

Nr cadastral	Suprafața (mp)*	Observații / Referințe
	1.560	

* Suprafața este determinată în planul de proiecție Stereo 70.



Date referitoare la teren

Crt	Categorie folosință	Intra vilan	Suprafața (mp)	Tarla	Parcelă	Nr. topo	Observații / Referințe
1	faneata	NU	1.560	-	-	Parte din 2718/1, 2718/2, 2718/3, 2718/4, 2688/1, 2688/2	Fâneată în Țarina Albă

Lungime Segmente

1) Valorile lungimilor segmentelor sunt obținute din proiecție în plan.

Punct început	X / Y	Punct sfârșit	X / Y	Lungime segment (** (m))
1	283.282,891 426.755,998	2	283.257,969 426.730,811	35.433
2	283.257,969 426.730,811	3	283.294,414 426.697,731	49.219

Punct început	X / Y	Punct sfârșit	X / Y	Lungime segment (** (m)
3	283.294,414 426.697,731	4	283.313,086 426.722,954	31.382
4	283.313,086 426.722,954	1	283.282,891 426.755,998	44.762

** Lungimile segmentelor sunt determinate în planul de proiecție Stereo 70 și sunt rotunjite la 1 milimetru.

*** Distanța dintre puncte este formată din segmente cumulate ce sunt mai mici decât valoarea 1 milimetru.

**DATE DESPRE IMOBILUL NR. 11825**

Oficiul de Cadastru și Publicitate Imobiliară CARAS-SEVERIN
Biroul de Cadastru și Publicitate Imobiliară Caransebes

A. Partea I. Descrierea imobilului

TEREN Extravilan

Nr. CF vechi:279, 263-Petroșnița
Nr. topografic:Parte din 2688/1, 2688/2

Adresa: Jud. Caraș-Severin

Nr. Crt	Nr cadastral Nr. topografic	Suprafața* (mp)	Observații / Referințe
A1		2.652	Sector cadastral:118 Teren neimprejmuit;

B. Partea II. Proprietari și acte

Inscrieri privitoare la dreptul de proprietate și alte drepturi reale		Referințe
/		
Act Administrativ nr. 1776, din 13/05/2024 emis de PRIMĂRIA COMUNEI BUCOȘNIȚA;		
B1	Inscrierea posesiei, drept de PROPRIETATE, dobandit prin Lege, cota actuala 1/1 1) NEIDENTIFICAT NEIDENTIFICAT	A1
Act Normativ nr. 7, din 13/03/1996 emis de PARLAMENTUL ROMÂNIEI;		
B2	SE NOTEAZĂ MENȚIUNEA DE PROPRIETAR NEIDENTIFICAT	A1

C. Partea III. SARCINI .

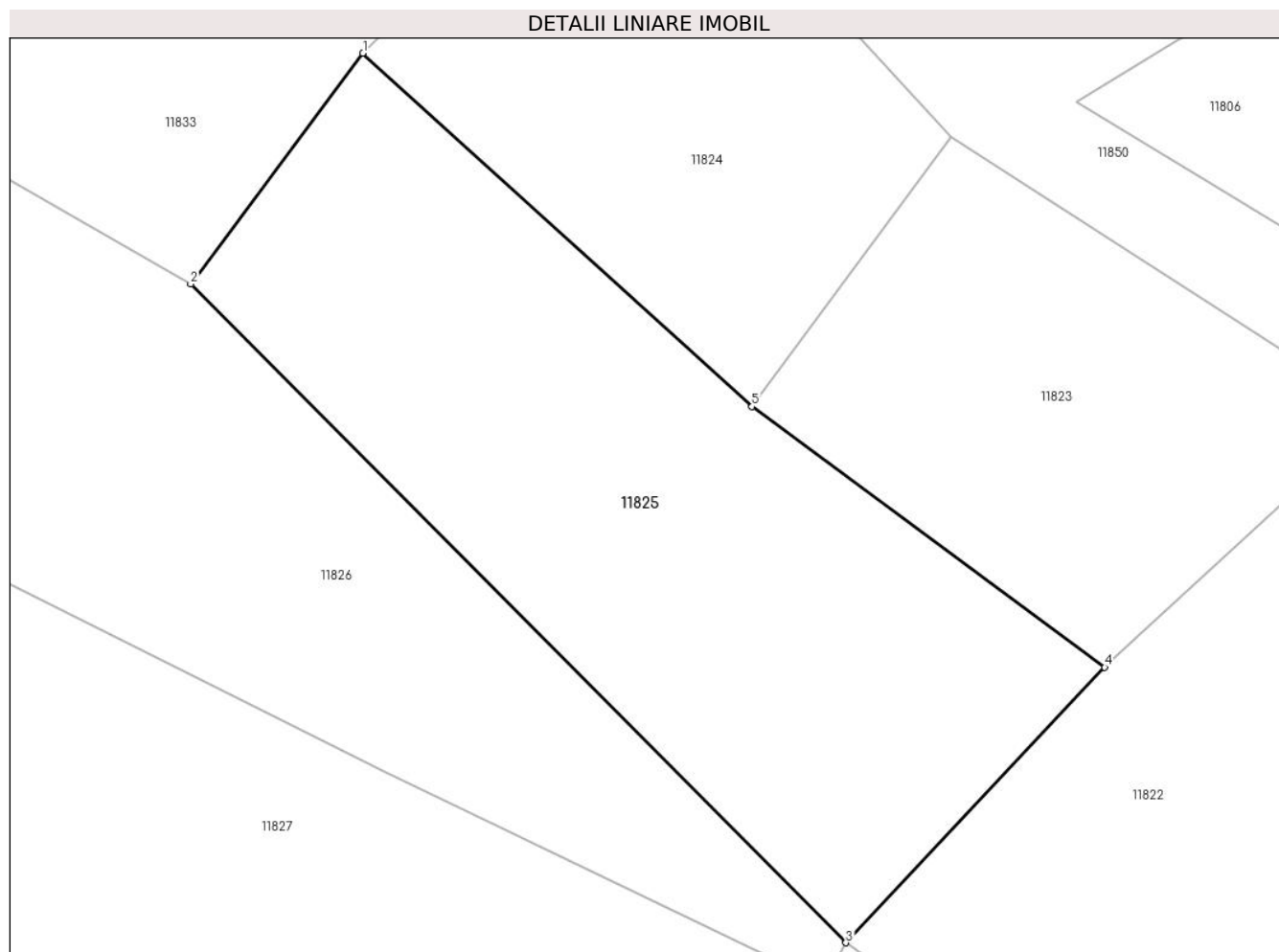
Inscrieri privind dezmembramintele dreptului de proprietate, drepturi reale de garanție și sarcini	Referințe
NU SUNT	

Anexa Nr. 1 La Partea I

Teren

Nr cadastral	Suprafața (mp)*	Observații / Referințe
	2.652	

* Suprafața este determinată în planul de proiecție Stereo 70.



Date referitoare la teren

Crt	Categorie folosință	Intra vilan	Suprafața (mp)	Tarla	Parcelă	Nr. topo	Observații / Referințe
1	faneata	NU	2.652	-	-	Parte din 2688/1, 2688/2	Fâneată în Țarina Albă

Lungime Segmente

1) Valorile lungimilor segmentelor sunt obținute din proiecție în plan.

Punct început	X / Y	Punct sfârșit	X / Y	Lungime segment (** (m)
1	283.257,969 426.730,811	2	283.241,83 426.709,204	26.969
2	283.241,83 426.709,204	3	283.303,206 426.647,544	87.0
3	283.303,206 426.647,544	4	283.327,463 426.673,318	35.394
4	283.327,463 426.673,318	5	283.294,414 426.697,731	41.088

Punct început	X / Y	Punct sfârșit	X / Y	Lungime segment (** (m)
5	283.294,414 426.697,731	1	283.257,969 426.730,811	49.219

** Lungimile segmentelor sunt determinate în planul de proiecție Stereo 70 și sunt rotunjite la 1 milimetru.

*** Distanța dintre puncte este formată din segmente cumulate ce sunt mai mici decât valoarea 1 milimetru.

**DATE DESPRE IMOBILUL NR. 11826**

Oficiul de Cadastru și Publicitate Imobiliară CARAS-SEVERIN
Biroul de Cadastru și Publicitate Imobiliară Caransebes

A. Partea I. Descrierea imobilului

Nr. CF vechi:448, 433, 430-Petroșnița
Nr. topografic:Parte din 2687/1, 2687/2,
2687/3

TEREN Extravilan

Adresa: Jud. Caraș-Severin

Nr. Crt	Nr cadastral Nr. topografic	Suprafața* (mp)	Observații / Referințe
A1		2.527	Sector cadastral:118 Teren neimprejmuit;

B. Partea II. Proprietari și acte

Inscrieri privitoare la dreptul de proprietate și alte drepturi reale		Referințe
/		
Act Normativ nr. 7, din 13/03/1996 emis de PARLAMENTUL ROMÂNIEI;		
B1	Intabulare, drept de PROPRIETATE, dobândit prin Lege, cota actuala 1/1 1) NEIDENTIFICAT NEIDENTIFICAT	A1
Act Normativ nr. 7, din 13/03/1996 emis de PARLAMENTUL ROMÂNIEI (ADEVÉRINȚA 5052/04.10.2023, EMISĂ DE PRIMĂRIA COMUNEI BUCOȘNIȚA);		
B2	Se notează posesia faptică în favoarea lui 1) HAMAT VIDA-FLORINA	A1

C. Partea III. SARCINI .

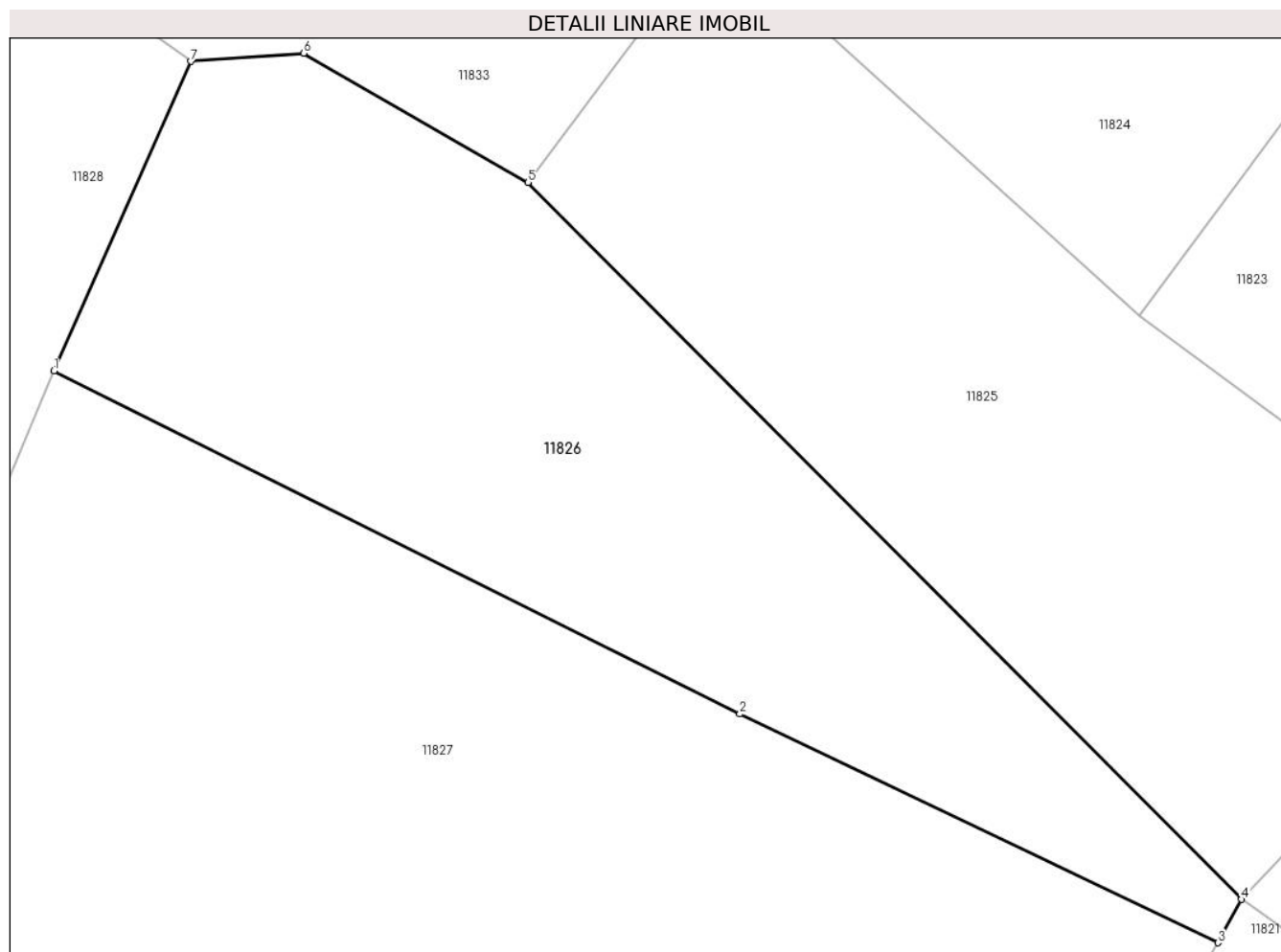
Inscrieri privind dezmembramintele dreptului de proprietate, drepturi reale de garanție și sarcini	Referințe
NU SUNT	

Anexa Nr. 1 La Partea I

Teren

Nr cadastral	Suprafața (mp)*	Observații / Referințe
	2.527	

* Suprafața este determinată în planul de proiecție Stereo 70.



Date referitoare la teren

Crt	Categorie folosință	Intravilan	Suprafața (mp)	Tarla	Parcelă	Nr. topo	Observații / Referințe
1	arabil	NU	2.527	-	-	Parte din 2687/1, 2687/2, 2687/3	Arabil în Țarina Albă

Lungime Segmente

1) Valorile lungimilor segmentelor sunt obținute din proiecție în plan.

Punct început	X / Y	Punct sfârșit	X / Y	Lungime segment (** (m)
1	283.201,027 426.693,0	2	283.260,039 426.663,488	65.98
2	283.260,039 426.663,488	3	283.301,18 426.643,812	45.604
3	283.301,18 426.643,812	4	283.303,206 426.647,544	4.246
4	283.303,206 426.647,544	5	283.241,83 426.709,204	87.0

Punct început	X / Y	Punct sfârșit	X / Y	Lungime segment (** (m)
5	283.241,83 426.709,204	6	283.222,527 426.720,313	22.271
6	283.222,527 426.720,313	7	283.212,802 426.719,618	9.75
7	283.212,802 426.719,618	1	283.201,027 426.693,0	29.106

** Lungimile segmentelor sunt determinate în planul de proiecție Stereo 70 și sunt rotunjite la 1 milimetru.

*** Distanța dintre puncte este formată din segmente cumulate ce sunt mai mici decât valoarea 1 milimetru.

**DATE DESPRE IMOBILUL NR. 11827**

Oficiul de Cadastru și Publicitate Imobiliară CARAS-SEVERIN
Biroul de Cadastru și Publicitate Imobiliară Caransebes

A. Partea I. Descrierea imobilului

Nr. CF vechi: 448, 433, 430-Petroșnița
Nr. topografic: Parte din 2687/1, 2687/2,
2687/3

TEREN Extravilan

Adresa: Jud. Caraș-Severin

Nr. Crt	Nr cadastral Nr. topografic	Suprafața* (mp)	Observații / Referințe
A1		4.899	Sector cadastral: 118 Teren neimprejmuit;

B. Partea II. Proprietari și acte

Inscrieri privitoare la dreptul de proprietate și alte drepturi reale		Referințe
/		
Act Normativ nr. 7, din 13/03/1996 emis de PARLAMENTUL ROMÂNIEI;		
B1	Intabulare, drept de PROPRIETATE, dobândit prin Lege, cota actuala 1/1 1) NEIDENTIFICAT NEIDENTIFICAT	A1
Act Normativ nr. 7, din 13/03/1996 emis de PARLAMENTUL ROMÂNIEI (ADEVÉRINȚA 5058/04.10.2023, EMISĂ DE PRIMĂRIA COMUNEI BUCOȘNIȚA);		
B2	Se notează posesia faptică în favoarea lui 1) LINU ADRIAN-LAZĂR	A1

C. Partea III. SARCINI .

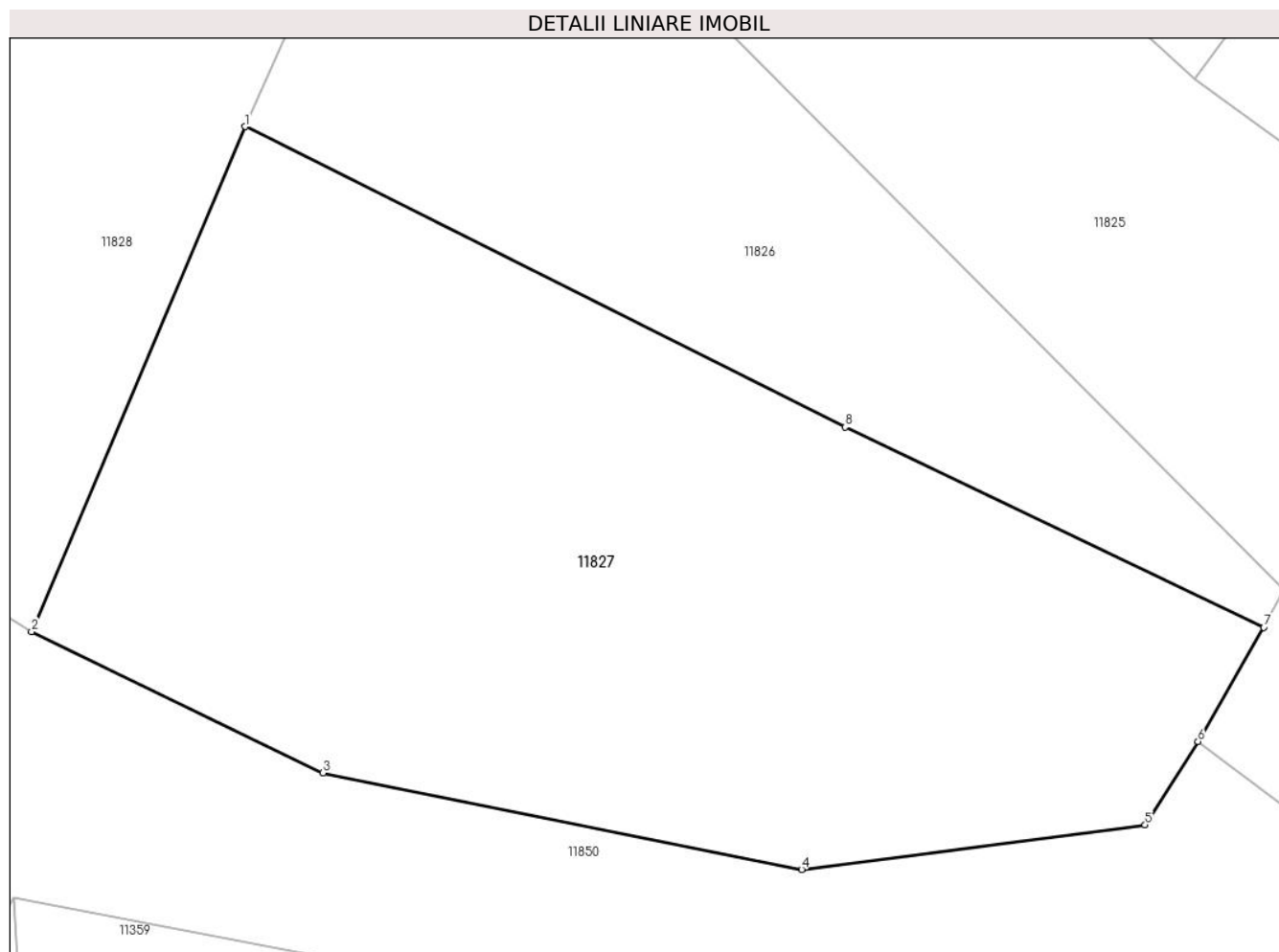
Inscrieri privind dezmembramintele dreptului de proprietate, drepturi reale de garanție și sarcini	Referințe
NU SUNT	

Anexa Nr. 1 La Partea I

Teren

Nr cadastral	Suprafața (mp)*	Observații / Referințe
	4.899	

* Suprafața este determinată în planul de proiecție Stereo 70.



Date referitoare la teren

Crt	Categorie folosință	Intravilan	Suprafața (mp)	Tarla	Parcelă	Nr. topo	Observații / Referințe
1	faneata	NU	4.899	-	-	Parte din 2687/1, 2687/2, 2687/3	Fâneată în Țarina Albă

Lungime Segmente

1) Valorile lungimilor segmentelor sunt obținute din proiecție în plan.

Punct început	X / Y	Punct sfârșit	X / Y	Lungime segment (** (m)
1	283.201,027 426.693,0	2	283.180,058 426.643,405	53.846
2	283.180,058 426.643,405	3	283.208,712 426.629,518	31.842
3	283.208,712 426.629,518	4	283.255,747 426.620,03	47.982
4	283.255,747 426.620,03	5	283.289,527 426.624,408	34.063

Punct început	X / Y	Punct sfârșit	X / Y	Lungime segment (** (m)
5	283.289,527 426.624,408	6	283.294,714 426.632,595	9.692
6	283.294,714 426.632,595	7	283.301,18 426.643,812	12.947
7	283.301,18 426.643,812	8	283.260,039 426.663,488	45.604
8	283.260,039 426.663,488	1	283.201,027 426.693,0	65.98

** Lungimile segmentelor sunt determinate în planul de proiecție Stereo 70 și sunt rotunjite la 1 milimetru.

*** Distanța dintre puncte este formată din segmente cumulate ce sunt mai mici decât valoarea 1 milimetru.

**DATE DESPRE IMOBILUL NR. 11828**

Oficiul de Cadastru și Publicitate Imobiliară CARAS-SEVERIN
Biroul de Cadastru și Publicitate Imobiliară Caransebes

A. Partea I. Descrierea imobilului

TEREN Extravilan

Nr. CF vechi:542, 114-Petroșnița
Nr. topografic:Parte din 2690/1, 2690/2

Adresa: Jud. Caraș-Severin

Nr. Crt	Nr cadastral Nr. topografic	Suprafața* (mp)	Observații / Referințe
A1		2.519	Sector cadastral:118 Teren neimprejmuit;

B. Partea II. Proprietari și acte

Inscrieri privitoare la dreptul de proprietate și alte drepturi reale		Referințe
/		
Act Administrativ nr. 1776, din 13/05/2024 emis de PRIMĂRIA COMUNEI BUCOȘNIȚA;		
B1	Inscrierea posesiei, drept de PROPRIETATE, dobandit prin Lege, cota actuala 1/1 1) NEIDENTIFICAT NEIDENTIFICAT	A1
Act Normativ nr. 7, din 13/03/1996 emis de PARLAMENTUL ROMÂNIEI;		
B2	SE NOTEAZĂ MENȚIUNEA DE PROPRIETAR NEIDENTIFICAT	A1

C. Partea III. SARCINI .

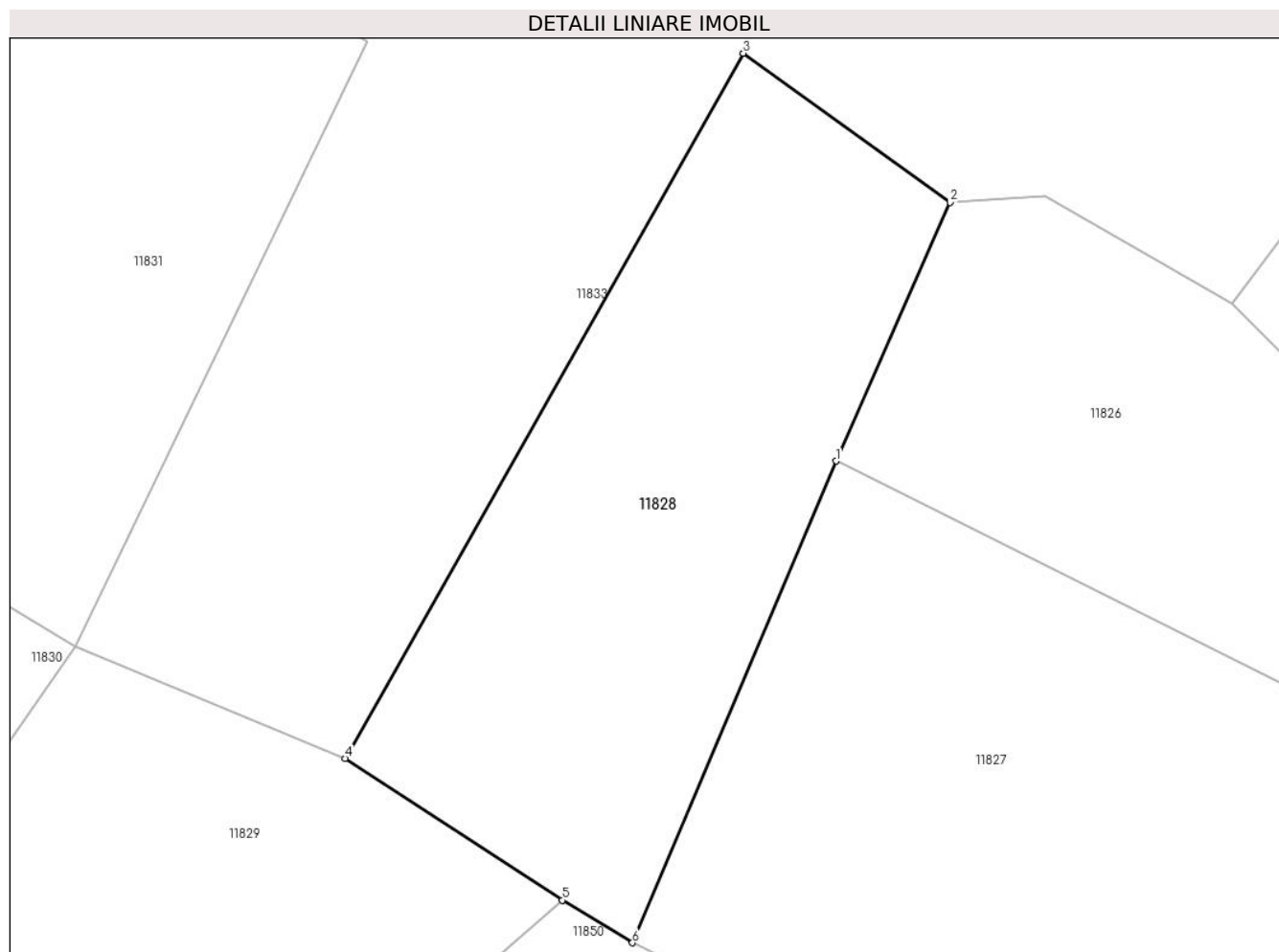
Inscrieri privind dezmembramintele dreptului de proprietate, drepturi reale de garanție și sarcini	Referințe
NU SUNT	

Anexa Nr. 1 La Partea I

Teren

Nr cadastral	Suprafața (mp)*	Observații / Referințe
	2.519	

* Suprafața este determinată în planul de proiecție Stereo 70.



Date referitoare la teren

Crt	Categorie folosință	Intravilan	Suprafața (mp)	Tarla	Parcelă	Nr. topo	Observații / Referințe
1	fâneata	NU	2.519	-	-	Parte din 2690/1, 2690/2	Fâneată în Țarina Albă

Lungime Segmente

1) Valorile lungimilor segmentelor sunt obținute din proiecție în plan.

Punct început	X / Y	Punct sfârșit	X / Y	Lungime segment (** (m)
1	283.201,027 426.693,0	2	283.212,802 426.719,618	29.106
2	283.212,802 426.719,618	3	283.191,488 426.734,99	26.279
3	283.191,488 426.734,99	4	283.150,463 426.662,404	83.377
4	283.150,463 426.662,404	5	283.172,824 426.647,794	26.711

Punct început	X / Y	Punct sfârșit	X / Y	Lungime segment (** (m)
5	283.172,824 426.647,794	6	283.180,058 426.643,405	8.461
6	283.180,058 426.643,405	1	283.201,027 426.693,0	53.846

** Lungimile segmentelor sunt determinate în planul de proiecție Stereo 70 și sunt rotunjite la 1 milimetru.

*** Distanța dintre puncte este formată din segmente cumulate ce sunt mai mici decât valoarea 1 milimetru.

**DATE DESPRE IMOBILUL NR. 11829**

Oficiul de Cadastru și Publicitate Imobiliară CARAS-SEVERIN
Biroul de Cadastru și Publicitate Imobiliară Caransebes

A. Partea I. Descrierea imobilului

TEREN Extravilan

Nr. CF vechi:262-Petroșnița
Nr. topografic:2691

Adresa: Jud. Caraș-Severin

Nr. Crt	Nr cadastral Nr. topografic	Suprafața* (mp)	Observații / Referințe
A1		2.772	Sector cadastral:118 Teren neimprejmuit;

B. Partea II. Proprietari și acte

Inscrieri privitoare la dreptul de proprietate și alte drepturi reale		Referințe
/		
Act Administrativ nr. 1776, din 13/05/2024 emis de PRIMĂRIA COMUNEI BUCOȘNIȚA;		
B1	Inscrierea posesiei, drept de PROPRIETATE, dobandit prin Lege, cota actuala 1/1 1) NEIDENTIFICAT NEIDENTIFICAT	A1
Act Normativ nr. 7, din 13/03/1996 emis de PARLAMENTUL ROMÂNIEI;		
B2	SE NOTEAZĂ MENȚIUNEA DE PROPRIETAR NEIDENTIFICAT	A1

C. Partea III. SARCINI .

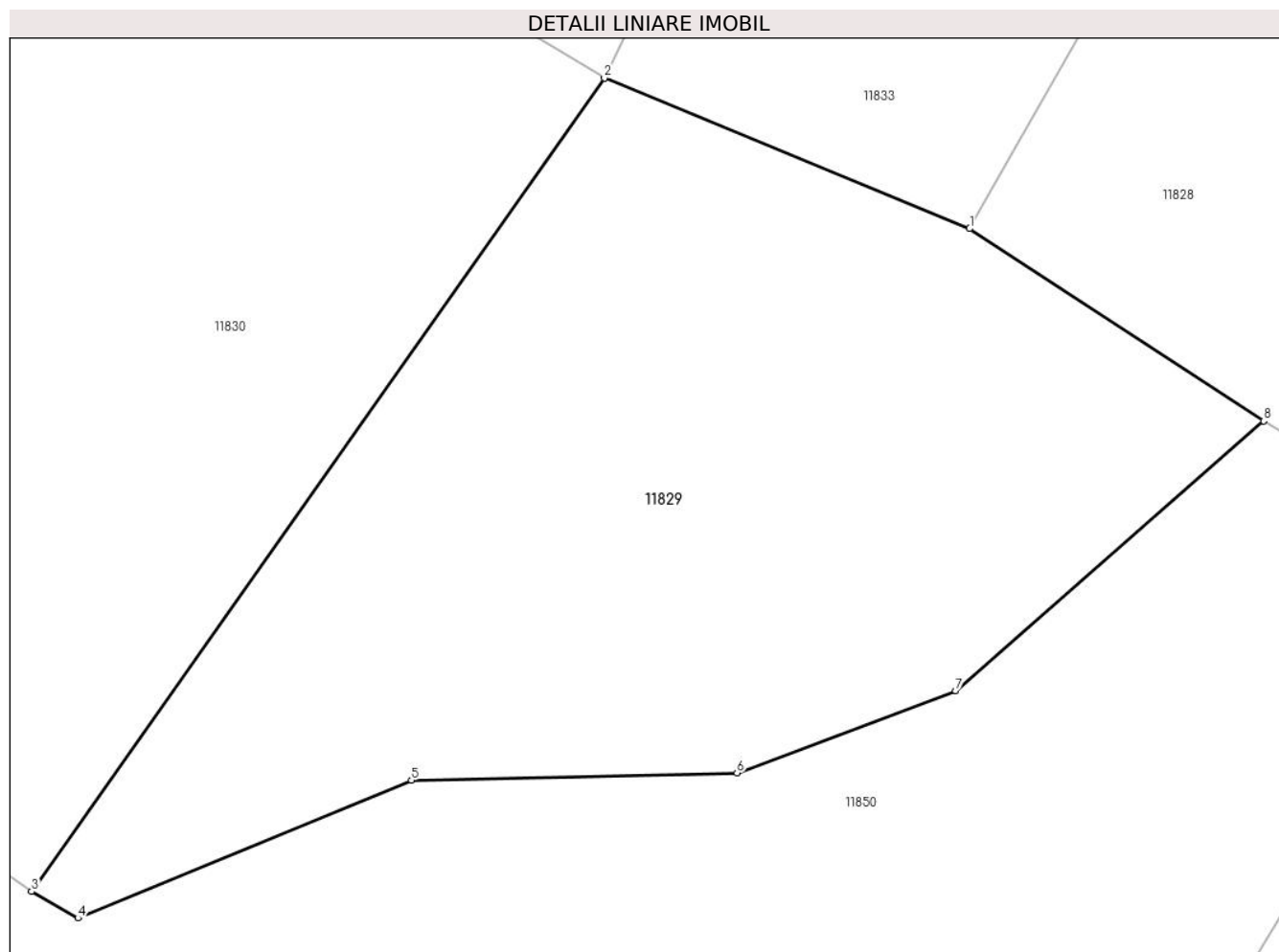
Inscrieri privind dezmembramintele dreptului de proprietate, drepturi reale de garanție și sarcini	Referințe
NU SUNT	

Anexa Nr. 1 La Partea I

Teren

Nr cadastral	Suprafața (mp)*	Observații / Referințe
	2.772	

* Suprafața este determinată în planul de proiecție Stereo 70.



Date referitoare la teren

Crt	Categorie folosință	Intravilan	Suprafața (mp)	Tarla	Parcelă	Nr. topo	Observații / Referințe
1	faneata	NU	2.772	-	-	2691	Fâneată în Țarina Albă

Lungime Segmente

1) Valorile lungimilor segmentelor sunt obținute din proiecție în plan.

Punct început	X / Y	Punct sfârșit	X / Y	Lungime segment (** (m)
1	283.150,463 426.662,404	2	283.122,693 426.673,849	30.036
2	283.122,693 426.673,849	3	283.079,16 426.612,043	75.598
3	283.079,16 426.612,043	4	283.082,686 426.610,026	4.062
4	283.082,686 426.610,026	5	283.108,026 426.620,499	27.419
5	283.108,026 426.620,499	6	283.132,78 426.621,047	24.76

Punct început	X / Y	Punct sfârșit	X / Y	Lungime segment (** (m)
6	283.132,78 426.621,047	7	283.149,401 426.627,302	17.759
7	283.149,401 426.627,302	8	283.172,824 426.647,794	31.122
8	283.172,824 426.647,794	1	283.150,463 426.662,404	26.711

** Lungimile segmentelor sunt determinate în planul de proiecție Stereo 70 și sunt rotunjite la 1 milimetru.

*** Distanța dintre puncte este formată din segmente cumulate ce sunt mai mici decât valoarea 1 milimetru.

**DATE DESPRE IMOBILUL NR. 11830**

Oficiul de Cadastru și Publicitate Imobiliară CARAS-SEVERIN
Biroul de Cadastru și Publicitate Imobiliară Caransebes

A. Partea I. Descrierea imobilului

TEREN Extravilan

Nr. CF vechi:263-Petroșnița
Nr. topografic:2692

Adresa: Jud. Caraș-Severin

Nr. Crt	Nr cadastral Nr. topografic	Suprafața* (mp)	Observații / Referințe
A1		4.732	Sector cadastral:118 Teren neimprejmuit;

B. Partea II. Proprietari și acte

Inscrieri privitoare la dreptul de proprietate și alte drepturi reale		Referințe
/		
Act Normativ nr. 7, din 13/03/1996 emis de PARLAMENTUL ROMÂNIEI;		
B1	Inscrierea provizorie, drept de PROPRIETATE, dobandit prin Lege, cota actuala 1/1 1) COMUNA BUCOȘNIȚA, CIF:3227645, PROPRIETAR NEIDENTIFICAT	A1

C. Partea III. SARCINI .

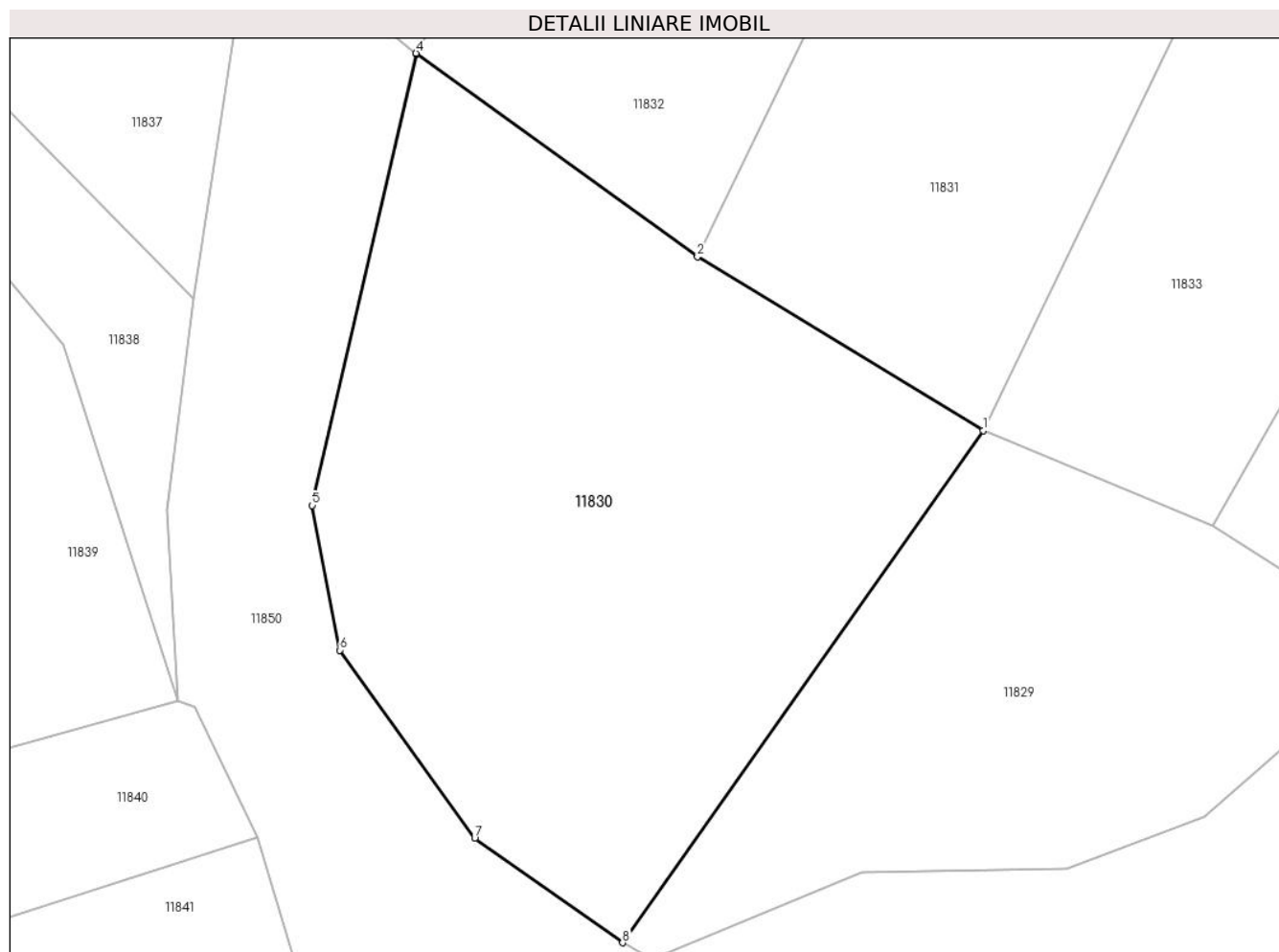
Inscrieri privind dezmembramintele dreptului de proprietate, drepturi reale de garanție și sarcini	Referințe
NU SUNT	

Anexa Nr. 1 La Partea I

Teren

Nr cadastral	Suprafața (mp)*	Observații / Referințe
	4.732	

* Suprafața este determinată în planul de proiecție Stereo 70.



Date referitoare la teren

Crt	Categorie folosință	Intra vilan	Suprafața (mp)	Tarla	Parcelă	Nr. topo	Observații / Referințe
1	faneata	NU	4.732	-	-	2692	Fâneată în Țarina Albă

Lungime Segmente

1) Valorile lungimilor segmentelor sunt obținute din proiecție în plan.

Punct început	X / Y	Punct sfârșit	X / Y	Lungime segment (** (m)
1	283.122,693 426.673,849	2	283.088,197 426.694,802	40.361
2	283.088,197 426.694,802	3	283.054,296 426.719,307	41.83
3	283.054,296 426.719,307	4	283.054,198 426.719,378	0.121
4	283.054,198 426.719,378	5	283.041,684 426.664,824	55.971
5	283.041,684 426.664,824	6	283.045,003 426.647,348	17.788

Punct început	X / Y	Punct sfârșit	X / Y	Lungime segment (** (m)
6	283.045,003 426.647,348	7	283.061,306 426.624,659	27.939
7	283.061,306 426.624,659	8	283.079,16 426.612,043	21.862
8	283.079,16 426.612,043	1	283.122,693 426.673,849	75.598

** Lungimile segmentelor sunt determinate în planul de proiecție Stereo 70 și sunt rotunjite la 1 milimetru.

*** Distanța dintre puncte este formată din segmente cumulate ce sunt mai mici decât valoarea 1 milimetru.

**DATE DESPRE IMOBILUL NR. 11831**

Oficiul de Cadastru și Publicitate Imobiliară CARAS-SEVERIN
Biroul de Cadastru și Publicitate Imobiliară Caransebes

A. Partea I. Descrierea imobilului

TEREN Extravilan

Nr. CF vechi:277-Petroșnița
Nr. topografic:Parte din 2693

Adresa: Jud. Caraș-Severin

Nr. Crt	Nr cadastral Nr. topografic	Suprafața* (mp)	Observații / Referințe
A1		2.647	Sector cadastral:118 Teren neimprejmuț;

B. Partea II. Proprietari și acte

Inscrieri privitoare la dreptul de proprietate și alte drepturi reale		Referințe
/		
Act Normativ nr. 7, din 13/03/1996 emis de PARLAMENTUL ROMÂNIEI;		
B1	Intabulare, drept de PROPRIETATE, dobândit prin Lege, cota actuala 1/1 1) NEIDENTIFICAT NEIDENTIFICAT	A1
Act Normativ nr. 7, din 13/03/1996 emis de PARLAMENTUL ROMÂNIEI (ADEVERINȚA 5055/04.10.2023, EMISĂ DE PRIMĂRIA COMUNEI BUCOȘNIȚA);		
B2	Se notează posesia faptică în favoarea lui 1) VALEANU ADRIANA-MARIA	A1

C. Partea III. SARCINI .

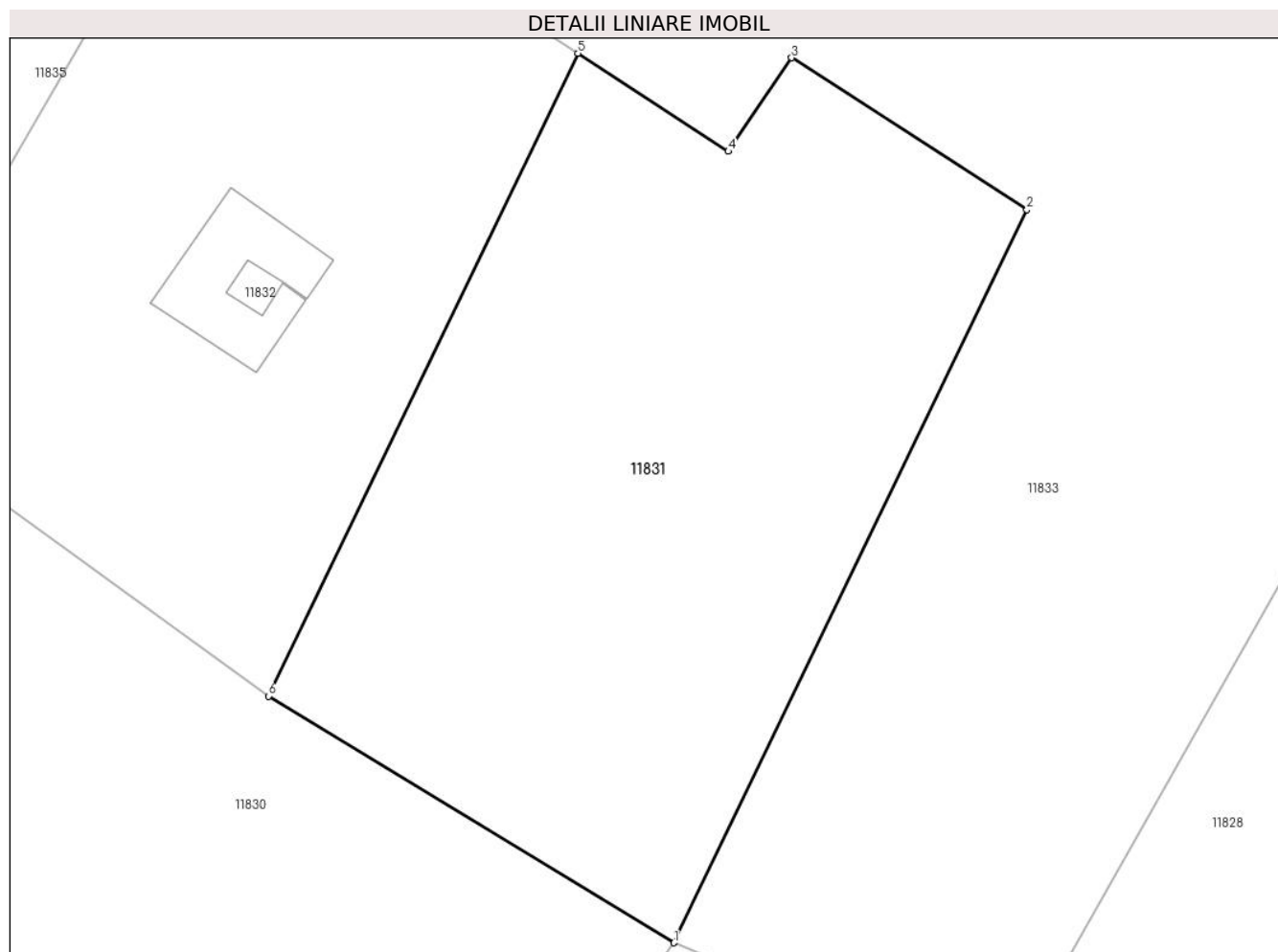
Inscrieri privind dezmembramintele dreptului de proprietate, drepturi reale de garanție și sarcini	Referințe
NU SUNT	

Anexa Nr. 1 La Partea I

Teren

Nr cadastral	Suprafața (mp)*	Observații / Referințe
	2.647	

* Suprafața este determinată în planul de proiecție Stereo 70.



Date referitoare la teren

Crt	Categorie folosință	Intravilan	Suprafața (mp)	Tarla	Parcelă	Nr. topo	Observații / Referințe
1	faneata	NU	2.647	-	-	Parte din 2693	Fâneată în Țarina Albă

Lungime Segmente

1) Valorile lungimilor segmentelor sunt obținute din proiecție în plan.

Punct început	X / Y	Punct sfârșit	X / Y	Lungime segment (** (m)
1	283.122,693 426.673,849	2	283.152,705 426.736,144	69.148
2	283.152,705 426.736,144	3	283.132,695 426.749,05	23.811
3	283.132,695 426.749,05	4	283.127,318 426.741,089	9.607
4	283.127,318 426.741,089	5	283.114,532 426.749,435	15.269
5	283.114,532 426.749,435	6	283.088,197 426.694,802	60.649

Punct început	X / Y	Punct sfârşit	X / Y	Lungime segment (** (m)
6	283.088,197 426.694,802	1	283.122,693 426.673,849	40.361

** Lungimile segmentelor sunt determinate în planul de proiecţie Stereo 70 şi sunt rotunjite la 1 milimetru.

*** Distanţa dintre puncte este formată din segmente cumulate ce sunt mai mici decât valoarea 1 milimetru.

**DATE DESPRE IMOBILUL NR. 11832**

Oficiul de Cadastru și Publicitate Imobiliară CARAS-SEVERIN
Biroul de Cadastru și Publicitate Imobiliară Caransebes

A. Partea I. Descrierea imobilului

TEREN Extravilan

Nr. CF vechi:277-Petroșnița
Nr. topografic:Parte din 2693

Adresa: Jud. Caraș-Severin

Nr. Crt	Nr cadastral Nr. topografic	Suprafața* (mp)	Observații / Referințe
A1		2.329	Sector cadastral:118 Teren neimprejmuit;

Construcții

Crt	Nr cadastral Nr. topografic	Adresa	Observații / Referințe
A1.1		Jud. Caraș-Severin	Nr. niveluri:1; S. construita la sol:113 mp; S. construita desfasurata:113 mp; Anexă P

B. Partea II. Proprietari și acte

Inscrieri privitoare la dreptul de proprietate și alte drepturi reale		Referințe
170 / 05/08/1924		
Act Notarial nr. 0, din 27/10/1922 emis de -;		
B1	Intabulare, drept de PROPRIETATE, dobandit prin Conventie, cota actuala 1/4 1) HAMAT GHEORGHE , dom. în Petroșnița	A1
B2	Intabulare, drept de PROPRIETATE, dobandit prin Conventie, cota actuala 1/4 1) MUHU OLIMPIADA	A1
B3	Intabulare, drept de PROPRIETATE, dobandit prin Conventie, cota actuala 2/4 1) HAMAT RUSALIN	A1
1740 / 05/08/1924		
Act Notarial nr. 0, din 27/10/1922 emis de -;		
B4	Se notează interdicția de înstrăinare și grevare în favoarea lui 1) HAMAT SIMION , dom. în Petroșnița 2) HAMAT ION , dom. în Petroșnița	A1
/		
Act Normativ nr. 7, din 13/03/1996 emis de PARLAMENTUL ROMÂNIEI (ADEVÉRINȚA 1271/15.04.2022, EMISA DE PRIMĂRIA COMUNEI BUCOȘNIȚA);		
B5	Intabulare, drept de PROPRIETATE, dobandit prin Lege, cota actuala 1/4 1) HAMAT GHEORGHE , dom. în Petroșnița	A1.1
B6	Intabulare, drept de PROPRIETATE, dobandit prin Lege, cota actuala 1/4 1) MUHU OLIMPIADA	A1.1
B7	Intabulare, drept de PROPRIETATE, dobandit prin Lege, cota actuala 2/4 1) HAMAT RUSALIN	A1.1

C. Partea III. SARCINI

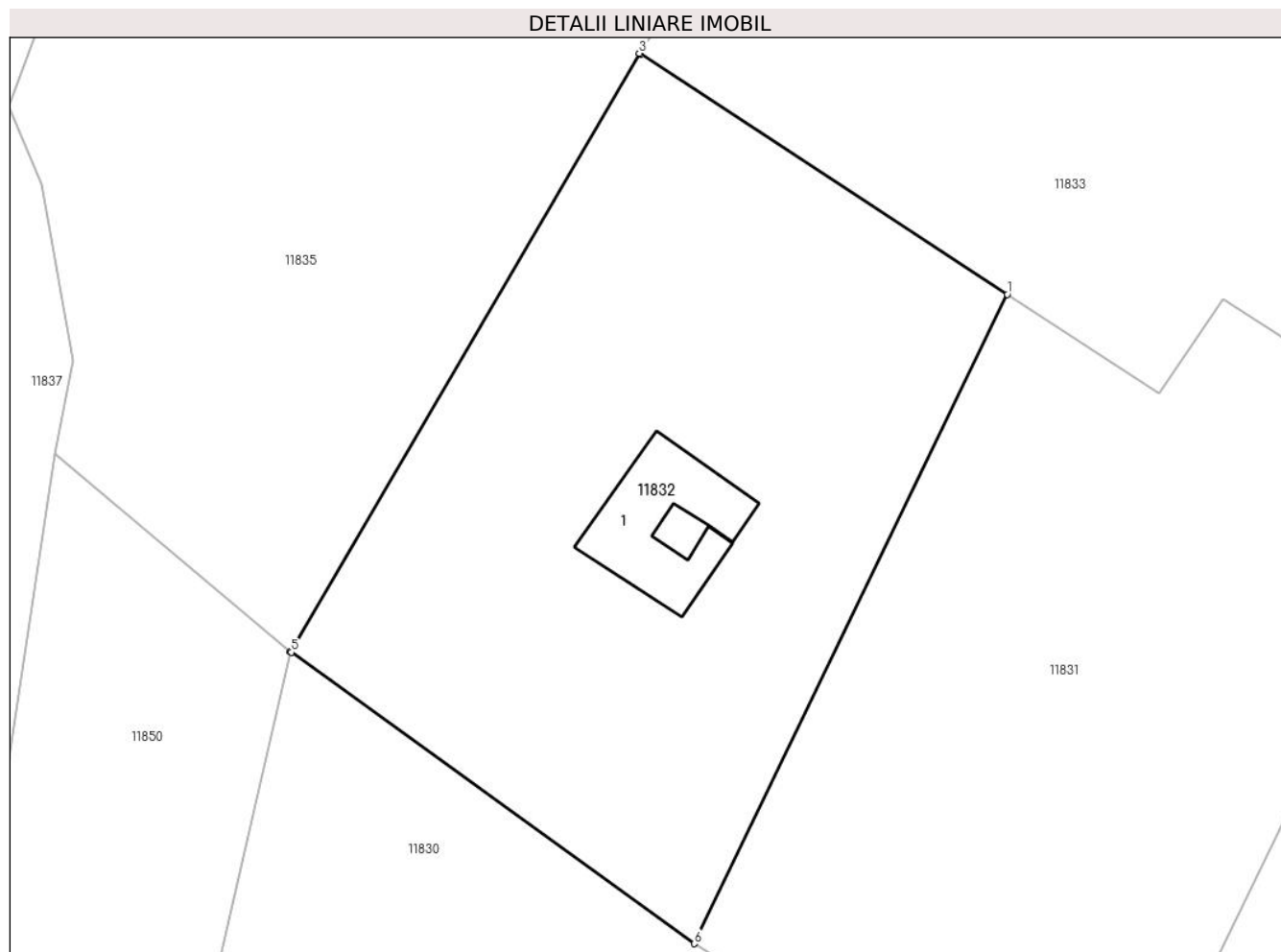
Inscrieri privind dezmembramintele dreptului de proprietate, drepturi reale de garanție și sarcini		Referințe
1740 / 05/08/1924		
Act Notarial nr. 0, din 27/10/1922 emis de -;		
C1	Intabulare, drept de UZUFRUCT VIAGER, cota actuala 2/4 1) HAMAT SIMION , dom. în Petroșnița 2) HAMAT ION , dom. în Petroșnița	A1

Anexa Nr. 1 La Partea I

Teren

Nr cadastral	Suprafața (mp)*	Observații / Referințe
	2.329	

* Suprafața este determinată în planul de proiecție Stereo 70.



Date referitoare la teren

Crt	Categorie folosință	Intravilan	Suprafața (mp)	Tarla	Parcelă	Nr. topo	Observații / Referințe
1	curți constructii	NU	128	-	-	Parte din 2693	Curți Construcții în Țarina Albă , rest de suprafață la id 11831
2	fâneata	NU	2.201	-	-	Parte din 2693	Fâneată în Țarina Albă

Date referitoare la construcții

Crt	Număr	Destinație construcție	Supraf. (mp)	Situație juridică	Observații / Referințe
A1.1		construcții anexa	113	Cu acte	Nr. niveluri:1; S. construita la sol:113 mp; S. construita desfasurata:113 mp; Anexă P

Lungime Segmente

1) Valorile lungimilor segmentelor sunt obținute din proiecție în plan.

Punct început	X / Y	Punct sfârșit	X / Y	Lungime segment (** (m)
---------------	-------	---------------	-------	-------------------------

Punct început	X / Y	Punct sfârșit	X / Y	Lungime segment (** (m)
1	283.114,532 426.749,435	2	283.083,69 426.769,626	36.863
2	283.083,69 426.769,626	3	283.083,572 426.769,703	0.141
3	283.083,572 426.769,703	4	283.054,198 426.719,378	58.27
4	283.054,198 426.719,378	5	283.054,296 426.719,307	0.121
5	283.054,296 426.719,307	6	283.088,197 426.694,802	41.83
6	283.088,197 426.694,802	1	283.114,532 426.749,435	60.649

** Lungimile segmentelor sunt determinate în planul de proiecție Stereo 70 și sunt rotunjite la 1 milimetru.

*** Distanța dintre puncte este formată din segmente cumulate ce sunt mai mici decât valoarea 1 milimetru.

**DATE DESPRE IMOBILUL NR. 11833**

Oficiul de Cadastru și Publicitate Imobiliară CARAS-SEVERIN
Biroul de Cadastru și Publicitate Imobiliară Caransebes

A. Partea I. Descrierea imobilului

Nr. CF vechi:531, 112, 787, 542- Petroșnița
Nr. topografic:2694, 2689/1, 2689/2, Parte
din 2690/1

TEREN Extravilan

Adresa: Jud. Caraș-Severin

Nr. Crt	Nr cadastral Nr. topografic	Suprafața* (mp)	Observații / Referințe
A1	32735	17.655	Sector cadastral:118 Teren neimprejmuit;

Construcții

Crt	Nr cadastral Nr. topografic	Adresa	Observații / Referințe
A1.1		Jud. Caraș-Severin	Nr. niveluri:1; S. construita la sol:101 mp; S. construita desfasurata:101 mp; Anexă P

B. Partea II. Proprietari și acte

Inscrieri privitoare la dreptul de proprietate și alte drepturi reale		Referințe
2491 / 28/07/1927		
Contract De Intretinere nr. -, din 27/07/1927 emis de -;		
B1	Intabulare, drept de PROPRIETATE, intretinere, dobandit prin Conventie, cota actuala 1/2, cota initiala 1/2 1) SUCIU VASILE, jn. (casatorit cu Dosia Hamat)	A1
3594 / 16/10/1995		
Certificat Mostenitor nr. 514, din 16/10/1995 emis de Notariatul Caransebes;		
B2	Intabulare, drept de PROPRIETATE, mostenire, dobandit prin Succesiune, cota actuala 1/2, cota initiala 1/2 1) SUCIU MIHAI ANTONIU, fiu	A1
/		
Act Normativ nr. 7, din 13/03/1996 emis de PARLAMENTUL ROMÂNIEI (ADEVERINȚA 5053/04.10.2023, EMISĂ DE PRIMĂRIA COMUNEI BUCOȘNIȚA);		
B3	Se notează posesia faptică în favoarea lui 1) TUDORACHE MIRCEA-CIPRIAN	A1
Act Normativ nr. 7, din 13/03/1996 emis de PARLAMENTUL ROMÂNIEI (ADEVERINȚA 1271/15.04.2022, EMISĂ DE PRIMĂRIA COMUNEI BUCOȘNIȚA);		
B4	Intabulare, drept de PROPRIETATE, dobandit prin Lege, cota actuala 1/1 1) TUDORACHE MIRCEA-CIPRIAN	A1.1

C. Partea III. SARCINI .

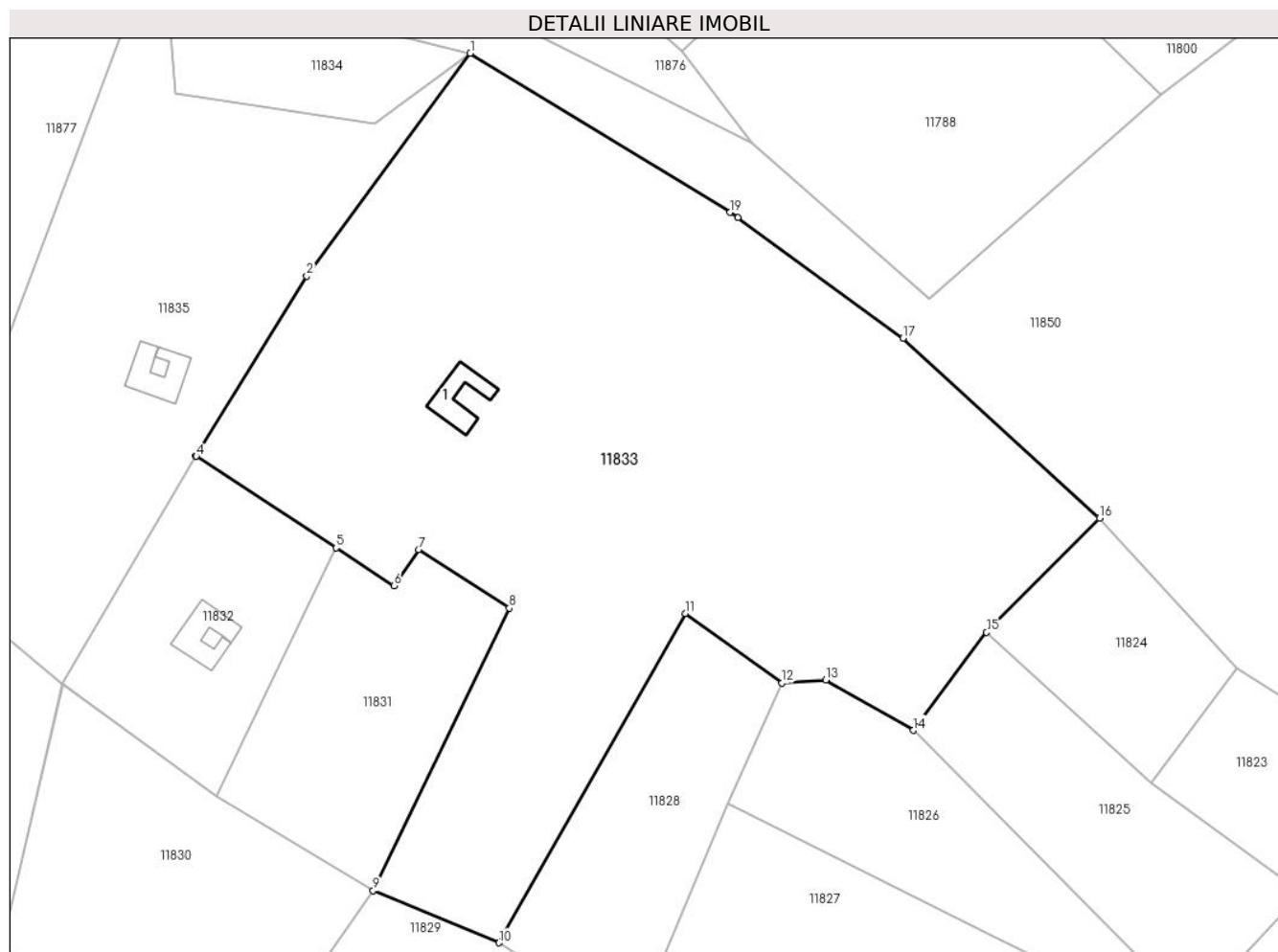
Inscrieri privind dezmembramintele dreptului de proprietate, drepturi reale de garanție și sarcini	Referințe
NU SUNT	

Anexa Nr. 1 La Partea I

Teren

Nr cadastral	Suprafața (mp)*	Observații / Referințe
32735	17.655	

* Suprafața este determinată în planul de proiecție Stereo 70.



Date referitoare la teren

Crt	Categorie folosință	Intra vilan	Suprafața (mp)	Tarla	Parcelă	Nr. topo	Observații / Referințe
1	curți constructii	NU	106	-	-	Parte din 2694	Curți Construcții în Țarina Albă
2	faneata	NU	17.548	-	-	2694, 2689/1, 2689/2, Parte din 2690/1, 2690/2, 2718/1, 2718/2, 2718/3 și 2718/4	Fâneată în Țarina Albă

Date referitoare la construcții

Crt	Număr	Destinație construcție	Supraf. (mp)	Situație juridică	Observații / Referințe
A1.1		constructii anexa	101	Cu acte	Nr. niveluri:1; S. construita la sol:101 mp; S. construita desfasurata:101 mp; Anexă P

Lungime Segmente

1) Valorile lungimilor segmentelor sunt obținute din proiecție în plan.

Punct început	X / Y	Punct sfârșit	X / Y	Lungime segment (** (m)
1	283.144,124 426.858,425	2	283.108,087 426.809,319	60.91
2	283.108,087 426.809,319	3	283.083,572 426.769,703	46.588
3	283.083,572 426.769,703	4	283.083,69 426.769,626	0.141
4	283.083,69 426.769,626	5	283.114,532 426.749,435	36.863
5	283.114,532 426.749,435	6	283.127,318 426.741,089	15.269
6	283.127,318 426.741,089	7	283.132,695 426.749,05	9.607
7	283.132,695 426.749,05	8	283.152,705 426.736,144	23.811
8	283.152,705 426.736,144	9	283.122,693 426.673,849	69.148
9	283.122,693 426.673,849	10	283.150,463 426.662,404	30.036
10	283.150,463 426.662,404	11	283.191,488 426.734,99	83.377
11	283.191,488 426.734,99	12	283.212,802 426.719,618	26.279
12	283.212,802 426.719,618	13	283.222,527 426.720,313	9.75
13	283.222,527 426.720,313	14	283.241,83 426.709,204	22.271
14	283.241,83 426.709,204	15	283.257,969 426.730,811	26.969
15	283.257,969 426.730,811	16	283.282,891 426.755,998	35.433
16	283.282,891 426.755,998	17	283.239,489 426.795,586	58.745
17	283.239,489 426.795,586	18	283.203,09 426.822,164	45.07
18	283.203,09 426.822,164	19	283.201,418 426.823,385	2.07
19	283.201,418 426.823,385	1	283.144,124 426.858,425	67.16

** Lungimile segmentelor sunt determinate în planul de proiecție Stereo 70 și sunt rotunjite la 1 milimetru.

*** Distanța dintre puncte este formată din segmente cumulate ce sunt mai mici decât valoarea 1 milimetru.

**DATE DESPRE IMOBILUL NR. 11834**

Oficiul de Cadastru și Publicitate Imobiliară CARAS-SEVERIN
Biroul de Cadastru și Publicitate Imobiliară Caransebes

A. Partea I. Descrierea imobilului

TEREN Extravilan

Nr. CF vechi:473-Petroșnița
Nr. topografic:Parte din 2695

Adresa: Jud. Caraș-Severin

Nr. Crt	Nr cadastral Nr. topografic	Suprafața* (mp)	Observații / Referințe
A1		1.247	Sector cadastral:118 Teren neimprejmuit;

B. Partea II. Proprietari și acte

Inscrieri privitoare la dreptul de proprietate și alte drepturi reale		Referințe
/		
Act Normativ nr. 7, din 13/03/1996 emis de PARLAMENTUL ROMÂNIEI;		
B1	Intabulare, drept de PROPRIETATE, dobândit prin Lege, cota actuala 1/1 1) NEIDENTIFICAT NEIDENTIFICAT	A1
Act Normativ nr. 7, din 13/03/1996 emis de PARLAMENTUL ROMÂNIEI (ADEVERINȚA 5054/04.10.2023, EMISĂ DE PRIMĂRIA COMUNEI BUCOȘNIȚA);		
B2	Se notează posesia faptică în favoarea lui 1) VALEANU ADRIANA-MARIA	A1

C. Partea III. SARCINI .

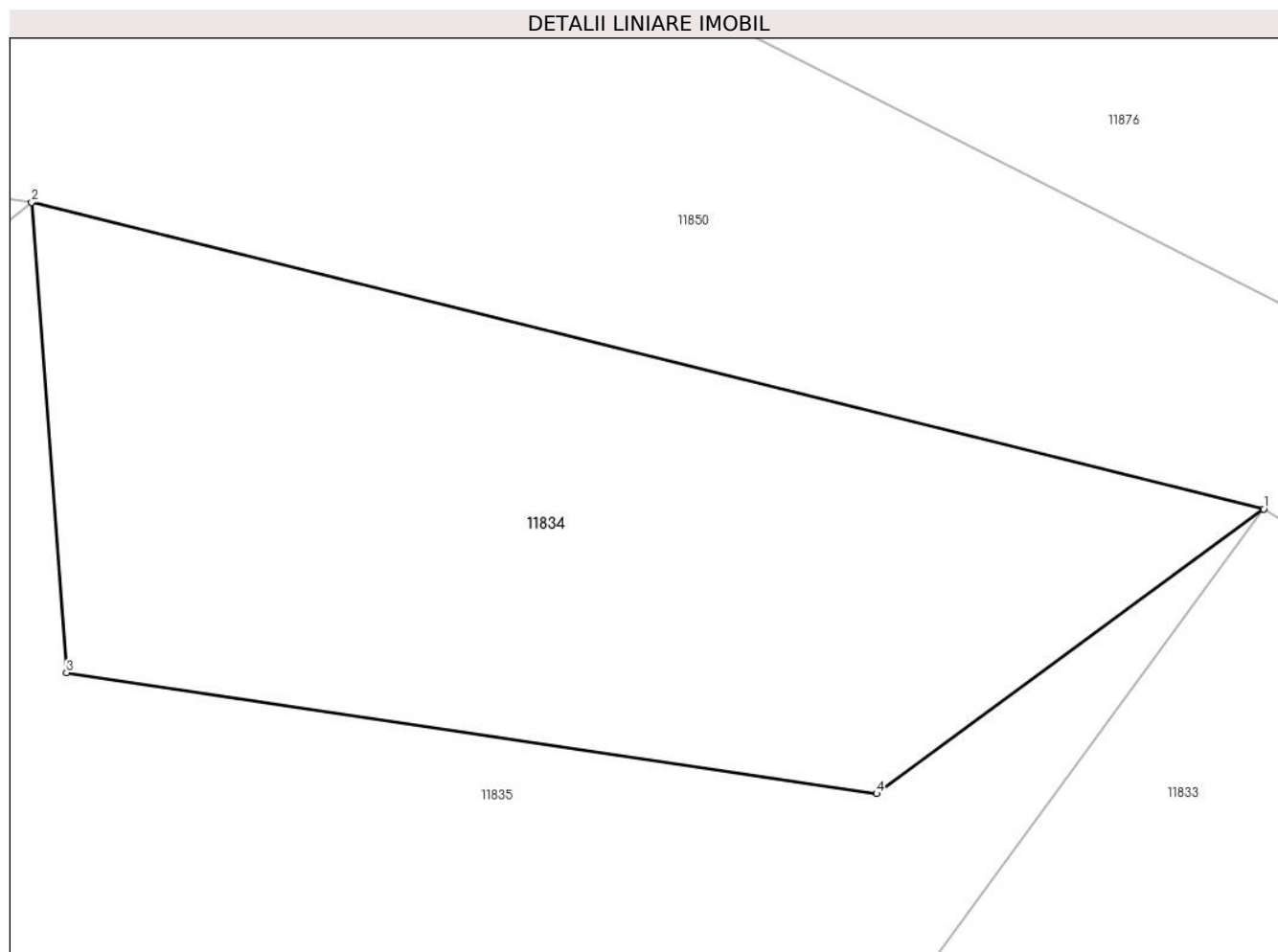
Inscrieri privind dezmembramintele dreptului de proprietate, drepturi reale de garanție și sarcini	Referințe
NU SUNT	

Anexa Nr. 1 La Partea I

Teren

Nr cadastral	Suprafața (mp)*	Observații / Referințe
	1.247	

* Suprafața este determinată în planul de proiecție Stereo 70.



Date referitoare la teren

Crt	Categorie folosință	Intra vilan	Suprafața (mp)	Tarla	Parcelă	Nr. topo	Observații / Referințe
1	faneata	NU	1.247	-	-	Parte din 2695	Fâneată în Țarina Albă

Lungime Segmente

1) Valorile lungimilor segmentelor sunt obținute din proiecție în plan.

Punct început	X / Y	Punct sfârșit	X / Y	Lungime segment (** (m)
1	283.144,124 426.858,425	2	283.077,208 426.875,07	68.955
2	283.077,208 426.875,07	3	283.079,103 426.849,542	25.598
3	283.079,103 426.849,542	4	283.123,101 426.842,976	44.485
4	283.123,101 426.842,976	1	283.144,124 426.858,425	26.089

**** Lungimile segmentelor sunt determinate în planul de proiecție Stereo 70 și sunt rotunjite la 1 milimetru.**

***** Distanța dintre puncte este formată din segmente cumulate ce sunt mai mici decât valoarea 1 milimetru.**



DATE DESPRE IMOBILUL NR. 11835

Oficiul de Cadastru și Publicitate Imobiliară CARAS-SEVERIN
Biroul de Cadastru și Publicitate Imobiliară Caransebes

A. Partea I. Descrierea imobilului

TEREN Extravilan

Nr. CF vechi:473-Petroșnița
Nr. topografic:Parte din 2695

Adresa: Jud. Caraș-Severin

Nr. Crt	Nr cadastral Nr. topografic	Suprafața* (mp)	Observații / Referințe
A1		6.679	Sector cadastral:118 Teren neimprejmuit;

Construcții

Crt	Nr cadastral Nr. topografic	Adresa	Observații / Referințe
A1.1		Jud. Caraș-Severin	Nr. niveluri:1; S. construita la sol:113 mp; S. construita desfasurata:113 mp; Anexă P

B. Partea II. Proprietari și acte

Inscrieri privitoare la dreptul de proprietate și alte drepturi reale		Referințe
1612 / 30/07/1920		
Hotarare Judecatoreasca nr. 761, din 02/02/1920 emis de JUDECĂTORIA DE OCOL CARANSEBEȘ;		
B1	Intabulare, drept de PROPRIETATE, dobandit prin Hotarare Judecatoreasca, cota actuala 8/30 1) PAICA IOAN, dom. în Petroșnița 2) PAICA GEORGE, dom. în Petroșnița 3) PAICA PETRIA, dom. în Petroșnița 4) PAICA ELISAVETA, născ. Stefanut, dom. în Petroșnița	A1
1098 / 05/03/1927		
Act Notarial nr. 0, din 03/03/1927 emis de -;		
B2	Intabulare, drept de PROPRIETATE, dobandit prin Conventie, cota actuala 5/30 1) PAICA IOAN, căs. cu Maria Linu, dom. în Petroșnița	A1
363 / 01/03/1940		
Act Notarial nr. 0, din 28/12/1939 emis de -;		
B3	Intabulare, drept de PROPRIETATE, dobandit prin Conventie, cota actuala 10/30 1) BUGARIU RUSANDA, născ. Iovanovici, dom. în Petroșnița	A1
B4	Se notează interdicția de înstrăinare și grevare în favoarea lui 1) PAICA SIMION, și soția sa născ. Iovanovici Elisaveta, dom. în Petroșnița	A1
418 / 16/04/1958		
Hotarare Judecatoreasca nr. 103, din 01/01/1957 emis de TRIBUNALUL POPULAR AL RAIONULUI CARANSEBEȘ;		
B5	Intabulare, drept de PROPRIETATE, dobandit prin Conventie, cota actuala 7/30 1) STATUL ROMÂN, CIF:999999999999	A1
/		
Act Normativ nr. 7, din 13/03/1996 emis de PARLAMENTUL ROMÂNIEI (ADEVERINȚA 1271/15.04.2022, EMISĂ DE PRIMĂRIA COMUNEI BUCOȘNIȚA);		
B7	Intabulare, drept de PROPRIETATE, dobandit prin Lege, cota actuala 8/30 1) PAICA IOAN, dom. în Petroșnița 2) PAICA GEORGE, dom. în Petroșnița 3) PAICA PETRIA, dom. în Petroșnița 4) PAICA ELISAVETA, născ. Stefanut, dom. în Petroșnița	A1.1
B8	Intabulare, drept de PROPRIETATE, dobandit prin Lege, cota actuala 5/30 1) PAICA IOAN, căs. cu Maria Linu, dom. în Petroșnița	A1.1
B9	Intabulare, drept de PROPRIETATE, dobandit prin Lege, cota actuala 10/30 1) BUGARIU RUSANDA, născ. Iovanovici, dom. în Petroșnița	A1.1

Inscrieri privitoare la dreptul de proprietate şi alte drepturi reale		Referinţe
B10	Intabulare, drept de PROPRIETATE, dobandit prin Lege, cota actuala 7/30	A1.1
	1) STATUL ROMÂN , CIF:9999999999999	

C. Partea III. SARCINI

Inscrieri privind dezmembramintele dreptului de proprietate, drepturi reale de garanţie şi sarcini		Referinţe
363 / 01/03/1940		
Act Notarial nr. 0, din 28/12/1939 emis de -;		
C1	Intabulare, drept de UZUFRUCT VIAGER, cota actuala 10/30	A1
	1) PAICA SIMION , şi soţia sa născ. Iovanovici Elisaveta, dom. în Petroşniţa	

Anexa Nr. 1 La Partea I

Teren

Nr cadastral	Suprafața (mp)*	Observații / Referințe
	6.679	

* Suprafața este determinată în planul de proiecție Stereo 70.



Date referitoare la teren

Crt	Categorie folosință	Intravilan	Suprafața (mp)	Tarla	Parcelă	Nr. topo	Observații / Referințe
1	curți construcții	NU	130	-	-	Parte din 2695	Curți Construcții în Țarina Albă, rest de suprafață la id 11834
2	fâneata	NU	6.549	-	-	Parte din 2695	Fâneată în Țarina Albă

Date referitoare la construcții

Crt	Număr	Destinație construcție	Supraf. (mp)	Situație juridică	Observații / Referințe
A1.1		construcții anexa	113	Cu acte	Nr. niveluri:1; S. construita la sol:113 mp; S. construita desfasurata:113 mp; Anexă P

Lungime Segmente

1) Valorile lungimilor segmentelor sunt obținute din proiecție în plan.

Punct început	X / Y	Punct sfârșit	X / Y	Lungime segment (** (m)
1	283.144,124 426.858,425	2	283.123,101 426.842,976	26.089
2	283.123,101 426.842,976	3	283.079,103 426.849,542	44.485
3	283.079,103 426.849,542	4	283.077,208 426.875,07	25.598

Punct început	X / Y	Punct sfârșit	X / Y	Lungime segment (** (m)
4	283.077,208 426.875,07	5	283.069,49 426.868,951	9.849
5	283.069,49 426.868,951	6	283.030,551 426.765,276	110.746
6	283.030,551 426.765,276	7	283.030,59 426.765,184	0.1
7	283.030,59 426.765,184	8	283.033,328 426.758,668	7.068
8	283.033,328 426.758,668	9	283.035,945 426.743,855	15.042
9	283.035,945 426.743,855	10	283.034,384 426.735,98	8.028
10	283.034,384 426.735,98	11	283.054,198 426.719,378	25.85
11	283.054,198 426.719,378	12	283.083,572 426.769,703	58.27
12	283.083,572 426.769,703	13	283.108,087 426.809,319	46.588
13	283.108,087 426.809,319	1	283.144,124 426.858,425	60.91

** Lungimile segmentelor sunt determinate în planul de proiecție Stereo 70 și sunt rotunjite la 1 milimetru.

*** Distanța dintre puncte este formată din segmente cumulate ce sunt mai mici decât valoarea 1 milimetru.

**DATE DESPRE IMOBILUL NR. 11836**

Oficiul de Cadastru și Publicitate Imobiliară CARAS-SEVERIN
Biroul de Cadastru și Publicitate Imobiliară Caransebes

A. Partea I. Descrierea imobilului

TEREN Extravilan

Nr. CF vechi:391, 277-Petroșnița
Nr. topografic:2697/1, 2697/2

Adresa: Jud. Caraș-Severin

Nr. Crt	Nr cadastral Nr. topografic	Suprafața* (mp)	Observații / Referințe
A1		2.467	Sector cadastral:118 Teren neimprejmuit;

B. Partea II. Proprietari și acte

Inscrieri privitoare la dreptul de proprietate și alte drepturi reale		Referințe
/		
Act Administrativ nr. 1776, din 13/05/2024 emis de PRIMĂRIA COMUNEI BUCOȘNIȚA;		
B1	Inscrierea posesiei, drept de PROPRIETATE, dobandit prin Lege, cota actuala 1/1 1) NEIDENTIFICAT NEIDENTIFICAT	A1
Act Normativ nr. 7, din 13/03/1996 emis de PARLAMENTUL ROMÂNIEI;		
B2	SE NOTEAZĂ MENȚIUNEA DE PROPRIETAR NEIDENTIFICAT	A1

C. Partea III. SARCINI .

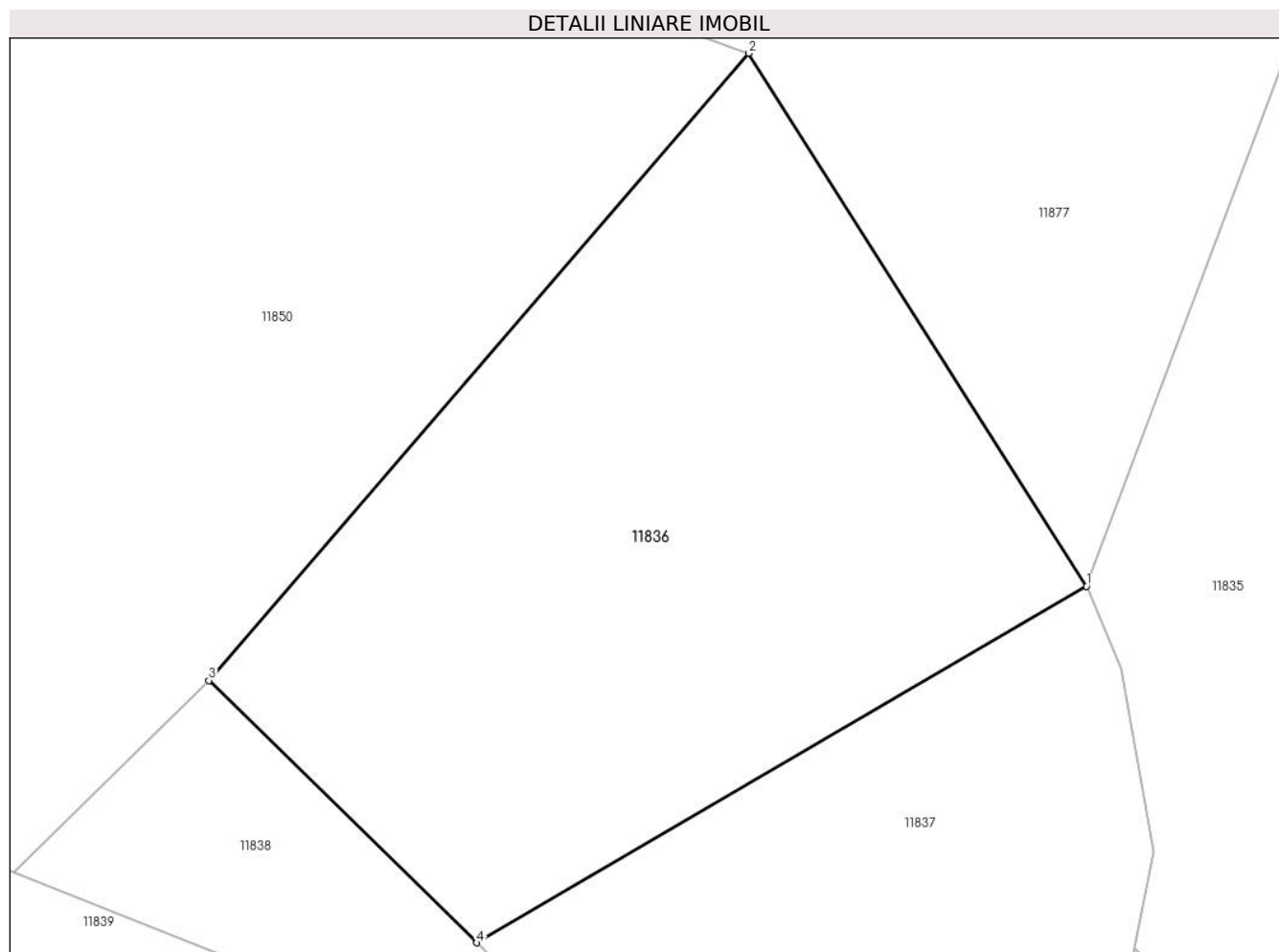
Inscrieri privind dezmembramintele dreptului de proprietate, drepturi reale de garanție și sarcini	Referințe
NU SUNT	

Anexa Nr. 1 La Partea I

Teren

Nr cadastral	Suprafața (mp)*	Observații / Referințe
	2.467	

* Suprafața este determinată în planul de proiecție Stereo 70.



Date referitoare la teren

Crt	Categorie folosință	Intra vilan	Suprafața (mp)	Tarla	Parcelă	Nr. topo	Observații / Referințe
1	faneata	NU	2.467	-	-	2697/1, 2697/2	Fâneată în Țarina Albă

Lungime Segmente

1) Valorile lungimilor segmentelor sunt obținute din proiecție în plan.

Punct început	X / Y	Punct sfârșit	X / Y	Lungime segment (** (m)
1	283.030,551 426.765,276	2	283.003,233 426.808,352	51.008
2	283.003,233 426.808,352	3	282.959,583 426.757,671	66.887
3	282.959,583 426.757,671	4	282.981,252 426.736,468	30.317
4	282.981,252 426.736,468	1	283.030,551 426.765,276	57.099

**** Lungimile segmentelor sunt determinate în planul de proiecție Stereo 70 și sunt rotunjite la 1 milimetru.**

***** Distanța dintre puncte este formată din segmente cumulate ce sunt mai mici decât valoarea 1 milimetru.**

**DATE DESPRE IMOBILUL NR. 11837**

Oficiul de Cadastru și Publicitate Imobiliară CARAS-SEVERIN
Biroul de Cadastru și Publicitate Imobiliară Caransebes

A. Partea I. Descrierea imobilului

TEREN Extravilan

Nr. CF vechi:708-Petroșnița
Nr. topografic:2696

Adresa: Jud. Caraș-Severin

Nr. Crt	Nr cadastral Nr. topografic	Suprafața* (mp)	Observații / Referințe
A1	30983	2.057	Sector cadastral:118 Teren neimprejmuit;

B. Partea II. Proprietari și acte

Inscrieri privitoare la dreptul de proprietate și alte drepturi reale		Referințe
2353 / 06/08/1928		
Act nr. 0, din 04/11/1111;		
B1	Intabulare, drept de PROPRIETATE, dobandit prin lesire Din Indiviziune, cota actuala 1/1, cota initiala 1/1 1) HAMAT GHEORGHE , (cas.cu Cilibia Maria) <i>OBSERVATII: (provenita din conversia CF 708)</i>	A1

C. Partea III. SARCINI .

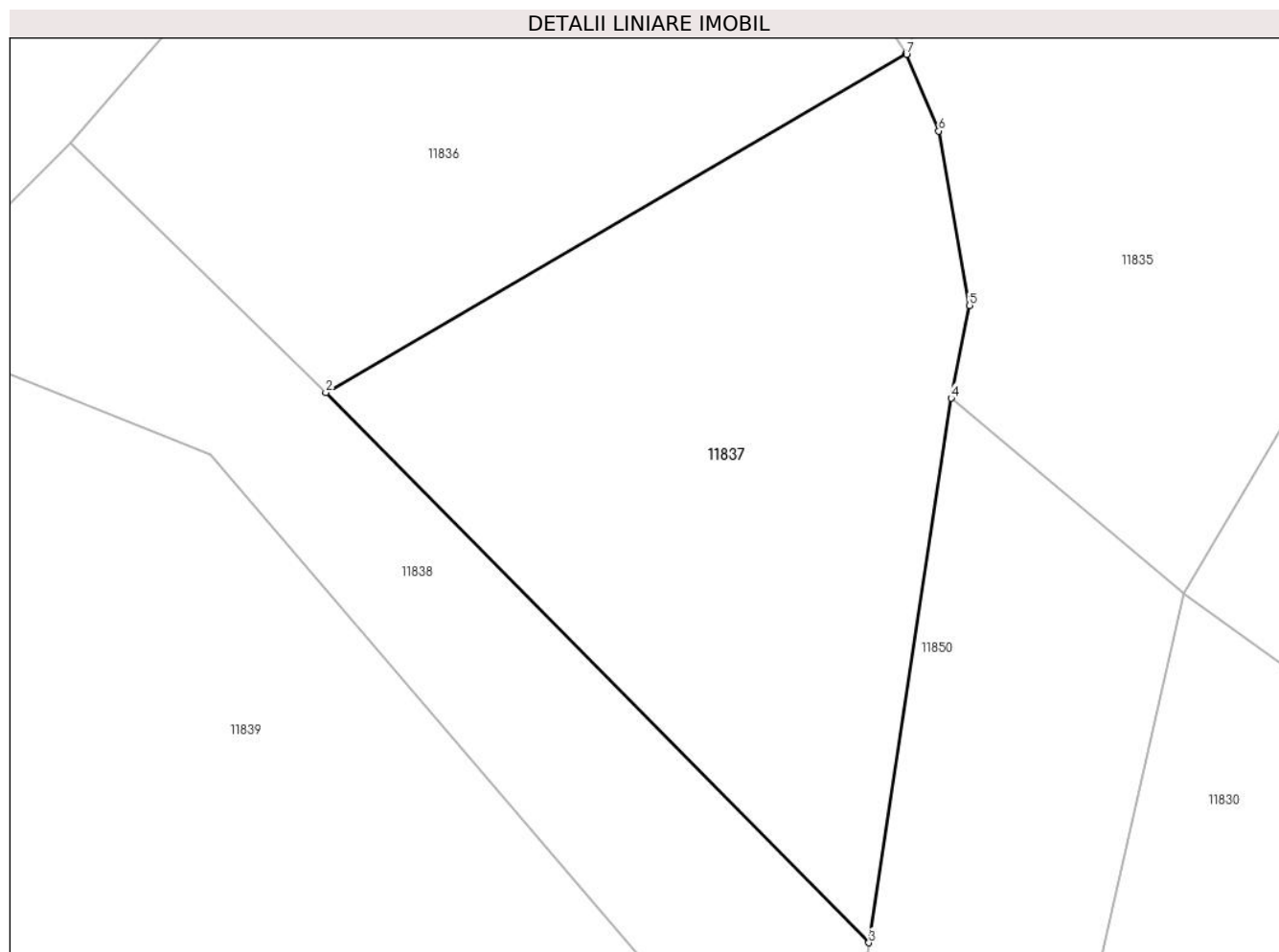
Inscrieri privind dezmembramintele dreptului de proprietate, drepturi reale de garanție și sarcini	Referințe
NU SUNT	

Anexa Nr. 1 La Partea I

Teren

Nr cadastral	Suprafața (mp)*	Observații / Referințe
30983	2.057	

* Suprafața este determinată în planul de proiecție Stereo 70.



Date referitoare la teren

Crt	Categorie folosință	Intra vilan	Suprafața (mp)	Tarla	Parcelă	Nr. topo	Observații / Referințe
1	faneata	NU	2.057	-	-	2696	Fâneată în Țarina Albă

Lungime Segmente

1) Valorile lungimilor segmentelor sunt obținute din proiecție în plan.

Punct început	X / Y	Punct sfârșit	X / Y	Lungime segment (** (m)
1	283.030,551 426.765,276	2	282.981,252 426.736,468	57.099
2	282.981,252 426.736,468	3	283.027,397 426.689,744	65.67
3	283.027,397 426.689,744	4	283.034,384 426.735,98	46.761
4	283.034,384 426.735,98	5	283.035,945 426.743,855	8.028
5	283.035,945 426.743,855	6	283.033,328 426.758,668	15.042

Punct început	X / Y	Punct sfârșit	X / Y	Lungime segment (** (m)
6	283.033,328 426.758,668	7	283.030,59 426.765,184	7.068
7	283.030,59 426.765,184	1	283.030,551 426.765,276	0.1

** Lungimile segmentelor sunt determinate în planul de proiecție Stereo 70 și sunt rotunjite la 1 milimetru.

*** Distanța dintre puncte este formată din segmente cumulate ce sunt mai mici decât valoarea 1 milimetru.

**DATE DESPRE IMOBILUL NR. 11838**

Oficiul de Cadastru și Publicitate Imobiliară CARAS-SEVERIN
Biroul de Cadastru și Publicitate Imobiliară Caransebes

A. Partea I. Descrierea imobilului

Nr. CF vechi: 278, 276, 275, 235, 896-
Petroșnița

Nr. topografic: Parte din 2718/1, 2718/2,
2718/3, 2718/4, 2718/5

TEREN Extravilan

Adresa: Jud. Caraș-Severin

Nr. Crt	Nr cadastral Nr. topografic	Suprafața* (mp)	Observații / Referințe
A1		1.613	Sector cadastral: 118 Teren neimpregmuit;

B. Partea II. Proprietari și acte

Inscrieri privitoare la dreptul de proprietate și alte drepturi reale		Referințe
/		
Act Administrativ nr. 1776, din 13/05/2024 emis de PRIMĂRIA COMUNEI BUCOȘNIȚA;		
B1	Inscrierea posesiei, drept de PROPRIETATE, dobandit prin Lege, cota actuala 1/1 1) NEIDENTIFICAT NEIDENTIFICAT	A1
Act Normativ nr. 7, din 13/03/1996 emis de PARLAMENTUL ROMÂNIEI;		
B2	SE NOTEAZĂ MENȚIUNEA DE PROPRIETAR NEIDENTIFICAT	A1

C. Partea III. SARCINI .

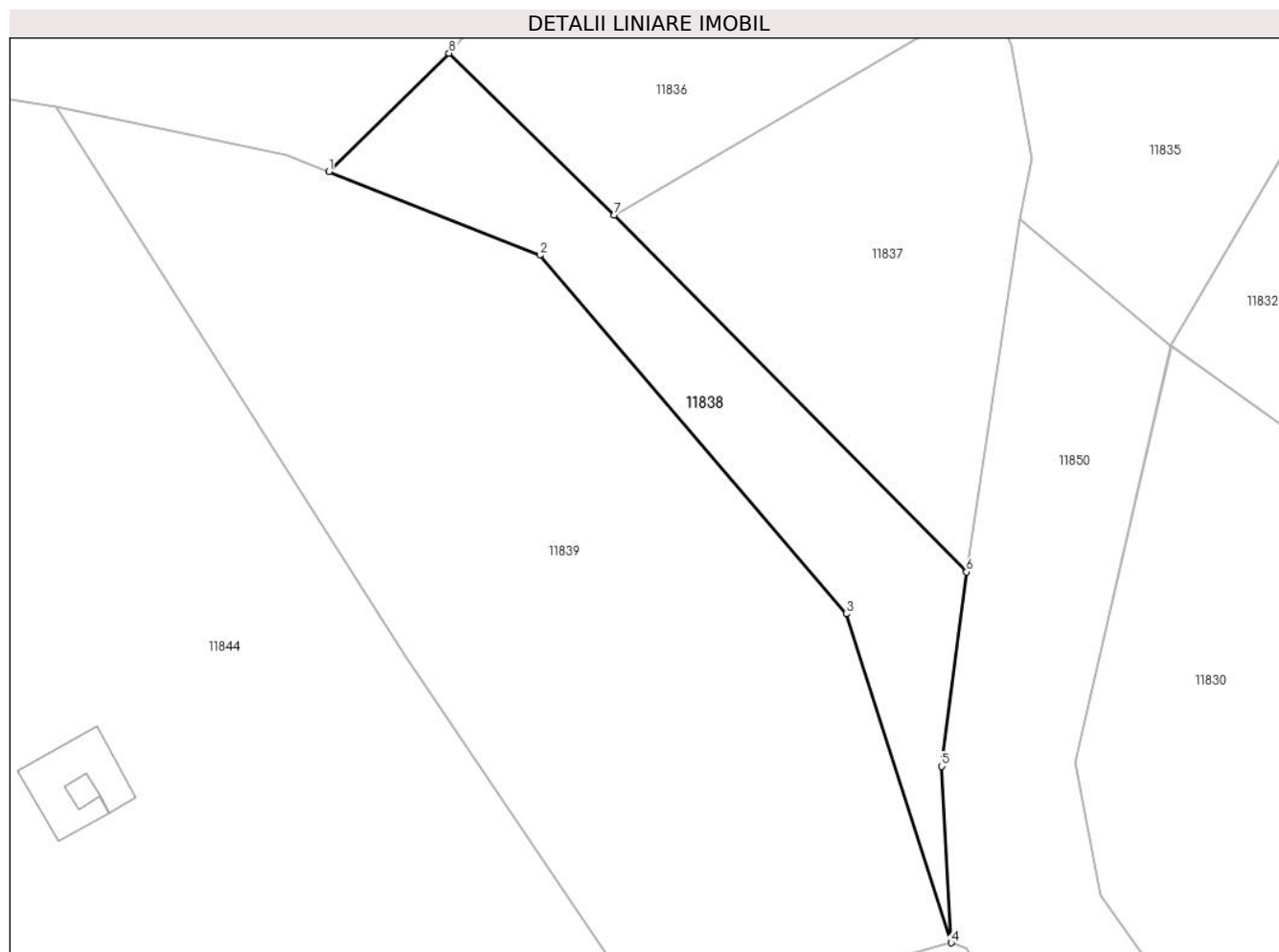
Inscrieri privind dezmembramintele dreptului de proprietate, drepturi reale de garanție și sarcini	Referințe
NU SUNT	

Anexa Nr. 1 La Partea I

Teren

Nr cadastral	Suprafața (mp)*	Observații / Referințe
	1.613	

* Suprafața este determinată în planul de proiecție Stereo 70.



Date referitoare la teren

Crt	Categorie folosință	Intravilan	Suprafața (mp)	Tarla	Parcelă	Nr. topo	Observații / Referințe
1	pasune	NU	1.613	-	-	Parte din 2718/1, 2718/2, 2718/3, 2718/4, 2718/5	Pășune în Țarina Albă

Lungime Segmente

1) Valorile lungimilor segmentelor sunt obținute din proiecție în plan.

Punct început	X / Y	Punct sfârșit	X / Y	Lungime segment (** (m)
1	282.943,851 426.742,164	2	282.971,481 426.731,228	29.716
2	282.971,481 426.731,228	3	283.011,649 426.684,248	61.811
3	283.011,649 426.684,248	4	283.025,405 426.641,178	45.213

Punct început	X / Y	Punct sfârșit	X / Y	Lungime segment (** (m)
4	283.025,405 426.641,178	5	283.024,13 426.664,303	23.16
5	283.024,13 426.664,303	6	283.027,397 426.689,744	25.65
6	283.027,397 426.689,744	7	282.981,252 426.736,468	65.67
7	282.981,252 426.736,468	8	282.959,583 426.757,671	30.317
8	282.959,583 426.757,671	1	282.943,851 426.742,164	22.09

** Lungimile segmentelor sunt determinate în planul de proiecție Stereo 70 și sunt rotunjite la 1 milimetru.

*** Distanța dintre puncte este formată din segmente cumulate ce sunt mai mici decât valoarea 1 milimetru.

**DATE DESPRE IMOBILUL NR. 11839**

Oficiul de Cadastru și Publicitate Imobiliară CARAS-SEVERIN
Biroul de Cadastru și Publicitate Imobiliară Caransebes

A. Partea I. Descrierea imobilului

TEREN Extravilan

Nr. CF vechi:278, 1230-Petroșnița
Nr. topografic:Parte din 2702/1, 2702/2

Adresa: Jud. Caraș-Severin

Nr. Crt	Nr cadastral Nr. topografic	Suprafața* (mp)	Observații / Referințe
A1	31639	5.796	Sector cadastral:118 Teren neimprejmuit;

B. Partea II. Proprietari și acte

Inscrieri privitoare la dreptul de proprietate și alte drepturi reale		Referințe
/		
Act Normativ nr. 7, din 13/03/1996 emis de PARLAMENTUL ROMÂNIEI;		
B1	Intabulare, drept de PROPRIETATE, dobândit prin Lege, cota actuala 1/1 1) NEIDENTIFICAT NEIDENTIFICAT	A1
Act Normativ nr. 7, din 13/03/1996 emis de PARLAMENTUL ROMÂNIEI (ADEVÉRINȚA 5059/04.10.2023, EMISĂ DE PRIMĂRIA COMUNEI BUCOȘNIȚA);		
B2	Se notează posesia faptică în favoarea lui 1) HAMAT PETRU	A1

C. Partea III. SARCINI .

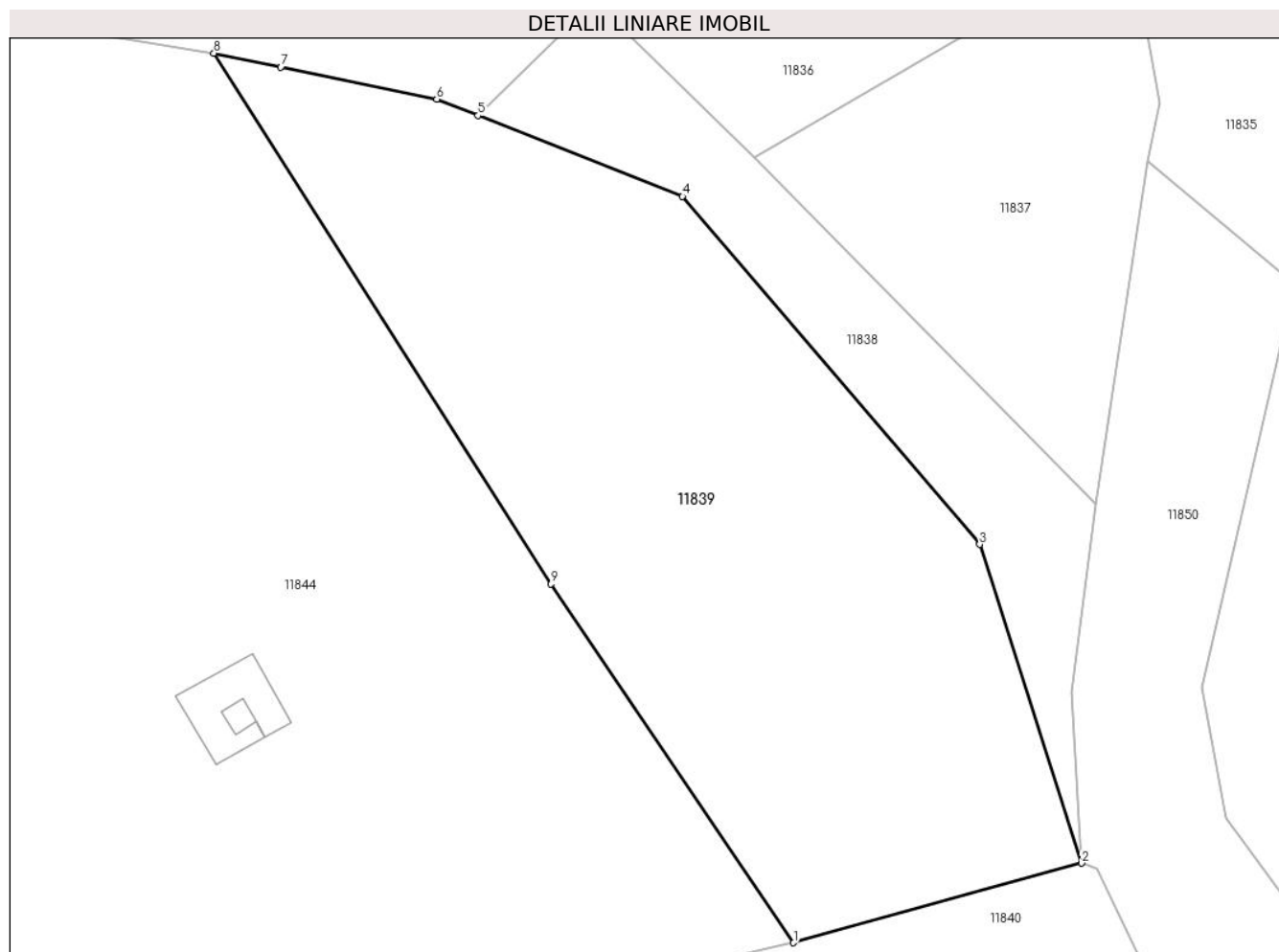
Inscrieri privind dezmembramintele dreptului de proprietate, drepturi reale de garanție și sarcini	Referințe
NU SUNT	

Anexa Nr. 1 La Partea I

Teren

Nr cadastral	Suprafața (mp)*	Observații / Referințe
31639	5.796	

* Suprafața este determinată în planul de proiecție Stereo 70.



Date referitoare la teren

Crt	Categorie folosință	Intravilan	Suprafața (mp)	Tarla	Parcelă	Nr. topo	Observații / Referințe
1	fâneata	NU	5.796	-	-	Parte din 2702/1, 2702/2	Fâneată în Țarina Albă

Lungime Segmente

1) Valorile lungimilor segmentelor sunt obținute din proiecție în plan.

Punct început	X / Y	Punct sfârșit	X / Y	Lungime segment (** (m)
1	282.986,487 426.630,431	2	283.025,405 426.641,178	40.375
2	283.025,405 426.641,178	3	283.011,649 426.684,248	45.213
3	283.011,649 426.684,248	4	282.971,481 426.731,228	61.811
4	282.971,481 426.731,228	5	282.943,851 426.742,164	29.716

Punct început	X / Y	Punct sfârșit	X / Y	Lungime segment (** (m)
5	282.943,851 426.742,164	6	282.938,273 426.744,372	5.999
6	282.938,273 426.744,372	7	282.917,193 426.748,716	21.523
7	282.917,193 426.748,716	8	282.908,146 426.750,581	9.237
8	282.908,146 426.750,581	9	282.953,716 426.678,893	84.946
9	282.953,716 426.678,893	1	282.986,487 426.630,431	58.502

** Lungimile segmentelor sunt determinate în planul de proiecție Stereo 70 și sunt rotunjite la 1 milimetru.

*** Distanța dintre puncte este formată din segmente cumulate ce sunt mai mici decât valoarea 1 milimetru.

**DATE DESPRE IMOBILUL NR. 11840**

Oficiul de Cadastru și Publicitate Imobiliară CARAS-SEVERIN
Biroul de Cadastru și Publicitate Imobiliară Caransebes

A. Partea I. Descrierea imobilului

Nr. CF vechi: 278, 1230-Petroșnița
Nr. topografic: Parte din 2702/1, 2702/2,
2701

TEREN Extravilan

Adresa: Jud. Caraș-Severin

Nr. Crt	Nr cadastral Nr. topografic	Suprafața* (mp)	Observații / Referințe
A1	31639	3.020	Sector cadastral: 118 Teren neimprejmuit; 31797

B. Partea II. Proprietari și acte

Inscrieri privitoare la dreptul de proprietate și alte drepturi reale		Referințe
2355 / 06/08/1928		
lesirea Din Indiviziune Voluntara nr. 0, din 04/11/1111;		
B1	Intabulare, drept de PROPRIETATE, dobândit prin lesire Din Indiviziune, cota actuala 1/1, cota initiala 1/1 1) HAMAT NISTOR , cas. cu Paica Sara <i>OBSERVATII: (provenita din conversia CF 278-Petrosnita)</i>	A1

C. Partea III. SARCINI .

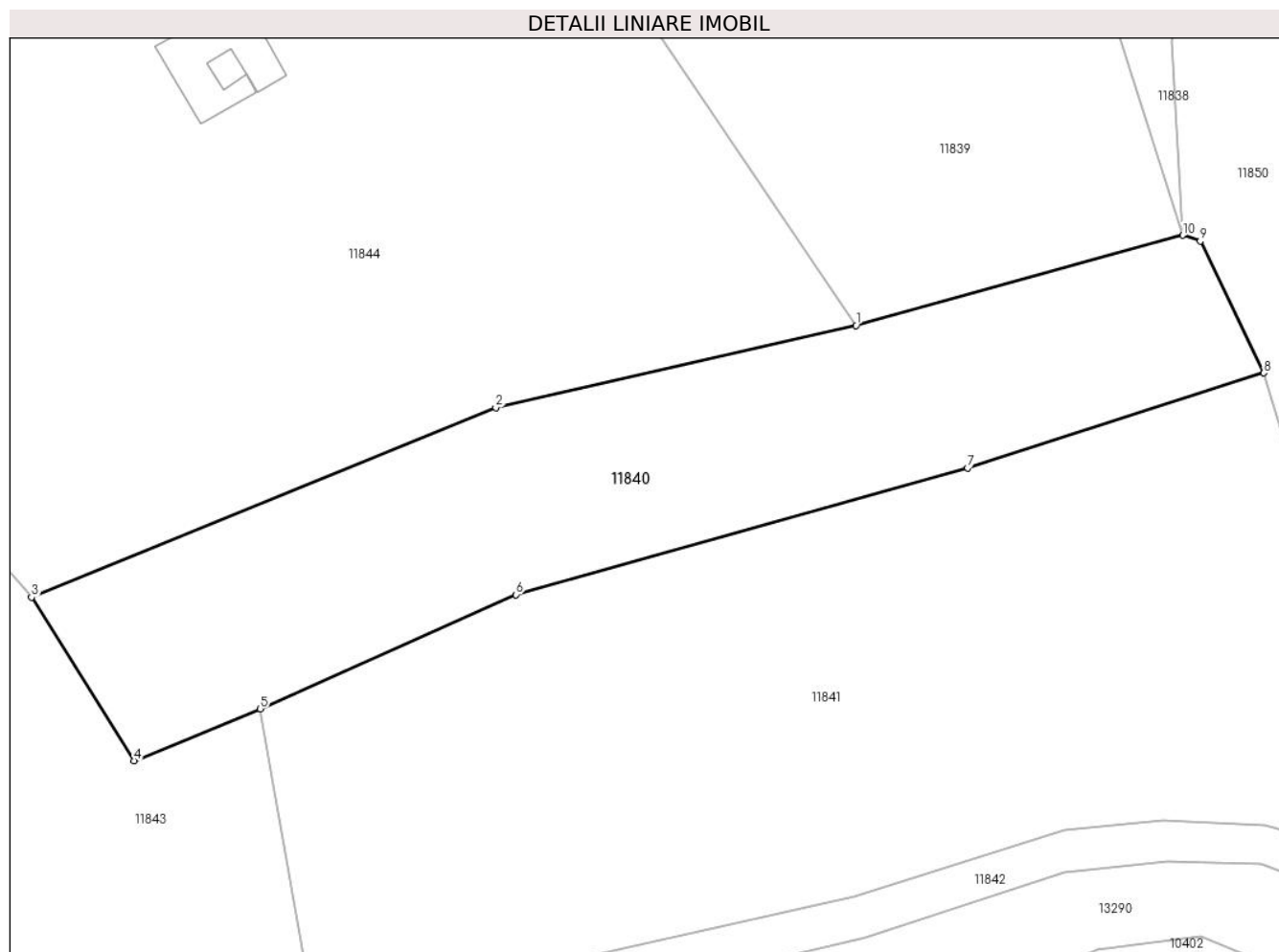
Inscrieri privind dezmembramintele dreptului de proprietate, drepturi reale de garanție și sarcini	Referințe
NU SUNT	

Anexa Nr. 1 La Partea I

Teren

Nr cadastral	Suprafața (mp)*	Observații / Referințe
31639	3.020	31797

* Suprafața este determinată în planul de proiecție Stereo 70.



Date referitoare la teren

Crt	Categorie folosință	Intravilan	Suprafața (mp)	Tarla	Parcelă	Nr. topo	Observații / Referințe
1	fâneata	NU	3.020	-	-	Parte din 2702/1, 2702/2, 2701	Fâneată în Țarina Albă

Lungime Segmente

1) Valorile lungimilor segmentelor sunt obținute din proiecție în plan.

Punct început	X / Y	Punct sfârșit	X / Y	Lungime segment (** (m)
1	282.986,487 426.630,431	2	282.943,547 426.620,627	44.045
2	282.943,547 426.620,627	3	282.888,238 426.598,077	59.729
3	282.888,238 426.598,077	4	282.900,446 426.578,595	22.991
4	282.900,446 426.578,595	5	282.915,475 426.584,786	16.254

Punct început	X / Y	Punct sfârșit	X / Y	Lungime segment (** (m)
5	282.915,475 426.584,786	6	282.945,961 426.598,383	33.381
6	282.945,961 426.598,383	7	282.999,75 426.613,448	55.859
7	282.999,75 426.613,448	8	283.035,058 426.624,775	37.08
8	283.035,058 426.624,775	9	283.027,478 426.640,464	17.424
9	283.027,478 426.640,464	10	283.025,405 426.641,178	2.193
10	283.025,405 426.641,178	1	282.986,487 426.630,431	40.375

** Lungimile segmentelor sunt determinate în planul de proiecție Stereo 70 și sunt rotunjite la 1 milimetru.

*** Distanța dintre puncte este formată din segmente cumulate ce sunt mai mici decât valoarea 1 milimetru.

**DATE DESPRE IMOBILUL NR. 11841**

Oficiul de Cadastru și Publicitate Imobiliară CARAS-SEVERIN
Biroul de Cadastru și Publicitate Imobiliară Caransebes

A. Partea I. Descrierea imobilului

TEREN Extravilan

Nr. CF vechi:255-Petroșnița
Nr. topografic:2703

Adresa: Jud. Caraș-Severin

Nr. Crt	Nr cadastral Nr. topografic	Suprafața* (mp)	Observații / Referințe
A1		5.687	Sector cadastral:118 Teren neimprejmuț;

B. Partea II. Proprietari și acte

Inscrieri privitoare la dreptul de proprietate și alte drepturi reale		Referințe
2428 / 20/10/1938		
Act Notarial nr. 0, din 02/04/1931 emis de -;		
B1	Se notează interdicția de înstrăinare și grevare în favoarea lui 1) HAMAT IANCU	A1
1121 / 06/04/1994		
Act Notarial nr. 1546, din 01/01/1994 emis de NOTARIATUL CARANSEBEȘ;		
B2	Intabulare, drept de PROPRIETATE, dobândit prin lesire Din Indiviziune, cota actuala 1/1 1) HAMAT PETRU	A1
/		
Act Normativ nr. 7, din 13/03/1996 emis de PARLAMENTUL ROMÂNIEI (ADEVÉRINȚA 5057/04.10.2023, EMISĂ DE PRIMĂRIA COMUNEI BUCOȘNIȚA);		
B3	Se notează posesia faptică în favoarea lui 1) HAMAT IANCU	A1

C. Partea III. SARCINI .

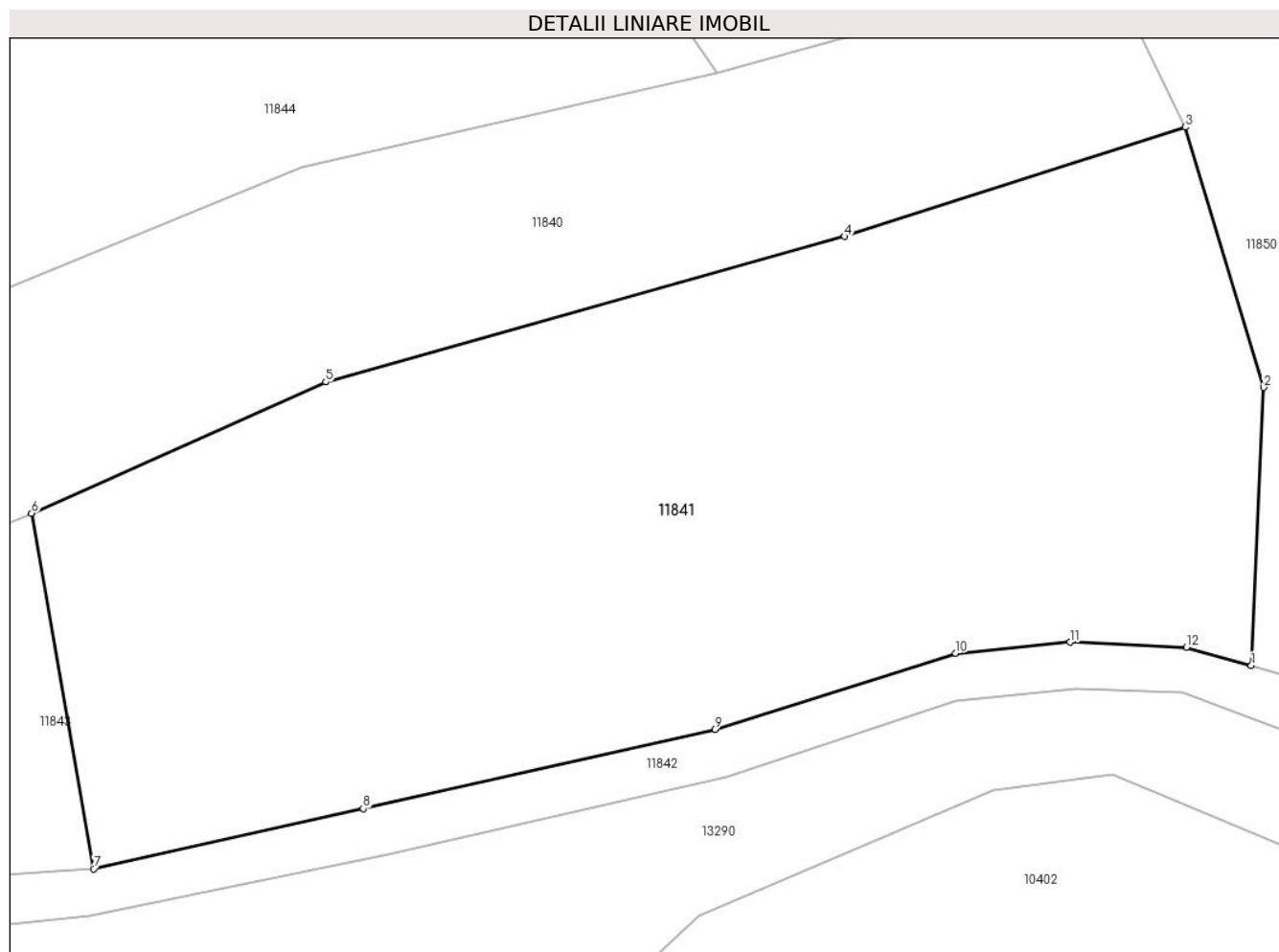
Inscrieri privind dezmembramintele dreptului de proprietate, drepturi reale de garanție și sarcini	Referințe
NU SUNT	

Anexa Nr. 1 La Partea I

Teren

Nr cadastral	Suprafața (mp)*	Observații / Referințe
	5.687	

* Suprafața este determinată în planul de proiecție Stereo 70.



Date referitoare la teren

Crt	Categorie folosință	Intra vilan	Suprafața (mp)	Tarla	Parcelă	Nr. topo	Observații / Referințe
1	fâneata	NU	5.687	-	-	2703	Fâneată în Țarina Albă

Lungime Segmente

1) Valorile lungimilor segmentelor sunt obținute din proiecție în plan.

Punct început	X / Y	Punct sfârșit	X / Y	Lungime segment (** (m)
1	283.041,875 426.569,007	2	283.043,178 426.597,814	28.836
2	283.043,178 426.597,814	3	283.035,058 426.624,775	28.157
3	283.035,058 426.624,775	4	282.999,75 426.613,448	37.08
4	282.999,75 426.613,448	5	282.945,961 426.598,383	55.859
5	282.945,961 426.598,383	6	282.915,475 426.584,786	33.381

Punct început	X / Y	Punct sfârșit	X / Y	Lungime segment (** (m)
6	282.915,475 426.584,786	7	282.921,905 426.547,954	37.389
7	282.921,905 426.547,954	8	282.949,835 426.554,185	28.617
8	282.949,835 426.554,185	9	282.986,265 426.562,4	37.345
9	282.986,265 426.562,4	10	283.011,235 426.570,29	26.187
10	283.011,235 426.570,29	11	283.023,082 426.571,439	11.903
11	283.023,082 426.571,439	12	283.035,18 426.570,913	12.109
12	283.035,18 426.570,913	1	283.041,875 426.569,007	6.961

** Lungimile segmentelor sunt determinate în planul de proiecție Stereo 70 și sunt rotunjite la 1 milimetru.

*** Distanța dintre puncte este formată din segmente cumulate ce sunt mai mici decât valoarea 1 milimetru.

**DATE DESPRE IMOBILUL NR. 11842**

Oficiul de Cadastru și Publicitate Imobiliară CARAS-SEVERIN
Biroul de Cadastru și Publicitate Imobiliară Caransebes

A. Partea I. Descrierea imobilului

TEREN Extravilan

Nr. topografic:Parte din 2706, 2708

Adresa: Jud. Caraș-Severin

Nr. Crt	Nr cadastral Nr. topografic	Suprafața* (mp)	Observații / Referințe
A1		13.476	Sector cadastral:118 Teren neimprejmuit;

B. Partea II. Proprietari și acte

Inscrieri privitoare la dreptul de proprietate și alte drepturi reale		Referințe
/		
Act Normativ nr. 1705, din 29/11/2006 emis de GUVERNUL ROMÂNIEI (ACT NORMATIV NR. 177 din 26.02.2018, EMIS DE MINISTERUL APELOR ȘI PĂDURILOR);		
B1	Intabulare, drept de PROPRIETATEHG 1705/2006 anexa 3, poz. 8726, dobandit prin Lege, cota actuala 1/1 1) STATUL ROMAN , CIF:99999999999999	A1
B2	Intabulare, drept de ADMINISTRAREHG 1705/2006 anexa 3, poz. 8726, dobandit prin Lege, cota actuala 1/1 1) REGIA NAȚIONALĂ A PĂDURILOR- ROMSILVA , CIF:1590120	A1

C. Partea III. SARCINI .

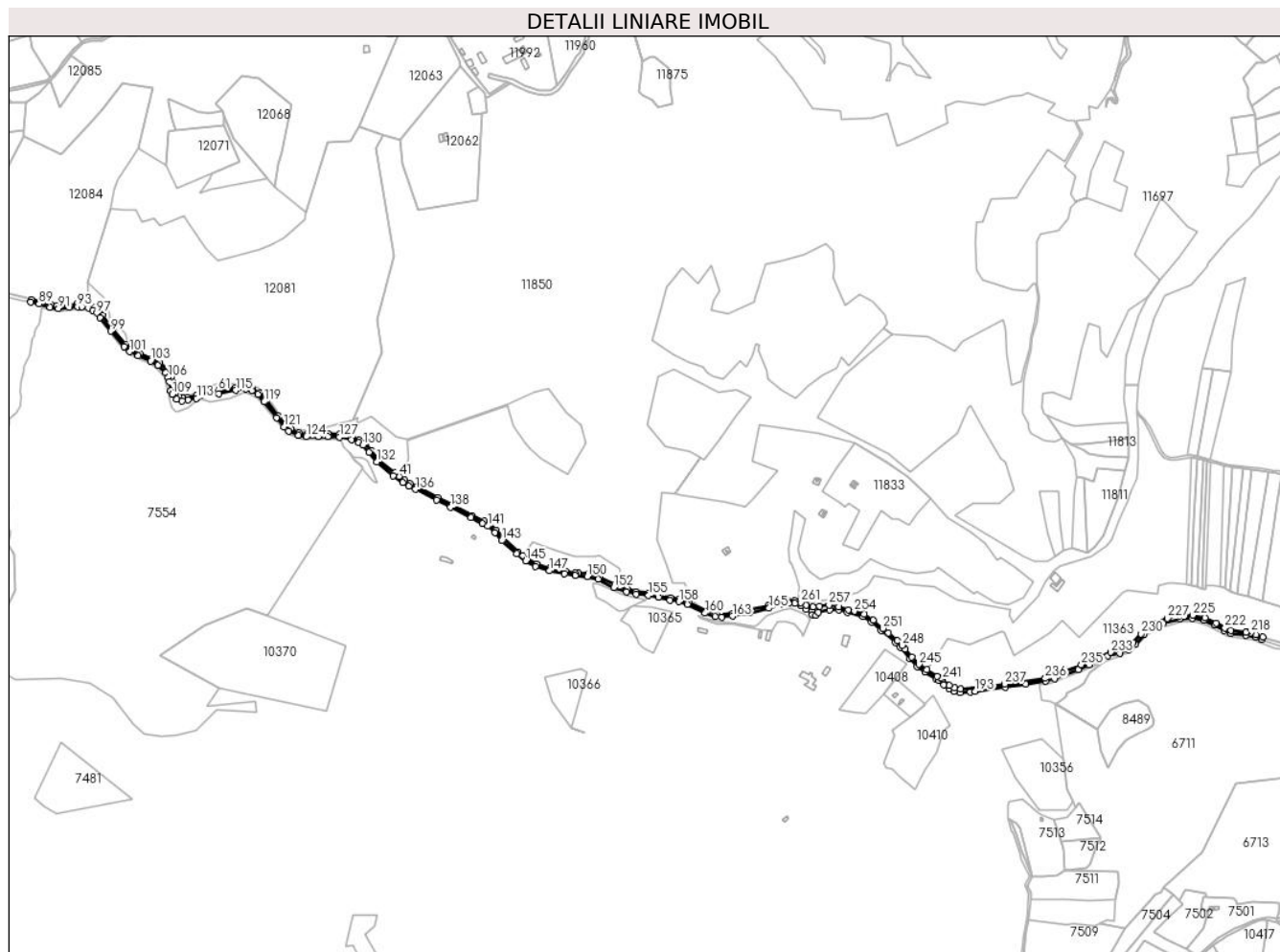
Inscrieri privind dezmembramintele dreptului de proprietate, drepturi reale de garanție și sarcini	Referințe
NU SUNT	

Anexa Nr. 1 La Partea I

Teren

Nr cadastral	Suprafața (mp)*	Observații / Referințe
	13.476	

* Suprafața este determinată în planul de proiecție Stereo 70.



Date referitoare la teren

Crt	Categorie folosință	Intravilan	Suprafața (mp)	Tarla	Parcelă	Nr. topo	Observații / Referințe
1	drum	NU	13.476	UP 2	UA79DD	Parte din 2706, 2708	Drum auto forestier Cernetu Mare

Lungime Segmente

1) Valorile lungimilor segmentelor sunt obținute din proiecție în plan.

Punct început	X / Y	Punct sfârșit	X / Y	Lungime segment	Punct început	X / Y	Punct sfârșit	X / Y	Lungime segment	Punct început	X / Y	Punct sfârșit	X / Y	Lungime segment
1	283.041,875 426.569,007	2	283.035,18 426.570,913	6.961	2	283.035,18 426.570,913	3	283.023,082 426.571,439	12.109	3	283.023,082 426.571,439	4	283.011,235 426.570,29	11.903
4	283.011,235 426.570,29	5	282.986,265 426.562,4	26.187	5	282.986,265 426.562,4	6	282.949,835 426.554,185	37.345	6	282.949,835 426.554,185	7	282.921,905 426.547,954	28.617
7	282.921,905 426.547,954	8	282.899,395 426.546,566	22.553	8	282.899,395 426.546,566	9	282.891,845 426.547,625	7.624	9	282.891,845 426.547,625	10	282.874,692 426.552,844	17.929
10	282.874,692 426.552,844	11	282.842,088 426.568,249	36.06	11	282.842,088 426.568,249	12	282.824,338 426.574,221	18.728	12	282.824,338 426.574,221	13	282.808,52 426.576,713	16.013
13	282.808,52 426.576,713	14	282.788,852 426.581,434	20.227	14	282.788,852 426.581,434	15	282.768,875 426.585,771	20.442	15	282.768,875 426.585,771	16	282.746,603 426.587,679	22.354

Punct început	X / Y	Punct sfârşit	X / Y	Lungime segment	Punct început	X / Y	Punct sfârşit	X / Y	Lungime segment	Punct început	X / Y	Punct sfârşit	X / Y	Lungime segment
16	282.746,603 426.587,679	17	282.730,571 426.591,577	16.499	17	282.730,571 426.591,577	18	282.717,084 426.597,035	14.55	18	282.717,084 426.597,035	19	282.708,004 426.600,71	9.796
19	282.708,004 426.600,71	20	282.679,676 426.614,718	31.602	20	282.679,676 426.614,718	21	282.659,381 426.620,246	21.034	21	282.659,381 426.620,246	22	282.640,623 426.621,481	18.799
22	282.640,623 426.621,481	23	282.635,341 426.621,832	5.294	23	282.635,341 426.621,832	24	282.618,244 426.625,342	17.454	24	282.618,244 426.625,342	25	282.592,107 426.630,07	26.561
25	282.592,107 426.630,07	26	282.589,646 426.630,515	2.501	26	282.589,646 426.630,515	27	282.565,101 426.637,831	25.612	27	282.565,101 426.637,831	28	282.548,541 426.647,254	19.053
28	282.548,541 426.647,254	29	282.540,011 426.653,789	10.746	29	282.540,011 426.653,789	30	282.531,481 426.660,323	10.745	30	282.531,481 426.660,323	31	282.504,879 426.684,204	35.749
31	282.504,879 426.684,204	32	282.492,406 426.699,887	20.038	32	282.492,406 426.699,887	33	282.479,104 426.711,273	17.51	33	282.479,104 426.711,273	34	282.470,012 426.716,103	10.295
34	282.470,012 426.716,103	35	282.447,705 426.726,225	24.496	35	282.447,705 426.726,225	36	282.412,359 426.745,767	40.388	36	282.412,359 426.745,767	37	282.385,547 426.758,698	29.767
37	282.385,547 426.758,698	38	282.347,726 426.778,104	42.509	38	282.347,726 426.778,104	39	282.335,018 426.784,087	14.046	39	282.335,018 426.784,087	40	282.325,065 426.789,958	11.556
40	282.325,065 426.789,958	41	282.315,293 426.797,251	12.193	41	282.315,293 426.797,251	42	282.307,39 426.803,149	9.861	42	282.307,39 426.803,149	43	282.278,662 426.827,041	37.365
43	282.278,662 426.827,041	44	282.264,659 426.843,943	21.949	44	282.264,659 426.843,943	45	282.254,245 426.857,388	17.006	45	282.254,245 426.857,388	46	282.243,267 426.863,366	12.5
46	282.243,267 426.863,366	47	282.230,721 426.868,358	13.503	47	282.230,721 426.868,358	48	282.207,144 426.873,65	24.164	48	282.207,144 426.873,65	49	282.186,183 426.874,911	20.999
49	282.186,183 426.874,911	50	282.167,429 426.874,816	18.754	50	282.167,429 426.874,816	51	282.147,494 426.873,813	19.96	51	282.147,494 426.873,813	52	282.133,547 426.876,48	14.2
52	282.133,547 426.876,48	53	282.118,027 426.883,929	17.215	53	282.118,027 426.883,929	54	282.109,543 426.891,271	11.22	54	282.109,543 426.891,271	55	282.096,447 426.906,796	20.311
55	282.096,447 426.906,796	56	282.074,14 426.936,41	37.075	56	282.074,14 426.936,41	57	282.061,869 426.948,701	17.368	57	282.061,869 426.948,701	58	282.048,335 426.956,778	15.761
58	282.048,335 426.956,778	59	282.037,399 426.960,155	11.446	59	282.037,399 426.960,155	60	282.017,418 426.958,735	20.031	60	282.017,418 426.958,735	61	281.986,436 426.953,277	31.459
61	281.986,436 426.953,277	62	281.946,626 426.944,38	40.792	62	281.946,626 426.944,38	63	281.930,196 426.941,005	16.773	63	281.930,196 426.941,005	64	281.921,51 426.939,641	8.792
64	281.921,51 426.939,641	65	281.913,761 426.942,523	8.268	65	281.913,761 426.942,523	66	281.907,591 426.948,451	8.556	66	281.907,591 426.948,451	67	281.905,846 426.954,317	6.12
67	281.905,846 426.954,317	68	281.902,918 426.969,731	15.69	68	281.902,918 426.969,731	69	281.900,993 426.978,568	9.044	69	281.900,993 426.978,568	70	281.895,097 426.988,877	11.876
70	281.895,097 426.988,877	71	281.880,304 427.003,585	20.86	71	281.880,304 427.003,585	72	281.866,035 427.011,345	16.243	72	281.866,035 427.011,345	73	281.843,621 427.020,46	24.197
73	281.843,621 427.020,46	74	281.828,677 427.028,488	16.964	74	281.828,677 427.028,488	75	281.818,517 427.036,634	13.022	75	281.818,517 427.036,634	76	281.794,975 427.064,472	36.458
76	281.794,975 427.064,472	77	281.775,548 427.090,177	32.22	77	281.775,548 427.090,177	78	281.769,356 427.097,839	9.851	78	281.769,356 427.097,839	79	281.761,196 427.103,968	10.205
79	281.761,196 427.103,968	80	281.751,019 427.108,095	10.982	80	281.751,019 427.108,095	81	281.738,607 427.110,709	12.684	81	281.738,607 427.110,709	82	281.730,427 427.110,359	8.187
82	281.730,427 427.110,359	83	281.714,872 427.108,434	15.674	83	281.714,872 427.108,434	84	281.694,102 427.107,946	20.776	84	281.694,102 427.107,946	85	281.682,199 427.109,958	12.072
85	281.682,199 427.109,958	86	281.662,935 427.115,385	20.014	86	281.662,935 427.115,385	87	281.646,894 427.118,661	16.372	87	281.646,894 427.118,661	88	281.645,498 427.113,639	5.212
88	281.645,498 427.113,639	89	281.660,743 427.110,415	15.582	89	281.660,743 427.110,415	90	281.680,545 427.104,702	20.61	90	281.680,545 427.104,702	91	281.696,04 427.102,13	15.707
91	281.696,04 427.102,13	92	281.715,646 427.103,646	19.665	92	281.715,646 427.103,646	93	281.730,527 427.105,384	14.982	93	281.730,527 427.105,384	94	281.738,538 427.105,354	8.011
94	281.738,538 427.105,354	95	281.750,282 427.102,658	12.049	95	281.750,282 427.102,658	96	281.758,864 427.098,862	9.384	96	281.758,864 427.098,862	97	281.765,998 427.093,808	8.743
97	281.765,998 427.093,808	98	281.771,289 427.086,002	9.43	98	281.771,289 427.086,002	99	281.790,882 427.061,099	31.687	99	281.790,882 427.061,099	100	281.815,125 427.032,883	37.2
100	281.815,125 427.032,883	101	281.825,787 427.023,628	14.119	101	281.825,787 427.023,628	102	281.841,099 427.015,961	17.124	102	281.841,099 427.015,961	103	281.863,753 427.006,811	24.432
103	281.863,753 427.006,811	104	281.876,943 426.999,161	15.248	104	281.876,943 426.999,161	105	281.890,849 426.985,738	19.328	105	281.890,849 426.985,738	106	281.895,707 426.977,374	9.672
106	281.895,707 426.977,374	107	281.897,65 426.969,15	8.45	107	281.897,65 426.969,15	108	281.900,424 426.952,929	16.456	108	281.900,424 426.952,929	109	281.903,02 426.946,189	7.223
109	281.903,02 426.946,189	110	281.910,966 426.937,685	11.639	110	281.910,966 426.937,685	111	281.920,46 426.934,601	9.982	111	281.920,46 426.934,601	112	281.931,573 426.935,943	11.194
112	281.931,573 426.935,943	113	281.947,434 426.938,983	16.15	113	281.947,434 426.938,983	114	281.987,465 426.947,485	40.924	114	281.987,465 426.947,485	115	282.018,72 426.953,686	31.864

Punct început	X / Y	Punct sfârșit	X / Y	Lungime segment	Punct început	X / Y	Punct sfârșit	X / Y	Lungime segment	Punct început	X / Y	Punct sfârșit	X / Y	Lungime segment
115	282.018,72 426.953,686	116	282.036,892 426.955,659	18.27 9	116	282.036,892 426.955,659	117	282.047,415 426.953,312	10.78 2	117	282.047,415 426.953,312	118	282.058,812 426.946,423	13.31 7
118	282.058,812 426.946,423	119	282.070,196 426.932,79	17.76 1	119	282.070,196 426.932,79	120	282.092,475 426.903,939	36.45 2	120	282.092,475 426.903,939	121	282.106,08 426.887,522	21.32 2
121	282.106,08 426.887,522	122	282.114,442 426.879,784	11.39 3	122	282.114,442 426.879,784	123	282.132,166 426.871,741	19.46 4	123	282.132,166 426.871,741	124	282.146,777 426.868,909	14.88 3
124	282.146,777 426.868,909	125	282.168,301 426.869,7	21.53 9	125	282.168,301 426.869,7	126	282.185,967 426.869,967	17.66 8	126	282.185,967 426.869,967	127	282.206,845 426.868,218	20.95 1
127	282.206,845 426.868,218	128	282.228,76 426.863,592	22.39 8	128	282.228,76 426.863,592	129	282.242,027 426.858,352	14.26 4	129	282.242,027 426.858,352	130	282.249,613 426.854,163	8.666
130	282.249,613 426.854,163	131	282.260,684 426.840,508	17.57 9	131	282.260,684 426.840,508	132	282.274,714 426.823,513	22.03 8	132	282.274,714 426.823,513	133	282.304,725 426.798,672	38.95 8
133	282.304,725 426.798,672	134	282.321,773 426.785,677	21.43 6	134	282.321,773 426.785,677	135	282.332,737 426.779,434	12.61 7	135	282.332,737 426.779,434	136	282.345,172 426.773,82	13.64 4
136	282.345,172 426.773,82	137	282.383,719 426.753,922	43.38	137	282.383,719 426.753,922	138	282.409,147 426.741,622	28.24 7	138	282.409,147 426.741,622	139	282.446,045 426.721,962	41.80 9
139	282.446,045 426.721,962	140	282.467,004 426.711,621	23.37 1	140	282.467,004 426.711,621	141	282.476,28 426.706,688	10.50 6	141	282.476,28 426.706,688	142	282.490,024 426.695,314	17.84
142	282.490,024 426.695,314	143	282.501,558 426.680,263	18.96 2	143	282.501,558 426.680,263	144	282.528,819 426.656,519	36.15 2	144	282.528,819 426.656,519	145	282.545,839 426.643,637	21.34 5
145	282.545,839 426.643,637	146	282.563,313 426.633,407	20.24 8	146	282.563,313 426.633,407	147	282.588,286 426.625,506	26.19 3	147	282.588,286 426.625,506	148	282.616,143 426.620,471	28.30 8
148	282.616,143 426.620,471	149	282.635,376 426.616,716	19.59 6	149	282.635,376 426.616,716	150	282.657,514 426.614,959	22.20 8	150	282.657,514 426.614,959	151	282.677,376 426.610,321	20.39 6
151	282.677,376 426.610,321	152	282.705,963 426.595,723	32.09 9	152	282.705,963 426.595,723	153	282.728,422 426.587,11	24.05 4	153	282.728,422 426.587,11	154	282.746,481 426.582,747	18.57 9
154	282.746,481 426.582,747	155	282.768,827 426.581,067	22.40 9	155	282.768,827 426.581,067	156	282.786,942 426.577,288	18.50 5	156	282.786,942 426.577,288	157	282.807,718 426.572,103	21.41 3
157	282.807,718 426.572,103	158	282.824,102 426.569,659	16.56 5	158	282.824,102 426.569,659	159	282.839,187 426.564,812	15.84 5	159	282.839,187 426.564,812	160	282.871,803 426.548,863	36.30 7
160	282.871,803 426.548,863	161	282.890,311 426.542,817	19.47	161	282.890,311 426.542,817	162	282.901,874 426.541,042	11.69 8	162	282.901,874 426.541,042	163	282.921,476 426.543,14	19.71 4
163	282.921,476 426.543,14	164	282.952,538 426.549,437	31.69 4	164	282.952,538 426.549,437	165	282.987,558 426.557,517	35.94	165	282.987,558 426.557,517	166	283.011,245 426.565,363	24.95 3
166	283.011,245 426.565,363	167	283.023,699 426.566,622	12.51 7	167	283.023,699 426.566,622	168	283.034,757 426.566,255	11.06 4	168	283.034,757 426.566,255	169	283.045,818 426.562,067	11.82 7
169	283.045,818 426.562,067	170	283.055,902 426.556,048	11.74 4	170	283.055,902 426.556,048	171	283.066,677 426.552,247	11.42 6	171	283.066,677 426.552,247	172	283.066,798 426.545,452	6.796
172	283.066,798 426.545,452	173	283.073,249 426.544,261	6.56	173	283.073,249 426.544,261	174	283.077,87 426.550,446	7.721	174	283.077,87 426.550,446	175	283.097,925 426.554,6	20.48 1
175	283.097,925 426.554,6	176	283.115,026 426.554,176	17.10 6	176	283.115,026 426.554,176	177	283.130,509 426.550,627	15.88 5	177	283.130,509 426.550,627	178	283.158,5 426.542,336	29.19 3
178	283.158,5 426.542,336	179	283.174,531 426.532,205	18.96 4	179	283.174,531 426.532,205	180	283.191,587 426.517,688	22.39 8	180	283.191,587 426.517,688	181	283.217,948 426.495,398	34.52 2
181	283.217,948 426.495,398	182	283.226,475 426.487,123	11.88 2	182	283.226,475 426.487,123	183	283.243,635 426.465,445	27.64 8	183	283.243,635 426.465,445	184	283.257,3 426.452,017	19.15 8
184	283.257,3 426.452,017	185	283.271,132 426.442,084	17.02 9	185	283.271,132 426.442,084	186	283.291,285 426.429,916	23.54 2	186	283.291,285 426.429,916	187	283.296,547 426.426,739	6.147
187	283.296,547 426.426,739	188	283.306,024 426.418,579	12.50 6	188	283.306,024 426.418,579	189	283.314,976 426.410,987	11.73 8	189	283.314,976 426.410,987	190	283.323,676 426.406,544	9.769
190	283.323,676 426.406,544	191	283.335,287 426.404,15	11.85 5	191	283.335,287 426.404,15	192	283.353,845 426.405,08	18.58 1	192	283.353,845 426.405,08	193	283.362,451 426.406,997	8.817
193	283.362,451 426.406,997	194	283.417,274 426.414,308	55.30 8	194	283.417,274 426.414,308	195	283.455,144 426.419,213	38.18 6	195	283.455,144 426.419,213	196	283.490,841 426.425,144	36.18 6
196	283.490,841 426.425,144	197	283.506,891 426.429,519	16.63 6	197	283.506,891 426.429,519	198	283.549,845 426.446,427	46.16 2	198	283.549,845 426.446,427	199	283.569,44 426.454,746	21.28 8
199	283.569,44 426.454,746	200	283.604,005 426.470,994	38.19 3	200	283.604,005 426.470,994	201	283.625,306 426.475,964	21.87 3	201	283.625,306 426.475,964	202	283.641,706 426.482,473	17.64 4
202	283.641,706 426.482,473	203	283.653,718 426.491,856	15.24 2	203	283.653,718 426.491,856	204	283.669,581 426.509,47	23.70 4	204	283.669,581 426.509,47	205	283.691,537 426.525,637	27.26 6
205	283.691,537 426.525,637	206	283.704,28 426.530,774	13.73 9	206	283.704,28 426.530,774	207	283.735,196 426.538,713	31.91 9	207	283.735,196 426.538,713	208	283.756,836 426.539,472	21.65 3
208	283.756,836 426.539,472	209	283.778,674 426.535,744	22.15 4	209	283.778,674 426.535,744	210	283.797,955 426.526,981	21.17 9	210	283.797,955 426.526,981	211	283.815,314 426.517,027	20.01
211	283.815,314 426.517,027	212	283.827,655 426.512,246	13.23 5	212	283.827,655 426.512,246	213	283.855,018 426.508,881	27.56 9	213	283.855,018 426.508,881	214	283.872,256 426.505,656	17.53 7

Punct început	X / Y	Punct sfârșit	X / Y	Lungime segment	Punct început	X / Y	Punct sfârșit	X / Y	Lungime segment	Punct început	X / Y	Punct sfârșit	X / Y	Lungime segment
214	283.872,256 426.505,656	215	283.883,747 426.500,973	12.409	215	283.883,747 426.500,973	216	283.885,639 426.505,415	4.828	216	283.885,639 426.505,415	217	283.873,946 426.510,111	12.601
217	283.873,946 426.510,111	218	283.863,205 426.512,885	11.093	218	283.863,205 426.512,885	219	283.856,697 426.513,692	6.558	219	283.856,697 426.513,692	220	283.855,298 426.513,791	1.402
220	283.855,298 426.513,791	221	283.827,881 426.517,626	27.684	221	283.827,881 426.517,626	222	283.816,849 426.521,902	11.832	222	283.816,849 426.521,902	223	283.800,808 426.530,963	18.423
223	283.800,808 426.530,963	224	283.780,534 426.539,987	22.192	224	283.780,534 426.539,987	225	283.758,017 426.544,724	23.01	225	283.758,017 426.544,724	226	283.734,24 426.543,615	23.803
226	283.734,24 426.543,615	227	283.712,661 426.539,125	22.041	227	283.712,661 426.539,125	228	283.689,335 426.530,353	24.921	228	283.689,335 426.530,353	229	283.680,632 426.523,795	10.897
229	283.680,632 426.523,795	230	283.664,494 426.511,124	20.518	230	283.664,494 426.511,124	231	283.649,504 426.495,142	21.912	231	283.649,504 426.495,142	232	283.639,905 426.487,161	12.483
232	283.639,905 426.487,161	233	283.609,492 426.477,523	31.904	233	283.609,492 426.477,523	234	283.583,977 426.468,349	27.114	234	283.583,977 426.468,349	235	283.555,834 426.455,152	31.084
235	283.555,834 426.455,152	236	283.490,289 426.430,23	70.123	236	283.490,289 426.430,23	237	283.416,203 426.419,935	74.798	237	283.416,203 426.419,935	238	283.336,412 426.410,459	80.352
238	283.336,412 426.410,459	239	283.325,52 426.412,889	11.16	239	283.325,52 426.412,889	240	283.315,554 426.417,117	10.826	240	283.315,554 426.417,117	241	283.303,729 426.428,977	16.748
241	283.303,729 426.428,977	242	283.299,606 426.430,664	4.455	242	283.299,606 426.430,664	243	283.293,96 426.434,347	6.741	243	283.293,96 426.434,347	244	283.275,16 426.445,983	22.11
244	283.275,16 426.445,983	245	283.260,894 426.455,684	17.252	245	283.260,894 426.455,684	246	283.247,851 426.468,563	18.33	246	283.247,851 426.468,563	247	283.235,609 426.483,493	19.307
247	283.235,609 426.483,493	248	283.229,978 426.490,361	8.881	248	283.229,978 426.490,361	249	283.221,226 426.498,843	12.188	249	283.221,226 426.498,843	250	283.205,065 426.512,687	21.28
250	283.205,065 426.512,687	251	283.195,314 426.521,04	12.84	251	283.195,314 426.521,04	252	283.177,519 426.536,139	23.338	252	283.177,519 426.536,139	253	283.160,637 426.546,507	19.812
253	283.160,637 426.546,507	254	283.142,911 426.551,918	18.533	254	283.142,911 426.551,918	255	283.132,324 426.555,149	11.069	255	283.132,324 426.555,149	256	283.114,464 426.560,211	18.563
256	283.114,464 426.560,211	257	283.096,845 426.563,547	17.932	257	283.096,845 426.563,547	258	283.079,532 426.561,515	17.432	258	283.079,532 426.561,515	259	283.067,89 426.560,166	11.72
259	283.067,89 426.560,166	260	283.055,452 426.563,679	12.925	260	283.055,452 426.563,679	261	283.045,4 426.568,003	10.943	261	283.045,4 426.568,003	1	283.041,875 426.569,007	3.665

** Lungimile segmentelor sunt determinate în planul de proiecție Stereo 70 și sunt rotunjite la 1 milimetru.

*** Distanța dintre puncte este formată din segmente cumulate ce sunt mai mici decât valoarea 1 milimetru.

**DATE DESPRE IMOBILUL NR. 11843**

Oficiul de Cadastru și Publicitate Imobiliară CARAS-SEVERIN
Biroul de Cadastru și Publicitate Imobiliară Caransebes

A. Partea I. Descrierea imobilului

Nr. CF vechi: 708, 896, 278, 276, 275, 235-
Petroșnița

Nr. topografic: Parte din 2718/1, 2718/2,
2718/3, 2718/4, 2718/5, 2705

TEREN Extravilan

Adresa: Jud. Caraș-Severin

Nr. Crt	Nr cadastral Nr. topografic	Suprafața* (mp)	Observații / Referințe
A1		3.351	Sector cadastral: 118 Teren neîmprejmuit;

B. Partea II. Proprietari și acte

Inscrieri privitoare la dreptul de proprietate și alte drepturi reale		Referințe
/		
Act Normativ nr. 7, din 13/03/1996 emis de PARLAMENTUL ROMÂNIEI;		
B1	Intabulare, drept de PROPRIETATE, dobândit prin Lege, cota actuala 1/1 1) NEIDENTIFICAT NEIDENTIFICAT	A1
Act Normativ nr. 7, din 13/03/1996 emis de PARLAMENTUL ROMÂNIEI (ADEVĂRINȚA 5060/04.10.2023, EMISĂ DE PRIMĂRIA COMUNEI BUCOȘNIȚA);		
B2	Se notează posesia faptică în favoarea lui 1) CĂRĂBAȘ NISTOR	A1

C. Partea III. SARCINI .

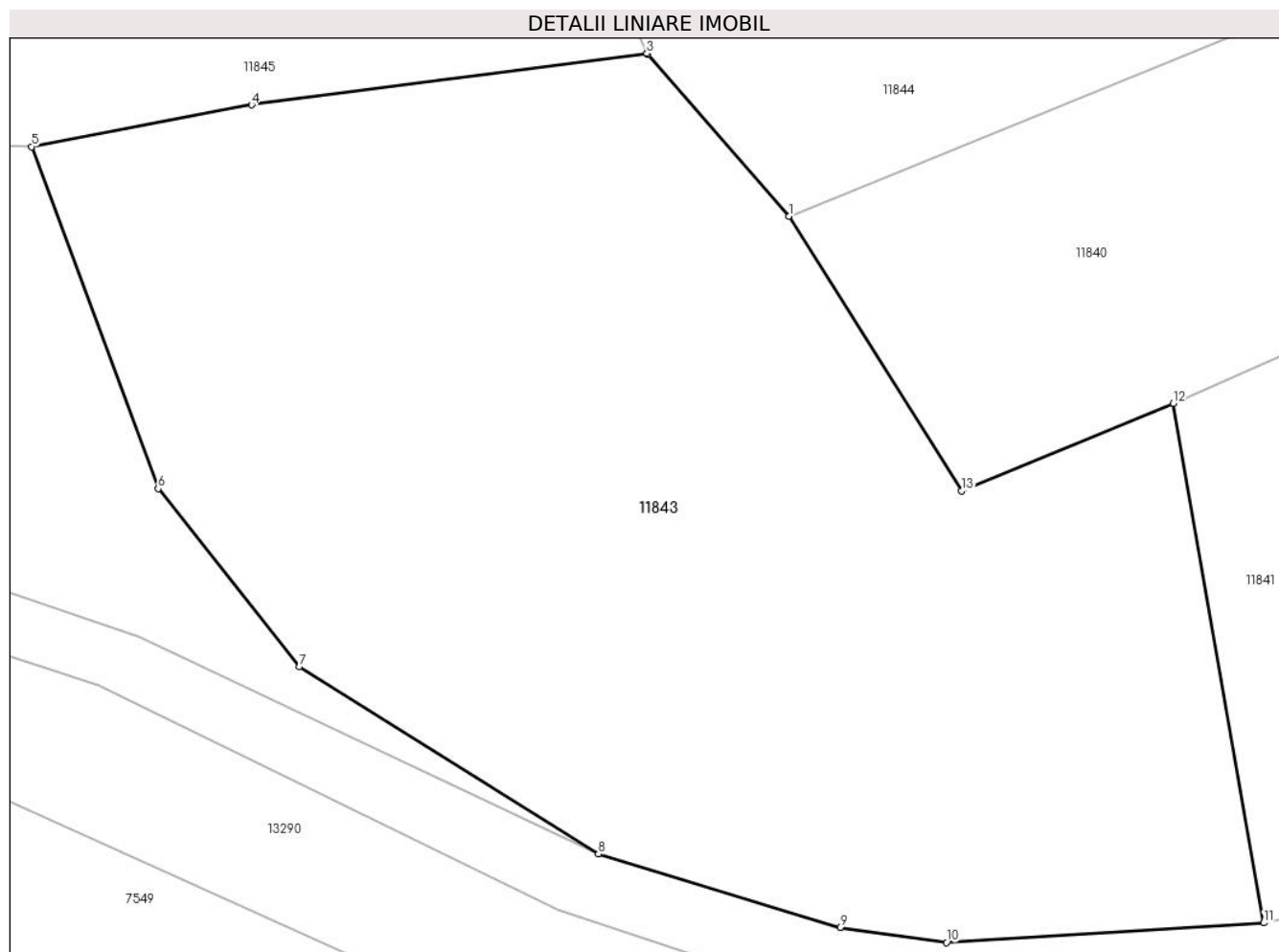
Inscrieri privind dezmembramintele dreptului de proprietate, drepturi reale de garanție și sarcini	Referințe
NU SUNT	

Anexa Nr. 1 La Partea I

Teren

Nr cadastral	Suprafața (mp)*	Observații / Referințe
	3.351	

* Suprafața este determinată în planul de proiecție Stereo 70.



Date referitoare la teren

Crt	Categorie folosință	Intra vilan	Suprafața (mp)	Tarla	Parcelă	Nr. topo	Observații / Referințe
1	faneata	NU	3.351	-	-	Parte din 2718/1, 2718/2, 2718/3, 2718/4, 2718/5, 2705	Fâneată în Țarina Albă

Lungime Segmente

1) Valorile lungimilor segmentelor sunt obținute din proiecție în plan.

Punct început	X / Y	Punct sfârșit	X / Y	Lungime segment (** (m)
1	282.888,238 426.598,077	2	282.878,199 426.609,528	15.228
2	282.878,199 426.609,528	3	282.878,131 426.609,606	0.103
3	282.878,131 426.609,606	4	282.850,092 426.605,965	28.274

Punct început	X / Y	Punct sfârșit	X / Y	Lungime segment (** (m)
4	282.850,092 426.605,965	5	282.834,473 426.603,001	15.898
5	282.834,473 426.603,001	6	282.843,446 426.578,752	25.856
6	282.843,446 426.578,752	7	282.853,476 426.566,141	16.113
7	282.853,476 426.566,141	8	282.874,692 426.552,844	25.039
8	282.874,692 426.552,844	9	282.891,845 426.547,625	17.929
9	282.891,845 426.547,625	10	282.899,395 426.546,566	7.624
10	282.899,395 426.546,566	11	282.921,905 426.547,954	22.553
11	282.921,905 426.547,954	12	282.915,475 426.584,786	37.389
12	282.915,475 426.584,786	13	282.900,446 426.578,595	16.254
13	282.900,446 426.578,595	1	282.888,238 426.598,077	22.991

** Lungimile segmentelor sunt determinate în planul de proiecție Stereo 70 și sunt rotunjite la 1 milimetru.

*** Distanța dintre puncte este formată din segmente cumulate ce sunt mai mici decât valoarea 1 milimetru.

**DATE DESPRE IMOBILUL NR. 11844**

Oficiul de Cadastru și Publicitate Imobiliară CARAS-SEVERIN
 Biroul de Cadastru și Publicitate Imobiliară Caransebes

A. Partea I. Descrierea imobilului

Nr. CF vechi: 278, 1230, 276, 275, 235, 896-
 Petroșnița

Nr. topografic: Parte din 2702/1, 2702/2,
 2701, 2718/1, 2718/2, 2718/3, 2718/4

TEREN Extravilan

Adresa: Jud. Caraș-Severin

Nr. Crt	Nr cadastral Nr. topografic	Suprafața* (mp)	Observații / Referințe
A1	31797	14.246	Sector cadastral: 118 Teren neimprejmuit; 31639

Construcții

Crt	Nr cadastral Nr. topografic	Adresa	Observații / Referințe
A1.1		Jud. Caraș-Severin	Nr. niveluri: 1; S. construita la sol: 113 mp; S. construita desfasurata: 113 mp; Anexă P

B. Partea II. Proprietari și acte

Inscrieri privitoare la dreptul de proprietate și alte drepturi reale		Referințe
/		
Act Normativ nr. 7, din 13/03/1996 emis de PARLAMENTUL ROMÂNIEI;		
B1	Intabulare, drept de PROPRIETATE, dobandit prin Lege, cota actuala 1/1 1) NEIDENTIFICAT NEIDENTIFICAT	A1
Act Normativ nr. 7, din 13/03/1996 emis de PARLAMENTUL ROMÂNIEI (ADEVERINȚA 5061/04.10.2023, EMISĂ DE PRIMĂRIA COMUNEI BUCOȘNIȚA);		
B2	Se notează posesia faptică în favoarea lui 1) CĂRĂBAȘ NISTOR	A1
B2	Intabulare, drept de PROPRIETATE, dobandit prin Lege, cota actuala 1/1 1) CĂRĂBAȘ NISTOR	A1.1

C. Partea III. SARCINI .

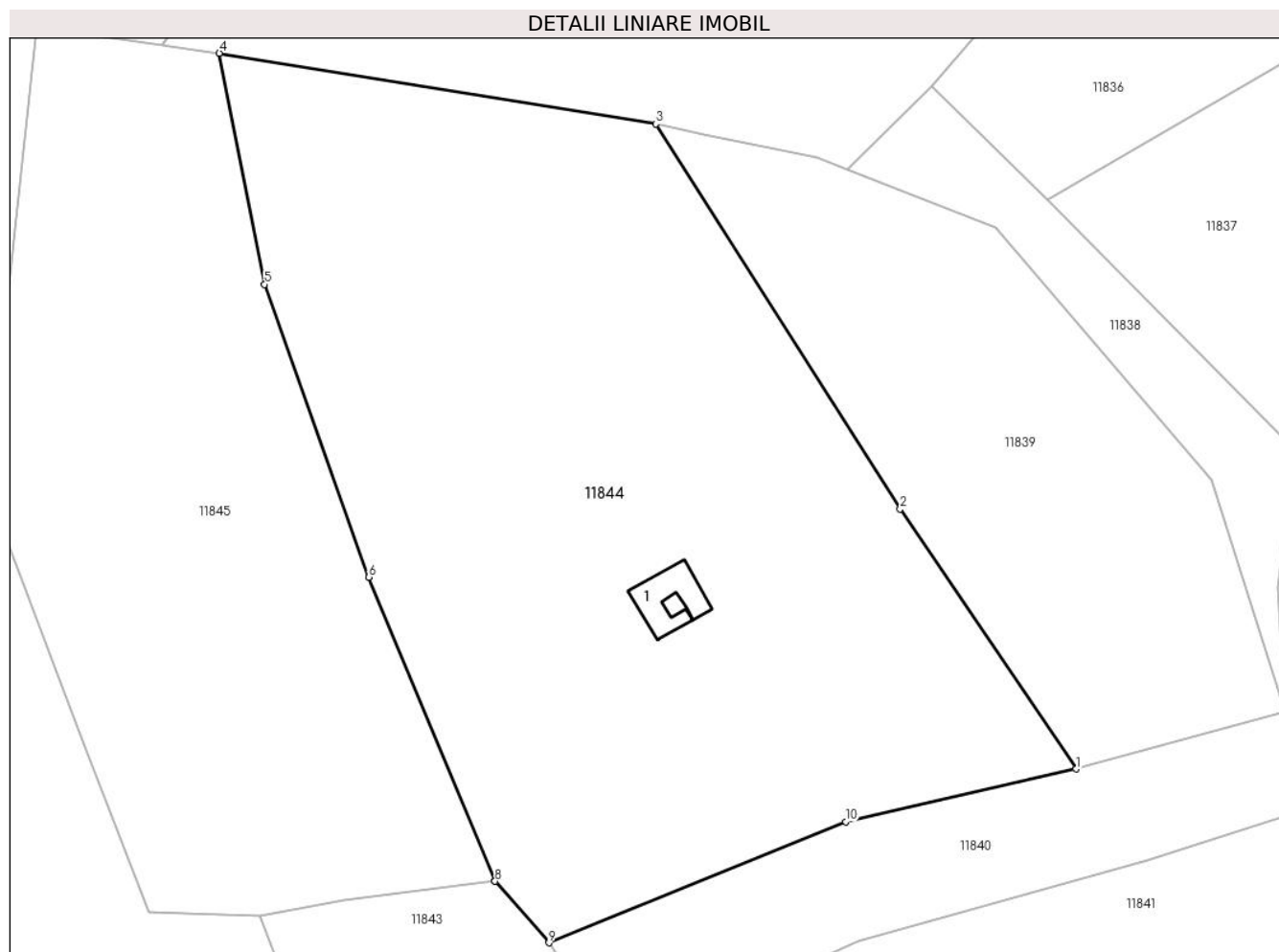
Inscrieri privind dezmembramintele dreptului de proprietate, drepturi reale de garanție și sarcini	Referințe
NU SUNT	

Anexa Nr. 1 La Partea I

Teren

Nr cadastral	Suprafața (mp)*	Observații / Referințe
31797	14.246	31639

* Suprafața este determinată în planul de proiecție Stereo 70.



Date referitoare la teren

Crt	Categorie folosință	Intra vilan	Suprafața (mp)	Tarla	Parcelă	Nr. topo	Observații / Referințe
1	curți constructii	NU	131	-	-	Parte din 2701	Curți Construcții în Țarina Albă
2	faneata	NU	14.115	-	-	Parte din 2702/1, 2702/2, 2701, 2718/1, 2718/2, 2718/3, 2718/4	Fâneată în Țarina Albă

Date referitoare la construcții

Crt	Număr	Destinație construcție	Supraf. (mp)	Situație juridică	Observații / Referințe
A1.1		constructii anexa	113	Cu acte	Nr. niveluri:1; S. construita la sol:113 mp; S. construita desfasurata:113 mp; Anexă P

Lungime Segmente

1) Valorile lungimilor segmentelor sunt obținute din proiecție în plan.

Punct început	X / Y	Punct sfârșit	X / Y	Lungime segment (** (m)
---------------	-------	---------------	-------	-------------------------

Punct început	X / Y	Punct sfârșit	X / Y	Lungime segment (** (m)
1	282.986,487 426.630,431	2	282.953,716 426.678,893	58.502
2	282.953,716 426.678,893	3	282.908,146 426.750,581	84.946
3	282.908,146 426.750,581	4	282.826,808 426.763,775	82.401
4	282.826,808 426.763,775	5	282.835,254 426.720,73	43.866
5	282.835,254 426.720,73	6	282.854,682 426.666,187	57.9
6	282.854,682 426.666,187	7	282.878,131 426.609,606	61.248
7	282.878,131 426.609,606	8	282.878,199 426.609,528	0.103
8	282.878,199 426.609,528	9	282.888,238 426.598,077	15.228
9	282.888,238 426.598,077	10	282.943,547 426.620,627	59.729
10	282.943,547 426.620,627	1	282.986,487 426.630,431	44.045

** Lungimile segmentelor sunt determinate în planul de proiecție Stereo 70 și sunt rotunjite la 1 milimetru.

*** Distanța dintre puncte este formată din segmente cumulate ce sunt mai mici decât valoarea 1 milimetru.

**DATE DESPRE IMOBILUL NR. 11845**

Oficiul de Cadastru și Publicitate Imobiliară CARAS-SEVERIN
Biroul de Cadastru și Publicitate Imobiliară Caransebes

A. Partea I. Descrierea imobilului

Nr. CF vechi:278, 275-Petroșnița
Nr. topografic:2700/1, 2700/2, Parte din
2718/1, 2718/2, 2718/3, 2784

TEREN Extravilan

Adresa: Jud. Caraș-Severin

Nr. Crt	Nr cadastral Nr. topografic	Suprafața* (mp)	Observații / Referințe
A1		9.059	Sector cadastral:118 Teren neimprejmuit;

B. Partea II. Proprietari și acte

Inscrieri privitoare la dreptul de proprietate și alte drepturi reale		Referințe
/		
Act Normativ nr. 7, din 13/03/1996 emis de PARLAMENTUL ROMÂNIEI;		
B1	Intabulare, drept de PROPRIETATE, dobândit prin Lege, cota actuala 1/1 1) NEIDENTIFICAT NEIDENTIFICAT	A1
Act Normativ nr. 7, din 13/03/1996 emis de PARLAMENTUL ROMÂNIEI (ADEVÉRINȚA 5062/04.10.2023, EMISĂ DE PRIMĂRIA COMUNEI BUCOȘNIȚA);		
B2	Se notează posesia faptică în favoarea lui 1) HAMAT ILIE	A1

C. Partea III. SARCINI .

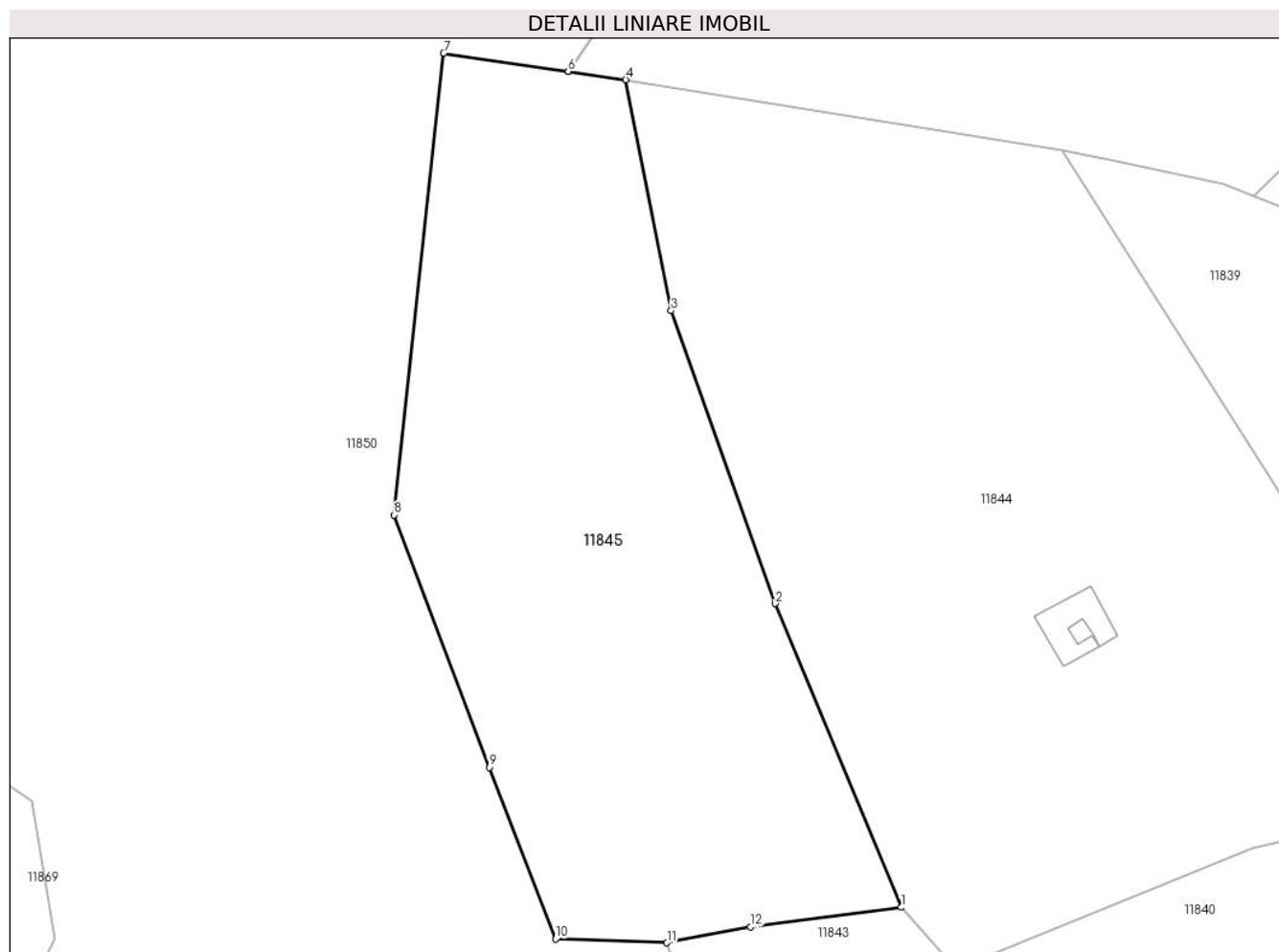
Inscrieri privind dezmembramintele dreptului de proprietate, drepturi reale de garanție și sarcini	Referințe
NU SUNT	

Anexa Nr. 1 La Partea I

Teren

Nr cadastral	Suprafața (mp)*	Observații / Referințe
	9.059	

* Suprafața este determinată în planul de proiecție Stereo 70.



Date referitoare la teren

Crt	Categorie folosință	Intravilan	Suprafața (mp)	Tarla	Parcelă	Nr. topo	Observații / Referințe
1	pasune	NU	9.059	-	-	2700/1, 2700/2, Parte din 2718/1, 2718/2, 2718/3, 2784	Pășune în Țarina Albă

Lungime Segmente

1) Valorile lungimilor segmentelor sunt obținute din proiecție în plan.

Punct început	X / Y	Punct sfârșit	X / Y	Lungime segment (** (m)
1	282.878,131 426.609,606	2	282.854,682 426.666,187	61.248
2	282.854,682 426.666,187	3	282.835,254 426.720,73	57.9
3	282.835,254 426.720,73	4	282.826,808 426.763,775	43.866

Punct început	X / Y	Punct sfârșit	X / Y	Lungime segment (** (m)
4	282.826,808 426.763,775	5	282.816,104 426.765,325	10.816
5	282.816,104 426.765,325	6	282.816,092 426.765,327	0.012
6	282.816,092 426.765,327	7	282.792,852 426.768,693	23.482
7	282.792,852 426.768,693	8	282.783,657 426.682,698	86.485
8	282.783,657 426.682,698	9	282.801,33 426.635,674	50.235
9	282.801,33 426.635,674	10	282.813,701 426.603,699	34.285
10	282.813,701 426.603,699	11	282.834,473 426.603,001	20.784
11	282.834,473 426.603,001	12	282.850,092 426.605,965	15.898
12	282.850,092 426.605,965	1	282.878,131 426.609,606	28.274

** Lungimile segmentelor sunt determinate în planul de proiecție Stereo 70 și sunt rotunjite la 1 milimetru.

*** Distanța dintre puncte este formată din segmente cumulate ce sunt mai mici decât valoarea 1 milimetru.

**DATE DESPRE IMOBILUL NR. 11846**

Oficiul de Cadastru și Publicitate Imobiliară CARAS-SEVERIN
Biroul de Cadastru și Publicitate Imobiliară Caransebes

A. Partea I. Descrierea imobilului

Nr. CF vechi:775, 235- Petroșnița
Nr. topografic:Parte din 2799, 2798, 2800,
2801

TEREN Extravilan

Adresa: Jud. Caraș-Severin

Nr. Crt	Nr cadastral Nr. topografic	Suprafața* (mp)	Observații / Referințe
A1		2.757	Sector cadastral:118 Teren neimprejmuit;

B. Partea II. Proprietari și acte

Inscrieri privitoare la dreptul de proprietate și alte drepturi reale		Referințe
/		
Act Administrativ nr. 1776, din 13/05/2024 emis de PRIMĂRIA COMUNEI BUCOȘNIȚA;		
B1	Inscrierea posesiei, drept de PROPRIETATE, dobandit prin Lege, cota actuala 1/1 1) NEIDENTIFICAT NEIDENTIFICAT	A1
Act Normativ nr. 7, din 13/03/1996 emis de PARLAMENTUL ROMÂNIEI;		
B2	SE NOTEAZĂ MENȚIUNEA DE PROPRIETAR NEIDENTIFICAT	A1

C. Partea III. SARCINI .

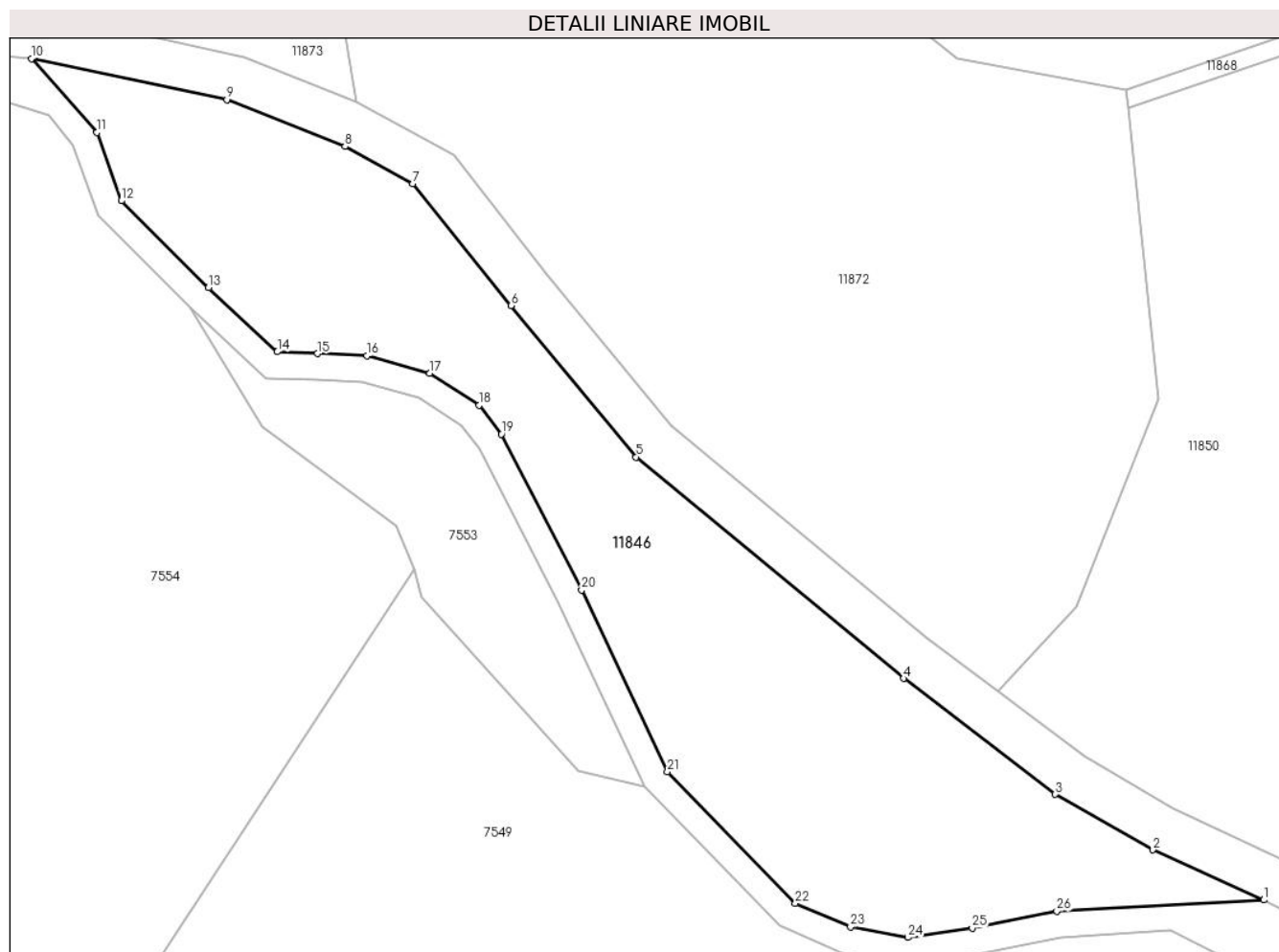
Inscrieri privind dezmembramintele dreptului de proprietate, drepturi reale de garanție și sarcini	Referințe
NU SUNT	

Anexa Nr. 1 La Partea I

Teren

Nr cadastral	Suprafața (mp)*	Observații / Referințe
	2.757	

* Suprafața este determinată în planul de proiecție Stereo 70.



Date referitoare la teren

Crt	Categorie folosință	Intravilan	Suprafața (mp)	Tarla	Parcelă	Nr. topo	Observații / Referințe
1	pașune	NU	2.757	-	-	Parte din 2799, 2798, 2800, 2801	Pășune în Țarina Albă

Lungime Segmente

1) Valorile lungimilor segmentelor sunt obținute din proiecție în plan.

Punct început	X / Y	Punct sfârșit	X / Y	Lungime segment (** (m)
1	282.345,172 426.773,82	2	282.332,737 426.779,434	13.644
3	282.321,773 426.785,677	4	282.304,725 426.798,672	21.436
5	282.274,714 426.823,513	6	282.260,684 426.840,508	22.038
7	282.249,613 426.854,163	8	282.242,027 426.858,352	8.666

Punct început	X / Y	Punct sfârșit	X / Y	Lungime segment (** (m)
2	282.332,737 426.779,434	3	282.321,773 426.785,677	12.617
4	282.304,725 426.798,672	5	282.274,714 426.823,513	38.958
6	282.260,684 426.840,508	7	282.249,613 426.854,163	17.579
8	282.242,027 426.858,352	9	282.228,76 426.863,592	14.264

Punct început	X / Y	Punct sfârșit	X / Y	Lungime segment (** (m)
9	282.228,76 426.863,592	10	282.206,845 426.868,218	22.398
11	282.214,179 426.859,916	12	282.216,913 426.852,249	8.14
13	282.226,694 426.842,51	14	282.234,433 426.835,315	10.567
15	282.238,923 426.835,126	16	282.244,505 426.834,892	5.587
17	282.251,555 426.832,895	18	282.257,079 426.829,313	6.584
19	282.259,605 426.826,083	20	282.268,586 426.808,598	19.657
21	282.278,237 426.788,219	22	282.292,572 426.773,425	20.6
23	282.298,787 426.770,788	24	282.305,237 426.769,616	6.556
25	282.312,448 426.770,671	26	282.321,947 426.772,546	9.682

Punct început	X / Y	Punct sfârșit	X / Y	Lungime segment (** (m)
10	282.206,845 426.868,218	11	282.214,179 426.859,916	11.077
12	282.216,913 426.852,249	13	282.226,694 426.842,51	13.803
14	282.234,433 426.835,315	15	282.238,923 426.835,126	4.494
16	282.244,505 426.834,892	17	282.251,555 426.832,895	7.327
18	282.257,079 426.829,313	19	282.259,605 426.826,083	4.1
20	282.268,586 426.808,598	21	282.278,237 426.788,219	22.549
22	282.292,572 426.773,425	23	282.298,787 426.770,788	6.751
24	282.305,237 426.769,616	25	282.312,448 426.770,671	7.288
26	282.321,947 426.772,546	1	282.345,172 426.773,82	23.26

** Lungimile segmentelor sunt determinate în planul de proiecție Stereo 70 și sunt rotunjite la 1 milimetru.

*** Distanța dintre puncte este formată din segmente cumulate ce sunt mai mici decât valoarea 1 milimetru.

**DATE DESPRE IMOBILUL NR. 11848**

Oficiul de Cadastru și Publicitate Imobiliară CARAS-SEVERIN
Biroul de Cadastru și Publicitate Imobiliară Caransebes

A. Partea I. Descrierea imobilului

TEREN Extravilan

Nr. CF vechi:235- Petroșnița

Nr. topografic:2802, parte din 2799

Adresa: Jud. Caraș-Severin

Nr. Crt	Nr cadastral Nr. topografic	Suprafața* (mp)	Observații / Referințe
A1		1.167	Sector cadastral:118 Teren neimprejmuit;

B. Partea II. Proprietari și acte

Inscrieri privitoare la dreptul de proprietate și alte drepturi reale		Referințe
4166 / 25/05/1914		
Act nr. -, din 25/05/1914 emis de -;		
B1	Intabulare, drept de PROPRIETATE, cf vechi, dobandit prin Conventie, cota actuala 1/1, cota initiala 1/1 1) COMUNA PETROSNITA, CIF:9999999999999	A1

C. Partea III. SARCINI .

Inscrieri privind dezmembramintele dreptului de proprietate, drepturi reale de garanție și sarcini	Referințe
NU SUNT	

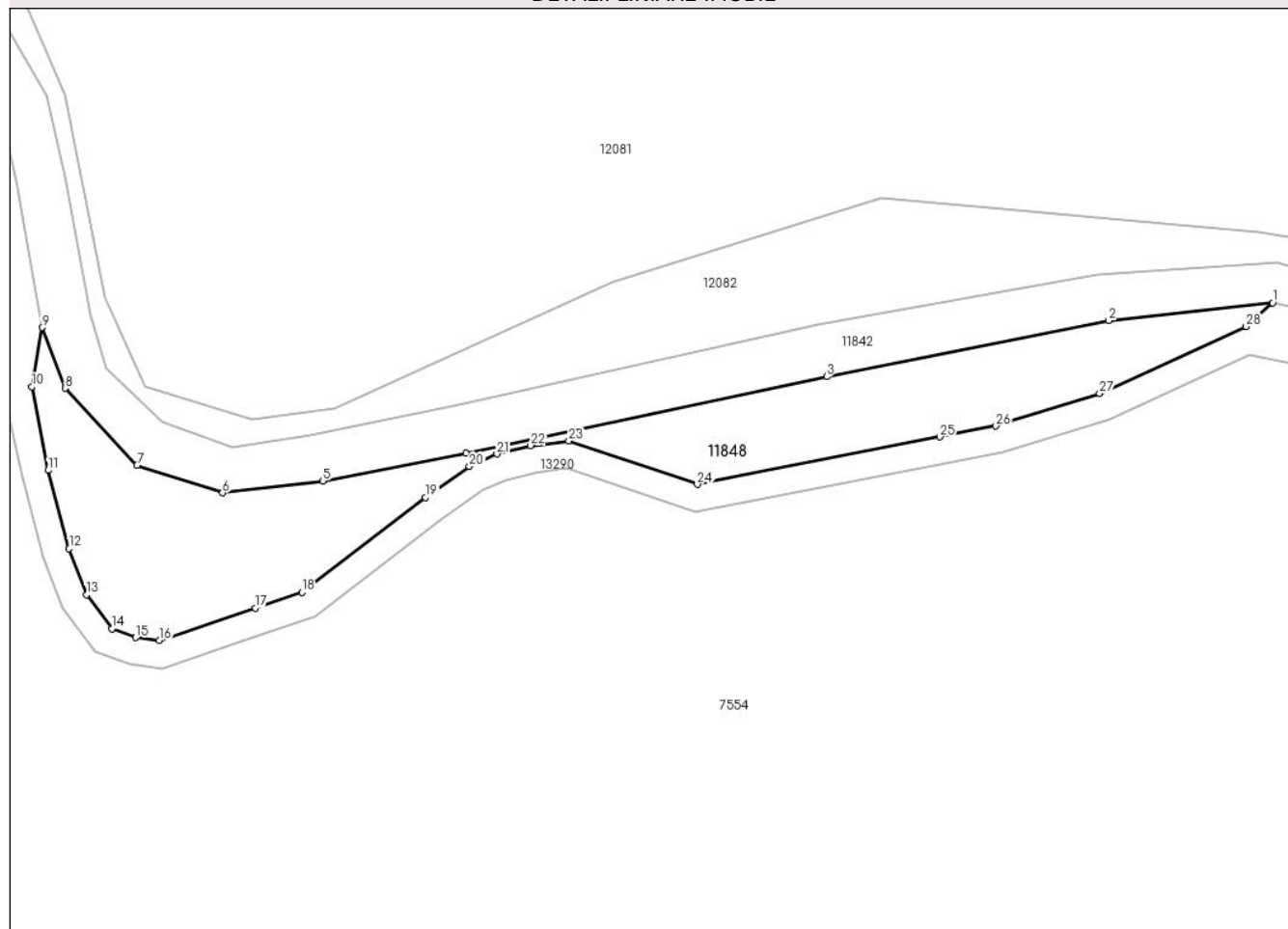
Anexa Nr. 1 La Partea I

Teren

Nr cadastral	Suprafața (mp)*	Observații / Referințe
	1.167	

* Suprafața este determinată în planul de proiecție Stereo 70.

DETALII LINIARE IMOBIL



Date referitoare la teren

Crt	Categorie folosință	Intravilan	Suprafața (mp)	Tarla	Parcelă	Nr. topo	Observații / Referințe
1	pașune	NU	1.167	-	-	-	Pășune în Țarina Albă

Lungime Segmente

1) Valorile lungimilor segmentelor sunt obținute din proiecție în plan.

Punct început	X / Y	Punct sfârșit	X / Y	Lungime segment (** (m)
1	282.036,892 426.955,659	2	282.018,72 426.953,686	18.279
3	281.987,465 426.947,485	4	281.947,434 426.938,983	40.924
5	281.931,573 426.935,943	6	281.920,46 426.934,601	11.194
7	281.910,966 426.937,685	8	281.903,02 426.946,189	11.639
9	281.900,424 426.952,929	10	281.899,311 426.946,377	6.646

Punct început	X / Y	Punct sfârșit	X / Y	Lungime segment (** (m)
2	282.018,72 426.953,686	3	281.987,465 426.947,485	31.864
4	281.947,434 426.938,983	5	281.931,573 426.935,943	16.15
6	281.920,46 426.934,601	7	281.910,966 426.937,685	9.982
8	281.903,02 426.946,189	9	281.900,424 426.952,929	7.223
10	281.899,311 426.946,377	11	281.901,13 426.937,099	9.455

Punct început	X / Y	Punct sfârșit	X / Y	Lungime segment (** (m)
11	281.901,13 426.937,099	12	281.903,448 426.928,436	8.968
13	281.905,375 426.923,325	14	281.908,208 426.919,55	4.72
15	281.910,804 426.918,567	16	281.913,44 426.918,252	2.655
17	281.924,097 426.921,863	18	281.929,255 426.923,611	5.446
19	281.942,966 426.934,087	20	281.947,824 426.937,542	5.961
21	281.950,865 426.938,926	22	281.954,624 426.939,84	3.869
23	281.958,875 426.940,354	24	281.973,089 426.935,558	15.001
25	282.000,0 426.940,811	26	282.006,207 426.942,023	6.324
27	282.017,703 426.945,623	28	282.033,959 426.953,023	17.861

Punct început	X / Y	Punct sfârșit	X / Y	Lungime segment (** (m)
12	281.903,448 426.928,436	13	281.905,375 426.923,325	5.462
14	281.908,208 426.919,55	15	281.910,804 426.918,567	2.776
16	281.913,44 426.918,252	17	281.924,097 426.921,863	11.252
18	281.929,255 426.923,611	19	281.942,966 426.934,087	17.255
20	281.947,824 426.937,542	21	281.950,865 426.938,926	3.341
22	281.954,624 426.939,84	23	281.958,875 426.940,354	4.282
24	281.973,089 426.935,558	25	282.000,0 426.940,811	27.419
26	282.006,207 426.942,023	27	282.017,703 426.945,623	12.046
28	282.033,959 426.953,023	1	282.036,892 426.955,659	3.943

** Lungimile segmentelor sunt determinate în planul de proiecție Stereo 70 și sunt rotunjite la 1 milimetru.

*** Distanța dintre puncte este formată din segmente cumulate ce sunt mai mici decât valoarea 1 milimetru.

**DATE DESPRE IMOBILUL NR. 11850**

Oficiul de Cadastru și Publicitate Imobiliară CARAS-SEVERIN
Biroul de Cadastru și Publicitate Imobiliară Caransebes

A. Partea I. Descrierea imobilului

TEREN Extravilan

Nr. CF vechi:235-Petroșnița

Adresa: Jud. Caraș-Severin

Nr. Crt	Nr cadastral Nr. topografic	Suprafața* (mp)	Observații / Referințe
A1	31735	Din acte: 800.000 Masurata: 805.721	Sector cadastral:152 Teren neimprejmuț; Parte din 2707, 2713, 2714, 2698, 2664, 2658, 2656, 6, 2848, 2718, 2795, 2708, 2825, 2684 și 2673

B. Partea II. Proprietari și acte

Inscrieri privitoare la dreptul de proprietate și alte drepturi reale		Referințe
27836 / 09/11/2016		
Act Normativ nr. 532, din 24/07/2002 emis de GUVERNUL ROMANIEI (act administrativ nr 144 din 28.10.2016, emis de PRIMARIA BUCOSNITA;act administrativ nr 1125 din 27.04.2016, emis de PRIMARIA BUCOSNITA);		
B2	Intabulare, drept de PROPRIETATEHG 532/2002, anexa 20, poz.23, dobandit prin Lege, cota actuala 800000/805721, cota initiala 1/1 1) COMUNA BUCOSNITA DOMENIUL PUBLIC , CIF:9999999999999	A1
/		
Act Normativ nr. 7, din 13/03/1996 emis de PARLAMENTUL ROMÂNIEI;		
B3	Inscrierea provizorie, drept de PROPRIETATE, dobandit prin Lege, cota actuala 5721/805721 1) COMUNA BUCOȘNIȚA , CIF:3227645, PROPRIETAR NEIDENTIFICAT	A1

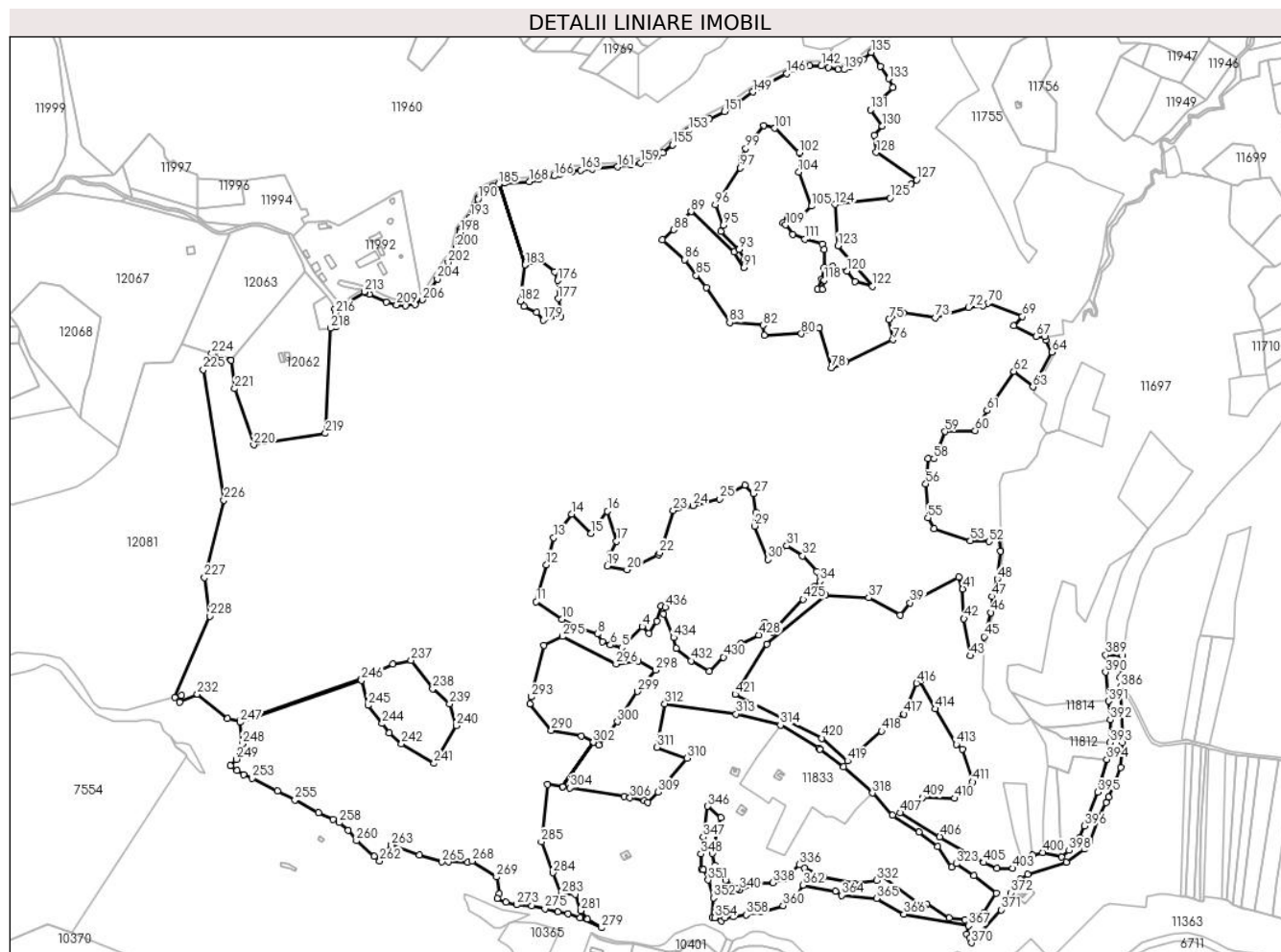
C. Partea III. SARCINI .

Inscrieri privind dezmembramintele dreptului de proprietate, drepturi reale de garanție și sarcini	Referințe
NU SUNT	

Teren

Nr cadastral	Suprafața (mp)*	Observații / Referințe
31735	Din acte: 800.000 Masurata: 805.721	Parte din 2707, 2713, 2714, 2698, 2664, 2658, 2656, 6, 2848, 2718, 2795, 2708, 2825, 2684 și 2673

* Suprafața este determinată în planul de proiecție Stereo 70.



Date referitoare la teren

Crt	Categorie folosință	Intravilan	Suprafața (mp)	Tarla	Parcelă	Nr. topo	Observații / Referințe
1	pasune	NU	805.721	-	-	-	Parte din 2795/1, 2795/2, 2795/3, 2795/4, 2727 Pășune în Cernișoara

Lungime Segmente

1) Valorile lungimilor segmentelor sunt obținute din proiecție în plan.

Punct început	X / Y	Punct sfârșit	X / Y	Lungime segment	Punct început	X / Y	Punct sfârșit	X / Y	Lungime segment	Punct început	X / Y	Punct sfârșit	X / Y	Lungime segment
1	282.964,531 427.037,772	2	282.957,567 427.014,987	23.825	2	282.957,567 427.014,987	3	282.945,807 426.997,116	21.393	3	282.945,807 426.997,116	4	282.935,867 427.006,778	13.862
4	282.935,867 427.006,778	5	282.904,975 426.974,835	44.437	5	282.904,975 426.974,835	6	282.887,82 426.979,299	17.726	6	282.887,82 426.979,299	7	282.875,422 426.984,206	13.334
7	282.875,422 426.984,206	8	282.868,057 426.995,703	13.654	8	282.868,057 426.995,703	9	282.842,171 427.004,172	27.236	9	282.842,171 427.004,172	10	282.814,762 427.018,155	30.776
10	282.814,762 427.018,155	11	282.775,89 427.044,454	46.933	11	282.775,89 427.044,454	12	282.791,293 427.100,126	57.764	12	282.791,293 427.100,126	13	282.802,28 427.140,576	41.916

Punct început	X / Y	Punct sfârșit	X / Y	Lungime segment	Punct început	X / Y	Punct sfârșit	X / Y	Lungime segment	Punct început	X / Y	Punct sfârșit	X / Y	Lungime segment
13	282.802,28 427.140,576	14	282.829,468 427.176,519	45.068	14	282.829,468 427.176,519	15	282.858,06 427.147,062	41.051	15	282.858,06 427.147,062	16	282.883,362 427.180,586	42.001
16	282.883,362 427.180,586	17	282.897,176 427.135,386	47.264	17	282.897,176 427.135,386	18	282.887,928 427.117,311	20.303	18	282.887,928 427.117,311	19	282.883,124 427.098,152	19.752
19	282.883,124 427.098,152	20	282.912,796 427.092,344	30.235	20	282.912,796 427.092,344	21	282.960,879 427.115,208	53.242	21	282.960,879 427.115,208	22	282.962,01 427.117,934	2.951
22	282.962,01 427.117,934	23	282.982,394 427.181,527	66.78	23	282.982,394 427.181,527	24	283.012,471 427.189,341	31.075	24	283.012,471 427.189,341	25	283.052,494 427.199,158	41.209
25	283.052,494 427.199,158	26	283.090,376 427.220,182	43.325	26	283.090,376 427.220,182	27	283.103,359 427.207,112	18.422	27	283.103,359 427.207,112	28	283.107,475 427.178,75	28.659
28	283.107,475 427.178,75	29	283.105,32 427.158,248	20.615	29	283.105,32 427.158,248	30	283.125,553 427.107,728	54.421	30	283.125,553 427.107,728	31	283.153,496 427.128,582	34.867
31	283.153,496 427.128,582	32	283.177,276 427.113,619	28.096	32	283.177,276 427.113,619	33	283.198,536 427.089,959	31.809	33	283.198,536 427.089,959	34	283.203,406 427.075,284	15.462
34	283.203,406 427.075,284	35	283.195,788 427.067,036	11.228	35	283.195,788 427.067,036	36	283.211,472 427.054,511	20.071	36	283.211,472 427.054,511	37	283.277,16 427.050,182	65.83
37	283.277,16 427.050,182	38	283.324,873 427.024,259	54.3	38	283.324,873 427.024,259	39	283.339,286 427.042,725	23.425	39	283.339,286 427.042,725	40	283.412,579 427.081,048	82.707
40	283.412,579 427.081,048	41	283.418,846 427.063,548	18.588	41	283.418,846 427.063,548	42	283.420,527 427.018,773	44.807	42	283.420,527 427.018,773	43	283.429,877 426.962,862	56.687
43	283.429,877 426.962,862	44	283.446,345 426.970,396	18.11	44	283.446,345 426.970,396	45	283.450,885 426.991,726	21.808	45	283.450,885 426.991,726	46	283.461,271 427.027,957	37.69
46	283.461,271 427.027,957	47	283.463,457 427.051,955	24.097	47	283.463,457 427.051,955	48	283.470,878 427.078,295	27.365	48	283.470,878 427.078,295	49	283.476,186 427.120,307	42.346
49	283.476,186 427.120,307	50	283.472,146 427.147,069	27.065	50	283.472,146 427.147,069	51	283.468,021 427.147,038	4.125	51	283.468,021 427.147,038	52	283.458,088 427.134,919	15.67
52	283.458,088 427.134,919	53	283.430,208 427.136,134	27.906	53	283.430,208 427.136,134	54	283.375,279 427.154,487	57.914	54	283.375,279 427.154,487	55	283.366,199 427.170,656	18.544
55	283.366,199 427.170,656	56	283.363,262 427.221,722	51.15	56	283.363,262 427.221,722	57	283.366,428 427.260,318	38.726	57	283.366,428 427.260,318	58	283.375,544 427.259,613	9.143
58	283.375,544 427.259,613	59	283.391,997 427.300,735	44.291	59	283.391,997 427.300,735	60	283.437,571 427.302,268	45.6	60	283.437,571 427.302,268	61	283.455,491 427.332,431	35.085
61	283.455,491 427.332,431	62	283.495,819 427.391,33	71.382	62	283.495,819 427.391,33	63	283.524,82 427.368,091	37.163	63	283.524,82 427.368,091	64	283.553,148 427.420,536	59.607
64	283.553,148 427.420,536	65	283.544,093 427.438,61	20.215	65	283.544,093 427.438,61	66	283.542,183 427.444,327	6.028	66	283.542,183 427.444,327	67	283.529,686 427.444,076	12.5
67	283.529,686 427.444,076	68	283.495,372 427.460,007	37.832	68	283.495,372 427.460,007	69	283.508,463 427.474,169	19.286	69	283.508,463 427.474,169	70	283.456,828 427.494,063	55.335
70	283.456,828 427.494,063	71	283.449,516 427.490,804	8.005	71	283.449,516 427.490,804	72	283.427,523 427.487,755	22.203	72	283.427,523 427.487,755	73	283.377,409 427.472,396	52.415
73	283.377,409 427.472,396	74	283.329,202 427.479,55	48.735	74	283.329,202 427.479,55	75	283.307,436 427.469,412	24.011	75	283.307,436 427.469,412	76	283.313,782 427.439,062	31.006
76	283.313,782 427.439,062	77	283.242,788 427.406,022	78.306	77	283.242,788 427.406,022	78	283.220,742 427.396,983	23.827	78	283.220,742 427.396,983	79	283.202,256 427.456,433	62.258
79	283.202,256 427.456,433	80	283.175,55 427.448,306	27.915	80	283.175,55 427.448,306	81	283.119,661 427.446,144	55.931	81	283.119,661 427.446,144	82	283.118,06 427.460,887	14.83
82	283.118,06 427.460,887	83	283.067,511 427.464,875	50.706	83	283.067,511 427.464,875	84	283.032,471 427.517,668	63.363	84	283.032,471 427.517,668	85	283.016,98 427.536,066	24.051
85	283.016,98 427.536,066	86	282.999,663 427.559,913	29.471	86	282.999,663 427.559,913	87	282.966,153 427.590,018	45.047	87	282.966,153 427.590,018	88	282.982,782 427.604,805	22.253
88	282.982,782 427.604,805	89	283.009,433 427.632,271	38.271	89	283.009,433 427.632,271	90	283.074,068 427.571,306	88.851	90	283.074,068 427.571,306	91	283.089,24 427.547,744	28.024
91	283.089,24 427.547,744	92	283.090,089 427.559,544	11.831	92	283.090,089 427.559,544	93	283.081,921 427.575,461	17.89	93	283.081,921 427.575,461	94	283.054,616 427.602,755	38.607
94	283.054,616 427.602,755	95	283.058,105 427.611,543	9.455	95	283.058,105 427.611,543	96	283.045,896 427.642,584	33.356	96	283.045,896 427.642,584	97	283.083,156 427.698,283	67.013
97	283.083,156 427.698,283	98	283.085,024 427.712,613	14.451	98	283.085,024 427.712,613	99	283.091,708 427.727,606	16.415	99	283.091,708 427.727,606	100	283.119,255 427.762,118	44.158
100	283.119,255 427.762,118	101	283.135,607 427.757,702	16.938	101	283.135,607 427.757,702	102	283.172,149 427.720,938	51.835	102	283.172,149 427.720,938	103	283.176,503 427.704,747	16.766
103	283.176,503 427.704,747	104	283.171,698 427.691,974	13.647	104	283.171,698 427.691,974	105	283.190,948 427.640,47	54.984	105	283.190,948 427.640,47	106	283.169,515 427.620,942	28.995
106	283.169,515 427.620,942	107	283.153,96 427.627,781	16.992	107	283.153,96 427.627,781	108	283.147,829 427.615,376	13.837	108	283.147,829 427.615,376	109	283.151,856 427.612,15	5.16
109	283.151,856 427.612,15	110	283.162,395 427.597,65	17.925	110	283.162,395 427.597,65	111	283.180,689 427.590,548	19.624	111	283.180,689 427.590,548	112	283.206,77 427.583,361	27.053

Punct început	X / Y	Punct sfârșit	X / Y	Lungime segment	Punct început	X / Y	Punct sfârșit	X / Y	Lungime segment	Punct început	X / Y	Punct sfârșit	X / Y	Lungime segment
112	283.206,77 427.583,361	113	283.210,177 427.575,078	8.956	113	283.210,177 427.575,078	114	283.209,874 427.547,484	27.596	114	283.209,874 427.547,484	115	283.206,475 427.530,797	17.03
115	283.206,475 427.530,797	116	283.200,22 427.515,304	16.708	116	283.200,22 427.515,304	117	283.207,072 427.515,216	6.853	117	283.207,072 427.515,216	118	283.209,805 427.529,024	14.076
118	283.209,805 427.529,024	119	283.222,356 427.549,603	24.104	119	283.222,356 427.549,603	120	283.244,102 427.542,347	22.925	120	283.244,102 427.542,347	121	283.256,578 427.527,023	19.76
121	283.256,578 427.527,023	122	283.282,666 427.519,954	27.029	122	283.282,666 427.519,954	123	283.231,027 427.580,845	79.839	123	283.231,027 427.580,845	124	283.226,746 427.642,997	62.299
124	283.226,746 427.642,997	125	283.309,319 427.652,91	83.166	125	283.309,319 427.652,91	126	283.341,068 427.673,641	37.918	126	283.341,068 427.673,641	127	283.349,27 427.680,12	10.452
127	283.349,27 427.680,12	128	283.288,402 427.721,456	73.577	128	283.288,402 427.721,456	129	283.285,248 427.747,532	26.266	129	283.285,248 427.747,532	130	283.297,589 427.760,879	18.178
130	283.297,589 427.760,879	131	283.280,246 427.785,414	30.046	131	283.280,246 427.785,414	132	283.313,348 427.818,952	47.123	132	283.313,348 427.818,952	133	283.307,245 427.832,489	14.849
133	283.307,245 427.832,489	134	283.294,801 427.850,99	22.297	134	283.294,801 427.850,99	135	283.280,985 427.872,167	25.285	135	283.280,985 427.872,167	136	283.268,684 427.862,323	15.755
136	283.268,684 427.862,323	137	283.260,488 427.855,567	10.622	137	283.260,488 427.855,567	138	283.249,311 427.849,86	12.55	138	283.249,311 427.849,86	139	283.239,933 427.846,292	10.034
139	283.239,933 427.846,292	140	283.230,675 427.846,364	9.258	140	283.230,675 427.846,364	141	283.216,086 427.849,617	14.947	141	283.216,086 427.849,617	142	283.205,259 427.851,551	10.998
142	283.205,259 427.851,551	143	283.187,658 427.851,71	17.602	143	283.187,658 427.851,71	144	283.180,186 427.851,17	7.491	144	283.180,186 427.851,17	145	283.167,328 427.847,475	13.378
145	283.167,328 427.847,475	146	283.153,403 427.840,356	15.639	146	283.153,403 427.840,356	147	283.122,322 427.824,671	34.814	147	283.122,322 427.824,671	148	283.113,234 427.820,002	10.217
148	283.113,234 427.820,002	149	283.102,567 427.812,438	13.077	149	283.102,567 427.812,438	150	283.073,758 427.792,048	35.295	150	283.073,758 427.792,048	151	283.059,516 427.782,806	16.978
151	283.059,516 427.782,806	152	283.036,541 427.771,731	25.505	152	283.036,541 427.771,731	153	283.006,304 427.754,775	34.667	153	283.006,304 427.754,775	154	282.997,47 427.747,523	11.429
154	282.997,47 427.747,523	155	282.980,996 427.733,013	21.953	155	282.980,996 427.733,013	156	282.966,887 427.721,035	18.508	156	282.966,887 427.721,035	157	282.958,468 427.715,747	9.942
157	282.958,468 427.715,747	158	282.945,835 427.709,585	14.056	158	282.945,835 427.709,585	159	282.932,843 427.705,471	13.628	159	282.932,843 427.705,471	160	282.918,231 427.702,64	14.884
160	282.918,231 427.702,64	161	282.898,297 427.699,594	20.165	161	282.898,297 427.699,594	162	282.860,574 427.696,224	37.873	162	282.860,574 427.696,224	163	282.843,308 427.694,665	17.336
163	282.843,308 427.694,665	164	282.830,517 427.692,58	12.96	164	282.830,517 427.692,58	165	282.811,933 427.688,815	18.962	165	282.811,933 427.688,815	166	282.802,755 427.686,035	9.59
166	282.802,755 427.686,035	167	282.780,235 427.680,423	23.209	167	282.780,235 427.680,423	168	282.765,435 427.677,359	15.114	168	282.765,435 427.677,359	169	282.728,318 427.674,919	37.197
169	282.728,318 427.674,919	170	282.719,76 427.673,566	8.664	170	282.719,76 427.673,566	171	282.758,959 427.552,025	127.706	171	282.758,959 427.552,025	172	282.768,858 427.558,196	11.665
172	282.768,858 427.558,196	173	282.776,699 427.559,782	8.0	173	282.776,699 427.559,782	174	282.782,328 427.558,436	5.788	174	282.782,328 427.558,436	175	282.803,684 427.541,166	27.465
175	282.803,684 427.541,166	176	282.808,261 427.528,379	13.581	176	282.808,261 427.528,379	177	282.808,873 427.501,044	27.342	177	282.808,873 427.501,044	178	282.812,84 427.473,877	27.455
178	282.812,84 427.473,877	179	282.786,519 427.468,514	26.862	179	282.786,519 427.468,514	180	282.776,428 427.480,194	15.435	180	282.776,428 427.480,194	181	282.757,556 427.489,517	21.049
181	282.757,556 427.489,517	182	282.751,967 427.497,173	9.479	182	282.751,967 427.497,173	183	282.758,95 427.552,019	55.289	183	282.758,95 427.552,019	184	282.719,75 427.673,564	127.71
184	282.719,75 427.673,564	185	282.719,089 427.673,46	0.669	185	282.719,089 427.673,46	186	282.710,697 427.670,959	8.757	186	282.710,697 427.670,959	187	282.703,417 427.666,642	8.464
187	282.703,417 427.666,642	188	282.697,157 427.661,515	8.092	188	282.697,157 427.661,515	189	282.689,592 427.653,805	10.802	189	282.689,592 427.653,805	190	282.688,069 427.650,877	3.3
190	282.688,069 427.650,877	191	282.684,767 427.641,898	9.567	191	282.684,767 427.641,898	192	282.680,527 427.630,267	12.38	192	282.680,527 427.630,267	193	282.676,696 427.623,473	7.8
193	282.676,696 427.623,473	194	282.668,264 427.612,341	13.965	194	282.668,264 427.612,341	195	282.664,609 427.608,441	5.345	195	282.664,609 427.608,441	196	282.662,779 427.605,984	3.064
196	282.662,779 427.605,984	197	282.662,128 427.604,751	1.394	197	282.662,128 427.604,751	198	282.661,319 427.600,984	3.853	198	282.661,319 427.600,984	199	282.658,924 427.589,718	11.518
199	282.658,924 427.589,718	200	282.655,543 427.577,832	12.358	200	282.655,543 427.577,832	201	282.649,668 427.563,628	15.371	201	282.649,668 427.563,628	202	282.643,28 427.555,648	10.222
202	282.643,28 427.555,648	203	282.633,453 427.540,935	17.693	203	282.633,453 427.540,935	204	282.626,933 427.530,761	12.084	204	282.626,933 427.530,761	205	282.613,376 427.510,337	24.514
205	282.613,376 427.510,337	206	282.604,386 427.499,106	14.386	206	282.604,386 427.499,106	207	282.593,205 427.492,258	13.111	207	282.593,205 427.492,258	208	282.579,318 427.490,412	14.009
208	282.579,318 427.490,412	209	282.565,594 427.491,739	13.788	209	282.565,594 427.491,739	210	282.550,201 427.495,508	15.848	210	282.550,201 427.495,508	211	282.524,649 427.507,247	28.12

Punct început	X / Y	Punct sfârșit	X / Y	Lungime segment	Punct început	X / Y	Punct sfârșit	X / Y	Lungime segment	Punct început	X / Y	Punct sfârșit	X / Y	Lungime segment
211	282.524,649 427.507,247	212	282.518,155 427.510,873	7.438	212	282.518,155 427.510,873	213	282.516,992 427.511,522	1.332	213	282.516,992 427.511,522	214	282.479,238 427.486,999	45.019
214	282.479,238 427.486,999	215	282.472,705 427.485,649	6.671	215	282.472,705 427.485,649	216	282.472,933 427.479,072	6.581	216	282.472,933 427.479,072	217	282.474,251 427.458,246	20.868
217	282.474,251 427.458,246	218	282.465,722 427.456,348	8.738	218	282.465,722 427.456,348	219	282.458,161 427.297,956	158.572	219	282.458,161 427.297,956	220	282.350,222 427.280,64	109.319
220	282.350,222 427.280,64	221	282.321,505 427.365,256	89.356	221	282.321,505 427.365,256	222	282.316,29 427.408,463	43.521	222	282.316,29 427.408,463	223	282.316,278 427.408,562	0.1
223	282.316,278 427.408,562	224	282.286,996 427.418,007	30.768	224	282.286,996 427.418,007	225	282.274,221 427.393,965	27.225	225	282.274,221 427.393,965	226	282.305,149 427.197,355	199.028
226	282.305,149 427.197,355	227	282.276,047 427.080,909	120.027	227	282.276,047 427.080,909	228	282.283,906 427.022,422	59.013	228	282.283,906 427.022,422	229	282.230,86 426.899,967	133.451
229	282.230,86 426.899,967	230	282.240,843 426.903,376	10.549	230	282.240,843 426.903,376	231	282.238,665 426.892,674	10.921	231	282.238,665 426.892,674	232	282.265,048 426.905,165	29.191
232	282.265,048 426.905,165	233	282.310,776 426.868,17	58.819	233	282.310,776 426.868,17	234	282.329,699 426.864,652	19.247	234	282.329,699 426.864,652	235	282.511,981 426.927,678	192.87
235	282.511,981 426.927,678	236	282.559,941 426.949,997	52.899	236	282.559,941 426.949,997	237	282.587,33 426.956,001	28.039	237	282.587,33 426.956,001	238	282.620,021 426.913,146	53.9
238	282.620,021 426.913,146	239	282.645,476 426.890,246	34.24	239	282.645,476 426.890,246	240	282.655,524 426.857,647	34.112	240	282.655,524 426.857,647	241	282.622,151 426.800,791	65.927
241	282.622,151 426.800,791	242	282.573,025 426.830,44	57.38	242	282.573,025 426.830,44	243	282.554,6 426.846,856	24.677	243	282.554,6 426.846,856	244	282.543,788 426.860,693	17.56
244	282.543,788 426.860,693	245	282.522,355 426.888,125	34.812	245	282.522,355 426.888,125	246	282.512,49 426.925,738	38.885	246	282.512,49 426.925,738	247	282.329,912 426.862,609	193.184
247	282.329,912 426.862,609	248	282.333,312 426.830,027	32.759	248	282.333,312 426.830,027	249	282.324,191 426.806,677	25.068	249	282.324,191 426.806,677	250	282.315,293 426.797,251	12.962
250	282.315,293 426.797,251	251	282.325,065 426.789,958	12.193	251	282.325,065 426.789,958	252	282.335,018 426.784,087	11.556	252	282.335,018 426.784,087	253	282.347,726 426.778,104	14.046
253	282.347,726 426.778,104	254	282.385,547 426.758,698	42.509	254	282.385,547 426.758,698	255	282.412,359 426.745,767	29.767	255	282.412,359 426.745,767	256	282.447,705 426.726,225	40.388
256	282.447,705 426.726,225	257	282.470,012 426.716,103	24.496	257	282.470,012 426.716,103	258	282.479,104 426.711,273	10.295	258	282.479,104 426.711,273	259	282.492,406 426.699,887	17.51
259	282.492,406 426.699,887	260	282.504,879 426.684,204	20.038	260	282.504,879 426.684,204	261	282.531,481 426.660,323	35.749	261	282.531,481 426.660,323	262	282.540,011 426.653,789	10.745
262	282.540,011 426.653,789	263	282.557,532 426.677,704	29.646	263	282.557,532 426.677,704	264	282.599,772 426.662,755	44.807	264	282.599,772 426.662,755	265	282.634,041 426.652,195	35.859
265	282.634,041 426.652,195	266	282.643,619 426.652,539	9.584	266	282.643,619 426.652,539	267	282.672,503 426.651,723	28.896	267	282.672,503 426.651,723	268	282.679,277 426.653,37	7.003
268	282.679,277 426.653,37	269	282.716,166 426.629,411	44.058	269	282.716,166 426.629,411	270	282.720,389 426.603,837	25.92	270	282.720,389 426.603,837	271	282.717,084 426.597,035	7.562
271	282.717,084 426.597,035	272	282.730,571 426.591,577	14.55	272	282.730,571 426.591,577	273	282.746,603 426.587,679	16.499	273	282.746,603 426.587,679	274	282.768,875 426.585,771	22.354
274	282.768,875 426.585,771	275	282.788,852 426.581,434	20.442	275	282.788,852 426.581,434	276	282.808,52 426.576,713	20.227	276	282.808,52 426.576,713	277	282.824,338 426.574,221	16.013
277	282.824,338 426.574,221	278	282.842,088 426.568,249	18.728	278	282.842,088 426.568,249	279	282.874,692 426.552,844	36.06	279	282.874,692 426.552,844	280	282.853,476 426.566,141	25.039
280	282.853,476 426.566,141	281	282.843,446 426.578,752	16.113	281	282.843,446 426.578,752	282	282.834,473 426.603,001	25.856	282	282.834,473 426.603,001	283	282.813,701 426.603,699	20.784
283	282.813,701 426.603,699	284	282.801,33 426.635,674	34.285	284	282.801,33 426.635,674	285	282.783,657 426.682,698	50.235	285	282.783,657 426.682,698	286	282.792,852 426.768,693	86.485
286	282.792,852 426.768,693	287	282.816,092 426.765,327	23.482	287	282.816,092 426.765,327	288	282.862,115 426.832,485	81.414	288	282.862,115 426.832,485	289	282.844,14 426.841,649	20.176
289	282.844,14 426.841,649	290	282.798,842 426.850,543	46.163	290	282.798,842 426.850,543	291	282.766,365 426.890,615	51.58	291	282.766,365 426.890,615	292	282.768,771 426.900,719	10.387
292	282.768,771 426.900,719	293	282.768,774 426.900,732	0.013	293	282.768,774 426.900,732	294	282.787,285 426.978,476	79.917	294	282.787,285 426.978,476	295	282.815,323 426.991,87	31.073
295	282.815,323 426.991,87	296	282.896,325 426.950,505	90.953	296	282.896,325 426.950,505	297	282.929,241 426.954,9	33.208	297	282.929,241 426.954,9	298	282.955,738 426.941,086	29.882
298	282.955,738 426.941,086	299	282.928,374 426.908,943	42.213	299	282.928,374 426.908,943	300	282.898,615 426.863,451	54.361	300	282.898,615 426.863,451	301	282.870,494 426.828,213	45.083
301	282.870,494 426.828,213	302	282.862,122 426.832,481	9.397	302	282.862,122 426.832,481	303	282.816,104 426.765,325	81.41	303	282.816,104 426.765,325	304	282.826,808 426.763,775	10.816
304	282.826,808 426.763,775	305	282.908,146 426.750,581	82.401	305	282.908,146 426.750,581	306	282.917,193 426.748,716	9.237	306	282.917,193 426.748,716	307	282.938,273 426.744,372	21.523
307	282.938,273 426.744,372	308	282.943,851 426.742,164	5.999	308	282.943,851 426.742,164	309	282.959,583 426.757,671	22.09	309	282.959,583 426.757,671	310	283.003,233 426.808,352	66.887

Punct început	X / Y	Punct sfârșit	X / Y	Lungime segment	Punct început	X / Y	Punct sfârșit	X / Y	Lungime segment	Punct început	X / Y	Punct sfârșit	X / Y	Lungime segment
310	283.003,233 426.808,352	311	282.958,04 426.824,748	48.075	311	282.958,04 426.824,748	312	282.969,927 426.890,669	66.984	312	282.969,927 426.890,669	313	283.077,208 426.875,07	108.409
313	283.077,208 426.875,07	314	283.144,124 426.858,425	68.955	314	283.144,124 426.858,425	315	283.201,418 426.823,385	67.16	315	283.201,418 426.823,385	316	283.203,09 426.822,164	2.07
316	283.203,09 426.822,164	317	283.239,489 426.795,586	45.07	317	283.239,489 426.795,586	318	283.282,891 426.755,998	58.745	318	283.282,891 426.755,998	319	283.313,086 426.722,954	44.762
319	283.313,086 426.722,954	320	283.353,115 426.697,115	47.644	320	283.353,115 426.697,115	321	283.380,836 426.675,487	35.16	321	283.380,836 426.675,487	322	283.402,401 426.644,31	37.909
322	283.402,401 426.644,31	323	283.409,211 426.649,436	8.524	323	283.409,211 426.649,436	324	283.435,478 426.631,495	31.809	324	283.435,478 426.631,495	325	283.469,191 426.604,74	43.039
325	283.469,191 426.604,74	326	283.450,93 426.576,147	33.927	326	283.450,93 426.576,147	327	283.422,264 426.564,978	30.765	327	283.422,264 426.564,978	328	283.398,39 426.567,694	24.028
328	283.398,39 426.567,694	329	283.364,738 426.589,087	39.876	329	283.364,738 426.589,087	330	283.360,291 426.583,331	7.274	330	283.360,291 426.583,331	331	283.294,714 426.632,595	82.02
331	283.294,714 426.632,595	332	283.289,527 426.624,408	9.692	332	283.289,527 426.624,408	333	283.255,747 426.620,03	34.063	333	283.255,747 426.620,03	334	283.208,712 426.629,518	47.982
334	283.208,712 426.629,518	335	283.180,058 426.643,405	31.842	335	283.180,058 426.643,405	336	283.172,824 426.647,794	8.461	336	283.172,824 426.647,794	337	283.149,401 426.627,302	31.122
337	283.149,401 426.627,302	338	283.132,78 426.621,047	17.759	338	283.132,78 426.621,047	339	283.108,026 426.620,499	24.76	339	283.108,026 426.620,499	340	283.082,686 426.610,026	27.419
340	283.082,686 426.610,026	341	283.079,16 426.612,043	4.062	341	283.079,16 426.612,043	342	283.061,306 426.624,659	21.862	342	283.061,306 426.624,659	343	283.045,003 426.647,348	27.939
343	283.045,003 426.647,348	344	283.041,684 426.664,824	17.788	344	283.041,684 426.664,824	345	283.054,198 426.719,378	55.971	345	283.054,198 426.719,378	346	283.034,384 426.735,98	25.85
346	283.034,384 426.735,98	347	283.027,397 426.689,744	46.761	347	283.027,397 426.689,744	348	283.024,13 426.664,303	25.65	348	283.024,13 426.664,303	349	283.025,405 426.641,178	23.16
349	283.025,405 426.641,178	350	283.027,478 426.640,464	2.193	350	283.027,478 426.640,464	351	283.035,058 426.624,775	17.424	351	283.035,058 426.624,775	352	283.043,178 426.597,814	28.157
352	283.043,178 426.597,814	353	283.041,875 426.569,007	28.836	353	283.041,875 426.569,007	354	283.045,4 426.568,003	3.665	354	283.045,4 426.568,003	355	283.055,452 426.563,679	10.943
355	283.055,452 426.563,679	356	283.060,856 426.567,519	6.629	356	283.060,856 426.567,519	357	283.072,956 426.569,58	12.274	357	283.072,956 426.569,58	358	283.092,342 426.572,603	19.62
358	283.092,342 426.572,603	359	283.114,89 426.577,0	22.973	359	283.114,89 426.577,0	360	283.148,163 426.586,344	34.56	360	283.148,163 426.586,344	361	283.168,072 426.600,137	24.22
361	283.168,072 426.600,137	362	283.178,287 426.617,23	19.913	362	283.178,287 426.617,23	363	283.226,841 426.608,023	49.419	363	283.226,841 426.608,023	364	283.235,983 426.601,843	11.035
364	283.235,983 426.601,843	365	283.288,794 426.597,282	53.008	365	283.288,794 426.597,282	366	283.330,158 426.573,504	47.711	366	283.330,158 426.573,504	367	283.427,476 426.556,11	98.86
367	283.427,476 426.556,11	368	283.424,763 426.543,267	13.126	368	283.424,763 426.543,267	369	283.429,263 426.537,41	7.386	369	283.429,263 426.537,41	370	283.432,037 426.530,31	7.623
370	283.432,037 426.530,31	371	283.476,69 426.580,002	66.807	371	283.476,69 426.580,002	372	283.491,046 426.605,568	29.321	372	283.491,046 426.605,568	373	283.506,212 426.626,474	25.828
373	283.506,212 426.626,474	374	283.516,788 426.633,727	12.824	374	283.516,788 426.633,727	375	283.574,645 426.651,179	60.432	375	283.574,645 426.651,179	376	283.602,305 426.671,943	34.586
376	283.602,305 426.671,943	377	283.610,082 426.683,15	13.641	377	283.610,082 426.683,15	378	283.623,841 426.717,736	37.222	378	283.623,841 426.717,736	379	283.634,662 426.741,968	26.538
379	283.634,662 426.741,968	380	283.638,527 426.750,412	9.287	380	283.638,527 426.750,412	381	283.647,077 426.769,088	20.54	381	283.647,077 426.769,088	382	283.656,969 426.794,66	27.419
382	283.656,969 426.794,66	383	283.660,008 426.831,903	37.367	383	283.660,008 426.831,903	384	283.658,826 426.879,107	47.219	384	283.658,826 426.879,107	385	283.657,258 426.911,388	32.319
385	283.657,258 426.911,388	386	283.657,028 426.916,121	4.739	386	283.657,028 426.916,121	387	283.656,318 426.930,729	14.625	387	283.656,318 426.930,729	388	283.659,862 426.962,924	32.389
388	283.659,862 426.962,924	389	283.634,308 426.963,984	25.576	389	283.634,308 426.963,984	390	283.633,748 426.938,054	25.936	390	283.633,748 426.938,054	391	283.638,692 426.894,404	43.929
391	283.638,692 426.894,404	392	283.641,097 426.866,448	28.059	392	283.641,097 426.866,448	393	283.640,829 426.831,983	34.466	393	283.640,829 426.831,983	394	283.636,022 426.806,628	25.807
394	283.636,022 426.806,628	395	283.622,314 426.757,293	51.204	395	283.622,314 426.757,293	396	283.602,302 426.706,678	54.428	396	283.602,302 426.706,678	397	283.594,88 426.688,953	19.216
397	283.594,88 426.688,953	398	283.579,308 426.669,428	24.974	398	283.579,308 426.669,428	399	283.567,563 426.659,396	15.446	399	283.567,563 426.659,396	400	283.539,06 426.666,286	29.324
400	283.539,06 426.666,286	401	283.524,153 426.662,943	15.277	401	283.524,153 426.662,943	402	283.508,354 426.651,783	19.343	402	283.508,354 426.651,783	403	283.494,246 426.642,457	16.912
403	283.494,246 426.642,457	404	283.470,421 426.642,464	23.825	404	283.470,421 426.642,464	405	283.450,165 426.651,157	22.043	405	283.450,165 426.651,157	406	283.384,168 426.690,262	76.712
406	283.384,168 426.690,262	407	283.324,809 426.726,202	69.391	407	283.324,809 426.726,202	408	283.345,396 426.738,888	24.182	408	283.345,396 426.738,888	409	283.358,087 426.749,171	16.334

Punct început	X / Y	Punct sfârșit	X / Y	Lungime segment	Punct început	X / Y	Punct sfârșit	X / Y	Lungime segment	Punct început	X / Y	Punct sfârșit	X / Y	Lungime segment
409	283.358,087 426.749,171	410	283.406,533 426.747,881	48.46 3	410	283.406,533 426.747,881	411	283.433,555 426.772,895	36.82 2	411	283.433,555 426.772,895	412	283.418,056 426.822,27	51.75
412	283.418,056 426.822,27	413	283.409,155 426.829,283	11.33 2	413	283.409,155 426.829,283	414	283.377,456 426.882,831	62.22 7	414	283.377,456 426.882,831	415	283.354,843 426.924,916	47.77 5
415	283.354,843 426.924,916	416	283.349,268 426.921,509	6.534	416	283.349,268 426.921,509	417	283.330,258 426.874,994	50.25	417	283.330,258 426.874,994	418	283.296,424 426.849,362	42.44 7
418	283.296,424 426.849,362	419	283.245,247 426.804,31	68.18 2	419	283.245,247 426.804,31	420	283.206,316 426.838,563	51.85 5	420	283.206,316 426.838,563	421	283.075,732 426.904,685	146.3 7
421	283.075,732 426.904,685	422	283.123,778 426.980,157	89.46 8	422	283.123,778 426.980,157	423	283.211,47 427.054,501	114.9 65	423	283.211,47 427.054,501	424	283.195,783 427.067,03	20.07 6
424	283.195,783 427.067,03	425	283.178,266 427.048,066	25.81 6	425	283.178,266 427.048,066	426	283.132,286 426.998,355	67.71 5	426	283.132,286 426.998,355	427	283.120,67 427.013,53	19.11 1
427	283.120,67 427.013,53	428	283.111,254 426.994,152	21.54 5	428	283.111,254 426.994,152	429	283.084,083 426.980,891	30.23 4	429	283.084,083 426.980,891	430	283.058,239 426.960,703	32.79 4
430	283.058,239 426.960,703	431	283.036,979 426.939,007	30.37 6	431	283.036,979 426.939,007	432	283.009,271 426.955,254	32.12	432	283.009,271 426.955,254	433	282.987,054 426.974,16	29.17 2
433	282.987,054 426.974,16	434	282.982,999 426.990,387	16.72 6	434	282.982,999 426.990,387	435	282.967,718 427.025,838	38.60 4	435	282.967,718 427.025,838	436	282.970,77 427.035,957	10.56 9
436	282.970,77 427.035,957	1	282.964,531 427.037,772	6.498										

** Lungimile segmentelor sunt determinate în planul de proiecție Stereo 70 și sunt rotunjite la 1 milimetru.

*** Distanța dintre puncte este formată din segmente cumulate ce sunt mai mici decât valoarea 1 milimetru.

**DATE DESPRE IMOBILUL NR. 11851**

Oficiul de Cadastru și Publicitate Imobiliară CARAS-SEVERIN
 Biroul de Cadastru și Publicitate Imobiliară Caransebes

A. Partea I. Descrierea imobilului

Nr. CF vechi: 454, 795, 235-Petroșnița
 Nr. topografic: 2725, Parte din 2795/1,
 2795/2, 2795/3, 2795/4

TEREN Extravilan

Adresa: Jud. Caraș-Severin

Nr. Crt	Nr cadastral Nr. topografic	Suprafața* (mp)	Observații / Referințe
A1		Din acte: 4.971 Masurata: 8.589	Sector cadastral: 152 Teren neimprejmuit;

B. Partea II. Proprietari și acte

Inscrieri privitoare la dreptul de proprietate și alte drepturi reale		Referințe
1184 / 13/05/1935		
Hotarare Judecatoreasca nr. 1576, din 01/01/1933 emis de JUDECĂTORIA MIXTĂ CARANSEBEȘ;		
B1	Intabulare, drept de PROPRIETATE, dobandit prin Hotarare Judecatoreasca, cota actuala 621/8589 1) BUGARIU ION , fiul lui Rusalin	A1
299 / 09/03/1988		
Act Notarial nr. 92, din 01/01/1988 emis de NOTARIATUL CARANSEBEȘ;		
B2	Intabulare, drept de PROPRIETATE, dobandit prin Succesiune, cota actuala 1036/8589 1) BUGARIU RUSALIN	A1
B3	Intabulare, drept de PROPRIETATE, dobandit prin Succesiune, cota actuala 1036/8589 1) BUGARIU ION	A1
B4	Intabulare, drept de PROPRIETATE, dobandit prin Succesiune, cota actuala 1657/8589 1) NEGREI FLOAREA	A1
689 / 27/06/1988		
Act Notarial nr. 261, din 01/01/1988 emis de NOTARIATUL CARANSEBEȘ;		
B5	Intabulare, drept de PROPRIETATE, dobandit prin Succesiune, cota actuala 155/8589 1) BUGARIU MARIA , soția def. Floria	A1
B6	Intabulare, drept de PROPRIETATE, dobandit prin Succesiune, cota actuala 116/8589 1) BONA NICOLAE , soțul def. Bona Maria	A1
B7	Intabulare, drept de PROPRIETATE, dobandit prin Succesiune, cota actuala 175/8589 1) BONA PETRU , fiul def. Maria	A1
B8	Intabulare, drept de PROPRIETATE, dobandit prin Succesiune, cota actuala 175/8589 1) OLARIU STANA , născ. Bona fiica def. Maria	A1
/		
Act Normativ nr. 7, din 13/03/1996 emis de PARLAMENTUL ROMÂNIEI;		
B9	Inscrierea provizorie, drept de PROPRIETATE, dobandit prin Lege, cota actuala 3618/8589 1) COMUNA BUCOȘNIȚA , CIF: 3227645, PROPRIETAR NEIDENTIFICAT	A1

C. Partea III. SARCINI .

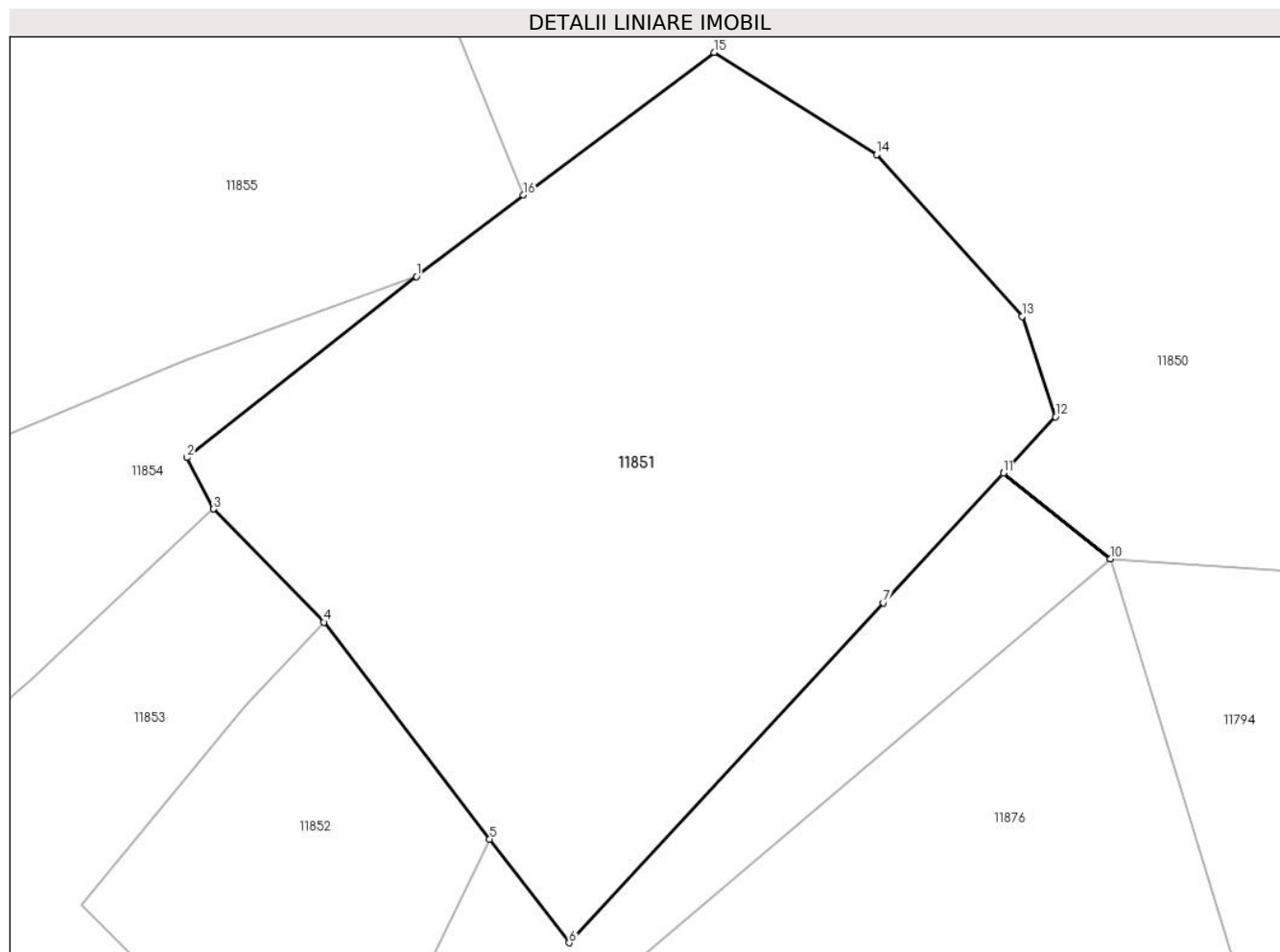
Inscrieri privind dezmembramintele dreptului de proprietate, drepturi reale de garanție și sarcini	Referințe
NU SUNT	

Anexa Nr. 1 La Partea I

Teren

Nr cadastral	Suprafața (mp)*	Observații / Referințe
	Din acte: 4.971 Masurata: 8.589	

* Suprafața este determinată în planul de proiecție Stereo 70.



Date referitoare la teren

Crt	Categorie folosință	Intravilan	Suprafața (mp)	Tarla	Parcelă	Nr. topo	Observații / Referințe
11851	pasune	NU	8.589	-	-	2725, Parte din 2795/1, 2795/2, 2795/3, 2795/4	Pășune în Cernișoara

Lungime Segmente

1) Valorile lungimilor segmentelor sunt obținute din proiecție în plan.

Punct început	X / Y	Punct sfârșit	X / Y	Lungime segment (** (m)
1	283.109,964 427.095,795	2	283.076,36 427.069,324	42.778
2	283.076,36 427.069,324	3	283.080,283 427.061,801	8.484
3	283.080,283 427.061,801	4	283.096,391 427.045,25	23.096

Punct început	X / Y	Punct sfârşit	X / Y	Lungime segment (** (m)
4	283.096,391 427.045,25	5	283.120,67 427.013,53	39.945
5	283.120,67 427.013,53	6	283.132,286 426.998,355	19.111
6	283.132,286 426.998,355	7	283.178,266 427.048,066	67.715
7	283.178,266 427.048,066	8	283.195,783 427.067,03	25.816
8	283.195,783 427.067,03	9	283.211,47 427.054,501	20.076
9	283.211,47 427.054,501	10	283.211,472 427.054,511	0.01
10	283.211,472 427.054,511	11	283.195,788 427.067,036	20.071
11	283.195,788 427.067,036	12	283.203,406 427.075,284	11.228
12	283.203,406 427.075,284	13	283.198,536 427.089,959	15.462
13	283.198,536 427.089,959	14	283.177,276 427.113,619	31.809
14	283.177,276 427.113,619	15	283.153,496 427.128,582	28.096
15	283.153,496 427.128,582	16	283.125,553 427.107,728	34.867
16	283.125,553 427.107,728	1	283.109,964 427.095,795	19.632

** Lungimile segmentelor sunt determinate în planul de proiecţie Stereo 70 şi sunt rotunjite la 1 milimetru.

*** Distanţa dintre puncte este formată din segmente cumulate ce sunt mai mici decât valoarea 1 milimetru.

**DATE DESPRE IMOBILUL NR. 11852**

Oficiul de Cadastru și Publicitate Imobiliară CARAS-SEVERIN
Biroul de Cadastru și Publicitate Imobiliară Caransebes

A. Partea I. Descrierea imobilului

Nr. CF vechi: 795, 235, 454- Petroșnița
Nr. topografic: Parte din 2795/1, 2795/2,
2795/3, 2795/4

TEREN Extravilan

Adresa: Jud. Caraș-Severin

Nr. Crt	Nr cadastral Nr. topografic	Suprafața* (mp)	Observații / Referințe
A1		2.083	Sector cadastral:152 Teren neimprejmuit;

B. Partea II. Proprietari și acte

Inscrieri privitoare la dreptul de proprietate și alte drepturi reale		Referințe
/		
Act Normativ nr. 7, din 13/03/1996 emis de PARLAMENTUL ROMÂNIEI;		
B1	Intabulare, drept de PROPRIETATE, dobândit prin Lege, cota actuala 1/1 1) NEIDENTIFICAT NEIDENTIFICAT	A1
Act Normativ nr. 7, din 13/03/1996 emis de PARLAMENTUL ROMÂNIEI (ADEVERINȚA 5138/11.10.2023, EMISĂ DE PRIMĂRIA COMUNEI BUCOȘNIȚA);		
B2	Se notează posesia faptică în favoarea lui 1) LEXMAN SOLOMON	A1

C. Partea III. SARCINI .

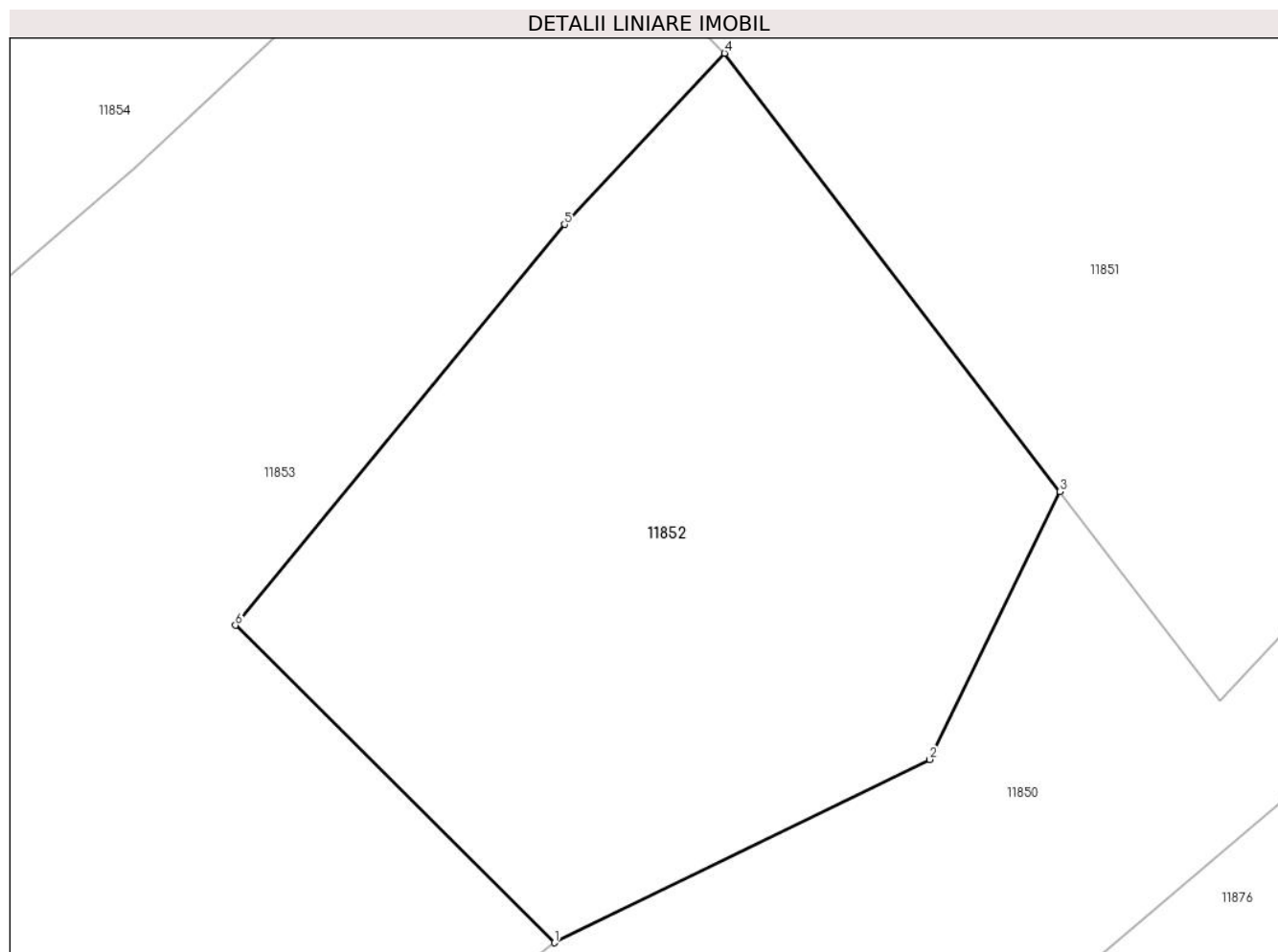
Inscrieri privind dezmembramintele dreptului de proprietate, drepturi reale de garanție și sarcini	Referințe
NU SUNT	

Anexa Nr. 1 La Partea I

Teren

Nr cadastral	Suprafața (mp)*	Observații / Referințe
	2.083	

* Suprafața este determinată în planul de proiecție Stereo 70.



Date referitoare la teren

Crt	Categorie folosință	Intra vilan	Suprafața (mp)	Tarla	Parcelă	Nr. topo	Observații / Referințe
1	pasune	NU	2.083	-	-	Parte din 2795/1, 2795/2, 2795/3, 2795/4, 2723/1, 2723/2	Pășune în Cernișoara

Lungime Segmente

1) Valorile lungimilor segmentelor sunt obținute din proiecție în plan.

Punct început	X / Y	Punct sfârșit	X / Y	Lungime segment (** (m)
1	283.084,083 426.980,891	2	283.111,254 426.994,152	30.234
2	283.111,254 426.994,152	3	283.120,67 427.013,53	21.545

Punct început	X / Y	Punct sfârșit	X / Y	Lungime segment (** (m)
3	283.120,67 427.013,53	4	283.096,391 427.045,25	39.945
4	283.096,391 427.045,25	5	283.084,801 427.032,871	16.958
5	283.084,801 427.032,871	6	283.060,975 427.003,86	37.541
6	283.060,975 427.003,86	1	283.084,083 426.980,891	32.582

** Lungimile segmentelor sunt determinate în planul de proiecție Stereo 70 și sunt rotunjite la 1 milimetru.

*** Distanța dintre puncte este formată din segmente cumulate ce sunt mai mici decât valoarea 1 milimetru.

**DATE DESPRE IMOBILUL NR. 11853**

Oficiul de Cadastru și Publicitate Imobiliară CARAS-SEVERIN
Biroul de Cadastru și Publicitate Imobiliară Caransebes

A. Partea I. Descrierea imobilului

Nr. CF vechi:795, 235, 454, 226, 212-
Petroșnița

Nr. topografic:Parte din 2795/1, 2795/2,
2795/3, 2795/4, 2723/1 și 2723/2

TEREN Extravilan

Adresa: Jud. Caraș-Severin

Nr. Crt	Nr cadastral Nr. topografic	Suprafața* (mp)	Observații / Referințe
A1		5.620	Sector cadastral:152 Teren neimpregmuit;

B. Partea II. Proprietari și acte

Inscrieri privitoare la dreptul de proprietate și alte drepturi reale		Referințe
/		
Act Normativ nr. 7, din 13/03/1996 emis de PARLAMENTUL ROMÂNIEI;		
B1	Intabulare, drept de PROPRIETATE, dobandit prin Lege, cota actuala 1/1 1) NEIDENTIFICAT NEIDENTIFICAT	A1
Act Normativ nr. 7, din 13/03/1996 emis de PARLAMENTUL ROMÂNIEI (ADEVERINȚA 5143/11.10.2023, EMISĂ DE PRIMĂRIA COMUNEI BUCOȘNIȚA);		
B2	Se notează posesia faptică în favoarea lui 1) LEXMAN FLORIN	A1

C. Partea III. SARCINI .

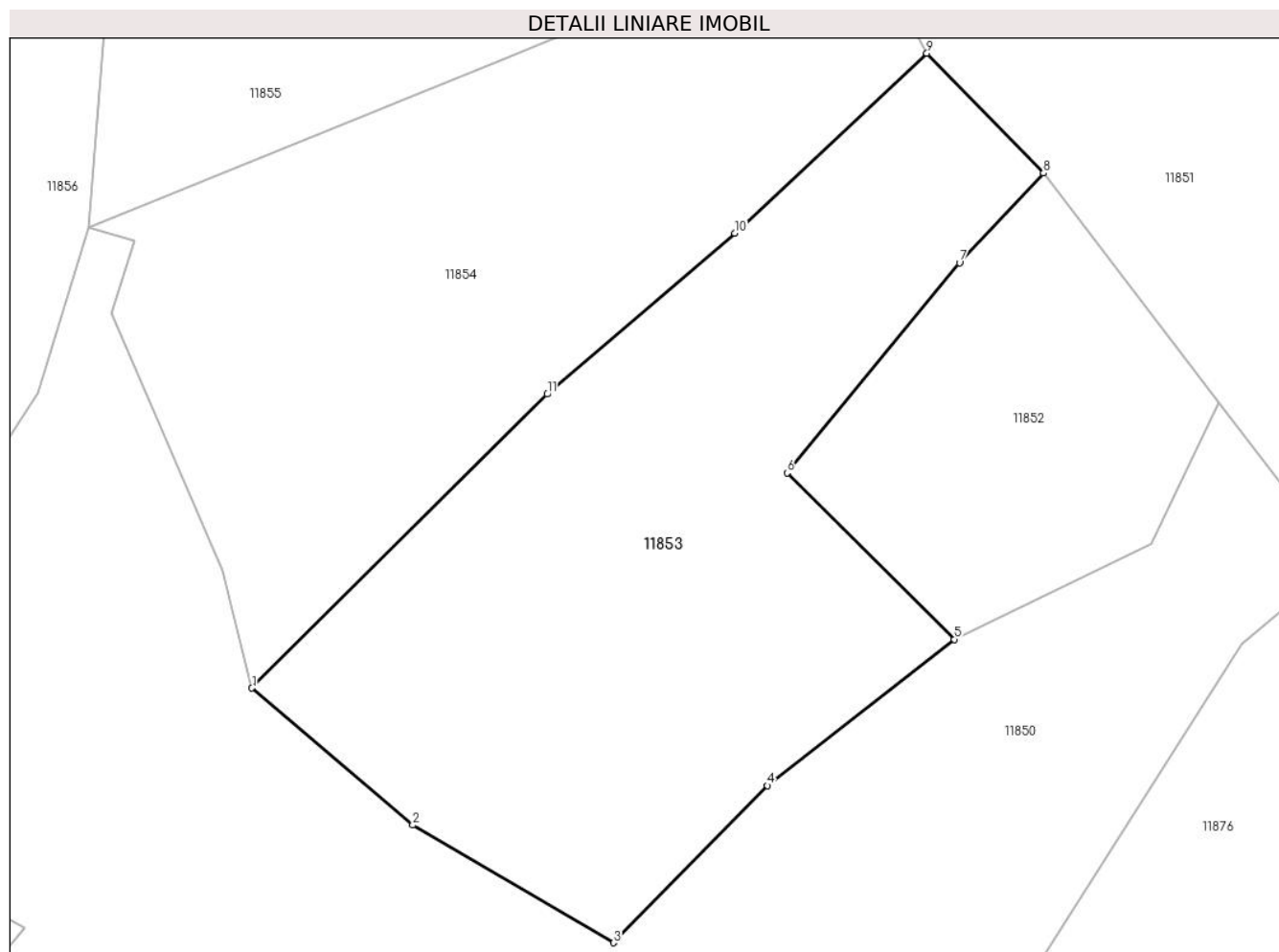
Inscrieri privind dezmembramintele dreptului de proprietate, drepturi reale de garanție și sarcini	Referințe
NU SUNT	

Anexa Nr. 1 La Partea I

Teren

Nr cadastral	Suprafața (mp)*	Observații / Referințe
	5.620	

* Suprafața este determinată în planul de proiecție Stereo 70.



Date referitoare la teren

Crt	Categorie folosință	Intra vilan	Suprafața (mp)	Tarla	Parcelă	Nr. topo	Observații / Referințe
1	pasune	NU	5.620	-	-	Parte din 2795/1, 2795/2, 2795/3, 2795/4, 2723/1 și 2723/2	Pășune în Cernișoara

Lungime Segmente

1) Valorile lungimilor segmentelor sunt obținute din proiecție în plan.

Punct început	X / Y	Punct sfârșit	X / Y	Lungime segment (** (m)
1	282.987,054 426.974,16	2	283.009,271 426.955,254	29.172
2	283.009,271 426.955,254	3	283.036,979 426.939,007	32.12

Punct început	X / Y	Punct sfârșit	X / Y	Lungime segment (** (m)
3	283.036,979 426.939,007	4	283.058,239 426.960,703	30.376
4	283.058,239 426.960,703	5	283.084,083 426.980,891	32.794
5	283.084,083 426.980,891	6	283.060,975 427.003,86	32.582
6	283.060,975 427.003,86	7	283.084,801 427.032,871	37.541
7	283.084,801 427.032,871	8	283.096,391 427.045,25	16.958
8	283.096,391 427.045,25	9	283.080,283 427.061,801	23.096
9	283.080,283 427.061,801	10	283.053,725 427.036,99	36.344
10	283.053,725 427.036,99	11	283.027,855 427.014,739	34.123
11	283.027,855 427.014,739	1	282.987,054 426.974,16	57.545

** Lungimile segmentelor sunt determinate în planul de proiecție Stereo 70 și sunt rotunjite la 1 milimetru.

*** Distanța dintre puncte este formată din segmente cumulate ce sunt mai mici decât valoarea 1 milimetru.

**DATE DESPRE IMOBILUL NR. 11854**

Oficiul de Cadastru și Publicitate Imobiliară CARAS-SEVERIN
Biroul de Cadastru și Publicitate Imobiliară Caransebes

A. Partea I. Descrierea imobilului

Nr. CF vechi: 62, 202, 226, 307-Petroșnița
Nr. topografic: 2724/1, 2724/2, Parte din
2726/1, 2726/2, 2723/1, 2723/2

TEREN Extravilan

Adresa: Jud. Caraș-Severin

Nr. Crt	Nr cadastral Nr. topografic	Suprafața* (mp)	Observații / Referințe
A1		5.328	Sector cadastral:152 Teren neimprejmuit;

B. Partea II. Proprietari și acte

Inscrieri privitoare la dreptul de proprietate și alte drepturi reale		Referințe
/		
Act Administrativ nr. 1776, din 13/05/2024 emis de PRIMĂRIA COMUNEI BUCOȘNIȚA;		
B1	Inscrierea posesiei, drept de PROPRIETATE, dobandit prin Lege, cota actuala 1/1 1) NEIDENTIFICAT NEIDENTIFICAT	A1
Act Normativ nr. 7, din 13/03/1996 emis de PARLAMENTUL ROMÂNIEI;		
B2	SE NOTEAZĂ MENȚIUNEA DE PROPRIETAR NEIDENTIFICAT	A1

C. Partea III. SARCINI .

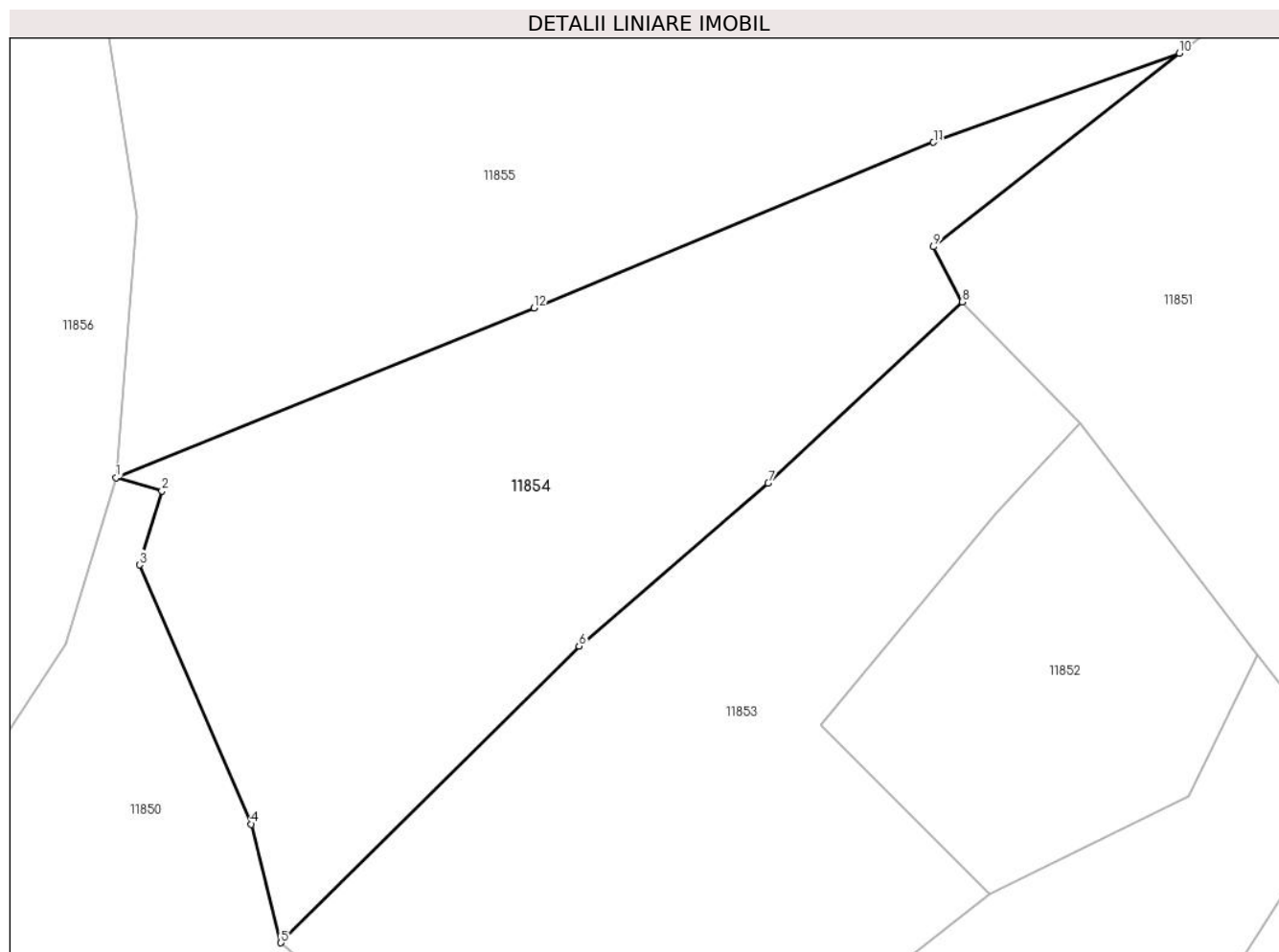
Inscrieri privind dezmembramintele dreptului de proprietate, drepturi reale de garanție și sarcini	Referințe
NU SUNT	

Anexa Nr. 1 La Partea I

Teren

Nr cadastral	Suprafața (mp)*	Observații / Referințe
	5.328	

* Suprafața este determinată în planul de proiecție Stereo 70.



Date referitoare la teren

Crt	Categorie folosință	Intravilan	Suprafața (mp)	Tarla	Parcelă	Nr. topo	Observații / Referințe
1	pasune	NU	5.328	-	-	2724/1, 2724/2, Parte din 2726/1, 2726/2, 2723/1, 2723/2	Pășune în Cernișoara

Lungime Segmente

1) Valorile lungimilor segmentelor sunt obținute din proiecție în plan.

Punct început	X / Y	Punct sfârșit	X / Y	Lungime segment (** (m)
1	282.964,531 427.037,772	2	282.970,77 427.035,957	6.498
2	282.970,77 427.035,957	3	282.967,718 427.025,838	10.569
3	282.967,718 427.025,838	4	282.982,999 426.990,387	38.604

Punct început	X / Y	Punct sfârșit	X / Y	Lungime segment (** (m)
4	282.982,999 426.990,387	5	282.987,054 426.974,16	16.726
5	282.987,054 426.974,16	6	283.027,855 427.014,739	57.545
6	283.027,855 427.014,739	7	283.053,725 427.036,99	34.123
7	283.053,725 427.036,99	8	283.080,283 427.061,801	36.344
8	283.080,283 427.061,801	9	283.076,36 427.069,324	8.484
9	283.076,36 427.069,324	10	283.109,964 427.095,795	42.778
10	283.109,964 427.095,795	11	283.076,353 427.083,627	35.746
11	283.076,353 427.083,627	12	283.021,695 427.060,944	59.178
12	283.021,695 427.060,944	1	282.964,531 427.037,772	61.682

** Lungimile segmentelor sunt determinate în planul de proiecție Stereo 70 și sunt rotunjite la 1 milimetru.

*** Distanța dintre puncte este formată din segmente cumulate ce sunt mai mici decât valoarea 1 milimetru.

**DATE DESPRE IMOBILUL NR. 11855**

Oficiul de Cadastru și Publicitate Imobiliară CARAS-SEVERIN
Biroul de Cadastru și Publicitate Imobiliară Caransebes

A. Partea I. Descrierea imobilului

TEREN Extravilan

Nr. CF vechi:62-Petroșnița
Nr. topografic:2726/1, 2726/2

Adresa: Jud. Caraș-Severin

Nr. Crt	Nr cadastral Nr. topografic	Suprafața* (mp)	Observații / Referințe
A1	30964	18.548	Sector cadastral:152 Teren neimprejmuit;

B. Partea II. Proprietari și acte

Inscrieri privitoare la dreptul de proprietate și alte drepturi reale		Referințe
575 / 01/02/2005		
Contract De Intretinere nr. 4400/2004, din 04/11/1111;		
B1	Intabulare, drept de PROPRIETATE, dobandit prin Conventie, cota actuala 1/1, cota initiala 1/1 1) MOATER PETRU NICOLAE , si sotia 2) MOATER EUDOCHIA <i>OBSERVATII: (provenita din conversia CF 62)</i>	A1
B2	interdictie de instrainare si grevare in fav: HAMAT NISTOR <i>OBSERVATII: (provenita din conversia CF 62)</i>	A1
B3	interdictie de instrainare si grevare in fav: HAMAT FLOAREA <i>OBSERVATII: (provenita din conversia CF 62)</i>	A1

C. Partea III. SARCINI

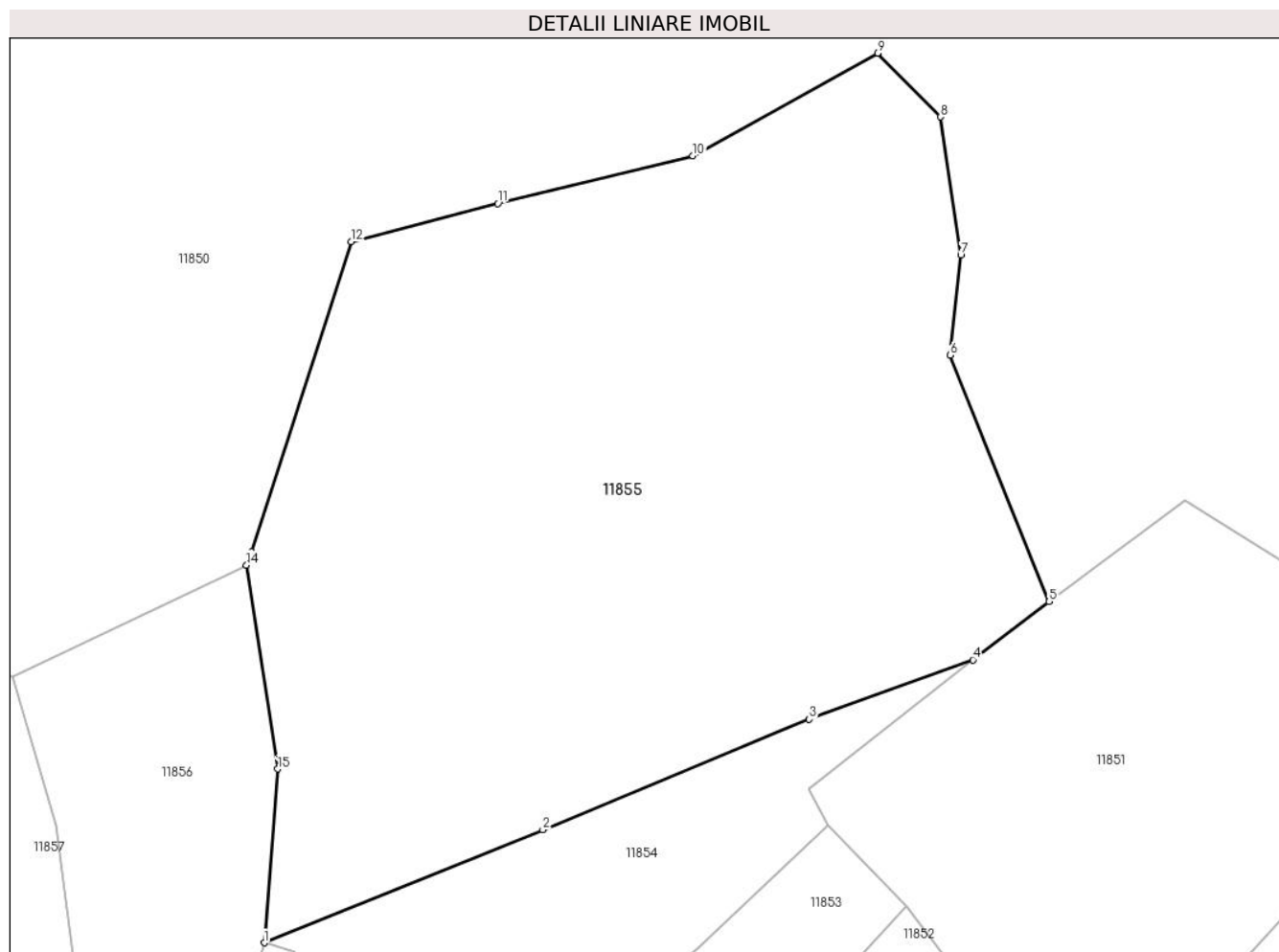
Inscrieri privind dezmembramintele dreptului de proprietate, drepturi reale de garanție și sarcini		Referințe
575 / 01/02/2005		
Act nr. 0, din 04/11/1111;		
C1	Intabulare, drept de UZUFRACT VIAGERdrept intretinere, cota actuala 1/1 1) HAMAT NISTOR <i>OBSERVATII: (provenita din conversia CF 62)</i>	A1
C2	Intabulare, drept de UZUFRACT VIAGERdrept intretinere, cota actuala 1/1 1) HAMAT FLOAREA <i>OBSERVATII: (provenita din conversia CF 62)</i>	A1

Anexa Nr. 1 La Partea I

Teren

Nr cadastral	Suprafața (mp)*	Observații / Referințe
30964	18.548	

* Suprafața este determinată în planul de proiecție Stereo 70.



Date referitoare la teren

Crt	Categorie folosință	Intravilan	Suprafața (mp)	Tarla	Parcelă	Nr. topo	Observații / Referințe
1	pasune	NU	18.548	-	-	2726/1, 2726/2	Pășune în Cernișoara

Lungime Segmente

1) Valorile lungimilor segmentelor sunt obținute din proiecție în plan.

Punct început	X / Y	Punct sfârșit	X / Y	Lungime segment (** (m)
1	282.964,531 427.037,772	2	283.021,695 427.060,944	61.682
2	283.021,695 427.060,944	3	283.076,353 427.083,627	59.178
3	283.076,353 427.083,627	4	283.109,964 427.095,795	35.746
4	283.109,964 427.095,795	5	283.125,553 427.107,728	19.632
5	283.125,553 427.107,728	6	283.105,32 427.158,248	54.421

Punct început	X / Y	Punct sfârșit	X / Y	Lungime segment (** (m)
6	283.105,32 427.158,248	7	283.107,475 427.178,75	20.615
7	283.107,475 427.178,75	8	283.103,359 427.207,112	28.659
8	283.103,359 427.207,112	9	283.090,376 427.220,182	18.422
9	283.090,376 427.220,182	10	283.052,494 427.199,158	43.325
10	283.052,494 427.199,158	11	283.012,471 427.189,341	41.209
11	283.012,471 427.189,341	12	282.982,394 427.181,527	31.075
12	282.982,394 427.181,527	13	282.962,01 427.117,934	66.78
13	282.962,01 427.117,934	14	282.960,879 427.115,208	2.951
14	282.960,879 427.115,208	15	282.967,3 427.073,424	42.274
15	282.967,3 427.073,424	1	282.964,531 427.037,772	35.759

** Lungimile segmentelor sunt determinate în planul de proiecție Stereo 70 și sunt rotunjite la 1 milimetru.

*** Distanța dintre puncte este formată din segmente cumulate ce sunt mai mici decât valoarea 1 milimetru.

**DATE DESPRE IMOBILUL NR. 11856**

Oficiul de Cadastru și Publicitate Imobiliară CARAS-SEVERIN
Biroul de Cadastru și Publicitate Imobiliară Caransebes

A. Partea I. Descrierea imobilului

Nr. CF vechi:795, 269-Petroșnița
Nr. topografic:Parte din 2722, 2795/1,
2795/2, 2795/3, 2795/4

TEREN Extravilan

Adresa: Jud. Caraș-Severin

Nr. Crt	Nr cadastral Nr. topografic	Suprafața* (mp)	Observații / Referințe
A1		4.157	Sector cadastral:152 Teren neimprejmuit;

B. Partea II. Proprietari și acte

Inscrieri privitoare la dreptul de proprietate și alte drepturi reale		Referințe
/		
Act Normativ nr. 7, din 13/03/1996 emis de PARLAMENTUL ROMÂNIEI;		
B1	Intabulare, drept de PROPRIETATE, dobândit prin Lege, cota actuala 1/1 1) NEIDENTIFICAT NEIDENTIFICAT	A1
Act Normativ nr. 7, din 13/03/1996 emis de PARLAMENTUL ROMÂNIEI (ADEVÉRINȚA 5148/11.10.2023, EMISĂ DE PRIMĂRIA COMUNEI BUCOȘNIȚA);		
B2	Se notează posesia faptică în favoarea lui 1) HAMAT LINA	A1

C. Partea III. SARCINI .

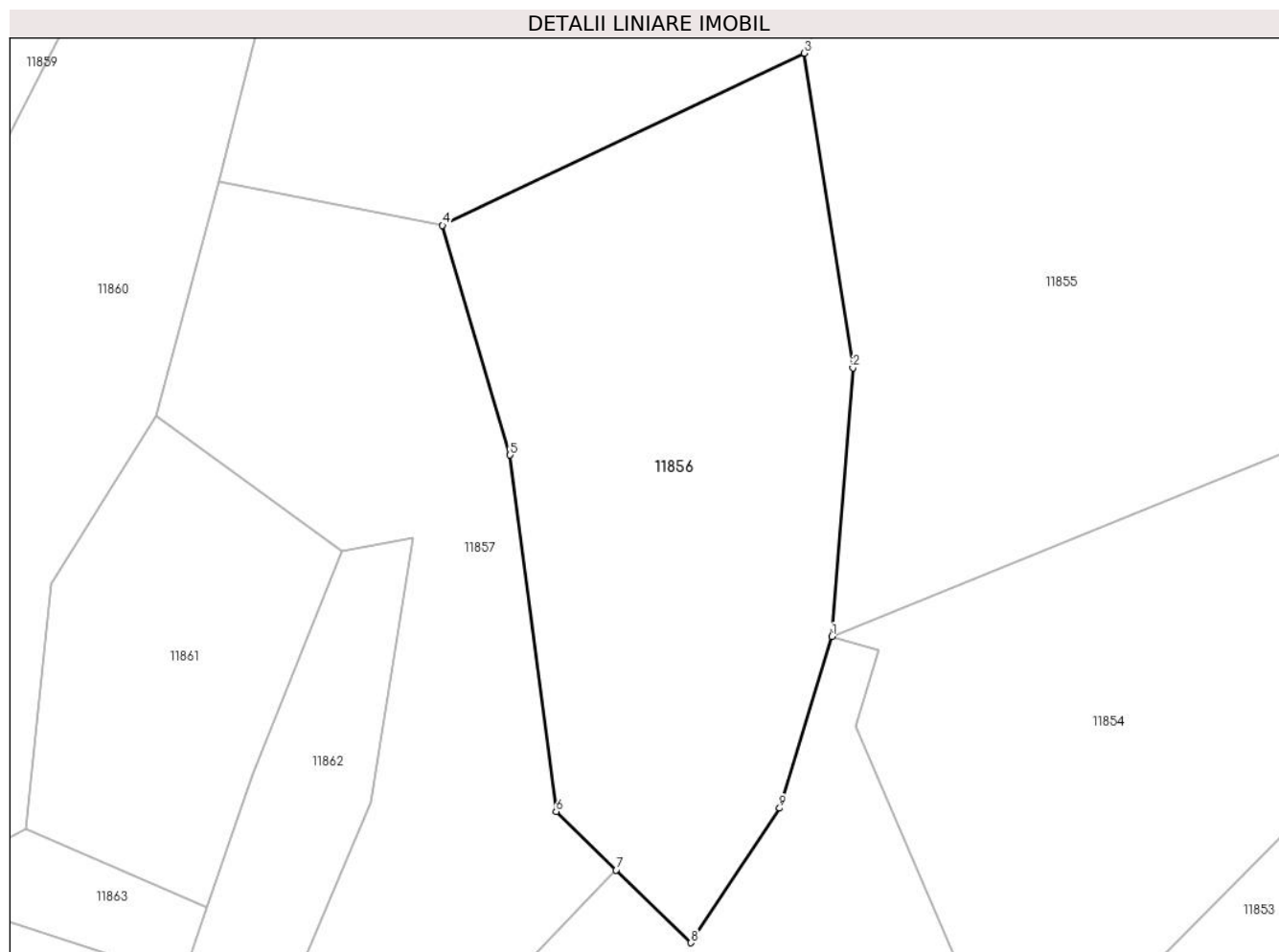
Inscrieri privind dezmembramintele dreptului de proprietate, drepturi reale de garanție și sarcini	Referințe
NU SUNT	

Anexa Nr. 1 La Partea I

Teren

Nr cadastral	Suprafața (mp)*	Observații / Referințe
	4.157	

* Suprafața este determinată în planul de proiecție Stereo 70.



Date referitoare la teren

Crt	Categorie folosință	Intravilan	Suprafața (mp)	Tarla	Parcelă	Nr. topo	Observații / Referințe
1	pașune	NU	4.157	-	-	Parte din 2722, 2795/1, 2795/2, 2795/3, 2795/4	Pășune în Cernișoara

Lungime Segmente

1) Valorile lungimilor segmentelor sunt obținute din proiecție în plan.

Punct început	X / Y	Punct sfârșit	X / Y	Lungime segment (** (m)
1	282.964,531 427.037,772	2	282.967,3 427.073,424	35.759
2	282.967,3 427.073,424	3	282.960,879 427.115,208	42.274
3	282.960,879 427.115,208	4	282.912,796 427.092,344	53.242

Punct început	X / Y	Punct sfârșit	X / Y	Lungime segment (** (m)
4	282.912,796 427.092,344	5	282.921,757 427.061,871	31.763
5	282.921,757 427.061,871	6	282.927,886 427.014,536	47.73
6	282.927,886 427.014,536	7	282.935,867 427.006,778	11.13
7	282.935,867 427.006,778	8	282.945,807 426.997,116	13.862
8	282.945,807 426.997,116	9	282.957,567 427.014,987	21.393
9	282.957,567 427.014,987	1	282.964,531 427.037,772	23.825

** Lungimile segmentelor sunt determinate în planul de proiecție Stereo 70 și sunt rotunjite la 1 milimetru.

*** Distanța dintre puncte este formată din segmente cumulate ce sunt mai mici decât valoarea 1 milimetru.

**DATE DESPRE IMOBILUL NR. 11857**

Oficiul de Cadastru și Publicitate Imobiliară CARAS-SEVERIN
Biroul de Cadastru și Publicitate Imobiliară Caransebes

A. Partea I. Descrierea imobilului

Nr. CF vechi: 259, 261-Petroșnița
Nr. topografic: Parte din 2720/1, 2720/2,
2722, 2721

TEREN Extravilan

Adresa: Jud. Caraș-Severin

Nr. Crt	Nr cadastral Nr. topografic	Suprafața* (mp)	Observații / Referințe
A1		3.445	Sector cadastral: 152 Teren neimprejmuit;

B. Partea II. Proprietari și acte

Inscrieri privitoare la dreptul de proprietate și alte drepturi reale		Referințe
/		
Act Normativ nr. 7, din 13/03/1996 emis de PARLAMENTUL ROMÂNIEI;		
B1	Intabulare, drept de PROPRIETATE, dobândit prin Lege, cota actuala 1/1 1) NEIDENTIFICAT NEIDENTIFICAT	A1
Act Normativ nr. 7, din 13/03/1996 emis de PARLAMENTUL ROMÂNIEI (ADEVÉRINȚA 5141/11.10.2023, EMISĂ DE PRIMĂRIA COMUNEI BUCOȘNIȚA);		
B2	Se notează posesia faptică în favoarea lui 1) LINU MOISE	A1

C. Partea III. SARCINI .

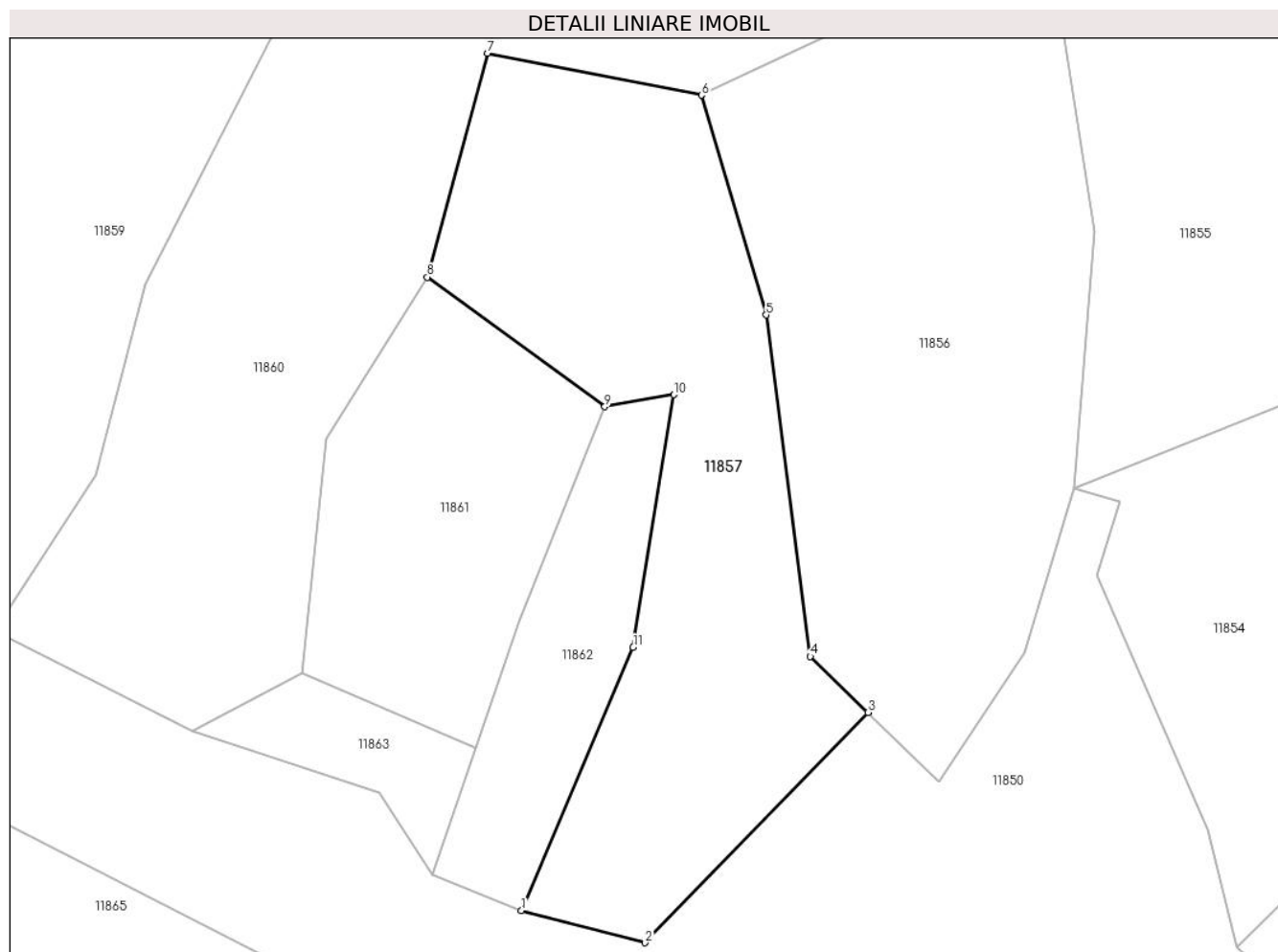
Inscrieri privind dezmembramintele dreptului de proprietate, drepturi reale de garanție și sarcini	Referințe
NU SUNT	

Anexa Nr. 1 La Partea I

Teren

Nr cadastral	Suprafața (mp)*	Observații / Referințe
	3.445	

* Suprafața este determinată în planul de proiecție Stereo 70.



Date referitoare la teren

Crt	Categorie folosință	Intravilan	Suprafața (mp)	Tarla	Parcelă	Nr. topo	Observații / Referințe
1	pasune	NU	3.445	-	-	Parte din 2720/1, 2720/2, 2722, 2721	Pășune în Cernișoara

Lungime Segmente

1) Valorile lungimilor segmentelor sunt obținute din proiecție în plan.

Punct început	X / Y	Punct sfârșit	X / Y	Lungime segment (** (m)
1	282.887,82 426.979,299	2	282.904,975 426.974,835	17.726
2	282.904,975 426.974,835	3	282.935,867 427.006,778	44.437
3	282.935,867 427.006,778	4	282.927,886 427.014,536	11.13
4	282.927,886 427.014,536	5	282.921,757 427.061,871	47.73

Punct început	X / Y	Punct sfârșit	X / Y	Lungime segment (** (m)
5	282.921,757 427.061,871	6	282.912,796 427.092,344	31.763
6	282.912,796 427.092,344	7	282.883,124 427.098,152	30.235
7	282.883,124 427.098,152	8	282.874,777 427.067,108	32.147
8	282.874,777 427.067,108	9	282.899,375 427.049,146	30.458
9	282.899,375 427.049,146	10	282.908,921 427.050,825	9.693
10	282.908,921 427.050,825	11	282.903,306 427.015,779	35.493
11	282.903,306 427.015,779	1	282.887,82 426.979,299	39.631

** Lungimile segmentelor sunt determinate în planul de proiecție Stereo 70 și sunt rotunjite la 1 milimetru.

*** Distanța dintre puncte este formată din segmente cumulate ce sunt mai mici decât valoarea 1 milimetru.

**DATE DESPRE IMOBILUL NR. 11858**

Oficiul de Cadastru și Publicitate Imobiliară CARAS-SEVERIN
Biroul de Cadastru și Publicitate Imobiliară Caransebes

A. Partea I. Descrierea imobilului

TEREN Extravilan

Nr. CF vechi:445, 431-Petroșnița
Nr. topografic:Parte din 2719/1, 2719/2

Adresa: Jud. Caraș-Severin

Nr. Crt	Nr cadastral Nr. topografic	Suprafața* (mp)	Observații / Referințe
A1		1.217	Sector cadastral:152 Teren neimprejmuit;

B. Partea II. Proprietari și acte

Inscrieri privitoare la dreptul de proprietate și alte drepturi reale		Referințe
/		
Act Administrativ nr. 1776, din 13/05/2024 emis de PRIMĂRIA COMUNEI BUCOȘNIȚA;		
B1	Inscrierea posesiei, drept de PROPRIETATE, dobandit prin Lege, cota actuala 1/1 1) NEIDENTIFICAT NEIDENTIFICAT	A1
Act Normativ nr. 7, din 13/03/1996 emis de PARLAMENTUL ROMÂNIEI;		
B2	SE NOTEAZĂ MENȚIUNEA DE PROPRIETAR NEIDENTIFICAT	A1

C. Partea III. SARCINI .

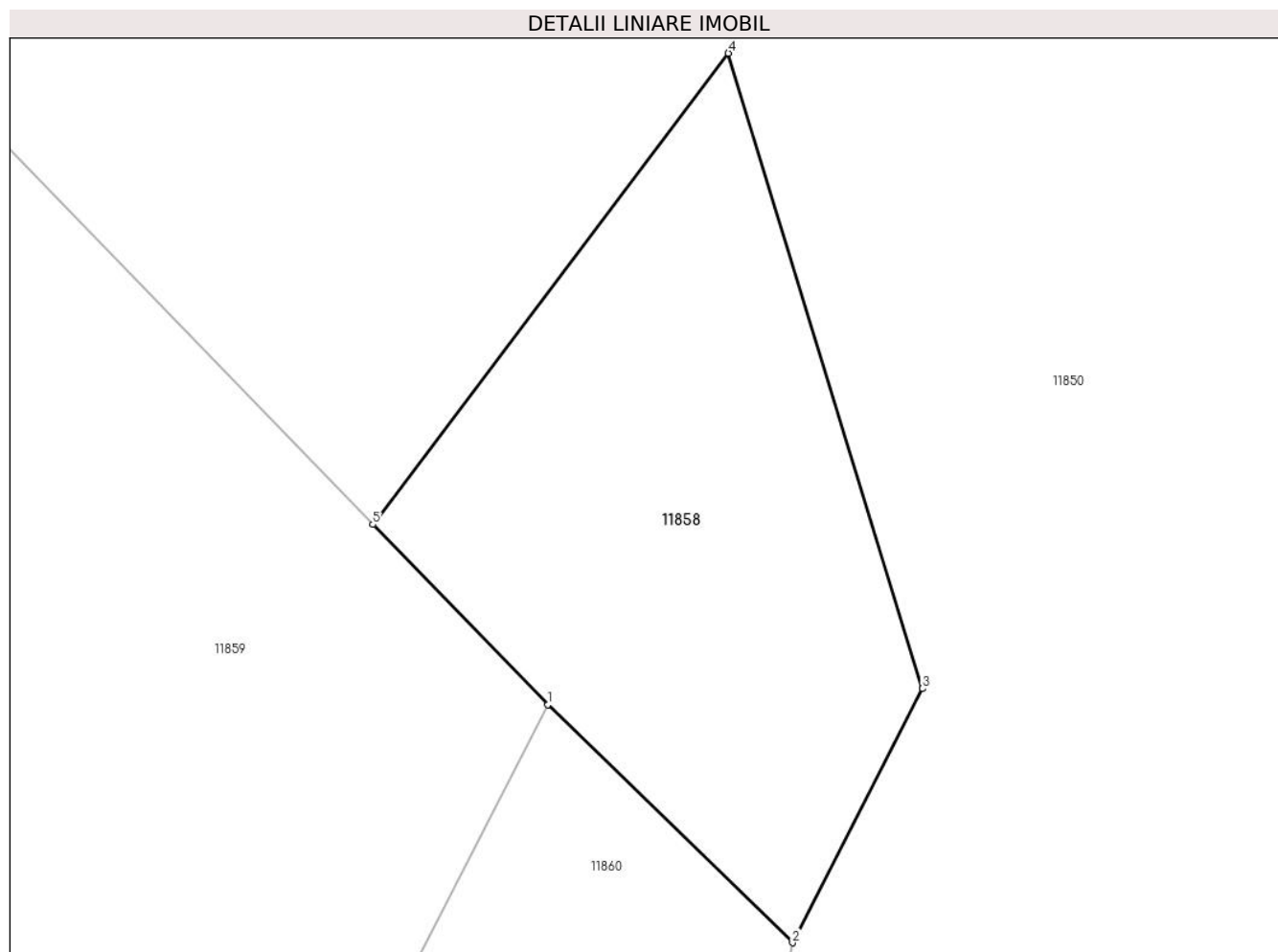
Inscrieri privind dezmembramintele dreptului de proprietate, drepturi reale de garanție și sarcini	Referințe
NU SUNT	

Anexa Nr. 1 La Partea I

Teren

Nr cadastral	Suprafața (mp)*	Observații / Referințe
	1.217	

* Suprafața este determinată în planul de proiecție Stereo 70.



Date referitoare la teren

Crt	Categorie folosință	Intravilan	Suprafața (mp)	Tarla	Parcelă	Nr. topo	Observații / Referințe
1	pasune	NU	1.217	-	-	Parte din 2719/1, 2719/2	Pășune în Cernișoara

Lungime Segmente

1) Valorile lungimilor segmentelor sunt obținute din proiecție în plan.

Punct început	X / Y	Punct sfârșit	X / Y	Lungime segment (** (m)
1	282.870,506 427.134,239	2	282.887,928 427.117,311	24.292
2	282.887,928 427.117,311	3	282.897,176 427.135,386	20.303
3	282.897,176 427.135,386	4	282.883,362 427.180,586	47.264
4	282.883,362 427.180,586	5	282.858,06 427.147,062	42.001

Punct început	X / Y	Punct sfârșit	X / Y	Lungime segment (** (m)
5	282.858,06 427.147,062	1	282.870,506 427.134,239	17.87

** Lungimile segmentelor sunt determinate în planul de proiecție Stereo 70 și sunt rotunjite la 1 milimetru.

*** Distanța dintre puncte este formată din segmente cumulate ce sunt mai mici decât valoarea 1 milimetru.

**DATE DESPRE IMOBILUL NR. 11859**

Oficiul de Cadastru și Publicitate Imobiliară CARAS-SEVERIN
Biroul de Cadastru și Publicitate Imobiliară Caransebes

A. Partea I. Descrierea imobilului

Nr. CF vechi: 795, 235, 445, 431-Petroșnița
Nr. topografic: Parte din 2795/1, 2795/2,
2795/3, 2795/4, 2719/1, 2719/2

TEREN Extravilan

Adresa: Jud. Caraș-Severin

Nr. Crt	Nr cadastral Nr. topografic	Suprafața* (mp)	Observații / Referințe
A1		7.644	Sector cadastral:152 Teren neimprejmuit;

B. Partea II. Proprietari și acte

Inscrieri privitoare la dreptul de proprietate și alte drepturi reale		Referințe
/		
Act Normativ nr. 7, din 13/03/1996 emis de PARLAMENTUL ROMÂNIEI;		
B1	Intabulare, drept de PROPRIETATE, dobândit prin Lege, cota actuala 1/1 1) NEIDENTIFICAT NEIDENTIFICAT	A1
Act Normativ nr. 7, din 13/03/1996 emis de PARLAMENTUL ROMÂNIEI (ADEVÉRINȚA 5400/27.10.2023, EMISĂ DE PRIMĂRIA COMUNEI BUCOȘNIȚA);		
B2	Se notează posesia faptică în favoarea lui 1) LINU ADRIAN-LAZĂR	A1

C. Partea III. SARCINI .

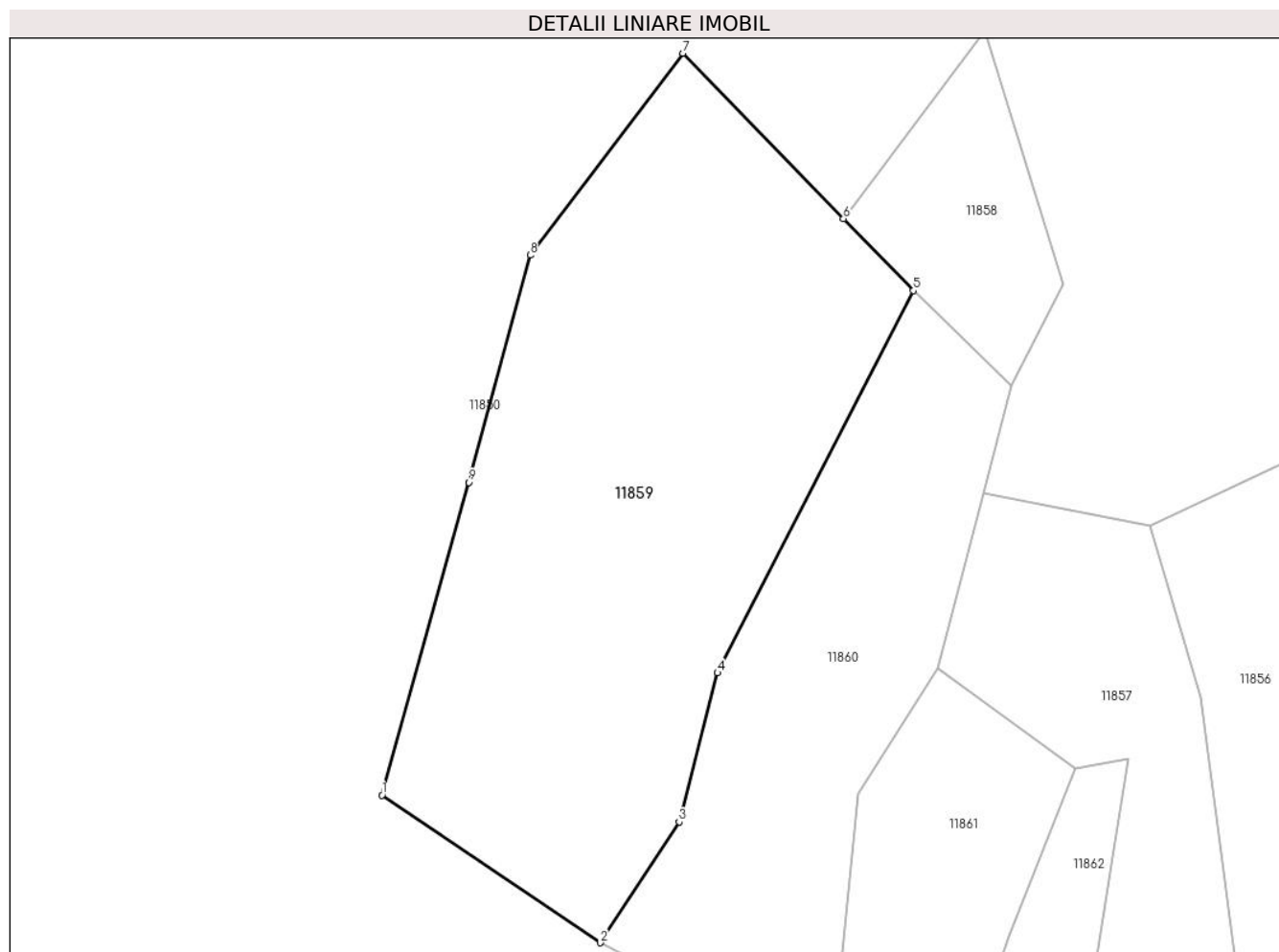
Inscrieri privind dezmembramintele dreptului de proprietate, drepturi reale de garanție și sarcini	Referințe
NU SUNT	

Anexa Nr. 1 La Partea I

Teren

Nr cadastral	Suprafața (mp)*	Observații / Referințe
	7.644	

* Suprafața este determinată în planul de proiecție Stereo 70.



Date referitoare la teren

Crt	Categorie folosință	Intravilan	Suprafața (mp)	Tarla	Parcelă	Nr. topo	Observații / Referințe
1	pasune	NU	7.644	-	-	Parte din 2795/1, 2795/2, 2795/3, 2795/4, 2719/1, 2719/2	Pășune în Cernișoara

Lungime Segmente

1) Valorile lungimilor segmentelor sunt obținute din proiecție în plan.

Punct început	X / Y	Punct sfârșit	X / Y	Lungime segment (** (m))
1	282.775,89 427.044,454	2	282.814,762 427.018,155	46.933
2	282.814,762 427.018,155	3	282.828,802 427.039,681	25.7

Punct început	X / Y	Punct sfârșit	X / Y	Lungime segment (** (m)
3	282.828,802 427.039,681	4	282.835,641 427.066,196	27.383
4	282.835,641 427.066,196	5	282.870,506 427.134,239	76.455
5	282.870,506 427.134,239	6	282.858,06 427.147,062	17.87
6	282.858,06 427.147,062	7	282.829,468 427.176,519	41.051
7	282.829,468 427.176,519	8	282.802,28 427.140,576	45.068
8	282.802,28 427.140,576	9	282.791,293 427.100,126	41.916
9	282.791,293 427.100,126	1	282.775,89 427.044,454	57.764

** Lungimile segmentelor sunt determinate în planul de proiecție Stereo 70 și sunt rotunjite la 1 milimetru.

*** Distanța dintre puncte este formată din segmente cumulate ce sunt mai mici decât valoarea 1 milimetru.

**DATE DESPRE IMOBILUL NR. 11860**

Oficiul de Cadastru și Publicitate Imobiliară CARAS-SEVERIN
Biroul de Cadastru și Publicitate Imobiliară Caransebes

A. Partea I. Descrierea imobilului

Nr. CF vechi:445, 431, 259-Petroșnița
Nr. topografic:Parte din 2720/1, 2720/2,
2719/1, 2719/2

TEREN Extravilan

Adresa: Jud. Caraș-Severin

Nr. Crt	Nr cadastral Nr. topografic	Suprafața* (mp)	Observații / Referințe
A1		3.937	Sector cadastral:152 Teren neimprejmuit;

B. Partea II. Proprietari și acte

Inscrieri privitoare la dreptul de proprietate și alte drepturi reale		Referințe
/		
Act Administrativ nr. 1776, din 13/05/2024 emis de PRIMĂRIA COMUNEI BUCOȘNIȚA;		
B1	Inscrierea posesiei, drept de PROPRIETATE, dobandit prin Lege, cota actuala 1/1 1) NEIDENTIFICAT NEIDENTIFICAT	A1
Act Normativ nr. 7, din 13/03/1996 emis de PARLAMENTUL ROMÂNIEI;		
B2	SE NOTEAZĂ MENȚIUNEA DE PROPRIETAR NEIDENTIFICAT	A1

C. Partea III. SARCINI .

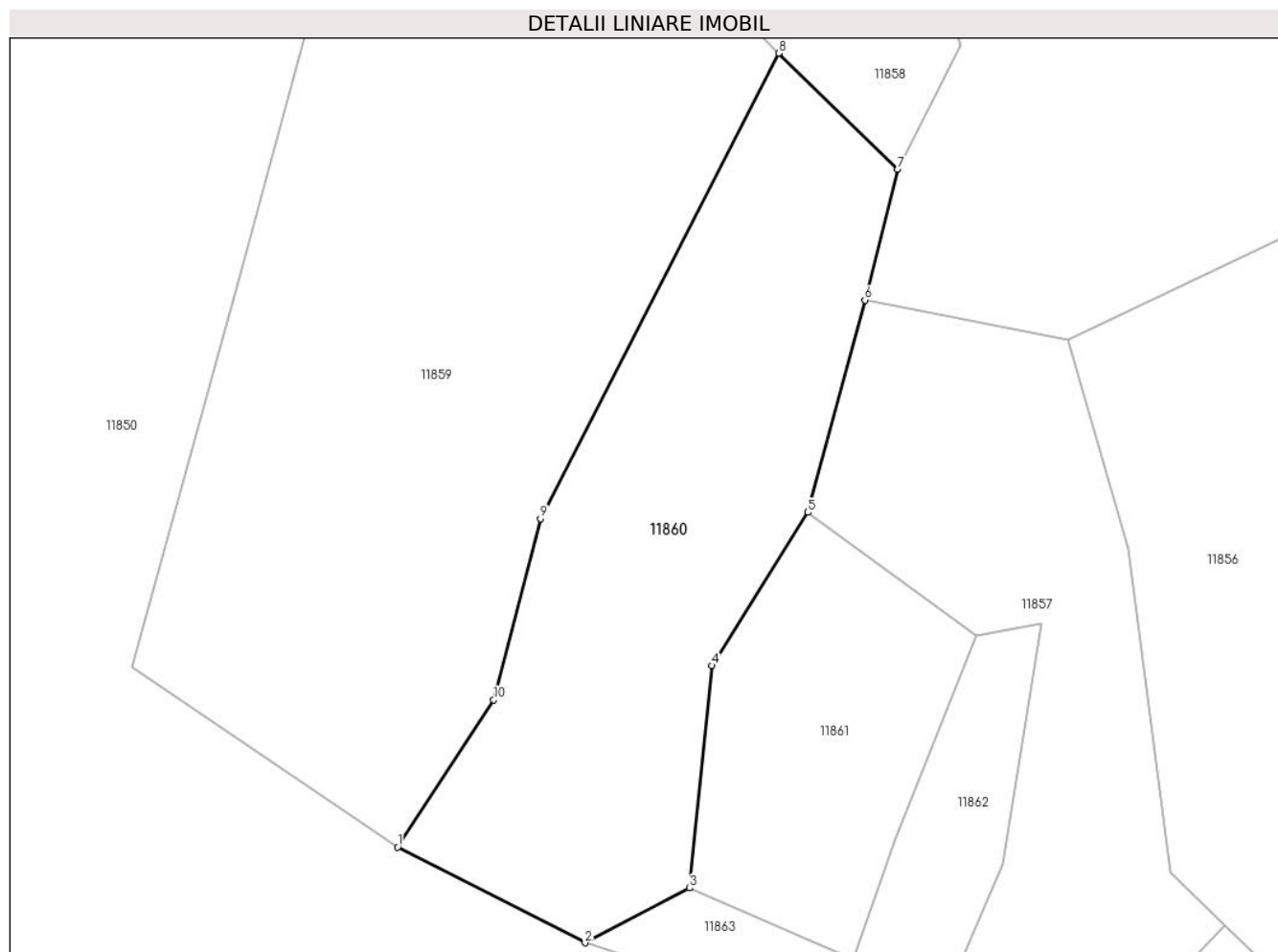
Inscrieri privind dezmembramintele dreptului de proprietate, drepturi reale de garanție și sarcini	Referințe
NU SUNT	

Anexa Nr. 1 La Partea I

Teren

Nr cadastral	Suprafața (mp)*	Observații / Referințe
	3.937	

* Suprafața este determinată în planul de proiecție Stereo 70.



Date referitoare la teren

Crt	Categorie folosință	Intravilan	Suprafața (mp)	Tarla	Parcelă	Nr. topo	Observații / Referințe
1	pasune	NU	3.938	-	-	Parte din 2720/1, 2720/2, 2719/1, 2719/2	Pășune în Cernișoara

Lungime Segmente

1) Valorile lungimilor segmentelor sunt obținute din proiecție în plan.

Punct început	X / Y	Punct sfârșit	X / Y	Lungime segment (** (m)
1	282.814,762 427.018,155	2	282.842,171 427.004,172	30.77
2	282.842,171 427.004,172	3	282.857,435 427.012,185	17.239
3	282.857,435 427.012,185	4	282.860,774 427.044,703	32.689

Punct început	X / Y	Punct sfârșit	X / Y	Lungime segment (** (m)
4	282.860,774 427.044,703	5	282.874,777 427.067,108	26.421
5	282.874,777 427.067,108	6	282.883,124 427.098,152	32.147
6	282.883,124 427.098,152	7	282.887,928 427.117,311	19.752
7	282.887,928 427.117,311	8	282.870,506 427.134,239	24.292
8	282.870,506 427.134,239	9	282.835,641 427.066,196	76.455
9	282.835,641 427.066,196	10	282.828,802 427.039,681	27.383
10	282.828,802 427.039,681	1	282.814,762 427.018,155	25.7

** Lungimile segmentelor sunt determinate în planul de proiecție Stereo 70 și sunt rotunjite la 1 milimetru.

*** Distanța dintre puncte este formată din segmente cumulate ce sunt mai mici decât valoarea 1 milimetru.

**DATE DESPRE IMOBILUL NR. 11861**

Oficiul de Cadastru și Publicitate Imobiliară CARAS-SEVERIN
Biroul de Cadastru și Publicitate Imobiliară Caransebes

A. Partea I. Descrierea imobilului

Nr. CF vechi:259,261-Petroșnița
Nr. topografic:Parte din 2719/1, 2719/2,
2720/1, 2720/2

TEREN Extravilan

Adresa: Jud. Caraș-Severin

Nr. Crt	Nr cadastral Nr. topografic	Suprafața* (mp)	Observații / Referințe
A1		1.670	Sector cadastral:152 Teren neimprejmuit;

B. Partea II. Proprietari și acte

Inscrieri privitoare la dreptul de proprietate și alte drepturi reale		Referințe
/		
Act Normativ nr. 7, din 13/03/1996 emis de PARLAMENTUL ROMÂNIEI;		
B1	Intabulare, drept de PROPRIETATE, dobândit prin Lege, cota actuala 1/1 1) NEIDENTIFICAT NEIDENTIFICAT	A1
Act Normativ nr. 7, din 13/03/1996 emis de PARLAMENTUL ROMÂNIEI (ADEVERINȚA 5146/11.10.2023, EMISĂ DE PRIMĂRIA COMUNEI BUCOȘNIȚA);		
B2	Se notează posesia faptică în favoarea lui 1) LĂZĂRESCU DUMITRU	A1

C. Partea III. SARCINI .

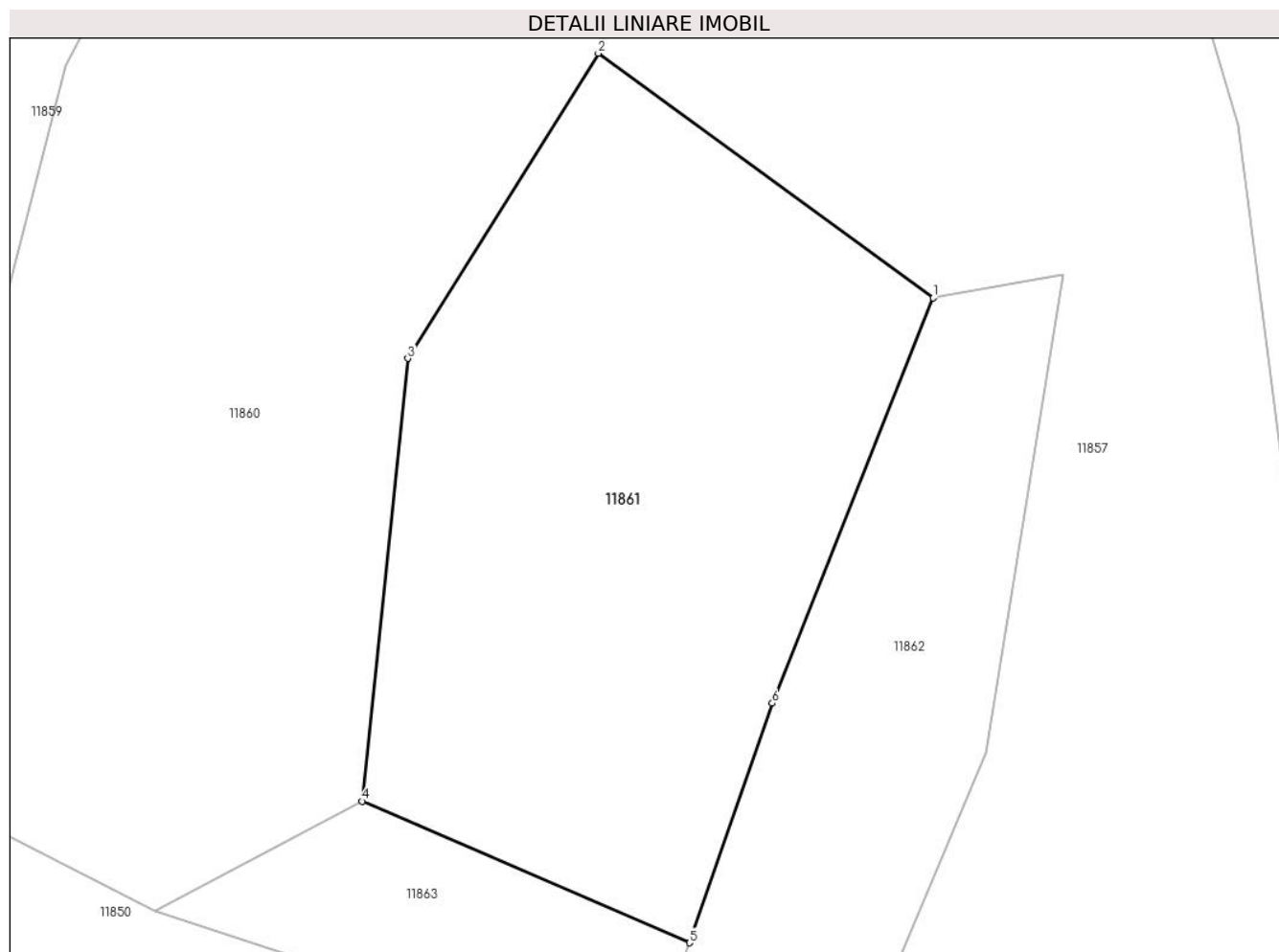
Inscrieri privind dezmembramintele dreptului de proprietate, drepturi reale de garanție și sarcini	Referințe
NU SUNT	

Anexa Nr. 1 La Partea I

Teren

Nr cadastral	Suprafața (mp)*	Observații / Referințe
	1.670	

* Suprafața este determinată în planul de proiecție Stereo 70.



Date referitoare la teren

Crt	Categorie folosință	Intra vilan	Suprafața (mp)	Tarla	Parcelă	Nr. topo	Observații / Referințe
1	pasune	NU	1.670	-	-	Parte din 2719/1, 2719/2, 2720/1, 2720/2	Pășune în Cernișoara

Lungime Segmente

1) Valorile lungimilor segmentelor sunt obținute din proiecție în plan.

Punct început	X / Y	Punct sfârșit	X / Y	Lungime segment (** (m)
1	282.899,375 427.049,146	2	282.874,777 427.067,108	30.458
2	282.874,777 427.067,108	3	282.860,774 427.044,703	26.421
3	282.860,774 427.044,703	4	282.857,435 427.012,185	32.689

Punct început	X / Y	Punct sfârșit	X / Y	Lungime segment (** (m)
4	282.857,435 427.012,185	5	282.881,49 427.001,798	26.202
5	282.881,49 427.001,798	6	282.887,558 427.019,39	18.609
6	282.887,558 427.019,39	1	282.899,375 427.049,146	32.017

** Lungimile segmentelor sunt determinate în planul de proiecție Stereo 70 și sunt rotunjite la 1 milimetru.

*** Distanța dintre puncte este formată din segmente cumulate ce sunt mai mici decât valoarea 1 milimetru.

**DATE DESPRE IMOBILUL NR. 11862**

Oficiul de Cadastru și Publicitate Imobiliară CARAS-SEVERIN
Biroul de Cadastru și Publicitate Imobiliară Caransebes

A. Partea I. Descrierea imobilului

TEREN Extravilan

Nr. CF vechi:261-Petroșnița
Nr. topografic:Parte din 2721

Adresa: Jud. Caraș-Severin

Nr. Crt	Nr cadastral Nr. topografic	Suprafața* (mp)	Observații / Referințe
A1		981	Sector cadastral:152 Teren neimprejmuit;

B. Partea II. Proprietari și acte

Inscrieri privitoare la dreptul de proprietate și alte drepturi reale		Referințe
/		
Act Normativ nr. 7, din 13/03/1996 emis de PARLAMENTUL ROMÂNIEI;		
B1	Intabulare, drept de PROPRIETATE, dobândit prin Lege, cota actuala 1/1 1) NEIDENTIFICAT NEIDENTIFICAT	A1
Act Normativ nr. 7, din 13/03/1996 emis de PARLAMENTUL ROMÂNIEI (ADEVÉRINȚA 5145/11.10.2023, EMISĂ DE PRIMĂRIA COMUNEI BUCOȘNIȚA);		
B2	Se notează posesia faptică în favoarea lui 1) HAMAT VASILE	A1

C. Partea III. SARCINI .

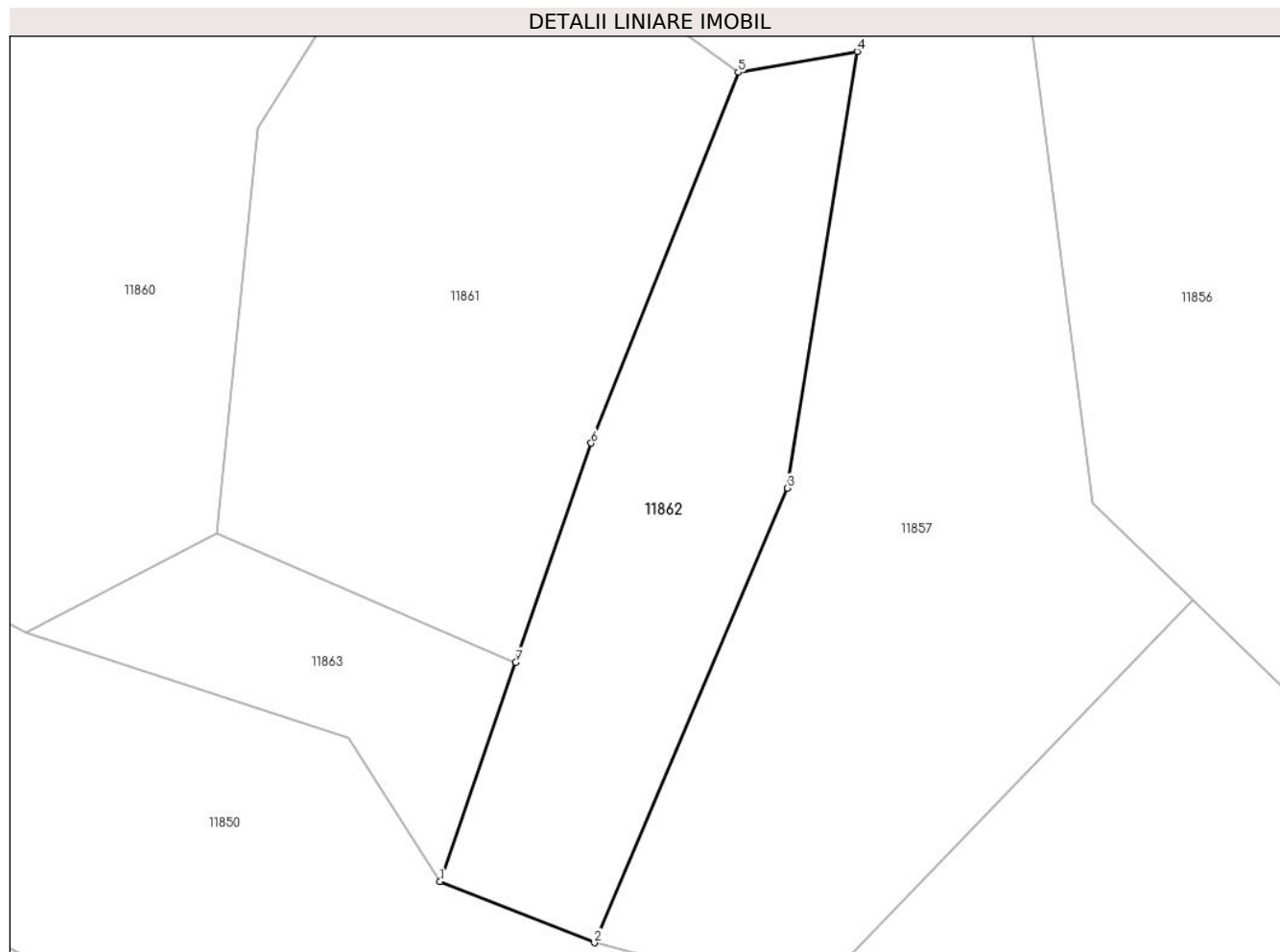
Inscrieri privind dezmembramintele dreptului de proprietate, drepturi reale de garanție și sarcini	Referințe
NU SUNT	

Anexa Nr. 1 La Partea I

Teren

Nr cadastral	Suprafața (mp)*	Observații / Referințe
	981	

* Suprafața este determinată în planul de proiecție Stereo 70.



Date referitoare la teren

Crt	Categorie folosință	Intravilan	Suprafața (mp)	Tarla	Parcelă	Nr. topo	Observații / Referințe
1	pașune	NU	981	-	-	Parte din 2721	Pășune în Cernișoara

Lungime Segmente

1) Valorile lungimilor segmentelor sunt obținute din proiecție în plan.

Punct început	X / Y	Punct sfârșit	X / Y	Lungime segment (** (m)
1	282.875,422 426.984,206	2	282.887,82 426.979,299	13.334
2	282.887,82 426.979,299	3	282.903,306 427.015,779	39.631
3	282.903,306 427.015,779	4	282.908,921 427.050,825	35.493
4	282.908,921 427.050,825	5	282.899,375 427.049,146	9.693
5	282.899,375 427.049,146	6	282.887,558 427.019,39	32.017

Punct început	X / Y	Punct sfârșit	X / Y	Lungime segment (** (m)
6	282.887,558 427.019,39	7	282.881,49 427.001,798	18.609
7	282.881,49 427.001,798	1	282.875,422 426.984,206	18.609

** Lungimile segmentelor sunt determinate în planul de proiecție Stereo 70 și sunt rotunjite la 1 milimetru.

*** Distanța dintre puncte este formată din segmente cumulate ce sunt mai mici decât valoarea 1 milimetru.

**DATE DESPRE IMOBILUL NR. 11863**

Oficiul de Cadastru și Publicitate Imobiliară CARAS-SEVERIN
Biroul de Cadastru și Publicitate Imobiliară Caransebeș

A. Partea I. Descrierea imobilului

TEREN Extravilan

Nr. CF vechi: 259-Petroșița
Nr. topografic: Parte din 2720/1, 2720/2

Adresa: Jud. Caraș-Severin

Nr. Crt	Nr cadastral Nr. topografic	Suprafața* (mp)	Observații / Referințe
A1		Din acte: 4.165 Masurata: 411	Sector cadastral: 152 Teren neimprejmuit;

B. Partea II. Proprietari și acte

Inscrieri privitoare la dreptul de proprietate și alte drepturi reale	Referințe	
997 / 17/05/1933		
Hotarare Judecatoreasca nr. 4852, din 01/01/1931 emis de JUDECĂTORIA CARANSEBEȘ;		
B1	Intabulare, drept de PROPRIETATE, dobandit prin Hotarare Judecatoreasca, cota actuala 6/24 1) BONA DOSIA , născ. Hamat	A1
1181 / 13/05/1935		
Hotarare Judecatoreasca nr. 1202, din 01/01/1933 emis de JUDECĂTORIA CARANSEBEȘ;		
B2	Intabulare, drept de PROPRIETATE, dobandit prin Hotarare Judecatoreasca, cota actuala 3/24 1) HAMAT VICHENTIE , fiul lui Mihai, dom. în Petroșița	A1
1700 / 28/10/1971		
Act Notarial nr. 665, din 01/01/1971 emis de NOTARIATUL DE STAT LOCAL CARANSEBEȘ;		
B3	Intabulare, drept de PROPRIETATE, dobandit prin Succesiune, cota actuala 6/24 1) HAMAT GHEORGHE , nepot de fiu, dom. în Petroșița nr. 146	A1
1841 / 24/04/1997		
Act Notarial nr. 1477, din 01/01/1945 emis de BNP MIHAIL FENESANU;		
B4	Intabulare, drept de PROPRIETATE, dobandit prin Succesiune, cota actuala 2/24 1) HAMAT GHEORGHE	A1
B5	Intabulare, drept de PROPRIETATE, dobandit prin Succesiune, cota actuala 2/24 1) HAMAT SIMION	A1
B6	Intabulare, drept de PROPRIETATE, dobandit prin Succesiune, cota actuala 2/24 1) GHERGA CRUCIȚA , născ. Hamat	A1
2497 / 04/06/1997		
Act Notarial nr. 206, din 01/01/1997 emis de BNP MARIA LAPADAT;		
B7	Intabulare, drept de PROPRIETATE drept moștenire, dobandit prin Succesiune, cota actuala 1/24 1) HAMAT GEORGE	A1
B8	Intabulare, drept de PROPRIETATE drept moștenire, dobandit prin Succesiune, cota actuala 1/24 1) HAMAT SIMION 2) HAMAT SIMION	A1

C. Partea III. SARCINI

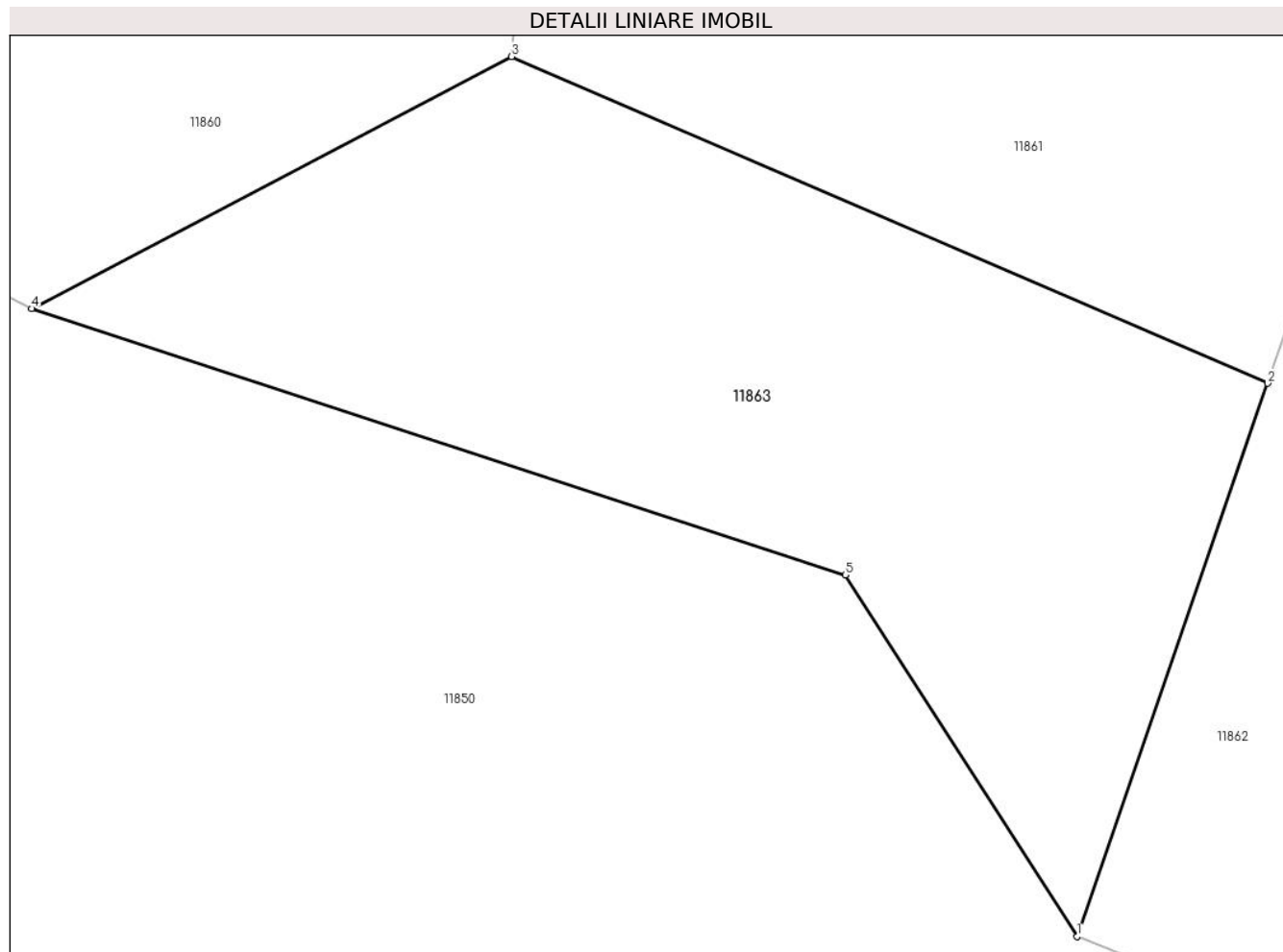
Inscrieri privind dezmembramintele dreptului de proprietate, drepturi reale de garanție și sarcini	Referințe	
1181 / 13/05/1935		
Hotarare Judecatoreasca nr. 1202, din 01/01/1933 emis de JUDECĂTORIA CARANSEBEȘ;		
C1	Intabulare, drept de UZUFRUCT VIAGER, cota actuala 1/4 1) HAMAT MURA , născ. Bugariu, dom. în Petroșița	A1

Anexa Nr. 1 La Partea I

Teren

Nr cadastral	Suprafața (mp)*	Observații / Referințe
	Din acte: 4.165 Masurata: 411	

* Suprafața este determinată în planul de proiecție Stereo 70.



Date referitoare la teren

Crt	Categorie folosință	Intravilan	Suprafața (mp)	Tarla	Parcelă	Nr. topo	Observații / Referințe
1	pasune	NU	411	-	-	Parte din 2720/1, 2720/2	Pășune în Cernișoara, restul de suprafață se regăsește la id 11857, 11861

Lungime Segmente

1) Valorile lungimilor segmentelor sunt obținute din proiecție în plan.

Punct început	X / Y	Punct sfârșit	X / Y	Lungime segment (** (m)
1	282.875,422 426.984,206	2	282.881,49 427.001,798	18.609

Punct început	X / Y	Punct sfârșit	X / Y	Lungime segment (** (m)
2	282.881,49 427.001,798	3	282.857,435 427.012,185	26.202
3	282.857,435 427.012,185	4	282.842,171 427.004,172	17.239
4	282.842,171 427.004,172	5	282.868,057 426.995,703	27.236
5	282.868,057 426.995,703	1	282.875,422 426.984,206	13.654

** Lungimile segmentelor sunt determinate în planul de proiecție Stereo 70 și sunt rotunjite la 1 milimetru.

*** Distanța dintre puncte este formată din segmente cumulate ce sunt mai mici decât valoarea 1 milimetru.

**DATE DESPRE IMOBILUL NR. 11864**

Oficiul de Cadastru și Publicitate Imobiliară CARAS-SEVERIN
Biroul de Cadastru și Publicitate Imobiliară Caransebes

A. Partea I. Descrierea imobilului

Nr. CF vechi: 270, 276, 275, 235-Petroșnița
Nr. topografic: Parte din 2718/1, 2718/3,
2718/4, 2718/5 și 2718/6

TEREN Extravilan

Adresa: Jud. Caraș-Severin

Nr. Crt	Nr cadastral Nr. topografic	Suprafața* (mp)	Observații / Referințe
A1		1.369	Sector cadastral:152 Teren neimprejmuit;

B. Partea II. Proprietari și acte

Inscrieri privitoare la dreptul de proprietate și alte drepturi reale		Referințe
/		
Act Normativ nr. 7, din 13/03/1996 emis de PARLAMENTUL ROMÂNIEI;		
B1	Intabulare, drept de PROPRIETATE, dobândit prin Lege, cota actuala 1/1 1) NEIDENTIFICAT NEIDENTIFICAT	A1
Act Normativ nr. 7, din 13/03/1996 emis de PARLAMENTUL ROMÂNIEI (ADEVÉRINȚA 5140/11.10.2023, EMISĂ DE PRIMĂRIA COMUNEI BUCOȘNIȚA);		
B2	Se notează posesia faptică în favoarea lui 1) BORAN RAVECA-IONELA	A1

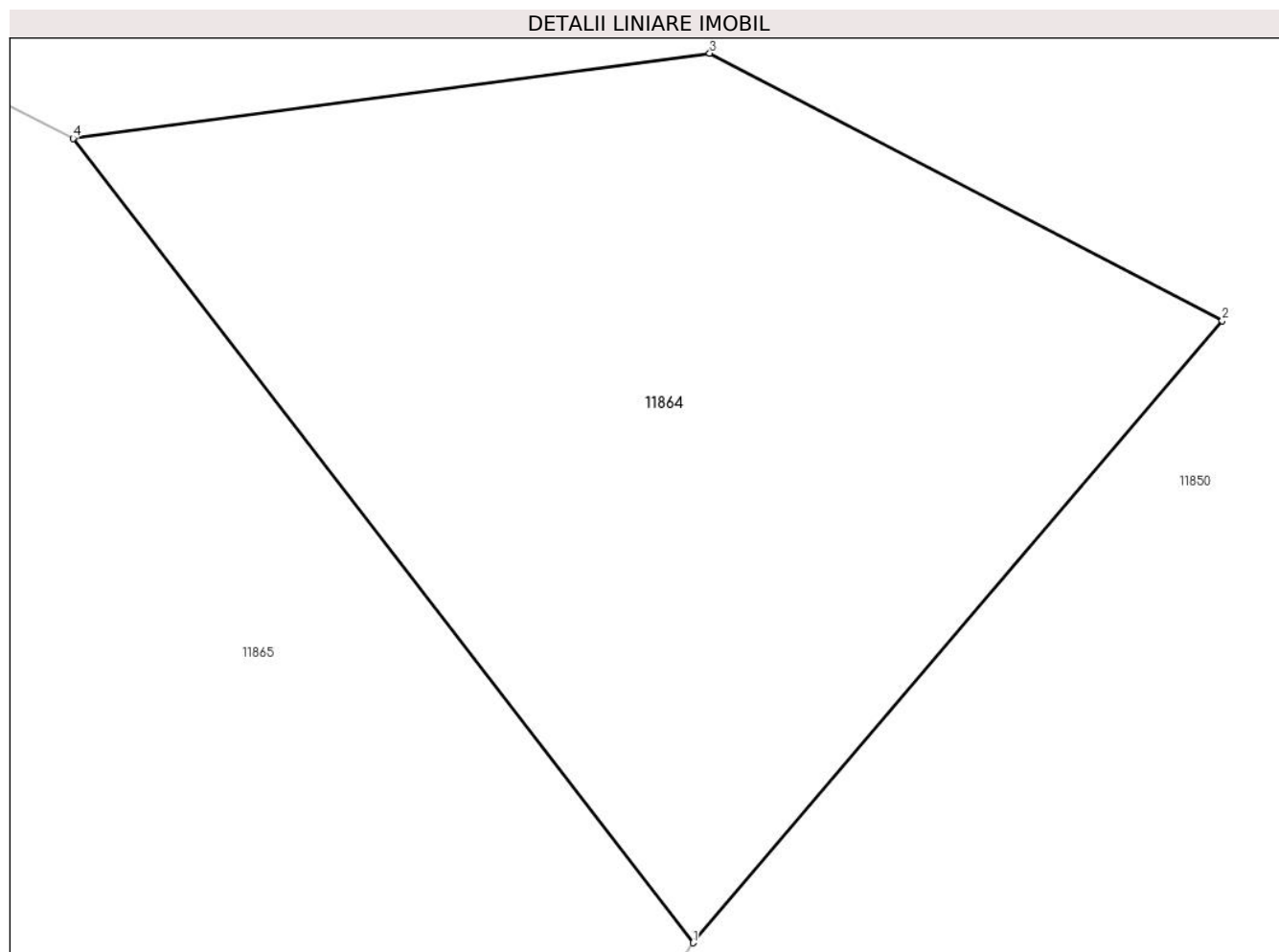
C. Partea III. SARCINI .

Inscrieri privind dezmembramintele dreptului de proprietate, drepturi reale de garanție și sarcini	Referințe
NU SUNT	

Anexa Nr. 1 La Partea I**Teren**

Nr cadastral	Suprafața (mp)*	Observații / Referințe
	1.369	

* Suprafața este determinată în planul de proiecție Stereo 70.

**Date referitoare la teren**

Crt	Categorie folosință	Intravilan	Suprafața (mp)	Tarla	Parcelă	Nr. topo	Observații / Referințe
1	pasune	NU	1.369	-	-	Parte din 2718/1, 2718/3, 2718/4, 2718/5, 2718/6	Pășune în Țarina Albă

Lungime Segmente

1) Valorile lungimilor segmentelor sunt obținute din proiecție în plan.

Punct început	X / Y	Punct sfârșit	X / Y	Lungime segment (** (m)
1	282.928,374 426.908,943	2	282.955,738 426.941,086	42.213
2	282.955,738 426.941,086	3	282.929,241 426.954,9	29.882
3	282.929,241 426.954,9	4	282.896,325 426.950,505	33.208

Punct început	X / Y	Punct sfârșit	X / Y	Lungime segment (** (m)
4	282.896,325 426.950,505	1	282.928,374 426.908,943	52.484

** Lungimile segmentelor sunt determinate în planul de proiecție Stereo 70 și sunt rotunjite la 1 milimetru.

*** Distanța dintre puncte este formată din segmente cumulate ce sunt mai mici decât valoarea 1 milimetru.

**DATE DESPRE IMOBILUL NR. 11865**

Oficiul de Cadastru și Publicitate Imobiliară CARAS-SEVERIN
Biroul de Cadastru și Publicitate Imobiliară Caransebes

A. Partea I. Descrierea imobilului

Nr. CF vechi: 97, 270, 276, 275, 235-
Petroșnița

Nr. topografic: 2699, Parte din 2718/1,
2718/3, 2718/4, 2718/5 și 2718/6

TEREN Extravilan

Adresa: Jud. Caraș-Severin

Nr. Crt	Nr cadastral Nr. topografic	Suprafața* (mp)	Observații / Referințe
A1		16.877	Sector cadastral: 152 Teren neimpregmuit;

B. Partea II. Proprietari și acte

Inscrieri privitoare la dreptul de proprietate și alte drepturi reale		Referințe
/		
Act Normativ nr. 7, din 13/03/1996 emis de PARLAMENTUL ROMÂNIEI;		
B1	Intabulare, drept de PROPRIETATE, dobandit prin Lege, cota actuala 1/1 1) NEIDENTIFICAT NEIDENTIFICAT	A1
Act Normativ nr. 7, din 13/03/1996 emis de PARLAMENTUL ROMÂNIEI (ADEVÉRINȚA 5139/11.10.2023, EMISĂ DE PRIMĂRIA COMUNEI BUCOȘNIȚA);		
B2	Se notează posesia faptică în favoarea lui 1) BORAN RAVECA-IONELA	A1

C. Partea III. SARCINI .

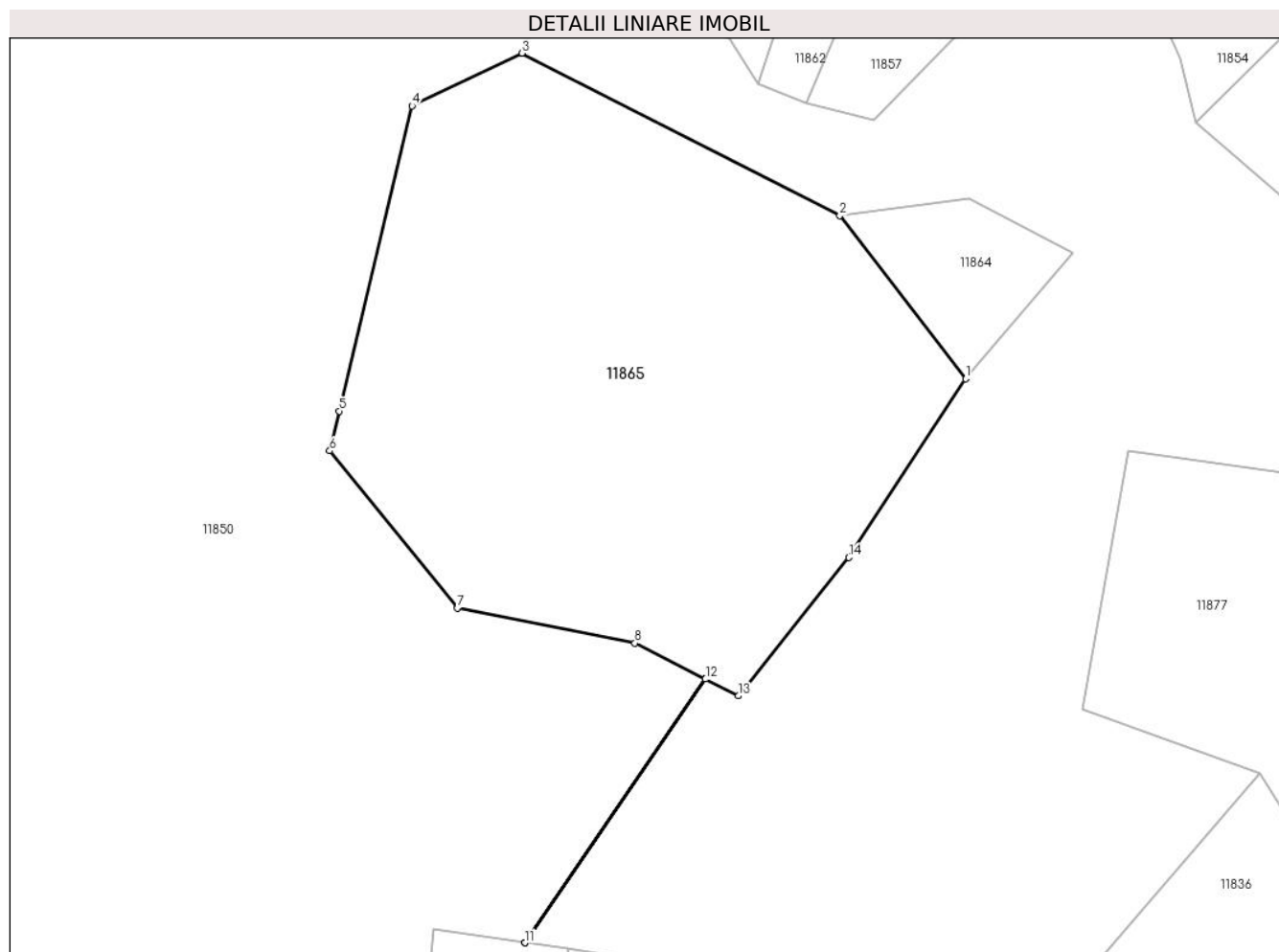
Inscrieri privind dezmembramintele dreptului de proprietate, drepturi reale de garanție și sarcini	Referințe
NU SUNT	

Anexa Nr. 1 La Partea I

Teren

Nr cadastral	Suprafața (mp)*	Observații / Referințe
	16.877	

* Suprafața este determinată în planul de proiecție Stereo 70.



Date referitoare la teren

Crt	Categorie folosință	Intravilan	Suprafața (mp)	Tarla	Parcelă	Nr. topo	Observații / Referințe
1	pasune	NU	16.877	-	-	2699, Parte din 2718/1, 2718/3, 2718/4, 2718/5, 2718/6	Pășune în Țarina Albă

Lungime Segmente

1) Valorile lungimilor segmentelor sunt obținute din proiecție în plan.

Punct început	X / Y	Punct sfârșit	X / Y	Lungime segment (** (m)
1	282.928,374 426.908,943	2	282.896,325 426.950,505	52.484
2	282.896,325 426.950,505	3	282.815,323 426.991,87	90.953
3	282.815,323 426.991,87	4	282.787,285 426.978,476	31.073

Punct început	X / Y	Punct sfârşit	X / Y	Lungime segment (** (m)
4	282.787,285 426.978,476	5	282.768,771 426.900,719	79.931
5	282.768,771 426.900,719	6	282.766,365 426.890,615	10.387
6	282.766,365 426.890,615	7	282.798,842 426.850,543	51.58
7	282.798,842 426.850,543	8	282.844,14 426.841,649	46.163
8	282.844,14 426.841,649	9	282.862,115 426.832,485	20.176
9	282.862,115 426.832,485	10	282.816,092 426.765,327	81.414
10	282.816,092 426.765,327	11	282.816,104 426.765,325	0.012
11	282.816,104 426.765,325	12	282.862,122 426.832,481	81.41
12	282.862,122 426.832,481	13	282.870,494 426.828,213	9.397
13	282.870,494 426.828,213	14	282.898,615 426.863,451	45.083
14	282.898,615 426.863,451	1	282.928,374 426.908,943	54.361

** Lungimile segmentelor sunt determinate în planul de proiecţie Stereo 70 şi sunt rotunjite la 1 milimetru.

*** Distanţa dintre puncte este formată din segmente cumulate ce sunt mai mici decât valoarea 1 milimetru.

**DATE DESPRE IMOBILUL NR. 11867**

Oficiul de Cadastru și Publicitate Imobiliară CARAS-SEVERIN
Biroul de Cadastru și Publicitate Imobiliară Caransebes

A. Partea I. Descrierea imobilului

TEREN Extravilan

Nr. CF vechi:526-Petroșnița

Nr. topografic:2716

Adresa: Jud. Caraș-Severin

Nr. Crt	Nr cadastral Nr. topografic	Suprafața* (mp)	Observații / Referințe
A1		6.111	Sector cadastral:152 Teren neimprejmuit;

B. Partea II. Proprietari și acte

Inscrieri privitoare la dreptul de proprietate și alte drepturi reale		Referințe
680 / 13/03/1935		
Hotarare Judecatoreasca nr. 842, din 01/01/1927 emis de JUDECĂTORIA MIXTĂ CARANSEBEȘ;		
B1	Intabulare, drept de PROPRIETATE, dobandit prin Hotarare Judecatoreasca, cota actuala 1/4 1) SMAIA RUJA, fiica lui Nistor, dom. în Petroșnița	A1
B2	Intabulare, drept de PROPRIETATE, dobandit prin Hotarare Judecatoreasca, cota actuala 1/4 1) SMAIA MARIA, fiica lui Nistor, dom. în Petroșnița	A1
596 / 15/06/1989		
Act Notarial nr. 51, din 01/01/1989 emis de NOTARIATUL CARANSEBEȘ;		
B3	Intabulare, drept de PROPRIETATE, dobandit prin Succesiune, cota actuala 2/4 1) CARABAȘ EUFROSINA	A1

C. Partea III. SARCINI

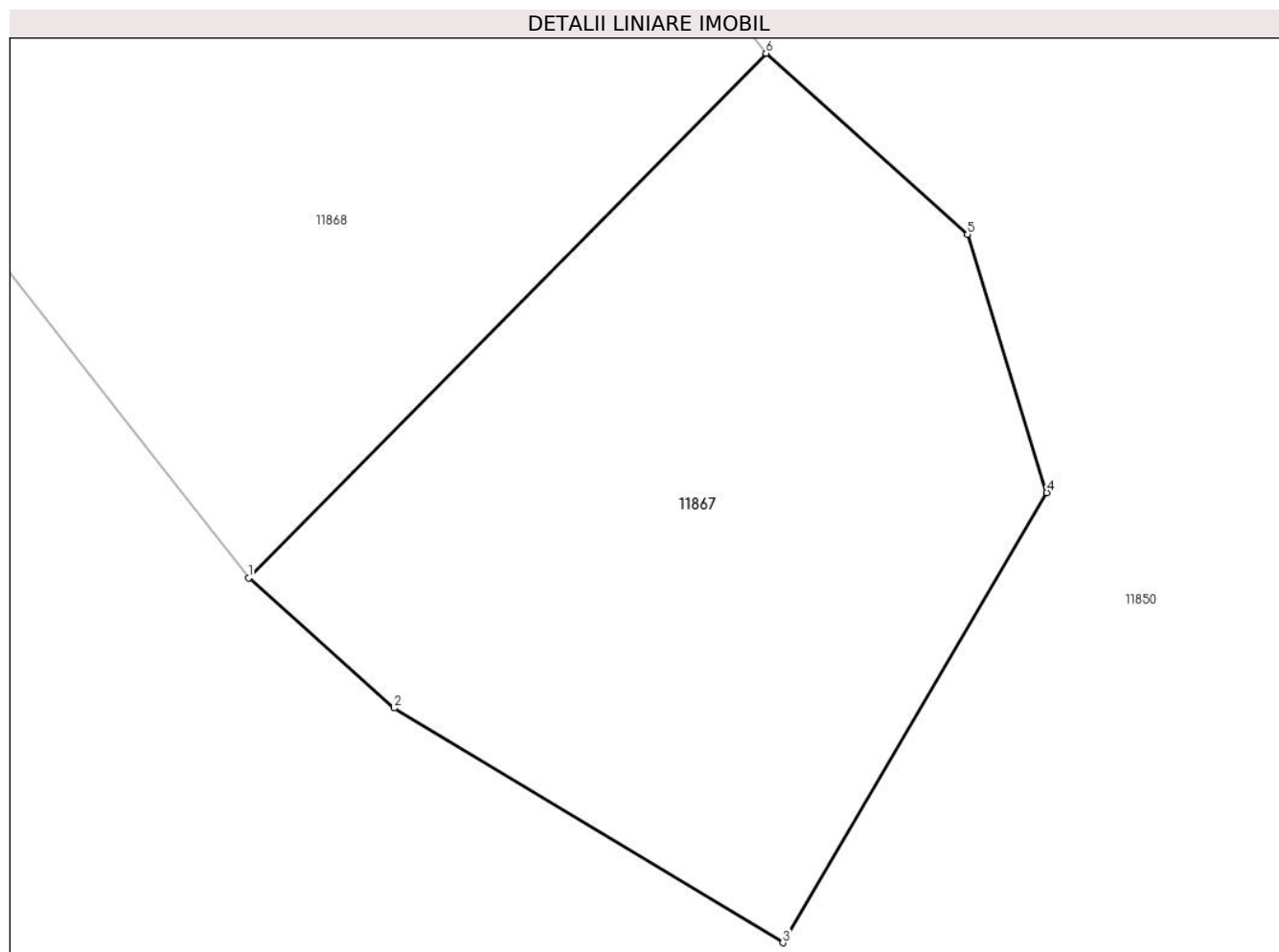
Inscrieri privind dezmembramintele dreptului de proprietate, drepturi reale de garanție și sarcini		Referințe
680 / 13/03/1935		
Hotarare Judecatoreasca nr. 842, din 01/01/1927 emis de JUDECĂTORIA MIXTĂ CARANSEBEȘ;		
C1	Intabulare, drept de UZUFRACT VIAGER, cota actuala 1/5 1) SMAIA NISTOR, căs. cu Eufrozina Trica, dom. în Petronița	A1

Anexa Nr. 1 La Partea I

Teren

Nr cadastral	Suprafața (mp)*	Observații / Referințe
	6.111	

* Suprafața este determinată în planul de proiecție Stereo 70.



Date referitoare la teren

Crt	Categorie folosință	Intravilan	Suprafața (mp)	Tarla	Parcelă	Nr. topo	Observații / Referințe
1	pașune	NU	6.111	-	-	2716	Pășune în Țarina Albă

Lungime Segmente

1) Valorile lungimilor segmentelor sunt obținute din proiecție în plan.

Punct început	X / Y	Punct sfârșit	X / Y	Lungime segment (** (m)
1	282.554,6 426.846,856	2	282.573,025 426.830,44	24.677
2	282.573,025 426.830,44	3	282.622,151 426.800,791	57.38
3	282.622,151 426.800,791	4	282.655,524 426.857,647	65.927
4	282.655,524 426.857,647	5	282.645,476 426.890,246	34.112
5	282.645,476 426.890,246	6	282.620,021 426.913,146	34.24

Punct început	X / Y	Punct sfârşit	X / Y	Lungime segment (** (m)
6	282.620,021 426.913,146	1	282.554,6 426.846,856	93.136

** Lungimile segmentelor sunt determinate în planul de proiecţie Stereo 70 şi sunt rotunjite la 1 milimetru.

*** Distanţa dintre puncte este formată din segmente cumulate ce sunt mai mici decât valoarea 1 milimetru.

**DATE DESPRE IMOBILUL NR. 11868**

Oficiul de Cadastru și Publicitate Imobiliară CARAS-SEVERIN
Biroul de Cadastru și Publicitate Imobiliară Caransebes

A. Partea I. Descrierea imobilului

TEREN Extravilan

Nr. CF vechi:282-Petroșnița
Nr. topografic:2715

Adresa: Jud. Caraș-Severin

Nr. Crt	Nr cadastral Nr. topografic	Suprafața* (mp)	Observații / Referințe
A1		Din acte: 6.719 Masurata: 7.105	Sector cadastral:152 Teren neimprejmuț;

B. Partea II. Proprietari și acte

Inscrieri privitoare la dreptul de proprietate și alte drepturi reale	Referințe
430 / 13/05/1981	
Act Notarial nr. 13, din 01/01/1981 emis de NOTARIATUL DE STAT LOCAL CARANSEBES;	
B1	Intabulare, drept de PROPRIETATE părți egale, dobândit prin Succesiune, cota actuala 1/1
	1) SUCIU ANA, dom. în Petroșnița 2) SUCIU FLOREA, dom. în Petroșnița

C. Partea III. SARCINI .

Inscrieri privind dezmembramintele dreptului de proprietate, drepturi reale de garanție și sarcini	Referințe
NU SUNT	

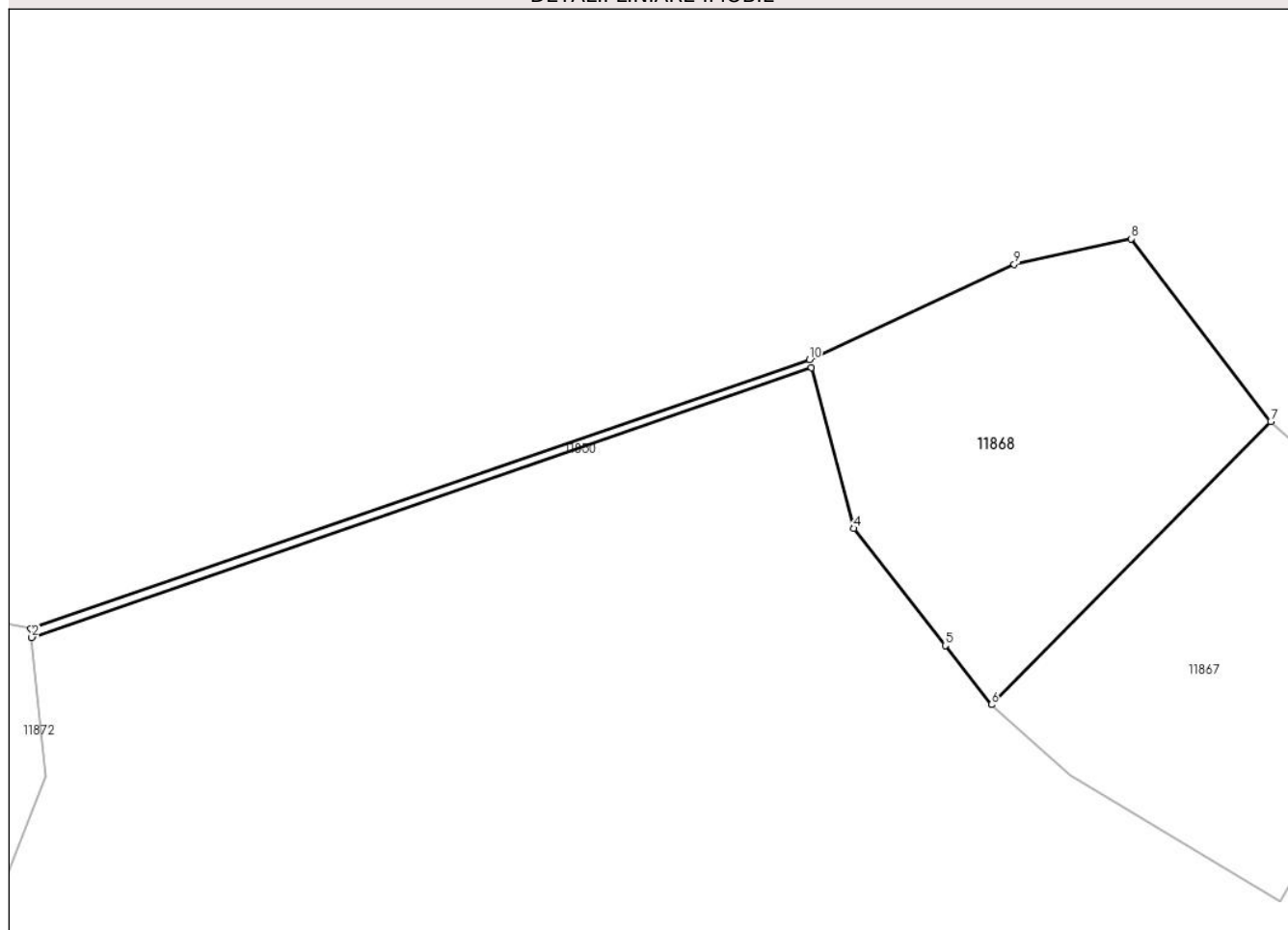
Anexa Nr. 1 La Partea I

Teren

Nr cadastral	Suprafața (mp)*	Observații / Referințe
	Din acte: 6.719 Masurata: 7.105	

* Suprafața este determinată în planul de proiecție Stereo 70.

DETALII LINIARE IMOBIL



Date referitoare la teren

Crt	Categorie folosință	Intra vilan	Suprafața (mp)	Tarla	Parcelă	Nr. topo	Observații / Referințe
1	pasune	NU	7.105	-	-	2715	Pășune în Țarina Albă

Lungime Segmente

1) Valorile lungimilor segmentelor sunt obținute din proiecție în plan.

Punct început	X / Y	Punct sfârșit	X / Y	Lungime segment (** (m)
1	282.329,699 426.864,652	2	282.329,912 426.862,609	2.054
2	282.329,912 426.862,609	3	282.512,49 426.925,738	193.184
3	282.512,49 426.925,738	4	282.522,355 426.888,125	38.885
4	282.522,355 426.888,125	5	282.543,788 426.860,693	34.812
5	282.543,788 426.860,693	6	282.554,6 426.846,856	17.56

Punct început	X / Y	Punct sfârșit	X / Y	Lungime segment (** (m)
6	282.554,6 426.846,856	7	282.620,021 426.913,146	93.136
7	282.620,021 426.913,146	8	282.587,33 426.956,001	53.9
8	282.587,33 426.956,001	9	282.559,941 426.949,997	28.039
9	282.559,941 426.949,997	10	282.511,981 426.927,678	52.899
10	282.511,981 426.927,678	1	282.329,699 426.864,652	192.87

** Lungimile segmentelor sunt determinate în planul de proiecție Stereo 70 și sunt rotunjite la 1 milimetru.

*** Distanța dintre puncte este formată din segmente cumulate ce sunt mai mici decât valoarea 1 milimetru.

**DATE DESPRE IMOBILUL NR. 11869**

Oficiul de Cadastru și Publicitate Imobiliară CARAS-SEVERIN
Biroul de Cadastru și Publicitate Imobiliară Caransebes

A. Partea I. Descrierea imobilului

TEREN Extravilan

Nr. CF vechi:739-Petroșnița
Nr. topografic:2709

Adresa: Jud. Caraș-Severin

Nr. Crt	Nr cadastral Nr. topografic	Suprafața* (mp)	Observații / Referințe
A1		Din acte: 3.078 Masurata: 2.617	Sector cadastral:152 Teren neimprejmuț;

B. Partea II. Proprietari și acte

Inscrieri privitoare la dreptul de proprietate și alte drepturi reale		Referințe
2840 / 18/10/1929		
Act Notarial nr. 0, din 09/05/1927 emis de -;		
B1	Intabulare, drept de PROPRIETATE, dobandit prin Conventie, cota actuala 1/6, cota initiala 1/6 1) CILIBIA ION <i>OBSERVATII: (provenita din conversia CF 739-Petrosnita)</i>	A1
B2	Intabulare, drept de PROPRIETATE, dobandit prin Conventie, cota actuala 1/6, cota initiala 1/6 1) BACILA MARIA <i>OBSERVATII: (provenita din conversia CF 739-Petrosnita)</i>	A1
1389 / 11/04/1995		
Act Notarial nr. 1397/1995, din 01/01/1995 emis de -;		
B3	Intabulare, drept de PROPRIETATE, dobandit prin Conventie, cota actuala 4/6, cota initiala 4/6 1) BELCIU RUSALIN, junior (necas) <i>OBSERVATII: (provenita din conversia CF 739-Petrosnita)</i>	A1

C. Partea III. SARCINI

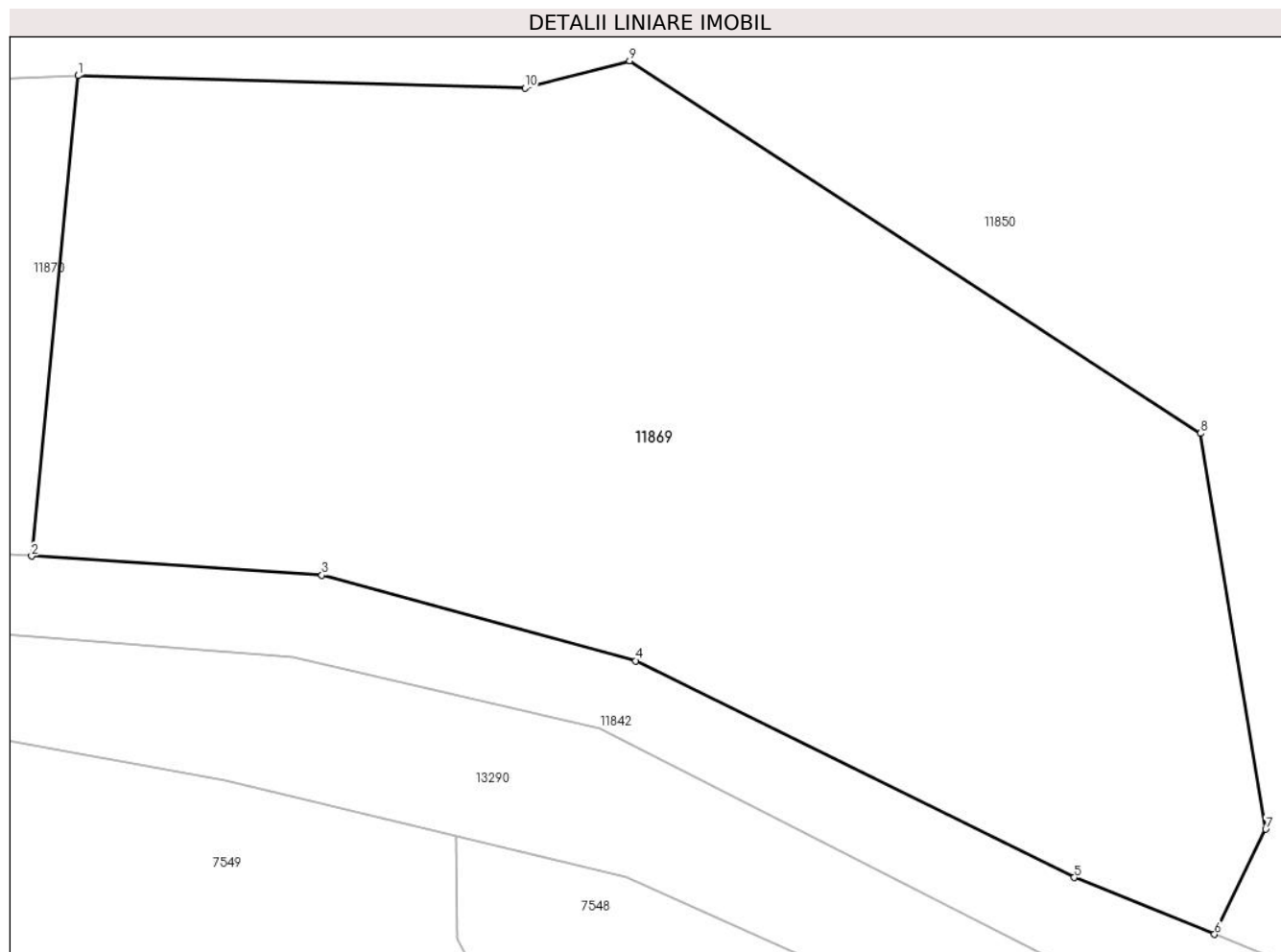
Inscrieri privind dezmembramintele dreptului de proprietate, drepturi reale de garanție și sarcini		Referințe
1389 / 11/04/1995		
Act Notarial nr. 0, din 01/01/1995 emis de -;		
C1	drept intretinere viagera 1) BELCIU RUSALIN, senior <i>OBSERVATII: (provenita din conversia CF 739-Petrosnita)</i>	A1

Anexa Nr. 1 La Partea I

Teren

Nr cadastral	Suprafața (mp)*	Observații / Referințe
	Din acte: 3.078 Masurata: 2.617	

* Suprafața este determinată în planul de proiecție Stereo 70.



Date referitoare la teren

Crt	Categorie folosință	Intra vilan	Suprafața (mp)	Tarla	Parcelă	Nr. topo	Observații / Referințe
1	pașune	NU	2.617	-	-	2709	Pășune în Țarina Albă

Lungime Segmente

1) Valorile lungimilor segmentelor sunt obținute din proiecție în plan.

Punct început	X / Y	Punct sfârșit	X / Y	Lungime segment (** (m)
1	282.643,619 426.652,539	2	282.640,623 426.621,481	31.202
2	282.640,623 426.621,481	3	282.659,381 426.620,246	18.799
3	282.659,381 426.620,246	4	282.679,676 426.614,718	21.034
4	282.679,676 426.614,718	5	282.708,004 426.600,71	31.602
5	282.708,004 426.600,71	6	282.717,084 426.597,035	9.796

Punct început	X / Y	Punct sfârșit	X / Y	Lungime segment (** (m)
6	282.717,084 426.597,035	7	282.720,389 426.603,837	7.562
7	282.720,389 426.603,837	8	282.716,166 426.629,411	25.92
8	282.716,166 426.629,411	9	282.679,277 426.653,5	44.058
9	282.679,277 426.653,5	10	282.672,503 426.651,723	7.003
10	282.672,503 426.651,723	1	282.643,619 426.652,539	28.896

** Lungimile segmentelor sunt determinate în planul de proiecție Stereo 70 și sunt rotunjite la 1 milimetru.

*** Distanța dintre puncte este formată din segmente cumulate ce sunt mai mici decât valoarea 1 milimetru.

**DATE DESPRE IMOBILUL NR. 11870**

Oficiul de Cadastru și Publicitate Imobiliară CARAS-SEVERIN
Biroul de Cadastru și Publicitate Imobiliară Caransebes

A. Partea I. Descrierea imobilului

TEREN Extravilan

Nr. CF vechi:811-Petroșnița
Nr. topografic:2710

Adresa: Jud. Caraș-Severin

Nr. Crt	Nr cadastral Nr. topografic	Suprafața* (mp)	Observații / Referințe
A1		1.474	Sector cadastral:152 Teren neimprejmuit;

B. Partea II. Proprietari și acte

Inscrieri privitoare la dreptul de proprietate și alte drepturi reale		Referințe
226 / 01/02/1994		
Hotarare Judecatoreasca nr. 1971, din 01/01/1993 emis de JUDECĂTORIA CARANSEBEȘ;		
B1	Intabulare, drept de PROPRIETATE drept ieșire din indiviziune fost moștenire, dobandit prin Hotarare Judecatoreasca, cota actuala 1/4 1) RADOIA SOFIA , noră	A1
B2	Intabulare, drept de PROPRIETATE drept ieșire din indiviziune fost moștenire, dobandit prin Succesiune, cota actuala 3/4 1) STOICHESCU EMILIA-SOLOMIA , nepot de fiu	A1

C. Partea III. SARCINI .

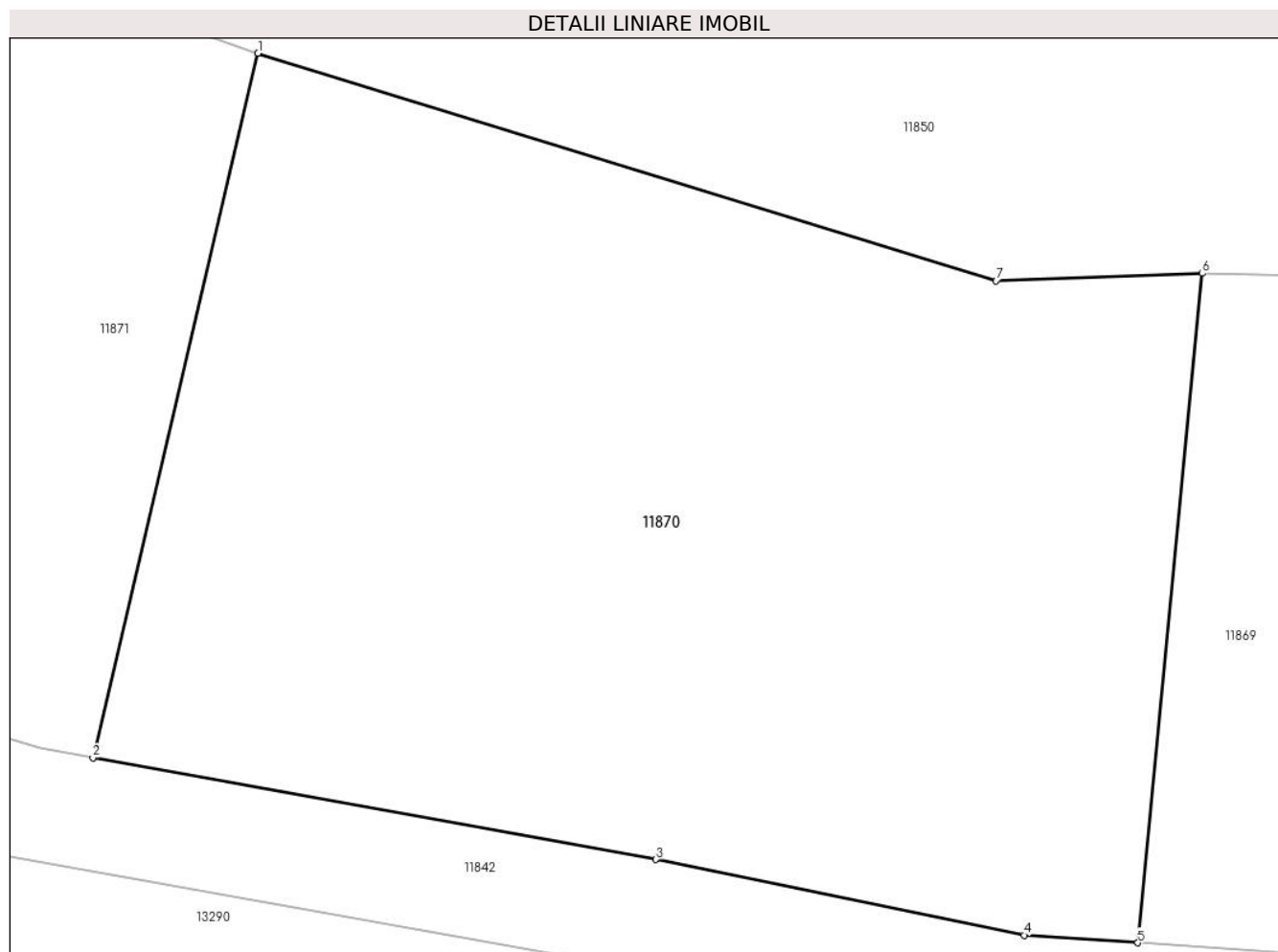
Inscrieri privind dezmembramintele dreptului de proprietate, drepturi reale de garanție și sarcini	Referințe
NU SUNT	

Anexa Nr. 1 La Partea I

Teren

Nr cadastral	Suprafața (mp)*	Observații / Referințe
	1.474	

* Suprafața este determinată în planul de proiecție Stereo 70.



Date referitoare la teren

Crt	Categorie folosință	Intravilan	Suprafața (mp)	Tarla	Parcelă	Nr. topo	Observații / Referințe
1	pașune	NU	1.474	-	-	2710	Pășune în Țarina Albă

Lungime Segmente

1) Valorile lungimilor segmentelor sunt obținute din proiecție în plan.

Punct început	X / Y	Punct sfârșit	X / Y	Lungime segment (** (m)
1	282.599,772 426.662,755	2	282.592,107 426.630,07	33.572
2	282.592,107 426.630,07	3	282.618,244 426.625,342	26.561
3	282.618,244 426.625,342	4	282.635,341 426.621,832	17.454
4	282.635,341 426.621,832	5	282.640,623 426.621,481	5.294
5	282.640,623 426.621,481	6	282.643,619 426.652,539	31.202

Punct început	X / Y	Punct sfârșit	X / Y	Lungime segment (** (m)
6	282.643,619 426.652,539	7	282.634,041 426.652,195	9.584
7	282.634,041 426.652,195	1	282.599,772 426.662,755	35.859

** Lungimile segmentelor sunt determinate în planul de proiecție Stereo 70 și sunt rotunjite la 1 milimetru.

*** Distanța dintre puncte este formată din segmente cumulate ce sunt mai mici decât valoarea 1 milimetru.

**DATE DESPRE IMOBILUL NR. 11871**

Oficiul de Cadastru și Publicitate Imobiliară CARAS-SEVERIN
Biroul de Cadastru și Publicitate Imobiliară Caransebes

A. Partea I. Descrierea imobilului

TEREN Extravilan

Nr. CF vechi:124-Petroșnița

Nr. topografic:2711

Adresa: Jud. Caraș-Severin

Nr. Crt	Nr cadastral Nr. topografic	Suprafața* (mp)	Observații / Referințe
A1		Din acte: 1.589 Masurata: 1.714	Sector cadastral:152 Teren neimprejmuț;

B. Partea II. Proprietari și acte

Inscrieri privitoare la dreptul de proprietate și alte drepturi reale		Referințe
1 / 01/01/1900		
Act Notarial nr. 0, din 01/01/1900 emis de -;		
B1	Intabulare, drept de PROPRIETATE, dobandit prin Conventie, cota actuala 212/1714 1) SMAIA ILONA	A1
B2	Intabulare, drept de PROPRIETATE, dobandit prin Conventie, cota actuala 212/1714 1) CILIBIA FLORIA	A1
B3	Intabulare, drept de PROPRIETATE, dobandit prin Conventie, cota actuala 635/1714 1) CILIBIA IOAN	A1
537 / 16/03/1938		
Act Notarial nr. 0, din 01/01/1900 emis de -;		
B4	Intabulare, drept de PROPRIETATE, dobandit prin Hotarare Judecatoreasca, cota actuala 530/1714 1) CILIBIA FLORIA, fiul lui Gheorghe, dom. în Petroșnița	A1
/		
Act Normativ nr. 7, din 13/03/1996 emis de PARLAMENTUL ROMÂNIEI;		
B5	Inscrierea provizorie, drept de PROPRIETATE, dobandit prin Lege, cota actuala 125/1714 1) COMUNA BUCOȘNIȚA, CIF:3227645, PROPRIETAR NEIDENTIFICAT	A1

C. Partea III. SARCINI .

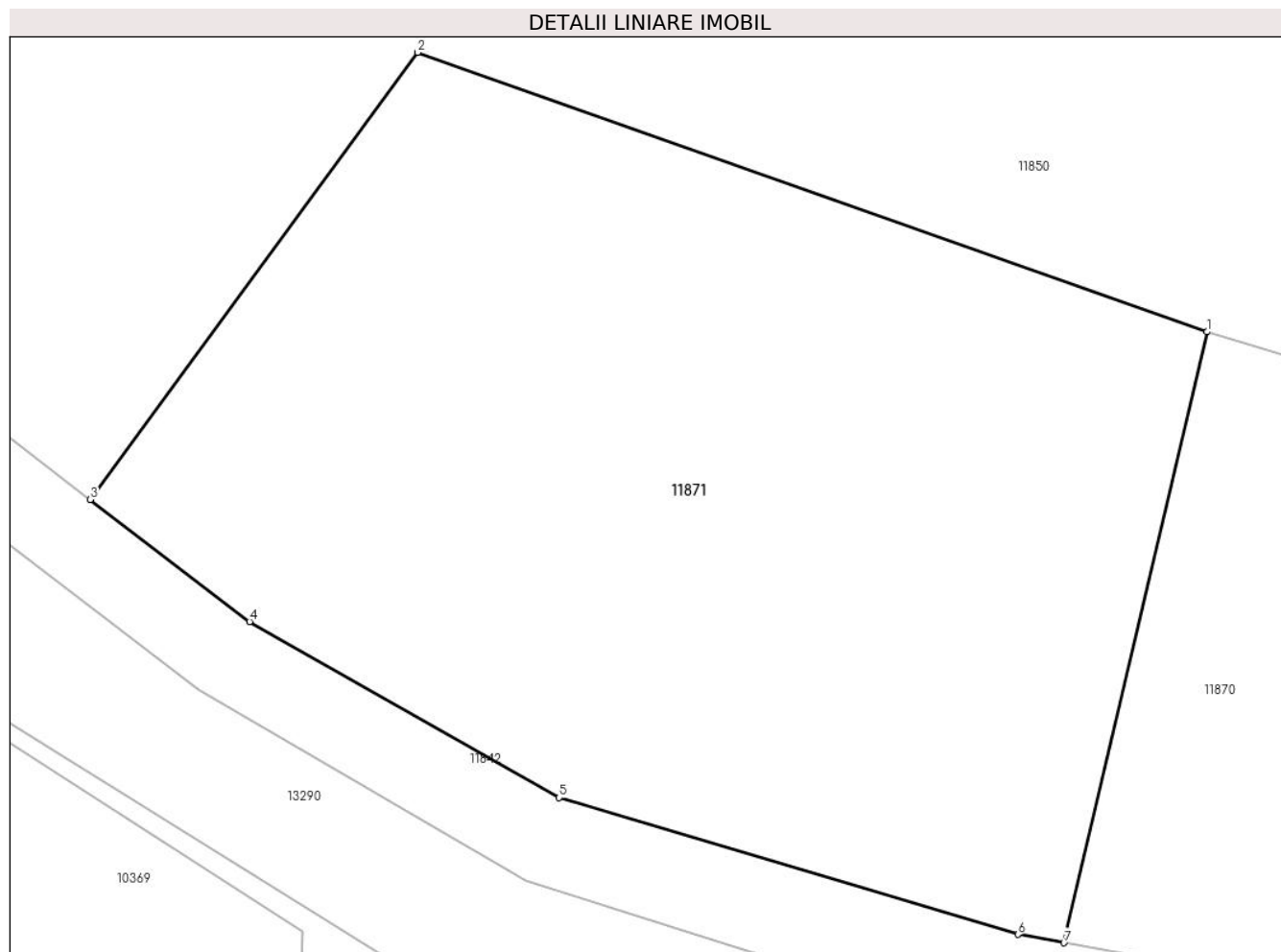
Inscrieri privind dezmembramintele dreptului de proprietate, drepturi reale de garanție și sarcini	Referințe
NU SUNT	

Anexa Nr. 1 La Partea I

Teren

Nr cadastral	Suprafața (mp)*	Observații / Referințe
	Din acte: 1.589 Masurata: 1.714	

* Suprafața este determinată în planul de proiecție Stereo 70.



Date referitoare la teren

Crt	Categorie folosință	Intra vilan	Suprafața (mp)	Tarla	Parcelă	Nr. topo	Observații / Referințe
1	pașune	NU	1.714	-	-	2711	Pășune în Țarina Albă

Lungime Segmente

1) Valorile lungimilor segmentelor sunt obținute din proiecție în plan.

Punct început	X / Y	Punct sfârșit	X / Y	Lungime segment (** (m)
1	282.599,772 426.662,755	2	282.557,532 426.677,704	44.807
2	282.557,532 426.677,704	3	282.540,011 426.653,789	29.646
3	282.540,011 426.653,789	4	282.548,541 426.647,254	10.746
4	282.548,541 426.647,254	5	282.565,101 426.637,831	19.053
5	282.565,101 426.637,831	6	282.589,646 426.630,515	25.612

Punct început	X / Y	Punct sfârșit	X / Y	Lungime segment (** (m)
6	282.589,646 426.630,515	7	282.592,107 426.630,07	2.501
7	282.592,107 426.630,07	1	282.599,772 426.662,755	33.572

** Lungimile segmentelor sunt determinate în planul de proiecție Stereo 70 și sunt rotunjite la 1 milimetru.

*** Distanța dintre puncte este formată din segmente cumulate ce sunt mai mici decât valoarea 1 milimetru.

**DATE DESPRE IMOBILUL NR. 11872**

Oficiul de Cadastru și Publicitate Imobiliară CARAS-SEVERIN
Biroul de Cadastru și Publicitate Imobiliară Caransebes

A. Partea I. Descrierea imobilului

TEREN Extravilan

Nr. CF vechi:775-Petroșnița
Nr. topografic:Parte din 2798

Adresa: Jud. Caraș-Severin

Nr. Crt	Nr cadastral Nr. topografic	Suprafața* (mp)	Observații / Referințe
A1		Din acte: 6.924 Masurata: 5.334	Sector cadastral:152 Teren neimprejmuț;

B. Partea II. Proprietari și acte

Inscrieri privitoare la dreptul de proprietate și alte drepturi reale	Referințe
678 / 03/05/1973	
Act Notarial nr. 891, din 01/01/1973 emis de -;	
B1	A1
Intabulare, drept de PROPRIETATE, dobandit prin Conventie, cota actuala 1/1 1) NEGREI FLORIA , născ. Bugariu, dom. în Petroșnița	

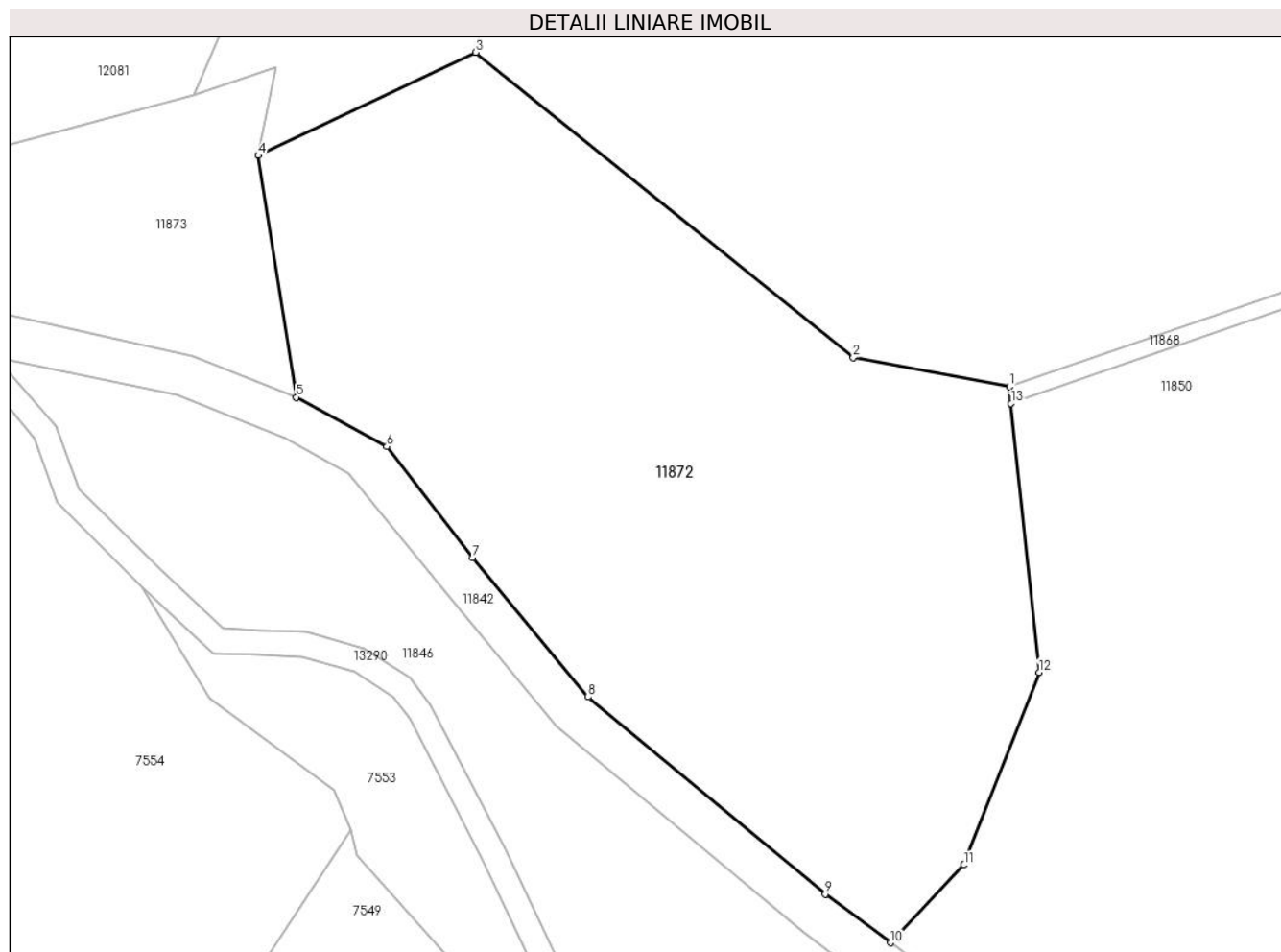
C. Partea III. SARCINI .

Inscrieri privind dezmembramintele dreptului de proprietate, drepturi reale de garanție și sarcini	Referințe
NU SUNT	

Anexa Nr. 1 La Partea I**Teren**

Nr cadastral	Suprafața (mp)*	Observații / Referințe
	Din acte: 6.924 Masurata: 5.334	

* Suprafața este determinată în planul de proiecție Stereo 70.

**Date referitoare la teren**

Crt	Categorie folosință	Intra vilan	Suprafața (mp)	Tarla	Parcelă	Nr. topo	Observații / Referințe
1	pasune	NU	5.334	-	-	Parte din 2798	Pășune în Radeș

Lungime Segmente

1) Valorile lungimilor segmentelor sunt obținute din proiecție în plan.

Punct început	X / Y	Punct sfârșit	X / Y	Lungime segment (** (m)
1	282.329,699 426.864,652	2	282.310,776 426.868,17	19.247
2	282.310,776 426.868,17	3	282.265,048 426.905,165	58.819
3	282.265,048 426.905,165	4	282.238,665 426.892,674	29.191
4	282.238,665 426.892,674	5	282.243,267 426.863,366	29.667
5	282.243,267 426.863,366	6	282.254,245 426.857,388	12.5

Punct început	X / Y	Punct sfârșit	X / Y	Lungime segment (** (m)
6	282.254,245 426.857,388	7	282.264,659 426.843,943	17.006
7	282.264,659 426.843,943	8	282.278,662 426.827,041	21.949
8	282.278,662 426.827,041	9	282.307,39 426.803,149	37.365
9	282.307,39 426.803,149	10	282.315,293 426.797,251	9.861
10	282.315,293 426.797,251	11	282.324,191 426.806,677	12.962
11	282.324,191 426.806,677	12	282.333,312 426.830,027	25.068
12	282.333,312 426.830,027	13	282.329,912 426.862,609	32.759
13	282.329,912 426.862,609	1	282.329,699 426.864,652	2.054

** Lungimile segmentelor sunt determinate în planul de proiecție Stereo 70 și sunt rotunjite la 1 milimetru.

*** Distanța dintre puncte este formată din segmente cumulate ce sunt mai mici decât valoarea 1 milimetru.

**DATE DESPRE IMOBILUL NR. 11873**

Oficiul de Cadastru și Publicitate Imobiliară CARAS-SEVERIN
Biroul de Cadastru și Publicitate Imobiliară Caransebes

A. Partea I. Descrierea imobilului

TEREN Extravilan

Nr. CF vechi:296-Petroșnița
Nr. topografic:2797

Adresa: Jud. Caraș-Severin

Nr. Crt	Nr cadastral Nr. topografic	Suprafața* (mp)	Observații / Referințe
A1		Din acte: 1.614 Masurata: 1.542	Sector cadastral:152 Teren neimprejmuț;

B. Partea II. Proprietari și acte

Inscrieri privitoare la dreptul de proprietate și alte drepturi reale	Referințe
1715 / 27/08/1920	
Act Notarial nr. 0, din 06/03/1920 emis de -;	
B1	A1
Intabulare, drept de PROPRIETATE, dobandit prin Conventie, cota actuala 1/2 1) SPUNEI IOAN, dom. în Petroșnița	
583 / 09/05/1921	
Act Notarial nr. 0, din 06/03/1920 emis de -;	
B2	A1
Intabulare, drept de PROPRIETATE, dobandit prin Conventie, cota actuala 1/2 1) SPUNEI IOAN, fost căs. cu Maria Hanțila, în Petroșnița	

C. Partea III. SARCINI .

Inscrieri privind dezmembramintele dreptului de proprietate, drepturi reale de garanție și sarcini	Referințe
NU SUNT	

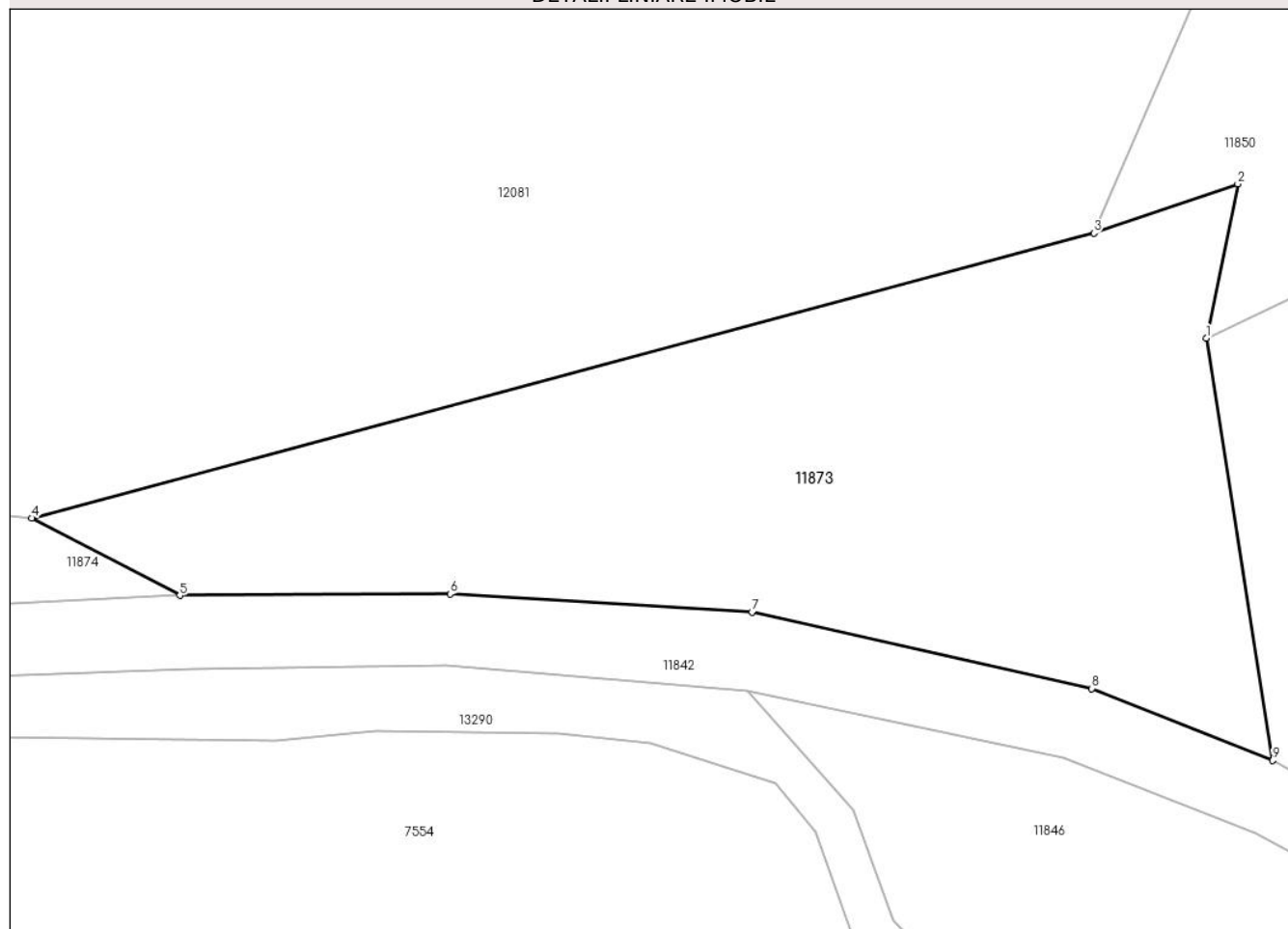
Anexa Nr. 1 La Partea I

Teren

Nr cadastral	Suprafața (mp)*	Observații / Referințe
	Din acte: 1.614 Masurata: 1.542	

* Suprafața este determinată în planul de proiecție Stereo 70.

DETALII LINIARE IMOBIL



Date referitoare la teren

Crt	Categorie folosință	Intra vilan	Suprafața (mp)	Tarla	Parcelă	Nr. topo	Observații / Referințe
1	faneata	NU	1.542	-	-	2797	Fâneată în Radeș

Lungime Segmente

1) Valorile lungimilor segmentelor sunt obținute din proiecție în plan.

Punct început	X / Y	Punct sfârșit	X / Y	Lungime segment (** (m)
1	282.238,665 426.892,674	2	282.240,843 426.903,376	10.921
2	282.240,843 426.903,376	3	282.230,86 426.899,967	10.549
3	282.230,86 426.899,967	4	282.157,159 426.880,186	76.309
4	282.157,159 426.880,186	5	282.167,429 426.874,816	11.589
5	282.167,429 426.874,816	6	282.186,183 426.874,911	18.754

Punct început	X / Y	Punct sfârșit	X / Y	Lungime segment (** (m)
6	282.186,183 426.874,911	7	282.207,144 426.873,65	20.999
7	282.207,144 426.873,65	8	282.230,721 426.868,358	24.164
8	282.230,721 426.868,358	9	282.243,267 426.863,366	13.503
9	282.243,267 426.863,366	1	282.238,665 426.892,674	29.667

** Lungimile segmentelor sunt determinate în planul de proiecție Stereo 70 și sunt rotunjite la 1 milimetru.

*** Distanța dintre puncte este formată din segmente cumulate ce sunt mai mici decât valoarea 1 milimetru.

**DATE DESPRE IMOBILUL NR. 11874**

Oficiul de Cadastru și Publicitate Imobiliară CARAS-SEVERIN
Biroul de Cadastru și Publicitate Imobiliară Caransebes

A. Partea I. Descrierea imobilului

TEREN Extravilan

Nr. CF vechi:235-Petroșnița
Nr. topografic:Parte din 2796

Adresa: Jud. Caraș-Severin

Nr. Crt	Nr cadastral Nr. topografic	Suprafața* (mp)	Observații / Referințe
A1		233	Sector cadastral:152 Teren neimprejmuit;

B. Partea II. Proprietari și acte

Inscrieri privitoare la dreptul de proprietate și alte drepturi reale		Referințe
4166 / 25/05/1914		
Act nr. -, din 25/05/1914 emis de -;		
B1	Intabulare, drept de PROPRIETATE, cf vechi, dobandit prin Conventie, cota actuala 1/1, cota initiala 1/1 1) COMUNA PETROSNITA, CIF:9999999999999	A1

C. Partea III. SARCINI .

Inscrieri privind dezmembramintele dreptului de proprietate, drepturi reale de garanție și sarcini	Referințe
NU SUNT	


Anexa Nr. 1 La Partea I

Teren

Nr cadastral	Suprafața (mp)*	Observații / Referințe
	233	

* Suprafața este determinată în planul de proiecție Stereo 70.

DETALII LINIARE IMOBIL



Date referitoare la teren

Crt	Categorie folosință	Intravilan	Suprafața (mp)	Tarla	Parcelă	Nr. topo	Observații / Referințe
1	pașune	NU	233	-	-	Parte din 2796	Pășune în Radeș

Lungime Segmente

1) Valorile lungimilor segmentelor sunt obținute din proiecție în plan.

Punct început	X / Y	Punct sfârșit	X / Y	Lungime segment (** (m)
1	282.157,159 426.880,186	2	282.118,027 426.883,929	39.311
2	282.118,027 426.883,929	3	282.133,547 426.876,48	17.215
3	282.133,547 426.876,48	4	282.147,494 426.873,813	14.2
4	282.147,494 426.873,813	5	282.167,429 426.874,816	19.96
5	282.167,429 426.874,816	1	282.157,159 426.880,186	11.589

**** Lungimile segmentelor sunt determinate în planul de proiecție Stereo 70 și sunt rotunjite la 1 milimetru.**

***** Distanța dintre puncte este formată din segmente cumulate ce sunt mai mici decât valoarea 1 milimetru.**

**DATE DESPRE IMOBILUL NR. 11875**

Oficiul de Cadastru și Publicitate Imobiliară CARAS-SEVERIN
Biroul de Cadastru și Publicitate Imobiliară Caransebes

A. Partea I. Descrierea imobilului

Nr. CF vechi:235, 795-Petroșnița
Nr. topografic:Parte din 2848, 2795/1,
2795/2, 2795/3, 2795/4

TEREN Extravilan

Adresa: Jud. Caraș-Severin

Nr. Crt	Nr cadastral Nr. topografic	Suprafața* (mp)	Observații / Referințe
A1		4.036	Sector cadastral:152 Teren neimprejmuit;

B. Partea II. Proprietari și acte

Inscrieri privitoare la dreptul de proprietate și alte drepturi reale		Referințe
/		
Act Administrativ nr. 1776, din 13/05/2024 emis de PRIMĂRIA COMUNEI BUCOȘNIȚA;		
B1	Inscrierea posesiei, drept de PROPRIETATE, dobandit prin Lege, cota actuala 1/1 1) NEIDENTIFICAT NEIDENTIFICAT	A1
Act Normativ nr. 7, din 13/03/1996 emis de PARLAMENTUL ROMÂNIEI;		
B2	SE NOTEAZĂ MENȚIUNEA DE PROPRIETAR NEIDENTIFICAT	A1

C. Partea III. SARCINI .

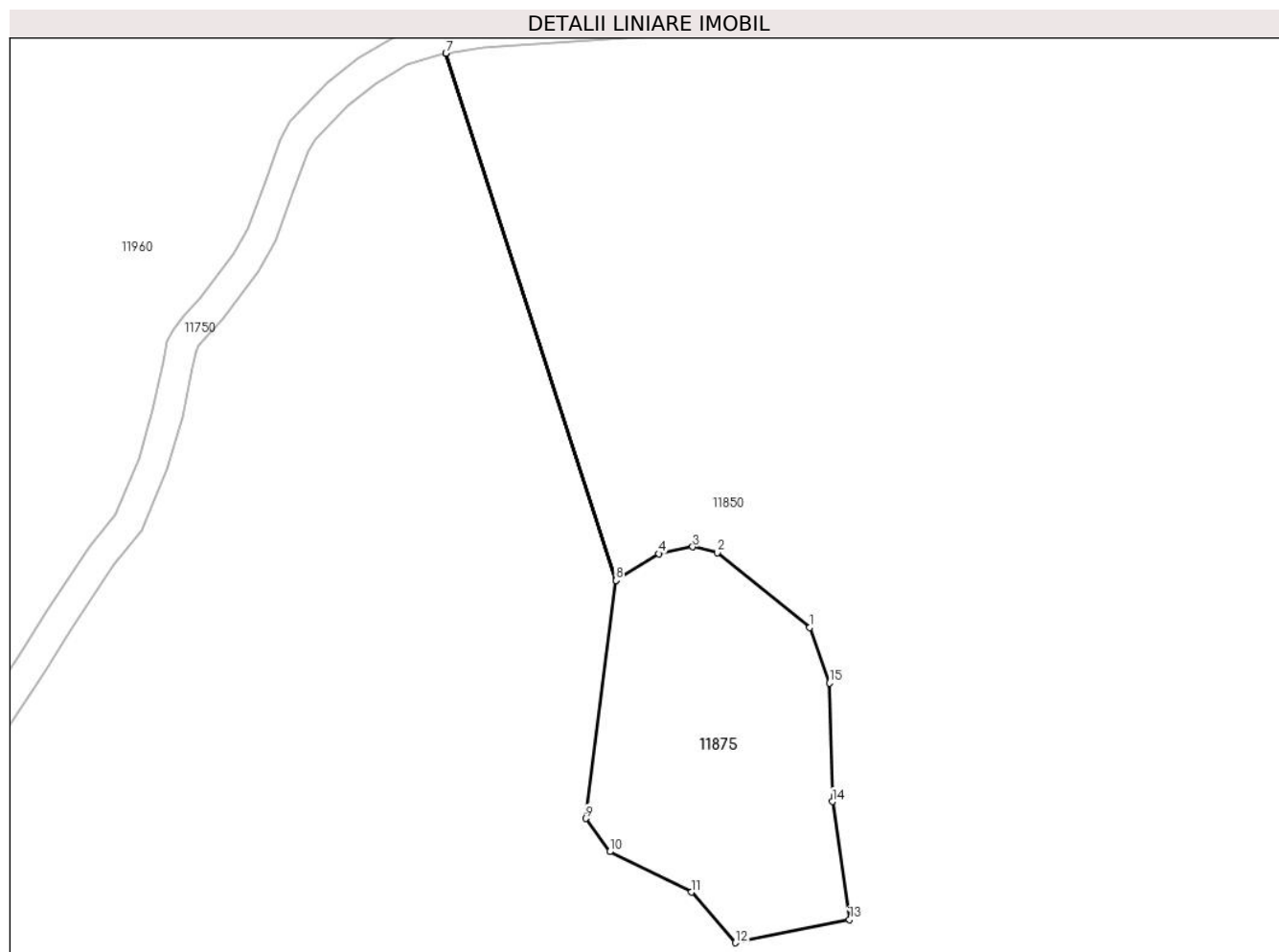
Inscrieri privind dezmembramintele dreptului de proprietate, drepturi reale de garanție și sarcini	Referințe
NU SUNT	

Anexa Nr. 1 La Partea I

Teren

Nr cadastral	Suprafața (mp)*	Observații / Referințe
	4.036	

* Suprafața este determinată în planul de proiecție Stereo 70.



Date referitoare la teren

Crt	Categorie folosință	Intravilan	Suprafața (mp)	Tarla	Parcelă	Nr. topo	Observații / Referințe
1	pașune	NU	4.036	-	-	Parte din 2848, 2795/1, 2795/2, 2795/3, 2795/4	Pășune în Cernișoara

Lungime Segmente

1) Valorile lungimilor segmentelor sunt obținute din proiecție în plan.

Punct început	X / Y	Punct sfârșit	X / Y	Lungime segment (** (m)
1	282.803,684 427.541,166	2	282.782,328 427.558,436	27.465
2	282.782,328 427.558,436	3	282.776,699 427.559,782	5.788
3	282.776,699 427.559,782	4	282.768,858 427.558,196	8.0

Punct început	X / Y	Punct sfârșit	X / Y	Lungime segment (** (m)
4	282.768,858 427.558,196	5	282.758,959 427.552,025	11.665
5	282.758,959 427.552,025	6	282.719,76 427.673,566	127.706
6	282.719,76 427.673,566	7	282.719,75 427.673,564	0.01
7	282.719,75 427.673,564	8	282.758,95 427.552,019	127.71
8	282.758,95 427.552,019	9	282.751,967 427.497,173	55.289
9	282.751,967 427.497,173	10	282.757,556 427.489,517	9.479
10	282.757,556 427.489,517	11	282.776,428 427.480,194	21.049
11	282.776,428 427.480,194	12	282.786,519 427.468,514	15.435
12	282.786,519 427.468,514	13	282.812,84 427.473,877	26.862
13	282.812,84 427.473,877	14	282.808,873 427.501,044	27.455
14	282.808,873 427.501,044	15	282.808,261 427.528,379	27.342
15	282.808,261 427.528,379	1	282.803,684 427.541,166	13.581

** Lungimile segmentelor sunt determinate în planul de proiecție Stereo 70 și sunt rotunjite la 1 milimetru.

*** Distanța dintre puncte este formată din segmente cumulate ce sunt mai mici decât valoarea 1 milimetru.

**DATE DESPRE IMOBILUL NR. 11876**

Oficiul de Cadastru și Publicitate Imobiliară CARAS-SEVERIN
Biroul de Cadastru și Publicitate Imobiliară Caransebes

A. Partea I. Descrierea imobilului

Nr. CF vechi:454, 795, 235- Petroșnița
Nr. topografic:2658, Parte din 2795/1,
2795/2, 2795/3 și 2795/4

TEREN Extravilan

Adresa: Jud. Caraș-Severin

Nr. Crt	Nr cadastral Nr. topografic	Suprafața* (mp)	Observații / Referințe
A1		14.067	Sector cadastral:152 Teren neimprejmuit;

B. Partea II. Proprietari și acte

Inscrieri privitoare la dreptul de proprietate și alte drepturi reale		Referințe
/		
Act Administrativ nr. 1776, din 13/05/2024 emis de PRIMĂRIA COMUNEI BUCOȘNIȚA;		
B1	Inscrierea posesiei, drept de PROPRIETATE, dobandit prin Lege, cota actuala 1/1 1) NEIDENTIFICAT NEIDENTIFICAT	A1
Act Normativ nr. 7, din 13/03/1996 emis de PARLAMENTUL ROMÂNIEI;		
B2	SE NOTEAZĂ MENȚIUNEA DE PROPRIETAR NEIDENTIFICAT	A1

C. Partea III. SARCINI .

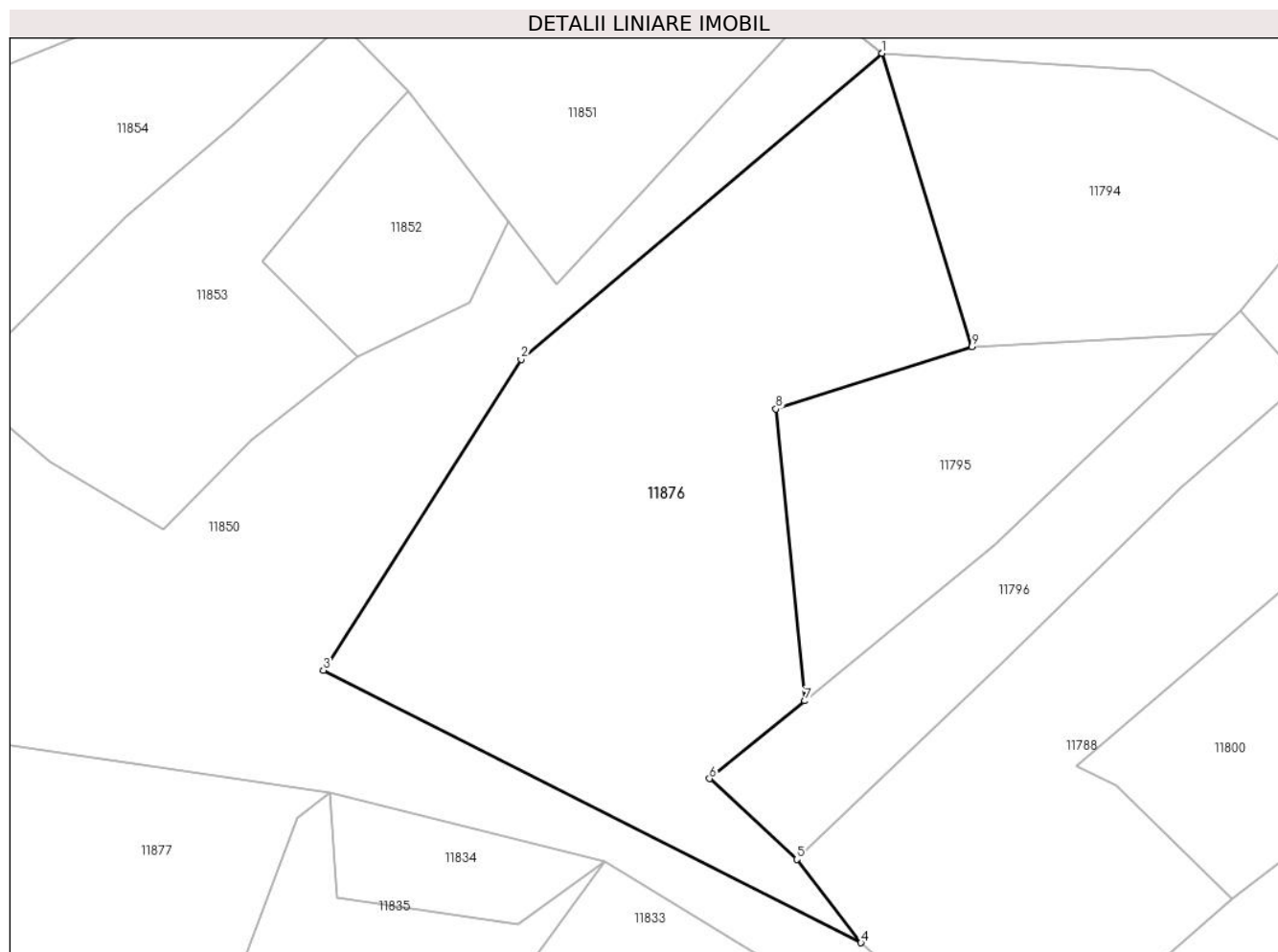
Inscrieri privind dezmembramintele dreptului de proprietate, drepturi reale de garanție și sarcini	Referințe
NU SUNT	

Anexa Nr. 1 La Partea I

Teren

Nr cadastral	Suprafața (mp)*	Observații / Referințe
	14.067	

* Suprafața este determinată în planul de proiecție Stereo 70.



Date referitoare la teren

Crt	Categorie folosință	Intravilan	Suprafața (mp)	Tarla	Parcelă	Nr. topo	Observații / Referințe
1	pasune	NU	14.067	-	-	2658, Parte din 2795/1, 2795/2, 2795/3 și 2795/4	Pășune în Tarina Albă

Lungime Segmente

1) Valorile lungimilor segmentelor sunt obținute din proiecție în plan.

Punct început	X / Y	Punct sfârșit	X / Y	Lungime segment (** (m)
1	283.211,47 427.054,501	2	283.123,778 426.980,157	114.965
2	283.123,778 426.980,157	3	283.075,732 426.904,685	89.468
3	283.075,732 426.904,685	4	283.206,316 426.838,563	146.37

Punct început	X / Y	Punct sfârșit	X / Y	Lungime segment (** (m)
4	283.206,316 426.838,563	5	283.190,774 426.858,801	25.517
5	283.190,774 426.858,801	6	283.169,516 426.878,384	28.903
6	283.169,516 426.878,384	7	283.192,669 426.897,292	29.893
7	283.192,669 426.897,292	8	283.185,688 426.968,144	71.195
8	283.185,688 426.968,144	9	283.233,279 426.983,271	49.937
9	283.233,279 426.983,271	1	283.211,47 427.054,501	74.494

** Lungimile segmentelor sunt determinate în planul de proiecție Stereo 70 și sunt rotunjite la 1 milimetru.

*** Distanța dintre puncte este formată din segmente cumulate ce sunt mai mici decât valoarea 1 milimetru.

**DATE DESPRE IMOBILUL NR. 11877**

Oficiul de Cadastru și Publicitate Imobiliară CARAS-SEVERIN
Biroul de Cadastru și Publicitate Imobiliară Caransebes

A. Partea I. Descrierea imobilului

Nr. CF vechi:270, 276, 275, 235-Petroșnița
Nr. topografic:2698, parte din 2718/1,
2718/3, 2718/4, 2718/5 și 2718/6

TEREN Extravilan

Adresa: Jud. Caraș-Severin

Nr. Crt	Nr cadastral Nr. topografic	Suprafața* (mp)	Observații / Referințe
A1		7.966	Sector cadastral:152 Teren neimprejmuit;

B. Partea II. Proprietari și acte

Inscrieri privitoare la dreptul de proprietate și alte drepturi reale		Referințe
/		
Act Administrativ nr. 1776, din 13/05/2024 emis de PRIMĂRIA COMUNEI BUCOȘNIȚA;		
B1	Inscrierea posesiei, drept de PROPRIETATE, dobandit prin Lege, cota actuala 1/1 1) NEIDENTIFICAT NEIDENTIFICAT	A1
Act Normativ nr. 7, din 13/03/1996 emis de PARLAMENT;		
B2	SE NOTEAZĂ MENȚIUNEA DE PROPRIETAR NEIDENTIFICAT	A1

C. Partea III. SARCINI .

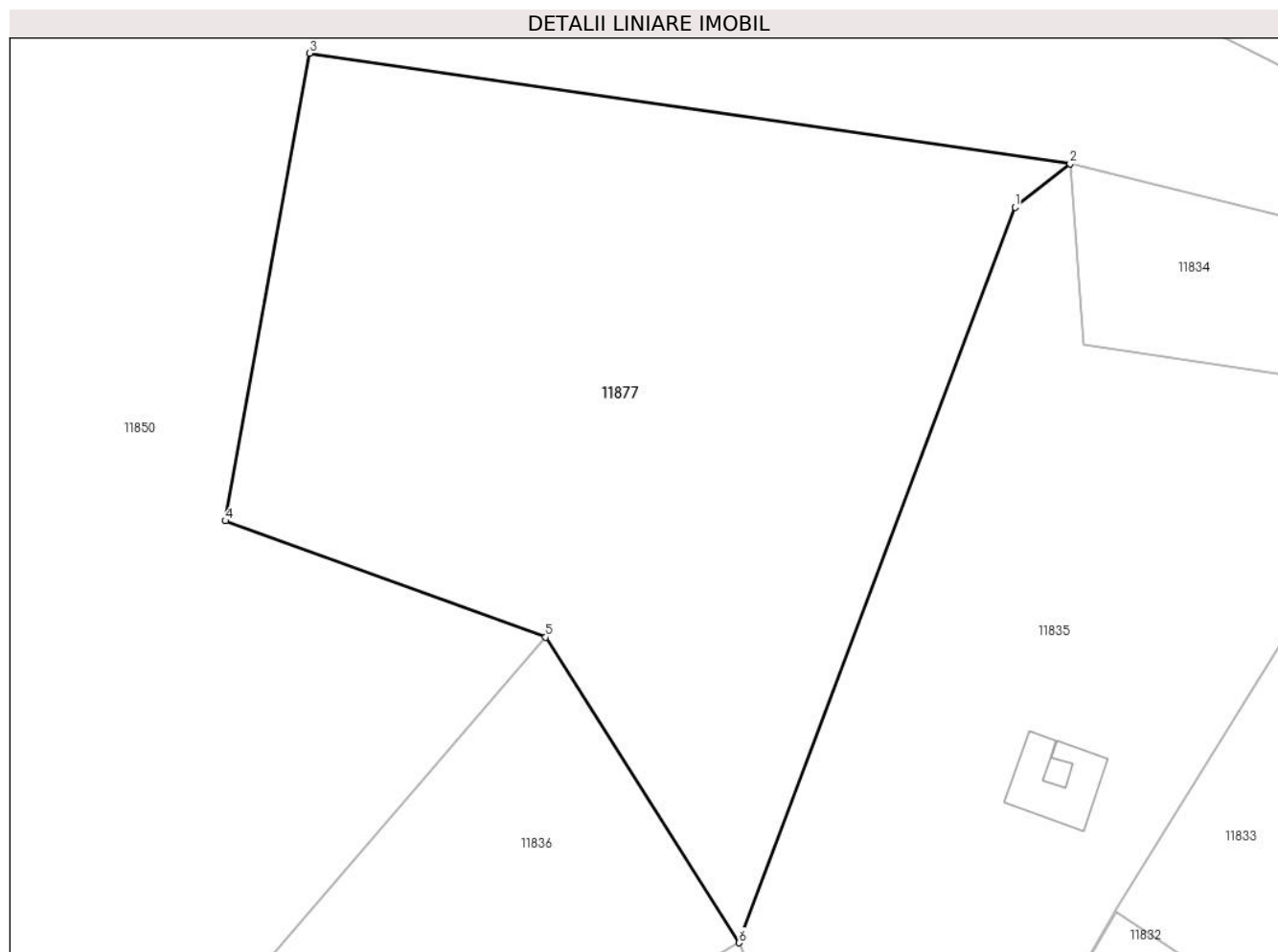
Inscrieri privind dezmembramintele dreptului de proprietate, drepturi reale de garanție și sarcini	Referințe
NU SUNT	

Anexa Nr. 1 La Partea I

Teren

Nr cadastral	Suprafața (mp)*	Observații / Referințe
	7.966	

* Suprafața este determinată în planul de proiecție Stereo 70.



Date referitoare la teren

Crt	Categorie folosință	Intravilan	Suprafața (mp)	Tarla	Parcelă	Nr. topo	Observații / Referințe
1	pasune	NU	7.966	-	-	2698, parte din 2718/1, 2718/3, 2718/4, 2718/5 și 2718/6	Pășune în Tarina Albă

Lungime Segmente

1) Valorile lungimilor segmentelor sunt obținute din proiecție în plan.

Punct început	X / Y	Punct sfârșit	X / Y	Lungime segment (** (m)
1	283.069,49 426.868,951	2	283.077,208 426.875,07	9.849
2	283.077,208 426.875,07	3	282.969,927 426.890,669	108.409
3	282.969,927 426.890,669	4	282.958,04 426.824,748	66.984

Punct început	X / Y	Punct sfârșit	X / Y	Lungime segment (** (m)
4	282.958,04 426.824,748	5	283.003,233 426.808,352	48.075
5	283.003,233 426.808,352	6	283.030,551 426.765,276	51.008
6	283.030,551 426.765,276	1	283.069,49 426.868,951	110.746

** Lungimile segmentelor sunt determinate în planul de proiecție Stereo 70 și sunt rotunjite la 1 milimetru.

*** Distanța dintre puncte este formată din segmente cumulate ce sunt mai mici decât valoarea 1 milimetru.

**DATE DESPRE IMOBILUL NR. 11890**

Oficiul de Cadastru și Publicitate Imobiliară CARAS-SEVERIN
Biroul de Cadastru și Publicitate Imobiliară Caransebes

A. Partea I. Descrierea imobilului

TEREN Extravilan

Nr. CF vechi:700-Petroșnița
Nr. topografic:3031

Adresa: Jud. Caraș-Severin

Nr. Crt	Nr cadastral Nr. topografic	Suprafața* (mp)	Observații / Referințe
A1	30621	1.093	Sector cadastral:113 Teren neimprejmuit;

B. Partea II. Proprietari și acte

Inscrieri privitoare la dreptul de proprietate și alte drepturi reale		Referințe
419 / 11/02/1928		
Act Notarial nr. 0, din 01/01/1928 emis de -;		
B1	Intabulare, drept de PROPRIETATE, dobandit prin Conventie, cota actuala 64/320, cota initiala 64/320 1) IOVANOVICI ION, (cas.cu Bugariu Solomia) <i>OBSERVATII: (provenita din conversia CF 700-Petrosnita)</i>	A1
762 / 01/02/2006		
Act Notarial nr. 239/2006, din 01/01/2006 emis de BNP Andronache - Radulescu;		
B4	Intabulare, drept de PROPRIETATEcumparare, dobandit prin Conventie, cota actuala 146/320, cota initiala 146/320 1) DORCA MIHAI, si sotia 2) DORCA MARINELA, nasc.Lazar <i>OBSERVATII: (provenita din conversia CF 700-Petrosnita) bun comun</i>	A1
3366 / 15/02/2017		
Act Notarial nr. 498, din 10/02/2017 emis de Andronache Renee Lidia;		
B7	Intabulare, drept de PROPRIETATE, cumparare, dobandit prin Conventie, cota actuala 110/320, cota initiala 110/320 1) DORCA MIHAI, si sotia 2) DORCA MARINELA, nasc.Lazar <i>OBSERVATII: bun comun</i>	A1

C. Partea III. SARCINI

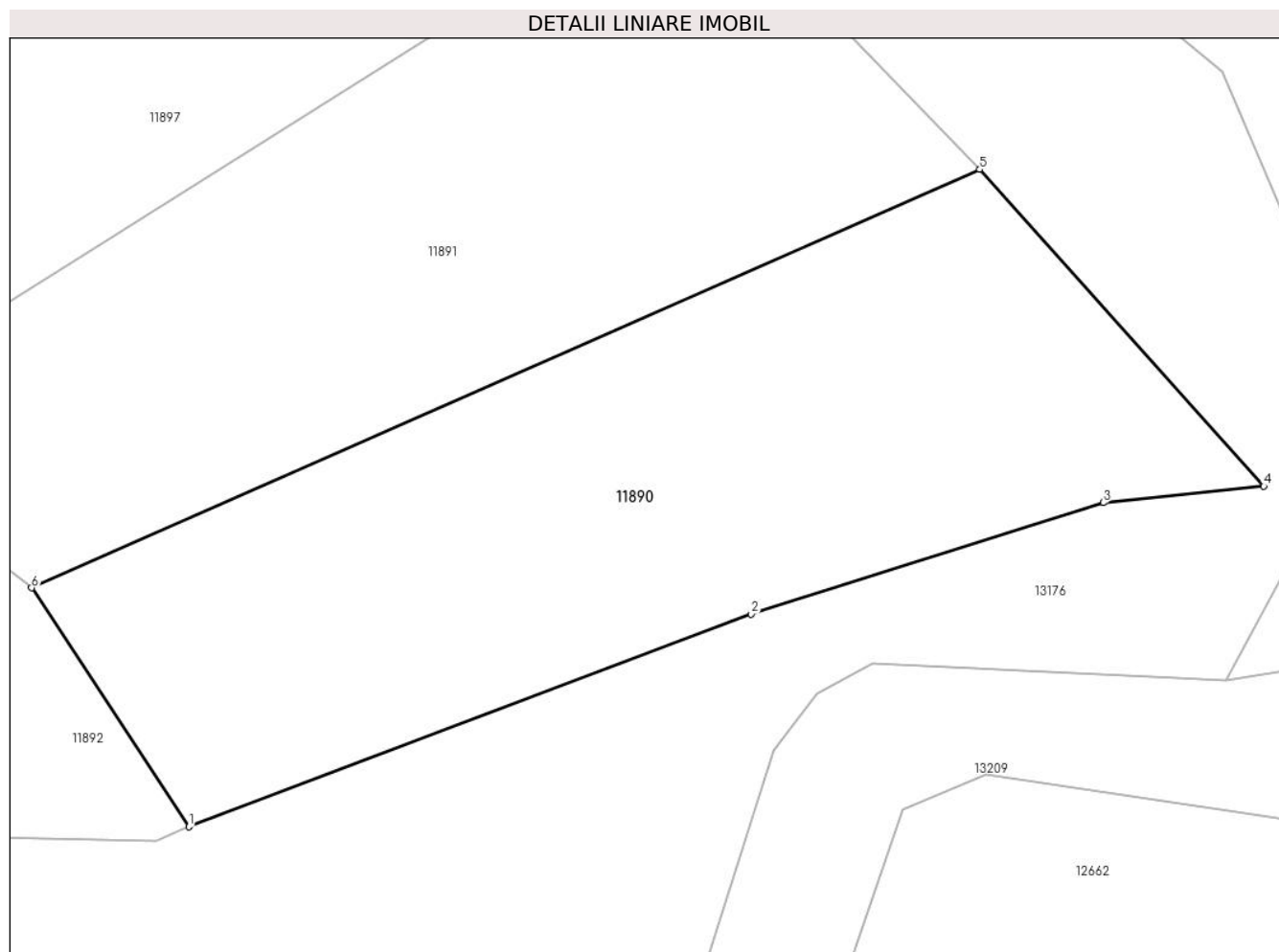
Inscrieri privind dezmembramintele dreptului de proprietate, drepturi reale de garanție și sarcini		Referințe
399 / 01/01/1994		
Act Notarial nr. 0, din 01/01/1994 emis de -;		
C1	drept intretinere viagera in favoarea: 1) CUREA FLOAREA <i>OBSERVATII: (provenita din conversia CF 700-Petrosnita)</i>	A1

Anexa Nr. 1 La Partea I

Teren

Nr cadastral	Suprafața (mp)*	Observații / Referințe
30621	1.093	

* Suprafața este determinată în planul de proiecție Stereo 70.



Date referitoare la teren

Crt	Categorie folosință	Intravilan	Suprafața (mp)	Tarla	Parcelă	Nr. topo	Observații / Referințe
1	pașune	NU	1.093	-	-	3031	Pășune în Râpi

Lungime Segmente

1) Valorile lungimilor segmentelor sunt obținute din proiecție în plan.

Punct început	X / Y	Punct sfârșit	X / Y	Lungime segment (** (m)
1	284.364,573 428.993,765	2	284.396,47 429.005,8	34.092
2	284.396,47 429.005,8	3	284.416,45 429.012,12	20.956
3	284.416,45 429.012,12	4	284.425,552 429.013,056	9.15
4	284.425,552 429.013,056	5	284.409,439 429.031,005	24.12
5	284.409,439 429.031,005	6	284.355,659 429.007,291	58.776

Punct început	X / Y	Punct sfârșit	X / Y	Lungime segment (** (m)
6	284.355,659 429.007,291	1	284.364,573 428.993,765	16.199

** Lungimile segmentelor sunt determinate în planul de proiecție Stereo 70 și sunt rotunjite la 1 milimetru.

*** Distanța dintre puncte este formată din segmente cumulate ce sunt mai mici decât valoarea 1 milimetru.

**DATE DESPRE IMOBILUL NR. 11891**

Oficiul de Cadastru și Publicitate Imobiliară CARAS-SEVERIN
Biroul de Cadastru și Publicitate Imobiliară Caransebes

A. Partea I. Descrierea imobilului

TEREN Extravilan

Nr. CF vechi:215-Petroșnița
Nr. topografic:3032

Adresa: Jud. Caraș-Severin

Nr. Crt	Nr cadastral Nr. topografic	Suprafața* (mp)	Observații / Referințe
A1		Din acte: 1.093 Masurata: 1.071	Sector cadastral:113 Teren neimprejmuț;

B. Partea II. Proprietari și acte

Inscrieri privitoare la dreptul de proprietate și alte drepturi reale	Referințe
1638 / 27/08/1926	
Act Notarial nr. 401, din 22/07/1926 emis de -;	
B1	A1
Intabulare, drept de PROPRIETATE,cumparare, dobandit prin Conventie, cota actuala 1/1, cota initiala 1/1 1) BACILA ION , (cas. cu Muhu Iconia)	

C. Partea III. SARCINI .

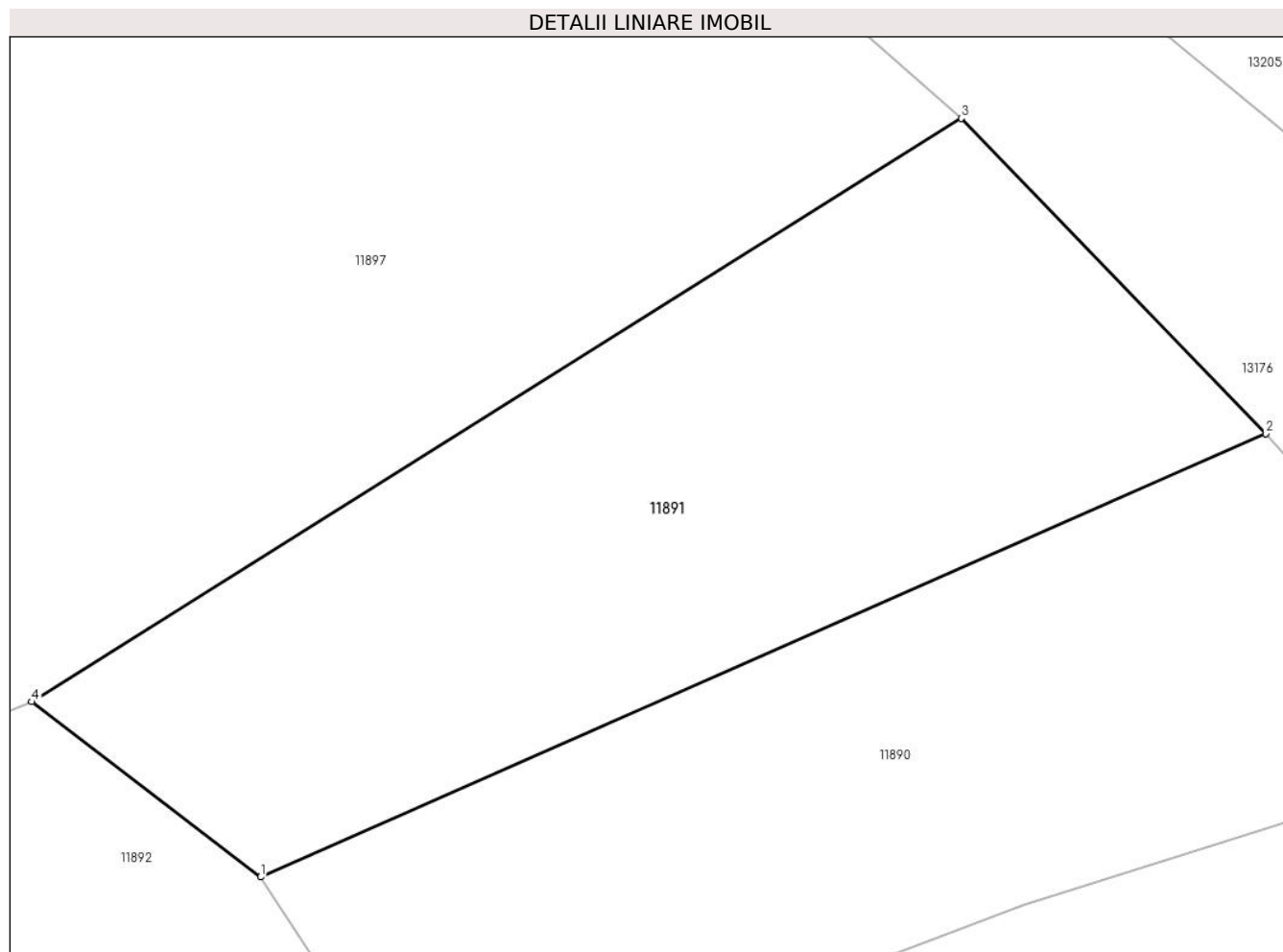
Inscrieri privind dezmembramintele dreptului de proprietate, drepturi reale de garanție și sarcini	Referințe
NU SUNT	

Anexa Nr. 1 La Partea I

Teren

Nr cadastral	Suprafața (mp)*	Observații / Referințe
	Din acte: 1.093 Masurata: 1.071	

* Suprafața este determinată în planul de proiecție Stereo 70.



Date referitoare la teren

Crt	Categorie folosință	Intra vilan	Suprafața (mp)	Tarla	Parcelă	Nr. topo	Observații / Referințe
1	pasune	NU	1.071	-	-	3032	Pășune în Râpi

Lungime Segmente

1) Valorile lungimilor segmentelor sunt obținute din proiecție în plan.

Punct început	X / Y	Punct sfârșit	X / Y	Lungime segment (** (m)
1	284.355,659 429.007,291	2	284.409,439 429.031,005	58.776
2	284.409,439 429.031,005	3	284.393,143 429.047,883	23.461
3	284.393,143 429.047,883	4	284.343,412 429.016,662	58.719
4	284.343,412 429.016,662	1	284.355,659 429.007,291	15.421

**** Lungimile segmentelor sunt determinate în planul de proiecție Stereo 70 și sunt rotunjite la 1 milimetru.**

***** Distanța dintre puncte este formată din segmente cumulate ce sunt mai mici decât valoarea 1 milimetru.**

**DATE DESPRE IMOBILUL NR. 11892**

Oficiul de Cadastru și Publicitate Imobiliară CARAS-SEVERIN
Biroul de Cadastru și Publicitate Imobiliară Caransebes

A. Partea I. Descrierea imobilului

TEREN Extravilan

Nr. CF vechi:147-Petroșnița
Nr. topografic:3034

Adresa: Jud. Caraș-Severin

Nr. Crt	Nr cadastral Nr. topografic	Suprafața* (mp)	Observații / Referințe
A1	33232	2.154	Sector cadastral:113 Teren neimprejmuit;

B. Partea II. Proprietari și acte

Inscrieri privitoare la dreptul de proprietate și alte drepturi reale		Referințe
1050 / 03/04/1918		
Certificat De Mostenitor nr. 1296, din 01/01/1917 emis de -;		
B1	Intabulare, drept de PROPRIETATE, dobandit prin Succesiune, cota actuala 2/6, cota initiala 2/6 1) DORCA FLORA	A1
B2	Intabulare, drept de PROPRIETATE, dobandit prin Succesiune, cota actuala 2/6, cota initiala 2/6 1) DORCA MARIA	A1
12471 / 03/05/2022		
Act Notarial nr. 1230, din 26/04/2022 emis de Simescu Nicoleta Iconia (act administrativ nr 1 din 03.05.2022, emis de Simescu Nicoleta Iconia);		
B4	Intabulare, drept de PROPRIETATE, intretinere, dobandit prin Conventie, cota actuala 2/6, cota initiala 2/6 1) BLAJ ILIE , necasatorit <i>OBSERVATII: bun propriu</i>	A1

C. Partea III. SARCINI

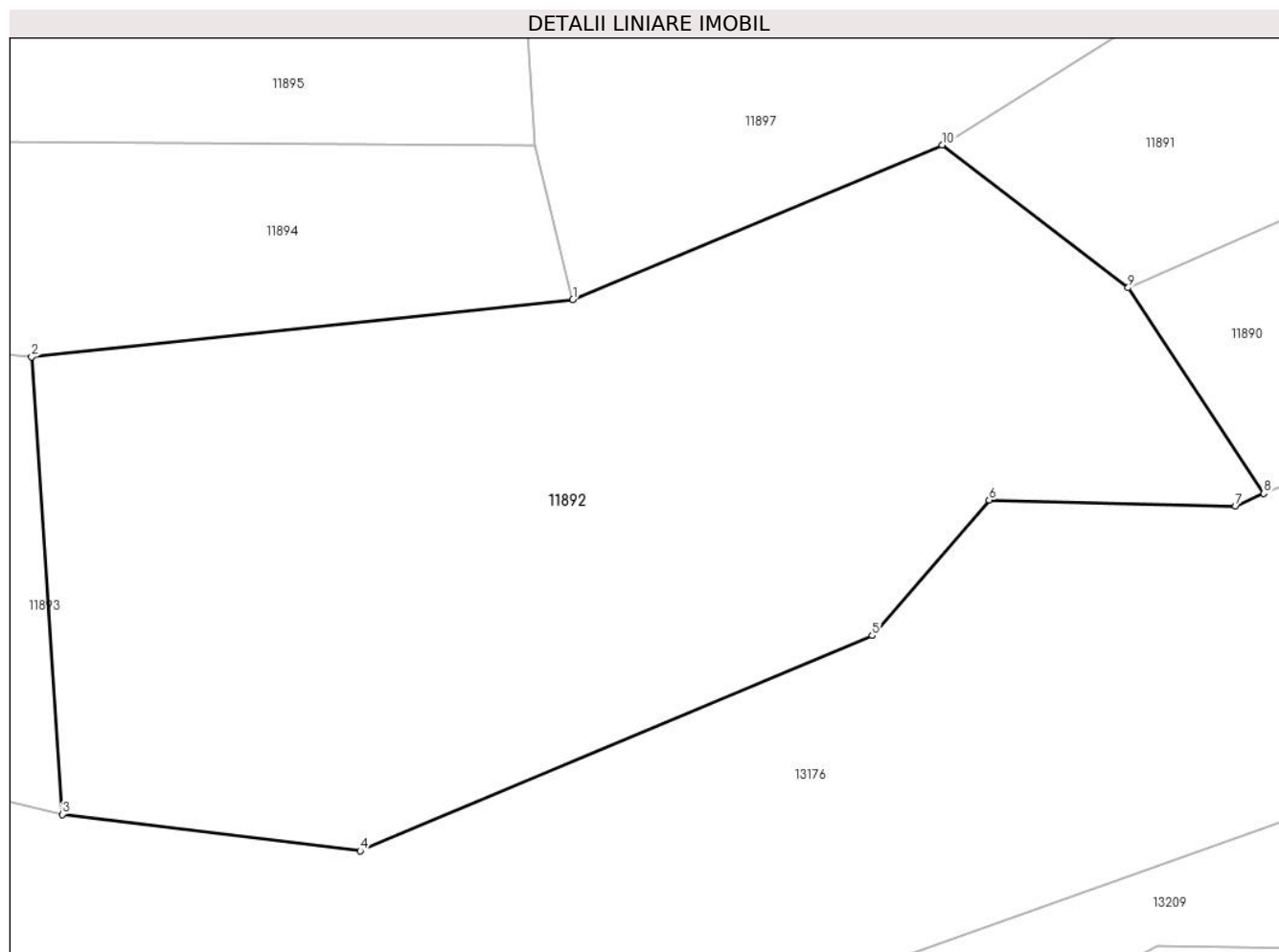
Inscrieri privind dezmembramintele dreptului de proprietate, drepturi reale de garanție și sarcini		Referințe
325 / 22/01/1998		
Act nr. -, din 22/01/1998 emis de -;		
C1	drept intretinere in favoarea: 1) CORICI ION	A1

Anexa Nr. 1 La Partea I

Teren

Nr cadastral	Suprafața (mp)*	Observații / Referințe
33232	2.154	

* Suprafața este determinată în planul de proiecție Stereo 70.



Date referitoare la teren

Crt	Categorie folosință	Intra vilan	Suprafața (mp)	Tarla	Parcelă	Nr. topo	Observații / Referințe
1	pașune	NU	2.154	-	-	3034	Pășune în Râpi

Lungime Segmente

1) Valorile lungimilor segmentelor sunt obținute din proiecție în plan.

Punct început	X / Y	Punct sfârșit	X / Y	Lungime segment (** (m)
1	284.319,115 429.006,526	2	284.283,513 429.002,755	35.801
2	284.283,513 429.002,755	3	284.285,532 428.972,671	30.152
3	284.285,532 428.972,671	4	284.305,118 428.970,276	19.732
4	284.305,118 428.970,276	5	284.338,811 428.984,423	36.543
5	284.338,811 428.984,423	6	284.346,512 428.993,334	11.778

Punct început	X / Y	Punct sfârșit	X / Y	Lungime segment (** (m)
6	284.346,512 428.993,334	7	284.362,725 428.992,929	16.218
7	284.362,725 428.992,929	8	284.364,573 428.993,765	2.028
8	284.364,573 428.993,765	9	284.355,659 429.007,291	16.199
9	284.355,659 429.007,291	10	284.343,412 429.016,662	15.421
10	284.343,412 429.016,662	1	284.319,115 429.006,526	26.326

** Lungimile segmentelor sunt determinate în planul de proiecție Stereo 70 și sunt rotunjite la 1 milimetru.

*** Distanța dintre puncte este formată din segmente cumulate ce sunt mai mici decât valoarea 1 milimetru.

**DATE DESPRE IMOBILUL NR. 11893**

Oficiul de Cadastru și Publicitate Imobiliară CARAS-SEVERIN
Biroul de Cadastru și Publicitate Imobiliară Caransebes

A. Partea I. Descrierea imobilului

TEREN Extravilan

Nr. CF vechi:465-Petroșnița
Nr. topografic:3035

Adresa: Jud. Caraș-Severin

Nr. Crt	Nr cadastral Nr. topografic	Suprafața* (mp)	Observații / Referințe
A1		1.629	Sector cadastral:113 Teren neimprejmuit;

B. Partea II. Proprietari și acte

Inscrieri privitoare la dreptul de proprietate și alte drepturi reale		Referințe
893 / 06/05/1939		
Act Notarial nr. 0, din 30/11/1936 emis de -;		
B1	Intabulare, drept de PROPRIETATE, dobandit prin Conventie, cota actuala 1/1 1) PAICA ILIE, și soția sa, dom. în Petroșnița 2) PAICA FLOAREA, născ. Suciu, dom. în Petroșnița	A1
B2	Se notează interdicția de înstrăinare și grevare în favoarea lui 1) PAICA ILIE, și soția sa născ. Blotor Iconia, dom. în Petroșnița	A1

C. Partea III. SARCINI

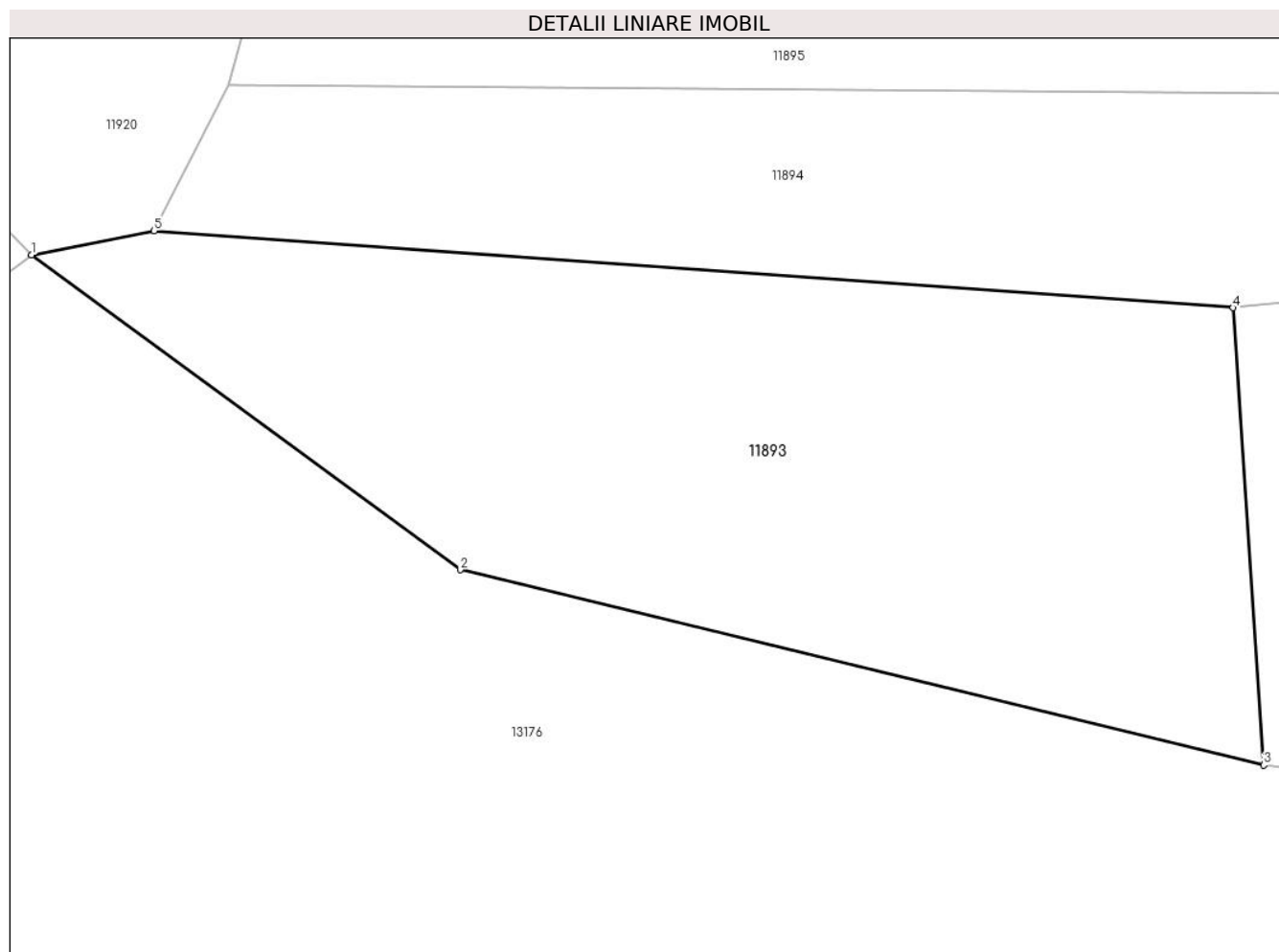
Inscrieri privind dezmembramintele dreptului de proprietate, drepturi reale de garanție și sarcini		Referințe
893 / 06/05/1939		
Act Notarial nr. 0, din 30/11/1936 emis de -;		
C1	Intabulare, drept de UZUFRACT VIAGER, cota actuala 1/1 1) PAICA ILIE, și soția sa născ. Blotor Iconia, dom. în Petroșnița	A1

Anexa Nr. 1 La Partea I

Teren

Nr cadastral	Suprafața (mp)*	Observații / Referințe
	1.629	

* Suprafața este determinată în planul de proiecție Stereo 70.



Date referitoare la teren

Crt	Categorie folosință	Intravilan	Suprafața (mp)	Tarla	Parcelă	Nr. topo	Observații / Referințe
1	pașune	NU	1.629	-	-	3035	Pășune în Râpi

Lungime Segmente

1) Valorile lungimilor segmentelor sunt obținute din proiecție în plan.

Punct început	X / Y	Punct sfârșit	X / Y	Lungime segment (** (m)
1	284.204,41 429.006,248	2	284.232,631 428.985,527	35.011
2	284.232,631 428.985,527	3	284.285,532 428.972,671	54.441
3	284.285,532 428.972,671	4	284.283,513 429.002,755	30.152
4	284.283,513 429.002,755	5	284.212,467 429.007,811	71.226
5	284.212,467 429.007,811	1	284.204,41 429.006,248	8.207

**** Lungimile segmentelor sunt determinate în planul de proiecție Stereo 70 și sunt rotunjite la 1 milimetru.**

***** Distanța dintre puncte este formată din segmente cumulate ce sunt mai mici decât valoarea 1 milimetru.**

**DATE DESPRE IMOBILUL NR. 11894**

Oficiul de Cadastru și Publicitate Imobiliară CARAS-SEVERIN
Biroul de Cadastru și Publicitate Imobiliară Caransebes

A. Partea I. Descrierea imobilului

TEREN Extravilan

Nr. CF vechi:210-Petroșnița
Nr. topografic:3036

Adresa: Jud. Caraș-Severin

Nr. Crt	Nr cadastral Nr. topografic	Suprafața* (mp)	Observații / Referințe
A1		1.237	Sector cadastral:113 Teren neimprejmuit;

B. Partea II. Proprietari și acte

Inscrieri privitoare la dreptul de proprietate și alte drepturi reale		Referințe
833 / 12/05/1941		
Hotarare Judecatoreasca nr. 1494, din 01/01/1921 emis de JUDECĂTORIA MIXTĂ CARANSEBEȘ;		
B1	Intabulare, drept de PROPRIETATE, dobandit prin Hotarare Judecatoreasca, cota actuala 1/2 1) GHERGA TIMOTEI , fiul lui Stefan, dom. în Petroșnița	A1
1288 / 14/08/1961		
Act Notarial nr. 472, din 01/01/1956 emis de NOTARIATUL DE STAT CARANSEBEȘ;		
B2	Intabulare, drept de PROPRIETATE, dobandit prin Succesiune, cota actuala 1/2 1) GHERGA ILIE , căs. cu Maria născ. Bugariu, dom. în Petroșnița	A1

C. Partea III. SARCINI

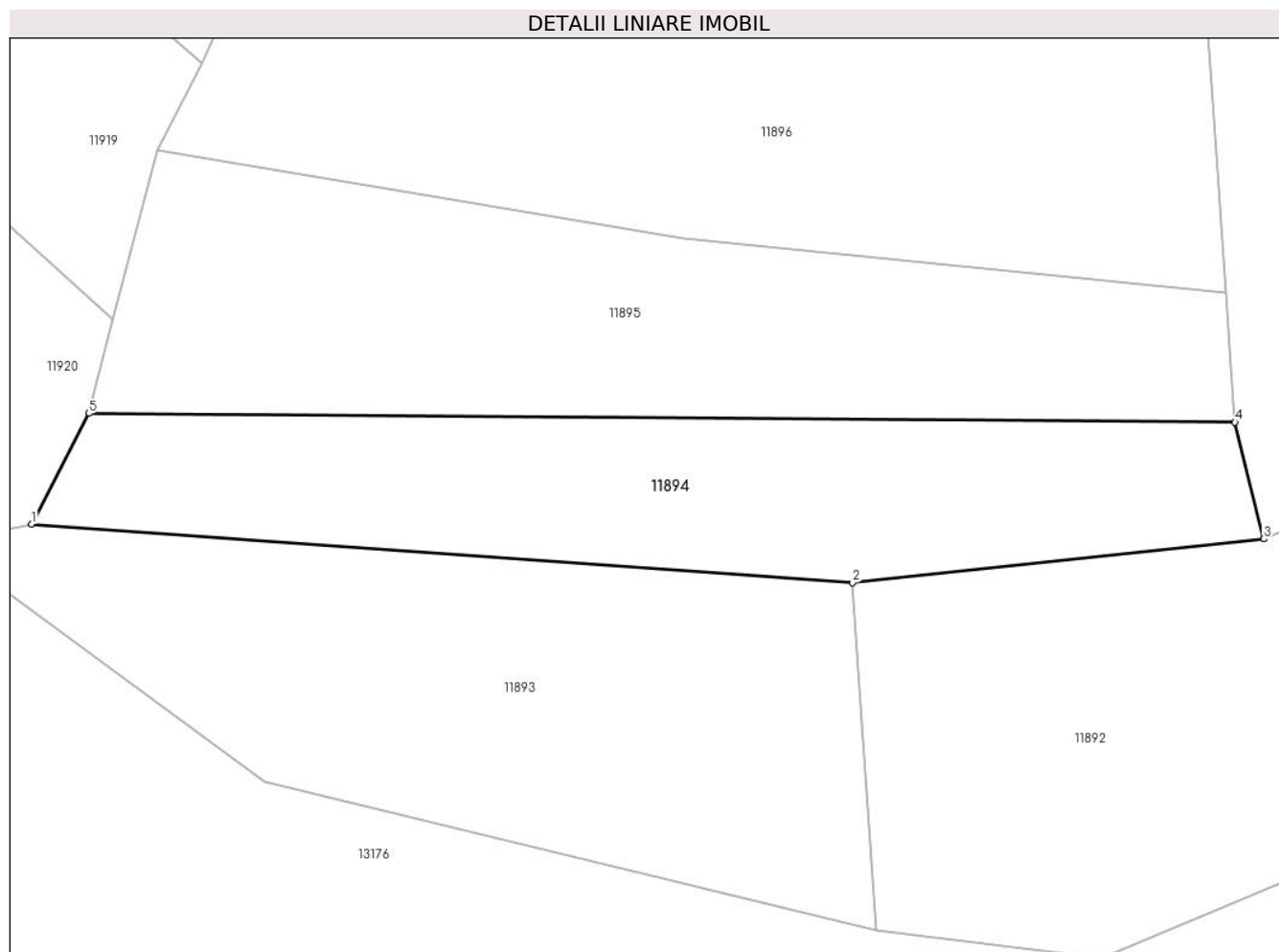
Inscrieri privind dezmembramintele dreptului de proprietate, drepturi reale de garanție și sarcini		Referințe
833 / 12/05/1941		
Hotarare Judecatoreasca nr. 1494, din 01/01/1921 emis de JUDECĂTORIA MIXTĂ CARANSEBEȘ;		
C1	Intabulare, drept de UZUFRUCT VIAGER, cota actuala 1/4 1) GHERGA FLOAREA , născ. Gheorghevici, dom. în Petroșnița	A1

Anexa Nr. 1 La Partea I

Teren

Nr cadastral	Suprafața (mp)*	Observații / Referințe
	1.237	

* Suprafața este determinată în planul de proiecție Stereo 70.



Date referitoare la teren

Crt	Categorie folosință	Intra vilan	Suprafața (mp)	Tarla	Parcelă	Nr. topo	Observații / Referințe
1	faneata	NU	1.237	-	-	3036	Fâneată în Râpi

Lungime Segmente

1) Valorile lungimilor segmentelor sunt obținute din proiecție în plan.

Punct început	X / Y	Punct sfârșit	X / Y	Lungime segment (** (m)
1	284.212,467 429.007,811	2	284.283,513 429.002,755	71.226
2	284.283,513 429.002,755	3	284.319,115 429.006,526	35.801
3	284.319,115 429.006,526	4	284.316,633 429.016,622	10.397
4	284.316,633 429.016,622	5	284.217,408 429.017,381	99.228
5	284.217,408 429.017,381	1	284.212,467 429.007,811	10.77

**** Lungimile segmentelor sunt determinate în planul de proiecție Stereo 70 și sunt rotunjite la 1 milimetru.**

***** Distanța dintre puncte este formată din segmente cumulate ce sunt mai mici decât valoarea 1 milimetru.**

**DATE DESPRE IMOBILUL NR. 11895**

Oficiul de Cadastru și Publicitate Imobiliară CARAS-SEVERIN
Biroul de Cadastru și Publicitate Imobiliară Caransebes

A. Partea I. Descrierea imobilului

TEREN Extravilan

Nr. CF vechi:257-Petroșnița
Nr. topografic:3037

Adresa: Jud. Caraș-Severin

Nr. Crt	Nr cadastral Nr. topografic	Suprafața* (mp)	Observații / Referințe
A1		1.575	Sector cadastral:113 Teren neimprejmuț;

B. Partea II. Proprietari și acte

Inscrieri privitoare la dreptul de proprietate și alte drepturi reale		Referințe
1 / 01/01/1900		
Act Notarial nr. 0, din 01/01/1900 emis de -;		
B1	Intabulare, drept de PROPRIETATE, dobandit prin Conventie, cota actuala 4/16 1) GHERGA ILIE	A1
2124 / 03/12/1920		
Act Notarial nr. 0, din 12/06/1920 emis de -;		
B2	Intabulare, drept de PROPRIETATE, dobandit prin Conventie, cota actuala 4/16 1) GHERGA ILIE, căs. cu Floarea Hamat, dom. în Petroșnița	A1
827 / 10/03/1930		
Act Notarial nr. 0, din 08/03/1930 emis de -;		
B3	Intabulare, drept de PROPRIETATE, dobandit prin Conventie, cota actuala 8/16 1) GHERGA ILIE, căs. cu Hamat Floarea, dom. în Petroșnița	A1

C. Partea III. SARCINI .

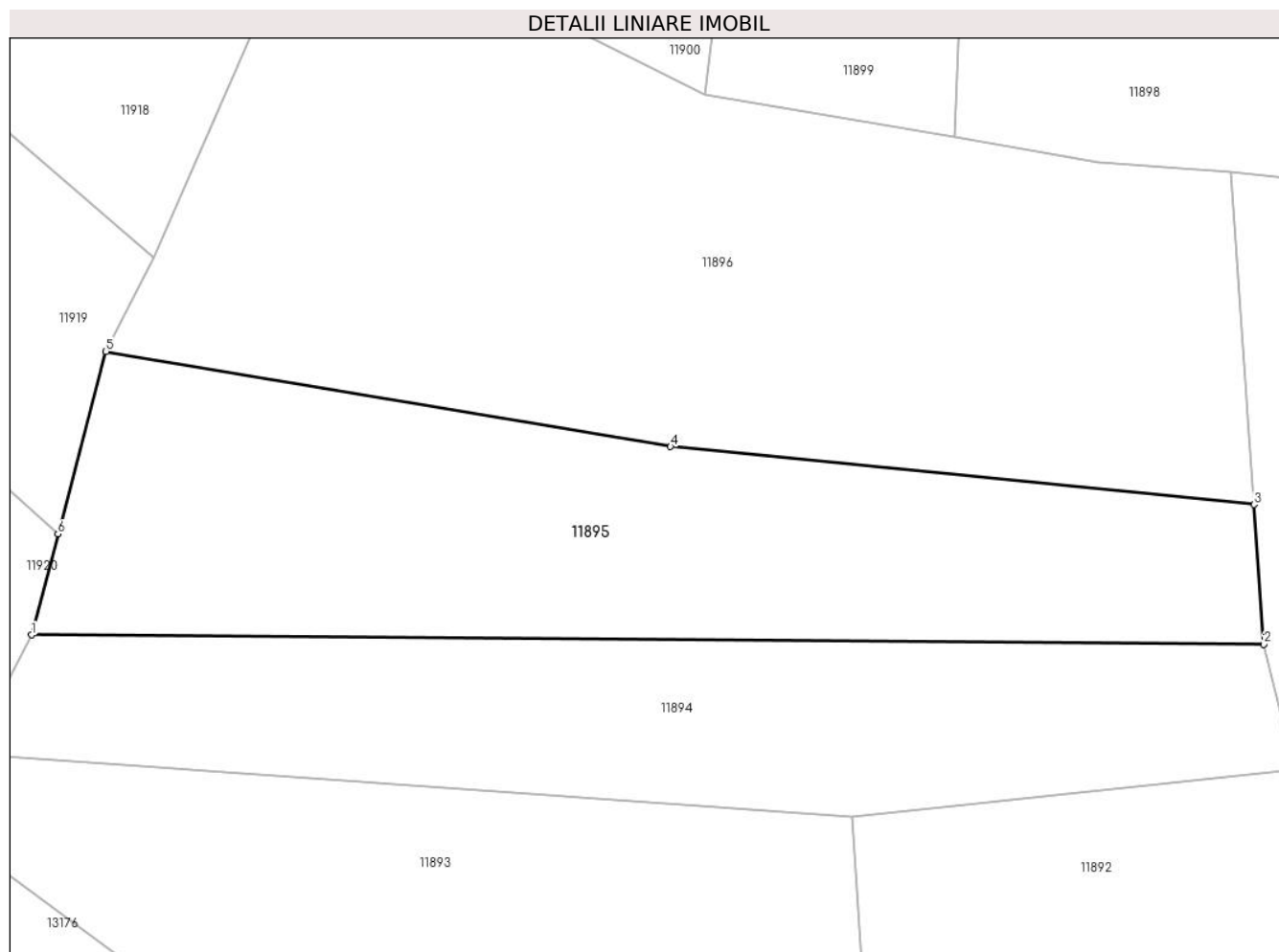
Inscrieri privind dezmembramintele dreptului de proprietate, drepturi reale de garanție și sarcini	Referințe
NU SUNT	

Anexa Nr. 1 La Partea I

Teren

Nr cadastral	Suprafața (mp)*	Observații / Referințe
	1.575	

* Suprafața este determinată în planul de proiecție Stereo 70.



Date referitoare la teren

Crt	Categorie folosință	Intravilan	Suprafața (mp)	Tarla	Parcelă	Nr. topo	Observații / Referințe
1	fâneata	NU	1.575	-	-	3037	Fâneată în Râpi

Lungime Segmente

1) Valorile lungimilor segmentelor sunt obținute din proiecție în plan.

Punct început	X / Y	Punct sfârșit	X / Y	Lungime segment (** (m)
1	284.217,408 429.017,381	2	284.316,633 429.016,622	99.228
2	284.316,633 429.016,622	3	284.315,858 429.027,869	11.274
3	284.315,858 429.027,869	4	284.268,863 429.032,542	47.227
4	284.268,863 429.032,542	5	284.223,391 429.040,173	46.108
5	284.223,391 429.040,173	6	284.219,54 429.025,503	15.167

Punct început	X / Y	Punct sfârșit	X / Y	Lungime segment (** (m)
6	284.219,54 429.025,503	1	284.217,408 429.017,381	8.397

** Lungimile segmentelor sunt determinate în planul de proiecție Stereo 70 și sunt rotunjite la 1 milimetru.

*** Distanța dintre puncte este formată din segmente cumulate ce sunt mai mici decât valoarea 1 milimetru.

**DATE DESPRE IMOBILUL NR. 11896**

Oficiul de Cadastru și Publicitate Imobiliară CARAS-SEVERIN
Biroul de Cadastru și Publicitate Imobiliară Caransebes

A. Partea I. Descrierea imobilului

TEREN Extravilan

Nr. CF vechi:230,877-Petroșnița
Nr. topografic:3038/1, 3038/2, 3038/3

Adresa: Jud. Caraș-Severin

Nr. Crt	Nr cadastral Nr. topografic	Suprafața* (mp)	Observații / Referințe
A1		2.477	Sector cadastral:113 Teren neimprejmuit;

B. Partea II. Proprietari și acte

Inscrieri privitoare la dreptul de proprietate și alte drepturi reale		Referințe
/		
Act Administrativ nr. 1776, din 13/05/2024 emis de PRIMĂRIA COMUNEI BUCOȘNIȚA;		
B1	Inscrierea posesiei, drept de PROPRIETATE, dobandit prin Lege, cota actuala 1/1 1) NEIDENTIFICAT NEIDENTIFICAT	A1
Act Normativ nr. 7, din 13/03/1996 emis de PARLAMENTUL ROMÂNIEI;		
B2	SE NOTEAZĂ MENȚIUNEA DE PROPRIETAR NEIDENTIFICAT	A1

C. Partea III. SARCINI .

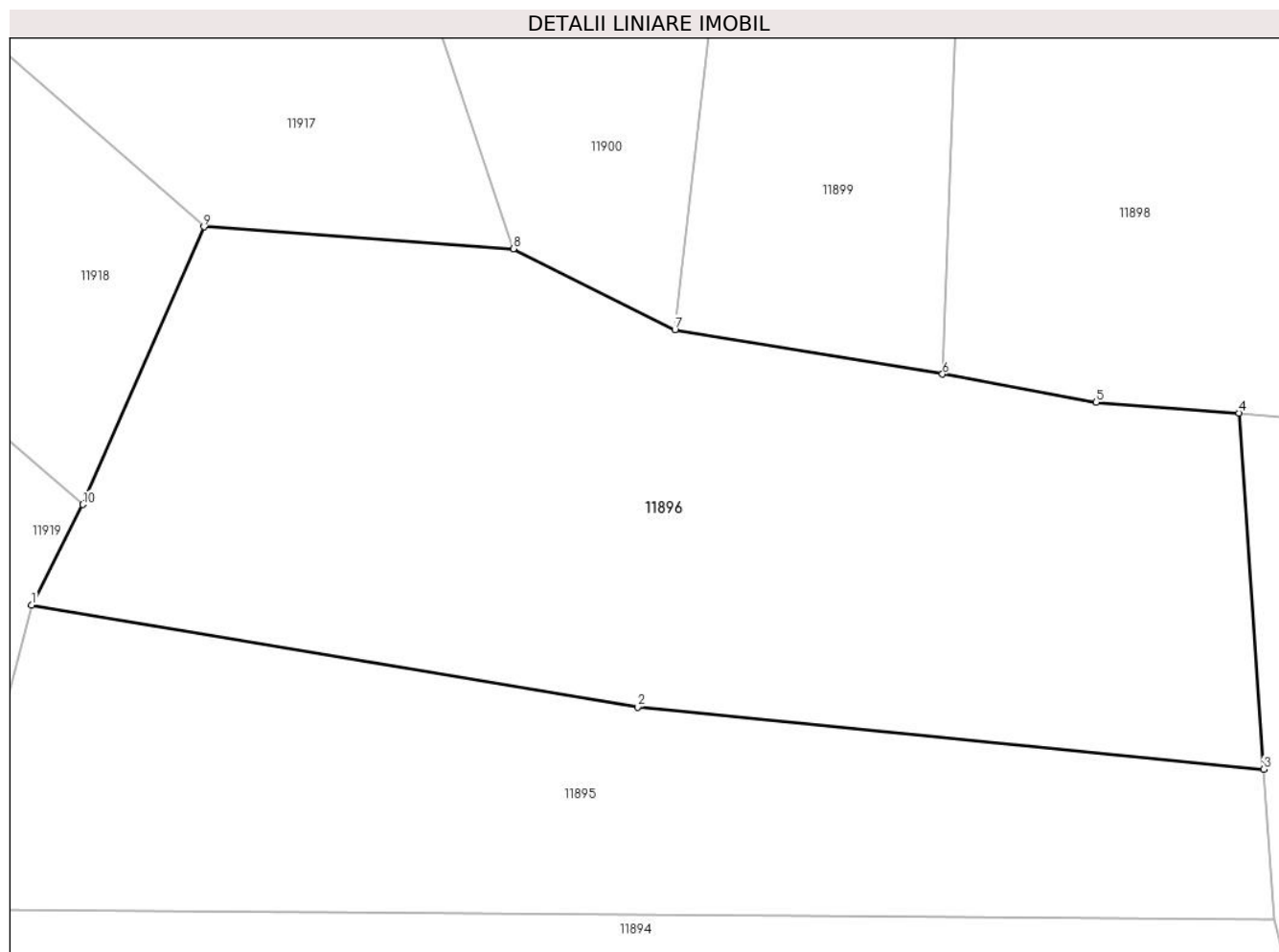
Inscrieri privind dezmembramintele dreptului de proprietate, drepturi reale de garanție și sarcini	Referințe
NU SUNT	

Anexa Nr. 1 La Partea I

Teren

Nr cadastral	Suprafața (mp)*	Observații / Referințe
	2.477	

* Suprafața este determinată în planul de proiecție Stereo 70.



Date referitoare la teren

Crt	Categorie folosință	Intravilan	Suprafața (mp)	Tarla	Parcelă	Nr. topo	Observații / Referințe
1	fâneata	NU	2.477	-	-	3038/1, 3038/2, 3038/3	Fâneată în Râpi

Lungime Segmente

1) Valorile lungimilor segmentelor sunt obținute din proiecție în plan.

Punct început	X / Y	Punct sfârșit	X / Y	Lungime segment (** (m)
1	284.223,391 429.040,173	2	284.268,863 429.032,542	46.108
2	284.268,863 429.032,542	3	284.315,858 429.027,869	47.227
3	284.315,858 429.027,869	4	284.314,018 429.054,591	26.785
4	284.314,018 429.054,591	5	284.303,29 429.055,396	10.758

Punct început	X / Y	Punct sfârșit	X / Y	Lungime segment (** (m)
5	284.303,29 429.055,396	6	284.291,754 429.057,496	11.726
6	284.291,754 429.057,496	7	284.271,672 429.060,831	20.357
7	284.271,672 429.060,831	8	284.259,542 429.066,901	13.564
8	284.259,542 429.066,901	9	284.236,314 429.068,553	23.287
9	284.236,314 429.068,553	10	284.227,228 429.047,717	22.731
10	284.227,228 429.047,717	1	284.223,391 429.040,173	8.464

** Lungimile segmentelor sunt determinate în planul de proiecție Stereo 70 și sunt rotunjite la 1 milimetru.

*** Distanța dintre puncte este formată din segmente cumulate ce sunt mai mici decât valoarea 1 milimetru.

**DATE DESPRE IMOBILUL NR. 11897**

Oficiul de Cadastru și Publicitate Imobiliară CARAS-SEVERIN
Biroul de Cadastru și Publicitate Imobiliară Caransebes

A. Partea I. Descrierea imobilului

TEREN Extravilan

Nr. CF vechi:645-Petroșnița
Nr. topografic:3033

Adresa: Jud. Caraș-Severin

Nr. Crt	Nr cadastral Nr. topografic	Suprafața* (mp)	Observații / Referințe
A1		Din acte: 2.970 Masurata: 2.852	Sector cadastral:113 Teren neimprejmuit;

B. Partea II. Proprietari și acte

Inscrieri privitoare la dreptul de proprietate și alte drepturi reale	Referințe
832 / 24/11/1962	
Act Notarial nr. 123, din 01/01/1962 emis de NOTARIATUL DE STAT AL RAIONULUI CARANSEBES;	
B1	A1
Intabulare, drept de PROPRIETATE drept moștenire testamentara, dobandit prin Succesiune, cota actuala 1/1 1) IOVANOVICI NISTOR, fiul lui Gheorghe și Ioana, dom. în Petroșnița	

C. Partea III. SARCINI

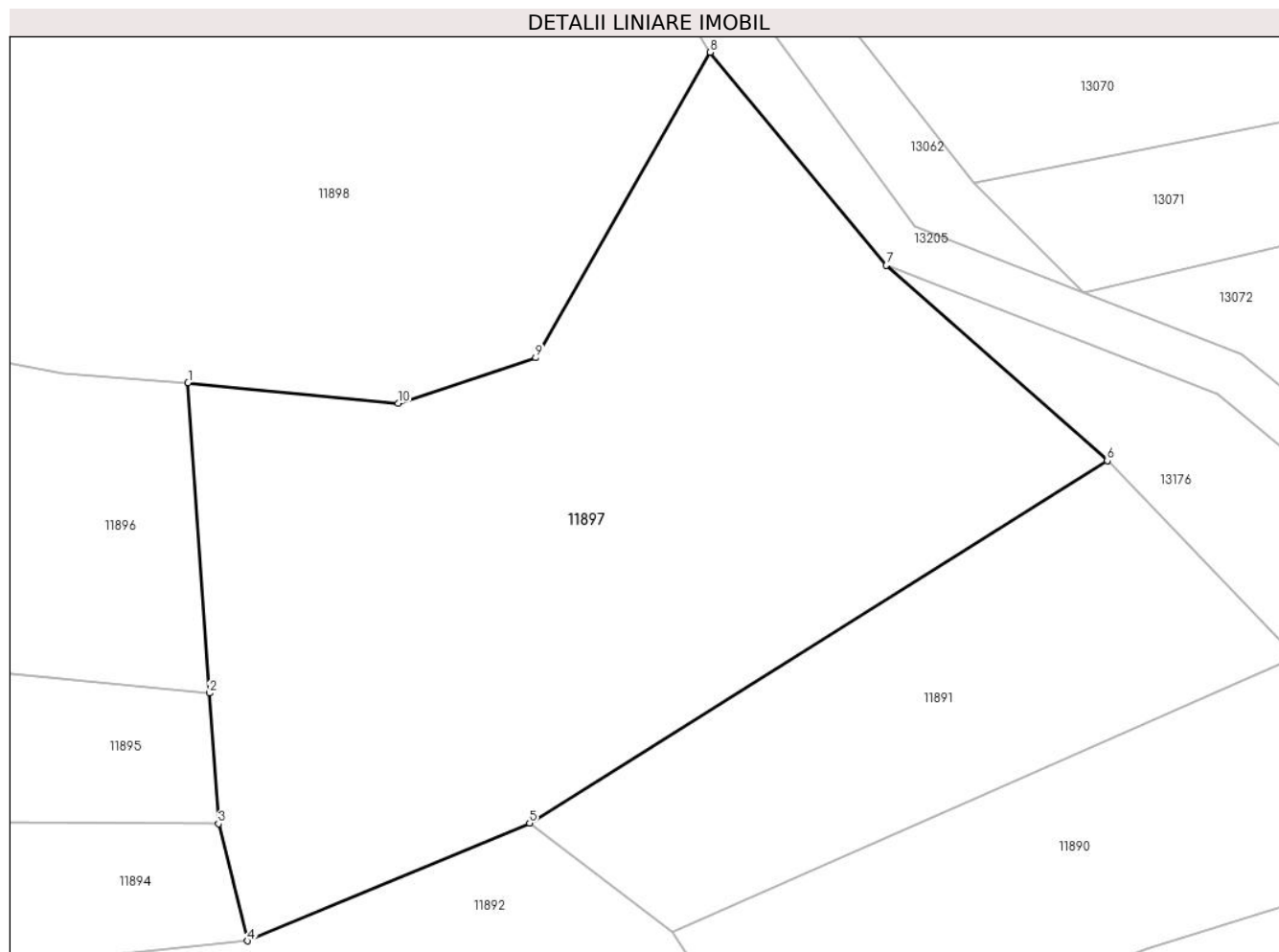
Inscrieri privind dezmembramintele dreptului de proprietate, drepturi reale de garanție și sarcini	Referințe
1395 / 12/06/1924	
Act Notarial nr. 0, din 06/06/1924 emis de -;	
C1	A1
Intabulare, drept de UZUFRICT VIAGER, cota actuala 1/2 1) MIHUȚA PAVEL, dom. în Petroșnița	

Anexa Nr. 1 La Partea I

Teren

Nr cadastral	Suprafața (mp)*	Observații / Referințe
	Din acte: 2.970 Masurata: 2.852	

* Suprafața este determinată în planul de proiecție Stereo 70.



Date referitoare la teren

Crt	Categorie folosință	Intra vilan	Suprafața (mp)	Tarla	Parcelă	Nr. topo	Observații / Referințe
1	pașune	NU	2.852	-	-	3033	Pășune în Râpi

Lungime Segmente

1) Valorile lungimilor segmentelor sunt obținute din proiecție în plan.

Punct început	X / Y	Punct sfârșit	X / Y	Lungime segment (** (m)
1	284.314,018 429.054,591	2	284.315,858 429.027,869	26.785
2	284.315,858 429.027,869	3	284.316,633 429.016,622	11.274
3	284.316,633 429.016,622	4	284.319,115 429.006,526	10.397
4	284.319,115 429.006,526	5	284.343,412 429.016,662	26.326
5	284.343,412 429.016,662	6	284.393,143 429.047,883	58.719

Punct început	X / Y	Punct sfârșit	X / Y	Lungime segment (** (m)
6	284.393,143 429.047,883	7	284.374,118 429.064,703	25.394
7	284.374,118 429.064,703	8	284.358,965 429.083,046	23.792
8	284.358,965 429.083,046	9	284.343,932 429.056,741	30.298
9	284.343,932 429.056,741	10	284.332,112 429.052,824	12.452
10	284.332,112 429.052,824	1	284.314,018 429.054,591	18.18

** Lungimile segmentelor sunt determinate în planul de proiecție Stereo 70 și sunt rotunjite la 1 milimetru.

*** Distanța dintre puncte este formată din segmente cumulate ce sunt mai mici decât valoarea 1 milimetru.

**DATE DESPRE IMOBILUL NR. 11898**

Oficiul de Cadastru și Publicitate Imobiliară CARAS-SEVERIN
Biroul de Cadastru și Publicitate Imobiliară Caransebes

A. Partea I. Descrierea imobilului

TEREN Extravilan

Nr. CF vechi:1117-Petroșnița

Nr. topografic:3039

Adresa: Jud. Caraș-Severin

Nr. Crt	Nr cadastral Nr. topografic	Suprafața* (mp)	Observații / Referințe
A1		3.431	Sector cadastral:113 Teren neimprejmuit;

B. Partea II. Proprietari și acte

Inscrieri privitoare la dreptul de proprietate și alte drepturi reale		Referințe
1115 / 30/06/1971		
Act Notarial nr. 671, din 01/01/1971 emis de NOTARIATUL DE STAT LOCAL CARANSEBES;		
B1	Intabulare, drept de PROPRIETATE, dobandit prin Succesiune, cota actuala 1/2 1) JURJA LIDIA, născ. Banadua, fiica def. dom. în Petroșnița	A1
1906 / 13/12/1973		
Act Notarial nr. 2647, din 11/12/1973 emis de NOTARIATUL DE STAT LOCAL CARANSEBES;		
B2	Intabulare, drept de PROPRIETATE, dobandit prin Conventie, cota actuala 1/2 1) JURJA LIDIA, născ. Banaduc, fiica Tinei, dom. în Petroșnița	A1
B3	Se notează interdicția de înstrăinare și grevare în favoarea lui 1) BANADUC TINA, dom. în Petroșnița	A1
/		
Act Normativ nr. 7, din 13/03/1996 emis de PARLAMENTUL ROMÂNIEI (ADEVERINȚA 1453/24.03.2023, EMISĂ DE PRIMĂRIA COMUNEI BUCOȘNIȚA);		
B4	Se notează posesia faptică în favoarea lui 1) DRAGOMIR MIHAI	A1

C. Partea III. SARCINI

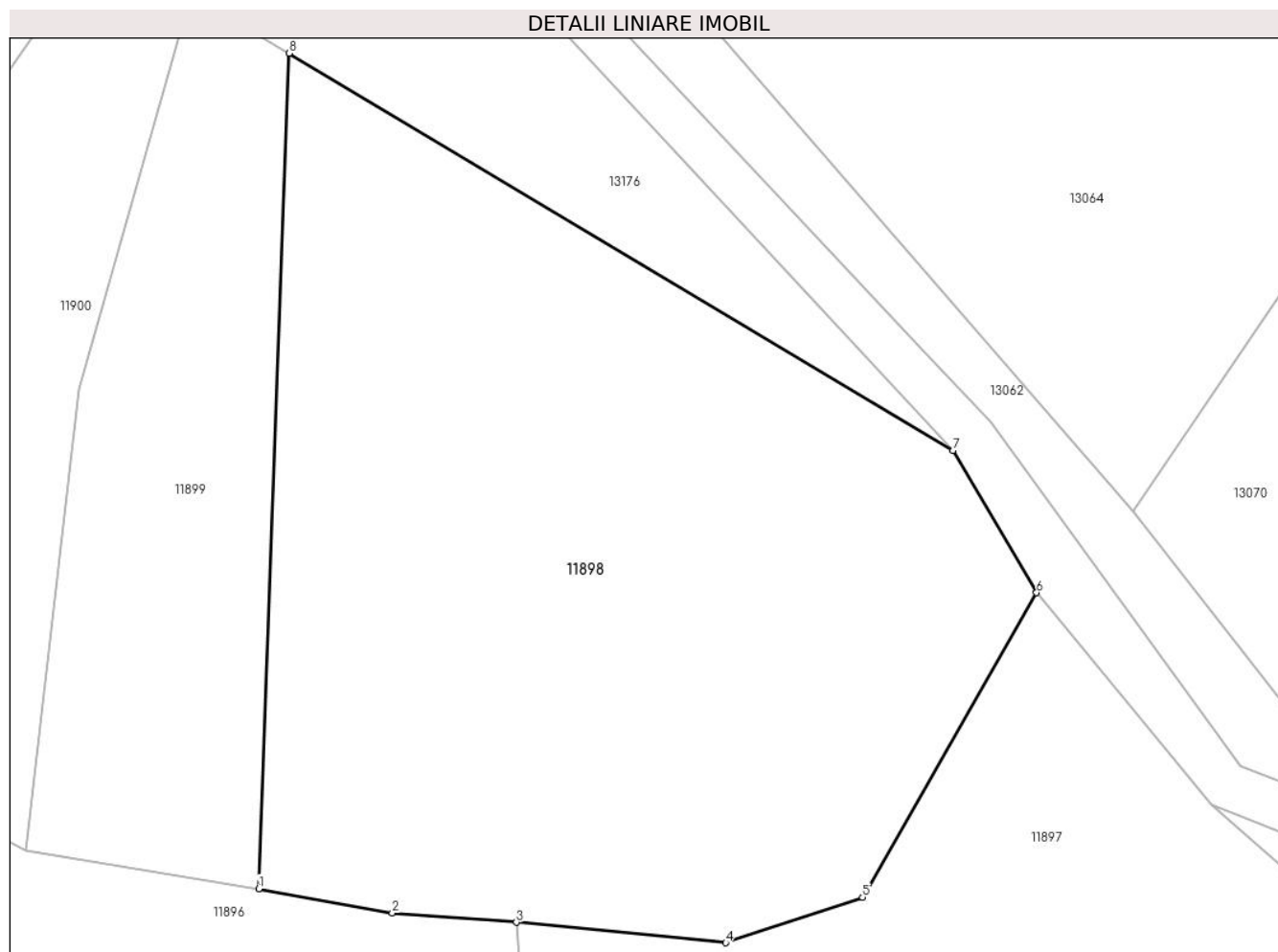
Inscrieri privind dezmembramintele dreptului de proprietate, drepturi reale de garanție și sarcini		Referințe
2087 / 03/06/1919		
Act Notarial nr. 0, din 01/01/1919 emis de -;		
C1	Intabulare, drept de UZUFRACT VIAGER, cota actuala 1/1 1) HERCU ȘTEFAN, căs. cu Semenica Peica	A1

Anexa Nr. 1 La Partea I

Teren

Nr cadastral	Suprafața (mp)*	Observații / Referințe
	3.431	

* Suprafața este determinată în planul de proiecție Stereo 70.



Date referitoare la teren

Crt	Categorie folosință	Intravilan	Suprafața (mp)	Tarla	Parcelă	Nr. topo	Observații / Referințe
1	pașune	NU	3.431	-	-	3039	Pășune în Râpi

Lungime Segmente

1) Valorile lungimilor segmentelor sunt obținute din proiecție în plan.

Punct început	X / Y	Punct sfârșit	X / Y	Lungime segment (** (m)
1	284.291,754 429.057,496	2	284.303,29 429.055,396	11.726
2	284.303,29 429.055,396	3	284.314,018 429.054,591	10.758
3	284.314,018 429.054,591	4	284.332,112 429.052,824	18.18
4	284.332,112 429.052,824	5	284.343,932 429.056,741	12.452
5	284.343,932 429.056,741	6	284.358,965 429.083,046	30.298

Punct început	X / Y	Punct sfârşit	X / Y	Lungime segment (** (m)
6	284.358,965 429.083,046	7	284.351,74 429.095,346	14.265
7	284.351,74 429.095,346	8	284.294,402 429.129,638	66.81
8	284.294,402 429.129,638	1	284.291,754 429.057,496	72.191

** Lungimile segmentelor sunt determinate în planul de proiecţie Stereo 70 şi sunt rotunjite la 1 milimetru.

*** Distanţa dintre puncte este formată din segmente cumulate ce sunt mai mici decât valoarea 1 milimetru.

**DATE DESPRE IMOBILUL NR. 11899**

Oficiul de Cadastru și Publicitate Imobiliară CARAS-SEVERIN
Biroul de Cadastru și Publicitate Imobiliară Caransebes

A. Partea I. Descrierea imobilului

Nr. CF vechi:479-Petroșnița
Nr. topografic:3040

TEREN Extravilan

Adresa: Jud. Caraș-Severin

Nr. Crt	Nr cadastral Nr. topografic	Suprafața* (mp)	Observații / Referințe
A1		Din acte: 2.554 Masurata: 1.197	Sector cadastral:113 Teren neimprejmuit;

B. Partea II. Proprietari și acte

Inscrieri privitoare la dreptul de proprietate și alte drepturi reale		Referințe
777 / 24/04/1934		
Hotarare Judecatoreasca nr. 1394, din 01/01/1928 emis de JUDECĂTORIA CARANSEBES;		
B1	Intabulare, drept de PROPRIETATE, dobandit prin Hotarare Judecatoreasca, cota actuala 25/63 1) TRICA PETRU, căs. cu Linu Floarea, dom. în Petroșnița	A1
B2	Intabulare, drept de PROPRIETATE, dobandit prin Hotarare Judecatoreasca, cota actuala 7/63 1) TRICA ELISAVETA, fiica lui Petru	A1
B3	Intabulare, drept de PROPRIETATE, dobandit prin Hotarare Judecatoreasca, cota actuala 14/63 1) TRICA ILIE, căs. cu Muhu Crucița	A1
B4	Intabulare, drept de PROPRIETATE, dobandit prin Hotarare Judecatoreasca, cota actuala 1/63 1) TRICA BOSIOC, a lui Petru	A1
B5	Intabulare, drept de PROPRIETATE, dobandit prin Hotarare Judecatoreasca, cota actuala 7/63 1) TRICA GHEORGHIA, a lui Petru	A1
B6	Intabulare, drept de PROPRIETATE, dobandit prin Hotarare Judecatoreasca, cota actuala 3/63 1) PAICA PETRU, a lui Simion	A1
B7	Intabulare, drept de PROPRIETATE, dobandit prin Hotarare Judecatoreasca, cota actuala 3/63 1) PAICA FLOAREA, a lui Simion	A1
B8	Intabulare, drept de PROPRIETATE, dobandit prin Hotarare Judecatoreasca, cota actuala 3/63 1) PAICA DRAGALINA, a lui Simion, dom. în Petroșnița	A1

C. Partea III. SARCINI .

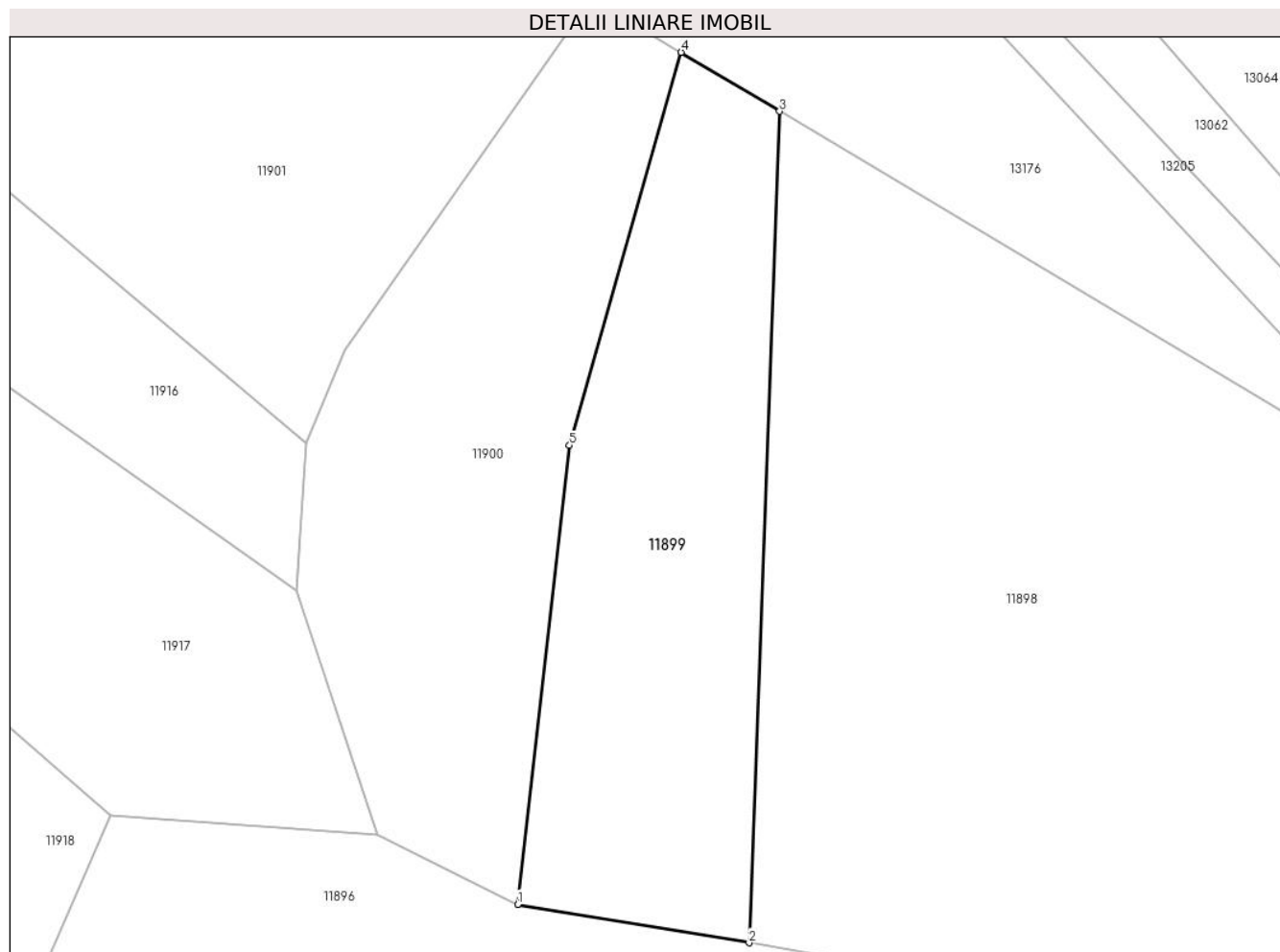
Inscrieri privind dezmembramintele dreptului de proprietate, drepturi reale de garanție și sarcini	Referințe
NU SUNT	

Anexa Nr. 1 La Partea I

Teren

Nr cadastral	Suprafața (mp)*	Observații / Referințe
	Din acte: 2.554 Masurata: 1.197	

* Suprafața este determinată în planul de proiecție Stereo 70.



Date referitoare la teren

Crt	Categorie folosință	Intra vilan	Suprafața (mp)	Tarla	Parcelă	Nr. topo	Observații / Referințe
1	pașune	NU	1.197	-	-	3040	Pășune în Râpi

Lungime Segmente

1) Valorile lungimilor segmentelor sunt obținute din proiecție în plan.

Punct început	X / Y	Punct sfârșit	X / Y	Lungime segment (** (m)
1	284.271,672 429.060,831	2	284.291,754 429.057,496	20.357
2	284.291,754 429.057,496	3	284.294,402 429.129,638	72.191
3	284.294,402 429.129,638	4	284.285,864 429.134,744	9.948
4	284.285,864 429.134,744	5	284.276,17 429.100,658	35.438
5	284.276,17 429.100,658	1	284.271,672 429.060,831	40.08

**** Lungimile segmentelor sunt determinate în planul de proiecție Stereo 70 și sunt rotunjite la 1 milimetru.**

***** Distanța dintre puncte este formată din segmente cumulate ce sunt mai mici decât valoarea 1 milimetru.**

**DATE DESPRE IMOBILUL NR. 11900**

Oficiul de Cadastru și Publicitate Imobiliară CARAS-SEVERIN
Biroul de Cadastru și Publicitate Imobiliară Caransebes

A. Partea I. Descrierea imobilului

TEREN Extravilan

Nr. CF vechi:479-Petroșnița
Nr. topografic:Parte din 3040

Adresa: Jud. Caraș-Severin

Nr. Crt	Nr cadastral Nr. topografic	Suprafața* (mp)	Observații / Referințe
A1		1.332	Sector cadastral:113 Teren neimprejmuit;

B. Partea II. Proprietari și acte

Inscrieri privitoare la dreptul de proprietate și alte drepturi reale		Referințe
777 / 24/04/1934		
Hotarare Judecatoreasca nr. 1394, din 01/01/1928 emis de JUDECĂTORIA CARANSEBEȘ;		
B1	Intabulare, drept de PROPRIETATE, dobandit prin Hotarare Judecatoreasca, cota actuala 25/63 1) TRICA PETRU, căs. cu Linu Floarea, dom. în Petroșnița	A1
B2	Intabulare, drept de PROPRIETATE, dobandit prin Hotarare Judecatoreasca, cota actuala 7/63 1) TRICA ELISAVETA, fiica lui Petru	A1
B3	Intabulare, drept de PROPRIETATE, dobandit prin Hotarare Judecatoreasca, cota actuala 14/63 1) TRICA ILIE, căs. cu Mihu Crucița	A1
B4	Intabulare, drept de PROPRIETATE, dobandit prin Hotarare Judecatoreasca, cota actuala 1/63 1) TRICA BOSIOC, a lui Petru	A1
B5	Intabulare, drept de PROPRIETATE, dobandit prin Hotarare Judecatoreasca, cota actuala 7/63 1) TRICA GHEORGHIA, a lui Petru	A1
B6	Intabulare, drept de PROPRIETATE, dobandit prin Hotarare Judecatoreasca, cota actuala 3/63 1) PAICA PETRU, a lui Simion	A1
B7	Intabulare, drept de PROPRIETATE, dobandit prin Hotarare Judecatoreasca, cota actuala 3/63 1) PAICA FLOAREA, a lui Simion	A1
B8	Intabulare, drept de PROPRIETATE, dobandit prin Hotarare Judecatoreasca, cota actuala 3/63 1) PAICA DRAGALINA, a lui Simion, dom. în Petroșnița	A1

C. Partea III. SARCINI .

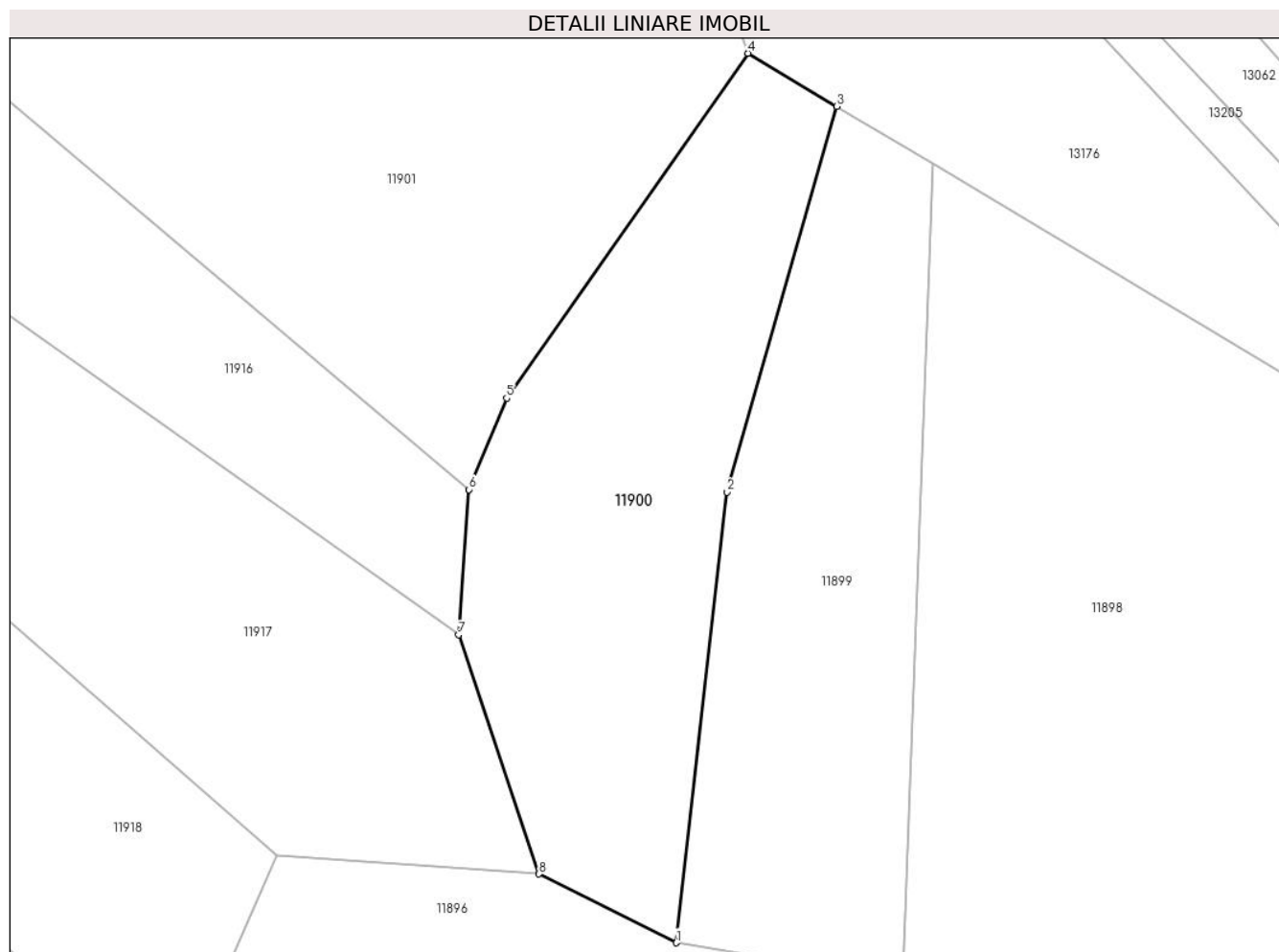
Inscrieri privind dezmembramintele dreptului de proprietate, drepturi reale de garanție și sarcini	Referințe
NU SUNT	

Anexa Nr. 1 La Partea I

Teren

Nr cadastral	Suprafața (mp)*	Observații / Referințe
	1.332	

* Suprafața este determinată în planul de proiecție Stereo 70.



Date referitoare la teren

Crt	Categorie folosință	Intravilan	Suprafața (mp)	Tarla	Parcelă	Nr. topo	Observații / Referințe
1	pașune	NU	1.332	-	-	Parte din 3040	Pășune în Râpi

Lungime Segmente

1) Valorile lungimilor segmentelor sunt obținute din proiecție în plan.

Punct început	X / Y	Punct sfârșit	X / Y	Lungime segment (** (m)
1	284.271,672 429.060,831	2	284.276,17 429.100,658	40.08
2	284.276,17 429.100,658	3	284.285,864 429.134,744	35.438
3	284.285,864 429.134,744	4	284.278,019 429.139,436	9.141
4	284.278,019 429.139,436	5	284.256,671 429.108,96	37.209
5	284.256,671 429.108,96	6	284.253,348 429.100,88	8.737

Punct început	X / Y	Punct sfârșit	X / Y	Lungime segment (** (m)
6	284.253,348 429.100,88	7	284.252,432 429.088,043	12.87
7	284.252,432 429.088,043	8	284.259,542 429.066,901	22.306
8	284.259,542 429.066,901	1	284.271,672 429.060,831	13.564

** Lungimile segmentelor sunt determinate în planul de proiecție Stereo 70 și sunt rotunjite la 1 milimetru.

*** Distanța dintre puncte este formată din segmente cumulate ce sunt mai mici decât valoarea 1 milimetru.

**DATE DESPRE IMOBILUL NR. 11901**

Oficiul de Cadastru și Publicitate Imobiliară CARAS-SEVERIN
Biroul de Cadastru și Publicitate Imobiliară Caransebes

A. Partea I. Descrierea imobilului

TEREN Extravilan

Nr. CF vechi:685-Petroșnița
Nr. topografic:Parte din 3041

Adresa: Jud. Caraș-Severin

Nr. Crt	Nr cadastral Nr. topografic	Suprafața* (mp)	Observații / Referințe
A1		5.120	Sector cadastral:113 Teren neimprejmuit;

B. Partea II. Proprietari și acte

Inscrieri privitoare la dreptul de proprietate și alte drepturi reale		Referințe
4215 / 28/10/1996		
Act Notarial nr. 2623, din 01/01/1996 emis de BNP MARIA LĂPĂDAT;		
B1	Intabulare, drept de PROPRIETATE, dobandit prin Conventie, cota actuala 1/1 1) HAMAT STANA , născ. Banaduc	A1
/		
Act Normativ nr. 7, din 13/03/1996 emis de PARLAMENTUL ROMÂNIEI (ADEVÉRINȚA 5064/04.10.2023, EMISĂ DE PRIMĂRIA COMUNEI BUCOȘNIȚA);		
B2	Se notează posesia faptică în favoarea lui 1) MUTAȘCU ICONIA	A1

C. Partea III. SARCINI

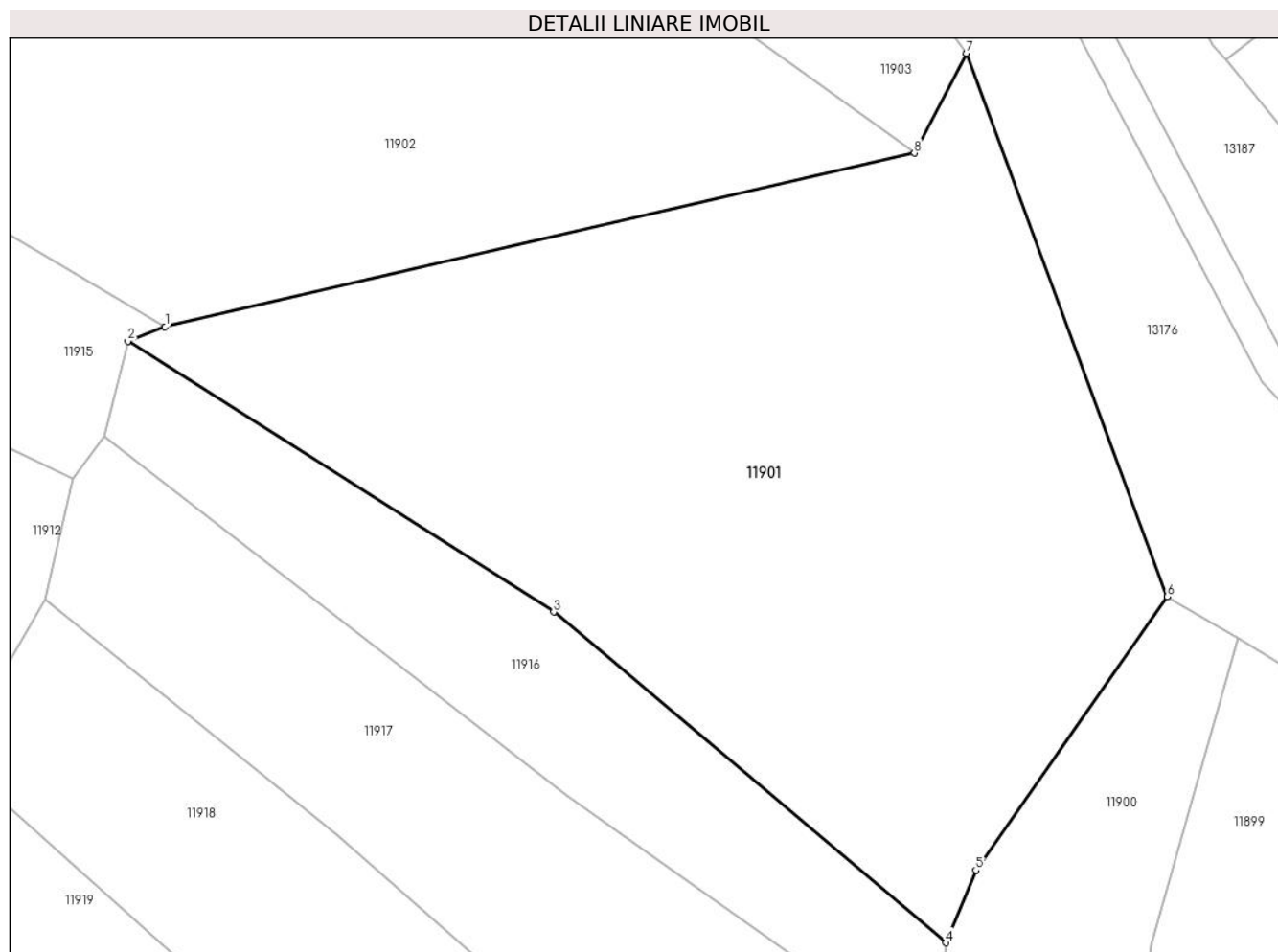
Inscrieri privind dezmembramintele dreptului de proprietate, drepturi reale de garanție și sarcini		Referințe
2087 / 03/06/1919		
Act Notarial nr. 0, din 02/06/1919 emis de -;		
C1	Intabulare, drept de UZUFRACT VIAGER, cota actuala 1/1 1) HERCU STEFAN , căs. cu Semenica Peica	A1

Anexa Nr. 1 La Partea I

Teren

Nr cadastral	Suprafața (mp)*	Observații / Referințe
	5.120	

* Suprafața este determinată în planul de proiecție Stereo 70.



Date referitoare la teren

Crt	Categorie folosință	Intravilan	Suprafața (mp)	Tarla	Parcelă	Nr. topo	Observații / Referințe
1	faneata	NU	5.120	-	-	Parte din 3041	Fâneață în Râpi

Lungime Segmente

1) Valorile lungimilor segmentelor sunt obținute din proiecție în plan.

Punct început	X / Y	Punct sfârșit	X / Y	Lungime segment (** (m)
1	284.166,343 429.169,492	2	284.162,189 429.167,845	4.469
2	284.162,189 429.167,845	3	284.209,628 429.137,711	56.201
3	284.209,628 429.137,711	4	284.253,348 429.100,88	57.166
4	284.253,348 429.100,88	5	284.256,671 429.108,96	8.737
5	284.256,671 429.108,96	6	284.278,019 429.139,436	37.209

Punct început	X / Y	Punct sfârșit	X / Y	Lungime segment (** (m)
6	284.278,019 429.139,436	7	284.255,599 429.199,925	64.51
7	284.255,599 429.199,925	8	284.249,819 429.188,807	12.531
8	284.249,819 429.188,807	1	284.166,343 429.169,492	85.681

** Lungimile segmentelor sunt determinate în planul de proiecție Stereo 70 și sunt rotunjite la 1 milimetru.

*** Distanța dintre puncte este formată din segmente cumulate ce sunt mai mici decât valoarea 1 milimetru.

**DATE DESPRE IMOBILUL NR. 11902**

Oficiul de Cadastru și Publicitate Imobiliară CARAS-SEVERIN
Biroul de Cadastru și Publicitate Imobiliară Caransebes

A. Partea I. Descrierea imobilului

TEREN Extravilan

Nr. CF vechi:467, 685-Petroșnița
Nr. topografic:Parte din 3055, 3054, 3041

Adresa: Jud. Caraș-Severin

Nr. Crt	Nr cadastral Nr. topografic	Suprafața* (mp)	Observații / Referințe
A1		4.891	Sector cadastral:113 Teren neimprejmuit;

B. Partea II. Proprietari și acte

Inscrieri privitoare la dreptul de proprietate și alte drepturi reale		Referințe
/		
Act Normativ nr. 7, din 13/03/1996 emis de PARLAMENTUL ROMÂNIEI;		
B1	Inscrierea posesiei, drept de PROPRIETATE, dobandit prin Lege, cota actuala 1/1 1) NEIDENTIFICAT NEIDENTIFICAT	A1
B2	SE NOTEAZĂ MENȚIUNEA DE PROPRIETAR NEIDENTIFICAT	A1

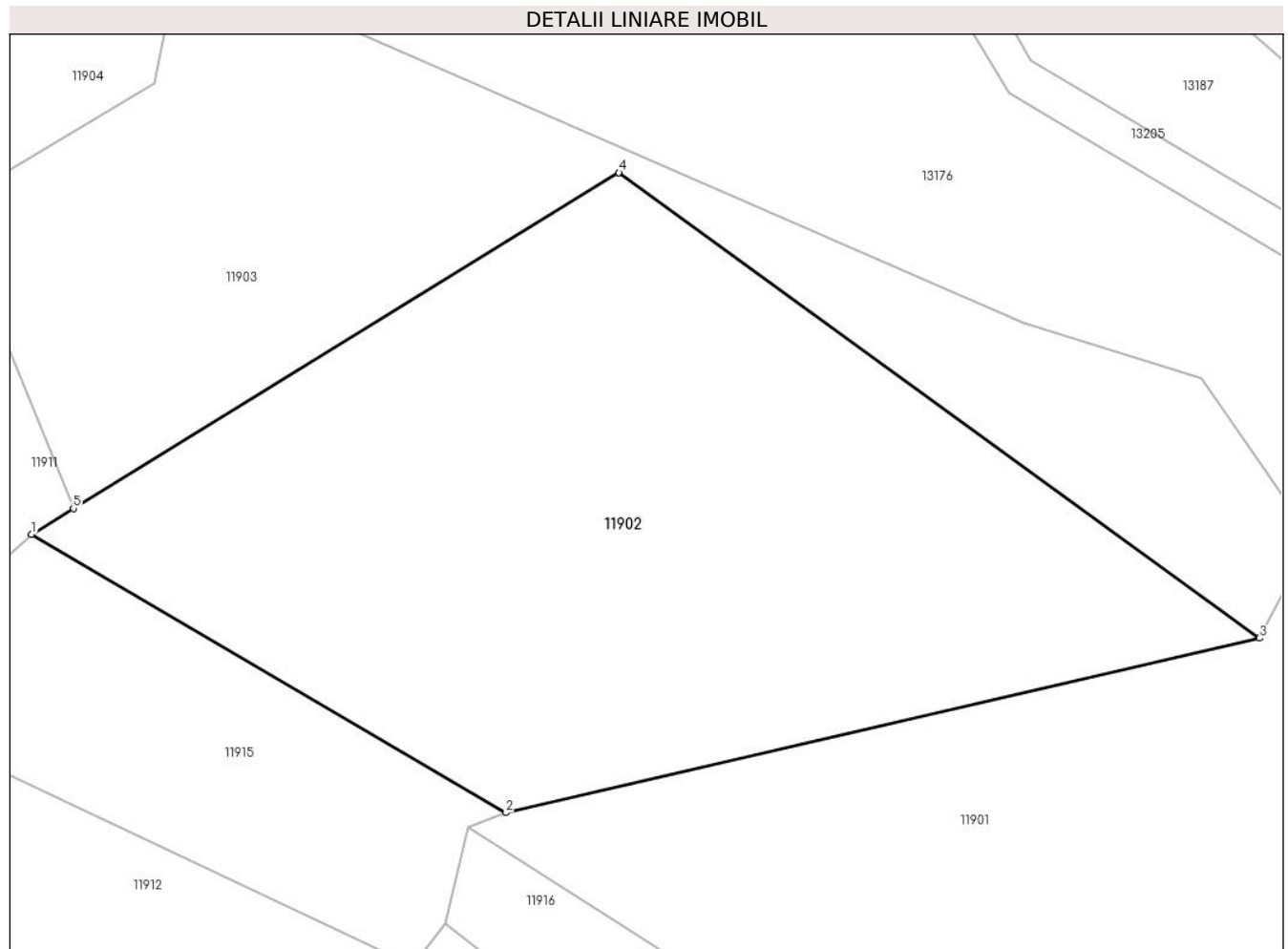
C. Partea III. SARCINI .

Inscrieri privind dezmembramintele dreptului de proprietate, drepturi reale de garanție și sarcini	Referințe
NU SUNT	

Teren

Nr cadastral	Suprafața (mp)*	Observații / Referințe
	4.891	

* Suprafața este determinată în planul de proiecție Stereo 70.



Date referitoare la teren

Crt	Categorie folosință	Intra vilan	Suprafața (mp)	Tarla	Parcelă	Nr. topo	Observații / Referințe
1	pasune	NU	4.891	-	-	Parte din 3055, 3054, 3041	Pășune în Râpi

Lungime Segmente

1) Valorile lungimilor segmentelor sunt obținute din proiecție în plan.

Punct început	X / Y	Punct sfârșit	X / Y	Lungime segment (** (m))
1	284.113,768 429.200,315	2	284.166,343 429.169,492	60.944
2	284.166,343 429.169,492	3	284.249,819 429.188,807	85.681
3	284.249,819 429.188,807	4	284.178,855 429.240,339	87.701
4	284.178,855 429.240,339	5	284.118,408 429.203,168	70.961

Punct început	X / Y	Punct sfârșit	X / Y	Lungime segment (** (m)
5	284.118,408 429.203,168	1	284.113,768 429.200,315	5.447

** Lungimile segmentelor sunt determinate în planul de proiecție Stereo 70 și sunt rotunjite la 1 milimetru.

*** Distanța dintre puncte este formată din segmente cumulate ce sunt mai mici decât valoarea 1 milimetru.

**DATE DESPRE IMOBILUL NR. 11903**

Oficiul de Cadastru și Publicitate Imobiliară CARAS-SEVERIN
Biroul de Cadastru și Publicitate Imobiliară Caransebes

A. Partea I. Descrierea imobilului

TEREN Extravilan

Nr. CF vechi:467-Petroșnița
Nr. topografic:Parte din 3055, 3054

Adresa: Jud. Caraș-Severin

Nr. Crt	Nr cadastral Nr. topografic	Suprafața* (mp)	Observații / Referințe
A1		3.162	Sector cadastral:113 Teren neimprejmuit;

B. Partea II. Proprietari și acte

Inscrieri privitoare la dreptul de proprietate și alte drepturi reale		Referințe
5479 / 30/11/1999		
Act Notarial nr. 3871, din 01/01/1999 emis de BNP MARIA LAPADAT;		
B1	Intabulare, drept de PROPRIETATE, dobandit prin Conventie, cota actuala 1/1 1) BISTREAN CORNELIU PETRICA, și soția 2) BISTREAN FLOAREA, născ. Paica	A1
B2	Se notează interdicția de înstrăinare și grevare în favoarea lui 1) PAICA ION, și soția 2) PAICA MARIA	A1

C. Partea III. SARCINI

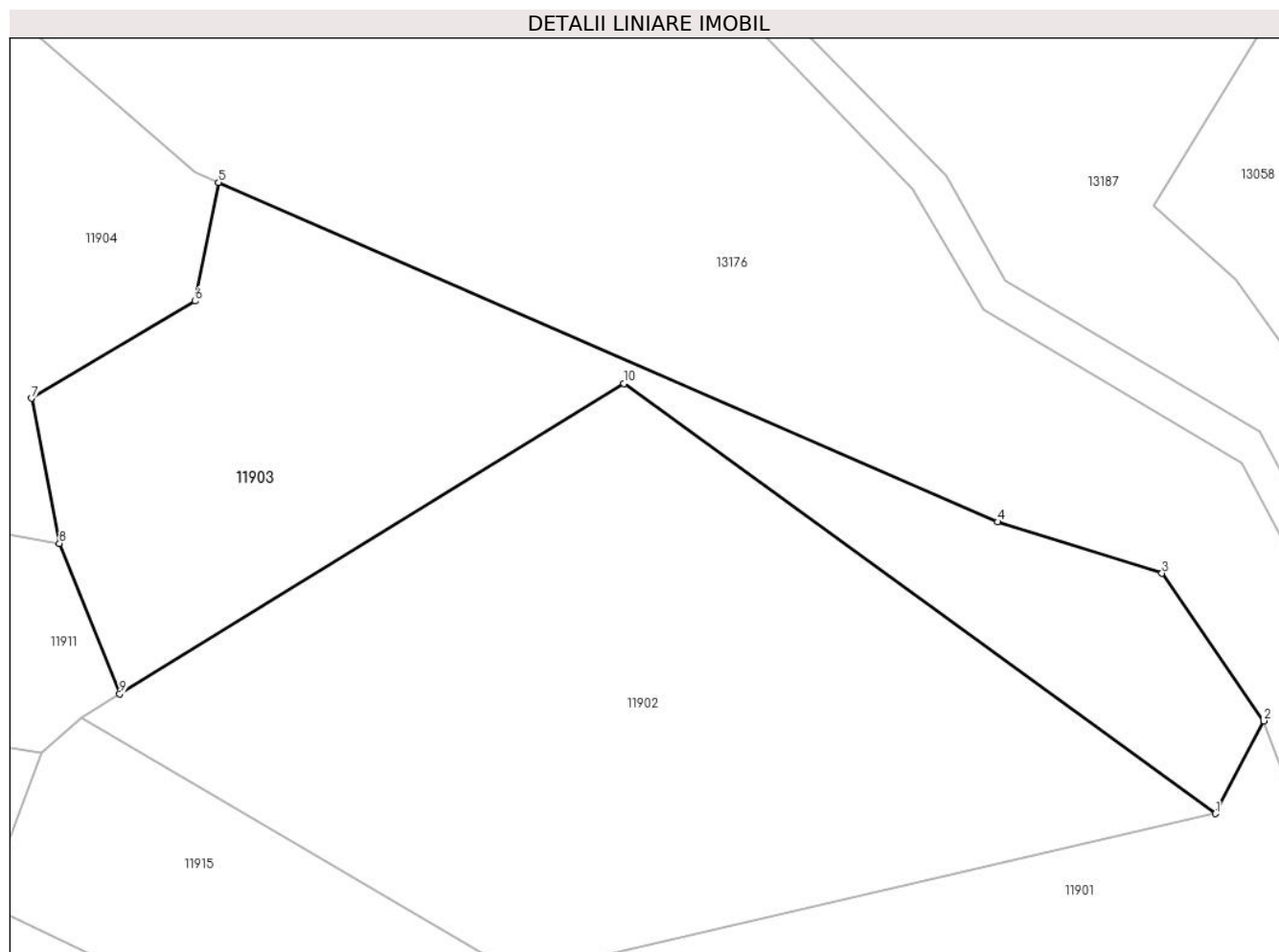
Inscrieri privind dezmembramintele dreptului de proprietate, drepturi reale de garanție și sarcini		Referințe
5479 / 30/11/1999		
Act Notarial nr. 3871, din 01/01/1999 emis de BNP MARIA LAPADAT;		
C1	Intabulare, drept de UZUFRUCT VIAGER, cota actuala 1/1 1) PAICA ION, și soția 2) PAICA MARIA	A1

Anexa Nr. 1 La Partea I

Teren

Nr cadastral	Suprafața (mp)*	Observații / Referințe
	3.162	

* Suprafața este determinată în planul de proiecție Stereo 70.



Date referitoare la teren

Crt	Categorie folosință	Intravilan	Suprafața (mp)	Tarla	Parcelă	Nr. topo	Observații / Referințe
1	pașune	NU	3.162	-	-	Parte din 3055, 3054	Pășune în Râpi

Lungime Segmente

1) Valorile lungimilor segmentelor sunt obținute din proiecție în plan.

Punct început	X / Y	Punct sfârșit	X / Y	Lungime segment (** (m)
1	284.249,819 429.188,807	2	284.255,599 429.199,925	12.531
2	284.255,599 429.199,925	3	284.243,397 429.217,593	21.472
3	284.243,397 429.217,593	4	284.223,67 429.223,766	20.67
4	284.223,67 429.223,766	5	284.130,259 429.264,441	101.883
5	284.130,259 429.264,441	6	284.127,435 429.250,21	14.508

Punct început	X / Y	Punct sfârșit	X / Y	Lungime segment (** (m)
6	284.127,435 429.250,21	7	284.107,84 429.238,572	22.791
7	284.107,84 429.238,572	8	284.111,166 429.221,19	17.697
8	284.111,166 429.221,19	9	284.118,408 429.203,168	19.423
9	284.118,408 429.203,168	10	284.178,855 429.240,339	70.961
10	284.178,855 429.240,339	1	284.249,819 429.188,807	87.701

** Lungimile segmentelor sunt determinate în planul de proiecție Stereo 70 și sunt rotunjite la 1 milimetru.

*** Distanța dintre puncte este formată din segmente cumulate ce sunt mai mici decât valoarea 1 milimetru.

**DATE DESPRE IMOBILUL NR. 11904**

Oficiul de Cadastru și Publicitate Imobiliară CARAS-SEVERIN
Biroul de Cadastru și Publicitate Imobiliară Caransebes

A. Partea I. Descrierea imobilului

TEREN Extravilan

Nr. CF vechi:480-Petroșnița
Nr. topografic:3056

Adresa: Jud. Caraș-Severin

Nr. Crt	Nr cadastral Nr. topografic	Suprafața* (mp)	Observații / Referințe
A1		4.243	Sector cadastral:113 Teren neimprejmuț;

B. Partea II. Proprietari și acte

Inscrieri privitoare la dreptul de proprietate și alte drepturi reale		Referințe
2769 / 04/08/1995		
Act Notarial nr. 383, din 01/01/1995 emis de NOTARIATUL CARANSEBEȘ;		
B1	Intabulare, drept de PROPRIETATE, dobândit prin Succesiune, cota actuala 8/16 1) GAVRILĂ SOLOMIA , fiica def. Busuioc	A1
B2	Intabulare, drept de PROPRIETATE, dobândit prin Succesiune, cota actuala 2/16 1) PAICA MARIA , soția def. Mihai	A1
B3	Intabulare, drept de PROPRIETATE, dobândit prin Succesiune, cota actuala 3/16 1) PAICA NICOLAE , fiul def. Mihai	A1
B4	Intabulare, drept de PROPRIETATE, dobândit prin Succesiune, cota actuala 3/16 1) PAICA MIHAI , fiul def. Mihai	A1

C. Partea III. SARCINI .

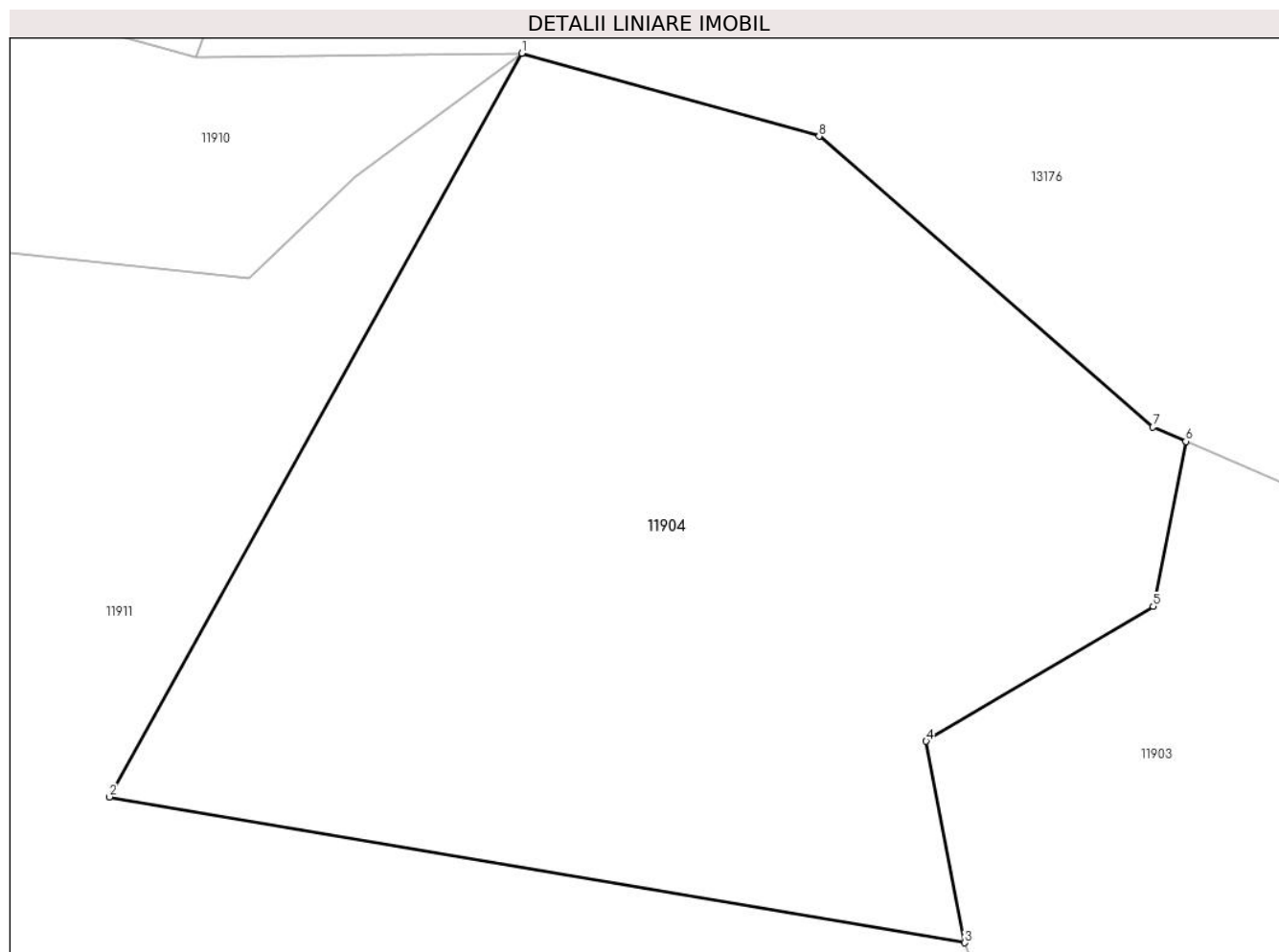
Inscrieri privind dezmembramintele dreptului de proprietate, drepturi reale de garanție și sarcini	Referințe
NU SUNT	

Anexa Nr. 1 La Partea I

Teren

Nr cadastral	Suprafața (mp)*	Observații / Referințe
	4.243	

* Suprafața este determinată în planul de proiecție Stereo 70.



Date referitoare la teren

Crt	Categorie folosință	Intra vilan	Suprafața (mp)	Tarla	Parcelă	Nr. topo	Observații / Referințe
1	pașune	NU	4.243	-	-	3056	Pășune în Râpi

Lungime Segmente

1) Valorile lungimilor segmentelor sunt obținute din proiecție în plan.

Punct început	X / Y	Punct sfârșit	X / Y	Lungime segment (** (m)
1	284.072,935 429.297,925	2	284.037,344 429.233,777	73.36
2	284.037,344 429.233,777	3	284.111,166 429.221,19	74.887
3	284.111,166 429.221,19	4	284.107,84 429.238,572	17.697
4	284.107,84 429.238,572	5	284.127,435 429.250,21	22.791
5	284.127,435 429.250,21	6	284.130,259 429.264,441	14.508

Punct început	X / Y	Punct sfârșit	X / Y	Lungime segment (** (m)
6	284.130,259 429.264,441	7	284.127,424 429.265,676	3.092
7	284.127,424 429.265,676	8	284.098,595 429.290,765	38.217
8	284.098,595 429.290,765	1	284.072,935 429.297,925	26.64

** Lungimile segmentelor sunt determinate în planul de proiecție Stereo 70 și sunt rotunjite la 1 milimetru.

*** Distanța dintre puncte este formată din segmente cumulate ce sunt mai mici decât valoarea 1 milimetru.

**DATE DESPRE IMOBILUL NR. 11905**

Oficiul de Cadastru și Publicitate Imobiliară CARAS-SEVERIN
Biroul de Cadastru și Publicitate Imobiliară Caransebes

A. Partea I. Descrierea imobilului

TEREN Extravilan

Nr. CF vechi:916-Petroșnița
Nr. topografic:3061

Adresa: Jud. Caraș-Severin

Nr. Crt	Nr cadastral Nr. topografic	Suprafața* (mp)	Observații / Referințe
A1		Din acte: 5.681 Masurata: 5.311	Sector cadastral:113 Teren neimprejmuit;

B. Partea II. Proprietari și acte

Inscrieri privitoare la dreptul de proprietate și alte drepturi reale	Referințe
1164 / 23/06/1939	
Act Notarial nr. 0, din 13/06/1939 emis de -;	
B1	A1
Intabulare, drept de PROPRIETATE, dobandit prin Conventie, cota actuala 1/1 1) BACILA MIRON , căs. cu Hamat Floarea, dom. în Petroșnița	

C. Partea III. SARCINI .

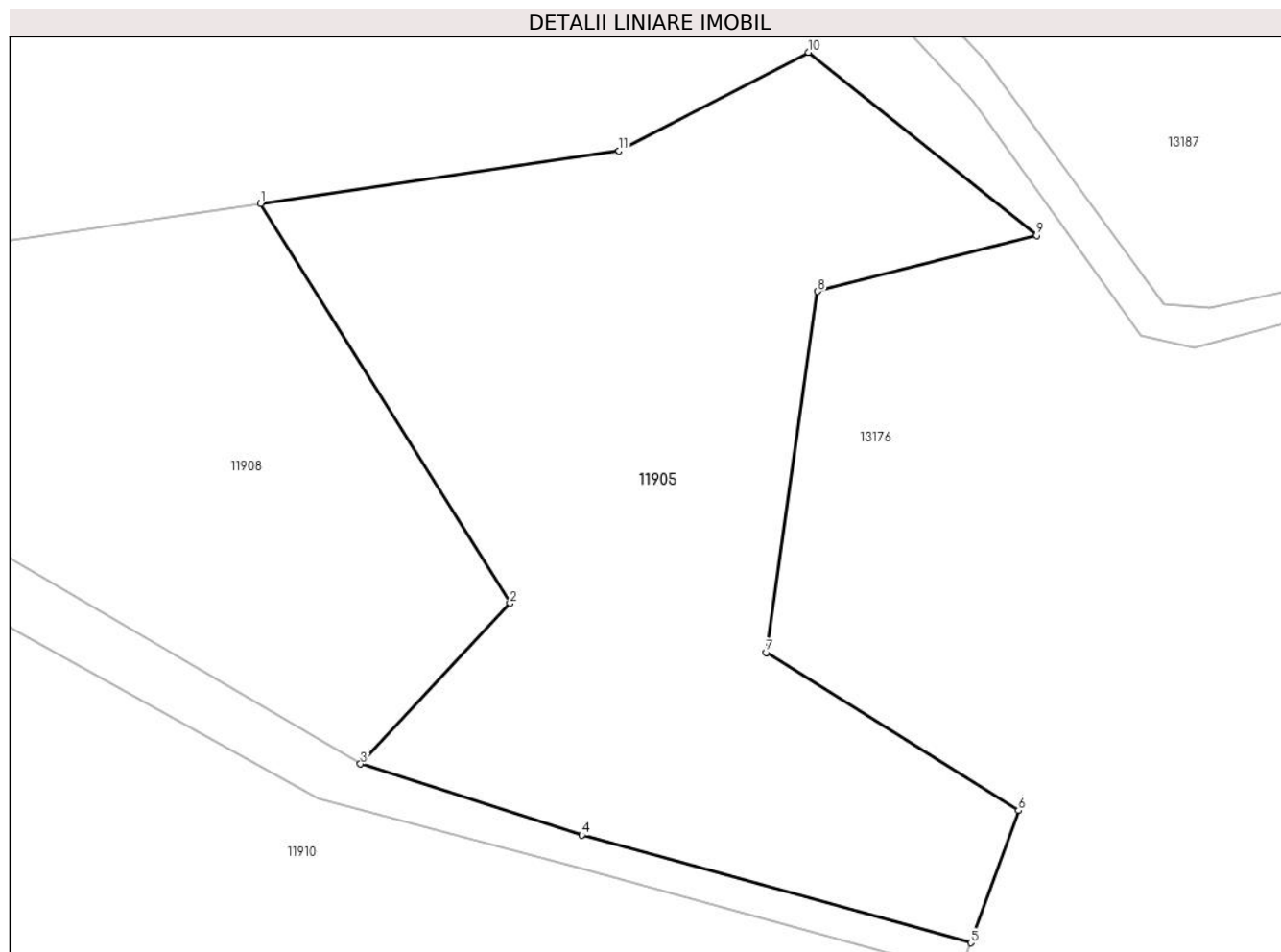
Inscrieri privind dezmembramintele dreptului de proprietate, drepturi reale de garanție și sarcini	Referințe
NU SUNT	

Anexa Nr. 1 La Partea I

Teren

Nr cadastral	Suprafața (mp)*	Observații / Referințe
	Din acte: 5.681 Masurata: 5.311	

* Suprafața este determinată în planul de proiecție Stereo 70.



Date referitoare la teren

Crt	Categorie folosință	Intra vilan	Suprafața (mp)	Tarla	Parcelă	Nr. topo	Observații / Referințe
1	pașune	NU	5.311	-	-	3061	Pășune în Râpi

Lungime Segmente

1) Valorile lungimilor segmentelor sunt obținute din proiecție în plan.

Punct început	X / Y	Punct sfârșit	X / Y	Lungime segment (** (m)
1	283.958,076 429.393,111	2	283.989,022 429.343,517	58.457
2	283.989,022 429.343,517	3	283.970,466 429.323,559	27.252
3	283.970,466 429.323,559	4	283.997,922 429.314,741	28.837
4	283.997,922 429.314,741	5	284.046,204 429.301,375	50.098
5	284.046,204 429.301,375	6	284.052,132 429.317,78	17.443

Punct început	X / Y	Punct sfârșit	X / Y	Lungime segment (** (m)
6	284.052,132 429.317,78	7	284.020,842 429.337,419	36.943
7	284.020,842 429.337,419	8	284.027,224 429.382,228	45.261
8	284.027,224 429.382,228	9	284.054,388 429.389,176	28.039
9	284.054,388 429.389,176	10	284.026,079 429.411,885	36.292
10	284.026,079 429.411,885	11	284.002,548 429.399,64	26.526
11	284.002,548 429.399,64	1	283.958,076 429.393,111	44.949

** Lungimile segmentelor sunt determinate în planul de proiecție Stereo 70 și sunt rotunjite la 1 milimetru.

*** Distanța dintre puncte este formată din segmente cumulate ce sunt mai mici decât valoarea 1 milimetru.

**DATE DESPRE IMOBILUL NR. 11906**

Oficiul de Cadastru și Publicitate Imobiliară CARAS-SEVERIN
Biroul de Cadastru și Publicitate Imobiliară Caransebes

A. Partea I. Descrierea imobilului

TEREN Extravilan

Nr. CF vechi:412-Petroșnița
Nr. topografic:3064

Adresa: Jud. Caraș-Severin

Nr. Crt	Nr cadastral Nr. topografic	Suprafața* (mp)	Observații / Referințe
A1		Din acte: 9.861 Masurata: 9.764	Sector cadastral:113 Teren neimprejmuit;

B. Partea II. Proprietari și acte

Inscrieri privitoare la dreptul de proprietate și alte drepturi reale		Referințe
1807 / 18/11/1940		
Act Notarial nr. 0, din 20/05/1939 emis de -;		
B1	Intabulare, drept de PROPRIETATE, dobandit prin Conventie, cota actuala 1/1 1) CORICI ION, și soția sa, dom. în Petroșnița 2) CORICI NINA, născ. Lala, dom. în Petroșnița	A1

C. Partea III. SARCINI .

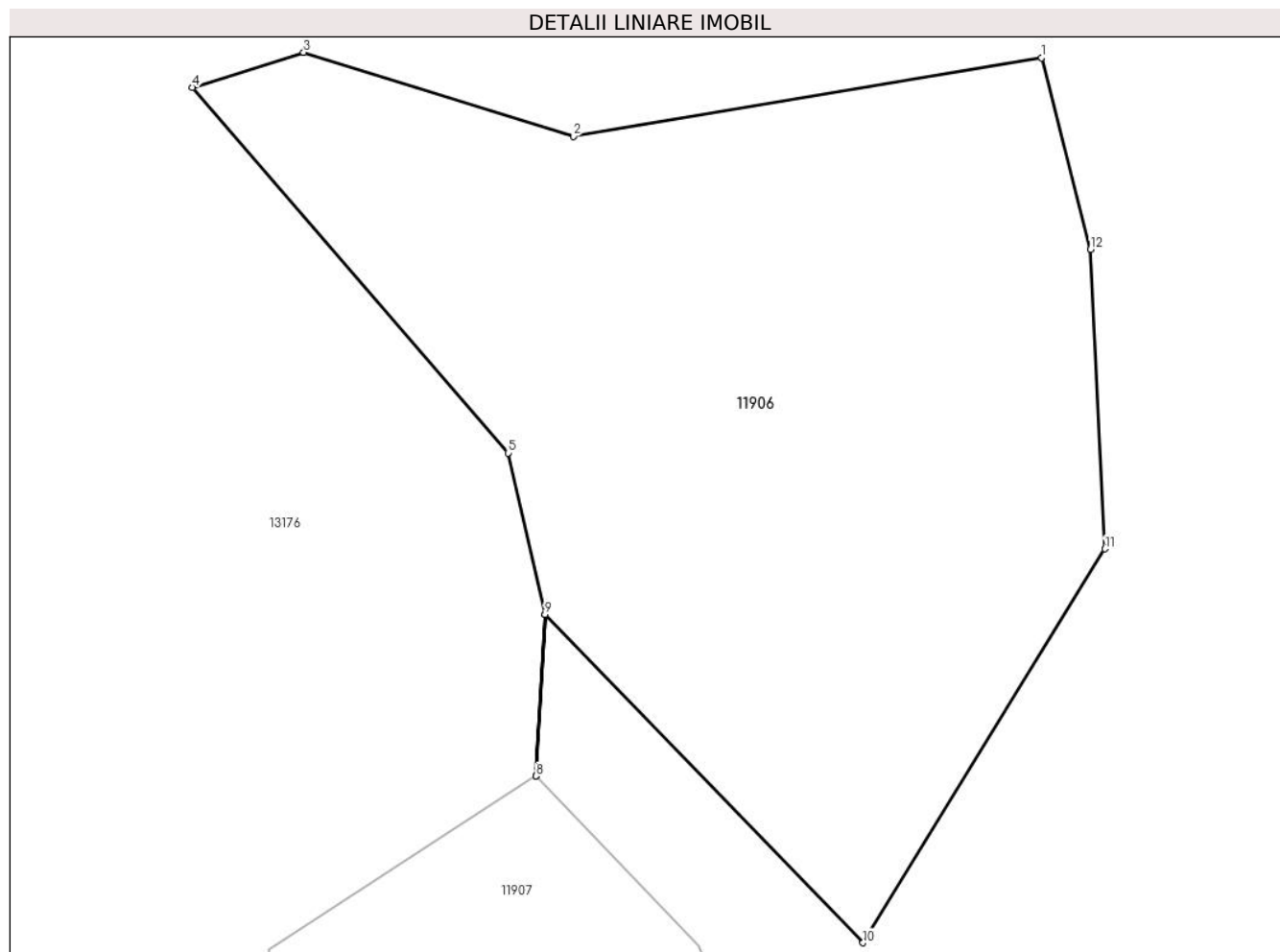
Inscrieri privind dezmembramintele dreptului de proprietate, drepturi reale de garanție și sarcini	Referințe
NU SUNT	

Anexa Nr. 1 La Partea I

Teren

Nr cadastral	Suprafața (mp)*	Observații / Referințe
	Din acte: 9.861 Masurata: 9.764	

* Suprafața este determinată în planul de proiecție Stereo 70.



Date referitoare la teren

Crt	Categorie folosință	Intra vilan	Suprafața (mp)	Tarla	Parcelă	Nr. topo	Observații / Referințe
1	pașune	NU	9.764	-	-	3064	Pășune în Râpi

Lungime Segmente

1) Valorile lungimilor segmentelor sunt obținute din proiecție în plan.

Punct început	X / Y	Punct sfârșit	X / Y	Lungime segment (** (m)
1	283.912,003 429.547,01	2	283.842,35 429.535,299	70.631
2	283.842,35 429.535,299	3	283.802,216 429.547,804	42.037
3	283.802,216 429.547,804	4	283.785,675 429.542,614	17.336
4	283.785,675 429.542,614	5	283.832,639 429.488,204	71.875
5	283.832,639 429.488,204	6	283.838,105 429.464,198	24.62

Punct început	X / Y	Punct sfârșit	X / Y	Lungime segment (** (m)
6	283.838,105 429.464,198	7	283.836,8 429.440,138	24.095
7	283.836,8 429.440,138	8	283.836,806 429.440,13	0.01
8	283.836,806 429.440,13	9	283.838,111 429.464,19	24.095
9	283.838,111 429.464,19	10	283.885,438 429.415,341	68.015
10	283.885,438 429.415,341	11	283.921,437 429.473,938	68.772
11	283.921,437 429.473,938	12	283.919,314 429.518,484	44.597
12	283.919,314 429.518,484	1	283.912,003 429.547,01	29.448

** Lungimile segmentelor sunt determinate în planul de proiecție Stereo 70 și sunt rotunjite la 1 milimetru.

*** Distanța dintre puncte este formată din segmente cumulate ce sunt mai mici decât valoarea 1 milimetru.

**DATE DESPRE IMOBILUL NR. 11907**

Oficiul de Cadastru și Publicitate Imobiliară CARAS-SEVERIN
Biroul de Cadastru și Publicitate Imobiliară Caransebes

A. Partea I. Descrierea imobilului

TEREN Extravilan

Nr. CF vechi:1100-Petroșnița
Nr. topografic:3063

Adresa: Jud. Caraș-Severin

Nr. Crt	Nr cadastral Nr. topografic	Suprafața* (mp)	Observații / Referințe
A1	32924	7.025	Sector cadastral:113 Teren neimprejmuit;

B. Partea II. Proprietari și acte

Inscrieri privitoare la dreptul de proprietate și alte drepturi reale		Referințe
49 / 30/07/1965		
Certificat De Mostenitor nr. 369, din 01/01/1964 emis de Notariatul de Stat al Raionului Caransebes;		
B1	Intabulare, drept de PROPRIETATE, dobandit prin Succesiune, cota actuala 2/4, cota initiala 2/4 1) TARANU CONSTANTIN , (nepot de fiu al def. Nicolae Bacila)	A1
B2	Intabulare, drept de PROPRIETATE, dobandit prin Succesiune, cota actuala 1/4, cota initiala 1/4 1) TARANU NICOLAE , (nepot de fiica al def. Nicolae Bacila)	A1
3458 / 27/08/2001		
Contract De Intretinere nr. 2523, din 27/08/2001 emis de n.p. Simescu Gheorghe;		
B3	Intabulare, drept de PROPRIETATE, intretinere, dobandit prin Conventie, cota actuala 1/4, cota initiala 1/4 1) TARANU MIHUT , si sotia 2) TARANU SOFIA , nasc.Stoichescu <i>OBSERVATII: bun comun</i>	A1
B4	interdictie de instrainare si grevare in favoarea: 1) TARANU MIHAI , si sotia 2) TARANU FLOAREA , nasc.trica	A1

C. Partea III. SARCINI

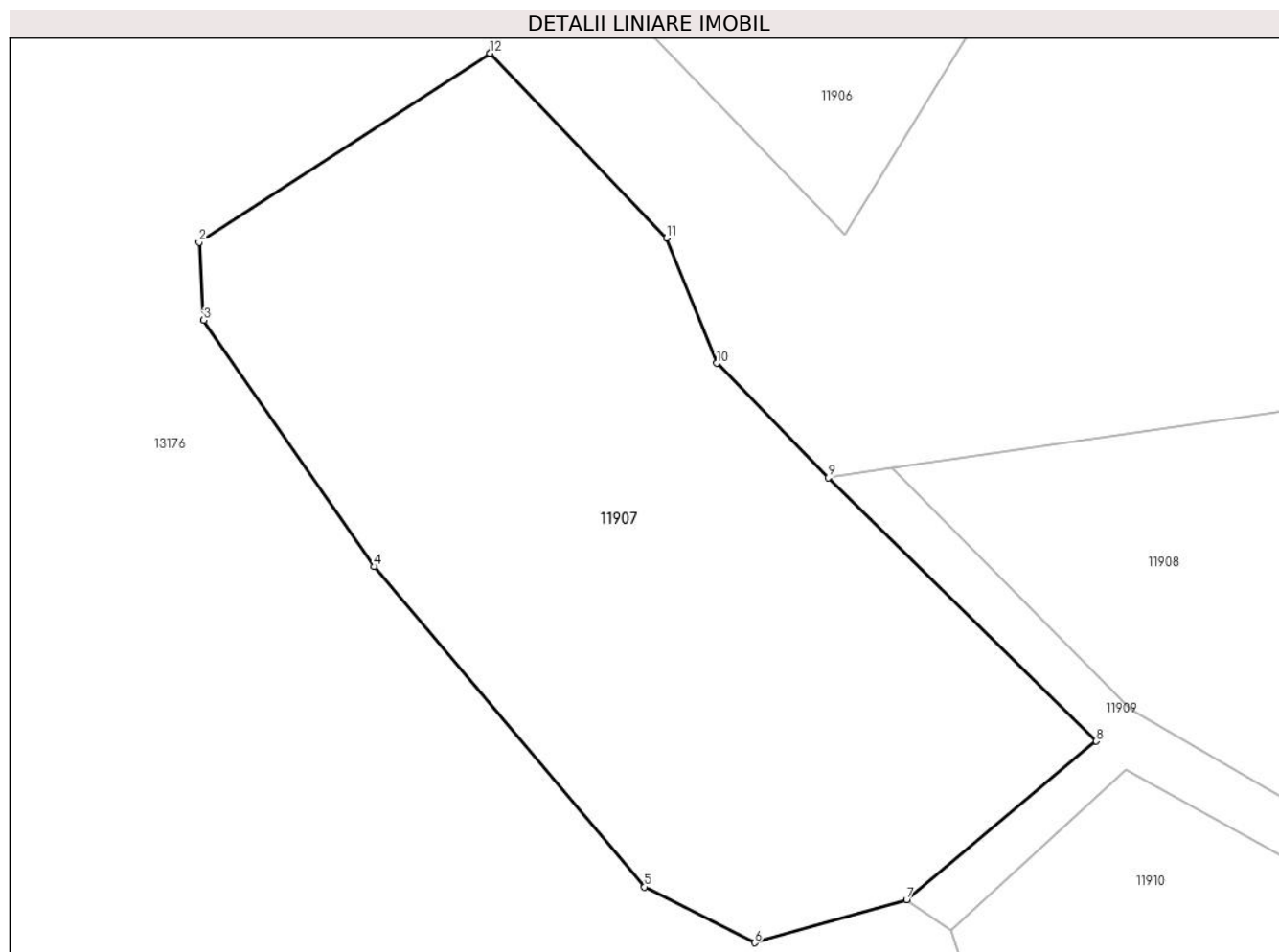
Inscrieri privind dezmembramintele dreptului de proprietate, drepturi reale de garanție și sarcini		Referințe
3458 / 27/08/2001		
Act nr. -, din 27/08/2001 emis de -;		
C1	Intabulare, drept de UZUFRACTsi INTRETINERE, cota actuala 1/1 1) TARANU MIHAI , si sotia 2) TARANU FLOAREA , nasc.trica	A1

Anexa Nr. 1 La Partea I

Teren

Nr cadastral	Suprafața (mp)*	Observații / Referințe
32924	7.025	

* Suprafața este determinată în planul de proiecție Stereo 70.



Date referitoare la teren

Crt	Categorie folosință	Intramilan	Suprafața (mp)	Tarla	Parcelă	Nr. topo	Observații / Referințe
1	pașune	NU	7.025	-	-	3063	Pășune în Râpi

Lungime Segmente

1) Valorile lungimilor segmentelor sunt obținute din proiecție în plan.

Punct început	X / Y	Punct sfârșit	X / Y	Lungime segment (** (m)
1	283.836,8 429.440,138	2	283.797,025 429.414,294	47.434
2	283.797,025 429.414,294	3	283.797,676 429.403,639	10.675
3	283.797,676 429.403,639	4	283.821,02 429.369,951	40.986
4	283.821,02 429.369,951	5	283.857,995 429.326,154	57.318
5	283.857,995 429.326,154	6	283.873,027 429.318,524	16.858

Punct început	X / Y	Punct sfârșit	X / Y	Lungime segment (** (m)
6	283.873,027 429.318,524	7	283.893,836 429.324,423	21.629
7	283.893,836 429.324,423	8	283.919,794 429.346,081	33.807
8	283.919,794 429.346,081	9	283.883,109 429.382,105	51.415
9	283.883,109 429.382,105	10	283.867,818 429.397,74	21.869
10	283.867,818 429.397,74	11	283.861,007 429.414,873	18.437
11	283.861,007 429.414,873	12	283.836,806 429.440,13	34.98
12	283.836,806 429.440,13	1	283.836,8 429.440,138	0.01

** Lungimile segmentelor sunt determinate în planul de proiecție Stereo 70 și sunt rotunjite la 1 milimetru.

*** Distanța dintre puncte este formată din segmente cumulate ce sunt mai mici decât valoarea 1 milimetru.

**DATE DESPRE IMOBILUL NR. 11908**

Oficiul de Cadastru și Publicitate Imobiliară CARAS-SEVERIN
Biroul de Cadastru și Publicitate Imobiliară Caransebes

A. Partea I. Descrierea imobilului

TEREN Extravilan

Nr. CF vechi:645-Petroșnița
Nr. topografic:3063

Adresa: Jud. Caraș-Severin

Nr. Crt	Nr cadastral Nr. topografic	Suprafața* (mp)	Observații / Referințe
A1		3.452	Sector cadastral:113 Teren neimprejmuit;

B. Partea II. Proprietari și acte

Inscrieri privitoare la dreptul de proprietate și alte drepturi reale		Referințe
832 / 24/11/1962		
Act Notarial nr. 123, din 01/01/1962 emis de NOTARIATUL DE STAT AL RAIONULUI CARANSEBES;		
B1	Intabulare, drept de PROPRIETATE drept moștenire testamentara, dobandit prin Succesiune, cota actuala 1/1 1) IOVANOVICI NISTOR, fiul lui Gheorghe și Ioana, dom. în Petroșnița	A1

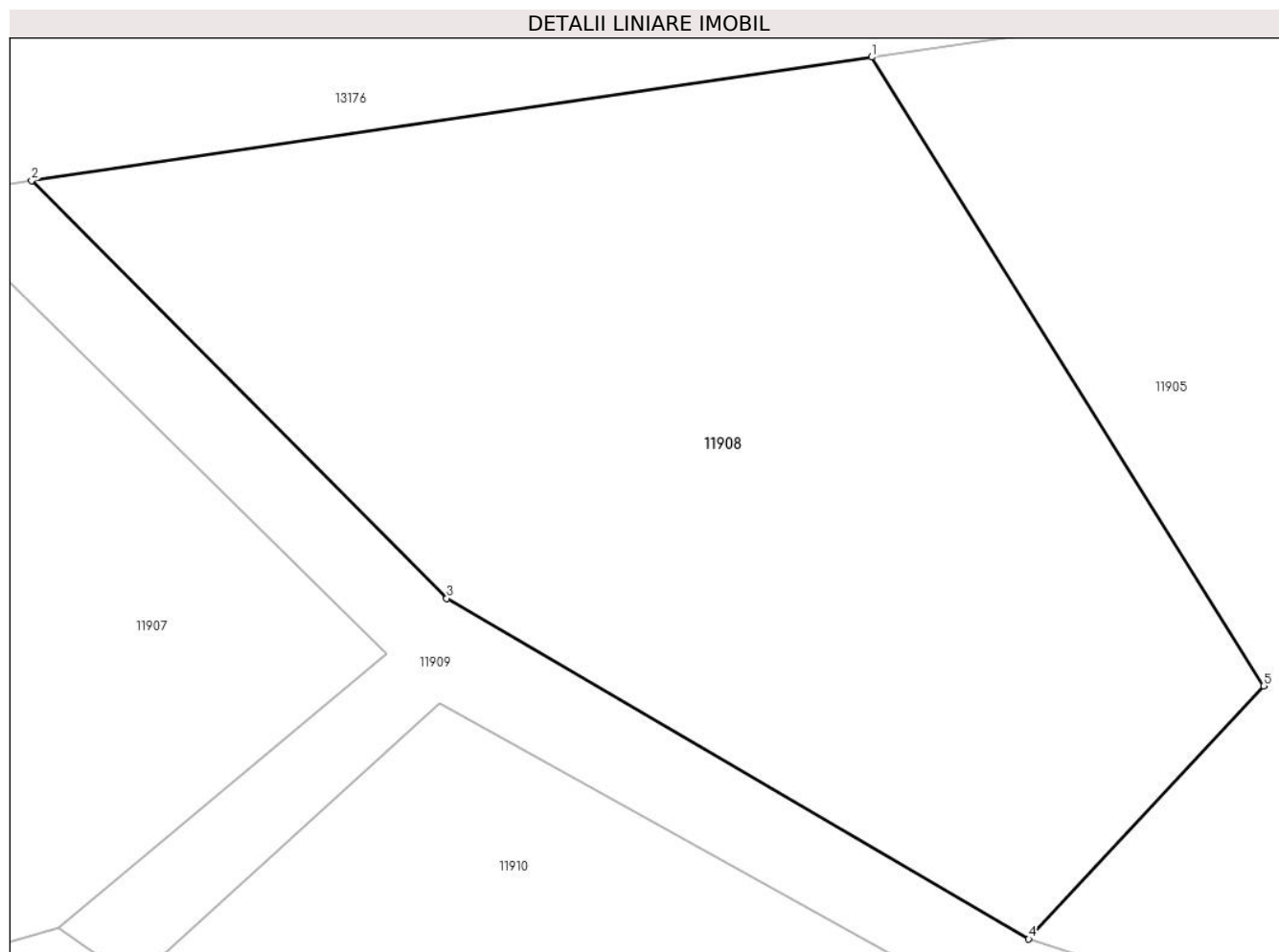
C. Partea III. SARCINI

Inscrieri privind dezmembramintele dreptului de proprietate, drepturi reale de garanție și sarcini		Referințe
1395 / 12/06/1924		
Act Notarial nr. 0, din 06/06/1924 emis de -;		
C1	Intabulare, drept de UZUFRACT VIAGER, cota actuala 1/2 1) MIHUȚA PAVEL, dom. în Petroșnița	A1

Anexa Nr. 1 La Partea I**Teren**

Nr cadastral	Suprafața (mp)*	Observații / Referințe
	3.452	

* Suprafața este determinată în planul de proiecție Stereo 70.

**Date referitoare la teren**

Crt	Categorie folosință	Intravilan	Suprafața (mp)	Tarla	Parcelă	Nr. topo	Observații / Referințe
1	pașune	NU	3.452	-	-	3063	Pășune în Râpi

Lungime Segmente

1) Valorile lungimilor segmentelor sunt obținute din proiecție în plan.

Punct început	X / Y	Punct sfârșit	X / Y	Lungime segment (** (m)
1	283.958,076 429.393,111	2	283.891,763 429.383,376	67.024
2	283.891,763 429.383,376	3	283.924,529 429.350,421	46.472
3	283.924,529 429.350,421	4	283.970,466 429.323,559	53.214
4	283.970,466 429.323,559	5	283.989,022 429.343,517	27.252
5	283.989,022 429.343,517	1	283.958,076 429.393,111	58.457

**** Lungimile segmentelor sunt determinate în planul de proiecție Stereo 70 și sunt rotunjite la 1 milimetru.**

***** Distanța dintre puncte este formată din segmente cumulate ce sunt mai mici decât valoarea 1 milimetru.**

**DATE DESPRE IMOBILUL NR. 11909**

Oficiul de Cadastru și Publicitate Imobiliară CARAS-SEVERIN
Biroul de Cadastru și Publicitate Imobiliară Caransebes

A. Partea I. Descrierea imobilului

TEREN Extravilan

Nr. CF vechi:235, 346-Petroșnița
Nr. topografic:Parte din 3065/1, 3065/2

Adresa: Jud. Caraș-Severin

Nr. Crt	Nr cadastral Nr. topografic	Suprafața* (mp)	Observații / Referințe
A1		1.253	Sector cadastral:113 Teren neimprejmuit;

B. Partea II. Proprietari și acte

Inscrieri privitoare la dreptul de proprietate și alte drepturi reale		Referințe
/		
Act Normativ nr. 7, din 13/03/1996 emis de PARLAMENTUL ROMÂNIEI;		
B1	Inscrierea provizorie, drept de PROPRIETATE, dobandit prin Lege, cota actuala 1/1 1) COMUNA BUCOȘNIȚA, CIF:3227645, PROPRIETAR NEIDENTIFICAT	A1

C. Partea III. SARCINI .

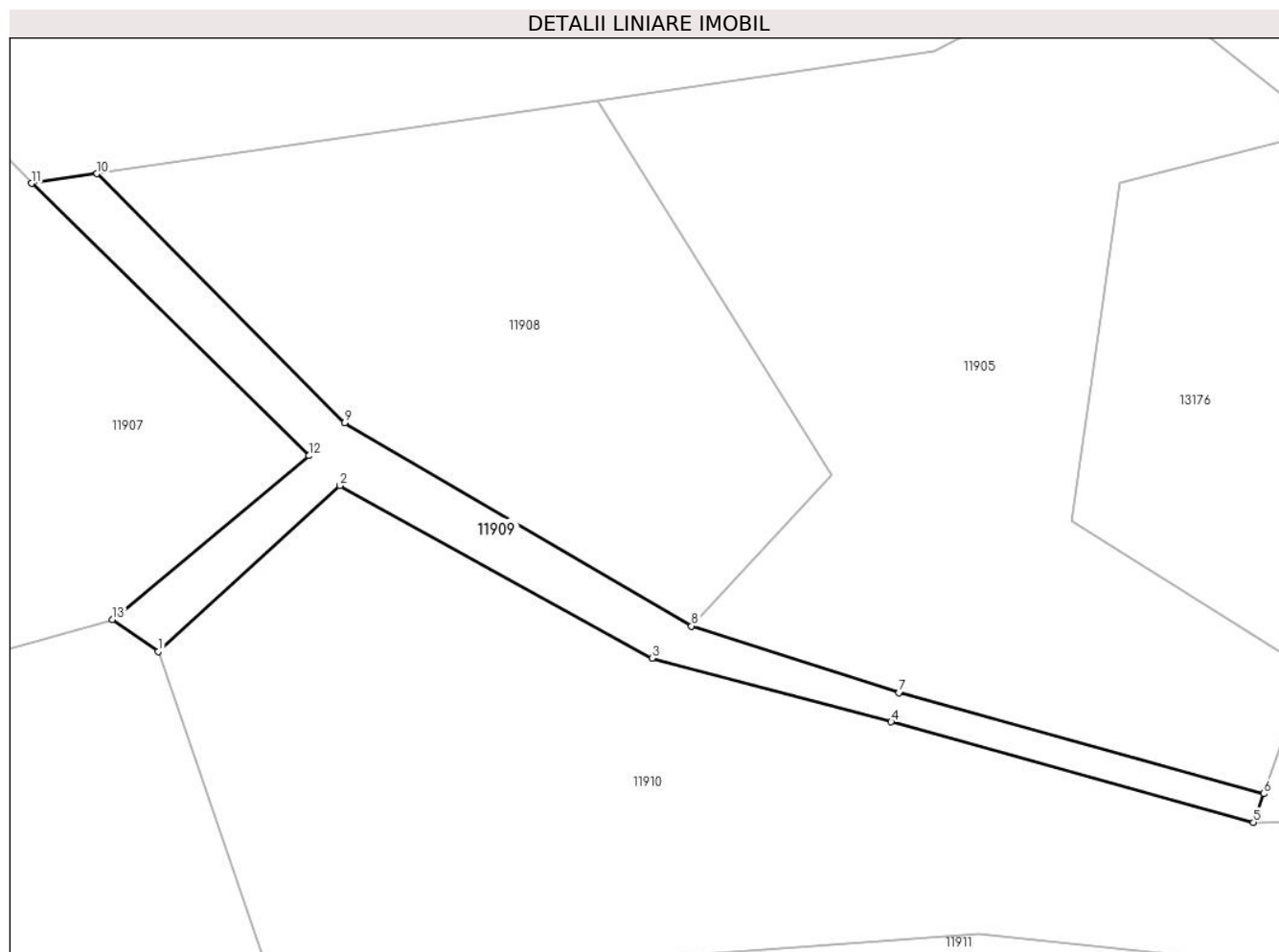
Inscrieri privind dezmembramintele dreptului de proprietate, drepturi reale de garanție și sarcini	Referințe
NU SUNT	

Anexa Nr. 1 La Partea I

Teren

Nr cadastral	Suprafața (mp)*	Observații / Referințe
	1.253	

* Suprafața este determinată în planul de proiecție Stereo 70.



Date referitoare la teren

Crt	Categorie folosință	Intravilan	Suprafața (mp)	Tarla	Parcelă	Nr. topo	Observații / Referințe
1	pasune	NU	1.253	-	-	Parte din 3065/1, 3065/2	Pășune în Râpi

Lungime Segmente

1) Valorile lungimilor segmentelor sunt obținute din proiecție în plan.

Punct început	X / Y	Punct sfârșit	X / Y	Lungime segment (** (m))
1	283.899,881 429.320,2	2	283.923,923 429.342,126	32.539
2	283.923,923 429.342,126	3	283.965,233 429.319,288	47.203
3	283.965,233 429.319,288	4	283.996,875 429.310,88	32.74
4	283.996,875 429.310,88	5	284.044,841 429.297,602	49.77

Punct început	X / Y	Punct sfârșit	X / Y	Lungime segment (** (m)
5	284.044,841 429.297,602	6	284.046,204 429.301,375	4.012
6	284.046,204 429.301,375	7	283.997,922 429.314,741	50.098
7	283.997,922 429.314,741	8	283.970,466 429.323,559	28.837
8	283.970,466 429.323,559	9	283.924,529 429.350,421	53.214
9	283.924,529 429.350,421	10	283.891,763 429.383,376	46.472
10	283.891,763 429.383,376	11	283.883,109 429.382,105	8.747
11	283.883,109 429.382,105	12	283.919,794 429.346,081	51.415
12	283.919,794 429.346,081	13	283.893,836 429.324,423	33.807
13	283.893,836 429.324,423	1	283.899,881 429.320,2	7.374

** Lungimile segmentelor sunt determinate în planul de proiecție Stereo 70 și sunt rotunjite la 1 milimetru.

*** Distanța dintre puncte este formată din segmente cumulate ce sunt mai mici decât valoarea 1 milimetru.

**DATE DESPRE IMOBILUL NR. 11910**

Oficiul de Cadastru și Publicitate Imobiliară CARAS-SEVERIN
Biroul de Cadastru și Publicitate Imobiliară Caransebes

A. Partea I. Descrierea imobilului

TEREN Extravilan

Nr. CF vechi:837-Petroșița
Nr. topografic:3060

Adresa: Jud. Caraș-Severin

Nr. Crt	Nr cadastral Nr. topografic	Suprafața* (mp)	Observații / Referințe
A1		5.638	Sector cadastral:113 Teren neimprejmuit;

B. Partea II. Proprietari și acte

Inscrieri privitoare la dreptul de proprietate și alte drepturi reale		Referințe
1 / 01/01/1900		
Act Notarial nr. 0, din 01/01/1900 emis de -;		
B1	Intabulare, drept de PROPRIETATE, dobandit prin Conventie, cota actuala 1/4 1) OPREA MATEI, căs. cu Sigaverdea Ioana	A1
B2	Intabulare, drept de PROPRIETATE, dobandit prin Conventie, cota actuala 1/4 1) OPREA PETRU, căs. cu Isac Ana	A1
1049 / 03/04/1918		
Act Notarial nr. 2353, din 01/01/1917 emis de -;		
B3	Intabulare, drept de PROPRIETATE, dobandit prin Conventie, cota actuala 1/4 1) OPREA METODIE	A1
1753 / 30/08/1933		
Hotarare Judecatoreasca nr. 1716, din 01/01/1926 emis de JUDECĂTORIA MIXTĂ CARANSEBEȘ;		
B4	Intabulare, drept de PROPRIETATE, dobandit prin Hotarare Judecatoreasca, cota actuala 1/4 1) OPREA PETRU, căs. cu Isac Ana	A1

C. Partea III. SARCINI

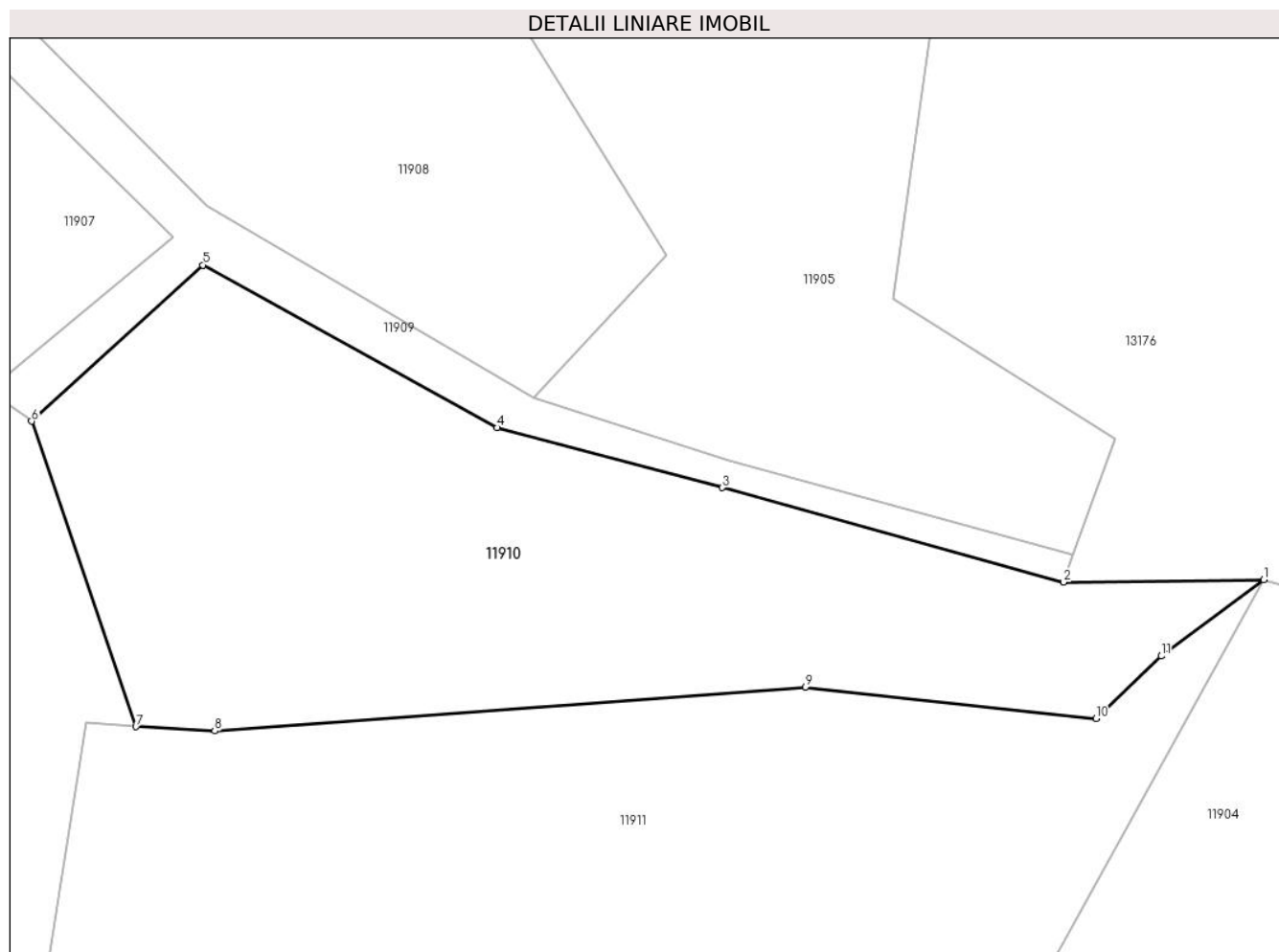
Inscrieri privind dezmembramintele dreptului de proprietate, drepturi reale de garanție și sarcini		Referințe
2928 / 02/06/1904		
Act Notarial nr. 0, din 21/11/1903 emis de -;		
C1	Intabulare, drept de UZUFRUCT VIAGER, cota actuala 1/1 1) PAICA ION, și soția sa născ. Oprea Elisaveta	A1
1049 / 03/04/1918		
Act Notarial nr. 2353, din 01/01/1917 emis de -;		
C2	Intabulare, drept de UZUFRUCT VIAGER, cota actuala 1/4 1) OPREA CALINA, născ. Bacila	A1
1753 / 30/08/1933		
Hotarare Judecatoreasca nr. 1716, din 01/01/1926 emis de JUDECĂTORIA MIXTĂ CARANSEBEȘ;		
C23	Intabulare, drept de UZUFRUCT VIAGER, cota actuala 1/4 1) OREA MATEI, fost căs. cu Sgaverdea Ioana, dom. în Petroșița	A1

Anexa Nr. 1 La Partea I

Teren

Nr cadastral	Suprafața (mp)*	Observații / Referințe
	5.638	

* Suprafața este determinată în planul de proiecție Stereo 70.



Date referitoare la teren

Crt	Categorie folosință	Intra vilan	Suprafața (mp)	Tarla	Parcelă	Nr. topo	Observații / Referințe
1	pașune	NU	5.638	-	-	3060	Pășune în Râpi

Lungime Segmente

1) Valorile lungimilor segmentelor sunt obținute din proiecție în plan.

Punct început	X / Y	Punct sfârșit	X / Y	Lungime segment (** (m)
1	284.072,935 429.297,925	2	284.044,841 429.297,602	28.096
2	284.044,841 429.297,602	3	283.996,875 429.310,88	49.77
3	283.996,875 429.310,88	4	283.965,233 429.319,288	32.74
4	283.965,233 429.319,288	5	283.923,923 429.342,126	47.203
5	283.923,923 429.342,126	6	283.899,881 429.320,2	32.539

Punct început	X / Y	Punct sfârșit	X / Y	Lungime segment (** (m)
6	283.899,881 429.320,2	7	283.914,529 429.277,319	45.314
7	283.914,529 429.277,319	8	283.925,616 429.276,717	11.103
8	283.925,616 429.276,717	9	284.008,543 429.282,855	83.154
9	284.008,543 429.282,855	10	284.049,345 429.278,466	41.037
10	284.049,345 429.278,466	11	284.058,549 429.287,246	12.72
11	284.058,549 429.287,246	1	284.072,935 429.297,925	17.916

** Lungimile segmentelor sunt determinate în planul de proiecție Stereo 70 și sunt rotunjite la 1 milimetru.

*** Distanța dintre puncte este formată din segmente cumulate ce sunt mai mici decât valoarea 1 milimetru.

**DATE DESPRE IMOBILUL NR. 11911**

Oficiul de Cadastru și Publicitate Imobiliară CARAS-SEVERIN
Biroul de Cadastru și Publicitate Imobiliară Caransebes

A. Partea I. Descrierea imobilului

TEREN Extravilan

Nr. CF vechi:470, 468-Petroșnița
Nr. topografic:3057/1, 3057/2

Adresa: Jud. Caraș-Severin

Nr. Crt	Nr cadastral Nr. topografic	Suprafața* (mp)	Observații / Referințe
A1		11.209	Sector cadastral:113 Teren neimprejmuit;

B. Partea II. Proprietari și acte

Inscrieri privitoare la dreptul de proprietate și alte drepturi reale		Referințe
/		
Act Administrativ nr. 1776, din 01/01/2024 emis de PRIMĂRIA COMUNEI BUCOȘNIȚA;		
B1	Inscrierea posesiei, drept de PROPRIETATE, dobandit prin Lege, cota actuala 1/1 1) NEIDENTIFICAT NEIDENTIFICAT	A1
Act Normativ nr. 7, din 13/03/1996 emis de PARLAMENTUL ROMÂNIEI;		
B2	SE NOTEAZĂ MENȚIUNEA DE PROPRIETAR NEIDENTIFICAT	A1

C. Partea III. SARCINI .

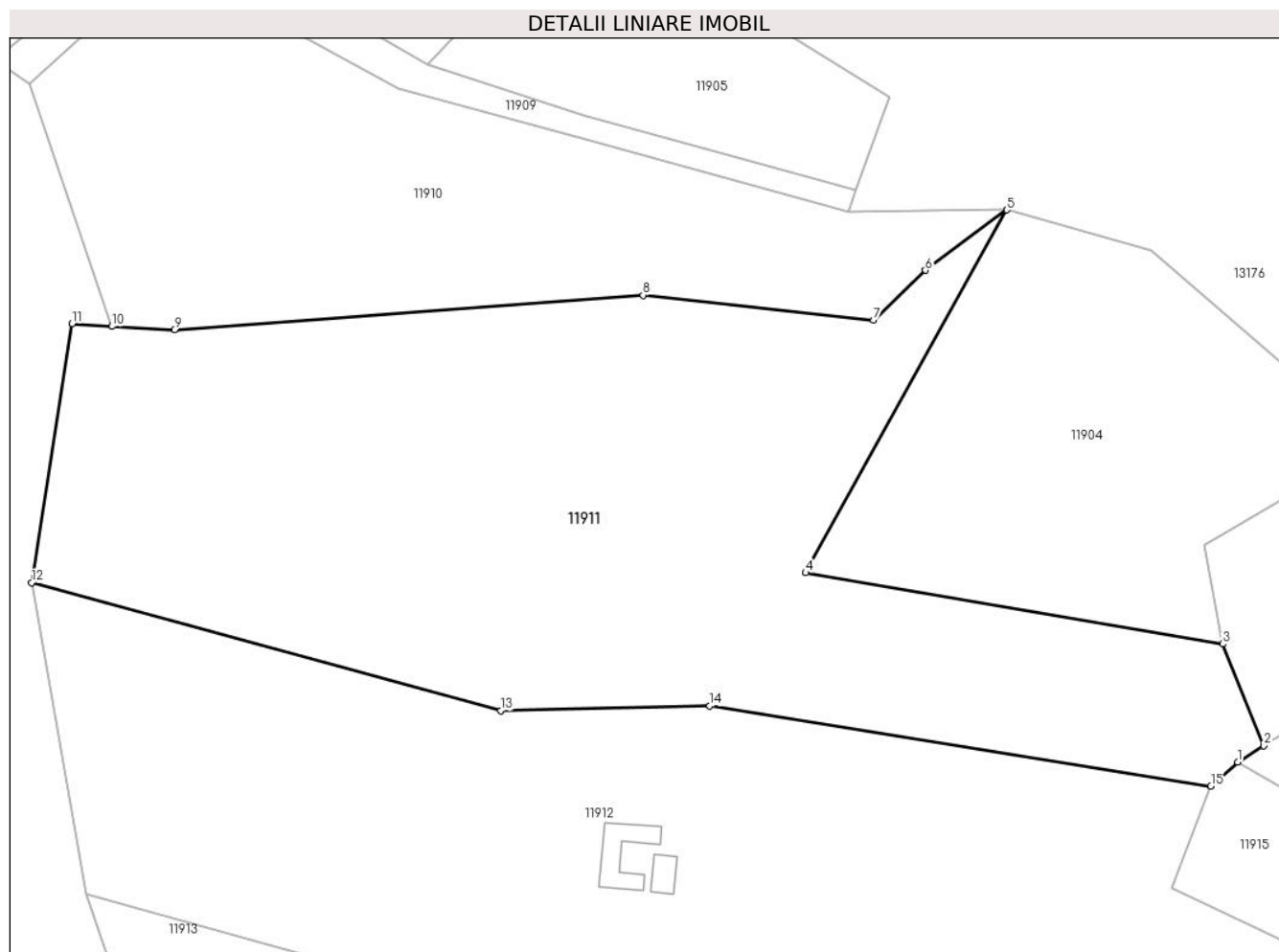
Inscrieri privind dezmembramentele dreptului de proprietate, drepturi reale de garanție și sarcini	Referințe
NU SUNT	

Anexa Nr. 1 La Partea I

Teren

Nr cadastral	Suprafața (mp)*	Observații / Referințe
	11.209	

* Suprafața este determinată în planul de proiecție Stereo 70.



Date referitoare la teren

Crt	Categorie folosință	Intravilan	Suprafața (mp)	Tarla	Parcelă	Nr. topo	Observații / Referințe
1	pașune	NU	11.209	-	-	3057/1, 3057/2	Pășune în Râpi

Lungime Segmente

1) Valorile lungimilor segmentelor sunt obținute din proiecție în plan.

Punct început	X / Y	Punct sfârșit	X / Y	Lungime segment (** (m)
1	284.113,768 429.200,315	2	284.118,408 429.203,168	5.447
2	284.118,408 429.203,168	3	284.111,166 429.221,19	19.423
3	284.111,166 429.221,19	4	284.037,344 429.233,777	74.887
4	284.037,344 429.233,777	5	284.072,935 429.297,925	73.36
5	284.072,935 429.297,925	6	284.058,549 429.287,246	17.916

Punct început	X / Y	Punct sfârșit	X / Y	Lungime segment (** (m)
6	284.058,549 429.287,246	7	284.049,345 429.278,466	12.72
7	284.049,345 429.278,466	8	284.008,543 429.282,855	41.037
8	284.008,543 429.282,855	9	283.925,616 429.276,717	83.154
9	283.925,616 429.276,717	10	283.914,529 429.277,319	11.103
10	283.914,529 429.277,319	11	283.907,532 429.277,831	7.016
11	283.907,532 429.277,831	12	283.900,353 429.231,998	46.392
12	283.900,353 429.231,998	13	283.983,396 429.209,377	86.069
13	283.983,396 429.209,377	14	284.020,373 429.210,21	36.986
14	284.020,373 429.210,21	15	284.109,056 429.196,048	89.807
15	284.109,056 429.196,048	1	284.113,768 429.200,315	6.357

** Lungimile segmentelor sunt determinate în planul de proiecție Stereo 70 și sunt rotunjite la 1 milimetru.

*** Distanța dintre puncte este formată din segmente cumulate ce sunt mai mici decât valoarea 1 milimetru.

**DATE DESPRE IMOBILUL NR. 11912**

Oficiul de Cadastru și Publicitate Imobiliară CARAS-SEVERIN
Biroul de Cadastru și Publicitate Imobiliară Caransebes

A. Partea I. Descrierea imobilului

Nr. CF vechi:835, 471-Petroșița
Nr. topografic:3051, 3058

TEREN Extravilan

Adresa: Jud. Caraș-Severin

Nr. Crt	Nr cadastral Nr. topografic	Suprafața* (mp)	Observații / Referințe
A1	33269	14.591	Sector cadastral:113 Teren neimprejmuit;

Construcții

Crt	Nr cadastral Nr. topografic	Adresa	Observații / Referințe
A1.1		Jud. Caraș-Severin	Nr. niveluri:1; S. construita la sol:70 mp; S. construita defasurata:70 mp; Nr. niveluri:1; S. construita la sol:70 mp; S.construita defasurata:70 mp; Anexa
A1.2		Jud. Caraș-Severin	Nr. niveluri:1; S. construita la sol:27 mp; S. construita defasurata:27 mp; Nr. niveluri:1; S. construita la sol:27 mp; S.construita defasurata:27 mp; Anexa

B. Partea II. Proprietari și acte

Inscrieri privitoare la dreptul de proprietate și alte drepturi reale	Referințe
14906 / 24/05/2022	
Act Administrativ nr. 1611, din 06/05/2022 emis de primaria bucsoșita (act notarial nr 1078 din 20.05.2022, emis de bnp radulescu oana rosalina;act administrativ nr 1151 din 06.05.2022, emis de primaria bucsoșita);	
B2	In baza art. 41, alin. (8) din Legea nr. 7/1996 republicata, se noteaza POSESIA asupra imobilului cuprins in Partea 'A', ca bun propriu, in favoarea: 1) BANDA ION , necasatorit
	A1, A1.1, A1.2
/	
Act Normativ nr. 7, din 13/03/1996 emis de PARLAMENTUL ROMÂNIEI (act notarial nr 1078 din 20.05.2022, emis de bnp radulescu oana rosalina;act administrativ nr 1151 din 06.05.2022, emis de primaria bucsoșita);	
B3	Intabulare, drept de PROPRIETATE, dobandit prin Lege, cota actuala 1/1 1) NEIDENTIFICAT NEIDENTIFICAT
	A1, A1.1, A1.2

C. Partea III. SARCINI .

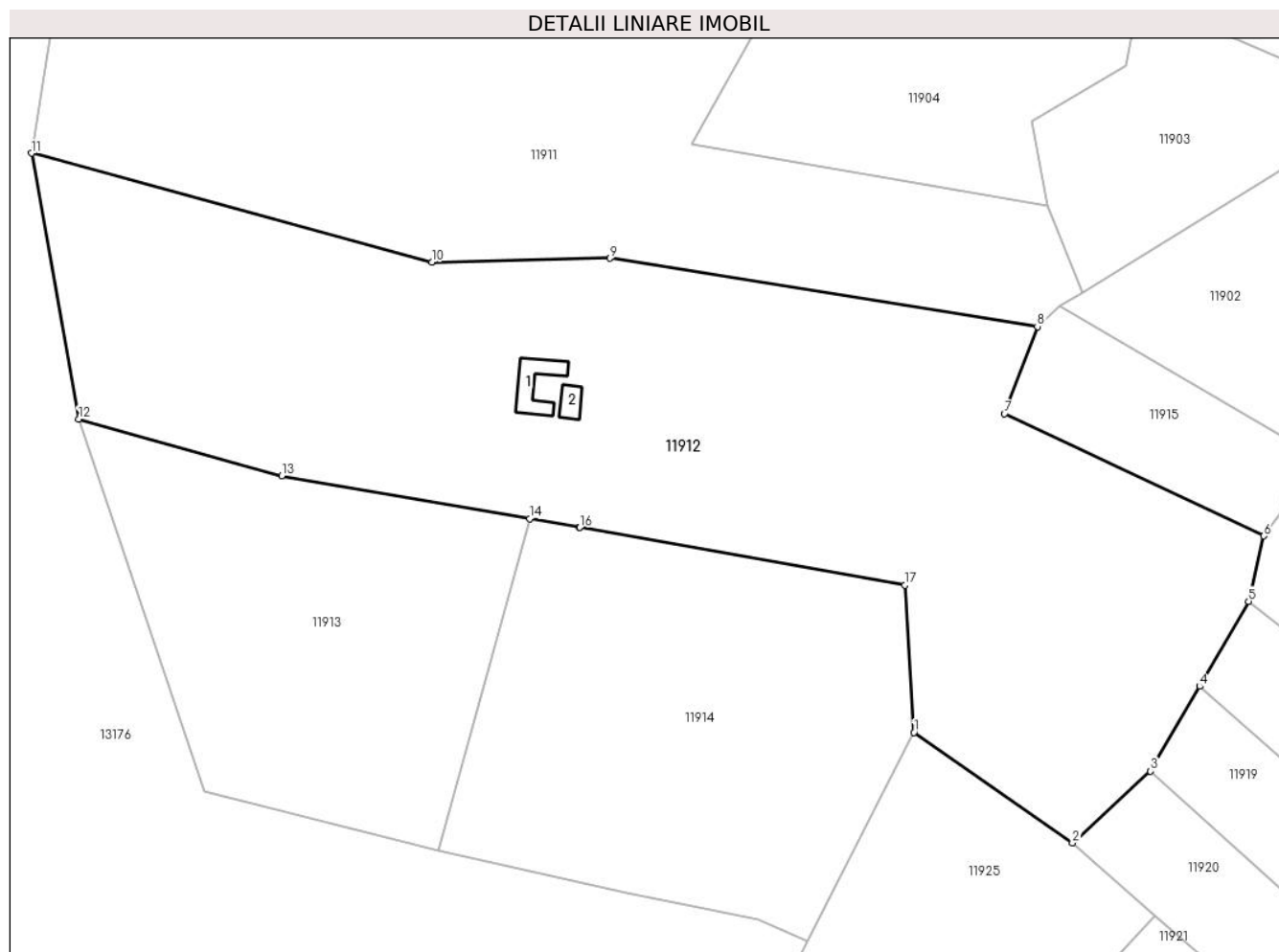
Inscrieri privind dezmembramintele dreptului de proprietate, drepturi reale de garanție și sarcini	Referințe
NU SUNT	

Anexa Nr. 1 La Partea I

Teren

Nr cadastral	Suprafața (mp)*	Observații / Referințe
33269	14.591	

* Suprafața este determinată în planul de proiecție Stereo 70.



Date referitoare la teren

Crt	Categorie folosință	Intra vilan	Suprafața (mp)	Tarla	Parcelă	Nr. topo	Observații / Referințe
1	curți constructii	NU	139	-	-	3051, 3058	Curți Construcții în Râpi
2	pasune	NU	14.452	-	-	3051, 3058	Pășune în Râpi

Date referitoare la construcții

Crt	Număr	Destinație construcție	Supraf. (mp)	Situație juridică	Observații / Referințe
A1.1		construcții anexa	70	Cu acte	Nr. niveluri:1; S. construita la sol:70 mp; S. construita desfasurata:70 mp; Nr. niveluri:1; S. construita la sol:70 mp; S.construita desfasurata:70 mp; Anexa
A1.2		construcții anexa	27	Cu acte	Nr. niveluri:1; S. construita la sol:27 mp; S. construita desfasurata:27 mp; Nr. niveluri:1; S. construita la sol:27 mp; S.construita desfasurata:27 mp; Anexa

Lungime Segmente

1) Valorile lungimilor segmentelor sunt obținute din proiecție în plan.

Punct început	X / Y	Punct sfârșit	X / Y	Lungime segment (** (m)
---------------	-------	---------------	-------	-------------------------

Punct început	X / Y	Punct sfârșit	X / Y	Lungime segment (** (m)
1	284.083,418 429.111,889	2	284.116,345 429.088,991	40.106
2	284.116,345 429.088,991	3	284.132,563 429.103,825	21.979
3	284.132,563 429.103,825	4	284.142,737 429.121,447	20.348
4	284.142,737 429.121,447	5	284.152,911 429.139,069	20.348
5	284.152,911 429.139,069	6	284.156,035 429.152,615	13.902
6	284.156,035 429.152,615	7	284.102,201 429.177,964	59.504
7	284.102,201 429.177,964	8	284.109,056 429.196,048	19.34
8	284.109,056 429.196,048	9	284.020,373 429.210,21	89.807
9	284.020,373 429.210,21	10	283.983,396 429.209,377	36.986
10	283.983,396 429.209,377	11	283.900,353 429.231,998	86.069
11	283.900,353 429.231,998	12	283.910,112 429.176,892	55.963
12	283.910,112 429.176,892	13	283.952,247 429.165,095	43.755
13	283.952,247 429.165,095	14	284.003,668 429.156,19	52.186
14	284.003,668 429.156,19	15	284.013,996 429.154,401	10.482
15	284.013,996 429.154,401	16	284.014,096 429.154,384	0.101
16	284.014,096 429.154,384	17	284.081,53 429.142,389	68.493
17	284.081,53 429.142,389	1	284.083,418 429.111,889	30.558

** Lungimile segmentelor sunt determinate în planul de proiecție Stereo 70 și sunt rotunjite la 1 milimetru.

*** Distanța dintre puncte este formată din segmente cumulate ce sunt mai mici decât valoarea 1 milimetru.

**DATE DESPRE IMOBILUL NR. 11913**
Oficiul de Cadastru și Publicitate Imobiliară CARAS-SEVERIN
Biroul de Cadastru și Publicitate Imobiliară Caransebes
A. Partea I. Descrierea imobilului

TEREN Extravilan

Nr. CF vechi:493-Petroșnița
Nr. topografic:PARTE DIN 3059

Adresa: Jud. Caraș-Severin

Nr. Crt	Nr cadastral Nr. topografic	Suprafața* (mp)	Observații / Referințe
A1	33146	Din acte: 11.160 Masurata: 5.010	Sector cadastral:113 Teren neimprejmuit;

B. Partea II. Proprietari și acte

Inscrieri privitoare la dreptul de proprietate și alte drepturi reale		Referințe
1613 / 30/07/1920		
Certificat De Mostenitor nr. 544/7, din 01/01/1919 emis de Judecatoria de Ocol Caransebes;		
B1	Intabulare, drept de PROPRIETATE, dobandit prin Succesiune, cota actuala 672/21504, cota initiala 672/21504 1) POENARIU SAMFIU	A1
1378 / 10/06/1924		
Contract De Donatie nr. -, din 15/05/1924 emis de -;		
B2	Intabulare, drept de PROPRIETATE, donatie, dobandit prin Conventie, cota actuala 6496/21504, cota initiala 6496/21504 1) POENARIU SAMFIU	A1
1417 / 08/05/1930		
Certificat De Mostenitor nr. 7399/3, din 01/01/1927 emis de Judecatoria Caransebes;		
B3	Intabulare, drept de PROPRIETATE, dobandit prin Succesiune, cota actuala 1624/21504, cota initiala 1624/21504 1) POENARIU DRAGALINA, nasc.Bacila , vad.	A1
B4	Intabulare, drept de PROPRIETATE, dobandit prin Succesiune, cota actuala 348/21504, cota initiala 348/21504 1) POENARIU SIMION, (cas.cu Elisaveta Carabas)	A1
B5	Intabulare, drept de PROPRIETATE, dobandit prin Succesiune, cota actuala 348/21504, cota initiala 348/21504 1) LINU MARIA, nasc. Poenariu	A1
B6	Intabulare, drept de PROPRIETATE, dobandit prin Succesiune, cota actuala 348/21504, cota initiala 348/21504 1) DORCA SEMENICA, nasc.Poenariu	A1
B7	Intabulare, drept de PROPRIETATE, dobandit prin Succesiune, cota actuala 348/21504, cota initiala 348/21504 1) POENARIU SAMFIU, (a lui Florea)	A1
1491 / 21/09/1944		
Contract De Donatie nr. -, din 05/04/1944 emis de -;		
B8	Intabulare, drept de PROPRIETATE, donatie, dobandit prin Conventie, cota actuala 522/21504, cota initiala 522/21504 1) POENARIU FLOAREA, nasc.Dorca	A1
487 / 07/05/1958		
Certificat De Mostenitor nr. 456, din 01/01/1957 emis de -;		
B9	Intabulare, drept de PROPRIETATE, dobandit prin Succesiune, cota actuala 522/21504, cota initiala 522/21504 1) POENARIU-CORICI SOLOMIA, min(fiica adoptiva a def. Floarea Carabas)	A1
565 / 18/06/1966		
Act nr. -, din 18/06/1966 emis de -;		
B10	interdictie de instrainare si grevare in favoarea: 1) POENARIU ION, (cas. cu Petria nasc.Carabas, fost cas.cu Elisabeta nasc.Dorca)	A1
498 / 19/05/1986		
Certificat De Mostenitor nr. 140, din 19/05/1986 emis de Notariatul Caransebes;		
B11	Intabulare, drept de PROPRIETATE, dobandit prin Succesiune, cota actuala 5393/43008, cota initiala 5393/43008 1) BACILA VERSAVIA, n.Poenariu	A1

Inscrieri privitoare la dreptul de proprietate și alte drepturi reale		Referințe
B12	Intabulare, drept de PROPRIETATE, dobândit prin Succesiune, cota actuala 5393/43008, cota initiala 5393/43008 1) IMBRE MARIA , n.Poienariu	A1
886 / 21/09/1987		
Certificat De Mostenitor nr. 372, din 21/09/1987 emis de Notariatul Caransebes;		
B13	Intabulare, drept de PROPRIETATE, dobândit prin Succesiune, cota actuala 4883/43008, cota initiala 4883/43008 1) BACILA VERSAVIA , fiica def.	A1
B14	Intabulare, drept de PROPRIETATE, dobândit prin Succesiune, cota actuala 4883/43008, cota initiala 4883/43008 1) IMBRE MARIA , n.Poienariu fiica def.	A1

C. Partea III. SARCINI

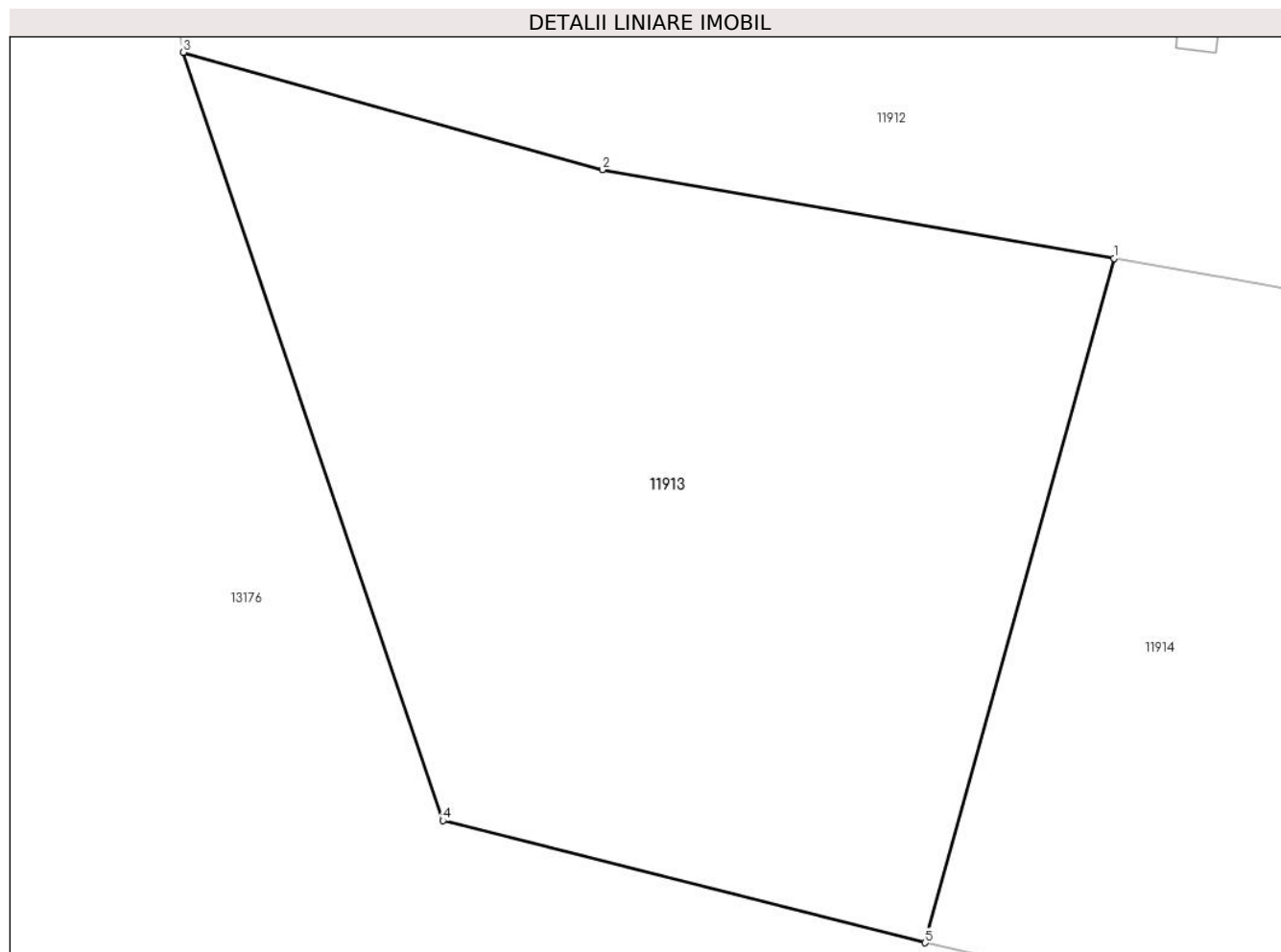
Inscrieri privind dezmembramintele dreptului de proprietate, drepturi reale de garanție și sarcini		Referințe
659 / 11/04/1942		
Act nr. -, din 11/04/1942 emis de -;		
C1	Intabulare, drept de UZUFRACT VIAGER, cota actuala 255/5376, cota initiala 255/5376 1) POENARIU PAVEL , (fiul lui Floria)	A1

Anexa Nr. 1 La Partea I

Teren

Nr cadastral	Suprafața (mp)*	Observații / Referințe
33146	Din acte: 11.160 Masurata: 5.010	

* Suprafața este determinată în planul de proiecție Stereo 70.



Date referitoare la teren

Crt	Categorie folosință	Intra vilan	Suprafața (mp)	Tarla	Parcelă	Nr. topo	Observații / Referințe
1	pasune	NU	5.010	-	-	3059	Pășune în Râpi, RESTUL DE SUPRAFAȚĂ SE REGĂSEȘTE LA ID 11913

Lungime Segmente

1) Valorile lungimilor segmentelor sunt obținute din proiecție în plan.

Punct început	X / Y	Punct sfârșit	X / Y	Lungime segment (** (m)
1	284.003,668 429.156,19	2	283.952,247 429.165,095	52.186
2	283.952,247 429.165,095	3	283.910,112 429.176,892	43.755
3	283.910,112 429.176,892	4	283.936,203 429.099,663	81.517
4	283.936,203 429.099,663	5	283.984,653 429.087,387	49.981

Punct început	X / Y	Punct sfârșit	X / Y	Lungime segment (** (m)
5	283.984,653 429.087,387	1	284.003,668 429.156,19	71.382

** Lungimile segmentelor sunt determinate în planul de proiecție Stereo 70 și sunt rotunjite la 1 milimetru.

*** Distanța dintre puncte este formată din segmente cumulate ce sunt mai mici decât valoarea 1 milimetru.

**DATE DESPRE IMOBILUL NR. 11914**

Oficiul de Cadastru și Publicitate Imobiliară CARAS-SEVERIN
Biroul de Cadastru și Publicitate Imobiliară Caransebes

A. Partea I. Descrierea imobilului

TEREN Extravilan

Nr. CF vechi:493-Petroșnița
Nr. topografic:Parte din 3059

Adresa: Jud. Caraș-Severin

Nr. Crt	Nr cadastral Nr. topografic	Suprafața* (mp)	Observații / Referințe
A1	33146	6.149	Sector cadastral:113 Teren neimprejmuit;

B. Partea II. Proprietari și acte

Inscrieri privitoare la dreptul de proprietate și alte drepturi reale		Referințe
/		
Act Normativ nr. 7, din 13/03/1996 emis de PARLAMENTUL ROMÂNIEI;		
B1	Intabulare, drept de PROPRIETATE, dobândit prin Lege, cota actuala 1/1 1) NEIDENTIFICAT NEIDENTIFICAT	A1
Act Normativ nr. 7, din 13/03/1996 emis de PARLAMENTUL ROMÂNIEI (ADEVÉRINȚA NR. 5063/04.10.2023, EMISĂ DE PRIMĂRIA COMUNEI BUCOȘNIȚA);		
B2	Se notează posesia faptică în favoarea lui 1) BACILA NICOLAE	A1

C. Partea III. SARCINI .

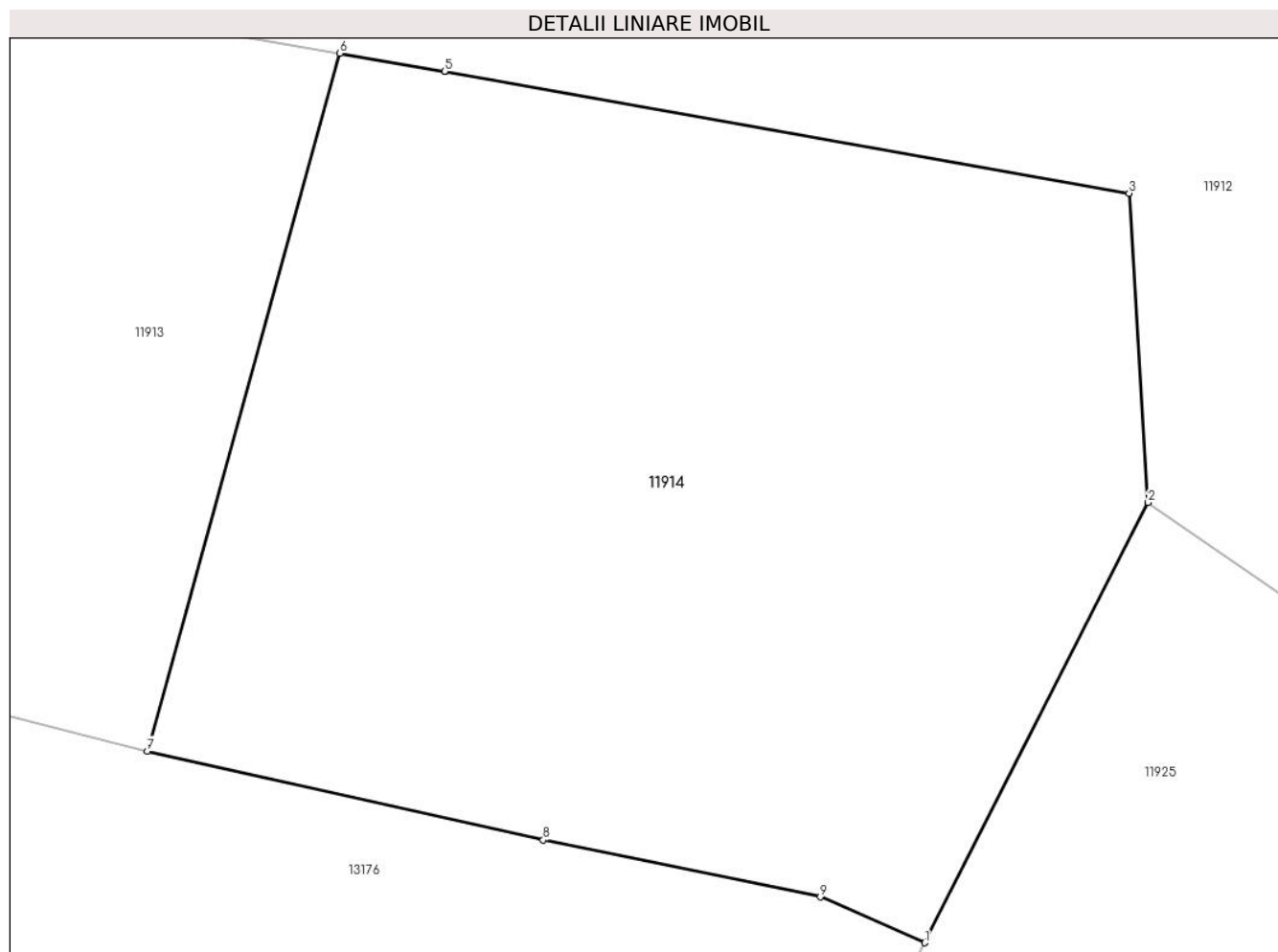
Inscrieri privind dezmembramintele dreptului de proprietate, drepturi reale de garanție și sarcini	Referințe
NU SUNT	

Anexa Nr. 1 La Partea I

Teren

Nr cadastral	Suprafața (mp)*	Observații / Referințe
33146	6.149	

* Suprafața este determinată în planul de proiecție Stereo 70.



Date referitoare la teren

Crt	Categorie folosință	Intravilan	Suprafața (mp)	Tarla	Parcelă	Nr. topo	Observații / Referințe
1	pașune	NU	6.149	-	-	Parte din 3059	Pășune în Râpi

Lungime Segmente

1) Valorile lungimilor segmentelor sunt obținute din proiecție în plan.

Punct început	X / Y	Punct sfârșit	X / Y	Lungime segment (** (m)
1	284.061,361 429.068,481	2	284.083,418 429.111,889	48.691
2	284.083,418 429.111,889	3	284.081,53 429.142,389	30.558
3	284.081,53 429.142,389	4	284.014,096 429.154,384	68.493
4	284.014,096 429.154,384	5	284.013,996 429.154,401	0.101
5	284.013,996 429.154,401	6	284.003,668 429.156,19	10.482

Punct început	X / Y	Punct sfârșit	X / Y	Lungime segment (** (m)
6	284.003,668 429.156,19	7	283.984,653 429.087,387	71.382
7	283.984,653 429.087,387	8	284.023,723 429.078,609	40.044
8	284.023,723 429.078,609	9	284.051,076 429.072,99	27.924
9	284.051,076 429.072,99	1	284.061,361 429.068,481	11.23

** Lungimile segmentelor sunt determinate în planul de proiecție Stereo 70 și sunt rotunjite la 1 milimetru.

*** Distanța dintre puncte este formată din segmente cumulate ce sunt mai mici decât valoarea 1 milimetru.

**DATE DESPRE IMOBILUL NR. 11915**

Oficiul de Cadastru și Publicitate Imobiliară CARAS-SEVERIN
Biroul de Cadastru și Publicitate Imobiliară Caransebes

A. Partea I. Descrierea imobilului

TEREN Extravilan

Nr. CF vechi:93, 523-Petroșnița
Nr. topografic:3052, 3053

Adresa: Jud. Caraș-Severin

Nr. Crt	Nr cadastral Nr. topografic	Suprafața* (mp)	Observații / Referințe
A1		1.365	Sector cadastral:113 Teren neimprejmuț;

B. Partea II. Proprietari și acte

Inscrieri privitoare la dreptul de proprietate și alte drepturi reale		Referințe
/		
Act Normativ nr. 7, din 13/03/1996 emis de PARLAMENTUL ROMÂNIEI;		
B1	Intabulare, drept de PROPRIETATE, dobândit prin Lege, cota actuala 1/1 1) NEIDENTIFICAT NEIDENTIFICAT	A1
Act Normativ nr. 7, din 13/03/1996 emis de PARLAMENTUL ROMÂNIEI (ADEVÉRINȚA 3835/11.07.2023, EMISĂ DE PRIMĂRIA COMUNEI BUCOȘNIȚA);		
B2	Se notează posesia faptică în favoarea lui 1) GHERGA ION	A1

C. Partea III. SARCINI .

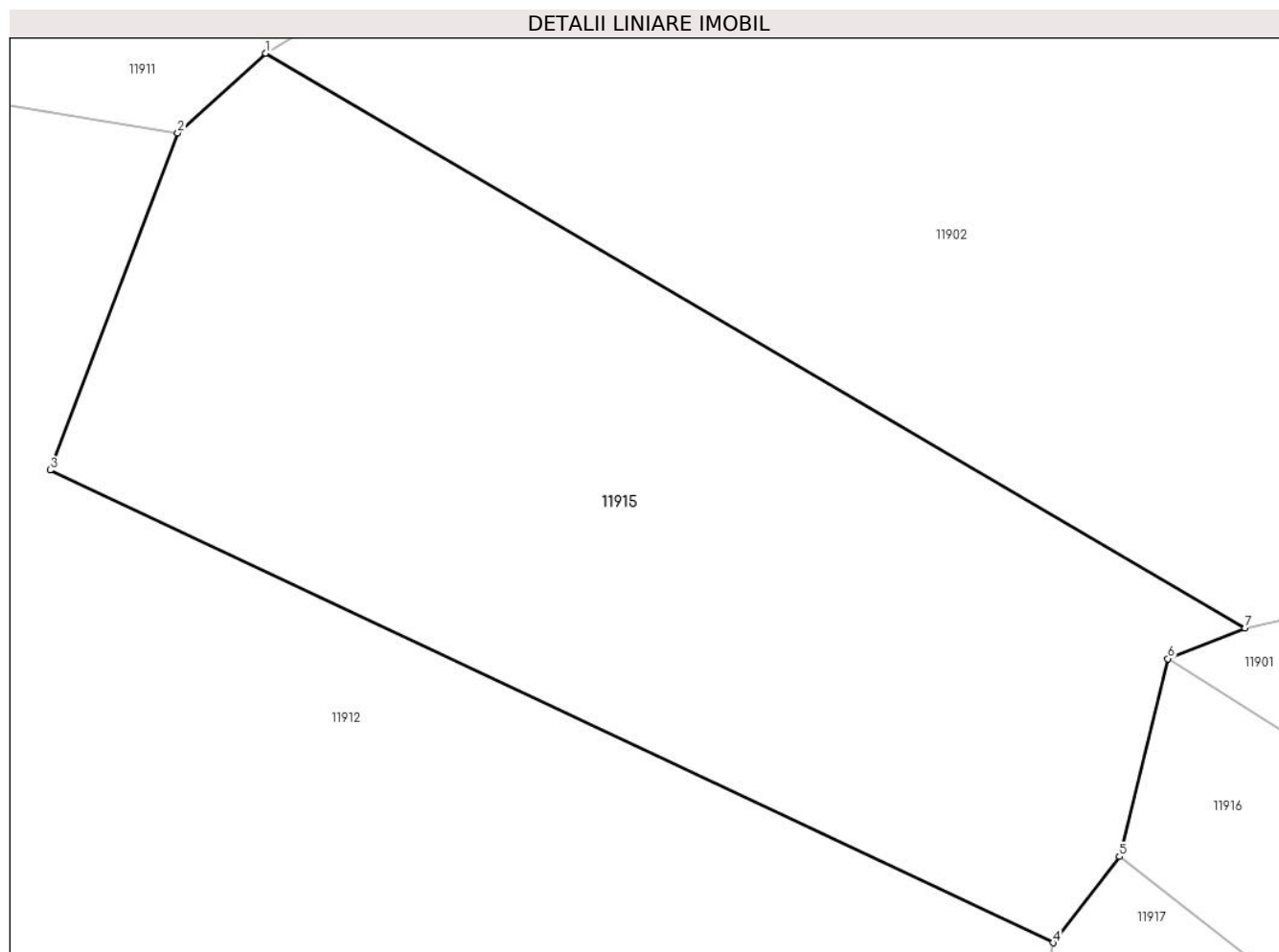
Inscrieri privind dezmembramintele dreptului de proprietate, drepturi reale de garanție și sarcini	Referințe
NU SUNT	

Anexa Nr. 1 La Partea I

Teren

Nr cadastral	Suprafața (mp)*	Observații / Referințe
	1.365	

* Suprafața este determinată în planul de proiecție Stereo 70.



Date referitoare la teren

Crt	Categorie folosință	Intravilan	Suprafața (mp)	Tarla	Parcelă	Nr. topo	Observații / Referințe
1	pașune	NU	1.365	-	-	Parte din 3052, 3053	Pășune în Râpi

Lungime Segmente

1) Valorile lungimilor segmentelor sunt obținute din proiecție în plan.

Punct început	X / Y	Punct sfârșit	X / Y	Lungime segment (** (m)
1	284.113,768 429.200,315	2	284.109,056 429.196,048	6.357
2	284.109,056 429.196,048	3	284.102,201 429.177,964	19.34
3	284.102,201 429.177,964	4	284.156,035 429.152,615	59.504
4	284.156,035 429.152,615	5	284.159,584 429.157,244	5.833
5	284.159,584 429.157,244	6	284.162,189 429.167,845	10.916

Punct început	X / Y	Punct sfârșit	X / Y	Lungime segment (** (m)
6	284.162,189 429.167,845	7	284.166,343 429.169,492	4.469
7	284.166,343 429.169,492	1	284.113,768 429.200,315	60.944

** Lungimile segmentelor sunt determinate în planul de proiecție Stereo 70 și sunt rotunjite la 1 milimetru.

*** Distanța dintre puncte este formată din segmente cumulate ce sunt mai mici decât valoarea 1 milimetru.

**DATE DESPRE IMOBILUL NR. 11916**

Oficiul de Cadastru și Publicitate Imobiliară CARAS-SEVERIN
Biroul de Cadastru și Publicitate Imobiliară Caransebes

A. Partea I. Descrierea imobilului

TEREN Extravilan

Nr. CF vechi:300-Petroșnița
Nr. topografic:3042

Adresa: Jud. Caraș-Severin

Nr. Crt	Nr cadastral Nr. topografic	Suprafața* (mp)	Observații / Referințe
A1		1.484	Sector cadastral:113 Teren neimprejmuit;

B. Partea II. Proprietari și acte

Inscrieri privitoare la dreptul de proprietate și alte drepturi reale		Referințe
/		
Act Normativ nr. 7, din 13/03/1996 emis de PARLAMENTUL ROMÂNIEI;		
B1	Intabulare, drept de PROPRIETATE, dobândit prin Lege, cota actuala 1/1 1) NEIDENTIFICAT NEIDENTIFICAT	A1
Act Normativ nr. 7, din 13/03/1996 emis de PARLAMENTUL ROMÂNIEI (ADEVÉRINȚA 3374/15.06.2023, EMISĂ DE PRIMĂRIA COMUNEI BUCOȘNIȚA);		
B2	Se notează posesia faptică în favoarea lui 1) BOATĂ VETA	A1

C. Partea III. SARCINI .

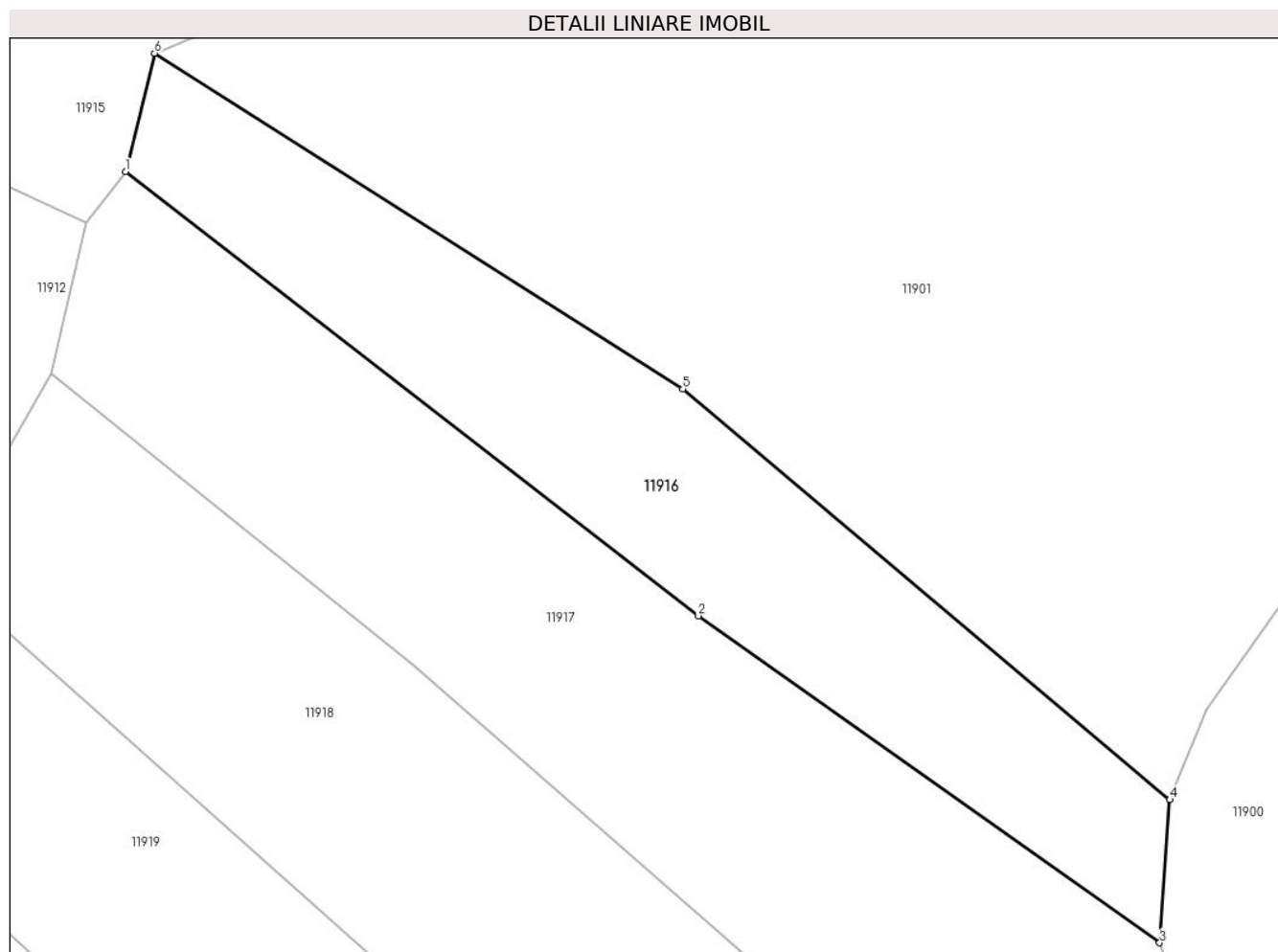
Inscrieri privind dezmembramintele dreptului de proprietate, drepturi reale de garanție și sarcini	Referințe
NU SUNT	

Anexa Nr. 1 La Partea I

Teren

Nr cadastral	Suprafața (mp)*	Observații / Referințe
	1.484	

* Suprafața este determinată în planul de proiecție Stereo 70.



Date referitoare la teren

Crt	Categorie folosință	Intravilan	Suprafața (mp)	Tarla	Parcelă	Nr. topo	Observații / Referințe
1	fâneata	NU	1.484	-	-	3042	Fâneată în Râpi

Lungime Segmente

1) Valorile lungimilor segmentelor sunt obținute din proiecție în plan.

Punct început	X / Y	Punct sfârșit	X / Y	Lungime segment (** (m)
1	284.159,584 429.157,244	2	284.211,029 429.117,376	65.085
2	284.211,029 429.117,376	3	284.252,432 429.088,043	50.741
3	284.252,432 429.088,043	4	284.253,348 429.100,88	12.87
4	284.253,348 429.100,88	5	284.209,628 429.137,711	57.166
5	284.209,628 429.137,711	6	284.162,189 429.167,845	56.201

Punct început	X / Y	Punct sfârșit	X / Y	Lungime segment (** (m)
6	284.162,189 429.167,845	1	284.159,584 429.157,244	10.916

** Lungimile segmentelor sunt determinate în planul de proiecție Stereo 70 și sunt rotunjite la 1 milimetru.

*** Distanța dintre puncte este formată din segmente cumulate ce sunt mai mici decât valoarea 1 milimetru.

**DATE DESPRE IMOBILUL NR. 11917**

Oficiul de Cadastru și Publicitate Imobiliară CARAS-SEVERIN
Biroul de Cadastru și Publicitate Imobiliară Caransebes

A. Partea I. Descrierea imobilului

TEREN Extravilan

Nr. CF vechi:470-Petroșița
Nr. topografic:3043

Adresa: Jud. Caraș-Severin

Nr. Crt	Nr cadastral Nr. topografic	Suprafața* (mp)	Observații / Referințe
A1		Din acte: 2.586 Masurata: 2.584	Sector cadastral:113 Teren neimprejmuit;

B. Partea II. Proprietari și acte

Inscrieri privitoare la dreptul de proprietate și alte drepturi reale	Referințe
453 / 03/03/1917	
Certificat De Mostenitor nr. 2482, din 01/01/1916 emis de -;	
B1	A1
Intabulare, drept de PROPRIETATE, dobandit prin Succesiune, cota actuala 1/8, cota initiala 1/8 1) NISTOR SOLOMIA , minor	
2631 / 17/10/1917	
Contract De Vânzare-Cumpărare nr. -, din 15/10/1917 emis de -;	
B2	A1
Intabulare, drept de PROPRIETATE, dobandit prin Conventie, cota actuala 2/8, cota initiala 2/8 1) GHERGUTA ANA , nasc.Radoia	
1523 / 23/07/1920	
Certificat De Mostenitor nr. 3585, din 01/01/1918 emis de Judecatoria de ocol Caransebes;	
B3	A1
Intabulare, drept de PROPRIETATE, dobandit prin Succesiune, cota actuala 1/8, cota initiala 1/8 1) RADOIA SOLOMIA , min.	
927 / 12/06/1943	
Contract De Donatie nr. -, din 20/11/1943 emis de -;	
B4	A1
Intabulare, drept de PROPRIETATE, donatie, dobandit prin Conventie, cota actuala 4/8, cota initiala 4/8 1) RADOIA GHEORGHE , (cas.cu Ilca Belciu)	
B5	A1
interdictie de instrainare si grevare in favoarea: Radoia Trandafir	
B6	A1
interdictie de instrainare si grevare in favoarea: Radoia Elena nasc. Hamat	

C. Partea III. SARCINI

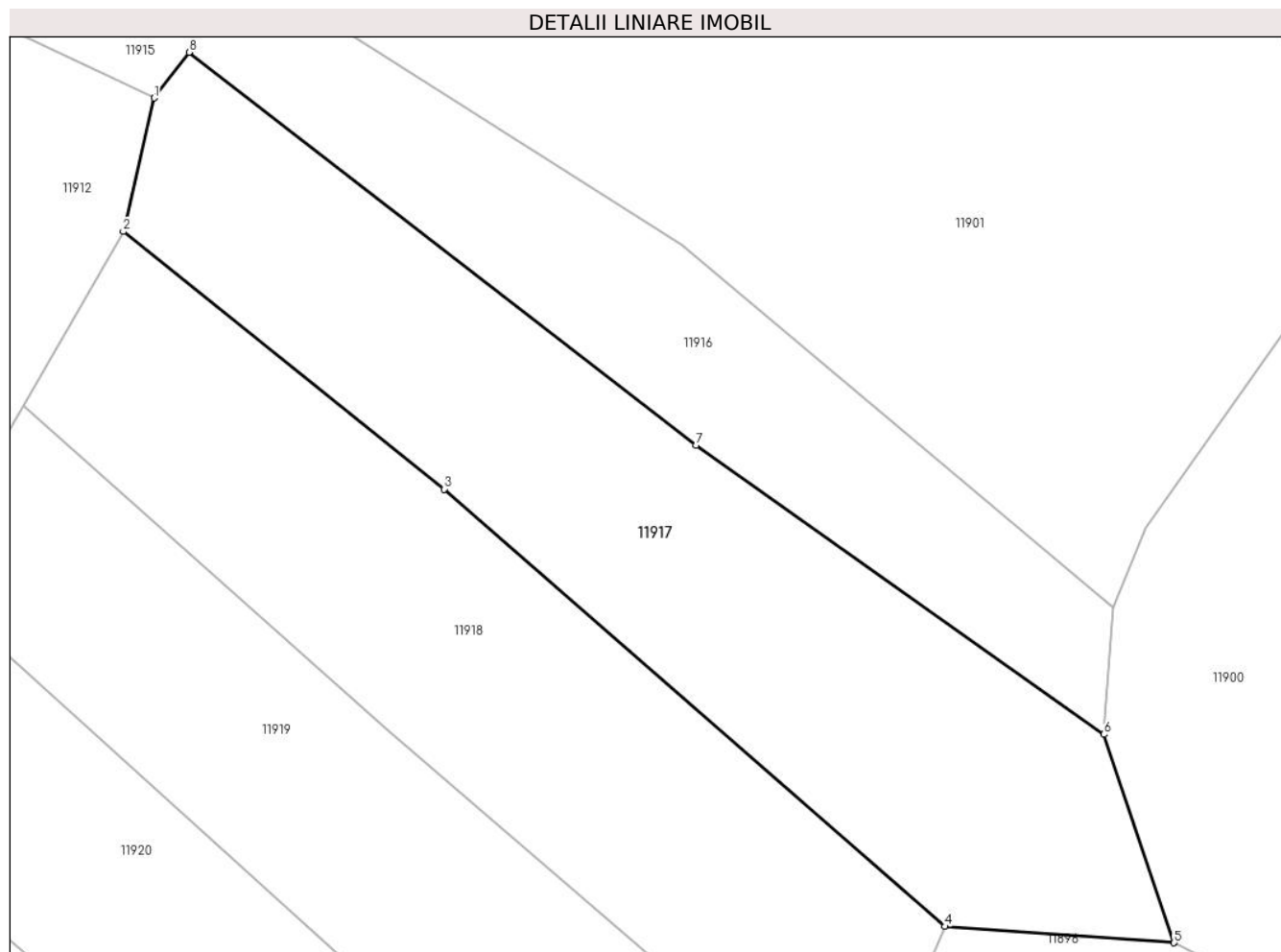
Inscrieri privind dezmembramintele dreptului de proprietate, drepturi reale de garanție și sarcini	Referințe
927 / 12/06/1943	
Act nr. -, din 12/06/1943 emis de -;	
C1	A1
drept intretinere viagera in favoarea: 1) RADOIA TRANDAFIR , si sotia 2) RADOIA ELENA , nasc.Hamat	

Anexa Nr. 1 La Partea I

Teren

Nr cadastral	Suprafața (mp)*	Observații / Referințe
	Din acte: 2.586 Masurata: 2.584	

* Suprafața este determinată în planul de proiecție Stereo 70.



Date referitoare la teren

Crt	Categorie folosință	Intra vilan	Suprafața (mp)	Tarla	Parcelă	Nr. topo	Observații / Referințe
1	faneata	NU	2.584	-	-	3043	Fâneață în Râpi

Lungime Segmente

1) Valorile lungimilor segmentelor sunt obținute din proiecție în plan.

Punct început	X / Y	Punct sfârșit	X / Y	Lungime segment (** (m)
1	284.156,035 429.152,615	2	284.152,911 429.139,069	13.902
2	284.152,911 429.139,069	3	284.185,465 429.112,924	41.753
3	284.185,465 429.112,924	4	284.236,314 429.068,553	67.486
4	284.236,314 429.068,553	5	284.259,542 429.066,901	23.287
5	284.259,542 429.066,901	6	284.252,432 429.088,043	22.306

Punct început	X / Y	Punct sfârșit	X / Y	Lungime segment (** (m)
6	284.252,432 429.088,043	7	284.211,029 429.117,376	50.741
7	284.211,029 429.117,376	8	284.159,584 429.157,244	65.085
8	284.159,584 429.157,244	1	284.156,035 429.152,615	5.833

** Lungimile segmentelor sunt determinate în planul de proiecție Stereo 70 și sunt rotunjite la 1 milimetru.

*** Distanța dintre puncte este formată din segmente cumulate ce sunt mai mici decât valoarea 1 milimetru.

**DATE DESPRE IMOBILUL NR. 11918**

Oficiul de Cadastru și Publicitate Imobiliară CARAS-SEVERIN
Biroul de Cadastru și Publicitate Imobiliară Caransebes

A. Partea I. Descrierea imobilului

TEREN Extravilan

Nr. CF vechi:460-Petroșnița
Nr. topografic:3044

Adresa: Jud. Caraș-Severin

Nr. Crt	Nr cadastral Nr. topografic	Suprafața* (mp)	Observații / Referințe
A1		Din acte: 2.287 Masurata: 2.394	Sector cadastral:113 Teren neimprejmuit;

B. Partea II. Proprietari și acte

Inscrieri privitoare la dreptul de proprietate și alte drepturi reale	Referințe	
1 / 01/01/1900		
Act Notarial nr. 0, din 01/01/1900 emis de -;		
B1	Intabulare, drept de PROPRIETATE, dobandit prin Conventie, cota actuala 572/2394 1) OPREA PETRE	A1
1049 / 03/04/1918		
Act Notarial nr. 2353, din 01/01/1917 emis de -;		
B2	Intabulare, drept de PROPRIETATE, dobandit prin Hotarare Judecatoreasca, cota actuala 572/2394 1) OPREA METODIE	A1
1753 / 30/08/1933		
Hotarare Judecatoreasca nr. 1716, din 01/01/1926 emis de JUDECĂTORIA MIXTĂ CARANSEBEȘ;		
B3	Intabulare, drept de PROPRIETATE, dobandit prin Hotarare Judecatoreasca, cota actuala 572/2394 1) OPREA PETRU, căs. cu Ana Isac, dom. în Petroșnița	A1
243 / 01/02/1935		
Act Notarial nr. 0, din 30/12/1934 emis de -;		
B4	Intabulare, drept de PROPRIETATE, dobandit prin Conventie, cota actuala 571/2394 1) OPREA MATEI, căs. cu Verca Iconia, dom. în Petroșnița	A1
B5	Se notează interdicția de înstrăinare și grevare în favoarea lui 1) OPREA MATEI	A1
/		
Act Normativ nr. 7, din 13/03/1996 emis de PARLAMENTUL ROMÂNIEI;		
B6	Inscrierea provizorie, drept de PROPRIETATE, dobandit prin Lege, cota actuala 107/2394 1) COMUNA BUCOȘNIȚA, CIF:3227645, PROPRIETAR NEIDENTIFICAT	A1

C. Partea III. SARCINI .

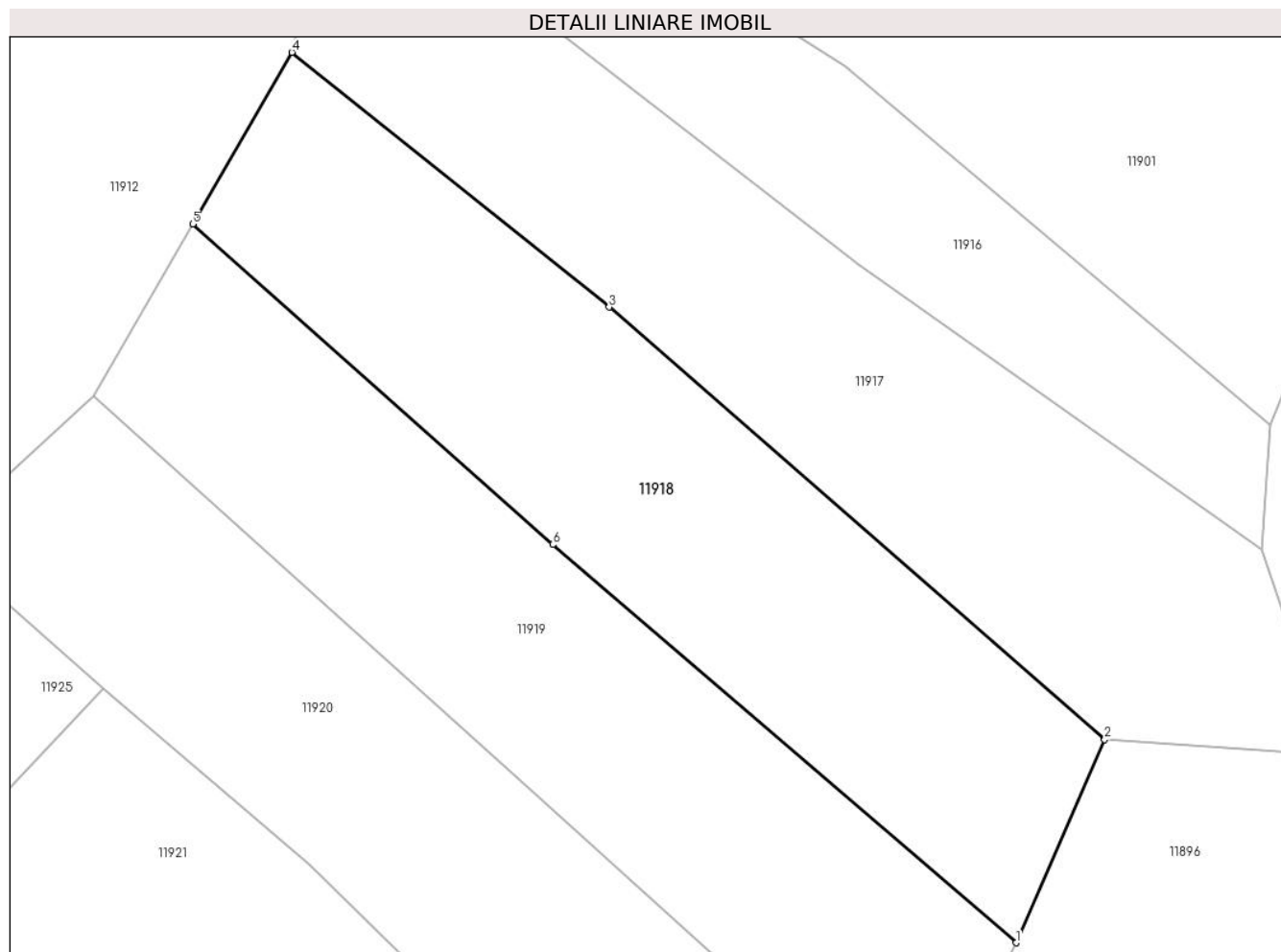
Inscrieri privind dezmembramentele dreptului de proprietate, drepturi reale de garanție și sarcini	Referințe
NU SUNT	

Anexa Nr. 1 La Partea I

Teren

Nr cadastral	Suprafața (mp)*	Observații / Referințe
	Din acte: 2.287 Masurata: 2.394	

* Suprafața este determinată în planul de proiecție Stereo 70.



Date referitoare la teren

Crt	Categorie folosință	Intra vilan	Suprafața (mp)	Tarla	Parcelă	Nr. topo	Observații / Referințe
1	faneata	NU	2.394	-	-	3044	Fâneată în Râpi

Lungime Segmente

1) Valorile lungimilor segmentelor sunt obținute din proiecție în plan.

Punct început	X / Y	Punct sfârșit	X / Y	Lungime segment (** (m)
1	284.227,228 429.047,717	2	284.236,314 429.068,553	22.731
2	284.236,314 429.068,553	3	284.185,465 429.112,924	67.486
3	284.185,465 429.112,924	4	284.152,911 429.139,069	41.753
4	284.152,911 429.139,069	5	284.142,737 429.121,447	20.348
5	284.142,737 429.121,447	6	284.179,674 429.088,568	49.451

Punct început	X / Y	Punct sfârşit	X / Y	Lungime segment (** (m)
6	284.179,674 429.088,568	1	284.227,228 429.047,717	62.691

** Lungimile segmentelor sunt determinate în planul de proiecţie Stereo 70 şi sunt rotunjite la 1 milimetru.

*** Distanţa dintre puncte este formată din segmente cumulate ce sunt mai mici decât valoarea 1 milimetru.

**DATE DESPRE IMOBILUL NR. 11919**

Oficiul de Cadastru și Publicitate Imobiliară CARAS-SEVERIN
Biroul de Cadastru și Publicitate Imobiliară Caransebes

A. Partea I. Descrierea imobilului

TEREN Extravilan

Nr. CF vechi:397-Petroșnița
Nr. topografic:3045

Adresa: Jud. Caraș-Severin

Nr. Crt	Nr cadastral Nr. topografic	Suprafața* (mp)	Observații / Referințe
A1		2.351	Sector cadastral:113 Teren neimprejmuit;

B. Partea II. Proprietari și acte

Inscrieri privitoare la dreptul de proprietate și alte drepturi reale		Referințe
/		
Act Normativ nr. 7, din 13/03/1996 emis de PARLAMENTUL ROMÂNIEI;		
B1	Intabulare, drept de PROPRIETATE, dobândit prin Lege, cota actuala 1/1 1) NEIDENTIFICAT NEIDENTIFICAT	A1
Act Normativ nr. 7, din 13/03/1996 emis de PARLAMENTUL ROMÂNIEI (ADEVÉRINȚA 3836/11.07.2023, EMISĂ DE PRIMĂRIA COMUNEI BUCOȘNIȚA);		
B2	Se notează posesia faptică în favoarea lui 1) LINU ANA	A1

C. Partea III. SARCINI .

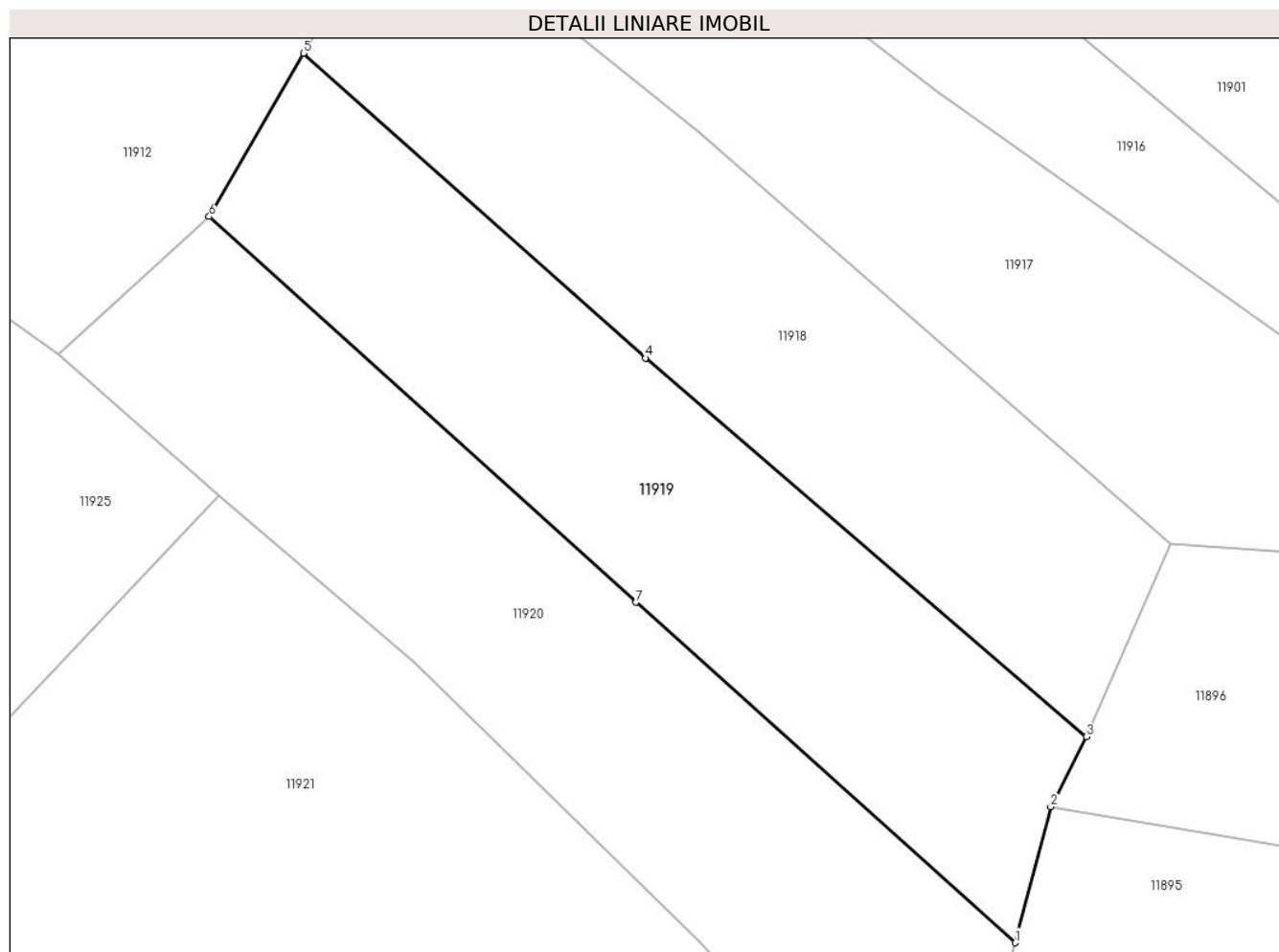
Inscrieri privind dezmembramintele dreptului de proprietate, drepturi reale de garanție și sarcini	Referințe
NU SUNT	

Anexa Nr. 1 La Partea I

Teren

Nr cadastral	Suprafața (mp)*	Observații / Referințe
	2.351	

* Suprafața este determinată în planul de proiecție Stereo 70.



Date referitoare la teren

Crt	Categorie folosință	Intra vilan	Suprafața (mp)	Tarla	Parcelă	Nr. topo	Observații / Referințe
1	fâneata	NU	2.351	-	-	3045	Fâneată în Râpi

Lungime Segmente

1) Valorile lungimilor segmentelor sunt obținute din proiecție în plan.

Punct început	X / Y	Punct sfârșit	X / Y	Lungime segment (** (m)
1	284.219,54 429.025,503	2	284.223,391 429.040,173	15.167
2	284.223,391 429.040,173	3	284.227,228 429.047,717	8.464
3	284.227,228 429.047,717	4	284.179,674 429.088,568	62.691
4	284.179,674 429.088,568	5	284.142,737 429.121,447	49.451
5	284.142,737 429.121,447	6	284.132,563 429.103,825	20.348

Punct început	X / Y	Punct sfârșit	X / Y	Lungime segment (** (m)
6	284.132,563 429.103,825	7	284.178,636 429.062,219	62.079
7	284.178,636 429.062,219	1	284.219,54 429.025,503	54.965

** Lungimile segmentelor sunt determinate în planul de proiecție Stereo 70 și sunt rotunjite la 1 milimetru.

*** Distanța dintre puncte este formată din segmente cumulate ce sunt mai mici decât valoarea 1 milimetru.

**DATE DESPRE IMOBILUL NR. 11920**

Oficiul de Cadastru și Publicitate Imobiliară CARAS-SEVERIN
Biroul de Cadastru și Publicitate Imobiliară Caransebes

A. Partea I. Descrierea imobilului

TEREN Extravilan

Nr. CF vechi:474, 1073-Petroșnița
Nr. topografic:3046/1, 3046/2

Adresa: Jud. Caraș-Severin

Nr. Crt	Nr cadastral Nr. topografic	Suprafața* (mp)	Observații / Referințe
A1		2.694	Sector cadastral:113 Teren neimprejmuit;

B. Partea II. Proprietari și acte

Inscrieri privitoare la dreptul de proprietate și alte drepturi reale		Referințe
/		
Act Administrativ nr. 1776, din 13/05/2024 emis de PRIMĂRIA COMUNEI BUCOȘNIȚA;		
B1	Inscrierea posesiei, drept de PROPRIETATE, dobandit prin Lege, cota actuala 1/1 1) NEIDENTIFICAT NEIDENTIFICAT	A1
Act Normativ nr. 7, din 13/03/1996 emis de PARLAMENTUL ROMÂNIEI;		
B2	SE NOTEAZĂ MENȚIUNEA DE PROPRIETAR NEIDENTIFICAT	A1

C. Partea III. SARCINI .

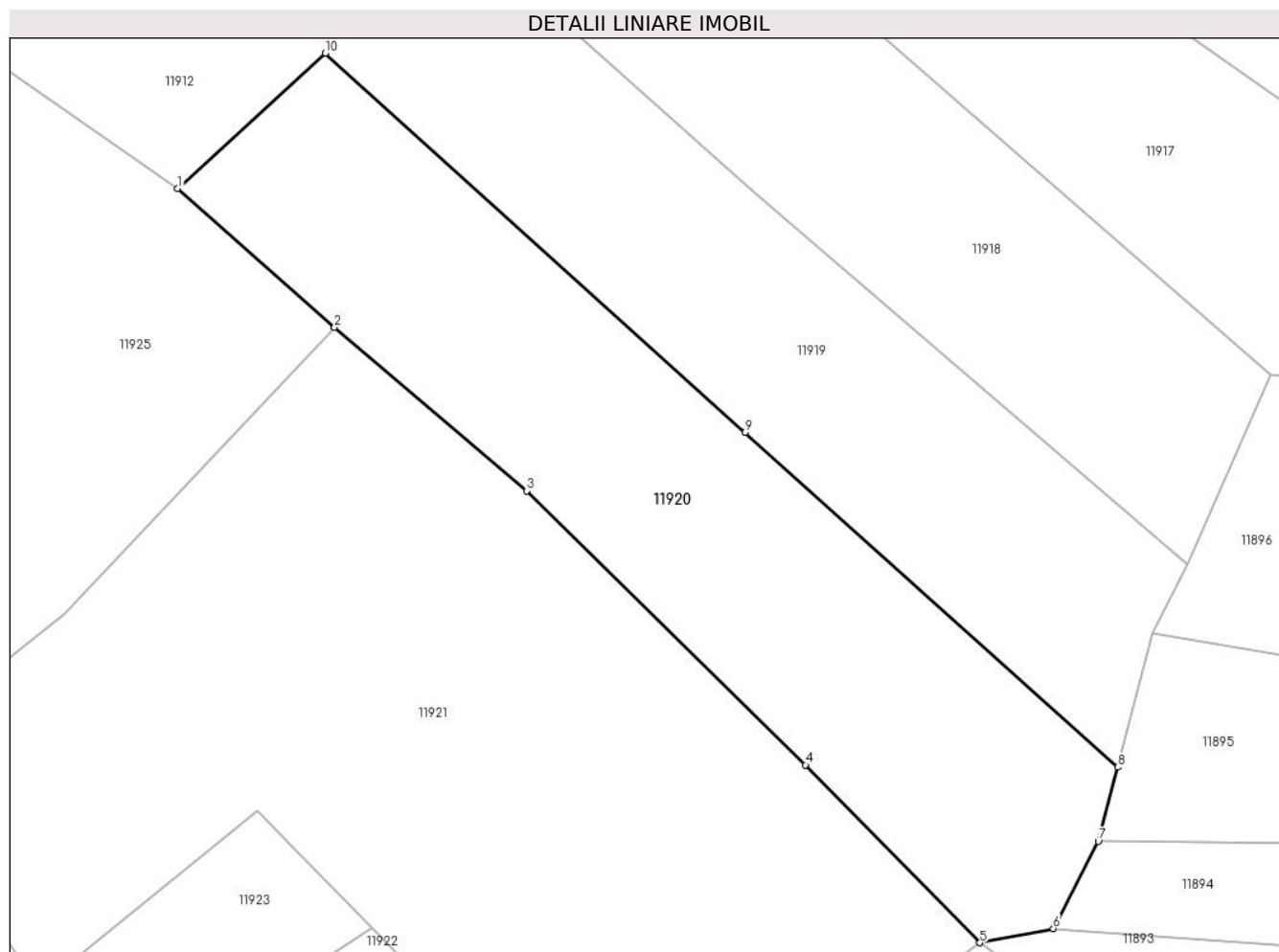
Inscrieri privind dezmembramintele dreptului de proprietate, drepturi reale de garanție și sarcini	Referințe
NU SUNT	

Anexa Nr. 1 La Partea I

Teren

Nr cadastral	Suprafața (mp)*	Observații / Referințe
	2.694	

* Suprafața este determinată în planul de proiecție Stereo 70.



Date referitoare la teren

Crt	Categorie folosință	Intra vilan	Suprafața (mp)	Tarla	Parcelă	Nr. topo	Observații / Referințe
1	faneata	NU	2.694	-	-	3046/1, 3046/2	Fâneată în Râpi

Lungime Segmente

1) Valorile lungimilor segmentelor sunt obținute din proiecție în plan.

Punct început	X / Y	Punct sfârșit	X / Y	Lungime segment (** (m)
1	284.116,345 429.088,991	2	284.133,568 429.073,766	22.988
2	284.133,568 429.073,766	3	284.154,689 429.055,826	27.712
3	284.154,689 429.055,826	4	284.185,271 429.025,762	42.885
4	284.185,271 429.025,762	5	284.204,41 429.006,248	27.333
5	284.204,41 429.006,248	6	284.212,467 429.007,811	8.207

Punct început	X / Y	Punct sfârșit	X / Y	Lungime segment (** (m)
6	284.212,467 429.007,811	7	284.217,408 429.017,381	10.77
7	284.217,408 429.017,381	8	284.219,54 429.025,503	8.397
8	284.219,54 429.025,503	9	284.178,636 429.062,219	54.965
9	284.178,636 429.062,219	10	284.132,563 429.103,825	62.079
10	284.132,563 429.103,825	1	284.116,345 429.088,991	21.979

** Lungimile segmentelor sunt determinate în planul de proiecție Stereo 70 și sunt rotunjite la 1 milimetru.

*** Distanța dintre puncte este formată din segmente cumulate ce sunt mai mici decât valoarea 1 milimetru.

**DATE DESPRE IMOBILUL NR. 11921**

Oficiul de Cadastru și Publicitate Imobiliară CARAS-SEVERIN
Biroul de Cadastru și Publicitate Imobiliară Caransebes

A. Partea I. Descrierea imobilului

TEREN Extravilan

Nr. CF vechi:119-Petroșița

Nr. topografic:3049

Adresa: Jud. Caraș-Severin

Nr. Crt	Nr cadastral Nr. topografic	Suprafața* (mp)	Observații / Referințe
A1		Din acte: 5.106 Masurata: 5.128	Sector cadastral:113 Teren neimprejmuit;

B. Partea II. Proprietari și acte

Inscrieri privitoare la dreptul de proprietate și alte drepturi reale	Referințe	
438 / 23/03/1920		
Act Notarial nr. 0, din 14/03/1920 emis de -;		
B1	Intabulare, drept de PROPRIETATE, dobandit prin Conventie, cota actuala 6/48 1) OLARIU ANA , dom. în Petroșița	A1
2577 / 01/12/1933		
Hotarare Judecatoreasca nr. 458, din 01/01/1933 emis de JUDECĂTORIA CARANSEBEȘ;		
B2	Intabulare, drept de PROPRIETATE, dobandit prin Hotarare Judecatoreasca, cota actuala 9/48 1) CICA FLORIA , fiul lui Gligorie	A1
B3	Intabulare, drept de PROPRIETATE, dobandit prin Hotarare Judecatoreasca, cota actuala 9/48 1) CICA VERSAVIA , fiica lui Gligorie, dom. în Petroșița	A1
2537 / 04/06/2002		
Act Notarial nr. 173, din 01/01/2002 emis de BNP SIMESCU GHEORGHE;		
B4	Intabulare, drept de PROPRIETATE, dobandit prin Succesiune, cota actuala 6/48 1) MOATĂR FILARET , dom. în Petroșița	A1
B5	Intabulare, drept de PROPRIETATE, dobandit prin Succesiune, cota actuala 6/48 1) MOATĂR GHEORGHE , dom. în Petroșița	A1
2538 / 04/06/2002		
Act Notarial nr. 1831, din 01/01/2002 emis de BNP SIMESCU GHEORGHE;		
B6	Intabulare, drept de PROPRIETATE, dobandit prin Conventie, cota actuala 6/48 1) MOATĂR FILARET , și soția 2) MOATĂR MARIA , născ. Cristoi, dom. în Petroșița <i>OBSERVATII: bun comun</i>	A1
B7	Se notează interdicția de înstrăinare și grevare în favoarea lui 1) MOATĂR MĂRGĂRUȘA	A1

C. Partea III. SARCINI

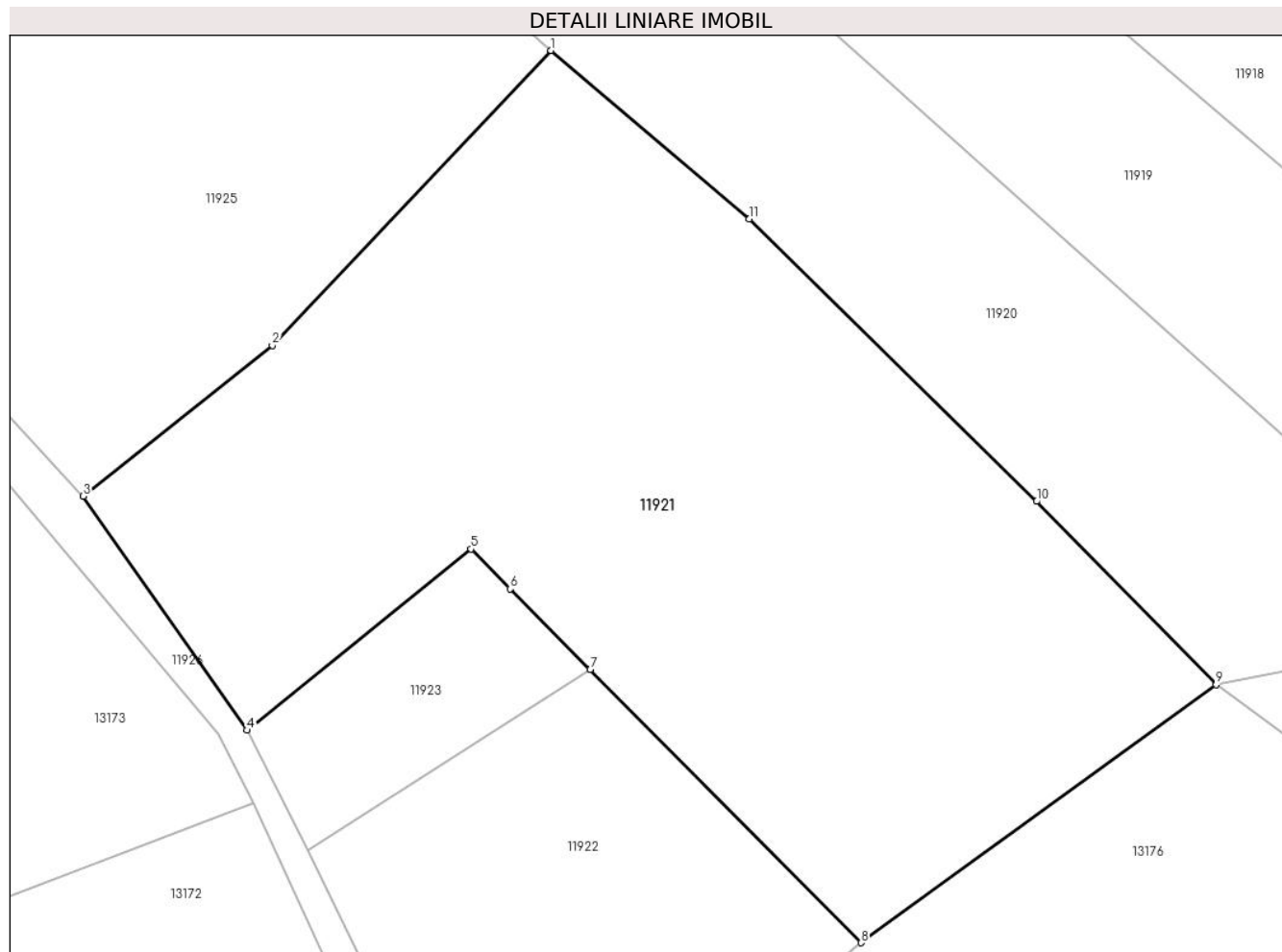
Inscrieri privind dezmembramentele dreptului de proprietate, drepturi reale de garanție și sarcini	Referințe	
2577 / 01/12/1933		
Hotarare Judecatoreasca nr. 458, din 01/01/1933 emis de JUDECĂTORIA CARANSEBEȘ;		
C1	Intabulare, drept de UZUFRACT VIAGER, cota actuala 1/4 1) CICA ANA , născ. Olariu, dom. în Petroșița	A1
2538 / 04/06/2002		
Act Notarial nr. 1831, din 01/01/2002 emis de BNP SIMESCU GHEORGHE;		
C2	Intabulare, drept de UZUFRACT VIAGER, cota actuala 1/1 1) MOATĂR MĂRGĂRUȘA	A1

Anexa Nr. 1 La Partea I

Teren

Nr cadastral	Suprafața (mp)*	Observații / Referințe
	Din acte: 5.106 Masurata: 5.128	

* Suprafața este determinată în planul de proiecție Stereo 70.



Date referitoare la teren

Crt	Categorie folosință	Intra vilan	Suprafața (mp)	Tarla	Parcelă	Nr. topo	Observații / Referințe
1	faneata	NU	5.128	-	-	Parte din 3049	Fâneată în Râpi

Lungime Segmente

1) Valorile lungimilor segmentelor sunt obținute din proiecție în plan.

Punct început	X / Y	Punct sfârșit	X / Y	Lungime segment (** (m)
1	284.133,568 429.073,766	2	284.103,881 429.042,379	43.203
2	284.103,881 429.042,379	3	284.083,743 429.026,304	25.767

Punct început	X / Y	Punct sfârșit	X / Y	Lungime segment (** (m)
3	284.083,743 429.026,304	4	284.101,178 429.001,401	30.4
4	284.101,178 429.001,401	5	284.125,056 429.020,691	30.696
5	284.125,056 429.020,691	6	284.129,193 429.016,454	5.922
6	284.129,193 429.016,454	7	284.137,735 429.007,848	12.126
7	284.137,735 429.007,848	8	284.166,582 428.978,785	40.949
8	284.166,582 428.978,785	9	284.204,41 429.006,248	46.746
9	284.204,41 429.006,248	10	284.185,271 429.025,762	27.333
10	284.185,271 429.025,762	11	284.154,689 429.055,826	42.885
11	284.154,689 429.055,826	1	284.133,568 429.073,766	27.712

** Lungimile segmentelor sunt determinate în planul de proiecție Stereo 70 și sunt rotunjite la 1 milimetru.

*** Distanța dintre puncte este formată din segmente cumulate ce sunt mai mici decât valoarea 1 milimetru.

**DATE DESPRE IMOBILUL NR. 11922**

Oficiul de Cadastru și Publicitate Imobiliară CARAS-SEVERIN
Biroul de Cadastru și Publicitate Imobiliară Caransebes

A. Partea I. Descrierea imobilului

TEREN Extravilan

Nr. CF vechi:66, 57-Petroșnița
Nr. topografic:3048/1, 3048/2

Adresa: Jud. Caraș-Severin

Nr. Crt	Nr cadastral Nr. topografic	Suprafața* (mp)	Observații / Referințe
A1		1.811	Sector cadastral:113 Teren neimprejmuit;

B. Partea II. Proprietari și acte

Inscrieri privitoare la dreptul de proprietate și alte drepturi reale		Referințe
/		
Act Administrativ nr. 1, din 01/01/2024 emis de -;		
B1	Inscrierea posesiei, drept de PROPRIETATE, dobandit prin Lege, cota actuala 1/1 1) NEIDENTIFICAT NEIDENTIFICAT	A1
Act Normativ nr. 7, din 13/03/1996 emis de PARLAMENTUL ROMÂNIEI;		
B2	SE NOTEAZĂ MENȚIUNEA DE PROPRIETAR NEIDENTIFICAT	A1

C. Partea III. SARCINI .

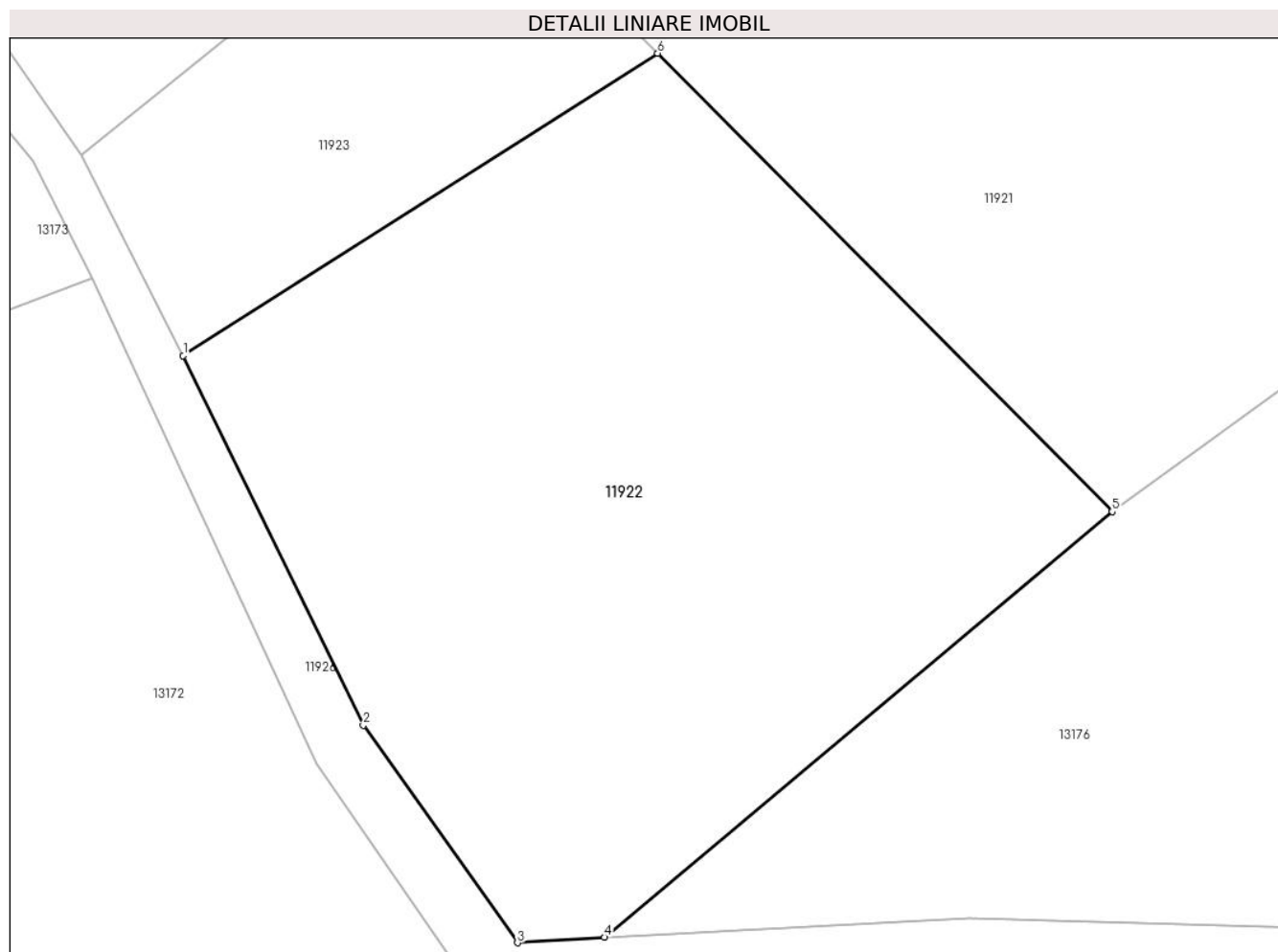
Inscrieri privind dezmembramintele dreptului de proprietate, drepturi reale de garanție și sarcini	Referințe
NU SUNT	

Anexa Nr. 1 La Partea I

Teren

Nr cadastral	Suprafața (mp)*	Observații / Referințe
	1.811	

* Suprafața este determinată în planul de proiecție Stereo 70.



Date referitoare la teren

Crt	Categorie folosință	Intravilan	Suprafața (mp)	Tarla	Parcelă	Nr. topo	Observații / Referințe
1	fâneata	NU	1.811	-	-	3048/1, 3048/2	Fâneată în Râpi

Lungime Segmente

1) Valorile lungimilor segmentelor sunt obținute din proiecție în plan.

Punct început	X / Y	Punct sfârșit	X / Y	Lungime segment (** (m)
1	284.107,632 428.988,678	2	284.119,062 428.965,231	26.085
2	284.119,062 428.965,231	3	284.128,841 428.951,441	16.905
3	284.128,841 428.951,441	4	284.134,368 428.951,791	5.538
4	284.134,368 428.951,791	5	284.166,582 428.978,785	42.029
5	284.166,582 428.978,785	6	284.137,735 429.007,848	40.949

Punct început	X / Y	Punct sfârșit	X / Y	Lungime segment (** (m)
6	284.137,735 429.007,848	1	284.107,632 428.988,678	35.689

** Lungimile segmentelor sunt determinate în planul de proiecție Stereo 70 și sunt rotunjite la 1 milimetru.

*** Distanța dintre puncte este formată din segmente cumulate ce sunt mai mici decât valoarea 1 milimetru.

**DATE DESPRE IMOBILUL NR. 11923**

Oficiul de Cadastru și Publicitate Imobiliară CARAS-SEVERIN
Biroul de Cadastru și Publicitate Imobiliară Caransebes

A. Partea I. Descrierea imobilului

TEREN Extravilan

Nr. CF vechi:248-Petroșnița
Nr. topografic:3047

Adresa: Jud. Caraș-Severin

Nr. Crt	Nr cadastral Nr. topografic	Suprafața* (mp)	Observații / Referințe
A1		529	Sector cadastral:113 Teren neimprejmuit;

B. Partea II. Proprietari și acte

Inscrieri privitoare la dreptul de proprietate și alte drepturi reale		Referințe
679 / 30/07/1965		
Act Notarial nr. 46, din 01/01/1964 emis de NOTARIATUL DE STAT AL RAIONULUI CARANSEBEȘ;		
B1	Intabulare, drept de PROPRIETATE, dobândit prin Succesiune, cota actuala 1/1 1) ȚĂRANU MIHAI, fiul def. Cristina, dom. în Petroșnița	A1

C. Partea III. SARCINI .

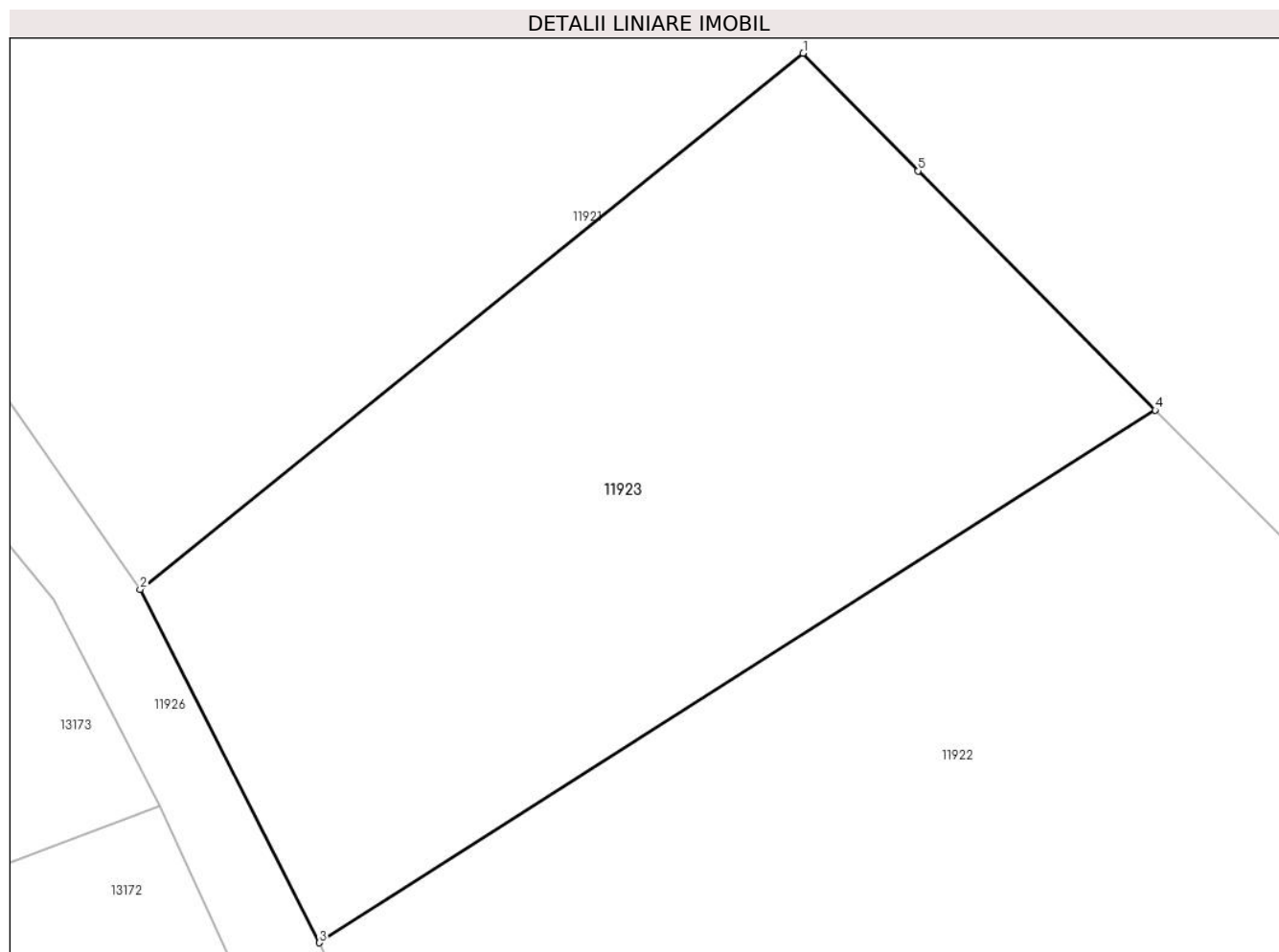
Inscrieri privind dezmembramintele dreptului de proprietate, drepturi reale de garanție și sarcini	Referințe
NU SUNT	

Anexa Nr. 1 La Partea I

Teren

Nr cadastral	Suprafața (mp)*	Observații / Referințe
	529	

* Suprafața este determinată în planul de proiecție Stereo 70.



Date referitoare la teren

Crt	Categorie folosință	Intravilan	Suprafața (mp)	Tarla	Parcelă	Nr. topo	Observații / Referințe
1	fâneata	NU	529	-	-	3047	Fâneată în Râpi

Lungime Segmente

1) Valorile lungimilor segmentelor sunt obținute din proiecție în plan.

Punct început	X / Y	Punct sfârșit	X / Y	Lungime segment (** (m)
1	284.125,056 429.020,691	2	284.101,178 429.001,401	30.696
2	284.101,178 429.001,401	3	284.107,632 428.988,678	14.266
3	284.107,632 428.988,678	4	284.137,735 429.007,848	35.689
4	284.137,735 429.007,848	5	284.129,193 429.016,454	12.126
5	284.129,193 429.016,454	1	284.125,056 429.020,691	5.922

**** Lungimile segmentelor sunt determinate în planul de proiecţie Stereo 70 şi sunt rotunjite la 1 milimetru.**

***** Distanţa dintre puncte este formată din segmente cumulate ce sunt mai mici decât valoarea 1 milimetru.**

**DATE DESPRE IMOBILUL NR. 11924**

Oficiul de Cadastru și Publicitate Imobiliară CARAS-SEVERIN
Biroul de Cadastru și Publicitate Imobiliară Caransebes

A. Partea I. Descrierea imobilului

TEREN Extravilan

Adresa: Jud. Caraș-Severin

Nr. Crt	Nr cadastral Nr. topografic	Suprafața* (mp)	Observații / Referințe
A1		18.280	Sector cadastral:113 Teren neimpregmuit;

B. Partea II. Proprietari și acte

Inscrieri privitoare la dreptul de proprietate și alte drepturi reale		Referințe
/		
Act Administrativ nr. 1776, din 13/05/2024 emis de PRIMĂRIA COMUNEI BUCOȘNIȚA;		
B1	Inscrierea posesiei, drept de PROPRIETATE, dobandit prin Lege, cota actuala 1/1 1) NEIDENTIFICAT NEIDENTIFICAT	A1
Act Normativ nr. 7, din 13/03/1996 emis de PARLAMENTUL ROMÂNIEI;		
B2	SE NOTEAZĂ MENȚIUNEA DE PROPRIETAR NEIDENTIFICAT	A1

C. Partea III. SARCINI .

Inscrieri privind dezmembramintele dreptului de proprietate, drepturi reale de garanție și sarcini	Referințe
NU SUNT	

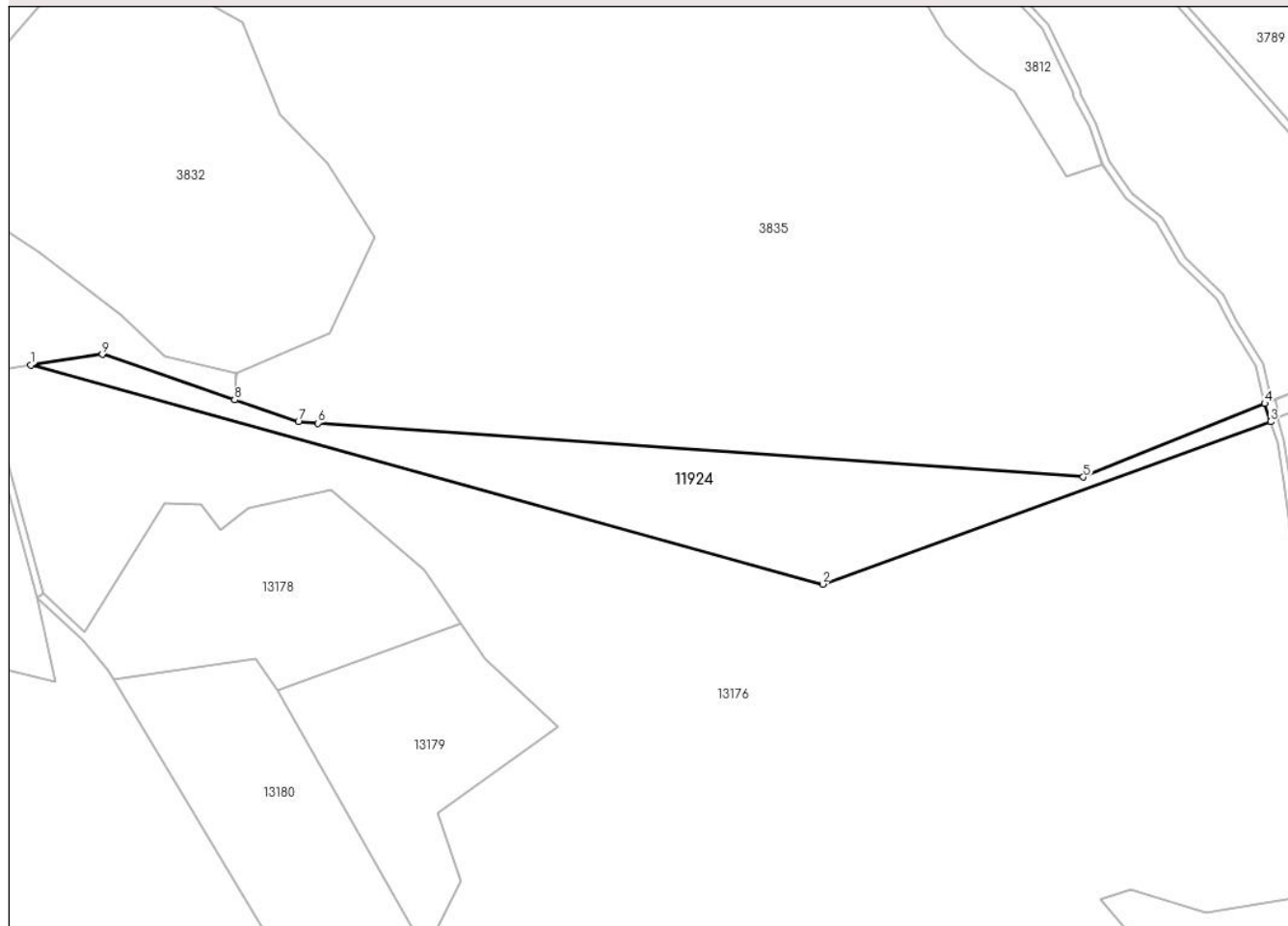
Anexa Nr. 1 La Partea I

Teren

Nr cadastral	Suprafața (mp)*	Observații / Referințe
	18.280	

* Suprafața este determinată în planul de proiecție Stereo 70.

DETALII LINIARE IMOBIL



Date referitoare la teren

Crt	Categorie folosință	Intravilan	Suprafața (mp)	Tarla	Parcelă	Nr. topo	Observații / Referințe
1	pașune	NU	18.280	-	-	-	

Lungime Segmente

1) Valorile lungimilor segmentelor sunt obținute din proiecție în plan.

Punct început	X / Y	Punct sfârșit	X / Y	Lungime segment (** (m)
1	283.215,336 429.827,6	2	283.637,735 429.710,76	438.261
2	283.637,735 429.710,76	3	283.876,81 429.797,394	254.288
3	283.876,81 429.797,394	4	283.873,596 429.807,098	10.222
4	283.873,596 429.807,098	5	283.776,85 429.767,903	104.384
5	283.776,85 429.767,903	6	283.368,514 429.796,603	409.343

Punct început	X / Y	Punct sfârșit	X / Y	Lungime segment (** (m)
6	283.368,514 429.796,603	7	283.358,084 429.797,336	10.456
7	283.358,084 429.797,336	8	283.324,022 429.809,04	36.017
8	283.324,022 429.809,04	9	283.253,392 429.833,309	74.683
9	283.253,392 429.833,309	1	283.215,336 429.827,6	38.482

** Lungimile segmentelor sunt determinate în planul de proiecție Stereo 70 și sunt rotunjite la 1 milimetru.

*** Distanța dintre puncte este formată din segmente cumulate ce sunt mai mici decât valoarea 1 milimetru.

**DATE DESPRE IMOBILUL NR. 11925**

Oficiul de Cadastru și Publicitate Imobiliară CARAS-SEVERIN
Biroul de Cadastru și Publicitate Imobiliară Caransebes

A. Partea I. Descrierea imobilului

TEREN Extravilan

Nr. CF vechi:787-Petroșnița

Nr. topografic:3050

Adresa: Jud. Caraș-Severin

Nr. Crt	Nr cadastral Nr. topografic	Suprafața* (mp)	Observații / Referințe
A1		3.476	Sector cadastral:113 Teren neimprejmuț;

B. Partea II. Proprietari și acte

Inscrieri privitoare la dreptul de proprietate și alte drepturi reale		Referințe
1 / 01/01/1900		
Act Adțional nr. 0, din 04/11/1111;		
B1	Intabulare, drept de PROPRIETATE, dobândit prin Convenție, cota actuala 15/54, cota initiala 15/54 1) BUGARIU NEAGOE <i>OBSERVATII: (provenita din conversia CF 787)</i>	A1
429 / 01/03/1933		
Contract De Vanzare-Cumparare nr. 0, din 04/11/1111;		
B2	Intabulare, drept de PROPRIETATE, dobândit prin Convenție, cota actuala 9/54, cota initiala 9/54 1) BUGARIU GHEORGHE <i>OBSERVATII: (provenita din conversia CF 787)</i>	A1
1057 / 28/06/1991		
Certificat De Mostenitor nr. 0, din 04/11/1111;		
B3	Intabulare, drept de PROPRIETATE, dobândit prin Succesiune, cota actuala 5/54, cota initiala 5/54 1) CARABAS MARIA <i>OBSERVATII: (provenita din conversia CF 787)</i>	A1
B4	Intabulare, drept de PROPRIETATE, dobândit prin Succesiune, cota actuala 5/54, cota initiala 5/54 1) CARABAS FLOAREA , n.Bugariu <i>OBSERVATII: (provenita din conversia CF 787)</i>	A1
B5	Intabulare, drept de PROPRIETATE, dobândit prin Succesiune, cota actuala 5/54, cota initiala 5/54 1) CARABAS PAVEL <i>OBSERVATII: (provenita din conversia CF 787)</i>	A1
1 / 01/01/1900		
Act nr. 0, din 04/11/1111;		
B6	Intabulare, drept de PROPRIETATE, dobândit prin Convenție, cota actuala 15/54, cota initiala 15/54 1) BUGARIU GHEORGHE <i>OBSERVATII: (provenita din conversia CF 787)</i>	A1
/		
Act Normativ nr. 7, din 13/03/1996 emis de PARLAMENTUL ROMÂNIEI (ADEVERINȚA 3834/11.07.2023, EMISA DE PRIMĂRIA COMUNEI BUCOȘNIȚA);		
B7	Se notează posesia faptică în favoarea lui 1) HAMAT GHEORGHE	A1

C. Partea III. SARCINI

Inscrieri privind dezmembramentele dreptului de proprietate, drepturi reale de garanție și sarcini		Referințe
429 / 01/03/1933		
Act nr. 0, din 04/11/1111;		
C1	Intabulare, drept de UZUFRACT VIAGER, cota actuala 1/1 1) BUGARIU CUMBRIA , n.Peica vad	A1

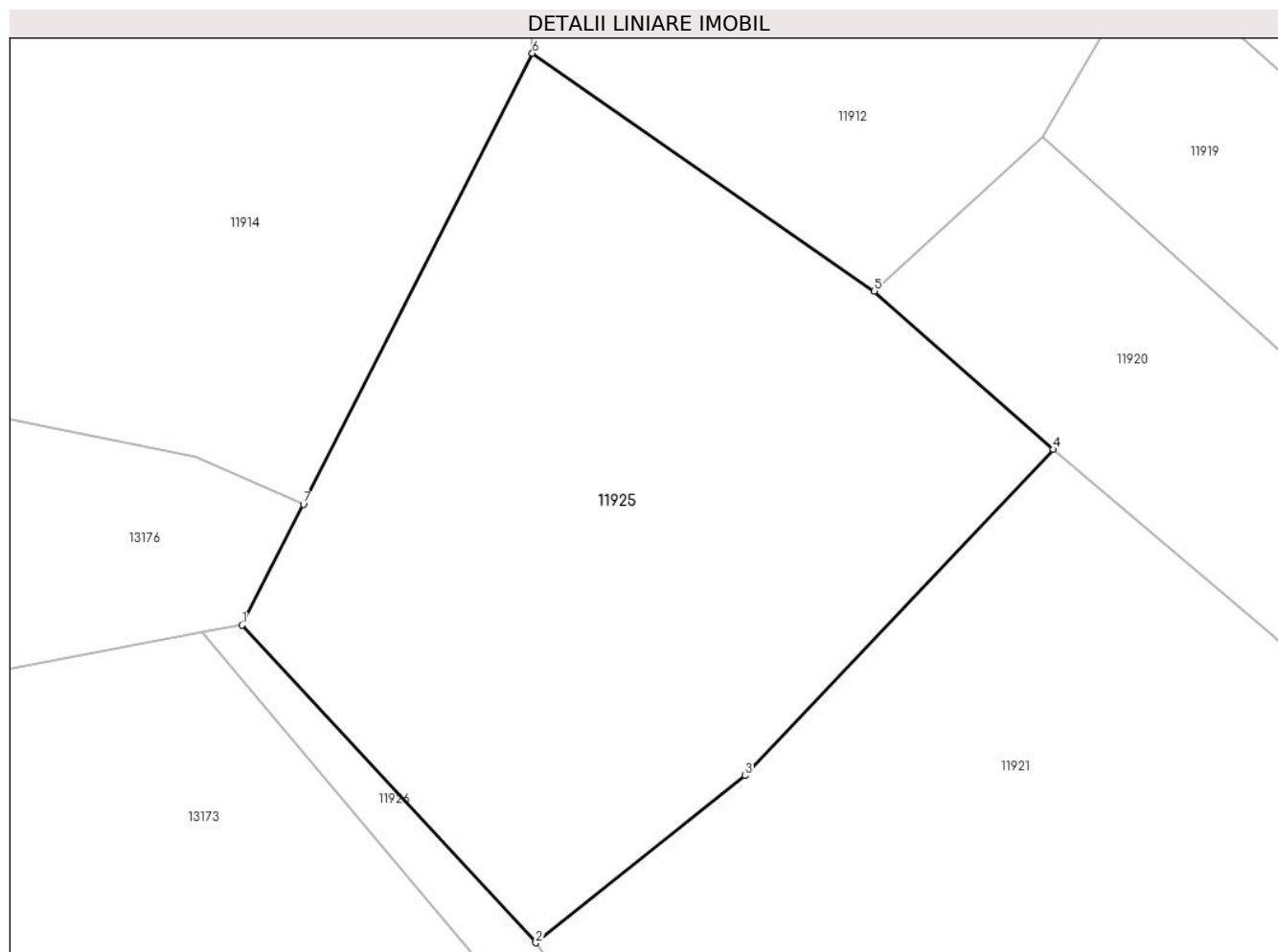
Inscrieri privind dezmembramintele dreptului de proprietate, drepturi reale de garanţie şi sarcini	Referinţe
<i>OBSERVATII: (provenita din conversia CF 787)</i>	

Anexa Nr. 1 La Partea I

Teren

Nr cadastral	Suprafața (mp)*	Observații / Referințe
	3.476	

* Suprafața este determinată în planul de proiecție Stereo 70.



Date referitoare la teren

Crt	Categorie folosință	Intra vilan	Suprafața (mp)	Tarla	Parcelă	Nr. topo	Observații / Referințe
1	faneata	NU	3.476	-	-	3050	Fâneată în Râpi

Lungime Segmente

1) Valorile lungimilor segmentelor sunt obținute din proiecție în plan.

Punct început	X / Y	Punct sfârșit	X / Y	Lungime segment (** (m)
1	284.055,456 429.056,861	2	284.083,743 429.026,304	41.64
2	284.083,743 429.026,304	3	284.103,881 429.042,379	25.767
3	284.103,881 429.042,379	4	284.133,568 429.073,766	43.203
4	284.133,568 429.073,766	5	284.116,345 429.088,991	22.988
5	284.116,345 429.088,991	6	284.083,418 429.111,889	40.106

Punct început	X / Y	Punct sfârșit	X / Y	Lungime segment (** (m)
6	284.083,418 429.111,889	7	284.061,361 429.068,481	48.691
7	284.061,361 429.068,481	1	284.055,456 429.056,861	13.034

** Lungimile segmentelor sunt determinate în planul de proiecție Stereo 70 și sunt rotunjite la 1 milimetru.

*** Distanța dintre puncte este formată din segmente cumulate ce sunt mai mici decât valoarea 1 milimetru.

**DATE DESPRE IMOBILUL NR. 11926**

Oficiul de Cadastru și Publicitate Imobiliară CARAS-SEVERIN
Biroul de Cadastru și Publicitate Imobiliară Caransebes

A. Partea I. Descrierea imobilului

TEREN Extravilan

Nr. topografic:Parte din 3066

Adresa: Jud. Caraș-Severin

Nr. Crt	Nr cadastral Nr. topografic	Suprafața* (mp)	Observații / Referințe
A1		700	Sector cadastral:113 Teren neimprejmuit;

B. Partea II. Proprietari și acte

Inscrieri privitoare la dreptul de proprietate și alte drepturi reale		Referințe
/		
Act Normativ nr. 7, din 13/03/1996 emis de PARLAMENTUL ROMÂNIEI;		
B1	Inscrierea provizorie, drept de PROPRIETATE, dobandit prin Lege, cota actuala 1/1 1) COMUNA BUCOȘNIȚA, CIF:3227645, PROPRIETAR NEIDENTIFICAT	A1

C. Partea III. SARCINI .

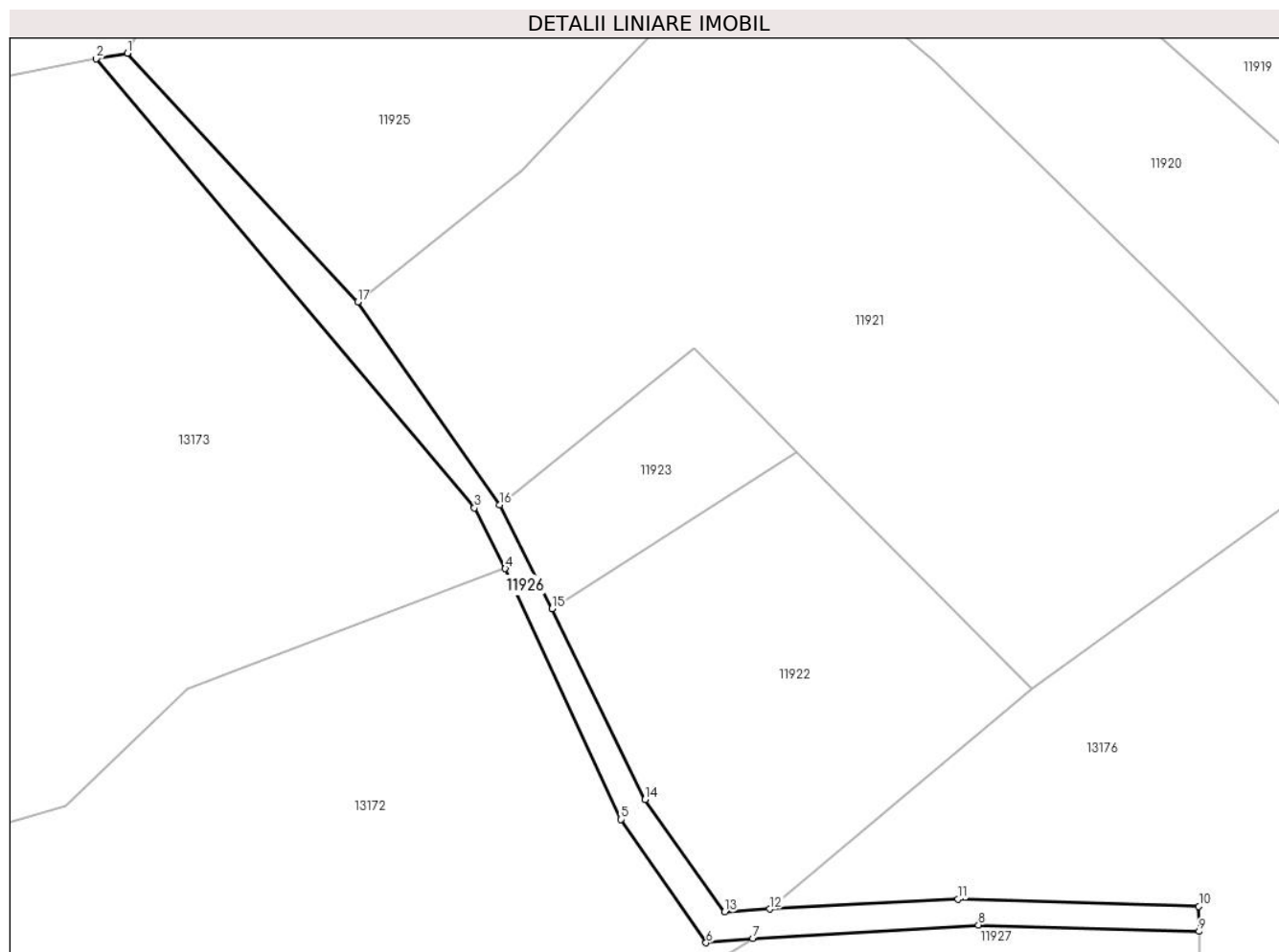
Inscrieri privind dezmembramintele dreptului de proprietate, drepturi reale de garanție și sarcini	Referințe
NU SUNT	

Anexa Nr. 1 La Partea I

Teren

Nr cadastral	Suprafața (mp)*	Observații / Referințe
	700	

* Suprafața este determinată în planul de proiecție Stereo 70.



Date referitoare la teren

Crt	Categorie folosință	Intravilan	Suprafața (mp)	Tarla	Parcelă	Nr. topo	Observații / Referințe
1	drum	NU	700	-	-	Parte din 3066	Drum în Râpi

Lungime Segmente

1) Valorile lungimilor segmentelor sunt obținute din proiecție în plan.

Punct început	X / Y	Punct sfârșit	X / Y	Lungime segment (** (m)
1	284.055,456 429.056,861	2	284.051,638 429.056,169	3.88
2	284.051,638 429.056,169	3	284.098,084 429.001,039	72.087
3	284.098,084 429.001,039	4	284.101,881 428.993,592	8.359
4	284.101,881 428.993,592	5	284.116,094 428.962,784	33.928
5	284.116,094 428.962,784	6	284.126,566 428.947,653	18.401

Punct început	X / Y	Punct sfârșit	X / Y	Lungime segment (** (m)
6	284.126,566 428.947,653	7	284.132,278 428.948,159	5.734
7	284.132,278 428.948,159	8	284.160,028 428.949,826	27.8
8	284.160,028 428.949,826	9	284.187,12 428.949,051	27.103
9	284.187,12 428.949,051	10	284.187,088 428.952,124	3.073
10	284.187,088 428.952,124	11	284.157,477 428.953,003	29.624
11	284.157,477 428.953,003	12	284.134,368 428.951,791	23.141
12	284.134,368 428.951,791	13	284.128,841 428.951,441	5.538
13	284.128,841 428.951,441	14	284.119,062 428.965,231	16.905
14	284.119,062 428.965,231	15	284.107,632 428.988,678	26.085
15	284.107,632 428.988,678	16	284.101,178 429.001,401	14.266
16	284.101,178 429.001,401	17	284.083,743 429.026,304	30.4
17	284.083,743 429.026,304	1	284.055,456 429.056,861	41.64

** Lungimile segmentelor sunt determinate în planul de proiecție Stereo 70 și sunt rotunjite la 1 milimetru.

*** Distanța dintre puncte este formată din segmente cumulate ce sunt mai mici decât valoarea 1 milimetru.

**DATE DESPRE IMOBILUL NR. 11927**

Oficiul de Cadastru și Publicitate Imobiliară CARAS-SEVERIN
Biroul de Cadastru și Publicitate Imobiliară Caransebes

A. Partea I. Descrierea imobilului

TEREN Extravilan

Nr. CF vechi:962-Petroșnița

Nr. topografic:3013

Adresa: Jud. Caraș-Severin

Nr. Crt	Nr cadastral Nr. topografic	Suprafața* (mp)	Observații / Referințe
A1		1.945	Sector cadastral:113 Teren neimprejmuit;

B. Partea II. Proprietari și acte

Inscrieri privitoare la dreptul de proprietate și alte drepturi reale		Referințe
1050 / 03/04/1918		
Hotarare Judecatoreasca nr. 1296, din 01/01/1917 emis de JUDECĂTORIA CARANSEBEȘ;		
B1	Intabulare, drept de PROPRIETATE, dobandit prin Hotarare Judecatoreasca, cota actuala 1/3 1) LALA CRUCIȚA, născ. Mihuța	A1
B2	Intabulare, drept de PROPRIETATE, dobandit prin Hotarare Judecatoreasca, cota actuala 1/3 1) LINU FLOAREA, născ. Dorca	A1
B3	Intabulare, drept de PROPRIETATE, dobandit prin Hotarare Judecatoreasca, cota actuala 1/3 1) MIHUȚA MARIA, născ. Dorca	A1

C. Partea III. SARCINI .

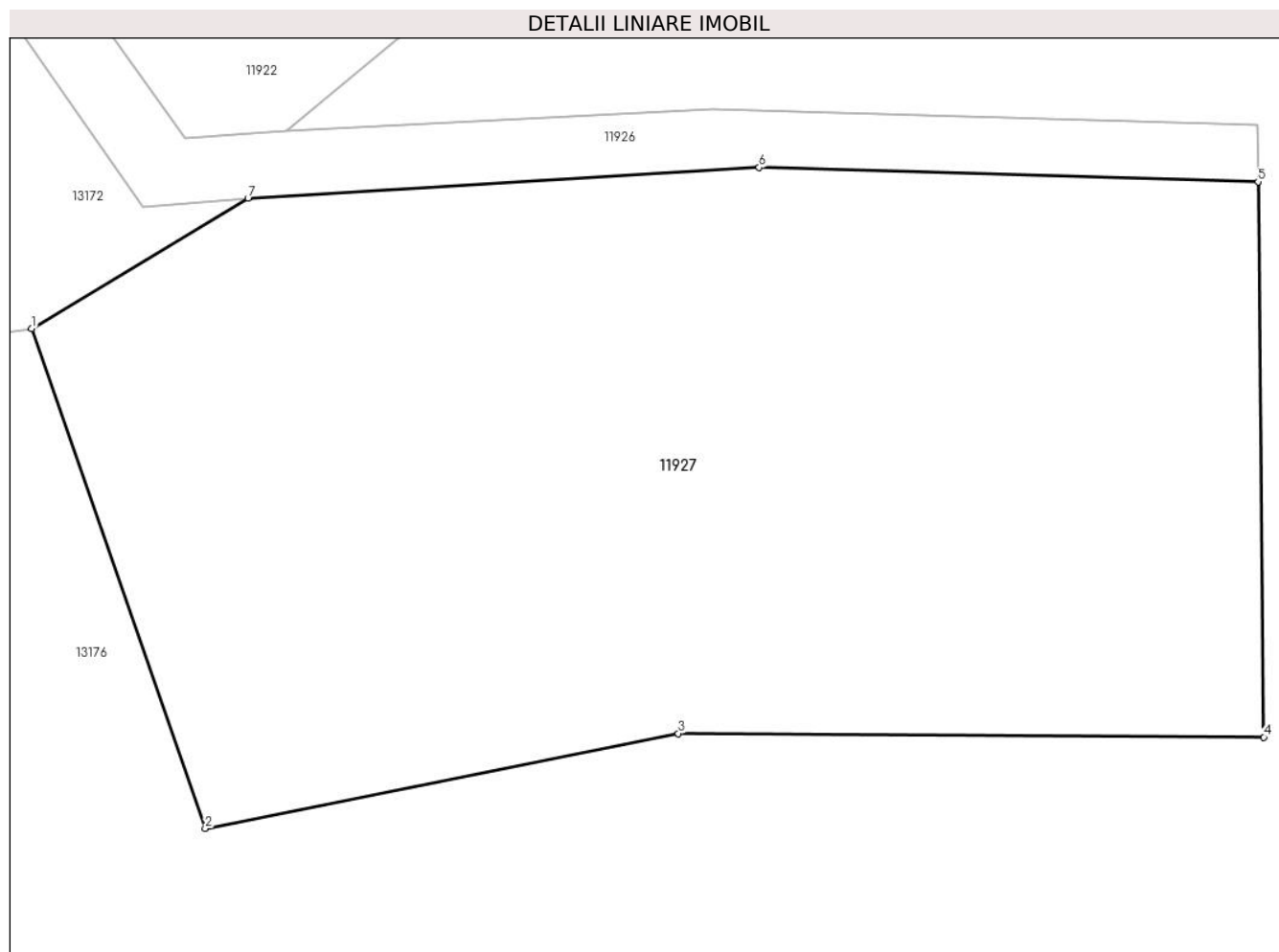
Inscrieri privind dezmembramintele dreptului de proprietate, drepturi reale de garanție și sarcini	Referințe
NU SUNT	

Anexa Nr. 1 La Partea I

Teren

Nr cadastral	Suprafața (mp)*	Observații / Referințe
	1.945	

* Suprafața este determinată în planul de proiecție Stereo 70.



Date referitoare la teren

Crt	Categorie folosință	Intravilan	Suprafața (mp)	Tarla	Parcelă	Nr. topo	Observații / Referințe
1	pașune	NU	1.945	-	-	3013	Pășune în Râpi

Lungime Segmente

1) Valorile lungimilor segmentelor sunt obținute din proiecție în plan.

Punct început	X / Y	Punct sfârșit	X / Y	Lungime segment (** (m)
1	284.120,528 428.941,078	2	284.129,956 428.913,96	28.71
2	284.129,956 428.913,96	3	284.155,638 428.919,115	26.194
3	284.155,638 428.919,115	4	284.187,428 428.918,917	31.791
4	284.187,428 428.918,917	5	284.187,12 428.949,051	30.136
5	284.187,12 428.949,051	6	284.160,028 428.949,826	27.103

Punct început	X / Y	Punct sfârșit	X / Y	Lungime segment (** (m)
6	284.160,028 428.949,826	7	284.132,278 428.948,159	27.8
7	284.132,278 428.948,159	1	284.120,528 428.941,078	13.719

** Lungimile segmentelor sunt determinate în planul de proiecție Stereo 70 și sunt rotunjite la 1 milimetru.

*** Distanța dintre puncte este formată din segmente cumulate ce sunt mai mici decât valoarea 1 milimetru.

**DATE DESPRE IMOBILUL NR. 11929**

Oficiul de Cadastru și Publicitate Imobiliară CARAS-SEVERIN
Biroul de Cadastru și Publicitate Imobiliară Caransebes

A. Partea I. Descrierea imobilului

TEREN Extravilan

Nr. CF vechi:440-Petroșnița
Nr. topografic:3012

Adresa: Jud. Caraș-Severin

Nr. Crt	Nr cadastral Nr. topografic	Suprafața* (mp)	Observații / Referințe
A1		616	Sector cadastral:113 Teren neimprejmuț;

B. Partea II. Proprietari și acte

Inscrieri privitoare la dreptul de proprietate și alte drepturi reale		Referințe
1681 / 19/08/1933		
Hotarare Judecatoreasca nr. 7514, din 01/01/1929 emis de JUDECĂTORIA MIXTĂ CARANSEBEȘ;		
B1	Intabulare, drept de PROPRIETATE, dobandit prin Hotarare Judecatoreasca, cota actuala 1/2 1) CARABAȘ VETA, născ. Muhu	A1
192 / 26/01/1938		
Hotarare Judecatoreasca nr. 3438, din 01/01/1934 emis de JUDECĂTORIA MIXTĂ CARANSEBEȘ;		
B2	Intabulare, drept de PROPRIETATE, dobandit prin Hotarare Judecatoreasca, cota actuala 1/2 1) MUHU ANA, fiica Floarei	A1

C. Partea III. SARCINI .

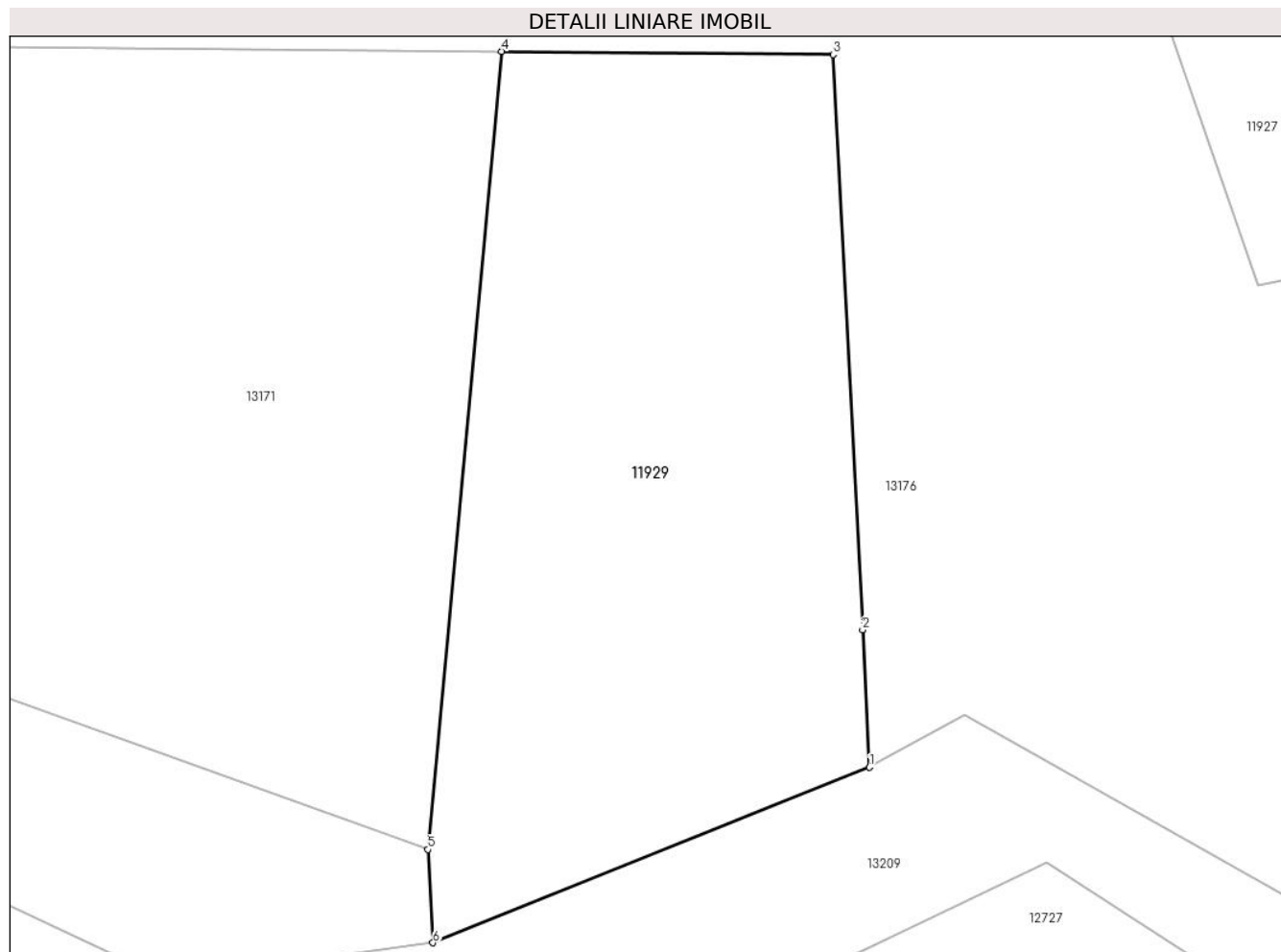
Inscrieri privind dezmembramentele dreptului de proprietate, drepturi reale de garanție și sarcini	Referințe
NU SUNT	

Anexa Nr. 1 La Partea I

Teren

Nr cadastral	Suprafața (mp)*	Observații / Referințe
	616	

* Suprafața este determinată în planul de proiecție Stereo 70.



Date referitoare la teren

Crt	Categorie folosință	Intravilan	Suprafața (mp)	Tarla	Parcelă	Nr. topo	Observații / Referințe
1	pașune	NU	616	-	-	3012	Pășune în Râpi

Lungime Segmente

1) Valorile lungimilor segmentelor sunt obținute din proiecție în plan.

Punct început	X / Y	Punct sfârșit	X / Y	Lungime segment (** (m)
1	284.112,681 428.892,542	2	284.112,367 428.898,647	6.113
2	284.112,367 428.898,647	3	284.111,052 428.924,183	25.57
3	284.111,052 428.924,183	4	284.096,336 428.924,323	14.717
4	284.096,336 428.924,323	5	284.093,043 428.888,892	35.584
5	284.093,043 428.888,892	6	284.093,274 428.884,75	4.148

Punct început	X / Y	Punct sfârșit	X / Y	Lungime segment (** (m)
6	284.093,274 428.884,75	1	284.112,681 428.892,542	20.913

** Lungimile segmentelor sunt determinate în planul de proiecție Stereo 70 și sunt rotunjite la 1 milimetru.

*** Distanța dintre puncte este formată din segmente cumulate ce sunt mai mici decât valoarea 1 milimetru.

**DATE DESPRE IMOBILUL NR. 11930**

Oficiul de Cadastru și Publicitate Imobiliară CARAS-SEVERIN
Biroul de Cadastru și Publicitate Imobiliară Caransebes

A. Partea I. Descrierea imobilului

TEREN Extravilan

Nr. CF vechi:155, 145- Petroșnița
Nr. topografic:Parte din 2760/1, 2760/2

Adresa: Jud. Caraș-Severin

Nr. Crt	Nr cadastral Nr. topografic	Suprafața* (mp)	Observații / Referințe
A1		2.958	Sector cadastral:155 Teren neimprejmuit;

B. Partea II. Proprietari și acte

Inscrieri privitoare la dreptul de proprietate și alte drepturi reale		Referințe
/		
Act Normativ nr. 7, din 13/03/1996 emis de PARLAMENTUL ROMÂNIEI;		
B1	Intabulare, drept de PROPRIETATE, dobândit prin Lege, cota actuala 1/1 1) NEIDENTIFICAT NEIDENTIFICAT	A1
Act Normativ nr. 7, din 13/03/1996 emis de PARLAMENTUL ROMÂNIEI (ADEVERINȚA 5334/27.10.2023, EMISĂ DE PRIMĂRIA COMUNEI BUCOȘNIȚA);		
B2	Se notează posesia faptică în favoarea lui 1) HAMAT GHEORGHE	A1

C. Partea III. SARCINI .

Inscrieri privind dezmembramintele dreptului de proprietate, drepturi reale de garanție și sarcini	Referințe
NU SUNT	

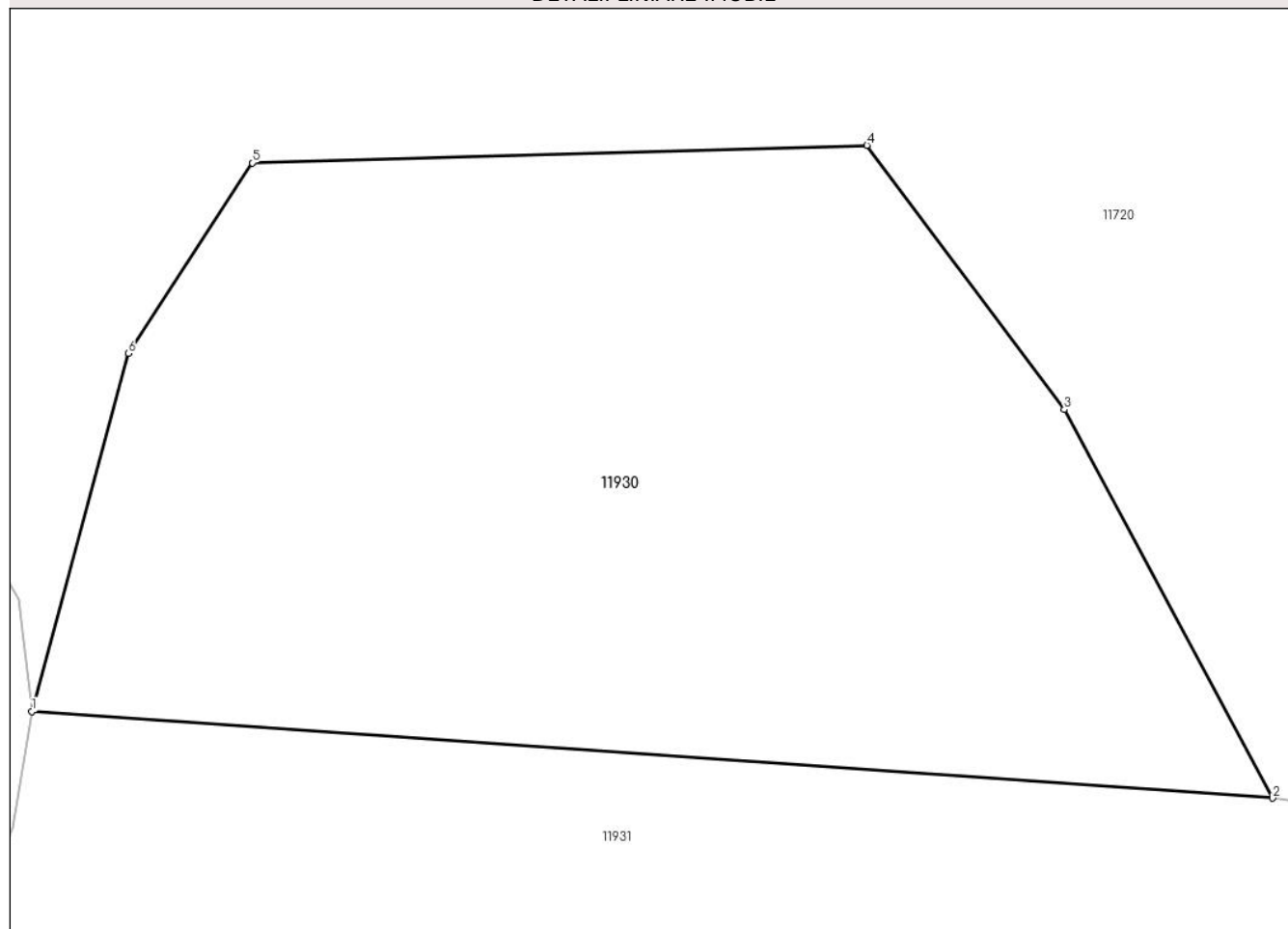
Anexa Nr. 1 La Partea I

Teren

Nr cadastral	Suprafața (mp)*	Observații / Referințe
	2.958	

* Suprafața este determinată în planul de proiecție Stereo 70.

DETALII LINIARE IMOBIL



Date referitoare la teren

Crt	Categorie folosință	Intravilan	Suprafața (mp)	Tarla	Parcelă	Nr. topo	Observații / Referințe
1	pașune	NU	2.958	-	-	Parte din 2760/1, 2760/2	Pășune în Cernișoara

Lungime Segmente

1) Valorile lungimilor segmentelor sunt obținute din proiecție în plan.

Punct început	X / Y	Punct sfârșit	X / Y	Lungime segment (** (m))
1	283.731,809 428.131,991	2	283.820,623 428.125,807	89.029
2	283.820,623 428.125,807	3	283.805,716 428.153,586	31.526
3	283.805,716 428.153,586	4	283.791,586 428.172,485	23.597
4	283.791,586 428.172,485	5	283.747,581 428.171,233	44.023

Punct început	X / Y	Punct sfârșit	X / Y	Lungime segment (** (m)
5	283.747,581 428.171,233	6	283.738,719 428.157,598	16.262
6	283.738,719 428.157,598	1	283.731,809 428.131,991	26.523

** Lungimile segmentelor sunt determinate în planul de proiecție Stereo 70 și sunt rotunjite la 1 milimetru.

*** Distanța dintre puncte este formată din segmente cumulate ce sunt mai mici decât valoarea 1 milimetru.

**DATE DESPRE IMOBILUL NR. 11931**

Oficiul de Cadastru și Publicitate Imobiliară CARAS-SEVERIN
Biroul de Cadastru și Publicitate Imobiliară Caransebes

A. Partea I. Descrierea imobilului

TEREN Extravilan

Nr. CF vechi:155, 145- Petroșnița
Nr. topografic:Parte din 2760/1, 2760/2

Adresa: Jud. Caraș-Severin

Nr. Crt	Nr cadastral Nr. topografic	Suprafața* (mp)	Observații / Referințe
A1		3.598	Sector cadastral:155 Teren neimprejmuit;

B. Partea II. Proprietari și acte

Inscrieri privitoare la dreptul de proprietate și alte drepturi reale		Referințe
/		
Act Normativ nr. 7, din 13/03/1996 emis de PARLAMENTUL ROMÂNIEI;		
B1	Intabulare, drept de PROPRIETATE, dobândit prin Lege, cota actuala 1/1 1) NEIDENTIFICAT NEIDENTIFICAT	A1
Act Normativ nr. 7, din 13/03/1996 emis de PARLAMENTUL ROMÂNIEI (ADEVÉRINȚA 5333/27.10.2023, EMISĂ DE PRIMĂRIA COMUNEI BUCOȘNIȚA);		
B2	Se notează posesia faptică în favoarea lui 1) MICULESCU MARTIN	A1

C. Partea III. SARCINI .

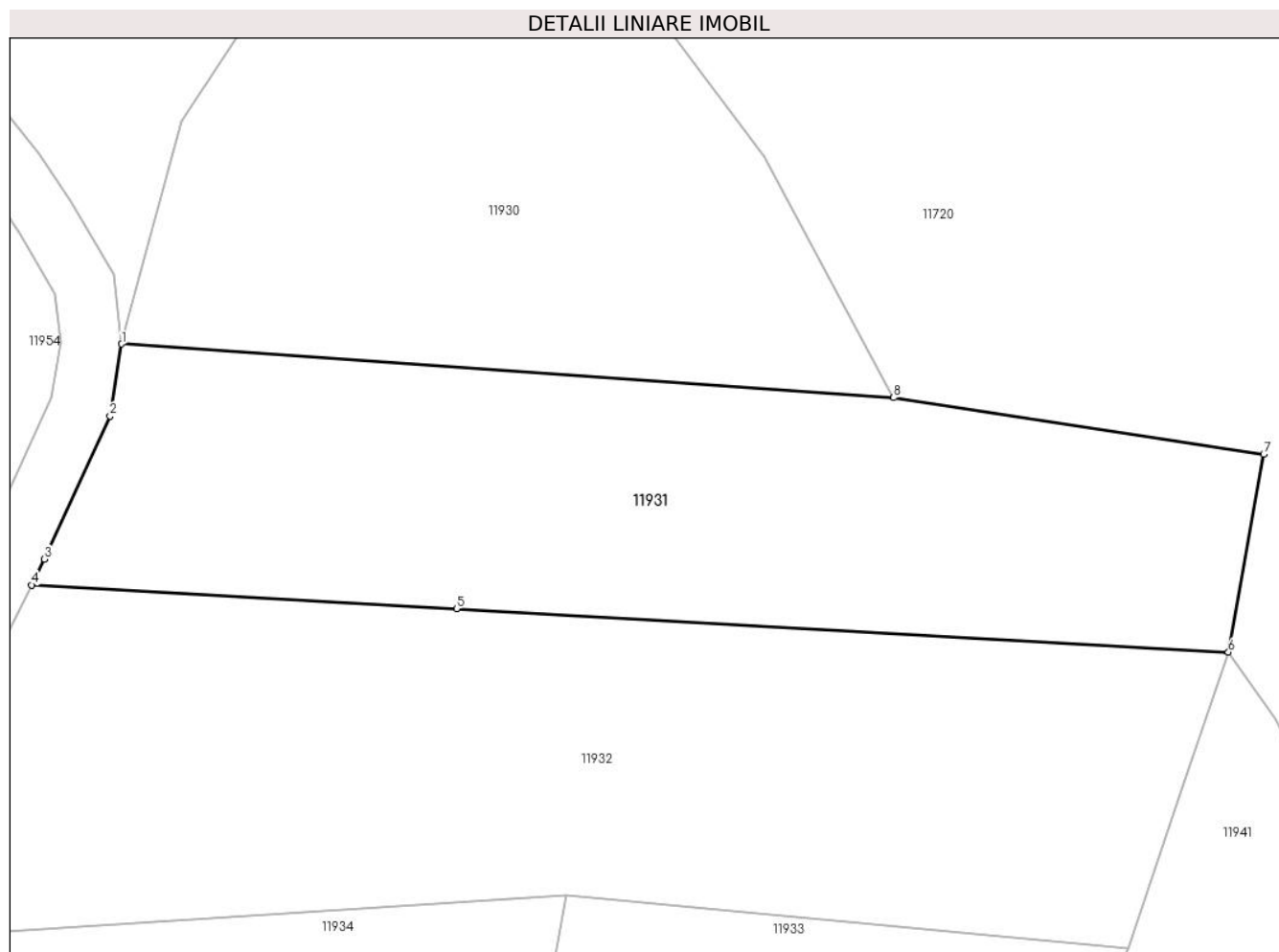
Inscrieri privind dezmembramintele dreptului de proprietate, drepturi reale de garanție și sarcini	Referințe
NU SUNT	

Anexa Nr. 1 La Partea I

Teren

Nr cadastral	Suprafața (mp)*	Observații / Referințe
	3.598	

* Suprafața este determinată în planul de proiecție Stereo 70.



Date referitoare la teren

Crt	Categorie folosință	Intra vilan	Suprafața (mp)	Tarla	Parcelă	Nr. topo	Observații / Referințe
1	pasune	NU	3.598	-	-	Parte din 2760/1, 2760/2	Pășune în Cernișoara

Lungime Segmente

1) Valorile lungimilor segmentelor sunt obținute din proiecție în plan.

Punct început	X / Y	Punct sfârșit	X / Y	Lungime segment (** (m))
1	283.731,809 428.131,991	2	283.730,481 428.123,694	8.403
2	283.730,481 428.123,694	3	283.722,912 428.107,266	18.088
3	283.722,912 428.107,266	4	283.721,445 428.104,283	3.324
4	283.721,445 428.104,283	5	283.770,327 428.101,548	48.958

Punct început	X / Y	Punct sfârșit	X / Y	Lungime segment (** (m)
5	283.770,327 428.101,548	6	283.859,133 428.096,569	88.945
6	283.859,133 428.096,569	7	283.863,198 428.119,295	23.087
7	283.863,198 428.119,295	8	283.820,623 428.125,807	43.07
8	283.820,623 428.125,807	1	283.731,809 428.131,991	89.029

** Lungimile segmentelor sunt determinate în planul de proiecție Stereo 70 și sunt rotunjite la 1 milimetru.

*** Distanța dintre puncte este formată din segmente cumulate ce sunt mai mici decât valoarea 1 milimetru.

**DATE DESPRE IMOBILUL NR. 11932**

Oficiul de Cadastru și Publicitate Imobiliară CARAS-SEVERIN
Biroul de Cadastru și Publicitate Imobiliară Caransebes

A. Partea I. Descrierea imobilului

Nr. CF vechi:1028- Petroșnița
Nr. topografic:2761

TEREN Extravilan

Adresa: Jud. Caraș-Severin

Nr. Crt	Nr cadastral Nr. topografic	Suprafața* (mp)	Observații / Referințe
A1	31769	4.928	Sector cadastral:155 Teren neimprejmuț;

B. Partea II. Proprietari și acte

Inscrieri privitoare la dreptul de proprietate și alte drepturi reale		Referințe
/		
Act Normativ nr. 7, din 13/03/1996 emis de PARLAMENTUL ROMÂNIEI;		
B1	Intabulare, drept de PROPRIETATE, dobândit prin Lege, cota actuala 1/1 1) NEIDENTIFICAT NEIDENTIFICAT	A1
Act Normativ nr. 7, din 13/03/1996 emis de PARLAMENTUL ROMÂNIEI (ADEVÉRINȚA 5414/23.10.2023, EMISĂ DE PRIMĂRIA COMUNEI BUCOȘNIȚA);		
B2	Se notează posesia faptică în favoarea lui 1) CĂRĂBAȘ NISTOR	A1

C. Partea III. SARCINI .

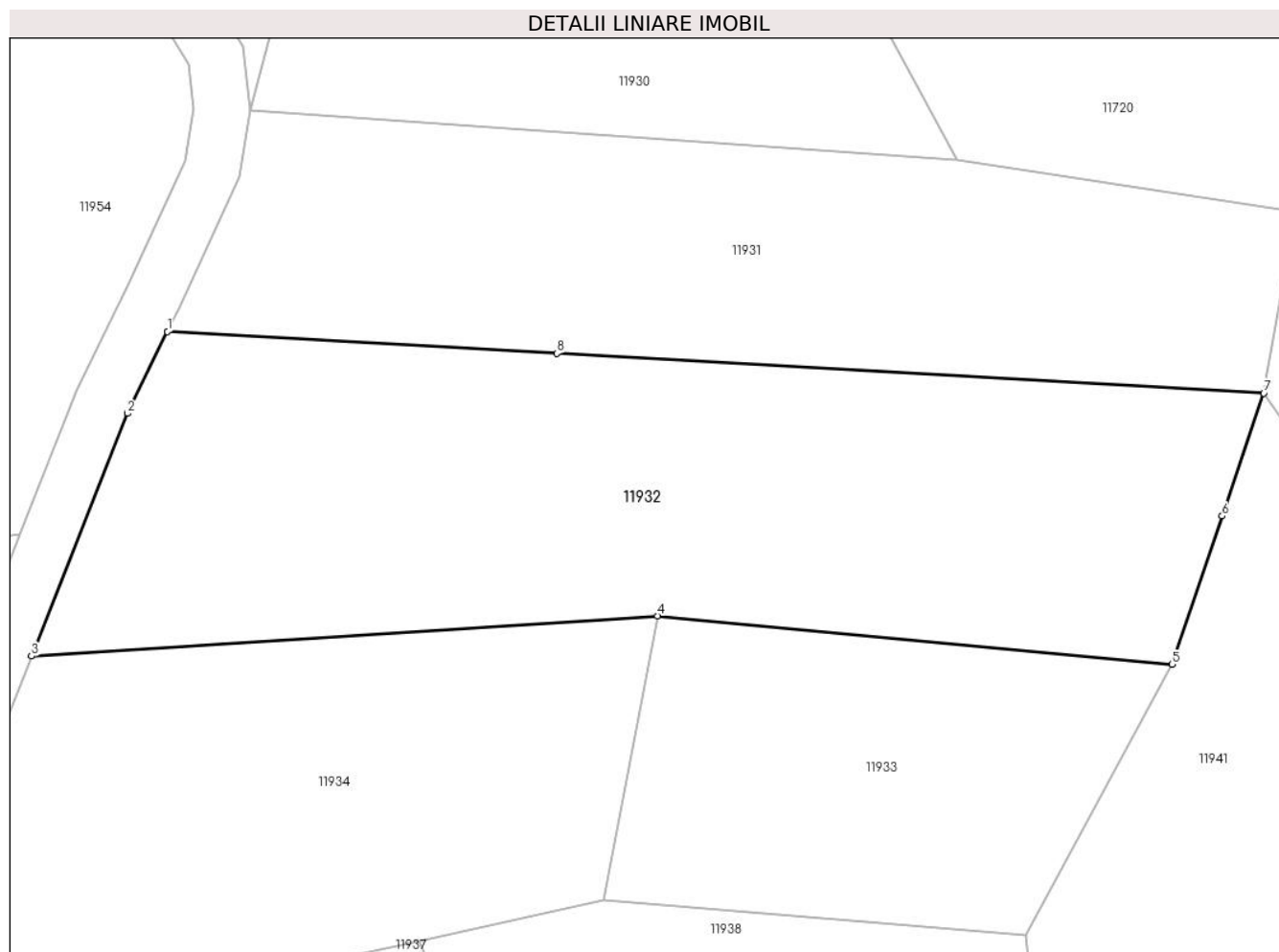
Inscrieri privind dezmembramintele dreptului de proprietate, drepturi reale de garanție și sarcini	Referințe
NU SUNT	

Anexa Nr. 1 La Partea I

Teren

Nr cadastral	Suprafața (mp)*	Observații / Referințe
31769	4.928	

* Suprafața este determinată în planul de proiecție Stereo 70.



Date referitoare la teren

Crt	Categorie folosință	Intravilan	Suprafața (mp)	Tarla	Parcelă	Nr. topo	Observații / Referințe
1	pasune	NU	4.928	-	-	2761, Parte din 2760/1, 2760/2	Pășune în Cernișoara

Lungime Segmente

1) Valorile lungimilor segmentelor sunt obținute din proiecție în plan.

Punct început	X / Y	Punct sfârșit	X / Y	Lungime segment (** (m))
1	283.721,445 428.104,283	2	283.716,403 428.094,031	11.425
2	283.716,403 428.094,031	3	283.704,369 428.063,549	32.771
3	283.704,369 428.063,549	4	283.783,001 428.068,597	78.794
4	283.783,001 428.068,597	5	283.847,595 428.062,515	64.88

Punct început	X / Y	Punct sfârșit	X / Y	Lungime segment (** (m)
5	283.847,595 428.062,515	6	283.853,905 428.081,137	19.662
6	283.853,905 428.081,137	7	283.859,133 428.096,569	16.294
7	283.859,133 428.096,569	8	283.770,327 428.101,548	88.945
8	283.770,327 428.101,548	1	283.721,445 428.104,283	48.958

** Lungimile segmentelor sunt determinate în planul de proiecție Stereo 70 și sunt rotunjite la 1 milimetru.

*** Distanța dintre puncte este formată din segmente cumulate ce sunt mai mici decât valoarea 1 milimetru.

**DATE DESPRE IMOBILUL NR. 11933**

Oficiul de Cadastru și Publicitate Imobiliară CARAS-SEVERIN
Biroul de Cadastru și Publicitate Imobiliară Caransebes

A. Partea I. Descrierea imobilului

TEREN Extravilan

Nr. CF vechi:1012, 155-Petroşniţa
Nr. topografic:Parte din 2762/1, 2762/2

Adresa: Jud. Caraş-Severin

Nr. Crt	Nr cadastral Nr. topografic	Suprafaţa* (mp)	Observații / Referințe
A1	32543	Din acte: 5.628 Masurata: 2.111	Sector cadastral:155 Teren neimprejmuit;

B. Partea II. Proprietari și acte

Inscrieri privitoare la dreptul de proprietate și alte drepturi reale	Referințe
24197 / 13/08/2019	
Act Notarial nr. 1208, din 12/08/2019 emis de Schinteie Petru;	
B3	A1
Intabulare, drept de PROPRIETATE, donatie, dobandit prin Conventie, cota actuala 1/1, cota initiala 1/1	
1) OCU COSTEL	
OBSERVATII: bun propriu	

C. Partea III. SARCINI .

Inscrieri privind dezmembramintele dreptului de proprietate, drepturi reale de garanție și sarcini	Referințe
NU SUNT	

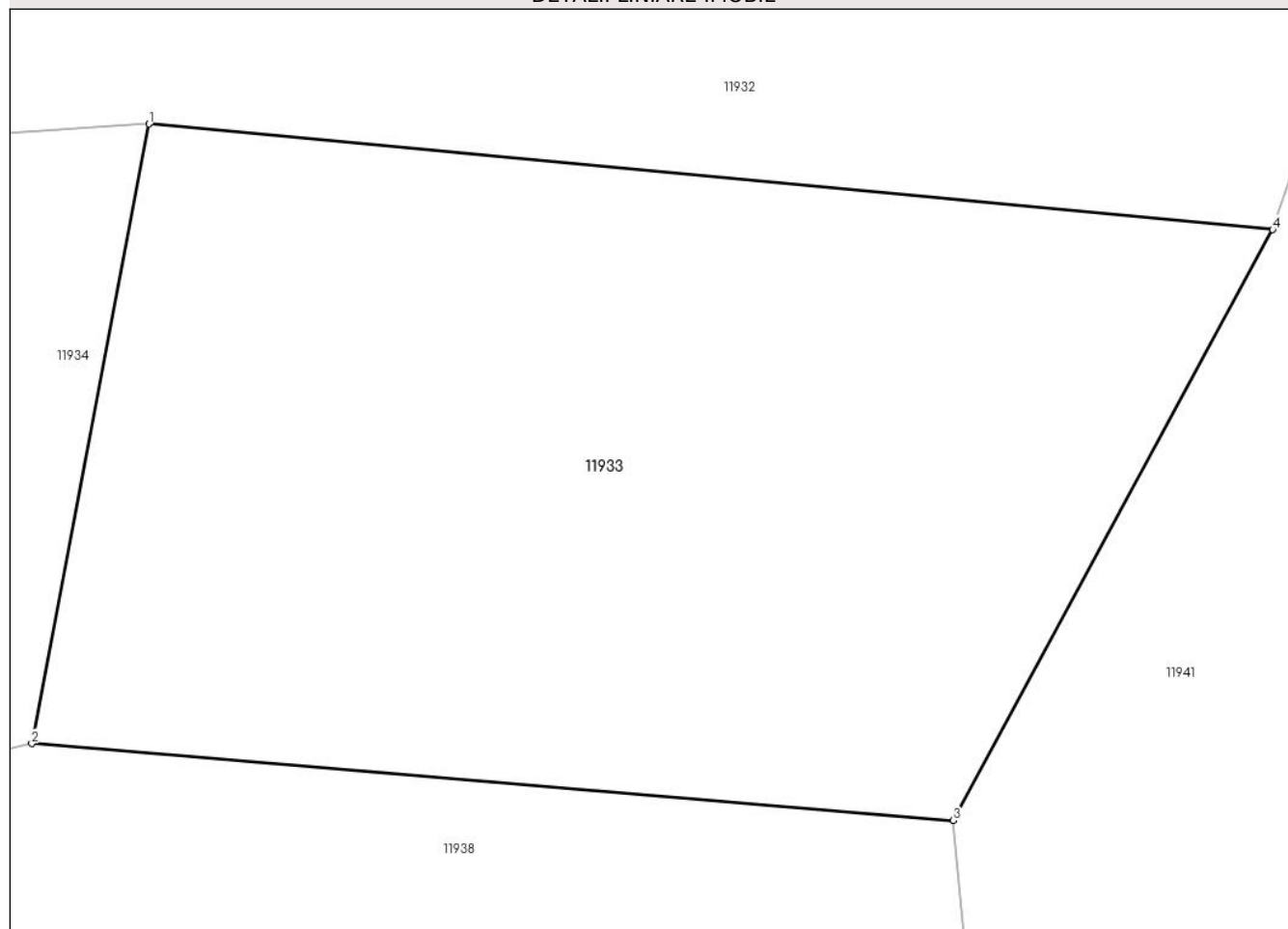
Anexa Nr. 1 La Partea I

Teren

Nr cadastral	Suprafața (mp)*	Observații / Referințe
32543	Din acte: 5.628 Masurata: 2.111	

* Suprafața este determinată în planul de proiecție Stereo 70.

DETALII LINIARE IMOBIL



Date referitoare la teren

Crt	Categorie folosință	Intravilan	Suprafața (mp)	Tarla	Parcelă	Nr. topo	Observații / Referințe
1	pasune	NU	2.111	-	-	Parte din 2762/1, 2762/2	Pășune în Cernișoara, RESTU DE SUPRAFAȚĂ SE REGĂSEȘTE LA ID 11934, 11935

Lungime Segmente

1) Valorile lungimilor segmentelor sunt obținute din proiecție în plan.

Punct început	X / Y	Punct sfârșit	X / Y	Lungime segment (** (m)
1	283.783,001 428.068,597	2	283.776,254 428.032,97	36.26
2	283.776,254 428.032,97	3	283.829,223 428.028,552	53.153
3	283.829,223 428.028,552	4	283.847,595 428.062,515	38.614
4	283.847,595 428.062,515	1	283.783,001 428.068,597	64.88

**** Lungimile segmentelor sunt determinate în planul de proiecție Stereo 70 și sunt rotunjite la 1 milimetru.**

***** Distanța dintre puncte este formată din segmente cumulate ce sunt mai mici decât valoarea 1 milimetru.**

**DATE DESPRE IMOBILUL NR. 11934**

Oficiul de Cadastru și Publicitate Imobiliară CARAS-SEVERIN
Biroul de Cadastru și Publicitate Imobiliară Caransebes

A. Partea I. Descrierea imobilului

TEREN Extravilan

Nr. CF vechi:1012, 170- Petroșnița
Nr. topografic:Parte din 2762/1, 2762/2

Adresa: Jud. Caraș-Severin

Nr. Crt	Nr cadastral Nr. topografic	Suprafața* (mp)	Observații / Referințe
A1	32543	Din acte: 5.628 Masurata: 3.372	Sector cadastral:155 Teren neimprejmuț;

B. Partea II. Proprietari și acte

Inscrieri privitoare la dreptul de proprietate și alte drepturi reale	Referințe
24197 / 13/08/2019	
Act Notarial nr. 1208, din 12/08/2019 emis de Schinteie Petru;	
B3	A1
Intabulare, drept de PROPRIETATE, donatie, dobandit prin Conventie, cota actuala 1/1, cota initiala 1/1	
1) OCU COSTEL	
OBSERVATII: bun propriu	

C. Partea III. SARCINI .

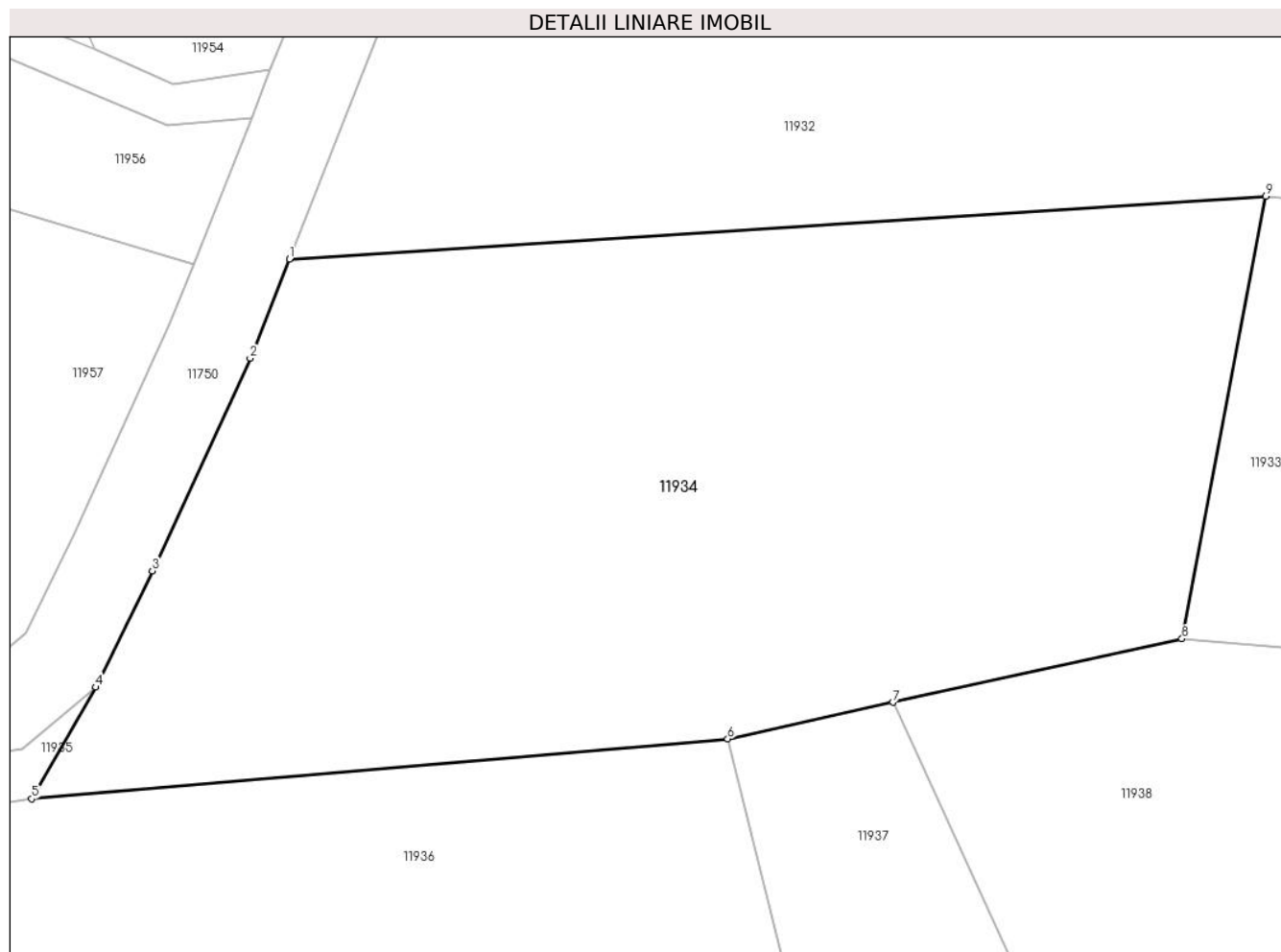
Inscrieri privind dezmembramintele dreptului de proprietate, drepturi reale de garanție și sarcini	Referințe
NU SUNT	

Anexa Nr. 1 La Partea I

Teren

Nr cadastral	Suprafața (mp)*	Observații / Referințe
32543	Din acte: 5.628 Masurata: 3.372	

* Suprafața este determinată în planul de proiecție Stereo 70.



Date referitoare la teren

Crt	Categorie folosință	Intravilan	Suprafața (mp)	Tarla	Parcelă	Nr. topo	Observații / Referințe
1	pasune	NU	3.372	-	-	Parte din 2762/1, 2762/2	Pășune în Cernișoara, RESTU DE SUPRAFAȚĂ SE REGĂSEȘTE LA ID 11933, 11935

Lungime Segmente

1) Valorile lungimilor segmentelor sunt obținute din proiecție în plan.

Punct început	X / Y	Punct sfârșit	X / Y	Lungime segment (** (m)
1	283.704,369 428.063,549	2	283.701,213 428.055,557	8.593
2	283.701,213 428.055,557	3	283.693,342 428.038,43	18.849
3	283.693,342 428.038,43	4	283.688,798 428.029,063	10.411
4	283.688,798 428.029,063	5	283.683,62 428.020,07	10.377

Punct început	X / Y	Punct sfârșit	X / Y	Lungime segment (** (m)
5	283.683,62 428.020,07	6	283.739,671 428.024,909	56.259
6	283.739,671 428.024,909	7	283.752,968 428.027,839	13.616
7	283.752,968 428.027,839	8	283.776,254 428.032,97	23.845
8	283.776,254 428.032,97	9	283.783,001 428.068,597	36.26
9	283.783,001 428.068,597	1	283.704,369 428.063,549	78.794

** Lungimile segmentelor sunt determinate în planul de proiecție Stereo 70 și sunt rotunjite la 1 milimetru.

*** Distanța dintre puncte este formată din segmente cumulate ce sunt mai mici decât valoarea 1 milimetru.

**DATE DESPRE IMOBILUL NR. 11935**

Oficiul de Cadastru și Publicitate Imobiliară CARAS-SEVERIN
Biroul de Cadastru și Publicitate Imobiliară Caransebes

A. Partea I. Descrierea imobilului

TEREN Extravilan

Nr. CF vechi:1012, 170- Petroșnița
Nr. topografic:Parte din 2762/1, 2762/2

Adresa: Jud. Caraș-Severin

Nr. Crt	Nr cadastral Nr. topografic	Suprafața* (mp)	Observații / Referințe
A1	32543	583	Sector cadastral:155 Teren neimprejmuit;

B. Partea II. Proprietari și acte

Inscrieri privitoare la dreptul de proprietate și alte drepturi reale		Referințe
24197 / 13/08/2019		
Act Notarial nr. 1208, din 12/08/2019 emis de Schinteie Petru;		
B3	Intabulare, drept de PROPRIETATE, donatie, dobandit prin Conventie, cota actuala 1/1, cota initiala 1/1 1) OCU COSTEL <i>OBSERVATII: bun propriu</i>	A1

C. Partea III. SARCINI .

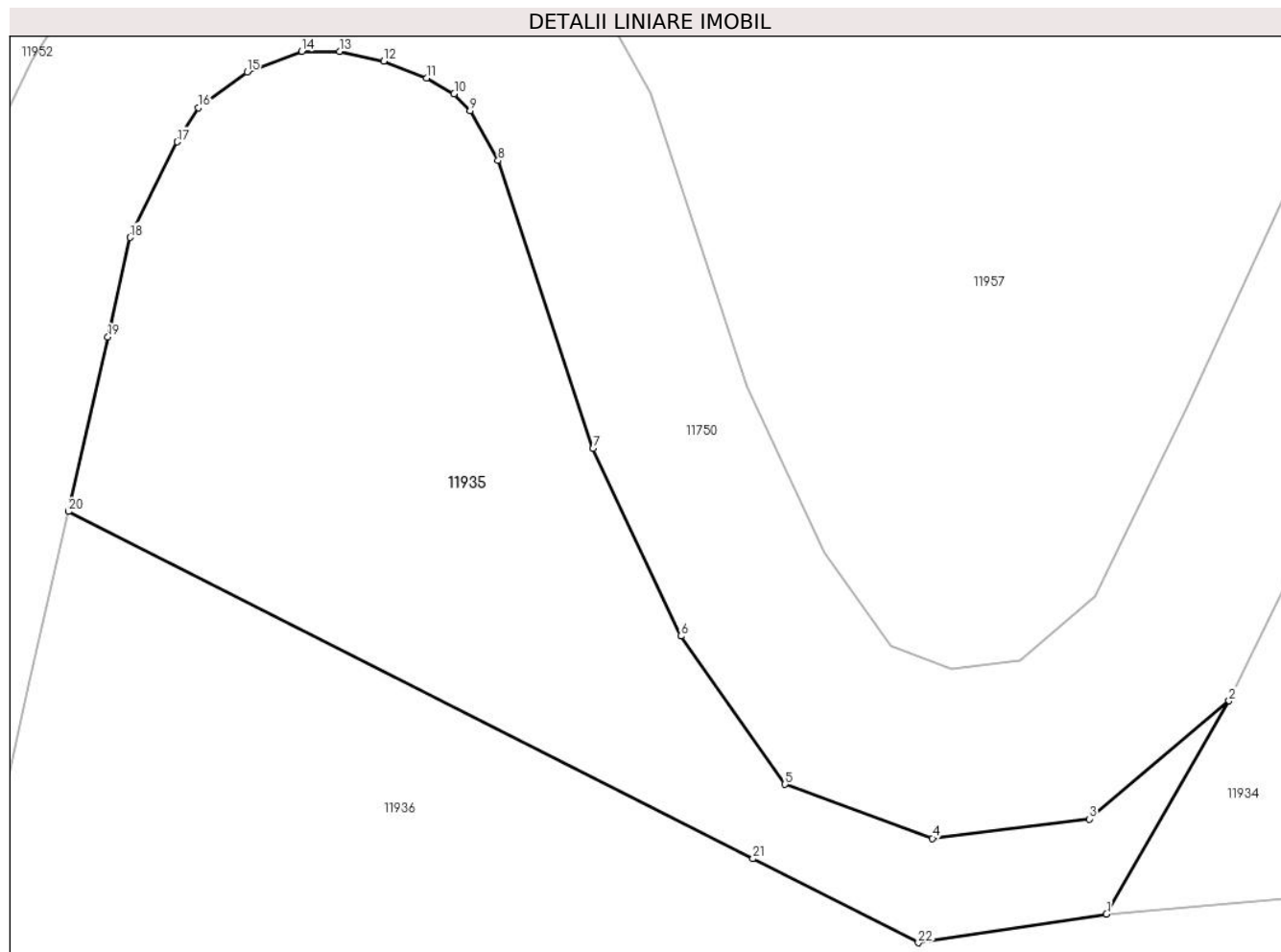
Inscrieri privind dezmembramintele dreptului de proprietate, drepturi reale de garanție și sarcini	Referințe
NU SUNT	

Anexa Nr. 1 La Partea I

Teren

Nr cadastral	Suprafața (mp)*	Observații / Referințe
32543	583	

* Suprafața este determinată în planul de proiecție Stereo 70.



Date referitoare la teren

Crt	Categorie folosință	Intravilan	Suprafața (mp)	Tarla	Parcelă	Nr. topo	Observații / Referințe
1	arabil	NU	583	-	-	Parte din 2762/1, 2762/2	Pășune în Cernișoara

Lungime Segmente

1) Valorile lungimilor segmentelor sunt obținute din proiecție în plan.

Punct început	X / Y	Punct sfârșit	X / Y	Lungime segment (** (m)
1	283.683,62 428.020,07	2	283.688,798 428.029,063	10.377
3	283.682,895 428.024,079	4	283.676,273 428.023,262	6.672
5	283.670,049 428.025,541	6	283.665,65 428.031,792	7.644
7	283.661,946 428.039,698	8	283.657,935 428.051,841	12.788

Punct început	X / Y	Punct sfârșit	X / Y	Lungime segment (** (m)
2	283.688,798 428.029,063	3	283.682,895 428.024,079	7.726
4	283.676,273 428.023,262	5	283.670,049 428.025,541	6.628
6	283.665,65 428.031,792	7	283.661,946 428.039,698	8.731
8	283.657,935 428.051,841	9	283.656,758 428.053,942	2.408

Punct început	X / Y	Punct sfârșit	X / Y	Lungime segment (** (m)
9	283.656,758 428.053,942	10	283.656,08 428.054,656	0.985
11	283.654,926 428.055,328	12	283.653,11 428.056,036	1.949
13	283.651,241 428.056,447	14	283.649,651 428.056,447	1.59
15	283.647,339 428.055,574	16	283.645,286 428.054,066	2.547
17	283.644,388 428.052,635	18	283.642,399 428.048,604	4.495
19	283.641,471 428.044,401	20	283.639,792 428.037,044	7.546
21	283.668,695 428.022,401	22	283.675,683 428.018,86	7.834

Punct început	X / Y	Punct sfârșit	X / Y	Lungime segment (** (m)
10	283.656,08 428.054,656	11	283.654,926 428.055,328	1.335
12	283.653,11 428.056,036	13	283.651,241 428.056,447	1.914
14	283.649,651 428.056,447	15	283.647,339 428.055,574	2.471
16	283.645,286 428.054,066	17	283.644,388 428.052,635	1.689
18	283.642,399 428.048,604	19	283.641,471 428.044,401	4.304
20	283.639,792 428.037,044	21	283.668,695 428.022,401	32.401
22	283.675,683 428.018,86	1	283.683,62 428.020,07	8.029

** Lungimile segmentelor sunt determinate în planul de proiecție Stereo 70 și sunt rotunjite la 1 milimetru.

*** Distanța dintre puncte este formată din segmente cumulate ce sunt mai mici decât valoarea 1 milimetru.

**DATE DESPRE IMOBILUL NR. 11936**

Oficiul de Cadastru și Publicitate Imobiliară CARAS-SEVERIN
Biroul de Cadastru și Publicitate Imobiliară Caransebes

A. Partea I. Descrierea imobilului

Nr. CF vechi:152, 795, 235, 298, 482-
Petroșnița

Nr. topografic: Parte din 2795/1, 2795/2,
2795/3, 2795/4, 2752, 2747, 2748 și 2753

TEREN Extravilan

Adresa: Jud. Caraș-Severin

Nr. Crt	Nr cadastral Nr. topografic	Suprafața* (mp)	Observații / Referințe
A1		19.482	Sector cadastral:155 Teren neimpregmuit;

Construcții

Crt	Nr cadastral Nr. topografic	Adresa	Observații / Referințe
A1.1		Jud. Caraș-Severin	Nr. niveluri:1; S. construita la sol:201 mp; S. construita desfasurata:201 mp; Anexă P

B. Partea II. Proprietari și acte

Inscrieri privitoare la dreptul de proprietate și alte drepturi reale		Referințe
/		
Act Normativ nr. 7, din 13/03/1996 emis de PARLAMENTUL ROMÂNIEI;		
B1	Intabulare, drept de PROPRIETATE, dobandit prin Lege, cota actuala 1/1 1) NEIDENTIFICAT NEIDENTIFICAT	A1
Act Normativ nr. 7, din 13/03/1996 emis de PARLAMENTUL ROMÂNIEI (ADEVERINȚA 5411/27.10.2023, EMISĂ DE PRIMĂRIA COMUNEI BUCOȘNIȚA);		
B2	Se notează posesia faptică în favoarea lui 1) SURU FLOAREA	A1
Act Normativ nr. 7, din 13/03/1996 emis de PARLAMENTUL ROMÂNIEI (ADEVERINȚA 1271/15.04.2022, EMISĂ DE PRIMĂRIA COMUNEI BUCOȘNIȚA);		
B3	Intabulare, drept de PROPRIETATE, dobandit prin Lege, cota actuala 1/1 1) SURU FLOAREA	A1.1

C. Partea III. SARCINI .

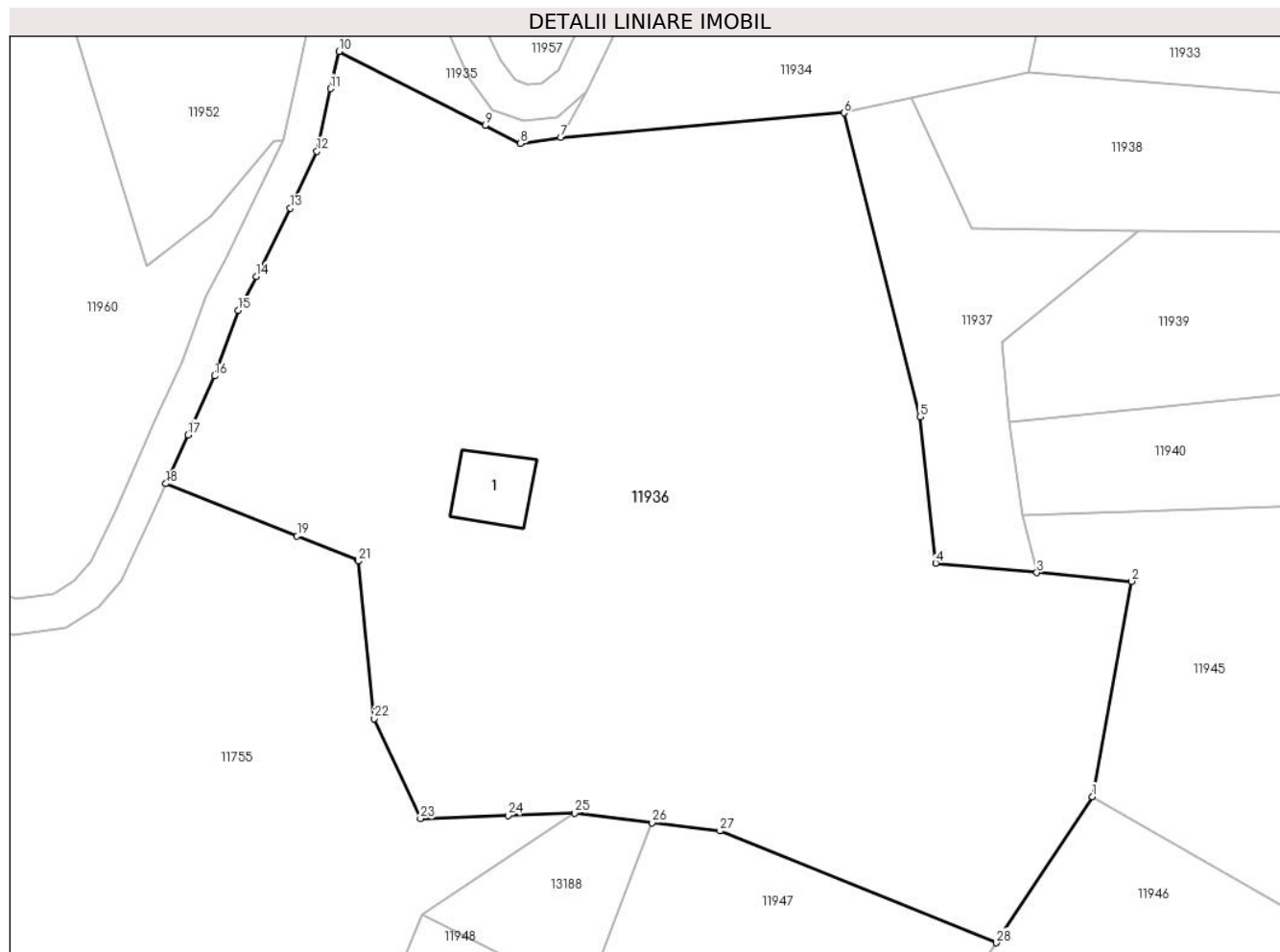
Inscrieri privind dezmembramintele dreptului de proprietate, drepturi reale de garanție și sarcini	Referințe
NU SUNT	

Anexa Nr. 1 La Partea I

Teren

Nr cadastral	Suprafața (mp)*	Observații / Referințe
	19.482	

* Suprafața este determinată în planul de proiecție Stereo 70.



Date referitoare la teren

Crt	Categorie folosință	Intra vilan	Suprafața (mp)	Tarla	Parcelă	Nr. topo	Observații / Referințe
1	curți construcții	NU	203	-	-	Parte din 2753	Curți Construcții în Cernișoara
2	pasune	NU	19.279	-	-	Parte din 2795/1, 2795/2, 2795/3, 2795/4, 2752, 2747, 2748 și 2753	Pășune în Cernișoara

Date referitoare la construcții

Crt	Număr	Destinație construcție	Supraf. (mp)	Situație juridică	Observații / Referințe
A1.1		construcții anexa	201	Cu acte	Nr. niveluri:1; S. construita la sol:201 mp; S. construita desfasurata:201 mp; Anexă P

Lungime Segmente

1) Valorile lungimilor segmentelor sunt obținute din proiecție în plan.

Punct început	X / Y	Punct sfârșit	X / Y	Lungime segment (** (m)	Punct început	X / Y	Punct sfârșit	X / Y	Lungime segment (** (m)
---------------	-------	---------------	-------	-------------------------	---------------	-------	---------------	-------	-------------------------

Punct început	X / Y	Punct sfârșit	X / Y	Lungime segment (** (m))	Punct început	X / Y	Punct sfârșit	X / Y	Lungime segment (** (m))
1	283.788,763 427.889,847	2	283.796,471 427.932,387	43.233	2	283.796,471 427.932,387	3	283.777,783 427.934,108	18.767
3	283.777,783 427.934,108	4	283.757,771 427.935,951	20.097	4	283.757,771 427.935,951	5	283.754,663 427.964,88	29.095
5	283.754,663 427.964,88	6	283.739,671 428.024,909	61.873	6	283.739,671 428.024,909	7	283.683,62 428.020,07	56.259
7	283.683,62 428.020,07	8	283.675,683 428.018,86	8.029	8	283.675,683 428.018,86	9	283.668,695 428.022,401	7.834
9	283.668,695 428.022,401	10	283.639,792 428.037,044	32.401	10	283.639,792 428.037,044	11	283.638,114 428.029,688	7.545
11	283.638,114 428.029,688	12	283.635,388 428.017,316	12.669	12	283.635,388 428.017,316	13	283.630,133 428.006,089	12.396
13	283.630,133 428.006,089	14	283.623,433 427.992,617	15.046	14	283.623,433 427.992,617	15	283.619,838 427.985,864	7.65
15	283.619,838 427.985,864	16	283.615,198 427.972,927	13.744	16	283.615,198 427.972,927	17	283.609,892 427.961,323	12.76
17	283.609,892 427.961,323	18	283.605,587 427.951,667	10.572	18	283.605,587 427.951,667	19	283.631,485 427.941,313	27.891
19	283.631,485 427.941,313	20	283.643,565 427.936,484	13.009	20	283.643,565 427.936,484	21	283.643,576 427.936,378	0.107
21	283.643,576 427.936,378	22	283.646,743 427.905,237	31.302	22	283.646,743 427.905,237	23	283.655,886 427.885,496	21.755
23	283.655,886 427.885,496	24	283.673,218 427.886,14	17.344	24	283.673,218 427.886,14	25	283.686,394 427.886,629	13.185
25	283.686,394 427.886,629	26	283.701,719 427.884,727	15.443	26	283.701,719 427.884,727	27	283.715,156 427.883,06	13.54
27	283.715,156 427.883,06	28	283.769,716 427.860,989	58.855	28	283.769,716 427.860,989	1	283.788,763 427.889,847	34.577

** Lungimile segmentelor sunt determinate în planul de proiecție Stereo 70 și sunt rotunjite la 1 milimetru.

*** Distanța dintre puncte este formată din segmente cumulate ce sunt mai mici decât valoarea 1 milimetru.

**DATE DESPRE IMOBILUL NR. 11937**

Oficiul de Cadastru și Publicitate Imobiliară CARAS-SEVERIN
Biroul de Cadastru și Publicitate Imobiliară Caransebes

A. Partea I. Descrierea imobilului

TEREN Extravilan

Nr. CF vechi:962- Petroșnița
Nr. topografic:Parte din 2754

Adresa: Jud. Caraș-Severin

Nr. Crt	Nr cadastral Nr. topografic	Suprafața* (mp)	Observații / Referințe
A1		Din acte: 3.301 Masurata: 2.047	Sector cadastral:155 Teren neimprejmuț;

B. Partea II. Proprietari și acte

Inscrieri privitoare la dreptul de proprietate și alte drepturi reale		Referințe
1050 / 03/04/1918		
Act Notarial nr. 1296, din 01/01/1917 emis de -;		
B1	Intabulare, drept de PROPRIETATE, dobandit prin Succesiune, cota actuala 1/3 1) LALA CRUCIȚA , născ. Mihuța	A1
B2	Intabulare, drept de PROPRIETATE, dobandit prin Succesiune, cota actuala 1/3 1) LINU FLOAREA , născ. Dorca	A1
B3	Intabulare, drept de PROPRIETATE, dobandit prin Succesiune, cota actuala 1/3 1) MIHUȚA MARIA , născ. Dorca	A1

C. Partea III. SARCINI .

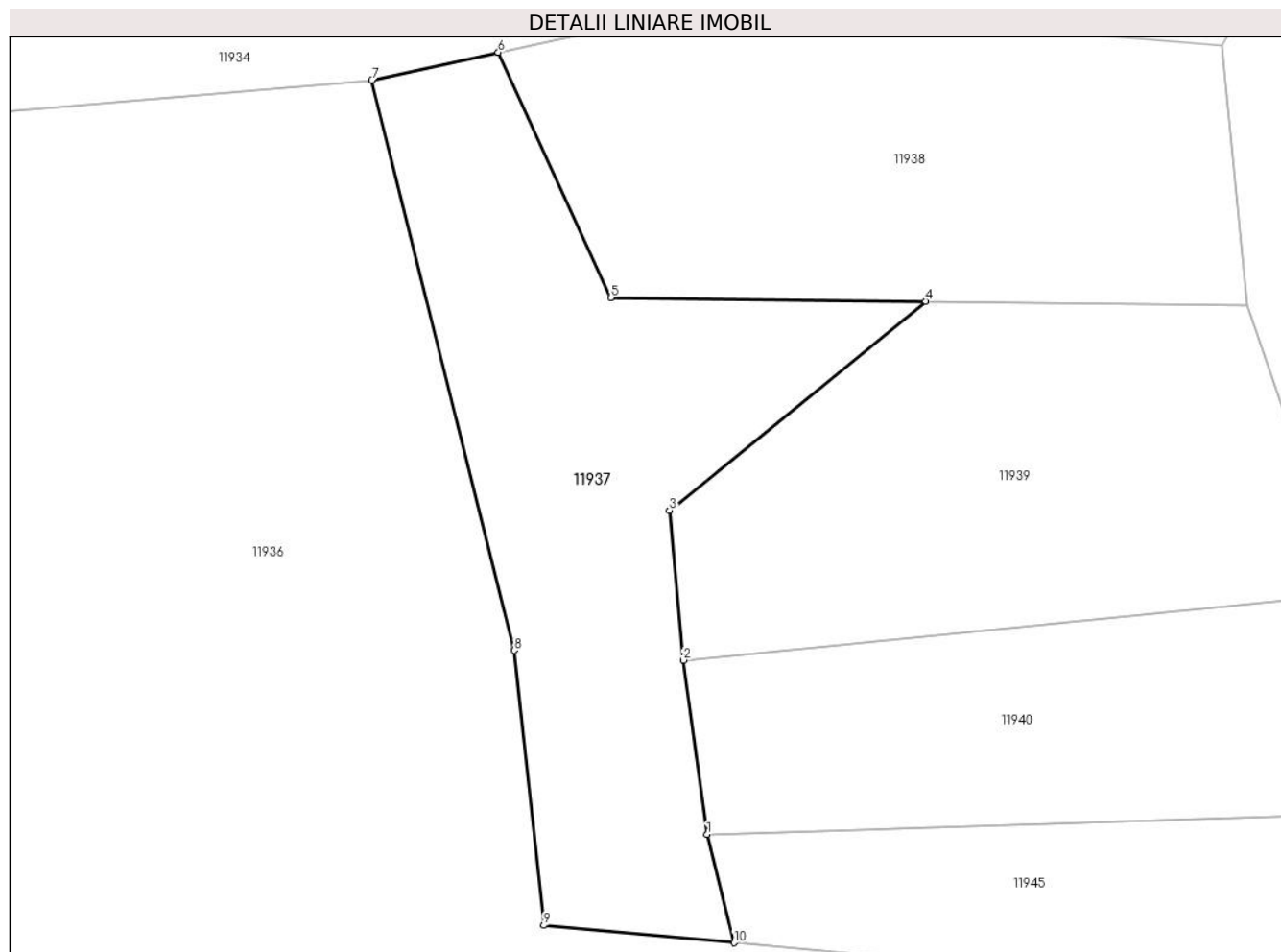
Inscrieri privind dezmembramintele dreptului de proprietate, drepturi reale de garanție și sarcini	Referințe
NU SUNT	

Anexa Nr. 1 La Partea I

Teren

Nr cadastral	Suprafața (mp)*	Observații / Referințe
	Din acte: 3.301 Masurata: 2.047	

* Suprafața este determinată în planul de proiecție Stereo 70.



Date referitoare la teren

Crt	Categorie folosință	Intravilan	Suprafața (mp)	Tarla	Parcelă	Nr. topo	Observații / Referințe
1	faneata	NU	2.047	-	-	Parte din 2754	Fâneată în Cernișoara, restul de suprafață se regăsește la id 11938

Lungime Segmente

1) Valorile lungimilor segmentelor sunt obținute din proiecție în plan.

Punct început	X / Y	Punct sfârșit	X / Y	Lungime segment (** (m)
1	283.774,956 427.945,505	2	283.772,455 427.963,846	18.511
2	283.772,455 427.963,846	3	283.771,003 427.979,636	15.857
3	283.771,003 427.979,636	4	283.797,948 428.001,644	34.791
4	283.797,948 428.001,644	5	283.764,82 428.002,029	33.13
5	283.764,82 428.002,029	6	283.752,968 428.027,839	28.401

Punct început	X / Y	Punct sfârșit	X / Y	Lungime segment (** (m)
6	283.752,968 428.027,839	7	283.739,671 428.024,909	13.616
7	283.739,671 428.024,909	8	283.754,663 427.964,88	61.873
8	283.754,663 427.964,88	9	283.757,771 427.935,951	29.095
9	283.757,771 427.935,951	10	283.777,783 427.934,108	20.097
10	283.777,783 427.934,108	1	283.774,956 427.945,505	11.742

** Lungimile segmentelor sunt determinate în planul de proiecție Stereo 70 și sunt rotunjite la 1 milimetru.

*** Distanța dintre puncte este formată din segmente cumulate ce sunt mai mici decât valoarea 1 milimetru.

**DATE DESPRE IMOBILUL NR. 11938**

Oficiul de Cadastru și Publicitate Imobiliară CARAS-SEVERIN
Biroul de Cadastru și Publicitate Imobiliară Caransebes

A. Partea I. Descrierea imobilului

TEREN Extravilan

Nr. CF vechi:962-Petroșnița

Nr. topografic:Parte din 2754, 2755

Adresa: Jud. Caraș-Severin

Nr. Crt	Nr cadastral Nr. topografic	Suprafața* (mp)	Observații / Referințe
A1		2.090	Sector cadastral:155 Teren neimprejmuit;

B. Partea II. Proprietari și acte

Inscrieri privitoare la dreptul de proprietate și alte drepturi reale		Referințe
1050 / 03/04/1918		
Act Notarial nr. 1296, din 01/01/1917 emis de -;		
B1	Intabulare, drept de PROPRIETATE, dobandit prin Succesiune, cota actuala 1/3 1) LALA CRUCIȚA, născ. Mihuța	A1
B2	Intabulare, drept de PROPRIETATE, dobandit prin Succesiune, cota actuala 1/3 1) LINU FLOAREA, născ. Dorca	A1
B3	Intabulare, drept de PROPRIETATE, dobandit prin Succesiune, cota actuala 1/3 1) MIHUȚA MARIA, născ. Dorca	A1

C. Partea III. SARCINI .

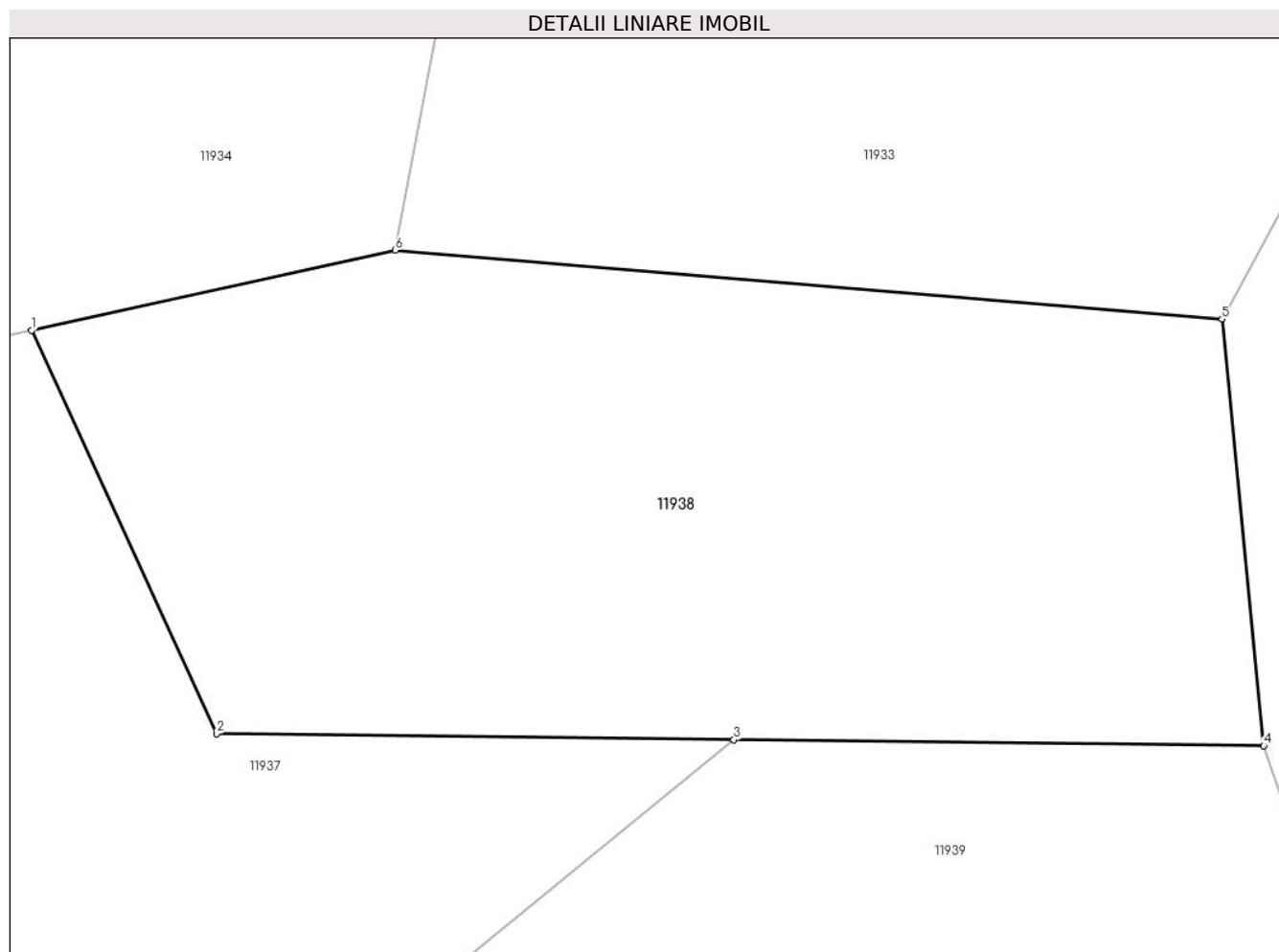
Inscrieri privind dezmembramintele dreptului de proprietate, drepturi reale de garanție și sarcini	Referințe
NU SUNT	

Anexa Nr. 1 La Partea I

Teren

Nr cadastral	Suprafața (mp)*	Observații / Referințe
	2.090	

* Suprafața este determinată în planul de proiecție Stereo 70.



Date referitoare la teren

Crt	Categorie folosință	Intra vilan	Suprafața (mp)	Tarla	Parcelă	Nr. topo	Observații / Referințe
1	pașune	NU	2.090	-	-	Parte din 2754, 2755	Pășune în Cernișoara

Lungime Segmente

1) Valorile lungimilor segmentelor sunt obținute din proiecție în plan.

Punct început	X / Y	Punct sfârșit	X / Y	Lungime segment (** (m)
1	283.752,968 428.027,839	2	283.764,82 428.002,029	28.401
2	283.764,82 428.002,029	3	283.797,948 428.001,644	33.13
3	283.797,948 428.001,644	4	283.831,891 428.001,25	33.945
4	283.831,891 428.001,25	5	283.829,223 428.028,552	27.432
5	283.829,223 428.028,552	6	283.776,254 428.032,97	53.153

Punct început	X / Y	Punct sfârşit	X / Y	Lungime segment (** (m)
6	283.776,254 428.032,97	1	283.752,968 428.027,839	23.845

** Lungimile segmentelor sunt determinate în planul de proiecţie Stereo 70 şi sunt rotunjite la 1 milimetru.

*** Distanţa dintre puncte este formată din segmente cumulate ce sunt mai mici decât valoarea 1 milimetru.

**DATE DESPRE IMOBILUL NR. 11939**

Oficiul de Cadastru și Publicitate Imobiliară CARAS-SEVERIN
Biroul de Cadastru și Publicitate Imobiliară Caransebes

A. Partea I. Descrierea imobilului

TEREN Extravilan

Nr. CF vechi:962- Petroșnița
Nr. topografic:Parte din 2755

Adresa: Jud. Caraș-Severin

Nr. Crt	Nr cadastral Nr. topografic	Suprafața* (mp)	Observații / Referințe
A1		1.973	Sector cadastral:155 Teren neimprejmuit;

B. Partea II. Proprietari și acte

Inscrieri privitoare la dreptul de proprietate și alte drepturi reale		Referințe
1050 / 03/04/1918		
Act Notarial nr. 1296, din 01/01/1917 emis de -;		
B1	Intabulare, drept de PROPRIETATE, dobandit prin Succesiune, cota actuala 1/3 1) LALA CRUCIȚA, născ. Mihuța	A1
B2	Intabulare, drept de PROPRIETATE, dobandit prin Succesiune, cota actuala 1/3 1) LINU FLOAREA, născ. Dorca	A1
B3	Intabulare, drept de PROPRIETATE, dobandit prin Succesiune, cota actuala 1/3 1) MIHUȚA MARIA, născ. Dorca	A1

C. Partea III. SARCINI .

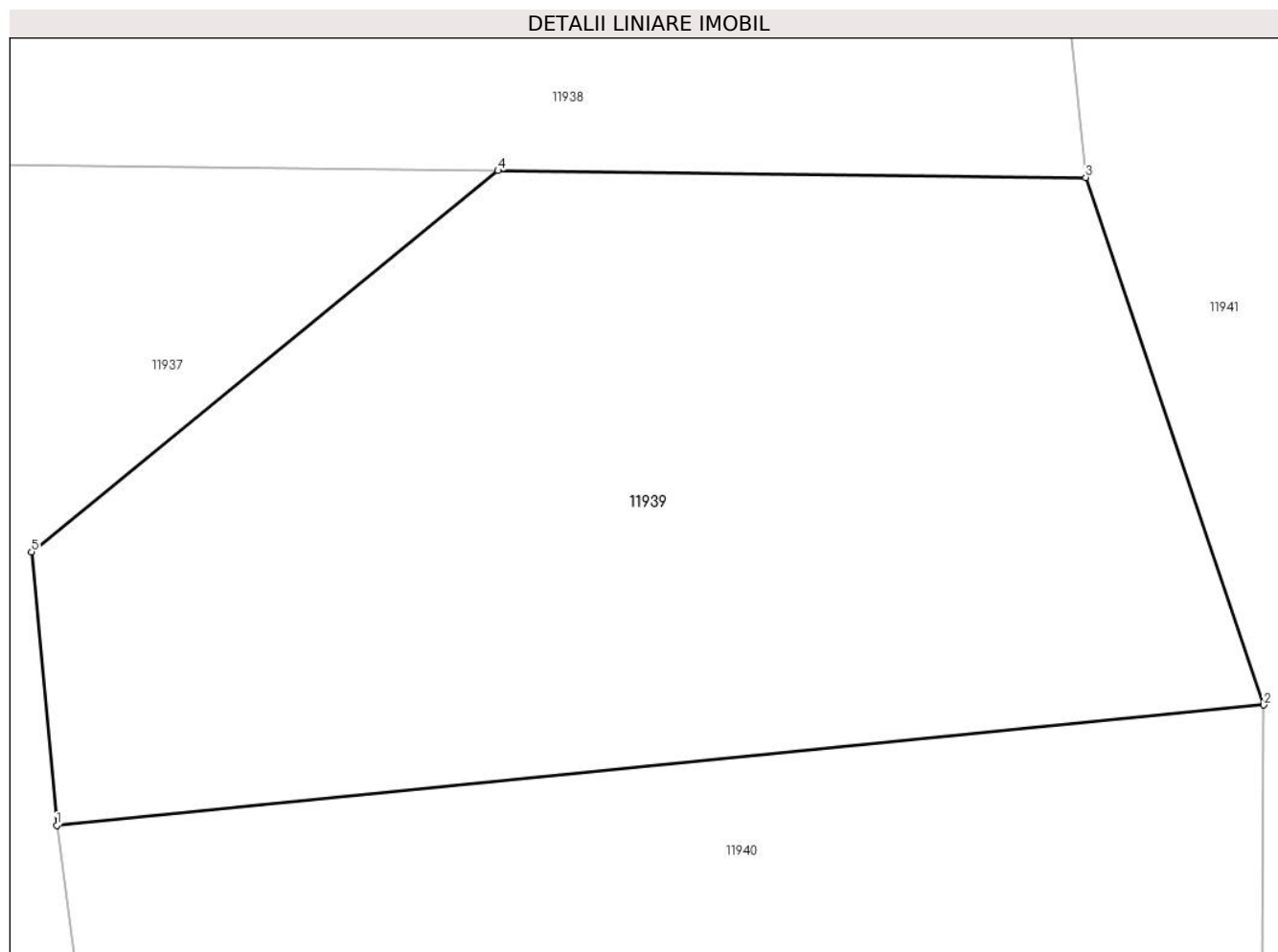
Inscrieri privind dezmembramintele dreptului de proprietate, drepturi reale de garanție și sarcini	Referințe
NU SUNT	

Anexa Nr. 1 La Partea I

Teren

Nr cadastral	Suprafața (mp)*	Observații / Referințe
	1.973	

* Suprafața este determinată în planul de proiecție Stereo 70.



Date referitoare la teren

Crt	Categorie folosință	Intravilan	Suprafața (mp)	Tarla	Parcelă	Nr. topo	Observații / Referințe
1	pașune	NU	1.973	-	-	Parte din 2755	Pășune în Cernișoara

Lungime Segmente

1) Valorile lungimilor segmentelor sunt obținute din proiecție în plan.

Punct început	X / Y	Punct sfârșit	X / Y	Lungime segment (** (m)
1	283.772,455 427.963,846	2	283.842,177 427.970,793	70.067
2	283.842,177 427.970,793	3	283.831,891 428.001,25	32.147
3	283.831,891 428.001,25	4	283.797,948 428.001,644	33.945
4	283.797,948 428.001,644	5	283.771,003 427.979,636	34.791
5	283.771,003 427.979,636	1	283.772,455 427.963,846	15.857

**** Lungimile segmentelor sunt determinate în planul de proiecție Stereo 70 și sunt rotunjite la 1 milimetru.**

***** Distanța dintre puncte este formată din segmente cumulate ce sunt mai mici decât valoarea 1 milimetru.**

**DATE DESPRE IMOBILUL NR. 11940**

Oficiul de Cadastru și Publicitate Imobiliară CARAS-SEVERIN
Biroul de Cadastru și Publicitate Imobiliară Caransebes

A. Partea I. Descrierea imobilului

TEREN Extravilan

Nr. CF vechi:962- Petroșnița
Nr. topografic:Parte din 2755

Adresa: Jud. Caraș-Severin

Nr. Crt	Nr cadastral Nr. topografic	Suprafața* (mp)	Observații / Referințe
A1		1.426	Sector cadastral:155 Teren neimprejmuit;

B. Partea II. Proprietari și acte

Inscrieri privitoare la dreptul de proprietate și alte drepturi reale		Referințe
/		
Act Normativ nr. 7, din 13/03/1996 emis de PARLAMENTUL ROMÂNIEI;		
B1	Intabulare, drept de PROPRIETATE, dobândit prin Lege, cota actuala 1/1 1) NEIDENTIFICAT NEIDENTIFICAT	A1
Act Normativ nr. 7, din 13/03/1996 emis de PARLAMENTUL ROMÂNIEI (ADEVÉRINȚA 5332/27.10.2023, EMISĂ DE PRIMĂRIA COMUNEI BUCOȘNIȚA);		
B2	Se notează posesia faptică în favoarea lui 1) HAMAT OVIDIU-ALIN	A1

C. Partea III. SARCINI .

Inscrieri privind dezmembramintele dreptului de proprietate, drepturi reale de garanție și sarcini	Referințe
NU SUNT	

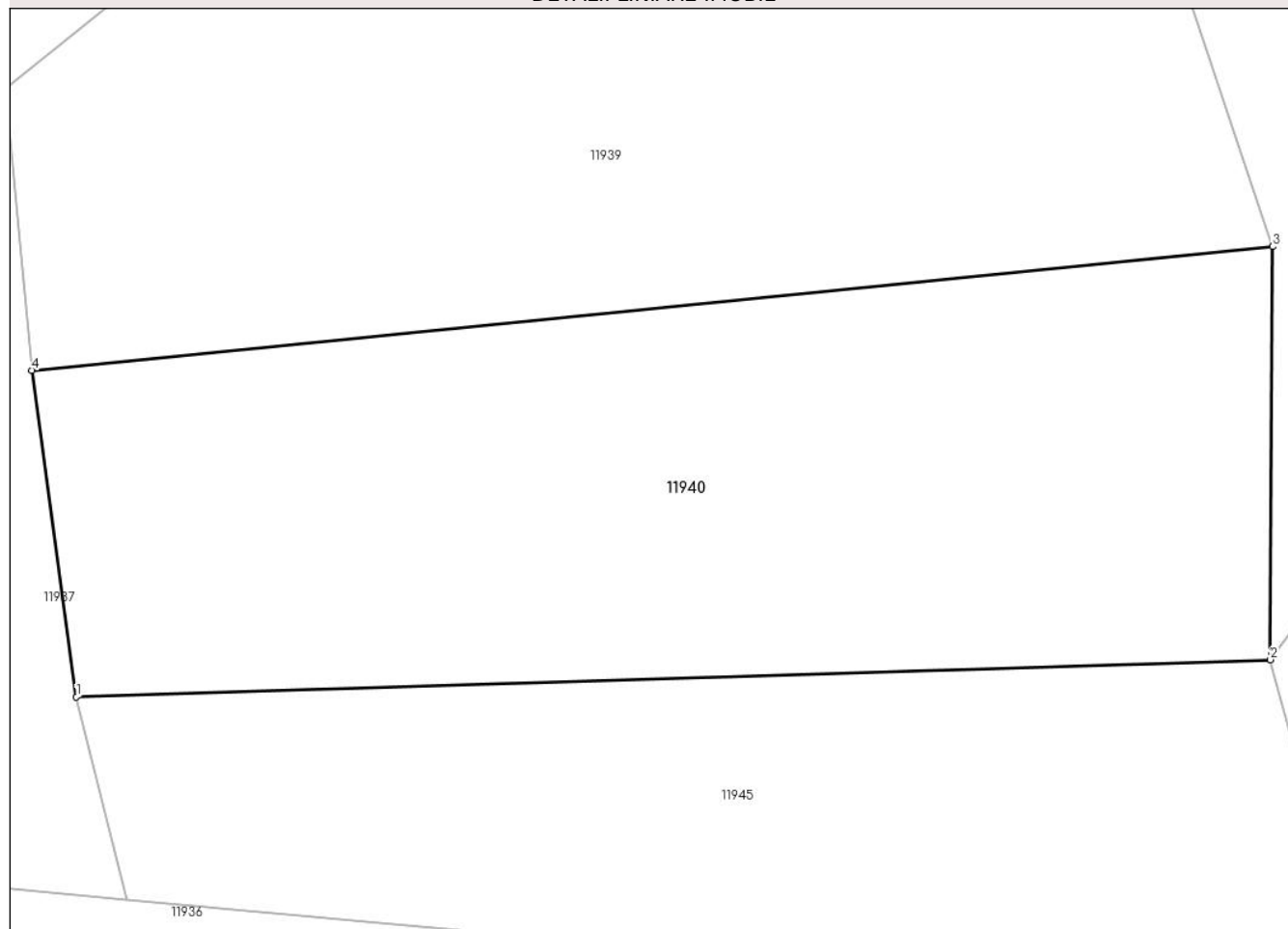
Anexa Nr. 1 La Partea I

Teren

Nr cadastral	Suprafața (mp)*	Observații / Referințe
	1.426	

* Suprafața este determinată în planul de proiecție Stereo 70.

DETALII LINIARE IMOBIL



Date referitoare la teren

Crt	Categorie folosință	Intravilan	Suprafața (mp)	Tarla	Parcelă	Nr. topo	Observații / Referințe
1	pasune	NU	1.426	-	-	Parte din 2755	Pășune în Cernișoara

Lungime Segmente

1) Valorile lungimilor segmentelor sunt obținute din proiecție în plan.

Punct început	X / Y	Punct sfârșit	X / Y	Lungime segment (** (m)
1	283.774,956 427.945,505	2	283.842,052 427.947,595	67.129
2	283.842,052 427.947,595	3	283.842,177 427.970,793	23.198
3	283.842,177 427.970,793	4	283.772,455 427.963,846	70.067
4	283.772,455 427.963,846	1	283.774,956 427.945,505	18.511

**** Lungimile segmentelor sunt determinate în planul de proiecție Stereo 70 și sunt rotunjite la 1 milimetru.**

***** Distanța dintre puncte este formată din segmente cumulate ce sunt mai mici decât valoarea 1 milimetru.**

**DATE DESPRE IMOBILUL NR. 11941**

Oficiul de Cadastru și Publicitate Imobiliară CARAS-SEVERIN
Biroul de Cadastru și Publicitate Imobiliară Caransebes

A. Partea I. Descrierea imobilului

TEREN Extravilan

Nr. CF vechi:159, 235- Petroșnița
Nr. topografic:2759, parte din 2757

Adresa: Jud. Caraș-Severin

Nr. Crt	Nr cadastral Nr. topografic	Suprafața* (mp)	Observații / Referințe
A1		Din acte: 2.337 Masurata: 3.324	Sector cadastral:155 Teren neimprejmuț;

B. Partea II. Proprietari și acte

Inscrieri privitoare la dreptul de proprietate și alte drepturi reale		Referințe
514 / 12/03/1934		
Hotarare Judecatoreasca nr. 911, din 01/01/1929 emis de JUDECĂTORIA MIXTĂ CARANSEBEȘ;		
B1	Intabulare, drept de PROPRIETATE părți egale, dobândit prin Hotarare Judecatoreasca, cota actuala 1/1 1) DORCA PARASCHIVA , fiica lui Nicolae, dom. în Petroșnița 2) DORCA PAVEL , fiica lui Nicolae, dom. în Petroșnița 3) DORCA GEORGE , fiica lui Nicolae, dom. în Petroșnița 4) DORCA MATEI , fiica lui Nicolae, dom. în Petroșnița	A1

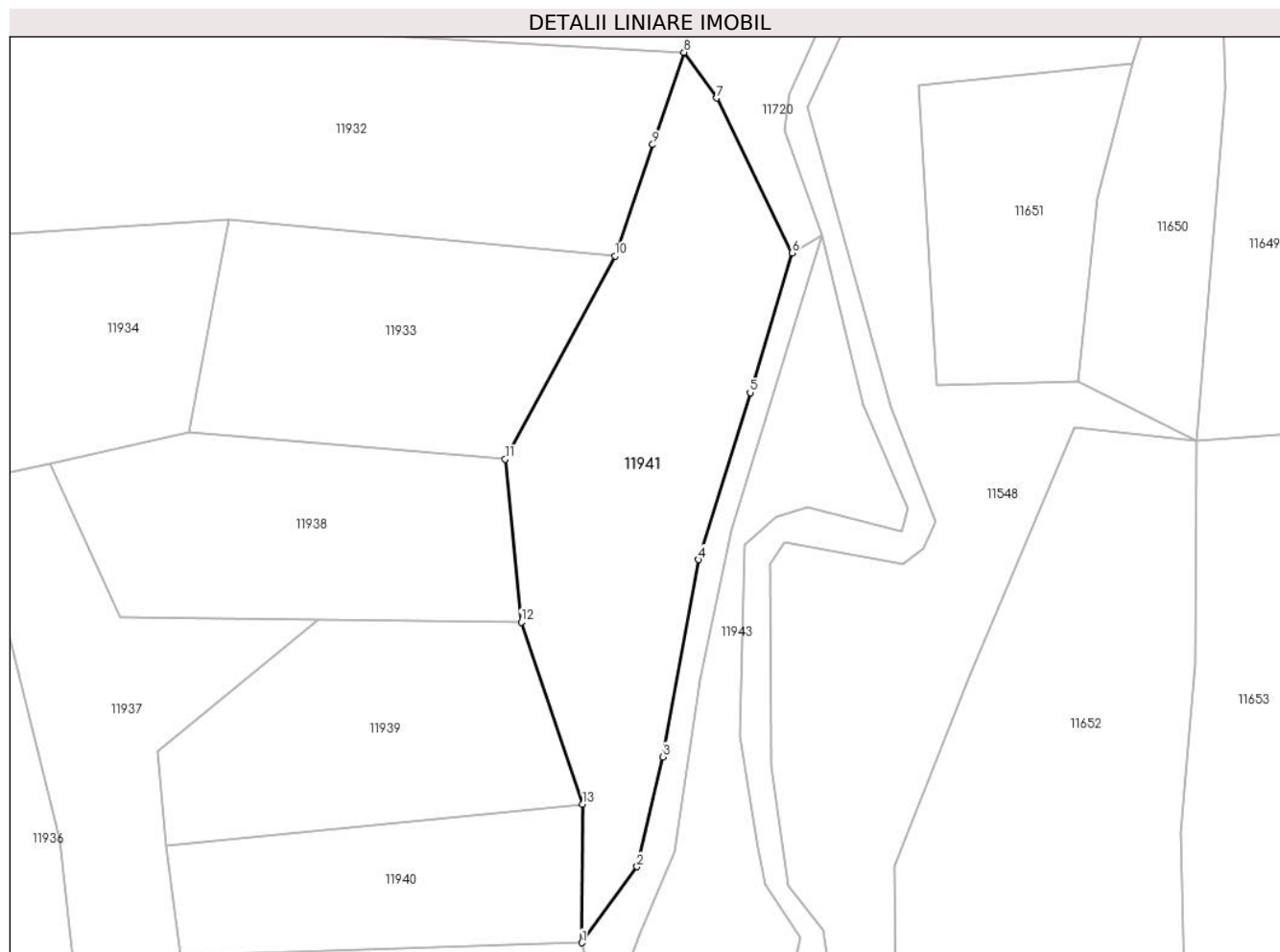
C. Partea III. SARCINI

Inscrieri privind dezmembramintele dreptului de proprietate, drepturi reale de garanție și sarcini		Referințe
514 / 12/03/1934		
Hotarare Judecatoreasca nr. 911, din 01/01/1929 emis de JUDECĂTORIA MIXTĂ CARANSEBEȘ;		
C1	Intabulare, drept de UZUFRUCT VIAGER, cota actuala 1/6 1) DORCA CETINA , născ. Linu, dom. în Petroșnița	A1

Anexa Nr. 1 La Partea I**Teren**

Nr cadastral	Suprafața (mp)*	Observații / Referințe
	Din acte: 2.337 Masurata: 3.324	

* Suprafața este determinată în planul de proiecție Stereo 70.

**Date referitoare la teren**

Crt	Categorie folosință	Intra vilan	Suprafața (mp)	Tarla	Parcelă	Nr. topo	Observații / Referințe
1	pasune	NU	3.324	-	-	2759, parte din 2757	Pășune în Cernișoara

Lungime Segmente

1) Valorile lungimilor segmentelor sunt obținute din proiecție în plan.

Punct început	X / Y	Punct sfârșit	X / Y	Lungime segment (** (m)
1	283.842,052 427.947,595	2	283.851,283 427.960,318	15.719
2	283.851,283 427.960,318	3	283.855,634 427.978,679	18.869
3	283.855,634 427.978,679	4	283.861,598 428.011,696	33.551
4	283.861,598 428.011,696	5	283.870,2 428.039,643	29.241
5	283.870,2 428.039,643	6	283.877,211 428.063,013	24.399

Punct început	X / Y	Punct sfârșit	X / Y	Lungime segment (** (m)
6	283.877,211 428.063,013	7	283.864,591 428.088,927	28.824
7	283.864,591 428.088,927	8	283.859,133 428.096,569	9.391
8	283.859,133 428.096,569	9	283.853,905 428.081,137	16.294
9	283.853,905 428.081,137	10	283.847,595 428.062,515	19.662
10	283.847,595 428.062,515	11	283.829,223 428.028,552	38.614
11	283.829,223 428.028,552	12	283.831,891 428.001,25	27.432
12	283.831,891 428.001,25	13	283.842,177 427.970,793	32.147
13	283.842,177 427.970,793	1	283.842,052 427.947,595	23.198

** Lungimile segmentelor sunt determinate în planul de proiecție Stereo 70 și sunt rotunjite la 1 milimetru.

*** Distanța dintre puncte este formată din segmente cumulate ce sunt mai mici decât valoarea 1 milimetru.

**DATE DESPRE IMOBILUL NR. 11942**

Oficiul de Cadastru și Publicitate Imobiliară CARAS-SEVERIN
Biroul de Cadastru și Publicitate Imobiliară Caransebes

A. Partea I. Descrierea imobilului

TEREN Extravilan

Nr. topografic:Parte din 2756

Adresa: Jud. Caraș-Severin

Nr. Crt	Nr cadastral Nr. topografic	Suprafața* (mp)	Observații / Referințe
A1		592	Sector cadastral:155 Teren neimprejmuit;

B. Partea II. Proprietari și acte

Inscrieri privitoare la dreptul de proprietate și alte drepturi reale		Referințe
/		
Act Normativ nr. 7, din 13/03/1996 emis de PARLAMENTUL ROMÂNIEI;		
B1	Inscrierea provizorie, drept de PROPRIETATE, dobandit prin Lege, cota actuala 1/1 1) COMUNA BUCOȘNIȚA, CIF:3227645, PROPRIETAR NEIDENTIFICAT	A1

C. Partea III. SARCINI .

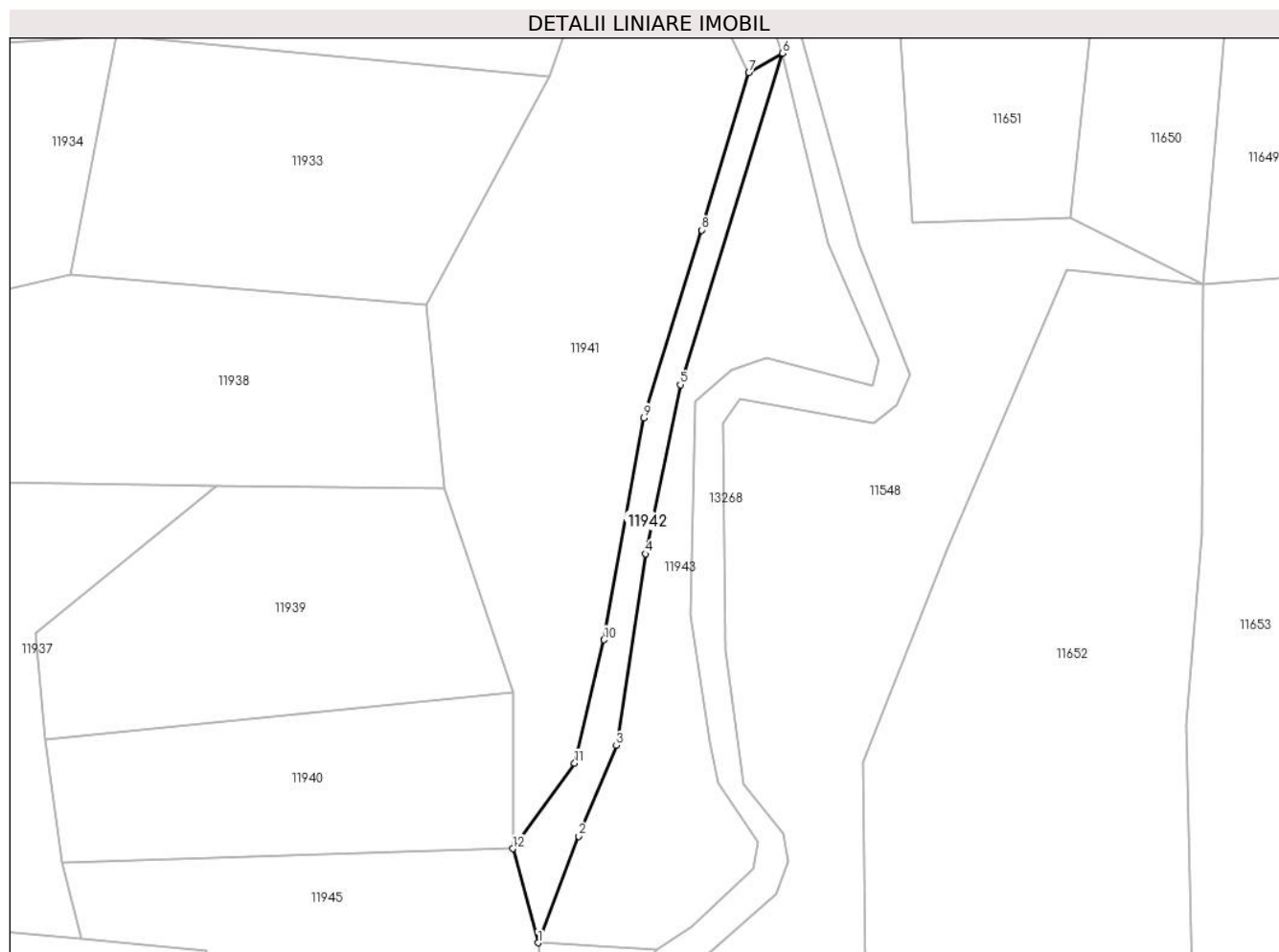
Inscrieri privind dezmembramintele dreptului de proprietate, drepturi reale de garanție și sarcini	Referințe
NU SUNT	

Anexa Nr. 1 La Partea I

Teren

Nr cadastral	Suprafața (mp)*	Observații / Referințe
	592	

* Suprafața este determinată în planul de proiecție Stereo 70.



Date referitoare la teren

Crt	Categorie folosință	Intravilan	Suprafața (mp)	Tarla	Parcelă	Nr. topo	Observații / Referințe
1	drum	NU	592	-	-	Parte din 2759	Drum în Cernișoara

Lungime Segmente

1) Valorile lungimilor segmentelor sunt obținute din proiecție în plan.

Punct început	X / Y	Punct sfârșit	X / Y	Lungime segment (** (m)
1	283.845,825 427.933,585	2	283.851,888 427.949,428	16.964
2	283.851,888 427.949,428	3	283.857,496 427.962,932	14.622
3	283.857,496 427.962,932	4	283.861,802 427.991,446	28.837
4	283.861,802 427.991,446	5	283.867,019 428.016,622	25.711
5	283.867,019 428.016,622	6	283.882,256 428.065,936	51.614

Punct început	X / Y	Punct sfârșit	X / Y	Lungime segment (** (m)
6	283.882,256 428.065,936	7	283.877,211 428.063,013	5.831
7	283.877,211 428.063,013	8	283.870,2 428.039,643	24.399
8	283.870,2 428.039,643	9	283.861,598 428.011,696	29.241
9	283.861,598 428.011,696	10	283.855,634 427.978,679	33.551
10	283.855,634 427.978,679	11	283.851,283 427.960,318	18.869
11	283.851,283 427.960,318	12	283.842,052 427.947,595	15.719
12	283.842,052 427.947,595	1	283.845,825 427.933,585	14.509

** Lungimile segmentelor sunt determinate în planul de proiecție Stereo 70 și sunt rotunjite la 1 milimetru.

*** Distanța dintre puncte este formată din segmente cumulate ce sunt mai mici decât valoarea 1 milimetru.

**DATE DESPRE IMOBILUL NR. 11943**

Oficiul de Cadastru și Publicitate Imobiliară CARAS-SEVERIN
Biroul de Cadastru și Publicitate Imobiliară Caransebes

A. Partea I. Descrierea imobilului

TEREN Extravilan

Nr. CF vechi:235, 159- Petroșnița
Nr. topografic:2757, 2758

Adresa: Jud. Caraș-Severin

Nr. Crt	Nr cadastral Nr. topografic	Suprafața* (mp)	Observații / Referințe
A1		1.726	Sector cadastral:155 Teren neimprejmuit;

B. Partea II. Proprietari și acte

Inscrieri privitoare la dreptul de proprietate și alte drepturi reale		Referințe
/		
Act Administrativ nr. 1776, din 13/05/2024 emis de PRIMĂRIA COMUNEI BUCOȘNIȚA;		
B1	Inscrierea posesiei, drept de PROPRIETATE, dobandit prin Lege, cota actuala 1/1 1) NEIDENTIFICAT NEIDENTIFICAT	A1
Act Normativ nr. 7, din 13/03/1996 emis de PARLAMENTUL ROMÂNIEI;		
B2	SE NOTEAZĂ MENȚIUNEA DE PROPRIETAR NEIDENTIFICAT	A1

C. Partea III. SARCINI .

Inscrieri privind dezmembramintele dreptului de proprietate, drepturi reale de garanție și sarcini	Referințe
NU SUNT	

Anexa Nr. 1 La Partea I

Teren

Nr cadastral	Suprafața (mp)*	Observații / Referințe
	1.726	

* Suprafața este determinată în planul de proiecție Stereo 70.



Date referitoare la teren

Crt	Categorie folosință	Intravilan	Suprafața (mp)	Tarla	Parcelă	Nr. topo	Observații / Referințe
1	pașune	NU	1.726	-	-	2757, 2758	Pășune în Cernișoara

Lungime Segmente

1) Valorile lungimilor segmentelor sunt obținute din proiecție în plan.

Punct început	X / Y	Punct sfârșit	X / Y	Lungime segment (** (m)
1	283.845,825 427.933,585	2	283.863,491 427.932,542	17.697
2	283.863,491 427.932,542	3	283.868,767 427.936,055	6.339
3	283.868,767 427.936,055	4	283.877,854 427.944,661	12.515
4	283.877,854 427.944,661	5	283.878,568 427.948,535	3.939
5	283.878,568 427.948,535	6	283.872,651 427.957,303	10.578

Punct început	X / Y	Punct sfârșit	X / Y	Lungime segment (** (m)
6	283.872,651 427.957,303	7	283.871,47 427.963,506	6.314
7	283.871,47 427.963,506	8	283.868,531 427.982,247	18.97
8	283.868,531 427.982,247	9	283.869,245 428.014,205	31.966
9	283.869,245 428.014,205	10	283.874,627 428.018,806	7.081
10	283.874,627 428.018,806	11	283.879,898 428.020,528	5.545
11	283.879,898 428.020,528	12	283.895,611 428.016,476	16.227
12	283.895,611 428.016,476	13	283.896,624 428.020,325	3.98
13	283.896,624 428.020,325	14	283.889,022 428.037,648	18.918
14	283.889,022 428.037,648	15	283.882,256 428.065,936	29.086
15	283.882,256 428.065,936	16	283.867,019 428.016,622	51.614
16	283.867,019 428.016,622	17	283.861,802 427.991,446	25.711
17	283.861,802 427.991,446	18	283.857,496 427.962,932	28.837
18	283.857,496 427.962,932	19	283.851,888 427.949,428	14.622
19	283.851,888 427.949,428	1	283.845,825 427.933,585	16.964

** Lungimile segmentelor sunt determinate în planul de proiecție Stereo 70 și sunt rotunjite la 1 milimetru.

*** Distanța dintre puncte este formată din segmente cumulate ce sunt mai mici decât valoarea 1 milimetru.

**DATE DESPRE IMOBILUL NR. 11944**

Oficiul de Cadastru și Publicitate Imobiliară CARAS-SEVERIN
Biroul de Cadastru și Publicitate Imobiliară Caransebes

A. Partea I. Descrierea imobilului

TEREN Extravilan

Nr. CF vechi:298- Petroșița
Nr. topografic:Parte din 2751

Adresa: Jud. Caraș-Severin

Nr. Crt	Nr cadastral Nr. topografic	Suprafața* (mp)	Observații / Referințe
A1		427	Sector cadastral:155 Teren neimprejmuit;

B. Partea II. Proprietari și acte

Inscrieri privitoare la dreptul de proprietate și alte drepturi reale		Referințe
1 / 01/01/1900		
Act Notarial nr. 0, din 01/01/1900 emis de -;		
B1	Intabulare, drept de PROPRIETATE, dobandit prin Conventie, cota actuala 3/63 1) ISAC SIMION	A1
B2	Intabulare, drept de PROPRIETATE, dobandit prin Conventie, cota actuala 9/63 1) ISAC RUJA	A1
1441 / 16/05/1928		
Hotarare Judecatoreasca nr. 2114, din 01/01/1926 emis de JUDECĂTORIA MIXTĂ CARANSEBEȘ;		
B3	Intabulare, drept de PROPRIETATE, dobandit prin Hotarare Judecatoreasca, cota actuala 1/63 1) ISAC SIMION, a lui Petru, dom. în Petroșița	A1
B4	Intabulare, drept de PROPRIETATE, dobandit prin Hotarare Judecatoreasca, cota actuala 1/63 1) ISAC SIMION, a lui Petru, dom. în Petroșița	A1
318 / 14/02/1938		
Act Notarial nr. 0, din 28/02/1934 emis de -;		
B5	Intabulare, drept de PROPRIETATEpărți egale, dobandit prin Conventie, cota actuala 8/63 1) ISAC ANA, născ. Bona 2) ISAC GHEORGHE, și soția	A1
B6	Se notează interdicția de înstrăinare și grevare în favoarea lui 1) ISAC SIMION, a lui Petru, dom. în Petroșița	A1
55 / 09/01/1940		
Act Notarial nr. 0, din 16/01/1939 emis de -;		
B7	Intabulare, drept de PROPRIETATE, dobandit prin Conventie, cota actuala 18/63 1) ISAC GHEORGHE, căs. cu Bona Ana, dom. în Petroșița	A1
B8	Se notează interdicția de înstrăinare și grevare în favoarea lui 1) DORCA MARIA	A1
1356 / 23/12/1955		
Act Notarial nr. 881, din 01/01/1954 emis de Notariatul de Stat Caransebes;		
B9	Intabulare, drept de PROPRIETATEpărț egale, drept moștenire legală, dobandit prin Succesiune, cota actuala 12/63 1) ISAC ILIE, dom. în Petroșița Nr. 28 2) ISAC FLOREA, dom. în Petroșița Nr. 97	A1
802 / 16/11/1956		
Act Notarial nr. 330, din 01/01/1956 emis de Notariatul de Stat Caransebes;		
B10	Intabulare, drept de PROPRIETATEpărț egale, drept moștenire legală, dobandit prin Succesiune, cota actuala 12/63 1) HAMAT FILIP, nepot de fiica al def. Petru 2) HAMAT PAVEL, stranepot de nepot de fiica al def. Petru	A1

C. Partea III. SARCINI .

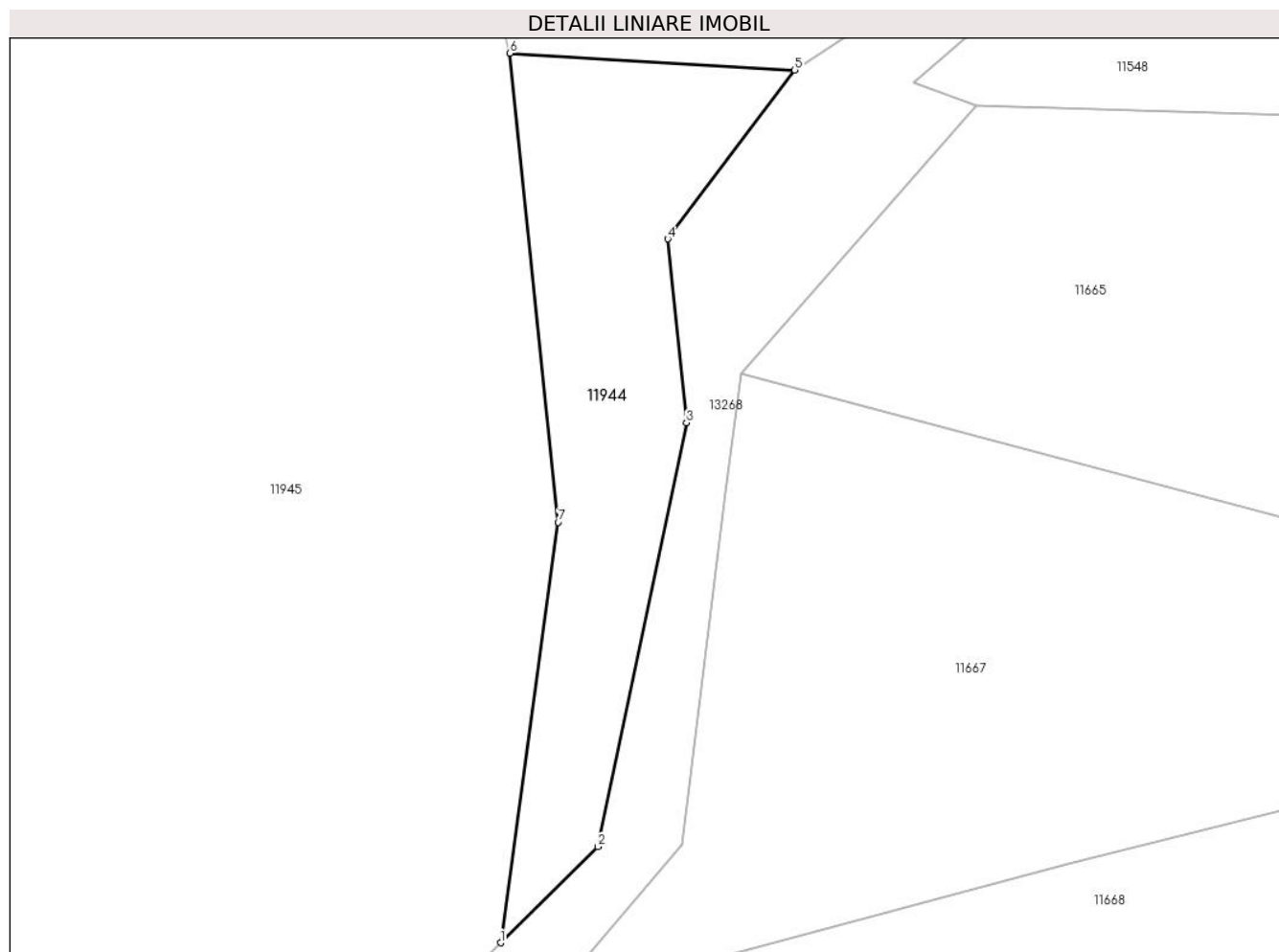
Inscrieri privind dezmembramintele dreptului de proprietate, drepturi reale de garanţie şi sarcini	Referinţe
NU SUNT	

Anexa Nr. 1 La Partea I

Teren

Nr cadastral	Suprafața (mp)*	Observații / Referințe
	427	

* Suprafața este determinată în planul de proiecție Stereo 70.



Date referitoare la teren

Crt	Categorie folosință	Intravilan	Suprafața (mp)	Tarla	Parcelă	Nr. topo	Observații / Referințe
1	pașune	NU	427	-	-	Parte din 2751	Pășune în Cernișoara

Lungime Segmente

1) Valorile lungimilor segmentelor sunt obținute din proiecție în plan.

Punct început	X / Y	Punct sfârșit	X / Y	Lungime segment (** (m)
1	283.845,238 427.878,427	2	283.851,278 427.884,38	8.481
2	283.851,278 427.884,38	3	283.856,772 427.910,672	26.86
3	283.856,772 427.910,672	4	283.855,61 427.922,077	11.464
4	283.855,61 427.922,077	5	283.863,491 427.932,542	13.101
5	283.863,491 427.932,542	6	283.845,825 427.933,585	17.697

Punct început	X / Y	Punct sfârșit	X / Y	Lungime segment (** (m)
6	283.845,825 427.933,585	7	283.848,805 427.904,505	29.232
7	283.848,805 427.904,505	1	283.845,238 427.878,427	26.321

** Lungimile segmentelor sunt determinate în planul de proiecție Stereo 70 și sunt rotunjite la 1 milimetru.

*** Distanța dintre puncte este formată din segmente cumulate ce sunt mai mici decât valoarea 1 milimetru.

**DATE DESPRE IMOBILUL NR. 11945**

Oficiul de Cadastru și Publicitate Imobiliară CARAS-SEVERIN
Biroul de Cadastru și Publicitate Imobiliară Caransebes

A. Partea I. Descrierea imobilului

TEREN Extravilan

Nr. CF vechi:298, 962- Petroșnița
Nr. topografic:Parte din 2755, 2752, 2751

Adresa: Jud. Caraș-Severin

Nr. Crt	Nr cadastral Nr. topografic	Suprafața* (mp)	Observații / Referințe
A1		4.065	Sector cadastral:155 Teren neimprejmuit;

B. Partea II. Proprietari și acte

Inscrieri privitoare la dreptul de proprietate și alte drepturi reale		Referințe
/		
Act Normativ nr. 7, din 13/03/1996 emis de PARLAMENTUL ROMÂNIEI;		
B1	Intabulare, drept de PROPRIETATE, dobândit prin Lege, cota actuala 1/1 1) NEIDENTIFICAT NEIDENTIFICAT	A1
Act Normativ nr. 7, din 13/03/1996 emis de PARLAMENTUL ROMÂNIEI (ADEVERINȚA 5395/27.10.2023, EMISĂ DE PRIMĂRIA COMUNEI BUCOȘNIȚA);		
B2	Se notează posesia faptică în favoarea lui 1) ISAC MARINELA	A1

C. Partea III. SARCINI .

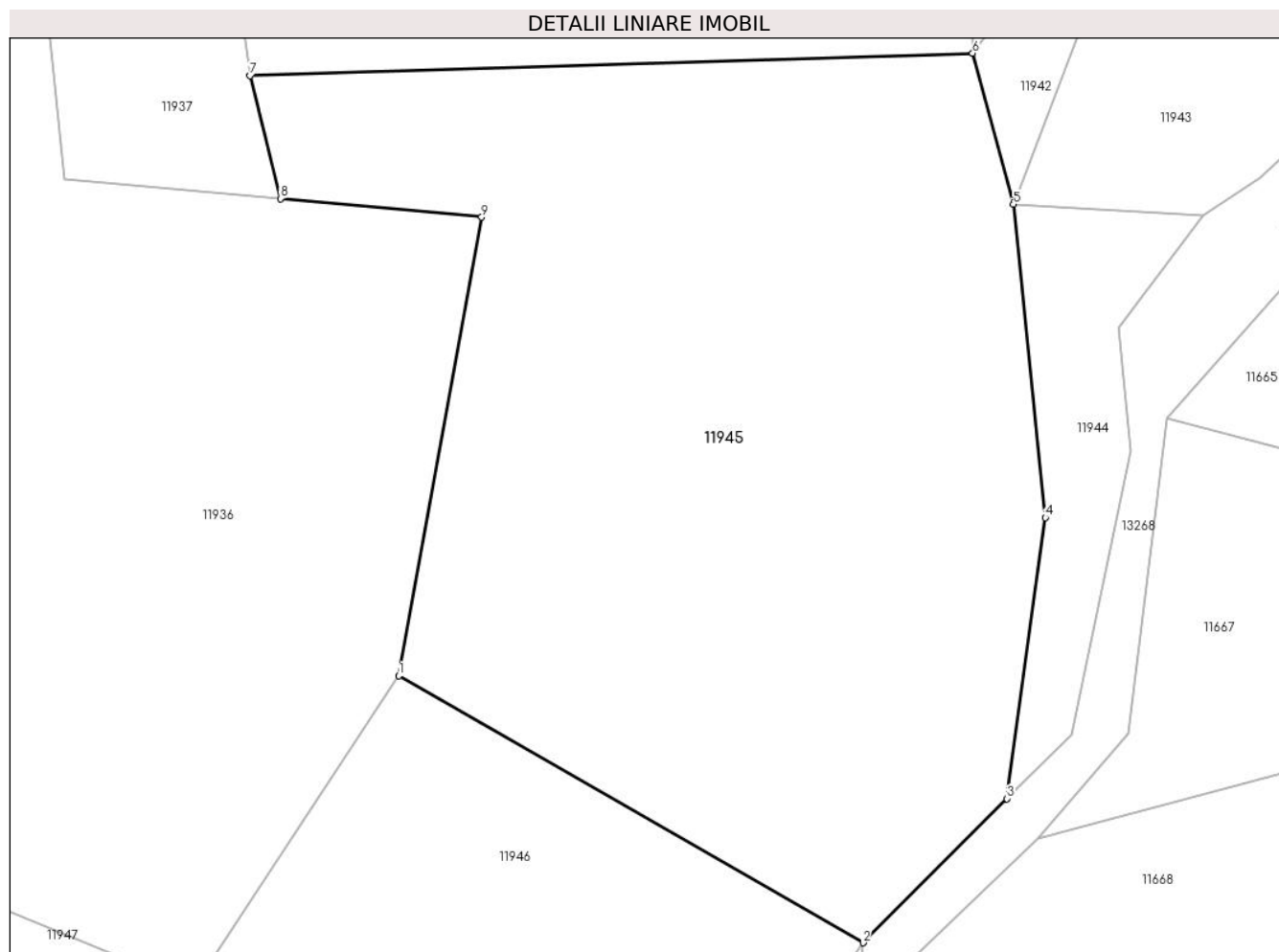
Inscrieri privind dezmembramintele dreptului de proprietate, drepturi reale de garanție și sarcini	Referințe
NU SUNT	

Anexa Nr. 1 La Partea I

Teren

Nr cadastral	Suprafața (mp)*	Observații / Referințe
	4.065	

* Suprafața este determinată în planul de proiecție Stereo 70.



Date referitoare la teren

Crt	Categorie folosință	Intra vilan	Suprafața (mp)	Tarla	Parcelă	Nr. topo	Observații / Referințe
1	pasune	NU	4.065	-	-	Parte din 2755, 2752, 2751	Pășune în Cernișoara

Lungime Segmente

1) Valorile lungimilor segmentelor sunt obținute din proiecție în plan.

Punct început	X / Y	Punct sfârșit	X / Y	Lungime segment (** (m)
1	283.788,763 427.889,847	2	283.831,878 427.865,057	49.734
2	283.831,878 427.865,057	3	283.845,238 427.878,427	18.901
3	283.845,238 427.878,427	4	283.848,805 427.904,505	26.321
4	283.848,805 427.904,505	5	283.845,825 427.933,585	29.232

Punct început	X / Y	Punct sfârșit	X / Y	Lungime segment (** (m)
5	283.845,825 427.933,585	6	283.842,052 427.947,595	14.509
6	283.842,052 427.947,595	7	283.774,956 427.945,505	67.129
7	283.774,956 427.945,505	8	283.777,783 427.934,108	11.742
8	283.777,783 427.934,108	9	283.796,471 427.932,387	18.767
9	283.796,471 427.932,387	1	283.788,763 427.889,847	43.233

** Lungimile segmentelor sunt determinate în planul de proiecție Stereo 70 și sunt rotunjite la 1 milimetru.

*** Distanța dintre puncte este formată din segmente cumulate ce sunt mai mici decât valoarea 1 milimetru.

**DATE DESPRE IMOBILUL NR. 11946**

Oficiul de Cadastru și Publicitate Imobiliară CARAS-SEVERIN
Biroul de Cadastru și Publicitate Imobiliară Caransebes

A. Partea I. Descrierea imobilului

TEREN Extravilan

Nr. CF vechi:572- Petroșnița
Nr. topografic:2749

Adresa: Jud. Caraș-Severin

Nr. Crt	Nr cadastral Nr. topografic	Suprafața* (mp)	Observații / Referințe
A1		3.786	Sector cadastral:155 Teren neimprejmuit;

B. Partea II. Proprietari și acte

Inscrieri privitoare la dreptul de proprietate și alte drepturi reale		Referințe
2268 / 02/12/1939		
Act Notarial nr. 0, din 07/09/1939 emis de -;		
B1	Intabulare, drept de PROPRIETATE, dobandit prin Conventie, cota actuala 2/4 1) VERNICHESCU IOSIF, dom. în Petroșnița	A1
521 / 14/07/1960		
Hotarare Judecatoreasca nr. 1381, din 01/01/1942 emis de Judecatoria Caransebes;		
B2	Intabulare, drept de PROPRIETATE părți egale, dobandit prin Hotarare Judecatoreasca, cota actuala 2/4 1) VERNICHESCU MOISE, fiul lui Iosif 2) VERNICHESCU METODIE, fiul lui Iosif	A1
/		
Act Normativ nr. 7, din 13/03/1996 emis de PARLAMENTUL ROMÂNIEI (ADEVÉRINȚA 5412/27.10.2023, EMISĂ DE PRIMĂRIA COMUNEI BUCOȘNIȚA);		
B3	Se notează posesia faptică în favoarea lui 1) VERNICHESCU FLORIN-ROMICĂ	A1

C. Partea III. SARCINI .

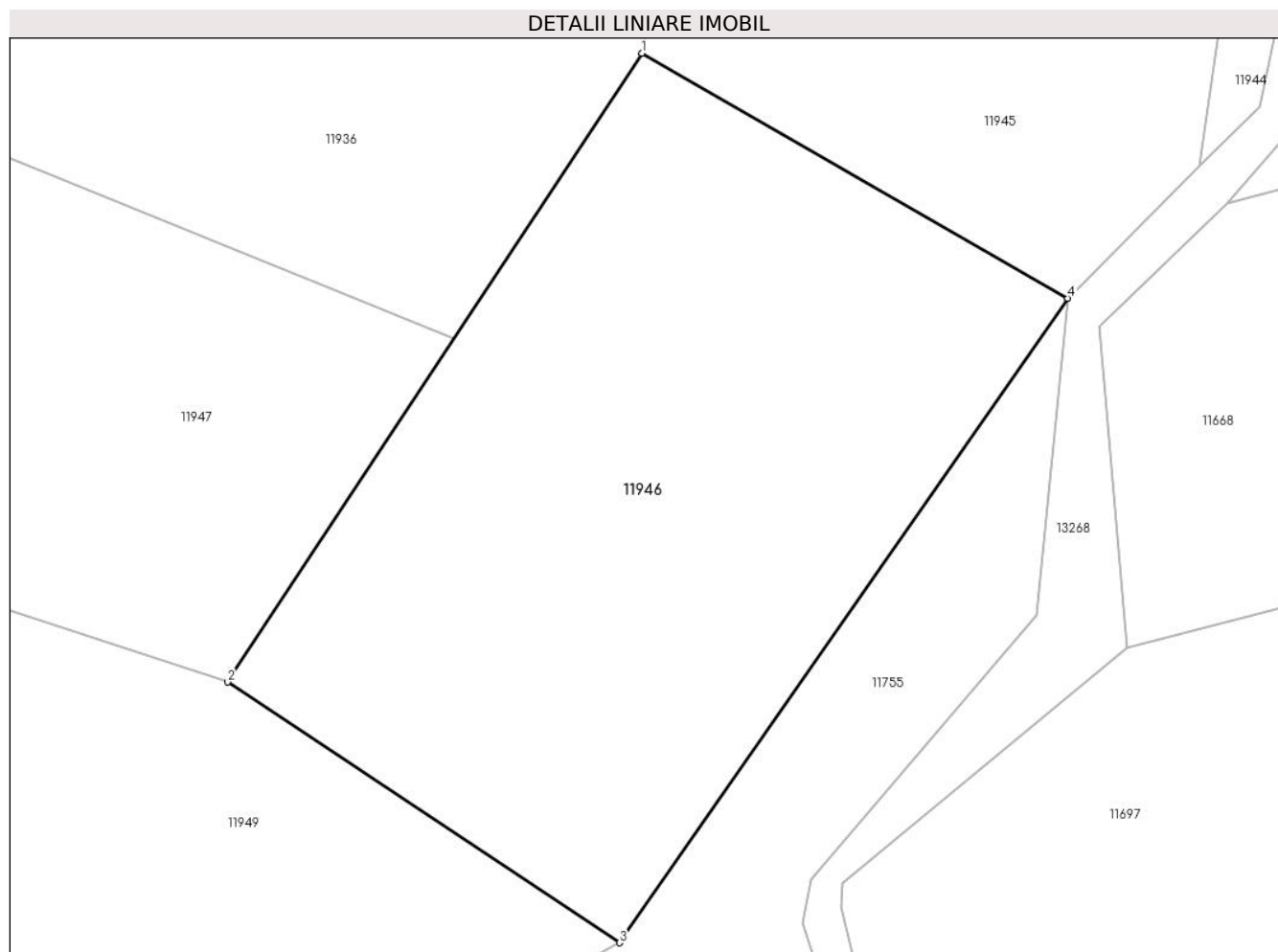
Inscrieri privind dezmembramintele dreptului de proprietate, drepturi reale de garanție și sarcini	Referințe
NU SUNT	

Anexa Nr. 1 La Partea I

Teren

Nr cadastral	Suprafața (mp)*	Observații / Referințe
	3.786	

* Suprafața este determinată în planul de proiecție Stereo 70.



Date referitoare la teren

Crt	Categorie folosință	Intra vilan	Suprafața (mp)	Tarla	Parcelă	Nr. topo	Observații / Referințe
1	pașune	NU	3.786	-	-	2749	Pășune în Cernișoara

Lungime Segmente

1) Valorile lungimilor segmentelor sunt obținute din proiecție în plan.

Punct început	X / Y	Punct sfârșit	X / Y	Lungime segment (** (m)
1	283.788,763 427.889,847	2	283.746,769 427.826,222	76.234
2	283.746,769 427.826,222	3	283.786,463 427.799,841	47.661
3	283.786,463 427.799,841	4	283.831,878 427.865,057	79.471
4	283.831,878 427.865,057	1	283.788,763 427.889,847	49.734

** Lungimile segmentelor sunt determinate în planul de proiecție Stereo 70 și sunt rotunjite la 1 milimetru.

***** Distanţa dintre puncte este formată din segmente cumulate ce sunt mai mici decât valoarea 1 milimetru.**

**DATE DESPRE IMOBILUL NR. 11947**

Oficiul de Cadastru și Publicitate Imobiliară CARAS-SEVERIN
Biroul de Cadastru și Publicitate Imobiliară Caransebes

A. Partea I. Descrierea imobilului

TEREN Extravilan

Nr. CF vechi:482- Petroșnița
Nr. topografic:Parte din 2748

Adresa: Jud. Caraș-Severin

Nr. Crt	Nr cadastral Nr. topografic	Suprafața* (mp)	Observații / Referințe
A1	32786	Din acte: 5.574 Masurata: 2.788	Sector cadastral:155 Teren neimprejmuț;

B. Partea II. Proprietari și acte

Inscrieri privitoare la dreptul de proprietate și alte drepturi reale		Referințe
339 / 20/04/1965		
Certificat De Donatie nr. 299, din 01/01/1964 emis de Notariatul de Stat al Raionului Caransebes;		
B1	Intabulare, drept de PROPRIETATE, dobandit prin Succesiune, cota actuala 2/32, cota initiala 2/32 1) SUCIU EMILIA , nasc.Hantu (sotia def. Metodie)	A1
B2	Intabulare, drept de PROPRIETATE, dobandit prin Succesiune, cota actuala 3/32, cota initiala 3/32 1) SUCIU METODIE , (fiul def. Metodie)	A1
B3	Intabulare, drept de PROPRIETATE, dobandit prin Succesiune, cota actuala 3/32, cota initiala 3/32 1) SUCIU FLORIA , (fiul def. Metodie)	A1
2769 / 04/08/1995		
Certificat De Mostenitor nr. 383, din 04/08/1995 emis de Notariatul de Stat Caransebes;		
B4	Intabulare, drept de PROPRIETATE, dobandit prin Succesiune, cota actuala 8/32, cota initiala 8/32 1) GAVRILA SOLOMIA , fiica def. Busuioc	A1
B5	Intabulare, drept de PROPRIETATE, dobandit prin Succesiune, cota actuala 2/32, cota initiala 2/32 1) PAICA MARIA , sotia def.Mihai	A1
B6	Intabulare, drept de PROPRIETATE, dobandit prin Succesiune, cota actuala 3/32, cota initiala 3/32 1) PAICA NICOLAE , fiul def. Mihai	A1
B7	Intabulare, drept de PROPRIETATE, dobandit prin Succesiune, cota actuala 3/32, cota initiala 3/32 1) PAICA MIHAI , jr. fiul def. Mihai	A1
3594 / 16/10/1995		
Certificat De Mostenitor nr. 514, din 16/10/1995 emis de Notariatul Caransebes;		
B8	Intabulare, drept de PROPRIETATE, dobandit prin Succesiune, cota actuala 8/32, cota initiala 8/32 1) SUCIU MIHAI ANTONIU , fiu	A1

C. Partea III. SARCINI .

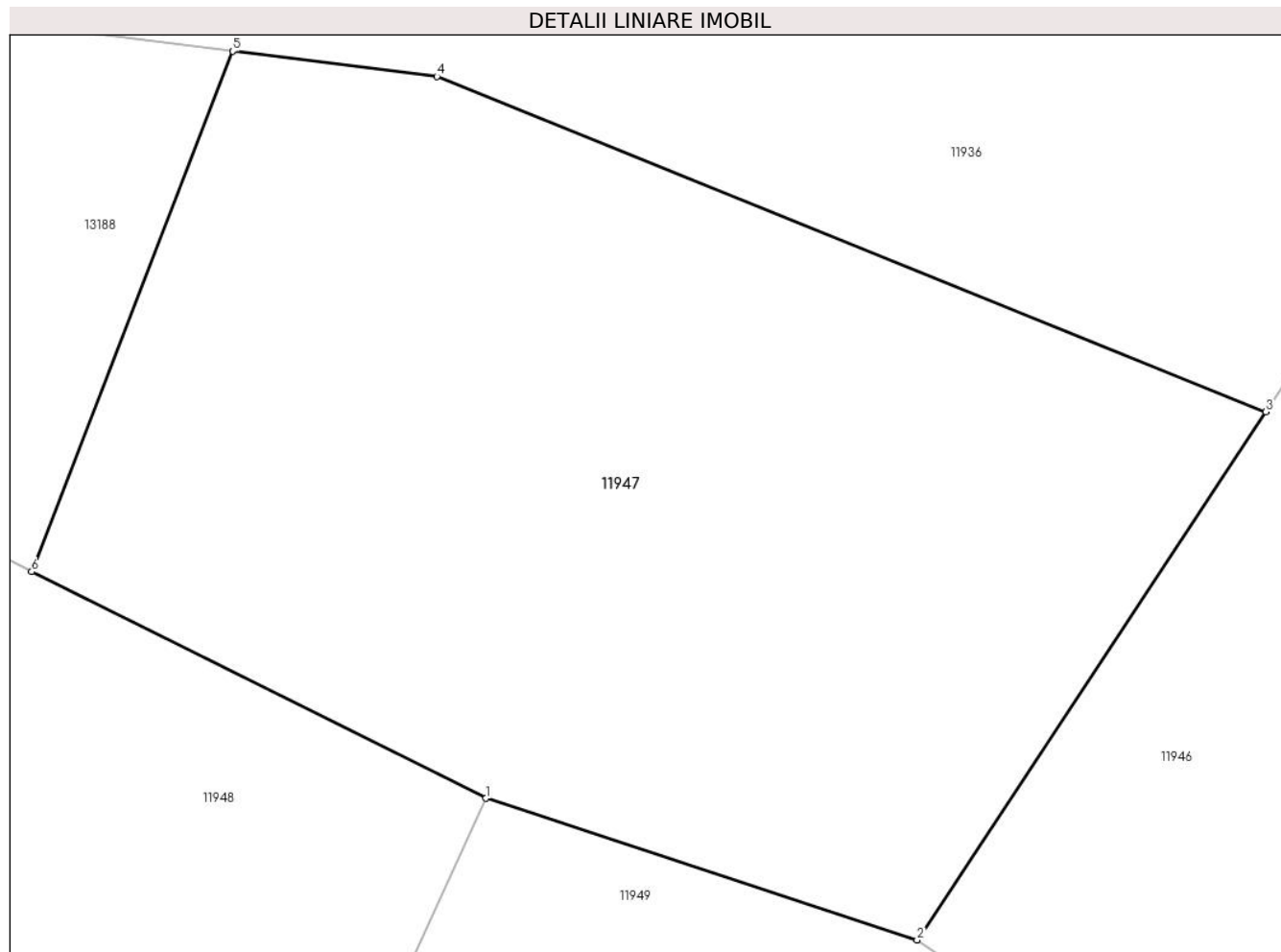
Inscrieri privind dezmembramintele dreptului de proprietate, drepturi reale de garanție și sarcini	Referințe
NU SUNT	

Anexa Nr. 1 La Partea I

Teren

Nr cadastral	Suprafața (mp)*	Observații / Referințe
32786	Din acte: 5.574 Masurata: 2.788	

* Suprafața este determinată în planul de proiecție Stereo 70.



Date referitoare la teren

Crt	Categorie folosință	Intravilan	Suprafața (mp)	Tarla	Parcelă	Nr. topo	Observații / Referințe
1	pasune	NU	2.788	-	-	Parte din 2748	Pășune în Cernișoara, RESTUL DE SUPRAFATA SE REGASESTE LA ID 11936

Lungime Segmente

1) Valorile lungimilor segmentelor sunt obținute din proiecție în plan.

Punct început	X / Y	Punct sfârșit	X / Y	Lungime segment (** (m)
1	283.718,388 427.835,555	2	283.746,769 427.826,222	29.876
2	283.746,769 427.826,222	3	283.769,716 427.860,989	41.657
3	283.769,716 427.860,989	4	283.715,156 427.883,06	58.855
4	283.715,156 427.883,06	5	283.701,719 427.884,727	13.54

Punct început	X / Y	Punct sfârșit	X / Y	Lungime segment (** (m)
5	283.701,719 427.884,727	6	283.688,487 427.850,471	36.723
6	283.688,487 427.850,471	1	283.718,388 427.835,555	33.415

** Lungimile segmentelor sunt determinate în planul de proiecție Stereo 70 și sunt rotunjite la 1 milimetru.

*** Distanța dintre puncte este formată din segmente cumulate ce sunt mai mici decât valoarea 1 milimetru.

**DATE DESPRE IMOBILUL NR. 11948**

Oficiul de Cadastru și Publicitate Imobiliară CARAS-SEVERIN
Biroul de Cadastru și Publicitate Imobiliară Caransebes

A. Partea I. Descrierea imobilului

TEREN Extravilan

Nr. CF vechi:505- Petroșnița
Nr. topografic:2746

Adresa: Jud. Caraș-Severin

Nr. Crt	Nr cadastral Nr. topografic	Suprafața* (mp)	Observații / Referințe
A1		6.974	Sector cadastral:155 Teren neimprejmuț;

B. Partea II. Proprietari și acte

Inscrieri privitoare la dreptul de proprietate și alte drepturi reale		Referințe
1546 / 20/04/1995		
Act Notarial nr. 1577, din 01/01/1995 emis de Notariatul Caransebes;		
B1	Intabulare, drept de PROPRIETATE, dobândit prin Convenție, cota actuala 1/1 1) POIENARIU NICOLAE, și soția Maria	A1
/		
Act Normativ nr. 7, din 13/03/1996 emis de PARLAMENTUL ROMÂNIEI (ADEVERINȚA 5392/27.10.2023, EMISĂ DE PRIMĂRIA COMUNEI BUCOȘNIȚA);		
B2	Se notează posesia faptică în favoarea lui 1) POIENARIU NICOLAE	A1

C. Partea III. SARCINI .

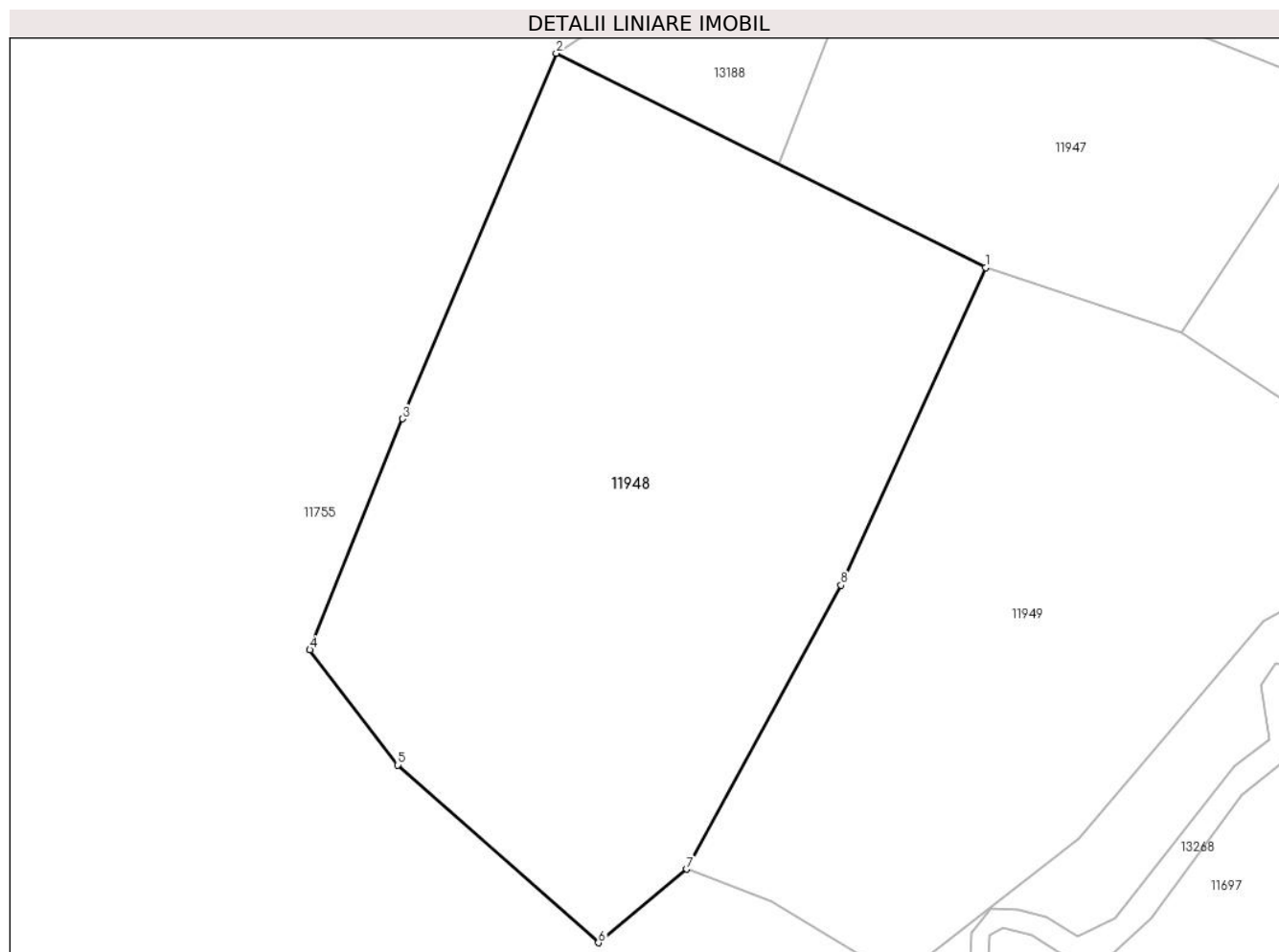
Inscrieri privind dezmembramintele dreptului de proprietate, drepturi reale de garanție și sarcini	Referințe
NU SUNT	

Anexa Nr. 1 La Partea I

Teren

Nr cadastral	Suprafața (mp)*	Observații / Referințe
	6.974	

* Suprafața este determinată în planul de proiecție Stereo 70.



Date referitoare la teren

Crt	Categorie folosință	Intravilan	Suprafața (mp)	Tarla	Parcelă	Nr. topo	Observații / Referințe
1	pașune	NU	6.974	-	-	2746	Pășune în Cernișoara

Lungime Segmente

1) Valorile lungimilor segmentelor sunt obținute din proiecție în plan.

Punct început	X / Y	Punct sfârșit	X / Y	Lungime segment (** (m)
1	283.718,388 427.835,555	2	283.656,234 427.866,56	69.458
2	283.656,234 427.866,56	3	283.633,939 427.813,67	57.397
3	283.633,939 427.813,67	4	283.620,561 427.780,217	36.029
4	283.620,561 427.780,217	5	283.633,281 427.763,559	20.959
5	283.633,281 427.763,559	6	283.662,338 427.737,835	38.808

Punct început	X / Y	Punct sfârșit	X / Y	Lungime segment (** (m)
6	283.662,338 427.737,835	7	283.675,146 427.748,491	16.661
7	283.675,146 427.748,491	8	283.697,481 427.789,578	46.765
8	283.697,481 427.789,578	1	283.718,388 427.835,555	50.507

** Lungimile segmentelor sunt determinate în planul de proiecție Stereo 70 și sunt rotunjite la 1 milimetru.

*** Distanța dintre puncte este formată din segmente cumulate ce sunt mai mici decât valoarea 1 milimetru.

**DATE DESPRE IMOBILUL NR. 11949**

Oficiul de Cadastru și Publicitate Imobiliară CARAS-SEVERIN
Biroul de Cadastru și Publicitate Imobiliară Caransebes

A. Partea I. Descrierea imobilului

Nr. CF vechi:172, 206, 795, 235- Petroșnița
Nr. topografic:2744, 2745/1, 2745/2, Parte
din 2795/1, 2795/2, 2795/3, 2795/4

TEREN Extravilan

Adresa: Jud. Caraș-Severin

Nr. Crt	Nr cadastral Nr. topografic	Suprafața* (mp)	Observații / Referințe
A1		5.315	Sector cadastral:155 Teren neimprejmuit;

B. Partea II. Proprietari și acte

Inscrieri privitoare la dreptul de proprietate și alte drepturi reale		Referințe
/		
Act Normativ nr. 7, din 13/03/1996 emis de PARLAMENTUL ROMÂNIEI;		
B1	Intabulare, drept de PROPRIETATE, dobândit prin Lege, cota actuala 1/1 1) NEIDENTIFICAT NEIDENTIFICAT	A1
Act Normativ nr. 7, din 13/03/1996 emis de PARLAMENTUL ROMÂNIEI (ADEVÉRINȚA 5413/27.10.2023, EMISĂ DE PRIMĂRIA COMUNEI BUCOȘNIȚA);		
B2	Se notează posesia faptică în favoarea lui 1) GHERGA MARTIN	A1

C. Partea III. SARCINI .

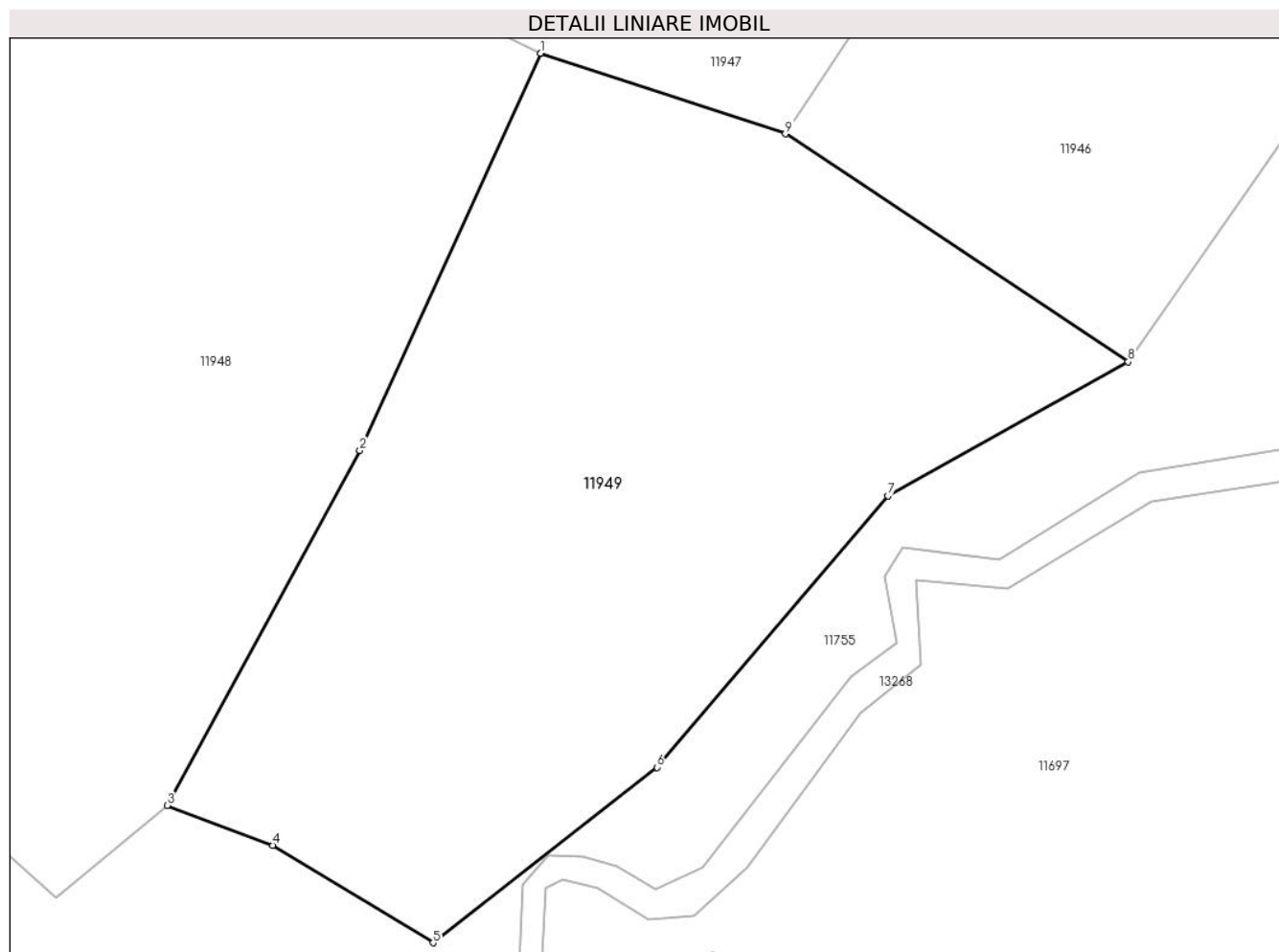
Inscrieri privind dezmembramintele dreptului de proprietate, drepturi reale de garanție și sarcini	Referințe
NU SUNT	

Anexa Nr. 1 La Partea I

Teren

Nr cadastral	Suprafața (mp)*	Observații / Referințe
	5.315	

* Suprafața este determinată în planul de proiecție Stereo 70.



Date referitoare la teren

Crt	Categorie folosință	Intravilan	Suprafața (mp)	Tarla	Parcelă	Nr. topo	Observații / Referințe
1	pasune	NU	5.315	-	-	2744, 2745/1, 2745/2, Parte din 2795/1, 2795/2, 2795/3, 2795/4	Pășune în Cernișoara

Lungime Segmente

1) Valorile lungimilor segmentelor sunt obținute din proiecție în plan.

Punct început	X / Y	Punct sfârșit	X / Y	Lungime segment (** (m)
1	283.718,388 427.835,555	2	283.697,481 427.789,578	50.507
2	283.697,481 427.789,578	3	283.675,146 427.748,491	46.765

Punct început	X / Y	Punct sfârșit	X / Y	Lungime segment (** (m)
3	283.675,146 427.748,491	4	283.687,371 427.743,896	13.06
4	283.687,371 427.743,896	5	283.705,949 427.732,599	21.743
5	283.705,949 427.732,599	6	283.731,89 427.752,907	32.945
6	283.731,89 427.752,907	7	283.758,626 427.784,324	41.253
7	283.758,626 427.784,324	8	283.786,463 427.799,841	31.87
8	283.786,463 427.799,841	9	283.746,769 427.826,222	47.661
9	283.746,769 427.826,222	1	283.718,388 427.835,555	29.876

** Lungimile segmentelor sunt determinate în planul de proiecție Stereo 70 și sunt rotunjite la 1 milimetru.

*** Distanța dintre puncte este formată din segmente cumulate ce sunt mai mici decât valoarea 1 milimetru.

**DATE DESPRE IMOBILUL NR. 11950**

Oficiul de Cadastru și Publicitate Imobiliară CARAS-SEVERIN
Biroul de Cadastru și Publicitate Imobiliară Caransebes

A. Partea I. Descrierea imobilului

Nr. CF vechi: 235, 408, 378- Petroșnița
Nr. topografic: Parte din 2850/1, 2850/2,
2850/3, 2850/4, 2850/5, 2850/6

TEREN Extravilan

Adresa: Jud. Caraș-Severin

Nr. Crt	Nr cadastral Nr. topografic	Suprafața* (mp)	Observații / Referințe
A1		4.433	Sector cadastral: 157 Teren neimprejmuit;

B. Partea II. Proprietari și acte

Inscrieri privitoare la dreptul de proprietate și alte drepturi reale		Referințe
/		
Act Administrativ nr. 1776, din 13/05/2024 emis de PRIMĂRIA COMUNEI BUCOȘNIȚA;		
B1	Inscrierea posesiei, drept de PROPRIETATE, dobandit prin Lege, cota actuala 1/1 1) NEIDENTIFICAT NEIDENTIFICAT	A1
Act Normativ nr. 7, din 13/03/1996 emis de PARLAMENTUL ROMÂNIEI;		
B2	SE NOTEAZĂ MENȚIUNEA DE PROPRIETAR NEIDENTIFICAT	A1

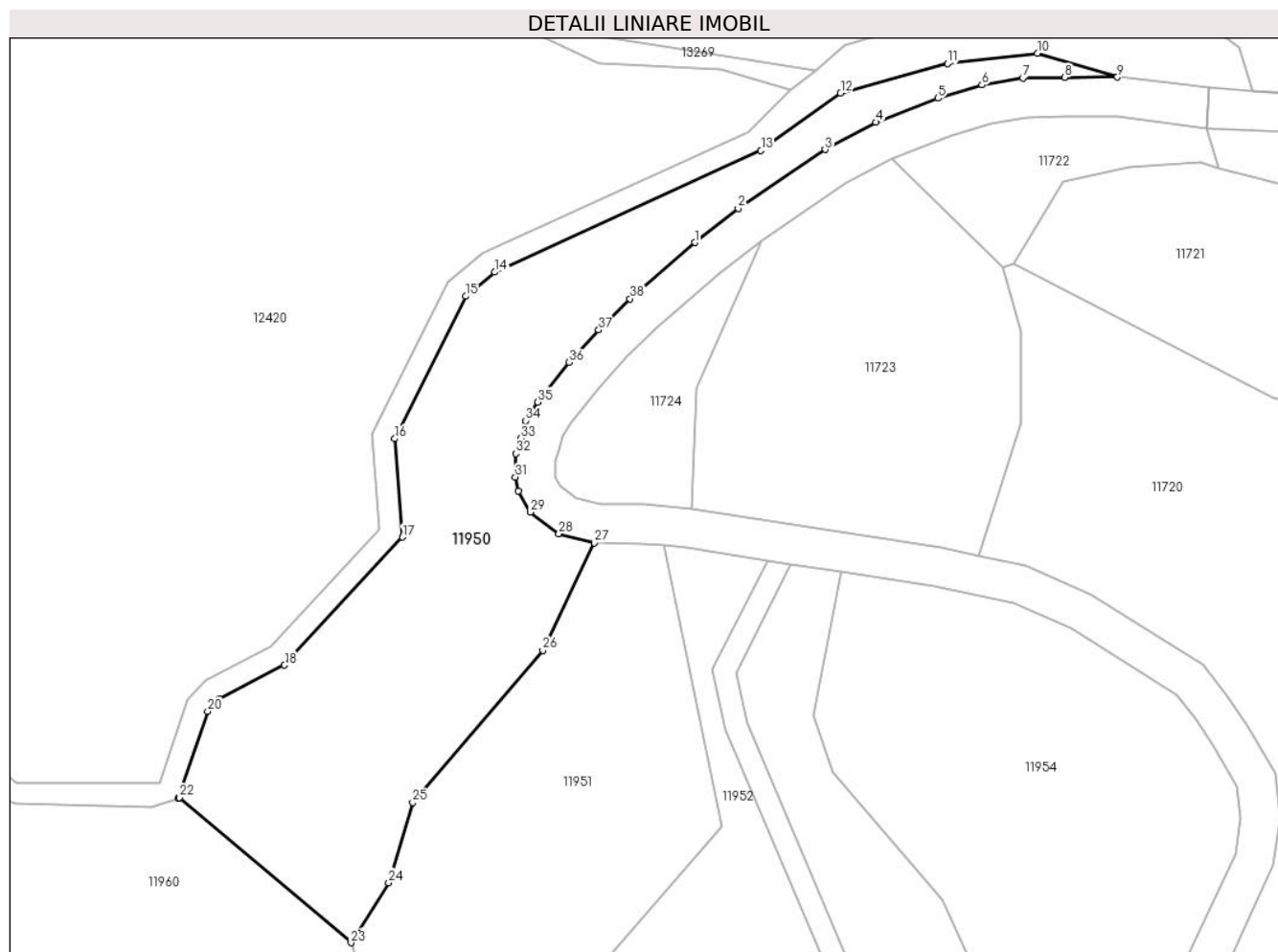
C. Partea III. SARCINI .

Inscrieri privind dezmembramintele dreptului de proprietate, drepturi reale de garanție și sarcini	Referințe
NU SUNT	

Teren

Nr cadastral	Suprafața (mp)*	Observații / Referințe
	4.433	

* Suprafața este determinată în planul de proiecție Stereo 70.



Date referitoare la teren

Crt	Categorie folosință	Intravilan	Suprafața (mp)	Tarla	Parcelă	Nr. topo	Observații / Referințe
1	pasune	NU	4.433	-	-	Parte din 2850/1, 2850/2, 2850/3, 2850/4, 2850/5, 2850/6	Pășune în Fata Mare

Lungime Segmente

1) Valorile lungimilor segmentelor sunt obținute din proiecție în plan.

Punct început	X / Y	Punct sfârșit	X / Y	Lungime segment (** (m))
1	283.627,635 428.234,362	2	283.635,356 428.240,387	9.794
3	283.650,8 428.250,887	4	283.659,828 428.255,727	10.244

Punct început	X / Y	Punct sfârșit	X / Y	Lungime segment (** (m))
2	283.635,356 428.240,387	3	283.650,8 428.250,887	18.675
4	283.659,828 428.255,727	5	283.670,845 428.259,973	11.807

Punct început	X / Y	Punct sfârșit	X / Y	Lungime segment (** (m)
5	283.670,845 428.259,973	6	283.678,687 428.262,344	8.193
7	283.685,969 428.263,563	8	283.693,376 428.263,672	7.408
9	283.702,779 428.263,747	10	283.688,537 428.267,981	14.858
11	283.672,57 428.266,159	12	283.653,572 428.260,922	19.707
13	283.639,402 428.250,681	14	283.592,106 428.229,093	51.99
15	283.586,914 428.224,821	16	283.574,302 428.199,513	28.276
17	283.575,703 428.182,001	18	283.554,706 428.159,285	30.934
19	283.543,17 428.153,331	20	283.541,05 428.151,044	3.118
21	283.535,749 428.135,651	22	283.535,998 428.135,734	0.262
23	283.566,546 428.109,956	24	283.573,218 428.120,618	12.578
25	283.577,503 428.134,86	26	283.600,617 428.161,896	35.57
27	283.609,75 428.181,009	28	283.603,498 428.182,63	6.459
29	283.598,386 428.186,459	30	283.596,241 428.190,212	4.323
31	283.595,738 428.192,679	32	283.595,864 428.196,882	4.205
33	283.596,744 428.199,529	34	283.597,602 428.202,686	3.272
35	283.599,673 428.206,01	36	283.605,277 428.213,094	9.033
37	283.610,557 428.218,828	38	283.616,129 428.224,355	7.848

Punct început	X / Y	Punct sfârșit	X / Y	Lungime segment (** (m)
6	283.678,687 428.262,344	7	283.685,969 428.263,563	7.383
8	283.693,376 428.263,672	9	283.702,779 428.263,747	9.403
10	283.688,537 428.267,981	11	283.672,57 428.266,159	16.071
12	283.653,572 428.260,922	13	283.639,402 428.250,681	17.483
14	283.592,106 428.229,093	15	283.586,914 428.224,821	6.724
16	283.574,302 428.199,513	17	283.575,703 428.182,001	17.568
18	283.554,706 428.159,285	19	283.543,17 428.153,331	12.982
20	283.541,05 428.151,044	21	283.535,749 428.135,651	16.28
22	283.535,998 428.135,734	23	283.566,546 428.109,956	39.971
24	283.573,218 428.120,618	25	283.577,503 428.134,86	14.873
26	283.600,617 428.161,896	27	283.609,75 428.181,009	21.183
28	283.603,498 428.182,63	29	283.598,386 428.186,459	6.387
30	283.596,241 428.190,212	31	283.595,738 428.192,679	2.518
32	283.595,864 428.196,882	33	283.596,744 428.199,529	2.789
34	283.597,602 428.202,686	35	283.599,673 428.206,01	3.916
36	283.605,277 428.213,094	37	283.610,557 428.218,828	7.795
38	283.616,129 428.224,355	1	283.627,635 428.234,362	15.249

** Lungimile segmentelor sunt determinate în planul de proiecție Stereo 70 și sunt rotunjite la 1 milimetru.

*** Distanța dintre puncte este formată din segmente cumulate ce sunt mai mici decât valoarea 1 milimetru.

**DATE DESPRE IMOBILUL NR. 11951**

Oficiul de Cadastru și Publicitate Imobiliară CARAS-SEVERIN
Biroul de Cadastru și Publicitate Imobiliară Caransebes

A. Partea I. Descrierea imobilului

TEREN Extravilan

Nr. CF vechi:580-Petroșnița
Nr. topografic:2886

Adresa: Jud. Caraș-Severin

Nr. Crt	Nr cadastral Nr. topografic	Suprafața* (mp)	Observații / Referințe
A1		3.445	Sector cadastral:157 Teren neimprejmuit;

B. Partea II. Proprietari și acte

Inscrieri privitoare la dreptul de proprietate și alte drepturi reale		Referințe
1765 / 11/06/1930		
Act Notarial nr. 0, din 15/12/1929 emis de -;		
B1	Intabulare, drept de PROPRIETATE, dobandit prin Conventie, cota actuala 1/1 1) BACILA MIRON , căs. cu Hamat Floarea, dom. în Petroșnița	A1

C. Partea III. SARCINI

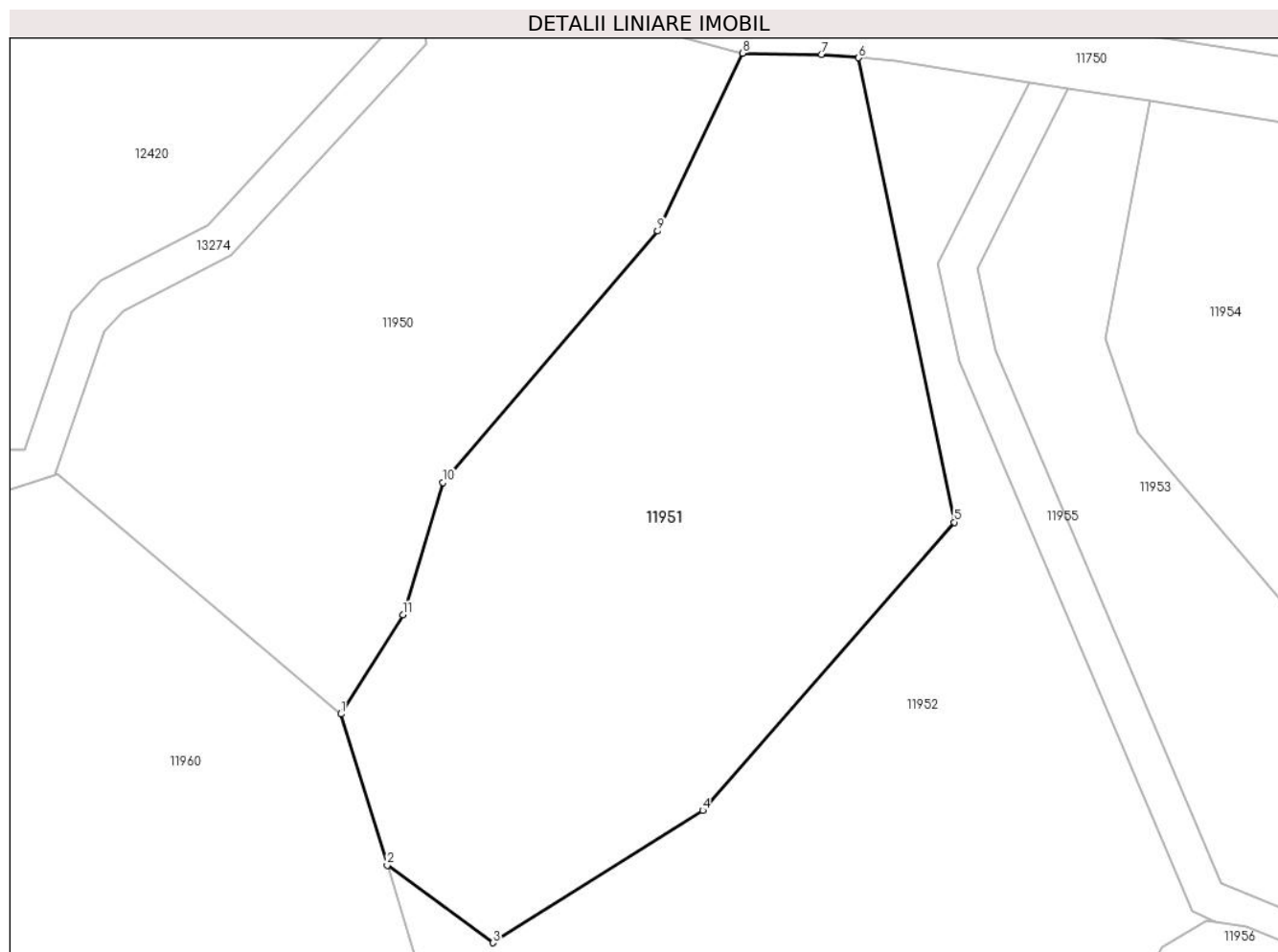
Inscrieri privind dezmembramintele dreptului de proprietate, drepturi reale de garanție și sarcini		Referințe
1765 / 11/06/1930		
Act Notarial nr. 0, din 15/12/1929 emis de -;		
C1	Intabulare, drept de UZUFRUCT VIAGER, cota actuala 1/1 1) BACILA SOLOMON , căs. cu Blidariu Floarea, dom. în Petroșnița	A1

Anexa Nr. 1 La Partea I

Teren

Nr cadastral	Suprafața (mp)*	Observații / Referințe
	3.445	

* Suprafața este determinată în planul de proiecție Stereo 70.



Date referitoare la teren

Crt	Categorie folosință	Intravilan	Suprafața (mp)	Tarla	Parcelă	Nr. topo	Observații / Referințe
1	pașune	NU	3.445	-	-	2886	Pășune în Fata Mare

Lungime Segmente

1) Valorile lungimilor segmentelor sunt obținute din proiecție în plan.

Punct început	X / Y	Punct sfârșit	X / Y	Lungime segment (** (m)
1	283.566,546 428.109,956	2	283.571,521 428.093,691	17.009
2	283.571,521 428.093,691	3	283.582,898 428.085,363	14.099
3	283.582,898 428.085,363	4	283.605,458 428.099,588	26.67
4	283.605,458 428.099,588	5	283.632,538 428.130,587	41.161
5	283.632,538 428.130,587	6	283.622,254 428.180,519	50.98

Punct început	X / Y	Punct sfârșit	X / Y	Lungime segment (** (m)
6	283.622,254 428.180,519	7	283.618,232 428.180,874	4.038
7	283.618,232 428.180,874	8	283.609,75 428.181,009	8.483
8	283.609,75 428.181,009	9	283.600,617 428.161,896	21.183
9	283.600,617 428.161,896	10	283.577,503 428.134,86	35.57
10	283.577,503 428.134,86	11	283.573,218 428.120,618	14.873
11	283.573,218 428.120,618	1	283.566,546 428.109,956	12.578

** Lungimile segmentelor sunt determinate în planul de proiecție Stereo 70 și sunt rotunjite la 1 milimetru.

*** Distanța dintre puncte este formată din segmente cumulate ce sunt mai mici decât valoarea 1 milimetru.

**DATE DESPRE IMOBILUL NR. 11952**

Oficiul de Cadastru și Publicitate Imobiliară CARAS-SEVERIN
Biroul de Cadastru și Publicitate Imobiliară Caransebes

A. Partea I. Descrierea imobilului

Nr. CF vechi: 235, 408, 378- Petroșnița
Nr. topografic: Parte din 2850/1, 2850/2,
2850/3, 2850/4, 2850/5, 2850/6

TEREN Extravilan

Adresa: Jud. Caraș-Severin

Nr. Crt	Nr cadastral Nr. topografic	Suprafața* (mp)	Observații / Referințe
A1		6.246	Sector cadastral:157 Teren neimprejmuit;

B. Partea II. Proprietari și acte

Inscrieri privitoare la dreptul de proprietate și alte drepturi reale		Referințe
/		
Act Normativ nr. 7, din 13/03/1996 emis de PARLAMENTUL ROMÂNIEI;		
B1	Inscrierea posesiei, drept de PROPRIETATE, dobandit prin Lege, cota actuala 1/1 1) NEIDENTIFICAT NEIDENTIFICAT	A1
B2	SE NOTEAZĂ MENȚIUNEA DE PROPRIETAR NEIDENTIFICAT	A1

C. Partea III. SARCINI .

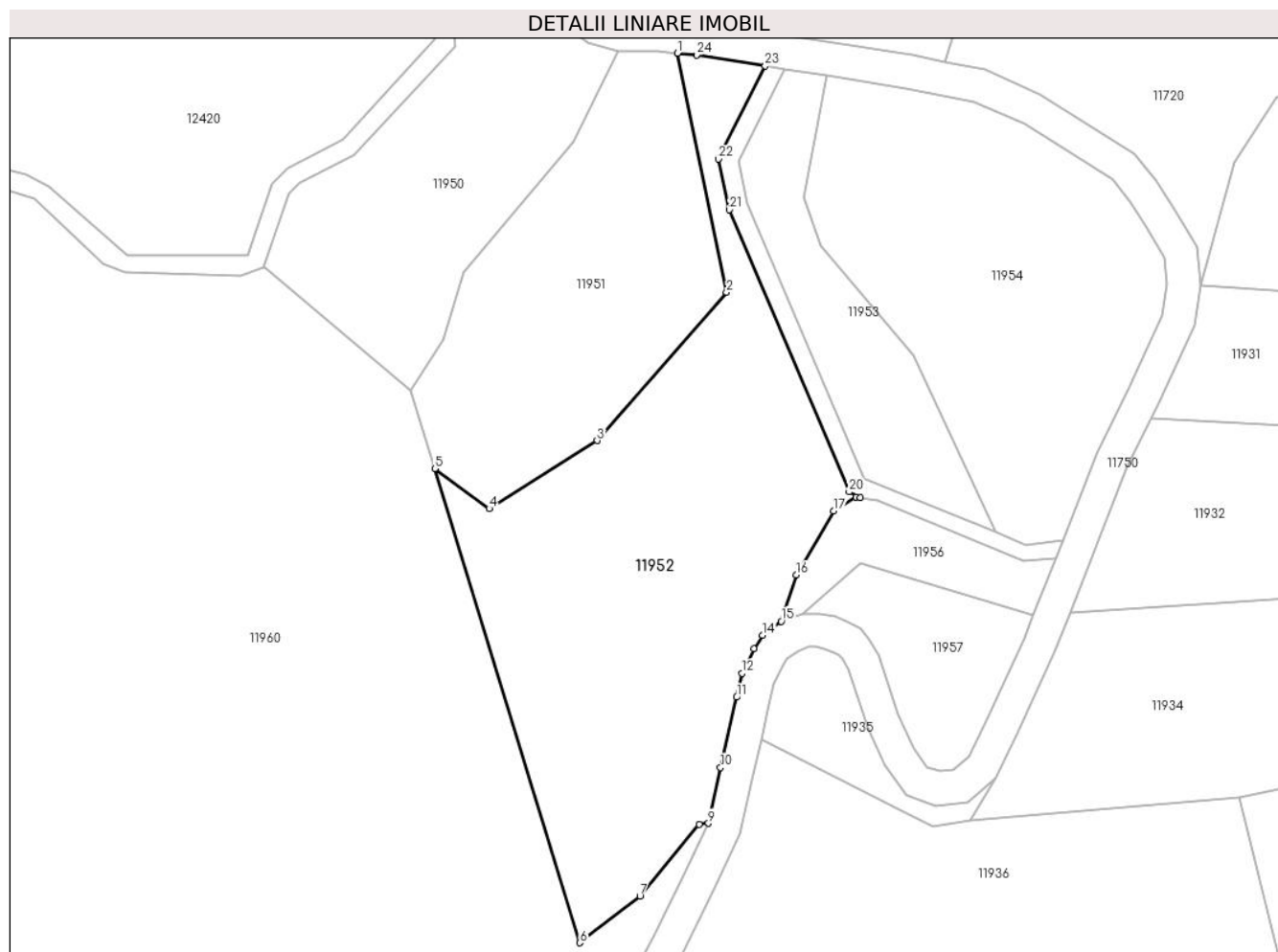
Inscrieri privind dezmembramintele dreptului de proprietate, drepturi reale de garanție și sarcini	Referințe
NU SUNT	

Anexa Nr. 1 La Partea I

Teren

Nr cadastral	Suprafața (mp)*	Observații / Referințe
	6.246	

* Suprafața este determinată în planul de proiecție Stereo 70.



Date referitoare la teren

Crt	Categorie folosință	Intravilan	Suprafața (mp)	Tarla	Parcelă	Nr. topo	Observații / Referințe
1	pasune	NU	6.246	-	-	Parte din 2850/1, 2850/2, 2850/3, 2850/4, 2850/5, 2850/6	Pășune în Fata Mare

Lungime Segmente

1) Valorile lungimilor segmentelor sunt obținute din proiecție în plan.

Punct început	X / Y	Punct sfârșit	X / Y	Lungime segment (** (m))
1	283.622,254 428.180,519	2	283.632,538 428.130,587	50.98
3	283.605,458 428.099,588	4	283.582,898 428.085,363	26.67

Punct început	X / Y	Punct sfârșit	X / Y	Lungime segment (** (m))
2	283.632,538 428.130,587	3	283.605,458 428.099,588	41.161
4	283.582,898 428.085,363	5	283.571,521 428.093,691	14.099

Punct început	X / Y	Punct sfârșit	X / Y	Lungime segment (** (m)
5	283.571,521 428.093,691	6	283.601,828 427.994,617	103.606
7	283.614,423 428.004,419	8	283.626,753 428.019,393	19.397
9	283.628,719 428.019,58	10	283.631,284 428.031,219	11.918
11	283.634,64 428.045,934	12	283.635,746 428.050,941	5.128
13	283.638,268 428.056,052	14	283.640,065 428.058,918	3.383
15	283.643,97 428.061,784	16	283.647,114 428.071,466	10.18
17	283.654,935 428.084,853	18	283.659,658 428.087,716	5.523
19	283.660,542 428.087,599	20	283.658,167 428.088,84	2.68
21	283.633,09 428.147,802	22	283.630,815 428.158,415	10.854
23	283.640,623 428.177,891	24	283.626,275 428.180,165	14.527

Punct început	X / Y	Punct sfârșit	X / Y	Lungime segment (** (m)
6	283.601,828 427.994,617	7	283.614,423 428.004,419	15.96
8	283.626,753 428.019,393	9	283.628,719 428.019,58	1.975
10	283.631,284 428.031,219	11	283.634,64 428.045,934	15.093
12	283.635,746 428.050,941	13	283.638,268 428.056,052	5.699
14	283.640,065 428.058,918	15	283.643,97 428.061,784	4.844
16	283.647,114 428.071,466	17	283.654,935 428.084,853	15.504
18	283.659,658 428.087,716	19	283.660,542 428.087,599	0.892
20	283.658,167 428.088,84	21	283.633,09 428.147,802	64.073
22	283.630,815 428.158,415	23	283.640,623 428.177,891	21.806
24	283.626,275 428.180,165	1	283.622,254 428.180,519	4.037

** Lungimile segmentelor sunt determinate în planul de proiecție Stereo 70 și sunt rotunjite la 1 milimetru.

*** Distanța dintre puncte este formată din segmente cumulate ce sunt mai mici decât valoarea 1 milimetru.

**DATE DESPRE IMOBILUL NR. 11953**

Oficiul de Cadastru și Publicitate Imobiliară CARAS-SEVERIN
Biroul de Cadastru și Publicitate Imobiliară Caransebes

A. Partea I. Descrierea imobilului

TEREN Extravilan

Nr. CF vechi:235- Petroșnița
Nr. topografic:2888

Adresa: Jud. Caraș-Severin

Nr. Crt	Nr cadastral Nr. topografic	Suprafața* (mp)	Observații / Referințe
A1		Din acte: 1.564 Masurata: 1.513	Sector cadastral:157 Teren neimprejmuț;

B. Partea II. Proprietari și acte

Inscrieri privitoare la dreptul de proprietate și alte drepturi reale	Referințe
4166 / 25/05/1914	
Act nr. -, din 25/05/1914 emis de -;	
B1	A1
Intabulare, drept de PROPRIETATE, cf vechi, dobandit prin Conventie, cota actuala 1/1, cota initiala 1/1 1) COMUNA PETROSNITA, CIF:9999999999999	

C. Partea III. SARCINI .

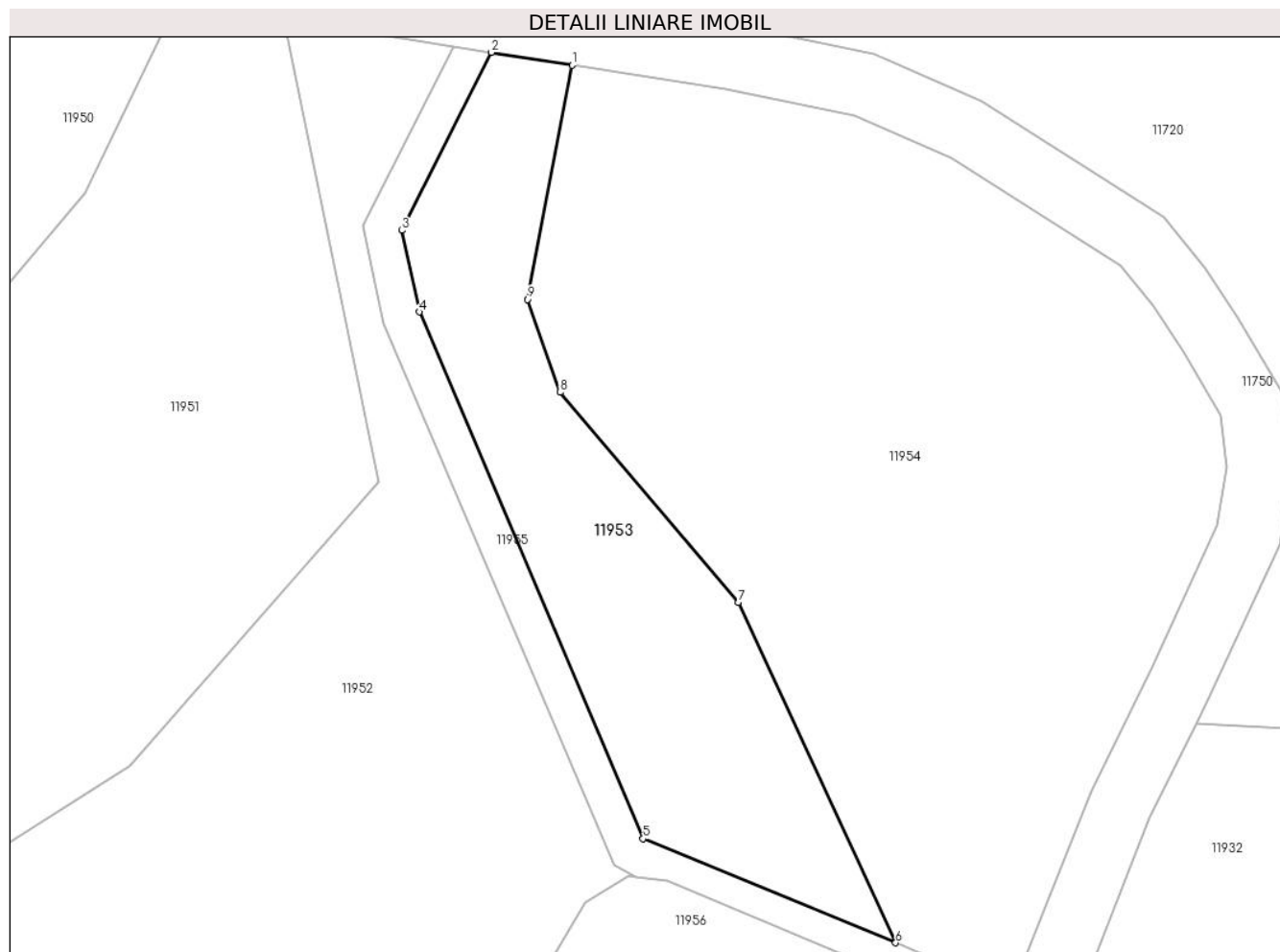
Inscrieri privind dezmembramintele dreptului de proprietate, drepturi reale de garanție și sarcini	Referințe
NU SUNT	

Anexa Nr. 1 La Partea I

Teren

Nr cadastral	Suprafața (mp)*	Observații / Referințe
	Din acte: 1.564 Masurata: 1.513	

* Suprafața este determinată în planul de proiecție Stereo 70.



Date referitoare la teren

Crt	Categorie folosință	Intra vilan	Suprafața (mp)	Tarla	Parcelă	Nr. topo	Observații / Referințe
1	pașune	NU	1.513	-	-	2888	Pășune în Fata Mare

Lungime Segmente

1) Valorile lungimilor segmentelor sunt obținute din proiecție în plan.

Punct început	X / Y	Punct sfârșit	X / Y	Lungime segment (** (m)
1	283.653,587 428.175,836	2	283.644,77 428.177,233	8.927
2	283.644,77 428.177,233	3	283.635,021 428.157,875	21.674
3	283.635,021 428.157,875	4	283.636,921 428.149,015	9.061
4	283.636,921 428.149,015	5	283.661,288 428.091,722	62.259
5	283.661,288 428.091,722	6	283.688,744 428.080,414	29.693

Punct început	X / Y	Punct sfârșit	X / Y	Lungime segment (** (m)
6	283.688,744 428.080,414	7	283.671,661 428.117,439	40.776
7	283.671,661 428.117,439	8	283.652,28 428.140,26	29.94
8	283.652,28 428.140,26	9	283.648,739 428.150,372	10.714
9	283.648,739 428.150,372	1	283.653,587 428.175,836	25.921

** Lungimile segmentelor sunt determinate în planul de proiecție Stereo 70 și sunt rotunjite la 1 milimetru.

*** Distanța dintre puncte este formată din segmente cumulate ce sunt mai mici decât valoarea 1 milimetru.

**DATE DESPRE IMOBILUL NR. 11954**

Oficiul de Cadastru și Publicitate Imobiliară CARAS-SEVERIN
Biroul de Cadastru și Publicitate Imobiliară Caransebes

A. Partea I. Descrierea imobilului

TEREN Extravilan

Nr. CF vechi:152- Petroșnița
Nr. topografic:2889

Adresa: Jud. Caraș-Severin

Nr. Crt	Nr cadastral Nr. topografic	Suprafața* (mp)	Observații / Referințe
A1	30082	Din acte: 4.653 Masurata: 4.407	Sector cadastral:157 Teren neimprejmuț;

B. Partea II. Proprietari și acte

Inscrieri privitoare la dreptul de proprietate și alte drepturi reale	Referințe
19804 / 20/08/2018	
Act Notarial nr. 1959, din 13/08/2018 emis de Simescu Nicoleta Iconia;	
B10	A1
Intabulare, drept de PROPRIETATE, donatie, dobandit prin Conventie, cota actuala 1/1, cota initiala 1/1	
1) OCU COSTEL	
OBSERVATII: bun propriu	

C. Partea III. SARCINI .

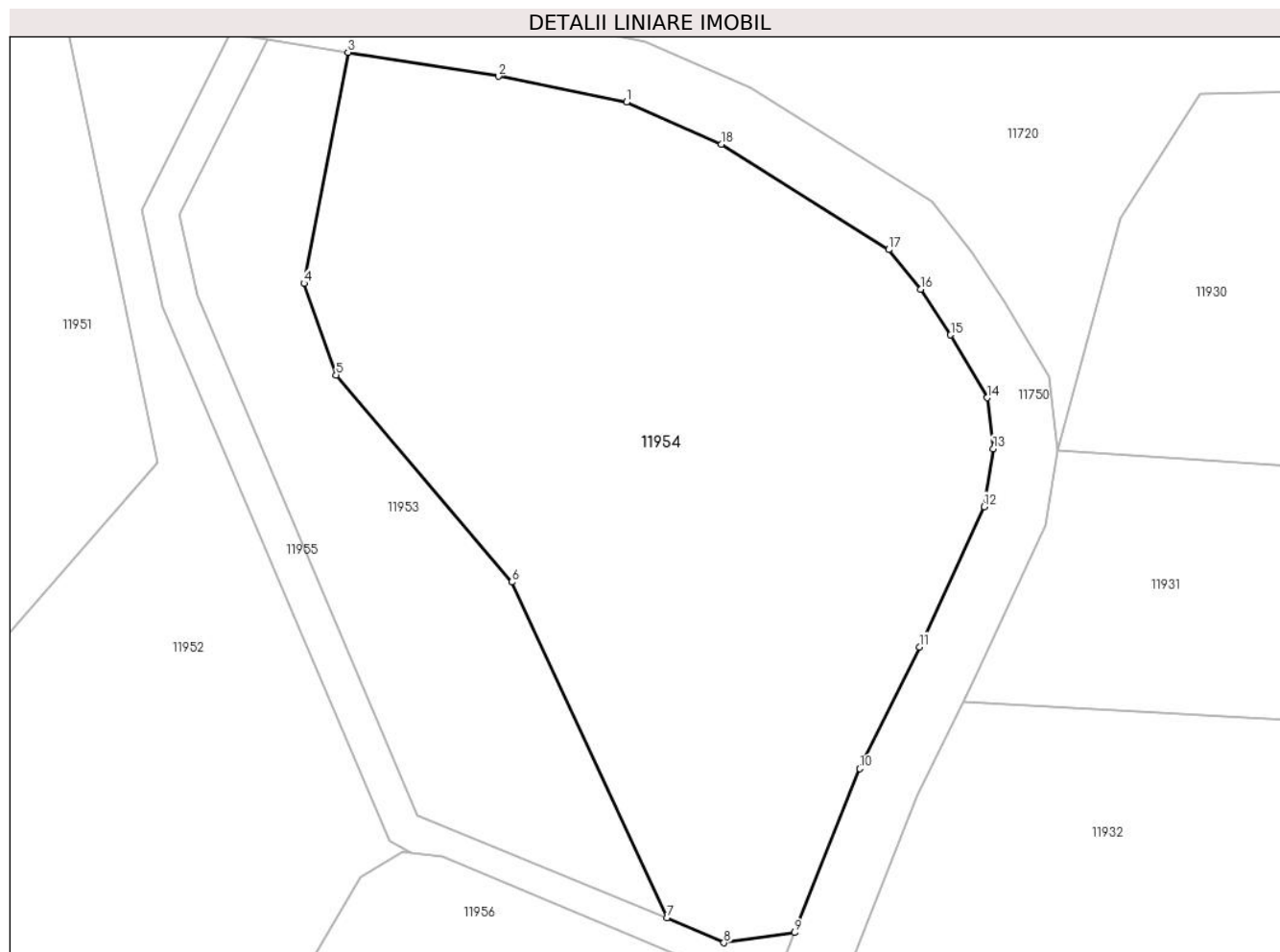
Inscrieri privind dezmembramintele dreptului de proprietate, drepturi reale de garanție și sarcini	Referințe
NU SUNT	

Anexa Nr. 1 La Partea I

Teren

Nr cadastral	Suprafața (mp)*	Observații / Referințe
30082	Din acte: 4.653 Masurata: 4.407	

* Suprafața este determinată în planul de proiecție Stereo 70.



Date referitoare la teren

Crt	Categorie folosință	Intra vilan	Suprafața (mp)	Tarla	Parcelă	Nr. topo	Observații / Referințe
1	pasune	NU	4.407	-	-	2889	Pășune în Fata Mare

Lungime Segmente

1) Valorile lungimilor segmentelor sunt obținute din proiecție în plan.

Punct început	X / Y	Punct sfârșit	X / Y	Lungime segment (** (m)
1	283.684,286 428.170,345	2	283.670,16 428.173,209	14.413
2	283.670,16 428.173,209	3	283.653,587 428.175,836	16.78
3	283.653,587 428.175,836	4	283.648,739 428.150,372	25.921
4	283.648,739 428.150,372	5	283.652,28 428.140,26	10.714
5	283.652,28 428.140,26	6	283.671,661 428.117,439	29.94

Punct început	X / Y	Punct sfârșit	X / Y	Lungime segment (** (m)
6	283.671,661 428.117,439	7	283.688,744 428.080,414	40.776
7	283.688,744 428.080,414	8	283.695,036 428.077,663	6.867
8	283.695,036 428.077,663	9	283.702,859 428.078,787	7.903
9	283.702,859 428.078,787	10	283.709,996 428.096,865	19.436
10	283.709,996 428.096,865	11	283.716,592 428.110,276	14.945
11	283.716,592 428.110,276	12	283.723,721 428.125,75	17.037
12	283.723,721 428.125,75	13	283.724,742 428.132,134	6.465
13	283.724,742 428.132,134	14	283.724,076 428.137,749	5.654
14	283.724,076 428.137,749	15	283.720,038 428.144,68	8.021
15	283.720,038 428.144,68	16	283.716,718 428.149,721	6.036
16	283.716,718 428.149,721	17	283.713,211 428.154,079	5.594
17	283.713,211 428.154,079	18	283.694,737 428.165,718	21.835
18	283.694,737 428.165,718	1	283.684,286 428.170,345	11.429

** Lungimile segmentelor sunt determinate în planul de proiecție Stereo 70 și sunt rotunjite la 1 milimetru.

*** Distanța dintre puncte este formată din segmente cumulate ce sunt mai mici decât valoarea 1 milimetru.

**DATE DESPRE IMOBILUL NR. 11955**

Oficiul de Cadastru și Publicitate Imobiliară CARAS-SEVERIN
Biroul de Cadastru și Publicitate Imobiliară Caransebes

A. Partea I. Descrierea imobilului

TEREN Extravilan

Nr. topografic:Parte din 2849

Adresa: Jud. Caraș-Severin

Nr. Crt	Nr cadastral Nr. topografic	Suprafața* (mp)	Observații / Referințe
A1		532	Sector cadastral:157 Teren neimprejmuit;

B. Partea II. Proprietari și acte

Inscrieri privitoare la dreptul de proprietate și alte drepturi reale		Referințe
/		
Act Normativ nr. 7, din 13/03/1996 emis de PARLAMENTUL ROMÂNIEI;		
B1	Inscrierea provizorie, drept de PROPRIETATE, dobandit prin Lege, cota actuala 1/1 1) COMUNA BUCOȘNIȚA, CIF:3227645, PROPRIETAR NEIDENTIFICAT	A1

C. Partea III. SARCINI .

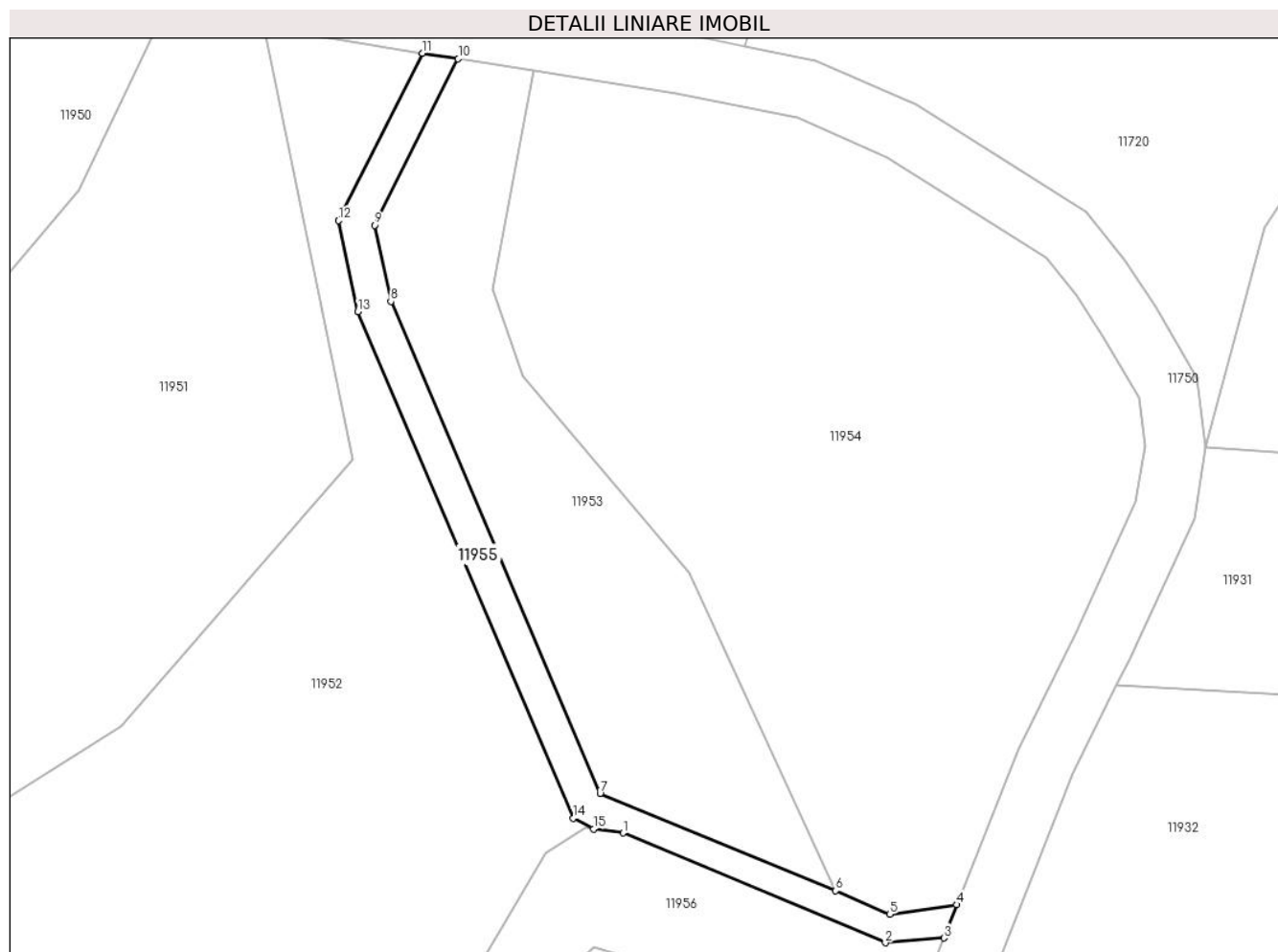
Inscrieri privind dezmembramintele dreptului de proprietate, drepturi reale de garanție și sarcini	Referințe
NU SUNT	

Anexa Nr. 1 La Partea I

Teren

Nr cadastral	Suprafața (mp)*	Observații / Referințe
	532	

* Suprafața este determinată în planul de proiecție Stereo 70.



Date referitoare la teren

Crt	Categorie folosință	Intravilan	Suprafața (mp)	Tarla	Parcelă	Nr. topo	Observații / Referințe
1	drum	NU	532	-	-	Parte din 2849	Drum în Fata Mare

Lungime Segmente

1) Valorile lungimilor segmentelor sunt obținute din proiecție în plan.

Punct început	X / Y	Punct sfârșit	X / Y	Lungime segment (** (m)
1	283.663,984 428.087,145	2	283.694,522 428.074,355	33.108
2	283.694,522 428.074,355	3	283.701,329 428.074,911	6.83
3	283.701,329 428.074,911	4	283.702,859 428.078,787	4.167
4	283.702,859 428.078,787	5	283.695,036 428.077,663	7.903
5	283.695,036 428.077,663	6	283.688,744 428.080,414	6.867

Punct început	X / Y	Punct sfârșit	X / Y	Lungime segment (** (m)
6	283.688,744 428.080,414	7	283.661,288 428.091,722	29.693
7	283.661,288 428.091,722	8	283.636,921 428.149,015	62.259
8	283.636,921 428.149,015	9	283.635,021 428.157,875	9.061
9	283.635,021 428.157,875	10	283.644,77 428.177,233	21.674
10	283.644,77 428.177,233	11	283.640,623 428.177,891	4.199
11	283.640,623 428.177,891	12	283.630,815 428.158,415	21.806
12	283.630,815 428.158,415	13	283.633,09 428.147,802	10.854
13	283.633,09 428.147,802	14	283.658,167 428.088,84	64.073
14	283.658,167 428.088,84	15	283.660,542 428.087,599	2.68
15	283.660,542 428.087,599	1	283.663,984 428.087,145	3.472

** Lungimile segmentelor sunt determinate în planul de proiecție Stereo 70 și sunt rotunjite la 1 milimetru.

*** Distanța dintre puncte este formată din segmente cumulate ce sunt mai mici decât valoarea 1 milimetru.

**DATE DESPRE IMOBILUL NR. 11956**

Oficiul de Cadastru și Publicitate Imobiliară CARAS-SEVERIN
Biroul de Cadastru și Publicitate Imobiliară Caransebes

A. Partea I. Descrierea imobilului

Nr. CF vechi: 795, 235- Petroșnița
Nr. topografic: Parte din 2795/1, 2795/2,
2795/3, 2795/4

TEREN Extravilan

Adresa: Jud. Caraș-Severin

Nr. Crt	Nr cadastral Nr. topografic	Suprafața* (mp)	Observații / Referințe
A1		673	Sector cadastral:157 Teren neimprejmuit;

B. Partea II. Proprietari și acte

Inscrieri privitoare la dreptul de proprietate și alte drepturi reale		Referințe
/		
Act Administrativ nr. 1776, din 13/05/2024 emis de PRIMĂRIA COMUNEI BUCOȘNIȚA;		
B1	Inscrierea posesiei, drept de PROPRIETATE, dobandit prin Lege, cota actuala 1/1 1) NEIDENTIFICAT NEIDENTIFICAT	A1
Act Normativ nr. 7, din 13/03/1996 emis de PARLAMENTUL ROMÂNIEI;		
B2	SE NOTEAZĂ MENȚIUNEA DE PROPRIETAR NEIDENTIFICAT	A1

C. Partea III. SARCINI .

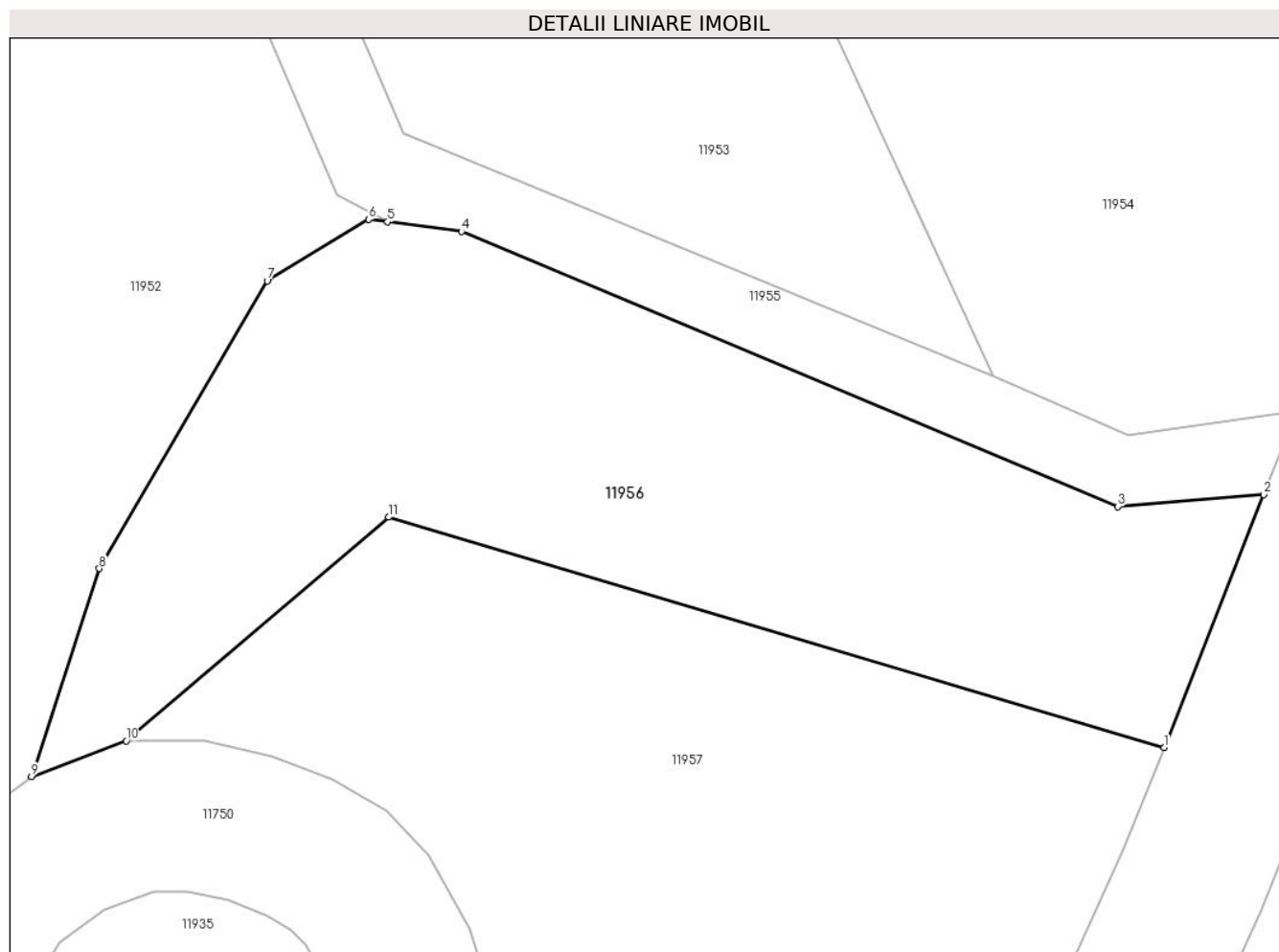
Inscrieri privind dezmembramintele dreptului de proprietate, drepturi reale de garanție și sarcini	Referințe
NU SUNT	

Anexa Nr. 1 La Partea I

Teren

Nr cadastral	Suprafața (mp)*	Observații / Referințe
	673	

* Suprafața este determinată în planul de proiecție Stereo 70.



Date referitoare la teren

Crt	Categorie folosință	Intra vilan	Suprafața (mp)	Tarla	Parcelă	Nr. topo	Observații / Referințe
1	pasune	NU	673	-	-	Parte din 2795/1, 2795/2, 2795/3, 2795/4	Pășune în Cernișoara

Lungime Segmente

1) Valorile lungimilor segmentelor sunt obținute din proiecție în plan.

Punct început	X / Y	Punct sfârșit	X / Y	Lungime segment (** (m)
1	283.696,683 428.063,145	2	283.701,329 428.074,911	12.65
2	283.701,329 428.074,911	3	283.694,522 428.074,355	6.83
3	283.694,522 428.074,355	4	283.663,984 428.087,145	33.108

Punct început	X / Y	Punct sfârșit	X / Y	Lungime segment (** (m)
4	283.663,984 428.087,145	5	283.660,542 428.087,599	3.472
5	283.660,542 428.087,599	6	283.659,658 428.087,716	0.892
6	283.659,658 428.087,716	7	283.654,935 428.084,853	5.523
7	283.654,935 428.084,853	8	283.647,114 428.071,466	15.504
8	283.647,114 428.071,466	9	283.643,97 428.061,784	10.18
9	283.643,97 428.061,784	10	283.648,373 428.063,447	4.707
10	283.648,373 428.063,447	11	283.660,605 428.073,858	16.063
11	283.660,605 428.073,858	1	283.696,683 428.063,145	37.635

** Lungimile segmentelor sunt determinate în planul de proiecție Stereo 70 și sunt rotunjite la 1 milimetru.

*** Distanța dintre puncte este formată din segmente cumulate ce sunt mai mici decât valoarea 1 milimetru.

**DATE DESPRE IMOBILUL NR. 11957**

Oficiul de Cadastru și Publicitate Imobiliară CARAS-SEVERIN
Biroul de Cadastru și Publicitate Imobiliară Caransebes

A. Partea I. Descrierea imobilului

TEREN Extravilan

Nr. CF vechi:162, 155-Petroșnița
Nr. topografic:Parte din 2762/1, 2762/2

Adresa: Jud. Caraș-Severin

Nr. Crt	Nr cadastral Nr. topografic	Suprafața* (mp)	Observații / Referințe
A1		994	Sector cadastral:157 Teren neimprejmuit;

B. Partea II. Proprietari și acte

Inscrieri privitoare la dreptul de proprietate și alte drepturi reale		Referințe
/		
Act Administrativ nr. 1776, din 13/05/2024 emis de PRIMĂRIA COMUNEI BUCOȘNIȚA;		
B1	Inscrierea posesiei, drept de PROPRIETATE, dobandit prin Lege, cota actuala 1/1 1) NEIDENTIFICAT NEIDENTIFICAT	A1
Act Normativ nr. 7, din 13/03/1996 emis de PARLAMENTUL ROMÂNIEI;		
B2	SE NOTEAZĂ MENȚIUNEA DE PROPRIETAR NEIDENTIFICAT	A1

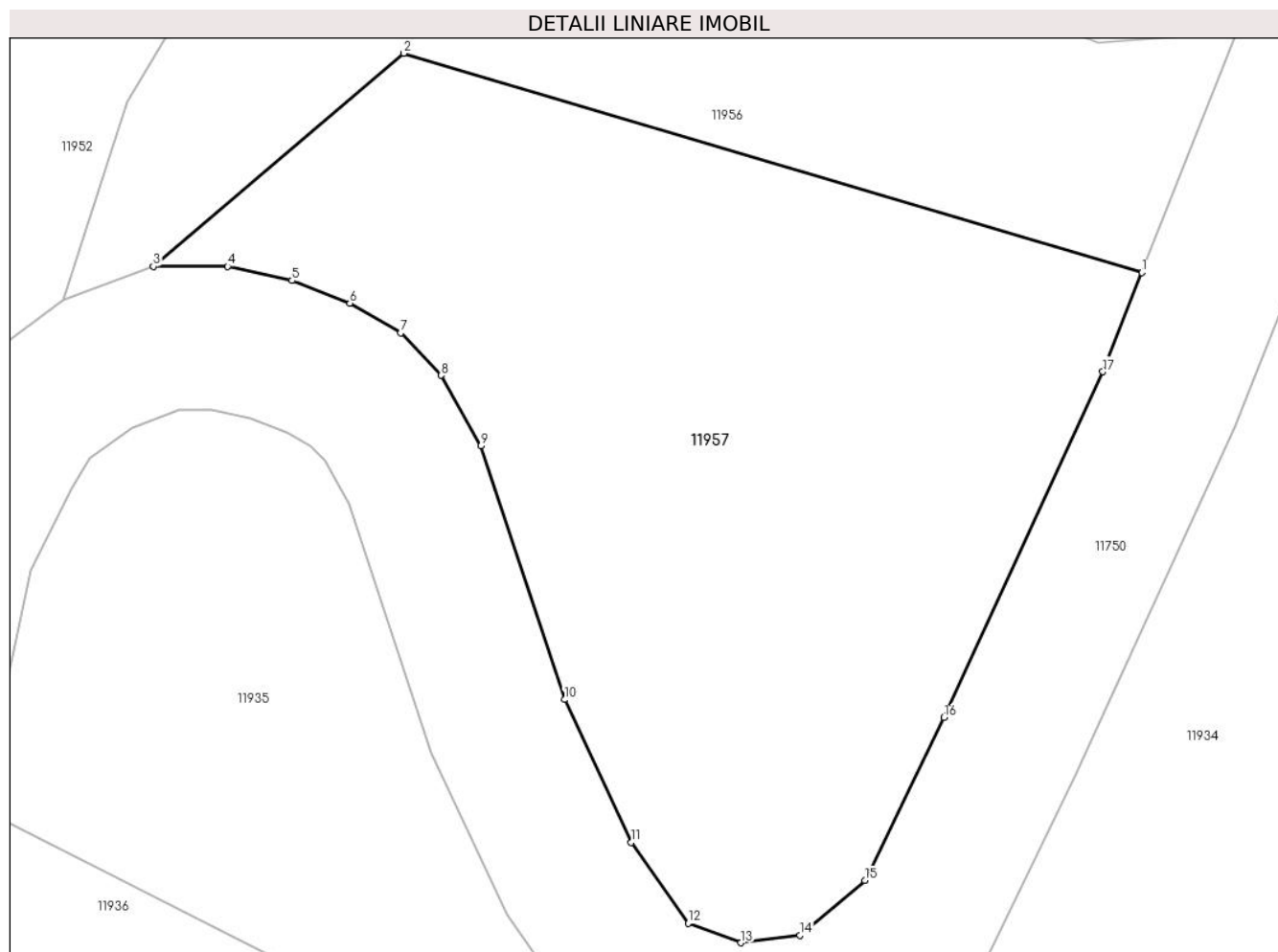
C. Partea III. SARCINI .

Inscrieri privind dezmembramintele dreptului de proprietate, drepturi reale de garanție și sarcini	Referințe
NU SUNT	

Anexa Nr. 1 La Partea I**Teren**

Nr cadastral	Suprafața (mp)*	Observații / Referințe
	994	

* Suprafața este determinată în planul de proiecție Stereo 70.

**Date referitoare la teren**

Crt	Categorie folosință	Intra vilan	Suprafața (mp)	Tarla	Parcelă	Nr. topo	Observații / Referințe
1	pasune	NU	994	-	-	Parte din 2762/1, 2762/2	Pășune în Cernișoara

Lungime Segmente

1) Valorile lungimilor segmentelor sunt obținute din proiecție în plan.

Punct început	X / Y	Punct sfârșit	X / Y	Lungime segment (** (m)
1	283.696,683 428.063,145	2	283.660,605 428.073,858	37.635
2	283.660,605 428.073,858	3	283.648,373 428.063,447	16.063
3	283.648,373 428.063,447	4	283.652,001 428.063,447	3.628
4	283.652,001 428.063,447	5	283.655,145 428.062,756	3.219

Punct început	X / Y	Punct sfârșit	X / Y	Lungime segment (** (m)
5	283.655,145 428.062,756	6	283.657,979 428.061,651	3.042
6	283.657,979 428.061,651	7	283.660,466 428.060,201	2.879
7	283.660,466 428.060,201	8	283.662,436 428.058,129	2.859
8	283.662,436 428.058,129	9	283.664,371 428.054,676	3.958
9	283.664,371 428.054,676	10	283.668,462 428.042,29	13.044
10	283.668,462 428.042,29	11	283.671,729 428.035,318	7.699
11	283.671,729 428.035,318	12	283.674,513 428.031,361	4.838
12	283.674,513 428.031,361	13	283.677,093 428.030,416	2.748
13	283.677,093 428.030,416	14	283.679,97 428.030,771	2.899
14	283.679,97 428.030,771	15	283.683,147 428.033,454	4.158
15	283.683,147 428.033,454	16	283.687,012 428.041,42	8.854
16	283.687,012 428.041,42	17	283.694,772 428.058,306	18.584
17	283.694,772 428.058,306	1	283.696,683 428.063,145	5.203

** Lungimile segmentelor sunt determinate în planul de proiecție Stereo 70 și sunt rotunjite la 1 milimetru.

*** Distanța dintre puncte este formată din segmente cumulate ce sunt mai mici decât valoarea 1 milimetru.

**DATE DESPRE IMOBILUL NR. 11960**

Oficiul de Cadastru și Publicitate Imobiliară CARAS-SEVERIN
 Biroul de Cadastru și Publicitate Imobiliară Caransebes

A. Partea I. Descrierea imobilului

Nr. CF vechi: 235, 378, 408-Petroșnița
 Nr. topografic: Parte din 2850/1, 2850/2,
 2850/3, 2850/4, 2850/5, 2850/6

TEREN Extravilan

Adresa: Jud. Caraș-Severin

Nr. Crt	Nr cadastral Nr. topografic	Suprafața* (mp)	Observații / Referințe
A1	32228	532.178	Sector cadastral: 117 Teren neimprejmuit;

B. Partea II. Proprietari și acte

Inscrieri privitoare la dreptul de proprietate și alte drepturi reale	Referințe
6019 / 07/03/2018	
Act Normativ nr. 532, din 24/07/2002 emis de GUVERNUL ROMANIEI (act administrativ nr 1125 din 27.04.2016, emis de PRIMARIA BUCOSNITA; act administrativ nr 144 din 28.10.2016, emis de PRIMARIA BUCOSNITA);	
B3	A1
Intabulare, drept de PROPRIETATE, in baza H.G. nr. 532/2002, Anexa 20, Pozitia 23, dobandit prin Lege, cota actuala 1/1, cota initiala 1/1	
1) COMUNA BUCOSNITA - DOMENIUL PRIVAT , CIF:3227645	
<i>OBSERVATII: pozitie transcrisa din CF 31743/Bucosnita, inscrisa prin incheierea nr. 27811 din 09/11/2016;</i>	

C. Partea III. SARCINI .

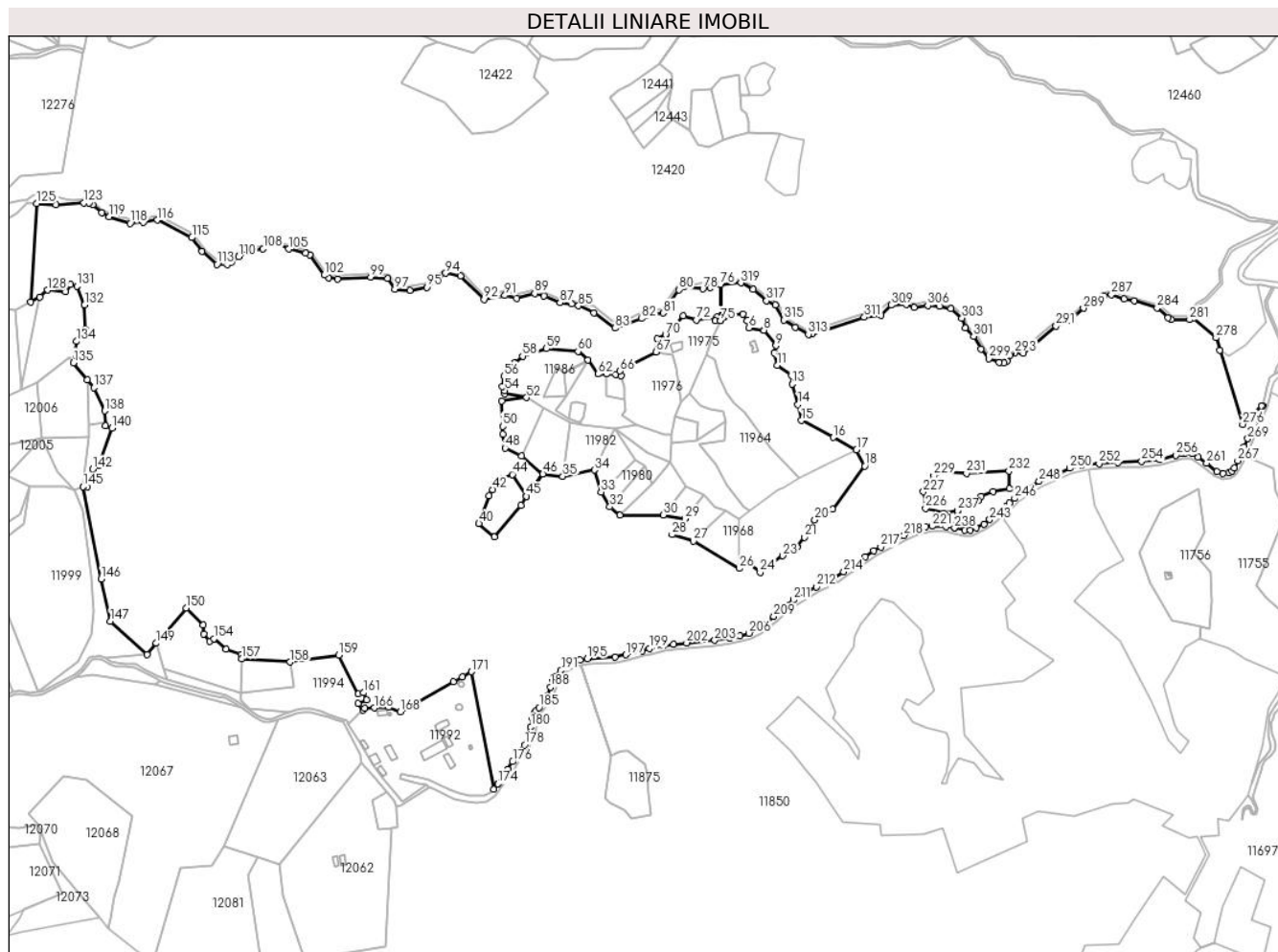
Inscrieri privind dezmembramintele dreptului de proprietate, drepturi reale de garanție și sarcini	Referințe
NU SUNT	

Anexa Nr. 1 La Partea I

Teren

Nr cadastral	Suprafața (mp)*	Observații / Referințe
32228	532.178	

* Suprafața este determinată în planul de proiecție Stereo 70.



Date referitoare la teren

Crt	Categorie folosință	Intra vilan	Suprafața (mp)	Tarla	Parcelă	Nr. topo	Observații / Referințe
1	padure	NU	532.178	-	-	Parte din 2850/1, 2850/2, 2850/3, 2850/4, 2850/5, 2850/6	Pădure în Fata Mare

Lungime Segmente

1) Valorile lungimilor segmentelor sunt obținute din proiecție în plan.

Punct început	X / Y	Punct sfârșit	X / Y	Lungime segment	Punct început	X / Y	Punct sfârșit	X / Y	Lungime segment	Punct început	X / Y	Punct sfârșit	X / Y	Lungime segment
1	282.905,677 428.180,955	2	282.905,055 428.132,636	48.323	2	282.905,055 428.132,636	3	282.921,699 428.140,465	18.393	3	282.921,699 428.140,465	4	282.935,469 428.141,449	13.805
4	282.935,469 428.141,449	5	282.941,07 428.132,889	10.23	5	282.941,07 428.132,889	6	282.943,123 428.123,37	9.738	6	282.943,123 428.123,37	7	282.962,944 428.120,111	20.087
7	282.962,944 428.120,111	8	282.963,007 428.120,031	0.102	8	282.963,007 428.120,031	9	282.979,183 428.099,55	26.099	9	282.979,183 428.099,55	10	282.976,979 428.089,717	10.077

Punct început	X / Y	Punct sfârșit	X / Y	Lungime segment	Punct început	X / Y	Punct sfârșit	X / Y	Lungime segment	Punct început	X / Y	Punct sfârșit	X / Y	Lungime segment
10	282.976,979 428.089,717	11	282.980,676 428.073,134	16.99	11	282.980,676 428.073,134	12	282.999,886 428.059,541	23.53 3	12	282.999,886 428.059,541	13	283.000,689 428.048,235	11.33 4
13	283.000,689 428.048,235	14	283.008,686 428.020,974	28.41	14	283.008,686 428.020,974	15	283.013,259 427.999,653	21.80 6	15	283.013,259 427.999,653	16	283.055,837 427.977,071	48.19 6
16	283.055,837 427.977,071	17	283.086,598 427.960,438	34.97	17	283.086,598 427.960,438	18	283.097,828 427.938,928	24.26 5	18	283.097,828 427.938,928	19	283.054,595 427.881,389	71.97 1
19	283.054,595 427.881,389	20	283.031,0 427.867,085	27.59 2	20	283.031,0 427.867,085	21	283.017,395 427.843,936	26.85 1	21	283.017,395 427.843,936	22	283.007,119 427.830,857	16.63 3
22	283.007,119 427.830,857	23	282.988,133 427.819,397	22.17 7	23	282.988,133 427.819,397	24	282.958,243 427.797,275	37.18 6	24	282.958,243 427.797,275	25	282.941,055 427.809,966	21.36 6
25	282.941,055 427.809,966	26	282.930,38 427.802,371	13.10 1	26	282.930,38 427.802,371	27	282.868,934 427.838,951	71.51	27	282.868,934 427.838,951	28	282.840,809 427.847,438	29.37 8
28	282.840,809 427.847,438	29	282.857,454 427.868,73	27.02 6	29	282.857,454 427.868,73	30	282.828,576 427.873,624	29.29	30	282.828,576 427.873,624	31	282.771,161 427.873,281	57.41 6
31	282.771,161 427.873,281	32	282.757,59 427.884,623	17.68 7	32	282.757,59 427.884,623	33	282.745,953 427.904,264	22.83	33	282.745,953 427.904,264	34	282.737,168 427.933,711	30.72 9
34	282.737,168 427.933,711	35	282.694,816 427.925,386	43.16 2	35	282.694,816 427.925,386	36	282.668,177 427.928,249	26.79 2	36	282.668,177 427.928,249	37	282.646,496 427.898,748	36.61 1
37	282.646,496 427.898,748	38	282.638,822 427.886,597	14.37 1	38	282.638,822 427.886,597	39	282.603,447 427.844,22	55.20 1	39	282.603,447 427.844,22	40	282.582,902 427.862,224	27.31 7
40	282.582,902 427.862,224	41	282.596,69 427.899,18	39.44 4	41	282.596,69 427.899,18	42	282.601,447 427.907,666	9.728	42	282.601,447 427.907,666	43	282.615,913 427.922,889	21.0
43	282.615,913 427.922,889	44	282.627,599 427.927,902	12.71 6	44	282.627,599 427.927,902	45	282.646,488 427.898,754	34.73 3	45	282.646,488 427.898,754	46	282.668,169 427.928,256	36.61 2
46	282.668,169 427.928,256	47	282.639,927 427.952,18	37.01 3	47	282.639,927 427.952,18	48	282.617,65 427.963,178	24.84 4	48	282.617,65 427.963,178	49	282.614,769 427.981,327	18.37 6
49	282.614,769 427.981,327	50	282.614,557 427.991,894	10.56 9	50	282.614,557 427.991,894	51	282.613,242 428.025,904	34.03 5	51	282.613,242 428.025,904	52	282.646,614 428.030,287	33.65 9
52	282.646,614 428.030,287	53	282.617,322 428.035,074	29.68 1	53	282.617,322 428.035,074	54	282.617,406 428.039,617	4.544	54	282.617,406 428.039,617	55	282.613,754 428.044,94	6.455
55	282.613,754 428.044,94	56	282.616,766 428.058,813	14.19 6	56	282.616,766 428.058,813	57	282.629,837 428.076,327	21.85 4	57	282.629,837 428.076,327	58	282.641,123 428.085,42	14.49 3
58	282.641,123 428.085,42	59	282.673,145 428.095,583	33.59 6	59	282.673,145 428.095,583	60	282.715,176 428.091,633	42.21 6	60	282.715,176 428.091,633	61	282.728,214 428.080,197	17.34 3
61	282.728,214 428.080,197	62	282.741,582 428.061,779	22.75 8	62	282.741,582 428.061,779	63	282.753,196 428.061,689	11.61 4	63	282.753,196 428.061,689	64	282.765,287 428.060,88	12.11 8
64	282.765,287 428.060,88	65	282.772,591 428.059,482	7.437	65	282.772,591 428.059,482	66	282.771,092 428.065,788	6.482	66	282.771,092 428.065,788	67	282.819,178 428.091,026	54.30 7
67	282.819,178 428.091,026	68	282.821,146 428.108,404	17.48 9	68	282.821,146 428.108,404	69	282.831,697 428.113,996	11.94 1	69	282.831,697 428.113,996	70	282.831,768 428.114,072	0.104
70	282.831,768 428.114,072	71	282.855,556 428.139,368	34.72 4	71	282.855,556 428.139,368	72	282.872,9 428.133,959	18.16 8	72	282.872,9 428.133,959	73	282.900,21 428.137,376	27.52 3
73	282.900,21 428.137,376	74	282.898,425 428.132,388	5.298	74	282.898,425 428.132,388	75	282.905,021 428.132,642	6.601	75	282.905,021 428.132,642	76	282.905,667 428.180,953	48.31 5
76	282.905,667 428.180,953	77	282.892,005 428.176,636	14.32 8	77	282.892,005 428.176,636	78	282.881,751 428.175,187	10.35 6	78	282.881,751 428.175,187	79	282.856,463 428.177,778	25.42
79	282.856,463 428.177,778	80	282.849,421 428.174,052	7.967	80	282.849,421 428.174,052	81	282.828,515 428.142,906	37.51 2	81	282.828,515 428.142,906	82	282.799,793 428.135,606	29.63 5
82	282.799,793 428.135,606	83	282.764,448 428.122,951	37.54 2	83	282.764,448 428.122,951	84	282.736,527 428.143,147	34.46	84	282.736,527 428.143,147	85	282.715,733 428.152,486	22.79 5
85	282.715,733 428.152,486	86	282.706,39 428.155,172	9.721	86	282.706,39 428.155,172	87	282.691,183 428.156,747	15.28 8	87	282.691,183 428.156,747	88	282.669,901 428.165,744	23.10 6
88	282.669,901 428.165,744	89	282.657,272 428.169,058	13.05 7	89	282.657,272 428.169,058	90	282.633,04 428.162,722	25.04 7	90	282.633,04 428.162,722	91	282.617,53 428.166,352	15.92 9
91	282.617,53 428.166,352	92	282.589,593 428.161,222	28.40 4	92	282.589,593 428.161,222	93	282.558,204 428.192,635	44.40 8	93	282.558,204 428.192,635	94	282.538,456 428.196,086	20.04 7
94	282.538,456 428.196,086	95	282.513,218 428.177,195	31.52 5	95	282.513,218 428.177,195	96	282.490,516 428.173,203	23.05	96	282.490,516 428.173,203	97	282.470,83 428.174,872	19.75 7
97	282.470,83 428.174,872	98	282.461,4 428.189,121	17.08 7	98	282.461,4 428.189,121	99	282.438,233 428.191,094	23.25 1	99	282.438,233 428.191,094	100	282.393,962 428.188,323	44.35 8
100	282.393,962 428.188,323	101	282.382,342 428.189,753	11.70 8	101	282.382,342 428.189,753	102	282.376,277 428.193,539	7.15	102	282.376,277 428.193,539	103	282.356,982 428.220,152	32.87 2
103	282.356,982 428.220,152	104	282.351,611 428.223,005	6.082	104	282.351,611 428.223,005	105	282.328,957 428.228,283	23.26 1	105	282.328,957 428.228,283	106	282.311,433 428.235,471	18.94 1
106	282.311,433 428.235,471	107	282.304,778 428.235,244	6.659	107	282.304,778 428.235,244	108	282.294,793 428.228,757	11.90 7	108	282.294,793 428.228,757	109	282.273,368 428.224,536	21.83 7

Punct început	X / Y	Punct sfârșit	X / Y	Lungime segment	Punct început	X / Y	Punct sfârșit	X / Y	Lungime segment	Punct început	X / Y	Punct sfârșit	X / Y	Lungime segment
109	282.273,368 428.224,536	110	282.262,467 428.218,205	12.606	110	282.262,467 428.218,205	111	282.253,047 428.210,645	12.078	111	282.253,047 428.210,645	112	282.247,122 428.207,504	6.706
112	282.247,122 428.207,504	113	282.233,389 428.207,732	13.735	113	282.233,389 428.207,732	114	282.213,532 428.225,297	26.511	114	282.213,532 428.225,297	115	282.199,861 428.243,607	22.851
115	282.199,861 428.243,607	116	282.153,519 428.266,987	51.906	116	282.153,519 428.266,987	117	282.135,565 428.263,762	18.241	117	282.135,565 428.263,762	118	282.117,572 428.262,653	18.027
118	282.117,572 428.262,653	119	282.089,625 428.271,445	29.297	119	282.089,625 428.271,445	120	282.079,435 428.276,684	11.458	120	282.079,435 428.276,684	121	282.067,448 428.287,563	16.188
121	282.067,448 428.287,563	122	282.062,572 428.289,722	5.333	122	282.062,572 428.289,722	123	282.055,873 428.290,076	6.708	123	282.055,873 428.290,076	124	282.018,791 428.287,177	37.195
124	282.018,791 428.287,177	125	281.992,992 428.288,929	25.858	125	281.992,992 428.288,929	126	281.984,769 428.157,673	131.513	126	281.984,769 428.157,673	127	281.997,107 428.164,491	14.097
127	281.997,107 428.164,491	128	282.007,661 428.173,66	13.981	128	282.007,661 428.173,66	129	282.031,24 428.171,553	23.673	129	282.031,24 428.171,553	130	282.038,016 428.181,173	11.767
130	282.038,016 428.181,173	131	282.046,381 428.178,869	8.676	131	282.046,381 428.178,869	132	282.056,768 428.153,621	27.301	132	282.056,768 428.153,621	133	282.057,629 428.120,431	33.201
133	282.057,629 428.120,431	134	282.046,322 428.105,183	18.983	134	282.046,322 428.105,183	135	282.041,845 428.076,816	28.718	135	282.041,845 428.076,816	136	282.060,081 428.053,957	29.242
136	282.060,081 428.053,957	137	282.069,011 428.043,667	13.625	137	282.069,011 428.043,667	138	282.083,38 428.012,481	34.337	138	282.083,38 428.012,481	139	282.084,701 427.992,728	19.797
139	282.084,701 427.992,728	140	282.093,429 427.989,388	9.345	140	282.093,429 427.989,388	141	282.075,508 427.939,839	52.69	141	282.075,508 427.939,839	142	282.067,758 427.934,824	9.231
142	282.067,758 427.934,824	143	282.066,203 427.918,293	16.604	143	282.066,203 427.918,293	144	282.060,639 427.911,59	8.711	144	282.060,639 427.911,59	145	282.054,787 427.911,321	5.858
145	282.054,787 427.911,321	146	282.078,989 427.788,596	125.089	146	282.078,989 427.788,596	147	282.091,327 427.732,02	57.906	147	282.091,327 427.732,02	148	282.140,039 427.687,77	65.81
148	282.140,039 427.687,77	149	282.152,545 427.702,642	19.431	149	282.152,545 427.702,642	150	282.192,057 427.749,631	61.394	150	282.192,057 427.749,631	151	282.214,991 427.727,252	32.044
151	282.214,991 427.727,252	152	282.215,812 427.714,956	12.323	152	282.215,812 427.714,956	153	282.223,577 427.705,318	12.377	153	282.223,577 427.705,318	154	282.229,235 427.708,788	6.637
154	282.229,235 427.708,788	155	282.245,286 427.695,107	21.09	155	282.245,286 427.695,107	156	282.265,504 427.687,265	21.686	156	282.265,504 427.687,265	157	282.266,212 427.681,812	5.499
157	282.266,212 427.681,812	158	282.331,135 427.677,756	65.05	158	282.331,135 427.677,756	159	282.396,038 427.686,746	65.523	159	282.396,038 427.686,746	160	282.422,046 427.634,977	57.935
160	282.422,046 427.634,977	161	282.428,733 427.636,735	6.914	161	282.428,733 427.636,735	162	282.433,166 427.627,242	10.477	162	282.433,166 427.627,242	163	282.421,464 427.622,071	12.794
163	282.421,464 427.622,071	164	282.427,968 427.613,585	10.692	164	282.427,968 427.613,585	165	282.430,322 427.615,873	3.283	165	282.430,322 427.615,873	166	282.443,148 427.616,603	12.847
166	282.443,148 427.616,603	167	282.462,494 427.617,705	19.377	167	282.462,494 427.617,705	168	282.477,815 427.611,193	16.647	168	282.477,815 427.611,193	169	282.548,822 427.651,117	81.461
169	282.548,822 427.651,117	170	282.560,968 427.657,945	13.934	170	282.560,968 427.657,945	171	282.572,99 427.664,705	13.792	171	282.572,99 427.664,705	172	282.602,624 427.507,779	159.7
172	282.602,624 427.507,779	173	282.607,717 427.514,468	8.407	173	282.607,717 427.514,468	174	282.608,263 427.515,292	0.988	174	282.608,263 427.515,292	175	282.621,07 427.534,585	23.157
175	282.621,07 427.534,585	176	282.627,596 427.544,768	12.095	176	282.627,596 427.544,768	177	282.637,627 427.559,787	18.061	177	282.637,627 427.559,787	178	282.643,581 427.567,224	9.527
178	282.643,581 427.567,224	179	282.648,921 427.580,135	13.972	179	282.648,921 427.580,135	180	282.652,127 427.591,405	11.717	180	282.652,127 427.591,405	181	282.654,474 427.602,447	11.289
181	282.654,474 427.602,447	182	282.655,487 427.607,165	4.826	182	282.655,487 427.607,165	183	282.656,842 427.609,731	2.902	183	282.656,842 427.609,731	184	282.659,231 427.612,939	4.0
184	282.659,231 427.612,939	185	282.662,905 427.616,86	5.373	185	282.662,905 427.616,86	186	282.670,83 427.627,323	13.126	186	282.670,83 427.627,323	187	282.674,147 427.633,204	6.752
187	282.674,147 427.633,204	188	282.678,194 427.644,305	11.816	188	282.678,194 427.644,305	189	282.681,653 427.653,712	10.023	189	282.681,653 427.653,712	190	282.683,864 427.657,962	4.791
190	282.683,864 427.657,962	191	282.692,427 427.666,689	12.226	191	282.692,427 427.666,689	192	282.699,391 427.672,393	9.002	192	282.699,391 427.672,393	193	282.707,87 427.677,42	9.857
193	282.707,87 427.677,42	194	282.717,535 427.680,301	10.085	194	282.717,535 427.680,301	195	282.727,54 427.681,883	10.129	195	282.727,54 427.681,883	196	282.764,491 427.684,312	37.031
196	282.764,491 427.684,312	197	282.778,679 427.687,249	14.489	197	282.778,679 427.687,249	198	282.800,893 427.692,785	22.893	198	282.800,893 427.692,785	199	282.810,219 427.695,61	9.744
199	282.810,219 427.695,61	200	282.829,258 427.699,468	19.426	200	282.829,258 427.699,468	201	282.842,429 427.701,614	13.345	201	282.842,429 427.701,614	202	282.859,951 427.703,196	17.593
202	282.859,951 427.703,196	203	282.897,456 427.706,547	37.654	203	282.897,456 427.706,547	204	282.917,036 427.709,538	19.807	204	282.917,036 427.709,538	205	282.931,115 427.712,266	14.341
205	282.931,115 427.712,266	206	282.943,23 427.716,102	12.708	206	282.943,23 427.716,102	207	282.955,062 427.721,874	13.165	207	282.955,062 427.721,874	208	282.962,739 427.726,696	9.066

Punct început	X / Y	Punct sfârșit	X / Y	Lungime segment	Punct început	X / Y	Punct sfârșit	X / Y	Lungime segment	Punct început	X / Y	Punct sfârșit	X / Y	Lungime segment
208	282.962,739 427.726,696	209	282.976,417 427.738,308	17.94 2	209	282.976,417 427.738,308	210	282.992,934 427.752,856	22.01	210	282.992,934 427.752,856	211	283.002,341 427.760,578	12.17
211	283.002,341 427.760,578	212	283.033,306 427.777,942	35.50 1	212	283.033,306 427.777,942	213	283.056,077 427.788,919	25.27 9	213	283.056,077 427.788,919	214	283.069,83 427.797,843	16.39 5
214	283.069,83 427.797,843	215	283.098,518 427.818,147	35.14 6	215	283.098,518 427.818,147	216	283.109,591 427.826,001	13.57 6	216	283.109,591 427.826,001	217	283.119,146 427.830,909	10.74 2
217	283.119,146 427.830,909	218	283.150,233 427.846,597	34.82 1	218	283.150,233 427.846,597	219	283.164,744 427.854,016	16.29 8	219	283.164,744 427.854,016	220	283.178,953 427.858,099	14.78 4
220	283.178,953 427.858,099	221	283.187,437 427.858,712	8.506	221	283.187,437 427.858,712	222	283.205,911 427.858,545	18.47 5	222	283.205,911 427.858,545	223	283.217,464 427.856,481	11.73 6
223	283.217,464 427.856,481	224	283.221,321 427.879,273	23.11 6	224	283.221,321 427.879,273	225	283.203,084 427.876,222	18.49	225	283.203,084 427.876,222	226	283.178,788 427.882,392	25.06 7
226	283.178,788 427.882,392	227	283.175,875 427.904,676	22.47 4	227	283.175,875 427.904,676	228	283.180,42 427.915,724	11.94 6	228	283.180,42 427.915,724	229	283.189,808 427.925,864	13.81 9
229	283.189,808 427.925,864	230	283.203,591 427.931,917	15.05 4	230	283.203,591 427.931,917	231	283.233,22 427.929,358	29.73 9	231	283.233,22 427.929,358	232	283.290,306 427.932,524	57.17 4
232	283.290,306 427.932,524	233	283.290,637 427.908,788	23.73 8	233	283.290,637 427.908,788	234	283.268,738 427.904,899	22.24 2	234	283.268,738 427.904,899	235	283.253,092 427.898,289	16.98 5
235	283.253,092 427.898,289	236	283.249,148 427.892,696	6.844	236	283.249,148 427.892,696	237	283.221,42 427.879,257	30.81 3	237	283.221,42 427.879,257	238	283.217,562 427.856,46	23.12 1
238	283.217,562 427.856,46	239	283.231,473 427.853,358	14.25 3	239	283.231,473 427.853,358	240	283.238,673 427.853,302	7.2	240	283.238,673 427.853,302	241	283.246,467 427.856,267	8.339
241	283.246,467 427.856,267	242	283.256,625 427.861,454	11.40 6	242	283.256,625 427.861,454	243	283.264,271 427.867,757	9.909	243	283.264,271 427.867,757	244	283.286,621 427.885,642	28.62 5
244	283.286,621 427.885,642	245	283.290,905 427.889,6	5.833	245	283.290,905 427.889,6	246	283.297,672 427.895,85	9.212	246	283.297,672 427.895,85	247	283.311,366 427.906,488	17.34
247	283.311,366 427.906,488	248	283.330,398 427.918,368	22.43 5	248	283.330,398 427.918,368	249	283.357,155 427.930,214	29.26 2	249	283.357,155 427.930,214	250	283.371,387 427.936,015	15.36 9
250	283.371,387 427.936,015	251	283.387,238 427.940,143	16.38	251	283.387,238 427.940,143	252	283.410,446 427.942,375	23.31 5	252	283.410,446 427.942,375	253	283.435,785 427.943,769	25.37 7
253	283.435,785 427.943,769	254	283.467,366 427.945,277	31.61 7	254	283.467,366 427.945,277	255	283.491,086 427.947,731	23.84 7	255	283.491,086 427.947,731	256	283.513,188 427.953,532	22.85 1
256	283.513,188 427.953,532	257	283.520,706 427.955,927	7.89	257	283.520,706 427.955,927	258	283.525,897 427.956,485	5.221	258	283.525,897 427.956,485	259	283.534,827 427.955,37	8.999
259	283.534,827 427.955,37	260	283.542,752 427.951,075	9.014	260	283.542,752 427.951,075	261	283.553,84 427.942,69	13.90 2	261	283.553,84 427.942,69	262	283.567,496 427.931,746	17.5
262	283.567,496 427.931,746	263	283.575,878 427.928,966	8.831	263	283.575,878 427.928,966	264	283.583,379 427.930,002	7.572	264	283.583,379 427.930,002	265	283.587,516 427.932,598	4.884
265	283.587,516 427.932,598	266	283.590,726 427.936,399	4.975	266	283.590,726 427.936,399	267	283.595,468 427.946,161	10.85 3	267	283.595,468 427.946,161	268	283.603,512 427.964,204	19.75 5
268	283.603,512 427.964,204	269	283.608,708 427.975,568	12.49 6	269	283.608,708 427.975,568	270	283.613,421 427.988,705	13.95 7	270	283.613,421 427.988,705	271	283.617,208 427.995,821	8.061
271	283.617,208 427.995,821	272	283.623,829 428.009,131	14.86 6	272	283.623,829 428.009,131	273	283.628,719 428.019,58	11.53 7	273	283.628,719 428.019,58	274	283.626,753 428.019,393	1.975
274	283.626,753 428.019,393	275	283.614,423 428.004,419	19.39 7	275	283.614,423 428.004,419	276	283.601,828 427.994,617	15.96	276	283.601,828 427.994,617	277	283.571,521 428.093,691	103.6 06
277	283.571,521 428.093,691	278	283.566,546 428.109,956	17.00 9	278	283.566,546 428.109,956	279	283.535,998 428.135,734	39.97 1	279	283.535,998 428.135,734	280	283.535,749 428.135,651	0.262
280	283.535,749 428.135,651	281	283.530,943 428.134,05	5.066	281	283.530,943 428.134,05	282	283.506,768 428.134,668	24.18 3	282	283.506,768 428.134,668	283	283.502,021 428.136,597	5.124
283	283.502,021 428.136,597	284	283.487,819 428.150,061	19.57	284	283.487,819 428.150,061	285	283.457,458 428.159,582	31.81 9	285	283.457,458 428.159,582	286	283.443,992 428.161,845	13.65 5
286	283.443,992 428.161,845	287	283.426,808 428.167,493	18.08 8	287	283.426,808 428.167,493	288	283.417,208 428.165,945	9.724	288	283.417,208 428.165,945	289	283.389,595 428.149,466	32.15 6
289	283.389,595 428.149,466	290	283.372,95 428.133,22	23.25 9	290	283.372,95 428.133,22	291	283.353,027 428.125,601	21.33	291	283.353,027 428.125,601	292	283.309,367 428.089,442	56.68 9
292	283.309,367 428.089,442	293	283.297,644 428.089,886	11.73 1	293	283.297,644 428.089,886	294	283.292,878 428.089,052	4.838	294	283.292,878 428.089,052	295	283.291,475 428.086,641	2.79
295	283.291,475 428.086,641	296	283.287,692 428.078,696	8.8	296	283.287,692 428.078,696	297	283.283,403 428.076,19	4.967	297	283.283,403 428.076,19	298	283.276,798 428.076,864	6.639
298	283.276,798 428.076,864	299	283.263,607 428.082,259	14.25 2	299	283.263,607 428.082,259	300	283.252,641 428.095,311	17.04 7	300	283.252,641 428.095,311	301	283.242,906 428.111,813	19.15 9
301	283.242,906 428.111,813	302	283.231,635 428.122,866	15.78 6	302	283.231,635 428.122,866	303	283.227,377 428.136,315	14.10 7	303	283.227,377 428.136,315	304	283.212,352 428.148,93	19.61 9
304	283.212,352 428.148,93	305	283.197,535 428.152,123	15.15 7	305	283.197,535 428.152,123	306	283.181,753 428.153,091	15.81 2	306	283.181,753 428.153,091	307	283.163,549 428.150,672	18.36 4

Punct început	X / Y	Punct sfârșit	X / Y	Lungime segment	Punct început	X / Y	Punct sfârșit	X / Y	Lungime segment	Punct început	X / Y	Punct sfârșit	X / Y	Lungime segment
307	283.163,549 428.150,672	308	283.153,24 428.154,361	10.949	308	283.153,24 428.154,361	309	283.133,1 428.153,587	20.155	309	283.133,1 428.153,587	310	283.119,351 428.140,041	19.301
310	283.119,351 428.140,041	311	283.096,994 428.137,47	22.504	311	283.096,994 428.137,47	312	283.027,677 428.114,731	72.951	312	283.027,677 428.114,731	313	283.022,424 428.114,598	5.255
313	283.022,424 428.114,598	314	283.004,847 428.123,639	19.766	314	283.004,847 428.123,639	315	282.989,774 428.133,642	18.09	315	282.989,774 428.133,642	316	282.978,712 428.154,017	23.184
316	282.978,712 428.154,017	317	282.966,585 428.159,32	13.236	317	282.966,585 428.159,32	318	282.949,02 428.174,501	23.216	318	282.949,02 428.174,501	319	282.932,43 428.183,183	18.724
319	282.932,43 428.183,183	1	282.905,677 428.180,955	26.846										

** Lungimile segmentelor sunt determinate în planul de proiecție Stereo 70 și sunt rotunjite la 1 milimetru.

*** Distanța dintre puncte este formată din segmente cumulate ce sunt mai mici decât valoarea 1 milimetru.

**DATE DESPRE IMOBILUL NR. 11961**

Oficiul de Cadastru și Publicitate Imobiliară CARAS-SEVERIN
Biroul de Cadastru și Publicitate Imobiliară Caransebes

A. Partea I. Descrierea imobilului

TEREN Extravilan

Nr. CF vechi:205-Petroșnița
Nr. topografic:2880

Adresa: Jud. Caraș-Severin

Nr. Crt	Nr cadastral Nr. topografic	Suprafața* (mp)	Observații / Referințe
A1		4.484	Sector cadastral:117 Teren neimprejmuit;

B. Partea II. Proprietari și acte

Inscrieri privitoare la dreptul de proprietate și alte drepturi reale		Referințe
1163 / 23/06/1939		
Act Notarial nr. 0, din 18/08/1938 emis de -;		
B1	Intabulare, drept de PROPRIETATE, dobandit prin Conventie, cota actuala 1/1 1) MIHUȚA ILIE, căs. cu Dorca Maria, dom. în Petroșnița	A1
B2	Se notează interdicția de înstrăinare și grevare în favoarea lui 1) GHERGA ILIE, și soția sa născ. Mihuța Elisaveta, dom. în Petroșnița	A1

C. Partea III. SARCINI

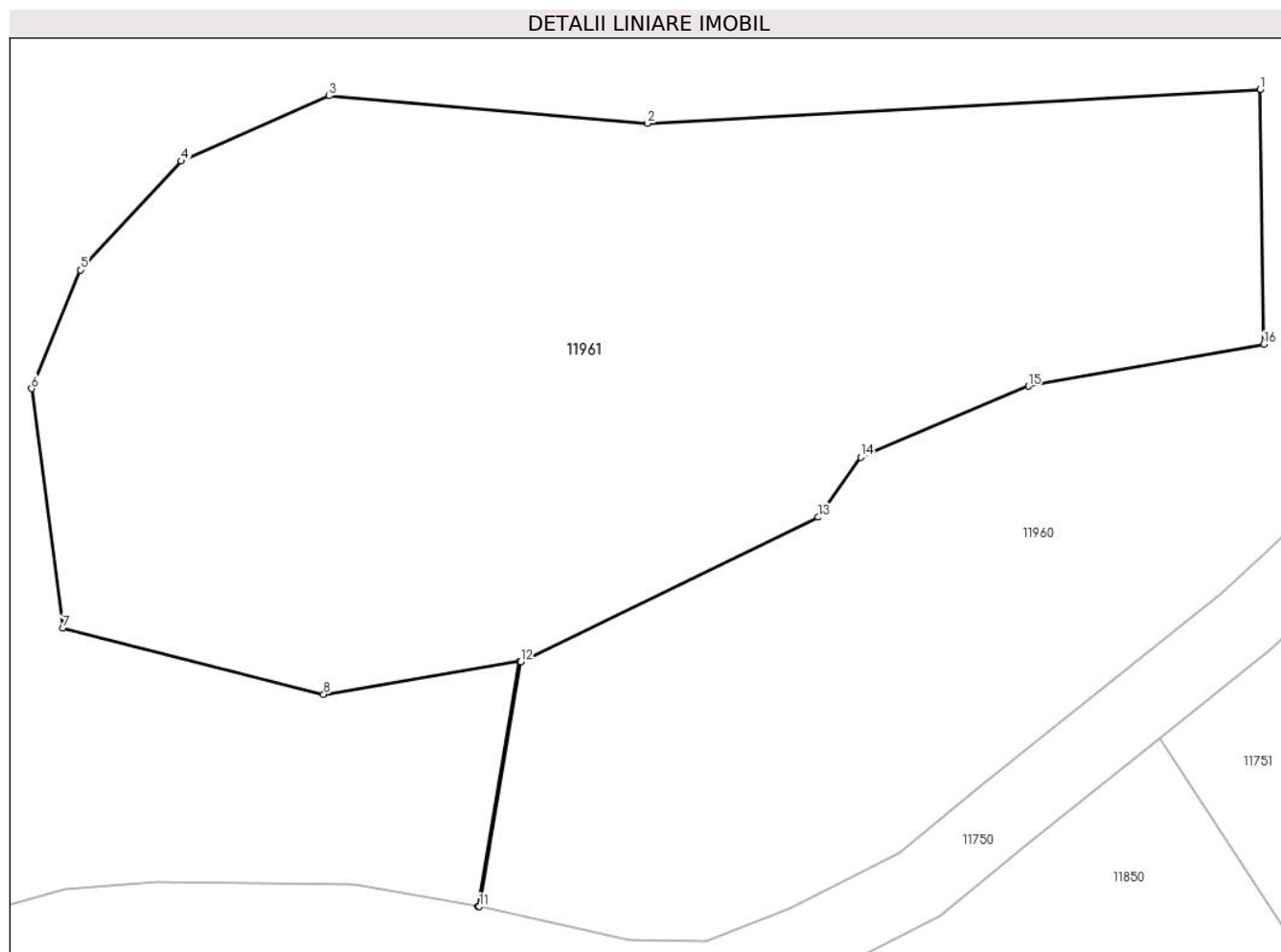
Inscrieri privind dezmembramintele dreptului de proprietate, drepturi reale de garanție și sarcini		Referințe
1163 / 23/06/1939		
Act Notarial nr. 0, din 18/08/1938 emis de -;		
C1	Intabulare, drept de UZUFRUCT VIAGER, cota actuala 1/1 1) GHERGA ILIE, și soția sa născ. Mihuța Elisaveta, dom. în Petroșnița	A1

Anexa Nr. 1 La Partea I

Teren

Nr cadastral	Suprafața (mp)*	Observații / Referințe
	4.484	

* Suprafața este determinată în planul de proiecție Stereo 70.



Date referitoare la teren

Crt	Categorie folosință	Intravilan	Suprafața (mp)	Tarla	Parcelă	Nr. topo	Observații / Referințe
1	pașune	NU	4.484	-	-	2880	Pășune în Fata Mare

Lungime Segmente

1) Valorile lungimilor segmentelor sunt obținute din proiecție în plan.

Punct început	X / Y	Punct sfârșit	X / Y	Lungime segment (** (m)
1	283.290,306 427.932,524	2	283.233,22 427.929,358	57.174
2	283.233,22 427.929,358	3	283.203,591 427.931,917	29.739
3	283.203,591 427.931,917	4	283.189,808 427.925,864	15.054
4	283.189,808 427.925,864	5	283.180,42 427.915,724	13.819
5	283.180,42 427.915,724	6	283.175,875 427.904,676	11.946

Punct început	X / Y	Punct sfârșit	X / Y	Lungime segment (** (m)
6	283.175,875 427.904,676	7	283.178,788 427.882,392	22.474
7	283.178,788 427.882,392	8	283.203,084 427.876,222	25.067
8	283.203,084 427.876,222	9	283.221,321 427.879,273	18.49
9	283.221,321 427.879,273	10	283.217,464 427.856,481	23.116
10	283.217,464 427.856,481	11	283.217,562 427.856,46	0.1
11	283.217,562 427.856,46	12	283.221,42 427.879,257	23.121
12	283.221,42 427.879,257	13	283.249,148 427.892,696	30.813
13	283.249,148 427.892,696	14	283.253,092 427.898,289	6.844
14	283.253,092 427.898,289	15	283.268,738 427.904,899	16.985
15	283.268,738 427.904,899	16	283.290,637 427.908,788	22.242
16	283.290,637 427.908,788	1	283.290,306 427.932,524	23.738

** Lungimile segmentelor sunt determinate în planul de proiecție Stereo 70 și sunt rotunjite la 1 milimetru.

*** Distanța dintre puncte este formată din segmente cumulate ce sunt mai mici decât valoarea 1 milimetru.

**DATE DESPRE IMOBILUL NR. 11962**

Oficiul de Cadastru și Publicitate Imobiliară CARAS-SEVERIN
Biroul de Cadastru și Publicitate Imobiliară Caransebes

A. Partea I. Descrierea imobilului

Nr. CF vechi: 235, 378, 381, 408-Petroșnița
Nr. topografic: Parte din 2850/1, 2850/2,
2850/3, 2850/4, 2850/5, 2850/6, 2878

TEREN Extravilan

Adresa: Jud. Caraș-Severin

Nr. Crt	Nr cadastral Nr. topografic	Suprafața* (mp)	Observații / Referințe
A1		3.210	Sector cadastral: 117 Teren neimprejmuit;

B. Partea II. Proprietari și acte

Inscrieri privitoare la dreptul de proprietate și alte drepturi reale		Referințe
/		
Act Normativ nr. 7, din 13/03/1996 emis de PARLAMENTUL ROMÂNIEI;		
B1	Intabulare, drept de PROPRIETATE, dobândit prin Lege, cota actuala 1/1 1) NEIDENTIFICAT NEIDENTIFICAT	A1
Act Normativ nr. 7, din 13/03/1996 emis de PARLAMENTUL ROMÂNIEI (ADEVÉRINȚA 3843/11.07.2023, EMISĂ DE PRIMĂRIA COMUNEI BUCOȘNIȚA);		
B2	Se notează posesia faptică în favoarea lui 1) IOVANOVICI TOMA-FLORIN	A1

C. Partea III. SARCINI .

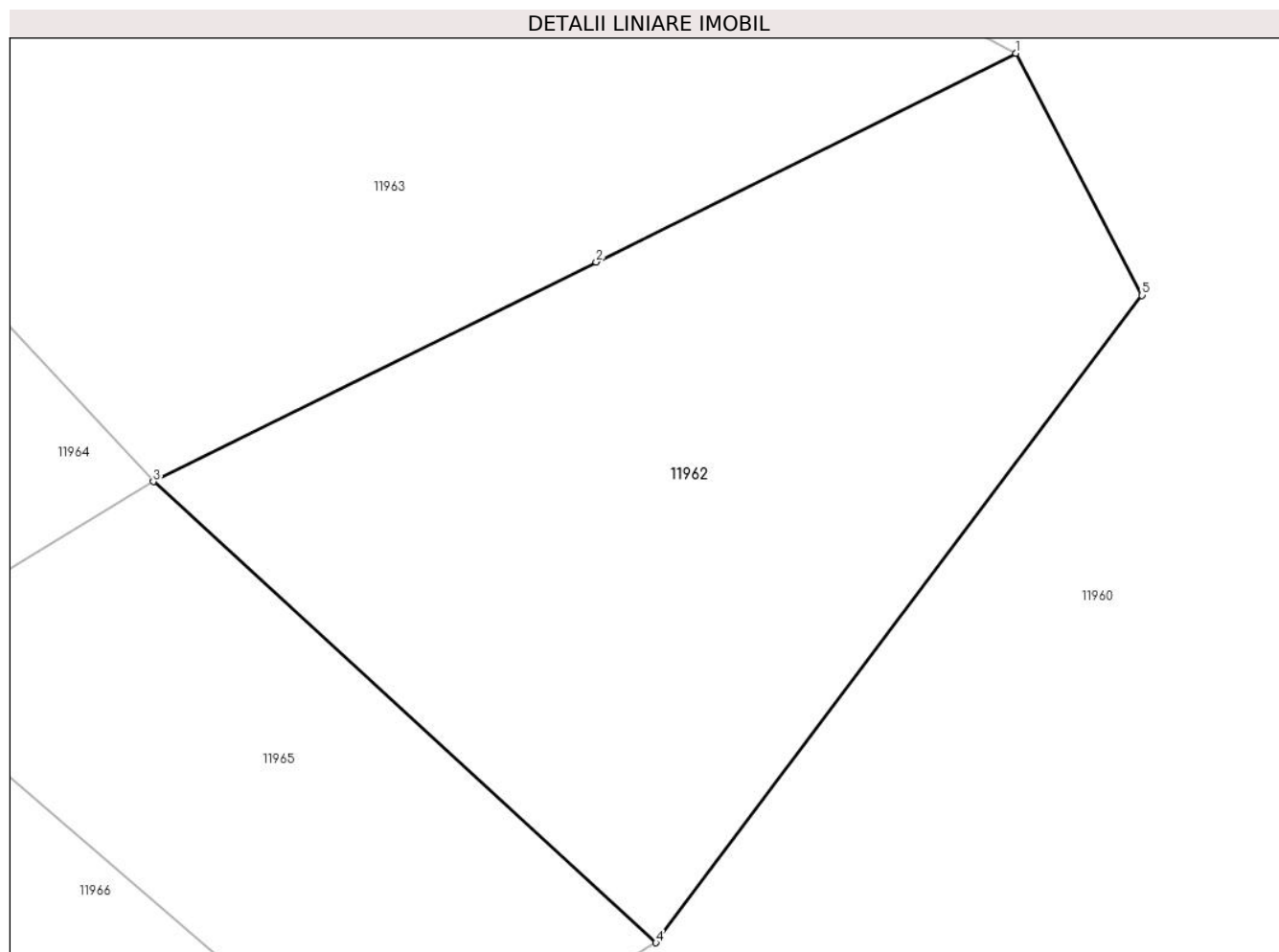
Inscrieri privind dezmembramintele dreptului de proprietate, drepturi reale de garanție și sarcini	Referințe
NU SUNT	

Anexa Nr. 1 La Partea I

Teren

Nr cadastral	Suprafața (mp)*	Observații / Referințe
	3.210	

* Suprafața este determinată în planul de proiecție Stereo 70.



Date referitoare la teren

Crt	Categorie folosință	Intra vilan	Suprafața (mp)	Tarla	Parcelă	Nr. topo	Observații / Referințe
1	pasune	NU	3.210	-	-	Parte din 2850/1, 2850/2, 2850/3, 2850/4, 2850/5, 2850/6,2878	Pășune în Fata Mare

Lungime Segmente

1) Valorile lungimilor segmentelor sunt obținute din proiecție în plan.

Punct început	X / Y	Punct sfârșit	X / Y	Lungime segment (** (m))
1	283.086,598 427.960,438	2	283.049,275 427.941,89	41.678
2	283.049,275 427.941,89	3	283.009,891 427.922,373	43.955

Punct început	X / Y	Punct sfârșit	X / Y	Lungime segment (** (m)
3	283.009,891 427.922,373	4	283.054,595 427.881,389	60.648
4	283.054,595 427.881,389	5	283.097,828 427.938,928	71.971
5	283.097,828 427.938,928	1	283.086,598 427.960,438	24.265

** Lungimile segmentelor sunt determinate în planul de proiecție Stereo 70 și sunt rotunjite la 1 milimetru.

*** Distanța dintre puncte este formată din segmente cumulate ce sunt mai mici decât valoarea 1 milimetru.

**DATE DESPRE IMOBILUL NR. 11963**

Oficiul de Cadastru și Publicitate Imobiliară CARAS-SEVERIN
Biroul de Cadastru și Publicitate Imobiliară Caransebes

A. Partea I. Descrierea imobilului

Nr. CF vechi: 235,514, 496, 991, 378, 408-
Petroșnița

Nr. topografic: Parte din 2850/1, 2850/2,
2850/3, 2850/4, 2850/5, 2850/6, 2879/1,
2879/2, 2869/1, 2869/2

TEREN Extravilan

Adresa: Jud. Caraș-Severin

Nr. Crt	Nr cadastral Nr. topografic	Suprafața* (mp)	Observații / Referințe
A1		16.613	Sector cadastral: 117 Teren neimprejmuit;

B. Partea II. Proprietari și acte

Inscrieri privitoare la dreptul de proprietate și alte drepturi reale		Referințe
/		
Act Administrativ nr. 1776, din 13/05/2024 emis de PRIMĂRIA COMUNEI BUCOȘNIȚA;		
B1	Inscrierea posesiei, drept de PROPRIETATE, dobandit prin Lege, cota actuala 1/1 1) NEIDENTIFICAT NEIDENTIFICAT	A1
Act Normativ nr. 7, din 13/03/1996 emis de PARLAMENTUL ROMÂNIEI;		
B2	SE NOTEAZĂ MENȚIUNEA DE PROPRIETAR NEIDENTIFICAT	A1

C. Partea III. SARCINI .

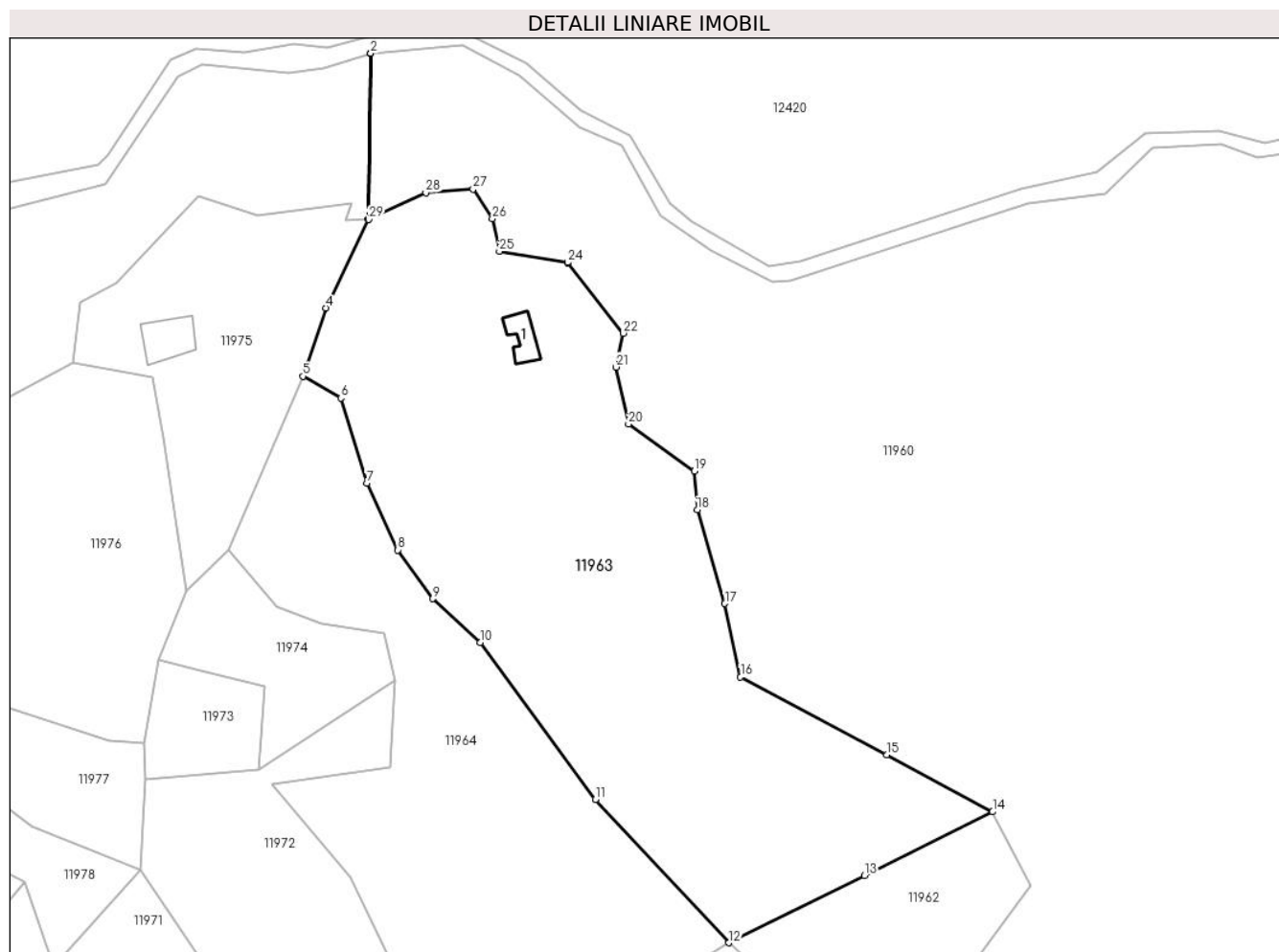
Inscrieri privind dezmembramintele dreptului de proprietate, drepturi reale de garanție și sarcini	Referințe
NU SUNT	

Anexa Nr. 1 La Partea I

Teren

Nr cadastral	Suprafața (mp)*	Observații / Referințe
	16.613	

* Suprafața este determinată în planul de proiecție Stereo 70.



Date referitoare la teren

Crt	Categorie folosință	Intravilan	Suprafața (mp)	Tarla	Parcelă	Nr. topo	Observații / Referințe
1	curți construcții	NU	95	-	-	Parte din 2869	Curți Construcții în Fata Mare
2	pasune	NU	16.518	-	-	Parte din 2850/1, 2850/2, 2850/3, 2850/4, 2850/5, 2850/6, 2879/1, 2879/2, 2869/1, 2869/2	Pășune în Fata Mare

Date referitoare la construcții

Crt	Număr	Destinație construcție	Supraf. (mp)	Situație juridică	Observații / Referințe
A1.1		necunoscut	93	Fara acte	Nr. niveluri:1; S. construita la sol:93 mp;

Lungime Segmente

1) Valorile lungimilor segmentelor sunt obținute din proiecție în plan.

Punct început	X / Y	Punct sfârșit	X / Y	Lungime segment (** (m)
1	282.905,677 428.180,955	2	282.905,667 428.180,953	0.01
3	282.905,021 428.132,642	4	282.892,586 428.106,937	28.555
5	282.885,905 428.087,088	6	282.896,961 428.080,719	12.759
7	282.904,573 428.055,964	8	282.913,599 428.036,533	21.425
9	282.923,786 428.022,41	10	282.937,546 428.009,711	18.724
11	282.971,104 427.964,076	12	283.009,891 427.922,373	56.952
13	283.049,275 427.941,89	14	283.086,598 427.960,438	41.678
15	283.055,837 427.977,071	16	283.013,259 427.999,653	48.196
17	283.008,686 428.020,974	18	283.000,689 428.048,235	28.41
19	282.999,886 428.059,541	20	282.980,676 428.073,134	23.533
21	282.976,979 428.089,717	22	282.979,183 428.099,55	10.077
23	282.963,007 428.120,031	24	282.962,944 428.120,111	0.102
25	282.943,123 428.123,37	26	282.941,07 428.132,889	9.738
27	282.935,469 428.141,449	28	282.921,699 428.140,465	13.805
29	282.905,055 428.132,636	1	282.905,677 428.180,955	48.323

Punct început	X / Y	Punct sfârșit	X / Y	Lungime segment (** (m)
2	282.905,667 428.180,953	3	282.905,021 428.132,642	48.315
4	282.892,586 428.106,937	5	282.885,905 428.087,088	20.943
6	282.896,961 428.080,719	7	282.904,573 428.055,964	25.899
8	282.913,599 428.036,533	9	282.923,786 428.022,41	17.414
10	282.937,546 428.009,711	11	282.971,104 427.964,076	56.645
12	283.009,891 427.922,373	13	283.049,275 427.941,89	43.955
14	283.086,598 427.960,438	15	283.055,837 427.977,071	34.97
16	283.013,259 427.999,653	17	283.008,686 428.020,974	21.806
18	283.000,689 428.048,235	19	282.999,886 428.059,541	11.334
20	282.980,676 428.073,134	21	282.976,979 428.089,717	16.99
22	282.979,183 428.099,55	23	282.963,007 428.120,031	26.099
24	282.962,944 428.120,111	25	282.943,123 428.123,37	20.087
26	282.941,07 428.132,889	27	282.935,469 428.141,449	10.23
28	282.921,699 428.140,465	29	282.905,055 428.132,636	18.393

** Lungimile segmentelor sunt determinate în planul de proiecție Stereo 70 și sunt rotunjite la 1 milimetru.

*** Distanța dintre puncte este formată din segmente cumulate ce sunt mai mici decât valoarea 1 milimetru.

**DATE DESPRE IMOBILUL NR. 11964**

Oficiul de Cadastru și Publicitate Imobiliară CARAS-SEVERIN
Biroul de Cadastru și Publicitate Imobiliară Caransebes

A. Partea I. Descrierea imobilului

Nr. CF vechi:514, 496, 991, 493-Petroșnița
Nr. topografic:Parte din 2879/1, 2879/2,
2869/1, 2869/2 și 2871

TEREN Extravilan

Adresa: Jud. Caraș-Severin

Nr. Crt	Nr cadastral Nr. topografic	Suprafața* (mp)	Observații / Referințe
A1		10.825	Sector cadastral:117 Teren neimprejmuit;

B. Partea II. Proprietari și acte

Inscrieri privitoare la dreptul de proprietate și alte drepturi reale		Referințe
/		
Act Normativ nr. 7, din 13/03/1996 emis de PARLAMENTUL ROMÂNIEI;		
B1	Intabulare, drept de PROPRIETATE, dobândit prin Lege, cota actuala 1/1 1) NEIDENTIFICAT NEIDENTIFICAT	A1
Act Normativ nr. 7, din 13/03/1996 emis de PARLAMENTUL ROMÂNIEI (ADEVÉRINȚA 3857/11.07.2023, EMISĂ DE PRIMĂRIA COMUNEI BUCOȘNIȚA);		
B2	Se notează posesia faptică în favoarea lui 1) GHERGA MARTIN	A1

C. Partea III. SARCINI .

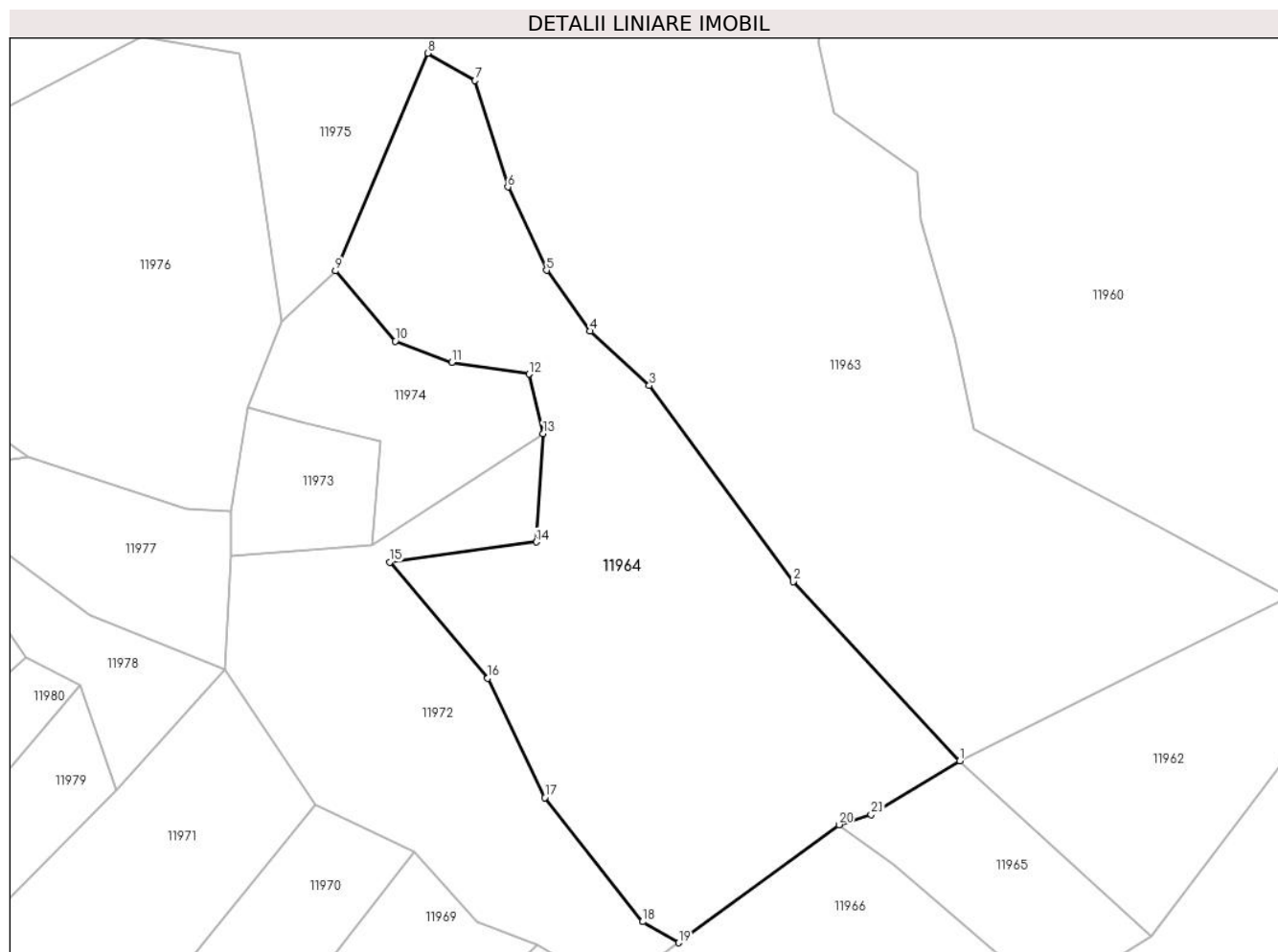
Inscrieri privind dezmembramintele dreptului de proprietate, drepturi reale de garanție și sarcini	Referințe
NU SUNT	

Anexa Nr. 1 La Partea I

Teren

Nr cadastral	Suprafața (mp)*	Observații / Referințe
	10.825	

* Suprafața este determinată în planul de proiecție Stereo 70.



Date referitoare la teren

Crt	Categorie folosință	Intravilan	Suprafața (mp)	Tarla	Parcelă	Nr. topo	Observații / Referințe
1	pasune	NU	10.825	-	-	Parte din 2879/1, 2879/2, 2869/1, 2869/2 și 2871	Pășune în Fata Mare

Lungime Segmente

1) Valorile lungimilor segmentelor sunt obținute din proiecție în plan.

Punct început	X / Y	Punct sfârșit	X / Y	Lungime segment (** (m)
1	283.009,891 427.922,373	2	282.971,104 427.964,076	56.952
3	282.937,546 428.009,711	4	282.923,786 428.022,41	18.724
5	282.913,599 428.036,533	6	282.904,573 428.055,964	21.425

Punct început	X / Y	Punct sfârșit	X / Y	Lungime segment (** (m)
2	282.971,104 427.964,076	3	282.937,546 428.009,711	56.645
4	282.923,786 428.022,41	5	282.913,599 428.036,533	17.414
6	282.904,573 428.055,964	7	282.896,961 428.080,719	25.899

Punct început	X / Y	Punct sfârșit	X / Y	Lungime segment (** (m)
7	282.896,961 428.080,719	8	282.885,905 428.087,088	12.759
9	282.864,41 428.036,428	10	282.878,344 428.020,025	21.522
11	282.891,493 428.015,115	12	282.909,476 428.012,356	18.193
13	282.912,782 427.998,516	14	282.911,174 427.973,282	25.285
15	282.877,07 427.968,607	16	282.899,874 427.941,583	35.36
17	282.913,165 427.913,8	18	282.935,965 427.884,883	36.824
19	282.944,354 427.879,993	20	282.981,735 427.907,498	46.41
21	282.989,209 427.909,868	1	283.009,891 427.922,373	24.169

Punct început	X / Y	Punct sfârșit	X / Y	Lungime segment (** (m)
8	282.885,905 428.087,088	9	282.864,41 428.036,428	55.032
10	282.878,344 428.020,025	11	282.891,493 428.015,115	14.036
12	282.909,476 428.012,356	13	282.912,782 427.998,516	14.229
14	282.911,174 427.973,282	15	282.877,07 427.968,607	34.423
16	282.899,874 427.941,583	17	282.913,165 427.913,8	30.798
18	282.935,965 427.884,883	19	282.944,354 427.879,993	9.71
20	282.981,735 427.907,498	21	282.989,209 427.909,868	7.841

** Lungimile segmentelor sunt determinate în planul de proiecție Stereo 70 și sunt rotunjite la 1 milimetru.

*** Distanța dintre puncte este formată din segmente cumulate ce sunt mai mici decât valoarea 1 milimetru.

**DATE DESPRE IMOBILUL NR. 11965**

Oficiul de Cadastru și Publicitate Imobiliară CARAS-SEVERIN
Biroul de Cadastru și Publicitate Imobiliară Caransebes

A. Partea I. Descrierea imobilului

TEREN Extravilan

Nr. CF vechi:381-Petroșnița
Nr. topografic:Parte din 2878, 2877

Adresa: Jud. Caraș-Severin

Nr. Crt	Nr cadastral Nr. topografic	Suprafața* (mp)	Observații / Referințe
A1		1.685	Sector cadastral:117 Teren neimprejmuit;

B. Partea II. Proprietari și acte

Inscrieri privitoare la dreptul de proprietate și alte drepturi reale		Referințe
/		
Act Normativ nr. 7, din 13/03/1996 emis de PARLAMENTUL ROMÂNIEI;		
B1	Intabulare, drept de PROPRIETATE, dobândit prin Lege, cota actuala 1/1 1) NEIDENTIFICAT NEIDENTIFICAT	A1
Act Normativ nr. 7, din 13/03/1996 emis de PARLAMENTUL ROMÂNIEI (ADEVÉRINȚA 3854/11.07.2023, EMISĂ DE PRIMĂRIA COMUNEI BUCOȘNIȚA);		
B2	Se notează posesia faptică în favoarea lui 1) GHERGA SIMION	A1

C. Partea III. SARCINI .

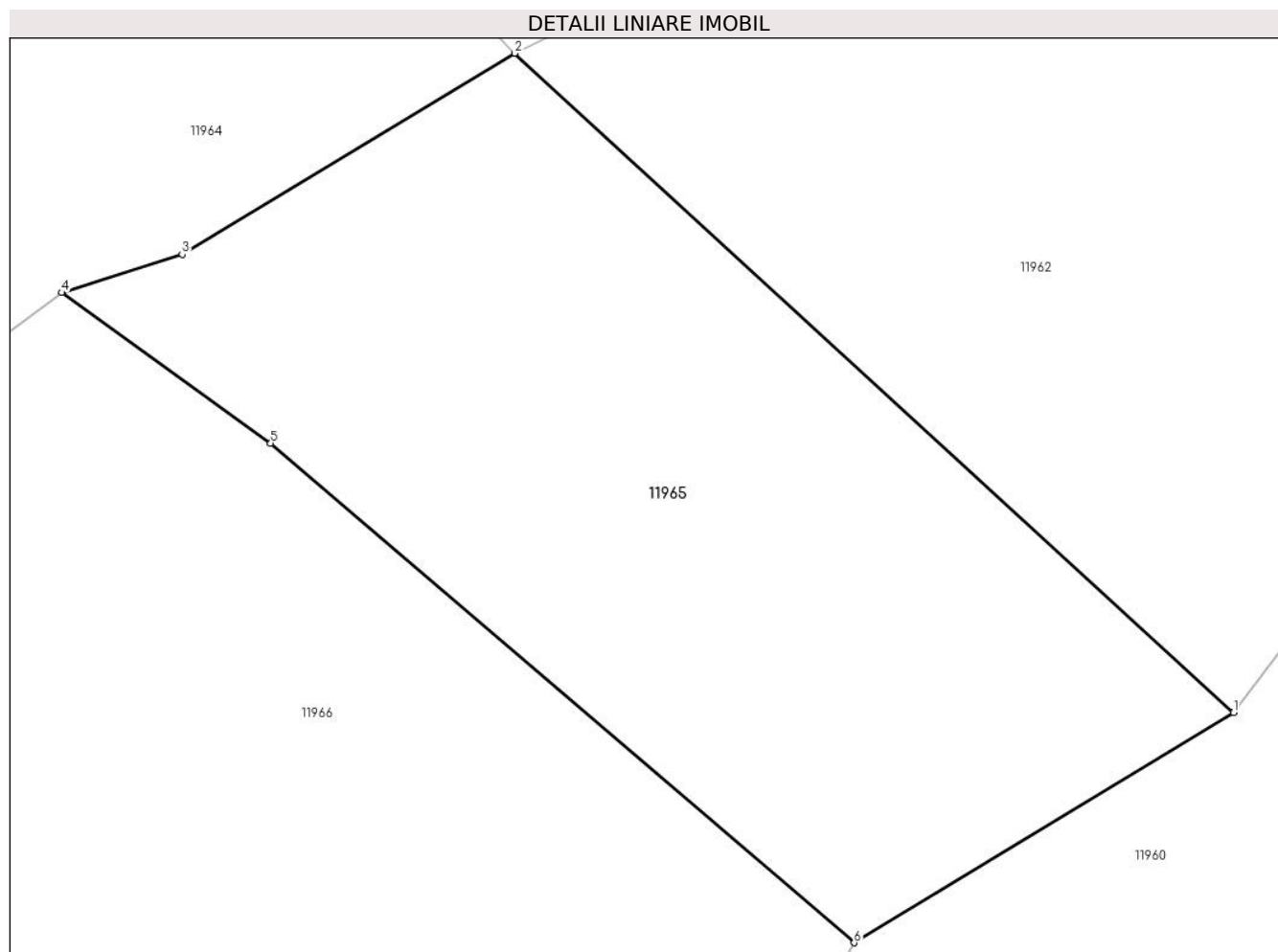
Inscrieri privind dezmembramintele dreptului de proprietate, drepturi reale de garanție și sarcini	Referințe
NU SUNT	

Anexa Nr. 1 La Partea I

Teren

Nr cadastral	Suprafața (mp)*	Observații / Referințe
	1.685	

* Suprafața este determinată în planul de proiecție Stereo 70.



Date referitoare la teren

Crt	Categorie folosință	Intravilan	Suprafața (mp)	Tarla	Parcelă	Nr. topo	Observații / Referințe
1	pașune	NU	1.685	-	-	Parte din 2878, 2877	Pășune în Fata Mare

Lungime Segmente

1) Valorile lungimilor segmentelor sunt obținute din proiecție în plan.

Punct început	X / Y	Punct sfârșit	X / Y	Lungime segment (** (m)
1	283.054,595 427.881,389	2	283.009,891 427.922,373	60.648
2	283.009,891 427.922,373	3	282.989,209 427.909,868	24.169
3	282.989,209 427.909,868	4	282.981,735 427.907,498	7.841
4	282.981,735 427.907,498	5	282.994,717 427.898,138	16.004
5	282.994,717 427.898,138	6	283.031,0 427.867,085	47.757

Punct început	X / Y	Punct sfârșit	X / Y	Lungime segment (** (m)
6	283.031,0 427.867,085	1	283.054,595 427.881,389	27.592

** Lungimile segmentelor sunt determinate în planul de proiecție Stereo 70 și sunt rotunjite la 1 milimetru.

*** Distanța dintre puncte este formată din segmente cumulate ce sunt mai mici decât valoarea 1 milimetru.

**DATE DESPRE IMOBILUL NR. 11966**

Oficiul de Cadastru și Publicitate Imobiliară CARAS-SEVERIN
Biroul de Cadastru și Publicitate Imobiliară Caransebes

A. Partea I. Descrierea imobilului

TEREN Extravilan

Nr. CF vechi:381, 78-Petroșnița

Nr. topografic:2876, 2875, Parte din 2877

Adresa: Jud. Caraș-Severin

Nr. Crt	Nr cadastral Nr. topografic	Suprafața* (mp)	Observații / Referințe
A1	32497	6.921	Sector cadastral:117 Teren neimprejmuit;

B. Partea II. Proprietari și acte

Inscrieri privitoare la dreptul de proprietate și alte drepturi reale		Referințe
5742 / 27/11/1906		
Act nr. -, din 27/11/1906 emis de -;		
B1	Intabulare, drept de PROPRIETATE, dobandit prin Conventie, cota actuala 6/30, cota initiala 6/30 1) BONA NESTOR , (casatorit cu Bona Ana)	A1
715 / 18/10/1985		
Certificat De Mostenitor nr. 260, din 18/10/1985 emis de Notariatul Caransebes;		
B3	Intabulare, drept de PROPRIETATE, mostenire, dobandit prin Succesiune, cota actuala 1/30, cota initiala 1/30 1) BONA SIMION , (nepot de fiu predecedat)	A1
B4	Intabulare, drept de PROPRIETATE, mostenire, dobandit prin Succesiune, cota actuala 1/30, cota initiala 1/30 1) PANTELIE TEODOSIA , nascuta Bona (nepoata de fiu predecedat)	A1
B5	Intabulare, drept de PROPRIETATE, mostenire, dobandit prin Succesiune, cota actuala 1/30, cota initiala 1/30 1) MOTOI-BONA FLOARIEA , (nepoata de fiu predecedat)	A1
1082 / 19/03/1996		
Contract De Intretinere nr. 4239, din 02/10/1995 emis de Notariatul de Stat Caransebes;		
B6	Intabulare, drept de PROPRIETATE, intretinere, dobandit prin Conventie, cota actuala 18/30, cota initiala 18/30 1) BONA RUSALIN , si sotia 2) BONA ANUCA , nascuta Vadean <i>OBSERVATII: bun comun</i>	A1
9461 / 28/03/2019		
Act Notarial nr. 878, din 27/03/2019 emis de Petrescu Irina Verginica;		
B10	Intabulare, drept de PROPRIETATE, donatie, dobandit prin Conventie, cota actuala 3/30, cota initiala 3/30 1) MOTOI-BONA FLOARIEA , casatorita	A1
/		
Act Normativ nr. 7, din 13/03/1996 emis de PARLAMENTUL ROMÂNIEI (ADEVERINȚA 3150/10.09.2024, EMISA DE PRIMĂRIA COMUNEI BUCOȘNIȚA);		
B11	Se notează posesia faptică în favoarea lui 1) DRAGOMIR ZORIȚA-OLTIȚA	A1

C. Partea III. SARCINI

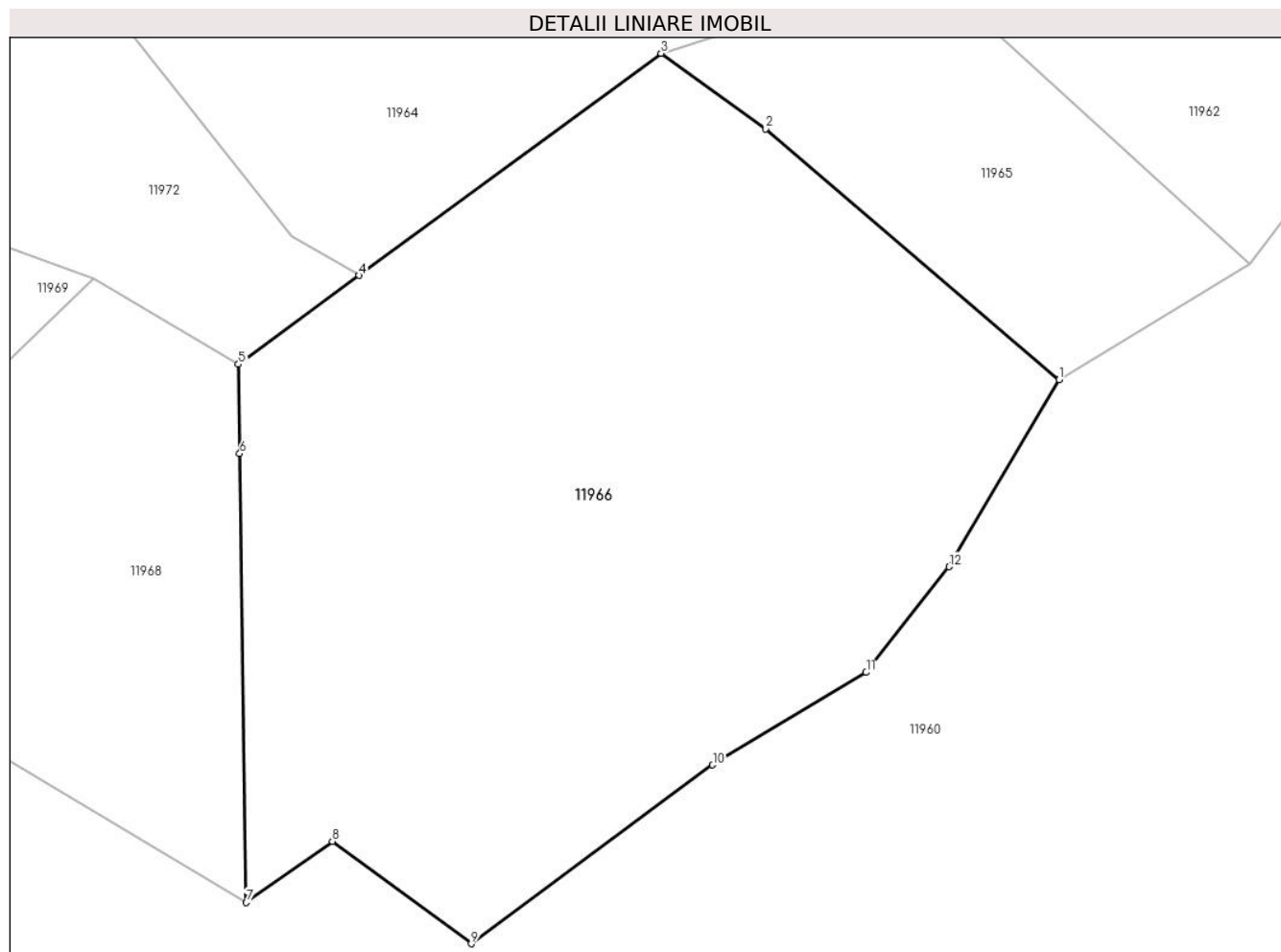
Inscrieri privind dezmembramentele dreptului de proprietate, drepturi reale de garanție și sarcini		Referințe
1082 / 19/03/1996		
Contract De Intretinere nr. 4239, din 02/10/1995 emis de Notariatul de Stat Caransebes;		
C1	DREPT DE INTRETINERE VIAGERA, in favoarea: 1) BONA IOAN , si sotia 2) BONA CUMBRIA	A1

Anexa Nr. 1 La Partea I

Teren

Nr cadastral	Suprafața (mp)*	Observații / Referințe
32497	6.921	

* Suprafața este determinată în planul de proiecție Stereo 70.



Date referitoare la teren

Crt	Categorie folosință	Intravilan	Suprafața (mp)	Tarla	Parcelă	Nr. topo	Observații / Referințe
1	pasune	NU	6.921	-	-	2876, 2875, Parte din 2877	Pășune în Fata Mare

Lungime Segmente

1) Valorile lungimilor segmentelor sunt obținute din proiecție în plan.

Punct început	X / Y	Punct sfârșit	X / Y	Lungime segment (** (m)
1	283.031,0 427.867,085	2	282.994,717 427.898,138	47.757
2	282.994,717 427.898,138	3	282.981,735 427.907,498	16.004

Punct început	X / Y	Punct sfârșit	X / Y	Lungime segment (** (m)
3	282.981,735 427.907,498	4	282.944,354 427.879,993	46.41
4	282.944,354 427.879,993	5	282.929,42 427.869,005	18.541
5	282.929,42 427.869,005	6	282.929,579 427.857,957	11.049
6	282.929,579 427.857,957	7	282.930,38 427.802,371	55.592
7	282.930,38 427.802,371	8	282.941,055 427.809,966	13.101
8	282.941,055 427.809,966	9	282.958,243 427.797,275	21.366
9	282.958,243 427.797,275	10	282.988,133 427.819,397	37.186
10	282.988,133 427.819,397	11	283.007,119 427.830,857	22.177
11	283.007,119 427.830,857	12	283.017,395 427.843,936	16.633
12	283.017,395 427.843,936	1	283.031,0 427.867,085	26.851

** Lungimile segmentelor sunt determinate în planul de proiecție Stereo 70 și sunt rotunjite la 1 milimetru.

*** Distanța dintre puncte este formată din segmente cumulate ce sunt mai mici decât valoarea 1 milimetru.

**DATE DESPRE IMOBILUL NR. 11968**

Oficiul de Cadastru și Publicitate Imobiliară CARAS-SEVERIN
Biroul de Cadastru și Publicitate Imobiliară Caransebes

A. Partea I. Descrierea imobilului

TEREN Extravilan

Nr. CF vechi:802-Petroșnița
Nr. topografic:Parte din 2874

Adresa: Jud. Caraș-Severin

Nr. Crt	Nr cadastral Nr. topografic	Suprafața* (mp)	Observații / Referințe
A1		2.619	Sector cadastral:117 Teren neimprejmuit;

B. Partea II. Proprietari și acte

Inscrieri privitoare la dreptul de proprietate și alte drepturi reale		Referințe
/		
Act Normativ nr. 7, din 13/03/1996 emis de PARLAMENTUL ROMÂNIEI;		
B1	Intabulare, drept de PROPRIETATE, dobândit prin Lege, cota actuala 1/1 1) NEIDENTIFICAT NEIDENTIFICAT	A1
Act Normativ nr. 7, din 13/03/1996 emis de PARLAMENTUL ROMÂNIEI (ADEVERINȚA 3845/11.07.2023, EMISĂ DE PRIMĂRIA COMUNEI BUCOȘNIȚA);		
B2	Se notează posesia faptică în favoarea lui 1) IOVANOVICI TOMA-FLORIN	A1

C. Partea III. SARCINI .

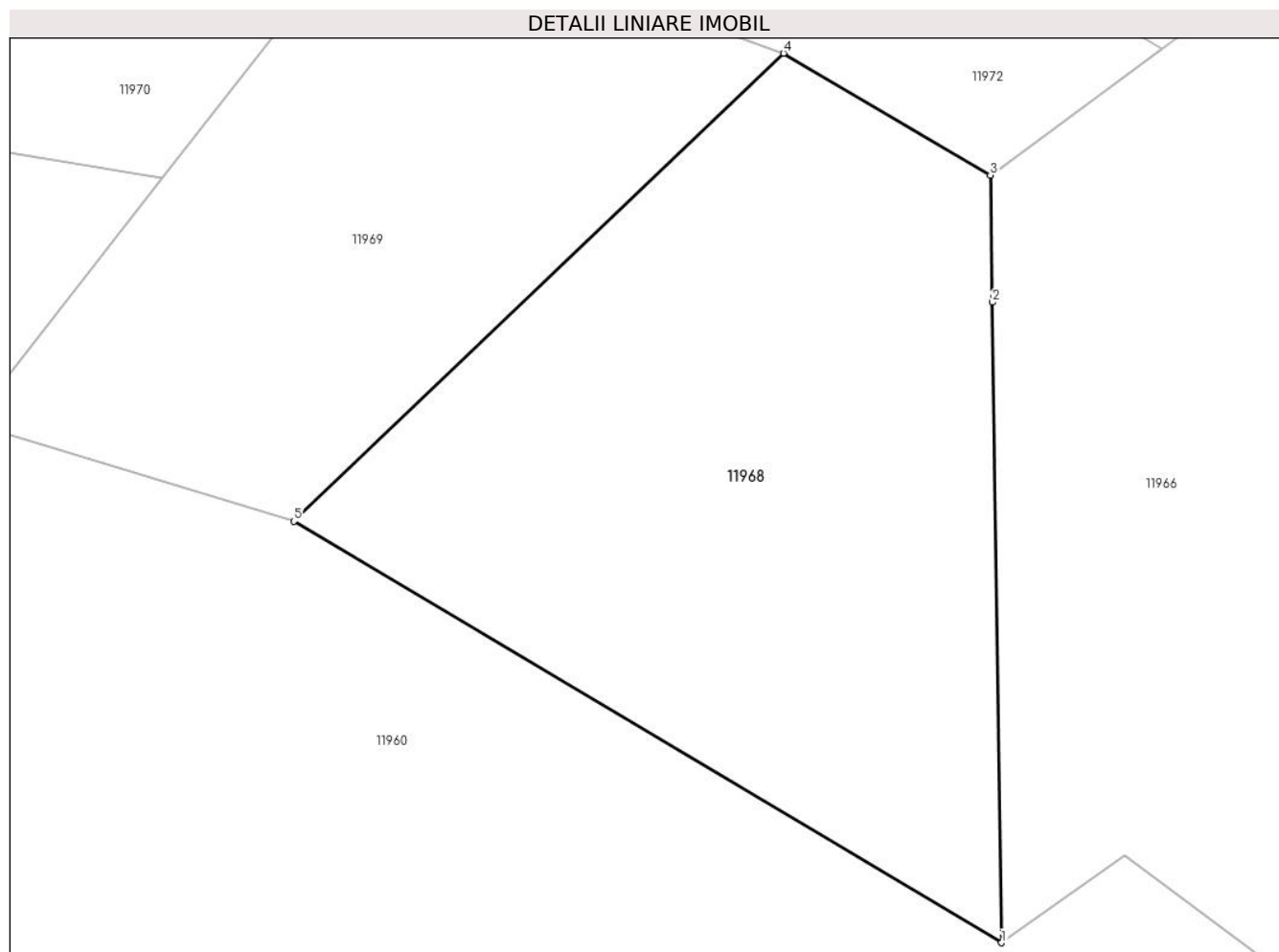
Inscrieri privind dezmembramintele dreptului de proprietate, drepturi reale de garanție și sarcini	Referințe
NU SUNT	

Anexa Nr. 1 La Partea I

Teren

Nr cadastral	Suprafața (mp)*	Observații / Referințe
	2.619	

* Suprafața este determinată în planul de proiecție Stereo 70.



Date referitoare la teren

Crt	Categorie folosință	Intravilan	Suprafața (mp)	Tarla	Parcelă	Nr. topo	Observații / Referințe
1	pasune	NU	2.619	-	-	Parte din 2874	Pășune în Fata Mare

Lungime Segmente

1) Valorile lungimilor segmentelor sunt obținute din proiecție în plan.

Punct început	X / Y	Punct sfârșit	X / Y	Lungime segment (** (m)
1	282.930,38 427.802,371	2	282.929,579 427.857,957	55.592
2	282.929,579 427.857,957	3	282.929,42 427.869,005	11.049
3	282.929,42 427.869,005	4	282.911,467 427.879,58	20.836
4	282.911,467 427.879,58	5	282.868,934 427.838,951	58.82
5	282.868,934 427.838,951	1	282.930,38 427.802,371	71.51

**** Lungimile segmentelor sunt determinate în planul de proiecție Stereo 70 și sunt rotunjite la 1 milimetru.**

***** Distanța dintre puncte este formată din segmente cumulate ce sunt mai mici decât valoarea 1 milimetru.**

**DATE DESPRE IMOBILUL NR. 11969**

Oficiul de Cadastru și Publicitate Imobiliară CARAS-SEVERIN
Biroul de Cadastru și Publicitate Imobiliară Caransebes

A. Partea I. Descrierea imobilului

TEREN Extravilan

Nr. CF vechi:802-Petroșnița
Nr. topografic:Parte din 2874

Adresa: Jud. Caraș-Severin

Nr. Crt	Nr cadastral Nr. topografic	Suprafața* (mp)	Observații / Referințe
A1		1.896	Sector cadastral:117 Teren neimprejmuit;

B. Partea II. Proprietari și acte

Inscrieri privitoare la dreptul de proprietate și alte drepturi reale		Referințe
/		
Act Normativ nr. 7, din 13/03/1996 emis de PARLAMENTUL ROMÂNIEI;		
B1	Intabulare, drept de PROPRIETATE, dobândit prin Lege, cota actuala 1/1 1) NEIDENTIFICAT NEIDENTIFICAT	A1
Act Normativ nr. 7, din 13/03/1996 emis de PARLAMENTUL ROMÂNIEI (ADEVÉRINȚA 3853/11.07.2023, EMISĂ DE PRIMĂRIA COMUNEI BUCOȘNIȚA);		
B2	Se notează posesia faptică în favoarea lui 1) GHERGA SIMION	A1

C. Partea III. SARCINI .

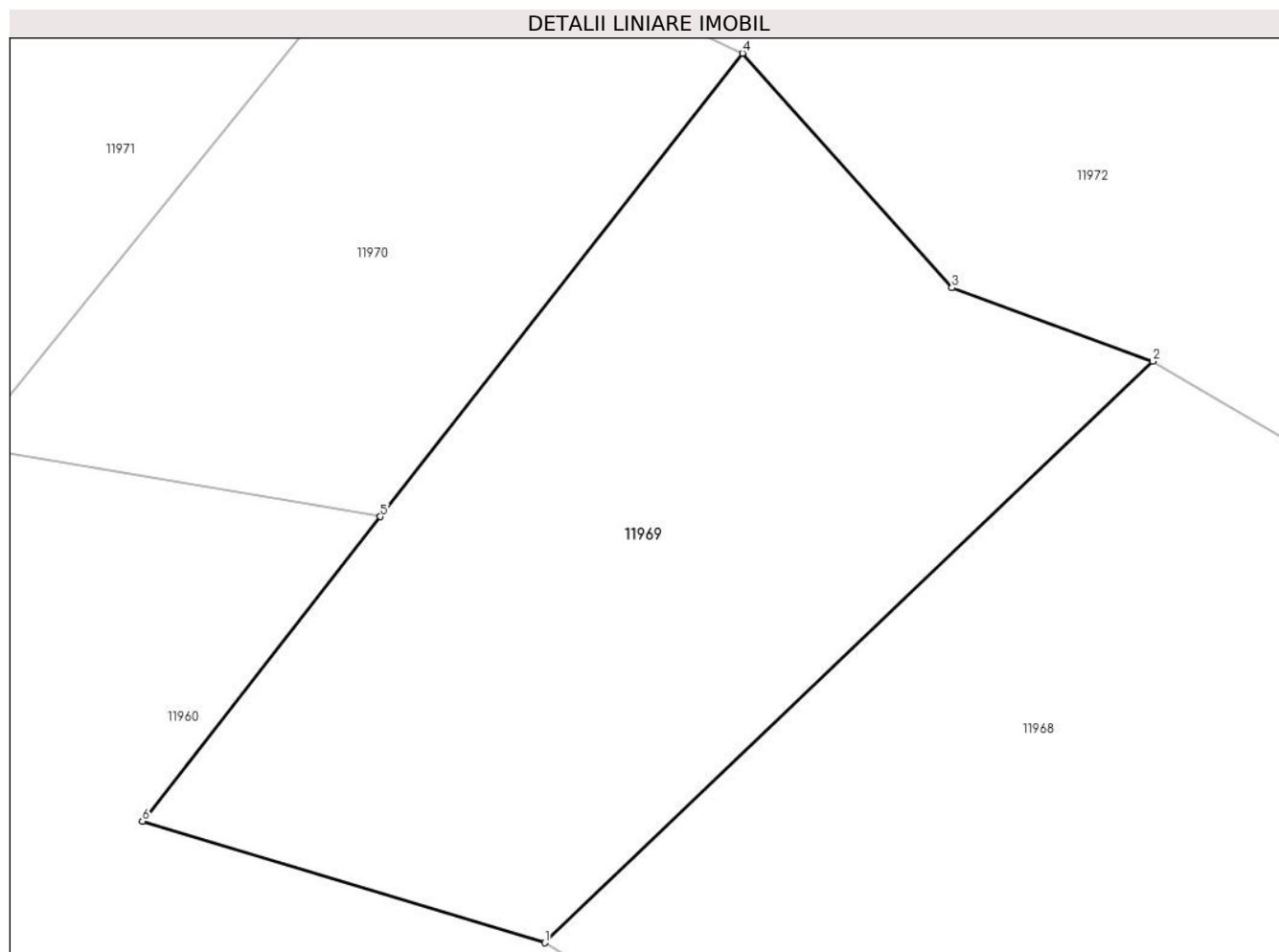
Inscrieri privind dezmembramintele dreptului de proprietate, drepturi reale de garanție și sarcini	Referințe
NU SUNT	

Anexa Nr. 1 La Partea I

Teren

Nr cadastral	Suprafața (mp)*	Observații / Referințe
	1.896	

* Suprafața este determinată în planul de proiecție Stereo 70.



Date referitoare la teren

Crt	Categorie folosință	Intravilan	Suprafața (mp)	Tarla	Parcelă	Nr. topo	Observații / Referințe
1	pașune	NU	1.896	-	-	Parte din 2874	Pășune în Fata Mare

Lungime Segmente

1) Valorile lungimilor segmentelor sunt obținute din proiecție în plan.

Punct început	X / Y	Punct sfârșit	X / Y	Lungime segment (** (m)
1	282.868,934 427.838,951	2	282.911,467 427.879,58	58.82
2	282.911,467 427.879,58	3	282.897,407 427.884,73	14.974
3	282.897,407 427.884,73	4	282.882,768 427.901,112	21.97
4	282.882,768 427.901,112	5	282.857,454 427.868,73	41.102
5	282.857,454 427.868,73	6	282.840,809 427.847,438	27.026

Punct început	X / Y	Punct sfârşit	X / Y	Lungime segment (** (m)
6	282.840,809 427.847,438	1	282.868,934 427.838,951	29.378

** Lungimile segmentelor sunt determinate în planul de proiecţie Stereo 70 şi sunt rotunjite la 1 milimetru.

*** Distanţa dintre puncte este formată din segmente cumulate ce sunt mai mici decât valoarea 1 milimetru.

**DATE DESPRE IMOBILUL NR. 11970**

Oficiul de Cadastru și Publicitate Imobiliară CARAS-SEVERIN
Biroul de Cadastru și Publicitate Imobiliară Caransebes

A. Partea I. Descrierea imobilului

TEREN Extravilan

Nr. CF vechi:802-Petroșnița
Nr. topografic:Parte din 2874, 2873

Adresa: Jud. Caraș-Severin

Nr. Crt	Nr cadastral Nr. topografic	Suprafața* (mp)	Observații / Referințe
A1		1.144	Sector cadastral:117 Teren neimprejmuit;

B. Partea II. Proprietari și acte

Inscrieri privitoare la dreptul de proprietate și alte drepturi reale		Referințe
/		
Act Normativ nr. 7, din 13/03/1996 emis de PARLAMENTUL ROMÂNIEI;		
B1	Intabulare, drept de PROPRIETATE, dobândit prin Lege, cota actuala 1/1 1) NEIDENTIFICAT NEIDENTIFICAT	A1
Act Normativ nr. 7, din 13/03/1996 emis de PARLAMENTUL ROMÂNIEI (ADEVERINȚA 5071/04.10.2023, EMISĂ DE PRIMĂRIA COMUNEI BUCOȘNIȚA);		
B2	Se notează posesia faptică în favoarea lui 1) DRAGOMIR ZORIȚA-OLȚIȚA	A1

C. Partea III. SARCINI .

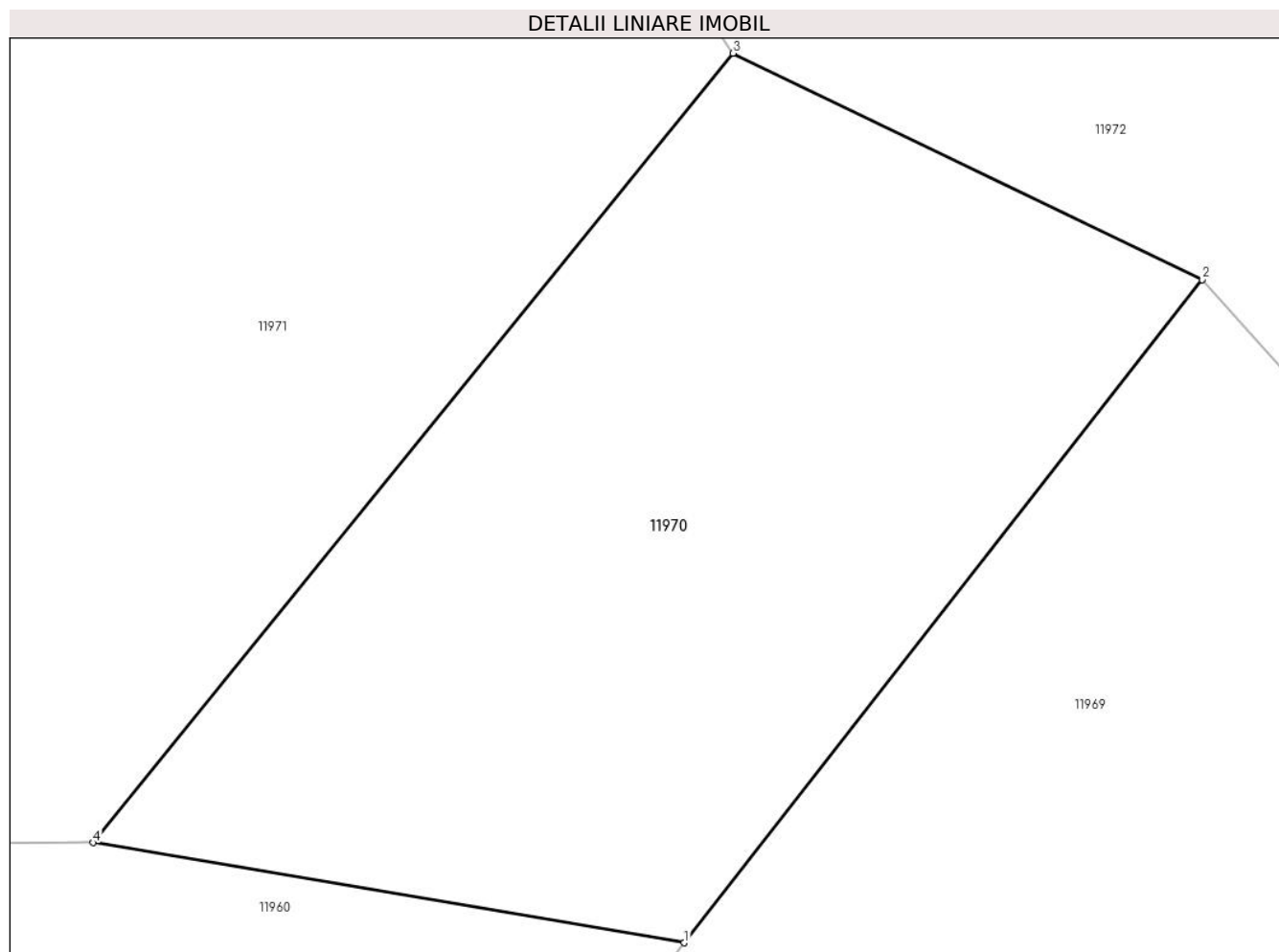
Inscrieri privind dezmembramintele dreptului de proprietate, drepturi reale de garanție și sarcini	Referințe
NU SUNT	

Anexa Nr. 1 La Partea I

Teren

Nr cadastral	Suprafața (mp)*	Observații / Referințe
	1.144	

* Suprafața este determinată în planul de proiecție Stereo 70.



Date referitoare la teren

Crt	Categorie folosință	Intravilan	Suprafața (mp)	Tarla	Parcelă	Nr. topo	Observații / Referințe
1	pașune	NU	1.144	-	-	Parte din 2874, 2873	Pășune în Fata Mare

Lungime Segmente

1) Valorile lungimilor segmentelor sunt obținute din proiecție în plan.

Punct început	X / Y	Punct sfârșit	X / Y	Lungime segment (** (m)
1	282.857,454 427.868,73	2	282.882,768 427.901,112	41.102
2	282.882,768 427.901,112	3	282.859,839 427.912,17	25.456
3	282.859,839 427.912,17	4	282.828,576 427.873,624	49.63
4	282.828,576 427.873,624	1	282.857,454 427.868,73	29.29

**** Lungimile segmentelor sunt determinate în planul de proiecţie Stereo 70 şi sunt rotunjite la 1 milimetru.**

***** Distanţa dintre puncte este formată din segmente cumulate ce sunt mai mici decât valoarea 1 milimetru.**

**DATE DESPRE IMOBILUL NR. 11971**

Oficiul de Cadastru și Publicitate Imobiliară CARAS-SEVERIN
Biroul de Cadastru și Publicitate Imobiliară Caransebes

A. Partea I. Descrierea imobilului

TEREN Extravilan

Nr. CF vechi:802-Petroșnița
Nr. topografic:Parte din 2873

Adresa: Jud. Caraș-Severin

Nr. Crt	Nr cadastral Nr. topografic	Suprafața* (mp)	Observații / Referințe
A1		2.847	Sector cadastral:117 Teren neimprejmuit;

B. Partea II. Proprietari și acte

Inscrieri privitoare la dreptul de proprietate și alte drepturi reale		Referințe
/		
Act Normativ nr. 7, din 13/03/1996 emis de PARLAMENTUL ROMÂNIEI;		
B1	Intabulare, drept de PROPRIETATE, dobândit prin Lege, cota actuala 1/1 1) NEIDENTIFICAT NEIDENTIFICAT	A1
Act Normativ nr. 7, din 13/03/1996 emis de PARLAMENTUL ROMÂNIEI (ADEVÉRINȚA 3859/11.07.2023, EMISĂ DE PRIMĂRIA COMUNEI BUCOȘNIȚA);		
B2	Se notează posesia faptică în favoarea lui 1) SERACIN RUSALIN	A1

C. Partea III. SARCINI .

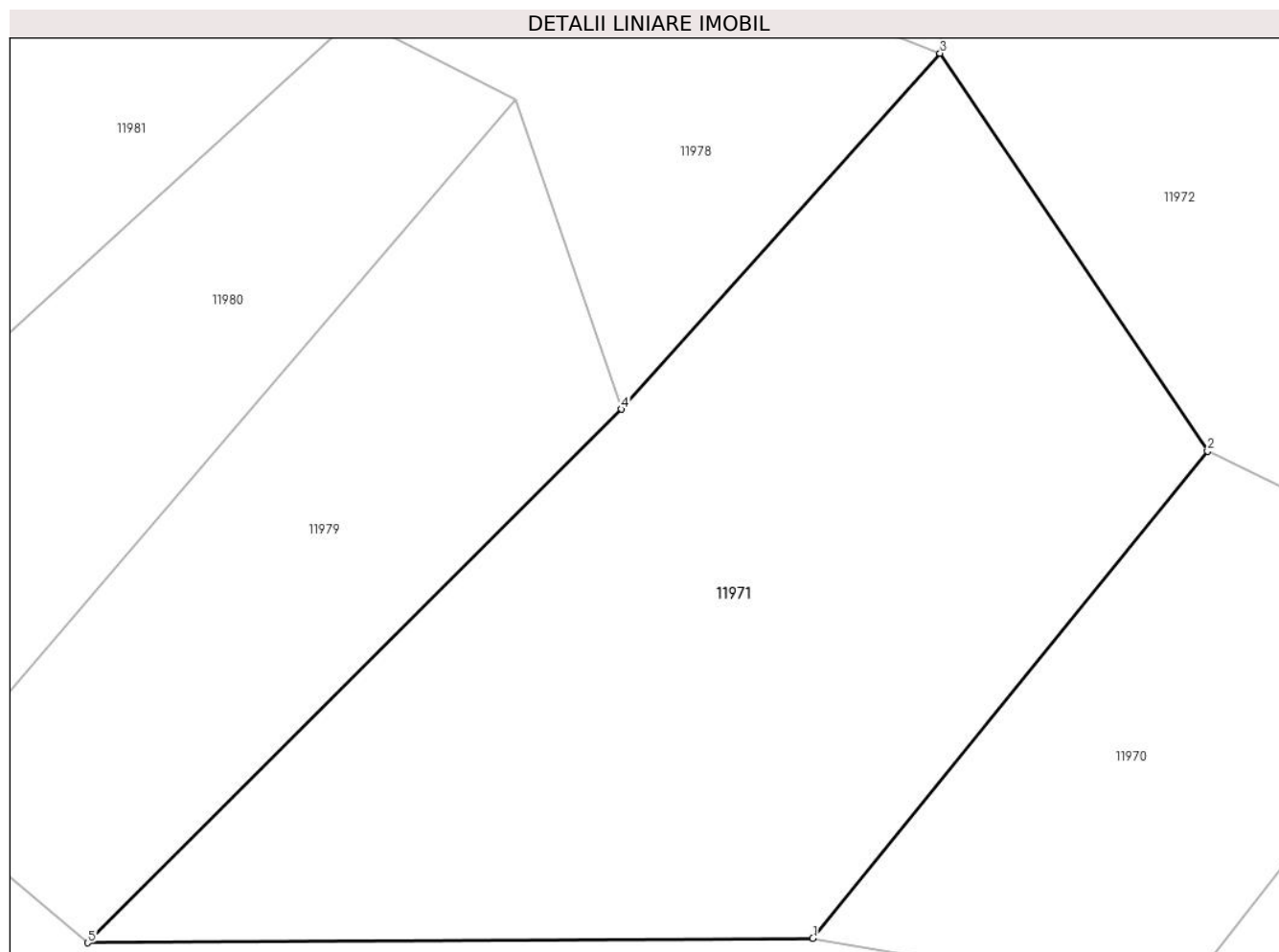
Inscrieri privind dezmembramintele dreptului de proprietate, drepturi reale de garanție și sarcini	Referințe
NU SUNT	

Anexa Nr. 1 La Partea I

Teren

Nr cadastral	Suprafața (mp)*	Observații / Referințe
	2.847	

* Suprafața este determinată în planul de proiecție Stereo 70.



Date referitoare la teren

Crt	Categorie folosință	Intravilan	Suprafața (mp)	Tarla	Parcelă	Nr. topo	Observații / Referințe
1	pașune	NU	2.847	-	-	Parte din 2873, 2872	Pășune în Fata Mare

Lungime Segmente

1) Valorile lungimilor segmentelor sunt obținute din proiecție în plan.

Punct început	X / Y	Punct sfârșit	X / Y	Lungime segment (** (m)
1	282.828,576 427.873,624	2	282.859,839 427.912,17	49.63
2	282.859,839 427.912,17	3	282.838,648 427.943,659	37.955
3	282.838,648 427.943,659	4	282.813,413 427.915,494	37.816
4	282.813,413 427.915,494	5	282.771,161 427.873,281	59.726
5	282.771,161 427.873,281	1	282.828,576 427.873,624	57.416

**** Lungimile segmentelor sunt determinate în planul de proiecție Stereo 70 și sunt rotunjite la 1 milimetru.**

***** Distanța dintre puncte este formată din segmente cumulate ce sunt mai mici decât valoarea 1 milimetru.**

**DATE DESPRE IMOBILUL NR. 11972**

Oficiul de Cadastru și Publicitate Imobiliară CARAS-SEVERIN
Biroul de Cadastru și Publicitate Imobiliară Caransebes

A. Partea I. Descrierea imobilului

Nr. CF vechi:493, 408-Petroșnița
Nr. topografic:Parte din 2871, 2870/1,
2870/2, 2872

TEREN Extravilan

Adresa: Jud. Caraș-Severin

Nr. Crt	Nr cadastral Nr. topografic	Suprafața* (mp)	Observații / Referințe
A1		5.188	Sector cadastral:117 Teren neimprejmuit;

B. Partea II. Proprietari și acte

Inscrieri privitoare la dreptul de proprietate și alte drepturi reale		Referințe
/		
Act Normativ nr. 7, din 13/03/1996 emis de PARLAMENTUL ROMÂNIEI;		
B1	Intabulare, drept de PROPRIETATE, dobândit prin Lege, cota actuala 1/1 1) NEIDENTIFICAT NEIDENTIFICAT	A1
Act Normativ nr. 7, din 13/03/1996 emis de PARLAMENTUL ROMÂNIEI (ADEVÉRINȚA 5068/04.10.2023, EMISĂ DE PRIMĂRIA COMUNEI BUCOȘNIȚA);		
B2	Se notează posesia faptică în favoarea lui 1) BACILA NICOLAE	A1

C. Partea III. SARCINI .

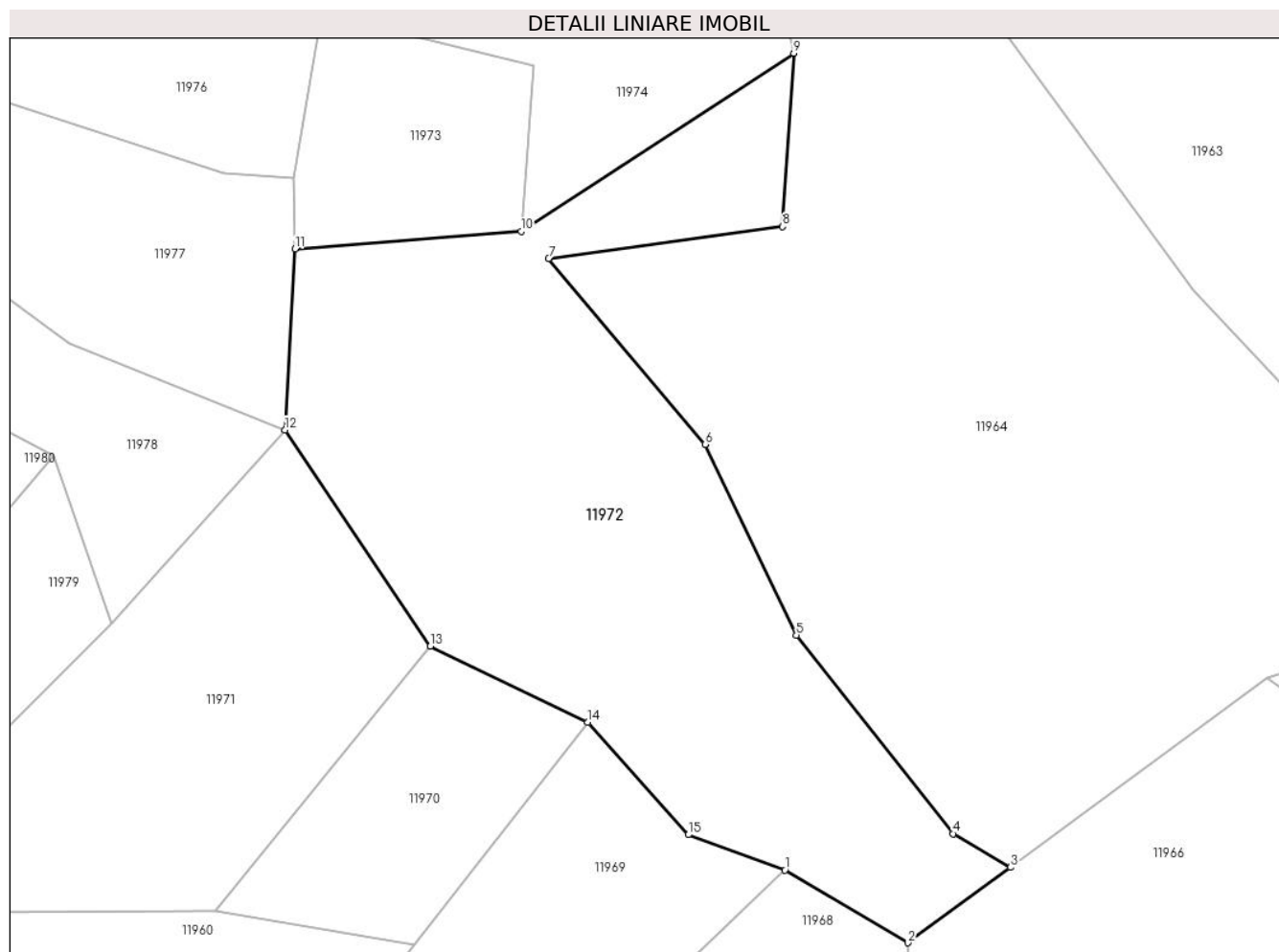
Inscrieri privind dezmembramintele dreptului de proprietate, drepturi reale de garanție și sarcini	Referințe
NU SUNT	

Anexa Nr. 1 La Partea I

Teren

Nr cadastral	Suprafața (mp)*	Observații / Referințe
	5.188	

* Suprafața este determinată în planul de proiecție Stereo 70.



Date referitoare la teren

Crt	Categorie folosință	Intravilan	Suprafața (mp)	Tarla	Parcelă	Nr. topo	Observații / Referințe
1	pasune	NU	5.188	-	-	Parte din 2871, 2870/1, 2870/2, 2872	Pășune în Fata Mare

Lungime Segmente

1) Valorile lungimilor segmentelor sunt obținute din proiecție în plan.

Punct început	X / Y	Punct sfârșit	X / Y	Lungime segment (** (m)
1	282.911,467 427.879,58	2	282.929,42 427.869,005	20.836
2	282.929,42 427.869,005	3	282.944,354 427.879,993	18.541
3	282.944,354 427.879,993	4	282.935,965 427.884,883	9.71
4	282.935,965 427.884,883	5	282.913,165 427.913,8	36.824

Punct început	X / Y	Punct sfârșit	X / Y	Lungime segment (** (m)
5	282.913,165 427.913,8	6	282.899,874 427.941,583	30.798
6	282.899,874 427.941,583	7	282.877,07 427.968,607	35.36
7	282.877,07 427.968,607	8	282.911,174 427.973,282	34.423
8	282.911,174 427.973,282	9	282.912,782 427.998,516	25.285
9	282.912,782 427.998,516	10	282.873,053 427.972,592	47.439
10	282.873,053 427.972,592	11	282.840,126 427.970,017	33.028
11	282.840,126 427.970,017	12	282.838,648 427.943,659	26.399
12	282.838,648 427.943,659	13	282.859,839 427.912,17	37.955
13	282.859,839 427.912,17	14	282.882,768 427.901,112	25.456
14	282.882,768 427.901,112	15	282.897,407 427.884,73	21.97
15	282.897,407 427.884,73	1	282.911,467 427.879,58	14.974

** Lungimile segmentelor sunt determinate în planul de proiecție Stereo 70 și sunt rotunjite la 1 milimetru.

*** Distanța dintre puncte este formată din segmente cumulate ce sunt mai mici decât valoarea 1 milimetru.

**DATE DESPRE IMOBILUL NR. 11973**

Oficiul de Cadastru și Publicitate Imobiliară CARAS-SEVERIN
Biroul de Cadastru și Publicitate Imobiliară Caransebes

A. Partea I. Descrierea imobilului

TEREN Extravilan

Nr. CF vechi:408-Petroșnița

Nr. topografic:Parte din 2870, 2868

Adresa: Jud. Caraș-Severin

Nr. Crt	Nr cadastral Nr. topografic	Suprafața* (mp)	Observații / Referințe
A1		967	Sector cadastral:117 Teren neimprejmuit;

B. Partea II. Proprietari și acte

Inscrieri privitoare la dreptul de proprietate și alte drepturi reale		Referințe
/		
Act Normativ nr. 7, din 13/03/1996 emis de PARLAMENTUL ROMÂNIEI;		
B1	Intabulare, drept de PROPRIETATE, dobândit prin Lege, cota actuala 1/1 1) NEIDENTIFICAT NEIDENTIFICAT	A1
Act Normativ nr. 7, din 13/03/1996 emis de PARLAMENTUL ROMÂNIEI (ADEVERINȚA 3849/11.07.2023, EMISĂ DE PRIMĂRIA COMUNEI BUCOȘNIȚA);		
B2	Se notează posesia faptică în favoarea lui 1) GHERGA NICOLAE	A1

C. Partea III. SARCINI .

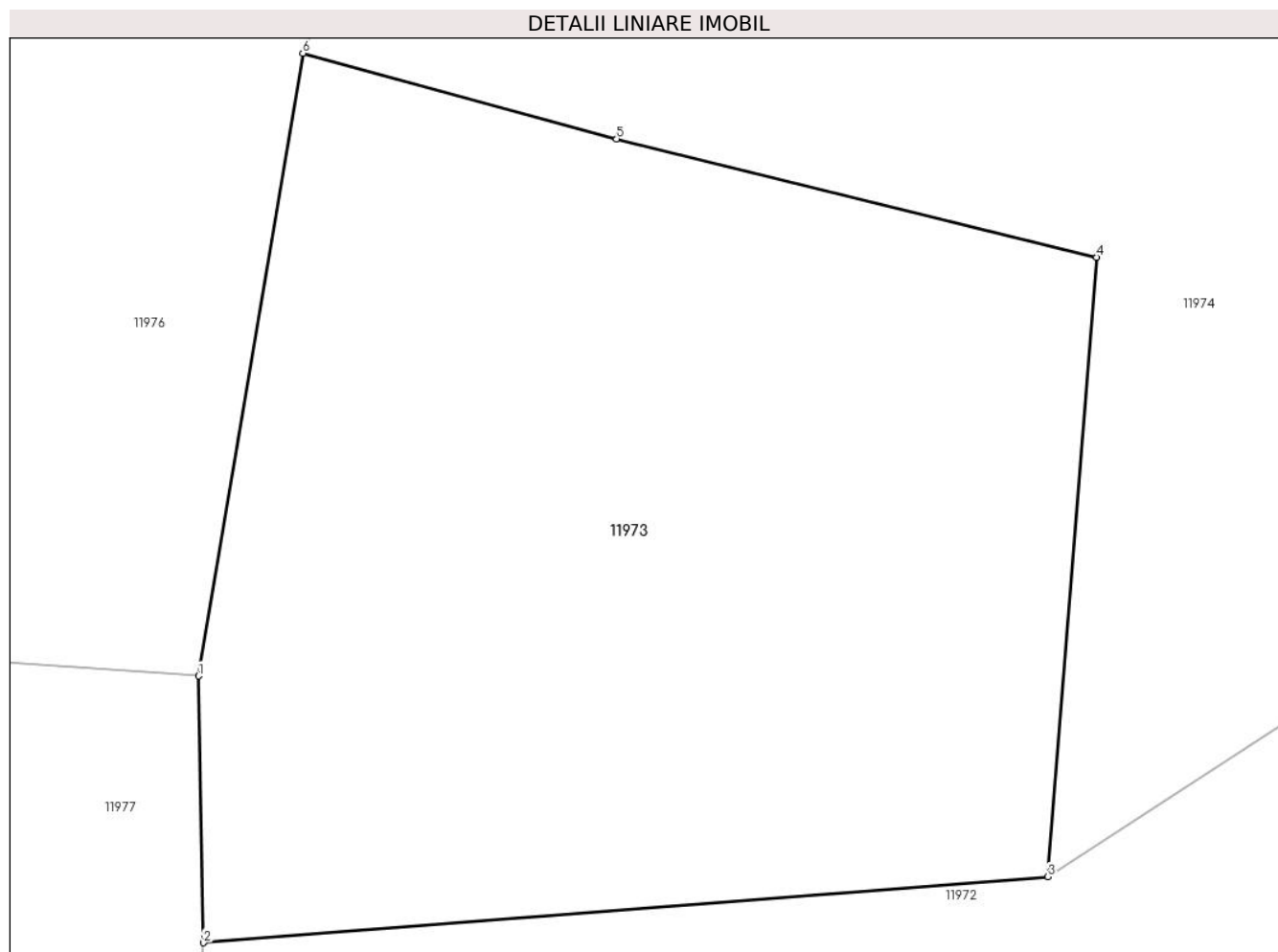
Inscrieri privind dezmembramintele dreptului de proprietate, drepturi reale de garanție și sarcini	Referințe
NU SUNT	

Anexa Nr. 1 La Partea I

Teren

Nr cadastral	Suprafața (mp)*	Observații / Referințe
	967	

* Suprafața este determinată în planul de proiecție Stereo 70.



Date referitoare la teren

Crt	Categorie folosință	Intravilan	Suprafața (mp)	Tarla	Parcelă	Nr. topo	Observații / Referințe
1	pașune	NU	967	-	-	Parte din 2870, 2868	Pășune în Fata Mare

Lungime Segmente

1) Valorile lungimilor segmentelor sunt obținute din proiecție în plan.

Punct început	X / Y	Punct sfârșit	X / Y	Lungime segment (** (m)
1	282.839,933 427.980,413	2	282.840,126 427.970,017	10.398
2	282.840,126 427.970,017	3	282.873,053 427.972,592	33.028
3	282.873,053 427.972,592	4	282.874,967 427.996,736	24.22
4	282.874,967 427.996,736	5	282.856,239 428.001,343	19.286
5	282.856,239 428.001,343	6	282.844,006 428.004,681	12.68

Punct început	X / Y	Punct sfârșit	X / Y	Lungime segment (** (m)
6	282.844,006 428.004,681	1	282.839,933 427.980,413	24.607

** Lungimile segmentelor sunt determinate în planul de proiecție Stereo 70 și sunt rotunjite la 1 milimetru.

*** Distanța dintre puncte este formată din segmente cumulate ce sunt mai mici decât valoarea 1 milimetru.

**DATE DESPRE IMOBILUL NR. 11974**

Oficiul de Cadastru și Publicitate Imobiliară CARAS-SEVERIN
Biroul de Cadastru și Publicitate Imobiliară Caransebes

A. Partea I. Descrierea imobilului

TEREN Extravilan

Nr. CF vechi:408-Petroșnița
Nr. topografic:Parte din 2868, 2870

Adresa: Jud. Caraș-Severin

Nr. Crt	Nr cadastral Nr. topografic	Suprafața* (mp)	Observații / Referințe
A1		1.913	Sector cadastral:117 Teren neimprejmuț;

B. Partea II. Proprietari și acte

Inscrieri privitoare la dreptul de proprietate și alte drepturi reale		Referințe
/		
Act Normativ nr. 7, din 13/03/1996 emis de PARLAMENTUL ROMÂNIEI;		
B1	Intabulare, drept de PROPRIETATE, dobândit prin Lege, cota actuala 1/1 1) NEIDENTIFICAT NEIDENTIFICAT	A1
Act Normativ nr. 7, din 13/03/1996 emis de PARLAMENTUL ROMÂNIEI (ADEVERINȚA 3855/11.07.2023, EMISĂ DE PRIMĂRIA COMUNEI BUCOȘNIȚA);		
B2	Se notează posesia faptică în favoarea lui 1) LINU ANA	A1

C. Partea III. SARCINI .

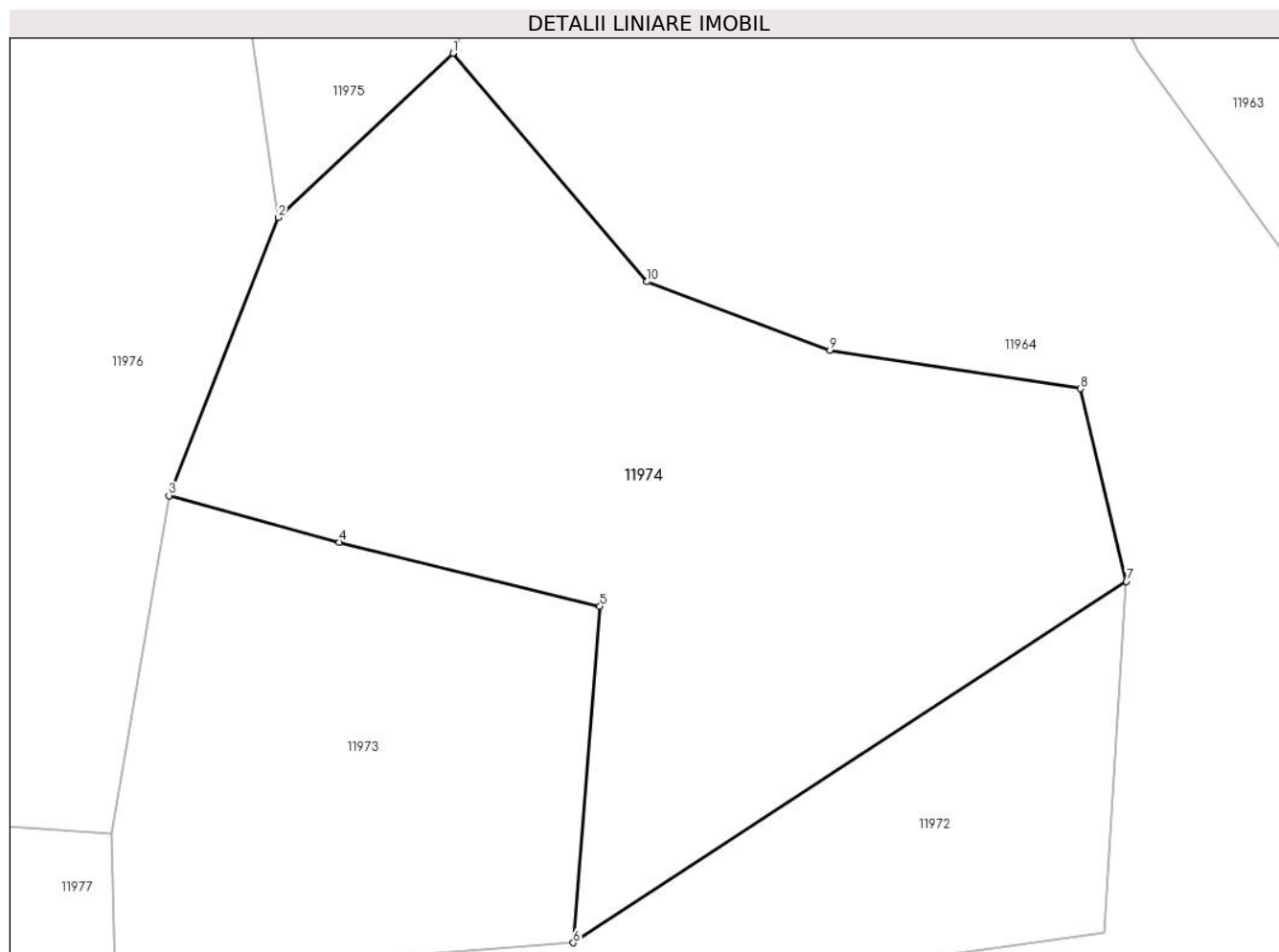
Inscrieri privind dezmembramintele dreptului de proprietate, drepturi reale de garanție și sarcini	Referințe
NU SUNT	

Anexa Nr. 1 La Partea I

Teren

Nr cadastral	Suprafața (mp)*	Observații / Referințe
	1.913	

* Suprafața este determinată în planul de proiecție Stereo 70.



Date referitoare la teren

Crt	Categorie folosință	Intravilan	Suprafața (mp)	Tarla	Parcelă	Nr. topo	Observații / Referințe
1	pașune	NU	1.913	-	-	Parte din 2868, 2870	Pășune în Fata Mare

Lungime Segmente

1) Valorile lungimilor segmentelor sunt obținute din proiecție în plan.

Punct început	X / Y	Punct sfârșit	X / Y	Lungime segment (** (m)
1	282.864,41 428.036,428	2	282.851,886 428.024,644	17.196
2	282.851,886 428.024,644	3	282.844,006 428.004,681	21.462
3	282.844,006 428.004,681	4	282.856,239 428.001,343	12.68
4	282.856,239 428.001,343	5	282.874,967 427.996,736	19.286
5	282.874,967 427.996,736	6	282.873,053 427.972,592	24.22

Punct început	X / Y	Punct sfârșit	X / Y	Lungime segment (** (m)
6	282.873,053 427.972,592	7	282.912,782 427.998,516	47.439
7	282.912,782 427.998,516	8	282.909,476 428.012,356	14.229
8	282.909,476 428.012,356	9	282.891,493 428.015,115	18.193
9	282.891,493 428.015,115	10	282.878,344 428.020,025	14.036
10	282.878,344 428.020,025	1	282.864,41 428.036,428	21.522

** Lungimile segmentelor sunt determinate în planul de proiecție Stereo 70 și sunt rotunjite la 1 milimetru.

*** Distanța dintre puncte este formată din segmente cumulate ce sunt mai mici decât valoarea 1 milimetru.

**DATE DESPRE IMOBILUL NR. 11975**

Oficiul de Cadastru și Publicitate Imobiliară CARAS-SEVERIN
Biroul de Cadastru și Publicitate Imobiliară Caransebes

A. Partea I. Descrierea imobilului

Nr. CF vechi:515, 500, 496, 408, 1166-
Petroșnița

Nr. topografic:2867, Parte din 2866,
2865/1, 2865/2, 2865/3

TEREN Extravilan

Adresa: Jud. Caraș-Severin

Nr. Crt	Nr cadastral Nr. topografic	Suprafața* (mp)	Observații / Referințe
A1		4.654	Sector cadastral:117 Teren neimpregmuit;

Construcții

Crt	Nr cadastral Nr. topografic	Adresa	Observații / Referințe
A1.1		Jud. Caraș-Severin	Nr. niveluri:1; S. construita la sol:165 mp; S. construita desfasurata:165 mp; Anexă P

B. Partea II. Proprietari și acte

Inscrieri privitoare la dreptul de proprietate și alte drepturi reale		Referințe
/		
Act Normativ nr. 7, din 13/03/1996 emis de PARLAMENTUL ROMÂNIEI;		
B1	Intabulare, drept de PROPRIETATE, dobandit prin Lege, cota actuala 1/1 1) NEIDENTIFICAT NEIDENTIFICAT	A1
Act Normativ nr. 7, din 13/03/1996 emis de PARLAMENTUL ROMÂNIEI (ADEVERINȚA 3856/11.07.2023, EMISĂ DE PRIMĂRIA COMUNEI BUCOȘNIȚA);		
B2	Se notează posesia faptică în favoarea lui 1) GHERGA MARTIN	A1
Act Normativ nr. 7, din 13/03/1996 emis de PARLAMENTUL ROMÂNIEI (ADEVERINȚA 1271/15.04.2022, EMISĂ DE PRIMĂRIA COMUNEI BUCOȘNIȚA);		
B3	Intabulare, drept de PROPRIETATE, dobandit prin Lege, cota actuala 1/1 1) GHERGA MARTIN	A1.1

C. Partea III. SARCINI .

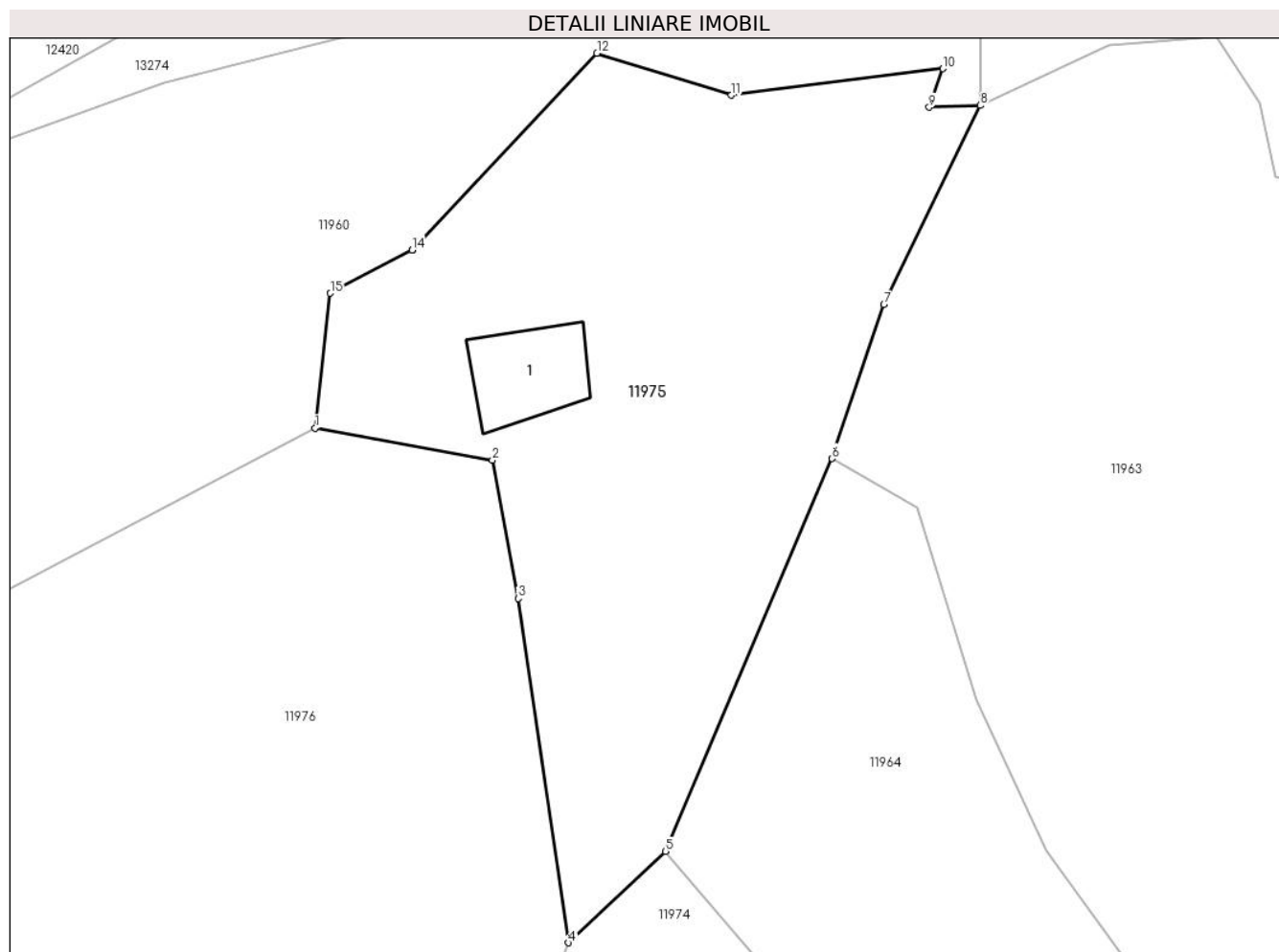
Inscrieri privind dezmembramentele dreptului de proprietate, drepturi reale de garanție și sarcini	Referințe
NU SUNT	

Anexa Nr. 1 La Partea I

Teren

Nr cadastral	Suprafața (mp)*	Observații / Referințe
	4.654	

* Suprafața este determinată în planul de proiecție Stereo 70.



Date referitoare la teren

Crt	Categorie folosință	Intravilan	Suprafața (mp)	Tarla	Parcelă	Nr. topo	Observații / Referințe
1	curți constructii	NU	167	-	-	Parte din 2866	Curți Construcții în Fata Mare
2	pasune	NU	4.487	-	-	2867, Parte din 2866, 2865/1, 2865/2, 2865/3, 2865/4	Pășune în Fata Mare

Date referitoare la construcții

Crt	Număr	Destinație construcție	Supraf. (mp)	Situație juridică	Observații / Referințe
A1.1		construcții anexa	165	Cu acte	Nr. niveluri:1; S. construita la sol:165 mp; S. construita desfasurata:165 mp; Anexă P

Lungime Segmente

1) Valorile lungimilor segmentelor sunt obținute din proiecție în plan.

Punct început	X / Y	Punct sfârșit	X / Y	Lungime segment (** (m)
1	282.819,178 428.091,026	2	282.842,063 428.086,881	23.257

Punct început	X / Y	Punct sfârșit	X / Y	Lungime segment (** (m)
2	282.842,063 428.086,881	3	282.845,392 428.069,06	18.129
3	282.845,392 428.069,06	4	282.851,886 428.024,644	44.888
4	282.851,886 428.024,644	5	282.864,41 428.036,428	17.196
5	282.864,41 428.036,428	6	282.885,905 428.087,088	55.032
6	282.885,905 428.087,088	7	282.892,586 428.106,937	20.943
7	282.892,586 428.106,937	8	282.905,021 428.132,642	28.555
8	282.905,021 428.132,642	9	282.898,425 428.132,388	6.601
9	282.898,425 428.132,388	10	282.900,21 428.137,376	5.298
10	282.900,21 428.137,376	11	282.872,9 428.133,959	27.523
11	282.872,9 428.133,959	12	282.855,556 428.139,368	18.168
12	282.855,556 428.139,368	13	282.831,768 428.114,072	34.724
13	282.831,768 428.114,072	14	282.831,697 428.113,996	0.104
14	282.831,697 428.113,996	15	282.821,146 428.108,404	11.941
15	282.821,146 428.108,404	1	282.819,178 428.091,026	17.489

** Lungimile segmentelor sunt determinate în planul de proiecție Stereo 70 și sunt rotunjite la 1 milimetru.

*** Distanța dintre puncte este formată din segmente cumulate ce sunt mai mici decât valoarea 1 milimetru.

**DATE DESPRE IMOBILUL NR. 11976**

Oficiul de Cadastru și Publicitate Imobiliară CARAS-SEVERIN
Biroul de Cadastru și Publicitate Imobiliară Caransebes

A. Partea I. Descrierea imobilului

Nr. CF vechi:408, 496, 1166-Petroșnița
Nr. topografic:Parte din 2865/1, 285/2,
2865/3

TEREN Extravilan

Adresa: Jud. Caraș-Severin

Nr. Crt	Nr cadastral Nr. topografic	Suprafața* (mp)	Observații / Referințe
A1		6.661	Sector cadastral:117 Teren neimprejmuit;

B. Partea II. Proprietari și acte

Inscrieri privitoare la dreptul de proprietate și alte drepturi reale		Referințe
/		
Act Normativ nr. 7, din 13/03/1996 emis de PARLAMENTUL ROMÂNIEI;		
B1	Intabulare, drept de PROPRIETATE, dobândit prin Lege, cota actuala 1/1 1) NEIDENTIFICAT NEIDENTIFICAT	A1
Act Normativ nr. 7, din 13/03/1996 emis de PARLAMENTUL ROMÂNIEI (ADEVÉRINȚA 3388/15.06.2023, EMISĂ DE PRIMĂRIA COMUNEI BUCOȘNIȚA);		
B2	Se notează posesia faptică în favoarea lui 1) POIENARIU NICOLAE	A1

C. Partea III. SARCINI .

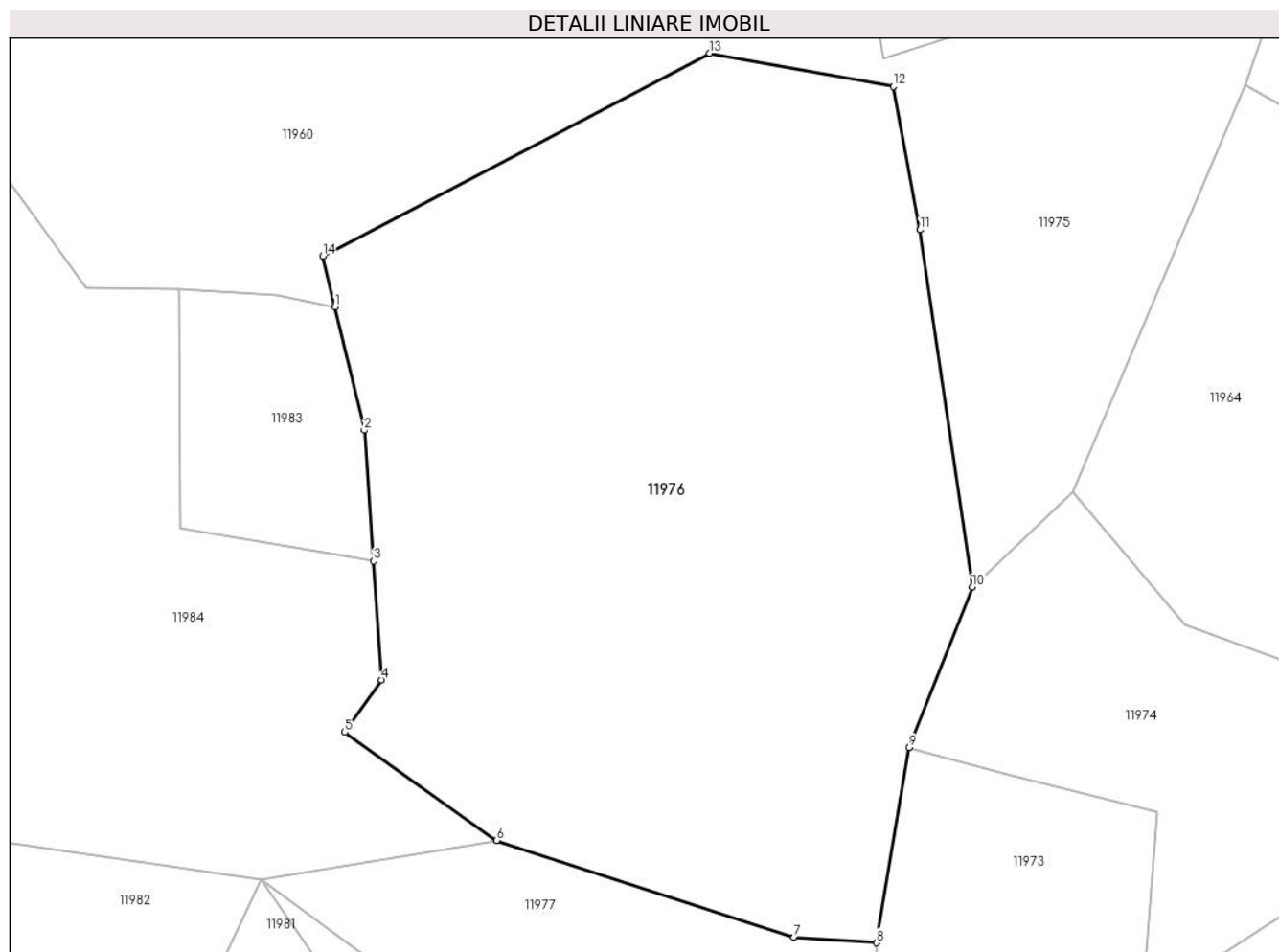
Inscrieri privind dezmembramintele dreptului de proprietate, drepturi reale de garanție și sarcini	Referințe
NU SUNT	

Anexa Nr. 1 La Partea I

Teren

Nr cadastral	Suprafața (mp)*	Observații / Referințe
	6.661	

* Suprafața este determinată în planul de proiecție Stereo 70.



Date referitoare la teren

Crt	Categorie folosință	Intravilan	Suprafața (mp)	Tarla	Parcelă	Nr. topo	Observații / Referințe
1	pasune	NU	6.661	-	-	Parte din 2865/1, 285/2, 2865/3	Pășune în Fata Mare

Lungime Segmente

1) Valorile lungimilor segmentelor sunt obținute din proiecție în plan.

Punct început	X / Y	Punct sfârșit	X / Y	Lungime segment (** (m)
1	282.772,591 428.059,482	2	282.776,24 428.044,13	15.78
2	282.776,24 428.044,13	3	282.777,351 428.027,866	16.302
3	282.777,351 428.027,866	4	282.778,36 428.013,095	14.805
4	282.778,36 428.013,095	5	282.773,803 428.006,606	7.929

Punct început	X / Y	Punct sfârșit	X / Y	Lungime segment (** (m)
5	282.773,803 428.006,606	6	282.792,717 427.993,144	23.216
6	282.792,717 427.993,144	7	282.829,694 427.981,112	38.885
7	282.829,694 427.981,112	8	282.839,933 427.980,413	10.263
8	282.839,933 427.980,413	9	282.844,006 428.004,681	24.607
9	282.844,006 428.004,681	10	282.851,886 428.024,644	21.462
10	282.851,886 428.024,644	11	282.845,392 428.069,06	44.888
11	282.845,392 428.069,06	12	282.842,063 428.086,881	18.129
12	282.842,063 428.086,881	13	282.819,178 428.091,026	23.257
13	282.819,178 428.091,026	14	282.771,092 428.065,788	54.307
14	282.771,092 428.065,788	1	282.772,591 428.059,482	6.482

** Lungimile segmentelor sunt determinate în planul de proiecție Stereo 70 și sunt rotunjite la 1 milimetru.

*** Distanța dintre puncte este formată din segmente cumulate ce sunt mai mici decât valoarea 1 milimetru.

**DATE DESPRE IMOBILUL NR. 11977**

Oficiul de Cadastru și Publicitate Imobiliară CARAS-SEVERIN
Biroul de Cadastru și Publicitate Imobiliară Caransebes

A. Partea I. Descrierea imobilului

Nr. CF vechi:496, 408, 1166-Petroșnița
Nr. topografic:Parte din 2865/1, 2865/2,
2865/3

TEREN Extravilan

Adresa: Jud. Caraș-Severin

Nr. Crt	Nr cadastral Nr. topografic	Suprafața* (mp)	Observații / Referințe
A1		1.903	Sector cadastral:117 Teren neimprejmuit;

B. Partea II. Proprietari și acte

Inscrieri privitoare la dreptul de proprietate și alte drepturi reale		Referințe
/		
Act Normativ nr. 7, din 13/03/1996 emis de PARLAMENTUL ROMÂNIEI;		
B1	Intabulare, drept de PROPRIETATE, dobândit prin Lege, cota actuala 1/1 1) NEIDENTIFICAT NEIDENTIFICAT	A1
Act Normativ nr. 7, din 13/03/1996 emis de PARLAMENTUL ROMÂNIEI (ADEVERINȚA 3850/11.07.2023, EMISĂ DE PRIMĂRIA COMUNEI BUCOȘNIȚA);		
B2	Se notează posesia faptică în favoarea lui 1) SERACIN MIHAI 2) SERACIN PAULINA-MARIA	A1

C. Partea III. SARCINI .

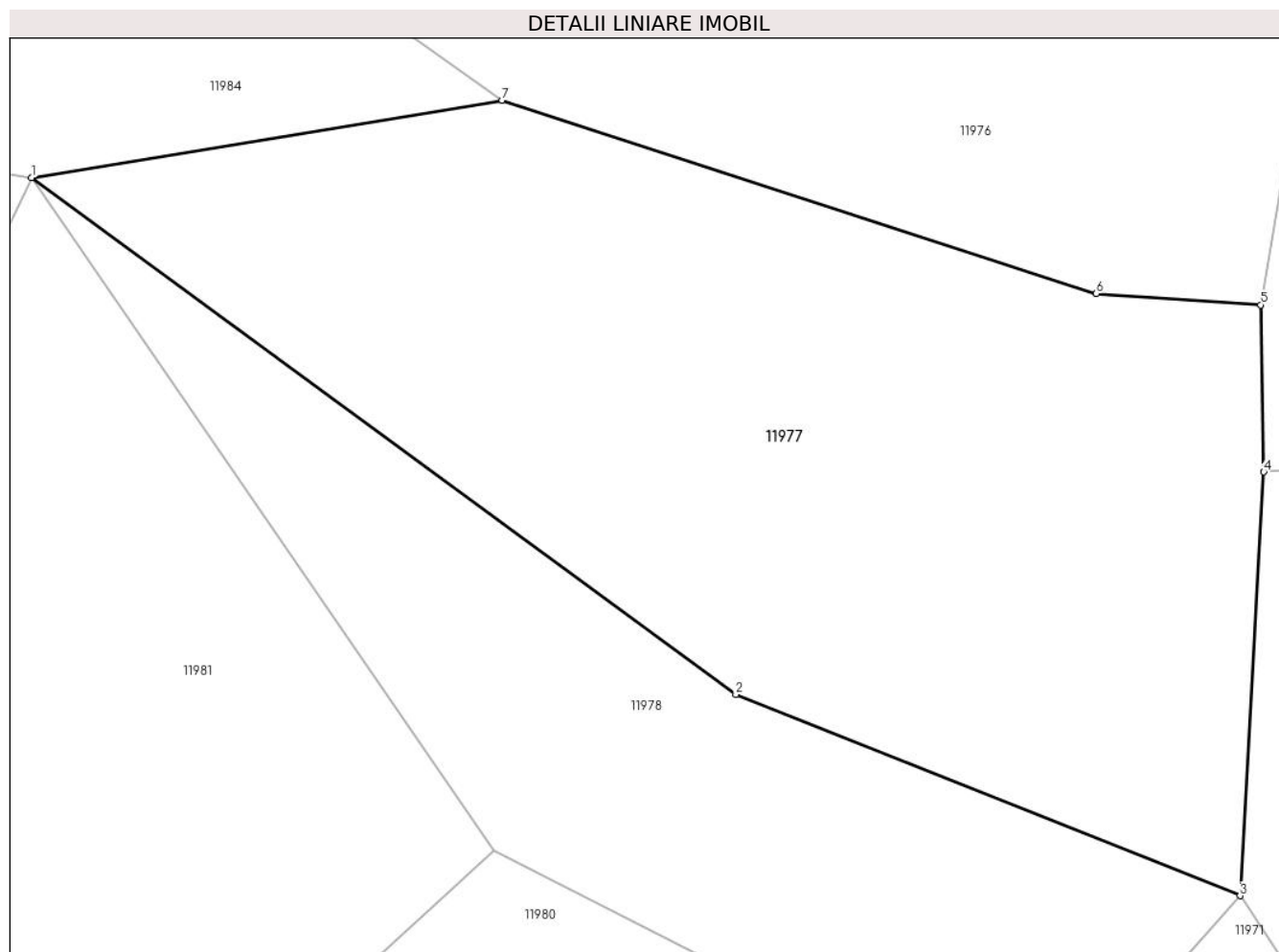
Inscrieri privind dezmembramintele dreptului de proprietate, drepturi reale de garanție și sarcini	Referințe
NU SUNT	

Anexa Nr. 1 La Partea I

Teren

Nr cadastral	Suprafața (mp)*	Observații / Referințe
	1.903	

* Suprafața este determinată în planul de proiecție Stereo 70.



Date referitoare la teren

Crt	Categorie folosință	Intravilan	Suprafața (mp)	Tarla	Parcelă	Nr. topo	Observații / Referințe
1	pașune	NU	1.903	-	-	Parte din 2865/1, 2865/2, 2865/3	Pășune în Fata Mare

Lungime Segmente

1) Valorile lungimilor segmentelor sunt obținute din proiecție în plan.

Punct început	X / Y	Punct sfârșit	X / Y	Lungime segment (** (m)
1	282.763,434 427.988,32	2	282.807,262 427.956,18	54.35
2	282.807,262 427.956,18	3	282.838,648 427.943,659	33.791
3	282.838,648 427.943,659	4	282.840,126 427.970,017	26.399
4	282.840,126 427.970,017	5	282.839,933 427.980,413	10.398

Punct început	X / Y	Punct sfârşit	X / Y	Lungime segment (** (m)
5	282.839,933 427.980,413	6	282.829,694 427.981,112	10.263
6	282.829,694 427.981,112	7	282.792,717 427.993,144	38.885
7	282.792,717 427.993,144	1	282.763,434 427.988,32	29.678

** Lungimile segmentelor sunt determinate în planul de proiecţie Stereo 70 şi sunt rotunjite la 1 milimetru.

*** Distanţa dintre puncte este formată din segmente cumulate ce sunt mai mici decât valoarea 1 milimetru.

**DATE DESPRE IMOBILUL NR. 11978**

Oficiul de Cadastru și Publicitate Imobiliară CARAS-SEVERIN
Biroul de Cadastru și Publicitate Imobiliară Caransebes

A. Partea I. Descrierea imobilului

TEREN Extravilan

Nr. CF vechi:380-Petroșnița
Nr. topografic:Parte din 2864

Adresa: Jud. Caraș-Severin

Nr. Crt	Nr cadastral Nr. topografic	Suprafața* (mp)	Observații / Referințe
A1		Din acte: 5.841 Masurata: 1.261	Sector cadastral:117 Teren neimprejmuț;

B. Partea II. Proprietari și acte

Inscrieri privitoare la dreptul de proprietate și alte drepturi reale		Referințe
2531 / 23/11/1933		
Hotarare Judecatoreasca nr. 2706, din 01/01/1929 emis de JUDECĂTORIA CARANSEBES;		
B1	Intabulare, drept de PROPRIETATEpărți egale, dobandit prin Hotarare Judecatoreasca, cota actuala 2/3 1) LALA IOAN , căs. cu Muhu Iconia, dom. în Petroșnița 2) LALA VASILIE , fiul lui Pavel, dom. în Petroșnița	A1
370 / 04/03/1943		
Act Notarial nr. 0, din 01/11/1940 emis de -;		
B2	Intabulare, drept de PROPRIETATE, dobandit prin Conventie, cota actuala 1/3 1) POENARIU MOISE , fiul Stanei, dom. în Petroșnița	A1
B2	Se notează interdicția de înstrăinare și grevare în favoarea lui 1) LALA MOISE , fiul lui Pavel, dom. în Petroșnița	A1

C. Partea III. SARCINI

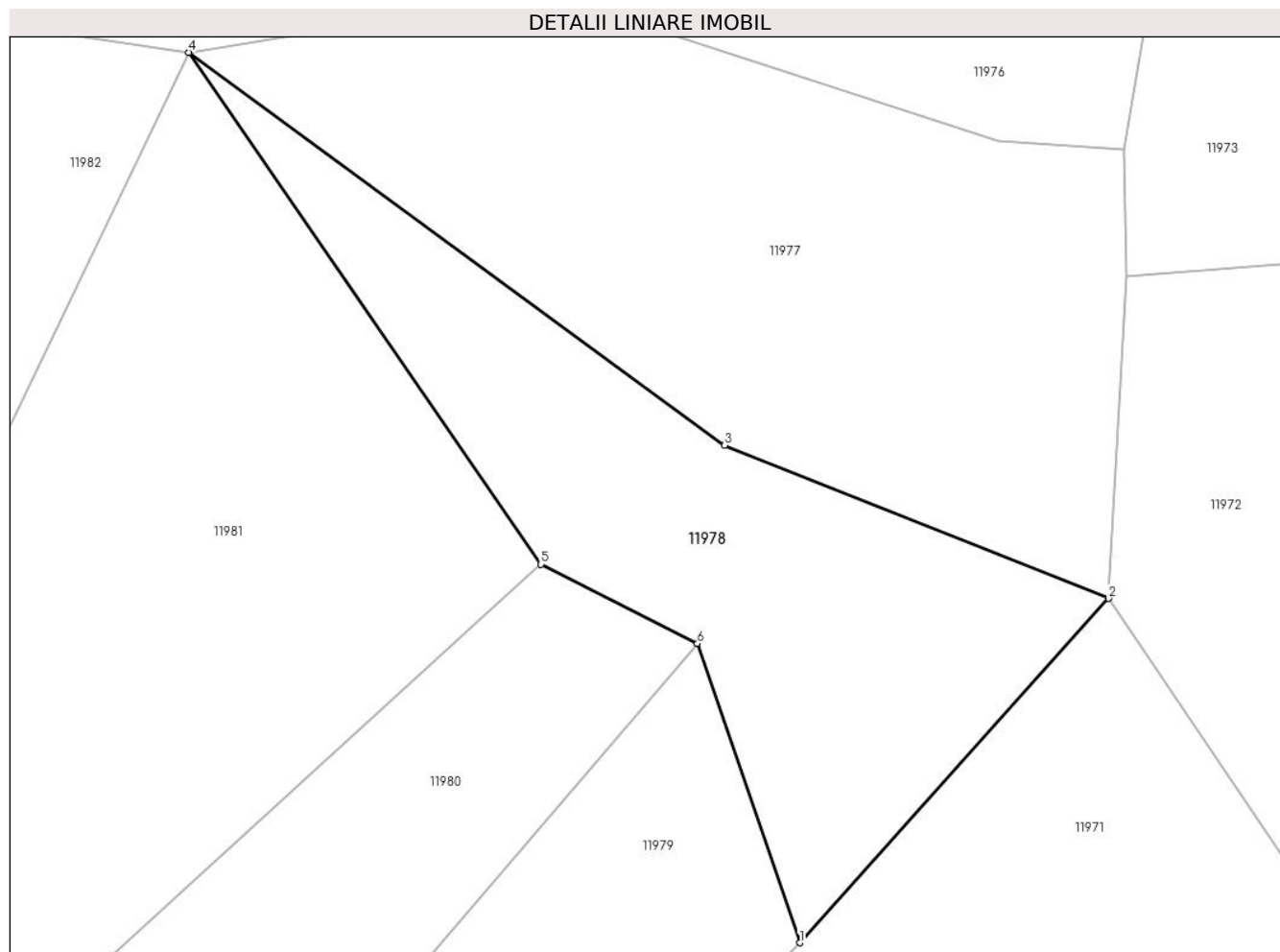
Inscrieri privind dezmembramintele dreptului de proprietate, drepturi reale de garanție și sarcini		Referințe
370 / 04/03/1943		
Act Notarial nr. 0, din 01/11/1940 emis de -;		
C1	Intabulare, drept de UZUFRACT VIAGER, cota actuala 1/3 1) LALA MOISE , fiul lui Pavel, dom. în Petroșnița	A1

Anexa Nr. 1 La Partea I

Teren

Nr cadastral	Suprafața (mp)*	Observații / Referințe
	Din acte: 5.841 Masurata: 1.261	

* Suprafața este determinată în planul de proiecție Stereo 70.



Date referitoare la teren

Crt	Categorie folosință	Intravilan	Suprafața (mp)	Tarla	Parcelă	Nr. topo	Observații / Referințe
1	pasune	NU	1.261	-	-	Parte din 2864	Pășune în Fata Mare, RESTUL DE SUPRAFAȚĂ SE REGĂSEȘTE LA ID 11979 11980, 11981

Lungime Segmente

1) Valorile lungimilor segmentelor sunt obținute din proiecție în plan.

Punct început	X / Y	Punct sfârșit	X / Y	Lungime segment (** (m)
1	282.813,413 427.915,494	2	282.838,648 427.943,659	37.816
2	282.838,648 427.943,659	3	282.807,262 427.956,18	33.791
3	282.807,262 427.956,18	4	282.763,434 427.988,32	54.35
4	282.763,434 427.988,32	5	282.792,217 427.946,459	50.802

Punct început	X / Y	Punct sfârșit	X / Y	Lungime segment (** (m)
5	282.792,217 427.946,459	6	282.805,024 427.939,965	14.359
6	282.805,024 427.939,965	1	282.813,413 427.915,494	25.869

** Lungimile segmentelor sunt determinate în planul de proiecție Stereo 70 și sunt rotunjite la 1 milimetru.

*** Distanța dintre puncte este formată din segmente cumulate ce sunt mai mici decât valoarea 1 milimetru.

**DATE DESPRE IMOBILUL NR. 11979**

Oficiul de Cadastru și Publicitate Imobiliară CARAS-SEVERIN
Biroul de Cadastru și Publicitate Imobiliară Caransebes

A. Partea I. Descrierea imobilului

TEREN Extravilan

Nr. CF vechi:380-Petroșnița
Nr. topografic:Parte din 2864

Adresa: Jud. Caraș-Severin

Nr. Crt	Nr cadastral Nr. topografic	Suprafața* (mp)	Observații / Referințe
A1		1.339	Sector cadastral:117 Teren neimprejmuit;

B. Partea II. Proprietari și acte

Inscrieri privitoare la dreptul de proprietate și alte drepturi reale		Referințe
/		
Act Normativ nr. 7, din 13/03/1996 emis de PARLAMENTUL ROMÂNIEI;		
B1	Intabulare, drept de PROPRIETATE, dobândit prin Lege, cota actuala 1/1 1) NEIDENTIFICAT NEIDENTIFICAT	A1
Act Normativ nr. 7, din 13/03/1996 emis de PARLAMENTUL ROMÂNIEI (ADEVÉRINȚA 3844/11.07.2023, EMISĂ DE PRIMĂRIA COMUNEI BUCOȘNIȚA);		
B2	Se notează posesia faptică în favoarea lui 1) IOVANOVICI TOMA-FLORIN	A1

C. Partea III. SARCINI .

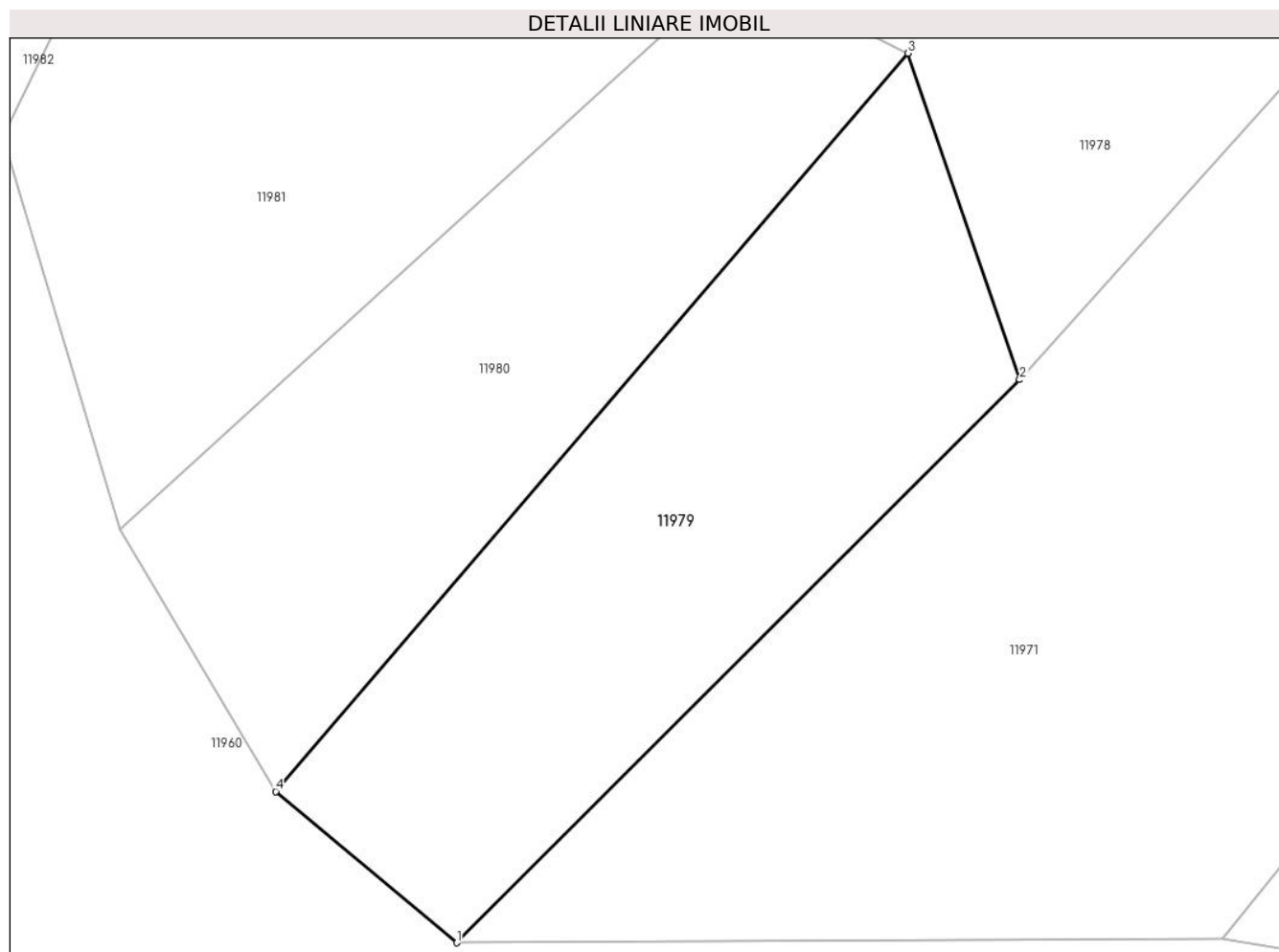
Inscrieri privind dezmembramintele dreptului de proprietate, drepturi reale de garanție și sarcini	Referințe
NU SUNT	

Anexa Nr. 1 La Partea I

Teren

Nr cadastral	Suprafața (mp)*	Observații / Referințe
	1.339	

* Suprafața este determinată în planul de proiecție Stereo 70.



Date referitoare la teren

Crt	Categorie folosință	Intravilan	Suprafața (mp)	Tarla	Parcelă	Nr. topo	Observații / Referințe
1	pasune	NU	1.339	-	-	Parte din 2864	Pășune în Fata Mare

Lungime Segmente

1) Valorile lungimilor segmentelor sunt obținute din proiecție în plan.

Punct început	X / Y	Punct sfârșit	X / Y	Lungime segment (** (m)
1	282.771,161 427.873,281	2	282.813,413 427.915,494	59.726
2	282.813,413 427.915,494	3	282.805,024 427.939,965	25.869
3	282.805,024 427.939,965	4	282.757,59 427.884,623	72.888
4	282.757,59 427.884,623	1	282.771,161 427.873,281	17.687

**** Lungimile segmentelor sunt determinate în planul de proiecție Stereo 70 și sunt rotunjite la 1 milimetru.**

***** Distanța dintre puncte este formată din segmente cumulate ce sunt mai mici decât valoarea 1 milimetru.**

**DATE DESPRE IMOBILUL NR. 11980**

Oficiul de Cadastru și Publicitate Imobiliară CARAS-SEVERIN
Biroul de Cadastru și Publicitate Imobiliară Caransebes

A. Partea I. Descrierea imobilului

TEREN Extravilan

Nr. CF vechi:380-Petroșnița
Nr. topografic:Parte din 2864

Adresa: Jud. Caraș-Severin

Nr. Crt	Nr cadastral Nr. topografic	Suprafața* (mp)	Observații / Referințe
A1		1.208	Sector cadastral:117 Teren neimprejmuit;

B. Partea II. Proprietari și acte

Inscrieri privitoare la dreptul de proprietate și alte drepturi reale		Referințe
/		
Act Normativ nr. 7, din 13/03/1996 emis de PARLAMENTUL ROMÂNIEI;		
B1	Intabulare, drept de PROPRIETATE, dobândit prin Lege, cota actuala 1/1 1) NEIDENTIFICAT NEIDENTIFICAT	A1
Act Normativ nr. 7, din 13/03/1996 emis de PARLAMENTUL ROMÂNIEI (ADEVERINȚA 3852/11.07.2023, EMISĂ DE PRIMĂRIA COMUNEI BUCOȘNIȚA);		
B2	Se notează posesia faptică în favoarea lui 1) GHERGA SIMION	A1

C. Partea III. SARCINI .

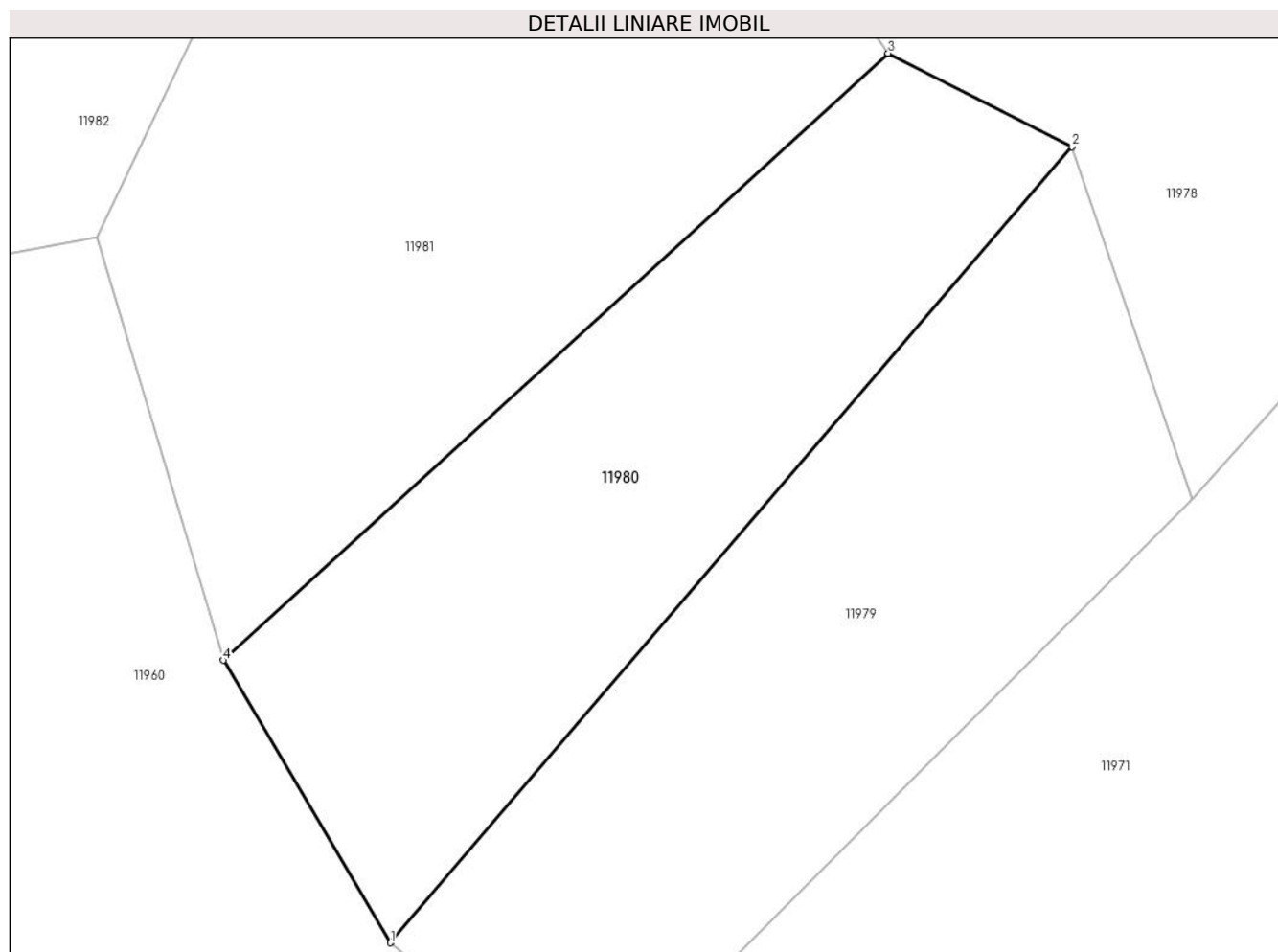
Inscrieri privind dezmembramintele dreptului de proprietate, drepturi reale de garanție și sarcini	Referințe
NU SUNT	

Anexa Nr. 1 La Partea I

Teren

Nr cadastral	Suprafața (mp)*	Observații / Referințe
	1.208	

* Suprafața este determinată în planul de proiecție Stereo 70.



Date referitoare la teren

Crt	Categorie folosință	Intravilan	Suprafața (mp)	Tarla	Parcelă	Nr. topo	Observații / Referințe
1	pasune	NU	1.208	-	-	Parte din 2864	Pășune în Fata Mare

Lungime Segmente

1) Valorile lungimilor segmentelor sunt obținute din proiecție în plan.

Punct început	X / Y	Punct sfârșit	X / Y	Lungime segment (** (m)
1	282.757,59 427.884,623	2	282.805,024 427.939,965	72.888
2	282.805,024 427.939,965	3	282.792,217 427.946,459	14.359
3	282.792,217 427.946,459	4	282.745,953 427.904,264	62.616
4	282.745,953 427.904,264	1	282.757,59 427.884,623	22.83

**** Lungimile segmentelor sunt determinate în planul de proiecție Stereo 70 și sunt rotunjite la 1 milimetru.**

***** Distanța dintre puncte este formată din segmente cumulate ce sunt mai mici decât valoarea 1 milimetru.**

**DATE DESPRE IMOBILUL NR. 11981**

Oficiul de Cadastru și Publicitate Imobiliară CARAS-SEVERIN
Biroul de Cadastru și Publicitate Imobiliară Caransebes

A. Partea I. Descrierea imobilului

TEREN Extravilan

Nr. CF vechi:380-Petroșnița
Nr. topografic:Parte din 2864

Adresa: Jud. Caraș-Severin

Nr. Crt	Nr cadastral Nr. topografic	Suprafața* (mp)	Observații / Referințe
A1		2.202	Sector cadastral:117 Teren neimprejmuit;

B. Partea II. Proprietari și acte

Inscrieri privitoare la dreptul de proprietate și alte drepturi reale		Referințe
/		
Act Normativ nr. 7, din 13/03/1996 emis de PARLAMENTUL ROMÂNIEI;		
B1	Intabulare, drept de PROPRIETATE, dobândit prin Lege, cota actuala 1/1 1) NEIDENTIFICAT NEIDENTIFICAT	A1
Act Normativ nr. 7, din 13/03/1996 emis de PARLAMENTUL ROMÂNIEI (ADEVÉRINȚA 5069/04.10.2023, EMISĂ DE PRIMĂRIA COMUNEI BUCOȘNIȚA);		
B2	Se notează posesia faptică în favoarea lui 1) DRAGOMIR ZORIȚA-OLȚIȚA	A1

C. Partea III. SARCINI .

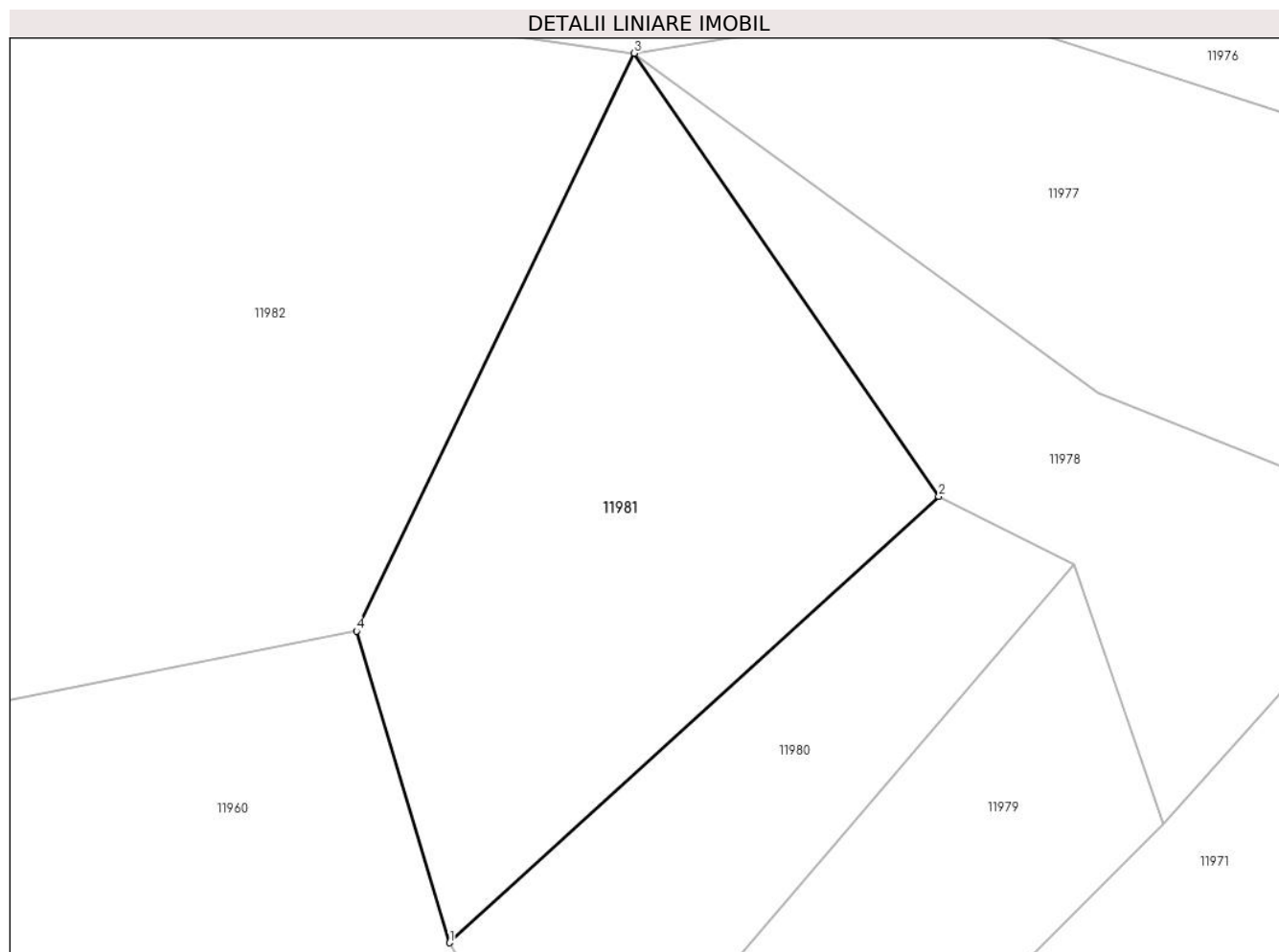
Inscrieri privind dezmembramintele dreptului de proprietate, drepturi reale de garanție și sarcini	Referințe
NU SUNT	

Anexa Nr. 1 La Partea I

Teren

Nr cadastral	Suprafața (mp)*	Observații / Referințe
	2.202	

* Suprafața este determinată în planul de proiecție Stereo 70.



Date referitoare la teren

Crt	Categorie folosință	Intra vilan	Suprafața (mp)	Tarla	Parcelă	Nr. topo	Observații / Referințe
1	pasune	NU	2.202	-	-	Parte din 2864	Pășune în Fata Mare, RESTUL DE SUPRAFAȚĂ SE REGĂSEȘTE LA ID 11979 11980, 11978

Lungime Segmente

1) Valorile lungimilor segmentelor sunt obținute din proiecție în plan.

Punct început	X / Y	Punct sfârșit	X / Y	Lungime segment (** (m)
1	282.745,953 427.904,264	2	282.792,217 427.946,459	62.616
2	282.792,217 427.946,459	3	282.763,434 427.988,32	50.802
3	282.763,434 427.988,32	4	282.737,168 427.933,711	60.597
4	282.737,168 427.933,711	1	282.745,953 427.904,264	30.729

**** Lungimile segmentelor sunt determinate în planul de proiecție Stereo 70 și sunt rotunjite la 1 milimetru.**

***** Distanța dintre puncte este formată din segmente cumulate ce sunt mai mici decât valoarea 1 milimetru.**

**DATE DESPRE IMOBILUL NR. 11982**

Oficiul de Cadastru și Publicitate Imobiliară CARAS-SEVERIN
Biroul de Cadastru și Publicitate Imobiliară Caransebes

A. Partea I. Descrierea imobilului

TEREN Extravilan

Nr. CF vechi:493-Petroșnița
Nr. topografic:2863

Adresa: Jud. Caraș-Severin

Nr. Crt	Nr cadastral Nr. topografic	Suprafața* (mp)	Observații / Referințe
A1		3.223	Sector cadastral:117 Teren neimprejmuț;

B. Partea II. Proprietari și acte

Inscrieri privitoare la dreptul de proprietate și alte drepturi reale		Referințe
/		
Act Normativ nr. 7, din 13/03/1996 emis de PARLAMENTUL ROMÂNIEI;		
B1	Intabulare, drept de PROPRIETATE, dobândit prin Lege, cota actuala 1/1 1) NEIDENTIFICAT NEIDENTIFICAT	A1
Act Normativ nr. 7, din 13/03/1996 emis de PARLAMENTUL ROMÂNIEI (ADEVERINȚA 3858/11.07.2023, EMISĂ DE PRIMĂRIA COMUNEI BUCOȘNIȚA);		
B2	Se notează posesia faptică în favoarea lui 1) GHERGA MARTIN	A1

C. Partea III. SARCINI .

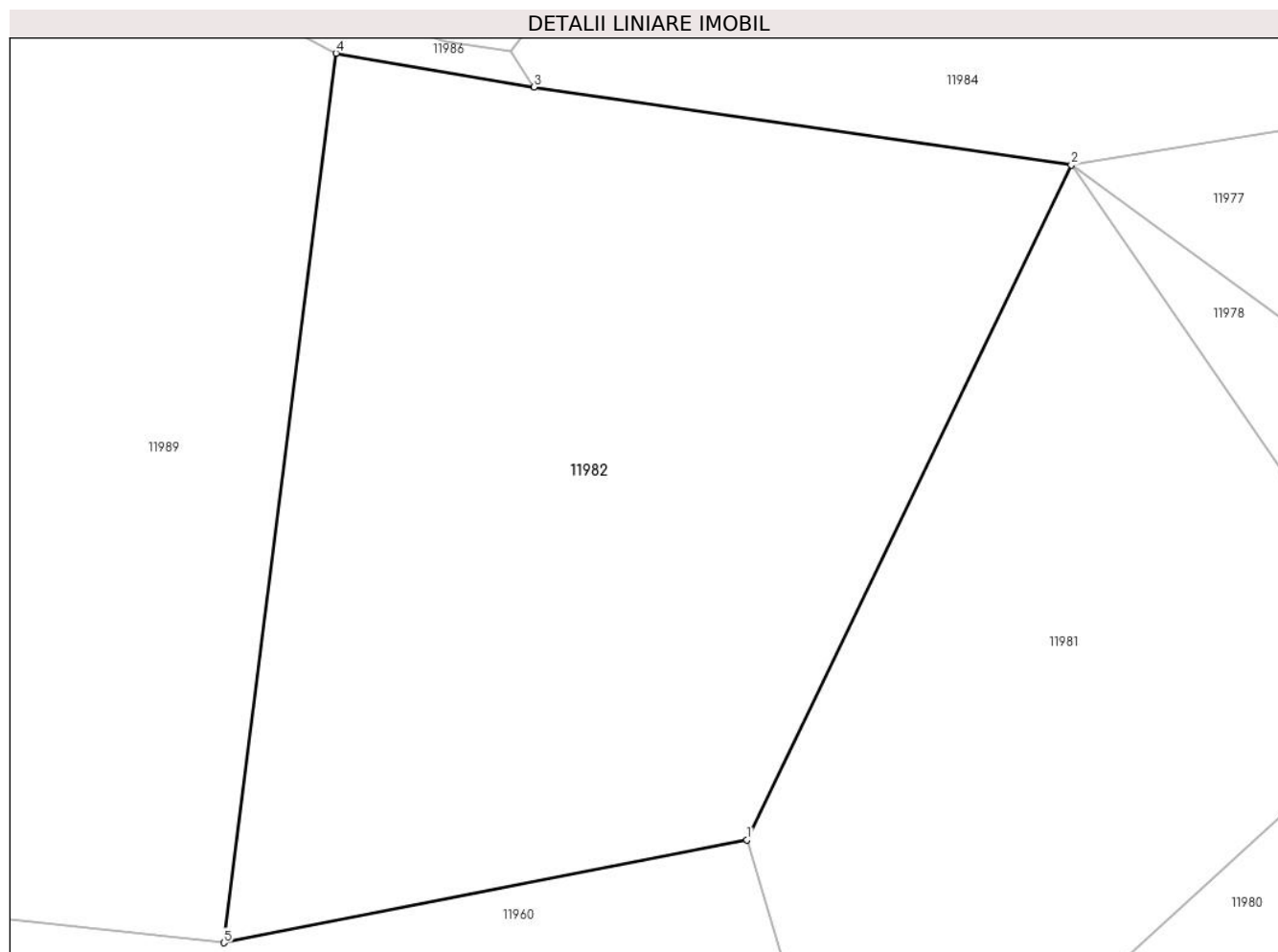
Inscrieri privind dezmembramintele dreptului de proprietate, drepturi reale de garanție și sarcini	Referințe
NU SUNT	

Anexa Nr. 1 La Partea I

Teren

Nr cadastral	Suprafața (mp)*	Observații / Referințe
	3.223	

* Suprafața este determinată în planul de proiecție Stereo 70.



Date referitoare la teren

Crt	Categorie folosință	Intravilan	Suprafața (mp)	Tarla	Parcelă	Nr. topo	Observații / Referințe
1	pașune	NU	3.223	-	-	2863	Pășune în Fata Mare

Lungime Segmente

1) Valorile lungimilor segmentelor sunt obținute din proiecție în plan.

Punct început	X / Y	Punct sfârșit	X / Y	Lungime segment (** (m)
1	282.737,168 427.933,711	2	282.763,434 427.988,32	60.597
2	282.763,434 427.988,32	3	282.719,936 427.994,636	43.954
3	282.719,936 427.994,636	4	282.703,883 427.997,362	16.283
4	282.703,883 427.997,362	5	282.694,816 427.925,386	72.545
5	282.694,816 427.925,386	1	282.737,168 427.933,711	43.162

**** Lungimile segmentelor sunt determinate în planul de proiecție Stereo 70 și sunt rotunjite la 1 milimetru.**

***** Distanța dintre puncte este formată din segmente cumulate ce sunt mai mici decât valoarea 1 milimetru.**

**DATE DESPRE IMOBILUL NR. 11983**

Oficiul de Cadastru și Publicitate Imobiliară CARAS-SEVERIN
Biroul de Cadastru și Publicitate Imobiliară Caransebes

A. Partea I. Descrierea imobilului

TEREN Extravilan

Nr. CF vechi:850-Petroșnița
Nr. topografic:2861

Adresa: Jud. Caraș-Severin

Nr. Crt	Nr cadastral Nr. topografic	Suprafața* (mp)	Observații / Referințe
A1	31799	683	Sector cadastral:117 Teren neimprejmuit;

B. Partea II. Proprietari și acte

Inscrieri privitoare la dreptul de proprietate și alte drepturi reale		Referințe
827 / 09/05/1941		
Contract De Donatie nr. -, din 17/03/1936 emis de -;		
B1	Intabulare, drept de PROPRIETATE, donatie, dobandit prin Conventie, cota actuala 1/1, cota initiala 1/1 1) CARABAS FLOAREA, nascuta Dorca	A1

C. Partea III. SARCINI .

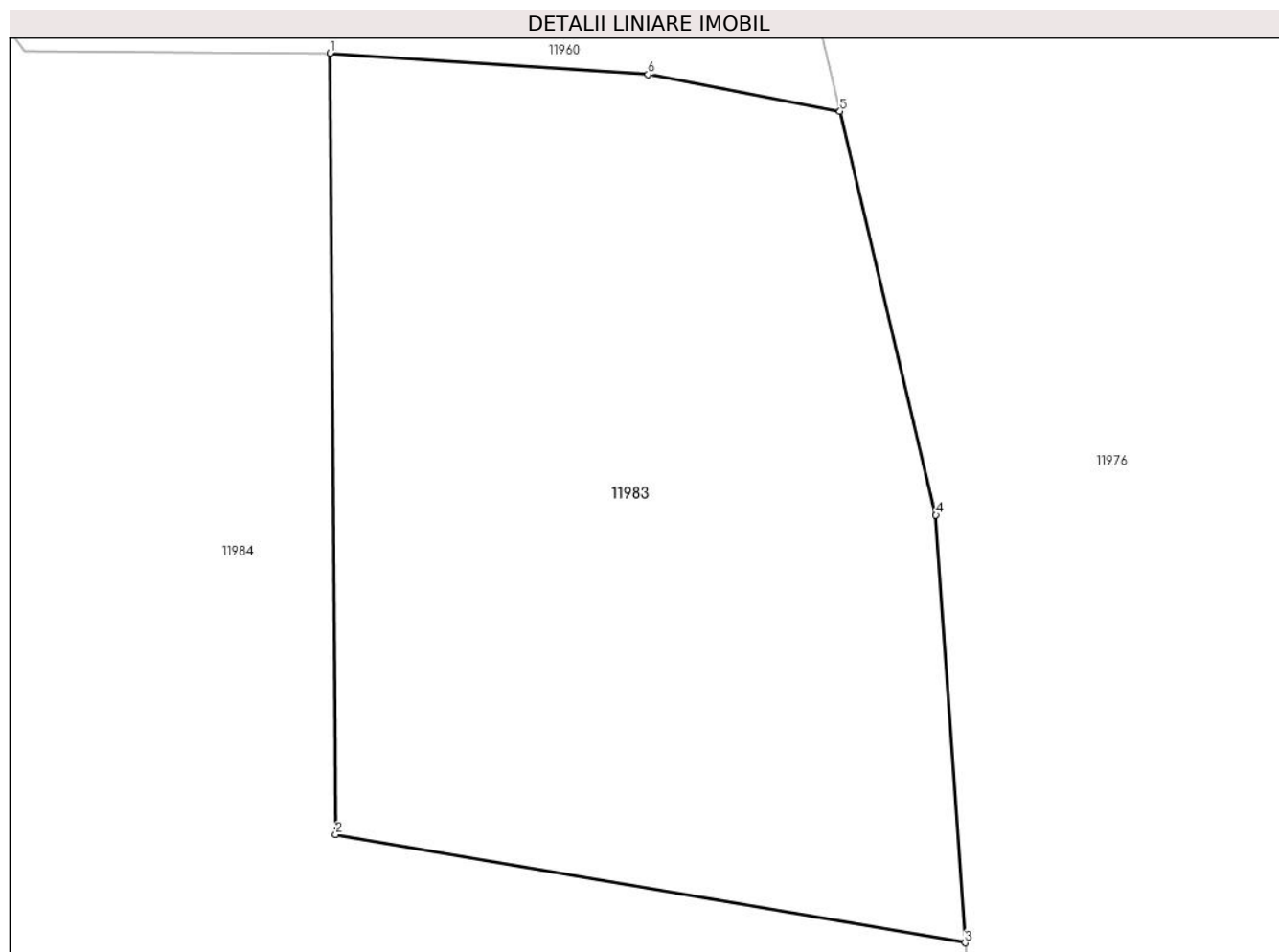
Inscrieri privind dezmembramintele dreptului de proprietate, drepturi reale de garanție și sarcini	Referințe
NU SUNT	

Anexa Nr. 1 La Partea I

Teren

Nr cadastral	Suprafața (mp)*	Observații / Referințe
31799	683	

* Suprafața este determinată în planul de proiecție Stereo 70.



Date referitoare la teren

Crt	Categorie folosință	Intravilan	Suprafața (mp)	Tarla	Parcelă	Nr. topo	Observații / Referințe
1	pașune	NU	683	-	-	2861	Pășune în Fata Mare

Lungime Segmente

1) Valorile lungimilor segmentelor sunt obținute din proiecție în plan.

Punct început	X / Y	Punct sfârșit	X / Y	Lungime segment (** (m)
1	282.753,196 428.061,689	2	282.753,402 428.031,981	29.709
2	282.753,402 428.031,981	3	282.777,351 428.027,866	24.3
3	282.777,351 428.027,866	4	282.776,24 428.044,13	16.302
4	282.776,24 428.044,13	5	282.772,591 428.059,482	15.78
5	282.772,591 428.059,482	6	282.765,287 428.060,88	7.437

Punct început	X / Y	Punct sfârșit	X / Y	Lungime segment (** (m)
6	282.765,287 428.060,88	1	282.753,196 428.061,689	12.118

** Lungimile segmentelor sunt determinate în planul de proiecție Stereo 70 și sunt rotunjite la 1 milimetru.

*** Distanța dintre puncte este formată din segmente cumulate ce sunt mai mici decât valoarea 1 milimetru.

**DATE DESPRE IMOBILUL NR. 11984**

Oficiul de Cadastru și Publicitate Imobiliară CARAS-SEVERIN
Biroul de Cadastru și Publicitate Imobiliară Caransebes

A. Partea I. Descrierea imobilului

TEREN Extravilan

Nr. CF vechi:388-Petroșnița
Nr. topografic:2862

Adresa: Jud. Caraș-Severin

Nr. Crt	Nr cadastral Nr. topografic	Suprafața* (mp)	Observații / Referințe
A1		4.369	Sector cadastral:117 Teren neimprejmuit;

B. Partea II. Proprietari și acte

Inscrieri privitoare la dreptul de proprietate și alte drepturi reale		Referințe
/		
Act Normativ nr. 7, din 13/03/1996 emis de PARLAMENTUL ROMÂNIEI;		
B1	Intabulare, drept de PROPRIETATE, dobândit prin Lege, cota actuala 1/1 1) NEIDENTIFICAT NEIDENTIFICAT	A1
Act Normativ nr. 7, din 13/03/1996 emis de PARLAMENTUL ROMÂNIEI (ADEVÉRINȚA 3851/11.07.2023, EMISĂ DE PRIMĂRIA COMUNEI BUCOȘNIȚA);		
B2	Se notează posesia faptică în favoarea lui 1) LINU SEMENICA	A1

C. Partea III. SARCINI .

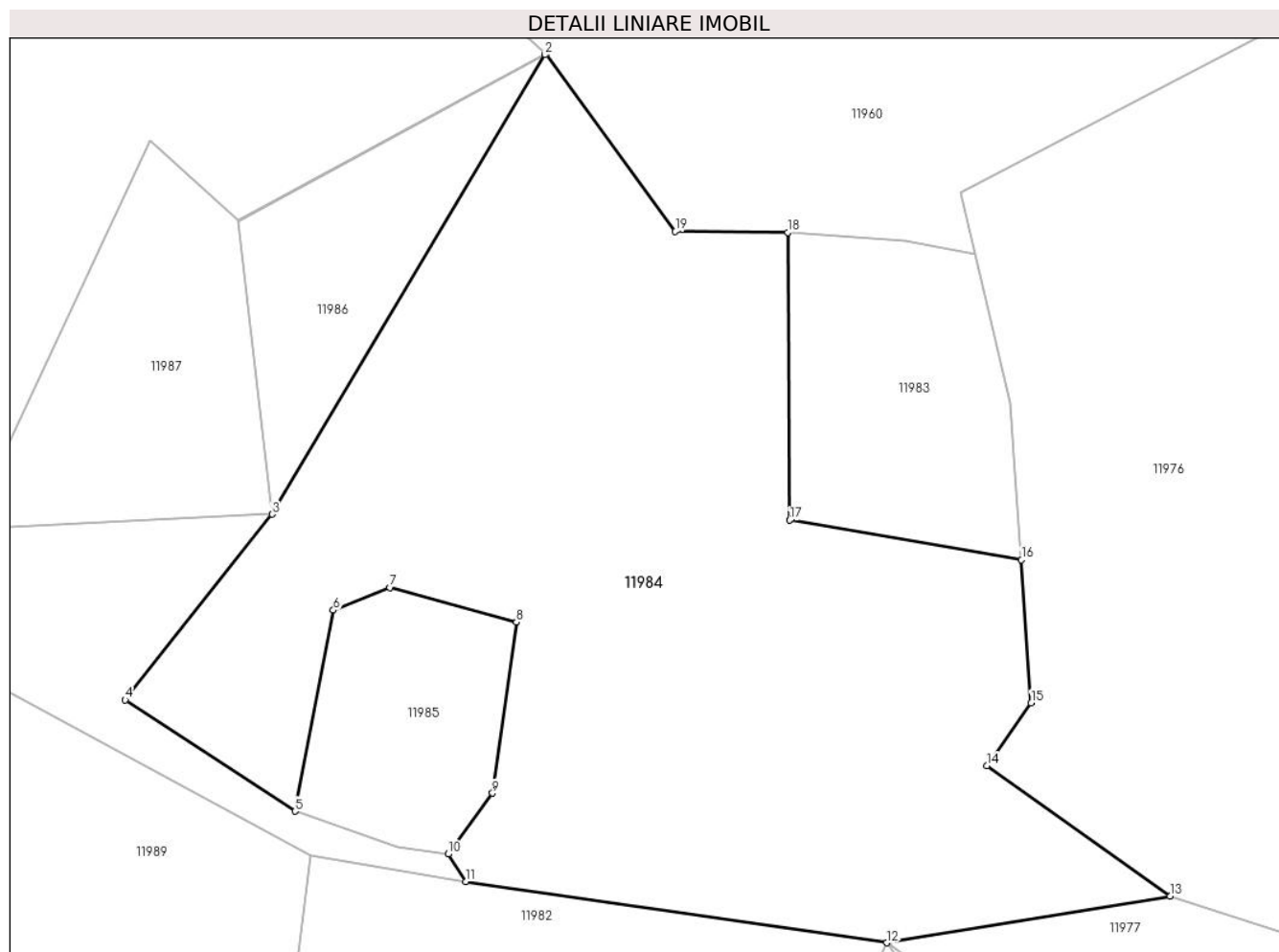
Inscrieri privind dezmembramintele dreptului de proprietate, drepturi reale de garanție și sarcini	Referințe
NU SUNT	

Anexa Nr. 1 La Partea I

Teren

Nr cadastral	Suprafața (mp)*	Observații / Referințe
	4.369	

* Suprafața este determinată în planul de proiecție Stereo 70.



Date referitoare la teren

Crt	Categorie folosință	Intravilan	Suprafața (mp)	Tarla	Parcelă	Nr. topo	Observații / Referințe
1	pașune	NU	4.369	-	-	2862	Pășune în Fata Mare

Lungime Segmente

1) Valorile lungimilor segmentelor sunt obținute din proiecție în plan.

Punct început	X / Y	Punct sfârșit	X / Y	Lungime segment (** (m)
1	282.728,214 428.080,197	2	282.728,115 428.080,03	0.194
2	282.728,115 428.080,03	3	282.699,889 428.032,581	55.21
3	282.699,889 428.032,581	4	282.684,713 428.013,39	24.466
4	282.684,713 428.013,39	5	282.702,272 428.001,912	20.978
5	282.702,272 428.001,912	6	282.706,23 428.022,674	21.136

Punct început	X / Y	Punct sfârșit	X / Y	Lungime segment (** (m)
6	282.706,23 428.022,674	7	282.712,042 428.025,023	6.269
7	282.712,042 428.025,023	8	282.725,151 428.021,439	13.59
8	282.725,151 428.021,439	9	282.722,678 428.003,766	17.845
9	282.722,678 428.003,766	10	282.718,082 427.997,481	7.786
10	282.718,082 427.997,481	11	282.719,936 427.994,636	3.396
11	282.719,936 427.994,636	12	282.763,434 427.988,32	43.954
12	282.763,434 427.988,32	13	282.792,717 427.993,144	29.678
13	282.792,717 427.993,144	14	282.773,803 428.006,606	23.216
14	282.773,803 428.006,606	15	282.778,36 428.013,095	7.929
15	282.778,36 428.013,095	16	282.777,351 428.027,866	14.805
16	282.777,351 428.027,866	17	282.753,402 428.031,981	24.3
17	282.753,402 428.031,981	18	282.753,196 428.061,689	29.709
18	282.753,196 428.061,689	19	282.741,582 428.061,779	11.614
19	282.741,582 428.061,779	1	282.728,214 428.080,197	22.758

** Lungimile segmentelor sunt determinate în planul de proiecție Stereo 70 și sunt rotunjite la 1 milimetru.

*** Distanța dintre puncte este formată din segmente cumulate ce sunt mai mici decât valoarea 1 milimetru.

**DATE DESPRE IMOBILUL NR. 11985**

Oficiul de Cadastru și Publicitate Imobiliară CARAS-SEVERIN
 Biroul de Cadastru și Publicitate Imobiliară Caransebes

A. Partea I. Descrierea imobilului

Nr. CF vechi:67-Petroșnița
 Nr. topografic:2860

TEREN Extravilan

Adresa: Jud. Caraș-Severin

Nr. Crt	Nr cadastral Nr. topografic	Suprafața* (mp)	Observații / Referințe
A1		Din acte: 464 Masurata: 468	Sector cadastral:117 Teren neimprejmuț;

B. Partea II. Proprietari și acte

Inscrieri privitoare la dreptul de proprietate și alte drepturi reale	Referințe
3126 / 17/12/1917	
Act Notarial nr. 368, din 17/08/1917 emis de -;	
B1	A1
Intabulare, drept de PROPRIETATE, dobandit prin Conventie, cota actuala 1/6 1) BACILA DRAGALINA	
247 / 25/01/2001	
Act Notarial nr. 6, din 01/01/2000 emis de BNP M. LAPADAT;	
B2	A1
Intabulare, drept de PROPRIETATE, dobandit prin Succesiune, cota actuala 5/6 1) POIENARIU SOLOMON	

C. Partea III. SARCINI .

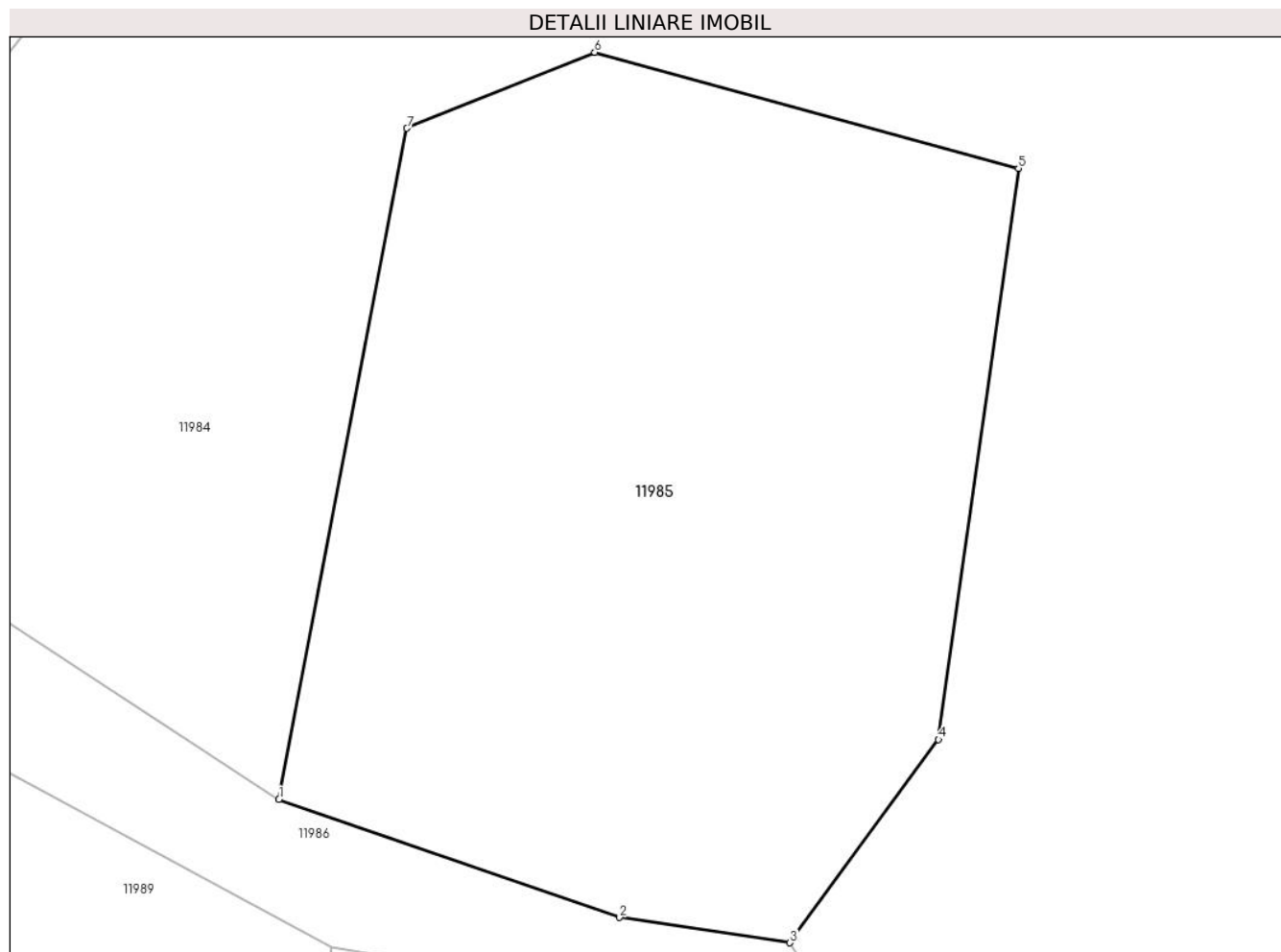
Inscrieri privind dezmembramintele dreptului de proprietate, drepturi reale de garanție și sarcini	Referințe
NU SUNT	

Anexa Nr. 1 La Partea I

Teren

Nr cadastral	Suprafața (mp)*	Observații / Referințe
	Din acte: 464 Masurata: 468	

* Suprafața este determinată în planul de proiecție Stereo 70.



Date referitoare la teren

Crt	Categorie folosință	Intra vilan	Suprafața (mp)	Tarla	Parcelă	Nr. topo	Observații / Referințe
1	pașune	NU	468	-	-	2860	Pășune în Fata Mare

Lungime Segmente

1) Valorile lungimilor segmentelor sunt obținute din proiecție în plan.

Punct început	X / Y	Punct sfârșit	X / Y	Lungime segment (** (m)
1	282.702,272 428.001,912	2	282.712,812 427.998,263	11.154
2	282.712,812 427.998,263	3	282.718,082 427.997,481	5.328
3	282.718,082 427.997,481	4	282.722,678 428.003,766	7.786
4	282.722,678 428.003,766	5	282.725,151 428.021,439	17.845
5	282.725,151 428.021,439	6	282.712,042 428.025,023	13.59

Punct început	X / Y	Punct sfârșit	X / Y	Lungime segment (** (m)
6	282.712,042 428.025,023	7	282.706,23 428.022,674	6.269
7	282.706,23 428.022,674	1	282.702,272 428.001,912	21.136

** Lungimile segmentelor sunt determinate în planul de proiecție Stereo 70 și sunt rotunjite la 1 milimetru.

*** Distanța dintre puncte este formată din segmente cumulate ce sunt mai mici decât valoarea 1 milimetru.

**DATE DESPRE IMOBILUL NR. 11986**

Oficiul de Cadastru și Publicitate Imobiliară CARAS-SEVERIN
Biroul de Cadastru și Publicitate Imobiliară Caransebes

A. Partea I. Descrierea imobilului

Nr. CF vechi:408, 405-Petroșnița
Nr. topografic:Parte din 2859/1, 2859/2,
2872

TEREN Extravilan

Adresa: Jud. Caraș-Severin

Nr. Crt	Nr cadastral Nr. topografic	Suprafața* (mp)	Observații / Referințe
A1		5.535	Sector cadastral:117 Teren neimprejmuit;

B. Partea II. Proprietari și acte

Inscrieri privitoare la dreptul de proprietate și alte drepturi reale		Referințe
/		
Act Administrativ nr. 1776, din 13/05/2024 emis de PRIMĂRIA COMUNEI BUCOȘNIȚA;		
B1	Inscrierea posesiei, drept de PROPRIETATE, dobandit prin Lege, cota actuala 1/1 1) NEIDENTIFICAT NEIDENTIFICAT	A1
Act Normativ nr. 7, din 13/03/1996 emis de PARLAMENTUL ROMÂNIEI;		
B2	SE NOTEAZĂ MENȚIUNEA DE PROPRIETAR NEIDENTIFICAT	A1

C. Partea III. SARCINI .

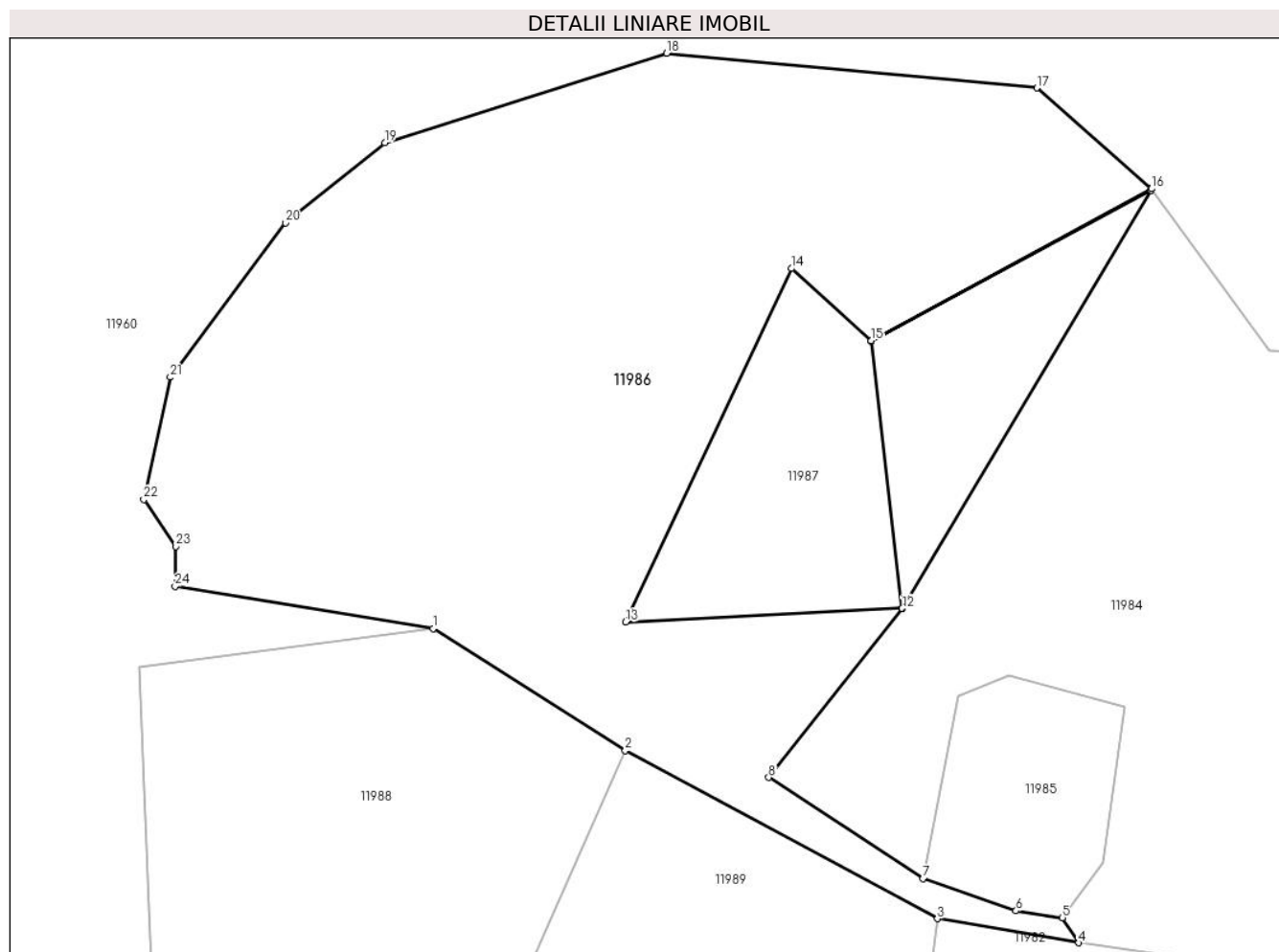
Inscrieri privind dezmembramintele dreptului de proprietate, drepturi reale de garanție și sarcini	Referințe
NU SUNT	

Anexa Nr. 1 La Partea I

Teren

Nr cadastral	Suprafața (mp)*	Observații / Referințe
	5.535	

* Suprafața este determinată în planul de proiecție Stereo 70.



Date referitoare la teren

Crt	Categorie folosință	Intravilan	Suprafața (mp)	Tarla	Parcelă	Nr. topo	Observații / Referințe
1	pasune	NU	5.535	-	-	Parte din 2859/1, 2859/2, 2872	Pășune în Fata Mare

Lungime Segmente

1) Valorile lungimilor segmentelor sunt obținute din proiecție în plan.

Punct început	X / Y	Punct sfârșit	X / Y	Lungime segment (** (m))
1	282.646,614 428.030,287	2	282.668,432 428.016,436	25.843
3	282.703,883 427.997,362	4	282.719,936 427.994,636	16.283
5	282.718,082 427.997,481	6	282.712,812 427.998,263	5.328
7	282.702,272 428.001,912	8	282.684,713 428.013,39	20.978

Punct început	X / Y	Punct sfârșit	X / Y	Lungime segment (** (m))
2	282.668,432 428.016,436	3	282.703,883 427.997,362	40.257
4	282.719,936 427.994,636	5	282.718,082 427.997,481	3.396
6	282.712,812 427.998,263	7	282.702,272 428.001,912	11.154
8	282.684,713 428.013,39	9	282.699,889 428.032,581	24.466

Punct început	X / Y	Punct sfârșit	X / Y	Lungime segment (** (m)	Punct început	X / Y	Punct sfârșit	X / Y	Lungime segment (** (m)
9	282.699,889 428.032,581	10	282.728,115 428.080,03	55.21	10	282.728,115 428.080,03	11	282.696,354 428.062,861	36.105
11	282.696,354 428.062,861	12	282.699,885 428.032,583	30.483	12	282.699,885 428.032,583	13	282.668,5 428.031,035	31.423
13	282.668,5 428.031,035	14	282.687,286 428.071,165	44.309	14	282.687,286 428.071,165	15	282.696,342 428.062,968	12.215
15	282.696,342 428.062,968	16	282.728,214 428.080,197	36.231	16	282.728,214 428.080,197	17	282.715,176 428.091,633	17.343
17	282.715,176 428.091,633	18	282.673,145 428.095,583	42.216	18	282.673,145 428.095,583	19	282.641,123 428.085,42	33.596
19	282.641,123 428.085,42	20	282.629,837 428.076,327	14.493	20	282.629,837 428.076,327	21	282.616,766 428.058,813	21.854
21	282.616,766 428.058,813	22	282.613,754 428.044,94	14.196	22	282.613,754 428.044,94	23	282.617,406 428.039,617	6.455
23	282.617,406 428.039,617	24	282.617,322 428.035,074	4.544	24	282.617,322 428.035,074	1	282.646,614 428.030,287	29.681

** Lungimile segmentelor sunt determinate în planul de proiecție Stereo 70 și sunt rotunjite la 1 milimetru.

*** Distanța dintre puncte este formată din segmente cumulate ce sunt mai mici decât valoarea 1 milimetru.

**DATE DESPRE IMOBILUL NR. 11987**

Oficiul de Cadastru și Publicitate Imobiliară CARAS-SEVERIN
Biroul de Cadastru și Publicitate Imobiliară Caransebes

A. Partea I. Descrierea imobilului

Nr. CF vechi:408, 405-Petroșnița
Nr. topografic:Parte din 2859/1, 2859/2,
2872

TEREN Extravilan

Adresa: Jud. Caraș-Severin

Nr. Crt	Nr cadastral Nr. topografic	Suprafața* (mp)	Observații / Referințe
A1		742	Sector cadastral:117 Teren neimprejmuit;

B. Partea II. Proprietari și acte

Inscrieri privitoare la dreptul de proprietate și alte drepturi reale		Referințe
/		
Act Normativ nr. 7, din 13/03/1996 emis de PARLAMENTUL ROMÂNIEI;		
B1	Intabulare, drept de PROPRIETATE, dobândit prin Lege, cota actuala 1/1 1) NEIDENTIFICAT NEIDENTIFICAT	A1
Act Normativ nr. 7, din 13/03/1996 emis de PARLAMENTUL ROMÂNIEI (ADEVERINȚA 5067/04.10.2023, EMISĂ DE PRIMĂRIA COMUNEI BUCOȘNIȚA);		
B2	Se notează posesia faptică în favoarea lui 1) CIUCUR ANA-LAVINIA	A1

C. Partea III. SARCINI .

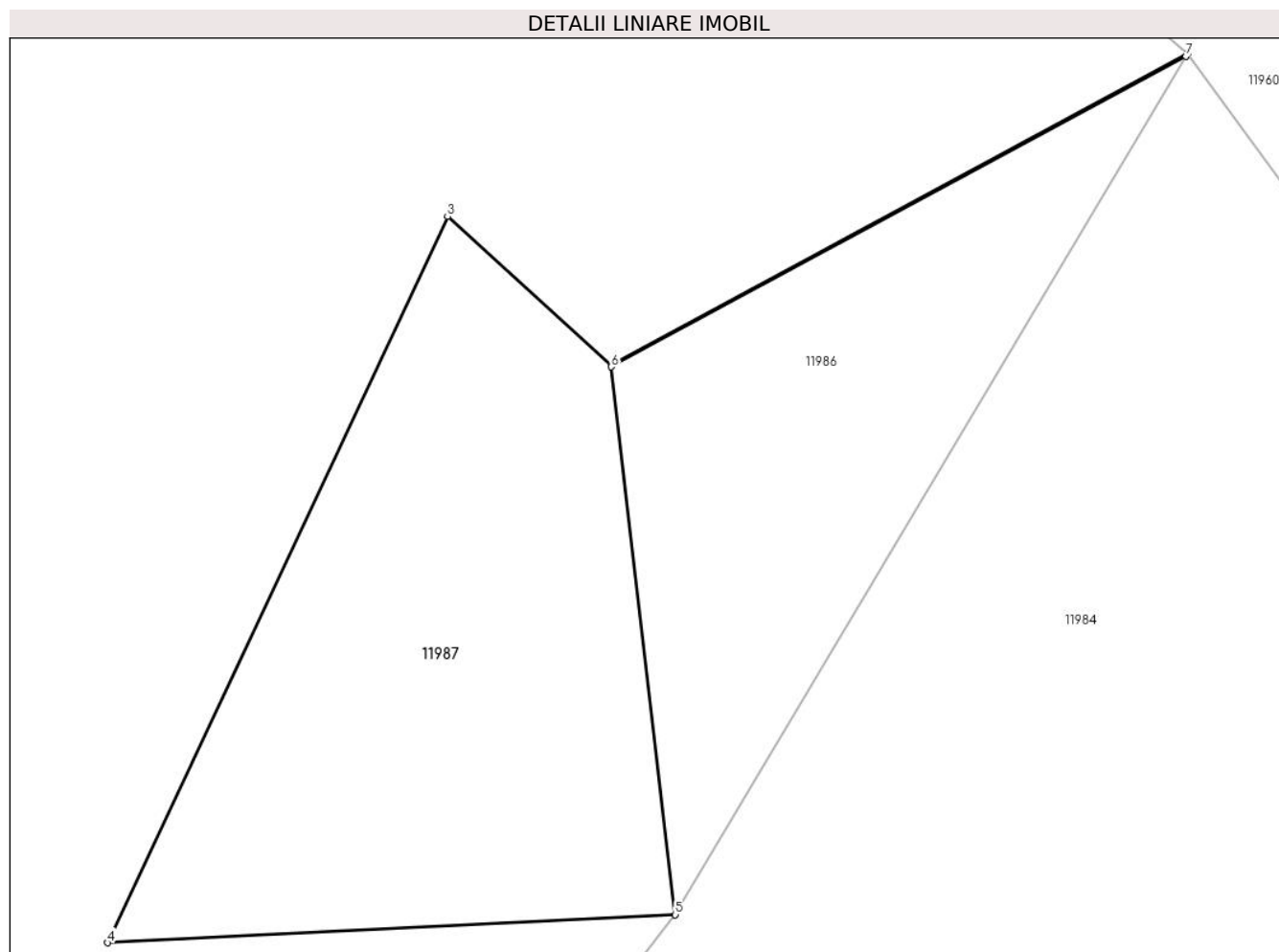
Inscrieri privind dezmembramintele dreptului de proprietate, drepturi reale de garanție și sarcini	Referințe
NU SUNT	

Anexa Nr. 1 La Partea I

Teren

Nr cadastral	Suprafața (mp)*	Observații / Referințe
	742	

* Suprafața este determinată în planul de proiecție Stereo 70.



Date referitoare la teren

Crt	Categorie folosință	Intravilan	Suprafața (mp)	Tarla	Parcelă	Nr. topo	Observații / Referințe
1	pasune	NU	742	-	-	Parte din 2859/1, 2859/2, 2872	Pășune în Fata Mare

Lungime Segmente

1) Valorile lungimilor segmentelor sunt obținute din proiecție în plan.

Punct început	X / Y	Punct sfârșit	X / Y	Lungime segment (** (m)
1	282.728,214 428.080,197	2	282.696,342 428.062,968	36.231
2	282.696,342 428.062,968	3	282.687,286 428.071,165	12.215
3	282.687,286 428.071,165	4	282.668,5 428.031,035	44.309
4	282.668,5 428.031,035	5	282.699,885 428.032,583	31.423

Punct început	X / Y	Punct sfârșit	X / Y	Lungime segment (** (m)
5	282.699,885 428.032,583	6	282.696,354 428.062,861	30.483
6	282.696,354 428.062,861	7	282.728,115 428.080,03	36.105
7	282.728,115 428.080,03	1	282.728,214 428.080,197	0.194

** Lungimile segmentelor sunt determinate în planul de proiecție Stereo 70 și sunt rotunjite la 1 milimetru.

*** Distanța dintre puncte este formată din segmente cumulate ce sunt mai mici decât valoarea 1 milimetru.

**DATE DESPRE IMOBILUL NR. 11988**

Oficiul de Cadastru și Publicitate Imobiliară CARAS-SEVERIN
Biroul de Cadastru și Publicitate Imobiliară Caransebes

A. Partea I. Descrierea imobilului

Nr. CF vechi: 235, 378,990, 408-Petroșnița
Nr. topografic: Parte din 2850/1, 2850/2,
2850/3, 2850/4, 2850/5, 2850/6 și 2858

TEREN Extravilan

Adresa: Jud. Caraș-Severin

Nr. Crt	Nr cadastral Nr. topografic	Suprafața* (mp)	Observații / Referințe
A1		2.908	Sector cadastral:117 Teren neimprejmuit;

B. Partea II. Proprietari și acte

Inscrieri privitoare la dreptul de proprietate și alte drepturi reale		Referințe
/		
Act Normativ nr. 7, din 13/03/1996 emis de PARLAMENTUL ROMÂNIEI;		
B1	Intabulare, drept de PROPRIETATE, dobândit prin Lege, cota actuala 1/1 1) NEIDENTIFICAT NEIDENTIFICAT	A1
Act Normativ nr. 7, din 13/03/1996 emis de PARLAMENTUL ROMÂNIEI (ADEVÉRINȚA 3860/11.07.2023, EMISĂ DE PRIMĂRIA COMUNEI BUCOȘNIȚA);		
B2	Se notează posesia faptică în favoarea lui 1) BUGARIU SIMION	A1

C. Partea III. SARCINI .

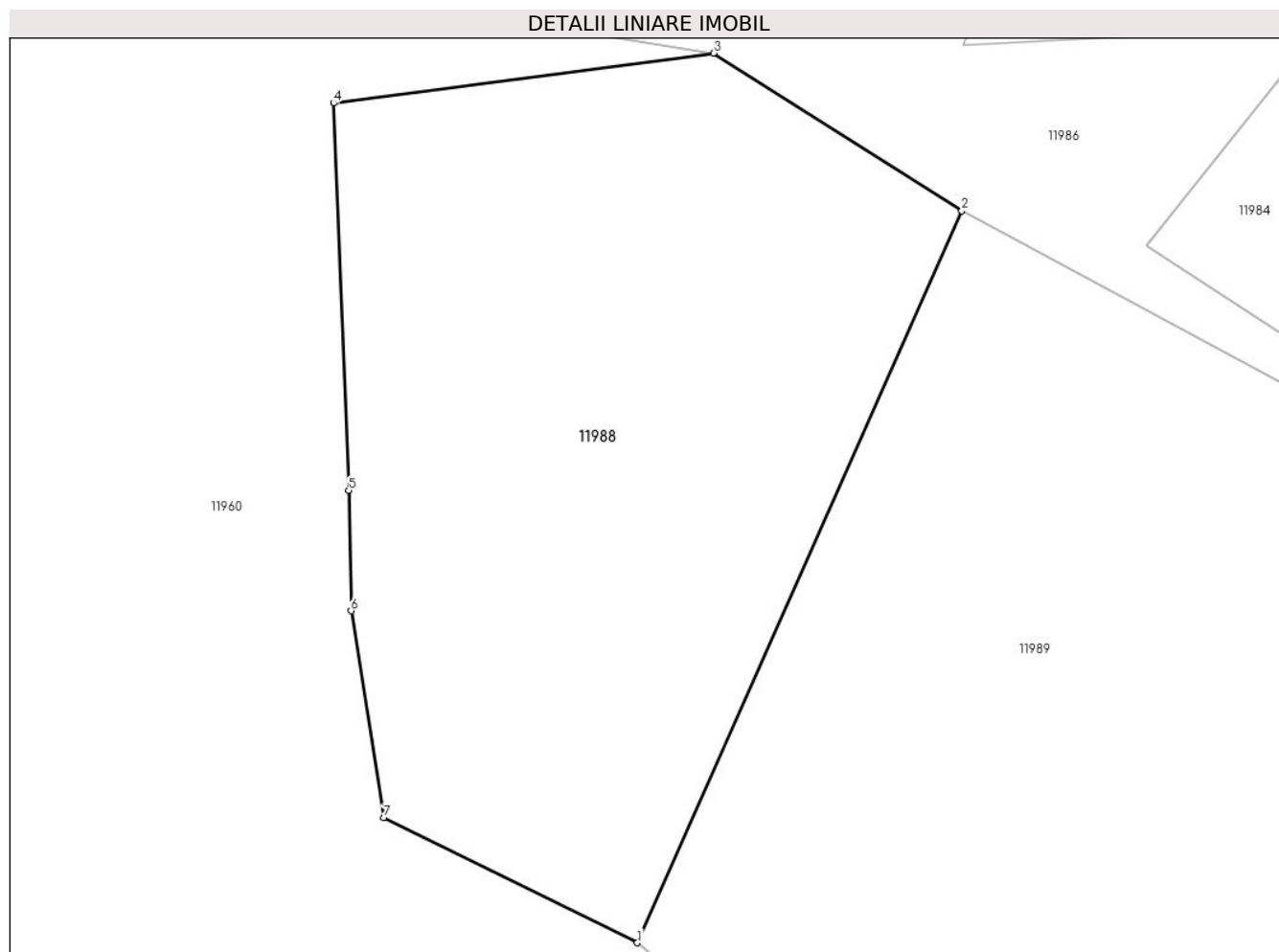
Inscrieri privind dezmembramentele dreptului de proprietate, drepturi reale de garanție și sarcini	Referințe
NU SUNT	

Anexa Nr. 1 La Partea I

Teren

Nr cadastral	Suprafața (mp)*	Observații / Referințe
	2.908	

* Suprafața este determinată în planul de proiecție Stereo 70.



Date referitoare la teren

Crt	Categorie folosință	Intravilan	Suprafața (mp)	Tarla	Parcelă	Nr. topo	Observații / Referințe
1	pasune	NU	2.908	-	-	Parte din 2850/1, 2850/2, 2850/3, 2850/4, 2850/5, 2850/6 și 2858	Pășune în Fata Mare

Lungime Segmente

1) Valorile lungimilor segmentelor sunt obținute din proiecție în plan.

Punct început	X / Y	Punct sfârșit	X / Y	Lungime segment (** (m)
1	282.639,927 427.952,18	2	282.668,432 428.016,436	70.295
2	282.668,432 428.016,436	3	282.646,614 428.030,287	25.843

Punct început	X / Y	Punct sfârșit	X / Y	Lungime segment (** (m)
3	282.646,614 428.030,287	4	282.613,242 428.025,904	33.659
4	282.613,242 428.025,904	5	282.614,557 427.991,894	34.035
5	282.614,557 427.991,894	6	282.614,769 427.981,327	10.569
6	282.614,769 427.981,327	7	282.617,65 427.963,178	18.376
7	282.617,65 427.963,178	1	282.639,927 427.952,18	24.844

** Lungimile segmentelor sunt determinate în planul de proiecție Stereo 70 și sunt rotunjite la 1 milimetru.

*** Distanța dintre puncte este formată din segmente cumulate ce sunt mai mici decât valoarea 1 milimetru.

**DATE DESPRE IMOBILUL NR. 11989**

Oficiul de Cadastru și Publicitate Imobiliară CARAS-SEVERIN
Biroul de Cadastru și Publicitate Imobiliară Caransebes

A. Partea I. Descrierea imobilului

TEREN Extravilan

Nr. CF vechi:990-Petroșnița
Nr. topografic:Parte din 2858

Adresa: Jud. Caraș-Severin

Nr. Crt	Nr cadastral Nr. topografic	Suprafața* (mp)	Observații / Referințe
A1		Din acte: 5.717 Masurata: 3.786	Sector cadastral:117 Teren neimprejmuț;

B. Partea II. Proprietari și acte

Inscrieri privitoare la dreptul de proprietate și alte drepturi reale	Referințe	
3909 / 18/05/1914		
Act Notarial nr. 0, din 01/01/1914 emis de -;		
B1	Intabulare, drept de PROPRIETATE, dobandit prin Conventie, cota actuala 1/6 1) POENARIU ION , căs. cu Floarea Gherga	A1
639 / 21/02/1930		
Act Notarial nr. 0, din 19/02/1930 emis de -;		
B2	Intabulare, drept de PROPRIETATE, dobandit prin Conventie, cota actuala 1/6 1) GHERGA FLOAREA , fiica lui Ion	A1
B3	Se notează interdicția de înstrăinare și grevare în favoarea lui 1) POENARIU IOAN , căs. cu Floarea Gherga	A1
354 / 12/03/1945		
Act Notarial nr. 0, din 06/03/1944 emis de -;		
B4	Intabulare, drept de PROPRIETATE, dobandit prin Conventie, cota actuala 2/6 1) POENARIU VICHENTE , fiul lui Vichente și al Floarei, dom. în Petroșnița	A1
B5	Intabulare, drept de PROPRIETATE, dobandit prin Conventie, cota actuala 2/6 1) POENARIU MIHAI , fiul lui Vichente și al Floarei, dom. în Petroșnița	A1
B6	Se notează interdicția de înstrăinare și grevare în favoarea lui 1) POENARIU VICHENTE , și soția sa născ. Floarea Bugariu, dom. în Petroșnița	A1
B7	Se notează interdicția de înstrăinare și grevare în favoarea lui 1) POENARIU MIHAI , fiul lui Vichente și al Floarei, dom. în Petroșnița	A1
B8	Se notează interdicția de înstrăinare și grevare în favoarea lui 1) POENARIU VICHENTE , fiul lui Vichente și al Floarei, dom. în Petroșnița	A1

C. Partea III. SARCINI

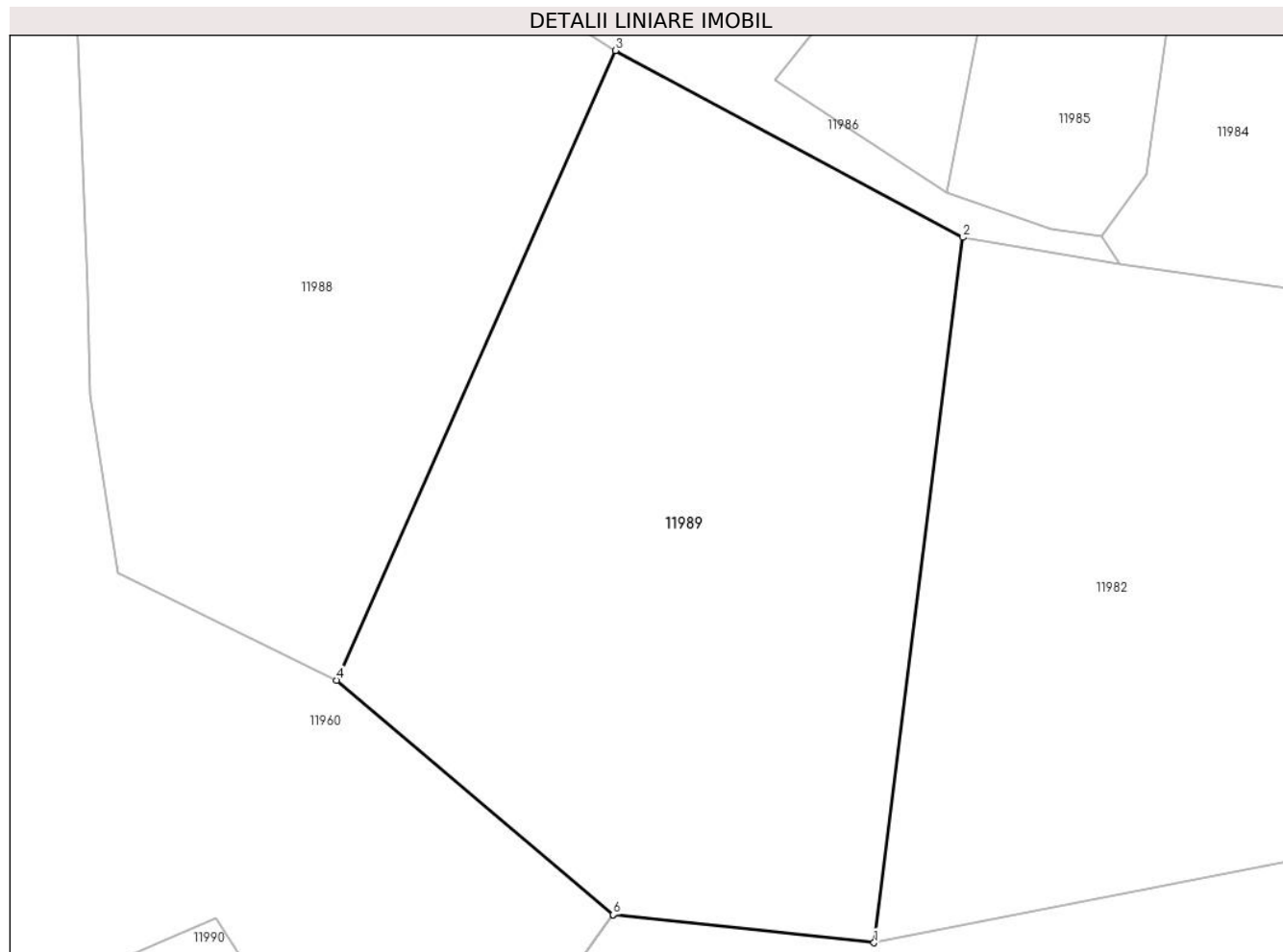
Inscrieri privind dezmembramentele dreptului de proprietate, drepturi reale de garanție și sarcini	Referințe	
639 / 21/02/1930		
Act Notarial nr. 0, din 19/02/1930 emis de -;		
C1	Intabulare, drept de UZUFRACT VIAGER, cota actuala 1/6 1) POENARIU IOAN , căs. cu Floarea Gherga	A1
354 / 12/03/1945		
Act Notarial nr. 0, din 06/03/1944 emis de -;		
C2	Intabulare, drept de UZUFRACT VIAGER, cota actuala 2/6 1) POENARIU VICHENTE , și soția sa născ. Floarea Bugariu, dom. în Petroșnița	A1

Anexa Nr. 1 La Partea I

Teren

Nr cadastral	Suprafața (mp)*	Observații / Referințe
	Din acte: 5.717 Masurata: 3.786	

* Suprafața este determinată în planul de proiecție Stereo 70.



Date referitoare la teren

Crt	Categorie folosință	Intravilan	Suprafața (mp)	Tarla	Parcelă	Nr. topo	Observații / Referințe
1	pasune	NU	3.786	-	-	Parte din 2858	Pășune în Fata Mare, RESTUL DE SUPRAFAȚĂ SE REGĂSEȘTE LA ID 11988

Lungime Segmente

1) Valorile lungimilor segmentelor sunt obținute din proiecție în plan.

Punct început	X / Y	Punct sfârșit	X / Y	Lungime segment (** (m)
1	282.694,816 427.925,386	2	282.703,883 427.997,362	72.545

Punct început	X / Y	Punct sfârșit	X / Y	Lungime segment (** (m)
2	282.703,883 427.997,362	3	282.668,432 428.016,436	40.257
3	282.668,432 428.016,436	4	282.639,927 427.952,18	70.295
4	282.639,927 427.952,18	5	282.668,169 427.928,256	37.013
5	282.668,169 427.928,256	6	282.668,177 427.928,249	0.011
6	282.668,177 427.928,249	1	282.694,816 427.925,386	26.792

** Lungimile segmentelor sunt determinate în planul de proiecție Stereo 70 și sunt rotunjite la 1 milimetru.

*** Distanța dintre puncte este formată din segmente cumulate ce sunt mai mici decât valoarea 1 milimetru.

**DATE DESPRE IMOBILUL NR. 11990**

Oficiul de Cadastru și Publicitate Imobiliară CARAS-SEVERIN
Biroul de Cadastru și Publicitate Imobiliară Caransebes

A. Partea I. Descrierea imobilului

TEREN Extravilan

Nr. CF vechi:380-Petroșnița
Nr. topografic:2856, 2857

Adresa: Jud. Caraș-Severin

Nr. Crt	Nr cadastral Nr. topografic	Suprafața* (mp)	Observații / Referințe
A1		2.761	Sector cadastral:117 Teren neimprejmuț;

B. Partea II. Proprietari și acte

Inscrieri privitoare la dreptul de proprietate și alte drepturi reale		Referințe
2531 / 23/11/1933		
Hotarare Judecatoreasca nr. 2706, din 01/01/1929 emis de JUDECĂTORIA CARANSEBEȘ;		
B1	Intabulare, drept de PROPRIETATE părți egale, dobândit prin Hotarare Judecatoreasca, cota actuala 2/3 1) LALA IOAN , căs. cu Muhu Iconia, dom. în Petroșnița 2) LALA VASILIE , fiul lui Pavel, dom. în Petroșnița	A1
370 / 04/03/1943		
Act Notarial nr. 0, din 01/11/1940 emis de -;		
B2	Intabulare, drept de PROPRIETATE, dobândit prin Conventie, cota actuala 1/3 1) POENARIU MOISE , fiul Stanei, dom. în Petroșnița	A1
B2	Se notează interdicția de înstrăinare și grevare în favoarea lui 1) LALA MOISE , fiul lui Pavel, dom. în Petroșnița	A1

C. Partea III. SARCINI

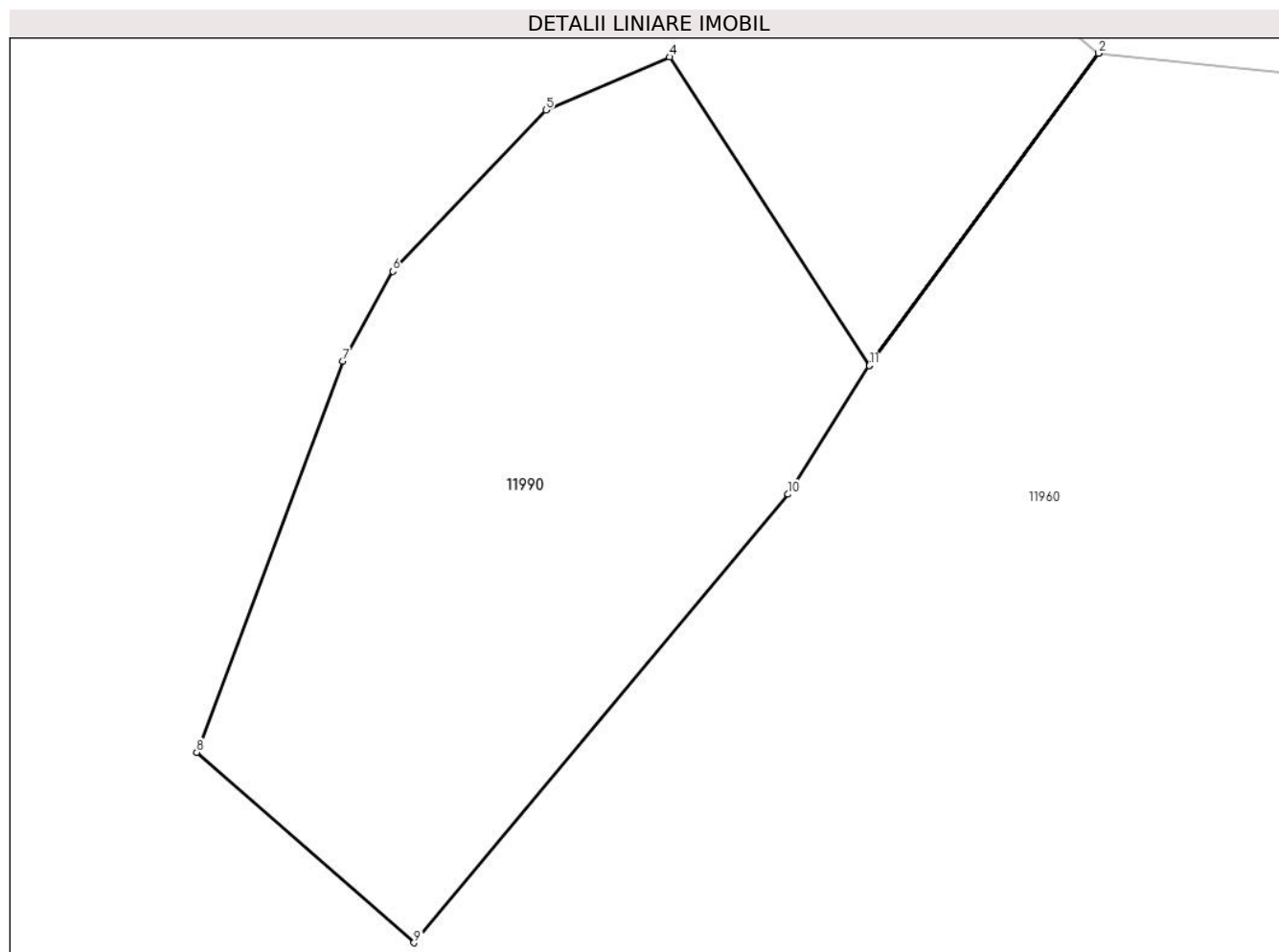
Inscrieri privind dezmembramintele dreptului de proprietate, drepturi reale de garanție și sarcini		Referințe
370 / 04/03/1943		
Act Notarial nr. 0, din 01/11/1940 emis de -;		
C1	Intabulare, drept de UZUFRUCT VIAGER, cota actuala 1/3 1) LALA MOISE , fiul lui Pavel, dom. în Petroșnița	A1

Anexa Nr. 1 La Partea I

Teren

Nr cadastral	Suprafața (mp)*	Observații / Referințe
	2.761	

* Suprafața este determinată în planul de proiecție Stereo 70.



Date referitoare la teren

Crt	Categorie folosință	Intravilan	Suprafața (mp)	Tarla	Parcelă	Nr. topo	Observații / Referințe
1	padure	NU	2.761	-	-	2856, 2857	Pădure în Fata Mare

Lungime Segmente

1) Valorile lungimilor segmentelor sunt obținute din proiecție în plan.

Punct început	X / Y	Punct sfârșit	X / Y	Lungime segment (** (m)
1	282.668,177 427.928,249	2	282.668,169 427.928,256	0.011
2	282.668,169 427.928,256	3	282.646,488 427.898,754	36.612
3	282.646,488 427.898,754	4	282.627,599 427.927,902	34.733
4	282.627,599 427.927,902	5	282.615,913 427.922,889	12.716
5	282.615,913 427.922,889	6	282.601,447 427.907,666	21.0

Punct început	X / Y	Punct sfârșit	X / Y	Lungime segment (** (m)
6	282.601,447 427.907,666	7	282.596,69 427.899,18	9.728
7	282.596,69 427.899,18	8	282.582,902 427.862,224	39.444
8	282.582,902 427.862,224	9	282.603,447 427.844,22	27.317
9	282.603,447 427.844,22	10	282.638,822 427.886,597	55.201
10	282.638,822 427.886,597	11	282.646,496 427.898,748	14.371
11	282.646,496 427.898,748	1	282.668,177 427.928,249	36.611

** Lungimile segmentelor sunt determinate în planul de proiecție Stereo 70 și sunt rotunjite la 1 milimetru.

*** Distanța dintre puncte este formată din segmente cumulate ce sunt mai mici decât valoarea 1 milimetru.

**DATE DESPRE IMOBILUL NR. 11991**

Oficiul de Cadastru și Publicitate Imobiliară CARAS-SEVERIN
Biroul de Cadastru și Publicitate Imobiliară Caransebes

A. Partea I. Descrierea imobilului

TEREN Extravilan

Nr. CF vechi:576-Petroșnița
Nr. topografic:3389

Adresa: Jud. Caraș-Severin

Nr. Crt	Nr cadastral Nr. topografic	Suprafața* (mp)	Observații / Referințe
A1		2.718	Sector cadastral:117 Teren neimprejmuit;

B. Partea II. Proprietari și acte

Inscrieri privitoare la dreptul de proprietate și alte drepturi reale		Referințe
1 / 01/01/1900		
Act Notarial nr. -, din 01/01/1900 emis de -;		
B1	Intabulare, drept de PROPRIETATE, in baza CF vechi, dobandit prin Conventie, cota actuala 1/1, cota initiala 1/1 1) REGIMENTUL 13 ROMANO BANATEAN, CIF:999999999999	A1

C. Partea III. SARCINI .

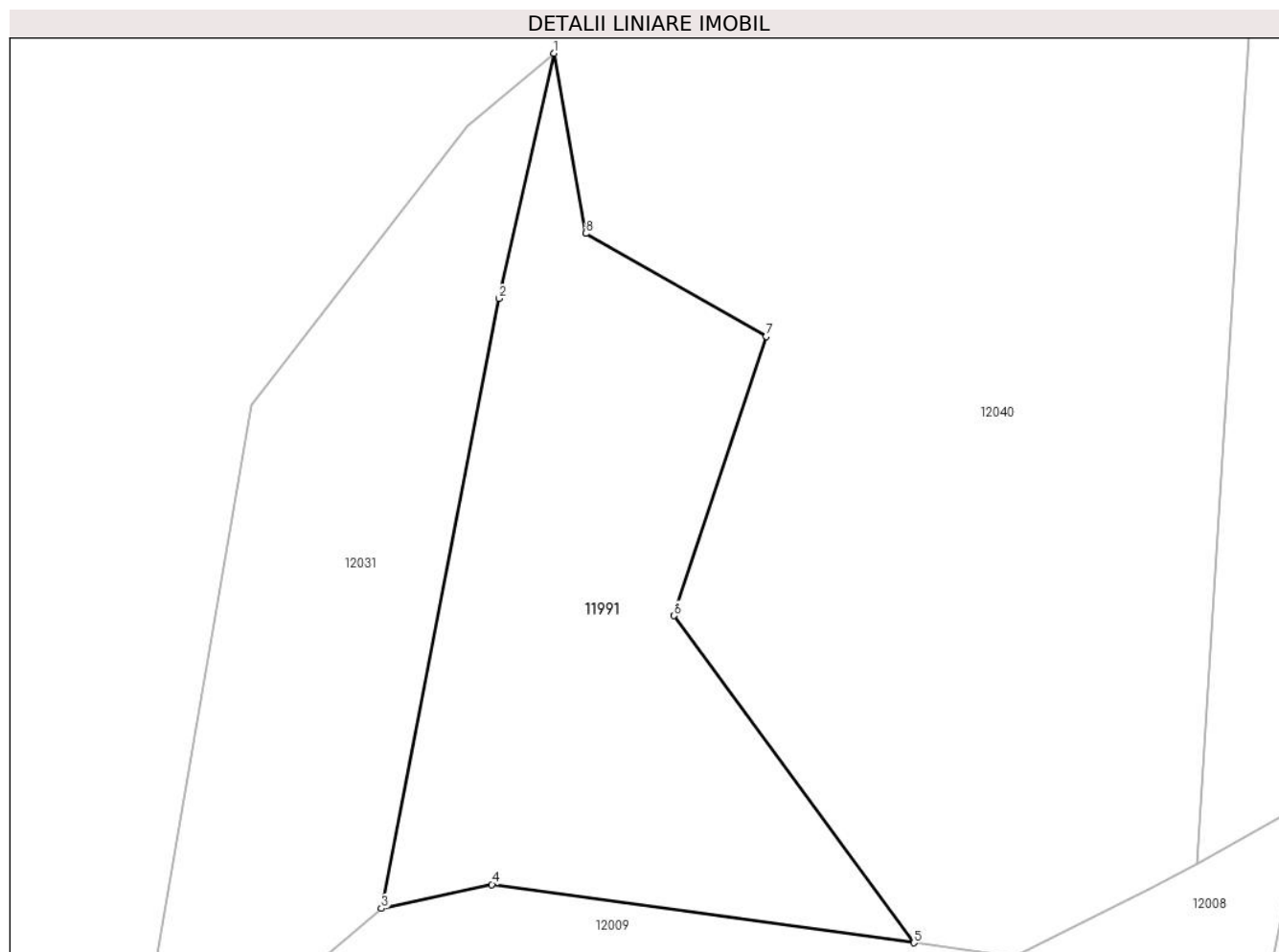
Inscrieri privind dezmembramintele dreptului de proprietate, drepturi reale de garanție și sarcini	Referințe
NU SUNT	

Anexa Nr. 1 La Partea I

Teren

Nr cadastral	Suprafața (mp)*	Observații / Referințe
	2.718	

* Suprafața este determinată în planul de proiecție Stereo 70.



Date referitoare la teren

Crt	Categorie folosință	Intravilan	Suprafața (mp)	Tarla	Parcelă	Nr. topo	Observații / Referințe
1	faneata	NU	2.718	-	-	3389	Pădure în Fata Mare

Lungime Segmente

1) Valorile lungimilor segmentelor sunt obținute din proiecție în plan.

Punct început	X / Y	Punct sfârșit	X / Y	Lungime segment (** (m)
1	281.910,676 428.250,907	2	281.904,31 428.222,678	28.938
2	281.904,31 428.222,678	3	281.890,801 428.152,471	71.495
3	281.890,801 428.152,471	4	281.903,516 428.155,234	13.012
4	281.903,516 428.155,234	5	281.952,095 428.148,527	49.04
5	281.952,095 428.148,527	6	281.924,502 428.186,17	46.673

Punct început	X / Y	Punct sfârșit	X / Y	Lungime segment (** (m)
6	281.924,502 428.186,17	7	281.935,117 428.218,293	33.831
7	281.935,117 428.218,293	8	281.914,323 428.230,173	23.948
8	281.914,323 428.230,173	1	281.910,676 428.250,907	21.052

** Lungimile segmentelor sunt determinate în planul de proiecție Stereo 70 și sunt rotunjite la 1 milimetru.

*** Distanța dintre puncte este formată din segmente cumulate ce sunt mai mici decât valoarea 1 milimetru.

**DATE DESPRE IMOBILUL NR. 11992**

Oficiul de Cadastru și Publicitate Imobiliară CARAS-SEVERIN
Biroul de Cadastru și Publicitate Imobiliară Caransebes

A. Partea I. Descrierea imobilului

Nr. CF vechi:235-Petroșnița

Nr. topografic:Parte din 2847/2, 2848, 2849

TEREN Extravilan

Adresa: Jud. Caraș-Severin

Nr. Crt	Nr cadastral Nr. topografic	Suprafața* (mp)	Observații / Referințe
A1	32227	Din acte: 12.022 Masurata: 19.704	Sector cadastral:117 Teren neimprejmuit;

Construcții

Crt	Nr cadastral Nr. topografic	Adresa	Observații / Referințe
A1.1		Jud. Caraș-Severin	Nr. niveluri:1; S. construita la sol:149 mp; S. construita desfasurata:149 mp; CONSTRUCȚIE CAS P- MĂNĂSTIRE
A1.2		Jud. Caraș-Severin	Nr. niveluri:3; S. construita la sol:405 mp; Locuință P+E+M
A1.3		Jud. Caraș-Severin	Nr. niveluri:1; S. construita la sol:83 mp; S. construita desfasurata:83 mp; Anexă P
A1.4		Jud. Caraș-Severin	Nr. niveluri:1; S. construita la sol:149 mp; S. construita desfasurata:149 mp; Anexă P
A1.5		Jud. Caraș-Severin	Nr. niveluri:1; S. construita la sol:16 mp; S. construita desfasurata:16 mp; Anexă P
A1.6		Jud. Caraș-Severin	Nr. niveluri:1; S. construita la sol:55 mp; S. construita desfasurata:55 mp; Anexă P-ALTAR DE VARĂ
A1.7		Jud. Caraș-Severin	Nr. niveluri:1; S. construita la sol:45 mp; S. construita desfasurata:45 mp; Anexă P-BAZIN DE APĂ
A1.8		Jud. Caraș-Severin	Nr. niveluri:1; S. construita la sol:173 mp; S. construita desfasurata:173 mp; Anexă P-CLOPOTNIȚĂ
A1.9		Jud. Caraș-Severin	Nr. niveluri:1; S. construita la sol:90 mp; S. construita desfasurata:90 mp; Anexă P-GARAJ
A1.10		Jud. Caraș-Severin	Nr. niveluri:1; S. construita la sol:141 mp; S. construita desfasurata:141 mp; Anexă P
A1.11		Jud. Caraș-Severin	Nr. niveluri:1; S. construita la sol:70 mp; S. construita desfasurata:70 mp; Anexă P
A1.12		Jud. Caraș-Severin	Nr. niveluri:1; S. construita la sol:86 mp; S. construita desfasurata:86 mp; Locuință P
A1.13		Jud. Caraș-Severin	Nr. niveluri:1; S. construita la sol:11 mp; S. construita desfasurata:11 mp; Anexă P

B. Partea II. Proprietari și acte

Inscrieri privitoare la dreptul de proprietate și alte drepturi reale	Referințe
24066 / 12/08/2019	
Act Administrativ nr. 75, din 12/07/2019 emis de CONSILIUL LOCAL AL COM. BUCOSNITA;	
B6 In baza HCL 75/2019 , se noteaza trecerea imobilului din domeniul public al comunei in domeniul privat al comunei Bucosnita	A1
30108 / 14/10/2019	
Act Notarial nr. 1505, din 10/10/2019 emis de Schinteie Mariana;	
B7 Intabulare, drept de PROPRIETATE, donatie, dobandit prin Conventie, cota actuala 1/1, cota initiala 1/1 1) SCHITUL INALTAREA SFINTEI CRUCI, CIF:17750449, din Petrosnita	A1
/	
Act Normativ nr. 7, din 13/03/1996 emis de PARLAMENTUL ROMÂNIEI (ADEVERINȚĂ NR. 1271/15.04.2022, EMISĂ DE PRIMĂRIA COMUNEI BUCOȘNIȚA);	
B8 Intabulare, drept de PROPRIETATE, dobandit prin Lege, cota actuala 1/1 1) SCHITUL INALTAREA SFINTEI CRUCI, CIF:17750449, din Petrosnita	A1.1, A1.2, A1.3, A1.4, A1.5, A1.6, A1.7, A1.8, A1.9, A1.10, A1.11, A1.12, A1.13
30108 / 14/10/2019	
Act Notarial nr. 1505, din 10/10/2019 emis de Schinteie Mariana;	
B8 se noteaza interdictia de instrainare si schimbarea destinatiei terenului , timp de 30 de ani de la data dobandirii	A1
/	

Inscrieri privitoare la dreptul de proprietate și alte drepturi reale		Referințe
Act Normativ nr. 7, din 13/03/1996 emis de PARLAMENTUL ROMÂNIEI (ADEVERINȚĂ NR. 3110/05.09.2024, EMISĂ DE PRIMĂRIA COMUNEI BUCOȘNIȚA);		
B9	Se notează posesia faptică pe restul de suprafață de 7682 mp în favoarea lui	A1
1) SCHITUL INALTAREA SFINTEI CRUCI , CIF:17750449, din Petrosnita		

C. Partea III. SARCINI .

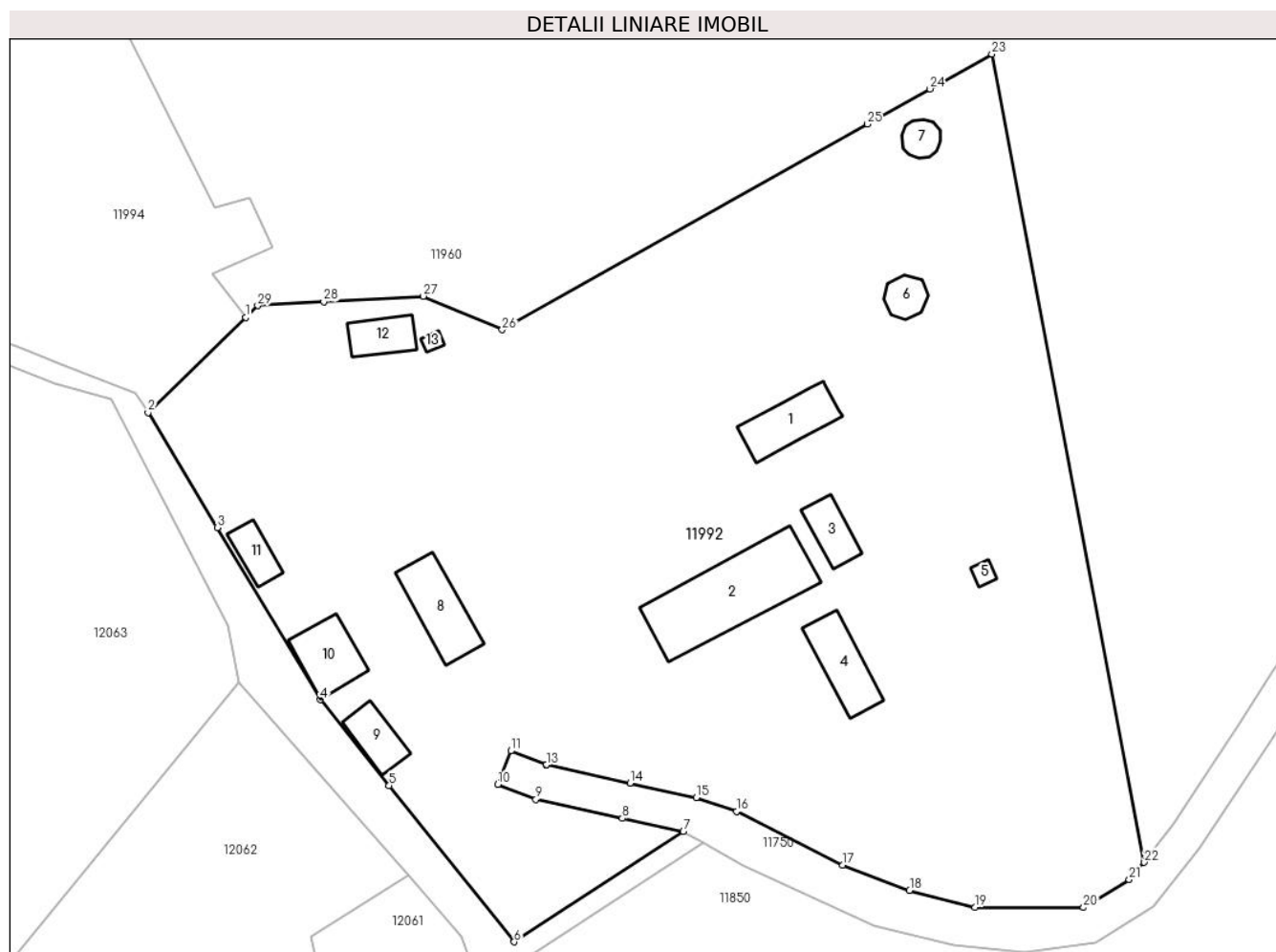
Inscrieri privind dezmembramintele dreptului de proprietate, drepturi reale de garanție și sarcini	Referințe
NU SUNT	

Anexa Nr. 1 La Partea I

Teren

Nr cadastral	Suprafața (mp)*	Observații / Referințe
32227	Din acte: 12.022 Masurata: 19.704	

* Suprafața este determinată în planul de proiecție Stereo 70.



Date referitoare la teren

Crt	Categorie folosință	Intravilan	Suprafața (mp)	Tarla	Parcelă	Nr. topo	Observații / Referințe
1	curți construcții	NU	2.893	-	-	Parte din 2847/2, 2848, 2849	Pășune în Fata Mare
2	curți construcții	NU	1.212	-	-	-	
3	curți construcții	NU	276	-	-	-	
4	curți construcții	NU	187	-	-	-	
5	pasune	NU	15.137	-	-	-	

Date referitoare la construcții

Crt	Număr	Destinație construcție	Supraf. (mp)	Situație juridică	Observații / Referințe
A1.1		construcții administrative și social culturale	149	Cu acte	Nr. niveluri:1; S. construita la sol:149 mp; S. construita desfasurata:149 mp; CONSTRUCȚIE CAS P- MÂNĂSTIRE
A1.2		construcții de locuințe	405	Cu acte	Nr. niveluri:3; S. construita la sol:405 mp; Locuință P+E+M
A1.3		construcții anexa	83	Cu acte	Nr. niveluri:1; S. construita la sol:83 mp; S. construita desfasurata:83 mp; Anexă P
A1.4		construcții anexa	149	Cu acte	Nr. niveluri:1; S. construita la sol:149 mp; S. construita desfasurata:149 mp; Anexă P

Crt	Număr	Destinație construcție	Supraf. (mp)	Situație juridică	Observații / Referințe
A1.5		construcții anexa	16	Cu acte	Nr. niveluri:1; S. construita la sol:16 mp; S. construita desfasurata:16 mp; Anexă P
A1.6		construcții anexa	55	Cu acte	Nr. niveluri:1; S. construita la sol:55 mp; S. construita desfasurata:55 mp; Anexă P-ALTAR DE VARĂ
A1.7		construcții industriale și edilitare	45	Cu acte	Nr. niveluri:1; S. construita la sol:45 mp; S. construita desfasurata:45 mp; Anexă P-BAZIN DE APĂ
A1.8		construcții anexa	173	Cu acte	Nr. niveluri:1; S. construita la sol:173 mp; S. construita desfasurata:173 mp; Anexă P-CLOPOTNIȚĂ
A1.9		construcții anexa	90	Cu acte	Nr. niveluri:1; S. construita la sol:90 mp; S. construita desfasurata:90 mp; Anexă P-GARAJ
A1.10		construcții anexa	141	Cu acte	Nr. niveluri:1; S. construita la sol:141 mp; S. construita desfasurata:141 mp; Anexă P
A1.11		construcții anexa	70	Cu acte	Nr. niveluri:1; S. construita la sol:70 mp; S. construita desfasurata:70 mp; Anexă P
A1.12		construcții de locuințe	86	Cu acte	Nr. niveluri:1; S. construita la sol:86 mp; S. construita desfasurata:86 mp; Locuință P
A1.13		construcții anexa	11	Cu acte	Nr. niveluri:1; S. construita la sol:11 mp; S. construita desfasurata:11 mp; Anexă P

Lungime Segmente

1) Valorile lungimilor segmentelor sunt obținute din proiecție în plan.

Punct început	X / Y	Punct sfârșit	X / Y	Lungime segment (** (m)
1	282.427,968 427.613,585	2	282.408,978 427.595,133	26.478
3	282.422,429 427.572,767	4	282.442,514 427.539,37	38.971
5	282.455,851 427.522,694	6	282.480,123 427.492,344	38.862
7	282.513,043 427.513,727	8	282.501,148 427.516,328	12.176
9	282.484,362 427.520,015	10	282.476,962 427.522,881	7.936
11	282.479,49 427.529,408	12	282.486,361 427.526,748	7.368
13	282.486,389 427.526,737	14	282.502,646 427.523,165	16.645
15	282.515,551 427.520,344	16	282.523,363 427.517,657	8.261
17	282.543,971 427.507,213	18	282.557,021 427.502,341	13.93
19	282.569,675 427.499,024	20	282.590,813 427.499,001	21.138
21	282.599,686 427.504,436	22	282.602,624 427.507,779	4.451
23	282.572,99 427.664,705	24	282.560,968 427.657,945	13.792
25	282.548,822 427.651,117	26	282.477,815 427.611,193	81.461
27	282.462,494 427.617,705	28	282.443,148 427.616,603	19.377
29	282.430,322 427.615,873	1	282.427,968 427.613,585	3.283

Punct început	X / Y	Punct sfârșit	X / Y	Lungime segment (** (m)
2	282.408,978 427.595,133	3	282.422,429 427.572,767	26.099
4	282.442,514 427.539,37	5	282.455,851 427.522,694	21.353
6	282.480,123 427.492,344	7	282.513,043 427.513,727	39.255
8	282.501,148 427.516,328	9	282.484,362 427.520,015	17.186
10	282.476,962 427.522,881	11	282.479,49 427.529,408	6.999
12	282.486,361 427.526,748	13	282.486,389 427.526,737	0.03
14	282.502,646 427.523,165	15	282.515,551 427.520,344	13.21
16	282.523,363 427.517,657	17	282.543,971 427.507,213	23.103
18	282.557,021 427.502,341	19	282.569,675 427.499,024	13.082
20	282.590,813 427.499,001	21	282.599,686 427.504,436	10.405
22	282.602,624 427.507,779	23	282.572,99 427.664,705	159.7
24	282.560,968 427.657,945	25	282.548,822 427.651,117	13.934
26	282.477,815 427.611,193	27	282.462,494 427.617,705	16.647
28	282.443,148 427.616,603	29	282.430,322 427.615,873	12.847

** Lungimile segmentelor sunt determinate în planul de proiecție Stereo 70 și sunt rotunjite la 1 milimetru.

*** Distanța dintre puncte este formată din segmente cumulate ce sunt mai mici decât valoarea 1 milimetru.

**DATE DESPRE IMOBILUL NR. 11994**

Oficiul de Cadastru și Publicitate Imobiliară CARAS-SEVERIN
 Biroul de Cadastru și Publicitate Imobiliară Caransebes

A. Partea I. Descrierea imobilului

Nr. CF vechi: 370, 360, 728-Petroșnița
 Nr. topografic: Parte din 2846/1, 2846/2,
 2846/3, 2845/1 și 2845/2

TEREN Extravilan

Adresa: Jud. Caraș-Severin

Nr. Crt	Nr cadastral Nr. topografic	Suprafața* (mp)	Observații / Referințe
A1	30593	7.901	Sector cadastral: 117 Teren neimprejmuit; 30610

B. Partea II. Proprietari și acte

Inscrieri privitoare la dreptul de proprietate și alte drepturi reale		Referințe
16547 / 02/08/2012		
Act Notarial nr. 92, din 23/07/2012 emis de SCHINTEIE PETRU;		
B2	Intabulare, drept de PROPRIETATE, dobândit prin Succesiune, cota actuala 1/1, cota initiala 1/1 1) CRISTOI PETRU ZENO	A1

C. Partea III. SARCINI .

Inscrieri privind dezmembramintele dreptului de proprietate, drepturi reale de garanție și sarcini	Referințe
NU SUNT	

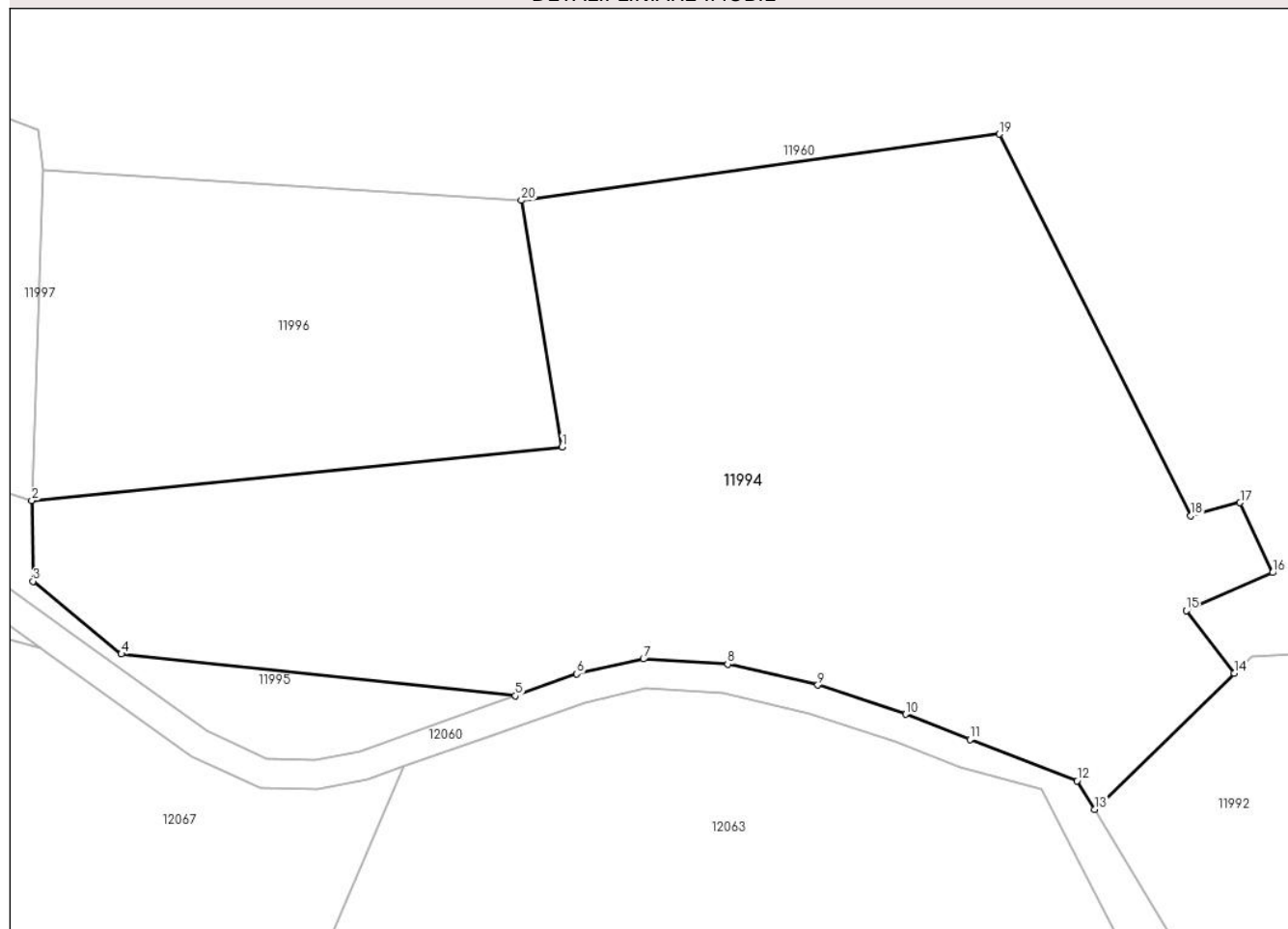
Anexa Nr. 1 La Partea I

Teren

Nr cadastral	Suprafața (mp)*	Observații / Referințe
30593	7.901	30610

* Suprafața este determinată în planul de proiecție Stereo 70.

DETALII LINIARE IMOBIL



Date referitoare la teren

Crt	Categorie folosință	Intravilan	Suprafața (mp)	Tarla	Parcelă	Nr. topo	Observații / Referințe
1	fâneata	NU	7.901	-	-	Parte din 2846/1, 2846/2, 2846/3, 2845/1 și 2845/2	Fâneată în Fata Mare

Lungime Segmente

1) Valorile lungimilor segmentelor sunt obținute din proiecție în plan.

Punct început	X / Y	Punct sfârșit	X / Y	Lungime segment (** (m)
1	282.336,674 427.644,317	2	282.264,644 427.637,011	72.4
2	282.264,644 427.637,011	3	282.264,8 427.626,08	10.932
3	282.264,8 427.626,08	4	282.276,805 427.616,208	15.543

Punct început	X / Y	Punct sfârșit	X / Y	Lungime segment (** (m)
4	282.276,805 427.616,208	5	282.330,314 427.610,544	53.808
5	282.330,314 427.610,544	6	282.338,653 427.613,512	8.851
6	282.338,653 427.613,512	7	282.347,704 427.615,527	9.273
7	282.347,704 427.615,527	8	282.359,168 427.614,811	11.486
8	282.359,168 427.614,811	9	282.371,391 427.611,988	12.545
9	282.371,391 427.611,988	10	282.383,352 427.608,034	12.598
10	282.383,352 427.608,034	11	282.392,048 427.604,601	9.349
11	282.392,048 427.604,601	12	282.406,607 427.598,995	15.601
12	282.406,607 427.598,995	13	282.408,978 427.595,133	4.532
13	282.408,978 427.595,133	14	282.427,968 427.613,585	26.478
14	282.427,968 427.613,585	15	282.421,464 427.622,071	10.692
15	282.421,464 427.622,071	16	282.433,166 427.627,242	12.794
16	282.433,166 427.627,242	17	282.428,733 427.636,735	10.477
17	282.428,733 427.636,735	18	282.422,046 427.634,977	6.914
18	282.422,046 427.634,977	19	282.396,038 427.686,746	57.935
19	282.396,038 427.686,746	20	282.331,135 427.677,756	65.523
20	282.331,135 427.677,756	1	282.336,674 427.644,317	33.895

** Lungimile segmentelor sunt determinate în planul de proiecție Stereo 70 și sunt rotunjite la 1 milimetru.

*** Distanța dintre puncte este formată din segmente cumulate ce sunt mai mici decât valoarea 1 milimetru.

**DATE DESPRE IMOBILUL NR. 11995**

Oficiul de Cadastru și Publicitate Imobiliară CARAS-SEVERIN
Biroul de Cadastru și Publicitate Imobiliară Caransebes

A. Partea I. Descrierea imobilului

TEREN Extravilan

Nr. CF vechi:235-Petroșnița
Nr. topografic:Parte din 2847/1

Adresa: Jud. Caraș-Severin

Nr. Crt	Nr cadastral Nr. topografic	Suprafața* (mp)	Observații / Referințe
A1		1.597	Sector cadastral:117 Teren neimprejmuit;

B. Partea II. Proprietari și acte

Inscrieri privitoare la dreptul de proprietate și alte drepturi reale		Referințe
4166 / 25/05/1914		
Act nr. -, din 25/05/1914 emis de -;		
B1	Intabulare, drept de PROPRIETATE, cf vechi, dobandit prin Conventie, cota actuala 1/1, cota initiala 1/1 1) COMUNA PETROSNITA, CIF:9999999999999	A1

C. Partea III. SARCINI .

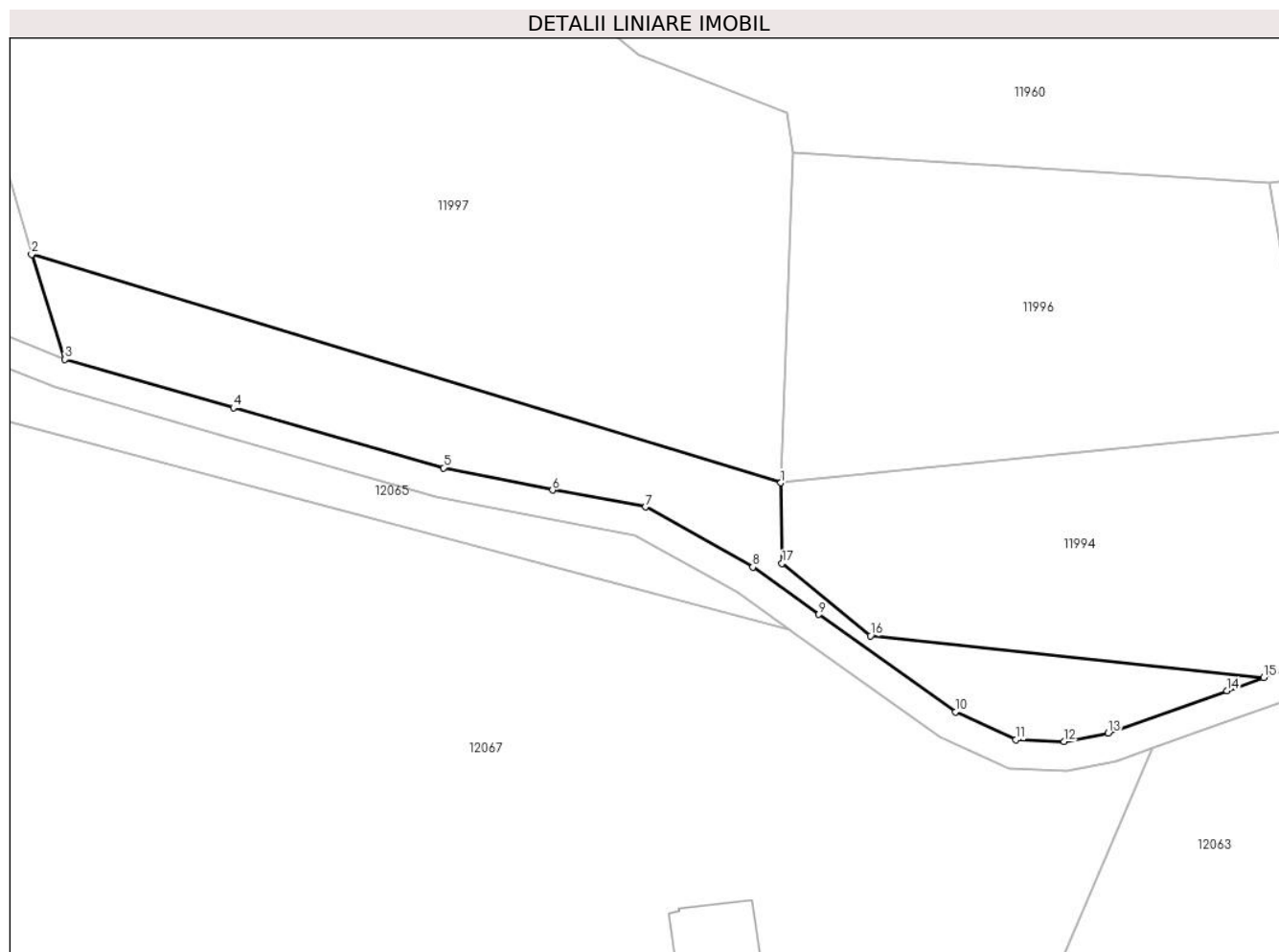
Inscrieri privind dezmembramintele dreptului de proprietate, drepturi reale de garanție și sarcini	Referințe
NU SUNT	

Anexa Nr. 1 La Partea I

Teren

Nr cadastral	Suprafața (mp)*	Observații / Referințe
	1.597	

* Suprafața este determinată în planul de proiecție Stereo 70.



Date referitoare la teren

Crt	Categorie folosință	Intravilan	Suprafața (mp)	Tarla	Parcelă	Nr. topo	Observații / Referințe
1	fâneață	NU	1.597	-	-	Parte din 2847/1	Fâneață în Fata Mare

Lungime Segmente

1) Valorile lungimilor segmentelor sunt obținute din proiecție în plan.

Punct început	X / Y	Punct sfârșit	X / Y	Lungime segment (** (m)
1	282.264,644 427.637,011	2	282.162,717 427.668,055	106.55
2	282.162,717 427.668,055	3	282.167,261 427.653,764	14.996
3	282.167,261 427.653,764	4	282.190,159 427.647,214	23.816
4	282.190,159 427.647,214	5	282.218,746 427.639,037	29.733
5	282.218,746 427.639,037	6	282.233,582 427.636,034	15.137

Punct început	X / Y	Punct sfârșit	X / Y	Lungime segment (** (m)
6	282.233,582 427.636,034	7	282.246,196 427.633,728	12.823
7	282.246,196 427.633,728	8	282.260,816 427.625,541	16.756
8	282.260,816 427.625,541	9	282.269,809 427.619,115	11.053
9	282.269,809 427.619,115	10	282.288,365 427.605,857	22.806
10	282.288,365 427.605,857	11	282.296,568 427.602,074	9.033
11	282.296,568 427.602,074	12	282.303,152 427.601,834	6.588
12	282.303,152 427.601,834	13	282.309,158 427.603,015	6.121
13	282.309,158 427.603,015	14	282.325,304 427.608,761	17.138
14	282.325,304 427.608,761	15	282.330,314 427.610,544	5.318
15	282.330,314 427.610,544	16	282.276,805 427.616,208	53.808
16	282.276,805 427.616,208	17	282.264,8 427.626,08	15.543
17	282.264,8 427.626,08	1	282.264,644 427.637,011	10.932

** Lungimile segmentelor sunt determinate în planul de proiecție Stereo 70 și sunt rotunjite la 1 milimetru.

*** Distanța dintre puncte este formată din segmente cumulate ce sunt mai mici decât valoarea 1 milimetru.

**DATE DESPRE IMOBILUL NR. 11996**

Oficiul de Cadastru și Publicitate Imobiliară CARAS-SEVERIN
Biroul de Cadastru și Publicitate Imobiliară Caransebes

A. Partea I. Descrierea imobilului

Nr. CF vechi: 370, 360, 728-Petroșnița
Nr. topografic: Parte din 2846/1, 2846/2,
2846/3, 2845/1, 2845/2

TEREN Extravilan

Adresa: Jud. Caraș-Severin

Nr. Crt	Nr cadastral Nr. topografic	Suprafața* (mp)	Observații / Referințe
A1	30610	2.682	Sector cadastral: 117 Teren neimprejmuit; 30593

B. Partea II. Proprietari și acte

Inscrieri privitoare la dreptul de proprietate și alte drepturi reale		Referințe
/		
Act Normativ nr. 7, din 13/03/1996 emis de PARLAMENTUL ROMÂNIEI;		
B1	Intabulare, drept de PROPRIETATE, dobândit prin Lege, cota actuala 1/1 1) NEIDENTIFICAT NEIDENTIFICAT	A1
Act Normativ nr. 7, din 13/03/1996 emis de PARLAMENTUL ROMÂNIEI (ADEVERINȚA 5072/04.10.2023, EMISĂ DE PRIMĂRIA COMUNEI BUCOȘNIȚA);		
B2	Se notează posesia faptică în favoarea lui 1) HAMAT VIDA-FLORINA	A1

C. Partea III. SARCINI .

Inscrieri privind dezmembramintele dreptului de proprietate, drepturi reale de garanție și sarcini	Referințe
NU SUNT	

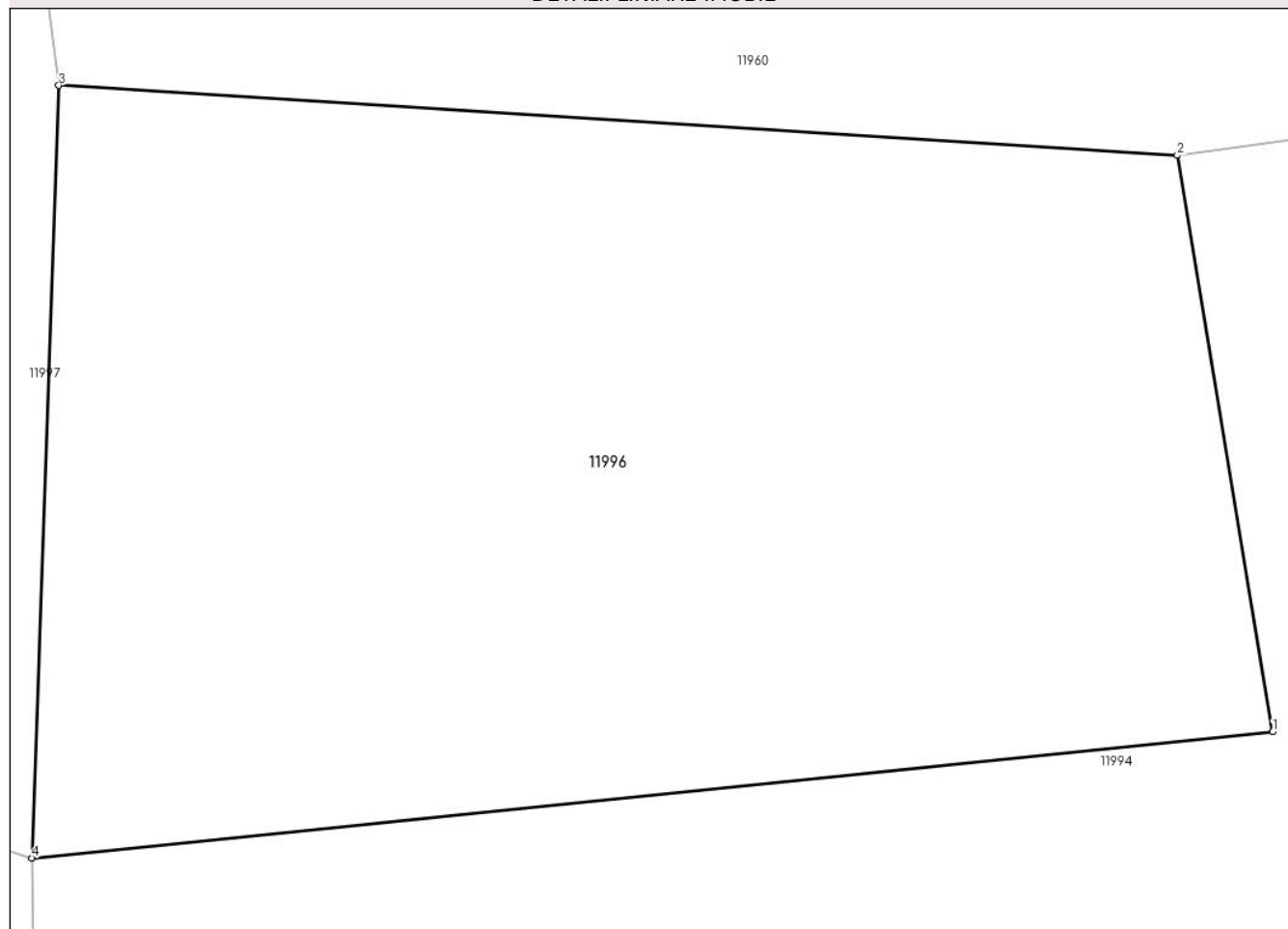
Anexa Nr. 1 La Partea I

Teren

Nr cadastral	Suprafața (mp)*	Observații / Referințe
30610	2.682	30593

* Suprafața este determinată în planul de proiecție Stereo 70.

DETALII LINIARE IMOBIL



Date referitoare la teren

Crt	Categorie folosință	Intra vilan	Suprafața (mp)	Tarla	Parcelă	Nr. topo	Observații / Referințe
1	faneata	NU	2.682	-	-	Parte din 2846/1, 2846/2, 2846/3, 2845/1, 2845/2	Fâneată în Fata Mare

Lungime Segmente

1) Valorile lungimilor segmentelor sunt obținute din proiecție în plan.

Punct început	X / Y	Punct sfârșit	X / Y	Lungime segment (** (m)
1	282.336,674 427.644,317	2	282.331,135 427.677,756	33.895
2	282.331,135 427.677,756	3	282.266,212 427.681,812	65.05
3	282.266,212 427.681,812	4	282.264,644 427.637,011	44.828

Punct început	X / Y	Punct sfârșit	X / Y	Lungime segment (** (m)
4	282.264,644 427.637,011	1	282.336,674 427.644,317	72.4

** Lungimile segmentelor sunt determinate în planul de proiecție Stereo 70 și sunt rotunjite la 1 milimetru.

*** Distanța dintre puncte este formată din segmente cumulate ce sunt mai mici decât valoarea 1 milimetru.

**DATE DESPRE IMOBILUL NR. 11997**

Oficiul de Cadastru și Publicitate Imobiliară CARAS-SEVERIN
Biroul de Cadastru și Publicitate Imobiliară Caransebes

A. Partea I. Descrierea imobilului

TEREN Extravilan

Nr. CF vechi:472-Petroșnița
Nr. topografic:Parte din 2844

Adresa: Jud. Caraș-Severin

Nr. Crt	Nr cadastral Nr. topografic	Suprafața* (mp)	Observații / Referințe
A1		Din acte: 8.779 Masurata: 6.943	Sector cadastral:117 Teren neimprejmuit;

B. Partea II. Proprietari și acte

Inscrieri privitoare la dreptul de proprietate și alte drepturi reale	Referințe
1612 / 30/07/1920	
Hotarare Judecatoreasca nr. 761, din 01/01/1919 emis de JUDECĂTORIA DE OCOL CARANSEBES;	
B1	A1
Intabulare, drept de PROPRIETATEpărți egale, dobandit prin Hotarare Judecatoreasca, cota actuala 4/5	
1) PAICA IOAN, dom. în Petroșnița	
2) PAICA GEORGE, dom. în Petroșnița	
3) PAICA PETRIA, dom. în Petroșnița	
4) PAICA ELISAVETA, dom. în Petroșnița	
410 / 16/04/1958	
Hotarare Judecatoreasca nr. 3103, din 01/01/1957 emis de TRIBUNALUL POPULAR AL RAIONULUI CARANSEBES;	
B2	A1
Intabulare, drept de PROPRIETATE, dobandit prin Hotarare Judecatoreasca, cota actuala 1/5	
1) STATUL ROMAN, CIF:999999999999	

C. Partea III. SARCINI .

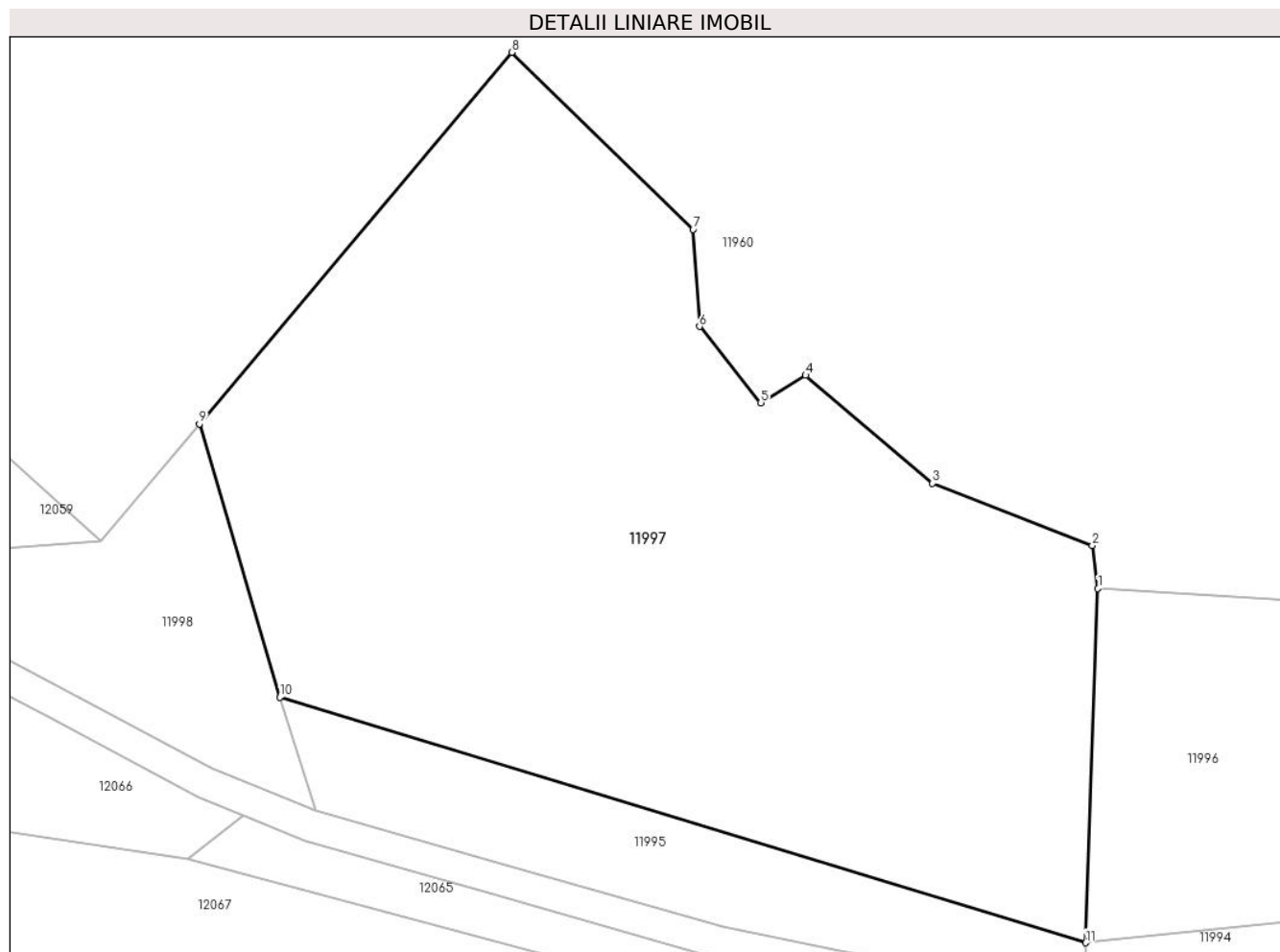
Inscrieri privind dezmembramintele dreptului de proprietate, drepturi reale de garanție și sarcini	Referințe
NU SUNT	

Anexa Nr. 1 La Partea I

Teren

Nr cadastral	Suprafața (mp)*	Observații / Referințe
	Din acte: 8.779 Masurata: 6.943	

* Suprafața este determinată în planul de proiecție Stereo 70.



Date referitoare la teren

Crt	Categorie folosință	Intra vilan	Suprafața (mp)	Tarla	Parcelă	Nr. topo	Observații / Referințe
1	faneata	NU	6.943	-	-	Parte din 2844	Fâneață în Fata Mare

Lungime Segmente

1) Valorile lungimilor segmentelor sunt obținute din proiecție în plan.

Punct început	X / Y	Punct sfârșit	X / Y	Lungime segment (** (m)
1	282.266,212 427.681,812	2	282.265,504 427.687,265	5.499
2	282.265,504 427.687,265	3	282.245,286 427.695,107	21.686
3	282.245,286 427.695,107	4	282.229,235 427.708,788	21.09
4	282.229,235 427.708,788	5	282.223,577 427.705,318	6.637
5	282.223,577 427.705,318	6	282.215,812 427.714,956	12.377

Punct început	X / Y	Punct sfârșit	X / Y	Lungime segment (** (m)
6	282.215,812 427.714,956	7	282.214,991 427.727,252	12.323
7	282.214,991 427.727,252	8	282.192,057 427.749,631	32.044
8	282.192,057 427.749,631	9	282.152,545 427.702,642	61.394
9	282.152,545 427.702,642	10	282.162,717 427.668,055	36.052
10	282.162,717 427.668,055	11	282.264,644 427.637,011	106.55
11	282.264,644 427.637,011	1	282.266,212 427.681,812	44.828

** Lungimile segmentelor sunt determinate în planul de proiecție Stereo 70 și sunt rotunjite la 1 milimetru.

*** Distanța dintre puncte este formată din segmente cumulate ce sunt mai mici decât valoarea 1 milimetru.

**DATE DESPRE IMOBILUL NR. 11998**

Oficiul de Cadastru și Publicitate Imobiliară CARAS-SEVERIN
Biroul de Cadastru și Publicitate Imobiliară Caransebes

A. Partea I. Descrierea imobilului

TEREN Extravilan

Nr. CF vechi:235-Petroșnița

Nr. topografic:Parte din 2827, 2843

Adresa: Jud. Caraș-Severin

Nr. Crt	Nr cadastral Nr. topografic	Suprafața* (mp)	Observații / Referințe
A1		1.290	Sector cadastral:117 Teren neimprejmuit;

B. Partea II. Proprietari și acte

Inscrieri privitoare la dreptul de proprietate și alte drepturi reale		Referințe
4166 / 25/05/1914		
Act nr. -, din 25/05/1914 emis de -;		
B1	Intabulare, drept de PROPRIETATE, cf vechi, dobandit prin Conventie, cota actuala 1/1, cota initiala 1/1 1) COMUNA PETROSNITA, CIF:9999999999999	A1

C. Partea III. SARCINI .

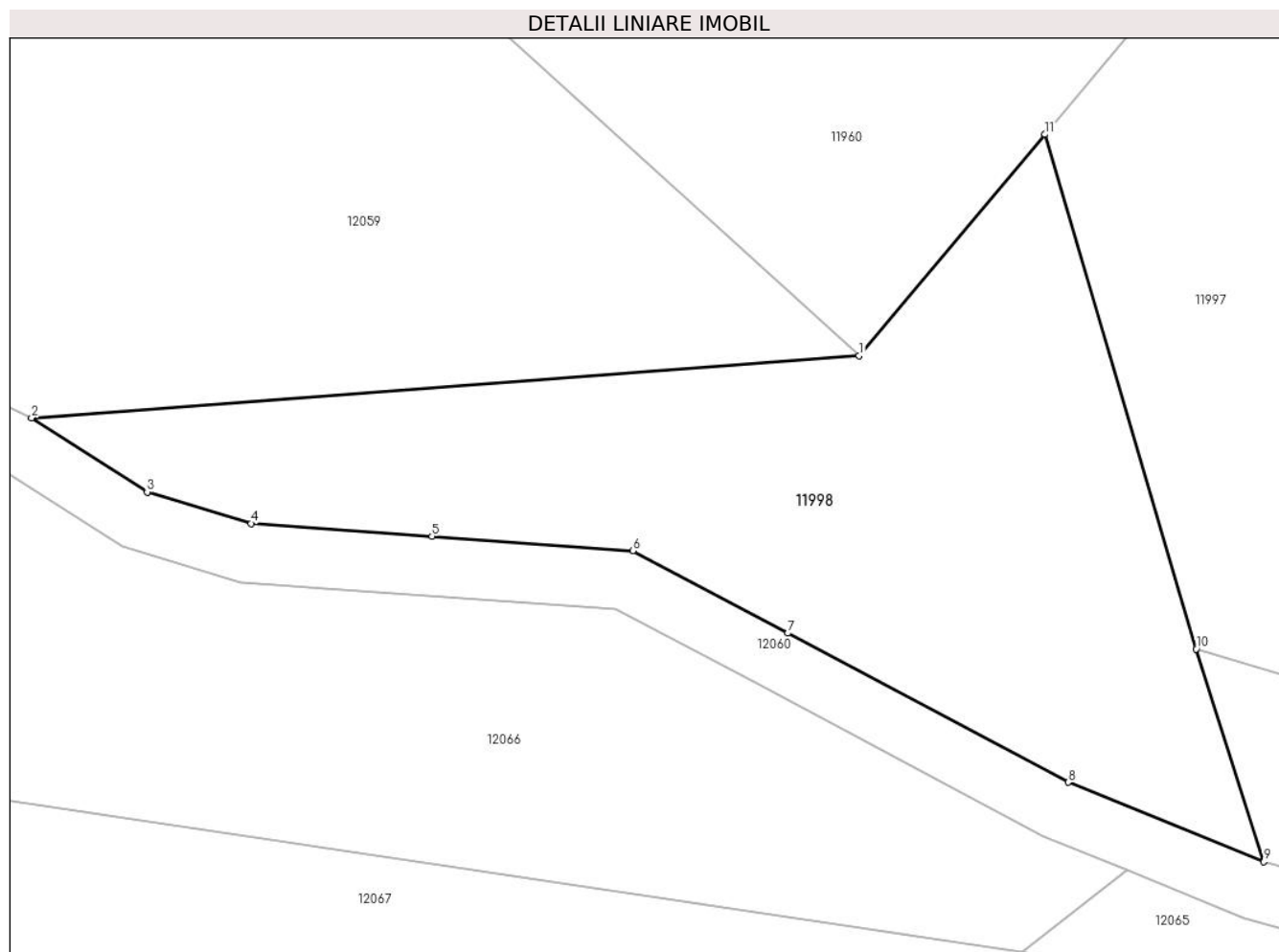
Inscrieri privind dezmembramintele dreptului de proprietate, drepturi reale de garanție și sarcini	Referințe
NU SUNT	

Anexa Nr. 1 La Partea I

Teren

Nr cadastral	Suprafața (mp)*	Observații / Referințe
	1.290	

* Suprafața este determinată în planul de proiecție Stereo 70.



Date referitoare la teren

Crt	Categorie folosință	Intra vilan	Suprafața (mp)	Tarla	Parcelă	Nr. topo	Observații / Referințe
1	faneata	NU	1.290	-	-	Parte din 2827, 2843	Fâneată în Fata Mare

Lungime Segmente

1) Valorile lungimilor segmentelor sunt obținute din proiecție în plan.

Punct început	X / Y	Punct sfârșit	X / Y	Lungime segment (** (m)
1	282.140,039 427.687,77	2	282.084,379 427.683,595	55.816
2	282.084,379 427.683,595	3	282.092,15 427.678,607	9.234
3	282.092,15 427.678,607	4	282.099,136 427.676,496	7.298
4	282.099,136 427.676,496	5	282.111,312 427.675,626	12.207
5	282.111,312 427.675,626	6	282.124,826 427.674,66	13.548

Punct început	X / Y	Punct sfârșit	X / Y	Lungime segment (** (m)
6	282.124,826 427.674,66	7	282.135,257 427.669,118	11.812
7	282.135,257 427.669,118	8	282.154,118 427.659,098	21.357
8	282.154,118 427.659,098	9	282.167,261 427.653,764	14.184
9	282.167,261 427.653,764	10	282.162,717 427.668,055	14.996
10	282.162,717 427.668,055	11	282.152,545 427.702,642	36.052
11	282.152,545 427.702,642	1	282.140,039 427.687,77	19.431

** Lungimile segmentelor sunt determinate în planul de proiecție Stereo 70 și sunt rotunjite la 1 milimetru.

*** Distanța dintre puncte este formată din segmente cumulate ce sunt mai mici decât valoarea 1 milimetru.

**DATE DESPRE IMOBILUL NR. 11999**

Oficiul de Cadastru și Publicitate Imobiliară CARAS-SEVERIN
Biroul de Cadastru și Publicitate Imobiliară Caransebes

A. Partea I. Descrierea imobilului

Nr. CF vechi:189-Petroșnița
Nr. topografic:2835, 2831, 2832, 2833,
2834/1, 2834/2

TEREN Extravilan

Adresa: Jud. Caraș-Severin

Nr. Crt	Nr cadastral Nr. topografic	Suprafața* (mp)	Observații / Referințe
A1	30513	24.858	Sector cadastral:117 Teren neimprejmuit;

B. Partea II. Proprietari și acte

Inscrieri privitoare la dreptul de proprietate și alte drepturi reale		Referințe
356 / 28/01/2000		
Contract De Donatie nr. 230/2000, din 04/11/1111 emis de NP Lapadat Maria;		
B1	Intabulare, drept de PROPRIETATE, dobandit prin Conventie, cota actuala 1/2, cota initiala 1/2 1) GHERGA ILIE <i>OBSERVATII: (provenita din conversia CF 189-Petrosnita)</i>	A1
B2	Intabulare, drept de PROPRIETATE, dobandit prin Conventie, cota actuala 1/2, cota initiala 1/2 1) GHERGA ELISAVETA , nasc. Gurgu <i>OBSERVATII: (provenita din conversia CF 189-Petrosnita)</i>	A1

C. Partea III. SARCINI .

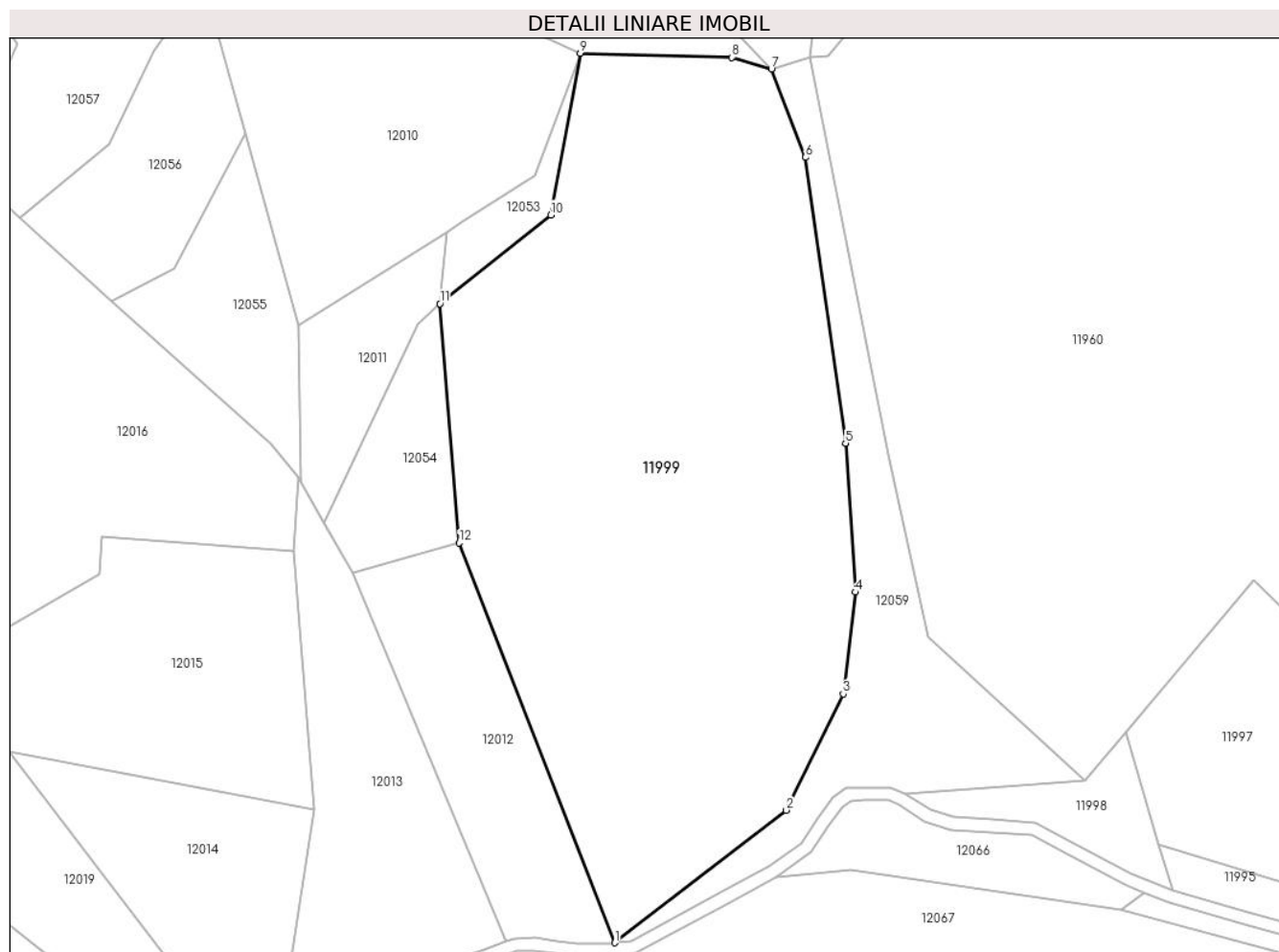
Inscrieri privind dezmembramintele dreptului de proprietate, drepturi reale de garanție și sarcini	Referințe
NU SUNT	

Anexa Nr. 1 La Partea I

Teren

Nr cadastral	Suprafața (mp)*	Observații / Referințe
30513	24.858	

* Suprafața este determinată în planul de proiecție Stereo 70.



Date referitoare la teren

Crt	Categorie folosință	Intravilan	Suprafața (mp)	Tarla	Parcelă	Nr. topo	Observații / Referințe
2	faneata	NU	24.858	-	-	2832	

Lungime Segmente

1) Valorile lungimilor segmentelor sunt obținute din proiecție în plan.

Punct început	X / Y	Punct sfârșit	X / Y	Lungime segment (** (m)
1	281.994,594 427.637,581	2	282.047,615 427.678,538	66.998
2	282.047,615 427.678,538	3	282.065,213 427.714,441	39.984
3	282.065,213 427.714,441	4	282.068,957 427.745,901	31.682
4	282.068,957 427.745,901	5	282.065,951 427.791,964	46.161
5	282.065,951 427.791,964	6	282.053,583 427.880,233	89.131

Punct început	X / Y	Punct sfârșit	X / Y	Lungime segment (** (m)
6	282.053,583 427.880,233	7	282.042,982 427.907,621	29.368
7	282.042,982 427.907,621	8	282.030,745 427.911,142	12.733
8	282.030,745 427.911,142	9	281.983,931 427.912,417	46.831
9	281.983,931 427.912,417	10	281.974,743 427.862,471	50.784
10	281.974,743 427.862,471	11	281.940,55 427.835,06	43.824
11	281.940,55 427.835,06	12	281.946,429 427.761,153	74.14
12	281.946,429 427.761,153	1	281.994,594 427.637,581	132.627

** Lungimile segmentelor sunt determinate în planul de proiecție Stereo 70 și sunt rotunjite la 1 milimetru.

*** Distanța dintre puncte este formată din segmente cumulate ce sunt mai mici decât valoarea 1 milimetru.

