

**DATE DESPRE IMOBILUL NR. 7000**

Oficiul de Cadastru și Publicitate Imobiliară CARAS-SEVERIN
Biroul de Cadastru și Publicitate Imobiliară Caransebes

A. Partea I. Descrierea imobilului

TEREN Extravilan

Nr. CF vechi:231-Bucoșnița
Nr. topografic:483

Adresa: Jud. Caraș-Severin

Nr. Crt	Nr cadastral Nr. topografic	Suprafața* (mp)	Observații / Referințe
A1	33436	Din acte: 6.931 Masurata: 6.804	Sector cadastral:63 Teren neimprejmuit;

B. Partea II. Proprietari și acte

Inscrieri privitoare la dreptul de proprietate și alte drepturi reale	Referințe
1522 / 23/07/1920	
Certificat De Mostenitor nr. 3047, din 01/01/1918 emis de Judecatoria de ocol Caransebes;	
B1	A1
Intabulare, drept de PROPRIETATE, mostenire, dobandit prin Succesiune, cota actuala 1/1, cota initiala 1/1 1) LAZAR PETRU	

C. Partea III. SARCINI .

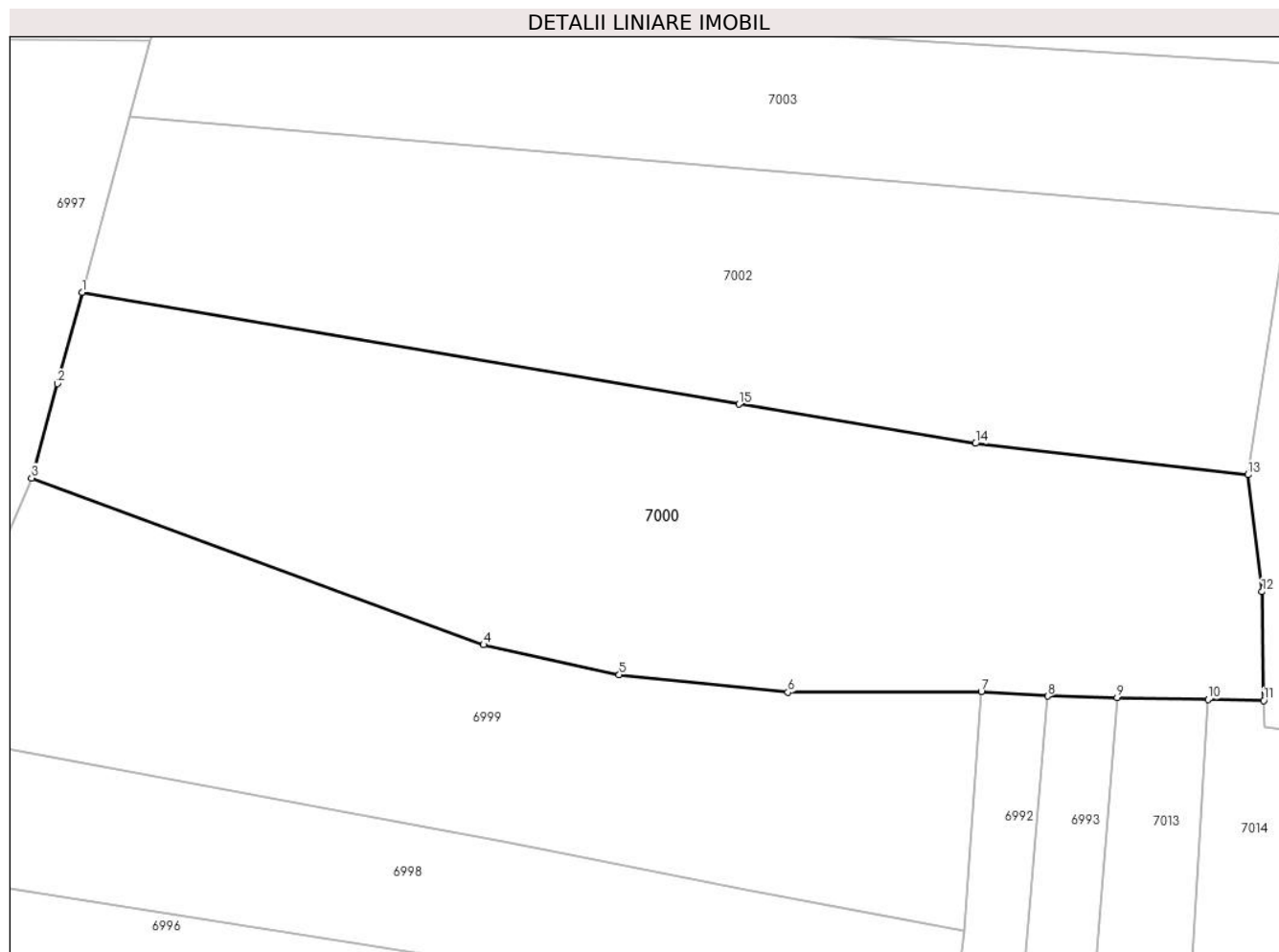
Inscrieri privind dezmembramentele dreptului de proprietate, drepturi reale de garanție și sarcini	Referințe
NU SUNT	

Anexa Nr. 1 La Partea I

Teren

Nr cadastral	Suprafața (mp)*	Observații / Referințe
33436	Din acte: 6.931 Masurata: 6.804	

* Suprafața este determinată în planul de proiecție Stereo 70.



Date referitoare la teren

Crt	Categorie folosință	Intra vilan	Suprafața (mp)	Tarla	Parcelă	Nr. topo	Observații / Referințe
1	arabil	NU	6.804	-	-	483	Arabil în Groapa Iepii

Lungime Segmente

1) Valorile lungimilor segmentelor sunt obținute din proiecție în plan.

Punct început	X / Y	Punct sfârșit	X / Y	Lungime segment (** (m)
1	285.030,125 424.949,531	2	285.026,441 424.935,973	14.05
2	285.026,441 424.935,973	3	285.022,62 424.921,909	14.574
3	285.022,62 424.921,909	4	285.089,88 424.897,093	71.692
4	285.089,88 424.897,093	5	285.110,071 424.892,632	20.678
5	285.110,071 424.892,632	6	285.135,167 424.890,026	25.231

Punct început	X / Y	Punct sfârșit	X / Y	Lungime segment (** (m)
6	285.135,167 424.890,026	7	285.163,956 424.890,135	28.789
7	285.163,956 424.890,135	8	285.173,827 424.889,435	9.896
8	285.173,827 424.889,435	9	285.184,169 424.889,221	10.344
9	285.184,169 424.889,221	10	285.197,698 424.888,942	13.532
10	285.197,698 424.888,942	11	285.205,982 424.888,771	8.286
11	285.205,982 424.888,771	12	285.205,724 424.904,974	16.205
12	285.205,724 424.904,974	13	285.203,643 424.922,409	17.559
13	285.203,643 424.922,409	14	285.163,103 424.927,059	40.806
14	285.163,103 424.927,059	15	285.127,896 424.932,914	35.691
15	285.127,896 424.932,914	1	285.030,125 424.949,531	99.173

** Lungimile segmentelor sunt determinate în planul de proiecție Stereo 70 și sunt rotunjite la 1 milimetru.

*** Distanța dintre puncte este formată din segmente cumulate ce sunt mai mici decât valoarea 1 milimetru.

**DATE DESPRE IMOBILUL NR. 7002**

Oficiul de Cadastru și Publicitate Imobiliară CARAS-SEVERIN
Biroul de Cadastru și Publicitate Imobiliară Caransebes

A. Partea I. Descrierea imobilului

TEREN Extravilan

Nr. CF vechi:222-Buceșnița

Nr. topografic:481, 482

Adresa: Jud. Caraș-Severin

Nr. Crt	Nr cadastral Nr. topografic	Suprafața* (mp)	Observații / Referințe
A1		5.899	Sector cadastral:63 Teren neimprejmuit;

B. Partea II. Proprietari și acte

Inscrieri privitoare la dreptul de proprietate și alte drepturi reale		Referințe
692 / 03/07/1958		
Act Notarial nr. 3509/1958, din 28/06/1958 emis de NOTARIATUL DE STAT CARANSEBEȘ;		
B1	Intabulare, drept de PROPRIETATE, dobandit prin lesire Din Indiviziune, cota actuala 1/1 1) LAZĂR GHEORGHE , fiul lui Ilie	A1
/		
Act Normativ nr. 7, din 13/03/1996 emis de PARLAMENTUL ROMÂNIEI (ADEVÉRINȚA 3521/16.06.2023, EMISĂ DE PRIMĂRIA COMUNEI BUCOȘNIȚA);		
B2	Se notează posesia faptică în favoarea lui 1) STANOIA IOAN	A1

C. Partea III. SARCINI

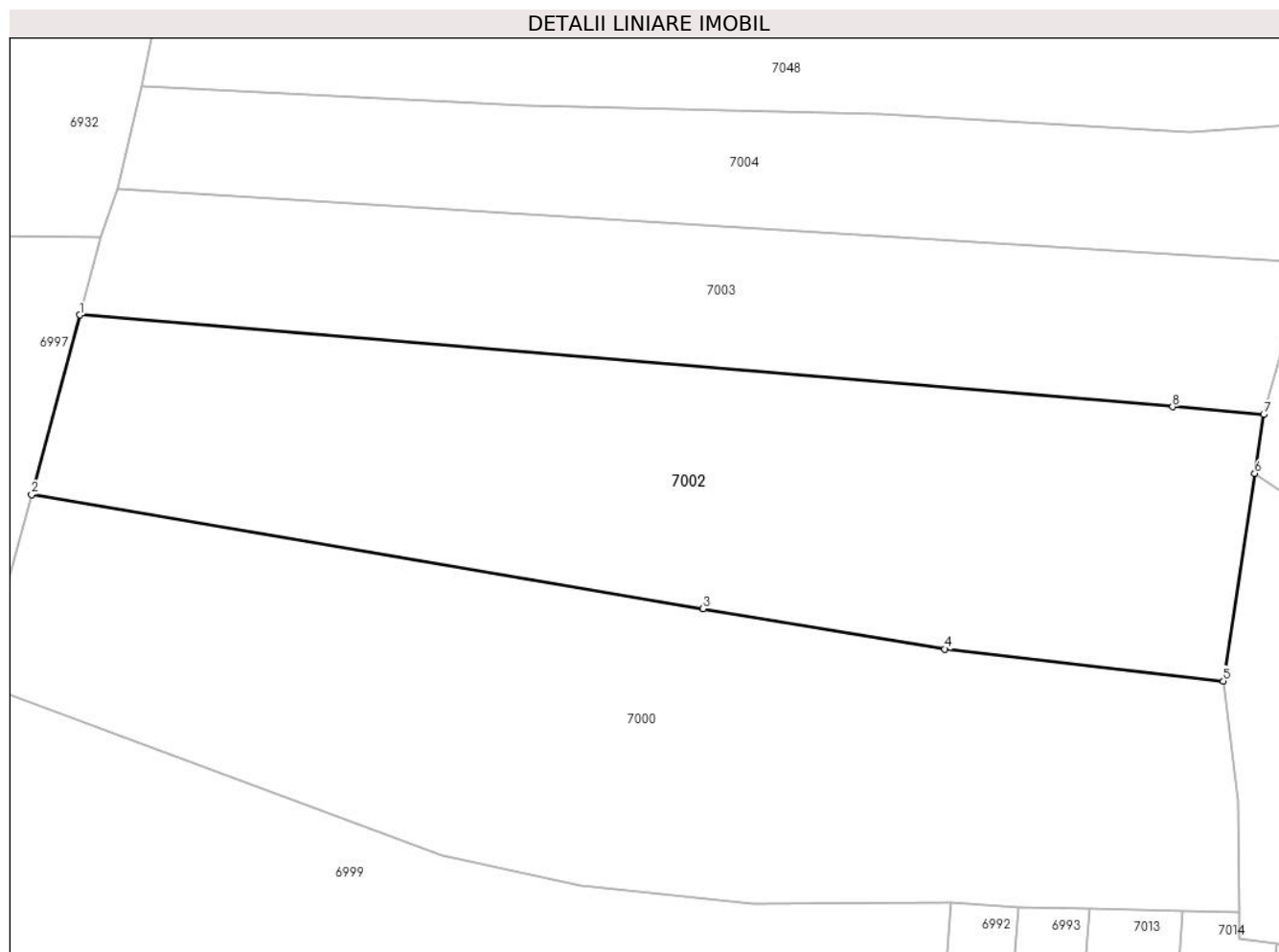
Inscrieri privind dezmembramintele dreptului de proprietate, drepturi reale de garanție și sarcini		Referințe
709 / 03/05/1920		
Hotarare Judecatoreasca nr. 3811/6, din 27/09/1919 emis de JUDECĂTORIA DE OCOL CARANSEBEȘ;		
C1	Intabulare, drept de UZUFRACT VIAGER, dobandit prin Hotarare Judecatoreasca, cota actuala 1/6 1) LAZAR MARIA , văduvă, născ. Bejerița, dom. în Buceșnița	A1

Anexa Nr. 1 La Partea I

Teren

Nr cadastral	Suprafața (mp)*	Observații / Referințe
	5.899	

* Suprafața este determinată în planul de proiecție Stereo 70.



Date referitoare la teren

Crt	Categorie folosință	Intravilan	Suprafața (mp)	Tarla	Parcelă	Nr. topo	Observații / Referințe
1	arabil	NU	4.488	-	-	482	Arabil în Groapa Iepii
2	fâneata	NU	1.411	-	-	481	Fâneată în Groapa Iepii

Lungime Segmente

1) Valorile lungimilor segmentelor sunt obținute din proiecție în plan.

Punct început	X / Y	Punct sfârșit	X / Y	Lungime segment (** (m)
1	285.037,124 424.975,656	2	285.030,125 424.949,531	27.046
2	285.030,125 424.949,531	3	285.127,896 424.932,914	99.173
3	285.127,896 424.932,914	4	285.163,103 424.927,059	35.691
4	285.163,103 424.927,059	5	285.203,643 424.922,409	40.806

Punct început	X / Y	Punct sfârșit	X / Y	Lungime segment (** (m)
5	285.203,643 424.922,409	6	285.208,226 424.952,601	30.538
6	285.208,226 424.952,601	7	285.209,529 424.961,182	8.679
7	285.209,529 424.961,182	8	285.196,241 424.962,298	13.335
8	285.196,241 424.962,298	1	285.037,124 424.975,656	159.677

** Lungimile segmentelor sunt determinate în planul de proiecție Stereo 70 și sunt rotunjite la 1 milimetru.

*** Distanța dintre puncte este formată din segmente cumulate ce sunt mai mici decât valoarea 1 milimetru.

**DATE DESPRE IMOBILUL NR. 7003**

Oficiul de Cadastru și Publicitate Imobiliară CARAS-SEVERIN
Biroul de Cadastru și Publicitate Imobiliară Caransebes

A. Partea I. Descrierea imobilului

TEREN Extravilan

Nr. CF vechi:532-Bucoșnița
Nr. topografic:parte din 476, 477

Adresa: Jud. Caraș-Severin

Nr. Crt	Nr cadastral Nr. topografic	Suprafața* (mp)	Observații / Referințe
A1	33170	3.560	Sector cadastral:63 Teren neimprejmuit;

B. Partea II. Proprietari și acte

Inscrieri privitoare la dreptul de proprietate și alte drepturi reale		Referințe
/		
Act Normativ nr. 7, din 13/03/1996 emis de PARLAMENTUL ROMÂNIEI;		
B1	Intabulare, drept de PROPRIETATE, dobândit prin Lege, cota actuala 1/1 1) NEIDENTIFICAT NEIDENTIFICAT	A1
4589 / 17/02/2022		
Act Administrativ nr. 2794, din 09/11/2021 emis de primaria bucosnita (act notarial nr 1900 din 10.12.2021, emis de schinteie mariana;act administrativ nr 1005 din 17.02.2022, emis de primaria bucosnita);		
B1	Se infiinteaza cartea funciara 33170 a imobilului cu numar cadastral 33170 in baza documentatiei cadastrale avizate la data de 25.02.2022 si a actelor anexate pentru imobilul 'Teren extravilan Fn de 3560 mp.', ce corespunde unei parti din imobilului cu numar top 476 si unei parti din imobilul cu numar top 477, inscris in CFE 33036 Bucosnita si CFE 33045 Bucosnita	A1
B2	In baza art. 41, alin. (8) din Legea nr. 7/1996 republicata, se noteaza POSESIA asupra imobilului cuprins in Partea 'A', in favoarea: 1) BELCIU NICOLAE	A1

C. Partea III. SARCINI .

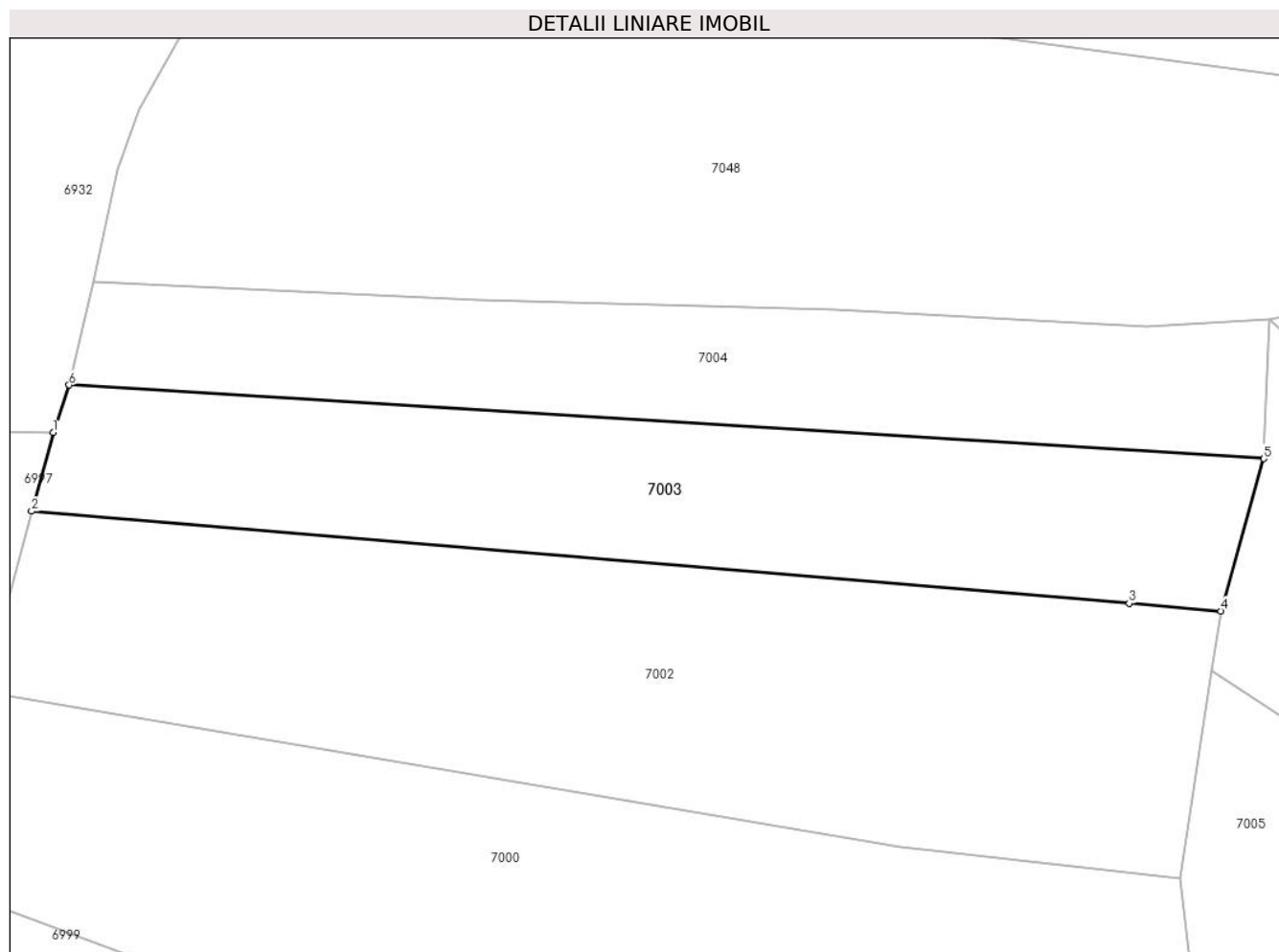
Inscrieri privind dezmembramintele dreptului de proprietate, drepturi reale de garanție și sarcini	Referințe
NU SUNT	

Anexa Nr. 1 La Partea I

Teren

Nr cadastral	Suprafața (mp)*	Observații / Referințe
33170	3.560	

* Suprafața este determinată în planul de proiecție Stereo 70.



Date referitoare la teren

Crt	Categorie folosință	Intravilan	Suprafața (mp)	Tarla	Parcelă	Nr. topo	Observații / Referințe
1	arabil	NU	3.560	-	-	parte din 476, 477	Arabil în Groapa lepii

Lungime Segmente

1) Valorile lungimilor segmentelor sunt obținute din proiecție în plan.

Punct început	X / Y	Punct sfârșit	X / Y	Lungime segment (** (m)
1	285.040,264 424.987,03	2	285.037,124 424.975,656	11.799
2	285.037,124 424.975,656	3	285.196,241 424.962,298	159.677
3	285.196,241 424.962,298	4	285.209,529 424.961,182	13.335
4	285.209,529 424.961,182	5	285.215,751 424.983,241	22.92
5	285.215,751 424.983,241	6	285.042,567 424.993,924	173.513

Punct început	X / Y	Punct sfârșit	X / Y	Lungime segment (** (m)
6	285.042,567 424.993,924	1	285.040,264 424.987,03	7.268

** Lungimile segmentelor sunt determinate în planul de proiecție Stereo 70 și sunt rotunjite la 1 milimetru.

*** Distanța dintre puncte este formată din segmente cumulate ce sunt mai mici decât valoarea 1 milimetru.



DATE DESPRE IMOBILUL NR. 7004

Oficiul de Cadastru și Publicitate Imobiliară CARAS-SEVERIN
Biroul de Cadastru și Publicitate Imobiliară Caransebes

A. Partea I. Descrierea imobilului

Nr. CF vechi:532-Buceșnița
Nr. topografic:parte din 476, 477

TEREN Extravilan

Adresa: Jud. Caraș-Severin

Nr. Crt	Nr cadastral Nr. topografic	Suprafața* (mp)	Observații / Referințe
A1	33036	2.911	Sector cadastral:63 Teren neimprejmut; 33045

B. Partea II. Proprietari și acte

Inscrieri privitoare la dreptul de proprietate și alte drepturi reale	Referințe	
9290 / 02/11/1913		
Act nr. -, din 02/11/1913 emis de -;		
B1	Intabulare, drept de PROPRIETATE, posesie factica, dobandit prin Conventie, cota actuala 96/576, cota initiala 96/576 1) LAZAR ION, (fost cas.cu Grof Cristina)	A1
B2	Intabulare, drept de PROPRIETATE, posesia factica, dobandit prin Conventie, cota actuala 48/576, cota initiala 48/576 1) LAZAR CATALINA, nasc.Belci	A1
B3	Intabulare, drept de PROPRIETATE, posesia factica, dobandit prin Conventie, cota actuala 128/576, cota initiala 128/576 1) LAZAR ION, (cas.cu Smaia Maria)	A1
712 / 24/04/1915		
Certificat De Mostenitor nr. 150, din 01/01/1914 emis de -;		
B4	Intabulare, drept de PROPRIETATE, dobandit prin Succesiune, cota actuala 20/576, cota initiala 20/576 1) LAZAR CATALINA, nasc.Belci , vad.	A1
B5	Intabulare, drept de PROPRIETATE, dobandit prin Succesiune, cota actuala 15/576, cota initiala 15/576 1) LAZAR ION, (fost cas.cu Lazar Cristina)	A1
B6	Intabulare, drept de PROPRIETATE, dobandit prin Succesiune, cota actuala 30/576, cota initiala 30/576 1) LAZAR ION, (cas.cu Smaia Maria)	A1
3119 / 12/05/1918		
Certificat De Mostenitor nr. 3202, din 01/01/1916 emis de -;		
B7	Intabulare, drept de PROPRIETATE, dobandit prin Succesiune, cota actuala 64/576, cota initiala 64/576 1) LAZAR ION, (fost cas.cu Grof Cristina)	A1
B8	Intabulare, drept de PROPRIETATE, dobandit prin Succesiune, cota actuala 64/576, cota initiala 64/576 1) LAZAR ION, (cas.cu Smaia Maria)	A1
2201 / 21/10/1924		
Contract De Vânzare-Cumpărare nr. -, din 17/10/1924 emis de -;		
B9	Intabulare, drept de PROPRIETATE, cumparare, dobandit prin Conventie, cota actuala 111/576, cota initiala 111/576 1) LAZAR PERSIDA, nasc.Gutulescu	A1
308 / 05/01/2022		
Inscris Sub Semnatura Privata nr. 4 fiscal la zi, din 03/02/2022 emis de IOVAN CĂTĂLIN-ION (act notarial nr 1900 din 10.12.2021, emis de schinteie mariana;act administrativ nr 2794 din 09.11.2021, emis de primaria bucosnița);		
B10	Se noteaza respingerea inscrierii POSESIEI in baza art. 41, alin. (8) din Legea nr. 7/1996 republicata, asupra unei parti din imobillul de sub A1, pentru motivele aratate in Incheiere	A1
/		
Act Normativ nr. 7, din 13/03/1996 emis de PARLAMENTUL ROMÂNIEI (ADEVERINȚA 3523/16.06.2023, EMISĂ DE PRIMĂRIA COMUNEI BUCOȘNIȚA);		
B11	Se notează posesia factică în favoarea lui 1) TĂRĂBUGĂ MARIA	A1

Inscrieri privitoare la dreptul de proprietate și alte drepturi reale	Referințe
---	-----------

C. Partea III. SARCINI .

Inscrieri privind dezmembramintele dreptului de proprietate, drepturi reale de garanție și sarcini	Referințe
--	-----------

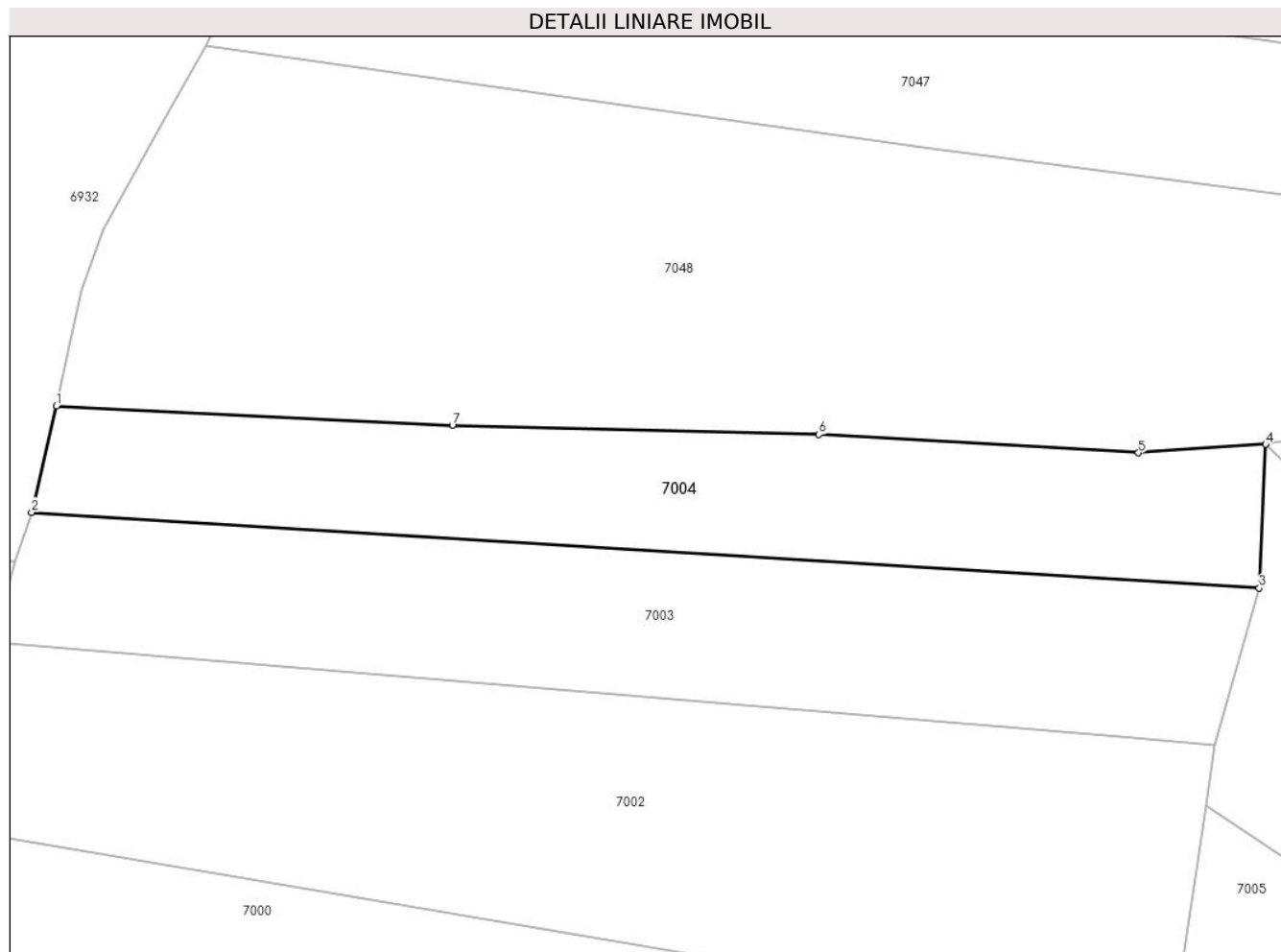
NU SUNT	
---------	--

Anexa Nr. 1 La Partea I

Teren

Nr cadastral	Suprafața (mp)*	Observații / Referințe
33036	2.911	33045

* Suprafața este determinată în planul de proiecție Stereo 70.



Date referitoare la teren

Crt	Categorie folosință	Intravilan	Suprafața (mp)	Tarla	Parcelă	Nr. topo	Observații / Referințe
1	arabil	NU	2.911	-	-	parte din 476, 477	Arabil în Groapa lepii

Lungime Segmente

1) Valorile lungimilor segmentelor sunt obținute din proiecție în plan.

Punct început	X / Y	Punct sfârșit	X / Y	Lungime segment (** (m)
1	285.046,074 425.008,904	2	285.042,567 424.993,924	15.385
2	285.042,567 424.993,924	3	285.215,751 424.983,241	173.513
3	285.215,751 424.983,241	4	285.216,654 425.003,492	20.271
4	285.216,654 425.003,492	5	285.198,703 425.002,318	17.989
5	285.198,703 425.002,318	6	285.153,639 425.004,902	45.138

Punct început	X / Y	Punct sfârșit	X / Y	Lungime segment (** (m)
6	285.153,639 425.004,902	7	285.101,922 425.006,179	51.733
7	285.101,922 425.006,179	1	285.046,074 425.008,904	55.914

** Lungimile segmentelor sunt determinate în planul de proiecție Stereo 70 și sunt rotunjite la 1 milimetru.

*** Distanța dintre puncte este formată din segmente cumulate ce sunt mai mici decât valoarea 1 milimetru.

**DATE DESPRE IMOBILUL NR. 7005**

Oficiul de Cadastru și Publicitate Imobiliară CARAS-SEVERIN
Biroul de Cadastru și Publicitate Imobiliară Caransebes

A. Partea I. Descrierea imobilului

TEREN Extravilan

Nr. CF vechi:360-Buceșnița
Nr. topografic:480

Adresa: Jud. Caraș-Severin

Nr. Crt	Nr cadastral Nr. topografic	Suprafața* (mp)	Observații / Referințe
A1		3.081	Sector cadastral:63 Teren neimprejmuit;

B. Partea II. Proprietari și acte

Inscrieri privitoare la dreptul de proprietate și alte drepturi reale		Referințe
1355 / 22/12/1955		
Act Notarial nr. 1356/1953, din 01/01/1953 emis de NOTARIATUL DE STAT CARANSEBES;		
B1	Intabulare, drept de PROPRIETATE drept moștenire legală, dobandit prin Succesiune, cota actuala 1/1 1) SMAIA RUSALINA, născ. Spunei, fiica def, dom. în Buceșnița nr.3 2) MICU MARIA, născ. Spunei, fiica def, dom. în Buceșnița nr.63 3) GROF ILCA, născ. Spunei, fiica def, dom. în Buceșnița nr.115 4) SPUNEI MAGDALENA, căs. Adam Ion, născ. Spunei, fiica def., dom. în Reșița str. Codrului nr. 3 5) SPUNEI PAULINA, minoră, nepoata după fiul decedat Ion Spunei al defunctei în cauză, dom. în Buceșnița, nr. 13	A1
/		
Act Normativ nr. 7, din 13/03/1996 emis de PARLAMENTUL ROMÂNIEI (ADEVÉRINȚA 3445/16.06.2023, EMISĂ DE PRIMĂRIA COMUNEI BUCOȘNIȚA);		
B2	Se notează posesia faptică în favoarea lui 1) DRĂGHIN GHEORGHE	A1

C. Partea III. SARCINI .

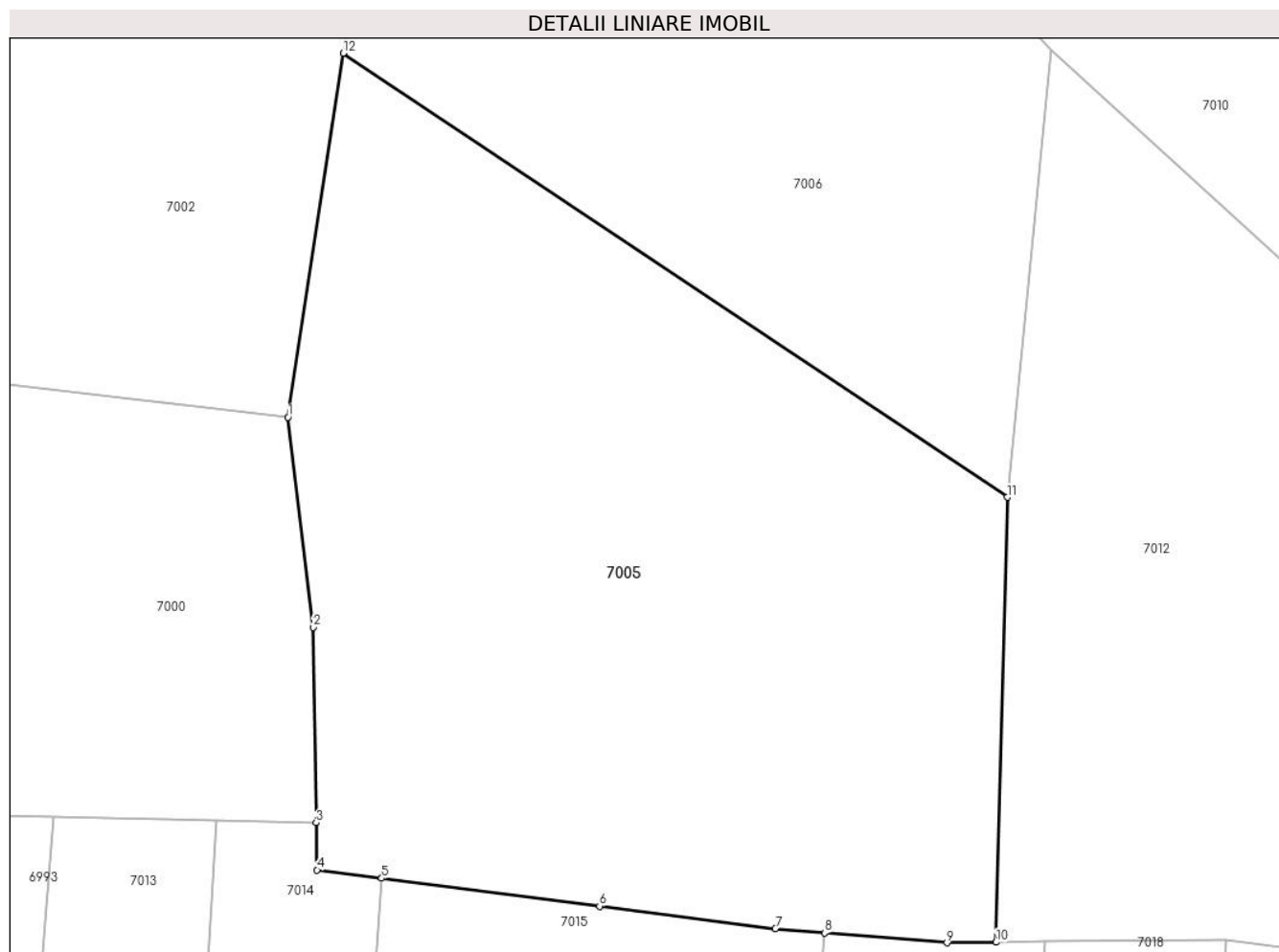
Inscrieri privind dezmembramintele dreptului de proprietate, drepturi reale de garanție și sarcini	Referințe
NU SUNT	

Anexa Nr. 1 La Partea I

Teren

Nr cadastral	Suprafața (mp)*	Observații / Referințe
	3.081	

* Suprafața este determinată în planul de proiecție Stereo 70.



Date referitoare la teren

Crt	Categorie folosință	Intra vilan	Suprafața (mp)	Tarla	Parcelă	Nr. topo	Observații / Referințe
1	arabil	NU	3.081	-	-	480	Arabil în Groapa Iepii

Lungime Segmente

1) Valorile lungimilor segmentelor sunt obținute din proiecție în plan.

Punct început	X / Y	Punct sfârșit	X / Y	Lungime segment (** (m)
1	285.203,643 424.922,409	2	285.205,724 424.904,974	17.559
2	285.205,724 424.904,974	3	285.205,982 424.888,771	16.205
3	285.205,982 424.888,771	4	285.206,044 424.884,86	3.911
4	285.206,044 424.884,86	5	285.211,417 424.884,175	5.416
5	285.211,417 424.884,175	6	285.229,502 424.881,849	18.234

Punct început	X / Y	Punct sfârșit	X / Y	Lungime segment (** (m)
6	285.229,502 424.881,849	7	285.244,094 424.879,973	14.712
7	285.244,094 424.879,973	8	285.248,191 424.879,64	4.111
8	285.248,191 424.879,64	9	285.258,331 424.878,817	10.173
9	285.258,331 424.878,817	10	285.262,41 424.878,862	4.079
10	285.262,41 424.878,862	11	285.263,352 424.915,767	36.917
11	285.263,352 424.915,767	12	285.208,226 424.952,601	66.299
12	285.208,226 424.952,601	1	285.203,643 424.922,409	30.538

** Lungimile segmentelor sunt determinate în planul de proiecție Stereo 70 și sunt rotunjite la 1 milimetru.

*** Distanța dintre puncte este formată din segmente cumulate ce sunt mai mici decât valoarea 1 milimetru.

**DATE DESPRE IMOBILUL NR. 7006**

Oficiul de Cadastru și Publicitate Imobiliară CARAS-SEVERIN
Biroul de Cadastru și Publicitate Imobiliară Caransebes

A. Partea I. Descrierea imobilului

TEREN Extravilan

Nr. CF vechi:369-Bucoșnița
Nr. topografic:478

Adresa: Jud. Caraș-Severin

Nr. Crt	Nr cadastral Nr. topografic	Suprafața* (mp)	Observații / Referințe
A1		2.561	Sector cadastral:63 Teren neimprejmuit;

B. Partea II. Proprietari și acte

Inscrieri privitoare la dreptul de proprietate și alte drepturi reale		Referințe
398 / 18/01/2007		
Act Notarial nr. 50/2007, din 18/01/2007 emis de BNP Andronache - Radulescu;		
B1	Intabulare, drept de PROPRIETATE drept donație, bun comun, dobandit prin Conventie, cota actuala 1/1 1) BUGARIU GHEORGHE, și soția 2) BUGARIU SOLOMIA, născ. Bejerită	A1

C. Partea III. SARCINI .

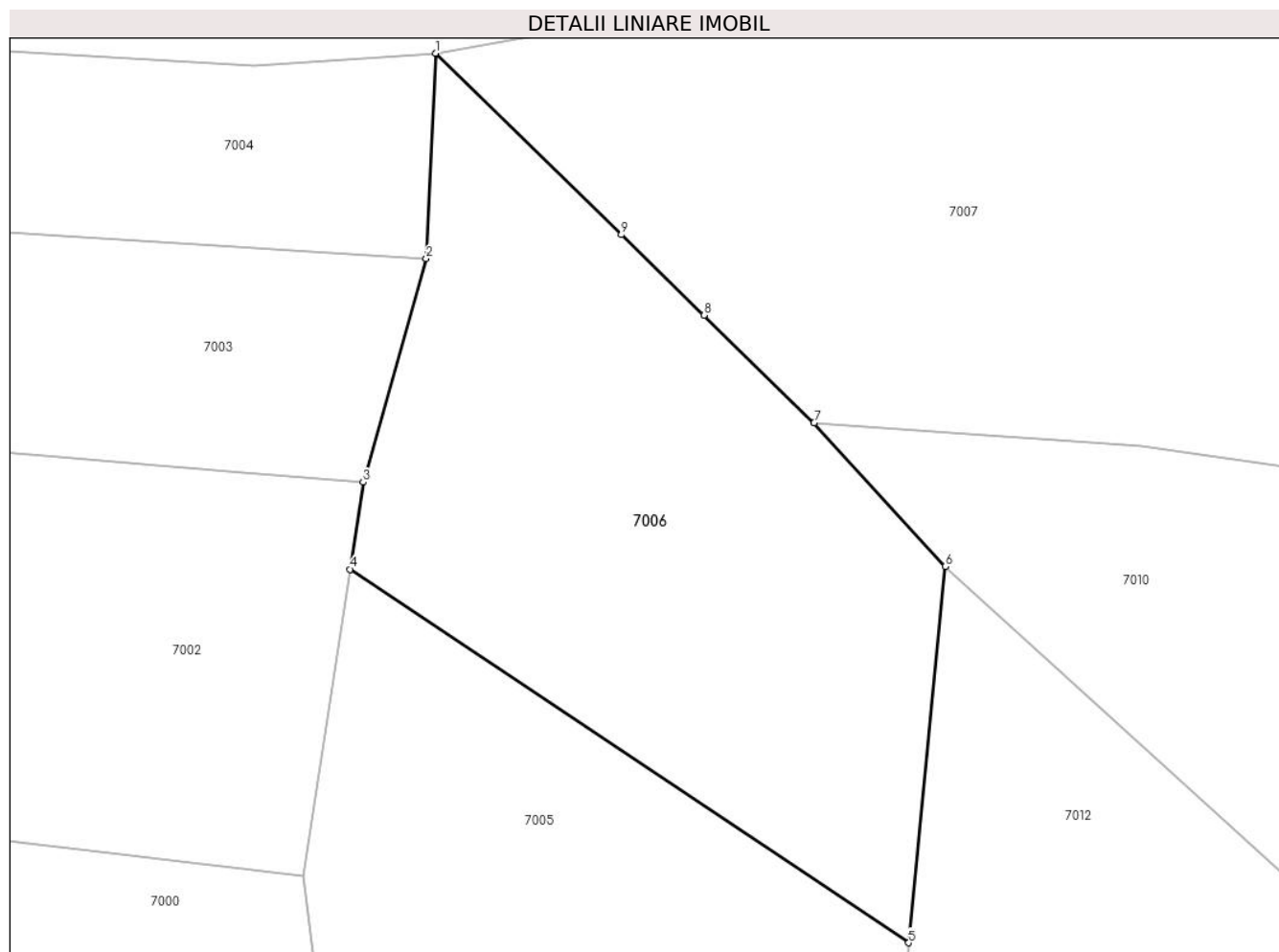
Inscrieri privind dezmembramintele dreptului de proprietate, drepturi reale de garanție și sarcini	Referințe
NU SUNT	

Anexa Nr. 1 La Partea I

Teren

Nr cadastral	Suprafața (mp)*	Observații / Referințe
	2.561	

* Suprafața este determinată în planul de proiecție Stereo 70.



Date referitoare la teren

Crt	Categorie folosință	Intravilan	Suprafața (mp)	Tarla	Parcelă	Nr. topo	Observații / Referințe
1	arabil	NU	2.561	-	-	478	Arabil în Groapa Iepii

Lungime Segmente

1) Valorile lungimilor segmentelor sunt obținute din proiecție în plan.

Punct început	X / Y	Punct sfârșit	X / Y	Lungime segment (** (m)
1	285.216,654 425.003,492	2	285.215,751 424.983,241	20.271
2	285.215,751 424.983,241	3	285.209,529 424.961,182	22.92
3	285.209,529 424.961,182	4	285.208,226 424.952,601	8.679
4	285.208,226 424.952,601	5	285.263,352 424.915,767	66.299
5	285.263,352 424.915,767	6	285.266,967 424.952,868	37.277

Punct început	X / Y	Punct sfârșit	X / Y	Lungime segment (** (m)
6	285.266,967 424.952,868	7	285.254,019 424.967,034	19.192
7	285.254,019 424.967,034	8	285.243,141 424.977,647	15.198
8	285.243,141 424.977,647	9	285.234,988 424.985,603	11.392
9	285.234,988 424.985,603	1	285.216,654 425.003,492	25.615

** Lungimile segmentelor sunt determinate în planul de proiecție Stereo 70 și sunt rotunjite la 1 milimetru.

*** Distanța dintre puncte este formată din segmente cumulate ce sunt mai mici decât valoarea 1 milimetru.

**DATE DESPRE IMOBILUL NR. 7007**

Oficiul de Cadastru și Publicitate Imobiliară CARAS-SEVERIN
Biroul de Cadastru și Publicitate Imobiliară Caransebes

A. Partea I. Descrierea imobilului

TEREN Extravilan

Nr. CF vechi:691-Bucușnița
Nr. topografic:parte din 507

Adresa: Jud. Caraș-Severin

Nr. Crt	Nr cadastral Nr. topografic	Suprafața* (mp)	Observații / Referințe
A1	32506	Din acte: 14.560 Masurata: 9.817	Sector cadastral:63 Teren neimprejmut;

B. Partea II. Proprietari și acte

Inscrieri privitoare la dreptul de proprietate și alte drepturi reale	Referințe	
1 / 01/01/1900		
Act nr. -, din 01/01/1900 emis de -;		
B1	Intabulare, drept de PROPRIETATE, in baza CF vechi, dobandit prin Conventie, cota actuala 6/56, cota initiala 6/56 1) IMBRE ALEXA	A1
B2	Intabulare, drept de PROPRIETATE, in baza CF vechi, dobandit prin Conventie, cota actuala 1/56, cota initiala 1/56 1) IMBRE CONSTANTINA , nascuta Blidariu	A1
789 / 01/05/1940		
Contract De Donatie nr. -, din 12/03/1937 emis de -;		
B3	Intabulare, drept de PROPRIETATE, donatie, dobandit prin Conventie, cota actuala 7/56, cota initiala 7/56 1) IMBRE ALEXA , (casatorit cu Lazar Simioana)	A1
1748 / 06/11/1940		
Contract De Donatie nr. -, din 15/10/1940 emis de -;		
B4	Intabulare, drept de PROPRIETATE, donatie, dobandit prin Conventie, cota actuala 7/56, cota initiala 7/56 1) IMBRE SOLOMIA , nascuta Mihut	A1
B5	Interdictie de instrainare si grevare, in favoarea: 1) IMBRE TRANDAFIR , (fiul lui Alexa) casatorit cu Imbre Solomia, nascuta Mihut	A1
1074 / 01/06/1950		
Contract De Donatie nr. -, din 22/10/1949 emis de -;		
B6	Intabulare, drept de PROPRIETATE, donatie, dobandit prin Conventie, cota actuala 3200/9644, cota initiala 3200/9644 1) GROF ANA , nascuta Imbre (fiica lui Ion si a Anei)	A1
B7	Intabulare, drept de PROPRIETATE, donatie, dobandit prin Conventie, cota actuala 811/9644, cota initiala 811/9644 1) IMBRE MIHUT , (casatorit cu Margarusă, nascuta Micu, fiul lui Ion si al Anei)	A1
B8	Interdictie de instrainare si grevare, in favoarea: 1) IMBRE ION , (casatorit cu Ana, nascuta Smaia)	A1
28 / 14/01/1965		
Certificat De Mostenitor nr. 29, din 01/01/1963 emis de Notariatul Caransebes;		
B9	Intabulare, drept de PROPRIETATE, mostenire, dobandit prin Succesiune, cota actuala 811/9644, cota initiala 811/9644 1) IMBRE NICOLAE , (fiul def. Ioan)	A1
448 / 18/03/1972		
Certificat De Mostenitor nr. 512, din 01/01/1971 emis de Notariatul de stat local Caransebes;		
B10	Intabulare, drept de PROPRIETATE, mostenire, dobandit prin Succesiune, cota actuala 7/56, cota initiala 7/56 1) IMBRE SOLOMIA , (sotia def.)	A1

C. Partea III. SARCINI .

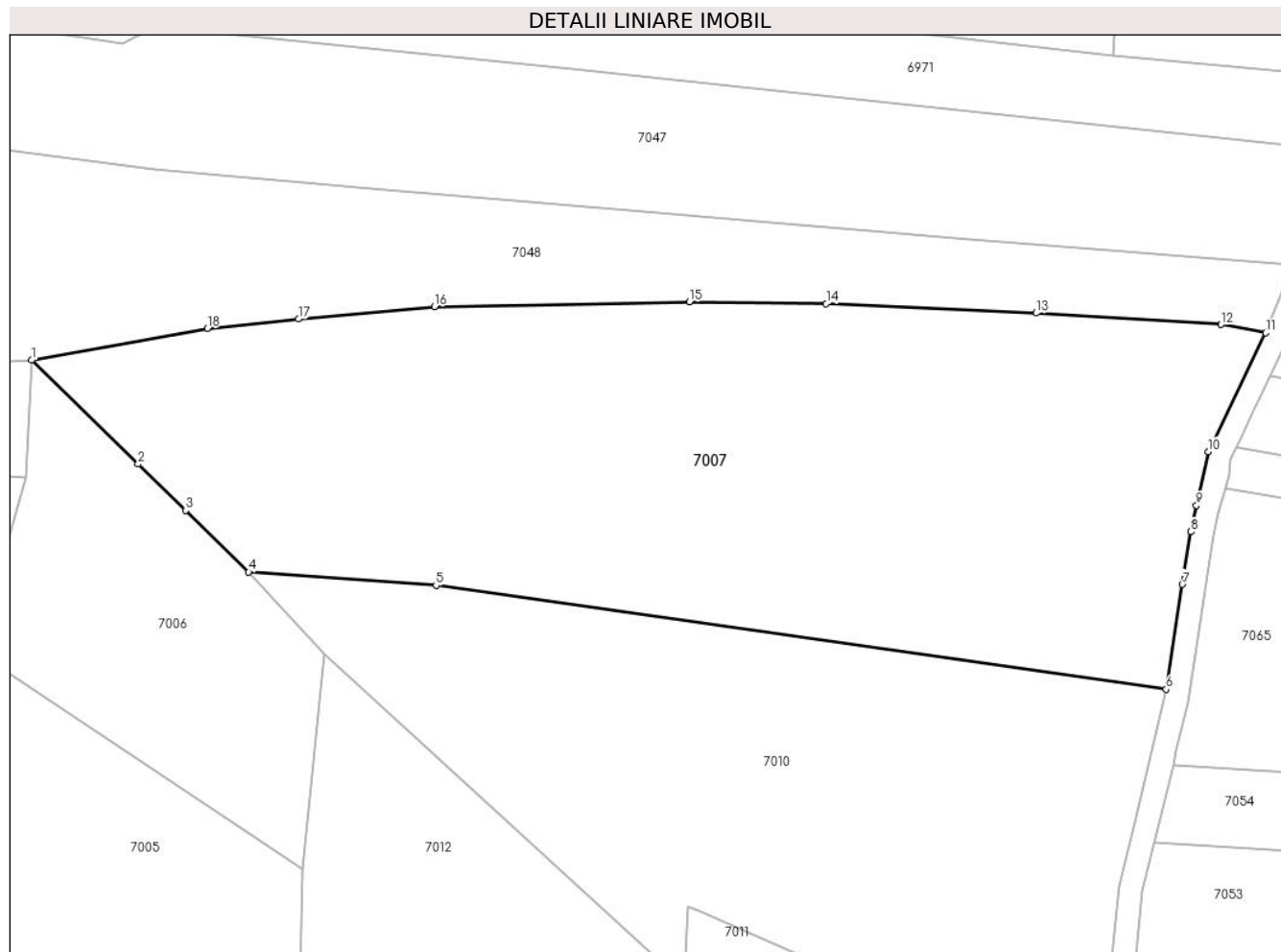
Inscrieri privind dezmembramintele dreptului de proprietate, drepturi reale de garanție și sarcini	Referințe
NU SUNT	

Anexa Nr. 1 La Partea I

Teren

Nr cadastral	Suprafața (mp)*	Observații / Referințe
32506	Din acte: 14.560 Masurata: 9.817	

* Suprafața este determinată în planul de proiecție Stereo 70.



Date referitoare la teren

Crt	Categorie folosință	Intra vilan	Suprafața (mp)	Tarla	Parcelă	Nr. topo	Observații / Referințe
1	arabil	NU	9.817	-	-	parte din 507	Arabil în Groapa Iepii, restul de suprafață se regăsește la id 7010

Lungime Segmente

1) Valorile lungimilor segmentelor sunt obținute din proiecție în plan.

Punct început	X / Y	Punct sfârșit	X / Y	Lungime segment (** (m)
1	285.216,654 425.003,492	2	285.234,988 424.985,603	25.615
2	285.234,988 424.985,603	3	285.243,141 424.977,647	11.392
3	285.243,141 424.977,647	4	285.254,019 424.967,034	15.198
4	285.254,019 424.967,034	5	285.286,288 424.964,732	32.351
5	285.286,288 424.964,732	6	285.411,975 424.946,805	126.959

Punct început	X / Y	Punct sfârșit	X / Y	Lungime segment (** (m)
6	285.411,975 424.946,805	7	285.414,774 424.964,889	18.299
7	285.414,774 424.964,889	8	285.416,214 424.973,934	9.159
8	285.416,214 424.973,934	9	285.417,217 424.978,496	4.671
9	285.417,217 424.978,496	10	285.419,249 424.987,743	9.468
10	285.419,249 424.987,743	11	285.429,134 425.008,198	22.718
11	285.429,134 425.008,198	12	285.421,458 425.009,637	7.81
12	285.421,458 425.009,637	13	285.389,602 425.011,612	31.917
13	285.389,602 425.011,612	14	285.353,457 425.013,234	36.181
14	285.353,457 425.013,234	15	285.329,865 425.013,529	23.594
15	285.329,865 425.013,529	16	285.286,026 425.012,684	43.847
16	285.286,026 425.012,684	17	285.262,585 425.010,576	23.536
17	285.262,585 425.010,576	18	285.246,872 425.008,957	15.796
18	285.246,872 425.008,957	1	285.216,654 425.003,492	30.708

** Lungimile segmentelor sunt determinate în planul de proiecție Stereo 70 și sunt rotunjite la 1 milimetru.

*** Distanța dintre puncte este formată din segmente cumulate ce sunt mai mici decât valoarea 1 milimetru.



DATE DESPRE IMOBILUL NR. 7010

Oficiul de Cadastru și Publicitate Imobiliară CARAS-SEVERIN
Biroul de Cadastru și Publicitate Imobiliară Caransebes

A. Partea I. Descrierea imobilului

TEREN Extravilan

Nr. CF vechi:691-Bucoșnița
Nr. topografic:parte din 506,507

Adresa: Jud. Caraș-Severin

Nr. Crt	Nr cadastral Nr. topografic	Suprafața* (mp)	Observații / Referințe
A1	32506	6.983	Sector cadastral:63 Teren neimprejmuit;

B. Partea II. Proprietari și acte

Inscrieri privitoare la dreptul de proprietate și alte drepturi reale		Referințe
1 / 01/01/1900		
Act nr. -, din 01/01/1900 emis de -;		
B1	Intabulare, drept de PROPRIETATE, in baza CF vechi, dobandit prin Conventie, cota actuala 6/56, cota initiala 6/56 1) IMBRE ALEXA	A1
B2	Intabulare, drept de PROPRIETATE, in baza CF vechi, dobandit prin Conventie, cota actuala 1/56, cota initiala 1/56 1) IMBRE CONSTANTINA , nascuta Blidariu	A1
789 / 01/05/1940		
Contract De Donatie nr. -, din 12/03/1937 emis de -;		
B3	Intabulare, drept de PROPRIETATE, donatie, dobandit prin Conventie, cota actuala 7/56, cota initiala 7/56 1) IMBRE ALEXA , (casatorit cu Lazar Simioana)	A1
1748 / 06/11/1940		
Contract De Donatie nr. -, din 15/10/1940 emis de -;		
B4	Intabulare, drept de PROPRIETATE, donatie, dobandit prin Conventie, cota actuala 7/56, cota initiala 7/56 1) IMBRE SOLOMIA , nascuta Mihut	A1
B5	Interdictie de instrainare si grevare, in favoarea: 1) IMBRE TRANDAFIR , (fiul lui Alexa) casatorit cu Imbre Solomia, nascuta Mihut	A1
1074 / 01/06/1950		
Contract De Donatie nr. -, din 22/10/1949 emis de -;		
B6	Intabulare, drept de PROPRIETATE, donatie, dobandit prin Conventie, cota actuala 3200/9644, cota initiala 3200/9644 1) GROF ANA , nascuta Imbre (fiica lui Ion si a Anei)	A1
B7	Intabulare, drept de PROPRIETATE, donatie, dobandit prin Conventie, cota actuala 811/9644, cota initiala 811/9644 1) IMBRE MIHUT , (casatorit cu Margarusa, nascuta Micu, fiul lui Ion si al Anei)	A1
B8	Interdictie de instrainare si grevare, in favoarea: 1) IMBRE ION , (casatorit cu Ana, nascuta Smaia)	A1
28 / 14/01/1965		
Certificat De Mostenitor nr. 29, din 01/01/1963 emis de Notariatul Caransebes;		
B9	Intabulare, drept de PROPRIETATE, mostenire, dobandit prin Succesiune, cota actuala 811/9644, cota initiala 811/9644 1) IMBRE NICOLAE , (fiul def. Ioan)	A1
448 / 18/03/1972		
Certificat De Mostenitor nr. 512, din 01/01/1971 emis de Notariatul de stat local Caransebes;		
B10	Intabulare, drept de PROPRIETATE, mostenire, dobandit prin Succesiune, cota actuala 7/56, cota initiala 7/56 1) IMBRE SOLOMIA , (sotia def.)	A1
/		
Act Normativ nr. 7, din 13/03/1996 emis de PARLAMENTUL ROMÂNIEI (ADEVÉRINȚA 3410/16.06.2023, EMISĂ DE PRIMĂRIA COMUNEI BUCOȘNIȚA);		
B11	Se notează posesia faptică în favoarea lui 1) BEJARIȚA ILIE	A1

Inscrieri privitoare la dreptul de proprietate și alte drepturi reale	Referințe
---	-----------

C. Partea III. SARCINI .

Inscrieri privind dezmembramintele dreptului de proprietate, drepturi reale de garanție și sarcini	Referințe
--	-----------

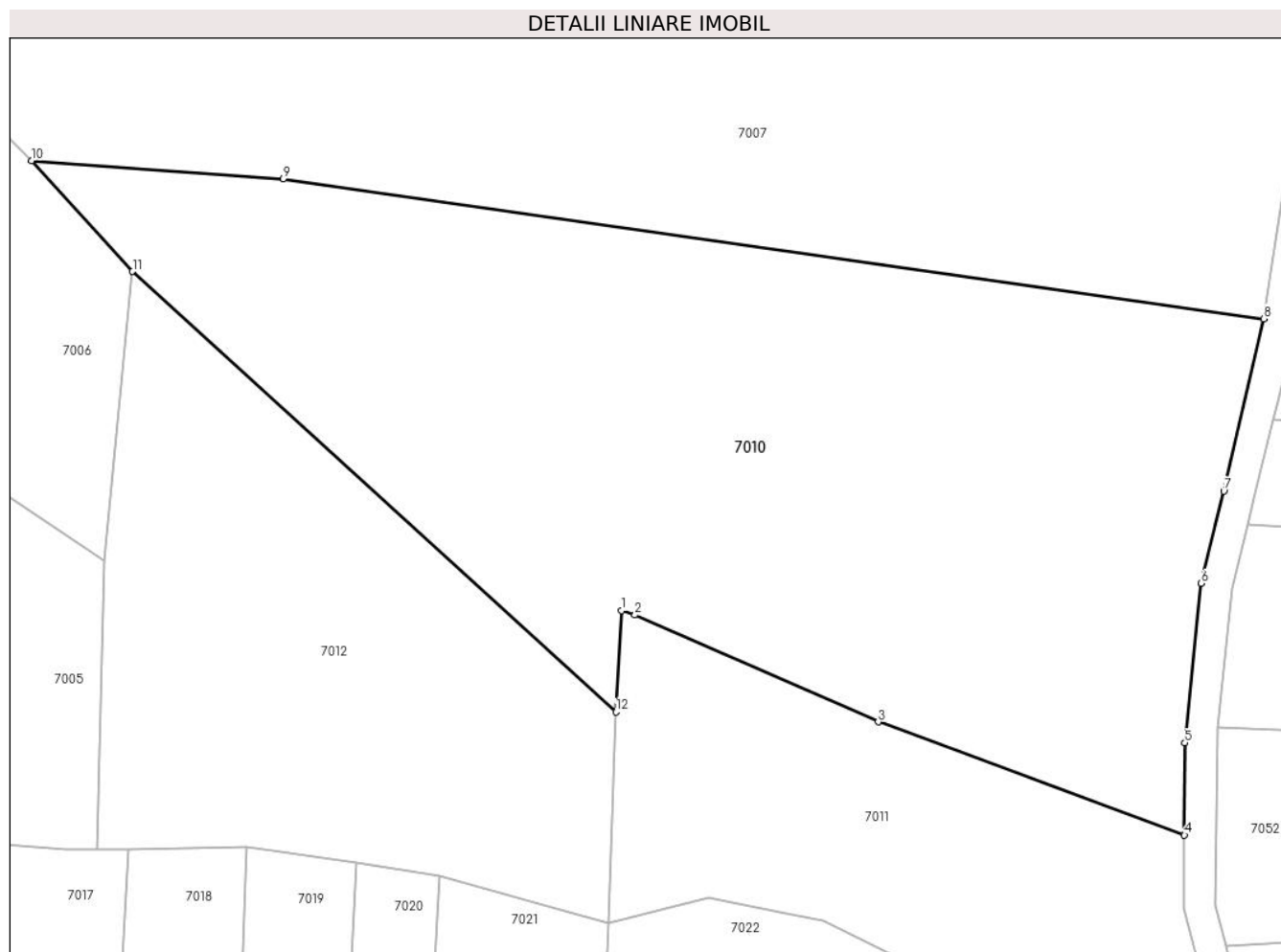
NU SUNT

Anexa Nr. 1 La Partea I

Teren

Nr cadastral	Suprafața (mp)*	Observații / Referințe
32506	6.983	

* Suprafața este determinată în planul de proiecție Stereo 70.



Date referitoare la teren

Crt	Categorie folosință	Intravilan	Suprafața (mp)	Tarla	Parcelă	Nr. topo	Observații / Referințe
1	arabil	NU	6.983	-	-	parte din 506,507	Arabil în Groapa lepii

Lungime Segmente

1) Valorile lungimilor segmentelor sunt obținute din proiecție în plan.

Punct început	X / Y	Punct sfârșit	X / Y	Lungime segment (** (m)
1	285.329,651 424.909,426	2	285.331,346 424.908,863	1.786
2	285.331,346 424.908,863	3	285.362,536 424.895,177	34.061
3	285.362,536 424.895,177	4	285.401,797 424.880,66	41.859
4	285.401,797 424.880,66	5	285.401,853 424.892,499	11.839
5	285.401,853 424.892,499	6	285.403,957 424.912,903	20.512

Punct început	X / Y	Punct sfârșit	X / Y	Lungime segment (** (m)
6	285.403,957 424.912,903	7	285.406,854 424.924,731	12.178
7	285.406,854 424.924,731	8	285.411,975 424.946,805	22.66
8	285.411,975 424.946,805	9	285.286,288 424.964,732	126.959
9	285.286,288 424.964,732	10	285.254,019 424.967,034	32.351
10	285.254,019 424.967,034	11	285.266,967 424.952,868	19.192
11	285.266,967 424.952,868	12	285.328,916 424.896,441	83.795
12	285.328,916 424.896,441	1	285.329,651 424.909,426	13.006

** Lungimile segmentelor sunt determinate în planul de proiecție Stereo 70 și sunt rotunjite la 1 milimetru.

*** Distanța dintre puncte este formată din segmente cumulate ce sunt mai mici decât valoarea 1 milimetru.

**DATE DESPRE IMOBILUL NR. 7011**
Oficiul de Cadastru și Publicitate Imobiliară CARAS-SEVERIN
Biroul de Cadastru și Publicitate Imobiliară Caransebes
A. Partea I. Descrierea imobilului

TEREN Extravilan

Nr. CF vechi:691-Bucoșnița
Nr. topografic:parte din 506

Adresa: Jud. Caraș-Severin

Nr. Crt	Nr cadastral Nr. topografic	Suprafața* (mp)	Observații / Referințe
A1		Din acte: 2.784 Masurata: 2.181	Sector cadastral:63 Teren neimprejmut;

B. Partea II. Proprietari și acte

Inscrieri privitoare la dreptul de proprietate și alte drepturi reale	Referințe	
1 / 01/01/1900		
Act nr. -, din 01/01/1900 emis de -;		
B1	Intabulare, drept de PROPRIETATE, in baza CF vechi, dobandit prin Conventie, cota actuala 6/56, cota initiala 6/56 1) IMBRE ALEXA	A1
B2	Intabulare, drept de PROPRIETATE, in baza CF vechi, dobandit prin Conventie, cota actuala 1/56, cota initiala 1/56 1) IMBRE CONSTANTINA , nascuta Blidariu	A1
789 / 01/05/1940		
Contract De Donatie nr. -, din 12/03/1937 emis de -;		
B3	Intabulare, drept de PROPRIETATE, donatie, dobandit prin Conventie, cota actuala 7/56, cota initiala 7/56 1) IMBRE ALEXA , (casatorit cu Lazar Simioana)	A1
1748 / 06/11/1940		
Contract De Donatie nr. -, din 15/10/1940 emis de -;		
B4	Intabulare, drept de PROPRIETATE, donatie, dobandit prin Conventie, cota actuala 7/56, cota initiala 7/56 1) IMBRE SOLOMIA , nascuta Mihut	A1
B5	Interdictie de instrainare si grevare, in favoarea: 1) IMBRE TRANDAFIR , (fiul lui Alexa) casatorit cu Imbre Solomia, nascuta Mihut	A1
1074 / 01/06/1950		
Contract De Donatie nr. -, din 22/10/1949 emis de -;		
B6	Intabulare, drept de PROPRIETATE, donatie, dobandit prin Conventie, cota actuala 3200/9644, cota initiala 3200/9644 1) GROF ANA , nascuta Imbre (fiica lui Ion si a Anei)	A1
B7	Intabulare, drept de PROPRIETATE, donatie, dobandit prin Conventie, cota actuala 811/9644, cota initiala 811/9644 1) IMBRE MIHUT , (casatorit cu Margarusă, nascuta Micu, fiul lui Ion si al Anei)	A1
B8	Interdictie de instrainare si grevare, in favoarea: 1) IMBRE ION , (casatorit cu Ana, nascuta Smaia)	A1
28 / 14/01/1965		
Certificat De Mostenitor nr. 29, din 01/01/1963 emis de Notariatul Caransebes;		
B9	Intabulare, drept de PROPRIETATE, mostenire, dobandit prin Succesiune, cota actuala 811/9644, cota initiala 811/9644 1) IMBRE NICOLAE , (fiul def. Ioan)	A1
448 / 18/03/1972		
Certificat De Mostenitor nr. 512, din 01/01/1971 emis de Notariatul de stat local Caransebes;		
B10	Intabulare, drept de PROPRIETATE, mostenire, dobandit prin Succesiune, cota actuala 7/56, cota initiala 7/56 1) IMBRE SOLOMIA , (sotia def.)	A1

C. Partea III. SARCINI .

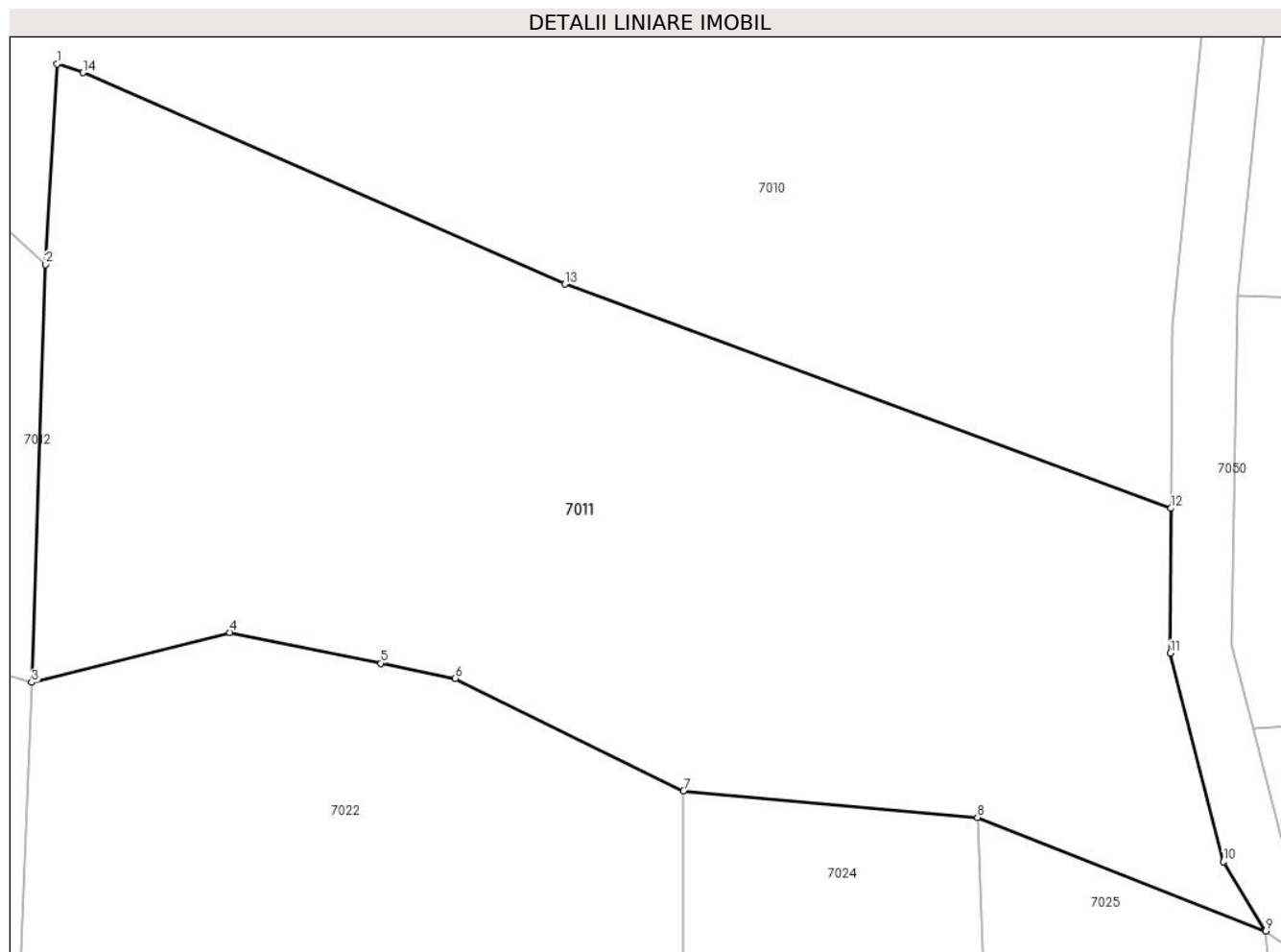
Inscrieri privind dezmembramintele dreptului de proprietate, drepturi reale de garanție și sarcini	Referințe
NU SUNT	

Anexa Nr. 1 La Partea I

Teren

Nr cadastral	Suprafața (mp)*	Observații / Referințe
	Din acte: 2.784 Masurata: 2.181	

* Suprafața este determinată în planul de proiecție Stereo 70.



Date referitoare la teren

Crt	Categorie folosință	Intra vilan	Suprafața (mp)	Tarla	Parcelă	Nr. topo	Observații / Referințe
1	faneata	NU	2.181	-	-	parte din 506	Fâneată în Groapa lepii, restul de suprafață se regăsește la id 7010

Lungime Segmente

1) Valorile lungimilor segmentelor sunt obținute din proiecție în plan.

Punct început	X / Y	Punct sfârșit	X / Y	Lungime segment (** (m)
1	285.329,651 424.909,426	2	285.328,916 424.896,441	13.006
2	285.328,916 424.896,441	3	285.328,015 424.869,38	27.076
3	285.328,015 424.869,38	4	285.340,837 424.872,627	13.227
4	285.340,837 424.872,627	5	285.350,64 424.870,619	10.007
5	285.350,64 424.870,619	6	285.355,433 424.869,637	4.893

Punct început	X / Y	Punct sfârșit	X / Y	Lungime segment (** (m)
6	285.355,433 424.869,637	7	285.370,228 424.862,372	16.482
7	285.370,228 424.862,372	8	285.389,255 424.860,635	19.106
8	285.389,255 424.860,635	9	285.407,926 424.853,279	20.068
9	285.407,926 424.853,279	10	285.405,189 424.857,773	5.262
10	285.405,189 424.857,773	11	285.401,752 424.871,276	13.934
11	285.401,752 424.871,276	12	285.401,797 424.880,66	9.384
12	285.401,797 424.880,66	13	285.362,536 424.895,177	41.859
13	285.362,536 424.895,177	14	285.331,346 424.908,863	34.061
14	285.331,346 424.908,863	1	285.329,651 424.909,426	1.786

** Lungimile segmentelor sunt determinate în planul de proiecție Stereo 70 și sunt rotunjite la 1 milimetru.

*** Distanța dintre puncte este formată din segmente cumulate ce sunt mai mici decât valoarea 1 milimetru.

**DATE DESPRE IMOBILUL NR. 7012**

Oficiul de Cadastru și Publicitate Imobiliară CARAS-SEVERIN
Biroul de Cadastru și Publicitate Imobiliară Caransebes

A. Partea I. Descrierea imobilului

Nr. CF vechi:422-Bucoșnița
Nr. topografic:479

TEREN Extravilan

Adresa: Jud. Caraș-Severin

Nr. Crt	Nr cadastral Nr. topografic	Suprafața* (mp)	Observații / Referințe
A1	33414	3.226	Sector cadastral:63 Teren neimprejmuit;

B. Partea II. Proprietari și acte

Inscrieri privitoare la dreptul de proprietate și alte drepturi reale		Referințe
2529 / 12/12/1934		
Certificat De Mostenitor nr. 864, din 01/01/1926 emis de Judecatoria Caransebes;		
B1	Intabulare, drept de PROPRIETATE,mostenire, dobandit prin Succesiune, cota actuala 8/60, cota initiala 8/60 1) TARABUGA MARGARUSA , (a lui Naon)	A1
B2	Intabulare, drept de PROPRIETATE,mostenire, dobandit prin Succesiune, cota actuala 8/60, cota initiala 8/60 1) TARABUGA MARIA , (a lui Naon) minora	A1
267 / 07/02/1938		
Certificat De Mostenitor nr. S.10116, din 01/01/1929 emis de Judecatoria Caransebes;		
B3	Intabulare, drept de PROPRIETATE,mostenire, dobandit prin Succesiune, cota actuala 3/60, cota initiala 3/60 1) TODOR IANCU , (a lui Metodie)	A1
B4	Intabulare, drept de PROPRIETATE,mostenire, dobandit prin Succesiune, cota actuala 6/60, cota initiala 6/60 1) TODOR ILIE , (fiul lui Pascuta)	A1
B5	Intabulare, drept de PROPRIETATE,mostenire, dobandit prin Succesiune, cota actuala 6/60, cota initiala 6/60 1) SAMOIA RUJA , nasc.TODOR	A1
147 / 01/02/1950		
Act nr. 2741, din 01/01/1948 emis de Judecatoria Caransebes;		
B6	Intabulare, drept de PROPRIETATE, dobandit prin Conventie, cota actuala 6/60, cota initiala 6/60 1) CURIA SOLOMIA , nasc.Smaia	A1
2711 / 31/07/1995		
Contract De Intretinere nr. 3395, din 31/07/1995 emis de Not.Caransebes;		
B7	Intabulare, drept de PROPRIETATE,intretinere, dobandit prin Conventie, cota actuala 23/60, cota initiala 23/60 1) STEFANUTI IOSIF , jr. si sotia 2) STEFANUTI PATRUTA , nasc.Tarabuga <i>OBSERVATII: bun comun</i>	A1

C. Partea III. SARCINI

Inscrieri privind dezmembramintele dreptului de proprietate, drepturi reale de garanție și sarcini		Referințe
2711 / 31/07/1995		
Contract De Intretinere nr. 3395, din 31/07/1995 emis de Not.Caransebes;		
C1	intretinere viageras in favoarea: 1) STEFANUTI IOSIF , si sotia 2) STEFANUTI PETRA	A1

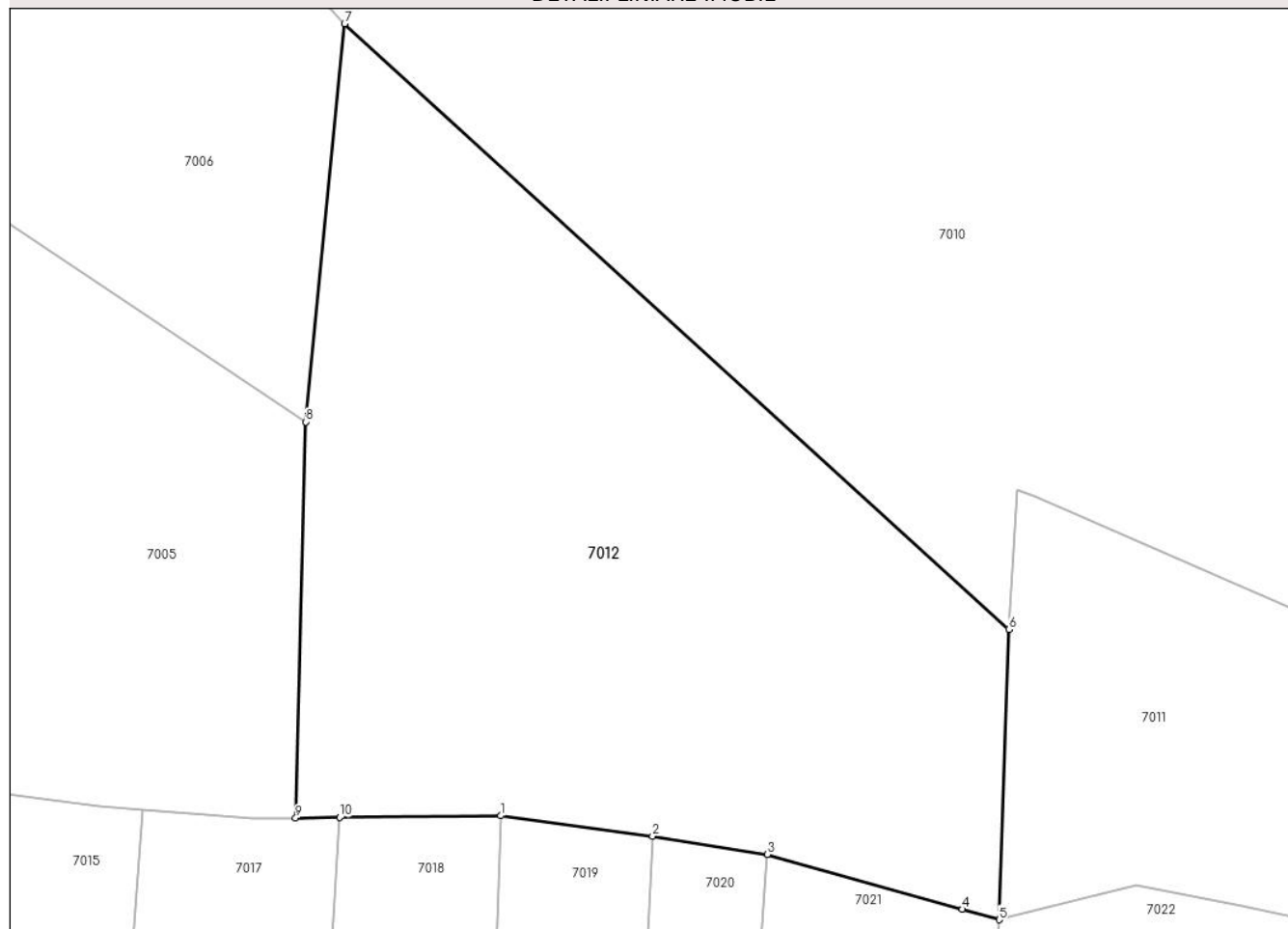
Anexa Nr. 1 La Partea I

Teren

Nr cadastral	Suprafața (mp)*	Observații / Referințe
33414	3.226	

* Suprafața este determinată în planul de proiecție Stereo 70.

DETALII LINIARE IMOBIL



Date referitoare la teren

Crt	Categorie folosință	Intravilan	Suprafața (mp)	Tarla	Parcelă	Nr. topo	Observații / Referințe
1	faneata	NU	3.226	-	-	479	Fâneată în Groapa Iepii

Lungime Segmente

1) Valorile lungimilor segmentelor sunt obținute din proiecție în plan.

Punct început	X / Y	Punct sfârșit	X / Y	Lungime segment (** (m)
1	285.281,526 424.879,07	2	285.295,693 424.877,175	14.293
2	285.295,693 424.877,175	3	285.306,389 424.875,479	10.83
3	285.306,389 424.875,479	4	285.324,575 424.870,35	18.895
4	285.324,575 424.870,35	5	285.328,015 424.869,38	3.574
5	285.328,015 424.869,38	6	285.328,916 424.896,441	27.076

Punct început	X / Y	Punct sfârșit	X / Y	Lungime segment (** (m)
6	285.328,916 424.896,441	7	285.266,967 424.952,868	83.795
7	285.266,967 424.952,868	8	285.263,352 424.915,767	37.277
8	285.263,352 424.915,767	9	285.262,41 424.878,862	36.917
9	285.262,41 424.878,862	10	285.266,498 424.878,906	4.088
10	285.266,498 424.878,906	1	285.281,526 424.879,07	15.029

** Lungimile segmentelor sunt determinate în planul de proiecție Stereo 70 și sunt rotunjite la 1 milimetru.

*** Distanța dintre puncte este formată din segmente cumulate ce sunt mai mici decât valoarea 1 milimetru.

**DATE DESPRE IMOBILUL NR. 7013**

Oficiul de Cadastru și Publicitate Imobiliară CARAS-SEVERIN
Biroul de Cadastru și Publicitate Imobiliară Caransebes

A. Partea I. Descrierea imobilului

TEREN Extravilan

Nr. CF vechi:770-Buceșnița

Nr. topografic:parte din 495/2, 494/2

Adresa: Jud. Caraș-Severin

Nr. Crt	Nr cadastral Nr. topografic	Suprafața* (mp)	Observații / Referințe
A1		3.353	Sector cadastral:63 Teren neimprejmuț;

B. Partea II. Proprietari și acte

Inscrieri privitoare la dreptul de proprietate și alte drepturi reale		Referințe
/		
Act Normativ nr. 7, din 13/03/1996 emis de PARLAMENTUL ROMÂNIEI;		
B1	Intabulare, drept de PROPRIETATE, dobândit prin Lege, cota actuala 1/1 1) NEIDENTIFICAT NEIDENTIFICAT	A1
Act Normativ nr. 7, din 13/03/1996 emis de PARLAMENTUL ROMÂNIEI (ADEVÉRINȚA 3423/16.06.2023, EMISĂ DE PRIMĂRIA COMUNEI BUCOȘNIȚA);		
B2	Se notează posesia faptică în favoarea lui 1) BLAJ ANTONETA	A1

C. Partea III. SARCINI .

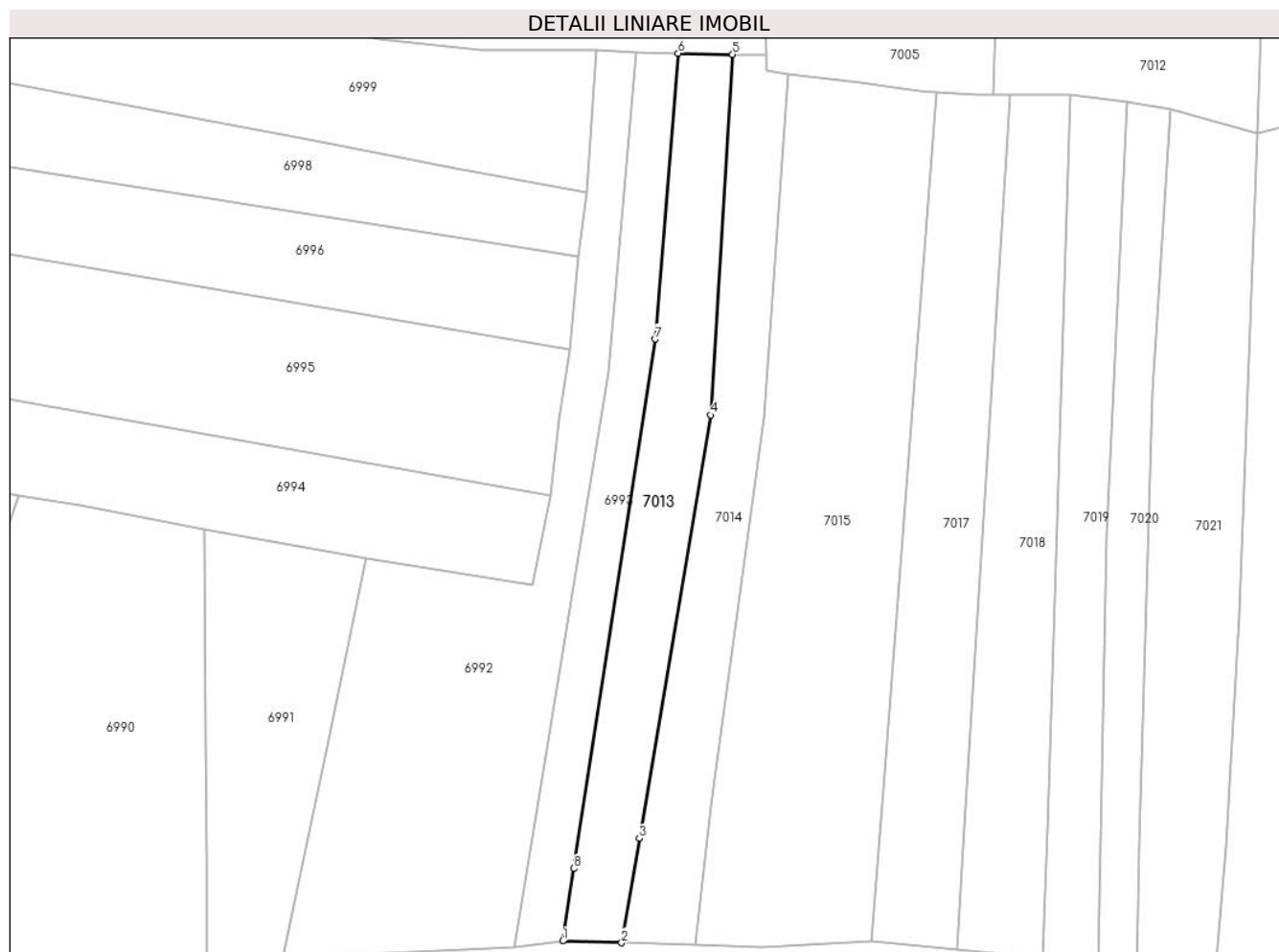
Inscrieri privind dezmembramintele dreptului de proprietate, drepturi reale de garanție și sarcini	Referințe
NU SUNT	

Anexa Nr. 1 La Partea I

Teren

Nr cadastral	Suprafața (mp)*	Observații / Referințe
	3.353	

* Suprafața este determinată în planul de proiecție Stereo 70.



Date referitoare la teren

Crt	Categorie folosință	Intravilan	Suprafața (mp)	Tarla	Parcelă	Nr. topo	Observații / Referințe
1	arabil	NU	3.353	-	-	parte din 495/2, 494/2	Arabil în Groapa lepii

Lungime Segmente

1) Valorile lungimilor segmentelor sunt obținute din proiecție în plan.

Punct început	X / Y	Punct sfârșit	X / Y	Lungime segment (** (m)
1	285.155,513 424.669,087	2	285.170,141 424.668,662	14.634
2	285.170,141 424.668,662	3	285.174,525 424.694,535	26.242
3	285.174,525 424.694,535	4	285.192,31 424.799,499	106.46
4	285.192,31 424.799,499	5	285.197,698 424.888,942	89.605
5	285.197,698 424.888,942	6	285.184,169 424.889,221	13.532

Punct început	X / Y	Punct sfârșit	X / Y	Lungime segment (** (m)
6	285.184,169 424.889,221	7	285.178,536 424.818,313	71.131
7	285.178,536 424.818,313	8	285.158,288 424.687,076	132.79
8	285.158,288 424.687,076	1	285.155,513 424.669,087	18.202

** Lungimile segmentelor sunt determinate în planul de proiecție Stereo 70 și sunt rotunjite la 1 milimetru.

*** Distanța dintre puncte este formată din segmente cumulate ce sunt mai mici decât valoarea 1 milimetru.



DATE DESPRE IMOBILUL NR. 7014

Oficiul de Cadastru și Publicitate Imobiliară CARAS-SEVERIN
Biroul de Cadastru și Publicitate Imobiliară Caransebes

A. Partea I. Descrierea imobilului

TEREN Extravilan

Nr. CF vechi:770-Buceșnița

Nr. topografic:parte din 495/2, 494/2

Adresa: Jud. Caraș-Severin

Nr. Crt	Nr cadastral Nr. topografic	Suprafața* (mp)	Observații / Referințe
A1		Din acte: 10.251 Masurata: 3.216	Sector cadastral:63 Teren neimprejmut;

B. Partea II. Proprietari și acte

Inscrieri privitoare la dreptul de proprietate și alte drepturi reale	Referințe
2529 / 12/12/1934	
Hotarare Judecatoreasca nr. 864, din 01/01/1926 emis de JUDECĂTORIA CARANSEBEȘ;	
B1	Intabulare, drept de PROPRIETATE, dobandit prin Hotarare Judecatoreasca, cota actuala 8/60 1) TĂRĂBUGĂ MARIA, fiica lui Naon
267 / 07/02/1938	
Hotarare Judecatoreasca nr. 10116, din 01/01/1929 emis de JUDECĂTORIA CARANSEBEȘ;	
B2	Intabulare, drept de PROPRIETATE, dobandit prin Hotarare Judecatoreasca, cota actuala 3/60 1) TODOR IANCU, fiul lui Metodie
1219 / 25/11/1948	
Act Notarial nr. 0, din 08/10/1948 emis de -;	
B3	Intabulare, drept de PROPRIETATE, dobandit prin Conventie, cota actuala 8/60 1) BLAJ PETRU, căs. cu Maria, născ. Lazăr, fiul lui Lică și al Mariei, dom. în Buceșnița
321 / 25/05/1950	
Act Notarial nr. 0, din 20/05/1938 emis de -;	
B4	Intabulare, drept de PROPRIETATE, dobandit prin Conventie, cota actuala 24/60 1) LAZARESCU SOLOMIA, născ. Belciu, fiica lui Moise și a Scumpinei, dom. în Buceșnița
2711 / 31/07/1995	
Act Notarial nr. 3395, din 01/01/1995 emis de NOTARIATUL CARANSEBEȘ;	
B5	Intabulare, drept de PROPRIETATE, dobandit prin Conventie, cota actuala 17/60 1) STEFANUTI IOSIF, si soția 2) STEFANUTI PĂTRUȚA, născ. Tărăbugă OBSERVATII: bun comun

C. Partea III. SARCINI

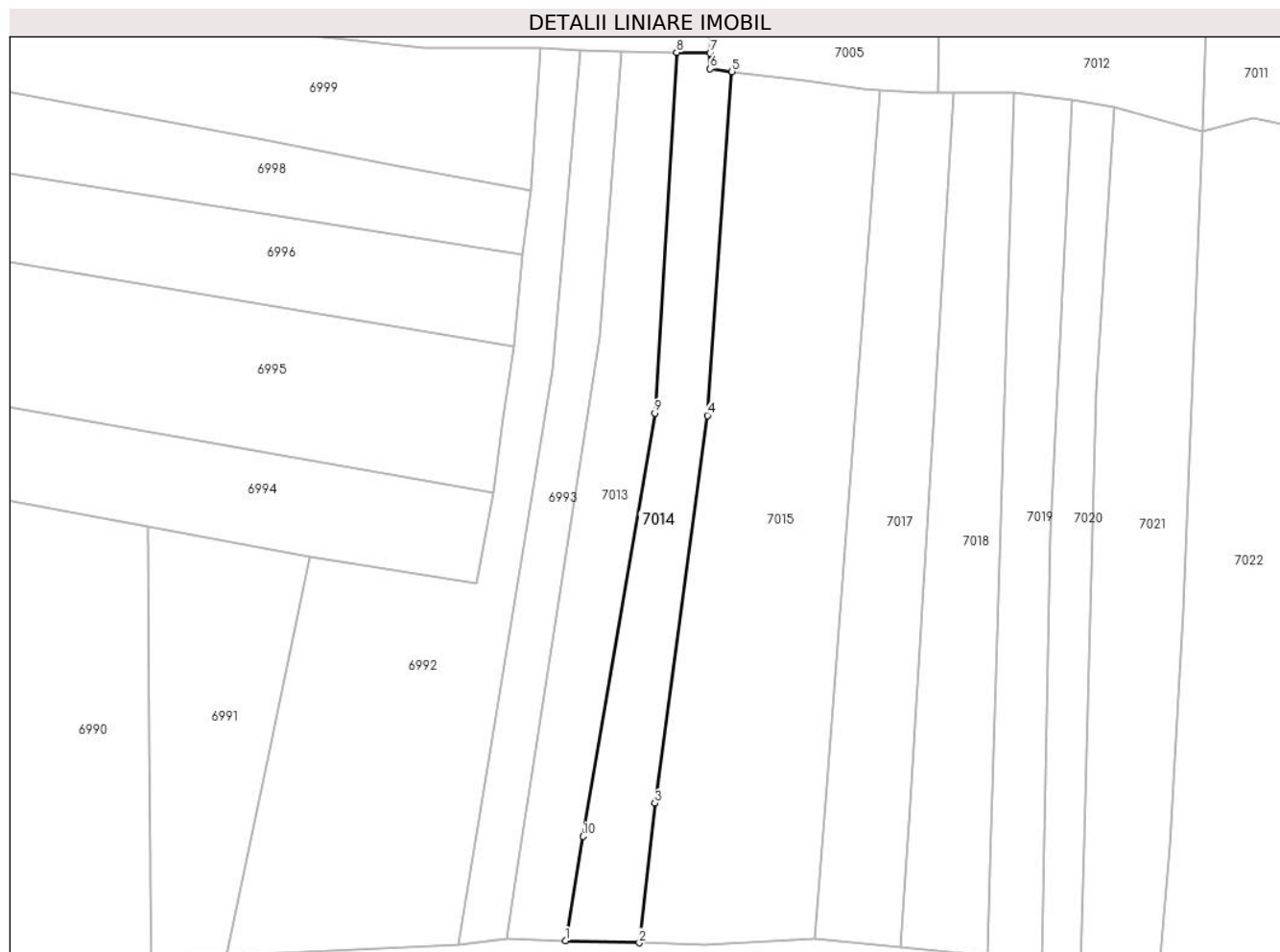
Inscrieri privind dezmembramintele dreptului de proprietate, drepturi reale de garanție și sarcini	Referințe
2711 / 31/07/1995	
Act Notarial nr. 3395, din 01/01/1995 emis de NOTARIATUL CARANSEBEȘ;	
C1	Intabulare, drept de UZUFRACT VIAGER, dobandit prin Conventie, cota actuala 17/60 1) STEFANUTI IOSIF, si soția 2) STEFANUTI PĂTRUȚA, născ. Tărăbugă

Anexa Nr. 1 La Partea I

Teren

Nr cadastral	Suprafața (mp)*	Observații / Referințe
	Din acte: 10.251 Masurata: 3.216	

* Suprafața este determinată în planul de proiecție Stereo 70.



Date referitoare la teren

Crt	Categorie folosință	Intra vilan	Suprafața (mp)	Tarla	Parcelă	Nr. topo	Observații / Referințe
1	faneata	NU	3.216	-	-	parte din 495/2, 494/2	Fâneată în Groapa lepii, restul de suprafață se regăsește la id 7013, 7015

Lungime Segmente

1) Valorile lungimilor segmentelor sunt obținute din proiecție în plan.

Punct început	X / Y	Punct sfârșit	X / Y	Lungime segment (** (m)
1	285.170,141 424.668,662	2	285.188,438 424.668,13	18.305
2	285.188,438 424.668,13	3	285.192,337 424.702,718	34.807
3	285.192,337 424.702,718	4	285.205,354 424.798,9	97.059
4	285.205,354 424.798,9	5	285.211,417 424.884,175	85.49

Punct început	X / Y	Punct sfârșit	X / Y	Lungime segment (** (m)
5	285.211,417 424.884,175	6	285.206,044 424.884,86	5.416
6	285.206,044 424.884,86	7	285.205,982 424.888,771	3.911
7	285.205,982 424.888,771	8	285.197,698 424.888,942	8.286
8	285.197,698 424.888,942	9	285.192,31 424.799,499	89.605
9	285.192,31 424.799,499	10	285.174,525 424.694,535	106.46
10	285.174,525 424.694,535	1	285.170,141 424.668,662	26.242

** Lungimile segmentelor sunt determinate în planul de proiecție Stereo 70 și sunt rotunjite la 1 milimetru.

*** Distanța dintre puncte este formată din segmente cumulate ce sunt mai mici decât valoarea 1 milimetru.

**DATE DESPRE IMOBILUL NR. 7015**

Oficiul de Cadastru și Publicitate Imobiliară CARAS-SEVERIN
Biroul de Cadastru și Publicitate Imobiliară Caransebes

A. Partea I. Descrierea imobilului

Nr. CF vechi:216,770-Buceșnița
Nr. topografic:parte din 495/2, 494/2,496/3,
497/3

TEREN Extravilan

Adresa: Jud. Caraș-Severin

Nr. Crt	Nr cadastral Nr. topografic	Suprafața* (mp)	Observații / Referințe
A1		8.340	Sector cadastral:63 Teren neimprejmuit;

B. Partea II. Proprietari și acte

Inscrieri privitoare la dreptul de proprietate și alte drepturi reale		Referințe
/		
Act Normativ nr. 7, din 13/03/1996 emis de PARLAMENTUL ROMÂNIEI;		
B1	Intabulare, drept de PROPRIETATE, dobândit prin Lege, cota actuala 1/1 1) NEIDENTIFICAT NEIDENTIFICAT	A1
Act Normativ nr. 7, din 13/03/1996 emis de PARLAMENTUL ROMÂNIEI (ADEVÉRINȚA 1207/13.03.2023, EMISĂ DE PRIMĂRIA COMUNEI BUCOȘNIȚA);		
B2	Se notează posesia faptică în favoarea lui 1) LAZĂR FLOREA	A1

C. Partea III. SARCINI .

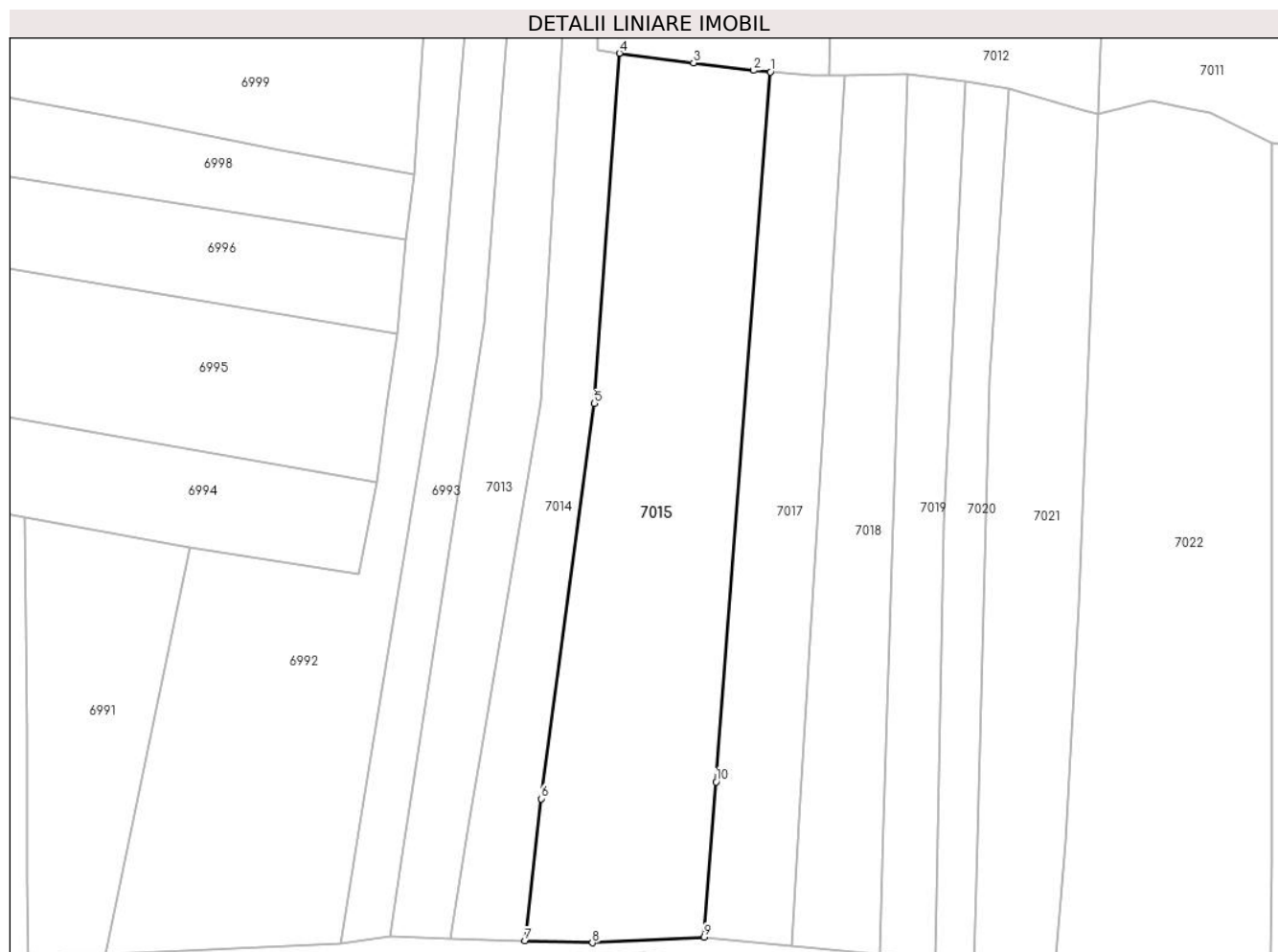
Inscrieri privind dezmembramintele dreptului de proprietate, drepturi reale de garanție și sarcini	Referințe
NU SUNT	

Anexa Nr. 1 La Partea I

Teren

Nr cadastral	Suprafața (mp)*	Observații / Referințe
	8.340	

* Suprafața este determinată în planul de proiecție Stereo 70.



Date referitoare la teren

Crt	Categorie folosință	Intravilan	Suprafața (mp)	Tarla	Parcelă	Nr. topo	Observații / Referințe
1	fâneata	NU	8.340	-	-	parte din 495/2, 494/2, 496/3, 497/3	Fâneată în Groapa Iepii

Lungime Segmente

1) Valorile lungimilor segmentelor sunt obținute din proiecție în plan.

Punct început	X / Y	Punct sfârșit	X / Y	Lungime segment (** (m)
1	285.248,191 424.879,64	2	285.244,094 424.879,973	4.111
2	285.244,094 424.879,973	3	285.229,502 424.881,849	14.712
3	285.229,502 424.881,849	4	285.211,417 424.884,175	18.234
4	285.211,417 424.884,175	5	285.205,354 424.798,9	85.49

Punct început	X / Y	Punct sfârșit	X / Y	Lungime segment (** (m)
5	285.205,354 424.798,9	6	285.192,337 424.702,718	97.059
6	285.192,337 424.702,718	7	285.188,438 424.668,13	34.807
7	285.188,438 424.668,13	8	285.204,822 424.667,654	16.391
8	285.204,822 424.667,654	9	285.232,082 424.669,04	27.295
9	285.232,082 424.669,04	10	285.234,97 424.706,795	37.865
10	285.234,97 424.706,795	1	285.248,191 424.879,64	173.35

** Lungimile segmentelor sunt determinate în planul de proiecție Stereo 70 și sunt rotunjite la 1 milimetru.

*** Distanța dintre puncte este formată din segmente cumulate ce sunt mai mici decât valoarea 1 milimetru.

**DATE DESPRE IMOBILUL NR. 7017**

Oficiul de Cadastru și Publicitate Imobiliară CARAS-SEVERIN
Biroul de Cadastru și Publicitate Imobiliară Caransebes

A. Partea I. Descrierea imobilului

TEREN Extravilan

Nr. CF vechi:955-Buceșnița
Nr. topografic:496/2, 497/2

Adresa: Jud. Caraș-Severin

Nr. Crt	Nr cadastral Nr. topografic	Suprafața* (mp)	Observații / Referințe
A1		4.195	Sector cadastral:63 Teren neimprejmuit;

B. Partea II. Proprietari și acte

Inscrieri privitoare la dreptul de proprietate și alte drepturi reale		Referințe
2469 / 24/04/1998		
Act Notarial nr. 1125/1998, din 24/04/1998 emis de BNP MARIA LĂPĂDAT;		
B1	Intabulare, drept de PROPRIETATE drept ieșire din indivizune, fost moștenire, dobandit prin lesire Din Indiviziune, cota actuala 1/1 1) LAZARESCU BENONIE	A1
/		
Act Normativ nr. 7, din 13/03/1996 emis de PARLAMENTUL ROMÂNIEI (ADEVÉRINȚA 3457/16.06.2023, EMISĂ DE PRIMĂRIA COMUNEI BUCOȘNIȚA);		
B2	Se notează posesia faptică în favoarea lui 1) HOARCĂ ANA	A1

C. Partea III. SARCINI .

Inscrieri privind dezmembramintele dreptului de proprietate, drepturi reale de garanție și sarcini	Referințe
NU SUNT	

Anexa Nr. 1 La Partea I

Teren

Nr cadastral	Suprafața (mp)*	Observații / Referințe
	4.195	

* Suprafața este determinată în planul de proiecție Stereo 70.



Date referitoare la teren

Crt	Categorie folosință	Intravilan	Suprafața (mp)	Tarla	Parcelă	Nr. topo	Observații / Referințe
1	fâneata	NU	4.195	-	-	496/2, 497/2	Fâneată în Groapa Iepii

Lungime Segmente

1) Valorile lungimilor segmentelor sunt obținute din proiecție în plan.

Punct început	X / Y	Punct sfârșit	X / Y	Lungime segment (** (m)
1	285.253,33 424.666,952	2	285.255,53 424.702,353	35.469
2	285.255,53 424.702,353	3	285.266,498 424.878,906	176.893
3	285.266,498 424.878,906	4	285.262,41 424.878,862	4.088
4	285.262,41 424.878,862	5	285.258,331 424.878,817	4.079
5	285.258,331 424.878,817	6	285.248,191 424.879,64	10.173

Punct început	X / Y	Punct sfârșit	X / Y	Lungime segment (** (m)
6	285.248,191 424.879,64	7	285.234,97 424.706,795	173.35
7	285.234,97 424.706,795	8	285.232,082 424.669,04	37.865
8	285.232,082 424.669,04	1	285.253,33 424.666,952	21.35

** Lungimile segmentelor sunt determinate în planul de proiecție Stereo 70 și sunt rotunjite la 1 milimetru.

*** Distanța dintre puncte este formată din segmente cumulate ce sunt mai mici decât valoarea 1 milimetru.

**DATE DESPRE IMOBILUL NR. 7018**

Oficiul de Cadastru și Publicitate Imobiliară CARAS-SEVERIN
Biroul de Cadastru și Publicitate Imobiliară Caransebes

A. Partea I. Descrierea imobilului

TEREN Extravilan

Nr. CF vechi:954-Buceșnița
Nr. topografic:496/1, 497/1

Adresa: Jud. Caraș-Severin

Nr. Crt	Nr cadastral Nr. topografic	Suprafața* (mp)	Observații / Referințe
A1		Din acte: 4.524 Masurata: 3.891	Sector cadastral:63 Teren neimprejmuit;

B. Partea II. Proprietari și acte

Inscrieri privitoare la dreptul de proprietate și alte drepturi reale		Referințe
2469 / 24/04/1998		
Act Notarial nr. 1125/1998, din 24/04/1998 emis de BNP MARIA LĂPĂDAT;		
B1	Intabulare, drept de PROPRIETATE drept ieșire din indiviziune, fost moștenire, dobandit prin lesire Din Indiviziune, cota actuala 1/1 1) CUREA IOAN	A1

C. Partea III. SARCINI .

Inscrieri privind dezmembramintele dreptului de proprietate, drepturi reale de garanție și sarcini	Referințe
NU SUNT	

Anexa Nr. 1 La Partea I

Teren

Nr cadastral	Suprafața (mp)*	Observații / Referințe
	Din acte: 4.524 Masurata: 3.891	

* Suprafața este determinată în planul de proiecție Stereo 70.



Date referitoare la teren

Crt	Categorie folosință	Intra vilan	Suprafața (mp)	Tarla	Parcelă	Nr. topo	Observații / Referințe
1	faneata	NU	3.891	-	-	496/1, 497/1	Fâneață în Groapa Iepii

Lungime Segmente

1) Valorile lungimilor segmentelor sunt obținute din proiecție în plan.

Punct început	X / Y	Punct sfârșit	X / Y	Lungime segment (** (m)
1	285.253,33 424.666,952	2	285.274,729 424.664,849	21.502
2	285.274,729 424.664,849	3	285.275,734 424.696,529	31.696
3	285.275,734 424.696,529	4	285.281,526 424.879,07	182.633
4	285.281,526 424.879,07	5	285.266,498 424.878,906	15.029
5	285.266,498 424.878,906	6	285.255,53 424.702,353	176.893

Punct început	X / Y	Punct sfârșit	X / Y	Lungime segment (** (m)
6	285.255,53 424.702,353	1	285.253,33 424.666,952	35.469

** Lungimile segmentelor sunt determinate în planul de proiecție Stereo 70 și sunt rotunjite la 1 milimetru.

*** Distanța dintre puncte este formată din segmente cumulate ce sunt mai mici decât valoarea 1 milimetru.

**DATE DESPRE IMOBILUL NR. 7019**

Oficiul de Cadastru și Publicitate Imobiliară CARAS-SEVERIN
Biroul de Cadastru și Publicitate Imobiliară Caransebes

A. Partea I. Descrierea imobilului

TEREN Extravilan

Nr. CF vechi:771-Buceșnița
Nr. topografic:parte din 498,499

Adresa: Jud. Caraș-Severin

Nr. Crt	Nr cadastral Nr. topografic	Suprafața* (mp)	Observații / Referințe
A1		2.816	Sector cadastral:63 Teren neimprejmuit;

B. Partea II. Proprietari și acte

Inscrieri privitoare la dreptul de proprietate și alte drepturi reale		Referințe
/		
Act Normativ nr. 7, din 13/03/1996 emis de PARLAMENTUL ROMÂNIEI;		
B1	Intabulare, drept de PROPRIETATE, dobândit prin Lege, cota actuala 1/1 1) NEIDENTIFICAT NEIDENTIFICAT	A1
Act Normativ nr. 7, din 13/03/1996 emis de PARLAMENTUL ROMÂNIEI (ADEVÉRINȚA 241/11.01.2023, EMISĂ DE PRIMĂRIA COMUNEI BUCOȘNIȚA);		
B2	Se notează posesia faptică în favoarea lui 1) MICU LINA	A1

C. Partea III. SARCINI .

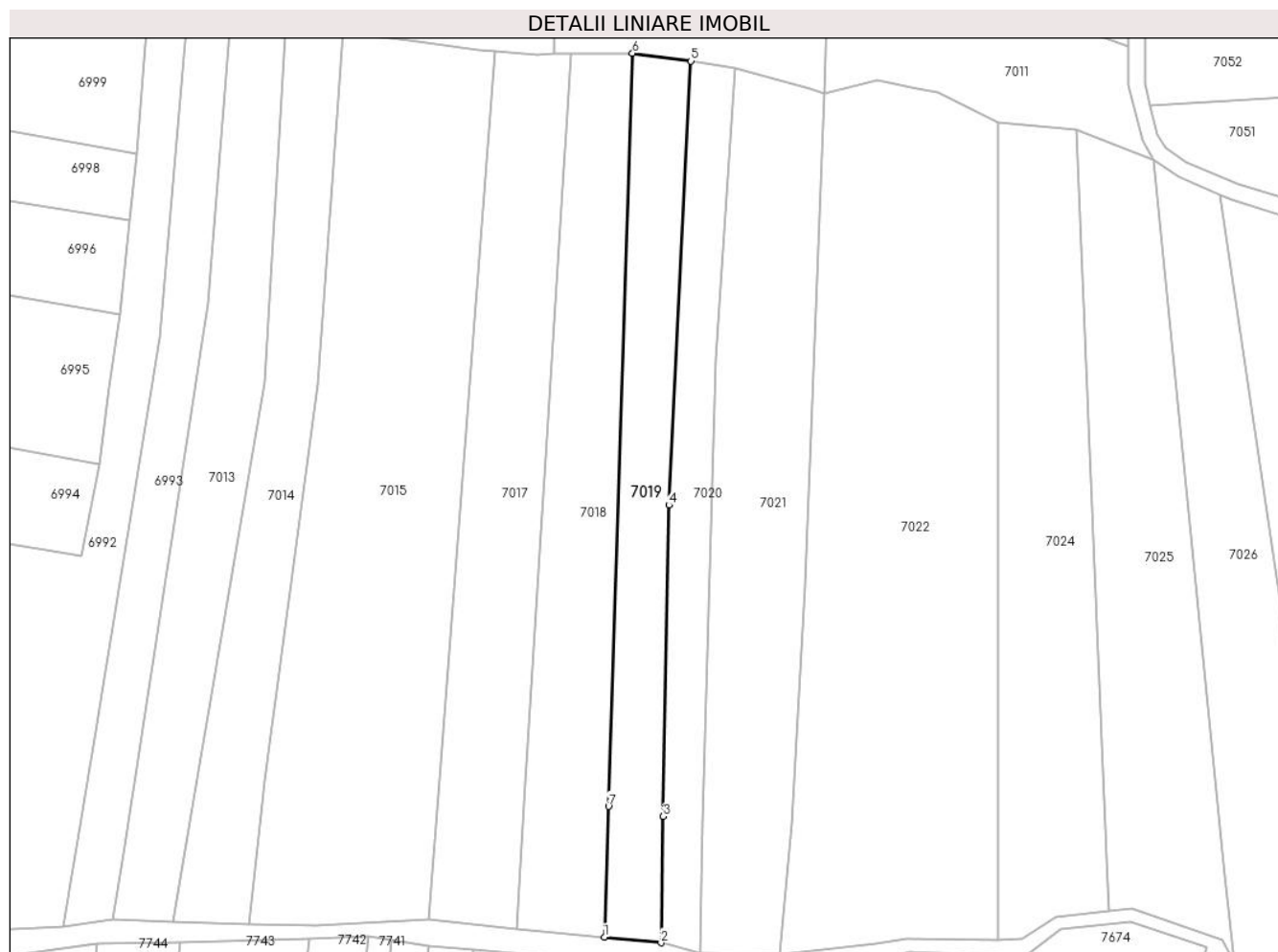
Inscrieri privind dezmembramintele dreptului de proprietate, drepturi reale de garanție și sarcini	Referințe
NU SUNT	

Anexa Nr. 1 La Partea I

Teren

Nr cadastral	Suprafața (mp)*	Observații / Referințe
	2.816	

* Suprafața este determinată în planul de proiecție Stereo 70.



Date referitoare la teren

Crt	Categorie folosință	Intravilan	Suprafața (mp)	Tarla	Parcelă	Nr. topo	Observații / Referințe
1	fâneata	NU	2.816	-	-	parte din 498,499	Fâneată în Groapa Iepii

Lungime Segmente

1) Valorile lungimilor segmentelor sunt obținute din proiecție în plan.

Punct început	X / Y	Punct sfârșit	X / Y	Lungime segment (** (m)
1	285.274,729 424.664,849	2	285.288,455 424.663,5	13.792
2	285.288,455 424.663,5	3	285.289,008 424.694,103	30.608
3	285.289,008 424.694,103	4	285.290,372 424.769,563	75.472
4	285.290,372 424.769,563	5	285.295,693 424.877,175	107.743
5	285.295,693 424.877,175	6	285.281,526 424.879,07	14.293

Punct început	X / Y	Punct sfârșit	X / Y	Lungime segment (** (m)
6	285.281,526 424.879,07	7	285.275,734 424.696,529	182.633
7	285.275,734 424.696,529	1	285.274,729 424.664,849	31.696

** Lungimile segmentelor sunt determinate în planul de proiecție Stereo 70 și sunt rotunjite la 1 milimetru.

*** Distanța dintre puncte este formată din segmente cumulate ce sunt mai mici decât valoarea 1 milimetru.

**DATE DESPRE IMOBILUL NR. 7020**

Oficiul de Cadastru și Publicitate Imobiliară CARAS-SEVERIN
Biroul de Cadastru și Publicitate Imobiliară Caransebes

A. Partea I. Descrierea imobilului

TEREN Extravilan

Nr. CF vechi:771-Buceșnița
Nr. topografic:parte din 498,499

Adresa: Jud. Caraș-Severin

Nr. Crt	Nr cadastral Nr. topografic	Suprafața* (mp)	Observații / Referințe
A1		2.145	Sector cadastral:63 Teren neimprejmuț;

B. Partea II. Proprietari și acte

Inscrieri privitoare la dreptul de proprietate și alte drepturi reale		Referințe
/		
Act Normativ nr. 7, din 13/03/1996 emis de PARLAMENTUL ROMÂNIEI;		
B1	Intabulare, drept de PROPRIETATE, dobândit prin Lege, cota actuala 1/1 1) NEIDENTIFICAT NEIDENTIFICAT	A1
Act Normativ nr. 7, din 13/03/1996 emis de PARLAMENTUL ROMÂNIEI (ADEVÉRINȚA 3508/16.06.2023, EMISĂ DE PRIMĂRIA COMUNEI BUCOȘNIȚA);		
B2	Se notează posesia faptică în favoarea lui 1) RADA SERAFIM	A1

C. Partea III. SARCINI .

Inscrieri privind dezmembramintele dreptului de proprietate, drepturi reale de garanție și sarcini	Referințe
NU SUNT	

Punct început	X / Y	Punct sfârșit	X / Y	Lungime segment (** (m)
6	285.297,827 424.660,912	7	285.298,666 424.692,619	31.718
7	285.298,666 424.692,619	8	285.301,723 424.804,9	112.323
8	285.301,723 424.804,9	1	285.306,389 424.875,479	70.733

** Lungimile segmentelor sunt determinate în planul de proiecție Stereo 70 și sunt rotunjite la 1 milimetru.

*** Distanța dintre puncte este formată din segmente cumulate ce sunt mai mici decât valoarea 1 milimetru.

**DATE DESPRE IMOBILUL NR. 7021**

Oficiul de Cadastru și Publicitate Imobiliară CARAS-SEVERIN
Biroul de Cadastru și Publicitate Imobiliară Caransebes

A. Partea I. Descrierea imobilului

TEREN Extravilan

Nr. CF vechi:369-Buceșnița
Nr. topografic:500, 501

Adresa: Jud. Caraș-Severin

Nr. Crt	Nr cadastral Nr. topografic	Suprafața* (mp)	Observații / Referințe
A1		4.758	Sector cadastral:63 Teren neimprejmuit;

B. Partea II. Proprietari și acte

Inscrieri privitoare la dreptul de proprietate și alte drepturi reale		Referințe
398 / 18/01/2007		
Act Notarial nr. 50/2007, din 18/01/2007 emis de BNP Andronache - Radulescu;		
B1	Intabulare, drept de PROPRIETATE drept donație, bun comun, dobandit prin Conventie, cota actuala 1/1 1) BUGARIU GHEORGHE, și soția 2) BUGARIU SOLOMIA, născ. Bejerită	A1
/		
Act Normativ nr. 7, din 13/03/1996 emis de PARLAMENTUL ROMÂNIEI (ADEVÉRINȚA 3499/16.06.2023, EMISĂ DE PRIMĂRIA COMUNEI BUCOȘNIȚA);		
B2	Se notează posesia faptică în favoarea lui 1) MICU MIHAI	A1

C. Partea III. SARCINI .

Inscrieri privind dezmembramintele dreptului de proprietate, drepturi reale de garanție și sarcini	Referințe
NU SUNT	

Anexa Nr. 1 La Partea I

Teren

Nr cadastral	Suprafața (mp)*	Observații / Referințe
	4.758	

* Suprafața este determinată în planul de proiecție Stereo 70.



Date referitoare la teren

Crt	Categorie folosință	Intra vilan	Suprafața (mp)	Tarla	Parcelă	Nr. topo	Observații / Referințe
1	fâneata	NU	4.758	-	-	500, 501	Fâneată în Groapa Iepii

Lungime Segmente

1) Valorile lungimilor segmentelor sunt obținute din proiecție în plan.

Punct început	X / Y	Punct sfârșit	X / Y	Lungime segment (** (m)
1	285.306,389 424.875,479	2	285.301,723 424.804,9	70.733
2	285.301,723 424.804,9	3	285.298,666 424.692,619	112.323
3	285.298,666 424.692,619	4	285.297,827 424.660,912	31.718
4	285.297,827 424.660,912	5	285.317,364 424.660,659	19.539
5	285.317,364 424.660,659	6	285.320,094 424.692,283	31.742

Punct început	X / Y	Punct sfârșit	X / Y	Lungime segment (** (m)
6	285.320,094 424.692,283	7	285.323,304 424.750,031	57.837
7	285.323,304 424.750,031	8	285.328,015 424.869,38	119.442
8	285.328,015 424.869,38	9	285.324,575 424.870,35	3.574
9	285.324,575 424.870,35	1	285.306,389 424.875,479	18.895

** Lungimile segmentelor sunt determinate în planul de proiecție Stereo 70 și sunt rotunjite la 1 milimetru.

*** Distanța dintre puncte este formată din segmente cumulate ce sunt mai mici decât valoarea 1 milimetru.

**DATE DESPRE IMOBILUL NR. 7022**

Oficiul de Cadastru și Publicitate Imobiliară CARAS-SEVERIN
Biroul de Cadastru și Publicitate Imobiliară Caransebes

A. Partea I. Descrierea imobilului

Nr. CF vechi:226,518-Buceșnița
Nr. topografic:502, 503, 505/1, 505/2,
504/1, 504/2

TEREN Extravilan

Adresa: Jud. Caraș-Severin

Nr. Crt	Nr cadastral Nr. topografic	Suprafața* (mp)	Observații / Referințe
A1		9.617	Sector cadastral:63 Teren neimprejmuit;

B. Partea II. Proprietari și acte

Inscrieri privitoare la dreptul de proprietate și alte drepturi reale		Referințe
2695 / 27/08/1995		
Act Notarial nr. 391, din 01/01/1995 emis de NOTARIATUL CARANSEBES;		
B1	Intabulare, drept de PROPRIETATE drept moștenire și partaj succesoral, dobândit prin Succesiune, cota actuala 1/1 1) MICU TRANDAFIR	A1
/		
Act Normativ nr. 7, din 13/03/1996 emis de PARLAMENTUL ROMÂNIEI (ADEVERINȚA NR. 914/25.03.2024, EMISĂ DE PRIMĂRIA COMUNEI BUCOȘNIȚA);		
B2	Se notează posesia faptică în favoarea lui 1) GARAȘ-MICU MAREA-MARIA 2) MICU NELUȚA	A1

C. Partea III. SARCINI

Inscrieri privind dezmembramintele dreptului de proprietate, drepturi reale de garanție și sarcini		Referințe
627 / 26/05/1923		
Act Notarial nr. 0, din 15/11/1922 emis de -;		
C1	Intabulare, drept de UZUFRACT VIAGER, dobândit prin Conventie, cota actuala 1/1 1) TODOR PETRIA, soția lui Todor Dumitru născ. Stefanuti, dom. în Goleți	A1

Anexa Nr. 1 La Partea I

Teren

Nr cadastral	Suprafața (mp)*	Observații / Referințe
	9.617	

* Suprafața este determinată în planul de proiecție Stereo 70.



Date referitoare la teren

Crt	Categorie folosință	Intravilan	Suprafața (mp)	Tarla	Parcelă	Nr. topo	Observații / Referințe
1	faneata	NU	9.617	-	-	502, 503, 505/1, 505/2, 504/1, 50/2	Fâneată în Groapa Iepii

Lungime Segmente

1) Valorile lungimilor segmentelor sunt obținute din proiecție în plan.

Punct început	X / Y	Punct sfârșit	X / Y	Lungime segment (** (m))
1	285.328,015 424.869,38	2	285.323,304 424.750,031	119.442
2	285.323,304 424.750,031	3	285.320,094 424.692,283	57.837
3	285.320,094 424.692,283	4	285.317,364 424.660,659	31.742
4	285.317,364 424.660,659	5	285.340,776 424.663,362	23.568

Punct început	X / Y	Punct sfârșit	X / Y	Lungime segment (** (m)
5	285.340,776 424.663,362	6	285.348,003 424.664,356	7.295
6	285.348,003 424.664,356	7	285.370,152 424.664,12	22.15
7	285.370,152 424.664,12	8	285.370,288 424.688,154	24.034
8	285.370,288 424.688,154	9	285.370,228 424.862,372	174.218
9	285.370,228 424.862,372	10	285.355,433 424.869,637	16.482
10	285.355,433 424.869,637	11	285.350,64 424.870,619	4.893
11	285.350,64 424.870,619	12	285.340,837 424.872,627	10.007
12	285.340,837 424.872,627	1	285.328,015 424.869,38	13.227

** Lungimile segmentelor sunt determinate în planul de proiecție Stereo 70 și sunt rotunjite la 1 milimetru.

*** Distanța dintre puncte este formată din segmente cumulate ce sunt mai mici decât valoarea 1 milimetru.

**DATE DESPRE IMOBILUL NR. 7024**

Oficiul de Cadastru și Publicitate Imobiliară CARAS-SEVERIN
Biroul de Cadastru și Publicitate Imobiliară Caransebes

A. Partea I. Descrierea imobilului

TEREN Extravilan

Nr. CF vechi: 989-Bucoșnița
Nr. topografic: parte din 505/3, 504/3

Adresa: Jud. Caraș-Severin

Nr. Crt	Nr cadastral Nr. topografic	Suprafața* (mp)	Observații / Referințe
A1		4.451	Sector cadastral: 63 Teren neimprejmuit;

B. Partea II. Proprietari și acte

Inscrieri privitoare la dreptul de proprietate și alte drepturi reale		Referințe
92 / 02/11/1913		
Act Notarial nr. 0, din 01/01/1913 emis de -;		
B1	Intabulare, drept de PROPRIETATE, dobandit prin Conventie, cota actuala 3/36 1) LAZĂR IANOS	A1
B2	Intabulare, drept de PROPRIETATE, dobandit prin Conventie, cota actuala 6/36 1) LAZĂR MĂRGĂRUȘA	A1
/		
Act Normativ nr. 7, din 13/03/1996 emis de PARLAMENTUL ROMÂNIEI (ADEVÉRINȚA NR. 6069/21.11.2023, EMISĂ DE PRIMĂRIA COMUNEI BUCOȘNIȚA);		
B2	Se notează posesia faptică în favoarea lui 1) SIMIONESCU ANA-ALINA	A1
172 / 27/01/1939		
Act Notarial nr. 0, din 27/09/1934 emis de -;		
B3	Intabulare, drept de PROPRIETATE, dobandit prin Conventie, cota actuala 3/36 1) BUGARIU ILIE, și soția sa	A1
B4	Intabulare, drept de PROPRIETATE, dobandit prin Conventie, cota actuala 3/36 1) BUGARIU ANA, născ. Băcilă	A1
B5	Se notează interdicția de înstrăinare și grevare în favoarea lui 1) LAZĂR MIHAI, și soția sa născ. Bugariu Crucița	A1
241 / 11/02/1946		
Act Notarial nr. 0, din 26/04/1945 emis de -;		
B6	Intabulare, drept de PROPRIETATE, dobandit prin Conventie, cota actuala 6/36 1) BUSUIOC LAZĂR	A1
528 / 19/05/1975		
Act Notarial nr. 84, din 01/01/1964 emis de NOTARIATUL DE STAT LOCAL CARANSEBEȘ;		
B7	Intabulare, drept de PROPRIETATE drept moștenire, dobandit prin Succesiune, cota actuala 6/36 1) LAZĂR FLOAREA	A1
2971 / 13/10/1919		
Act Notarial nr. 0, din 01/10/1919 emis de -;		
B8	Intabulare, drept de PROPRIETATE, dobandit prin Conventie, cota actuala 3/36 1) LAZĂR SOLOMIA	A1
1251 / 01/03/2005		
Act Notarial nr. 66, din 01/01/1998 emis de BNP P. SCHINTEIE;		
B9	Intabulare, drept de PROPRIETATE, dobandit prin Succesiune, cota actuala 6/36 1) MICU TRANDAFIR, dom. în Bucușnița nr. 99	A1

C. Partea III. SARCINI .

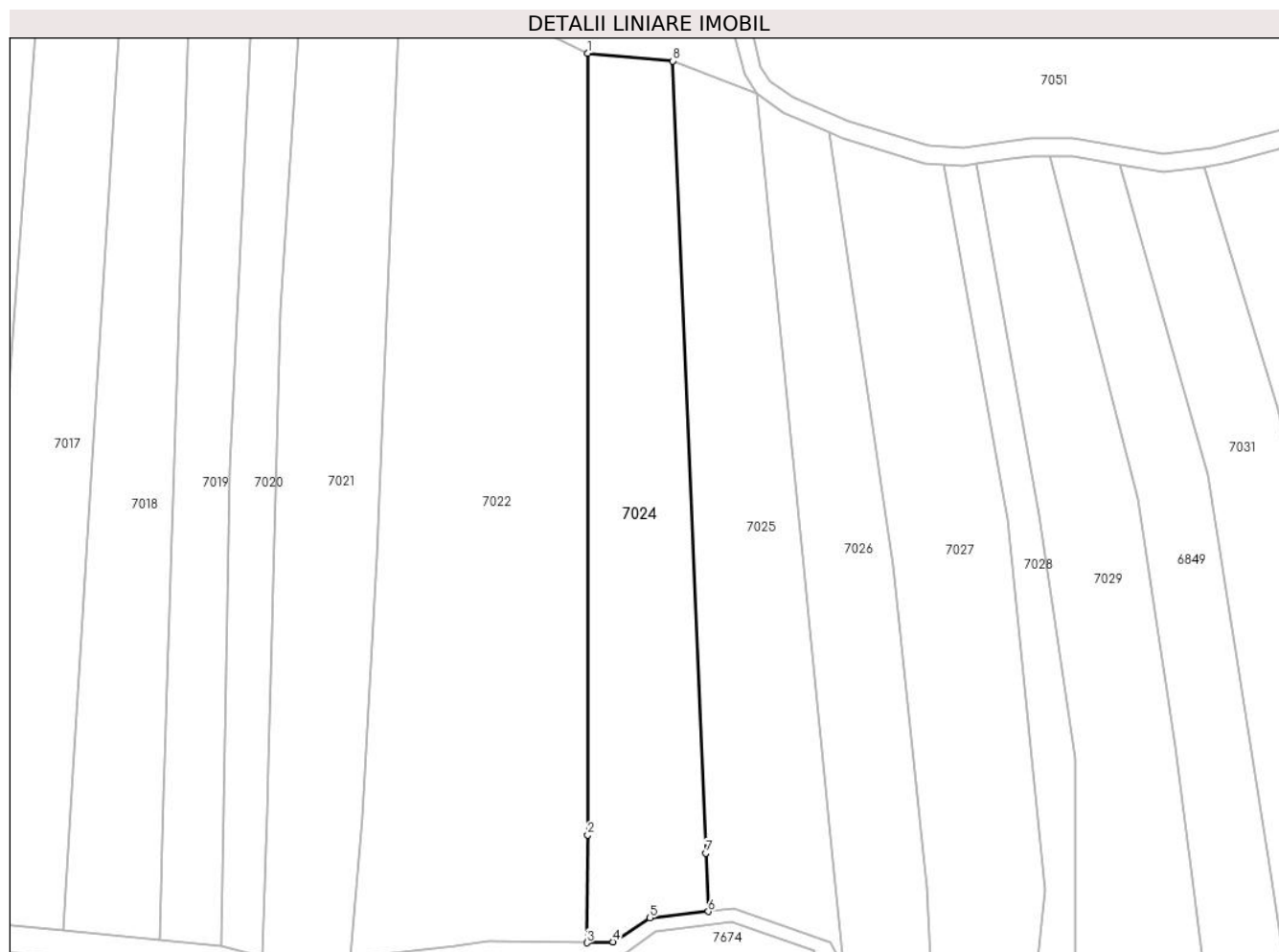
Inscrieri privind dezmembramintele dreptului de proprietate, drepturi reale de garanție și sarcini	Referințe
NU SUNT	

Anexa Nr. 1 La Partea I

Teren

Nr cadastral	Suprafața (mp)*	Observații / Referințe
	4.451	

* Suprafața este determinată în planul de proiecție Stereo 70.



Date referitoare la teren

Crt	Categorie folosință	Intravilan	Suprafața (mp)	Tarla	Parcelă	Nr. topo	Observații / Referințe
1	faneata	NU	4.451	-	-	parte din 505/3, 504/3	Fâneață în Groapa lepii, restul de suprafață se regăsește la id 7025, 7026

Lungime Segmente

1) Valorile lungimilor segmentelor sunt obținute din proiecție în plan.

Punct început	X / Y	Punct sfârșit	X / Y	Lungime segment (** (m)
1	285.370,228 424.862,372	2	285.370,288 424.688,154	174.218
2	285.370,288 424.688,154	3	285.370,152 424.664,12	24.034
3	285.370,152 424.664,12	4	285.375,92 424.664,345	5.772
4	285.375,92 424.664,345	5	285.384,187 424.669,653	9.824
5	285.384,187 424.669,653	6	285.397,175 424.671,077	13.066

Punct început	X / Y	Punct sfârșit	X / Y	Lungime segment (** (m)
6	285.397,175 424.671,077	7	285.396,63 424.684,118	13.052
7	285.396,63 424.684,118	8	285.389,255 424.860,635	176.671
8	285.389,255 424.860,635	1	285.370,228 424.862,372	19.106

** Lungimile segmentelor sunt determinate în planul de proiecție Stereo 70 și sunt rotunjite la 1 milimetru.

*** Distanța dintre puncte este formată din segmente cumulate ce sunt mai mici decât valoarea 1 milimetru.



DATE DESPRE IMOBILUL NR. 7025

Oficiul de Cadastru și Publicitate Imobiliară CARAS-SEVERIN
Biroul de Cadastru și Publicitate Imobiliară Caransebes

A. Partea I. Descrierea imobilului

TEREN Extravilan

Nr. CF vechi:989-Buceșnița

Nr. topografic:parte din 505/3, 504/3

Adresa: Jud. Caraș-Severin

Nr. Crt	Nr cadastral Nr. topografic	Suprafața* (mp)	Observații / Referințe
A1		4.466	Sector cadastral:63 Teren neimprejmuit;

B. Partea II. Proprietari și acte

Inscrieri privitoare la dreptul de proprietate și alte drepturi reale		Referințe
92 / 02/11/1913		
Act Notarial nr. 0, din 01/01/1913 emis de -;		
B1	Intabulare, drept de PROPRIETATE, dobandit prin Conventie, cota actuala 3/36 1) LAZĂR IANOS	A1
B2	Intabulare, drept de PROPRIETATE, dobandit prin Conventie, cota actuala 6/36 1) LAZĂR MĂRGĂRUȘA	A1
172 / 27/01/1939		
Act Notarial nr. 0, din 27/09/1934 emis de -;		
B3	Intabulare, drept de PROPRIETATE, dobandit prin Conventie, cota actuala 3/36 1) BUGARIU ILIE, și soția sa	A1
B4	Intabulare, drept de PROPRIETATE, dobandit prin Conventie, cota actuala 3/36 1) BUGARIU ANA, născ. Băcilă	A1
B5	Se notează interdicția de înstrăinare și grevare în favoarea lui 1) LAZĂR MIHAI, și soția sa născ. Bugariu Crucița	A1
241 / 11/02/1946		
Act Notarial nr. 0, din 26/04/1945 emis de -;		
B6	Intabulare, drept de PROPRIETATE, dobandit prin Conventie, cota actuala 6/36 1) BUSUIOC LAZĂR	A1
528 / 19/05/1975		
Act Notarial nr. 84, din 01/01/1964 emis de NOTARIATUL DE STAT LOCAL CARANSEBEȘ;		
B7	Intabulare, drept de PROPRIETATE drept moștenire, dobandit prin Succesiune, cota actuala 6/36 1) LAZĂR FLOAREA	A1
2971 / 13/10/1919		
Act Notarial nr. 0, din 01/10/1919 emis de -;		
B8	Intabulare, drept de PROPRIETATE, dobandit prin Conventie, cota actuala 3/36 1) LAZĂR SOLOMIA	A1
1251 / 01/03/2005		
Act Notarial nr. 66, din 01/01/1998 emis de BNP P. SCHINTEIE;		
B9	Intabulare, drept de PROPRIETATE, dobandit prin Succesiune, cota actuala 6/36 1) MICU TRANDAFIR, dom. în Buceșnița nr. 99	A1
/		
Act Normativ nr. 7, din 13/03/1996 emis de PARLAMENTUL ROMÂNIEI (ADEVERINȚĂ NR. 3498/16.06.2023, EMISĂ DE PRIMĂRIA COMUNEI BUCOȘNIȚA);		
B10	Se notează posesia faptică în favoarea lui 1) MURA MARIA	A1

C. Partea III. SARCINI .

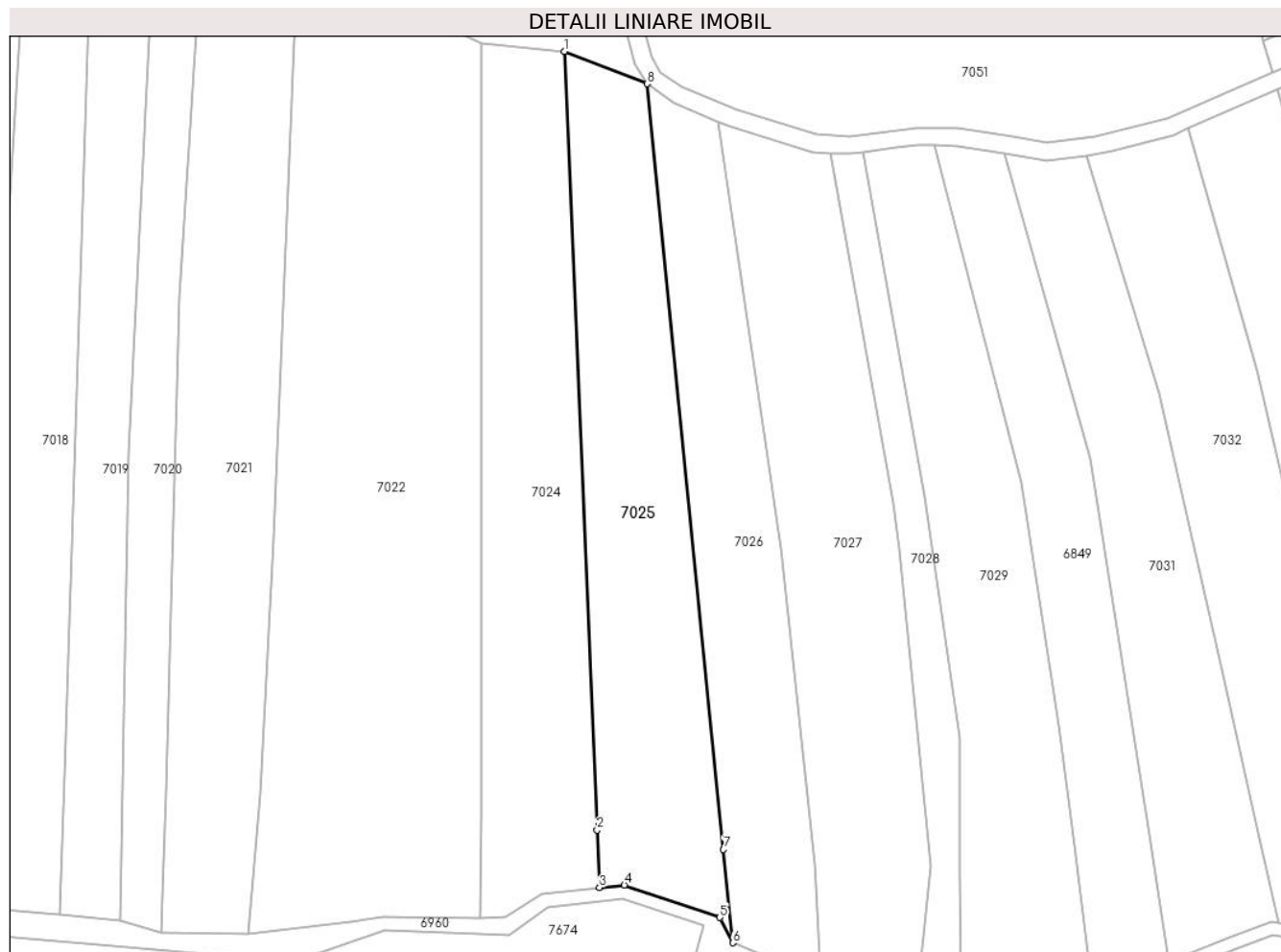
Inscrieri privind dezmembramintele dreptului de proprietate, drepturi reale de garanție și sarcini	Referințe
NU SUNT	

Anexa Nr. 1 La Partea I

Teren

Nr cadastral	Suprafața (mp)*	Observații / Referințe
	4.466	

* Suprafața este determinată în planul de proiecție Stereo 70.



Date referitoare la teren

Crt	Categorie folosință	Intravilan	Suprafața (mp)	Tarla	Parcelă	Nr. topo	Observații / Referințe
1	arabil	NU	4.466	-	-	parte din 505/3, 504/3	Arabil în Groapa lepii

Lungime Segmente

1) Valorile lungimilor segmentelor sunt obținute din proiecție în plan.

Punct început	X / Y	Punct sfârșit	X / Y	Lungime segment (** (m)
1	285.389,255 424.860,635	2	285.396,63 424.684,118	176.671
2	285.396,63 424.684,118	3	285.397,175 424.671,077	13.052
3	285.397,175 424.671,077	4	285.402,793 424.671,693	5.652
4	285.402,793 424.671,693	5	285.424,49 424.664,299	22.922
5	285.424,49 424.664,299	6	285.427,406 424.658,577	6.422

Punct început	X / Y	Punct sfârșit	X / Y	Lungime segment (** (m)
6	285.427,406 424.658,577	7	285.425,29 424.679,727	21.256
7	285.425,29 424.679,727	8	285.407,926 424.853,279	174.418
8	285.407,926 424.853,279	1	285.389,255 424.860,635	20.068

** Lungimile segmentelor sunt determinate în planul de proiecție Stereo 70 și sunt rotunjite la 1 milimetru.

*** Distanța dintre puncte este formată din segmente cumulate ce sunt mai mici decât valoarea 1 milimetru.

**DATE DESPRE IMOBILUL NR. 7026**

Oficiul de Cadastru și Publicitate Imobiliară CARAS-SEVERIN
Biroul de Cadastru și Publicitate Imobiliară Caransebes

A. Partea I. Descrierea imobilului

TEREN Extravilan

Nr. CF vechi: 989-Bucoșnița
Nr. topografic: parte din 505/3, 504/3

Adresa: Jud. Caraș-Severin

Nr. Crt	Nr cadastral Nr. topografic	Suprafața* (mp)	Observații / Referințe
A1		Din acte: 13.420 Masurata: 3.647	Sector cadastral: 63 Teren neimprejmuț;

B. Partea II. Proprietari și acte

Inscrieri privitoare la dreptul de proprietate și alte drepturi reale		Referințe
92 / 02/11/1913		
Act Notarial nr. 0, din 01/01/1913 emis de -;		
B1	Intabulare, drept de PROPRIETATE, dobandit prin Conventie, cota actuala 3/36 1) LAZĂR IANOS	A1
B2	Intabulare, drept de PROPRIETATE, dobandit prin Conventie, cota actuala 6/36 1) LAZĂR MĂRGĂRUȘA	A1
172 / 27/01/1939		
Act Notarial nr. 0, din 27/09/1934 emis de -;		
B3	Intabulare, drept de PROPRIETATE, dobandit prin Conventie, cota actuala 3/36 1) BUGARIU ILIE, și soția sa	A1
B4	Intabulare, drept de PROPRIETATE, dobandit prin Conventie, cota actuala 3/36 1) BUGARIU ANA, născ. Băcilă	A1
B5	Se notează interdicția de înstrăinare și grevare în favoarea lui 1) LAZĂR MIHAI, și soția sa născ. Bugariu Crucea	A1
241 / 11/02/1946		
Act Notarial nr. 0, din 26/04/1945 emis de -;		
B6	Intabulare, drept de PROPRIETATE, dobandit prin Conventie, cota actuala 6/36 1) BUSUIOC LAZĂR	A1
528 / 19/05/1975		
Act Notarial nr. 84, din 01/01/1964 emis de NOTARIATUL DE STAT LOCAL CARANSEBES;		
B7	Intabulare, drept de PROPRIETATE drept moștenire, dobandit prin Succesiune, cota actuala 6/36 1) LAZĂR FLOAREA	A1
2971 / 13/10/1919		
Act Notarial nr. 0, din 01/10/1919 emis de -;		
B8	Intabulare, drept de PROPRIETATE, dobandit prin Conventie, cota actuala 3/36 1) LAZĂR SOLOMIA	A1
1251 / 01/03/2005		
Act Notarial nr. 66, din 01/01/1998 emis de BNP P. SCHINTEIE;		
B9	Intabulare, drept de PROPRIETATE, dobandit prin Succesiune, cota actuala 6/36 1) MICU TRANDAFIR, dom. în Bucușnița nr. 99	A1

C. Partea III. SARCINI .

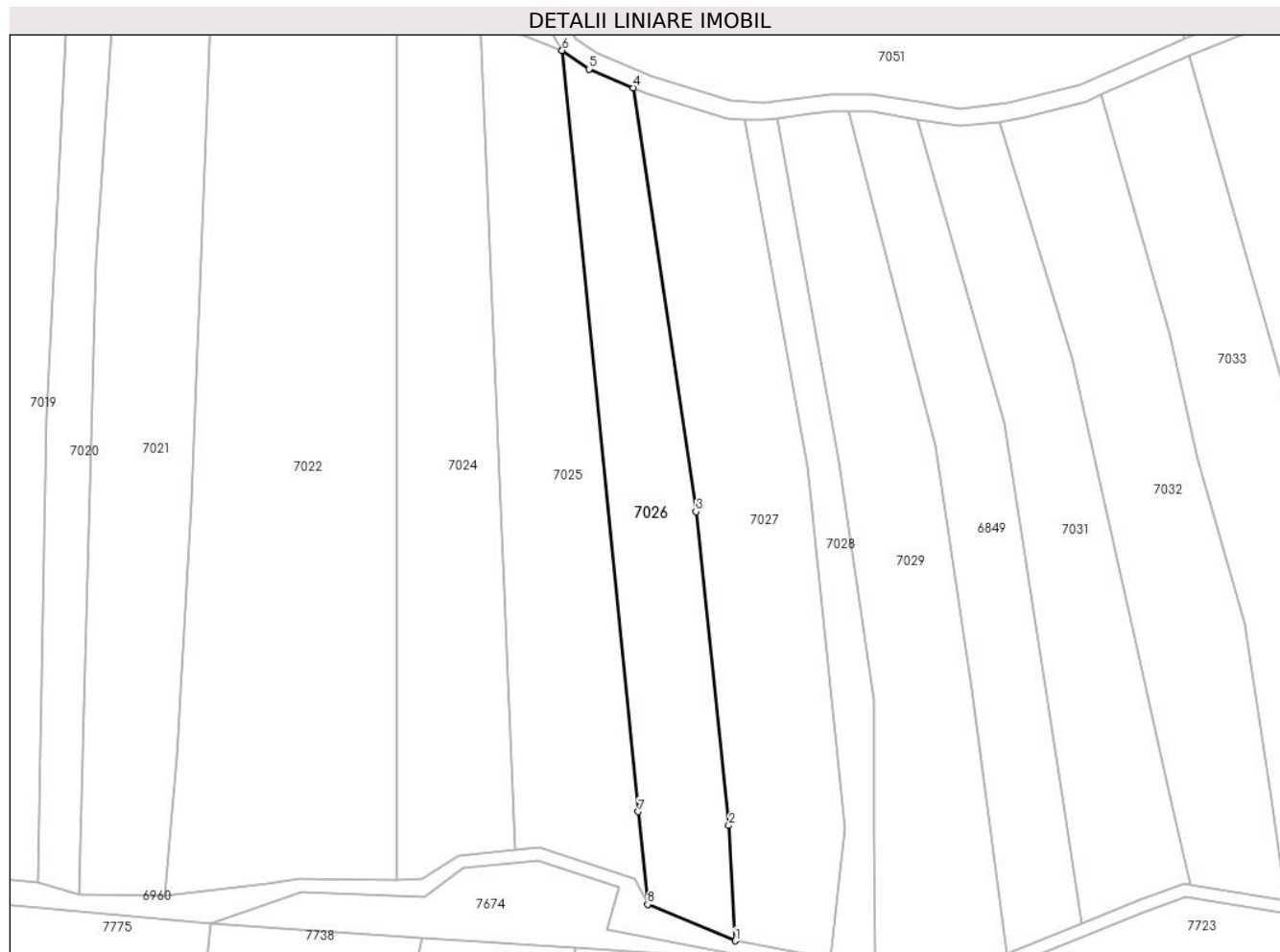
Inscrieri privind dezmembramintele dreptului de proprietate, drepturi reale de garanție și sarcini	Referințe
NU SUNT	

Anexa Nr. 1 La Partea I

Teren

Nr cadastral	Suprafața (mp)*	Observații / Referințe
	Din acte: 13.420	
	Masurata: 3.647	

* Suprafața este determinată în planul de proiecție Stereo 70.



Date referitoare la teren

Crt	Categorie folosință	Intra vilan	Suprafața (mp)	Tarla	Parcelă	Nr. topo	Observații / Referințe
1	arabil	NU	3.647	-	-	parte din 505/3, 504/3	Arabil în Groapa Iepii, restul de suprafață se regăsește la id 7024, 7025

Lungime Segmente

1) Valorile lungimilor segmentelor sunt obținute din proiecție în plan.

Punct început	X / Y	Punct sfârșit	X / Y	Lungime segment (** (m)
1	285.447,367 424.650,258	2	285.445,935 424.676,564	26.345
2	285.445,935 424.676,564	3	285.438,44 424.748,116	71.943
3	285.438,44 424.748,116	4	285.424,136 424.844,766	97.703
4	285.424,136 424.844,766	5	285.414,029 424.849,015	10.964

Punct început	X / Y	Punct sfârșit	X / Y	Lungime segment (** (m)
5	285.414,029 424.849,015	6	285.407,926 424.853,279	7.445
6	285.407,926 424.853,279	7	285.425,29 424.679,727	174.418
7	285.425,29 424.679,727	8	285.427,406 424.658,577	21.256
8	285.427,406 424.658,577	1	285.447,367 424.650,258	21.625

** Lungimile segmentelor sunt determinate în planul de proiecție Stereo 70 și sunt rotunjite la 1 milimetru.

*** Distanța dintre puncte este formată din segmente cumulate ce sunt mai mici decât valoarea 1 milimetru.

**DATE DESPRE IMOBILUL NR. 7027**

Oficiul de Cadastru și Publicitate Imobiliară CARAS-SEVERIN
Biroul de Cadastru și Publicitate Imobiliară Caransebes

A. Partea I. Descrierea imobilului

Nr. CF vechi:121,989-Buceșnița
Nr. topografic:578/1, 579/1, parte din
505/3, 504/3

TEREN Extravilan

Adresa: Jud. Caraș-Severin

Nr. Crt	Nr cadastral Nr. topografic	Suprafața* (mp)	Observații / Referințe
A1		4.966	Sector cadastral:63 Teren neimprejmuit;

B. Partea II. Proprietari și acte

Inscrieri privitoare la dreptul de proprietate și alte drepturi reale		Referințe
/		
Act Normativ nr. 7, din 13/03/1996 emis de PARLAMENTUL ROMÂNIEI;		
B1	Intabulare, drept de PROPRIETATE, dobândit prin Lege, cota actuala 1/1 1) NEIDENTIFICAT NEIDENTIFICAT	A1
Act Normativ nr. 7, din 13/03/1996 emis de PARLAMENTUL ROMÂNIEI (ADEVERINȚA 16.06.2023, EMISĂ DE PRIMĂRIA COMUNEI BUCOȘNIȚA);		
B2	Se notează posesia faptică în favoarea lui 1) GROF GHEORGHE-ILIE 2) GROF ANA-MARIA	A1

C. Partea III. SARCINI .

Inscrieri privind dezmembramintele dreptului de proprietate, drepturi reale de garanție și sarcini	Referințe
NU SUNT	

Anexa Nr. 1 La Partea I

Teren

Nr cadastral	Suprafața (mp)*	Observații / Referințe
	4.966	

* Suprafața este determinată în planul de proiecție Stereo 70.



Date referitoare la teren

Crt	Categorie folosință	Intra vilan	Suprafața (mp)	Tarla	Parcelă	Nr. topo	Observații / Referințe
1	fâneata	NU	4.966	-	-	578/1, 579/1, parte din 505/3, 504/3	Fâneată în Groapa Iepii

Lungime Segmente

1) Valorile lungimilor segmentelor sunt obținute din proiecție în plan.

Punct început	X / Y	Punct sfârșit	X / Y	Lungime segment (** (m)
1	285.447,367 424.650,258	2	285.469,175 424.646,137	22.194
2	285.469,175 424.646,137	3	285.472,301 424.675,853	29.88
3	285.472,301 424.675,853	4	285.465,097 424.747,789	72.296
4	285.465,097 424.747,789	5	285.463,976 424.758,361	10.631

Punct început	X / Y	Punct sfârșit	X / Y	Lungime segment (** (m)
5	285.463,976 424.758,361	6	285.449,608 424.837,604	80.535
6	285.449,608 424.837,604	7	285.445,466 424.837,819	4.148
7	285.445,466 424.837,819	8	285.427,064 424.843,534	19.269
8	285.427,064 424.843,534	9	285.424,136 424.844,766	3.177
9	285.424,136 424.844,766	10	285.438,44 424.748,116	97.703
10	285.438,44 424.748,116	11	285.445,935 424.676,564	71.943
11	285.445,935 424.676,564	1	285.447,367 424.650,258	26.345

** Lungimile segmentelor sunt determinate în planul de proiecție Stereo 70 și sunt rotunjite la 1 milimetru.

*** Distanța dintre puncte este formată din segmente cumulate ce sunt mai mici decât valoarea 1 milimetru.

**DATE DESPRE IMOBILUL NR. 7028**

Oficiul de Cadastru și Publicitate Imobiliară CARAS-SEVERIN
Biroul de Cadastru și Publicitate Imobiliară Caransebes

A. Partea I. Descrierea imobilului

TEREN Extravilan

Nr. CF vechi:121-Buceșnița

Nr. topografic:parte din 578/2, 579/2

Adresa: Jud. Caraș-Severin

Nr. Crt	Nr cadastral Nr. topografic	Suprafața* (mp)	Observații / Referințe
A1		1.512	Sector cadastral:63 Teren neimprejmuit;

B. Partea II. Proprietari și acte

Inscrieri privitoare la dreptul de proprietate și alte drepturi reale		Referințe
/		
Act Normativ nr. 7, din 13/03/1996 emis de PARLAMENTUL ROMÂNIEI;		
B1	Intabulare, drept de PROPRIETATE, dobândit prin Lege, cota actuala 1/1 1) NEIDENTIFICAT NEIDENTIFICAT	A1
Act Normativ nr. 7, din 13/03/1996 emis de PARLAMENTUL ROMÂNIEI (ADEVÉRINȚA 3447/16.06.2023, EMISĂ DE PRIMĂRIA COMUNEI BUCOȘNIȚA);		
B2	Se notează posesia faptică în favoarea lui 1) GARAȘ ION	A1

C. Partea III. SARCINI .

Inscrieri privind dezmembramintele dreptului de proprietate, drepturi reale de garanție și sarcini	Referințe
NU SUNT	

Anexa Nr. 1 La Partea I

Teren

Nr cadastral	Suprafața (mp)*	Observații / Referințe
	1.512	

* Suprafața este determinată în planul de proiecție Stereo 70.



Date referitoare la teren

Crt	Categorie folosință	Intravilan	Suprafața (mp)	Tarla	Parcelă	Nr. topo	Observații / Referințe
1	faneata	NU	1.512	-	-	parte din 578/2, 579/2	Fâneată în Groapa Iepii

Lungime Segmente

1) Valorile lungimilor segmentelor sunt obținute din proiecție în plan.

Punct început	X / Y	Punct sfârșit	X / Y	Lungime segment (** (m)
1	285.469,175 424.646,137	2	285.479,185 424.647,017	10.049
2	285.479,185 424.647,017	3	285.479,065 424.674,152	27.135
3	285.479,065 424.674,152	4	285.478,929 424.705,074	30.922
4	285.478,929 424.705,074	5	285.471,088 424.759,565	55.052
5	285.471,088 424.759,565	6	285.456,954 424.837,663	79.367

Punct început	X / Y	Punct sfârșit	X / Y	Lungime segment (** (m)
6	285.456,954 424.837,663	7	285.454,063 424.837,372	2.906
7	285.454,063 424.837,372	8	285.449,608 424.837,604	4.461
8	285.449,608 424.837,604	9	285.463,976 424.758,361	80.535
9	285.463,976 424.758,361	10	285.465,097 424.747,789	10.631
10	285.465,097 424.747,789	11	285.472,301 424.675,853	72.296
11	285.472,301 424.675,853	1	285.469,175 424.646,137	29.88

** Lungimile segmentelor sunt determinate în planul de proiecție Stereo 70 și sunt rotunjite la 1 milimetru.

*** Distanța dintre puncte este formată din segmente cumulate ce sunt mai mici decât valoarea 1 milimetru.

**DATE DESPRE IMOBILUL NR. 7029**

Oficiul de Cadastru și Publicitate Imobiliară CARAS-SEVERIN
Biroul de Cadastru și Publicitate Imobiliară Caransebes

A. Partea I. Descrierea imobilului

TEREN Extravilan

Nr. CF vechi: 28, 29-Buceșnița
Nr. topografic: 580, 581/1, 581/2

Adresa: Jud. Caraș-Severin

Nr. Crt	Nr cadastral Nr. topografic	Suprafața* (mp)	Observații / Referințe
A1		Din acte: 4.484 Masurata: 4.343	Sector cadastral: 63 Teren neimprejmuit;

B. Partea II. Proprietari și acte

Inscrieri privitoare la dreptul de proprietate și alte drepturi reale	Referințe
1578 / 29/08/1942	
Hotarare Judecatoreasca nr. 121, din 01/01/1939 emis de JUDECĂTORIA DE PACE MIXTĂ CARANSEBEȘ;	
B1	Intabulare, drept de PROPRIETATECF 28, dobandit prin Hotarare Judecatoreasca, cota actuala 2154/4484 1) PETRU SMAIA , căs. cu Mara Spunei, dom. în Buceșnița
1 / 01/01/1900	
Act Notarial nr. 0, din 01/01/1900 emis de -;	
B2	Intabulare, drept de PROPRIETATECF 29, dobandit prin Conventie, cota actuala 777/4484 1) BALINT IOAN
1152 / 27/01/1919	
Hotarare Judecatoreasca nr. 1648, din 01/01/1919 emis de JUDECĂTORIA CARANSEBEȘ;	
B3	Intabulare, drept de PROPRIETATECF 29, dobandit prin Hotarare Judecatoreasca, cota actuala 1165/4484 1) PETRU SMAIA
1578 / 29/08/1942	
Hotarare Judecatoreasca nr. 121, din 01/01/1939 emis de JUDECĂTORIA MIXTĂ CARANSEBEȘ;	
B4	Intabulare, drept de PROPRIETATECF 29, dobandit prin Hotarare Judecatoreasca, cota actuala 388/4484 1) PETRU SMAIA

C. Partea III. SARCINI .

Inscrieri privind dezmembramintele dreptului de proprietate, drepturi reale de garanție și sarcini	Referințe
NU SUNT	

Anexa Nr. 1 La Partea I

Teren

Nr cadastral	Suprafața (mp)*	Observații / Referințe
	Din acte: 4.484 Masurata: 4.343	

* Suprafața este determinată în planul de proiecție Stereo 70.



Date referitoare la teren

Crt	Categorie folosință	Intra vilan	Suprafața (mp)	Tarla	Parcelă	Nr. topo	Observații / Referințe
1	faneata	NU	4.343	-	-	580, 581/1, 581/2	Fâneață în Groapa Iepii

Lungime Segmente

1) Valorile lungimilor segmentelor sunt obținute din proiecție în plan.

Punct început	X / Y	Punct sfârșit	X / Y	Lungime segment (** (m)
1	285.479,185 424.647,017	2	285.490,955 424.646,025	11.812
2	285.490,955 424.646,025	3	285.502,588 424.646,193	11.634
3	285.502,588 424.646,193	4	285.509,251 424.647,34	6.761
4	285.509,251 424.647,34	5	285.504,888 424.680,531	33.477
5	285.504,888 424.680,531	6	285.501,311 424.707,732	27.435

Punct început	X / Y	Punct sfârșit	X / Y	Lungime segment (** (m)
6	285.501,311 424.707,732	7	285.492,961 424.763,019	55.914
7	285.492,961 424.763,019	8	285.473,269 424.839,351	78.831
8	285.473,269 424.839,351	9	285.469,306 424.839,384	3.963
9	285.469,306 424.839,384	10	285.464,533 424.838,754	4.814
10	285.464,533 424.838,754	11	285.456,954 424.837,663	7.657
11	285.456,954 424.837,663	12	285.471,088 424.759,565	79.367
12	285.471,088 424.759,565	13	285.478,929 424.705,074	55.052
13	285.478,929 424.705,074	14	285.479,065 424.674,152	30.922
14	285.479,065 424.674,152	1	285.479,185 424.647,017	27.135

** Lungimile segmentelor sunt determinate în planul de proiecție Stereo 70 și sunt rotunjite la 1 milimetru.

*** Distanța dintre puncte este formată din segmente cumulate ce sunt mai mici decât valoarea 1 milimetru.

**DATE DESPRE IMOBILUL NR. 7031**

Oficiul de Cadastru și Publicitate Imobiliară CARAS-SEVERIN
Biroul de Cadastru și Publicitate Imobiliară Caransebes

A. Partea I. Descrierea imobilului

TEREN Extravilan

Nr. CF vechi:120-Buceşniţa
Nr. topografic:582/2, 583/2

Adresa: Jud. Caraş-Severin

Nr. Crt	Nr cadastral Nr. topografic	Suprafaţa* (mp)	Observații / Referințe
A1	30854	Din acte: 5.221 Masurata: 3.786	Sector cadastral:63 Teren neimprejmuit;

B. Partea II. Proprietari și acte

Inscrieri privitoare la dreptul de proprietate și alte drepturi reale	Referințe
1745 / 28/04/2000	
Contract De Renta Viagera nr. 1362/2000, din 04/11/1111;	
B1	Intabulare, drept de PROPRIETATErenta viagera, dobandit prin Conventie, cota actuala 3/8, cota initiala 9/24
	1) GARAS ANICHIT , si sotia 2) GARAS MARIA , nasc. Belciu <i>OBSERVATII: (provenita din conversia CF 120- Bucosnita)</i>
2811 / 19/07/2000	
Act De Partaj Voluntar nr. 2440/2000, din 04/11/1111;	
B2	Intabulare, drept de PROPRIETATEpartaj, dobandit prin Conventie, cota actuala 5/8, cota initiala 15/24
	1) GARAS ANICHIT , si sotia 2) GARAS MARIA , n. Belciu <i>OBSERVATII: (provenita din conversia CF 120- Bucosnita) bun comun</i>

C. Partea III. SARCINI

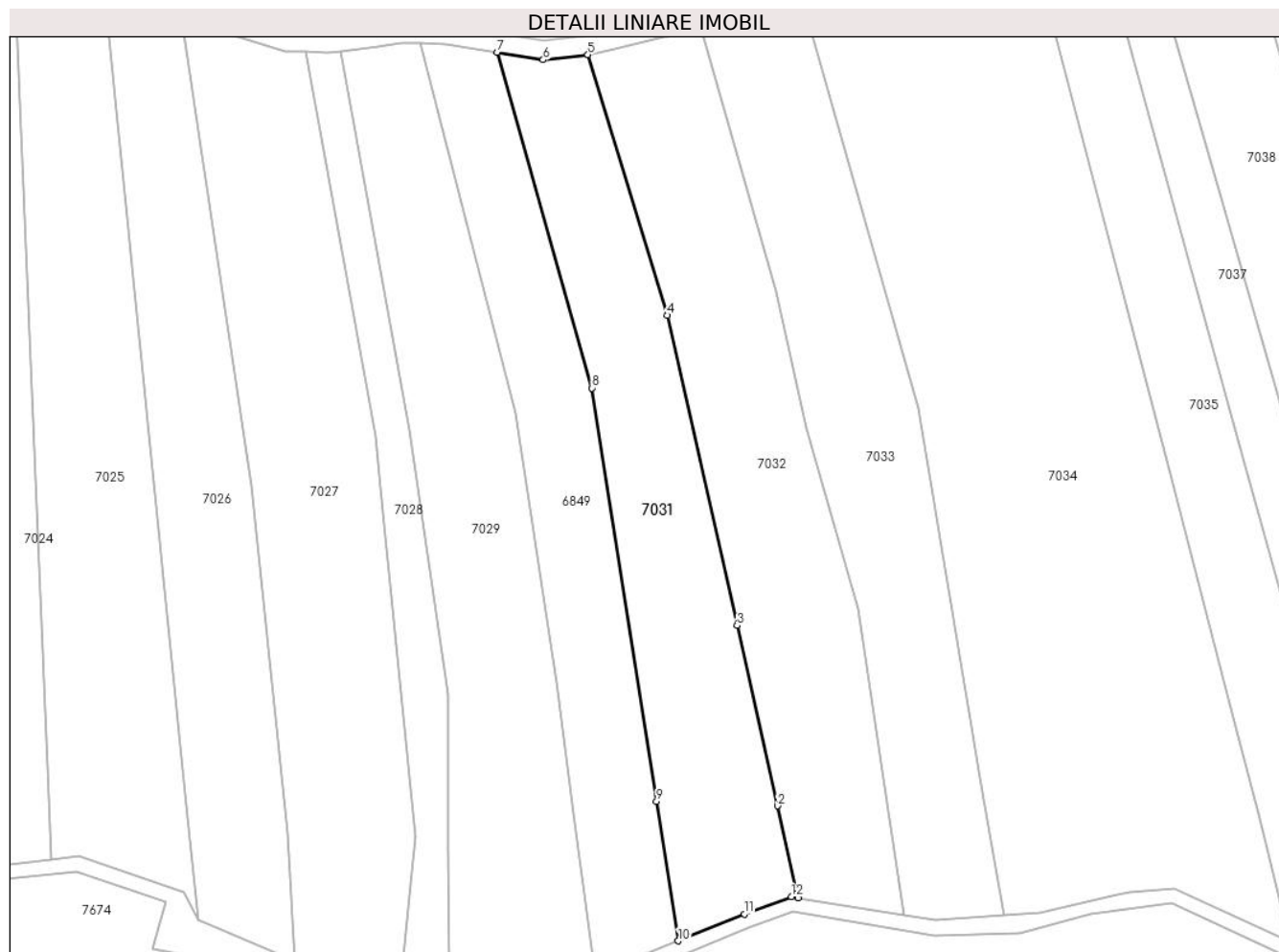
Inscrieri privind dezmembramintele dreptului de proprietate, drepturi reale de garanție și sarcini	Referințe
4745 / 28/04/2000	
Act nr. 0, din 04/11/1111;	
C1	Intabulare, drept de UZUFRACT VIAGERsi drept renta viagera, cota actuala 1/1
	1) GARAS CHITU , si sotia 2) GARAS MARIA <i>OBSERVATII: (provenita din conversia CF 120- Bucosnita)</i>

Anexa Nr. 1 La Partea I

Teren

Nr cadastral	Suprafața (mp)*	Observații / Referințe
30854	Din acte: 5.221 Masurata: 3.786	

* Suprafața este determinată în planul de proiecție Stereo 70.



Date referitoare la teren

Crt	Categorie folosință	Intra vilan	Suprafața (mp)	Tarla	Parcelă	Nr. topo	Observații / Referințe
1	faneata	NU	3.786	-	-	582/2, 583/2	Fâneată în Groapa Iepii

Lungime Segmente

1) Valorile lungimilor segmentelor sunt obținute din proiecție în plan.

Punct început	X / Y	Punct sfârșit	X / Y	Lungime segment (** (m)
1	285.551,193 424.663,164	2	285.546,922 424.682,17	19.48
2	285.546,922 424.682,17	3	285.538,574 424.719,322	38.078
3	285.538,574 424.719,322	4	285.524,203 424.783,279	65.552
4	285.524,203 424.783,279	5	285.507,8 424.837,031	56.199

Punct început	X / Y	Punct sfârșit	X / Y	Lungime segment (** (m)
5	285.507,8 424.837,031	6	285.498,588 424.835,974	9.272
6	285.498,588 424.835,974	7	285.489,05 424.837,532	9.664
7	285.489,05 424.837,532	8	285.508,652 424.768,3	71.954
8	285.508,652 424.768,3	9	285.521,945 424.683,103	86.228
9	285.521,945 424.683,103	10	285.526,436 424.654,319	29.132
10	285.526,436 424.654,319	11	285.540,031 424.659,843	14.674
11	285.540,031 424.659,843	12	285.549,741 424.663,403	10.342
12	285.549,741 424.663,403	1	285.551,193 424.663,164	1.472

** Lungimile segmentelor sunt determinate în planul de proiecție Stereo 70 și sunt rotunjite la 1 milimetru.

*** Distanța dintre puncte este formată din segmente cumulate ce sunt mai mici decât valoarea 1 milimetru.

**DATE DESPRE IMOBILUL NR. 7032**

Oficiul de Cadastru și Publicitate Imobiliară CARAS-SEVERIN
Biroul de Cadastru și Publicitate Imobiliară Caransebes

A. Partea I. Descrierea imobilului

TEREN Extravilan

Nr. CF vechi:603-Buceșnița

Nr. topografic:584/1, 585/1

Adresa: Jud. Caraș-Severin

Nr. Crt	Nr cadastral Nr. topografic	Suprafața* (mp)	Observații / Referințe
A1		Din acte: 4.521 Masurata: 4.274	Sector cadastral:63 Teren neimprejmit;

B. Partea II. Proprietari și acte

Inscrieri privitoare la dreptul de proprietate și alte drepturi reale	Referințe	
908 / 15/03/1930		
Act nr. 0, din 04/11/1111;		
B1	interdicție de instrainare și grevare în favoarea: RADOIA ION <i>OBSERVATII: (provenita din conversia CF 603)</i>	A1
B2	interdicție de instrainare și grevare în favoarea: RADOIA CATALINA n. Micu <i>OBSERVATII: (provenita din conversia CF 603)</i>	A1
4115 / 08/09/2004		
Certificat De Mostenitor nr. 84/2004, din 04/11/1111;		
B3	Intabulare, drept de PROPRIETATE, dobândit prin Succesiune, cota actuala 1/1, cota initiala 1/1 1) BEJERITA IOAN , jun <i>OBSERVATII: (provenita din conversia CF 603)</i>	A1

C. Partea III. SARCINI

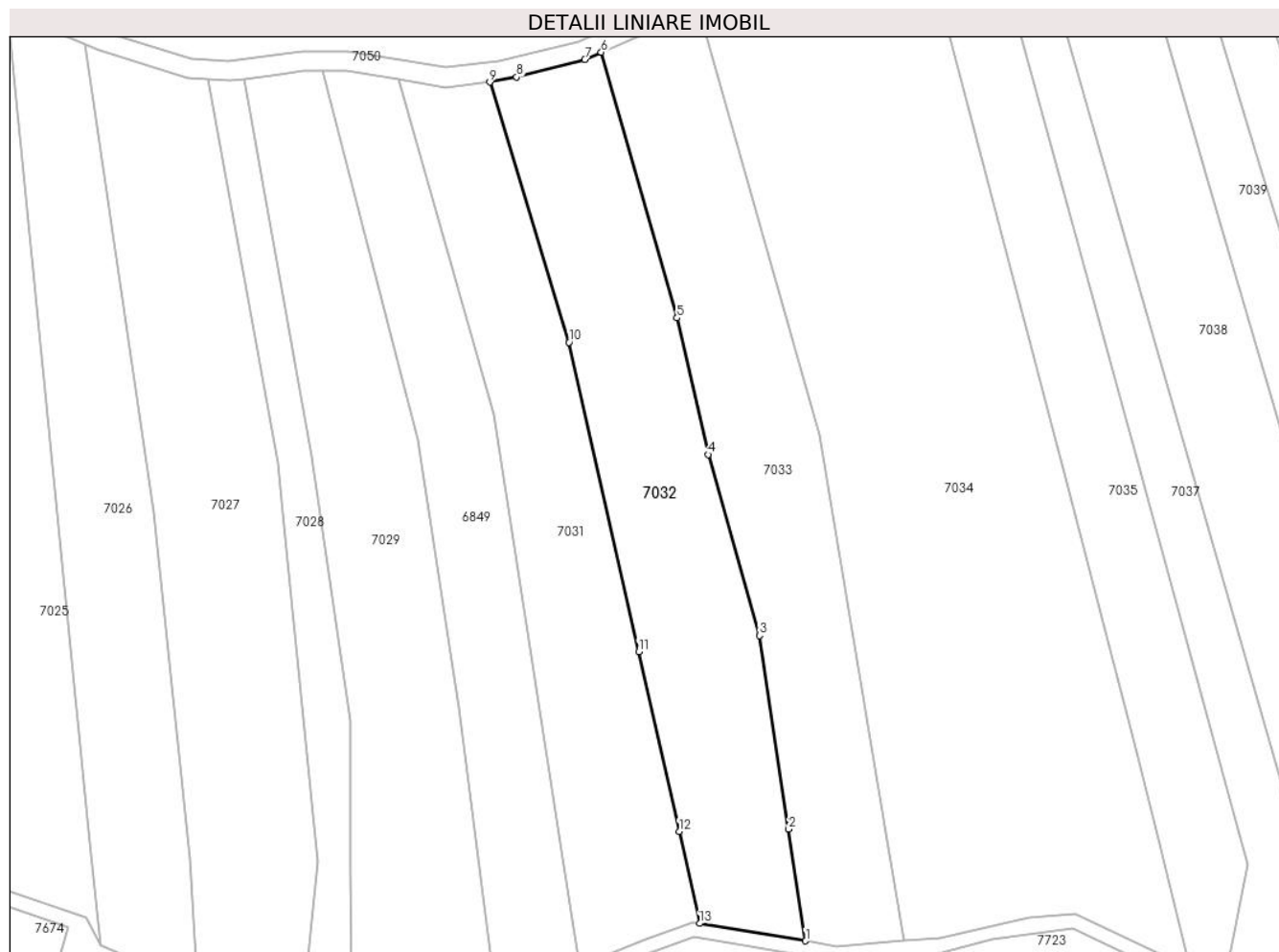
Inscrieri privind dezmembramintele dreptului de proprietate, drepturi reale de garanție și sarcini	Referințe	
908 / 15/03/1930		
Act nr. 0, din 04/11/1111;		
C1	Intabulare, drept de UZUFRACT VIAGER, cota actuala 1/1 1) RADOIA ION <i>OBSERVATII: (provenita din conversia CF 603)</i>	A1
C2	Intabulare, drept de UZUFRACT VIAGER, cota actuala 1/1 1) RADOIA CATALINA , n.Micu <i>OBSERVATII: (provenita din conversia CF 603)</i>	A1

Anexa Nr. 1 La Partea I

Teren

Nr cadastral	Suprafața (mp)*	Observații / Referințe
	Din acte: 4.521 Masurata: 4.274	

* Suprafața este determinată în planul de proiecție Stereo 70.



Date referitoare la teren

Crt	Categorie folosință	Intra vilan	Suprafața (mp)	Tarla	Parcelă	Nr. topo	Observații / Referințe
1	faneata	NU	4.274	-	-	584/1, 585/1	Fânață în Stricata

Lungime Segmente

1) Valorile lungimilor segmentelor sunt obținute din proiecție în plan.

Punct început	X / Y	Punct sfârșit	X / Y	Lungime segment (** (m)
1	285.573,06 424.659,571	2	285.569,577 424.682,647	23.337
2	285.569,577 424.682,647	3	285.563,537 424.722,673	40.479
3	285.563,537 424.722,673	4	285.552,935 424.760,088	38.888
4	285.552,935 424.760,088	5	285.546,488 424.788,313	28.952
5	285.546,488 424.788,313	6	285.530,824 424.843,208	57.086

Punct început	X / Y	Punct sfârșit	X / Y	Lungime segment (** (m)
6	285.530,824 424.843,208	7	285.527,439 424.841,693	3.709
7	285.527,439 424.841,693	8	285.513,346 424.838,092	14.546
8	285.513,346 424.838,092	9	285.507,8 424.837,031	5.647
9	285.507,8 424.837,031	10	285.524,203 424.783,279	56.199
10	285.524,203 424.783,279	11	285.538,574 424.719,322	65.552
11	285.538,574 424.719,322	12	285.546,922 424.682,17	38.078
12	285.546,922 424.682,17	13	285.551,193 424.663,164	19.48
13	285.551,193 424.663,164	1	285.573,06 424.659,571	22.16

** Lungimile segmentelor sunt determinate în planul de proiecție Stereo 70 și sunt rotunjite la 1 milimetru.

*** Distanța dintre puncte este formată din segmente cumulate ce sunt mai mici decât valoarea 1 milimetru.

**DATE DESPRE IMOBILUL NR. 7033**

Oficiul de Cadastru și Publicitate Imobiliară CARAS-SEVERIN
Biroul de Cadastru și Publicitate Imobiliară Caransebes

A. Partea I. Descrierea imobilului

TEREN Extravilan

Nr. CF vechi:302-Buceșnița
Nr. topografic:584/2, 585/2

Adresa: Jud. Caraș-Severin

Nr. Crt	Nr cadastral Nr. topografic	Suprafața* (mp)	Observații / Referințe
A1		Din acte: 4.625 Masurata: 4.064	Sector cadastral:63 Teren neimprejmuit;

B. Partea II. Proprietari și acte

Inscrieri privitoare la dreptul de proprietate și alte drepturi reale	Referințe
4115 / 08/09/2004	
Act Notarial nr. 84/2004, din 08/09/2004 emis de BNP PETRU SCHINTEIE;	
B1	A1
Intabulare, drept de PROPRIETATE drept moștenire și partaj, dobandit prin Conventie, cota actuala 1/1 1) BEJERITA IOAN , senior, dom. nr. 121	

C. Partea III. SARCINI .

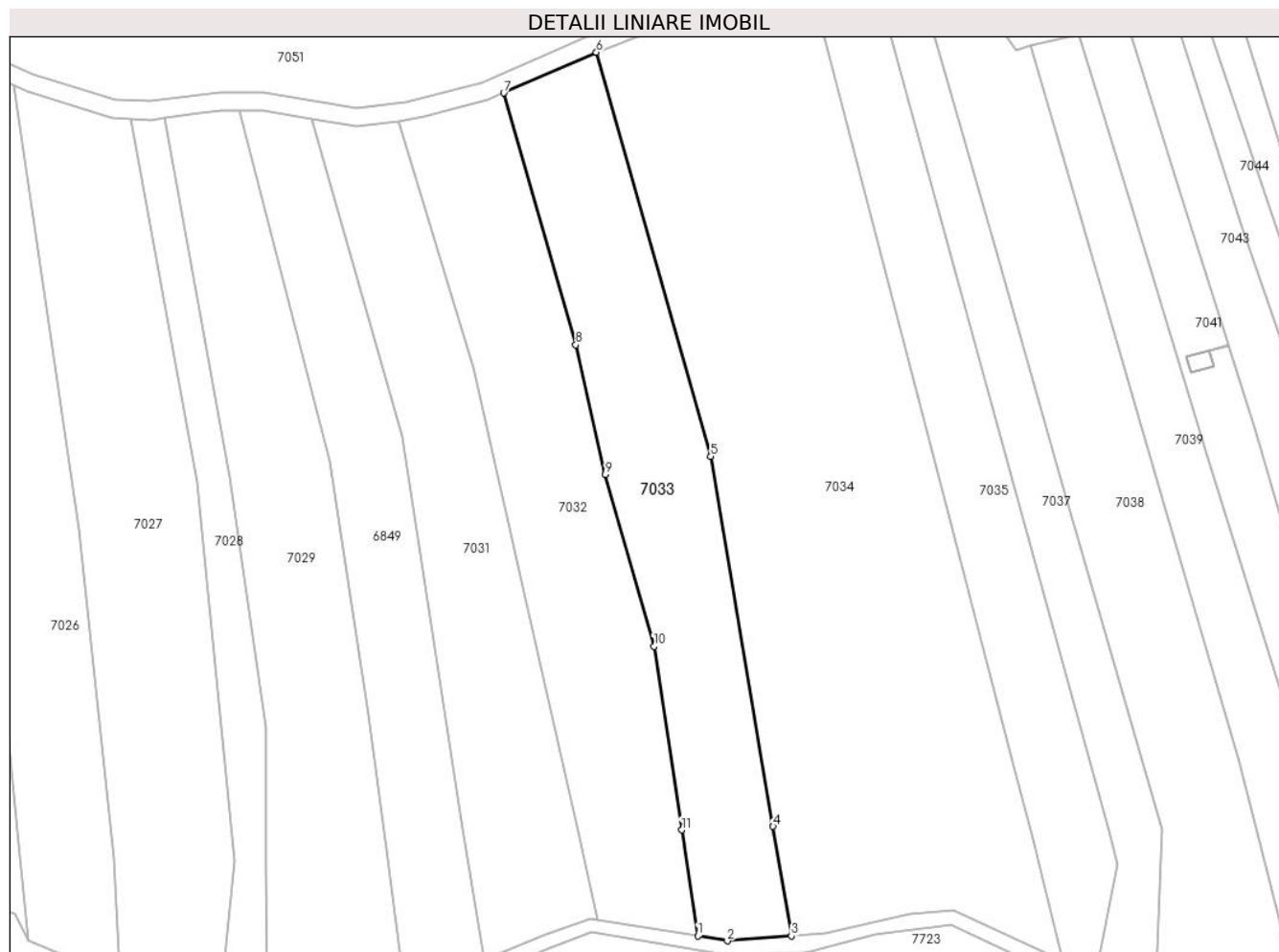
Inscrieri privind dezmembramentele dreptului de proprietate, drepturi reale de garanție și sarcini	Referințe
NU SUNT	

Anexa Nr. 1 La Partea I

Teren

Nr cadastral	Suprafața (mp)*	Observații / Referințe
	Din acte: 4.625 Masurata: 4.064	

* Suprafața este determinată în planul de proiecție Stereo 70.



Date referitoare la teren

Crt	Categorie folosință	Intra vilan	Suprafața (mp)	Tarla	Parcelă	Nr. topo	Observații / Referințe
1	faneata	NU	4.064	-	-	584/2, 585/2	Fâneață în Stricata

Lungime Segmente

1) Valorile lungimilor segmentelor sunt obținute din proiecție în plan.

Punct început	X / Y	Punct sfârșit	X / Y	Lungime segment (** (m)
1	285.573,06 424.659,571	2	285.579,492 424.658,513	6.518
2	285.579,492 424.658,513	3	285.593,462 424.659,566	14.01
3	285.593,462 424.659,566	4	285.589,451 424.683,446	24.215
4	285.589,451 424.683,446	5	285.575,882 424.764,047	81.735
5	285.575,882 424.764,047	6	285.550,973 424.852,065	91.475

Punct început	X / Y	Punct sfârșit	X / Y	Lungime segment (** (m)
6	285.550,973 424.852,065	7	285.530,824 424.843,208	22.01
7	285.530,824 424.843,208	8	285.546,488 424.788,313	57.086
8	285.546,488 424.788,313	9	285.552,935 424.760,088	28.952
9	285.552,935 424.760,088	10	285.563,537 424.722,673	38.888
10	285.563,537 424.722,673	11	285.569,577 424.682,647	40.479
11	285.569,577 424.682,647	1	285.573,06 424.659,571	23.337

** Lungimile segmentelor sunt determinate în planul de proiecție Stereo 70 și sunt rotunjite la 1 milimetru.

*** Distanța dintre puncte este formată din segmente cumulate ce sunt mai mici decât valoarea 1 milimetru.

**DATE DESPRE IMOBILUL NR. 7034**

Oficiul de Cadastru și Publicitate Imobiliară CARAS-SEVERIN
Biroul de Cadastru și Publicitate Imobiliară Caransebes

A. Partea I. Descrierea imobilului

TEREN Extravilan

Nr. CF vechi:804-Buceșnița
Nr. topografic:parte din 586, 587

Adresa: Jud. Caraș-Severin

Nr. Crt	Nr cadastral Nr. topografic	Suprafața* (mp)	Observații / Referințe
A1	31847	Din acte: 10.186 Masurata: 10.252	Sector cadastral:63 Teren neimprejmuit;

B. Partea II. Proprietari și acte

Inscrieri privitoare la dreptul de proprietate și alte drepturi reale	Referințe	
320 / 22/03/1958		
Act nr. 1525, din 01/01/1952 emis de -;		
B1	Intabulare, drept de PROPRIETATE si partaj, dobandit prin Succesiune, cota actuala 5096/10252, cota initiala 1/2 1) IMBRE CATALINA , nasc.Bejerita	A1
5365 / 21/11/1997		
Act Notarial nr. 2818, din 21/11/1997 emis de n.p. M. Lapadat;		
B2	Intabulare, drept de PROPRIETATE, donatie, dobandit prin Conventie, cota actuala 5096/10252, cota initiala 1/2 1) BEJARITA IOAN	A1
/		
Act Normativ nr. 7, din 13/03/1996 emis de PARLAMENTUL ROMÂNIEI;		
B2	Inscrierea provizorie, drept de PROPRIETATE, dobandit prin Lege, cota actuala 66/10252 1) COMUNA BUCOSNITA , CIF:3227645, PROPRIETAR NEIDENTIFICAT	A1

C. Partea III. SARCINI .

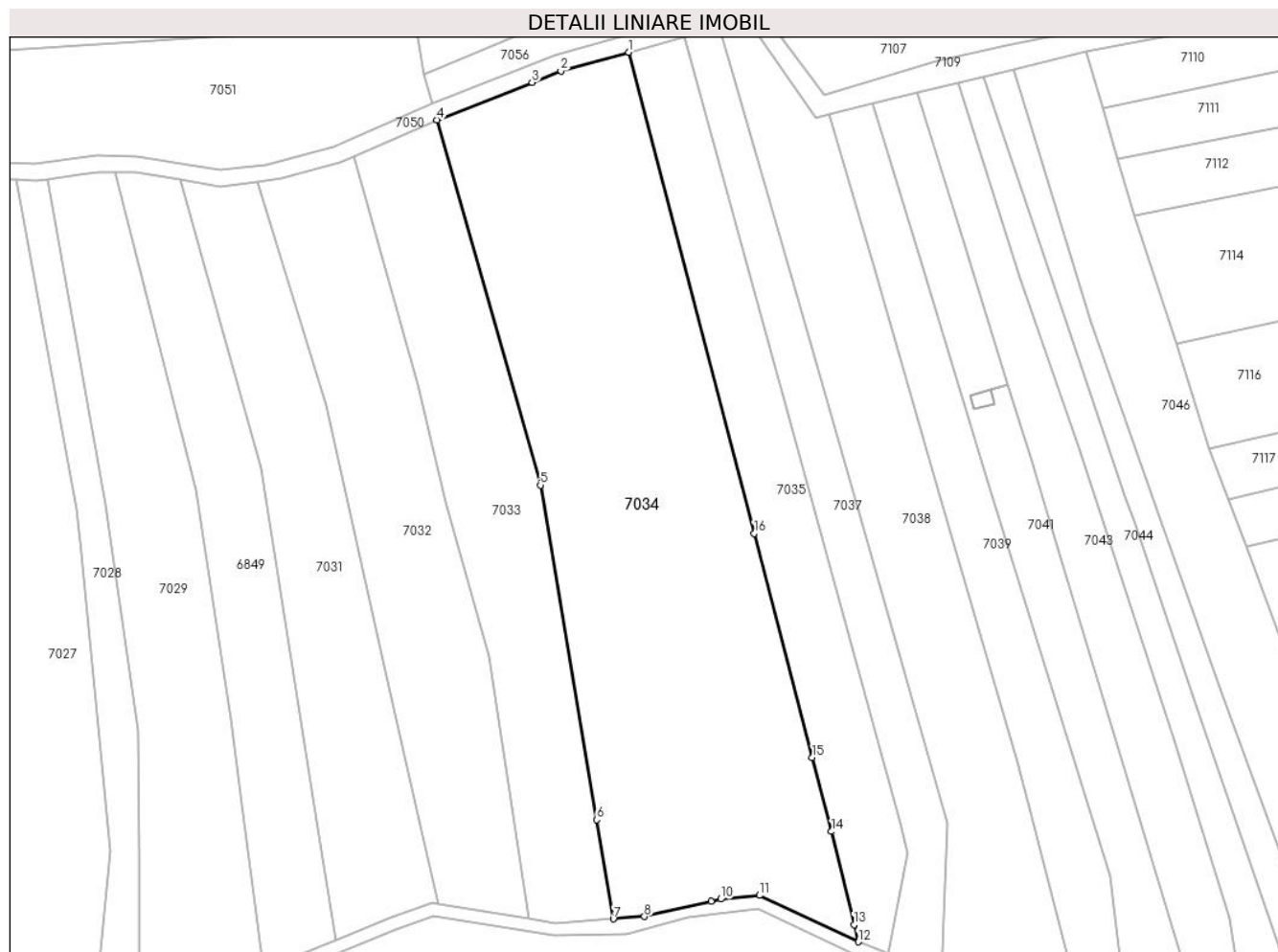
Inscrieri privind dezmembramintele dreptului de proprietate, drepturi reale de garanție și sarcini	Referințe
NU SUNT	

Anexa Nr. 1 La Partea I

Teren

Nr cadastral	Suprafața (mp)*	Observații / Referințe
31847	Din acte: 10.186 Masurata: 10.252	

* Suprafața este determinată în planul de proiecție Stereo 70.



Date referitoare la teren

Crt	Categorie folosință	Intra vilan	Suprafața (mp)	Tarla	Parcelă	Nr. topo	Observații / Referințe
1	faneata	NU	10.252	-	-	parte din 586, 587	Diferența de suprafață se regăsește la ID 7056

Lungime Segmente

1) Valorile lungimilor segmentelor sunt obținute din proiecție în plan.

Punct început	X / Y	Punct sfârșit	X / Y	Lungime segment (** (m)
1	285.597,205 424.868,314	2	285.580,815 424.863,81	16.998
2	285.580,815 424.863,81	3	285.573,857 424.861,072	7.477
3	285.573,857 424.861,072	4	285.550,973 424.852,065	24.593
4	285.550,973 424.852,065	5	285.575,882 424.764,047	91.475

Punct început	X / Y	Punct sfârșit	X / Y	Lungime segment (** (m)
5	285.575,882 424.764,047	6	285.589,451 424.683,446	81.735
6	285.589,451 424.683,446	7	285.593,462 424.659,566	24.215
7	285.593,462 424.659,566	8	285.600,951 424.660,13	7.51
8	285.600,951 424.660,13	9	285.616,999 424.663,826	16.468
9	285.616,999 424.663,826	10	285.619,34 424.664,365	2.402
10	285.619,34 424.664,365	11	285.628,703 424.665,216	9.402
11	285.628,703 424.665,216	12	285.652,493 424.654,046	26.282
12	285.652,493 424.654,046	13	285.651,489 424.658,184	4.258
13	285.651,489 424.658,184	14	285.646,039 424.680,626	23.094
14	285.646,039 424.680,626	15	285.641,416 424.698,457	18.421
15	285.641,416 424.698,457	16	285.627,418 424.752,442	55.77
16	285.627,418 424.752,442	1	285.597,205 424.868,314	119.746

** Lungimile segmentelor sunt determinate în planul de proiecție Stereo 70 și sunt rotunjite la 1 milimetru.

*** Distanța dintre puncte este formată din segmente cumulate ce sunt mai mici decât valoarea 1 milimetru.

**DATE DESPRE IMOBILUL NR. 7035**

Oficiul de Cadastru și Publicitate Imobiliară CARAS-SEVERIN
Biroul de Cadastru și Publicitate Imobiliară Caransebes

A. Partea I. Descrierea imobilului

TEREN Extravilan

Nr. CF vechi: 754, 755-Buceșnița
Nr. topografic: parte din 590,591

Adresa: Jud. Caraș-Severin

Nr. Crt	Nr cadastral Nr. topografic	Suprafața* (mp)	Observații / Referințe
A1	32608	3.324	Sector cadastral:63 Teren neimprejmuit;

B. Partea II. Proprietari și acte

Inscrieri privitoare la dreptul de proprietate și alte drepturi reale		Referințe
1355 / 01/01/1938		
Contract De Vânzare-Cumpărare nr. -, din 01/01/1938 emis de -;		
B1	Intabulare, drept de PROPRIETATE, cumparare, dobandit prin Conventie, cota actuala 2/4, cota initiala 2/4 1) SURU PETRU , (casatorit cu Catalina Stefanuti)	A1
893 / 13/05/1950		
Certificat De Donatie nr. -, din 11/03/1949 emis de -;		
B2	Intabulare, drept de PROPRIETATE, donatie, dobandit prin Conventie, cota actuala 1/4, cota initiala 1/4 1) BLAJ PETRU , (fiul lui Petru si al Iconiei), minor	A1
B3	Intabulare, drept de PROPRIETATE, donatie, dobandit prin Conventie, cota actuala 1/4, cota initiala 1/4 1) BLAJ NICOLAE , (fiul lui Petru si al Iconiei), minor	A1
/		
Act Normativ nr. 7, din 13/03/1996 emis de PARLAMENTUL ROMÂNIEI (ADEVÉRINȚA 3482/16.06.2023, EMISĂ DE PRIMĂRIA COMUNEI BUCOȘNIȚA);		
B4	Se notează posesia faptică în favoarea lui 1) LAZĂR IOSIF	A1

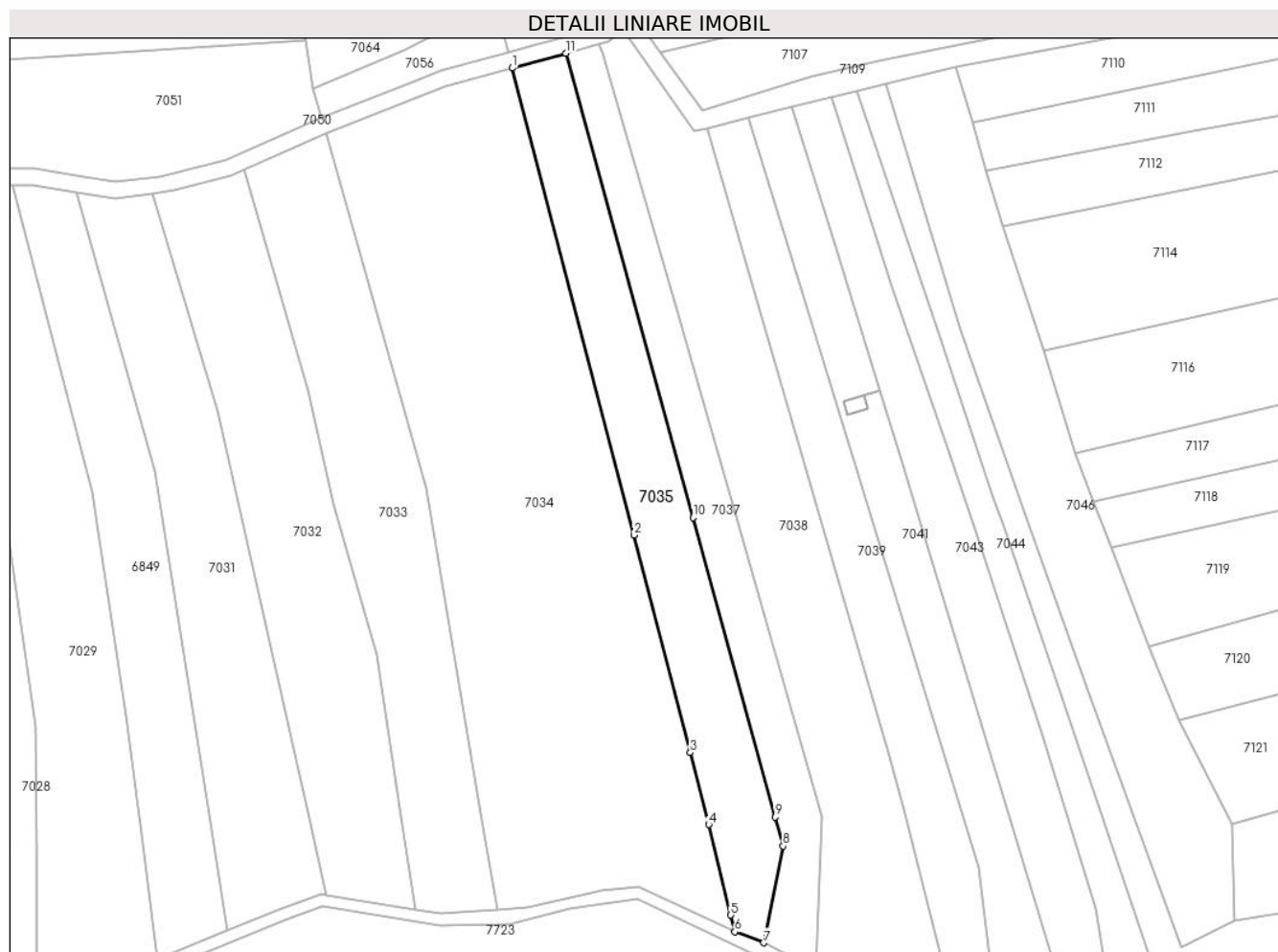
C. Partea III. SARCINI .

Inscrieri privind dezmembramintele dreptului de proprietate, drepturi reale de garanție și sarcini	Referințe
NU SUNT	

Teren

Nr cadastral	Suprafața (mp)*	Observații / Referințe
32608	3.324	

* Suprafața este determinată în planul de proiecție Stereo 70.



Date referitoare la teren

Crt	Categorie folosință	Intravilan	Suprafața (mp)	Tarla	Parcelă	Nr. topo	Observații / Referințe
1	fâneata	NU	3.324	-	-	parte din 590,591	Fâneată în Stricata

Lungime Segmente

1) Valorile lungimilor segmentelor sunt obținute din proiecție în plan.

Punct început	X / Y	Punct sfârșit	X / Y	Lungime segment (** (m)
1	285.597,205 424.868,314	2	285.627,418 424.752,442	119.746
2	285.627,418 424.752,442	3	285.641,416 424.698,457	55.77
3	285.641,416 424.698,457	4	285.646,039 424.680,626	18.421
4	285.646,039 424.680,626	5	285.651,489 424.658,184	23.094
5	285.651,489 424.658,184	6	285.652,493 424.654,046	4.258

Punct început	X / Y	Punct sfârșit	X / Y	Lungime segment (** (m)
6	285.652,493 424.654,046	7	285.659,644 424.651,306	7.658
7	285.659,644 424.651,306	8	285.664,491 424.675,286	24.465
8	285.664,491 424.675,286	9	285.662,509 424.682,515	7.496
9	285.662,509 424.682,515	10	285.642,158 424.756,743	76.967
10	285.642,158 424.756,743	11	285.610,49 424.871,966	119.496
11	285.610,49 424.871,966	1	285.597,205 424.868,314	13.778

** Lungimile segmentelor sunt determinate în planul de proiecție Stereo 70 și sunt rotunjite la 1 milimetru.

*** Distanța dintre puncte este formată din segmente cumulate ce sunt mai mici decât valoarea 1 milimetru.

**DATE DESPRE IMOBILUL NR. 7037**

Oficiul de Cadastru și Publicitate Imobiliară CARAS-SEVERIN
Biroul de Cadastru și Publicitate Imobiliară Caransebes

A. Partea I. Descrierea imobilului

TEREN Extravilan

Nr. CF vechi: 754, 755-Buceșnița
Nr. topografic: parte din 590,591

Adresa: Jud. Caraș-Severin

Nr. Crt	Nr cadastral Nr. topografic	Suprafața* (mp)	Observații / Referințe
A1	32608	2.380	Sector cadastral:63 Teren neimprejmuit;

B. Partea II. Proprietari și acte

Inscrieri privitoare la dreptul de proprietate și alte drepturi reale		Referințe
1355 / 01/01/1938		
Contract De Vânzare-Cumpărare nr. -, din 01/01/1938 emis de -;		
B1	Intabulare, drept de PROPRIETATE, cumparare, dobandit prin Conventie, cota actuala 2/4, cota initiala 2/4 1) SURU PETRU , (casatorit cu Catalina Stefanuti)	A1
893 / 13/05/1950		
Certificat De Donatie nr. -, din 11/03/1949 emis de -;		
B2	Intabulare, drept de PROPRIETATE, donatie, dobandit prin Conventie, cota actuala 1/4, cota initiala 1/4 1) BLAJ PETRU , (fiul lui Petru si al Iconiei), minor	A1
B3	Intabulare, drept de PROPRIETATE, donatie, dobandit prin Conventie, cota actuala 1/4, cota initiala 1/4 1) BLAJ NICOLAE , (fiul lui Petru si al Iconiei), minor	A1
/		
Act Normativ nr. 7, din 13/03/1996 emis de PARLAMENTUL ROMÂNIEI (ADEVÉRINȚA 3426/16.06.2023, EMISĂ DE PRIMĂRIA COMUNEI BUCOȘNIȚA);		
B4	Se notează posesia faptică în favoarea lui 1) BOGOEVICI ICONIA	A1

C. Partea III. SARCINI .

Inscrieri privind dezmembramintele dreptului de proprietate, drepturi reale de garanție și sarcini	Referințe
NU SUNT	

Anexa Nr. 1 La Partea I

Teren

Nr cadastral	Suprafața (mp)*	Observații / Referințe
32608	2.380	

* Suprafața este determinată în planul de proiecție Stereo 70.



Date referitoare la teren

Crt	Categorie folosință	Intra vilan	Suprafața (mp)	Tarla	Parcelă	Nr. topo	Observații / Referințe
1	arabil	NU	1.991	-	-	parte din 590	Arabil în Stricata
2	faneata	NU	388	-	-	parte din 591	Fâneată în Stricata

Lungime Segmente

1) Valorile lungimilor segmentelor sunt obținute din proiecție în plan.

Punct început	X / Y	Punct sfârșit	X / Y	Lungime segment (** (m)
1	285.659,644 424.651,306	2	285.672,51 424.644,648	14.487
2	285.672,51 424.644,648	3	285.674,057 424.682,653	38.036
3	285.674,057 424.682,653	4	285.652,454 424.758,157	78.534
4	285.652,454 424.758,157	5	285.637,536 424.810,185	54.124

Punct început	X / Y	Punct sfârșit	X / Y	Lungime segment (** (m)
5	285.637,536 424.810,185	6	285.619,734 424.872,27	64.587
6	285.619,734 424.872,27	7	285.618,793 424.874,248	2.19
7	285.618,793 424.874,248	8	285.610,49 424.871,966	8.611
8	285.610,49 424.871,966	9	285.642,158 424.756,743	119.496
9	285.642,158 424.756,743	10	285.662,509 424.682,515	76.967
10	285.662,509 424.682,515	11	285.664,491 424.675,286	7.496
11	285.664,491 424.675,286	1	285.659,644 424.651,306	24.465

** Lungimile segmentelor sunt determinate în planul de proiecție Stereo 70 și sunt rotunjite la 1 milimetru.

*** Distanța dintre puncte este formată din segmente cumulate ce sunt mai mici decât valoarea 1 milimetru.

**DATE DESPRE IMOBILUL NR. 7038**

Oficiul de Cadastru și Publicitate Imobiliară CARAS-SEVERIN
Biroul de Cadastru și Publicitate Imobiliară Caransebes

A. Partea I. Descrierea imobilului

Nr. CF vechi:754, 755, 923, 924-Buceșnița
Nr. topografic:parte din 590,591, 593/1,
593/2, 594/1, 594/2

TEREN Extravilan

Adresa: Jud. Caraș-Severin

Nr. Crt	Nr cadastral Nr. topografic	Suprafața* (mp)	Observații / Referințe
A1		5.054	Sector cadastral:63 Teren neimprejmuit; 32608

B. Partea II. Proprietari și acte

Inscrieri privitoare la dreptul de proprietate și alte drepturi reale		Referințe
/		
Act Normativ nr. 7, din 13/03/1996 emis de PARLAMENTUL ROMÂNIEI;		
B1	Intabulare, drept de PROPRIETATE, dobandit prin Lege, cota actuala 1/1 1) NEIDENTIFICAT NEIDENTIFICAT	A1
Act Normativ nr. 7, din 13/03/1996 emis de PARLAMENTUL ROMÂNIEI (ADEVERINȚA 3505/16.06.2023, EMISĂ DE PRIMĂRIA COMUNEI BUCOȘNIȚA);		
B2	Se notează posesia faptică în favoarea lui 1) NOAVC MARTIN-COROLAN	A1

C. Partea III. SARCINI .

Inscrieri privind dezmembramintele dreptului de proprietate, drepturi reale de garanție și sarcini	Referințe
NU SUNT	

Anexa Nr. 1 La Partea I

Teren

Nr cadastral	Suprafața (mp)*	Observații / Referințe
	5.054	32608

* Suprafața este determinată în planul de proiecție Stereo 70.



Date referitoare la teren

Crt	Categorie folosință	Intravilan	Suprafața (mp)	Tarla	Parcelă	Nr. topo	Observații / Referințe
1	arabil	NU	3.801	-	-	parte din 590, 593/1 , 593/2	Arabil în Stricata
2	faneata	NU	1.253	-	-	parte din 591	Fâneată în Stricata

Lungime Segmente

1) Valorile lungimilor segmentelor sunt obținute din proiecție în plan.

Punct început	X / Y	Punct sfârșit	X / Y	Lungime segment (** (m)
1	285.645,629 424.853,43	2	285.642,32 424.852,62	3.407
2	285.642,32 424.852,62	3	285.624,822 424.877,903	30.748
3	285.624,822 424.877,903	4	285.621,034 424.874,863	4.857
4	285.621,034 424.874,863	5	285.618,793 424.874,248	2.324

Punct început	X / Y	Punct sfârșit	X / Y	Lungime segment (** (m)
5	285.618,793 424.874,248	6	285.619,734 424.872,27	2.19
6	285.619,734 424.872,27	7	285.637,536 424.810,185	64.587
7	285.637,536 424.810,185	8	285.652,454 424.758,157	54.124
8	285.652,454 424.758,157	9	285.674,057 424.682,653	78.534
9	285.674,057 424.682,653	10	285.672,51 424.644,648	38.036
10	285.672,51 424.644,648	11	285.681,412 424.640,468	9.835
11	285.681,412 424.640,468	12	285.708,005 424.630,527	28.39
12	285.708,005 424.630,527	13	285.694,364 424.684,218	55.397
13	285.694,364 424.684,218	14	285.690,979 424.697,542	13.747
14	285.690,979 424.697,542	15	285.672,285 424.761,308	66.45
15	285.672,285 424.761,308	16	285.656,539 424.815,726	56.65
16	285.656,539 424.815,726	1	285.645,629 424.853,43	39.251

** Lungimile segmentelor sunt determinate în planul de proiecție Stereo 70 și sunt rotunjite la 1 milimetru.

*** Distanța dintre puncte este formată din segmente cumulate ce sunt mai mici decât valoarea 1 milimetru.

**DATE DESPRE IMOBILUL NR. 7039**

Oficiul de Cadastru și Publicitate Imobiliară CARAS-SEVERIN
Biroul de Cadastru și Publicitate Imobiliară Caransebes

A. Partea I. Descrierea imobilului

Nr. CF vechi: 923, 924- Buceșnița
Nr. topografic: parte din 592/1, 592/2,
593/1, 593/2, 594/1, 594/2

TEREN Extravilan

Adresa: Jud. Caraș-Severin

Nr. Crt	Nr cadastral Nr. topografic	Suprafața* (mp)	Observații / Referințe
A1		2.796	Sector cadastral: 63 Teren neimprejmuit;

B. Partea II. Proprietari și acte

Inscrieri privitoare la dreptul de proprietate și alte drepturi reale		Referințe
/		
Act Normativ nr. 7, din 13/03/1996 emis de PARLAMENTUL ROMÂNIEI;		
B1	Intabulare, drept de PROPRIETATE, dobândit prin Lege, cota actuala 1/1 1) NEIDENTIFICAT NEIDENTIFICAT	A1
Act Normativ nr. 7, din 13/03/1996 emis de PARLAMENTUL ROMÂNIEI (ADEVERINȚA 3461/16.06.2023, EMISĂ DE PRIMĂRIA COMUNEI BUCOȘNIȚA);		
B2	Se notează posesia faptică în favoarea lui 1) IENEA ION	A1

C. Partea III. SARCINI .

Inscrieri privind dezmembramintele dreptului de proprietate, drepturi reale de garanție și sarcini	Referințe
NU SUNT	

Anexa Nr. 1 La Partea I

Teren

Nr cadastral	Suprafața (mp)*	Observații / Referințe
	2.796	

* Suprafața este determinată în planul de proiecție Stereo 70.



Date referitoare la teren

Crt	Categorie folosință	Intravilan	Suprafața (mp)	Tarla	Parcelă	Nr. topo	Observații / Referințe
1	arabil	NU	2.796	-	-	parte din 592/1, 592/2, 593/1, 593/2, 594/1, 594/2	Arabil în Stricata

Lungime Segmente

1) Valorile lungimilor segmentelor sunt obținute din proiecție în plan.

Punct început	X / Y	Punct sfârșit	X / Y	Lungime segment (** (m)
1	285.716,57 424.638,324	2	285.715,476 424.650,331	12.057
2	285.715,476 424.650,331	3	285.713,189 424.669,947	19.749
3	285.713,189 424.669,947	4	285.683,934 424.764,517	98.992
4	285.683,934 424.764,517	5	285.667,248 424.819,057	57.035

Punct început	X / Y	Punct sfârșit	X / Y	Lungime segment (** (m)
5	285.667,248 424.819,057	6	285.655,959 424.855,958	38.589
6	285.655,959 424.855,958	7	285.645,629 424.853,43	10.635
7	285.645,629 424.853,43	8	285.656,539 424.815,726	39.251
8	285.656,539 424.815,726	9	285.672,285 424.761,308	56.65
9	285.672,285 424.761,308	10	285.690,979 424.697,542	66.45
10	285.690,979 424.697,542	11	285.694,364 424.684,218	13.747
11	285.694,364 424.684,218	12	285.708,005 424.630,527	55.397
12	285.708,005 424.630,527	1	285.716,57 424.638,324	11.582

** Lungimile segmentelor sunt determinate în planul de proiecție Stereo 70 și sunt rotunjite la 1 milimetru.

*** Distanța dintre puncte este formată din segmente cumulate ce sunt mai mici decât valoarea 1 milimetru.

**DATE DESPRE IMOBILUL NR. 7041**

Oficiul de Cadastru și Publicitate Imobiliară CARAS-SEVERIN
Biroul de Cadastru și Publicitate Imobiliară Caransebes

A. Partea I. Descrierea imobilului

Nr. CF vechi:923, 924- Buceșnița

Nr. topografic:Parte din 593/1, 593/2, 594/1 și 594/2

TEREN Extravilan

Adresa: Jud. Caraș-Severin

Nr. Crt	Nr cadastral Nr. topografic	Suprafața* (mp)	Observații / Referințe
A1		2.604	Sector cadastral:63 Teren neimprejmuit;

B. Partea II. Proprietari și acte

Inscrieri privitoare la dreptul de proprietate și alte drepturi reale		Referințe
/		
Act Administrativ nr. 1776, din 13/05/2024 emis de PRIMĂRIA COMUNEI BUCOȘNIȚA;		
B1	Inscrierea posesiei, drept de PROPRIETATE, dobandit prin Lege, cota actuala 1/1 1) NEIDENTIFICAT NEIDENTIFICAT	A1
Act Normativ nr. 7, din 13/03/1996 emis de PARLAMENTUL ROMÂNIEI;		
B2	SE NOTEAZĂ MENȚIUNEA DE PROPRIETAR NEIDENTIFICAT	A1

C. Partea III. SARCINI .

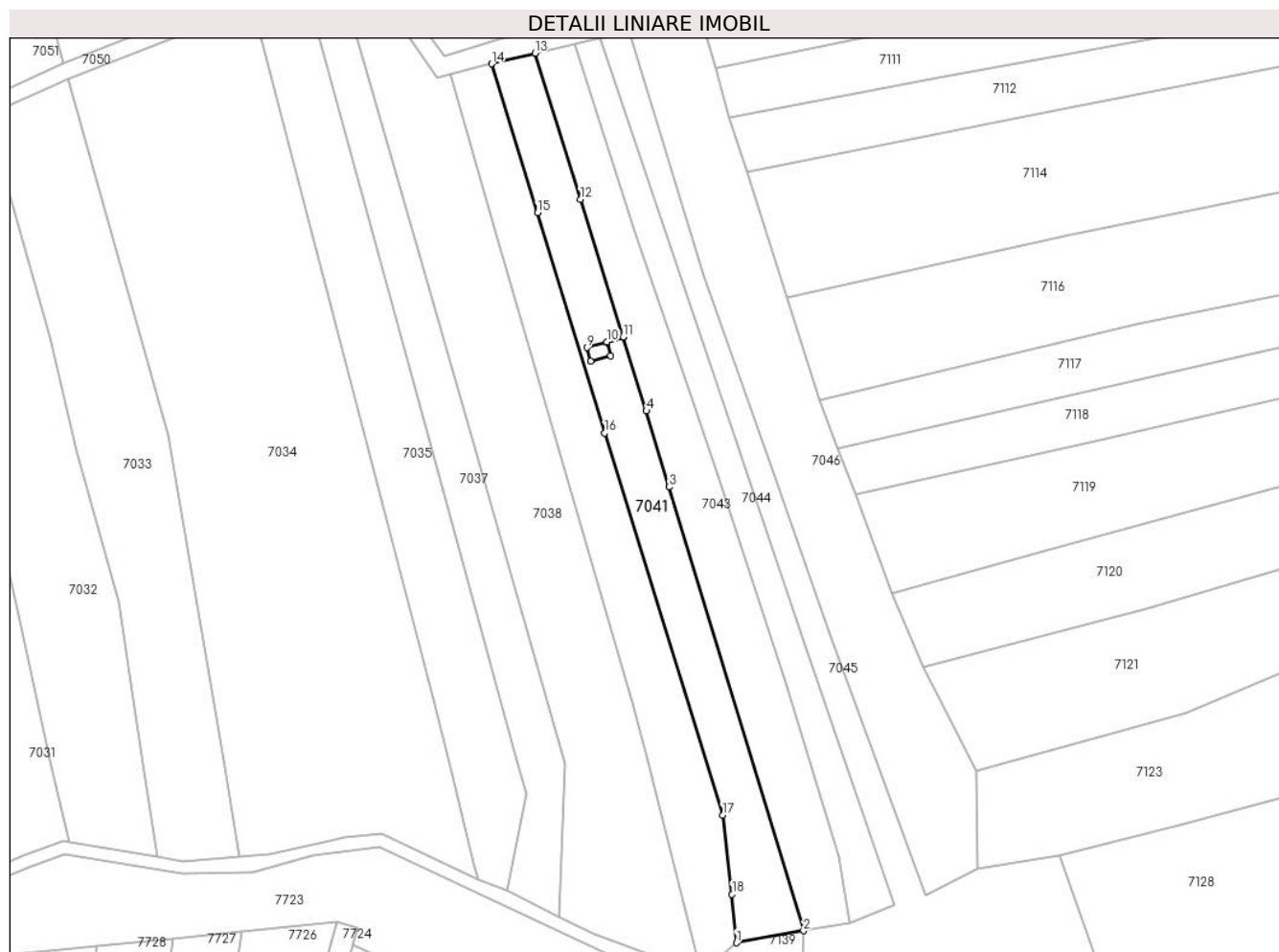
Inscrieri privind dezmembramintele dreptului de proprietate, drepturi reale de garanție și sarcini		Referințe
NU SUNT		

Anexa Nr. 1 La Partea I

Teren

Nr cadastral	Suprafața (mp)*	Observații / Referințe
	2.604	

* Suprafața este determinată în planul de proiecție Stereo 70.



Date referitoare la teren

Crt	Categorie folosință	Intravilan	Suprafața (mp)	Tarla	Parcelă	Nr. topo	Observații / Referințe
1	arabil	NU	2.604	-	-	Parte din 593/1, 593/2, 594/1 și 594/2	

Lungime Segmente

1) Valorile lungimilor segmentelor sunt obținute din proiecție în plan.

Punct început	X / Y	Punct sfârșit	X / Y	Lungime segment (** (m)
1	285.716,57 424.638,324	2	285.733,203 424.641,284	16.894
2	285.733,203 424.641,284	3	285.699,953 424.751,2	114.835
3	285.699,953 424.751,2	4	285.694,259 424.770,024	19.666
4	285.694,259 424.770,024	5	285.688,574 424.788,252	19.094

Punct început	X / Y	Punct sfârşit	X / Y	Lungime segment (** (m)
5	285.688,574 424.788,252	6	285.684,471 424.786,973	4.298
6	285.684,471 424.786,973	7	285.685,387 424.783,687	3.411
7	285.685,387 424.783,687	8	285.680,462 424.782,313	5.113
8	285.680,462 424.782,313	9	285.679,519 424.785,695	3.511
9	285.679,519 424.785,695	10	285.684,444 424.787,069	5.113
10	285.684,444 424.787,069	11	285.688,544 424.788,348	4.295
11	285.688,544 424.788,348	12	285.677,935 424.822,364	35.632
12	285.677,935 424.822,364	13	285.666,642 424.858,573	37.929
13	285.666,642 424.858,573	14	285.655,959 424.855,958	10.998
14	285.655,959 424.855,958	15	285.667,248 424.819,057	38.589
15	285.667,248 424.819,057	16	285.683,934 424.764,517	57.035
16	285.683,934 424.764,517	17	285.713,189 424.669,947	98.992
17	285.713,189 424.669,947	18	285.715,476 424.650,331	19.749
18	285.715,476 424.650,331	1	285.716,57 424.638,324	12.057

** Lungimile segmentelor sunt determinate în planul de proiecţie Stereo 70 şi sunt rotunjite la 1 milimetru.

*** Distanţa dintre puncte este formată din segmente cumulate ce sunt mai mici decât valoarea 1 milimetru.

**DATE DESPRE IMOBILUL NR. 7042**

Oficiul de Cadastru și Publicitate Imobiliară CARAS-SEVERIN
Biroul de Cadastru și Publicitate Imobiliară Caransebes

A. Partea I. Descrierea imobilului

TEREN Extravilan

Adresa: Jud. Caraș-Severin

Nr. Crt	Nr cadastral Nr. topografic	Suprafața* (mp)	Observații / Referințe
A1	30930	18	Sector cadastral:63 Teren neimprijmit;

Construcții

Crt	Nr cadastral Nr. topografic	Adresa	Observații / Referințe
A1.1		Jud. Caraș-Severin	Nr. niveluri:1; S. construita la sol:18 mp; S. construita desfasurata:18 mp; Nr. niveluri:1; S. construita la sol:18 mp; LEA 220 kV Portile de Fier - Resita, stalp nr.289, metal, 1970

B. Partea II. Proprietari și acte

Inscrieri privitoare la dreptul de proprietate și alte drepturi reale		Referințe
27896 / 06/11/2013		
Act Normativ nr. 1184, din 30/11/2011 emis de Guvernul Romaniei (act normativ nr. 123/16-07-2012 emis de Parlamentul Romaniei; act normativ nr. 1705/21-12-2006 emis de Guvernul Romaniei; documentatie tehnica cadastrala vizata 11.11.2013);		
B1	Intabulare, drept de PROPRIETATEHG 1705/2006, HG 1184/2011 anexa nr.7, dobandit prin Lege, cota actuala 1/1, cota initiala 1/1	A1, A1.1
1) STATUL ROMAN DOMENIUL PUBLIC, CIF:9999999999999		

C. Partea III. SARCINI

Inscrieri privind dezmembramintele dreptului de proprietate, drepturi reale de garanție și sarcini		Referințe
926 / 15/01/2014		
Act Administrativ nr. 1, din 29/06/2004 emis de MINISTERUL ECONOMIEI SI COMERTULUI;		
C1	Intabulare, drept de CONCESIUNEpe o perioada de 49 ani incepand cu data de 29.06.2004	A1, A1.1
1) COMPANIA NATIONALA DE TRANSPORT AL ENERGIEI ELECTRICE TRANSELECTRICA SA, CIF: 13328043		

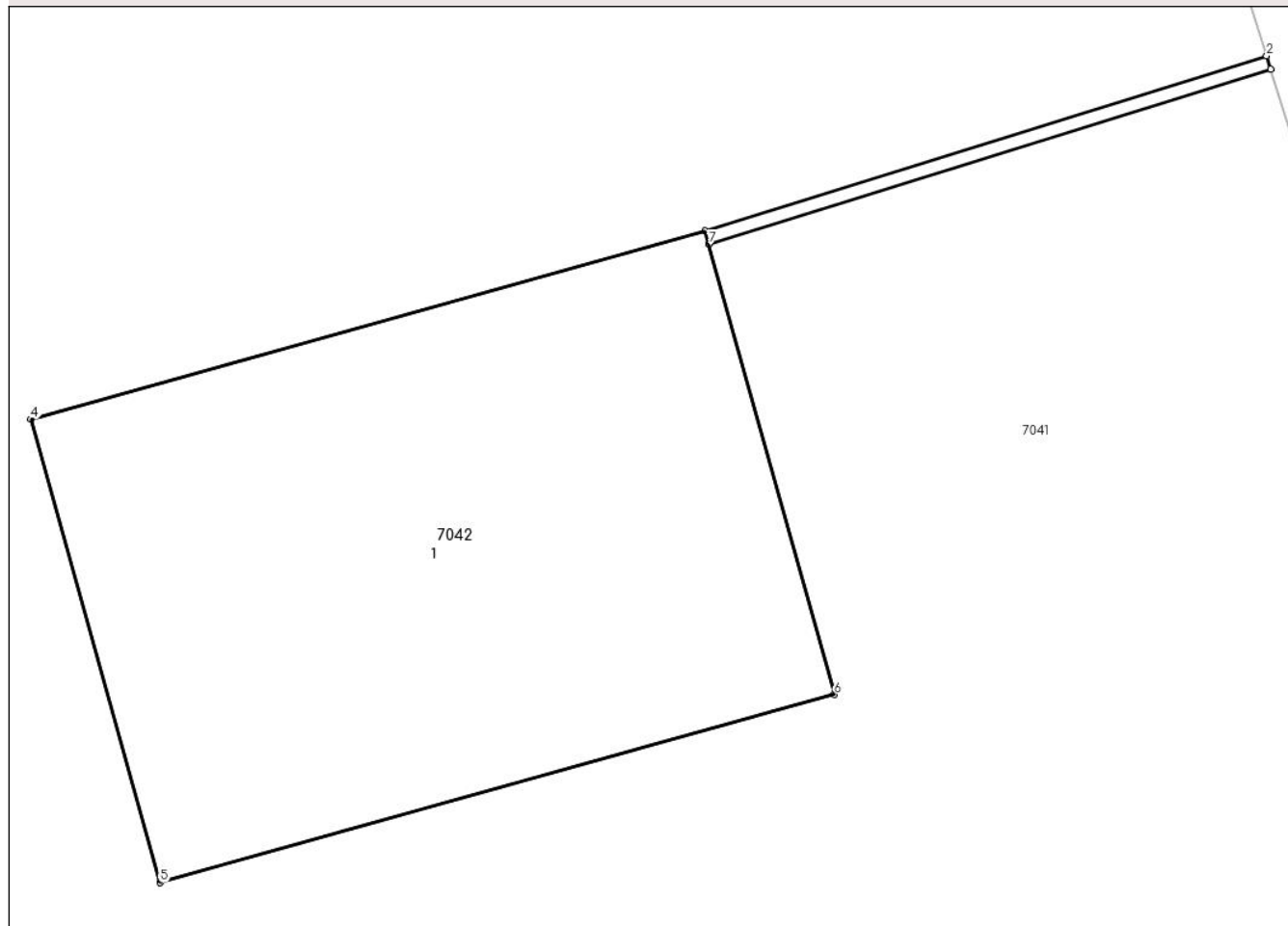
Anexa Nr. 1 La Partea I

Teren

Nr cadastral	Suprafața (mp)*	Observații / Referințe
30930	18	

* Suprafața este determinată în planul de proiecție Stereo 70.

DETALII LINIARE IMOBIL



Date referitoare la teren

Crt	Categorie folosință	Intravilan	Suprafața (mp)	Tarla	Parcelă	Nr. topo	Observații / Referințe
1	curți constructii	NU	18	-	-	-	Teren cu stalp LEA

Date referitoare la construcții

Crt	Număr	Destinație construcție	Supraf. (mp)	Situație juridică	Observații / Referințe
A1.1		construcții industriale și edilitare	18	Cu acte	Nr. niveluri:1; S. construită la sol:18 mp; S. construită desfășurată:18 mp; Nr. niveluri:1; S. construită la sol:18 mp; LEA 220 kV Portile de Fier - Resita, stalp nr.289, metal, 1970

Lungime Segmente

1) Valorile lungimilor segmentelor sunt obținute din proiecție în plan.

Punct început	X / Y	Punct sfârșit	X / Y	Lungime segment (** (m))
1	285.688,574 424.788,252	2	285.688,544 424.788,348	0.101
2	285.688,544 424.788,348	3	285.684,444 424.787,069	4.295
3	285.684,444 424.787,069	4	285.679,519 424.785,695	5.113

Punct început	X / Y	Punct sfârșit	X / Y	Lungime segment (** (m)
4	285.679,519 424.785,695	5	285.680,462 424.782,313	3.511
5	285.680,462 424.782,313	6	285.685,387 424.783,687	5.113
6	285.685,387 424.783,687	7	285.684,471 424.786,973	3.411
7	285.684,471 424.786,973	1	285.688,574 424.788,252	4.298

** Lungimile segmentelor sunt determinate în planul de proiecție Stereo 70 și sunt rotunjite la 1 milimetru.

*** Distanța dintre puncte este formată din segmente cumulate ce sunt mai mici decât valoarea 1 milimetru.

**DATE DESPRE IMOBILUL NR. 7043**

Oficiul de Cadastru și Publicitate Imobiliară CARAS-SEVERIN
Biroul de Cadastru și Publicitate Imobiliară Caransebes

A. Partea I. Descrierea imobilului

TEREN Extravilan

Nr. CF vechi:497-Buceșnița
Nr. topografic:595/1, parte din 596

Adresa: Jud. Caraș-Severin

Nr. Crt	Nr cadastral Nr. topografic	Suprafața* (mp)	Observații / Referințe
A1		2.740	Sector cadastral:63 Teren neimprejmuit;

B. Partea II. Proprietari și acte

Inscrieri privitoare la dreptul de proprietate și alte drepturi reale		Referințe
2600 / 12/08/1919		
Act Notarial nr. 277, din 01/01/1919 emis de -;		
B1	Intabulare, drept de PROPRIETATE, dobandit prin Conventie, cota actuala 2/6 1) RADA TOMA	A1
1000 / 29/07/1919		
Act Notarial nr. 0, din 01/01/1919 emis de -;		
B2	Intabulare, drept de PROPRIETATE, dobandit prin Conventie, cota actuala 2/6 1) MICU PETRU	A1
277 / 04/02/1937		
Act Notarial nr. 0, din 01/01/1919 emis de -;		
B3	Intabulare, drept de PROPRIETATE, dobandit prin Conventie, cota actuala 2/6 1) RADA PETRE, fiul lui Dumitru, dom. în Buceșnița	A1
B4	Se notează interdicția de înstrăinare și grevare în favoarea lui 1) RADA DUMITRU, căs. cu Stoia Catalina, dom. în Buceșnița	A1

C. Partea III. SARCINI

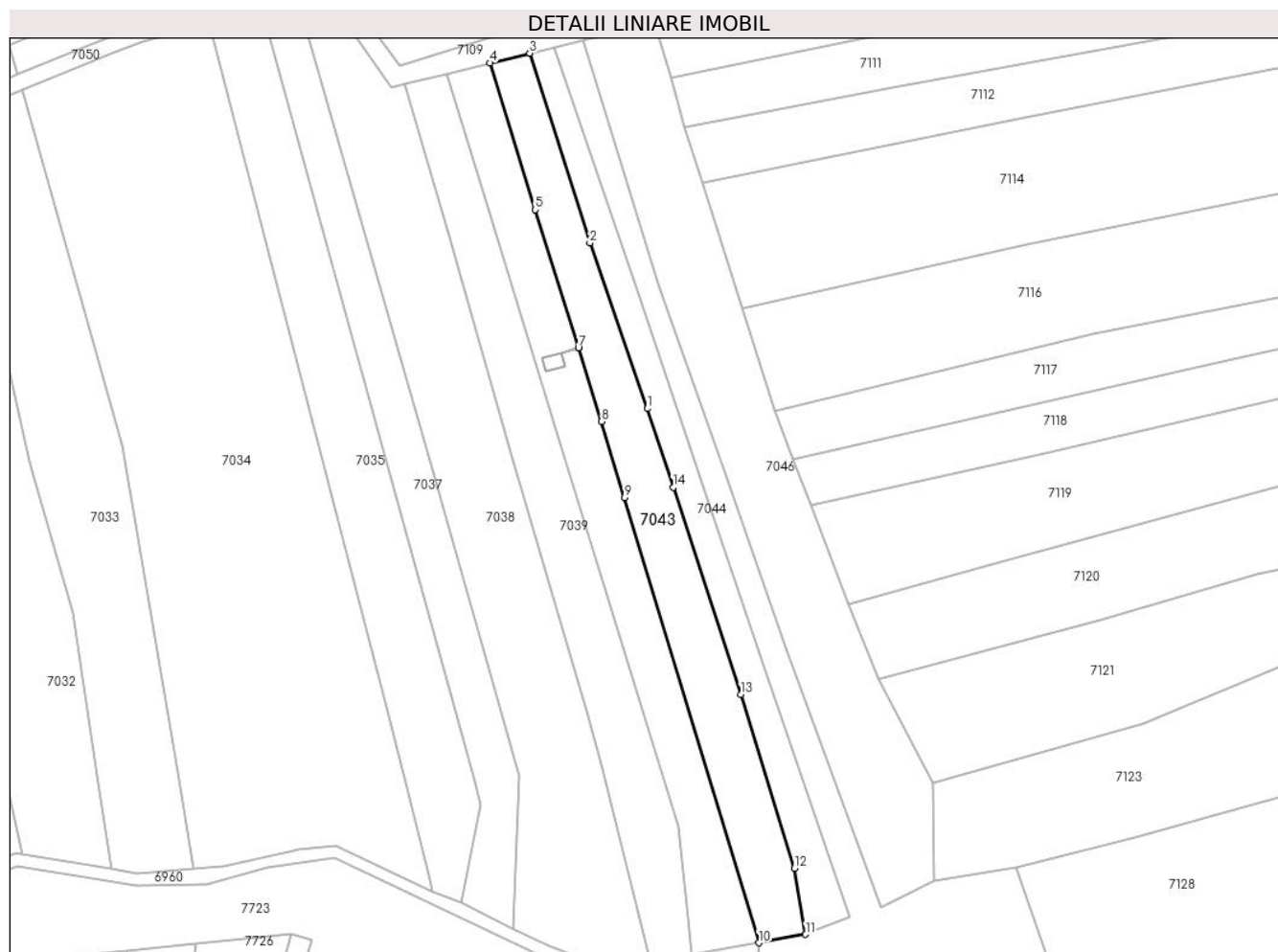
Inscrieri privind dezmembramintele dreptului de proprietate, drepturi reale de garanție și sarcini		Referințe
277 / 04/02/1937		
Act Notarial nr. 0, din 01/01/1919 emis de -;		
C1	Intabulare, drept de UZUFRUCT VIAGER, cota actuala 2/6 1) RADA DUMITRU, căs. cu Stoia Catalina, dom. în Buceșnița	A1

Anexa Nr. 1 La Partea I

Teren

Nr cadastral	Suprafața (mp)*	Observații / Referințe
	2.740	

* Suprafața este determinată în planul de proiecție Stereo 70.



Date referitoare la teren

Crt	Categorie folosință	Intravilan	Suprafața (mp)	Tarla	Parcelă	Nr. topo	Observații / Referințe
1	arabil	NU	2.740	-	-	595/1, parte din 596	Arabil în Stricata

Lungime Segmente

1) Valorile lungimilor segmentelor sunt obținute din proiecție în plan.

Punct început	X / Y	Punct sfârșit	X / Y	Lungime segment (** (m)
1	285.705,612 424.773,223	2	285.691,415 424.814,126	43.297
2	285.691,415 424.814,126	3	285.676,529 424.860,992	49.173
3	285.676,529 424.860,992	4	285.666,642 424.858,573	10.179
4	285.666,642 424.858,573	5	285.677,935 424.822,364	37.929
5	285.677,935 424.822,364	6	285.688,544 424.788,348	35.632

Punct început	X / Y	Punct sfârșit	X / Y	Lungime segment (** (m)
6	285.688,544 424.788,348	7	285.688,574 424.788,252	0.101
7	285.688,574 424.788,252	8	285.694,259 424.770,024	19.094
8	285.694,259 424.770,024	9	285.699,953 424.751,2	19.666
9	285.699,953 424.751,2	10	285.733,203 424.641,284	114.835
10	285.733,203 424.641,284	11	285.744,716 424.643,333	11.694
11	285.744,716 424.643,333	12	285.741,964 424.659,665	16.562
12	285.741,964 424.659,665	13	285.728,767 424.702,587	44.905
13	285.728,767 424.702,587	14	285.711,999 424.753,74	53.831
14	285.711,999 424.753,74	1	285.705,612 424.773,223	20.503

** Lungimile segmentelor sunt determinate în planul de proiecție Stereo 70 și sunt rotunjite la 1 milimetru.

*** Distanța dintre puncte este formată din segmente cumulate ce sunt mai mici decât valoarea 1 milimetru.

**DATE DESPRE IMOBILUL NR. 7044**

Oficiul de Cadastru și Publicitate Imobiliară CARAS-SEVERIN
Biroul de Cadastru și Publicitate Imobiliară Caransebes

A. Partea I. Descrierea imobilului

TEREN Extravilan

Nr. CF vechi:278,497-Bucoșnița
Nr. topografic:595/2, parte din 596

Adresa: Jud. Caraș-Severin

Nr. Crt	Nr cadastral Nr. topografic	Suprafața* (mp)	Observații / Referințe
A1		1.718	Sector cadastral:63 Teren neimprejmuit;

B. Partea II. Proprietari și acte

Inscrieri privitoare la dreptul de proprietate și alte drepturi reale		Referințe
/		
Act Normativ nr. 7, din 13/03/1996 emis de PARLAMENTUL ROMÂNIEI;		
B1	Intabulare, drept de PROPRIETATE, dobândit prin Lege, cota actuala 1/1 1) NEIDENTIFICAT NEIDENTIFICAT	A1
B2	Se notează posesia faptică în favoarea lui 1) TANYI MIHAELA	A1

C. Partea III. SARCINI .

Inscrieri privind dezmembramintele dreptului de proprietate, drepturi reale de garanție și sarcini	Referințe
NU SUNT	

Anexa Nr. 1 La Partea I

Teren

Nr cadastral	Suprafața (mp)*	Observații / Referințe
	1.718	

* Suprafața este determinată în planul de proiecție Stereo 70.



Date referitoare la teren

Crt	Categorie folosință	Intravilan	Suprafața (mp)	Tarla	Parcelă	Nr. topo	Observații / Referințe
1	arabil	NU	1.718	-	-	595/2, parte din 596	Arabil în Stricata

Lungime Segmente

1) Valorile lungimilor segmentelor sunt obținute din proiecție în plan.

Punct început	X / Y	Punct sfârșit	X / Y	Lungime segment (** (m)
1	285.705,612 424.773,223	2	285.711,999 424.753,74	20.503
2	285.711,999 424.753,74	3	285.728,767 424.702,587	53.831
3	285.728,767 424.702,587	4	285.741,964 424.659,665	44.905
4	285.741,964 424.659,665	5	285.744,716 424.643,333	16.562
5	285.744,716 424.643,333	6	285.755,679 424.647,659	11.786

Punct început	X / Y	Punct sfârșit	X / Y	Lungime segment (** (m)
6	285.755,679 424.647,659	7	285.733,667 424.712,084	68.082
7	285.733,667 424.712,084	8	285.718,913 424.755,268	45.635
8	285.718,913 424.755,268	9	285.716,755 424.761,583	6.674
9	285.716,755 424.761,583	10	285.703,611 424.800,524	41.099
10	285.703,611 424.800,524	11	285.682,692 424.862,501	65.412
11	285.682,692 424.862,501	12	285.676,529 424.860,992	6.345
12	285.676,529 424.860,992	13	285.691,415 424.814,126	49.173
13	285.691,415 424.814,126	1	285.705,612 424.773,223	43.297

** Lungimile segmentelor sunt determinate în planul de proiecție Stereo 70 și sunt rotunjite la 1 milimetru.

*** Distanța dintre puncte este formată din segmente cumulate ce sunt mai mici decât valoarea 1 milimetru.

**DATE DESPRE IMOBILUL NR. 7045**

Oficiul de Cadastru și Publicitate Imobiliară CARAS-SEVERIN
Biroul de Cadastru și Publicitate Imobiliară Caransebes

A. Partea I. Descrierea imobilului

Nr. CF vechi:278,316,497-Buceșnița
Nr. topografic:parte din 595/2,596, 598/1 și
599/1

TEREN Extravilan

Adresa: Jud. Caraș-Severin

Nr. Crt	Nr cadastral Nr. topografic	Suprafața* (mp)	Observații / Referințe
A1		4.660	Sector cadastral:63 Teren neimprejmuit;

B. Partea II. Proprietari și acte

Inscrieri privitoare la dreptul de proprietate și alte drepturi reale		Referințe
/		
Act Administrativ nr. 1776, din 13/05/2024 emis de PRIMĂRIA COMUNEI BUCOȘNIȚA;		
B1	Inscrierea posesiei, drept de PROPRIETATE, dobandit prin Lege, cota actuala 1/1 1) NEIDENTIFICAT NEIDENTIFICAT	A1
Act Normativ nr. 7, din 13/03/1996 emis de PARLAMENTUL ROMÂNIEI;		
B2	SE NOTEAZĂ MENȚIUNEA DE PROPRIETAR NEIDENTIFICAT	A1

C. Partea III. SARCINI .

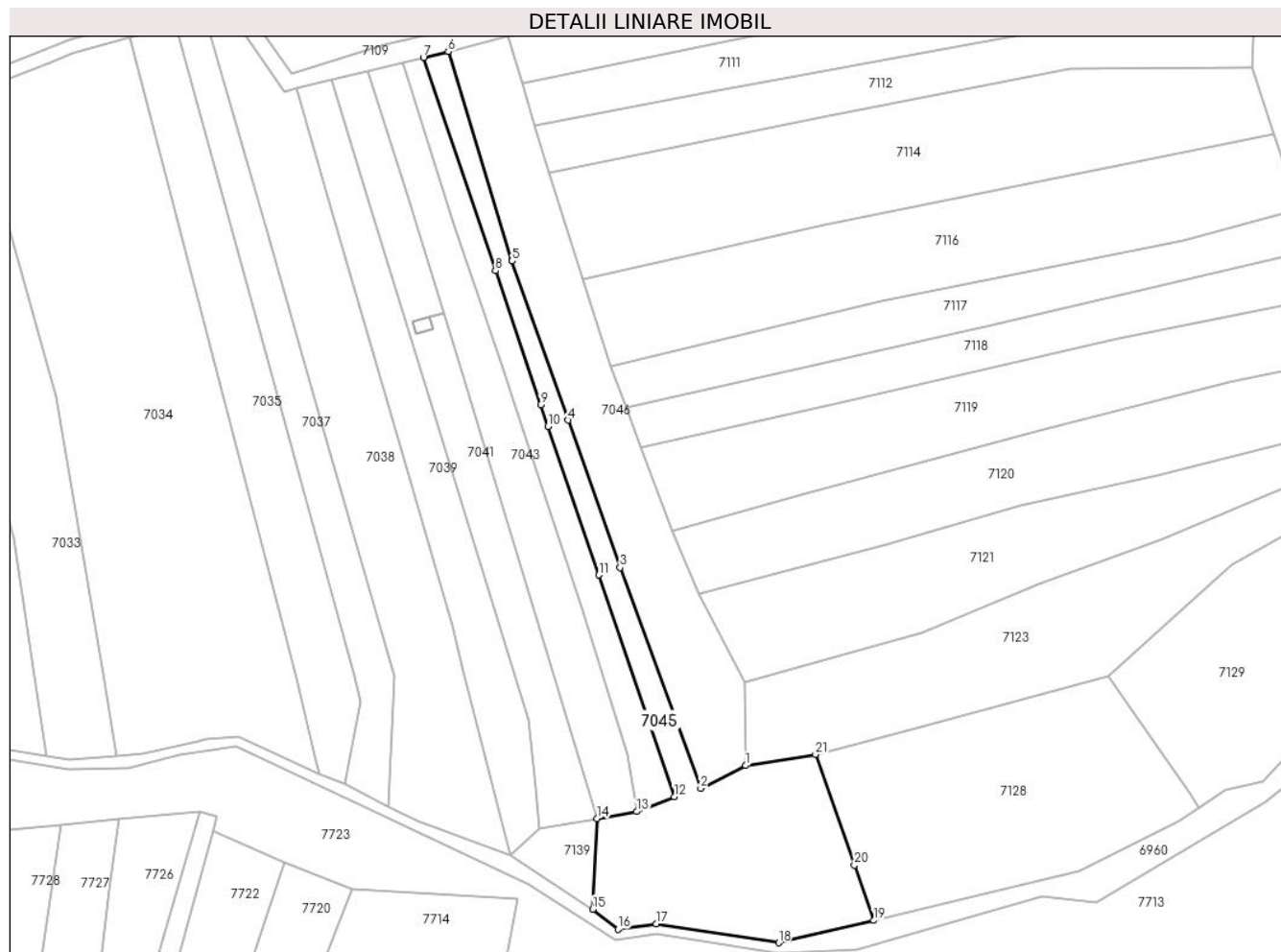
Inscrieri privind dezmembramintele dreptului de proprietate, drepturi reale de garanție și sarcini		Referințe
NU SUNT		

Anexa Nr. 1 La Partea I

Teren

Nr cadastral	Suprafața (mp)*	Observații / Referințe
	4.660	

* Suprafața este determinată în planul de proiecție Stereo 70.



Date referitoare la teren

Crt	Categorie folosință	Intravilan	Suprafața (mp)	Tarla	Parcelă	Nr. topo	Observații / Referințe
1	fâneata	NU	4.660	-	-	parte din 595/2,596, 598/1 și 599/1	Fâneată în Stricata

Lungime Segmente

1) Valorile lungimilor segmentelor sunt obținute din proiecție în plan.

Punct început	X / Y	Punct sfârșit	X / Y	Lungime segment (** (m)
1	285.776,39 424.656,682	2	285.763,34 424.650,104	14.614
3	285.739,914 424.714,218	4	285.724,791 424.757,097	45.468
5	285.708,485 424.803,332	6	285.689,862 424.864,255	63.706
7	285.682,692 424.862,501	8	285.703,611 424.800,524	65.412

Punct început	X / Y	Punct sfârșit	X / Y	Lungime segment (** (m)
2	285.763,34 424.650,104	3	285.739,914 424.714,218	68.26
4	285.724,791 424.757,097	5	285.708,485 424.803,332	49.026
6	285.689,862 424.864,255	7	285.682,692 424.862,501	7.381
8	285.703,611 424.800,524	9	285.716,755 424.761,583	41.099

Punct început	X / Y	Punct sfârșit	X / Y	Lungime segment (** (m)
9	285.716,755 424.761,583	10	285.718,913 424.755,268	6.674
11	285.733,667 424.712,084	12	285.755,679 424.647,659	68.082
13	285.744,716 424.643,333	14	285.733,203 424.641,284	11.694
15	285.731,96 424.614,93	16	285.739,279 424.609,147	9.328
17	285.750,405 424.610,727	18	285.786,047 424.605,19	36.07
19	285.813,741 424.611,678	20	285.808,076 424.627,787	17.076
21	285.796,768 424.659,944	1	285.776,39 424.656,682	20.637

Punct început	X / Y	Punct sfârșit	X / Y	Lungime segment (** (m)
10	285.718,913 424.755,268	11	285.733,667 424.712,084	45.635
12	285.755,679 424.647,659	13	285.744,716 424.643,333	11.786
14	285.733,203 424.641,284	15	285.731,96 424.614,93	26.383
16	285.739,279 424.609,147	17	285.750,405 424.610,727	11.238
18	285.786,047 424.605,19	19	285.813,741 424.611,678	28.444
20	285.808,076 424.627,787	21	285.796,768 424.659,944	34.087

** Lungimile segmentelor sunt determinate în planul de proiecție Stereo 70 și sunt rotunjite la 1 milimetru.

*** Distanța dintre puncte este formată din segmente cumulate ce sunt mai mici decât valoarea 1 milimetru.

**DATE DESPRE IMOBILUL NR. 7046**

Oficiul de Cadastru și Publicitate Imobiliară CARAS-SEVERIN
Biroul de Cadastru și Publicitate Imobiliară Caransebes

A. Partea I. Descrierea imobilului

TEREN Extravilan

Nr. CF vechi:278,497-Buceșnița
Nr. topografic:595/3, parte din 596

Adresa: Jud. Caraș-Severin

Nr. Crt	Nr cadastral Nr. topografic	Suprafața* (mp)	Observații / Referințe
A1		Din acte: 1.942 Masurata: 4.076	Sector cadastral:63 Teren neimprejmuit;

B. Partea II. Proprietari și acte

Inscrieri privitoare la dreptul de proprietate și alte drepturi reale		Referințe
2068 / 03/10/1924		
Act Notarial nr. 0, din 29/02/1928 emis de -;		
B1	Intabulare, drept de PROPRIETATE, dobandit prin Conventie, cota actuala 647/4076 1) MICU TRAIAN, dom. în Buceșnița 2) MICU TRAIAN, dom. în Buceșnița	A1
277 / 04/02/1937		
Act Notarial nr. 0, din 26/12/1936 emis de -;		
B3	Intabulare, drept de PROPRIETATE, dobandit prin Conventie, cota actuala 647/4076 1) RADA PETRE, fiul lui Dimitrie, dom. în Buceșnița	A1
B4	Se notează interdicția de înstrăinare și grevare în favoarea lui 1) RADA DIMITRIE, căs. cu Stroia Catalina	A1
/		
Act Normativ nr. 7, din 13/03/1996 emis de PARLAMENTUL ROMÂNIEI;		
B5	Inscrierea provizorie, drept de PROPRIETATE, dobandit prin Lege, cota actuala 2134/4076 1) COMUNA BUCOSNITA, CIF:3227645, PROPRIETAR NEIDENTIFICAT	A1

C. Partea III. SARCINI

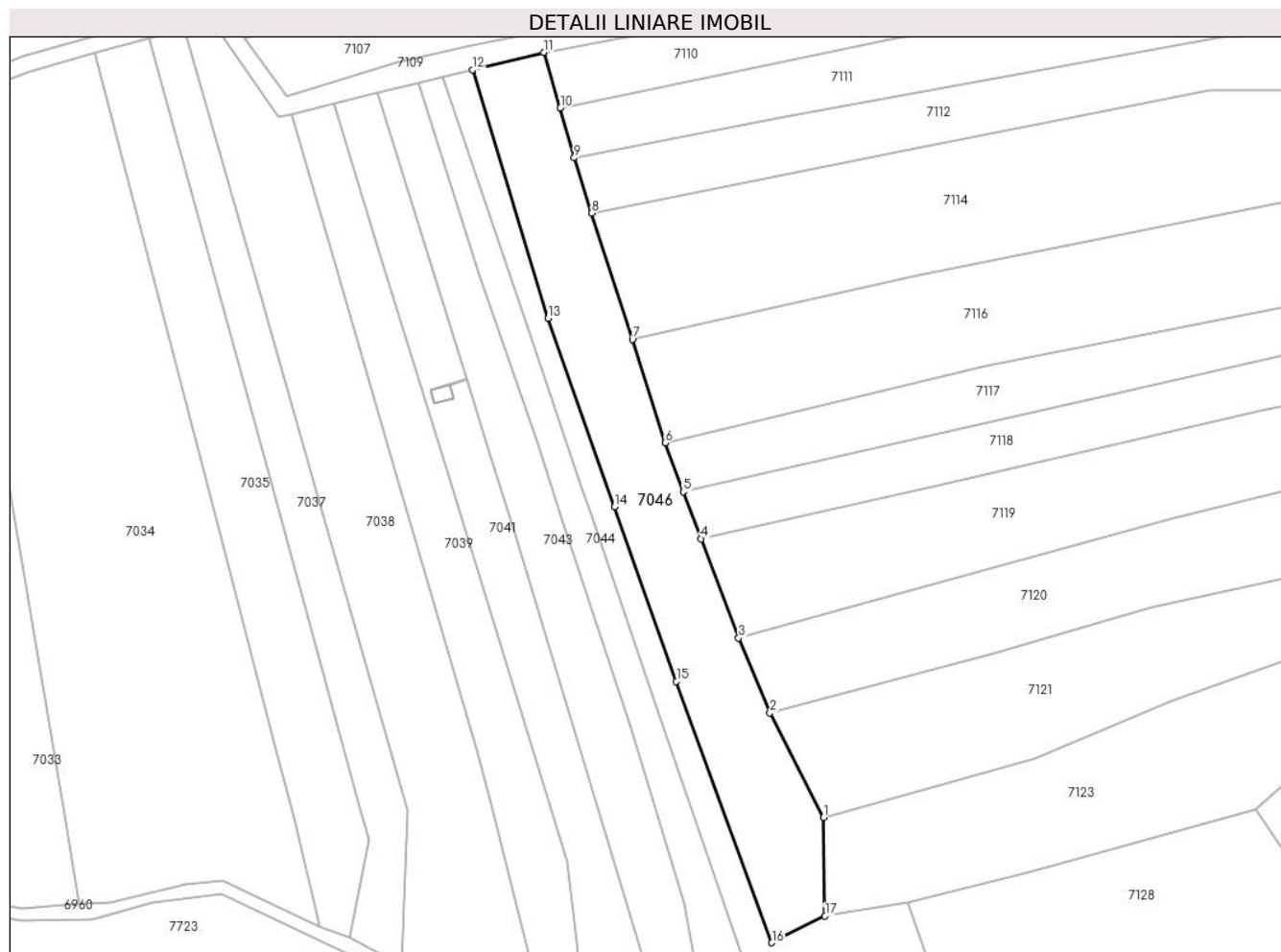
Inscrieri privind dezmembramentele dreptului de proprietate, drepturi reale de garanție și sarcini		Referințe
277 / 04/02/1937		
Act Notarial nr. 0, din 26/12/1936 emis de -;		
C1	Intabulare, drept de UZUFRACT VIAGER, cota actuala 647/4076 1) RADA DIMITRIE, căs. cu Stroia Catalina	A1

Anexa Nr. 1 La Partea I

Teren

Nr cadastral	Suprafața (mp)*	Observații / Referințe
	Din acte: 1.942 Masurata: 4.076	

* Suprafața este determinată în planul de proiecție Stereo 70.



Date referitoare la teren

Crt	Categorie folosință	Intra vilan	Suprafața (mp)	Tarla	Parcelă	Nr. topo	Observații / Referințe
1	arabil	NU	4.076	-	-	595/3, parte din 596	Arabil în Stricata

Lungime Segmente

1) Valorile lungimilor segmentelor sunt obținute din proiecție în plan.

Punct început	X / Y	Punct sfârșit	X / Y	Lungime segment (** (m)
1	285.776,047 424.680,851	2	285.762,878 424.706,531	28.86
2	285.762,878 424.706,531	3	285.755,196 424.724,897	19.908
3	285.755,196 424.724,897	4	285.746,002 424.749,218	26.001
4	285.746,002 424.749,218	5	285.741,629 424.760,707	12.293
5	285.741,629 424.760,707	6	285.737,134 424.772,739	12.844

Punct început	X / Y	Punct sfârșit	X / Y	Lungime segment (** (m)
6	285.737,134 424.772,739	7	285.729,137 424.798,098	26.59
7	285.729,137 424.798,098	8	285.719,147 424.829,094	32.566
8	285.719,147 424.829,094	9	285.714,856 424.842,674	14.242
9	285.714,856 424.842,674	10	285.711,474 424.854,921	12.705
10	285.711,474 424.854,921	11	285.707,376 424.868,542	14.224
11	285.707,376 424.868,542	12	285.689,862 424.864,255	18.031
12	285.689,862 424.864,255	13	285.708,485 424.803,332	63.706
13	285.708,485 424.803,332	14	285.724,791 424.757,097	49.026
14	285.724,791 424.757,097	15	285.739,914 424.714,218	45.468
15	285.739,914 424.714,218	16	285.763,34 424.650,104	68.26
16	285.763,34 424.650,104	17	285.776,39 424.656,682	14.614
17	285.776,39 424.656,682	1	285.776,047 424.680,851	24.171

** Lungimile segmentelor sunt determinate în planul de proiecție Stereo 70 și sunt rotunjite la 1 milimetru.

*** Distanța dintre puncte este formată din segmente cumulate ce sunt mai mici decât valoarea 1 milimetru.



DATE DESPRE IMOBILUL NR. 7047

Oficiul de Cadastru și Publicitate Imobiliară CARAS-SEVERIN
Biroul de Cadastru și Publicitate Imobiliară Caransebes

A. Partea I. Descrierea imobilului

TEREN Extravilan

Nr. CF vechi:702-Buceșnița
Nr. topografic:parte din 508

Adresa: Jud. Caraș-Severin

Nr. Crt	Nr cadastral Nr. topografic	Suprafața* (mp)	Observații / Referințe
A1	32483	8.222	Sector cadastral:63 Teren neimprejmuit;

B. Partea II. Proprietari și acte

Inscrieri privitoare la dreptul de proprietate și alte drepturi reale		Referințe
1305 / 02/09/1922		
Act nr. -, din 02/09/1922 emis de -;		
B1	Intabulare, drept de PROPRIETATE, dobandit prin Conventie, cota actuala 16/64, cota initiala 16/64 1) STEFANUTI SOFIA, nasc.Hoarca	A1
2519 / 22/11/1933		
Act nr. -, din 22/11/1933 emis de -;		
B2	interdictie de instrainare si grevare in favoarea: Stefanuti Nicolae (cas.cu Hoarca Sofia)	A1
287 / 10/02/1941		
Contract De Vânzare-Cumpărare nr. -, din 16/02/1940 emis de -;		
B3	Intabulare, drept de PROPRIETATE, cumparare, dobandit prin Conventie, cota actuala 16/64, cota initiala 16/64 1) STEFANUTI MARTIN	A1
411 / 06/05/1966		
Act nr. -, din 26/11/1944 emis de -;		
B4	Intabulare, drept de PROPRIETATE, drept zestre, dobandit prin Conventie, cota actuala 8/64, cota initiala 8/64 1) STANOIA CECILIA, nasc.Stefanuti	A1
B5	Intabulare, drept de PROPRIETATE, drept zestre, dobandit prin Conventie, cota actuala 8/64, cota initiala 8/64 1) MADINCEA BARBURA, nasc.Stefanuti	A1
1375 / 10/06/1993		
Certificat De Mostenitor nr. 328, din 10/06/1993 emis de Notariatul Caransebes;		
B6	Intabulare, drept de PROPRIETATE, dobandit prin Succesiune, cota actuala 4/64, cota initiala 4/64 1) STEFANUTI MARTIN, sotul def.	A1
B7	Intabulare, drept de PROPRIETATE, dobandit prin Succesiune, cota actuala 6/64, cota initiala 6/64 1) SPUNEI MARIA, n. Stefanuti, fiica	A1
B8	Intabulare, drept de PROPRIETATE, dobandit prin Succesiune, cota actuala 6/64, cota initiala 6/64 1) STEFANURI MARTIN, junior , fiu	A1
/		
Act Normativ nr. 7, din 13/03/1996 emis de PARLAMENTUL ROMÂNIEI (ADEVERINȚA 3425/16.06.2023, EMISA DE PRIMĂRIA COMUNEI BUCOȘNIȚA);		
B9	Se notează posesia faptică în favoarea lui 1) BOBIC NICOLAE	A1

C. Partea III. SARCINI

Inscrieri privind dezmembramintele dreptului de proprietate, drepturi reale de garanție și sarcini		Referințe
2519 / 22/11/1933		
Contract De Donatie nr. -, din 05/10/1933 emis de -;		
C1	Intabulare, drept de UZUFRACT VIAGER, cota actuala 2/8, cota initiala 2/8	A1

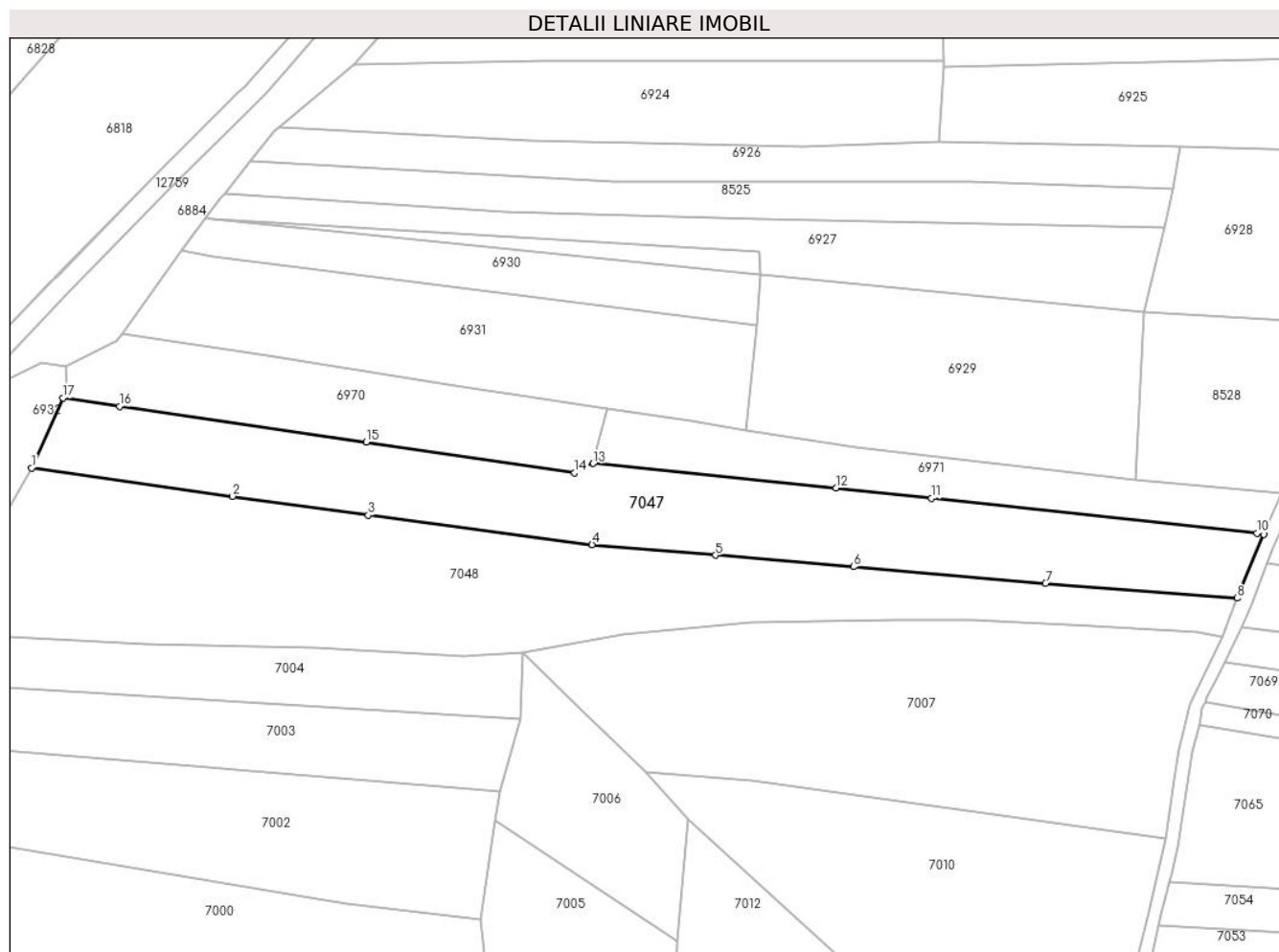
Inscrieri privind dezmembramintele dreptului de proprietate, drepturi reale de garanție și sarcini	Referințe
1) STEFANUTI NICOLAE, (cas.cu Hoarca Sofia)	

Anexa Nr. 1 La Partea I

Teren

Nr cadastral	Suprafața (mp)*	Observații / Referințe
32483	8.222	

* Suprafața este determinată în planul de proiecție Stereo 70.



Date referitoare la teren

Crt	Categorie folosință	Intravilan	Suprafața (mp)	Tarla	Parcelă	Nr. topo	Observații / Referințe
1	arabil	NU	8.222	-	-	parte din 508	Arabil în Groapa lepii

Lungime Segmente

1) Valorile lungimilor segmentelor sunt obținute din proiecție în plan.

Punct început	X / Y	Punct sfârșit	X / Y	Lungime segment (** (m)
1	285.067,218 425.059,589	2	285.128,368 425.050,954	61.757
2	285.128,368 425.050,954	3	285.169,63 425.045,172	41.665
3	285.169,63 425.045,172	4	285.237,671 425.036,286	68.619
4	285.237,671 425.036,286	5	285.275,188 425.033,012	37.66
5	285.275,188 425.033,012	6	285.317,121 425.029,542	42.076

Punct început	X / Y	Punct sfârșit	X / Y	Lungime segment (** (m)
6	285.317,121 425.029,542	7	285.375,549 425.024,505	58.645
7	285.375,549 425.024,505	8	285.433,785 425.019,988	58.411
8	285.433,785 425.019,988	9	285.441,868 425.039,398	21.026
9	285.441,868 425.039,398	10	285.439,81 425.039,745	2.087
10	285.439,81 425.039,745	11	285.340,877 425.050,386	99.504
11	285.340,877 425.050,386	12	285.311,8 425.053,42	29.235
12	285.311,8 425.053,42	13	285.237,968 425.060,903	74.21
13	285.237,968 425.060,903	14	285.232,338 425.058,075	6.3
14	285.232,338 425.058,075	15	285.168,958 425.067,447	64.069
15	285.168,958 425.067,447	16	285.093,903 425.078,233	75.826
16	285.093,903 425.078,233	17	285.076,774 425.080,855	17.329
17	285.076,774 425.080,855	1	285.067,218 425.059,589	23.314

** Lungimile segmentelor sunt determinate în planul de proiecție Stereo 70 și sunt rotunjite la 1 milimetru.

*** Distanța dintre puncte este formată din segmente cumulate ce sunt mai mici decât valoarea 1 milimetru.



DATE DESPRE IMOBILUL NR. 7048

Oficiul de Cadastru și Publicitate Imobiliară CARAS-SEVERIN
Biroul de Cadastru și Publicitate Imobiliară Caransebes

A. Partea I. Descrierea imobilului

TEREN Extravilan

Nr. CF vechi:702-Buceșnița
Nr. topografic:509, parte din 508

Adresa: Jud. Caraș-Severin

Nr. Crt	Nr cadastral Nr. topografic	Suprafața* (mp)	Observații / Referințe
A1	32483	11.103	Sector cadastral:63 Teren neimprejmuit;

B. Partea II. Proprietari și acte

Inscrieri privitoare la dreptul de proprietate și alte drepturi reale		Referințe
1305 / 02/09/1922		
Act nr. -, din 02/09/1922 emis de -;		
B1	Intabulare, drept de PROPRIETATE, dobandit prin Conventie, cota actuala 16/64, cota initiala 16/64 1) STEFANUTI SOFIA, nasc.Hoarca	A1
2519 / 22/11/1933		
Act nr. -, din 22/11/1933 emis de -;		
B2	interdictie de instrainare si grevare in favoarea: Stefanuti Nicolae (cas.cu Hoarca Sofia)	A1
287 / 10/02/1941		
Contract De Vânzare-Cumpărare nr. -, din 16/02/1940 emis de -;		
B3	Intabulare, drept de PROPRIETATE, cumparare, dobandit prin Conventie, cota actuala 16/64, cota initiala 16/64 1) STEFANUTI MARTIN	A1
411 / 06/05/1966		
Act nr. -, din 26/11/1944 emis de -;		
B4	Intabulare, drept de PROPRIETATE, drept zestre, dobandit prin Conventie, cota actuala 8/64, cota initiala 8/64 1) STANOIA CECILIA, nasc.Stefanuti	A1
B5	Intabulare, drept de PROPRIETATE, drept zestre, dobandit prin Conventie, cota actuala 8/64, cota initiala 8/64 1) MADINCEA BARBURA, nasc.Stefanuti	A1
1375 / 10/06/1993		
Certificat De Mostenitor nr. 328, din 10/06/1993 emis de Notariatul Caransebes;		
B6	Intabulare, drept de PROPRIETATE, dobandit prin Succesiune, cota actuala 4/64, cota initiala 4/64 1) STEFANUTI MARTIN, sotul def.	A1
B7	Intabulare, drept de PROPRIETATE, dobandit prin Succesiune, cota actuala 6/64, cota initiala 6/64 1) SPUNEI MARIA, n. Stefanuti, fiica	A1
B8	Intabulare, drept de PROPRIETATE, dobandit prin Succesiune, cota actuala 6/64, cota initiala 6/64 1) STEFANURI MARTIN, junior , fiu	A1
/		
Act Normativ nr. 7, din 13/03/1996 emis de PARLAMENTUL ROMÂNIEI (ADEVERINȚA 3511/16.06.2023, EMISA DE PRIMĂRIA COMUNEI BUCOȘNIȚA);		
B9	Se notează posesia faptică în favoarea lui 1) RADOIA VICHENTIE	A1

C. Partea III. SARCINI

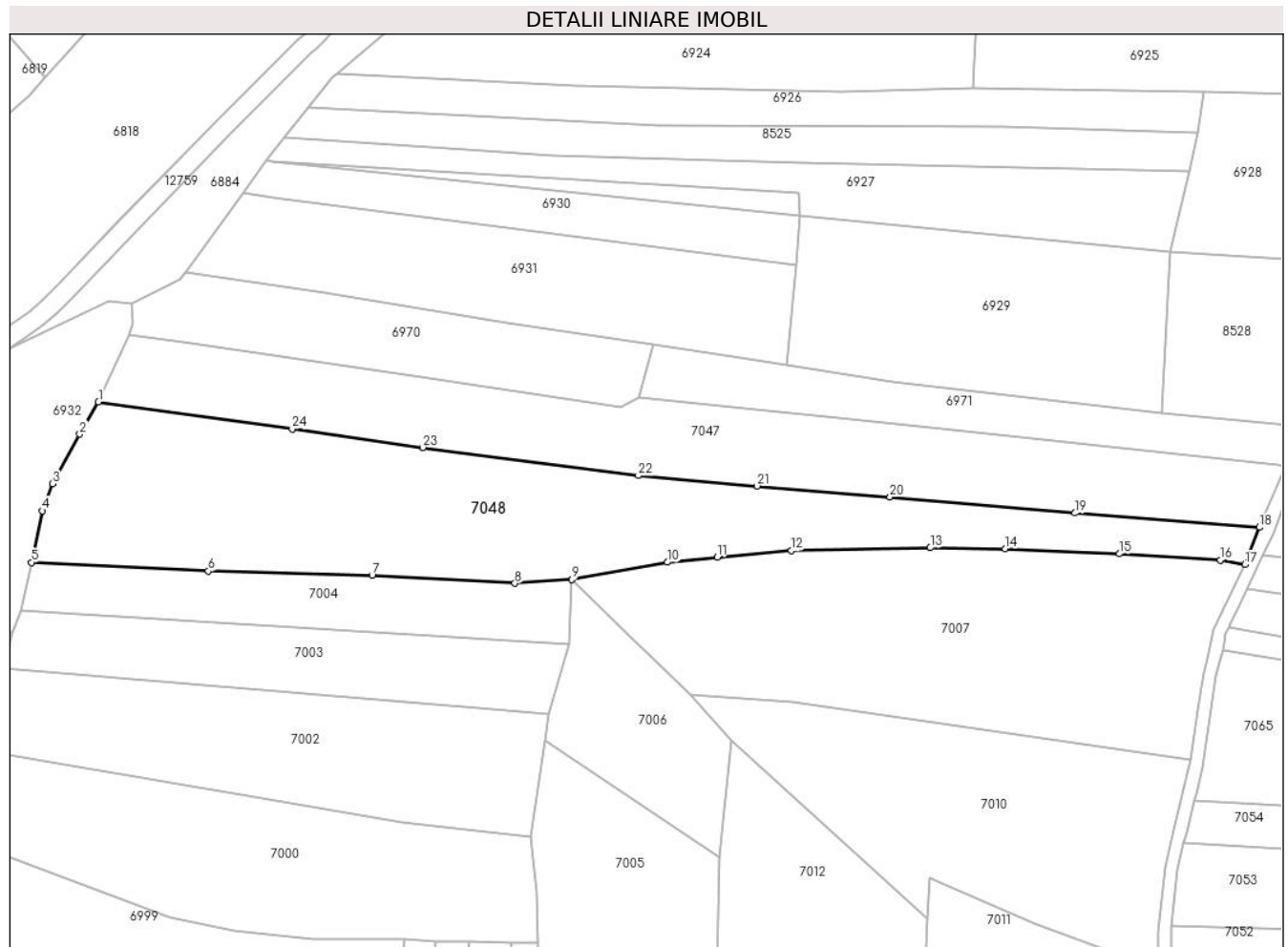
Inscrieri privind dezmembramintele dreptului de proprietate, drepturi reale de garanție și sarcini		Referințe
2519 / 22/11/1933		
Contract De Donatie nr. -, din 05/10/1933 emis de -;		
C1	Intabulare, drept de UZUFRACT VIAGER, cota actuala 2/8, cota initiala 2/8	A1

Inscrieri privind dezmembramintele dreptului de proprietate, drepturi reale de garanție și sarcini	Referințe
1) STEFANUTI NICOLAE, (cas.cu Hoarca Sofia)	

Teren

Nr cadastral	Suprafața (mp)*	Observații / Referințe
32483	11.103	

* Suprafața este determinată în planul de proiecție Stereo 70.



Date referitoare la teren

Crt	Categorie folosință	Intravilan	Suprafața (mp)	Tarla	Parcelă	Nr. topo	Observații / Referințe
1	fâneata	NU	11.103	-	-	509, parte din 508	Fâneată în Groapa Iepii

Lungime Segmente

1) Valorile lungimilor segmentelor sunt obținute din proiecție în plan.

Punct început	X / Y	Punct sfârșit	X / Y	Lungime segment (** (m))
1	285.067,218 425.059,589	2	285.061,329 425.049,386	11.781
3	285.052,725 425.033,796	4	285.049,559 425.025,181	9.178
5	285.046,074 425.008,904	6	285.101,922 425.006,179	55.914
7	285.153,639 425.004,902	8	285.198,703 425.002,318	45.138
9	285.216,654 425.003,492	10	285.246,872 425.008,957	30.708

Punct început	X / Y	Punct sfârșit	X / Y	Lungime segment (** (m))
2	285.061,329 425.049,386	3	285.052,725 425.033,796	17.807
4	285.049,559 425.025,181	5	285.046,074 425.008,904	16.646
6	285.101,922 425.006,179	7	285.153,639 425.004,902	51.733
8	285.198,703 425.002,318	9	285.216,654 425.003,492	17.989
10	285.246,872 425.008,957	11	285.262,585 425.010,576	15.796

Punct început	X / Y	Punct sfârșit	X / Y	Lungime segment (** (m))
11	285.262,585 425.010,576	12	285.286,026 425.012,684	23.536
13	285.329,865 425.013,529	14	285.353,457 425.013,234	23.594
15	285.389,602 425.011,612	16	285.421,458 425.009,637	31.917
17	285.429,134 425.008,198	18	285.433,785 425.019,988	12.674
19	285.375,549 425.024,505	20	285.317,121 425.029,542	58.645
21	285.275,188 425.033,012	22	285.237,671 425.036,286	37.66
23	285.169,63 425.045,172	24	285.128,368 425.050,954	41.665

Punct început	X / Y	Punct sfârșit	X / Y	Lungime segment (** (m))
12	285.286,026 425.012,684	13	285.329,865 425.013,529	43.847
14	285.353,457 425.013,234	15	285.389,602 425.011,612	36.181
16	285.421,458 425.009,637	17	285.429,134 425.008,198	7.81
18	285.433,785 425.019,988	19	285.375,549 425.024,505	58.411
20	285.317,121 425.029,542	21	285.275,188 425.033,012	42.076
22	285.237,671 425.036,286	23	285.169,63 425.045,172	68.619
24	285.128,368 425.050,954	1	285.067,218 425.059,589	61.757

** Lungimile segmentelor sunt determinate în planul de proiecție Stereo 70 și sunt rotunjite la 1 milimetru.

*** Distanța dintre puncte este formată din segmente cumulate ce sunt mai mici decât valoarea 1 milimetru.

**DATE DESPRE IMOBILUL NR. 7050**

Oficiul de Cadastru și Publicitate Imobiliară CARAS-SEVERIN
Biroul de Cadastru și Publicitate Imobiliară Caransebes

A. Partea I. Descrierea imobilului

TEREN Extravilan

Nr. topografic:553

Adresa: Jud. Caraș-Severin

Nr. Crt	Nr cadastral Nr. topografic	Suprafața* (mp)	Observații / Referințe
A1		6.996	Sector cadastral:63 Teren neimprejmuit;

B. Partea II. Proprietari și acte

Inscrieri privitoare la dreptul de proprietate și alte drepturi reale		Referințe
/		
Act Normativ nr. 7, din 13/03/1996 emis de PARLAMENTUL ROMÂNIEI;		
B1	Inscrierea provizorie, drept de PROPRIETATE, dobandit prin Lege, cota actuala 1/1 1) COMUNA BUCOSNITA, CIF:3227645	A1

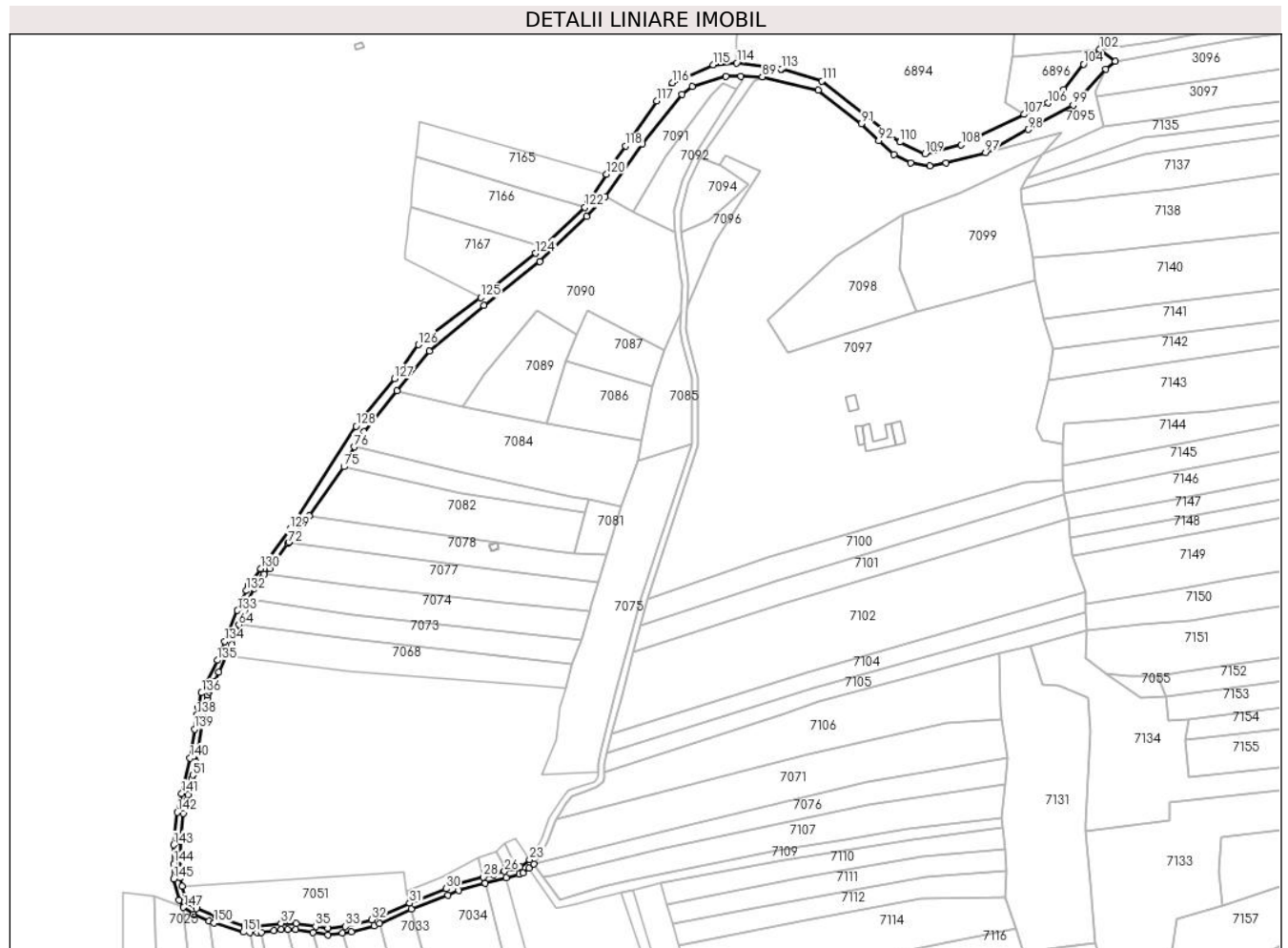
C. Partea III. SARCINI .

Inscrieri privind dezmembramintele dreptului de proprietate, drepturi reale de garanție și sarcini	Referințe
NU SUNT	

Teren

Nr cadastral	Suprafața (mp)*	Observații / Referințe
	6.996	

* Suprafața este determinată în planul de proiecție Stereo 70.



Date referitoare la teren

Crt	Categorie folosință	Intravilan	Suprafața (mp)	Tarla	Parcelă	Nr. topo	Observații / Referințe
1	drum	NU	6.996	-	-	553	Drum în Groapa lepii

Lungime Segmente

1) Valorile lungimilor segmentelor sunt obținute din proiecție în plan.

Punct început	X / Y	Punct sfârșit	X / Y	Lungime segment	Punct început	X / Y	Punct sfârșit	X / Y	Lungime segment	Punct început	X / Y	Punct sfârșit	X / Y	Lungime segment
1	285.449,608 424.837,604	2	285.454,063 424.837,372	4.461	2	285.454,063 424.837,372	3	285.456,954 424.837,663	2.906	3	285.456,954 424.837,663	4	285.464,533 424.838,754	7.657
4	285.464,533 424.838,754	5	285.469,306 424.839,384	4.814	5	285.469,306 424.839,384	6	285.473,269 424.839,351	3.963	6	285.473,269 424.839,351	7	285.478,365 424.839,277	5.097
7	285.478,365 424.839,277	8	285.489,05 424.837,532	10.827	8	285.489,05 424.837,532	9	285.498,588 424.835,974	9.664	9	285.498,588 424.835,974	10	285.507,8 424.837,031	9.272
10	285.507,8 424.837,031	11	285.513,346 424.838,092	5.647	11	285.513,346 424.838,092	12	285.527,439 424.841,693	14.546	12	285.527,439 424.841,693	13	285.530,824 424.843,208	3.709
13	285.530,824 424.843,208	14	285.550,973 424.852,065	22.01	14	285.550,973 424.852,065	15	285.573,857 424.861,072	24.593	15	285.573,857 424.861,072	16	285.580,815 424.863,81	7.477
16	285.580,815 424.863,81	17	285.597,205 424.868,314	16.998	17	285.597,205 424.868,314	18	285.610,49 424.871,966	13.778	18	285.610,49 424.871,966	19	285.618,793 424.874,248	8.611

Punct început	X / Y	Punct sfârșit	X / Y	Lungime segment	Punct început	X / Y	Punct sfârșit	X / Y	Lungime segment	Punct început	X / Y	Punct sfârșit	X / Y	Lungime segment
19	285.618,793 424.874,248	20	285.621,034 424.874,863	2.324	20	285.621,034 424.874,863	21	285.624,822 424.877,903	4.857	21	285.624,822 424.877,903	22	285.627,95 424.880,412	4.01
22	285.627,95 424.880,412	23	285.625,154 424.883,299	4.019	23	285.625,154 424.883,299	24	285.619,176 424.878,501	7.665	24	285.619,176 424.878,501	25	285.617,048 424.877,916	2.207
25	285.617,048 424.877,916	26	285.609,487 424.875,838	7.841	26	285.609,487 424.875,838	27	285.602,432 424.873,899	7.317	27	285.602,432 424.873,899	28	285.596,196 424.872,185	6.467
28	285.596,196 424.872,185	29	285.579,549 424.867,61	17.264	29	285.579,549 424.867,61	30	285.572,779 424.864,946	7.275	30	285.572,779 424.864,946	31	285.549,878 424.855,933	24.611
31	285.549,878 424.855,933	32	285.526,117 424.845,484	25.957	32	285.526,117 424.845,484	33	285.509,606 424.841,265	17.042	33	285.509,606 424.841,265	34	285.498,684 424.840,011	10.994
34	285.498,684 424.840,011	35	285.490,98 424.841,269	7.806	35	285.490,98 424.841,269	36	285.478,497 424.843,309	12.649	36	285.478,497 424.843,309	37	285.469,059 424.843,386	9.438
37	285.469,059 424.843,386	38	285.453,904 424.841,386	15.286	38	285.453,904 424.841,386	39	285.446,174 424.841,788	7.74	39	285.446,174 424.841,788	40	285.428,436 424.847,297	18.574
40	285.428,436 424.847,297	41	285.415,962 424.852,542	13.532	41	285.415,962 424.852,542	42	285.410,95 424.856,004	6.091	42	285.410,95 424.856,004	43	285.408,918 424.859,342	3.908
43	285.408,918 424.859,342	44	285.407,118 424.866,413	7.297	44	285.407,118 424.866,413	45	285.405,754 424.871,768	5.526	45	285.405,754 424.871,768	46	285.406,073 424.894,428	22.662
46	285.406,073 424.894,428	47	285.407,908 424.912,219	17.885	47	285.407,908 424.912,219	48	285.409,915 424.920,414	8.437	48	285.409,915 424.920,414	49	285.410,739 424.923,779	3.464
49	285.410,739 424.923,779	50	285.413,209 424.933,855	10.374	50	285.413,209 424.933,855	51	285.413,776 424.936,182	2.395	51	285.413,776 424.936,182	52	285.415,825 424.944,548	8.613
52	285.415,825 424.944,548	53	285.420,149 424.973,205	28.981	53	285.420,149 424.973,205	54	285.421,055 424.977,326	4.219	54	285.421,055 424.977,326	55	285.422,175 424.981,403	4.228
55	285.422,175 424.981,403	56	285.422,791 424.983,647	2.327	56	285.422,791 424.983,647	57	285.423,057 424.986,431	2.797	57	285.423,057 424.986,431	58	285.424,02 424.988,438	2.226
58	285.424,02 424.988,438	59	285.424,643 424.989,736	1.44	59	285.424,643 424.989,736	60	285.427,052 424.994,756	5.568	60	285.427,052 424.994,756	61	285.429,9 425.000,692	6.584
61	285.429,9 425.000,692	62	285.434,999 425.011,318	11.786	62	285.434,999 425.011,318	63	285.438,175 425.017,935	7.34	63	285.438,175 425.017,935	64	285.442,722 425.030,427	13.294
64	285.442,722 425.030,427	65	285.444,54 425.035,42	5.314	65	285.444,54 425.035,42	66	285.446,407 425.039,595	4.573	66	285.446,407 425.039,595	67	285.449,344 425.046,163	7.195
67	285.449,344 425.046,163	68	285.452,417 425.053,035	7.528	68	285.452,417 425.053,035	69	285.457,542 425.060,342	8.925	69	285.457,542 425.060,342	70	285.458,771 425.062,065	2.116
70	285.458,771 425.062,065	71	285.462,212 425.065,473	4.843	71	285.462,212 425.065,473	72	285.473,397 425.081,584	19.613	72	285.473,397 425.081,584	73	285.473,956 425.082,293	0.903
73	285.473,956 425.082,293	74	285.487,027 425.098,886	21.123	74	285.487,027 425.098,886	75	285.508,612 425.129,562	37.509	75	285.508,612 425.129,562	76	285.515,054 425.141,953	13.966
76	285.515,054 425.141,953	77	285.521,177 425.151,459	11.307	77	285.521,177 425.151,459	78	285.542,033 425.177,24	33.161	78	285.542,033 425.177,24	79	285.562,446 425.202,044	32.124
79	285.562,446 425.202,044	80	285.596,556 425.230,574	44.469	80	285.596,556 425.230,574	81	285.631,596 425.258,251	44.652	81	285.631,596 425.258,251	82	285.661,046 425.286,549	40.842
82	285.661,046 425.286,549	83	285.672,603 425.298,833	16.866	83	285.672,603 425.298,833	84	285.695,916 425.332,17	40.68	84	285.695,916 425.332,17	85	285.721,015 425.362,973	39.734
85	285.721,015 425.362,973	86	285.727,308 425.368,0	8.054	86	285.727,308 425.368,0	87	285.748,461 425.374,225	22.05	87	285.748,461 425.374,225	88	285.757,89 425.374,301	9.429
88	285.757,89 425.374,301	89	285.771,339 425.374,05	13.451	89	285.771,339 425.374,05	90	285.806,348 425.365,469	36.045	90	285.806,348 425.365,469	91	285.833,439 425.344,576	34.212
91	285.833,439 425.344,576	92	285.844,417 425.333,94	15.285	92	285.844,417 425.333,94	93	285.853,977 425.325,247	12.921	93	285.853,977 425.325,247	94	285.864,468 425.319,908	11.771
94	285.864,468 425.319,908	95	285.876,517 425.318,062	12.19	95	285.876,517 425.318,062	96	285.886,535 425.319,899	10.185	96	285.886,535 425.319,899	97	285.911,387 425.326,52	25.719
97	285.911,387 425.326,52	98	285.938,106 425.340,899	30.342	98	285.938,106 425.340,899	99	285.966,349 425.356,097	32.073	99	285.966,349 425.356,097	100	285.987,017 425.378,74	30.657
100	285.987,017 425.378,74	101	285.992,92 425.383,654	7.681	101	285.992,92 425.383,654	102	285.983,054 425.391,273	12.465	102	285.983,054 425.391,273	103	285.979,16 425.387,784	5.228
103	285.979,16 425.387,784	104	285.972,999 425.381,85	8.554	104	285.972,999 425.381,85	105	285.960,336 425.366,115	20.198	105	285.960,336 425.366,115	106	285.950,865 425.357,552	12.768
106	285.950,865 425.357,552	107	285.935,741 425.350,418	16.722	107	285.935,741 425.350,418	108	285.896,255 425.331,291	43.875	108	285.896,255 425.331,291	109	285.873,394 425.325,678	23.54
109	285.873,394 425.325,678	110	285.857,659 425.333,009	17.359	110	285.857,659 425.333,009	111	285.808,845 425.371,382	62.091	111	285.808,845 425.371,382	112	285.783,327 425.378,853	26.589
112	285.783,327 425.378,853	113	285.783,195 425.378,871	0.133	113	285.783,195 425.378,871	114	285.755,212 425.382,586	28.229	114	285.755,212 425.382,586	115	285.740,429 425.381,517	14.822
115	285.740,429 425.381,517	116	285.714,955 425.370,237	27.86	116	285.714,955 425.370,237	117	285.704,895 425.358,859	15.188	117	285.704,895 425.358,859	118	285.685,43 425.330,607	34.308

Punct început	X / Y	Punct sfârșit	X / Y	Lungime segment	Punct început	X / Y	Punct sfârșit	X / Y	Lungime segment	Punct început	X / Y	Punct sfârșit	X / Y	Lungime segment
118	285.685,43 425.330,607	119	285.677,662 425.319,331	13.693	119	285.677,662 425.319,331	120	285.673,477 425.312,917	7.659	120	285.673,477 425.312,917	121	285.661,613 425.294,738	21.708
121	285.661,613 425.294,738	122	285.659,835 425.292,014	3.253	122	285.659,835 425.292,014	123	285.633,799 425.267,49	35.767	123	285.633,799 425.267,49	124	285.629,079 425.263,257	6.34
124	285.629,079 425.263,257	125	285.594,573 425.235,486	44.293	125	285.594,573 425.235,486	126	285.555,329 425.206,016	49.077	126	285.555,329 425.206,016	127	285.540,41 425.184,773	25.958
127	285.540,41 425.184,773	128	285.516,308 425.154,981	38.321	128	285.516,308 425.154,981	129	285.474,837 425.090,595	76.586	129	285.474,837 425.090,595	130	285.456,352 425.065,72	30.991
130	285.456,352 425.065,72	131	285.448,535 425.055,081	13.202	131	285.448,535 425.055,081	132	285.447,266 425.051,839	3.482	132	285.447,266 425.051,839	133	285.441,868 425.039,398	13.562
133	285.441,868 425.039,398	134	285.433,785 425.019,988	21.026	134	285.433,785 425.019,988	135	285.429,134 425.008,198	12.674	135	285.429,134 425.008,198	136	285.419,249 424.987,743	22.718
136	285.419,249 424.987,743	137	285.417,217 424.978,496	9.468	137	285.417,217 424.978,496	138	285.416,214 424.973,934	4.671	138	285.416,214 424.973,934	139	285.414,774 424.964,889	9.159
139	285.414,774 424.964,889	140	285.411,975 424.946,805	18.299	140	285.411,975 424.946,805	141	285.406,854 424.924,731	22.66	141	285.406,854 424.924,731	142	285.403,957 424.912,903	12.178
142	285.403,957 424.912,903	143	285.401,853 424.892,499	20.512	143	285.401,853 424.892,499	144	285.401,797 424.880,66	11.839	144	285.401,797 424.880,66	145	285.401,752 424.871,276	9.384
145	285.401,752 424.871,276	146	285.405,189 424.857,773	13.934	146	285.405,189 424.857,773	147	285.407,926 424.853,279	5.262	147	285.407,926 424.853,279	148	285.414,029 424.849,015	7.445
148	285.414,029 424.849,015	149	285.424,136 424.844,766	10.964	149	285.424,136 424.844,766	150	285.427,064 424.843,534	3.177	150	285.427,064 424.843,534	151	285.445,466 424.837,819	19.269
151	285.445,466 424.837,819	1	285.449,608 424.837,604	4.148										

** Lungimile segmentelor sunt determinate în planul de proiecție Stereo 70 și sunt rotunjite la 1 milimetru.

*** Distanța dintre puncte este formată din segmente cumulate ce sunt mai mici decât valoarea 1 milimetru.

**DATE DESPRE IMOBILUL NR. 7051**

Oficiul de Cadastru și Publicitate Imobiliară CARAS-SEVERIN
Biroul de Cadastru și Publicitate Imobiliară Caransebes

A. Partea I. Descrierea imobilului

Nr. CF vechi:138,776,721-Buceșnița
Nr. topografic:577/1, 577/2, 577/3, parte
din 576/1, 576/2, 576/3

TEREN Extravilan

Adresa: Jud. Caraș-Severin

Nr. Crt	Nr cadastral Nr. topografic	Suprafața* (mp)	Observații / Referințe
A1		3.584	Sector cadastral:63 Teren neimprejmuit;

B. Partea II. Proprietari și acte

Inscrieri privitoare la dreptul de proprietate și alte drepturi reale		Referințe
/		
Act Normativ nr. 7, din 13/03/1996 emis de PARLAMENTUL ROMÂNIEI;		
B1	Intabulare, drept de PROPRIETATE, dobândit prin Lege, cota actuala 1/1 1) COMUNA BUCOSNITA , CIF:3227645, PROPRIETAR NEIDENTIFICAT	A1
Act Normativ nr. 7, din 13/03/1996 emis de PARLAMENTUL ROMÂNIEI (ADEVERINȚA 3448/16.06.2023, EMISĂ DE PRIMĂRIA COMUNEI BUCOȘNIȚA);		
B2	Se notează posesia faptică în favoarea lui 1) GARAȘ ION	A1

C. Partea III. SARCINI .

Inscrieri privind dezmembramintele dreptului de proprietate, drepturi reale de garanție și sarcini	Referințe
NU SUNT	

Anexa Nr. 1 La Partea I

Teren

Nr cadastral	Suprafața (mp)*	Observații / Referințe
	3.584	

* Suprafața este determinată în planul de proiecție Stereo 70.

DETALII LINIARE IMOBIL



Date referitoare la teren

Crt	Categorie folosință	Intravilan	Suprafața (mp)	Tarla	Parcelă	Nr. topo	Observații / Referințe
1	faneata	NU	3.584	-	-	577/1, 577/2, 577/3, parte din 576/1, 576/2, 576/3	Fâneată în Stricata

Lungime Segmente

1) Valorile lungimilor segmentelor sunt obținute din proiecție în plan.

Punct început	X / Y	Punct sfârșit	X / Y	Lungime segment (** (m)
1	285.545,887 424.875,144	2	285.407,118 424.866,413	139.043
2	285.407,118 424.866,413	3	285.408,918 424.859,342	7.297
3	285.408,918 424.859,342	4	285.410,95 424.856,004	3.908
4	285.410,95 424.856,004	5	285.415,962 424.852,542	6.091

Punct început	X / Y	Punct sfârșit	X / Y	Lungime segment (** (m)
5	285.415,962 424.852,542	6	285.428,436 424.847,297	13.532
6	285.428,436 424.847,297	7	285.446,174 424.841,788	18.574
7	285.446,174 424.841,788	8	285.453,904 424.841,386	7.74
8	285.453,904 424.841,386	9	285.469,059 424.843,386	15.286
9	285.469,059 424.843,386	10	285.478,497 424.843,309	9.438
10	285.478,497 424.843,309	11	285.490,98 424.841,269	12.649
11	285.490,98 424.841,269	12	285.498,684 424.840,011	7.806
12	285.498,684 424.840,011	13	285.509,606 424.841,265	10.994
13	285.509,606 424.841,265	14	285.526,117 424.845,484	17.042
14	285.526,117 424.845,484	15	285.549,878 424.855,933	25.957
15	285.549,878 424.855,933	16	285.547,867 424.863,039	7.385
16	285.547,867 424.863,039	1	285.545,887 424.875,144	12.266

** Lungimile segmentelor sunt determinate în planul de proiecție Stereo 70 și sunt rotunjite la 1 milimetru.

*** Distanța dintre puncte este formată din segmente cumulate ce sunt mai mici decât valoarea 1 milimetru.

**DATE DESPRE IMOBILUL NR. 7052**

Oficiul de Cadastru și Publicitate Imobiliară CARAS-SEVERIN
Biroul de Cadastru și Publicitate Imobiliară Caransebes

A. Partea I. Descrierea imobilului

Nr. CF vechi: 721,589,138-Buceșnița
Nr. topografic: parte din 576/1, 576/2,
576/3

TEREN Extravilan

Adresa: Jud. Caraș-Severin

Nr. Crt	Nr cadastral Nr. topografic	Suprafața* (mp)	Observații / Referințe
A1		2.971	Sector cadastral:63 Teren neimprejmuit;

B. Partea II. Proprietari și acte

Inscrieri privitoare la dreptul de proprietate și alte drepturi reale		Referințe
/		
Act Normativ nr. 7, din 13/03/1996 emis de PARLAMENTUL ROMÂNIEI;		
B1	Intabulare, drept de PROPRIETATE, dobândit prin Lege, cota actuala 1/1 1) NEIDENTIFICAT NEIDENTIFICAT	A1
Act Normativ nr. 7, din 13/03/1996 emis de PARLAMENTUL ROMÂNIEI (ADEVÉRINȚA 3479/16.06.2023, EMISĂ DE PRIMĂRIA COMUNEI BUCOȘNIȚA);		
B2	Se notează posesia faptică în favoarea lui 1) LAZAR LIVIA	A1

C. Partea III. SARCINI .

Inscrieri privind dezmembramintele dreptului de proprietate, drepturi reale de garanție și sarcini	Referințe
NU SUNT	

Anexa Nr. 1 La Partea I

Teren

Nr cadastral	Suprafața (mp)*	Observații / Referințe
	2.971	

* Suprafața este determinată în planul de proiecție Stereo 70.



Date referitoare la teren

Crt	Categorie folosință	Intravilan	Suprafața (mp)	Tarla	Parcelă	Nr. topo	Observații / Referințe
1	arabil	NU	2.971	-	-	parte din 576/1, 576/2, 576/3	Arabil în Stricata

Lungime Segmente

1) Valorile lungimilor segmentelor sunt obținute din proiecție în plan.

Punct început	X / Y	Punct sfârșit	X / Y	Lungime segment (** (m))
1	285.541,133 424.890,199	2	285.406,073 424.894,428	135.126
2	285.406,073 424.894,428	3	285.405,754 424.871,768	22.662
3	285.405,754 424.871,768	4	285.407,118 424.866,413	5.526
4	285.407,118 424.866,413	5	285.545,887 424.875,144	139.043

Punct început	X / Y	Punct sfârșit	X / Y	Lungime segment (** (m)
5	285.545,887 424.875,144	1	285.541,133 424.890,199	15.788

** Lungimile segmentelor sunt determinate în planul de proiecție Stereo 70 și sunt rotunjite la 1 milimetru.

*** Distanța dintre puncte este formată din segmente cumulate ce sunt mai mici decât valoarea 1 milimetru.

**DATE DESPRE IMOBILUL NR. 7053**

Oficiul de Cadastru și Publicitate Imobiliară CARAS-SEVERIN
Biroul de Cadastru și Publicitate Imobiliară Caransebes

A. Partea I. Descrierea imobilului

Nr. CF vechi: 721,589,138-Buceșnița
Nr. topografic: parte din 576/1, 576/2,
576/3

TEREN Extravilan

Adresa: Jud. Caraș-Severin

Nr. Crt	Nr cadastral Nr. topografic	Suprafața* (mp)	Observații / Referințe
A1		3.200	Sector cadastral:63 Teren neimprejmuit;

B. Partea II. Proprietari și acte

Inscrieri privitoare la dreptul de proprietate și alte drepturi reale		Referințe
/		
Act Normativ nr. 7, din 13/03/1996 emis de PARLAMENTUL ROMÂNIEI;		
B1	Intabulare, drept de PROPRIETATE, dobândit prin Lege, cota actuala 1/1 1) NEIDENTIFICAT NEIDENTIFICAT	A1
Act Normativ nr. 7, din 13/03/1996 emis de PARLAMENTUL ROMÂNIEI (ADEVERINȚA 3455/16.06.2023, EMISĂ DE PRIMĂRIA COMUNEI BUCOȘNIȚA);		
B2	Se notează posesia faptică în favoarea lui 1) GROF ION	A1

C. Partea III. SARCINI .

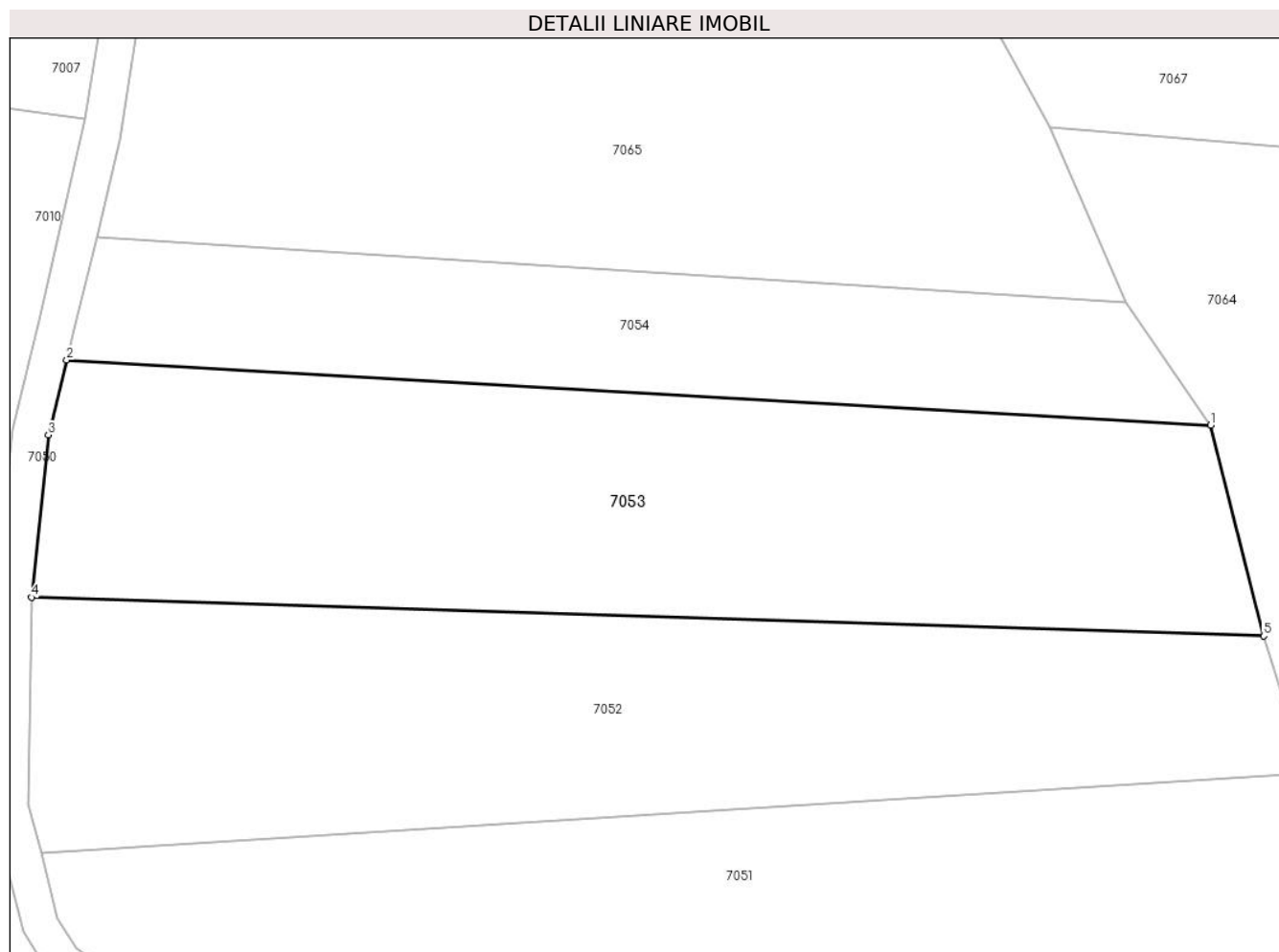
Inscrieri privind dezmembramintele dreptului de proprietate, drepturi reale de garanție și sarcini	Referințe
NU SUNT	

Anexa Nr. 1 La Partea I

Teren

Nr cadastral	Suprafața (mp)*	Observații / Referințe
	3.200	

* Suprafața este determinată în planul de proiecție Stereo 70.



Date referitoare la teren

Crt	Categorie folosință	Intravilan	Suprafața (mp)	Tarla	Parcelă	Nr. topo	Observații / Referințe
1	arabil	NU	3.200	-	-	parte din 576/1, 576/2, 576/3	Arabil în Stricata

Lungime Segmente

1) Valorile lungimilor segmentelor sunt obținute din proiecție în plan.

Punct început	X / Y	Punct sfârșit	X / Y	Lungime segment (** (m))
1	285.535,282 424.913,287	2	285.409,915 424.920,414	125.569
2	285.409,915 424.920,414	3	285.407,908 424.912,219	8.437
3	285.407,908 424.912,219	4	285.406,073 424.894,428	17.885
4	285.406,073 424.894,428	5	285.541,133 424.890,199	135.126

Punct început	X / Y	Punct sfârşit	X / Y	Lungime segment (** (m)
5	285.541,133 424.890,199	1	285.535,282 424.913,287	23.818

** Lungimile segmentelor sunt determinate în planul de proiecţie Stereo 70 şi sunt rotunjite la 1 milimetru.

*** Distanţa dintre puncte este formată din segmente cumulate ce sunt mai mici decât valoarea 1 milimetru.

**DATE DESPRE IMOBILUL NR. 7054**

Oficiul de Cadastru și Publicitate Imobiliară CARAS-SEVERIN
Biroul de Cadastru și Publicitate Imobiliară Caransebes

A. Partea I. Descrierea imobilului

Nr. CF vechi: 721,589,138-Buceșnița
Nr. topografic: parte din 576/1, 576/2,
576/3

TEREN Extravilan

Adresa: Jud. Caraș-Severin

Nr. Crt	Nr cadastral Nr. topografic	Suprafața* (mp)	Observații / Referințe
A1		1.583	Sector cadastral:63 Teren neimprejmuit;

B. Partea II. Proprietari și acte

Inscrieri privitoare la dreptul de proprietate și alte drepturi reale		Referințe
/		
Act Normativ nr. 7, din 13/03/1996 emis de PARLAMENTUL ROMÂNIEI;		
B1	Intabulare, drept de PROPRIETATE, dobândit prin Lege, cota actuala 1/1 1) NEIDENTIFICAT NEIDENTIFICAT	A1
Act Normativ nr. 7, din 13/03/1996 emis de PARLAMENTUL ROMÂNIEI (ADEVERINȚA 3471/16.06.2023, EMISĂ DE PRIMĂRIA COMUNEI BUCOȘNIȚA);		
B2	Se notează posesia faptică în favoarea lui 1) IMBRE ALEXA	A1

C. Partea III. SARCINI .

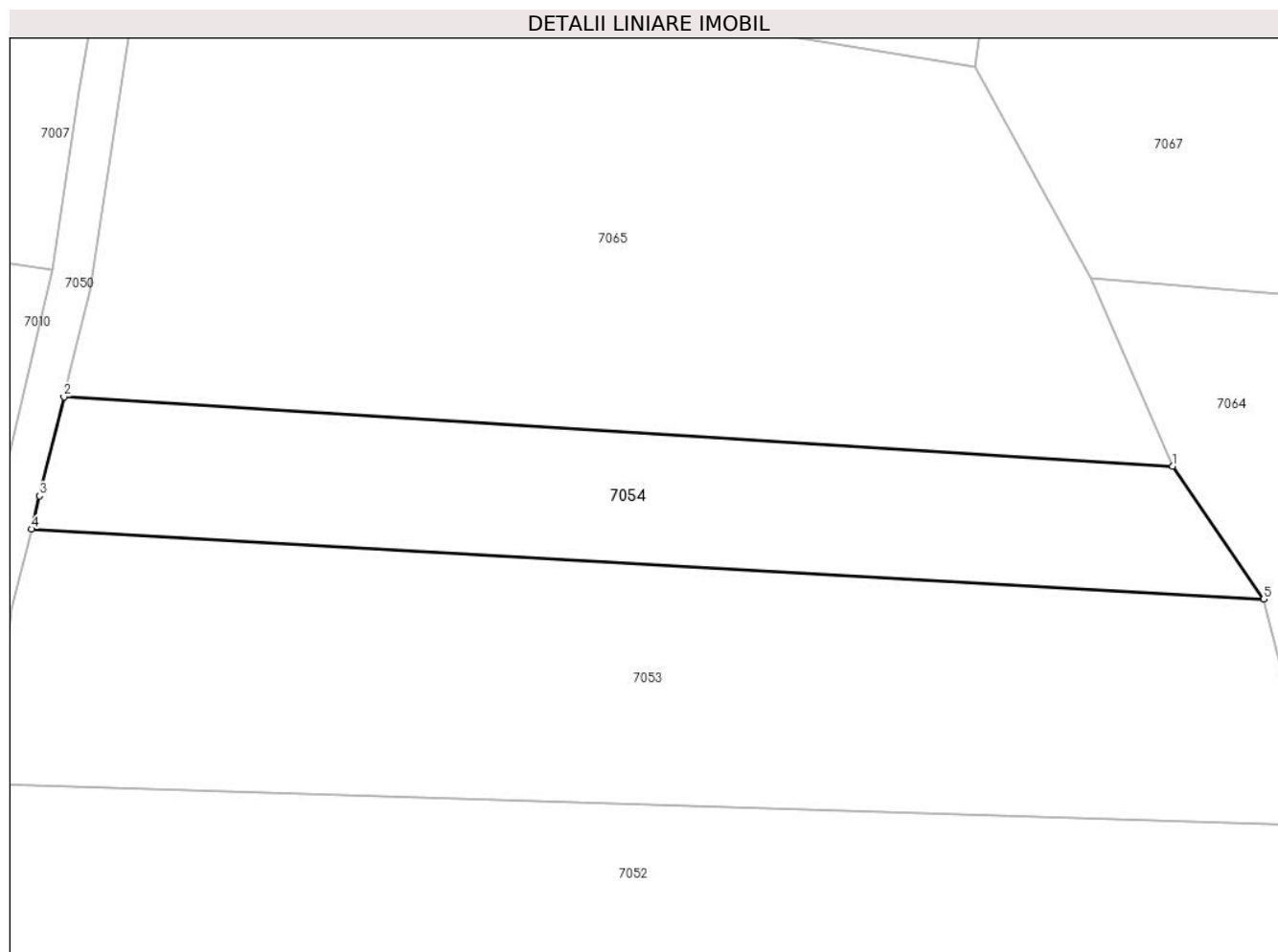
Inscrieri privind dezmembramentele dreptului de proprietate, drepturi reale de garanție și sarcini	Referințe
NU SUNT	

Anexa Nr. 1 La Partea I

Teren

Nr cadastral	Suprafața (mp)*	Observații / Referințe
	1.583	

* Suprafața este determinată în planul de proiecție Stereo 70.



Date referitoare la teren

Crt	Categorie folosință	Intravilan	Suprafața (mp)	Tarla	Parcelă	Nr. topo	Observații / Referințe
1	arabil	NU	1.583	-	-	parte din 576/1, 576/2, 576/3	Arabil în Stricata

Lungime Segmente

1) Valorile lungimilor segmentelor sunt obținute din proiecție în plan.

Punct început	X / Y	Punct sfârșit	X / Y	Lungime segment (** (m))
1	285.525,998 424.926,797	2	285.413,209 424.933,855	113.01
2	285.413,209 424.933,855	3	285.410,739 424.923,779	10.374
3	285.410,739 424.923,779	4	285.409,915 424.920,414	3.464
4	285.409,915 424.920,414	5	285.535,282 424.913,287	125.569

Punct început	X / Y	Punct sfârșit	X / Y	Lungime segment (** (m)
5	285.535,282 424.913,287	1	285.525,998 424.926,797	16.392

** Lungimile segmentelor sunt determinate în planul de proiecție Stereo 70 și sunt rotunjite la 1 milimetru.

*** Distanța dintre puncte este formată din segmente cumulate ce sunt mai mici decât valoarea 1 milimetru.

**DATE DESPRE IMOBILUL NR. 7055**

Oficiul de Cadastru și Publicitate Imobiliară CARAS-SEVERIN
Biroul de Cadastru și Publicitate Imobiliară Caransebes

A. Partea I. Descrierea imobilului

TEREN Extravilan

Nr. CF vechi:69-Bucoșnița
Nr. topografic:parte din 648

Adresa: Jud. Caraș-Severin

Nr. Crt	Nr cadastral Nr. topografic	Suprafața* (mp)	Observații / Referințe
A1		311	Sector cadastral:63 Teren neimprejmuț;

B. Partea II. Proprietari și acte

Inscrieri privitoare la dreptul de proprietate și alte drepturi reale		Referințe
/		
Act Normativ nr. 7, din 13/03/1996 emis de PARLAMENTUL ROMÂNIEI;		
B1	Intabulare, drept de PROPRIETATE, dobândit prin Lege, cota actuala 1/1 1) NEIDENTIFICAT NEIDENTIFICAT	A1
B2	Se notează posesia faptică în favoarea lui 1) GROF ANCHIT 2) GROF NICOLAE	A1

C. Partea III. SARCINI .

Inscrieri privind dezmembramintele dreptului de proprietate, drepturi reale de garanție și sarcini	Referințe
NU SUNT	

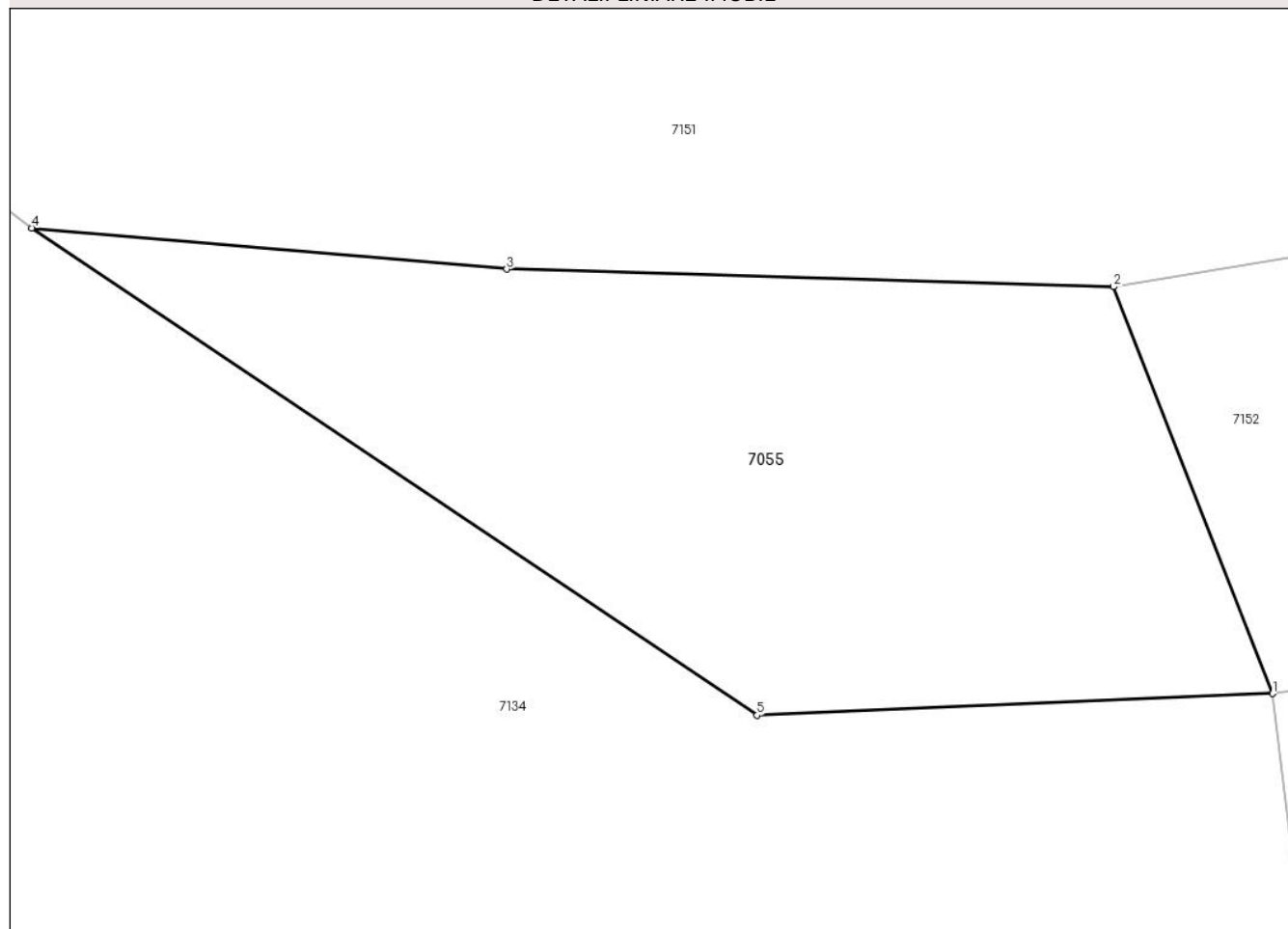
Anexa Nr. 1 La Partea I

Teren

Nr cadastral	Suprafața (mp)*	Observații / Referințe
	311	

* Suprafața este determinată în planul de proiecție Stereo 70.

DETALII LINIARE IMOBIL



Date referitoare la teren

Crt	Categorie folosință	Intravilan	Suprafața (mp)	Tarla	Parcelă	Nr. topo	Observații / Referințe
1	arabil	NU	311	-	-	parte din 648	Arabil în Stricata

Lungime Segmente

1) Valorile lungimilor segmentelor sunt obținute din proiecție în plan.

Punct început	X / Y	Punct sfârșit	X / Y	Lungime segment (** (m)
1	286.024,571 424.985,692	2	286.019,755 424.997,983	13.201
2	286.019,755 424.997,983	3	286.001,409 424.998,515	18.354
3	286.001,409 424.998,515	4	285.987,044 424.999,755	14.418
4	285.987,044 424.999,755	5	286.008,976 424.985,033	26.415
5	286.008,976 424.985,033	1	286.024,571 424.985,692	15.609

**** Lungimile segmentelor sunt determinate în planul de proiecție Stereo 70 și sunt rotunjite la 1 milimetru.**

***** Distanța dintre puncte este formată din segmente cumulate ce sunt mai mici decât valoarea 1 milimetru.**

**DATE DESPRE IMOBILUL NR. 7056**

Oficiul de Cadastru și Publicitate Imobiliară CARAS-SEVERIN
Biroul de Cadastru și Publicitate Imobiliară Caransebes

A. Partea I. Descrierea imobilului

TEREN Extravilan

Nr. CF vechi:804-Buceșnița
Nr. topografic:Parte din 588

Adresa: Jud. Caraș-Severin

Nr. Crt	Nr cadastral Nr. topografic	Suprafața* (mp)	Observații / Referințe
A1	31847	Din acte: 10.186 Masurata: 434	Sector cadastral:63 Teren neimprejmuit;

B. Partea II. Proprietari și acte

Inscrieri privitoare la dreptul de proprietate și alte drepturi reale	Referințe
320 / 22/03/1958	
Act nr. 1525, din 01/01/1952 emis de -;	
B1	A1
Intabulare, drept de PROPRIETATEsi partaj, dobandit prin Succesiune, cota actuala 1/2, cota initiala 1/2 1) IMBRE CATALINA , nasc.Bejerita	
5365 / 21/11/1997	
Contract De Donatie nr. 2818, din 21/11/1997 emis de n.p. M. Lapadat;	
B2	A1
Intabulare, drept de PROPRIETATE, donatie, dobandit prin Conventie, cota actuala 1/2, cota initiala 1/2 1) BEJARITA IOAN	

C. Partea III. SARCINI .

Inscrieri privind dezmembramintele dreptului de proprietate, drepturi reale de garanție și sarcini	Referințe
NU SUNT	

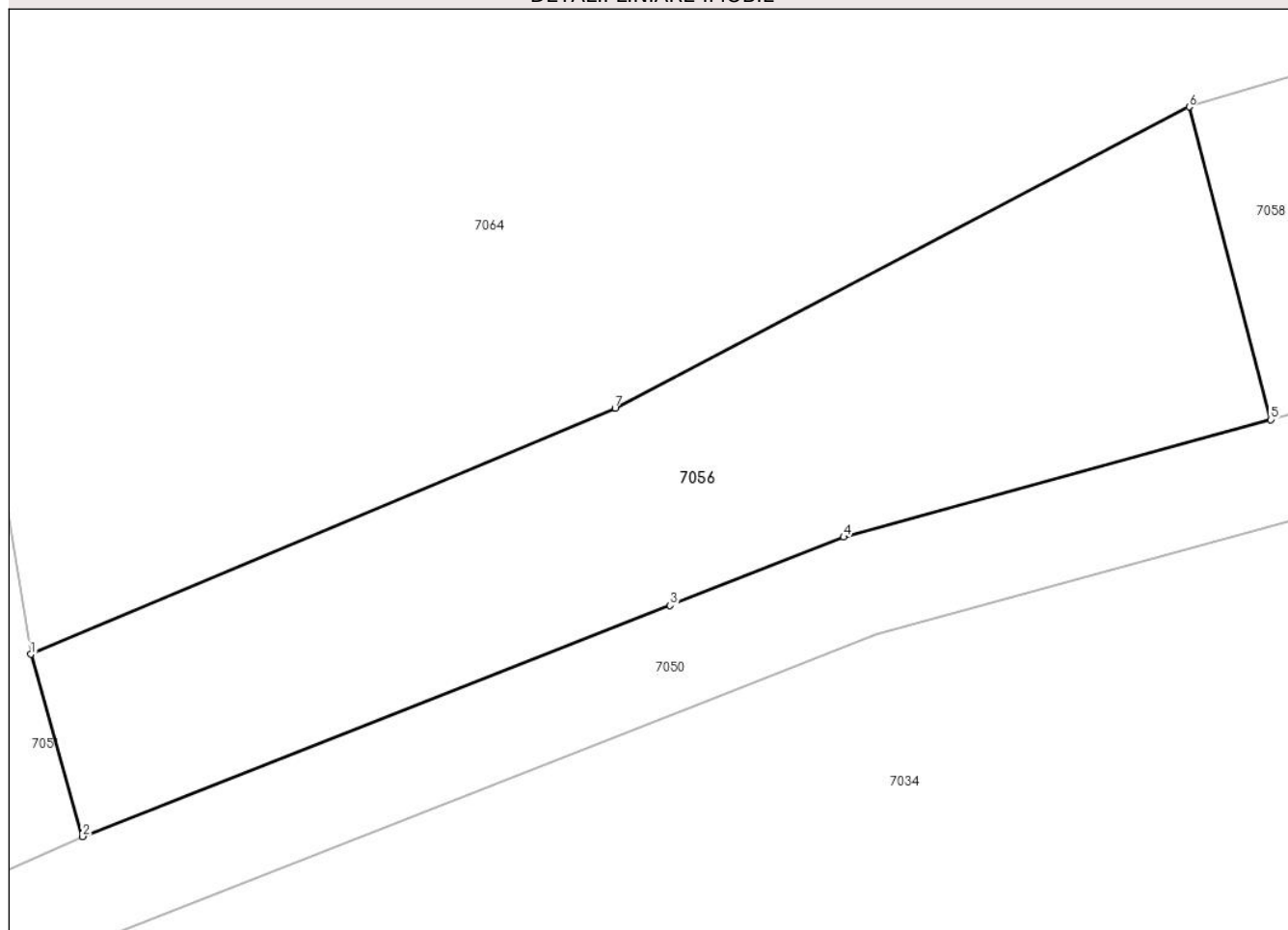
Anexa Nr. 1 La Partea I

Teren

Nr cadastral	Suprafața (mp)*	Observații / Referințe
31847	Din acte: 10.186 Masurata: 434	

* Suprafața este determinată în planul de proiecție Stereo 70.

DETALII LINIARE IMOBIL



Date referitoare la teren

Crt	Categorie folosință	Intravilan	Suprafața (mp)	Tarla	Parcelă	Nr. topo	Observații / Referințe
1	faneata	NU	434	-	-	Parte din 588	Fâneată în Stricata, restul de suprafață se regăsește la id 7057, 7050

Lungime Segmente

1) Valorile lungimilor segmentelor sunt obținute din proiecție în plan.

Punct început	X / Y	Punct sfârșit	X / Y	Lungime segment (** (m)
1	285.547,867 424.863,039	2	285.549,878 424.855,933	7.385
2	285.549,878 424.855,933	3	285.572,779 424.864,946	24.611
3	285.572,779 424.864,946	4	285.579,549 424.867,61	7.275
4	285.579,549 424.867,61	5	285.596,196 424.872,185	17.264

Punct început	X / Y	Punct sfârșit	X / Y	Lungime segment (** (m)
5	285.596,196 424.872,185	6	285.593,016 424.884,382	12.605
6	285.593,016 424.884,382	7	285.570,64 424.872,636	25.272
7	285.570,64 424.872,636	1	285.547,867 424.863,039	24.713

** Lungimile segmentelor sunt determinate în planul de proiecție Stereo 70 și sunt rotunjite la 1 milimetru.

*** Distanța dintre puncte este formată din segmente cumulate ce sunt mai mici decât valoarea 1 milimetru.

**DATE DESPRE IMOBILUL NR. 7058**

Oficiul de Cadastru și Publicitate Imobiliară CARAS-SEVERIN
Biroul de Cadastru și Publicitate Imobiliară Caransebes

A. Partea I. Descrierea imobilului

TEREN Extravilan

Nr. CF vechi:754-Buceșnița
Nr. topografic:parte din 589

Adresa: Jud. Caraș-Severin

Nr. Crt	Nr cadastral Nr. topografic	Suprafața* (mp)	Observații / Referințe
A1	32605	170	Sector cadastral:63 Teren neimprejmuit;

B. Partea II. Proprietari și acte

Inscrieri privitoare la dreptul de proprietate și alte drepturi reale		Referințe
/		
Act Normativ nr. 7, din 13/03/1996 emis de PARLAMENTUL ROMÂNIEI;		
B1	Intabulare, drept de PROPRIETATE, dobândit prin Lege, cota actuala 1/1 1) NEIDENTIFICAT NEIDENTIFICAT	A1
Act Normativ nr. 7, din 13/03/1996 emis de PARLAMENTUL ROMÂNIEI (ADEVÉRINȚA 3483/16.06.2023, EMISĂ DE PRIMĂRIA COMUNEI BUCOȘNIȚA);		
B2	Se notează posesia faptică în favoarea lui 1) LAZĂR IOSIF	A1

C. Partea III. SARCINI .

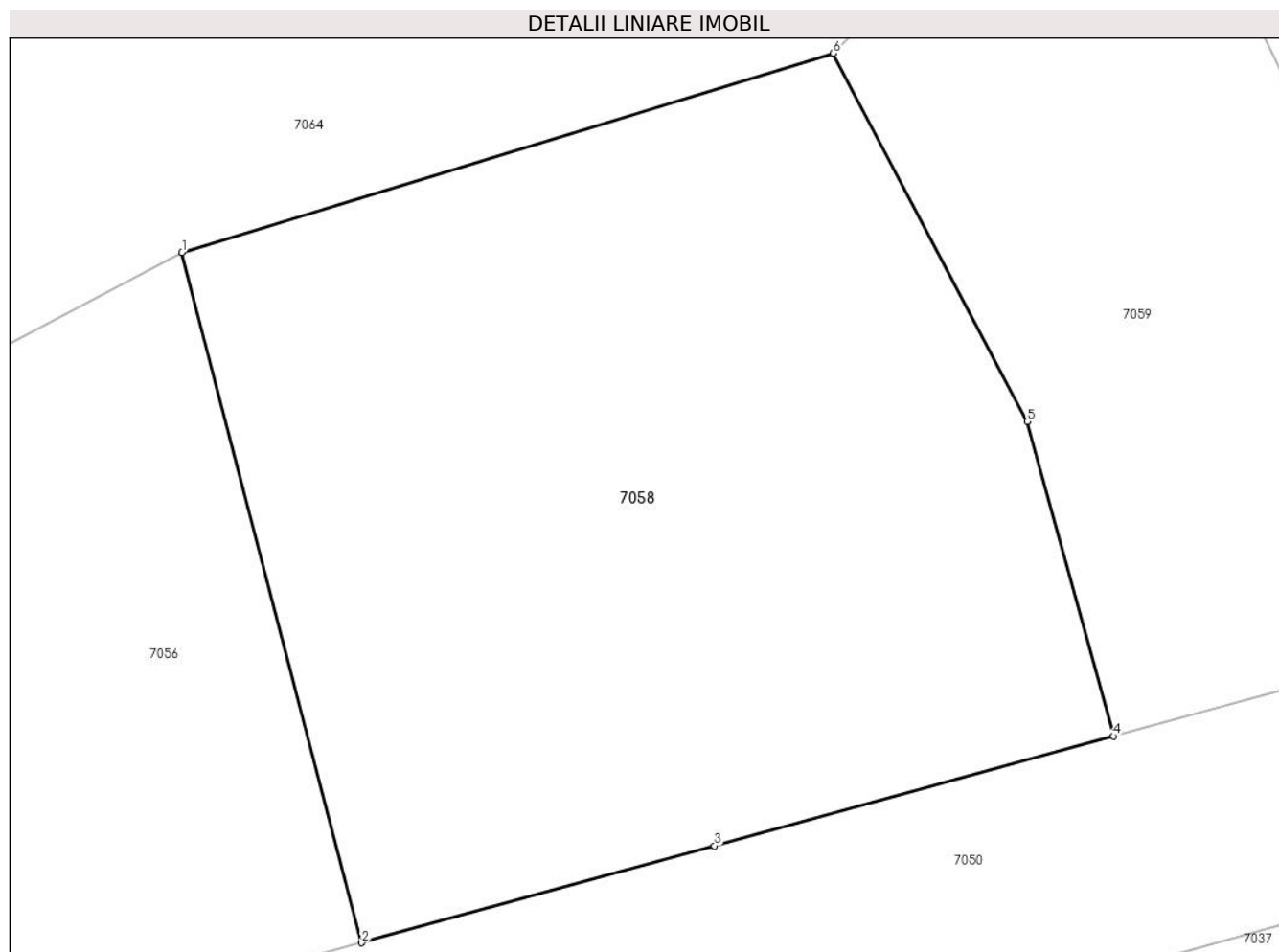
Inscrieri privind dezmembramintele dreptului de proprietate, drepturi reale de garanție și sarcini	Referințe
NU SUNT	

Anexa Nr. 1 La Partea I

Teren

Nr cadastral	Suprafața (mp)*	Observații / Referințe
32605	170	

* Suprafața este determinată în planul de proiecție Stereo 70.



Date referitoare la teren

Crt	Categorie folosință	Intra vilan	Suprafața (mp)	Tarla	Parcelă	Nr. topo	Observații / Referințe
1	faneata	NU	170	-	-	parte din 589	Fâneată în Stricata

Lungime Segmente

1) Valorile lungimilor segmentelor sunt obținute din proiecție în plan.

Punct început	X / Y	Punct sfârșit	X / Y	Lungime segment (** (m)
1	285.593,016 424.884,382	2	285.596,196 424.872,185	12.605
2	285.596,196 424.872,185	3	285.602,432 424.873,899	6.467
3	285.602,432 424.873,899	4	285.609,487 424.875,838	7.317
4	285.609,487 424.875,838	5	285.607,961 424.881,399	5.767
5	285.607,961 424.881,399	6	285.604,533 424.887,904	7.353

Punct început	X / Y	Punct sfârșit	X / Y	Lungime segment (** (m)
6	285.604,533 424.887,904	1	285.593,016 424.884,382	12.043

** Lungimile segmentelor sunt determinate în planul de proiecție Stereo 70 și sunt rotunjite la 1 milimetru.

*** Distanța dintre puncte este formată din segmente cumulate ce sunt mai mici decât valoarea 1 milimetru.

**DATE DESPRE IMOBILUL NR. 7059**

Oficiul de Cadastru și Publicitate Imobiliară CARAS-SEVERIN
Biroul de Cadastru și Publicitate Imobiliară Caransebes

A. Partea I. Descrierea imobilului

TEREN Extravilan

Nr. CF vechi:754-Buceșnița
Nr. topografic:parte din 589

Adresa: Jud. Caraș-Severin

Nr. Crt	Nr cadastral Nr. topografic	Suprafața* (mp)	Observații / Referințe
A1	32605	106	Sector cadastral:63 Teren neimprejmuit;

B. Partea II. Proprietari și acte

Inscrieri privitoare la dreptul de proprietate și alte drepturi reale		Referințe
/		
Act Normativ nr. 7, din 13/03/1996 emis de PARLAMENTUL ROMÂNIEI;		
B1	Intabulare, drept de PROPRIETATE, dobândit prin Lege, cota actuala 1/1 1) NEIDENTIFICAT NEIDENTIFICAT	A1
Act Normativ nr. 7, din 13/03/1996 emis de PARLAMENTUL ROMÂNIEI (ADEVÉRINȚA 3427/16.06.2023, EMISĂ DE PRIMĂRIA COMUNEI BUCOȘNIȚA);		
B2	Se notează posesia faptică în favoarea lui 1) BOGOEVICI ICONIA	A1

C. Partea III. SARCINI .

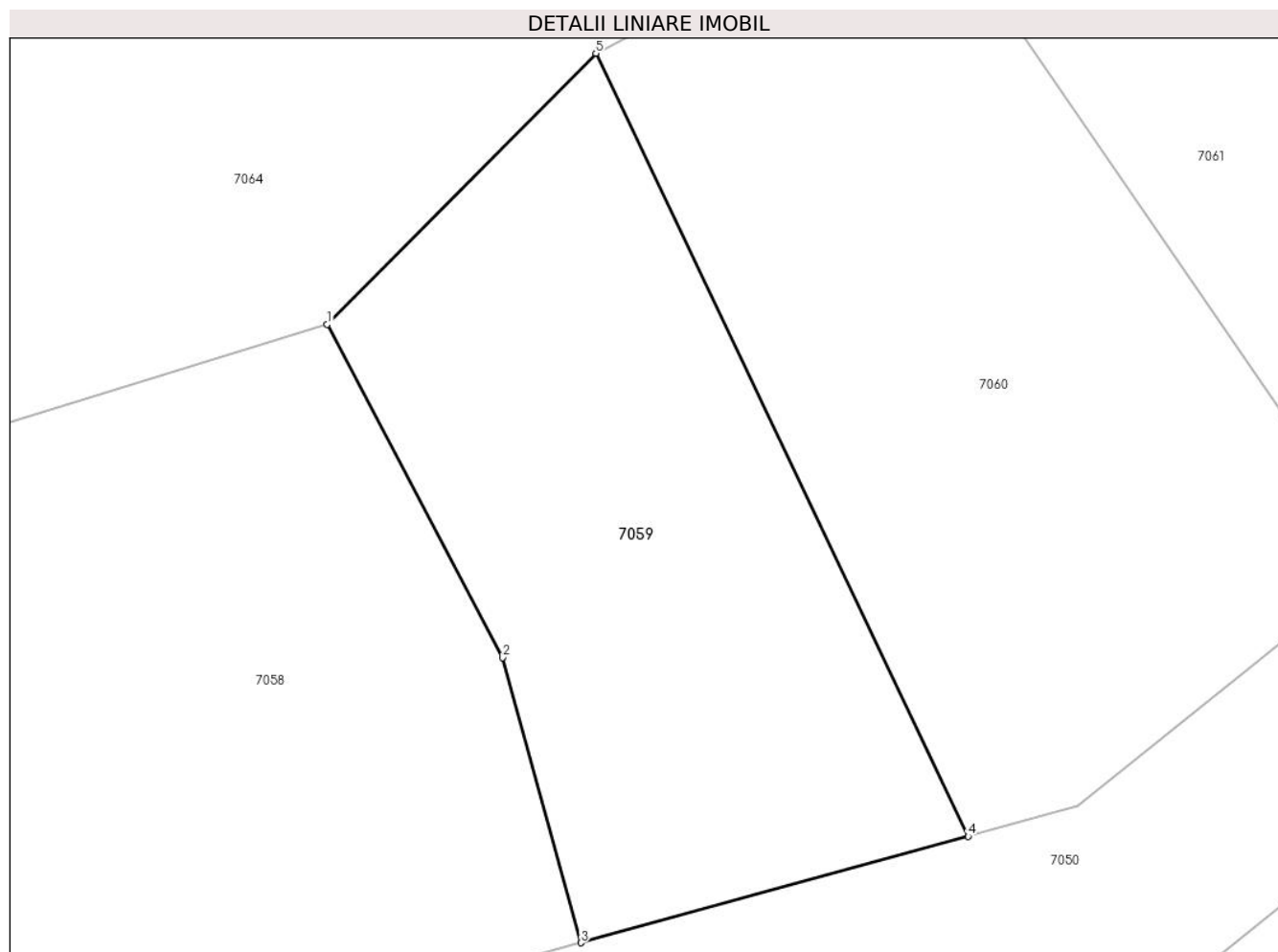
Inscrieri privind dezmembramintele dreptului de proprietate, drepturi reale de garanție și sarcini	Referințe
NU SUNT	

Anexa Nr. 1 La Partea I

Teren

Nr cadastral	Suprafața (mp)*	Observații / Referințe
32605	106	

* Suprafața este determinată în planul de proiecție Stereo 70.



Date referitoare la teren

Crt	Categorie folosință	Intra vilan	Suprafața (mp)	Tarla	Parcelă	Nr. topo	Observații / Referințe
1	faneata	NU	106	-	-	parte din 589	Fâneată în Stricata

Lungime Segmente

1) Valorile lungimilor segmentelor sunt obținute din proiecție în plan.

Punct început	X / Y	Punct sfârșit	X / Y	Lungime segment (** (m)
1	285.604,533 424.887,904	2	285.607,961 424.881,399	7.353
2	285.607,961 424.881,399	3	285.609,487 424.875,838	5.767
3	285.609,487 424.875,838	4	285.617,048 424.877,916	7.841
4	285.617,048 424.877,916	5	285.609,779 424.893,196	16.921
5	285.609,779 424.893,196	1	285.604,533 424.887,904	7.452

**** Lungimile segmentelor sunt determinate în planul de proiecție Stereo 70 și sunt rotunjite la 1 milimetru.**

***** Distanța dintre puncte este formată din segmente cumulate ce sunt mai mici decât valoarea 1 milimetru.**



DATE DESPRE IMOBILUL NR. 7060

Oficiul de Cadastru și Publicitate Imobiliară CARAS-SEVERIN
Biroul de Cadastru și Publicitate Imobiliară Caransebes

A. Partea I. Descrierea imobilului

Nr. CF vechi:754-Bucoșnița
Nr. topografic:parte din 589

TEREN Extravilan

Adresa: Jud. Caraș-Severin

Nr. Crt	Nr cadastral Nr. topografic	Suprafața* (mp)	Observații / Referințe
A1	32605	Din acte: 6.666 Masurata: 142	Sector cadastral:63 Teren neimprejmuț;

B. Partea II. Proprietari și acte

Inscrieri privitoare la dreptul de proprietate și alte drepturi reale		Referințe
2625 / 01/01/1933		
Certificat De Mostenitor nr. -, din 01/01/1933 emis de -;		
B1	Intabulare, drept de PROPRIETATE, dobandit prin Succesiune, cota actuala 12/180, cota initiala 12/180 1) SURU MARIA , nasc.Suru	A1
B2	Intabulare, drept de PROPRIETATE, dobandit prin Succesiune, cota actuala 12/180, cota initiala 12/180 1) SURU PAU , (cas.cu Cumbria Bogoevici)	A1
B3	Intabulare, drept de PROPRIETATE, dobandit prin Succesiune, cota actuala 12/180, cota initiala 12/180 1) SURU MARCU , (cas.cu Maria Andrei)	A1
B4	Intabulare, drept de PROPRIETATE, dobandit prin Succesiune, cota actuala 4/180, cota initiala 4/180 1) TRASTEU PAU , (fiul lui Ianas)	A1
B5	Intabulare, drept de PROPRIETATE, dobandit prin Succesiune, cota actuala 4/180, cota initiala 4/180 1) TRASTEU TOMA , (fiul lui Ianas)	A1
B6	Intabulare, drept de PROPRIETATE, dobandit prin Succesiune, cota actuala 4/180, cota initiala 4/180 1) TRASTEU NISTOR , (fiul lui Ianas)	A1
599 / 01/01/1938		
Contract De Vânzare-Cumpărare nr. -, din 01/01/1938 emis de -;		
B7	Intabulare, drept de PROPRIETATE, dobandit prin Conventie, cota actuala 60/180, cota initiala 60/180 1) SURU PETRU , (cas.cu Catalina Stefanuti)	A1
1355 / 01/01/1938		
Contract De Vânzare-Cumpărare nr. -, din 01/01/1938 emis de -;		
B8	Intabulare, drept de PROPRIETATE, dobandit prin Conventie, cota actuala 30/180, cota initiala 30/180 1) SURU PETRU , (cas.cu Catalina Stefanuti)	A1
1628 / 01/01/1940		
Contract De Vânzare-Cumpărare nr. -, din 01/01/1940 emis de -;		
B9	Intabulare, drept de PROPRIETATE, dobandit prin Conventie, cota actuala 6/180, cota initiala 6/180 1) SURU MARCU	A1
B10	Intabulare, drept de PROPRIETATE, dobandit prin Conventie, cota actuala 6/180, cota initiala 6/180 1) SURU MARIA , nasc.Stefanuti	A1
893 / 13/05/1950		
Contract De Donatie nr. -, din 11/03/1949 emis de Judecatoria Caransebes;		
B11	Intabulare, drept de PROPRIETATE,donatie, dobandit prin Conventie, cota actuala 15/180, cota initiala 15/180 1) BLAJ PETRU , (fiul lui Petru si al Iconiei) minor	A1
B12	Intabulare, drept de PROPRIETATE,donatie, dobandit prin Conventie, cota actuala 15/180, cota initiala 15/180 1) BLAJ NICOLAE , (fiul lui Petru si al Iconiei)minor	A1

C. Partea III. SARCINI .

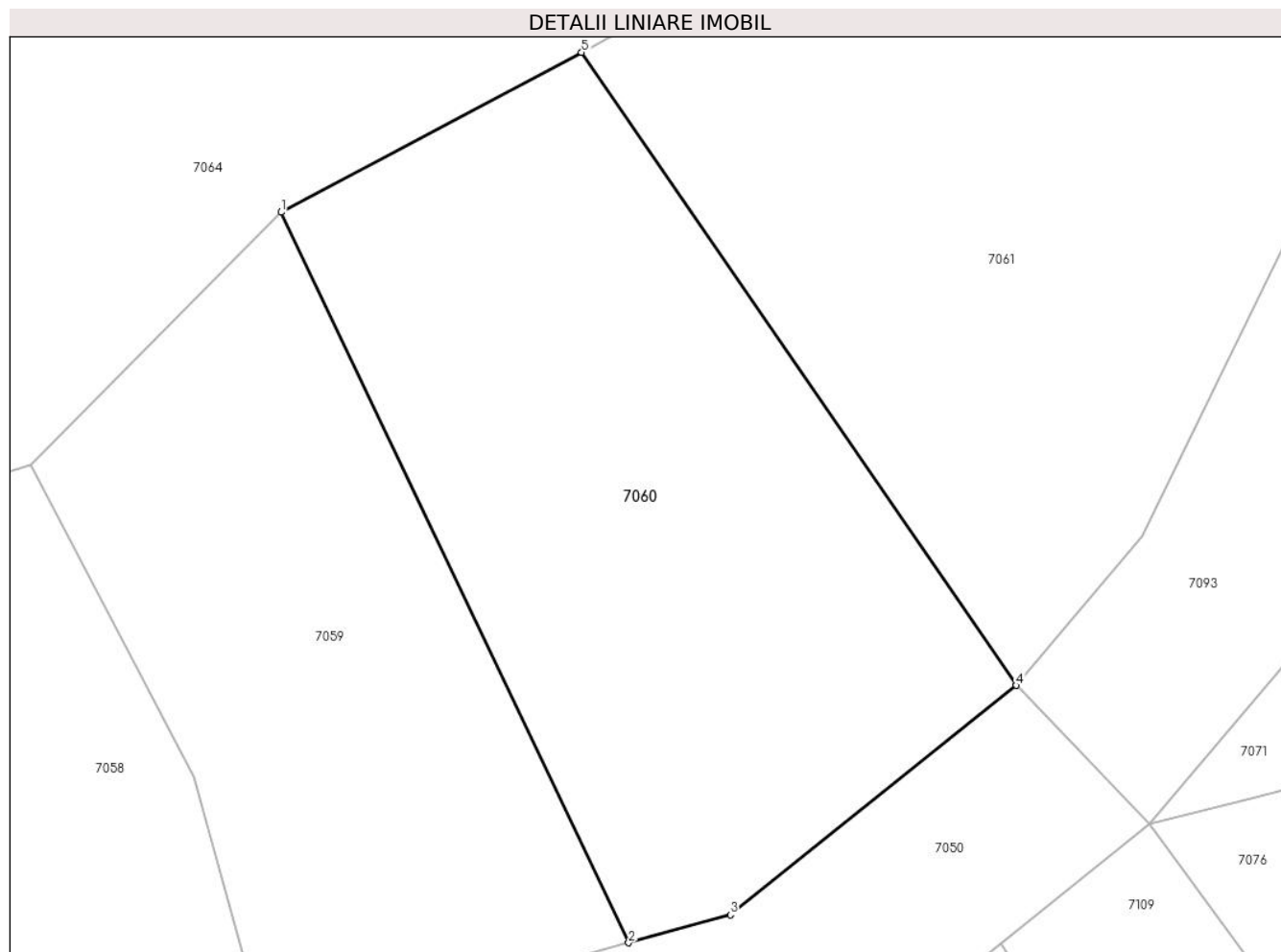
Inscrieri privind dezmembramintele dreptului de proprietate, drepturi reale de garanție și sarcini	Referințe
NU SUNT	

Anexa Nr. 1 La Partea I

Teren

Nr cadastral	Suprafața (mp)*	Observații / Referințe
32605	Din acte: 6.666 Masurata: 142	

* Suprafața este determinată în planul de proiecție Stereo 70.



Date referitoare la teren

Crt	Categorie folosință	Intravilan	Suprafața (mp)	Tarla	Parcelă	Nr. topo	Observații / Referințe
1	faneata	NU	142	-	-	parte din 589	Fâneată în Stricata, restul de suprafață se regăsește la id 7058, 7059, 7035, 7037, 7038

Lungime Segmente

1) Valorile lungimilor segmentelor sunt obținute din proiecție în plan.

Punct început	X / Y	Punct sfârșit	X / Y	Lungime segment (** (m)
1	285.609,779 424.893,196	2	285.617,048 424.877,916	16.921
2	285.617,048 424.877,916	3	285.619,176 424.878,501	2.207
3	285.619,176 424.878,501	4	285.625,154 424.883,299	7.665
4	285.625,154 424.883,299	5	285.616,062 424.896,54	16.062

Punct început	X / Y	Punct sfârșit	X / Y	Lungime segment (** (m)
5	285.616,062 424.896,54	1	285.609,779 424.893,196	7.117

** Lungimile segmentelor sunt determinate în planul de proiecție Stereo 70 și sunt rotunjite la 1 milimetru.

*** Distanța dintre puncte este formată din segmente cumulate ce sunt mai mici decât valoarea 1 milimetru.

**DATE DESPRE IMOBILUL NR. 7061**

Oficiul de Cadastru și Publicitate Imobiliară CARAS-SEVERIN
Biroul de Cadastru și Publicitate Imobiliară Caransebes

A. Partea I. Descrierea imobilului

TEREN Extravilan

Nr. CF vechi:123-Buceșnița
Nr. topografic:616/1, 616/2

Adresa: Jud. Caraș-Severin

Nr. Crt	Nr cadastral Nr. topografic	Suprafața* (mp)	Observații / Referințe
A1		Din acte: 1.298 Masurata: 761	Sector cadastral:63 Teren neimprejmit;

B. Partea II. Proprietari și acte

Inscrieri privitoare la dreptul de proprietate și alte drepturi reale	Referințe
560 / 13/02/1924	
Act Notarial nr. 0, din 10/12/1923 emis de -;	
B1	A1
Intabulare, drept de PROPRIETATE, dobandit prin Conventie, cota actuala 1/4 1) GARAȘ MINUȚA , născ. Seracin, dom. în Buceșnița	
1368 / 05/07/1926	
Act Notarial nr. 0, din 29/06/1926 emis de -;	
B2	A1
Intabulare, drept de PROPRIETATE, dobandit prin Conventie, cota actuala 1/4 1) BEJERIȚA RUSALIN , fiul lui Florian, dom. în Buceșnița	
B3	A1
Se notează interdicția de întrăinare și grevare în favoarea lui 1) GARAȘ MINUȚA , născ. Seracin, dom. în Buceșnița	
714 / 13/07/1989	
Act Notarial nr. 259/1989, din 13/07/1989 emis de NOTARIATUL CARANSEBES;	
B4	A1
Intabulare, drept de PROPRIETATE drept moștenire legală, dobandit prin Conventie, cota actuala 2/4 1) SMAIA MARIA , născ. Băcilă, fiica def. 2) CURESCU SOLOMIA , născ. Băcilă, fiica def.	

C. Partea III. SARCINI .

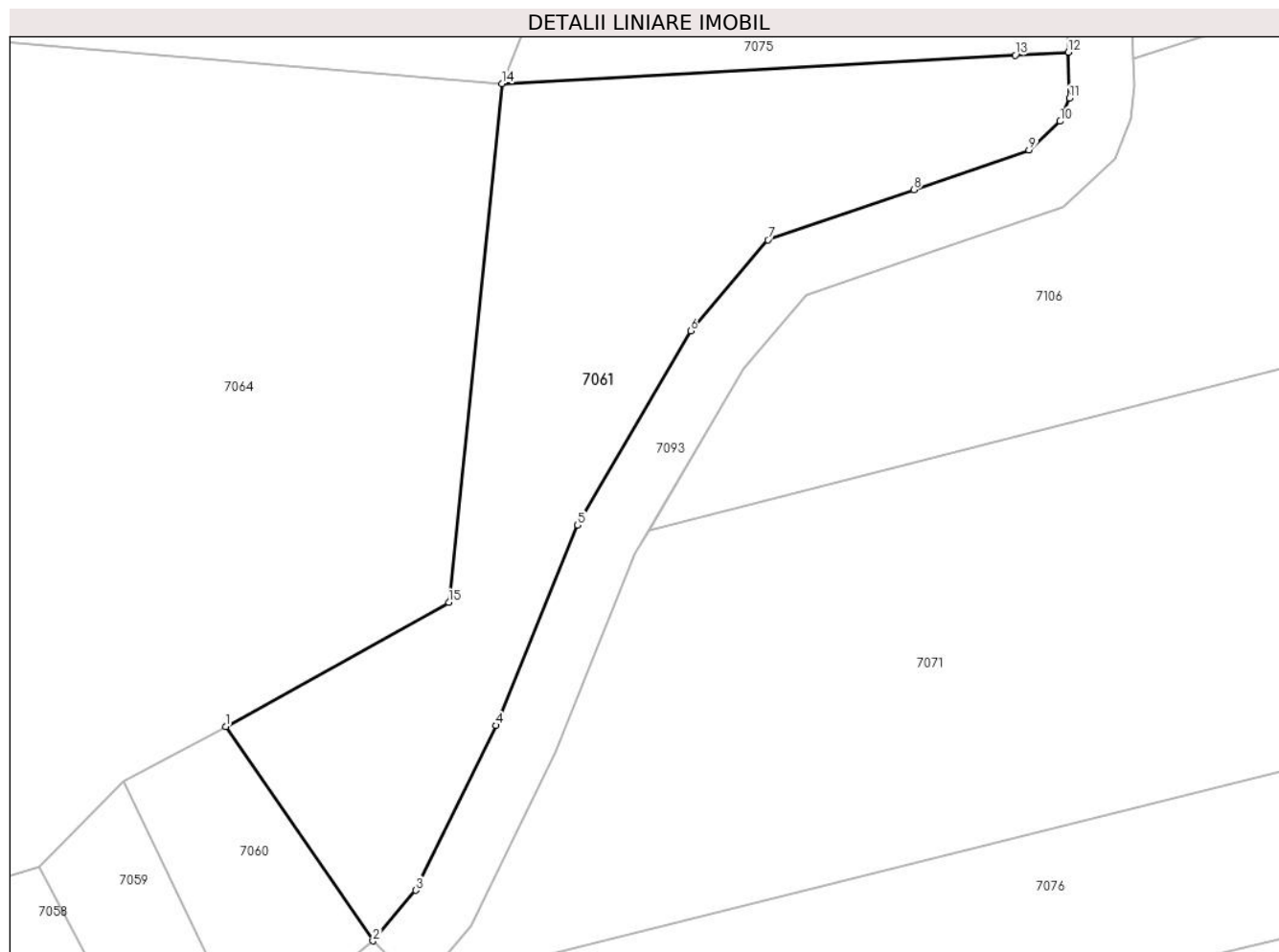
Inscrieri privind dezmembramentele dreptului de proprietate, drepturi reale de garanție și sarcini	Referințe
NU SUNT	

Anexa Nr. 1 La Partea I

Teren

Nr cadastral	Suprafața (mp)*	Observații / Referințe
	Din acte: 1.298 Masurata: 761	

* Suprafața este determinată în planul de proiecție Stereo 70.



Date referitoare la teren

Crt	Categorie folosință	Intra vilan	Suprafața (mp)	Tarla	Parcelă	Nr. topo	Observații / Referințe
1	faneata	NU	761	-	-	616/1, 616/2	Fâneață în Stricata

Lungime Segmente

1) Valorile lungimilor segmentelor sunt obținute din proiecție în plan.

Punct început	X / Y	Punct sfârșit	X / Y	Lungime segment (** (m)
1	285.616,062 424.896,54	2	285.625,154 424.883,299	16.062
2	285.625,154 424.883,299	3	285.627,798 424.886,425	4.094
3	285.627,798 424.886,425	4	285.632,748 424.896,613	11.327
4	285.632,748 424.896,613	5	285.637,784 424.908,987	13.36
5	285.637,784 424.908,987	6	285.644,78 424.920,984	13.888

Punct început	X / Y	Punct sfârșit	X / Y	Lungime segment (** (m)
6	285.644,78 424.920,984	7	285.649,555 424.926,622	7.388
7	285.649,555 424.926,622	8	285.658,571 424.929,717	9.532
8	285.658,571 424.929,717	9	285.665,691 424.932,161	7.528
9	285.665,691 424.932,161	10	285.667,603 424.933,944	2.614
10	285.667,603 424.933,944	11	285.668,193 424.935,373	1.546
11	285.668,193 424.935,373	12	285.668,109 424.938,209	2.837
12	285.668,109 424.938,209	13	285.664,834 424.938,028	3.28
13	285.664,834 424.938,028	14	285.633,114 424.936,273	31.769
14	285.633,114 424.936,273	15	285.629,84 424.904,21	32.23
15	285.629,84 424.904,21	1	285.616,062 424.896,54	15.769

** Lungimile segmentelor sunt determinate în planul de proiecție Stereo 70 și sunt rotunjite la 1 milimetru.

*** Distanța dintre puncte este formată din segmente cumulate ce sunt mai mici decât valoarea 1 milimetru.

**DATE DESPRE IMOBILUL NR. 7064**

Oficiul de Cadastru și Publicitate Imobiliară CARAS-SEVERIN
Biroul de Cadastru și Publicitate Imobiliară Caransebes

A. Partea I. Descrierea imobilului

TEREN Extravilan

Nr. CF vechi:672, 699- Buceșnița
Nr. topografic:575, parte din 574

Adresa: Jud. Caraș-Severin

Nr. Crt	Nr cadastral Nr. topografic	Suprafața* (mp)	Observații / Referințe
A1	31261	5.769	Sector cadastral:63 Teren neimprejmuit;

B. Partea II. Proprietari și acte

Inscrieri privitoare la dreptul de proprietate și alte drepturi reale		Referințe
285 / 07/02/1994		
Act Normativ nr. 49/1994, din 07/02/1994 emis de NOTARIATUL CARANSEBES;		
B1	Intabulare, drept de PROPRIETATEdrept moștenire, dobandit prin Succesiune, cota actuala 1/5 1) UFA CRINA, fiică	A1
B2	Intabulare, drept de PROPRIETATEdrept moștenire, dobandit prin Succesiune, cota actuala 1/5 1) HAMAT MARIA, fiică	A1
B3	Intabulare, drept de PROPRIETATEdrept moștenire, dobandit prin Succesiune, cota actuala 1/5 1) BEJERIȚĂ CATILINA, fiică	A1
B4	Intabulare, drept de PROPRIETATEdrept moștenire, dobandit prin Succesiune, cota actuala 1/5 1) STANOIEA EGHITA, fiică	A1
/		
Act Normativ nr. 7, din 13/03/1996 emis de PARLAMENTUL ROMÂNIEI (ADEVÉRINȚA 242/11.01.2023, EMISĂ DE PRIMĂRIA COMUNEI BUCOȘNIȚA);		
B4	Se notează posesia faptică în favoarea lui 1) MICU LINA	A1
285 / 07/02/1994		
Act Normativ nr. 49/1994, din 07/02/1994 emis de NOTARIATUL CARANSEBES;		
B5	Intabulare, drept de PROPRIETATEdrept moștenire, dobandit prin Succesiune, cota actuala 1/5 1) MICU MIHAI, fiu	A1

C. Partea III. SARCINI .

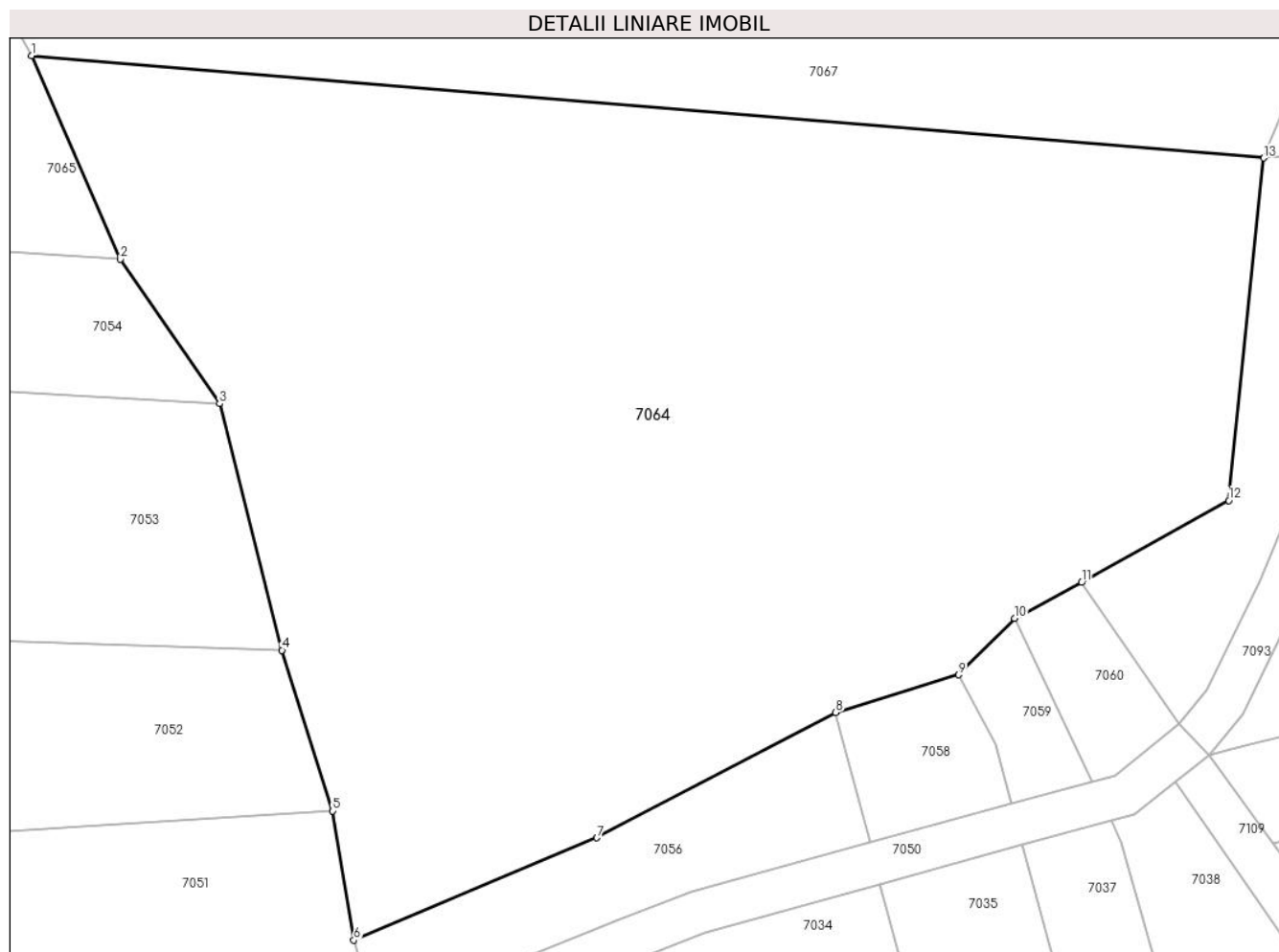
Inscrieri privind dezmembramintele dreptului de proprietate, drepturi reale de garanție și sarcini	Referințe
NU SUNT	

Anexa Nr. 1 La Partea I

Teren

Nr cadastral	Suprafața (mp)*	Observații / Referințe
31261	5.769	

* Suprafața este determinată în planul de proiecție Stereo 70.



Date referitoare la teren

Crt	Categorie folosință	Intravilan	Suprafața (mp)	Tarla	Parcelă	Nr. topo	Observații / Referințe
1	fâneata	NU	5.769	-	-	575, parte din 574	Fâneată în Stricata

Lungime Segmente

1) Valorile lungimilor segmentelor sunt obținute din proiecție în plan.

Punct început	X / Y	Punct sfârșit	X / Y	Lungime segment (** (m)
1	285.517,677 424.945,861	2	285.525,998 424.926,797	20.801
2	285.525,998 424.926,797	3	285.535,282 424.913,287	16.392
3	285.535,282 424.913,287	4	285.541,133 424.890,199	23.818
4	285.541,133 424.890,199	5	285.545,887 424.875,144	15.788
5	285.545,887 424.875,144	6	285.547,867 424.863,039	12.266

Punct început	X / Y	Punct sfârșit	X / Y	Lungime segment (** (m)
6	285.547,867 424.863,039	7	285.570,64 424.872,636	24.713
7	285.570,64 424.872,636	8	285.593,016 424.884,382	25.272
8	285.593,016 424.884,382	9	285.604,533 424.887,904	12.043
9	285.604,533 424.887,904	10	285.609,779 424.893,196	7.452
10	285.609,779 424.893,196	11	285.616,062 424.896,54	7.117
11	285.616,062 424.896,54	12	285.629,84 424.904,21	15.769
12	285.629,84 424.904,21	13	285.633,114 424.936,273	32.23
13	285.633,114 424.936,273	1	285.517,677 424.945,861	115.834

** Lungimile segmentelor sunt determinate în planul de proiecție Stereo 70 și sunt rotunjite la 1 milimetru.

*** Distanța dintre puncte este formată din segmente cumulate ce sunt mai mici decât valoarea 1 milimetru.

**DATE DESPRE IMOBILUL NR. 7065**

Oficiul de Cadastru și Publicitate Imobiliară CARAS-SEVERIN
Biroul de Cadastru și Publicitate Imobiliară Caransebes

A. Partea I. Descrierea imobilului

Nr. CF vechi:135, 227-Buceșnița
Nr. topografic:572, 571

TEREN Extravilan

Adresa: Jud. Caraș-Severin

Nr. Crt	Nr cadastral Nr. topografic	Suprafața* (mp)	Observații / Referințe
A1	31210	4.290	Sector cadastral:63 Teren neimprejmuit;

B. Partea II. Proprietari și acte

Inscrieri privitoare la dreptul de proprietate și alte drepturi reale		Referințe
/		
Act Normativ nr. 7, din 13/03/1996 emis de PARLAMENTUL ROMÂNIEI;		
B1	Intabulare, drept de PROPRIETATE, dobândit prin Lege, cota actuala 1/1 1) NEIDENTIFICAT NEIDENTIFICAT	A1
Act Normativ nr. 7, din 13/03/1996 emis de PARLAMENTUL ROMÂNIEI (ADEVÉRINȚA 3401/16.06.2023, EMISĂ DE PRIMĂRIA COMUNEI BUCOȘNIȚA);		
B2	Se notează posesia faptică în favoarea lui 1) BEJARIȚA MIHAI 2) BEJARIȚA MARIA-VASILICA	A1

C. Partea III. SARCINI .

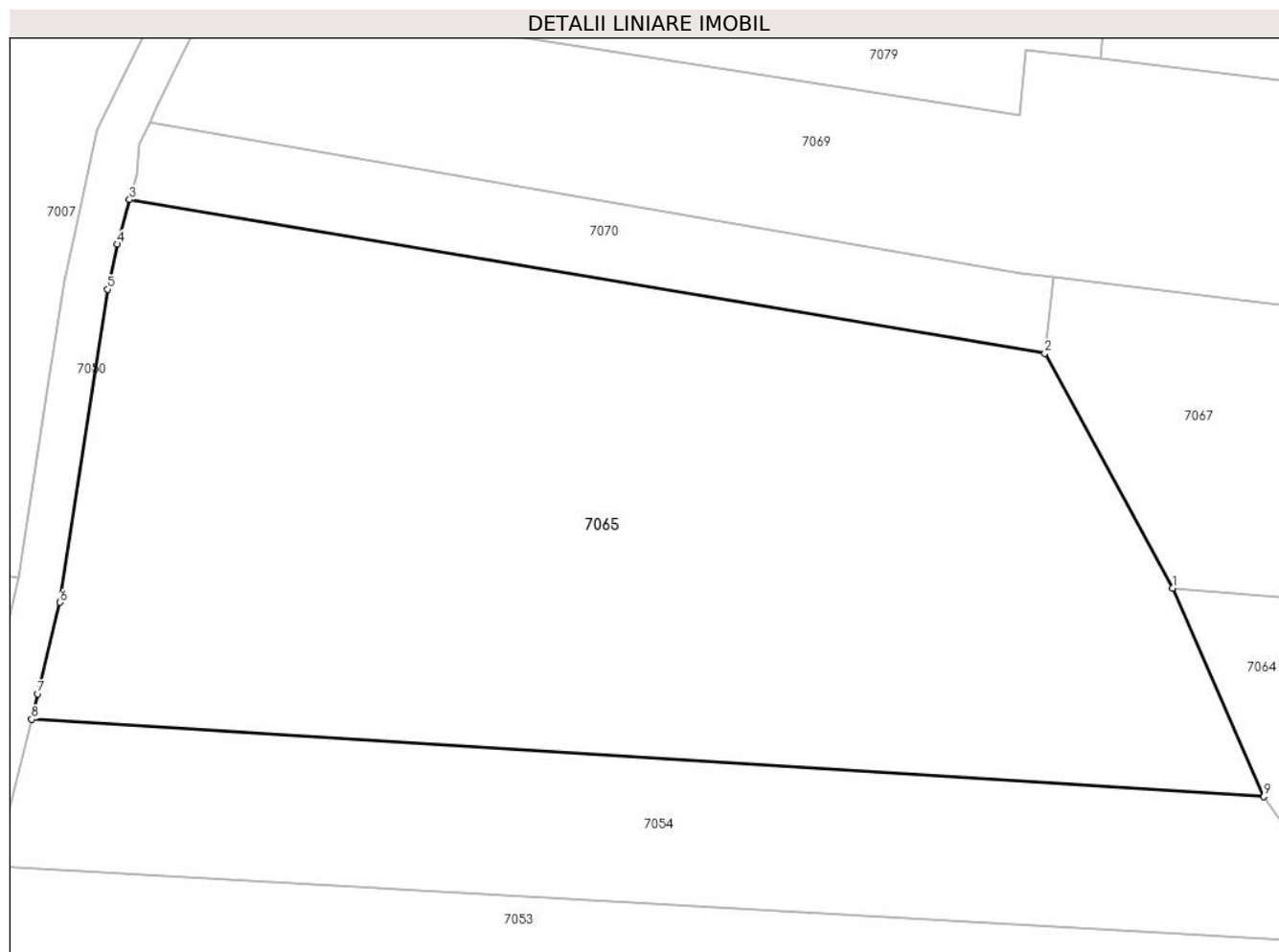
Inscrieri privind dezmembramintele dreptului de proprietate, drepturi reale de garanție și sarcini	Referințe
NU SUNT	

Anexa Nr. 1 La Partea I

Teren

Nr cadastral	Suprafața (mp)*	Observații / Referințe
31210	4.290	

* Suprafața este determinată în planul de proiecție Stereo 70.



Date referitoare la teren

Crt	Categorie folosință	Intravilan	Suprafața (mp)	Tarla	Parcelă	Nr. topo	Observații / Referințe
1	arabil	NU	4.290	-	-	572, 571	Arabil în Stricata

Lungime Segmente

1) Valorile lungimilor segmentelor sunt obținute din proiecție în plan.

Punct început	X / Y	Punct sfârșit	X / Y	Lungime segment (** (m)
1	285.517,677 424.945,861	2	285.505,959 424.967,34	24.468
2	285.505,959 424.967,34	3	285.422,175 424.981,403	84.956
3	285.422,175 424.981,403	4	285.421,055 424.977,326	4.228
4	285.421,055 424.977,326	5	285.420,149 424.973,205	4.219
5	285.420,149 424.973,205	6	285.415,825 424.944,548	28.981

Punct început	X / Y	Punct sfârșit	X / Y	Lungime segment (** (m)
6	285.415,825 424.944,548	7	285.413,776 424.936,182	8.613
7	285.413,776 424.936,182	8	285.413,209 424.933,855	2.395
8	285.413,209 424.933,855	9	285.525,998 424.926,797	113.01
9	285.525,998 424.926,797	1	285.517,677 424.945,861	20.801

** Lungimile segmentelor sunt determinate în planul de proiecție Stereo 70 și sunt rotunjite la 1 milimetru.

*** Distanța dintre puncte este formată din segmente cumulate ce sunt mai mici decât valoarea 1 milimetru.

**DATE DESPRE IMOBILUL NR. 7067**

Oficiul de Cadastru și Publicitate Imobiliară CARAS-SEVERIN
Biroul de Cadastru și Publicitate Imobiliară Caransebes

A. Partea I. Descrierea imobilului

TEREN Extravilan

Nr. CF vechi:733-Buceșnița
Nr. topografic:parte din 573, 574

Adresa: Jud. Caraș-Severin

Nr. Crt	Nr cadastral Nr. topografic	Suprafața* (mp)	Observații / Referințe
A1		3.177	Sector cadastral:63 Teren neimprejmit;

B. Partea II. Proprietari și acte

Inscrieri privitoare la dreptul de proprietate și alte drepturi reale		Referințe
/		
Act Normativ nr. 7, din 13/03/1996 emis de PARLAMENTUL ROMÂNIEI;		
B1	Intabulare, drept de PROPRIETATE, dobândit prin Lege, cota actuala 1/1 1) NEIDENTIFICAT NEIDENTIFICAT	A1
Act Normativ nr. 7, din 13/03/1996 emis de PARLAMENTUL ROMÂNIEI (ADEVÉRINȚA 3446/16.06.2023, EMISĂ DE PRIMĂRIA COMUNEI BUCOȘNIȚA);		
B2	Se notează posesia faptică în favoarea lui 1) DRĂGHIN GHEORGHE	A1

C. Partea III. SARCINI .

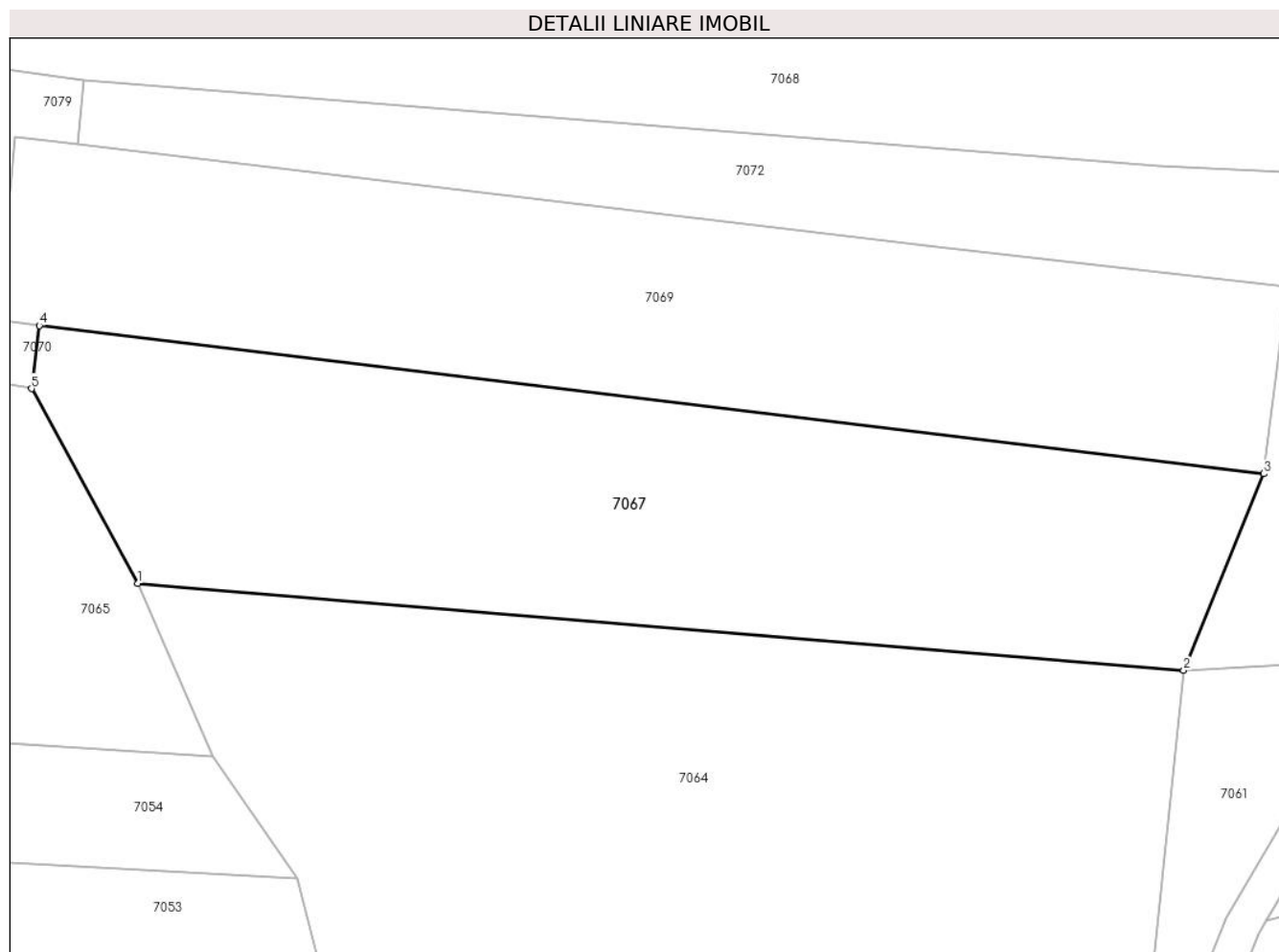
Inscrieri privind dezmembramintele dreptului de proprietate, drepturi reale de garanție și sarcini	Referințe
NU SUNT	

Anexa Nr. 1 La Partea I

Teren

Nr cadastral	Suprafața (mp)*	Observații / Referințe
	3.177	

* Suprafața este determinată în planul de proiecție Stereo 70.



Date referitoare la teren

Crt	Categorie folosință	Intra vilan	Suprafața (mp)	Tarla	Parcelă	Nr. topo	Observații / Referințe
1	faneata	NU	3.177	-	-	parte din 573, 574	Fâneață în Stricata

Lungime Segmente

1) Valorile lungimilor segmentelor sunt obținute din proiecție în plan.

Punct început	X / Y	Punct sfârșit	X / Y	Lungime segment (** (m)
1	285.517,677 424.945,861	2	285.633,114 424.936,273	115.834
2	285.633,114 424.936,273	3	285.641,939 424.957,971	23.424
3	285.641,939 424.957,971	4	285.506,8 424.974,299	136.122
4	285.506,8 424.974,299	5	285.505,959 424.967,34	7.01
5	285.505,959 424.967,34	1	285.517,677 424.945,861	24.468

**** Lungimile segmentelor sunt determinate în planul de proiecție Stereo 70 și sunt rotunjite la 1 milimetru.**

***** Distanța dintre puncte este formată din segmente cumulate ce sunt mai mici decât valoarea 1 milimetru.**

**DATE DESPRE IMOBILUL NR. 7068**

Oficiul de Cadastru și Publicitate Imobiliară CARAS-SEVERIN
Biroul de Cadastru și Publicitate Imobiliară Caransebes

A. Partea I. Descrierea imobilului

TEREN Extravilan

Nr. CF vechi:800-A- Bucoșnița
Nr. topografic:564/2, 565/2

Adresa: Jud. Caraș-Severin

Nr. Crt	Nr cadastral Nr. topografic	Suprafața* (mp)	Observații / Referințe
A1		Din acte: 6.115 Masurata: 3.908	Sector cadastral:63 Teren neimprejmuit;

B. Partea II. Proprietari și acte

Inscrieri privitoare la dreptul de proprietate și alte drepturi reale		Referințe
800 / 13/02/2003		
Hotarare Judecatoreasca nr. 4142/2002, din 01/01/2002 emis de -;		
B1	Intabulare, drept de PROPRIETATE, dobandit prin Hotarare Judecatoreasca, cota actuala 12/128 1) HURDUZEU MIHAELA	A1
833 / 01/03/2004		
Act Notarial nr. 35, din 01/01/2004 emis de BNP SIMESCU GHEORGHE;		
B2	Intabulare, drept de PROPRIETATE, dobandit prin Succesiune, cota actuala 87/128 1) HURDUZEU MIHAELA	A1
B3	Intabulare, drept de PROPRIETATE, dobandit prin Succesiune, cota actuala 29/128 1) HURDUZEU DANIELA-GABRIELA	A1

C. Partea III. SARCINI .

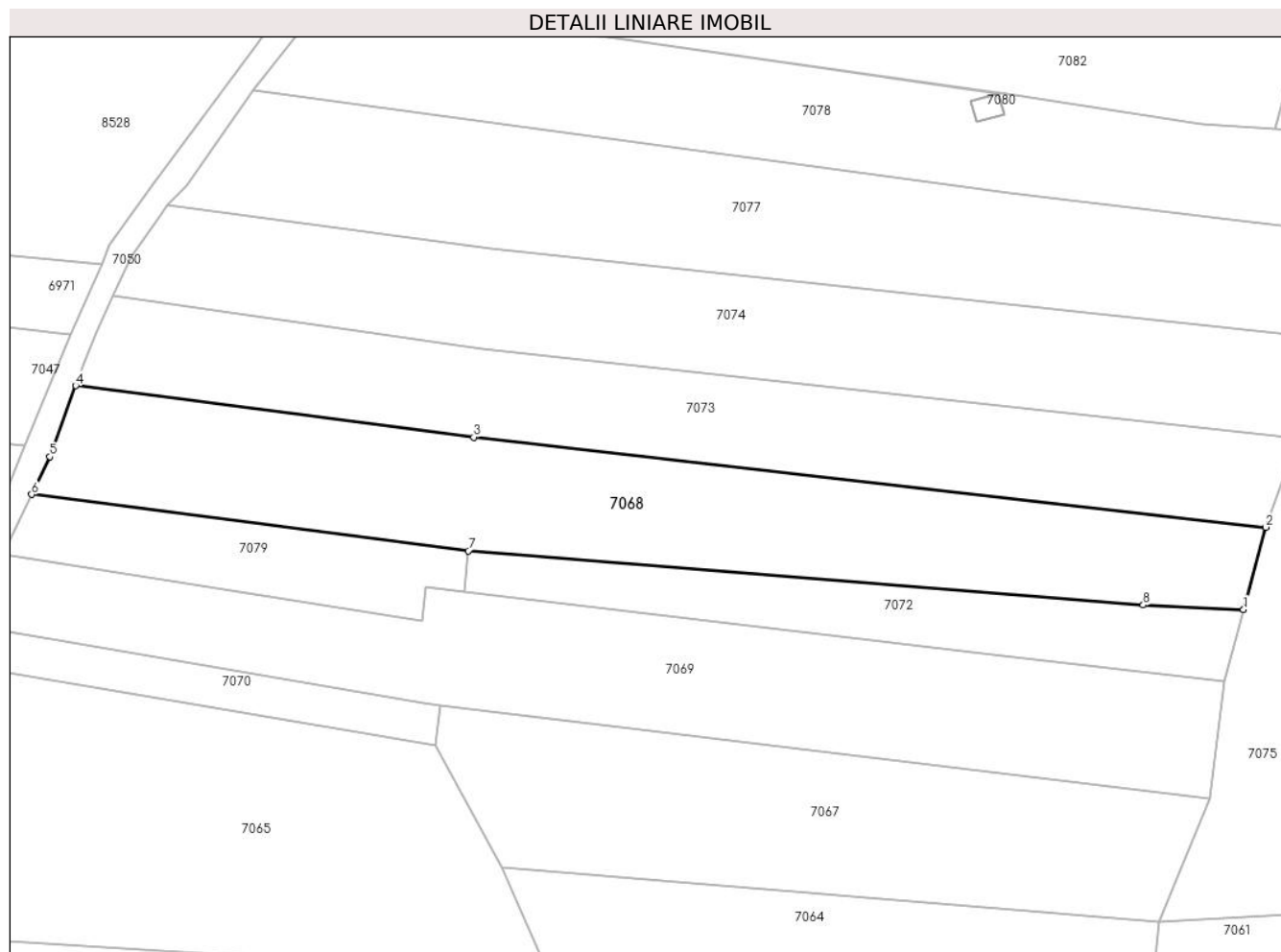
Inscrieri privind dezmembramintele dreptului de proprietate, drepturi reale de garanție și sarcini	Referințe
NU SUNT	

Anexa Nr. 1 La Partea I

Teren

Nr cadastral	Suprafața (mp)*	Observații / Referințe
	Din acte: 6.115 Masurata: 3.908	

* Suprafața este determinată în planul de proiecție Stereo 70.



Date referitoare la teren

Crt	Categorie folosință	Intra vilan	Suprafața (mp)	Tarla	Parcelă	Nr. topo	Observații / Referințe
1	faneata	NU	3.908	-	-	564/2, 565/2	Fânață în Stricata

Lungime Segmente

1) Valorile lungimilor segmentelor sunt obținute din proiecție în plan.

Punct început	X / Y	Punct sfârșit	X / Y	Lungime segment (** (m)
1	285.647,913 424.991,104	2	285.651,813 425.005,555	14.968
2	285.651,813 425.005,555	3	285.512,664 425.021,376	140.046
3	285.512,664 425.021,376	4	285.442,722 425.030,427	70.525
4	285.442,722 425.030,427	5	285.438,175 425.017,935	13.294
5	285.438,175 425.017,935	6	285.434,999 425.011,318	7.34

Punct început	X / Y	Punct sfârșit	X / Y	Lungime segment (** (m)
6	285.434,999 425.011,318	7	285.511,71 425.001,391	77.351
7	285.511,71 425.001,391	8	285.630,272 424.991,904	118.941
8	285.630,272 424.991,904	1	285.647,913 424.991,104	17.659

** Lungimile segmentelor sunt determinate în planul de proiecție Stereo 70 și sunt rotunjite la 1 milimetru.

*** Distanța dintre puncte este formată din segmente cumulate ce sunt mai mici decât valoarea 1 milimetru.

**DATE DESPRE IMOBILUL NR. 7069**

Oficiul de Cadastru și Publicitate Imobiliară CARAS-SEVERIN
Biroul de Cadastru și Publicitate Imobiliară Caransebes

A. Partea I. Descrierea imobilului

TEREN Extravilan

Nr. CF vechi:152, 672, 733-Buceșnița
Nr. topografic:569, parte din 573, 574

Adresa: Jud. Caraș-Severin

Nr. Crt	Nr cadastral Nr. topografic	Suprafața* (mp)	Observații / Referințe
A1		Din acte: 1.043 Masurata: 3.939	Sector cadastral:63 Teren neimprejmuit;

B. Partea II. Proprietari și acte

Inscrieri privitoare la dreptul de proprietate și alte drepturi reale	Referințe
1088 / 20/03/1995	
Act Notarial nr. 118, din 01/01/1995 emis de NOTARIATUL CARANSEBES;	
B1	A1
Intabulare, drept de PROPRIETATE drept moștenire legală, dobandit prin Succesiune, cota actuala 1043/3939 1) BEJERIȚA DINU , nep. de fiică	
/	
Act Normativ nr. 7, din 13/03/1996 emis de PARLAMENTUL ROMÂNIEI;	
B2	A1
Inscrierea provizorie, drept de PROPRIETATE, dobandit prin Lege, cota actuala 2896/3939 1) COMUNA BUCOSNITA , CIF:3227645, PROPRIETAR NEIDENTIFICAT	

C. Partea III. SARCINI .

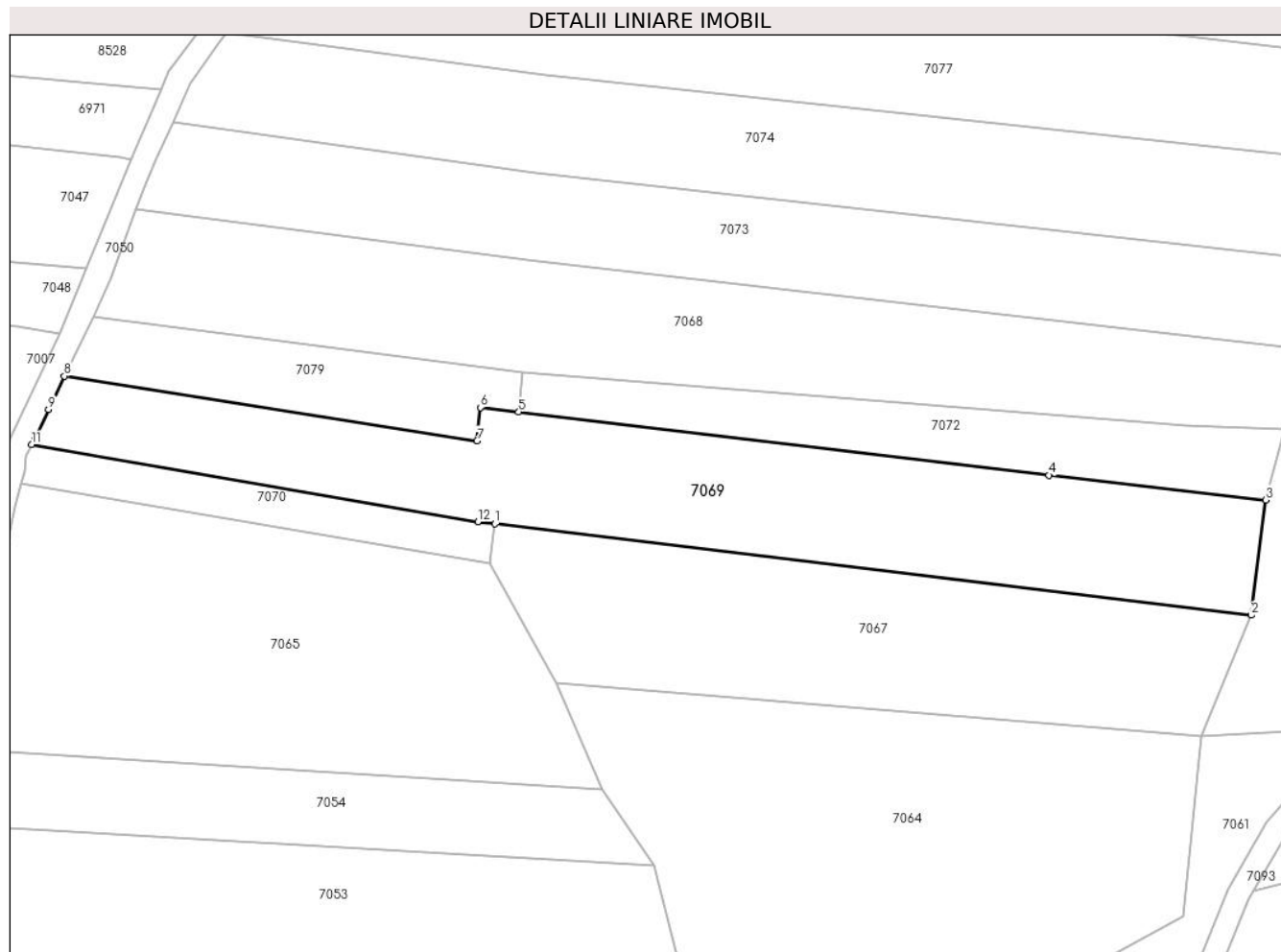
Inscrieri privind dezmembramintele dreptului de proprietate, drepturi reale de garanție și sarcini	Referințe
NU SUNT	

Anexa Nr. 1 La Partea I

Teren

Nr cadastral	Suprafața (mp)*	Observații / Referințe
	Din acte: 1.043 Masurata: 3.939	

* Suprafața este determinată în planul de proiecție Stereo 70.



Date referitoare la teren

Crt	Categorie folosință	Intra vilan	Suprafața (mp)	Tarla	Parcelă	Nr. topo	Observații / Referințe
1	faneata	NU	3.939	-	-	569, parte din 573, 574	Fâneață în Stricata

Lungime Segmente

1) Valorile lungimilor segmentelor sunt obținute din proiecție în plan.

Punct început	X / Y	Punct sfârșit	X / Y	Lungime segment (** (m)
1	285.506,8 424.974,299	2	285.641,939 424.957,971	136.122
2	285.641,939 424.957,971	3	285.644,529 424.978,565	20.756
3	285.644,529 424.978,565	4	285.605,794 424.983,002	38.988
4	285.605,794 424.983,002	5	285.511,046 424.994,267	95.415
5	285.511,046 424.994,267	6	285.504,188 424.995,082	6.906

Punct început	X / Y	Punct sfârșit	X / Y	Lungime segment (** (m)
6	285.504,188 424.995,082	7	285.503,616 424.989,146	5.963
7	285.503,616 424.989,146	8	285.429,9 425.000,692	74.615
8	285.429,9 425.000,692	9	285.427,052 424.994,756	6.584
9	285.427,052 424.994,756	10	285.424,643 424.989,736	5.568
10	285.424,643 424.989,736	11	285.424,02 424.988,438	1.44
11	285.424,02 424.988,438	12	285.503,731 424.974,67	80.891
12	285.503,731 424.974,67	1	285.506,8 424.974,299	3.091

** Lungimile segmentelor sunt determinate în planul de proiecție Stereo 70 și sunt rotunjite la 1 milimetru.

*** Distanța dintre puncte este formată din segmente cumulate ce sunt mai mici decât valoarea 1 milimetru.

**DATE DESPRE IMOBILUL NR. 7070**

Oficiul de Cadastru și Publicitate Imobiliară CARAS-SEVERIN
Biroul de Cadastru și Publicitate Imobiliară Caransebes

A. Partea I. Descrierea imobilului

TEREN Extravilan

Nr. CF vechi:147-Bucoșnița
Nr. topografic:570

Adresa: Jud. Caraș-Severin

Nr. Crt	Nr cadastral Nr. topografic	Suprafața* (mp)	Observații / Referințe
A1		Din acte: 719 Masurata: 596	Sector cadastral:63 Teren neimprejmuit;

B. Partea II. Proprietari și acte

Inscrieri privitoare la dreptul de proprietate și alte drepturi reale	Referințe
15045 / 07/08/2008	
Act Notarial nr. 2301/2008, din 07/08/2008 emis de -;	
B1	A1
Intabulare, drept de PROPRIETATE drept cumpărare, dobandit prin Conventie, cota actuala 1/1 1) STANOIA PETRU	

C. Partea III. SARCINI .

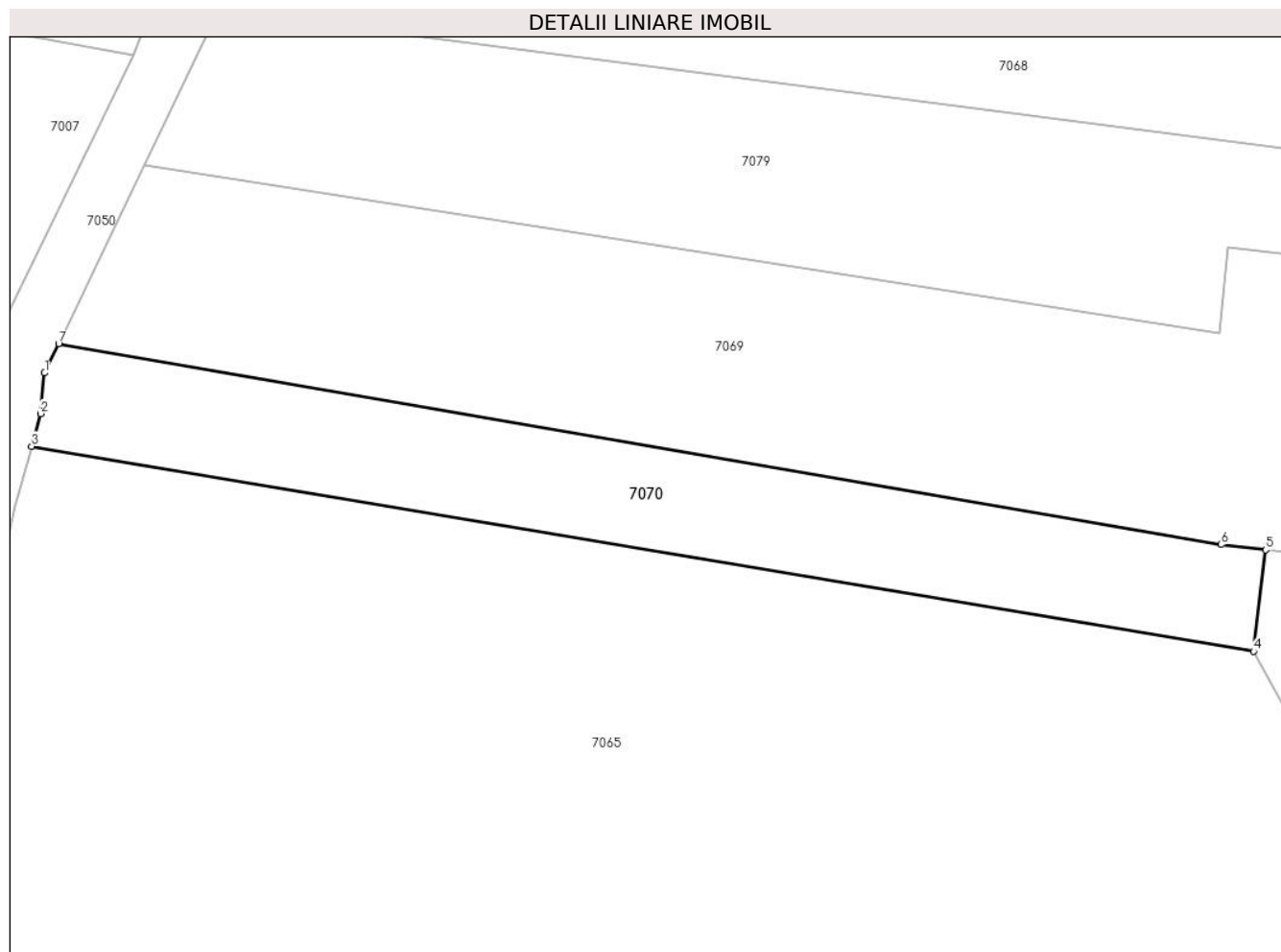
Inscrieri privind dezmembramintele dreptului de proprietate, drepturi reale de garanție și sarcini	Referințe
NU SUNT	

Anexa Nr. 1 La Partea I

Teren

Nr cadastral	Suprafața (mp)*	Observații / Referințe
	Din acte: 719 Masurata: 596	

* Suprafața este determinată în planul de proiecție Stereo 70.



Date referitoare la teren

Crt	Categorie folosință	Intra vilan	Suprafața (mp)	Tarla	Parcelă	Nr. topo	Observații / Referințe
1	faneata	NU	596	-	-	570	Fâneață în Stricata

Lungime Segmente

1) Valorile lungimilor segmentelor sunt obținute din proiecție în plan.

Punct început	X / Y	Punct sfârșit	X / Y	Lungime segment (** (m)
1	285.423,057 424.986,431	2	285.422,791 424.983,647	2.797
2	285.422,791 424.983,647	3	285.422,175 424.981,403	2.327
3	285.422,175 424.981,403	4	285.505,959 424.967,34	84.956
4	285.505,959 424.967,34	5	285.506,8 424.974,299	7.01
5	285.506,8 424.974,299	6	285.503,731 424.974,67	3.091

Punct început	X / Y	Punct sfârșit	X / Y	Lungime segment (** (m)
6	285.503,731 424.974,67	7	285.424,02 424.988,438	80.891
7	285.424,02 424.988,438	1	285.423,057 424.986,431	2.226

** Lungimile segmentelor sunt determinate în planul de proiecție Stereo 70 și sunt rotunjite la 1 milimetru.

*** Distanța dintre puncte este formată din segmente cumulate ce sunt mai mici decât valoarea 1 milimetru.

**DATE DESPRE IMOBILUL NR. 7071**

Oficiul de Cadastru și Publicitate Imobiliară CARAS-SEVERIN
Biroul de Cadastru și Publicitate Imobiliară Caransebes

A. Partea I. Descrierea imobilului

TEREN Extravilan

Nr. CF vechi:123- Buceșnița
Nr. topografic:parte din 615/1

Adresa: Jud. Caraș-Severin

Nr. Crt	Nr cadastral Nr. topografic	Suprafața* (mp)	Observații / Referințe
A1		7.386	Sector cadastral:63 Teren neimprejmuit;

B. Partea II. Proprietari și acte

Inscrieri privitoare la dreptul de proprietate și alte drepturi reale		Referințe
714 / 13/07/1989		
Act Notarial nr. 259, din 01/01/1989 emis de NOTARIATUL CARANSEBEȘ;		
B1	Intabulare, drept de PROPRIETATE, dobandit prin Succesiune, cota actuala 1/2 1) SMAIA MARIA, născ. Băcilă	A1
B2	Intabulare, drept de PROPRIETATE, dobandit prin Succesiune, cota actuala 1/2 1) CURESCU SOLOMIA, născ. Băcilă	A1
/		
Act Normativ nr. 7, din 13/03/1996 emis de PARLAMENTUL ROMÂNIEI (ADEVÉRINȚA 3409/16.06.2023, EMISĂ DE PRIMĂRIA COMUNEI BUCOȘNIȚA);		
B3	Se notează posesia faptică în favoarea lui 1) BEJERIȚĂ FLORIN	A1

C. Partea III. SARCINI .

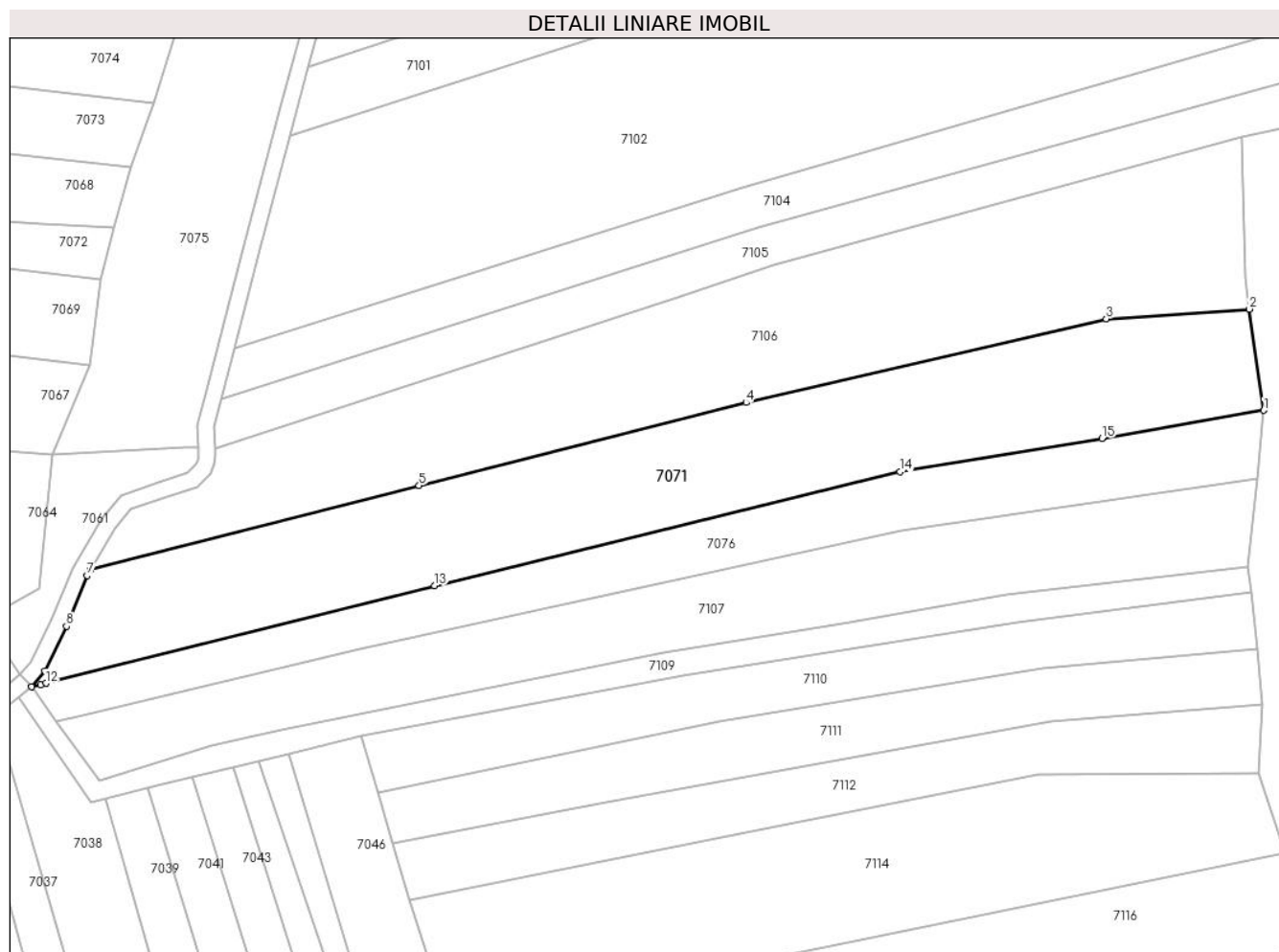
Inscrieri privind dezmembramintele dreptului de proprietate, drepturi reale de garanție și sarcini	Referințe
NU SUNT	

Anexa Nr. 1 La Partea I

Teren

Nr cadastral	Suprafața (mp)*	Observații / Referințe
	7.386	

* Suprafața este determinată în planul de proiecție Stereo 70.



Date referitoare la teren

Crt	Categorie folosință	Intravilan	Suprafața (mp)	Tarla	Parcelă	Nr. topo	Observații / Referințe
1	fâneata	NU	7.386	-	-	parte din 615/1	Fâneată în Stricata

Lungime Segmente

1) Valorile lungimilor segmentelor sunt obținute din proiecție în plan.

Punct început	X / Y	Punct sfârșit	X / Y	Lungime segment (** (m)
1	285.925,084 424.947,04	2	285.921,643 424.971,432	24.634
2	285.921,643 424.971,432	3	285.887,111 424.969,107	34.61
3	285.887,111 424.969,107	4	285.800,224 424.948,924	89.2
4	285.800,224 424.948,924	5	285.721,375 424.928,939	81.342
5	285.721,375 424.928,939	6	285.642,226 424.908,664	81.705

Punct început	X / Y	Punct sfârșit	X / Y	Lungime segment (** (m)
6	285.642,226 424.908,664	7	285.641,382 424.907,217	1.675
7	285.641,382 424.907,217	8	285.636,404 424.894,983	13.208
8	285.636,404 424.894,983	9	285.631,176 424.884,224	11.962
9	285.631,176 424.884,224	10	285.627,95 424.880,412	4.994
10	285.627,95 424.880,412	11	285.630,066 424.880,943	2.182
11	285.630,066 424.880,943	12	285.631,412 424.881,281	1.388
12	285.631,412 424.881,281	13	285.725,159 424.904,821	96.657
13	285.725,159 424.904,821	14	285.837,355 424.932,226	115.494
14	285.837,355 424.932,226	15	285.886,078 424.940,297	49.387
15	285.886,078 424.940,297	1	285.925,084 424.947,04	39.585

** Lungimile segmentelor sunt determinate în planul de proiecție Stereo 70 și sunt rotunjite la 1 milimetru.

*** Distanța dintre puncte este formată din segmente cumulate ce sunt mai mici decât valoarea 1 milimetru.

**DATE DESPRE IMOBILUL NR. 7072**

Oficiul de Cadastru și Publicitate Imobiliară CARAS-SEVERIN
Biroul de Cadastru și Publicitate Imobiliară Caransebes

A. Partea I. Descrierea imobilului

TEREN Extravilan

Nr. CF vechi:713- Buceșnița
Nr. topografic:568

Adresa: Jud. Caraș-Severin

Nr. Crt	Nr cadastral Nr. topografic	Suprafața* (mp)	Observații / Referințe
A1		Din acte: 1.169 Masurata: 1.324	Sector cadastral:63 Teren neimprejmit;

B. Partea II. Proprietari și acte

Inscrieri privitoare la dreptul de proprietate și alte drepturi reale	Referințe
1176 / 02/07/1942	
Act Notarial nr. 0, din 22/03/1940 emis de -;	
B1	A1
Intabulare, drept de PROPRIETATE, dobandit prin Conventie, cota actuala 1169/1324	
1) HURDUZĂU IOAN, și soția sa, dom. în Buceșnița	
2) HURDUZĂU SCUMPINA, născ. Stănoia, dom. în Buceșnița	
/	
Act Normativ nr. 7, din 13/03/1996 emis de PARLAMENTUL ROMÂNIEI;	
B2	A1
Inscrierea provizorie, drept de PROPRIETATE, dobandit prin Conventie, cota actuala 155/1324	
1) COMUNA BUCOSNITA, CIF:3227645, PROPRIETAR NEIDENTIFICAT	

C. Partea III. SARCINI .


Inscrieri privind dezmembramintele dreptului de proprietate, drepturi reale de garanție și sarcini	Referințe
NU SUNT	

Anexa Nr. 1 La Partea I

Teren

Nr cadastral	Suprafața (mp)*	Observații / Referințe
	Din acte: 1.169 Masurata: 1.324	

* Suprafața este determinată în planul de proiecție Stereo 70.



Date referitoare la teren

Crt	Categorie folosință	Intra vilan	Suprafața (mp)	Tarla	Parcelă	Nr. topo	Observații / Referințe
1	faneata	NU	1.324	-	-	568	Fâneață în Stricata

Lungime Segmente

1) Valorile lungimilor segmentelor sunt obținute din proiecție în plan.

Punct început	X / Y	Punct sfârșit	X / Y	Lungime segment (** (m)
1	285.644,529 424.978,565	2	285.647,913 424.991,104	12.988
2	285.647,913 424.991,104	3	285.630,272 424.991,904	17.659
3	285.630,272 424.991,904	4	285.511,71 425.001,391	118.941
4	285.511,71 425.001,391	5	285.511,046 424.994,267	7.155
5	285.511,046 424.994,267	6	285.605,794 424.983,002	95.415

Punct început	X / Y	Punct sfârșit	X / Y	Lungime segment (** (m)
6	285.605,794 424.983,002	1	285.644,529 424.978,565	38.988

** Lungimile segmentelor sunt determinate în planul de proiecție Stereo 70 și sunt rotunjite la 1 milimetru.

*** Distanța dintre puncte este formată din segmente cumulate ce sunt mai mici decât valoarea 1 milimetru.

**DATE DESPRE IMOBILUL NR. 7073**

Oficiul de Cadastru și Publicitate Imobiliară CARAS-SEVERIN
Biroul de Cadastru și Publicitate Imobiliară Caransebes

A. Partea I. Descrierea imobilului

Nr. CF vechi:800-A, 979-Buceșnița
Nr. topografic:Parte din 564/2, 565/2, 564/1
și 565/1

TEREN Extravilan

Adresa: Jud. Caraș-Severin

Nr. Crt	Nr cadastral Nr. topografic	Suprafața* (mp)	Observații / Referințe
A1		3.358	Sector cadastral:63 Teren neimprejmuit;

B. Partea II. Proprietari și acte

Inscrieri privitoare la dreptul de proprietate și alte drepturi reale		Referințe
/		
Act Normativ nr. 7, din 13/03/1996 emis de PARLAMENTUL ROMÂNIEI;		
B1	Intabulare, drept de PROPRIETATE, dobândit prin Lege, cota actuala 1/1 1) NEIDENTIFICAT NEIDENTIFICAT	A1
Act Normativ nr. 7, din 13/03/1996 emis de PARLAMENTUL ROMÂNIEI (ADEVERINȚA 5968/16.11.2023, EMISĂ DE PRIMĂRIA COMUNEI BUCOȘNIȚA);		
B2	Se notează posesia faptică în favoarea lui 1) IMBRE FLOAREA-ANA	A1

C. Partea III. SARCINI .

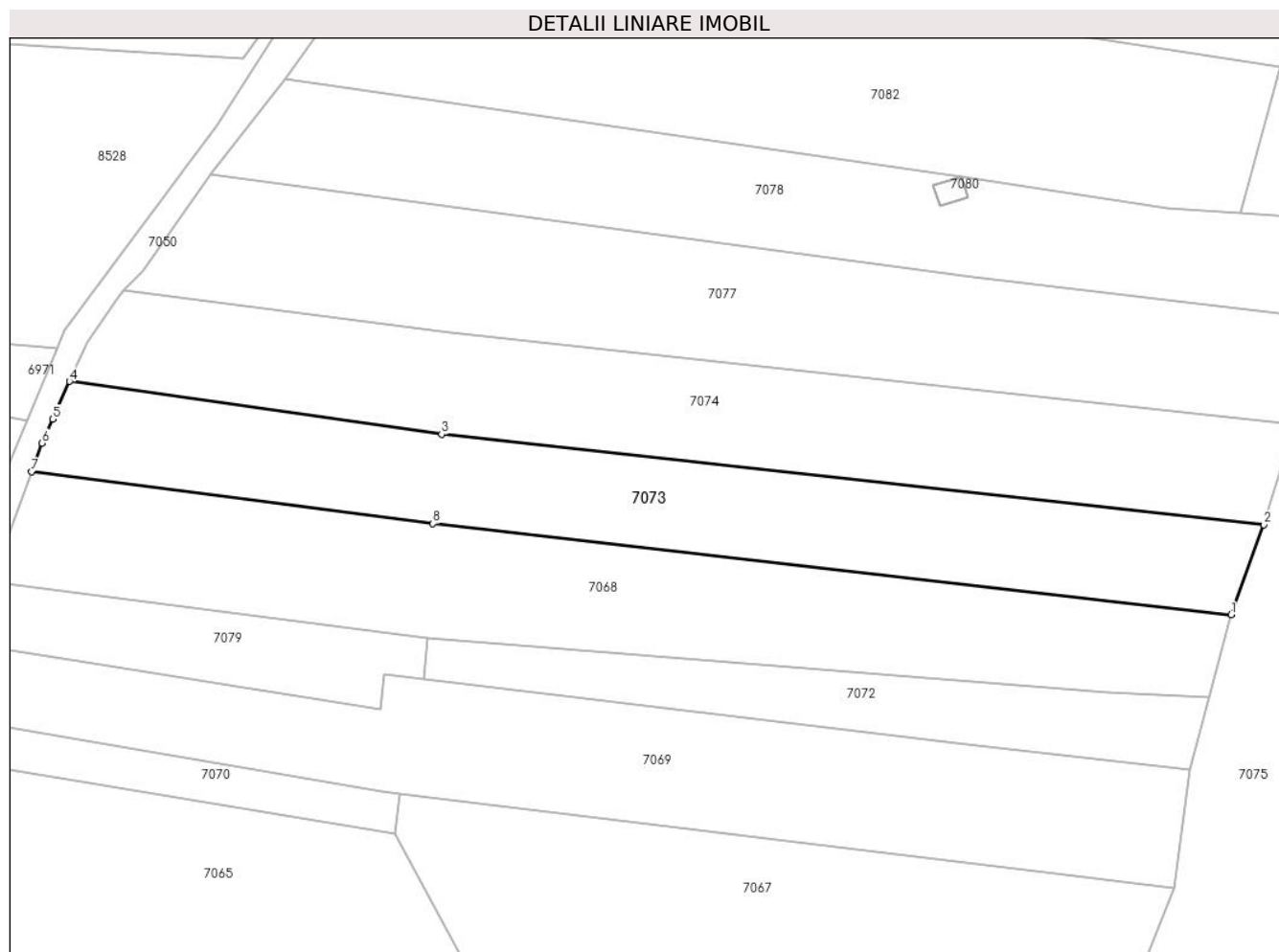
Inscrieri privind dezmembramintele dreptului de proprietate, drepturi reale de garanție și sarcini	Referințe
NU SUNT	

Anexa Nr. 1 La Partea I

Teren

Nr cadastral	Suprafața (mp)*	Observații / Referințe
	3.358	

* Suprafața este determinată în planul de proiecție Stereo 70.



Date referitoare la teren

Crt	Categorie folosință	Intravilan	Suprafața (mp)	Tarla	Parcelă	Nr. topo	Observații / Referințe
1	arabil	NU	3.358	-	-	Parte din 564/2, 565/2, 564/1 și 565/1	Fâneață în Stricata

Lungime Segmente

1) Valorile lungimilor segmentelor sunt obținute din proiecție în plan.

Punct început	X / Y	Punct sfârșit	X / Y	Lungime segment (** (m)
1	285.651,813 425.005,555	2	285.657,468 425.021,207	16.642
2	285.657,468 425.021,207	3	285.514,187 425.036,975	144.146
3	285.514,187 425.036,975	4	285.449,344 425.046,163	65.491
4	285.449,344 425.046,163	5	285.446,407 425.039,595	7.195

Punct început	X / Y	Punct sfârșit	X / Y	Lungime segment (** (m)
5	285.446,407 425.039,595	6	285.444,54 425.035,42	4.573
6	285.444,54 425.035,42	7	285.442,722 425.030,427	5.314
7	285.442,722 425.030,427	8	285.512,664 425.021,376	70.525
8	285.512,664 425.021,376	1	285.651,813 425.005,555	140.046

** Lungimile segmentelor sunt determinate în planul de proiecție Stereo 70 și sunt rotunjite la 1 milimetru.

*** Distanța dintre puncte este formată din segmente cumulate ce sunt mai mici decât valoarea 1 milimetru.

**DATE DESPRE IMOBILUL NR. 7074**

Oficiul de Cadastru și Publicitate Imobiliară CARAS-SEVERIN
Biroul de Cadastru și Publicitate Imobiliară Caransebes

A. Partea I. Descrierea imobilului

TEREN Extravilan

Nr. CF vechi:979-Buceșnița
Nr. topografic:564/1, 565/1

Adresa: Jud. Caraș-Severin

Nr. Crt	Nr cadastral Nr. topografic	Suprafața* (mp)	Observații / Referințe
A1		Din acte: 4.950 Masurata: 3.680	Sector cadastral:63 Teren neimprejmuit;

B. Partea II. Proprietari și acte

Inscrieri privitoare la dreptul de proprietate și alte drepturi reale		Referințe
5068 / 04/11/2003		
Hotarare Judecatoreasca nr. 1314/2003, din 04/11/2003 emis de JUDECĂTORIA CARANSEBEȘ (dosar nr. 463/c/2003);		
B1	Intabulare, drept de PROPRIETATE drept uzucapiune, dobandit prin Hotarare Judecatoreasca, cota actuala 1/1 1) CUREA PETRU	A1

C. Partea III. SARCINI .

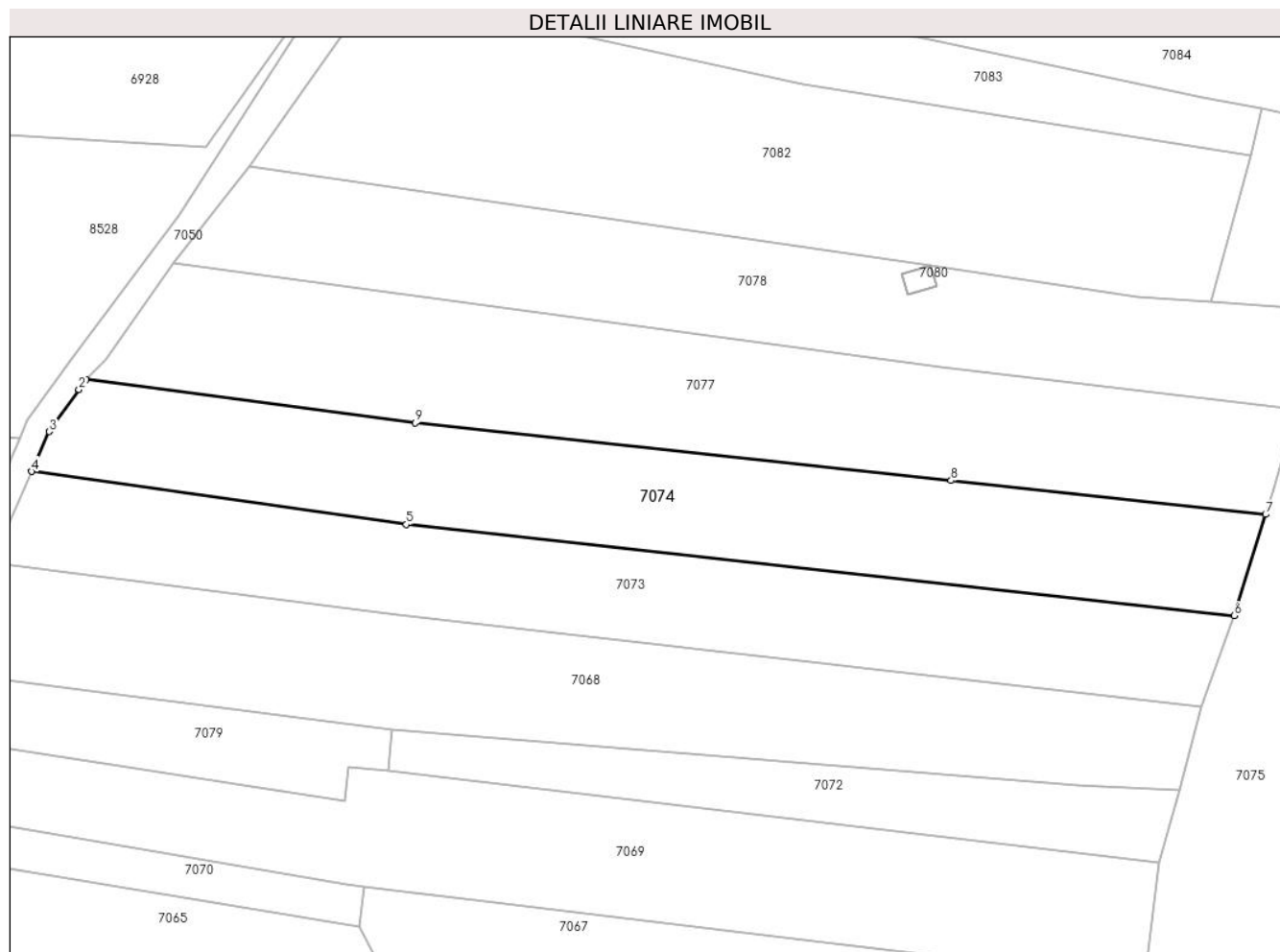
Inscrieri privind dezmembramintele dreptului de proprietate, drepturi reale de garanție și sarcini	Referințe
NU SUNT	

Anexa Nr. 1 La Partea I

Teren

Nr cadastral	Suprafața (mp)*	Observații / Referințe
	Din acte: 4.950 Masurata: 3.680	

* Suprafața este determinată în planul de proiecție Stereo 70.



Date referitoare la teren

Crt	Categorie folosință	Intra vilan	Suprafața (mp)	Tarla	Parcelă	Nr. topo	Observații / Referințe
1	arabil	NU	3.680	-	-	564/1, 565/1	Arabil în Stricata

Lungime Segmente

1) Valorile lungimilor segmentelor sunt obținute din proiecție în plan.

Punct început	X / Y	Punct sfârșit	X / Y	Lungime segment (** (m)
1	285.458,771 425.062,065	2	285.457,542 425.060,342	2.116
2	285.457,542 425.060,342	3	285.452,417 425.053,035	8.925
3	285.452,417 425.053,035	4	285.449,344 425.046,163	7.528
4	285.449,344 425.046,163	5	285.514,187 425.036,975	65.491
5	285.514,187 425.036,975	6	285.657,468 425.021,207	144.146

Punct început	X / Y	Punct sfârșit	X / Y	Lungime segment (** (m)
6	285.657,468 425.021,207	7	285.662,91 425.038,717	18.336
7	285.662,91 425.038,717	8	285.608,458 425.044,59	54.768
8	285.608,458 425.044,59	9	285.515,77 425.054,586	93.225
9	285.515,77 425.054,586	1	285.458,771 425.062,065	57.488

** Lungimile segmentelor sunt determinate în planul de proiecție Stereo 70 și sunt rotunjite la 1 milimetru.

*** Distanța dintre puncte este formată din segmente cumulate ce sunt mai mici decât valoarea 1 milimetru.

**DATE DESPRE IMOBILUL NR. 7075**

Oficiul de Cadastru și Publicitate Imobiliară CARAS-SEVERIN
Biroul de Cadastru și Publicitate Imobiliară Caransebes

A. Partea I. Descrierea imobilului

TEREN Extravilan

Nr. CF vechi:614-Buceșnița
Nr. topografic:567, 566

Adresa: Jud. Caraș-Severin

Nr. Crt	Nr cadastral Nr. topografic	Suprafața* (mp)	Observații / Referințe
A1		Din acte: 6.476 Masurata: 6.271	Sector cadastral:63 Teren neimprejmuit;

B. Partea II. Proprietari și acte

Inscrieri privitoare la dreptul de proprietate și alte drepturi reale		Referințe
3782 / 19/08/2004		
Act Notarial nr. 2529/2004, din 19/08/2004 emis de BNP SIMESCU NICOLETA;		
B1	Intabulare, drept de PROPRIETATE drept donație, dobandit prin Conventie, cota actuala 1/2 1) STĂNOIA PETRU, și soția	A1
B2	Intabulare, drept de PROPRIETATE drept donație, dobandit prin Conventie, cota actuala 1/2 1) STĂNOIA MIA DORICA, născ. Novac	A1

C. Partea III. SARCINI .

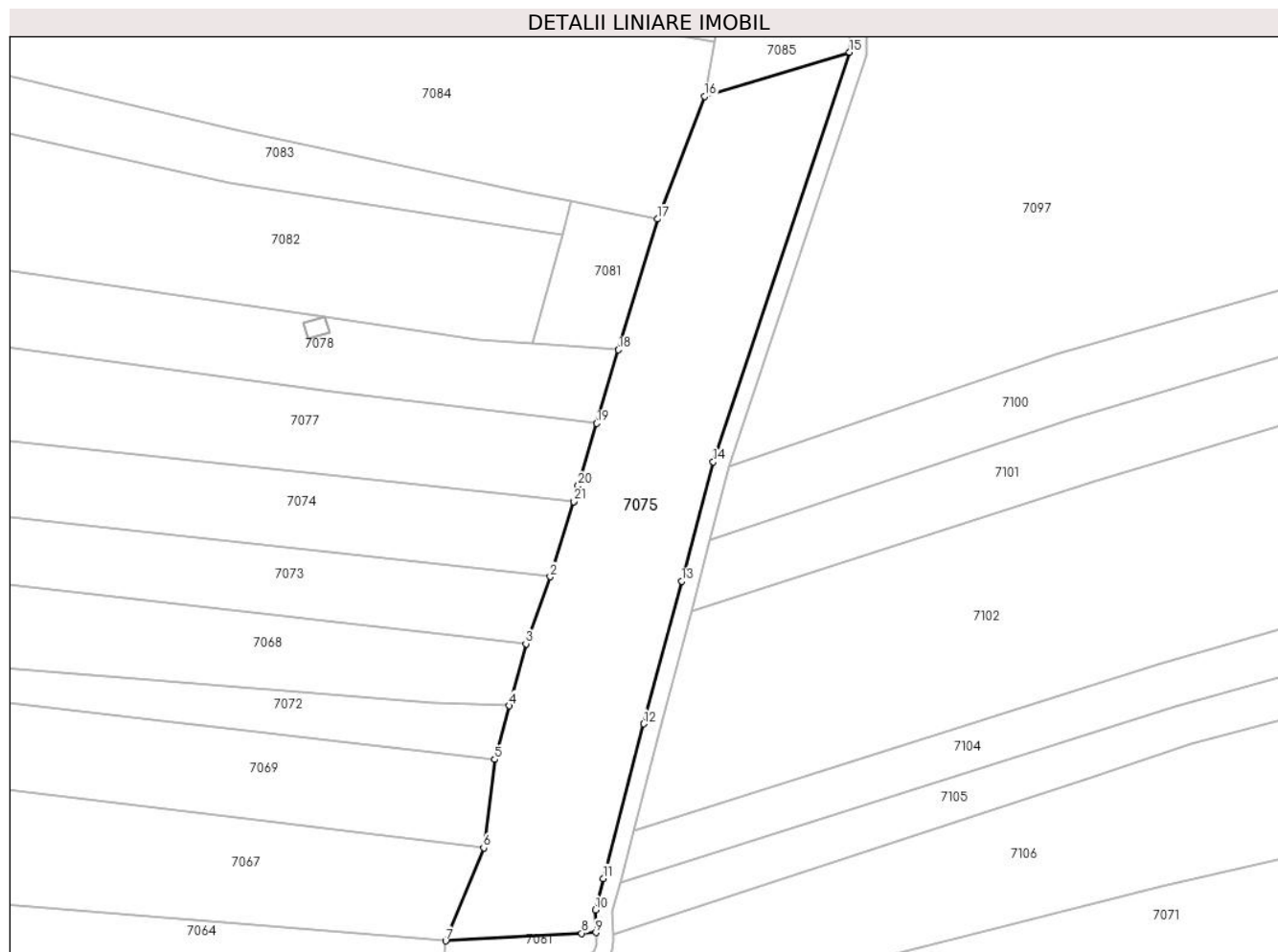
Inscrieri privind dezmembramintele dreptului de proprietate, drepturi reale de garanție și sarcini	Referințe
NU SUNT	

Anexa Nr. 1 La Partea I

Teren

Nr cadastral	Suprafața (mp)*	Observații / Referințe
	Din acte: 6.476 Masurata: 6.271	

* Suprafața este determinată în planul de proiecție Stereo 70.



Date referitoare la teren

Crt	Categorie folosință	Intra vilan	Suprafața (mp)	Tarla	Parcelă	Nr. topo	Observații / Referințe
1	faneata	NU	6.271	-	-	567, 566	Fâneată în Stricata

Lungime Segmente

1) Valorile lungimilor segmentelor sunt obținute din proiecție în plan.

Punct început	X / Y	Punct sfârșit	X / Y	Lungime segment (** (m)
1	285.662,91 425.038,717	2	285.657,468 425.021,207	18.336
3	285.651,813 425.005,555	4	285.647,913 424.991,104	14.968
5	285.644,529 424.978,565	6	285.641,939 424.957,971	20.756
7	285.633,114 424.936,273	8	285.664,834 424.938,028	31.769
9	285.668,109 424.938,209	10	285.667,952 424.943,495	5.288

Punct început	X / Y	Punct sfârșit	X / Y	Lungime segment (** (m)
2	285.657,468 425.021,207	3	285.651,813 425.005,555	16.642
4	285.647,913 424.991,104	5	285.644,529 424.978,565	12.988
6	285.641,939 424.957,971	7	285.633,114 424.936,273	23.424
8	285.664,834 424.938,028	9	285.668,109 424.938,209	3.28
10	285.667,952 424.943,495	11	285.669,855 424.950,822	7.57

Punct început	X / Y	Punct sfârșit	X / Y	Lungime segment (** (m)
11	285.669,855 424.950,822	12	285.679,226 424.986,894	37.269
13	285.688,056 425.020,109	14	285.695,461 425.047,964	28.822
15	285.727,237 425.143,483	16	285.693,41 425.133,186	35.359
17	285.682,426 425.104,614	18	285.673,394 425.074,116	31.807
19	285.668,315 425.056,966	20	285.664,007 425.042,42	15.171
21	285.662,912 425.038,725	1	285.662,91 425.038,717	0.008

Punct început	X / Y	Punct sfârșit	X / Y	Lungime segment (** (m)
12	285.679,226 424.986,894	13	285.688,056 425.020,109	34.369
14	285.695,461 425.047,964	15	285.727,237 425.143,483	100.666
16	285.693,41 425.133,186	17	285.682,426 425.104,614	30.611
18	285.673,394 425.074,116	19	285.668,315 425.056,966	17.886
20	285.664,007 425.042,42	21	285.662,912 425.038,725	3.854

** Lungimile segmentelor sunt determinate în planul de proiecție Stereo 70 și sunt rotunjite la 1 milimetru.

*** Distanța dintre puncte este formată din segmente cumulate ce sunt mai mici decât valoarea 1 milimetru.



DATE DESPRE IMOBILUL NR. 7076

Oficiul de Cadastru și Publicitate Imobiliară CARAS-SEVERIN
Biroul de Cadastru și Publicitate Imobiliară Caransebes

A. Partea I. Descrierea imobilului

TEREN Extravilan

Nr. CF vechi:120-Buceșnița

Nr. topografic:613/2

Adresa: Jud. Caraș-Severin

Nr. Crt	Nr cadastral Nr. topografic	Suprafața* (mp)	Observații / Referințe
A1	30855	Din acte: 4.520 Masurata: 3.720	Sector cadastral:63 Teren neimprejmit;

B. Partea II. Proprietari și acte

Inscrieri privitoare la dreptul de proprietate și alte drepturi reale		Referințe
1745 / 28/04/2000		
Act Notarial nr. 1362/2000, din 01/01/2000 emis de -;		
B1	Intabulare, drept de PROPRIETATErenta viagera, dobandit prin Conventie, cota actuala 9/24 1) GARAS ANICHIT , si sotia 2) GARAS MARIA , nasc. Belciu <i>OBSERVATII: (provenita din conversia CF 120-Bucosnita)</i>	A1
2811 / 19/07/2000		
Act Notarial nr. 2440/2000, din 01/01/2000 emis de -;		
B2	Intabulare, drept de PROPRIETATEpartaj, dobandit prin Conventie, cota actuala 15/24 1) GARAS ANICHIT , si sotia 2) GARAS MARIA , n. Belciu <i>OBSERVATII: (provenita din conversia CF 120-Bucosnita) bun comun</i>	A1

C. Partea III. SARCINI

Inscrieri privind dezmembramintele dreptului de proprietate, drepturi reale de garanție și sarcini		Referințe
1745 / 28/04/2000		
Act Notarial nr. 0, din 01/01/2000 emis de -;		
C1	Intabulare, drept de UZUFRACT VIAGERsi drept renta viagera, cota actuala 9/24 1) GARAS CHITU , si sotia 2) GARAS MARIA <i>OBSERVATII: (provenita din conversia CF 120-Bucosnita)</i>	A1

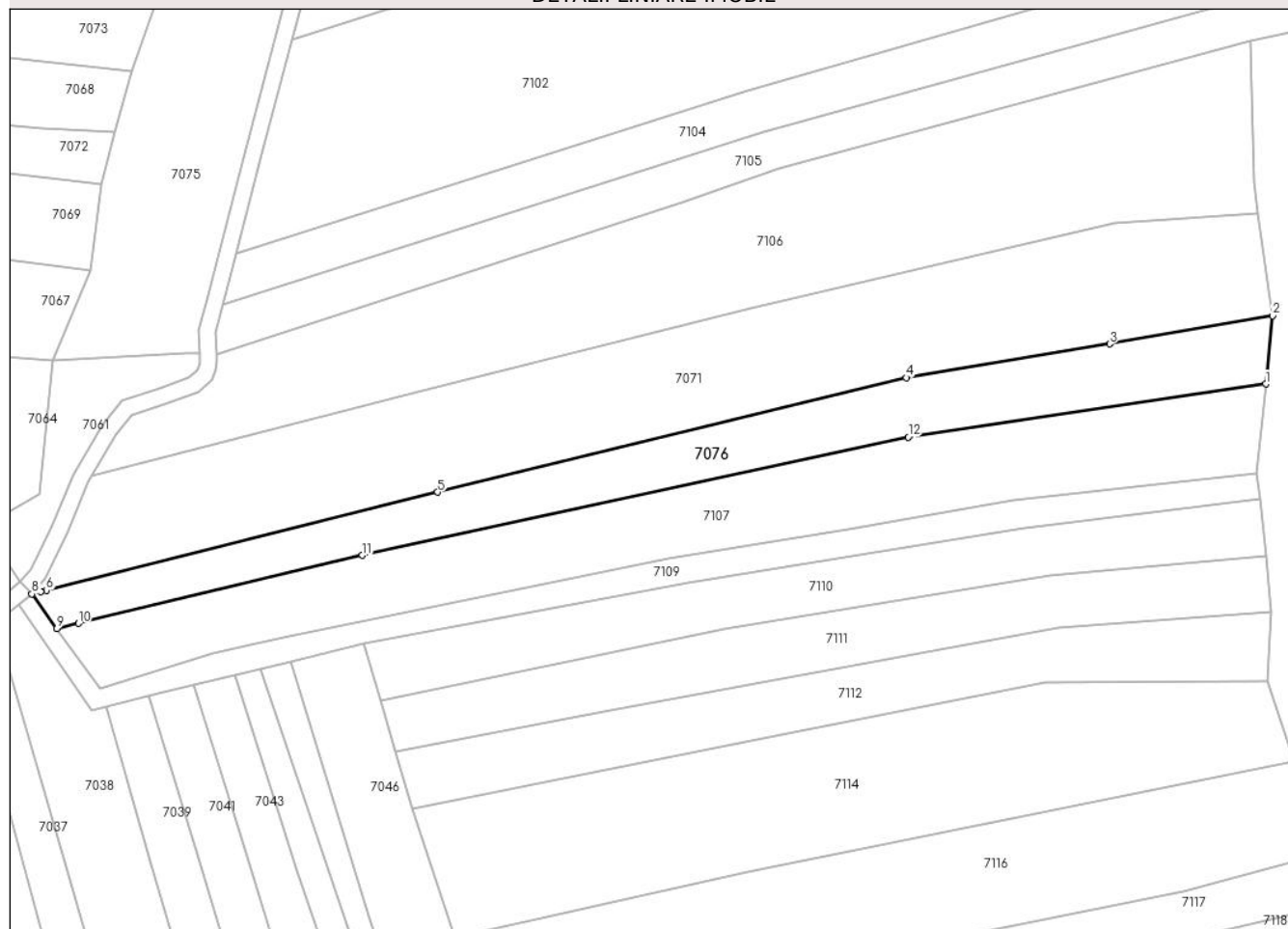
Anexa Nr. 1 La Partea I

Teren

Nr cadastral	Suprafața (mp)*	Observații / Referințe
30855	Din acte: 4.520 Masurata: 3.720	

* Suprafața este determinată în planul de proiecție Stereo 70.

DETALII LINIARE IMOBIL



Date referitoare la teren

Crt	Categorie folosință	Intra vilan	Suprafața (mp)	Tarla	Parcelă	Nr. topo	Observații / Referințe
1	faneata	NU	3.720	-	-	613/2	Fâneață în Stricata

Lungime Segmente

1) Valorile lungimilor segmentelor sunt obținute din proiecție în plan.

Punct început	X / Y	Punct sfârșit	X / Y	Lungime segment (** (m)
1	285.923,416 424.930,714	2	285.925,084 424.947,04	16.411
2	285.925,084 424.947,04	3	285.886,078 424.940,297	39.585
3	285.886,078 424.940,297	4	285.837,355 424.932,226	49.387
4	285.837,355 424.932,226	5	285.725,159 424.904,821	115.494
5	285.725,159 424.904,821	6	285.631,412 424.881,281	96.657

Punct început	X / Y	Punct sfârșit	X / Y	Lungime segment (** (m)
6	285.631,412 424.881,281	7	285.630,066 424.880,943	1.388
7	285.630,066 424.880,943	8	285.627,95 424.880,412	2.182
8	285.627,95 424.880,412	9	285.633,975 424.872,136	10.237
9	285.633,975 424.872,136	10	285.639,115 424.873,381	5.289
10	285.639,115 424.873,381	11	285.707,128 424.889,656	69.933
11	285.707,128 424.889,656	12	285.837,786 424.918,003	133.698
12	285.837,786 424.918,003	1	285.923,416 424.930,714	86.568

** Lungimile segmentelor sunt determinate în planul de proiecție Stereo 70 și sunt rotunjite la 1 milimetru.

*** Distanța dintre puncte este formată din segmente cumulate ce sunt mai mici decât valoarea 1 milimetru.

**DATE DESPRE IMOBILUL NR. 7077**

Oficiul de Cadastru și Publicitate Imobiliară CARAS-SEVERIN
Biroul de Cadastru și Publicitate Imobiliară Caransebes

A. Partea I. Descrierea imobilului

TEREN Extravilan

Nr. CF vechi:147, 1004-Buceșnița

Nr. topografic:563, 562/2

Adresa: Jud. Caraș-Severin

Nr. Crt	Nr cadastral Nr. topografic	Suprafața* (mp)	Observații / Referințe
A1	33383	4.104	Sector cadastral:63 Teren neimprejmuit;

B. Partea II. Proprietari și acte

Inscrieri privitoare la dreptul de proprietate și alte drepturi reale		Referințe
15029 / 01/01/2008		
Certificat De Mostenitor nr. -, din 01/01/2008 emis de -;		
B1	Intabulare, drept de PROPRIETATE,mostenire, dobandit prin Succesiune, cota actuala 1/2, cota initiala 1/2 1) VERNICHESCU SOLOMON	A1
15052 / 07/08/2008		
Contract De Donatie nr. 2304, din 07/08/2008 emis de N.P. Simescu Nicoleta;		
B2	Intabulare, drept de PROPRIETATE,donatie, dobandit prin Conventie, cota actuala 1/2, cota initiala 1/2 1) VERNICHESCU SOLOMON, jun.	A1
/		
Act Normativ nr. 7, din 13/03/1996 emis de PARLAMENTUL ROMÂNIEI (ADEVÉRINȚA 76/05.01.2023, EMISĂ DE PRIMĂRIA COMUNEI BUCOȘNIȚA);		
B3	Se notează posesia factică în favoarea lui 1) BIRĂESCU ALIN-CORNEL	A1

C. Partea III. SARCINI .

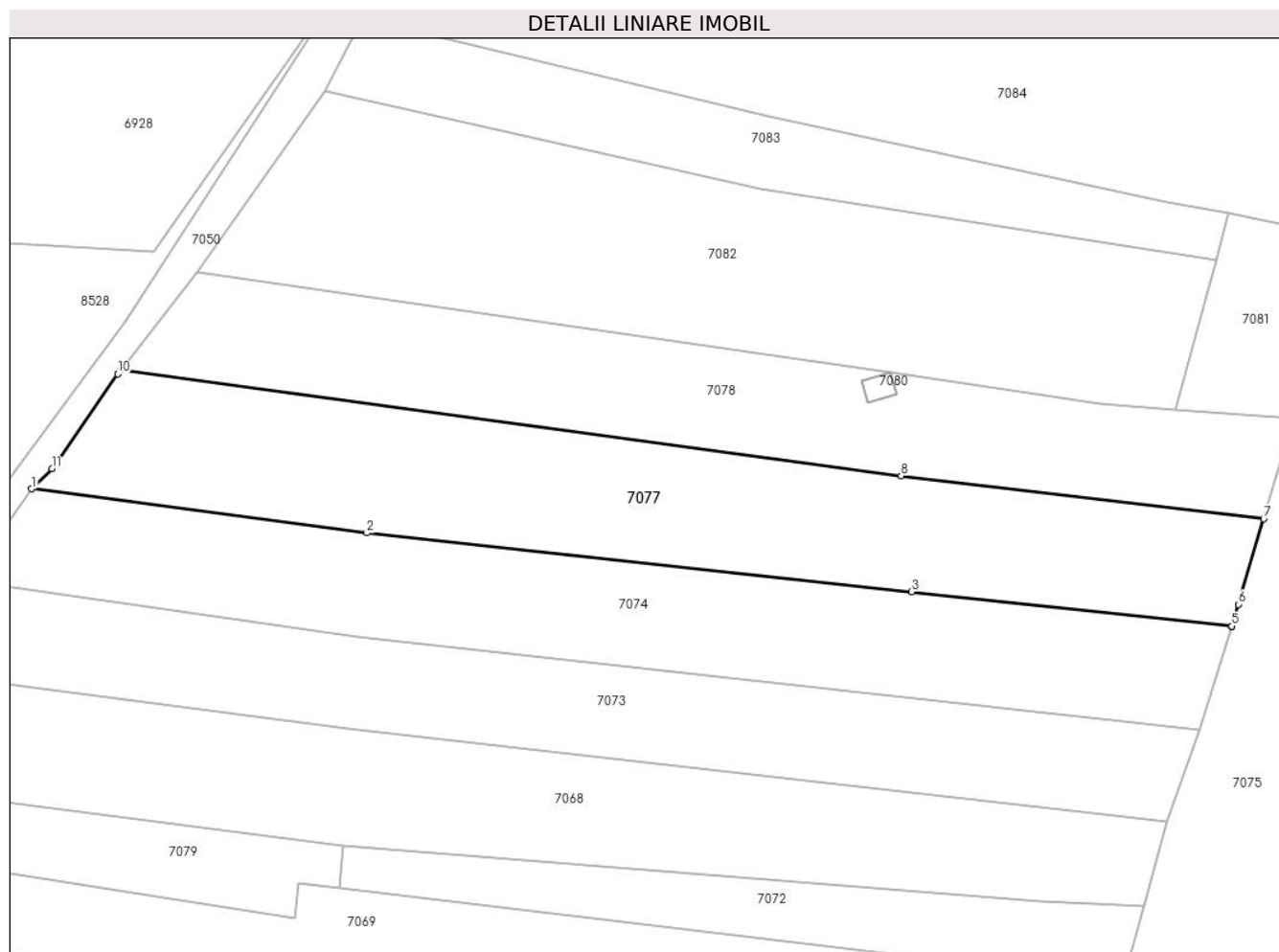
Inscrieri privind dezmembramintele dreptului de proprietate, drepturi reale de garanție și sarcini	Referințe
NU SUNT	

Anexa Nr. 1 La Partea I

Teren

Nr cadastral	Suprafața (mp)*	Observații / Referințe
33383	4.104	

* Suprafața este determinată în planul de proiecție Stereo 70.



Date referitoare la teren

Crt	Categorie folosință	Intravilan	Suprafața (mp)	Tarla	Parcelă	Nr. topo	Observații / Referințe
1	arabil	NU	4.104	-	-	563, 562/2	Arabil în Stricata

Lungime Segmente

1) Valorile lungimilor segmentelor sunt obținute din proiecție în plan.

Punct început	X / Y	Punct sfârșit	X / Y	Lungime segment (** (m)
1	285.458,771 425.062,065	2	285.515,77 425.054,586	57.488
2	285.515,77 425.054,586	3	285.608,458 425.044,59	93.225
3	285.608,458 425.044,59	4	285.662,91 425.038,717	54.768
4	285.662,91 425.038,717	5	285.662,912 425.038,725	0.008
5	285.662,912 425.038,725	6	285.664,007 425.042,42	3.854

Punct început	X / Y	Punct sfârșit	X / Y	Lungime segment (** (m)
6	285.664,007 425.042,42	7	285.668,315 425.056,966	15.171
7	285.668,315 425.056,966	8	285.606,658 425.064,289	62.09
8	285.606,658 425.064,289	9	285.473,956 425.082,293	133.918
9	285.473,956 425.082,293	10	285.473,397 425.081,584	0.903
10	285.473,397 425.081,584	11	285.462,212 425.065,473	19.613
11	285.462,212 425.065,473	1	285.458,771 425.062,065	4.843

** Lungimile segmentelor sunt determinate în planul de proiecție Stereo 70 și sunt rotunjite la 1 milimetru.

*** Distanța dintre puncte este formată din segmente cumulate ce sunt mai mici decât valoarea 1 milimetru.

**DATE DESPRE IMOBILUL NR. 7078**

Oficiul de Cadastru și Publicitate Imobiliară CARAS-SEVERIN
Biroul de Cadastru și Publicitate Imobiliară Caransebes

A. Partea I. Descrierea imobilului

TEREN Extravilan

Nr. CF vechi:135,136-Buceșnița

Nr. topografic:561, 562/1

Adresa: Jud. Caraș-Severin

Nr. Crt	Nr cadastral Nr. topografic	Suprafața* (mp)	Observații / Referințe
A1		3.312	Sector cadastral:63 Teren neimprejmuit;

B. Partea II. Proprietari și acte

Inscrieri privitoare la dreptul de proprietate și alte drepturi reale		Referințe
/		
Act Normativ nr. 7, din 13/03/1996 emis de PARLAMENTUL ROMÂNIEI;		
B1	Inscrierea provizorie, drept de PROPRIETATE, dobandit prin Lege, cota actuala 1/1 1) COMUNA BUCOȘNIȚA, CIF:3227645, PROPRIETAR NEIDENTIFICAT	A1

C. Partea III. SARCINI .

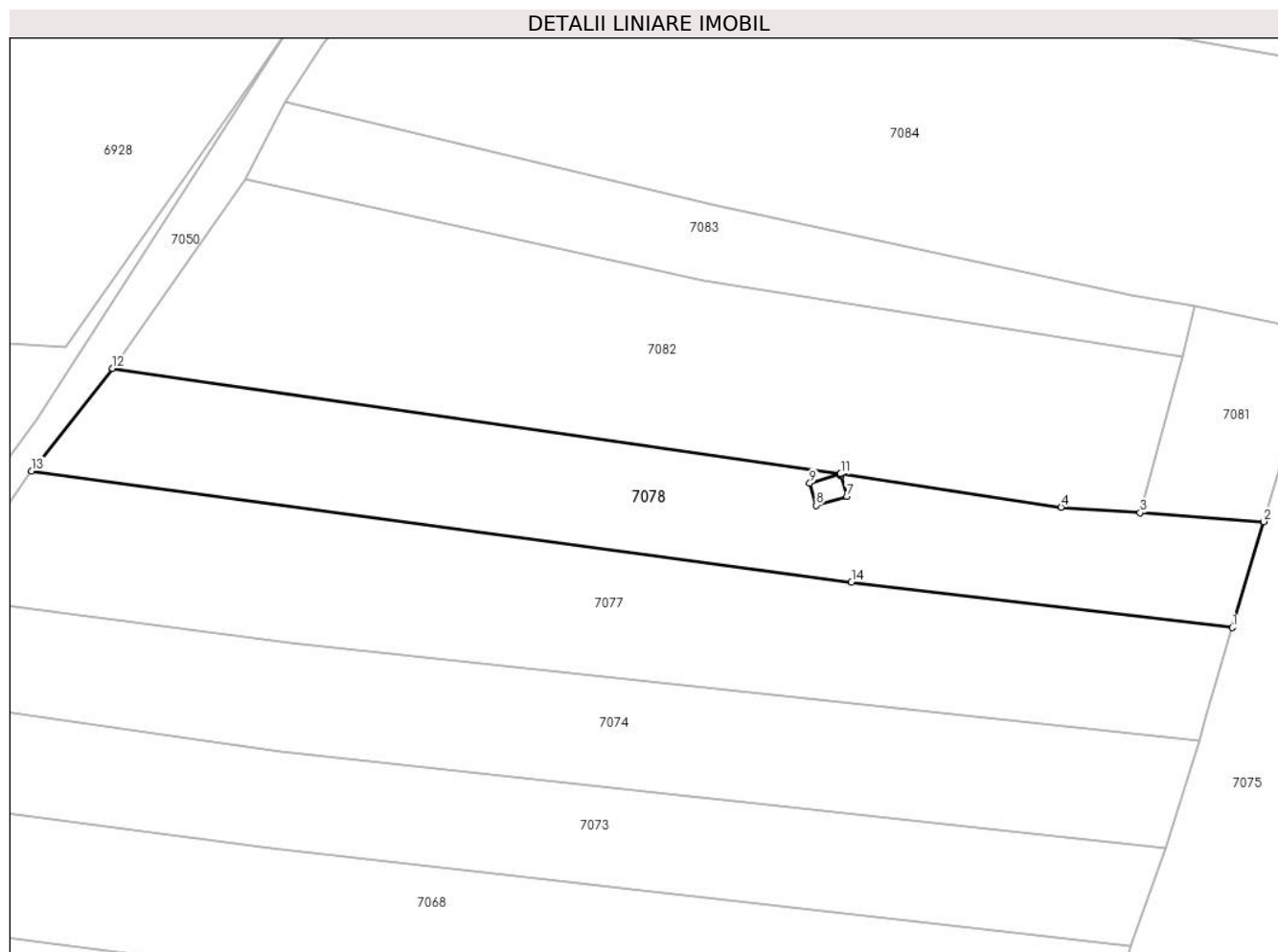
Inscrieri privind dezmembramintele dreptului de proprietate, drepturi reale de garanție și sarcini	Referințe
NU SUNT	

Anexa Nr. 1 La Partea I

Teren

Nr cadastral	Suprafața (mp)*	Observații / Referințe
	3.312	

* Suprafața este determinată în planul de proiecție Stereo 70.



Date referitoare la teren

Crt	Categorie folosință	Intravilan	Suprafața (mp)	Tarla	Parcelă	Nr. topo	Observații / Referințe
1	arabil	NU	3.312	-	-	561, 562/1	Arabil în Stricata

Lungime Segmente

1) Valorile lungimilor segmentelor sunt obținute din proiecție în plan.

Punct început	X / Y	Punct sfârșit	X / Y	Lungime segment (** (m)
1	285.668,315 425.056,966	2	285.673,394 425.074,116	17.886
2	285.673,394 425.074,116	3	285.653,381 425.075,527	20.063
3	285.653,381 425.075,527	4	285.640,6 425.076,428	12.813
4	285.640,6 425.076,428	5	285.604,994 425.081,82	36.012
5	285.604,994 425.081,82	6	285.604,951 425.081,537	0.286

Punct început	X / Y	Punct sfârșit	X / Y	Lungime segment (** (m)
6	285.604,951 425.081,537	7	285.605,961 425.078,159	3.526
7	285.605,961 425.078,159	8	285.600,989 425.076,753	5.167
8	285.600,989 425.076,753	9	285.599,91 425.080,355	3.76
9	285.599,91 425.080,355	10	285.604,884 425.081,762	5.169
10	285.604,884 425.081,762	11	285.604,895 425.081,835	0.074
11	285.604,895 425.081,835	12	285.487,027 425.098,886	119.095
12	285.487,027 425.098,886	13	285.473,956 425.082,293	21.123
13	285.473,956 425.082,293	14	285.606,658 425.064,289	133.918
14	285.606,658 425.064,289	1	285.668,315 425.056,966	62.09

** Lungimile segmentelor sunt determinate în planul de proiecție Stereo 70 și sunt rotunjite la 1 milimetru.

*** Distanța dintre puncte este formată din segmente cumulate ce sunt mai mici decât valoarea 1 milimetru.

**DATE DESPRE IMOBILUL NR. 7079**

Oficiul de Cadastru și Publicitate Imobiliară CARAS-SEVERIN
Biroul de Cadastru și Publicitate Imobiliară Caransebes

A. Partea I. Descrierea imobilului

TEREN Extravilan

Nr. CF vechi:156- Bucoșnița

Nr. topografic:564/3

Adresa: Jud. Caraș-Severin

Nr. Crt	Nr cadastral Nr. topografic	Suprafața* (mp)	Observații / Referințe
A1	33043	935	Sector cadastral:63 Teren neimprejmuit;

B. Partea II. Proprietari și acte

Inscrieri privitoare la dreptul de proprietate și alte drepturi reale		Referințe
8804 / 20/10/1913		
Act Notarial nr. -, din 20/10/1913 emis de -;		
B1	Intabulare, drept de PROPRIETATE, dobandit prin Conventie, cota actuala 1/1, cota initiala 1/1 1) GROF PETRU, (fiul lui Vasile)	A1

C. Partea III. SARCINI .

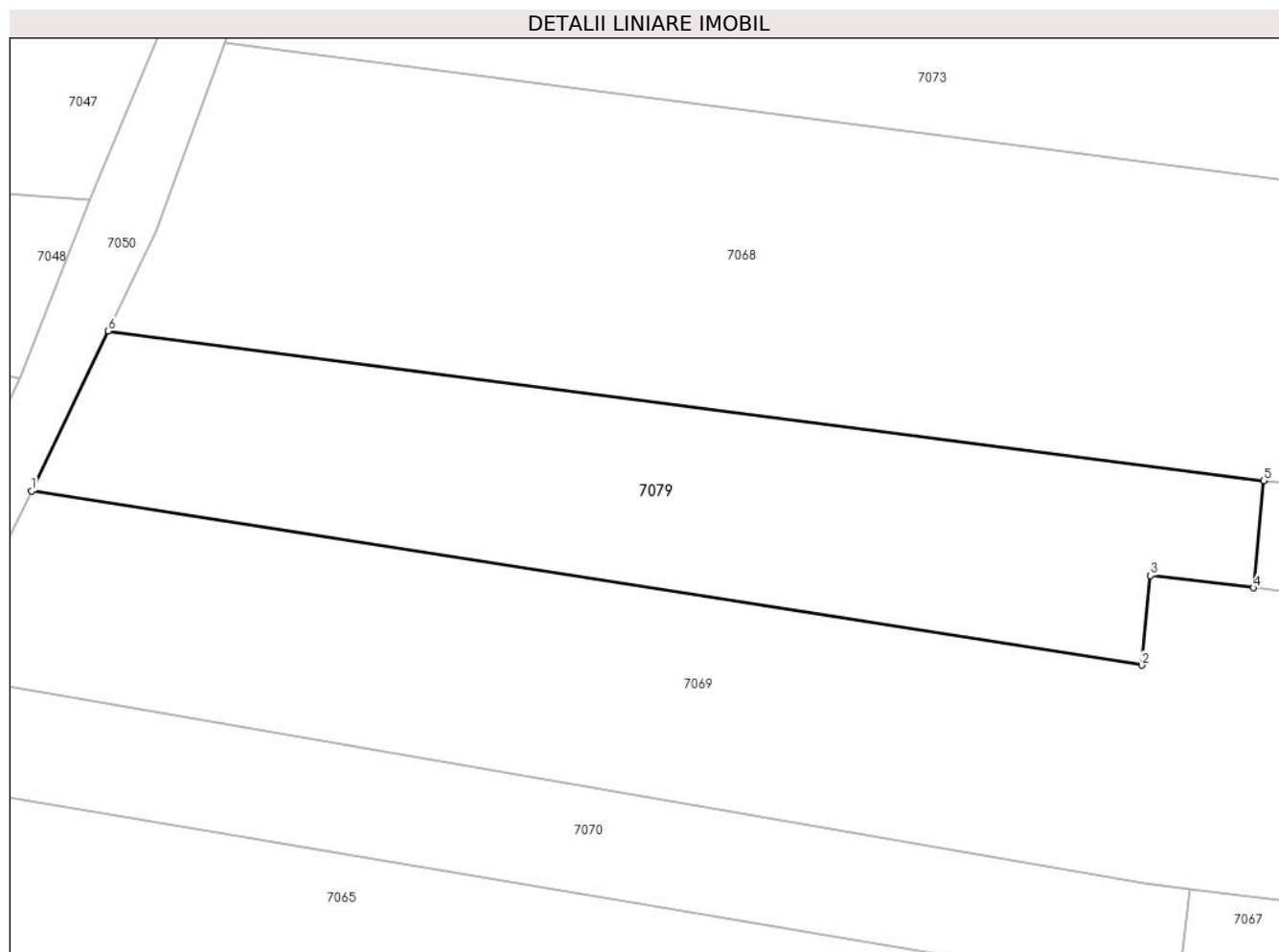
Inscrieri privind dezmembramintele dreptului de proprietate, drepturi reale de garanție și sarcini	Referințe
NU SUNT	

Anexa Nr. 1 La Partea I

Teren

Nr cadastral	Suprafața (mp)*	Observații / Referințe
33043	935	

* Suprafața este determinată în planul de proiecție Stereo 70.



Date referitoare la teren

Crt	Categorie folosință	Intravilan	Suprafața (mp)	Tarla	Parcelă	Nr. topo	Observații / Referințe
1	fâneata	NU	935	-	-	564/3	Fâneată în Stricata

Lungime Segmente

1) Valorile lungimilor segmentelor sunt obținute din proiecție în plan.

Punct început	X / Y	Punct sfârșit	X / Y	Lungime segment (** (m)
1	285.429,9 425.000,692	2	285.503,616 424.989,146	74.615
2	285.503,616 424.989,146	3	285.504,188 424.995,082	5.963
3	285.504,188 424.995,082	4	285.511,046 424.994,267	6.906
4	285.511,046 424.994,267	5	285.511,71 425.001,391	7.155
5	285.511,71 425.001,391	6	285.434,999 425.011,318	77.351

Punct început	X / Y	Punct sfârșit	X / Y	Lungime segment (** (m)
6	285.434,999 425.011,318	1	285.429,9 425.000,692	11.786

** Lungimile segmentelor sunt determinate în planul de proiecție Stereo 70 și sunt rotunjite la 1 milimetru.

*** Distanța dintre puncte este formată din segmente cumulate ce sunt mai mici decât valoarea 1 milimetru.

**DATE DESPRE IMOBILUL NR. 7080**

Oficiul de Cadastru și Publicitate Imobiliară CARAS-SEVERIN
Biroul de Cadastru și Publicitate Imobiliară Caransebes

A. Partea I. Descrierea imobilului

TEREN Extravilan

Adresa: Jud. Caraș-Severin

Nr. Crt	Nr cadastral Nr. topografic	Suprafața* (mp)	Observații / Referințe
A1	30914	19	Sector cadastral:63 Teren neimprijmit;

Construcții

Crt	Nr cadastral Nr. topografic	Adresa	Observații / Referințe
A1.1		Jud. Caraș-Severin	Nr. niveluri:1; S. construita la sol:19 mp; S. construita desfasurata:19 mp; Nr. niveluri:1; S. construita la sol:19 mp; LEA 220 kV Portile de Fier - Resita, stalp nr.290, metal, 1970

B. Partea II. Proprietari și acte

Inscrieri privitoare la dreptul de proprietate și alte drepturi reale	Referințe
27897 / 06/11/2013	
Act Normativ nr. 1184, din 30/11/2011 emis de Guvernul Romaniei (act normativ nr. 123/16-07-2012 emis de Parlamentul Romaniei; act normativ nr. 1705/21-12-2006 emis de Guvernul Romaniei; documentatie cadastrala vizata la 11.11.2013);	
B1	Intabulare, drept de PROPRIETATEHG.1705/2006, HG.1184/2011-anexa nr.7, dobandit prin Lege, cota actuala 1/1, cota initiala 1/1 1) STATUL ROMAN- DOMENIUL PUBLIC
	A1, A1.1

C. Partea III. SARCINI

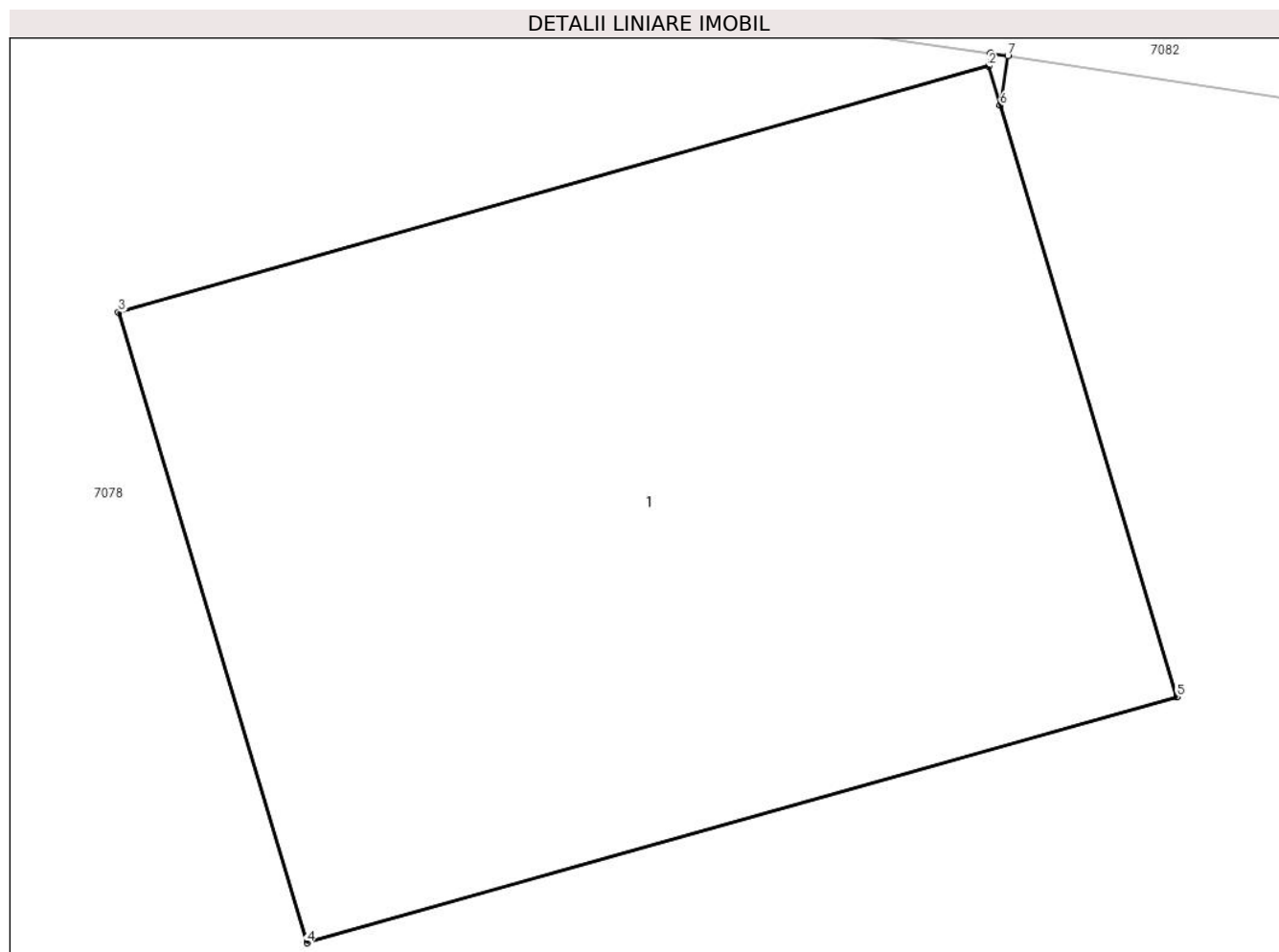
Inscrieri privind dezmembramintele dreptului de proprietate, drepturi reale de garanție și sarcini	Referințe
930 / 15/01/2014	
Act Administrativ nr. 1, din 29/06/2004 emis de MINISTERUL ECONOMIEI SI COMERTULUI;	
C1	Intabulare, drept de CONCESIUNEpe o perioada de 49 ani incepand cu data de 29.06.2004
	A1, A1.1
	1) COMPANIA NATIONALA DE TRANSPORT AL ENERGIEI ELECTRICE TRANSELECTRICA SA, CIF: 13328043

Anexa Nr. 1 La Partea I

Teren

Nr cadastral	Suprafața (mp)*	Observații / Referințe
30914	19	

* Suprafața este determinată în planul de proiecție Stereo 70.



Date referitoare la teren

Crt	Categorie folosință	Intra vilan	Suprafața (mp)	Tarla	Parcelă	Nr. topo	Observații / Referințe
1	curți constructii	NU	19	-	-	-	Teren cu stalp LEA

Date referitoare la construcții

Crt	Număr	Destinație construcție	Supraf. (mp)	Situație juridică	Observații / Referințe
A1.1		construcții industriale și edilitare	19	Cu acte	Nr. niveluri:1; S. construită la sol:19 mp; S. construită desfasurată:19 mp; Nr. niveluri:1; S. construită la sol:19 mp; LEA 220 kV Portile de Fier - Resita, stalp nr.290, metal, 1970

Lungime Segmente

1) Valorile lungimilor segmentelor sunt obținute din proiecție în plan.

Punct început	X / Y	Punct sfârșit	X / Y	Lungime segment (** (m)
1	285.604,895 425.081,835	2	285.604,884 425.081,762	0.074
2	285.604,884 425.081,762	3	285.599,91 425.080,355	5.169

Punct început	X / Y	Punct sfârșit	X / Y	Lungime segment (** (m)
3	285.599,91 425.080,355	4	285.600,989 425.076,753	3.76
4	285.600,989 425.076,753	5	285.605,961 425.078,159	5.167
5	285.605,961 425.078,159	6	285.604,951 425.081,537	3.526
6	285.604,951 425.081,537	7	285.604,994 425.081,82	0.286
7	285.604,994 425.081,82	1	285.604,895 425.081,835	0.1

** Lungimile segmentelor sunt determinate în planul de proiecție Stereo 70 și sunt rotunjite la 1 milimetru.

*** Distanța dintre puncte este formată din segmente cumulate ce sunt mai mici decât valoarea 1 milimetru.

**DATE DESPRE IMOBILUL NR. 7081**

Oficiul de Cadastru și Publicitate Imobiliară CARAS-SEVERIN
Biroul de Cadastru și Publicitate Imobiliară Caransebes

A. Partea I. Descrierea imobilului

TEREN Extravilan

Nr. CF vechi:151-Buceșnița
Nr. topografic:Parte din 559

Adresa: Jud. Caraș-Severin

Nr. Crt	Nr cadastral Nr. topografic	Suprafața* (mp)	Observații / Referințe
A1		663	Sector cadastral:63 Teren neimprejmuț;

B. Partea II. Proprietari și acte

Inscrieri privitoare la dreptul de proprietate și alte drepturi reale		Referințe
/		
Act Normativ nr. 7, din 13/03/1996 emis de PARLAMENTUL ROMÂNIEI;		
B1	Intabulare, drept de PROPRIETATE, dobândit prin Lege, cota actuala 1/1 1) NEIDENTIFICAT NEIDENTIFICAT	A1
Act Normativ nr. 7, din 13/03/1996 emis de PARLAMENTUL ROMÂNIEI (ADEVÉRINȚA 3444/16.06.2023, EMISĂ DE PRIMĂRIA COMUNEI BUCOȘNIȚA);		
B2	Se notează posesia faptică în favoarea lui 1) GROF ANCHIT 2) GROF NICOLAE	A1

C. Partea III. SARCINI .

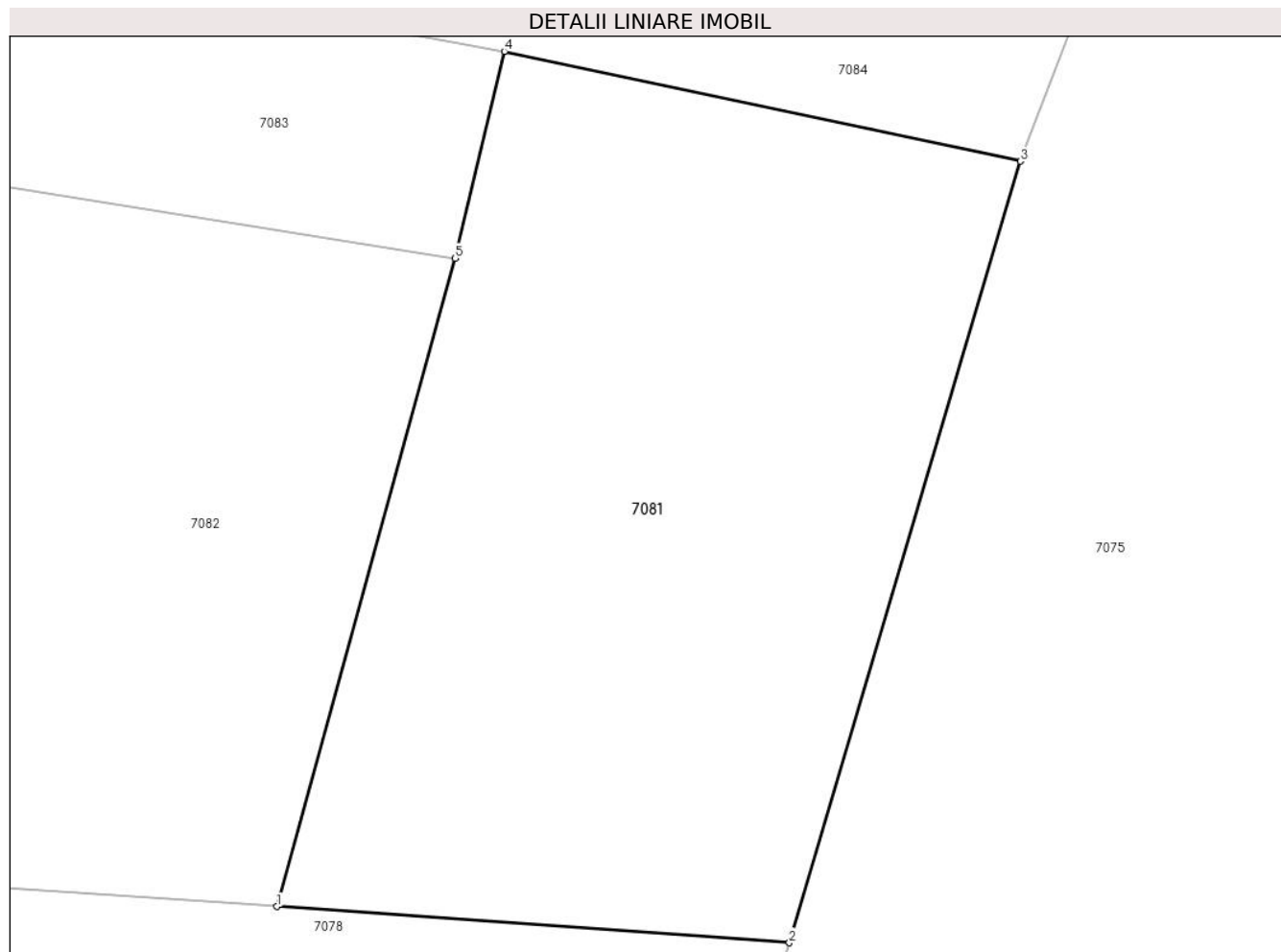
Inscrieri privind dezmembramintele dreptului de proprietate, drepturi reale de garanție și sarcini	Referințe
NU SUNT	

Anexa Nr. 1 La Partea I

Teren

Nr cadastral	Suprafața (mp)*	Observații / Referințe
	663	

* Suprafața este determinată în planul de proiecție Stereo 70.



Date referitoare la teren

Crt	Categorie folosință	Intra vilan	Suprafața (mp)	Tarla	Parcelă	Nr. topo	Observații / Referințe
1	faneata	NU	663	-	-	Parte din 559	Fâneată în Stricata

Lungime Segmente

1) Valorile lungimilor segmentelor sunt obținute din proiecție în plan.

Punct început	X / Y	Punct sfârșit	X / Y	Lungime segment (** (m)
1	285.653,381 425.075,527	2	285.673,394 425.074,116	20.063
2	285.673,394 425.074,116	3	285.682,426 425.104,614	31.807
3	285.682,426 425.104,614	4	285.662,263 425.108,901	20.614
4	285.662,263 425.108,901	5	285.660,337 425.100,831	8.297
5	285.660,337 425.100,831	1	285.653,381 425.075,527	26.243

**** Lungimile segmentelor sunt determinate în planul de proiecție Stereo 70 și sunt rotunjite la 1 milimetru.**

***** Distanța dintre puncte este formată din segmente cumulate ce sunt mai mici decât valoarea 1 milimetru.**

**DATE DESPRE IMOBILUL NR. 7082**

Oficiul de Cadastru și Publicitate Imobiliară CARAS-SEVERIN
 Biroul de Cadastru și Publicitate Imobiliară Caransebes

A. Partea I. Descrierea imobilului

TEREN Extravilan

Nr. CF vechi:152-Bucoșnița

Nr. topografic:560

Adresa: Jud. Caraș-Severin

Nr. Crt	Nr cadastral Nr. topografic	Suprafața* (mp)	Observații / Referințe
A1		4.698	Sector cadastral:63 Teren neimprejmuit;

B. Partea II. Proprietari și acte

Inscrieri privitoare la dreptul de proprietate și alte drepturi reale		Referințe
1088 / 20/03/1995		
Act Notarial nr. 118/1995, din 20/03/1995 emis de NOTARIATUL CARANSEBEȘ (dosar nr. 167/1995);		
B1	Intabulare, drept de PROPRIETATE drept moștenire legală, dobandit prin Convenție, cota actuala 1/1 1) BEJERIȚĂ DINU , nepot de fiică	A1

C. Partea III. SARCINI .

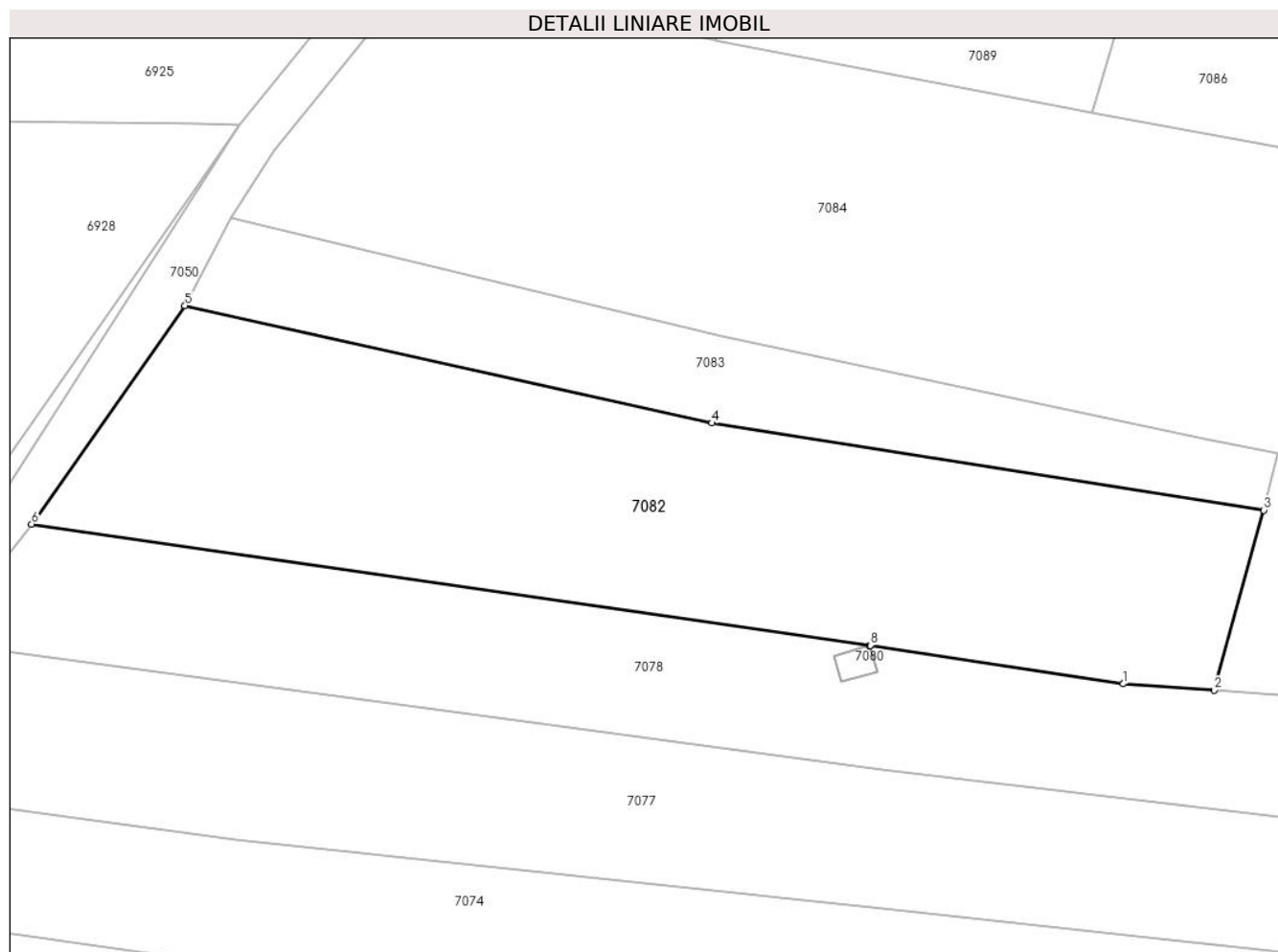
Inscrieri privind dezmembramintele dreptului de proprietate, drepturi reale de garanție și sarcini	Referințe
NU SUNT	

Anexa Nr. 1 La Partea I

Teren

Nr cadastral	Suprafața (mp)*	Observații / Referințe
	4.698	

* Suprafața este determinată în planul de proiecție Stereo 70.



Date referitoare la teren

Crt	Categorie folosință	Intravilan	Suprafața (mp)	Tarla	Parcelă	Nr. topo	Observații / Referințe
1	arabil	NU	4.698	-	-	560	Arabil în Stricata

Lungime Segmente

1) Valorile lungimilor segmentelor sunt obținute din proiecție în plan.

Punct început	X / Y	Punct sfârșit	X / Y	Lungime segment (** (m)
1	285.640,6 425.076,428	2	285.653,381 425.075,527	12.813
2	285.653,381 425.075,527	3	285.660,337 425.100,831	26.243
3	285.660,337 425.100,831	4	285.582,727 425.113,084	78.571
4	285.582,727 425.113,084	5	285.508,612 425.129,562	75.925
5	285.508,612 425.129,562	6	285.487,027 425.098,886	37.509

Punct început	X / Y	Punct sfârșit	X / Y	Lungime segment (** (m)
6	285.487,027 425.098,886	7	285.604,895 425.081,835	119.095
7	285.604,895 425.081,835	8	285.604,994 425.081,82	0.1
8	285.604,994 425.081,82	1	285.640,6 425.076,428	36.012

** Lungimile segmentelor sunt determinate în planul de proiecție Stereo 70 și sunt rotunjite la 1 milimetru.

*** Distanța dintre puncte este formată din segmente cumulate ce sunt mai mici decât valoarea 1 milimetru.

**DATE DESPRE IMOBILUL NR. 7083**

Oficiul de Cadastru și Publicitate Imobiliară CARAS-SEVERIN
Biroul de Cadastru și Publicitate Imobiliară Caransebes

A. Partea I. Descrierea imobilului

TEREN Extravilan

Nr. CF vechi:147,1004-Buceșnița
Nr. topografic:558/1, 558/2

Adresa: Jud. Caraș-Severin

Nr. Crt	Nr cadastral Nr. topografic	Suprafața* (mp)	Observații / Referințe
A1		1.752	Sector cadastral:63 Teren neimprejmuit;

B. Partea II. Proprietari și acte

Inscrieri privitoare la dreptul de proprietate și alte drepturi reale	Referințe
15045 / 07/08/2008	
Act Notarial nr. 2301/2008, din 01/01/2008 emis de -;	
B1	A1
Intabulare, drept de PROPRIETATE în seria rangului 15059 din 07.08.2008 act nr. 228/2008 pentru cota de 1/2 drept moștenire ca bun comun din CF 147- Buceșnița; în seria rangului 15052 din 07.08.2008 act nr. 2304/2008 drept donație, pentru cota de 1/2 din CF 147- Buceșnița, dobândit prin Convenție, cota actuala 1/1	
1) STANOIA PETRU	

C. Partea III. SARCINI .

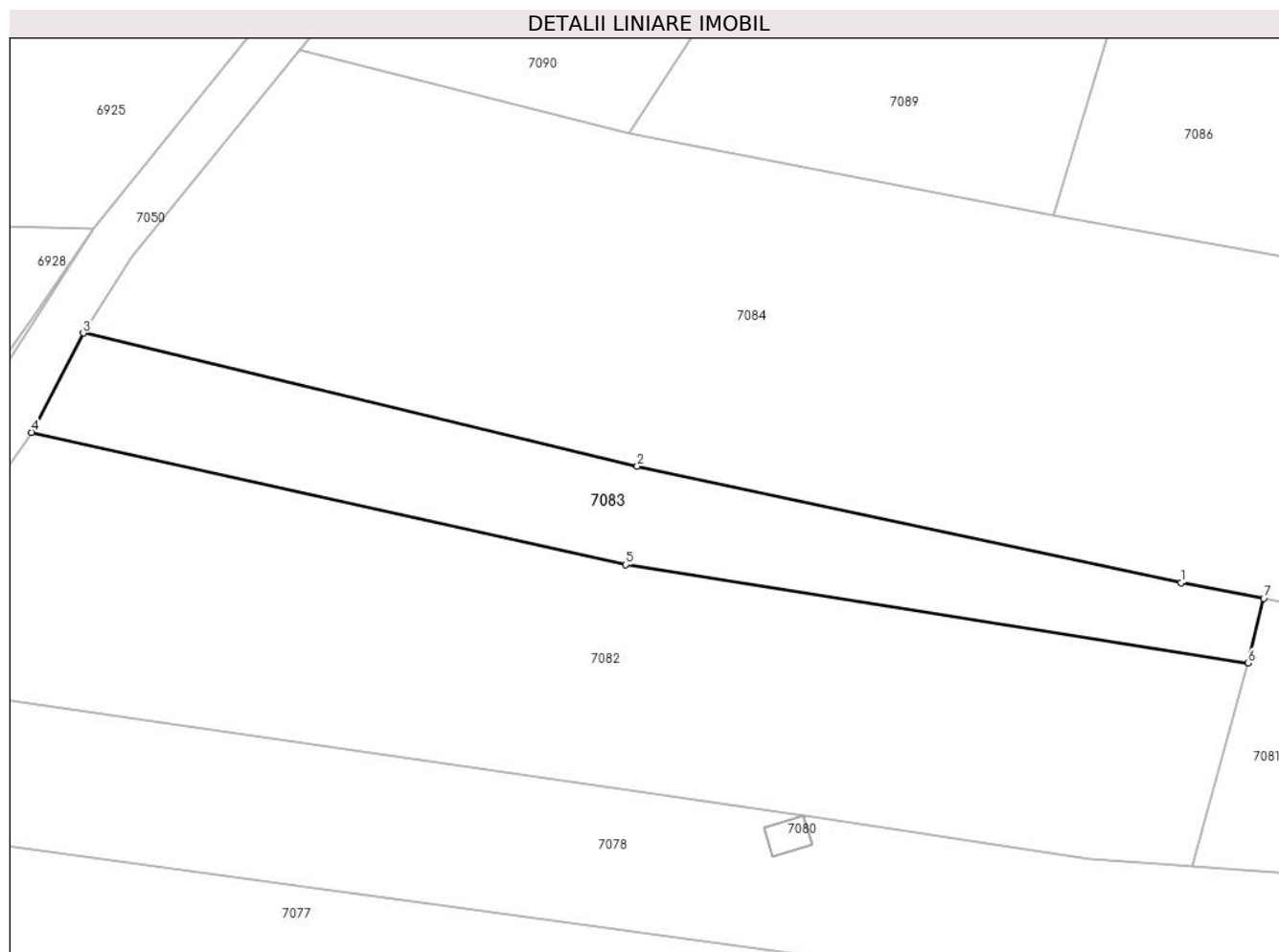
Inscrieri privind dezmembramintele dreptului de proprietate, drepturi reale de garanție și sarcini	Referințe
NU SUNT	

Anexa Nr. 1 La Partea I

Teren

Nr cadastral	Suprafața (mp)*	Observații / Referințe
	1.752	

* Suprafața este determinată în planul de proiecție Stereo 70.



Date referitoare la teren

Crt	Categorie folosință	Intravilan	Suprafața (mp)	Tarla	Parcelă	Nr. topo	Observații / Referințe
1	arabil	NU	1.752	-	-	558/1, 558/2	Arabil în Stricata

Lungime Segmente

1) Valorile lungimilor segmentelor sunt obținute din proiecție în plan.

Punct început	X / Y	Punct sfârșit	X / Y	Lungime segment (** (m)
1	285.651,943 425.110,822	2	285.584,142 425.125,33	69.336
2	285.584,142 425.125,33	3	285.515,054 425.141,953	71.06
3	285.515,054 425.141,953	4	285.508,612 425.129,562	13.966
4	285.508,612 425.129,562	5	285.582,727 425.113,084	75.925
5	285.582,727 425.113,084	6	285.660,337 425.100,831	78.571

Punct început	X / Y	Punct sfârșit	X / Y	Lungime segment (** (m)
6	285.660,337 425.100,831	7	285.662,263 425.108,901	8.297
7	285.662,263 425.108,901	1	285.651,943 425.110,822	10.497

** Lungimile segmentelor sunt determinate în planul de proiecție Stereo 70 și sunt rotunjite la 1 milimetru.

*** Distanța dintre puncte este formată din segmente cumulate ce sunt mai mici decât valoarea 1 milimetru.

**DATE DESPRE IMOBILUL NR. 7084**

Oficiul de Cadastru și Publicitate Imobiliară CARAS-SEVERIN
Biroul de Cadastru și Publicitate Imobiliară Caransebes

A. Partea I. Descrierea imobilului

Nr. CF vechi:135,213,214, 151-Buceșnița
Nr. topografic:557, 555/2, parte din 556,
559

TEREN Extravilan

Adresa: Jud. Caraș-Severin

Nr. Crt	Nr cadastral Nr. topografic	Suprafața* (mp)	Observații / Referințe
A1		6.825	Sector cadastral:63 Teren neimprejmuit;

B. Partea II. Proprietari și acte

Inscrieri privitoare la dreptul de proprietate și alte drepturi reale		Referințe
/		
Act Administrativ nr. 1776, din 13/05/2024 emis de PRIMĂRIA COMUNEI BUCOȘNIȚA;		
B1	Inscrierea posesiei, drept de PROPRIETATE, dobandit prin Lege, cota actuala 1/1 1) NEIDENTIFICAT NEIDENTIFICAT	A1
Act Normativ nr. 7, din 13/03/1996 emis de PARLAMENTUL ROMÂNIEI;		
B2	SE NOTEAZĂ MENȚIUNEA DE PROPRIETAR NEIDENTIFICAT	A1

C. Partea III. SARCINI .

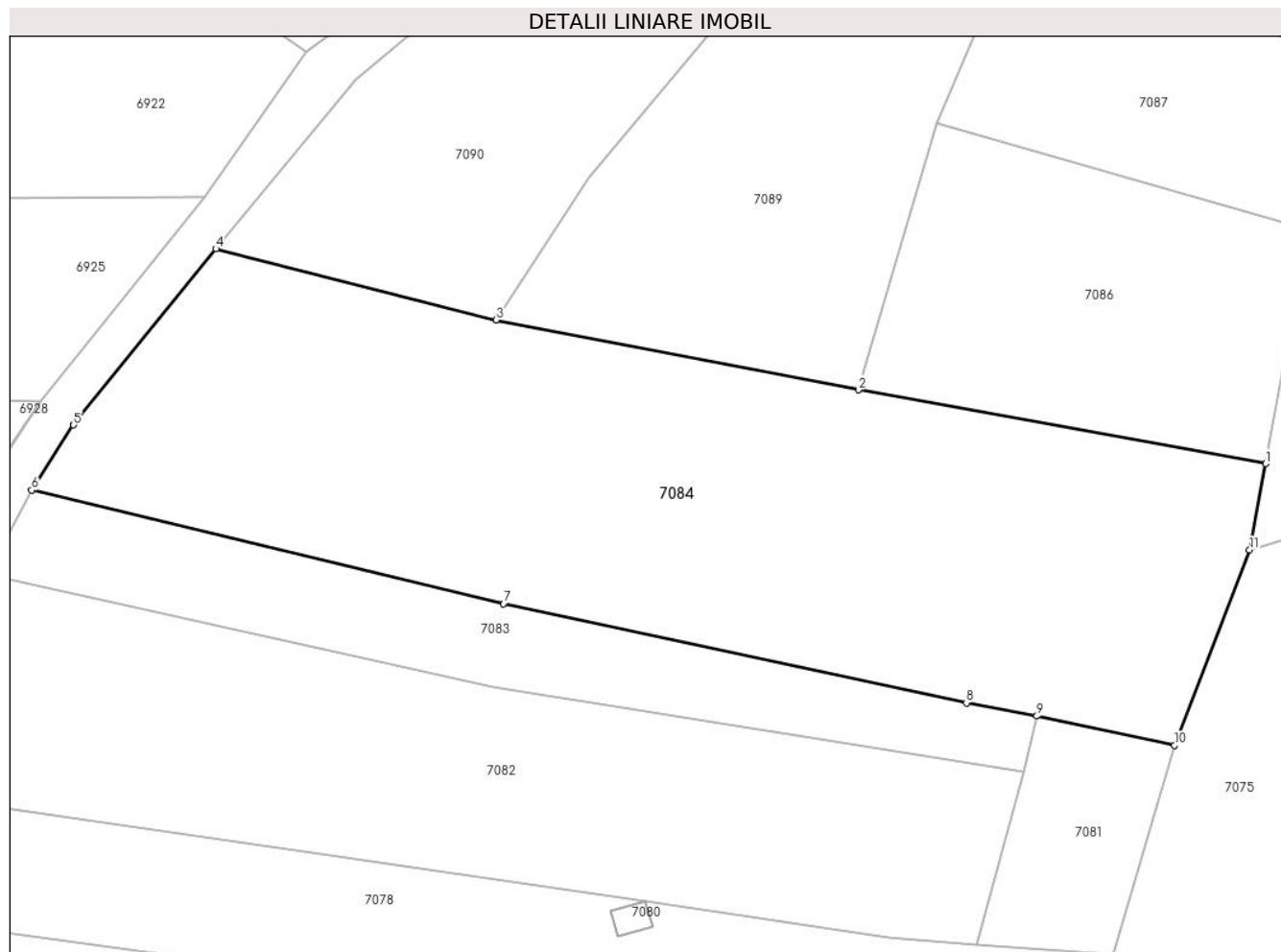
Inscrieri privind dezmembramintele dreptului de proprietate, drepturi reale de garanție și sarcini		Referințe
NU SUNT		

Anexa Nr. 1 La Partea I

Teren

Nr cadastral	Suprafața (mp)*	Observații / Referințe
	6.825	

* Suprafața este determinată în planul de proiecție Stereo 70.



Date referitoare la teren

Crt	Categorie folosință	Intravilan	Suprafața (mp)	Tarla	Parcelă	Nr. topo	Observații / Referințe
1	arabil	NU	6.825	-	-	557, 555/2, parte din 556, 559	Arabil în Stricata

Lungime Segmente

1) Valorile lungimilor segmentelor sunt obținute din proiecție în plan.

Punct început	X / Y	Punct sfârșit	X / Y	Lungime segment (** (m)
1	285.695,771 425.145,801	2	285.636,12 425.156,61	60.622
2	285.636,12 425.156,61	3	285.583,06 425.166,853	54.04
3	285.583,06 425.166,853	4	285.542,033 425.177,24	42.321
4	285.542,033 425.177,24	5	285.521,177 425.151,459	33.161

Punct început	X / Y	Punct sfârșit	X / Y	Lungime segment (** (m)
5	285.521,177 425.151,459	6	285.515,054 425.141,953	11.307
6	285.515,054 425.141,953	7	285.584,142 425.125,33	71.06
7	285.584,142 425.125,33	8	285.651,943 425.110,822	69.336
8	285.651,943 425.110,822	9	285.662,263 425.108,901	10.497
9	285.662,263 425.108,901	10	285.682,426 425.104,614	20.614
10	285.682,426 425.104,614	11	285.693,41 425.133,186	30.611
11	285.693,41 425.133,186	1	285.695,771 425.145,801	12.834

** Lungimile segmentelor sunt determinate în planul de proiecție Stereo 70 și sunt rotunjite la 1 milimetru.

*** Distanța dintre puncte este formată din segmente cumulate ce sunt mai mici decât valoarea 1 milimetru.

**DATE DESPRE IMOBILUL NR. 7085**

Oficiul de Cadastru și Publicitate Imobiliară CARAS-SEVERIN
Biroul de Cadastru și Publicitate Imobiliară Caransebes

A. Partea I. Descrierea imobilului

TEREN Extravilan

Nr. CF vechi:282-Bucoșnița

Nr. topografic:620/1

Adresa: Jud. Caraș-Severin

Nr. Crt	Nr cadastral Nr. topografic	Suprafața* (mp)	Observații / Referințe
A1		Din acte: 1.906 Masurata: 1.768	Sector cadastral:63 Teren neimprejmut;

B. Partea II. Proprietari și acte

Inscrieri privitoare la dreptul de proprietate și alte drepturi reale	Referințe
2160 / 06/10/1933	
Hotarare Judecatoreasca nr. 467/1933-3, din 06/10/1933 emis de JUDECĂTORIA MIXTĂ CARANSEBEȘ;	
B1	A1
Intabulare, drept de PROPRIETATE, dobandit prin Hotarare Judecatoreasca, cota actuala 2/20 1) RADOIA ICONIA , fiica lui Gheorghe, dom. în Bucoșnița	
1166 / 25/06/1934	
Act Notarial nr. 0, din 06/06/1933 emis de -;	
B2	A1
Se notează interdicția de întrăinare și grevare în favoarea lui 1) RADOIA GEORGE , căs. cu Maria Belci, dom. în Bucoșnița	
52 / 05/01/2001	
Act Notarial nr. 338/2000, din 01/01/2000 emis de BNP SIMESCU GHEORGHE;	
B2	A1
Intabulare, drept de PROPRIETATE drept moștenire legală și testamentară, dobandit prin Succesiune, cota actuala 6/20 1) RĂDOIA GHEORGHE , nepot de fiu și legatar	
1446 / 15/03/2005	
Act Notarial nr. 896/2005, din 15/02/2005 emis de BNP SIMESCU GHEORGHE;	
B3	A1
Intabulare, drept de PROPRIETATE drept întreținere, bun propriu, dobandit prin Conventie, cota actuala 12/20 1) RADOIA MARTIN , a lui Gheorghe, necăsătorit	
B5	A1
Se notează interdicția de întrăinare și grevare în favoarea lui 1) RADOIA MARTIN , și soția 2) RADOIA MARIA	

C. Partea III. SARCINI

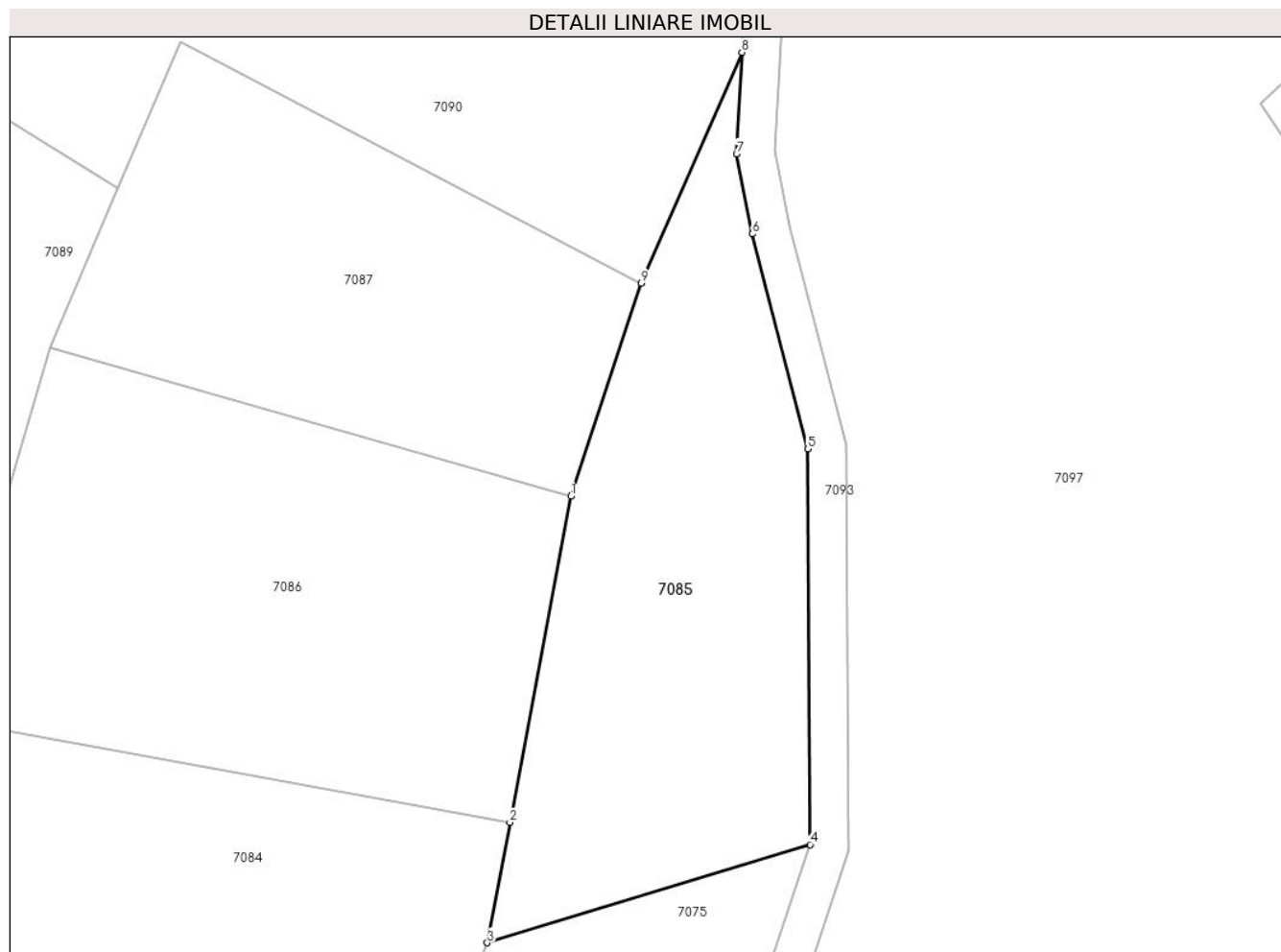
Inscrieri privind dezmembramintele dreptului de proprietate, drepturi reale de garanție și sarcini	Referințe
1166 / 25/06/1934	
Act Notarial nr. 0, din 06/06/1933 emis de -;	
C1	A1
Intabulare, drept de UZUFRACT VIAGER, dobandit prin Conventie, cota actuala 1/2 1) RADOIA GEORGE , căs. cu Maria Belci, dom. în Bucoșnița	
1446 / 15/03/2005	
Act Notarial nr. 896/2005, din 15/02/2005 emis de BNP SIMESCU GHEORGHE;	
C2	A1
Intabulare, drept de UZUFRACT VIAGER, dobandit prin Conventie, cota actuala 12/20 1) RADOIA MARTIN , și soția 2) RADOIA MARIA	

Anexa Nr. 1 La Partea I

Teren

Nr cadastral	Suprafața (mp)*	Observații / Referințe
	Din acte: 1.906 Masurata: 1.768	

* Suprafața este determinată în planul de proiecție Stereo 70.



Date referitoare la teren

Crt	Categorie folosință	Intra vilan	Suprafața (mp)	Tarla	Parcelă	Nr. topo	Observații / Referințe
1	faneata	NU	1.768	-	-	620/1	Fâneață în Stricata

Lungime Segmente

1) Valorile lungimilor segmentelor sunt obținute din proiecție în plan.

Punct început	X / Y	Punct sfârșit	X / Y	Lungime segment (** (m)
1	285.702,163 425.179,962	2	285.695,771 425.145,801	34.754
2	285.695,771 425.145,801	3	285.693,41 425.133,186	12.834
3	285.693,41 425.133,186	4	285.727,237 425.143,483	35.359
4	285.727,237 425.143,483	5	285.727,003 425.184,908	41.426
5	285.727,003 425.184,908	6	285.721,186 425.207,43	23.261

Punct început	X / Y	Punct sfârșit	X / Y	Lungime segment (** (m)
6	285.721,186 425.207,43	7	285.719,525 425.215,831	8.564
7	285.719,525 425.215,831	8	285.720,088 425.226,448	10.632
8	285.720,088 425.226,448	9	285.709,558 425.202,284	26.359
9	285.709,558 425.202,284	1	285.702,163 425.179,962	23.515

** Lungimile segmentelor sunt determinate în planul de proiecție Stereo 70 și sunt rotunjite la 1 milimetru.

*** Distanța dintre puncte este formată din segmente cumulate ce sunt mai mici decât valoarea 1 milimetru.

**DATE DESPRE IMOBILUL NR. 7086**

Oficiul de Cadastru și Publicitate Imobiliară CARAS-SEVERIN
Biroul de Cadastru și Publicitate Imobiliară Caransebes

A. Partea I. Descrierea imobilului

TEREN Extravilan

Nr. CF vechi:214-Buceșnița
Nr. topografic:parte din 555/1

Adresa: Jud. Caraș-Severin

Nr. Crt	Nr cadastral Nr. topografic	Suprafața* (mp)	Observații / Referințe
A1		2.205	Sector cadastral:63 Teren neimprejmut;

B. Partea II. Proprietari și acte

Inscrieri privitoare la dreptul de proprietate și alte drepturi reale		Referințe
/		
Act Normativ nr. 7, din 13/03/1996 emis de PARLAMENTUL ROMÂNIEI;		
B1	Intabulare, drept de PROPRIETATE, dobândit prin Lege, cota actuala 1/1 1) NEIDENTIFICAT NEIDENTIFICAT	A1
Act Normativ nr. 7, din 13/03/1996 emis de PARLAMENTUL ROMÂNIEI (ADEVÉRINȚA 3503/16.06.2023, EMISĂ DE PRIMĂRIA COMUNEI BUCOȘNIȚA);		
B2	Se notează posesia faptică în favoarea lui 1) NOVAC ANIȘOARA-VOICHIȚA	A1

C. Partea III. SARCINI .

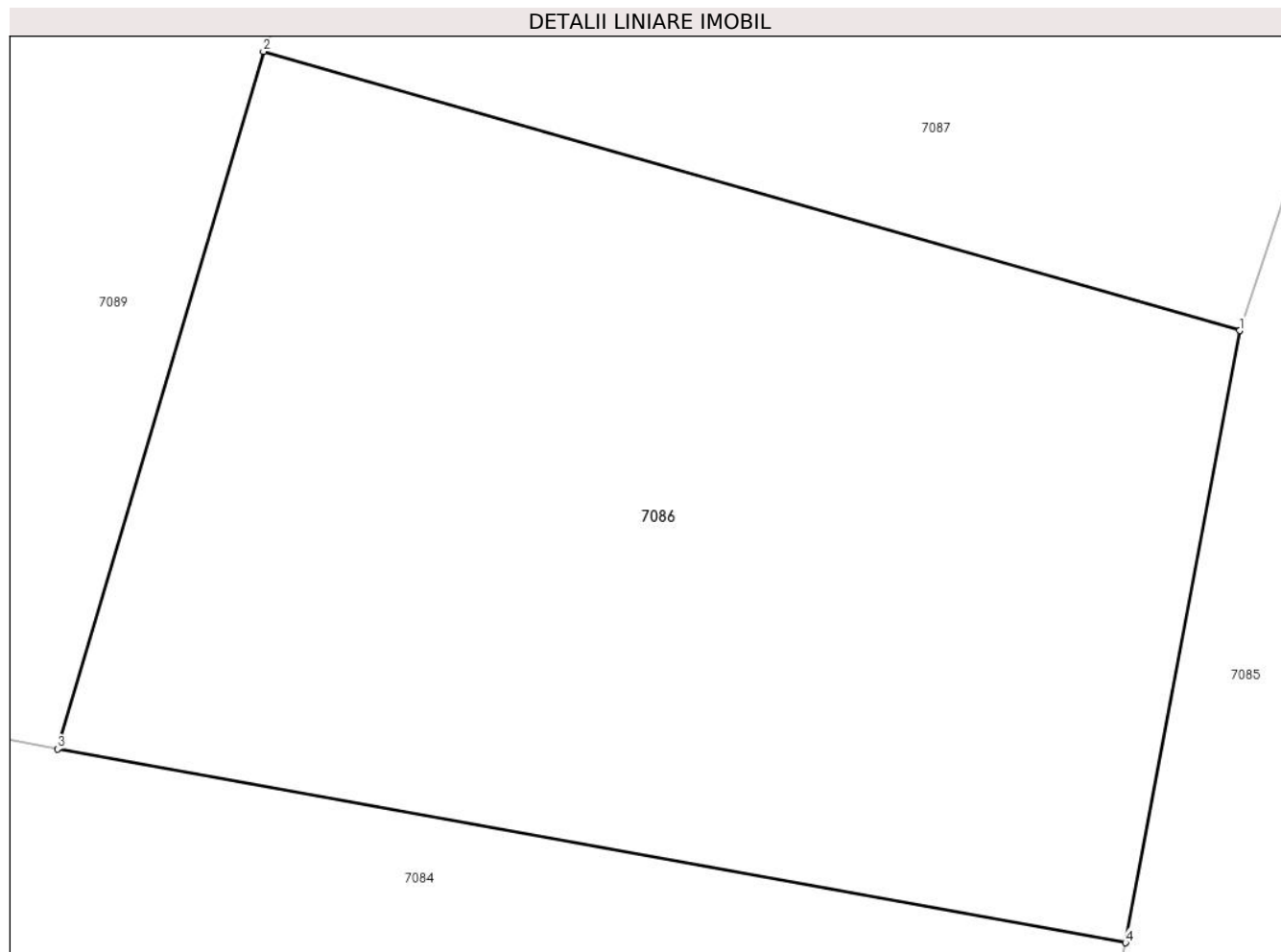
Inscrieri privind dezmembramintele dreptului de proprietate, drepturi reale de garanție și sarcini	Referințe
NU SUNT	

Anexa Nr. 1 La Partea I

Teren

Nr cadastral	Suprafața (mp)*	Observații / Referințe
	2.205	

* Suprafața este determinată în planul de proiecție Stereo 70.



Date referitoare la teren

Crt	Categorie folosință	Intravilan	Suprafața (mp)	Tarla	Parcelă	Nr. topo	Observații / Referințe
1	fâneata	NU	2.205	-	-	parte din 555/1	Fâneată în Stricata

Lungime Segmente

1) Valorile lungimilor segmentelor sunt obținute din proiecție în plan.

Punct început	X / Y	Punct sfârșit	X / Y	Lungime segment (** (m)
1	285.702,163 425.179,962	2	285.647,62 425.195,542	56.725
2	285.647,62 425.195,542	3	285.636,12 425.156,61	40.595
3	285.636,12 425.156,61	4	285.695,771 425.145,801	60.622
4	285.695,771 425.145,801	1	285.702,163 425.179,962	34.754

**** Lungimile segmentelor sunt determinate în planul de proiecție Stereo 70 și sunt rotunjite la 1 milimetru.**

***** Distanța dintre puncte este formată din segmente cumulate ce sunt mai mici decât valoarea 1 milimetru.**

**DATE DESPRE IMOBILUL NR. 7087**

Oficiul de Cadastru și Publicitate Imobiliară CARAS-SEVERIN
Biroul de Cadastru și Publicitate Imobiliară Caransebes

A. Partea I. Descrierea imobilului

TEREN Extravilan

Nr. CF vechi:214-Buceșnița
Nr. topografic:parte din 555/1

Adresa: Jud. Caraș-Severin

Nr. Crt	Nr cadastral Nr. topografic	Suprafața* (mp)	Observații / Referințe
A1		1.612	Sector cadastral:63 Teren neimprejmuit;

B. Partea II. Proprietari și acte

Inscrieri privitoare la dreptul de proprietate și alte drepturi reale		Referințe
/		
Act Normativ nr. 7, din 13/03/1996 emis de PARLAMENTUL ROMÂNIEI;		
B1	Intabulare, drept de PROPRIETATE, dobândit prin Lege, cota actuala 1/1 1) NEIDENTIFICAT NEIDENTIFICAT	A1
Act Normativ nr. 7, din 13/03/1996 emis de PARLAMENTUL ROMÂNIEI (ADEVERINȚA 3495/16.06.2023, EMISĂ DE PRIMĂRIA COMUNEI BUCOȘNIȚA);		
B2	Se notează posesia faptică în favoarea lui 1) MICU IONUȚ-GEORGIAN	A1

C. Partea III. SARCINI .

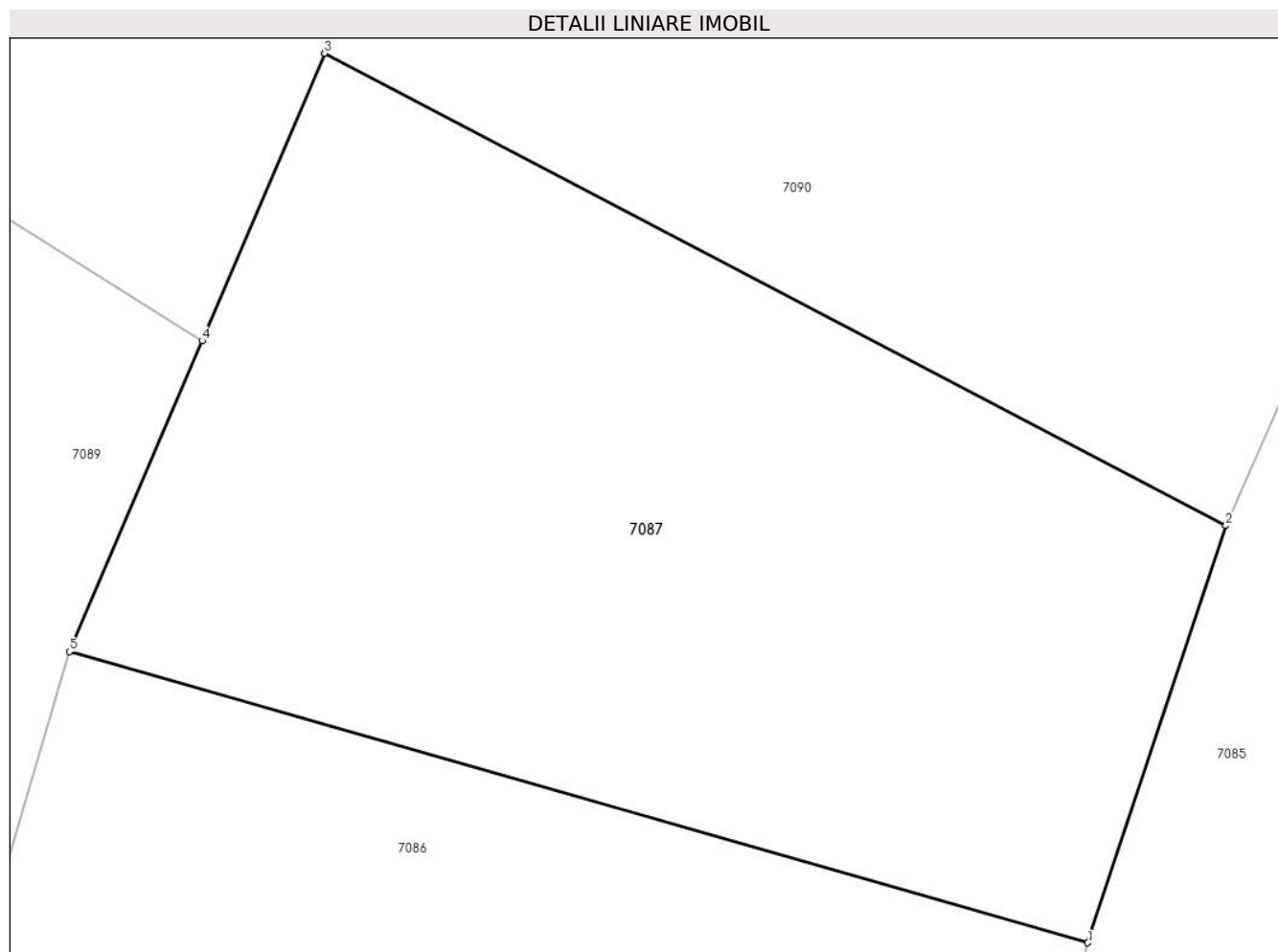
Inscrieri privind dezmembramintele dreptului de proprietate, drepturi reale de garanție și sarcini	Referințe
NU SUNT	

Anexa Nr. 1 La Partea I

Teren

Nr cadastral	Suprafața (mp)*	Observații / Referințe
	1.612	

* Suprafața este determinată în planul de proiecție Stereo 70.



Date referitoare la teren

Crt	Categorie folosință	Intra vilan	Suprafața (mp)	Tarla	Parcelă	Nr. topo	Observații / Referințe
1	faneata	NU	1.612	-	-	parte din 555/1	Fâneață în Stricata

Lungime Segmente

1) Valorile lungimilor segmentelor sunt obținute din proiecție în plan.

Punct început	X / Y	Punct sfârșit	X / Y	Lungime segment (** (m)
1	285.702,163 425.179,962	2	285.709,558 425.202,284	23.515
2	285.709,558 425.202,284	3	285.661,289 425.227,569	54.491
3	285.661,289 425.227,569	4	285.654,72 425.212,177	16.735
4	285.654,72 425.212,177	5	285.647,62 425.195,542	18.087
5	285.647,62 425.195,542	1	285.702,163 425.179,962	56.725

**** Lungimile segmentelor sunt determinate în planul de proiecţie Stereo 70 şi sunt rotunjite la 1 milimetru.**

***** Distanţa dintre puncte este formată din segmente cumulate ce sunt mai mici decât valoarea 1 milimetru.**

**DATE DESPRE IMOBILUL NR. 7089**

Oficiul de Cadastru și Publicitate Imobiliară CARAS-SEVERIN
Biroul de Cadastru și Publicitate Imobiliară Caransebes

A. Partea I. Descrierea imobilului

TEREN Extravilan

Nr. CF vechi:214-Bucoșnița
Nr. topografic:parte din 556

Adresa: Jud. Caraș-Severin

Nr. Crt	Nr cadastral Nr. topografic	Suprafața* (mp)	Observații / Referințe
A1		2.717	Sector cadastral:63 Teren neimprejmuit;

B. Partea II. Proprietari și acte

Inscrieri privitoare la dreptul de proprietate și alte drepturi reale		Referințe
/		
Act Normativ nr. 7, din 13/03/1996 emis de PARLAMENTUL ROMÂNIEI;		
B1	Intabulare, drept de PROPRIETATE, dobândit prin Lege, cota actuala 1/1 1) NEIDENTIFICAT NEIDENTIFICAT	A1
B2	Se notează posesia faptică în favoarea lui 1) IMBRE VICHENTE-TRANDAFIR	A1

C. Partea III. SARCINI .

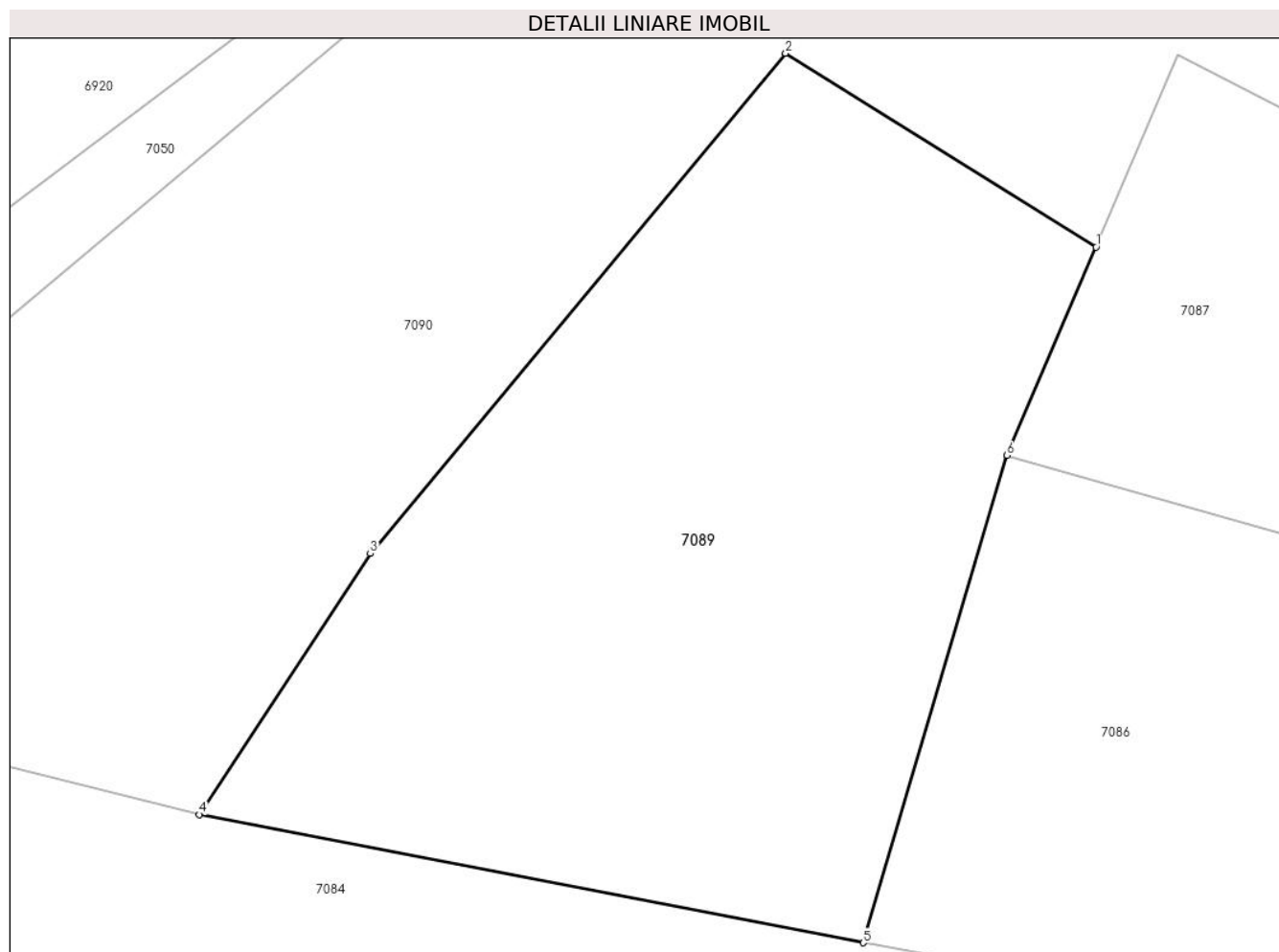
Inscrieri privind dezmembramintele dreptului de proprietate, drepturi reale de garanție și sarcini	Referințe
NU SUNT	

Anexa Nr. 1 La Partea I

Teren

Nr cadastral	Suprafața (mp)*	Observații / Referințe
	2.717	

* Suprafața este determinată în planul de proiecție Stereo 70.



Date referitoare la teren

Crt	Categorie folosință	Intravilan	Suprafața (mp)	Tarla	Parcelă	Nr. topo	Observații / Referințe
1	arabil	NU	2.717	-	-	parte din 556	Arabil în Stricata

Lungime Segmente

1) Valorile lungimilor segmentelor sunt obținute din proiecție în plan.

Punct început	X / Y	Punct sfârșit	X / Y	Lungime segment (** (m)
1	285.654,72 425.212,177	2	285.629,912 425.227,66	29.243
2	285.629,912 425.227,66	3	285.596,726 425.187,701	51.943
3	285.596,726 425.187,701	4	285.583,06 425.166,853	24.928
4	285.583,06 425.166,853	5	285.636,12 425.156,61	54.04
5	285.636,12 425.156,61	6	285.647,62 425.195,542	40.595

Punct început	X / Y	Punct sfârșit	X / Y	Lungime segment (** (m)
6	285.647,62 425.195,542	1	285.654,72 425.212,177	18.087

** Lungimile segmentelor sunt determinate în planul de proiecție Stereo 70 și sunt rotunjite la 1 milimetru.

*** Distanța dintre puncte este formată din segmente cumulate ce sunt mai mici decât valoarea 1 milimetru.

**DATE DESPRE IMOBILUL NR. 7090**

Oficiul de Cadastru și Publicitate Imobiliară CARAS-SEVERIN
Biroul de Cadastru și Publicitate Imobiliară Caransebes

A. Partea I. Descrierea imobilului

TEREN Extravilan

Nr. CF vechi:214-Bucoșnița
Nr. topografic:parte din 556

Adresa: Jud. Caraș-Severin

Nr. Crt	Nr cadastral Nr. topografic	Suprafața* (mp)	Observații / Referințe
A1		8.874	Sector cadastral:63 Teren neimprejmuit;

B. Partea II. Proprietari și acte

Inscrieri privitoare la dreptul de proprietate și alte drepturi reale		Referințe
/		
Act Normativ nr. 7, din 13/03/1996 emis de PARLAMENTUL ROMÂNIEI;		
B1	Intabulare, drept de PROPRIETATE, dobândit prin Lege, cota actuala 1/1 1) NEIDENTIFICAT NEIDENTIFICAT	A1
B2	Se notează posesia faptică în favoarea lui 1) ALEXANDRESCU MARINELA-MARIA	A1

C. Partea III. SARCINI .

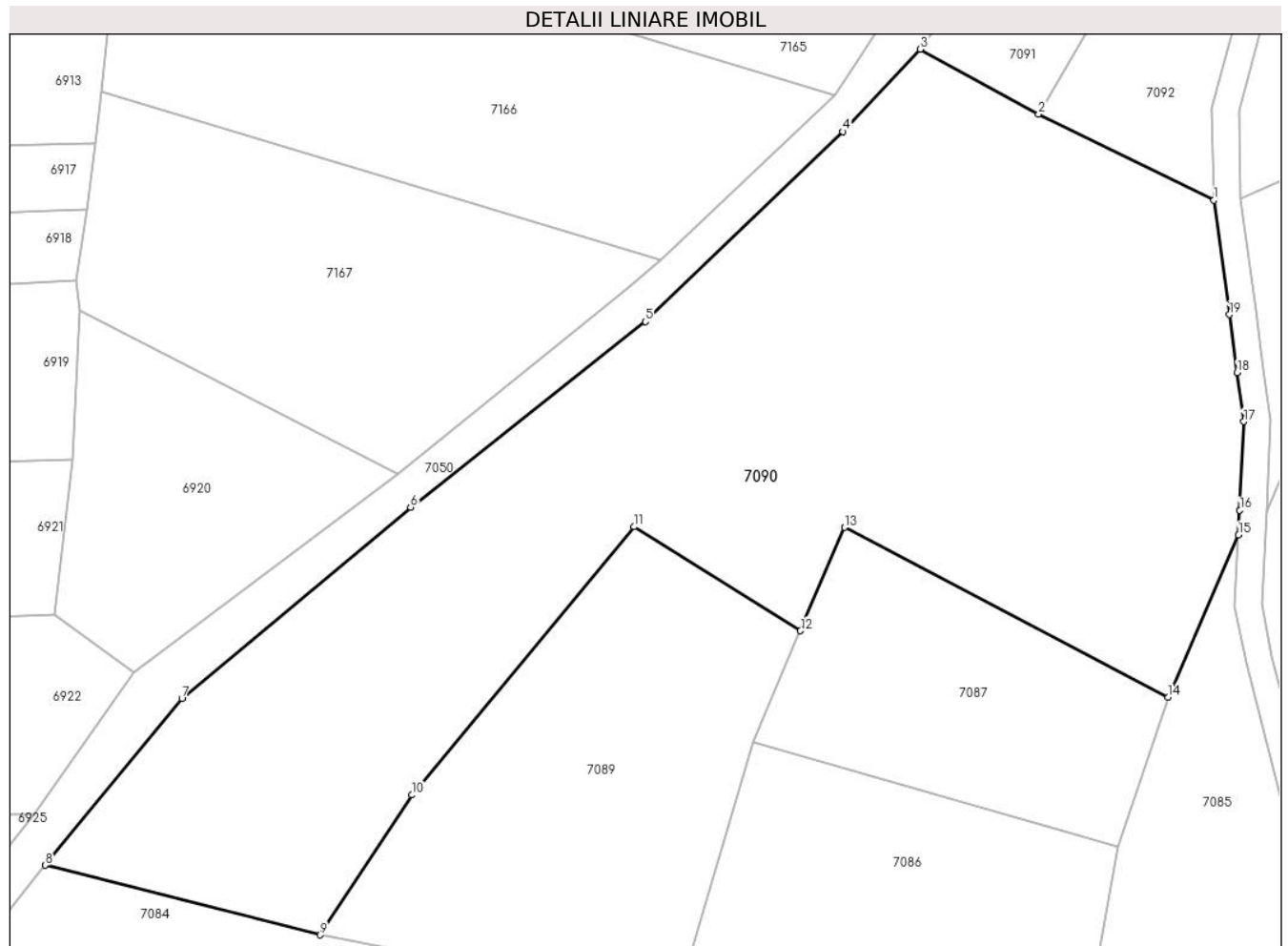
Inscrieri privind dezmembramintele dreptului de proprietate, drepturi reale de garanție și sarcini	Referințe
NU SUNT	

Anexa Nr. 1 La Partea I

Teren

Nr cadastral	Suprafața (mp)*	Observații / Referințe
	8.874	

* Suprafața este determinată în planul de proiecție Stereo 70.



Date referitoare la teren

Crt	Categorie folosință	Intra vilan	Suprafața (mp)	Tarla	Parcelă	Nr. topo	Observații / Referințe
1	fâneata	NU	8.874	-	-	parte din 556	Fâneată în Stricata

Lungime Segmente

1) Valorile lungimilor segmentelor sunt obținute din proiecție în plan.

Punct început	X / Y	Punct sfârșit	X / Y	Lungime segment (** (m)
1	285.716,412 425.276,331	2	285.690,277 425.289,148	29.109
2	285.690,277 425.289,148	3	285.672,603 425.298,833	20.154
3	285.672,603 425.298,833	4	285.661,046 425.286,549	16.866
4	285.661,046 425.286,549	5	285.631,596 425.258,251	40.842
5	285.631,596 425.258,251	6	285.596,556 425.230,574	44.652

Punct început	X / Y	Punct sfârșit	X / Y	Lungime segment (** (m)
6	285.596,556 425.230,574	7	285.562,446 425.202,044	44.469
7	285.562,446 425.202,044	8	285.542,033 425.177,24	32.124
8	285.542,033 425.177,24	9	285.583,06 425.166,853	42.321
9	285.583,06 425.166,853	10	285.596,726 425.187,701	24.928
10	285.596,726 425.187,701	11	285.629,912 425.227,66	51.943
11	285.629,912 425.227,66	12	285.654,72 425.212,177	29.243
12	285.654,72 425.212,177	13	285.661,289 425.227,569	16.735
13	285.661,289 425.227,569	14	285.709,558 425.202,284	54.491
14	285.709,558 425.202,284	15	285.720,088 425.226,448	26.359
15	285.720,088 425.226,448	16	285.720,284 425.230,138	3.695
16	285.720,284 425.230,138	17	285.720,88 425.243,325	13.2
17	285.720,88 425.243,325	18	285.719,893 425.250,617	7.358
18	285.719,893 425.250,617	19	285.718,718 425.259,296	8.758
19	285.718,718 425.259,296	1	285.716,412 425.276,331	17.19

** Lungimile segmentelor sunt determinate în planul de proiecție Stereo 70 și sunt rotunjite la 1 milimetru.

*** Distanța dintre puncte este formată din segmente cumulate ce sunt mai mici decât valoarea 1 milimetru.



DATE DESPRE IMOBILUL NR. 7091

Oficiul de Cadastru și Publicitate Imobiliară CARAS-SEVERIN
Biroul de Cadastru și Publicitate Imobiliară Caransebes

A. Partea I. Descrierea imobilului

TEREN Extravilan

Nr. CF vechi: 214-Bucoșnița
Nr. topografic: parte din 555/1

Adresa: Jud. Caraș-Severin

Nr. Crt	Nr cadastral Nr. topografic	Suprafața* (mp)	Observații / Referințe
A1		Din acte: 8.941 Masurata: 1.651	Sector cadastral: 63 Teren neimprejmuț;

B. Partea II. Proprietari și acte

Inscrieri privitoare la dreptul de proprietate și alte drepturi reale		Referințe
1 / 01/01/1900		
Act Notarial nr. 0, din 01/01/1900 emis de -;		
B1	Intabulare, drept de PROPRIETATE, dobandit prin Conventie, cota actuala 126/1260, cota initiala 63/630 1) CURESCU ILKA, nasc. Grecu <i>OBSERVATII: (provenita din conversia CF 214-Bucosnita)</i>	A1
B2	Intabulare, drept de PROPRIETATE, dobandit prin Conventie, cota actuala 504/1260, cota initiala 252/630 1) CURESCU IANOS, cas. cu Solomia Grof <i>OBSERVATII: (provenita din conversia CF 214-Bucosnita)</i>	A1
2366 / 02/11/1933		
Hotarare Judecatoreasca nr. 9039/1929, din 01/01/1929 emis de JUDECĂTORIA MIXTĂ CARANSEBEȘ;		
B3	Intabulare, drept de PROPRIETATE, dobandit prin Hotarare Judecatoreasca, cota actuala 210/1260, cota initiala 105/630 1) MICU MARGARINA, nasc. Curescu <i>OBSERVATII: (provenita din conversia CF 214-Bucosnita)</i>	A1
B4	Intabulare, drept de PROPRIETATE, dobandit prin Hotarare Judecatoreasca, cota actuala 140/1260, cota initiala 70/630 1) CURESCU ROZONFIA <i>OBSERVATII: (provenita din conversia CF 214-Bucosnita)</i>	A1
B5	Intabulare, drept de PROPRIETATE, dobandit prin Hotarare Judecatoreasca, cota actuala 90/1260, cota initiala 45/630 1) CURESCU MELANIA <i>OBSERVATII: (provenita din conversia CF 214-Bucosnita)</i>	A1
242 / 04/02/1941		
Act Notarial nr. 0, din 30/11/1940 emis de -;		
B6	Intabulare, drept de PROPRIETATE, dobandit prin Conventie, cota actuala 35/1260, cota initiala 175/6300 1) MICU ION <i>OBSERVATII: (provenita din conversia CF 214-Bucosnita)</i>	A1
B7	Intabulare, drept de PROPRIETATE, dobandit prin Conventie, cota actuala 35/1260, cota initiala 175/6300 1) MICU MAGDALENA, nasc. Curescu <i>OBSERVATII: (provenita din conversia CF 214-Bucosnita)</i>	A1
243 / 04/02/1941		
Act Notarial nr. 0, din 30/11/1940 emis de -;		
B8	Intabulare, drept de PROPRIETATE, dobandit prin Conventie, cota actuala 60/1260, cota initiala 30/630 1) MICU ION <i>OBSERVATII: (provenita din conversia CF 214-Bucosnita)</i>	A1
B9	Intabulare, drept de PROPRIETATE, dobandit prin Conventie, cota actuala 60/1260, cota initiala 30/630 1) MICU MAGDALENA, nasc. Curescu <i>OBSERVATII: (provenita din conversia CF 214-Bucosnita)</i>	A1

C. Partea III. SARCINI .

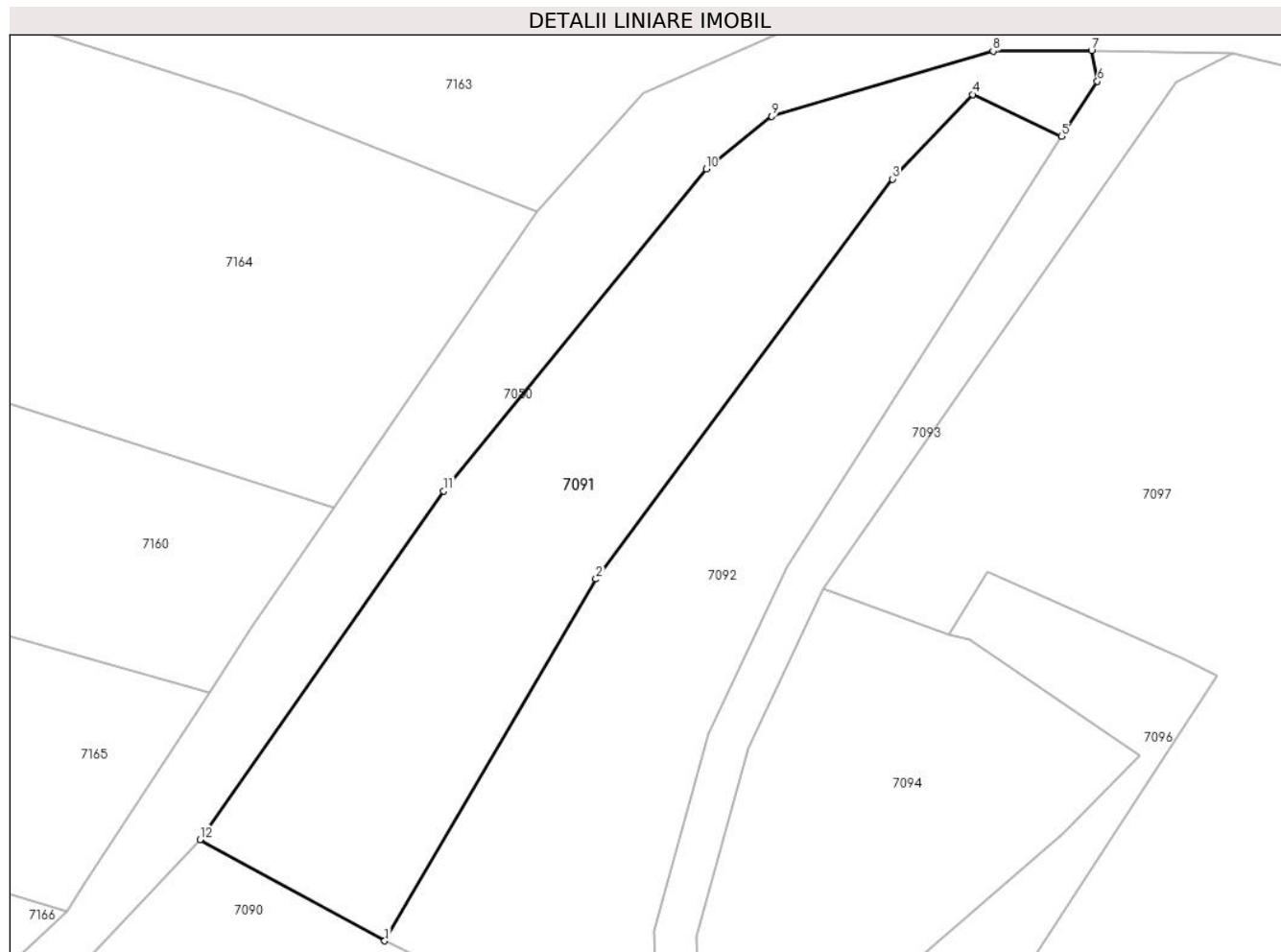
Inscrieri privind dezmembramintele dreptului de proprietate, drepturi reale de garanție și sarcini	Referințe
NU SUNT	

Anexa Nr. 1 La Partea I

Teren

Nr cadastral	Suprafața (mp)*	Observații / Referințe
	Din acte: 8.941 Masurata: 1.651	

* Suprafața este determinată în planul de proiecție Stereo 70.



Date referitoare la teren

Crt	Categorie folosință	Intravilan	Suprafața (mp)	Tarla	Parcelă	Nr. topo	Observații / Referințe
1	faneata	NU	1.651	-	-	parte din 555/1	Fâneată în Stricata, restul de suprafață se regăsește la id 7092, 7090, 7087, 7086

Lungime Segmente

1) Valorile lungimilor segmentelor sunt obținute din proiecție în plan.

Punct început	X / Y	Punct sfârșit	X / Y	Lungime segment (** (m)
1	285.690,277 425.289,148	2	285.710,49 425.323,751	40.074
2	285.710,49 425.323,751	3	285.738,842 425.362,006	47.616
3	285.738,842 425.362,006	4	285.746,493 425.370,098	11.136
4	285.746,493 425.370,098	5	285.755,003 425.366,106	9.4

Punct început	X / Y	Punct sfârşit	X / Y	Lungime segment (** (m)
5	285.755,003 425.366,106	6	285.758,449 425.371,337	6.264
6	285.758,449 425.371,337	7	285.757,89 425.374,301	3.016
7	285.757,89 425.374,301	8	285.748,461 425.374,225	9.429
8	285.748,461 425.374,225	9	285.727,308 425.368,0	22.05
9	285.727,308 425.368,0	10	285.721,015 425.362,973	8.054
10	285.721,015 425.362,973	11	285.695,916 425.332,17	39.734
11	285.695,916 425.332,17	12	285.672,603 425.298,833	40.68
12	285.672,603 425.298,833	1	285.690,277 425.289,148	20.154

** Lungimile segmentelor sunt determinate în planul de proiecţie Stereo 70 şi sunt rotunjite la 1 milimetru.

*** Distanţa dintre puncte este formată din segmente cumulate ce sunt mai mici decât valoarea 1 milimetru.

**DATE DESPRE IMOBILUL NR. 7092**

Oficiul de Cadastru și Publicitate Imobiliară CARAS-SEVERIN
Biroul de Cadastru și Publicitate Imobiliară Caransebes

A. Partea I. Descrierea imobilului

TEREN Extravilan

Nr. CF vechi:214-Buceșnița
Nr. topografic:parte din 556

Adresa: Jud. Caraș-Severin

Nr. Crt	Nr cadastral Nr. topografic	Suprafața* (mp)	Observații / Referințe
A1		1.557	Sector cadastral:63 Teren neimprejmuț;

B. Partea II. Proprietari și acte

Inscrieri privitoare la dreptul de proprietate și alte drepturi reale		Referințe
/		
Act Normativ nr. 7, din 13/03/1996 emis de PARLAMENTUL ROMÂNIEI;		
B1	Intabulare, drept de PROPRIETATE, dobândit prin Lege, cota actuala 1/1 1) NEIDENTIFICAT NEIDENTIFICAT	A1
Act Normativ nr. 7, din 13/03/1996 emis de PARLAMENTUL ROMÂNIEI (ADEVÉRINȚA 3512/16.06.2023, EMISĂ DE PRIMĂRIA COMUNEI BUCOȘNIȚA);		
B2	Se notează posesia faptică în favoarea lui 1) RAIN ILIE	A1

C. Partea III. SARCINI .

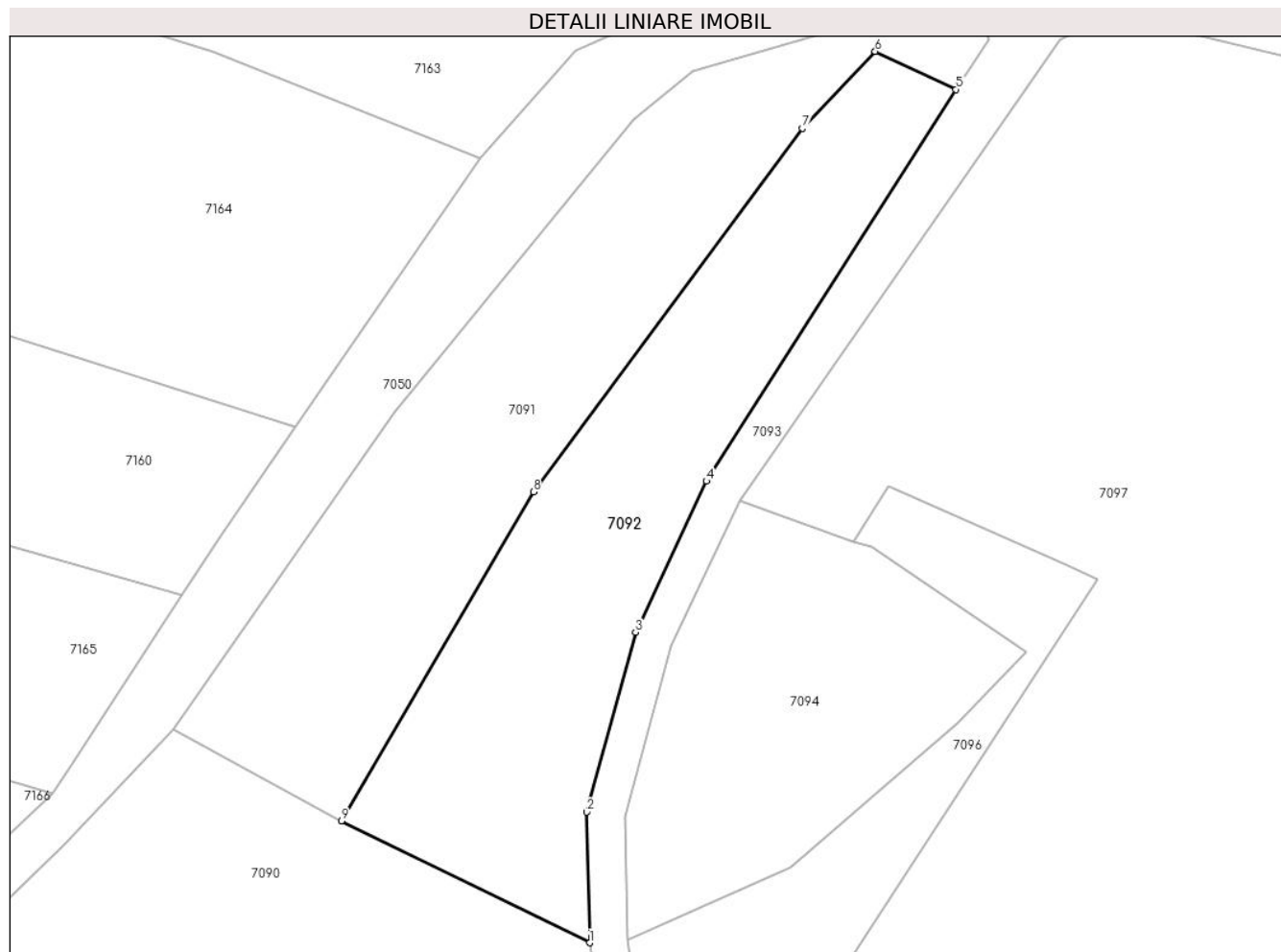
Inscrieri privind dezmembramintele dreptului de proprietate, drepturi reale de garanție și sarcini	Referințe
NU SUNT	

Anexa Nr. 1 La Partea I

Teren

Nr cadastral	Suprafața (mp)*	Observații / Referințe
	1.557	

* Suprafața este determinată în planul de proiecție Stereo 70.



Date referitoare la teren

Crt	Categorie folosință	Intra vilan	Suprafața (mp)	Tarla	Parcelă	Nr. topo	Observații / Referințe
1	faneata	NU	1.557	-	-	parte din 556	Fâneată în Stricata

Lungime Segmente

1) Valorile lungimilor segmentelor sunt obținute din proiecție în plan.

Punct început	X / Y	Punct sfârșit	X / Y	Lungime segment (** (m)
1	285.716,412 425.276,331	2	285.716,103 425.290,079	13.751
2	285.716,103 425.290,079	3	285.721,244 425.308,988	19.595
3	285.721,244 425.308,988	4	285.728,728 425.324,879	17.565
4	285.728,728 425.324,879	5	285.755,003 425.366,106	48.888
5	285.755,003 425.366,106	6	285.746,493 425.370,098	9.4

Punct început	X / Y	Punct sfârșit	X / Y	Lungime segment (** (m)
6	285.746,493 425.370,098	7	285.738,842 425.362,006	11.136
7	285.738,842 425.362,006	8	285.710,49 425.323,751	47.616
8	285.710,49 425.323,751	9	285.690,277 425.289,148	40.074
9	285.690,277 425.289,148	1	285.716,412 425.276,331	29.109

** Lungimile segmentelor sunt determinate în planul de proiecție Stereo 70 și sunt rotunjite la 1 milimetru.

*** Distanța dintre puncte este formată din segmente cumulate ce sunt mai mici decât valoarea 1 milimetru.

**DATE DESPRE IMOBILUL NR. 7093**

Oficiul de Cadastru și Publicitate Imobiliară CARAS-SEVERIN
Biroul de Cadastru și Publicitate Imobiliară Caransebes

A. Partea I. Descrierea imobilului

TEREN Extravilan

Nr. topografic:620/2

Adresa: Jud. Caraș-Severin

Nr. Crt	Nr cadastral Nr. topografic	Suprafața* (mp)	Observații / Referințe
A1		2.221	Sector cadastral:63 Teren neimprejmuit;

B. Partea II. Proprietari și acte

Inscrieri privitoare la dreptul de proprietate și alte drepturi reale		Referințe
/		
Act Normativ nr. 7, din 13/03/1996 emis de PARLAMENTUL ROMÂNIEI;		
B1	Inscrierea provizorie, drept de PROPRIETATE, dobandit prin Lege, cota actuala 1/1 1) COMUNA BUCOSNITA, CIF:3227645	A1

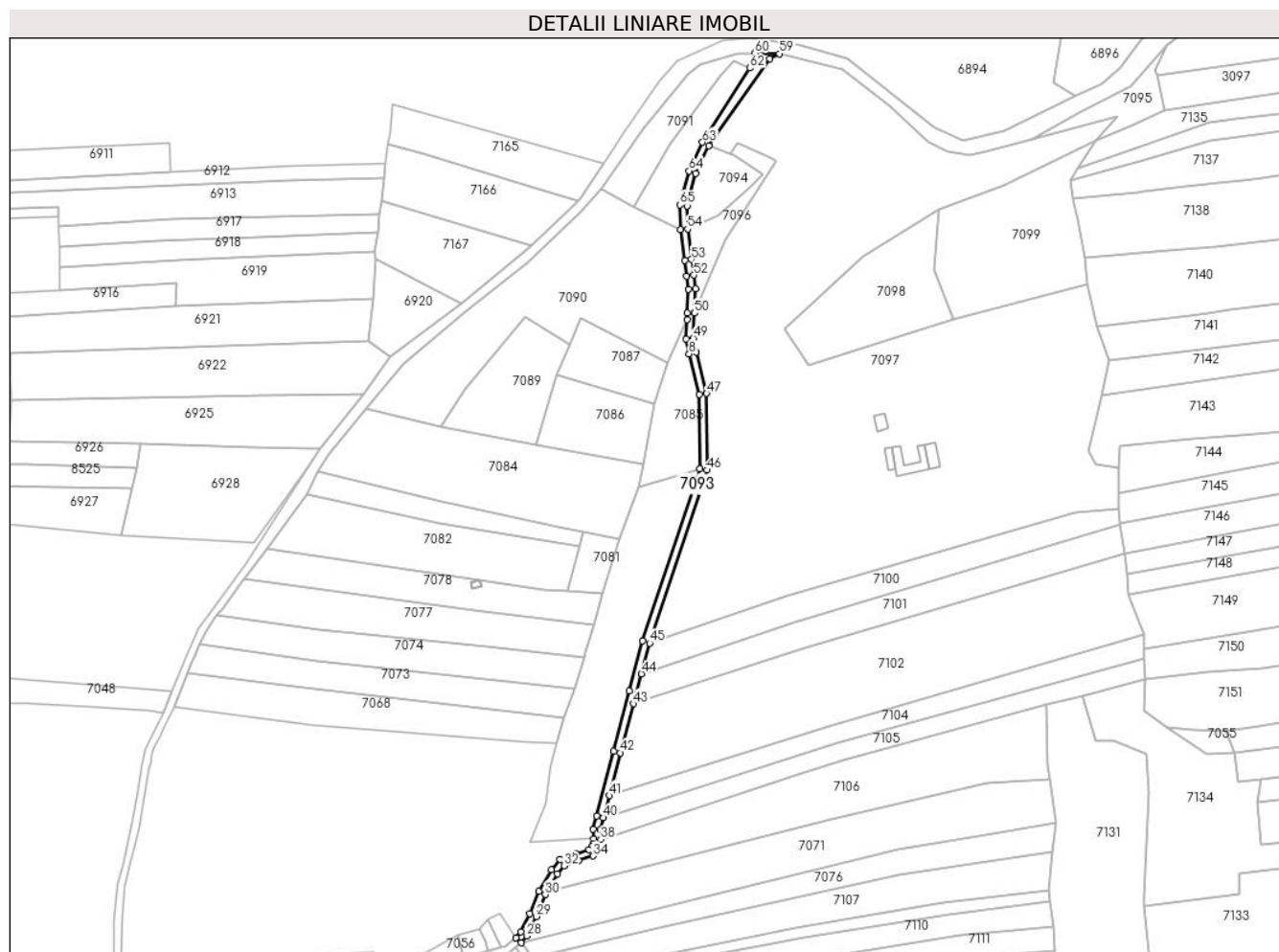
C. Partea III. SARCINI .

Inscrieri privind dezmembramintele dreptului de proprietate, drepturi reale de garanție și sarcini	Referințe
NU SUNT	

Teren

Nr cadastral	Suprafața (mp)*	Observații / Referințe
	2.221	

* Suprafața este determinată în planul de proiecție Stereo 70.



Date referitoare la teren

Crt	Categorie folosință	Intravilan	Suprafața (mp)	Tarla	Parcelă	Nr. topo	Observații / Referințe
1	drum	NU	2.221	-	-	620/2	Drum în Stricata

Lungime Segmente

1) Valorile lungimilor segmentelor sunt obținute din proiecție în plan.

Punct început	X / Y	Punct sfârșit	X / Y	Lungime segment	Punct început	X / Y	Punct sfârșit	X / Y	Lungime segment	Punct început	X / Y	Punct sfârșit	X / Y	Lungime segment
1	285.716,412 425.276,331	2	285.718,718 425.259,296	17.19	2	285.718,718 425.259,296	3	285.719,893 425.250,617	8.758	3	285.719,893 425.250,617	4	285.720,88 425.243,325	7.358
4	285.720,88 425.243,325	5	285.720,284 425.230,138	13.2	5	285.720,284 425.230,138	6	285.720,088 425.226,448	3.695	6	285.720,088 425.226,448	7	285.719,525 425.215,831	10.63 2
7	285.719,525 425.215,831	8	285.721,186 425.207,43	8.564	8	285.721,186 425.207,43	9	285.727,003 425.184,908	23.26 1	9	285.727,003 425.184,908	10	285.727,237 425.143,483	41.42 6
10	285.727,237 425.143,483	11	285.695,461 425.047,964	100.6 66	11	285.695,461 425.047,964	12	285.688,056 425.020,109	28.82 2	12	285.688,056 425.020,109	13	285.679,226 424.986,894	34.36 9
13	285.679,226 424.986,894	14	285.669,855 424.950,822	37.26 9	14	285.669,855 424.950,822	15	285.667,952 424.943,495	7.57	15	285.667,952 424.943,495	16	285.668,109 424.938,209	5.288
16	285.668,109 424.938,209	17	285.668,193 424.935,373	2.837	17	285.668,193 424.935,373	18	285.667,603 424.933,944	1.546	18	285.667,603 424.933,944	19	285.665,691 424.932,161	2.614

Punct început	X / Y	Punct sfârșit	X / Y	Lungime segment	Punct început	X / Y	Punct sfârșit	X / Y	Lungime segment	Punct început	X / Y	Punct sfârșit	X / Y	Lungime segment
19	285.665,691 424.932,161	20	285.658,571 424.929,717	7.528	20	285.658,571 424.929,717	21	285.649,555 424.926,622	9.532	21	285.649,555 424.926,622	22	285.644,78 424.920,984	7.388
22	285.644,78 424.920,984	23	285.637,784 424.908,987	13.888	23	285.637,784 424.908,987	24	285.632,748 424.896,613	13.36	24	285.632,748 424.896,613	25	285.627,798 424.886,425	11.327
25	285.627,798 424.886,425	26	285.625,154 424.883,299	4.094	26	285.625,154 424.883,299	27	285.627,95 424.880,412	4.019	27	285.627,95 424.880,412	28	285.631,176 424.884,224	4.994
28	285.631,176 424.884,224	29	285.636,404 424.894,983	11.962	29	285.636,404 424.894,983	30	285.641,382 424.907,217	13.208	30	285.641,382 424.907,217	31	285.648,059 424.918,667	13.255
31	285.648,059 424.918,667	32	285.651,896 424.923,197	5.937	32	285.651,896 424.923,197	33	285.659,87 424.925,934	8.431	33	285.659,87 424.925,934	34	285.667,795 424.928,655	8.379
34	285.667,795 424.928,655	35	285.670,968 424.931,612	4.337	35	285.670,968 424.931,612	36	285.671,975 424.934,052	2.64	36	285.671,975 424.934,052	37	285.672,17 424.936,208	2.165
37	285.672,17 424.936,208	38	285.672,124 424.937,776	1.569	38	285.672,124 424.937,776	39	285.671,967 424.943,043	5.269	39	285.671,967 424.943,043	40	285.673,726 424.949,816	6.998
40	285.673,726 424.949,816	41	285.676,919 424.962,103	12.695	41	285.676,919 424.962,103	42	285.683,095 424.985,878	24.564	42	285.683,095 424.985,878	43	285.690,346 425.013,154	28.223
43	285.690,346 425.013,154	44	285.694,77 425.029,797	17.221	44	285.694,77 425.029,797	45	285.699,295 425.046,818	17.612	45	285.699,295 425.046,818	46	285.731,241 425.142,846	101.202
46	285.731,241 425.142,846	47	285.731,0 425.185,428	42.583	47	285.731,0 425.185,428	48	285.725,088 425.208,318	23.641	48	285.725,088 425.208,318	49	285.723,546 425.216,117	7.95
49	285.723,546 425.216,117	50	285.724,279 425.229,942	13.844	50	285.724,279 425.229,942	51	285.724,892 425.243,504	13.576	51	285.724,892 425.243,504	52	285.723,856 425.251,153	7.719
52	285.723,856 425.251,153	53	285.722,682 425.259,832	8.758	53	285.722,682 425.259,832	54	285.720,406 425.276,645	16.966	54	285.720,406 425.276,645	55	285.720,115 425.289,589	12.947
55	285.720,115 425.289,589	56	285.725,012 425.307,601	18.666	56	285.725,012 425.307,601	57	285.732,202 425.322,868	16.875	57	285.732,202 425.322,868	58	285.765,984 425.371,285	59.038
58	285.765,984 425.371,285	59	285.771,339 425.374,05	6.027	59	285.771,339 425.374,05	60	285.757,89 425.374,301	13.451	60	285.757,89 425.374,301	61	285.758,449 425.371,337	3.016
61	285.758,449 425.371,337	62	285.755,003 425.366,106	6.264	62	285.755,003 425.366,106	63	285.728,728 425.324,879	48.888	63	285.728,728 425.324,879	64	285.721,244 425.308,988	17.565
64	285.721,244 425.308,988	65	285.716,103 425.290,079	19.595	65	285.716,103 425.290,079	1	285.716,412 425.276,331	13.751					

** Lungimile segmentelor sunt determinate în planul de proiecție Stereo 70 și sunt rotunjite la 1 milimetru.

*** Distanța dintre puncte este formată din segmente cumulate ce sunt mai mici decât valoarea 1 milimetru.

**DATE DESPRE IMOBILUL NR. 7094**

Oficiul de Cadastru și Publicitate Imobiliară CARAS-SEVERIN
Biroul de Cadastru și Publicitate Imobiliară Caransebes

A. Partea I. Descrierea imobilului

TEREN Extravilan

Nr. CF vechi:214-Buceșnița
Nr. topografic:parte din 554

Adresa: Jud. Caraș-Severin

Nr. Crt	Nr cadastral Nr. topografic	Suprafața* (mp)	Observații / Referințe
A1		1.050	Sector cadastral:63 Teren neimprejmuit;

B. Partea II. Proprietari și acte

Inscrieri privitoare la dreptul de proprietate și alte drepturi reale		Referințe
/		
Act Normativ nr. 7, din 13/03/1996 emis de PARLAMENTUL ROMÂNIEI;		
B1	Intabulare, drept de PROPRIETATE, dobândit prin Lege, cota actuala 1/1 1) NEIDENTIFICAT NEIDENTIFICAT	A1
Act Normativ nr. 7, din 13/03/1996 emis de PARLAMENTUL ROMÂNIEI (ADEVÉRINȚA 3513/16.06.2023, EMISĂ DE PRIMĂRIA COMUNEI BUCOȘNIȚA);		
B2	Se notează posesia faptică în favoarea lui 1) RAIN ILIE	A1

C. Partea III. SARCINI .

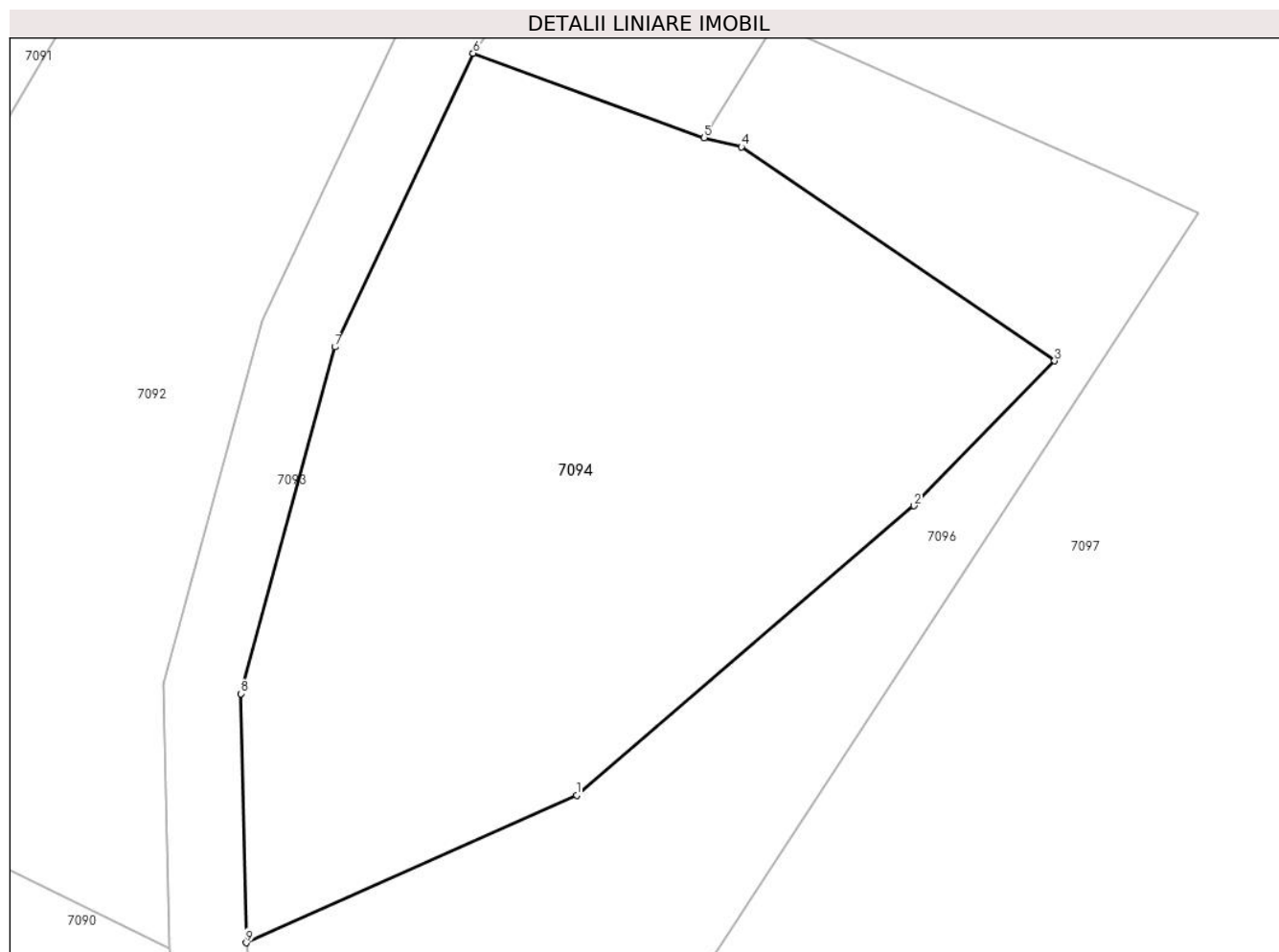
Inscrieri privind dezmembramintele dreptului de proprietate, drepturi reale de garanție și sarcini	Referințe
NU SUNT	

Anexa Nr. 1 La Partea I

Teren

Nr cadastral	Suprafața (mp)*	Observații / Referințe
	1.050	

* Suprafața este determinată în planul de proiecție Stereo 70.



Date referitoare la teren

Crt	Categorie folosință	Intra vilan	Suprafața (mp)	Tarla	Parcelă	Nr. topo	Observații / Referințe
1	faneata	NU	1.050	-	-	parte din 554	Fâneată în Stricata

Lungime Segmente

1) Valorile lungimilor segmentelor sunt obținute din proiecție în plan.

Punct început	X / Y	Punct sfârșit	X / Y	Lungime segment (** (m)
1	285.737,588 425.284,32	2	285.755,119 425.299,354	23.095
2	285.755,119 425.299,354	3	285.762,441 425.306,879	10.499
3	285.762,441 425.306,879	4	285.746,153 425.318,006	19.726
4	285.746,153 425.318,006	5	285.744,222 425.318,468	1.985
5	285.744,222 425.318,468	6	285.732,202 425.322,868	12.8

Punct început	X / Y	Punct sfârșit	X / Y	Lungime segment (** (m)
6	285.732,202 425.322,868	7	285.725,012 425.307,601	16.875
7	285.725,012 425.307,601	8	285.720,115 425.289,589	18.666
8	285.720,115 425.289,589	9	285.720,406 425.276,645	12.947
9	285.720,406 425.276,645	1	285.737,588 425.284,32	18.818

** Lungimile segmentelor sunt determinate în planul de proiecție Stereo 70 și sunt rotunjite la 1 milimetru.

*** Distanța dintre puncte este formată din segmente cumulate ce sunt mai mici decât valoarea 1 milimetru.

**DATE DESPRE IMOBILUL NR. 7095**

Oficiul de Cadastru și Publicitate Imobiliară CARAS-SEVERIN
Biroul de Cadastru și Publicitate Imobiliară Caransebes

A. Partea I. Descrierea imobilului

TEREN Extravilan

Nr. CF vechi:576-Buceșnița
Nr. topografic:parte din 553, 627, 549

Adresa: Jud. Caraș-Severin

Nr. Crt	Nr cadastral Nr. topografic	Suprafața* (mp)	Observații / Referințe
A1		977	Sector cadastral:63 Teren neimprejmuit; 31394

B. Partea II. Proprietari și acte

Inscrieri privitoare la dreptul de proprietate și alte drepturi reale	Referințe
/	
Act Normativ nr. 7, din 13/03/1996 emis de PARLAMENTUL ROMÂNIEI;	
B1	A1
1) COMUNA BUCOSNITA, CIF:3227645, PROPRIETAR NEIDENTIFICAT	

C. Partea III. SARCINI .

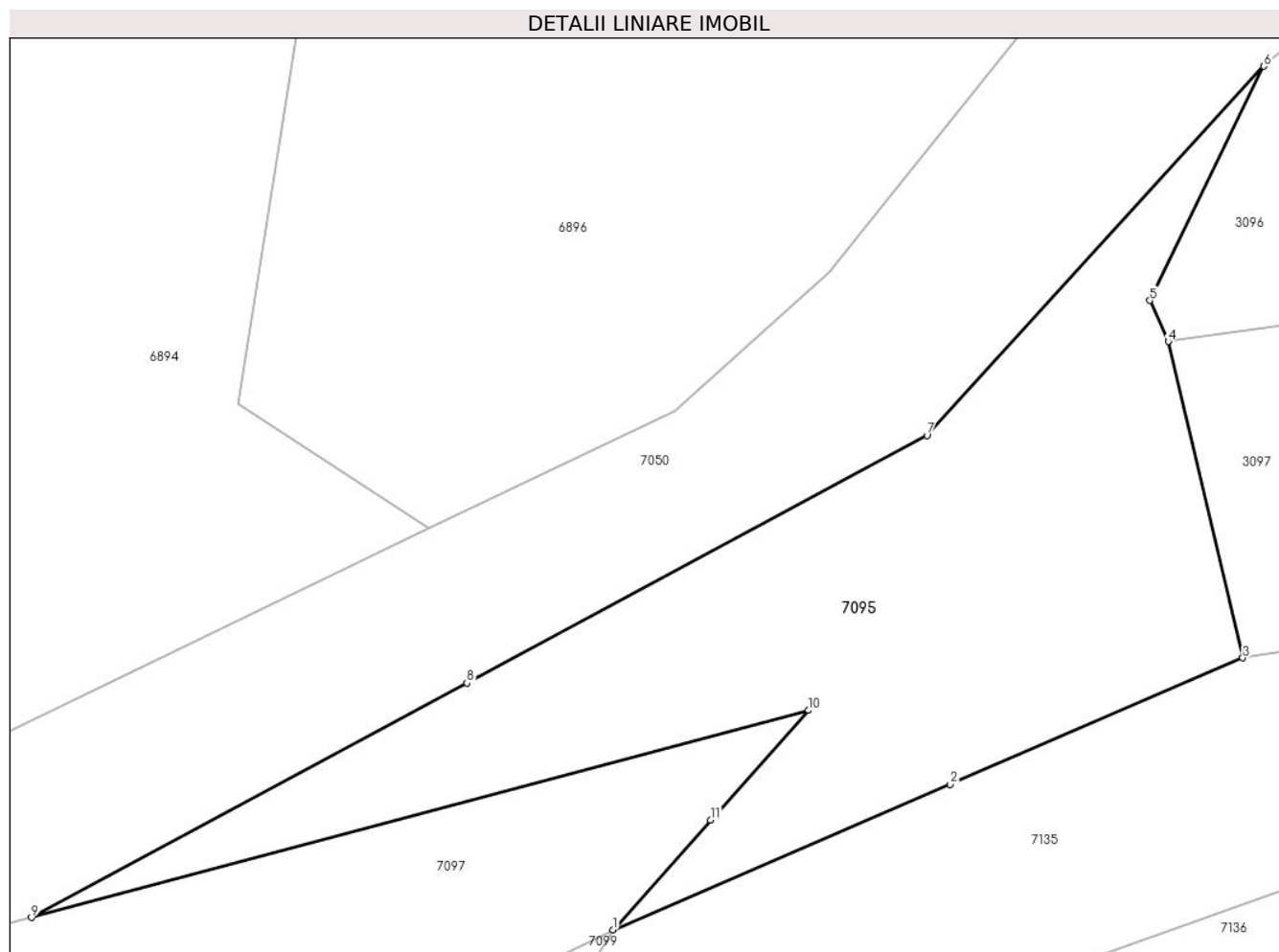
Inscrieri privind dezmembramintele dreptului de proprietate, drepturi reale de garanție și sarcini	Referințe
NU SUNT	

Anexa Nr. 1 La Partea I

Teren

Nr cadastral	Suprafața (mp)*	Observații / Referințe
	977	31394

* Suprafața este determinată în planul de proiecție Stereo 70.



Date referitoare la teren

Crt	Categorie folosință	Intravilan	Suprafața (mp)	Tarla	Parcelă	Nr. topo	Observații / Referințe
1	neproductiv	NU	977	-	-	parte din 553, 627, 549	

Lungime Segmente

1) Valorile lungimilor segmentelor sunt obținute din proiecție în plan.

Punct început	X / Y	Punct sfârșit	X / Y	Lungime segment (** (m)
1	285.947,072 425.325,763	2	285.967,761 425.334,694	22.534
2	285.967,761 425.334,694	3	285.985,728 425.342,449	19.569
3	285.985,728 425.342,449	4	285.981,156 425.361,853	19.935
4	285.981,156 425.361,853	5	285.980,011 425.364,363	2.759
5	285.980,011 425.364,363	6	285.987,017 425.378,74	15.993

Punct început	X / Y	Punct sfârșit	X / Y	Lungime segment (** (m)
6	285.987,017 425.378,74	7	285.966,349 425.356,097	30.657
7	285.966,349 425.356,097	8	285.938,106 425.340,899	32.073
8	285.938,106 425.340,899	9	285.911,387 425.326,52	30.342
9	285.911,387 425.326,52	10	285.959,07 425.339,225	49.347
10	285.959,07 425.339,225	11	285.953,071 425.332,494	9.016
11	285.953,071 425.332,494	1	285.947,072 425.325,763	9.016

** Lungimile segmentelor sunt determinate în planul de proiecție Stereo 70 și sunt rotunjite la 1 milimetru.

*** Distanța dintre puncte este formată din segmente cumulate ce sunt mai mici decât valoarea 1 milimetru.



DATE DESPRE IMOBILUL NR. 7096

Oficiul de Cadastru și Publicitate Imobiliară CARAS-SEVERIN
Biroul de Cadastru și Publicitate Imobiliară Caransebes

A. Partea I. Descrierea imobilului

TEREN Extravilan

Nr. CF vechi: 214-Bucoșnița
Nr. topografic: parte din 554

Adresa: Jud. Caraș-Severin

Nr. Crt	Nr cadastral Nr. topografic	Suprafața* (mp)	Observații / Referințe
A1		Din acte: 4.441 Masurata: 1.010	Sector cadastral: 63 Teren neimprejmuț;

B. Partea II. Proprietari și acte

Inscrieri privitoare la dreptul de proprietate și alte drepturi reale		Referințe
1 / 01/01/1900		
Act nr. 0, din 04/11/1111;		
B1	Intabulare, drept de PROPRIETATE, dobandit prin Conventie, cota actuala 126/1260, cota initiala 63/630 1) CURESCU ILKA, nasc. Grecu <i>OBSERVATII: (provenita din conversia CF 214-Bucosnita)</i>	A1
B2	Intabulare, drept de PROPRIETATE, dobandit prin Conventie, cota actuala 504/1260, cota initiala 252/630 1) CURESCU IANOS, cas. cu Solomia Grof <i>OBSERVATII: (provenita din conversia CF 214-Bucosnita)</i>	A1
2366 / 02/11/1933		
Certificat Mostenitor nr. 9039/1929, din 04/11/1111;		
B3	Intabulare, drept de PROPRIETATE, dobandit prin Succesiune, cota actuala 210/1260, cota initiala 105/630 1) MICU MARGARINA, nasc. Curescu <i>OBSERVATII: (provenita din conversia CF 214-Bucosnita)</i>	A1
B4	Intabulare, drept de PROPRIETATE, dobandit prin Succesiune, cota actuala 140/1260, cota initiala 70/630 1) CURESCU ROZONFIA <i>OBSERVATII: (provenita din conversia CF 214-Bucosnita)</i>	A1
B5	Intabulare, drept de PROPRIETATE, dobandit prin Succesiune, cota actuala 90/1260, cota initiala 45/630 1) CURESCU MELANIA <i>OBSERVATII: (provenita din conversia CF 214-Bucosnita)</i>	A1
242 / 04/02/1941		
Contract De Vanzare-Cumparare nr. 0, din 04/11/1111;		
B6	Intabulare, drept de PROPRIETATE, dobandit prin Conventie, cota actuala 35/1260, cota initiala 175/6300 1) MICU ION <i>OBSERVATII: (provenita din conversia CF 214-Bucosnita)</i>	A1
B7	Intabulare, drept de PROPRIETATE, dobandit prin Conventie, cota actuala 35/1260, cota initiala 175/6300 1) MICU MAGDALENA, nasc. Curescu <i>OBSERVATII: (provenita din conversia CF 214-Bucosnita)</i>	A1
243 / 04/02/1941		
Contract De Vanzare-Cumparare nr. 0, din 04/11/1111;		
B8	Intabulare, drept de PROPRIETATE, dobandit prin Conventie, cota actuala 60/1260, cota initiala 30/630 1) MICU ION <i>OBSERVATII: (provenita din conversia CF 214-Bucosnita)</i>	A1
B9	Intabulare, drept de PROPRIETATE, dobandit prin Conventie, cota actuala 60/1260, cota initiala 30/630 1) MICU MAGDALENA, nasc. Curescu <i>OBSERVATII: (provenita din conversia CF 214-Bucosnita)</i>	A1

C. Partea III. SARCINI .

Inscrieri privind dezmembramintele dreptului de proprietate, drepturi reale de garanție și sarcini	Referințe
NU SUNT	

Anexa Nr. 1 La Partea I

Teren

Nr cadastral	Suprafața (mp)*	Observații / Referințe
	Din acte: 4.441 Masurata: 1.010	

* Suprafața este determinată în planul de proiecție Stereo 70.



Date referitoare la teren

Crt	Categorie folosință	Intravilan	Suprafața (mp)	Tarla	Parcelă	Nr. topo	Observații / Referințe
1	faneata	NU	1.010	-	-	parte din 554	Fâneată în Stricata, restul de suprafață se regăsește la id 7094, 7097

Lungime Segmente

1) Valorile lungimilor segmentelor sunt obținute din proiecție în plan.

Punct început	X / Y	Punct sfârșit	X / Y	Lungime segment (** (m)
1	285.737,588 425.284,32	2	285.720,406 425.276,645	18.818
2	285.720,406 425.276,645	3	285.722,682 425.259,832	16.966
3	285.722,682 425.259,832	4	285.723,856 425.251,153	8.758
4	285.723,856 425.251,153	5	285.724,892 425.243,504	7.719

Punct început	X / Y	Punct sfârșit	X / Y	Lungime segment (** (m)
5	285.724,892 425.243,504	6	285.724,279 425.229,942	13.576
6	285.724,279 425.229,942	7	285.741,243 425.270,659	44.11
7	285.741,243 425.270,659	8	285.769,88 425.314,535	52.394
8	285.769,88 425.314,535	9	285.766,403 425.316,203	3.856
9	285.766,403 425.316,203	10	285.747,884 425.324,423	20.261
10	285.747,884 425.324,423	11	285.744,222 425.318,468	6.991
11	285.744,222 425.318,468	12	285.746,153 425.318,006	1.985
12	285.746,153 425.318,006	13	285.762,441 425.306,879	19.726
13	285.762,441 425.306,879	14	285.755,119 425.299,354	10.499
14	285.755,119 425.299,354	1	285.737,588 425.284,32	23.095

** Lungimile segmentelor sunt determinate în planul de proiecție Stereo 70 și sunt rotunjite la 1 milimetru.

*** Distanța dintre puncte este formată din segmente cumulate ce sunt mai mici decât valoarea 1 milimetru.



DATE DESPRE IMOBILUL NR. 7097

Oficiul de Cadastru și Publicitate Imobiliară CARAS-SEVERIN
Biroul de Cadastru și Publicitate Imobiliară Caransebes

A. Partea I. Descrierea imobilului

Nr. CF vechi: 214, 282-Buceșnița
Nr. topografic: 619, 621, 622/1, 622/2, 623,
624/1, 624/2, parte din 554

TEREN Extravilan

Adresa: Jud. Caraș-Severin

Nr. Crt	Nr cadastral Nr. topografic	Suprafața* (mp)	Observații / Referințe
A1		Din acte: 42.160 Masurata: 44.839	Sector cadastral: 63 Teren neimprejmit;

Construcții

Crt	Nr cadastral Nr. topografic	Adresa	Observații / Referințe
A1.1		Jud. Caraș-Severin	Nr. niveluri: 1; S. construita la sol: 183 mp; S. construita desfasurata: 183 mp; Anexă P
A1.2		Jud. Caraș-Severin	Nr. niveluri: 1; S. construita la sol: 85 mp; S. construita desfasurata: 85 mp; Anexă P
A1.3		Jud. Caraș-Severin	Nr. niveluri: 1; S. construita la sol: 47 mp; S. construita desfasurata: 47 mp; Anexă P
A1.4		Jud. Caraș-Severin	Nr. niveluri: 1; S. construita la sol: 57 mp; S. construita desfasurata: 57 mp; Anexă P

B. Partea II. Proprietari și acte

Inscrieri privitoare la dreptul de proprietate și alte drepturi reale		Referințe
2160 / 06/10/1933		
Hotarare Judecatoreasca nr. 467/1933-3, din 06/10/1933 emis de JUDECĂTORIA MIXTĂ CARANSEBEȘ;		
B1	Intabulare, drept de PROPRIETATE, dobandit prin Hotarare Judecatoreasca, cota actuala 4216/44839 1) RADOIA ICONIA, fiica lui Gheorghe, dom. în Buceșnița	A1
1166 / 25/06/1934		
Act Notarial nr. 0, din 06/06/1933 emis de -;		
B2	Se notează interdicția de înțrăinare și grevare în favoarea lui 1) RADOIA GEORGE, căs. cu Maria Belci, dom. în Buceșnița	A1
52 / 05/01/2001		
Act Notarial nr. 338/2000, din 01/01/2000 emis de BNP SIMESCU GHEORGHE;		
B2	Intabulare, drept de PROPRIETATE drept moștenire legală și testamentară, dobandit prin Succesiune, cota actuala 12648/44839 1) RĂDOIA GHEORGHE, nepot de fiu și legatar	A1
1446 / 15/03/2005		
Act Notarial nr. 896/2005, din 15/02/2005 emis de BNP SIMESCU GHEORGHE;		
B3	Intabulare, drept de PROPRIETATE drept întreținere, bun propriu, dobandit prin Conventie, cota actuala 25296/42160 1) RADOIA MARTIN, a lui Gheorghe, necăsătorit	A1
B5	Se notează interdicția de înțrăinare și grevare în favoarea lui 1) RADOIA MARTIN, și soția 2) RADOIA MARIA	A1
/		
Act Normativ nr. 7, din 13/03/1996 emis de PARLAMENTUL ROMÂNIEI (DECLARAȚIE NR. 1271/15.04.2022, EMISĂ DE PRIMĂRIA COMUNEI BUCOȘNIȚA);		
B6	Intabulare, drept de PROPRIETATE, dobandit prin Lege, cota actuala 2/20 1) RADOIA ICONIA, fiica lui Gheorghe, dom. în Buceșnița	A1.1, A1.2, A1.3, A1.4
B7	Intabulare, drept de PROPRIETATE, dobandit prin Lege, cota actuala 6/20 1) RĂDOIA GHEORGHE, nepot de fiu și legatar	A1.1, A1.2, A1.3, A1.4
B8	Intabulare, drept de PROPRIETATE, dobandit prin Lege, cota actuala 12/20 1) RADOIA MARTIN, a lui Gheorghe, necăsătorit	A1.1, A1.2, A1.3, A1.4

Inscrieri privitoare la dreptul de proprietate și alte drepturi reale		Referințe
B9	Inscrierea provizorie, drept de PROPRIETATE, dobandit prin Lege, cota actuala 2679/42160	A1
1) COMUNA BUCOSNITA , CIF:3227645, PROPRIETAR NEIDENTIFICAT		

C. Partea III. SARCINI

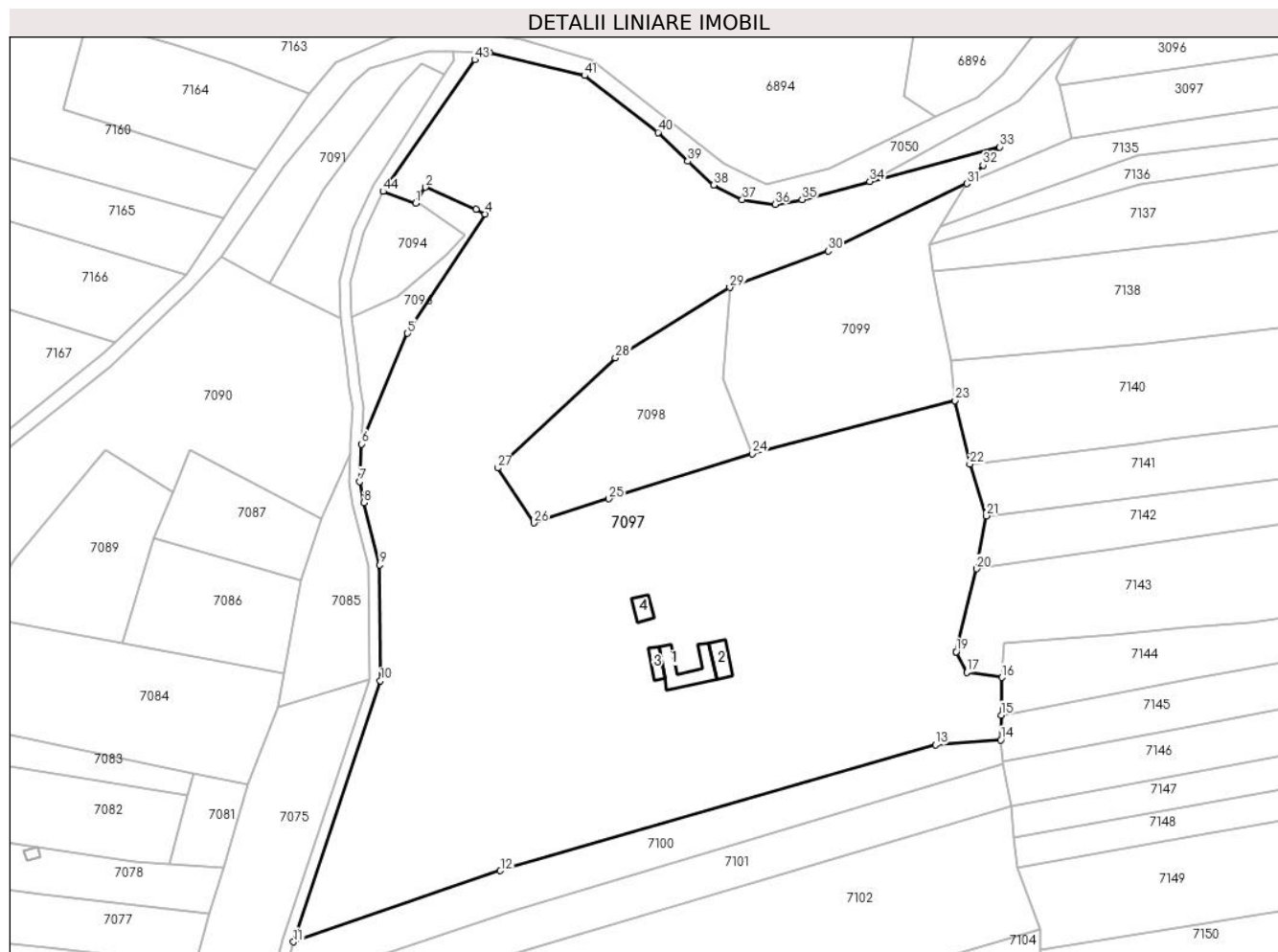
Inscrieri privind dezmembramintele dreptului de proprietate, drepturi reale de garanție și sarcini		Referințe
1166 / 25/06/1934		
Act Notarial nr. 0, din 06/06/1933 emis de -;		
C1	Intabulare, drept de UZUFRACT VIAGER, dobandit prin Conventie, cota actuala 1/2	A1
1) RADOIA GEORGE , căs. cu Maria Belci, dom. în Bucoșnița		
1446 / 15/03/2005		
Act Notarial nr. 896/2005, din 15/02/2005 emis de BNP SIMESCU GHEORGHE;		
C2	Intabulare, drept de UZUFRACT VIAGER, dobandit prin Conventie, cota actuala 12/20	A1
1) RADOIA MARTIN , și soția		
2) RADOIA MARIA		

Anexa Nr. 1 La Partea I

Teren

Nr cadastral	Suprafața (mp)*	Observații / Referințe
	Din acte: 42.160 Masurata: 44.839	

* Suprafața este determinată în planul de proiecție Stereo 70.



Date referitoare la teren

Crt	Categorie folosință	Intravilan	Suprafața (mp)	Tarla	Parcelă	Nr. topo	Observații / Referințe
1	curți construcții	NU	434	-	-	619,621, 622/1, 622/2, 623, 624/1, 624/2	Curți construcții în Stricata
2	arabil	NU	44.405	-	-	619,621, 622/1, 622/2, 623, 624/1, 624/2, parte din 554	Arabil în Stricata

Date referitoare la construcții

Crt	Număr	Destinație construcție	Supraf. (mp)	Situație juridică	Observații / Referințe
A1.1		construcții anexa	183	Cu acte	Nr. niveluri:1; S. construita la sol:183 mp; S. construita desfasurata:183 mp; Anexă P
A1.2		construcții anexa	85	Cu acte	Nr. niveluri:1; S. construita la sol:85 mp; S. construita desfasurata:85 mp; Anexă P
A1.3		construcții anexa	47	Cu acte	Nr. niveluri:1; S. construita la sol:47 mp; S. construita desfasurata:47 mp; Anexă P
A1.4		construcții anexa	57	Cu acte	Nr. niveluri:1; S. construita la sol:57 mp; S. construita desfasurata:57 mp; Anexă P

Lungime Segmente

1) Valorile lungimilor segmentelor sunt obținute din proiecție în plan.

Punct început	X / Y	Punct sfârșit	X / Y	Lungime segment
1	285.744,222 425.318,468	2	285.747,884 425.324,423	6.991
4	285.769,88 425.314,535	5	285.741,243 425.270,659	52.394
7	285.723,546 425.216,117	8	285.725,088 425.208,318	7.95
10	285.731,241 425.142,846	11	285.699,295 425.046,818	101.202
13	285.935,56 425.119,305	14	285.959,669 425.121,134	24.178
16	285.959,945 425.144,077	17	285.947,079 425.145,968	13.004
19	285.943,183 425.153,533	20	285.950,703 425.184,044	31.424
22	285.948,213 425.222,53	23	285.942,832 425.245,945	24.025
25	285.815,312 425.209,802	26	285.787,723 425.200,952	28.974
28	285.817,718 425.261,657	29	285.859,891 425.287,548	49.486
31	285.947,072 425.325,763	32	285.953,071 425.332,494	9.016
34	285.911,387 425.326,52	35	285.886,535 425.319,899	25.719
37	285.864,468 425.319,908	38	285.853,977 425.325,247	11.771
40	285.833,439 425.344,576	41	285.806,348 425.365,469	34.212
43	285.765,984 425.371,285	44	285.732,202 425.322,868	59.038

Punct început	X / Y	Punct sfârșit	X / Y	Lungime segment
2	285.747,884 425.324,423	3	285.766,403 425.316,203	20.261
5	285.741,243 425.270,659	6	285.724,279 425.229,942	44.11
8	285.725,088 425.208,318	9	285.731,0 425.185,428	23.641
11	285.699,295 425.046,818	12	285.775,398 425.073,012	80.485
14	285.959,669 425.121,134	15	285.959,778 425.130,232	9.099
17	285.947,079 425.145,968	18	285.943,158 425.153,43	8.429
20	285.950,703 425.184,044	21	285.954,271 425.203,512	19.792
23	285.942,832 425.245,945	24	285.868,075 425.226,366	77.278
26	285.787,723 425.200,952	27	285.774,391 425.221,147	24.199
29	285.859,891 425.287,548	30	285.896,032 425.300,995	38.562
32	285.953,071 425.332,494	33	285.959,07 425.339,225	9.016
35	285.886,535 425.319,899	36	285.876,517 425.318,062	10.185
38	285.853,977 425.325,247	39	285.844,417 425.333,94	12.921
41	285.806,348 425.365,469	42	285.771,339 425.374,05	36.045
44	285.732,202 425.322,868	1	285.744,222 425.318,468	12.8

Punct început	X / Y	Punct sfârșit	X / Y	Lungime segment
3	285.766,403 425.316,203	4	285.769,88 425.314,535	3.856
6	285.724,279 425.229,942	7	285.723,546 425.216,117	13.844
9	285.731,0 425.185,428	10	285.731,241 425.142,846	42.583
12	285.775,398 425.073,012	13	285.935,56 425.119,305	166.718
15	285.959,778 425.130,232	16	285.959,945 425.144,077	13.846
18	285.943,158 425.153,43	19	285.943,183 425.153,533	0.106
21	285.954,271 425.203,512	22	285.948,213 425.222,53	19.96
24	285.868,075 425.226,366	25	285.815,312 425.209,802	55.302
27	285.774,391 425.221,147	28	285.817,718 425.261,657	59.315
30	285.896,032 425.300,995	31	285.947,072 425.325,763	56.732
33	285.959,07 425.339,225	34	285.911,387 425.326,52	49.347
36	285.876,517 425.318,062	37	285.864,468 425.319,908	12.19
39	285.844,417 425.333,94	40	285.833,439 425.344,576	15.285
42	285.771,339 425.374,05	43	285.765,984 425.371,285	6.027

** Lungimile segmentelor sunt determinate în planul de proiecție Stereo 70 și sunt rotunjite la 1 milimetru.

*** Distanța dintre puncte este formată din segmente cumulate ce sunt mai mici decât valoarea 1 milimetru.

**DATE DESPRE IMOBILUL NR. 7098**

Oficiul de Cadastru și Publicitate Imobiliară CARAS-SEVERIN
Biroul de Cadastru și Publicitate Imobiliară Caransebes

A. Partea I. Descrierea imobilului

TEREN Extravilan

Nr. CF vechi:807, 808-Bucoșnița
Nr. topografic:Parte din 626, 625

Adresa: Jud. Caraș-Severin

Nr. Crt	Nr cadastral Nr. topografic	Suprafața* (mp)	Observații / Referințe
A1		Din acte: 4.791 Masurata: 3.944	Sector cadastral:63 Teren neimprejmuit;

B. Partea II. Proprietari și acte

Inscrieri privitoare la dreptul de proprietate și alte drepturi reale	Referințe
15565 / 15/08/2008	
Act Notarial nr. 1151/2008, din 15/08/2008 emis de BNP ;	
B1	A1
Intabulare, drept de PROPRIETATE drept donație, dobandit prin Conventie, cota actuala 1/1 1) MIHĂESCU AUREL	

C. Partea III. SARCINI .

Inscrieri privind dezmembramintele dreptului de proprietate, drepturi reale de garanție și sarcini	Referințe
NU SUNT	

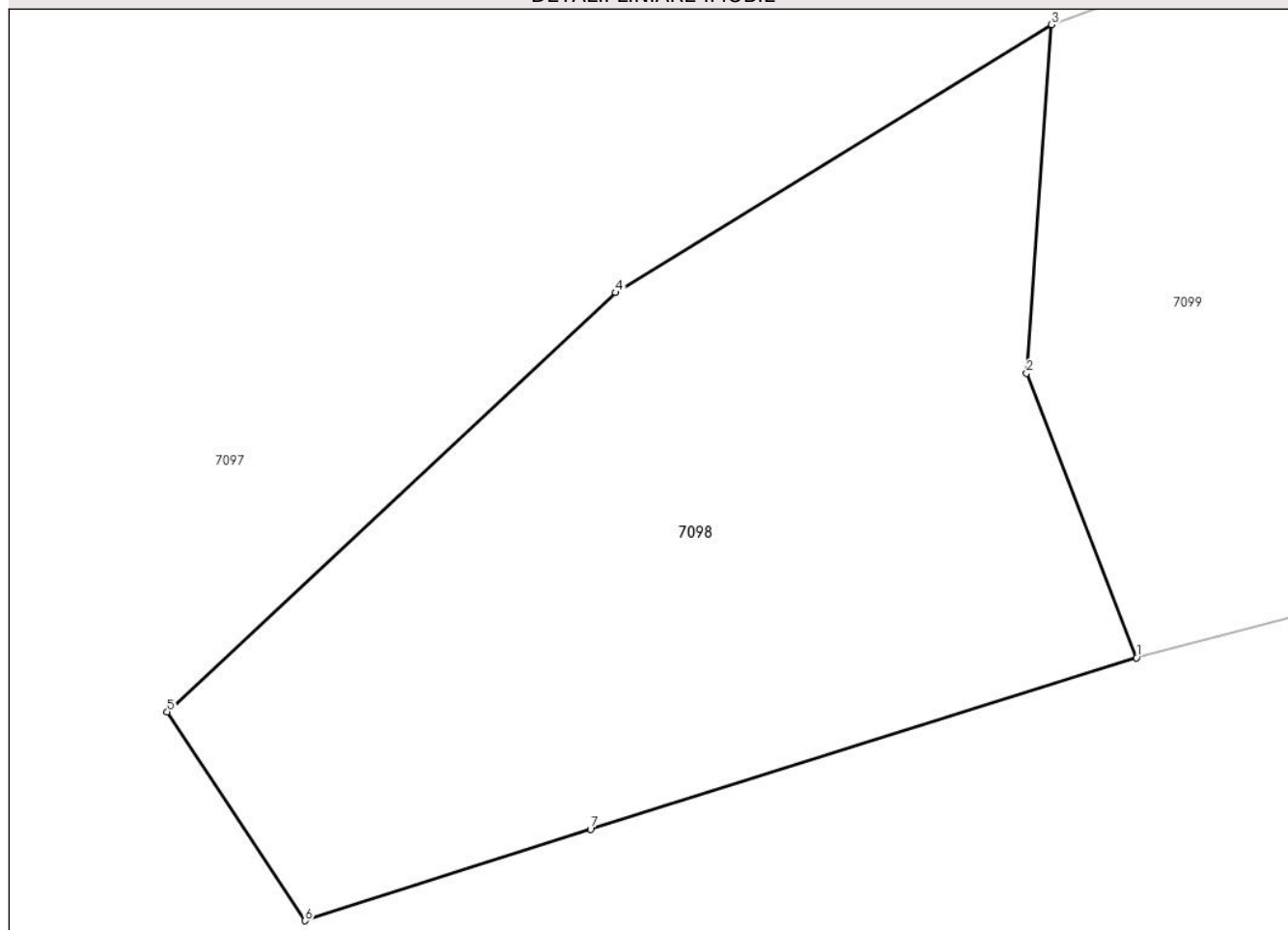
Anexa Nr. 1 La Partea I

Teren

Nr cadastral	Suprafața (mp)*	Observații / Referințe
	Din acte: 4.791 Masurata: 3.944	

* Suprafața este determinată în planul de proiecție Stereo 70.

DETALII LINIARE IMOBIL



Date referitoare la teren

Crt	Categorie folosință	Intra vilan	Suprafața (mp)	Tarla	Parcelă	Nr. topo	Observații / Referințe
1	arabil	NU	3.944	-	-	Parte din 626, 625	Arabil în Stricata, rest de suprafață la id 7099

Lungime Segmente

1) Valorile lungimilor segmentelor sunt obținute din proiecție în plan.

Punct început	X / Y	Punct sfârșit	X / Y	Lungime segment (** (m)
1	285.868,075 425.226,366	2	285.857,47 425.253,853	29.462
2	285.857,47 425.253,853	3	285.859,891 425.287,548	33.782
3	285.859,891 425.287,548	4	285.817,718 425.261,657	49.486
4	285.817,718 425.261,657	5	285.774,391 425.221,147	59.315
5	285.774,391 425.221,147	6	285.787,723 425.200,952	24.199

Punct început	X / Y	Punct sfârșit	X / Y	Lungime segment (** (m)
6	285.787,723 425.200,952	7	285.815,312 425.209,802	28.974
7	285.815,312 425.209,802	1	285.868,075 425.226,366	55.302

** Lungimile segmentelor sunt determinate în planul de proiecție Stereo 70 și sunt rotunjite la 1 milimetru.

*** Distanța dintre puncte este formată din segmente cumulate ce sunt mai mici decât valoarea 1 milimetru.

**DATE DESPRE IMOBILUL NR. 7099**

Oficiul de Cadastru și Publicitate Imobiliară CARAS-SEVERIN
Biroul de Cadastru și Publicitate Imobiliară Caransebes

A. Partea I. Descrierea imobilului

Nr. CF vechi:807, 808-Buceșnița
Nr. topografic:625, 626

TEREN Extravilan

Adresa: Jud. Caraș-Severin

Nr. Crt	Nr cadastral Nr. topografic	Suprafața* (mp)	Observații / Referințe
A1		5.386	Sector cadastral:63 Teren neimprejmuit;

B. Partea II. Proprietari și acte

Inscrieri privitoare la dreptul de proprietate și alte drepturi reale		Referințe
/		
Act Normativ nr. 7, din 13/03/1996 emis de PARLAMENTUL ROMÂNIEI;		
B1	Intabulare, drept de PROPRIETATE, dobândit prin Lege, cota actuala 1/1 1) NEIDENTIFICAT NEIDENTIFICAT	A1
Act Normativ nr. 7, din 13/03/1996 emis de PARLAMENTUL ROMÂNIEI (ADEVÉRINȚA 1459/24.03.2023, EMISĂ DE PRIMĂRIA COMUNEI BUCOȘNIȚA);		
B2	Se notează posesia faptică în favoarea lui 1) CUREA VICTORIA	A1

C. Partea III. SARCINI .

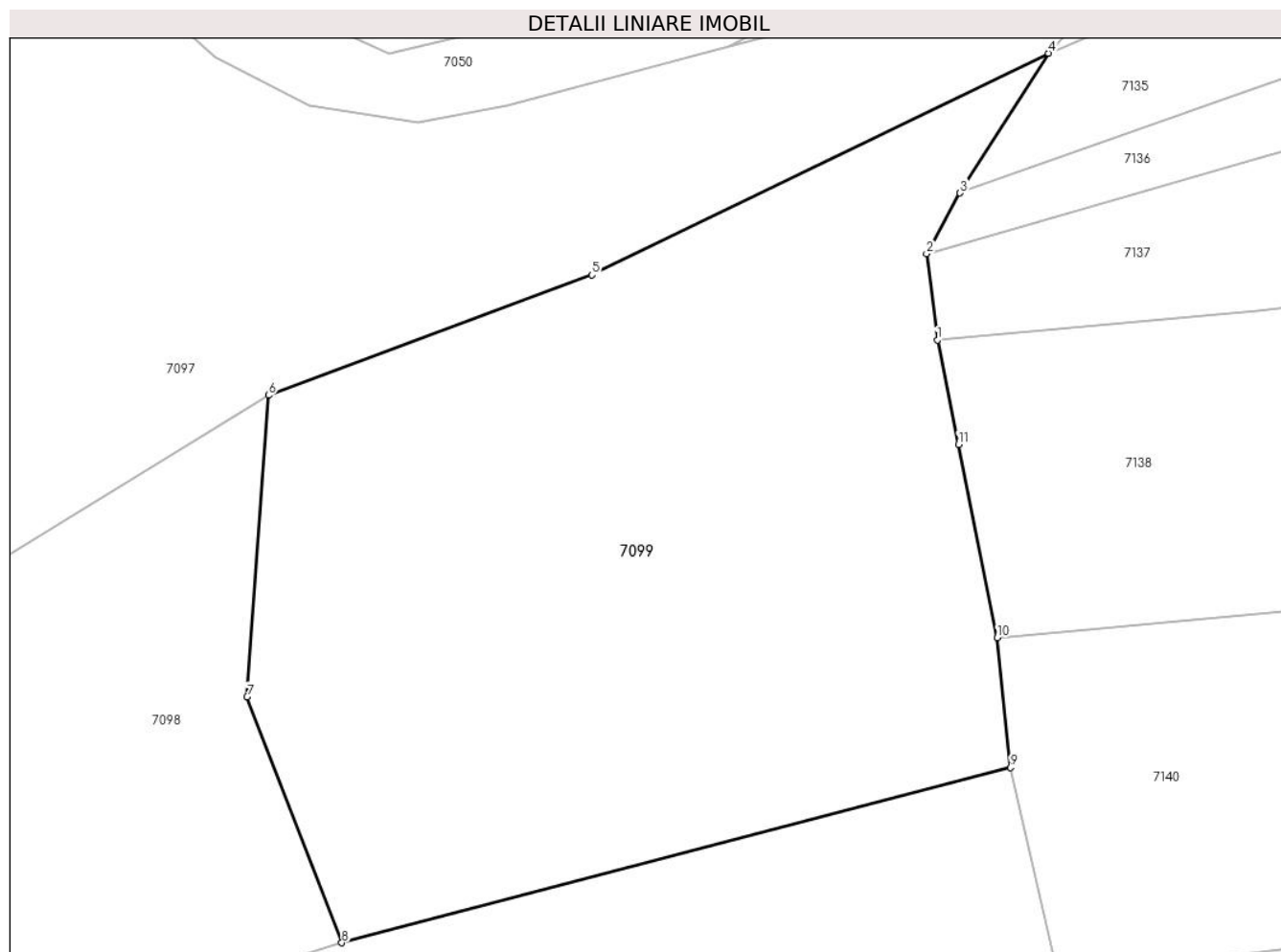
Inscrieri privind dezmembramintele dreptului de proprietate, drepturi reale de garanție și sarcini	Referințe
NU SUNT	

Anexa Nr. 1 La Partea I

Teren

Nr cadastral	Suprafața (mp)*	Observații / Referințe
	5.386	

* Suprafața este determinată în planul de proiecție Stereo 70.



Date referitoare la teren

Crt	Categorie folosință	Intravilan	Suprafața (mp)	Tarla	Parcelă	Nr. topo	Observații / Referințe
1	arabil	NU	5.386	-	-	625, 626	Arabil în Stricata

Lungime Segmente

1) Valorile lungimilor segmentelor sunt obținute din proiecție în plan.

Punct început	X / Y	Punct sfârșit	X / Y	Lungime segment (** (m)
1	285.934,647 425.293,713	2	285.933,452 425.303,351	9.712
2	285.933,452 425.303,351	3	285.937,201 425.310,153	7.767
3	285.937,201 425.310,153	4	285.947,072 425.325,763	18.469
4	285.947,072 425.325,763	5	285.896,032 425.300,995	56.732
5	285.896,032 425.300,995	6	285.859,891 425.287,548	38.562

Punct început	X / Y	Punct sfârșit	X / Y	Lungime segment (** (m)
6	285.859,891 425.287,548	7	285.857,47 425.253,853	33.782
7	285.857,47 425.253,853	8	285.868,075 425.226,366	29.462
8	285.868,075 425.226,366	9	285.942,832 425.245,945	77.278
9	285.942,832 425.245,945	10	285.941,363 425.260,446	14.575
10	285.941,363 425.260,446	11	285.937,002 425.282,051	22.041
11	285.937,002 425.282,051	1	285.934,647 425.293,713	11.897

** Lungimile segmentelor sunt determinate în planul de proiecție Stereo 70 și sunt rotunjite la 1 milimetru.

*** Distanța dintre puncte este formată din segmente cumulate ce sunt mai mici decât valoarea 1 milimetru.

**DATE DESPRE IMOBILUL NR. 7100**

Oficiul de Cadastru și Publicitate Imobiliară CARAS-SEVERIN
Biroul de Cadastru și Publicitate Imobiliară Caransebes

A. Partea I. Descrierea imobilului

TEREN Extravilan

Nr. CF vechi:555-Buceșnița

Nr. topografic:parte din 618/1, 618/2

Adresa: Jud. Caraș-Severin

Nr. Crt	Nr cadastral Nr. topografic	Suprafața* (mp)	Observații / Referințe
A1		3.976	Sector cadastral:63 Teren neimprejmit;

B. Partea II. Proprietari și acte

Inscrieri privitoare la dreptul de proprietate și alte drepturi reale		Referințe
/		
Act Normativ nr. 7, din 13/03/1996 emis de PARLAMENTUL ROMÂNIEI;		
B1	Intabulare, drept de PROPRIETATE, dobândit prin Lege, cota actuala 1/1 1) NEIDENTIFICAT NEIDENTIFICAT	A1
Act Normativ nr. 7, din 13/03/1996 emis de PARLAMENTUL ROMÂNIEI (ADEVÉRINȚA 3476/16.06.2023, EMISĂ DE PRIMĂRIA COMUNEI BUCOȘNIȚA);		
B2	Se notează posesia faptică în favoarea lui 1) JURJEA PANTELIE	A1

C. Partea III. SARCINI .

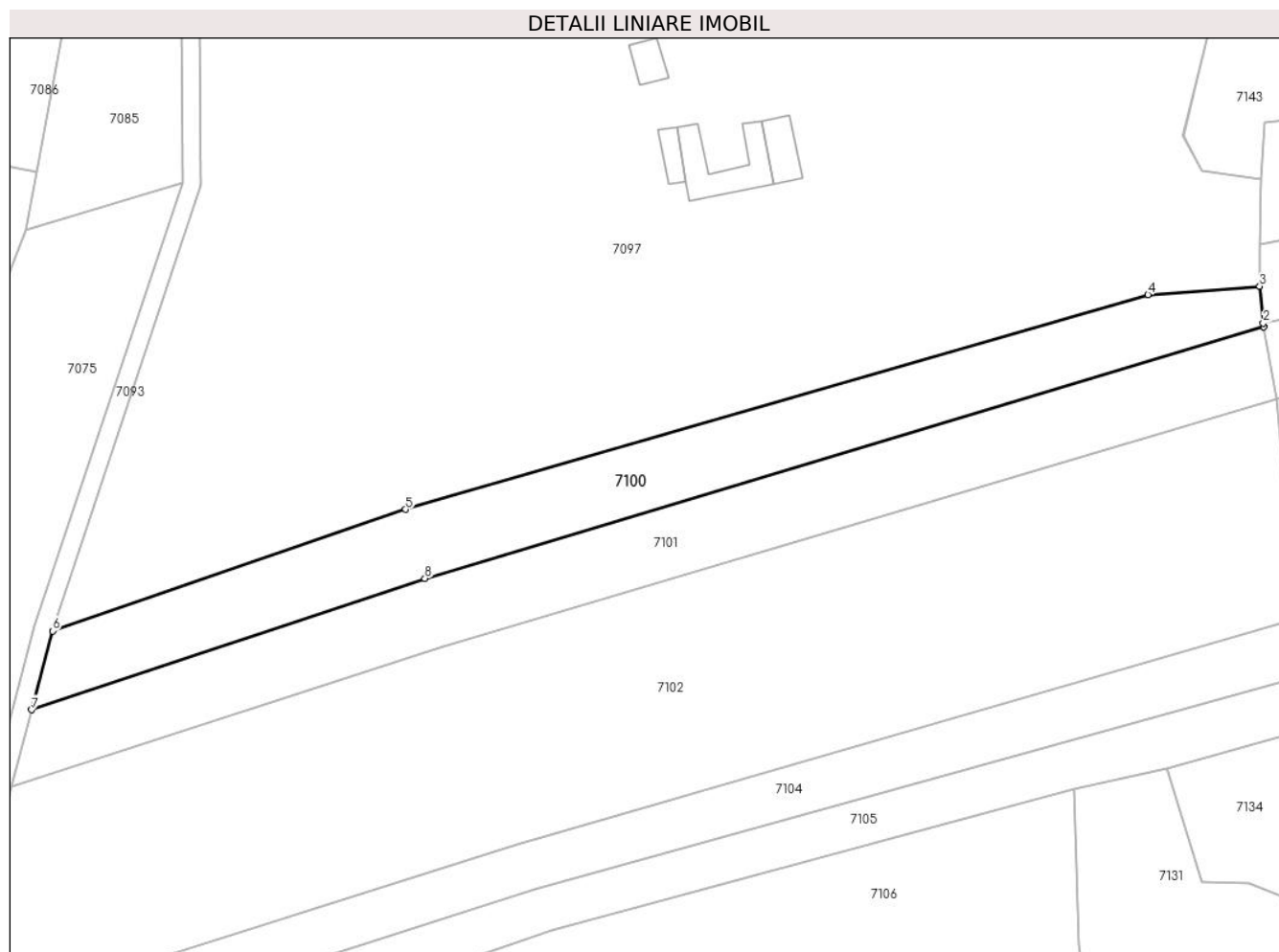
Inscrieri privind dezmembramintele dreptului de proprietate, drepturi reale de garanție și sarcini	Referințe
NU SUNT	

Anexa Nr. 1 La Partea I

Teren

Nr cadastral	Suprafața (mp)*	Observații / Referințe
	3.976	

* Suprafața este determinată în planul de proiecție Stereo 70.



Date referitoare la teren

Crt	Categorie folosință	Intravilan	Suprafața (mp)	Tarla	Parcelă	Nr. topo	Observații / Referințe
1	arabil	NU	3.976	-	-	parte din 618/1, 618/2	Arabil în Stricata

Lungime Segmente

1) Valorile lungimilor segmentelor sunt obținute din proiecție în plan.

Punct început	X / Y	Punct sfârșit	X / Y	Lungime segment (** (m)
1	285.960,537 425.112,422	2	285.960,459 425.113,202	0.784
2	285.960,459 425.113,202	3	285.959,669 425.121,134	7.971
3	285.959,669 425.121,134	4	285.935,56 425.119,305	24.178
4	285.935,56 425.119,305	5	285.775,398 425.073,012	166.718
5	285.775,398 425.073,012	6	285.699,295 425.046,818	80.485

Punct început	X / Y	Punct sfârșit	X / Y	Lungime segment (** (m)
6	285.699,295 425.046,818	7	285.694,77 425.029,797	17.612
7	285.694,77 425.029,797	8	285.779,604 425.058,121	89.437
8	285.779,604 425.058,121	1	285.960,537 425.112,422	188.906

** Lungimile segmentelor sunt determinate în planul de proiecție Stereo 70 și sunt rotunjite la 1 milimetru.

*** Distanța dintre puncte este formată din segmente cumulate ce sunt mai mici decât valoarea 1 milimetru.

**DATE DESPRE IMOBILUL NR. 7101**

Oficiul de Cadastru și Publicitate Imobiliară CARAS-SEVERIN
Biroul de Cadastru și Publicitate Imobiliară Caransebes

A. Partea I. Descrierea imobilului

TEREN Extravilan

Nr. CF vechi:555-Buceșnița

Nr. topografic:parte din 618/1, 618/2

Adresa: Jud. Caraș-Severin

Nr. Crt	Nr cadastral Nr. topografic	Suprafața* (mp)	Observații / Referințe
A1		4.323	Sector cadastral:63 Teren neimprejmuit;

B. Partea II. Proprietari și acte

Inscrieri privitoare la dreptul de proprietate și alte drepturi reale		Referințe
/		
Act Normativ nr. 7, din 13/03/1996 emis de PARLAMENTUL ROMÂNIEI;		
B1	Intabulare, drept de PROPRIETATE, dobândit prin Lege, cota actuala 1/1 1) NEIDENTIFICAT NEIDENTIFICAT	A1
Act Normativ nr. 7, din 13/03/1996 emis de PARLAMENTUL ROMÂNIEI (ADEVÉRINȚA 3475/16.06.2023, EMISĂ DE PRIMĂRIA COMUNEI BUCOȘNIȚA);		
B2	Se notează posesia faptică în favoarea lui 1) JURJEA IONICA-OFELIA	A1

C. Partea III. SARCINI .

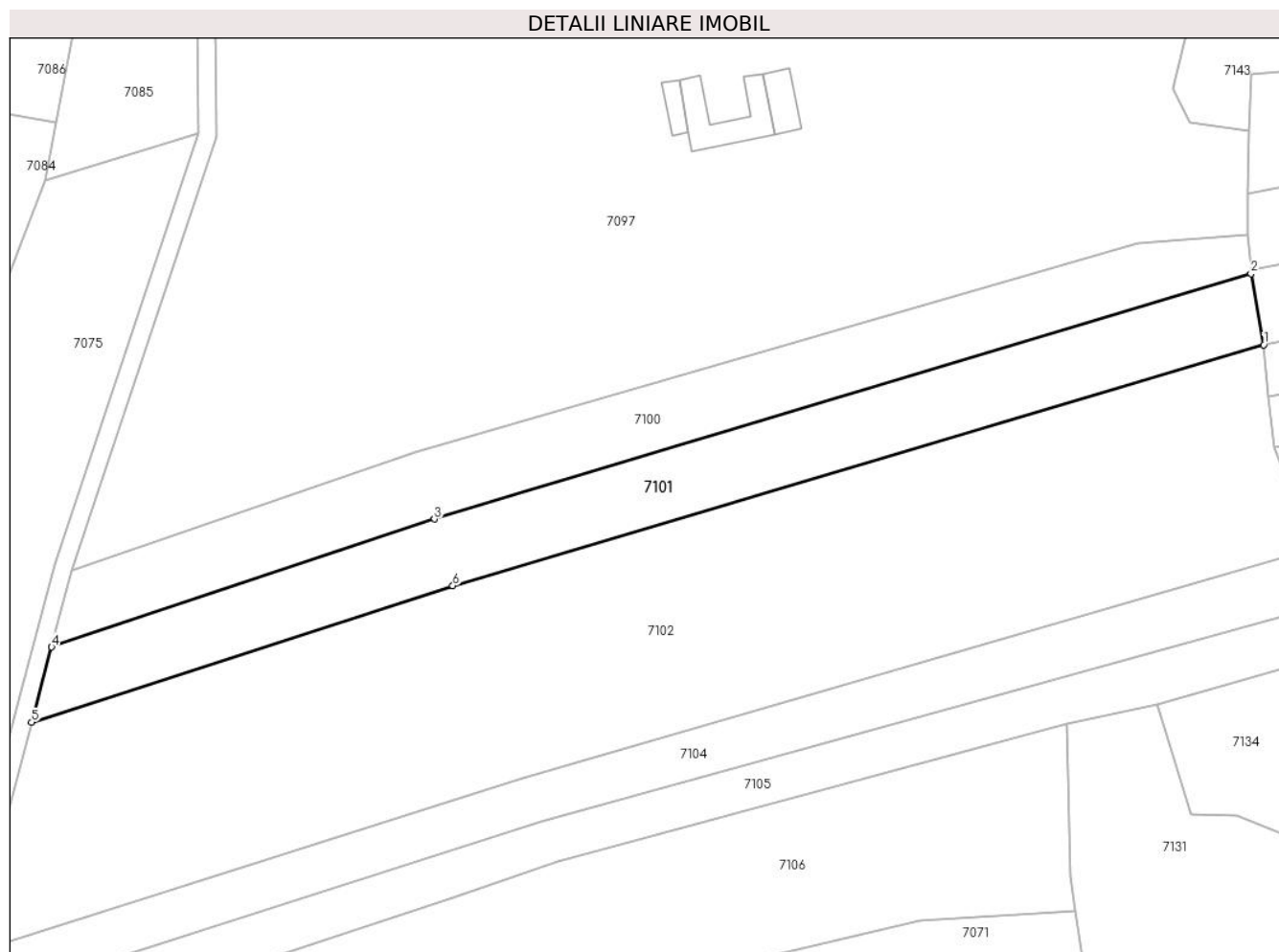
Inscrieri privind dezmembramintele dreptului de proprietate, drepturi reale de garanție și sarcini	Referințe
NU SUNT	

Anexa Nr. 1 La Partea I

Teren

Nr cadastral	Suprafața (mp)*	Observații / Referințe
	4.323	

* Suprafața este determinată în planul de proiecție Stereo 70.



Date referitoare la teren

Crt	Categorie folosință	Intravilan	Suprafața (mp)	Tarla	Parcelă	Nr. topo	Observații / Referințe
1	arabil	NU	4.323	-	-	parte din 618/1, 618/2	Arabil în Stricata

Lungime Segmente

1) Valorile lungimilor segmentelor sunt obținute din proiecție în plan.

Punct început	X / Y	Punct sfârșit	X / Y	Lungime segment (** (m)
1	285.963,333 425.096,707	2	285.960,537 425.112,422	15.962
2	285.960,537 425.112,422	3	285.779,604 425.058,121	188.906
3	285.779,604 425.058,121	4	285.694,77 425.029,797	89.437
4	285.694,77 425.029,797	5	285.690,346 425.013,154	17.221
5	285.690,346 425.013,154	6	285.783,671 425.043,379	98.097

Punct început	X / Y	Punct sfârșit	X / Y	Lungime segment (** (m)
6	285.783,671 425.043,379	1	285.963,333 425.096,707	187.409

** Lungimile segmentelor sunt determinate în planul de proiecție Stereo 70 și sunt rotunjite la 1 milimetru.

*** Distanța dintre puncte este formată din segmente cumulate ce sunt mai mici decât valoarea 1 milimetru.

**DATE DESPRE IMOBILUL NR. 7102**

Oficiul de Cadastru și Publicitate Imobiliară CARAS-SEVERIN
Biroul de Cadastru și Publicitate Imobiliară Caransebes

A. Partea I. Descrierea imobilului

TEREN Extravilan

Nr. CF vechi:404-Buceșnița
Nr. topografic:parte din 617

Adresa: Jud. Caraș-Severin

Nr. Crt	Nr cadastral Nr. topografic	Suprafața* (mp)	Observații / Referințe
A1		13.489	Sector cadastral:63 Teren neimprejmuț;

B. Partea II. Proprietari și acte

Inscrieri privitoare la dreptul de proprietate și alte drepturi reale		Referințe
/		
Act Normativ nr. 7, din 13/03/1996 emis de PARLAMENTUL ROMÂNIEI;		
B1	Intabulare, drept de PROPRIETATE, dobândit prin Lege, cota actuala 1/1 1) NEIDENTIFICAT NEIDENTIFICAT	A1
Act Normativ nr. 7, din 13/03/1996 emis de PARLAMENTUL ROMÂNIEI (ADEVÉRINȚA 3424/16.06.2023, EMISĂ DE PRIMĂRIA COMUNEI BUCOȘNIȚA);		
B2	Se notează posesia faptică în favoarea lui 1) BLAJ PETRU	A1

C. Partea III. SARCINI .

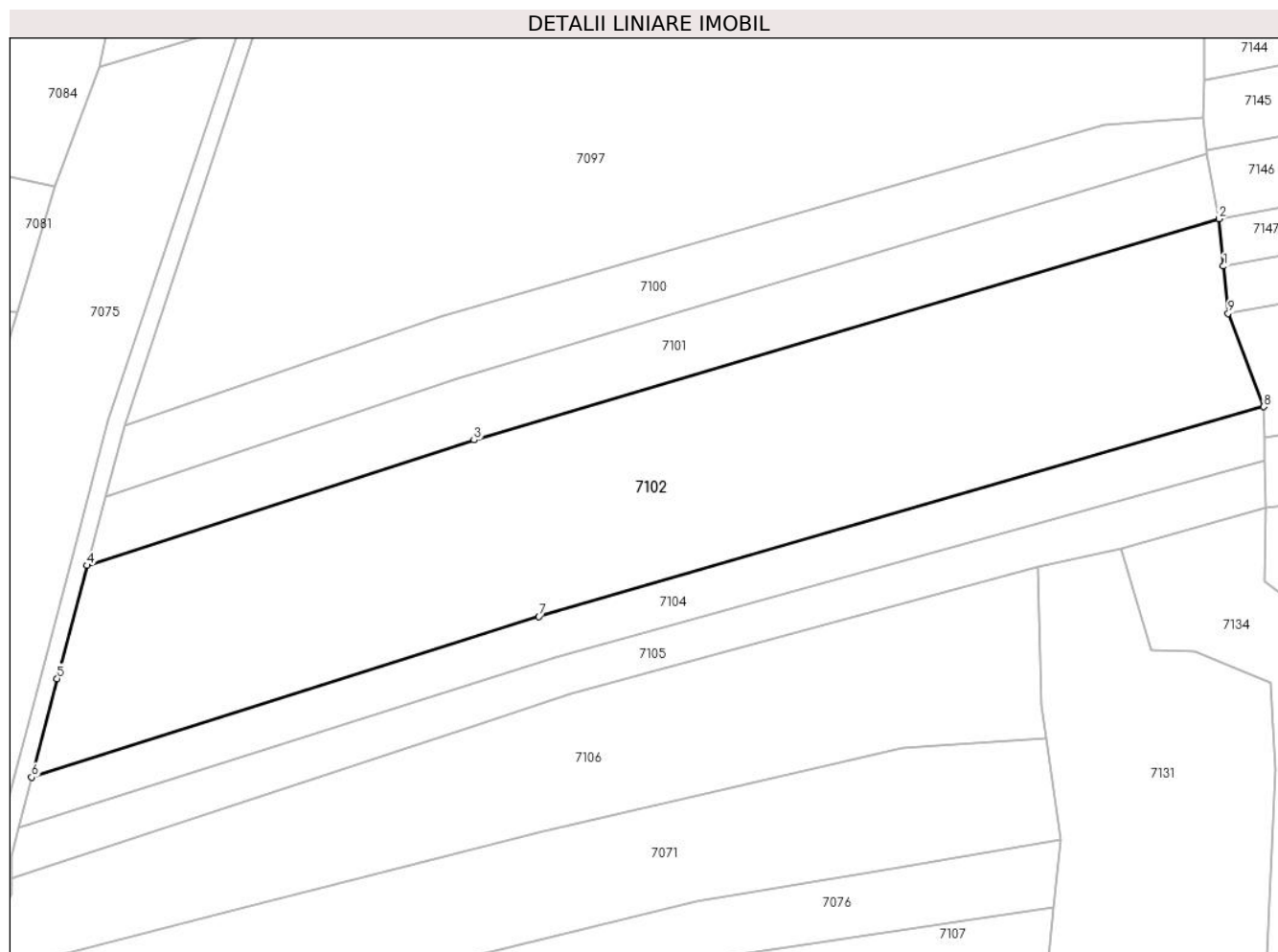
Inscrieri privind dezmembramintele dreptului de proprietate, drepturi reale de garanție și sarcini	Referințe
NU SUNT	

Anexa Nr. 1 La Partea I

Teren

Nr cadastral	Suprafața (mp)*	Observații / Referințe
	13.489	

* Suprafața este determinată în planul de proiecție Stereo 70.



Date referitoare la teren

Crt	Categorie folosință	Intravilan	Suprafața (mp)	Tarla	Parcelă	Nr. topo	Observații / Referințe
1	fâneața	NU	13.489	-	-	parte din 617	Fâneață în Stricata

Lungime Segmente

1) Valorile lungimilor segmentelor sunt obținute din proiecție în plan.

Punct început	X / Y	Punct sfârșit	X / Y	Lungime segment (** (m)
1	285.964,46 425.085,297	2	285.963,333 425.096,707	11.466
2	285.963,333 425.096,707	3	285.783,671 425.043,379	187.409
3	285.783,671 425.043,379	4	285.690,346 425.013,154	98.097
4	285.690,346 425.013,154	5	285.683,095 424.985,878	28.223
5	285.683,095 424.985,878	6	285.676,919 424.962,103	24.564

Punct început	X / Y	Punct sfârșit	X / Y	Lungime segment (** (m)
6	285.676,919 424.962,103	7	285.799,3 425.000,822	128.36
7	285.799,3 425.000,822	8	285.974,152 425.051,413	182.024
8	285.974,152 425.051,413	9	285.965,588 425.073,888	24.051
9	285.965,588 425.073,888	1	285.964,46 425.085,297	11.465

** Lungimile segmentelor sunt determinate în planul de proiecție Stereo 70 și sunt rotunjite la 1 milimetru.

*** Distanța dintre puncte este formată din segmente cumulate ce sunt mai mici decât valoarea 1 milimetru.

**DATE DESPRE IMOBILUL NR. 7104**

Oficiul de Cadastru și Publicitate Imobiliară CARAS-SEVERIN
Biroul de Cadastru și Publicitate Imobiliară Caransebes

A. Partea I. Descrierea imobilului

TEREN Extravilan

Nr. CF vechi:404-Bucoșnița
Nr. topografic:parte din 617

Adresa: Jud. Caraș-Severin

Nr. Crt	Nr cadastral Nr. topografic	Suprafața* (mp)	Observații / Referințe
A1		3.463	Sector cadastral:63 Teren neimprejmuit;

B. Partea II. Proprietari și acte

Inscrieri privitoare la dreptul de proprietate și alte drepturi reale		Referințe
/		
Act Normativ nr. 7, din 13/03/1996 emis de PARLAMENTUL ROMÂNIEI;		
B1	Intabulare, drept de PROPRIETATE, dobândit prin Lege, cota actuala 1/1 1) NEIDENTIFICAT NEIDENTIFICAT	A1
B2	Se notează posesia faptică în favoarea lui 1) BIRĂESCU ALIN-CORNEL	A1

C. Partea III. SARCINI .

Inscrieri privind dezmembramintele dreptului de proprietate, drepturi reale de garanție și sarcini	Referințe
NU SUNT	

Anexa Nr. 1 La Partea I

Teren

Nr cadastral	Suprafața (mp)*	Observații / Referințe
	3.463	

* Suprafața este determinată în planul de proiecție Stereo 70.



Date referitoare la teren

Crt	Categorie folosință	Intravilan	Suprafața (mp)	Tarla	Parcelă	Nr. topo	Observații / Referințe
1	fâneața	NU	3.463	-	-	parte din 617	Fâneață în Stricata

Lungime Segmente

1) Valorile lungimilor segmentelor sunt obținute din proiecție în plan.

Punct început	X / Y	Punct sfârșit	X / Y	Lungime segment (** (m)
1	285.974,343 425.038,525	2	285.974,265 425.043,817	5.293
2	285.974,265 425.043,817	3	285.974,152 425.051,413	7.597
3	285.974,152 425.051,413	4	285.799,3 425.000,822	182.024
4	285.799,3 425.000,822	5	285.676,919 424.962,103	128.36
5	285.676,919 424.962,103	6	285.673,726 424.949,816	12.695

Punct început	X / Y	Punct sfârșit	X / Y	Lungime segment (** (m)
6	285.673,726 424.949,816	7	285.803,232 424.991,061	135.915
7	285.803,232 424.991,061	1	285.974,343 425.038,525	177.572

** Lungimile segmentelor sunt determinate în planul de proiecție Stereo 70 și sunt rotunjite la 1 milimetru.

*** Distanța dintre puncte este formată din segmente cumulate ce sunt mai mici decât valoarea 1 milimetru.

**DATE DESPRE IMOBILUL NR. 7105**

Oficiul de Cadastru și Publicitate Imobiliară CARAS-SEVERIN
Biroul de Cadastru și Publicitate Imobiliară Caransebes

A. Partea I. Descrierea imobilului

TEREN Extravilan

Nr. CF vechi:404-Buceșnița
Nr. topografic:parte din 617

Adresa: Jud. Caraș-Severin

Nr. Crt	Nr cadastral Nr. topografic	Suprafața* (mp)	Observații / Referințe
A1		3.249	Sector cadastral:63 Teren neimprejmuit;

B. Partea II. Proprietari și acte

Inscrieri privitoare la dreptul de proprietate și alte drepturi reale		Referințe
/		
Act Normativ nr. 7, din 13/03/1996 emis de PARLAMENTUL ROMÂNIEI;		
B1	Intabulare, drept de PROPRIETATE, dobândit prin Lege, cota actuala 1/1 1) NEIDENTIFICAT NEIDENTIFICAT	A1
Act Normativ nr. 7, din 13/03/1996 emis de PARLAMENTUL ROMÂNIEI (ADEVÉRINȚA 3441/16.06.2023, EMISĂ DE PRIMĂRIA COMUNEI BUCOȘNIȚA);		
B2	Se notează posesia faptică în favoarea lui 1) CUREA AFILA	A1

C. Partea III. SARCINI .

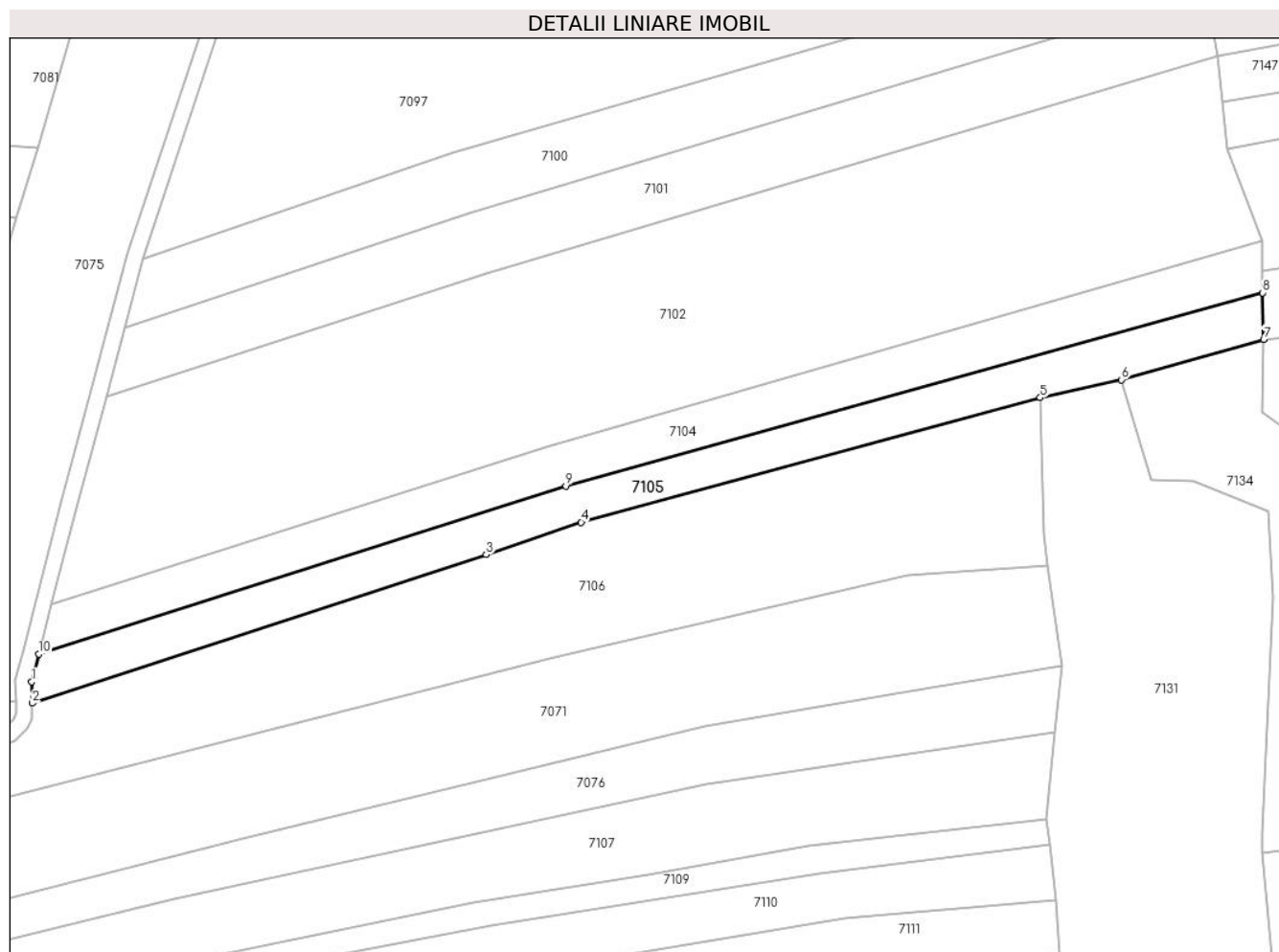
Inscrieri privind dezmembramintele dreptului de proprietate, drepturi reale de garanție și sarcini	Referințe
NU SUNT	

Anexa Nr. 1 La Partea I

Teren

Nr cadastral	Suprafața (mp)*	Observații / Referințe
	3.249	

* Suprafața este determinată în planul de proiecție Stereo 70.



Date referitoare la teren

Crt	Categorie folosință	Intra vilan	Suprafața (mp)	Tarla	Parcelă	Nr. topo	Observații / Referințe
1	fâneata	NU	3.249	-	-	parte din 617	Fâneată în Stricata

Lungime Segmente

1) Valorile lungimilor segmentelor sunt obținute din proiecție în plan.

Punct început	X / Y	Punct sfârșit	X / Y	Lungime segment (** (m)
1	285.671,967 424.943,043	2	285.672,124 424.937,776	5.269
2	285.672,124 424.937,776	3	285.783,615 424.974,259	117.308
3	285.783,615 424.974,259	4	285.806,965 424.982,205	24.665
4	285.806,965 424.982,205	5	285.919,707 425.012,783	116.815
5	285.919,707 425.012,783	6	285.939,691 425.017,174	20.461

Punct început	X / Y	Punct sfârșit	X / Y	Lungime segment (** (m)
6	285.939,691 425.017,174	7	285.974,641 425.027,085	36.328
7	285.974,641 425.027,085	8	285.974,343 425.038,525	11.444
8	285.974,343 425.038,525	9	285.803,232 424.991,061	177.572
9	285.803,232 424.991,061	10	285.673,726 424.949,816	135.915
10	285.673,726 424.949,816	1	285.671,967 424.943,043	6.998

** Lungimile segmentelor sunt determinate în planul de proiecție Stereo 70 și sunt rotunjite la 1 milimetru.

*** Distanța dintre puncte este formată din segmente cumulate ce sunt mai mici decât valoarea 1 milimetru.

**DATE DESPRE IMOBILUL NR. 7106**

Oficiul de Cadastru și Publicitate Imobiliară CARAS-SEVERIN
Biroul de Cadastru și Publicitate Imobiliară Caransebes

A. Partea I. Descrierea imobilului

Nr. CF vechi:123-Buceșnița
Nr. topografic: 615/2, 614/1, 614/2, parte
din 615/1

TEREN Extravilan

Adresa: Jud. Caraș-Severin

Nr. Crt	Nr cadastral Nr. topografic	Suprafața* (mp)	Observații / Referințe
A1		Din acte: 16.566 Masurata: 7.821	Sector cadastral:63 Teren neimprejmuit;

B. Partea II. Proprietari și acte

Inscrieri privitoare la dreptul de proprietate și alte drepturi reale		Referințe
714 / 13/07/1989		
Act Notarial nr. 259, din 01/01/1989 emis de NOTARIATUL CARANSEBEȘ;		
B1	Intabulare, drept de PROPRIETATE, dobandit prin Succesiune, cota actuala 1/2 1) SMAIA MARIA, născ. Băcilă	A1
B2	Intabulare, drept de PROPRIETATE, dobandit prin Succesiune, cota actuala 1/2 1) CURESCU SOLOMIA, născ. Băcilă	A1

C. Partea III. SARCINI .

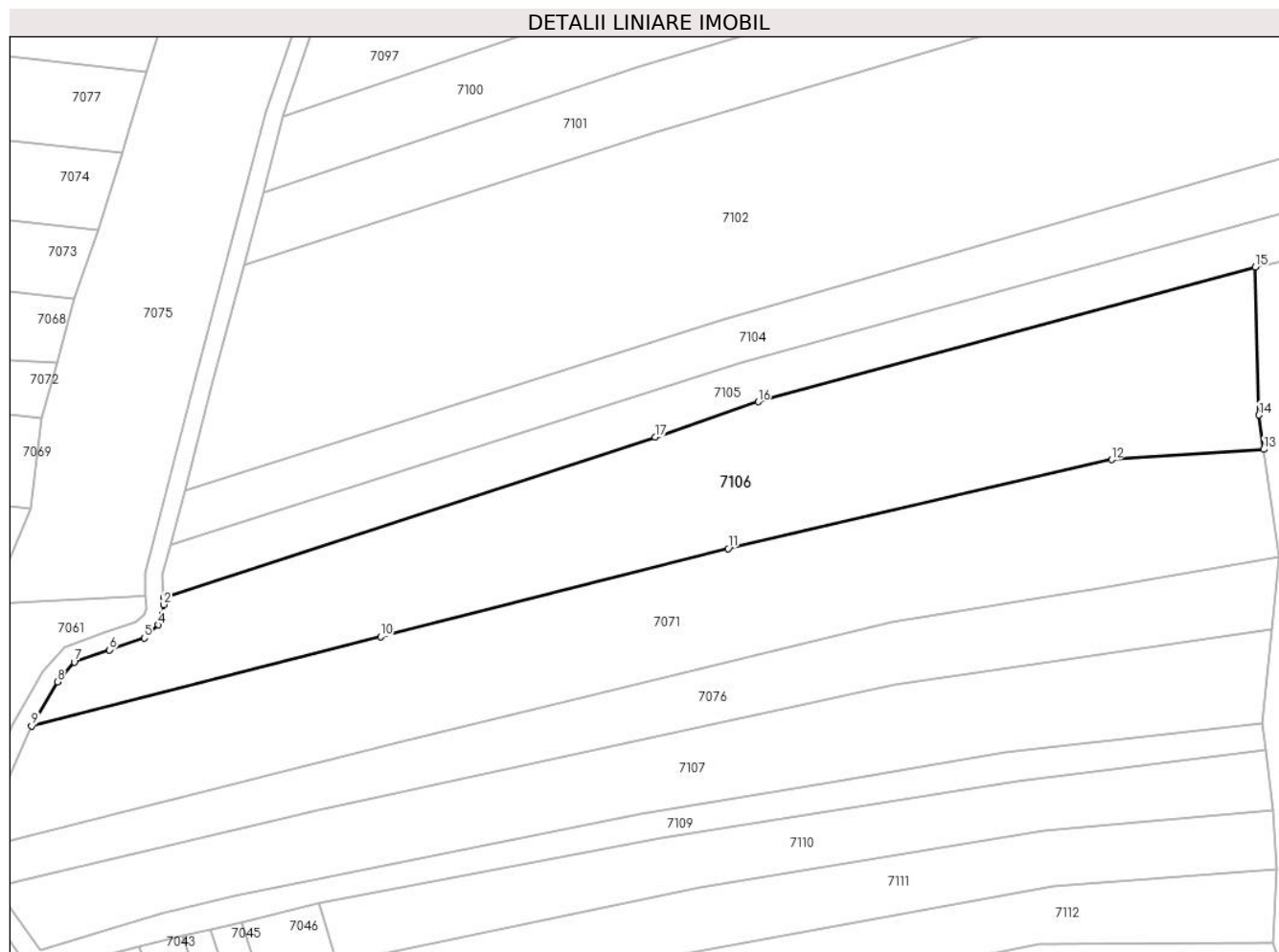
Inscrieri privind dezmembramintele dreptului de proprietate, drepturi reale de garanție și sarcini	Referințe
NU SUNT	

Anexa Nr. 1 La Partea I

Teren

Nr cadastral	Suprafața (mp)*	Observații / Referințe
	Din acte: 16.566 Masurata: 7.821	

* Suprafața este determinată în planul de proiecție Stereo 70.



Date referitoare la teren

Crt	Categorie folosință	Intra vilan	Suprafața (mp)	Tarla	Parcelă	Nr. topo	Observații / Referințe
1	faneata	NU	7.821	-	-	615/2, 614/1, 614/2, parte din 615/1	Fâneată în Stricata, restul de suprafață se regăsește la id 7071

Lungime Segmente

1) Valorile lungimilor segmentelor sunt obținute din proiecție în plan.

Punct început	X / Y	Punct sfârșit	X / Y	Lungime segment (** (m)
1	285.672,124 424.937,776	2	285.672,17 424.936,208	1.569
2	285.672,17 424.936,208	3	285.671,975 424.934,052	2.165
3	285.671,975 424.934,052	4	285.670,968 424.931,612	2.64
4	285.670,968 424.931,612	5	285.667,795 424.928,655	4.337

Punct început	X / Y	Punct sfârșit	X / Y	Lungime segment (** (m)
5	285.667,795 424.928,655	6	285.659,87 424.925,934	8.379
6	285.659,87 424.925,934	7	285.651,896 424.923,197	8.431
7	285.651,896 424.923,197	8	285.648,059 424.918,667	5.937
8	285.648,059 424.918,667	9	285.642,226 424.908,664	11.579
9	285.642,226 424.908,664	10	285.721,375 424.928,939	81.705
10	285.721,375 424.928,939	11	285.800,224 424.948,924	81.342
11	285.800,224 424.948,924	12	285.887,111 424.969,107	89.2
12	285.887,111 424.969,107	13	285.921,643 424.971,432	34.61
13	285.921,643 424.971,432	14	285.920,547 424.979,204	7.849
14	285.920,547 424.979,204	15	285.919,707 425.012,783	33.59
15	285.919,707 425.012,783	16	285.806,965 424.982,205	116.815
16	285.806,965 424.982,205	17	285.783,615 424.974,259	24.665
17	285.783,615 424.974,259	1	285.672,124 424.937,776	117.308

** Lungimile segmentelor sunt determinate în planul de proiecție Stereo 70 și sunt rotunjite la 1 milimetru.

*** Distanța dintre puncte este formată din segmente cumulate ce sunt mai mici decât valoarea 1 milimetru.

**DATE DESPRE IMOBILUL NR. 7107**

Oficiul de Cadastru și Publicitate Imobiliară CARAS-SEVERIN
Biroul de Cadastru și Publicitate Imobiliară Caransebes

A. Partea I. Descrierea imobilului

TEREN Extravilan

Nr. CF vechi:120-Buceşniţa
Nr. topografic:613/1, 613/2

Adresa: Jud. Caraş-Severin

Nr. Crt	Nr cadastral Nr. topografic	Suprafaţa* (mp)	Observații / Referințe
A1	30855	Din acte: 9.044 Masurata: 4.981	Sector cadastral:63 Teren neimprejmit;

B. Partea II. Proprietari și acte

Inscrieri privitoare la dreptul de proprietate și alte drepturi reale		Referințe
1745 / 28/04/2000		
Act Notarial nr. 1362/2000, din 01/01/2000 emis de -;		
B1	Intabulare, drept de PROPRIETATErenta viagera, dobandit prin Conventie, cota actuala 3/8, cota initiala 9/24 1) GARAS ANICHIT , si sotia 2) GARAS MARIA , nasc. Belciu <i>OBSERVATII: (provenita din conversia CF 120-Bucosnita)</i>	A1
2811 / 19/07/2000		
Act Notarial nr. 2440/2000, din 01/01/2000 emis de -;		
B2	Intabulare, drept de PROPRIETATEpartaj, dobandit prin Conventie, cota actuala 5/8, cota initiala 15/24 1) GARAS ANICHIT , si sotia 2) GARAS MARIA , n. Belciu <i>OBSERVATII: (provenita din conversia CF 120-Bucosnita) bun comun</i>	A1

C. Partea III. SARCINI

Inscrieri privind dezmembramintele dreptului de proprietate, drepturi reale de garanție și sarcini		Referințe
1745 / 28/04/2000		
Act Notarial nr. 1362/2000, din 01/01/2000 emis de -;		
C1	Intabulare, drept de UZUFRACT VIAGERsi drept renta viagera, cota actuala 3/8 1) GARAS CHITU , si sotia 2) GARAS MARIA <i>OBSERVATII: (provenita din conversia CF 120-Bucosnita)</i>	A1

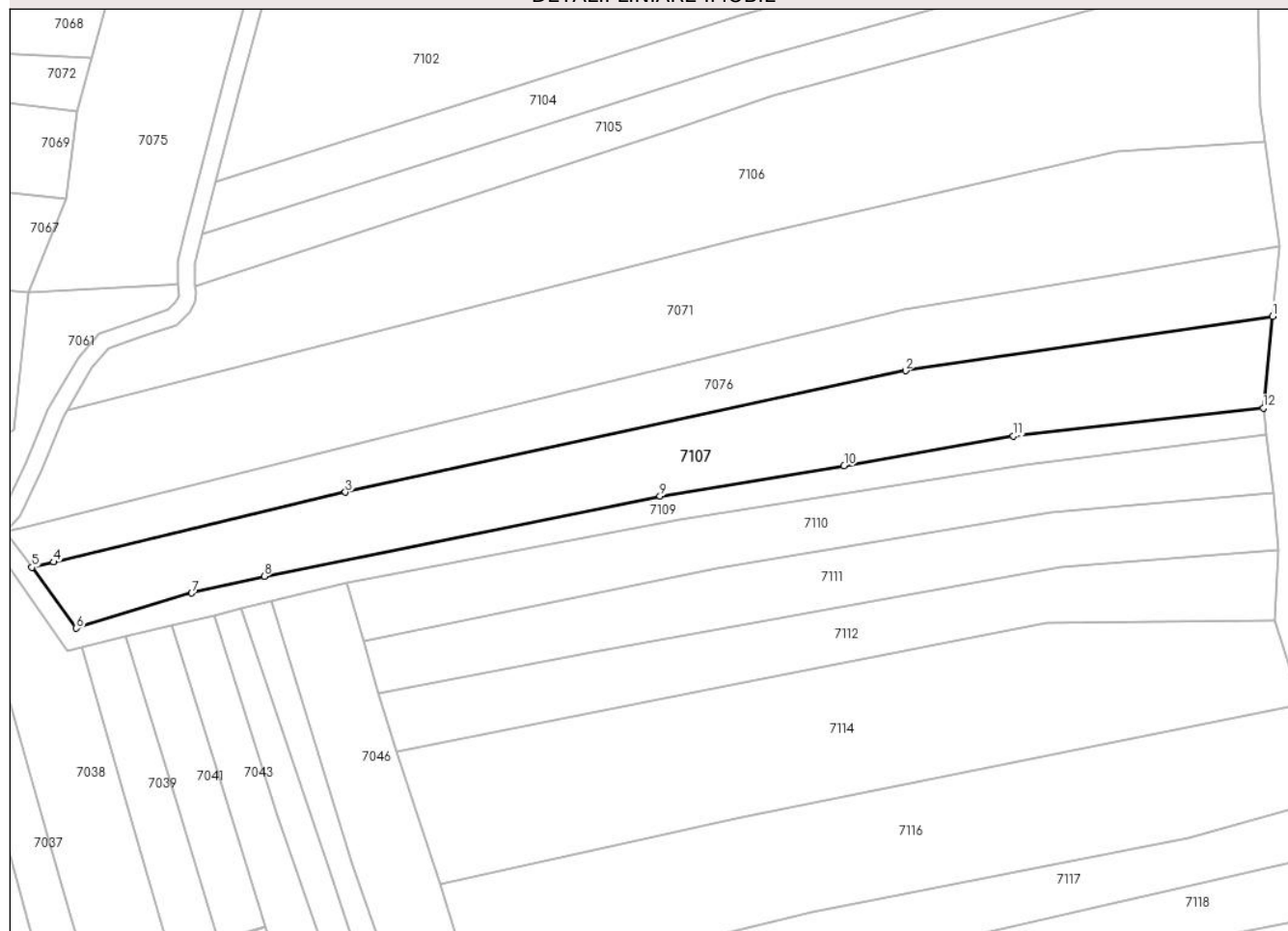
Anexa Nr. 1 La Partea I

Teren

Nr cadastral	Suprafața (mp)*	Observații / Referințe
30855	Din acte: 9.044 Masurata: 4.981	

* Suprafața este determinată în planul de proiecție Stereo 70.

DETALII LINIARE IMOBIL



Date referitoare la teren

Crt	Categorie folosință	Intra vilan	Suprafața (mp)	Tarla	Parcelă	Nr. topo	Observații / Referințe
1	faneata	NU	4.981	-	-	613/1, 613/2	Fâneață în Stricata

Lungime Segmente

1) Valorile lungimilor segmentelor sunt obținute din proiecție în plan.

Punct început	X / Y	Punct sfârșit	X / Y	Lungime segment (** (m)
1	285.923,416 424.930,714	2	285.837,786 424.918,003	86.568
2	285.837,786 424.918,003	3	285.707,128 424.889,656	133.698
3	285.707,128 424.889,656	4	285.639,115 424.873,381	69.933
4	285.639,115 424.873,381	5	285.633,975 424.872,136	5.289
5	285.633,975 424.872,136	6	285.644,333 424.857,909	17.598

Punct început	X / Y	Punct sfârșit	X / Y	Lungime segment (** (m)
6	285.644,333 424.857,909	7	285.671,282 424.866,134	28.176
7	285.671,282 424.866,134	8	285.688,212 424.870,031	17.373
8	285.688,212 424.870,031	9	285.780,497 424.888,784	94.171
9	285.780,497 424.888,784	10	285.823,437 424.895,794	43.508
10	285.823,437 424.895,794	11	285.862,983 424.902,768	40.156
11	285.862,983 424.902,768	12	285.921,224 424.909,264	58.602
12	285.921,224 424.909,264	1	285.923,416 424.930,714	21.562

** Lungimile segmentelor sunt determinate în planul de proiecție Stereo 70 și sunt rotunjite la 1 milimetru.

*** Distanța dintre puncte este formată din segmente cumulate ce sunt mai mici decât valoarea 1 milimetru.

**DATE DESPRE IMOBILUL NR. 7109**

Oficiul de Cadastru și Publicitate Imobiliară CARAS-SEVERIN
Biroul de Cadastru și Publicitate Imobiliară Caransebes

A. Partea I. Descrierea imobilului

TEREN Extravilan

Nr. topografic:553

Adresa: Jud. Caraș-Severin

Nr. Crt	Nr cadastral Nr. topografic	Suprafața* (mp)	Observații / Referințe
A1		1.861	Sector cadastral:63 Teren neimprejmuit;

B. Partea II. Proprietari și acte

Inscrieri privitoare la dreptul de proprietate și alte drepturi reale		Referințe
/		
Act Administrativ nr. 1776, din 13/05/2024 emis de PRIMĂRIA COMUNEI BUCOȘNIȚA;		
B1	Inscrierea posesiei, drept de PROPRIETATE, dobandit prin Lege, cota actuala 1/1 1) NEIDENTIFICAT NEIDENTIFICAT	A1
Act Normativ nr. 7, din 13/03/1996 emis de PARLAMENTUL ROMÂNIEI;		
B2	SE NOTEAZĂ MENȚIUNEA DE PROPRIETAR NEIDENTIFICAT	A1

C. Partea III. SARCINI .

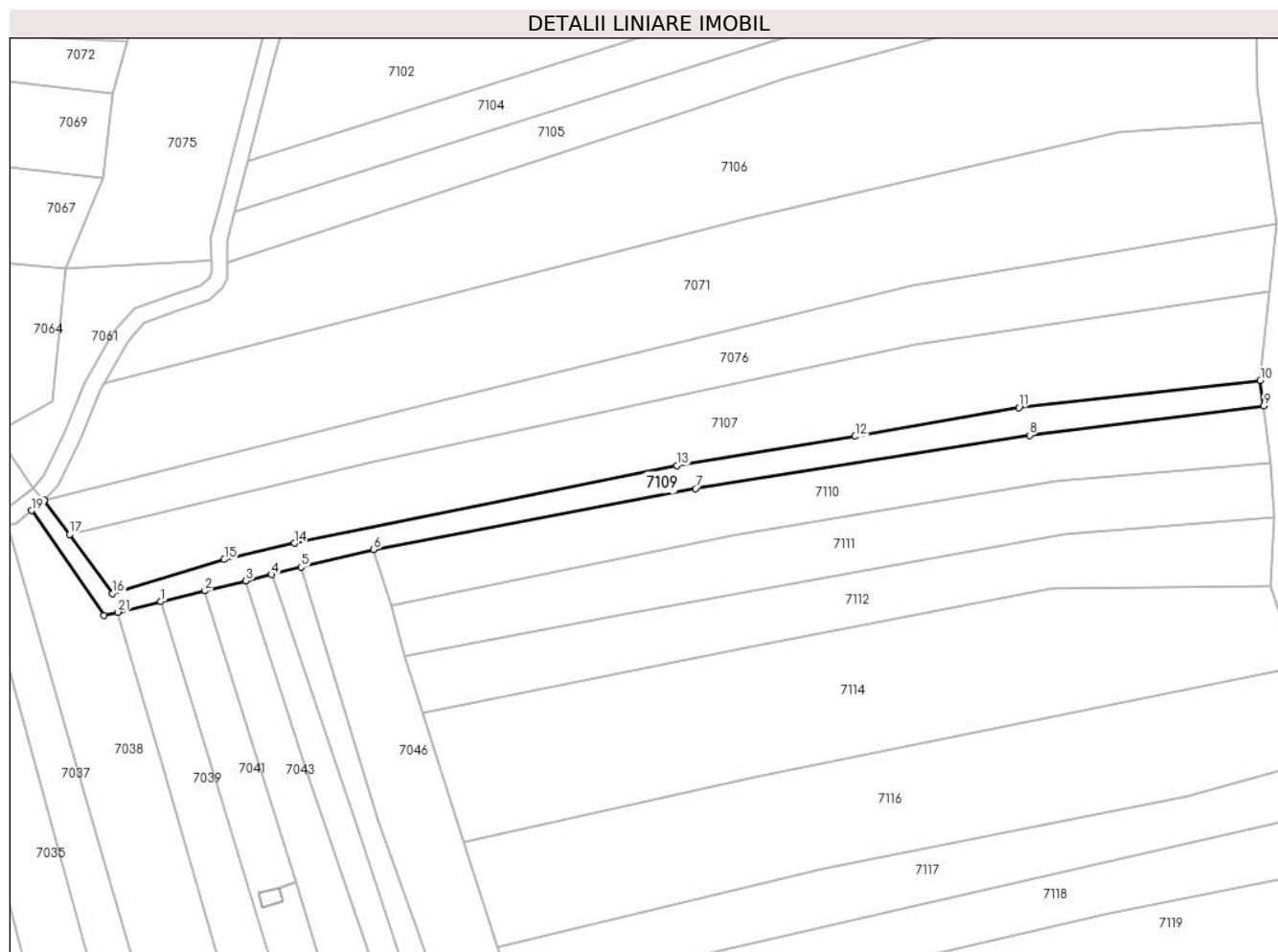
Inscrieri privind dezmembramintele dreptului de proprietate, drepturi reale de garanție și sarcini	Referințe
NU SUNT	

Anexa Nr. 1 La Partea I

Teren

Nr cadastral	Suprafața (mp)*	Observații / Referințe
	1.861	

* Suprafața este determinată în planul de proiecție Stereo 70.



Date referitoare la teren

Crt	Categorie folosință	Intravilan	Suprafața (mp)	Tarla	Parcelă	Nr. topo	Observații / Referințe
1	drum	NU	1.861	-	-	553	Drum în Stricata

Lungime Segmente

1) Valorile lungimilor segmentelor sunt obținute din proiecție în plan.

Punct început	X / Y	Punct sfârșit	X / Y	Lungime segment (** (m)
1	285.655,959 424.855,958	2	285.666,642 424.858,573	10.998
3	285.676,529 424.860,992	4	285.682,692 424.862,501	6.345
5	285.689,862 424.864,255	6	285.707,376 424.868,542	18.031
7	285.784,966 424.883,249	8	285.865,658 424.896,064	81.703
9	285.922,032 424.903,128	10	285.921,224 424.909,264	6.189

Punct început	X / Y	Punct sfârșit	X / Y	Lungime segment (** (m)
2	285.666,642 424.858,573	3	285.676,529 424.860,992	10.179
4	285.682,692 424.862,501	5	285.689,862 424.864,255	7.381
6	285.707,376 424.868,542	7	285.784,966 424.883,249	78.972
8	285.865,658 424.896,064	9	285.922,032 424.903,128	56.815
10	285.921,224 424.909,264	11	285.862,983 424.902,768	58.602

Punct început	X / Y	Punct sfârșit	X / Y	Lungime segment (** (m)
11	285.862,983 424.902,768	12	285.823,437 424.895,794	40.156
13	285.780,497 424.888,784	14	285.688,212 424.870,031	94.171
15	285.671,282 424.866,134	16	285.644,333 424.857,909	28.176
17	285.633,975 424.872,136	18	285.627,95 424.880,412	10.237
19	285.624,822 424.877,903	20	285.642,32 424.852,62	30.748
21	285.645,629 424.853,43	1	285.655,959 424.855,958	10.635

Punct început	X / Y	Punct sfârșit	X / Y	Lungime segment (** (m)
12	285.823,437 424.895,794	13	285.780,497 424.888,784	43.508
14	285.688,212 424.870,031	15	285.671,282 424.866,134	17.373
16	285.644,333 424.857,909	17	285.633,975 424.872,136	17.598
18	285.627,95 424.880,412	19	285.624,822 424.877,903	4.01
20	285.642,32 424.852,62	21	285.645,629 424.853,43	3.407

** Lungimile segmentelor sunt determinate în planul de proiecție Stereo 70 și sunt rotunjite la 1 milimetru.

*** Distanța dintre puncte este formată din segmente cumulate ce sunt mai mici decât valoarea 1 milimetru.

**DATE DESPRE IMOBILUL NR. 7110**

Oficiul de Cadastru și Publicitate Imobiliară CARAS-SEVERIN
Biroul de Cadastru și Publicitate Imobiliară Caransebes

A. Partea I. Descrierea imobilului

TEREN Extravilan

Nr. CF vechi:674-Buceșnița

Nr. topografic:610/3

Adresa: Jud. Caraș-Severin

Nr. Crt	Nr cadastral Nr. topografic	Suprafața* (mp)	Observații / Referințe
A1		Din acte: 2.855 Masurata: 2.776	Sector cadastral:63 Teren neimprejmuit;

B. Partea II. Proprietari și acte

Inscrieri privitoare la dreptul de proprietate și alte drepturi reale		Referințe
1406 / 15/05/1936		
Hotarare Judecatoreasca nr. 7899/1927, din 01/01/1927 emis de JUDECĂTORIA CARANSEBEȘ;		
B1	Intabulare, drept de PROPRIETATE, dobandit prin Hotarare Judecatoreasca, cota actuala 30/111 1) ANDREI EUFEMIA , fiica lui Dimitrie, căs. cu Floria Hurduzău	A1
1452 / 20/12/1969		
Act Notarial nr. 0, din 11/12/1969 emis de -;		
B2	Intabulare, drept de PROPRIETATE drept întreținere, dobandit prin Conventie, cota actuala 81/111 1) ANDREI CONSTANTIN , căs. cu Andrei Aurelia, născ. Smaia, dom. în Buceșnița, nr. 18	A1

C. Partea III. SARCINI


Inscrieri privind dezmembramintele dreptului de proprietate, drepturi reale de garanție și sarcini		Referințe
1452 / 20/12/1969		
Act Notarial nr. 0, din 11/12/1969 emis de -;		
C1	Intabulare, drept de UZUFRACT VIAGER întreținere viageră, dobandit prin Conventie, cota actuala 81/111 1) ANDREI DIMITRIE , și soția, dom. în Buceșnița, nr. 18 2) ANDREI FRUZINA , dom. în Buceșnița, nr. 18	A1

Anexa Nr. 1 La Partea I

Teren

Nr cadastral	Suprafața (mp)*	Observații / Referințe
	Din acte: 2.855 Masurata: 2.776	

* Suprafața este determinată în planul de proiecție Stereo 70.



Date referitoare la teren

Crt	Categorie folosință	Intra vilan	Suprafața (mp)	Tarla	Parcelă	Nr. topo	Observații / Referințe
1	faneata	NU	2.776	-	-	610/3	Fâneată în Stricata

Lungime Segmente

1) Valorile lungimilor segmentelor sunt obținute din proiecție în plan.

Punct început	X / Y	Punct sfârșit	X / Y	Lungime segment (** (m)
1	285.923,63 424.889,497	2	285.922,032 424.903,128	13.724
2	285.922,032 424.903,128	3	285.865,658 424.896,064	56.815
3	285.865,658 424.896,064	4	285.784,966 424.883,249	81.703
4	285.784,966 424.883,249	5	285.707,376 424.868,542	78.972
5	285.707,376 424.868,542	6	285.711,474 424.854,921	14.224

Punct început	X / Y	Punct sfârșit	X / Y	Lungime segment (** (m)
6	285.711,474 424.854,921	7	285.793,798 424.871,964	84.07
7	285.793,798 424.871,964	8	285.871,87 424.884,945	79.144
8	285.871,87 424.884,945	1	285.923,63 424.889,497	51.96

** Lungimile segmentelor sunt determinate în planul de proiecție Stereo 70 și sunt rotunjite la 1 milimetru.

*** Distanța dintre puncte este formată din segmente cumulate ce sunt mai mici decât valoarea 1 milimetru.

**DATE DESPRE IMOBILUL NR. 7111**

Oficiul de Cadastru și Publicitate Imobiliară CARAS-SEVERIN
Biroul de Cadastru și Publicitate Imobiliară Caransebes

A. Partea I. Descrierea imobilului

TEREN Extravilan

Nr. CF vechi:36-Buceșnița
Nr. topografic:610/2

Adresa: Jud. Caraș-Severin

Nr. Crt	Nr cadastral Nr. topografic	Suprafața* (mp)	Observații / Referințe
A1		Din acte: 2.855 Masurata: 2.854	Sector cadastral:63 Teren neimprejmuit;

B. Partea II. Proprietari și acte

Inscrieri privitoare la dreptul de proprietate și alte drepturi reale	Referințe
644 / 08/09/1962	
Act Notarial nr. 374/1961, din 01/01/1961 emis de NOTARIATUL DE STAT CARANSEBES;	
B1	A1
Intabulare, drept de PROPRIETATE drept moștenire testamentară, dobândit prin Construire, cota actuala 1/1 1) BELCIU GHEORGHE, fiul def. Catalina, dom. în Buceșnița, nr. 59	

C. Partea III. SARCINI .


Inscrieri privind dezmembramintele dreptului de proprietate, drepturi reale de garanție și sarcini	Referințe
NU SUNT	

Anexa Nr. 1 La Partea I

Teren

Nr cadastral	Suprafața (mp)*	Observații / Referințe
	Din acte: 2.855 Masurata: 2.854	

* Suprafața este determinată în planul de proiecție Stereo 70.



Date referitoare la teren

Crt	Categorie folosință	Intra vilan	Suprafața (mp)	Tarla	Parcelă	Nr. topo	Observații / Referințe
1	faneata	NU	2.854	-	-	610/2	Fânață în Stricata

Lungime Segmente

1) Valorile lungimilor segmentelor sunt obținute din proiecție în plan.

Punct început	X / Y	Punct sfârșit	X / Y	Lungime segment (** (m)
1	285.924,63 424.876,193	2	285.923,63 424.889,497	13.342
2	285.923,63 424.889,497	3	285.871,87 424.884,945	51.96
3	285.871,87 424.884,945	4	285.793,798 424.871,964	79.144
4	285.793,798 424.871,964	5	285.711,474 424.854,921	84.07
5	285.711,474 424.854,921	6	285.714,856 424.842,674	12.705

Punct început	X / Y	Punct sfârșit	X / Y	Lungime segment (** (m)
6	285.714,856 424.842,674	7	285.766,472 424.852,591	52.56
7	285.766,472 424.852,591	8	285.873,909 424.872,208	109.213
8	285.873,909 424.872,208	1	285.924,63 424.876,193	50.877

** Lungimile segmentelor sunt determinate în planul de proiecție Stereo 70 și sunt rotunjite la 1 milimetru.

*** Distanța dintre puncte este formată din segmente cumulate ce sunt mai mici decât valoarea 1 milimetru.



DATE DESPRE IMOBILUL NR. 7112

Oficiul de Cadastru și Publicitate Imobiliară CARAS-SEVERIN
Biroul de Cadastru și Publicitate Imobiliară Caransebes

A. Partea I. Descrierea imobilului

Nr. CF vechi:482-Buceșnița
Nr. topografic:610/1

TEREN Extravilan

Adresa: Jud. Caraș-Severin

Nr. Crt	Nr cadastral Nr. topografic	Suprafața* (mp)	Observații / Referințe
A1		2.856	Sector cadastral:63 Teren neimprejmuit;

B. Partea II. Proprietari și acte

Inscrieri privitoare la dreptul de proprietate și alte drepturi reale		Referințe
1828 / 03/06/1918		
Act Notarial nr. 384, din 03/06/1918 emis de -;		
B1	Intabulare, drept de PROPRIETATE, dobandit prin Succesiune, cota actuala 4/24 1) STANOIA AFILA	A1
B2	Intabulare, drept de PROPRIETATE, dobandit prin Succesiune, cota actuala 2/24 1) STANOIA MIHAI	A1
107 / 08/02/1964		
Act Notarial nr. 166/1963, din 01/01/1963 emis de NOTARIATUL DE STAT CARANSEBES;		
B3	Intabulare, drept de PROPRIETATE drept moștenire testamentală, dobandit prin Succesiune, cota actuala 12/24 1) GROF AFILA, născ. Stanoia, fiica def. Maria, dom. în Buceșnița, nr. 82	A1
672 / 03/08/1981		
Act Notarial nr. 54/1981, din 03/08/1981 emis de NOTARIATUL DE STAT LOCAL CARANSEBES;		
B4	Intabulare, drept de PROPRIETATE drept moștenire, dobandit prin Succesiune, cota actuala 1/24 1) MICU MARIA, nepoata de frate pred., dom. în Buceșnița	A1
693 / 05/07/1984		
Act Notarial nr. 283/1984, din 05/07/1984 emis de NOTARIATUL DE STAT LOCAL CARANSEBES;		
B5	Intabulare, drept de PROPRIETATE, dobandit prin Succesiune, cota actuala 2/24 1) MICU MARIA, fiica def., dom. în Buceșnița	A1
1568 / 05/07/1984		
Act Notarial nr. 1094/2000, din 18/04/2000 emis de BNP RENEE LIDIA;		
B6	Intabulare, drept de PROPRIETATE drept cumpărare, bun comun, dobandit prin Conventie, cota actuala 3/24 1) LAZĂR TRAIAN, și soția 2) LAZĂR ANA, născ. Bejerita	A1
/		
Act Normativ nr. 7, din 13/03/1996 emis de PARLAMENTUL ROMÂNIEI (ADEVÉRINȚA 3470/16.06.2023, EMISĂ DE PRIMĂRIA COMUNEI BUCOȘNIȚA);		
B7	Se notează posesia faptică în favoarea lui 1) IOVANOVICI IOAN-PETRU	A1

C. Partea III. SARCINI


Inscrieri privind dezmembramintele dreptului de proprietate, drepturi reale de garanție și sarcini		Referințe
1828 / 03/06/1918		
Act Notarial nr. 384, din 03/06/1918 emis de -;		
C1	Intabulare, drept de UZUFRACT VIAGER, dobandit prin Succesiune, cota actuala 5/6 1) BELCIU CONSTANTIN	A1

Anexa Nr. 1 La Partea I

Teren

Nr cadastral	Suprafața (mp)*	Observații / Referințe
	2.856	

* Suprafața este determinată în planul de proiecție Stereo 70.



Date referitoare la teren

Crt	Categorie folosință	Intravilan	Suprafața (mp)	Tarla	Parcelă	Nr. topo	Observații / Referințe
1	fâneata	NU	2.856	-	-	610/1	Fâneată în Stricata

Lungime Segmente

1) Valorile lungimilor segmentelor sunt obținute din proiecție în plan.

Punct început	X / Y	Punct sfârșit	X / Y	Lungime segment (** (m)
1	285.719,147 424.829,094	2	285.798,713 424.845,104	81.161
2	285.798,713 424.845,104	3	285.870,698 424.859,192	73.351

Punct început	X / Y	Punct sfârșit	X / Y	Lungime segment (** (m)
3	285.870,698 424.859,192	4	285.923,793 424.859,59	53.096
4	285.923,793 424.859,59	5	285.924,63 424.876,193	16.624
5	285.924,63 424.876,193	6	285.873,909 424.872,208	50.877
6	285.873,909 424.872,208	7	285.766,472 424.852,591	109.213
7	285.766,472 424.852,591	8	285.714,856 424.842,674	52.56
8	285.714,856 424.842,674	1	285.719,147 424.829,094	14.242

** Lungimile segmentelor sunt determinate în planul de proiecție Stereo 70 și sunt rotunjite la 1 milimetru.

*** Distanța dintre puncte este formată din segmente cumulate ce sunt mai mici decât valoarea 1 milimetru.

**DATE DESPRE IMOBILUL NR. 7114**

Oficiul de Cadastru și Publicitate Imobiliară CARAS-SEVERIN
Biroul de Cadastru și Publicitate Imobiliară Caransebes

A. Partea I. Descrierea imobilului

TEREN Extravilan

Nr. CF vechi:641-Buceșnița
Nr. topografic:609

Adresa: Jud. Caraș-Severin

Nr. Crt	Nr cadastral Nr. topografic	Suprafața* (mp)	Observații / Referințe
A1	32468	6.093	Sector cadastral:63 Teren neimprejmuit;

B. Partea II. Proprietari și acte

Inscrieri privitoare la dreptul de proprietate și alte drepturi reale		Referințe
2616 / 05/12/1933		
Contract De Vânzare-Cumpărare nr. -, din 24/11/1933 emis de -;		
B1	Intabulare, drept de PROPRIETATE, cumparare, dobandit prin Conventie, cota actuala 1/1, cota initiala 1/1 1) RADOIA GEORGE , (casatorit cu Ilca Belciu)	A1
/		
Act Normativ nr. 7, din 13/03/1996 emis de PARLAMENTUL ROMÂNIEI (ADEVERINȚA 3510/16.06.2023, EMISĂ DE PRIMĂRIA COMUNEI BUCOȘNIȚA);		
B2	Se notează posesia faptică în favoarea lui 1) RADOIA VICHENTIE	A1

C. Partea III. SARCINI .

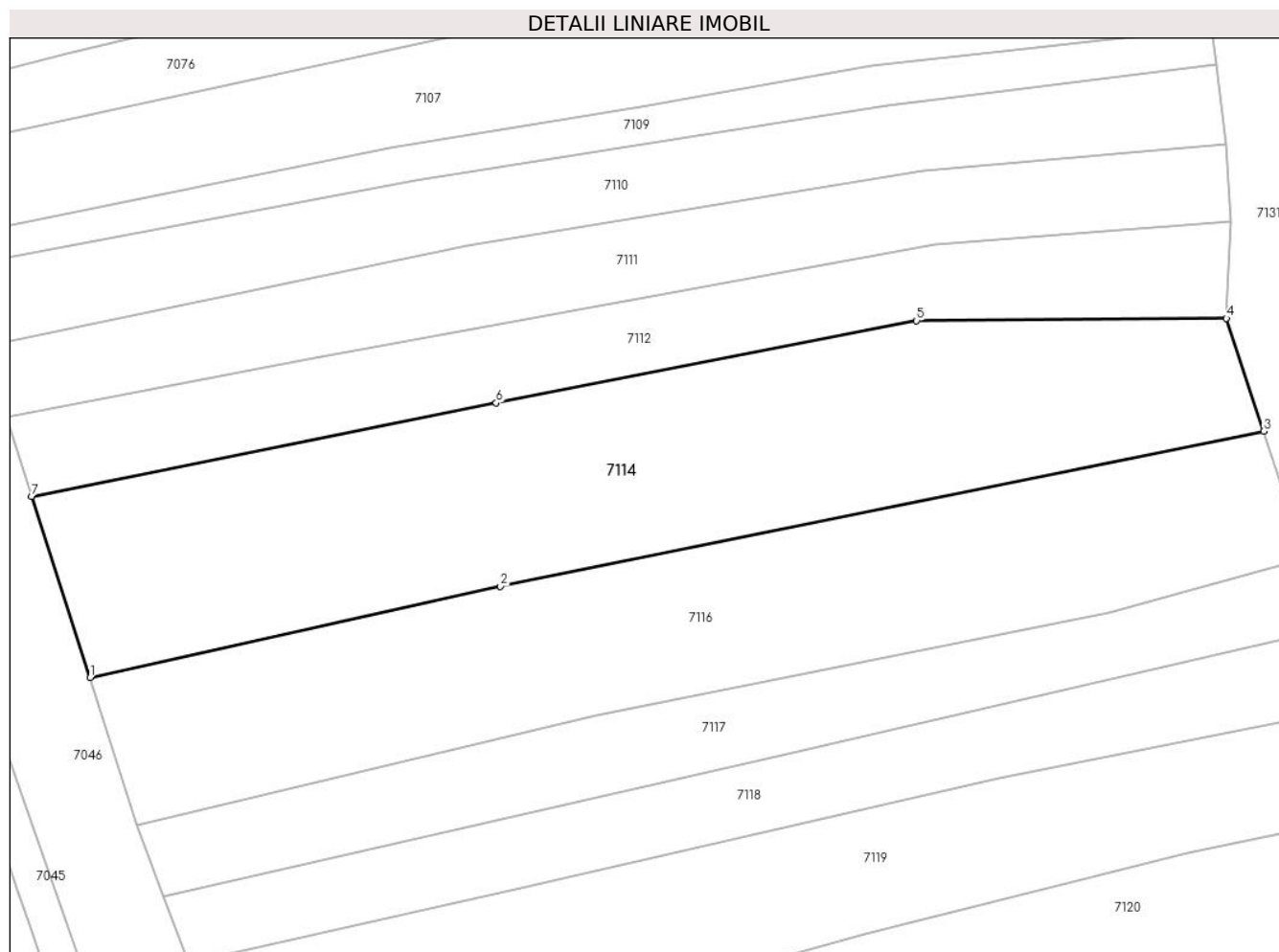
Inscrieri privind dezmembramintele dreptului de proprietate, drepturi reale de garanție și sarcini	Referințe
NU SUNT	

Anexa Nr. 1 La Partea I

Teren

Nr cadastral	Suprafața (mp)*	Observații / Referințe
32468	6.093	

* Suprafața este determinată în planul de proiecție Stereo 70.



Date referitoare la teren

Crt	Categorie folosință	Intravilan	Suprafața (mp)	Tarla	Parcelă	Nr. topo	Observații / Referințe
1	fâneata	NU	6.093	-	-	609	Fâneată în Stricata

Lungime Segmente

1) Valorile lungimilor segmentelor sunt obținute din proiecție în plan.

Punct început	X / Y	Punct sfârșit	X / Y	Lungime segment (** (m)
1	285.729,137 424.798,098	2	285.799,431 424.813,746	72.015
2	285.799,431 424.813,746	3	285.930,184 424.840,3	133.422
3	285.930,184 424.840,3	4	285.923,793 424.859,59	20.321
4	285.923,793 424.859,59	5	285.870,698 424.859,192	53.096
5	285.870,698 424.859,192	6	285.798,713 424.845,104	73.351

Punct început	X / Y	Punct sfârșit	X / Y	Lungime segment (** (m)
6	285.798,713 424.845,104	7	285.719,147 424.829,094	81.161
7	285.719,147 424.829,094	1	285.729,137 424.798,098	32.566

** Lungimile segmentelor sunt determinate în planul de proiecție Stereo 70 și sunt rotunjite la 1 milimetru.

*** Distanța dintre puncte este formată din segmente cumulate ce sunt mai mici decât valoarea 1 milimetru.

**DATE DESPRE IMOBILUL NR. 7116**

Oficiul de Cadastru și Publicitate Imobiliară CARAS-SEVERIN
Biroul de Cadastru și Publicitate Imobiliară Caransebes

A. Partea I. Descrierea imobilului

TEREN Extravilan

Nr. CF vechi:998-Buceșnița
Nr. topografic:608

Adresa: Jud. Caraș-Severin

Nr. Crt	Nr cadastral Nr. topografic	Suprafața* (mp)	Observații / Referințe
A1	33277	5.183	Sector cadastral:63 Teren neimprejmuit;

B. Partea II. Proprietari și acte

Inscrieri privitoare la dreptul de proprietate și alte drepturi reale		Referințe
398 / 18/01/2007		
Contract De Donatie nr. 50, din 18/01/2007 emis de -;		
B1	Intabulare, drept de PROPRIETATE, donatie, dobandit prin Conventie, cota actuala 1/1, cota initiala 1/1 1) BUGARIU MIHAI	A1
/		
Act Normativ nr. 7, din 13/03/1996 emis de PARLAMENTUL ROMÂNIEI (ADEVÉRINȚA 3429/16.06.2023, EMISĂ DE PRIMĂRIA COMUNEI BUCOȘNIȚA);		
B2	Se notează posesia faptică în favoarea lui 1) BUGARIU GHEORGHE	A1

C. Partea III. SARCINI .

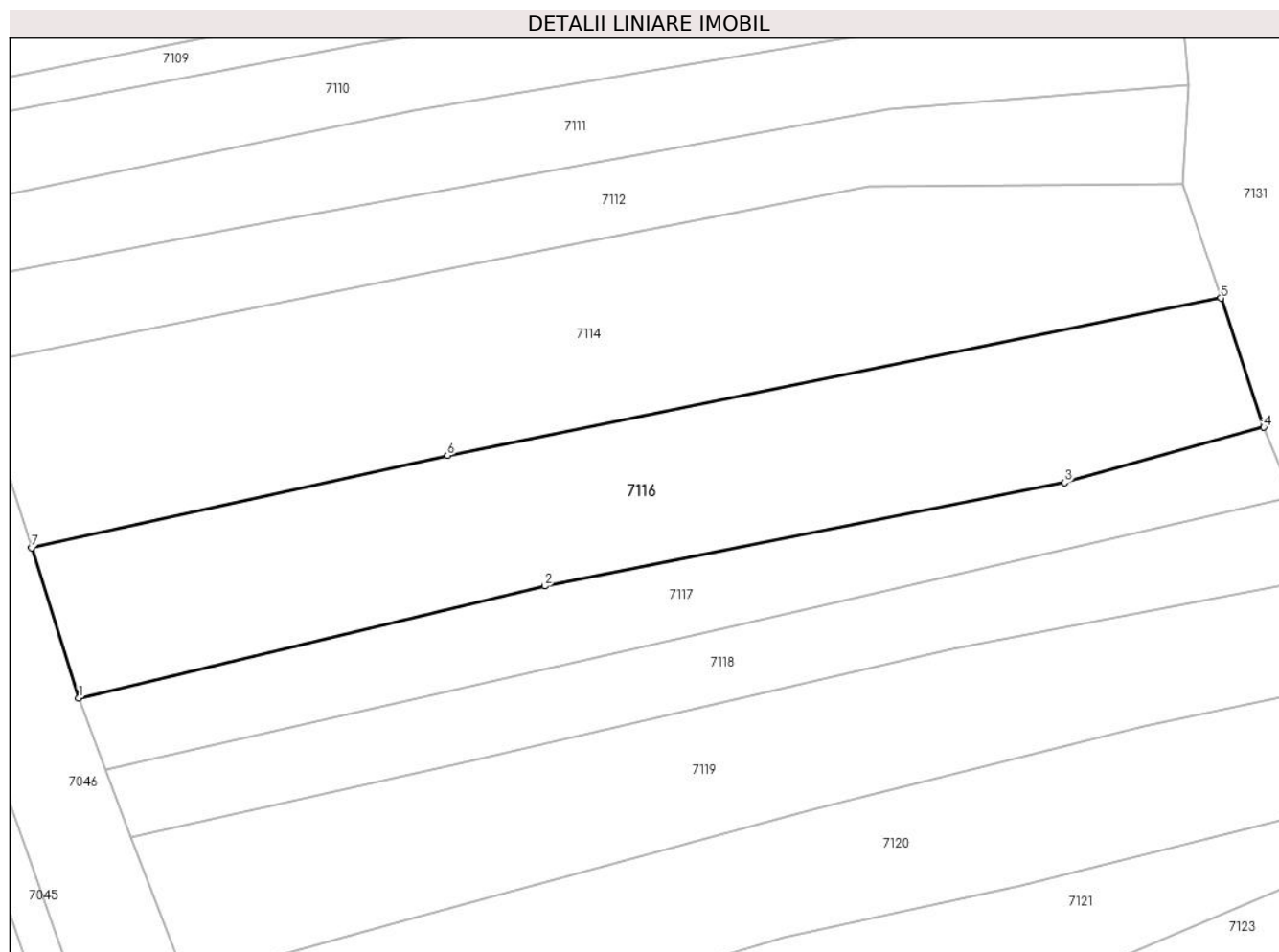
Inscrieri privind dezmembramintele dreptului de proprietate, drepturi reale de garanție și sarcini	Referințe
NU SUNT	

Anexa Nr. 1 La Partea I

Teren

Nr cadastral	Suprafața (mp)*	Observații / Referințe
33277	5.183	

* Suprafața este determinată în planul de proiecție Stereo 70.



Date referitoare la teren

Crt	Categorie folosință	Intra vilan	Suprafața (mp)	Tarla	Parcelă	Nr. topo	Observații / Referințe
1	faneata	NU	5.183	-	-	608	Fâneată în Stricata

Lungime Segmente

1) Valorile lungimilor segmentelor sunt obținute din proiecție în plan.

Punct început	X / Y	Punct sfârșit	X / Y	Lungime segment (** (m)
1	285.737,134 424.772,739	2	285.815,855 424.791,632	80.956
2	285.815,855 424.791,632	3	285.903,747 424.809,131	89.617
3	285.903,747 424.809,131	4	285.937,416 424.818,472	34.941
4	285.937,416 424.818,472	5	285.930,184 424.840,3	22.995
5	285.930,184 424.840,3	6	285.799,431 424.813,746	133.422

Punct început	X / Y	Punct sfârșit	X / Y	Lungime segment (** (m)
6	285.799,431 424.813,746	7	285.729,137 424.798,098	72.015
7	285.729,137 424.798,098	1	285.737,134 424.772,739	26.59

** Lungimile segmentelor sunt determinate în planul de proiecție Stereo 70 și sunt rotunjite la 1 milimetru.

*** Distanța dintre puncte este formată din segmente cumulate ce sunt mai mici decât valoarea 1 milimetru.

**DATE DESPRE IMOBILUL NR. 7117**

Oficiul de Cadastru și Publicitate Imobiliară CARAS-SEVERIN
Biroul de Cadastru și Publicitate Imobiliară Caransebes

A. Partea I. Descrierea imobilului

Nr. CF vechi:307-Buceșnița
Nr. topografic:607

TEREN Extravilan

Adresa: Jud. Caraș-Severin

Nr. Crt	Nr cadastral Nr. topografic	Suprafața* (mp)	Observații / Referințe
A1		2.601	Sector cadastral:63 Teren neimprejmuit;

B. Partea II. Proprietari și acte

Inscrieri privitoare la dreptul de proprietate și alte drepturi reale		Referințe
/		
Act Normativ nr. 7, din 13/03/1996 emis de PARLAMENTUL ROMÂNIEI;		
B1	Intabulare, drept de PROPRIETATE, dobândit prin Lege, cota actuala 1/1 1) NEIDENTIFICAT NEIDENTIFICAT	A1
Act Normativ nr. 7, din 13/03/1996 emis de PARLAMENTUL ROMÂNIEI (ADEVÉRINȚĂ 3440/16.06.2023, EMISĂ DE PRIMĂRIA COMUNEI BUCOȘNIȚA);		
B2	Se notează posesia faptică în favoarea lui 1) CUREA AFILA	A1

C. Partea III. SARCINI .

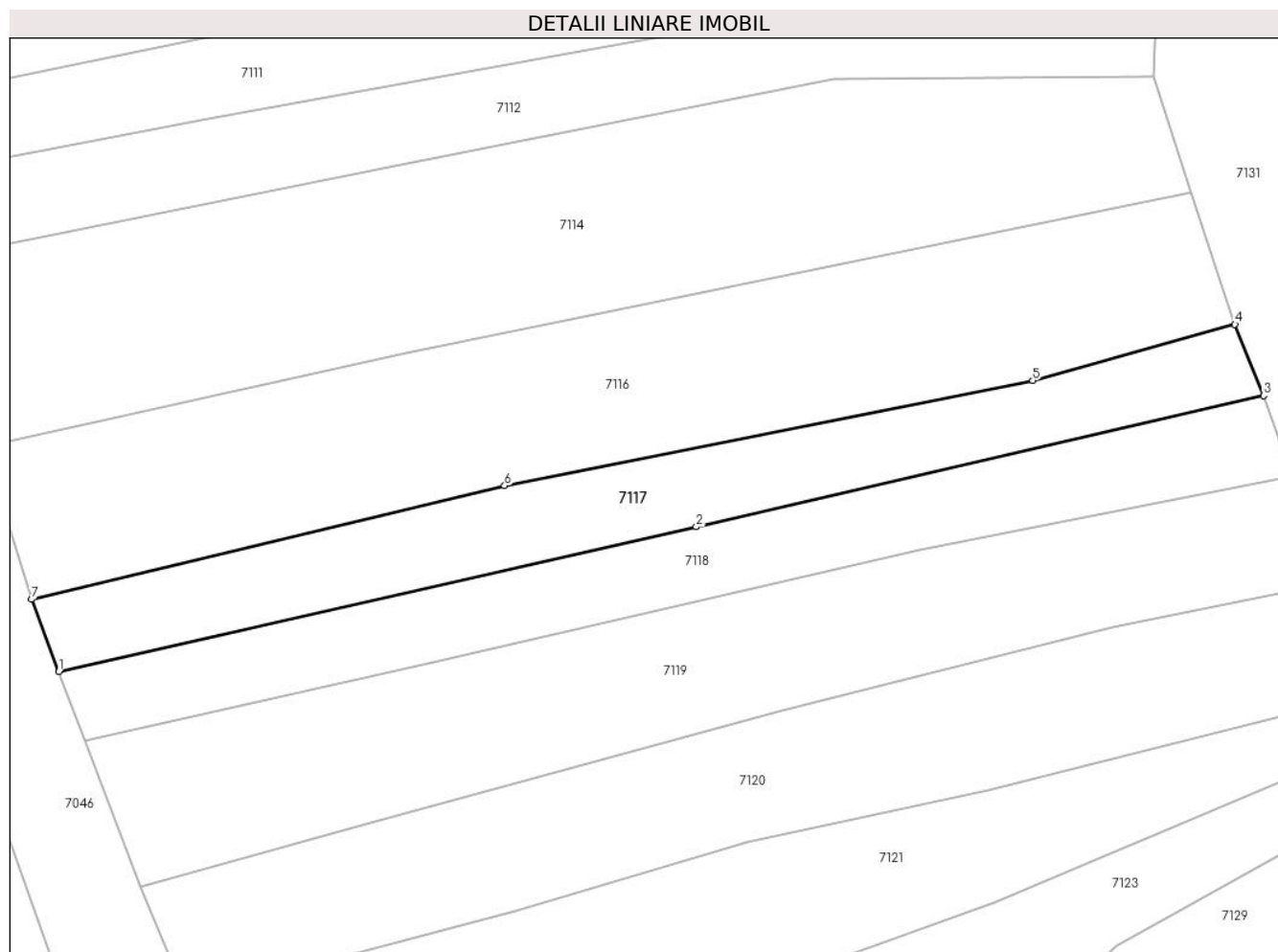
Inscrieri privind dezmembramintele dreptului de proprietate, drepturi reale de garanție și sarcini	Referințe
NU SUNT	

Anexa Nr. 1 La Partea I

Teren

Nr cadastral	Suprafața (mp)*	Observații / Referințe
	2.601	

* Suprafața este determinată în planul de proiecție Stereo 70.



Date referitoare la teren

Crt	Categorie folosință	Intravilan	Suprafața (mp)	Tarla	Parcelă	Nr. topo	Observații / Referințe
1	fâneata	NU	2.601	-	-	607	Fâneată în Stricata

Lungime Segmente

1) Valorile lungimilor segmentelor sunt obținute din proiecție în plan.

Punct început	X / Y	Punct sfârșit	X / Y	Lungime segment (** (m)
1	285.741,629 424.760,707	2	285.847,753 424.784,802	108.825
2	285.847,753 424.784,802	3	285.942,199 424.806,636	96.937
3	285.942,199 424.806,636	4	285.937,416 424.818,472	12.766
4	285.937,416 424.818,472	5	285.903,747 424.809,131	34.941
5	285.903,747 424.809,131	6	285.815,855 424.791,632	89.617

Punct început	X / Y	Punct sfârșit	X / Y	Lungime segment (** (m)
6	285.815,855 424.791,632	7	285.737,134 424.772,739	80.956
7	285.737,134 424.772,739	1	285.741,629 424.760,707	12.844

** Lungimile segmentelor sunt determinate în planul de proiecție Stereo 70 și sunt rotunjite la 1 milimetru.

*** Distanța dintre puncte este formată din segmente cumulate ce sunt mai mici decât valoarea 1 milimetru.

**DATE DESPRE IMOBILUL NR. 7118**

Oficiul de Cadastru și Publicitate Imobiliară CARAS-SEVERIN
Biroul de Cadastru și Publicitate Imobiliară Caransebes

A. Partea I. Descrierea imobilului

TEREN Extravilan

Nr. CF vechi:307-Buceșnița
Nr. topografic:606

Adresa: Jud. Caraș-Severin

Nr. Crt	Nr cadastral Nr. topografic	Suprafața* (mp)	Observații / Referințe
A1		2.568	Sector cadastral:63 Teren neimprejmut;

B. Partea II. Proprietari și acte

Inscrieri privitoare la dreptul de proprietate și alte drepturi reale		Referințe
/		
Act Administrativ nr. 1776, din 13/05/2024 emis de PRIMĂRIA COMUNEI BUCOȘNIȚA;		
B1	Inscrierea posesiei, drept de PROPRIETATE, dobandit prin Lege, cota actuala 1/1 1) NEIDENTIFICAT NEIDENTIFICAT	A1
Act Normativ nr. 7, din 13/03/1996 emis de PARLAMENTUL ROMÂNIEI;		
B2	SE NOTEAZĂ MENȚIUNEA DE PROPRIETAR NEIDENTIFICAT	A1

C. Partea III. SARCINI .

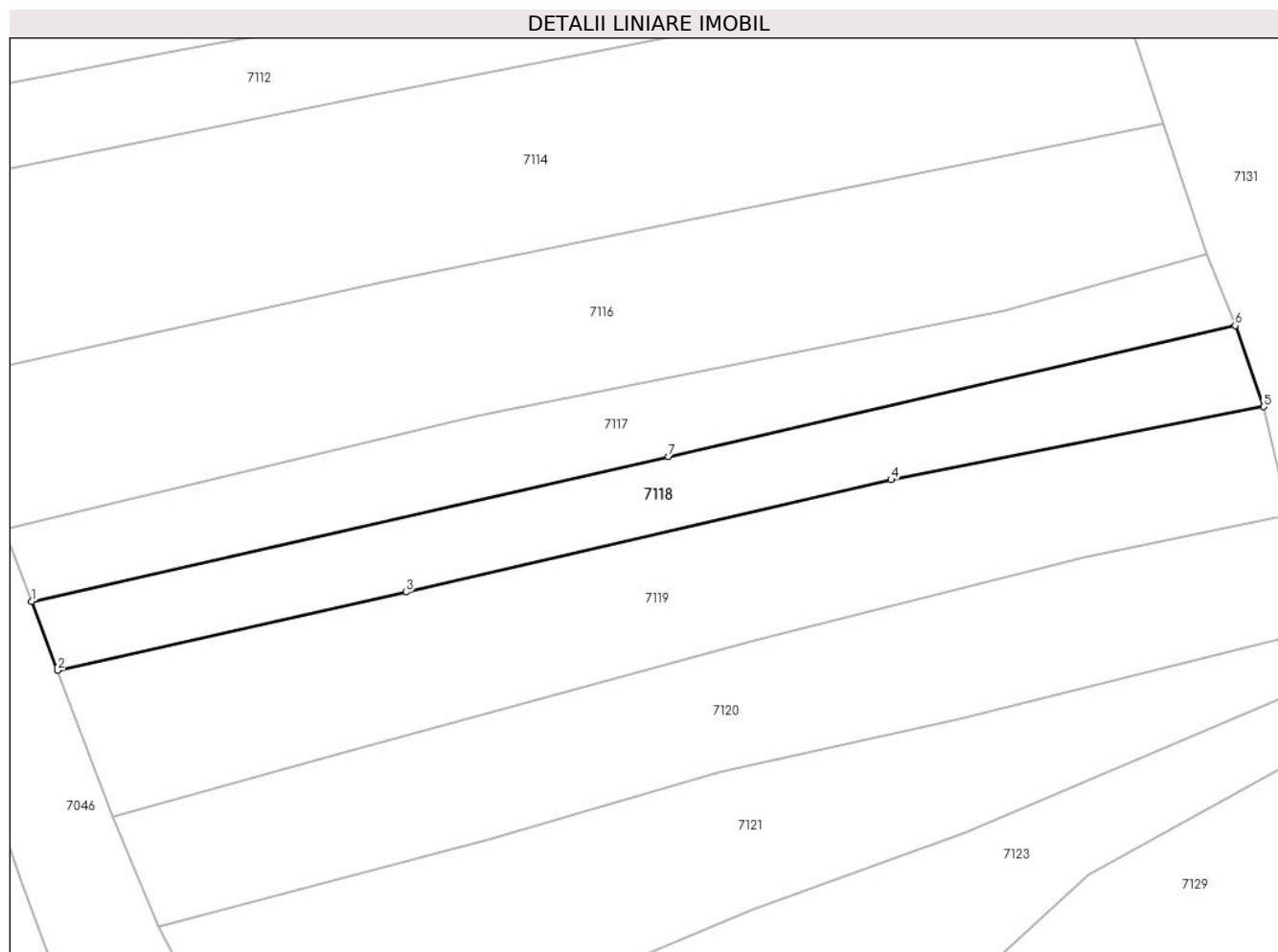
Inscrieri privind dezmembramintele dreptului de proprietate, drepturi reale de garanție și sarcini	Referințe
NU SUNT	

Anexa Nr. 1 La Partea I

Teren

Nr cadastral	Suprafața (mp)*	Observații / Referințe
	2.568	

* Suprafața este determinată în planul de proiecție Stereo 70.



Date referitoare la teren

Crt	Categorie folosință	Intravilan	Suprafața (mp)	Tarla	Parcelă	Nr. topo	Observații / Referințe
1	fâneata	NU	2.568	-	-	606	Fâneată în Stricata

Lungime Segmente

1) Valorile lungimilor segmentelor sunt obținute din proiecție în plan.

Punct început	X / Y	Punct sfârșit	X / Y	Lungime segment (** (m)
1	285.741,629 424.760,707	2	285.746,002 424.749,218	12.293
2	285.746,002 424.749,218	3	285.804,002 424.762,252	59.446
3	285.804,002 424.762,252	4	285.884,854 424.780,965	82.989
4	285.884,854 424.780,965	5	285.946,957 424.793,12	63.281
5	285.946,957 424.793,12	6	285.942,199 424.806,636	14.329

Punct început	X / Y	Punct sfârșit	X / Y	Lungime segment (** (m)
6	285.942,199 424.806,636	7	285.847,753 424.784,802	96.937
7	285.847,753 424.784,802	1	285.741,629 424.760,707	108.825

** Lungimile segmentelor sunt determinate în planul de proiecție Stereo 70 și sunt rotunjite la 1 milimetru.

*** Distanța dintre puncte este formată din segmente cumulate ce sunt mai mici decât valoarea 1 milimetru.

**DATE DESPRE IMOBILUL NR. 7119**

Oficiul de Cadastru și Publicitate Imobiliară CARAS-SEVERIN
Biroul de Cadastru și Publicitate Imobiliară Caransebes

A. Partea I. Descrierea imobilului

TEREN Extravilan

Nr. CF vechi:297-Bucoșnița
Nr. topografic:605/2

Adresa: Jud. Caraș-Severin

Nr. Crt	Nr cadastral Nr. topografic	Suprafața* (mp)	Observații / Referințe
A1		4.408	Sector cadastral:63 Teren neimprejmuit;

B. Partea II. Proprietari și acte

Inscrieri privitoare la dreptul de proprietate și alte drepturi reale		Referințe
/		
Act Normativ nr. 7, din 13/03/1996 emis de PARLAMENTUL ROMÂNIEI;		
B1	Intabulare, drept de PROPRIETATE, dobândit prin Lege, cota actuala 1/1 1) SURU ROMULUS	A1

C. Partea III. SARCINI .

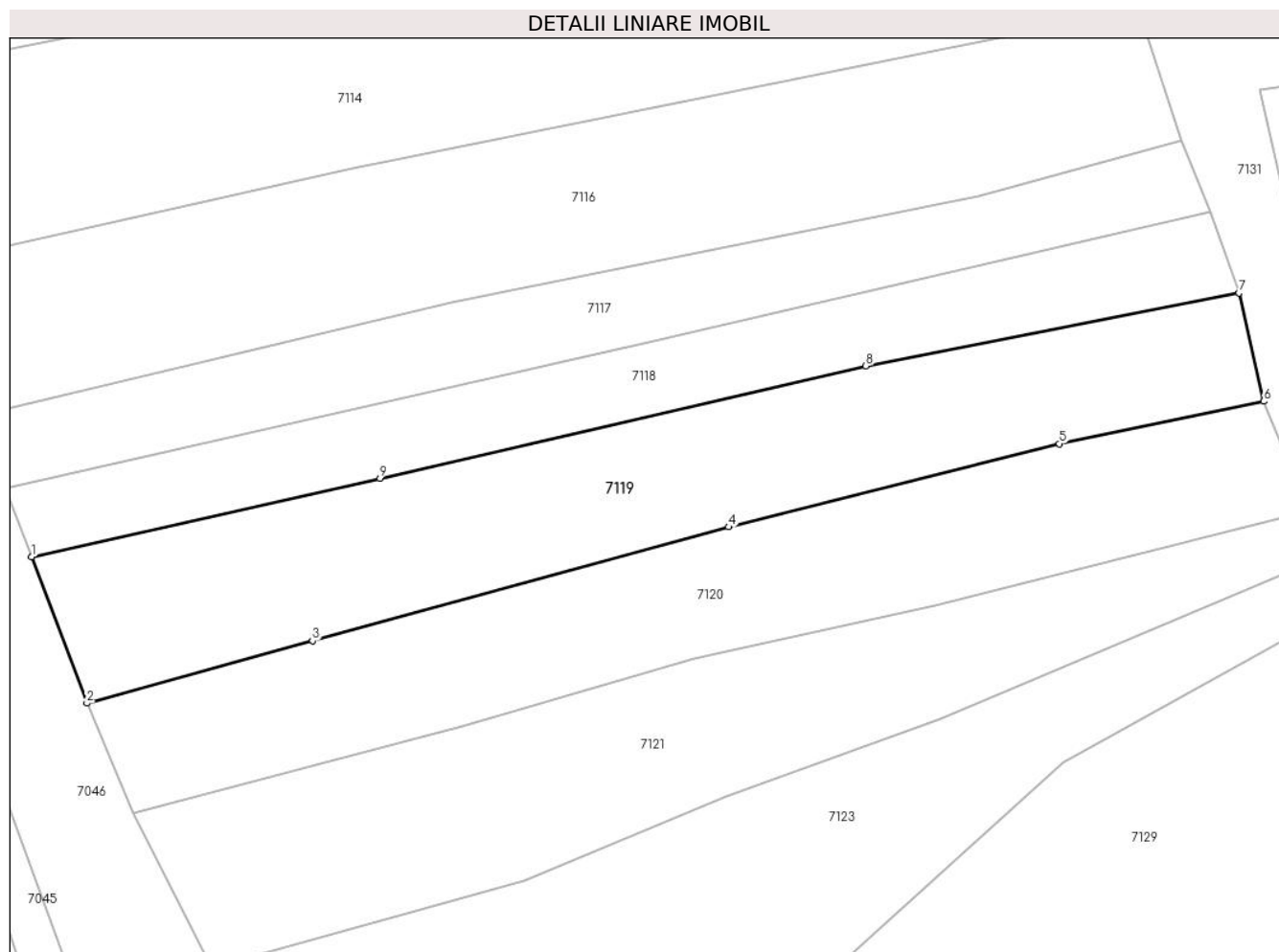
Inscrieri privind dezmembramintele dreptului de proprietate, drepturi reale de garanție și sarcini	Referințe
NU SUNT	

Anexa Nr. 1 La Partea I

Teren

Nr cadastral	Suprafața (mp)*	Observații / Referințe
	4.408	

* Suprafața este determinată în planul de proiecție Stereo 70.



Date referitoare la teren

Crt	Categorie folosință	Intravilan	Suprafața (mp)	Tarla	Parcelă	Nr. topo	Observații / Referințe
1	fâneata	NU	4.408	-	-	605/2	Fâneată în Stricata

Lungime Segmente

1) Valorile lungimilor segmentelor sunt obținute din proiecție în plan.

Punct început	X / Y	Punct sfârșit	X / Y	Lungime segment (** (m)
1	285.746,002 424.749,218	2	285.755,196 424.724,897	26.001
2	285.755,196 424.724,897	3	285.792,749 424.735,278	38.961
3	285.792,749 424.735,278	4	285.862,025 424.754,19	71.811
4	285.862,025 424.754,19	5	285.917,086 424.768,016	56.77
5	285.917,086 424.768,016	6	285.951,078 424.775,105	34.723

Punct început	X / Y	Punct sfârșit	X / Y	Lungime segment (** (m)
6	285.951,078 424.775,105	7	285.946,957 424.793,12	18.48
7	285.946,957 424.793,12	8	285.884,854 424.780,965	63.281
8	285.884,854 424.780,965	9	285.804,002 424.762,252	82.989
9	285.804,002 424.762,252	1	285.746,002 424.749,218	59.446

** Lungimile segmentelor sunt determinate în planul de proiecție Stereo 70 și sunt rotunjite la 1 milimetru.

*** Distanța dintre puncte este formată din segmente cumulate ce sunt mai mici decât valoarea 1 milimetru.

**DATE DESPRE IMOBILUL NR. 7120**

Oficiul de Cadastru și Publicitate Imobiliară CARAS-SEVERIN
Biroul de Cadastru și Publicitate Imobiliară Caransebes

A. Partea I. Descrierea imobilului

TEREN Extravilan

Nr. CF vechi:306-Bucoșnița
Nr. topografic:605/1

Adresa: Jud. Caraș-Severin

Nr. Crt	Nr cadastral Nr. topografic	Suprafața* (mp)	Observații / Referințe
A1		Din acte: 4.410 Masurata: 4.107	Sector cadastral:63 Teren neimprejmuit;

B. Partea II. Proprietari și acte

Inscrieri privitoare la dreptul de proprietate și alte drepturi reale		Referințe
1 / 01/01/1900		
Act Notarial nr. 0, din 01/01/1900 emis de -;		
B1	Intabulare, drept de PROPRIETATE, dobandit prin Conventie, cota actuala 1/2 1) STEFANUTI PETRU	A1
B2	Intabulare, drept de PROPRIETATE, dobandit prin Conventie, cota actuala 1/2 1) GARAS ANA	A1

C. Partea III. SARCINI .

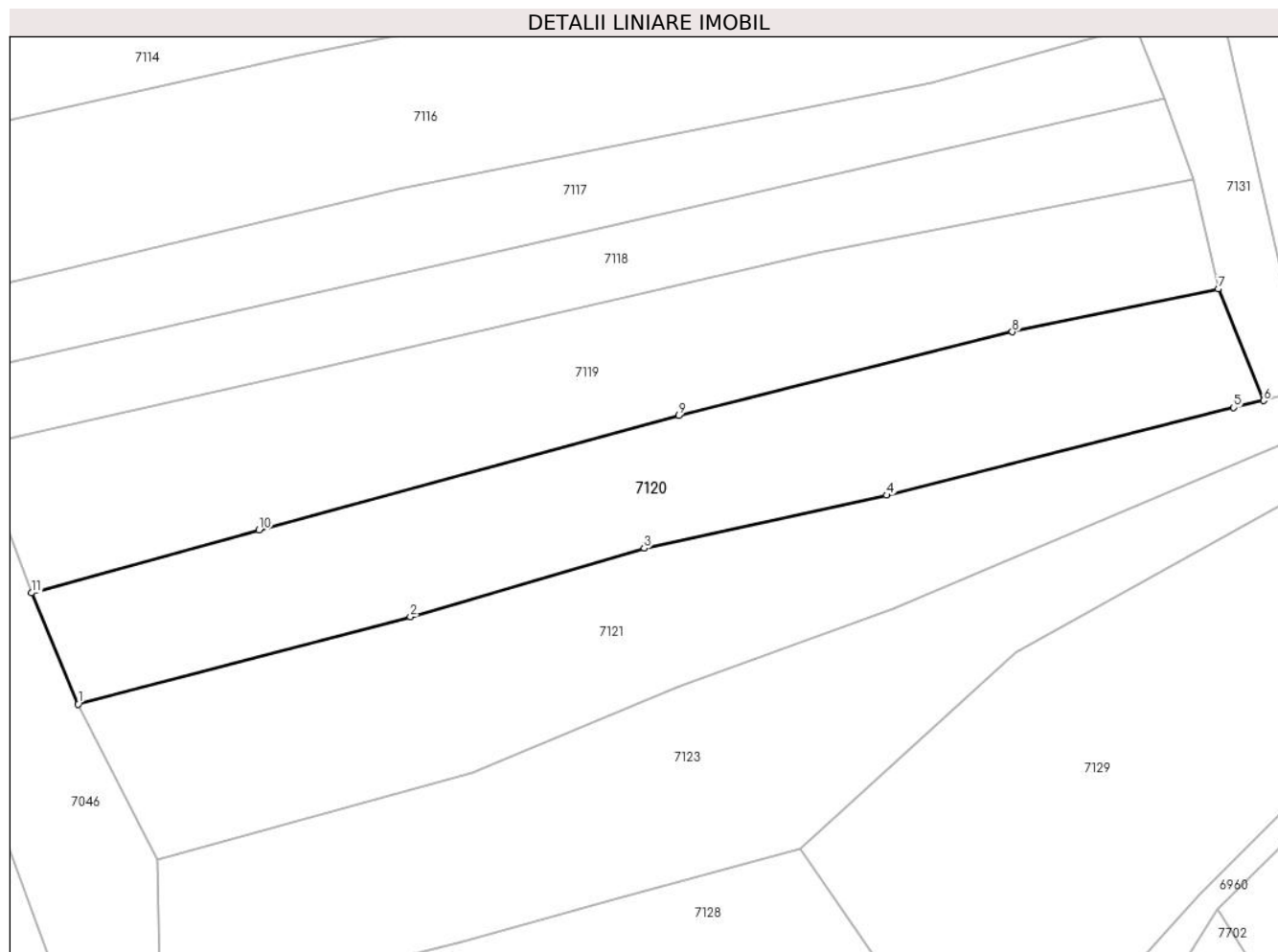
Inscrieri privind dezmembramintele dreptului de proprietate, drepturi reale de garanție și sarcini	Referințe
NU SUNT	

Anexa Nr. 1 La Partea I

Teren

Nr cadastral	Suprafața (mp)*	Observații / Referințe
	Din acte: 4.410 Masurata: 4.107	

* Suprafața este determinată în planul de proiecție Stereo 70.



Date referitoare la teren

Crt	Categorie folosință	Intra vilan	Suprafața (mp)	Tarla	Parcelă	Nr. topo	Observații / Referințe
1	faneata	NU	4.108	-	-	605/1	Fâneată în Stricata

Lungime Segmente

1) Valorile lungimilor segmentelor sunt obținute din proiecție în plan.

Punct început	X / Y	Punct sfârșit	X / Y	Lungime segment (** (m)
1	285.762,878 424.706,531	2	285.817,725 424.720,968	56.715
2	285.817,725 424.720,968	3	285.856,314 424.732,277	40.212
3	285.856,314 424.732,277	4	285.896,346 424.741,043	40.981
4	285.896,346 424.741,043	5	285.953,634 424.755,503	59.085
5	285.953,634 424.755,503	6	285.958,586 424.756,672	5.088

Punct început	X / Y	Punct sfârșit	X / Y	Lungime segment (** (m)
6	285.958,586 424.756,672	7	285.951,078 424.775,105	19.903
7	285.951,078 424.775,105	8	285.917,086 424.768,016	34.723
8	285.917,086 424.768,016	9	285.862,025 424.754,19	56.77
9	285.862,025 424.754,19	10	285.792,749 424.735,278	71.811
10	285.792,749 424.735,278	11	285.755,196 424.724,897	38.961
11	285.755,196 424.724,897	1	285.762,878 424.706,531	19.908

** Lungimile segmentelor sunt determinate în planul de proiecție Stereo 70 și sunt rotunjite la 1 milimetru.

*** Distanța dintre puncte este formată din segmente cumulate ce sunt mai mici decât valoarea 1 milimetru.

**DATE DESPRE IMOBILUL NR. 7121**

Oficiul de Cadastru și Publicitate Imobiliară CARAS-SEVERIN
Biroul de Cadastru și Publicitate Imobiliară Caransebes

A. Partea I. Descrierea imobilului

TEREN Extravilan

Nr. CF vechi:500-Buceșnița
Nr. topografic:parte din 604

Adresa: Jud. Caraș-Severin

Nr. Crt	Nr cadastral Nr. topografic	Suprafața* (mp)	Observații / Referințe
A1		4.484	Sector cadastral:63 Teren neimprejmuț;

B. Partea II. Proprietari și acte

Inscrieri privitoare la dreptul de proprietate și alte drepturi reale		Referințe
/		
Act Normativ nr. 7, din 13/03/1996 emis de PARLAMENTUL ROMÂNIEI;		
B1	Intabulare, drept de PROPRIETATE, dobândit prin Lege, cota actuala 1/1 1) NEIDENTIFICAT NEIDENTIFICAT	A1
Act Normativ nr. 7, din 13/03/1996 emis de PARLAMENTUL ROMÂNIEI (ADEVÉRINȚA 3432/16.06.2023, EMISĂ DE PRIMĂRIA COMUNEI BUCOȘNIȚA);		
B2	Se notează posesia faptică în favoarea lui 1) BUTIUC JENICĂ	A1

C. Partea III. SARCINI .

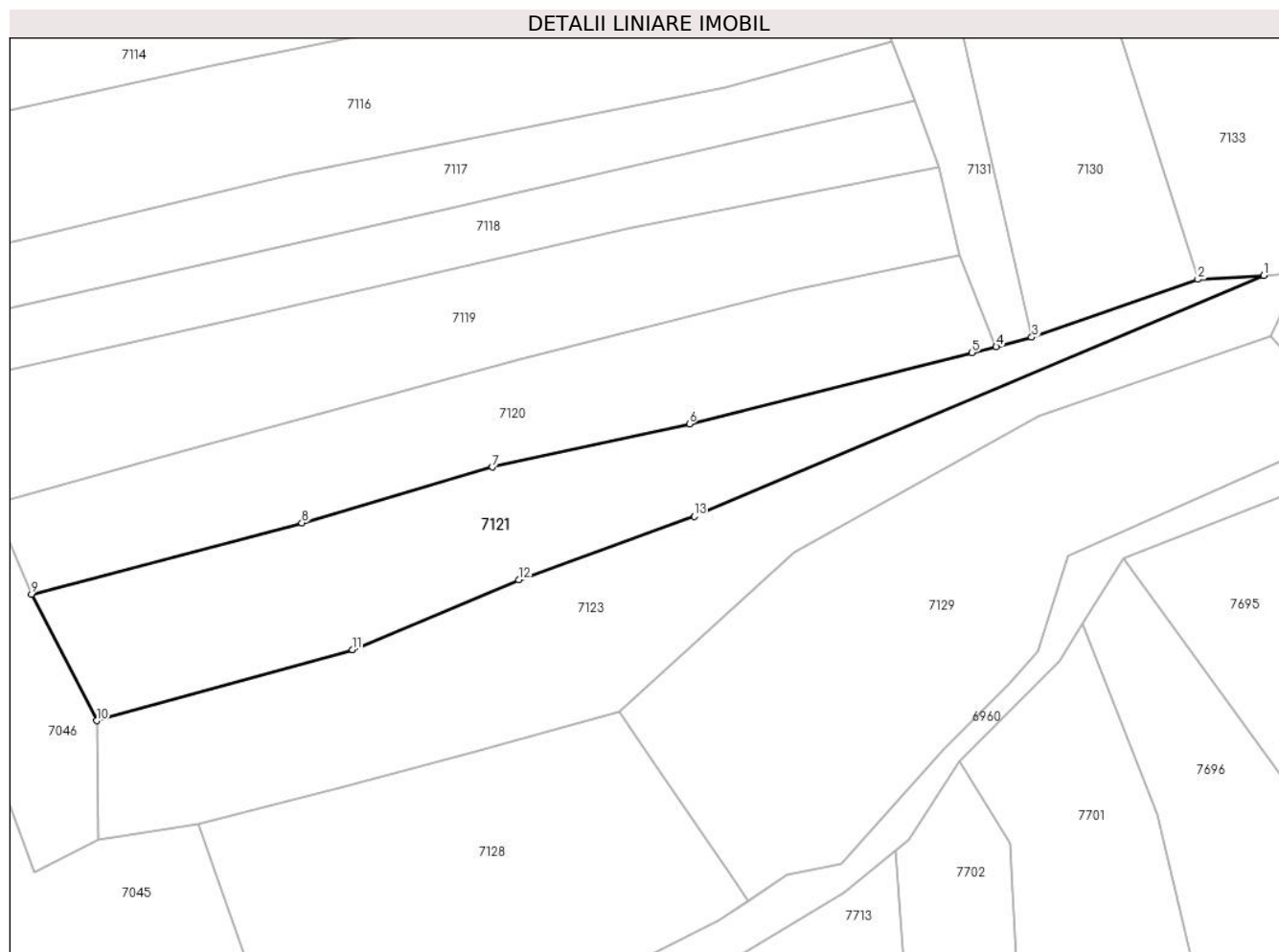
Inscrieri privind dezmembramintele dreptului de proprietate, drepturi reale de garanție și sarcini	Referințe
NU SUNT	

Anexa Nr. 1 La Partea I

Teren

Nr cadastral	Suprafața (mp)*	Observații / Referințe
	4.484	

* Suprafața este determinată în planul de proiecție Stereo 70.



Date referitoare la teren

Crt	Categorie folosință	Intravilan	Suprafața (mp)	Tarla	Parcelă	Nr. topo	Observații / Referințe
1	fâneata	NU	4.484	-	-	parte din 604	Fâneată în Stricata

Lungime Segmente

1) Valorile lungimilor segmentelor sunt obținute din proiecție în plan.

Punct început	X / Y	Punct sfârșit	X / Y	Lungime segment (** (m)
1	286.012,871 424.771,181	2	285.999,503 424.770,34	13.394
2	285.999,503 424.770,34	3	285.965,816 424.758,593	35.676
3	285.965,816 424.758,593	4	285.958,586 424.756,672	7.481
4	285.958,586 424.756,672	5	285.953,634 424.755,503	5.088
5	285.953,634 424.755,503	6	285.896,346 424.741,043	59.085

Punct început	X / Y	Punct sfârșit	X / Y	Lungime segment (** (m)
6	285.896,346 424.741,043	7	285.856,314 424.732,277	40.981
7	285.856,314 424.732,277	8	285.817,725 424.720,968	40.212
8	285.817,725 424.720,968	9	285.762,878 424.706,531	56.715
9	285.762,878 424.706,531	10	285.776,047 424.680,851	28.86
10	285.776,047 424.680,851	11	285.827,953 424.695,286	53.876
11	285.827,953 424.695,286	12	285.861,714 424.709,411	36.597
12	285.861,714 424.709,411	13	285.897,318 424.722,303	37.866
13	285.897,318 424.722,303	1	286.012,871 424.771,181	125.465

** Lungimile segmentelor sunt determinate în planul de proiecție Stereo 70 și sunt rotunjite la 1 milimetru.

*** Distanța dintre puncte este formată din segmente cumulate ce sunt mai mici decât valoarea 1 milimetru.

**DATE DESPRE IMOBILUL NR. 7123**

Oficiul de Cadastru și Publicitate Imobiliară CARAS-SEVERIN
Biroul de Cadastru și Publicitate Imobiliară Caransebes

A. Partea I. Descrierea imobilului

TEREN Extravilan

Nr. CF vechi:500-Bucoșnița

Nr. topografic:parte din 604

Adresa: Jud. Caraș-Severin

Nr. Crt	Nr cadastral Nr. topografic	Suprafața* (mp)	Observații / Referințe
A1		Din acte: 9.288 Masurata: 5.107	Sector cadastral:63 Teren neimprejmut;

B. Partea II. Proprietari și acte

Inscrieri privitoare la dreptul de proprietate și alte drepturi reale	Referințe	
2850 / 22/09/1919		
Act Notarial nr. 166, din 01/01/1919 emis de -;		
B1	Intabulare, drept de PROPRIETATE, dobandit prin Conventie, cota actuala 30/1200 1) HORCA MARIA	A1
Act Notarial nr. 0, din 21/09/1919 emis de -;		
B2	Intabulare, drept de PROPRIETATE, dobandit prin Conventie, cota actuala 380/1200 1) STEFANUTI PETRE	A1
3265 / 10/12/1919		
Act Notarial nr. 0, din 08/09/1919 emis de -;		
B3	Intabulare, drept de PROPRIETATE, dobandit prin Conventie, cota actuala 380/1200 1) ȘTEFĂNUȚI ANA	A1
B4	Intabulare, drept de PROPRIETATE, dobandit prin Conventie, cota actuala 380/1200 1) ȘTEFĂNUȚI ANA	A1
1347 / 01/07/1933		
Hotarare Judecatoreasca nr. 1869, din 01/01/1930 emis de JUDECĂTORIA CARANSEBEȘ;		
B5	Intabulare, drept de PROPRIETATE, dobandit prin Hotarare Judecatoreasca, cota actuala 6/1200 1) HURDUZEU EUFROZINA , născ. Horca, dom. în Bucoșnița	A1
B6	Intabulare, drept de PROPRIETATE, dobandit prin Hotarare Judecatoreasca, cota actuala 6/1200 1) HORCA MARIA , fiica lui Ilie, dom. în Bucoșnița	A1
558 / 25/06/1965		
Act Notarial nr. 229, din 01/01/1956 emis de NOTARIATUL DE STAT CARANSEBEȘ;		
B7	Intabulare, drept de PROPRIETATE părți egale, dobandit prin Succesiune, cota actuala 18/1200 1) HOARCĂ BARBARA , fiul lui Dimitrie și a Rusalinei. dom. în Bucoșnița 2) HOARCĂ DUMITRU , fiul lui Dumitru și al Rusalinei dom. în Bucoșnița 3) BELCI VALERIA , născ. Hoarcă, fiica lui Dumitru și al Rusalinei, dom. în Bucoșnița 4) HOARCĂ ALEXA , fiul lui Dumitru și al Rusalinei, dom. în Bucoșnița 5) HOARCĂ MARIA , fiica lui Dumitru și al Rusalinei, dom. în Bucoșnița 6) HOARCĂ ION , fiul lui Dimitrie și al Rusalinei, dom. în Bucoșnița	A1

C. Partea III. SARCINI .

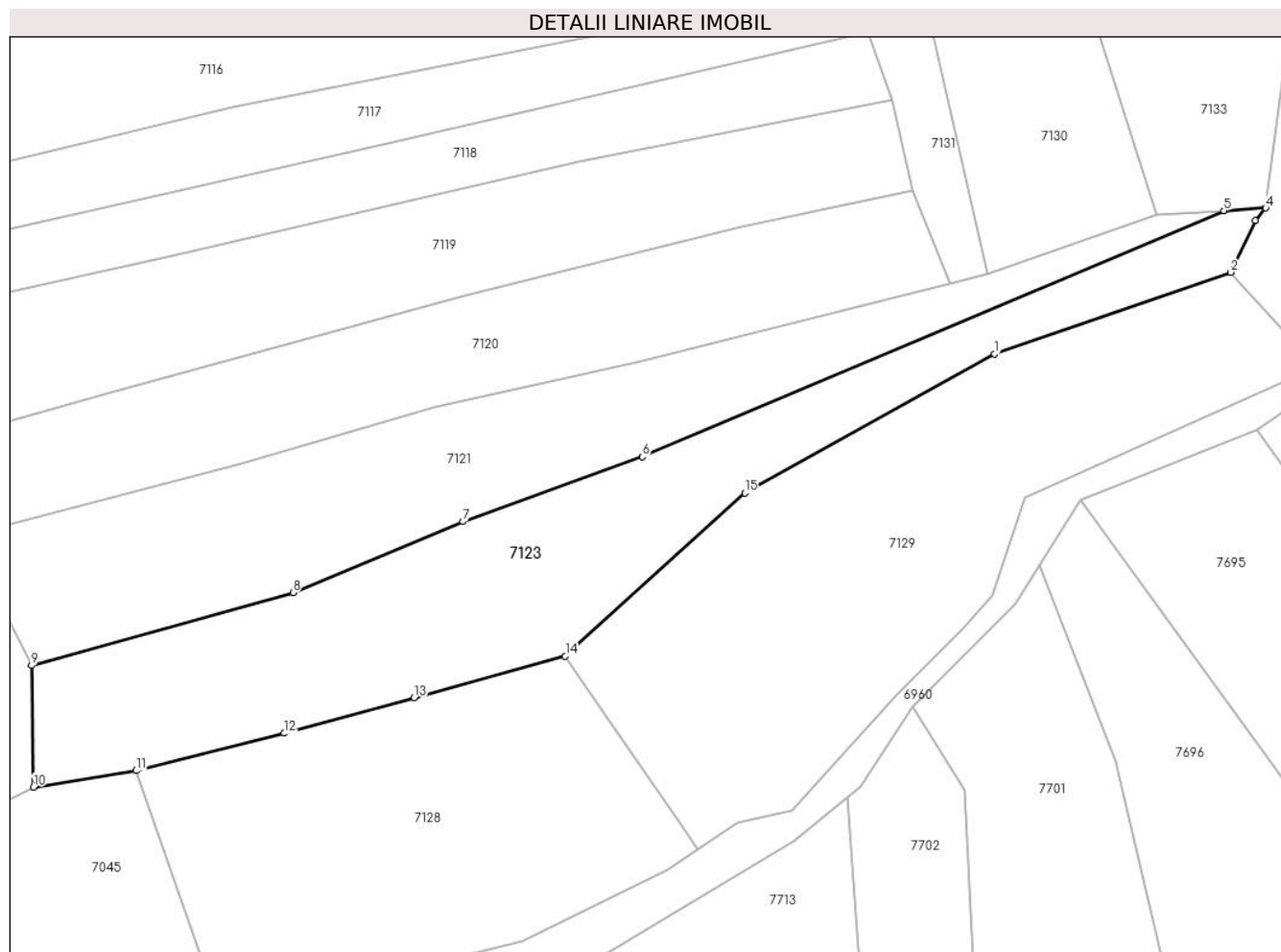
Inscrieri privind dezmembramintele dreptului de proprietate, drepturi reale de garanție și sarcini	Referințe
NU SUNT	

Anexa Nr. 1 La Partea I

Teren

Nr cadastral	Suprafața (mp)*	Observații / Referințe
	Din acte: 9.288 Masurata: 5.107	

* Suprafața este determinată în planul de proiecție Stereo 70.



Date referitoare la teren

Crt	Categorie folosință	Intra vilan	Suprafața (mp)	Tarla	Parcelă	Nr. topo	Observații / Referințe
1	faneata	NU	5.107	-	-	parte din 604	Fâneată în Stricata, restul de suprafață se regăsește la id 7121

Lungime Segmente

1) Valorile lungimilor segmentelor sunt obținute din proiecție în plan.

Punct început	X / Y	Punct sfârșit	X / Y	Lungime segment (** (m)
1	285.967,343 424.742,69	2	286.014,203 424.758,939	49.597
2	286.014,203 424.758,939	3	286.019,146 424.769,173	11.365
3	286.019,146 424.769,173	4	286.021,192 424.771,704	3.255
4	286.021,192 424.771,704	5	286.012,871 424.771,181	8.337
5	286.012,871 424.771,181	6	285.897,318 424.722,303	125.465

Punct început	X / Y	Punct sfârșit	X / Y	Lungime segment (** (m)
6	285.897,318 424.722,303	7	285.861,714 424.709,411	37.866
7	285.861,714 424.709,411	8	285.827,953 424.695,286	36.597
8	285.827,953 424.695,286	9	285.776,047 424.680,851	53.876
9	285.776,047 424.680,851	10	285.776,39 424.656,682	24.171
10	285.776,39 424.656,682	11	285.796,768 424.659,944	20.637
11	285.796,768 424.659,944	12	285.826,249 424.667,389	30.407
12	285.826,249 424.667,389	13	285.852,019 424.674,441	26.717
13	285.852,019 424.674,441	14	285.882,052 424.682,706	31.149
14	285.882,052 424.682,706	15	285.917,712 424.715,107	48.182
15	285.917,712 424.715,107	1	285.967,343 424.742,69	56.781

** Lungimile segmentelor sunt determinate în planul de proiecție Stereo 70 și sunt rotunjite la 1 milimetru.

*** Distanța dintre puncte este formată din segmente cumulate ce sunt mai mici decât valoarea 1 milimetru.

**DATE DESPRE IMOBILUL NR. 7128**

Oficiul de Cadastru și Publicitate Imobiliară CARAS-SEVERIN
Biroul de Cadastru și Publicitate Imobiliară Caransebes

A. Partea I. Descrierea imobilului

Nr. CF vechi: 315, 316, 961, 963-Buceșnița
Nr. topografic: 598/2, 599/2, parte din 599/1,
598/1, 602, 603

TEREN Extravilan

Adresa: Jud. Caraș-Severin

Nr. Crt	Nr cadastral Nr. topografic	Suprafața* (mp)	Observații / Referințe
A1		4.795	Sector cadastral: 63 Teren neimprejmuit;

B. Partea II. Proprietari și acte

Inscrieri privitoare la dreptul de proprietate și alte drepturi reale		Referințe
/		
Act Administrativ nr. 1776, din 13/05/2024 emis de PRIMĂRIA COMUNEI BUCOȘNIȚA;		
B1	Inscrierea posesiei, drept de PROPRIETATE, dobandit prin Lege, cota actuala 1/1 1) NEIDENTIFICAT NEIDENTIFICAT	A1
Act Normativ nr. 7, din 13/03/1996 emis de PARLAMENTUL ROMÂNIEI;		
B2	SE NOTEAZĂ MENȚIUNEA DE PROPRIETAR NEIDENTIFICAT	A1

C. Partea III. SARCINI .

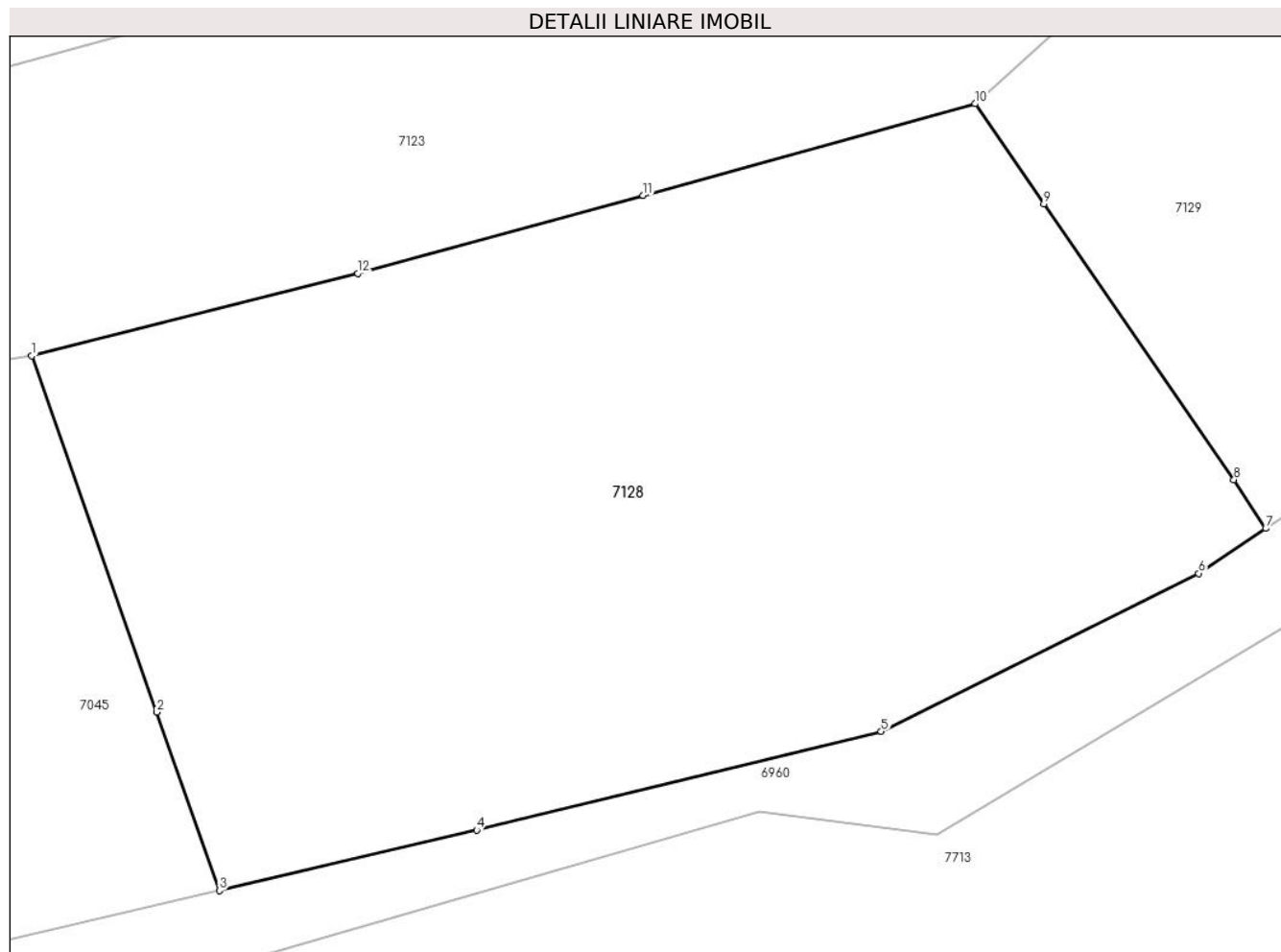
Inscrieri privind dezmembramintele dreptului de proprietate, drepturi reale de garanție și sarcini	Referințe
NU SUNT	

Anexa Nr. 1 La Partea I

Teren

Nr cadastral	Suprafața (mp)*	Observații / Referințe
	4.795	

* Suprafața este determinată în planul de proiecție Stereo 70.



Date referitoare la teren

Crt	Categorie folosință	Intra vilan	Suprafața (mp)	Tarla	Parcelă	Nr. topo	Observații / Referințe
1	faneata	NU	4.795	-	-	598/2,599/2, parte din 599/1, 598/1, 602, 603	Fâneată în Stricata

Lungime Segmente

1) Valorile lungimilor segmentelor sunt obținute din proiecție în plan.

Punct început	X / Y	Punct sfârșit	X / Y	Lungime segment (** (m)
1	285.796,768 424.659,944	2	285.808,076 424.627,787	34.087
2	285.808,076 424.627,787	3	285.813,741 424.611,678	17.076
3	285.813,741 424.611,678	4	285.837,0 424.617,126	23.889
4	285.837,0 424.617,126	5	285.873,559 424.626,035	37.629

Punct început	X / Y	Punct sfârșit	X / Y	Lungime segment (** (m)
5	285.873,559 424.626,035	6	285.902,249 424.640,306	32.043
6	285.902,249 424.640,306	7	285.908,313 424.644,353	7.29
7	285.908,313 424.644,353	8	285.905,439 424.648,759	5.26
8	285.905,439 424.648,759	9	285.888,27 424.673,68	30.263
9	285.888,27 424.673,68	10	285.882,052 424.682,706	10.96
10	285.882,052 424.682,706	11	285.852,019 424.674,441	31.149
11	285.852,019 424.674,441	12	285.826,249 424.667,389	26.717
12	285.826,249 424.667,389	1	285.796,768 424.659,944	30.407

** Lungimile segmentelor sunt determinate în planul de proiecție Stereo 70 și sunt rotunjite la 1 milimetru.

*** Distanța dintre puncte este formată din segmente cumulate ce sunt mai mici decât valoarea 1 milimetru.

**DATE DESPRE IMOBILUL NR. 7129**

Oficiul de Cadastru și Publicitate Imobiliară CARAS-SEVERIN
Biroul de Cadastru și Publicitate Imobiliară Caransebes

A. Partea I. Descrierea imobilului

TEREN Extravilan

Nr. CF vechi:315-Buceșnița
Nr. topografic:601, 602, 603

Adresa: Jud. Caraș-Severin

Nr. Crt	Nr cadastral Nr. topografic	Suprafața* (mp)	Observații / Referințe
A1		5.970	Sector cadastral:63 Teren neimprejmuit;

B. Partea II. Proprietari și acte

Inscrieri privitoare la dreptul de proprietate și alte drepturi reale		Referințe
1610 / 25/03/1999		
Act Notarial nr. 855/1999, din 25/03/1999 emis de BNP SIMESCU GHEORGHE;		
B1	Intabulare, drept de PROPRIETATE drept întreținere, bun comun, dobândit prin Convenție, cota actuala 1/1 1) BEJERITA ION, și soția 2) BEJERITA MARIA	A1
/		
Act Normativ nr. 7, din 13/03/1996 emis de PARLAMENTUL ROMÂNIEI (ADEVÉRINȚA 3403/16.06.2023, EMISĂ DE PRIMĂRIA COMUNEI BUCOȘNIȚA);		
B2	Se notează posesia faptică în favoarea lui 1) BEJERITĂ CRISTIAN IONUȚ	A1

C. Partea III. SARCINI .

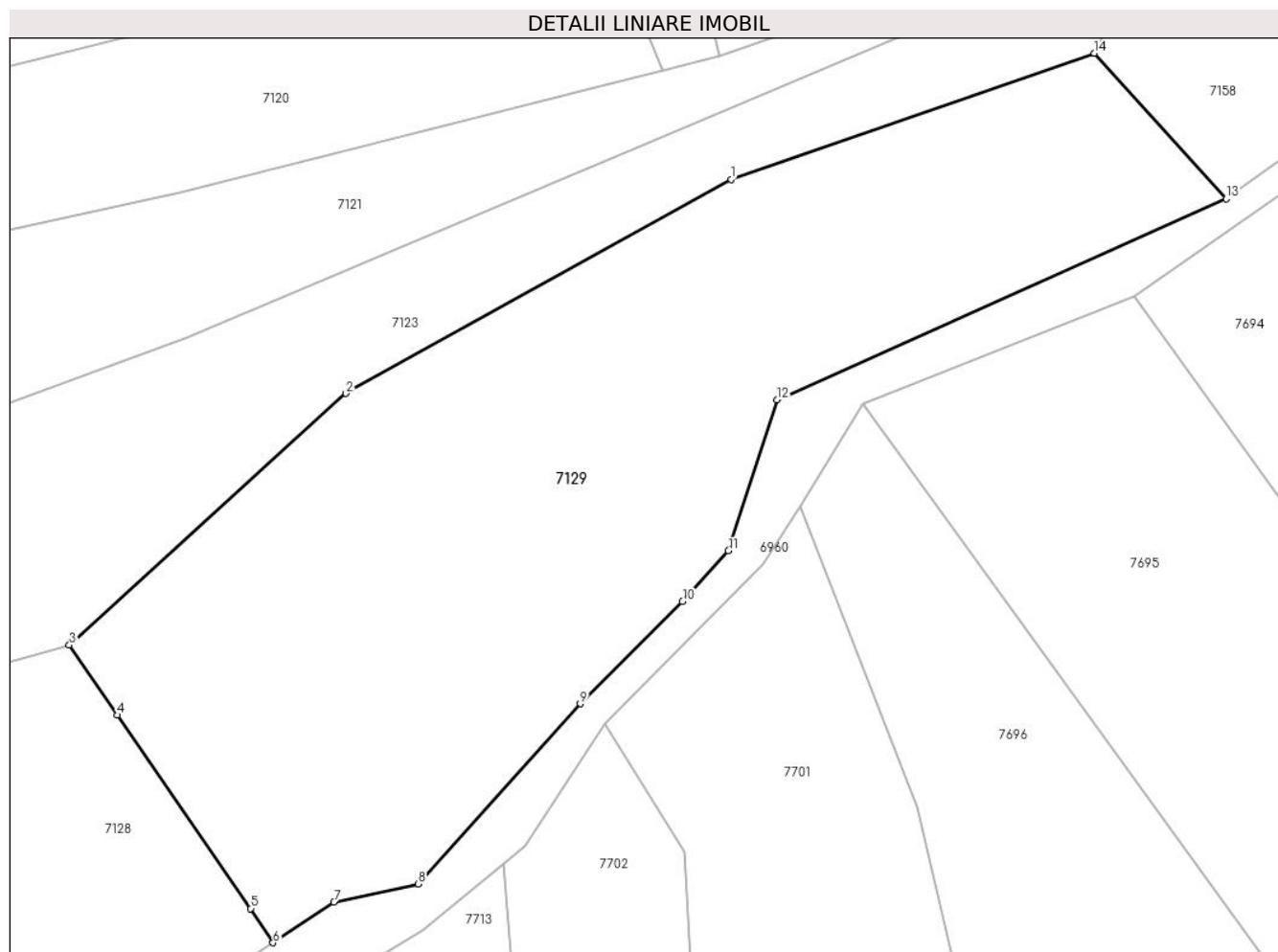
Inscrieri privind dezmembramintele dreptului de proprietate, drepturi reale de garanție și sarcini	Referințe
NU SUNT	

Anexa Nr. 1 La Partea I

Teren

Nr cadastral	Suprafața (mp)*	Observații / Referințe
	5.970	

* Suprafața este determinată în planul de proiecție Stereo 70.



Date referitoare la teren

Crt	Categorie folosință	Intra vilan	Suprafața (mp)	Tarla	Parcelă	Nr. topo	Observații / Referințe
1	fâneata	NU	5.970	-	-	601, 602, 603	Fâneată în Stricata

Lungime Segmente

1) Valorile lungimilor segmentelor sunt obținute din proiecție în plan.

Punct început	X / Y	Punct sfârșit	X / Y	Lungime segment (** (m)
1	285.967,343 424.742,69	2	285.917,712 424.715,107	56.781
2	285.917,712 424.715,107	3	285.882,052 424.682,706	48.182
3	285.882,052 424.682,706	4	285.888,27 424.673,68	10.96
4	285.888,27 424.673,68	5	285.905,439 424.648,759	30.263
5	285.905,439 424.648,759	6	285.908,313 424.644,353	5.26

Punct început	X / Y	Punct sfârșit	X / Y	Lungime segment (** (m)
6	285.908,313 424.644,353	7	285.916,159 424.649,589	9.433
7	285.916,159 424.649,589	8	285.927,045 424.651,908	11.13
8	285.927,045 424.651,908	9	285.947,924 424.675,148	31.241
9	285.947,924 424.675,148	10	285.961,113 424.688,316	18.637
10	285.961,113 424.688,316	11	285.967,014 424.694,829	8.789
11	285.967,014 424.694,829	12	285.973,256 424.714,308	20.455
12	285.973,256 424.714,308	13	286.031,165 424.740,2	63.434
13	286.031,165 424.740,2	14	286.014,203 424.758,939	25.276
14	286.014,203 424.758,939	1	285.967,343 424.742,69	49.597

** Lungimile segmentelor sunt determinate în planul de proiecție Stereo 70 și sunt rotunjite la 1 milimetru.

*** Distanța dintre puncte este formată din segmente cumulate ce sunt mai mici decât valoarea 1 milimetru.

**DATE DESPRE IMOBILUL NR. 7130**

Oficiul de Cadastru și Publicitate Imobiliară CARAS-SEVERIN
Biroul de Cadastru și Publicitate Imobiliară Caransebes

A. Partea I. Descrierea imobilului

TEREN Extravilan

Nr. CF vechi:69-Buceșnița

Nr. topografic:651/1

Adresa: Jud. Caraș-Severin

Nr. Crt	Nr cadastral Nr. topografic	Suprafața* (mp)	Observații / Referințe
A1	32240	Din acte: 2.403 Masurata: 2.188	Sector cadastral:63 Teren neimprejmuit;

B. Partea II. Proprietari și acte

Inscrieri privitoare la dreptul de proprietate și alte drepturi reale		Referințe
1808 / 08/09/1933		
Certificat De Mostenitor nr. 1442, din 01/01/1926 emis de Judecatoria mixta Caransebes;		
B1	Intabulare, drept de PROPRIETATE, mostenire, dobandit prin Succesiune, cota actuala 3/24, cota initiala 3/24 1) BEJERITA SEMENICA , nascuta Stefanuti, vaduva	A1
B2	Intabulare, drept de PROPRIETATE, mostenire, dobandit prin Succesiune, cota actuala 7/24, cota initiala 7/24 1) BEJERITA NICOLAE , (fiul lui Ion) casatorit cu Maria Andrei	A1
B3	Intabulare, drept de PROPRIETATE, mostenire, dobandit prin Succesiune, cota actuala 7/24, cota initiala 7/24 1) BEJERITA IOAN , (fiul lui Ion)	A1
B4	Intabulare, drept de PROPRIETATE, mostenire, dobandit prin Succesiune, cota actuala 7/24, cota initiala 7/24 1) BEJERITA MARIA , (fiica lui Ion) minora	A1

C. Partea III. SARCINI .

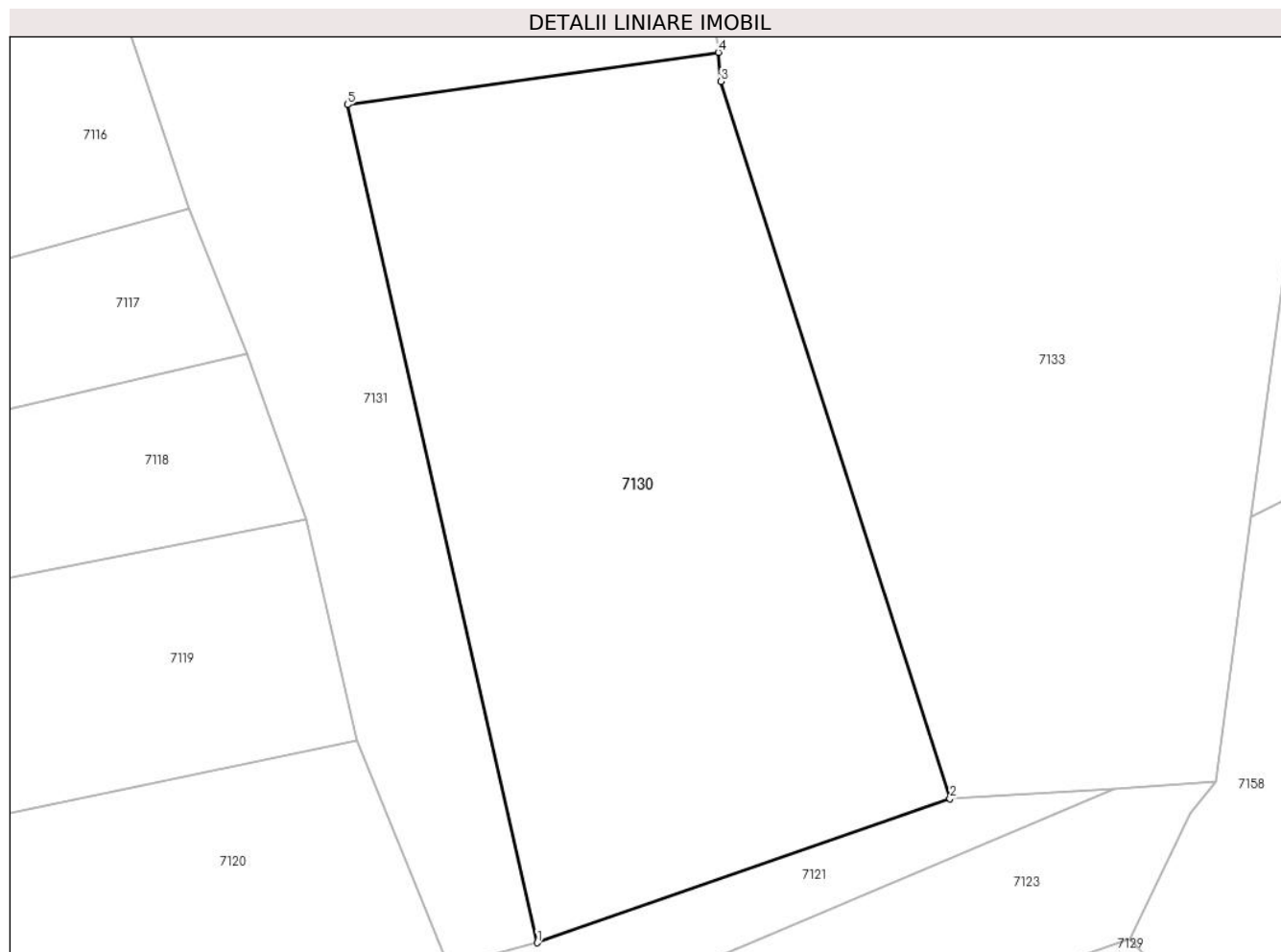
Inscrieri privind dezmembramintele dreptului de proprietate, drepturi reale de garanție și sarcini	Referințe
NU SUNT	

Anexa Nr. 1 La Partea I

Teren

Nr cadastral	Suprafața (mp)*	Observații / Referințe
32240	Din acte: 2.403 Masurata: 2.188	

* Suprafața este determinată în planul de proiecție Stereo 70.



Date referitoare la teren

Crt	Categorie folosință	Intra vilan	Suprafața (mp)	Tarla	Parcelă	Nr. topo	Observații / Referințe
1	arabil	NU	2.188	-	-	651/1	Arabil în Stricata

Lungime Segmente

1) Valorile lungimilor segmentelor sunt obținute din proiecție în plan.

Punct început	X / Y	Punct sfârșit	X / Y	Lungime segment (** (m)
1	285.965,816 424.758,593	2	285.999,503 424.770,34	35.676
2	285.999,503 424.770,34	3	285.980,821 424.828,859	61.429
3	285.980,821 424.828,859	4	285.980,604 424.831,218	2.369
4	285.980,604 424.831,218	5	285.950,335 424.826,947	30.569
5	285.950,335 424.826,947	1	285.965,816 424.758,593	70.085

**** Lungimile segmentelor sunt determinate în planul de proiecție Stereo 70 și sunt rotunjite la 1 milimetru.**

***** Distanța dintre puncte este formată din segmente cumulate ce sunt mai mici decât valoarea 1 milimetru.**

**DATE DESPRE IMOBILUL NR. 7131**

Oficiul de Cadastru și Publicitate Imobiliară CARAS-SEVERIN
Biroul de Cadastru și Publicitate Imobiliară Caransebes

A. Partea I. Descrierea imobilului

TEREN Extravilan

Nr. CF vechi:566-Buceșnița
Nr. topografic:611, 612

Adresa: Jud. Caraș-Severin

Nr. Crt	Nr cadastral Nr. topografic	Suprafața* (mp)	Observații / Referințe
A1		9.895	Sector cadastral:63 Teren neimprejmuț;

B. Partea II. Proprietari și acte

Inscrieri privitoare la dreptul de proprietate și alte drepturi reale		Referințe
/		
Act Normativ nr. 7, din 13/03/1996 emis de PARLAMENTUL ROMÂNIEI;		
B1	Intabulare, drept de PROPRIETATE, dobândit prin Lege, cota actuala 1/1 1) NEIDENTIFICAT NEIDENTIFICAT	A1
Act Normativ nr. 7, din 13/03/1996 emis de PARLAMENTUL ROMÂNIEI (ADEVERINȚA 3415/16.06.2023, EMISĂ DE PRIMĂRIA COMUNEI BUCOȘNIȚA);		
B2	Se notează posesia faptică în favoarea lui 1) BEJERIȚA IOAN	A1

C. Partea III. SARCINI .

Inscrieri privind dezmembramintele dreptului de proprietate, drepturi reale de garanție și sarcini	Referințe
NU SUNT	

Anexa Nr. 1 La Partea I

Teren

Nr cadastral	Suprafața (mp)*	Observații / Referințe
	9.895	

* Suprafața este determinată în planul de proiecție Stereo 70.



Date referitoare la teren

Crt	Categorie folosință	Intravilan	Suprafața (mp)	Tarla	Parcelă	Nr. topo	Observații / Referințe
1	fâneata	NU	9.895	-	-	611	Fâneată în Stricata

Lungime Segmente

1) Valorile lungimilor segmentelor sunt obținute din proiecție în plan.

Punct început	X / Y	Punct sfârșit	X / Y	Lungime segment (** (m)
1	285.958,586 424.756,672	2	285.965,816 424.758,593	7.481
3	285.950,335 424.826,947	4	285.980,604 424.831,218	30.569
5	285.977,187 424.868,317	6	285.974,18 424.900,977	32.798
7	285.974,319 424.905,867	8	285.977,03 424.963,99	58.186
9	285.975,689 424.984,965	10	285.957,401 424.992,347	19.722

Punct început	X / Y	Punct sfârșit	X / Y	Lungime segment (** (m)
2	285.965,816 424.758,593	3	285.950,335 424.826,947	70.085
4	285.980,604 424.831,218	5	285.977,187 424.868,317	37.256
6	285.974,18 424.900,977	7	285.974,319 424.905,867	4.892
8	285.977,03 424.963,99	9	285.975,689 424.984,965	21.018
10	285.957,401 424.992,347	11	285.947,1 424.992,73	10.308

Punct început	X / Y	Punct sfârșit	X / Y	Lungime segment (** (m)
11	285.947,1 424.992,73	12	285.939,691 425.017,174	25.542
13	285.919,707 425.012,783	14	285.920,547 424.979,204	33.59
15	285.921,643 424.971,432	16	285.925,084 424.947,04	24.634
17	285.923,416 424.930,714	18	285.921,224 424.909,264	21.562
19	285.922,032 424.903,128	20	285.923,63 424.889,497	13.724
21	285.924,63 424.876,193	22	285.923,793 424.859,59	16.624
23	285.930,184 424.840,3	24	285.937,416 424.818,472	22.995
25	285.942,199 424.806,636	26	285.946,957 424.793,12	14.329
27	285.951,078 424.775,105	1	285.958,586 424.756,672	19.903

Punct început	X / Y	Punct sfârșit	X / Y	Lungime segment (** (m)
12	285.939,691 425.017,174	13	285.919,707 425.012,783	20.461
14	285.920,547 424.979,204	15	285.921,643 424.971,432	7.849
16	285.925,084 424.947,04	17	285.923,416 424.930,714	16.411
18	285.921,224 424.909,264	19	285.922,032 424.903,128	6.189
20	285.923,63 424.889,497	21	285.924,63 424.876,193	13.342
22	285.923,793 424.859,59	23	285.930,184 424.840,3	20.321
24	285.937,416 424.818,472	25	285.942,199 424.806,636	12.766
26	285.946,957 424.793,12	27	285.951,078 424.775,105	18.48

** Lungimile segmentelor sunt determinate în planul de proiecție Stereo 70 și sunt rotunjite la 1 milimetru.

*** Distanța dintre puncte este formată din segmente cumulate ce sunt mai mici decât valoarea 1 milimetru.

**DATE DESPRE IMOBILUL NR. 7132**

Oficiul de Cadastru și Publicitate Imobiliară CARAS-SEVERIN
Biroul de Cadastru și Publicitate Imobiliară Caransebes

A. Partea I. Descrierea imobilului

TEREN Extravilan

Nr. CF vechi:247- Bucoșnița
Nr. topografic:519

Adresa: Jud. Caraș-Severin

Nr. Crt	Nr cadastral Nr. topografic	Suprafața* (mp)	Observații / Referințe
A1		Din acte: 957 Masurata: 698	Sector cadastral:63 Teren neimprejmuit;

B. Partea II. Proprietari și acte

Inscrieri privitoare la dreptul de proprietate și alte drepturi reale	Referințe
1084 / 13/11/1975	
Act Notarial nr. 403, din 01/01/1975 emis de NOTARIATUL DE STAT CARANSEBES;	
B1	A1
Intabulare, drept de PROPRIETATE drept moștenire, dobandit prin Succesiune, cota actuala 1/1	
1) MICȘA CRINA, fiica def. dom. în Bucoșnița nr. 62	

C. Partea III. SARCINI .

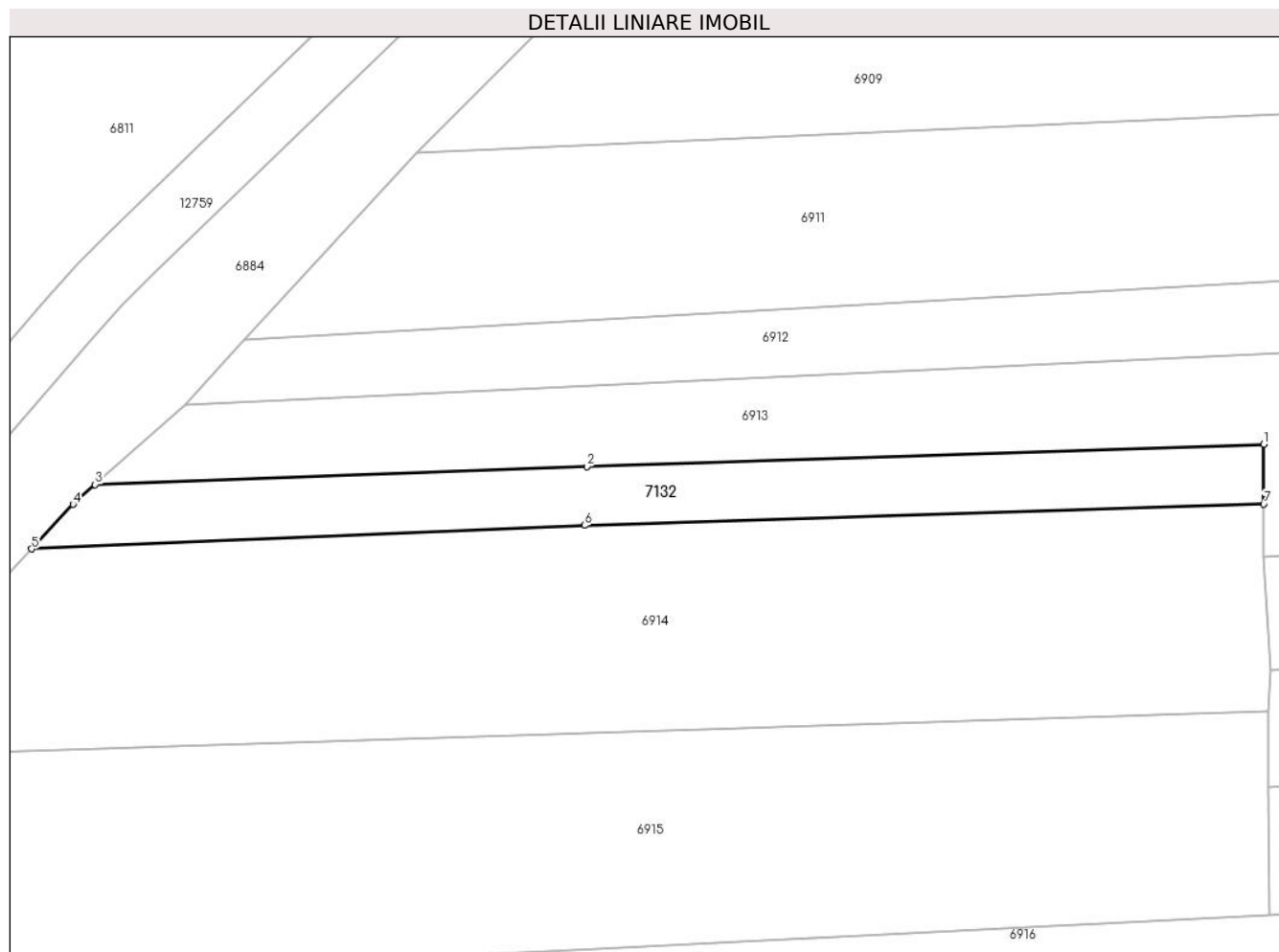
Inscrieri privind dezmembramintele dreptului de proprietate, drepturi reale de garanție și sarcini	Referințe
NU SUNT	

Anexa Nr. 1 La Partea I

Teren

Nr cadastral	Suprafața (mp)*	Observații / Referințe
	Din acte: 957 Masurata: 698	

* Suprafața este determinată în planul de proiecție Stereo 70.



Date referitoare la teren

Crt	Categorie folosință	Intra vilan	Suprafața (mp)	Tarla	Parcelă	Nr. topo	Observații / Referințe
1	faneata	NU	698	-	-	519	Fâneață în Stricata

Lungime Segmente

1) Valorile lungimilor segmentelor sunt obținute din proiecție în plan.

Punct început	X / Y	Punct sfârșit	X / Y	Lungime segment (** (m)
1	285.371,059 425.289,216	2	285.304,347 425.287,004	66.749
2	285.304,347 425.287,004	3	285.255,892 425.285,233	48.487
3	285.255,892 425.285,233	4	285.253,716 425.283,294	2.915
4	285.253,716 425.283,294	5	285.249,622 425.278,892	6.012
5	285.249,622 425.278,892	6	285.304,116 425.281,202	54.543

Punct început	X / Y	Punct sfârșit	X / Y	Lungime segment (** (m)
6	285.304,116 425.281,202	7	285.371,067 425.283,301	66.984
7	285.371,067 425.283,301	1	285.371,059 425.289,216	5.915

** Lungimile segmentelor sunt determinate în planul de proiecție Stereo 70 și sunt rotunjite la 1 milimetru.

*** Distanța dintre puncte este formată din segmente cumulate ce sunt mai mici decât valoarea 1 milimetru.

**DATE DESPRE IMOBILUL NR. 7133**

Oficiul de Cadastru și Publicitate Imobiliară CARAS-SEVERIN
Biroul de Cadastru și Publicitate Imobiliară Caransebes

A. Partea I. Descrierea imobilului

Nr. CF vechi:70, 69,452-Buceșnița
Nr. topografic:651/2, 652/1, parte din 650,
653/1, 653/2, 653/3

TEREN Extravilan

Adresa: Jud. Caraș-Severin

Nr. Crt	Nr cadastral Nr. topografic	Suprafața* (mp)	Observații / Referințe
A1		12.881	Sector cadastral:63 Teren neimprejmuit; 32239, 32230, 32854, 32237, 32240

B. Partea II. Proprietari și acte

Inscrieri privitoare la dreptul de proprietate și alte drepturi reale		Referințe
/		
Act Normativ nr. 7, din 13/03/1996 emis de PARLAMENTUL ROMÂNIEI;		
B1	Intabulare, drept de PROPRIETATE, dobandit prin Lege, cota actuala 1/1 1) NEIDENTIFICAT NEIDENTIFICAT	A1
Act Normativ nr. 7, din 13/03/1996 emis de PARLAMENTUL ROMÂNIEI (ADEVERINȚA 3480/16.06.2023, EMISĂ DE PRIMĂRIA COMUNEI BUCOȘNIȚA);		
B2	Se notează posesia faptică în favoarea lui 1) LAZĂR ION	A1

C. Partea III. SARCINI .

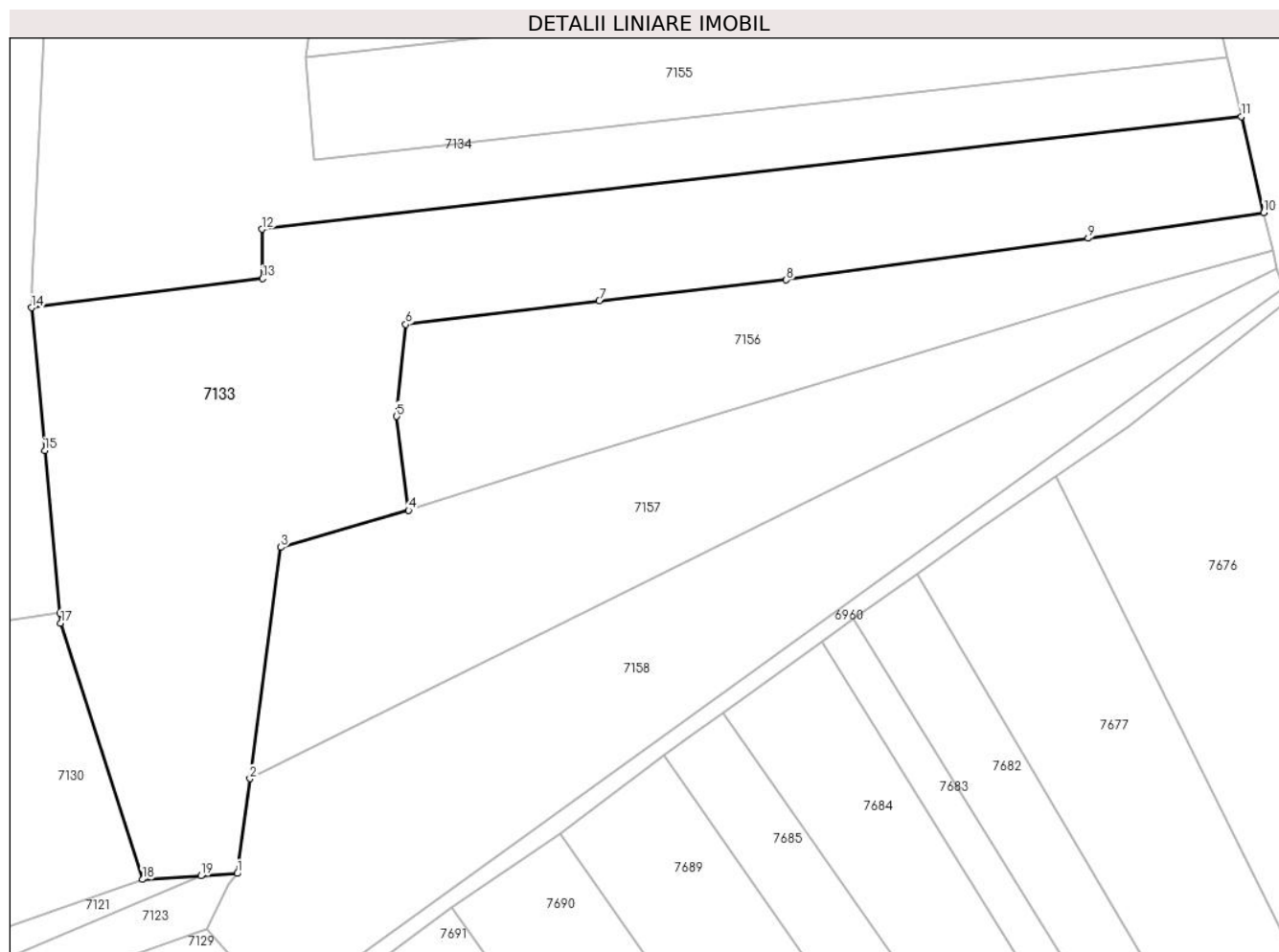
Inscrieri privind dezmembramintele dreptului de proprietate, drepturi reale de garanție și sarcini	Referințe
NU SUNT	

Anexa Nr. 1 La Partea I

Teren

Nr cadastral	Suprafața (mp)*	Observații / Referințe
	12.881	32239, 32230, 32854, 32237, 32240

* Suprafața este determinată în planul de proiecție Stereo 70.



Date referitoare la teren

Crt	Categorie folosință	Intravilan	Suprafața (mp)	Tarla	Parcelă	Nr. topo	Observații / Referințe
1	arabil	NU	12.881	-	-	651/2, 652/1, parte din 650, 653/1, 653/2, 653/3	Arabil în Stricata

Lungime Segmente

1) Valorile lungimilor segmentelor sunt obținute din proiecție în plan.

Punct început	X / Y	Punct sfârșit	X / Y	Lungime segment (** (m)
1	286.021,192 424.771,704	2	286.024,09 424.793,366	21.855
2	286.024,09 424.793,366	3	286.031,159 424.846,216	53.321
3	286.031,159 424.846,216	4	286.060,375 424.854,648	30.408
4	286.060,375 424.854,648	5	286.057,637 424.876,132	21.658

Punct început	X / Y	Punct sfârşit	X / Y	Lungime segment (** (m)
5	286.057,637 424.876,132	6	286.059,722 424.897,137	21.108
6	286.059,722 424.897,137	7	286.103,957 424.902,543	44.564
7	286.103,957 424.902,543	8	286.146,716 424.907,293	43.022
8	286.146,716 424.907,293	9	286.215,763 424.916,823	69.702
9	286.215,763 424.916,823	10	286.255,883 424.922,645	40.54
10	286.255,883 424.922,645	11	286.250,712 424.944,649	22.603
11	286.250,712 424.944,649	12	286.026,826 424.918,906	225.361
12	286.026,826 424.918,906	13	286.027,01 424.907,628	11.28
13	286.027,01 424.907,628	14	285.974,18 424.900,977	53.247
14	285.974,18 424.900,977	15	285.977,187 424.868,317	32.798
15	285.977,187 424.868,317	16	285.980,604 424.831,218	37.256
16	285.980,604 424.831,218	17	285.980,821 424.828,859	2.369
17	285.980,821 424.828,859	18	285.999,503 424.770,34	61.429
18	285.999,503 424.770,34	19	286.012,871 424.771,181	13.394
19	286.012,871 424.771,181	1	286.021,192 424.771,704	8.337

** Lungimile segmentelor sunt determinate în planul de proiecţie Stereo 70 şi sunt rotunjite la 1 milimetru.

*** Distanţa dintre puncte este formată din segmente cumulate ce sunt mai mici decât valoarea 1 milimetru.

**DATE DESPRE IMOBILUL NR. 7134**

Oficiul de Cadastru și Publicitate Imobiliară CARAS-SEVERIN
Biroul de Cadastru și Publicitate Imobiliară Caransebes

A. Partea I. Descrierea imobilului

Nr. CF vechi:69, 70-Bucoșnița
Nr. topografic:647, 648, 649, parte din
653/2, 653/3, 652/2

TEREN Extravilan

Adresa: Jud. Caraș-Severin

Nr. Crt	Nr cadastral Nr. topografic	Suprafața* (mp)	Observații / Referințe
A1	33372	Din acte: 9.060 Masurata: 9.059	Sector cadastral:63 Teren neimprejmuit;

B. Partea II. Proprietari și acte

Inscrieri privitoare la dreptul de proprietate și alte drepturi reale		Referințe
28235 / 07/10/2022		
Act Administrativ nr. 4054, din 30/09/2022 emis de primaria bucusnita (act notarial nr 2897 din 30.09.2022, emis de bnp simescu nicoleta iconia;act administrativ nr 1412 din 04.10.2022, emis de primaria bucusnita);		
B2	In baza art. 41, alin. (8) din Legea nr. 7/1996 republicata se noteaza POSESIA asupra intregului teren, in favoarea: 1) BUGARIU ION , si sotia 2) BUGARIU NELUTA <i>OBSERVATII: bun comun</i>	A1
/		
Act Normativ nr. 7, din 13/03/1996 emis de PARLAMENTUL ROMÂNIEI;		
B3	Intabulare, drept de PROPRIETATE, dobandit prin Lege, cota actuala 1/1 1) NEIDENTIFICAT NEIDENTIFICAT	A1

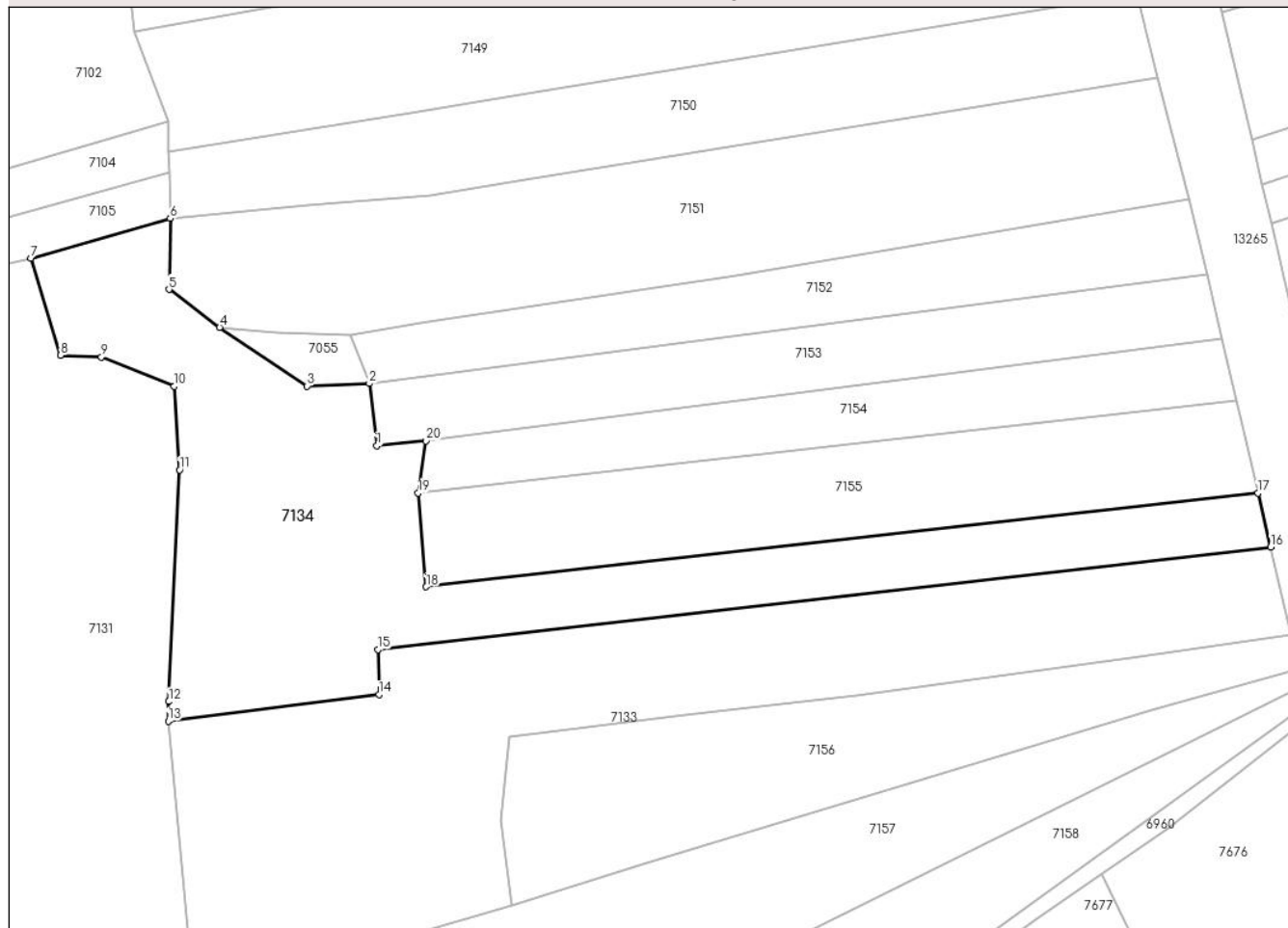
C. Partea III. SARCINI .

Inscrieri privind dezmembramintele dreptului de proprietate, drepturi reale de garanție și sarcini	Referințe
NU SUNT	

Anexa Nr. 1 La Partea I**Teren**

Nr cadastral	Suprafața (mp)*	Observații / Referințe
33372	Din acte: 9.060 Masurata: 9.059	

* Suprafața este determinată în planul de proiecție Stereo 70.

DETALII LINIARE IMOBIL**Date referitoare la teren**

Crt	Categorie folosință	Intravilan	Suprafața (mp)	Tarla	Parcelă	Nr. topo	Observații / Referințe
1	fâneață	NU	9.059	-	-	647, 648, 649, parte din 653/2, 653/3, 652/2	Fâneață în Stricata

Lungime Segmente

1) Valorile lungimilor segmentelor sunt obținute din proiecție în plan.

Punct început	X / Y	Punct sfârșit	X / Y	Lungime segment (** (m)
1	286.026,481 424.970,037	2	286.024,571 424.985,692	15.771
2	286.024,571 424.985,692	3	286.008,976 424.985,033	15.609
3	286.008,976 424.985,033	4	285.987,044 424.999,755	26.415
4	285.987,044 424.999,755	5	285.974,339 425.009,281	15.88

Punct început	X / Y	Punct sfârșit	X / Y	Lungime segment (** (m)
5	285.974,339 425.009,281	6	285.974,641 425.027,085	17.807
6	285.974,641 425.027,085	7	285.939,691 425.017,174	36.328
7	285.939,691 425.017,174	8	285.947,1 424.992,73	25.542
8	285.947,1 424.992,73	9	285.957,401 424.992,347	10.308
9	285.957,401 424.992,347	10	285.975,689 424.984,965	19.722
10	285.975,689 424.984,965	11	285.977,03 424.963,99	21.018
11	285.977,03 424.963,99	12	285.974,319 424.905,867	58.186
12	285.974,319 424.905,867	13	285.974,18 424.900,977	4.892
13	285.974,18 424.900,977	14	286.027,01 424.907,628	53.247
14	286.027,01 424.907,628	15	286.026,826 424.918,906	11.28
15	286.026,826 424.918,906	16	286.250,712 424.944,649	225.361
16	286.250,712 424.944,649	17	286.247,534 424.958,173	13.892
17	286.247,534 424.958,173	18	286.038,874 424.934,67	209.979
18	286.038,874 424.934,67	19	286.036,893 424.958,191	23.604
19	286.036,893 424.958,191	20	286.038,8 424.971,281	13.228
20	286.038,8 424.971,281	1	286.026,481 424.970,037	12.382

** Lungimile segmentelor sunt determinate în planul de proiecție Stereo 70 și sunt rotunjite la 1 milimetru.

*** Distanța dintre puncte este formată din segmente cumulate ce sunt mai mici decât valoarea 1 milimetru.

**DATE DESPRE IMOBILUL NR. 7135**

Oficiul de Cadastru și Publicitate Imobiliară CARAS-SEVERIN
Biroul de Cadastru și Publicitate Imobiliară Caransebes

A. Partea I. Descrierea imobilului

Nr. CF vechi:648,649-Buceșnița
Nr. topografic:PARTE DIN 629/1, 629/2, 630,
631, 632

TEREN Extravilan

Adresa: Jud. Caraș-Severin

Nr. Crt	Nr cadastral Nr. topografic	Suprafața* (mp)	Observații / Referințe
A1		2.506	Sector cadastral:63 Teren neimprejmuit;

B. Partea II. Proprietari și acte

Inscrieri privitoare la dreptul de proprietate și alte drepturi reale		Referințe
1 / 01/01/1900		
Act Notarial nr. 0, din 01/01/1900 emis de -;		
B1	Intabulare, drept de PROPRIETATE, dobandit prin Conventie, cota actuala 6/28 1) CUREA NOVAC, și soția sa	A1
B2	Intabulare, drept de PROPRIETATE, dobandit prin Conventie, cota actuala 1/28 1) CUREA TRANDAFIRA, născ. Bejerița	A1
969 / 24/05/1934		
Act Notarial nr. 0, din 05/03/1934 emis de -;		
B3	Intabulare, drept de PROPRIETATE, dobandit prin Conventie, cota actuala 7/28 1) CUREA LAZĂR, și soția sa, dom. în Buceșnița	A1
B4	Intabulare, drept de PROPRIETATE, dobandit prin Conventie, cota actuala 7/28 1) CUREA EMILIA, născ. Covaci, dom. în Buceșnița	A1
2161 / 17/10/1934		
Act Notarial nr. 0, din 20/03/1934 emis de -;		
B5	Intabulare, drept de PROPRIETATE, dobandit prin Conventie, cota actuala 7/28 1) CUREA NOVAC, fiul lui Novac, dom. în Buceșnița	A1

C. Partea III. SARCINI .

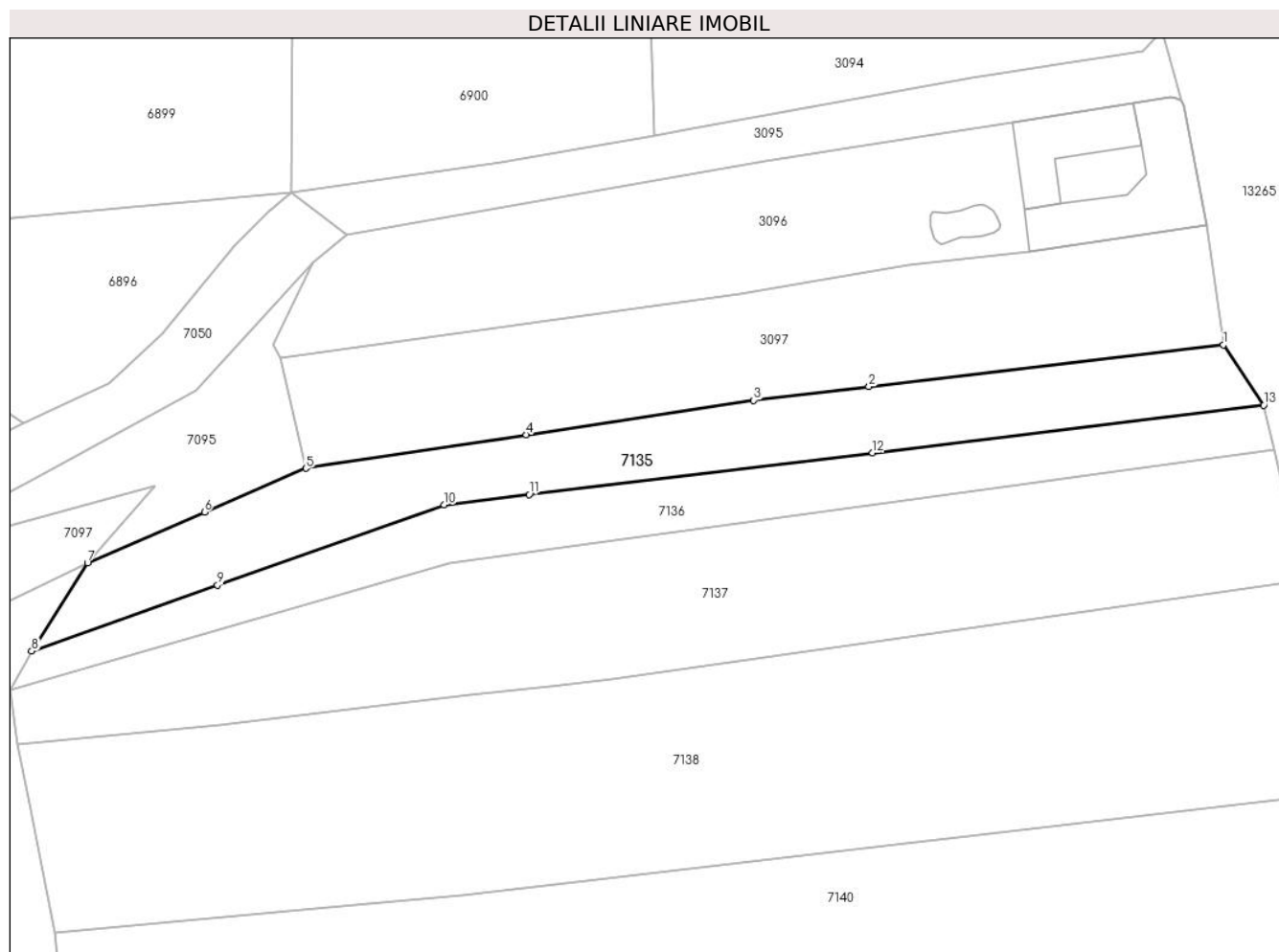
Inscrieri privind dezmembramintele dreptului de proprietate, drepturi reale de garanție și sarcini	Referințe
NU SUNT	

Anexa Nr. 1 La Partea I

Teren

Nr cadastral	Suprafața (mp)*	Observații / Referințe
	2.506	

* Suprafața este determinată în planul de proiecție Stereo 70.



Date referitoare la teren

Crt	Categorie folosință	Intravilan	Suprafața (mp)	Tarla	Parcelă	Nr. topo	Observații / Referințe
1	faneata	NU	2.506	-	-	PARTE DIN 629/1, 629/2	Fâneată în Stricata

Lungime Segmente

1) Valorile lungimilor segmentelor sunt obținute din proiecție în plan.

Punct început	X / Y	Punct sfârșit	X / Y	Lungime segment (** (m)
1	286.147,921 425.364,238	2	286.085,255 425.356,857	63.099
2	286.085,255 425.356,857	3	286.064,892 425.354,459	20.504
3	286.064,892 425.354,459	4	286.024,668 425.348,357	40.684
4	286.024,668 425.348,357	5	285.985,728 425.342,449	39.386
5	285.985,728 425.342,449	6	285.967,761 425.334,694	19.569

Punct început	X / Y	Punct sfârșit	X / Y	Lungime segment (** (m)
6	285.967,761 425.334,694	7	285.947,072 425.325,763	22.534
7	285.947,072 425.325,763	8	285.937,201 425.310,153	18.469
8	285.937,201 425.310,153	9	285.970,062 425.321,79	34.861
9	285.970,062 425.321,79	10	286.010,168 425.335,993	42.547
10	286.010,168 425.335,993	11	286.025,148 425.337,813	15.09
11	286.025,148 425.337,813	12	286.085,878 425.345,191	61.177
12	286.085,878 425.345,191	13	286.155,051 425.353,594	69.682
13	286.155,051 425.353,594	1	286.147,921 425.364,238	12.811

** Lungimile segmentelor sunt determinate în planul de proiecție Stereo 70 și sunt rotunjite la 1 milimetru.

*** Distanța dintre puncte este formată din segmente cumulate ce sunt mai mici decât valoarea 1 milimetru.

**DATE DESPRE IMOBILUL NR. 7136**

Oficiul de Cadastru și Publicitate Imobiliară CARAS-SEVERIN
Biroul de Cadastru și Publicitate Imobiliară Caransebes

A. Partea I. Descrierea imobilului

Nr. CF vechi:648,649-Buceșnița

Nr. topografic:PARTE DIN 629/1, 629/2, 630,
631 și 632

TEREN Extravilan

Adresa: Jud. Caraș-Severin

Nr. Crt	Nr cadastral Nr. topografic	Suprafața* (mp)	Observații / Referințe
A1		1.965	Sector cadastral:63 Teren neimprejmuit;

B. Partea II. Proprietari și acte

Inscrieri privitoare la dreptul de proprietate și alte drepturi reale		Referințe
1 / 01/01/1900		
Act Notarial nr. 0, din 01/01/1900 emis de -;		
B1	Intabulare, drept de PROPRIETATE, dobandit prin Conventie, cota actuala 6/28 1) CUREA NOVAC, și soția sa	A1
B2	Intabulare, drept de PROPRIETATE, dobandit prin Conventie, cota actuala 1/28 1) CUREA TRANDAFIRA, născ. Bejerița	A1
969 / 24/05/1934		
Act Notarial nr. 0, din 05/03/1934 emis de -;		
B3	Intabulare, drept de PROPRIETATE, dobandit prin Conventie, cota actuala 7/28 1) CUREA LAZĂR, și soția sa, dom. în Buceșnița	A1
B4	Intabulare, drept de PROPRIETATE, dobandit prin Conventie, cota actuala 7/28 1) CUREA EMILIA, născ. Covaci, dom. în Buceșnița	A1
2161 / 17/10/1934		
Act Notarial nr. 0, din 20/03/1934 emis de -;		
B5	Intabulare, drept de PROPRIETATE, dobandit prin Conventie, cota actuala 7/28 1) CUREA NOVAC, fiul lui Novac, dom. în Buceșnița	A1

C. Partea III. SARCINI .

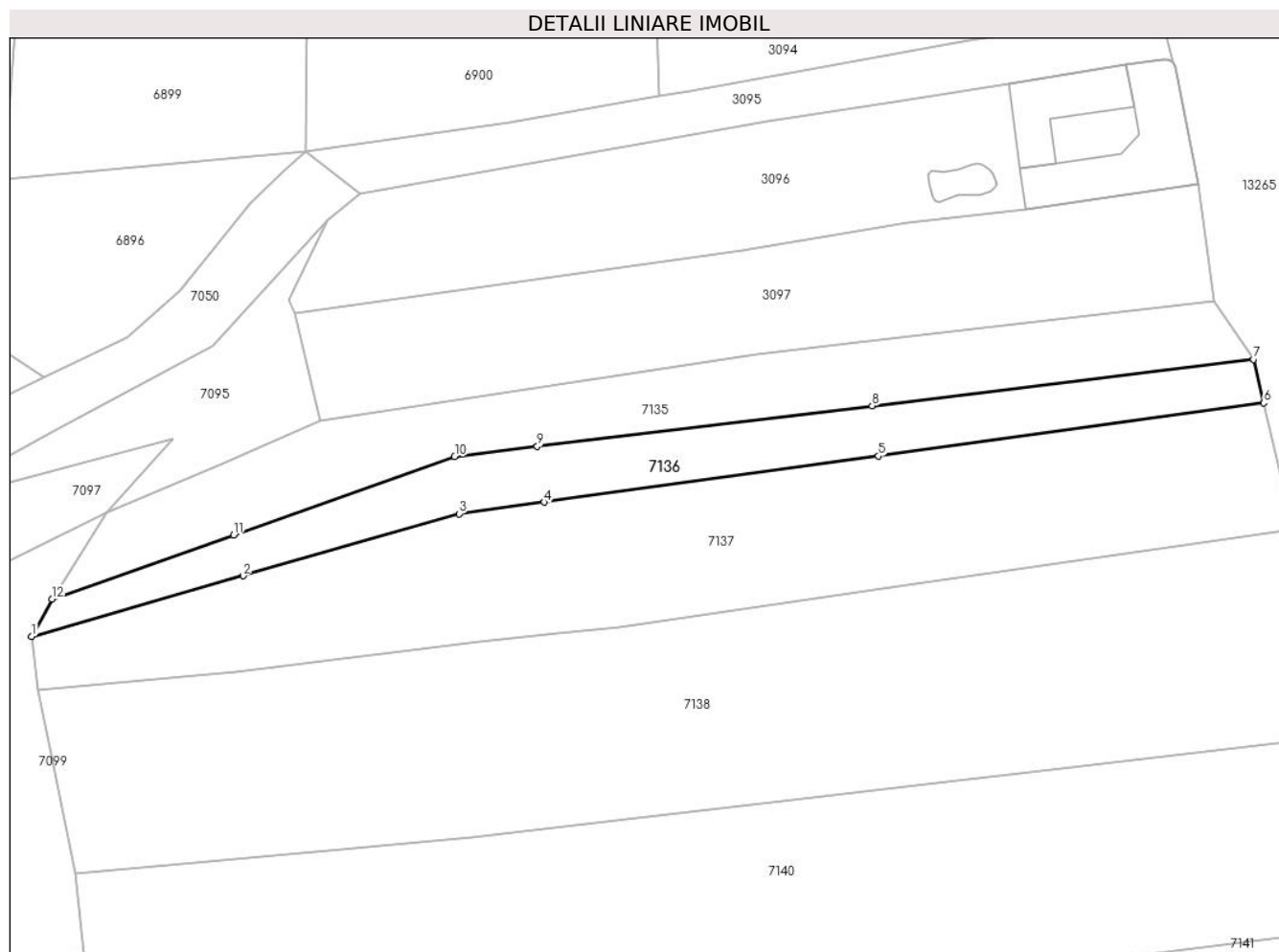
Inscrieri privind dezmembramintele dreptului de proprietate, drepturi reale de garanție și sarcini	Referințe
NU SUNT	

Anexa Nr. 1 La Partea I

Teren

Nr cadastral	Suprafața (mp)*	Observații / Referințe
	1.965	

* Suprafața este determinată în planul de proiecție Stereo 70.



Date referitoare la teren

Crt	Categorie folosință	Intravilan	Suprafața (mp)	Tarla	Parcelă	Nr. topo	Observații / Referințe
1	arabil	NU	605	-	-	PARTE DIN 629/1, 629/2, 630, 631 și 632	Arabil în Stricata
2	fâneata	NU	1.360	-	-	PARTE DIN 630	Fâneată în Stricata

Lungime Segmente

1) Valorile lungimilor segmentelor sunt obținute din proiecție în plan.

Punct început	X / Y	Punct sfârșit	X / Y	Lungime segment (** (m)
1	285.933,452 425.303,351	2	285.971,815 425.314,37	39.914
2	285.971,815 425.314,37	3	286.010,974 425.325,618	40.742
3	286.010,974 425.325,618	4	286.026,363 425.327,735	15.534

Punct început	X / Y	Punct sfârșit	X / Y	Lungime segment (** (m)
4	286.026,363 425.327,735	5	286.087,011 425.336,076	61.219
5	286.087,011 425.336,076	6	286.156,881 425.345,685	70.528
6	286.156,881 425.345,685	7	286.155,051 425.353,594	8.118
7	286.155,051 425.353,594	8	286.085,878 425.345,191	69.682
8	286.085,878 425.345,191	9	286.025,148 425.337,813	61.177
9	286.025,148 425.337,813	10	286.010,168 425.335,993	15.09
10	286.010,168 425.335,993	11	285.970,062 425.321,79	42.547
11	285.970,062 425.321,79	12	285.937,201 425.310,153	34.861
12	285.937,201 425.310,153	1	285.933,452 425.303,351	7.767

** Lungimile segmentelor sunt determinate în planul de proiecție Stereo 70 și sunt rotunjite la 1 milimetru.

*** Distanța dintre puncte este formată din segmente cumulate ce sunt mai mici decât valoarea 1 milimetru.

**DATE DESPRE IMOBILUL NR. 7137**

Oficiul de Cadastru și Publicitate Imobiliară CARAS-SEVERIN
Biroul de Cadastru și Publicitate Imobiliară Caransebes

A. Partea I. Descrierea imobilului

Nr. CF vechi:648,649-Bucoșnița
Nr. topografic:PARTE DIN 629/1, 629/2, 630,
631, 632

TEREN Extravilan

Adresa: Jud. Caraș-Severin

Nr. Crt	Nr cadastral Nr. topografic	Suprafața* (mp)	Observații / Referințe
A1		4.890	Sector cadastral:63 Teren neimprejmuit;

B. Partea II. Proprietari și acte

Inscrieri privitoare la dreptul de proprietate și alte drepturi reale		Referințe
1 / 01/01/1900		
Act Notarial nr. 0, din 01/01/1900 emis de -;		
B1	Intabulare, drept de PROPRIETATE, dobandit prin Conventie, cota actuala 6/28 1) CUREA NOVAC, și soția sa	A1
B2	Intabulare, drept de PROPRIETATE, dobandit prin Conventie, cota actuala 1/28 1) CUREA TRANDAFIRA, născ. Bejerița	A1
969 / 24/05/1934		
Act Notarial nr. 0, din 05/03/1934 emis de -;		
B3	Intabulare, drept de PROPRIETATE, dobandit prin Conventie, cota actuala 7/28 1) CUREA LAZĂR, și soția sa, dom. în Bucoșnița	A1
B4	Intabulare, drept de PROPRIETATE, dobandit prin Conventie, cota actuala 7/28 1) CUREA EMILIA, născ. Covaci, dom. în Bucoșnița	A1
2161 / 17/10/1934		
Act Notarial nr. 0, din 20/03/1934 emis de -;		
B5	Intabulare, drept de PROPRIETATE, dobandit prin Conventie, cota actuala 7/28 1) CUREA NOVAC, fiul lui Novac, dom. în Bucoșnița	A1

C. Partea III. SARCINI .

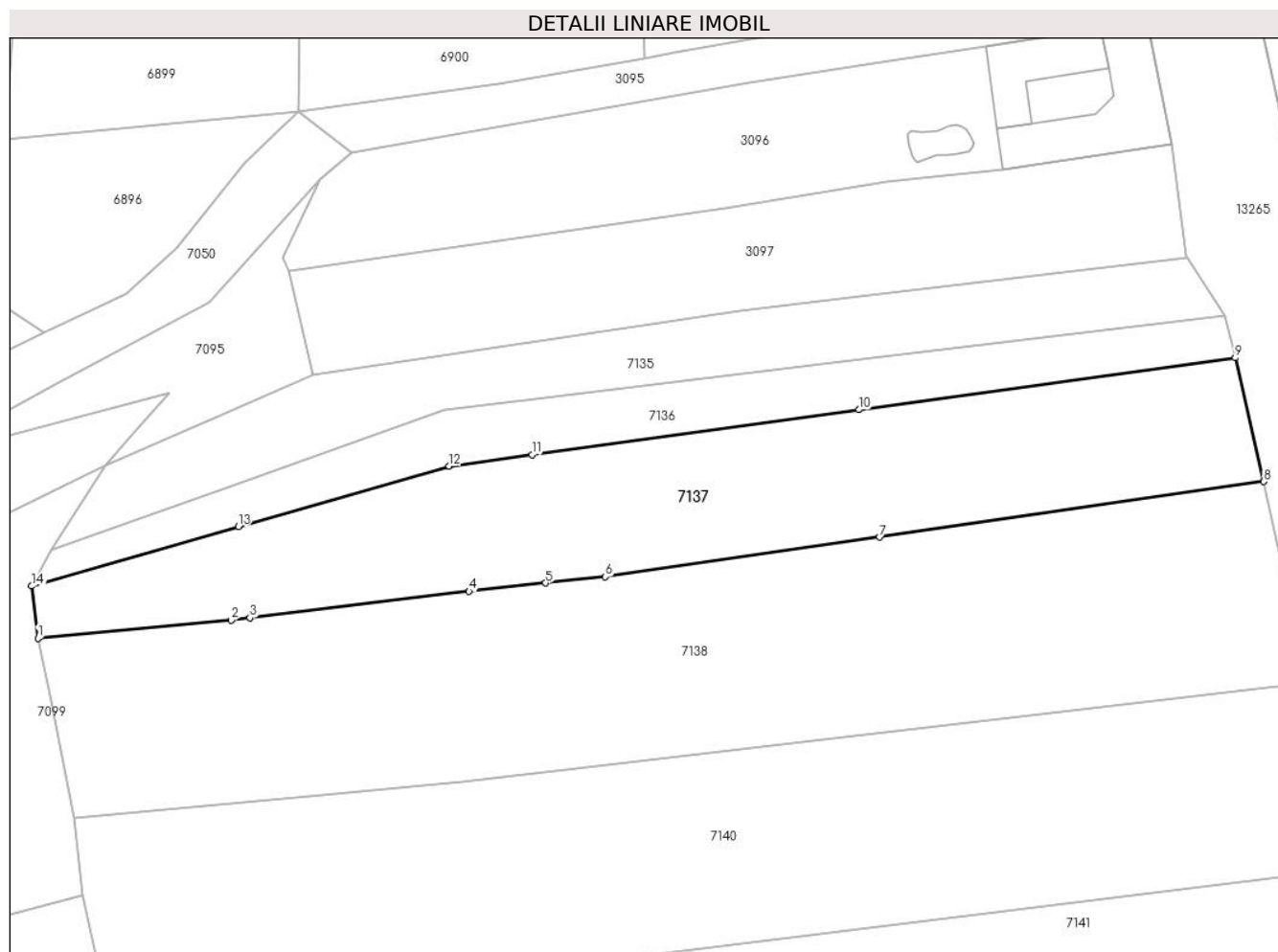
Inscrieri privind dezmembramintele dreptului de proprietate, drepturi reale de garanție și sarcini	Referințe
NU SUNT	

Anexa Nr. 1 La Partea I

Teren

Nr cadastral	Suprafața (mp)*	Observații / Referințe
	4.890	

* Suprafața este determinată în planul de proiecție Stereo 70.



Date referitoare la teren

Crt	Categorie folosință	Intravilan	Suprafața (mp)	Tarla	Parcelă	Nr. topo	Observații / Referințe
1	arabil	NU	1.689	-	-	PARTE DIN 629/1, 629/2	Arabil în Stricata
2	fâneata	NU	3.201	-	-	PARTE DIN 630	Fâneată în Stricata

Lungime Segmente

1) Valorile lungimilor segmentelor sunt obținute din proiecție în plan.

Punct început	X / Y	Punct sfârșit	X / Y	Lungime segment (** (m)
1	285.934,647 425.293,713	2	285.970,462 425.297,02	35.967
2	285.970,462 425.297,02	3	285.973,991 425.297,448	3.555
3	285.973,991 425.297,448	4	286.014,663 425.302,378	40.97
4	286.014,663 425.302,378	5	286.028,893 425.303,908	14.312

Punct început	X / Y	Punct sfârșit	X / Y	Lungime segment (** (m)
5	286.028,893 425.303,908	6	286.039,94 425.305,096	11.111
6	286.039,94 425.305,096	7	286.090,814 425.312,446	51.402
7	286.090,814 425.312,446	8	286.162,186 425.322,758	72.113
8	286.162,186 425.322,758	9	286.156,881 425.345,685	23.533
9	286.156,881 425.345,685	10	286.087,011 425.336,076	70.528
10	286.087,011 425.336,076	11	286.026,363 425.327,735	61.219
11	286.026,363 425.327,735	12	286.010,974 425.325,618	15.534
12	286.010,974 425.325,618	13	285.971,815 425.314,37	40.742
13	285.971,815 425.314,37	14	285.933,452 425.303,351	39.914
14	285.933,452 425.303,351	1	285.934,647 425.293,713	9.712

** Lungimile segmentelor sunt determinate în planul de proiecție Stereo 70 și sunt rotunjite la 1 milimetru.

*** Distanța dintre puncte este formată din segmente cumulate ce sunt mai mici decât valoarea 1 milimetru.

**DATE DESPRE IMOBILUL NR. 7138**

Oficiul de Cadastru și Publicitate Imobiliară CARAS-SEVERIN
Biroul de Cadastru și Publicitate Imobiliară Caransebes

A. Partea I. Descrierea imobilului

Nr. CF vechi:457, 1001- Buceşniţa
Nr. topografic:633/1, 633/2

TEREN Extravilan

Adresa: Jud. Caraş-Severin

Nr. Crt	Nr cadastral Nr. topografic	Suprafaţa* (mp)	Observații / Referințe
A1		Din acte: 8.196 Masurata: 8.160	Sector cadastral:63 Teren neimprejmuit;

B. Partea II. Proprietari și acte

Inscrieri privitoare la dreptul de proprietate și alte drepturi reale		Referințe
6430 / 16/04/2007		
Act Notarial nr. 110/2007, din 16/04/2007 emis de BNP SIMESCU NICOLETA ICONIA (DOSAR NR. 191/2007);		
B1	Intabulare, drept de PROPRIETATE drept moştenire, dobandit prin Succesiune, cota actuala 1/2 1) MICU DUMITRU, nepot de fiu	A1
6431 / 16/04/2007		
Act Notarial nr. 1109/2007, din 01/01/2007 emis de BNP SIMESCU NICOLETA;		
B2	Intabulare, drept de PROPRIETATE drept donație, dobandit prin Conventie, cota actuala 1/2 1) MICU MIHAI	A1

C. Partea III. SARCINI .

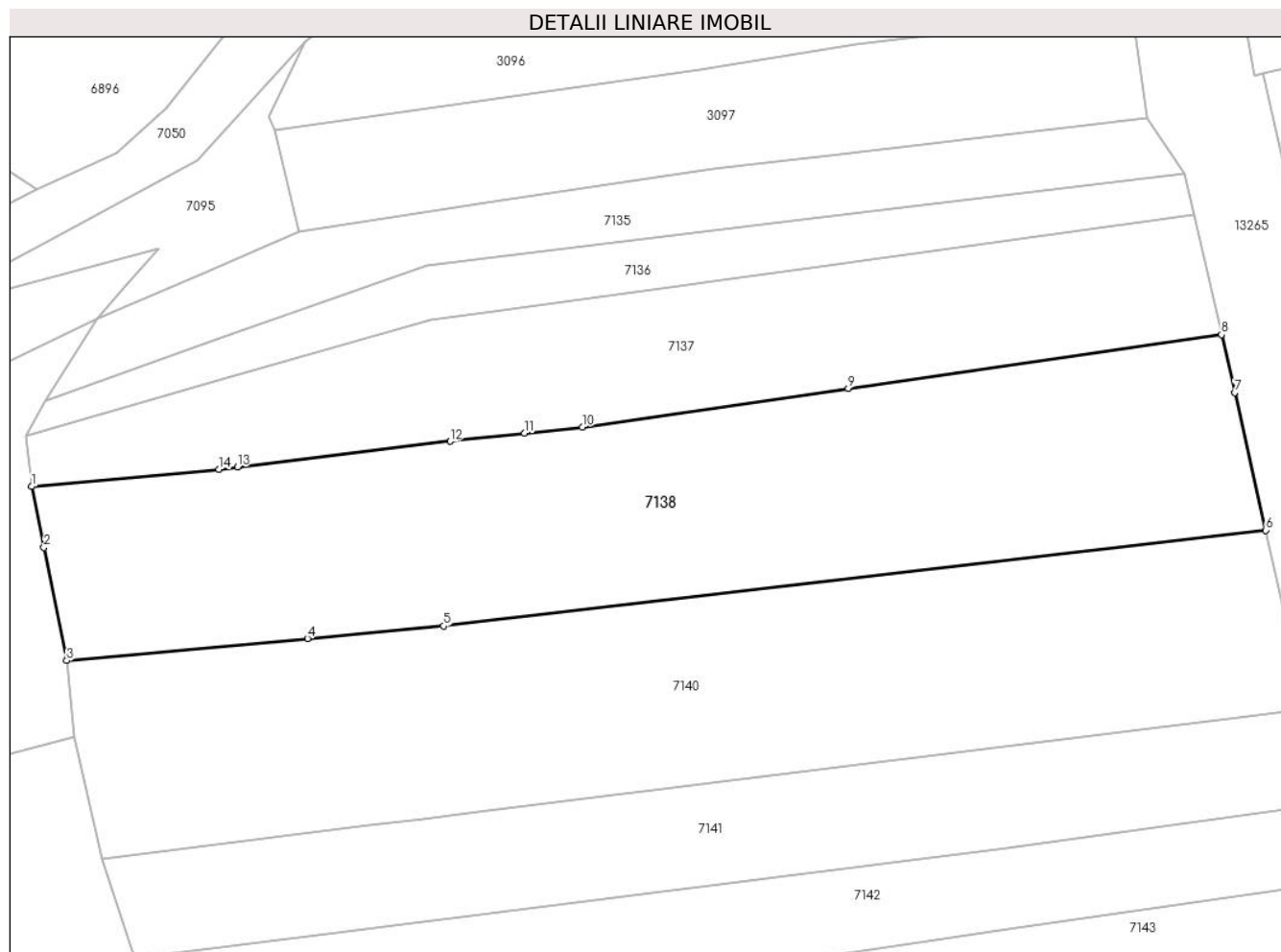
Inscrieri privind dezmembramintele dreptului de proprietate, drepturi reale de garanție și sarcini	Referințe
NU SUNT	

Anexa Nr. 1 La Partea I

Teren

Nr cadastral	Suprafața (mp)*	Observații / Referințe
	Din acte: 8.196 Masurata: 8.160	

* Suprafața este determinată în planul de proiecție Stereo 70.



Date referitoare la teren

Crt	Categorie folosință	Intra vilan	Suprafața (mp)	Tarla	Parcelă	Nr. topo	Observații / Referințe
1	faneata	NU	8.160	-	-	633/1, 633/2	Fânață în Stricata

Lungime Segmente

1) Valorile lungimilor segmentelor sunt obținute din proiecție în plan.

Punct început	X / Y	Punct sfârșit	X / Y	Lungime segment (** (m)
1	285.934,647 425.293,713	2	285.937,002 425.282,051	11.897
2	285.937,002 425.282,051	3	285.941,363 425.260,446	22.041
3	285.941,363 425.260,446	4	285.987,382 425.264,666	46.212
4	285.987,382 425.264,666	5	286.013,398 425.267,052	26.125
5	286.013,398 425.267,052	6	286.170,628 425.285,341	158.29

Punct început	X / Y	Punct sfârșit	X / Y	Lungime segment (** (m)
6	286.170,628 425.285,341	7	286.164,688 425.311,666	26.987
7	286.164,688 425.311,666	8	286.162,186 425.322,758	11.371
8	286.162,186 425.322,758	9	286.090,814 425.312,446	72.113
9	286.090,814 425.312,446	10	286.039,94 425.305,096	51.402
10	286.039,94 425.305,096	11	286.028,893 425.303,908	11.111
11	286.028,893 425.303,908	12	286.014,663 425.302,378	14.312
12	286.014,663 425.302,378	13	285.973,991 425.297,448	40.97
13	285.973,991 425.297,448	14	285.970,462 425.297,02	3.555
14	285.970,462 425.297,02	1	285.934,647 425.293,713	35.967

** Lungimile segmentelor sunt determinate în planul de proiecție Stereo 70 și sunt rotunjite la 1 milimetru.

*** Distanța dintre puncte este formată din segmente cumulate ce sunt mai mici decât valoarea 1 milimetru.

**DATE DESPRE IMOBILUL NR. 7139**

Oficiul de Cadastru și Publicitate Imobiliară CARAS-SEVERIN
Biroul de Cadastru și Publicitate Imobiliară Caransebes

A. Partea I. Descrierea imobilului

TEREN Extravilan

Nr. CF vechi:923, 924-Buceșnița
Nr. topografic:Parte din 592/1, 592/2

Adresa: Jud. Caraș-Severin

Nr. Crt	Nr cadastral Nr. topografic	Suprafața* (mp)	Observații / Referințe
A1		378	Sector cadastral:63 Teren neimprejmuț;

B. Partea II. Proprietari și acte

Inscrieri privitoare la dreptul de proprietate și alte drepturi reale		Referințe
/		
Act Administrativ nr. 1776, din 13/05/2024 emis de PRIMĂRIA COMUNEI BUCOȘNIȚA;		
B1	Inscrierea posesiei, drept de PROPRIETATE, dobandit prin Lege, cota actuala 1/1 1) NEIDENTIFICAT NEIDENTIFICAT	A1
Act Normativ nr. 7, din 13/03/1996 emis de PARLAMENTUL ROMÂNIEI;		
B2	SE NOTEAZĂ MENȚIUNEA DE PROPRIETAR NEIDENTIFICAT	A1

C. Partea III. SARCINI .

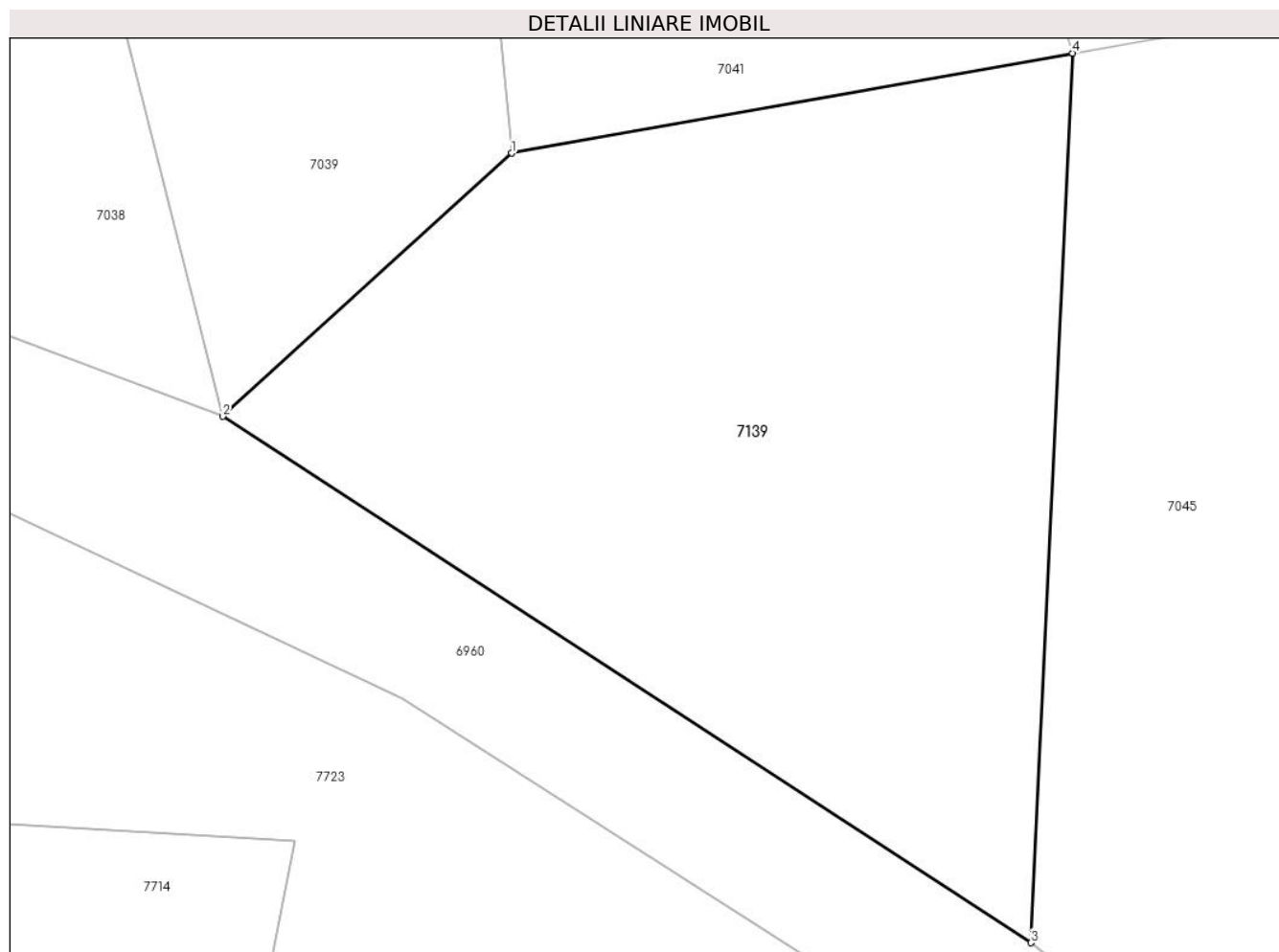
Inscrieri privind dezmembramintele dreptului de proprietate, drepturi reale de garanție și sarcini	Referințe
NU SUNT	

Anexa Nr. 1 La Partea I

Teren

Nr cadastral	Suprafața (mp)*	Observații / Referințe
	378	

* Suprafața este determinată în planul de proiecție Stereo 70.



Date referitoare la teren

Crt	Categorie folosință	Intravilan	Suprafața (mp)	Tarla	Parcelă	Nr. topo	Observații / Referințe
1	fâneata	NU	378	-	-	Parte din 592/1, 592/2	Fâneată în Stricata

Lungime Segmente

1) Valorile lungimilor segmentelor sunt obținute din proiecție în plan.

Punct început	X / Y	Punct sfârșit	X / Y	Lungime segment (** (m)
1	285.716,57 424.638,324	2	285.708,005 424.630,527	11.582
2	285.708,005 424.630,527	3	285.731,96 424.614,93	28.585
3	285.731,96 424.614,93	4	285.733,203 424.641,284	26.383
4	285.733,203 424.641,284	1	285.716,57 424.638,324	16.894

**** Lungimile segmentelor sunt determinate în planul de proiecţie Stereo 70 şi sunt rotunjite la 1 milimetru.**

***** Distanţa dintre puncte este formată din segmente cumulate ce sunt mai mici decât valoarea 1 milimetru.**

**DATE DESPRE IMOBILUL NR. 7140**

Oficiul de Cadastru și Publicitate Imobiliară CARAS-SEVERIN
Biroul de Cadastru și Publicitate Imobiliară Caransebes

A. Partea I. Descrierea imobilului

TEREN Extravilan

Nr. CF vechi:195, 194-Buceșnița
Nr. topografic:635/2, 635/1, 634

Adresa: Jud. Caraș-Severin

Nr. Crt	Nr cadastral Nr. topografic	Suprafața* (mp)	Observații / Referințe
A1	31180	Din acte: 8.503 Masurata: 8.364	Sector cadastral:63 Teren neimprejmuit; 31175

B. Partea II. Proprietari și acte

Inscrieri privitoare la dreptul de proprietate și alte drepturi reale		Referințe
26622 / 09/09/2014		
Act Notarial nr. 10, din 29/08/2014 emis de SIMESCU GHEORGHE;		
B5	Intabulare, drept de PROPRIETATE, dobandit prin Succesiune, cota actuala 1/1, cota initiala 1/1 1) BEJERITA ION	A1

C. Partea III. SARCINI

Inscrieri privind dezmembramintele dreptului de proprietate, drepturi reale de garanție și sarcini		Referințe
204 / 02/02/1942		
Act nr. 0, din 04/11/1111;		
C1	Intabulare, drept de UZUFRACT VIAGER, cota actuala 1/1 1) COVACI ICONIA , nasc. Cucu, vaduva <i>OBSERVATII: (provenita din conversia CF 195-Bucosnita)</i>	A1

Anexa Nr. 1 La Partea I

Teren

Nr cadastral	Suprafața (mp)*	Observații / Referințe
31180	Din acte: 8.503 Masurata: 8.364	31175

* Suprafața este determinată în planul de proiecție Stereo 70.

DETALII LINIARE IMOBIL



Date referitoare la teren

Crt	Categorie folosință	Intra vilan	Suprafața (mp)	Tarla	Parcelă	Nr. topo	Observații / Referințe
1	arabil	NU	6.505	-	-	635/2, 635/1	Arabil în Stricata
2	faneata	NU	1.859	-	-	634	Fâneată în Stricata

Lungime Segmente

1) Valorile lungimilor segmentelor sunt obținute din proiecție în plan.

Punct început	X / Y	Punct sfârșit	X / Y	Lungime segment (** (m)
1	285.941,363 425.260,446	2	285.942,832 425.245,945	14.575
2	285.942,832 425.245,945	3	285.948,213 425.222,53	24.025
3	285.948,213 425.222,53	4	285.999,221 425.228,863	51.4
4	285.999,221 425.228,863	5	286.009,56 425.230,147	10.418

Punct început	X / Y	Punct sfârșit	X / Y	Lungime segment (** (m)
5	286.009,56 425.230,147	6	286.021,683 425.231,652	12.216
6	286.021,683 425.231,652	7	286.178,352 425.251,103	157.872
7	286.178,352 425.251,103	8	286.170,628 425.285,341	35.098
8	286.170,628 425.285,341	9	286.013,398 425.267,052	158.29
9	286.013,398 425.267,052	10	285.987,382 425.264,666	26.125
10	285.987,382 425.264,666	1	285.941,363 425.260,446	46.212

** Lungimile segmentelor sunt determinate în planul de proiecție Stereo 70 și sunt rotunjite la 1 milimetru.

*** Distanța dintre puncte este formată din segmente cumulate ce sunt mai mici decât valoarea 1 milimetru.

**DATE DESPRE IMOBILUL NR. 7141**
Oficiul de Cadastru și Publicitate Imobiliară CARAS-SEVERIN
Biroul de Cadastru și Publicitate Imobiliară Caransebes
A. Partea I. Descrierea imobilului

TEREN Extravilan

Nr. CF vechi:513-Bucoșnița

Nr. topografic:PARTE DIN 637, 636/1, 636/2

Adresa: Jud. Caraș-Severin

Nr. Crt	Nr cadastral Nr. topografic	Suprafața* (mp)	Observații / Referințe
A1		Din acte: 16.530 Masurata: 4.458	Sector cadastral:63 Teren neimprejmuț;

B. Partea II. Proprietari și acte

Inscrieri privitoare la dreptul de proprietate și alte drepturi reale		Referințe
1415 / 05/11/1945		
Act Notarial nr. 0, din 15/02/1943 emis de -;		
B1	Intabulare, drept de PROPRIETATE drept ieșire din indiviziune, dobandit prin lesire Din Indiviziune, cota actuala 2/6 1) BALINT PETRU , fiul lui Pantelimon și soției sale, dom. în Bucușnița	A1
B2	Intabulare, drept de PROPRIETATE drept ieșire din indiviziune, dobandit prin lesire Din Indiviziune, cota actuala 1/6 1) BALINT CATALINA , născ. Garaș, dom. în Bucușnița	A1
482 / 15/05/1948		
Act Notarial nr. 0, din 15/02/1943 emis de -;		
B3	Intabulare, drept de PROPRIETATE drept donație, dobandit prin Conventie, cota actuala 3/6 1) BALINT ILIE , căs. cu Ruja Teregonova, fiul lui Ilie și al Eufemiei, dom. în Bucușnița	A1
B4	Se notează interdicția de întrăinare și grevare în favoarea lui 1) BALINT EUFEMIA , născ. Bejerița, dom. în Bucușnița	A1

C. Partea III. SARCINI

Inscrieri privind dezmembramentele dreptului de proprietate, drepturi reale de garanție și sarcini		Referințe
482 / 15/05/1948		
Act Notarial nr. 0, din 15/02/1943 emis de -;		
C1	Intabulare, drept de UZUFRUCT VIAGER, dobandit prin Conventie, cota actuala 3/6 1) BALINT EUFEMIA , născ. Bejerița, dom. în Bucușnița	A1

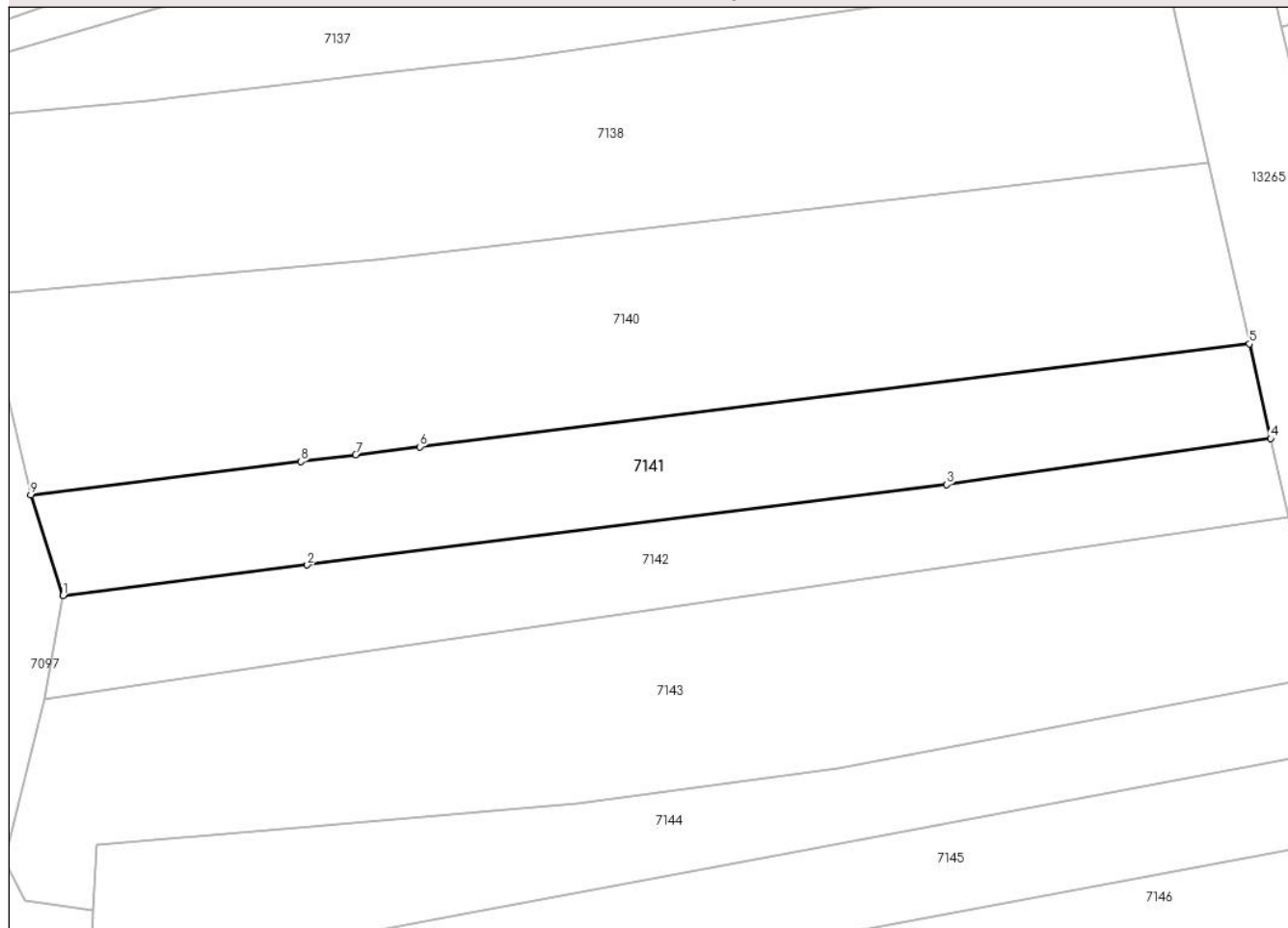
Anexa Nr. 1 La Partea I

Teren

Nr cadastral	Suprafața (mp)*	Observații / Referințe
	Din acte: 16.530 Masurata: 4.458	

* Suprafața este determinată în planul de proiecție Stereo 70.

DETALII LINIARE IMOBIL



Date referitoare la teren

Crt	Categorie folosință	Intravilan	Suprafața (mp)	Tarla	Parcelă	Nr. topo	Observații / Referințe
1	faneata	NU	4.459	-	-	PARTE DIN 637, 636/1, 636/2	Fâneată în Stricata, RESTUL DE SUPRAFAȚĂ SE REGĂSEȘTE LA ID 7142, 7143

Lungime Segmente

1) Valorile lungimilor segmentelor sunt obținute din proiecție în plan.

Punct început	X / Y	Punct sfârșit	X / Y	Lungime segment (** (m)
1	285.954,271 425.203,512	2	286.000,418 425.209,32	46.511
2	286.000,418 425.209,32	3	286.121,147 425.224,514	121.681
3	286.121,147 425.224,514	4	286.182,39 425.233,204	61.856
4	286.182,39 425.233,204	5	286.178,352 425.251,103	18.349

Punct început	X / Y	Punct sfârșit	X / Y	Lungime segment (** (m)
5	286.178,352 425.251,103	6	286.021,683 425.231,652	157.872
6	286.021,683 425.231,652	7	286.009,56 425.230,147	12.216
7	286.009,56 425.230,147	8	285.999,221 425.228,863	10.418
8	285.999,221 425.228,863	9	285.948,213 425.222,53	51.4
9	285.948,213 425.222,53	1	285.954,271 425.203,512	19.96

** Lungimile segmentelor sunt determinate în planul de proiecție Stereo 70 și sunt rotunjite la 1 milimetru.

*** Distanța dintre puncte este formată din segmente cumulate ce sunt mai mici decât valoarea 1 milimetru.

**DATE DESPRE IMOBILUL NR. 7142**

Oficiul de Cadastru și Publicitate Imobiliară CARAS-SEVERIN
Biroul de Cadastru și Publicitate Imobiliară Caransebes

A. Partea I. Descrierea imobilului

TEREN Extravilan

Nr. CF vechi:513-Buceșnița

Nr. topografic:PARTE DIN 637, 636/1, 636/2

Adresa: Jud. Caraș-Severin

Nr. Crt	Nr cadastral Nr. topografic	Suprafața* (mp)	Observații / Referințe
A1		3.884	Sector cadastral:63 Teren neimprejmuit;

B. Partea II. Proprietari și acte

Inscrieri privitoare la dreptul de proprietate și alte drepturi reale		Referințe
1415 / 05/11/1945		
Act Notarial nr. 0, din 15/02/1943 emis de -;		
B1	Intabulare, drept de PROPRIETATE drept ieșire din indiviziune, dobandit prin lesire Din Indiviziune, cota actuala 2/6 1) BALINT PETRU , fiul lui Pantelimon și soției sale, dom. în Buceșnița	A1
B2	Intabulare, drept de PROPRIETATE drept ieșire din indiviziune, dobandit prin lesire Din Indiviziune, cota actuala 1/6 1) BALINT CATALINA , născ. Garaș, dom. în Buceșnița	A1
482 / 15/05/1948		
Act Notarial nr. 0, din 15/02/1943 emis de -;		
B3	Intabulare, drept de PROPRIETATE drept donație, dobandit prin Conventie, cota actuala 3/6 1) BALINT ILIE , căs. cu Ruja Teregonova, fiul lui Ilie și al Eufemiei, dom. în Buceșnița	A1
B4	Se notează interdicția de înțrăinare și grevare în favoarea lui 1) BALINT EUFEMIA , născ. Bejerița, dom. în Buceșnița	A1
/		
Act Normativ nr. 7, din 13/03/1996 emis de PARLAMENTUL ROMÂNIEI (ADEVERINȚA NR. 6548/28.12.2023, EMISĂ DE PRIMĂRIA COMUNEI BUCOȘNIȚA);		
B5	Se notează posesia faptică în favoarea lui 1) GARAȘ MIHAI	A1

C. Partea III. SARCINI

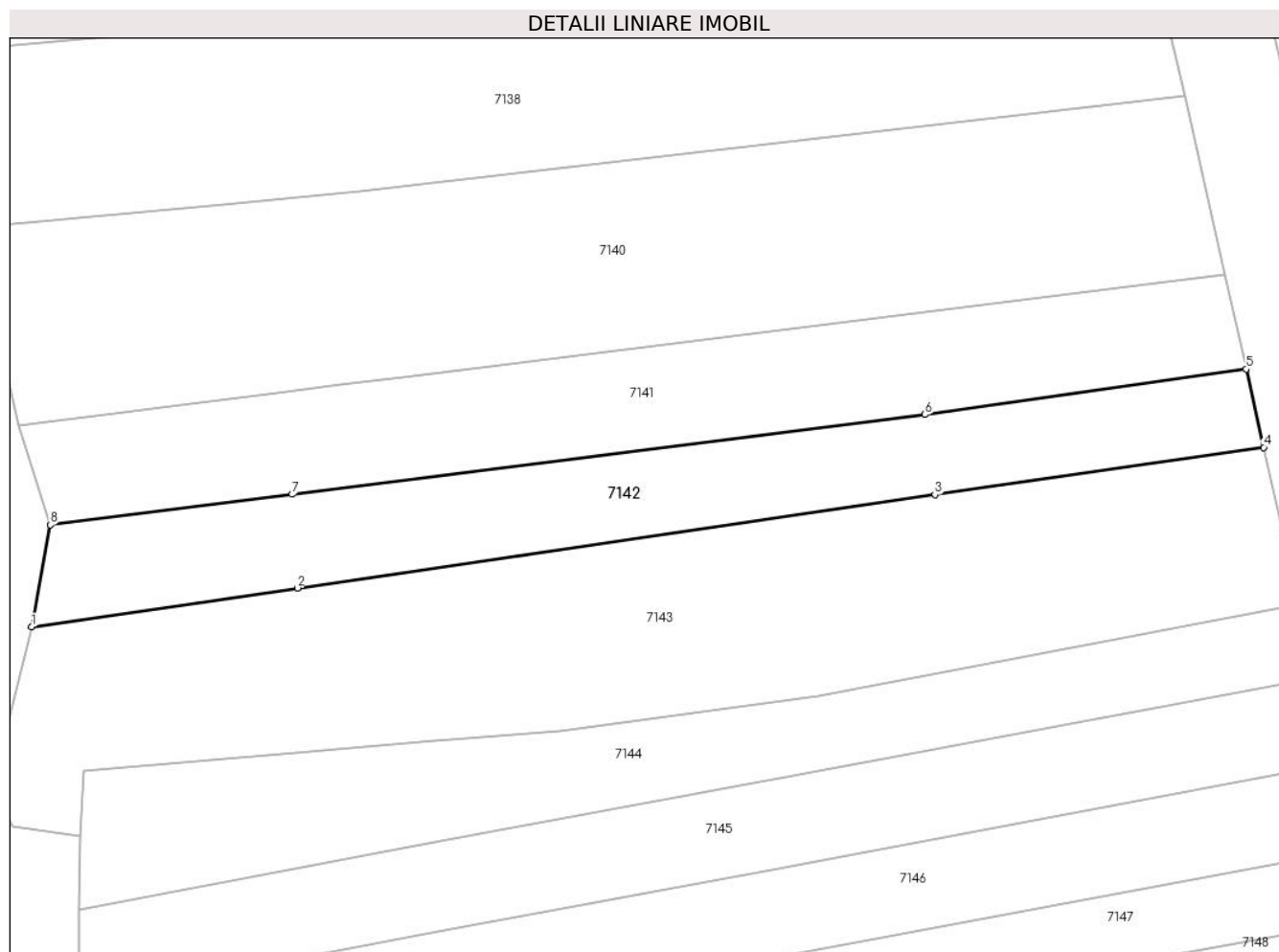
Inscrieri privind dezmembramentele dreptului de proprietate, drepturi reale de garanție și sarcini		Referințe
482 / 15/05/1948		
Act Notarial nr. 0, din 15/02/1943 emis de -;		
C1	Intabulare, drept de UZUFRACT VIAGER, dobandit prin Conventie, cota actuala 3/6 1) BALINT EUFEMIA , născ. Bejerița, dom. în Buceșnița	A1

Anexa Nr. 1 La Partea I

Teren

Nr cadastral	Suprafața (mp)*	Observații / Referințe
	3.884	

* Suprafața este determinată în planul de proiecție Stereo 70.



Date referitoare la teren

Crt	Categorie folosință	Intravilan	Suprafața (mp)	Tarla	Parcelă	Nr. topo	Observații / Referințe
1	fâneata	NU	3.884	-	-	PARTE DIN 637, 636/1, 636/2	Fâneată în Stricata, RESTUL DE SUPRAFAȚĂ SE REGĂSEȘTE LA ID 7141, 7142

Lungime Segmente

1) Valorile lungimilor segmentelor sunt obținute din proiecție în plan.

Punct început	X / Y	Punct sfârșit	X / Y	Lungime segment (** (m)
1	285.950,703 425.184,044	2	286.001,403 425.191,463	51.24
2	286.001,403 425.191,463	3	286.123,019 425.209,259	122.911
3	286.123,019 425.209,259	4	286.185,759 425.218,274	63.384
4	286.185,759 425.218,274	5	286.182,39 425.233,204	15.305

Punct început	X / Y	Punct sfârșit	X / Y	Lungime segment (** (m)
5	286.182,39 425.233,204	6	286.121,147 425.224,514	61.856
6	286.121,147 425.224,514	7	286.000,418 425.209,32	121.681
7	286.000,418 425.209,32	8	285.954,271 425.203,512	46.511
8	285.954,271 425.203,512	1	285.950,703 425.184,044	19.792

** Lungimile segmentelor sunt determinate în planul de proiecție Stereo 70 și sunt rotunjite la 1 milimetru.

*** Distanța dintre puncte este formată din segmente cumulate ce sunt mai mici decât valoarea 1 milimetru.

**DATE DESPRE IMOBILUL NR. 7143**

Oficiul de Cadastru și Publicitate Imobiliară CARAS-SEVERIN
Biroul de Cadastru și Publicitate Imobiliară Caransebes

A. Partea I. Descrierea imobilului

TEREN Extravilan

Nr. CF vechi:513-Bucoșnița

Nr. topografic:PARTE DIN 637, 636/1, 636/2

Adresa: Jud. Caraș-Severin

Nr. Crt	Nr cadastral Nr. topografic	Suprafața* (mp)	Observații / Referințe
A1		Din acte: 16.530 Masurata: 8.072	Sector cadastral:63 Teren neimprejmut;

B. Partea II. Proprietari și acte

Inscrieri privitoare la dreptul de proprietate și alte drepturi reale		Referințe
1415 / 05/11/1945		
Act Notarial nr. 0, din 15/02/1943 emis de -;		
B1	Intabulare, drept de PROPRIETATEdrept ieșire din indiviziune, dobandit prin lesire Din Indiviziune, cota actuala 2/6 1) BALINT PETRU , fiul lui Pantelimon și soției sale, dom. în Bucoșnița	A1
B2	Intabulare, drept de PROPRIETATEdrept ieșire din indiviziune, dobandit prin lesire Din Indiviziune, cota actuala 1/6 1) BALINT CATALINA , născ. Garaș, dom. în Bucoșnița	A1
482 / 15/05/1948		
Act Notarial nr. 0, din 15/02/1943 emis de -;		
B3	Intabulare, drept de PROPRIETATEdrept donație, dobandit prin Conventie, cota actuala 3/6 1) BALINT ILIE , căs. cu Ruja Teregonova, fiul lui Ilie și al Eufemiei, dom. în Bucoșnița	A1
B4	Se notează interdicția de întrăinare și grevare în favoarea lui 1) BALINT EUFEMIA , născ. Bejerița, dom. în Bucoșnița	A1

C. Partea III. SARCINI

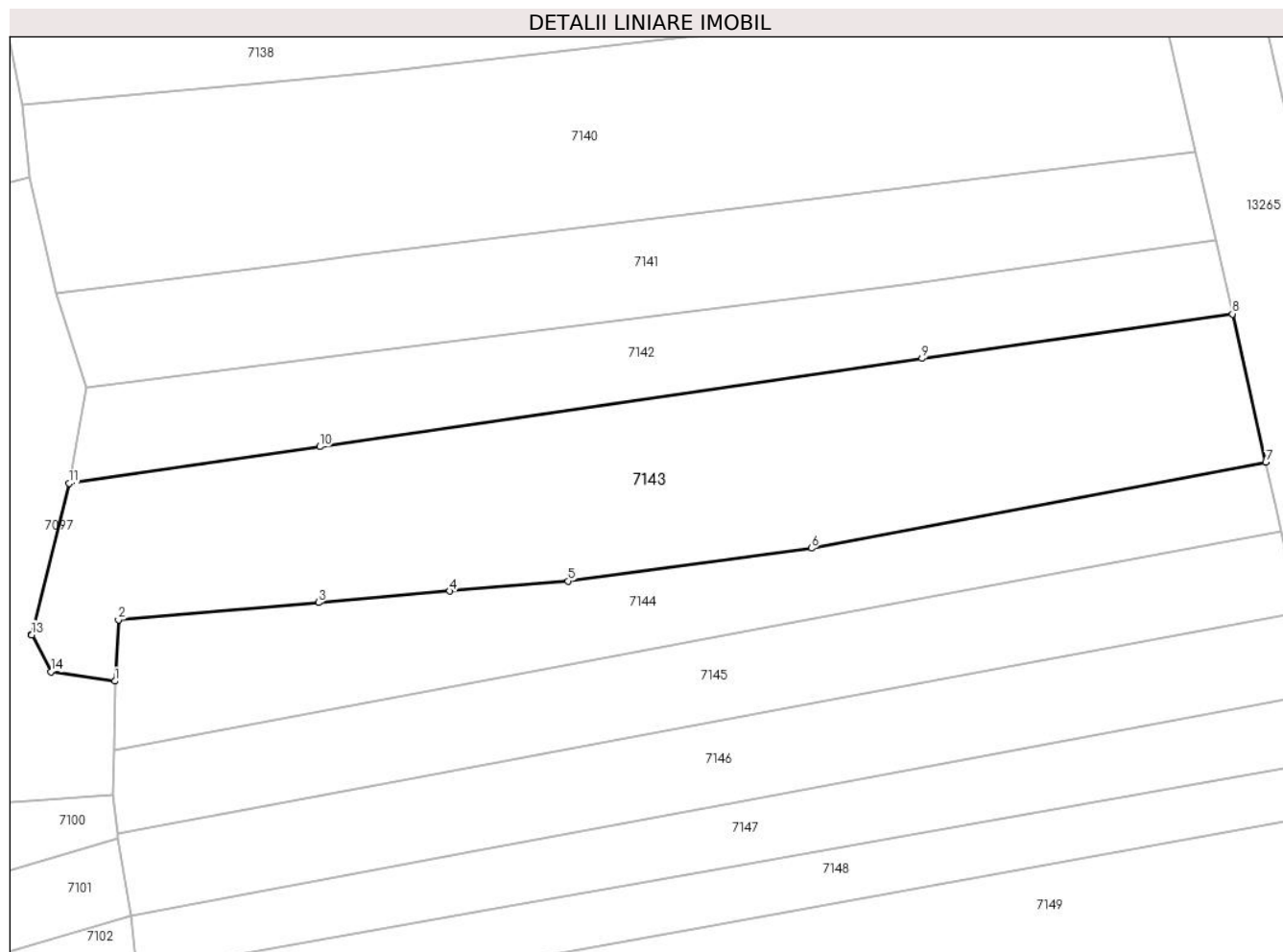
Inscrieri privind dezmembramentele dreptului de proprietate, drepturi reale de garanție și sarcini		Referințe
482 / 15/05/1948		
Act Notarial nr. 0, din 15/02/1943 emis de -;		
C1	Intabulare, drept de UZUFRUCT VIAGER, dobandit prin Conventie, cota actuala 3/6 1) BALINT EUFEMIA , născ. Bejerița, dom. în Bucoșnița	A1

Anexa Nr. 1 La Partea I

Teren

Nr cadastral	Suprafața (mp)*	Observații / Referințe
	Din acte: 16.530 Masurata: 8.072	

* Suprafața este determinată în planul de proiecție Stereo 70.



Date referitoare la teren

Crt	Categorie folosință	Intra vilan	Suprafața (mp)	Tarla	Parcelă	Nr. topo	Observații / Referințe
1	faneata	NU	8.072	-	-	PARTE DIN 637, 636/1, 636/2	Fâneată în Stricata, RESTUL DE SUPRAFAȚĂ SE REGĂSEȘTE LA ID 7141, 7142

Lungime Segmente

1) Valorile lungimilor segmentelor sunt obținute din proiecție în plan.

Punct început	X / Y	Punct sfârșit	X / Y	Lungime segment (** (m)
1	285.959,945 425.144,077	2	285.960,715 425.156,512	12.459
2	285.960,715 425.156,512	3	286.001,128 425.159,978	40.561
3	286.001,128 425.159,978	4	286.027,631 425.162,251	26.6
4	286.027,631 425.162,251	5	286.051,51 425.164,299	23.967

Punct început	X / Y	Punct sfârșit	X / Y	Lungime segment (** (m)
5	286.051,51 425.164,299	6	286.100,685 425.170,956	49.624
6	286.100,685 425.170,956	7	286.192,514 425.188,329	93.458
7	286.192,514 425.188,329	8	286.185,759 425.218,274	30.697
8	286.185,759 425.218,274	9	286.123,019 425.209,259	63.384
9	286.123,019 425.209,259	10	286.001,403 425.191,463	122.911
10	286.001,403 425.191,463	11	285.950,703 425.184,044	51.24
11	285.950,703 425.184,044	12	285.943,183 425.153,533	31.424
12	285.943,183 425.153,533	13	285.943,158 425.153,43	0.106
13	285.943,158 425.153,43	14	285.947,079 425.145,968	8.429
14	285.947,079 425.145,968	1	285.959,945 425.144,077	13.004

** Lungimile segmentelor sunt determinate în planul de proiecție Stereo 70 și sunt rotunjite la 1 milimetru.

*** Distanța dintre puncte este formată din segmente cumulate ce sunt mai mici decât valoarea 1 milimetru.

**DATE DESPRE IMOBILUL NR. 7144**

Oficiul de Cadastru și Publicitate Imobiliară CARAS-SEVERIN
Biroul de Cadastru și Publicitate Imobiliară Caransebes

A. Partea I. Descrierea imobilului

Nr. CF vechi:857-Buceșnița
Nr. topografic:parte din 638/1, 639/1,
638/2, 640/1

TEREN Extravilan

Adresa: Jud. Caraș-Severin

Nr. Crt	Nr cadastral Nr. topografic	Suprafața* (mp)	Observații / Referințe
A1		4.077	Sector cadastral:63 Teren neimprejmuit;

B. Partea II. Proprietari și acte

Inscrieri privitoare la dreptul de proprietate și alte drepturi reale		Referințe
/		
Act Normativ nr. 7, din 13/03/1996 emis de PARLAMENTUL ROMÂNIEI;		
B1	Intabulare, drept de PROPRIETATE, dobândit prin Lege, cota actuala 1/1 1) NEIDENTIFICAT NEIDENTIFICAT	A1
Act Normativ nr. 7, din 13/03/1996 emis de PARLAMENTUL ROMÂNIEI (ADEVÉRINȚA 3459/16.06.2023, EMISĂ DE PRIMĂRIA COMUNEI BUCOȘNIȚA);		
B2	Se notează posesia faptică în favoarea lui 1) HOARCĂ ILIE	A1

C. Partea III. SARCINI .

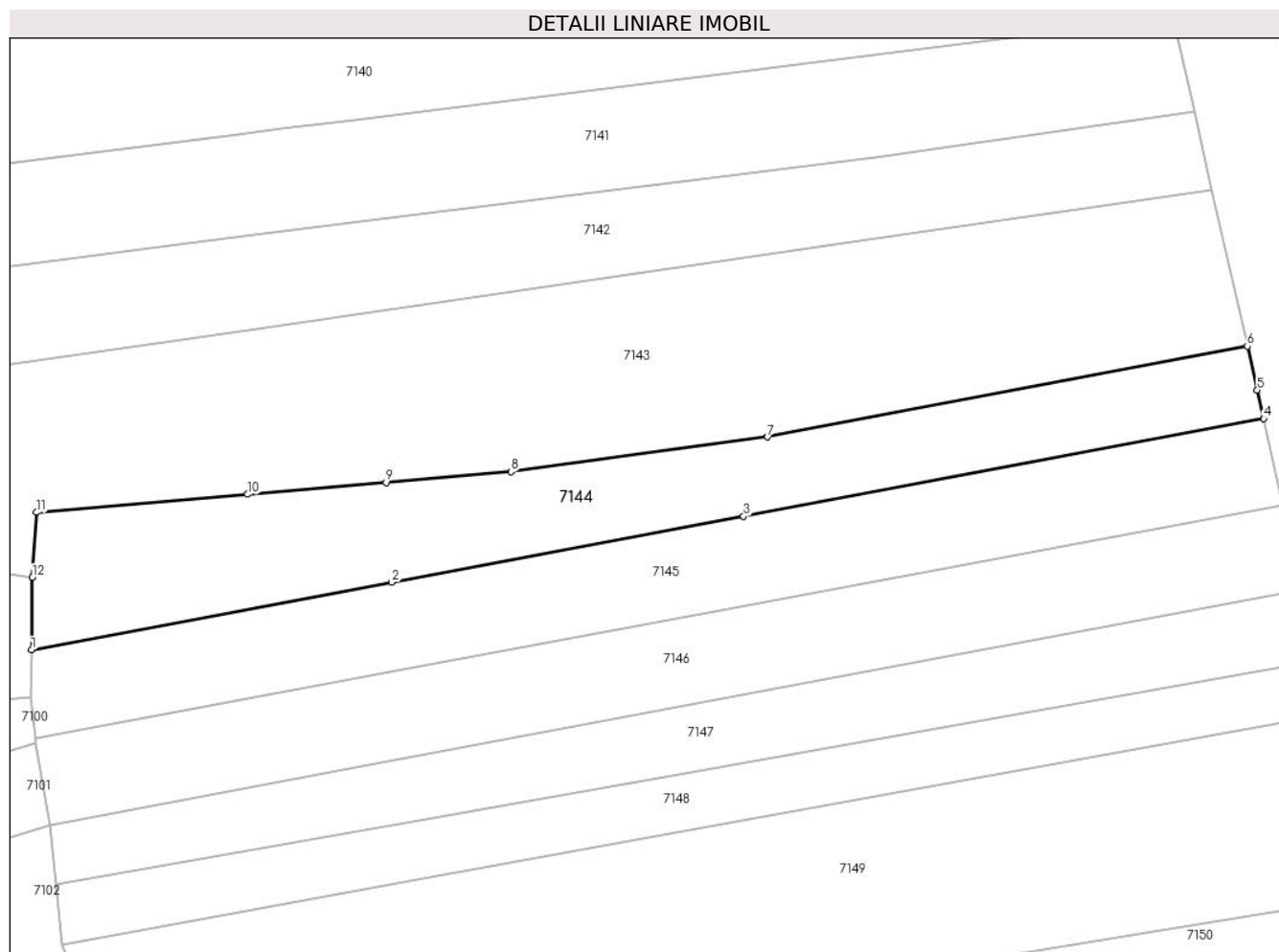
Inscrieri privind dezmembramintele dreptului de proprietate, drepturi reale de garanție și sarcini	Referințe
NU SUNT	

Anexa Nr. 1 La Partea I

Teren

Nr cadastral	Suprafața (mp)*	Observații / Referințe
	4.077	

* Suprafața este determinată în planul de proiecție Stereo 70.



Date referitoare la teren

Crt	Categorie folosință	Intra vilan	Suprafața (mp)	Tarla	Parcelă	Nr. topo	Observații / Referințe
1	arabil	NU	2.531	-	-	parte din 638/1, 639/1, 638/2, 640/1	Arabil în Stricata, restul de suprafață se regăsește la id 7145, 7146
2	fâneata	NU	1.546	-	-	parte din 638/1, 639/1, 638/2, 640/1	Fâneată în Stricata

Lungime Segmente

1) Valorile lungimilor segmentelor sunt obținute din proiecție în plan.

Punct început	X / Y	Punct sfârșit	X / Y	Lungime segment (** (m)
1	285.959,778 425.130,232	2	286.028,686 425.143,151	70.109
2	286.028,686 425.143,151	3	286.096,064 425.155,786	68.552
3	286.096,064 425.155,786	4	286.195,646 425.174,453	101.316

Punct început	X / Y	Punct sfârșit	X / Y	Lungime segment (** (m)
4	286.195,646 425.174,453	5	286.194,415 425.179,905	5.589
5	286.194,415 425.179,905	6	286.192,514 425.188,329	8.636
6	286.192,514 425.188,329	7	286.100,685 425.170,956	93.458
7	286.100,685 425.170,956	8	286.051,51 425.164,299	49.624
8	286.051,51 425.164,299	9	286.027,631 425.162,251	23.967
9	286.027,631 425.162,251	10	286.001,128 425.159,978	26.6
10	286.001,128 425.159,978	11	285.960,715 425.156,512	40.561
11	285.960,715 425.156,512	12	285.959,945 425.144,077	12.459
12	285.959,945 425.144,077	1	285.959,778 425.130,232	13.846

** Lungimile segmentelor sunt determinate în planul de proiecție Stereo 70 și sunt rotunjite la 1 milimetru.

*** Distanța dintre puncte este formată din segmente cumulate ce sunt mai mici decât valoarea 1 milimetru.

**DATE DESPRE IMOBILUL NR. 7145**

Oficiul de Cadastru și Publicitate Imobiliară CARAS-SEVERIN
Biroul de Cadastru și Publicitate Imobiliară Caransebes

A. Partea I. Descrierea imobilului

Nr. CF vechi:857-Buceșnița
Nr. topografic:parte din 638/1, 639/1,
638/2, 640/1

TEREN Extravilan

Adresa: Jud. Caraș-Severin

Nr. Crt	Nr cadastral Nr. topografic	Suprafața* (mp)	Observații / Referințe
A1		4.077	Sector cadastral:63 Teren neimprejmuit;

B. Partea II. Proprietari și acte

Inscrieri privitoare la dreptul de proprietate și alte drepturi reale		Referințe
/		
Act Normativ nr. 7, din 13/03/1996 emis de PARLAMENTUL ROMÂNIEI;		
B1	Intabulare, drept de PROPRIETATE, dobândit prin Lege, cota actuala 1/1 1) NEIDENTIFICAT NEIDENTIFICAT	A1
Act Normativ nr. 7, din 13/03/1996 emis de PARLAMENTUL ROMÂNIEI (ADEVÉRINȚA 3524/16.06.2023, EMISĂ DE PRIMĂRIA COMUNEI BUCOȘNIȚA);		
B2	Se notează posesia faptică în favoarea lui 1) TODORESCU RUSALINA	A1

C. Partea III. SARCINI .

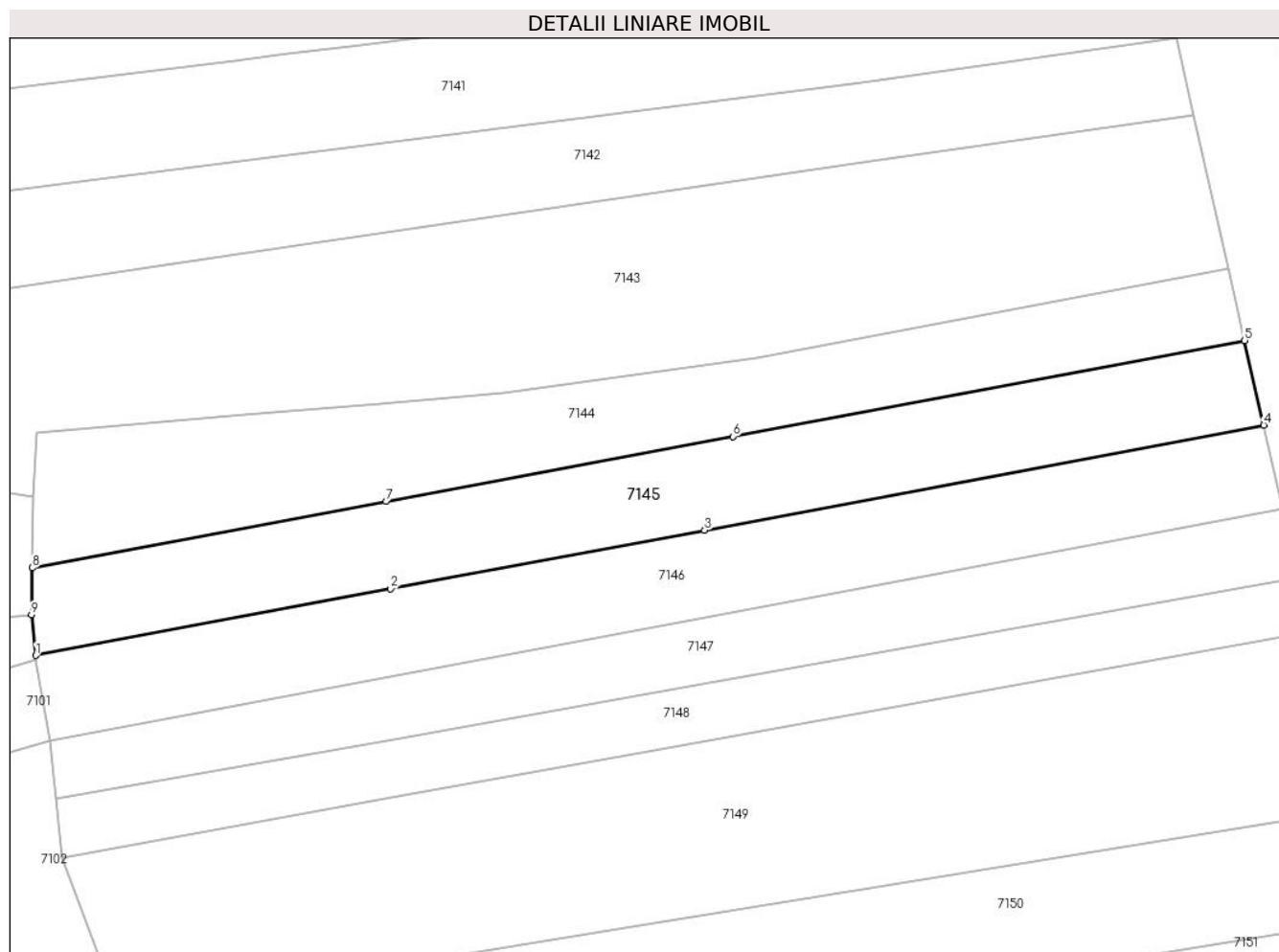
Inscrieri privind dezmembramintele dreptului de proprietate, drepturi reale de garanție și sarcini	Referințe
NU SUNT	

Anexa Nr. 1 La Partea I

Teren

Nr cadastral	Suprafața (mp)*	Observații / Referințe
	4.077	

* Suprafața este determinată în planul de proiecție Stereo 70.



Date referitoare la teren

Crt	Categorie folosință	Intravilan	Suprafața (mp)	Tarla	Parcelă	Nr. topo	Observații / Referințe
1	arabil	NU	2.890	-	-	parte din 638/1, 639/1, 638/2, 640/1	Arabil în Stricata
2	fâneata	NU	1.188	-	-	parte din 638/1, 639/1, 638/2, 640/1	Fâneată în Stricata

Lungime Segmente

1) Valorile lungimilor segmentelor sunt obținute din proiecție în plan.

Punct început	X / Y	Punct sfârșit	X / Y	Lungime segment (** (m)
1	285.960,459 425.113,202	2	286.029,519 425.126,15	70.263
2	286.029,519 425.126,15	3	286.090,582 425.137,598	62.127
3	286.090,582 425.137,598	4	286.199,364 425.157,993	110.677

Punct început	X / Y	Punct sfârșit	X / Y	Lungime segment (** (m)
4	286.199,364 425.157,993	5	286.195,646 425.174,453	16.875
5	286.195,646 425.174,453	6	286.096,064 425.155,786	101.316
6	286.096,064 425.155,786	7	286.028,686 425.143,151	68.552
7	286.028,686 425.143,151	8	285.959,778 425.130,232	70.109
8	285.959,778 425.130,232	9	285.959,669 425.121,134	9.099
9	285.959,669 425.121,134	1	285.960,459 425.113,202	7.971

** Lungimile segmentelor sunt determinate în planul de proiecție Stereo 70 și sunt rotunjite la 1 milimetru.

*** Distanța dintre puncte este formată din segmente cumulate ce sunt mai mici decât valoarea 1 milimetru.

**DATE DESPRE IMOBILUL NR. 7146**

Oficiul de Cadastru și Publicitate Imobiliară CARAS-SEVERIN
Biroul de Cadastru și Publicitate Imobiliară Caransebes

A. Partea I. Descrierea imobilului

Nr. CF vechi:857-Buceșnița
Nr. topografic:parte din 638/1, 639/1,
638/2, 640/1

TEREN Extravilan

Adresa: Jud. Caraș-Severin

Nr. Crt	Nr cadastral Nr. topografic	Suprafața* (mp)	Observații / Referințe
A1		4.077	Sector cadastral:63 Teren neimprejmuit;

B. Partea II. Proprietari și acte

Inscrieri privitoare la dreptul de proprietate și alte drepturi reale		Referințe
/		
Act Normativ nr. 7, din 13/03/1996 emis de PARLAMENTUL ROMÂNIEI;		
B1	Intabulare, drept de PROPRIETATE, dobândit prin Lege, cota actuala 1/1 1) NEIDENTIFICAT NEIDENTIFICAT	A1
Act Normativ nr. 7, din 13/03/1996 emis de PARLAMENTUL ROMÂNIEI (ADEVERINȚA 3467/16.06.2023, EMISĂ DE PRIMĂRIA COMUNEI BUCOȘNIȚA);		
B2	Se notează posesia faptică în favoarea lui 1) HOARCĂ ION	A1

C. Partea III. SARCINI .

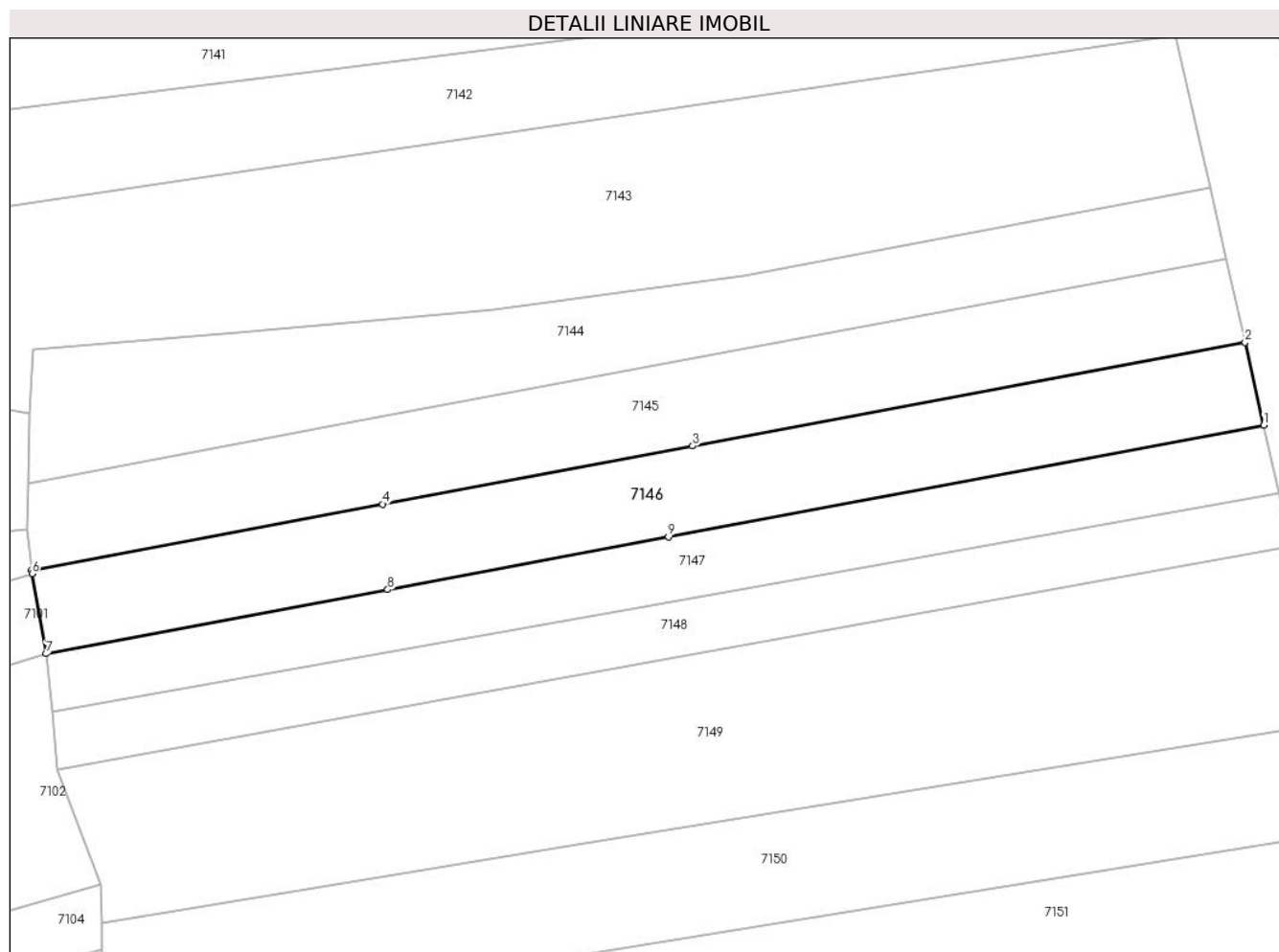
Inscrieri privind dezmembramintele dreptului de proprietate, drepturi reale de garanție și sarcini	Referințe
NU SUNT	

Anexa Nr. 1 La Partea I

Teren

Nr cadastral	Suprafața (mp)*	Observații / Referințe
	4.077	

* Suprafața este determinată în planul de proiecție Stereo 70.



Date referitoare la teren

Crt	Categorie folosință	Intravilan	Suprafața (mp)	Tarla	Parcelă	Nr. topo	Observații / Referințe
1	arabil	NU	2.916	-	-	parte din 638/1, 639/1, 638/2, 640/1	Arabil în Stricata
2	faneata	NU	1.161	-	-	parte din 638/1, 639/1, 638/2, 640/1	Fâneată în Stricata

Lungime Segmente

1) Valorile lungimilor segmentelor sunt obținute din proiecție în plan.

Punct început	X / Y	Punct sfârșit	X / Y	Lungime segment (** (m)
1	286.203,055 425.141,651	2	286.199,364 425.157,993	16.754
2	286.199,364 425.157,993	3	286.090,582 425.137,598	110.677
3	286.090,582 425.137,598	4	286.029,519 425.126,15	62.127

Punct început	X / Y	Punct sfârșit	X / Y	Lungime segment (** (m)
4	286.029,519 425.126,15	5	285.960,459 425.113,202	70.263
5	285.960,459 425.113,202	6	285.960,537 425.112,422	0.784
6	285.960,537 425.112,422	7	285.963,333 425.096,707	15.962
7	285.963,333 425.096,707	8	286.030,576 425.109,314	68.415
8	286.030,576 425.109,314	9	286.085,804 425.119,668	56.19
9	286.085,804 425.119,668	1	286.203,055 425.141,651	119.294

** Lungimile segmentelor sunt determinate în planul de proiecție Stereo 70 și sunt rotunjite la 1 milimetru.

*** Distanța dintre puncte este formată din segmente cumulate ce sunt mai mici decât valoarea 1 milimetru.

**DATE DESPRE IMOBILUL NR. 7147**

Oficiul de Cadastru și Publicitate Imobiliară CARAS-SEVERIN
Biroul de Cadastru și Publicitate Imobiliară Caransebes

A. Partea I. Descrierea imobilului

Nr. CF vechi:168-Buceșnița
Nr. topografic:parte din 638/4, 639/2,
638/3, 640/2

TEREN Extravilan

Adresa: Jud. Caraș-Severin

Nr. Crt	Nr cadastral Nr. topografic	Suprafața* (mp)	Observații / Referințe
A1		3.079	Sector cadastral:63 Teren neimprejmuit;

B. Partea II. Proprietari și acte

Inscrieri privitoare la dreptul de proprietate și alte drepturi reale		Referințe
/		
Act Normativ nr. 7, din 13/03/1996 emis de PARLAMENTUL ROMÂNIEI;		
B1	Intabulare, drept de PROPRIETATE, dobândit prin Lege, cota actuala 1/1 1) NEIDENTIFICAT NEIDENTIFICAT	A1
Act Normativ nr. 7, din 13/03/1996 emis de PARLAMENTUL ROMÂNIEI (ADEVÉRINȚA 3525/16.06.2023, EMISĂ DE PRIMĂRIA COMUNEI BUCOȘNIȚA);		
B2	Se notează posesia faptică în favoarea lui 1) TRICA IOAN	A1

C. Partea III. SARCINI .


Inscrieri privind dezmembramintele dreptului de proprietate, drepturi reale de garanție și sarcini	Referințe
NU SUNT	

Anexa Nr. 1 La Partea I

Teren

Nr cadastral	Suprafața (mp)*	Observații / Referințe
	3.079	

* Suprafața este determinată în planul de proiecție Stereo 70.



Date referitoare la teren

Crt	Categorie folosință	Intravilan	Suprafața (mp)	Tarla	Parcelă	Nr. topo	Observații / Referințe
1	arabil	NU	2.278	-	-	parte din 638/4, 639/2, 638/3,640/2	Arabil în Stricata
2	faneata	NU	802	-	-	parte din 638/4, 639/2, 638/3,640/2	Fâneată în Stricata

Lungime Segmente

1) Valorile lungimilor segmentelor sunt obținute din proiecție în plan.

Punct început	X / Y	Punct sfârșit	X / Y	Lungime segment (** (m)
1	286.203,055 425.141,651	2	286.085,804 425.119,668	119.294
2	286.085,804 425.119,668	3	286.030,576 425.109,314	56.19
3	286.030,576 425.109,314	4	285.963,333 425.096,707	68.415

Punct început	X / Y	Punct sfârșit	X / Y	Lungime segment (** (m)
4	285.963,333 425.096,707	5	285.964,46 425.085,297	11.466
5	285.964,46 425.085,297	6	286.031,433 425.097,198	68.022
6	286.031,433 425.097,198	7	286.081,131 425.106,029	50.477
7	286.081,131 425.106,029	8	286.206,085 425.128,232	126.911
8	286.206,085 425.128,232	1	286.203,055 425.141,651	13.757

** Lungimile segmentelor sunt determinate în planul de proiecție Stereo 70 și sunt rotunjite la 1 milimetru.

*** Distanța dintre puncte este formată din segmente cumulate ce sunt mai mici decât valoarea 1 milimetru.

**DATE DESPRE IMOBILUL NR. 7148**

Oficiul de Cadastru și Publicitate Imobiliară CARAS-SEVERIN
Biroul de Cadastru și Publicitate Imobiliară Caransebes

A. Partea I. Descrierea imobilului

Nr. CF vechi:168-Buceșnița
Nr. topografic:parte din 638/4, 639/2,
638/3, 640/2

TEREN Extravilan

Adresa: Jud. Caraș-Severin

Nr. Crt	Nr cadastral Nr. topografic	Suprafața* (mp)	Observații / Referințe
A1		2.705	Sector cadastral:63 Teren neimprejmuit;

B. Partea II. Proprietari și acte

Inscrieri privitoare la dreptul de proprietate și alte drepturi reale		Referințe
/		
Act Normativ nr. 7, din 13/03/1996 emis de PARLAMENTUL ROMÂNIEI;		
B1	Intabulare, drept de PROPRIETATE, dobândit prin Lege, cota actuala 1/1 1) NEIDENTIFICAT NEIDENTIFICAT	A1
Act Normativ nr. 7, din 13/03/1996 emis de PARLAMENTUL ROMÂNIEI (ADEVÉRINȚA 3438/16.06.2023, EMISĂ DE PRIMĂRIA COMUNEI BUCOȘNIȚA);		
B2	Se notează posesia faptică în favoarea lui 1) CRISTESCU FLOAREA	A1

C. Partea III. SARCINI .

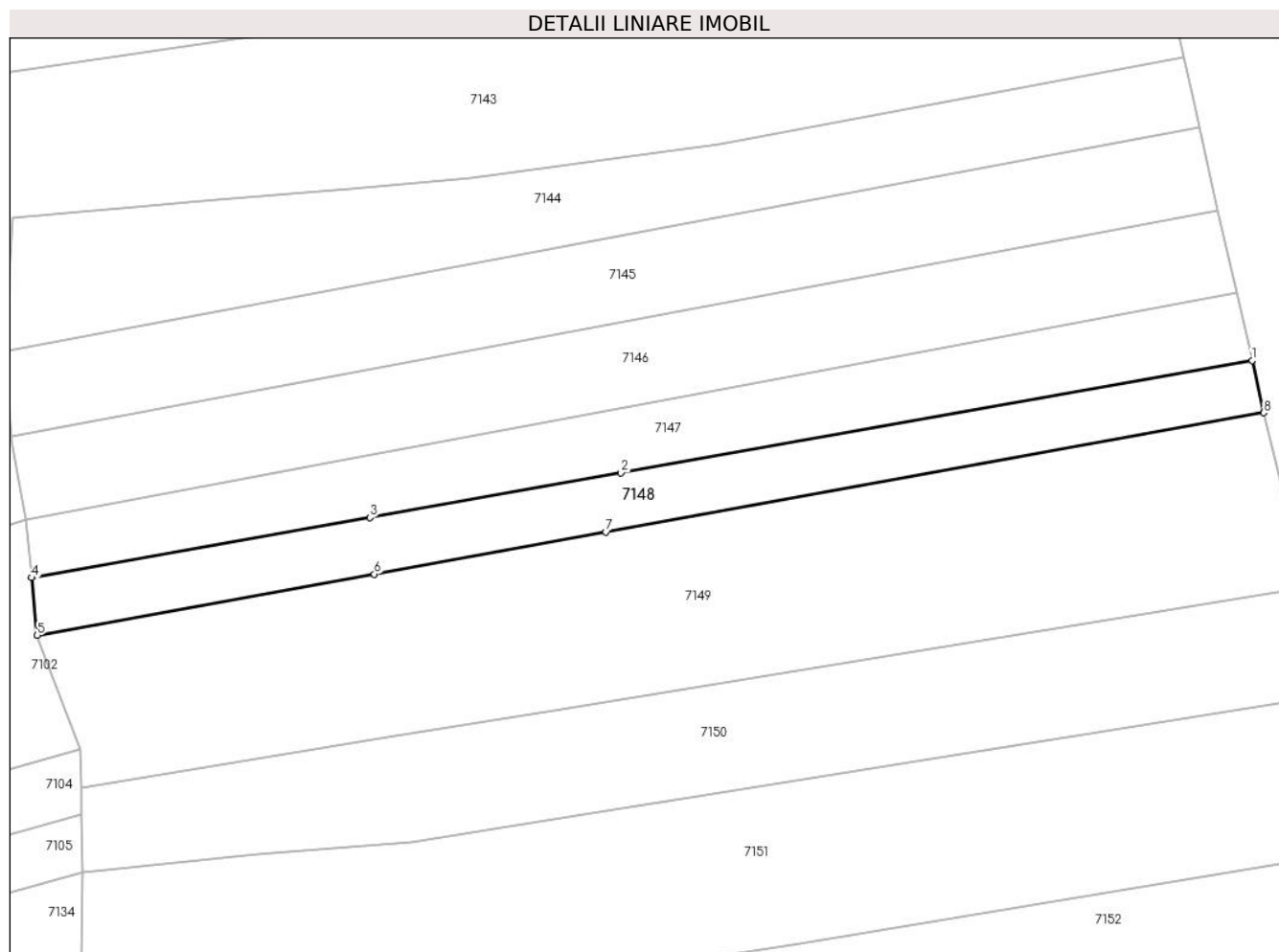
Inscrieri privind dezmembramintele dreptului de proprietate, drepturi reale de garanție și sarcini	Referințe
NU SUNT	

Anexa Nr. 1 La Partea I

Teren

Nr cadastral	Suprafața (mp)*	Observații / Referințe
	2.705	

* Suprafața este determinată în planul de proiecție Stereo 70.



Date referitoare la teren

Crt	Categorie folosință	Intravilan	Suprafața (mp)	Tarla	Parcelă	Nr. topo	Observații / Referințe
1	arabil	NU	1.936	-	-	parte din 638/4, 639/2, 638/3,640/2	Arabil în Stricata
2	faneata	NU	768	-	-	parte din 638/4, 639/2, 638/3,640/2	Fâneată în Stricata

Lungime Segmente

1) Valorile lungimilor segmentelor sunt obținute din proiecție în plan.

Punct început	X / Y	Punct sfârșit	X / Y	Lungime segment (** (m)
1	286.206,085 425.128,232	2	286.081,131 425.106,029	126.911
2	286.081,131 425.106,029	3	286.031,433 425.097,198	50.477
3	286.031,433 425.097,198	4	285.964,46 425.085,297	68.022

Punct început	X / Y	Punct sfârșit	X / Y	Lungime segment (** (m)
4	285.964,46 425.085,297	5	285.965,588 425.073,888	11.465
5	285.965,588 425.073,888	6	286.032,335 425.085,994	67.836
6	286.032,335 425.085,994	7	286.078,168 425.094,307	46.581
7	286.078,168 425.094,307	8	286.208,412 425.117,929	132.369
8	286.208,412 425.117,929	1	286.206,085 425.128,232	10.563

** Lungimile segmentelor sunt determinate în planul de proiecție Stereo 70 și sunt rotunjite la 1 milimetru.

*** Distanța dintre puncte este formată din segmente cumulate ce sunt mai mici decât valoarea 1 milimetru.

**DATE DESPRE IMOBILUL NR. 7149**

Oficiul de Cadastru și Publicitate Imobiliară CARAS-SEVERIN
Biroul de Cadastru și Publicitate Imobiliară Caransebes

A. Partea I. Descrierea imobilului

Nr. CF vechi:168-Buceșnița
Nr. topografic:638/5, 639/3, 640/3, parte
din 638/4, 639/2,638/3,640/2

TEREN Extravilan

Adresa: Jud. Caraș-Severin

Nr. Crt	Nr cadastral Nr. topografic	Suprafața* (mp)	Observații / Referințe
A1		8.181	Sector cadastral:63 Teren neimprejmuit;

B. Partea II. Proprietari și acte

Inscrieri privitoare la dreptul de proprietate și alte drepturi reale		Referințe
/		
Act Normativ nr. 7, din 13/03/1996 emis de PARLAMENTUL ROMÂNIEI;		
B1	Intabulare, drept de PROPRIETATE, dobândit prin Lege, cota actuala 1/1 1) NEIDENTIFICAT NEIDENTIFICAT	A1
Act Normativ nr. 7, din 13/03/1996 emis de PARLAMENTUL ROMÂNIEI (ADEVÉRINȚA 3418/16.06.2023, EMISĂ DE PRIMĂRIA COMUNEI BUCOȘNIȚA);		
B2	Se notează posesia faptică în favoarea lui 1) BELCIU PETRU	A1

C. Partea III. SARCINI .

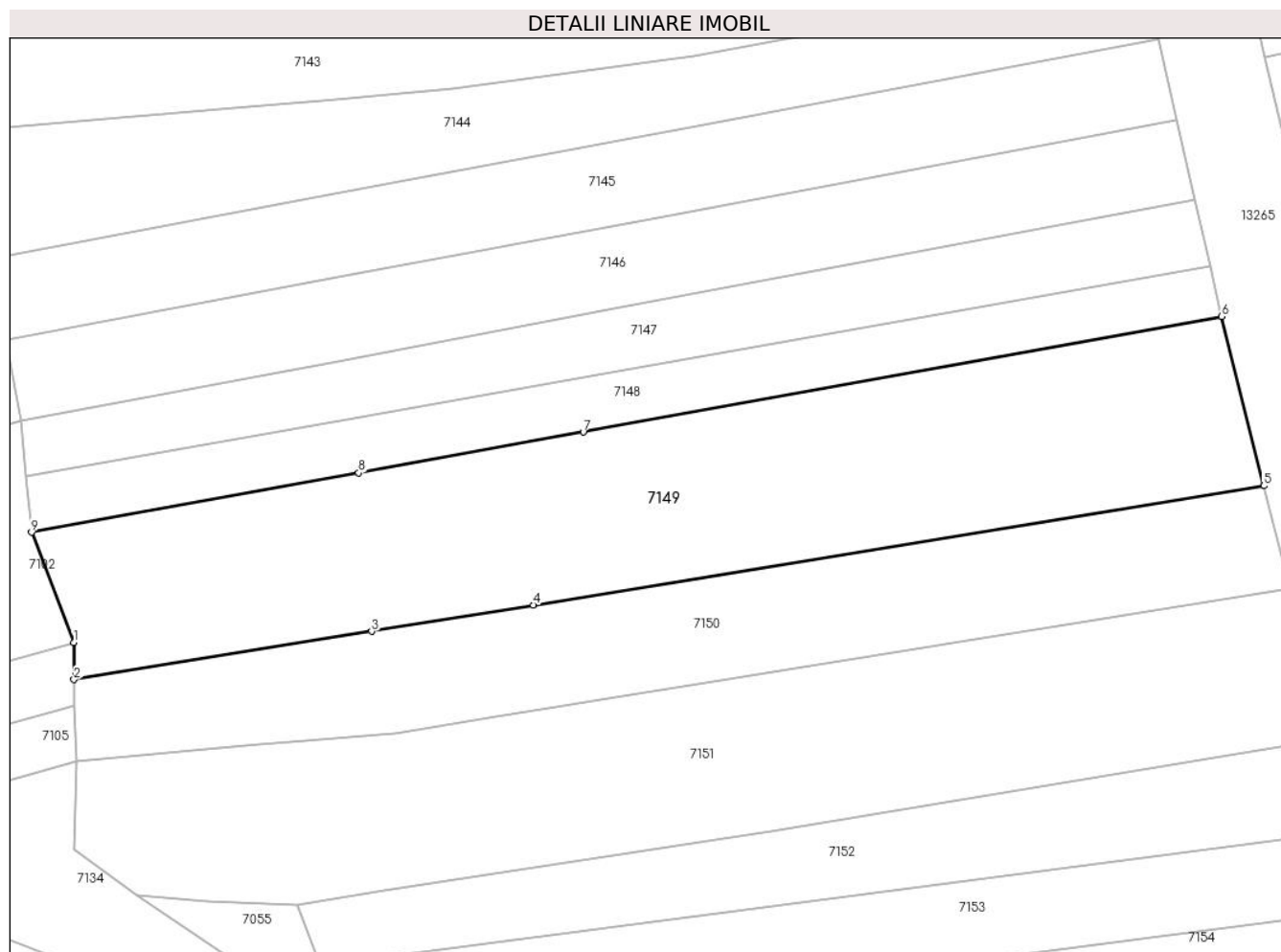
Inscrieri privind dezmembramintele dreptului de proprietate, drepturi reale de garanție și sarcini	Referințe
NU SUNT	

Anexa Nr. 1 La Partea I

Teren

Nr cadastral	Suprafața (mp)*	Observații / Referințe
	8.181	

* Suprafața este determinată în planul de proiecție Stereo 70.



Date referitoare la teren

Crt	Categorie folosință	Intravilan	Suprafața (mp)	Tarla	Parcelă	Nr. topo	Observații / Referințe
1	arabil	NU	6.163	-	-	640/3, parte din 640/2	Arabil în Stricata
2	faneata	NU	2.018	-	-	638/5, 639/3, parte din 638/4, 639/2, 638/3	Fâneată în Stricata

Lungime Segmente

1) Valorile lungimilor segmentelor sunt obținute din proiecție în plan.

Punct început	X / Y	Punct sfârșit	X / Y	Lungime segment (** (m)
1	285.974,152 425.051,413	2	285.974,265 425.043,817	7.597
2	285.974,265 425.043,817	3	286.034,951 425.053,695	61.485
3	286.034,951 425.053,695	4	286.067,936 425.059,064	33.419

Punct început	X / Y	Punct sfârșit	X / Y	Lungime segment (** (m)
4	286.067,936 425.059,064	5	286.217,04 425.083,336	151.067
5	286.217,04 425.083,336	6	286.208,412 425.117,929	35.653
6	286.208,412 425.117,929	7	286.078,168 425.094,307	132.369
7	286.078,168 425.094,307	8	286.032,335 425.085,994	46.581
8	286.032,335 425.085,994	9	285.965,588 425.073,888	67.836
9	285.965,588 425.073,888	1	285.974,152 425.051,413	24.051

** Lungimile segmentelor sunt determinate în planul de proiecție Stereo 70 și sunt rotunjite la 1 milimetru.

*** Distanța dintre puncte este formată din segmente cumulate ce sunt mai mici decât valoarea 1 milimetru.

**DATE DESPRE IMOBILUL NR. 7150**

Oficiul de Cadastru și Publicitate Imobiliară CARAS-SEVERIN
Biroul de Cadastru și Publicitate Imobiliară Caransebes

A. Partea I. Descrierea imobilului

TEREN Extravilan

Nr. CF vechi:170-Buceșnița
Nr. topografic:641, 642

Adresa: Jud. Caraș-Severin

Nr. Crt	Nr cadastral Nr. topografic	Suprafața* (mp)	Observații / Referințe
A1		5.156	Sector cadastral:63 Teren neimprejmuit;

B. Partea II. Proprietari și acte

Inscrieri privitoare la dreptul de proprietate și alte drepturi reale		Referințe
7178 / 27/04/2007		
Act Notarial nr. 109/2007, din 27/04/2007 emis de BNP ANDRONACHE RENEE;		
B1	Intabulare, drept de PROPRIETATE drept moștenire, dobandit prin Succesiune, cota actuala 1/1 1) BEJERIȚĂ VALERIA , fiica	A1

C. Partea III. SARCINI .

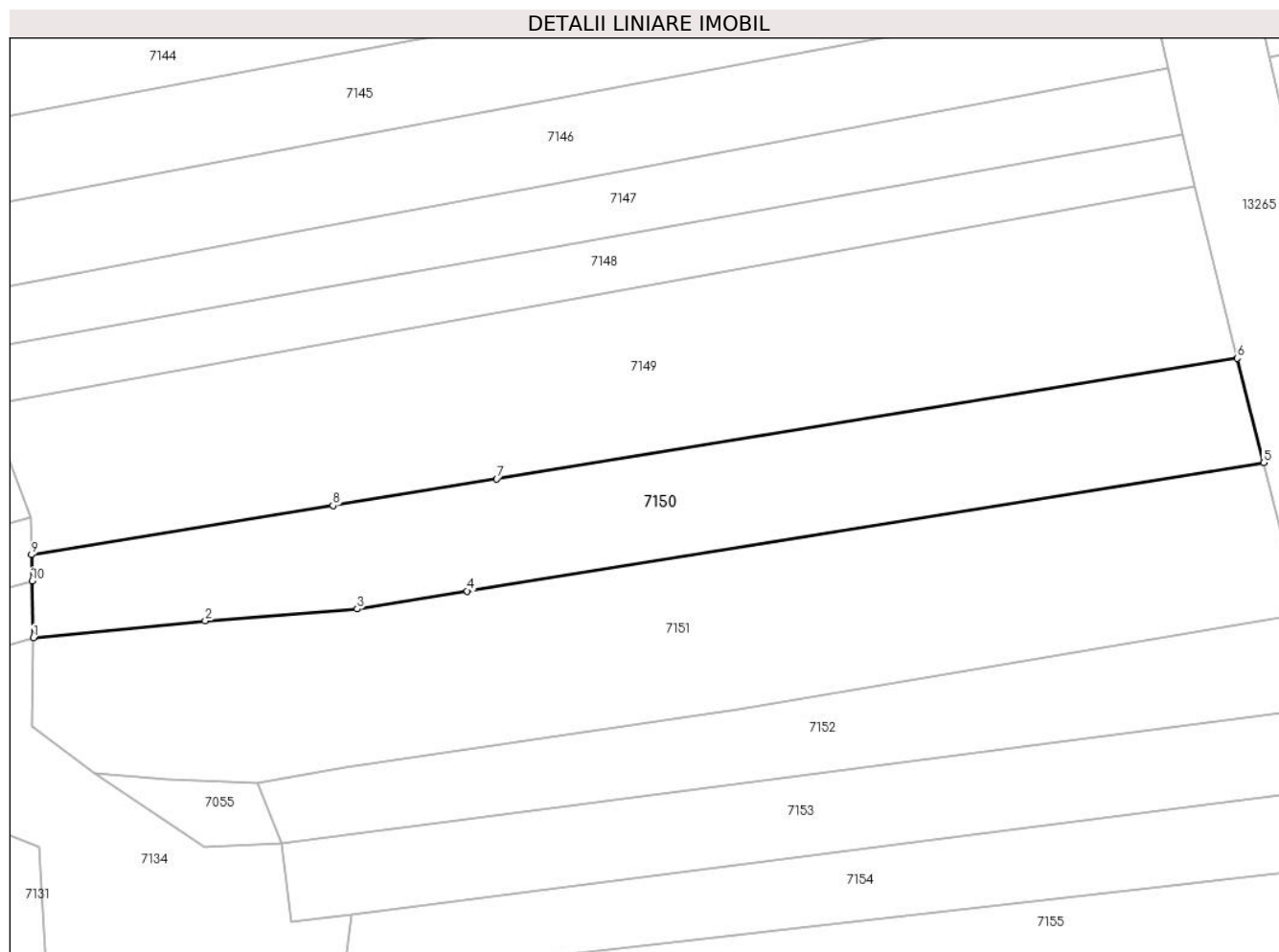
Inscrieri privind dezmembramintele dreptului de proprietate, drepturi reale de garanție și sarcini	Referințe
NU SUNT	

Anexa Nr. 1 La Partea I

Teren

Nr cadastral	Suprafața (mp)*	Observații / Referințe
	5.156	

* Suprafața este determinată în planul de proiecție Stereo 70.



Date referitoare la teren

Crt	Categorie folosință	Intravilan	Suprafața (mp)	Tarla	Parcelă	Nr. topo	Observații / Referințe
1	arabil	NU	3.965	-	-	641	Arabil în Stricata
2	fâneata	NU	1.192	-	-	642	Fâneată în Stricata

Lungime Segmente

1) Valorile lungimilor segmentelor sunt obținute din proiecție în plan.

Punct început	X / Y	Punct sfârșit	X / Y	Lungime segment (** (m)
1	285.974,641 425.027,085	2	286.009,226 425.030,482	34.751
2	286.009,226 425.030,482	3	286.039,801 425.032,881	30.669
3	286.039,801 425.032,881	4	286.061,999 425.036,459	22.485
4	286.061,999 425.036,459	5	286.222,363 425.062,307	162.434

Punct început	X / Y	Punct sfârșit	X / Y	Lungime segment (** (m)
5	286.222,363 425.062,307	6	286.217,04 425.083,336	21.692
6	286.217,04 425.083,336	7	286.067,936 425.059,064	151.067
7	286.067,936 425.059,064	8	286.034,951 425.053,695	33.419
8	286.034,951 425.053,695	9	285.974,265 425.043,817	61.485
9	285.974,265 425.043,817	10	285.974,343 425.038,525	5.293
10	285.974,343 425.038,525	1	285.974,641 425.027,085	11.444

** Lungimile segmentelor sunt determinate în planul de proiecție Stereo 70 și sunt rotunjite la 1 milimetru.

*** Distanța dintre puncte este formată din segmente cumulate ce sunt mai mici decât valoarea 1 milimetru.

**DATE DESPRE IMOBILUL NR. 7151**

Oficiul de Cadastru și Publicitate Imobiliară CARAS-SEVERIN
Biroul de Cadastru și Publicitate Imobiliară Caransebes

A. Partea I. Descrierea imobilului

TEREN Extravilan

Nr. CF vechi:65-Bucoșnița
Nr. topografic:643, 644

Adresa: Jud. Caraș-Severin

Nr. Crt	Nr cadastral Nr. topografic	Suprafața* (mp)	Observații / Referințe
A1		7.945	Sector cadastral:63 Teren neimprejmuit;

B. Partea II. Proprietari și acte

Inscrieri privitoare la dreptul de proprietate și alte drepturi reale		Referințe
1823 / 05/04/1999		
Act Notarial nr. 608/1999, din 05/04/1999 emis de BNP SIMESCU GHEORGHE;		
B1	Intabulare, drept de PROPRIETATE drept întreținere, dobandit prin Conventie, cota actuala 1/1 1) GROF NICOLAE, și soția 2) GROF NASTACA	A1

C. Partea III. SARCINI .

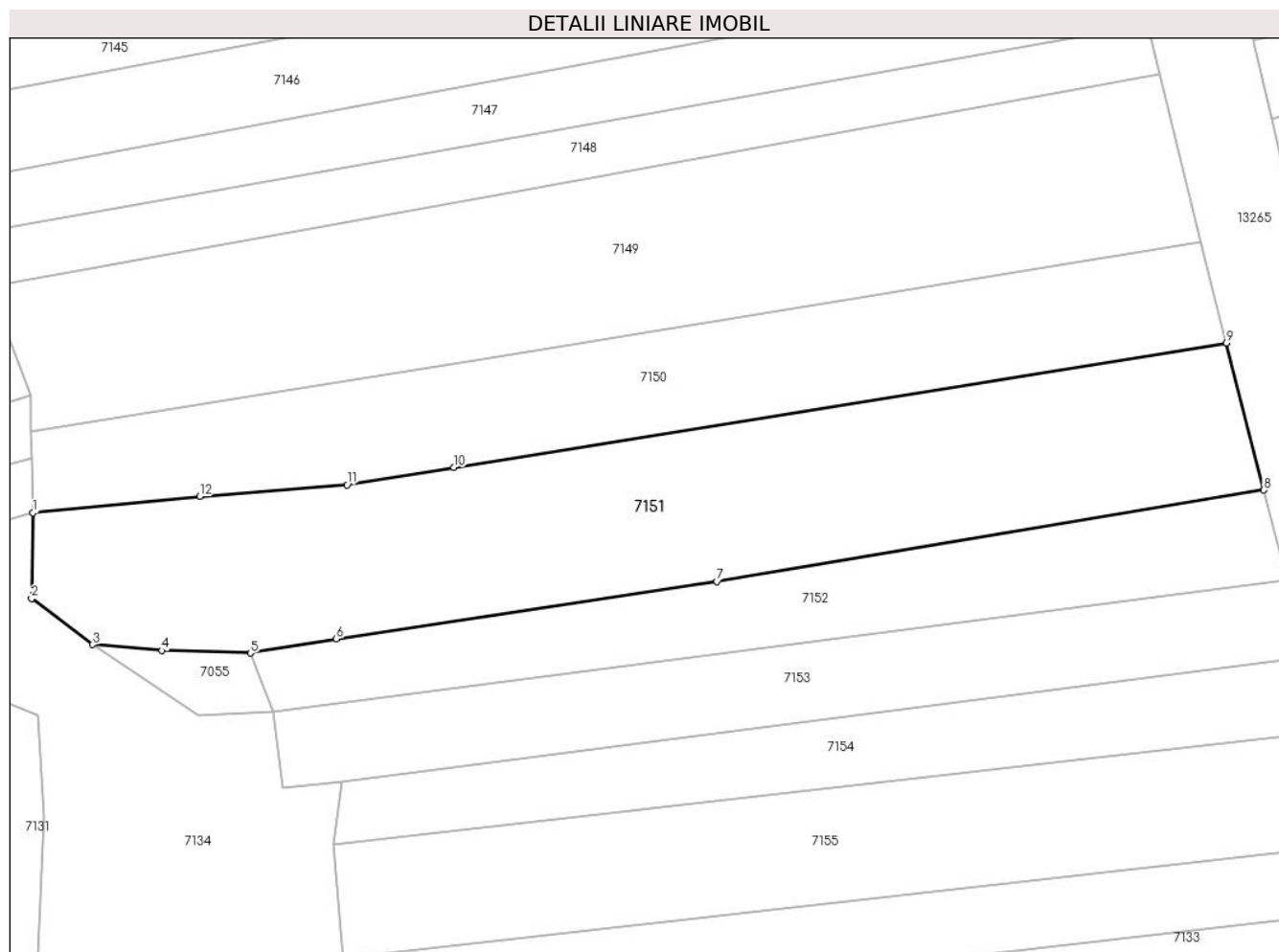
Inscrieri privind dezmembramintele dreptului de proprietate, drepturi reale de garanție și sarcini	Referințe
NU SUNT	

Anexa Nr. 1 La Partea I

Teren

Nr cadastral	Suprafața (mp)*	Observații / Referințe
	7.945	

* Suprafața este determinată în planul de proiecție Stereo 70.



Date referitoare la teren

Crt	Categorie folosință	Intravilan	Suprafața (mp)	Tarla	Parcelă	Nr. topo	Observații / Referințe
1	arabil	NU	6.298	-	-	644	Arabil în Stricata
2	fâneata	NU	1.647	-	-	643	Fâneată în Stricata

Lungime Segmente

1) Valorile lungimilor segmentelor sunt obținute din proiecție în plan.

Punct început	X / Y	Punct sfârșit	X / Y	Lungime segment (** (m)
1	285.974,641 425.027,085	2	285.974,339 425.009,281	17.807
2	285.974,339 425.009,281	3	285.987,044 424.999,755	15.88
3	285.987,044 424.999,755	4	286.001,409 424.998,515	14.418
4	286.001,409 424.998,515	5	286.019,755 424.997,983	18.354

Punct început	X / Y	Punct sfârșit	X / Y	Lungime segment (** (m)
5	286.019,755 424.997,983	6	286.037,594 425.000,951	18.084
6	286.037,594 425.000,951	7	286.116,604 425.012,795	79.893
7	286.116,604 425.012,795	8	286.230,085 425.031,801	115.062
8	286.230,085 425.031,801	9	286.222,363 425.062,307	31.468
9	286.222,363 425.062,307	10	286.061,999 425.036,459	162.434
10	286.061,999 425.036,459	11	286.039,801 425.032,881	22.485
11	286.039,801 425.032,881	12	286.009,226 425.030,482	30.669
12	286.009,226 425.030,482	1	285.974,641 425.027,085	34.751

** Lungimile segmentelor sunt determinate în planul de proiecție Stereo 70 și sunt rotunjite la 1 milimetru.

*** Distanța dintre puncte este formată din segmente cumulate ce sunt mai mici decât valoarea 1 milimetru.

**DATE DESPRE IMOBILUL NR. 7152**

Oficiul de Cadastru și Publicitate Imobiliară CARAS-SEVERIN
Biroul de Cadastru și Publicitate Imobiliară Caransebes

A. Partea I. Descrierea imobilului

TEREN Extravilan

Nr. CF vechi:671-Bucoșnița

Nr. topografic:645

Adresa: Jud. Caraș-Severin

Nr. Crt	Nr cadastral Nr. topografic	Suprafața* (mp)	Observații / Referințe
A1	30782	3.337	Sector cadastral:63 Teren neimprejmit;

B. Partea II. Proprietari și acte

Inscrieri privitoare la dreptul de proprietate și alte drepturi reale		Referințe
646 / 01/01/1920		
Certificat De Mostenitor nr. 0, din 04/11/1111;		
B1	Intabulare, drept de PROPRIETATE, dobandit prin Succesiune, cota actuala 2/8, cota initiala 2/8 1) BEJERITA IOAN , minor <i>OBSERVATII: (provenita din conversia CF 671- Bucosnita)</i>	A1
1369 / 01/01/1926		
Contract De Donatie nr. 0, din 04/11/1111;		
B2	Intabulare, drept de PROPRIETATE, dobandit prin Conventie, cota actuala 1/8, cota initiala 1/8 1) GARAS MINUTA , nasc.Seracin, vad. <i>OBSERVATII: (provenita din conversia CF 671- Bucosnita)</i>	A1
9034 / 25/05/2007		
Act De Partaj Voluntar nr. 1636/2007, din 04/11/1111 emis de n.p. Simescu Nicoleta Iconia;		
B3	Intabulare, drept de PROPRIETATE, dobandit prin Conventie, cota actuala 5/8, cota initiala 5/8 1) GROF SCUMPINA <i>OBSERVATII: (provenita din conversia CF 671- Bucosnita)</i>	A1

C. Partea III. SARCINI .

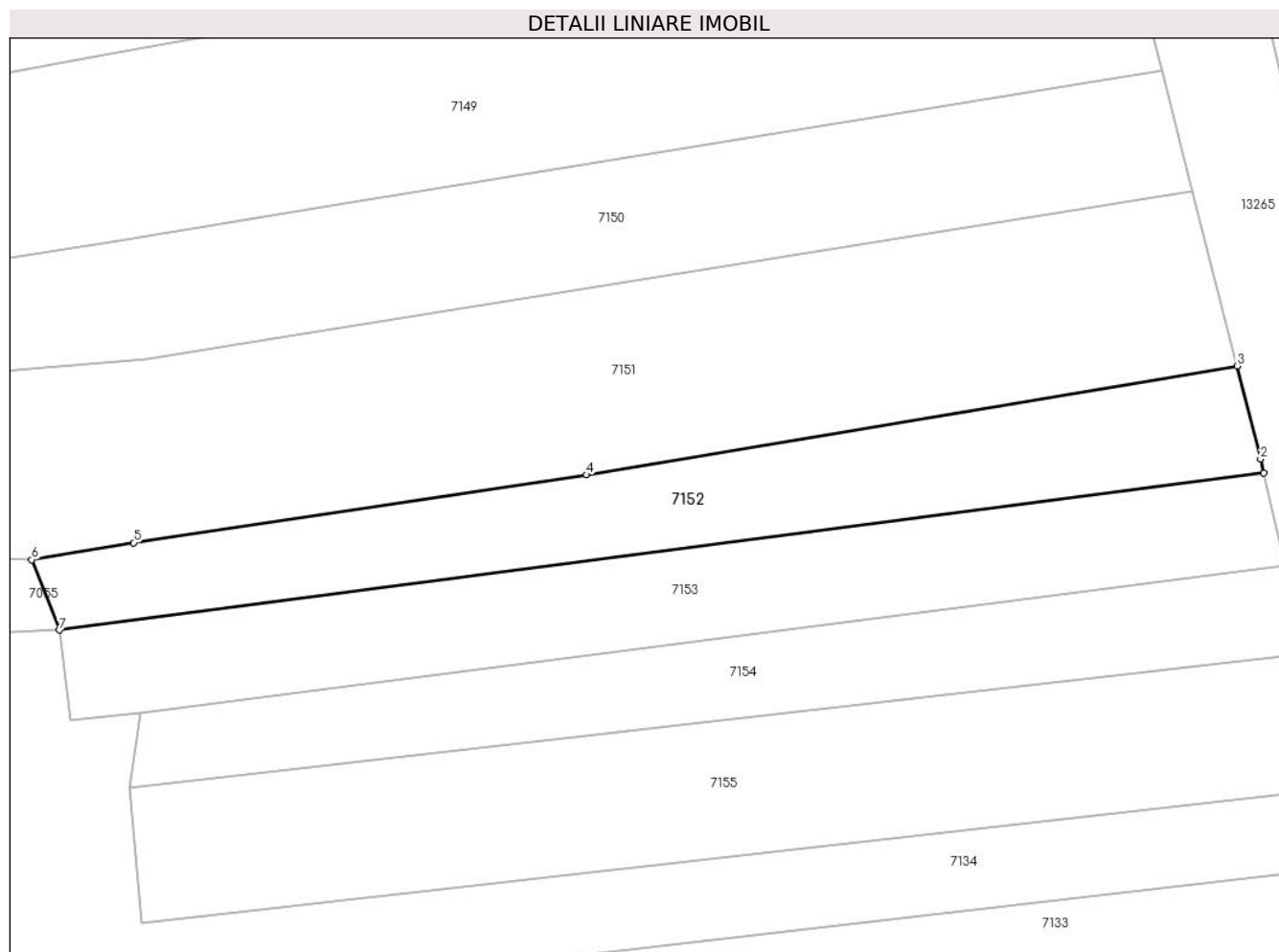
Inscrieri privind dezmembramintele dreptului de proprietate, drepturi reale de garanție și sarcini	Referințe
NU SUNT	

Anexa Nr. 1 La Partea I

Teren

Nr cadastral	Suprafața (mp)*	Observații / Referințe
30782	3.337	

* Suprafața este determinată în planul de proiecție Stereo 70.



Date referitoare la teren

Crt	Categorie folosință	Intravilan	Suprafața (mp)	Tarla	Parcelă	Nr. topo	Observații / Referințe
1	arabil	NU	3.337	-	-	645	Arabil în Stricata

Lungime Segmente

1) Valorile lungimilor segmentelor sunt obținute din proiecție în plan.

Punct început	X / Y	Punct sfârșit	X / Y	Lungime segment (** (m)
1	286.234,768 425.013,085	2	286.234,204 425.015,527	2.506
2	286.234,204 425.015,527	3	286.230,085 425.031,801	16.787
3	286.230,085 425.031,801	4	286.116,604 425.012,795	115.062
4	286.116,604 425.012,795	5	286.037,594 425.000,951	79.893
5	286.037,594 425.000,951	6	286.019,755 424.997,983	18.084

Punct început	X / Y	Punct sfârșit	X / Y	Lungime segment (** (m)
6	286.019,755 424.997,983	7	286.024,571 424.985,692	13.201
7	286.024,571 424.985,692	1	286.234,768 425.013,085	211.974

** Lungimile segmentelor sunt determinate în planul de proiecție Stereo 70 și sunt rotunjite la 1 milimetru.

*** Distanța dintre puncte este formată din segmente cumulate ce sunt mai mici decât valoarea 1 milimetru.

**DATE DESPRE IMOBILUL NR. 7153**

Oficiul de Cadastru și Publicitate Imobiliară CARAS-SEVERIN
Biroul de Cadastru și Publicitate Imobiliară Caransebes

A. Partea I. Descrierea imobilului

TEREN Extravilan

Nr. CF vechi:68-Buceșnița

Nr. topografic:646

Adresa: Jud. Caraș-Severin

Nr. Crt	Nr cadastral Nr. topografic	Suprafața* (mp)	Observații / Referințe
A1		Din acte: 3.538 Masurata: 3.462	Sector cadastral:63 Teren neimprejmuit;

B. Partea II. Proprietari și acte

Inscrieri privitoare la dreptul de proprietate și alte drepturi reale	Referințe
583 / 10/05/1968	
Act Notarial nr. 140/1968, din 10/05/1968 emis de NOTARIATUL DE STAT LOCAL CARANSEBES;	
B1	A1
Intabulare, drept de PROPRIETATE, dobandit prin Succesiune, cota actuala 1/4 1) BEJERITA GHEORGHE , fiul def., dom. în Buceșnița, nr. 1b	
545 / 17/05/1978	
Act Notarial nr. 11/1978, din 17/05/1978 emis de NOTARIATUL DE STAT CARANSEBES;	
B2	A1
Intabulare, drept de PROPRIETATE, dobandit prin Succesiune, cota actuala 3/4 1) BEJERITA GHEORGHE , fiul lui Domnița, dom. în Buceșnița, nr. 1c	

C. Partea III. SARCINI .

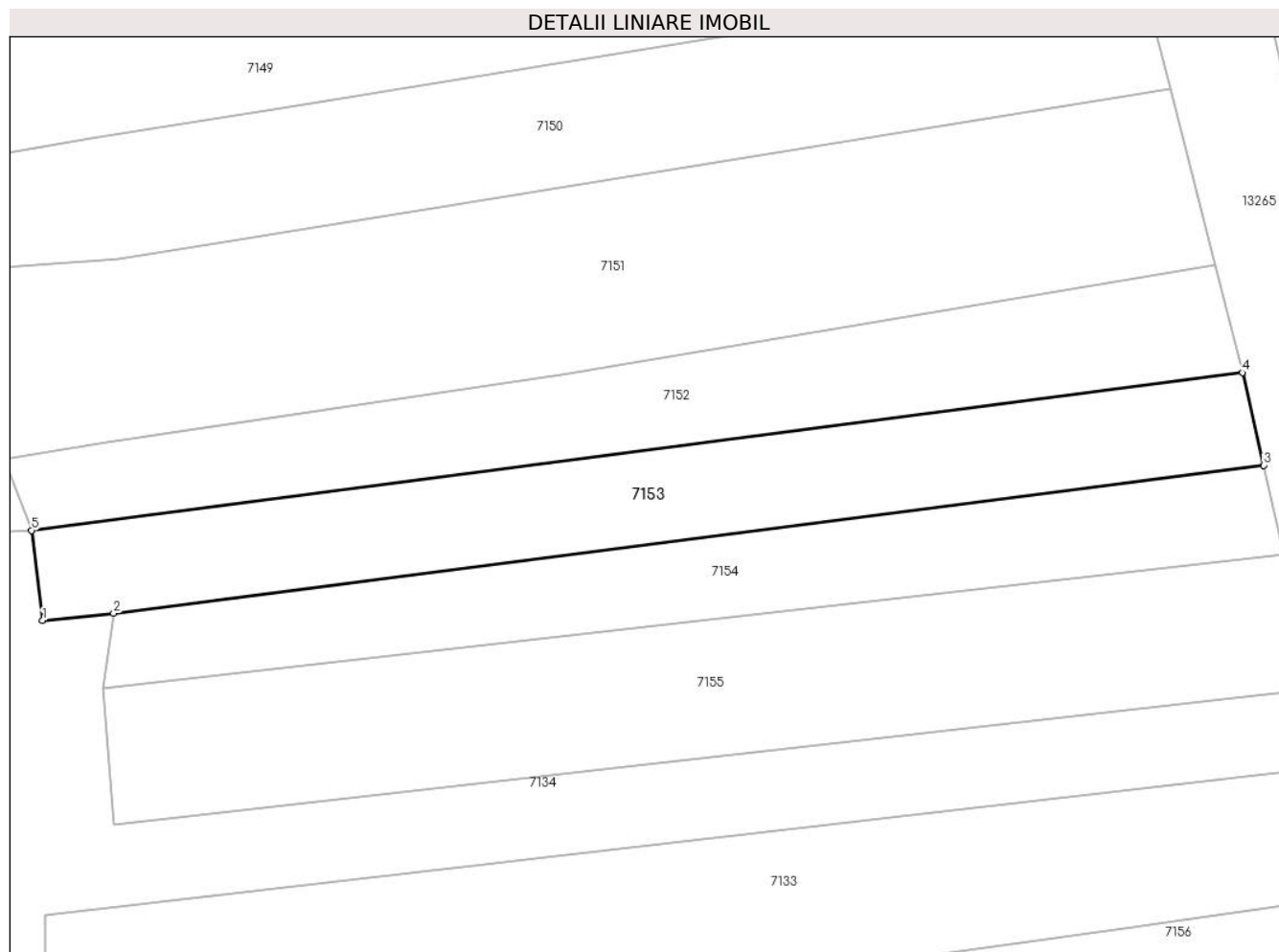
Inscrieri privind dezmembramintele dreptului de proprietate, drepturi reale de garanție și sarcini	Referințe
NU SUNT	

Anexa Nr. 1 La Partea I

Teren

Nr cadastral	Suprafața (mp)*	Observații / Referințe
	Din acte: 3.538 Masurata: 3.462	

* Suprafața este determinată în planul de proiecție Stereo 70.



Date referitoare la teren

Crt	Categorie folosință	Intra vilan	Suprafața (mp)	Tarla	Parcelă	Nr. topo	Observații / Referințe
1	arabil	NU	3.462	-	-	646	Arabil în Stricata

Lungime Segmente

1) Valorile lungimilor segmentelor sunt obținute din proiecție în plan.

Punct început	X / Y	Punct sfârșit	X / Y	Lungime segment (** (m)
1	286.026,481 424.970,037	2	286.038,8 424.971,281	12.382
2	286.038,8 424.971,281	3	286.238,485 424.996,993	201.334
3	286.238,485 424.996,993	4	286.234,768 425.013,085	16.516
4	286.234,768 425.013,085	5	286.024,571 424.985,692	211.974
5	286.024,571 424.985,692	1	286.026,481 424.970,037	15.771

**** Lungimile segmentelor sunt determinate în planul de proiecție Stereo 70 și sunt rotunjite la 1 milimetru.**

***** Distanța dintre puncte este formată din segmente cumulate ce sunt mai mici decât valoarea 1 milimetru.**

**DATE DESPRE IMOBILUL NR. 7154**

Oficiul de Cadastru și Publicitate Imobiliară CARAS-SEVERIN
Biroul de Cadastru și Publicitate Imobiliară Caransebes

A. Partea I. Descrierea imobilului

TEREN Extravilan

Nr. CF vechi:70,452-Buceșnița

Nr. topografic:PARTE DIN 653/2, 653/3

Adresa: Jud. Caraș-Severin

Nr. Crt	Nr cadastral Nr. topografic	Suprafața* (mp)	Observații / Referințe
A1	32854	Din acte: 6.047 Masurata: 2.914	Sector cadastral:63 Teren neimprejmit; 32237

B. Partea II. Proprietari și acte

Inscrieri privitoare la dreptul de proprietate și alte drepturi reale	Referințe	
1 / 01/01/1900		
Act nr. -, din 01/01/1900 emis de -;		
B1	Intabulare, drept de PROPRIETATE, in baza Cf vechi, dobandit prin Conventie, cota actuala 24/48, cota initiala 24/48 1) STEFANUTI SEMENICA	A1
1808 / 05/09/1933		
Certificat De Mostenitor nr. 1442, din 01/04/1926 emis de Judecatoria Mixta Caransebes;		
B2	Intabulare, drept de PROPRIETATE, drept mostenire, dobandit prin Succesiune, cota actuala 3/48, cota initiala 3/48 1) BEJERITA SEMENICA , nascuta Stefanuti, vaduva	A1
B3	Intabulare, drept de PROPRIETATE, drept mostenire, dobandit prin Succesiune, cota actuala 7/48, cota initiala 7/48 1) BEJERITA NICOLAE , (fiul lui Ion), cas. cu Andrei Maria	A1
B4	Intabulare, drept de PROPRIETATE, drept mostenire, dobandit prin Succesiune, cota actuala 7/48, cota initiala 7/48 1) BEJERITA IOAN , (fiul lui Ion)	A1
B5	Intabulare, drept de PROPRIETATE, drept mostenire, dobandit prin Succesiune, cota actuala 7/48, cota initiala 7/48 1) BEJERITA MARIA , (fiul lui Ion), minora	A1

C. Partea III. SARCINI .

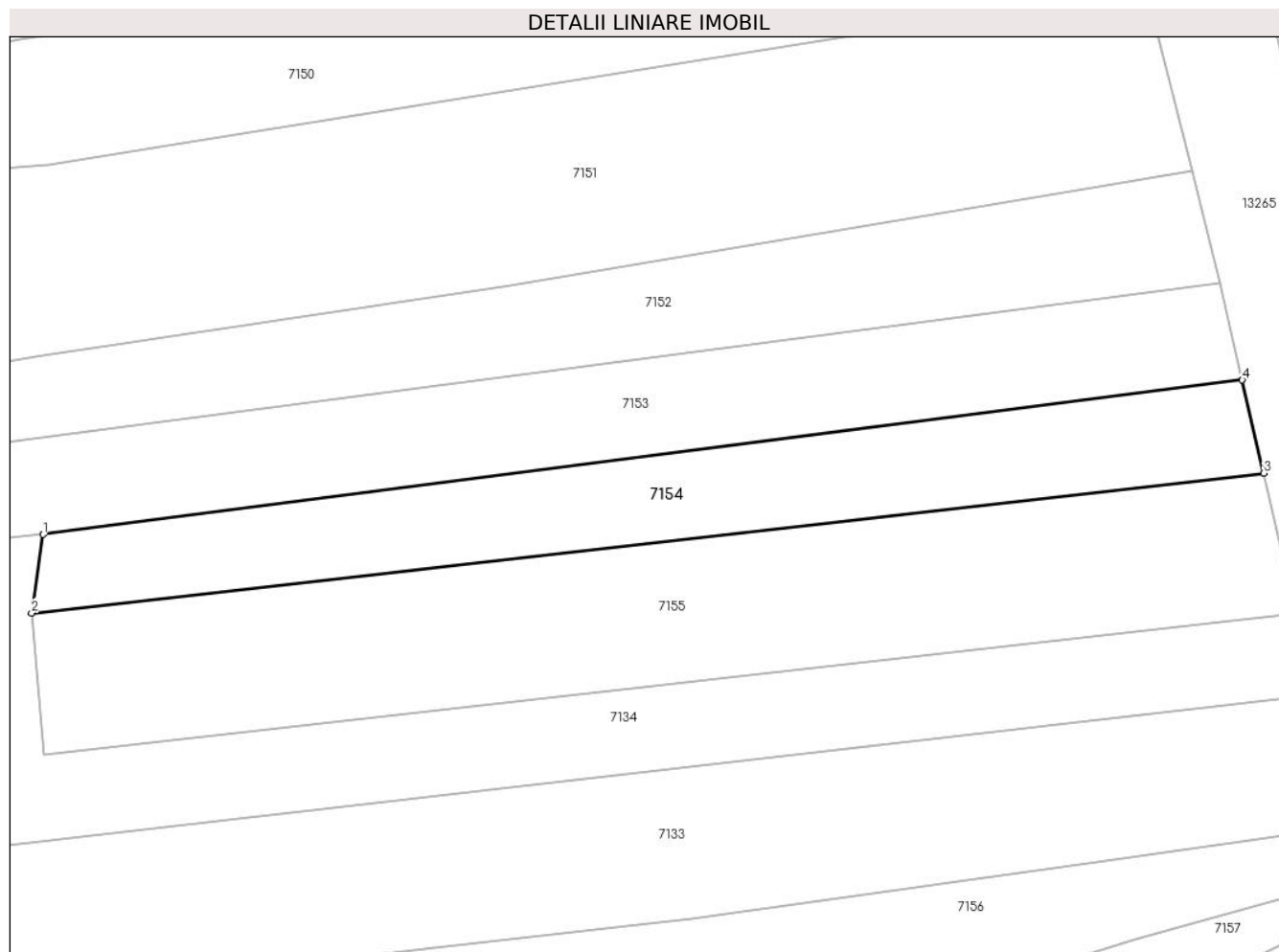
Inscrieri privind dezmembramintele dreptului de proprietate, drepturi reale de garanție și sarcini	Referințe
NU SUNT	

Anexa Nr. 1 La Partea I

Teren

Nr cadastral	Suprafața (mp)*	Observații / Referințe
32854	Din acte: 6.047 Masurata: 2.914	32237

* Suprafața este determinată în planul de proiecție Stereo 70.



Date referitoare la teren

Crt	Categorie folosință	Intravilan	Suprafața (mp)	Tarla	Parcelă	Nr. topo	Observații / Referințe
1	arabil	NU	2.914	-	-	PARTE DIN 653/2, 653/3	Arabil în Stricata, REST DE SUPRAFAȚA LA ID 7133, 7156, 7155

Lungime Segmente

1) Valorile lungimilor segmentelor sunt obținute din proiecție în plan.

Punct început	X / Y	Punct sfârșit	X / Y	Lungime segment (** (m)
1	286.038,8 424.971,281	2	286.036,893 424.958,191	13.228
2	286.036,893 424.958,191	3	286.242,063 424.981,498	206.49
3	286.242,063 424.981,498	4	286.238,485 424.996,993	15.903
4	286.238,485 424.996,993	1	286.038,8 424.971,281	201.334

**** Lungimile segmentelor sunt determinate în planul de proiecție Stereo 70 și sunt rotunjite la 1 milimetru.**

***** Distanța dintre puncte este formată din segmente cumulate ce sunt mai mici decât valoarea 1 milimetru.**

**DATE DESPRE IMOBILUL NR. 7155**

Oficiul de Cadastru și Publicitate Imobiliară CARAS-SEVERIN
Biroul de Cadastru și Publicitate Imobiliară Caransebes

A. Partea I. Descrierea imobilului

TEREN Extravilan

Nr. CF vechi:70,452-Buceșnița

Nr. topografic:PARTE DIN 653/2, 653/3

Adresa: Jud. Caraș-Severin

Nr. Crt	Nr cadastral Nr. topografic	Suprafața* (mp)	Observații / Referințe
A1		4.934	Sector cadastral:63 Teren neimprejmuit; 32237, 32854

B. Partea II. Proprietari și acte

Inscrieri privitoare la dreptul de proprietate și alte drepturi reale		Referințe
/		
Act Normativ nr. 7, din 13/03/1996 emis de PARLAMENTUL ROMÂNIEI;		
B1	Intabulare, drept de PROPRIETATE, dobandit prin Lege, cota actuala 1/1 1) NEIDENTIFICAT NEIDENTIFICAT	A1
Act Normativ nr. 7, din 13/03/1996 emis de PARLAMENTUL ROMÂNIEI (ADEVÉRINȚA 3506/16.06.2023, EMISĂ DE PRIMĂRIA COMUNEI BUCOȘNIȚA);		
B2	Se notează posesia faptică în favoarea lui 1) NOVAC MARTIN-COROLAN	A1

C. Partea III. SARCINI .

Inscrieri privind dezmembramintele dreptului de proprietate, drepturi reale de garanție și sarcini	Referințe
NU SUNT	

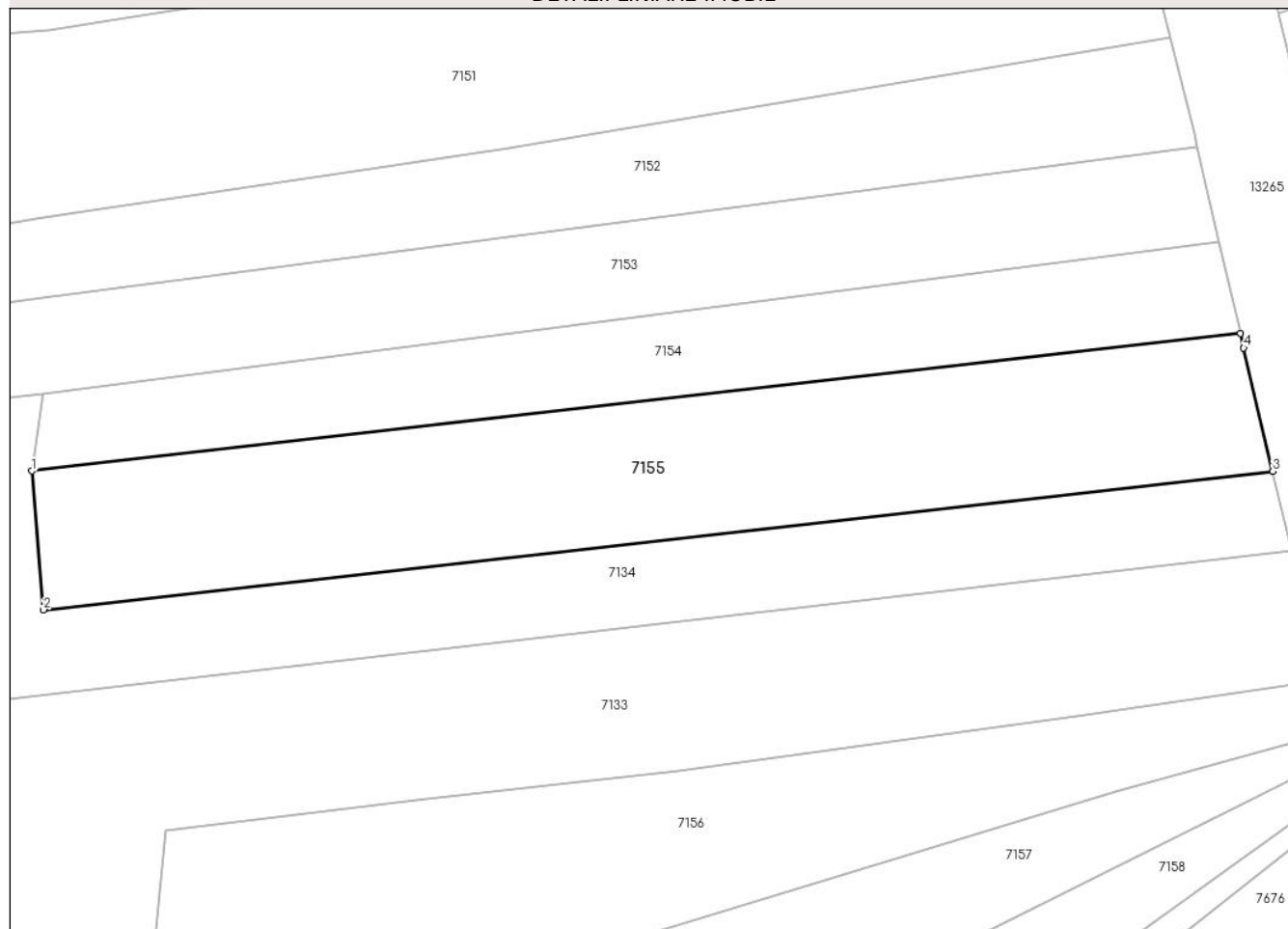
Anexa Nr. 1 La Partea I

Teren

Nr cadastral	Suprafața (mp)*	Observații / Referințe
	4.934	32237, 32854

* Suprafața este determinată în planul de proiecție Stereo 70.

DETALII LINIARE IMOBIL



Date referitoare la teren

Crt	Categorie folosință	Intravilan	Suprafața (mp)	Tarla	Parcelă	Nr. topo	Observații / Referințe
1	arabil	NU	4.934	-	-	PARTE DIN 653/2, 653/3	Arabil în Stricata

Lungime Segmente

1) Valorile lungimilor segmentelor sunt obținute din proiecție în plan.

Punct început	X / Y	Punct sfârșit	X / Y	Lungime segment (** (m)
1	286.036,893 424.958,191	2	286.038,874 424.934,67	23.604
2	286.038,874 424.934,67	3	286.247,534 424.958,173	209.979
3	286.247,534 424.958,173	4	286.242,626 424.979,062	21.458
4	286.242,626 424.979,062	5	286.242,063 424.981,498	2.5
5	286.242,063 424.981,498	1	286.036,893 424.958,191	206.49

**** Lungimile segmentelor sunt determinate în planul de proiecție Stereo 70 și sunt rotunjite la 1 milimetru.**

***** Distanța dintre puncte este formată din segmente cumulate ce sunt mai mici decât valoarea 1 milimetru.**

**DATE DESPRE IMOBILUL NR. 7156**

Oficiul de Cadastru și Publicitate Imobiliară CARAS-SEVERIN
Biroul de Cadastru și Publicitate Imobiliară Caransebes

A. Partea I. Descrierea imobilului

TEREN Extravilan

Nr. CF vechi:69, 452-Buceșnița

Nr. topografic:PARTE DIN 653/1, 653/3

Adresa: Jud. Caraș-Severin

Nr. Crt	Nr cadastral Nr. topografic	Suprafața* (mp)	Observații / Referințe
A1	33008	4.900	Sector cadastral:63 Teren neimprejmit; 32237

B. Partea II. Proprietari și acte

Inscrieri privitoare la dreptul de proprietate și alte drepturi reale	Referințe
30710 / 15/09/2021	
Act Administrativ nr. 2217, din 27/08/2021 emis de primaria bucosnita (act administrativ nr 632 din 30.08.2021, emis de primaria bucosnita;act notarial nr 1725 din 01.09.2021, emis de bnp radulescu oana rosalinda);	
B1	In baza documentatiei cadastrale avizata la data de 23.09.2021 si a actelor anexate, se actualizeaza cartea funciara in sensul ca suprafata de 1201 mp. din terenul cu nr. top. 653/3 impreuna cu suprafata de 3699 mp. din terenul cu nr. top. 653/1 formeaza un singur corp de proprietate ce primeste identificatorul cadastral electronic 33008, dezlipindu-se din CFE 32237 si din CFE 32239 Bucosnita.
B2	In baza art. 41, alin. (8) din Legea nr. 7/1996 republicata, se noteaza POSESIA asupra intregului imobil, in favoarea: 1) BUGARIU DACIANA-MARIA <i>OBSERVATII: bun propriu</i>
/	
Act Normativ nr. 7, din 13/03/1996 emis de PARLAMENTUL ROMÂNIEI;	
B3	Intabulare, drept de PROPRIETATE, dobandit prin Lege, cota actuala 1/1 1) NEIDENTIFICAT NEIDENTIFICAT

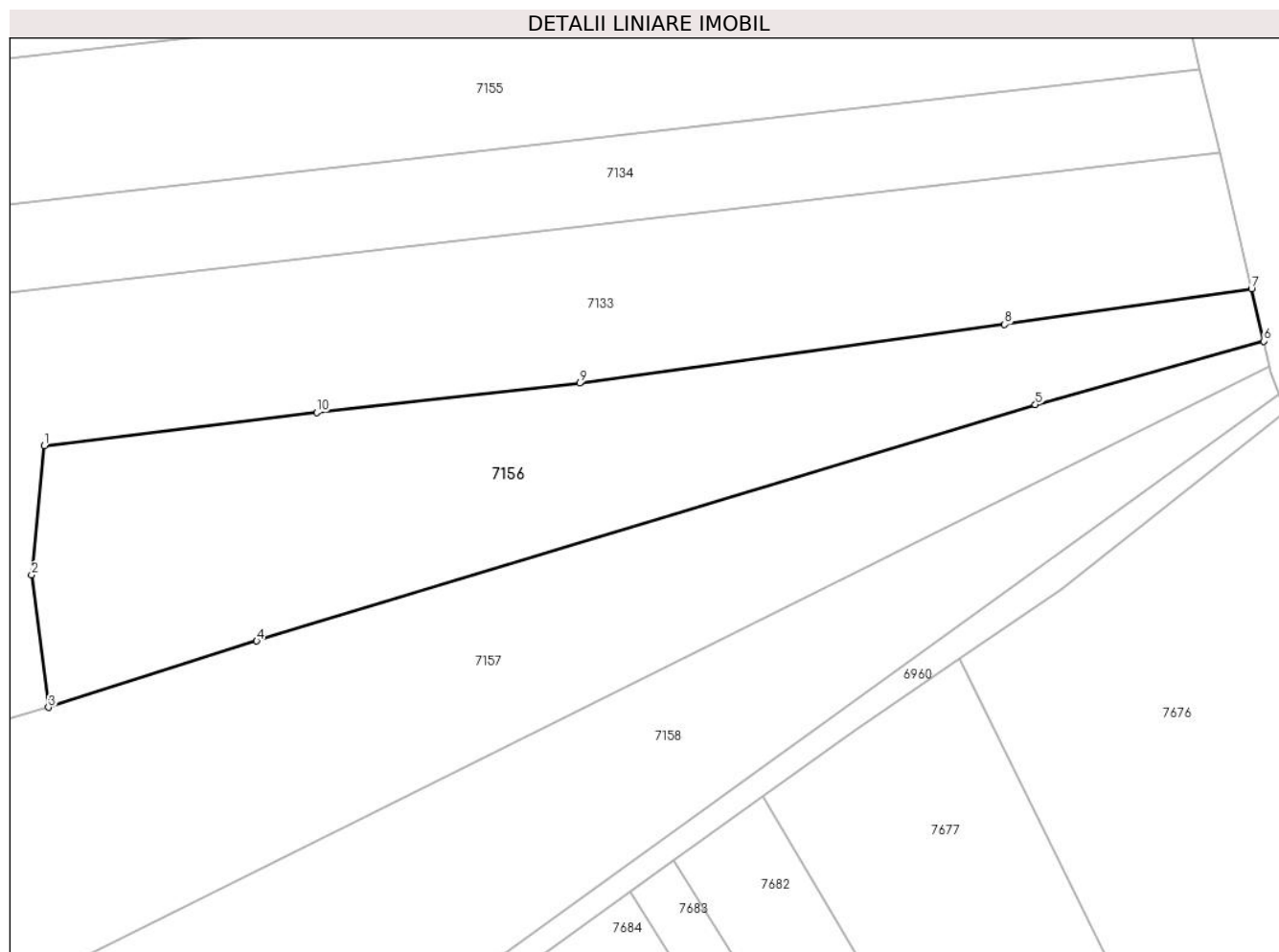
C. Partea III. SARCINI .

Inscrieri privind dezmembramintele dreptului de proprietate, drepturi reale de garanție și sarcini	Referințe
NU SUNT	

Anexa Nr. 1 La Partea I**Teren**

Nr cadastral	Suprafața (mp)*	Observații / Referințe
33008	4.900	32237

* Suprafața este determinată în planul de proiecție Stereo 70.

**Date referitoare la teren**

Crt	Categorie folosință	Intravilan	Suprafața (mp)	Tarla	Parcelă	Nr. topo	Observații / Referințe
1	arabil	NU	4.900	-	-	PARTE DIN 653/1, 653/3	Arabil în Stricata

Lungime Segmente

1) Valorile lungimilor segmentelor sunt obținute din proiecție în plan.

Punct început	X / Y	Punct sfârșit	X / Y	Lungime segment (** (m)
1	286.059,722 424.897,137	2	286.057,637 424.876,132	21.108
2	286.057,637 424.876,132	3	286.060,375 424.854,648	21.658
3	286.060,375 424.854,648	4	286.094,22 424.865,412	35.515
4	286.094,22 424.865,412	5	286.220,781 424.903,792	132.252
5	286.220,781 424.903,792	6	286.257,883 424.914,133	38.516

Punct început	X / Y	Punct sfârșit	X / Y	Lungime segment (** (m)
6	286.257,883 424.914,133	7	286.255,883 424.922,645	8.744
7	286.255,883 424.922,645	8	286.215,763 424.916,823	40.54
8	286.215,763 424.916,823	9	286.146,716 424.907,293	69.702
9	286.146,716 424.907,293	10	286.103,957 424.902,543	43.022
10	286.103,957 424.902,543	1	286.059,722 424.897,137	44.564

** Lungimile segmentelor sunt determinate în planul de proiecție Stereo 70 și sunt rotunjite la 1 milimetru.

*** Distanța dintre puncte este formată din segmente cumulate ce sunt mai mici decât valoarea 1 milimetru.

**DATE DESPRE IMOBILUL NR. 7157**

Oficiul de Cadastru și Publicitate Imobiliară CARAS-SEVERIN
Biroul de Cadastru și Publicitate Imobiliară Caransebes

A. Partea I. Descrierea imobilului

TEREN Extravilan

Nr. CF vechi:391-Bucoșnița
Nr. topografic:parte din 655, 657

Adresa: Jud. Caraș-Severin

Nr. Crt	Nr cadastral Nr. topografic	Suprafața* (mp)	Observații / Referințe
A1		Din acte: 11.382 Masurata: 6.378	Sector cadastral:63 Teren neimprejmuit;

B. Partea II. Proprietari și acte

Inscrieri privitoare la dreptul de proprietate și alte drepturi reale		Referințe
667 / 28/07/1965		
Act Notarial nr. 257/1965, din 28/06/1965 emis de NOTARIATUL DE STAT CARANSEBES;		
B1	Intabulare, drept de PROPRIETATEdrept moștenire testamentară, dobandit prin Succesiune, cota actuala 8/16 1) SURU PANTELIMON-ROMUS , fiul def. Iconia, dom. în Bucușnița, nr. 83	A1
960 / 03/12/1965		
Act Notarial nr. 399/1965, din 03/12/1965 emis de NOTARIATUL DE STAT CARANSEBES;		
B2	Intabulare, drept de PROPRIETATEdrept moștenire legală, dobandit prin Succesiune, cota actuala 2/16 1) SURU VICTORIA , născ. Nemoianu, soția def.	A1
B3	Intabulare, drept de PROPRIETATEdrept moștenire legală, dobandit prin Succesiune, cota actuala 3/16 1) SURU VICTOR , fiul def. Victor	A1
B4	Intabulare, drept de PROPRIETATEdrept moștenire legală, dobandit prin Succesiune, cota actuala 3/16 1) SURU MIRCEA-NICOLAE , fiul def. Victor	A1

C. Partea III. SARCINI .

Inscrieri privind dezmembramintele dreptului de proprietate, drepturi reale de garanție și sarcini	Referințe
NU SUNT	

Anexa Nr. 1 La Partea I

Teren

Nr cadastral	Suprafața (mp)*	Observații / Referințe
	Din acte: 11.382	
	Masurata: 6.378	

* Suprafața este determinată în planul de proiecție Stereo 70.

DETALII LINIARE IMOBIL



Date referitoare la teren

Crt	Categorie folosință	Intra vilan	Suprafața (mp)	Tarla	Parcelă	Nr. topo	Observații / Referințe
1	arabil	NU	6.378	-	-	parte din 655, 657	Arabil în Stricata, restul de suprafață se regăsește la id 7158

Lungime Segmente

1) Valorile lungimilor segmentelor sunt obținute din proiecție în plan.

Punct început	X / Y	Punct sfârșit	X / Y	Lungime segment (** (m)
1	286.024,09 424.793,366	2	286.258,868 424.909,941	262.127
2	286.258,868 424.909,941	3	286.257,883 424.914,133	4.306
3	286.257,883 424.914,133	4	286.220,781 424.903,792	38.516
4	286.220,781 424.903,792	5	286.094,22 424.865,412	132.252
5	286.094,22 424.865,412	6	286.060,375 424.854,648	35.515

Punct început	X / Y	Punct sfârșit	X / Y	Lungime segment (** (m)
6	286.060,375 424.854,648	7	286.031,159 424.846,216	30.408
7	286.031,159 424.846,216	1	286.024,09 424.793,366	53.321

** Lungimile segmentelor sunt determinate în planul de proiecție Stereo 70 și sunt rotunjite la 1 milimetru.

*** Distanța dintre puncte este formată din segmente cumulate ce sunt mai mici decât valoarea 1 milimetru.

**DATE DESPRE IMOBILUL NR. 7158**

Oficiul de Cadastru și Publicitate Imobiliară CARAS-SEVERIN
Biroul de Cadastru și Publicitate Imobiliară Caransebes

A. Partea I. Descrierea imobilului

TEREN Extravilan

Nr. CF vechi:391-Buceșnița
Nr. topografic:656, parte din 655, 657

Adresa: Jud. Caraș-Severin

Nr. Crt	Nr cadastral Nr. topografic	Suprafața* (mp)	Observații / Referințe
A1		7.614	Sector cadastral:63 Teren neimprejmuit;

B. Partea II. Proprietari și acte

Inscrieri privitoare la dreptul de proprietate și alte drepturi reale		Referințe
667 / 28/07/1965		
Act Notarial nr. 257/1965, din 28/06/1965 emis de NOTARIATUL DE STAT CARANSEBES;		
B1	Intabulare, drept de PROPRIETATE drept moștenire testamentară, dobândit prin Succesiune, cota actuala 8/16 1) SURU PANTELIMON-ROMUS , fiul def. Iconia, dom. în Buceșnița, nr. 83	A1
960 / 03/12/1965		
Act Notarial nr. 399/1965, din 03/12/1965 emis de NOTARIATUL DE STAT CARANSEBES;		
B2	Intabulare, drept de PROPRIETATE drept moștenire legală, dobândit prin Succesiune, cota actuala 2/16 1) SURU VICTORIA , născ. Nemoianu, soția def.	A1
B3	Intabulare, drept de PROPRIETATE drept moștenire legală, dobândit prin Succesiune, cota actuala 3/16 1) SURU VICTOR , fiul def. Victor	A1
B4	Intabulare, drept de PROPRIETATE drept moștenire legală, dobândit prin Succesiune, cota actuala 3/16 1) SURU MIRCEA-NICOLAE , fiul def. Victor	A1
/		
Act Normativ nr. 7, din 13/03/1996 emis de PARLAMENTUL ROMÂNIEI (ADEVÉRINȚA 6181/27.11.2023, EMISĂ DE PRIMĂRIA COMUNEI BUCOȘNIȚA);		
B5	Se notează posesia faptică în favoarea lui 1) MURARIU ILIE	A1

C. Partea III. SARCINI .

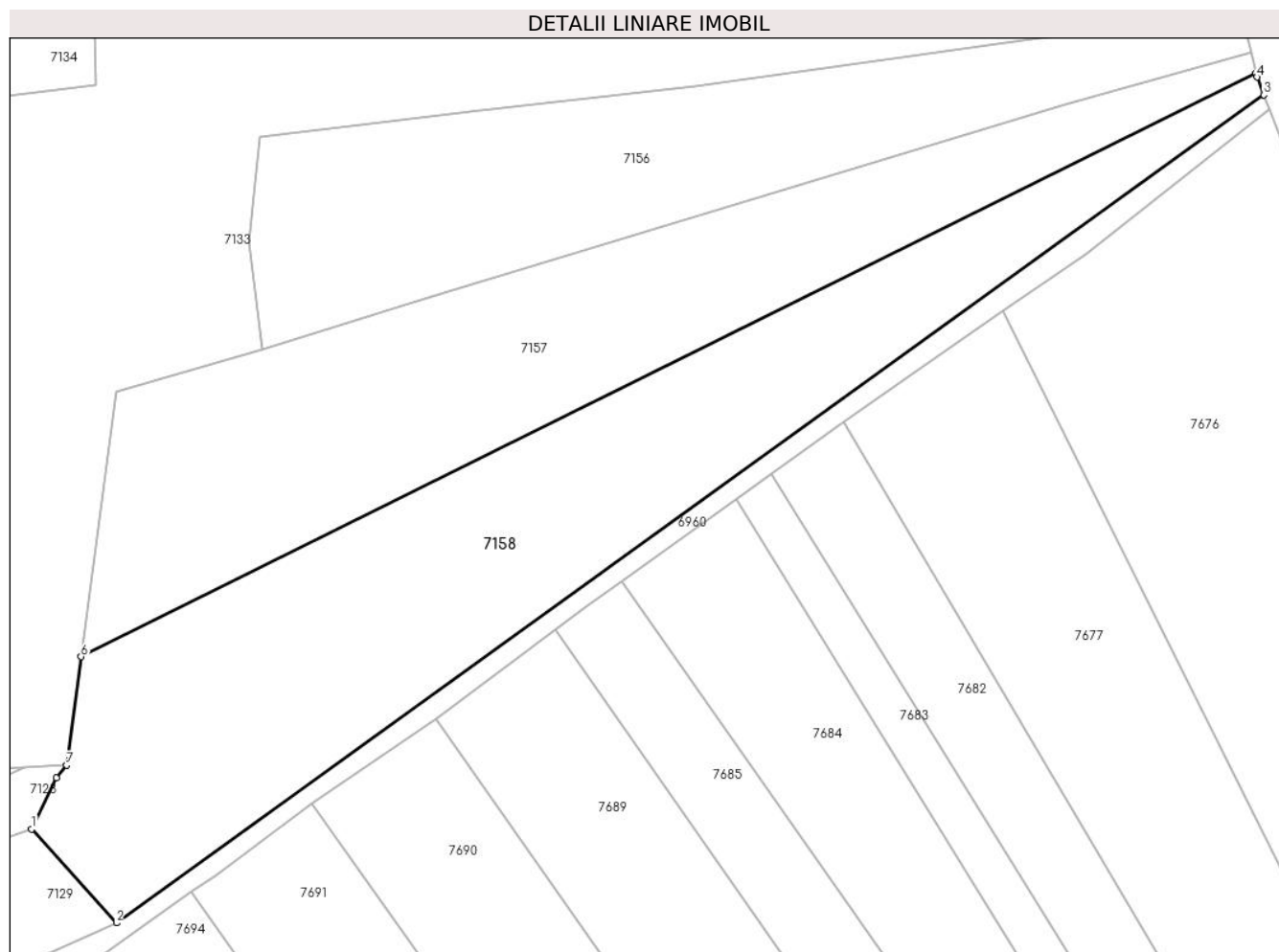
Inscrieri privind dezmembramintele dreptului de proprietate, drepturi reale de garanție și sarcini	Referințe
NU SUNT	

Anexa Nr. 1 La Partea I

Teren

Nr cadastral	Suprafața (mp)*	Observații / Referințe
	7.614	

* Suprafața este determinată în planul de proiecție Stereo 70.



Date referitoare la teren

Crt	Categorie folosință	Intravilan	Suprafața (mp)	Tarla	Parcelă	Nr. topo	Observații / Referințe
1	arabil	NU	7.614	-	-	656, parte din 655, 657	Arabil în Stricata

Lungime Segmente

1) Valorile lungimilor segmentelor sunt obținute din proiecție în plan.

Punct început	X / Y	Punct sfârșit	X / Y	Lungime segment (** (m)
1	286.014,203 424.758,939	2	286.031,165 424.740,2	25.276
2	286.031,165 424.740,2	3	286.260,424 424.905,576	282.682
3	286.260,424 424.905,576	4	286.259,058 424.909,131	3.808
4	286.259,058 424.909,131	5	286.258,868 424.909,941	0.832
5	286.258,868 424.909,941	6	286.024,09 424.793,366	262.127

Punct început	X / Y	Punct sfârșit	X / Y	Lungime segment (** (m)
6	286.024,09 424.793,366	7	286.021,192 424.771,704	21.855
7	286.021,192 424.771,704	8	286.019,146 424.769,173	3.255
8	286.019,146 424.769,173	1	286.014,203 424.758,939	11.365

** Lungimile segmentelor sunt determinate în planul de proiecție Stereo 70 și sunt rotunjite la 1 milimetru.

*** Distanța dintre puncte este formată din segmente cumulate ce sunt mai mici decât valoarea 1 milimetru.

**DATE DESPRE IMOBILUL NR. 7159**

Oficiul de Cadastru și Publicitate Imobiliară CARAS-SEVERIN
Biroul de Cadastru și Publicitate Imobiliară Caransebes

A. Partea I. Descrierea imobilului

TEREN Extravilan

Nr. CF vechi:608-Bucoșnița
Nr. topografic:PARTE DIN 533/1

Adresa: Jud. Caraș-Severin

Nr. Crt	Nr cadastral Nr. topografic	Suprafața* (mp)	Observații / Referințe
A1		Din acte: 14.082 Masurata: 2.940	Sector cadastral:63 Teren neimprejmut;

B. Partea II. Proprietari și acte

Inscrieri privitoare la dreptul de proprietate și alte drepturi reale		Referințe
407 / 19/03/1920		
Hotarare Judecatoreasca nr. 407, din 01/01/1919 emis de JUDECĂTORIA DE OCOL CARANSEBEȘ;		
B1	Intabulare, drept de PROPRIETATE, dobandit prin Hotarare Judecatoreasca, cota actuala 30/340 1) LAZAR MARIA, măr. Pantelemon, Giurgia	A1
B2	Intabulare, drept de PROPRIETATE, dobandit prin Hotarare Judecatoreasca, cota actuala 30/340 1) LAZAR ANA, a lui Vichentie	A1
B3	Intabulare, drept de PROPRIETATE, dobandit prin Hotarare Judecatoreasca, cota actuala 30/340 1) LAZAR ION, a lui Gligorie	A1
1963 / 01/10/1935		
Act Notarial nr. 0, din 05/03/1934 emis de -;		
B4	Se notează interdicția de înstrăinare și grevare în favoarea lui 1) LAZAR ELENA, măr. Lazar Curia	A1
844 / 22/10/1964		
Act Notarial nr. 211, din 01/01/1960 emis de NOTARIATUL DE STAT AL RAIONULUI CARANSEBEȘ;		
B5	Intabulare, drept de PROPRIETATE părți egale, dobandit prin Succesiune, cota actuala 104/340 1) LAZAR ION, a lui Gligorie	A1
2192 / 25/10/1974		
Act Notarial nr. 2950, din 22/10/1974 emis de -;		
B6	Intabulare, drept de PROPRIETATE drept donație, dobandit prin Conventie, cota actuala 26/340 1) TEREGOVAN ILIE, dom. în Bucoșnița	A1
1054 / 13/11/1984		
Act Notarial nr. 436/1984, din 01/01/1984 emis de NOTARIATUL DE STAT LOCAL CARNASEBEȘ;		
B7	Intabulare, drept de PROPRIETATE părți egale, dobandit prin Succesiune, cota actuala 120/340 1) JOJA ADRIANA-ILEANA, născ. Corb, nepoata de fiica, dom. în Timișoara 2) CORB ANDREI-MIRCEA-ION, NEPOT DE FIICA, DOM. ÎN CARANSEBEȘ	A1

C. Partea III. SARCINI .

Inscrieri privind dezmembramintele dreptului de proprietate, drepturi reale de garanție și sarcini	Referințe
NU SUNT	

Anexa Nr. 1 La Partea I

Teren

Nr cadastral	Suprafața (mp)*	Observații / Referințe
	Din acte: 14.082 Masurata: 2.940	

* Suprafața este determinată în planul de proiecție Stereo 70.



Date referitoare la teren

Crt	Categorie folosință	Intra vilan	Suprafața (mp)	Tarla	Parcelă	Nr. topo	Observații / Referințe
1	faneata	NU	2.940	-	-	PARTE DIN 533/1	Fâneată în Groapa lepii, restul de suprafață se regăsește la id 7160, 7165, 7166, 7167

Lungime Segmente

1) Valorile lungimilor segmentelor sunt obținute din proiecție în plan.

Punct început	X / Y	Punct sfârșit	X / Y	Lungime segment (** (m)
1	285.559,131 425.372,334	2	285.558,665 425.368,177	4.183
2	285.558,665 425.368,177	3	285.578,412 425.364,329	20.118
3	285.578,412 425.364,329	4	285.583,468 425.408,57	44.529
4	285.583,468 425.408,57	5	285.587,598 425.453,835	45.453

Punct început	X / Y	Punct sfârșit	X / Y	Lungime segment (** (m)
5	285.587,598 425.453,835	6	285.591,092 425.495,36	41.672
6	285.591,092 425.495,36	7	285.577,649 425.497,334	13.587
7	285.577,649 425.497,334	8	285.572,051 425.498,155	5.658
8	285.572,051 425.498,155	9	285.566,702 425.497,416	5.4
9	285.566,702 425.497,416	10	285.565,333 425.473,42	24.035
10	285.565,333 425.473,42	11	285.563,091 425.434,132	39.352
11	285.563,091 425.434,132	12	285.561,196 425.400,931	33.255
12	285.561,196 425.400,931	1	285.559,131 425.372,334	28.671

** Lungimile segmentelor sunt determinate în planul de proiecție Stereo 70 și sunt rotunjite la 1 milimetru.

*** Distanța dintre puncte este formată din segmente cumulate ce sunt mai mici decât valoarea 1 milimetru.

**DATE DESPRE IMOBILUL NR. 7160**

Oficiul de Cadastru și Publicitate Imobiliară CARAS-SEVERIN
Biroul de Cadastru și Publicitate Imobiliară Caransebes

A. Partea I. Descrierea imobilului

TEREN Extravilan

Nr. CF vechi:608-Bucoșnița

Nr. topografic:PARTE DIN 533/1, 533/2

Adresa: Jud. Caraș-Severin

Nr. Crt	Nr cadastral Nr. topografic	Suprafața* (mp)	Observații / Referințe
A1		Din acte: 19.477 Masurata: 8.794	Sector cadastral:63 Teren neimprejmit;

B. Partea II. Proprietari și acte

Inscrieri privitoare la dreptul de proprietate și alte drepturi reale		Referințe
407 / 19/03/1920		
Hotarare Judecatoreasca nr. 407, din 01/01/1919 emis de JUDECĂTORIA DE OCOL CARANSEBEȘ;		
B1	Intabulare, drept de PROPRIETATE, dobandit prin Hotarare Judecatoreasca, cota actuala 30/340 1) LAZAR MARIA, măr. Pantelemon, Giurgia	A1
B2	Intabulare, drept de PROPRIETATE, dobandit prin Hotarare Judecatoreasca, cota actuala 30/340 1) LAZAR ANA, a lui Vichentie	A1
B3	Intabulare, drept de PROPRIETATE, dobandit prin Hotarare Judecatoreasca, cota actuala 30/340 1) LAZAR ION, a lui Gligorie	A1
1963 / 01/10/1935		
Act Notarial nr. 0, din 05/03/1934 emis de -;		
B4	Se notează interdicția de înstrăinare și grevare în favoarea lui 1) LAZAR ELENA, măr. Lazar Curia	A1
844 / 22/10/1964		
Act Notarial nr. 211, din 01/01/1960 emis de NOTARIATUL DE STAT AL RAIONULUI CARANSEBEȘ;		
B5	Intabulare, drept de PROPRIETATE părți egale, dobandit prin Succesiune, cota actuala 104/340 1) LAZAR ION, a lui Gligorie	A1
2192 / 25/10/1974		
Act Notarial nr. 2950, din 22/10/1974 emis de -;		
B6	Intabulare, drept de PROPRIETATE drept donație, dobandit prin Conventie, cota actuala 26/340 1) TEREGOVAN ILIE, dom. în Bucoșnița	A1
1054 / 13/11/1984		
Act Notarial nr. 436/1984, din 01/01/1984 emis de NOTARIATUL DE STAT LOCAL CARNASEBEȘ;		
B7	Intabulare, drept de PROPRIETATE părți egale, dobandit prin Succesiune, cota actuala 120/340 1) JOJA ADRIANA-ILEANA, născ. Corb, nepoata de fiica, dom. în Timișoara 2) CORB ANDREI-MIRCEA-ION, NEPOT DE FIICA, DOM. ÎN CARANSEBEȘ	A1

C. Partea III. SARCINI .

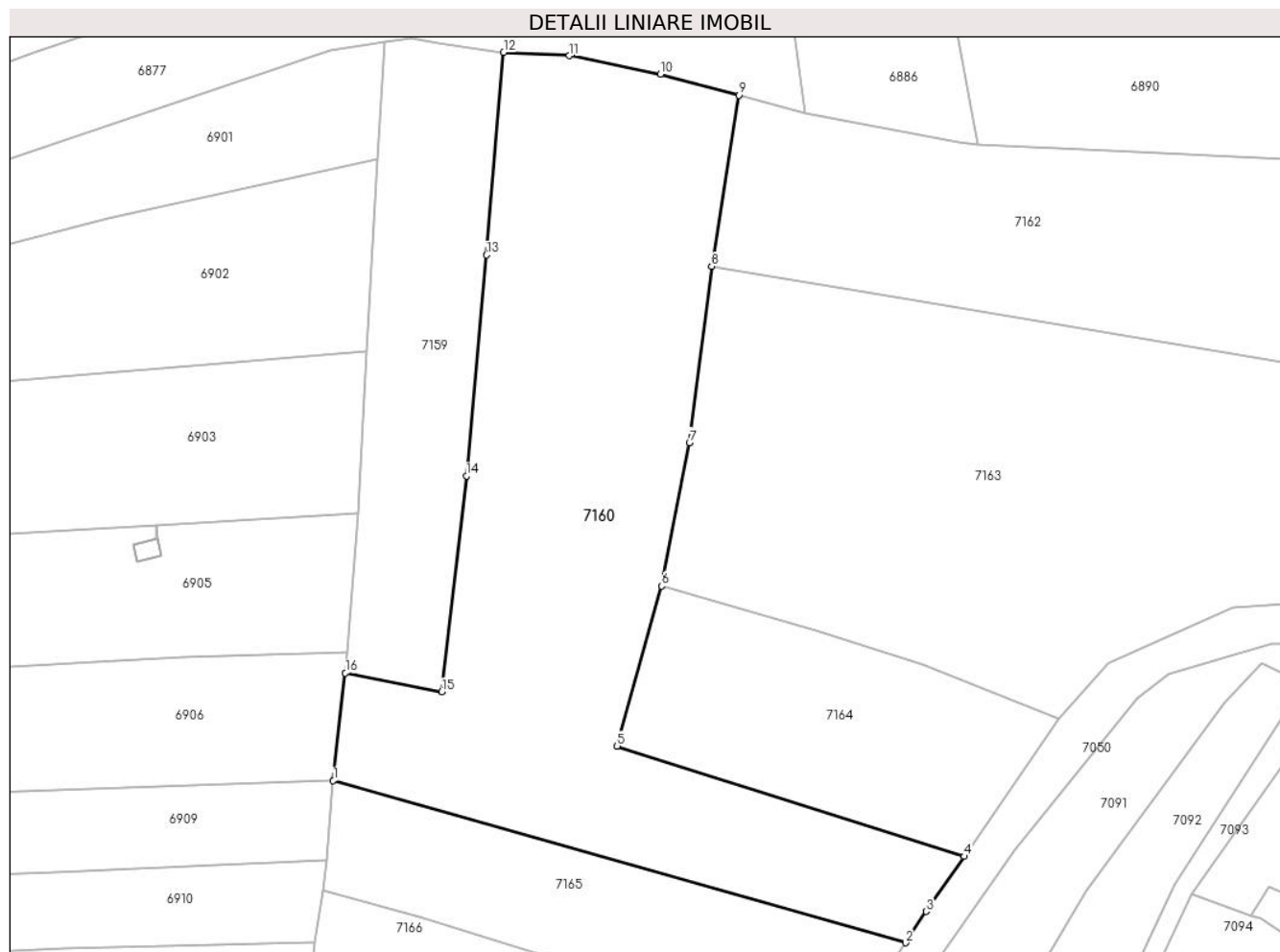
Inscrieri privind dezmembramintele dreptului de proprietate, drepturi reale de garanție și sarcini	Referințe
NU SUNT	

Anexa Nr. 1 La Partea I

Teren

Nr cadastral	Suprafața (mp)*	Observații / Referințe
	Din acte: 19.477	
	Masurata: 8.794	

* Suprafața este determinată în planul de proiecție Stereo 70.



Date referitoare la teren

Crt	Categorie folosință	Intra vilan	Suprafața (mp)	Tarla	Parcelă	Nr. topo	Observații / Referințe
1	faneata	NU	8.794	-	-	PARTE DIN 533/1, 533/2	Fâneată în Groapa Iepii, restul de suprafață se regăsește la id 7159, 7165, 7166, 7167

Lungime Segmente

1) Valorile lungimilor segmentelor sunt obținute din proiecție în plan.

Punct început	X / Y	Punct sfârșit	X / Y	Lungime segment (** (m)
1	285.556,197 425.346,152	2	285.673,477 425.312,917	121.898
2	285.673,477 425.312,917	3	285.677,662 425.319,331	7.659
3	285.677,662 425.319,331	4	285.685,43 425.330,607	13.693
4	285.685,43 425.330,607	5	285.614,37 425.353,235	74.576

Punct început	X / Y	Punct sfârșit	X / Y	Lungime segment (** (m)
5	285.614,37 425.353,235	6	285.623,514 425.385,998	34.015
6	285.623,514 425.385,998	7	285.629,156 425.415,404	29.942
7	285.629,156 425.415,404	8	285.633,733 425.451,52	36.405
8	285.633,733 425.451,52	9	285.639,286 425.486,582	35.499
9	285.639,286 425.486,582	10	285.623,225 425.490,895	16.63
10	285.623,225 425.490,895	11	285.604,558 425.494,667	19.044
11	285.604,558 425.494,667	12	285.591,092 425.495,36	13.484
12	285.591,092 425.495,36	13	285.587,598 425.453,835	41.672
13	285.587,598 425.453,835	14	285.583,468 425.408,57	45.453
14	285.583,468 425.408,57	15	285.578,412 425.364,329	44.529
15	285.578,412 425.364,329	16	285.558,665 425.368,177	20.118
16	285.558,665 425.368,177	1	285.556,197 425.346,152	22.163

** Lungimile segmentelor sunt determinate în planul de proiecție Stereo 70 și sunt rotunjite la 1 milimetru.

*** Distanța dintre puncte este formată din segmente cumulate ce sunt mai mici decât valoarea 1 milimetru.

**DATE DESPRE IMOBILUL NR. 7162**

Oficiul de Cadastru și Publicitate Imobiliară CARAS-SEVERIN
Biroul de Cadastru și Publicitate Imobiliară Caransebes

A. Partea I. Descrierea imobilului

TEREN Extravilan

Nr. CF vechi:608-Buceșnița
Nr. topografic:PARTE DIN 534

Adresa: Jud. Caraș-Severin

Nr. Crt	Nr cadastral Nr. topografic	Suprafața* (mp)	Observații / Referințe
A1		4.688	Sector cadastral:63 Teren neimprejmuț;

B. Partea II. Proprietari și acte

Inscrieri privitoare la dreptul de proprietate și alte drepturi reale		Referințe
/		
Act Normativ nr. 7, din 13/03/1996 emis de PARLAMENTUL ROMÂNIEI;		
B1	Intabulare, drept de PROPRIETATE, dobândit prin Lege, cota actuala 1/1 1) NEIDENTIFICAT NEIDENTIFICAT	A1
Act Normativ nr. 7, din 13/03/1996 emis de PARLAMENTUL ROMÂNIEI (ADEVÉRINȚA 3474/16.06.2023, EMISĂ DE PRIMĂRIA COMUNEI BUCOȘNIȚA);		
B2	Se notează posesia faptică în favoarea lui 1) LAZĂR ILIE	A1

C. Partea III. SARCINI .

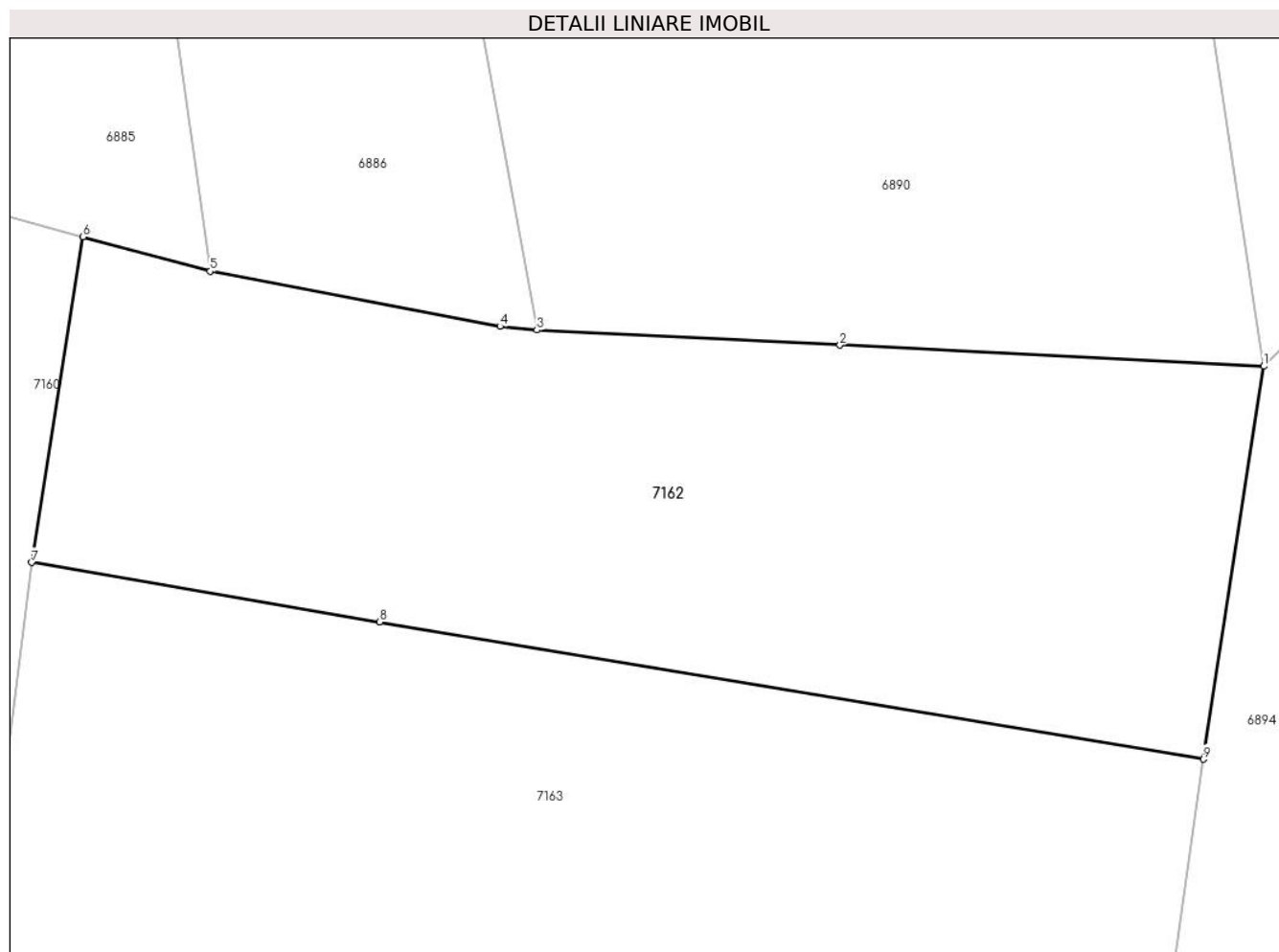
Inscrieri privind dezmembramintele dreptului de proprietate, drepturi reale de garanție și sarcini	Referințe
NU SUNT	

Anexa Nr. 1 La Partea I

Teren

Nr cadastral	Suprafața (mp)*	Observații / Referințe
	4.688	

* Suprafața este determinată în planul de proiecție Stereo 70.



Date referitoare la teren

Crt	Categorie folosință	Intravilan	Suprafața (mp)	Tarla	Parcelă	Nr. topo	Observații / Referințe
1	arabil	NU	4.688	-	-	PARTE DIN 534	Arabil în Groapa Iepii

Lungime Segmente

1) Valorile lungimilor segmentelor sunt obținute din proiecție în plan.

Punct început	X / Y	Punct sfârșit	X / Y	Lungime segment (** (m)
1	285.766,485 425.472,633	2	285.720,817 425.474,905	45.724
2	285.720,817 425.474,905	3	285.688,175 425.476,528	32.682
3	285.688,175 425.476,528	4	285.684,193 425.476,935	4.003
4	285.684,193 425.476,935	5	285.652,974 425.482,869	31.778
5	285.652,974 425.482,869	6	285.639,286 425.486,582	14.183

Punct început	X / Y	Punct sfârșit	X / Y	Lungime segment (** (m)
6	285.639,286 425.486,582	7	285.633,733 425.451,52	35.499
7	285.633,733 425.451,52	8	285.671,235 425.445,126	38.043
8	285.671,235 425.445,126	9	285.759,959 425.430,332	89.949
9	285.759,959 425.430,332	1	285.766,485 425.472,633	42.801

** Lungimile segmentelor sunt determinate în planul de proiecție Stereo 70 și sunt rotunjite la 1 milimetru.

*** Distanța dintre puncte este formată din segmente cumulate ce sunt mai mici decât valoarea 1 milimetru.

**DATE DESPRE IMOBILUL NR. 7163**

Oficiul de Cadastru și Publicitate Imobiliară CARAS-SEVERIN
Biroul de Cadastru și Publicitate Imobiliară Caransebes

A. Partea I. Descrierea imobilului

TEREN Extravilan

Nr. CF vechi:608-Buceșnița
Nr. topografic:PARTE DIN 534

Adresa: Jud. Caraș-Severin

Nr. Crt	Nr cadastral Nr. topografic	Suprafața* (mp)	Observații / Referințe
A1		8.648	Sector cadastral:63 Teren neimprejmit;

B. Partea II. Proprietari și acte

Inscrieri privitoare la dreptul de proprietate și alte drepturi reale		Referințe
/		
Act Normativ nr. 7, din 13/03/1996 emis de PARLAMENTUL ROMÂNIEI;		
B1	Intabulare, drept de PROPRIETATE, dobândit prin Lege, cota actuala 1/1 1) NEIDENTIFICAT NEIDENTIFICAT	A1
Act Normativ nr. 7, din 13/03/1996 emis de PARLAMENTUL ROMÂNIEI (ADEVÉRINȚA 3416/16.06.2023, EMISĂ DE PRIMĂRIA COMUNEI BUCOȘNIȚA);		
B2	Se notează posesia faptică în favoarea lui 1) LAZAR LIVIA	A1

C. Partea III. SARCINI .

Inscrieri privind dezmembramintele dreptului de proprietate, drepturi reale de garanție și sarcini	Referințe
NU SUNT	

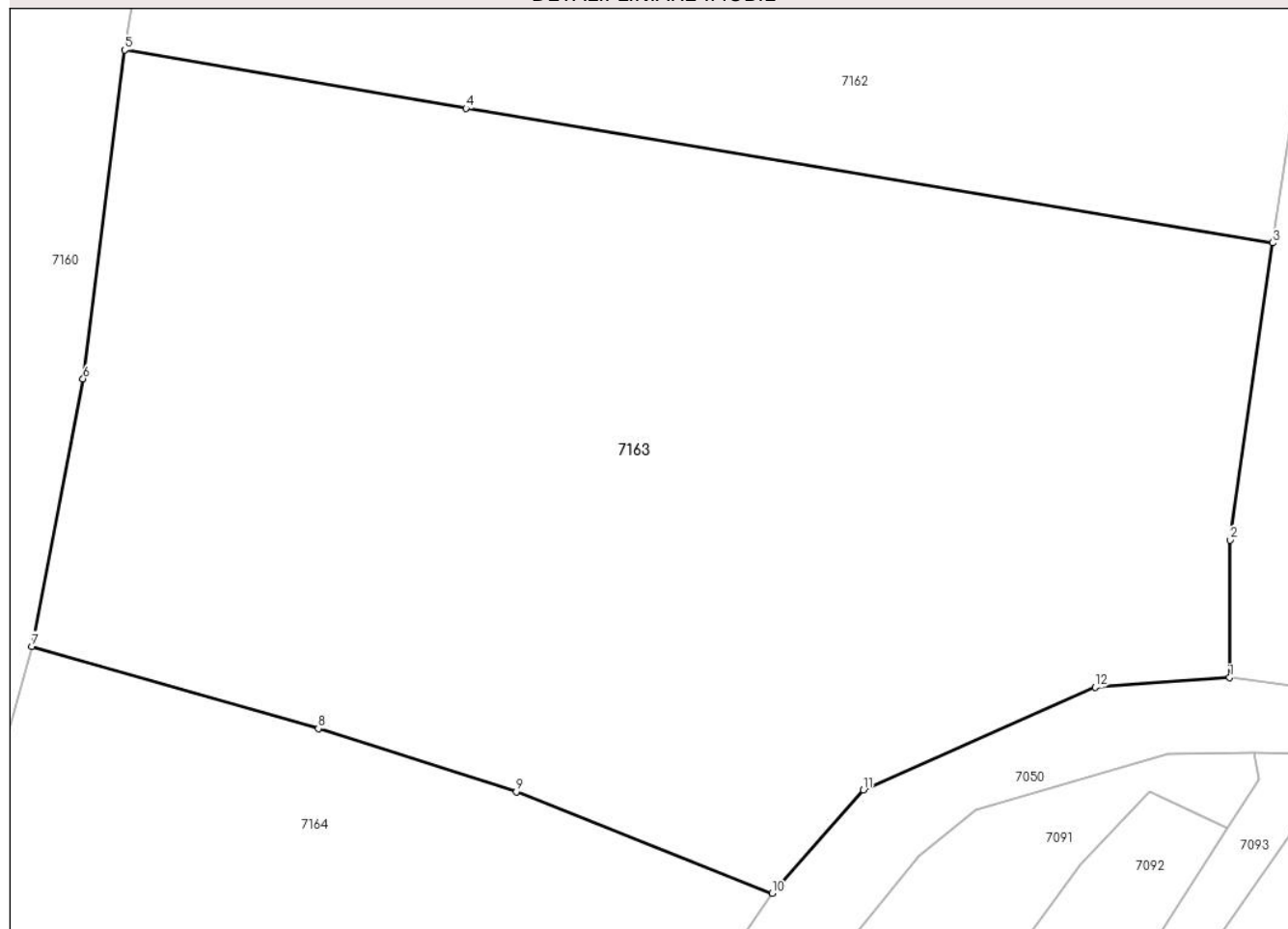
Anexa Nr. 1 La Partea I

Teren

Nr cadastral	Suprafața (mp)*	Observații / Referințe
	8.648	

* Suprafața este determinată în planul de proiecție Stereo 70.

DETALII LINIARE IMOBIL



Date referitoare la teren

Crt	Categorie folosință	Intravilan	Suprafața (mp)	Tarla	Parcelă	Nr. topo	Observații / Referințe
1	faneata	NU	8.648	-	-	PARTE DIN 534	Fâneată în Groapa Iepii

Lungime Segmente

1) Valorile lungimilor segmentelor sunt obținute din proiecție în plan.

Punct început	X / Y	Punct sfârșit	X / Y	Lungime segment (** (m)
1	285.755,212 425.382,586	2	285.755,271 425.397,679	15.093
2	285.755,271 425.397,679	3	285.759,959 425.430,332	32.988
3	285.759,959 425.430,332	4	285.671,235 425.445,126	89.949
4	285.671,235 425.445,126	5	285.633,733 425.451,52	38.043
5	285.633,733 425.451,52	6	285.629,156 425.415,404	36.405

Punct început	X / Y	Punct sfârșit	X / Y	Lungime segment (** (m)
6	285.629,156 425.415,404	7	285.623,514 425.385,998	29.942
7	285.623,514 425.385,998	8	285.655,014 425.376,958	32.772
8	285.655,014 425.376,958	9	285.676,802 425.370,042	22.859
9	285.676,802 425.370,042	10	285.704,895 425.358,859	30.237
10	285.704,895 425.358,859	11	285.714,955 425.370,237	15.188
11	285.714,955 425.370,237	12	285.740,429 425.381,517	27.86
12	285.740,429 425.381,517	1	285.755,212 425.382,586	14.822

** Lungimile segmentelor sunt determinate în planul de proiecție Stereo 70 și sunt rotunjite la 1 milimetru.

*** Distanța dintre puncte este formată din segmente cumulate ce sunt mai mici decât valoarea 1 milimetru.

**DATE DESPRE IMOBILUL NR. 7164**

Oficiul de Cadastru și Publicitate Imobiliară CARAS-SEVERIN
Biroul de Cadastru și Publicitate Imobiliară Caransebes

A. Partea I. Descrierea imobilului

TEREN Extravilan

Nr. CF vechi:608-Buceșnița
Nr. topografic:PARTE DIN 534

Adresa: Jud. Caraș-Severin

Nr. Crt	Nr cadastral Nr. topografic	Suprafața* (mp)	Observații / Referințe
A1		2.766	Sector cadastral:63 Teren neimprejmuț;

B. Partea II. Proprietari și acte

Inscrieri privitoare la dreptul de proprietate și alte drepturi reale		Referințe
/		
Act Normativ nr. 7, din 13/03/1996 emis de PARLAMENTUL ROMÂNIEI;		
B1	Intabulare, drept de PROPRIETATE, dobândit prin Lege, cota actuala 1/1 1) NEIDENTIFICAT NEIDENTIFICAT	A1
Act Normativ nr. 7, din 13/03/1996 emis de PARLAMENTUL ROMÂNIEI (ADEVÉRINȚA 3469/16.06.2023, EMISĂ DE PRIMĂRIA COMUNEI BUCOȘNIȚA);		
B2	Se notează posesia faptică în favoarea lui 1) IOVANOVICI IOAN-PETRU	A1

C. Partea III. SARCINI .

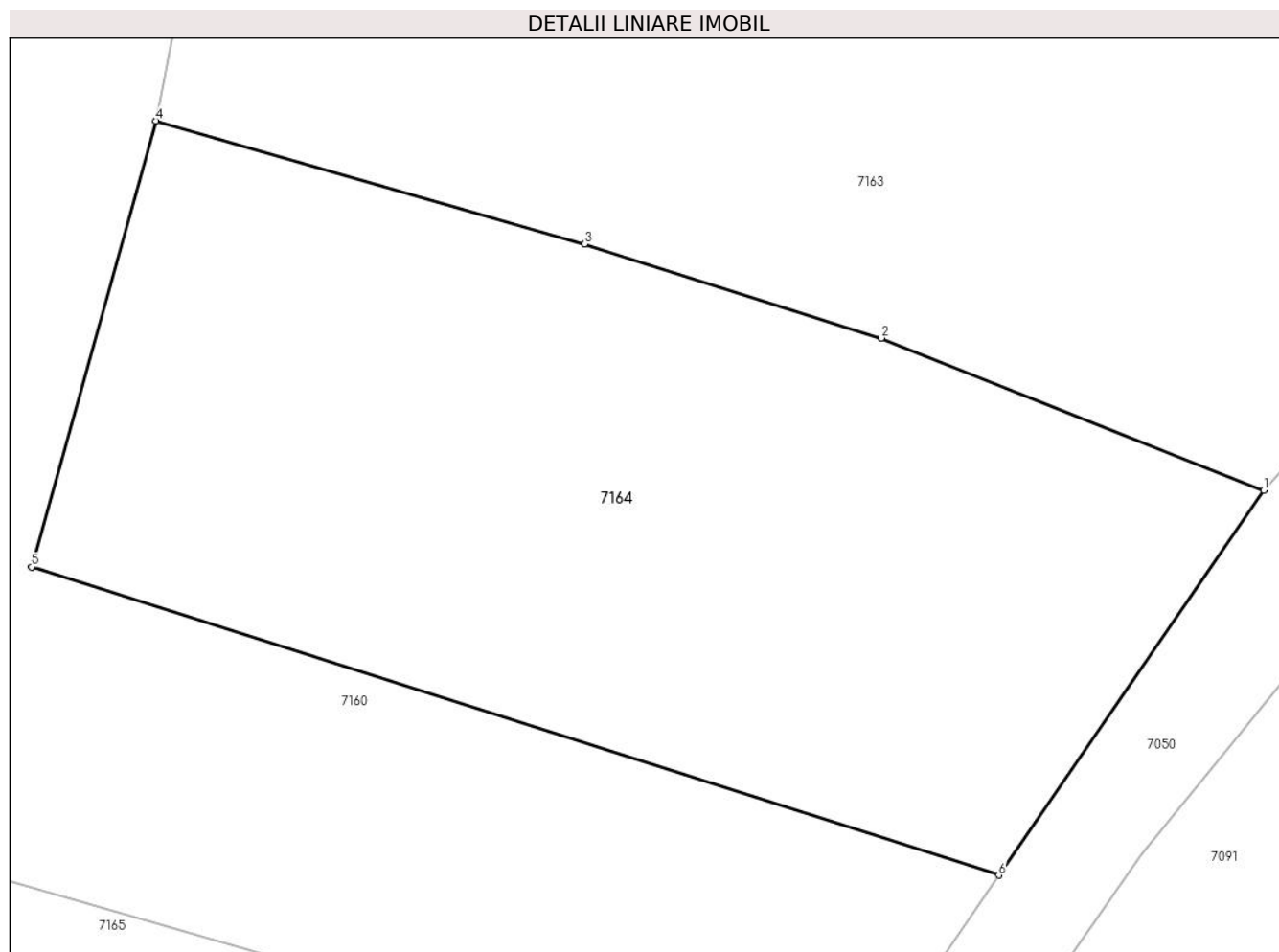
Inscrieri privind dezmembramintele dreptului de proprietate, drepturi reale de garanție și sarcini	Referințe
NU SUNT	

Anexa Nr. 1 La Partea I

Teren

Nr cadastral	Suprafața (mp)*	Observații / Referințe
	2.766	

* Suprafața este determinată în planul de proiecție Stereo 70.



Date referitoare la teren

Crt	Categorie folosință	Intravilan	Suprafața (mp)	Tarla	Parcelă	Nr. topo	Observații / Referințe
1	arabil	NU	2.766	-	-	PARTE DIN 534	Arabil în Groapa Iepii

Lungime Segmente

1) Valorile lungimilor segmentelor sunt obținute din proiecție în plan.

Punct început	X / Y	Punct sfârșit	X / Y	Lungime segment (** (m)
1	285.704,895 425.358,859	2	285.676,802 425.370,042	30.237
2	285.676,802 425.370,042	3	285.655,014 425.376,958	22.859
3	285.655,014 425.376,958	4	285.623,514 425.385,998	32.772
4	285.623,514 425.385,998	5	285.614,37 425.353,235	34.015
5	285.614,37 425.353,235	6	285.685,43 425.330,607	74.576

Punct început	X / Y	Punct sfârșit	X / Y	Lungime segment (** (m)
6	285.685,43 425.330,607	1	285.704,895 425.358,859	34.308

** Lungimile segmentelor sunt determinate în planul de proiecție Stereo 70 și sunt rotunjite la 1 milimetru.

*** Distanța dintre puncte este formată din segmente cumulate ce sunt mai mici decât valoarea 1 milimetru.

**DATE DESPRE IMOBILUL NR. 7165**

Oficiul de Cadastru și Publicitate Imobiliară CARAS-SEVERIN
Biroul de Cadastru și Publicitate Imobiliară Caransebes

A. Partea I. Descrierea imobilului

TEREN Extravilan

Nr. CF vechi:608-Bucoșnița

Nr. topografic:PARTE DIN 533/1, 533/2

Adresa: Jud. Caraș-Severin

Nr. Crt	Nr cadastral Nr. topografic	Suprafața* (mp)	Observații / Referințe
A1		Din acte: 19.477 Masurata: 2.655	Sector cadastral:63 Teren neimprejmit;

B. Partea II. Proprietari și acte

Inscrieri privitoare la dreptul de proprietate și alte drepturi reale		Referințe
407 / 19/03/1920		
Hotarare Judecatoreasca nr. 407, din 01/01/1919 emis de JUDECĂTORIA DE OCOL CARANSEBEȘ;		
B1	Intabulare, drept de PROPRIETATE, dobandit prin Hotarare Judecatoreasca, cota actuala 30/340 1) LAZAR MARIA, măr. Pantelemon, Giurgia	A1
B2	Intabulare, drept de PROPRIETATE, dobandit prin Hotarare Judecatoreasca, cota actuala 30/340 1) LAZAR ANA, a lui Vichentie	A1
B3	Intabulare, drept de PROPRIETATE, dobandit prin Hotarare Judecatoreasca, cota actuala 30/340 1) LAZAR ION, a lui Gligorie	A1
1963 / 01/10/1935		
Act Notarial nr. 0, din 05/03/1934 emis de -;		
B4	Se notează interdicția de înstrăinare și grevare în favoarea lui 1) LAZAR ELENA, măr. Lazar Curia	A1
844 / 22/10/1964		
Act Notarial nr. 211, din 01/01/1960 emis de NOTARIATUL DE STAT AL RAIONULUI CARANSEBEȘ;		
B5	Intabulare, drept de PROPRIETATEpărți egale, dobandit prin Succesiune, cota actuala 104/340 1) LAZAR ION, a lui Gligorie	A1
2192 / 25/10/1974		
Act Notarial nr. 2950, din 22/10/1974 emis de -;		
B6	Intabulare, drept de PROPRIETATEdrept donație, dobandit prin Conventie, cota actuala 26/340 1) TEREGOVAN ILIE, dom. în Bucușnița	A1
1054 / 13/11/1984		
Act Notarial nr. 436/1984, din 01/01/1984 emis de NOTARIATUL DE STAT LOCAL CARNASEBEȘ;		
B7	Intabulare, drept de PROPRIETATEpărție egale, dobandit prin Succesiune, cota actuala 120/340 1) JOJA ADRIANA-ILEANA, născ. Corb, nepoata de fiica, dom. în Timișoara 2) CORB ANDREI-MIRCEA-ION, NEPOT DE FIICA, DOM. ÎN CARANSEBEȘ	A1

C. Partea III. SARCINI .

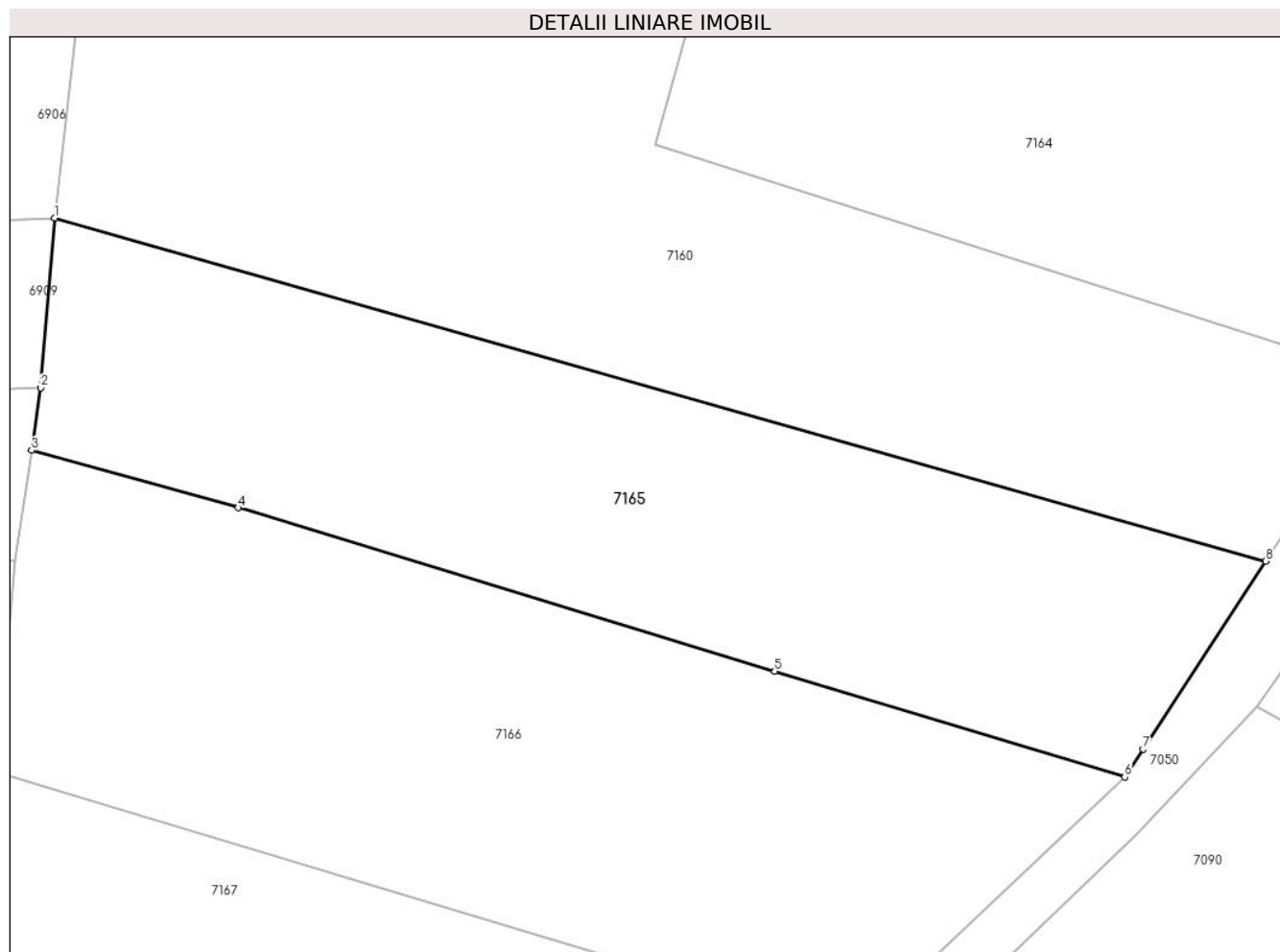
Inscrieri privind dezmembramintele dreptului de proprietate, drepturi reale de garanție și sarcini	Referințe
NU SUNT	

Anexa Nr. 1 La Partea I

Teren

Nr cadastral	Suprafața (mp)*	Observații / Referințe
	Din acte: 19.477 Masurata: 2.655	

* Suprafața este determinată în planul de proiecție Stereo 70.



Date referitoare la teren

Crt	Categorie folosință	Intra vilan	Suprafața (mp)	Tarla	Parcelă	Nr. topo	Observații / Referințe
1	arabil	NU	2.655	-	-	PARTE DIN 533/1, 533/2	Arabil în Groapa lepii, restul de suprafață se regăsește la id 7160, 7159, 7166, 7167

Lungime Segmente

1) Valorile lungimilor segmentelor sunt obținute din proiecție în plan.

Punct început	X / Y	Punct sfârșit	X / Y	Lungime segment (** (m)
1	285.556,197 425.346,152	2	285.554,855 425.329,726	16.481
2	285.554,855 425.329,726	3	285.553,973 425.323,662	6.128
3	285.553,973 425.323,662	4	285.573,983 425.318,105	20.767
4	285.573,983 425.318,105	5	285.625,929 425.302,251	54.311

Punct început	X / Y	Punct sfârșit	X / Y	Lungime segment (** (m)
5	285.625,929 425.302,251	6	285.659,835 425.292,014	35.418
6	285.659,835 425.292,014	7	285.661,613 425.294,738	3.253
7	285.661,613 425.294,738	8	285.673,477 425.312,917	21.708
8	285.673,477 425.312,917	1	285.556,197 425.346,152	121.898

** Lungimile segmentelor sunt determinate în planul de proiecție Stereo 70 și sunt rotunjite la 1 milimetru.

*** Distanța dintre puncte este formată din segmente cumulate ce sunt mai mici decât valoarea 1 milimetru.

**DATE DESPRE IMOBILUL NR. 7166**

Oficiul de Cadastru și Publicitate Imobiliară CARAS-SEVERIN
Biroul de Cadastru și Publicitate Imobiliară Caransebes

A. Partea I. Descrierea imobilului

TEREN Extravilan

Nr. CF vechi:608-Buceșnița

Nr. topografic:PARTE DIN 533/1, 533/2

Adresa: Jud. Caraș-Severin

Nr. Crt	Nr cadastral Nr. topografic	Suprafața* (mp)	Observații / Referințe
A1		3.075	Sector cadastral:63 Teren neimprejmuț;

B. Partea II. Proprietari și acte

Inscrieri privitoare la dreptul de proprietate și alte drepturi reale		Referințe
/		
Act Normativ nr. 7, din 13/03/1996 emis de PARLAMENTUL ROMÂNIEI;		
B1	Intabulare, drept de PROPRIETATE, dobândit prin Lege, cota actuala 1/1 1) NEIDENTIFICAT NEIDENTIFICAT	A1
Act Normativ nr. 7, din 13/03/1996 emis de PARLAMENTUL ROMÂNIEI (ADEVÉRINȚA 3462/16.06.2023, EMISĂ DE PRIMĂRIA COMUNEI BUCOȘNIȚA);		
B2	Se notează posesia faptică în favoarea lui 1) IENEA ION	A1

C. Partea III. SARCINI .

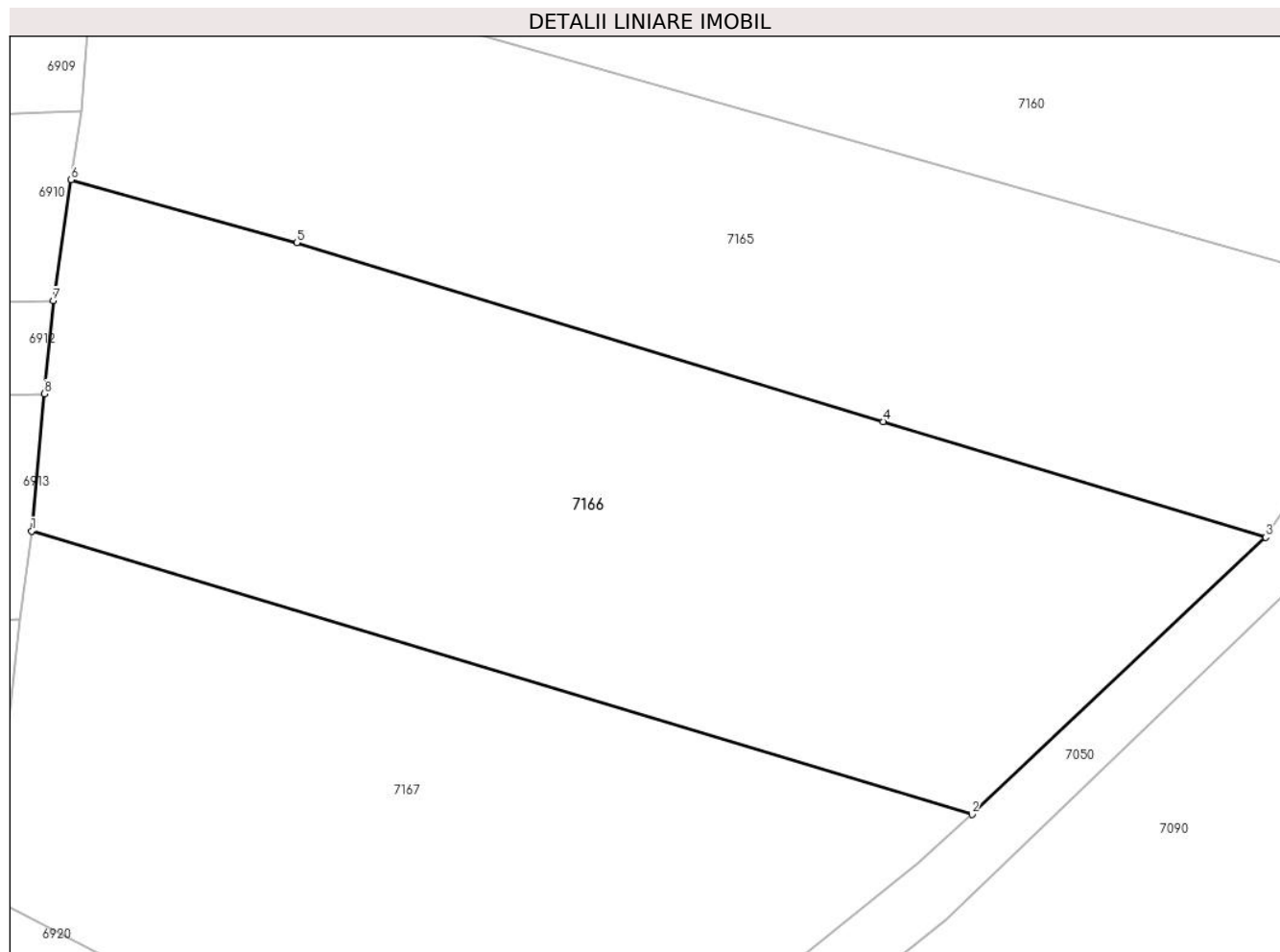
Inscrieri privind dezmembramintele dreptului de proprietate, drepturi reale de garanție și sarcini	Referințe
NU SUNT	

Anexa Nr. 1 La Partea I

Teren

Nr cadastral	Suprafața (mp)*	Observații / Referințe
	3.075	

* Suprafața este determinată în planul de proiecție Stereo 70.



Date referitoare la teren

Crt	Categorie folosință	Intravilan	Suprafața (mp)	Tarla	Parcelă	Nr. topo	Observații / Referințe
1	arabil	NU	3.075	-	-	PARTE DIN 533/1, 533/2	Arabil în Groapa lepii, restul de suprafață se regăsește la id 7160, 7165, 7159, 7167

Lungime Segmente

1) Valorile lungimilor segmentelor sunt obținute din proiecție în plan.

Punct început	X / Y	Punct sfârșit	X / Y	Lungime segment (** (m)
1	285.550,478 425.292,572	2	285.633,799 425.267,49	87.014
2	285.633,799 425.267,49	3	285.659,835 425.292,014	35.767
3	285.659,835 425.292,014	4	285.625,929 425.302,251	35.418
4	285.625,929 425.302,251	5	285.573,983 425.318,105	54.311
5	285.573,983 425.318,105	6	285.553,973 425.323,662	20.767

Punct început	X / Y	Punct sfârșit	X / Y	Lungime segment (** (m)
6	285.553,973 425.323,662	7	285.552,415 425.312,949	10.826
7	285.552,415 425.312,949	8	285.551,606 425.304,727	8.262
8	285.551,606 425.304,727	1	285.550,478 425.292,572	12.207

** Lungimile segmentelor sunt determinate în planul de proiecție Stereo 70 și sunt rotunjite la 1 milimetru.

*** Distanța dintre puncte este formată din segmente cumulate ce sunt mai mici decât valoarea 1 milimetru.

**DATE DESPRE IMOBILUL NR. 7167**

Oficiul de Cadastru și Publicitate Imobiliară CARAS-SEVERIN
Biroul de Cadastru și Publicitate Imobiliară Caransebes

A. Partea I. Descrierea imobilului

TEREN Extravilan

Nr. CF vechi:608-Bucoșnița

Nr. topografic:PARTE DIN 533/1, 533/2

Adresa: Jud. Caraș-Severin

Nr. Crt	Nr cadastral Nr. topografic	Suprafața* (mp)	Observații / Referințe
A1		Din acte: 19.477 Masurata: 2.658	Sector cadastral:63 Teren neimprejmit;

B. Partea II. Proprietari și acte

Inscrieri privitoare la dreptul de proprietate și alte drepturi reale		Referințe
407 / 19/03/1920		
Hotarare Judecatoreasca nr. 407, din 01/01/1919 emis de JUDECĂTORIA DE OCOL CARANSEBEȘ;		
B1	Intabulare, drept de PROPRIETATE, dobandit prin Hotarare Judecatoreasca, cota actuala 30/340 1) LAZAR MARIA, măr. Pantelemon, Giurgia	A1
B2	Intabulare, drept de PROPRIETATE, dobandit prin Hotarare Judecatoreasca, cota actuala 30/340 1) LAZAR ANA, a lui Vichentie	A1
B3	Intabulare, drept de PROPRIETATE, dobandit prin Hotarare Judecatoreasca, cota actuala 30/340 1) LAZAR ION, a lui Gligorie	A1
1963 / 01/10/1935		
Act Notarial nr. 0, din 05/03/1934 emis de -;		
B4	Se notează interdicția de înstrăinare și grevare în favoarea lui 1) LAZAR ELENA, măr. Lazar Curia	A1
844 / 22/10/1964		
Act Notarial nr. 211, din 01/01/1960 emis de NOTARIATUL DE STAT AL RAIONULUI CARANSEBEȘ;		
B5	Intabulare, drept de PROPRIETATEpărți egale, dobandit prin Succesiune, cota actuala 104/340 1) LAZAR ION, a lui Gligorie	A1
2192 / 25/10/1974		
Act Notarial nr. 2950, din 22/10/1974 emis de -;		
B6	Intabulare, drept de PROPRIETATEdrept donație, dobandit prin Conventie, cota actuala 26/340 1) TEREGOVAN ILIE, dom. în Bucușnița	A1
1054 / 13/11/1984		
Act Notarial nr. 436/1984, din 01/01/1984 emis de NOTARIATUL DE STAT LOCAL CARNASEBEȘ;		
B7	Intabulare, drept de PROPRIETATEpărție egale, dobandit prin Succesiune, cota actuala 120/340 1) JOJA ADRIANA-ILEANA, născ. Corb, nepoata de fiica, dom. în Timișoara 2) CORB ANDREI-MIRCEA-ION, NEPOT DE FIICA, DOM. ÎN CARANSEBEȘ	A1

C. Partea III. SARCINI .

Inscrieri privind dezmembramintele dreptului de proprietate, drepturi reale de garanție și sarcini	Referințe
NU SUNT	

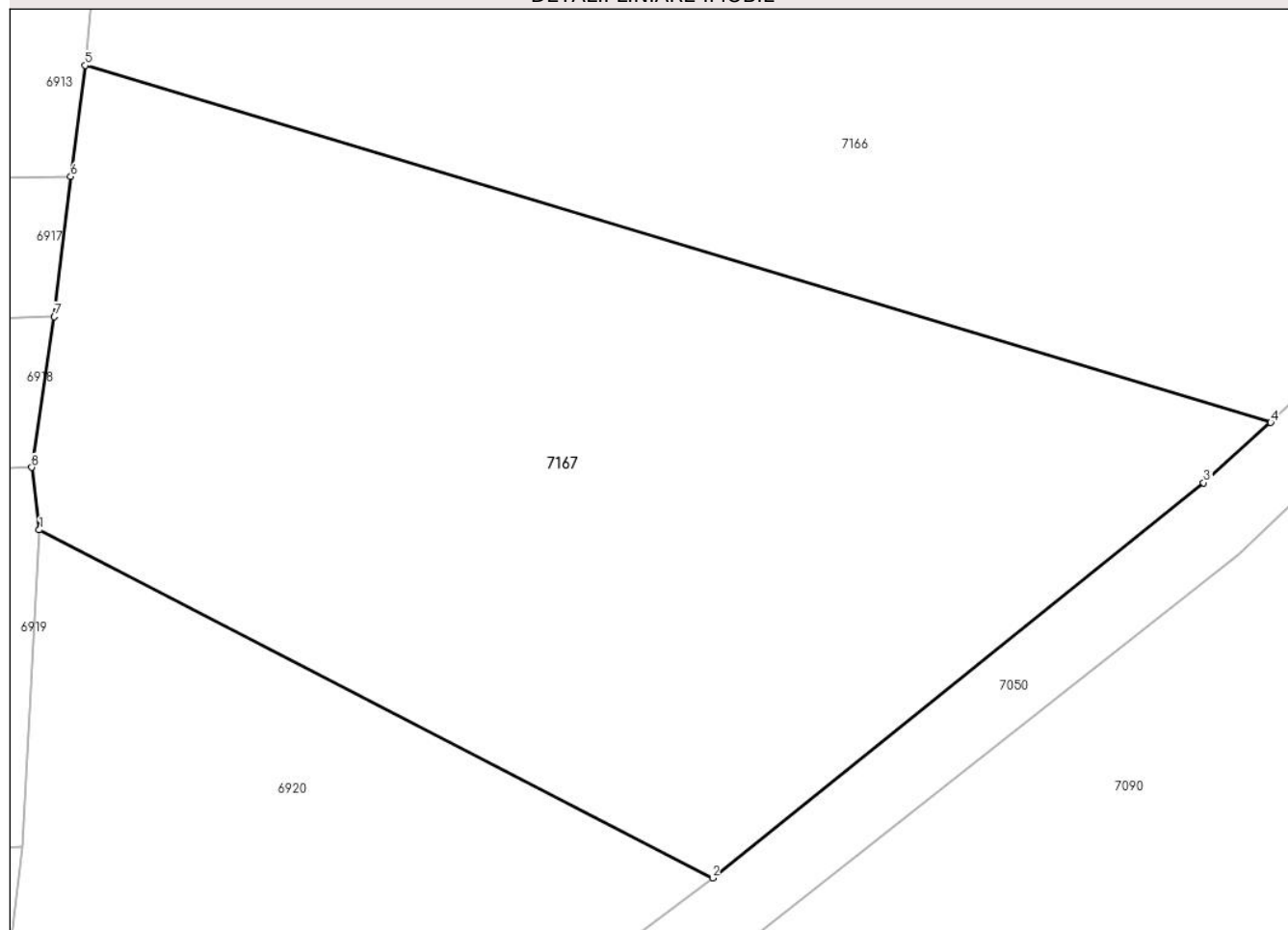
Anexa Nr. 1 La Partea I

Teren

Nr cadastral	Suprafața (mp)*	Observații / Referințe
	Din acte: 19.477 Masurata: 2.658	

* Suprafața este determinată în planul de proiecție Stereo 70.

DETALII LINIARE IMOBIL



Date referitoare la teren

Crt	Categorie folosință	Intravilan	Suprafața (mp)	Tarla	Parcelă	Nr. topo	Observații / Referințe
1	arabil	NU	2.658	-	-	PARTE DIN 533/1, 533/2	Arabil în Groapa Iepii, restul de suprafață se regăsește la id 7160, 7165, 7166, 7159

Lungime Segmente

1) Valorile lungimilor segmentelor sunt obținute din proiecție în plan.

Punct început	X / Y	Punct sfârșit	X / Y	Lungime segment (** (m)
1	285.547,264 425.259,941	2	285.594,573 425.235,486	53.256
2	285.594,573 425.235,486	3	285.629,079 425.263,257	44.293
3	285.629,079 425.263,257	4	285.633,799 425.267,49	6.34
4	285.633,799 425.267,49	5	285.550,478 425.292,572	87.014

Punct început	X / Y	Punct sfârșit	X / Y	Lungime segment (** (m)
5	285.550,478 425.292,572	6	285.549,459 425.284,763	7.875
6	285.549,459 425.284,763	7	285.548,325 425.274,916	9.912
7	285.548,325 425.274,916	8	285.546,731 425.264,333	10.702
8	285.546,731 425.264,333	1	285.547,264 425.259,941	4.424

** Lungimile segmentelor sunt determinate în planul de proiecție Stereo 70 și sunt rotunjite la 1 milimetru.

*** Distanța dintre puncte este formată din segmente cumulate ce sunt mai mici decât valoarea 1 milimetru.

