

**DATE DESPRE IMOBILUL NR. 5633**

Oficiul de Cadastru și Publicitate Imobiliară CARAS-SEVERIN  
Biroul de Cadastru și Publicitate Imobiliară Caransebes

**A. Partea I. Descrierea imobilului**

Nr. CF vechi: 510, 505, 1295- Vălișoara  
Nr. topografic: 2405, parte din 2406,  
2404/1, 2404/2

TEREN Extravilan

Adresa: Jud. Caraș-Severin

Nr. Crt	Nr cadastral Nr. topografic	Suprafața* (mp)	Observații / Referințe
A1		Din acte: 2.676 Masurata: 9.792	Sector cadastral: 80 Teren neimprejmit;

**B. Partea II. Proprietari și acte**

Inscrieri privitoare la dreptul de proprietate și alte drepturi reale		Referințe
<b>2199 / 16/09/1938</b>		
Hotarare Judecatoreasca nr. 4322, din 01/01/1936 emis de JUDECĂTORIA CARANSEBEȘ;		
B1	Intabulare, drept de PROPRIETATE părți egale, dobândit prin Hotarare Judecatoreasca, cota actuala 1388/9792 1) <b>ANDREI ELISAVETA</b> , născ. Spunei, dom. în Vălișoara 2) <b>SPUNEI NICOLAE</b> , fiul lui Vichentie, dom. în Vălișoara 3) <b>STEPANESCU ELENA</b> , născ. Spunei, dom. în Vălișoara 4) <b>SPUNEI RUSALIN</b> , fiul lui Vichentie, dom. în Vălișoara	A1
<b>1345 / 14/05/1974</b>		
Act Notarial nr. 408/1966, din 01/01/1966 emis de NOTARIATUL DE STAT LOCAL CARANSEBEȘ;		
B2	Intabulare, drept de PROPRIETATE, dobândit prin Succesiune, cota actuala 1388/9792 1) <b>SPUNEI RUSALIN</b> , fiul lui Vichentie, dom. în Vălișoara	A1
/		
Act Normativ nr. 7, din 13/03/1996 emis de PARLAMENTUL ROMANIEI;		
B3	Inscrierea provizorie, drept de PROPRIETATE, dobândit prin Lege, cota actuala 8454/9792 1) <b>COMUNA BUCOȘNIȚA</b> , CIF:3227645, PROPRIETAR NEIDENTIFICAT	A1

**C. Partea III. SARCINI .**

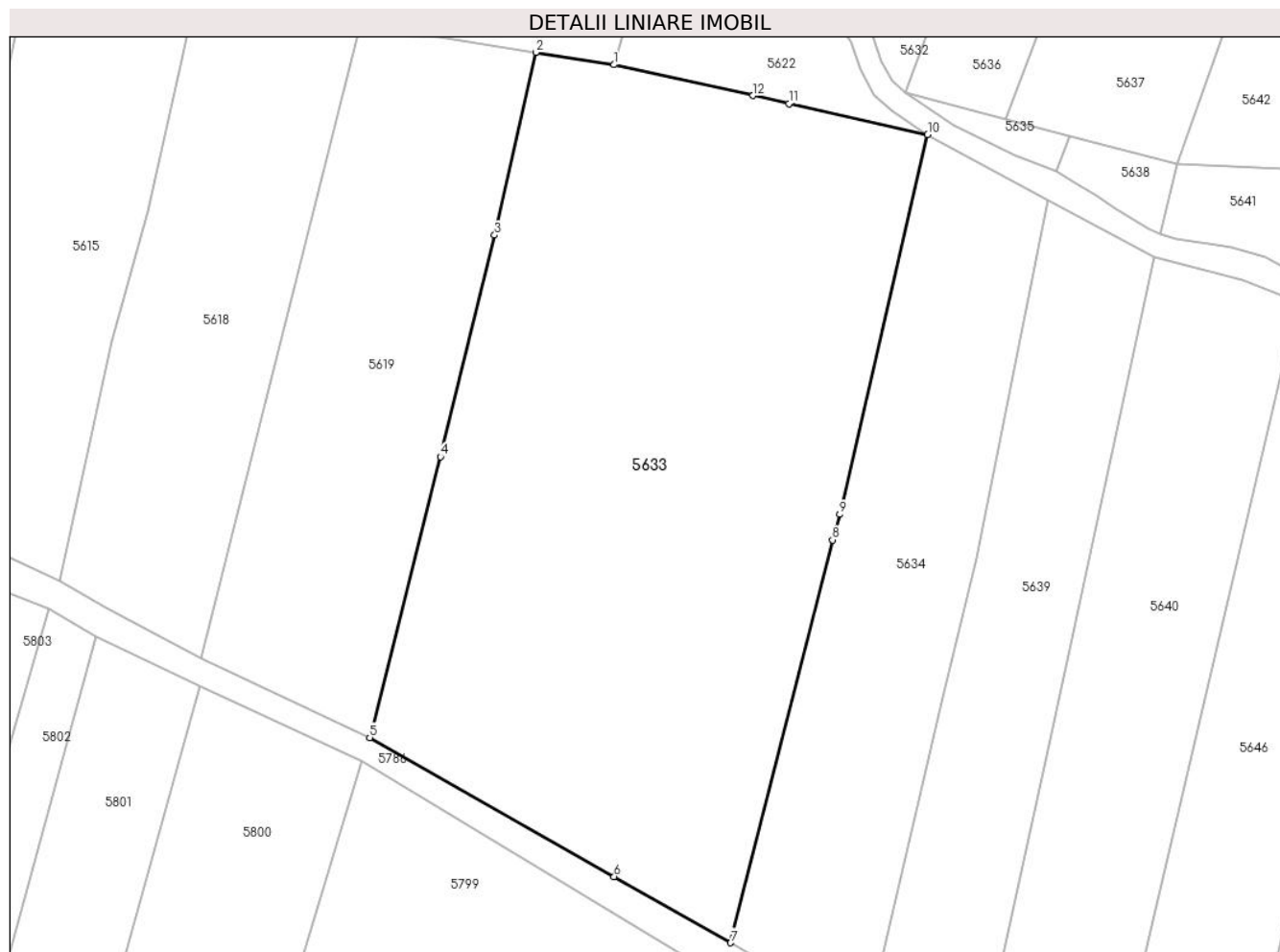
Inscrieri privind dezmembramintele dreptului de proprietate, drepturi reale de garanție și sarcini	Referințe
NU SUNT	

## Anexa Nr. 1 La Partea I

## Teren

Nr cadastral	Suprafața (mp)*	Observații / Referințe
	Din acte: 2.676 Masurata: 9.792	

\* Suprafața este determinată în planul de proiecție Stereo 70.



## Date referitoare la teren

Crt	Categorie folosință	Intra vilan	Suprafața (mp)	Tarla	Parcelă	Nr. topo	Observații / Referințe
1	arabil	NU	3.547	-	-	2405, parte din 2406	Arabil la Tramnic
2	faneata	NU	6.245	-	-	2404/1, 2404/2	Fânață la Tramnic

## Lungime Segmente

1) Valorile lungimilor segmentelor sunt obținute din proiecție în plan.

Punct început	X / Y	Punct sfârșit	X / Y	Lungime segment (** (m)
1	287.672,794 427.037,768	2	287.658,842 427.039,965	14.124
2	287.658,842 427.039,965	3	287.651,505 427.007,419	33.363
3	287.651,505 427.007,419	4	287.641,832 426.967,906	40.68
4	287.641,832 426.967,906	5	287.629,251 426.917,888	51.576



Punct început	X / Y	Punct sfârșit	X / Y	Lungime segment (** (m)
5	287.629,251 426.917,888	6	287.672,802 426.893,136	50.093
6	287.672,802 426.893,136	7	287.693,58 426.881,327	23.899
7	287.693,58 426.881,327	8	287.711,728 426.953,091	74.023
8	287.711,728 426.953,091	9	287.713,025 426.957,649	4.739
9	287.713,025 426.957,649	10	287.728,668 427.025,304	69.44
10	287.728,668 427.025,304	11	287.703,94 427.030,82	25.336
11	287.703,94 427.030,82	12	287.697,542 427.032,247	6.555
12	287.697,542 427.032,247	1	287.672,794 427.037,768	25.356

\*\* Lungimile segmentelor sunt determinate în planul de proiecție Stereo 70 și sunt rotunjite la 1 milimetru.

\*\*\* Distanța dintre puncte este formată din segmente cumulate ce sunt mai mici decât valoarea 1 milimetru.



**DATE DESPRE IMOBILUL NR. 5634**

Oficiul de Cadastru și Publicitate Imobiliară CARAS-SEVERIN  
Biroul de Cadastru și Publicitate Imobiliară Caransebes

**A. Partea I. Descrierea imobilului**

TEREN Extravilan

Nr. CF vechi:457, 467-Vălișoara

Nr. topografic:PARTE DIN 2410/1, 2410/2

Adresa: Jud. Caraș-Severin

Nr. Crt	Nr cadastral Nr. topografic	Suprafața* (mp)	Observații / Referințe
A1		3.788	Sector cadastral:80 Teren neimprejmuit;

**B. Partea II. Proprietari și acte**

Inscrieri privitoare la dreptul de proprietate și alte drepturi reale		Referințe
/		
Act Normativ nr. 7, din 13/03/1996 emis de PARLAMENTUL ROMANIEI;		
B1	Inscrierea provizorie, drept de PROPRIETATE, dobandit prin Lege, cota actuala 1/1 1) <b>COMUNA BUCOȘNIȚA</b> , CIF:3227645, PROPRIETAR NEIDENTIFICAT <i>OBSERVATII: PROPRIETAR NEIDENTIFICAT</i>	A1

**C. Partea III. SARCINI .**

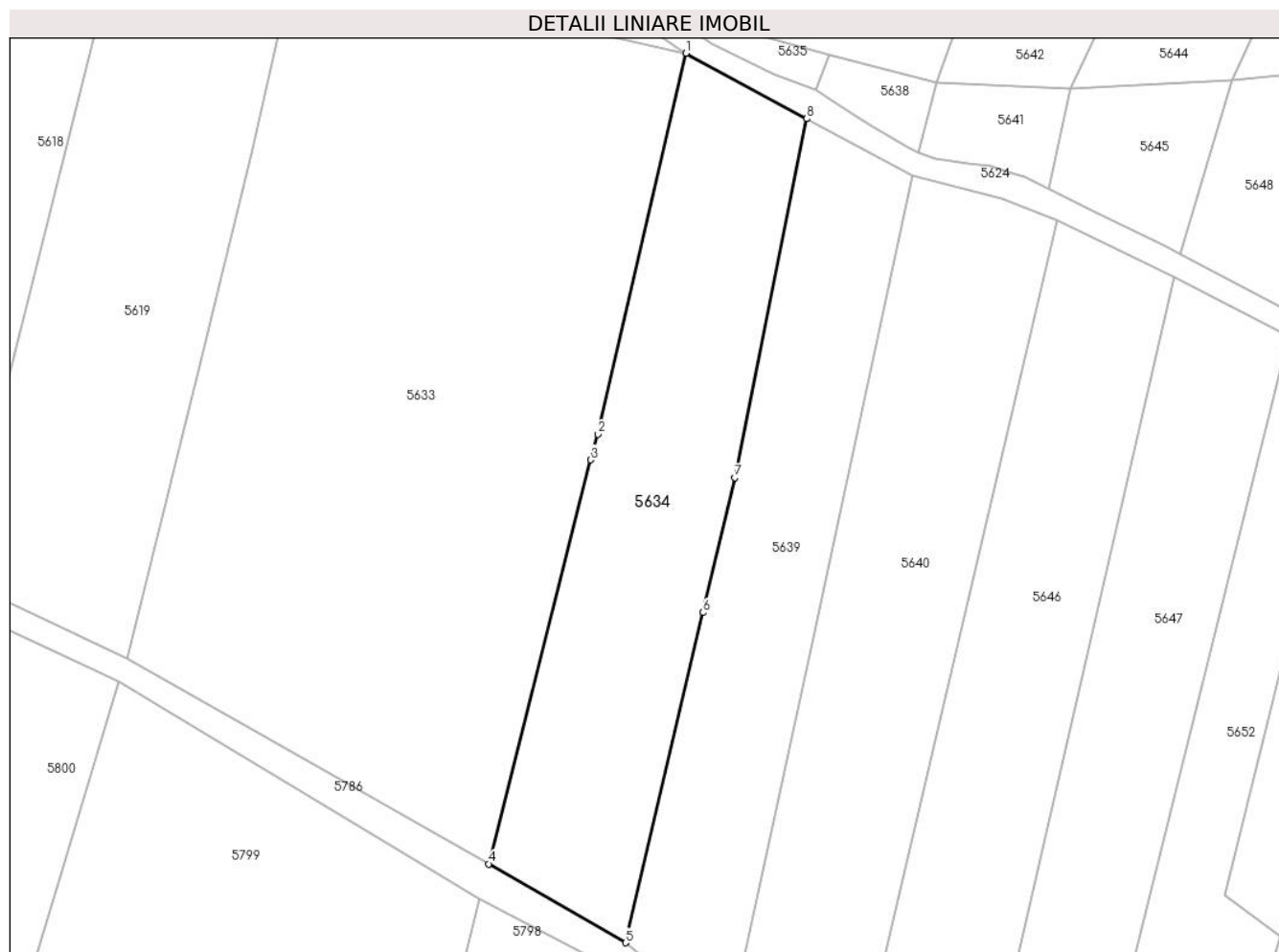
Inscrieri privind dezmembramintele dreptului de proprietate, drepturi reale de garanție și sarcini	Referințe
NU SUNT	

## Anexa Nr. 1 La Partea I

## Teren

Nr cadastral	Suprafața (mp)*	Observații / Referințe
	3.788	

\* Suprafața este determinată în planul de proiecție Stereo 70.



## Date referitoare la teren

Crt	Categorie folosință	Intravilan	Suprafața (mp)	Tarla	Parcelă	Nr. topo	Observații / Referințe
1	arabil	NU	3.788	-	-	PARTE DIN 2410/1, 2410/2	Arabil la Tramnic

## Lungime Segmente

1) Valorile lungimilor segmentelor sunt obținute din proiecție în plan.

Punct început	X / Y	Punct sfârșit	X / Y	Lungime segment (** (m)
1	287.728,668 427.025,304	2	287.713,025 426.957,649	69.44
2	287.713,025 426.957,649	3	287.711,728 426.953,091	4.739
3	287.711,728 426.953,091	4	287.693,58 426.881,327	74.023
4	287.693,58 426.881,327	5	287.717,923 426.867,331	28.08

Punct început	X / Y	Punct sfârșit	X / Y	Lungime segment (** (m)
5	287.717,923 426.867,331	6	287.731,692 426.925,969	60.233
6	287.731,692 426.925,969	7	287.737,312 426.949,901	24.583
7	287.737,312 426.949,901	8	287.750,112 427.013,692	65.063
8	287.750,112 427.013,692	1	287.728,668 427.025,304	24.386

\*\* Lungimile segmentelor sunt determinate în planul de proiecție Stereo 70 și sunt rotunjite la 1 milimetru.

\*\*\* Distanța dintre puncte este formată din segmente cumulate ce sunt mai mici decât valoarea 1 milimetru.



**DATE DESPRE IMOBILUL NR. 5635**

Oficiul de Cadastru și Publicitate Imobiliară CARAS-SEVERIN  
Biroul de Cadastru și Publicitate Imobiliară Caransebes

**A. Partea I. Descrierea imobilului**

TEREN Extravilan

Nr. CF vechi:457, 467-Vălișoara

Nr. topografic:PARTE DIN 2410/1, 2410/2

Adresa: Jud. Caraș-Severin

Nr. Crt	Nr cadastral Nr. topografic	Suprafața* (mp)	Observații / Referințe
A1		123	Sector cadastral:80 Teren neimprejmuit;

**B. Partea II. Proprietari și acte**

Inscrieri privitoare la dreptul de proprietate și alte drepturi reale	Referințe
/	
Act Normativ nr. 7, din 13/03/1996 emis de PARLAMENTUL ROMANIEI;	
B1	A1
Intabulare, drept de PROPRIETATE, dobândit prin Lege, cota actuala 1/1	
1) <b>COMUNA BUCOȘNIȚA</b> , CIF:3227645, PROPRIETAR NEIDENTIFICAT	
OBSERVATII: PROPRIETAR NEIDENTIFICAT	

**C. Partea III. SARCINI .**

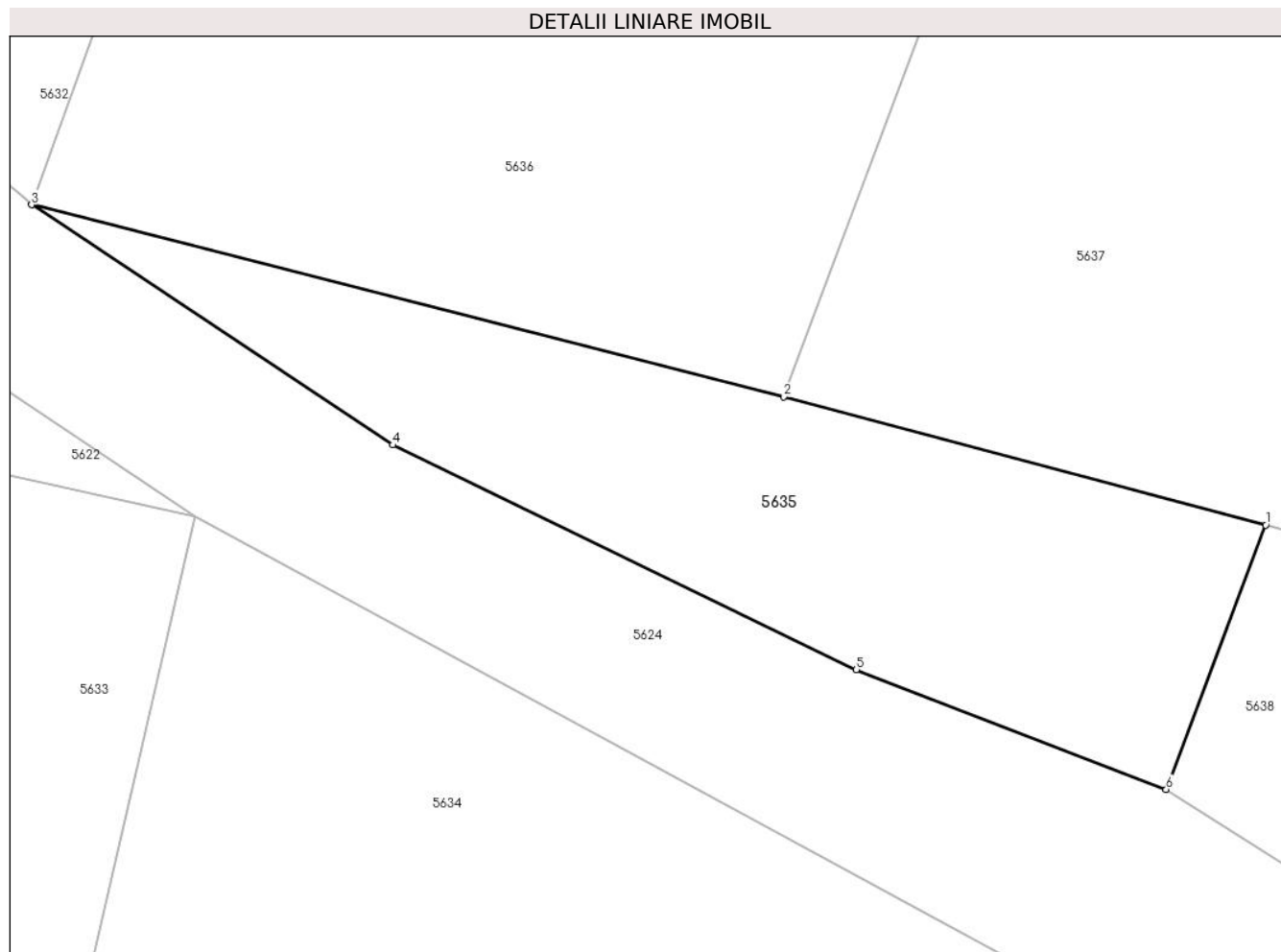
Inscrieri privind dezmembramintele dreptului de proprietate, drepturi reale de garanție și sarcini	Referințe
NU SUNT	

## Anexa Nr. 1 La Partea I

## Teren

Nr cadastral	Suprafața (mp)*	Observații / Referințe
	123	

\* Suprafața este determinată în planul de proiecție Stereo 70.



## Date referitoare la teren

Crt	Categorie folosință	Intra vilan	Suprafața (mp)	Tarla	Parcelă	Nr. topo	Observații / Referințe
1	faneata	NU	123	-	-	PARTE DIN 2410/1, 2410/2	Fâneată la Tramnic

## Lungime Segmente

1) Valorile lungimilor segmentelor sunt obținute din proiecție în plan.

Punct început	X / Y	Punct sfârșit	X / Y	Lungime segment (** (m)
1	287.754,025 427.025,104	2	287.742,605 427.028,142	11.817
2	287.742,605 427.028,142	3	287.724,787 427.032,687	18.389
3	287.724,787 427.032,687	4	287.733,342 427.027,0	10.273
4	287.733,342 427.027,0	5	287.744,327 427.021,679	12.206



Punct început	X / Y	Punct sfârșit	X / Y	Lungime segment (** (m)
5	287.744,327 427.021,679	6	287.751,667 427.018,85	7.866
6	287.751,667 427.018,85	1	287.754,025 427.025,104	6.684

\*\* Lungimile segmentelor sunt determinate în planul de proiecție Stereo 70 și sunt rotunjite la 1 milimetru.

\*\*\* Distanța dintre puncte este formată din segmente cumulate ce sunt mai mici decât valoarea 1 milimetru.



**DATE DESPRE IMOBILUL NR. 5636**

Oficiul de Cadastru și Publicitate Imobiliară CARAS-SEVERIN  
Biroul de Cadastru și Publicitate Imobiliară Caransebes

**A. Partea I. Descrierea imobilului**

TEREN Extravilan

Nr. CF vechi:1068-Vălișoara  
Nr. topografic:2377/2

Adresa: Jud. Caraș-Severin

Nr. Crt	Nr cadastral Nr. topografic	Suprafața* (mp)	Observații / Referințe
A1		3.298	Sector cadastral:80 Teren neimprejmuit;

**B. Partea II. Proprietari și acte**

Inscrieri privitoare la dreptul de proprietate și alte drepturi reale		Referințe
<b>893 / 08/06/1943</b>		
Act Notarial nr. 0, din 05/05/1943 emis de -;		
B1	Intabulare, drept de PROPRIETATE, dobandit prin Conventie, cota actuala 1/1 1) ANDERCA FLOAREA, născ. Tărăbugă, fiica lui Nicolae, dom. în Vălișoara	A1

**C. Partea III. SARCINI .**

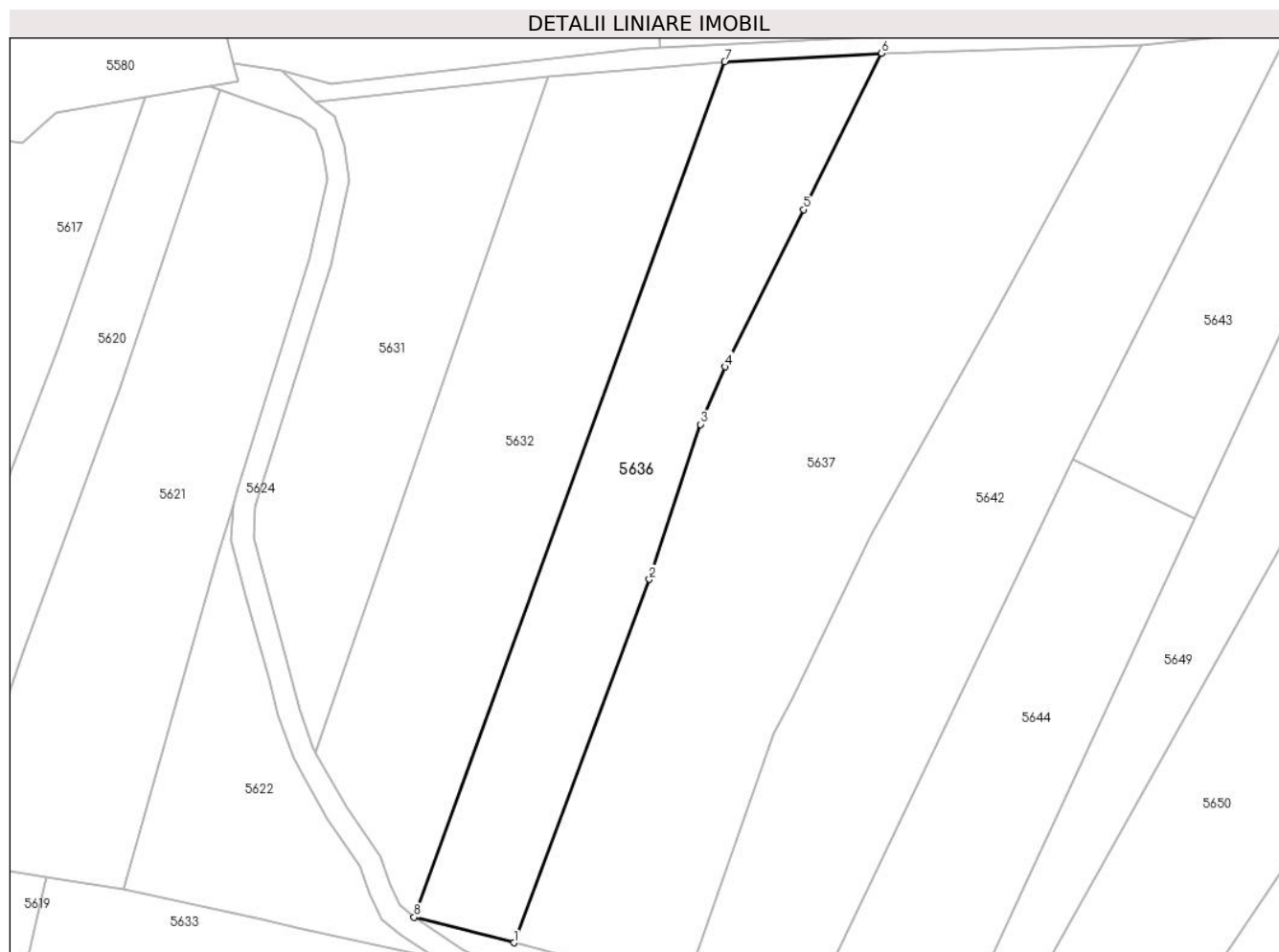
Inscrieri privind dezmembramintele dreptului de proprietate, drepturi reale de garanție și sarcini	Referințe
NU SUNT	

## Anexa Nr. 1 La Partea I

## Teren

Nr cadastral	Suprafața (mp)*	Observații / Referințe
	3.298	

\* Suprafața este determinată în planul de proiecție Stereo 70.



## Date referitoare la teren

Crt	Categorie folosință	Intravilan	Suprafața (mp)	Tarla	Parcelă	Nr. topo	Observații / Referințe
1	fâneata	NU	3.298	-	-	2377/2	Fâneață la Tramnic

## Lungime Segmente

1) Valorile lungimilor segmentelor sunt obținute din proiecție în plan.

Punct început	X / Y	Punct sfârșit	X / Y	Lungime segment (** (m)
1	287.742,605 427.028,142	2	287.766,873 427.093,118	69.36
2	287.766,873 427.093,118	3	287.776,05 427.120,856	29.217
3	287.776,05 427.120,856	4	287.780,463 427.131,154	11.204
4	287.780,463 427.131,154	5	287.794,447 427.159,29	31.42
5	287.794,447 427.159,29	6	287.808,343 427.187,249	31.222

Punct început	X / Y	Punct sfârșit	X / Y	Lungime segment (** (m)
6	287.808,343 427.187,249	7	287.780,359 427.185,739	28.025
7	287.780,359 427.185,739	8	287.724,787 427.032,687	162.829
8	287.724,787 427.032,687	1	287.742,605 427.028,142	18.389

\*\* Lungimile segmentelor sunt determinate în planul de proiecție Stereo 70 și sunt rotunjite la 1 milimetru.

\*\*\* Distanța dintre puncte este formată din segmente cumulate ce sunt mai mici decât valoarea 1 milimetru.



**DATE DESPRE IMOBILUL NR. 5637**

Oficiul de Cadastru și Publicitate Imobiliară CARAS-SEVERIN  
Biroul de Cadastru și Publicitate Imobiliară Caransebes

**A. Partea I. Descrierea imobilului**

TEREN Extravilan

Nr. CF vechi:984, 522-Vălișoara  
Nr. topografic:2376, 2377/1

Adresa: Jud. Caraș-Severin

Nr. Crt	Nr cadastral Nr. topografic	Suprafața* (mp)	Observații / Referințe
A1		Din acte: 3.302 Masurata: 6.341	Sector cadastral:80 Teren neimprejmuț;

**B. Partea II. Proprietari și acte**

Inscrieri privitoare la dreptul de proprietate și alte drepturi reale	Referințe
/	
Act Normativ nr. 7, din 13/03/1996 emis de PARLAMENTUL ROMANIEI;	
B1	A1
Inscrierea provizorie, drept de PROPRIETATE, dobandit prin Lege, cota actuala 1/1	
1) <b>COMUNA BUCOȘNIȚA</b> , CIF:3227645, PROPRIETAR NEIDENTIFICAT	
OBSERVATII: PROPRIETAR NEIDENTIFICAT	

**C. Partea III. SARCINI .**

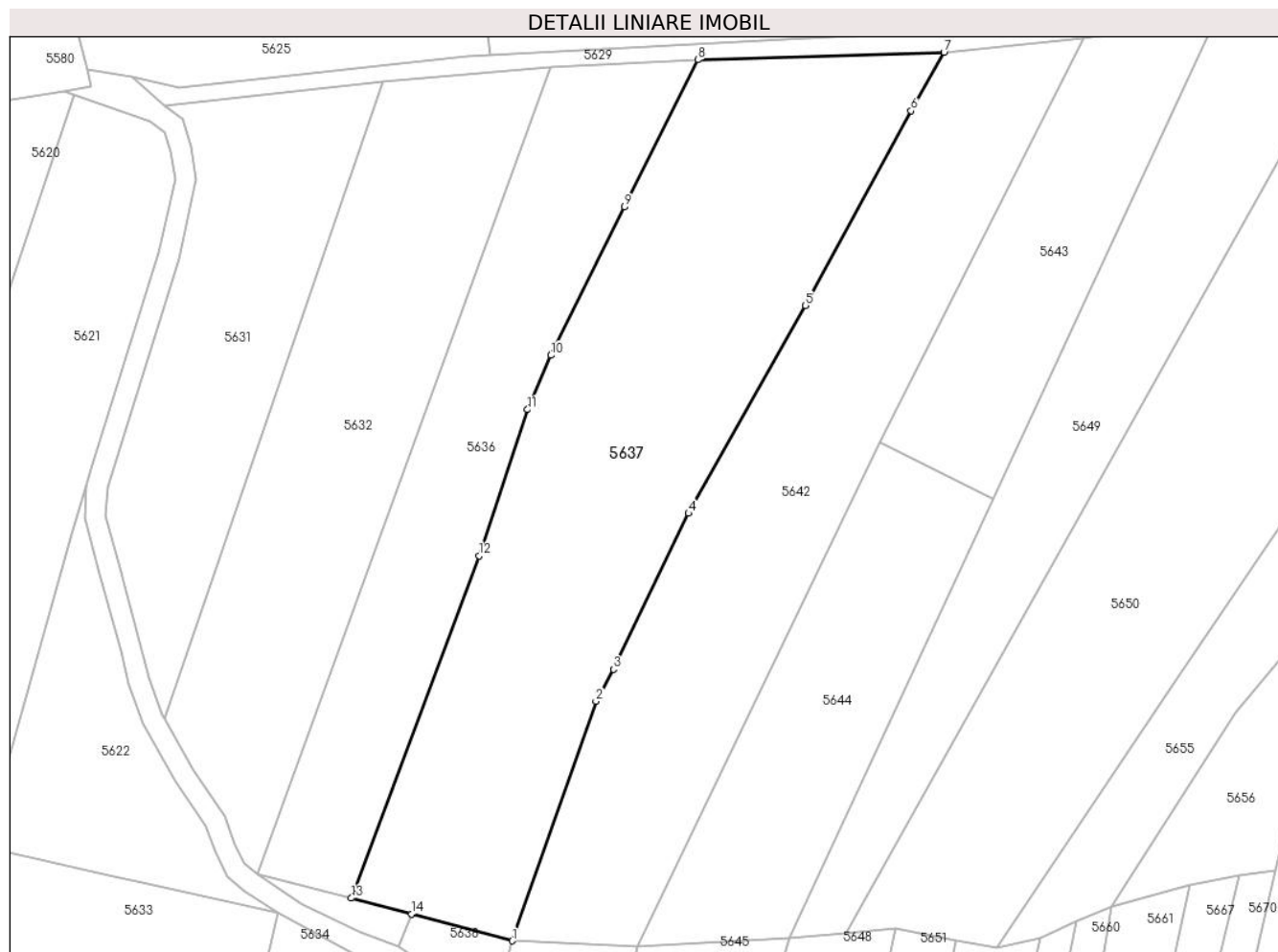
Inscrieri privind dezmembramintele dreptului de proprietate, drepturi reale de garanție și sarcini	Referințe
NU SUNT	

## Anexa Nr. 1 La Partea I

## Teren

Nr cadastral	Suprafața (mp)*	Observații / Referințe
	Din acte: 3.302 Masurata: 6.341	

\* Suprafața este determinată în planul de proiecție Stereo 70.



## Date referitoare la teren

Crt	Categorie folosință	Intra vilan	Suprafața (mp)	Tarla	Parcelă	Nr. topo	Observații / Referințe
1	faneata	NU	6.341	-	-	2376, 2377/1	Fâneață la Tramnic

## Lungime Segmente

1) Valorile lungimilor segmentelor sunt obținute din proiecție în plan.

Punct început	X / Y	Punct sfârșit	X / Y	Lungime segment (** (m)
1	287.773,143 427.020,018	2	287.789,02 427.065,504	48.177
2	287.789,02 427.065,504	3	287.792,331 427.071,577	6.917
3	287.792,331 427.071,577	4	287.806,597 427.101,134	32.82
4	287.806,597 427.101,134	5	287.828,712 427.140,596	45.236
5	287.828,712 427.140,596	6	287.848,809 427.177,554	42.069



Punct început	X / Y	Punct sfârșit	X / Y	Lungime segment (** (m)
6	287.848,809 427.177,554	7	287.855,037 427.188,659	12.732
7	287.855,037 427.188,659	8	287.808,343 427.187,249	46.715
8	287.808,343 427.187,249	9	287.794,447 427.159,29	31.222
9	287.794,447 427.159,29	10	287.780,463 427.131,154	31.42
10	287.780,463 427.131,154	11	287.776,05 427.120,856	11.204
11	287.776,05 427.120,856	12	287.766,873 427.093,118	29.217
12	287.766,873 427.093,118	13	287.742,605 427.028,142	69.36
13	287.742,605 427.028,142	14	287.754,025 427.025,104	11.817
14	287.754,025 427.025,104	1	287.773,143 427.020,018	19.783

\*\* Lungimile segmentelor sunt determinate în planul de proiecție Stereo 70 și sunt rotunjite la 1 milimetru.

\*\*\* Distanța dintre puncte este formată din segmente cumulate ce sunt mai mici decât valoarea 1 milimetru.



**DATE DESPRE IMOBILUL NR. 5638**

Oficiul de Cadastru și Publicitate Imobiliară CARAS-SEVERIN  
Biroul de Cadastru și Publicitate Imobiliară Caransebes

**A. Partea I. Descrierea imobilului**

TEREN Extravilan

Nr. CF vechi:531-Vălișoara  
Nr. topografic:PARTE DIN 2411

Adresa: Jud. Caraș-Severin

Nr. Crt	Nr cadastral Nr. topografic	Suprafața* (mp)	Observații / Referințe
A1		201	Sector cadastral:80 Teren neimprejmuit;

**B. Partea II. Proprietari și acte**

Inscrieri privitoare la dreptul de proprietate și alte drepturi reale		Referințe
<b>2199 / 21/05/1997</b>		
Act Notarial nr. 8/1997, din 01/01/1997 emis de -;		
B1	Intabulare, drept de PROPRIETATEdrept moștenire, dobandit prin Succesiune, cota actuala 2/8 1) LUNGOCIA MARIOARA	A1
B2	Intabulare, drept de PROPRIETATEdrept moștenire, dobandit prin Succesiune, cota actuala 3/8 1) LUNGOCIA FLORIN-FULVIU	A1
B3	Intabulare, drept de PROPRIETATEdrept moștenire, dobandit prin Succesiune, cota actuala 3/8 1) MUREȘAN CAMELIA-ROZALINA, născ. Lungocia	A1

**C. Partea III. SARCINI .**

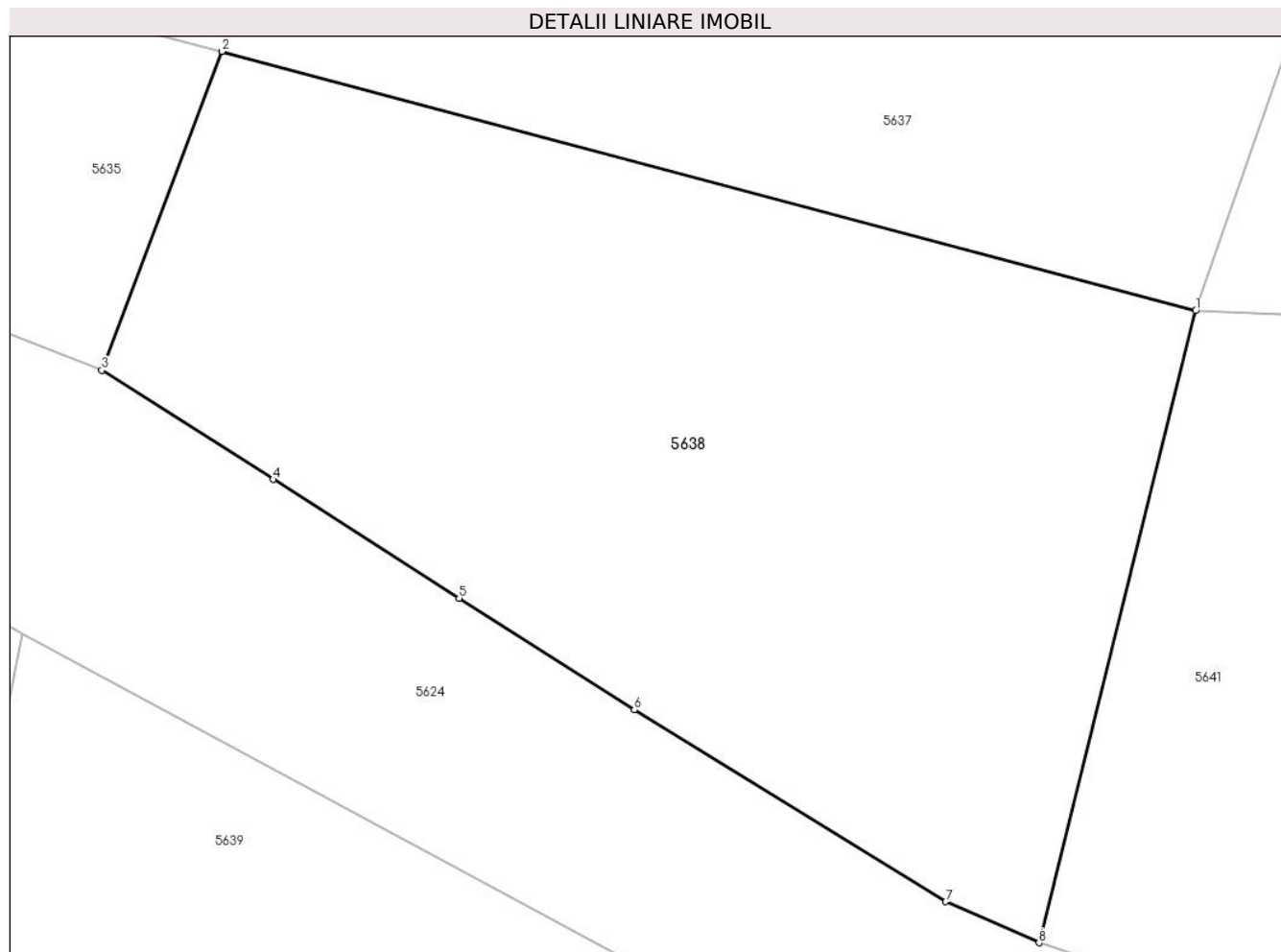
Inscrieri privind dezmembramintele dreptului de proprietate, drepturi reale de garanție și sarcini	Referințe
NU SUNT	

## Anexa Nr. 1 La Partea I

## Teren

Nr cadastral	Suprafața (mp)*	Observații / Referințe
	201	

\* Suprafața este determinată în planul de proiecție Stereo 70.



## Date referitoare la teren

Crt	Categorie folosință	Intravilan	Suprafața (mp)	Tarla	Parcelă	Nr. topo	Observații / Referințe
1	faneata	NU	201	-	-	PARTE DIN 2411	Fâneată la Tramnic

## Lungime Segmente

1) Valorile lungimilor segmentelor sunt obținute din proiecție în plan.

Punct început	X / Y	Punct sfârșit	X / Y	Lungime segment (** (m)
1	287.773,143 427.020,018	2	287.754,025 427.025,104	19.783
2	287.754,025 427.025,104	3	287.751,667 427.018,85	6.684
3	287.751,667 427.018,85	4	287.755,029 427.016,708	3.986
4	287.755,029 427.016,708	5	287.758,681 427.014,38	4.331
5	287.758,681 427.014,38	6	287.762,121 427.012,188	4.079

Punct început	X / Y	Punct sfârșit	X / Y	Lungime segment (** (m)
6	287.762,121 427.012,188	7	287.768,237 427.008,427	7.18
7	287.768,237 427.008,427	8	287.770,067 427.007,623	1.999
8	287.770,067 427.007,623	1	287.773,143 427.020,018	12.771

\*\* Lungimile segmentelor sunt determinate în planul de proiecție Stereo 70 și sunt rotunjite la 1 milimetru.

\*\*\* Distanța dintre puncte este formată din segmente cumulate ce sunt mai mici decât valoarea 1 milimetru.



**DATE DESPRE IMOBILUL NR. 5639**

Oficiul de Cadastru și Publicitate Imobiliară CARAS-SEVERIN  
Biroul de Cadastru și Publicitate Imobiliară Caransebes

**A. Partea I. Descrierea imobilului**

TEREN Extravilan

Nr. CF vechi:531-Vălișoara

Nr. topografic:PARTE DIN 2411, 2412

Adresa: Jud. Caraș-Severin

Nr. Crt	Nr cadastral Nr. topografic	Suprafața* (mp)	Observații / Referințe
A1		Din acte: 4.529 Masurata: 3.093	Sector cadastral:80 Teren neimprejmut;

**B. Partea II. Proprietari și acte**

Inscrieri privitoare la dreptul de proprietate și alte drepturi reale		Referințe
<b>2199 / 21/05/1997</b>		
Act Notarial nr. 8, din 01/01/1997 emis de RENEE LIDIA ANDRONACHE;		
B1	Intabulare, drept de PROPRIETATE, dobandit prin Succesiune, cota actuala 2/8 1) LUNGOCEA MARIOARA, LIPSA CNP	A1
B2	Intabulare, drept de PROPRIETATE, dobandit prin Succesiune, cota actuala 3/8 1) LUNGOCEA FLORIN-FULVIU, LIPSA CNP 2) MURESAN CAMELIA-ROZALINA, nasc. Lungocea	A1

**C. Partea III. SARCINI .**

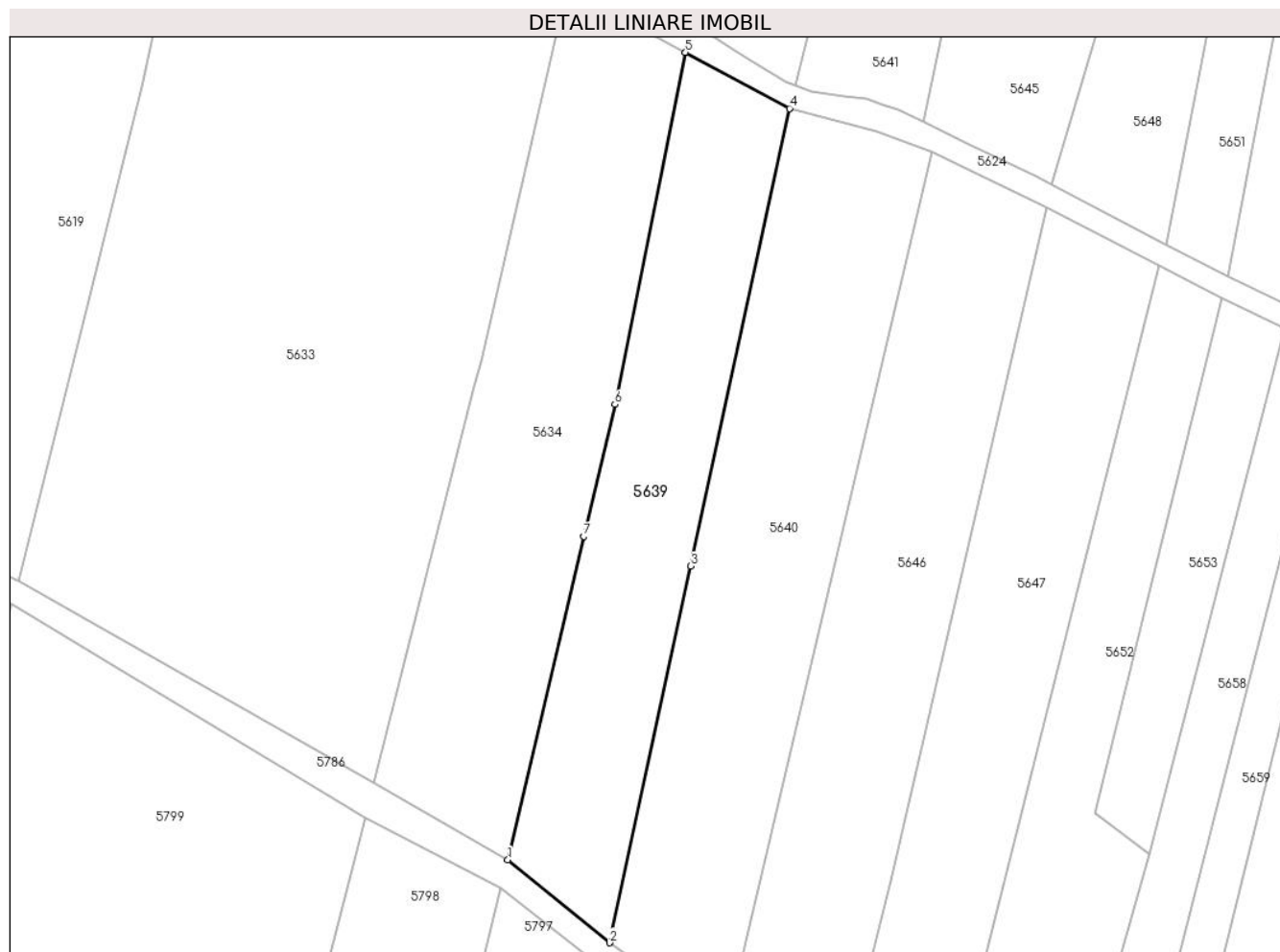
Inscrieri privind dezmembramintele dreptului de proprietate, drepturi reale de garanție și sarcini	Referințe
NU SUNT	

## Anexa Nr. 1 La Partea I

## Teren

Nr cadastral	Suprafața (mp)*	Observații / Referințe
	Din acte: 4.529 Masurata: 3.093	

\* Suprafața este determinată în planul de proiecție Stereo 70.



## Date referitoare la teren

Crt	Categorie folosință	Intravilan	Suprafața (mp)	Tarla	Parcelă	Nr. topo	Observații / Referințe
1	arabil	NU	1.346	-	-	PARTE DIN 2411, 2412	Arabil la Tramnic, diferența de suprafață se regăsește la id 5797
2	fâneată	NU	1.747	-	-	PARTE DIN 2411, 2412	Fâneată la Tramnic, diferența de suprafață se regăsește la id 5797

## Lungime Segmente

1) Valorile lungimilor segmentelor sunt obținute din proiecție în plan.

Punct început	X / Y	Punct sfârșit	X / Y	Lungime segment (** (m))
1	287.717,923 426.867,331	2	287.736,369 426.852,312	23.787
2	287.736,369 426.852,312	3	287.751,083 426.920,575	69.831
3	287.751,083 426.920,575	4	287.768,964 427.003,534	84.864



Punct început	X / Y	Punct sfârșit	X / Y	Lungime segment (** (m)
4	287.768,964 427.003,534	5	287.750,112 427.013,692	21.415
5	287.750,112 427.013,692	6	287.737,312 426.949,901	65.063
6	287.737,312 426.949,901	7	287.731,692 426.925,969	24.583
7	287.731,692 426.925,969	1	287.717,923 426.867,331	60.233

\*\* Lungimile segmentelor sunt determinate în planul de proiecție Stereo 70 și sunt rotunjite la 1 milimetru.

\*\*\* Distanța dintre puncte este formată din segmente cumulate ce sunt mai mici decât valoarea 1 milimetru.



**DATE DESPRE IMOBILUL NR. 5640**

Oficiul de Cadastru și Publicitate Imobiliară CARAS-SEVERIN  
Biroul de Cadastru și Publicitate Imobiliară Caransebes

**A. Partea I. Descrierea imobilului**

TEREN Extravilan

Nr. CF vechi:932-Vălișoara  
Nr. topografic:PARTE DIN 2415, 2416

Adresa: Jud. Caraș-Severin

Nr. Crt	Nr cadastral Nr. topografic	Suprafața* (mp)	Observații / Referințe
A1		Din acte: 4.523 Masurata: 4.038	Sector cadastral:80 Teren neimprejmut;

**B. Partea II. Proprietari și acte**

Inscrieri privitoare la dreptul de proprietate și alte drepturi reale		Referințe
<b>378 / 01/03/1949</b>		
Act Notarial nr. 0, din 17/10/1940 emis de -;		
B1	Intabulare, drept de PROPRIETATE, dobandit prin Conventie, cota actuala 1/1 1) <b>DORCA ION EVA</b> , nasc. Spunei ( fiica lui Rusalin si a Catalinei ) lipsa cnp	A1
/		
Act Normativ nr. 7, din 13/03/1996 emis de PARLAMENTUL ROMANIEI (ADEVERINTA NR. 3527 DIN 07.09.2022 EMISA DE PRIMARIA COMUNEI BOZOVICI);		
B2	Se noteaza posesia factica in favoarea 1) <b>MUNTEANU-DORCA PETRU</b>	A1

**C. Partea III. SARCINI .**

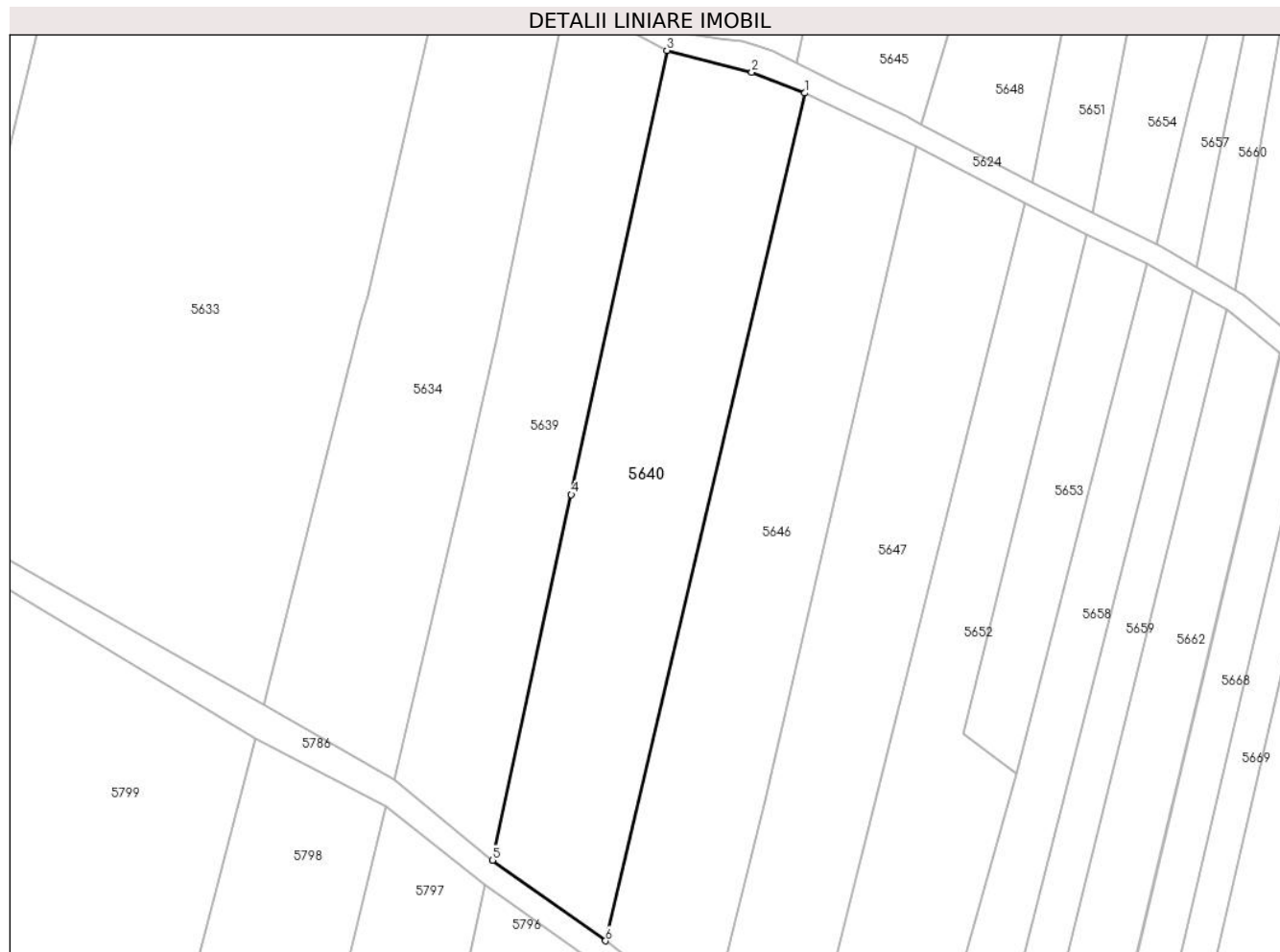
Inscrieri privind dezmembramintele dreptului de proprietate, drepturi reale de garanție și sarcini	Referințe
NU SUNT	

## Anexa Nr. 1 La Partea I

## Teren

Nr cadastral	Suprafața (mp)*	Observații / Referințe
	Din acte: 4.523 Masurata: 4.038	

\* Suprafața este determinată în planul de proiecție Stereo 70.



## Date referitoare la teren

Crt	Categorie folosință	Intra vilan	Suprafața (mp)	Tarla	Parcelă	Nr. topo	Observații / Referințe
1	faneata	NU	4.038	-	-	PARTE DIN 2415, 2416	Fâneată la Tramnic, diferența de suprafața se regăsește la id 5796

## Lungime Segmente

1) Valorile lungimilor segmentelor sunt obținute din proiecție în plan.

Punct început	X / Y	Punct sfârșit	X / Y	Lungime segment (** (m)
1	287.794,701 426.995,571	2	287.784,811 426.999,474	10.632
2	287.784,811 426.999,474	3	287.768,964 427.003,534	16.359
3	287.768,964 427.003,534	4	287.751,083 426.920,575	84.864
4	287.751,083 426.920,575	5	287.736,369 426.852,312	69.831
5	287.736,369 426.852,312	6	287.757,468 426.837,238	25.931

Punct început	X / Y	Punct sfârșit	X / Y	Lungime segment (** (m)
6	287.757,468 426.837,238	1	287.794,701 426.995,571	162.652

\*\* Lungimile segmentelor sunt determinate în planul de proiecție Stereo 70 și sunt rotunjite la 1 milimetru.

\*\*\* Distanța dintre puncte este formată din segmente cumulate ce sunt mai mici decât valoarea 1 milimetru.



**DATE DESPRE IMOBILUL NR. 5641**

Oficiul de Cadastru și Publicitate Imobiliară CARAS-SEVERIN  
 Biroul de Cadastru și Publicitate Imobiliară Caransebes

**A. Partea I. Descrierea imobilului**

TEREN Extravilan

Nr. CF vechi:932-Vălișoara  
 Nr. topografic:PARTE DIN 2416

Adresa: Jud. Caraș-Severin

Nr. Crt	Nr cadastral Nr. topografic	Suprafața* (mp)	Observații / Referințe
A1		353	Sector cadastral:80 Teren neimprejmuit;

**B. Partea II. Proprietari și acte**

Inscrieri privitoare la dreptul de proprietate și alte drepturi reale		Referințe
<b>328 / 01/03/1949</b>		
Act Notarial nr. 0, din 17/10/1940 emis de -;		
B1	Intabulare, drept de PROPRIETATE, dobandit prin Conventie, cota actuala 1/1 1) <b>DORCA EVA</b> , născ. Spunei, fiica lui Rusalin și a Catalinei, dom. în Vălișoara	A1

**C. Partea III. SARCINI .**

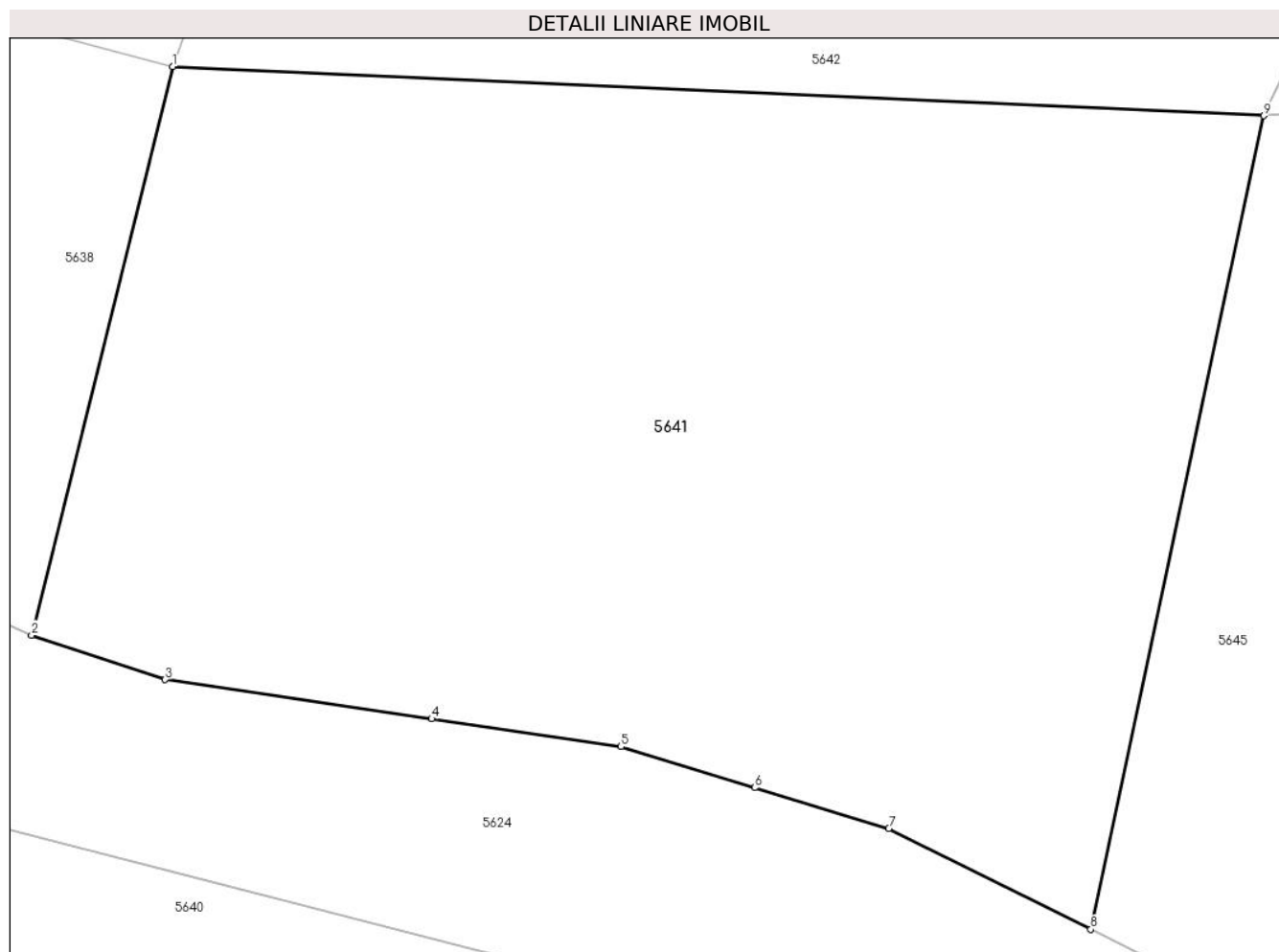
Inscrieri privind dezmembramintele dreptului de proprietate, drepturi reale de garanție și sarcini	Referințe
NU SUNT	

## Anexa Nr. 1 La Partea I

## Teren

Nr cadastral	Suprafața (mp)*	Observații / Referințe
	353	

\* Suprafața este determinată în planul de proiecție Stereo 70.



## Date referitoare la teren

Crt	Categorie folosință	Intra vilan	Suprafața (mp)	Tarla	Parcelă	Nr. topo	Observații / Referințe
1	faneata	NU	353	-	-	PARTE DIN 2416	Fâneată la Tramnic rest de suprafață la id 5640, 5642

## Lungime Segmente

1) Valorile lungimilor segmentelor sunt obținute din proiecție în plan.

Punct început	X / Y	Punct sfârșit	X / Y	Lungime segment (** (m)
1	287.773,143 427.020,018	2	287.770,067 427.007,623	12.771
2	287.770,067 427.007,623	3	287.772,982 427.006,652	3.072
3	287.772,982 427.006,652	4	287.778,796 427.005,798	5.876
4	287.778,796 427.005,798	5	287.782,93 427.005,19	4.178
5	287.782,93 427.005,19	6	287.785,851 427.004,298	3.054



Punct început	X / Y	Punct sfârșit	X / Y	Lungime segment (** (m)
6	287.785,851 427.004,298	7	287.788,772 427.003,405	3.054
7	287.788,772 427.003,405	8	287.793,181 427.001,209	4.926
8	287.793,181 427.001,209	9	287.796,955 427.018,951	18.139
9	287.796,955 427.018,951	1	287.773,143 427.020,018	23.836

\*\* Lungimile segmentelor sunt determinate în planul de proiecție Stereo 70 și sunt rotunjite la 1 milimetru.

\*\*\* Distanța dintre puncte este formată din segmente cumulate ce sunt mai mici decât valoarea 1 milimetru.



**DATE DESPRE IMOBILUL NR. 5642**

Oficiul de Cadastru și Publicitate Imobiliară CARAS-SEVERIN  
Biroul de Cadastru și Publicitate Imobiliară Caransebes

**A. Partea I. Descrierea imobilului**

TEREN Extravilan

Nr. CF vechi: 932,1318-Vălișoara  
Nr. topografic: 2375, PARTE DIN 2416

Adresa: Jud. Caraș-Severin

Nr. Crt	Nr cadastral Nr. topografic	Suprafața* (mp)	Observații / Referințe
A1	31284	Din acte: 4.366 Masurata: 4.730	Sector cadastral: 80 Teren neimprejmit;

**B. Partea II. Proprietari și acte**

Inscrieri privitoare la dreptul de proprietate și alte drepturi reale		Referințe
<b>1377 / 09/03/1998</b>		
Act Notarial nr. 757/1998, din 01/01/1998 emis de NP Simescu Ghe;		
B1	Intabulare, drept de PROPRIETATE, dobandit prin Conventie, cota actuala 4366/4730, cota initiala 1/1 1) <b>SERACIN MARIA</b> <i>OBSERVATII: (provenita din conversia CF 1318-Valisoara)</i>	A1
/		
Act Normativ nr. 7, din 13/03/1996 emis de PARLAMENTUL ROMANIEI;		
B2	Inscrierea provizorie, drept de PROPRIETATE, dobandit prin Lege, cota actuala 364/4730 1) <b>COMUNA BUCOȘNIȚA</b> , CIF:3227645, PROPRIETAR NEIDENTIFICAT	A1

**C. Partea III. SARCINI .**

Inscrieri privind dezmembramintele dreptului de proprietate, drepturi reale de garanție și sarcini	Referințe
NU SUNT	

## Anexa Nr. 1 La Partea I

## Teren

Nr cadastral	Suprafața (mp)*	Observații / Referințe
31284	Din acte: 4.366 Masurata: 4.730	

\* Suprafața este determinată în planul de proiecție Stereo 70.



## Date referitoare la teren

Crt	Categorie folosință	Intra vilan	Suprafața (mp)	Tarla	Parcelă	Nr. topo	Observații / Referințe
1	faneata	NU	4.730	-	-	2375, PARTE DIN 2416	Fâneață la Tramnic

## Lungime Segmente

1) Valorile lungimilor segmentelor sunt obținute din proiecție în plan.

Punct început	X / Y	Punct sfârșit	X / Y	Lungime segment (** (m)
1	287.773,143 427.020,018	2	287.796,955 427.018,951	23.836
2	287.796,955 427.018,951	3	287.842,758 427.114,627	106.075
3	287.842,758 427.114,627	4	287.881,634 427.191,435	86.086
4	287.881,634 427.191,435	5	287.855,037 427.188,659	26.741
5	287.855,037 427.188,659	6	287.848,809 427.177,554	12.732

Punct început	X / Y	Punct sfârșit	X / Y	Lungime segment (** (m)
6	287.848,809 427.177,554	7	287.828,712 427.140,596	42.069
7	287.828,712 427.140,596	8	287.806,597 427.101,134	45.236
8	287.806,597 427.101,134	9	287.792,331 427.071,577	32.82
9	287.792,331 427.071,577	10	287.789,02 427.065,504	6.917
10	287.789,02 427.065,504	1	287.773,143 427.020,018	48.177

\*\* Lungimile segmentelor sunt determinate în planul de proiecție Stereo 70 și sunt rotunjite la 1 milimetru.

\*\*\* Distanța dintre puncte este formată din segmente cumulate ce sunt mai mici decât valoarea 1 milimetru.



**DATE DESPRE IMOBILUL NR. 5643**

Oficiul de Cadastru și Publicitate Imobiliară CARAS-SEVERIN  
Biroul de Cadastru și Publicitate Imobiliară Caransebes

**A. Partea I. Descrierea imobilului**

TEREN Extravilan

Nr. CF vechi:1213-Vălișoara

Nr. topografic:2374/1

Adresa: Jud. Caraș-Severin

Nr. Crt	Nr cadastral Nr. topografic	Suprafața* (mp)	Observații / Referințe
A1		2.104	Sector cadastral:80 Teren neimprejmuit;

**B. Partea II. Proprietari și acte**

Inscrieri privitoare la dreptul de proprietate și alte drepturi reale		Referințe
<b>776 / 15/05/1972</b>		
Act Notarial nr. 1180/1972, din 15/05/1972 emis de -;		
B1	Intabulare, drept de PROPRIETATE, dobandit prin Conventie, cota actuala 1/1 1) VORNIC NICOLAE, și soția 2) VORNIC FLOAREA, născ. Anderca	A1

**C. Partea III. SARCINI .**

Inscrieri privind dezmembramintele dreptului de proprietate, drepturi reale de garanție și sarcini	Referințe
NU SUNT	

## Anexa Nr. 1 La Partea I

## Teren

Nr cadastral	Suprafața (mp)*	Observații / Referințe
	2.104	

\* Suprafața este determinată în planul de proiecție Stereo 70.



## Date referitoare la teren

Crt	Categorie folosință	Intravilan	Suprafața (mp)	Tarla	Parcelă	Nr. topo	Observații / Referințe
1	arabil	NU	2.104	-	-	2374/1	Arabil la Tramnic

## Lungime Segmente

1) Valorile lungimilor segmentelor sunt obținute din proiecție în plan.

Punct început	X / Y	Punct sfârșit	X / Y	Lungime segment (** (m)
1	287.906,723 427.195,288	2	287.881,634 427.191,435	25.383
2	287.881,634 427.191,435	3	287.842,758 427.114,627	86.086
3	287.842,758 427.114,627	4	287.864,415 427.103,922	24.158
4	287.864,415 427.103,922	1	287.906,723 427.195,288	100.686



**\*\* Lungimile segmentelor sunt determinate în planul de proiecție Stereo 70 și sunt rotunjite la 1 milimetru.**

**\*\*\* Distanța dintre puncte este formată din segmente cumulate ce sunt mai mici decât valoarea 1 milimetru.**



**DATE DESPRE IMOBILUL NR. 5644**

Oficiul de Cadastru și Publicitate Imobiliară CARAS-SEVERIN  
Biroul de Cadastru și Publicitate Imobiliară Caransebes

**A. Partea I. Descrierea imobilului**

TEREN Extravilan

Nr. CF vechi:44, 1213-Vălișoara  
Nr. topografic:2374/1, 2374/2

Adresa: Jud. Caraș-Severin

Nr. Crt	Nr cadastral Nr. topografic	Suprafața* (mp)	Observații / Referințe
A1		2.446	Sector cadastral:80 Teren neimprejmuit;

**B. Partea II. Proprietari și acte**

Inscrieri privitoare la dreptul de proprietate și alte drepturi reale		Referințe
/		
Act Normativ nr. 7, din 13/03/1996 emis de PARLAMENTUL ROMANIEI;		
B1	Intabulare, drept de PROPRIETATE, dobândit prin Lege, cota actuala 1/1 1) <b>NEIDENTIFICAT NEIDENTIFICAT</b>	A1
Act Normativ nr. 7, din 13/03/1996 emis de PARLAMENTUL ROMANIEI (ADEVERINTA NR. 2686 DIN 11.08.2022, EMIS DE PRIMĂRIA COMUNEI BUCOȘNIȚA; CERTIFICAT DE CASATORIE NR.103 DIN 19.08.1982, EMIS DE CONSILIUL POPULAR AL COMUNEI BUCOȘNIȚA);		
B2	Se notează posesia faptică în favoarea lui 1) <b>MEHNO ANA</b> , căsătorită	A1

**C. Partea III. SARCINI .**

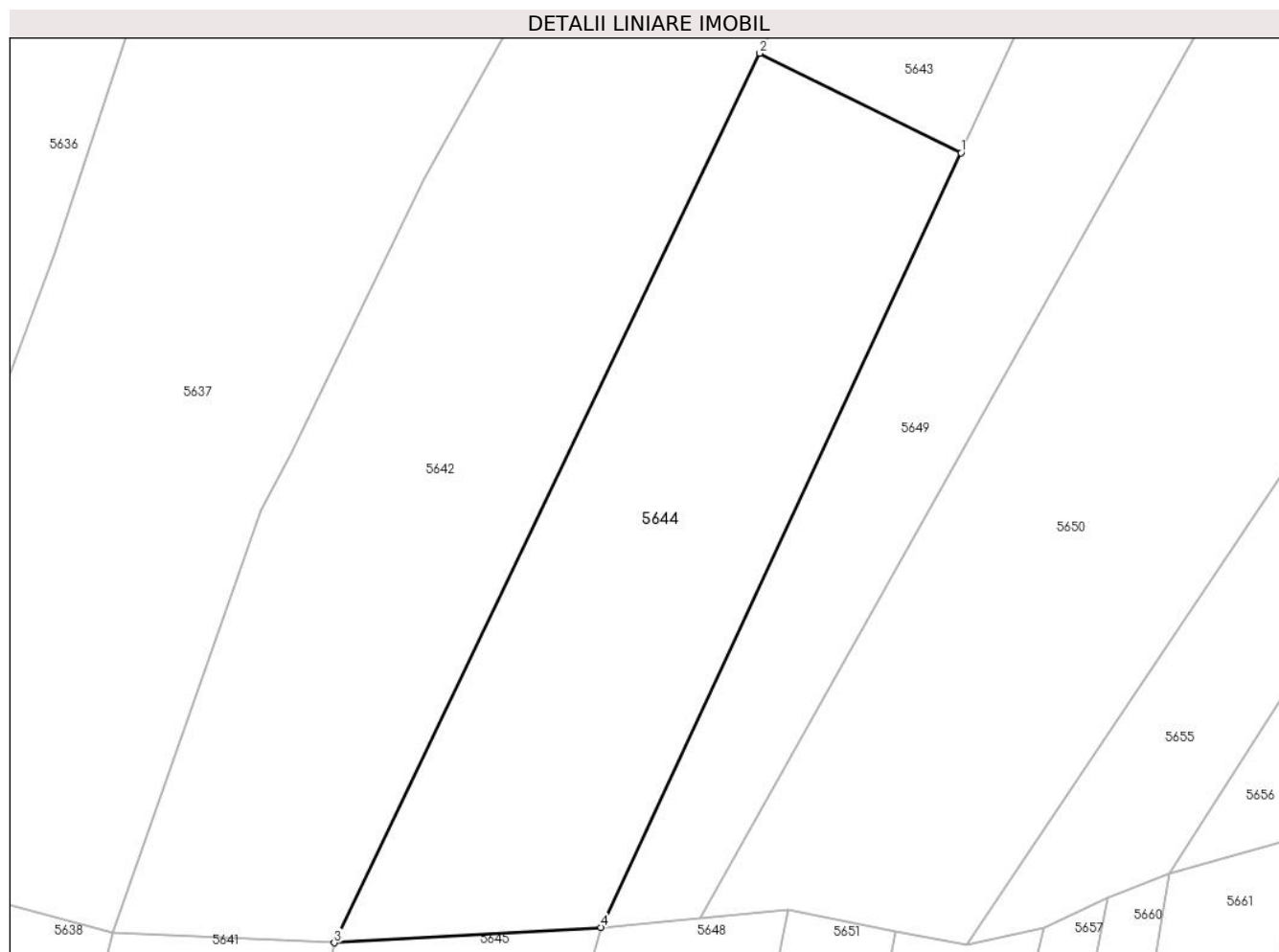
Inscrieri privind dezmembramintele dreptului de proprietate, drepturi reale de garanție și sarcini	Referințe
NU SUNT	

## Anexa Nr. 1 La Partea I

## Teren

Nr cadastral	Suprafața (mp)*	Observații / Referințe
	2.446	

\* Suprafața este determinată în planul de proiecție Stereo 70.



## Date referitoare la teren

Crt	Categorie folosință	Intravilan	Suprafața (mp)	Tarla	Parcelă	Nr. topo	Observații / Referințe
1	faneata	NU	2.446	-	-	2374/1, 2374/2	Fâneată la Tramnic

## Lungime Segmente

1) Valorile lungimilor segmentelor sunt obținute din proiecție în plan.

Punct început	X / Y	Punct sfârșit	X / Y	Lungime segment (** (m)
1	287.864,415 427.103,922	2	287.842,758 427.114,627	24.158
2	287.842,758 427.114,627	3	287.796,955 427.018,951	106.075
3	287.796,955 427.018,951	4	287.825,675 427.020,592	28.767
4	287.825,675 427.020,592	1	287.864,415 427.103,922	91.895

**\*\* Lungimile segmentelor sunt determinate în planul de proiecție Stereo 70 și sunt rotunjite la 1 milimetru.**

**\*\*\* Distanța dintre puncte este formată din segmente cumulate ce sunt mai mici decât valoarea 1 milimetru.**



**DATE DESPRE IMOBILUL NR. 5645**

Oficiul de Cadastru și Publicitate Imobiliară CARAS-SEVERIN  
Biroul de Cadastru și Publicitate Imobiliară Caransebes

**A. Partea I. Descrierea imobilului**

TEREN Extravilan

Nr. CF vechi:526-Vălișoara  
Nr. topografic:PARTE DIN 2417

Adresa: Jud. Caraș-Severin

Nr. Crt	Nr cadastral Nr. topografic	Suprafața* (mp)	Observații / Referințe
A1		664	Sector cadastral:80 Teren neimprejmuit;

**B. Partea II. Proprietari și acte**

Inscrieri privitoare la dreptul de proprietate și alte drepturi reale		Referințe
/		
Act Normativ nr. 7, din 13/03/1996 emis de PARLAMENTUL ROMANIEI;		
B1	Intabulare, drept de PROPRIETATE, dobandit prin Lege, cota actuala 1/1 1) NEIDENTIFICAT NEIDENTIFICAT	A1
Act Normativ nr. 7, din 13/03/1996 emis de PARLAMENTUL ROMANIEI (ACT ADMINISTRATI NR. 2701 DIN 11.08.2022, EMIS DE PRIMĂRIA COMUNEI BUCOȘNIȚA);		
B2	Se notează posesia faptică în favoarea lui 1) TĂRĂBUGĂ FLOREA-IOAN	A1

**C. Partea III. SARCINI .**

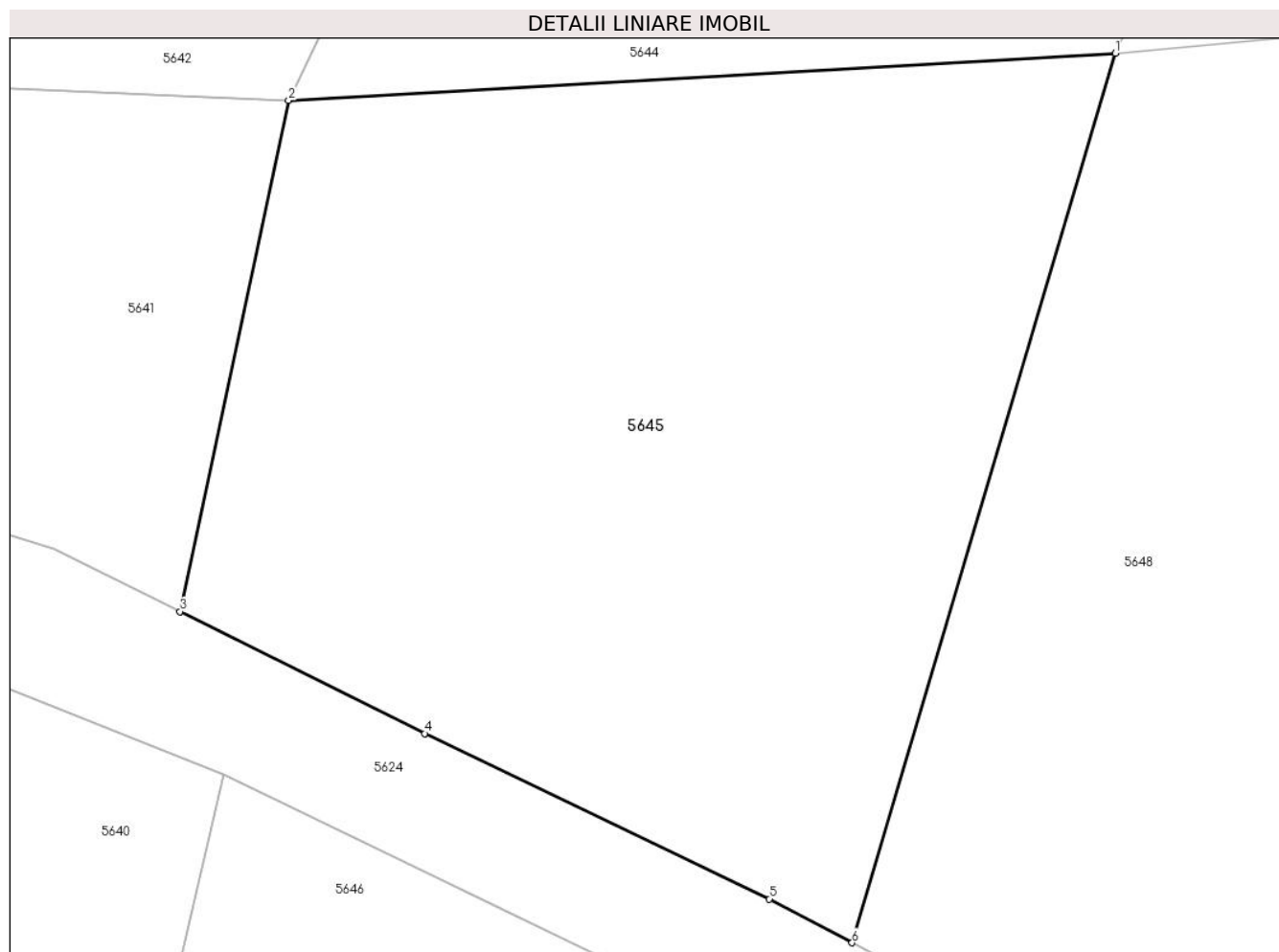
Inscrieri privind dezmembramintele dreptului de proprietate, drepturi reale de garanție și sarcini	Referințe
NU SUNT	

## Anexa Nr. 1 La Partea I

## Teren

Nr cadastral	Suprafața (mp)*	Observații / Referințe
	664	

\* Suprafața este determinată în planul de proiecție Stereo 70.



## Date referitoare la teren

Crt	Categorie folosință	Intravilan	Suprafața (mp)	Tarla	Parcelă	Nr. topo	Observații / Referințe
1	faneata	NU	664	-	-	PARTE DIN 2417	Fâneată la Tramnic. Diferența de suprafață se regăsește la ID 5646.

## Lungime Segmente

1) Valorile lungimilor segmentelor sunt obținute din proiecție în plan.

Punct început	X / Y	Punct sfârșit	X / Y	Lungime segment (** (m)
1	287.825,675 427.020,592	2	287.796,955 427.018,951	28.767
2	287.796,955 427.018,951	3	287.793,181 427.001,209	18.139
3	287.793,181 427.001,209	4	287.801,679 426.996,976	9.494
4	287.801,679 426.996,976	5	287.813,653 426.991,234	13.28



Punct început	X / Y	Punct sfârșit	X / Y	Lungime segment (** (m)
5	287.813,653 426.991,234	6	287.816,529 426.989,712	3.254
6	287.816,529 426.989,712	1	287.825,675 427.020,592	32.206

\*\* Lungimile segmentelor sunt determinate în planul de proiecție Stereo 70 și sunt rotunjite la 1 milimetru.

\*\*\* Distanța dintre puncte este formată din segmente cumulate ce sunt mai mici decât valoarea 1 milimetru.



**DATE DESPRE IMOBILUL NR. 5646**

Oficiul de Cadastru și Publicitate Imobiliară CARAS-SEVERIN  
Biroul de Cadastru și Publicitate Imobiliară Caransebes

**A. Partea I. Descrierea imobilului**

TEREN Extravilan

Nr. CF vechi:526-Vălișoara  
Nr. topografic:PARTE DIN 2417

Adresa: Jud. Caraș-Severin

Nr. Crt	Nr cadastral Nr. topografic	Suprafața* (mp)	Observații / Referințe
A1		3.773	Sector cadastral:80 Teren neimprejmuit;

**B. Partea II. Proprietari și acte**

Inscrieri privitoare la dreptul de proprietate și alte drepturi reale		Referințe
/		
Act Normativ nr. 7, din 13/03/1996 emis de PARLAMENTUL ROMANIEI;		
B1	Intabulare, drept de PROPRIETATE, dobândit prin Lege, cota actuala 1/1 1) NEIDENTIFICAT NEIDENTIFICAT	A1
Act Normativ nr. 7, din 13/03/1996 emis de PARLAMENTUL ROMANIEI (ADEVERINTA NR. 2702 DIN 11.08.2022, EMISA DE PRIMĂRIA COMUNEI BUCOȘNIȚA);		
B2	Se notează posesia faptică în favoarea lui 1) TĂRĂBUGĂ FLOREA-IOAN	A1

**C. Partea III. SARCINI .**

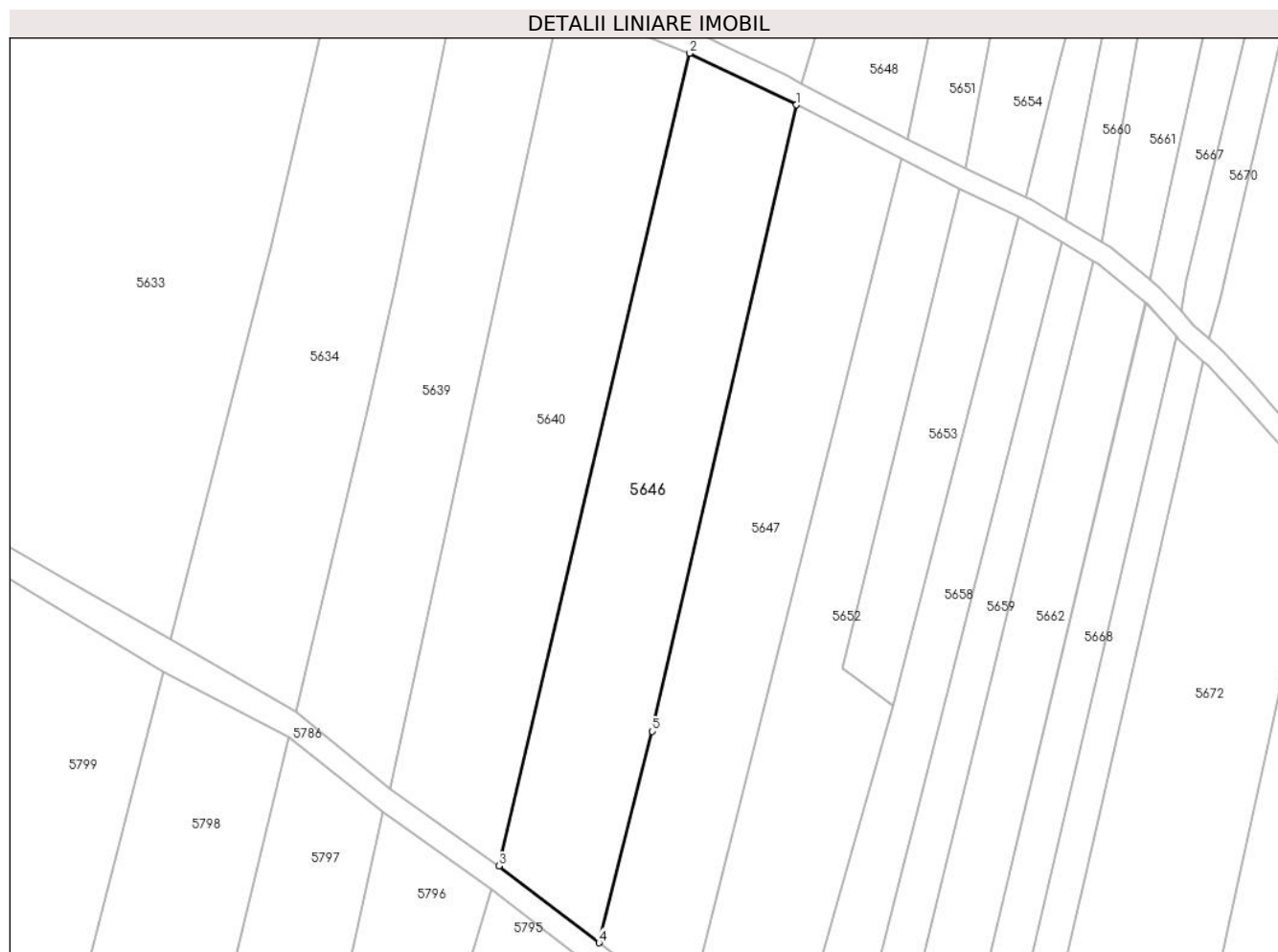
Inscrieri privind dezmembramintele dreptului de proprietate, drepturi reale de garanție și sarcini	Referințe
NU SUNT	

## Anexa Nr. 1 La Partea I

## Teren

Nr cadastral	Suprafața (mp)*	Observații / Referințe
	3.773	

\* Suprafața este determinată în planul de proiecție Stereo 70.



## Date referitoare la teren

Crt	Categorie folosință	Intravilan	Suprafața (mp)	Tarla	Parcelă	Nr. topo	Observații / Referințe
1	faneata	NU	3.773	-	-	PARTE DIN 2417	Fâneată la Tramnic. Diferența de suprafață se regăsește la ID 5645.

## Lungime Segmente

1) Valorile lungimilor segmentelor sunt obținute din proiecție în plan.

Punct început	X / Y	Punct sfârșit	X / Y	Lungime segment (** (m)
1	287.815,493 426.985,521	2	287.794,701 426.995,571	23.094
2	287.794,701 426.995,571	3	287.757,468 426.837,238	162.652
3	287.757,468 426.837,238	4	287.776,988 426.822,281	24.592
4	287.776,988 426.822,281	5	287.787,42 426.863,481	42.5

Punct început	X / Y	Punct sfârșit	X / Y	Lungime segment (** (m)
5	287.787,42 426.863,481	1	287.815,493 426.985,521	125.227

\*\* Lungimile segmentelor sunt determinate în planul de proiecție Stereo 70 și sunt rotunjite la 1 milimetru.

\*\*\* Distanța dintre puncte este formată din segmente cumulate ce sunt mai mici decât valoarea 1 milimetru.



**DATE DESPRE IMOBILUL NR. 5647**

Oficiul de Cadastru și Publicitate Imobiliară CARAS-SEVERIN  
Biroul de Cadastru și Publicitate Imobiliară Caransebes

**A. Partea I. Descrierea imobilului**

TEREN Extravilan

Nr. CF vechi:29-Vălișoara

Nr. topografic:PARTE DIN 2420, 2421

Adresa: Jud. Caraș-Severin

Nr. Crt	Nr cadastral Nr. topografic	Suprafața* (mp)	Observații / Referințe
A1		Din acte: 4.841 Masurata: 3.499	Sector cadastral:80 Teren neimprejmuit;

**B. Partea II. Proprietari și acte**

Inscrieri privitoare la dreptul de proprietate și alte drepturi reale	Referințe
<b>1377 / 09/03/1998</b>	
Act Notarial nr. 757/1998, din 09/03/1998 emis de BNP SIMESCU GHEORGHE;	
B1	A1
Intabulare, drept de PROPRIETATE, dobandit prin lesire Din Indiviziune, cota actuala 1/1 1) GEORGESCU ELISABETA	
/	
Act Normativ nr. 7, din 13/03/1996 emis de PARLAMENTUL ROMANIEI (ADEVERINTA NR.2476 DIN 11.08.2022, EMISA DE PRIMĂRIA COMUNEI BUCOȘNIȚA;);	
B2	A1
Se notează posesia faptică în favoarea lui 1) SERACIN RUSALIN-ALIN	

**C. Partea III. SARCINI .**

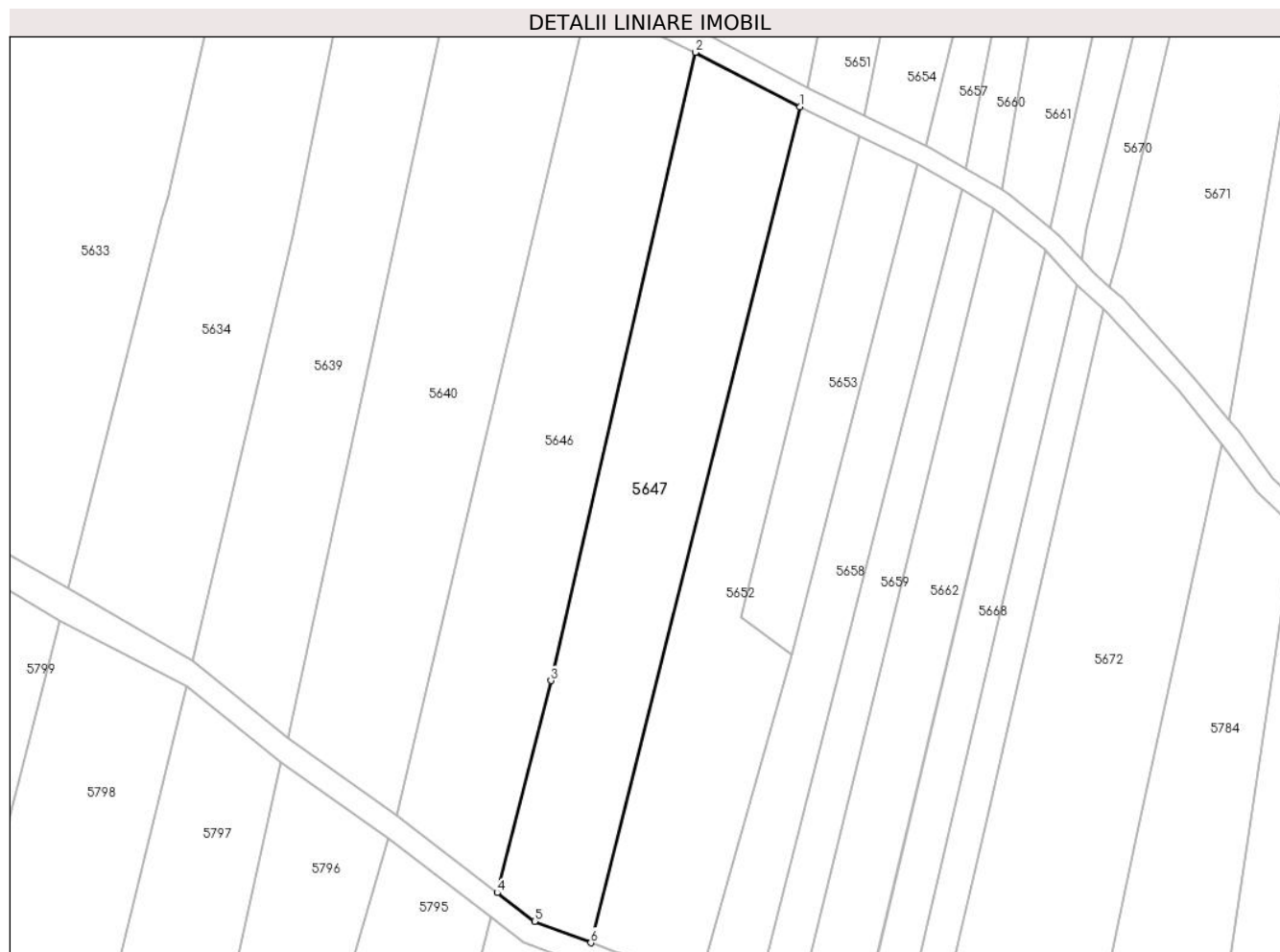
Inscrieri privind dezmembramintele dreptului de proprietate, drepturi reale de garanție și sarcini	Referințe
NU SUNT	

## Anexa Nr. 1 La Partea I

## Teren

Nr cadastral	Suprafața (mp)*	Observații / Referințe
	Din acte: 4.841 Masurata: 3.499	

\* Suprafața este determinată în planul de proiecție Stereo 70.



## Date referitoare la teren

Crt	Categorie folosință	Intra vilan	Suprafața (mp)	Tarla	Parcelă	Nr. topo	Observații / Referințe
1	faneata	NU	3.499	-	-	PARTE DIN 2420, 2421	Fâneață la Tramnic. Diferența de suprafață se regăsește la ID 5648,5794.

## Lungime Segmente

1) Valorile lungimilor segmentelor sunt obținute din proiecție în plan.

Punct început	X / Y	Punct sfârșit	X / Y	Lungime segment (** (m)
1	287.835,867 426.974,953	2	287.815,493 426.985,521	22.952
2	287.815,493 426.985,521	3	287.787,42 426.863,481	125.227
3	287.787,42 426.863,481	4	287.776,988 426.822,281	42.5



Punct început	X / Y	Punct sfârșit	X / Y	Lungime segment (** (m)
4	287.776,988 426.822,281	5	287.784,253 426.816,729	9.144
5	287.784,253 426.816,729	6	287.795,19 426.812,563	11.704
6	287.795,19 426.812,563	1	287.835,867 426.974,953	167.407

\*\* Lungimile segmentelor sunt determinate în planul de proiecție Stereo 70 și sunt rotunjite la 1 milimetru.

\*\*\* Distanța dintre puncte este formată din segmente cumulate ce sunt mai mici decât valoarea 1 milimetru.



**DATE DESPRE IMOBILUL NR. 5648**

Oficiul de Cadastru și Publicitate Imobiliară CARAS-SEVERIN  
Biroul de Cadastru și Publicitate Imobiliară Caransebes

**A. Partea I. Descrierea imobilului**

TEREN Extravilan

Nr. CF vechi:29-Vălișoara  
Nr. topografic:PARTE DIN 2421

Adresa: Jud. Caraș-Severin

Nr. Crt	Nr cadastral Nr. topografic	Suprafața* (mp)	Observații / Referințe
A1		Din acte: 3.086 Masurata: 802	Sector cadastral:80 Teren neimprejmuit;

**B. Partea II. Proprietari și acte**

Inscrieri privitoare la dreptul de proprietate și alte drepturi reale	Referințe
<b>1377 / 09/03/1998</b>	
Act Notarial nr. 757/1998, din 09/03/1998 emis de BNP SIMESCU GHEORGHE;	
B1	A1
Intabulare, drept de PROPRIETATE, dobandit prin lesire Din Indiviziune, cota actuala 1/1 1) GEORGESCU ELISABETA	

**C. Partea III. SARCINI .**

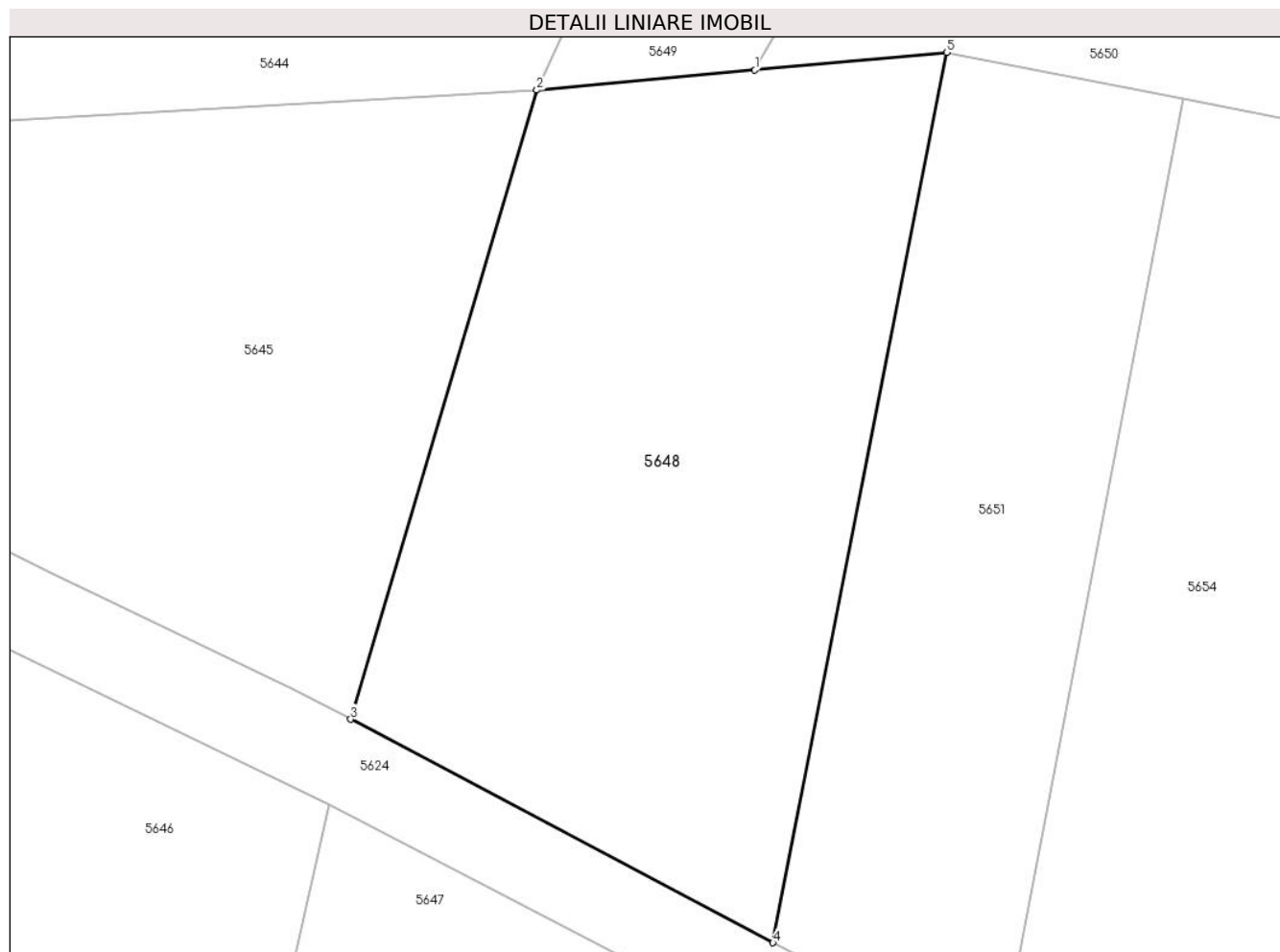
Inscrieri privind dezmembramintele dreptului de proprietate, drepturi reale de garanție și sarcini	Referințe
NU SUNT	

## Anexa Nr. 1 La Partea I

## Teren

Nr cadastral	Suprafața (mp)*	Observații / Referințe
	Din acte: 3.086 Masurata: 802	

\* Suprafața este determinată în planul de proiecție Stereo 70.



## Date referitoare la teren

Crt	Categorie folosință	Intra vilan	Suprafața (mp)	Tarla	Parcelă	Nr. topo	Observații / Referințe
1	faneata	NU	802	-	-	PARTE DIN 2421	Fâneată la Tramnic. Diferența de suprafață se regăsește la ID 5647.

## Lungime Segmente

1) Valorile lungimilor segmentelor sunt obținute din proiecție în plan.

Punct început	X / Y	Punct sfârșit	X / Y	Lungime segment (** (m)
1	287.836,376 427.021,576	2	287.825,675 427.020,592	10.746
2	287.825,675 427.020,592	3	287.816,529 426.989,712	32.206
3	287.816,529 426.989,712	4	287.837,26 426.978,741	23.455
4	287.837,26 426.978,741	5	287.845,792 427.022,442	44.526

Punct început	X / Y	Punct sfârşit	X / Y	Lungime segment (** (m)
5	287.845,792 427.022,442	1	287.836,376 427.021,576	9.456

\*\* Lungimile segmentelor sunt determinate în planul de proiecţie Stereo 70 şi sunt rotunjite la 1 milimetru.

\*\*\* Distanţa dintre puncte este formată din segmente cumulate ce sunt mai mici decât valoarea 1 milimetru.



**DATE DESPRE IMOBILUL NR. 5649**

Oficiul de Cadastru și Publicitate Imobiliară CARAS-SEVERIN  
Biroul de Cadastru și Publicitate Imobiliară Caransebes

**A. Partea I. Descrierea imobilului**

Nr. CF vechi:848-Vălișoara  
Nr. topografic:2373

TEREN Extravilan

Adresa: Jud. Caraș-Severin

Nr. Crt	Nr cadastral Nr. topografic	Suprafața* (mp)	Observații / Referințe
A1		Din acte: 3.585 Masurata: 3.206	Sector cadastral:80 Teren neimprejmit;

**B. Partea II. Proprietari și acte**

Inscrieri privitoare la dreptul de proprietate și alte drepturi reale		Referințe
/		
Act Notarial nr. 1, din 01/01/1900 emis de -;		
B1	Intabulare, drept de PROPRIETATE, dobandit prin Conventie, cota actuala 1/5 1) <b>BEJA FLOAREA</b> , fiica lui Laurentie	A1
B2	Intabulare, drept de PROPRIETATE, dobandit prin Conventie, cota actuala 1/5 1) <b>BEJA MARIA</b> , fiica lui Laurentie	A1
<b>1893 / 01/01/1918</b>		
Act Notarial nr. 0, din 01/01/1918 emis de -;		
B3	Intabulare, drept de PROPRIETATE, dobandit prin Succesiune, cota actuala 1/5 1) <b>BEJA MARIA</b> , fiica lui Laurentie	A1
<b>222 / 09/02/1933</b>		
Act Notarial nr. 0, din 08/02/1933 emis de -;		
B4	Intabulare, drept de PROPRIETATE, dobandit prin Conventie, cota actuala 2/5 1) <b>BEJA FLOAREA</b> , născ. Beja, dom. în Vălișoara	A1

**C. Partea III. SARCINI .**

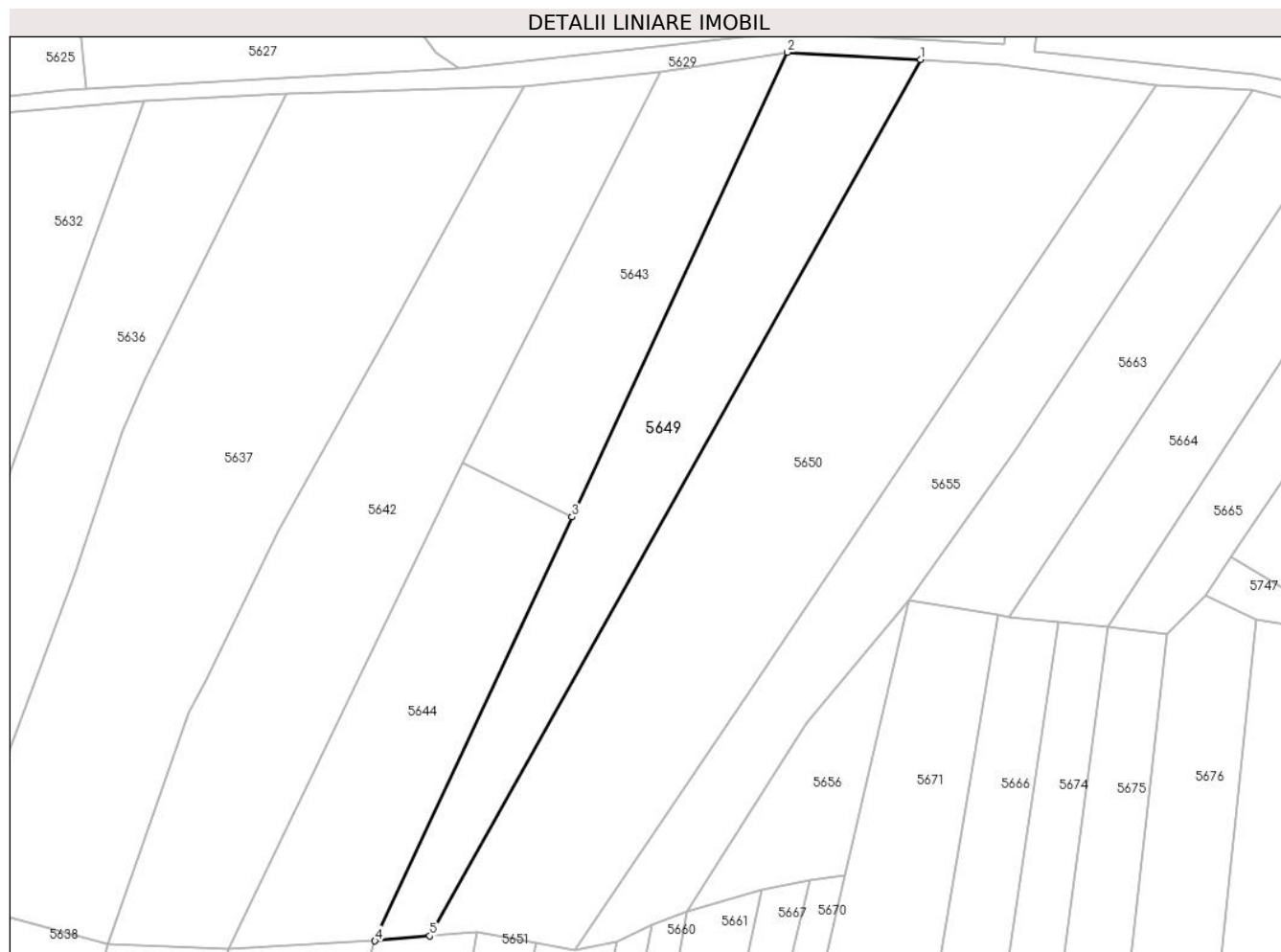
Inscrieri privind dezmembramintele dreptului de proprietate, drepturi reale de garanție și sarcini	Referințe
NU SUNT	

## Anexa Nr. 1 La Partea I

## Teren

Nr cadastral	Suprafața (mp)*	Observații / Referințe
	Din acte: 3.585 Masurata: 3.206	

\* Suprafața este determinată în planul de proiecție Stereo 70.



## Date referitoare la teren

Crt	Categorie folosință	Intra vilan	Suprafața (mp)	Tarla	Parcelă	Nr. topo	Observații / Referințe
1	arabil	NU	3.206	-	-	2373	Arabil la Tramnic

## Lungime Segmente

1) Valorile lungimilor segmentelor sunt obținute din proiecție în plan.

Punct început	X / Y	Punct sfârșit	X / Y	Lungime segment (** (m)
1	287.932,835 427.193,861	2	287.906,723 427.195,288	26.151
2	287.906,723 427.195,288	3	287.864,415 427.103,922	100.686
3	287.864,415 427.103,922	4	287.825,675 427.020,592	91.895
4	287.825,675 427.020,592	5	287.836,376 427.021,576	10.746
5	287.836,376 427.021,576	1	287.932,835 427.193,861	197.45



**\*\* Lungimile segmentelor sunt determinate în planul de proiecție Stereo 70 și sunt rotunjite la 1 milimetru.**

**\*\*\* Distanța dintre puncte este formată din segmente cumulate ce sunt mai mici decât valoarea 1 milimetru.**



**DATE DESPRE IMOBILUL NR. 5650**

Oficiul de Cadastru și Publicitate Imobiliară CARAS-SEVERIN  
Biroul de Cadastru și Publicitate Imobiliară Caransebes

**A. Partea I. Descrierea imobilului**

TEREN Extravilan

Nr. CF vechi:464-Vălișoara

Nr. topografic:2371, 2372

Adresa: Jud. Caraș-Severin

Nr. Crt	Nr cadastral Nr. topografic	Suprafața* (mp)	Observații / Referințe
A1		Din acte: 6.766 Masurata: 6.822	Sector cadastral:80 Teren neimprejmit;

**B. Partea II. Proprietari și acte**

Inscrieri privitoare la dreptul de proprietate și alte drepturi reale	Referințe
<b>401 / 06/02/1936</b>	
Hotarare Judecatoreasca nr. 2621/1926, din 01/01/1926 emis de JUDECĂTORIA CARANSEBEȘ;	
B1	A1
Intabulare, drept de PROPRIETATE, dobandit prin Hotarare Judecatoreasca, cota actuala 4/8	
1) SPUNEI ECATERINA, a lui Ion, dom. în Vălișoara	
2) SPUNEI ELISAVETA, a lui Ion, minoră, dom. în Vălișoara	
3) SPUNEI DOMNIȚA, a lui Ion, minoră, dom. în Vălișoara	
4) SPUNEI ION, a lui Ion, minor, dom. în Vălișoara	
<b>693 / 01/04/1992</b>	
Act Notarial nr. 96/1992, din 01/04/1992 emis de NOTARIATUL CARANSEBEȘ;	
B2	A1
Intabulare, drept de PROPRIETATE, dobandit prin Succesiune, cota actuala 2/8	
1) ANDERCA CRUCIȚA, născ. Spunei, fiica def.	
<b>1367 / 06/04/2000</b>	
Act Notarial nr. 45/2000, din 06/04/2000 emis de BNP PETRU SCHINTEIE;	
B3	A1
Intabulare, drept de PROPRIETATE, dobandit prin Succesiune, cota actuala 2/8	
1) SPUNEI IOAN, junior, fiu și legatar	
/	
Act Normativ nr. 7, din 13/03/1996 emis de PARLAMENTUL ROMANIEI (ADEVERINTA NR. 2699 DIN 11.08.2022, EMISA DE PRIMĂRIA COMUNEI BUCOȘNIȚA);	
B4	A1
Se notează posesia faptică asupra suprafeței de 6822 mp în favoarea lui	
1) BELCIU CĂTĂLINA	

**C. Partea III. SARCINI**

Inscrieri privind dezmembramintele dreptului de proprietate, drepturi reale de garanție și sarcini	Referințe
<b>401 / 06/02/1936</b>	
Hotarare Judecatoreasca nr. 2621/1926, din 01/01/1926 emis de JUDECĂTORIA CARANSEBEȘ;	
C1	A1
Deodată cu B1 se notează seria rangului taxei de moștenire ce se va fixa	
C3	A1
Intabulare, drept de UZUFRUCT VIAGER, cota actuala 1/5	
1) SPUNEI IOAN, fost căs. cu Beja Ana, dom. în Vălișoara	

## Anexa Nr. 1 La Partea I

## Teren

Nr cadastral	Suprafața (mp)*	Observații / Referințe
	Din acte: 6.766 Masurata: 6.822	

\* Suprafața este determinată în planul de proiecție Stereo 70.



## Date referitoare la teren

Crt	Categorie folosință	Intravilan	Suprafața (mp)	Tarla	Parcelă	Nr. topo	Observații / Referințe
1	arabil	NU	6.822	-	-	2371, 2372	Arabil la Tramnic

## Lungime Segmente

1) Valorile lungimilor segmentelor sunt obținute din proiecție în plan.

Punct început	X / Y	Punct sfârșit	X / Y	Lungime segment (** (m)
1	287.932,835 427.193,861	2	287.836,376 427.021,576	197.45
2	287.836,376 427.021,576	3	287.845,792 427.022,442	9.456
3	287.845,792 427.022,442	4	287.857,375 427.020,17	11.804
4	287.857,375 427.020,17	5	287.864,978 427.018,679	7.748
5	287.864,978 427.018,679	6	287.899,434 427.070,024	61.835

Punct început	X / Y	Punct sfârșit	X / Y	Lungime segment (** (m)
6	287.899,434 427.070,024	7	287.979,176 427.188,853	143.105
7	287.979,176 427.188,853	8	287.948,876 427.192,815	30.558
8	287.948,876 427.192,815	1	287.932,835 427.193,861	16.075

\*\* Lungimile segmentelor sunt determinate în planul de proiecție Stereo 70 și sunt rotunjite la 1 milimetru.

\*\*\* Distanța dintre puncte este formată din segmente cumulate ce sunt mai mici decât valoarea 1 milimetru.



**DATE DESPRE IMOBILUL NR. 5651**

Oficiul de Cadastru și Publicitate Imobiliară CARAS-SEVERIN  
Biroul de Cadastru și Publicitate Imobiliară Caransebes

**A. Partea I. Descrierea imobilului**

TEREN Extravilan

Nr. CF vechi:101-Vălișoara  
Nr. topografic:PARTE DIN 2422

Adresa: Jud. Caraș-Severin

Nr. Crt	Nr cadastral Nr. topografic	Suprafața* (mp)	Observații / Referințe
A1		550	Sector cadastral:80 Teren neimprejmuit;

**B. Partea II. Proprietari și acte**

Inscrieri privitoare la dreptul de proprietate și alte drepturi reale		Referințe
<b>451 / 26/04/1976</b>		
Act Notarial nr. 468, din 01/01/1975 emis de NOTARIATUL DE STAT CARANSEBEȘ;		
B1	Intabulare, drept de PROPRIETATE, dobândit prin Succesiune, cota actuala 1/1 1) SPUNEI FLOAREA, fiica def. dom în Vălișoara	A1

**C. Partea III. SARCINI .**

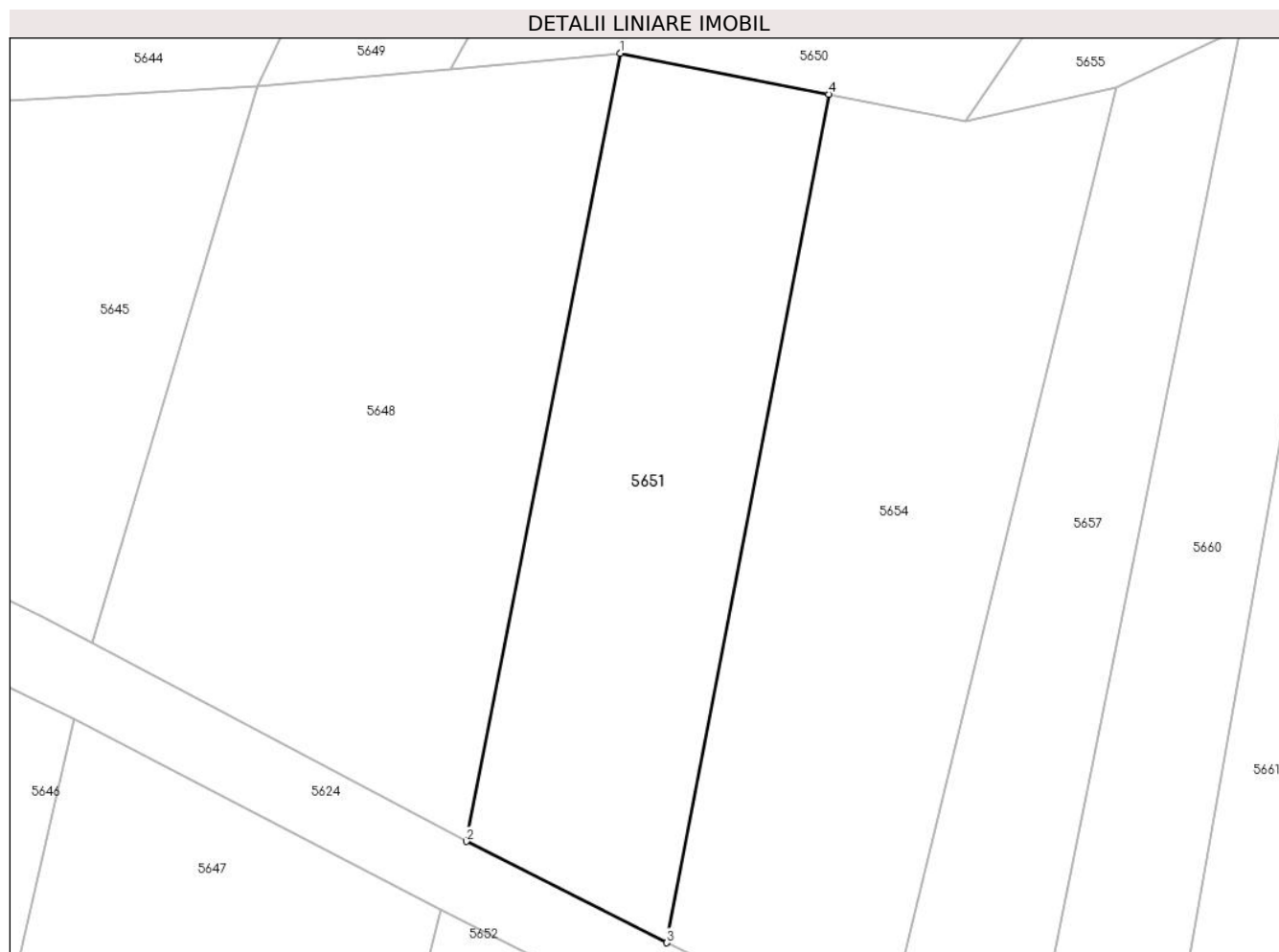
Inscrieri privind dezmembramintele dreptului de proprietate, drepturi reale de garanție și sarcini	Referințe
NU SUNT	

## Anexa Nr. 1 La Partea I

## Teren

Nr cadastral	Suprafața (mp)*	Observații / Referințe
	550	

\* Suprafața este determinată în planul de proiecție Stereo 70.



## Date referitoare la teren

Crt	Categorie folosință	Intravilan	Suprafața (mp)	Tarla	Parcelă	Nr. topo	Observații / Referințe
1	faneata	NU	550	-	-	PARTE DIN 2422	Fâneată la Tramnic

## Lungime Segmente

1) Valorile lungimilor segmentelor sunt obținute din proiecție în plan.

Punct început	X / Y	Punct sfârșit	X / Y	Lungime segment (** (m)
1	287.845,792 427.022,442	2	287.837,26 426.978,741	44.526
2	287.837,26 426.978,741	3	287.848,388 426.973,117	12.468
3	287.848,388 426.973,117	4	287.857,375 427.020,17	47.904
4	287.857,375 427.020,17	1	287.845,792 427.022,442	11.804



**\*\* Lungimile segmentelor sunt determinate în planul de proiecție Stereo 70 și sunt rotunjite la 1 milimetru.**

**\*\*\* Distanța dintre puncte este formată din segmente cumulate ce sunt mai mici decât valoarea 1 milimetru.**



**DATE DESPRE IMOBILUL NR. 5652**

Oficiul de Cadastru și Publicitate Imobiliară CARAS-SEVERIN  
Biroul de Cadastru și Publicitate Imobiliară Caransebes

**A. Partea I. Descrierea imobilului**

TEREN Extravilan

Nr. CF vechi:101-Vălișoara

Nr. topografic:2423, PARTE DIN 2422

Adresa: Jud. Caraș-Severin

Nr. Crt	Nr cadastral Nr. topografic	Suprafața* (mp)	Observații / Referințe
A1		2.831	Sector cadastral:80 Teren neimprejmuit;

**B. Partea II. Proprietari și acte**

Inscrieri privitoare la dreptul de proprietate și alte drepturi reale		Referințe
/		
Act Normativ nr. 7, din 13/03/1996 emis de PARLAMENTUL ROMANIEI;		
B1	Inscrierea provizorie, drept de PROPRIETATE, dobandit prin Lege, cota actuala 1/1 1) <b>COMUNA BUCOȘNIȚA</b> , CIF:3227645, PROPRIETAR NEIDENTIFICAT <i>OBSERVATII: PROPRIETAR NEIDENTIFICAT</i>	A1

**C. Partea III. SARCINI .**

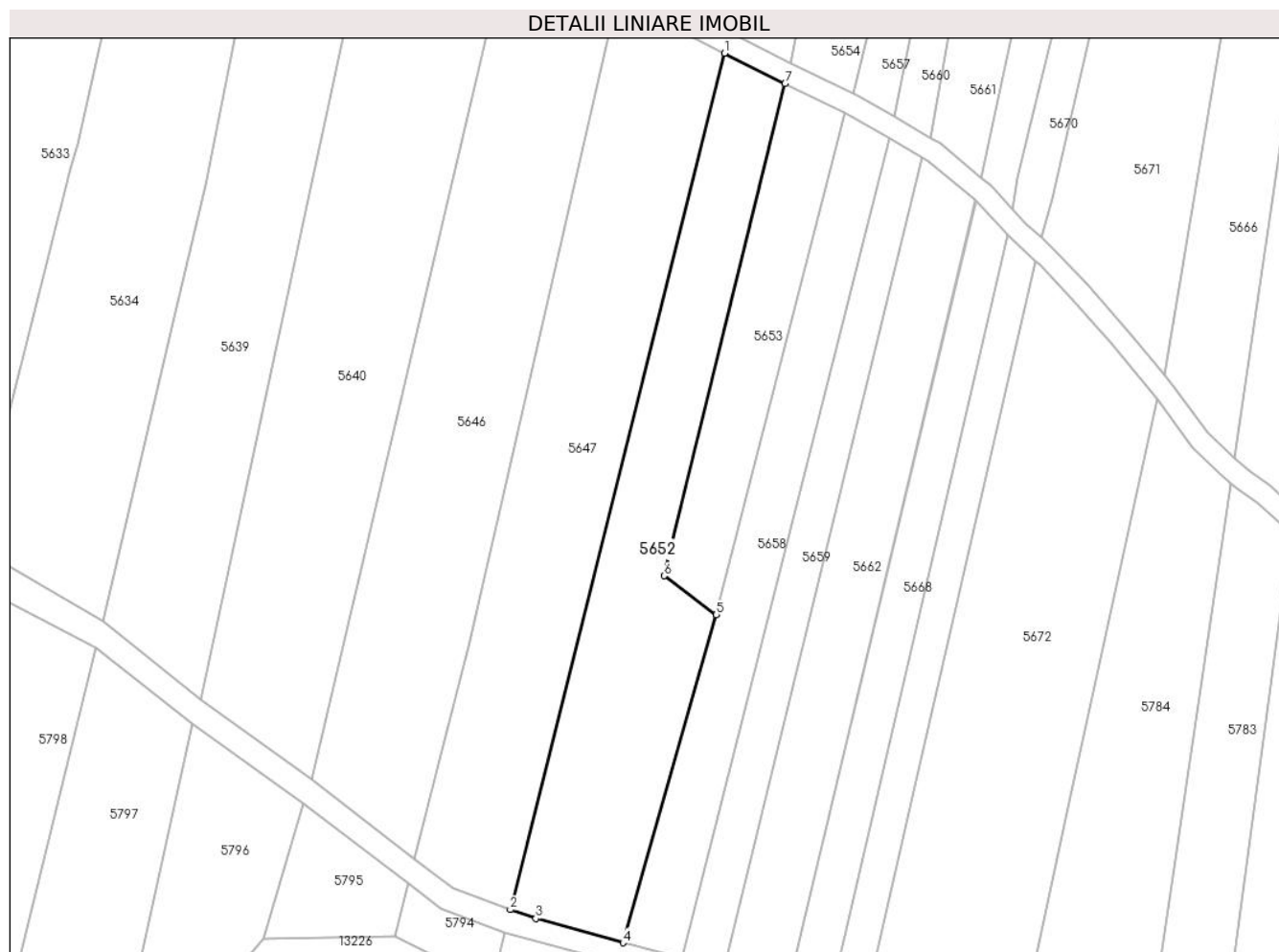
Inscrieri privind dezmembramintele dreptului de proprietate, drepturi reale de garanție și sarcini	Referințe
NU SUNT	

## Anexa Nr. 1 La Partea I

## Teren

Nr cadastral	Suprafața (mp)*	Observații / Referințe
	2.831	

\* Suprafața este determinată în planul de proiecție Stereo 70.



## Date referitoare la teren

Crt	Categorie folosință	Intravilan	Suprafața (mp)	Tarla	Parcelă	Nr. topo	Observații / Referințe
1	fâneata	NU	2.831	-	-	2423, PARTE DIN 2422	Fâneață la Tramnic

## Lungime Segmente

1) Valorile lungimilor segmentelor sunt obținute din proiecție în plan.

Punct început	X / Y	Punct sfârșit	X / Y	Lungime segment (** (m)
1	287.835,867 426.974,953	2	287.795,19 426.812,563	167.407
2	287.795,19 426.812,563	3	287.800,052 426.810,876	5.146
3	287.800,052 426.810,876	4	287.816,581 426.806,292	17.153
4	287.816,581 426.806,292	5	287.834,288 426.868,464	64.644
5	287.834,288 426.868,464	6	287.824,395 426.875,86	12.352

Punct început	X / Y	Punct sfârșit	X / Y	Lungime segment (** (m)
6	287.824,395 426.875,86	7	287.847,354 426.969,177	96.1
7	287.847,354 426.969,177	1	287.835,867 426.974,953	12.857

\*\* Lungimile segmentelor sunt determinate în planul de proiecție Stereo 70 și sunt rotunjite la 1 milimetru.

\*\*\* Distanța dintre puncte este formată din segmente cumulate ce sunt mai mici decât valoarea 1 milimetru.



**DATE DESPRE IMOBILUL NR. 5653**

Oficiul de Cadastru și Publicitate Imobiliară CARAS-SEVERIN  
Biroul de Cadastru și Publicitate Imobiliară Caransebes

**A. Partea I. Descrierea imobilului**

TEREN Extravilan

Nr. CF vechi:668-Vălișoara  
Nr. topografic:PARTE DIN 2425

Adresa: Jud. Caraș-Severin

Nr. Crt	Nr cadastral Nr. topografic	Suprafața* (mp)	Observații / Referințe
A1		1.154	Sector cadastral:80 Teren neimprejmuit;

**B. Partea II. Proprietari și acte**

Inscrieri privitoare la dreptul de proprietate și alte drepturi reale		Referințe
<b>1163 / 14/07/1973</b>		
Act Notarial nr. 1574/1973, din 14/07/1973 emis de -;		
B1	Intabulare, drept de PROPRIETATE drept cumpărare, dobandit prin Conventie, cota actuala 1/1 1) DORCA FLOAREA, născ. Anderca, văduvă	A1

**C. Partea III. SARCINI .**

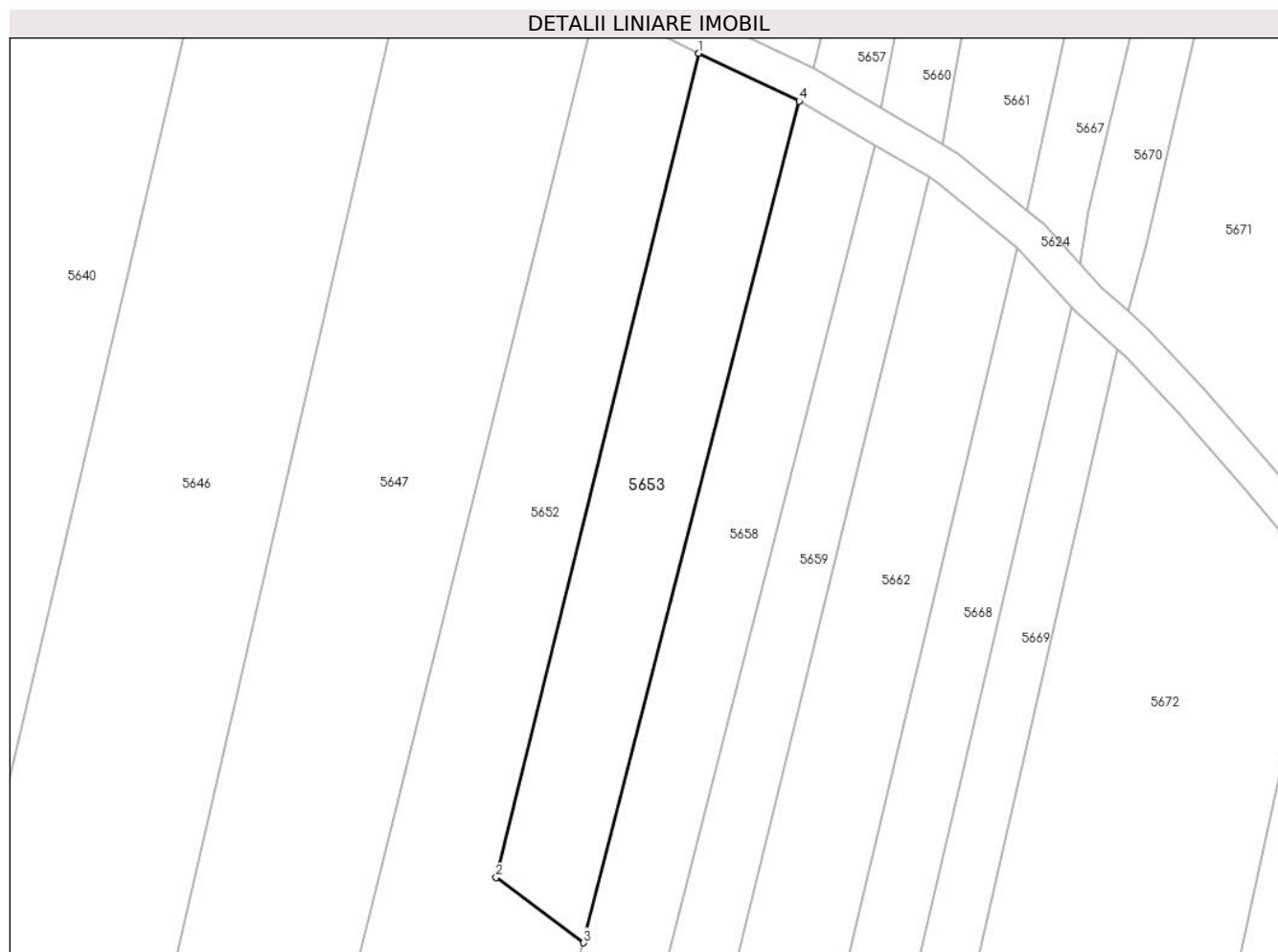
Inscrieri privind dezmembramintele dreptului de proprietate, drepturi reale de garanție și sarcini	Referințe
NU SUNT	

## Anexa Nr. 1 La Partea I

## Teren

Nr cadastral	Suprafața (mp)*	Observații / Referințe
	1.154	

\* Suprafața este determinată în planul de proiecție Stereo 70.



## Date referitoare la teren

Crt	Categorie folosință	Intra vilan	Suprafața (mp)	Tarla	Parcelă	Nr. topo	Observații / Referințe
1	fâneata	NU	1.154	-	-	PARTE DIN 2425	Fâneată la Tramnic. Diferența de suprafață se regăsește la ID 5654.

## Lungime Segmente

1) Valorile lungimilor segmentelor sunt obținute din proiecție în plan.

Punct început	X / Y	Punct sfârșit	X / Y	Lungime segment (** (m)
1	287.847,354 426.969,177	2	287.824,395 426.875,86	96.1
2	287.824,395 426.875,86	3	287.834,288 426.868,464	12.352
3	287.834,288 426.868,464	4	287.858,71 426.963,765	98.38
4	287.858,71 426.963,765	1	287.847,354 426.969,177	12.58



**\*\* Lungimile segmentelor sunt determinate în planul de proiecție Stereo 70 și sunt rotunjite la 1 milimetru.**

**\*\*\* Distanța dintre puncte este formată din segmente cumulate ce sunt mai mici decât valoarea 1 milimetru.**



**DATE DESPRE IMOBILUL NR. 5654**

Oficiul de Cadastru și Publicitate Imobiliară CARAS-SEVERIN  
Biroul de Cadastru și Publicitate Imobiliară Caransebes

**A. Partea I. Descrierea imobilului**

TEREN Extravilan

Nr. CF vechi:668-Vălișoara  
Nr. topografic:PARTE DIN 2425

Adresa: Jud. Caraș-Severin

Nr. Crt	Nr cadastral Nr. topografic	Suprafața* (mp)	Observații / Referințe
A1		714	Sector cadastral:80 Teren neimprejmuit;

**B. Partea II. Proprietari și acte**

Inscrieri privitoare la dreptul de proprietate și alte drepturi reale	Referințe
<b>1163 / 14/07/1973</b>	
Act Notarial nr. 1574/1973, din 01/01/1973 emis de -;	
B1	A1
Intabulare, drept de PROPRIETATE, dobandit prin Conventie, cota actuala 1/1 1) DORCA FLOAREA, născ. Anderca, dom. în Vălișoara Nr. 115	

**C. Partea III. SARCINI .**

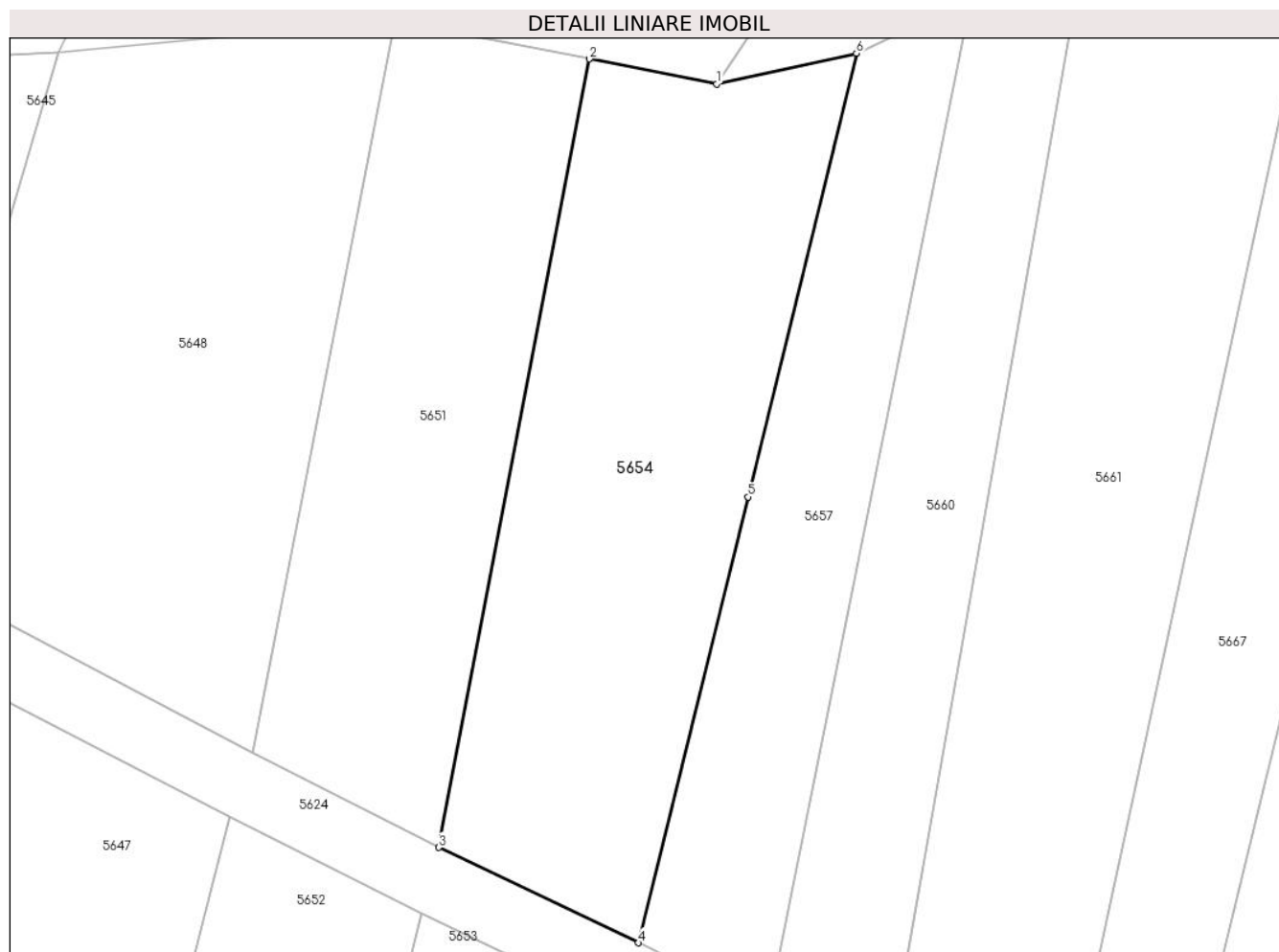
Inscrieri privind dezmembramintele dreptului de proprietate, drepturi reale de garanție și sarcini	Referințe
NU SUNT	

## Anexa Nr. 1 La Partea I

## Teren

Nr cadastral	Suprafața (mp)*	Observații / Referințe
	714	

\* Suprafața este determinată în planul de proiecție Stereo 70.



## Date referitoare la teren

Crt	Categorie folosință	Intravilan	Suprafața (mp)	Tarla	Parcelă	Nr. topo	Observații / Referințe
1	faneata	NU	714	-	-	PARTE DIN 2425	Fâneată la Tramnic. Diferența de suprafață se regăsește la ID 5653.

## Lungime Segmente

1) Valorile lungimilor segmentelor sunt obținute din proiecție în plan.

Punct început	X / Y	Punct sfârșit	X / Y	Lungime segment (** (m)
1	287.864,978 427.018,679	2	287.857,375 427.020,17	7.748
2	287.857,375 427.020,17	3	287.848,388 426.973,117	47.904
3	287.848,388 426.973,117	4	287.860,311 426.967,429	13.21
4	287.860,311 426.967,429	5	287.866,836 426.994,04	27.399
5	287.866,836 426.994,04	6	287.873,319 427.020,518	27.26

Punct început	X / Y	Punct sfârșit	X / Y	Lungime segment (** (m)
6	287.873,319 427.020,518	1	287.864,978 427.018,679	8.541

\*\* Lungimile segmentelor sunt determinate în planul de proiecție Stereo 70 și sunt rotunjite la 1 milimetru.

\*\*\* Distanța dintre puncte este formată din segmente cumulate ce sunt mai mici decât valoarea 1 milimetru.



**DATE DESPRE IMOBILUL NR. 5655**

Oficiul de Cadastru și Publicitate Imobiliară CARAS-SEVERIN  
Biroul de Cadastru și Publicitate Imobiliară Caransebes

**A. Partea I. Descrierea imobilului**

TEREN Extravilan

Nr. CF vechi:938-Vălișoara  
Nr. topografic:PARTE DIN 2369

Adresa: Jud. Caraș-Severin

Nr. Crt	Nr cadastral Nr. topografic	Suprafața* (mp)	Observații / Referințe
A1		Din acte: 4.870 Masurata: 3.112	Sector cadastral:80 Teren neimprejmit;

**B. Partea II. Proprietari și acte**

Inscrieri privitoare la dreptul de proprietate și alte drepturi reale		Referințe
<b>2676 / 30/12/1935</b>		
Act Notarial nr. 27/1927, din 03/06/1927 emis de - (DECLARAȚIE DIN 02.02.1928);		
B1	Intabulare, drept de PROPRIETATE, dobandit prin Conventie, cota actuala 2/3 1) <b>NISTOR IOAN</b> , căs. cu Ana Spunei	A1
<b>344 / 23/04/1965</b>		
Act Notarial nr. 238/1965, din 23/04/1965 emis de NOTARIATUL DE STAT AL RAIONULUI CARANSEBES;		
B2	Intabulare, drept de PROPRIETATE drept moștenire legală, dobandit prin Succesiune, cota actuala 1/3 1) <b>BLAJ MARIA</b> , soția lui Pavel Blaj, fiica def. Nistor Ion	A1

**C. Partea III. SARCINI .**

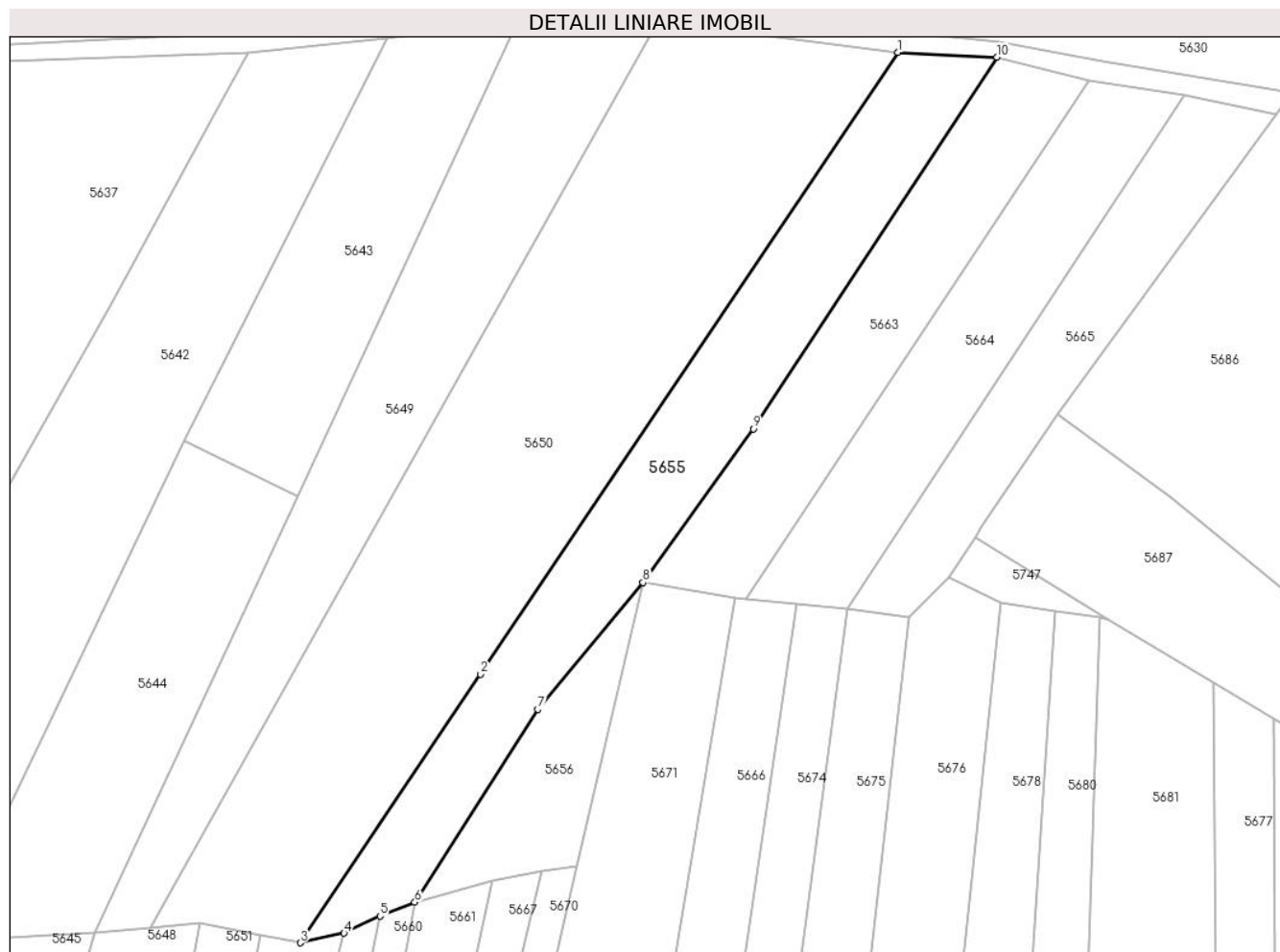
Inscrieri privind dezmembramintele dreptului de proprietate, drepturi reale de garanție și sarcini	Referințe
NU SUNT	

## Anexa Nr. 1 La Partea I

## Teren

Nr cadastral	Suprafața (mp)*	Observații / Referințe
	Din acte: 4.870 Masurata: 3.112	

\* Suprafața este determinată în planul de proiecție Stereo 70.



## Date referitoare la teren

Crt	Categorie folosință	Intra vilan	Suprafața (mp)	Tarla	Parcelă	Nr. topo	Observații / Referințe
1	arabil	NU	3.112	-	-	PARTE DIN 2369	Arabil la Tramnic, diferența de suprafață se regăsește la Id 5663

## Lungime Segmente

1) Valorile lungimilor segmentelor sunt obținute din proiecție în plan.

Punct început	X / Y	Punct sfârșit	X / Y	Lungime segment (** (m)
1	287.979,176 427.188,853	2	287.899,434 427.070,024	143.105
2	287.899,434 427.070,024	3	287.864,978 427.018,679	61.835
3	287.864,978 427.018,679	4	287.873,319 427.020,518	8.541
4	287.873,319 427.020,518	5	287.880,188 427.023,802	7.614
5	287.880,188 427.023,802	6	287.886,868 427.026,419	7.174



Punct început	X / Y	Punct sfârșit	X / Y	Lungime segment (** (m)
6	287.886,868 427.026,419	7	287.910,364 427.063,272	43.706
7	287.910,364 427.063,272	8	287.930,471 427.087,551	31.524
8	287.930,471 427.087,551	9	287.951,534 427.116,911	36.134
9	287.951,534 427.116,911	10	287.998,13 427.187,936	84.945
10	287.998,13 427.187,936	1	287.979,176 427.188,853	18.976

\*\* Lungimile segmentelor sunt determinate în planul de proiecție Stereo 70 și sunt rotunjite la 1 milimetru.

\*\*\* Distanța dintre puncte este formată din segmente cumulate ce sunt mai mici decât valoarea 1 milimetru.



**DATE DESPRE IMOBILUL NR. 5656**

Oficiul de Cadastru și Publicitate Imobiliară CARAS-SEVERIN  
Biroul de Cadastru și Publicitate Imobiliară Caransebes

**A. Partea I. Descrierea imobilului**

TEREN Extravilan

Nr. CF vechi:450-Vălișoara  
Nr. topografic:2370

Adresa: Jud. Caraș-Severin

Nr. Crt	Nr cadastral Nr. topografic	Suprafața* (mp)	Observații / Referințe
A1		868	Sector cadastral:80 Teren neimprejmuit;

**B. Partea II. Proprietari și acte**

Inscrieri privitoare la dreptul de proprietate și alte drepturi reale		Referințe
<b>512 / 30/04/1923</b>		
Act Notarial nr. 0, din 14/04/1923 emis de -;		
B1	Intabulare, drept de PROPRIETATE donatiune, dobandit prin Succesiune, cota actuala 1/2 1) <b>SERACIN ILIE</b> , și soției, dom. în Vălișoara	A1
B2	Intabulare, drept de PROPRIETATE donatiune, dobandit prin Succesiune, cota actuala 1/2 1) <b>SERACIN STANA</b> , nasc. Opreai, dom. în Vălișoara	A1
/		
Act Normativ nr. 7, din 13/03/1996 emis de PARLAMENTUL ROMANIEI (ADEVÉRINTA NR. 2693 DIN 11.08.2022, EMISA DE PRIMĂRIA COMUNEI BUCOȘNIȚA);		
B3	Se notează posesia faptică în favoarea lui 1) <b>VERNICHESCU MONICA-CĂLINA</b>	A1

**C. Partea III. SARCINI**

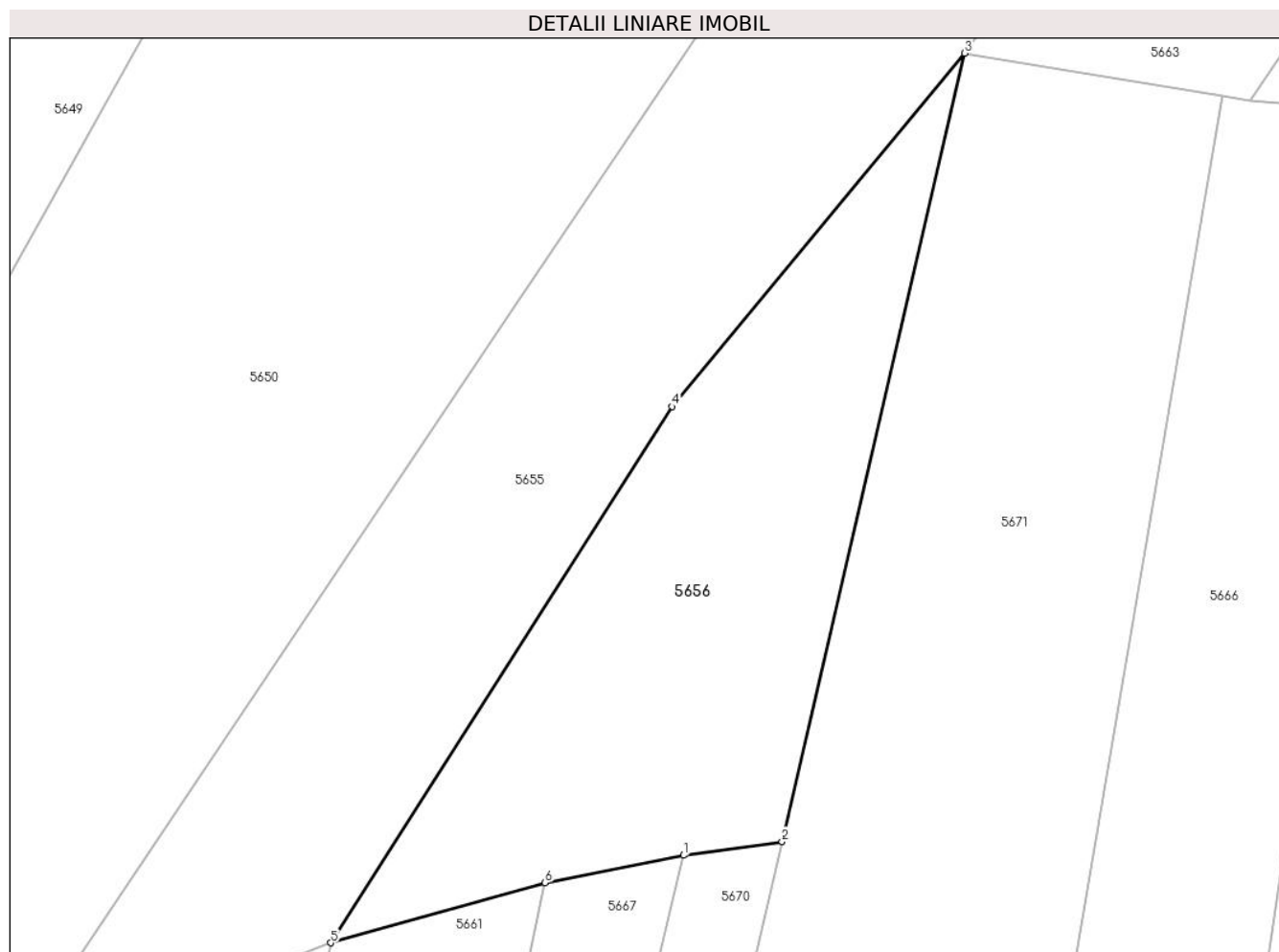
Inscrieri privind dezmembramintele dreptului de proprietate, drepturi reale de garanție și sarcini		Referințe
<b>1312 / 22/06/1950</b>		
Act Notarial nr. 0, din 14/04/1923 emis de -;		
C1	Intabulare, drept de UZUFRUCT, cota actuala 1/1 1) <b>SPUNEI NICOLAE</b> , si sotia 2) <b>SPUNEI FLOAREA</b> , nasc. Lungocea	A1

## Anexa Nr. 1 La Partea I

## Teren

Nr cadastral	Suprafața (mp)*	Observații / Referințe
	868	

\* Suprafața este determinată în planul de proiecție Stereo 70.



## Date referitoare la teren

Crt	Categorie folosință	Intravilan	Suprafața (mp)	Tarla	Parcelă	Nr. topo	Observații / Referințe
1	faneata	NU	868	-	-	2370	Fâneată la Tramnic

## Lungime Segmente

1) Valorile lungimilor segmentelor sunt obținute din proiecție în plan.

Punct început	X / Y	Punct sfârșit	X / Y	Lungime segment (** (m)
1	287.911,133 427.032,435	2	287.917,917 427.033,376	6.849
2	287.917,917 427.033,376	3	287.930,471 427.087,551	55.611
3	287.930,471 427.087,551	4	287.910,364 427.063,272	31.524
4	287.910,364 427.063,272	5	287.886,868 427.026,419	43.706
5	287.886,868 427.026,419	6	287.901,617 427.030,538	15.313

Punct început	X / Y	Punct sfârșit	X / Y	Lungime segment (** (m)
6	287.901,617 427.030,538	1	287.911,133 427.032,435	9.703

\*\* Lungimile segmentelor sunt determinate în planul de proiecție Stereo 70 și sunt rotunjite la 1 milimetru.

\*\*\* Distanța dintre puncte este formată din segmente cumulate ce sunt mai mici decât valoarea 1 milimetru.



**DATE DESPRE IMOBILUL NR. 5657**

Oficiul de Cadastru și Publicitate Imobiliară CARAS-SEVERIN  
Biroul de Cadastru și Publicitate Imobiliară Caransebes

**A. Partea I. Descrierea imobilului**

TEREN Extravilan

Nr. CF vechi:134-Vălișoara  
Nr. topografic:PARTE DIN 2426

Adresa: Jud. Caraș-Severin

Nr. Crt	Nr cadastral Nr. topografic	Suprafața* (mp)	Observații / Referințe
A1		Din acte: 1.669 Masurata: 420	Sector cadastral:80 Teren neimprejmuit;

**B. Partea II. Proprietari și acte**

Inscrieri privitoare la dreptul de proprietate și alte drepturi reale	Referințe
<b>1620 / 24/03/2005</b>	
Act Notarial nr. 65/2005, din 24/03/2005 emis de BNP OANA RADULESCU;	
B1	A1
Intabulare, drept de PROPRIETATE drept moștenire, dobandit prin Succesiune, cota actuala 1/1	
1) BEJA EVA, fiica	
2) NISTOR MARIA, fiica	

**C. Partea III. SARCINI .**

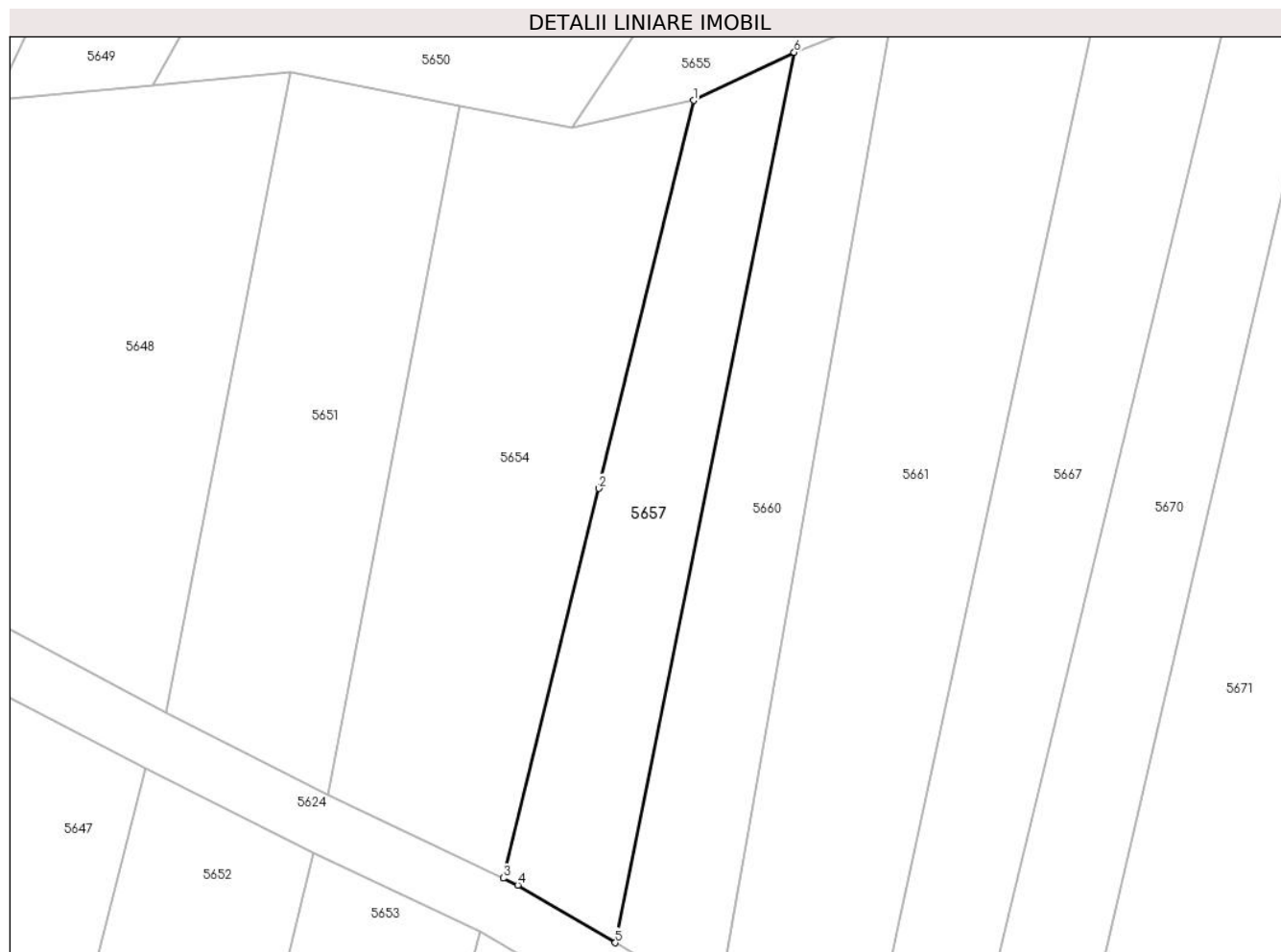
Inscrieri privind dezmembramintele dreptului de proprietate, drepturi reale de garanție și sarcini	Referințe
NU SUNT	

## Anexa Nr. 1 La Partea I

## Teren

Nr cadastral	Suprafața (mp)*	Observații / Referințe
	Din acte: 1.669 Masurata: 420	

\* Suprafața este determinată în planul de proiecție Stereo 70.



## Date referitoare la teren

Crt	Categorie folosință	Intra vilan	Suprafața (mp)	Tarla	Parcelă	Nr. topo	Observații / Referințe
1	faneata	NU	420	-	-	PARTE DIN 2426	Fâneată la Tramnic. Diferența de suprafață se regăsește la ID 5658, 5792.

## Lungime Segmente

1) Valorile lungimilor segmentelor sunt obținute din proiecție în plan.

Punct început	X / Y	Punct sfârșit	X / Y	Lungime segment (** (m)
1	287.873,319 427.020,518	2	287.866,836 426.994,04	27.26
2	287.866,836 426.994,04	3	287.860,311 426.967,429	27.399
3	287.860,311 426.967,429	4	287.861,311 426.966,957	1.106
4	287.861,311 426.966,957	5	287.867,976 426.963,016	7.743



Punct început	X / Y	Punct sfârșit	X / Y	Lungime segment (** (m)
5	287.867,976 426.963,016	6	287.880,188 427.023,802	62.001
6	287.880,188 427.023,802	1	287.873,319 427.020,518	7.614

\*\* Lungimile segmentelor sunt determinate în planul de proiecție Stereo 70 și sunt rotunjite la 1 milimetru.

\*\*\* Distanța dintre puncte este formată din segmente cumulate ce sunt mai mici decât valoarea 1 milimetru.



**DATE DESPRE IMOBILUL NR. 5658**

Oficiul de Cadastru și Publicitate Imobiliară CARAS-SEVERIN  
Biroul de Cadastru și Publicitate Imobiliară Caransebes

**A. Partea I. Descrierea imobilului**

TEREN Extravilan

Nr. CF vechi:134-Vălișoara  
Nr. topografic:PARTE DIN 2426

Adresa: Jud. Caraș-Severin

Nr. Crt	Nr cadastral Nr. topografic	Suprafața* (mp)	Observații / Referințe
A1		1.613	Sector cadastral:80 Teren neimprejmuit;

**B. Partea II. Proprietari și acte**

Inscrieri privitoare la dreptul de proprietate și alte drepturi reale		Referințe
<b>1620 / 24/03/2005</b>		
Act Notarial nr. 65/2005, din 24/03/2005 emis de BNP OANA RADULESCU;		
B1	Intabulare, drept de PROPRIETATE drept moștenire, dobandit prin Succesiune, cota actuala 1/1 1) <b>BEJA EVA</b> , fiica 2) <b>NISTOR MARIA</b> , fiica	A1
/		
Act Normativ nr. 7, din 13/03/1996 emis de PARLAMENTUL ROMANIEI (ADEVERINTA NR.3662 DIN 12.09.2022, EMISA DE PRIMĂRIA COMUNEI BUCOȘNIȚA;);		
B2	Se notează posesia faptică în favoarea lui 1) <b>ANDERCA NICOLAE</b>	A1

**C. Partea III. SARCINI .**

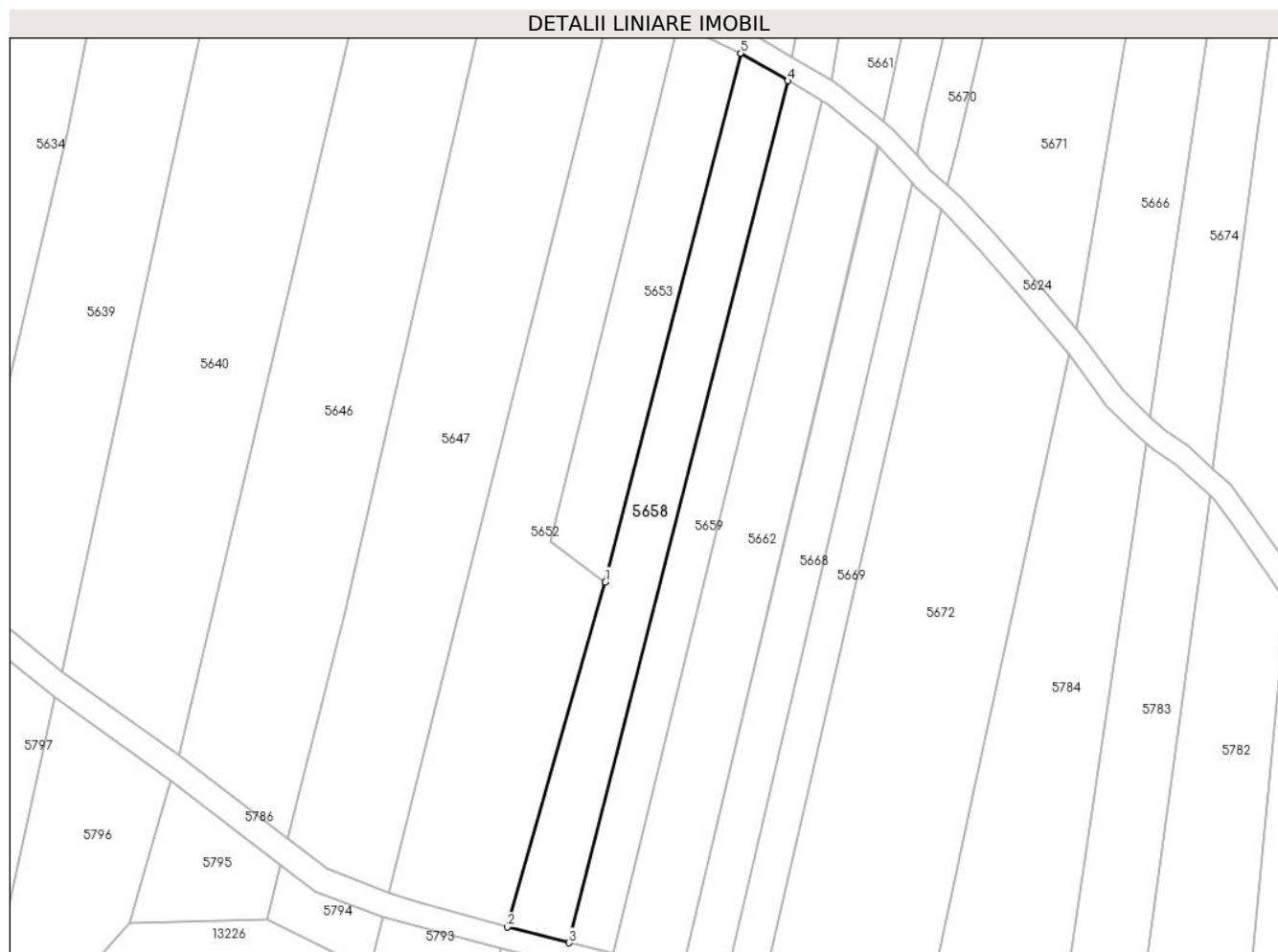
Inscrieri privind dezmembramintele dreptului de proprietate, drepturi reale de garanție și sarcini	Referințe
NU SUNT	

## Anexa Nr. 1 La Partea I

## Teren

Nr cadastral	Suprafața (mp)*	Observații / Referințe
	1.613	

\* Suprafața este determinată în planul de proiecție Stereo 70.



## Date referitoare la teren

Crt	Categorie folosință	Intravilan	Suprafața (mp)	Tarla	Parcelă	Nr. topo	Observații / Referințe
1	fâneata	NU	1.613	-	-	PARTE DIN 2426	Fâneată la Tramnic.

## Lungime Segmente

1) Valorile lungimilor segmentelor sunt obținute din proiecție în plan.

Punct început	X / Y	Punct sfârșit	X / Y	Lungime segment (** (m)
1	287.834,288 426.868,464	2	287.816,581 426.806,292	64.644
2	287.816,581 426.806,292	3	287.827,718 426.803,458	11.492
3	287.827,718 426.803,458	4	287.867,247 426.958,8	160.292
4	287.867,247 426.958,8	5	287.858,71 426.963,765	9.876
5	287.858,71 426.963,765	1	287.834,288 426.868,464	98.38

**\*\* Lungimile segmentelor sunt determinate în planul de proiecție Stereo 70 și sunt rotunjite la 1 milimetru.**

**\*\*\* Distanța dintre puncte este formată din segmente cumulate ce sunt mai mici decât valoarea 1 milimetru.**



**DATE DESPRE IMOBILUL NR. 5659**

Oficiul de Cadastru și Publicitate Imobiliară CARAS-SEVERIN  
Biroul de Cadastru și Publicitate Imobiliară Caransebes

**A. Partea I. Descrierea imobilului**

TEREN Extravilan

Nr. CF vechi:66-Vălișoara  
Nr. topografic:PARTE DIN 2429

Adresa: Jud. Caraș-Severin

Nr. Crt	Nr cadastral Nr. topografic	Suprafața* (mp)	Observații / Referințe
A1		1.204	Sector cadastral:80 Teren neimprejmuit;

**B. Partea II. Proprietari și acte**

Inscrieri privitoare la dreptul de proprietate și alte drepturi reale		Referințe
<b>2624 / 23/03/1929</b>		
Act Notarial nr. 0, din 30/11/1928 emis de -;		
B1	Intabulare, drept de PROPRIETATE, dobandit prin Conventie, cota actuala 1/1 1) ANDERCA ION, lipsa cnp	A1
/		
Act Normativ nr. 7, din 13/03/1996 emis de PARLAMENTUL ROMANIEI (ADEVÉRINTA NR. 2674 DIN 11.08.2022 EMISA DE PRIMARIA COMUNEI BOZOVICI);		
B2	Se notează posesia faptică în favoarea lui 1) ANDERCA IOAN	A1

**C. Partea III. SARCINI .**

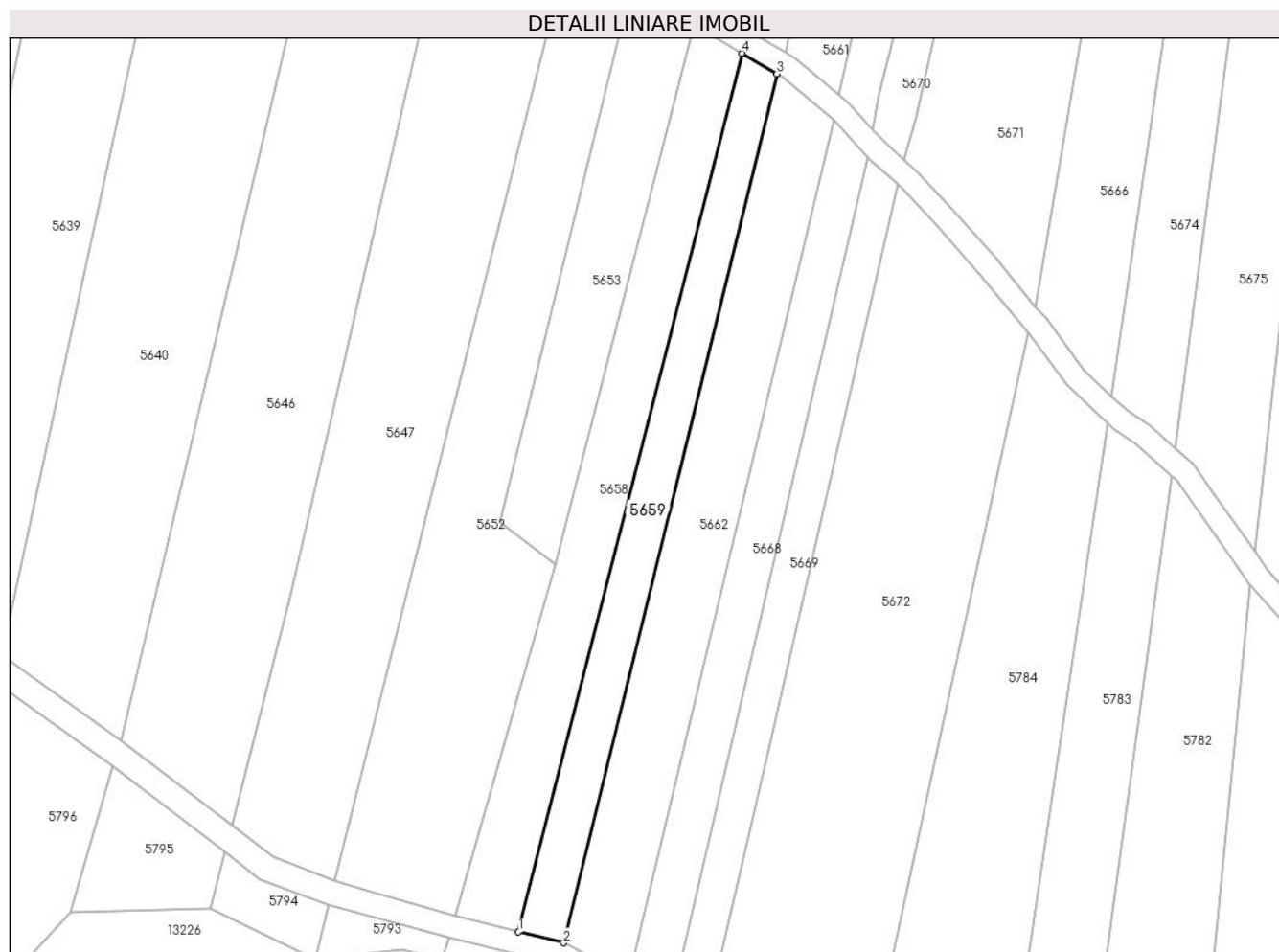
Inscrieri privind dezmembramintele dreptului de proprietate, drepturi reale de garanție și sarcini	Referințe
NU SUNT	

## Anexa Nr. 1 La Partea I

## Teren

Nr cadastral	Suprafața (mp)*	Observații / Referințe
	1.204	

\* Suprafața este determinată în planul de proiecție Stereo 70.



## Date referitoare la teren

Crt	Categorie folosință	Intravilan	Suprafața (mp)	Tarla	Parcelă	Nr. topo	Observații / Referințe
1	fâneata	NU	1.204	-	-	PARTE DIN 2429	Fâneată la Tramnic.

## Lungime Segmente

1) Valorile lungimilor segmentelor sunt obținute din proiecție în plan.

Punct început	X / Y	Punct sfârșit	X / Y	Lungime segment (** (m)
1	287.827,718 426.803,458	2	287.835,714 426.801,495	8.233
2	287.835,714 426.801,495	3	287.873,432 426.955,142	158.209
3	287.873,432 426.955,142	4	287.867,247 426.958,8	7.186
4	287.867,247 426.958,8	1	287.827,718 426.803,458	160.292



**\*\* Lungimile segmentelor sunt determinate în planul de proiecție Stereo 70 și sunt rotunjite la 1 milimetru.**

**\*\*\* Distanța dintre puncte este formată din segmente cumulate ce sunt mai mici decât valoarea 1 milimetru.**



**DATE DESPRE IMOBILUL NR. 5660**

Oficiul de Cadastru și Publicitate Imobiliară CARAS-SEVERIN  
Biroul de Cadastru și Publicitate Imobiliară Caransebes

**A. Partea I. Descrierea imobilului**

TEREN Extravilan

Nr. CF vechi:66-Vălișoara  
Nr. topografic:PARTE DIN 2429

Adresa: Jud. Caraș-Severin

Nr. Crt	Nr cadastral Nr. topografic	Suprafața* (mp)	Observații / Referințe
A1		Din acte: 2.042 Masurata: 449	Sector cadastral:80 Teren neimprejmuit;

**B. Partea II. Proprietari și acte**

Inscrieri privitoare la dreptul de proprietate și alte drepturi reale	Referințe
<b>2624 / 23/09/1929</b>	
Act Notarial nr. 0, din 30/11/1928 emis de -;	
B1	A1
Intabulare, drept de PROPRIETATE, dobandit prin Conventie, cota actuala 1/1 1) ANDERCA ION, lipsa cnp	

**C. Partea III. SARCINI .**

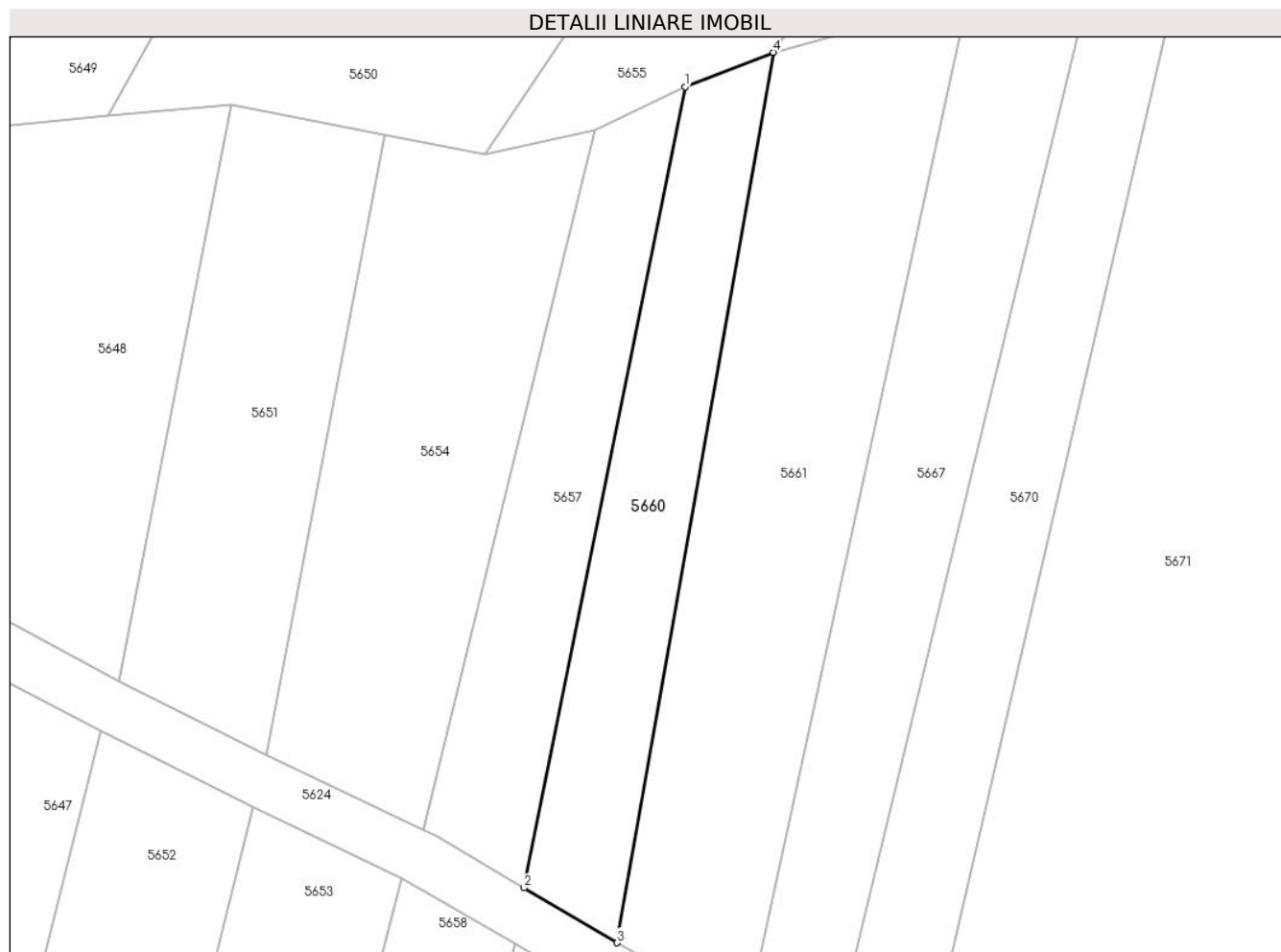
Inscrieri privind dezmembramintele dreptului de proprietate, drepturi reale de garanție și sarcini	Referințe
NU SUNT	

## Anexa Nr. 1 La Partea I

## Teren

Nr cadastral	Suprafața (mp)*	Observații / Referințe
	Din acte: 2.042 Masurata: 449	

\* Suprafața este determinată în planul de proiecție Stereo 70.



## Date referitoare la teren

Crt	Categorie folosință	Intra vilan	Suprafața (mp)	Tarla	Parcelă	Nr. topo	Observații / Referințe
1	faneata	NU	449	-	-	PARTE DIN 2429	Fâneată la Tramnic. Diferența de suprafață se regăsește la ID 5659, 5791.

## Lungime Segmente

1) Valorile lungimilor segmentelor sunt obținute din proiecție în plan.

Punct început	X / Y	Punct sfârșit	X / Y	Lungime segment (** (m)
1	287.880,188 427.023,802	2	287.867,976 426.963,016	62.001
2	287.867,976 426.963,016	3	287.875,009 426.958,857	8.171
3	287.875,009 426.958,857	4	287.886,868 427.026,419	68.595
4	287.886,868 427.026,419	1	287.880,188 427.023,802	7.174

**\*\* Lungimile segmentelor sunt determinate în planul de proiecție Stereo 70 și sunt rotunjite la 1 milimetru.**

**\*\*\* Distanța dintre puncte este formată din segmente cumulate ce sunt mai mici decât valoarea 1 milimetru.**



**DATE DESPRE IMOBILUL NR. 5661**

Oficiul de Cadastru și Publicitate Imobiliară CARAS-SEVERIN  
Biroul de Cadastru și Publicitate Imobiliară Caransebes

**A. Partea I. Descrierea imobilului**

TEREN Extravilan

Nr. CF vechi:1246-Vălișoara  
Nr. topografic:PARTE DIN 2430

Adresa: Jud. Caraș-Severin

Nr. Crt	Nr cadastral Nr. topografic	Suprafața* (mp)	Observații / Referințe
A1		Din acte: 3.093 Masurata: 911	Sector cadastral:80 Teren neimprejmuit;

**B. Partea II. Proprietari și acte**

Inscrieri privitoare la dreptul de proprietate și alte drepturi reale		Referințe
<b>45 / 06/01/1920</b>		
Act Notarial nr. 0, din 20/12/1919 emis de -;		
B1	Intabulare, drept de PROPRIETATE, dobandit prin Conventie, cota actuala 1/2 1) TRASTEȘ ANUȚA, născ. Spunei	A1
<b>1288 / 06/05/1974</b>		
Act Notarial nr. 101/1974, din 06/05/1974 emis de NOTARIATUL DE STAT LOCAL CARANSEBEȘ;		
B2	Intabulare, drept de PROPRIETATE, dobandit prin Succesiune, cota actuala 1/2 1) LUNGOCEA ANA, fiica def, dom. în Vălișoara, nr. 31	A1

**C. Partea III. SARCINI**

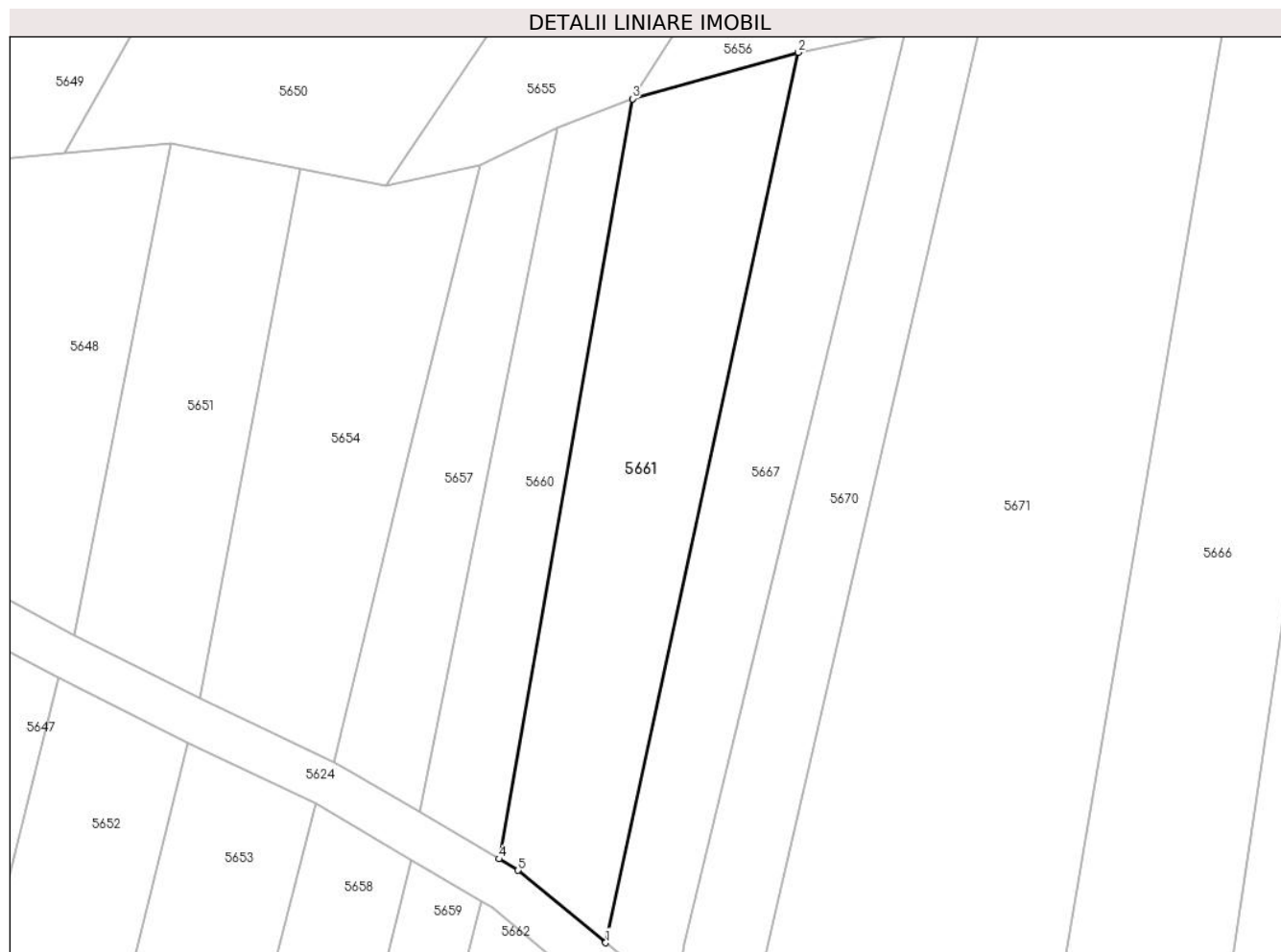
Inscrieri privind dezmembramintele dreptului de proprietate, drepturi reale de garanție și sarcini		Referințe
<b>45 / 06/01/1920</b>		
Act Notarial nr. 0, din 20/12/1919 emis de -;		
C1	Intabulare, drept de UZUFRACT VIAGER, dobandit prin Conventie, cota actuala 1/1 1) SPUNEI TRANDAFIR, și soția 2) SPUNEI MARIA, născ. Bulac	A1

## Anexa Nr. 1 La Partea I

## Teren

Nr cadastral	Suprafața (mp)*	Observații / Referințe
	Din acte: 3.093 Masurata: 911	

\* Suprafața este determinată în planul de proiecție Stereo 70.



## Date referitoare la teren

Crt	Categorie folosință	Intra vilan	Suprafața (mp)	Tarla	Parcelă	Nr. topo	Observații / Referințe
1	faneata	NU	911	-	-	PARTE DIN 2430	Fâneată la Tramnic. Diferența de suprafață se regăsește la ID 5662, 5790.

## Lungime Segmente

1) Valorile lungimilor segmentelor sunt obținute din proiecție în plan.

Punct început	X / Y	Punct sfârșit	X / Y	Lungime segment (** (m)
1	287.884,489 426.951,405	2	287.901,617 427.030,538	80.965
2	287.901,617 427.030,538	3	287.886,868 427.026,419	15.313
3	287.886,868 427.026,419	4	287.875,009 426.958,857	68.595
4	287.875,009 426.958,857	5	287.876,715 426.957,848	1.982



Punct început	X / Y	Punct sfârşit	X / Y	Lungime segment (** (m)
5	287.876,715 426.957,848	1	287.884,489 426.951,405	10.097

\*\* Lungimile segmentelor sunt determinate în planul de proiecţie Stereo 70 şi sunt rotunjite la 1 milimetru.

\*\*\* Distanţa dintre puncte este formată din segmente cumulate ce sunt mai mici decât valoarea 1 milimetru.



**DATE DESPRE IMOBILUL NR. 5662**

Oficiul de Cadastru și Publicitate Imobiliară CARAS-SEVERIN  
Biroul de Cadastru și Publicitate Imobiliară Caransebes

**A. Partea I. Descrierea imobilului**

TEREN Extravilan

Nr. CF vechi:1246-Vălișoara  
Nr. topografic:PARTE DIN 2430

Adresa: Jud. Caraș-Severin

Nr. Crt	Nr cadastral Nr. topografic	Suprafața* (mp)	Observații / Referințe
A1		Din acte: 3.093 Masurata: 1.914	Sector cadastral:80 Teren neimprejmuit;

**B. Partea II. Proprietari și acte**

Inscrieri privitoare la dreptul de proprietate și alte drepturi reale	Referințe
<b>45 / 06/01/1920</b>	
Act Notarial nr. 0, din 20/12/1919 emis de -;	
B1	A1
Intabulare, drept de PROPRIETATE, dobandit prin Conventie, cota actuala 1/2 1) TRASTEȘ ANUȚA, născ. Spunei	
<b>1288 / 06/05/1974</b>	
Act Notarial nr. 101/1974, din 06/05/1974 emis de NOTARIATUL DE STAT LOCAL CARANSEBEȘ;	
B2	A1
Intabulare, drept de PROPRIETATE, dobandit prin Succesiune, cota actuala 1/2 1) LUNGOCEA ANA, fiica def, dom. în Vălișoara, nr. 31	

**C. Partea III. SARCINI .**

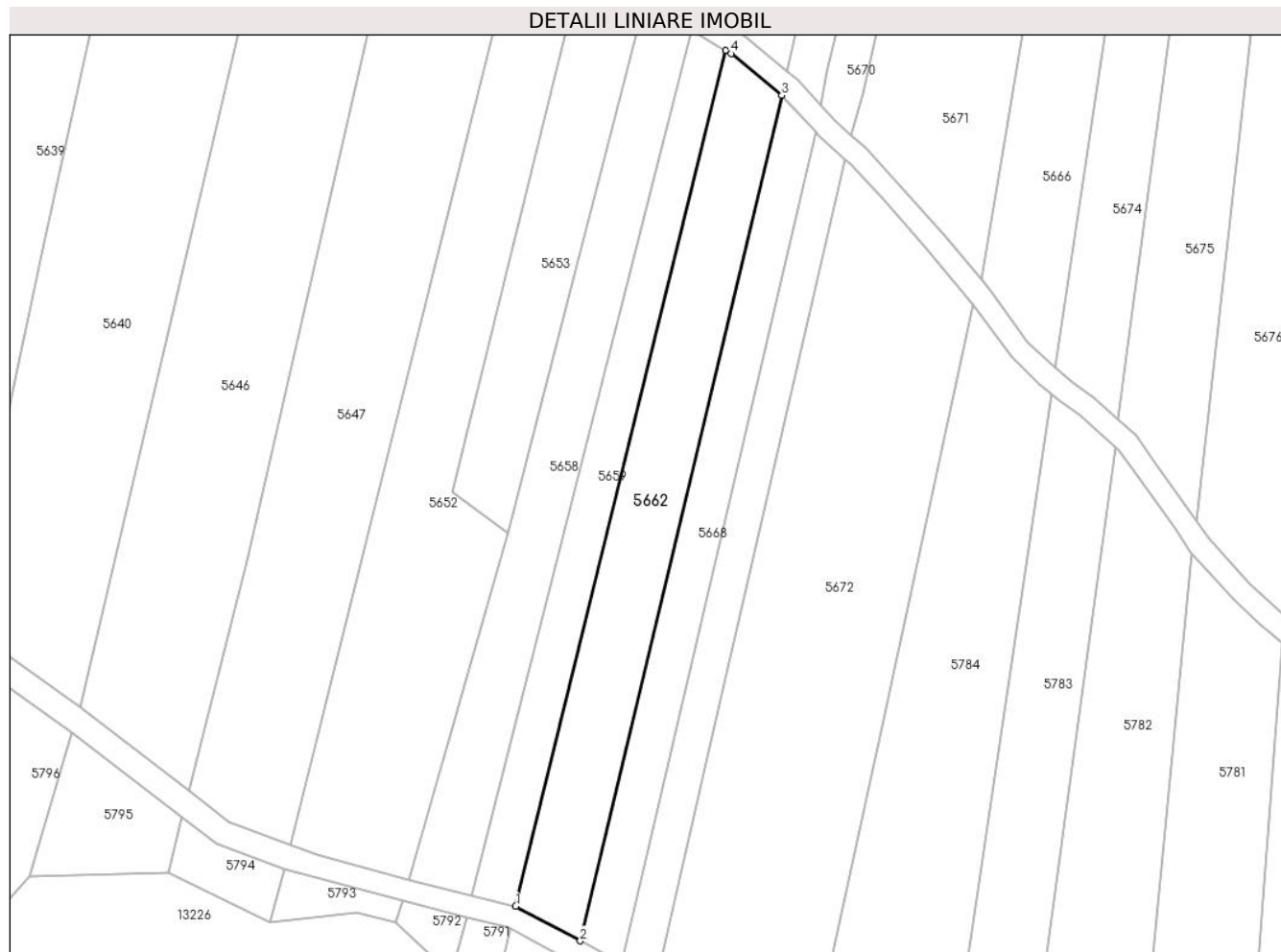
Inscrieri privind dezmembramintele dreptului de proprietate, drepturi reale de garanție și sarcini	Referințe
NU SUNT	

## Anexa Nr. 1 La Partea I

## Teren

Nr cadastral	Suprafața (mp)*	Observații / Referințe
	Din acte: 3.093 Masurata: 1.914	

\* Suprafața este determinată în planul de proiecție Stereo 70.



## Date referitoare la teren

Crt	Categorie folosință	Intra vilan	Suprafața (mp)	Tarla	Parcelă	Nr. topo	Observații / Referințe
1	faneata	NU	1.914	-	-	PARTE DIN 2430	Fâneată la Tramnic. Diferența de suprafață se regăsește la ID 5661, 5790.

## Lungime Segmente

1) Valorile lungimilor segmentelor sunt obținute din proiecție în plan.

Punct început	X / Y	Punct sfârșit	X / Y	Lungime segment (** (m)
1	287.835,714 426.801,495	2	287.847,294 426.795,288	13.139
2	287.847,294 426.795,288	3	287.883,455 426.947,066	156.026
3	287.883,455 426.947,066	4	287.874,406 426.954,566	11.753
4	287.874,406 426.954,566	5	287.873,432 426.955,142	1.132

Punct început	X / Y	Punct sfârșit	X / Y	Lungime segment (** (m)
5	287.873,432 426.955,142	1	287.835,714 426.801,495	158.209

\*\* Lungimile segmentelor sunt determinate în planul de proiecție Stereo 70 și sunt rotunjite la 1 milimetru.

\*\*\* Distanța dintre puncte este formată din segmente cumulate ce sunt mai mici decât valoarea 1 milimetru.



**DATE DESPRE IMOBILUL NR. 5663**

Oficiul de Cadastru și Publicitate Imobiliară CARAS-SEVERIN  
Biroul de Cadastru și Publicitate Imobiliară Caransebes

**A. Partea I. Descrierea imobilului**

TEREN Extravilan

Nr. CF vechi:938-Vălișoara  
Nr. topografic:PARTE DIN 2369

Adresa: Jud. Caraș-Severin

Nr. Crt	Nr cadastral Nr. topografic	Suprafața* (mp)	Observații / Referințe
A1		2.057	Sector cadastral:80 Teren neimprejmuit;

**B. Partea II. Proprietari și acte**

Inscrieri privitoare la dreptul de proprietate și alte drepturi reale		Referințe
/		
Act Normativ nr. 7, din 13/03/1996 emis de PARLAMENTUL ROMANIEI;		
B1	Intabulare, drept de PROPRIETATE, dobandit prin Lege, cota actuala 1/1 1) NEIDENTIFICAT NEIDENTIFICAT	A1
Act Normativ nr. 7, din 13/03/1996 emis de PARLAMENTUL ROMANIEI (ADEVERINTA NR. 2692 DIN 11.08.2022, EMISA DE PRIMĂRIA COMUNEI BUCOȘNIȚA);		
B2	Se notează posesia faptică în favoarea lui 1) VERNICHESCU MONICA-CĂLINA	A1

**C. Partea III. SARCINI .**

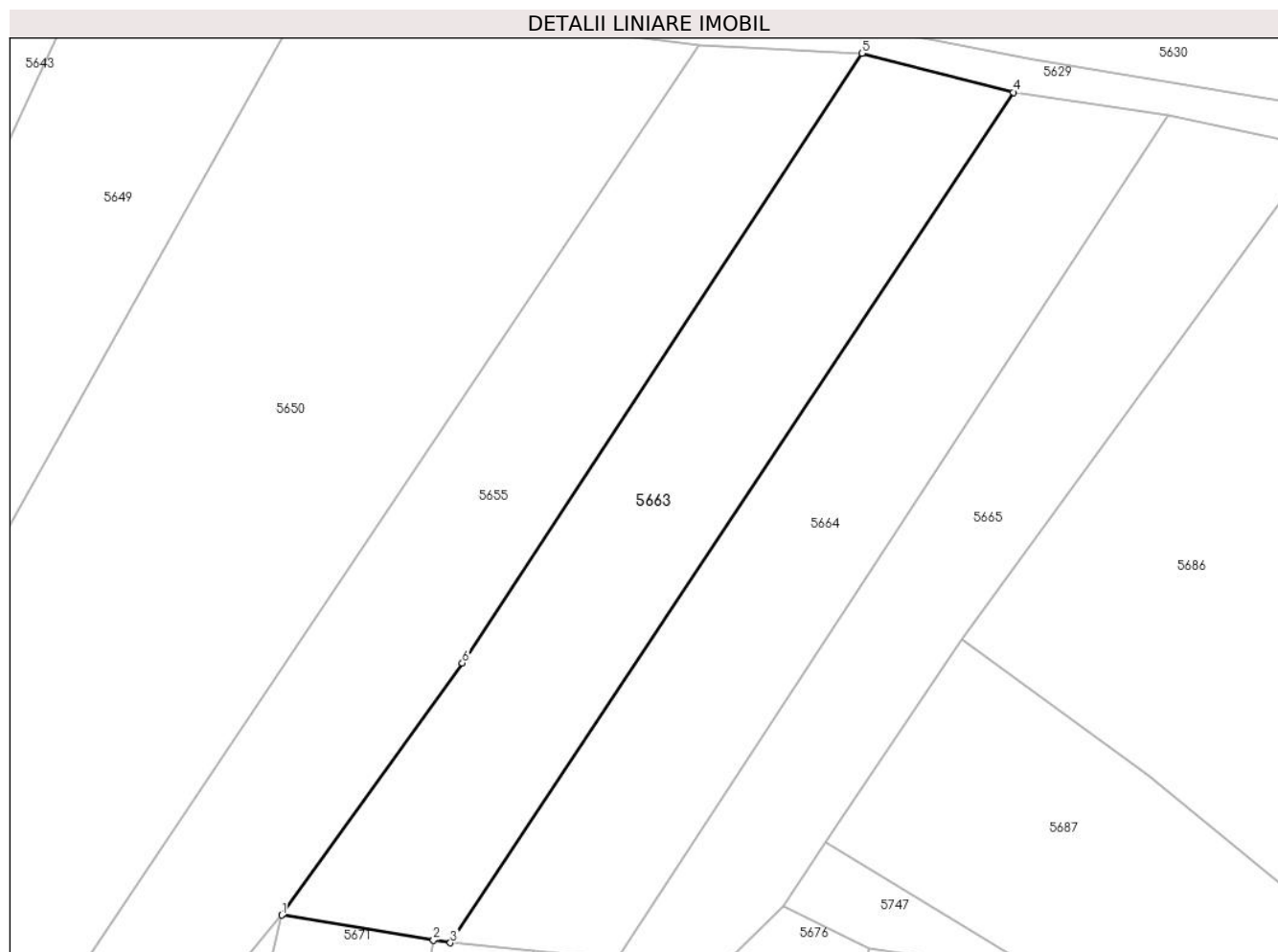
Inscrieri privind dezmembramintele dreptului de proprietate, drepturi reale de garanție și sarcini	Referințe
NU SUNT	

## Anexa Nr. 1 La Partea I

## Teren

Nr cadastral	Suprafața (mp)*	Observații / Referințe
	2.057	

\* Suprafața este determinată în planul de proiecție Stereo 70.



## Date referitoare la teren

Crt	Categorie folosință	Intravilan	Suprafața (mp)	Tarla	Parcelă	Nr. topo	Observații / Referințe
1	arabil	NU	2.057	-	-	PARTE DIN 2369	Arabil la Tramnic

## Lungime Segmente

1) Valorile lungimilor segmentelor sunt obținute din proiecție în plan.

Punct început	X / Y	Punct sfârșit	X / Y	Lungime segment (** (m)
1	287.930,471 427.087,551	2	287.948,168 427.084,648	17.934
2	287.948,168 427.084,648	3	287.950,14 427.084,324	1.998
3	287.950,14 427.084,324	4	288.015,79 427.183,379	118.835
4	288.015,79 427.183,379	5	287.998,13 427.187,936	18.238
5	287.998,13 427.187,936	6	287.951,534 427.116,911	84.945



Punct început	X / Y	Punct sfârșit	X / Y	Lungime segment (** (m)
6	287.951,534 427.116,911	1	287.930,471 427.087,551	36.134

\*\* Lungimile segmentelor sunt determinate în planul de proiecție Stereo 70 și sunt rotunjite la 1 milimetru.

\*\*\* Distanța dintre puncte este formată din segmente cumulate ce sunt mai mici decât valoarea 1 milimetru.



**DATE DESPRE IMOBILUL NR. 5664**

Oficiul de Cadastru și Publicitate Imobiliară CARAS-SEVERIN  
Biroul de Cadastru și Publicitate Imobiliară Caransebes

**A. Partea I. Descrierea imobilului**

TEREN Extravilan

Nr. CF vechi:450-Vălișoara

Nr. topografic:2368/2

Adresa: Jud. Caraș-Severin

Nr. Crt	Nr cadastral Nr. topografic	Suprafața* (mp)	Observații / Referințe
A1		1.999	Sector cadastral:80 Teren neimprejmuit;

**B. Partea II. Proprietari și acte**

Inscrieri privitoare la dreptul de proprietate și alte drepturi reale		Referințe
<b>1312 / 22/06/1950</b>		
Act Notarial nr. 0, din 03/04/1950 emis de -;		
B1	Intabulare, drept de PROPRIETATE drept donațiune, dobandit prin Conventie, cota actuala 1/6 1) <b>SERACIN ILIE</b> , fiul lui Antonie și al Olimpiadei și soție, dom. în Vălișoarai 2) <b>SERACIN STANA</b> , năc. Oprea (fiica lui Nicolae și al Floarei), dom. în Vălișoara	A1
B2	Intabulare, drept de PROPRIETATE drept întreținere, dobandit prin Conventie, cota actuala 5/6 1) <b>SERACIN ILIE</b> , fiul lui Antonie și al Olimpiadei și soție, dom. în Vălișoarai 2) <b>SERACIN STANA</b> , năc. Oprea (fiica lui Nicolae și al Floarei), dom. în Vălișoara	A1
/		
Act Normativ nr. 7, din 13/03/1996 emis de PARLAMENTUL ROMANIEI (ADEVERINTA NR.3372 DIN 02.09.2022, EMISA DE PRIMĂRIA COMUNEI BUCOȘNIȚA; CERTIFICAT DE NASTERE NR.06 DIN 07.08.2021, EMIS DE PRIMĂRIA COMUNEI SLATINA-TIMIȘ;);		
B3	Se notează posesia faptică în favoarea lui 1) <b>SERACIN NICOLAE-CRISTIAN</b> , CĂSĂTORIT	A1

**C. Partea III. SARCINI**

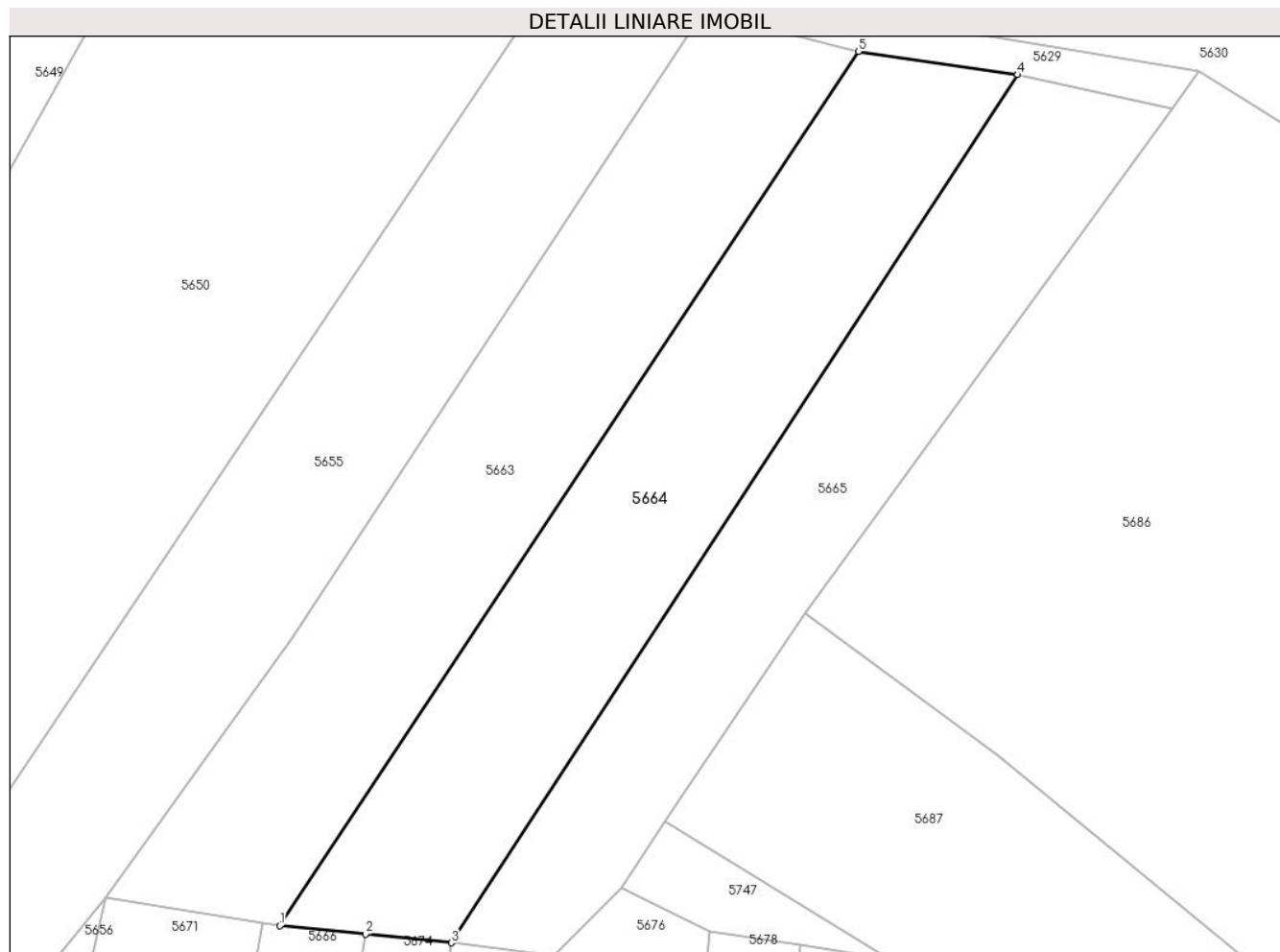
Inscrieri privind dezmembramentele dreptului de proprietate, drepturi reale de garanție și sarcini		Referințe
<b>512 / 30/04/1923</b>		
Act Notarial nr. 0, din 14/04/1923 emis de -;		
C1	Intabulare, drept de UZUFRACT VIAGER, dobandit prin Conventie, cota actuala 4/6 1) <b>SPUNEI EFTIMIE</b> , și soția, dom. în Vălișoara 2) <b>SPUNEI MARIA</b> , născ. Nistor, dom. în Vălișoara	A1
<b>1312 / 22/06/1950</b>		
Act Notarial nr. 0, din 03/04/1950 emis de -;		
C2	Intabulare, drept de UZUFRACT VIAGER, dobandit prin Conventie, cota actuala 5/6 1) <b>SPUNEI NICOLAE</b> , fiul lui Eftimie și soției, dom. în Vălișoara 2) <b>SPUNEI FLOAREA</b> , născ. Lungocea, dom. în Vălișoara	A1

## Anexa Nr. 1 La Partea I

## Teren

Nr cadastral	Suprafața (mp)*	Observații / Referințe
	1.999	

\* Suprafața este determinată în planul de proiecție Stereo 70.



## Date referitoare la teren

Crt	Categorie folosință	Intravilan	Suprafața (mp)	Tarla	Parcelă	Nr. topo	Observații / Referințe
1	arabil	NU	1.999	-	-	2368/2	Arabil la Tramnic

## Lungime Segmente

1) Valorile lungimilor segmentelor sunt obținute din proiecție în plan.

Punct început	X / Y	Punct sfârșit	X / Y	Lungime segment (** (m)
1	287.950,14 427.084,324	2	287.959,869 427.083,363	9.776
2	287.959,869 427.083,363	3	287.969,599 427.082,402	9.777
3	287.969,599 427.082,402	4	288.033,851 427.180,749	117.475
4	288.033,851 427.180,749	5	288.015,79 427.183,379	18.251
5	288.015,79 427.183,379	1	287.950,14 427.084,324	118.835

**\*\* Lungimile segmentelor sunt determinate în planul de proiecție Stereo 70 și sunt rotunjite la 1 milimetru.**

**\*\*\* Distanța dintre puncte este formată din segmente cumulate ce sunt mai mici decât valoarea 1 milimetru.**



**DATE DESPRE IMOBILUL NR. 5665**

Oficiul de Cadastru și Publicitate Imobiliară CARAS-SEVERIN  
Biroul de Cadastru și Publicitate Imobiliară Caransebes

**A. Partea I. Descrierea imobilului**

TEREN Extravilan

Nr. CF vechi:1312-Vălișoara

Nr. topografic:2368/1

Adresa: Jud. Caraș-Severin

Nr. Crt	Nr cadastral Nr. topografic	Suprafața* (mp)	Observații / Referințe
A1		1.644	Sector cadastral:80 Teren neimprejmuit;

**B. Partea II. Proprietari și acte**

Inscrieri privitoare la dreptul de proprietate și alte drepturi reale		Referințe
<b>3846 / 23/07/1998</b>		
Act Notarial nr. 2149/1998, din 23/07/1998 emis de BNP SIMESCU GHEORGHE;		
B1	Intabulare, drept de PROPRIETATE drept donație, dobandit prin Conventie, cota actuala 1/1 1) MURESAN SORIN-ANTON, min.	A1

**C. Partea III. SARCINI .**

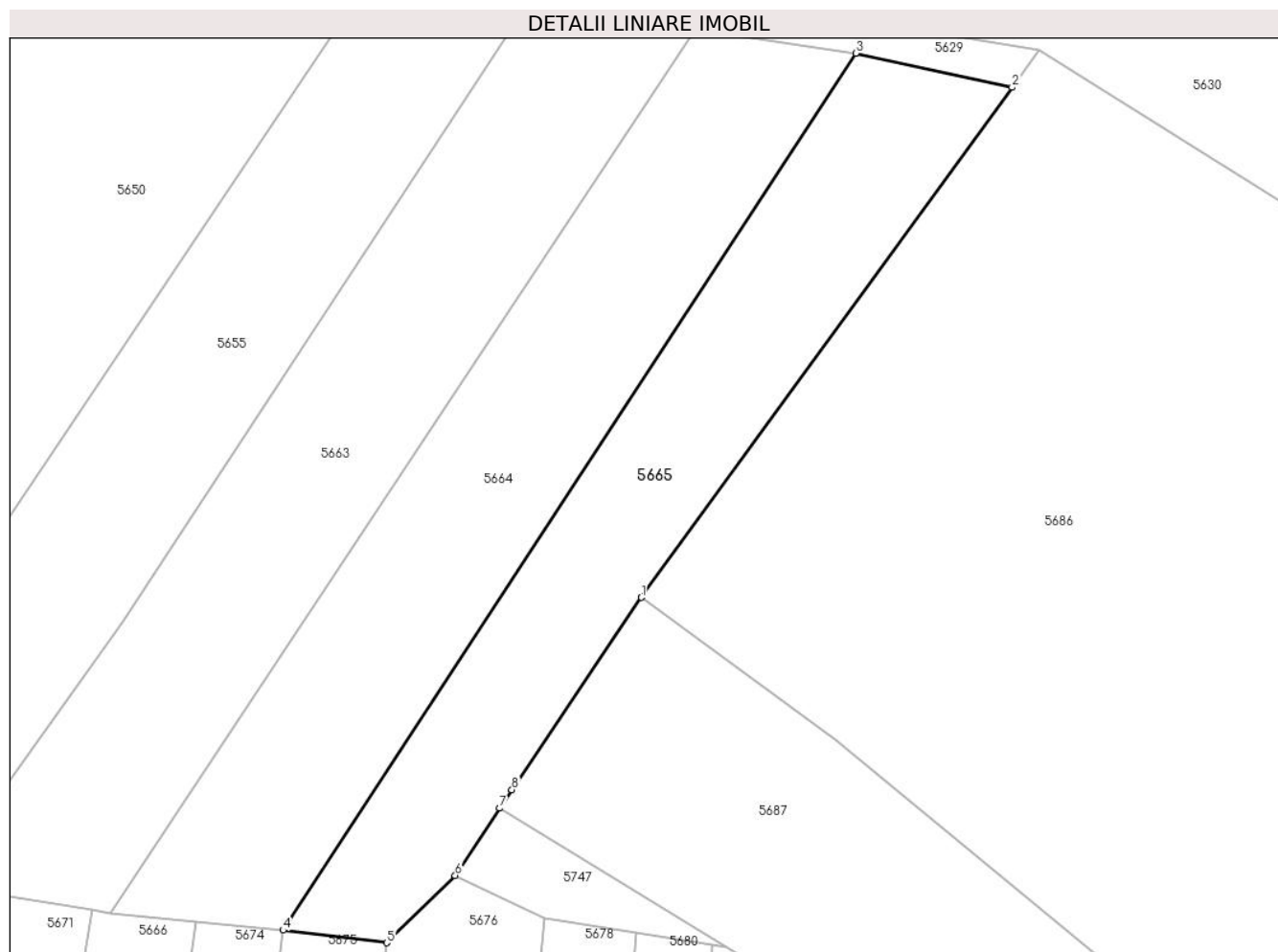
Inscrieri privind dezmembramintele dreptului de proprietate, drepturi reale de garanție și sarcini	Referințe
NU SUNT	

## Anexa Nr. 1 La Partea I

## Teren

Nr cadastral	Suprafața (mp)*	Observații / Referințe
	1.644	

\* Suprafața este determinată în planul de proiecție Stereo 70.



## Date referitoare la teren

Crt	Categorie folosință	Intravilan	Suprafața (mp)	Tarla	Parcelă	Nr. topo	Observații / Referințe
1	arabil	NU	1.644	-	-	2368/1	Arabil la Tramnic

## Lungime Segmente

1) Valorile lungimilor segmentelor sunt obținute din proiecție în plan.

Punct început	X / Y	Punct sfârșit	X / Y	Lungime segment (** (m)
1	288.009,803 427.119,722	2	288.051,402 427.176,923	70.728
2	288.051,402 427.176,923	3	288.033,851 427.180,749	17.963
3	288.033,851 427.180,749	4	287.969,599 427.082,402	117.475
4	287.969,599 427.082,402	5	287.981,23 427.081,0	11.715
5	287.981,23 427.081,0	6	287.988,902 427.088,556	10.768



Punct început	X / Y	Punct sfârșit	X / Y	Lungime segment (** (m)
6	287.988,902 427.088,556	7	287.993,903 427.096,093	9.045
7	287.993,903 427.096,093	8	287.995,269 427.098,152	2.471
8	287.995,269 427.098,152	1	288.009,803 427.119,722	26.01

\*\* Lungimile segmentelor sunt determinate în planul de proiecție Stereo 70 și sunt rotunjite la 1 milimetru.

\*\*\* Distanța dintre puncte este formată din segmente cumulate ce sunt mai mici decât valoarea 1 milimetru.



**DATE DESPRE IMOBILUL NR. 5666**

Oficiul de Cadastru și Publicitate Imobiliară CARAS-SEVERIN  
Biroul de Cadastru și Publicitate Imobiliară Caransebes

**A. Partea I. Descrierea imobilului**

TEREN Extravilan

Nr. CF vechi:464-Vălișoara

Nr. topografic:PARTE DIN 2442, 2443

Adresa: Jud. Caraș-Severin

Nr. Crt	Nr cadastral Nr. topografic	Suprafața* (mp)	Observații / Referințe
A1		2.472	Sector cadastral:80 Teren neimprejmuit;

**B. Partea II. Proprietari și acte**

Inscrieri privitoare la dreptul de proprietate și alte drepturi reale		Referințe
/		
Act Normativ nr. 7, din 13/03/1996 emis de PARLAMENTUL ROMANIEI;		
B1	Intabulare, drept de PROPRIETATE, dobândit prin Lege, cota actuala 1/1 1) NEIDENTIFICAT NEIDENTIFICAT	A1
Act Normativ nr. 7, din 13/03/1996 emis de PARLAMENTUL ROMANIEI (ADEVERINTA NR.2677 DIN 11.08.2022, EMISA DE PRIMĂRIA COMUNEI BUCOȘNIȚA);		
B2	Se notează posesia faptică în favoarea lui 1) DORCA ION-ALEXA	A1

**C. Partea III. SARCINI .**

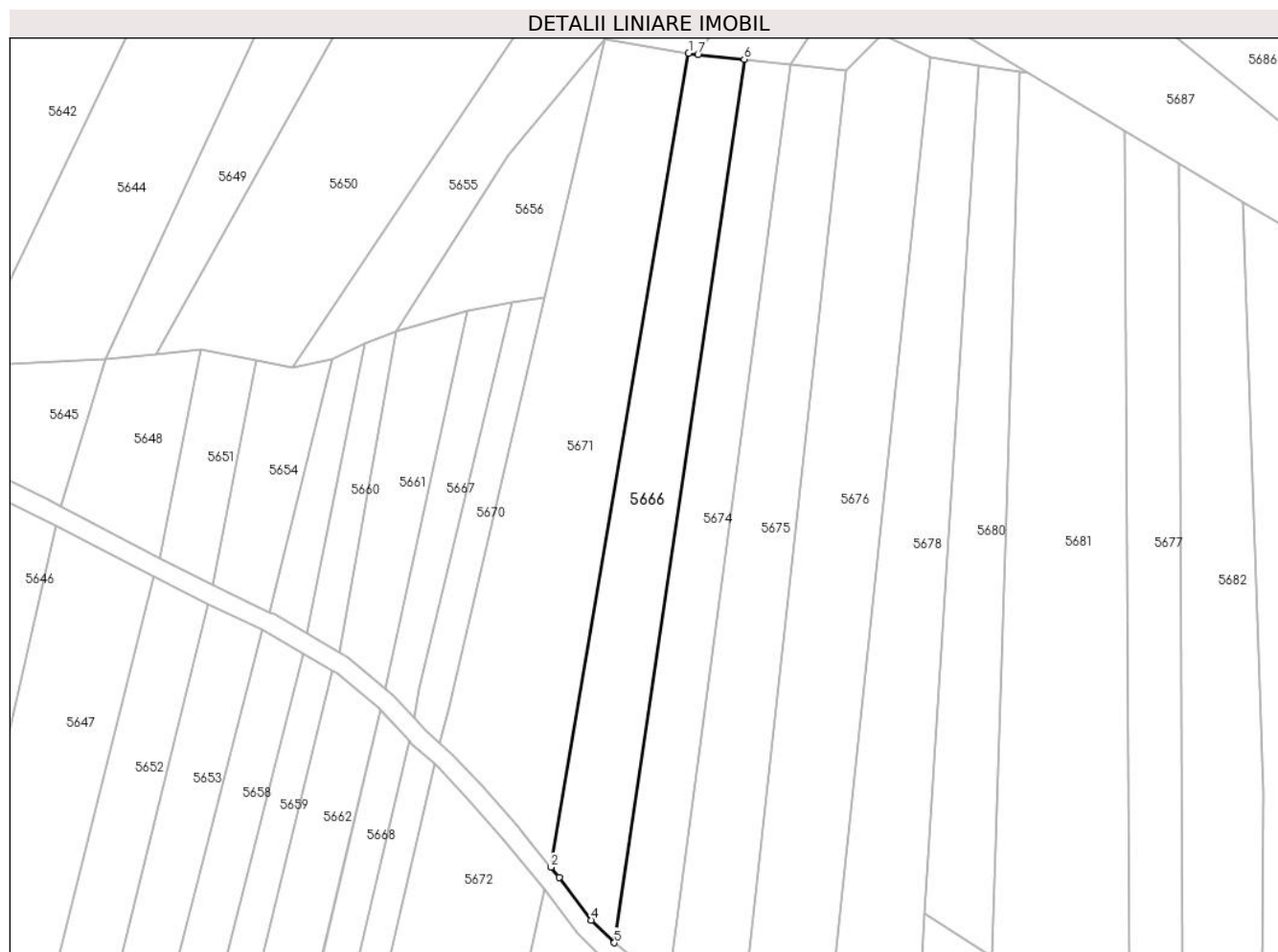
Inscrieri privind dezmembramintele dreptului de proprietate, drepturi reale de garanție și sarcini	Referințe
NU SUNT	

## Anexa Nr. 1 La Partea I

## Teren

Nr cadastral	Suprafața (mp)*	Observații / Referințe
	2.472	

\* Suprafața este determinată în planul de proiecție Stereo 70.



## Date referitoare la teren

Crt	Categorie folosință	Intravilan	Suprafața (mp)	Tarla	Parcelă	Nr. topo	Observații / Referințe
1	faneata	NU	2.472	-	-	PARTE DIN 2442, 2443	Fâneată la Tramnic

## Lungime Segmente

1) Valorile lungimilor segmentelor sunt obținute din proiecție în plan.

Punct început	X / Y	Punct sfârșit	X / Y	Lungime segment (** (m)
1	287.948,168 427.084,648	2	287.919,278 426.913,981	173.095
2	287.919,278 426.913,981	3	287.921,028 426.911,873	2.74
3	287.921,028 426.911,873	4	287.927,69 426.902,88	11.192
4	287.927,69 426.902,88	5	287.932,589 426.898,116	6.833
5	287.932,589 426.898,116	6	287.959,869 427.083,363	187.245

Punct început	X / Y	Punct sfârșit	X / Y	Lungime segment (** (m)
6	287.959,869 427.083,363	7	287.950,14 427.084,324	9.776
7	287.950,14 427.084,324	1	287.948,168 427.084,648	1.998

\*\* Lungimile segmentelor sunt determinate în planul de proiecție Stereo 70 și sunt rotunjite la 1 milimetru.

\*\*\* Distanța dintre puncte este formată din segmente cumulate ce sunt mai mici decât valoarea 1 milimetru.



**DATE DESPRE IMOBILUL NR. 5667**

Oficiul de Cadastru și Publicitate Imobiliară CARAS-SEVERIN  
Biroul de Cadastru și Publicitate Imobiliară Caransebes

**A. Partea I. Descrierea imobilului**

TEREN Extravilan

Nr. CF vechi:945-Vălișoara  
Nr. topografic:parte din 2434

Adresa: Jud. Caraș-Severin

Nr. Crt	Nr cadastral Nr. topografic	Suprafața* (mp)	Observații / Referințe
A1		666	Sector cadastral:80 Teren neimprejmuit;

**B. Partea II. Proprietari și acte**

Inscrieri privitoare la dreptul de proprietate și alte drepturi reale	Referințe
<b>887 / 21/09/1987</b>	
Hotarare Judecatoreasca nr. 1858/1987, din 21/11/1987 emis de JUDECĂTORIA CARANSEBES;	
B1	A1
Intabulare, drept de PROPRIETATE, dobandit prin Hotarare Judecatoreasca, cota actuala 1/1	
1) ANDERCA IOAN	

**C. Partea III. SARCINI .**

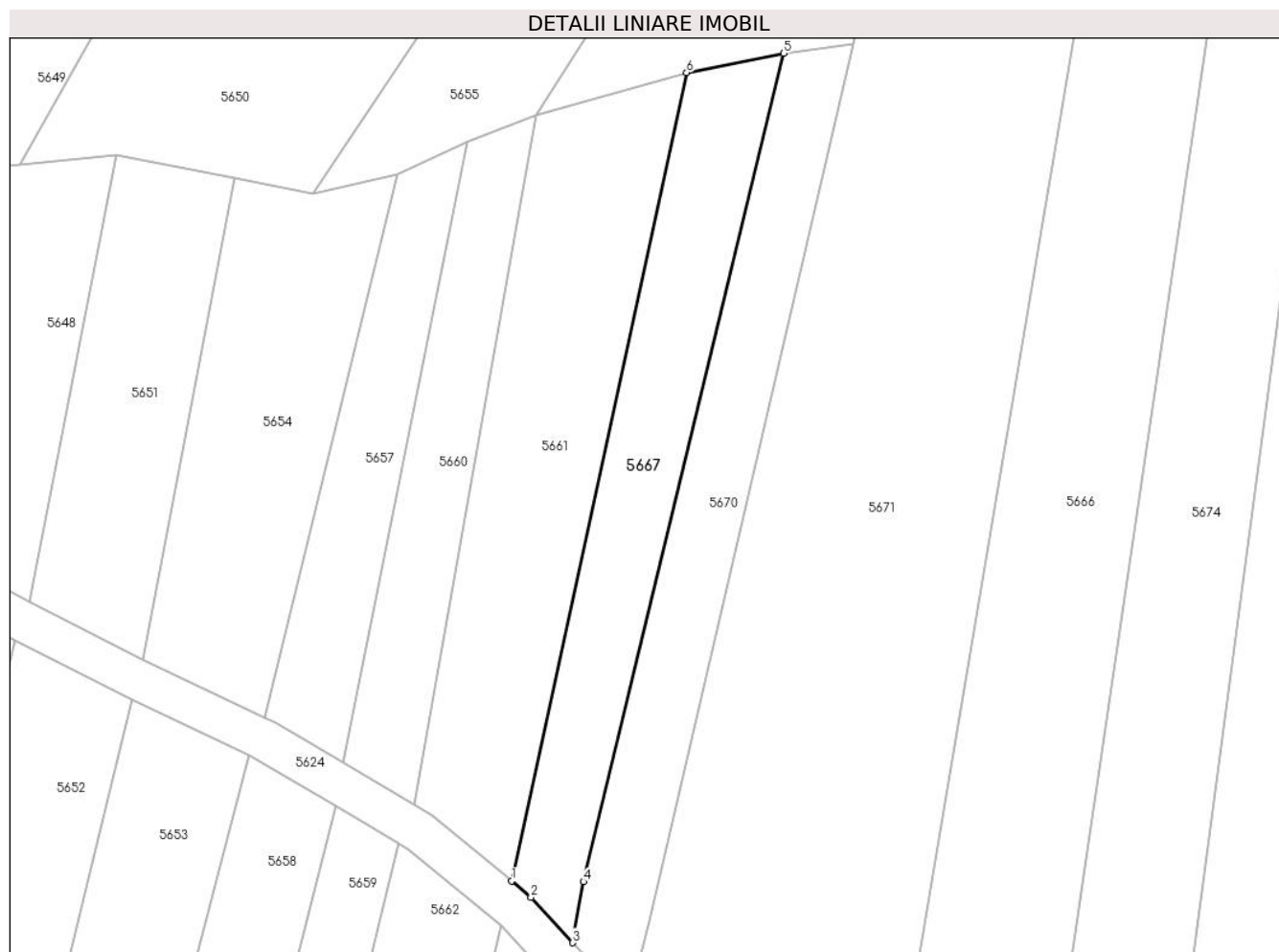
Inscrieri privind dezmembramintele dreptului de proprietate, drepturi reale de garanție și sarcini	Referințe
NU SUNT	

## Anexa Nr. 1 La Partea I

## Teren

Nr cadastral	Suprafața (mp)*	Observații / Referințe
	666	

\* Suprafața este determinată în planul de proiecție Stereo 70.



## Date referitoare la teren

Crt	Categorie folosință	Intravilan	Suprafața (mp)	Tarla	Parcelă	Nr. topo	Observații / Referințe
1	fâneata	NU	666	-	-	parte din 2434	Fâneață la Tramnic

## Lungime Segmente

1) Valorile lungimilor segmentelor sunt obținute din proiecție în plan.

Punct început	X / Y	Punct sfârșit	X / Y	Lungime segment (** (m)
1	287.884,489 426.951,405	2	287.886,383 426.949,834	2.461
2	287.886,383 426.949,834	3	287.890,485 426.945,371	6.062
3	287.890,485 426.945,371	4	287.891,522 426.951,353	6.071
4	287.891,522 426.951,353	5	287.911,133 427.032,435	83.42
5	287.911,133 427.032,435	6	287.901,617 427.030,538	9.703



Punct început	X / Y	Punct sfârşit	X / Y	Lungime segment (** (m)
6	287.901,617 427.030,538	1	287.884,489 426.951,405	80.965

\*\* Lungimile segmentelor sunt determinate în planul de proiecţie Stereo 70 şi sunt rotunjite la 1 milimetru.

\*\*\* Distanţa dintre puncte este formată din segmente cumulate ce sunt mai mici decât valoarea 1 milimetru.



**DATE DESPRE IMOBILUL NR. 5668**

Oficiul de Cadastru și Publicitate Imobiliară CARAS-SEVERIN  
Biroul de Cadastru și Publicitate Imobiliară Caransebes

**A. Partea I. Descrierea imobilului**

TEREN Extravilan

Nr. CF vechi:631,945-Vălișoara  
Nr. topografic:PARTE DIN 2433, 2434

Adresa: Jud. Caraș-Severin

Nr. Crt	Nr cadastral Nr. topografic	Suprafața* (mp)	Observații / Referințe
A1		1.209	Sector cadastral:80 Teren neimprejmuit;

**B. Partea II. Proprietari și acte**

Inscrieri privitoare la dreptul de proprietate și alte drepturi reale		Referințe
/		
Act Notarial nr. 7, din 13/03/1996 emis de PARLAMENTUL ROMANIEI;		
B1	Intabulare, drept de PROPRIETATE, dobandit prin Lege, cota actuala 1/1 1) <b>NEIDENTIFICAT NEIDENTIFICAT</b>	A1
Act Notarial nr. 7, din 13/03/1996 emis de PARLAMENTUL ROMANIEI (ADEVÉRINTA NR.2697 DIN 11.08.2022, EMISA DE PRIMĂRIA COMUNEI BUCOȘNIȚA);		
B2	Se notează posesia faptică în favoarea lui 1) <b>ANDERCA CORNELIU-DAVID</b>	A1

**C. Partea III. SARCINI .**

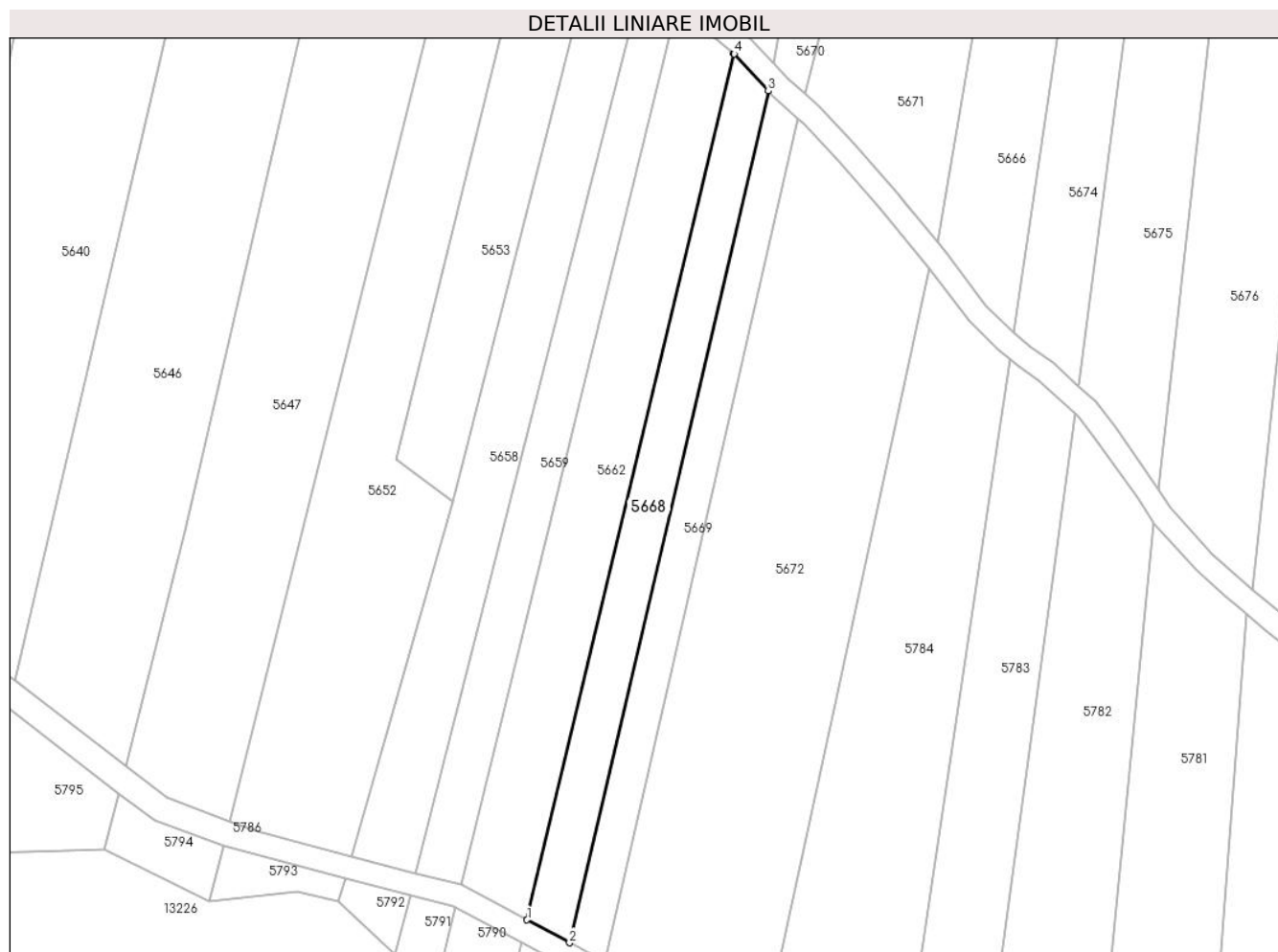
Inscrieri privind dezmembramintele dreptului de proprietate, drepturi reale de garanție și sarcini	Referințe
NU SUNT	

## Anexa Nr. 1 La Partea I

## Teren

Nr cadastral	Suprafața (mp)*	Observații / Referințe
	1.209	

\* Suprafața este determinată în planul de proiecție Stereo 70.



## Date referitoare la teren

Crt	Categorie folosință	Intravilan	Suprafața (mp)	Tarla	Parcelă	Nr. topo	Observații / Referințe
1	fâneata	NU	1.209	-	-	PARTE DIN 2433, 2434	Fâneață la Tramnic

## Lungime Segmente

1) Valorile lungimilor segmentelor sunt obținute din proiecție în plan.

Punct început	X / Y	Punct sfârșit	X / Y	Lungime segment (** (m)
1	287.847,294 426.795,288	2	287.854,747 426.791,294	8.456
2	287.854,747 426.791,294	3	287.889,574 426.940,45	153.168
3	287.889,574 426.940,45	4	287.883,621 426.946,928	8.798
4	287.883,621 426.946,928	5	287.883,455 426.947,066	0.216
5	287.883,455 426.947,066	1	287.847,294 426.795,288	156.026

**\*\* Lungimile segmentelor sunt determinate în planul de proiecție Stereo 70 și sunt rotunjite la 1 milimetru.**

**\*\*\* Distanța dintre puncte este formată din segmente cumulate ce sunt mai mici decât valoarea 1 milimetru.**



**DATE DESPRE IMOBILUL NR. 5669**

Oficiul de Cadastru și Publicitate Imobiliară CARAS-SEVERIN  
Biroul de Cadastru și Publicitate Imobiliară Caransebes

**A. Partea I. Descrierea imobilului**

TEREN Extravilan

Nr. CF vechi:190-Vălișoara

Nr. topografic:PARTE DIN 2435, 2437

Adresa: Jud. Caraș-Severin

Nr. Crt	Nr cadastral Nr. topografic	Suprafața* (mp)	Observații / Referințe
A1		990	Sector cadastral:80 Teren neimprejmuit;

**B. Partea II. Proprietari și acte**

Inscrieri privitoare la dreptul de proprietate și alte drepturi reale		Referințe
/		
Act Normativ nr. 7, din 13/03/1996 emis de PARLAMENTUL ROMANIEI;		
B1	Intabulare, drept de PROPRIETATE, dobândit prin Lege, cota actuala 1/1 1) <b>NEIDENTIFICAT NEIDENTIFICAT</b>	A1
Act Normativ nr. 7, din 13/03/1996 emis de PARLAMENTUL ROMANIEI (ADEVERINTA NR.2683 DIN 11.08.2022, EMISA DE PRIMĂRIA COMUNEI BUCOȘNIȚA;CERTIFICAT DE CASATORIE NR.13 DIN 28.07.2001, EMIS DE PRIMĂRIA COMUNEI BUCOȘNIȚA);		
B2	Se notează posesia faptică în favoarea lui 1) <b>DRAGOMIR ILIE, căsătorit</b>	A1

**C. Partea III. SARCINI .**

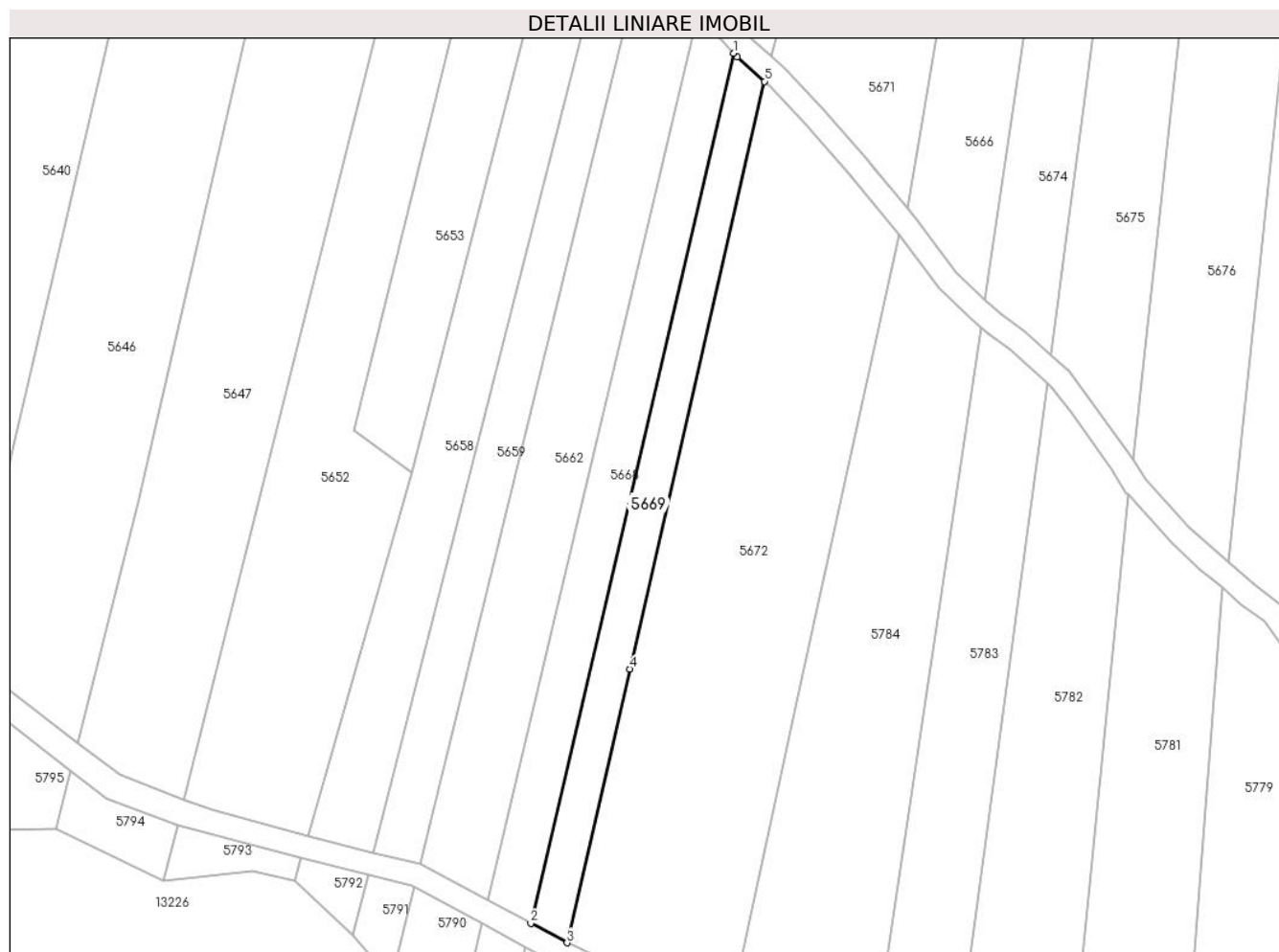
Inscrieri privind dezmembramintele dreptului de proprietate, drepturi reale de garanție și sarcini	Referințe
NU SUNT	

## Anexa Nr. 1 La Partea I

## Teren

Nr cadastral	Suprafața (mp)*	Observații / Referințe
	990	

\* Suprafața este determinată în planul de proiecție Stereo 70.



## Date referitoare la teren

Crt	Categorie folosință	Intravilan	Suprafața (mp)	Tarla	Parcelă	Nr. topo	Observații / Referințe
1	faneata	NU	990	-	-	PARTE DIN 2435, 2437	Fâneată la Tramnic

## Lungime Segmente

1) Valorile lungimilor segmentelor sunt obținute din proiecție în plan.

Punct început	X / Y	Punct sfârșit	X / Y	Lungime segment (** (m)
1	287.889,574 426.940,45	2	287.854,747 426.791,294	153.168
2	287.854,747 426.791,294	3	287.860,954 426.787,967	7.042
3	287.860,954 426.787,967	4	287.871,716 426.834,879	48.131
4	287.871,716 426.834,879	5	287.894,824 426.935,609	103.347
5	287.894,824 426.935,609	6	287.890,163 426.939,809	6.274



Punct început	X / Y	Punct sfârșit	X / Y	Lungime segment (** (m)
6	287.890,163 426.939,809	1	287.889,574 426.940,45	0.871

\*\* Lungimile segmentelor sunt determinate în planul de proiecție Stereo 70 și sunt rotunjite la 1 milimetru.

\*\*\* Distanța dintre puncte este formată din segmente cumulate ce sunt mai mici decât valoarea 1 milimetru.



**DATE DESPRE IMOBILUL NR. 5670**

Oficiul de Cadastru și Publicitate Imobiliară CARAS-SEVERIN  
Biroul de Cadastru și Publicitate Imobiliară Caransebes

**A. Partea I. Descrierea imobilului**

TEREN Extravilan

Nr. CF vechi:668-Vălișoara  
Nr. topografic:PARTE DIN 2435

Adresa: Jud. Caraș-Severin

Nr. Crt	Nr cadastral Nr. topografic	Suprafața* (mp)	Observații / Referințe
A1		631	Sector cadastral:80 Teren neimprejmuit;

**B. Partea II. Proprietari și acte**

Inscrieri privitoare la dreptul de proprietate și alte drepturi reale		Referințe
<b>1163 / 14/07/1973</b>		
Act Notarial nr. 1574, din 10/07/1973 emis de -;		
B1	Intabulare, drept de PROPRIETATE, dobandit prin Conventie, cota actuala 1/1 1) DORCA FLOAREA, născ. Anderca, dom. în Vălișoara Nr. 115	A1

**C. Partea III. SARCINI .**

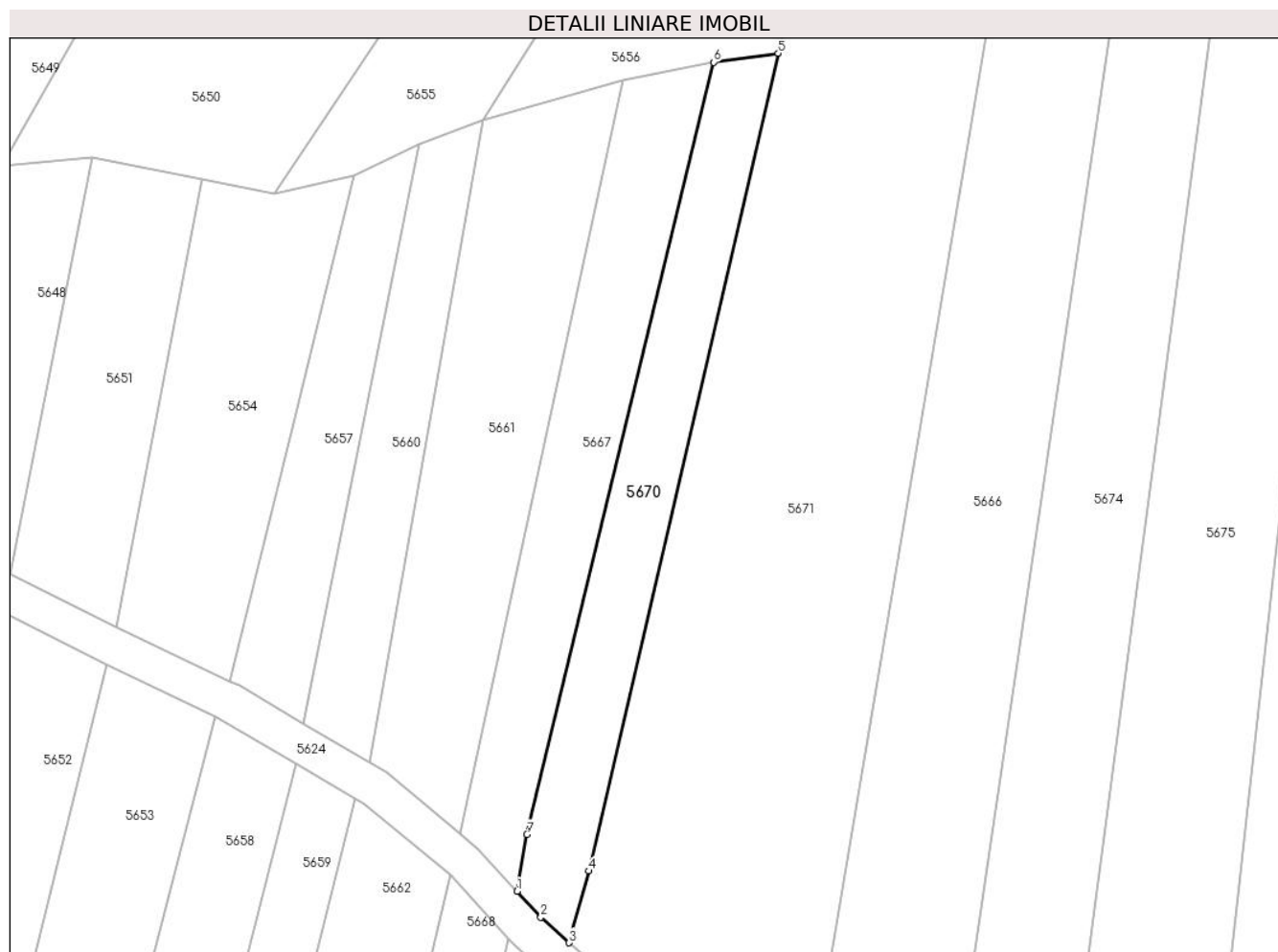
Inscrieri privind dezmembramintele dreptului de proprietate, drepturi reale de garanție și sarcini	Referințe
NU SUNT	

## Anexa Nr. 1 La Partea I

## Teren

Nr cadastral	Suprafața (mp)*	Observații / Referințe
	631	

\* Suprafața este determinată în planul de proiecție Stereo 70.



## Date referitoare la teren

Crt	Categorie folosință	Intravilan	Suprafața (mp)	Tarla	Parcelă	Nr. topo	Observații / Referințe
1	fâneata	NU	631	-	-	PARTE DIN 2435	Fâneată la Tramnic

## Lungime Segmente

1) Valorile lungimilor segmentelor sunt obținute din proiecție în plan.

Punct început	X / Y	Punct sfârșit	X / Y	Lungime segment (** (m)
1	287.890,485 426.945,371	2	287.892,981 426.942,655	3.689
2	287.892,981 426.942,655	3	287.895,962 426.939,967	4.014
3	287.895,962 426.939,967	4	287.898,019 426.947,506	7.815
4	287.898,019 426.947,506	5	287.917,917 427.033,376	88.145
5	287.917,917 427.033,376	6	287.911,133 427.032,435	6.849

Punct început	X / Y	Punct sfârșit	X / Y	Lungime segment (** (m)
6	287.911,133 427.032,435	7	287.891,522 426.951,353	83.42
7	287.891,522 426.951,353	1	287.890,485 426.945,371	6.071

\*\* Lungimile segmentelor sunt determinate în planul de proiecție Stereo 70 și sunt rotunjite la 1 milimetru.

\*\*\* Distanța dintre puncte este formată din segmente cumulate ce sunt mai mici decât valoarea 1 milimetru.



**DATE DESPRE IMOBILUL NR. 5671**

Oficiul de Cadastru și Publicitate Imobiliară CARAS-SEVERIN  
Biroul de Cadastru și Publicitate Imobiliară Caransebes

**A. Partea I. Descrierea imobilului**

TEREN Extravilan

Nr. CF vechi:668, 771-Vălișoara  
Nr. topografic:PARTE DIN 2435, 2439

Adresa: Jud. Caraș-Severin

Nr. Crt	Nr cadastral Nr. topografic	Suprafața* (mp)	Observații / Referințe
A1		3.687	Sector cadastral:80 Teren neimprejmuit;

**B. Partea II. Proprietari și acte**

Inscrieri privitoare la dreptul de proprietate și alte drepturi reale		Referințe
/		
Act Normativ nr. 7, din 13/03/1996 emis de PARLAMENTUL ROMANIEI;		
B1	Inscrierea provizorie, drept de PROPRIETATE, dobandit prin Lege, cota actuala 1/1 1) <b>COMUNA BUCOȘNIȚA</b> , CIF:3227645, PROPRIETAR NEIDENTIFICAT <i>OBSERVATII: PROPRIETAR NEIDENTIFICAT</i>	A1

**C. Partea III. SARCINI .**

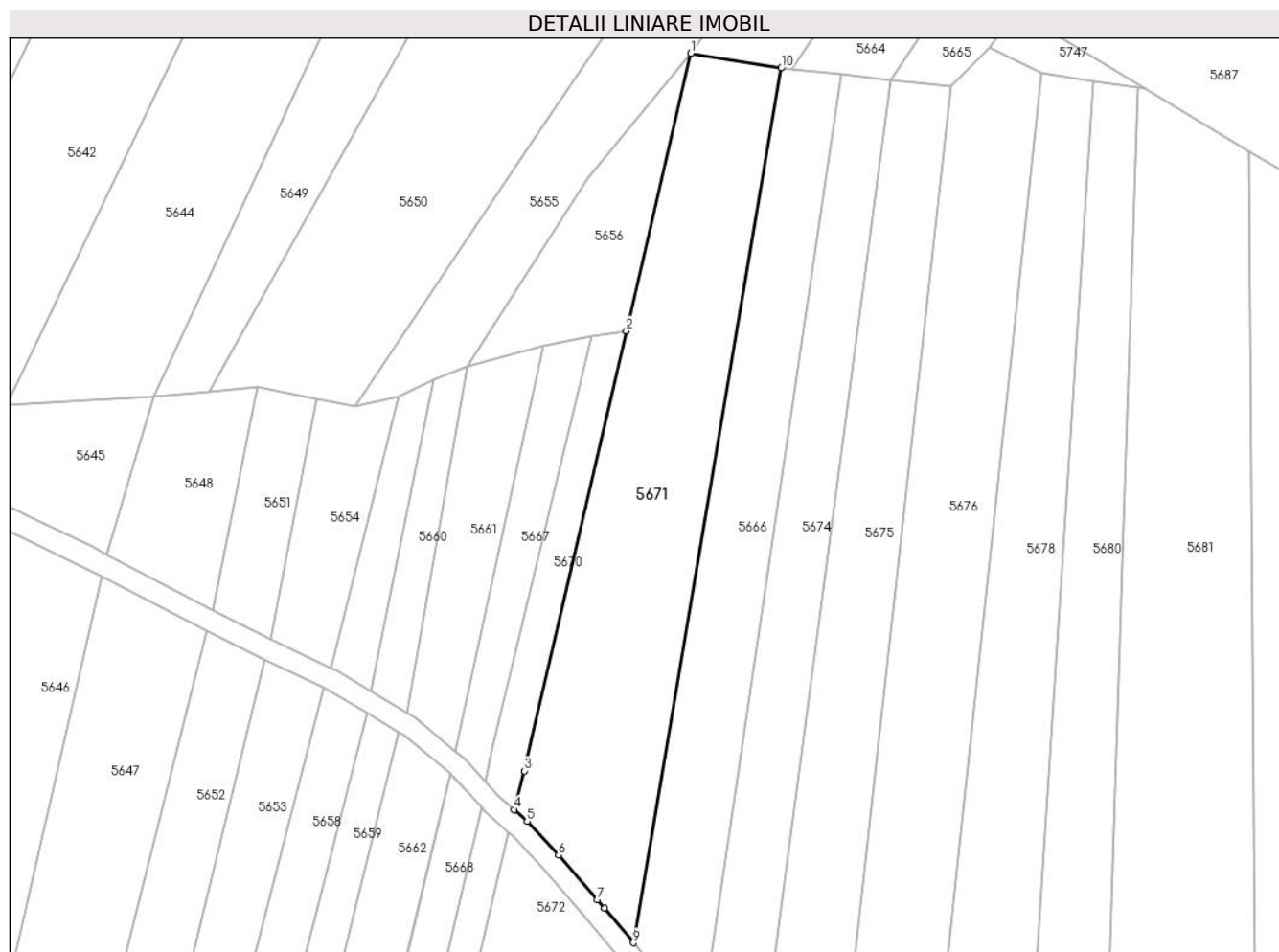
Inscrieri privind dezmembramintele dreptului de proprietate, drepturi reale de garanție și sarcini	Referințe
NU SUNT	

## Anexa Nr. 1 La Partea I

## Teren

Nr cadastral	Suprafața (mp)*	Observații / Referințe
	3.687	

\* Suprafața este determinată în planul de proiecție Stereo 70.



## Date referitoare la teren

Crt	Categorie folosință	Intravilan	Suprafața (mp)	Tarla	Parcelă	Nr. topo	Observații / Referințe
1	fâneata	NU	3.687	-	-	PARTE DIN 2435, 2439	Fâneață la Tramnic

## Lungime Segmente

1) Valorile lungimilor segmentelor sunt obținute din proiecție în plan.

Punct început	X / Y	Punct sfârșit	X / Y	Lungime segment (** (m)
1	287.930,471 427.087,551	2	287.917,917 427.033,376	55.611
2	287.917,917 427.033,376	3	287.898,019 426.947,506	88.145
3	287.898,019 426.947,506	4	287.895,962 426.939,967	7.815
4	287.895,962 426.939,967	5	287.898,513 426.937,669	3.433
5	287.898,513 426.937,669	6	287.904,661 426.931,072	9.018



Punct început	X / Y	Punct sfârșit	X / Y	Lungime segment (** (m)
6	287.904,661 426.931,072	7	287.912,267 426.922,426	11.515
7	287.912,267 426.922,426	8	287.913,642 426.920,771	2.152
8	287.913,642 426.920,771	9	287.919,278 426.913,981	8.824
9	287.919,278 426.913,981	10	287.948,168 427.084,648	173.095
10	287.948,168 427.084,648	1	287.930,471 427.087,551	17.934

\*\* Lungimile segmentelor sunt determinate în planul de proiecție Stereo 70 și sunt rotunjite la 1 milimetru.

\*\*\* Distanța dintre puncte este formată din segmente cumulate ce sunt mai mici decât valoarea 1 milimetru.



**DATE DESPRE IMOBILUL NR. 5672**

Oficiul de Cadastru și Publicitate Imobiliară CARAS-SEVERIN  
Biroul de Cadastru și Publicitate Imobiliară Caransebes

**A. Partea I. Descrierea imobilului**

TEREN Extravilan

Nr. CF vechi:190, 771-Vălișoara

Nr. topografic:PARTE DIN 2435, 2437, 2439

Adresa: Jud. Caraș-Severin

Nr. Crt	Nr cadastral Nr. topografic	Suprafața* (mp)	Observații / Referințe
A1		4.202	Sector cadastral:80 Teren neimprejmuit;

**B. Partea II. Proprietari și acte**

Inscrieri privitoare la dreptul de proprietate și alte drepturi reale		Referințe
/		
Act Normativ nr. 7, din 13/03/1996 emis de PARLAMENTUL ROMANIEI;		
B1	Intabulare, drept de PROPRIETATE, dobandit prin Lege, cota actuala 1/1 1) <b>COMUNA BUCOȘNIȚA</b> , CIF:3227645, PROPRIETAR NEIDENTIFICAT <i>OBSERVATII: PROPRIETAR NEIDENTIFICAT</i>	A1

**C. Partea III. SARCINI .**

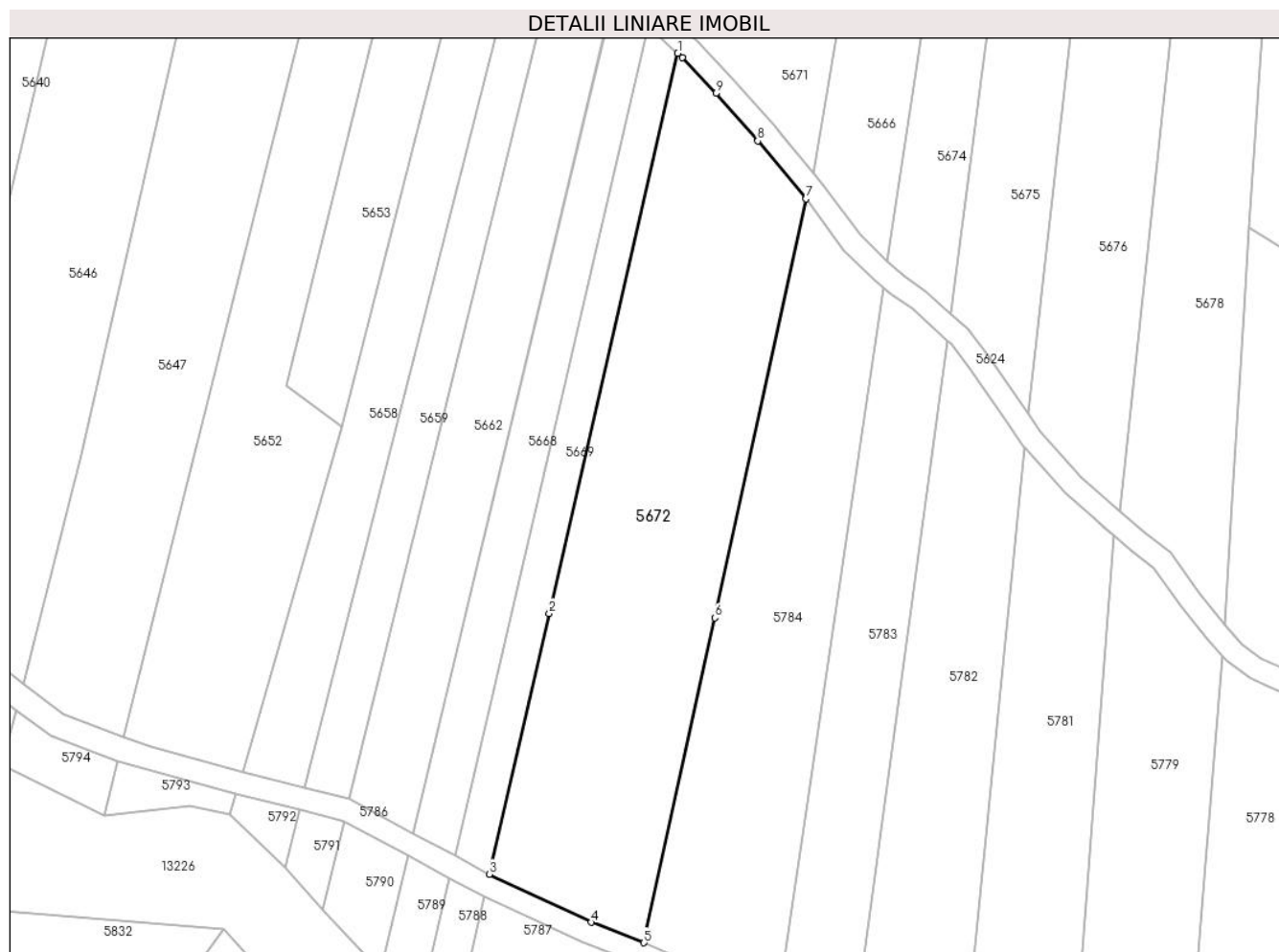
Inscrieri privind dezmembramintele dreptului de proprietate, drepturi reale de garanție și sarcini	Referințe
NU SUNT	

## Anexa Nr. 1 La Partea I

## Teren

Nr cadastral	Suprafața (mp)*	Observații / Referințe
	4.202	

\* Suprafața este determinată în planul de proiecție Stereo 70.



## Date referitoare la teren

Crt	Categorie folosință	Intravilan	Suprafața (mp)	Tarla	Parcelă	Nr. topo	Observații / Referințe
1	arabil	NU	1.600	-	-	PARTE DIN 2435, 2437, 2439	Arabil la Tramnic
2	fâneata	NU	2.601	-	-	PARTE DIN 2435, 2437, 2439	Fâneată la Tramnic

## Lungime Segmente

1) Valorile lungimilor segmentelor sunt obținute din proiecție în plan.

Punct început	X / Y	Punct sfârșit	X / Y	Lungime segment (** (m)
1	287.894,824 426.935,609	2	287.871,716 426.834,879	103.347
2	287.871,716 426.834,879	3	287.860,954 426.787,967	48.131
3	287.860,954 426.787,967	4	287.879,246 426.779,311	20.237

Punct început	X / Y	Punct sfârșit	X / Y	Lungime segment (** (m)
4	287.879,246 426.779,311	5	287.888,75 426.775,63	10.192
5	287.888,75 426.775,63	6	287.901,473 426.834,056	59.795
6	287.901,473 426.834,056	7	287.917,88 426.909,403	77.113
7	287.917,88 426.909,403	8	287.909,226 426.919,827	13.548
8	287.909,226 426.919,827	9	287.901,695 426.928,387	11.401
9	287.901,695 426.928,387	10	287.895,705 426.934,814	8.786
10	287.895,705 426.934,814	1	287.894,824 426.935,609	1.187

\*\* Lungimile segmentelor sunt determinate în planul de proiecție Stereo 70 și sunt rotunjite la 1 milimetru.

\*\*\* Distanța dintre puncte este formată din segmente cumulate ce sunt mai mici decât valoarea 1 milimetru.



**DATE DESPRE IMOBILUL NR. 5673**

Oficiul de Cadastru și Publicitate Imobiliară CARAS-SEVERIN  
Biroul de Cadastru și Publicitate Imobiliară Caransebes

**A. Partea I. Descrierea imobilului**

Nr. CF vechi:409-Vălișoara  
Nr. topografic:2469

TEREN Extravilan

Adresa: Jud. Caraș-Severin

Nr. Crt	Nr cadastral Nr. topografic	Suprafața* (mp)	Observații / Referințe
A1		457	Sector cadastral:80 Teren neimprejmut;

**B. Partea II. Proprietari și acte**

Inscrieri privitoare la dreptul de proprietate și alte drepturi reale		Referințe
<b>988 / 23/07/1921</b>		
Hotarare Judecatoreasca nr. 412/6, din 01/01/1917 emis de JUDECĂTORIA OCOLULUI CARANSEBEȘ;		
B1	Intabulare, drept de PROPRIETATE, dobandit prin Hotarare Judecatoreasca, cota actuala 42/480 1) SERACIN ANTONIE, dom. în Vălișoara	A1
B2	Intabulare, drept de PROPRIETATE, dobandit prin Hotarare Judecatoreasca, cota actuala 42/480 1) SERACIN MIHAI, dom. în Vălișoara	A1
B3	Intabulare, drept de PROPRIETATE, dobandit prin Hotarare Judecatoreasca, cota actuala 42/480 1) SERACIN ILIE, dom. în Vălișoara	A1
<b>986 / 07/07/1932</b>		
Act Notarial nr. 0, din 16/02/1932 emis de -;		
B4	Intabulare, drept de PROPRIETATE, dobandit prin Conventie, cota actuala 70/480 1) SERACIN ION, căs. cu Anderca Crucița, dom. în Vălișoara	A1
B5	Se notează interdicția de întrăinare și grevare în favoarea lui 1) SERACIN ILIE, căs. cu Olariu Anastasia, dom. în Vălișoara	A1
<b>2231 / 13/10/1933</b>		
Hotarare Judecatoreasca nr. 6727/4, din 01/01/1928 emis de JUDECĂTORIA CARANSEBEȘ;		
B6	Intabulare, drept de PROPRIETATE, dobandit prin Hotarare Judecatoreasca, cota actuala 15/480 1) SERACIN ANTONIE, a lui Antonie, dom. în Vălișoara	A1
B7	Intabulare, drept de PROPRIETATE, dobandit prin Hotarare Judecatoreasca, cota actuala 15/480 1) SERACIN MIHAI, a lui Antonie, dom. în Vălișoara	A1
B8	Intabulare, drept de PROPRIETATE, dobandit prin Hotarare Judecatoreasca, cota actuala 15/480 1) SERACIN ILIE, a lui Antonie, dom. în Vălișoara	A1
<b>1523 / 02/06/1936</b>		
Act Notarial nr. 0, din 01/04/1930 emis de -;		
B9	Intabulare, drept de PROPRIETATE, dobandit prin Conventie, cota actuala 33/480 1) SERACIN ANTONIE, a lui Antonie, dom. în Vălișoara	A1
B10	Intabulare, drept de PROPRIETATE, dobandit prin Conventie, cota actuala 33/480 1) SERACIN MIHAI, a lui Antonie, dom. în Vălișoara	A1
B11	Intabulare, drept de PROPRIETATE, dobandit prin Conventie, cota actuala 33/480 1) SERACIN ILIE, a lui Antonie, dom. în Vălișoara	A1
<b>4240 / 03/09/1999</b>		
Act Notarial nr. 221/1999, din 03/09/1999 emis de BNP MARIA LĂPĂDAT;		
B12	Intabulare, drept de PROPRIETATE, dobandit prin Conventie, cota actuala 70/480 1) ANDERCA DOSIA, n. Oprea, fiica	A1
<b>3787 / 04/10/2000</b>		
Act Notarial nr. 3036/2000, din 04/10/2000 emis de BNP RENEE LIDIA ANDRONACHE;		

Inscrieri privitoare la dreptul de proprietate și alte drepturi reale		Referințe
B13	Intabulare, drept de PROPRIETATE, dobândit prin Convenție, cota actuala 70/480 1) <b>ANDERCA SOLOMON</b> , și soția 2) <b>ANDERCA CRUCITA</b>	A1
B14	Se notează interdicția de înrăinare și grevare în favoarea lui 1) <b>SERACIN CATALINA</b>	A1

### C. Partea III. SARCINI

Inscrieri privind dezmembramintele dreptului de proprietate, drepturi reale de garanție și sarcini		Referințe
<b>3787 / 04/10/2000</b>		
Act Notarial nr. 3036/2000, din 04/10/2000 emis de BNP RENEE LIDIA ANDRONACHE;		
C1	Intabulare, drept de UZUFRACT VIAGER, dobândit prin Convenție, cota actuala 70/480 1) <b>SERACIN CATALINA</b>	A1

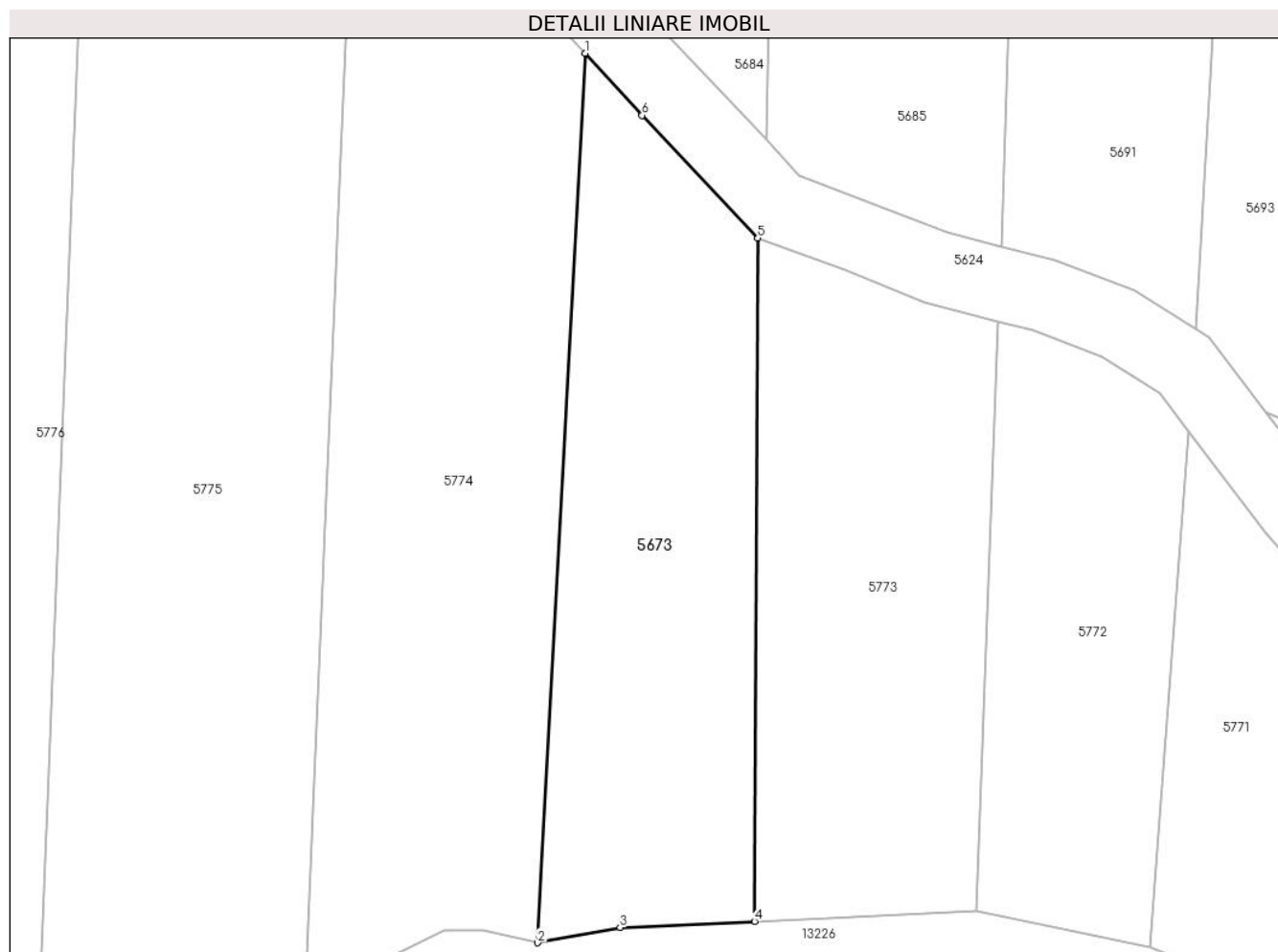


## Anexa Nr. 1 La Partea I

## Teren

Nr cadastral	Suprafața (mp)*	Observații / Referințe
	457	

\* Suprafața este determinată în planul de proiecție Stereo 70.



## Date referitoare la teren

Crt	Categorie folosință	Intra vilan	Suprafața (mp)	Tarla	Parcelă	Nr. topo	Observații / Referințe
1	arabil	NU	457	-	-	2469	Arabil la Tramnic.

## Lungime Segmente

1) Valorile lungimilor segmentelor sunt obținute din proiecție în plan.

Punct început	X / Y	Punct sfârșit	X / Y	Lungime segment (** (m)
1	288.079,991 426.699,621	2	288.077,405 426.651,23	48.46
2	288.077,405 426.651,23	3	288.081,894 426.652,055	4.564
3	288.081,894 426.652,055	4	288.089,22 426.652,396	7.334
4	288.089,22 426.652,396	5	288.089,388 426.689,57	37.174
5	288.089,388 426.689,57	6	288.083,097 426.696,248	9.175

Punct început	X / Y	Punct sfârșit	X / Y	Lungime segment (** (m)
6	288.083,097 426.696,248	1	288.079,991 426.699,621	4.585

\*\* Lungimile segmentelor sunt determinate în planul de proiecție Stereo 70 și sunt rotunjite la 1 milimetru.

\*\*\* Distanța dintre puncte este formată din segmente cumulate ce sunt mai mici decât valoarea 1 milimetru.

**DATE DESPRE IMOBILUL NR. 5674**

Oficiul de Cadastru și Publicitate Imobiliară CARAS-SEVERIN  
Biroul de Cadastru și Publicitate Imobiliară Caransebes

**A. Partea I. Descrierea imobilului**

TEREN Extravilan

Nr. CF vechi:303-Vălișoara  
Nr. topografic:PARTE DIN 2446

Adresa: Jud. Caraș-Severin

Nr. Crt	Nr cadastral Nr. topografic	Suprafața* (mp)	Observații / Referințe
A1		Din acte: 4.963 Masurata: 2.123	Sector cadastral:80 Teren neimprejmuit;

**B. Partea II. Proprietari și acte**

Inscrieri privitoare la dreptul de proprietate și alte drepturi reale		Referințe
<b>373 / 13/04/1948</b>		
Act Notarial nr. 0, din 21/11/1947 emis de -;		
B1	Intabulare, drept de PROPRIETATE, dobandit prin Conventie, cota actuala 1/1 1) <b>BEJERIȚĂ FLOAREA</b> , născ. Lungocea (fiica lui Rusalin și a Barbarei) dom. în Vălișoara	A1
B2	Se notează interdicția de întrăinare și grevare în favoarea lui 1) <b>LUNGOCEA RUSALIN</b> , junior (fiul lui Rusalin, căs cu Barbara născ. Spunei) dom. în Vălișoara	A1

**C. Partea III. SARCINI .**

Inscrieri privind dezmembramintele dreptului de proprietate, drepturi reale de garanție și sarcini	Referințe
NU SUNT	

## Anexa Nr. 1 La Partea I

## Teren

Nr cadastral	Suprafața (mp)*	Observații / Referințe
	Din acte: 4.963 Masurata: 2.123	

\* Suprafața este determinată în planul de proiecție Stereo 70.



## Date referitoare la teren

Crt	Categorie folosință	Intra vilan	Suprafața (mp)	Tarla	Parcelă	Nr. topo	Observații / Referințe
1	faneata	NU	2.123	-	-	PARTE DIN 2446	Fâneată la Tramnic. Diferența de suprafață se regăsește la ID 5783.

## Lungime Segmente

1) Valorile lungimilor segmentelor sunt obținute din proiecție în plan.

Punct început	X / Y	Punct sfârșit	X / Y	Lungime segment (** (m)
1	287.943,885 426.888,891	2	287.943,905 426.889,127	0.237
2	287.943,905 426.889,127	3	287.969,599 427.082,402	194.975
3	287.969,599 427.082,402	4	287.959,869 427.083,363	9.777
4	287.959,869 427.083,363	5	287.932,589 426.898,116	187.245

Punct început	X / Y	Punct sfârșit	X / Y	Lungime segment (** (m)
5	287.932,589 426.898,116	6	287.935,617 426.895,587	3.945
6	287.935,617 426.895,587	7	287.939,483 426.892,861	4.73
7	287.939,483 426.892,861	1	287.943,885 426.888,891	5.928

\*\* Lungimile segmentelor sunt determinate în planul de proiecție Stereo 70 și sunt rotunjite la 1 milimetru.

\*\*\* Distanța dintre puncte este formată din segmente cumulate ce sunt mai mici decât valoarea 1 milimetru.



**DATE DESPRE IMOBILUL NR. 5675**

Oficiul de Cadastru și Publicitate Imobiliară CARAS-SEVERIN  
Biroul de Cadastru și Publicitate Imobiliară Caransebes

**A. Partea I. Descrierea imobilului**

TEREN Extravilan

Nr. CF vechi:138-Vălișoara  
Nr. topografic:PARTE DIN 2447

Adresa: Jud. Caraș-Severin

Nr. Crt	Nr cadastral Nr. topografic	Suprafața* (mp)	Observații / Referințe
A1		Din acte: 5.724 Masurata: 2.828	Sector cadastral:80 Teren neimprejmuit;

**B. Partea II. Proprietari și acte**

Inscrieri privitoare la dreptul de proprietate și alte drepturi reale		Referințe
<b>1733 / 28/11/1946</b>		
Act Notarial nr. 0, din 24/06/1946 emis de -;		
B1	Intabulare, drept de PROPRIETATE, dobandit prin Conventie, cota actuala 1/1 1) <b>SERACIN CĂLINA</b> , văd, născ Blidariu, dom. în Vălișoara	A1
B2	Se notează interdicția de întrăinare și grevare în favoarea lui 1) <b>BLIDARIU ILIE</b> , fost căsătorit cu Elisaveta Lungocea, dom. în Vălișoara	A1

**C. Partea III. SARCINI**

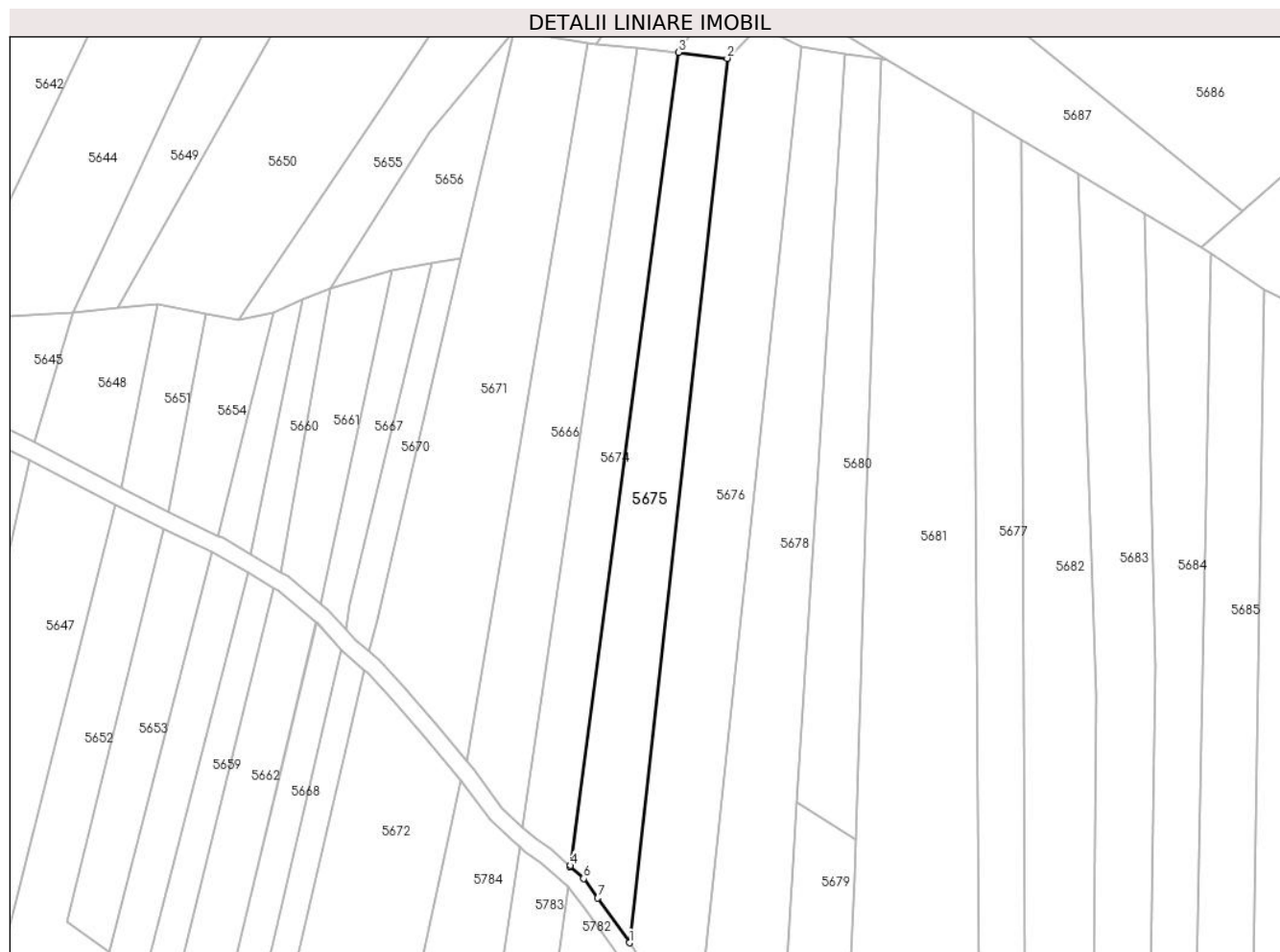
Inscrieri privind dezmembramintele dreptului de proprietate, drepturi reale de garanție și sarcini		Referințe
<b>1733 / 28/11/1946</b>		
Act Notarial nr. 0, din 24/06/1946 emis de -;		
C1	Intabulare, drept de UZUFRACT VIAGER, dobandit prin Conventie, cota actuala 1/1 1) <b>BLIDARIU ILIE</b> , fost căsătorit cu Elisaveta Lungocea, dom. în Vălișoara	A1

## Anexa Nr. 1 La Partea I

## Teren

Nr cadastral	Suprafața (mp)*	Observații / Referințe
	Din acte: 5.724 Masurata: 2.828	

\* Suprafața este determinată în planul de proiecție Stereo 70.



## Date referitoare la teren

Crt	Categorie folosință	Intra vilan	Suprafața (mp)	Tarla	Parcelă	Nr. topo	Observații / Referințe
1	faneata	NU	2.828	-	-	PARTE DIN 2447	Fâneată la Tramnic. Diferența de suprafață se regăsește la ID 5782.

## Lungime Segmente

1) Valorile lungimilor segmentelor sunt obținute din proiecție în plan.

Punct început	X / Y	Punct sfârșit	X / Y	Lungime segment (** (m)
1	287.957,978 426.870,751	2	287.981,23 427.081,0	211.531
2	287.981,23 427.081,0	3	287.969,599 427.082,402	11.715
3	287.969,599 427.082,402	4	287.943,905 426.889,127	194.975
4	287.943,905 426.889,127	5	287.943,885 426.888,891	0.237



Punct început	X / Y	Punct sfârșit	X / Y	Lungime segment (** (m)
5	287.943,885 426.888,891	6	287.947,062 426.886,025	4.279
6	287.947,062 426.886,025	7	287.950,452 426.881,383	5.748
7	287.950,452 426.881,383	1	287.957,978 426.870,751	13.026

\*\* Lungimile segmentelor sunt determinate în planul de proiecție Stereo 70 și sunt rotunjite la 1 milimetru.

\*\*\* Distanța dintre puncte este formată din segmente cumulate ce sunt mai mici decât valoarea 1 milimetru.



**DATE DESPRE IMOBILUL NR. 5676**

Oficiul de Cadastru și Publicitate Imobiliară CARAS-SEVERIN  
Biroul de Cadastru și Publicitate Imobiliară Caransebes

**A. Partea I. Descrierea imobilului**

TEREN Extravilan

Nr. CF vechi:137-Vălișoara  
Nr. topografic:PARTE DIN 2450

Adresa: Jud. Caraș-Severin

Nr. Crt	Nr cadastral Nr. topografic	Suprafața* (mp)	Observații / Referințe
A1		4.014	Sector cadastral:80 Teren neimprejmuit;

**B. Partea II. Proprietari și acte**

Inscrieri privitoare la dreptul de proprietate și alte drepturi reale		Referințe
/		
Act Normativ nr. 7, din 13/03/1996 emis de PARLAMENTUL ROMANIEI;		
B1	Intabulare, drept de PROPRIETATE, dobandit prin Lege, cota actuala 1/1 1) NEIDENTIFICAT NEIDENTIFICAT	A1
Act Normativ nr. 7, din 13/03/1996 emis de PARLAMENTUL ROMANIEI (ADEVÉRINTA NR. 2675 DIN 11.08.2022, EMISA DE PRIMĂRIA COMUNEI BUCOȘNIȚA);		
B2	Se notează posesia faptică în favoarea lui 1) SERACIN RUSALIN-ALIN	A1

**C. Partea III. SARCINI .**

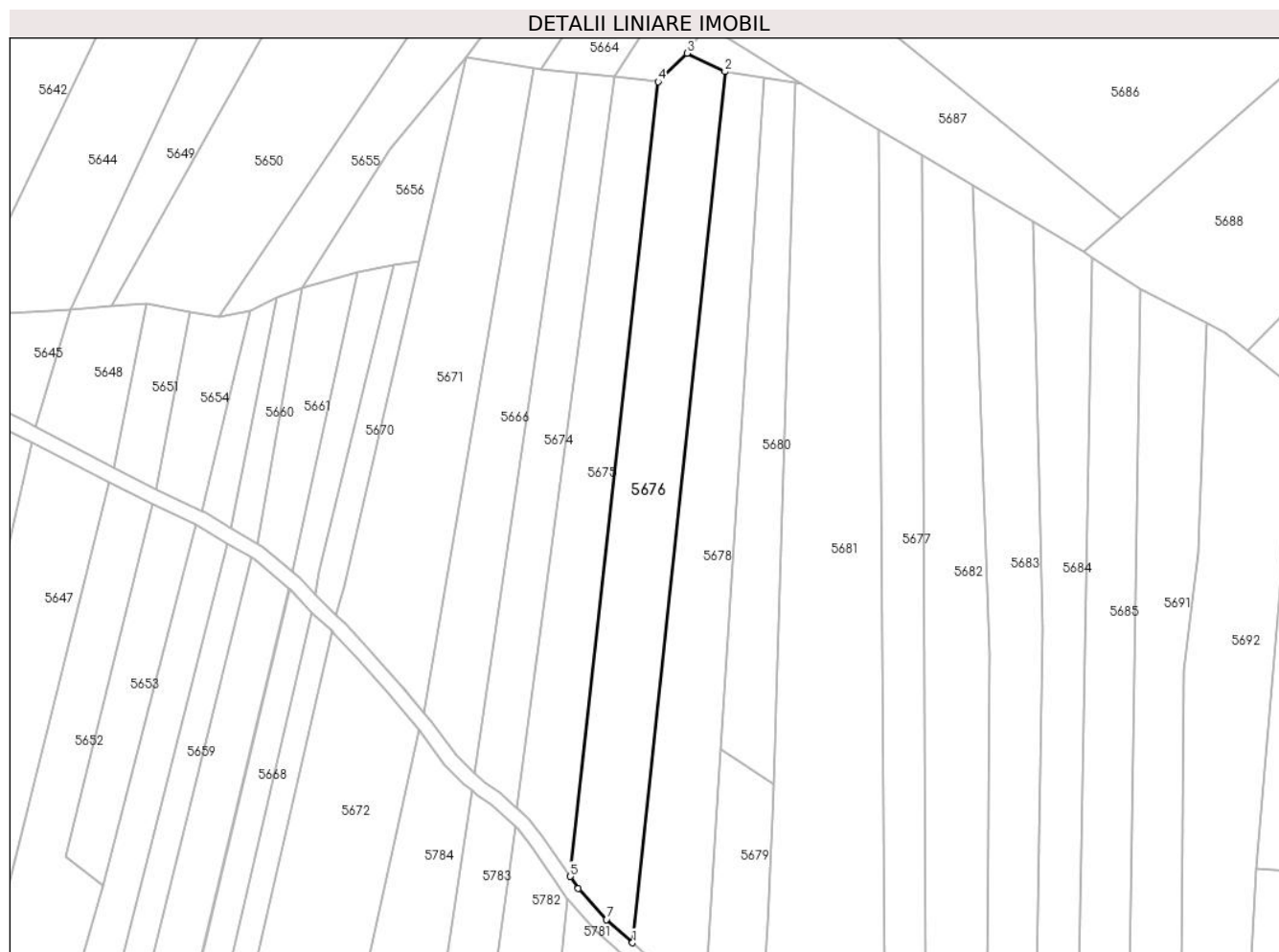
Inscrieri privind dezmembramintele dreptului de proprietate, drepturi reale de garanție și sarcini	Referințe
NU SUNT	

## Anexa Nr. 1 La Partea I

## Teren

Nr cadastral	Suprafața (mp)*	Observații / Referințe
	4.014	

\* Suprafața este determinată în planul de proiecție Stereo 70.



## Date referitoare la teren

Crt	Categorie folosință	Intravilan	Suprafața (mp)	Tarla	Parcelă	Nr. topo	Observații / Referințe
1	fâneata	NU	4.014	-	-	PARTE DIN 2450	Fâneată la Tramnic

## Lungime Segmente

1) Valorile lungimilor segmentelor sunt obținute din proiecție în plan.

Punct început	X / Y	Punct sfârșit	X / Y	Lungime segment (** (m)
1	287.974,424 426.853,182	2	287.998,964 427.083,692	231.813
2	287.998,964 427.083,692	3	287.988,902 427.088,556	11.176
3	287.988,902 427.088,556	4	287.981,23 427.081,0	10.768
4	287.981,23 427.081,0	5	287.957,978 426.870,751	211.531
5	287.957,978 426.870,751	6	287.960,084 426.867,526	3.852

Punct început	X / Y	Punct sfârșit	X / Y	Lungime segment (** (m)
6	287.960,084 426.867,526	7	287.967,545 426.859,316	11.094
7	287.967,545 426.859,316	1	287.974,424 426.853,182	9.217

\*\* Lungimile segmentelor sunt determinate în planul de proiecție Stereo 70 și sunt rotunjite la 1 milimetru.

\*\*\* Distanța dintre puncte este formată din segmente cumulate ce sunt mai mici decât valoarea 1 milimetru.



**DATE DESPRE IMOBILUL NR. 5677**

Oficiul de Cadastru și Publicitate Imobiliară CARAS-SEVERIN  
Biroul de Cadastru și Publicitate Imobiliară Caransebes

**A. Partea I. Descrierea imobilului**

TEREN Extravilan

Nr. CF vechi:894-Vălișoara

Nr. topografic:PARTE DIN 2465, 2464

Adresa: Jud. Caraș-Severin

Nr. Crt	Nr cadastral Nr. topografic	Suprafața* (mp)	Observații / Referințe
A1		3.267	Sector cadastral:80 Teren neimprejmuit;

**B. Partea II. Proprietari și acte**

Inscrieri privitoare la dreptul de proprietate și alte drepturi reale		Referințe
<b>2205 / 25/10/1934</b>		
Act Notarial nr. 0, din 24/10/1934 emis de -;		
B1	Intabulare, drept de PROPRIETATE, dobandit prin Conventie, cota actuala 1/2 1) DORCA ILIE, căs. cu Spunei Magdalena, dom. în Vălișoara	A1
<b>2229 / 11/12/1942</b>		
Act Notarial nr. 0, din 27/06/1935 emis de -;		
B2	Intabulare, drept de PROPRIETATE, dobandit prin Conventie, cota actuala 1/2 1) TĂRĂBUGĂ CATALINA, născ. Trasteș, dom. în Vălișoara	A1

**C. Partea III. SARCINI .**

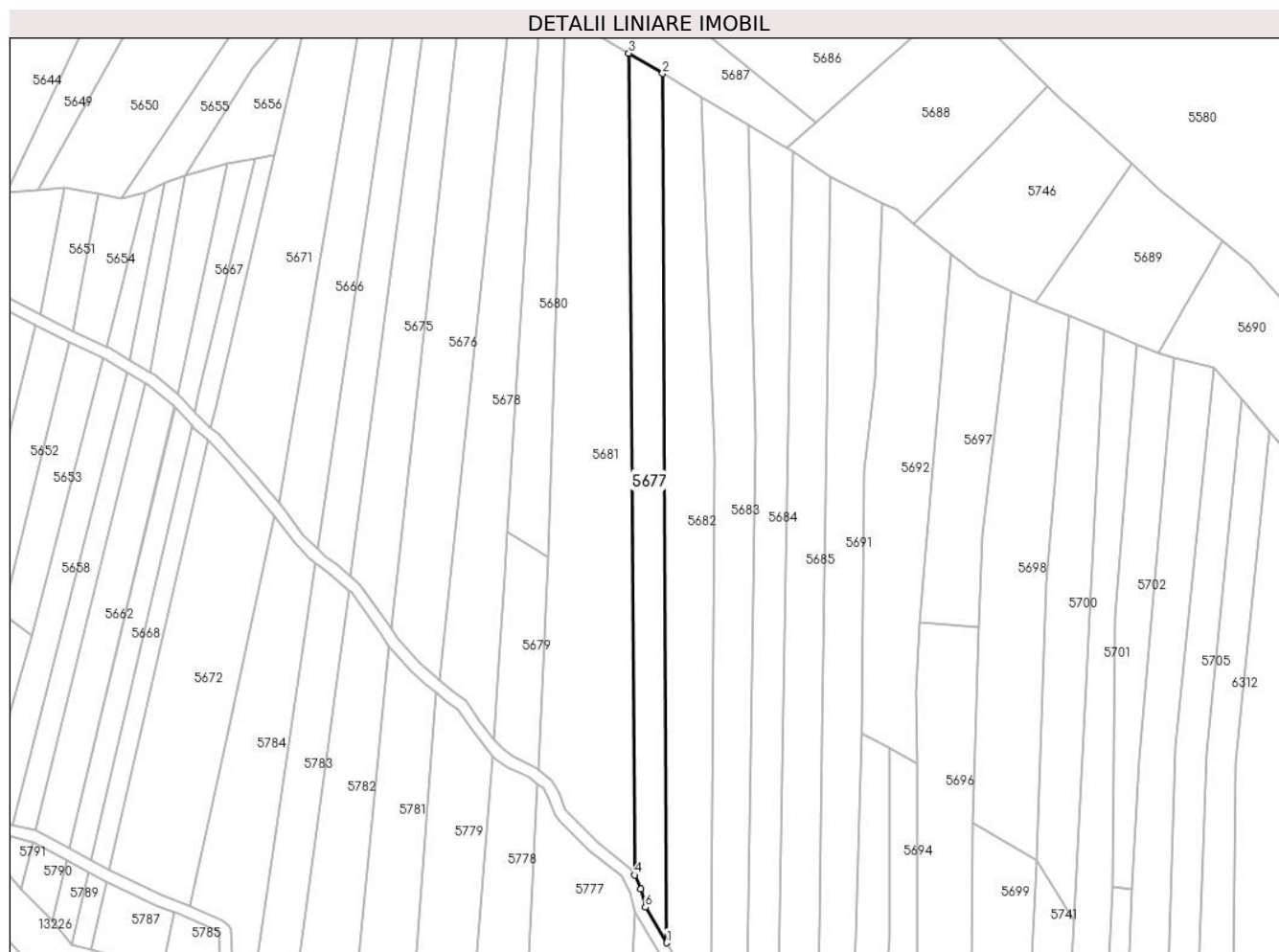
Inscrieri privind dezmembramintele dreptului de proprietate, drepturi reale de garanție și sarcini	Referințe
NU SUNT	

## Anexa Nr. 1 La Partea I

## Teren

Nr cadastral	Suprafața (mp)*	Observații / Referințe
	3.267	

\* Suprafața este determinată în planul de proiecție Stereo 70.



## Date referitoare la teren

Crt	Categorie folosință	Intravilan	Suprafața (mp)	Tarla	Parcelă	Nr. topo	Observații / Referințe
1	faneata	NU	3.267	-	-	PARTE DIN 2465, 2464	Fâneață la Tramnic.

## Lungime Segmente

1) Valorile lungimilor segmentelor sunt obținute din proiecție în plan.

Punct început	X / Y	Punct sfârșit	X / Y	Lungime segment (** (m)
1	288.052,505 426.762,994	2	288.051,158 427.061,54	298.549
2	288.051,158 427.061,54	3	288.039,558 427.068,468	13.511
3	288.039,558 427.068,468	4	288.041,534 426.786,233	282.242
4	288.041,534 426.786,233	5	288.043,633 426.781,526	5.154
5	288.043,633 426.781,526	6	288.045,22 426.775,182	6.539



Punct început	X / Y	Punct sfârșit	X / Y	Lungime segment (** (m)
6	288.045,22 426.775,182	1	288.052,505 426.762,994	14.199

\*\* Lungimile segmentelor sunt determinate în planul de proiecție Stereo 70 și sunt rotunjite la 1 milimetru.

\*\*\* Distanța dintre puncte este formată din segmente cumulate ce sunt mai mici decât valoarea 1 milimetru.



**DATE DESPRE IMOBILUL NR. 5678**

Oficiul de Cadastru și Publicitate Imobiliară CARAS-SEVERIN  
Biroul de Cadastru și Publicitate Imobiliară Caransebes

**A. Partea I. Descrierea imobilului**

TEREN Extravilan

Nr. CF vechi:667-Vălișoara

Nr. topografic:2451, PARTE DIN 2452

Adresa: Jud. Caraș-Severin

Nr. Crt	Nr cadastral Nr. topografic	Suprafața* (mp)	Observații / Referințe
A1		3.672	Sector cadastral:80 Teren neimprejmuit;

**B. Partea II. Proprietari și acte**

Inscrieri privitoare la dreptul de proprietate și alte drepturi reale		Referințe
/		
Act Normativ nr. 7, din 13/03/1996 emis de PARLAMENTUL ROMANIEI;		
B1	Intabulare, drept de PROPRIETATE, dobândit prin Lege, cota actuala 1/1 1) NEIDENTIFICAT NEIDENTIFICAT	A1
Act Normativ nr. 7, din 13/03/1996 emis de PARLAMENTUL ROMANIEI (ADEVÉRINTA NR.2681 DIN 11.08.2022, EMISA DE PRIMĂRIA COMUNEI BUCOȘNIȚA; CERTIFICAT DE CASATORIE NR.1347 DIN 22.06.1992, EMIS DE CONSILIUL POPULAR CARANSEBES);		
B2	Se notează posesia faptică în favoarea lui 1) NETE FLORICA, căsătorită	A1

**C. Partea III. SARCINI .**

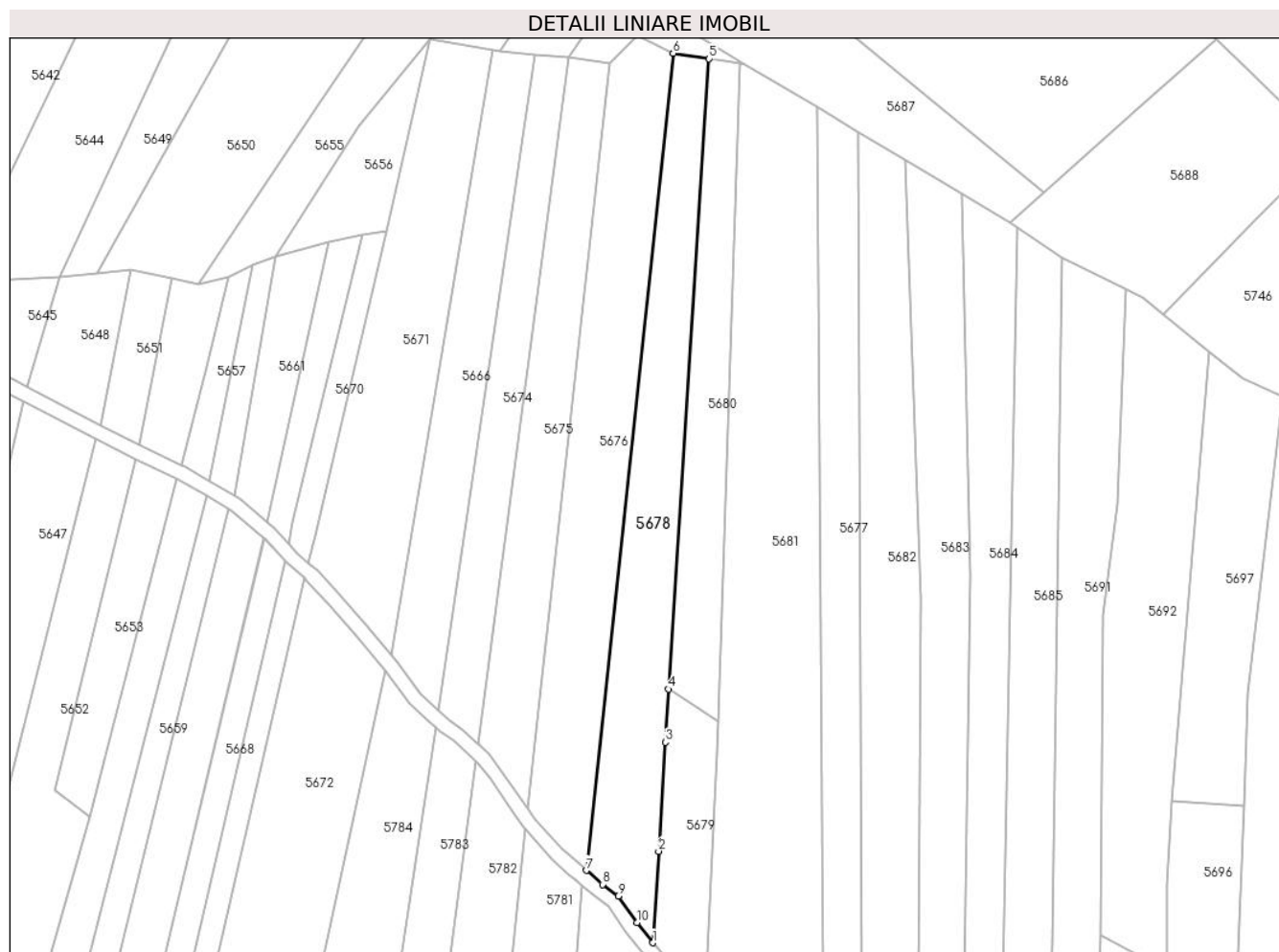
Inscrieri privind dezmembramintele dreptului de proprietate, drepturi reale de garanție și sarcini	Referințe
NU SUNT	

## Anexa Nr. 1 La Partea I

## Teren

Nr cadastral	Suprafața (mp)*	Observații / Referințe
	3.672	

\* Suprafața este determinată în planul de proiecție Stereo 70.



## Date referitoare la teren

Crt	Categorie folosință	Intravilan	Suprafața (mp)	Tarla	Parcelă	Nr. topo	Observații / Referințe
2	fâneata	NU	3.672	-	-	2451, PARTE DIN 2452	Fâneată la Tramnic

## Lungime Segmente

1) Valorile lungimilor segmentelor sunt obținute din proiecție în plan.

Punct început	X / Y	Punct sfârșit	X / Y	Lungime segment (** (m)
1	287.993,237 426.832,763	2	287.994,86 426.858,558	25.846
2	287.994,86 426.858,558	3	287.996,795 426.889,358	30.861
3	287.996,795 426.889,358	4	287.997,738 426.904,299	14.971
4	287.997,738 426.904,299	5	288.009,15 427.082,118	178.185
5	288.009,15 427.082,118	6	287.998,964 427.083,692	10.307

Punct început	X / Y	Punct sfârșit	X / Y	Lungime segment (** (m)
6	287.998,964 427.083,692	7	287.974,424 426.853,182	231.813
7	287.974,424 426.853,182	8	287.979,066 426.849,215	6.106
8	287.979,066 426.849,215	9	287.983,462 426.845,882	5.517
9	287.983,462 426.845,882	10	287.988,732 426.838,474	9.091
10	287.988,732 426.838,474	1	287.993,237 426.832,763	7.274

\*\* Lungimile segmentelor sunt determinate în planul de proiecție Stereo 70 și sunt rotunjite la 1 milimetru.

\*\*\* Distanța dintre puncte este formată din segmente cumulate ce sunt mai mici decât valoarea 1 milimetru.



**DATE DESPRE IMOBILUL NR. 5679**

Oficiul de Cadastru și Publicitate Imobiliară CARAS-SEVERIN  
Biroul de Cadastru și Publicitate Imobiliară Caransebes

**A. Partea I. Descrierea imobilului**

TEREN Extravilan

Nr. CF vechi:143-Vălișoara

Nr. topografic:2454, PARTE DIN 2453

Adresa: Jud. Caraș-Severin

Nr. Crt	Nr cadastral Nr. topografic	Suprafața* (mp)	Observații / Referințe
A1		1.107	Sector cadastral:80 Teren neimprejmuit;

**B. Partea II. Proprietari și acte**

Inscrieri privitoare la dreptul de proprietate și alte drepturi reale		Referințe
<b>1609 / 02/10/1943</b>		
Act Notarial nr. 0, din 27/11/1939 emis de -;		
B1	Intabulare, drept de PROPRIETATE, dobandit prin Conventie, cota actuala 1/1 1) <b>NISTOR ILIE</b> , căs. cu Domnița Anderca, dom. în Vălișoara	A1
B2	Se notează interdicția de întrăinare și grevare în favoarea lui 1) <b>BLIDARIU NICOLAE</b> , și soției sale născ. Domnița Nistor, dom. în Vălișoara	A1
/		
Act Normativ nr. 7, din 13/03/1996 emis de PARLAMENTUL ROMANIEI (ADEVERINTA NR 1817 DIN 11.04.2023 EMIS DE PRIMARIA COMUNEI BUCOSNITA);		
B3	Se noteaza posesia factica in favoarea lui 1) <b>ANDERCA IOAN</b>	A1

**C. Partea III. SARCINI**

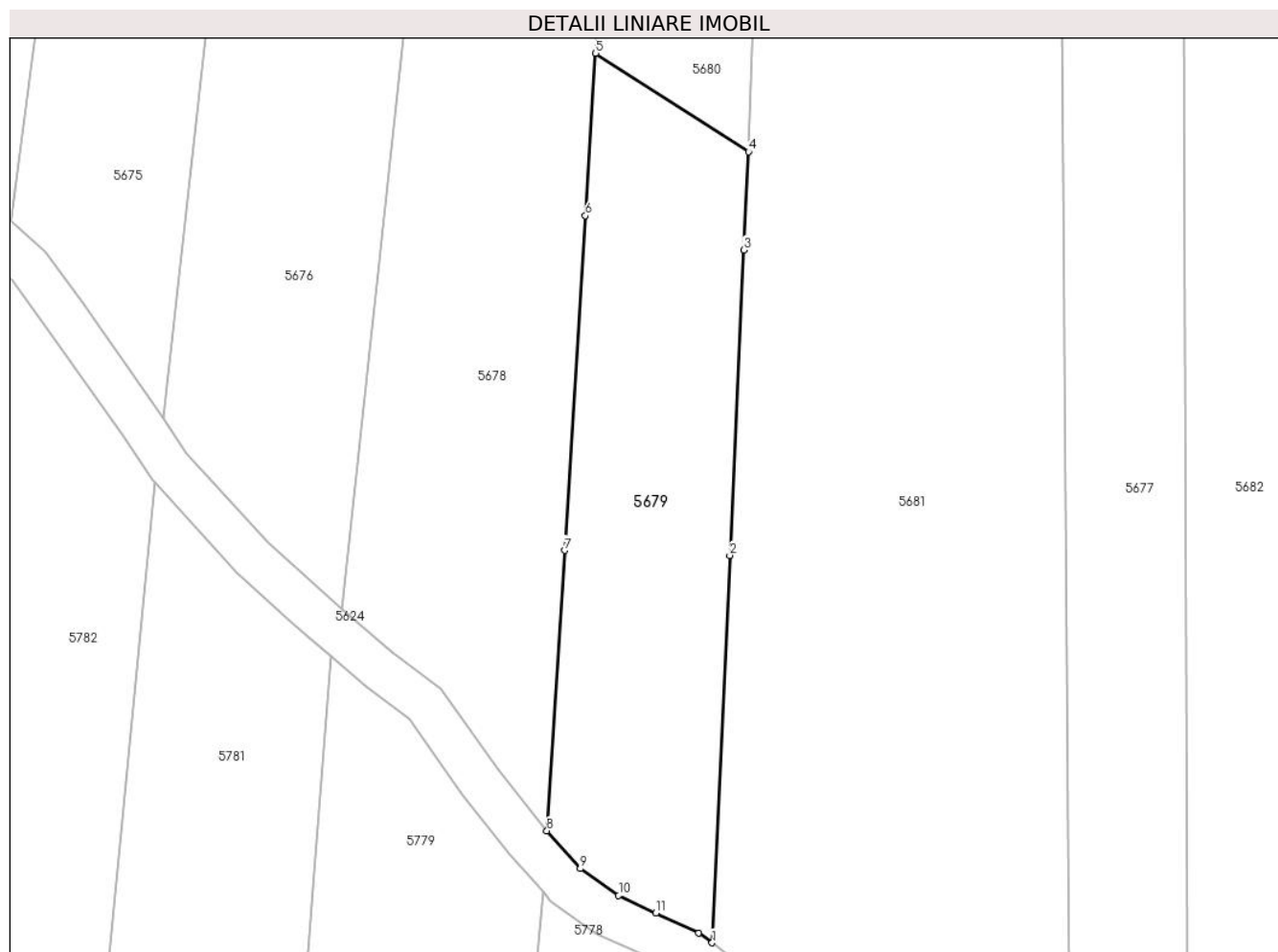
Inscrieri privind dezmembramintele dreptului de proprietate, drepturi reale de garanție și sarcini		Referințe
<b>1609 / 02/10/1943</b>		
Act Notarial nr. 0, din 27/11/1939 emis de -;		
C1	Intabulare, drept de UZUFRUCT VIAGER, dobandit prin Conventie, cota actuala 1/1 1) <b>BLIDARIU NICOLAE</b> , și soției sale născ. Domnița Nistor, dom. în Vălișoara	A1

## Anexa Nr. 1 La Partea I

## Teren

Nr cadastral	Suprafața (mp)*	Observații / Referințe
	1.107	

\* Suprafața este determinată în planul de proiecție Stereo 70.



## Date referitoare la teren

Crt	Categorie folosință	Intravilan	Suprafața (mp)	Tarla	Parcelă	Nr. topo	Observații / Referințe
1	arabil	NU	489	-	-	PARTE DIN 2453	Arabil la Tramnic. Diferența de suprafață se regăsește la ID 5778.
2	fâneata	NU	618	-	-	2454	Fâneată la Tramnic

## Lungime Segmente

1) Valorile lungimilor segmentelor sunt obținute din proiecție în plan.

Punct început	X / Y	Punct sfârșit	X / Y	Lungime segment (** (m)
1	288.008,446 426.822,467	2	288.010,091 426.858,098	35.669
2	288.010,091 426.858,098	3	288.011,388 426.886,206	28.138
3	288.011,388 426.886,206	4	288.011,805 426.895,237	9.041
4	288.011,805 426.895,237	5	287.997,738 426.904,299	16.733



Punct început	X / Y	Punct sfârșit	X / Y	Lungime segment (** (m)
5	287.997,738 426.904,299	6	287.996,795 426.889,358	14.971
6	287.996,795 426.889,358	7	287.994,86 426.858,558	30.861
7	287.994,86 426.858,558	8	287.993,237 426.832,763	25.846
8	287.993,237 426.832,763	9	287.996,312 426.829,283	4.644
9	287.996,312 426.829,283	10	287.999,849 426.826,809	4.316
10	287.999,849 426.826,809	11	288.003,285 426.825,193	3.797
11	288.003,285 426.825,193	12	288.007,226 426.823,375	4.34
12	288.007,226 426.823,375	1	288.008,446 426.822,467	1.521

\*\* Lungimile segmentelor sunt determinate în planul de proiecție Stereo 70 și sunt rotunjite la 1 milimetru.

\*\*\* Distanța dintre puncte este formată din segmente cumulate ce sunt mai mici decât valoarea 1 milimetru.



**DATE DESPRE IMOBILUL NR. 5680**

Oficiul de Cadastru și Publicitate Imobiliară CARAS-SEVERIN  
Biroul de Cadastru și Publicitate Imobiliară Caransebes

**A. Partea I. Descrierea imobilului**

Nr. CF vechi:579, 1312-Vălișoara  
Nr. topografic:2455,2456

TEREN Extravilan

Adresa: Jud. Caraș-Severin

Nr. Crt	Nr cadastral Nr. topografic	Suprafața* (mp)	Observații / Referințe
A1		2.104	Sector cadastral:80 Teren neimprejmuit;

**B. Partea II. Proprietari și acte**

Inscrieri privitoare la dreptul de proprietate și alte drepturi reale		Referințe
/		
Act Normativ nr. 7, din 13/03/1996 emis de PARLAMENTUL ROMANIEI;		
B1	Intabulare, drept de PROPRIETATE, dobândit prin Lege, cota actuala 1/1 1) NEIDENTIFICAT NEIDENTIFICAT	A1
Act Normativ nr. 7, din 13/03/1996 emis de PARLAMENTUL ROMANIEI (ADEVÉRINTA NR.3362 DIN 02.09.2022, EMISA DE PRIMĂRIA COMUNEI BUCOȘNIȚA;);		
B2	Se notează posesia faptică în favoarea lui 1) MUREȘAN NICOLAE	A1

**C. Partea III. SARCINI .**

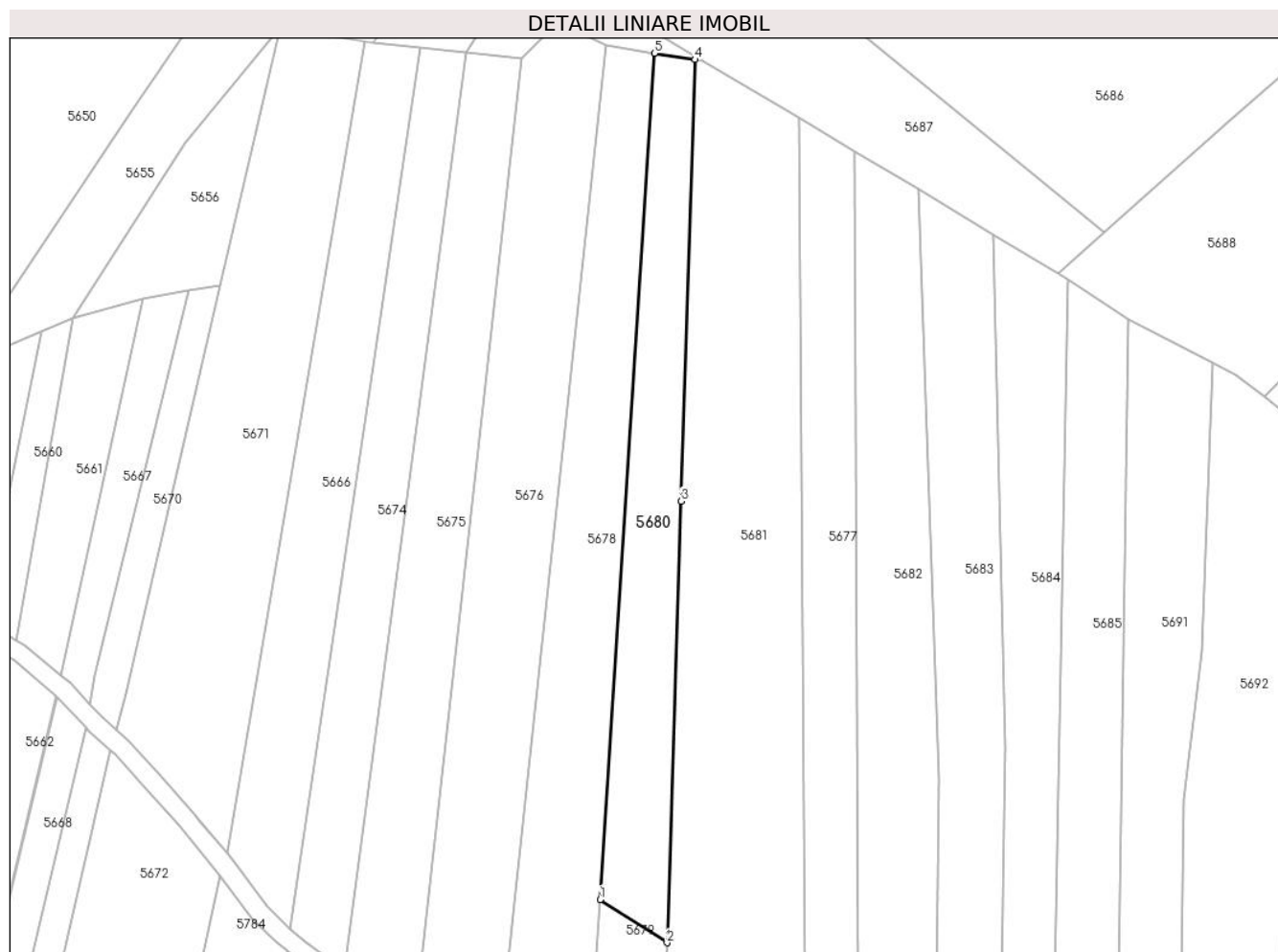
Inscrieri privind dezmembramintele dreptului de proprietate, drepturi reale de garanție și sarcini	Referințe
NU SUNT	

## Anexa Nr. 1 La Partea I

## Teren

Nr cadastral	Suprafața (mp)*	Observații / Referințe
	2.104	

\* Suprafața este determinată în planul de proiecție Stereo 70.



## Date referitoare la teren

Crt	Categorie folosință	Intravilan	Suprafața (mp)	Tarla	Parcelă	Nr. topo	Observații / Referințe
1	arabil	NU	2.104	-	-	2455,2456	Arabil la Tramnic

## Lungime Segmente

1) Valorile lungimilor segmentelor sunt obținute din proiecție în plan.

Punct început	X / Y	Punct sfârșit	X / Y	Lungime segment (** (m)
1	287.997,738 426.904,299	2	288.011,805 426.895,237	16.733
2	288.011,805 426.895,237	3	288.014,775 426.988,013	92.824
3	288.014,775 426.988,013	4	288.017,742 427.080,79	92.824
4	288.017,742 427.080,79	5	288.009,15 427.082,118	8.694
5	288.009,15 427.082,118	1	287.997,738 426.904,299	178.185

**\*\* Lungimile segmentelor sunt determinate în planul de proiecție Stereo 70 și sunt rotunjite la 1 milimetru.**

**\*\*\* Distanța dintre puncte este formată din segmente cumulate ce sunt mai mici decât valoarea 1 milimetru.**



**DATE DESPRE IMOBILUL NR. 5681**

Oficiul de Cadastru și Publicitate Imobiliară CARAS-SEVERIN  
Biroul de Cadastru și Publicitate Imobiliară Caransebes

**A. Partea I. Descrierea imobilului**

Nr. CF vechi:495, 1058,1324-Vălișoara  
Nr. topografic:2457/1, 2457/2, 2457/3,  
2458/1, 2458/2, 2458/3, PARTE DIN 2459/1,  
2459/2, 2459/3

TEREN Extravilan

Adresa: Jud. Caraș-Severin

Nr. Crt	Nr cadastral Nr. topografic	Suprafața* (mp)	Observații / Referințe
A1		7.466	Sector cadastral:80 Teren neimprejmuit;

**B. Partea II. Proprietari și acte**

Inscrieri privitoare la dreptul de proprietate și alte drepturi reale		Referințe
/		
Act Normativ nr. 7, din 13/03/1996 emis de PARLAMENTUL ROMANIEI;		
B1	Intabulare, drept de PROPRIETATE, dobandit prin Lege, cota actuala 1/1 1) NEIDENTIFICAT NEIDENTIFICAT	A1
Act Normativ nr. 7, din 13/03/1996 emis de PARLAMENTUL ROMANIEI (ADEVERINTA NR.3361 DIN 02.09.2022, EMISA DE PRIMĂRIA COMUNEI BUCOȘNIȚA);		
B2	Se notează posesia faptică în favoarea lui 1) STOICHESCU RUSALIN	A1

**C. Partea III. SARCINI .**

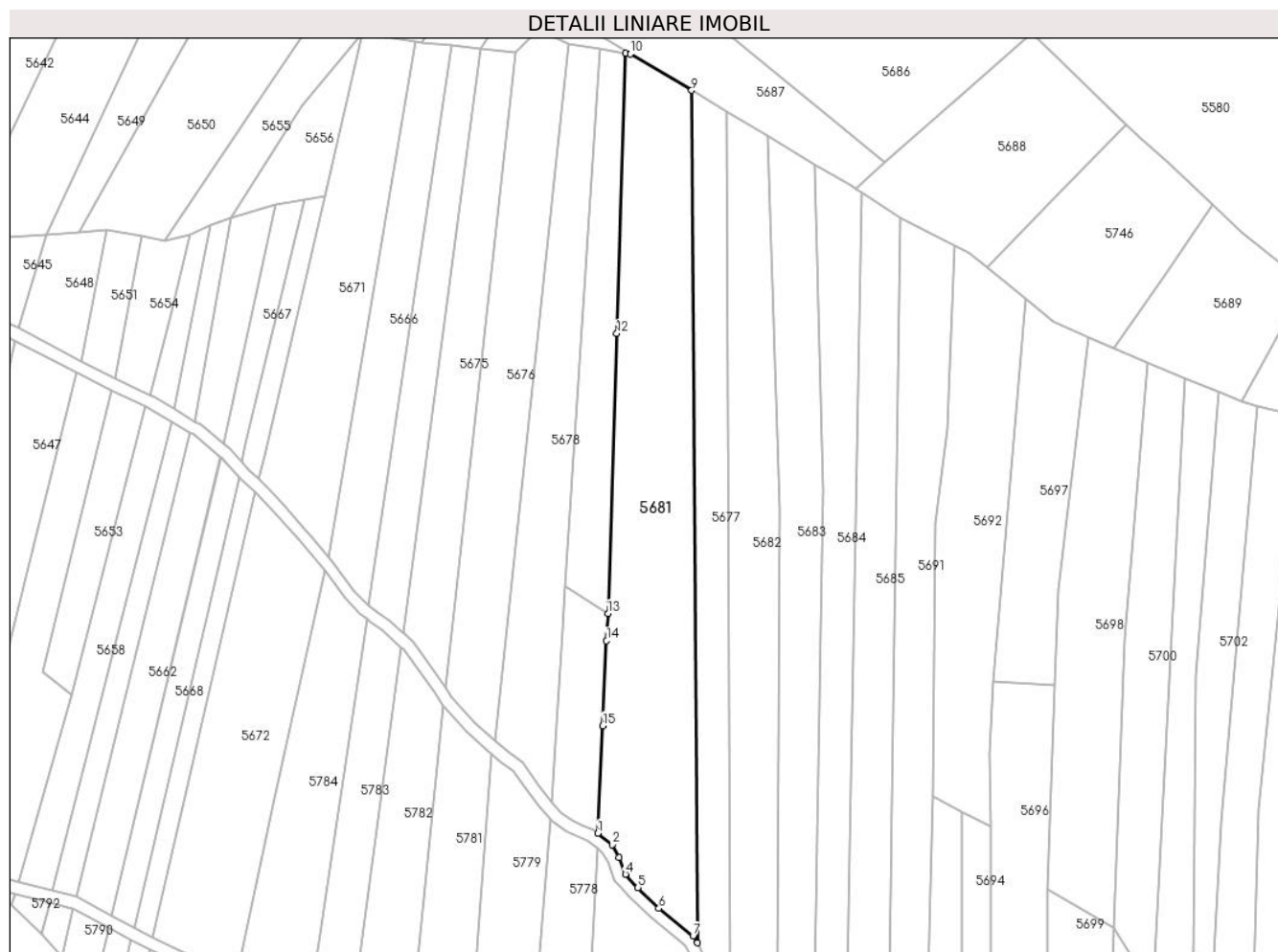
Inscrieri privind dezmembramintele dreptului de proprietate, drepturi reale de garanție și sarcini	Referințe
NU SUNT	

## Anexa Nr. 1 La Partea I

## Teren

Nr cadastral	Suprafața (mp)*	Observații / Referințe
	7.466	

\* Suprafața este determinată în planul de proiecție Stereo 70.



## Date referitoare la teren

Crt	Categorie folosință	Intravilan	Suprafața (mp)	Tarla	Parcelă	Nr. topo	Observații / Referințe
1	arabil	NU	7.466	-	-	2457/1, 2457/2, 2457/3, 2458/1, 2458/2, 2458/3, PARTE DIN 2459/1, 2459/2, 2459/3	Arabil la Tramnic

## Lungime Segmente

1) Valorile lungimilor segmentelor sunt obținute din proiecție în plan.

Punct început	X / Y	Punct sfârșit	X / Y	Lungime segment (** (m)
1	288.008,446 426.822,467	2	288.013,245 426.818,687	6.109



Punct început	X / Y	Punct sfârșit	X / Y	Lungime segment (** (m)
2	288.013,245 426.818,687	3	288.015,483 426.814,469	4.775
3	288.015,483 426.814,469	4	288.017,619 426.808,928	5.938
4	288.017,619 426.808,928	5	288.021,79 426.804,455	6.116
5	288.021,79 426.804,455	6	288.028,707 426.797,593	9.743
6	288.028,707 426.797,593	7	288.040,05 426.788,484	14.548
7	288.040,05 426.788,484	8	288.041,534 426.786,233	2.696
8	288.041,534 426.786,233	9	288.039,558 427.068,468	282.242
9	288.039,558 427.068,468	10	288.019,335 427.080,544	23.554
10	288.019,335 427.080,544	11	288.017,742 427.080,79	1.612
11	288.017,742 427.080,79	12	288.014,775 426.988,013	92.824
12	288.014,775 426.988,013	13	288.011,805 426.895,237	92.824
13	288.011,805 426.895,237	14	288.011,388 426.886,206	9.041
14	288.011,388 426.886,206	15	288.010,091 426.858,098	28.138
15	288.010,091 426.858,098	1	288.008,446 426.822,467	35.669

\*\* Lungimile segmentelor sunt determinate în planul de proiecție Stereo 70 și sunt rotunjite la 1 milimetru.

\*\*\* Distanța dintre puncte este formată din segmente cumulate ce sunt mai mici decât valoarea 1 milimetru.



**DATE DESPRE IMOBILUL NR. 5682**

Oficiul de Cadastru și Publicitate Imobiliară CARAS-SEVERIN  
Biroul de Cadastru și Publicitate Imobiliară Caransebes

**A. Partea I. Descrierea imobilului**

TEREN Extravilan

Nr. CF vechi:579,1213-Vălișoara  
Nr. topografic:2456,PARTE DIN 2455

Adresa: Jud. Caraș-Severin

Nr. Crt	Nr cadastral Nr. topografic	Suprafața* (mp)	Observații / Referințe
A1		4.835	Sector cadastral:80 Teren neimprejmuit;

**B. Partea II. Proprietari și acte**

Inscrieri privitoare la dreptul de proprietate și alte drepturi reale		Referințe
/		
Act Normativ nr. 7, din 13/03/1996 emis de PARLAMENTUL ROMANIEI;		
B1	Intabulare, drept de PROPRIETATE, dobândit prin Lege, cota actuala 1/1 1) <b>NEIDENTIFICAT NEIDENTIFICAT</b>	A1
Act Normativ nr. 7, din 13/03/1996 emis de PARLAMENTUL ROMANIEI (ADEVÉRINTA NR. 3675 DIN 12.09.2022, EMISA DE PRIMĂRIA COMUNEI BUCOȘNIȚA;);		
B2	Se notează posesia faptică în favoarea lui 1) <b>BENEC FLOARE</b>	A1

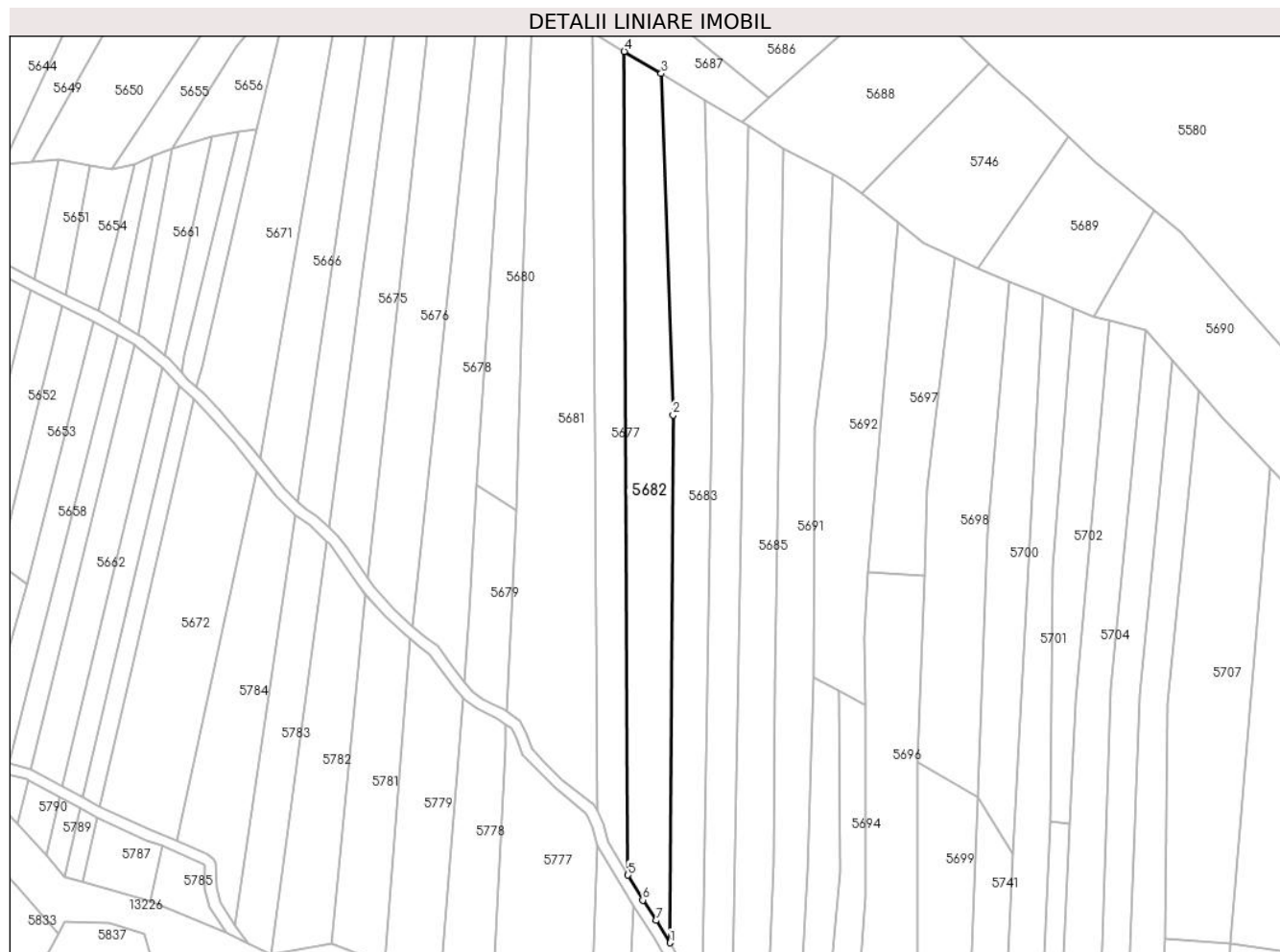
**C. Partea III. SARCINI .**

Inscrieri privind dezmembramintele dreptului de proprietate, drepturi reale de garanție și sarcini	Referințe
NU SUNT	

**Teren**

Nr cadastral	Suprafața (mp)*	Observații / Referințe
	4.835	

\* Suprafața este determinată în planul de proiecție Stereo 70.



**Date referitoare la teren**

Crt	Categorie folosință	Intravilan	Suprafața (mp)	Tarla	Parcelă	Nr. topo	Observații / Referințe
1	fâneața	NU	4.835	-	-	2456,PARTE DIN 2455	Fâneață la Tramnic

**Lungime Segmente**

1) Valorile lungimilor segmentelor sunt obținute din proiecție în plan.

Punct început	X / Y	Punct sfârșit	X / Y	Lungime segment (** (m)
1	288.067,69 426.738,491	2	288.068,862 426.929,788	191.301
2	288.068,862 426.929,788	3	288.064,563 427.053,535	123.822
3	288.064,563 427.053,535	4	288.051,158 427.061,54	15.613
4	288.051,158 427.061,54	5	288.052,505 426.762,994	298.549
5	288.052,505 426.762,994	6	288.057,899 426.753,968	10.515

Punct început	X / Y	Punct sfârșit	X / Y	Lungime segment (** (m)
6	288.057,899 426.753,968	7	288.062,691 426.746,553	8.829
7	288.062,691 426.746,553	1	288.067,69 426.738,491	9.486

\*\* Lungimile segmentelor sunt determinate în planul de proiecție Stereo 70 și sunt rotunjite la 1 milimetru.

\*\*\* Distanța dintre puncte este formată din segmente cumulate ce sunt mai mici decât valoarea 1 milimetru.



**DATE DESPRE IMOBILUL NR. 5683**

Oficiul de Cadastru și Publicitate Imobiliară CARAS-SEVERIN  
Biroul de Cadastru și Publicitate Imobiliară Caransebes

**A. Partea I. Descrierea imobilului**

TEREN Extravilan

Nr. CF vechi:415-Vălișoara  
Nr. topografic:2466, PARTE DIN 2467

Adresa: Jud. Caraș-Severin

Nr. Crt	Nr cadastral Nr. topografic	Suprafața* (mp)	Observații / Referințe
A1		4.475	Sector cadastral:80 Teren neimprejmuit;

**B. Partea II. Proprietari și acte**

Inscrieri privitoare la dreptul de proprietate și alte drepturi reale		Referințe
<b>986 / 07/07/1932</b>		
Act Notarial nr. 0, din 16/02/1932 emis de -;		
B1	Intabulare, drept de PROPRIETATE, dobandit prin Conventie, cota actuala 1/3 1) <b>SERACIN ION</b> , căs. cu Anderca Crucița	A1
B2	Se notează interdicția de întrăinare și grevare în favoarea lui 1) <b>SERACIN ILIE</b> , căs. cu Olariu Anastasia, dom. în Vălișoara	A1
Act Notarial nr. 221/1999, din 03/09/1999 emis de BNP MARIA LĂPADAT;		
B3	Intabulare, drept de PROPRIETATE, dobandit prin Succesiune, cota actuala 1/3 1) <b>ANDERCA DOSIA</b> , n. Oprea, fiica	A1
<b>5397 / 23/11/1999</b>		
Act Notarial nr. 1949/1999, din 23/11/1999 emis de BNP RENEE LIDIA ANDRONACHE;		
B4	Intabulare, drept de PROPRIETATE drept întreținere, bun comun, dobandit prin Conventie, cota actuala 1/3 1) <b>ANDERCA SOLOMON</b> , și soția 2) <b>ANDERCA CRUCITA</b> , născ. Blidariu	A1
B5	Se notează interdicția de întrăinare și grevare în favoarea lui 1) <b>SERACIN CĂTĂLINA</b>	A1
/		
Act Normativ nr. 7, din 13/03/1996 emis de PARLAMENTUL ROMANIEI (ADEVERINTA NR. 3381 DIN 02.09.2022, EMISA DE PRIMĂRIA COMUNEI BUCOȘNIȚA;);		
B6	Se notează posesia faptică în favoarea lui 1) <b>OPREA-ANDERCA ION</b>	A1

**C. Partea III. SARCINI**

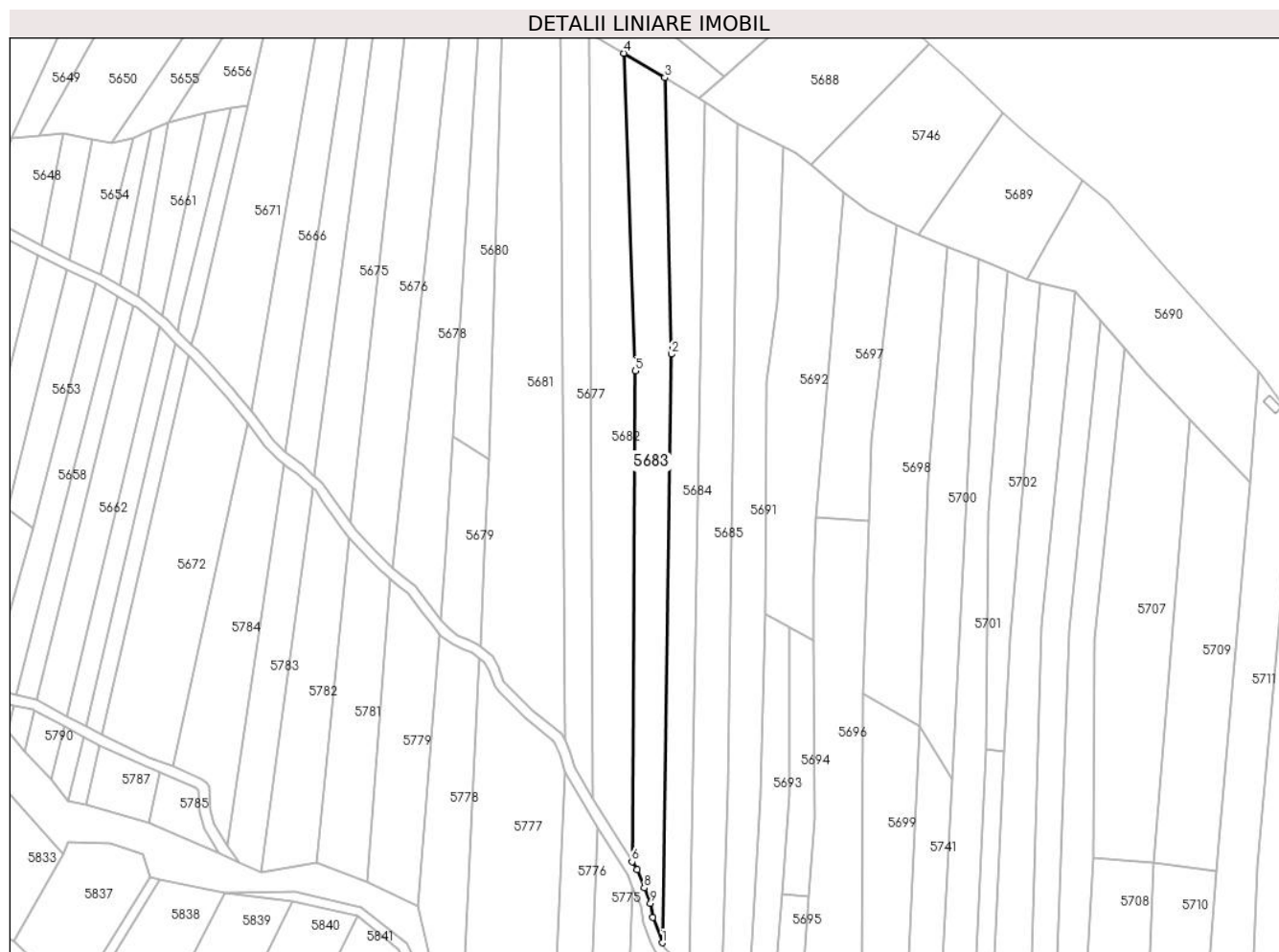
Inscrieri privind dezmembramintele dreptului de proprietate, drepturi reale de garanție și sarcini		Referințe
<b>986 / 07/07/1932</b>		
Act Notarial nr. 0, din 16/02/1932 emis de -;		
C1	Intabulare, drept de UZUFRACT VIAGER, dobandit prin Conventie, cota actuala 1/1 1) <b>SERACIN ILIE</b> , căs. cu Olariu Anastasia, dom. în Vălișoara	A1
<b>5397 / 23/11/1999</b>		
Act Notarial nr. 1949/1999, din 23/11/1999 emis de BNP RENEE LIDIA ANDRONACHE;		
C2	Intabulare, drept de UZUFRACT VIAGER, dobandit prin Conventie, cota actuala 1/3 1) <b>SERACIN CĂTĂLINA</b>	A1

## Anexa Nr. 1 La Partea I

## Teren

Nr cadastral	Suprafața (mp)*	Observații / Referințe
	4.475	

\* Suprafața este determinată în planul de proiecție Stereo 70.



## Date referitoare la teren

Crt	Categorie folosință	Intravilan	Suprafața (mp)	Tarla	Parcelă	Nr. topo	Observații / Referințe
1	fâneata	NU	4.475	-	-	2466, PARTE DIN 2467	Fâneată la Tramnic

## Lungime Segmente

1) Valorile lungimilor segmentelor sunt obținute din proiecție în plan.

Punct început	X / Y	Punct sfârșit	X / Y	Lungime segment (** (m)
1	288.079,444 426.706,952	2	288.083,033 426.936,286	229.362
2	288.083,033 426.936,286	3	288.080,489 427.044,025	107.769
3	288.080,489 427.044,025	4	288.064,563 427.053,535	18.549
4	288.064,563 427.053,535	5	288.068,862 426.929,788	123.822
5	288.068,862 426.929,788	6	288.067,69 426.738,491	191.301



Punct început	X / Y	Punct sfârșit	X / Y	Lungime segment (** (m)
6	288.067,69 426.738,491	7	288.069,602 426.735,408	3.628
7	288.069,602 426.735,408	8	288.072,464 426.728,333	7.632
8	288.072,464 426.728,333	9	288.074,895 426.722,321	6.485
9	288.074,895 426.722,321	10	288.075,826 426.716,794	5.605
10	288.075,826 426.716,794	1	288.079,444 426.706,952	10.486

\*\* Lungimile segmentelor sunt determinate în planul de proiecție Stereo 70 și sunt rotunjite la 1 milimetru.

\*\*\* Distanța dintre puncte este formată din segmente cumulate ce sunt mai mici decât valoarea 1 milimetru.



**DATE DESPRE IMOBILUL NR. 5684**

Oficiul de Cadastru și Publicitate Imobiliară CARAS-SEVERIN  
Biroul de Cadastru și Publicitate Imobiliară Caransebes

**A. Partea I. Descrierea imobilului**

TEREN Extravilan

Nr. CF vechi:409-Vălișoara

Nr. topografic:2470, 2471

Adresa: Jud. Caraș-Severin

Nr. Crt	Nr cadastral Nr. topografic	Suprafața* (mp)	Observații / Referințe
A1		Din acte: 4.280 Masurata: 3.966	Sector cadastral:80 Teren neimprejmuit;

**B. Partea II. Proprietari și acte**

Inscrieri privitoare la dreptul de proprietate și alte drepturi reale		Referințe
<b>988 / 23/07/1921</b>		
Hotarare Judecatoreasca nr. 412/6, din 01/01/1917 emis de JUDECĂTORIA OCOLULUI CARANSEBES;		
B1	Intabulare, drept de PROPRIETATE, dobandit prin Hotarare Judecatoreasca, cota actuala 42/480 1) SERACIN ANTONIE, dom. în Vălișoara	A1
B2	Intabulare, drept de PROPRIETATE, dobandit prin Hotarare Judecatoreasca, cota actuala 42/480 1) SERACIN MIHAI, dom. în Vălișoara	A1
B3	Intabulare, drept de PROPRIETATE, dobandit prin Hotarare Judecatoreasca, cota actuala 42/480 1) SERACIN ILIE, dom. în Vălișoara	A1
<b>986 / 07/07/1932</b>		
Act Notarial nr. 0, din 16/02/1932 emis de -;		
B4	Intabulare, drept de PROPRIETATE, dobandit prin Conventie, cota actuala 70/480 1) SERACIN ION, căs. cu Anderca Crucița, dom. în Vălișoara	A1
B5	Se notează interdicția de înțrăinare și grevare în favoarea lui 1) SERACIN ILIE, căs. cu Olariu Anastasia, dom. în Vălișoara	A1
<b>2231 / 13/10/1933</b>		
Hotarare Judecatoreasca nr. 6727/4, din 01/01/1928 emis de JUDECĂTORIA CARANSEBES;		
B6	Intabulare, drept de PROPRIETATE, dobandit prin Hotarare Judecatoreasca, cota actuala 15/480 1) SERACIN ANTONIE, a lui Antonie, dom. în Vălișoara	A1
B7	Intabulare, drept de PROPRIETATE, dobandit prin Hotarare Judecatoreasca, cota actuala 15/480 1) SERACIN MIHAI, a lui Antonie, dom. în Vălișoara	A1
B8	Intabulare, drept de PROPRIETATE, dobandit prin Hotarare Judecatoreasca, cota actuala 15/480 1) SERACIN ILIE, a lui Antonie, dom. în Vălișoara	A1
<b>1523 / 02/06/1936</b>		
Act Notarial nr. 0, din 01/04/1930 emis de -;		
B9	Intabulare, drept de PROPRIETATE, dobandit prin Conventie, cota actuala 33/480 1) SERACIN ANTONIE, a lui Antonie, dom. în Vălișoara	A1
B10	Intabulare, drept de PROPRIETATE, dobandit prin Conventie, cota actuala 33/480 1) SERACIN MIHAI, a lui Antonie, dom. în Vălișoara	A1
B11	Intabulare, drept de PROPRIETATE, dobandit prin Conventie, cota actuala 33/480 1) SERACIN ILIE, a lui Antonie, dom. în Vălișoara	A1
<b>4240 / 03/09/1999</b>		
Act Notarial nr. 221/1999, din 03/09/1999 emis de BNP MARIA LĂPĂDAT;		
B12	Intabulare, drept de PROPRIETATE, dobandit prin Conventie, cota actuala 70/480 1) ANDERCA DOSIA, n. Oprea, fiica	A1
<b>3787 / 04/10/2000</b>		

Inscrieri privitoare la dreptul de proprietate și alte drepturi reale		Referințe
Act Notarial nr. 3036/2000, din 04/10/2000 emis de BNP RENEE LIDIA ANDRONACHE;		
B13	Intabulare, drept de PROPRIETATE, dobandit prin Conventie, cota actuala 70/480 1) <b>ANDERCA SOLOMON</b> , și soția 2) <b>ANDERCA CRUCITA</b>	A1
B14	Se notează interdicția de întrăinare și grevare în favoarea lui 1) <b>SERACIN CATALINA</b>	A1

### C. Partea III. SARCINI

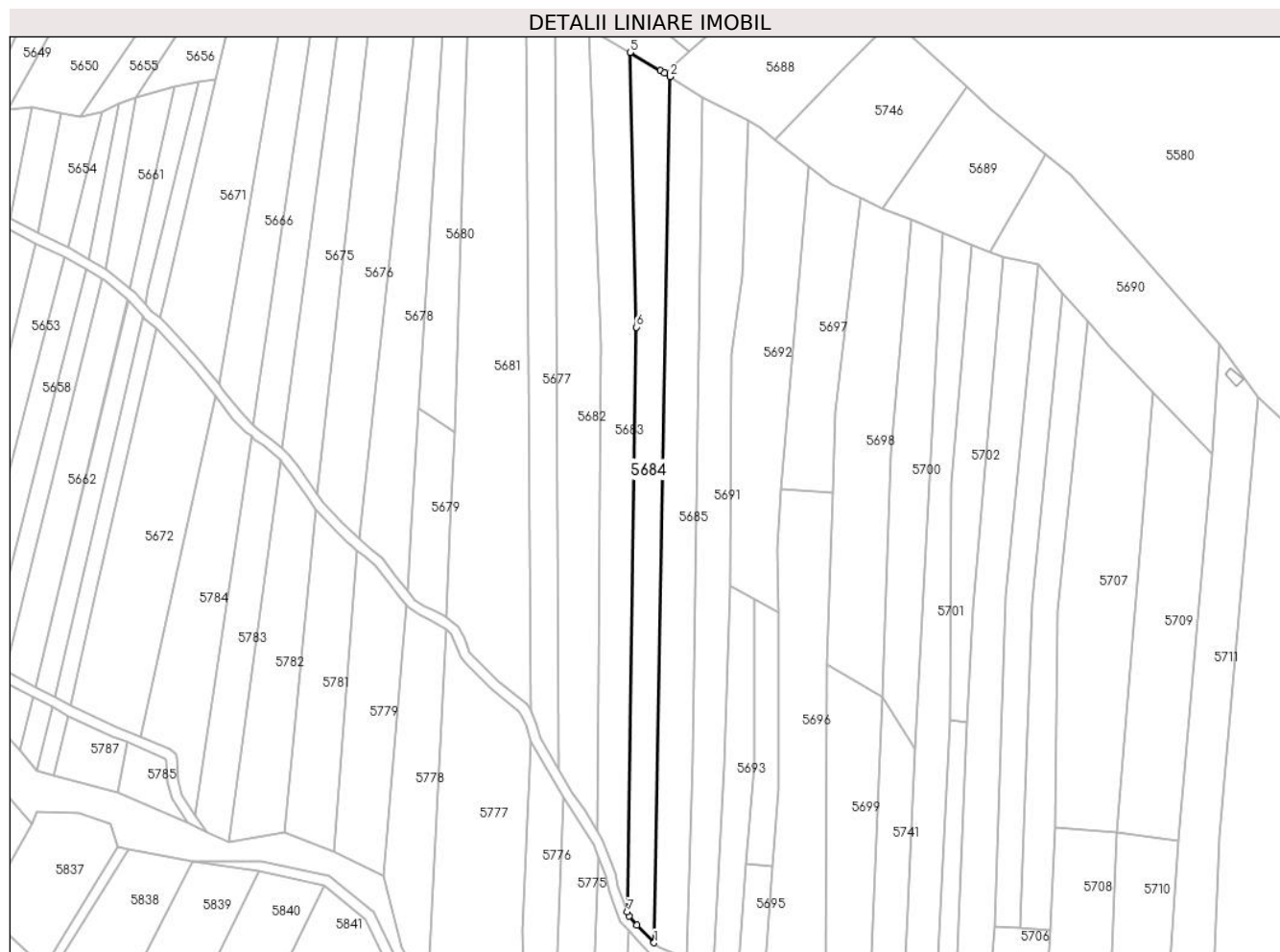
Inscrieri privind dezmembramintele dreptului de proprietate, drepturi reale de garanție și sarcini		Referințe
<b>3787 / 04/10/2000</b>		
Act Notarial nr. 3036/2000, din 04/10/2000 emis de BNP RENEE LIDIA ANDRONACHE;		
C1	Intabulare, drept de UZUFRACT VIAGER, dobandit prin Conventie, cota actuala 70/480 1) <b>SERACIN CATALINA</b>	A1

## Anexa Nr. 1 La Partea I

## Teren

Nr cadastral	Suprafața (mp)*	Observații / Referințe
	Din acte: 4.280 Masurata: 3.966	

\* Suprafața este determinată în planul de proiecție Stereo 70.



## Date referitoare la teren

Crt	Categorie folosință	Intravilan	Suprafața (mp)	Tarla	Parcelă	Nr. topo	Observații / Referințe
1	faneata	NU	3.966	-	-	2470, 2471	Fâneață la Tramnic

## Lungime Segmente

1) Valorile lungimilor segmentelor sunt obținute din proiecție în plan.

Punct început	X / Y	Punct sfârșit	X / Y	Lungime segment (** (m)
1	288.089,853 426.694,91	2	288.096,126 427.034,537	339.685
2	288.096,126 427.034,537	3	288.093,964 427.035,978	2.598
3	288.093,964 427.035,978	4	288.092,372 427.036,928	1.854
4	288.092,372 427.036,928	5	288.080,489 427.044,025	13.841
5	288.080,489 427.044,025	6	288.083,033 426.936,286	107.769

Punct început	X / Y	Punct sfârșit	X / Y	Lungime segment (** (m)
6	288.083,033 426.936,286	7	288.079,444 426.706,952	229.362
7	288.079,444 426.706,952	8	288.080,168 426.705,376	1.734
8	288.080,168 426.705,376	9	288.083,251 426.701,918	4.633
9	288.083,251 426.701,918	1	288.089,853 426.694,91	9.628

\*\* Lungimile segmentelor sunt determinate în planul de proiecție Stereo 70 și sunt rotunjite la 1 milimetru.

\*\*\* Distanța dintre puncte este formată din segmente cumulate ce sunt mai mici decât valoarea 1 milimetru.

**DATE DESPRE IMOBILUL NR. 5685**

Oficiul de Cadastru și Publicitate Imobiliară CARAS-SEVERIN  
Biroul de Cadastru și Publicitate Imobiliară Caransebes

**A. Partea I. Descrierea imobilului**

TEREN Extravilan

Nr. CF vechi:1076-Vălișoara  
Nr. topografic:2472, PARTE DIN 2473

Adresa: Jud. Caraș-Severin

Nr. Crt	Nr cadastral Nr. topografic	Suprafața* (mp)	Observații / Referințe
A1		Din acte: 4.545 Masurata: 4.537	Sector cadastral:80 Teren neimprejmuit;

**B. Partea II. Proprietari și acte**

Inscrieri privitoare la dreptul de proprietate și alte drepturi reale	Referințe
<b>1883 / 01/12/1943</b>	
Act Notarial nr. 0, din 02/11/1943 emis de -;	
B1	A1
Intabulare, drept de PROPRIETATE, dobandit prin Conventie, cota actuala 1/1 1) VORNIC ION, și soției sale născ. Maria Nistor, dom. în Vălișoara	

**C. Partea III. SARCINI .**

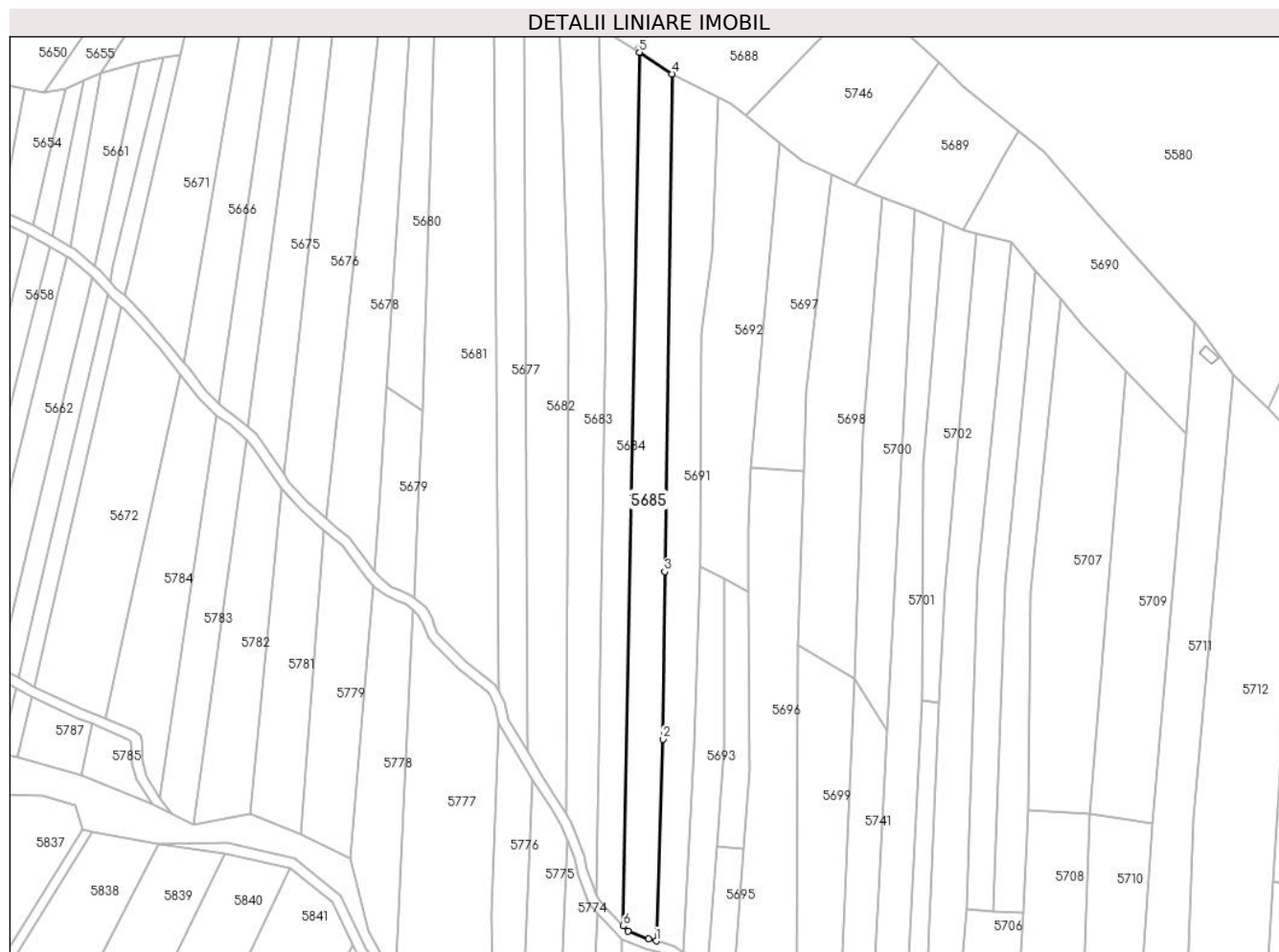
Inscrieri privind dezmembramintele dreptului de proprietate, drepturi reale de garanție și sarcini	Referințe
NU SUNT	

## Anexa Nr. 1 La Partea I

## Teren

Nr cadastral	Suprafața (mp)*	Observații / Referințe
	Din acte: 4.545 Masurata: 4.537	

\* Suprafața este determinată în planul de proiecție Stereo 70.



## Date referitoare la teren

Crt	Categorie folosință	Intra vilan	Suprafața (mp)	Tarla	Parcelă	Nr. topo	Observații / Referințe
1	faneata	NU	4.537	-	-	2472, PARTE DIN 2473	Fâneată la Tramnic. Diferența de suprafață se regăsește la ID 5773.

## Lungime Segmente

1) Valorile lungimilor segmentelor sunt obținute din proiecție în plan.

Punct început	X / Y	Punct sfârșit	X / Y	Lungime segment (** (m)
1	288.102,645 426.689,117	2	288.105,229 426.767,503	78.429
2	288.105,229 426.767,503	3	288.105,96 426.832,672	65.173
3	288.105,96 426.832,672	4	288.108,839 427.026,102	193.451
4	288.108,839 427.026,102	5	288.096,126 427.034,537	15.257



Punct început	X / Y	Punct sfârșit	X / Y	Lungime segment (** (m)
5	288.096,126 427.034,537	6	288.089,853 426.694,91	339.685
6	288.089,853 426.694,91	7	288.091,66 426.692,991	2.636
7	288.091,66 426.692,991	8	288.099,725 426.689,892	8.64
8	288.099,725 426.689,892	1	288.102,645 426.689,117	3.021

\*\* Lungimile segmentelor sunt determinate în planul de proiecție Stereo 70 și sunt rotunjite la 1 milimetru.

\*\*\* Distanța dintre puncte este formată din segmente cumulate ce sunt mai mici decât valoarea 1 milimetru.



**DATE DESPRE IMOBILUL NR. 5686**

Oficiul de Cadastru și Publicitate Imobiliară CARAS-SEVERIN  
Biroul de Cadastru și Publicitate Imobiliară Caransebes

**A. Partea I. Descrierea imobilului**

TEREN Extravilan

Nr. CF vechi:272, 273, 722-Vălișoara

Nr. topografic:2366, 2363/1, 2363/2

Adresa: Jud. Caraș-Severin

Nr. Crt	Nr cadastral Nr. topografic	Suprafața* (mp)	Observații / Referințe
A1	32833	9.333	Sector cadastral:80 Teren neimprejmuit;

**B. Partea II. Proprietari și acte**

Inscrieri privitoare la dreptul de proprietate și alte drepturi reale	Referințe	
<b>2903 / 04/02/2021</b>		
Inscris Sub Semnatura Privata nr. Documentatie cadastrala completa, din 04/02/2021 emis de PFA Pirvan Ionuț-Alexandru (Documentatie cadastrala completa include actele si anexele necesare ; act administrativ nr Anexa 1.35-Plan de amplasament si delimitare din 04.02.2021, emis de PFA Pirvan Ionuț);		
B1	Se infiinteaza cartea funciara 32833 a imobilului cu numar cadastral 32833 in baza documentatiei cadastrale avizate la data de 12.02.2021 si a actelor anexate, pentru imobilul 'Teren extravilan de 9333 mp',ce corespunde terenului cu nr. top 2366, nr. top 2363/1 si nr. top 2363/2, inscrise in CFE 32809 Bucosnita, CFE 32814 Bucosnita si CFE 32815 Bucosnita.	A1
B2	In baza art. 41, alin. (8) din Legea nr. 7/1996 republicata, se noteaza POSESIA asupra imobilului cuprins in Partea 'A', in favoarea: 1) <b>STOICHESCU ION</b> , si sotia 2) <b>STOICHESCU UȚA</b>	A1
/		
Act Normativ nr. 7, din 13/03/1996 emis de PARLAMENTUL ROMANIEI;		
B3	Intabulare, drept de PROPRIETATE, dobandit prin Lege, cota actuala 1/1 1) <b>NEIDENTIFICAT NEIDENTIFICAT</b>	A1

**C. Partea III. SARCINI .**

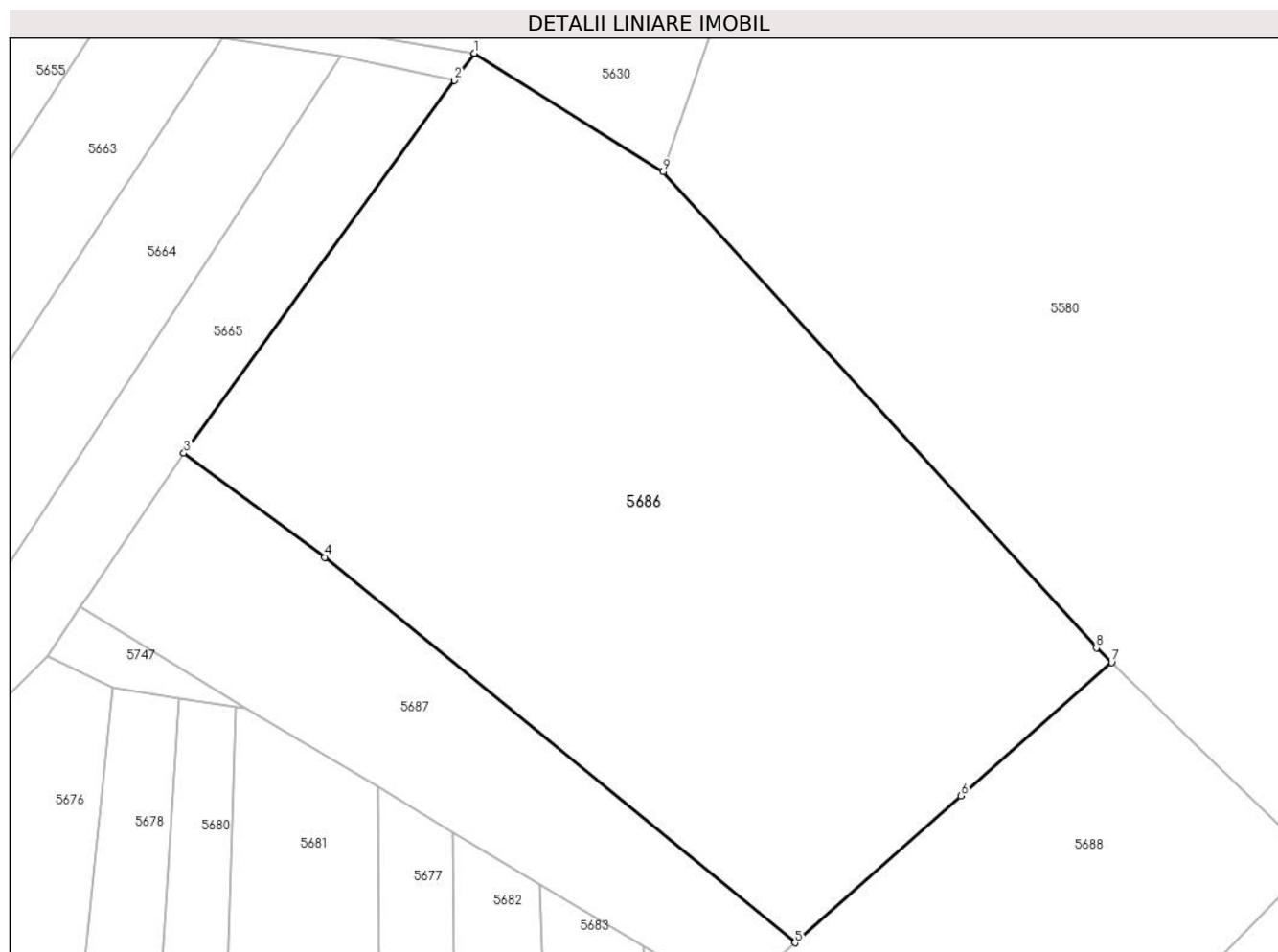
Inscrieri privind dezmembramintele dreptului de proprietate, drepturi reale de garanție și sarcini	Referințe
NU SUNT	

## Anexa Nr. 1 La Partea I

## Teren

Nr cadastral	Suprafața (mp)*	Observații / Referințe
32833	9.333	

\* Suprafața este determinată în planul de proiecție Stereo 70.



## Date referitoare la teren

Crt	Categorie folosință	Intravilan	Suprafața (mp)	Tarla	Parcelă	Nr. topo	Observații / Referințe
1	arabil	NU	9.333	-	-	2366, 2363/1, 2363/2	Arabil la Tramnic

## Lungime Segmente

1) Valorile lungimilor segmentelor sunt obținute din proiecție în plan.

Punct început	X / Y	Punct sfârșit	X / Y	Lungime segment (** (m)
1	288.054,455 427.181,121	2	288.051,402 427.176,923	5.191
2	288.051,402 427.176,923	3	288.009,803 427.119,722	70.728
3	288.009,803 427.119,722	4	288.031,486 427.103,73	26.942
4	288.031,486 427.103,73	5	288.103,702 427.044,53	93.38

Punct început	X / Y	Punct sfârșit	X / Y	Lungime segment (** (m)
5	288.103,702 427.044,53	6	288.129,201 427.067,084	34.042
6	288.129,201 427.067,084	7	288.152,346 427.087,556	30.9
7	288.152,346 427.087,556	8	288.150,033 427.089,805	3.226
8	288.150,033 427.089,805	9	288.083,432 427.162,906	98.891
9	288.083,432 427.162,906	1	288.054,455 427.181,121	34.226

\*\* Lungimile segmentelor sunt determinate în planul de proiecție Stereo 70 și sunt rotunjite la 1 milimetru.

\*\*\* Distanța dintre puncte este formată din segmente cumulate ce sunt mai mici decât valoarea 1 milimetru.



**DATE DESPRE IMOBILUL NR. 5687**

Oficiul de Cadastru și Publicitate Imobiliară CARAS-SEVERIN  
Biroul de Cadastru și Publicitate Imobiliară Caransebes

**A. Partea I. Descrierea imobilului**

TEREN Extravilan

Nr. CF vechi:810-Vălișoara  
Nr. topografic:2367

Adresa: Jud. Caraș-Severin

Nr. Crt	Nr cadastral Nr. topografic	Suprafața* (mp)	Observații / Referințe
A1		2.506	Sector cadastral:80 Teren neimprejmuit;

**B. Partea II. Proprietari și acte**

Inscrieri privitoare la dreptul de proprietate și alte drepturi reale		Referințe
<b>2315 / 02/09/1928</b>		
Act Notarial nr. 0, din 23/11/1917 emis de -;		
B1	Intabulare, drept de PROPRIETATE, dobandit prin Conventie, cota actuala 1/2 1) OPREA PETRU, a lui Petru	A1
<b>184 / 16/01/1936</b>		
Act Notarial nr. 0, din 12/01/1936 emis de - (CERTIFICATUL NR. 18/1/1936);		
B2	Intabulare, drept de PROPRIETATE, dobandit prin Conventie, cota actuala 1/2 1) OPREA PETRU, căs. cu Ana Bulac, dom. în Vălișoara	A1

**C. Partea III. SARCINI .**

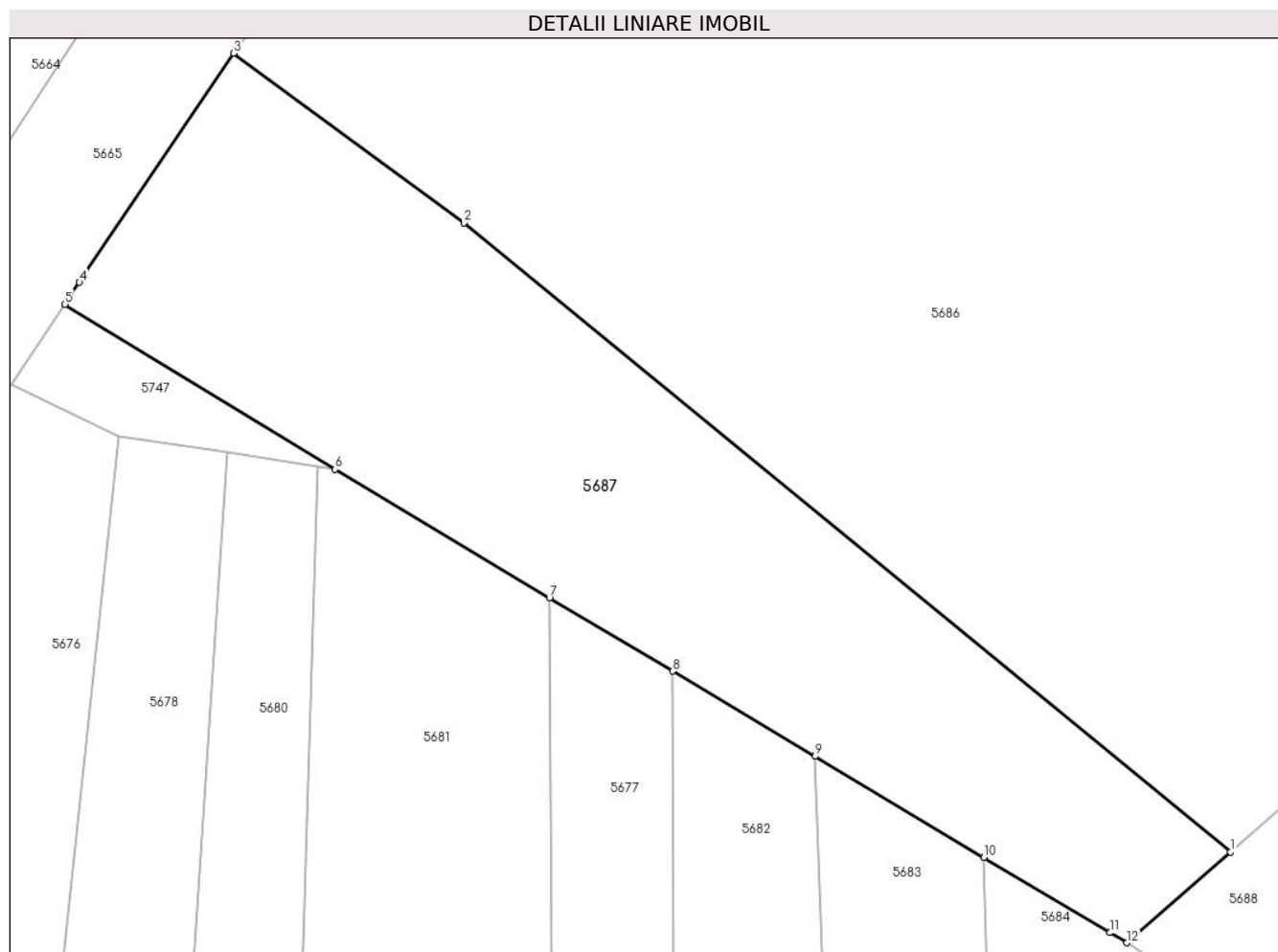
Inscrieri privind dezmembramintele dreptului de proprietate, drepturi reale de garanție și sarcini	Referințe
NU SUNT	

## Anexa Nr. 1 La Partea I

## Teren

Nr cadastral	Suprafața (mp)*	Observații / Referințe
	2.506	

\* Suprafața este determinată în planul de proiecție Stereo 70.



## Date referitoare la teren

Crt	Categorie folosință	Intravilan	Suprafața (mp)	Tarla	Parcelă	Nr. topo	Observații / Referințe
1	arabil	NU	2.506	-	-	2367	Arabil la Tramnic

## Lungime Segmente

1) Valorile lungimilor segmentelor sunt obținute din proiecție în plan.

Punct început	X / Y	Punct sfârșit	X / Y	Lungime segment (** (m)
1	288.103,702 427.044,53	2	288.031,486 427.103,73	93.38
2	288.031,486 427.103,73	3	288.009,803 427.119,722	26.942
3	288.009,803 427.119,722	4	287.995,269 427.098,152	26.01
4	287.995,269 427.098,152	5	287.993,903 427.096,093	2.471
5	287.993,903 427.096,093	6	288.019,335 427.080,544	29.809



Punct început	X / Y	Punct sfârșit	X / Y	Lungime segment (** (m)
6	288.019,335 427.080,544	7	288.039,558 427.068,468	23.554
7	288.039,558 427.068,468	8	288.051,158 427.061,54	13.511
8	288.051,158 427.061,54	9	288.064,563 427.053,535	15.613
9	288.064,563 427.053,535	10	288.080,489 427.044,025	18.549
10	288.080,489 427.044,025	11	288.092,372 427.036,928	13.841
11	288.092,372 427.036,928	12	288.093,964 427.035,978	1.854
12	288.093,964 427.035,978	1	288.103,702 427.044,53	12.96

\*\* Lungimile segmentelor sunt determinate în planul de proiecție Stereo 70 și sunt rotunjite la 1 milimetru.

\*\*\* Distanța dintre puncte este formată din segmente cumulate ce sunt mai mici decât valoarea 1 milimetru.



**DATE DESPRE IMOBILUL NR. 5688**

Oficiul de Cadastru și Publicitate Imobiliară CARAS-SEVERIN  
Biroul de Cadastru și Publicitate Imobiliară Caransebes

**A. Partea I. Descrierea imobilului**

TEREN Extravilan

Nr. CF vechi:533-Vălișoara  
Nr. topografic:2364/1/2

Adresa: Jud. Caraș-Severin

Nr. Crt	Nr cadastral Nr. topografic	Suprafața* (mp)	Observații / Referințe
A1		3.318	Sector cadastral:80 Teren neimprejmuit;

**B. Partea II. Proprietari și acte**

Inscrieri privitoare la dreptul de proprietate și alte drepturi reale		Referințe
<b>857 / 17/02/1998</b>		
Hotarare Judecatoreasca nr. 2479/1996, din 01/01/1996 emis de JUDECĂTORIA CARANSEBEȘ (DOSAR NR. 417/1996);		
B1	Intabulare, drept de PROPRIETATE, dobandit prin Hotarare Judecatoreasca, cota actuala 1/1 1) TĂRĂBUGA DUMITRU	A1

**C. Partea III. SARCINI .**

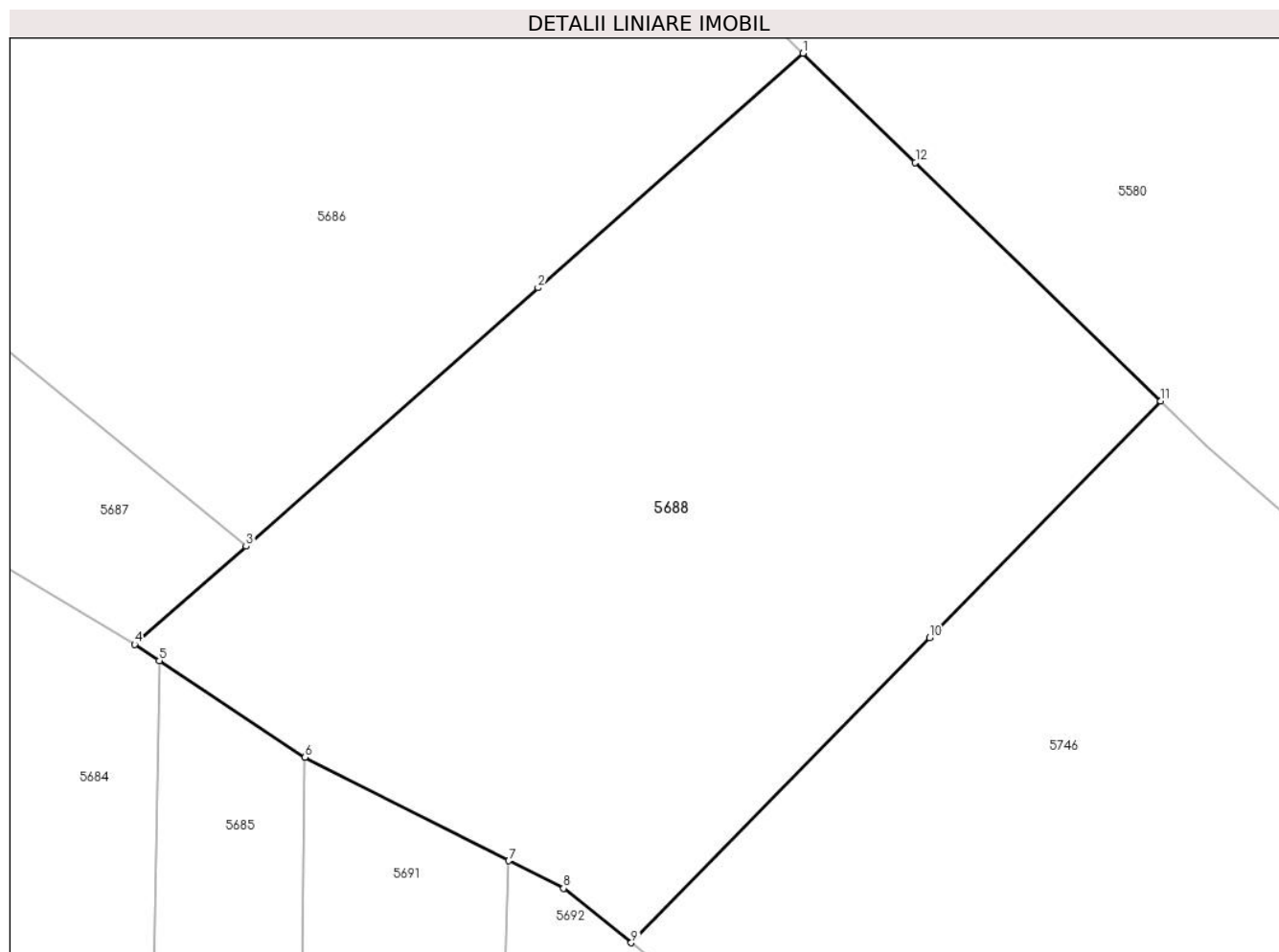
Inscrieri privind dezmembramintele dreptului de proprietate, drepturi reale de garanție și sarcini	Referințe
NU SUNT	

## Anexa Nr. 1 La Partea I

## Teren

Nr cadastral	Suprafața (mp)*	Observații / Referințe
	3.318	

\* Suprafața este determinată în planul de proiecție Stereo 70.



## Date referitoare la teren

Crt	Categorie folosință	Intra vilan	Suprafața (mp)	Tarla	Parcelă	Nr. topo	Observații / Referințe
1	arabil	NU	3.318	-	-	2364/1/2	Arabil la Tramnic

## Lungime Segmente

1) Valorile lungimilor segmentelor sunt obținute din proiecție în plan.

Punct început	X / Y	Punct sfârșit	X / Y	Lungime segment (** (m)
1	288.152,346 427.087,556	2	288.129,201 427.067,084	30.9
2	288.129,201 427.067,084	3	288.103,702 427.044,53	34.042
3	288.103,702 427.044,53	4	288.093,964 427.035,978	12.96
4	288.093,964 427.035,978	5	288.096,126 427.034,537	2.598
5	288.096,126 427.034,537	6	288.108,839 427.026,102	15.257

Punct început	X / Y	Punct sfârșit	X / Y	Lungime segment (** (m)
6	288.108,839 427.026,102	7	288.126,655 427.017,088	19.967
7	288.126,655 427.017,088	8	288.131,425 427.014,669	5.348
8	288.131,425 427.014,669	9	288.137,335 427.009,925	7.578
9	288.137,335 427.009,925	10	288.163,389 427.036,557	37.257
10	288.163,389 427.036,557	11	288.183,576 427.057,191	28.867
11	288.183,576 427.057,191	12	288.162,147 427.078,027	29.889
12	288.162,147 427.078,027	1	288.152,346 427.087,556	13.67

\*\* Lungimile segmentelor sunt determinate în planul de proiecție Stereo 70 și sunt rotunjite la 1 milimetru.

\*\*\* Distanța dintre puncte este formată din segmente cumulate ce sunt mai mici decât valoarea 1 milimetru.



**DATE DESPRE IMOBILUL NR. 5689**

Oficiul de Cadastru și Publicitate Imobiliară CARAS-SEVERIN  
Biroul de Cadastru și Publicitate Imobiliară Caransebes

**A. Partea I. Descrierea imobilului**

TEREN Extravilan

Nr. CF vechi:532-Vălișoara  
Nr. topografic:2365/1, 2365/3/1

Adresa: Jud. Caraș-Severin

Nr. Crt	Nr cadastral Nr. topografic	Suprafața* (mp)	Observații / Referințe
A1	31346	2.163	Sector cadastral:80 Teren neimprejmuit;

**B. Partea II. Proprietari și acte**

Inscrieri privitoare la dreptul de proprietate și alte drepturi reale		Referințe
<b>19035 / 14/07/2015</b>		
Act Notarial nr. CM 129, din 08/07/2015 emis de RADULESCU OANA ROSALINDA;		
B2	Intabulare, drept de PROPRIETATE, dobandit prin Succesiune, cota actuala 1/1, cota initiala 1/1 1) ANDERCA ANTONIE	A1

**C. Partea III. SARCINI .**

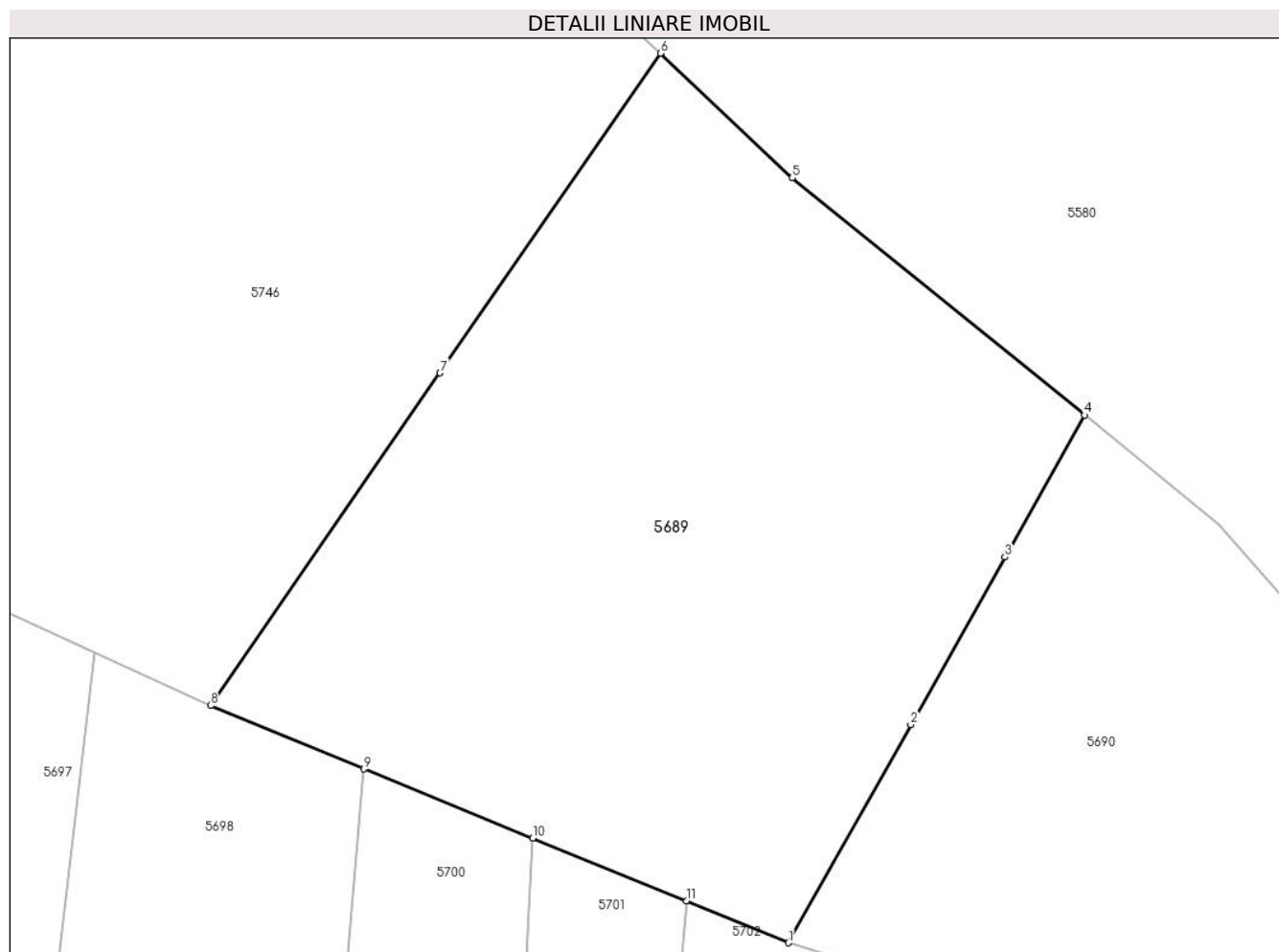
Inscrieri privind dezmembramintele dreptului de proprietate, drepturi reale de garanție și sarcini	Referințe
NU SUNT	

## Anexa Nr. 1 La Partea I

## Teren

Nr cadastral	Suprafața (mp)*	Observații / Referințe
31346	2.163	

\* Suprafața este determinată în planul de proiecție Stereo 70.



## Date referitoare la teren

Crt	Categorie folosință	Intravilan	Suprafața (mp)	Tarla	Parcelă	Nr. topo	Observații / Referințe
1	faneata	NU	2.163	-	-	2365/1, 2365/3/1	Arabil la Tramnic

## Lungime Segmente

1) Valorile lungimilor segmentelor sunt obținute din proiecție în plan.

Punct început	X / Y	Punct sfârșit	X / Y	Lungime segment (** (m)
1	288.221,732 426.965,552	2	288.230,687 426.981,483	18.275
2	288.230,687 426.981,483	3	288.237,575 426.993,737	14.057
3	288.237,575 426.993,737	4	288.243,405 427.004,111	11.9
4	288.243,405 427.004,111	5	288.222,032 427.021,435	27.512
5	288.222,032 427.021,435	6	288.212,382 427.030,552	13.276



Punct început	X / Y	Punct sfârșit	X / Y	Lungime segment (** (m)
6	288.212,382 427.030,552	7	288.196,269 427.007,197	28.374
7	288.196,269 427.007,197	8	288.179,502 426.982,894	29.526
8	288.179,502 426.982,894	9	288.190,713 426.978,257	12.132
9	288.190,713 426.978,257	10	288.203,045 426.973,206	13.326
10	288.203,045 426.973,206	11	288.214,293 426.968,599	12.155
11	288.214,293 426.968,599	1	288.221,732 426.965,552	8.039

\*\* Lungimile segmentelor sunt determinate în planul de proiecție Stereo 70 și sunt rotunjite la 1 milimetru.

\*\*\* Distanța dintre puncte este formată din segmente cumulate ce sunt mai mici decât valoarea 1 milimetru.



**DATE DESPRE IMOBILUL NR. 5690**

Oficiul de Cadastru și Publicitate Imobiliară CARAS-SEVERIN  
Biroul de Cadastru și Publicitate Imobiliară Caransebes

**A. Partea I. Descrierea imobilului**

TEREN Extravilan

Nr. CF vechi:1069-Vălișoara  
Nr. topografic:2364/2, 2365/2

Adresa: Jud. Caraș-Severin

Nr. Crt	Nr cadastral Nr. topografic	Suprafața* (mp)	Observații / Referințe
A1		3.743	Sector cadastral:80 Teren neimprejmuț;

**B. Partea II. Proprietari și acte**

Inscrieri privitoare la dreptul de proprietate și alte drepturi reale		Referințe
/		
Act Notarial nr. 0, din 05/05/1943 emis de -;		
B1	Intabulare, drept de PROPRIETATE, dobândit prin Lege, cota actuala 1/1 1) <b>NEIDENTIFICAT NEIDENTIFICAT</b>	A1
Act Normativ nr. 7, din 13/03/1996 emis de PARLAMENTUL ROMANIEI (ADEVÉRINTA NR.2706 DIN 11.08.2022, EMISA DE PRIMĂRIA COMUNEI BUCOȘNIȚA);		
B2	Se notează posesia faptică în favoarea lui 1) <b>LUNGOCIA PETRU</b>	A1

**C. Partea III. SARCINI**

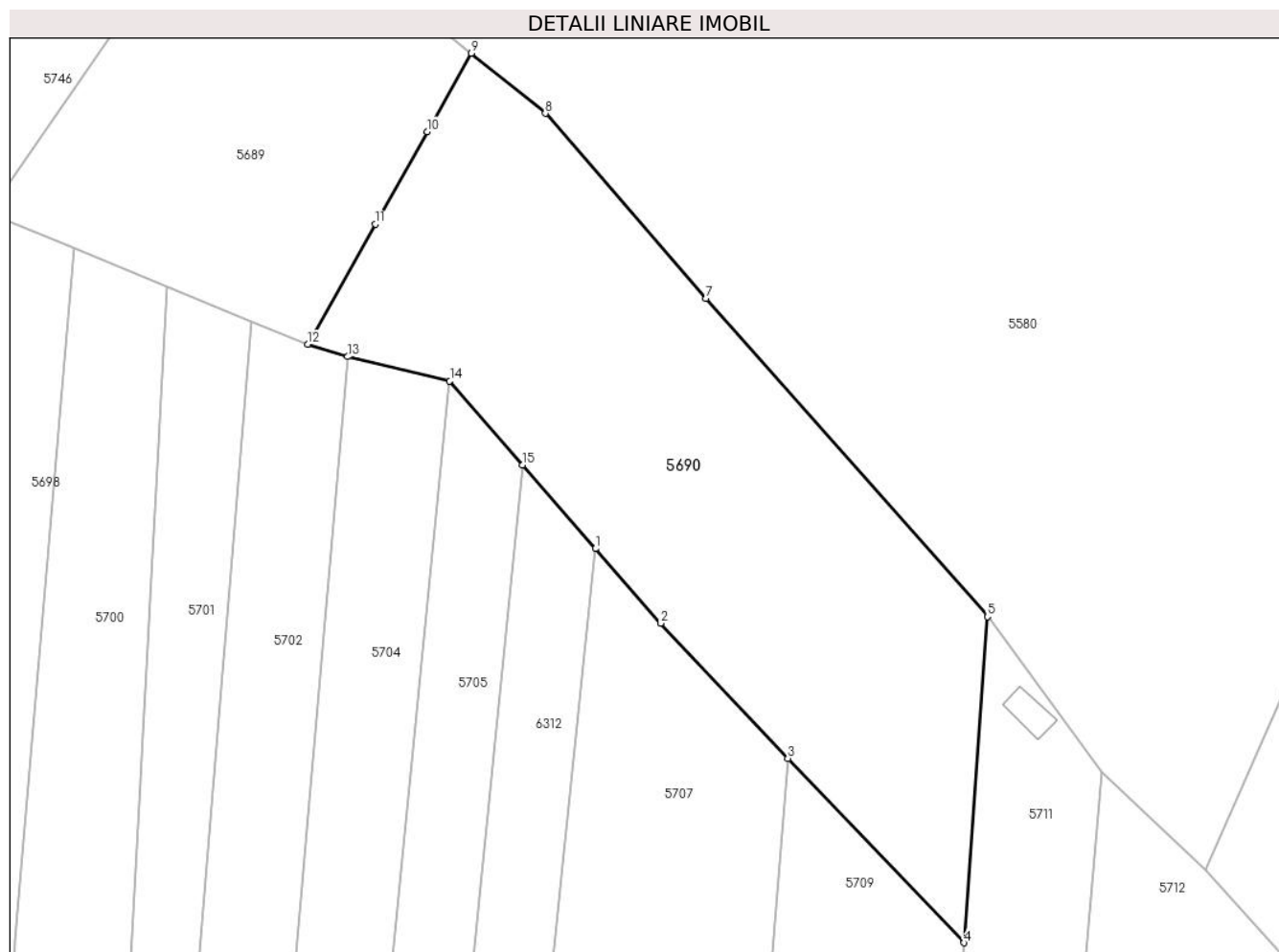
Inscrieri privind dezmembramentele dreptului de proprietate, drepturi reale de garanție și sarcini		Referințe
<b>1568 / 09/05/1931</b>		
Act Notarial nr. 0, din 06/05/1931 emis de -;		
C1	Intabulare, drept de IPOTECA, Valoare:30000 LEIipoteca secundara, cota actuala 1/1 1) <b>BANCA BANATULUI, CIF:999999999999, LIPSA CUI</b>	A1

## Anexa Nr. 1 La Partea I

## Teren

Nr cadastral	Suprafața (mp)*	Observații / Referințe
	3.743	

\* Suprafața este determinată în planul de proiecție Stereo 70.



## Date referitoare la teren

Crt	Categorie folosință	Intravilan	Suprafața (mp)	Tarla	Parcelă	Nr. topo	Observații / Referințe
1	arabil	NU	240	-	-	2364/2	Arabil la Tramnic
2	fâneata	NU	3.503	-	-	2365/2	Fâneată la Tramnic

## Lungime Segmente

1) Valorile lungimilor segmentelor sunt obținute din proiecție în plan.

Punct început	X / Y	Punct sfârșit	X / Y	Lungime segment (** (m)
1	288.259,885 426.938,514	2	288.268,497 426.928,631	13.109
2	288.268,497 426.928,631	3	288.285,363 426.910,741	24.587
3	288.285,363 426.910,741	4	288.308,73 426.886,311	33.806
4	288.308,73 426.886,311	5	288.311,817 426.929,487	43.286

Punct început	X / Y	Punct sfârșit	X / Y	Lungime segment (** (m)
5	288.311,817 426.929,487	6	288.311,832 426.929,697	0.211
6	288.311,832 426.929,697	7	288.274,529 426.971,627	56.122
7	288.274,529 426.971,627	8	288.253,226 426.996,151	32.485
8	288.253,226 426.996,151	9	288.243,405 427.004,111	12.642
9	288.243,405 427.004,111	10	288.237,575 426.993,737	11.9
10	288.237,575 426.993,737	11	288.230,687 426.981,483	14.057
11	288.230,687 426.981,483	12	288.221,732 426.965,552	18.275
12	288.221,732 426.965,552	13	288.227,026 426.963,92	5.54
13	288.227,026 426.963,92	14	288.240,556 426.960,695	13.909
14	288.240,556 426.960,695	15	288.250,221 426.949,605	14.711
15	288.250,221 426.949,605	1	288.259,885 426.938,514	14.711

\*\* Lungimile segmentelor sunt determinate în planul de proiecție Stereo 70 și sunt rotunjite la 1 milimetru.

\*\*\* Distanța dintre puncte este formată din segmente cumulate ce sunt mai mici decât valoarea 1 milimetru.



**DATE DESPRE IMOBILUL NR. 5691**

Oficiul de Cadastru și Publicitate Imobiliară CARAS-SEVERIN  
Biroul de Cadastru și Publicitate Imobiliară Caransebes

**A. Partea I. Descrierea imobilului**

TEREN Extravilan

Nr. CF vechi:327-Vălișoara  
Nr. topografic:PARTE DIN 2476

Adresa: Jud. Caraș-Severin

Nr. Crt	Nr cadastral Nr. topografic	Suprafața* (mp)	Observații / Referințe
A1		Din acte: 4.924 Masurata: 4.610	Sector cadastral:80 Teren neimprejmuit;

**B. Partea II. Proprietari și acte**

Inscrieri privitoare la dreptul de proprietate și alte drepturi reale		Referințe
<b>1783 / 22/07/1994</b>		
Act Notarial nr. 324/1994, din 22/07/1994 emis de NOTARIATUL CARANSEBES;		
B1	Intabulare, drept de PROPRIETATEdrept moștenire, dobândit prin Succesiune, cota actuala 6/32 1) <b>NISTOR REVECA</b> , n. Anderca	A1
B2	Intabulare, drept de PROPRIETATEdrept moștenire, dobândit prin Succesiune, cota actuala 6/32 1) <b>NISTOR ION</b>	A1
B3	Intabulare, drept de PROPRIETATEdrept moștenire, dobândit prin Succesiune, cota actuala 6/32 1) <b>NISTOR ANA</b> , n. Nistor	A1
B4	Intabulare, drept de PROPRIETATEdrept moștenire, dobândit prin Succesiune, cota actuala 6/32 1) <b>PEICA CALINA</b> , n. Nistor	A1
B5	Intabulare, drept de PROPRIETATEdrept moștenire, dobândit prin Succesiune, cota actuala 2/32 1) <b>NISTOR VICTORIA</b> , n. Oprea	A1
B6	Intabulare, drept de PROPRIETATEdrept moștenire, dobândit prin Succesiune, cota actuala 3/32 1) <b>NISTOR LIN</b>	A1
B7	Intabulare, drept de PROPRIETATEdrept moștenire, dobândit prin Succesiune, cota actuala 3/32 1) <b>NISTOR NELU</b>	A1

**C. Partea III. SARCINI .**

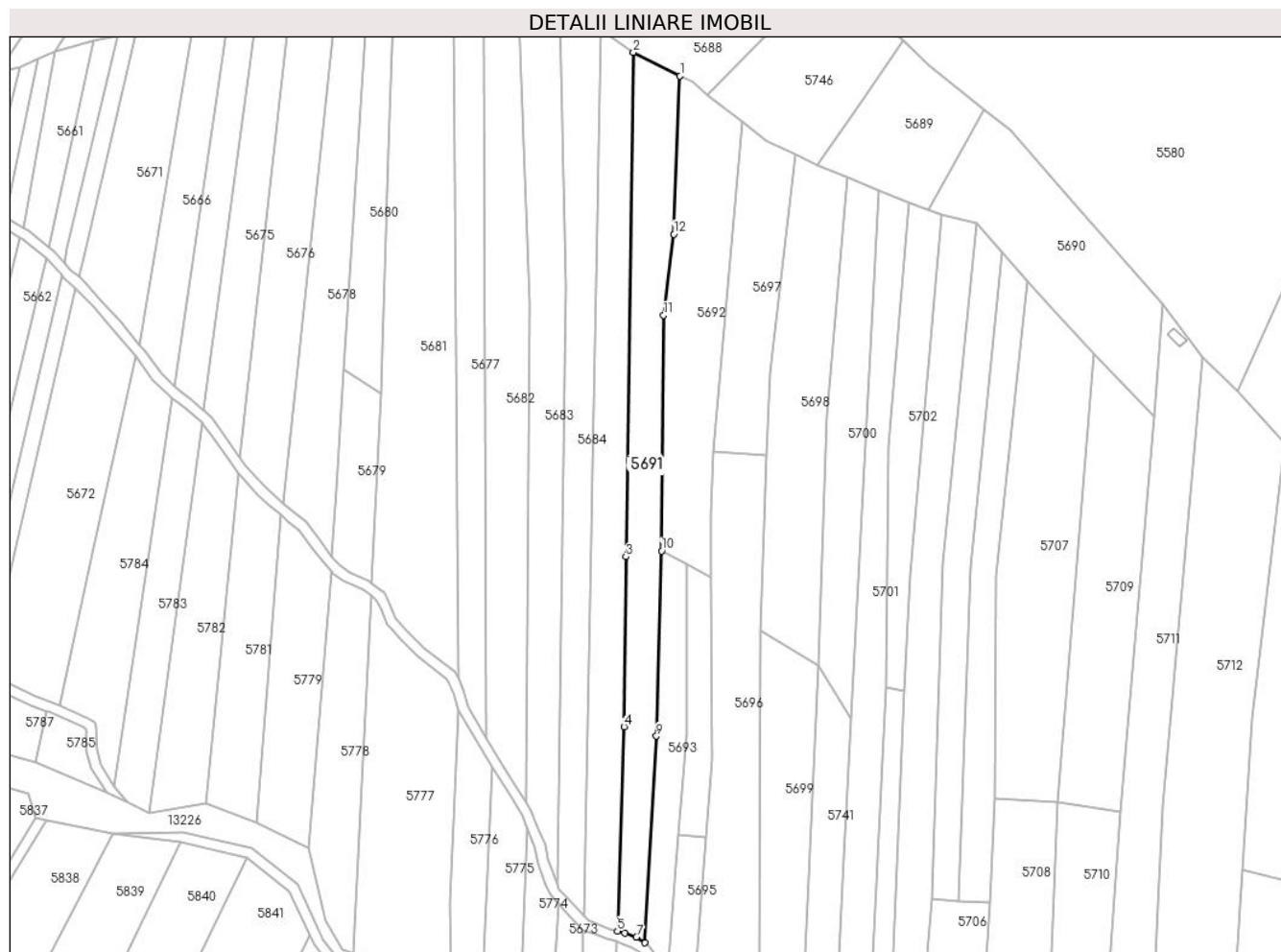
Inscrieri privind dezmembramintele dreptului de proprietate, drepturi reale de garanție și sarcini	Referințe
NU SUNT	

## Anexa Nr. 1 La Partea I

## Teren

Nr cadastral	Suprafața (mp)*	Observații / Referințe
	Din acte: 4.924 Masurata: 4.610	

\* Suprafața este determinată în planul de proiecție Stereo 70.



## Date referitoare la teren

Crt	Categorie folosință	Intra vilan	Suprafața (mp)	Tarla	Parcelă	Nr. topo	Observații / Referințe
1	faneata	NU	4.610	-	-	PARTE DIN 2476	Fâneață la Tramnic. Diferența de suprafață se regăsește la ID 5772.

## Lungime Segmente

1) Valorile lungimilor segmentelor sunt obținute din proiecție în plan.

Punct început	X / Y	Punct sfârșit	X / Y	Lungime segment (** (m)
1	288.126,655 427.017,088	2	288.108,839 427.026,102	19.967
2	288.108,839 427.026,102	3	288.105,96 426.832,672	193.451
3	288.105,96 426.832,672	4	288.105,229 426.767,503	65.173
4	288.105,229 426.767,503	5	288.102,645 426.689,117	78.429



Punct început	X / Y	Punct sfârșit	X / Y	Lungime segment (** (m)
5	288.102,645 426.689,117	6	288.105,566 426.688,342	3.022
6	288.105,566 426.688,342	7	288.109,908 426.686,74	4.628
7	288.109,908 426.686,74	8	288.113,256 426.684,623	3.961
8	288.113,256 426.684,623	9	288.117,621 426.763,868	79.365
9	288.117,621 426.763,868	10	288.119,65 426.834,863	71.024
10	288.119,65 426.834,863	11	288.120,354 426.925,283	90.423
11	288.120,354 426.925,283	12	288.124,271 426.956,412	31.374
12	288.124,271 426.956,412	1	288.126,655 427.017,088	60.723

\*\* Lungimile segmentelor sunt determinate în planul de proiecție Stereo 70 și sunt rotunjite la 1 milimetru.

\*\*\* Distanța dintre puncte este formată din segmente cumulate ce sunt mai mici decât valoarea 1 milimetru.



**DATE DESPRE IMOBILUL NR. 5692**

Oficiul de Cadastru și Publicitate Imobiliară CARAS-SEVERIN  
Biroul de Cadastru și Publicitate Imobiliară Caransebes

**A. Partea I. Descrierea imobilului**

TEREN Extravilan

Nr. CF vechi:193-Vălișoara  
Nr. topografic:2477

Adresa: Jud. Caraș-Severin

Nr. Crt	Nr cadastral Nr. topografic	Suprafața* (mp)	Observații / Referințe
A1		3.914	Sector cadastral:80 Teren neimprejmuit;

**B. Partea II. Proprietari și acte**

Inscrieri privitoare la dreptul de proprietate și alte drepturi reale		Referințe
<b>627 / 16/02/2000</b>		
Act Normativ nr. 16/2000, din 16/02/2000 emis de BNP RENEE LIDIA ANDRONACHE (DS 26/2000);		
B1	Intabulare, drept de PROPRIETATE drept moștenire, dobandit prin Succesiune, cota actuala 1/2 1) <b>SPUNEI IOAN</b> , junior	A1
B2	Intabulare, drept de PROPRIETATE desfacerea com. de bunuri, dobandit prin Succesiune, cota actuala 1/2 1) <b>SPUNEI MARIA</b> , soția lui Ion Spunei	A1
/		
Act Normativ nr. 7, din 13/03/1996 emis de PARLAMENTUL ROMANIEI (ADEVÉRINTA NR. 3689 DIN 13.09.2022, EMISA DE PRIMĂRIA COMUNEI BUCOȘNIȚA;		
B3	Se notează posesia faptică în favoarea lui 1) <b>ZĂVOIANU SPUNEI NELA ROXANA</b>	A1

**C. Partea III. SARCINI .**

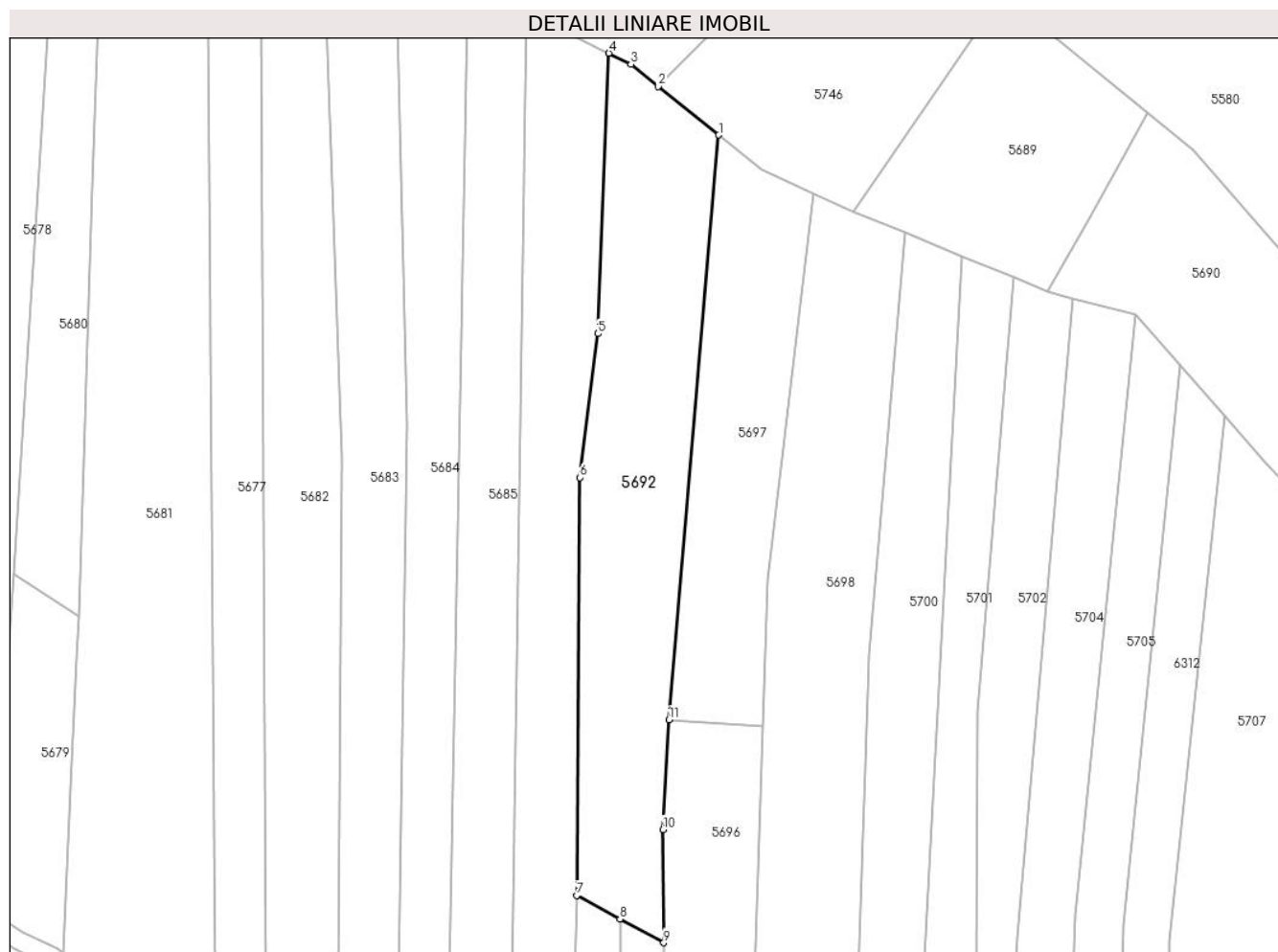
Inscrieri privind dezmembramintele dreptului de proprietate, drepturi reale de garanție și sarcini	Referințe
NU SUNT	

## Anexa Nr. 1 La Partea I

## Teren

Nr cadastral	Suprafața (mp)*	Observații / Referințe
	3.914	

\* Suprafața este determinată în planul de proiecție Stereo 70.



## Date referitoare la teren

Crt	Categorie folosință	Intravilan	Suprafața (mp)	Tarla	Parcelă	Nr. topo	Observații / Referințe
1	fâneata	NU	3.914	-	-	2477	Fâneată la Tramnic

## Lungime Segmente

1) Valorile lungimilor segmentelor sunt obținute din proiecție în plan.

Punct început	X / Y	Punct sfârșit	X / Y	Lungime segment (** (m)
1	288.150,445 426.999,399	2	288.137,335 427.009,925	16.813
2	288.137,335 427.009,925	3	288.131,425 427.014,669	7.578
3	288.131,425 427.014,669	4	288.126,655 427.017,088	5.348
4	288.126,655 427.017,088	5	288.124,271 426.956,412	60.723
5	288.124,271 426.956,412	6	288.120,354 426.925,283	31.374

Punct început	X / Y	Punct sfârșit	X / Y	Lungime segment (** (m)
6	288.120,354 426.925,283	7	288.119,65 426.834,863	90.423
7	288.119,65 426.834,863	8	288.129,086 426.829,747	10.734
8	288.129,086 426.829,747	9	288.138,522 426.824,632	10.733
9	288.138,522 426.824,632	10	288.138,327 426.849,147	24.516
10	288.138,327 426.849,147	11	288.139,621 426.872,869	23.757
11	288.139,621 426.872,869	1	288.150,445 426.999,399	126.992

\*\* Lungimile segmentelor sunt determinate în planul de proiecție Stereo 70 și sunt rotunjite la 1 milimetru.

\*\*\* Distanța dintre puncte este formată din segmente cumulate ce sunt mai mici decât valoarea 1 milimetru.



**DATE DESPRE IMOBILUL NR. 5693**

Oficiul de Cadastru și Publicitate Imobiliară CARAS-SEVERIN  
Biroul de Cadastru și Publicitate Imobiliară Caransebes

**A. Partea I. Descrierea imobilului**

TEREN Extravilan

Nr. CF vechi:754-Vălișoara  
Nr. topografic:PARTE DIN 2478

Adresa: Jud. Caraș-Severin

Nr. Crt	Nr cadastral Nr. topografic	Suprafața* (mp)	Observații / Referințe
A1		1.603	Sector cadastral:80 Teren neimprejmuț;

**B. Partea II. Proprietari și acte**

Inscrieri privitoare la dreptul de proprietate și alte drepturi reale		Referințe
<b>2465 / 18/08/1928</b>		
Act Normativ nr. 0, din 17/08/1928 emis de -;		
B1	Intabulare, drept de PROPRIETATE, dobandit prin Conventie, cota actuala 1/1 1) SOLOMON NISTOR, și soția 2) SERACIN ELISAVETA	A1
/		
Act Normativ nr. 7, din 13/03/1996 emis de PARLAMENTUL ROMANIEI (ADEVÉRINTA NR.2684 DIN 11.08.2022, EMISA DE PRIMĂRIA COMUNEI BUCOȘNIȚA);		
B2	Se notează posesia faptică în favoarea lui 1) MUREȘAN NICOLAE	A1

**C. Partea III. SARCINI .**

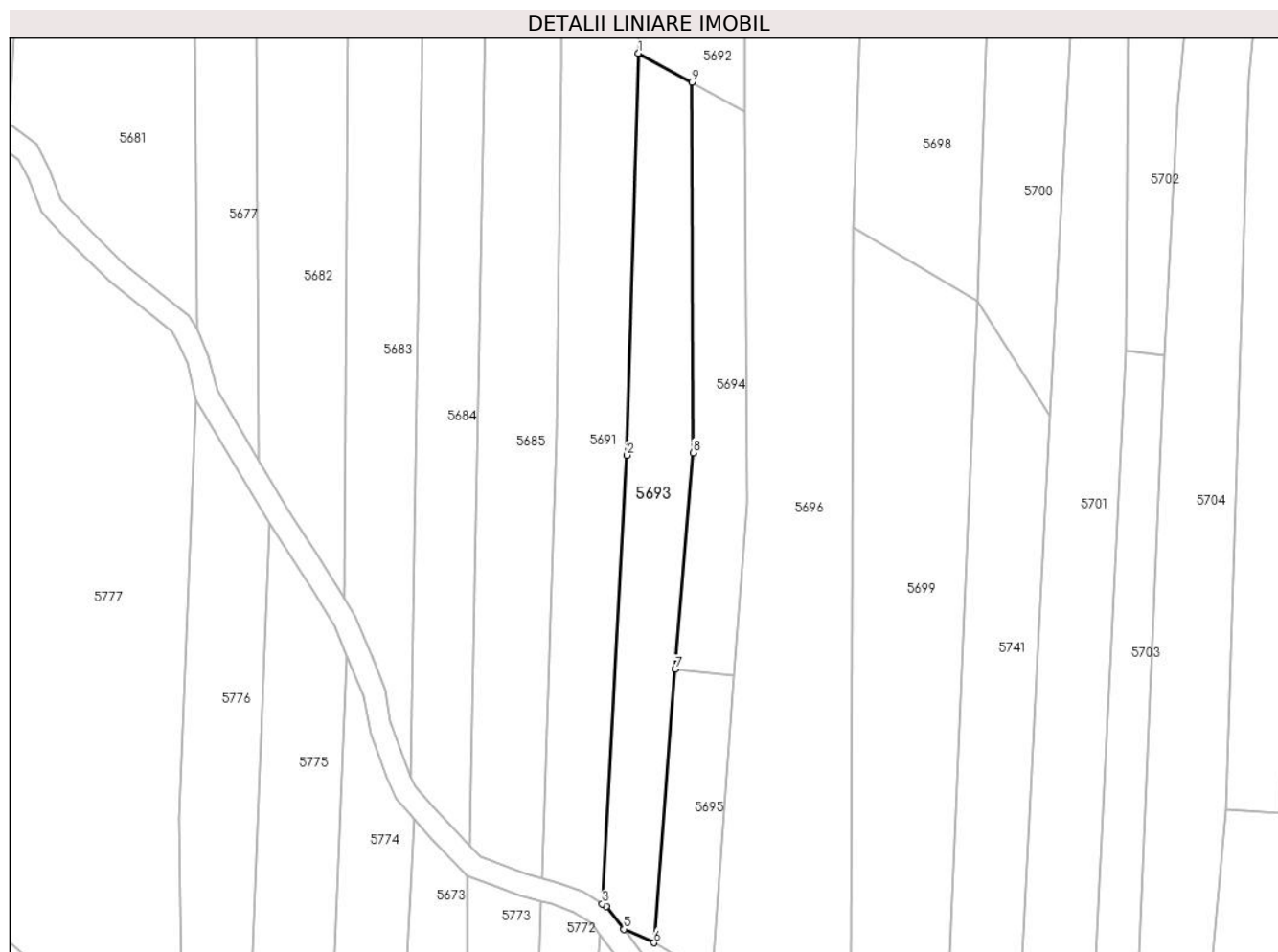
Inscrieri privind dezmembramintele dreptului de proprietate, drepturi reale de garanție și sarcini	Referințe
NU SUNT	

## Anexa Nr. 1 La Partea I

## Teren

Nr cadastral	Suprafața (mp)*	Observații / Referințe
	1.603	

\* Suprafața este determinată în planul de proiecție Stereo 70.



## Date referitoare la teren

Crt	Categorie folosință	Intravilan	Suprafața (mp)	Tarla	Parcelă	Nr. topo	Observații / Referințe
1	arabil	NU	1.603	-	-	PARTE DIN 2478	Arabil la Tramnic, diferența de suprafață se regăsește la ID 5771

## Lungime Segmente

1) Valorile lungimilor segmentelor sunt obținute din proiecție în plan.

Punct început	X / Y	Punct sfârșit	X / Y	Lungime segment (** (m)
1	288.119,65 426.834,863	2	288.117,621 426.763,868	71.024
2	288.117,621 426.763,868	3	288.113,256 426.684,623	79.365
3	288.113,256 426.684,623	4	288.113,992 426.684,157	0.871
4	288.113,992 426.684,157	5	288.117,074 426.680,116	5.082
5	288.117,074 426.680,116	6	288.122,38 426.677,73	5.818



Punct început	X / Y	Punct sfârșit	X / Y	Lungime segment (** (m)
6	288.122,38 426.677,73	7	288.126,114 426.726,063	48.477
7	288.126,114 426.726,063	8	288.129,272 426.764,28	38.347
8	288.129,272 426.764,28	9	288.129,086 426.829,747	65.467
9	288.129,086 426.829,747	1	288.119,65 426.834,863	10.734

\*\* Lungimile segmentelor sunt determinate în planul de proiecție Stereo 70 și sunt rotunjite la 1 milimetru.

\*\*\* Distanța dintre puncte este formată din segmente cumulate ce sunt mai mici decât valoarea 1 milimetru.



**DATE DESPRE IMOBILUL NR. 5694**

Oficiul de Cadastru și Publicitate Imobiliară CARAS-SEVERIN  
Biroul de Cadastru și Publicitate Imobiliară Caransebes

**A. Partea I. Descrierea imobilului**

TEREN Extravilan

Nr. CF vechi:493-Vălișoara

Nr. topografic:2481/1

Adresa: Jud. Caraș-Severin

Nr. Crt	Nr cadastral Nr. topografic	Suprafața* (mp)	Observații / Referințe
A1		996	Sector cadastral:80 Teren neimprejmuit;

**B. Partea II. Proprietari și acte**

Inscrieri privitoare la dreptul de proprietate și alte drepturi reale		Referințe
<b>2431 / 21/08/1930</b>		
Act Notarial nr. 0, din 16/08/1930 emis de -;		
B1	Intabulare, drept de PROPRIETATE, dobandit prin Conventie, cota actuala 1/1 1) <b>SPUNEI SOFRON</b> , a lui Petru și al Mariuței, căs. cu Floarea Tărăbugă, dom. în Vălișoara 2) <b>SPUNEI NOVAC</b> , a lui Petru și al Mariuței, căs. cu Oprea Margaria, dom. în Vălișoara	A1
/		
Act Normativ nr. 7, din 13/03/1996 emis de PARLAMENTUL ROMANIEI (ADEVÉRINTA NR 3614 DIN 09.09.2022 EMISA DE PRIMĂRIA COMUNEI BUCOSNITA);		
B2	Se notează posesia faptică în favoarea lui 1) <b>SPUNEI DANIEL-AVRAM</b>	A1

**C. Partea III. SARCINI .**

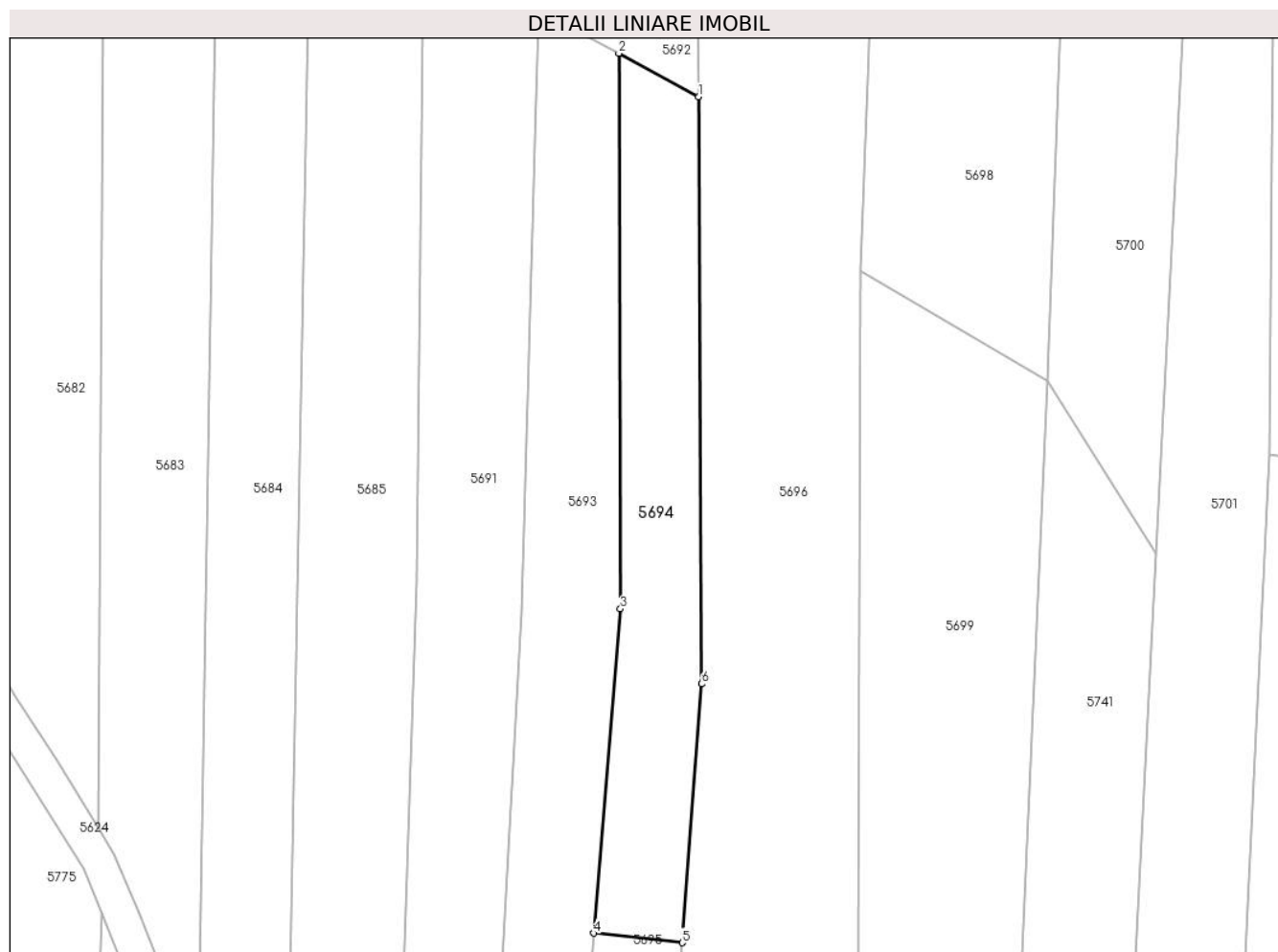
Inscrieri privind dezmembramintele dreptului de proprietate, drepturi reale de garanție și sarcini	Referințe
NU SUNT	

## Anexa Nr. 1 La Partea I

## Teren

Nr cadastral	Suprafața (mp)*	Observații / Referințe
	996	

\* Suprafața este determinată în planul de proiecție Stereo 70.



## Date referitoare la teren

Crt	Categorie folosință	Intravilan	Suprafața (mp)	Tarla	Parcelă	Nr. topo	Observații / Referințe
1	fâneata	NU	996	-	-	2481/1	Fâneată la Tramnic

## Lungime Segmente

1) Valorile lungimilor segmentelor sunt obținute din proiecție în plan.

Punct început	X / Y	Punct sfârșit	X / Y	Lungime segment (** (m)
1	288.138,522 426.824,632	2	288.129,086 426.829,747	10.733
2	288.129,086 426.829,747	3	288.129,272 426.764,28	65.467
3	288.129,272 426.764,28	4	288.126,114 426.726,063	38.347
4	288.126,114 426.726,063	5	288.136,579 426.724,931	10.526
5	288.136,579 426.724,931	6	288.138,854 426.755,444	30.598

Punct început	X / Y	Punct sfârșit	X / Y	Lungime segment (** (m)
6	288.138,854 426.755,444	1	288.138,522 426.824,632	69.189

\*\* Lungimile segmentelor sunt determinate în planul de proiecție Stereo 70 și sunt rotunjite la 1 milimetru.

\*\*\* Distanța dintre puncte este formată din segmente cumulate ce sunt mai mici decât valoarea 1 milimetru.



**DATE DESPRE IMOBILUL NR. 5695**

Oficiul de Cadastru și Publicitate Imobiliară CARAS-SEVERIN  
Biroul de Cadastru și Publicitate Imobiliară Caransebes

**A. Partea I. Descrierea imobilului**

TEREN Extravilan

Nr. CF vechi:490-Vălișoara  
Nr. topografic:PARTE DIN 2481/2

Adresa: Jud. Caraș-Severin

Nr. Crt	Nr cadastral Nr. topografic	Suprafața* (mp)	Observații / Referințe
A1		540	Sector cadastral:80 Teren neimprejmuit;

**B. Partea II. Proprietari și acte**

Inscrieri privitoare la dreptul de proprietate și alte drepturi reale		Referințe
<b>596 / 29/03/1944</b>		
Act Notarial nr. 0, din 26/07/1943 emis de -;		
B1	Intabulare, drept de PROPRIETATE, dobândit prin lesire Din Indiviziune, cota actuala 1/1 1) <b>SPUNEI SOFRON</b> , a lui Petru și al Mariuței, căs. cu Floarea Tărăbugă, dom. în Vălișoara 2) <b>SPUNEI NOVAC</b> , a lui Petru și al Mariuței, căs. cu Oprea Margaria, dom. în Vălișoara	A1
/		
Act Normativ nr. 7, din 13/03/1996 emis de PARLAMENTUL ROMANIEI (ADEVERINTA NR.3615 DIN 09.09.2022, EMISA DE PRIMĂRIA COMUNEI BUCOȘNIȚA);		
B2	Se notează posesia faptică în favoarea lui 1) <b>SPUNEI DANIEL-AVRAM</b>	A1

**C. Partea III. SARCINI .**

Inscrieri privind dezmembramintele dreptului de proprietate, drepturi reale de garanție și sarcini	Referințe
NU SUNT	

## Anexa Nr. 1 La Partea I

## Teren

Nr cadastral	Suprafața (mp)*	Observații / Referințe
	540	

\* Suprafața este determinată în planul de proiecție Stereo 70.



## Date referitoare la teren

Crt	Categorie folosință	Intravilan	Suprafața (mp)	Tarla	Parcelă	Nr. topo	Observații / Referințe
1	faneata	NU	540	-	-	PARTE DIN 2481/2	Fâneată la Tramnic. Diferența de suprafață se regăsește la ID 5770.

## Lungime Segmente

1) Valorile lungimilor segmentelor sunt obținute din proiecție în plan.

Punct început	X / Y	Punct sfârșit	X / Y	Lungime segment (** (m))
1	288.136,579 426.724,931	2	288.126,114 426.726,063	10.526
2	288.126,114 426.726,063	3	288.122,38 426.677,73	48.477
3	288.122,38 426.677,73	4	288.132,598 426.671,539	11.947
4	288.132,598 426.671,539	1	288.136,579 426.724,931	53.54



**\*\* Lungimile segmentelor sunt determinate în planul de proiecție Stereo 70 și sunt rotunjite la 1 milimetru.**

**\*\*\* Distanța dintre puncte este formată din segmente cumulate ce sunt mai mici decât valoarea 1 milimetru.**



**DATE DESPRE IMOBILUL NR. 5696**

Oficiul de Cadastru și Publicitate Imobiliară CARAS-SEVERIN  
Biroul de Cadastru și Publicitate Imobiliară Caransebes

**A. Partea I. Descrierea imobilului**

Nr. CF vechi:1334-Vălișoara  
Nr. topografic:2484/1,PARTE DIN 2483/1,  
2483/2

TEREN Extravilan

Adresa: Jud. Caraș-Severin

Nr. Crt	Nr cadastral Nr. topografic	Suprafața* (mp)	Observații / Referințe
A1		Din acte: 5.431 Masurata: 4.284	Sector cadastral:80 Teren neimprejmuit;

**B. Partea II. Proprietari și acte**

Inscrieri privitoare la dreptul de proprietate și alte drepturi reale		Referințe
<b>1263 / 21/03/2002</b>		
Hotarare Judecatoreasca nr. 809/2002, din 21/03/2002 emis de JUDECĂTORIA CARANSEBEȘ;		
B1	Intabulare, drept de PROPRIETATE, dobandit prin Hotarare Judecatoreasca, cota actuala 1/1 1) TRASTES ILIE, m.s.a def.	A1

**C. Partea III. SARCINI .**

Inscrieri privind dezmembramintele dreptului de proprietate, drepturi reale de garanție și sarcini	Referințe
NU SUNT	

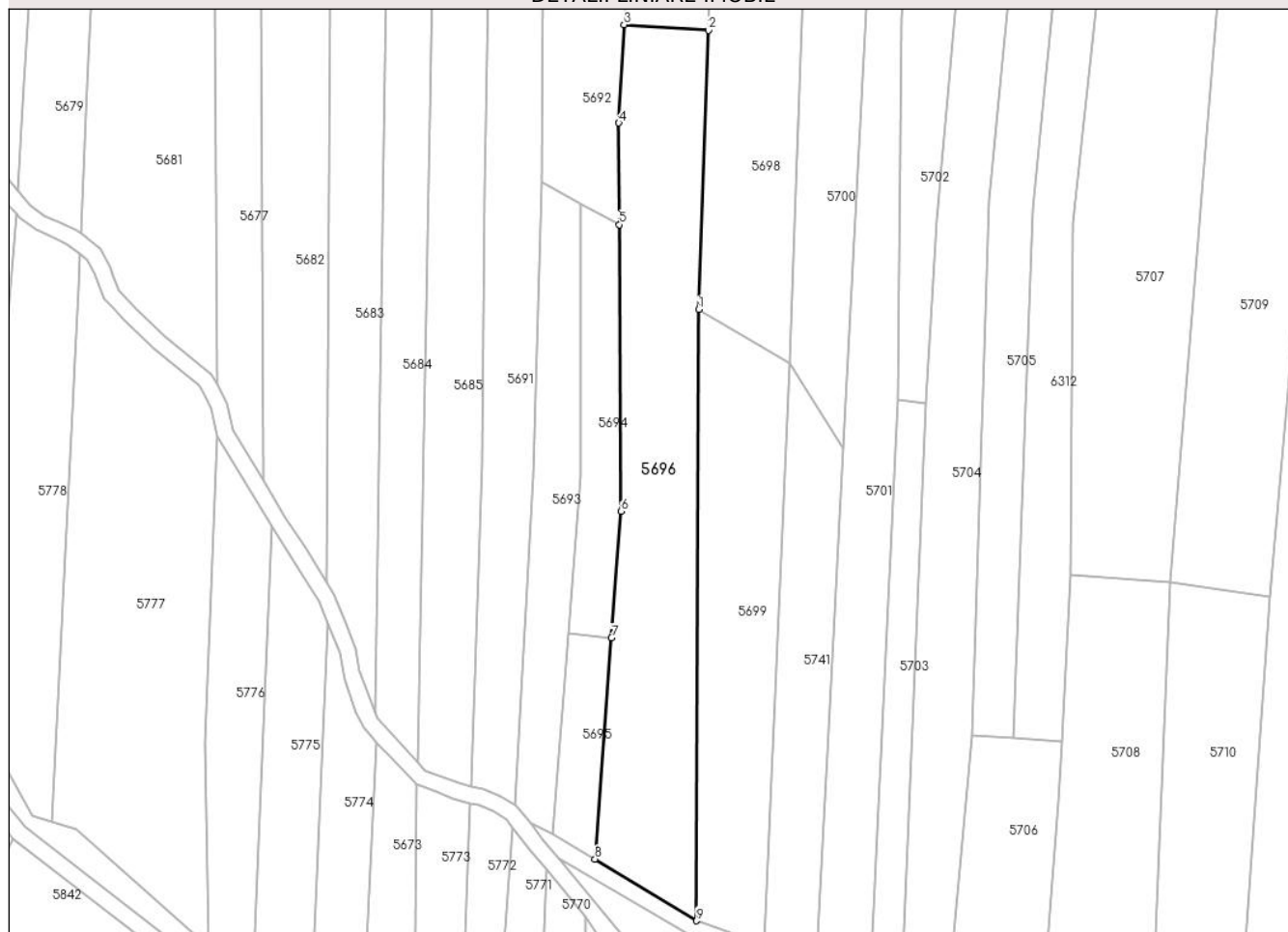
## Anexa Nr. 1 La Partea I

## Teren

Nr cadastral	Suprafața (mp)*	Observații / Referințe
	Din acte: 5.431 Masurata: 4.284	

\* Suprafața este determinată în planul de proiecție Stereo 70.

## DETALII LINIARE IMOBIL



## Date referitoare la teren

Crt	Categorie folosință	Intravilan	Suprafața (mp)	Tarla	Parcelă	Nr. topo	Observații / Referințe
1	faneata	NU	4.284	-	-	2484/1, PARTE DIN 2483/1, 2483/2	Fâneată la Tramnic. Diferența de suprafață se regăsește la ID 5769.

## Lungime Segmente

1) Valorile lungimilor segmentelor sunt obținute din proiecție în plan.

Punct început	X / Y	Punct sfârșit	X / Y	Lungime segment (** (m)
1	288.157,62 426.804,155	2	288.159,998 426.871,524	67.411
2	288.159,998 426.871,524	3	288.139,621 426.872,869	20.421
3	288.139,621 426.872,869	4	288.138,327 426.849,147	23.757
4	288.138,327 426.849,147	5	288.138,522 426.824,632	24.516

Punct început	X / Y	Punct sfârșit	X / Y	Lungime segment (** (m)
5	288.138,522 426.824,632	6	288.138,854 426.755,444	69.189
6	288.138,854 426.755,444	7	288.136,579 426.724,931	30.598
7	288.136,579 426.724,931	8	288.132,598 426.671,539	53.54
8	288.132,598 426.671,539	9	288.157,139 426.656,664	28.697
9	288.157,139 426.656,664	1	288.157,62 426.804,155	147.492

\*\* Lungimile segmentelor sunt determinate în planul de proiecție Stereo 70 și sunt rotunjite la 1 milimetru.

\*\*\* Distanța dintre puncte este formată din segmente cumulate ce sunt mai mici decât valoarea 1 milimetru.



**DATE DESPRE IMOBILUL NR. 5697**

Oficiul de Cadastru și Publicitate Imobiliară CARAS-SEVERIN  
Biroul de Cadastru și Publicitate Imobiliară Caransebes

**A. Partea I. Descrierea imobilului**

TEREN Extravilan

Nr. CF vechi:1336-Vălișoara

Nr. topografic:2484/2

Adresa: Jud. Caraș-Severin

Nr. Crt	Nr cadastral Nr. topografic	Suprafața* (mp)	Observații / Referințe
A1		2.424	Sector cadastral:80 Teren neimprejmuit;

**B. Partea II. Proprietari și acte**

Inscrieri privitoare la dreptul de proprietate și alte drepturi reale		Referințe
<b>1263 / 21/03/2002</b>		
Hotarare Judecatoreasca nr. 809/2002, din 21/03/2002 emis de JUDECĂTORIA CARANSEBEȘ;		
B1	Intabulare, drept de PROPRIETATE, dobandit prin Hotarare Judecatoreasca, cota actuala 1/1 1) TRASTES MARTIN, m.s.a def.	A1

**C. Partea III. SARCINI .**

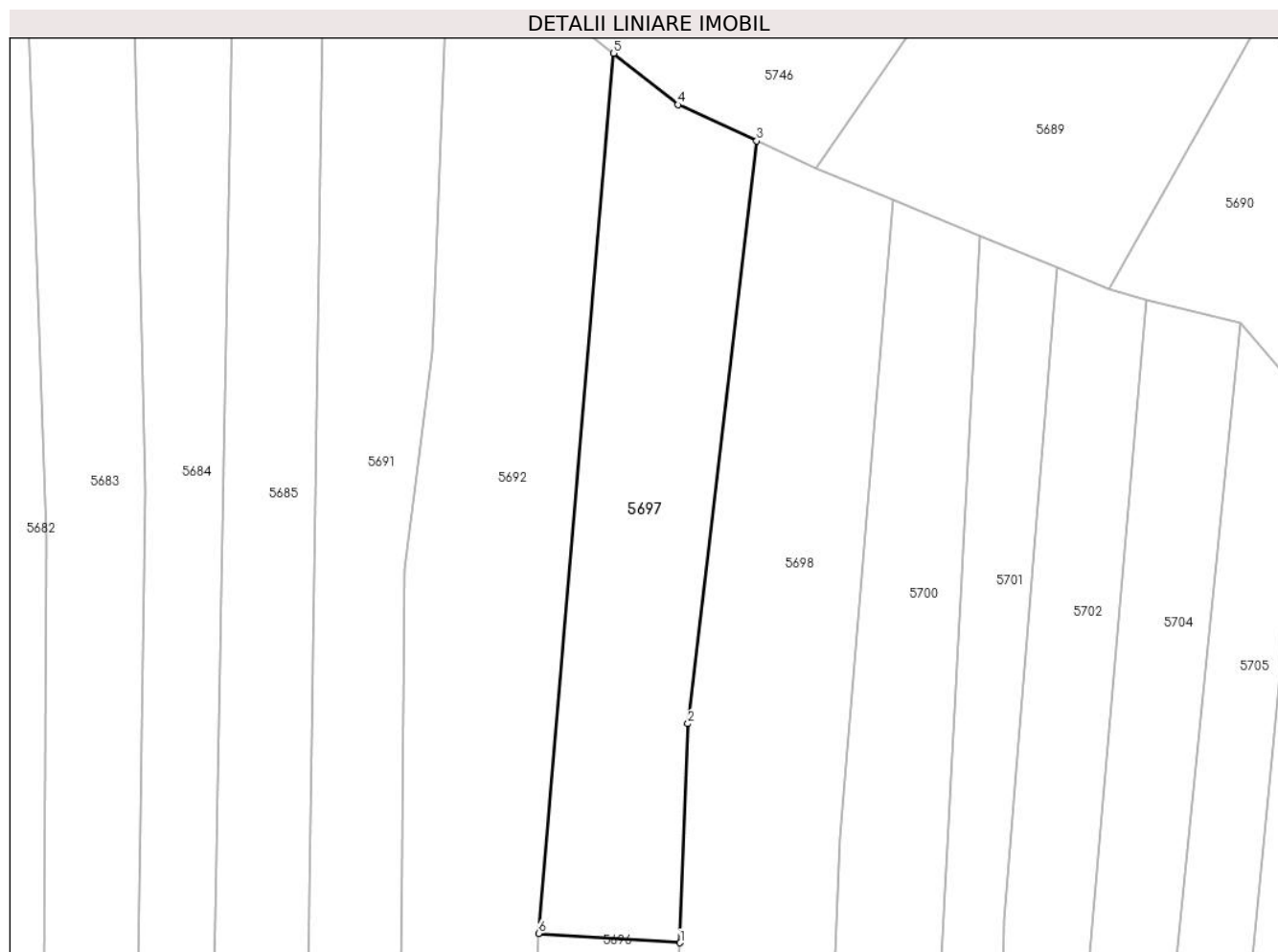
Inscrieri privind dezmembramintele dreptului de proprietate, drepturi reale de garanție și sarcini	Referințe
NU SUNT	

## Anexa Nr. 1 La Partea I

## Teren

Nr cadastral	Suprafața (mp)*	Observații / Referințe
	2.424	

\* Suprafața este determinată în planul de proiecție Stereo 70.



## Date referitoare la teren

Crt	Categorie folosință	Intravilan	Suprafața (mp)	Tarla	Parcelă	Nr. topo	Observații / Referințe
1	fâneata	NU	2.424	-	-	2484/2	Fâneată la Tramnic

## Lungime Segmente

1) Valorile lungimilor segmentelor sunt obținute din proiecție în plan.

Punct început	X / Y	Punct sfârșit	X / Y	Lungime segment (** (m)
1	288.159,998 426.871,524	2	288.161,109 426.903,027	31.523
2	288.161,109 426.903,027	3	288.171,02 426.986,787	84.344
3	288.171,02 426.986,787	4	288.159,664 426.991,998	12.495
4	288.159,664 426.991,998	5	288.150,445 426.999,399	11.822
5	288.150,445 426.999,399	6	288.139,621 426.872,869	126.992



Punct început	X / Y	Punct sfârșit	X / Y	Lungime segment (** (m)
6	288.139,621 426.872,869	1	288.159,998 426.871,524	20.421

\*\* Lungimile segmentelor sunt determinate în planul de proiecție Stereo 70 și sunt rotunjite la 1 milimetru.

\*\*\* Distanța dintre puncte este formată din segmente cumulate ce sunt mai mici decât valoarea 1 milimetru.



**DATE DESPRE IMOBILUL NR. 5698**

Oficiul de Cadastru și Publicitate Imobiliară CARAS-SEVERIN  
Biroul de Cadastru și Publicitate Imobiliară Caransebes

**A. Partea I. Descrierea imobilului**

TEREN Extravilan

Nr. CF vechi:219-Vălișoara  
Nr. topografic:2485

Adresa: Jud. Caraș-Severin

Nr. Crt	Nr cadastral Nr. topografic	Suprafața* (mp)	Observații / Referințe
A1		4.107	Sector cadastral:80 Teren neimprejmuit;

**B. Partea II. Proprietari și acte**

Inscrieri privitoare la dreptul de proprietate și alte drepturi reale		Referințe
<b>972 / 19/02/1999</b>		
Act Notarial nr. 40/1999, din 19/02/1999 emis de BNP MARIA LĂPĂDAT;		
B1	Intabulare, drept de PROPRIETATE drept moștenire și partaj, dobândit prin Lege, cota actuala 1/1 1) <b>OPRIA MARIA</b> , născ. Nistor	A1
/		
Act Normativ nr. 7, din 13/03/1996 emis de PARLAMENTUL ROMANIEI (ADEVERINTA NR.2667 DIN 11.08.2022, EMISA DE PRIMĂRIA COMUNEI BUCOȘNIȚA; CERTIFICAT DE CASATORIE NR.76 DIN 19.06.1993, EMIS DE CONSILIUL LOCAL AL COMUNEI BUCOȘNIȚA);		
B2	Se notează posesia faptică în favoarea lui 1) <b>ENCUȚU VASILE</b> , căsătorit	A1

**C. Partea III. SARCINI .**

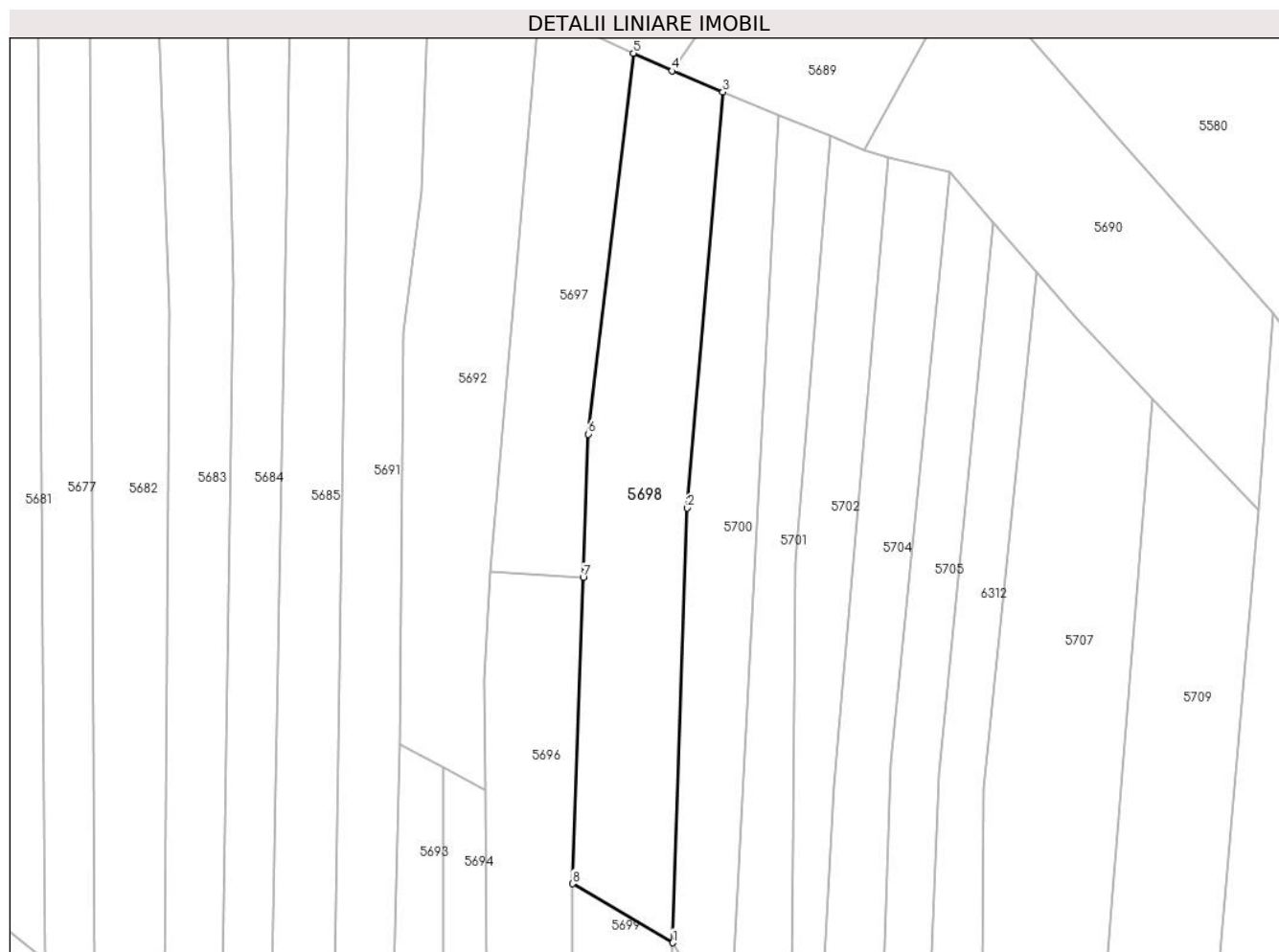
Inscrieri privind dezmembramintele dreptului de proprietate, drepturi reale de garanție și sarcini	Referințe
NU SUNT	

## Anexa Nr. 1 La Partea I

## Teren

Nr cadastral	Suprafața (mp)*	Observații / Referințe
	4.107	

\* Suprafața este determinată în planul de proiecție Stereo 70.



## Date referitoare la teren

Crt	Categorie folosință	Intravilan	Suprafața (mp)	Tarla	Parcelă	Nr. topo	Observații / Referințe
1	faneata	NU	4.107	-	-	2485	Fâneată la Tramnic

## Lungime Segmente

1) Valorile lungimilor segmentelor sunt obținute din proiecție în plan.

Punct început	X / Y	Punct sfârșit	X / Y	Lungime segment (** (m)
1	288.179,663 426.791,162	2	288.182,918 426.886,763	95.656
2	288.182,918 426.886,763	3	288.190,713 426.978,257	91.825
3	288.190,713 426.978,257	4	288.179,502 426.982,894	12.132
4	288.179,502 426.982,894	5	288.171,02 426.986,787	9.333
5	288.171,02 426.986,787	6	288.161,109 426.903,027	84.344

Punct început	X / Y	Punct sfârșit	X / Y	Lungime segment (** (m)
6	288.161,109 426.903,027	7	288.159,998 426.871,524	31.523
7	288.159,998 426.871,524	8	288.157,62 426.804,155	67.411
8	288.157,62 426.804,155	1	288.179,663 426.791,162	25.587

\*\* Lungimile segmentelor sunt determinate în planul de proiecție Stereo 70 și sunt rotunjite la 1 milimetru.

\*\*\* Distanța dintre puncte este formată din segmente cumulate ce sunt mai mici decât valoarea 1 milimetru.



**DATE DESPRE IMOBILUL NR. 5699**

Oficiul de Cadastru și Publicitate Imobiliară CARAS-SEVERIN  
Biroul de Cadastru și Publicitate Imobiliară Caransebes

**A. Partea I. Descrierea imobilului**

TEREN Extravilan

Nr. CF vechi:943-Vălișoara  
Nr. topografic:2486, PARTE DIN 2487

Adresa: Jud. Caraș-Severin

Nr. Crt	Nr cadastral Nr. topografic	Suprafața* (mp)	Observații / Referințe
A1		Din acte: 4.106 Masurata: 2.792	Sector cadastral:80 Teren neimprejmit;

**B. Partea II. Proprietari și acte**

Inscrieri privitoare la dreptul de proprietate și alte drepturi reale		Referințe
<b>1481 / 02/09/1940</b>		
Act Notarial nr. 0, din 19/08/1940 emis de -;		
B1	Intabulare, drept de PROPRIETATE, dobandit prin Conventie, cota actuala 1/2 1) <b>BEJA FLOAREA</b> , născ. Beja, dom. în Vălișoara	A1
<b>380 / 26/02/1942</b>		
Act Notarial nr. 0, din 03/12/1940 emis de -;		
B2	Intabulare, drept de PROPRIETATE, dobandit prin Conventie, cota actuala 1/2 1) <b>BULAC NICOLAE</b> , și soția sa născ. Cruțița Hutman, dom. în Vălișoara 2) <b>BULAC CRUCITA</b> , nasc. Hutman lipsa cnp	A1

**C. Partea III. SARCINI .**

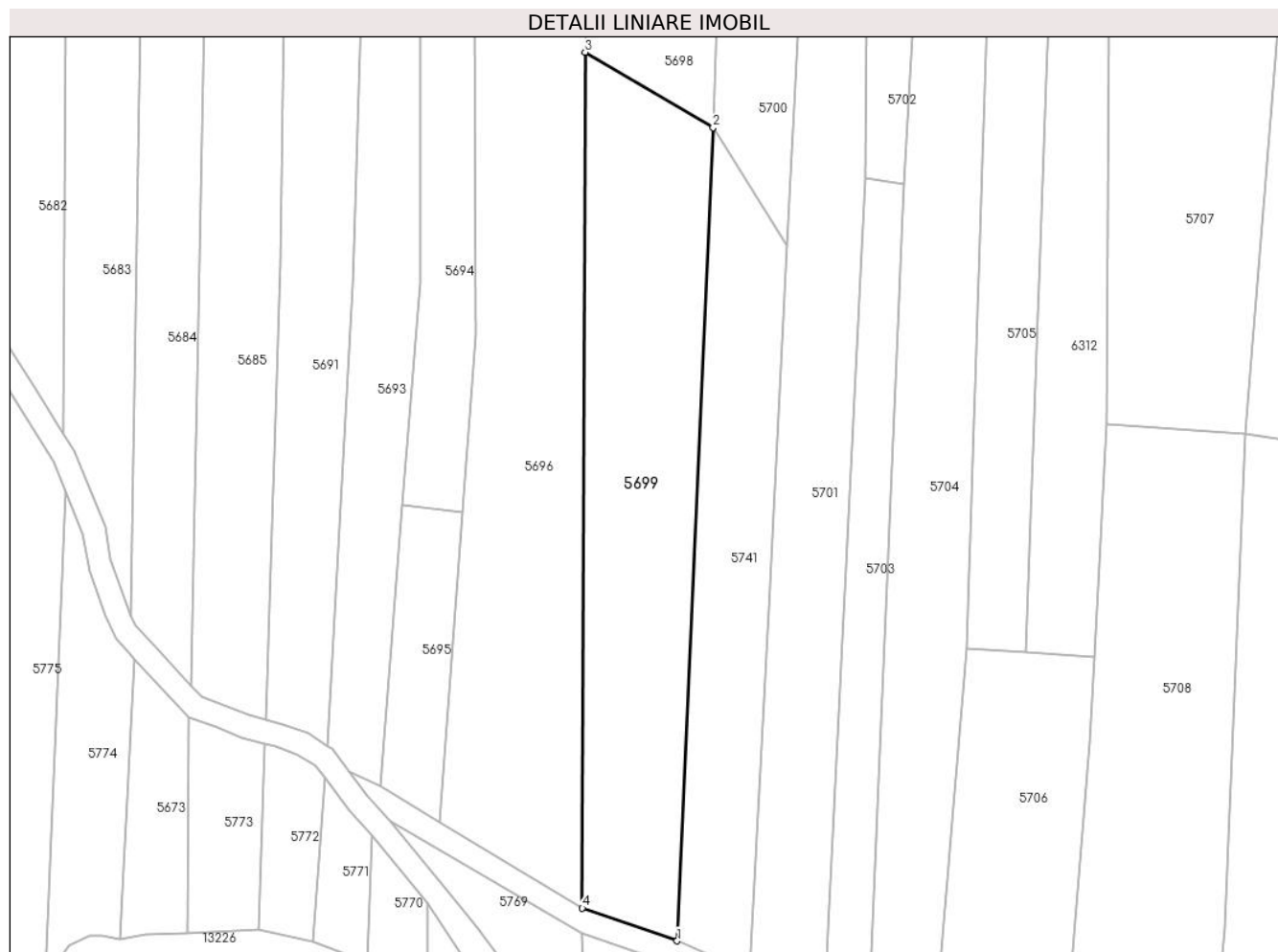
Inscrieri privind dezmembramintele dreptului de proprietate, drepturi reale de garanție și sarcini	Referințe
NU SUNT	

## Anexa Nr. 1 La Partea I

## Teren

Nr cadastral	Suprafața (mp)*	Observații / Referințe
	Din acte: 4.106 Masurata: 2.792	

\* Suprafața este determinată în planul de proiecție Stereo 70.



## Date referitoare la teren

Crt	Categorie folosință	Intra vilan	Suprafața (mp)	Tarla	Parcelă	Nr. topo	Observații / Referințe
1	faneata	NU	2.792	-	-	2486, PARTE DIN 2487	Fâneată la Tramnic Diferența de suprafața se regăsește la id 5768

## Lungime Segmente

1) Valorile lungimilor segmentelor sunt obținute din proiecție în plan.

Punct început	X / Y	Punct sfârșit	X / Y	Lungime segment (** (m)
1	288.173,487 426.651,018	2	288.179,663 426.791,162	140.28
2	288.179,663 426.791,162	3	288.157,62 426.804,155	25.587
3	288.157,62 426.804,155	4	288.157,139 426.656,664	147.492
4	288.157,139 426.656,664	1	288.173,487 426.651,018	17.296



**\*\* Lungimile segmentelor sunt determinate în planul de proiecție Stereo 70 și sunt rotunjite la 1 milimetru.**

**\*\*\* Distanța dintre puncte este formată din segmente cumulate ce sunt mai mici decât valoarea 1 milimetru.**





## DATE DESPRE IMOBILUL NR. 5700

Oficiul de Cadastru și Publicitate Imobiliară CARAS-SEVERIN  
Biroul de Cadastru și Publicitate Imobiliară Caransebeș

## A. Partea I. Descrierea imobilului

Nr. CF vechi:440-Vălișoara  
Nr. topografic:2490

TEREN Extravilan

Adresa: Jud. Caraș-Severin

Nr. Crt	Nr cadastral Nr. topografic	Suprafața* (mp)	Observații / Referințe
A1		2.801	Sector cadastral:80 Teren neimprejmuit;

## B. Partea II. Proprietari și acte

Inscrieri privitoare la dreptul de proprietate și alte drepturi reale	Referințe	
<b>1 / 01/01/1913</b>		
Act Notarial nr. 0, din 01/01/1913 emis de -;		
B1	Intabulare, drept de PROPRIETATE, dobandit prin Conventie, cota actuala 96/960 1) SERACIN SOLOMON	A1
<b>306 / 13/03/1923</b>		
Hotarare Judecatoreasca nr. 341, din 01/01/1921 emis de -;		
B2	Intabulare, drept de PROPRIETATE, dobandit prin Hotarare Judecatoreasca, cota actuala 24/960 1) SERACIN CATALINA, născ. Blidariu	A1
B3	Intabulare, drept de PROPRIETATE, dobandit prin Hotarare Judecatoreasca, cota actuala 8/960 1) SERACIN SEMENICA, născ. Beja	A1
<b>307 / 13/03/1923</b>		
Hotarare Judecatoreasca nr. 342, din 01/01/1921 emis de -;		
B4	Intabulare, drept de PROPRIETATE, dobandit prin Hotarare Judecatoreasca, cota actuala 72/960 1) SERACIN CATALINA, născ. Blidariu	A1
B5	Intabulare, drept de PROPRIETATE, dobandit prin Hotarare Judecatoreasca, cota actuala 24/960 1) SERACIN SEMENICA, născ. Beja	A1
<b>33 / 04/01/1941</b>		
Act Notarial nr. 0, din 25/02/1928 emis de -;		
B6	Intabulare, drept de PROPRIETATE părți egale, dobandit prin Hotarare Judecatoreasca, cota actuala 128/960 1) BEJA FLORIA, și soția, dom. în Vălișoara 2) BEJA FLOAREA, născ. Beja, dom. în Vălișoara	A1
<b>1734 / 22/10/1941</b>		
Act Notarial nr. 0, din 26/05/1941 emis de -;		
B7	Intabulare, drept de PROPRIETATE, dobandit prin Conventie, cota actuala 210/960 1) BLIDARIU FLOAREA, fiica lui Ilie, dom. în Vălișoara	A1
<b>1954 / 18/12/1941</b>		
Hotarare Judecatoreasca nr. 741, din 01/01/1941 emis de JUDECĂTORIA DE PACE MIXTĂ CARANSEBEȘ;		
B8	Intabulare, drept de PROPRIETATE, dobandit prin Hotarare Judecatoreasca, cota actuala 270/960 1) BLIDARIU FLOAREA, fiica lui Ilie, dom. în Vălișoara	A1
<b>595 / 18/05/1949</b>		
Act Notarial nr. 0, din 21/04/1949 emis de -;		
B9	Intabulare, drept de PROPRIETATE, dobandit prin Conventie, cota actuala 128/960 1) DORCA ION, fiul lui Petru și a Elenei, dom. în Vălișoara	A1

**C. Partea III. SARCINI .**

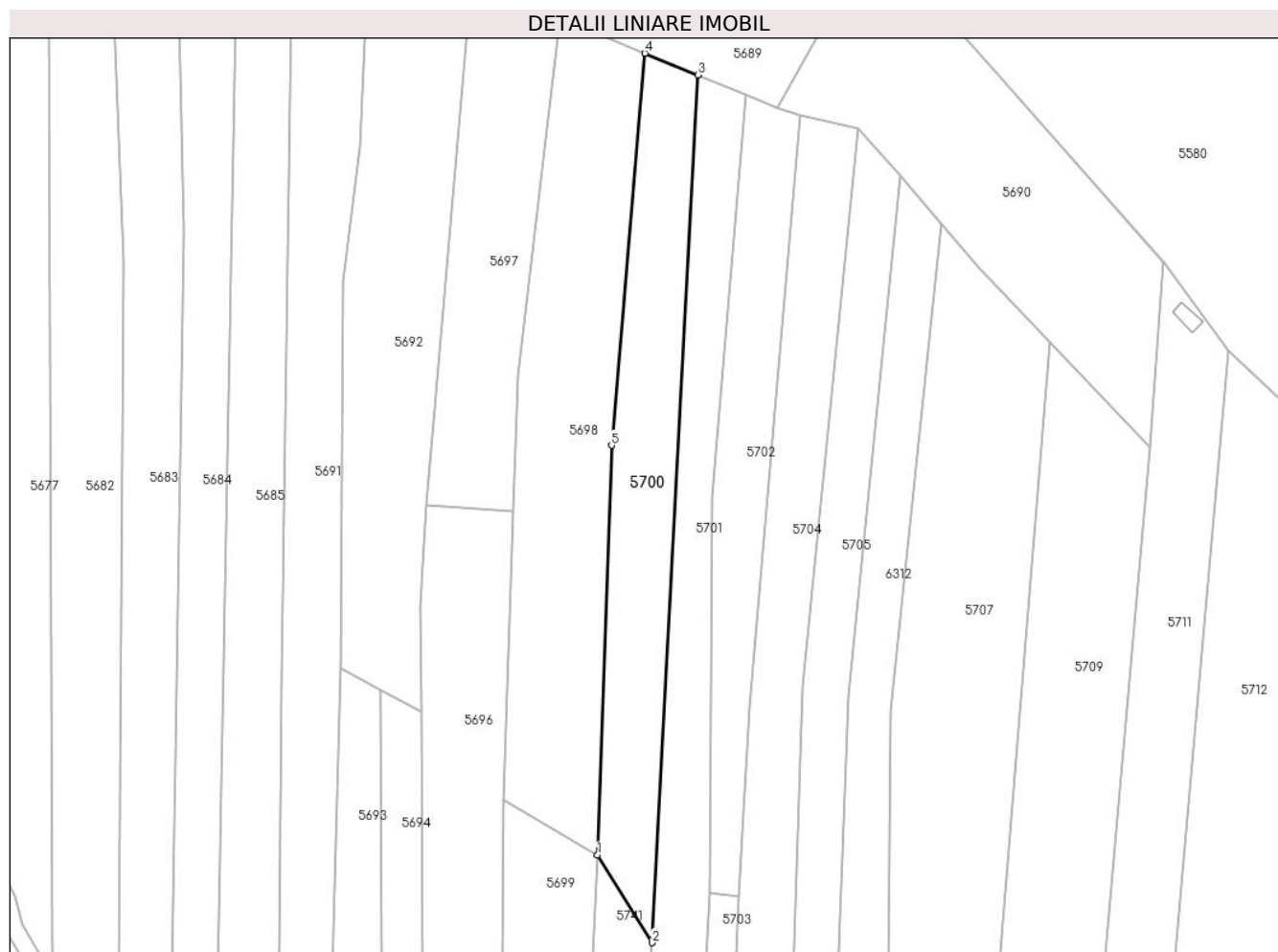
Inscrieri privind dezmembramintele dreptului de proprietate, drepturi reale de garanție și sarcini	Referințe
NU SUNT	

## Anexa Nr. 1 La Partea I

## Teren

Nr cadastral	Suprafața (mp)*	Observații / Referințe
	2.801	

\* Suprafața este determinată în planul de proiecție Stereo 70.



## Date referitoare la teren

Crt	Categorie folosință	Intravilan	Suprafața (mp)	Tarla	Parcelă	Nr. topo	Observații / Referințe
1	fâneata	NU	2.801	-	-	2490	Fâneată la Tramnic

## Lungime Segmente

1) Valorile lungimilor segmentelor sunt obținute din proiecție în plan.

Punct început	X / Y	Punct sfârșit	X / Y	Lungime segment (** (m)
1	288.179,663 426.791,162	2	288.192,369 426.770,726	24.064
2	288.192,369 426.770,726	3	288.203,045 426.973,206	202.761
3	288.203,045 426.973,206	4	288.190,713 426.978,257	13.326
4	288.190,713 426.978,257	5	288.182,918 426.886,763	91.825
5	288.182,918 426.886,763	1	288.179,663 426.791,162	95.656

**\*\* Lungimile segmentelor sunt determinate în planul de proiecție Stereo 70 și sunt rotunjite la 1 milimetru.**

**\*\*\* Distanța dintre puncte este formată din segmente cumulate ce sunt mai mici decât valoarea 1 milimetru.**



## DATE DESPRE IMOBILUL NR. 5701

Oficiul de Cadastru și Publicitate Imobiliară CARAS-SEVERIN  
Biroul de Cadastru și Publicitate Imobiliară Caransebeș

## A. Partea I. Descrierea imobilului

TEREN Extravilan

Nr. CF vechi:440-Vălișoara  
Nr. topografic:PARTE DIN 2491

Adresa: Jud. Caraș-Severin

Nr. Crt	Nr cadastral Nr. topografic	Suprafața* (mp)	Observații / Referințe
A1		3.809	Sector cadastral:80 Teren neimprejmuit;

## B. Partea II. Proprietari și acte

Inscrieri privitoare la dreptul de proprietate și alte drepturi reale		Referințe
<b>1 / 01/01/1913</b>		
Act Notarial nr. 0, din 01/01/1913 emis de -;		
B1	Intabulare, drept de PROPRIETATE, dobandit prin Conventie, cota actuala 96/960 1) SERACIN SOLOMON	A1
<b>306 / 13/03/1923</b>		
Hotarare Judecatoreasca nr. 341, din 01/01/1921 emis de -;		
B2	Intabulare, drept de PROPRIETATE, dobandit prin Hotarare Judecatoreasca, cota actuala 24/960 1) SERACIN CATALINA, născ. Blidariu	A1
B3	Intabulare, drept de PROPRIETATE, dobandit prin Hotarare Judecatoreasca, cota actuala 8/960 1) SERACIN SEMENICA, născ. Beja	A1
<b>307 / 13/03/1923</b>		
Hotarare Judecatoreasca nr. 342, din 01/01/1921 emis de -;		
B4	Intabulare, drept de PROPRIETATE, dobandit prin Hotarare Judecatoreasca, cota actuala 72/960 1) SERACIN CATALINA, născ. Blidariu	A1
B5	Intabulare, drept de PROPRIETATE, dobandit prin Hotarare Judecatoreasca, cota actuala 24/960 1) SERACIN SEMENICA, născ. Beja	A1
<b>33 / 04/01/1941</b>		
Act Notarial nr. 0, din 25/02/1928 emis de -;		
B6	Intabulare, drept de PROPRIETATE părți egale, dobandit prin Hotarare Judecatoreasca, cota actuala 128/960 1) BEJA FLORIA, și soția, dom. în Vălișoara 2) BEJA FLOAREA, născ. Beja, dom. în Vălișoara	A1
<b>1734 / 22/10/1941</b>		
Act Notarial nr. 0, din 26/05/1941 emis de -;		
B7	Intabulare, drept de PROPRIETATE, dobandit prin Conventie, cota actuala 210/960 1) BLIDARIU FLOAREA, fiica lui Ilie, dom. în Vălișoara	A1
<b>1954 / 18/12/1941</b>		
Hotarare Judecatoreasca nr. 741, din 01/01/1941 emis de JUDECĂTORIA DE PACE MIXTĂ CARANSEBEȘ;		
B8	Intabulare, drept de PROPRIETATE, dobandit prin Hotarare Judecatoreasca, cota actuala 270/960 1) BLIDARIU FLOAREA, fiica lui Ilie, dom. în Vălișoara	A1
<b>595 / 18/05/1949</b>		
Act Notarial nr. 0, din 21/04/1949 emis de -;		
B9	Intabulare, drept de PROPRIETATE, dobandit prin Conventie, cota actuala 128/960 1) DORCA ION, fiul lui Petru și a Elenei, dom. în Vălișoara	A1

**C. Partea III. SARCINI .**

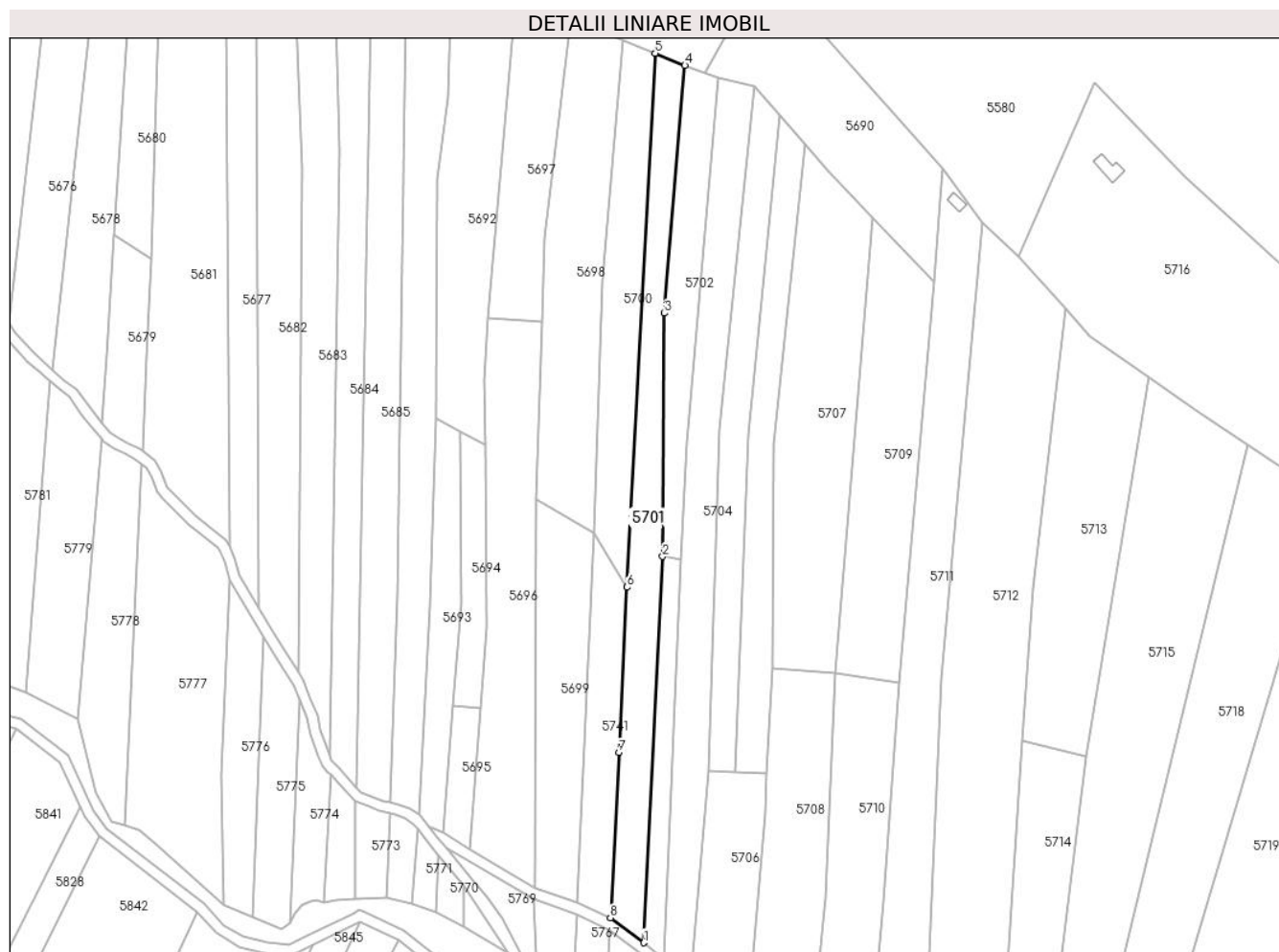
Inscrieri privind dezmembramintele dreptului de proprietate, drepturi reale de garanție și sarcini	Referințe
NU SUNT	



**Teren**

Nr cadastral	Suprafața (mp)*	Observații / Referințe
	3.809	

\* Suprafața este determinată în planul de proiecție Stereo 70.



**Date referitoare la teren**

Crt	Categorie folosință	Intravilan	Suprafața (mp)	Tarla	Parcelă	Nr. topo	Observații / Referințe
1	fâneata	NU	3.809	-	-	PARTE DIN 2491	Fâneată la Tramnic rest de suprafață la id 5766

**Lungime Segmente**

1) Valorile lungimilor segmentelor sunt obținute din proiecție în plan.

Punct început	X / Y	Punct sfârșit	X / Y	Lungime segment (** (m)
1	288.198,631 426.635,968	2	288.205,829 426.782,396	146.605
2	288.205,829 426.782,396	3	288.206,552 426.874,638	92.245
3	288.206,552 426.874,638	4	288.214,293 426.968,599	94.279
4	288.214,293 426.968,599	5	288.203,045 426.973,206	12.155
5	288.203,045 426.973,206	6	288.192,369 426.770,726	202.761

Punct început	X / Y	Punct sfârșit	X / Y	Lungime segment (** (m)
6	288.192,369 426.770,726	7	288.189,183 426.708,071	62.736
7	288.189,183 426.708,071	8	288.186,004 426.645,417	62.735
8	288.186,004 426.645,417	1	288.198,631 426.635,968	15.771

\*\* Lungimile segmentelor sunt determinate în planul de proiecție Stereo 70 și sunt rotunjite la 1 milimetru.

\*\*\* Distanța dintre puncte este formată din segmente cumulate ce sunt mai mici decât valoarea 1 milimetru.

**DATE DESPRE IMOBILUL NR. 5702**

Oficiul de Cadastru și Publicitate Imobiliară CARAS-SEVERIN  
Biroul de Cadastru și Publicitate Imobiliară Caransebes

**A. Partea I. Descrierea imobilului**

TEREN Extravilan

Nr. CF vechi:720-Vălișoara

Nr. topografic:2494/1

Adresa: Jud. Caraș-Severin

Nr. Crt	Nr cadastral Nr. topografic	Suprafața* (mp)	Observații / Referințe
A1		2.057	Sector cadastral:80 Teren neimprejmuit;

**B. Partea II. Proprietari și acte**

Inscrieri privitoare la dreptul de proprietate și alte drepturi reale		Referințe
<b>1807 / 11/11/1941</b>		
Act Notarial nr. 0, din 01/10/1941 emis de -;		
B1	Intabulare, drept de PROPRIETATE, dobandit prin Conventie, cota actuala 1/1 1) DORCA MAGDALENA, născ. Spunei, dom. în Vălișoara	A1
/		
Act Normativ nr. 7, din 13/03/1996 emis de PARLAMENTUL ROMANIEI (ADEVERINTA NR.2685 DIN 11.08.2022, EMISA DE PRIMĂRIA COMUNEI BUCOȘNIȚA);		
B2	Se notează posesia faptică în favoarea lui 1) DORCA ANA	A1

**C. Partea III. SARCINI .**

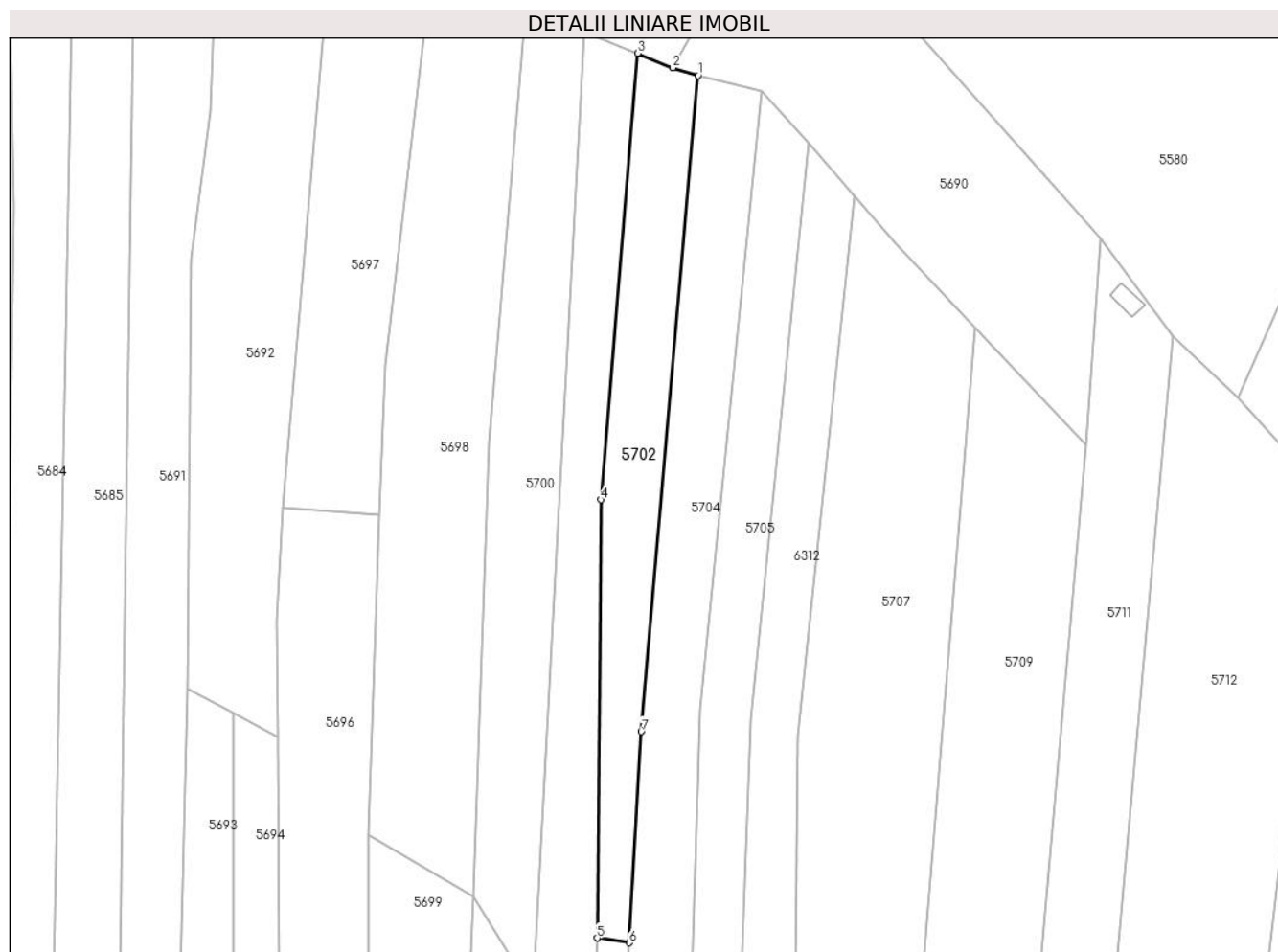
Inscrieri privind dezmembramintele dreptului de proprietate, drepturi reale de garanție și sarcini	Referințe
NU SUNT	

## Anexa Nr. 1 La Partea I

## Teren

Nr cadastral	Suprafața (mp)*	Observații / Referințe
	2.057	

\* Suprafața este determinată în planul de proiecție Stereo 70.



## Date referitoare la teren

Crt	Categorie folosință	Intra vilan	Suprafața (mp)	Tarla	Parcelă	Nr. topo	Observații / Referințe
1	livada	NU	2.057	-	-	2494/1	Livadă la Tramnic

## Lungime Segmente

1) Valorile lungimilor segmentelor sunt obținute din proiecție în plan.

Punct început	X / Y	Punct sfârșit	X / Y	Lungime segment (** (m)
1	288.227,026 426.963,92	2	288.221,732 426.965,552	5.54
2	288.221,732 426.965,552	3	288.214,293 426.968,599	8.039
3	288.214,293 426.968,599	4	288.206,552 426.874,638	94.279
4	288.206,552 426.874,638	5	288.205,829 426.782,396	92.245
5	288.205,829 426.782,396	6	288.212,591 426.781,416	6.833

Punct început	X / Y	Punct sfârșit	X / Y	Lungime segment (** (m)
6	288.212,591 426.781,416	7	288.215,08 426.825,847	44.501
7	288.215,08 426.825,847	1	288.227,026 426.963,92	138.589

\*\* Lungimile segmentelor sunt determinate în planul de proiecție Stereo 70 și sunt rotunjite la 1 milimetru.

\*\*\* Distanța dintre puncte este formată din segmente cumulate ce sunt mai mici decât valoarea 1 milimetru.



**DATE DESPRE IMOBILUL NR. 5703**

Oficiul de Cadastru și Publicitate Imobiliară CARAS-SEVERIN  
Biroul de Cadastru și Publicitate Imobiliară Caransebes

**A. Partea I. Descrierea imobilului**

TEREN Extravilan

Nr. CF vechi:144-Vălișoara  
Nr. topografic:PARTE DIN 2494/2

Adresa: Jud. Caraș-Severin

Nr. Crt	Nr cadastral Nr. topografic	Suprafața* (mp)	Observații / Referințe
A1		Din acte: 2.259 Masurata: 1.085	Sector cadastral:80 Teren neimprejmuit;

**B. Partea II. Proprietari și acte**

Inscrieri privitoare la dreptul de proprietate și alte drepturi reale		Referințe
<b>425 / 15/03/1973</b>		
Act Notarial nr. 575/1973, din 15/03/1973 emis de -;		
B1	Intabulare, drept de PROPRIETATE, dobandit prin Conventie, cota actuala 1/2 1) GROF DOMNIȚA, născ. Izvercian, dom. în Buceșnița nr. 27	A1
<b>64 / 01/03/1983</b>		
Act Notarial nr. 64/1983, din 01/03/1983 emis de NOTARIATUL DE STAT LOCAL CARANSEBEȘ (dos. 143/1983);		
B2	Intabulare, drept de PROPRIETATE drept moștenire, dobandit prin Succesiune, cota actuala 1/2 1) GROF DOMNITA, născ. Izvercian, dom. în Buceșnița	A1

**C. Partea III. SARCINI .**

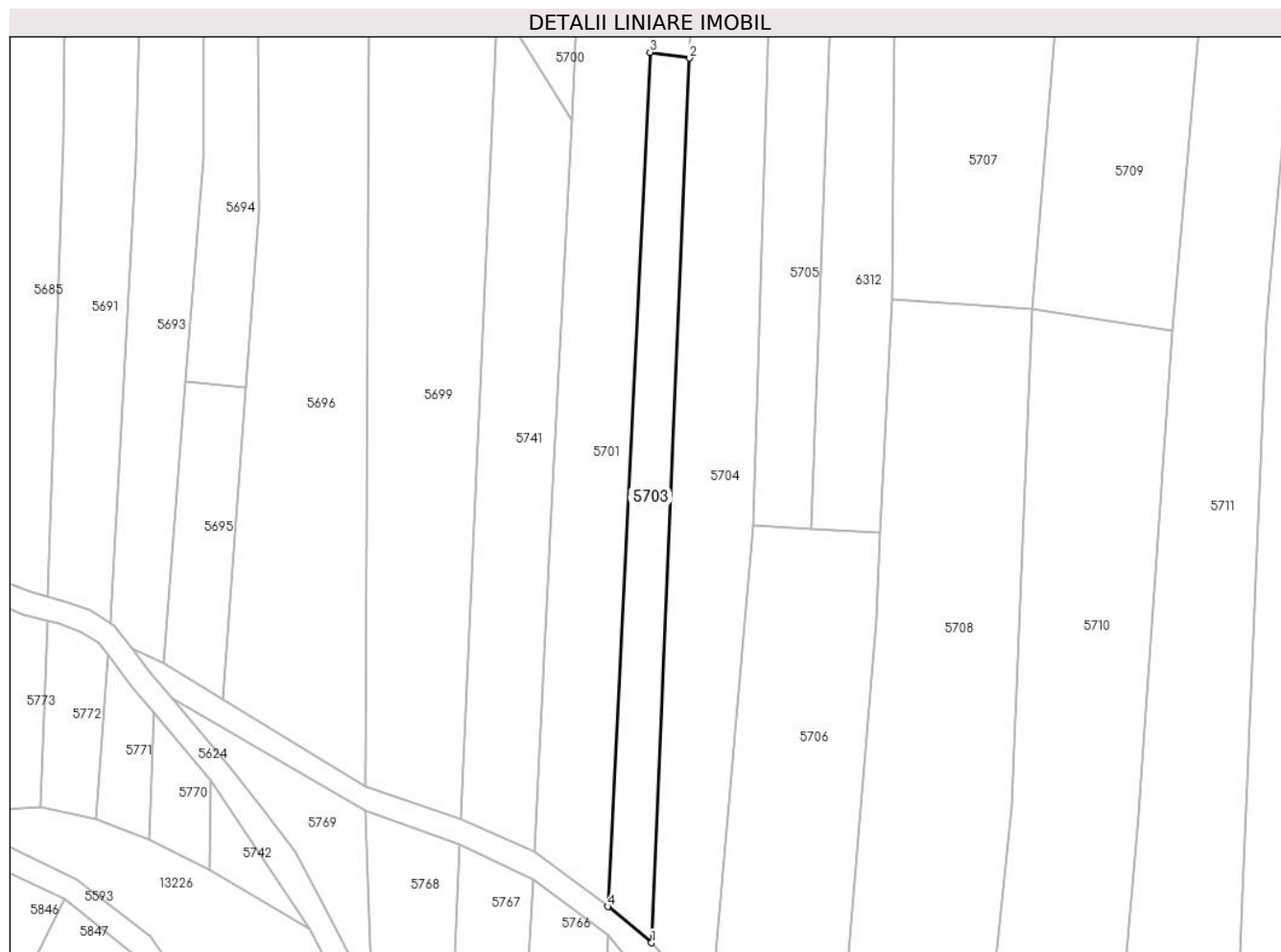
Inscrieri privind dezmembramintele dreptului de proprietate, drepturi reale de garanție și sarcini	Referințe
NU SUNT	

## Anexa Nr. 1 La Partea I

## Teren

Nr cadastral	Suprafața (mp)*	Observații / Referințe
	Din acte: 2.259 Masurata: 1.085	

\* Suprafața este determinată în planul de proiecție Stereo 70.



## Date referitoare la teren

Crt	Categorie folosință	Intra vilan	Suprafața (mp)	Tarla	Parcelă	Nr. topo	Observații / Referințe
1	faneata	NU	1.085	-	-	PARTE DIN 2494/2	Fâneată la Tramnic. Diferența de suprafață se regăsește la ID 5765.

## Lungime Segmente

1) Valorile lungimilor segmentelor sunt obținute din proiecție în plan.

Punct început	X / Y	Punct sfârșit	X / Y	Lungime segment (** (m)
1	288.206,106 426.629,774	2	288.212,591 426.781,416	151.781
2	288.212,591 426.781,416	3	288.205,829 426.782,396	6.833
3	288.205,829 426.782,396	4	288.198,631 426.635,968	146.605
4	288.198,631 426.635,968	1	288.206,106 426.629,774	9.708



**\*\* Lungimile segmentelor sunt determinate în planul de proiecție Stereo 70 și sunt rotunjite la 1 milimetru.**

**\*\*\* Distanța dintre puncte este formată din segmente cumulate ce sunt mai mici decât valoarea 1 milimetru.**



**DATE DESPRE IMOBILUL NR. 5704**

Oficiul de Cadastru și Publicitate Imobiliară CARAS-SEVERIN  
Biroul de Cadastru și Publicitate Imobiliară Caransebes

**A. Partea I. Descrierea imobilului**

TEREN Extravilan

Nr. CF vechi:730-Vălișoara  
Nr. topografic:PARTE DIN 2495

Adresa: Jud. Caraș-Severin

Nr. Crt	Nr cadastral Nr. topografic	Suprafața* (mp)	Observații / Referințe
A1		4.421	Sector cadastral:80 Teren neimprejmuit;

**B. Partea II. Proprietari și acte**

Inscrieri privitoare la dreptul de proprietate și alte drepturi reale		Referințe
<b>2298 / 01/07/1927</b>		
Hotarare Judecatoreasca nr. 2757/1920, din 01/01/1920 emis de JUDECĂTORIA MIXTĂ CARANSEBEȘ;		
B1	Intabulare, drept de PROPRIETATE, dobandit prin Hotarare Judecatoreasca, cota actuala 1/1 1) COTELICI ANA, născ. Spunei, dom. în Vălișoara	A1
/		
Act Normativ nr. 7, din 13/03/1996 emis de PARLAMENTUL ROMANIEI (ADEVERINTA NR. 3359 DIN 02.09.2022, EMISA DE PRIMĂRIA COMUNEI BUCOȘNIȚA);		
B2	Se notează posesia faptică în favoarea lui 1) JURCA MARIA	A1

**C. Partea III. SARCINI .**

Inscrieri privind dezmembramintele dreptului de proprietate, drepturi reale de garanție și sarcini	Referințe
NU SUNT	

## Anexa Nr. 1 La Partea I

## Teren

Nr cadastral	Suprafața (mp)*	Observații / Referințe
	4.421	

\* Suprafața este determinată în planul de proiecție Stereo 70.

## DETALII LINIARE IMOBIL



## Date referitoare la teren

Crt	Categorie folosință	Intravilan	Suprafața (mp)	Tarla	Parcelă	Nr. topo	Observații / Referințe
1	fâneata	NU	4.421	-	-	PARTE DIN 2495	Fâneată la Tramnic Diferența de suprafață se regăsește la id 5764

## Lungime Segmente

1) Valorile lungimilor segmentelor sunt obținute din proiecție în plan.

Punct început	X / Y	Punct sfârșit	X / Y	Lungime segment (** (m)
1	288.216,215 426.618,271	2	288.223,46 426.701,336	83.38
2	288.223,46 426.701,336	3	288.227,579 426.830,455	129.185
3	288.227,579 426.830,455	4	288.240,556 426.960,695	130.885
4	288.240,556 426.960,695	5	288.227,026 426.963,92	13.909
5	288.227,026 426.963,92	6	288.215,08 426.825,847	138.589

Punct început	X / Y	Punct sfârșit	X / Y	Lungime segment (** (m)
6	288.215,08 426.825,847	7	288.212,591 426.781,416	44.501
7	288.212,591 426.781,416	8	288.206,106 426.629,774	151.781
8	288.206,106 426.629,774	1	288.216,215 426.618,271	15.314

\*\* Lungimile segmentelor sunt determinate în planul de proiecție Stereo 70 și sunt rotunjite la 1 milimetru.

\*\*\* Distanța dintre puncte este formată din segmente cumulate ce sunt mai mici decât valoarea 1 milimetru.



**DATE DESPRE IMOBILUL NR. 5705**

Oficiul de Cadastru și Publicitate Imobiliară CARAS-SEVERIN  
Biroul de Cadastru și Publicitate Imobiliară Caransebes

**A. Partea I. Descrierea imobilului**

TEREN Extravilan

Nr. CF vechi:593-Vălișoara  
Nr. topografic:PARTE DIN 2499,2500

Adresa: Jud. Caraș-Severin

Nr. Crt	Nr cadastral Nr. topografic	Suprafața* (mp)	Observații / Referințe
A1		Din acte: 5.375 Masurata: 2.688	Sector cadastral:80 Teren neimprejmut;

**B. Partea II. Proprietari și acte**

Inscrieri privitoare la dreptul de proprietate și alte drepturi reale		Referințe
<b>158 / 05/04/1952</b>		
Act Notarial nr. 1637, din 01/01/1949 emis de -;		
B1	Intabulare, drept de PROPRIETATE, dobandit prin Succesiune, cota actuala 2/8 1) <b>TANTU NICHITA</b> , cas. cu Eva Anderca lipsa cnp 2) <b>TANTU ILIE</b> , lipsa cnp fiul lui Nichita si al Mariei	A1
<b>1024 / 13/05/1925</b>		
Act Notarial nr. 2413, din 01/06/1922 emis de -;		
B2	Intabulare, drept de PROPRIETATE, dobandit prin Succesiune, cota actuala 2/8 1) <b>TANTU MARIA</b> , lipsa cnp nasc. Seracin	A1
B3	Intabulare, drept de PROPRIETATE, dobandit prin Succesiune, cota actuala 2/8 1) <b>TANTU ANA</b> , lipsa cnp nasc. Balint	A1
B4	Intabulare, drept de PROPRIETATE, dobandit prin Succesiune, cota actuala 1/8 1) <b>TANTU ANA</b> , lipsa cnp a lui Lazar, minora	A1
B5	Intabulare, drept de PROPRIETATE, dobandit prin Succesiune, cota actuala 1/8 1) <b>TANTU PAVEL</b> , lipsa cnp a lui Lazar, minor	A1

**C. Partea III. SARCINI .**

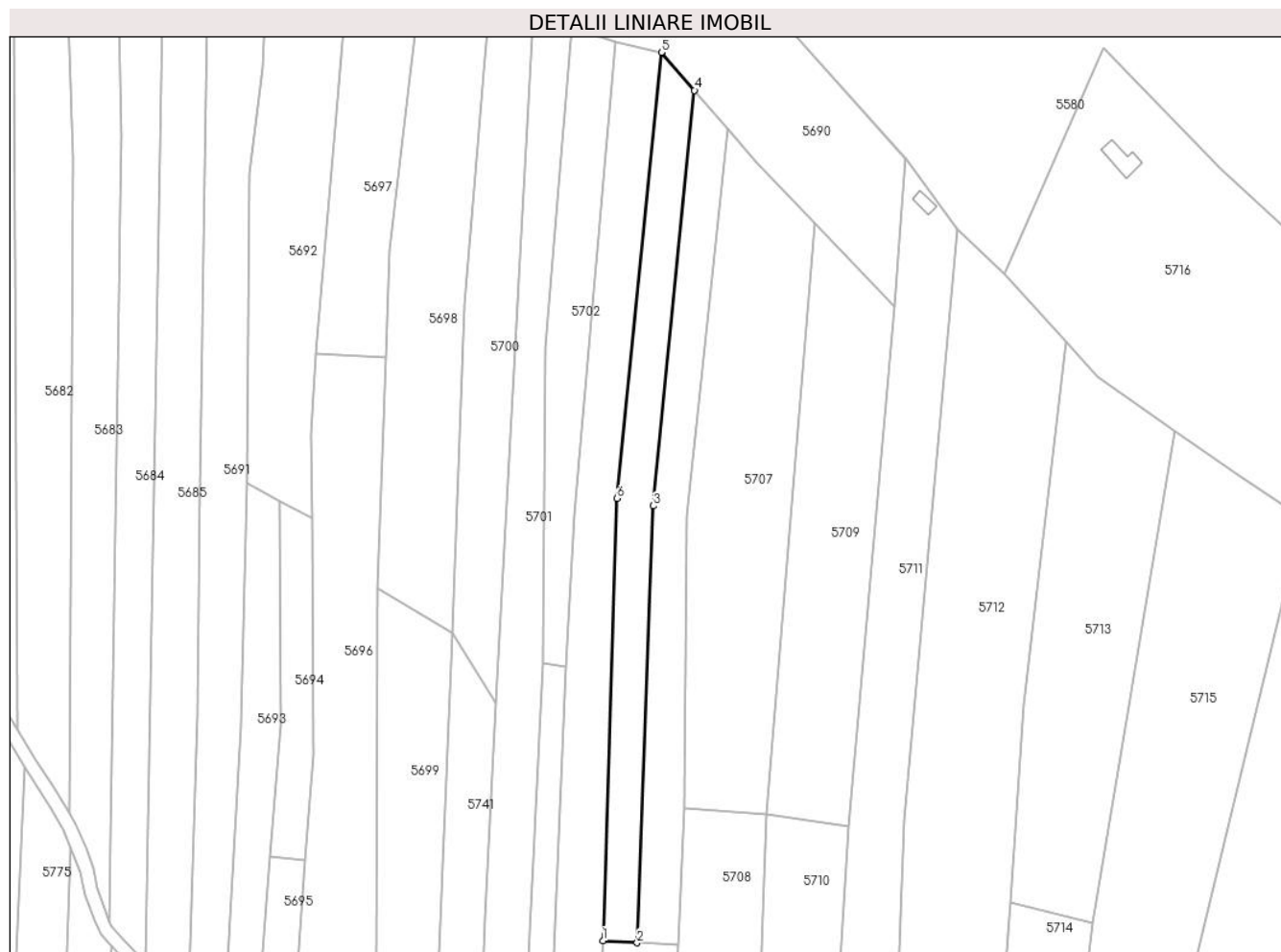
Inscrieri privind dezmembramintele dreptului de proprietate, drepturi reale de garanție și sarcini	Referințe
NU SUNT	

## Anexa Nr. 1 La Partea I

## Teren

Nr cadastral	Suprafața (mp)*	Observații / Referințe
	Din acte: 5.375 Masurata: 2.688	

\* Suprafața este determinată în planul de proiecție Stereo 70.



## Date referitoare la teren

Crt	Categorie folosință	Intra vilan	Suprafața (mp)	Tarla	Parcelă	Nr. topo	Observații / Referințe
1	faneata	NU	2.688	-	-	PARTE DIN 2499,2500	Fâneță la Tramnic, diferența de suprafață se regăsește la ID 6312

## Lungime Segmente

1) Valorile lungimilor segmentelor sunt obținute din proiecție în plan.

Punct început	X / Y	Punct sfârșit	X / Y	Lungime segment (** (m)
1	288.223,46 426.701,336	2	288.233,459 426.700,723	10.018
2	288.233,459 426.700,723	3	288.238,2 426.828,289	127.654
3	288.238,2 426.828,289	4	288.250,221 426.949,605	121.91
4	288.250,221 426.949,605	5	288.240,556 426.960,695	14.711



Punct început	X / Y	Punct sfârșit	X / Y	Lungime segment (** (m)
5	288.240,556 426.960,695	6	288.227,579 426.830,455	130.885
6	288.227,579 426.830,455	1	288.223,46 426.701,336	129.185

\*\* Lungimile segmentelor sunt determinate în planul de proiecție Stereo 70 și sunt rotunjite la 1 milimetru.

\*\*\* Distanța dintre puncte este formată din segmente cumulate ce sunt mai mici decât valoarea 1 milimetru.



**DATE DESPRE IMOBILUL NR. 5706**

Oficiul de Cadastru și Publicitate Imobiliară CARAS-SEVERIN  
Biroul de Cadastru și Publicitate Imobiliară Caransebes

**A. Partea I. Descrierea imobilului**

TEREN Extravilan

Nr. CF vechi:209-Vălișoara  
Nr. topografic:PARTE DIN 2498

Adresa: Jud. Caraș-Severin

Nr. Crt	Nr cadastral Nr. topografic	Suprafața* (mp)	Observații / Referințe
A1		2.024	Sector cadastral:80 Teren neimprejmuit;

**B. Partea II. Proprietari și acte**

Inscrieri privitoare la dreptul de proprietate și alte drepturi reale		Referințe
<b>1711 / 13/05/1931</b>		
Hotarare Judecatoreasca nr. 4783/1930, din 01/01/1930 emis de JUDECĂTORIA MIXTĂ CARANSEBEȘ;		
B1	Intabulare, drept de PROPRIETATE, dobandit prin Hotarare Judecatoreasca, cota actuala 1/1 1) HUTMAN CONSTANTIN, a lui Mihai, căs. cu Grof Maria, dom. în Vălișoara	A1
/		
Act Normativ nr. 7, din 13/03/1996 emis de PARLAMENTUL ROMANIEI (ADEVÉRINTA NR. 3618 DIN 09.09.2022, EMISA DE PRIMĂRIA COMUNEI BUCOȘNIȚA);		
B2	Se notează posesia faptică în favoarea lui 1) SÂRBU FLORINA-CRUCIȚA	A1

**C. Partea III. SARCINI .**

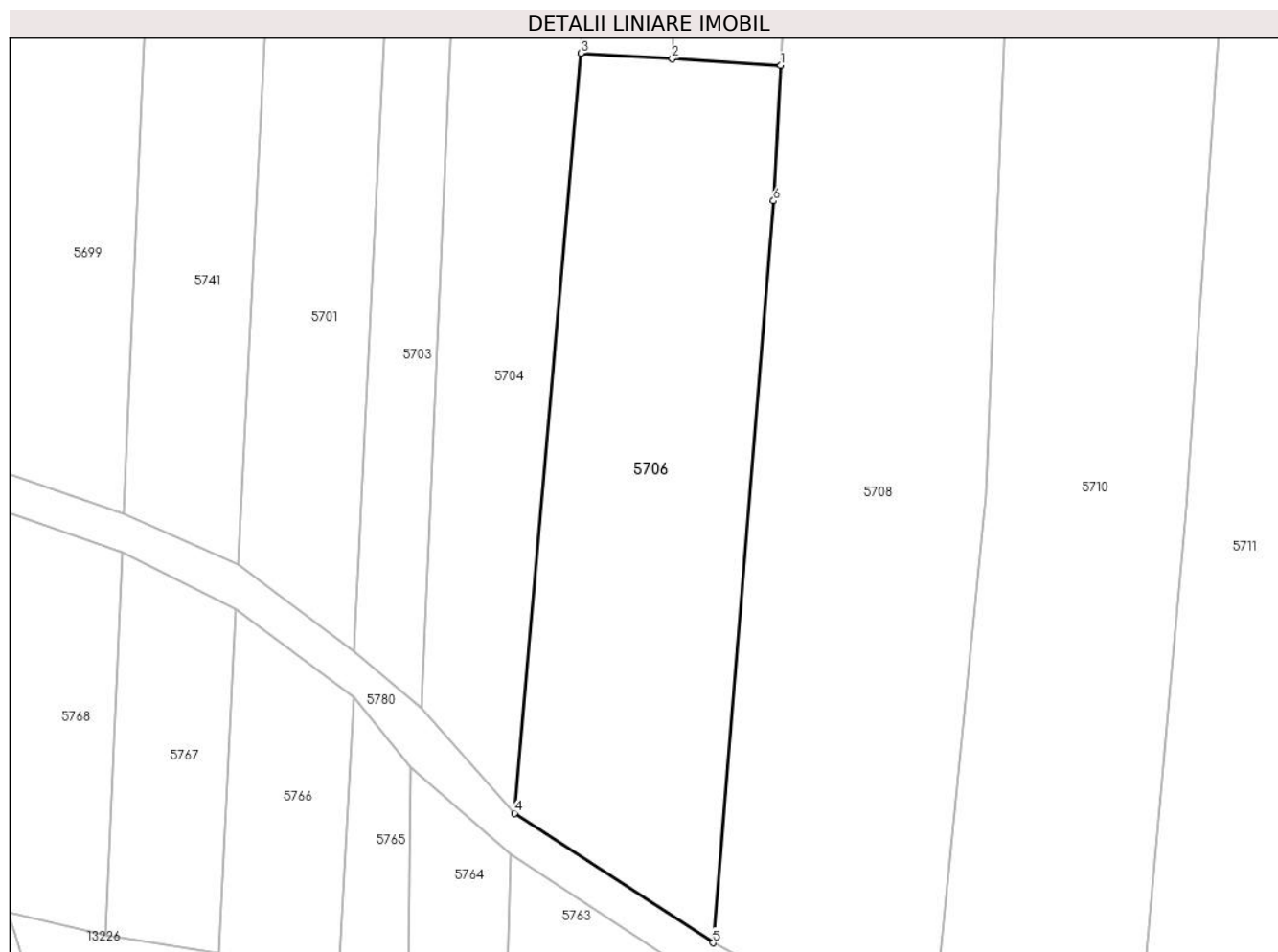
Inscrieri privind dezmembramintele dreptului de proprietate, drepturi reale de garanție și sarcini	Referințe
NU SUNT	

## Anexa Nr. 1 La Partea I

## Teren

Nr cadastral	Suprafața (mp)*	Observații / Referințe
	2.024	

\* Suprafața este determinată în planul de proiecție Stereo 70.



## Date referitoare la teren

Crt	Categorie folosință	Intravilan	Suprafața (mp)	Tarla	Parcelă	Nr. topo	Observații / Referințe
1	arabil	NU	2.024	-	-	PARTE DIN 2498	Arabil la Tramnic. Diferența de suprafață se regăsește la ID 5763.

## Lungime Segmente

1) Valorile lungimilor segmentelor sunt obținute din proiecție în plan.

Punct început	X / Y	Punct sfârșit	X / Y	Lungime segment (** (m)
1	288.245,341 426.699,995	2	288.233,459 426.700,723	11.904
2	288.233,459 426.700,723	3	288.223,46 426.701,336	10.018
3	288.223,46 426.701,336	4	288.216,215 426.618,271	83.38
4	288.216,215 426.618,271	5	288.237,927 426.604,11	25.922

Punct început	X / Y	Punct sfârșit	X / Y	Lungime segment (** (m)
5	288.237,927 426.604,11	6	288.244,548 426.685,196	81.356
6	288.244,548 426.685,196	1	288.245,341 426.699,995	14.82

\*\* Lungimile segmentelor sunt determinate în planul de proiecție Stereo 70 și sunt rotunjite la 1 milimetru.

\*\*\* Distanța dintre puncte este formată din segmente cumulate ce sunt mai mici decât valoarea 1 milimetru.



**DATE DESPRE IMOBILUL NR. 5707**

Oficiul de Cadastru și Publicitate Imobiliară CARAS-SEVERIN  
 Biroul de Cadastru și Publicitate Imobiliară Caransebes

**A. Partea I. Descrierea imobilului**

TEREN Extravilan

Nr. CF vechi:340-Vălișoara  
 Nr. topografic:2501,2502

Adresa: Jud. Caraș-Severin

Nr. Crt	Nr cadastral Nr. topografic	Suprafața* (mp)	Observații / Referințe
A1		5.230	Sector cadastral:80 Teren neimprejmuit;

**B. Partea II. Proprietari și acte**

Inscrieri privitoare la dreptul de proprietate și alte drepturi reale		Referințe
<b>709 / 05/04/1933</b>		
Hotarare Judecatoreasca nr. 1284/4-1929, din 01/01/1929 emis de JUDECĂTORIA CARANSEBES;		
B1	Intabulare, drept de PROPRIETATE, dobandit prin Hotarare Judecatoreasca, cota actuala 1/3 1) OPREA FLOAREA, A LUI ANDREI, DOM. ÎN VĂLIȘOARA	A1
<b>1431 / 18/08/1941</b>		
Act Notarial nr. 0, din 19/01/1933 emis de -;		
B2	Intabulare, drept de PROPRIETATE, dobandit prin Conventie, cota actuala 2/3 1) OPREA FLOAREA, A LUI ANDREI, DOM. ÎN VĂLIȘOARA	A1
/		
Act Normativ nr. 7, din 13/03/1996 emis de PARLAMENTUL ROMANIEI (ADEVERINTA NR. 3864 DIN 16.09.2022, EMISADE PRIMĂRIA COMUNEI BUCOȘNIȚA);		
B3	Se notează posesia faptică în favoarea lui 1) SPUNEI PARTENIE	A1

**C. Partea III. SARCINI .**

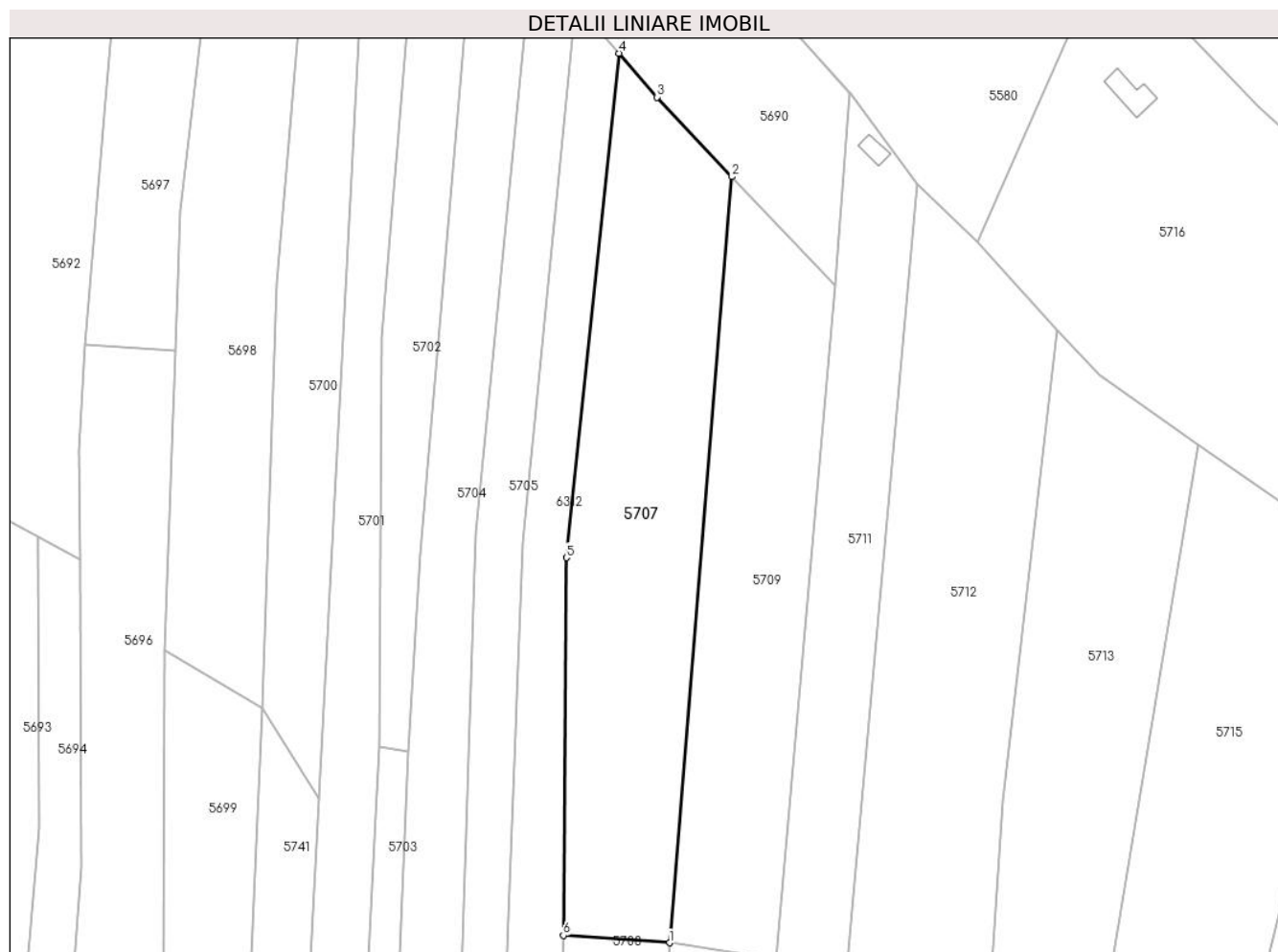
Inscrieri privind dezmembramintele dreptului de proprietate, drepturi reale de garanție și sarcini	Referințe
NU SUNT	

## Anexa Nr. 1 La Partea I

## Teren

Nr cadastral	Suprafața (mp)*	Observații / Referințe
	5.230	

\* Suprafața este determinată în planul de proiecție Stereo 70.



## Date referitoare la teren

Crt	Categorie folosință	Intravilan	Suprafața (mp)	Tarla	Parcelă	Nr. topo	Observații / Referințe
1	faneata	NU	5.230	-	-	2501,2502	Fâneată la Tramnic

## Lungime Segmente

1) Valorile lungimilor segmentelor sunt obținute din proiecție în plan.

Punct început	X / Y	Punct sfârșit	X / Y	Lungime segment (** (m)
1	288.271,284 426.738,357	2	288.285,363 426.910,741	172.958
2	288.285,363 426.910,741	3	288.268,497 426.928,631	24.587
3	288.268,497 426.928,631	4	288.259,885 426.938,514	13.109
4	288.259,885 426.938,514	5	288.248,071 426.825,015	114.112
5	288.248,071 426.825,015	6	288.247,391 426.740,013	85.005



Punct început	X / Y	Punct sfârșit	X / Y	Lungime segment (** (m)
6	288.247,391 426.740,013	1	288.271,284 426.738,357	23.95

\*\* Lungimile segmentelor sunt determinate în planul de proiecție Stereo 70 și sunt rotunjite la 1 milimetru.

\*\*\* Distanța dintre puncte este formată din segmente cumulate ce sunt mai mici decât valoarea 1 milimetru.



**DATE DESPRE IMOBILUL NR. 5708**

Oficiul de Cadastru și Publicitate Imobiliară CARAS-SEVERIN  
Biroul de Cadastru și Publicitate Imobiliară Caransebes

**A. Partea I. Descrierea imobilului**

TEREN Extravilan

Nr. CF vechi:530-Vălișoara  
Nr. topografic:PARTE DIN 2503

Adresa: Jud. Caraș-Severin

Nr. Crt	Nr cadastral Nr. topografic	Suprafața* (mp)	Observații / Referințe
A1		3.514	Sector cadastral:80 Teren neimprejmuit;

**B. Partea II. Proprietari și acte**

Inscrieri privitoare la dreptul de proprietate și alte drepturi reale		Referințe
/		
Act Normativ nr. 7, din 13/03/1996 emis de PARLAMENTUL ROMANIEI;		
B1	Intabulare, drept de PROPRIETATE, dobandit prin Lege, cota actuala 1/1 1) <b>NEIDENTIFICAT NEIDENTIFICAT</b>	A1
Act Normativ nr. 7, din 13/03/1996 emis de PARLAMENTUL ROMANIEI (ADEVERINTA NR.2668 DIN 11.08.2022, EMISA DE PRIMĂRIA COMUNEI BUCOȘNIȚA; CERTIFICAT DE CASATORIE NR.76 DIN 19.06.1993, EMIS DE CONSILIUL LOCAL AL COMUNEI BUCOȘNIȚA);		
B2	Se notează posesia faptică în favoarea lui 1) <b>ENCUȚU VASILE</b> , căsătorit	A1

**C. Partea III. SARCINI .**

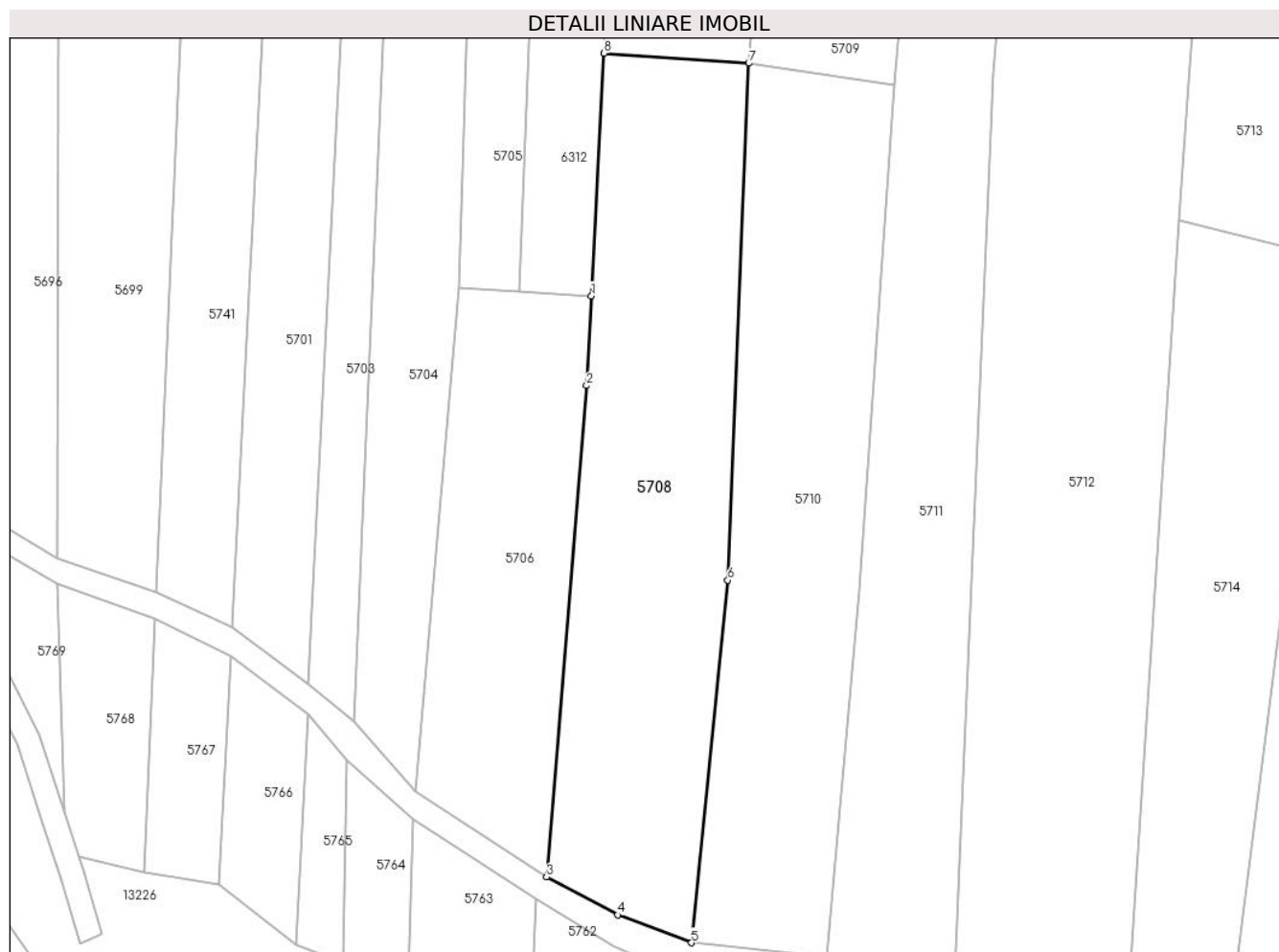
Inscrieri privind dezmembramintele dreptului de proprietate, drepturi reale de garanție și sarcini	Referințe
NU SUNT	

## Anexa Nr. 1 La Partea I

## Teren

Nr cadastral	Suprafața (mp)*	Observații / Referințe
	3.514	

\* Suprafața este determinată în planul de proiecție Stereo 70.



## Date referitoare la teren

Crt	Categorie folosință	Intravilan	Suprafața (mp)	Tarla	Parcelă	Nr. topo	Observații / Referințe
1	arabil	NU	3.514	-	-	PARTE DIN 2503	Arabil la Tramnic

## Lungime Segmente

1) Valorile lungimilor segmentelor sunt obținute din proiecție în plan.

Punct început	X / Y	Punct sfârșit	X / Y	Lungime segment (** (m)
1	288.245,341 426.699,995	2	288.244,548 426.685,196	14.82
2	288.244,548 426.685,196	3	288.237,927 426.604,11	81.356
3	288.237,927 426.604,11	4	288.249,64 426.597,88	13.267
4	288.249,64 426.597,88	5	288.261,813 426.593,278	13.014
5	288.261,813 426.593,278	6	288.267,843 426.653,097	60.122

Punct început	X / Y	Punct sfârșit	X / Y	Lungime segment (** (m)
6	288.267,843 426.653,097	7	288.271,284 426.738,357	85.329
7	288.271,284 426.738,357	8	288.247,391 426.740,013	23.95
8	288.247,391 426.740,013	1	288.245,341 426.699,995	40.07

\*\* Lungimile segmentelor sunt determinate în planul de proiecție Stereo 70 și sunt rotunjite la 1 milimetru.

\*\*\* Distanța dintre puncte este formată din segmente cumulate ce sunt mai mici decât valoarea 1 milimetru.



**DATE DESPRE IMOBILUL NR. 5709**

Oficiul de Cadastru și Publicitate Imobiliară CARAS-SEVERIN  
Biroul de Cadastru și Publicitate Imobiliară Caransebes

**A. Partea I. Descrierea imobilului**

TEREN Extravilan

Nr. CF vechi:531-Vălișoara  
Nr. topografic:PARTE DIN 2507/2

Adresa: Jud. Caraș-Severin

Nr. Crt	Nr cadastral Nr. topografic	Suprafața* (mp)	Observații / Referințe
A1		Din acte: 4.521 Masurata: 4.035	Sector cadastral:80 Teren neimprejmuit;

**B. Partea II. Proprietari și acte**

Inscrieri privitoare la dreptul de proprietate și alte drepturi reale		Referințe
<b>2199 / 21/05/1997</b>		
Act Notarial nr. 8/1997, din 21/05/1997 emis de BNP RENEE LIDIA ANDRONACHE;		
B1	Intabulare, drept de PROPRIETATEDREPT MOȘTENIRE, dobandit prin Succesiune, cota actuala 2/8 1) <b>LUNGOCIA MARIOARA</b>	A1
B2	Intabulare, drept de PROPRIETATEDREPT MOȘTENIRE, dobandit prin Succesiune, cota actuala 3/8 1) <b>LUNGOCIA FLORIN-FULVIU</b>	A1
B3	Intabulare, drept de PROPRIETATEDREPT MOȘTENIRE, dobandit prin Succesiune, cota actuala 3/8 1) <b>MURESAN CAMELIA-ROZALINA, NĂSC. LUNGOCIA</b>	A1

**C. Partea III. SARCINI .**

Inscrieri privind dezmembramentele dreptului de proprietate, drepturi reale de garanție și sarcini	Referințe
NU SUNT	

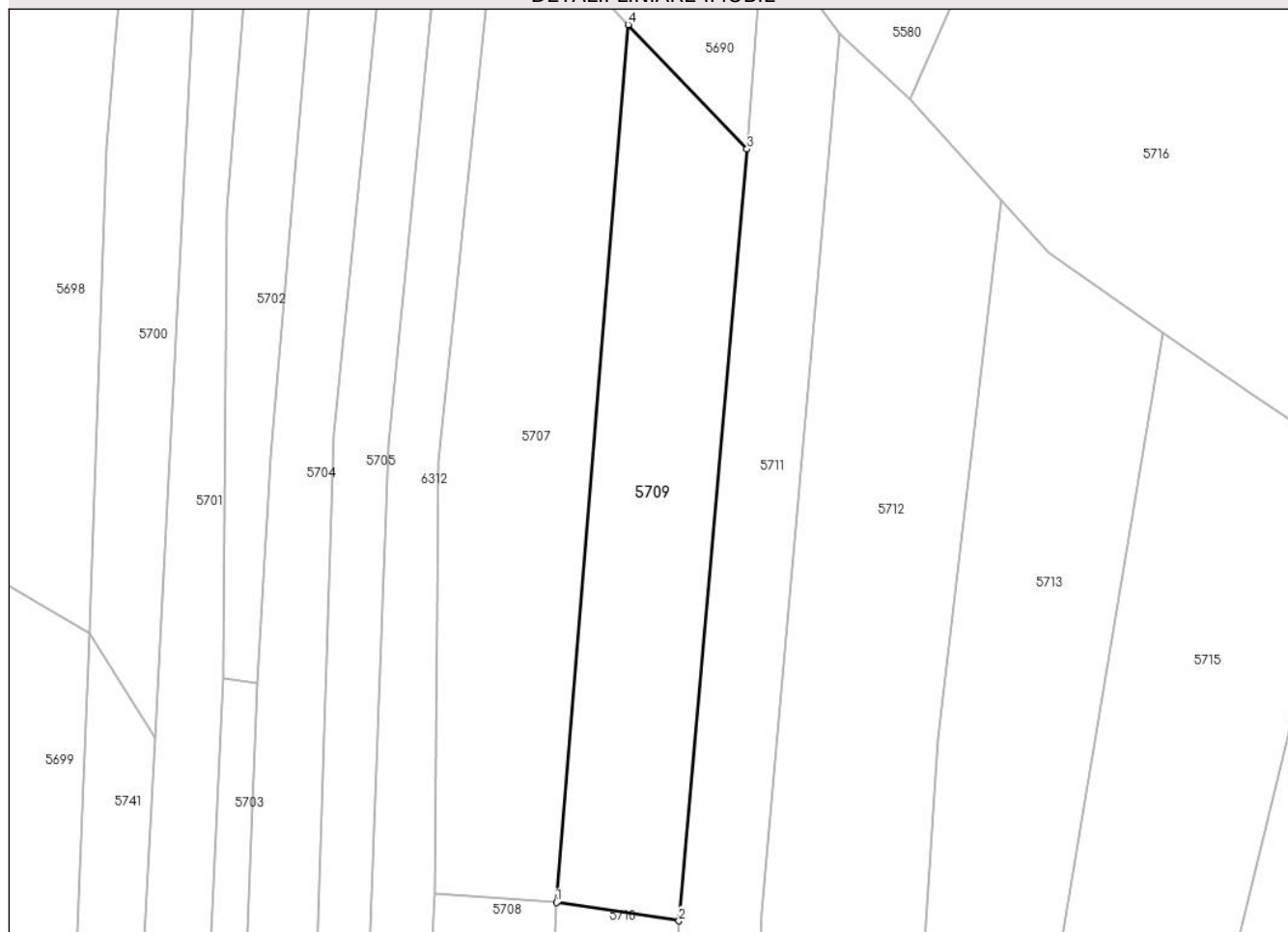
## Anexa Nr. 1 La Partea I

## Teren

Nr cadastral	Suprafața (mp)*	Observații / Referințe
	Din acte: 4.521 Masurata: 4.035	

\* Suprafața este determinată în planul de proiecție Stereo 70.

## DETALII LINIARE IMOBIL



## Date referitoare la teren

Crt	Categorie folosință	Intra vilan	Suprafața (mp)	Tarla	Parcelă	Nr. topo	Observații / Referințe
1	faneata	NU	4.035	-	-	PARTE DIN 2507/2	Fâneață la Tramnic

## Lungime Segmente

1) Valorile lungimilor segmentelor sunt obținute din proiecție în plan.

Punct început	X / Y	Punct sfârșit	X / Y	Lungime segment (** (m)
1	288.271,284 426.738,357	2	288.295,375 426.734,765	24.357
2	288.295,375 426.734,765	3	288.308,73 426.886,311	152.133
3	288.308,73 426.886,311	4	288.285,363 426.910,741	33.806
4	288.285,363 426.910,741	1	288.271,284 426.738,357	172.958



**\*\* Lungimile segmentelor sunt determinate în planul de proiecție Stereo 70 și sunt rotunjite la 1 milimetru.**

**\*\*\* Distanța dintre puncte este formată din segmente cumulate ce sunt mai mici decât valoarea 1 milimetru.**



**DATE DESPRE IMOBILUL NR. 5710**

Oficiul de Cadastru și Publicitate Imobiliară CARAS-SEVERIN  
Biroul de Cadastru și Publicitate Imobiliară Caransebes

**A. Partea I. Descrierea imobilului**

TEREN Extravilan

Nr. CF vechi:521-Vălișoara

Nr. topografic:2507/1, PARTE DIN 2506

Adresa: Jud. Caraș-Severin

Nr. Crt	Nr cadastral Nr. topografic	Suprafața* (mp)	Observații / Referințe
A1		3.286	Sector cadastral:80 Teren neimprejmuit;

**B. Partea II. Proprietari și acte**

Inscrieri privitoare la dreptul de proprietate și alte drepturi reale		Referințe
/		
Act Normativ nr. 7, din 13/03/1996 emis de PARLAMENTUL ROMANIEI;		
B1	Intabulare, drept de PROPRIETATE, dobandit prin Lege, cota actuala 1/1 1) <b>NEIDENTIFICAT NEIDENTIFICAT</b>	A1
Act Normativ nr. 7, din 13/03/1996 emis de PARLAMENTUL ROMANIEI (ADEVERINTA NR.2680 DIN 11.08.2022, EMISA DE PRIMĂRIA COMUNEI BUCOȘNIȚA; CERTIFICAT DE CASATORIE NR.146 DIN 22.08.2010, EMIS DE PRIMĂRIA MUNICIPIULUI CARANSEBES);		
B2	Se notează posesia faptică în favoarea lui 1) <b>BANU SILVESTRU</b> , căsătorit	A1

**C. Partea III. SARCINI .**

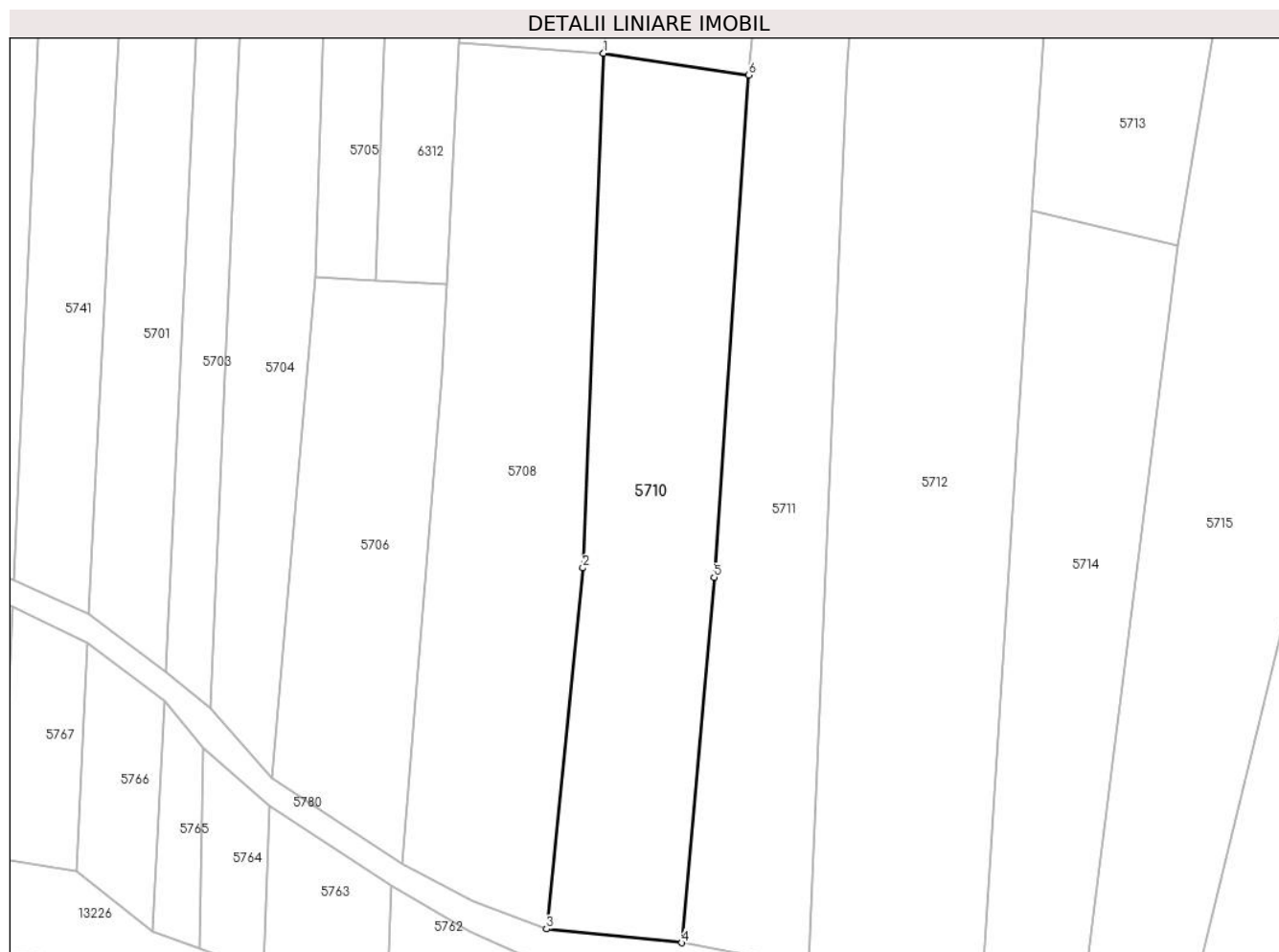
Inscrieri privind dezmembramintele dreptului de proprietate, drepturi reale de garanție și sarcini	Referințe
NU SUNT	

## Anexa Nr. 1 La Partea I

## Teren

Nr cadastral	Suprafața (mp)*	Observații / Referințe
	3.286	

\* Suprafața este determinată în planul de proiecție Stereo 70.



## Date referitoare la teren

Crt	Categorie folosință	Intravilan	Suprafața (mp)	Tarla	Parcelă	Nr. topo	Observații / Referințe
1	fâneata	NU	3.286	-	-	2507/1, PARTE DIN 2506	Fâneață la Tramnic

## Lungime Segmente

1) Valorile lungimilor segmentelor sunt obținute din proiecție în plan.

Punct început	X / Y	Punct sfârșit	X / Y	Lungime segment (** (m)
1	288.271,284 426.738,357	2	288.267,843 426.653,097	85.329
2	288.267,843 426.653,097	3	288.261,813 426.593,278	60.122
3	288.261,813 426.593,278	4	288.284,236 426.590,992	22.539
4	288.284,236 426.590,992	5	288.289,638 426.651,524	60.773

Punct început	X / Y	Punct sfârșit	X / Y	Lungime segment (** (m)
5	288.289,638 426.651,524	6	288.295,375 426.734,765	83.438
6	288.295,375 426.734,765	1	288.271,284 426.738,357	24.357

\*\* Lungimile segmentelor sunt determinate în planul de proiecție Stereo 70 și sunt rotunjite la 1 milimetru.

\*\*\* Distanța dintre puncte este formată din segmente cumulate ce sunt mai mici decât valoarea 1 milimetru.



**DATE DESPRE IMOBILUL NR. 5711**

Oficiul de Cadastru și Publicitate Imobiliară CARAS-SEVERIN  
Biroul de Cadastru și Publicitate Imobiliară Caransebes

**A. Partea I. Descrierea imobilului**

TEREN Extravilan

Nr. CF vechi:137-Vălișoara

Nr. topografic:2508

Adresa: Jud. Caraș-Severin

Nr. Crt	Nr cadastral Nr. topografic	Suprafața* (mp)	Observații / Referințe
A1		5.663	Sector cadastral:80 Teren neimprejmuit;

**Construcții**

Crt	Nr cadastral Nr. topografic	Adresa	Observații / Referințe
A1.1		Jud. Caraș-Severin	Nr. niveluri:1; S. construita la sol:23 mp; S. construita desfasurata:23 mp; ANEXĂ P

**B. Partea II. Proprietari și acte**

Inscrieri privitoare la dreptul de proprietate și alte drepturi reale		Referințe
/		
Act Normativ nr. 7, din 13/03/1996 emis de PARLAMENTUL ROMANIEI;		
B1	Intabulare, drept de PROPRIETATE, dobandit prin Lege, cota actuala 1/1 1) NEIDENTIFICAT NEIDENTIFICAT	A1
Act Normativ nr. 7, din 13/03/1996 emis de PARLAMENTUL ROMANIEI (ADEVERINTA NR.2688 DIN 11.08.2022, EMISA DE PRIMĂRIA COMUNEI BUCOȘNIȚA);		
B2	Se notează posesia faptică în favoarea lui 1) BIDILICI FLOAREA	A1
Act Normativ nr. 7, din 13/03/1996 emis de PARLAMENTUL ROMANIEI (DECLARATIE NR.1271 DIN 15.04.2022, EMISA DE PRIMĂRIA COMUNEI BUCOȘNIȚA);		
B3	Intabulare, drept de PROPRIETATE, dobandit prin Lege, cota actuala 1/1 1) BIDILICI FLOAREA	A1.1

**C. Partea III. SARCINI .**

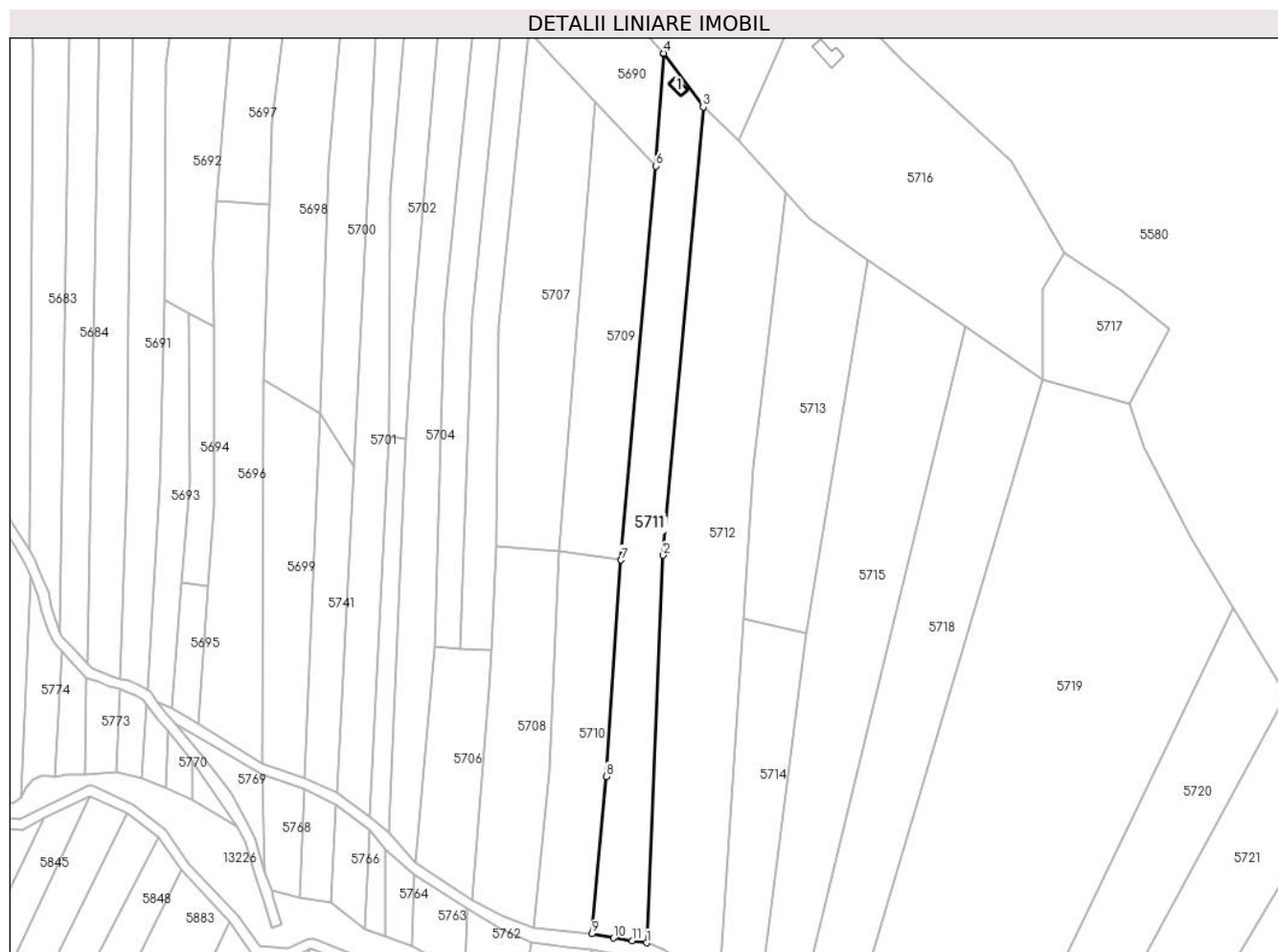
Inscrieri privind dezmembramintele dreptului de proprietate, drepturi reale de garanție și sarcini	Referințe
NU SUNT	

## Anexa Nr. 1 La Partea I

## Teren

Nr cadastral	Suprafața (mp)*	Observații / Referințe
	5.663	

\* Suprafața este determinată în planul de proiecție Stereo 70.



## Date referitoare la teren

Crt	Categorie folosință	Intravilan	Suprafața (mp)	Tarla	Parcelă	Nr. topo	Observații / Referințe
1	curți construcții	NU	24	-	-	2508	Curți construcții la Tramnic
2	pasune	NU	5.639	-	-	2508	Pășune la Tramnic

## Date referitoare la construcții

Crt	Număr	Destinație construcție	Supraf. (mp)	Situație juridică	Observații / Referințe
A1.1		construcții anexa	23	Cu acte	Nr. niveluri:1; S. construita la sol:23 mp; S. construita desfasurata:23 mp; ANEXĂ P

## Lungime Segmente

1) Valorile lungimilor segmentelor sunt obținute din proiecție în plan.

Punct început	X / Y	Punct sfârșit	X / Y	Lungime segment (** (m)
1	288.305,219 426.587,537	2	288.311,623 426.736,588	149.189
2	288.311,623 426.736,588	3	288.326,984 426.908,983	173.078
3	288.326,984 426.908,983	4	288.311,832 426.929,697	25.664



Punct început	X / Y	Punct sfârșit	X / Y	Lungime segment (** (m)
4	288.311,832 426.929,697	5	288.311,817 426.929,487	0.211
5	288.311,817 426.929,487	6	288.308,73 426.886,311	43.286
6	288.308,73 426.886,311	7	288.295,375 426.734,765	152.133
7	288.295,375 426.734,765	8	288.289,638 426.651,524	83.438
8	288.289,638 426.651,524	9	288.284,236 426.590,992	60.773
9	288.284,236 426.590,992	10	288.292,55 426.589,391	8.467
10	288.292,55 426.589,391	11	288.299,7 426.588,345	7.226
11	288.299,7 426.588,345	1	288.305,219 426.587,537	5.578

\*\* Lungimile segmentelor sunt determinate în planul de proiecție Stereo 70 și sunt rotunjite la 1 milimetru.

\*\*\* Distanța dintre puncte este formată din segmente cumulate ce sunt mai mici decât valoarea 1 milimetru.



**DATE DESPRE IMOBILUL NR. 5712**

Oficiul de Cadastru și Publicitate Imobiliară CARAS-SEVERIN  
Biroul de Cadastru și Publicitate Imobiliară Caransebes

**A. Partea I. Descrierea imobilului**

TEREN Extravilan

Nr. CF vechi:137,231-Vălișoara

Nr. topografic:2512, 2511, PARTE DIN 2508

Adresa: Jud. Caraș-Severin

Nr. Crt	Nr cadastral Nr. topografic	Suprafața* (mp)	Observații / Referințe
A1		10.077	Sector cadastral:80 Teren neimprejmuit;

**B. Partea II. Proprietari și acte**

Inscrieri privitoare la dreptul de proprietate și alte drepturi reale		Referințe
/		
Act Normativ nr. 7, din 13/03/1996 emis de PARLAMENTUL ROMANIEI;		
B1	Intabulare, drept de PROPRIETATE, dobândit prin Lege, cota actuala 1/1 1) NEIDENTIFICAT NEIDENTIFICAT	A1
Act Normativ nr. 7, din 13/03/1996 emis de PARLAMENTUL ROMANIEI (ADEVERINTA NR. 3360 DIN 02.09.2022, EMISA DE PRIMĂRIA COMUNEI BUCOȘNIȚA;);		
B2	Se notează posesia faptică în favoarea lui 1) BEJA IOAN 2) BEJA MIHAI	A1

**C. Partea III. SARCINI .**

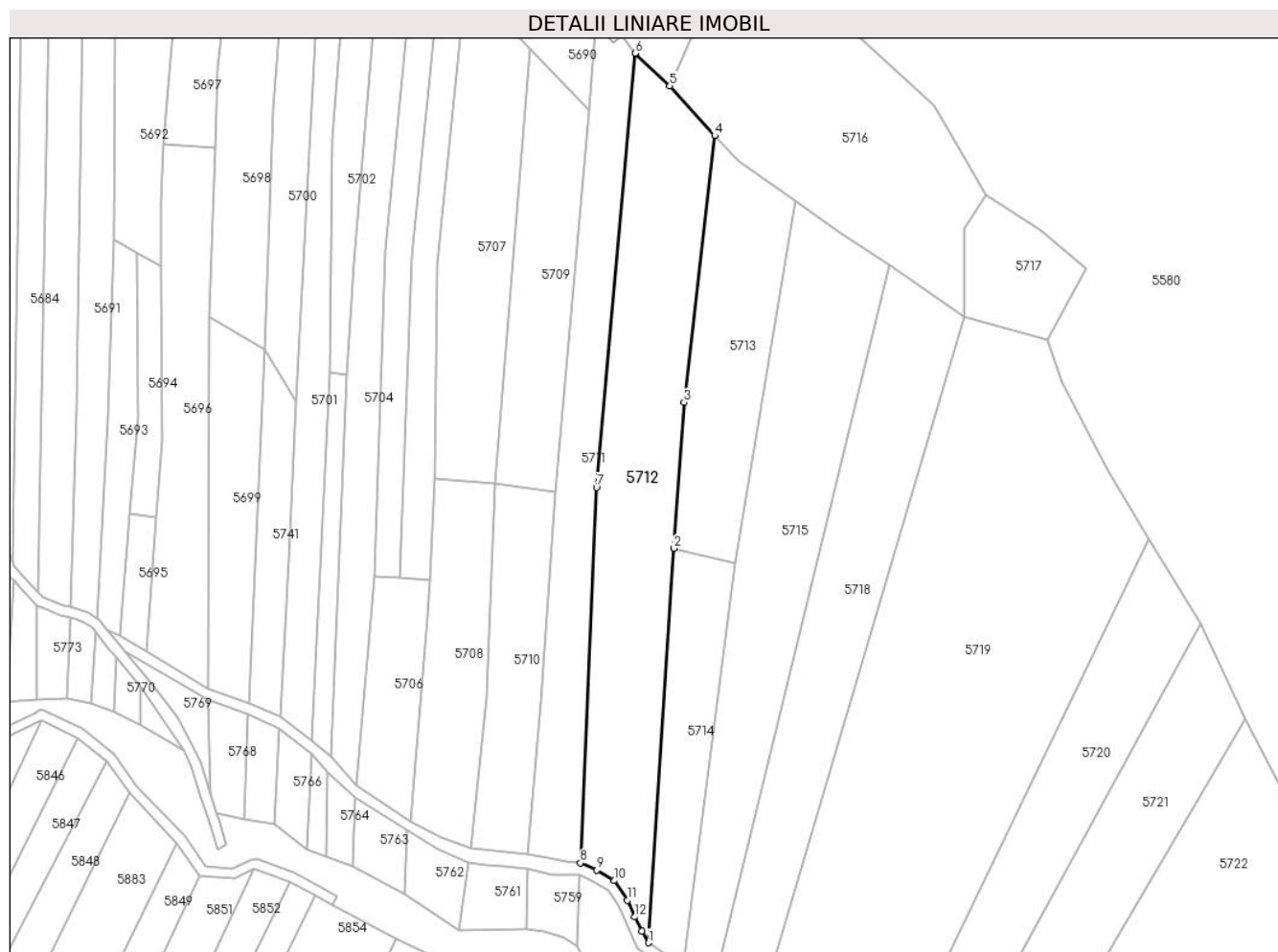
Inscrieri privind dezmembramintele dreptului de proprietate, drepturi reale de garanție și sarcini	Referințe
NU SUNT	

## Anexa Nr. 1 La Partea I

## Teren

Nr cadastral	Suprafața (mp)*	Observații / Referințe
	10.077	

\* Suprafața este determinată în planul de proiecție Stereo 70.



## Date referitoare la teren

Crt	Categorie folosință	Intravilan	Suprafața (mp)	Tarla	Parcelă	Nr. topo	Observații / Referințe
1	arabil	NU	4.509	-	-	2512	Arabil la Tramnic
2	fâneata	NU	5.568	-	-	2511, PARTE DIN 2508	Fâneată la Tramnic

## Lungime Segmente

1) Valorile lungimilor segmentelor sunt obținute din proiecție în plan.

Punct început	X / Y	Punct sfârșit	X / Y	Lungime segment (** (m)
1	288.332,183 426.555,821	2	288.342,35 426.712,367	156.876
2	288.342,35 426.712,367	3	288.346,327 426.770,36	58.129
3	288.346,327 426.770,36	4	288.358,643 426.876,281	106.635
4	288.358,643 426.876,281	5	288.340,714 426.895,98	26.636

Punct început	X / Y	Punct sfârșit	X / Y	Lungime segment (** (m)
5	288.340,714 426.895,98	6	288.326,984 426.908,983	18.91
6	288.326,984 426.908,983	7	288.311,623 426.736,588	173.078
7	288.311,623 426.736,588	8	288.305,219 426.587,537	149.189
8	288.305,219 426.587,537	9	288.311,788 426.584,722	7.147
9	288.311,788 426.584,722	10	288.318,731 426.580,483	8.135
10	288.318,731 426.580,483	11	288.323,84 426.572,676	9.33
11	288.323,84 426.572,676	12	288.326,853 426.566,075	7.256
12	288.326,853 426.566,075	13	288.329,561 426.560,435	6.256
13	288.329,561 426.560,435	1	288.332,183 426.555,821	5.307

\*\* Lungimile segmentelor sunt determinate în planul de proiecție Stereo 70 și sunt rotunjite la 1 milimetru.

\*\*\* Distanța dintre puncte este formată din segmente cumulate ce sunt mai mici decât valoarea 1 milimetru.



**DATE DESPRE IMOBILUL NR. 5713**

Oficiul de Cadastru și Publicitate Imobiliară CARAS-SEVERIN  
Biroul de Cadastru și Publicitate Imobiliară Caransebes

**A. Partea I. Descrierea imobilului**

TEREN Extravilan

Nr. CF vechi:1199-Vălișoara

Nr. topografic:2513,PARTE DIN 2514

Adresa: Jud. Caraș-Severin

Nr. Crt	Nr cadastral Nr. topografic	Suprafața* (mp)	Observații / Referințe
A1		4.736	Sector cadastral:80 Teren neimprejmuit;

**B. Partea II. Proprietari și acte**

Inscrieri privitoare la dreptul de proprietate și alte drepturi reale		Referințe
<b>1 / 01/01/1900</b>		
Act Notarial nr. 0, din 01/01/1900 emis de -;		
B1	Intabulare, drept de PROPRIETATE, dobandit prin Conventie, cota actuala 3/12 1) NISTOR ILIE, ȘI SOȚIA	A1
B2	Intabulare, drept de PROPRIETATE, dobandit prin Conventie, cota actuala 3/12 1) NISTOR AFILA, NĂSC. ANDERCA	A1
<b>534 / 02/04/1970</b>		
Act Notarial nr. 115/1956, din 01/01/1956 emis de NOTARIATUL DE STAT LOCAL CARANSEBEȘ;		
B3	Intabulare, drept de PROPRIETATEDREPT MOȘTENIRE, dobandit prin Succesiune, cota actuala 6/12 1) NISTOR ELENA, FIICA DEF.	A1

**C. Partea III. SARCINI .**

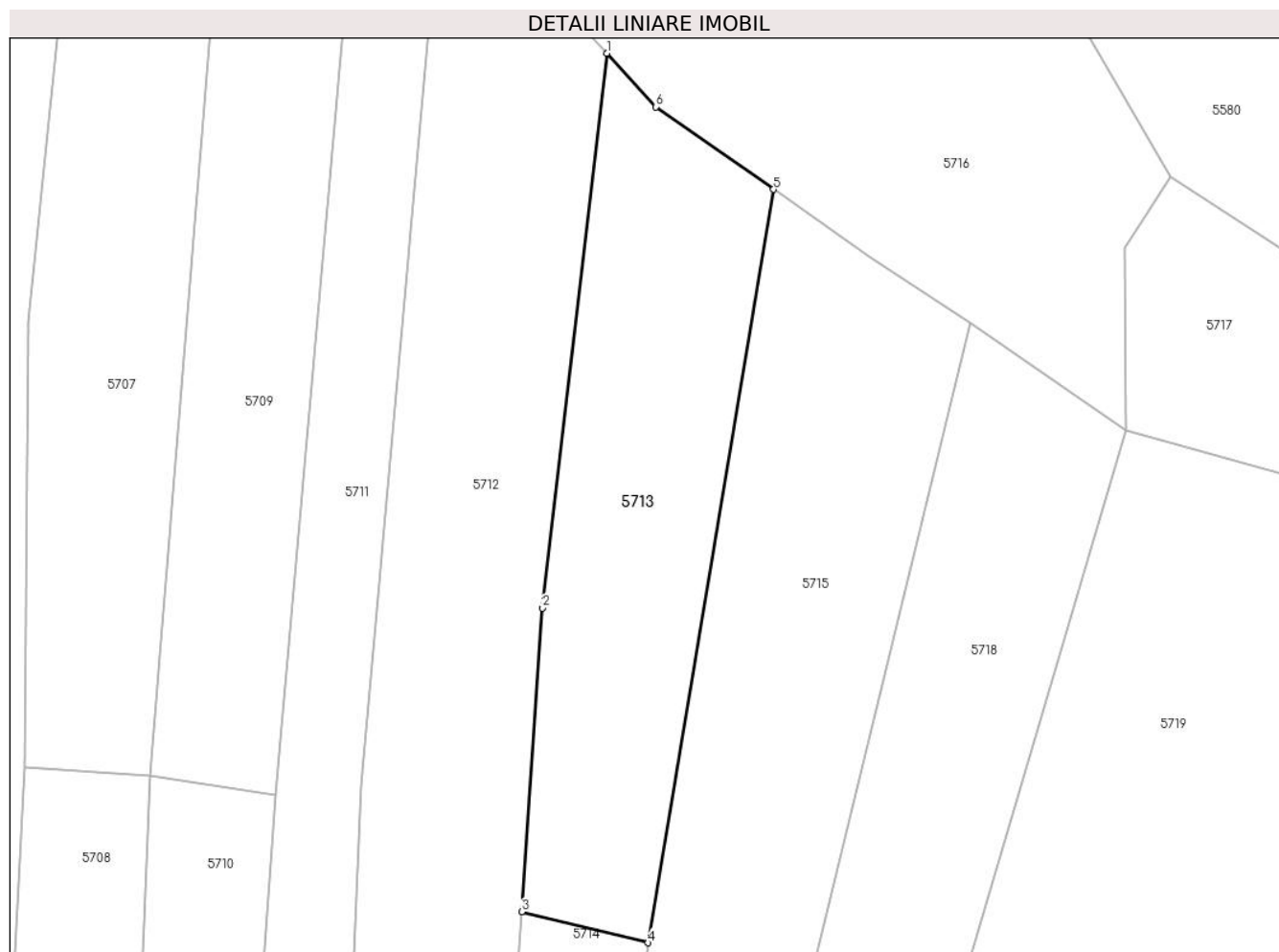
Inscrieri privind dezmembramintele dreptului de proprietate, drepturi reale de garanție și sarcini	Referințe
NU SUNT	

## Anexa Nr. 1 La Partea I

## Teren

Nr cadastral	Suprafața (mp)*	Observații / Referințe
	4.736	

\* Suprafața este determinată în planul de proiecție Stereo 70.



## Date referitoare la teren

Crt	Categorie folosință	Intravilan	Suprafața (mp)	Tarla	Parcelă	Nr. topo	Observații / Referințe
1	faneata	NU	4.736	-	-	2513,PARTE DIN 2514	Fâneață la Tramnic

## Lungime Segmente

1) Valorile lungimilor segmentelor sunt obținute din proiecție în plan.

Punct început	X / Y	Punct sfârșit	X / Y	Lungime segment (** (m)
1	288.358,643 426.876,281	2	288.346,327 426.770,36	106.635
2	288.346,327 426.770,36	3	288.342,35 426.712,367	58.129
3	288.342,35 426.712,367	4	288.366,526 426.706,476	24.883
4	288.366,526 426.706,476	5	288.390,498 426.850,285	145.793
5	288.390,498 426.850,285	6	288.367,967 426.866,027	27.486



Punct început	X / Y	Punct sfârşit	X / Y	Lungime segment (** (m)
6	288.367,967 426.866,027	1	288.358,643 426.876,281	13.859

\*\* Lungimile segmentelor sunt determinate în planul de proiecţie Stereo 70 şi sunt rotunjite la 1 milimetru.

\*\*\* Distanţa dintre puncte este formată din segmente cumulate ce sunt mai mici decât valoarea 1 milimetru.



**DATE DESPRE IMOBILUL NR. 5714**

Oficiul de Cadastru și Publicitate Imobiliară CARAS-SEVERIN  
Biroul de Cadastru și Publicitate Imobiliară Caransebes

**A. Partea I. Descrierea imobilului**

TEREN Extravilan

Nr. CF vechi:1199-Vălișoara  
Nr. topografic:PARTE DIN 2514

Adresa: Jud. Caraș-Severin

Nr. Crt	Nr cadastral Nr. topografic	Suprafața* (mp)	Observații / Referințe
A1		3.147	Sector cadastral:80 Teren neimprejmuit;

**B. Partea II. Proprietari și acte**

Inscrieri privitoare la dreptul de proprietate și alte drepturi reale		Referințe
/		
Act Normativ nr. 7, din 13/03/1996 emis de PARLAMENTUL ROMANIEI;		
B1	Intabulare, drept de PROPRIETATE, dobândit prin Lege, cota actuala 1/1 1) <b>NEIDENTIFICAT NEIDENTIFICAT</b>	A1
Act Normativ nr. 7, din 13/03/1996 emis de PARLAMENTUL ROMANIEI (ADEVERINTA NR. 3369 DIN 02.09.2022, EMIS DE PRIMĂRIA COMUNEI BUCOȘNIȚA;CERTIFICAT DE CASATORIE NR. 11 DIN 09.09.2008, EMIS DE PRIMĂRIA COMUNEI BUCOȘNIȚA; );		
B2	Se notează posesia faptică în favoarea lui 1) <b>SALAMON ANIȘOARA, CĂSĂTORITĂ</b>	A1

**C. Partea III. SARCINI .**

Inscrieri privind dezmembramintele dreptului de proprietate, drepturi reale de garanție și sarcini	Referințe
NU SUNT	

## Anexa Nr. 1 La Partea I

## Teren

Nr cadastral	Suprafața (mp)*	Observații / Referințe
	3.147	

\* Suprafața este determinată în planul de proiecție Stereo 70.



## Date referitoare la teren

Crt	Categorie folosință	Intravilan	Suprafața (mp)	Tarla	Parcelă	Nr. topo	Observații / Referințe
1	arabil	NU	3.147	-	-	PARTE DIN 2514	Arabil la Tramnic

## Lungime Segmente

1) Valorile lungimilor segmentelor sunt obținute din proiecție în plan.

Punct început	X / Y	Punct sfârșit	X / Y	Lungime segment (** (m)
1	288.332,183 426.555,821	2	288.346,284 426.546,367	16.977
2	288.346,284 426.546,367	3	288.366,526 426.706,476	161.383
3	288.366,526 426.706,476	4	288.342,35 426.712,367	24.883
4	288.342,35 426.712,367	1	288.332,183 426.555,821	156.876

**\*\* Lungimile segmentelor sunt determinate în planul de proiecție Stereo 70 și sunt rotunjite la 1 milimetru.**

**\*\*\* Distanța dintre puncte este formată din segmente cumulate ce sunt mai mici decât valoarea 1 milimetru.**



**DATE DESPRE IMOBILUL NR. 5715**

Oficiul de Cadastru și Publicitate Imobiliară CARAS-SEVERIN  
Biroul de Cadastru și Publicitate Imobiliară Caransebes

**A. Partea I. Descrierea imobilului**

TEREN Extravilan

Nr. CF vechi:519-Vălișoara  
Nr. topografic:PARTE DIN 2517

Adresa: Jud. Caraș-Severin

Nr. Crt	Nr cadastral Nr. topografic	Suprafața* (mp)	Observații / Referințe
A1		8.738	Sector cadastral:80 Teren neimprejmuit;

**B. Partea II. Proprietari și acte**

Inscrieri privitoare la dreptul de proprietate și alte drepturi reale		Referințe
<b>2424 / 30/03/1913</b>		
Act nr. 0, din 04/11/1111;		
B1	Intabulare, drept de PROPRIETATE, dobandit prin Conventie, cota actuala 1/1, cota initiala 1/1 1) BISERICA ORTODOXA ROMANA VALISOARA, CIF:999999999999	A1

**C. Partea III. SARCINI .**

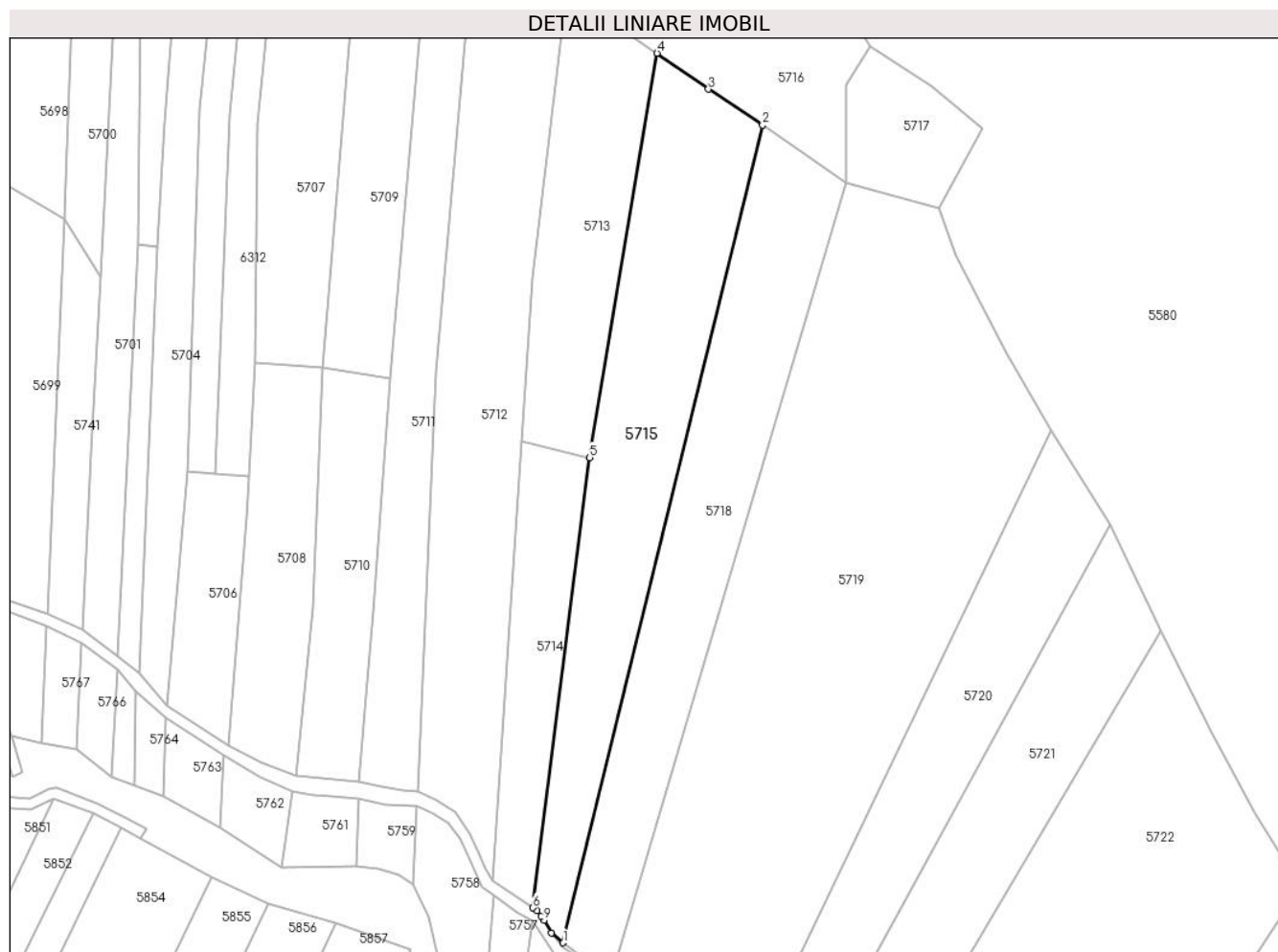
Inscrieri privind dezmembramintele dreptului de proprietate, drepturi reale de garanție și sarcini	Referințe
NU SUNT	

## Anexa Nr. 1 La Partea I

## Teren

Nr cadastral	Suprafața (mp)*	Observații / Referințe
	8.738	

\* Suprafața este determinată în planul de proiecție Stereo 70.



## Date referitoare la teren

Crt	Categorie folosință	Intravilan	Suprafața (mp)	Tarla	Parcelă	Nr. topo	Observații / Referințe
1	fâneata	NU	8.738	-	-	PARTE DIN 2517	Fâneață la Tramnic

## Lungime Segmente

1) Valorile lungimilor segmentelor sunt obținute din proiecție în plan.

Punct început	X / Y	Punct sfârșit	X / Y	Lungime segment (** (m)
1	288.357,089 426.533,913	2	288.428,015 426.824,769	299.379
2	288.428,015 426.824,769	3	288.408,735 426.837,521	23.116
3	288.408,735 426.837,521	4	288.390,498 426.850,285	22.26
4	288.390,498 426.850,285	5	288.366,526 426.706,476	145.793
5	288.366,526 426.706,476	6	288.346,284 426.546,367	161.383



Punct început	X / Y	Punct sfârșit	X / Y	Lungime segment (** (m)
6	288.346,284 426.546,367	7	288.347,751 426.545,286	1.822
7	288.347,751 426.545,286	8	288.349,336 426.543,486	2.398
8	288.349,336 426.543,486	9	288.350,232 426.541,963	1.767
9	288.350,232 426.541,963	10	288.352,917 426.537,395	5.299
10	288.352,917 426.537,395	1	288.357,089 426.533,913	5.434

\*\* Lungimile segmentelor sunt determinate în planul de proiecție Stereo 70 și sunt rotunjite la 1 milimetru.

\*\*\* Distanța dintre puncte este formată din segmente cumulate ce sunt mai mici decât valoarea 1 milimetru.





## DATE DESPRE IMOBILUL NR. 5716

Oficiul de Cadastru și Publicitate Imobiliară CARAS-SEVERIN  
Biroul de Cadastru și Publicitate Imobiliară Caransebes

## A. Partea I. Descrierea imobilului

TEREN Extravilan

Nr. CF vechi:230-Vălișoara  
Nr. topografic:2518

Adresa: Jud. Caraș-Severin

Nr. Crt	Nr cadastral Nr. topografic	Suprafața* (mp)	Observații / Referințe
A1		8.869	Sector cadastral:80 Teren neimprejmuit;

## Construcții

Crt	Nr cadastral Nr. topografic	Adresa	Observații / Referințe
A1.1		Jud. Caraș-Severin	Nr. niveluri:1; S. construita la sol:56 mp; S. construita desfasurata:56 mp; Anexă P

## B. Partea II. Proprietari și acte

Inscrieri privitoare la dreptul de proprietate și alte drepturi reale		Referințe
<b>1126 / 21/05/1920</b>		
Hotarare Judecatoreasca nr. 2663/16, din 10/02/1920 emis de JUDECĂTORIA OCOLULUI CARANSEBEȘ;		
B1	Intabulare, drept de PROPRIETATE, dobandit prin Hotarare Judecatoreasca, cota actuala 1/1 1) DORCA IOAN, dom. în Vălișoara	A1
/		
Act Normativ nr. 7, din 13/03/1996 emis de PARLAMENTUL ROMANIEI (ADEVERINTA NR. 3380 DIN 02.09.2022, EMISA DE PRIMĂRIA COMUNEI BUCOȘNIȚA;		
B2	Se notează posesia faptică în favoarea lui 1) BEJA IOAN 2) BEJA MIHAI	A1
Act Normativ nr. 7, din 13/03/1996 emis de PARLAMENTUL ROMANIEI (DECLARATIE NR. 1271 DIN 15.04.2022, EMISA DE PRIMĂRIA COMUNEI BUCOȘNIȚA;);		
B3	Intabulare, drept de PROPRIETATE, dobandit prin Lege, cota actuala 1/1 1) BEJA IOAN 2) BEJA MIHAI	A1.1

## C. Partea III. SARCINI

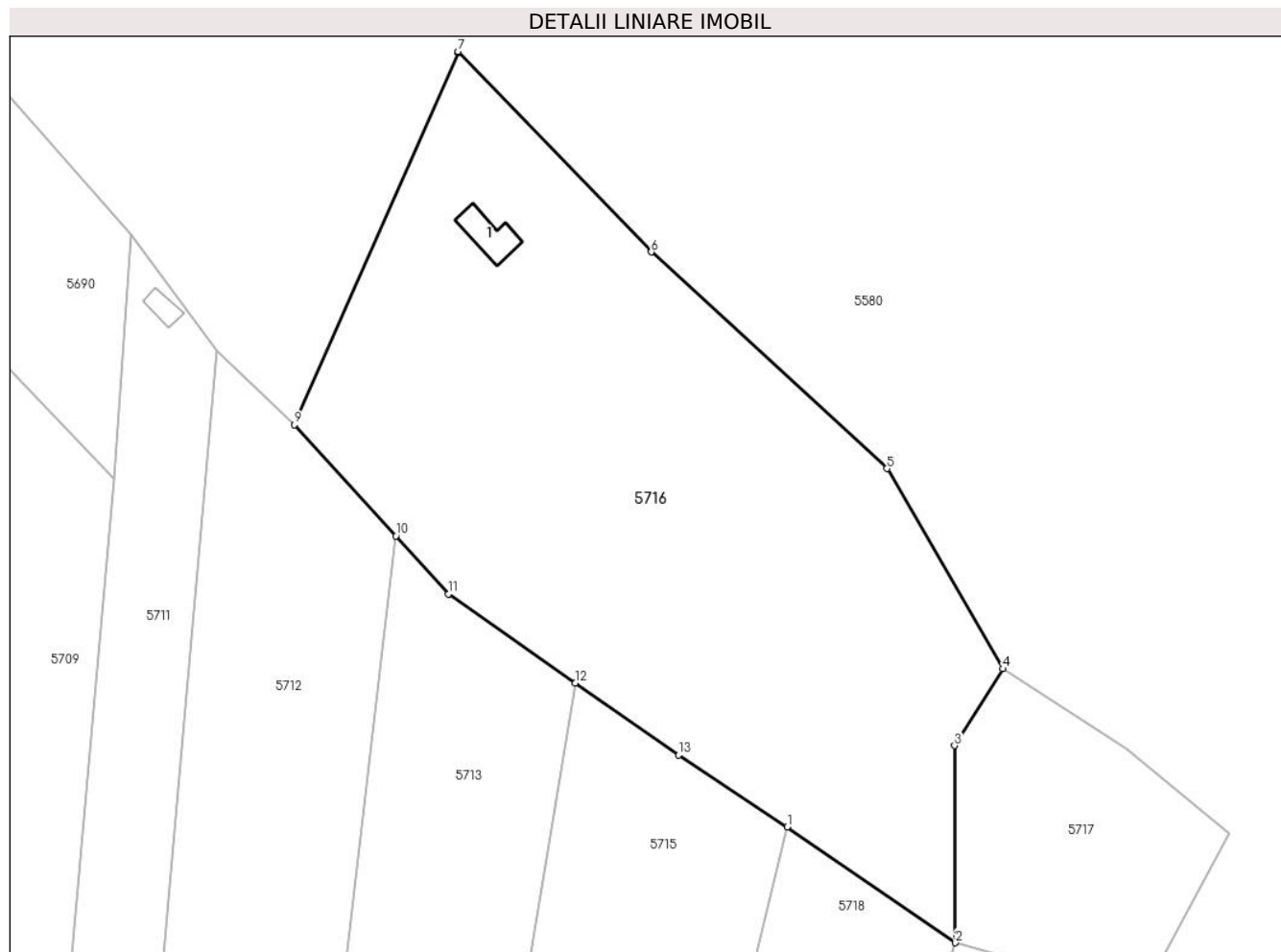
Inscrieri privind dezmembramintele dreptului de proprietate, drepturi reale de garanție și sarcini		Referințe
<b>1126 / 21/05/1920</b>		
Hotarare Judecatoreasca nr. 2663/16, din 10/02/1920 emis de JUDECĂTORIA OCOLULUI CARANSEBEȘ;		
C1	Intabulare, drept de UZUFRACT VIAGER, dobandit prin Hotarare Judecatoreasca, cota actuala 1/1 1) VACARIU MARIA, născ. Ianuțiu, văduvă, dom. în Vălișoara	A1

## Anexa Nr. 1 La Partea I

## Teren

Nr cadastral	Suprafața (mp)*	Observații / Referințe
	8.869	

\* Suprafața este determinată în planul de proiecție Stereo 70.



## Date referitoare la teren

Crt	Categorie folosință	Intravilan	Suprafața (mp)	Tarla	Parcelă	Nr. topo	Observații / Referințe
1	curți construcții	NU	59	-	-	2518	Curți construcții la Tramnic
2	fâneața	NU	8.810	-	-	2518	Fâneață la Tramnic

## Date referitoare la construcții

Crt	Număr	Destinație construcție	Supraf. (mp)	Situație juridică	Observații / Referințe
A1.1		construcții anexa	56	Cu acte	Nr. niveluri:1; S. construita la sol:56 mp; S. construita desfasurata:56 mp; Anexă P

## Lungime Segmente

1) Valorile lungimilor segmentelor sunt obținute din proiecție în plan.

Punct început	X / Y	Punct sfârșit	X / Y	Lungime segment (** (m)
1	288.428,015 426.824,769	2	288.457,845 426.804,281	36.188
2	288.457,845 426.804,281	3	288.457,644 426.839,162	34.882
3	288.457,644 426.839,162	4	288.466,229 426.852,769	16.089

Punct început	X / Y	Punct sfârşit	X / Y	Lungime segment (** (m)
4	288.466,229 426.852,769	5	288.445,696 426.888,215	40.964
5	288.445,696 426.888,215	6	288.403,929 426.926,556	56.697
6	288.403,929 426.926,556	7	288.369,735 426.962,056	49.29
7	288.369,735 426.962,056	8	288.369,652 426.961,868	0.206
8	288.369,652 426.961,868	9	288.340,714 426.895,98	71.963
9	288.340,714 426.895,98	10	288.358,643 426.876,281	26.636
10	288.358,643 426.876,281	11	288.367,967 426.866,027	13.859
11	288.367,967 426.866,027	12	288.390,498 426.850,285	27.486
12	288.390,498 426.850,285	13	288.408,735 426.837,521	22.26
13	288.408,735 426.837,521	1	288.428,015 426.824,769	23.116

\*\* Lungimile segmentelor sunt determinate în planul de proiecţie Stereo 70 şi sunt rotunjite la 1 milimetru.

\*\*\* Distanţa dintre puncte este formată din segmente cumulate ce sunt mai mici decât valoarea 1 milimetru.



**DATE DESPRE IMOBILUL NR. 5717**

Oficiul de Cadastru și Publicitate Imobiliară CARAS-SEVERIN  
Biroul de Cadastru și Publicitate Imobiliară Caransebes

**A. Partea I. Descrierea imobilului**

TEREN Extravilan

Nr. CF vechi:820-Vălișoara  
Nr. topografic:2519

Adresa: Jud. Caraș-Severin

Nr. Crt	Nr cadastral Nr. topografic	Suprafața* (mp)	Observații / Referințe
A1		1.827	Sector cadastral:80 Teren neimprejmuit;

**B. Partea II. Proprietari și acte**

Inscrieri privitoare la dreptul de proprietate și alte drepturi reale		Referințe
<b>382 / 28/03/1968</b>		
Hotarare Judecatoreasca nr. 0, din 01/01/1968 emis de JUDECĂTORIA MIXTĂ CARANSEBEȘ;		
B1	Intabulare, drept de PROPRIETATE, dobandit prin Hotarare Judecatoreasca, cota actuala 3/8 1) OLARIU VICHENTE, minor, dom. în Vălișoara, nr. 41/a	A1
B2	Intabulare, drept de PROPRIETATE, dobandit prin Hotarare Judecatoreasca, cota actuala 3/8 1) OLARIU NICOLAE, minor, dom. în Vălișoara, nr. 41/a	A1
<b>708 / 01/06/1968</b>		
Act Notarial nr. 226/1968, din 01/06/1968 emis de NOTARIATUL DE STAT CARANSEBEȘ;		
B3	Intabulare, drept de PROPRIETATE drept moștenire, dobandit prin Succesiune, cota actuala 2/8 1) OLARIU VICHENTE, minor, dom. în Vălișoara, nr. 41/a 2) OLARIU NICOLAE, minor, dom. în Vălișoara, nr. 41/a	A1

**C. Partea III. SARCINI .**

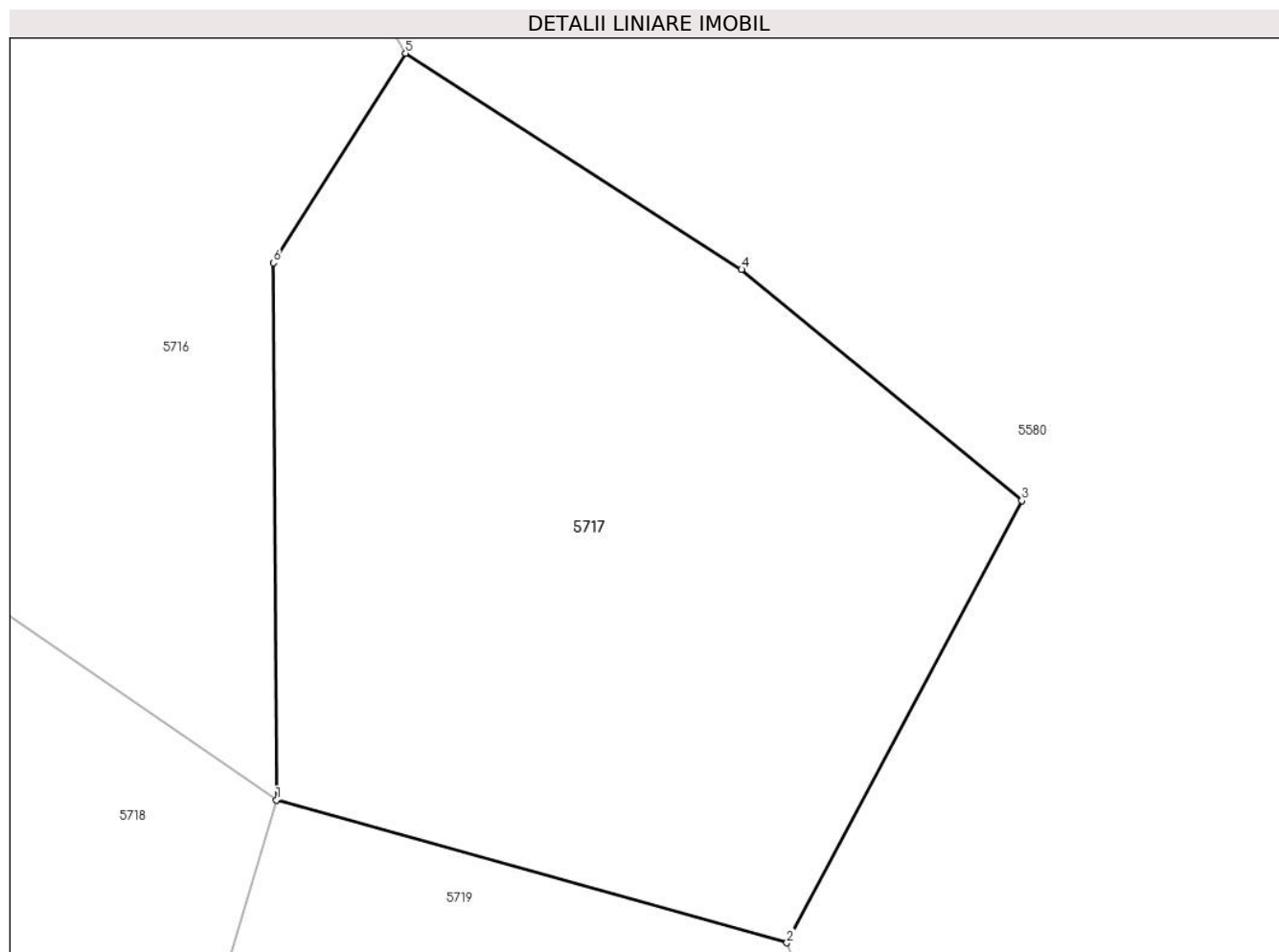
Inscrieri privind dezmembramintele dreptului de proprietate, drepturi reale de garanție și sarcini	Referințe
NU SUNT	

## Anexa Nr. 1 La Partea I

## Teren

Nr cadastral	Suprafața (mp)*	Observații / Referințe
	1.827	

\* Suprafața este determinată în planul de proiecție Stereo 70.



## Date referitoare la teren

Crt	Categorie folosință	Intravilan	Suprafața (mp)	Tarla	Parcelă	Nr. topo	Observații / Referințe
1	arabil	NU	1.827	-	-	2519	Arabil la Tramnic

## Lungime Segmente

1) Valorile lungimilor segmentelor sunt obținute din proiecție în plan.

Punct început	X / Y	Punct sfârșit	X / Y	Lungime segment (** (m)
1	288.457,845 426.804,281	2	288.491,002 426.795,003	34.431
2	288.491,002 426.795,003	3	288.506,28 426.823,718	32.526
3	288.506,28 426.823,718	4	288.488,06 426.838,721	23.602
4	288.488,06 426.838,721	5	288.466,229 426.852,769	25.96
5	288.466,229 426.852,769	6	288.457,644 426.839,162	16.089



Punct început	X / Y	Punct sfârșit	X / Y	Lungime segment (** (m)
6	288.457,644 426.839,162	1	288.457,845 426.804,281	34.882

\*\* Lungimile segmentelor sunt determinate în planul de proiecție Stereo 70 și sunt rotunjite la 1 milimetru.

\*\*\* Distanța dintre puncte este formată din segmente cumulate ce sunt mai mici decât valoarea 1 milimetru.



**DATE DESPRE IMOBILUL NR. 5718**

Oficiul de Cadastru și Publicitate Imobiliară CARAS-SEVERIN  
Biroul de Cadastru și Publicitate Imobiliară Caransebes

**A. Partea I. Descrierea imobilului**

TEREN Extravilan

Nr. CF vechi:1015-Vălișoara  
Nr. topografic:PARTE DIN 2520/1

Adresa: Jud. Caraș-Severin

Nr. Crt	Nr cadastral Nr. topografic	Suprafața* (mp)	Observații / Referințe
A1		7.983	Sector cadastral:80 Teren neimprejmuit;

**B. Partea II. Proprietari și acte**

Inscrieri privitoare la dreptul de proprietate și alte drepturi reale		Referințe
<b>1486 / 26/07/1939</b>		
Act Notarial nr. 0, din 20/05/1939 emis de -;		
B1	Intabulare, drept de PROPRIETATE, dobandit prin Lege, cota actuala 1/2 1) ANDERCA MIHAI, CĂS. CU BLIDARIU IRANA, DOM. ÎN VĂLIȘOARA	A1
<b>8203 / 19/12/2006</b>		
Act Notarial nr. 5447/2006, din 19/12/2006 emis de BNP SIMESCU GHEORGHE;		
B2	Intabulare, drept de PROPRIETATEDREPT ÎNTREȚINERE,BUN COMUN, dobandit prin Conventie, cota actuala 1/2 1) ILIUS OLARIU MARIA, N. OLARIU ȘI SOȚUL 2) ILIUS OLARIU MIRCEA, N. OLARIU ȘI SOȚUL	A1

**C. Partea III. SARCINI .**

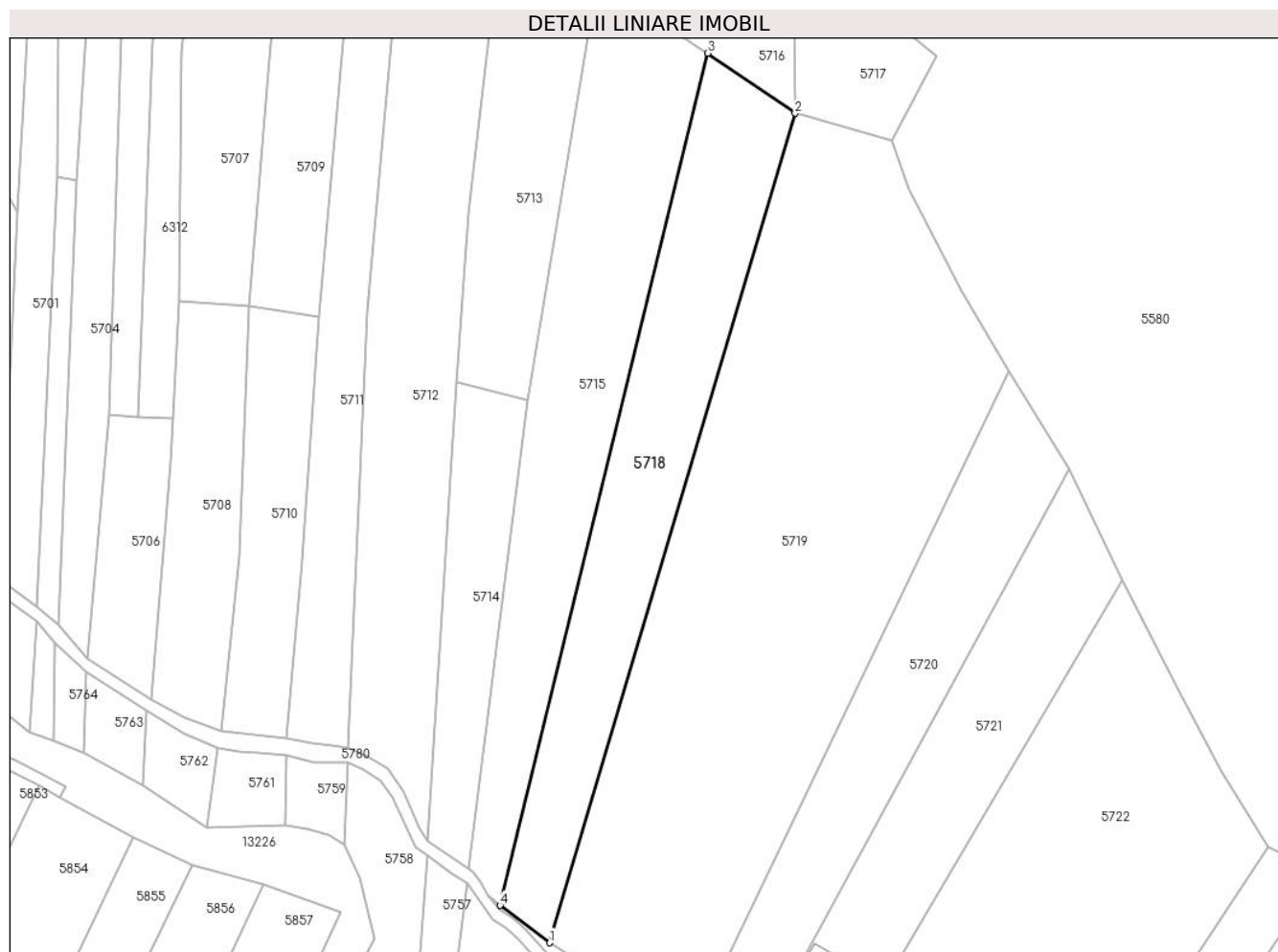
Inscrieri privind dezmembramintele dreptului de proprietate, drepturi reale de garanție și sarcini	Referințe
NU SUNT	

## Anexa Nr. 1 La Partea I

## Teren

Nr cadastral	Suprafața (mp)*	Observații / Referințe
	7.983	

\* Suprafața este determinată în planul de proiecție Stereo 70.



## Date referitoare la teren

Crt	Categorie folosință	Intravilan	Suprafața (mp)	Tarla	Parcelă	Nr. topo	Observații / Referințe
1	fâneata	NU	7.983	-	-	PARTE DIN 2520/1	Fâneată la Tramnic

## Lungime Segmente

1) Valorile lungimilor segmentelor sunt obținute din proiecție în plan.

Punct început	X / Y	Punct sfârșit	X / Y	Lungime segment (** (m)
1	288.373,926 426.521,168	2	288.457,845 426.804,281	295.289
2	288.457,845 426.804,281	3	288.428,015 426.824,769	36.188
3	288.428,015 426.824,769	4	288.357,089 426.533,913	299.379
4	288.357,089 426.533,913	1	288.373,926 426.521,168	21.117

**\*\* Lungimile segmentelor sunt determinate în planul de proiecție Stereo 70 și sunt rotunjite la 1 milimetru.**

**\*\*\* Distanța dintre puncte este formată din segmente cumulate ce sunt mai mici decât valoarea 1 milimetru.**



**DATE DESPRE IMOBILUL NR. 5719**

Oficiul de Cadastru și Publicitate Imobiliară CARAS-SEVERIN  
Biroul de Cadastru și Publicitate Imobiliară Caransebes

**A. Partea I. Descrierea imobilului**

Nr. CF vechi:543,739,1015,1316-Vălișoara

Nr. topografic:2523, 2524, 2520/2,PARTE

DIN 2520/1

TEREN Extravilan

Adresa: Jud. Caraș-Severin

Nr. Crt	Nr cadastral Nr. topografic	Suprafața* (mp)	Observații / Referințe
A1		22.131	Sector cadastral:80 Teren neimprejmuit;

**B. Partea II. Proprietari și acte**

Inscrieri privitoare la dreptul de proprietate și alte drepturi reale		Referințe
/		
Act Normativ nr. 7, din 13/03/1996 emis de PARLAMENTUL ROMANIEI;		
B1	Intabulare, drept de PROPRIETATE, dobandit prin Lege, cota actuala 1/1 1) <b>NEIDENTIFICAT NEIDENTIFICAT</b>	A1
Act Normativ nr. 7, din 13/03/1996 emis de PARLAMENTUL ROMANIEI (ADEVERINTA NR. 3370 DIN 02.09.2022, EMIS DE PRIMĂRIA COMUNEI BUCOȘNIȚA;CERTIFICAT DE CASATORIE NR.06 DIN 07.08.2021, EMIS DE PRIMĂRIA COMUNEI SLATINA-TIMIȘ;);		
B2	Se notează posesia faptică în favoarea lui 1) <b>SERACIN NICOLAE-CRISTIAN, CĂSĂTORIT</b>	A1

**C. Partea III. SARCINI .**

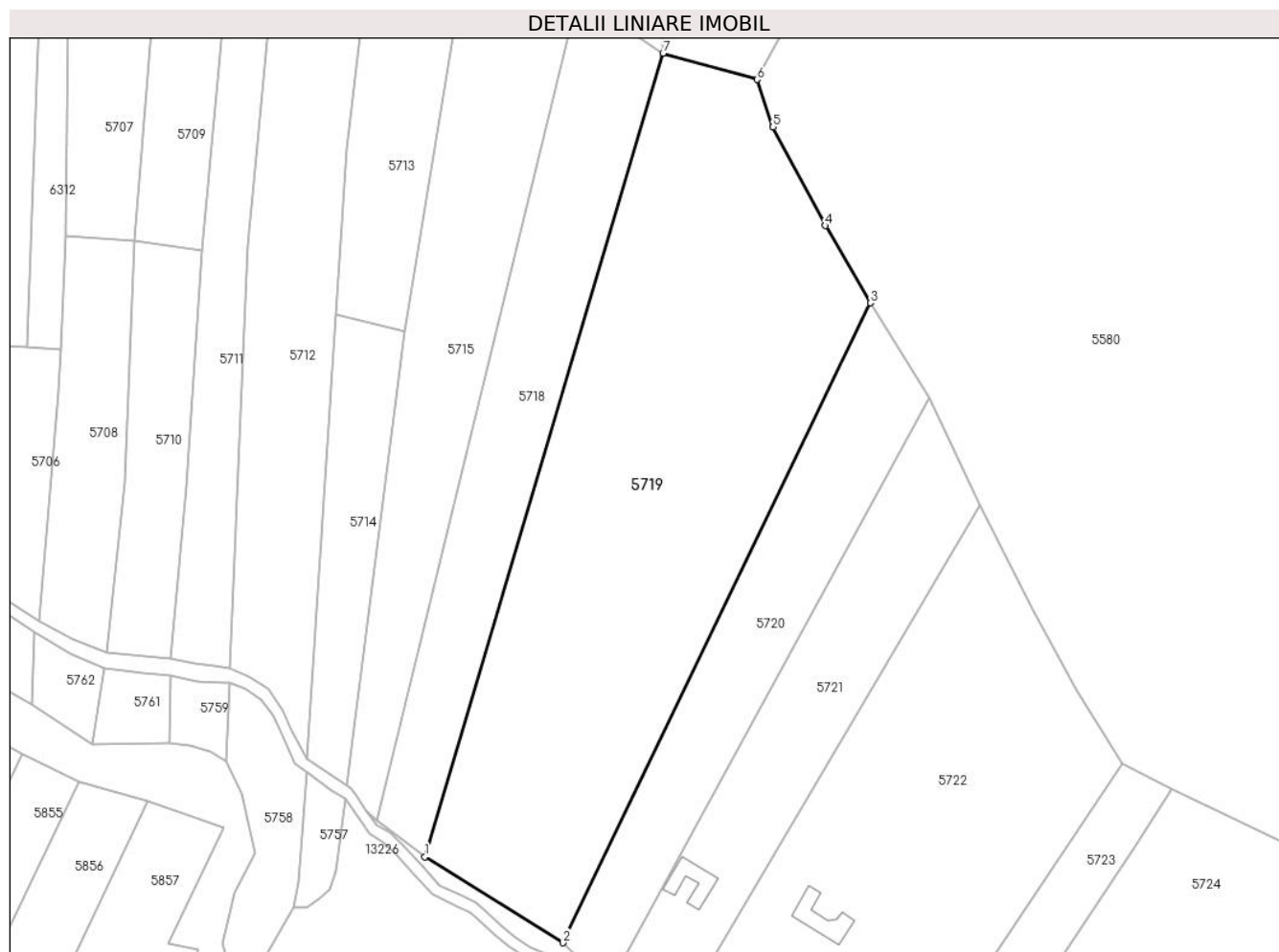
Inscrieri privind dezmembramintele dreptului de proprietate, drepturi reale de garanție și sarcini	Referințe
NU SUNT	

## Anexa Nr. 1 La Partea I

## Teren

Nr cadastral	Suprafața (mp)*	Observații / Referințe
	22.131	

\* Suprafața este determinată în planul de proiecție Stereo 70.



## Date referitoare la teren

Crt	Categorie folosință	Intravilan	Suprafața (mp)	Tarla	Parcelă	Nr. topo	Observații / Referințe
1	fâneață	NU	22.131	-	-	2523, 2524, 2520/2, PARTE DIN 2520/1	Fâneață la Tramnic

## Lungime Segmente

1) Valorile lungimilor segmentelor sunt obținute din proiecție în plan.

Punct început	X / Y	Punct sfârșit	X / Y	Lungime segment (** (m)
1	288.373,926 426.521,168	2	288.422,467 426.490,834	57.24
2	288.422,467 426.490,834	3	288.530,906 426.716,293	250.181
3	288.530,906 426.716,293	4	288.514,964 426.743,505	31.538
4	288.514,964 426.743,505	5	288.496,641 426.778,305	39.329



Punct început	X / Y	Punct sfârșit	X / Y	Lungime segment (** (m)
5	288.496,641 426.778,305	6	288.491,002 426.795,003	17.624
6	288.491,002 426.795,003	7	288.457,845 426.804,281	34.431
7	288.457,845 426.804,281	1	288.373,926 426.521,168	295.289

\*\* Lungimile segmentelor sunt determinate în planul de proiecție Stereo 70 și sunt rotunjite la 1 milimetru.

\*\*\* Distanța dintre puncte este formată din segmente cumulate ce sunt mai mici decât valoarea 1 milimetru.



**DATE DESPRE IMOBILUL NR. 5720**

Oficiul de Cadastru și Publicitate Imobiliară CARAS-SEVERIN  
Biroul de Cadastru și Publicitate Imobiliară Caransebes

**A. Partea I. Descrierea imobilului**

TEREN Extravilan

Nr. CF vechi:137-Vălișoara  
Nr. topografic:2527

Adresa: Jud. Caraș-Severin

Nr. Crt	Nr cadastral Nr. topografic	Suprafața* (mp)	Observații / Referințe
A1		6.707	Sector cadastral:80 Teren neimprejmuit;

**B. Partea II. Proprietari și acte**

Inscrieri privitoare la dreptul de proprietate și alte drepturi reale		Referințe
/		
Act Normativ nr. 7, din 13/03/1996 emis de PARLAMENTUL ROMANIEI;		
B1	Intabulare, drept de PROPRIETATE, dobândit prin Lege, cota actuala 1/1 1) <b>NEIDENTIFICAT NEIDENTIFICAT</b>	A1
Act Normativ nr. 7, din 13/03/1996 emis de PARLAMENTUL ROMANIEI (ADEVERINTA NR.2663 DIN 11.08.2022, EMIS DE PRIMĂRIA COMUNEI BUCOȘNIȚA; CERTIFICAT DE CASATORIE NR.17 DIN 05.09.2005, EMIS DE PRIMĂRIA COMUNEI BUCOȘNIȚA);		
B2	Se notează posesia faptică în favoarea lui 1) <b>VĂCARIU FLORIN</b> , căsătorit	A1

**C. Partea III. SARCINI .**

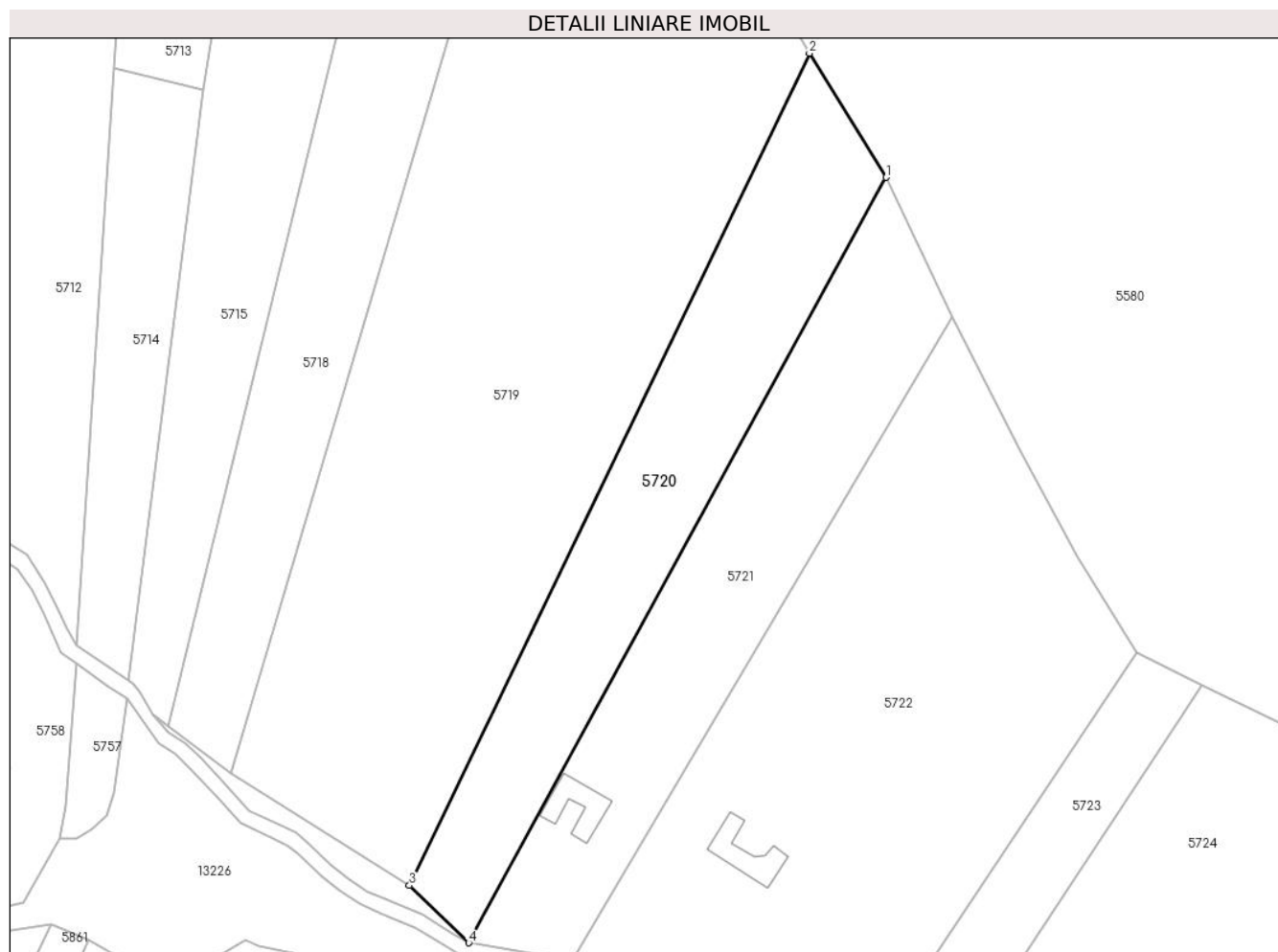
Inscrieri privind dezmembramintele dreptului de proprietate, drepturi reale de garanție și sarcini	Referințe
NU SUNT	

## Anexa Nr. 1 La Partea I

## Teren

Nr cadastral	Suprafața (mp)*	Observații / Referințe
	6.707	

\* Suprafața este determinată în planul de proiecție Stereo 70.



## Date referitoare la teren

Crt	Categorie folosință	Intravilan	Suprafața (mp)	Tarla	Parcelă	Nr. topo	Observații / Referințe
1	fâneata	NU	6.707	-	-	2527	Fâneată la Tramnic

## Lungime Segmente

1) Valorile lungimilor segmentelor sunt obținute din proiecție în plan.

Punct început	X / Y	Punct sfârșit	X / Y	Lungime segment (** (m)
1	288.551,654 426.682,689	2	288.530,906 426.716,293	39.493
2	288.530,906 426.716,293	3	288.422,467 426.490,834	250.181
3	288.422,467 426.490,834	4	288.438,556 426.475,306	22.36
4	288.438,556 426.475,306	1	288.551,654 426.682,689	236.218

**\*\* Lungimile segmentelor sunt determinate în planul de proiecție Stereo 70 și sunt rotunjite la 1 milimetru.**

**\*\*\* Distanța dintre puncte este formată din segmente cumulate ce sunt mai mici decât valoarea 1 milimetru.**





## DATE DESPRE IMOBILUL NR. 5721

Oficiul de Cadastru și Publicitate Imobiliară CARAS-SEVERIN  
Biroul de Cadastru și Publicitate Imobiliară Caransebes

## A. Partea I. Descrierea imobilului

TEREN Extravilan

Nr. CF vechi:318-Vălișoara  
Nr. topografic:PARTE DIN 2528

Adresa: Jud. Caraș-Severin

Nr. Crt	Nr cadastral Nr. topografic	Suprafața* (mp)	Observații / Referințe
A1		6.688	Sector cadastral:80 Teren neimprejmuit;

## Construcții

Crt	Nr cadastral Nr. topografic	Adresa	Observații / Referințe
A1.1		Jud. Caraș-Severin	Nr. niveluri:1; S. construita la sol:154 mp; S. construita desfasurata:154 mp; Anexă P

## B. Partea II. Proprietari și acte

Inscrieri privitoare la dreptul de proprietate și alte drepturi reale		Referințe
/		
Act Normativ nr. 7, din 13/03/1996 emis de PARLAMENTUL ROMANIEI;		
B1	Intabulare, drept de PROPRIETATE, dobandit prin Lege, cota actuala 1/1 1) NEIDENTIFICAT NEIDENTIFICAT	A1
Act Normativ nr. 7, din 13/03/1996 emis de PARLAMENTUL ROMANIEI (ADEVERINTA NR.2666 DIN 11.08.2022, EMISA DE PRIMĂRIA COMUNEI BUCOȘNIȚA; CERTIFICAT DE CASATORIE NR.76 DIN 19.06.1993, EMIS DE CONSILIUL LOCAL AL COMUNEI BUCOȘNIȚA);		
B2	Se notează posesia faptică în favoarea lui 1) ENCUȚU VASILE, căsătorit	A1
Act Normativ nr. 7, din 13/03/1996 emis de PARLAMENTUL ROMANIEI (DECLARATIE NR.1271 DIN 15.04.2022, EMISA DE PRIMĂRIA COMUNEI BUCOȘNIȚA);		
B3	Intabulare, drept de PROPRIETATE, dobandit prin Lege, cota actuala 1/1 1) ENCUȚU VASILE, căsătorit	A1.1

## C. Partea III. SARCINI .

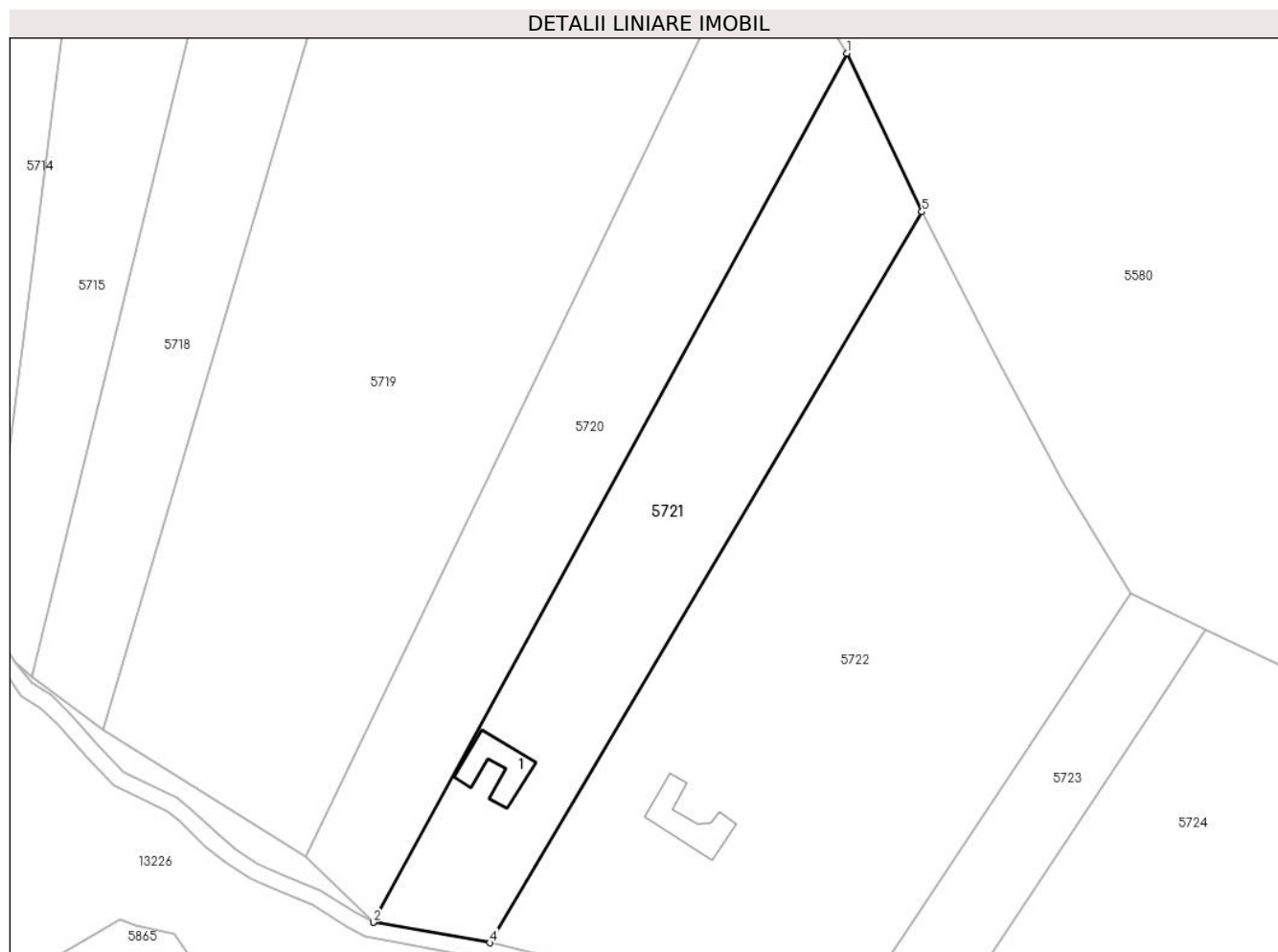
Inscrieri privind dezmembramintele dreptului de proprietate, drepturi reale de garanție și sarcini	Referințe
NU SUNT	

## Anexa Nr. 1 La Partea I

## Teren

Nr cadastral	Suprafața (mp)*	Observații / Referințe
	6.688	

\* Suprafața este determinată în planul de proiecție Stereo 70.



## Date referitoare la teren

Crt	Categorie folosință	Intravilan	Suprafața (mp)	Tarla	Parcelă	Nr. topo	Observații / Referințe
1	curți construcții	NU	158	-	-	PARTE DIN 2528	Curți construcții la Tramnic
2	fâneața	NU	6.530	-	-	PARTE DIN 2528	Fâneață la Tramnic

## Date referitoare la construcții

Crt	Număr	Destinație construcție	Supraf. (mp)	Situație juridică	Observații / Referințe
A1.1		construcții anexa	154	Cu acte	Nr. niveluri:1; S. construita la sol:154 mp; S. construita desfasurata:154 mp; Anexă P

## Lungime Segmente

1) Valorile lungimilor segmentelor sunt obținute din proiecție în plan.

Punct început	X / Y	Punct sfârșit	X / Y	Lungime segment (** (m)
1	288.551,654 426.682,689	2	288.438,556 426.475,306	236.218
2	288.438,556 426.475,306	3	288.438,66 426.475,288	0.106
3	288.438,66 426.475,288	4	288.466,461 426.470,412	28.225



Punct început	X / Y	Punct sfârșit	X / Y	Lungime segment (** (m)
4	288.466,461 426.470,412	5	288.569,616 426.644,861	202.666
5	288.569,616 426.644,861	1	288.551,654 426.682,689	41.876

\*\* Lungimile segmentelor sunt determinate în planul de proiecție Stereo 70 și sunt rotunjite la 1 milimetru.

\*\*\* Distanța dintre puncte este formată din segmente cumulate ce sunt mai mici decât valoarea 1 milimetru.



**DATE DESPRE IMOBILUL NR. 5722**

Oficiul de Cadastru și Publicitate Imobiliară CARAS-SEVERIN  
Biroul de Cadastru și Publicitate Imobiliară Caransebes

**A. Partea I. Descrierea imobilului**

Nr. CF vechi:318-Vălișoara  
Nr. topografic:2533, 2532, 2529, PARTE DIN  
2528

TEREN Extravilan

Adresa: Jud. Caraș-Severin

Nr. Crt	Nr cadastral Nr. topografic	Suprafața* (mp)	Observații / Referințe
A1		Din acte: 21.499 Masurata: 14.568	Sector cadastral:80 Teren imprejmuit;

**Construcții**

Crt	Nr cadastral Nr. topografic	Adresa	Observații / Referințe
A1.1		Jud. Caraș-Severin	Nr. niveluri:1; S. construita la sol:163 mp; S. construita desfasurata:163 mp; Anexă P

**B. Partea II. Proprietari și acte**

Inscrieri privitoare la dreptul de proprietate și alte drepturi reale		Referințe
/		
Act Notarial nr. 0, din 01/01/1900 emis de -;		
B1	Intabulare, drept de PROPRIETATE, dobandit prin Conventie, cota actuala 3/16 1) COTELICI ICONIA	A1
<b>205 / 05/02/1944</b>		
Act Notarial nr. 0, din 12/12/1939 emis de -;		
B2	Intabulare, drept de PROPRIETATE, dobandit prin Conventie, cota actuala 5/16 1) NISTOR GAVRILĂ, fiul lui Gavrilă, căs. cu Roza Lungocea, dom. în Vălișoara	A1
<b>269 / 11/01/2006</b>		
Act Notarial nr. 5028, din 28/12/2005 emis de BNP SIMESCU GHEORGHE;		
B3	Intabulare, drept de PROPRIETATE, dobandit prin Conventie, cota actuala 8/16 1) NISTOR ION, și soția 2) NISTOR IONELA-MARICICA, N. Stancu	A1
B4	Se notează interdicția de înțrăinare și grevare în favoarea lui 1) NISTOR IOAN	A1

**C. Partea III. SARCINI**

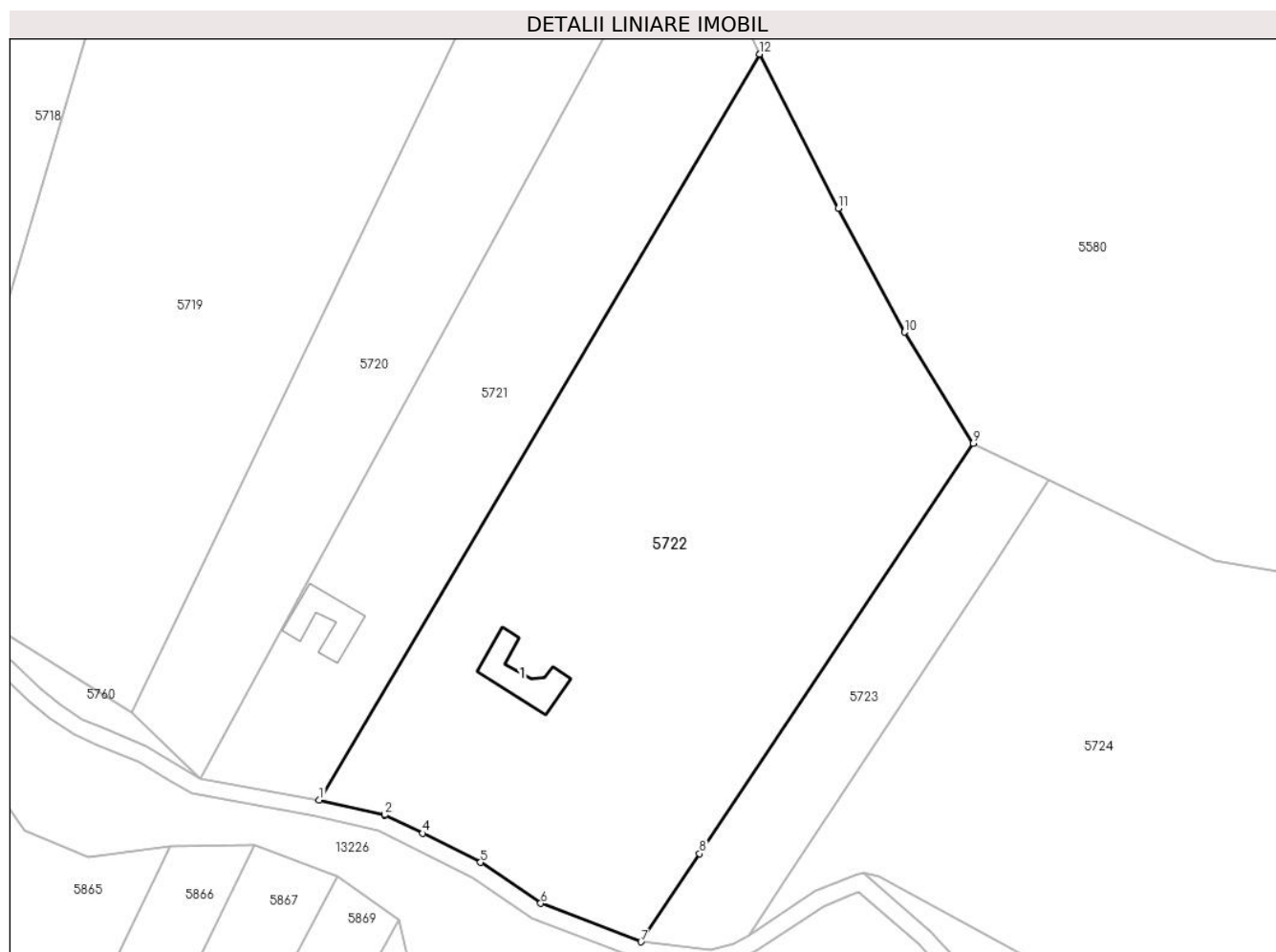
Inscrieri privind dezmembramintele dreptului de proprietate, drepturi reale de garanție și sarcini		Referințe
<b>269 / 11/01/2006</b>		
Act Notarial nr. 5028, din 28/12/2005 emis de BNP SIMESCU GHEORGHE;		
C1	Intabulare, drept de UZUFRACT VIAGER, dobandit prin Conventie, cota actuala 8/16 1) NISTOR IOAN	A1

## Anexa Nr. 1 La Partea I

## Teren

Nr cadastral	Suprafața (mp)*	Observații / Referințe
	Din acte: 21.499 Masurata: 14.568	

\* Suprafața este determinată în planul de proiecție Stereo 70.



## Date referitoare la teren

Crt	Categorie folosință	Intravilan	Suprafața (mp)	Tarla	Parcelă	Nr. topo	Observații / Referințe
1	curți construcții	NU	167	-	-	2529	Curți construcții la Tramnic Diferența de suprafață se regăsește la id 5721
2	fâneată	NU	14.401	-	-	2533, 2532, 2529, PARTE DIN 2528	Fâneată la Tramnic Diferența de suprafață se regăsește la id 5721

## Date referitoare la construcții

Crt	Număr	Destinație construcție	Supraf. (mp)	Situație juridică	Observații / Referințe
A1.1		construcții anexa	163	Cu acte	Nr. niveluri:1; S. construită la sol:163 mp; S. construită desfășurată:163 mp; Anexă P

## Lungime Segmente

1) Valorile lungimilor segmentelor sunt obținute din proiecție în plan.

Punct început	X / Y	Punct sfârșit	X / Y	Lungime segment (** (m)
1	288.466,461 426.470,412	2	288.481,769 426.466,908	15.704

Punct început	X / Y	Punct sfârșit	X / Y	Lungime segment (** (m)
2	288.481,769 426.466,908	3	288.481,86 426.466,864	0.101
3	288.481,86 426.466,864	4	288.490,727 426.462,596	9.841
4	288.490,727 426.462,596	5	288.504,244 426.455,768	15.144
5	288.504,244 426.455,768	6	288.518,342 426.446,229	17.022
6	288.518,342 426.446,229	7	288.541,791 426.437,208	25.124
7	288.541,791 426.437,208	8	288.555,548 426.457,833	24.792
8	288.555,548 426.457,833	9	288.619,573 426.553,824	115.384
9	288.619,573 426.553,824	10	288.603,502 426.579,819	30.562
10	288.603,502 426.579,819	11	288.588,021 426.608,821	32.875
11	288.588,021 426.608,821	12	288.569,616 426.644,861	40.468
12	288.569,616 426.644,861	1	288.466,461 426.470,412	202.666

\*\* Lungimile segmentelor sunt determinate în planul de proiecție Stereo 70 și sunt rotunjite la 1 milimetru.

\*\*\* Distanța dintre puncte este formată din segmente cumulate ce sunt mai mici decât valoarea 1 milimetru.



**DATE DESPRE IMOBILUL NR. 5723**

Oficiul de Cadastru și Publicitate Imobiliară CARAS-SEVERIN  
Biroul de Cadastru și Publicitate Imobiliară Caransebes

**A. Partea I. Descrierea imobilului**

TEREN Extravilan

Nr. CF vechi:248-Vălișoara

Nr. topografic:PARTE DIN 2534, 2536

Adresa: Jud. Caraș-Severin

Nr. Crt	Nr cadastral Nr. topografic	Suprafața* (mp)	Observații / Referințe
A1		2.709	Sector cadastral:80 Teren neimprejmuit;

**B. Partea II. Proprietari și acte**

Inscrieri privitoare la dreptul de proprietate și alte drepturi reale		Referințe
/		
Act Normativ nr. 7, din 13/03/1996 emis de PARLAMENTUL ROMANIEI;		
B1	Intabulare, drept de PROPRIETATE, dobandit prin Lege, cota actuala 1/1 1) <b>NEIDENTIFICAT NEIDENTIFICAT</b>	A1
Act Normativ nr. 7, din 13/03/1996 emis de PARLAMENTUL ROMANIEI (ADEVERINTA NR. 3367 DIN 02.09.2022, EMIS DE PRIMĂRIA COMUNEI BUCOȘNIȚA);		
B2	Se notează posesia faptică în favoarea lui 1) <b>ANDREI MARIA-DIANA</b>	A1

**C. Partea III. SARCINI .**

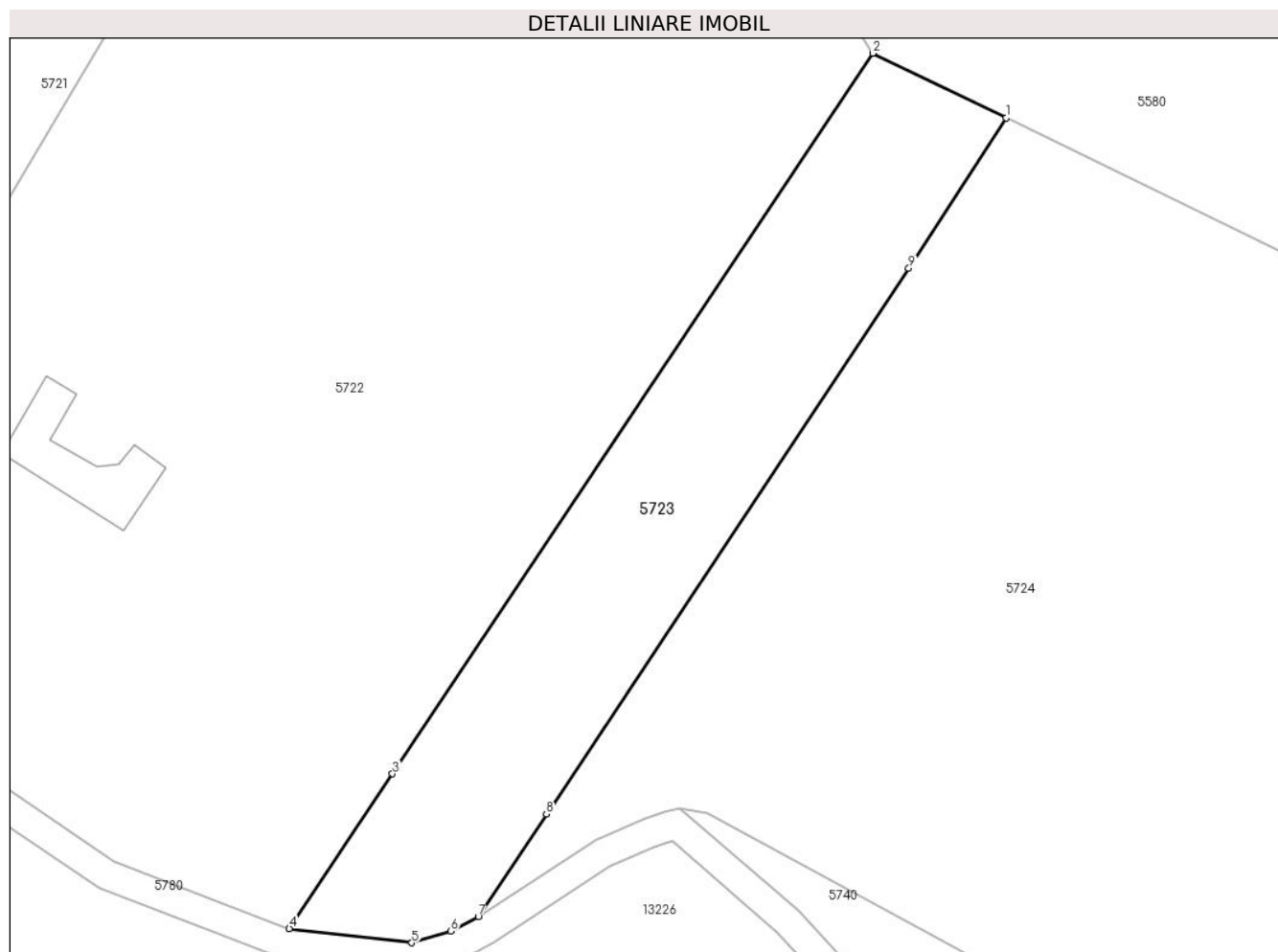
Inscrieri privind dezmembramintele dreptului de proprietate, drepturi reale de garanție și sarcini	Referințe
NU SUNT	

## Anexa Nr. 1 La Partea I

## Teren

Nr cadastral	Suprafața (mp)*	Observații / Referințe
	2.709	

\* Suprafața este determinată în planul de proiecție Stereo 70.



## Date referitoare la teren

Crt	Categorie folosință	Intravilan	Suprafața (mp)	Tarla	Parcelă	Nr. topo	Observații / Referințe
1	arabil	NU	452	-	-	PARTE DIN 2534, 2536	Arabil la Tramnic
2	faneata	NU	2.257	-	-	PARTE DIN 2534, 2536	Fâneată la Tramnic

## Lungime Segmente

1) Valorile lungimilor segmentelor sunt obținute din proiecție în plan.

Punct început	X / Y	Punct sfârșit	X / Y	Lungime segment (** (m)
1	288.637,331 426.545,211	2	288.619,573 426.553,824	19.737
2	288.619,573 426.553,824	3	288.555,548 426.457,833	115.384
3	288.555,548 426.457,833	4	288.541,791 426.437,208	24.792
4	288.541,791 426.437,208	5	288.558,122 426.435,316	16.44



Punct început	X / Y	Punct sfârșit	X / Y	Lungime segment (** (m)
5	288.558,122 426.435,316	6	288.563,31 426.436,851	5.41
6	288.563,31 426.436,851	7	288.566,975 426.438,797	4.15
7	288.566,975 426.438,797	8	288.576,056 426.452,462	16.407
8	288.576,056 426.452,462	9	288.624,369 426.525,165	87.292
9	288.624,369 426.525,165	1	288.637,331 426.545,211	23.872

\*\* Lungimile segmentelor sunt determinate în planul de proiecție Stereo 70 și sunt rotunjite la 1 milimetru.

\*\*\* Distanța dintre puncte este formată din segmente cumulate ce sunt mai mici decât valoarea 1 milimetru.



**DATE DESPRE IMOBILUL NR. 5724**

Oficiul de Cadastru și Publicitate Imobiliară CARAS-SEVERIN  
Biroul de Cadastru și Publicitate Imobiliară Caransebes

**A. Partea I. Descrierea imobilului**

TEREN Extravilan

Nr. CF vechi:248-Vălișoara

Nr. topografic:PARTE DIN 2535, 2536

Adresa: Jud. Caraș-Severin

Nr. Crt	Nr cadastral Nr. topografic	Suprafața* (mp)	Observații / Referințe
A1		16.013	Sector cadastral:80 Teren neimprejmuit;

**Construcții**

Crt	Nr cadastral Nr. topografic	Adresa	Observații / Referințe
A1.1		Jud. Caraș-Severin	Nr. niveluri:1; S. construita la sol:153 mp; S. construita desfasurata:153 mp; ANEXĂ P

**B. Partea II. Proprietari și acte**

Inscrieri privitoare la dreptul de proprietate și alte drepturi reale		Referințe
/		
Act Normativ nr. 7, din 13/03/1996 emis de PARLAMENTUL ROMANIEI;		
B1	Intabulare, drept de PROPRIETATE, dobandit prin Lege, cota actuala 1/1 1) NEIDENTIFICAT NEIDENTIFICAT	A1, A1.1
Act Normativ nr. 7, din 13/03/1996 emis de PARLAMENTUL ROMANIEI (ADEVERINTA NR 1912 DIN 12.04.2023 EMISA DE PRIMARIA COMUNEI BUCOSNITA);		
B2	Se noteaza posesia factica in favoarea 1) LINU NELU	A1
Act Normativ nr. 7, din 13/03/1996 emis de PARLAMENTUL ROMANIEI (DECLARATIE NR 1271 DIN 15.04.2022 EMISA DE PRIMARIA COMUNEI BUCOSNITA);		
B3	Intabulare, drept de PROPRIETATE, dobandit prin Lege, cota actuala 1/1 1) LINU NELU	A1.1

**C. Partea III. SARCINI .**

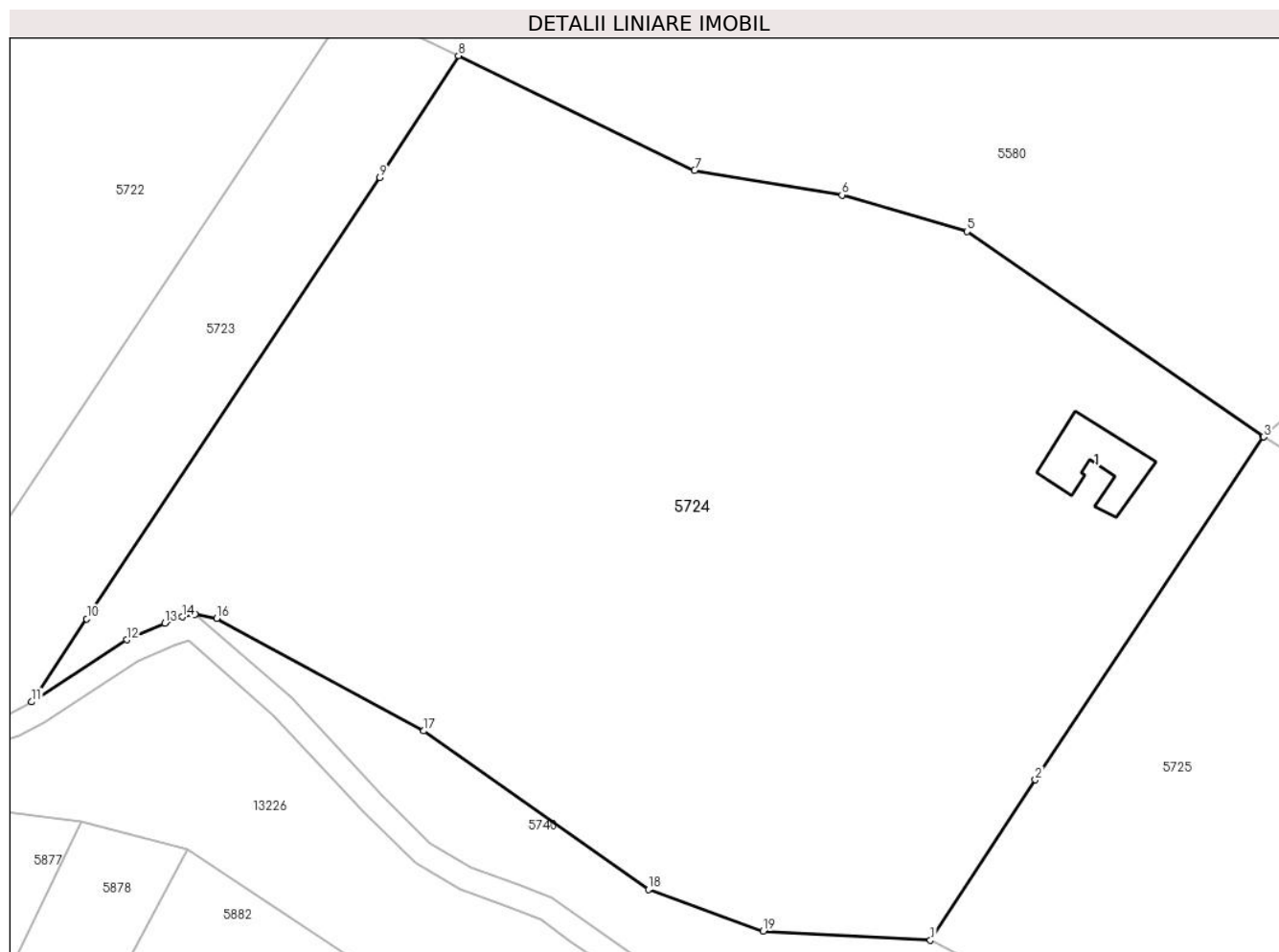
Inscrieri privind dezmembramintele dreptului de proprietate, drepturi reale de garanție și sarcini	Referințe
NU SUNT	

## Anexa Nr. 1 La Partea I

## Teren

Nr cadastral	Suprafața (mp)*	Observații / Referințe
	16.013	

\* Suprafața este determinată în planul de proiecție Stereo 70.



## Date referitoare la teren

Crt	Categorie folosință	Intravilan	Suprafața (mp)	Tarla	Parcelă	Nr. topo	Observații / Referințe
1	curți construcții	NU	155	-	-	PARTE DIN 2535, 2536	Curți construcții la Tramnic
2	fâneața	NU	15.858	-	-	PARTE DIN 2535, 2536	Fâneață la Tramnic

## Date referitoare la construcții

Crt	Număr	Destinație construcție	Supraf. (mp)	Situație juridică	Observații / Referințe
A1.1		construcții anexa	153	Cu acte	Nr. niveluri:1; S. construita la sol:153 mp; S. construita desfasurata:153 mp; ANEXĂ P

## Lungime Segmente

1) Valorile lungimilor segmentelor sunt obținute din proiecție în plan.

Punct început	X / Y	Punct sfârșit	X / Y	Lungime segment (** (m)
1	288.715,095 426.399,55	2	288.732,379 426.425,963	31.566
2	288.732,379 426.425,963	3	288.770,032 426.482,444	67.881
3	288.770,032 426.482,444	4	288.769,92 426.482,521	0.136

Punct început	X / Y	Punct sfârșit	X / Y	Lungime segment (** (m)
4	288.769,92 426.482,521	5	288.721,114 426.516,276	59.342
5	288.721,114 426.516,276	6	288.700,529 426.522,266	21.439
6	288.700,529 426.522,266	7	288.676,253 426.526,334	24.614
7	288.676,253 426.526,334	8	288.637,331 426.545,211	43.258
8	288.637,331 426.545,211	9	288.624,369 426.525,165	23.872
9	288.624,369 426.525,165	10	288.576,056 426.452,462	87.292
10	288.576,056 426.452,462	11	288.566,975 426.438,797	16.407
11	288.566,975 426.438,797	12	288.582,666 426.449,018	18.726
12	288.582,666 426.449,018	13	288.588,964 426.451,744	6.863
13	288.588,964 426.451,744	14	288.591,808 426.452,794	3.032
14	288.591,808 426.452,794	15	288.593,869 426.453,247	2.11
15	288.593,869 426.453,247	16	288.597,476 426.452,547	3.674
16	288.597,476 426.452,547	17	288.631,6 426.434,033	38.823
17	288.631,6 426.434,033	18	288.668,651 426.407,888	45.347
18	288.668,651 426.407,888	19	288.687,539 426.401,039	20.091
19	288.687,539 426.401,039	1	288.715,095 426.399,55	27.596

\*\* Lungimile segmentelor sunt determinate în planul de proiecție Stereo 70 și sunt rotunjite la 1 milimetru.

\*\*\* Distanța dintre puncte este formată din segmente cumulate ce sunt mai mici decât valoarea 1 milimetru.



**DATE DESPRE IMOBILUL NR. 5725**

Oficiul de Cadastru și Publicitate Imobiliară CARAS-SEVERIN  
Biroul de Cadastru și Publicitate Imobiliară Caransebes

**A. Partea I. Descrierea imobilului**

Nr. CF vechi:424,1130-Vălișoara  
Nr. topografic:PARTE DIN 2543, 2542/3,  
2545/2

TEREN Extravilan

Adresa: Jud. Caraș-Severin

Nr. Crt	Nr cadastral Nr. topografic	Suprafața* (mp)	Observații / Referințe
A1		7.941	Sector cadastral:80 Teren neimprejmuit;

**B. Partea II. Proprietari și acte**

Inscrieri privitoare la dreptul de proprietate și alte drepturi reale		Referințe
/		
Act Normativ nr. 7, din 13/03/1996 emis de PARLAMENTUL ROMANIEI;		
B1	Intabulare, drept de PROPRIETATE, dobândit prin Lege, cota actuala 1/1 1) <b>NEIDENTIFICAT NEIDENTIFICAT</b>	A1
Act Normativ nr. 7, din 13/03/1996 emis de PARLAMENTUL ROMANIEI (ADEVERINTA NR.2670 DIN 11.08.2022, EMISA DE PRIMĂRIA COMUNEI BUCOȘNIȚA; CERTIFICAT DE CASATORIE NR.99 DIN 10.10.1984, EMIS DE CONSILIUL POPULAR AL COMUNEI BUCOȘNIȚA);		
B2	Se notează posesia faptică în favoarea lui 1) <b>ANDERCA-OPREA IOAN</b> , căsătorit	A1

**C. Partea III. SARCINI .**

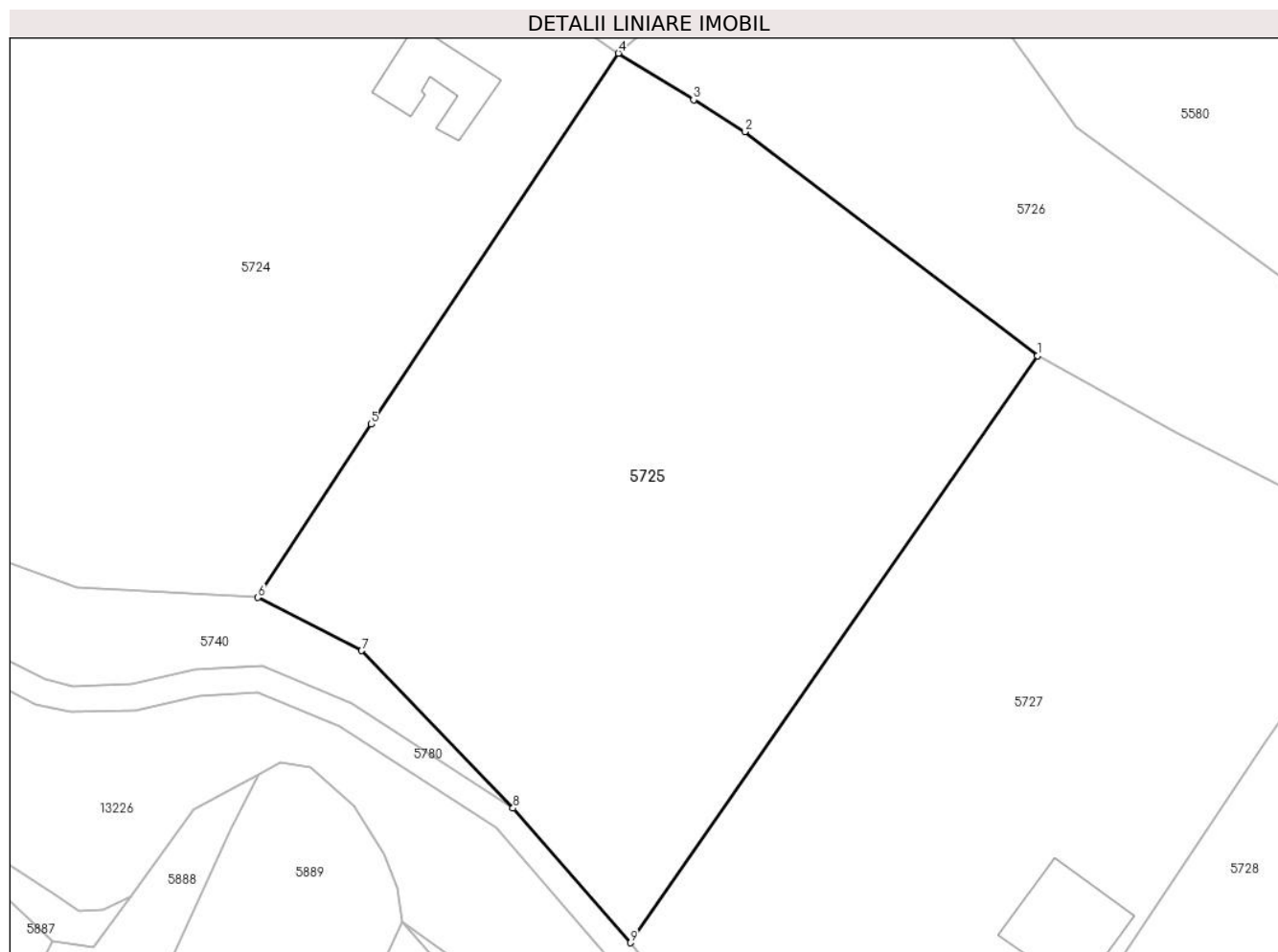
Inscrieri privind dezmembramintele dreptului de proprietate, drepturi reale de garanție și sarcini	Referințe
NU SUNT	

## Anexa Nr. 1 La Partea I

## Teren

Nr cadastral	Suprafața (mp)*	Observații / Referințe
	7.941	

\* Suprafața este determinată în planul de proiecție Stereo 70.



## Date referitoare la teren

Crt	Categorie folosință	Intravilan	Suprafața (mp)	Tarla	Parcelă	Nr. topo	Observații / Referințe
1	arabil	NU	7.941	-	-	PARTE DIN 2543, 2542/3, 2545/2	Arabil la Tramnic

## Lungime Segmente

1) Valorile lungimilor segmentelor sunt obținute din proiecție în plan.

Punct început	X / Y	Punct sfârșit	X / Y	Lungime segment (** (m)
1	288.833,883 426.436,37	2	288.789,29 426.470,49	56.149
2	288.789,29 426.470,49	3	288.781,475 426.475,341	9.198
3	288.781,475 426.475,341	4	288.770,032 426.482,444	13.468
4	288.770,032 426.482,444	5	288.732,379 426.425,963	67.881



Punct început	X / Y	Punct sfârșit	X / Y	Lungime segment (** (m)
5	288.732,379 426.425,963	6	288.715,095 426.399,55	31.566
6	288.715,095 426.399,55	7	288.730,911 426.391,475	17.758
7	288.730,911 426.391,475	8	288.753,981 426.367,486	33.282
8	288.753,981 426.367,486	9	288.771,844 426.346,992	27.186
9	288.771,844 426.346,992	1	288.833,883 426.436,37	108.799

\*\* Lungimile segmentelor sunt determinate în planul de proiecție Stereo 70 și sunt rotunjite la 1 milimetru.

\*\*\* Distanța dintre puncte este formată din segmente cumulate ce sunt mai mici decât valoarea 1 milimetru.



**DATE DESPRE IMOBILUL NR. 5726**

Oficiul de Cadastru și Publicitate Imobiliară CARAS-SEVERIN  
Biroul de Cadastru și Publicitate Imobiliară Caransebes

**A. Partea I. Descrierea imobilului**

Nr. CF vechi:1105,1240-Vălișoara  
Nr. topografic:2538/1, 2539/1, 2539/2,  
2538/2

TEREN Extravilan

Adresa: Jud. Caraș-Severin

Nr. Crt	Nr cadastral Nr. topografic	Suprafața* (mp)	Observații / Referințe
A1	30580	5.908	Sector cadastral:80 Teren neimprejmuit;

**B. Partea II. Proprietari și acte**

Inscrieri privitoare la dreptul de proprietate și alte drepturi reale		Referințe
/		
Act Normativ nr. 7, din 13/03/1996 emis de PARLAMENTUL ROMANIEI;		
B1	Intabulare, drept de PROPRIETATE, dobandit prin Lege, cota actuala 1/1 1) <b>NEIDENTIFICAT NEIDENTIFICAT</b>	A1
Act Normativ nr. 7, din 13/03/1996 emis de PARLAMENTUL ROMANIEI (ADEVERINTA NR.2659 DIN 11.08.2022, EMISA DE PRIMĂRIA COMUNEI BUCOȘNIȚA);		
B2	Se notează posesia faptică în favoarea lui 1) <b>VACARIU LENUȚA</b>	A1

**C. Partea III. SARCINI .**

Inscrieri privind dezmembramintele dreptului de proprietate, drepturi reale de garanție și sarcini	Referințe
NU SUNT	

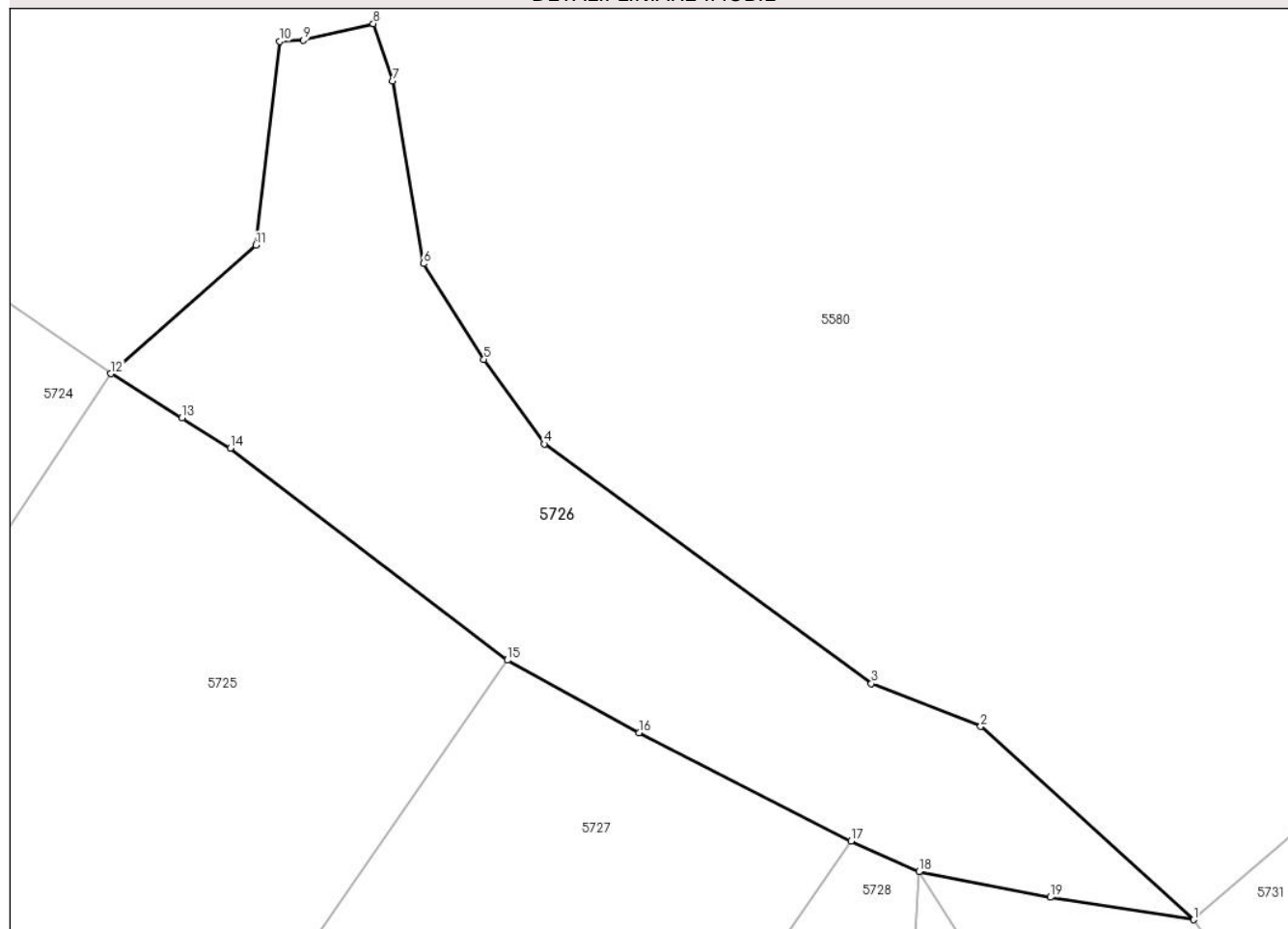
## Anexa Nr. 1 La Partea I

## Teren

Nr cadastral	Suprafața (mp)*	Observații / Referințe
30580	5.908	

\* Suprafața este determinată în planul de proiecție Stereo 70.

## DETALII LINIARE IMOBIL



## Date referitoare la teren

Crt	Categorie folosință	Intravilan	Suprafața (mp)	Tarla	Parcelă	Nr. topo	Observații / Referințe
1	arabil	NU	5.334	-	-	2538/1, 2538/2	Arabil la Tramnic
2	pasune	NU	574	-	-	2539/1, 2539/2	Pășune la Tramnic

## Lungime Segmente

1) Valorile lungimilor segmentelor sunt obținute din proiecție în plan.

Punct început	X / Y	Punct sfârșit	X / Y	Lungime segment (** (m)
1	288.944,388 426.394,607	2	288.910,114 426.425,707	46.281
2	288.910,114 426.425,707	3	288.892,514 426.432,582	18.895
3	288.892,514 426.432,582	4	288.839,838 426.471,151	65.287
4	288.839,838 426.471,151	5	288.830,109 426.484,766	16.734

Punct început	X / Y	Punct sfârșit	X / Y	Lungime segment (** (m)
5	288.830,109 426.484,766	6	288.820,356 426.500,175	18.236
6	288.820,356 426.500,175	7	288.815,439 426.529,555	29.789
7	288.815,439 426.529,555	8	288.812,264 426.538,768	9.745
8	288.812,264 426.538,768	9	288.800,997 426.536,106	11.577
9	288.800,997 426.536,106	10	288.797,208 426.535,902	3.794
10	288.797,208 426.535,902	11	288.793,391 426.503,129	32.995
11	288.793,391 426.503,129	12	288.770,032 426.482,444	31.201
12	288.770,032 426.482,444	13	288.781,475 426.475,341	13.468
13	288.781,475 426.475,341	14	288.789,29 426.470,49	9.198
14	288.789,29 426.470,49	15	288.833,883 426.436,37	56.149
15	288.833,883 426.436,37	16	288.855,08 426.424,687	24.203
16	288.855,08 426.424,687	17	288.889,215 426.407,268	38.323
17	288.889,215 426.407,268	18	288.900,167 426.402,337	12.011
18	288.900,167 426.402,337	19	288.921,349 426.398,221	21.578
19	288.921,349 426.398,221	1	288.944,388 426.394,607	23.321

\*\* Lungimile segmentelor sunt determinate în planul de proiecție Stereo 70 și sunt rotunjite la 1 milimetru.

\*\*\* Distanța dintre puncte este formată din segmente cumulate ce sunt mai mici decât valoarea 1 milimetru.





## DATE DESPRE IMOBILUL NR. 5727

Oficiul de Cadastru și Publicitate Imobiliară CARAS-SEVERIN  
Biroul de Cadastru și Publicitate Imobiliară Caransebes

## A. Partea I. Descrierea imobilului

Nr. CF vechi:1130-Vălișoara  
Nr. topografic:PARTE DIN 2542/2, 2542/3,  
2545/2

TEREN Extravilan

Adresa: Jud. Caraș-Severin

Nr. Crt	Nr cadastral Nr. topografic	Suprafața* (mp)	Observații / Referințe
A1		7.426	Sector cadastral:80 Teren neimprejmuit;

## Construcții

Crt	Nr cadastral Nr. topografic	Adresa	Observații / Referințe
A1.1		Jud. Caraș-Severin	Nr. niveluri:1; S. construita la sol:214 mp; S. construita desfasurata:214 mp; Anexă P
A1.2		Jud. Caraș-Severin	Nr. niveluri:1; S. construita la sol:156 mp; S. construita desfasurata:156 mp; Anexă P

## B. Partea II. Proprietari și acte

Inscrieri privitoare la dreptul de proprietate și alte drepturi reale		Referințe
/		
Act Normativ nr. 7, din 13/03/1996 emis de PARLAMENTUL ROMANIEI;		
B1	Intabulare, drept de PROPRIETATE, dobandit prin Lege, cota actuala 1/1 1) NEIDENTIFICAT NEIDENTIFICAT	A1
Act Normativ nr. 7, din 13/03/1996 emis de PARLAMENTUL ROMANIEI (ACT ADMINISTRATIV NR.2698 DIN 11.08.2022, EMIS DE PRIMĂRIA COMUNEI BUCOȘNIȚA);		
B2	Se notează posesia faptică în favoarea lui 1) SERACIN ICONIA-SEMINICA	A1
Act Normativ nr. 7, din 13/03/1996 emis de PARLAMENTUL ROMANIEI (ACT ADMINISTRATIV NR.1271 DIN 15.04.2022, EMIS DE PRIMĂRIA COMUNEI BUCOȘNIȚA);		
B3	Intabulare, drept de PROPRIETATE, dobandit prin Lege, cota actuala 1/1 1) SERACIN ICONIA-SEMINICA	A1.1, A1.2

## C. Partea III. SARCINI .

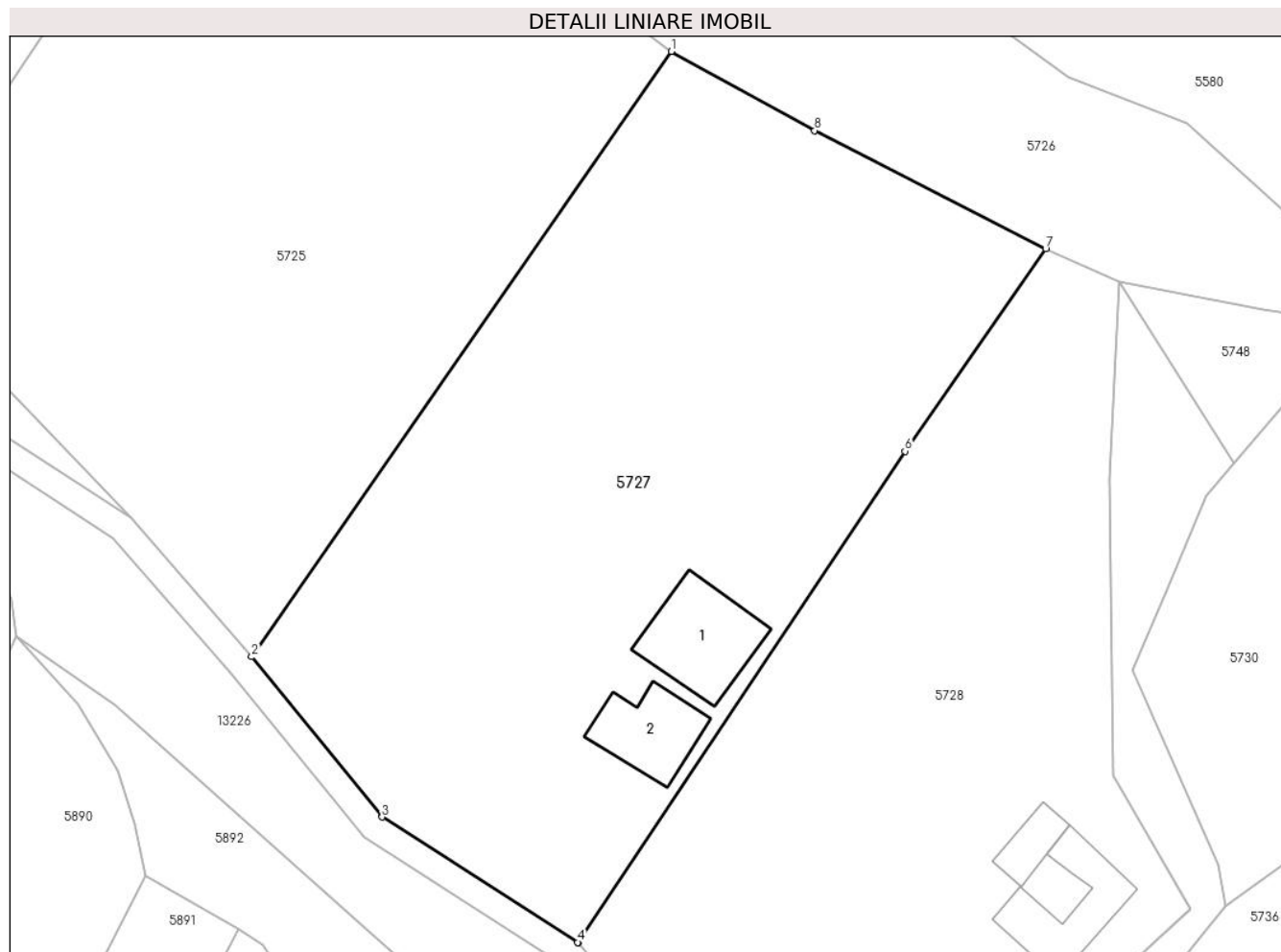
Inscrieri privind dezmembramintele dreptului de proprietate, drepturi reale de garanție și sarcini	Referințe
NU SUNT	

## Anexa Nr. 1 La Partea I

## Teren

Nr cadastral	Suprafața (mp)*	Observații / Referințe
	7.426	

\* Suprafața este determinată în planul de proiecție Stereo 70.



## Date referitoare la teren

Crt	Categorie folosință	Intra vilan	Suprafața (mp)	Tarla	Parcelă	Nr. topo	Observații / Referințe
1	curți constructii	NU	423	-	-	PARTE DIN 2542/2, 2542/3, 2545/2	Curți construcții la Tramnic
2	faneata	NU	7.003	-	-	PARTE DIN 2542/2, 2542/3, 2545/2	Fâneată la Tramnic

## Date referitoare la construcții

Crt	Număr	Destinație construcție	Supraf. (mp)	Situație juridică	Observații / Referințe
A1.1		construcții anexa	214	Cu acte	Nr. niveluri:1; S. construita la sol:214 mp; S. construita desfasurata:214 mp; Anexă P
A1.2		construcții anexa	156	Cu acte	Nr. niveluri:1; S. construita la sol:156 mp; S. construita desfasurata:156 mp; Anexă P

## Lungime Segmente

1) Valorile lungimilor segmentelor sunt obținute din proiecție în plan.

Punct început	X / Y	Punct sfârșit	X / Y	Lungime segment (** (m)
---------------	-------	---------------	-------	-------------------------



Punct început	X / Y	Punct sfârșit	X / Y	Lungime segment (** (m)
1	288.833,883 426.436,37	2	288.771,844 426.346,992	108.799
2	288.771,844 426.346,992	3	288.791,122 426.323,324	30.526
3	288.791,122 426.323,324	4	288.820,046 426.304,823	34.335
4	288.820,046 426.304,823	5	288.820,13 426.304,769	0.1
5	288.820,13 426.304,769	6	288.868,423 426.377,339	87.17
6	288.868,423 426.377,339	7	288.889,215 426.407,268	36.442
7	288.889,215 426.407,268	8	288.855,08 426.424,687	38.323
8	288.855,08 426.424,687	1	288.833,883 426.436,37	24.203

\*\* Lungimile segmentelor sunt determinate în planul de proiecție Stereo 70 și sunt rotunjite la 1 milimetru.

\*\*\* Distanța dintre puncte este formată din segmente cumulate ce sunt mai mici decât valoarea 1 milimetru.



**DATE DESPRE IMOBILUL NR. 5728**

Oficiul de Cadastru și Publicitate Imobiliară CARAS-SEVERIN  
Biroul de Cadastru și Publicitate Imobiliară Caransebes

**A. Partea I. Descrierea imobilului**

TEREN Extravilan

Nr. CF vechi:544-Vălișoara  
Nr. topografic:2541,2542/1, 2545/1

Adresa: Jud. Caraș-Severin

Nr. Crt	Nr cadastral Nr. topografic	Suprafața* (mp)	Observații / Referințe
A1		6.636	Sector cadastral:80 Teren neimprejmuit;

**Construcții**

Crt	Nr cadastral Nr. topografic	Adresa	Observații / Referințe
A1.1		Jud. Caraș-Severin	Nr. niveluri:1; S. construita la sol:182 mp; S. construita desfasurata:182 mp; Anexă P
A1.2		Jud. Caraș-Severin	Nr. niveluri:1; S. construita la sol:63 mp; S. construita desfasurata:63 mp; Anexă P

**B. Partea II. Proprietari și acte**

Inscrieri privitoare la dreptul de proprietate și alte drepturi reale		Referințe
<b>1263 / 21/03/2002</b>		
Hotarare Judecatoreasca nr. 4705/c, din 01/01/2001 emis de JUDECATORIA CARANSEBES;		
B1	Intabulare, drept de PROPRIETATE, dobandit prin lesire Din Indiviziune, cota actuala 1/1 1) TRASTES LOGHIN	A1
/		
Act Normativ nr. 7, din 13/03/1996 emis de PARLAMENTUL ROMANIEI (ACT ADMINISTRATIV NR.2703 DIN 11.08.2022, EMIS DE PRIMĂRIA COMUNEI BUCOȘNIȚA);		
B2	Se notează posesia faptică în favoarea lui 1) OPREA VASILE	A1
Act Normativ nr. 7, din 13/03/1996 emis de PARLAMENTUL ROMANIEI (ADEVERINTA NR.1271 DIN 15.04.2022, EMISA DE PRIMĂRIA COMUNEI BUCOȘNIȚA);		
B3	Intabulare, drept de PROPRIETATE, dobandit prin Lege, cota actuala 1/1 1) OPREA VASILE	A1.1, A1.2

**C. Partea III. SARCINI .**

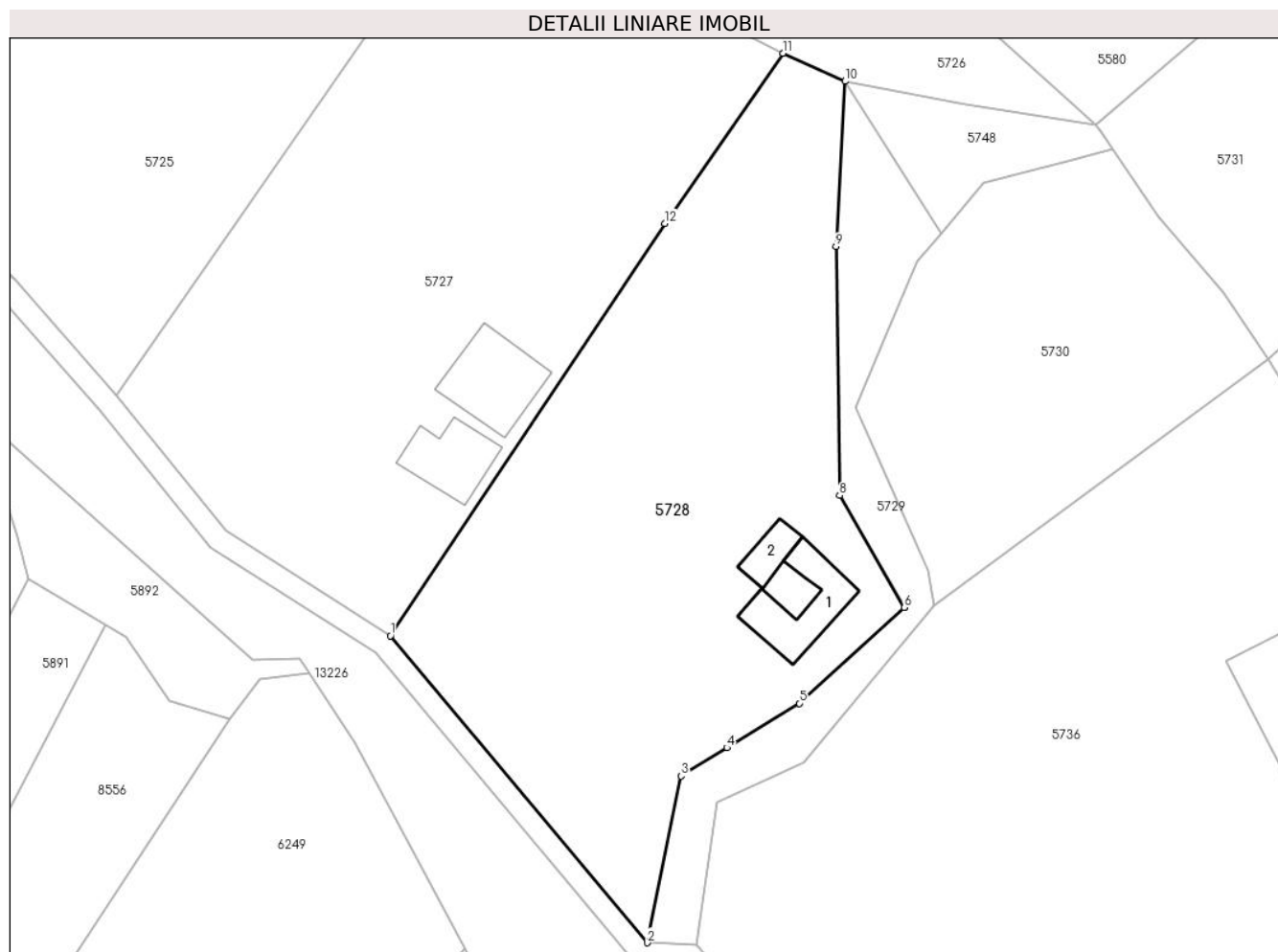
Inscrieri privind dezmembramintele dreptului de proprietate, drepturi reale de garanție și sarcini	Referințe
NU SUNT	

## Anexa Nr. 1 La Partea I

## Teren

Nr cadastral	Suprafața (mp)*	Observații / Referințe
	6.636	

\* Suprafața este determinată în planul de proiecție Stereo 70.



## Date referitoare la teren

Crt	Categorie folosință	Intra vilan	Suprafața (mp)	Tarla	Parcelă	Nr. topo	Observații / Referințe
1	curți construcții	NU	300	-	-	2541	Curți construcții la Tramnic
2	arabil	NU	6.336	-	-	2541,2542/1, 2545/1	Arabil la Tramnic

## Date referitoare la construcții

Crt	Număr	Destinație construcție	Supraf. (mp)	Situație juridică	Observații / Referințe
A1.1		construcții anexa	182	Cu acte	Nr. niveluri:1; S. construita la sol:182 mp; S. construita desfasurata:182 mp; Anexă P
A1.2		construcții anexa	63	Cu acte	Nr. niveluri:1; S. construita la sol:63 mp; S. construita desfasurata:63 mp; Anexă P

## Lungime Segmente

1) Valorile lungimilor segmentelor sunt obținute din proiecție în plan.

Punct început	X / Y	Punct sfârșit	X / Y	Lungime segment (** (m)
1	288.820,13 426.304,769	2	288.865,309 426.250,737	70.432
2	288.865,309 426.250,737	3	288.871,297 426.280,102	29.969

Punct început	X / Y	Punct sfârșit	X / Y	Lungime segment (** (m)
3	288.871,297 426.280,102	4	288.879,345 426.285,046	9.445
4	288.879,345 426.285,046	5	288.892,082 426.292,871	14.949
5	288.892,082 426.292,871	6	288.910,588 426.309,723	25.029
6	288.910,588 426.309,723	7	288.910,671 426.309,798	0.112
7	288.910,671 426.309,798	8	288.899,212 426.329,437	22.738
8	288.899,212 426.329,437	9	288.898,588 426.373,243	43.81
9	288.898,588 426.373,243	10	288.900,167 426.402,337	29.137
10	288.900,167 426.402,337	11	288.889,215 426.407,268	12.011
11	288.889,215 426.407,268	12	288.868,423 426.377,339	36.442
12	288.868,423 426.377,339	1	288.820,13 426.304,769	87.17

\*\* Lungimile segmentelor sunt determinate în planul de proiecție Stereo 70 și sunt rotunjite la 1 milimetru.

\*\*\* Distanța dintre puncte este formată din segmente cumulate ce sunt mai mici decât valoarea 1 milimetru.



**DATE DESPRE IMOBILUL NR. 5729**

Oficiul de Cadastru și Publicitate Imobiliară CARAS-SEVERIN  
Biroul de Cadastru și Publicitate Imobiliară Caransebes

**A. Partea I. Descrierea imobilului**

TEREN Extravilan

Nr. CF vechi:544-Vălișoara  
Nr. topografic:2540

Adresa: Jud. Caraș-Severin

Nr. Crt	Nr cadastral Nr. topografic	Suprafața* (mp)	Observații / Referințe
A1		1.366	Sector cadastral:80 Teren neimprejmuit;

**B. Partea II. Proprietari și acte**

Inscrieri privitoare la dreptul de proprietate și alte drepturi reale	Referințe
<b>1263 / 21/03/2002</b>	
Hotarare Judecatoreasca nr. 809/2002, din 01/01/2002 emis de JUDECĂTORIA CARANSEBEȘ;	
B1	A1
Intabulare, drept de PROPRIETATE, dobandit prin Hotarare Judecatoreasca, cota actuala 1/1	
1) TRASTES LOGHIN	

**C. Partea III. SARCINI .**

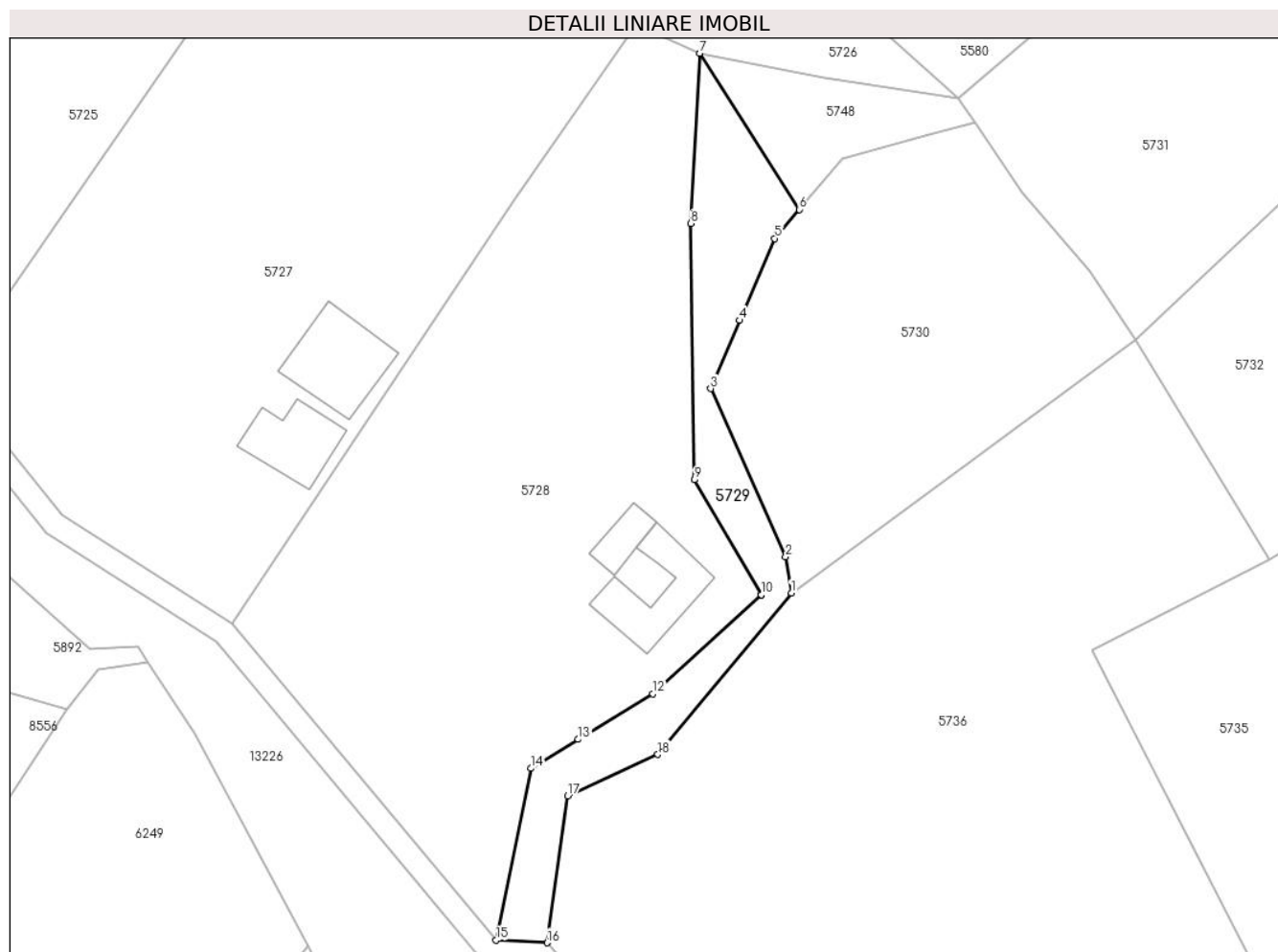
Inscrieri privind dezmembramintele dreptului de proprietate, drepturi reale de garanție și sarcini	Referințe
NU SUNT	

## Anexa Nr. 1 La Partea I

## Teren

Nr cadastral	Suprafața (mp)*	Observații / Referințe
	1.366	

\* Suprafața este determinată în planul de proiecție Stereo 70.



## Date referitoare la teren

Crt	Categorie folosință	Intravilan	Suprafața (mp)	Tarla	Parcelă	Nr. topo	Observații / Referințe
1	neproductiv	NU	1.366	-	-	2540	Pășune în Tramnic

## Lungime Segmente

1) Valorile lungimilor segmentelor sunt obținute din proiecție în plan.

Punct început	X / Y	Punct sfârșit	X / Y	Lungime segment (** (m)
1	288.915,804 426.310,104	2	288.914,805 426.316,279	6.255
2	288.914,805 426.316,279	3	288.902,0 426.344,997	31.443
3	288.902,0 426.344,997	4	288.906,975 426.356,667	12.686
4	288.906,975 426.356,667	5	288.912,956 426.370,673	15.23
5	288.912,956 426.370,673	6	288.917,117 426.375,631	6.473



Punct început	X / Y	Punct sfârșit	X / Y	Lungime segment (** (m)
6	288.917,117 426.375,631	7	288.900,167 426.402,337	31.631
7	288.900,167 426.402,337	8	288.898,588 426.373,243	29.137
8	288.898,588 426.373,243	9	288.899,212 426.329,437	43.81
9	288.899,212 426.329,437	10	288.910,671 426.309,798	22.738
10	288.910,671 426.309,798	11	288.910,588 426.309,723	0.112
11	288.910,588 426.309,723	12	288.892,082 426.292,871	25.029
12	288.892,082 426.292,871	13	288.879,345 426.285,046	14.949
13	288.879,345 426.285,046	14	288.871,297 426.280,102	9.445
14	288.871,297 426.280,102	15	288.865,309 426.250,737	29.969
15	288.865,309 426.250,737	16	288.874,008 426.250,291	8.71
16	288.874,008 426.250,291	17	288.877,556 426.275,392	25.351
17	288.877,556 426.275,392	18	288.892,956 426.282,478	16.952
18	288.892,956 426.282,478	1	288.915,804 426.310,104	35.85

\*\* Lungimile segmentelor sunt determinate în planul de proiecție Stereo 70 și sunt rotunjite la 1 milimetru.

\*\*\* Distanța dintre puncte este formată din segmente cumulate ce sunt mai mici decât valoarea 1 milimetru.



**DATE DESPRE IMOBILUL NR. 5730**

Oficiul de Cadastru și Publicitate Imobiliară CARAS-SEVERIN  
Biroul de Cadastru și Publicitate Imobiliară Caransebes

**A. Partea I. Descrierea imobilului**

TEREN Extravilan

Nr. CF vechi:1244-Vălișoara

Nr. topografic:2551/1

Adresa: Jud. Caraș-Severin

Nr. Crt	Nr cadastral Nr. topografic	Suprafața* (mp)	Observații / Referințe
A1		3.216	Sector cadastral:80 Teren neimprejmuit;

**B. Partea II. Proprietari și acte**

Inscrieri privitoare la dreptul de proprietate și alte drepturi reale		Referințe
/		
Act Normativ nr. 7, din 13/03/1996 emis de PARLAMENTUL ROMANIEI;		
B1	Intabulare, drept de PROPRIETATE, dobândit prin Lege, cota actuala 1/1 1) NEIDENTIFICAT NEIDENTIFICAT	A1
Act Normativ nr. 7, din 13/03/1996 emis de PARLAMENTUL ROMANIEI (ADEVÉRINTA NR 3365 DIN 02.09.2022 EMISA DE PRIMĂRIA COMUNEI BUCOSNITA);		
B2	Se noteaza posesia factica in favoarea lui 1) ANDERCA NICOLETA-IONELA	A1

**C. Partea III. SARCINI .**

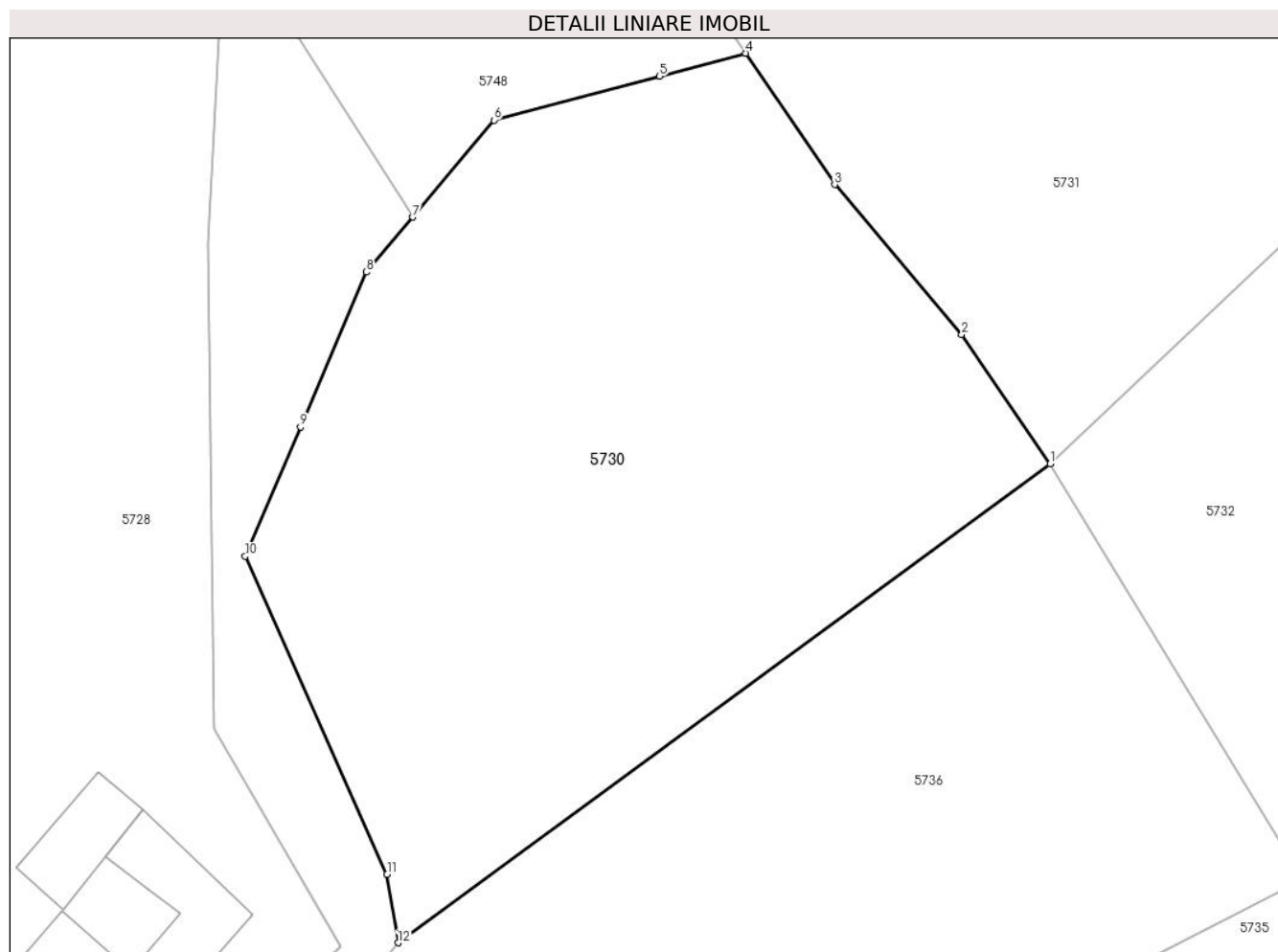
Inscrieri privind dezmembramintele dreptului de proprietate, drepturi reale de garanție și sarcini	Referințe
NU SUNT	

## Anexa Nr. 1 La Partea I

## Teren

Nr cadastral	Suprafața (mp)*	Observații / Referințe
	3.216	

\* Suprafața este determinată în planul de proiecție Stereo 70.



## Date referitoare la teren

Crt	Categorie folosință	Intravilan	Suprafața (mp)	Tarla	Parcelă	Nr. topo	Observații / Referințe
1	arabil	NU	3.216	-	-	2551/1	Arabil la Tramnic

## Lungime Segmente

1) Valorile lungimilor segmentelor sunt obținute din proiecție în plan.

Punct început	X / Y	Punct sfârșit	X / Y	Lungime segment (** (m)
1	288.974,716 426.353,339	2	288.966,732 426.365,038	14.164
2	288.966,732 426.365,038	3	288.955,259 426.378,571	17.742
3	288.955,259 426.378,571	4	288.947,22 426.390,43	14.327
4	288.947,22 426.390,43	5	288.939,432 426.388,362	8.058
5	288.939,432 426.388,362	6	288.924,467 426.384,388	15.484

Punct început	X / Y	Punct sfârșit	X / Y	Lungime segment (** (m)
6	288.924,467 426.384,388	7	288.917,117 426.375,631	11.433
7	288.917,117 426.375,631	8	288.912,956 426.370,673	6.473
8	288.912,956 426.370,673	9	288.906,975 426.356,667	15.23
9	288.906,975 426.356,667	10	288.902,0 426.344,997	12.686
10	288.902,0 426.344,997	11	288.914,805 426.316,279	31.443
11	288.914,805 426.316,279	12	288.915,804 426.310,104	6.255
12	288.915,804 426.310,104	1	288.974,716 426.353,339	73.075

\*\* Lungimile segmentelor sunt determinate în planul de proiecție Stereo 70 și sunt rotunjite la 1 milimetru.

\*\*\* Distanța dintre puncte este formată din segmente cumulate ce sunt mai mici decât valoarea 1 milimetru.



**DATE DESPRE IMOBILUL NR. 5731**

Oficiul de Cadastru și Publicitate Imobiliară CARAS-SEVERIN  
Biroul de Cadastru și Publicitate Imobiliară Caransebes

**A. Partea I. Descrierea imobilului**

TEREN Extravilan

Nr. CF vechi:967-Vălișoara  
Nr. topografic:2552

Adresa: Jud. Caraș-Severin

Nr. Crt	Nr cadastral Nr. topografic	Suprafața* (mp)	Observații / Referințe
A1	32857	Din acte: 6.404 Masurata: 6.405	Sector cadastral:80 Teren neimprejmit;

**Construcții**

Crt	Nr cadastral Nr. topografic	Adresa	Observații / Referințe
A1.1		Jud. Caraș-Severin	Nr. niveluri:1; S. construita la sol:279 mp; S. construita desfasurata:279 mp;

**B. Partea II. Proprietari și acte**

Inscrieri privitoare la dreptul de proprietate și alte drepturi reale	Referințe	
<b>2904 / 04/02/2021</b>		
Inscris Sub Semnatura Privata nr. PFA Pîrvan Ionuț-Alexandru, din 09/03/2021 emis de PFA Pîrvan Ionuț-Alexandru (ANEXA 1.29 ANEXA 1.31 ANEXA 1.32 ANEXA 1.33 EXTRAS DE CARTE FUNCİARĂ CĂRȚI DE IDENTITATE CERTIFICAT FISCAL ADEVERINȚĂ PROCES VERBAL DE VECINĂTATE DECLARAȚIE NOTARIALĂ OP BANCAR TABEL DE MIȘCARE PARCELARĂ ANEXA 1.35 - PLAN DE AMPLASAMENT ȘI DELIMITARE ; inscris sub semnatura privata nr ANEXA 1.35-PAD din 09.03.2021, emis de PFA PÎRVAN IONUȚ-ALEXANDRU);		
B1	Se infiinteaza cartea funciara 32857 a imobilului cu numar cadastral 32857 in baza documentatiei cadastrale vizate in 11.03.2021 si a actelor anexate pentru imobilul : Teren extravilan de 6404 mp ce se identifica cu imobilul cu nr. top. 2552 inscris in CFE 32813 UAT Buceșnița	A1, A1.1
B2	In baza art.41 alin (8) din Lg.7/1996 , republicata , se noteaza posesia in favoarea: 1) <b>STOICHESCU ION</b> , si sotia 2) <b>STOICHESCU UȚA</b>	A1, A1.1
/		
Act Normativ nr. 7, din 13/03/1996 emis de PARLAMENTUL ROMANIEI;		
B3	Intabulare, drept de PROPRIETATE, dobandit prin Lege, cota actuala 1/1 1) <b>NEIDENTIFICAT NEIDENTIFICAT</b>	A1, A1.1

**C. Partea III. SARCINI .**

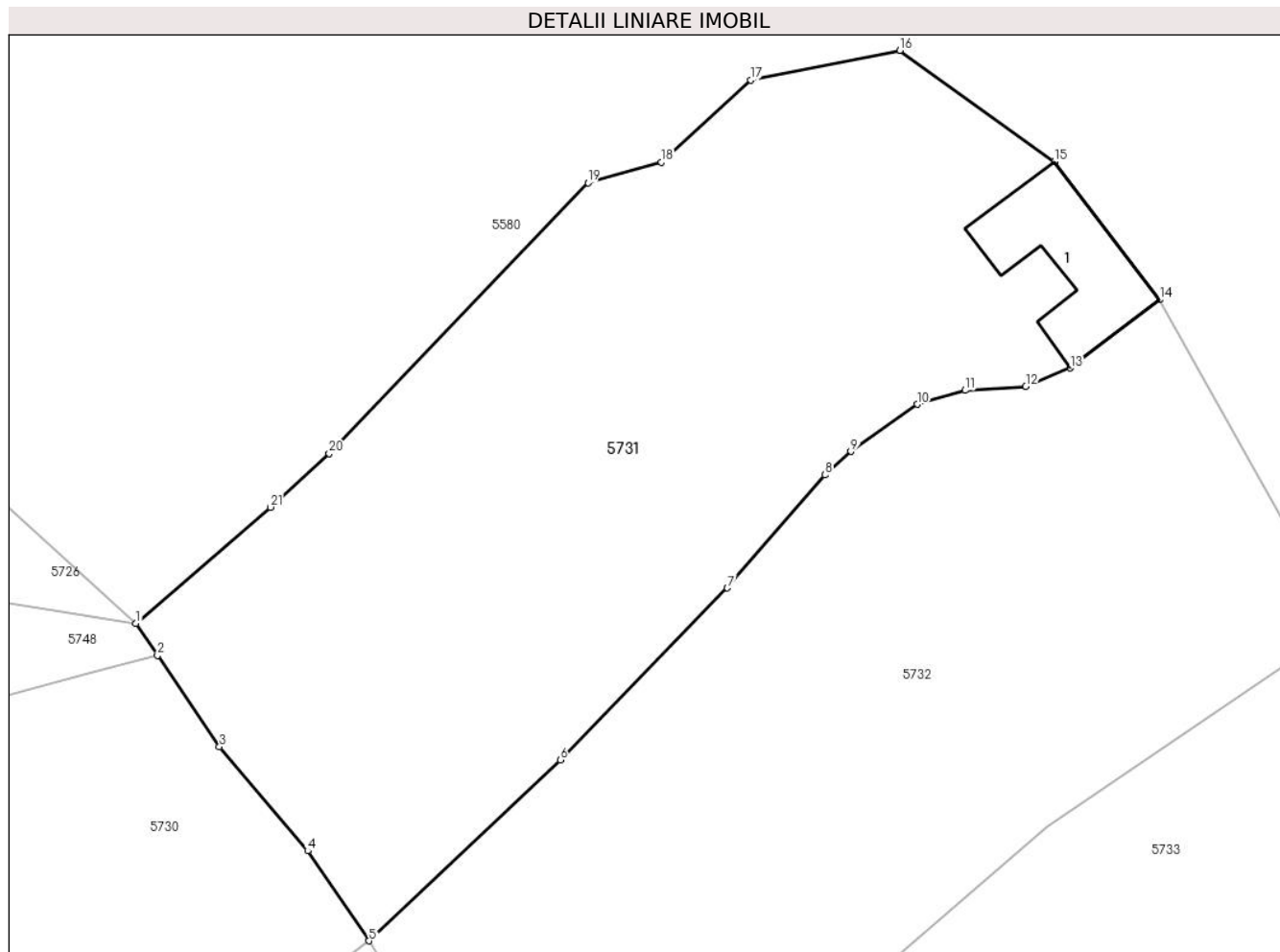
Inscrieri privind dezmembramentele dreptului de proprietate, drepturi reale de garanție și sarcini	Referințe
NU SUNT	

## Anexa Nr. 1 La Partea I

## Teren

Nr cadastral	Suprafața (mp)*	Observații / Referințe
32857	Din acte: 6.404 Masurata: 6.405	

\* Suprafața este determinată în planul de proiecție Stereo 70.



## Date referitoare la teren

Crt	Categorie folosință	Intra vilan	Suprafața (mp)	Tarla	Parcelă	Nr. topo	Observații / Referințe
1	curți constructii	NU	279	-	-	2552	Curți construcții la Tramnic
2	arabil	NU	6.126	-	-	2552	Arabil la Tramnic

## Date referitoare la construcții

Crt	Număr	Destinație construcție	Supraf. (mp)	Situație juridică	Observații / Referințe
A1.1		construcții anexa	279	Cu acte	Nr. niveluri:1; S. construita la sol:279 mp; S. construita desfasurata:279 mp;

## Lungime Segmente

1) Valorile lungimilor segmentelor sunt obținute din proiecție în plan.

Punct început	X / Y	Punct sfârșit	X / Y	Lungime segment (** (m)
1	288.944,388 426.394,607	2	288.947,22 426.390,43	5.047
3	288.955,259 426.378,571	4	288.966,732 426.365,038	17.742

Punct început	X / Y	Punct sfârșit	X / Y	Lungime segment (** (m)
2	288.947,22 426.390,43	3	288.955,259 426.378,571	14.327
4	288.966,732 426.365,038	5	288.974,716 426.353,339	14.164



Punct început	X / Y	Punct sfârșit	X / Y	Lungime segment (** (m)
5	288.974,716 426.353,339	6	288.999,577 426.376,853	34.22
7	289.021,305 426.399,221	8	289.034,004 426.413,902	19.411
9	289.037,376 426.416,958	10	289.045,999 426.423,088	10.58
11	289.052,229 426.424,915	12	289.060,108 426.425,415	7.895
13	289.065,89 426.427,816	14	289.077,51 426.436,697	14.625
15	289.063,809 426.454,635	16	289.043,756 426.469,1	24.726
17	289.024,361 426.465,223	18	289.012,728 426.454,586	15.763
19	289.003,179 426.451,91	20	288.969,535 426.416,677	48.716
21	288.961,876 426.409,708	1	288.944,388 426.394,607	23.106

Punct început	X / Y	Punct sfârșit	X / Y	Lungime segment (** (m)
6	288.999,577 426.376,853	7	289.021,305 426.399,221	31.184
8	289.034,004 426.413,902	9	289.037,376 426.416,958	4.551
10	289.045,999 426.423,088	11	289.052,229 426.424,915	6.492
12	289.060,108 426.425,415	13	289.065,89 426.427,816	6.261
14	289.077,51 426.436,697	15	289.063,809 426.454,635	22.572
16	289.043,756 426.469,1	17	289.024,361 426.465,223	19.779
18	289.012,728 426.454,586	19	289.003,179 426.451,91	9.917
20	288.969,535 426.416,677	21	288.961,876 426.409,708	10.355

\*\* Lungimile segmentelor sunt determinate în planul de proiecție Stereo 70 și sunt rotunjite la 1 milimetru.

\*\*\* Distanța dintre puncte este formată din segmente cumulate ce sunt mai mici decât valoarea 1 milimetru.



**DATE DESPRE IMOBILUL NR. 5732**

Oficiul de Cadastru și Publicitate Imobiliară CARAS-SEVERIN  
Biroul de Cadastru și Publicitate Imobiliară Caransebes

**A. Partea I. Descrierea imobilului**

TEREN Extravilan

Nr. CF vechi:624-Vălișoara  
Nr. topografic:2553

Adresa: Jud. Caraș-Severin

Nr. Crt	Nr cadastral Nr. topografic	Suprafața* (mp)	Observații / Referințe
A1		6.519	Sector cadastral:80 Teren imprejmuit;

**B. Partea II. Proprietari și acte**

Inscrieri privitoare la dreptul de proprietate și alte drepturi reale		Referințe
/		
Act Normativ nr. 7, din 13/03/1996 emis de PARLAMENTUL ROMANIEI;		
B1	Intabulare, drept de PROPRIETATE, dobândit prin Lege, cota actuala 1/1 1) NEIDENTIFICAT NEIDENTIFICAT	A1
Act Normativ nr. 7, din 13/03/1996 emis de PARLAMENTUL ROMANIEI (ADEVÉRINTA NR.2662 DIN 11.08.2022, EMISA DE PRIMĂRIA COMUNEI BUCOȘNIȚA);		
B2	Se notează posesia faptică în favoarea lui 1) VACARIU LENUȚA	A1

**C. Partea III. SARCINI .**

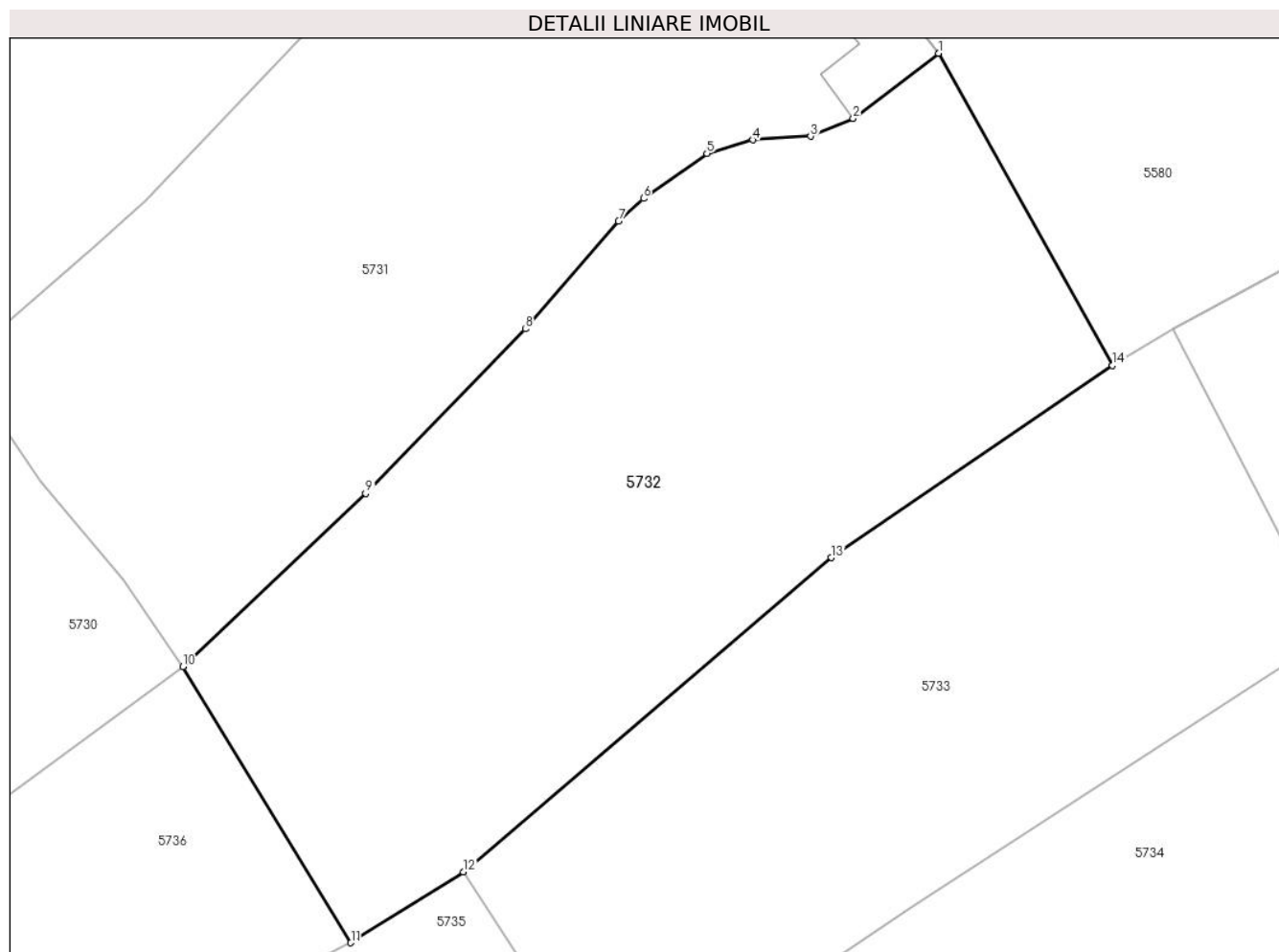
Inscrieri privind dezmembramintele dreptului de proprietate, drepturi reale de garanție și sarcini	Referințe
NU SUNT	

## Anexa Nr. 1 La Partea I

## Teren

Nr cadastral	Suprafața (mp)*	Observații / Referințe
	6.519	

\* Suprafața este determinată în planul de proiecție Stereo 70.



## Date referitoare la teren

Crt	Categorie folosință	Intravilan	Suprafața (mp)	Tarla	Parcelă	Nr. topo	Observații / Referințe
1	faneata	NU	6.519	-	-	2553	Fâneată la Tramnic

## Lungime Segmente

1) Valorile lungimilor segmentelor sunt obținute din proiecție în plan.

Punct început	X / Y	Punct sfârșit	X / Y	Lungime segment (** (m)
1	289.077,51 426.436,697	2	289.065,89 426.427,816	14.625
2	289.065,89 426.427,816	3	289.060,108 426.425,415	6.261
3	289.060,108 426.425,415	4	289.052,229 426.424,915	7.895
4	289.052,229 426.424,915	5	289.045,999 426.423,088	6.492
5	289.045,999 426.423,088	6	289.037,376 426.416,958	10.58

Punct început	X / Y	Punct sfârșit	X / Y	Lungime segment (** (m)
6	289.037,376 426.416,958	7	289.034,004 426.413,902	4.551
7	289.034,004 426.413,902	8	289.021,305 426.399,221	19.411
8	289.021,305 426.399,221	9	288.999,577 426.376,853	31.184
9	288.999,577 426.376,853	10	288.974,716 426.353,339	34.22
10	288.974,716 426.353,339	11	288.997,569 426.315,781	43.964
11	288.997,569 426.315,781	12	289.012,909 426.325,388	18.1
12	289.012,909 426.325,388	13	289.062,917 426.368,115	65.775
13	289.062,917 426.368,115	14	289.101,169 426.394,255	46.33
14	289.101,169 426.394,255	1	289.077,51 426.436,697	48.591

\*\* Lungimile segmentelor sunt determinate în planul de proiecție Stereo 70 și sunt rotunjite la 1 milimetru.

\*\*\* Distanța dintre puncte este formată din segmente cumulate ce sunt mai mici decât valoarea 1 milimetru.



**DATE DESPRE IMOBILUL NR. 5733**

Oficiul de Cadastru și Publicitate Imobiliară CARAS-SEVERIN  
Biroul de Cadastru și Publicitate Imobiliară Caransebes

**A. Partea I. Descrierea imobilului**

TEREN Extravilan

Nr. CF vechi:1119-Vălișoara  
Nr. topografic:PARTE DIN 2554

Adresa: Jud. Caraș-Severin

Nr. Crt	Nr cadastral Nr. topografic	Suprafața* (mp)	Observații / Referințe
A1		5.201	Sector cadastral:80 Teren imprejmuit;

**B. Partea II. Proprietari și acte**

Inscrieri privitoare la dreptul de proprietate și alte drepturi reale		Referințe
/		
Act Normativ nr. 7, din 13/03/1996 emis de PARLAMENTUL ROMANIEI;		
B1	Intabulare, drept de PROPRIETATE, dobandit prin Lege, cota actuala 1/1 1) NEIDENTIFICAT NEIDENTIFICAT	A1
Act Normativ nr. 7, din 13/03/1996 emis de PARLAMENTUL ROMANIEI (ADEVÉRINTA NR 3916 DIN 20.09.2022 EMISA DE PRIMĂRIA COMUNEI BUCOSNITA);		
B2	Se noteaza posesia factica in favoarea lui 1) LAZAR RUSALIN FLAVIUS	A1

**C. Partea III. SARCINI .**

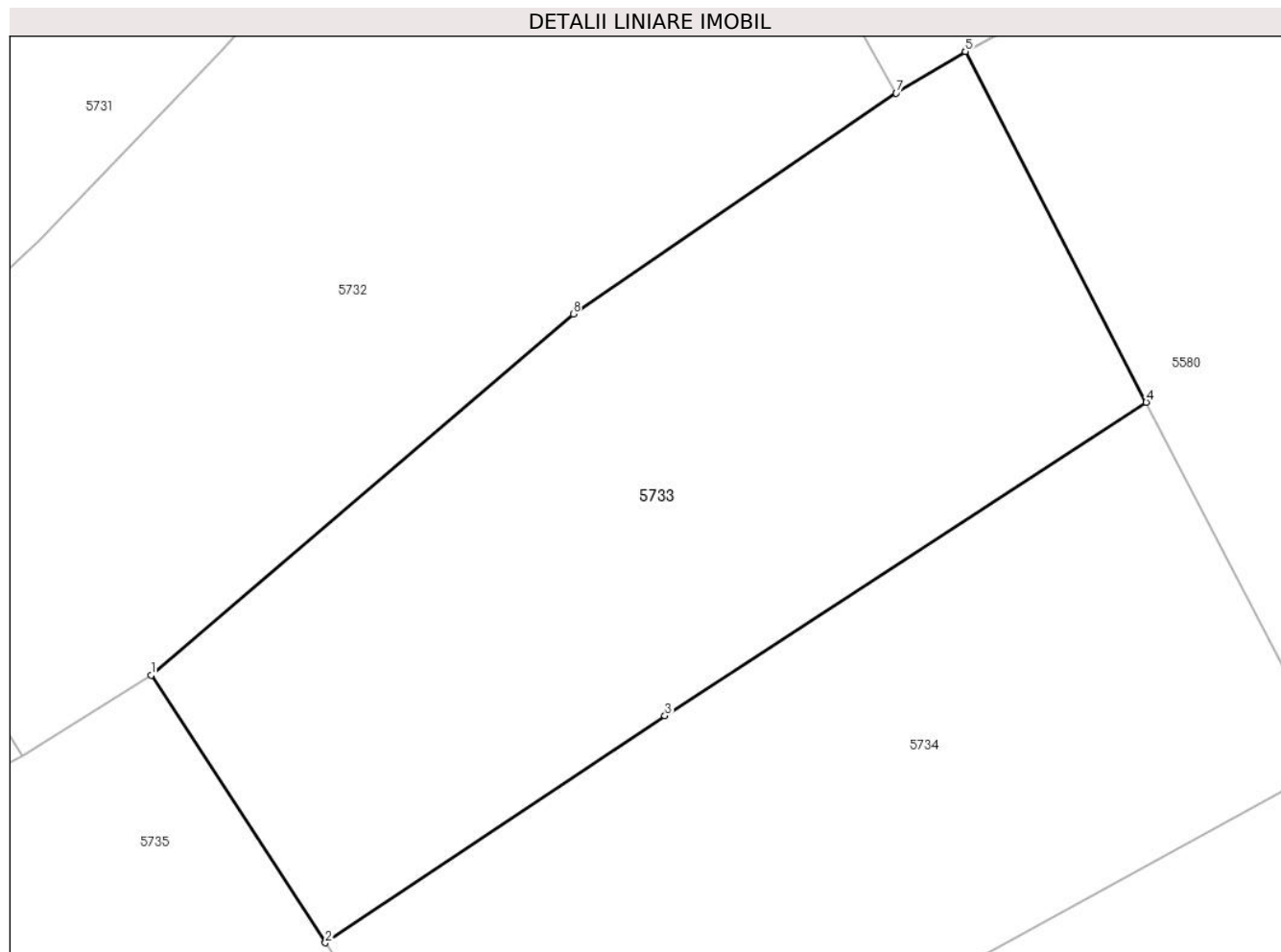
Inscrieri privind dezmembramintele dreptului de proprietate, drepturi reale de garanție și sarcini	Referințe
NU SUNT	

## Anexa Nr. 1 La Partea I

## Teren

Nr cadastral	Suprafața (mp)*	Observații / Referințe
	5.201	

\* Suprafața este determinată în planul de proiecție Stereo 70.



## Date referitoare la teren

Crt	Categorie folosință	Intravilan	Suprafața (mp)	Tarla	Parcelă	Nr. topo	Observații / Referințe
1	faneata	NU	5.201	-	-	PARTE DIN 2554	Fâneață la Tramnic

## Lungime Segmente

1) Valorile lungimilor segmentelor sunt obținute din proiecție în plan.

Punct început	X / Y	Punct sfârșit	X / Y	Lungime segment (** (m)
1	289.012,909 426.325,388	2	289.033,56 426.293,714	37.811
2	289.033,56 426.293,714	3	289.073,765 426.320,571	48.35
3	289.073,765 426.320,571	4	289.130,787 426.357,68	68.034
4	289.130,787 426.357,68	5	289.109,357 426.399,181	46.707
5	289.109,357 426.399,181	6	289.109,353 426.399,19	0.01



Punct început	X / Y	Punct sfârșit	X / Y	Lungime segment (** (m)
6	289.109,353 426.399,19	7	289.101,169 426.394,255	9.557
7	289.101,169 426.394,255	8	289.062,917 426.368,115	46.33
8	289.062,917 426.368,115	1	289.012,909 426.325,388	65.775

\*\* Lungimile segmentelor sunt determinate în planul de proiecție Stereo 70 și sunt rotunjite la 1 milimetru.

\*\*\* Distanța dintre puncte este formată din segmente cumulate ce sunt mai mici decât valoarea 1 milimetru.



**DATE DESPRE IMOBILUL NR. 5734**

Oficiul de Cadastru și Publicitate Imobiliară CARAS-SEVERIN  
Biroul de Cadastru și Publicitate Imobiliară Caransebes

**A. Partea I. Descrierea imobilului**

TEREN Extravilan

Nr. CF vechi:1119-Vălișoara  
Nr. topografic:Parte din 2554

Adresa: Jud. Caraș-Severin

Nr. Crt	Nr cadastral Nr. topografic	Suprafața* (mp)	Observații / Referințe
A1	32532	4.967	Sector cadastral:80 Teren neimprejmuit;

**B. Partea II. Proprietari și acte**

Inscrieri privitoare la dreptul de proprietate și alte drepturi reale		Referințe
<b>869 / 01/01/1922</b>		
Act Notarial nr. -, din 01/01/1922 emis de -;		
B1	Intabulare, drept de PROPRIETATE, donatie, dobandit prin Conventie, cota actuala 2/8, cota initiala 2/8 1) TRICA ILIE	A1
<b>1277 / 01/01/1922</b>		
Act Notarial nr. -, din 01/01/1922 emis de -;		
B2	Intabulare, drept de PROPRIETATE, mostenire, dobandit prin Succesiune, cota actuala 2/8, cota initiala 2/8 1) TRICA ILIE, (fiul lui Dumitru)	A1
<b>2478 / 01/01/1937</b>		
Act Notarial nr. -, din 01/01/1937 emis de -;		
B3	Intabulare, drept de PROPRIETATE, mostenire, dobandit prin Succesiune, cota actuala 2/8, cota initiala 2/8 1) TRICA ILIE, (fiul lui Dumitru)	A1
<b>373 / 13/04/1948</b>		
Act Notarial nr. -, din 21/11/1947 emis de -;		
B5	Intabulare, drept de PROPRIETATE, donatie, dobandit prin Conventie, cota actuala 1/8, cota initiala 1/8 1) LUNGOCEA FILIP, (casatorit cu Eva nascuta Oprea, fiul lui Rusalin si al Barburei)	A1
B6	Interdictie de instrainare si grevare, in favoarea: 1) LUNGOCEA BARBURA, nascuta Spunei	A1
<b>27626 / 18/09/2019</b>		
Act Notarial nr. 54, din 13/08/2019 emis de Chersa Maria Maricica;		
B7	Intabulare, drept de PROPRIETATE, mostenire, dobandit prin Succesiune, cota actuala 1/24, cota initiala 1/24 1) LUNGOCIA ELISABETH, fiica	A1
B8	Intabulare, drept de PROPRIETATE, mostenire, dobandit prin Succesiune, cota actuala 1/24, cota initiala 1/24 1) LUNGOCIA DUMITRU, fiu	A1
B9	Intabulare, drept de PROPRIETATE, mostenire, dobandit prin Succesiune, cota actuala 1/24, cota initiala 1/24 1) LUNGOCIA ILIE, fiu	A1

**C. Partea III. SARCINI .**

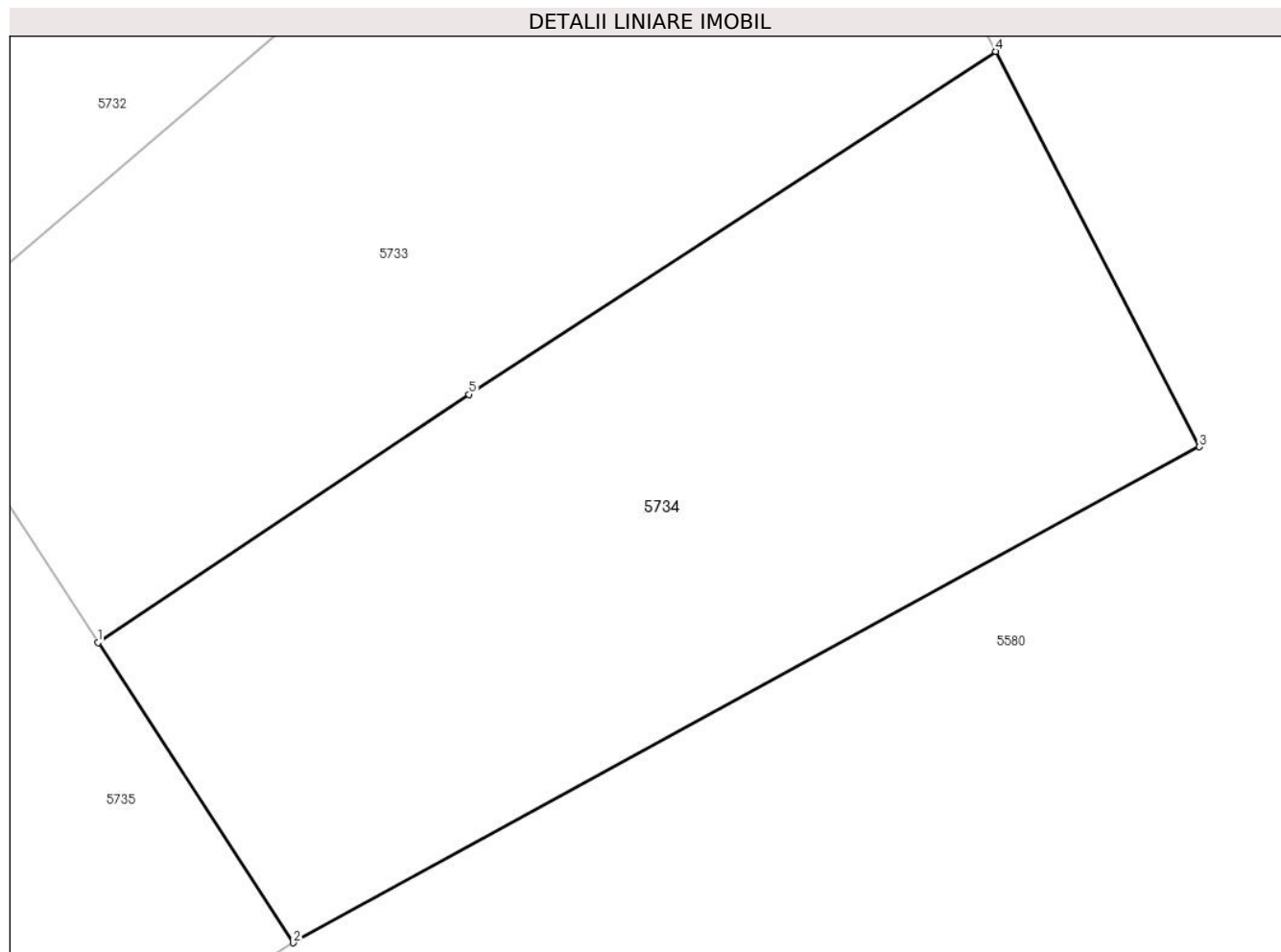
Inscrieri privind dezmembramintele dreptului de proprietate, drepturi reale de garanție și sarcini	Referințe
NU SUNT	

## Anexa Nr. 1 La Partea I

## Teren

Nr cadastral	Suprafața (mp)*	Observații / Referințe
32532	4.967	

\* Suprafața este determinată în planul de proiecție Stereo 70.



## Date referitoare la teren

Crt	Categorie folosință	Intravilan	Suprafața (mp)	Tarla	Parcelă	Nr. topo	Observații / Referințe
1	faneata	NU	4.967	-	-	Parte din 2554	Fâneată la Tramnic, rest de suprafață la id 5733

## Lungime Segmente

1) Valorile lungimilor segmentelor sunt obținute din proiecție în plan.

Punct început	X / Y	Punct sfârșit	X / Y	Lungime segment (** (m)
1	289.033,56 426.293,714	2	289.054,728 426.261,247	38.758
2	289.054,728 426.261,247	3	289.152,875 426.314,905	111.857
3	289.152,875 426.314,905	4	289.130,787 426.357,68	48.141
4	289.130,787 426.357,68	5	289.073,765 426.320,571	68.034
5	289.073,765 426.320,571	1	289.033,56 426.293,714	48.35

**\*\* Lungimile segmentelor sunt determinate în planul de proiecție Stereo 70 și sunt rotunjite la 1 milimetru.**

**\*\*\* Distanța dintre puncte este formată din segmente cumulate ce sunt mai mici decât valoarea 1 milimetru.**



**DATE DESPRE IMOBILUL NR. 5735**

Oficiul de Cadastru și Publicitate Imobiliară CARAS-SEVERIN  
Biroul de Cadastru și Publicitate Imobiliară Caransebes

**A. Partea I. Descrierea imobilului**

TEREN Extravilan

Nr. CF vechi:1060-Vălișoara  
Nr. topografic:PARTE DIN 2555

Adresa: Jud. Caraș-Severin

Nr. Crt	Nr cadastral Nr. topografic	Suprafața* (mp)	Observații / Referințe
A1		4.379	Sector cadastral:80 Teren imprejmuit;

**B. Partea II. Proprietari și acte**

Inscrieri privitoare la dreptul de proprietate și alte drepturi reale		Referințe
/		
Act Normativ nr. 7, din 13/03/1996 emis de PARLAMENTUL ROMANIEI;		
B1	Intabulare, drept de PROPRIETATE, dobandit prin Lege, cota actuala 1/1 1) NEIDENTIFICAT NEIDENTIFICAT	A1
Act Normativ nr. 7, din 13/03/1996 emis de PARLAMENTUL ROMANIEI (ADEVERINTA NR.2682 DIN 11.08.2022, EMISA DE PRIMĂRIA COMUNEI BUCOȘNIȚA);		
B2	Se notează posesia faptică în favoarea lui 1) SPUNEI MARIUS	A1

**C. Partea III. SARCINI .**

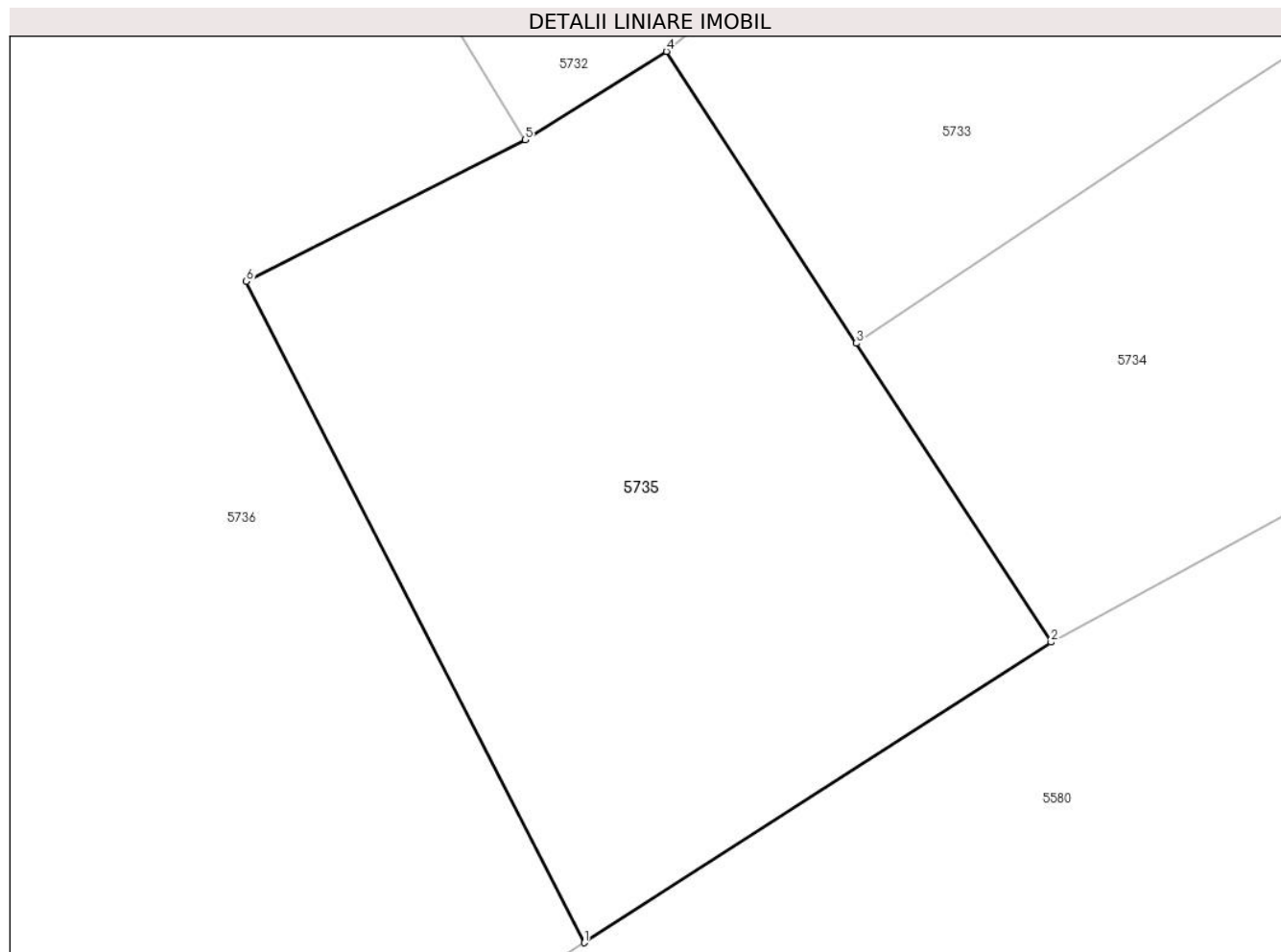
Inscrieri privind dezmembramintele dreptului de proprietate, drepturi reale de garanție și sarcini	Referințe
NU SUNT	

## Anexa Nr. 1 La Partea I

## Teren

Nr cadastral	Suprafața (mp)*	Observații / Referințe
	4.379	

\* Suprafața este determinată în planul de proiecție Stereo 70.



## Date referitoare la teren

Crt	Categorie folosință	Intravilan	Suprafața (mp)	Tarla	Parcelă	Nr. topo	Observații / Referințe
1	arabil	NU	4.379	-	-	PARTE DIN 2555	Arabil la Tramnic

## Lungime Segmente

1) Valorile lungimilor segmentelor sunt obținute din proiecție în plan.

Punct început	X / Y	Punct sfârșit	X / Y	Lungime segment (** (m)
1	289.004,003 426.228,628	2	289.054,728 426.261,247	60.308
2	289.054,728 426.261,247	3	289.033,56 426.293,714	38.758
3	289.033,56 426.293,714	4	289.012,909 426.325,388	37.811
4	289.012,909 426.325,388	5	288.997,569 426.315,781	18.1
5	288.997,569 426.315,781	6	288.967,253 426.300,411	33.99



Punct început	X / Y	Punct sfârşit	X / Y	Lungime segment (** (m)
6	288.967,253 426.300,411	1	289.004,003 426.228,628	80.643

\*\* Lungimile segmentelor sunt determinate în planul de proiecţie Stereo 70 şi sunt rotunjite la 1 milimetru.

\*\*\* Distanţa dintre puncte este formată din segmente cumulate ce sunt mai mici decât valoarea 1 milimetru.



**DATE DESPRE IMOBILUL NR. 5736**

Oficiul de Cadastru și Publicitate Imobiliară CARAS-SEVERIN  
Biroul de Cadastru și Publicitate Imobiliară Caransebes

**A. Partea I. Descrierea imobilului**

Nr. CF vechi:497,1060,1130-Vălișoara  
Nr. topografic:PARTE DIN 2549/2, 2551/2,  
2555

TEREN Extravilan

Adresa: Jud. Caraș-Severin

Nr. Crt	Nr cadastral Nr. topografic	Suprafața* (mp)	Observații / Referințe
A1		10.384	Sector cadastral:80 Teren neimprejmuit;

**B. Partea II. Proprietari și acte**

Inscrieri privitoare la dreptul de proprietate și alte drepturi reale		Referințe
/		
Act Normativ nr. 7, din 13/03/1996 emis de PARLAMENTUL ROMANIEI;		
B1	Intabulare, drept de PROPRIETATE, dobândit prin Lege, cota actuala 1/1 1) NEIDENTIFICAT NEIDENTIFICAT	A1
Act Normativ nr. 7, din 13/03/1996 emis de PARLAMENTUL ROMANIEI (ADEVÉRINTA NR.2704 DIN 11.08.2022, EMISA DE PRIMĂRIA COMUNEI BUCOȘNIȚA);		
B2	Se notează posesia faptică în favoarea lui 1) OPREA VASILE	A1

**C. Partea III. SARCINI .**

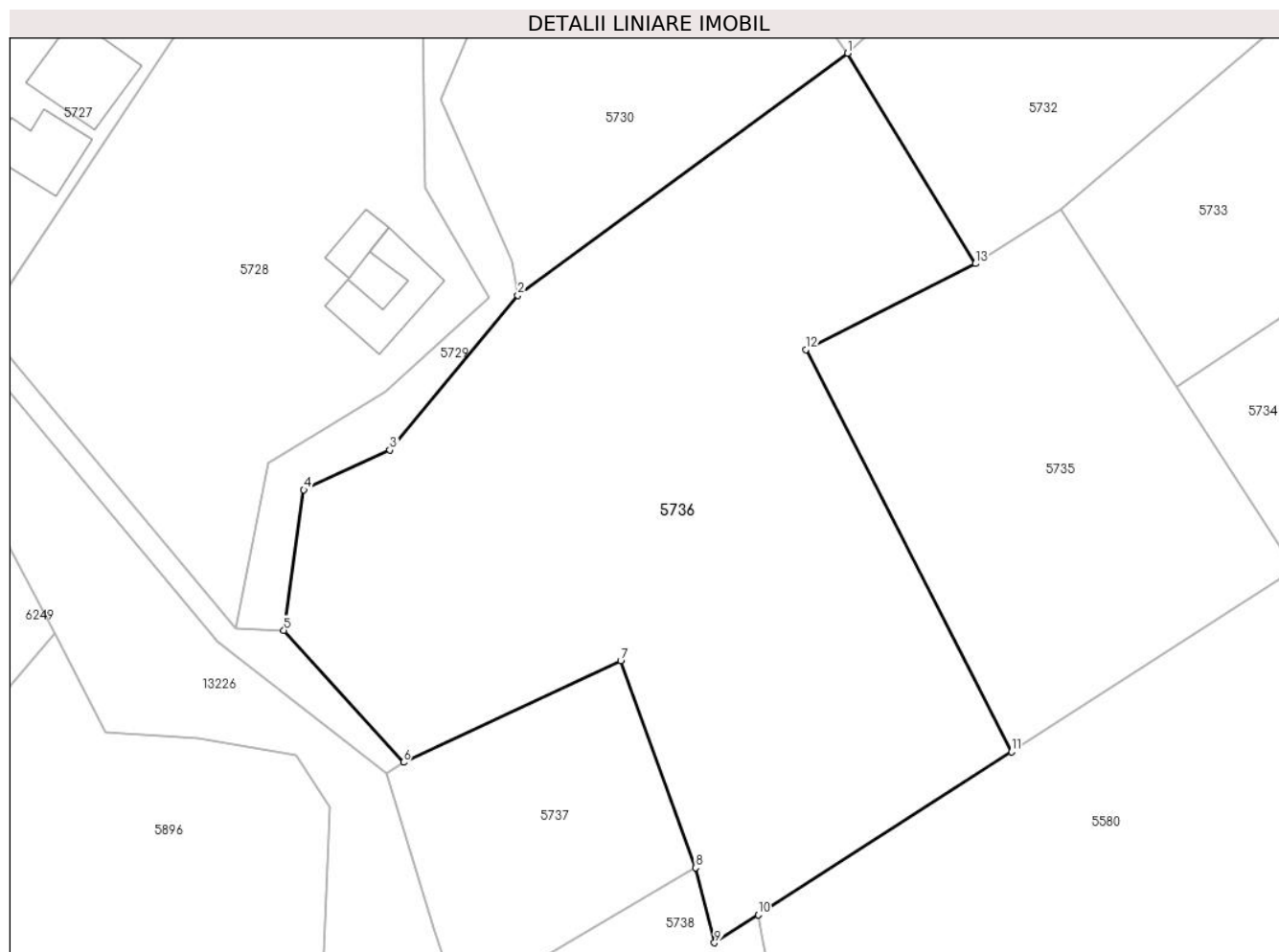
Inscrieri privind dezmembramintele dreptului de proprietate, drepturi reale de garanție și sarcini	Referințe
NU SUNT	

## Anexa Nr. 1 La Partea I

## Teren

Nr cadastral	Suprafața (mp)*	Observații / Referințe
	10.384	

\* Suprafața este determinată în planul de proiecție Stereo 70.



## Date referitoare la teren

Crt	Categorie folosință	Intra vilan	Suprafața (mp)	Tarla	Parcelă	Nr. topo	Observații / Referințe
1	arabil	NU	10.384	-	-	PARTE DIN 2548/1, 2551/2, 2555	Arabil la Tramnic

## Lungime Segmente

1) Valorile lungimilor segmentelor sunt obținute din proiecție în plan.

Punct început	X / Y	Punct sfârșit	X / Y	Lungime segment (** (m)
1	288.974,716 426.353,339	2	288.915,804 426.310,104	73.075
2	288.915,804 426.310,104	3	288.892,956 426.282,478	35.85
3	288.892,956 426.282,478	4	288.877,556 426.275,392	16.952
4	288.877,556 426.275,392	5	288.874,008 426.250,291	25.351

Punct început	X / Y	Punct sfârșit	X / Y	Lungime segment (** (m)
5	288.874,008 426.250,291	6	288.895,382 426.226,725	31.815
6	288.895,382 426.226,725	7	288.934,192 426.244,875	42.844
7	288.934,192 426.244,875	8	288.947,559 426.207,924	39.294
8	288.947,559 426.207,924	9	288.950,948 426.194,512	13.834
9	288.950,948 426.194,512	10	288.958,744 426.199,525	9.269
10	288.958,744 426.199,525	11	289.004,003 426.228,628	53.809
11	289.004,003 426.228,628	12	288.967,253 426.300,411	80.643
12	288.967,253 426.300,411	13	288.997,569 426.315,781	33.99
13	288.997,569 426.315,781	1	288.974,716 426.353,339	43.964

\*\* Lungimile segmentelor sunt determinate în planul de proiecție Stereo 70 și sunt rotunjite la 1 milimetru.

\*\*\* Distanța dintre puncte este formată din segmente cumulate ce sunt mai mici decât valoarea 1 milimetru.



**DATE DESPRE IMOBILUL NR. 5737**

Oficiul de Cadastru și Publicitate Imobiliară CARAS-SEVERIN  
Biroul de Cadastru și Publicitate Imobiliară Caransebes

**A. Partea I. Descrierea imobilului**

TEREN Extravilan

Nr. CF vechi:424,1130 -Vălișoara  
Nr. topografic:PARTE DIN 2549/1,2549/2

Adresa: Jud. Caraș-Severin

Nr. Crt	Nr cadastral Nr. topografic	Suprafața* (mp)	Observații / Referințe
A1		1.958	Sector cadastral:80 Teren neimprejmuit;

**B. Partea II. Proprietari și acte**

Inscrieri privitoare la dreptul de proprietate și alte drepturi reale		Referințe
/		
Act Normativ nr. 7, din 13/03/1996 emis de PARLAMENTUL ROMANIEI;		
B1	Intabulare, drept de PROPRIETATE, dobandit prin Lege, cota actuala 1/1 1) NEIDENTIFICAT NEIDENTIFICAT	A1
Act Normativ nr. 7, din 13/03/1996 emis de PARLAMENTUL ROMANIEI (ADEVERINTA NR.2671 DIN 11.08.2022, EMISA DE PRIMĂRIA COMUNEI BUCOȘNIȚA; CERTIFICAT DE CASATORIE NR.99 DIN 10.10.1984, EMIS DE CONSILIUL POPULAR AL COMUNEI BUCOȘNIȚA);		
B2	Se notează posesia faptică în favoarea lui 1) ANDERCA-OPREA IOAN, căsătorit	A1

**C. Partea III. SARCINI .**

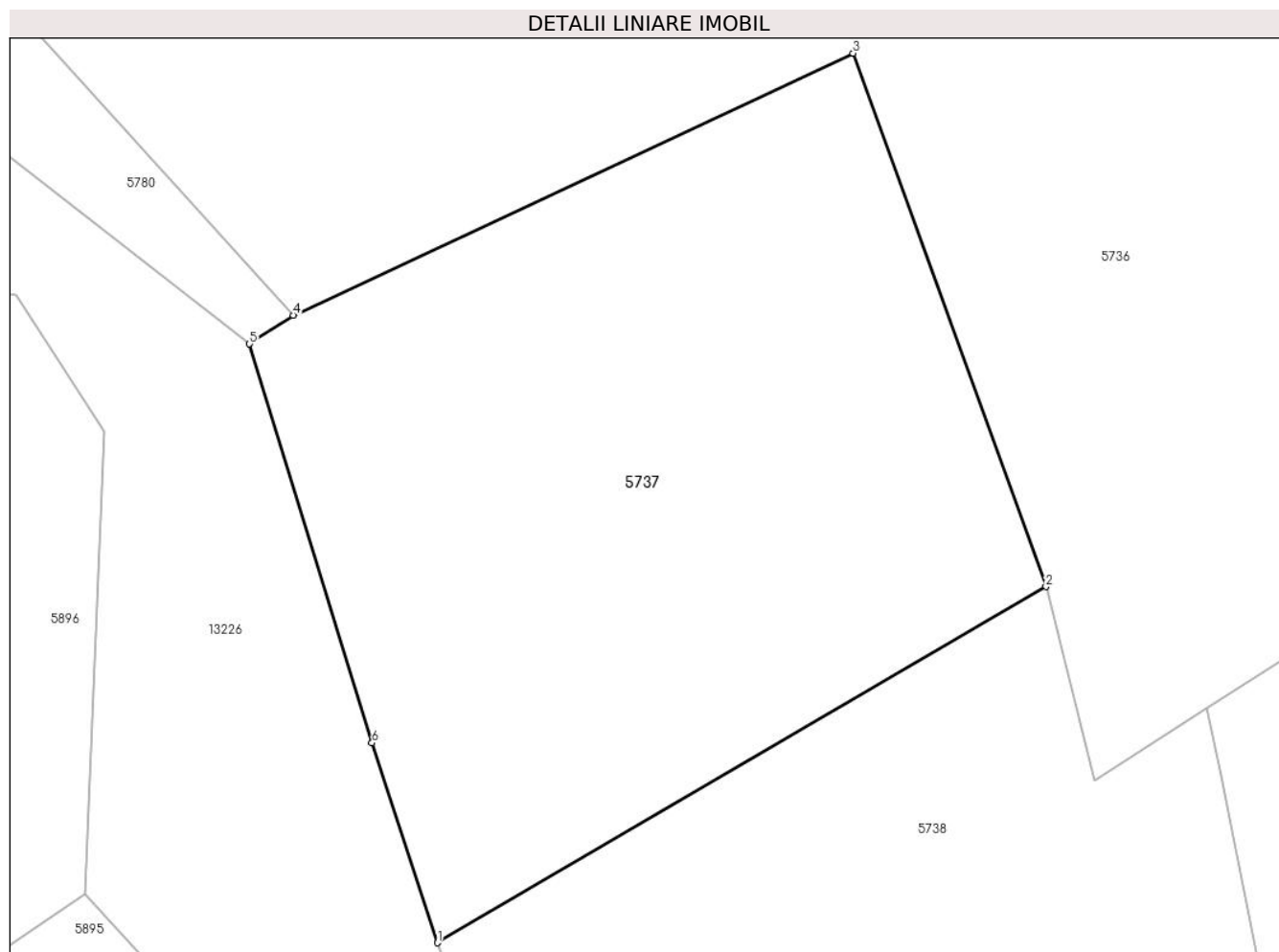
Inscrieri privind dezmembramintele dreptului de proprietate, drepturi reale de garanție și sarcini	Referințe
NU SUNT	

## Anexa Nr. 1 La Partea I

## Teren

Nr cadastral	Suprafața (mp)*	Observații / Referințe
	1.958	

\* Suprafața este determinată în planul de proiecție Stereo 70.



## Date referitoare la teren

Crt	Categorie folosință	Intra vilan	Suprafața (mp)	Tarla	Parcelă	Nr. topo	Observații / Referințe
1	arabil	NU	1.958	-	-	PARTE DIN 2549/1, 2549/2	Arabil la Tramnic

## Lungime Segmente

1) Valorile lungimilor segmentelor sunt obținute din proiecție în plan.

Punct început	X / Y	Punct sfârșit	X / Y	Lungime segment (** (m))
1	288.905,375 426.183,256	2	288.947,559 426.207,924	48.867
2	288.947,559 426.207,924	3	288.934,192 426.244,875	39.294
3	288.934,192 426.244,875	4	288.895,382 426.226,725	42.844
4	288.895,382 426.226,725	5	288.892,344 426.224,74	3.629



Punct început	X / Y	Punct sfârșit	X / Y	Lungime segment (** (m)
5	288.892,344 426.224,74	6	288.900,839 426.197,101	28.915
6	288.900,839 426.197,101	1	288.905,375 426.183,256	14.569

\*\* Lungimile segmentelor sunt determinate în planul de proiecție Stereo 70 și sunt rotunjite la 1 milimetru.

\*\*\* Distanța dintre puncte este formată din segmente cumulate ce sunt mai mici decât valoarea 1 milimetru.





## DATE DESPRE IMOBILUL NR. 5738

Oficiul de Cadastru și Publicitate Imobiliară CARAS-SEVERIN  
Biroul de Cadastru și Publicitate Imobiliară Caransebes

## A. Partea I. Descrierea imobilului

TEREN Extravilan

Nr. CF vechi:424-Vălișoara  
Nr. topografic:PARTE DIN 2549/1

Adresa: Jud. Caraș-Severin

Nr. Crt	Nr cadastral Nr. topografic	Suprafața* (mp)	Observații / Referințe
A1		3.077	Sector cadastral:80 Teren neimprejmuit;

## Construcții

Crt	Nr cadastral Nr. topografic	Adresa	Observații / Referințe
A1.1		Jud. Caraș-Severin	Nr. niveluri:1; S. construita la sol:126 mp; S. construita desfasurata:126 mp; Anexă P

## B. Partea II. Proprietari și acte

Inscrieri privitoare la dreptul de proprietate și alte drepturi reale		Referințe
/		
Act Normativ nr. 7, din 13/03/1996 emis de PARLAMENTUL ROMANIEI;		
B1	Intabulare, drept de PROPRIETATE, dobandit prin Lege, cota actuala 1/1 1) NEIDENTIFICAT NEIDENTIFICAT	A1
Act Normativ nr. 7, din 13/03/1996 emis de PARLAMENTUL ROMANIEI (ADEVERINTA NR.2664 DIN 11.08.2022, EMISA DE PRIMĂRIA COMUNEI BUCOȘNIȚA; CERTIFICAT DE CASATORIE NR.7 DIN 07.07.2019, EMIS DE PRIMĂRIA COMUNEI BUCOȘNIȚA);		
B2	Se notează posesia faptică în favoarea lui 1) OPREA-ANDERCA ION, căsătorit	A1
Act Normativ nr. 7, din 13/03/1996 emis de PARLAMENTUL ROMANIEI (DECLARATIE NR.1271 DIN 15.04.2022, EMISA DE PRIMĂRIA COMUNEI BUCOȘNIȚA);		
B3	Intabulare, drept de PROPRIETATE, dobandit prin Lege, cota actuala 1/1 1) OPREA-ANDERCA ION, căsătorit	A1.1

## C. Partea III. SARCINI .

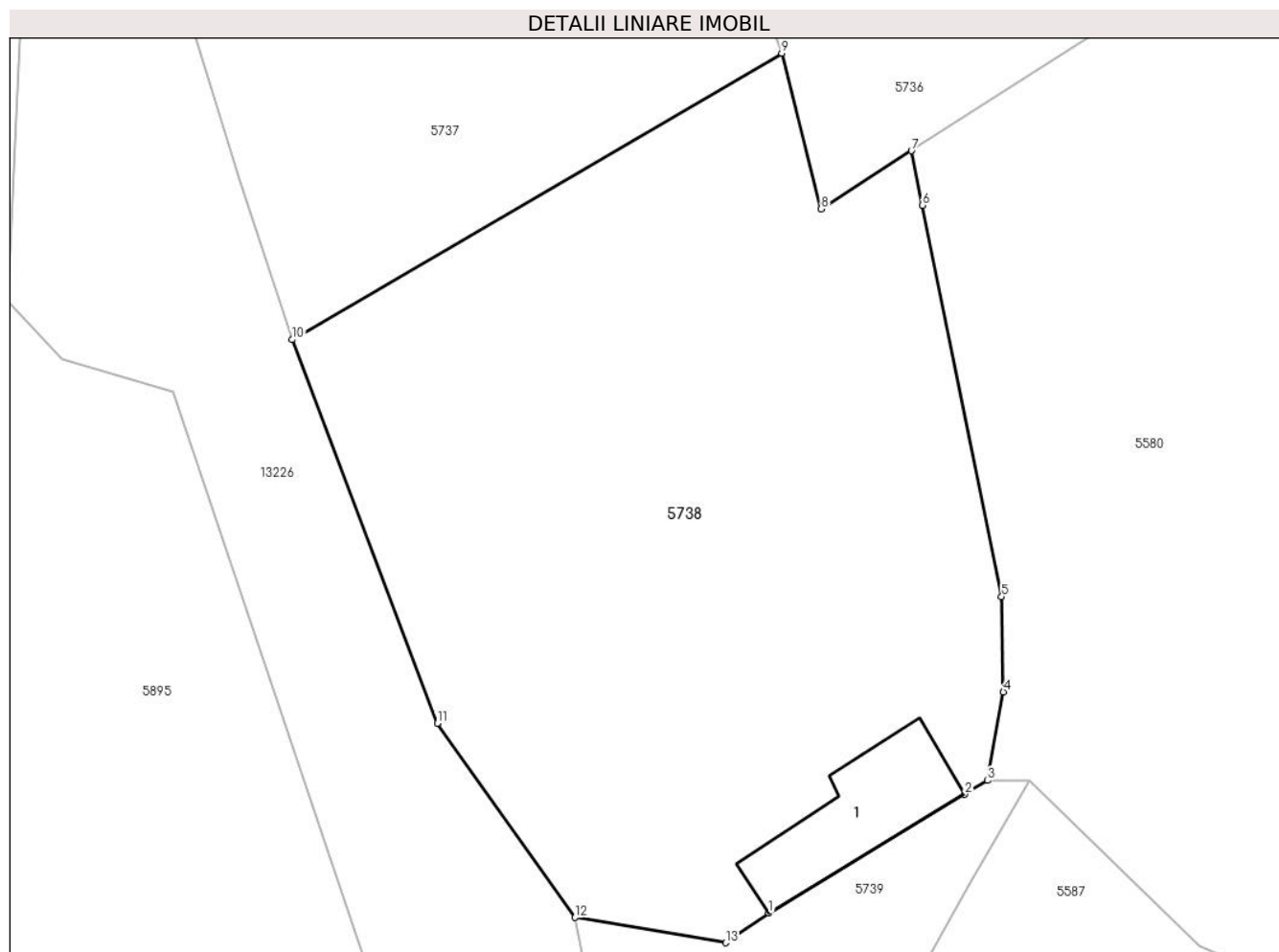
Inscrieri privind dezmembramintele dreptului de proprietate, drepturi reale de garanție și sarcini	Referințe
NU SUNT	

## Anexa Nr. 1 La Partea I

## Teren

Nr cadastral	Suprafața (mp)*	Observații / Referințe
	3.077	

\* Suprafața este determinată în planul de proiecție Stereo 70.



## Date referitoare la teren

Crt	Categorie folosință	Intravilan	Suprafața (mp)	Tarla	Parcelă	Nr. topo	Observații / Referințe
1	curți construcții	NU	126	-	-	PARTE DIN 2549/1	Curți construcții la Tramnic
2	arabil	NU	2.950	-	-	PARTE DIN 2549/1	Arabil la Tramnic

## Date referitoare la construcții

Crt	Număr	Destinație construcție	Supraf. (mp)	Situație juridică	Observații / Referințe
A1.1		construcții anexa	126	Cu acte	Nr. niveluri:1; S. construita la sol:126 mp; S. construita desfasurata:126 mp; Anexă P

## Lungime Segmente

1) Valorile lungimilor segmentelor sunt obținute din proiecție în plan.

Punct început	X / Y	Punct sfârșit	X / Y	Lungime segment (** (m)
1	288.946,452 426.133,885	2	288.963,338 426.144,124	19.748
2	288.963,338 426.144,124	3	288.965,29 426.145,308	2.283
3	288.965,29 426.145,308	4	288.966,648 426.152,927	7.739

Punct început	X / Y	Punct sfârșit	X / Y	Lungime segment (** (m)
4	288.966,648 426.152,927	5	288.966,502 426.161,144	8.218
5	288.966,502 426.161,144	6	288.959,692 426.194,836	34.373
6	288.959,692 426.194,836	7	288.958,744 426.199,525	4.784
7	288.958,744 426.199,525	8	288.950,948 426.194,512	9.269
8	288.950,948 426.194,512	9	288.947,559 426.207,924	13.834
9	288.947,559 426.207,924	10	288.905,375 426.183,256	48.867
10	288.905,375 426.183,256	11	288.917,886 426.150,216	35.329
11	288.917,886 426.150,216	12	288.929,757 426.133,52	20.486
12	288.929,757 426.133,52	13	288.942,738 426.131,34	13.163
13	288.942,738 426.131,34	1	288.946,452 426.133,885	4.502

\*\* Lungimile segmentelor sunt determinate în planul de proiecție Stereo 70 și sunt rotunjite la 1 milimetru.

\*\*\* Distanța dintre puncte este formată din segmente cumulate ce sunt mai mici decât valoarea 1 milimetru.



**DATE DESPRE IMOBILUL NR. 5739**

Oficiul de Cadastru și Publicitate Imobiliară CARAS-SEVERIN  
Biroul de Cadastru și Publicitate Imobiliară Caransebes

**A. Partea I. Descrierea imobilului**

TEREN Extravilan

Nr. CF vechi:520-Vălișoara

Nr. topografic:PARTE DIN 2556, 2668

Adresa: Jud. Caraș-Severin

Nr. Crt	Nr cadastral Nr. topografic	Suprafața* (mp)	Observații / Referințe
A1		505	Sector cadastral:80 Teren neimprejmuit;

**B. Partea II. Proprietari și acte**

Inscrieri privitoare la dreptul de proprietate și alte drepturi reale		Referințe
/		
Act Normativ nr. 7, din 13/03/1996 emis de PARLAMENTUL ROMANIEI;		
B1	Inscrierea provizorie, drept de PROPRIETATE, dobandit prin Lege, cota actuala 1/1 1) <b>COMUNA BUCOȘNIȚA</b> , CIF:3227645, PROPRIETAR NEIDENTIFICAT <i>OBSERVATII: PROPRIETAR NEIDENTIFICAT</i>	A1

**C. Partea III. SARCINI .**

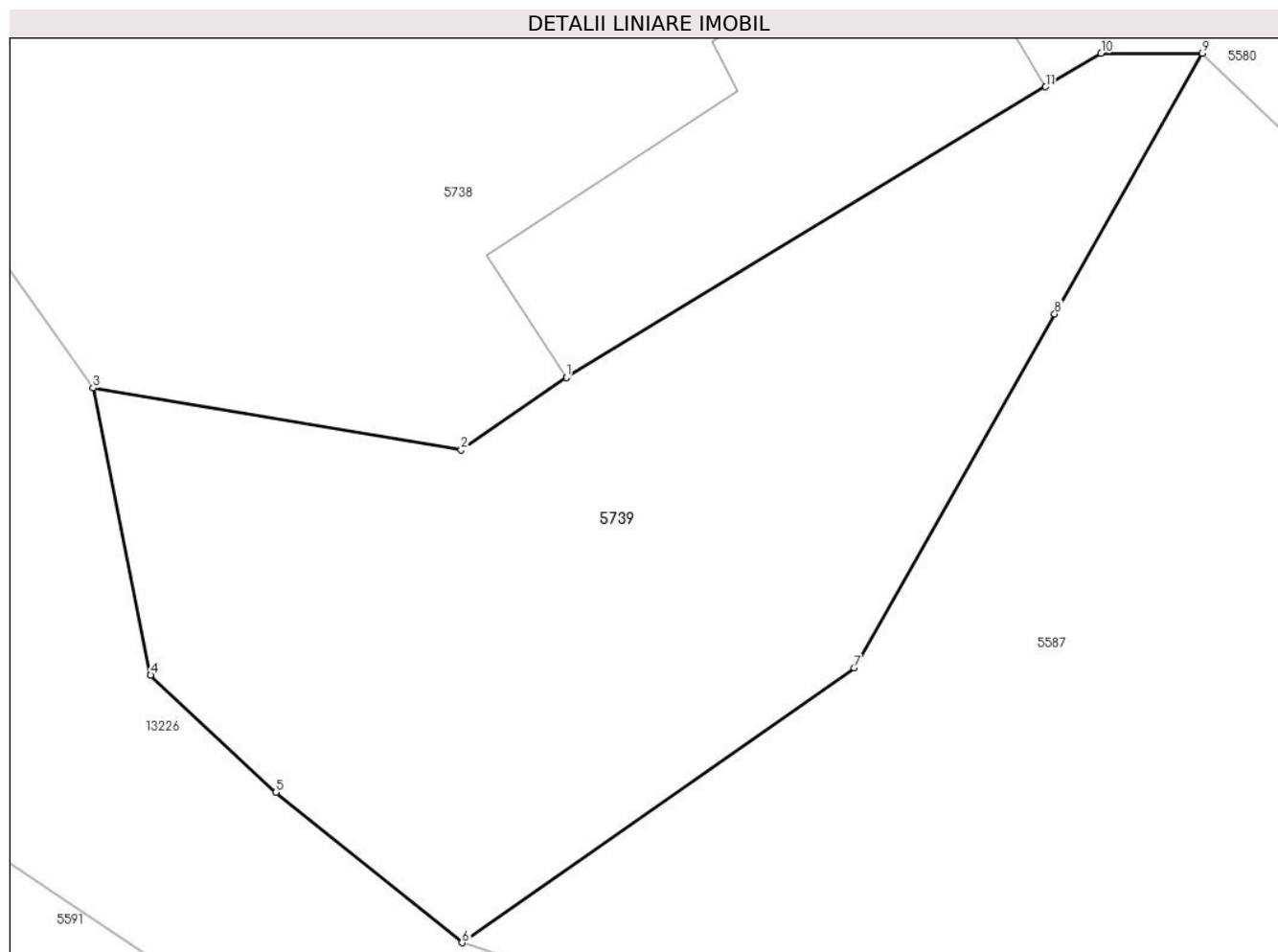
Inscrieri privind dezmembramintele dreptului de proprietate, drepturi reale de garanție și sarcini	Referințe
NU SUNT	

## Anexa Nr. 1 La Partea I

## Teren

Nr cadastral	Suprafața (mp)*	Observații / Referințe
	505	

\* Suprafața este determinată în planul de proiecție Stereo 70.



## Date referitoare la teren

Crt	Categorie folosință	Intravilan	Suprafața (mp)	Tarla	Parcelă	Nr. topo	Observații / Referințe
1	arabil	NU	505	-	-	PARTE DIN 2556, 2668	Arabil la Tramnic

## Lungime Segmente

1) Valorile lungimilor segmentelor sunt obținute din proiecție în plan.

Punct început	X / Y	Punct sfârșit	X / Y	Lungime segment (** (m)
1	288.946,452 426.133,885	2	288.942,738 426.131,34	4.502
2	288.942,738 426.131,34	3	288.929,757 426.133,52	13.163
3	288.929,757 426.133,52	4	288.931,796 426.123,402	10.321
4	288.931,796 426.123,402	5	288.936,212 426.119,277	6.043
5	288.936,212 426.119,277	6	288.942,767 426.113,981	8.427



Punct început	X / Y	Punct sfârșit	X / Y	Lungime segment (** (m)
6	288.942,767 426.113,981	7	288.956,58 426.123,664	16.869
7	288.956,58 426.123,664	8	288.963,654 426.136,127	14.331
8	288.963,654 426.136,127	9	288.968,864 426.145,306	10.555
9	288.968,864 426.145,306	10	288.965,29 426.145,308	3.574
10	288.965,29 426.145,308	11	288.963,338 426.144,124	2.283
11	288.963,338 426.144,124	1	288.946,452 426.133,885	19.748

\*\* Lungimile segmentelor sunt determinate în planul de proiecție Stereo 70 și sunt rotunjite la 1 milimetru.

\*\*\* Distanța dintre puncte este formată din segmente cumulate ce sunt mai mici decât valoarea 1 milimetru.



**DATE DESPRE IMOBILUL NR. 5740**

Oficiul de Cadastru și Publicitate Imobiliară CARAS-SEVERIN  
Biroul de Cadastru și Publicitate Imobiliară Caransebes

**A. Partea I. Descrierea imobilului**

TEREN Extravilan

Nr. CF vechi:248-Vălișoara

Nr. topografic:PARTE DIN 2535, 2537, 2401

Adresa: Jud. Caraș-Severin

Nr. Crt	Nr cadastral Nr. topografic	Suprafața* (mp)	Observații / Referințe
A1		1.742	Sector cadastral:80 Teren neimprejmuit;

**B. Partea II. Proprietari și acte**

Inscrieri privitoare la dreptul de proprietate și alte drepturi reale		Referințe
<b>1 / 01/01/1913</b>		
Act Notarial nr. 0, din 01/01/1913 emis de -;		
B1	Intabulare, drept de PROPRIETATE, dobandit prin Conventie, cota actuala 6/48 1) COTELICI MARIA	A1
<b>1433 / 17/05/1929</b>		
Hotarare Judecatoreasca nr. 199, din 01/01/1918 emis de JUDECĂTORIA CARANSEBEȘ;		
B2	Intabulare, drept de PROPRIETATEpărți egale, dobandit prin Hotarare Judecatoreasca, cota actuala 4/48 1) OLARIU CATALINA, a lui Ilie, dom. în Vălișoara 2) OLARIU ILIE, a lui Ilie, dom. în Vălișoara	A1
<b>1105 / 22/05/1992</b>		
Act Notarial nr. 259/1992, din 01/01/1992 emis de NOTARIATUL CARANSEBEȘ;		
B3	Intabulare, drept de PROPRIETATEDrept moștenire, dobandit prin Succesiune, cota actuala 36/48 1) BLIDARIU IOAN, fiul def.	A1
<b>954 / 18/04/1996</b>		
Act Notarial nr. 226/1992, din 01/01/1992 emis de NOTARIATUL CARANSEBEȘ;		
B4	Intabulare, drept de PROPRIETATEDrept moștenire și partaj, dobandit prin Succesiune, cota actuala 2/48 1) OPREA CATALINA, născ. Olariu	A1

**C. Partea III. SARCINI .**

Inscrieri privind dezmembramintele dreptului de proprietate, drepturi reale de garanție și sarcini	Referințe
NU SUNT	

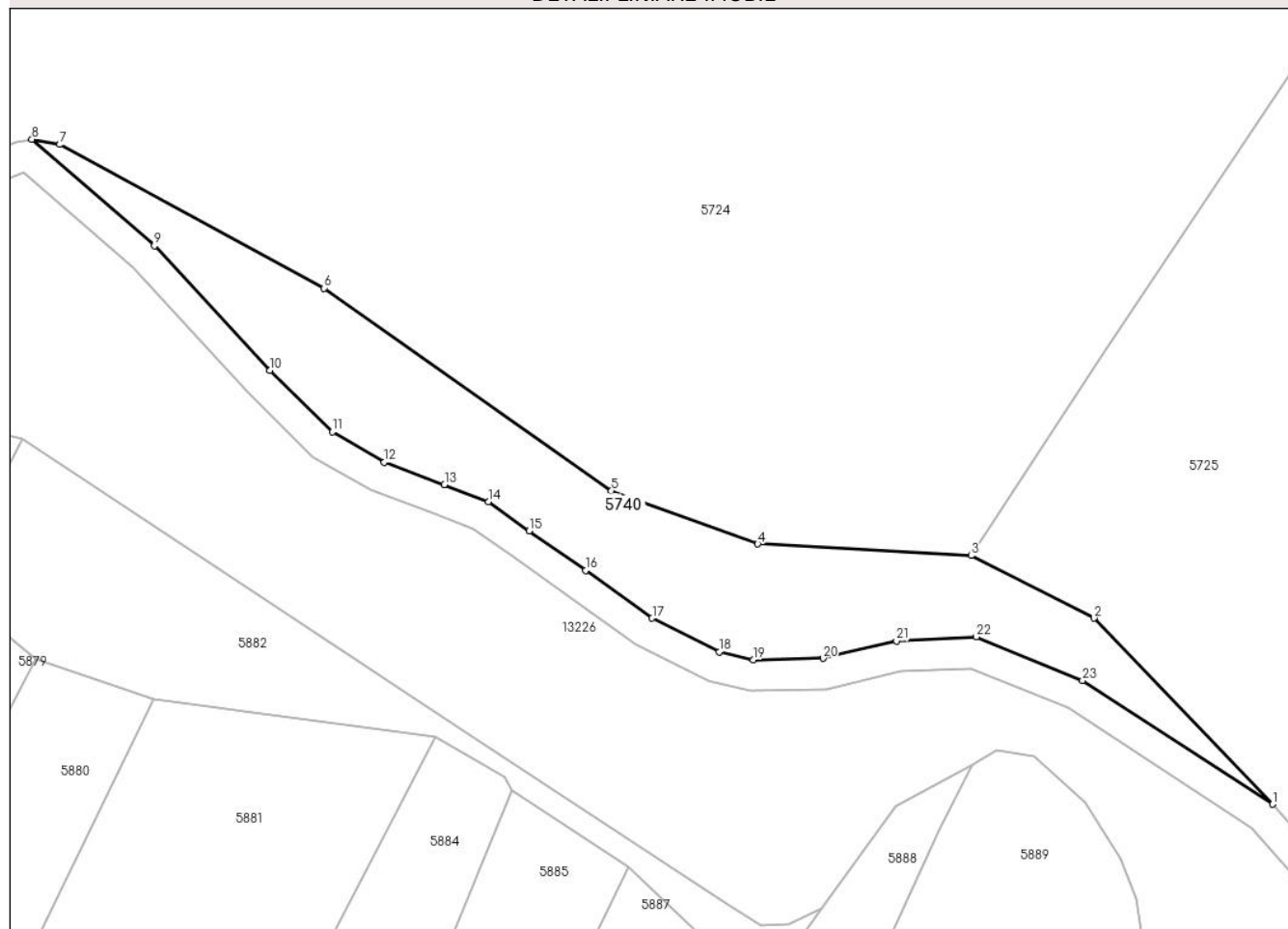
## Anexa Nr. 1 La Partea I

## Teren

Nr cadastral	Suprafața (mp)*	Observații / Referințe
	1.742	

\* Suprafața este determinată în planul de proiecție Stereo 70.

## DETALII LINIARE IMOBIL



## Date referitoare la teren

Crt	Categorie folosință	Intravilan	Suprafața (mp)	Tarla	Parcelă	Nr. topo	Observații / Referințe
1	faneata	NU	1.742	-	-	PARTE DIN 2535, 2537, 2401	Fâneată la Tramnic

## Lungime Segmente

1) Valorile lungimilor segmentelor sunt obținute din proiecție în plan.

Punct început	X / Y	Punct sfârșit	X / Y	Lungime segment (** (m))
1	288.753,981 426.367,486	2	288.730,911 426.391,475	33.282
3	288.715,095 426.399,55	4	288.687,539 426.401,039	27.596
5	288.668,651 426.407,888	6	288.631,6 426.434,033	45.347
7	288.597,476 426.452,547	8	288.593,869 426.453,247	3.674

Punct început	X / Y	Punct sfârșit	X / Y	Lungime segment (** (m))
2	288.730,911 426.391,475	3	288.715,095 426.399,55	17.758
4	288.687,539 426.401,039	5	288.668,651 426.407,888	20.091
6	288.631,6 426.434,033	7	288.597,476 426.452,547	38.823
8	288.593,869 426.453,247	9	288.609,68 426.439,491	20.957

Punct început	X / Y	Punct sfârșit	X / Y	Lungime segment (** (m)
9	288.609,68 426.439,491	10	288.624,591 426.423,446	21.904
11	288.632,639 426.415,493	12	288.639,338 426.411,572	7.762
13	288.647,11 426.408,714	14	288.652,776 426.406,517	6.077
15	288.658,061 426.402,754	16	288.665,347 426.397,64	8.902
17	288.673,913 426.391,476	18	288.682,595 426.387,139	9.705
19	288.686,954 426.386,11	20	288.695,971 426.386,312	9.019
21	288.705,431 426.388,563	22	288.715,749 426.389,082	10.331
23	288.729,442 426.383,44	1	288.753,981 426.367,486	29.269

Punct început	X / Y	Punct sfârșit	X / Y	Lungime segment (** (m)
10	288.624,591 426.423,446	11	288.632,639 426.415,493	11.315
12	288.639,338 426.411,572	13	288.647,11 426.408,714	8.281
14	288.652,776 426.406,517	15	288.658,061 426.402,754	6.488
16	288.665,347 426.397,64	17	288.673,913 426.391,476	10.553
18	288.682,595 426.387,139	19	288.686,954 426.386,11	4.479
20	288.695,971 426.386,312	21	288.705,431 426.388,563	9.724
22	288.715,749 426.389,082	23	288.729,442 426.383,44	14.81

\*\* Lungimile segmentelor sunt determinate în planul de proiecție Stereo 70 și sunt rotunjite la 1 milimetru.

\*\*\* Distanța dintre puncte este formată din segmente cumulate ce sunt mai mici decât valoarea 1 milimetru.



**DATE DESPRE IMOBILUL NR. 5741**

Oficiul de Cadastru și Publicitate Imobiliară CARAS-SEVERIN  
Biroul de Cadastru și Publicitate Imobiliară Caransebes

**A. Partea I. Descrierea imobilului**

TEREN Extravilan

Nr. CF vechi:440,943-Vălișoara

Nr. topografic:PARTE DIN 2490, 2487, 2486

Adresa: Jud. Caraș-Severin

Nr. Crt	Nr cadastral Nr. topografic	Suprafața* (mp)	Observații / Referințe
A1		1.755	Sector cadastral:80 Teren neimprejmuit;

**B. Partea II. Proprietari și acte**

Inscrieri privitoare la dreptul de proprietate și alte drepturi reale		Referințe
/		
Act Normativ nr. 7, din 13/03/1996 emis de PARLAMENTUL ROMANIEI;		
B1	Inscrierea provizorie, drept de PROPRIETATE, dobandit prin Lege, cota actuala 1/1 1) <b>COMUNA BUCOȘNIȚA</b> , CIF:3227645, PROPRIETAR NEIDENTIFICAT <i>OBSERVATII: PROPRIETAR NEIDENTIFICAT</i>	A1

**C. Partea III. SARCINI .**

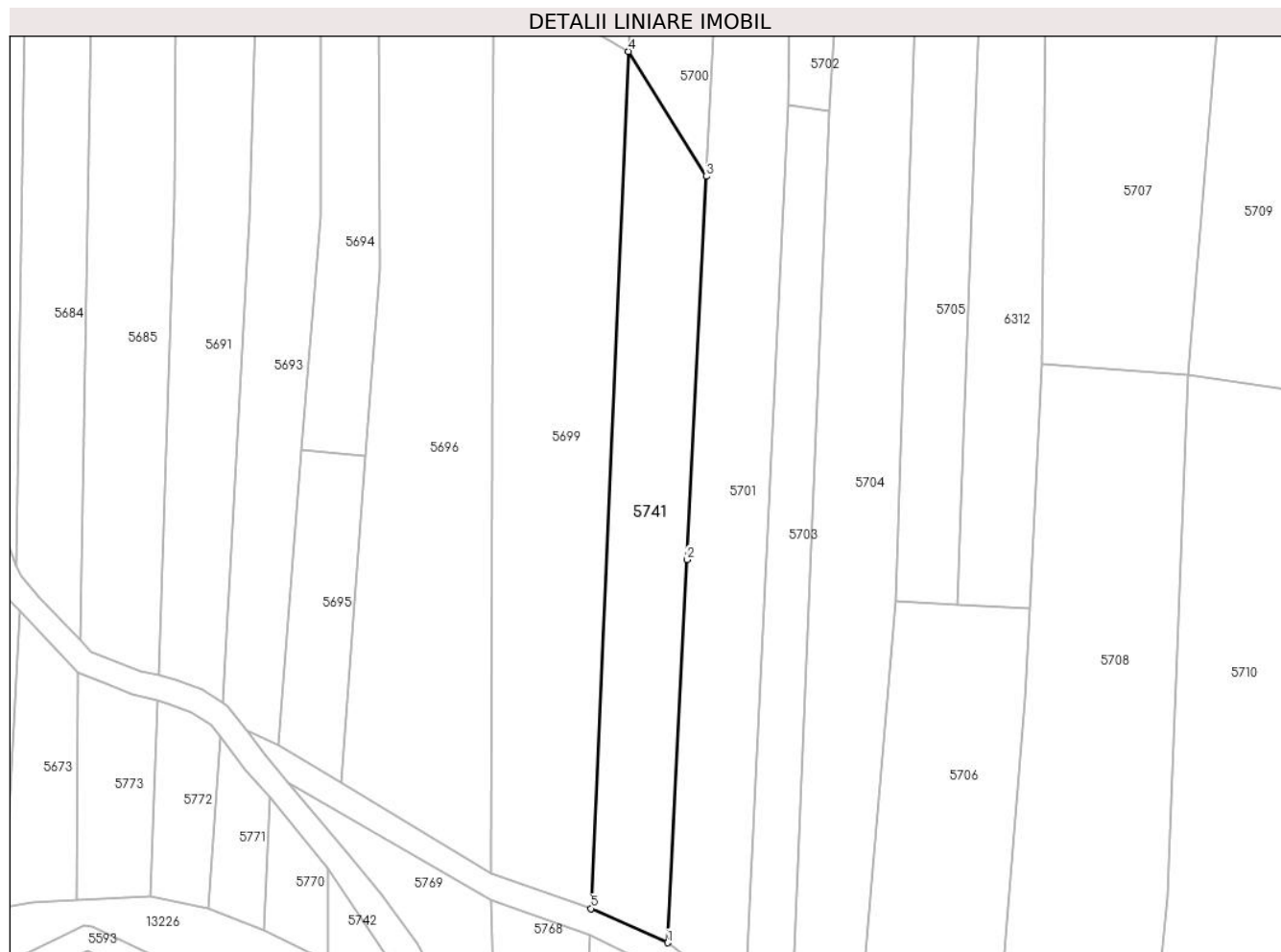
Inscrieri privind dezmembramintele dreptului de proprietate, drepturi reale de garanție și sarcini	Referințe
NU SUNT	

## Anexa Nr. 1 La Partea I

## Teren

Nr cadastral	Suprafața (mp)*	Observații / Referințe
	1.755	

\* Suprafața este determinată în planul de proiecție Stereo 70.



## Date referitoare la teren

Crt	Categorie folosință	Intravilan	Suprafața (mp)	Tarla	Parcelă	Nr. topo	Observații / Referințe
1	fâneata	NU	1.755	-	-	PARTE DIN 2490, 2487, 2486	Fâneată la Tramnic

## Lungime Segmente

1) Valorile lungimilor segmentelor sunt obținute din proiecție în plan.

Punct început	X / Y	Punct sfârșit	X / Y	Lungime segment (** (m))
1	288.186,004 426.645,417	2	288.189,183 426.708,071	62.735
2	288.189,183 426.708,071	3	288.192,369 426.770,726	62.736
3	288.192,369 426.770,726	4	288.179,663 426.791,162	24.064
4	288.179,663 426.791,162	5	288.173,487 426.651,018	140.28



Punct început	X / Y	Punct sfârșit	X / Y	Lungime segment (** (m)
5	288.173,487 426.651,018	1	288.186,004 426.645,417	13.713

\*\* Lungimile segmentelor sunt determinate în planul de proiecție Stereo 70 și sunt rotunjite la 1 milimetru.

\*\*\* Distanța dintre puncte este formată din segmente cumulate ce sunt mai mici decât valoarea 1 milimetru.



**DATE DESPRE IMOBILUL NR. 5742**

Oficiul de Cadastru și Publicitate Imobiliară CARAS-SEVERIN  
Biroul de Cadastru și Publicitate Imobiliară Caransebes

**A. Partea I. Descrierea imobilului**

Nr. CF vechi:490,1334-Vălișoara  
Nr. topografic:PARTE DIN 2483/1, 2483/2,  
2481/2

TEREN Extravilan

Adresa: Jud. Caraș-Severin

Nr. Crt	Nr cadastral Nr. topografic	Suprafața* (mp)	Observații / Referințe
A1		130	Sector cadastral:80 Teren neimprejmuit;

**B. Partea II. Proprietari și acte**

Inscrieri privitoare la dreptul de proprietate și alte drepturi reale		Referințe
/		
Act Normativ nr. 7, din 13/03/1996 emis de PARLAMENTUL ROMANIEI;		
B1	Inscrierea provizorie, drept de PROPRIETATE, dobandit prin Lege, cota actuala 1/1	A1
1) <b>COMUNA BUCOȘNIȚA</b> , CIF:3227645, PROPRIETAR NEIDENTIFICAT		
OBSERVATII: PROPRIETAR NEIDENTIFICAT		

**C. Partea III. SARCINI .**

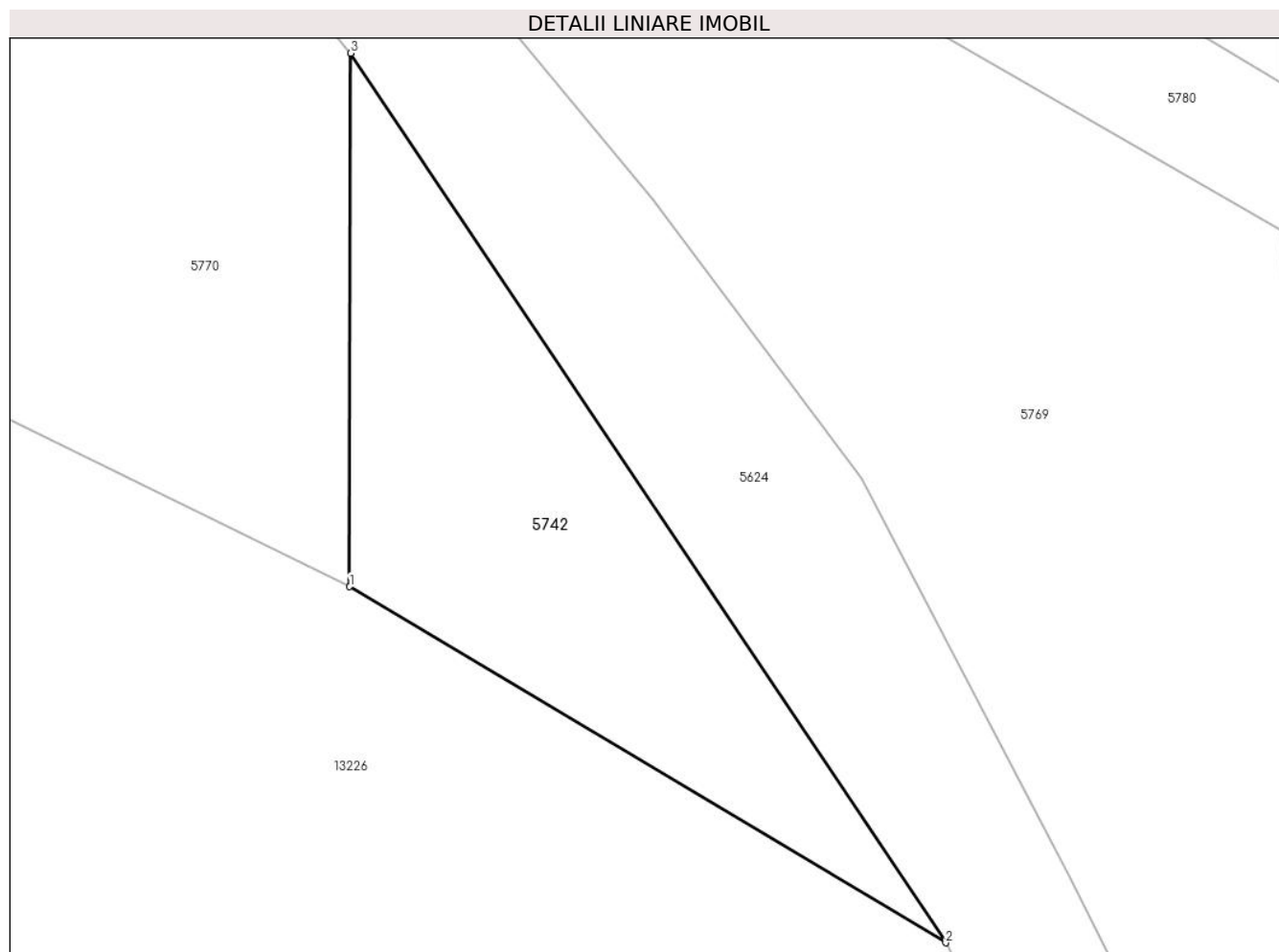
Inscrieri privind dezmembramintele dreptului de proprietate, drepturi reale de garanție și sarcini	Referințe
NU SUNT	

## Anexa Nr. 1 La Partea I

## Teren

Nr cadastral	Suprafața (mp)*	Observații / Referințe
	130	

\* Suprafața este determinată în planul de proiecție Stereo 70.



## Date referitoare la teren

Crt	Categorie folosință	Intravilan	Suprafața (mp)	Tarla	Parcelă	Nr. topo	Observații / Referințe
1	arabil	NU	130	-	-	PARTE DIN 2483/1, 2483/2, 2481/2	Arabil la Tramnic

## Lungime Segmente

1) Valorile lungimilor segmentelor sunt obținute din proiecție în plan.

Punct început	X / Y	Punct sfârșit	X / Y	Lungime segment (** (m)
1	288.130,416 426.642,279	2	288.147,48 426.632,092	19.873
2	288.147,48 426.632,092	3	288.130,448 426.657,543	30.624
3	288.130,448 426.657,543	1	288.130,416 426.642,279	15.264

**\*\* Lungimile segmentelor sunt determinate în planul de proiecție Stereo 70 și sunt rotunjite la 1 milimetru.**

**\*\*\* Distanța dintre puncte este formată din segmente cumulate ce sunt mai mici decât valoarea 1 milimetru.**



**DATE DESPRE IMOBILUL NR. 5743**

Oficiul de Cadastru și Publicitate Imobiliară CARAS-SEVERIN  
Biroul de Cadastru și Publicitate Imobiliară Caransebes

**A. Partea I. Descrierea imobilului**

TEREN Extravilan

Nr. CF vechi:1112-Vălișoara  
Nr. topografic:PARTE DIN 2351/1

Adresa: Jud. Caraș-Severin

Nr. Crt	Nr cadastral Nr. topografic	Suprafața* (mp)	Observații / Referințe
A1		200	Sector cadastral:80 Teren neimprejmuit;

**B. Partea II. Proprietari și acte**

Inscrieri privitoare la dreptul de proprietate și alte drepturi reale		Referințe
<b>309 / 24/03/1948</b>		
Act Notarial nr. 0, din 28/02/1940 emis de -;		
B1	Intabulare, drept de PROPRIETATE, dobandit prin Conventie, cota actuala 1/1 1) <b>ANDERCA ION</b> , căs. cu Maria născ. Anderca, fiul lui Ion și al Coandei, dom. în Vălișoara	A1
B2	Se notează interdicția de înstrăinare și grevare în favoarea lui 1) <b>ANDERCA COANDA</b> , născ. Dorca, dom. în Vălișoara	A1

**C. Partea III. SARCINI**

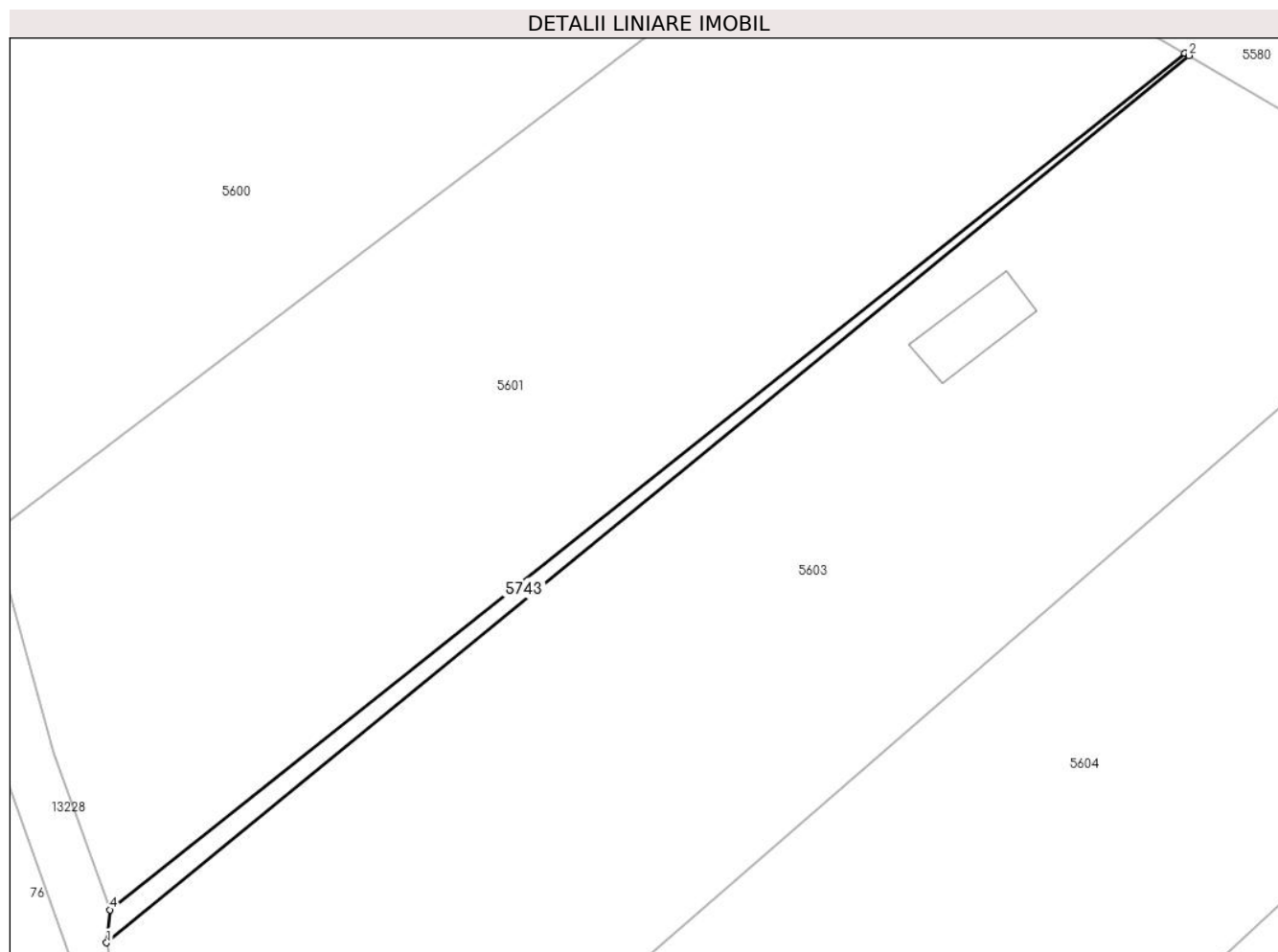
Inscrieri privind dezmembramentele dreptului de proprietate, drepturi reale de garanție și sarcini		Referințe
<b>2624 / 23/09/1929</b>		
Act Notarial nr. 0, din 23/09/1929 emis de -;		
C1	Intabulare, drept de UZUFRACT VIAGER, cota actuala 1/1 1) <b>ANDERCA NICOLAE</b> , căs. cu Floarea născ. Anderca, dom. în Vălișoara	A1
<b>309 / 24/03/1948</b>		
Act Notarial nr. 0, din 28/02/1940 emis de -;		
C2	Intabulare, drept de UZUFRACT VIAGER, cota actuala 1/1 1) <b>ANDERCA COANDA</b> , născ. Dorca, dom. în Vălișoara	A1

## Anexa Nr. 1 La Partea I

## Teren

Nr cadastral	Suprafața (mp)*	Observații / Referințe
	200	

\* Suprafața este determinată în planul de proiecție Stereo 70.



## Date referitoare la teren

Crt	Categorie folosință	Intravilan	Suprafața (mp)	Tarla	Parcelă	Nr. topo	Observații / Referințe
1	arabil	NU	200	-	-	PARTE DIN 2351/1	ARABIL LA TRAMNIC

## Lungime Segmente

1) Valorile lungimilor segmentelor sunt obținute din proiecție în plan.

Punct început	X / Y	Punct sfârșit	X / Y	Lungime segment (** (m)
1	287.336,25 427.168,459	2	287.446,552 427.258,814	142.585
2	287.446,552 427.258,814	3	287.446,155 427.259,048	0.461
3	287.446,155 427.259,048	4	287.336,579 427.171,815	140.059
4	287.336,579 427.171,815	1	287.336,25 427.168,459	3.372



**\*\* Lungimile segmentelor sunt determinate în planul de proiecție Stereo 70 și sunt rotunjite la 1 milimetru.**

**\*\*\* Distanța dintre puncte este formată din segmente cumulate ce sunt mai mici decât valoarea 1 milimetru.**



**DATE DESPRE IMOBILUL NR. 5745**

Oficiul de Cadastru și Publicitate Imobiliară CARAS-SEVERIN  
 Biroul de Cadastru și Publicitate Imobiliară Caransebes

**A. Partea I. Descrierea imobilului**

TEREN Extravilan

Nr. CF vechi: 716,1260-Vălișoara  
 Nr. topografic: PARTE DIN 2392/1, 2392/2

Adresa: Jud. Caraș-Severin

Nr. Crt	Nr cadastral Nr. topografic	Suprafața* (mp)	Observații / Referințe
A1	31335	1.502	Sector cadastral:80 Teren neimprejmuit;

**B. Partea II. Proprietari și acte**

Inscrieri privitoare la dreptul de proprietate și alte drepturi reale		Referințe
<b>19039 / 14/07/2015</b>		
Act Notarial nr. CM 129, din 08/07/2015 emis de RADULESCU OANA ROSALINDA;		
B3	Intabulare, drept de PROPRIETATE, dobandit prin Succesiune, cota actuala 1/1, cota initiala 1/1 1) ANDERCA ANTONIE	A1

**C. Partea III. SARCINI .**

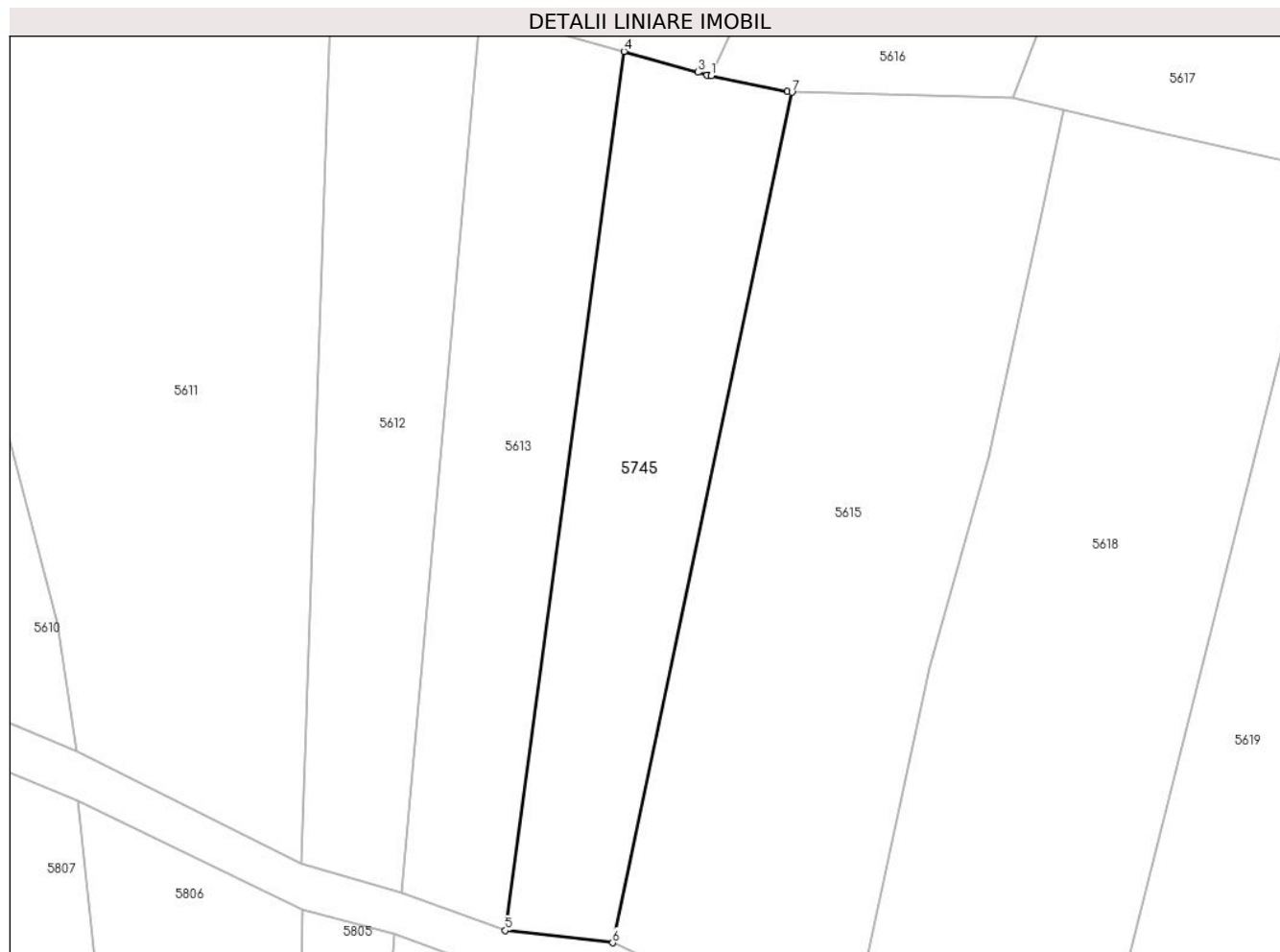
Inscrieri privind dezmembramintele dreptului de proprietate, drepturi reale de garanție și sarcini	Referințe
NU SUNT	

## Anexa Nr. 1 La Partea I

## Teren

Nr cadastral	Suprafața (mp)*	Observații / Referințe
31335	1.502	

\* Suprafața este determinată în planul de proiecție Stereo 70.



## Date referitoare la teren

Crt	Categorie folosință	Intra vilan	Suprafața (mp)	Tarla	Parcelă	Nr. topo	Observații / Referințe
1	faneata	NU	1.502	-	-	PARTE DIN 2392/1, 2392/2	FĂNEAȚĂ LA TRAMNIC, rest de suprafață la id 5613
2	faneata	NU	0	-	-	2392/2	

## Lungime Segmente

1) Valorile lungimilor segmentelor sunt obținute din proiecție în plan.

Punct început	X / Y	Punct sfârșit	X / Y	Lungime segment (** (m)
1	287.559,011 427.053,863	2	287.558,561 427.053,956	0.46
2	287.558,561 427.053,956	3	287.557,522 427.054,248	1.079
3	287.557,522 427.054,248	4	287.549,34 427.056,549	8.499
4	287.549,34 427.056,549	5	287.536,208 426.959,255	98.176

Punct început	X / Y	Punct sfârșit	X / Y	Lungime segment (** (m)
5	287.536,208 426.959,255	6	287.548,065 426.957,903	11.934
6	287.548,065 426.957,903	7	287.567,935 427.052,028	96.199
7	287.567,935 427.052,028	8	287.567,416 427.052,135	0.53
8	287.567,416 427.052,135	1	287.559,011 427.053,863	8.581

\*\* Lungimile segmentelor sunt determinate în planul de proiecție Stereo 70 și sunt rotunjite la 1 milimetru.

\*\*\* Distanța dintre puncte este formată din segmente cumulate ce sunt mai mici decât valoarea 1 milimetru.



**DATE DESPRE IMOBILUL NR. 5746**

Oficiul de Cadastru și Publicitate Imobiliară CARAS-SEVERIN  
 Biroul de Cadastru și Publicitate Imobiliară Caransebes

**A. Partea I. Descrierea imobilului**

Nr. CF vechi:532,533,1311-Vălișoara  
 Nr. topografic:PARTE DIN 2364/1/1,  
 2364/1/2,2365/3/1, 2365/3/2

TEREN Extravilan

Adresa: Jud. Caraș-Severin

Nr. Crt	Nr cadastral Nr. topografic	Suprafața* (mp)	Observații / Referințe
A1		2.824	Sector cadastral:80 Teren neimprejmuit;

**B. Partea II. Proprietari și acte**

Inscrieri privitoare la dreptul de proprietate și alte drepturi reale		Referințe
<b>27685 / 09/10/2015</b>		
Act Administrativ nr. 26232, din 25/09/2015 emis de OCPUI CARAS SEVERIN (documentatie cadastrala vizata in 19.10.2015);		
B1	Intabulare, drept de PROPRIETATEcu titlul iesire din indiviziune , in seria rangului 857/1998cf, dobandit prin lesire Din Indiviziune, cota actuala 1/1, cota initiala 1/1 1) TARABUGA NICOLAE, masa suc. a def. 2) TARABUGA MARIA, nasc. Foias , masa suc. a def.	A1

**C. Partea III. SARCINI .**

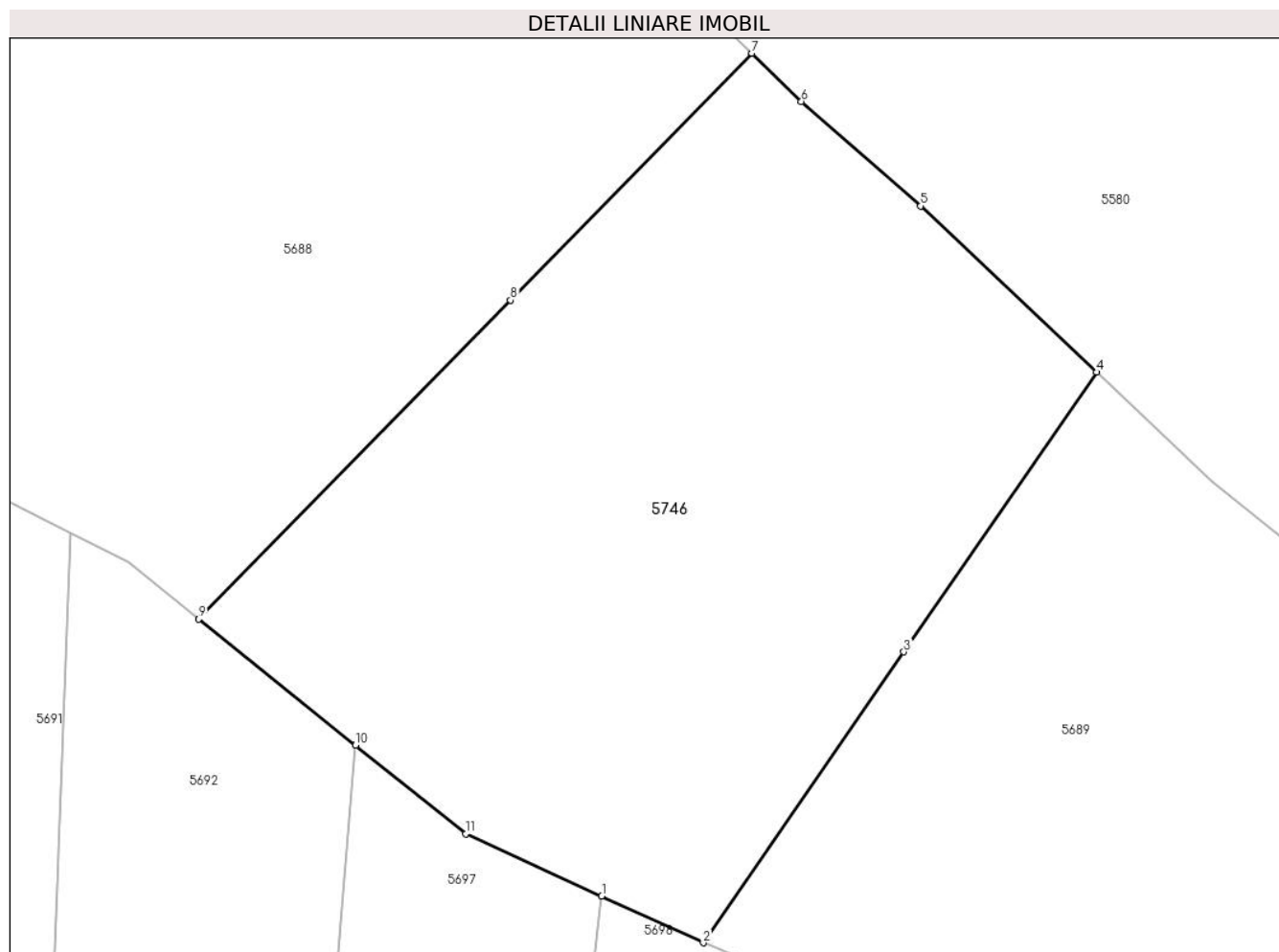
Inscrieri privind dezmembramintele dreptului de proprietate, drepturi reale de garanție și sarcini	Referințe
NU SUNT	

## Anexa Nr. 1 La Partea I

## Teren

Nr cadastral	Suprafața (mp)*	Observații / Referințe
	2.824	

\* Suprafața este determinată în planul de proiecție Stereo 70.



## Date referitoare la teren

Crt	Categorie folosință	Intravilan	Suprafața (mp)	Tarla	Parcelă	Nr. topo	Observații / Referințe
1	arabil	NU	1.189	-	-	PARTE DIN 2364/1/1, 2364/1/2, 2365/3/1, 2365/3/2	ARABIL LA TRAMNIC
2	fâneata	NU	1.635	-	-	PARTE DIN 2364/1/1, 2364/1/2, 2365/3/1, 2365/3/2	FÂNEAȚĂ LA TRAMNIC

## Lungime Segmente

1) Valorile lungimilor segmentelor sunt obținute din proiecție în plan.

Punct început	X / Y	Punct sfârșit	X / Y	Lungime segment (** (m)
1	288.171,02 426.986,787	2	288.179,502 426.982,894	9.333



Punct început	X / Y	Punct sfârșit	X / Y	Lungime segment (** (m)
2	288.179,502 426.982,894	3	288.196,269 427.007,197	29.526
3	288.196,269 427.007,197	4	288.212,382 427.030,552	28.374
4	288.212,382 427.030,552	5	288.197,687 427.044,437	20.217
5	288.197,687 427.044,437	6	288.187,709 427.053,172	13.261
6	288.187,709 427.053,172	7	288.183,576 427.057,191	5.765
7	288.183,576 427.057,191	8	288.163,389 427.036,557	28.867
8	288.163,389 427.036,557	9	288.137,335 427.009,925	37.257
9	288.137,335 427.009,925	10	288.150,445 426.999,399	16.813
10	288.150,445 426.999,399	11	288.159,664 426.991,998	11.822
11	288.159,664 426.991,998	1	288.171,02 426.986,787	12.495

\*\* Lungimile segmentelor sunt determinate în planul de proiecție Stereo 70 și sunt rotunjite la 1 milimetru.

\*\*\* Distanța dintre puncte este formată din segmente cumulate ce sunt mai mici decât valoarea 1 milimetru.



**DATE DESPRE IMOBILUL NR. 5747**

Oficiul de Cadastru și Publicitate Imobiliară CARAS-SEVERIN  
Biroul de Cadastru și Publicitate Imobiliară Caransebes

**A. Partea I. Descrierea imobilului**

TEREN Extravilan

Nr. CF vechi:137,667,1312-Vălișoara  
Nr. topografic:PARTE DIN 2450, 2451,2456

Adresa: Jud. Caraș-Severin

Nr. Crt	Nr cadastral Nr. topografic	Suprafața* (mp)	Observații / Referințe
A1		168	Sector cadastral:80 Teren neimprejmit; 31943

**B. Partea II. Proprietari și acte**

Inscrieri privitoare la dreptul de proprietate și alte drepturi reale	Referințe
/	
Act Normativ nr. 7, din 13/03/1996 emis de PARLAMENTUL ROMANIEI;	
B1	A1
Inscrierea provizorie, drept de PROPRIETATE, dobandit prin Lege, cota actuala 1/1	
1) <b>COMUNA BUCOȘNIȚA</b> , CIF:3227645, PROPRIETAR NEIDENTIFICAT	
OBSERVATII: PROPRIETAR NEIDENTIFICAT	

**C. Partea III. SARCINI .**

Inscrieri privind dezmembramintele dreptului de proprietate, drepturi reale de garanție și sarcini	Referințe
NU SUNT	

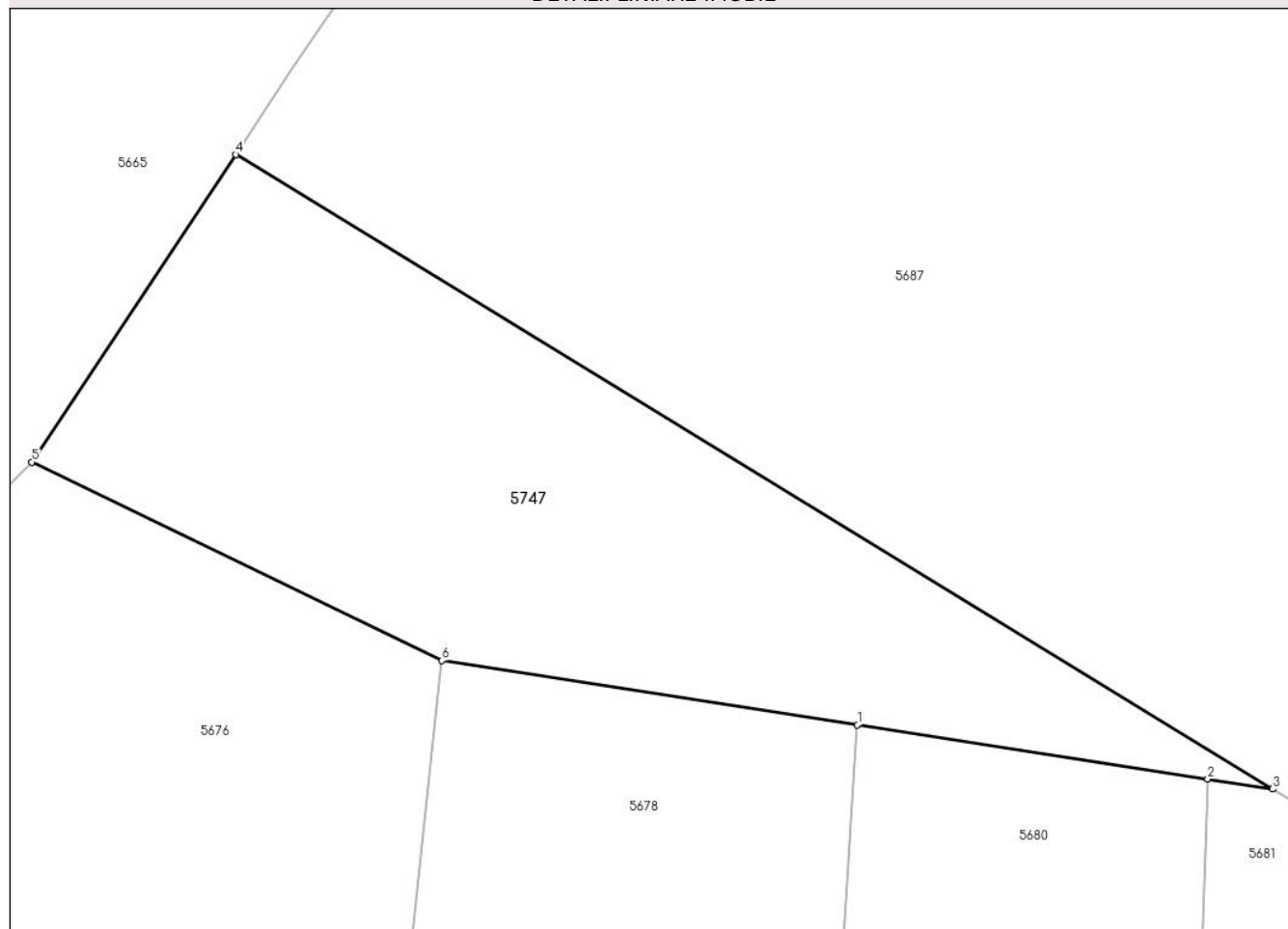
## Anexa Nr. 1 La Partea I

## Teren

Nr cadastral	Suprafața (mp)*	Observații / Referințe
	168	31943

\* Suprafața este determinată în planul de proiecție Stereo 70.

## DETALII LINIARE IMOBIL



## Date referitoare la teren

Crt	Categorie folosință	Intra vilan	Suprafața (mp)	Tarla	Parcelă	Nr. topo	Observații / Referințe
1	arabil	NU	168	-	-	PARTE DIN 2450, 2451,2456	ARABIL LA TRAMNIC

## Lungime Segmente

1) Valorile lungimilor segmentelor sunt obținute din proiecție în plan.

Punct început	X / Y	Punct sfârșit	X / Y	Lungime segment (** (m)
1	288.009,15 427.082,118	2	288.017,742 427.080,79	8.694
2	288.017,742 427.080,79	3	288.019,335 427.080,544	1.612
3	288.019,335 427.080,544	4	287.993,903 427.096,093	29.809
4	287.993,903 427.096,093	5	287.988,902 427.088,556	9.045

Punct început	X / Y	Punct sfârșit	X / Y	Lungime segment (** (m)
5	287.988,902 427.088,556	6	287.998,964 427.083,692	11.176
6	287.998,964 427.083,692	1	288.009,15 427.082,118	10.307

\*\* Lungimile segmentelor sunt determinate în planul de proiecție Stereo 70 și sunt rotunjite la 1 milimetru.

\*\*\* Distanța dintre puncte este formată din segmente cumulate ce sunt mai mici decât valoarea 1 milimetru.



**DATE DESPRE IMOBILUL NR. 5748**

Oficiul de Cadastru și Publicitate Imobiliară CARAS-SEVERIN  
Biroul de Cadastru și Publicitate Imobiliară Caransebes

**A. Partea I. Descrierea imobilului**

TEREN Extravilan

Nr. CF vechi:1240,1105-Vălișoara  
Nr. topografic:PARTE DIN 2539/1, 2539/2

Adresa: Jud. Caraș-Severin

Nr. Crt	Nr cadastral Nr. topografic	Suprafața* (mp)	Observații / Referințe
A1		522	Sector cadastral:80 Teren neimprejmuit;

**B. Partea II. Proprietari și acte**

Inscrieri privitoare la dreptul de proprietate și alte drepturi reale		Referințe
/		
Act Normativ nr. 7, din 13/03/1996 emis de PARLAMENTUL ROMANIEI;		
B1	Inscrierea provizorie, drept de PROPRIETATE, dobandit prin Lege, cota actuala 1/1 1) <b>COMUNA BUCOȘNIȚA</b> , CIF:3227645, PROPRIETAR NEIDENTIFICAT <i>OBSERVATII: PROPRIETAR NEIDENTIFICAT</i>	A1

**C. Partea III. SARCINI .**

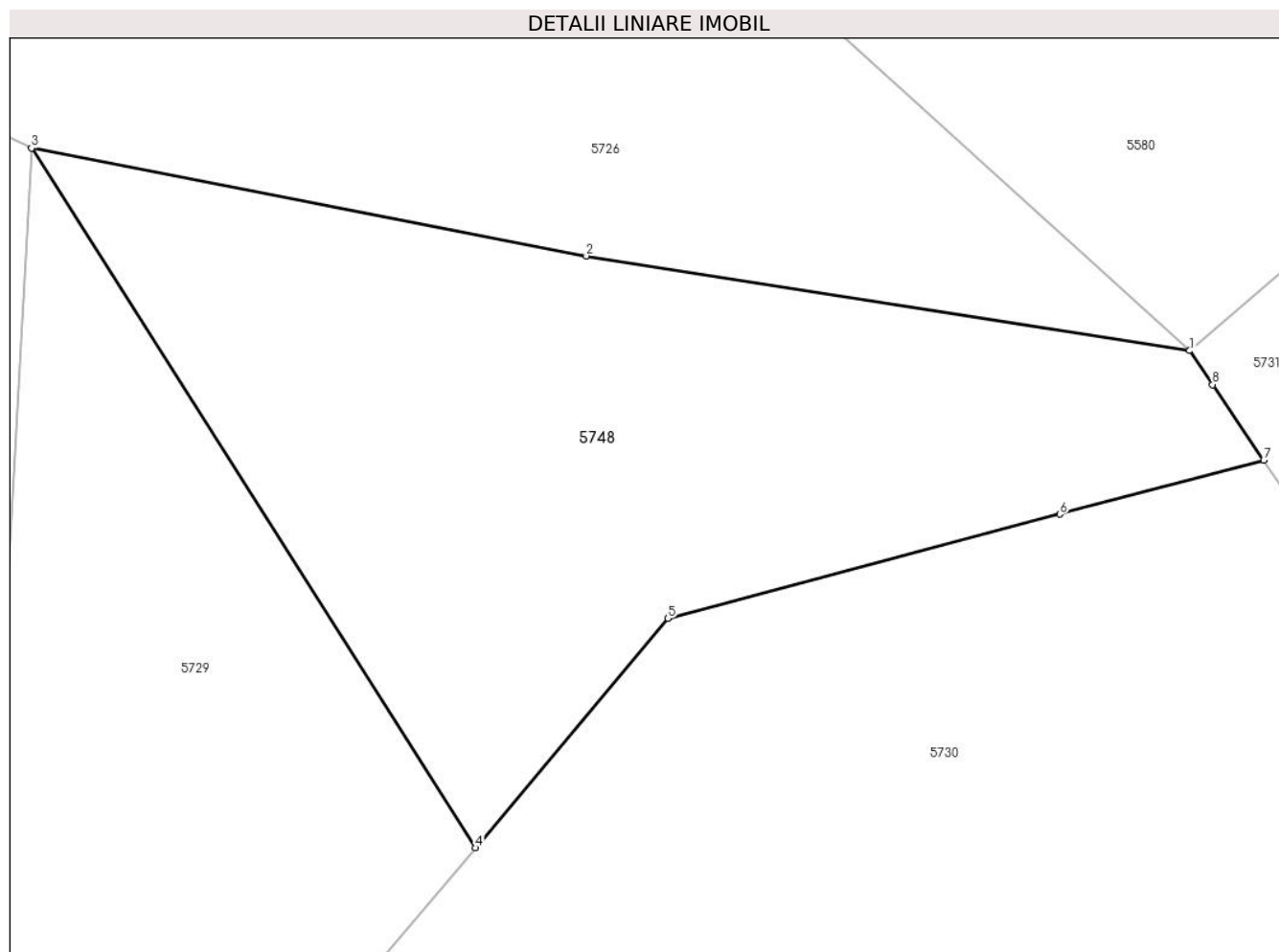
Inscrieri privind dezmembramintele dreptului de proprietate, drepturi reale de garanție și sarcini	Referințe
NU SUNT	

## Anexa Nr. 1 La Partea I

## Teren

Nr cadastral	Suprafața (mp)*	Observații / Referințe
	522	

\* Suprafața este determinată în planul de proiecție Stereo 70.



## Date referitoare la teren

Crt	Categorie folosință	Intravilan	Suprafața (mp)	Tarla	Parcelă	Nr. topo	Observații / Referințe
1	arabil	NU	522	-	-	PARTE DIN 2539/1, 2539/2	ARABIL LA TRAMNIC

## Lungime Segmente

1) Valorile lungimilor segmentelor sunt obținute din proiecție în plan.

Punct început	X / Y	Punct sfârșit	X / Y	Lungime segment (** (m))
1	288.944,388 426.394,607	2	288.921,349 426.398,221	23.321
2	288.921,349 426.398,221	3	288.900,167 426.402,337	21.578
3	288.900,167 426.402,337	4	288.917,117 426.375,631	31.631
4	288.917,117 426.375,631	5	288.924,467 426.384,388	11.433



Punct început	X / Y	Punct sfârșit	X / Y	Lungime segment (** (m)
5	288.924,467 426.384,388	6	288.939,432 426.388,362	15.484
6	288.939,432 426.388,362	7	288.947,22 426.390,43	8.058
7	288.947,22 426.390,43	8	288.945,267 426.393,311	3.481
8	288.945,267 426.393,311	1	288.944,388 426.394,607	1.566

\*\* Lungimile segmentelor sunt determinate în planul de proiecție Stereo 70 și sunt rotunjite la 1 milimetru.

\*\*\* Distanța dintre puncte este formată din segmente cumulate ce sunt mai mici decât valoarea 1 milimetru.



**DATE DESPRE IMOBILUL NR. 5757**

Oficiul de Cadastru și Publicitate Imobiliară CARAS-SEVERIN  
Biroul de Cadastru și Publicitate Imobiliară Caransebes

**A. Partea I. Descrierea imobilului**

TEREN Extravilan

Nr. CF vechi:1199-Vălișoara  
Nr. topografic:2514, 2415, 2401

Adresa: Jud. Caraș-Severin

Nr. Crt	Nr cadastral Nr. topografic	Suprafața* (mp)	Observații / Referințe
A1		539	Sector cadastral:80 Teren neimprejmuit;

**B. Partea II. Proprietari și acte**

Inscrieri privitoare la dreptul de proprietate și alte drepturi reale		Referințe
<b>1 / 01/01/1913</b>		
Act Notarial nr. 0, din 01/01/1913 emis de -;		
B1	Intabulare, drept de PROPRIETATE, dobandit prin Conventie, cota actuala 3/12 1) <b>NISTOR ILIE</b> , și soția	A1
B2	Intabulare, drept de PROPRIETATE, dobandit prin Conventie, cota actuala 3/12 1) <b>NISTOR AFILA</b> , născ. Anderca	A1
<b>534 / 02/04/1970</b>		
Act Notarial nr. 475, din 01/01/1956 emis de NOTARIATUL DE STAT LOCAL CARANSEBES;		
B3	Intabulare, drept de PROPRIETATE, dobandit prin Succesiune, cota actuala 6/12 1) <b>NISTOR ELENA</b> , fiica def. dom. în Vălișoara Nr. 37	A1

**C. Partea III. SARCINI .**

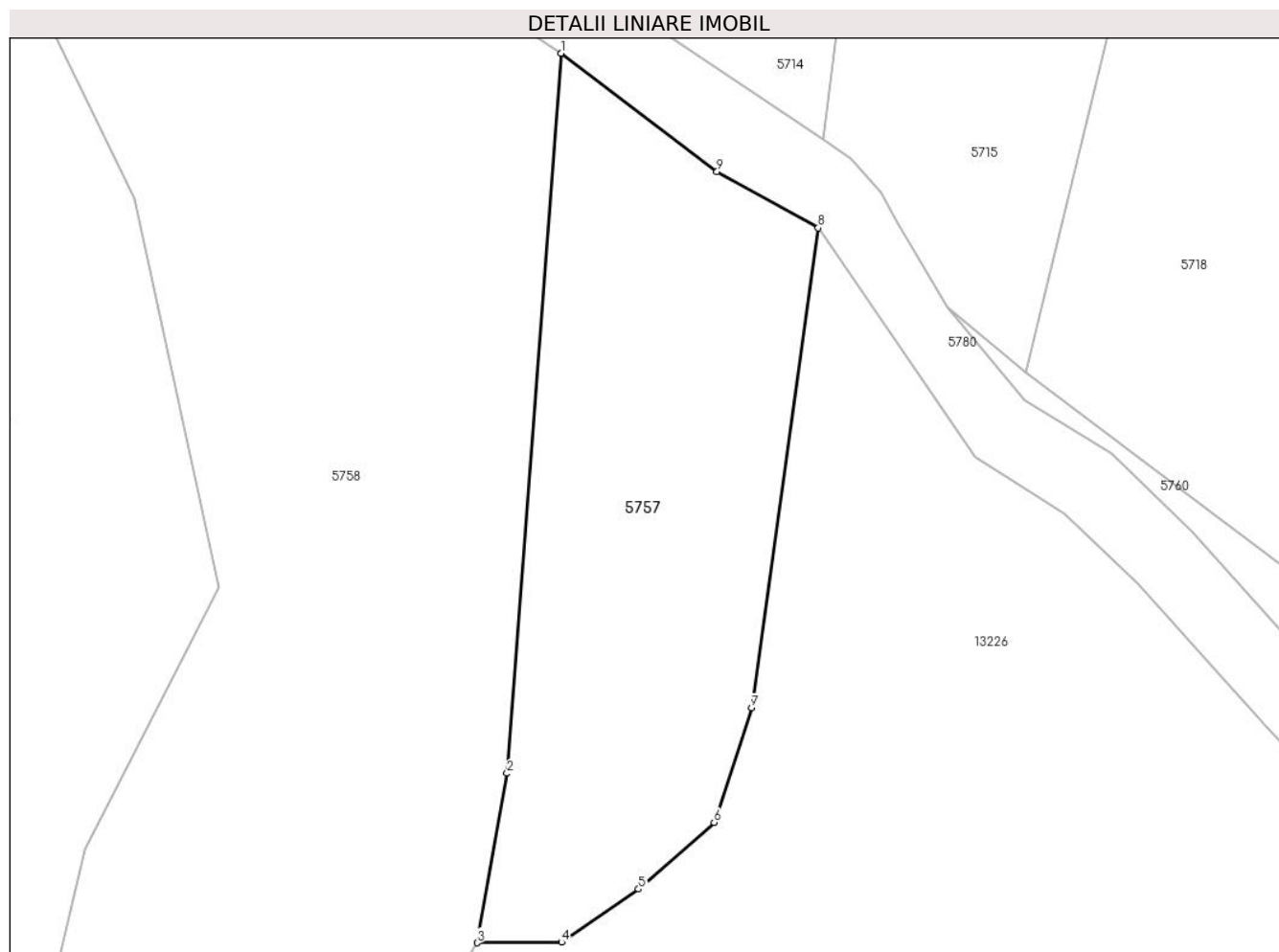
Inscrieri privind dezmembramintele dreptului de proprietate, drepturi reale de garanție și sarcini	Referințe
NU SUNT	

## Anexa Nr. 1 La Partea I

## Teren

Nr cadastral	Suprafața (mp)*	Observații / Referințe
	539	

\* Suprafața este determinată în planul de proiecție Stereo 70.



## Date referitoare la teren

Crt	Categorie folosință	Intravilan	Suprafața (mp)	Tarla	Parcelă	Nr. topo	Observații / Referințe
1	fâneata	NU	539	-	-	2514, 2415, 2401	Fâneată la Tramnic

## Lungime Segmente

1) Valorile lungimilor segmentelor sunt obținute din proiecție în plan.

Punct început	X / Y	Punct sfârșit	X / Y	Lungime segment (** (m)
1	288.332,266 426.550,949	2	288.329,367 426.512,464	38.594
2	288.329,367 426.512,464	3	288.327,765 426.503,406	9.199
3	288.327,765 426.503,406	4	288.332,278 426.503,435	4.513
4	288.332,278 426.503,435	5	288.336,396 426.506,274	5.002
5	288.336,396 426.506,274	6	288.340,433 426.509,841	5.387

Punct început	X / Y	Punct sfârșit	X / Y	Lungime segment (** (m)
6	288.340,433 426.509,841	7	288.342,44 426.515,964	6.444
7	288.342,44 426.515,964	8	288.346,001 426.541,613	25.895
8	288.346,001 426.541,613	9	288.340,587 426.544,613	6.19
9	288.340,587 426.544,613	1	288.332,266 426.550,949	10.459

\*\* Lungimile segmentelor sunt determinate în planul de proiecție Stereo 70 și sunt rotunjite la 1 milimetru.

\*\*\* Distanța dintre puncte este formată din segmente cumulate ce sunt mai mici decât valoarea 1 milimetru.



**DATE DESPRE IMOBILUL NR. 5758**

Oficiul de Cadastru și Publicitate Imobiliară CARAS-SEVERIN  
Biroul de Cadastru și Publicitate Imobiliară Caransebes

**A. Partea I. Descrierea imobilului**

TEREN Extravilan

Nr. CF vechi:231-Vălișoara  
Nr. topografic:2510

Adresa: Jud. Caraș-Severin

Nr. Crt	Nr cadastral Nr. topografic	Suprafața* (mp)	Observații / Referințe
A1		Din acte: 1.593 Masurata: 1.838	Sector cadastral:80 Teren neimprejmuit;

**B. Partea II. Proprietari și acte**

Inscrieri privitoare la dreptul de proprietate și alte drepturi reale		Referințe
/		
Act Notarial nr. 1034/2007, din 30/03/2007 emis de BNP SIMESCU NICOLETA ICONIA (ACT ADMINISTRATIV NR. 11 DIN 13.03.2008, EMIS DE PRIMĂRIA COMUNEI BUCOȘNIȚA);		
B1	Intabulare, drept de PROPRIETATE, dobandit prin Conventie, cota actuala 1593/1838 1) <b>BEJA NICOLAE</b>	A1
Act Normativ nr. 7, din 13/03/1996 emis de PARLAMENTUL ROMANIEI;		
B2	Inscrierea provizorie, drept de PROPRIETATE, dobandit prin Lege, cota actuala 1593/1838 1) <b>COMUNA BUCOȘNIȚA</b> , CIF:3227645, PROPRIETAR NEIDENTIFICAT	A1

**C. Partea III. SARCINI .**

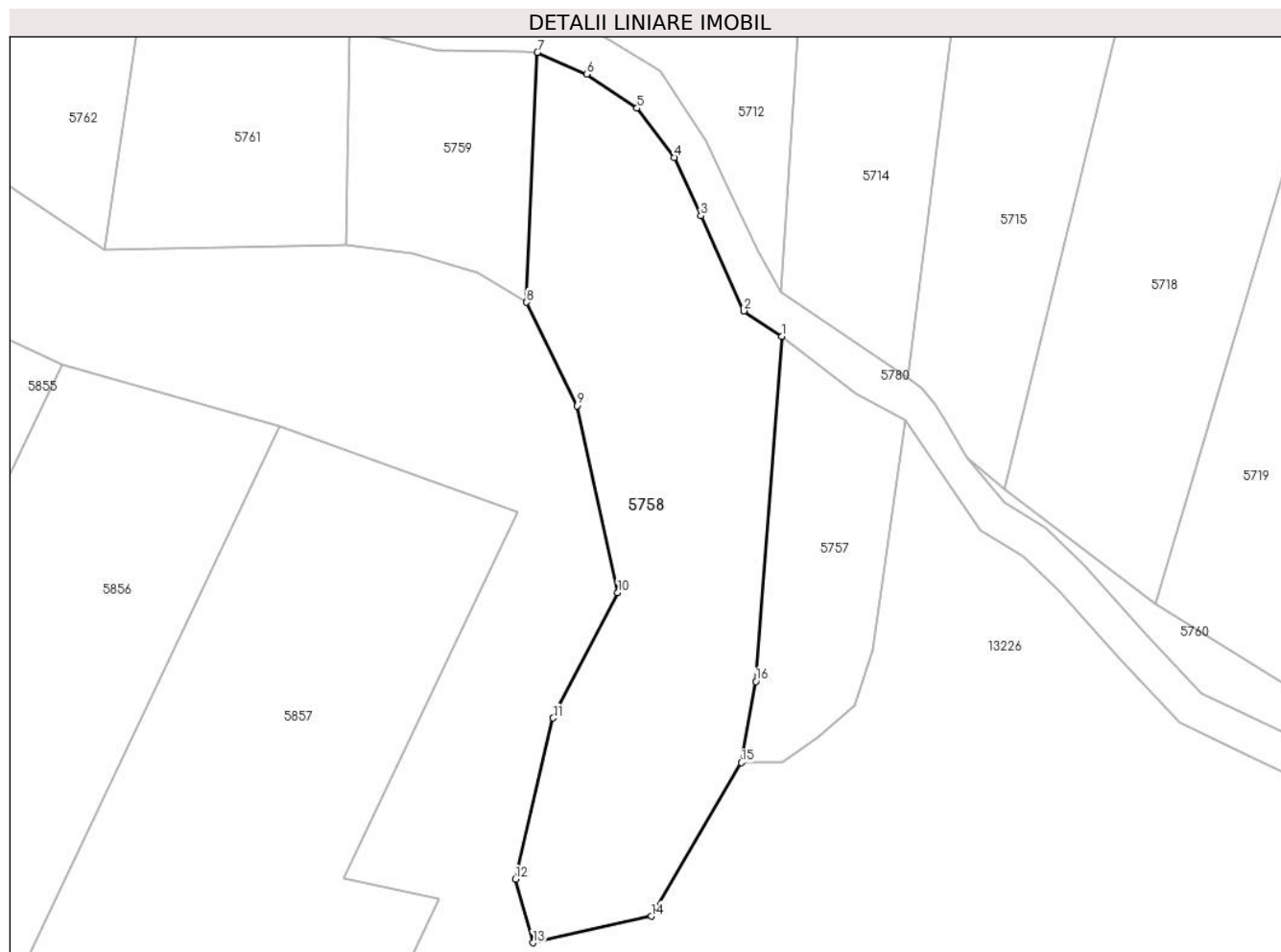
Inscrieri privind dezmembramentele dreptului de proprietate, drepturi reale de garanție și sarcini	Referințe
NU SUNT	

## Anexa Nr. 1 La Partea I

## Teren

Nr cadastral	Suprafața (mp)*	Observații / Referințe
	Din acte: 1.593 Masurata: 1.838	

\* Suprafața este determinată în planul de proiecție Stereo 70.



## Date referitoare la teren

Crt	Categorie folosință	Intravilan	Suprafața (mp)	Tarla	Parcelă	Nr. topo	Observații / Referințe
1	arabil	NU	1.838	-	-	2510	Arabil la Tramnic

## Lungime Segmente

1) Valorile lungimilor segmentelor sunt obținute din proiecție în plan.

Punct început	X / Y	Punct sfârșit	X / Y	Lungime segment (** (m)
1	288.332,266 426.550,949	2	288.328,042 426.553,781	5.086
2	288.328,042 426.553,781	3	288.323,231 426.564,379	11.639
3	288.323,231 426.564,379	4	288.320,263 426.570,879	7.146
4	288.320,263 426.570,879	5	288.316,118 426.576,368	6.878
5	288.316,118 426.576,368	6	288.310,497 426.580,177	6.79



Punct început	X / Y	Punct sfârșit	X / Y	Lungime segment (** (m)
6	288.310,497 426.580,177	7	288.305,007 426.582,603	6.002
7	288.305,007 426.582,603	8	288.303,81 426.554,73	27.899
8	288.303,81 426.554,73	9	288.309,409 426.543,187	12.829
9	288.309,409 426.543,187	10	288.313,979 426.522,383	21.3
10	288.313,979 426.522,383	11	288.306,765 426.508,386	15.747
11	288.306,765 426.508,386	12	288.302,571 426.490,421	18.448
12	288.302,571 426.490,421	13	288.304,516 426.483,323	7.36
13	288.304,516 426.483,323	14	288.317,703 426.486,283	13.515
14	288.317,703 426.486,283	15	288.327,765 426.503,406	19.861
15	288.327,765 426.503,406	16	288.329,367 426.512,464	9.199
16	288.329,367 426.512,464	1	288.332,266 426.550,949	38.594

\*\* Lungimile segmentelor sunt determinate în planul de proiecție Stereo 70 și sunt rotunjite la 1 milimetru.

\*\*\* Distanța dintre puncte este formată din segmente cumulate ce sunt mai mici decât valoarea 1 milimetru.



**DATE DESPRE IMOBILUL NR. 5759**

Oficiul de Cadastru și Publicitate Imobiliară CARAS-SEVERIN  
Biroul de Cadastru și Publicitate Imobiliară Caransebeș

**A. Partea I. Descrierea imobilului**

TEREN Extravilan

Nr. CF vechi:137-Vălișoara

Nr. topografic:2509

Adresa: Jud. Caraș-Severin

Nr. Crt	Nr cadastral Nr. topografic	Suprafața* (mp)	Observații / Referințe
A1		Din acte: 529 Masurata: 504	Sector cadastral:80 Teren neimprejmuit;

**B. Partea II. Proprietari și acte**

Inscrieri privitoare la dreptul de proprietate și alte drepturi reale	Referințe	
<b>1 / 01/01/1913</b>		
Act Notarial nr. 0, din 01/01/1913 emis de -;		
B1	Intabulare, drept de PROPRIETATE, dobandit prin Conventie, cota actuala 4/24 1) <b>BLIDARIU IOAN</b>	A1
<b>97 / 22/01/1921</b>		
Hotarare Judecatoreasca nr. 3583, din 01/01/1916 emis de JUDECĂTORIA DE OCOL CARANSEBEȘ;		
B2	Intabulare, drept de PROPRIETATE, dobandit prin Hotarare Judecatoreasca, cota actuala 3/24 1) <b>BLIDARIU GEORGE</b> , dom. în Vălișoara	A1
<b>2227 / 13/10/1933</b>		
Hotarare Judecatoreasca nr. 5717, din 01/01/1928 emis de JUDECĂTORIA CARANSEBEȘ;		
B3	Intabulare, drept de PROPRIETATE, dobandit prin Hotarare Judecatoreasca, cota actuala 1/24 1) <b>BLIDARIU GHEORGHE</b> , a lui Mihai, dom. în Vălișoara	A1
<b>1229 / 23/05/1935</b>		
Act Notarial nr. 0, din 10/07/1924 emis de -;		
B4	Intabulare, drept de PROPRIETATE părți egale, dobandit prin Conventie, cota actuala 8/24 1) <b>BLIDARIU ION</b> , căs. cu Savu Iuliana, dom. în Vălișoara 2) <b>BLIDARIU GHEORGHE</b> , fiul lui Mihai, dom. în Vălișoara	A1
<b>2521 / 02/12/1935</b>		
Hotarare Judecatoreasca nr. 749, din 01/01/1935 emis de JUDECĂTORIA CARANSEBEȘ;		
B5	Intabulare, drept de PROPRIETATE părți egale, dobandit prin Hotarare Judecatoreasca, cota actuala 8/24 1) <b>BLIDARIU LUCA</b> , fiul lui Nicolae, dom. în Vălișoara 2) <b>BLIDARIU MIHAI</b> , fiul lui Nicolae, dom. în Vălișoara	A1

**C. Partea III. SARCINI .**

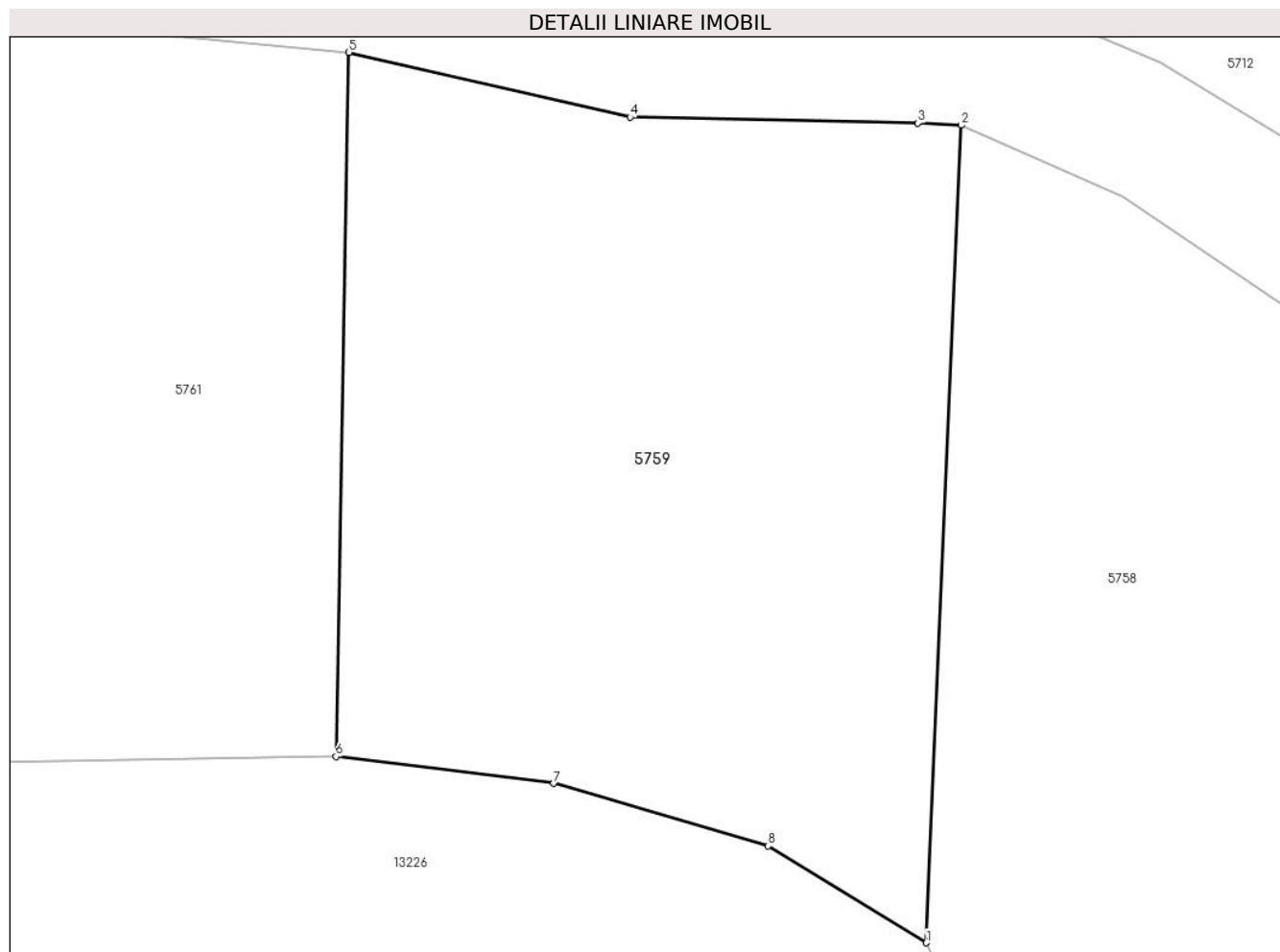
Inscrieri privind dezmembramintele dreptului de proprietate, drepturi reale de garanție și sarcini	Referințe
NU SUNT	

## Anexa Nr. 1 La Partea I

## Teren

Nr cadastral	Suprafața (mp)*	Observații / Referințe
	Din acte: 529 Masurata: 504	

\* Suprafața este determinată în planul de proiecție Stereo 70.



## Date referitoare la teren

Crt	Categorie folosință	Intra vilan	Suprafața (mp)	Tarla	Parcelă	Nr. topo	Observații / Referințe
1	faneata	NU	504	-	-	2509	Fâneață la Tramnic

## Lungime Segmente

1) Valorile lungimilor segmentelor sunt obținute din proiecție în plan.

Punct început	X / Y	Punct sfârșit	X / Y	Lungime segment (** (m)
1	288.303,81 426.554,73	2	288.305,007 426.582,603	27.899
2	288.305,007 426.582,603	3	288.303,521 426.582,667	1.487
3	288.303,521 426.582,667	4	288.293,715 426.582,873	9.808
4	288.293,715 426.582,873	5	288.284,127 426.585,083	9.839
5	288.284,127 426.585,083	6	288.283,682 426.561,083	24.004

Punct început	X / Y	Punct sfârșit	X / Y	Lungime segment (** (m)
6	288.283,682 426.561,083	7	288.291,108 426.560,167	7.482
7	288.291,108 426.560,167	8	288.298,422 426.558,03	7.62
8	288.298,422 426.558,03	1	288.303,81 426.554,73	6.318

\*\* Lungimile segmentelor sunt determinate în planul de proiecție Stereo 70 și sunt rotunjite la 1 milimetru.

\*\*\* Distanța dintre puncte este formată din segmente cumulate ce sunt mai mici decât valoarea 1 milimetru.



**DATE DESPRE IMOBILUL NR. 5760**

Oficiul de Cadastru și Publicitate Imobiliară CARAS-SEVERIN  
Biroul de Cadastru și Publicitate Imobiliară Caransebes

**A. Partea I. Descrierea imobilului**

Nr. CF vechi:739,1015,1316-Vălișoara  
Nr. topografic:PARTE DIN 2520/1, 2520/2,  
2523

TEREN Extravilan

Adresa: Jud. Caraș-Severin

Nr. Crt	Nr cadastral Nr. topografic	Suprafața* (mp)	Observații / Referințe
A1		420	Sector cadastral:80 Teren neimprejmuit;

**B. Partea II. Proprietari și acte**

Inscrieri privitoare la dreptul de proprietate și alte drepturi reale		Referințe
/		
Act Normativ nr. 7, din 13/03/1996 emis de PARLAMENTUL ROMANIEI;		
B1	Inscrierea provizorie, drept de PROPRIETATE, dobandit prin Lege, cota actuala 1/1	A1
1) <b>COMUNA BUCOȘNIȚA</b> , CIF:3227645, PROPRIETAR NEIDENTIFICAT		
OBSERVATII: PROPRIETAR NEIDENTIFICAT		

**C. Partea III. SARCINI .**

Inscrieri privind dezmembramintele dreptului de proprietate, drepturi reale de garanție și sarcini	Referințe
NU SUNT	

## Anexa Nr. 1 La Partea I

## Teren

Nr cadastral	Suprafața (mp)*	Observații / Referințe
	420	

\* Suprafața este determinată în planul de proiecție Stereo 70.



## Date referitoare la teren

Crt	Categorie folosință	Intravilan	Suprafața (mp)	Tarla	Parcelă	Nr. topo	Observații / Referințe
1	fâneata	NU	420	-	-	PARTE DIN 2520/1, 2520/2,2523	Fâneată la Tramnic

## Lungime Segmente

1) Valorile lungimilor segmentelor sunt obținute din proiecție în plan.

Punct început	X / Y	Punct sfârșit	X / Y	Lungime segment (** (m)
1	288.373,926 426.521,168	2	288.357,089 426.533,913	21.117
2	288.357,089 426.533,913	3	288.352,917 426.537,395	5.434
3	288.352,917 426.537,395	4	288.357,037 426.532,4	6.475
4	288.357,037 426.532,4	5	288.361,66 426.529,541	5.436



Punct început	X / Y	Punct sfârșit	X / Y	Lungime segment (** (m)
5	288.361,66 426.529,541	6	288.365,987 426.525,379	6.004
6	288.365,987 426.525,379	7	288.372,945 426.517,621	10.421
7	288.372,945 426.517,621	8	288.379,068 426.511,173	8.892
8	288.379,068 426.511,173	9	288.386,676 426.507,504	8.446
9	288.386,676 426.507,504	10	288.391,676 426.505,059	5.566
10	288.391,676 426.505,059	11	288.394,708 426.502,56	3.929
11	288.394,708 426.502,56	12	288.401,259 426.496,38	9.006
12	288.401,259 426.496,38	13	288.405,727 426.492,818	5.714
13	288.405,727 426.492,818	14	288.410,994 426.489,256	6.358
14	288.410,994 426.489,256	15	288.416,048 426.487,076	5.504
15	288.416,048 426.487,076	16	288.425,961 426.483,01	10.714
16	288.425,961 426.483,01	17	288.434,26 426.477,8	9.799
17	288.434,26 426.477,8	18	288.438,556 426.475,306	4.967
18	288.438,556 426.475,306	19	288.422,467 426.490,834	22.36
19	288.422,467 426.490,834	1	288.373,926 426.521,168	57.24

\*\* Lungimile segmentelor sunt determinate în planul de proiecție Stereo 70 și sunt rotunjite la 1 milimetru.

\*\*\* Distanța dintre puncte este formată din segmente cumulate ce sunt mai mici decât valoarea 1 milimetru.



**DATE DESPRE IMOBILUL NR. 5761**

Oficiul de Cadastru și Publicitate Imobiliară CARAS-SEVERIN  
Biroul de Cadastru și Publicitate Imobiliară Caransebes

**A. Partea I. Descrierea imobilului**

TEREN Extravilan

Nr. CF vechi:521-Vălișoara

Nr. topografic:2505, PARTE DIN 2506

Adresa: Jud. Caraș-Severin

Nr. Crt	Nr cadastral Nr. topografic	Suprafața* (mp)	Observații / Referințe
A1		641	Sector cadastral:80 Teren neimprejmuit;

**B. Partea II. Proprietari și acte**

Inscrieri privitoare la dreptul de proprietate și alte drepturi reale		Referințe
/		
Act Normativ nr. 7, din 13/03/1996 emis de PARLAMENTUL ROMANIEI;		
B1	Intabulare, drept de PROPRIETATE, dobândit prin Lege, cota actuala 1/1 1) <b>NEIDENTIFICAT NEIDENTIFICAT</b>	A1
Act Normativ nr. 7, din 13/03/1996 emis de PARLAMENTUL ROMANIEI (ADEVÉRINTA NR.2679 DIN 11.08.2022, EMISA DE PRIMĂRIA COMUNEI BUCOȘNIȚA;CERTIFICAT DE CASATORIE NR.146 DIN 22.08.2010, EMIS DE PRIMĂRIA COMUNEI BUCOȘNIȚA);		
B2	Se notează posesia faptică în favoarea lui 1) <b>BANU SILVESTRU</b> , căsătorit	A1

**C. Partea III. SARCINI .**

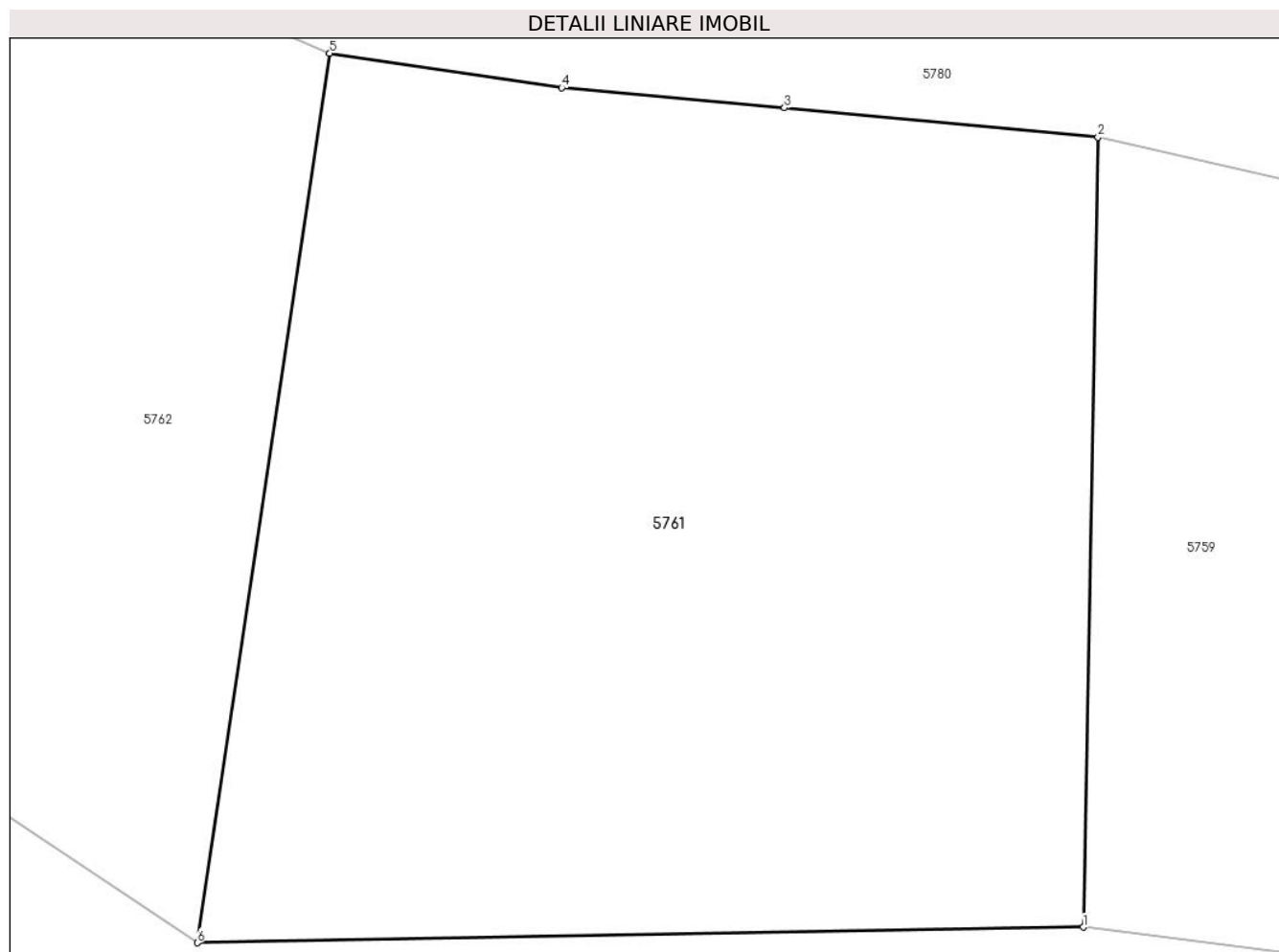
Inscrieri privind dezmembramintele dreptului de proprietate, drepturi reale de garanție și sarcini	Referințe
NU SUNT	

## Anexa Nr. 1 La Partea I

## Teren

Nr cadastral	Suprafața (mp)*	Observații / Referințe
	641	

\* Suprafața este determinată în planul de proiecție Stereo 70.



## Date referitoare la teren

Crt	Categorie folosință	Intravilan	Suprafața (mp)	Tarla	Parcelă	Nr. topo	Observații / Referințe
1	faneata	NU	641	-	-	2505, PARTE DIN 2506	Fâneață la Tramnic

## Lungime Segmente

1) Valorile lungimilor segmentelor sunt obținute din proiecție în plan.

Punct început	X / Y	Punct sfârșit	X / Y	Lungime segment (** (m)
1	288.283,682 426.561,083	2	288.284,127 426.585,083	24.004
2	288.284,127 426.585,083	3	288.274,599 426.585,973	9.569
3	288.274,599 426.585,973	4	288.267,826 426.586,583	6.8
4	288.267,826 426.586,583	5	288.260,776 426.587,634	7.128
5	288.260,776 426.587,634	6	288.256,75 426.560,611	27.321

Punct început	X / Y	Punct sfârșit	X / Y	Lungime segment (** (m)
6	288.256,75 426.560,611	1	288.283,682 426.561,083	26.936

\*\* Lungimile segmentelor sunt determinate în planul de proiecție Stereo 70 și sunt rotunjite la 1 milimetru.

\*\*\* Distanța dintre puncte este formată din segmente cumulate ce sunt mai mici decât valoarea 1 milimetru.



**DATE DESPRE IMOBILUL NR. 5762**

Oficiul de Cadastru și Publicitate Imobiliară CARAS-SEVERIN  
Biroul de Cadastru și Publicitate Imobiliară Caransebes

**A. Partea I. Descrierea imobilului**

TEREN Extravilan

Nr. CF vechi:530-Vălișoara  
Nr. topografic:PARTE DIN 2503

Adresa: Jud. Caraș-Severin

Nr. Crt	Nr cadastral Nr. topografic	Suprafața* (mp)	Observații / Referințe
A1		629	Sector cadastral:80 Teren neimprejmuit;

**B. Partea II. Proprietari și acte**

Inscrieri privitoare la dreptul de proprietate și alte drepturi reale		Referințe
/		
Act Normativ nr. 7, din 13/03/1996 emis de PARLAMENTUL ROMANIEI;		
B1	Intabulare, drept de PROPRIETATE, dobândit prin Lege, cota actuala 1/1 1) NEIDENTIFICAT NEIDENTIFICAT	A1
Act Normativ nr. 7, din 13/03/1996 emis de PARLAMENTUL ROMANIEI (ADEVERINTA NR.2669 DIN 11.08.2022, EMISA DE PRIMĂRIA COMUNEI BUCOȘNIȚA;CERTIFICAT DE CASATORIE NR.76 DIN 19.06.1993, EMIS DE CONSILIUL LOCAL AL COMUNEI BUCOȘNIȚA);		
B2	Se notează posesia faptică în favoarea lui 1) ENCUȚU VASILE, căsătorit	A1

**C. Partea III. SARCINI .**

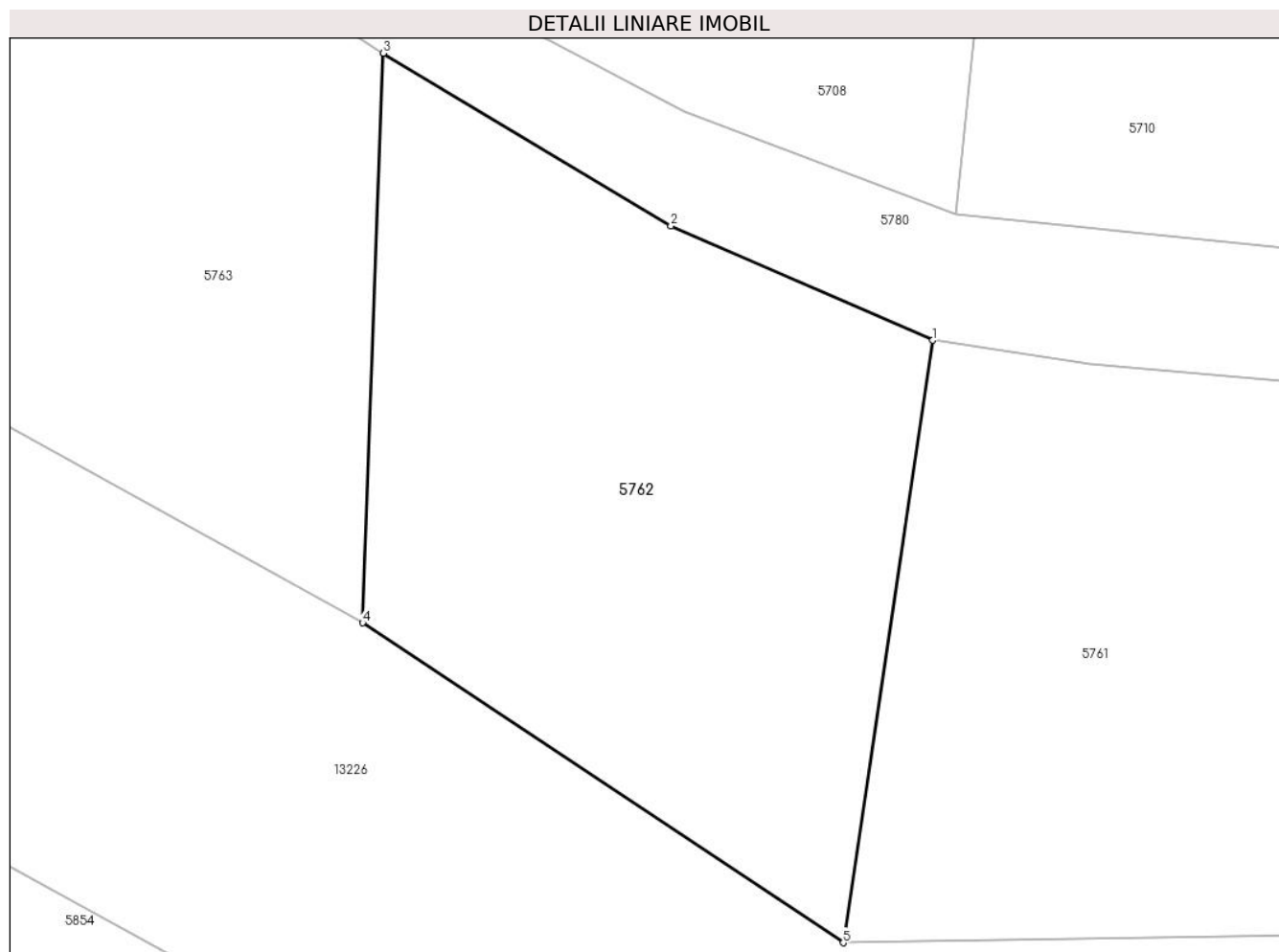
Inscrieri privind dezmembramintele dreptului de proprietate, drepturi reale de garanție și sarcini	Referințe
NU SUNT	

## Anexa Nr. 1 La Partea I

## Teren

Nr cadastral	Suprafața (mp)*	Observații / Referințe
	629	

\* Suprafața este determinată în planul de proiecție Stereo 70.



## Date referitoare la teren

Crt	Categorie folosință	Intravilan	Suprafața (mp)	Tarla	Parcelă	Nr. topo	Observații / Referințe
1	arabil	NU	629	-	-	PARTE DIN 2503	Arabil la Tramnic

## Lungime Segmente

1) Valorile lungimilor segmentelor sunt obținute din proiecție în plan.

Punct început	X / Y	Punct sfârșit	X / Y	Lungime segment (** (m)
1	288.260,776 426.587,634	2	288.249,018 426.592,774	12.832
2	288.249,018 426.592,774	3	288.236,113 426.600,518	15.05
3	288.236,113 426.600,518	4	288.235,176 426.574,959	25.576
4	288.235,176 426.574,959	5	288.256,75 426.560,611	25.91
5	288.256,75 426.560,611	1	288.260,776 426.587,634	27.321



**\*\* Lungimile segmentelor sunt determinate în planul de proiecție Stereo 70 și sunt rotunjite la 1 milimetru.**

**\*\*\* Distanța dintre puncte este formată din segmente cumulate ce sunt mai mici decât valoarea 1 milimetru.**



**DATE DESPRE IMOBILUL NR. 5763**

Oficiul de Cadastru și Publicitate Imobiliară CARAS-SEVERIN  
 Biroul de Cadastru și Publicitate Imobiliară Caransebes

**A. Partea I. Descrierea imobilului**

TEREN Extravilan

Nr. CF vechi:209-Vălișoara  
 Nr. topografic:PARTE DIN 2498

Adresa: Jud. Caraș-Severin

Nr. Crt	Nr cadastral Nr. topografic	Suprafața* (mp)	Observații / Referințe
A1		549	Sector cadastral:80 Teren neimprejmuit;

**B. Partea II. Proprietari și acte**

Inscrieri privitoare la dreptul de proprietate și alte drepturi reale	Referințe
<b>1711 / 13/05/1931</b>	
Hotarare Judecatoreasca nr. 4783/1930, din 01/01/1930 emis de JUDECĂTORIA MIXTĂ CARANSEBEȘ;	
B1	A1
Intabulare, drept de PROPRIETATE, dobandit prin Hotarare Judecatoreasca, cota actuala 1/1	
1) HUTMAN CONSTANTIN, a lui Mihai, căs. cu Grof Maria, dom. în Vălișoara	

**C. Partea III. SARCINI .**

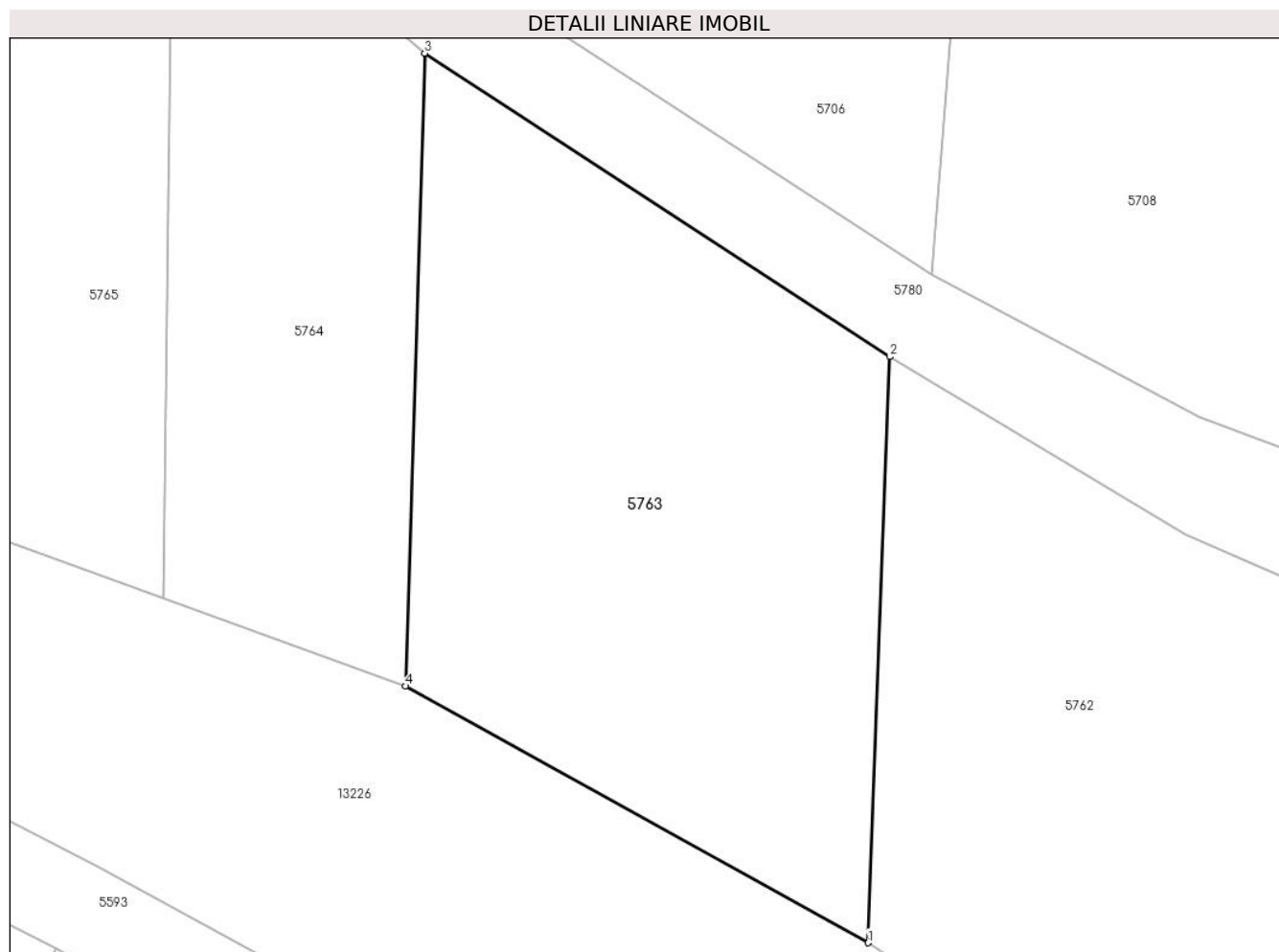
Inscrieri privind dezmembramintele dreptului de proprietate, drepturi reale de garanție și sarcini	Referințe
NU SUNT	

## Anexa Nr. 1 La Partea I

## Teren

Nr cadastral	Suprafața (mp)*	Observații / Referințe
	549	

\* Suprafața este determinată în planul de proiecție Stereo 70.



## Date referitoare la teren

Crt	Categorie folosință	Intravilan	Suprafața (mp)	Tarla	Parcelă	Nr. topo	Observații / Referințe
1	arabil	NU	549	-	-	PARTE DIN 2498	Arabil la Tramnic. Diferența de suprafață se regăsește la ID 5706.

## Lungime Segmente

1) Valorile lungimilor segmentelor sunt obținute din proiecție în plan.

Punct început	X / Y	Punct sfârșit	X / Y	Lungime segment (** (m))
1	288.235,176 426.574,959	2	288.236,113 426.600,518	25.576
2	288.236,113 426.600,518	3	288.215,821 426.613,752	24.226
3	288.215,821 426.613,752	4	288.214,998 426.586,151	27.613
4	288.214,998 426.586,151	1	288.235,176 426.574,959	23.074

**\*\* Lungimile segmentelor sunt determinate în planul de proiecție Stereo 70 și sunt rotunjite la 1 milimetru.**

**\*\*\* Distanța dintre puncte este formată din segmente cumulate ce sunt mai mici decât valoarea 1 milimetru.**



**DATE DESPRE IMOBILUL NR. 5764**

Oficiul de Cadastru și Publicitate Imobiliară CARAS-SEVERIN  
Biroul de Cadastru și Publicitate Imobiliară Caransebes

**A. Partea I. Descrierea imobilului**

TEREN Extravilan

Nr. CF vechi:730-Vălișoara  
Nr. topografic:PARTE DIN 2495

Adresa: Jud. Caraș-Severin

Nr. Crt	Nr cadastral Nr. topografic	Suprafața* (mp)	Observații / Referințe
A1		333	Sector cadastral:80 Teren neimprejmuit;

**B. Partea II. Proprietari și acte**

Inscrieri privitoare la dreptul de proprietate și alte drepturi reale		Referințe
<b>2298 / 01/07/1927</b>		
Hotarare Judecatoreasca nr. 2757/1920, din 01/01/1920 emis de JUDECĂTORIA MIXTĂ CARANSEBEȘ;		
B1	Intabulare, drept de PROPRIETATE, dobandit prin Hotarare Judecatoreasca, cota actuala 1/1 1) COTELICI ANA, născ. Spunei, dom. în Vălișoara	A1
/		
Act Normativ nr. 7, din 13/03/1996 emis de PARLAMENTUL ROMANIEI (ADEVÉRINTA NR 3358 DIN 02.09.2022 EMISA DE PRIMĂRIA COMUNEI BUCOSNITA);		
B2	Se noteaza posesia factica in favoarea lui 1) JURCA MARIA	A1

**C. Partea III. SARCINI .**

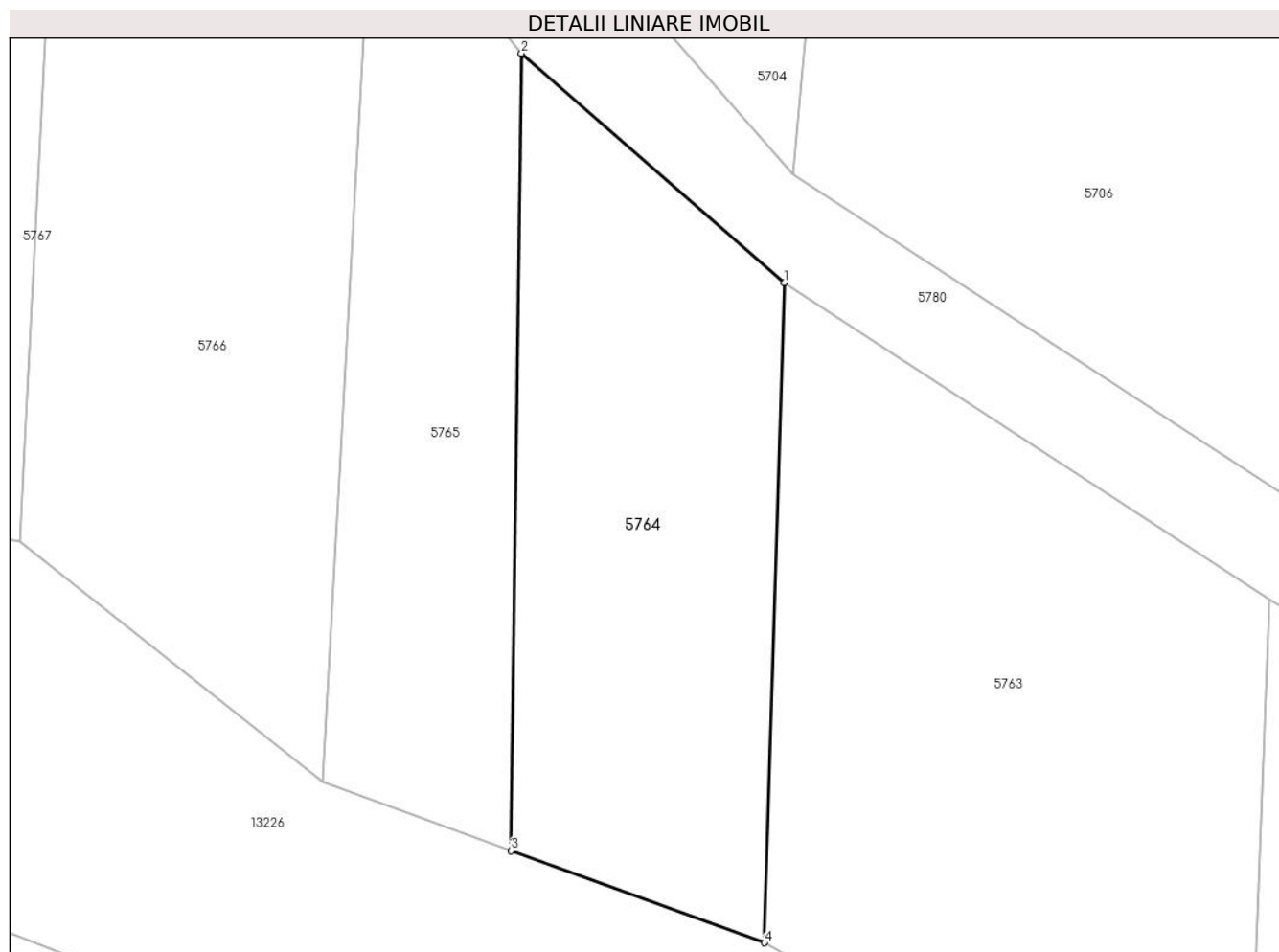
Inscrieri privind dezmembramintele dreptului de proprietate, drepturi reale de garanție și sarcini	Referințe
NU SUNT	

## Anexa Nr. 1 La Partea I

## Teren

Nr cadastral	Suprafața (mp)*	Observații / Referințe
	333	

\* Suprafața este determinată în planul de proiecție Stereo 70.



## Date referitoare la teren

Crt	Categorie folosință	Intra vilan	Suprafața (mp)	Tarla	Parcelă	Nr. topo	Observații / Referințe
1	faneata	NU	333	-	-	PARTE DIN 2495	Fâneată la Tramnic. Diferența de suprafață se regăsește la ID 5704.

## Lungime Segmente

1) Valorile lungimilor segmentelor sunt obținute din proiecție în plan.

Punct început	X / Y	Punct sfârșit	X / Y	Lungime segment (** (m)
1	288.215,821 426.613,752	2	288.204,83 426.623,351	14.593
2	288.204,83 426.623,351	3	288.204,405 426.589,997	33.357
3	288.204,405 426.589,997	4	288.214,998 426.586,151	11.27
4	288.214,998 426.586,151	1	288.215,821 426.613,752	27.613



**\*\* Lungimile segmentelor sunt determinate în planul de proiecție Stereo 70 și sunt rotunjite la 1 milimetru.**

**\*\*\* Distanța dintre puncte este formată din segmente cumulate ce sunt mai mici decât valoarea 1 milimetru.**



**DATE DESPRE IMOBILUL NR. 5765**

Oficiul de Cadastru și Publicitate Imobiliară CARAS-SEVERIN  
Biroul de Cadastru și Publicitate Imobiliară Caransebes

**A. Partea I. Descrierea imobilului**

TEREN Extravilan

Nr. CF vechi:144-Vălișoara  
Nr. topografic:PARTE DIN 2494/2

Adresa: Jud. Caraș-Severin

Nr. Crt	Nr cadastral Nr. topografic	Suprafața* (mp)	Observații / Referințe
A1		259	Sector cadastral:80 Teren neimprejmuit;

**B. Partea II. Proprietari și acte**

Inscrieri privitoare la dreptul de proprietate și alte drepturi reale		Referințe
<b>425 / 15/03/1973</b>		
Act Notarial nr. 575/1973, din 15/03/1973 emis de -;		
B1	Intabulare, drept de PROPRIETATE, dobandit prin Conventie, cota actuala 1/2 1) GROF DOMNIȚA, născ. Izvercian, dom. în Buceșnița nr. 27	A1
<b>64 / 01/03/1983</b>		
Act Notarial nr. 64/1983, din 01/03/1983 emis de NOTARIATUL DE STAT LOCAL CARANSEBEȘ (dos. 143/1983);		
B2	Intabulare, drept de PROPRIETATE drept moștenire, dobandit prin Succesiune, cota actuala 1/2 1) GROF DOMNITA, născ. Izvercian, dom. în Buceșnița	A1

**C. Partea III. SARCINI .**

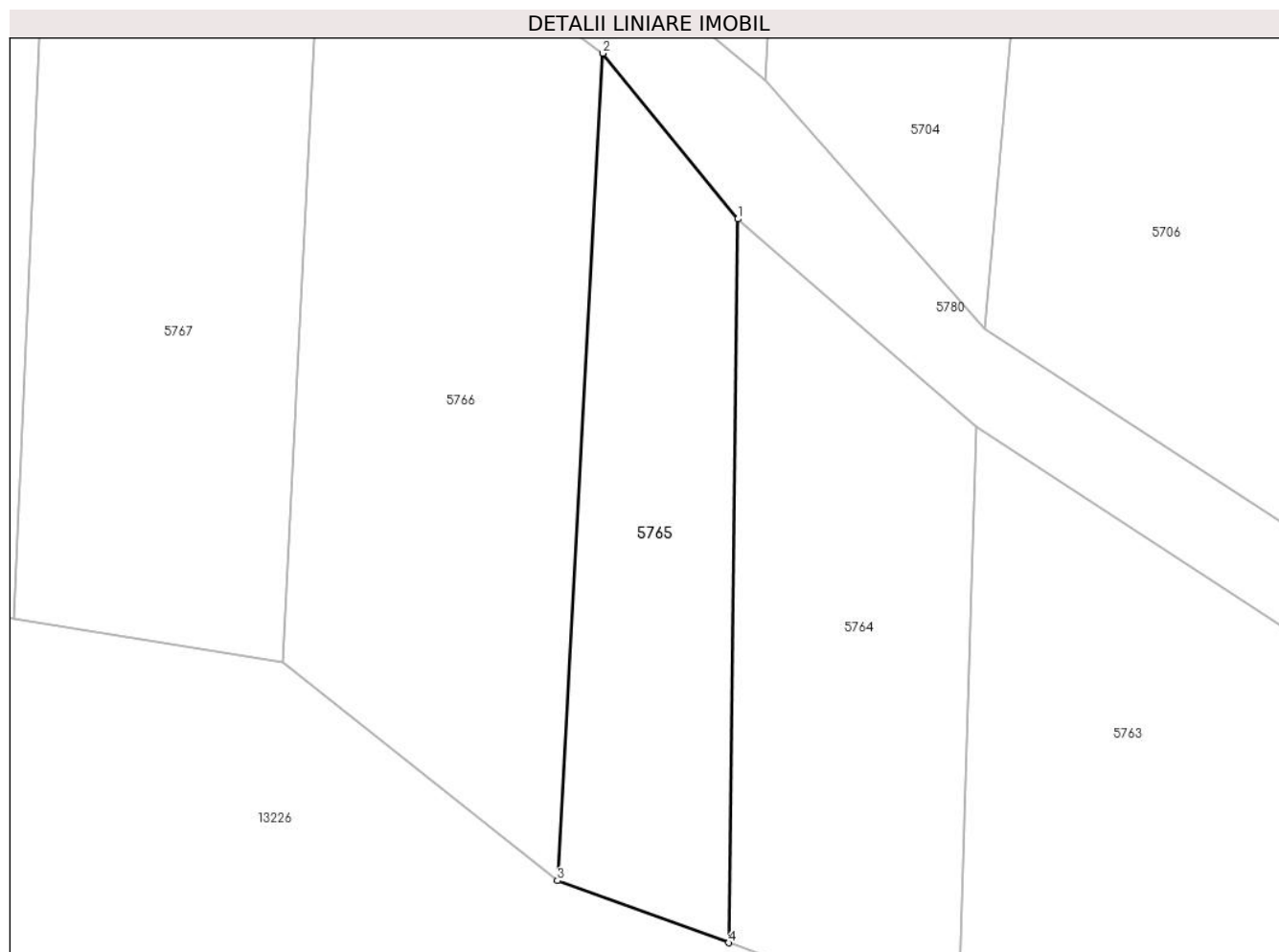
Inscrieri privind dezmembramintele dreptului de proprietate, drepturi reale de garanție și sarcini	Referințe
NU SUNT	

## Anexa Nr. 1 La Partea I

## Teren

Nr cadastral	Suprafața (mp)*	Observații / Referințe
	259	

\* Suprafața este determinată în planul de proiecție Stereo 70.



## Date referitoare la teren

Crt	Categorie folosință	Intravilan	Suprafața (mp)	Tarla	Parcelă	Nr. topo	Observații / Referințe
1	faneata	NU	259	-	-	PARTE DIN 2494/2	Fâneață la Tramnic. Diferența de suprafață se regăsește la ID 5703.

## Lungime Segmente

1) Valorile lungimilor segmentelor sunt obținute din proiecție în plan.

Punct început	X / Y	Punct sfârșit	X / Y	Lungime segment (** (m)
1	288.204,83 426.623,351	2	288.198,606 426.630,991	9.854
2	288.198,606 426.630,991	3	288.196,512 426.592,862	38.186
3	288.196,512 426.592,862	4	288.204,405 426.589,997	8.397
4	288.204,405 426.589,997	1	288.204,83 426.623,351	33.357

**\*\* Lungimile segmentelor sunt determinate în planul de proiecție Stereo 70 și sunt rotunjite la 1 milimetru.**

**\*\*\* Distanța dintre puncte este formată din segmente cumulate ce sunt mai mici decât valoarea 1 milimetru.**





## DATE DESPRE IMOBILUL NR. 5766

Oficiul de Cadastru și Publicitate Imobiliară CARAS-SEVERIN  
Biroul de Cadastru și Publicitate Imobiliară Caransebeș

## A. Partea I. Descrierea imobilului

TEREN Extravilan

Nr. CF vechi:440-Vălișoara  
Nr. topografic:PARTE DIN 2491

Adresa: Jud. Caraș-Severin

Nr. Crt	Nr cadastral Nr. topografic	Suprafața* (mp)	Observații / Referințe
A1		503	Sector cadastral:80 Teren neimprejmuit;

## B. Partea II. Proprietari și acte

Inscrieri privitoare la dreptul de proprietate și alte drepturi reale		Referințe
<b>1 / 01/01/1913</b>		
Act Notarial nr. 0, din 01/01/1913 emis de -;		
B1	Intabulare, drept de PROPRIETATE, dobandit prin Conventie, cota actuala 96/960 1) SERACIN SOLOMON	A1
<b>306 / 13/03/1923</b>		
Hotarare Judecatoreasca nr. 341, din 01/01/1921 emis de -;		
B2	Intabulare, drept de PROPRIETATE, dobandit prin Hotarare Judecatoreasca, cota actuala 24/960 1) SERACIN CATALINA, născ. Blidariu	A1
B3	Intabulare, drept de PROPRIETATE, dobandit prin Hotarare Judecatoreasca, cota actuala 8/960 1) SERACIN SEMENICA, născ. Beja	A1
<b>307 / 13/03/1923</b>		
Hotarare Judecatoreasca nr. 342, din 01/01/1921 emis de -;		
B4	Intabulare, drept de PROPRIETATE, dobandit prin Hotarare Judecatoreasca, cota actuala 72/960 1) SERACIN CATALINA, născ. Blidariu	A1
B5	Intabulare, drept de PROPRIETATE, dobandit prin Hotarare Judecatoreasca, cota actuala 24/960 1) SERACIN SEMENICA, născ. Beja	A1
<b>33 / 04/01/1941</b>		
Act Notarial nr. 0, din 25/02/1928 emis de -;		
B6	Intabulare, drept de PROPRIETATE părți egale, dobandit prin Hotarare Judecatoreasca, cota actuala 128/960 1) BEJA FLORIA, și soția, dom. în Vălișoara 2) BEJA FLOAREA, născ. Beja, dom. în Vălișoara	A1
<b>1734 / 22/10/1941</b>		
Act Notarial nr. 0, din 26/05/1941 emis de -;		
B7	Intabulare, drept de PROPRIETATE, dobandit prin Conventie, cota actuala 210/960 1) BLIDARIU FLOAREA, fiica lui Ilie, dom. în Vălișoara	A1
<b>1954 / 18/12/1941</b>		
Hotarare Judecatoreasca nr. 741, din 01/01/1941 emis de JUDECĂTORIA DE PACE MIXTĂ CARANSEBEȘ;		
B8	Intabulare, drept de PROPRIETATE, dobandit prin Hotarare Judecatoreasca, cota actuala 270/960 1) BLIDARIU FLOAREA, fiica lui Ilie, dom. în Vălișoara	A1
<b>595 / 18/05/1949</b>		
Act Notarial nr. 0, din 21/04/1949 emis de -;		
B9	Intabulare, drept de PROPRIETATE, dobandit prin Conventie, cota actuala 128/960 1) DORCA ION, fiul lui Petru și a Elenei, dom. în Vălișoara	A1

**C. Partea III. SARCINI .**

Inscrieri privind dezmembramintele dreptului de proprietate, drepturi reale de garanție și sarcini	Referințe
NU SUNT	

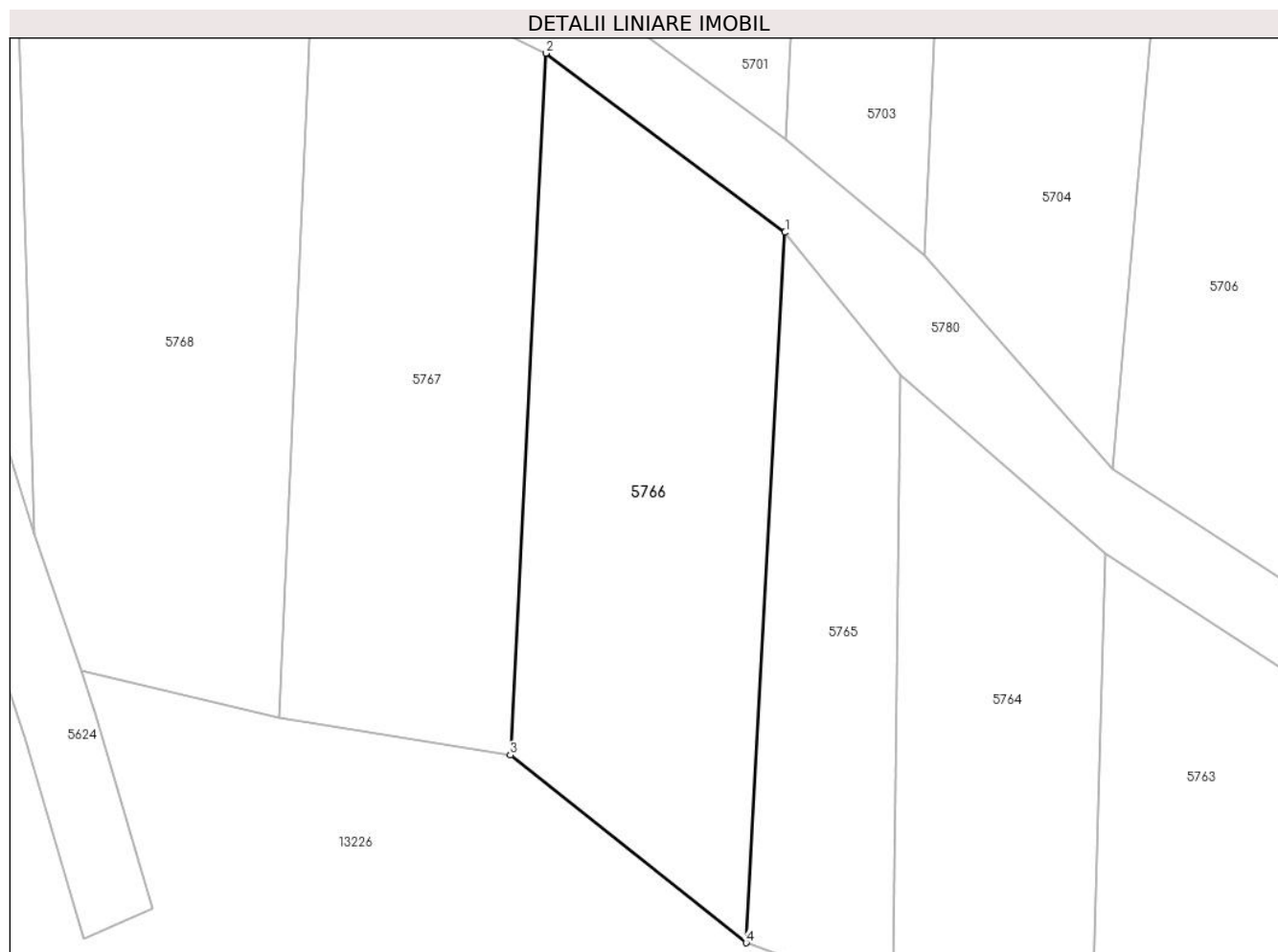


## Anexa Nr. 1 La Partea I

## Teren

Nr cadastral	Suprafața (mp)*	Observații / Referințe
	503	

\* Suprafața este determinată în planul de proiecție Stereo 70.



## Date referitoare la teren

Crt	Categorie folosință	Intravilan	Suprafața (mp)	Tarla	Parcelă	Nr. topo	Observații / Referințe
1	fâneata	NU	503	-	-	PARTE DIN 2491	Fâneată la Tramnic rest de suprafață la id 5701

## Lungime Segmente

1) Valorile lungimilor segmentelor sunt obținute din proiecție în plan.

Punct început	X / Y	Punct sfârșit	X / Y	Lungime segment (** (m)
1	288.198,606 426.630,991	2	288.185,759 426.640,604	16.045
2	288.185,759 426.640,604	3	288.183,846 426.602,94	37.713
3	288.183,846 426.602,94	4	288.196,512 426.592,862	16.186
4	288.196,512 426.592,862	1	288.198,606 426.630,991	38.186

**\*\* Lungimile segmentelor sunt determinate în planul de proiecție Stereo 70 și sunt rotunjite la 1 milimetru.**

**\*\*\* Distanța dintre puncte este formată din segmente cumulate ce sunt mai mici decât valoarea 1 milimetru.**

**DATE DESPRE IMOBILUL NR. 5767**

Oficiul de Cadastru și Publicitate Imobiliară CARAS-SEVERIN  
Biroul de Cadastru și Publicitate Imobiliară Caransebes

**A. Partea I. Descrierea imobilului**

TEREN Extravilan

Nr. CF vechi:440,943-Vălișoara

Nr. topografic:PARTE DIN 2487, 2490

Adresa: Jud. Caraș-Severin

Nr. Crt	Nr cadastral Nr. topografic	Suprafața* (mp)	Observații / Referințe
A1		501	Sector cadastral:80 Teren neimprejmuit;

**B. Partea II. Proprietari și acte**

Inscrieri privitoare la dreptul de proprietate și alte drepturi reale	Referințe
/	
Act Normativ nr. 7, din 13/03/1996 emis de PARLAMENTUL ROMANIEI;	
B1	A1
Inscrierea provizorie, drept de PROPRIETATE, dobandit prin Lege, cota actuala 1/1	
1) <b>COMUNA BUCOȘNIȚA</b> , CIF:3227645, PROPRIETAR NEIDENTIFICAT	
OBSERVATII: PROPRIETAR NEIDENTIFICAT	

**C. Partea III. SARCINI .**

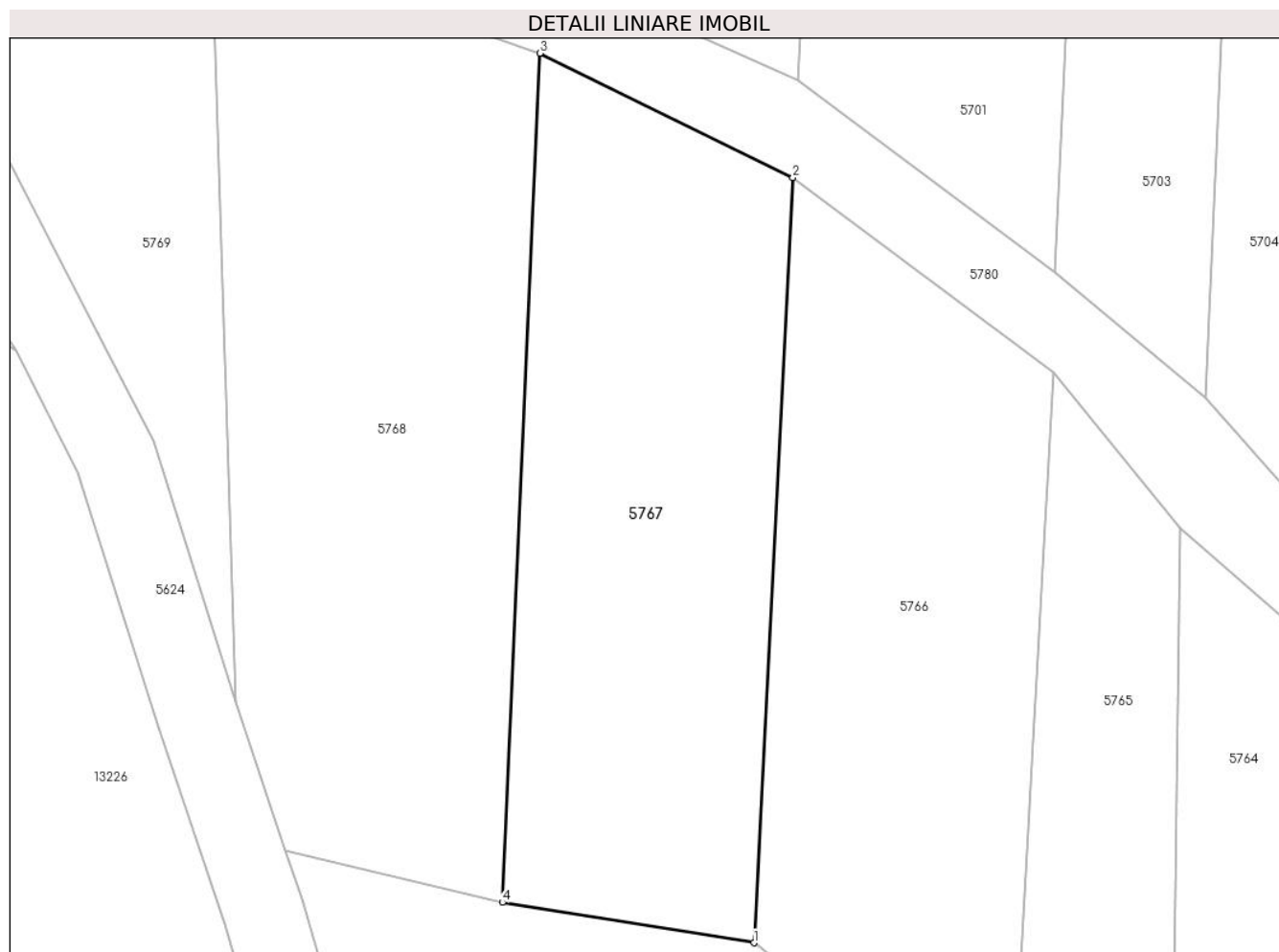
Inscrieri privind dezmembramintele dreptului de proprietate, drepturi reale de garanție și sarcini	Referințe
NU SUNT	

## Anexa Nr. 1 La Partea I

## Teren

Nr cadastral	Suprafața (mp)*	Observații / Referințe
	501	

\* Suprafața este determinată în planul de proiecție Stereo 70.



## Date referitoare la teren

Crt	Categorie folosință	Intravilan	Suprafața (mp)	Tarla	Parcelă	Nr. topo	Observații / Referințe
1	faneata	NU	501	-	-	PARTE DIN 2487, 2490	Fâneată la Tramnic

## Lungime Segmente

1) Valorile lungimilor segmentelor sunt obținute din proiecție în plan.

Punct început	X / Y	Punct sfârșit	X / Y	Lungime segment (** (m)
1	288.183,846 426.602,94	2	288.185,759 426.640,604	37.713
2	288.185,759 426.640,604	3	288.173,298 426.646,721	13.881
3	288.173,298 426.646,721	4	288.171,456 426.604,929	41.833
4	288.171,456 426.604,929	1	288.183,846 426.602,94	12.549

**\*\* Lungimile segmentelor sunt determinate în planul de proiecție Stereo 70 și sunt rotunjite la 1 milimetru.**

**\*\*\* Distanța dintre puncte este formată din segmente cumulate ce sunt mai mici decât valoarea 1 milimetru.**



**DATE DESPRE IMOBILUL NR. 5768**

Oficiul de Cadastru și Publicitate Imobiliară CARAS-SEVERIN  
Biroul de Cadastru și Publicitate Imobiliară Caransebes

**A. Partea I. Descrierea imobilului**

TEREN Extravilan

Nr. CF vechi:943-Vălișoara  
Nr. topografic:PARTE DIN 2487

Adresa: Jud. Caraș-Severin

Nr. Crt	Nr cadastral Nr. topografic	Suprafața* (mp)	Observații / Referințe
A1		Din acte: 2.646 Masurata: 621	Sector cadastral:80 Teren neimprejmuit;

**B. Partea II. Proprietari și acte**

Inscrieri privitoare la dreptul de proprietate și alte drepturi reale		Referințe
<b>1481 / 02/09/1940</b>		
Act Notarial nr. 0, din 19/08/1940 emis de -;		
B1	Intabulare, drept de PROPRIETATE, dobandit prin Conventie, cota actuala 1/2 1) <b>BEJA FLOAREA</b> , născ. Beja, dom. în Vălișoara	A1
<b>380 / 26/02/1942</b>		
Act Notarial nr. 0, din 03/12/1940 emis de -;		
B2	Intabulare, drept de PROPRIETATE, dobandit prin Conventie, cota actuala 1/2 1) <b>BULAC NICOLAE</b> , și soția sa născ. Cruțița Hutman, dom. în Vălișoara 2) <b>BULAC CRUCITA</b> , nasc. Hutman lipsa cnp	A1

**C. Partea III. SARCINI .**

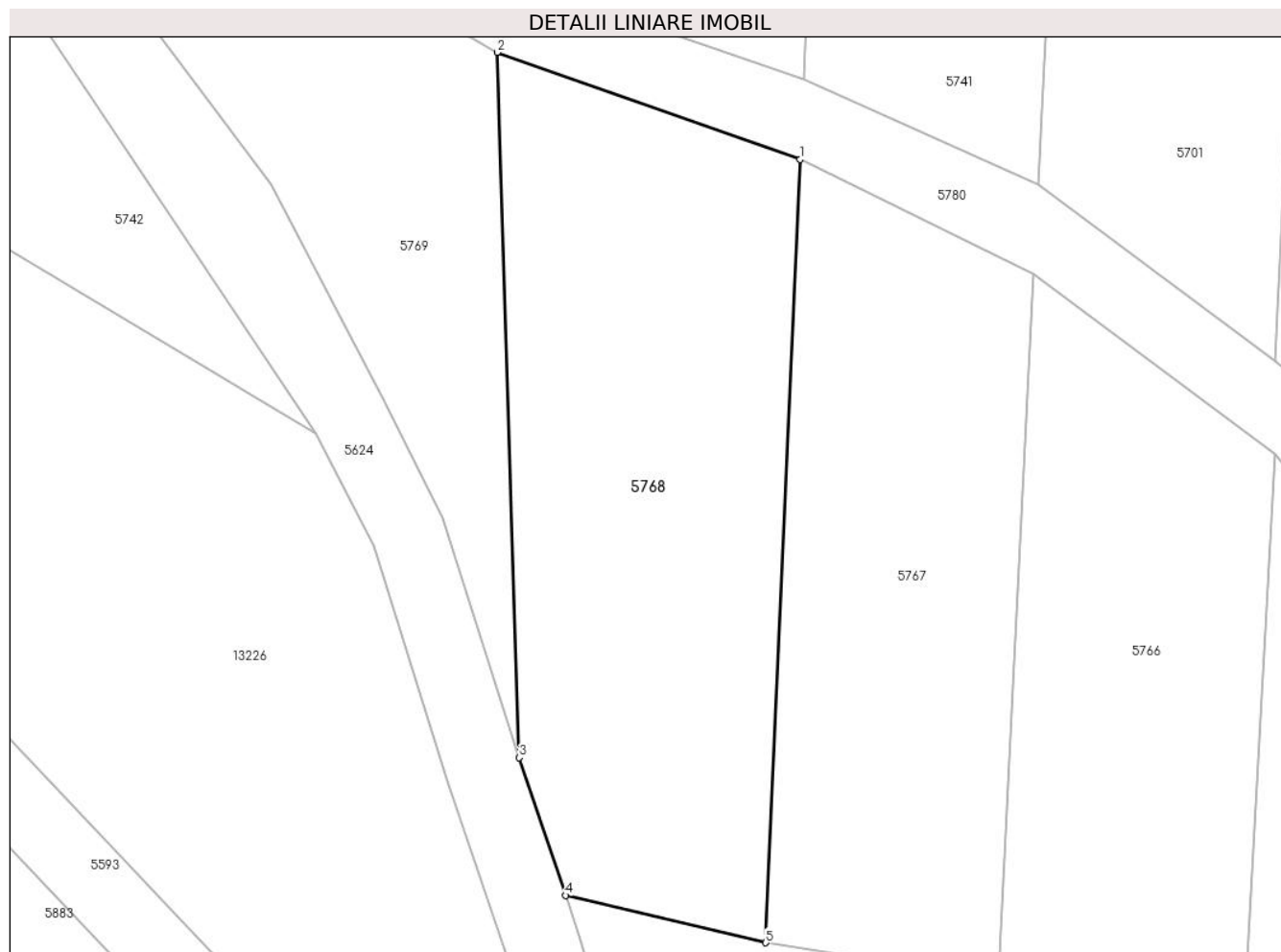
Inscrieri privind dezmembramintele dreptului de proprietate, drepturi reale de garanție și sarcini	Referințe
NU SUNT	

## Anexa Nr. 1 La Partea I

## Teren

Nr cadastral	Suprafața (mp)*	Observații / Referințe
	Din acte: 2.646 Masurata: 621	

\* Suprafața este determinată în planul de proiecție Stereo 70.



## Date referitoare la teren

Crt	Categorie folosință	Intravilan	Suprafața (mp)	Tarla	Parcelă	Nr. topo	Observații / Referințe
1	faneata	NU	621	-	-	PARTE DIN 2487	Fâneată la Tramnic. Diferența de suprafață se regăsește la ID 5699.

## Lungime Segmente

1) Valorile lungimilor segmentelor sunt obținute din proiecție în plan.

Punct început	X / Y	Punct sfârșit	X / Y	Lungime segment (** (m)
1	288.173,298 426.646,721	2	288.157,125 426.652,437	17.153
2	288.157,125 426.652,437	3	288.158,305 426.614,798	37.657
3	288.158,305 426.614,798	4	288.160,781 426.607,452	7.752
4	288.160,781 426.607,452	5	288.171,456 426.604,929	10.969



Punct început	X / Y	Punct sfârșit	X / Y	Lungime segment (** (m)
5	288.171,456 426.604,929	1	288.173,298 426.646,721	41.833

\*\* Lungimile segmentelor sunt determinate în planul de proiecție Stereo 70 și sunt rotunjite la 1 milimetru.

\*\*\* Distanța dintre puncte este formată din segmente cumulate ce sunt mai mici decât valoarea 1 milimetru.



**DATE DESPRE IMOBILUL NR. 5769**

Oficiul de Cadastru și Publicitate Imobiliară CARAS-SEVERIN  
 Biroul de Cadastru și Publicitate Imobiliară Caransebes

**A. Partea I. Descrierea imobilului**

TEREN Extravilan

Nr. CF vechi:1334-Vălișoara

Nr. topografic:PARTE DIN 2483/1, 2483/2

Adresa: Jud. Caraș-Severin

Nr. Crt	Nr cadastral Nr. topografic	Suprafața* (mp)	Observații / Referințe
A1		435	Sector cadastral:80 Teren neimprejmuit;

**B. Partea II. Proprietari și acte**

Inscrieri privitoare la dreptul de proprietate și alte drepturi reale	Referințe
<b>1263 / 21/03/2002</b>	
Hotarare Judecatoreasca nr. 809/2002, din 21/03/2002 emis de JUDECĂTORIA CARANSEBEȘ;	
B1	A1
Intabulare, drept de PROPRIETATE, dobandit prin Hotarare Judecatoreasca, cota actuala 1/1	
1) TRASTES ILIE, m.s.a def.	

**C. Partea III. SARCINI .**

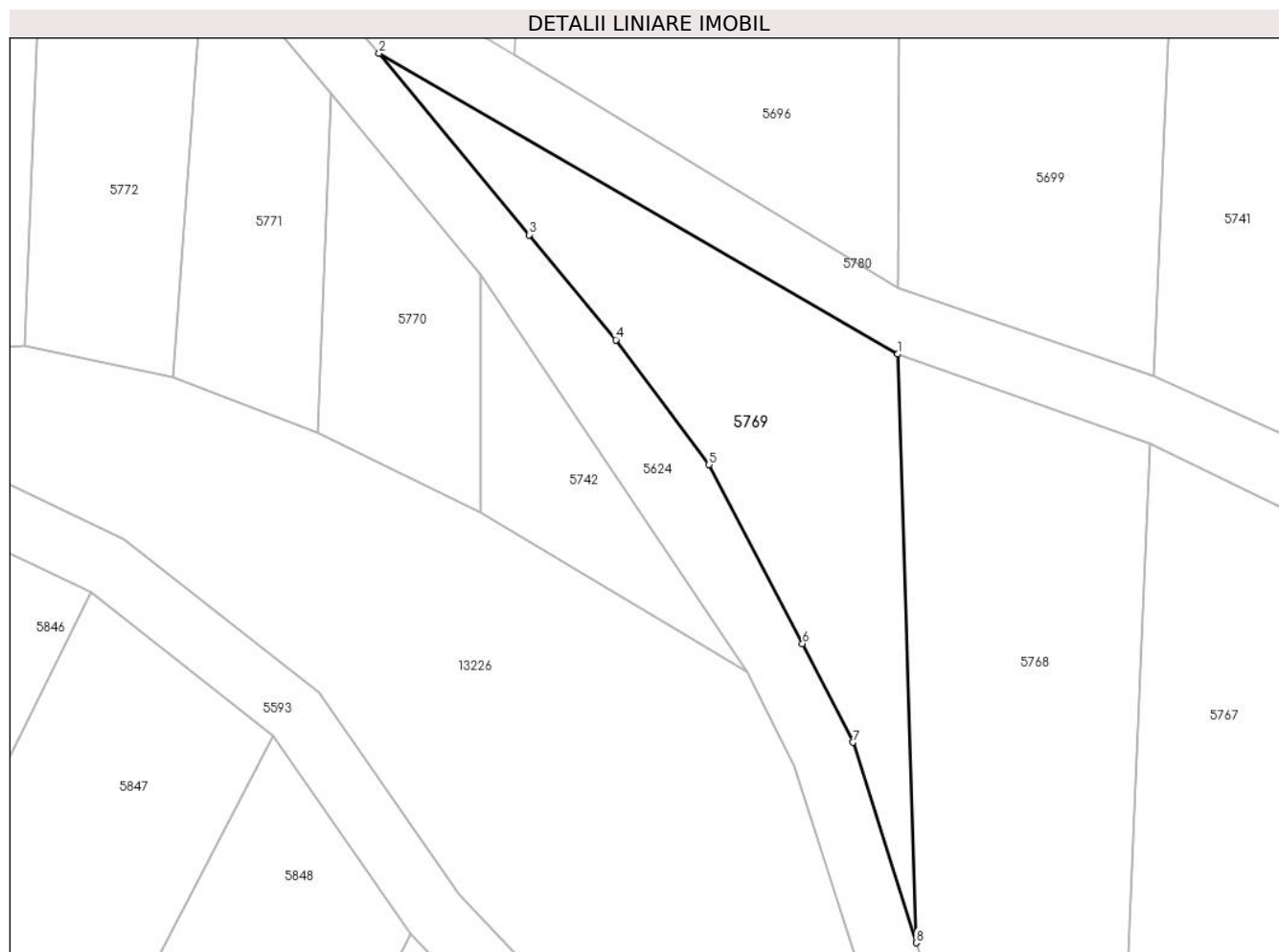
Inscrieri privind dezmembramintele dreptului de proprietate, drepturi reale de garanție și sarcini	Referințe
NU SUNT	

## Anexa Nr. 1 La Partea I

## Teren

Nr cadastral	Suprafața (mp)*	Observații / Referințe
	435	

\* Suprafața este determinată în planul de proiecție Stereo 70.



## Date referitoare la teren

Crt	Categorie folosință	Intravilan	Suprafața (mp)	Tarla	Parcelă	Nr. topo	Observații / Referințe
1	arabil	NU	435	-	-	PARTE DIN 2483/1, 2483/2	Arabil la Tramnic. Diferența de suprafață se regăsește la ID 5696.

## Lungime Segmente

1) Valorile lungimilor segmentelor sunt obținute din proiecție în plan.

Punct început	X / Y	Punct sfârșit	X / Y	Lungime segment (** (m)
1	288.157,125 426.652,437	2	288.123,955 426.671,677	38.346
2	288.123,955 426.671,677	3	288.133,549 426.660,069	15.06
3	288.133,549 426.660,069	4	288.139,096 426.653,35	8.713
4	288.139,096 426.653,35	5	288.145,063 426.645,371	9.963

Punct început	X / Y	Punct sfârșit	X / Y	Lungime segment (** (m)
5	288.145,063 426.645,371	6	288.151,036 426.633,924	12.912
6	288.151,036 426.633,924	7	288.154,252 426.627,603	7.092
7	288.154,252 426.627,603	8	288.158,305 426.614,798	13.431
8	288.158,305 426.614,798	1	288.157,125 426.652,437	37.657

\*\* Lungimile segmentelor sunt determinate în planul de proiecție Stereo 70 și sunt rotunjite la 1 milimetru.

\*\*\* Distanța dintre puncte este formată din segmente cumulate ce sunt mai mici decât valoarea 1 milimetru.



**DATE DESPRE IMOBILUL NR. 5770**

Oficiul de Cadastru și Publicitate Imobiliară CARAS-SEVERIN  
Biroul de Cadastru și Publicitate Imobiliară Caransebes

**A. Partea I. Descrierea imobilului**

TEREN Extravilan

Nr. CF vechi:490-Vălișoara  
Nr. topografic:PARTE DIN 2481/2

Adresa: Jud. Caraș-Severin

Nr. Crt	Nr cadastral Nr. topografic	Suprafața* (mp)	Observații / Referințe
A1		188	Sector cadastral:80 Teren neimprejmuit;

**B. Partea II. Proprietari și acte**

Inscrieri privitoare la dreptul de proprietate și alte drepturi reale		Referințe
<b>596 / 29/03/1944</b>		
Act Notarial nr. 0, din 26/07/1943 emis de -;		
B1	Intabulare, drept de PROPRIETATE, dobândit prin lesire Din Indiviziune, cota actuala 1/1 1) <b>SPUNEI SOFRON</b> , a lui Petru și al Mariuței, căs. cu Floarea Tărăbugă, dom. în Vălișoara 2) <b>SPUNEI NOVAC</b> , a lui Petru și al Mariuței, căs. cu Oprea Margaria, dom. în Vălișoara	A1
/		
Act Normativ nr. 7, din 13/03/1996 emis de PARLAMENTUL ROMANIEI (ADEVÉRINTA NR 3612 DIN 09.09.2022 EMISA DE PRIMĂRIA COMUNEI BUCOSNITA);		
B2	Se noteaza posesia factica in favoarea lui 1) <b>SPUNEI DANIEL-AVRAM</b>	A1

**C. Partea III. SARCINI .**

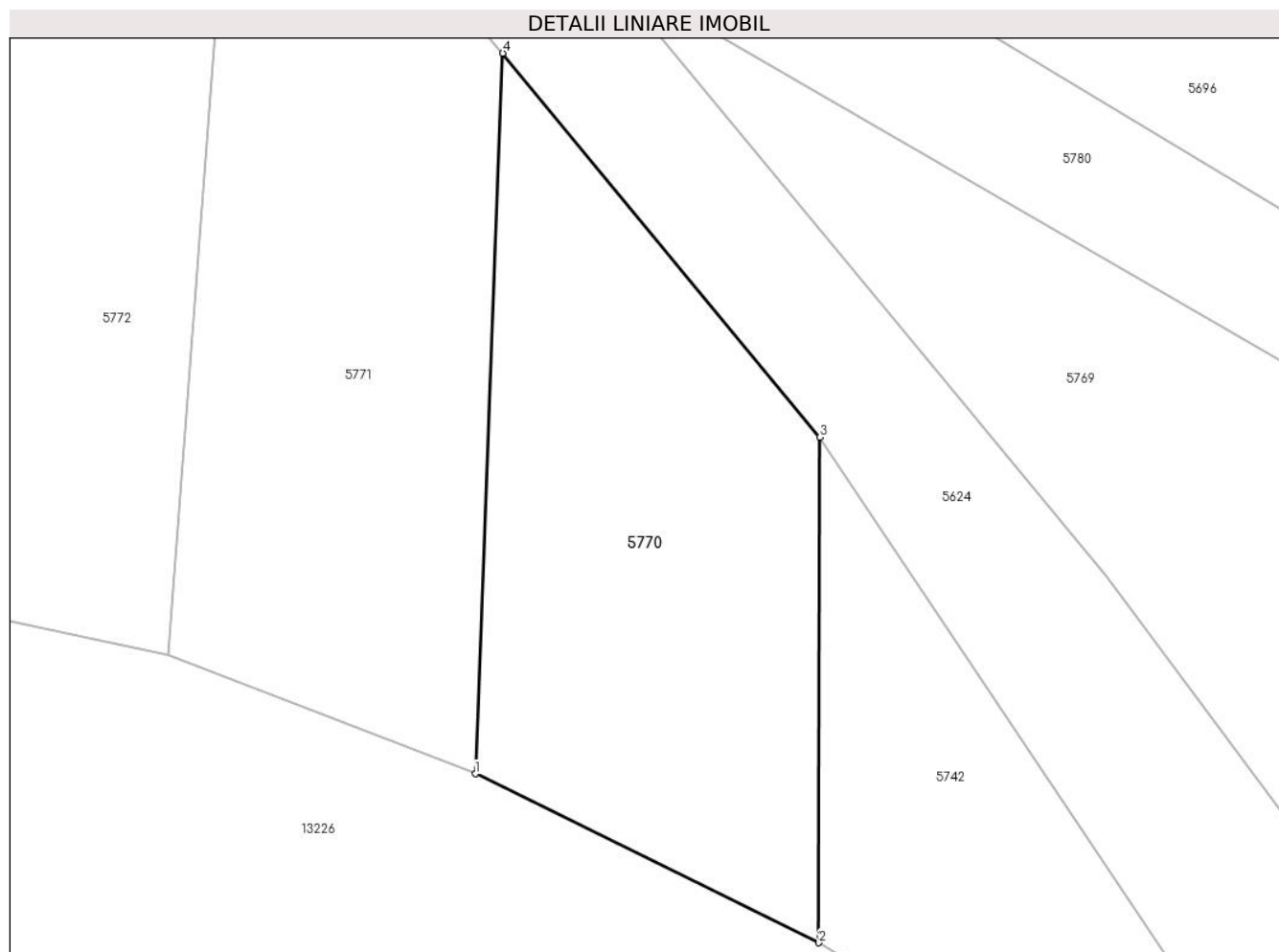
Inscrieri privind dezmembramintele dreptului de proprietate, drepturi reale de garanție și sarcini	Referințe
NU SUNT	

## Anexa Nr. 1 La Partea I

## Teren

Nr cadastral	Suprafața (mp)*	Observații / Referințe
	188	

\* Suprafața este determinată în planul de proiecție Stereo 70.



## Date referitoare la teren

Crt	Categorie folosință	Intravilan	Suprafața (mp)	Tarla	Parcelă	Nr. topo	Observații / Referințe
1	arabil	NU	188	-	-	PARTE DIN 2481/2	Arabil la Tramnic.

## Lungime Segmente

1) Valorile lungimilor segmentelor sunt obținute din proiecție în plan.

Punct început	X / Y	Punct sfârșit	X / Y	Lungime segment (** (m)
1	288.120,036 426.647,378	2	288.130,416 426.642,279	11.565
2	288.130,416 426.642,279	3	288.130,448 426.657,543	15.264
3	288.130,448 426.657,543	4	288.120,865 426.669,136	15.041
4	288.120,865 426.669,136	1	288.120,036 426.647,378	21.774



**\*\* Lungimile segmentelor sunt determinate în planul de proiecție Stereo 70 și sunt rotunjite la 1 milimetru.**

**\*\*\* Distanța dintre puncte este formată din segmente cumulate ce sunt mai mici decât valoarea 1 milimetru.**



**DATE DESPRE IMOBILUL NR. 5771**

Oficiul de Cadastru și Publicitate Imobiliară CARAS-SEVERIN  
Biroul de Cadastru și Publicitate Imobiliară Caransebes

**A. Partea I. Descrierea imobilului**

TEREN Extravilan

Nr. CF vechi:754-Vălișoara  
Nr. topografic:PARTE DIN 2478

Adresa: Jud. Caraș-Severin

Nr. Crt	Nr cadastral Nr. topografic	Suprafața* (mp)	Observații / Referințe
A1		224	Sector cadastral:80 Teren neimprejmuit;

**B. Partea II. Proprietari și acte**

Inscrieri privitoare la dreptul de proprietate și alte drepturi reale		Referințe
/		
Act Normativ nr. 7, din 13/03/1996 emis de PARLAMENTUL ROMANIEI;		
B1	Intabulare, drept de PROPRIETATE, dobandit prin Lege, cota actuala 1/1 1) <b>NEIDENTIFICAT NEIDENTIFICAT</b>	A1
Act Normativ nr. 7, din 13/03/1996 emis de PARLAMENTUL ROMANIEI (ADEVÉRINTA NR 3364 DIN 02.09.2022 EMISA DE PRIMĂRIA COMUNEI BUCOSNITA);		
B2	Se noteaza posesia factica in favoarea 1) <b>MURESAN NICOLAE</b>	A1

**C. Partea III. SARCINI .**

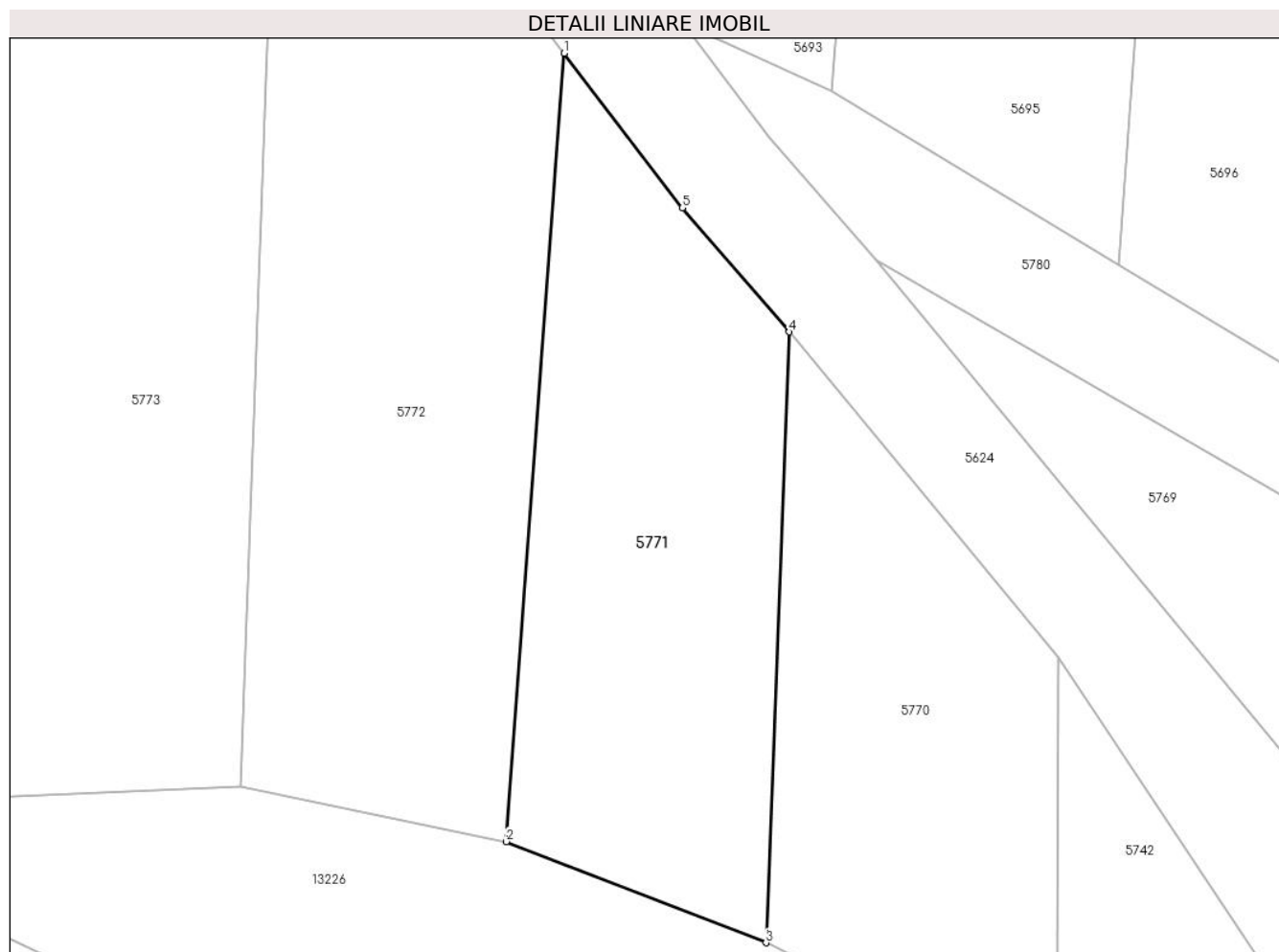
Inscrieri privind dezmembramintele dreptului de proprietate, drepturi reale de garanție și sarcini	Referințe
NU SUNT	

## Anexa Nr. 1 La Partea I

## Teren

Nr cadastral	Suprafața (mp)*	Observații / Referințe
	224	

\* Suprafața este determinată în planul de proiecție Stereo 70.



## Date referitoare la teren

Crt	Categorie folosință	Intravilan	Suprafața (mp)	Tarla	Parcelă	Nr. topo	Observații / Referințe
1	arabil	NU	224	-	-	PARTE DIN 2478	Arabil la Tramnic. Diferența de suprafață se regăsește la ID 5693.

## Lungime Segmente

1) Valorile lungimilor segmentelor sunt obținute din proiecție în plan.

Punct început	X / Y	Punct sfârșit	X / Y	Lungime segment (** (m))
1	288.112,846 426.679,064	2	288.110,773 426.650,981	28.159
2	288.110,773 426.650,981	3	288.120,036 426.647,378	9.939
3	288.120,036 426.647,378	4	288.120,865 426.669,136	21.774
4	288.120,865 426.669,136	5	288.117,05 426.673,552	5.836

Punct început	X / Y	Punct sfârşit	X / Y	Lungime segment (** (m)
5	288.117,05 426.673,552	1	288.112,846 426.679,064	6.932

\*\* Lungimile segmentelor sunt determinate în planul de proiecţie Stereo 70 şi sunt rotunjite la 1 milimetru.

\*\*\* Distanţa dintre puncte este formată din segmente cumulate ce sunt mai mici decât valoarea 1 milimetru.



**DATE DESPRE IMOBILUL NR. 5772**

Oficiul de Cadastru și Publicitate Imobiliară CARAS-SEVERIN  
Biroul de Cadastru și Publicitate Imobiliară Caransebes

**A. Partea I. Descrierea imobilului**

TEREN Extravilan

Nr. CF vechi:327-Vălișoara  
Nr. topografic:PARTE DIN 2476

Adresa: Jud. Caraș-Severin

Nr. Crt	Nr cadastral Nr. topografic	Suprafața* (mp)	Observații / Referințe
A1		314	Sector cadastral:80 Teren neimprejmuit;

**B. Partea II. Proprietari și acte**

Inscrieri privitoare la dreptul de proprietate și alte drepturi reale		Referințe
<b>1783 / 22/07/1994</b>		
Act Notarial nr. 324/1994, din 22/07/1994 emis de NOTARIATUL CARANSEBES;		
B1	Intabulare, drept de PROPRIETATEdrept moștenire, dobandit prin Succesiune, cota actuala 6/32 1) <b>NISTOR REVECA</b> , n. Anderca	A1
B2	Intabulare, drept de PROPRIETATEdrept moștenire, dobandit prin Succesiune, cota actuala 6/32 1) <b>NISTOR ION</b>	A1
B3	Intabulare, drept de PROPRIETATEdrept moștenire, dobandit prin Succesiune, cota actuala 6/32 1) <b>NISTOR ANA</b> , n. Nistor	A1
B4	Intabulare, drept de PROPRIETATEdrept moștenire, dobandit prin Succesiune, cota actuala 6/32 1) <b>PEICA CALINA</b> , n. Nistor	A1
B5	Intabulare, drept de PROPRIETATEdrept moștenire, dobandit prin Succesiune, cota actuala 2/32 1) <b>NISTOR VICTORIA</b> , n. Oprea	A1
B6	Intabulare, drept de PROPRIETATEdrept moștenire, dobandit prin Succesiune, cota actuala 3/32 1) <b>NISTOR LIN</b>	A1
B7	Intabulare, drept de PROPRIETATEdrept moștenire, dobandit prin Succesiune, cota actuala 3/32 1) <b>NISTOR NELU</b>	A1

**C. Partea III. SARCINI .**

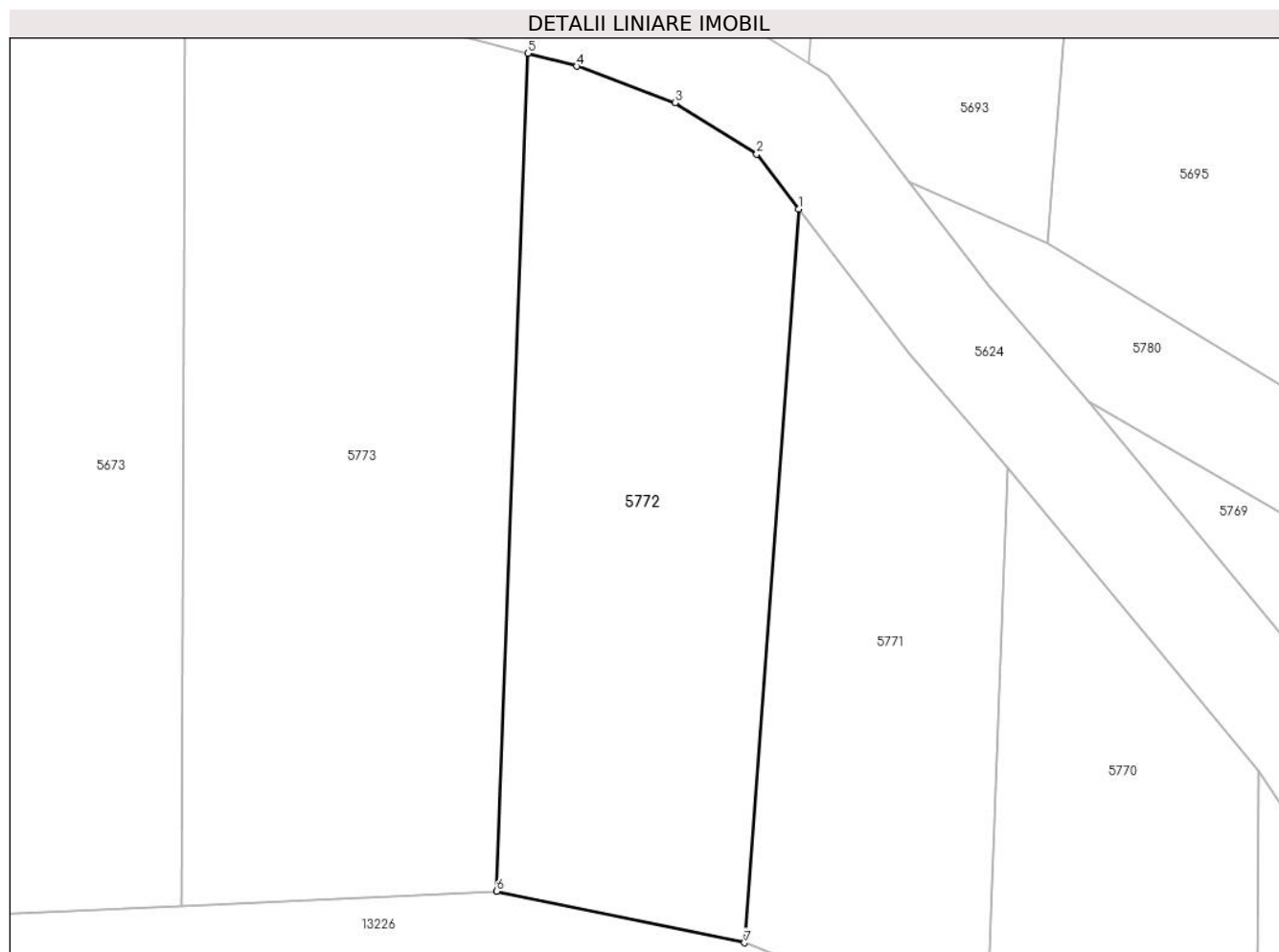
Inscrieri privind dezmembramintele dreptului de proprietate, drepturi reale de garanție și sarcini	Referințe
NU SUNT	

## Anexa Nr. 1 La Partea I

## Teren

Nr cadastral	Suprafața (mp)*	Observații / Referințe
	314	

\* Suprafața este determinată în planul de proiecție Stereo 70.



## Date referitoare la teren

Crt	Categorie folosință	Intravilan	Suprafața (mp)	Tarla	Parcelă	Nr. topo	Observații / Referințe
1	arabil	NU	314	-	-	PARTE DIN 2476	Arabil la Tramnic

## Lungime Segmente

1) Valorile lungimilor segmentelor sunt obținute din proiecție în plan.

Punct început	X / Y	Punct sfârșit	X / Y	Lungime segment (** (m)
1	288.112,846 426.679,064	2	288.111,247 426.681,16	2.636
2	288.111,247 426.681,16	3	288.108,127 426.683,134	3.692
3	288.108,127 426.683,134	4	288.104,358 426.684,524	4.017
4	288.104,358 426.684,524	5	288.102,48 426.685,022	1.943
5	288.102,48 426.685,022	6	288.101,291 426.652,957	32.087



Punct început	X / Y	Punct sfârșit	X / Y	Lungime segment (** (m)
6	288.101,291 426.652,957	7	288.110,773 426.650,981	9.686
7	288.110,773 426.650,981	1	288.112,846 426.679,064	28.159

\*\* Lungimile segmentelor sunt determinate în planul de proiecție Stereo 70 și sunt rotunjite la 1 milimetru.

\*\*\* Distanța dintre puncte este formată din segmente cumulate ce sunt mai mici decât valoarea 1 milimetru.



**DATE DESPRE IMOBILUL NR. 5773**

Oficiul de Cadastru și Publicitate Imobiliară CARAS-SEVERIN  
Biroul de Cadastru și Publicitate Imobiliară Caransebes

**A. Partea I. Descrierea imobilului**

TEREN Extravilan

Nr. CF vechi:1076-Vălișoara

Nr. topografic:2474, PARTE DIN 2473

Adresa: Jud. Caraș-Severin

Nr. Crt	Nr cadastral Nr. topografic	Suprafața* (mp)	Observații / Referințe
A1		435	Sector cadastral:80 Teren neimprejmuit;

**B. Partea II. Proprietari și acte**

Inscrieri privitoare la dreptul de proprietate și alte drepturi reale		Referințe
<b>1883 / 01/12/1943</b>		
Act Notarial nr. 0, din 02/11/1943 emis de -;		
B1	Intabulare, drept de PROPRIETATE, dobandit prin Conventie, cota actuala 1/1 1) VORNIC ION, și soției sale născ. Maria Nistor, dom. în Vălișoara	A1

**C. Partea III. SARCINI .**

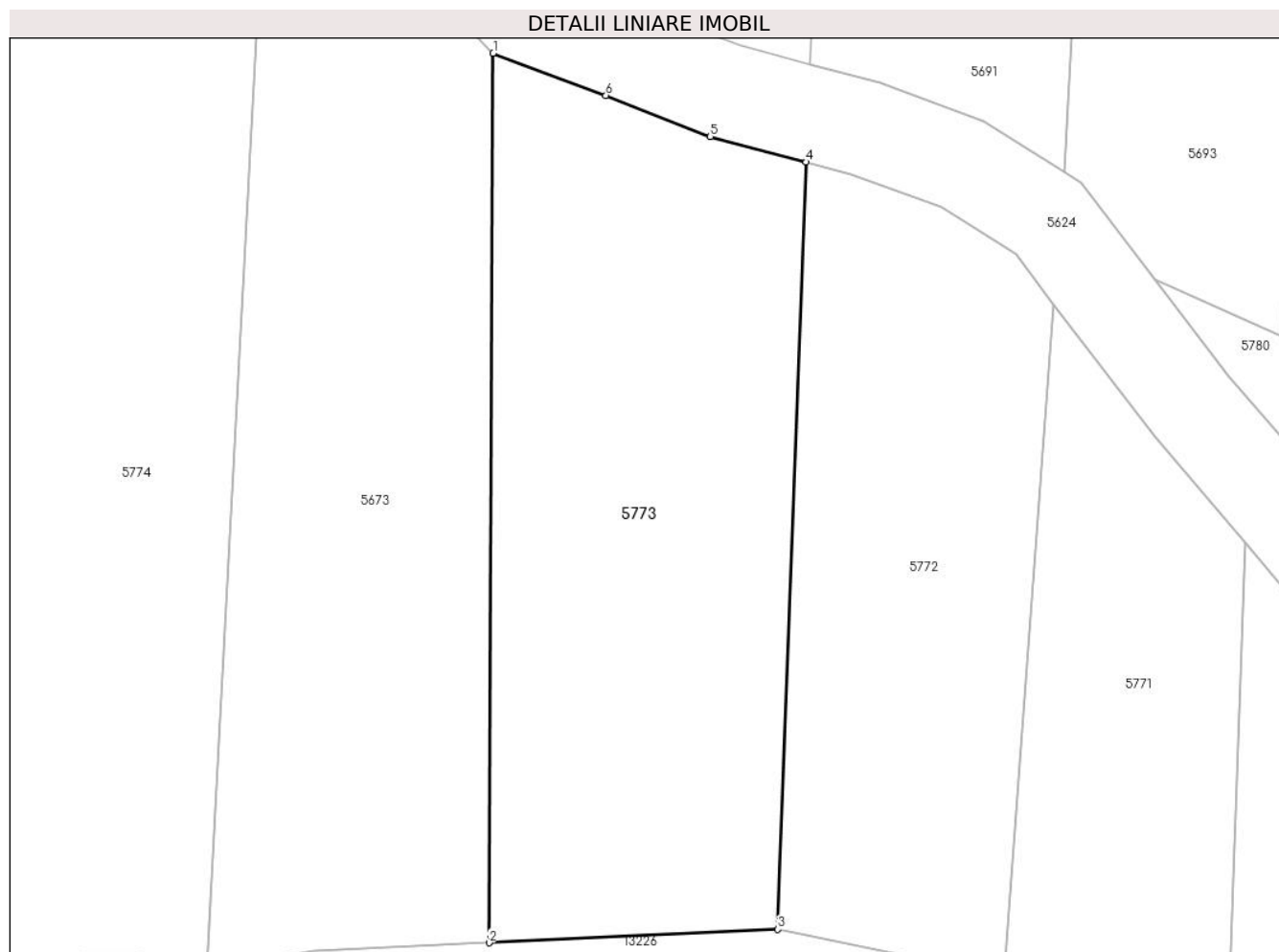
Inscrieri privind dezmembramintele dreptului de proprietate, drepturi reale de garanție și sarcini	Referințe
NU SUNT	

## Anexa Nr. 1 La Partea I

## Teren

Nr cadastral	Suprafața (mp)*	Observații / Referințe
	435	

\* Suprafața este determinată în planul de proiecție Stereo 70.



## Date referitoare la teren

Crt	Categorie folosință	Intravilan	Suprafața (mp)	Tarla	Parcelă	Nr. topo	Observații / Referințe
1	arabil	NU	435	-	-	2474, PARTE DIN 2473	Arabil la Tramnic. Diferența de suprafață se regăsește la ID 5685.

## Lungime Segmente

1) Valorile lungimilor segmentelor sunt obținute din proiecție în plan.

Punct început	X / Y	Punct sfârșit	X / Y	Lungime segment (** (m)
1	288.089,388 426.689,57	2	288.089,22 426.652,396	37.174
2	288.089,22 426.652,396	3	288.101,291 426.652,957	12.084
3	288.101,291 426.652,957	4	288.102,48 426.685,022	32.087
4	288.102,48 426.685,022	5	288.098,473 426.686,085	4.146
5	288.098,473 426.686,085	6	288.094,104 426.687,81	4.697

Punct început	X / Y	Punct sfârșit	X / Y	Lungime segment (** (m)
6	288.094,104 426.687,81	1	288.089,388 426.689,57	5.034

\*\* Lungimile segmentelor sunt determinate în planul de proiecție Stereo 70 și sunt rotunjite la 1 milimetru.

\*\*\* Distanța dintre puncte este formată din segmente cumulate ce sunt mai mici decât valoarea 1 milimetru.



**DATE DESPRE IMOBILUL NR. 5774**

Oficiul de Cadastru și Publicitate Imobiliară CARAS-SEVERIN  
Biroul de Cadastru și Publicitate Imobiliară Caransebes

**A. Partea I. Descrierea imobilului**

TEREN Extravilan

Nr. CF vechi:415-Vălișoara  
Nr. topografic:2468,PARTE DIN 2467

Adresa: Jud. Caraș-Severin

Nr. Crt	Nr cadastral Nr. topografic	Suprafața* (mp)	Observații / Referințe
A1		793	Sector cadastral:80 Teren neimprejmuit;

**B. Partea II. Proprietari și acte**

Inscrieri privitoare la dreptul de proprietate și alte drepturi reale		Referințe
<b>986 / 07/07/1932</b>		
Act Notarial nr. 0, din 16/02/1932 emis de -;		
B1	Intabulare, drept de PROPRIETATE, dobandit prin Conventie, cota actuala 1/3 1) <b>SERACIN ION</b> , căs. cu Anderca Crucița	A1
B2	Se notează interdicția de întrăinare și grevare în favoarea lui 1) <b>SERACIN ILIE</b> , căs. cu Olariu Anastasia, dom. în Vălișoara	A1
Act Notarial nr. 221/1999, din 03/09/1999 emis de BNP MARIA LĂPADAT;		
B3	Intabulare, drept de PROPRIETATE, dobandit prin Succesiune, cota actuala 1/3 1) <b>ANDERCA DOSIA</b> , n. Oprea, fiica	A1
<b>5397 / 23/11/1999</b>		
Act Notarial nr. 1949/1999, din 23/11/1999 emis de BNP RENEE LIDIA ANDRONACHE;		
B4	Intabulare, drept de PROPRIETATE drept întreținere, bun comun, dobandit prin Conventie, cota actuala 1/3 1) <b>ANDERCA SOLOMON</b> , și soția 2) <b>ANDERCA CRUCITA</b> , născ. Blidariu	A1
B5	Se notează interdicția de întrăinare și grevare în favoarea lui 1) <b>SERACIN CĂTĂLINA</b>	A1

**C. Partea III. SARCINI**

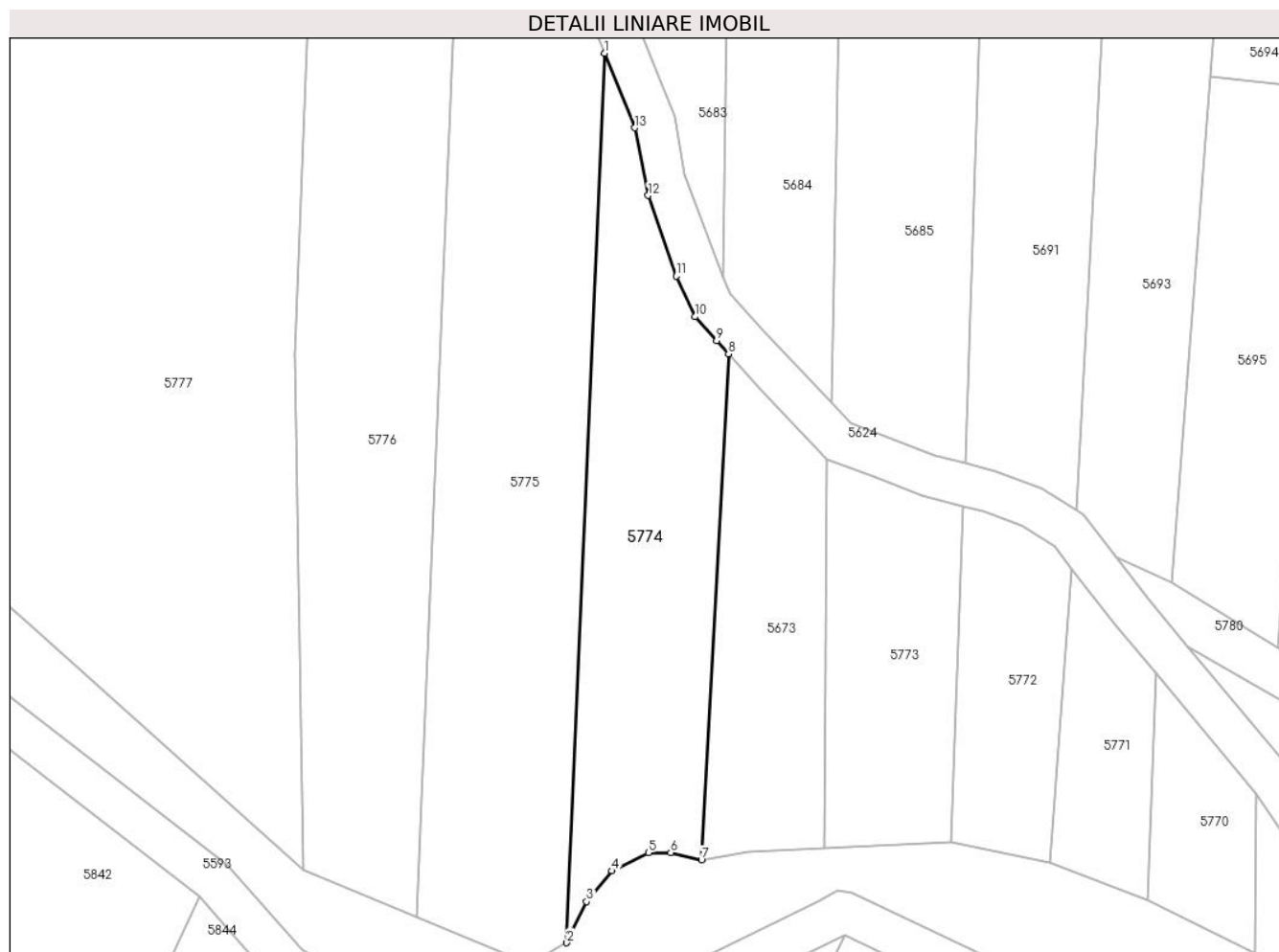
Inscrieri privind dezmembramintele dreptului de proprietate, drepturi reale de garanție și sarcini		Referințe
<b>986 / 07/07/1932</b>		
Act Notarial nr. 0, din 16/02/1932 emis de -;		
C1	Intabulare, drept de UZUFRUCT VIAGER, dobandit prin Conventie, cota actuala 1/1 1) <b>SERACIN ILIE</b> , căs. cu Olariu Anastasia, dom. în Vălișoara	A1
<b>5397 / 23/11/1999</b>		
Act Notarial nr. 1949/1999, din 23/11/1999 emis de BNP RENEE LIDIA ANDRONACHE;		
C2	Intabulare, drept de UZUFRUCT VIAGER, dobandit prin Conventie, cota actuala 1/3 1) <b>SERACIN CĂTĂLINA</b>	A1

## Anexa Nr. 1 La Partea I

## Teren

Nr cadastral	Suprafața (mp)*	Observații / Referințe
	793	

\* Suprafața este determinată în planul de proiecție Stereo 70.



## Date referitoare la teren

Crt	Categorie folosință	Intravilan	Suprafața (mp)	Tarla	Parcelă	Nr. topo	Observații / Referințe
1	arabil	NU	793	-	-	2468, PARTE DIN 2467	Arabil la Tramnic. Diferența de suprafață se regăsește la ID 5683.

## Lungime Segmente

1) Valorile lungimilor segmentelor sunt obținute din proiecție în plan.

Punct început	X / Y	Punct sfârșit	X / Y	Lungime segment (** (m)
1	288.068,142 426.728,349	2	288.064,523 426.643,302	85.124
2	288.064,523 426.643,302	3	288.066,406 426.647,235	4.361
3	288.066,406 426.647,235	4	288.068,85 426.650,17	3.819
4	288.068,85 426.650,17	5	288.072,336 426.651,912	3.897



Punct început	X / Y	Punct sfârșit	X / Y	Lungime segment (** (m)
5	288.072,336 426.651,912	6	288.074,464 426.651,92	2.128
6	288.074,464 426.651,92	7	288.077,405 426.651,23	3.021
7	288.077,405 426.651,23	8	288.079,991 426.699,621	48.46
8	288.079,991 426.699,621	9	288.078,841 426.700,87	1.698
9	288.078,841 426.700,87	10	288.076,787 426.703,154	3.072
10	288.076,787 426.703,154	11	288.075,007 426.707,029	4.264
11	288.075,007 426.707,029	12	288.072,303 426.714,75	8.181
12	288.072,303 426.714,75	13	288.071,023 426.721,227	6.602
13	288.071,023 426.721,227	1	288.068,142 426.728,349	7.683

\*\* Lungimile segmentelor sunt determinate în planul de proiecție Stereo 70 și sunt rotunjite la 1 milimetru.

\*\*\* Distanța dintre puncte este formată din segmente cumulate ce sunt mai mici decât valoarea 1 milimetru.



**DATE DESPRE IMOBILUL NR. 5775**

Oficiul de Cadastru și Publicitate Imobiliară CARAS-SEVERIN  
Biroul de Cadastru și Publicitate Imobiliară Caransebes

**A. Partea I. Descrierea imobilului**

Nr. CF vechi:894-Vălișoara  
Nr. topografic:PARTE DIN 2463,  
2464,2401,2556

TEREN Extravilan

Adresa: Jud. Caraș-Severin

Nr. Crt	Nr cadastral Nr. topografic	Suprafața* (mp)	Observații / Referințe
A1		Din acte: 6.066 Masurata: 1.419	Sector cadastral:80 Teren neimprejmuit;

**B. Partea II. Proprietari și acte**

Inscrieri privitoare la dreptul de proprietate și alte drepturi reale		Referințe
<b>2205 / 25/10/1934</b>		
Act Notarial nr. 0, din 24/10/1934 emis de -;		
B1	Intabulare, drept de PROPRIETATE, dobandit prin Conventie, cota actuala 1/2 1) <b>DORCA ILIE</b> , căs. cu Spunei Magdalena	A1
<b>2229 / 11/12/1942</b>		
Act Notarial nr. 0, din 27/06/1935 emis de -;		
B2	Intabulare, drept de PROPRIETATE, dobandit prin Conventie, cota actuala 1/2 1) <b>TĂRĂBUGĂ CATALINA</b> , născ. Trasteș, dom. în Vălișoara	A1

**C. Partea III. SARCINI .**

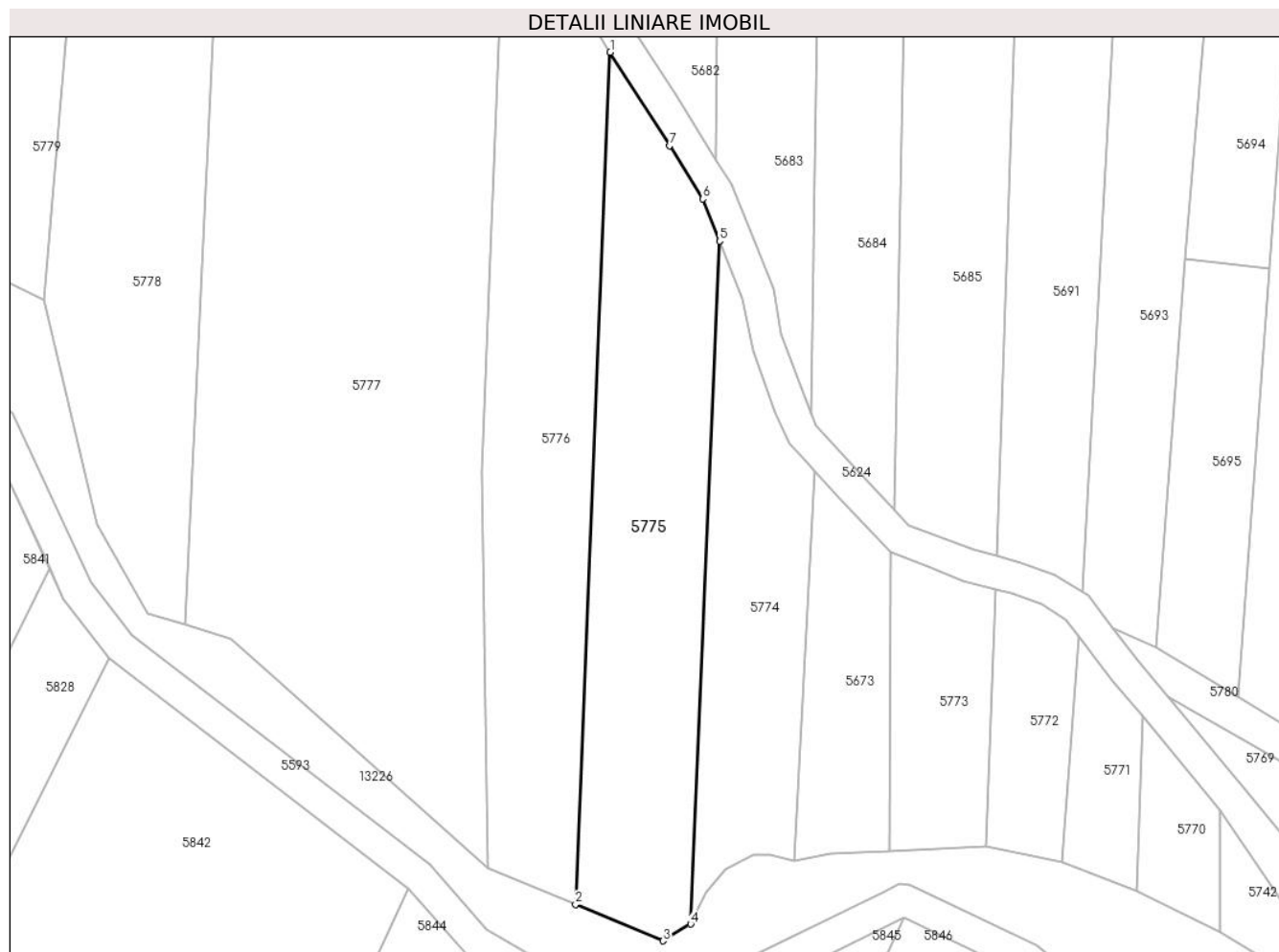
Inscrieri privind dezmembramintele dreptului de proprietate, drepturi reale de garanție și sarcini	Referințe
NU SUNT	

## Anexa Nr. 1 La Partea I

## Teren

Nr cadastral	Suprafața (mp)*	Observații / Referințe
	Din acte: 6.066 Masurata: 1.419	

\* Suprafața este determinată în planul de proiecție Stereo 70.



## Date referitoare la teren

Crt	Categorie folosință	Intravilan	Suprafața (mp)	Tarla	Parcelă	Nr. topo	Observații / Referințe
1	arabil	NU	1.419	-	-	PARTE DIN 2463, 2464,2401,25 56	Arabil la Tramnic rest de suprafață la id 5682

## Lungime Segmente

1) Valorile lungimilor segmentelor sunt obținute din proiecție în plan.

Punct început	X / Y	Punct sfârșit	X / Y	Lungime segment (** (m)
1	288.054,502 426.751,856	2	288.050,189 426.645,748	106.196
2	288.050,189 426.645,748	3	288.061,058 426.641,219	11.775
3	288.061,058 426.641,219	4	288.064,523 426.643,302	4.043
4	288.064,523 426.643,302	5	288.068,142 426.728,349	85.124

Punct început	X / Y	Punct sfârșit	X / Y	Lungime segment (** (m)
5	288.068,142 426.728,349	6	288.066,022 426.733,591	5.654
6	288.066,022 426.733,591	7	288.061,9 426.740,239	7.822
7	288.061,9 426.740,239	1	288.054,502 426.751,856	13.773

\*\* Lungimile segmentelor sunt determinate în planul de proiecție Stereo 70 și sunt rotunjite la 1 milimetru.

\*\*\* Distanța dintre puncte este formată din segmente cumulate ce sunt mai mici decât valoarea 1 milimetru.



**DATE DESPRE IMOBILUL NR. 5776**

Oficiul de Cadastru și Publicitate Imobiliară CARAS-SEVERIN  
Biroul de Cadastru și Publicitate Imobiliară Caransebes

**A. Partea I. Descrierea imobilului**

TEREN Extravilan

Nr. CF vechi:894-Vălișoara

Nr. topografic:PARTE DIN 2462,2463,2401

Adresa: Jud. Caraș-Severin

Nr. Crt	Nr cadastral Nr. topografic	Suprafața* (mp)	Observații / Referințe
A1		1.520	Sector cadastral:80 Teren neimprejmuit;

**B. Partea II. Proprietari și acte**

Inscrieri privitoare la dreptul de proprietate și alte drepturi reale		Referințe
<b>2205 / 25/10/1934</b>		
Act Notarial nr. 0, din 24/10/1934 emis de -;		
B1	Intabulare, drept de PROPRIETATE, dobandit prin Conventie, cota actuala 1/2 1) DORCA ILIE, căs. cu Spunei Magdalena	A1
<b>2229 / 11/12/1942</b>		
Act Notarial nr. 0, din 27/06/1935 emis de -;		
B2	Intabulare, drept de PROPRIETATE, dobandit prin Conventie, cota actuala 1/2 1) TĂRĂBUGĂ CATALINA, născ. Trasteș, dom. în Vălișoara	A1

**C. Partea III. SARCINI .**

Inscrieri privind dezmembramintele dreptului de proprietate, drepturi reale de garanție și sarcini	Referințe
NU SUNT	

## Anexa Nr. 1 La Partea I

## Teren

Nr cadastral	Suprafața (mp)*	Observații / Referințe
	1.520	

\* Suprafața este determinată în planul de proiecție Stereo 70.



## Date referitoare la teren

Crt	Categorie folosință	Intravilan	Suprafața (mp)	Tarla	Parcelă	Nr. topo	Observații / Referințe
1	arabil	NU	1.520	-	-	PARTE DIN 2462,2463,24 01	Arabil la Tramnic

## Lungime Segmente

1) Valorile lungimilor segmentelor sunt obținute din proiecție în plan.

Punct început	X / Y	Punct sfârșit	X / Y	Lungime segment (** (m)
1	288.041,483 426.773,638	2	288.038,454 426.699,632	74.068
2	288.038,454 426.699,632	3	288.039,32 426.650,277	49.363
3	288.039,32 426.650,277	4	288.050,189 426.645,748	11.775
4	288.050,189 426.645,748	5	288.054,502 426.751,856	106.196



Punct început	X / Y	Punct sfârşit	X / Y	Lungime segment (** (m)
5	288.054,502 426.751,856	1	288.041,483 426.773,638	25.376

\*\* Lungimile segmentelor sunt determinate în planul de proiecţie Stereo 70 şi sunt rotunjite la 1 milimetru.

\*\*\* Distanţa dintre puncte este formată din segmente cumulate ce sunt mai mici decât valoarea 1 milimetru.



**DATE DESPRE IMOBILUL NR. 5777**

Oficiul de Cadastru și Publicitate Imobiliară CARAS-SEVERIN  
Biroul de Cadastru și Publicitate Imobiliară Caransebes

**A. Partea I. Descrierea imobilului**

Nr. CF vechi:495,1058,1324-Vălișoara  
Nr. topografic:PARTE DIN 2460/1, 2460/2,  
2640/3, 2459/1, 2459/2, 2459/3

TEREN Extravilan

Adresa: Jud. Caraș-Severin

Nr. Crt	Nr cadastral Nr. topografic	Suprafața* (mp)	Observații / Referințe
A1		4.665	Sector cadastral:80 Teren neimprejmuit;

**B. Partea II. Proprietari și acte**

Inscrieri privitoare la dreptul de proprietate și alte drepturi reale		Referințe
/		
Act Normativ nr. 7, din 13/03/1996 emis de PARLAMENTUL ROMANIEI;		
B1	Inscrierea provizorie, drept de PROPRIETATE, dobandit prin Lege, cota actuala 1/1	A1
1) <b>COMUNA BUCOȘNIȚA</b> , CIF:3227645, PROPRIETAR NEIDENTIFICAT		
OBSERVATII: PROPRIETAR NEIDENTIFICAT		

**C. Partea III. SARCINI .**

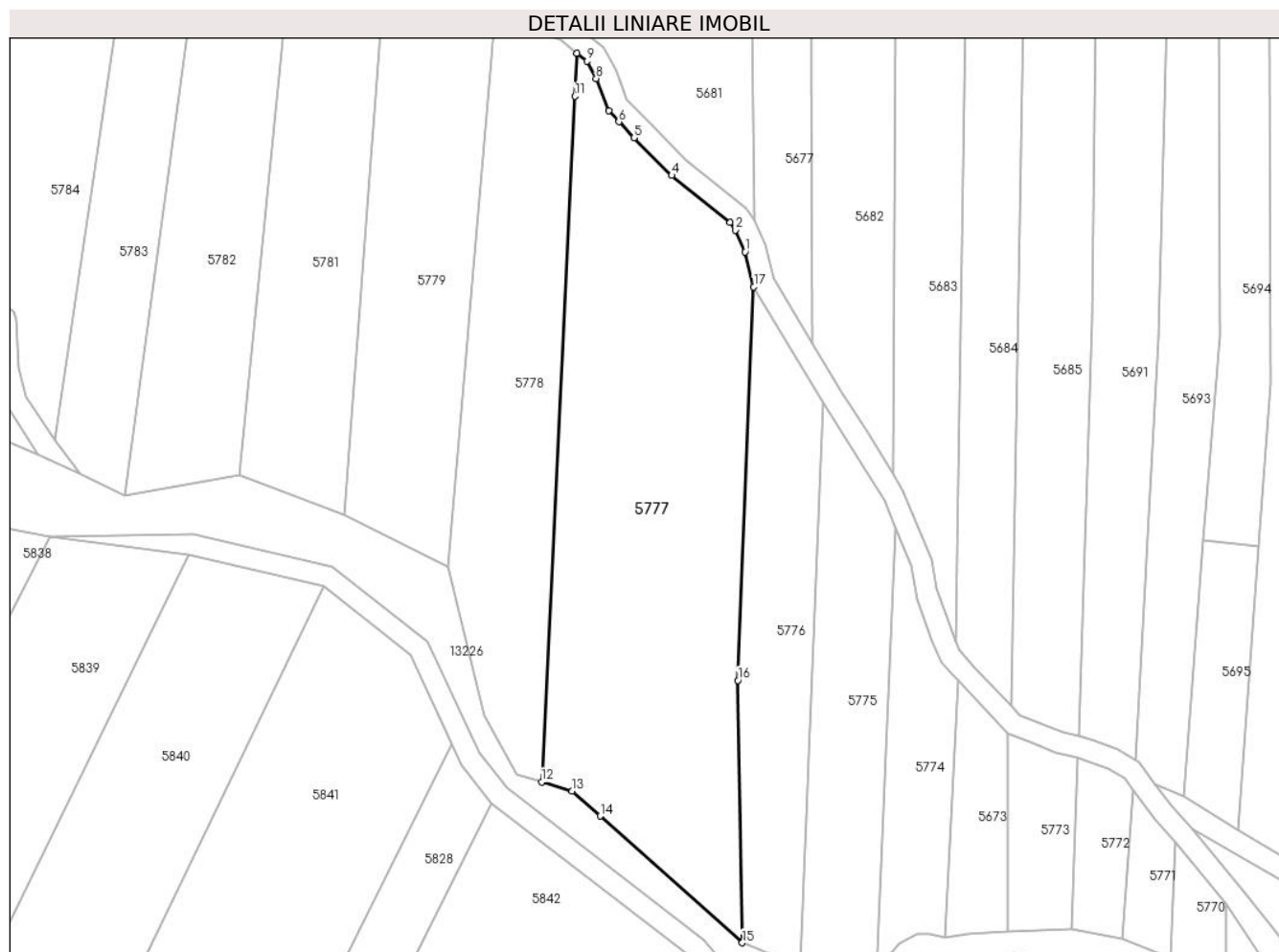
Inscrieri privind dezmembramintele dreptului de proprietate, drepturi reale de garanție și sarcini	Referințe
NU SUNT	

## Anexa Nr. 1 La Partea I

## Teren

Nr cadastral	Suprafața (mp)*	Observații / Referințe
	4.665	

\* Suprafața este determinată în planul de proiecție Stereo 70.



## Date referitoare la teren

Crt	Categorie folosință	Intravilan	Suprafața (mp)	Tarla	Parcelă	Nr. topo	Observații / Referințe
1	arabil	NU	3.357	-	-	PARTE DIN 2460/1, 2460/2, 2640/3, 2459/1, 2459/2, 2459/3	Arabil la Tramnic
2	fâneata	NU	1.308	-	-	PARTE DIN 2460/1, 2460/2, 2640/3, 2459/1, 2459/2, 2459/3	Fâneată la Tramnic

**Lungime Segmente**

1) Valorile lungimilor segmentelor sunt obținute din proiecție în plan.

Punct început	X / Y	Punct sfârșit	X / Y	Lungime segment (** (m)
1	288.039,838 426.780,217	2	288.038,015 426.784,305	4.476
2	288.038,015 426.784,305	3	288.037,056 426.785,758	1.741
3	288.037,056 426.785,758	4	288.026,039 426.794,606	14.13
4	288.026,039 426.794,606	5	288.018,917 426.801,67	10.031
5	288.018,917 426.801,67	6	288.016,09 426.804,702	4.145
6	288.016,09 426.804,702	7	288.014,165 426.806,767	2.823
7	288.014,165 426.806,767	8	288.011,837 426.812,806	6.472
8	288.011,837 426.812,806	9	288.010,099 426.816,083	3.709
9	288.010,099 426.816,083	10	288.008,22 426.817,588	2.407
10	288.008,22 426.817,588	11	288.007,847 426.809,5	8.097
11	288.007,847 426.809,5	12	288.001,547 426.680,553	129.101
12	288.001,547 426.680,553	13	288.007,314 426.678,838	6.017
13	288.007,314 426.678,838	14	288.012,606 426.674,116	7.092
14	288.012,606 426.674,116	15	288.039,32 426.650,277	35.804
15	288.039,32 426.650,277	16	288.038,454 426.699,632	49.363
16	288.038,454 426.699,632	17	288.041,483 426.773,638	74.068
17	288.041,483 426.773,638	1	288.039,838 426.780,217	6.782

\*\* Lungimile segmentelor sunt determinate în planul de proiecție Stereo 70 și sunt rotunjite la 1 milimetru.

\*\*\* Distanța dintre puncte este formată din segmente cumulate ce sunt mai mici decât valoarea 1 milimetru.



**DATE DESPRE IMOBILUL NR. 5778**

Oficiul de Cadastru și Publicitate Imobiliară CARAS-SEVERIN  
Biroul de Cadastru și Publicitate Imobiliară Caransebes

**A. Partea I. Descrierea imobilului**

TEREN Extravilan

Nr. CF vechi:143-Vălișoara  
Nr. topografic:PARTE DIN 2453

Adresa: Jud. Caraș-Severin

Nr. Crt	Nr cadastral Nr. topografic	Suprafața* (mp)	Observații / Referințe
A1		2.323	Sector cadastral:80 Teren neimprejmuit;

**B. Partea II. Proprietari și acte**

Inscrieri privitoare la dreptul de proprietate și alte drepturi reale		Referințe
<b>1609 / 02/10/1943</b>		
Act Notarial nr. 0, din 27/11/1939 emis de -;		
B1	Intabulare, drept de PROPRIETATE, dobandit prin Succesiune, cota actuala 1/1 1) <b>NISTOR ILIE</b> , cas. cu Dominita Anderca	A1
/		
Act Normativ nr. 7, din 13/03/1996 emis de PARLAMENTUL ROMANIEI (ADEVÉRINTA NR. 3366 DIN 02.09.2022, EMISA DE PRIMĂRIA COMUNEI BUCOȘNIȚA);		
B2	Se notează posesia faptică în favoarea lui 1) <b>ANDERCA IOAN</b>	A1
<b>1609 / 02/10/1943</b>		
Act Notarial nr. 0, din 27/11/1939 emis de -;		
B3	Se notează interdicția de grevare și instrainare în favoarea 1) <b>BLIDARIU NICOLAE</b>	A1

**C. Partea III. SARCINI .**

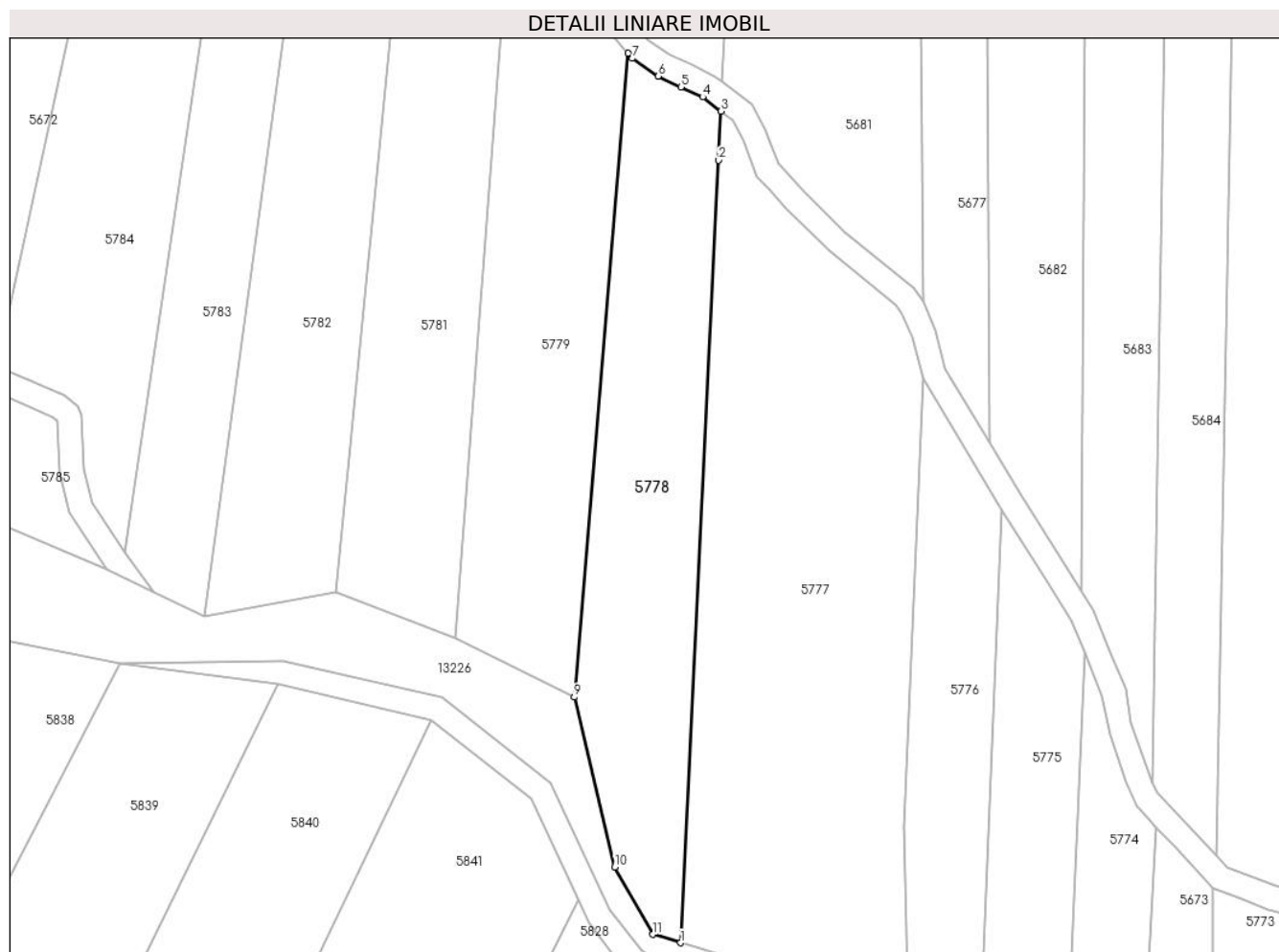
Inscrieri privind dezmembramintele dreptului de proprietate, drepturi reale de garanție și sarcini	Referințe
NU SUNT	

## Anexa Nr. 1 La Partea I

## Teren

Nr cadastral	Suprafața (mp)*	Observații / Referințe
	2.323	

\* Suprafața este determinată în planul de proiecție Stereo 70.



## Date referitoare la teren

Crt	Categorie folosință	Intravilan	Suprafața (mp)	Tarla	Parcelă	Nr. topo	Observații / Referințe
1	arabil	NU	2.323	-	-	PARTE DIN 2453	Arabil la Tramnic.

## Lungime Segmente

1) Valorile lungimilor segmentelor sunt obținute din proiecție în plan.

Punct început	X / Y	Punct sfârșit	X / Y	Lungime segment (** (m)
1	288.001,547 426.680,553	2	288.007,847 426.809,5	129.101
2	288.007,847 426.809,5	3	288.008,22 426.817,588	8.097
3	288.008,22 426.817,588	4	288.005,173 426.819,917	3.835
4	288.005,173 426.819,917	5	288.001,596 426.821,567	3.939
5	288.001,596 426.821,567	6	287.997,837 426.823,335	4.154



Punct început	X / Y	Punct sfârșit	X / Y	Lungime segment (** (m)
6	287.997,837 426.823,335	7	287.993,629 426.826,278	5.135
7	287.993,629 426.826,278	8	287.992,87 426.827,137	1.146
8	287.992,87 426.827,137	9	287.984,013 426.721,026	106.48
9	287.984,013 426.721,026	10	287.990,686 426.693,028	28.782
10	287.990,686 426.693,028	11	287.996,958 426.681,918	12.758
11	287.996,958 426.681,918	1	288.001,547 426.680,553	4.788

\*\* Lungimile segmentelor sunt determinate în planul de proiecție Stereo 70 și sunt rotunjite la 1 milimetru.

\*\*\* Distanța dintre puncte este formată din segmente cumulate ce sunt mai mici decât valoarea 1 milimetru.



**DATE DESPRE IMOBILUL NR. 5779**

Oficiul de Cadastru și Publicitate Imobiliară CARAS-SEVERIN  
Biroul de Cadastru și Publicitate Imobiliară Caransebes

**A. Partea I. Descrierea imobilului**

TEREN Extravilan

Nr. CF vechi:667-Vălișoara  
Nr. topografic:PARTE DIN 2452

Adresa: Jud. Caraș-Severin

Nr. Crt	Nr cadastral Nr. topografic	Suprafața* (mp)	Observații / Referințe
A1		Din acte: 3.323 Masurata: 2.349	Sector cadastral:80 Teren neimprejmuit;

**B. Partea II. Proprietari și acte**

Inscrieri privitoare la dreptul de proprietate și alte drepturi reale		Referințe
<b>1499 / 01/09/1941</b>		
Act Notarial nr. 0, din 18/01/1940 emis de -;		
B1	Inscrierea provizorie, drept de PROPRIETATE, dobandit prin Conventie, cota actuala 1/2 1) <b>ANDERCA EVA</b>	A1
<b>422 / 16/04/1958</b>		
Hotarare Judecatoreasca nr. 3108, din 01/01/1957 emis de TRIBUNALUL POPULAR AL RAIONULUI CARANSEBES;		
B2	Inscrierea provizorie, drept de PROPRIETATE, dobandit prin Hotarare Judecatoreasca, cota actuala 1/2 1) <b>STATUL ROMÂN</b> , CIF:999999999999	A1

**C. Partea III. SARCINI .**

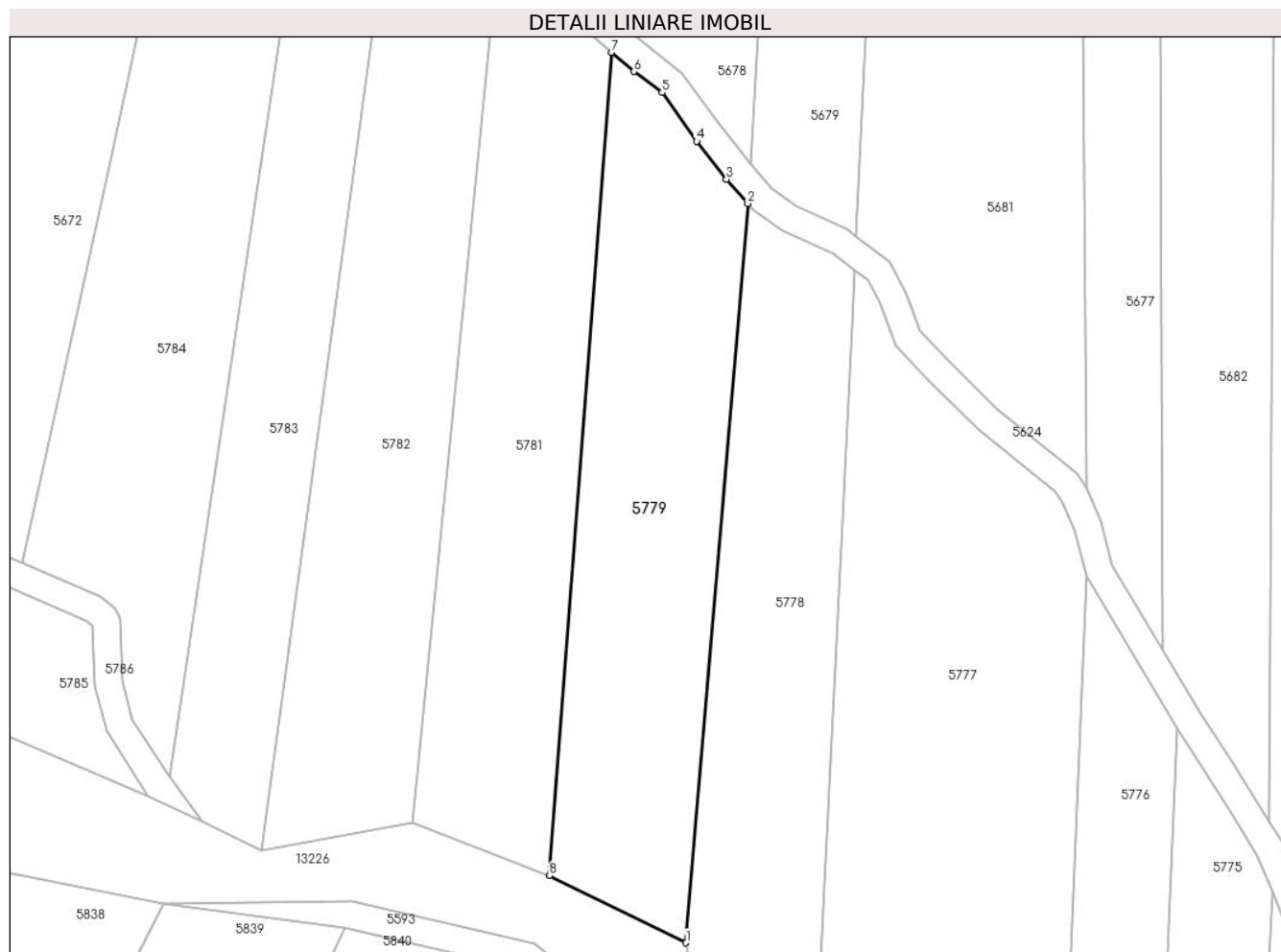
Inscrieri privind dezmembramintele dreptului de proprietate, drepturi reale de garanție și sarcini	Referințe
NU SUNT	

## Anexa Nr. 1 La Partea I

## Teren

Nr cadastral	Suprafața (mp)*	Observații / Referințe
	Din acte: 3.323 Masurata: 2.349	

\* Suprafața este determinată în planul de proiecție Stereo 70.



## Date referitoare la teren

Crt	Categorie folosință	Intra vilan	Suprafața (mp)	Tarla	Parcelă	Nr. topo	Observații / Referințe
1	arabil	NU	2.349	-	-	PARTE DIN 2452	Arabil la Tramnic

## Lungime Segmente

1) Valorile lungimilor segmentelor sunt obținute din proiecție în plan.

Punct început	X / Y	Punct sfârșit	X / Y	Lungime segment (** (m)
1	287.984,013 426.721,026	2	287.992,87 426.827,137	106.48
2	287.992,87 426.827,137	3	287.989,798 426.830,614	4.64
3	287.989,798 426.830,614	4	287.985,525 426.836,082	6.94
4	287.985,525 426.836,082	5	287.980,558 426.843,065	8.569
5	287.980,558 426.843,065	6	287.976,558 426.846,097	5.019

Punct început	X / Y	Punct sfârșit	X / Y	Lungime segment (** (m)
6	287.976,558 426.846,097	7	287.973,347 426.848,835	4.22
7	287.973,347 426.848,835	8	287.964,422 426.730,679	118.493
8	287.964,422 426.730,679	1	287.984,013 426.721,026	21.84

\*\* Lungimile segmentelor sunt determinate în planul de proiecție Stereo 70 și sunt rotunjite la 1 milimetru.

\*\*\* Distanța dintre puncte este formată din segmente cumulate ce sunt mai mici decât valoarea 1 milimetru.





## DATE DESPRE IMOBILUL NR. 5780

Oficiul de Cadastru și Publicitate Imobiliară CARAS-SEVERIN  
Biroul de Cadastru și Publicitate Imobiliară Caransebes

## A. Partea I. Descrierea imobilului

TEREN Extravilan

Adresa: Jud. Caraș-Severin

Nr. Crt	Nr cadastral Nr. topografic	Suprafața* (mp)	Observații / Referințe
A1		4.003	Sector cadastral:80 Teren neimprejmuit;

## B. Partea II. Proprietari și acte

Inscrieri privitoare la dreptul de proprietate și alte drepturi reale		Referințe
/		
Act Normativ nr. 7, din 13/03/1996 emis de PARLAMENTUL ROMANIEI;		
B1	Inscrierea provizorie, drept de PROPRIETATE, dobandit prin Lege, cota actuala 1/1	A1
	1) <b>COMUNA BUCOȘNIȚA</b> , CIF:3227645, PROPRIETAR NEIDENTIFICAT	
	OBSERVATII: PROPRIETAR NEIDENTIFICAT	

## C. Partea III. SARCINI .

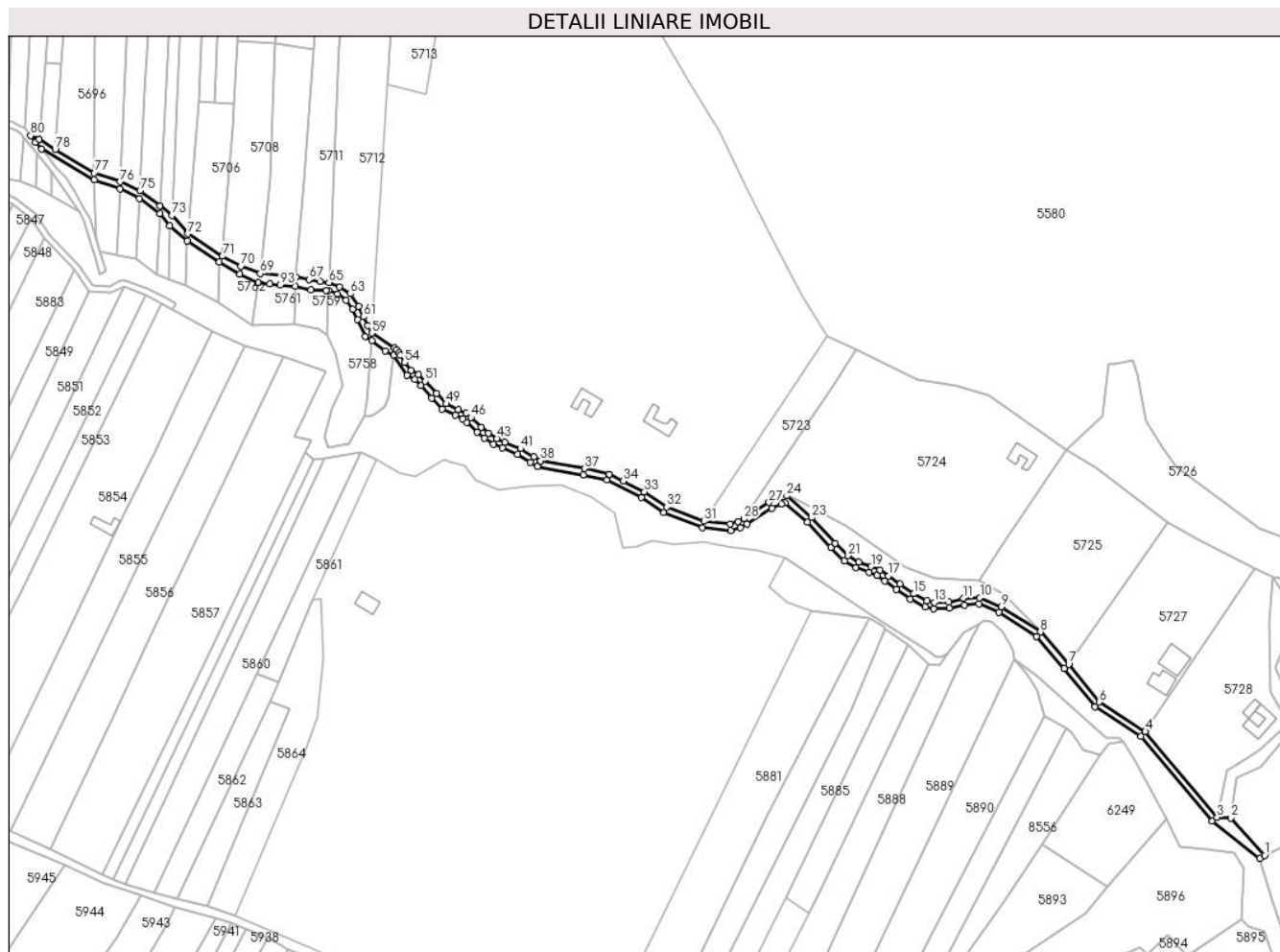
Inscrieri privind dezmembramintele dreptului de proprietate, drepturi reale de garanție și sarcini	Referințe
NU SUNT	

## Anexa Nr. 1 La Partea I

## Teren

Nr cadastral	Suprafața (mp)*	Observații / Referințe
	4.003	

\* Suprafața este determinată în planul de proiecție Stereo 70.



## Date referitoare la teren

Crt	Categorie folosință	Intravilan	Suprafața (mp)	Tarla	Parcelă	Nr. topo	Observații / Referințe
1	drum	NU	4.003	-	-	-	Drum la Trâmnic

## Lungime Segmente

1) Valorile lungimilor segmentelor sunt obținute din proiecție în plan.

Punct început	X / Y	Punct sfârșit	X / Y	Lungime segment	Punct început	X / Y	Punct sfârșit	X / Y	Lungime segment	Punct început	X / Y	Punct sfârșit	X / Y	Lungime segment
1	288.895,382 426.226,725	2	288.874,008 426.250,291	31.815	2	288.874,008 426.250,291	3	288.865,309 426.250,737	8.71	3	288.865,309 426.250,737	4	288.820,13 426.304,769	70.432
4	288.820,13 426.304,769	5	288.820,046 426.304,823	0.1	5	288.820,046 426.304,823	6	288.791,122 426.323,324	34.335	6	288.791,122 426.323,324	7	288.771,844 426.346,992	30.526
7	288.771,844 426.346,992	8	288.753,981 426.367,486	27.186	8	288.753,981 426.367,486	9	288.729,442 426.383,44	29.269	9	288.729,442 426.383,44	10	288.715,749 426.389,082	14.81
10	288.715,749 426.389,082	11	288.705,431 426.388,563	10.331	11	288.705,431 426.388,563	12	288.695,971 426.386,312	9.724	12	288.695,971 426.386,312	13	288.686,954 426.386,11	9.019
13	288.686,954 426.386,11	14	288.682,595 426.387,139	4.479	14	288.682,595 426.387,139	15	288.673,913 426.391,476	9.705	15	288.673,913 426.391,476	16	288.665,347 426.397,64	10.553



Punct început	X / Y	Punct sfârșit	X / Y	Lungime segment	Punct început	X / Y	Punct sfârșit	X / Y	Lungime segment	Punct început	X / Y	Punct sfârșit	X / Y	Lungime segment
16	288.665,347 426.397,64	17	288.658,061 426.402,754	8.902	17	288.658,061 426.402,754	18	288.652,776 426.406,517	6.488	18	288.652,776 426.406,517	19	288.647,11 426.408,714	6.077
19	288.647,11 426.408,714	20	288.639,338 426.411,572	8.281	20	288.639,338 426.411,572	21	288.632,639 426.415,493	7.762	21	288.632,639 426.415,493	22	288.624,591 426.423,446	11.315
22	288.624,591 426.423,446	23	288.609,68 426.439,491	21.904	23	288.609,68 426.439,491	24	288.593,869 426.453,247	20.957	24	288.593,869 426.453,247	25	288.591,808 426.452,794	2.11
25	288.591,808 426.452,794	26	288.588,964 426.451,744	3.032	26	288.588,964 426.451,744	27	288.582,666 426.449,018	6.863	27	288.582,666 426.449,018	28	288.566,975 426.438,797	18.726
28	288.566,975 426.438,797	29	288.563,31 426.436,851	4.15	29	288.563,31 426.436,851	30	288.558,122 426.435,316	5.41	30	288.558,122 426.435,316	31	288.541,791 426.437,208	16.44
31	288.541,791 426.437,208	32	288.518,342 426.446,229	25.124	32	288.518,342 426.446,229	33	288.504,244 426.455,768	17.022	33	288.504,244 426.455,768	34	288.490,727 426.462,596	15.144
34	288.490,727 426.462,596	35	288.481,86 426.466,864	9.841	35	288.481,86 426.466,864	36	288.481,769 426.466,908	0.101	36	288.481,769 426.466,908	37	288.466,461 426.470,412	15.704
37	288.466,461 426.470,412	38	288.438,66 426.475,288	28.225	38	288.438,66 426.475,288	39	288.438,556 426.475,306	0.106	39	288.438,556 426.475,306	40	288.434,26 426.477,8	4.967
40	288.434,26 426.477,8	41	288.425,961 426.483,01	9.799	41	288.425,961 426.483,01	42	288.416,048 426.487,076	10.714	42	288.416,048 426.487,076	43	288.410,994 426.489,256	5.504
43	288.410,994 426.489,256	44	288.405,727 426.492,818	6.358	44	288.405,727 426.492,818	45	288.401,259 426.496,38	5.714	45	288.401,259 426.496,38	46	288.394,708 426.502,56	9.006
46	288.394,708 426.502,56	47	288.391,676 426.505,059	3.929	47	288.391,676 426.505,059	48	288.386,676 426.507,504	5.566	48	288.386,676 426.507,504	49	288.379,068 426.511,173	8.446
49	288.379,068 426.511,173	50	288.372,945 426.517,621	8.892	50	288.372,945 426.517,621	51	288.365,987 426.525,379	10.421	51	288.365,987 426.525,379	52	288.361,66 426.529,541	6.004
52	288.361,66 426.529,541	53	288.357,037 426.532,4	5.436	53	288.357,037 426.532,4	54	288.352,917 426.537,395	6.475	54	288.352,917 426.537,395	55	288.350,232 426.541,963	5.299
55	288.350,232 426.541,963	56	288.349,336 426.543,486	1.767	56	288.349,336 426.543,486	57	288.347,751 426.545,286	2.398	57	288.347,751 426.545,286	58	288.346,284 426.546,367	1.822
58	288.346,284 426.546,367	59	288.332,183 426.555,821	16.977	59	288.332,183 426.555,821	60	288.329,561 426.560,435	5.307	60	288.329,561 426.560,435	61	288.326,853 426.566,075	6.256
61	288.326,853 426.566,075	62	288.323,84 426.572,676	7.256	62	288.323,84 426.572,676	63	288.318,731 426.580,483	9.33	63	288.318,731 426.580,483	64	288.311,788 426.584,722	8.135
64	288.311,788 426.584,722	65	288.305,219 426.587,537	7.147	65	288.305,219 426.587,537	66	288.299,7 426.588,345	5.578	66	288.299,7 426.588,345	67	288.292,55 426.589,391	7.226
67	288.292,55 426.589,391	68	288.284,236 426.590,992	8.467	68	288.284,236 426.590,992	69	288.261,813 426.593,278	22.539	69	288.261,813 426.593,278	70	288.249,64 426.597,88	13.014
70	288.249,64 426.597,88	71	288.237,927 426.604,11	13.267	71	288.237,927 426.604,11	72	288.216,215 426.618,271	25.922	72	288.216,215 426.618,271	73	288.206,106 426.629,774	15.314
73	288.206,106 426.629,774	74	288.198,631 426.635,968	9.708	74	288.198,631 426.635,968	75	288.186,004 426.645,417	15.771	75	288.186,004 426.645,417	76	288.173,487 426.651,018	13.713
76	288.173,487 426.651,018	77	288.157,139 426.656,664	17.296	77	288.157,139 426.656,664	78	288.132,598 426.671,539	28.697	78	288.132,598 426.671,539	79	288.122,38 426.677,73	11.947
79	288.122,38 426.677,73	80	288.117,074 426.680,116	5.818	80	288.117,074 426.680,116	81	288.120,157 426.676,075	5.083	81	288.120,157 426.676,075	82	288.123,955 426.671,677	5.811
82	288.123,955 426.671,677	83	288.157,125 426.652,437	38.346	83	288.157,125 426.652,437	84	288.173,298 426.646,721	17.153	84	288.173,298 426.646,721	85	288.185,759 426.640,604	13.881
85	288.185,759 426.640,604	86	288.198,606 426.630,991	16.045	86	288.198,606 426.630,991	87	288.204,83 426.623,351	9.854	87	288.204,83 426.623,351	88	288.215,821 426.613,752	14.593
88	288.215,821 426.613,752	89	288.236,113 426.600,518	24.226	89	288.236,113 426.600,518	90	288.249,018 426.592,774	15.05	90	288.249,018 426.592,774	91	288.260,776 426.587,634	12.832
91	288.260,776 426.587,634	92	288.267,826 426.586,583	7.128	92	288.267,826 426.586,583	93	288.274,599 426.585,973	6.8	93	288.274,599 426.585,973	94	288.284,127 426.585,083	9.569
94	288.284,127 426.585,083	95	288.293,715 426.582,873	9.839	95	288.293,715 426.582,873	96	288.303,521 426.582,667	9.808	96	288.303,521 426.582,667	97	288.305,007 426.582,603	1.487
97	288.305,007 426.582,603	98	288.310,497 426.580,177	6.002	98	288.310,497 426.580,177	99	288.316,118 426.576,368	6.79	99	288.316,118 426.576,368	100	288.320,263 426.570,879	6.878
100	288.320,263 426.570,879	101	288.323,231 426.564,379	7.146	101	288.323,231 426.564,379	102	288.328,042 426.553,781	11.639	102	288.328,042 426.553,781	103	288.332,266 426.550,949	5.086
103	288.332,266 426.550,949	104	288.340,587 426.544,613	10.459	104	288.340,587 426.544,613	105	288.346,001 426.541,613	6.19	105	288.346,001 426.541,613	106	288.354,371 426.529,345	14.851
106	288.354,371 426.529,345	107	288.359,194 426.526,363	5.67	107	288.359,194 426.526,363	108	288.363,108 426.522,598	5.431	108	288.363,108 426.522,598	109	288.370,006 426.514,907	10.331
109	288.370,006 426.514,907	110	288.376,672 426.507,888	9.68	110	288.376,672 426.507,888	111	288.384,928 426.503,906	9.166	111	288.384,928 426.503,906	112	288.389,496 426.501,673	5.085
112	288.389,496 426.501,673	113	288.392,061 426.499,559	3.324	113	288.392,061 426.499,559	114	288.398,635 426.493,356	9.039	114	288.398,635 426.493,356	115	288.403,357 426.489,592	6.039

Punct început	X / Y	Punct sfârșit	X / Y	Lungime segment	Punct început	X / Y	Punct sfârșit	X / Y	Lungime segment	Punct început	X / Y	Punct sfârșit	X / Y	Lungime segment
115	288.403,357 426.489,592	116	288.409,064 426.485,732	6.89	116	288.409,064 426.485,732	117	288.414,496 426.483,389	5.916	117	288.414,496 426.483,389	118	288.424,125 426.479,44	10.407
118	288.424,125 426.479,44	119	288.432,192 426.474,375	9.525	119	288.432,192 426.474,375	120	288.436,548 426.471,847	5.036	120	288.436,548 426.471,847	121	288.465,669 426.466,49	29.61
121	288.465,669 426.466,49	122	288.480,416 426.463,114	15.128	122	288.480,416 426.463,114	123	288.502,226 426.452,304	24.342	123	288.502,226 426.452,304	124	288.516,479 426.442,66	17.209
124	288.516,479 426.442,66	125	288.540,828 426.433,293	26.089	125	288.540,828 426.433,293	126	288.558,473 426.431,249	17.763	126	288.558,473 426.431,249	127	288.564,831 426.433,129	6.63
127	288.564,831 426.433,129	128	288.569,009 426.435,348	4.731	128	288.569,009 426.435,348	129	288.584,566 426.445,482	18.567	129	288.584,566 426.445,482	130	288.590,452 426.448,03	6.414
130	288.590,452 426.448,03	131	288.592,862 426.448,919	2.569	131	288.592,862 426.448,919	132	288.606,877 426.436,631	18.639	132	288.606,877 426.436,631	133	288.621,719 426.420,66	21.803
133	288.621,719 426.420,66	134	288.630,185 426.412,295	11.902	134	288.630,185 426.412,295	135	288.637,624 426.407,941	8.62	135	288.637,624 426.407,941	136	288.645,697 426.404,971	8.602
136	288.645,697 426.404,971	137	288.650,863 426.402,968	5.541	137	288.650,863 426.402,968	138	288.655,752 426.399,488	6.001	138	288.655,752 426.399,488	139	288.663,03 426.394,379	8.892
139	288.663,03 426.394,379	140	288.671,838 426.388,041	10.851	140	288.671,838 426.388,041	141	288.681,223 426.383,353	10.491	141	288.681,223 426.383,353	142	288.686,532 426.382,099	5.455
142	288.686,532 426.382,099	143	288.696,485 426.382,322	9.955	143	288.696,485 426.382,322	144	288.705,999 426.384,587	9.78	144	288.705,999 426.384,587	145	288.715,054 426.385,042	9.066
145	288.715,054 426.385,042	146	288.727,573 426.379,883	13.54	146	288.727,573 426.379,883	147	288.751,333 426.364,437	28.339	147	288.751,333 426.364,437	148	288.768,785 426.344,414	26.561
148	288.768,785 426.344,414	149	288.788,426 426.320,3	31.101	149	288.788,426 426.320,3	150	288.817,456 426.301,731	34.461	150	288.817,456 426.301,731	151	288.862,24 426.248,171	69.816
151	288.862,24 426.248,171	152	288.892,344 426.224,74	38.148	152	288.892,344 426.224,74	1	288.895,382 426.226,725	3.629					

\*\* Lungimile segmentelor sunt determinate în planul de proiecție Stereo 70 și sunt rotunjite la 1 milimetru.

\*\*\* Distanța dintre puncte este formată din segmente cumulate ce sunt mai mici decât valoarea 1 milimetru.

**DATE DESPRE IMOBILUL NR. 5781**

Oficiul de Cadastru și Publicitate Imobiliară CARAS-SEVERIN  
Biroul de Cadastru și Publicitate Imobiliară Caransebeș

**A. Partea I. Descrierea imobilului**

TEREN Extravilan

Nr. CF vechi:137-Vălișoara  
Nr. topografic:PARTE DIN 2450

Adresa: Jud. Caraș-Severin

Nr. Crt	Nr cadastral Nr. topografic	Suprafața* (mp)	Observații / Referințe
A1		Din acte: 6.251 Masurata: 2.309	Sector cadastral:80 Teren neimprejmuit;

**B. Partea II. Proprietari și acte**

Inscrieri privitoare la dreptul de proprietate și alte drepturi reale	Referințe	
<b>1 / 01/01/1913</b>		
Act Notarial nr. 0, din 01/01/1913 emis de -;		
B1	Intabulare, drept de PROPRIETATE, dobandit prin Conventie, cota actuala 4/24 1) <b>BLIDARIU IOAN</b>	A1
<b>97 / 22/01/1921</b>		
Hotarare Judecatoreasca nr. 3583, din 01/01/1916 emis de JUDECĂTORIA DE OCOL CARANSEBEȘ;		
B2	Intabulare, drept de PROPRIETATE, dobandit prin Hotarare Judecatoreasca, cota actuala 3/24 1) <b>BLIDARIU GEORGE</b> , dom. în Vălișoara	A1
<b>2227 / 13/10/1933</b>		
Hotarare Judecatoreasca nr. 5717, din 01/01/1928 emis de JUDECĂTORIA CARANSEBEȘ;		
B3	Intabulare, drept de PROPRIETATE, dobandit prin Hotarare Judecatoreasca, cota actuala 1/24 1) <b>BLIDARIU GHEORGHE</b> , a lui Mihai, dom. în Vălișoara	A1
<b>1229 / 23/05/1935</b>		
Act Notarial nr. 0, din 10/07/1924 emis de -;		
B4	Intabulare, drept de PROPRIETATEpărți egale, dobandit prin Conventie, cota actuala 8/24 1) <b>BLIDARIU ION</b> , căs. cu Savu Iuliana, dom. în Vălișoara 2) <b>BLIDARIU GHEORGHE</b> , fiul lui Mihai, dom. în Vălișoara	A1
<b>2521 / 02/12/1935</b>		
Hotarare Judecatoreasca nr. 749, din 01/01/1935 emis de JUDECĂTORIA CARANSEBEȘ;		
B5	Intabulare, drept de PROPRIETATEpărți egale, dobandit prin Hotarare Judecatoreasca, cota actuala 8/24 1) <b>BLIDARIU LUCA</b> , fiul lui Nicolae, dom. în Vălișoara 2) <b>BLIDARIU MIHAI</b> , fiul lui Nicolae, dom. în Vălișoara	A1

**C. Partea III. SARCINI .**

Inscrieri privind dezmembramintele dreptului de proprietate, drepturi reale de garanție și sarcini	Referințe
NU SUNT	

## Anexa Nr. 1 La Partea I

## Teren

Nr cadastral	Suprafața (mp)*	Observații / Referințe
	Din acte: 6.251 Masurata: 2.309	

\* Suprafața este determinată în planul de proiecție Stereo 70.

## DETALII LINIARE IMOBIL



## Date referitoare la teren

Crt	Categorie folosință	Intra vilan	Suprafața (mp)	Tarla	Parcelă	Nr. topo	Observații / Referințe
1	faneata	NU	2.309	-	-	PARTE DIN 2450	Fâneată la Tramnic rest de suprafață la id 5676

## Lungime Segmente

1) Valorile lungimilor segmentelor sunt obținute din proiecție în plan.

Punct început	X / Y	Punct sfârșit	X / Y	Lungime segment (** (m)
1	287.957,18 426.864,775	2	287.944,773 426.738,299	127.083
2	287.944,773 426.738,299	3	287.964,422 426.730,679	21.075
3	287.964,422 426.730,679	4	287.973,347 426.848,835	118.493
4	287.973,347 426.848,835	5	287.971,385 426.850,507	2.578
5	287.971,385 426.850,507	6	287.969,548 426.852,073	2.414

Punct început	X / Y	Punct sfârșit	X / Y	Lungime segment (** (m)
6	287.969,548 426.852,073	7	287.964,711 426.856,487	6.548
7	287.964,711 426.856,487	1	287.957,18 426.864,775	11.199

\*\* Lungimile segmentelor sunt determinate în planul de proiecție Stereo 70 și sunt rotunjite la 1 milimetru.

\*\*\* Distanța dintre puncte este formată din segmente cumulate ce sunt mai mici decât valoarea 1 milimetru.



**DATE DESPRE IMOBILUL NR. 5782**

Oficiul de Cadastru și Publicitate Imobiliară CARAS-SEVERIN  
Biroul de Cadastru și Publicitate Imobiliară Caransebes

**A. Partea I. Descrierea imobilului**

TEREN Extravilan

Nr. CF vechi:138-Vălișoara  
Nr. topografic:PARTE DIN 2447

Adresa: Jud. Caraș-Severin

Nr. Crt	Nr cadastral Nr. topografic	Suprafața* (mp)	Observații / Referințe
A1		Din acte: 5.724 Masurata: 2.579	Sector cadastral:80 Teren neimprejmuit;

**B. Partea II. Proprietari și acte**

Inscrieri privitoare la dreptul de proprietate și alte drepturi reale		Referințe
<b>1733 / 28/11/1946</b>		
Act Notarial nr. 0, din 24/06/1946 emis de -;		
B1	Intabulare, drept de PROPRIETATE, dobandit prin Conventie, cota actuala 1/1 1) <b>SERACIN CĂLINA</b> , văd, născ Blidariu, dom. în Vălișoara	A1
B2	Se notează interdicția de întrăinare și grevare în favoarea lui 1) <b>BLIDARIU ILIE</b> , fost căsătorit cu Elisaveta Lungocea, dom. în Vălișoara	A1

**C. Partea III. SARCINI**

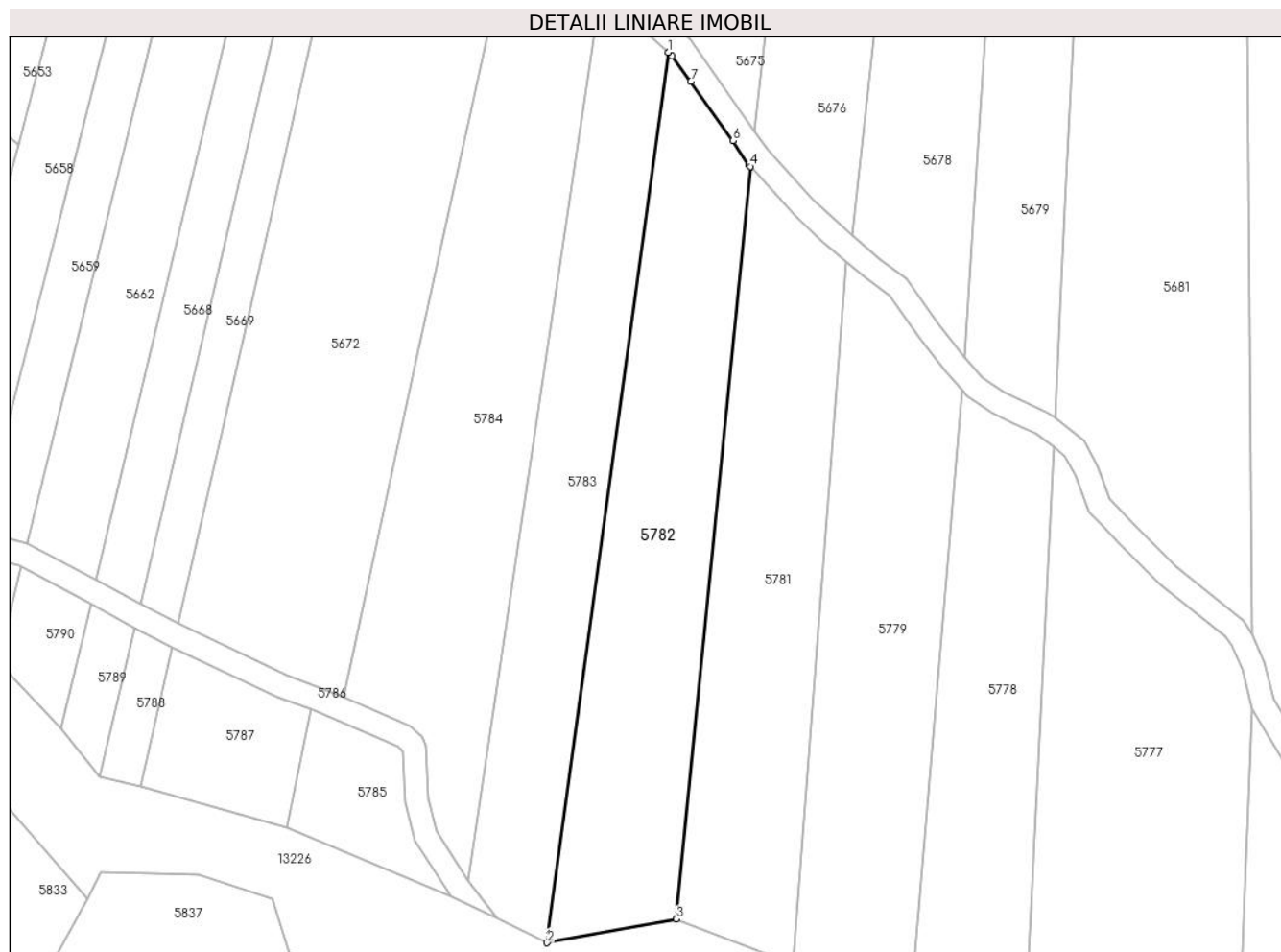
Inscrieri privind dezmembramintele dreptului de proprietate, drepturi reale de garanție și sarcini		Referințe
<b>1733 / 28/11/1946</b>		
Act Notarial nr. 0, din 24/06/1946 emis de -;		
C1	Intabulare, drept de UZUFRACT VIAGER, dobandit prin Conventie, cota actuala 1/1 1) <b>BLIDARIU ILIE</b> , fost căsătorit cu Elisaveta Lungocea, dom. în Vălișoara	A1

## Anexa Nr. 1 La Partea I

## Teren

Nr cadastral	Suprafața (mp)*	Observații / Referințe
	Din acte: 5.724 Masurata: 2.579	

\* Suprafața este determinată în planul de proiecție Stereo 70.



## Date referitoare la teren

Crt	Categorie folosință	Intra vilan	Suprafața (mp)	Tarla	Parcelă	Nr. topo	Observații / Referințe
1	faneata	NU	2.579	-	-	PARTE DIN 2447	Fâneată la Tramnic. Diferența de suprafață se regăsește la ID 5675.

## Lungime Segmente

1) Valorile lungimilor segmentelor sunt obținute din proiecție în plan.

Punct început	X / Y	Punct sfârșit	X / Y	Lungime segment (** (m)
1	287.943,395 426.883,946	2	287.923,055 426.734,318	151.004
2	287.923,055 426.734,318	3	287.944,773 426.738,299	22.08
3	287.944,773 426.738,299	4	287.957,18 426.864,775	127.083
4	287.957,18 426.864,775	5	287.956,91 426.865,072	0.401



Punct început	X / Y	Punct sfârșit	X / Y	Lungime segment (** (m)
5	287.956,91 426.865,072	6	287.954,283 426.869,092	4.802
6	287.954,283 426.869,092	7	287.947,206 426.879,045	12.213
7	287.947,206 426.879,045	8	287.944,075 426.883,332	5.309
8	287.944,075 426.883,332	1	287.943,395 426.883,946	0.916

\*\* Lungimile segmentelor sunt determinate în planul de proiecție Stereo 70 și sunt rotunjite la 1 milimetru.

\*\*\* Distanța dintre puncte este formată din segmente cumulate ce sunt mai mici decât valoarea 1 milimetru.



**DATE DESPRE IMOBILUL NR. 5783**

Oficiul de Cadastru și Publicitate Imobiliară CARAS-SEVERIN  
Biroul de Cadastru și Publicitate Imobiliară Caransebes

**A. Partea I. Descrierea imobilului**

TEREN Extravilan

Nr. CF vechi:303-Vălișoara  
Nr. topografic:PARTE DIN 2446

Adresa: Jud. Caraș-Severin

Nr. Crt	Nr cadastral Nr. topografic	Suprafața* (mp)	Observații / Referințe
A1		2.072	Sector cadastral:80 Teren neimprejmuit;

**B. Partea II. Proprietari și acte**

Inscrieri privitoare la dreptul de proprietate și alte drepturi reale		Referințe
<b>373 / 13/04/1948</b>		
Act Notarial nr. 0, din 21/11/1947 emis de -;		
B1	Intabulare, drept de PROPRIETATE, dobandit prin Conventie, cota actuala 1/1 1) <b>BEJERIȚĂ FLOAREA</b> , născ. Lungocea (fiica lui Rusalin și a Barbarei) dom. în Vălișoara	A1
B2	Se notează interdicția de întrăinare și grevare în favoarea lui 1) <b>LUNGOCEA RUSALIN</b> , junior (fiul lui Rusalin, căs cu Barbara născ. Spunei) dom. în Vălișoara	A1
/		
Act Normativ nr. 7, din 13/03/1996 emis de PARLAMENTUL ROMANIEI (ADEVERINTA NR. 3373 DIN 02.09.2022, EMISA DE PRIMĂRIA COMUNEI BUCOȘNIȚA;CERTIFICAT DE CASATORIE NR. 06 DIN 07.08.2021, EMIS DE PRIMĂRIA COMUNEI SLATINA-TIMIȘ;);		
B3	Se notează posesia faptică în favoarea lui 1) <b>SERACIN NICOLAE-CRISTIAN</b> , CĂSĂTORIT	A1

**C. Partea III. SARCINI .**

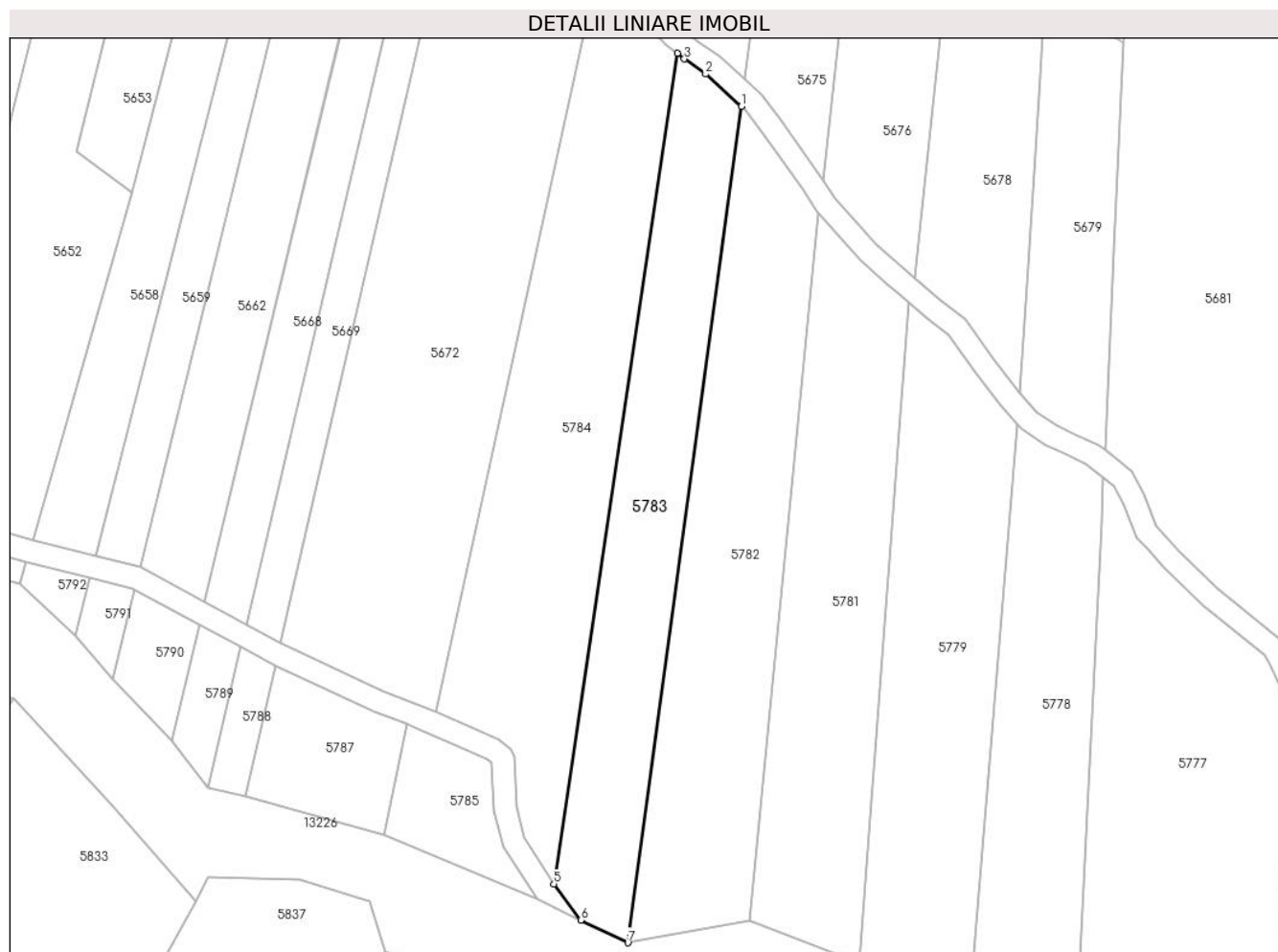
Inscrieri privind dezmembramintele dreptului de proprietate, drepturi reale de garanție și sarcini	Referințe
NU SUNT	

## Anexa Nr. 1 La Partea I

## Teren

Nr cadastral	Suprafața (mp)*	Observații / Referințe
	2.072	

\* Suprafața este determinată în planul de proiecție Stereo 70.



## Date referitoare la teren

Crt	Categorie folosință	Intravilan	Suprafața (mp)	Tarla	Parcelă	Nr. topo	Observații / Referințe
1	fâneata	NU	2.072	-	-	PARTE DIN 2446	Fâneață la Tramnic Diferența de suprafață se regăsește la id 5674

## Lungime Segmente

1) Valorile lungimilor segmentelor sunt obținute din proiecție în plan.

Punct început	X / Y	Punct sfârșit	X / Y	Lungime segment (** (m)
1	287.943,395 426.883,946	2	287.936,982 426.889,73	8.636
2	287.936,982 426.889,73	3	287.933,179 426.892,412	4.654
3	287.933,179 426.892,412	4	287.931,944 426.893,443	1.609
4	287.931,944 426.893,443	5	287.909,825 426.744,797	150.283
5	287.909,825 426.744,797	6	287.914,636 426.738,363	8.034

Punct început	X / Y	Punct sfârșit	X / Y	Lungime segment (** (m)
6	287.914,636 426.738,363	7	287.923,055 426.734,318	9.34
7	287.923,055 426.734,318	1	287.943,395 426.883,946	151.004

\*\* Lungimile segmentelor sunt determinate în planul de proiecție Stereo 70 și sunt rotunjite la 1 milimetru.

\*\*\* Distanța dintre puncte este formată din segmente cumulate ce sunt mai mici decât valoarea 1 milimetru.



**DATE DESPRE IMOBILUL NR. 5784**

Oficiul de Cadastru și Publicitate Imobiliară CARAS-SEVERIN  
Biroul de Cadastru și Publicitate Imobiliară Caransebes

**A. Partea I. Descrierea imobilului**

TEREN Extravilan

Nr. CF vechi:464-Vălișoara

Nr. topografic:PARTE DIN 2442,2443

Adresa: Jud. Caraș-Severin

Nr. Crt	Nr cadastral Nr. topografic	Suprafața* (mp)	Observații / Referințe
A1		2.964	Sector cadastral:80 Teren neimprejmuit;

**B. Partea II. Proprietari și acte**

Inscrieri privitoare la dreptul de proprietate și alte drepturi reale		Referințe
/		
Act Normativ nr. 7, din 13/03/1996 emis de PARLAMENTUL ROMANIEI;		
B1	Intabulare, drept de PROPRIETATE, dobândit prin Lege, cota actuala 1/1 1) <b>NEIDENTIFICAT NEIDENTIFICAT</b>	A1
Act Normativ nr. 7, din 13/03/1996 emis de PARLAMENTUL ROMANIEI (ADEVERINTA NR. 3849 DIN 16.09.2022, EMISA DE PRIMĂRIA COMUNEI BUCOȘNIȚA;);		
B2	Se notează posesia faptică în favoarea lui 1) <b>BONCALO IASMINA-MIRELA</b>	A1

**C. Partea III. SARCINI .**

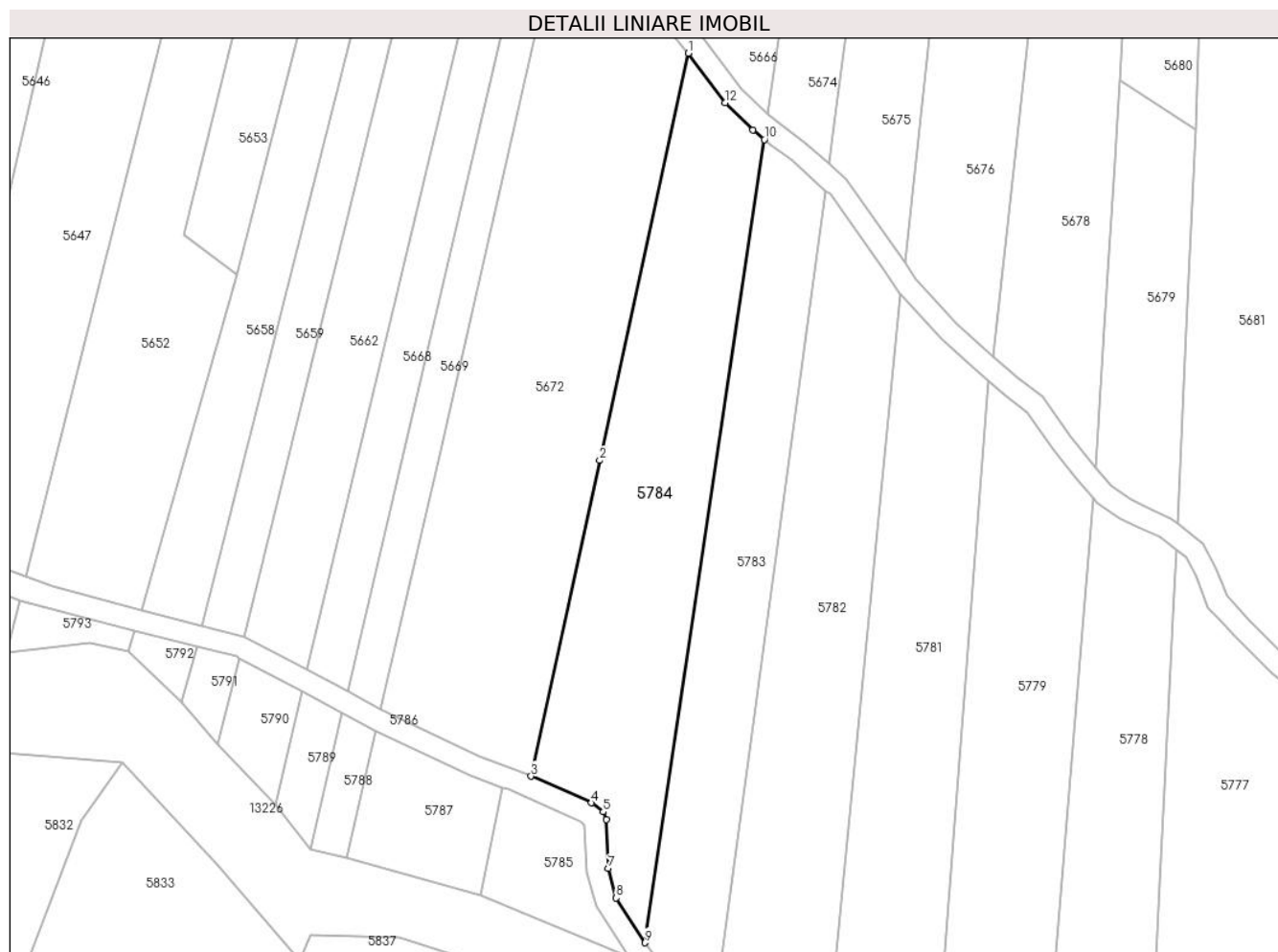
Inscrieri privind dezmembramintele dreptului de proprietate, drepturi reale de garanție și sarcini	Referințe
NU SUNT	

## Anexa Nr. 1 La Partea I

## Teren

Nr cadastral	Suprafața (mp)*	Observații / Referințe
	2.964	

\* Suprafața este determinată în planul de proiecție Stereo 70.



## Date referitoare la teren

Crt	Categorie folosință	Intravilan	Suprafața (mp)	Tarla	Parcelă	Nr. topo	Observații / Referințe
1	faneata	NU	2.964	-	-	PARTE DIN 2442,2443	Fâneată la Tramnic

## Lungime Segmente

1) Valorile lungimilor segmentelor sunt obținute din proiecție în plan.

Punct început	X / Y	Punct sfârșit	X / Y	Lungime segment (** (m)
1	287.917,88 426.909,403	2	287.901,473 426.834,056	77.113
2	287.901,473 426.834,056	3	287.888,75 426.775,63	59.795
3	287.888,75 426.775,63	4	287.899,952 426.770,691	12.242
4	287.899,952 426.770,691	5	287.902,111 426.769,012	2.735
5	287.902,111 426.769,012	6	287.902,69 426.767,591	1.534



Punct început	X / Y	Punct sfârșit	X / Y	Lungime segment (** (m)
6	287.902,69 426.767,591	7	287.903,083 426.758,552	9.048
7	287.903,083 426.758,552	8	287.904,535 426.753,092	5.65
8	287.904,535 426.753,092	9	287.909,825 426.744,797	9.838
9	287.909,825 426.744,797	10	287.931,944 426.893,443	150.283
10	287.931,944 426.893,443	11	287.929,835 426.895,204	2.748
11	287.929,835 426.895,204	12	287.924,668 426.900,24	7.215
12	287.924,668 426.900,24	1	287.917,88 426.909,403	11.403

\*\* Lungimile segmentelor sunt determinate în planul de proiecție Stereo 70 și sunt rotunjite la 1 milimetru.

\*\*\* Distanța dintre puncte este formată din segmente cumulate ce sunt mai mici decât valoarea 1 milimetru.



**DATE DESPRE IMOBILUL NR. 5785**

Oficiul de Cadastru și Publicitate Imobiliară CARAS-SEVERIN  
Biroul de Cadastru și Publicitate Imobiliară Caransebes

**A. Partea I. Descrierea imobilului**

TEREN Extravilan

Nr. CF vechi:464-Vălișoara

Nr. topografic:PARTE DIN 2442,2443

Adresa: Jud. Caraș-Severin

Nr. Crt	Nr cadastral Nr. topografic	Suprafața* (mp)	Observații / Referințe
A1		415	Sector cadastral:80 Teren neimprejmuit;

**B. Partea II. Proprietari și acte**

Inscrieri privitoare la dreptul de proprietate și alte drepturi reale		Referințe
<b>401 / 06/02/1936</b>		
Hotarare Judecatoreasca nr. 2621, din 01/01/1926 emis de JUDECĂTORIA CARANSEBEȘ;		
B1	Intabulare, drept de PROPRIETATE părți egale, dobandit prin Hotarare Judecatoreasca, cota actuala 4/8 1) SPUNEI ECATERINA, a lui Ion, dom. în Vălișoara 2) SPUNEI ELISAVETA, a lui Ion, dom. în Vălișoara 3) SPUNEI ION, a lui Ion, dom. în Vălișoara 4) SPUNEI DOMNIȚA, a lui Ion, dom. în Vălișoara	A1
<b>693 / 01/04/1992</b>		
Act Notarial nr. 96/1992, din 01/01/1992 emis de NOTARIATUL CARANSEBEȘ;		
B2	Intabulare, drept de PROPRIETATE drept moștenire legală, dobandit prin Succesiune, cota actuala 2/8 1) ANDREI CRUCIȚA, născ. Spunei	A1
Hotarare Judecatoreasca nr. 2621, din 01/01/1926 emis de JUDECĂTORIA CARANSEBEȘ;		
B2	Intabulare, drept de PROPRIETATE drept moștenire legală și testamentară, dobandit prin Hotarare Judecatoreasca, cota actuala 2/8 1) ANDREI CRUCIȚA, născ. Spunei	A1

**C. Partea III. SARCINI**

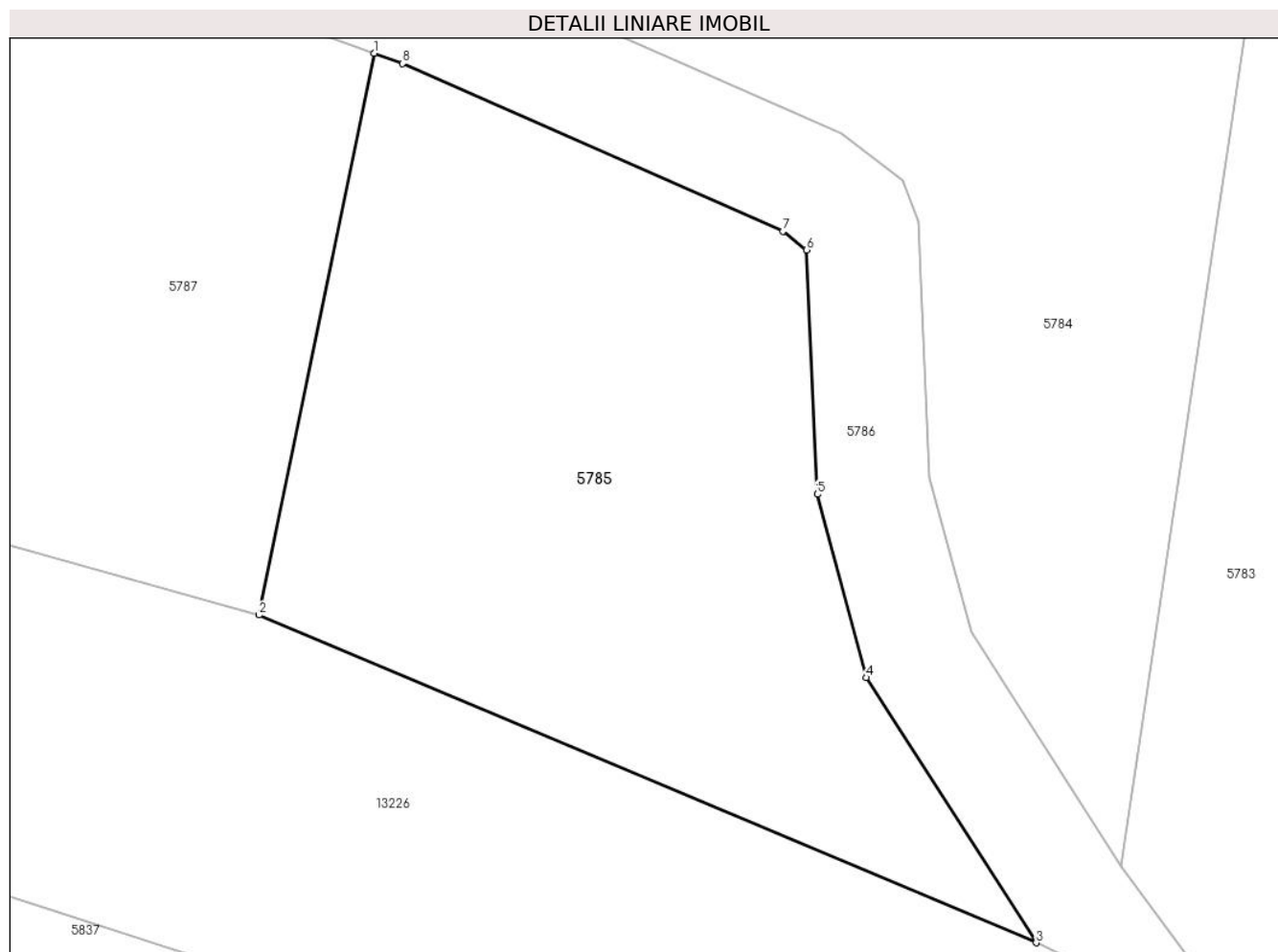
Inscrieri privind dezmembramintele dreptului de proprietate, drepturi reale de garanție și sarcini		Referințe
<b>401 / 06/02/1936</b>		
Hotarare Judecatoreasca nr. 2621, din 01/01/1926 emis de JUDECĂTORIA CARANSEBEȘ;		
C1	Intabulare, drept de UZUFRACT VIAGER, dobandit prin Hotarare Judecatoreasca, cota actuala 1/5 1) SPUNEI ION, fost căs. cu Beja Ana, dom. în Vălișoara	A1

## Anexa Nr. 1 La Partea I

## Teren

Nr cadastral	Suprafața (mp)*	Observații / Referințe
	415	

\* Suprafața este determinată în planul de proiecție Stereo 70.



## Date referitoare la teren

Crt	Categorie folosință	Intravilan	Suprafața (mp)	Tarla	Parcelă	Nr. topo	Observații / Referințe
1	fâneata	NU	415	-	-	PARTE DIN 2442,2443	Fâneată la Tramnic rest de suprafață la 5784, 5666

## Lungime Segmente

1) Valorile lungimilor segmentelor sunt obținute din proiecție în plan.

Punct început	X / Y	Punct sfârșit	X / Y	Lungime segment (** (m)
1	287.883,45 426.773,519	2	287.879,382 426.753,68	20.252
2	287.879,382 426.753,68	3	287.906,84 426.742,109	29.796
3	287.906,84 426.742,109	4	287.900,826 426.751,472	11.128
4	287.900,826 426.751,472	5	287.899,105 426.757,944	6.697
5	287.899,105 426.757,944	6	287.898,731 426.766,574	8.638

Punct început	X / Y	Punct sfârșit	X / Y	Lungime segment (** (m)
6	287.898,731 426.766,574	7	287.897,886 426.767,23	1.07
7	287.897,886 426.767,23	8	287.884,453 426.773,153	14.681
8	287.884,453 426.773,153	1	287.883,45 426.773,519	1.068

\*\* Lungimile segmentelor sunt determinate în planul de proiecție Stereo 70 și sunt rotunjite la 1 milimetru.

\*\*\* Distanța dintre puncte este formată din segmente cumulate ce sunt mai mici decât valoarea 1 milimetru.



**DATE DESPRE IMOBILUL NR. 5786**

Oficiul de Cadastru și Publicitate Imobiliară CARAS-SEVERIN  
Biroul de Cadastru și Publicitate Imobiliară Caransebes

**A. Partea I. Descrierea imobilului**

TEREN Extravilan

Nr. topografic:2401

Adresa: Jud. Caraș-Severin

Nr. Crt	Nr cadastral Nr. topografic	Suprafața* (mp)	Observații / Referințe
A1		2.903	Sector cadastral:80 Teren neimprejmuit;

**B. Partea II. Proprietari și acte**

Inscrieri privitoare la dreptul de proprietate și alte drepturi reale		Referințe
/		
Act Normativ nr. 7, din 13/03/1996 emis de PARLAMENTUL ROMANIEI;		
B1	Inscrierea provizorie, drept de PROPRIETATE, dobandit prin Lege, cota actuala 1/1 1) <b>COMUNA BUCOȘNIȚA</b> , CIF:3227645, PROPRIETAR NEIDENTIFICAT <i>OBSERVATII: PROPRIETAR NEIDENTIFICAT</i>	A1

**C. Partea III. SARCINI .**

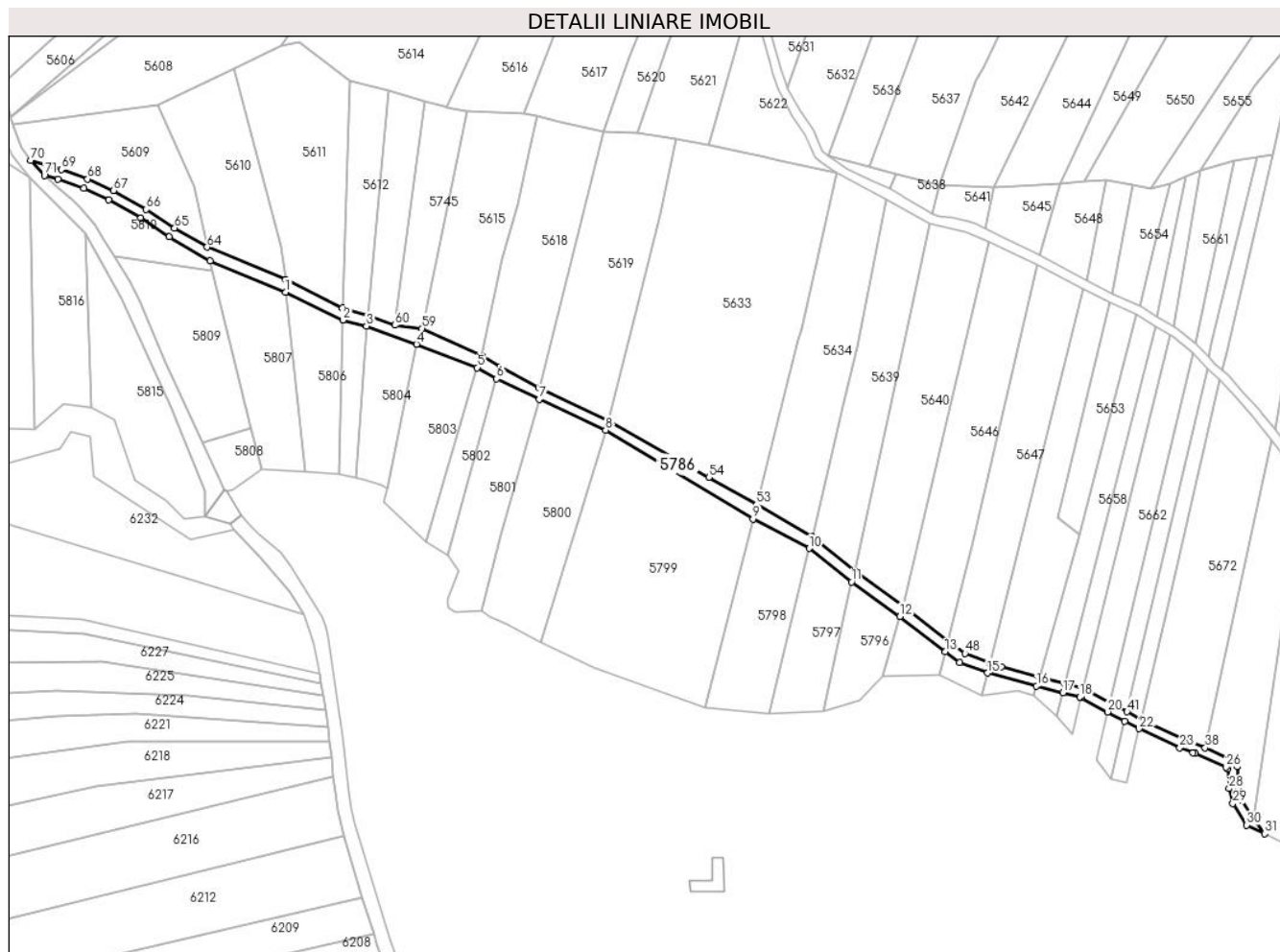
Inscrieri privind dezmembramintele dreptului de proprietate, drepturi reale de garanție și sarcini	Referințe
NU SUNT	

## Anexa Nr. 1 La Partea I

## Teren

Nr cadastral	Suprafața (mp)*	Observații / Referințe
	2.903	

\* Suprafața este determinată în planul de proiecție Stereo 70.



## Date referitoare la teren

Crt	Categorie folosință	Intravilan	Suprafața (mp)	Tarla	Parcelă	Nr. topo	Observații / Referințe
1	drum	NU	2.903	-	-	2401	Drum la Tramnic

## Lungime Segmente

1) Valorile lungimilor segmentelor sunt obținute din proiecție în plan.

Punct început	X / Y	Punct sfârșit	X / Y	Lungime segment	Punct început	X / Y	Punct sfârșit	X / Y	Lungime segment	Punct început	X / Y	Punct sfârșit	X / Y	Lungime segment
1	287.488,814 426.973,608	2	287.513,763 426.961,526	27.72 1	2	287.513,763 426.961,526	3	287.523,875 426.958,882	10.45 2	3	287.523,875 426.958,882	4	287.545,671 426.950,989	23.18 1
4	287.545,671 426.950,989	5	287.572,135 426.940,806	28.35 6	5	287.572,135 426.940,806	6	287.580,546 426.935,954	9.71 7	6	287.580,546 426.935,954	7	287.598,965 426.927,054	20.45 7
7	287.598,965 426.927,054	8	287.627,908 426.913,709	31.87 1	8	287.627,908 426.913,709	9	287.691,998 426.875,045	74.84 9	9	287.691,998 426.875,045	10	287.716,557 426.862,327	27.65 7
10	287.716,557 426.862,327	11	287.734,913 426.847,719	23.45 9	11	287.734,913 426.847,719	12	287.755,922 426.832,74	25.80 2	12	287.755,922 426.832,74	13	287.775,772 426.817,48	25.03 8
13	287.775,772 426.817,48	14	287.782,042 426.812,761	7.847 1	14	287.782,042 426.812,761	15	287.794,092 426.808,18	12.89 1	15	287.794,092 426.808,18	16	287.815,388 426.802,468	22.04 9



Punct început	X / Y	Punct sfârșit	X / Y	Lungime segment	Punct început	X / Y	Punct sfârșit	X / Y	Lungime segment	Punct început	X / Y	Punct sfârșit	X / Y	Lungime segment
16	287.815,388 426.802,468	17	287.826,853 426.799,551	11.83	17	287.826,853 426.799,551	18	287.834,27 426.797,731	7.637	18	287.834,27 426.797,731	19	287.834,73 426.797,484	0.522
19	287.834,73 426.797,484	20	287.846,336 426.791,264	13.168	20	287.846,336 426.791,264	21	287.853,805 426.787,261	8.474	21	287.853,805 426.787,261	22	287.860,027 426.783,926	7.059
22	287.860,027 426.783,926	23	287.877,711 426.775,613	19.54	23	287.877,711 426.775,613	24	287.883,45 426.773,519	6.109	24	287.883,45 426.773,519	25	287.884,453 426.773,153	1.068
25	287.884,453 426.773,153	26	287.897,886 426.767,23	14.681	26	287.897,886 426.767,23	27	287.898,731 426.766,574	1.07	27	287.898,731 426.766,574	28	287.899,105 426.757,944	8.638
28	287.899,105 426.757,944	29	287.900,826 426.751,472	6.697	29	287.900,826 426.751,472	30	287.906,84 426.742,109	11.128	30	287.906,84 426.742,109	31	287.914,636 426.738,363	8.649
31	287.914,636 426.738,363	32	287.909,825 426.744,797	8.034	32	287.909,825 426.744,797	33	287.904,535 426.753,092	9.838	33	287.904,535 426.753,092	34	287.903,083 426.758,552	5.65
34	287.903,083 426.758,552	35	287.902,69 426.767,591	9.048	35	287.902,69 426.767,591	36	287.902,111 426.769,012	1.534	36	287.902,111 426.769,012	37	287.899,952 426.770,691	2.735
37	287.899,952 426.770,691	38	287.888,75 426.775,63	12.242	38	287.888,75 426.775,63	39	287.879,246 426.779,311	10.192	39	287.879,246 426.779,311	40	287.860,954 426.787,967	20.237
40	287.860,954 426.787,967	41	287.854,747 426.791,294	7.042	41	287.854,747 426.791,294	42	287.847,294 426.795,288	8.456	42	287.847,294 426.795,288	43	287.835,714 426.801,495	13.139
43	287.835,714 426.801,495	44	287.827,718 426.803,458	8.233	44	287.827,718 426.803,458	45	287.816,581 426.806,292	11.492	45	287.816,581 426.806,292	46	287.800,052 426.810,876	17.153
46	287.800,052 426.810,876	47	287.795,19 426.812,563	5.146	47	287.795,19 426.812,563	48	287.784,253 426.816,729	11.704	48	287.784,253 426.816,729	49	287.776,988 426.822,281	9.144
49	287.776,988 426.822,281	50	287.757,468 426.837,238	24.592	50	287.757,468 426.837,238	51	287.736,369 426.852,312	25.931	51	287.736,369 426.852,312	52	287.717,923 426.867,331	23.787
52	287.717,923 426.867,331	53	287.693,58 426.881,327	28.08	53	287.693,58 426.881,327	54	287.672,802 426.893,136	23.899	54	287.672,802 426.893,136	55	287.629,251 426.917,888	50.093
55	287.629,251 426.917,888	56	287.599,196 426.931,918	33.168	56	287.599,196 426.931,918	57	287.582,105 426.941,117	19.409	57	287.582,105 426.941,117	58	287.574,014 426.945,891	9.394
58	287.574,014 426.945,891	59	287.548,065 426.957,903	28.594	59	287.548,065 426.957,903	60	287.536,208 426.959,255	11.934	60	287.536,208 426.959,255	61	287.524,657 426.963,416	12.278
61	287.524,657 426.963,416	62	287.513,525 426.966,716	11.611	62	287.513,525 426.966,716	63	287.488,701 426.979,11	27.746	63	287.488,701 426.979,11	64	287.454,558 426.993,182	36.929
64	287.454,558 426.993,182	65	287.440,455 427.001,43	16.338	65	287.440,455 427.001,43	66	287.428,169 427.009,621	14.766	66	287.428,169 427.009,621	67	287.413,918 427.017,821	16.442
67	287.413,918 427.017,821	68	287.402,683 427.022,819	12.297	68	287.402,683 427.022,819	69	287.391,13 427.026,953	12.27	69	287.391,13 427.026,953	70	287.377,85 427.030,815	13.83
70	287.377,85 427.030,815	71	287.383,827 427.024,39	8.775	71	287.383,827 427.024,39	72	287.389,742 427.022,67	6.16	72	287.389,742 427.022,67	73	287.401,008 427.018,639	11.965
73	287.401,008 427.018,639	74	287.411,876 427.013,804	11.895	74	287.411,876 427.013,804	75	287.425,796 427.005,795	16.06	75	287.425,796 427.005,795	76	287.438,069 426.997,612	14.751
76	287.438,069 426.997,612	77	287.455,881 426.987,196	20.634	77	287.455,881 426.987,196	1	287.488,814 426.973,608	35.626					

\*\* Lungimile segmentelor sunt determinate în planul de proiecție Stereo 70 și sunt rotunjite la 1 milimetru.

\*\*\* Distanța dintre puncte este formată din segmente cumulate ce sunt mai mici decât valoarea 1 milimetru.



**DATE DESPRE IMOBILUL NR. 5787**

Oficiul de Cadastru și Publicitate Imobiliară CARAS-SEVERIN  
Biroul de Cadastru și Publicitate Imobiliară Caransebes

**A. Partea I. Descrierea imobilului**

TEREN Extravilan

Nr. CF vechi:190,771-Vălișoara  
Nr. topografic:PARTE DIN 2436,2439

Adresa: Jud. Caraș-Severin

Nr. Crt	Nr cadastral Nr. topografic	Suprafața* (mp)	Observații / Referințe
A1		556	Sector cadastral:80 Teren neimprejmuit;

**B. Partea II. Proprietari și acte**

Inscrieri privitoare la dreptul de proprietate și alte drepturi reale		Referințe
/		
Act Normativ nr. 7, din 13/03/1996 emis de PARLAMENTUL ROMANIEI;		
B1	Inscrierea provizorie, drept de PROPRIETATE, dobandit prin Lege, cota actuala 1/1 1) <b>COMUNA BUCOȘNIȚA</b> , CIF:3227645, PROPRIETAR NEIDENTIFICAT <i>OBSERVATII: PROPRIETAR NEIDENTIFICAT</i>	A1

**C. Partea III. SARCINI .**

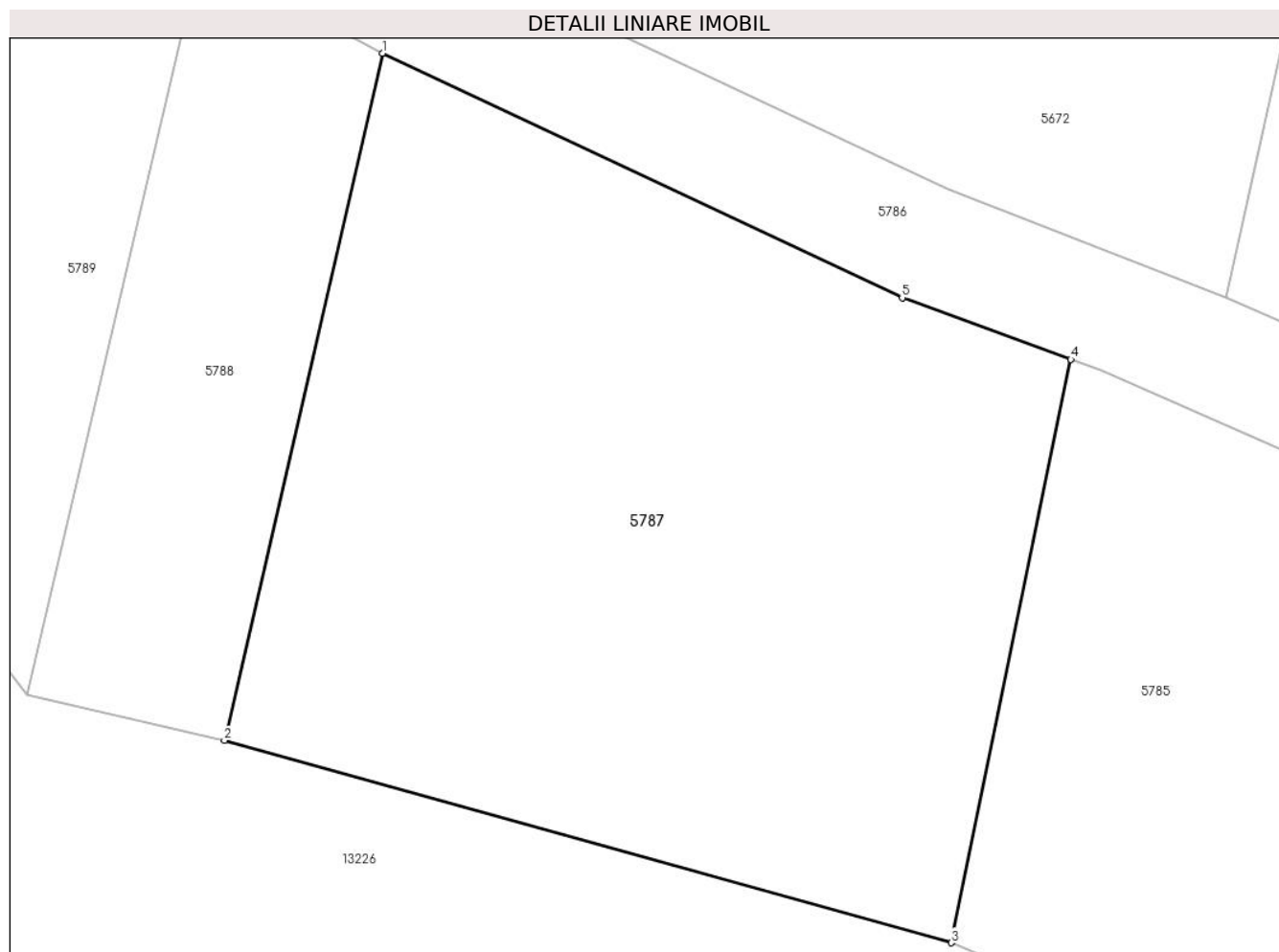
Inscrieri privind dezmembramintele dreptului de proprietate, drepturi reale de garanție și sarcini	Referințe
NU SUNT	

## Anexa Nr. 1 La Partea I

## Teren

Nr cadastral	Suprafața (mp)*	Observații / Referințe
	556	

\* Suprafața este determinată în planul de proiecție Stereo 70.



## Date referitoare la teren

Crt	Categorie folosință	Intravilan	Suprafața (mp)	Tarla	Parcelă	Nr. topo	Observații / Referințe
1	fâneata	NU	556	-	-	PARTE DIN 2436,2439	Fâneață la Tramnic

## Lungime Segmente

1) Valorile lungimilor segmentelor sunt obținute din proiecție în plan.

Punct început	X / Y	Punct sfârșit	X / Y	Lungime segment (** (m)
1	287.860,027 426.783,926	2	287.854,651 426.760,562	23.975
2	287.854,651 426.760,562	3	287.879,382 426.753,68	25.671
3	287.879,382 426.753,68	4	287.883,45 426.773,519	20.252
4	287.883,45 426.773,519	5	287.877,711 426.775,613	6.109
5	287.877,711 426.775,613	1	287.860,027 426.783,926	19.54

**\*\* Lungimile segmentelor sunt determinate în planul de proiecție Stereo 70 și sunt rotunjite la 1 milimetru.**

**\*\*\* Distanța dintre puncte este formată din segmente cumulate ce sunt mai mici decât valoarea 1 milimetru.**



**DATE DESPRE IMOBILUL NR. 5788**

Oficiul de Cadastru și Publicitate Imobiliară CARAS-SEVERIN  
Biroul de Cadastru și Publicitate Imobiliară Caransebes

**A. Partea I. Descrierea imobilului**

TEREN Extravilan

Nr. CF vechi:190-Vălișoara  
Nr. topografic:PARTE DIN 2436

Adresa: Jud. Caraș-Severin

Nr. Crt	Nr cadastral Nr. topografic	Suprafața* (mp)	Observații / Referințe
A1		171	Sector cadastral:80 Teren neimprejmuit;

**B. Partea II. Proprietari și acte**

Inscrieri privitoare la dreptul de proprietate și alte drepturi reale		Referințe
/		
Act Normativ nr. 7, din 13/03/1996 emis de PARLAMENTUL ROMANIEI;		
B1	Inscrierea provizorie, drept de PROPRIETATE, dobandit prin Lege, cota actuala 1/1 1) <b>COMUNA BUCOȘNIȚA</b> , CIF:3227645, PROPRIETAR NEIDENTIFICAT <i>OBSERVATII: PROPRIETAR NEIDENTIFICAT</i>	A1

**C. Partea III. SARCINI .**

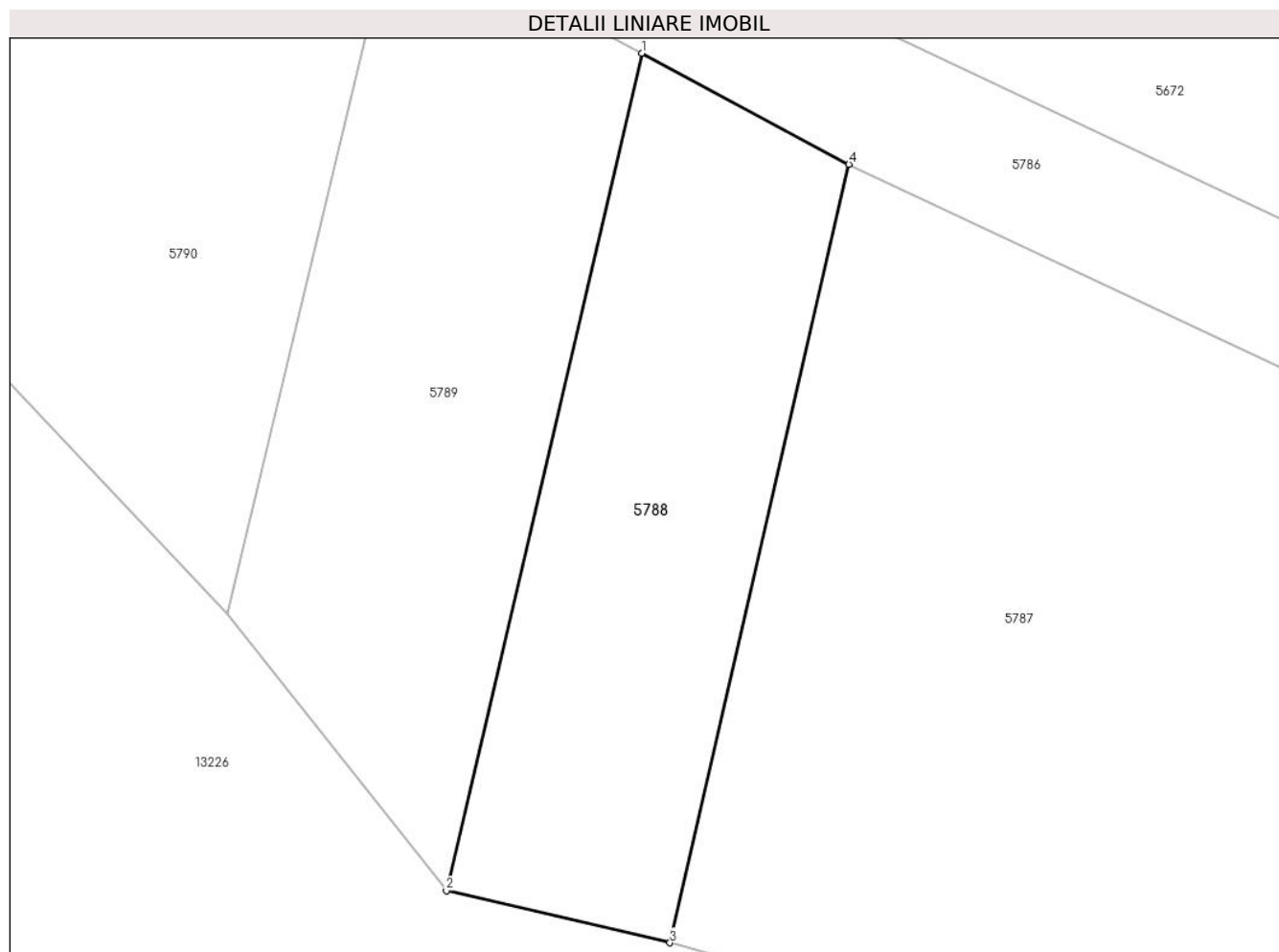
Inscrieri privind dezmembramintele dreptului de proprietate, drepturi reale de garanție și sarcini	Referințe
NU SUNT	

## Anexa Nr. 1 La Partea I

## Teren

Nr cadastral	Suprafața (mp)*	Observații / Referințe
	171	

\* Suprafața este determinată în planul de proiecție Stereo 70.



## Date referitoare la teren

Crt	Categorie folosință	Intra vilan	Suprafața (mp)	Tarla	Parcelă	Nr. topo	Observații / Referințe
1	faneata	NU	171	-	-	PARTE DIN 2436	Fâneată la Tramnic

## Lungime Segmente

1) Valorile lungimilor segmentelor sunt obținute din proiecție în plan.

Punct început	X / Y	Punct sfârșit	X / Y	Lungime segment (** (m)
1	287.853,805 426.787,261	2	287.847,937 426.762,13	25.807
2	287.847,937 426.762,13	3	287.854,651 426.760,562	6.895
3	287.854,651 426.760,562	4	287.860,027 426.783,926	23.975
4	287.860,027 426.783,926	1	287.853,805 426.787,261	7.059



**\*\* Lungimile segmentelor sunt determinate în planul de proiecție Stereo 70 și sunt rotunjite la 1 milimetru.**

**\*\*\* Distanța dintre puncte este formată din segmente cumulate ce sunt mai mici decât valoarea 1 milimetru.**



**DATE DESPRE IMOBILUL NR. 5789**

Oficiul de Cadastru și Publicitate Imobiliară CARAS-SEVERIN  
Biroul de Cadastru și Publicitate Imobiliară Caransebes

**A. Partea I. Descrierea imobilului**

TEREN Extravilan

Nr. CF vechi:945-Vălișoara

Nr. topografic:PARTE DIN 2433,2434

Adresa: Jud. Caraș-Severin

Nr. Crt	Nr cadastral Nr. topografic	Suprafața* (mp)	Observații / Referințe
A1		Din acte: 1.417 Masurata: 195	Sector cadastral:80 Teren neimprejmuit;

**B. Partea II. Proprietari și acte**

Inscrieri privitoare la dreptul de proprietate și alte drepturi reale		Referințe
<b>887 / 21/09/1987</b>		
Hotarare Judecatoreasca nr. 1858, din 01/01/1898 emis de JUDECATORIA CARANSEBES;		
B1	Inscrierea provizorie, drept de PROPRIETATE, dobandit prin Hotarare Judecatoreasca, cota actuala 1/1 1) <b>ANDERCA IOAN</b> , LIPSA CNP	A1

**C. Partea III. SARCINI .**

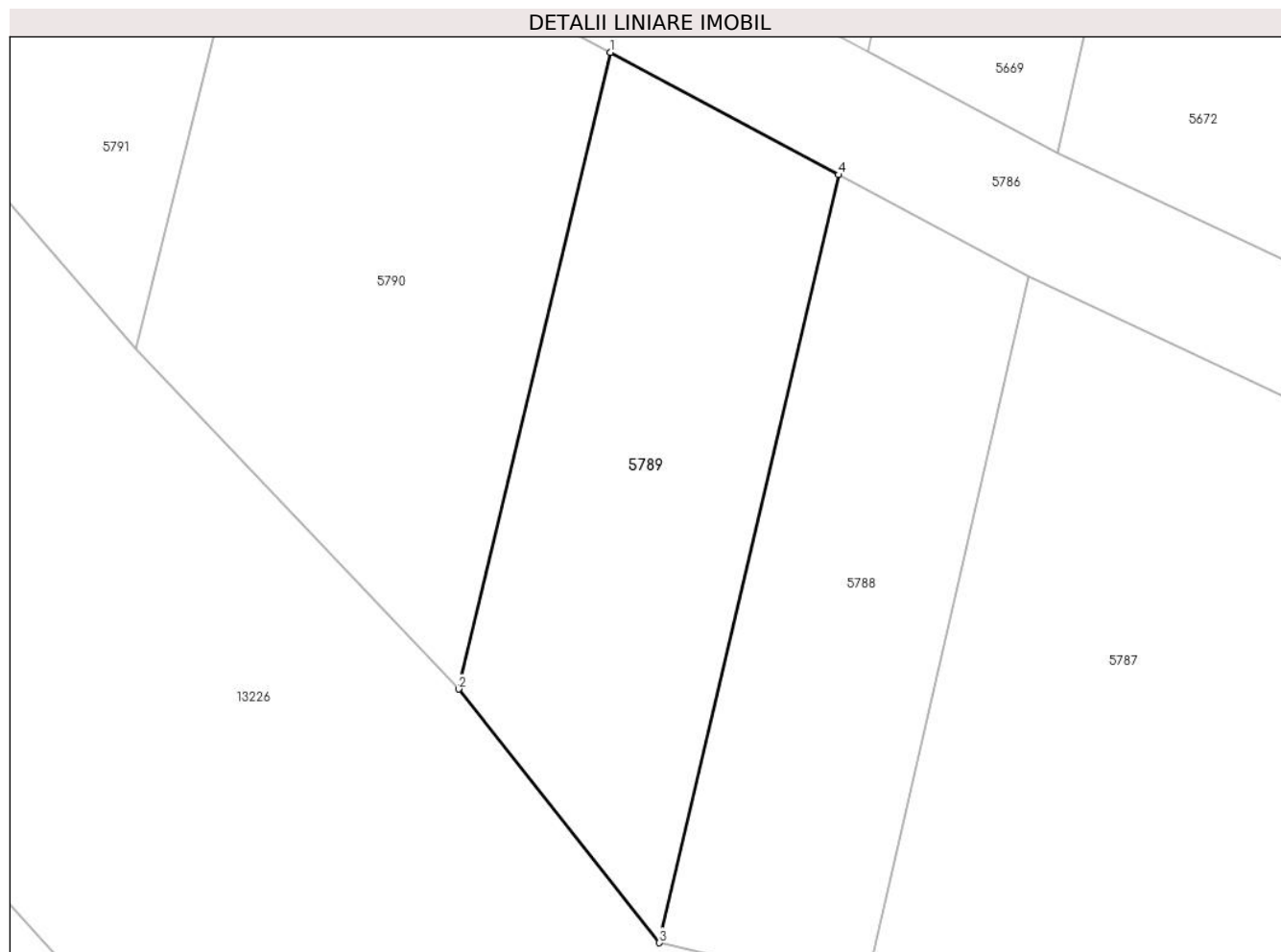
Inscrieri privind dezmembramintele dreptului de proprietate, drepturi reale de garanție și sarcini	Referințe
NU SUNT	

## Anexa Nr. 1 La Partea I

## Teren

Nr cadastral	Suprafața (mp)*	Observații / Referințe
	Din acte: 1.417 Masurata: 195	

\* Suprafața este determinată în planul de proiecție Stereo 70.



## Date referitoare la teren

Crt	Categorie folosință	Intravilan	Suprafața (mp)	Tarla	Parcelă	Nr. topo	Observații / Referințe
1	faneata	NU	195	-	-	PARTE DIN 2433,2434	Fâneață la Tramnic Diferența de suprafața se regăsește la id 5668

## Lungime Segmente

1) Valorile lungimilor segmentelor sunt obținute din proiecție în plan.

Punct început	X / Y	Punct sfârșit	X / Y	Lungime segment (** (m)
1	287.846,336 426.791,264	2	287.841,372 426.770,43	21.417
2	287.841,372 426.770,43	3	287.847,937 426.762,13	10.582
3	287.847,937 426.762,13	4	287.853,805 426.787,261	25.807
4	287.853,805 426.787,261	1	287.846,336 426.791,264	8.474

**\*\* Lungimile segmentelor sunt determinate în planul de proiecție Stereo 70 și sunt rotunjite la 1 milimetru.**

**\*\*\* Distanța dintre puncte este formată din segmente cumulate ce sunt mai mici decât valoarea 1 milimetru.**



**DATE DESPRE IMOBILUL NR. 5790**

Oficiul de Cadastru și Publicitate Imobiliară CARAS-SEVERIN  
Biroul de Cadastru și Publicitate Imobiliară Caransebes

**A. Partea I. Descrierea imobilului**

TEREN Extravilan

Nr. CF vechi:1246-Vălișoara  
Nr. topografic:PARTE DIN 2430

Adresa: Jud. Caraș-Severin

Nr. Crt	Nr cadastral Nr. topografic	Suprafața* (mp)	Observații / Referințe
A1		Din acte: 3.093 Masurata: 242	Sector cadastral:80 Teren neimprejmuit;

**B. Partea II. Proprietari și acte**

Inscrieri privitoare la dreptul de proprietate și alte drepturi reale	Referințe
<b>45 / 06/01/1920</b>	
Act Notarial nr. 0, din 20/12/1919 emis de -;	
B1	A1
Intabulare, drept de PROPRIETATE, dobandit prin Conventie, cota actuala 1/2 1) TRASTEȘ ANUȚA, născ. Spunei	
<b>1288 / 06/05/1974</b>	
Act Notarial nr. 101/1974, din 06/05/1974 emis de NOTARIATUL DE STAT LOCAL CARANSEBEȘ;	
B2	A1
Intabulare, drept de PROPRIETATE, dobandit prin Succesiune, cota actuala 1/2 1) LUNGOCEA ANA, fiica def, dom. în Vălișoara, nr. 31	

**C. Partea III. SARCINI .**

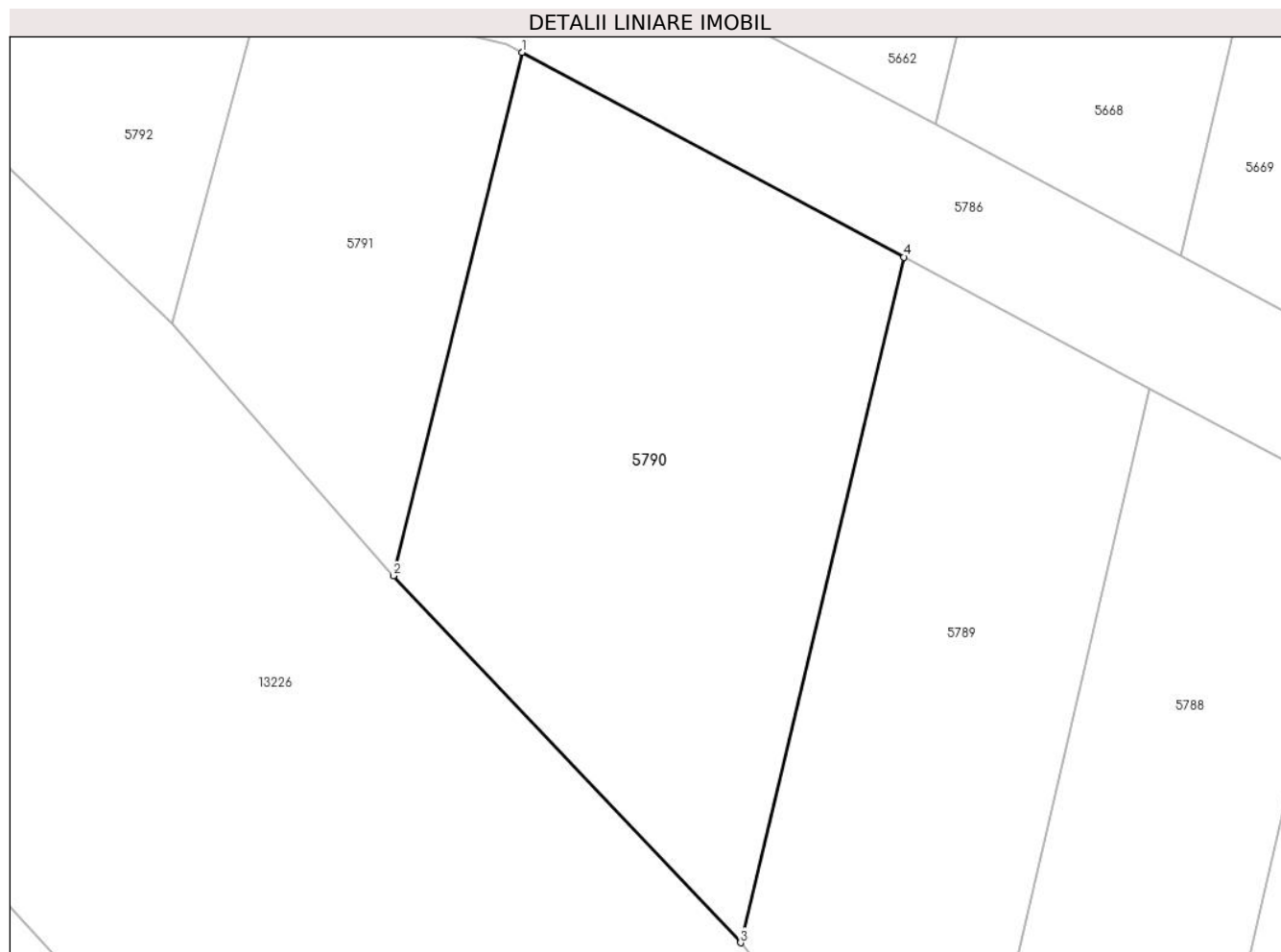
Inscrieri privind dezmembramintele dreptului de proprietate, drepturi reale de garanție și sarcini	Referințe
NU SUNT	

## Anexa Nr. 1 La Partea I

## Teren

Nr cadastral	Suprafața (mp)*	Observații / Referințe
	Din acte: 3.093 Masurata: 242	

\* Suprafața este determinată în planul de proiecție Stereo 70.



## Date referitoare la teren

Crt	Categorie folosință	Intravilan	Suprafața (mp)	Tarla	Parcelă	Nr. topo	Observații / Referințe
1	faneata	NU	242	-	-	PARTE DIN 2430	Fâneată la Tramnic. Diferența de suprafață se regăsește la ID 5661, 5662.

## Lungime Segmente

1) Valorile lungimilor segmentelor sunt obținute din proiecție în plan.

Punct început	X / Y	Punct sfârșit	X / Y	Lungime segment (** (m)
1	287.834,73 426.797,484	2	287.830,825 426.781,578	16.378
2	287.830,825 426.781,578	3	287.841,372 426.770,43	15.347
3	287.841,372 426.770,43	4	287.846,336 426.791,264	21.417
4	287.846,336 426.791,264	1	287.834,73 426.797,484	13.168



**\*\* Lungimile segmentelor sunt determinate în planul de proiecție Stereo 70 și sunt rotunjite la 1 milimetru.**

**\*\*\* Distanța dintre puncte este formată din segmente cumulate ce sunt mai mici decât valoarea 1 milimetru.**



**DATE DESPRE IMOBILUL NR. 5791**

Oficiul de Cadastru și Publicitate Imobiliară CARAS-SEVERIN  
Biroul de Cadastru și Publicitate Imobiliară Caransebes

**A. Partea I. Descrierea imobilului**

TEREN Extravilan

Nr. CF vechi:66-Vălișoara  
Nr. topografic:PARTE DIN 2429

Adresa: Jud. Caraș-Severin

Nr. Crt	Nr cadastral Nr. topografic	Suprafața* (mp)	Observații / Referințe
A1		Din acte: 2.042 Masurata: 112	Sector cadastral:80 Teren neimprejmuit;

**B. Partea II. Proprietari și acte**

Inscrieri privitoare la dreptul de proprietate și alte drepturi reale	Referințe
<b>2624 / 23/09/1929</b>	
Act Notarial nr. 0, din 30/11/1928 emis de -;	
B1	A1
Intabulare, drept de PROPRIETATE, dobandit prin Conventie, cota actuala 1/1 1) ANDERCA ION, lipsa cnp	

**C. Partea III. SARCINI .**

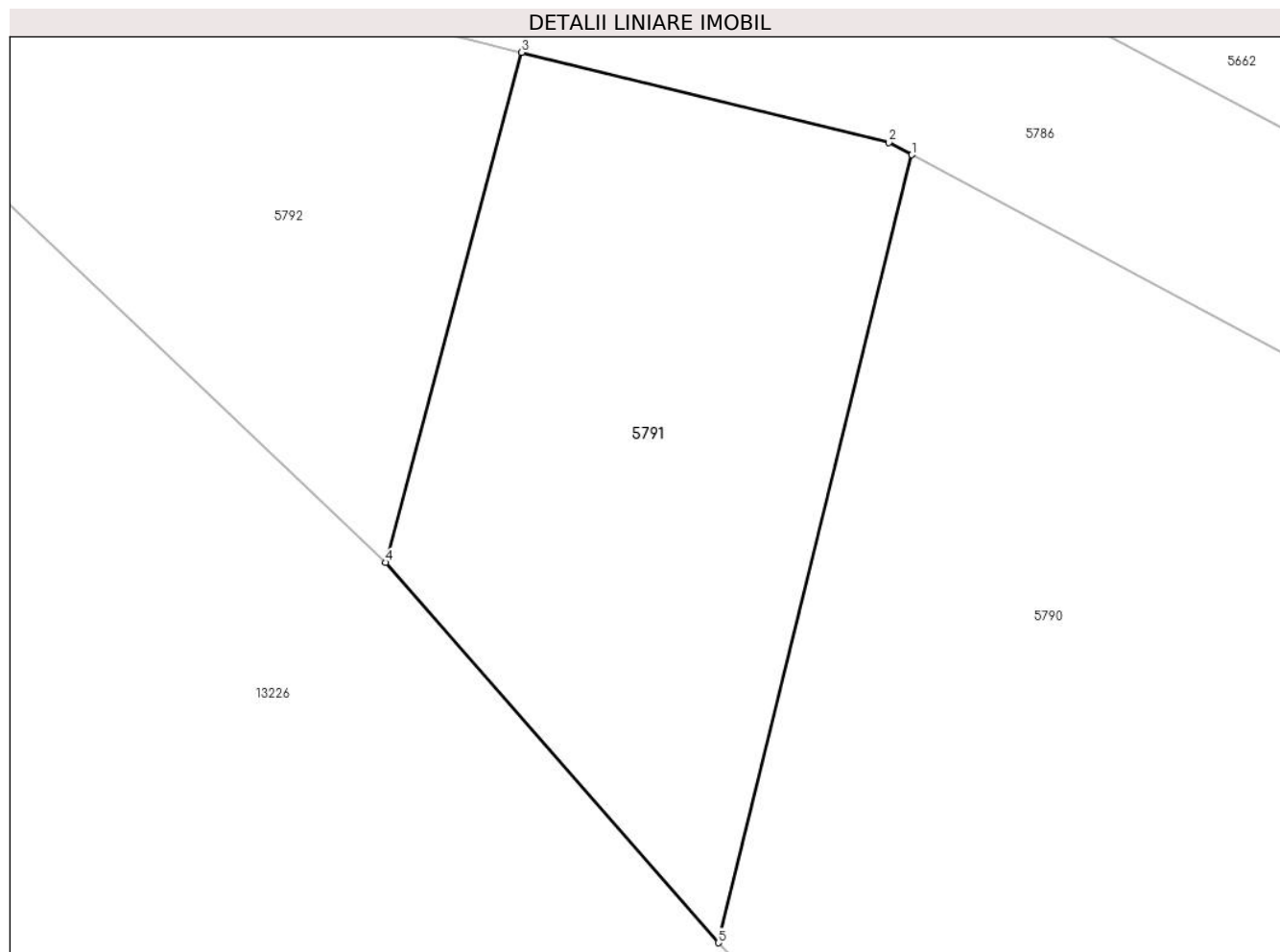
Inscrieri privind dezmembramintele dreptului de proprietate, drepturi reale de garanție și sarcini	Referințe
NU SUNT	

## Anexa Nr. 1 La Partea I

## Teren

Nr cadastral	Suprafața (mp)*	Observații / Referințe
	Din acte: 2.042 Masurata: 112	

\* Suprafața este determinată în planul de proiecție Stereo 70.



## Date referitoare la teren

Crt	Categorie folosință	Intravilan	Suprafața (mp)	Tarla	Parcelă	Nr. topo	Observații / Referințe
1	faneata	NU	112	-	-	PARTE DIN 2429	Fâneată la Tramnic. Diferența de suprafață se regăsește la ID 5659, 5660.

## Lungime Segmente

1) Valorile lungimilor segmentelor sunt obținute din proiecție în plan.

Punct început	X / Y	Punct sfârșit	X / Y	Lungime segment (** (m)
1	287.834,73 426.797,484	2	287.834,27 426.797,731	0.522
2	287.834,27 426.797,731	3	287.826,853 426.799,551	7.637
3	287.826,853 426.799,551	4	287.824,104 426.789,253	10.659
4	287.824,104 426.789,253	5	287.830,825 426.781,578	10.202

Punct început	X / Y	Punct sfârșit	X / Y	Lungime segment (** (m)
5	287.830,825 426.781,578	1	287.834,73 426.797,484	16.378

\*\* Lungimile segmentelor sunt determinate în planul de proiecție Stereo 70 și sunt rotunjite la 1 milimetru.

\*\*\* Distanța dintre puncte este formată din segmente cumulate ce sunt mai mici decât valoarea 1 milimetru.



**DATE DESPRE IMOBILUL NR. 5792**

Oficiul de Cadastru și Publicitate Imobiliară CARAS-SEVERIN  
Biroul de Cadastru și Publicitate Imobiliară Caransebes

**A. Partea I. Descrierea imobilului**

TEREN Extravilan

Nr. CF vechi:134-Vălișoara  
Nr. topografic:PARTE DIN 2426

Adresa: Jud. Caraș-Severin

Nr. Crt	Nr cadastral Nr. topografic	Suprafața* (mp)	Observații / Referințe
A1		Din acte: 1.669 Masurata: 87	Sector cadastral:80 Teren neimprejmuit;

**B. Partea II. Proprietari și acte**

Inscrieri privitoare la dreptul de proprietate și alte drepturi reale	Referințe
<b>1620 / 24/03/2005</b>	
Act Notarial nr. 65/2005, din 24/03/2005 emis de BNP OANA RADULESCU;	
B1	A1
Intabulare, drept de PROPRIETATE drept moștenire, dobandit prin Succesiune, cota actuala 1/1	
1) <b>BEJA EVA</b> , fiica	
2) <b>NISTOR MARIA</b> , fiica	

**C. Partea III. SARCINI .**

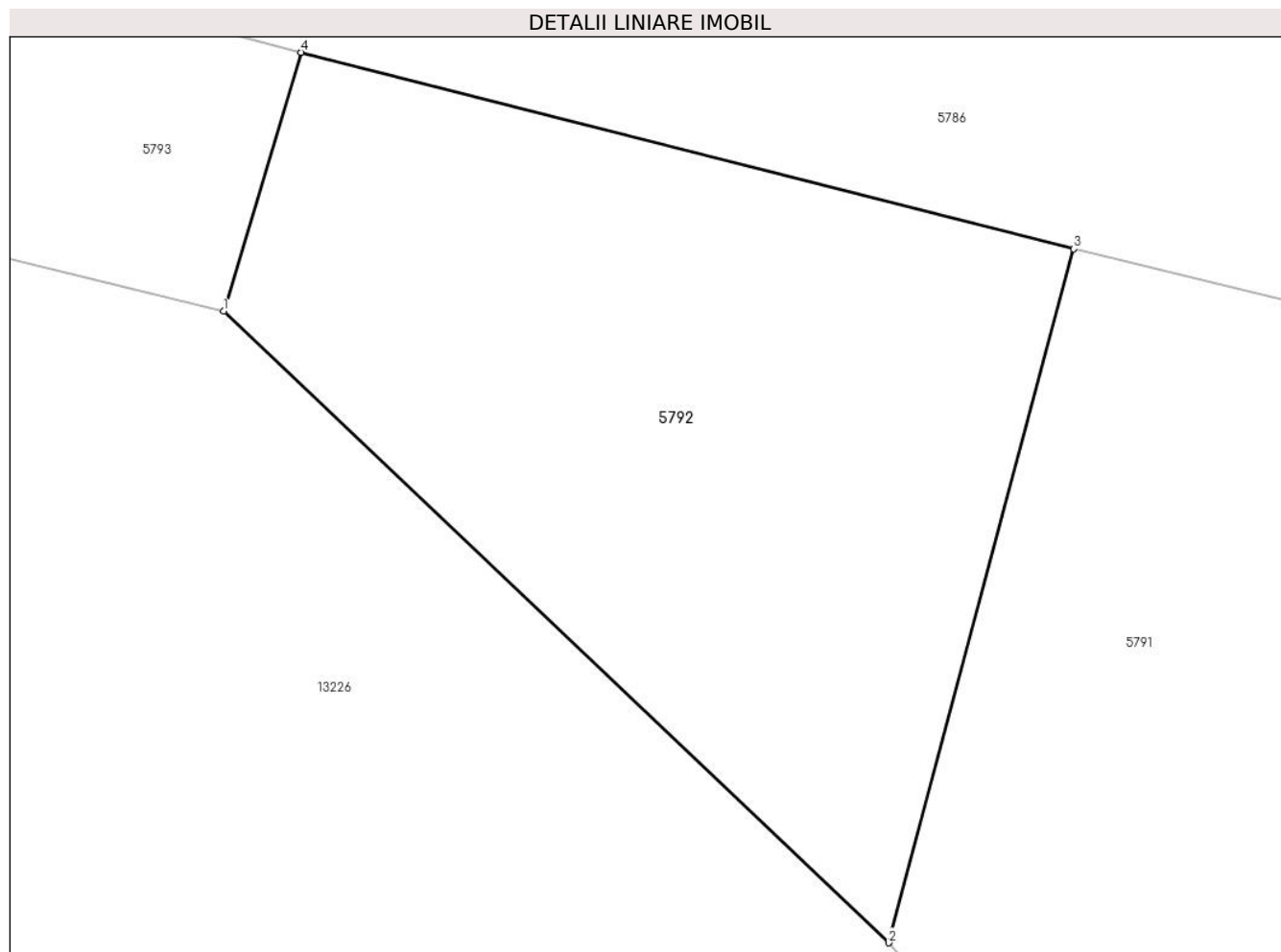
Inscrieri privind dezmembramintele dreptului de proprietate, drepturi reale de garanție și sarcini	Referințe
NU SUNT	

## Anexa Nr. 1 La Partea I

## Teren

Nr cadastral	Suprafața (mp)*	Observații / Referințe
	Din acte: 1.669 Masurata: 87	

\* Suprafața este determinată în planul de proiecție Stereo 70.



## Date referitoare la teren

Crt	Categorie folosință	Intravilan	Suprafața (mp)	Tarla	Parcelă	Nr. topo	Observații / Referințe
1	faneata	NU	87	-	-	PARTE DIN 2426	Fâneată la Tramnic. Diferența de suprafață se regăsește la ID 5657, 5658.

## Lungime Segmente

1) Valorile lungimilor segmentelor sunt obținute din proiecție în plan.

Punct început	X / Y	Punct sfârșit	X / Y	Lungime segment (** (m)
1	287.814,236 426.798,626	2	287.824,104 426.789,253	13.61
2	287.824,104 426.789,253	3	287.826,853 426.799,551	10.659
3	287.826,853 426.799,551	4	287.815,388 426.802,468	11.83



Punct început	X / Y	Punct sfârșit	X / Y	Lungime segment (** (m)
4	287.815,388 426.802,468	1	287.814,236 426.798,626	4.011

\*\* Lungimile segmentelor sunt determinate în planul de proiecție Stereo 70 și sunt rotunjite la 1 milimetru.

\*\*\* Distanța dintre puncte este formată din segmente cumulate ce sunt mai mici decât valoarea 1 milimetru.



**DATE DESPRE IMOBILUL NR. 5793**

Oficiul de Cadastru și Publicitate Imobiliară CARAS-SEVERIN  
Biroul de Cadastru și Publicitate Imobiliară Caransebes

**A. Partea I. Descrierea imobilului**

TEREN Extravilan

Nr. CF vechi:101-Vălișoara  
Nr. topografic:2424

Adresa: Jud. Caraș-Severin

Nr. Crt	Nr cadastral Nr. topografic	Suprafața* (mp)	Observații / Referințe
A1		133	Sector cadastral:80 Teren neimprejmuit;

**B. Partea II. Proprietari și acte**

Inscrieri privitoare la dreptul de proprietate și alte drepturi reale		Referințe
/		
Act Normativ nr. 7, din 13/03/1996 emis de PARLAMENTUL ROMANIEI;		
B1	Inscrierea provizorie, drept de PROPRIETATE, dobandit prin Lege, cota actuala 1/1 1) <b>COMUNA BUCOȘNIȚA</b> , CIF:3227645, PROPRIETAR NEIDENTIFICAT <i>OBSERVATII: PROPRIETAR NEIDENTIFICAT</i>	A1

**C. Partea III. SARCINI .**

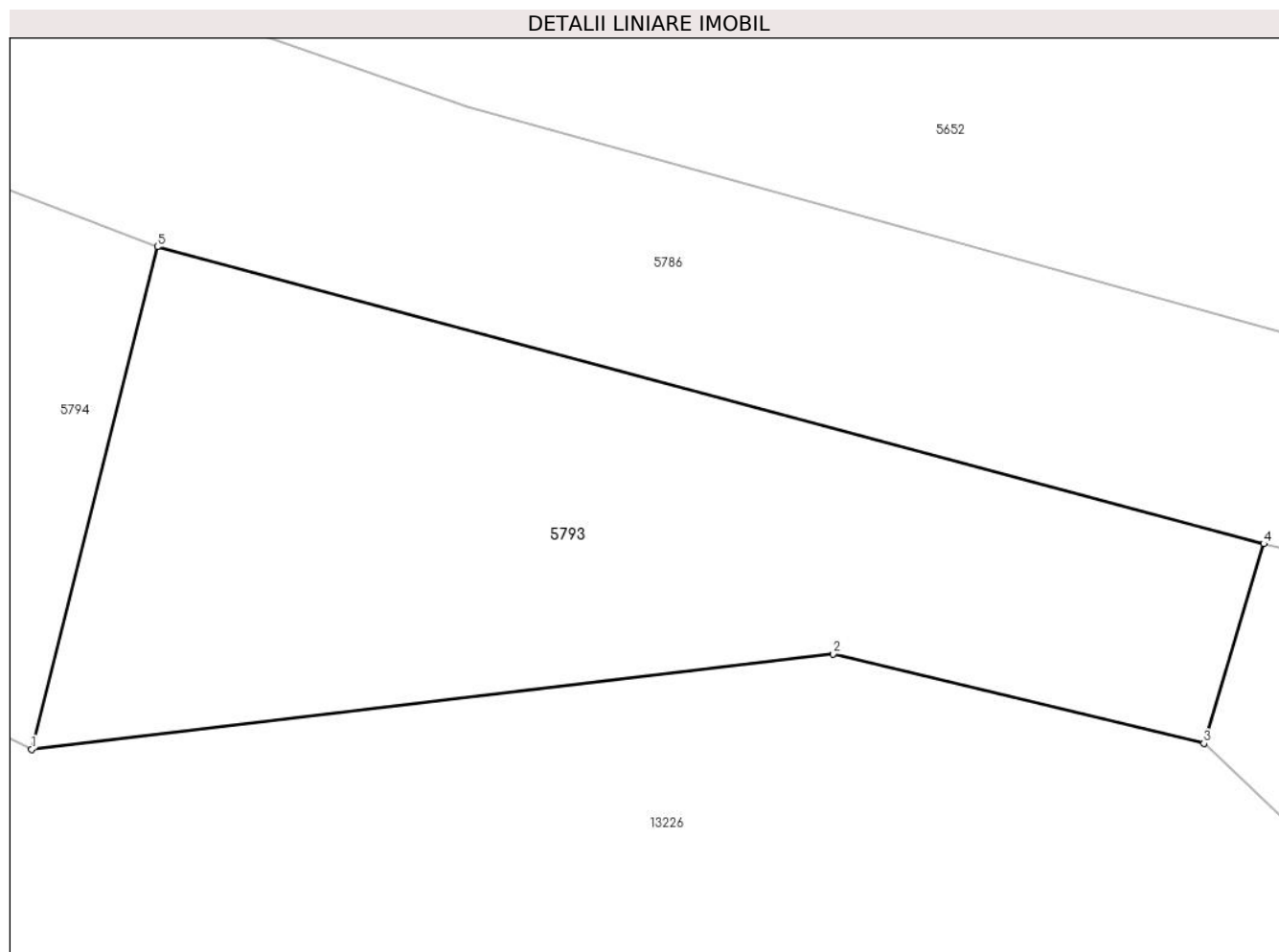
Inscrieri privind dezmembramintele dreptului de proprietate, drepturi reale de garanție și sarcini	Referințe
NU SUNT	

## Anexa Nr. 1 La Partea I

## Teren

Nr cadastral	Suprafața (mp)*	Observații / Referințe
	133	

\* Suprafața este determinată în planul de proiecție Stereo 70.



## Date referitoare la teren

Crt	Categorie folosință	Intravilan	Suprafața (mp)	Tarla	Parcelă	Nr. topo	Observații / Referințe
1	faneata	NU	133	-	-	2424	Fâneată la Tramnic

## Lungime Segmente

1) Valorile lungimilor segmentelor sunt obținute din proiecție în plan.

Punct început	X / Y	Punct sfârșit	X / Y	Lungime segment (** (m)
1	287.791,671 426.798,515	2	287.807,1 426.800,35	15.538
2	287.807,1 426.800,35	3	287.814,236 426.798,626	7.341
3	287.814,236 426.798,626	4	287.815,388 426.802,468	4.011
4	287.815,388 426.802,468	5	287.794,092 426.808,18	22.049
5	287.794,092 426.808,18	1	287.791,671 426.798,515	9.964

**\*\* Lungimile segmentelor sunt determinate în planul de proiecție Stereo 70 și sunt rotunjite la 1 milimetru.**

**\*\*\* Distanța dintre puncte este formată din segmente cumulate ce sunt mai mici decât valoarea 1 milimetru.**



**DATE DESPRE IMOBILUL NR. 5794**

Oficiul de Cadastru și Publicitate Imobiliară CARAS-SEVERIN  
Biroul de Cadastru și Publicitate Imobiliară Caransebes

**A. Partea I. Descrierea imobilului**

TEREN Extravilan

Nr. CF vechi:29-Vălișoara  
Nr. topografic:PARTE DIN 2420

Adresa: Jud. Caraș-Severin

Nr. Crt	Nr cadastral Nr. topografic	Suprafața* (mp)	Observații / Referințe
A1		Din acte: 1.755 Masurata: 188	Sector cadastral:80 Teren neimprejmuit;

**B. Partea II. Proprietari și acte**

Inscrieri privitoare la dreptul de proprietate și alte drepturi reale	Referințe
<b>1377 / 09/03/1998</b>	
Act Notarial nr. 757, din 01/01/1998 emis de NP SIMESCU GHEORGHE;	
B1	A1
Inscrierea provizorie, drept de PROPRIETATE, dobandit prin Succesiune, cota actuala 1/1 1) GEORGESCU ELISABETA, nasc. Anderca	

**C. Partea III. SARCINI .**

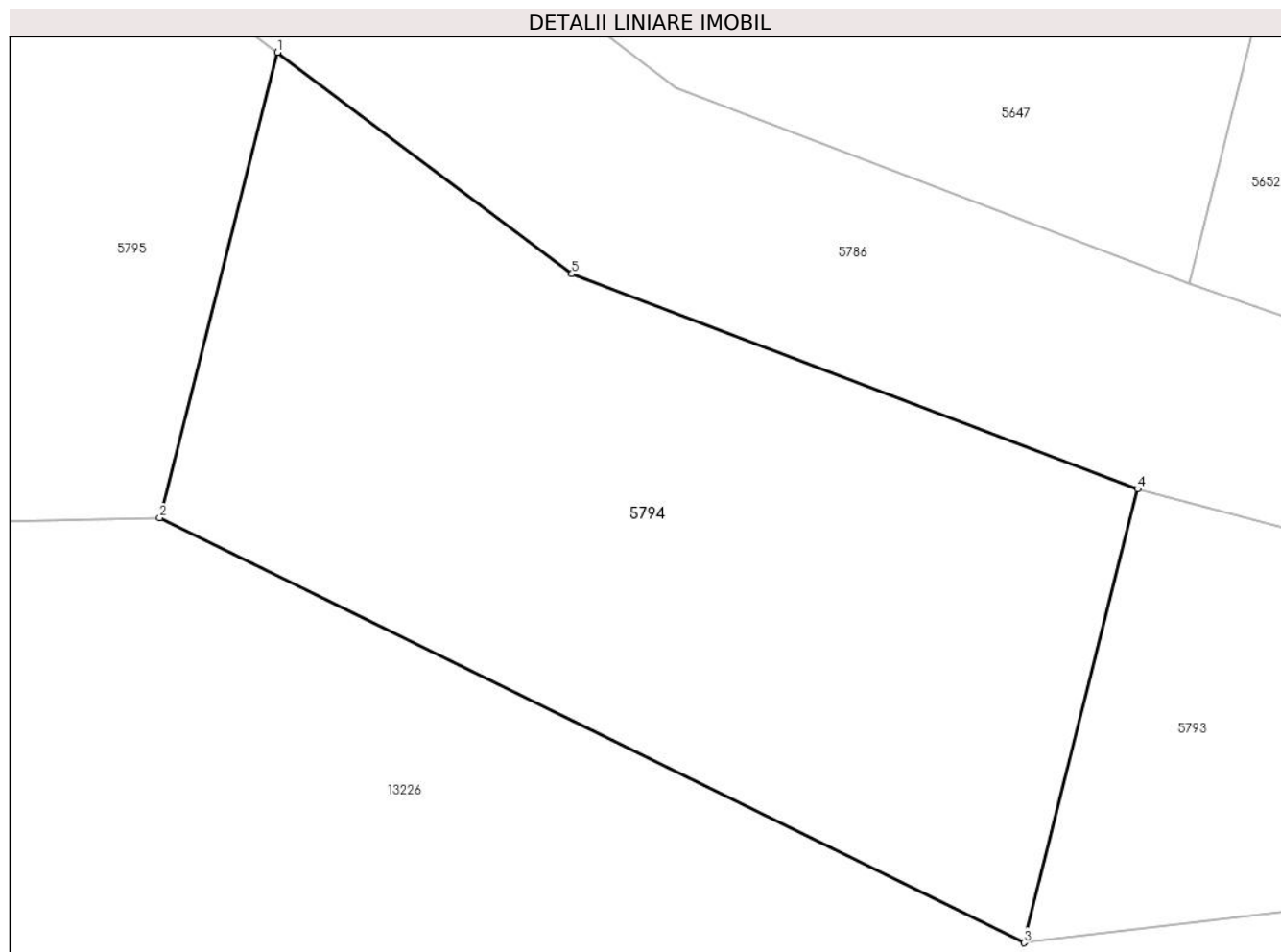
Inscrieri privind dezmembramintele dreptului de proprietate, drepturi reale de garanție și sarcini	Referințe
NU SUNT	

## Anexa Nr. 1 La Partea I

## Teren

Nr cadastral	Suprafața (mp)*	Observații / Referințe
	Din acte: 1.755 Masurata: 188	

\* Suprafața este determinată în planul de proiecție Stereo 70.



## Date referitoare la teren

Crt	Categorie folosință	Intravilan	Suprafața (mp)	Tarla	Parcelă	Nr. topo	Observații / Referințe
1	faneata	NU	188	-	-	PARTE DIN 2420	Fâneată la Tramnic Diferența de suprafața se regăsește la id 5647

## Lungime Segmente

1) Valorile lungimilor segmentelor sunt obținute din proiecție în plan.

Punct început	X / Y	Punct sfârșit	X / Y	Lungime segment (** (m)
1	287.775,772 426.817,48	2	287.773,262 426.807,568	10.225
2	287.773,262 426.807,568	3	287.791,671 426.798,515	20.515
3	287.791,671 426.798,515	4	287.794,092 426.808,18	9.964
4	287.794,092 426.808,18	5	287.782,042 426.812,761	12.891



Punct început	X / Y	Punct sfârșit	X / Y	Lungime segment (** (m)
5	287.782,042 426.812,761	1	287.775,772 426.817,48	7.847

\*\* Lungimile segmentelor sunt determinate în planul de proiecție Stereo 70 și sunt rotunjite la 1 milimetru.

\*\*\* Distanța dintre puncte este formată din segmente cumulate ce sunt mai mici decât valoarea 1 milimetru.



**DATE DESPRE IMOBILUL NR. 5795**

Oficiul de Cadastru și Publicitate Imobiliară CARAS-SEVERIN  
Biroul de Cadastru și Publicitate Imobiliară Caransebes

**A. Partea I. Descrierea imobilului**

TEREN Extravilan

Nr. CF vechi:526-Vălișoara  
Nr. topografic:2418

Adresa: Jud. Caraș-Severin

Nr. Crt	Nr cadastral Nr. topografic	Suprafața* (mp)	Observații / Referințe
A1		436	Sector cadastral:80 Teren neimprejmuit;

**B. Partea II. Proprietari și acte**

Inscrieri privitoare la dreptul de proprietate și alte drepturi reale		Referințe
/		
Act Normativ nr. 7, din 13/03/1996 emis de PARLAMENTUL ROMANIEI;		
B1	Intabulare, drept de PROPRIETATE, dobândit prin Lege, cota actuala 1/1 1) NEIDENTIFICAT NEIDENTIFICAT	A1
Act Normativ nr. 7, din 13/03/1996 emis de PARLAMENTUL ROMANIEI (ADEVÉRINTA NR.2700 DIN 11.08.2022, EMISA DE PRIMĂRIA COMUNEI BUCOȘNIȚA);		
B2	Se notează posesia faptică în favoarea lui 1) TĂRĂBUGĂ FLOREA-IOAN	A1

**C. Partea III. SARCINI .**

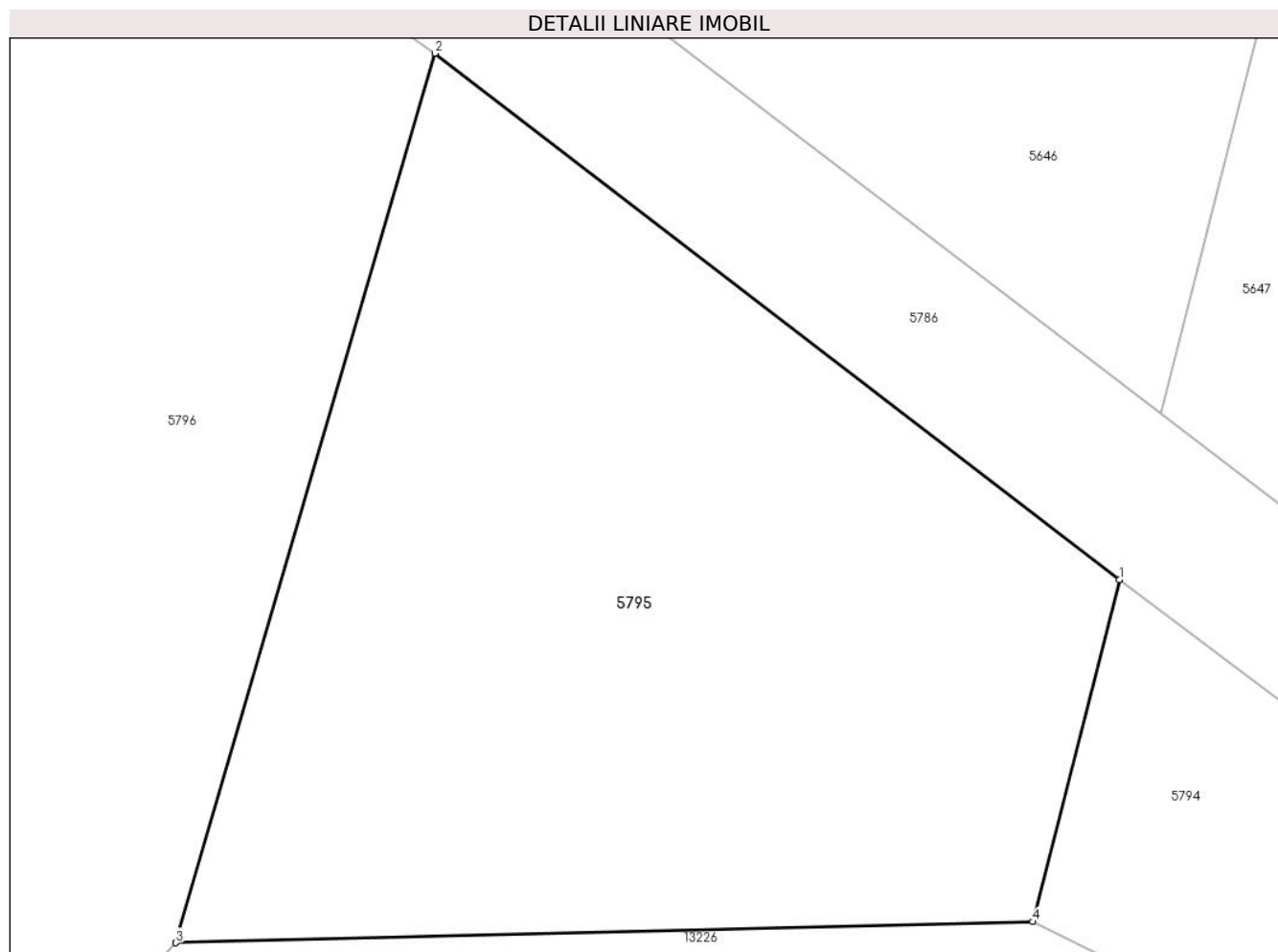
Inscrieri privind dezmembramintele dreptului de proprietate, drepturi reale de garanție și sarcini	Referințe
NU SUNT	

## Anexa Nr. 1 La Partea I

## Teren

Nr cadastral	Suprafața (mp)*	Observații / Referințe
	436	

\* Suprafața este determinată în planul de proiecție Stereo 70.



## Date referitoare la teren

Crt	Categorie folosință	Intravilan	Suprafața (mp)	Tarla	Parcelă	Nr. topo	Observații / Referințe
1	fâneata	NU	436	-	-	2418	Fâneată la Tramnic

## Lungime Segmente

1) Valorile lungimilor segmentelor sunt obținute din proiecție în plan.

Punct început	X / Y	Punct sfârșit	X / Y	Lungime segment (** (m)
1	287.775,772 426.817,48	2	287.755,922 426.832,74	25.038
2	287.755,922 426.832,74	3	287.748,41 426.806,957	26.855
3	287.748,41 426.806,957	4	287.773,262 426.807,568	24.86
4	287.773,262 426.807,568	1	287.775,772 426.817,48	10.225

**\*\* Lungimile segmentelor sunt determinate în planul de proiecție Stereo 70 și sunt rotunjite la 1 milimetru.**

**\*\*\* Distanța dintre puncte este formată din segmente cumulate ce sunt mai mici decât valoarea 1 milimetru.**



**DATE DESPRE IMOBILUL NR. 5796**

Oficiul de Cadastru și Publicitate Imobiliară CARAS-SEVERIN  
Biroul de Cadastru și Publicitate Imobiliară Caransebes

**A. Partea I. Descrierea imobilului**

TEREN Extravilan

Nr. CF vechi:932-Vălișoara  
Nr. topografic:PARTE DIN 2414,2415

Adresa: Jud. Caraș-Severin

Nr. Crt	Nr cadastral Nr. topografic	Suprafața* (mp)	Observații / Referințe
A1		1.022	Sector cadastral:80 Teren neimprejmuit;

**B. Partea II. Proprietari și acte**

Inscrieri privitoare la dreptul de proprietate și alte drepturi reale		Referințe
<b>328 / 01/03/1949</b>		
Act Notarial nr. 0, din 17/10/1940 emis de -;		
B1	Intabulare, drept de PROPRIETATE, dobandit prin Conventie, cota actuala 1/1 1) <b>DORCA ION EVA</b> , nasc. Spunei ( fiica lui Rusalin si a Catalinei ) lipsa cnp	A1
/		
Act Normativ nr. 7, din 13/03/1996 emis de PARLAMENTUL ROMANIEI (ADEVÉRINTA NR. 3528 DIN 07.09.2022, EMISA DE PRIMĂRIA COMUNEI BUCOȘNIȚA);		
B2	Se notează posesia faptică în favoarea lui 1) <b>MUNTENU-DORCA PETRU</b>	A1

**C. Partea III. SARCINI .**

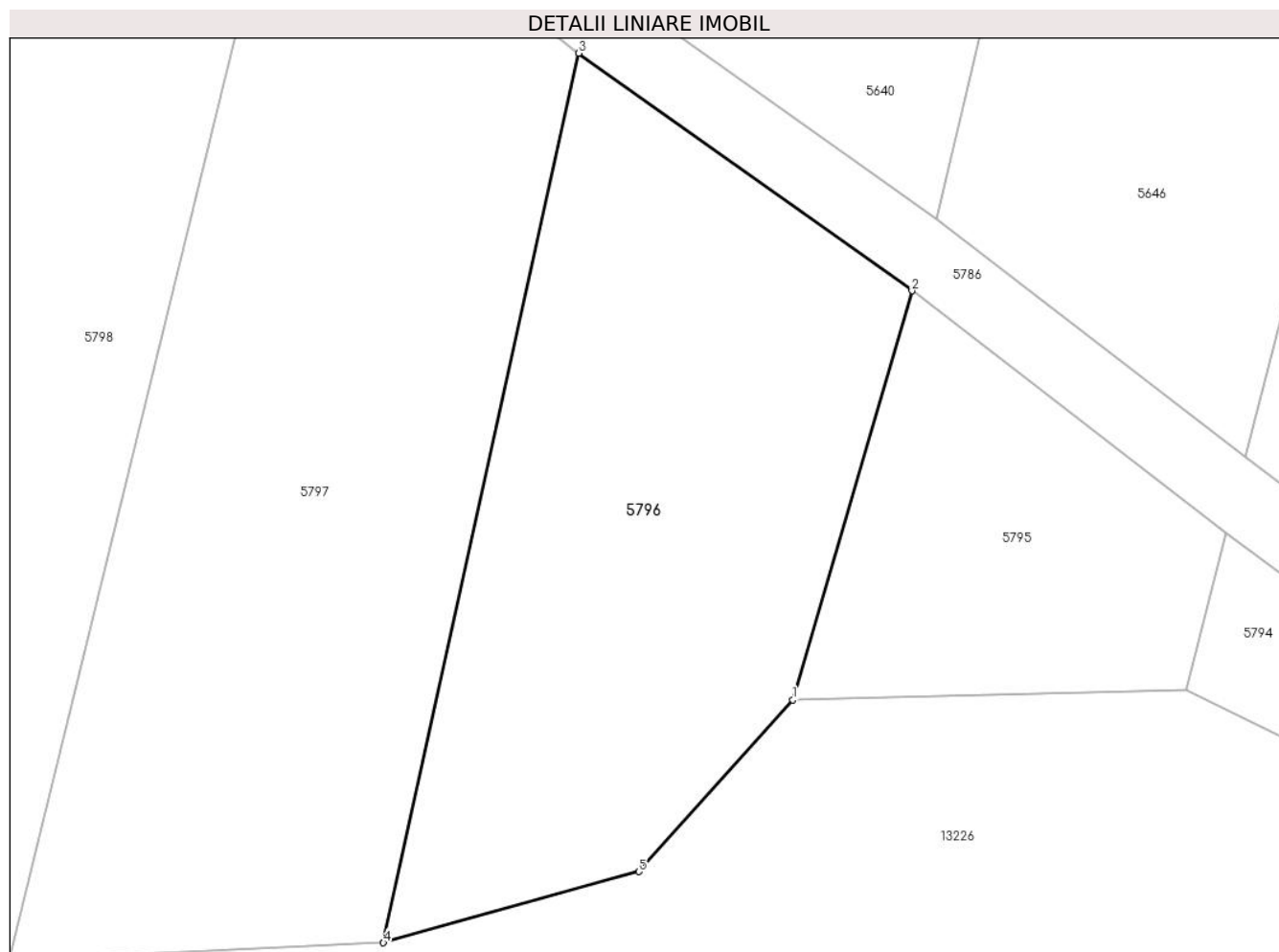
Inscrieri privind dezmembramintele dreptului de proprietate, drepturi reale de garanție și sarcini	Referințe
NU SUNT	

## Anexa Nr. 1 La Partea I

## Teren

Nr cadastral	Suprafața (mp)*	Observații / Referințe
	1.022	

\* Suprafața este determinată în planul de proiecție Stereo 70.



## Date referitoare la teren

Crt	Categorie folosință	Intravilan	Suprafața (mp)	Tarla	Parcelă	Nr. topo	Observații / Referințe
1	fâneata	NU	1.022	-	-	PARTE DIN 2414,2415	Fâneată la Tramnic

## Lungime Segmente

1) Valorile lungimilor segmentelor sunt obținute din proiecție în plan.

Punct început	X / Y	Punct sfârșit	X / Y	Lungime segment (** (m)
1	287.748,41 426.806,957	2	287.755,922 426.832,74	26.855
2	287.755,922 426.832,74	3	287.734,913 426.847,719	25.802
3	287.734,913 426.847,719	4	287.722,583 426.791,648	57.411
4	287.722,583 426.791,648	5	287.738,694 426.796,135	16.724
5	287.738,694 426.796,135	1	287.748,41 426.806,957	14.544



**\*\* Lungimile segmentelor sunt determinate în planul de proiecție Stereo 70 și sunt rotunjite la 1 milimetru.**

**\*\*\* Distanța dintre puncte este formată din segmente cumulate ce sunt mai mici decât valoarea 1 milimetru.**



**DATE DESPRE IMOBILUL NR. 5797**

Oficiul de Cadastru și Publicitate Imobiliară CARAS-SEVERIN  
Biroul de Cadastru și Publicitate Imobiliară Caransebes

**A. Partea I. Descrierea imobilului**

TEREN Extravilan

Nr. CF vechi:531-Vălișoara

Nr. topografic:PARTE DIN 2412, 2413

Adresa: Jud. Caraș-Severin

Nr. Crt	Nr cadastral Nr. topografic	Suprafața* (mp)	Observații / Referințe
A1		Din acte: 2.665 Masurata: 1.442	Sector cadastral:80 Teren neimprejmut;

**B. Partea II. Proprietari și acte**

Inscrieri privitoare la dreptul de proprietate și alte drepturi reale		Referințe
<b>2199 / 21/05/1997</b>		
Act Notarial nr. 8, din 01/01/1997 emis de RENEE LIDIA ANDRONACHE;		
B1	Inscrierea provizorie, drept de PROPRIETATE, dobandit prin Succesiune, cota actuala 2/8 1) LUNGOCEA MARIOARA, LIPSA CNP	A1
B2	Inscrierea provizorie, drept de PROPRIETATE, dobandit prin Succesiune, cota actuala 3/8 1) LUNGOCEA FLORIN-FULVIU, LIPSA CNP	A1
B3	Inscrierea provizorie, drept de PROPRIETATE, dobandit prin Succesiune, cota actuala 3/8 1) MURESAN CAMELIA-ROZALINA, nasc. Lungocea	A1

**C. Partea III. SARCINI .**

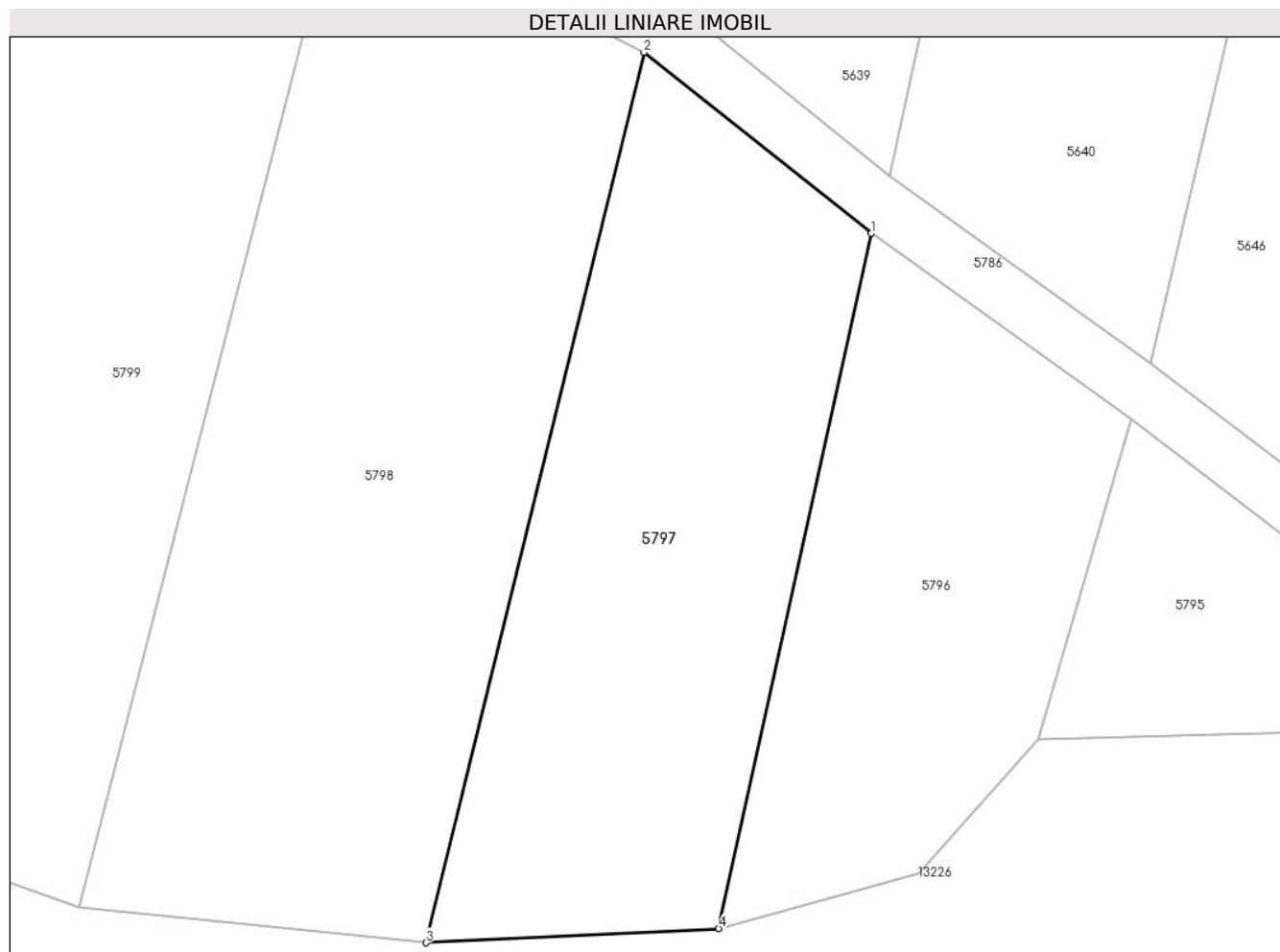
Inscrieri privind dezmembramentele dreptului de proprietate, drepturi reale de garanție și sarcini	Referințe
NU SUNT	

## Anexa Nr. 1 La Partea I

## Teren

Nr cadastral	Suprafața (mp)*	Observații / Referințe
	Din acte: 2.665 Masurata: 1.442	

\* Suprafața este determinată în planul de proiecție Stereo 70.



## Date referitoare la teren

Crt	Categorie folosință	Intravilan	Suprafața (mp)	Tarla	Parcelă	Nr. topo	Observații / Referințe
1	faneata	NU	1.442	-	-	PARTE DIN 2412, 2413	Fâneată la Tramnic, diferența de suprafață se regăsește la id 5639

## Lungime Segmente

1) Valorile lungimilor segmentelor sunt obținute din proiecție în plan.

Punct început	X / Y	Punct sfârșit	X / Y	Lungime segment (** (m)
1	287.734,913 426.847,719	2	287.716,557 426.862,327	23.459
2	287.716,557 426.862,327	3	287.698,975 426.790,507	73.941
3	287.698,975 426.790,507	4	287.722,583 426.791,648	23.636
4	287.722,583 426.791,648	1	287.734,913 426.847,719	57.411

**\*\* Lungimile segmentelor sunt determinate în planul de proiecție Stereo 70 și sunt rotunjite la 1 milimetru.**

**\*\*\* Distanța dintre puncte este formată din segmente cumulate ce sunt mai mici decât valoarea 1 milimetru.**



**DATE DESPRE IMOBILUL NR. 5798**

Oficiul de Cadastru și Publicitate Imobiliară CARAS-SEVERIN  
Biroul de Cadastru și Publicitate Imobiliară Caransebes

**A. Partea I. Descrierea imobilului**

Nr. CF vechi:457, 467-Vălișoara  
Nr. topografic:2408/1, 2408/2,2409/1,  
2409/2, PARTE DIN 2410/1, 2410/2

TEREN Extravilan

Adresa: Jud. Caraș-Severin

Nr. Crt	Nr cadastral Nr. topografic	Suprafața* (mp)	Observații / Referințe
A1		2.165	Sector cadastral:80 Teren imprejmuit;

**B. Partea II. Proprietari și acte**

Inscrieri privitoare la dreptul de proprietate și alte drepturi reale		Referințe
/		
Act Normativ nr. 7, din 13/03/1996 emis de PARLAMENTUL ROMANIEI;		
B1	Intabulare, drept de PROPRIETATE, dobândit prin Lege, cota actuala 1/1 1) NEIDENTIFICAT NEIDENTIFICAT	A1
Act Normativ nr. 7, din 13/03/1996 emis de PARLAMENTUL ROMANIEI (ADEVERINTA NR.2673 DIN 11.08.2022, EMISA DE PRIMĂRIA COMUNEI BUCOȘNIȚA; ACT ADMINISTRATIV NR.99 DIN 10.10.1984, EMISA DE PRIMĂRIA COMUNEI BUCOȘNIȚA);		
B2	Se notează posesia faptică în favoarea lui 1) ANDERCA-OPREA IOAN, căsătorit	A1

**C. Partea III. SARCINI .**

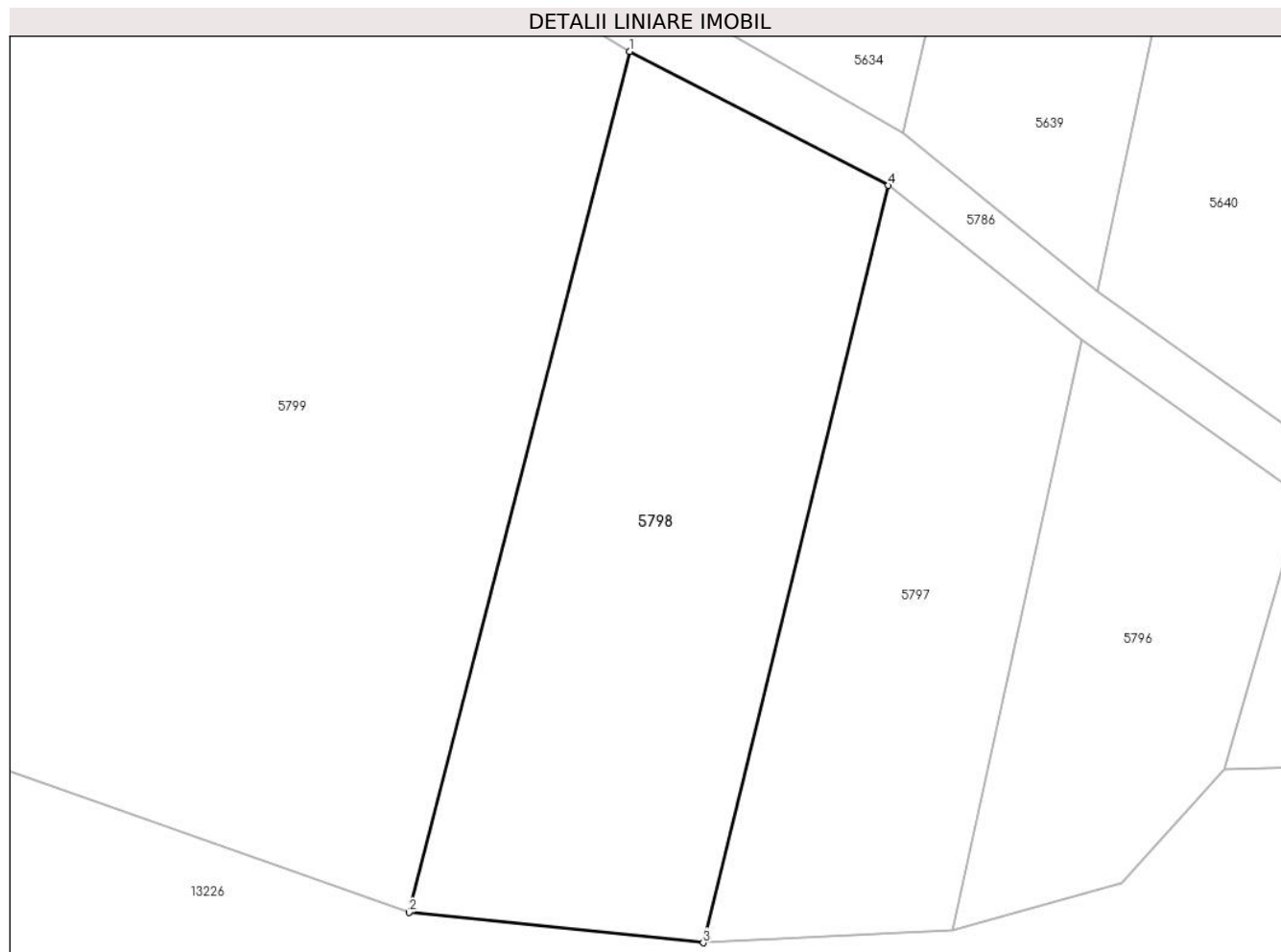
Inscrieri privind dezmembramintele dreptului de proprietate, drepturi reale de garanție și sarcini	Referințe
NU SUNT	

## Anexa Nr. 1 La Partea I

## Teren

Nr cadastral	Suprafața (mp)*	Observații / Referințe
	2.165	

\* Suprafața este determinată în planul de proiecție Stereo 70.



## Date referitoare la teren

Crt	Categorie folosință	Intra vilan	Suprafața (mp)	Tarla	Parcelă	Nr. topo	Observații / Referințe
1	arabil	NU	2.165	-	-	2408/1, 2408/2, 2409/1, 2409/2, PARTE DIN 2410/1, 2410/2	Arabil la Tramnic

## Lungime Segmente

1) Valorile lungimilor segmentelor sunt obținute din proiecție în plan.

Punct început	X / Y	Punct sfârșit	X / Y	Lungime segment (** (m))
1	287.691,998 426.875,045	2	287.671,02 426.793,377	84.319
2	287.671,02 426.793,377	3	287.698,975 426.790,507	28.102



Punct început	X / Y	Punct sfârșit	X / Y	Lungime segment (** (m)
3	287.698,975 426.790,507	4	287.716,557 426.862,327	73.941
4	287.716,557 426.862,327	1	287.691,998 426.875,045	27.657

\*\* Lungimile segmentelor sunt determinate în planul de proiecție Stereo 70 și sunt rotunjite la 1 milimetru.

\*\*\* Distanța dintre puncte este formată din segmente cumulate ce sunt mai mici decât valoarea 1 milimetru.



**DATE DESPRE IMOBILUL NR. 5799**

Oficiul de Cadastru și Publicitate Imobiliară CARAS-SEVERIN  
Biroul de Cadastru și Publicitate Imobiliară Caransebes

**A. Partea I. Descrierea imobilului**

Nr. CF vechi:505,510,1230,1295-Vălișoara

Nr. topografic:PARTE DIN 2402,2403/2,  
2404/1,2404/2,2406,2407

TEREN Extravilan

Adresa: Jud. Caraș-Severin

Nr. Crt	Nr cadastral Nr. topografic	Suprafața* (mp)	Observații / Referințe
A1		6.769	Sector cadastral:80 Teren imprejmuit;

**B. Partea II. Proprietari și acte**

Inscrieri privitoare la dreptul de proprietate și alte drepturi reale		Referințe
/		
Act Normativ nr. 7, din 13/03/1996 emis de PARLAMENTUL ROMANIEI;		
B1	Intabulare, drept de PROPRIETATE, dobandit prin Lege, cota actuala 1/1 1) <b>NEIDENTIFICAT NEIDENTIFICAT</b>	A1
Act Normativ nr. 7, din 13/03/1996 emis de PARLAMENTUL ROMANIEI (ADEVERINTA NR. 3850 DIN 16.09.2022, EMISA DE PRIMĂRIA COMUNEI BUCOȘNIȚA);		
B2	Se notează posesia faptică în favoarea lui 1) <b>BONCALO IASMINA-MIRELA</b>	A1

**C. Partea III. SARCINI .**

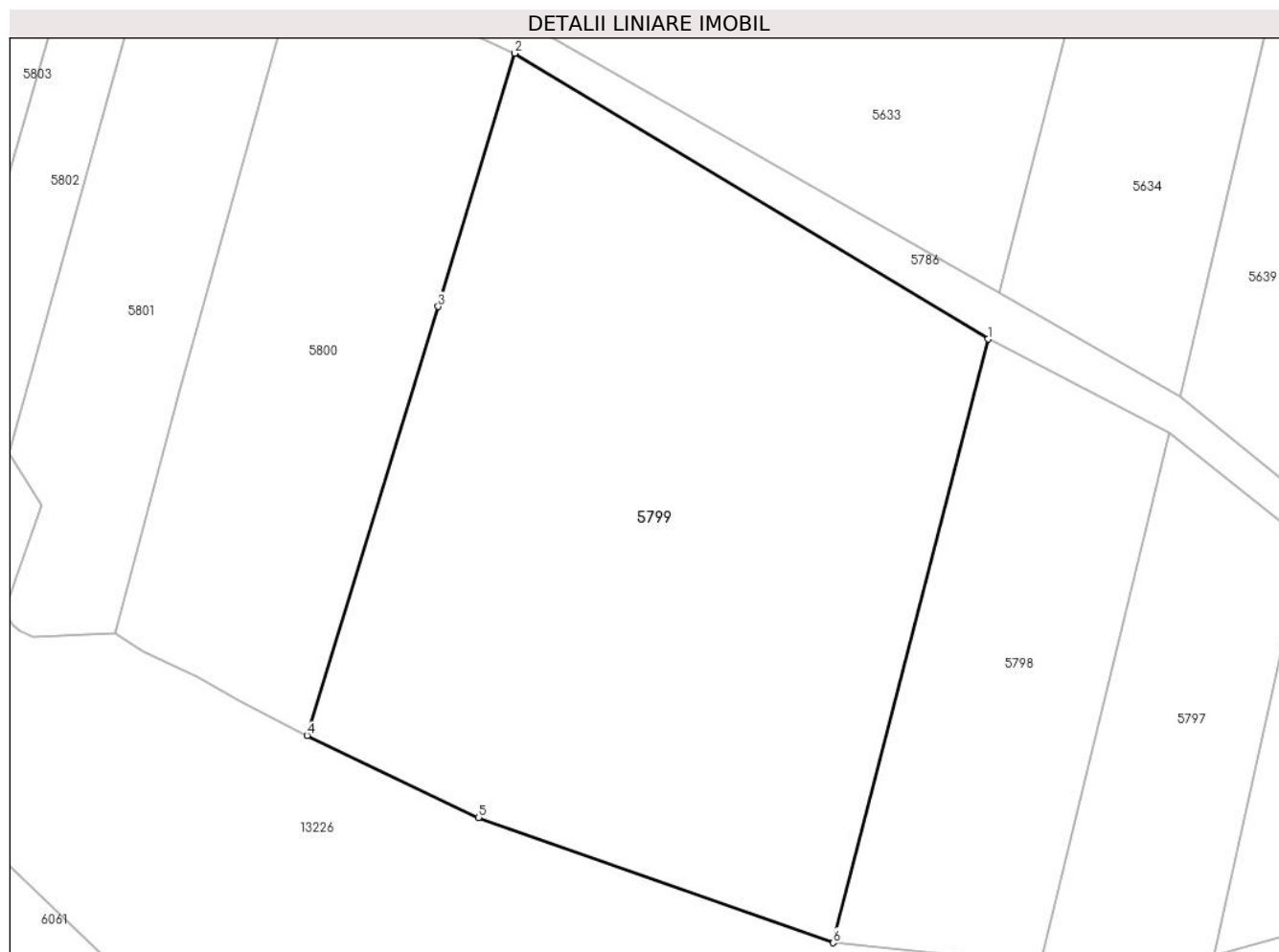
Inscrieri privind dezmembramintele dreptului de proprietate, drepturi reale de garanție și sarcini	Referințe
NU SUNT	

## Anexa Nr. 1 La Partea I

## Teren

Nr cadastral	Suprafața (mp)*	Observații / Referințe
	6.769	

\* Suprafața este determinată în planul de proiecție Stereo 70.



## Date referitoare la teren

Crt	Categorie folosință	Intravilan	Suprafața (mp)	Tarla	Parcelă	Nr. topo	Observații / Referințe
1	arabil	NU	6.769	-	-	PARTE DIN 2402,2403/2, 2404/1, 2404/2, 2406,2407	Arabil la Tramnic

## Lungime Segmente

1) Valorile lungimilor segmentelor sunt obținute din proiecție în plan.

Punct început	X / Y	Punct sfârșit	X / Y	Lungime segment (** (m)
1	287.691,998 426.875,045	2	287.627,908 426.913,709	74.849
2	287.627,908 426.913,709	3	287.617,555 426.879,438	35.801
3	287.617,555 426.879,438	4	287.599,81 426.821,421	60.67

Punct început	X / Y	Punct sfârșit	X / Y	Lungime segment (** (m)
4	287.599,81 426.821,421	5	287.622,993 426.810,324	25.702
5	287.622,993 426.810,324	6	287.671,02 426.793,377	50.929
6	287.671,02 426.793,377	1	287.691,998 426.875,045	84.319

\*\* Lungimile segmentelor sunt determinate în planul de proiecție Stereo 70 și sunt rotunjite la 1 milimetru.

\*\*\* Distanța dintre puncte este formată din segmente cumulate ce sunt mai mici decât valoarea 1 milimetru.



**DATE DESPRE IMOBILUL NR. 5800**

Oficiul de Cadastru și Publicitate Imobiliară CARAS-SEVERIN  
Biroul de Cadastru și Publicitate Imobiliară Caransebes

**A. Partea I. Descrierea imobilului**

TEREN Extravilan

Nr. CF vechi:15-Vălișoara  
Nr. topografic:2399

Adresa: Jud. Caraș-Severin

Nr. Crt	Nr cadastral Nr. topografic	Suprafața* (mp)	Observații / Referințe
A1		2.911	Sector cadastral:80 Teren imprejmuit;

**B. Partea II. Proprietari și acte**

Inscrieri privitoare la dreptul de proprietate și alte drepturi reale		Referințe
<b>361 / 08/05/1962</b>		
Hotarare Judecatoreasca nr. 3843, din 01/01/1961 emis de TRIBUNALUL CARANSEBEȘ;		
B1	Intabulare, drept de PROPRIETATEconfiscare, dobandit prin Hotarare Judecatoreasca, cota actuala 1/1 1) STATUL ROMÂN, CIF:999999999999	A1
/		
Act Normativ nr. 7, din 13/03/1996 emis de PARLAMENTUL ROMANIEI (ADEVERINTA NR.2661 DIN 11.08.2022, EMISA DE PRIMĂRIA COMUNEI BUCOȘNIȚA);		
B2	Se notează posesia faptică în favoarea lui 1) VACARIU LENUȚA	A1

**C. Partea III. SARCINI .**

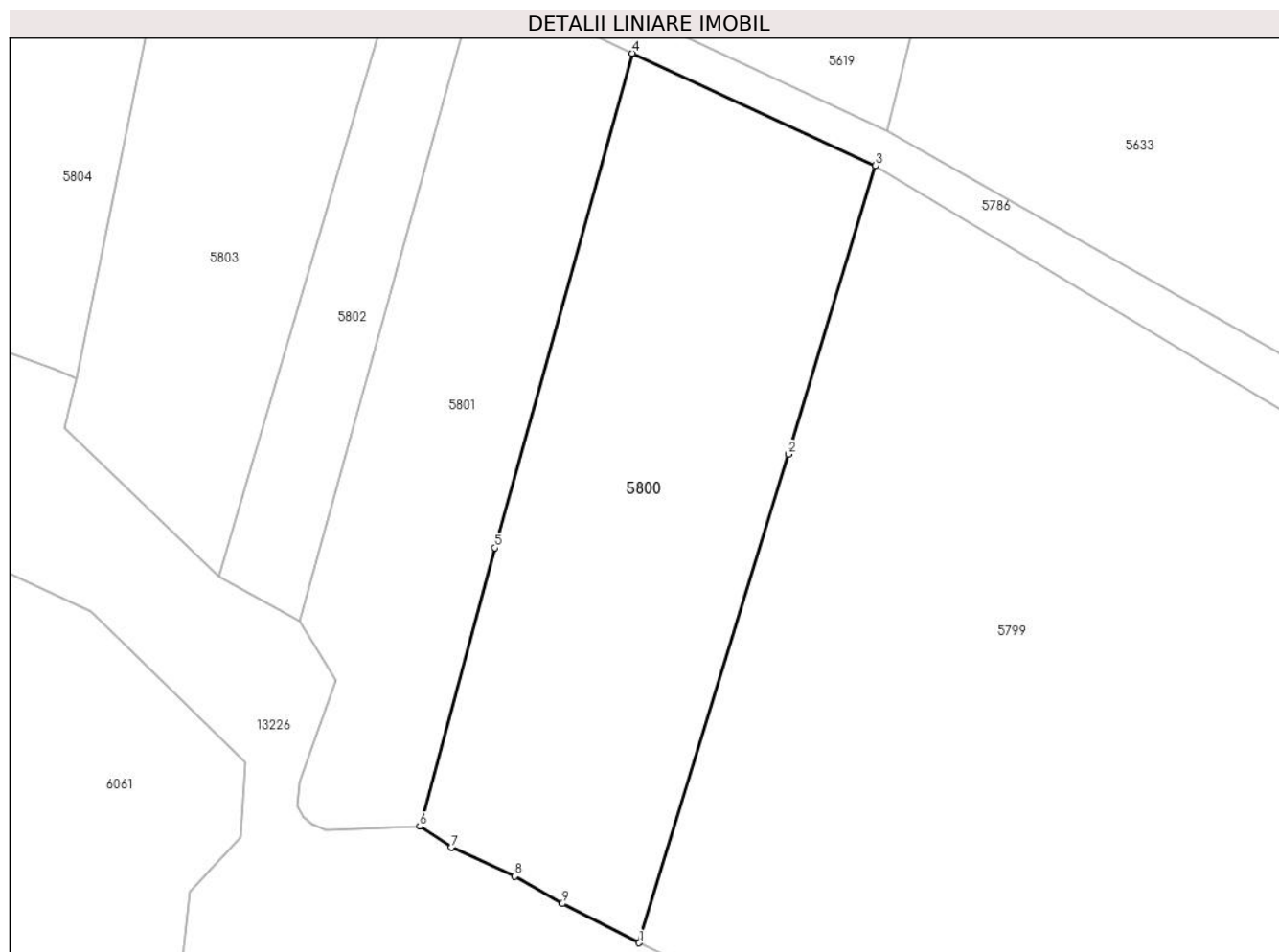
Inscrieri privind dezmembramintele dreptului de proprietate, drepturi reale de garanție și sarcini	Referințe
NU SUNT	

## Anexa Nr. 1 La Partea I

## Teren

Nr cadastral	Suprafața (mp)*	Observații / Referințe
	2.911	

\* Suprafața este determinată în planul de proiecție Stereo 70.



## Date referitoare la teren

Crt	Categorie folosință	Intravilan	Suprafața (mp)	Tarla	Parcelă	Nr. topo	Observații / Referințe
1	arabil	NU	2.911	-	-	2399	Arabil la Tramnic

## Lungime Segmente

1) Valorile lungimilor segmentelor sunt obținute din proiecție în plan.

Punct început	X / Y	Punct sfârșit	X / Y	Lungime segment (** (m)
1	287.599,81 426.821,421	2	287.617,555 426.879,438	60.67
2	287.617,555 426.879,438	3	287.627,908 426.913,709	35.801
3	287.627,908 426.913,709	4	287.598,965 426.927,054	31.871
4	287.598,965 426.927,054	5	287.582,634 426.868,334	60.949
5	287.582,634 426.868,334	6	287.573,736 426.835,246	34.264



Punct început	X / Y	Punct sfârșit	X / Y	Lungime segment (** (m)
6	287.573,736 426.835,246	7	287.577,506 426.832,74	4.527
7	287.577,506 426.832,74	8	287.584,997 426.829,333	8.229
8	287.584,997 426.829,333	9	287.590,703 426.826,078	6.569
9	287.590,703 426.826,078	1	287.599,81 426.821,421	10.229

\*\* Lungimile segmentelor sunt determinate în planul de proiecție Stereo 70 și sunt rotunjite la 1 milimetru.

\*\*\* Distanța dintre puncte este formată din segmente cumulate ce sunt mai mici decât valoarea 1 milimetru.



**DATE DESPRE IMOBILUL NR. 5801**

Oficiul de Cadastru și Publicitate Imobiliară CARAS-SEVERIN  
Biroul de Cadastru și Publicitate Imobiliară Caransebes

**A. Partea I. Descrierea imobilului**

TEREN Extravilan

Nr. CF vechi:7-Vălișoara  
Nr. topografic:PARTE DIN 2395

Adresa: Jud. Caraș-Severin

Nr. Crt	Nr cadastral Nr. topografic	Suprafața* (mp)	Observații / Referințe
A1		Din acte: 2.619 Masurata: 1.882	Sector cadastral:80 Teren imprejmuit;

**B. Partea II. Proprietari și acte**

Inscrieri privitoare la dreptul de proprietate și alte drepturi reale		Referințe
<b>2112 / 13/09/1994</b>		
Ordonanta nr. 447, din 01/01/1994 emis de NOTARIATUL CARANSEBES;		
B1	Inscrierea provizorie, drept de Succesiune, cota actuala 3/9 1) <b>DRAGOMIR RAVECA</b> , lipsa cnp nasc. Anderca	PROPRIETATE, dobandit prin A1
B1	Inscrierea provizorie, drept de Succesiune, cota actuala 1/9 1) <b>MACANEATA MARIA</b> , lipsa cnp nasc. Blidariu	PROPRIETATE, dobandit prin A1
B3	Inscrierea provizorie, drept de Succesiune, cota actuala 1/9 1) <b>STOICA FLOAREA</b> , lipsa cnp nasc. Blidariu	PROPRIETATE, dobandit prin A1
B4	Inscrierea provizorie, drept de Succesiune, cota actuala 1/9 1) <b>BUDACU ANASTASIA</b> , lipsa cnp nasc. Blidariu	PROPRIETATE, dobandit prin A1
B4	Inscrierea provizorie, drept de Succesiune, cota actuala 3/9 1) <b>SURU MARIUTA</b> , lipsa cnp nasc. Anderca	PROPRIETATE, dobandit prin A1

**C. Partea III. SARCINI .**

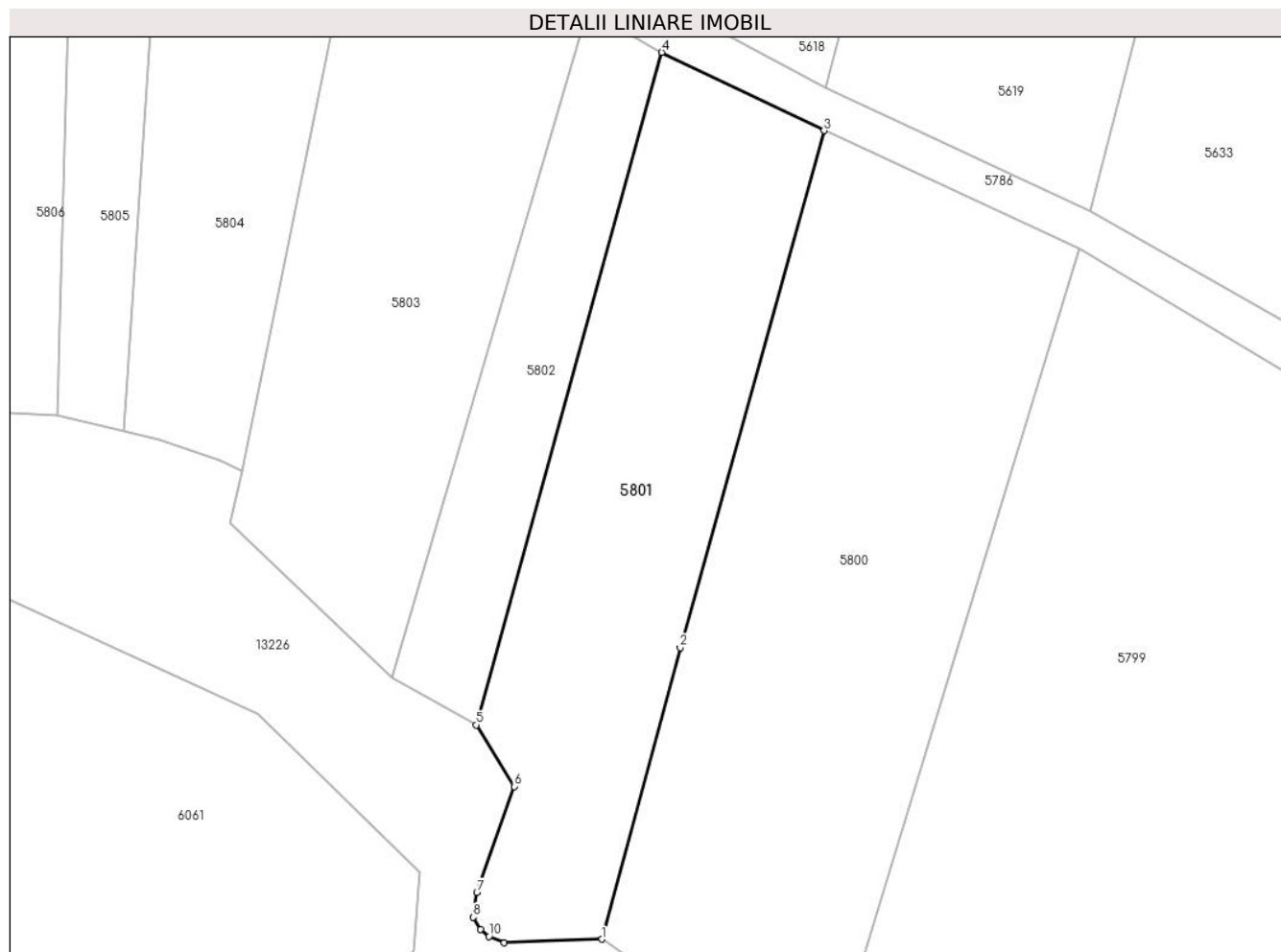
Inscrieri privind dezmembramintele dreptului de proprietate, drepturi reale de garanție și sarcini	Referințe
NU SUNT	

## Anexa Nr. 1 La Partea I

## Teren

Nr cadastral	Suprafața (mp)*	Observații / Referințe
	Din acte: 2.619 Masurata: 1.882	

\* Suprafața este determinată în planul de proiecție Stereo 70.



## Date referitoare la teren

Crt	Categorie folosință	Intravilan	Suprafața (mp)	Tarla	Parcelă	Nr. topo	Observații / Referințe
1	arabil	NU	1.882	-	-	-	Arabil la Tramnic Diferența de suprafața se regăsește la ID 5802

## Lungime Segmente

1) Valorile lungimilor segmentelor sunt obținute din proiecție în plan.

Punct început	X / Y	Punct sfârșit	X / Y	Lungime segment (** (m)
1	287.573,736 426.835,246	2	287.582,634 426.868,334	34.264
2	287.582,634 426.868,334	3	287.598,965 426.927,054	60.949
3	287.598,965 426.927,054	4	287.580,546 426.935,954	20.457
4	287.580,546 426.935,954	5	287.559,505 426.859,572	79.227

Punct început	X / Y	Punct sfârșit	X / Y	Lungime segment (** (m)
5	287.559,505 426.859,572	6	287.563,81 426.852,578	8.213
6	287.563,81 426.852,578	7	287.559,535 426.840,552	12.763
7	287.559,535 426.840,552	8	287.559,151 426.837,732	2.846
8	287.559,151 426.837,732	9	287.559,944 426.836,327	1.613
9	287.559,944 426.836,327	10	287.560,924 426.835,564	1.242
10	287.560,924 426.835,564	11	287.562,658 426.834,834	1.881
11	287.562,658 426.834,834	1	287.573,736 426.835,246	11.086

\*\* Lungimile segmentelor sunt determinate în planul de proiecție Stereo 70 și sunt rotunjite la 1 milimetru.

\*\*\* Distanța dintre puncte este formată din segmente cumulate ce sunt mai mici decât valoarea 1 milimetru.



**DATE DESPRE IMOBILUL NR. 5802**
**Oficiul de Cadastru și Publicitate Imobiliară CARAS-SEVERIN**  
**Biroul de Cadastru și Publicitate Imobiliară Caransebes**
**A. Partea I. Descrierea imobilului**

TEREN Extravilan

Nr. CF vechi:7-Vălișoara  
Nr. topografic:PARTE DIN 2395

Adresa: Jud. Caraș-Severin

Nr. Crt	Nr cadastral Nr. topografic	Suprafața* (mp)	Observații / Referințe
A1		Din acte: 2.619 Masurata: 797	Sector cadastral:80 Teren imprejmuit;

**B. Partea II. Proprietari și acte**

Inscrieri privitoare la dreptul de proprietate și alte drepturi reale		Referințe
<b>2112 / 13/09/1994</b>		
Act Notarial nr. 447, din 01/01/1994 emis de -;		
B1	Inscrierea provizorie, drept de Succesiune, cota actuala 3/9 1) <b>DRAGOMIR RAVECA</b> , lipsa cnp nasc. Anderca	PROPRIETATE, dobandit prin A1
B2	Inscrierea provizorie, drept de Succesiune, cota actuala 1/9 1) <b>MACANEATA MARIA</b> , lipsa cnp nasc. Blidariu	PROPRIETATE, dobandit prin A1
B3	Inscrierea provizorie, drept de Succesiune, cota actuala 1/9 1) <b>STOICA FLOAREA</b> , lipsa cnp nasc. Blidariu	PROPRIETATE, dobandit prin A1
B4	Inscrierea provizorie, drept de Succesiune, cota actuala 1/9 1) <b>BUDACU ANASTASIA</b> , lipsa cnp nasc. Blidariu	PROPRIETATE, dobandit prin A1
B5	Inscrierea provizorie, drept de Succesiune, cota actuala 3/9 1) <b>SURU MARIUTA</b> , lipsa cnp nasc. Anderca	PROPRIETATE, dobandit prin A1

**C. Partea III. SARCINI .**

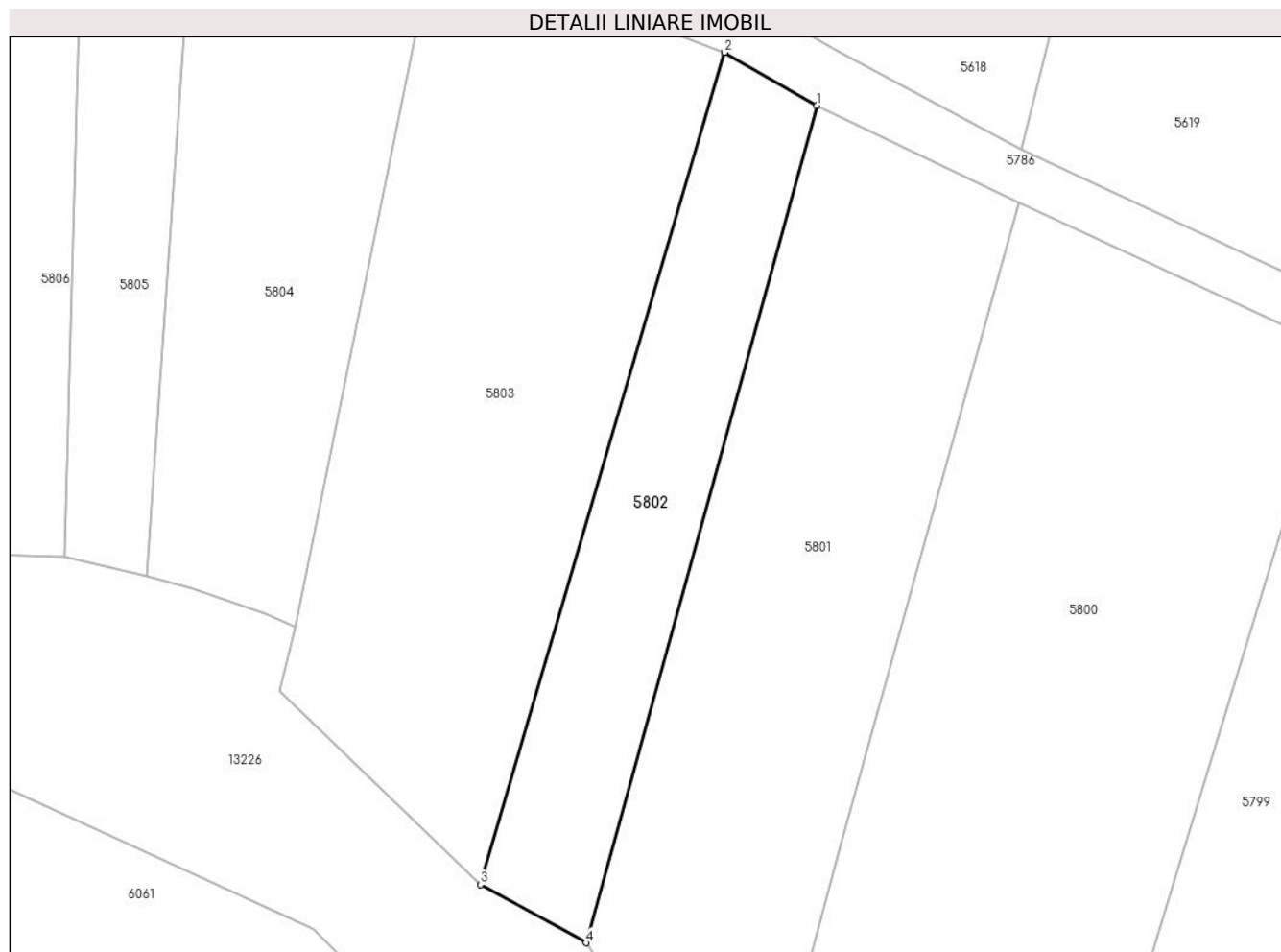
Inscrieri privind dezmembramintele dreptului de proprietate, drepturi reale de garanție și sarcini	Referințe
NU SUNT	

## Anexa Nr. 1 La Partea I

## Teren

Nr cadastral	Suprafața (mp)*	Observații / Referințe
	Din acte: 2.619 Masurata: 797	

\* Suprafața este determinată în planul de proiecție Stereo 70.



## Date referitoare la teren

Crt	Categorie folosință	Intra vilan	Suprafața (mp)	Tarla	Parcelă	Nr. topo	Observații / Referințe
1	arabil	NU	797	-	-	PARTE DIN 2395	Arabil la Tramnic Diferenta de suprafata se regaseste la ID 5801

## Lungime Segmente

1) Valorile lungimilor segmentelor sunt obținute din proiecție în plan.

Punct început	X / Y	Punct sfârșit	X / Y	Lungime segment (** (m)
1	287.580,546 426.935,954	2	287.572,135 426.940,806	9.71
2	287.572,135 426.940,806	3	287.549,869 426.864,879	79.124
3	287.549,869 426.864,879	4	287.559,505 426.859,572	11.001
4	287.559,505 426.859,572	1	287.580,546 426.935,954	79.227



**\*\* Lungimile segmentelor sunt determinate în planul de proiecție Stereo 70 și sunt rotunjite la 1 milimetru.**

**\*\*\* Distanța dintre puncte este formată din segmente cumulate ce sunt mai mici decât valoarea 1 milimetru.**



**DATE DESPRE IMOBILUL NR. 5803**

Oficiul de Cadastru și Publicitate Imobiliară CARAS-SEVERIN  
Biroul de Cadastru și Publicitate Imobiliară Caransebes

**A. Partea I. Descrierea imobilului**

TEREN Extravilan

Nr. CF vechi:842-Vălișoara  
Nr. topografic:2394

Adresa: Jud. Caraș-Severin

Nr. Crt	Nr cadastral Nr. topografic	Suprafața* (mp)	Observații / Referințe
A1		Din acte: 1.719 Masurata: 1.863	Sector cadastral:80 Teren imprejmuit;

**B. Partea II. Proprietari și acte**

Inscrieri privitoare la dreptul de proprietate și alte drepturi reale		Referințe
<b>133 / 17/01/1935</b>		
Act Notarial nr. 0, din 13/01/1935 emis de -;		
B1	Intabulare, drept de PROPRIETATE, dobandit prin Conventie, cota actuala 1/1 1) <b>MMARTIN-OPREA MARIA</b> , LIPSA CNP nasc. Vornic	A1
/		
Act Normativ nr. 7, din 13/03/1996 emis de PARLAMENTUL ROMANIEI (ADEVERINTA NR.3934 DIN 20.09.2022, EMISA DE PRIMĂRIA COMUNEI BUCOȘNIȚA);		
B2	Se notează posesia faptică în favoarea lui 1) <b>VELESCU ROMULUS-OVIDIU</b>	A1

**C. Partea III. SARCINI .**

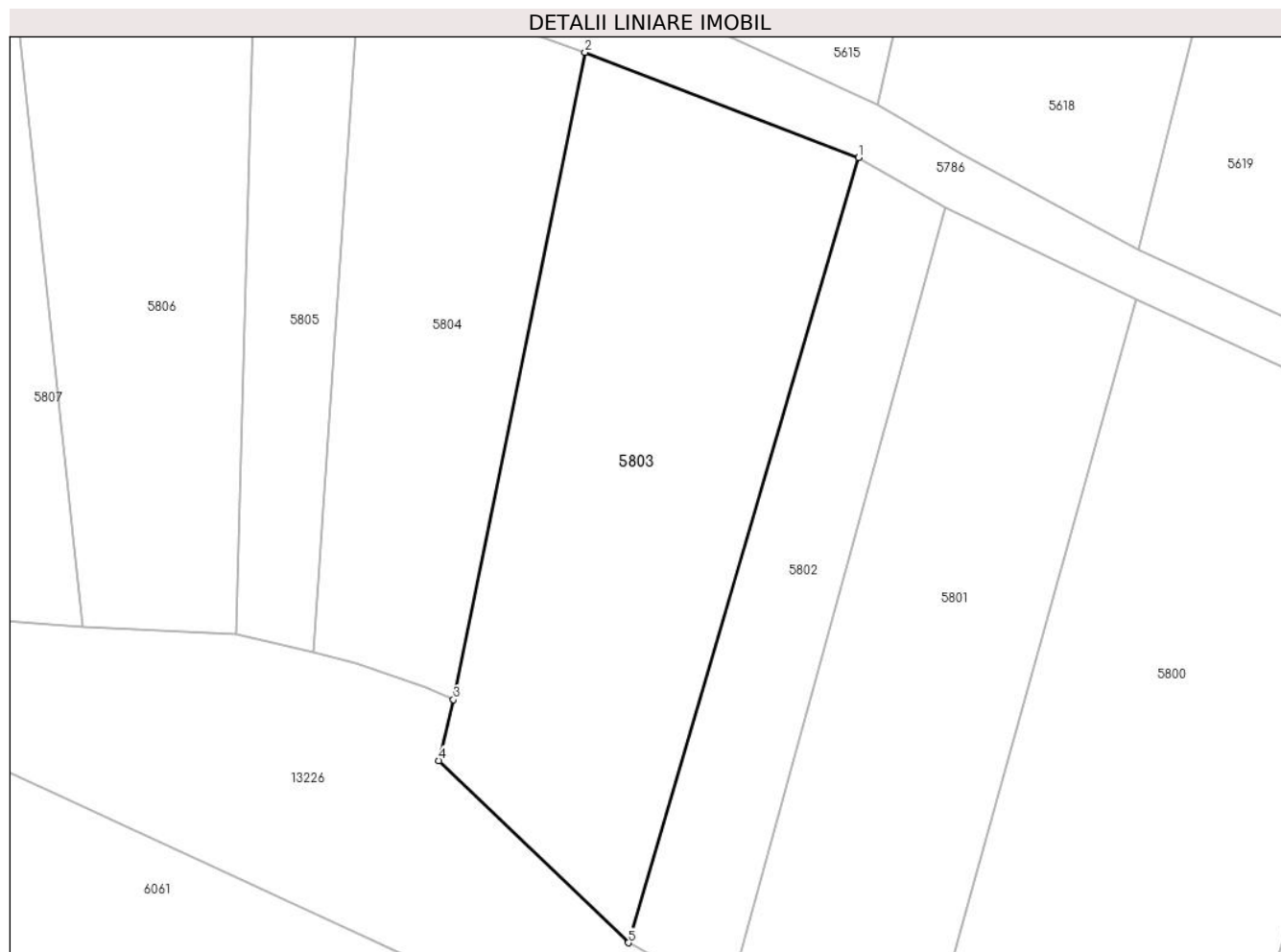
Inscrieri privind dezmembramintele dreptului de proprietate, drepturi reale de garanție și sarcini	Referințe
NU SUNT	

## Anexa Nr. 1 La Partea I

## Teren

Nr cadastral	Suprafața (mp)*	Observații / Referințe
	Din acte: 1.719 Masurata: 1.863	

\* Suprafața este determinată în planul de proiecție Stereo 70.



## Date referitoare la teren

Crt	Categorie folosință	Intra vilan	Suprafața (mp)	Tarla	Parcelă	Nr. topo	Observații / Referințe
1	arabil	NU	1.863	-	-	2394	Arabil la Tramnic

## Lungime Segmente

1) Valorile lungimilor segmentelor sunt obținute din proiecție în plan.

Punct început	X / Y	Punct sfârșit	X / Y	Lungime segment (** (m)
1	287.572,135 426.940,806	2	287.545,671 426.950,989	28.356
2	287.545,671 426.950,989	3	287.532,952 426.888,379	63.889
3	287.532,952 426.888,379	4	287.531,545 426.882,498	6.047
4	287.531,545 426.882,498	5	287.549,869 426.864,879	25.42
5	287.549,869 426.864,879	1	287.572,135 426.940,806	79.124

**\*\* Lungimile segmentelor sunt determinate în planul de proiecție Stereo 70 și sunt rotunjite la 1 milimetru.**

**\*\*\* Distanța dintre puncte este formată din segmente cumulate ce sunt mai mici decât valoarea 1 milimetru.**



**DATE DESPRE IMOBILUL NR. 5804**

Oficiul de Cadastru și Publicitate Imobiliară CARAS-SEVERIN  
Biroul de Cadastru și Publicitate Imobiliară Caransebes

**A. Partea I. Descrierea imobilului**

TEREN Extravilan

Nr. CF vechi:716-Vălișoara  
Nr. topografic:2391/2, 2392/2

Adresa: Jud. Caraș-Severin

Nr. Crt	Nr cadastral Nr. topografic	Suprafața* (mp)	Observații / Referințe
A1	31335	1.184	Sector cadastral:80 Teren neimprejmuit;

**B. Partea II. Proprietari și acte**

Inscrieri privitoare la dreptul de proprietate și alte drepturi reale		Referințe
<b>19039 / 14/07/2015</b>		
Act Notarial nr. CM 129, din 08/07/2015 emis de RADULESCU OANA ROSALINDA;		
B3	Intabulare, drept de PROPRIETATE, dobandit prin Succesiune, cota actuala 1/1, cota initiala 1/1 1) ANDERCA ANTONIE	A1

**C. Partea III. SARCINI .**

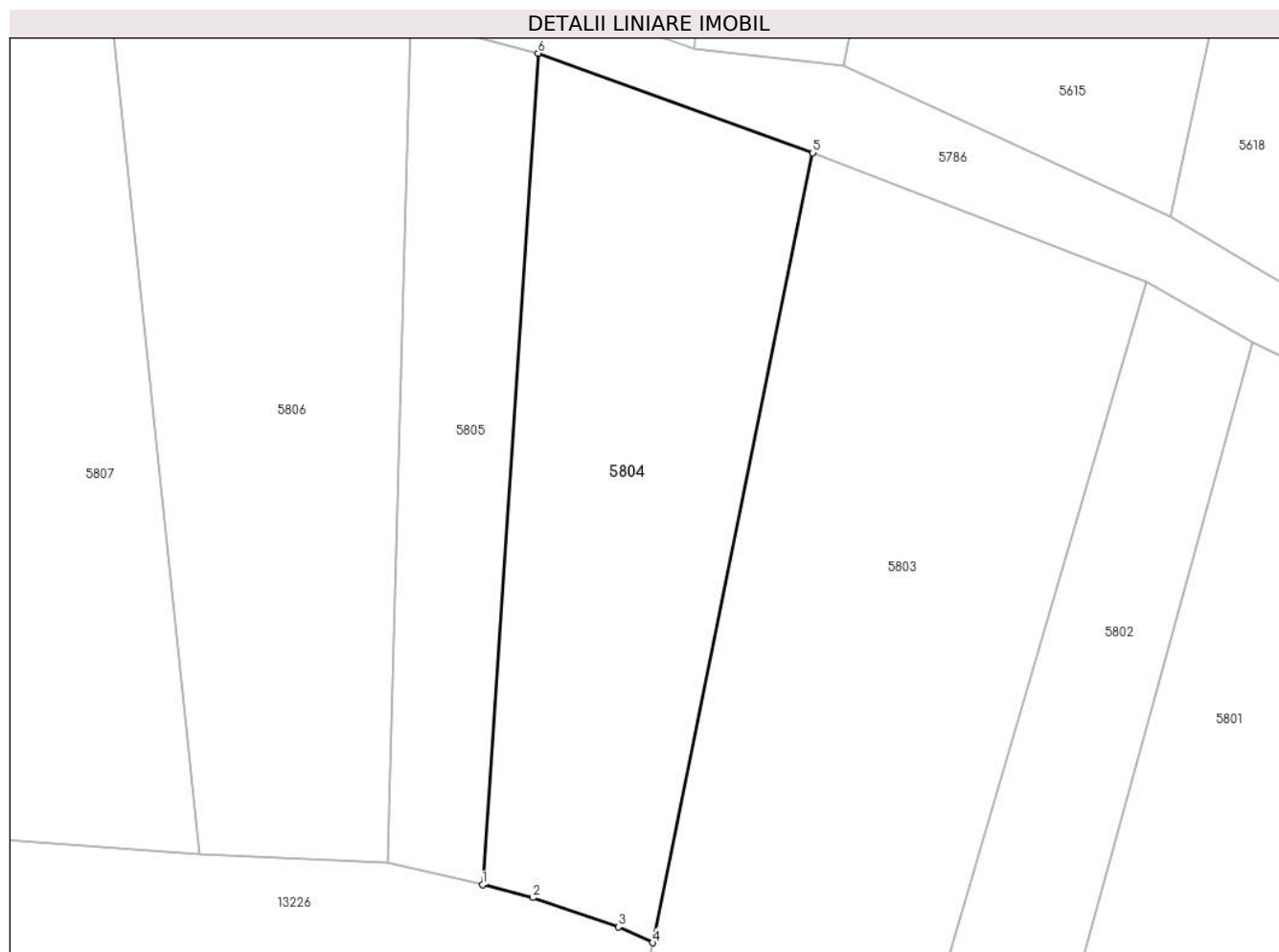
Inscrieri privind dezmembramintele dreptului de proprietate, drepturi reale de garanție și sarcini	Referințe
NU SUNT	

## Anexa Nr. 1 La Partea I

## Teren

Nr cadastral	Suprafața (mp)*	Observații / Referințe
31335	1.184	

\* Suprafața este determinată în planul de proiecție Stereo 70.



## Date referitoare la teren

Crt	Categorie folosință	Intravilan	Suprafața (mp)	Tarla	Parcelă	Nr. topo	Observații / Referințe
1	arabil	NU	1.184	-	-	2391/2, 2392/2	Arabil la Tramnic. DIFERENȚA DE SUPRAFAȚĂ SE REGĂSEȘTE LA ID 5613

## Lungime Segmente

1) Valorile lungimilor segmentelor sunt obținute din proiecție în plan.

Punct început	X / Y	Punct sfârșit	X / Y	Lungime segment (** (m)
1	287.519,459 426.892,981	2	287.523,464 426.891,968	4.131
2	287.523,464 426.891,968	3	287.530,226 426.889,635	7.153
3	287.530,226 426.889,635	4	287.532,952 426.888,379	3.001
4	287.532,952 426.888,379	5	287.545,671 426.950,989	63.889



Punct început	X / Y	Punct sfârșit	X / Y	Lungime segment (** (m)
5	287.545,671 426.950,989	6	287.523,875 426.958,882	23.181
6	287.523,875 426.958,882	1	287.519,459 426.892,981	66.049

\*\* Lungimile segmentelor sunt determinate în planul de proiecție Stereo 70 și sunt rotunjite la 1 milimetru.

\*\*\* Distanța dintre puncte este formată din segmente cumulate ce sunt mai mici decât valoarea 1 milimetru.



**DATE DESPRE IMOBILUL NR. 5805**

Oficiul de Cadastru și Publicitate Imobiliară CARAS-SEVERIN  
Biroul de Cadastru și Publicitate Imobiliară Caransebes

**A. Partea I. Descrierea imobilului**

TEREN Extravilan

Nr. CF vechi:1260-Vălișoara  
Nr. topografic:2391/1, 2392/1

Adresa: Jud. Caraș-Severin

Nr. Crt	Nr cadastral Nr. topografic	Suprafața* (mp)	Observații / Referințe
A1	30205	593	Sector cadastral:80 Teren neimprejmuit;

**B. Partea II. Proprietari și acte**

Inscrieri privitoare la dreptul de proprietate și alte drepturi reale		Referințe
<b>15341 / 19/08/2010</b>		
Act Notarial nr. 133, din 12/08/2010 emis de BNP SIMESCU NICOLETA-ICONIA;		
B2	Intabulare, drept de PROPRIETATE, dobandit prin Succesiune, cota actuala 1/2, cota initiala 1/2 1) IRIZA BRANDUSA, nascuta Mitariu	A1
B3	Intabulare, drept de PROPRIETATE, dobandit prin Succesiune, cota actuala 1/2, cota initiala 1/2 1) CURUTIU MARIA, nascuta Mitariu	A1

**C. Partea III. SARCINI .**

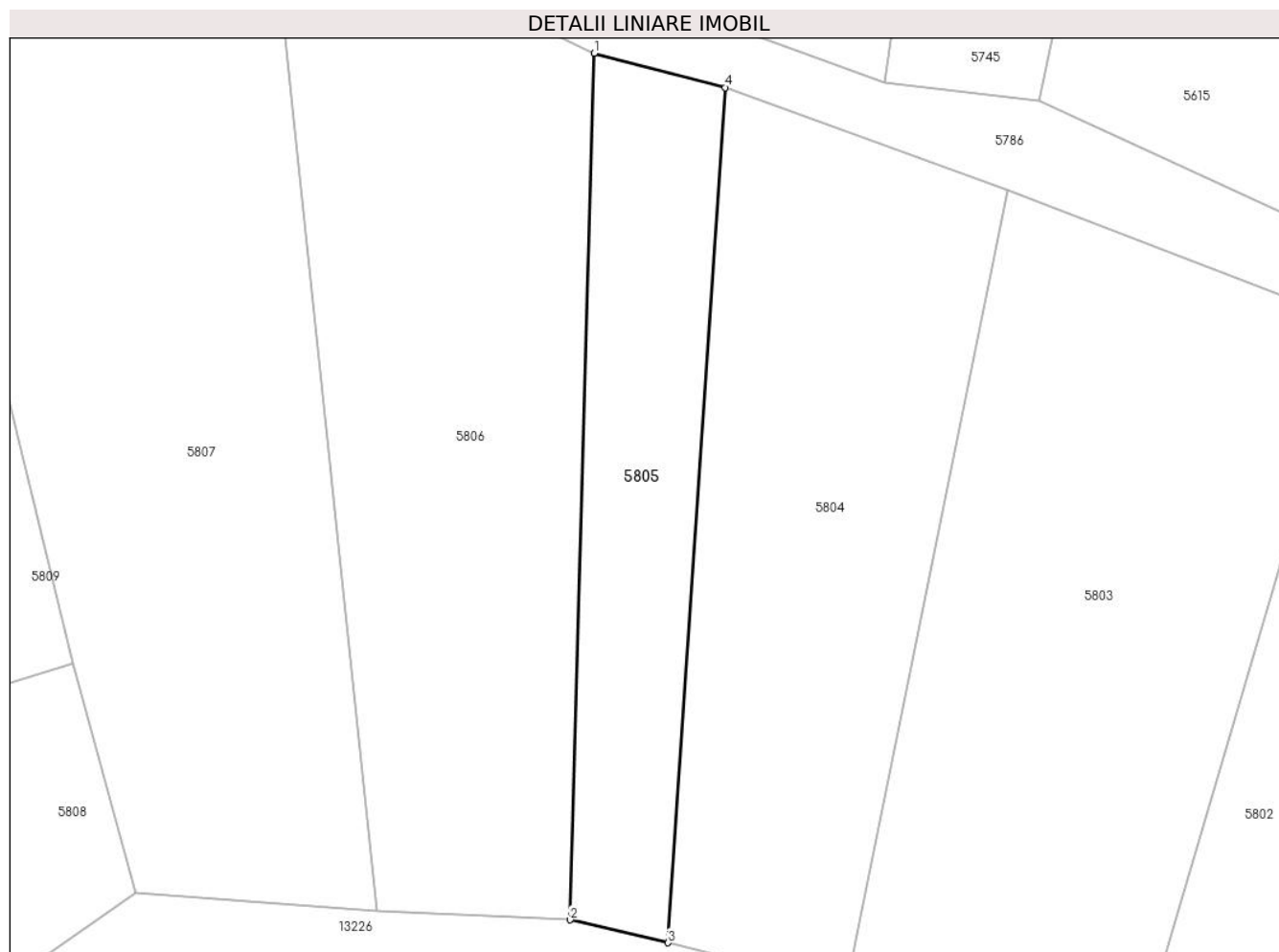
Inscrieri privind dezmembramintele dreptului de proprietate, drepturi reale de garanție și sarcini	Referințe
NU SUNT	

## Anexa Nr. 1 La Partea I

## Teren

Nr cadastral	Suprafața (mp)*	Observații / Referințe
30205	593	

\* Suprafața este determinată în planul de proiecție Stereo 70.



## Date referitoare la teren

Crt	Categorie folosință	Intravilan	Suprafața (mp)	Tarla	Parcelă	Nr. topo	Observații / Referințe
1	arabil	NU	593	-	-	2391/1, 2392/1	Arabil la Tramnic.DIFERENȚA DE SUPRAFAȚĂ SE REGĂSEȘTE LA ID 5612.

## Lungime Segmente

1) Valorile lungimilor segmentelor sunt obținute din proiecție în plan.

Punct început	X / Y	Punct sfârșit	X / Y	Lungime segment (** (m)
1	287.513,763 426.961,526	2	287.511,911 426.894,749	66.803
2	287.511,911 426.894,749	3	287.519,459 426.892,981	7.752
3	287.519,459 426.892,981	4	287.523,875 426.958,882	66.049
4	287.523,875 426.958,882	1	287.513,763 426.961,526	10.452

**\*\* Lungimile segmentelor sunt determinate în planul de proiecție Stereo 70 și sunt rotunjite la 1 milimetru.**

**\*\*\* Distanța dintre puncte este formată din segmente cumulate ce sunt mai mici decât valoarea 1 milimetru.**



**DATE DESPRE IMOBILUL NR. 5806**

Oficiul de Cadastru și Publicitate Imobiliară CARAS-SEVERIN  
Biroul de Cadastru și Publicitate Imobiliară Caransebes

**A. Partea I. Descrierea imobilului**

TEREN Extravilan

Nr. CF vechi:120-Vălișoara  
Nr. topografic:2390

Adresa: Jud. Caraș-Severin

Nr. Crt	Nr cadastral Nr. topografic	Suprafața* (mp)	Observații / Referințe
A1		1.423	Sector cadastral:80 Teren neimprejmuit;

**B. Partea II. Proprietari și acte**

Inscrieri privitoare la dreptul de proprietate și alte drepturi reale		Referințe
/		
Act Normativ nr. 7, din 13/03/1996 emis de PARLAMENTUL ROMANIEI;		
B1	Intabulare, drept de PROPRIETATE, dobândit prin Lege, cota actuala 1/1 1) NEIDENTIFICAT NEIDENTIFICAT	A1
Act Normativ nr. 7, din 13/03/1996 emis de PARLAMENTUL ROMANIEI (ADEVÉRINTA NR.2696 DIN 11.08.2022, EMISA DE PRIMĂRIA COMUNEI BUCOȘNIȚA);		
B2	Se notează posesia faptică în favoarea lui 1) MOICA OGRINELA-FLORENTINA	A1

**C. Partea III. SARCINI .**

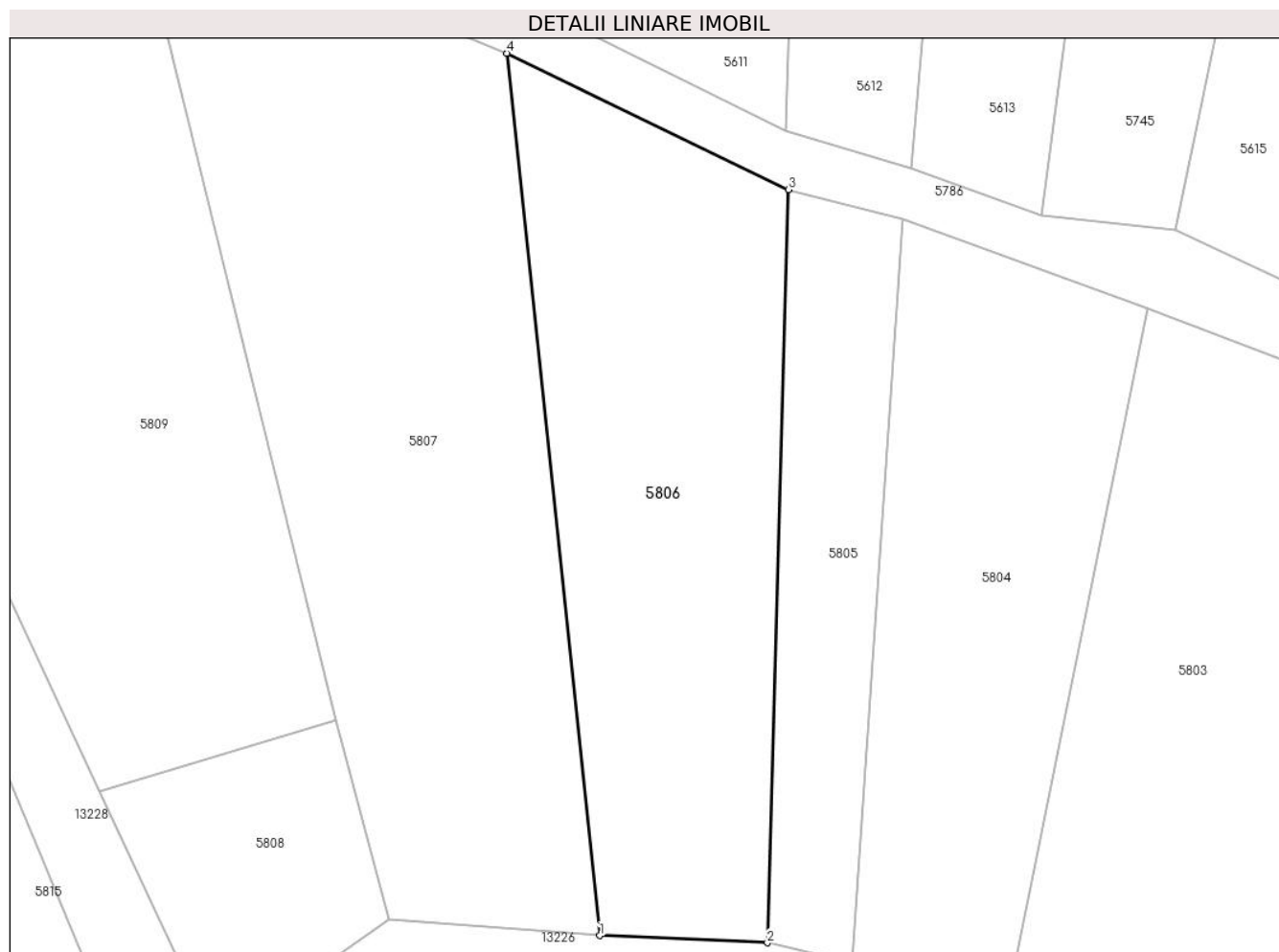
Inscrieri privind dezmembramintele dreptului de proprietate, drepturi reale de garanție și sarcini	Referințe
NU SUNT	

## Anexa Nr. 1 La Partea I

## Teren

Nr cadastral	Suprafața (mp)*	Observații / Referințe
	1.423	

\* Suprafața este determinată în planul de proiecție Stereo 70.



## Date referitoare la teren

Crt	Categorie folosință	Intra vilan	Suprafața (mp)	Tarla	Parcelă	Nr. topo	Observații / Referințe
1	arabil	NU	1.423	-	-	2390	Arabil la Tramnic

## Lungime Segmente

1) Valorile lungimilor segmentelor sunt obținute din proiecție în plan.

Punct început	X / Y	Punct sfârșit	X / Y	Lungime segment (** (m)
1	287.497,041 426.895,386	2	287.511,911 426.894,749	14.884
2	287.511,911 426.894,749	3	287.513,763 426.961,526	66.803
3	287.513,763 426.961,526	4	287.488,814 426.973,608	27.721
4	287.488,814 426.973,608	1	287.497,041 426.895,386	78.653



**\*\* Lungimile segmentelor sunt determinate în planul de proiecție Stereo 70 și sunt rotunjite la 1 milimetru.**

**\*\*\* Distanța dintre puncte este formată din segmente cumulate ce sunt mai mici decât valoarea 1 milimetru.**



**DATE DESPRE IMOBILUL NR. 5807**

Oficiul de Cadastru și Publicitate Imobiliară CARAS-SEVERIN  
Biroul de Cadastru și Publicitate Imobiliară Caransebes

**A. Partea I. Descrierea imobilului**

TEREN Extravilan

Nr. CF vechi:728-Vălișoara  
Nr. topografic:2386

Adresa: Jud. Caraș-Severin

Nr. Crt	Nr cadastral Nr. topografic	Suprafața* (mp)	Observații / Referințe
A1	30564	Din acte: 4.444 Masurata: 2.081	Sector cadastral:80 Teren neimprejmuit;

**B. Partea II. Proprietari și acte**

Inscrieri privitoare la dreptul de proprietate și alte drepturi reale	Referințe
<b>10786 / 16/05/2012</b>	
Act Notarial nr. 885, din 19/04/2012 emis de SIMESCU NICOLETA ICONIA;	
B3	A1
Intabulare, drept de PROPRIETATE donatie, dobandit prin Conventie, cota actuala 1/1, cota initiala 1/1	
1) <b>MAYER - ANDERCA MARIETA LUCICA</b> , nasc. Anderca	
<i>OBSERVATII: bun propriu</i>	

**C. Partea III. SARCINI .**

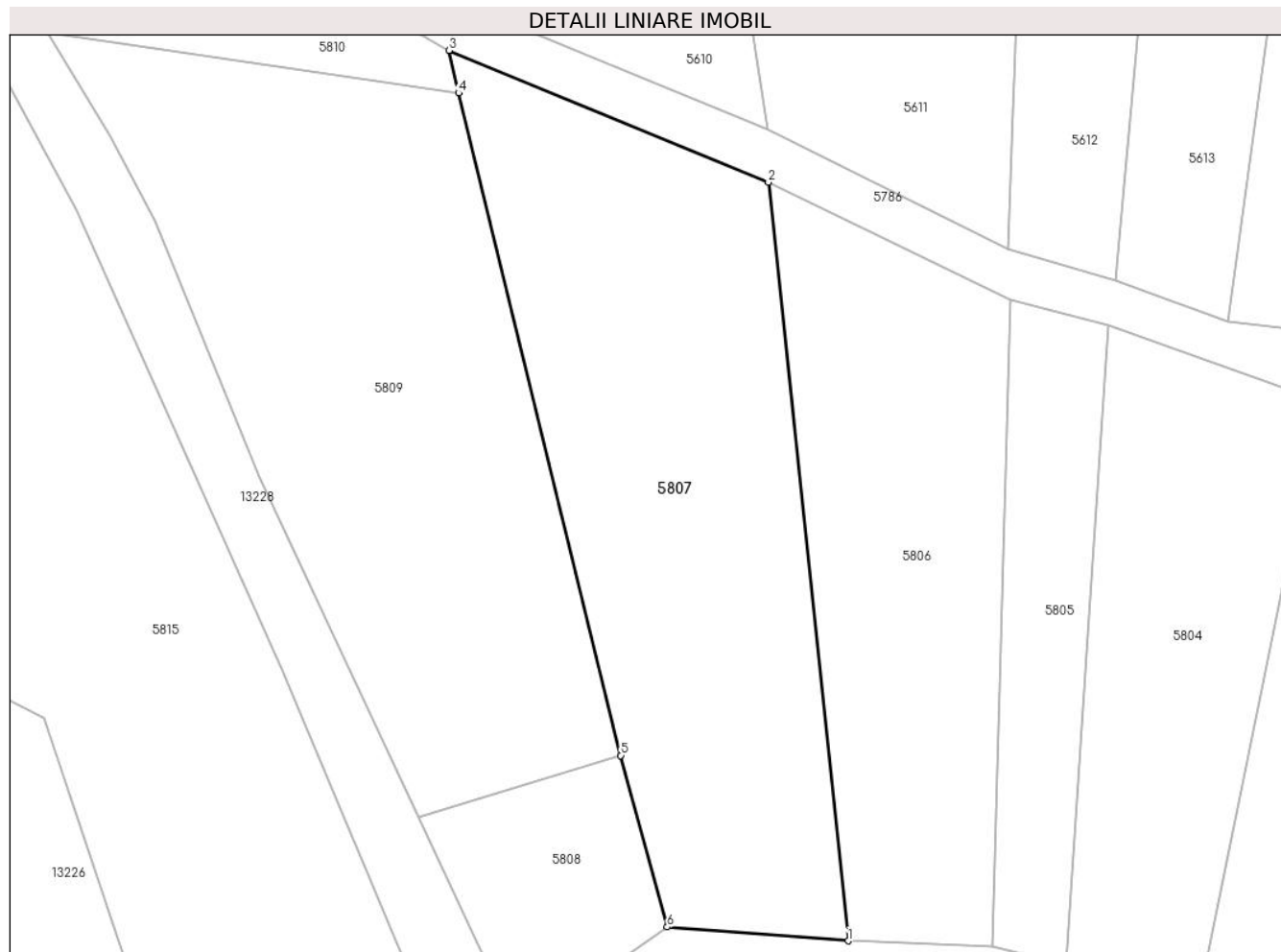
Inscrieri privind dezmembramintele dreptului de proprietate, drepturi reale de garanție și sarcini	Referințe
NU SUNT	

## Anexa Nr. 1 La Partea I

## Teren

Nr cadastral	Suprafața (mp)*	Observații / Referințe
30564	Din acte: 4.444 Masurata: 2.081	

\* Suprafața este determinată în planul de proiecție Stereo 70.



## Date referitoare la teren

Crt	Categorie folosință	Intravilan	Suprafața (mp)	Tarla	Parcelă	Nr. topo	Observații / Referințe
1	arabil	NU	2.081	-	-	2386	Arabil la Tramnic Diferenta de suprafata se regaseste la ID 5610

## Lungime Segmente

1) Valorile lungimilor segmentelor sunt obținute din proiecție în plan.

Punct început	X / Y	Punct sfârșit	X / Y	Lungime segment (** (m)
1	287.497,041 426.895,386	2	287.488,814 426.973,608	78.653
2	287.488,814 426.973,608	3	287.455,881 426.987,196	35.626
3	287.455,881 426.987,196	4	287.456,852 426.982,801	4.501
4	287.456,852 426.982,801	5	287.473,579 426.914,493	70.326

Punct început	X / Y	Punct sfârșit	X / Y	Lungime segment (** (m)
5	287.473,579 426.914,493	6	287.478,368 426.896,805	18.325
6	287.478,368 426.896,805	1	287.497,041 426.895,386	18.727

\*\* Lungimile segmentelor sunt determinate în planul de proiecție Stereo 70 și sunt rotunjite la 1 milimetru.

\*\*\* Distanța dintre puncte este formată din segmente cumulate ce sunt mai mici decât valoarea 1 milimetru.



**DATE DESPRE IMOBILUL NR. 5808**

Oficiul de Cadastru și Publicitate Imobiliară CARAS-SEVERIN  
Biroul de Cadastru și Publicitate Imobiliară Caransebes

**A. Partea I. Descrierea imobilului**

TEREN Extravilan

Nr. topografic:PARTE DIN 2400, 585

Adresa: Jud. Caraș-Severin

Nr. Crt	Nr cadastral Nr. topografic	Suprafața* (mp)	Observații / Referințe
A1		423	Sector cadastral:80 Teren neimprejmuit;

**B. Partea II. Proprietari și acte**

Inscrieri privitoare la dreptul de proprietate și alte drepturi reale	Referințe
/	
Act Normativ nr. 7, din 13/03/1996 emis de PARLAMENTUL ROMANIEI;	
B1	A1
Inscrierea provizorie, drept de PROPRIETATE, dobandit prin Lege, cota actuala 1/1	
1) <b>COMUNA BUCOȘNIȚA</b> , CIF:3227645, PROPRIETAR NEIDENTIFICAT	
<i>OBSERVATII: PROPRIETAR NEIDENTIFICAT</i>	

**C. Partea III. SARCINI .**

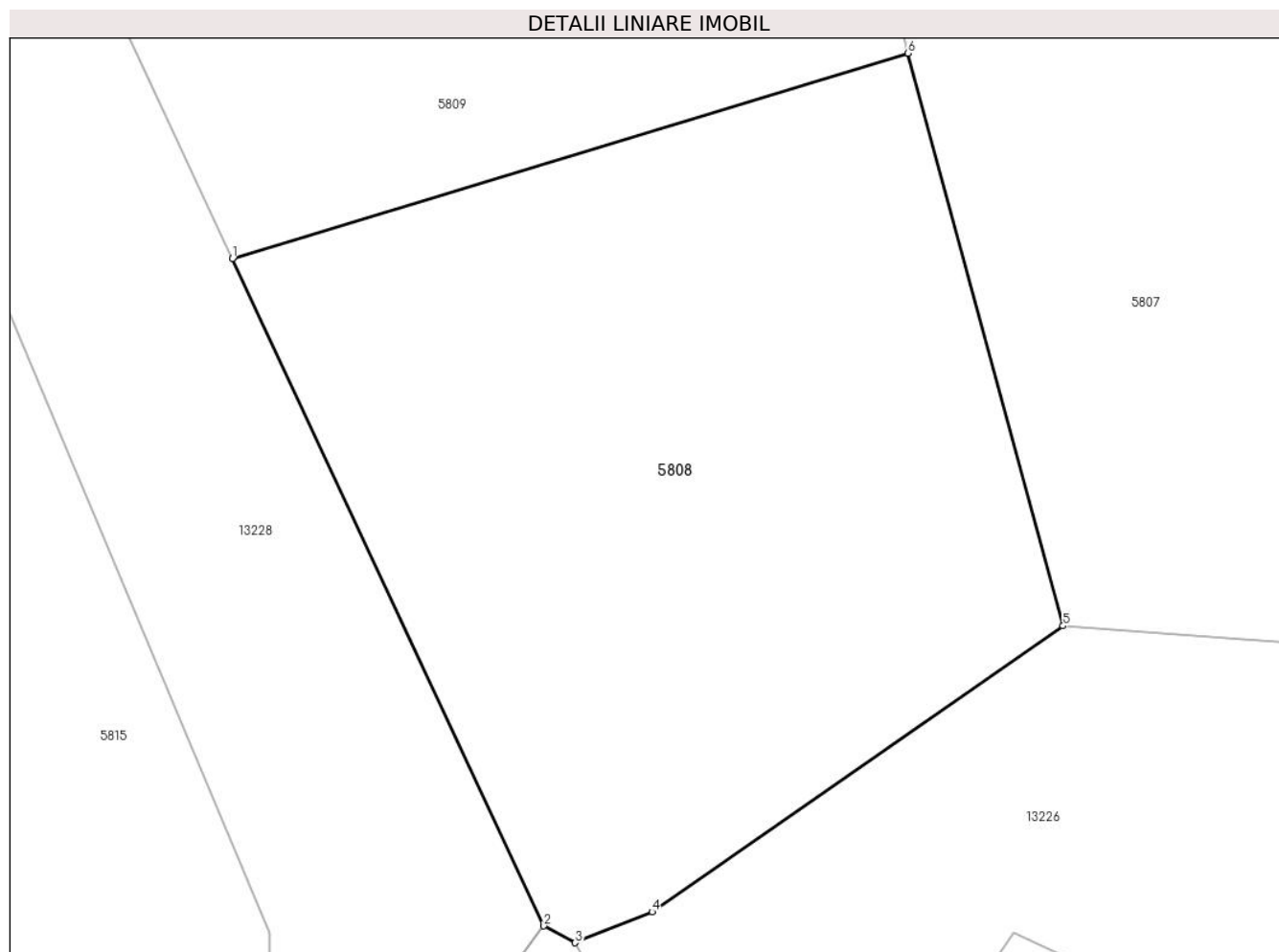
Inscrieri privind dezmembramintele dreptului de proprietate, drepturi reale de garanție și sarcini	Referințe
NU SUNT	

## Anexa Nr. 1 La Partea I

## Teren

Nr cadastral	Suprafața (mp)*	Observații / Referințe
	423	

\* Suprafața este determinată în planul de proiecție Stereo 70.



## Date referitoare la teren

Crt	Categorie folosință	Intravilan	Suprafața (mp)	Tarla	Parcelă	Nr. topo	Observații / Referințe
1	arabil	NU	423	-	-	PARTE DIN 2400, 585	Arabil la Tramnic

## Lungime Segmente

1) Valorile lungimilor segmentelor sunt obținute din proiecție în plan.

Punct început	X / Y	Punct sfârșit	X / Y	Lungime segment (** (m)
1	287.452,689 426.908,146	2	287.462,321 426.887,538	22.748
2	287.462,321 426.887,538	3	287.463,285 426.887,016	1.096
3	287.463,285 426.887,016	4	287.465,66 426.887,97	2.559
4	287.465,66 426.887,97	5	287.478,368 426.896,805	15.477
5	287.478,368 426.896,805	6	287.473,579 426.914,493	18.325



Punct început	X / Y	Punct sfârșit	X / Y	Lungime segment (** (m)
6	287.473,579 426.914,493	1	287.452,689 426.908,146	21.833

\*\* Lungimile segmentelor sunt determinate în planul de proiecție Stereo 70 și sunt rotunjite la 1 milimetru.

\*\*\* Distanța dintre puncte este formată din segmente cumulate ce sunt mai mici decât valoarea 1 milimetru.



**DATE DESPRE IMOBILUL NR. 5809**

Oficiul de Cadastru și Publicitate Imobiliară CARAS-SEVERIN  
Biroul de Cadastru și Publicitate Imobiliară Caransebes

**A. Partea I. Descrierea imobilului**

TEREN Extravilan

Nr. CF vechi:1110-Vălișoara  
Nr. topografic:2385

Adresa: Jud. Caraș-Severin

Nr. Crt	Nr cadastral Nr. topografic	Suprafața* (mp)	Observații / Referințe
A1		2.309	Sector cadastral:80 Teren neimprejmuit;

**B. Partea II. Proprietari și acte**

Inscrieri privitoare la dreptul de proprietate și alte drepturi reale		Referințe
<b>68 / 21/01/1948</b>		
Act Notarial nr. 0, din 02/08/1947 emis de -;		
B1	Intabulare, drept de PROPRIETATE, dobandit prin Conventie, cota actuala 1/1 1) SERACIN NICOLAE, CĂS. CU ECATERINA, NĂSC. LUNGOCEA, FIUL LUI NICOLAE ȘI AL AFILEI, DOM. ÎN VĂLIȘOARA	A1

**C. Partea III. SARCINI .**

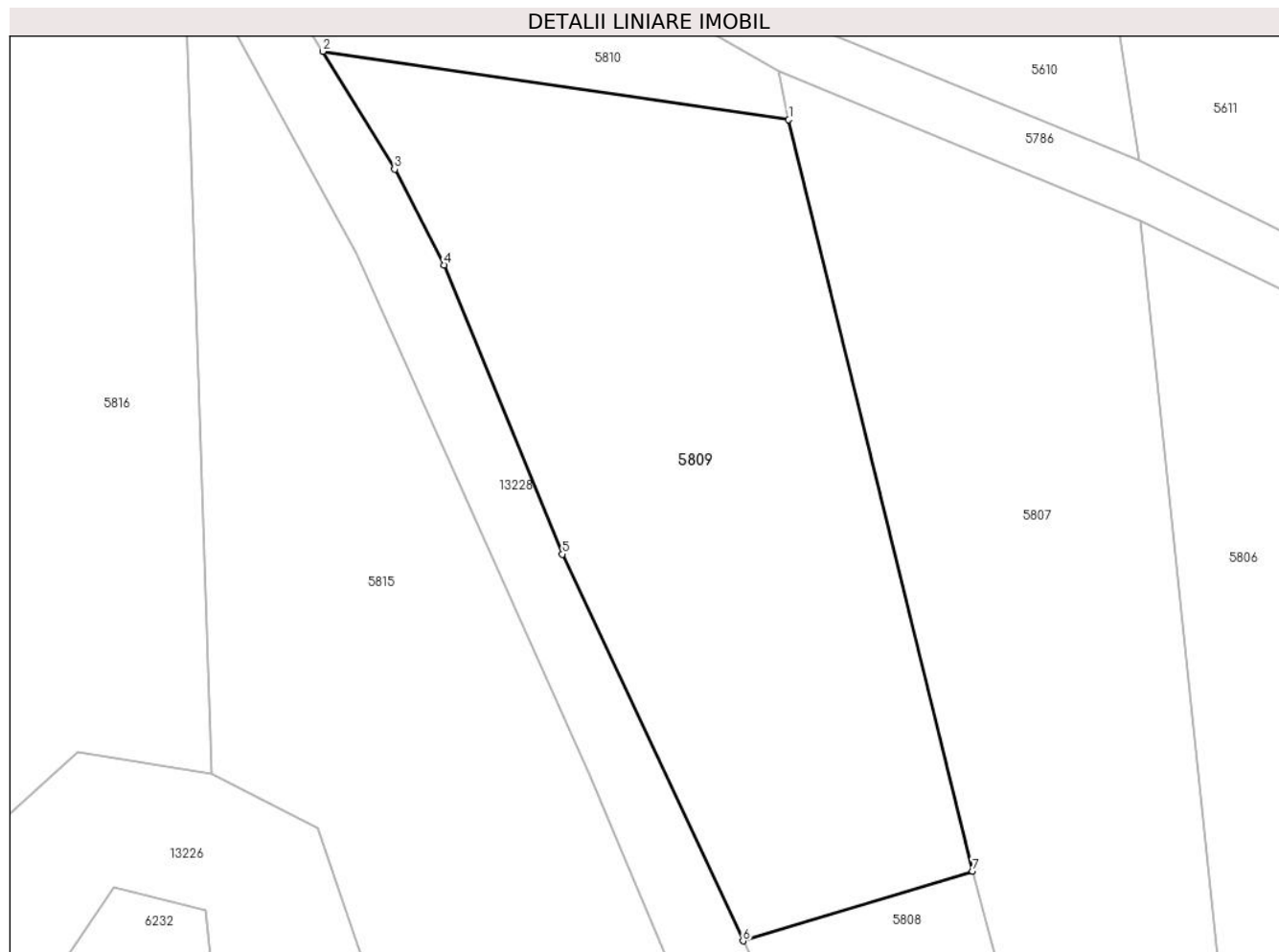
Inscrieri privind dezmembramintele dreptului de proprietate, drepturi reale de garanție și sarcini	Referințe
NU SUNT	

## Anexa Nr. 1 La Partea I

## Teren

Nr cadastral	Suprafața (mp)*	Observații / Referințe
	2.309	

\* Suprafața este determinată în planul de proiecție Stereo 70.



## Date referitoare la teren

Crt	Categorie folosință	Intravilan	Suprafața (mp)	Tarla	Parcelă	Nr. topo	Observații / Referințe
1	arabil	NU	2.309	-	-	PARTE DIN 2385	Arabil la Tramnic

## Lungime Segmente

1) Valorile lungimilor segmentelor sunt obținute din proiecție în plan.

Punct început	X / Y	Punct sfârșit	X / Y	Lungime segment (** (m)
1	287.456,852 426.982,801	2	287.414,456 426.989,021	42.85
2	287.414,456 426.989,021	3	287.420,993 426.978,3	12.557
3	287.420,993 426.978,3	4	287.425,511 426.969,595	9.808
4	287.425,511 426.969,595	5	287.436,257 426.943,3	28.406
5	287.436,257 426.943,3	6	287.452,689 426.908,146	38.805

Punct început	X / Y	Punct sfârșit	X / Y	Lungime segment (** (m)
6	287.452,689 426.908,146	7	287.473,579 426.914,493	21.833
7	287.473,579 426.914,493	1	287.456,852 426.982,801	70.326

\*\* Lungimile segmentelor sunt determinate în planul de proiecție Stereo 70 și sunt rotunjite la 1 milimetru.

\*\*\* Distanța dintre puncte este formată din segmente cumulate ce sunt mai mici decât valoarea 1 milimetru.



**DATE DESPRE IMOBILUL NR. 5810**

Oficiul de Cadastru și Publicitate Imobiliară CARAS-SEVERIN  
Biroul de Cadastru și Publicitate Imobiliară Caransebes

**A. Partea I. Descrierea imobilului**

TEREN Extravilan

Nr. CF vechi:1110-Vălișoara  
Nr. topografic:PARTE DIN 2384

Adresa: Jud. Caraș-Severin

Nr. Crt	Nr cadastral Nr. topografic	Suprafața* (mp)	Observații / Referințe
A1		Din acte: 3.597 Masurata: 873	Sector cadastral:80 Teren neimprejmuit;

**B. Partea II. Proprietari și acte**

Inscrieri privitoare la dreptul de proprietate și alte drepturi reale	Referințe
<b>68 / 21/01/1948</b>	
Act Notarial nr. 0, din 02/08/1947 emis de -;	
B1	Inscrierea provizorie, drept de PROPRIETATEdonatie, dobandit prin Succesiune, cota actuala 1/1 1) <b>SERACIN NICOLAE</b> , căs. cu Ecaterina, născ. Lungocea, fiul lui Nicolae și al Afiliei, dom. în Vălișoara

**C. Partea III. SARCINI .**

Inscrieri privind dezmembramintele dreptului de proprietate, drepturi reale de garanție și sarcini	Referințe
NU SUNT	

## Anexa Nr. 1 La Partea I

## Teren

Nr cadastral	Suprafața (mp)*	Observații / Referințe
	Din acte: 3.597 Masurata: 873	

\* Suprafața este determinată în planul de proiecție Stereo 70.

## DETALII LINIARE IMOBIL



## Date referitoare la teren

Crt	Categorie folosință	Intravilan	Suprafața (mp)	Tarla	Parcelă	Nr. topo	Observații / Referințe
1	faneata	NU	873	-	-	PARTE DIN 2384, 2385,2401	Fânață la Tramnic, diferența de suprafața se regăsește la id 5609

## Lungime Segmente

1) Valorile lungimilor segmentelor sunt obținute din proiecție în plan.

Punct început	X / Y	Punct sfârșit	X / Y	Lungime segment (** (m)
1	287.455,881 426.987,196	2	287.438,069 426.997,612	20.634
2	287.438,069 426.997,612	3	287.425,796 427.005,795	14.751
3	287.425,796 427.005,795	4	287.411,876 427.013,804	16.06
4	287.411,876 427.013,804	5	287.401,008 427.018,639	11.895



Punct început	X / Y	Punct sfârșit	X / Y	Lungime segment (** (m)
5	287.401,008 427.018,639	6	287.389,742 427.022,67	11.965
6	287.389,742 427.022,67	7	287.383,827 427.024,39	6.16
7	287.383,827 427.024,39	8	287.390,248 427.018,608	8.641
8	287.390,248 427.018,608	9	287.395,706 427.013,693	7.345
9	287.395,706 427.013,693	10	287.399,454 427.010,271	5.075
10	287.399,454 427.010,271	11	287.402,744 427.006,775	4.801
11	287.402,744 427.006,775	12	287.405,72 427.003,008	4.801
12	287.405,72 427.003,008	13	287.409,775 426.996,657	7.535
13	287.409,775 426.996,657	14	287.414,456 426.989,021	8.957
14	287.414,456 426.989,021	15	287.456,852 426.982,801	42.85
15	287.456,852 426.982,801	1	287.455,881 426.987,196	4.501

\*\* Lungimile segmentelor sunt determinate în planul de proiecție Stereo 70 și sunt rotunjite la 1 milimetru.

\*\*\* Distanța dintre puncte este formată din segmente cumulate ce sunt mai mici decât valoarea 1 milimetru.



**DATE DESPRE IMOBILUL NR. 5811**

Oficiul de Cadastru și Publicitate Imobiliară CARAS-SEVERIN  
Biroul de Cadastru și Publicitate Imobiliară Caransebes

**A. Partea I. Descrierea imobilului**

TEREN Extravilan

Nr. CF vechi:113- Vălișoara  
Nr. topografic:Parte din 2584

Adresa: Jud. Caraș-Severin

Nr. Crt	Nr cadastral Nr. topografic	Suprafața* (mp)	Observații / Referințe
A1	30095	2.349	Sector cadastral:79 Teren neimprejmuit;

**B. Partea II. Proprietari și acte**

Inscrieri privitoare la dreptul de proprietate și alte drepturi reale		Referințe
<b>1412 / 15/05/1928</b>		
Act Notarial nr. 5030/1927, din 01/01/1927 emis de -;		
B1	Intabulare, drept de PROPRIETATE, dobandit prin Succesiune, cota actuala 1/2, cota initiala 1/2 1) <b>BEJA LUCIA</b> , ( a lui Ilie) minora <i>OBSERVATII: (provenita din conversia CF 113-Valisoara)</i>	A1
<b>19678 / 13/11/2009</b>		
Act Notarial nr. AUT.3771, din 06/11/2009 emis de BNP RADULESCU OANA;		
B3	Intabulare, drept de PROPRIETATEcu titlu de cumparare, dobandit prin Conventie, cota actuala 1/2, cota initiala 1/2 1) <b>ANDERCA ION</b> , si sotia 2) <b>ANDERCA MARIA</b> , bun comun	A1
/		
Act Normativ nr. 7, din 13/03/1996 emis de PARLAMENT (ACT ADMINISTRATIV NR. 2981 DIN 18.08.2022, EMIS DE PRIMĂRIA COMUNEI BUCOȘNIȚA);		
B4	Se notează posesia factică în favoarea lui 1) <b>ANDERCA RUSALIN</b>	A1

**C. Partea III. SARCINI .**

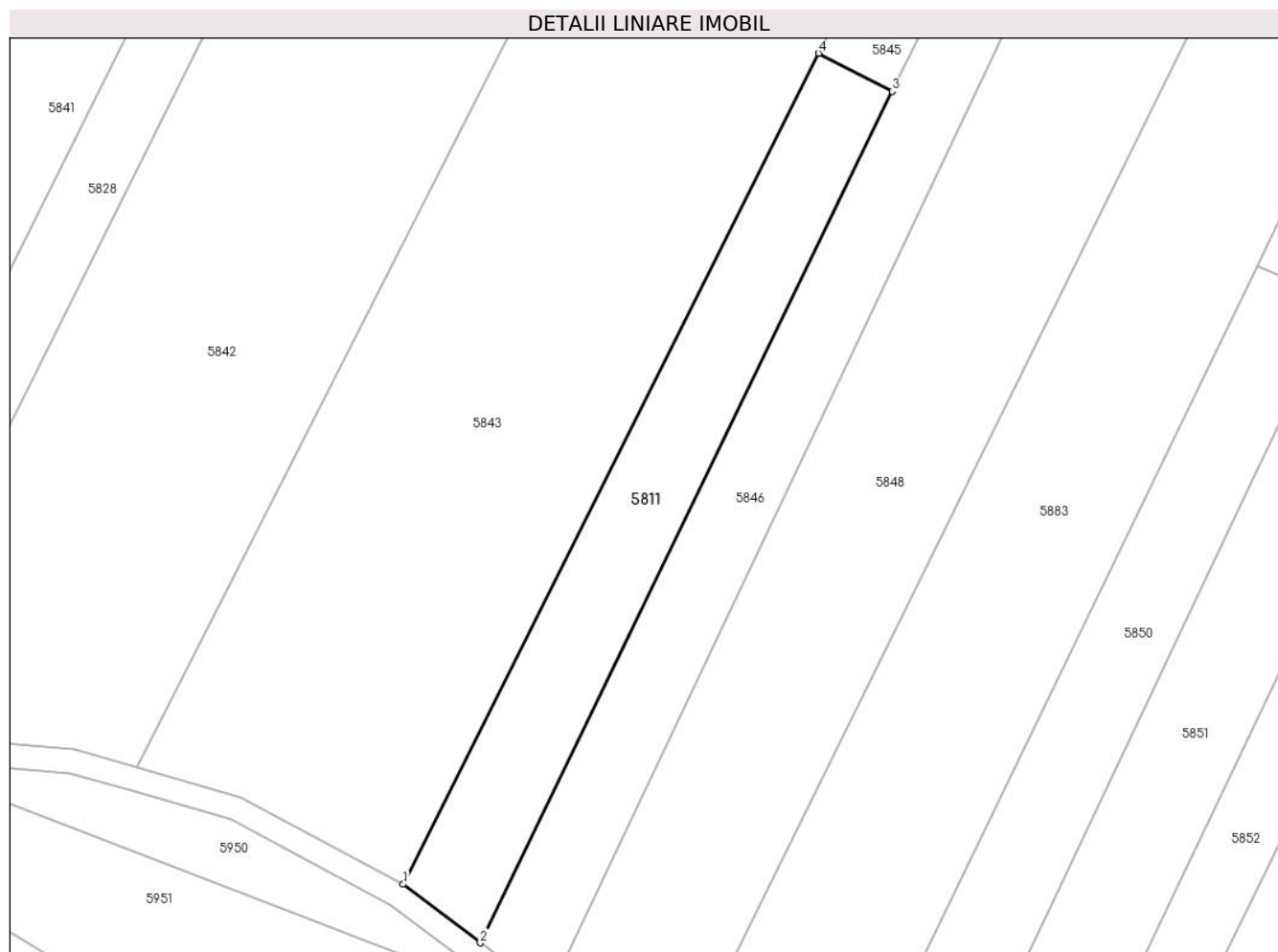
Inscrieri privind dezmembramintele dreptului de proprietate, drepturi reale de garanție și sarcini	Referințe
NU SUNT	

## Anexa Nr. 1 La Partea I

## Teren

Nr cadastral	Suprafața (mp)*	Observații / Referințe
30095	2.349	

\* Suprafața este determinată în planul de proiecție Stereo 70.



## Date referitoare la teren

Crt	Categorie folosință	Intravilan	Suprafața (mp)	Tarla	Parcelă	Nr. topo	Observații / Referințe
1	arabil	NU	2.349	-	-	Parte din 2584	Arabil în Copaci, restul de suprafață se regăsește la id 5845

## Lungime Segmente

1) Valorile lungimilor segmentelor sunt obținute din proiecție în plan.

Punct început	X / Y	Punct sfârșit	X / Y	Lungime segment (** (m)
1	287.930,785 426.344,075	2	287.943,734 426.334,257	16.25
2	287.943,734 426.334,257	3	288.012,881 426.477,045	158.65
3	288.012,881 426.477,045	4	288.000,518 426.483,454	13.925
4	288.000,518 426.483,454	1	287.930,785 426.344,075	155.85

**\*\* Lungimile segmentelor sunt determinate în planul de proiecție Stereo 70 și sunt rotunjite la 1 milimetru.**

**\*\*\* Distanța dintre puncte este formată din segmente cumulate ce sunt mai mici decât valoarea 1 milimetru.**



**DATE DESPRE IMOBILUL NR. 5812**

Oficiul de Cadastru și Publicitate Imobiliară CARAS-SEVERIN  
Biroul de Cadastru și Publicitate Imobiliară Caransebes

**A. Partea I. Descrierea imobilului**

TEREN Extravilan

Nr. CF vechi:124-Vălișoara  
Nr. topografic:1951

Adresa: Jud. Caraș-Severin

Nr. Crt	Nr cadastral Nr. topografic	Suprafața* (mp)	Observații / Referințe
A1		719	Sector cadastral:135 Teren neimprejmuit;

**B. Partea II. Proprietari și acte**

Inscrieri privitoare la dreptul de proprietate și alte drepturi reale		Referințe
<b>2050 / 10/10/1935</b>		
Act Notarial nr. 0, din 20/09/1935 emis de NOTARIATUL CARANSEBEȘ;		
B1	Intabulare, drept de PROPRIETATE, dobandit prin Conventie, cota actuala 1/1 1) BEJA FLORIA, CĂS. CU FLOAREA BEJA, DOM. ÎN VĂLIȘOARA	A1

**C. Partea III. SARCINI .**

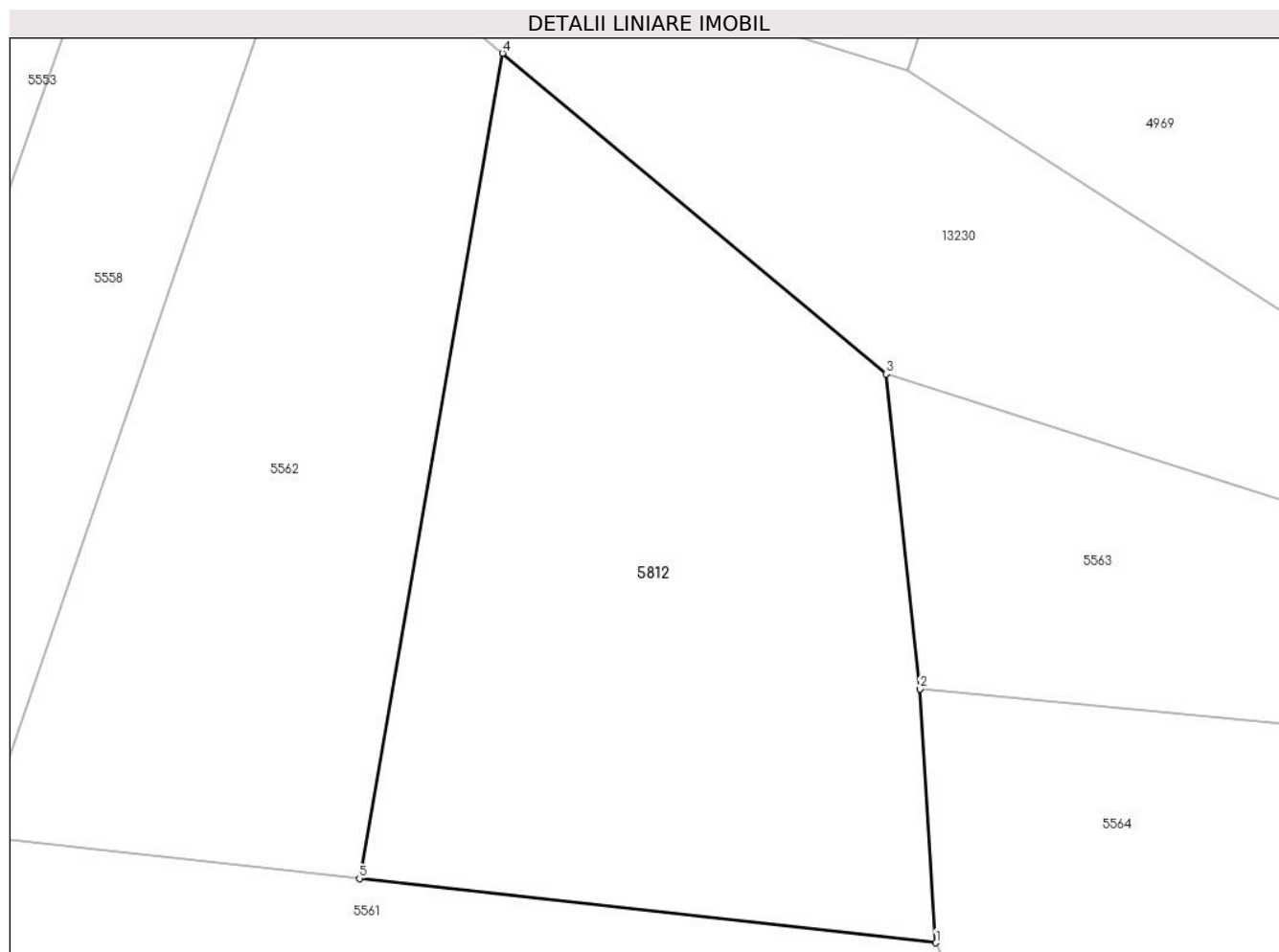
Inscrieri privind dezmembramintele dreptului de proprietate, drepturi reale de garanție și sarcini	Referințe
NU SUNT	

## Anexa Nr. 1 La Partea I

## Teren

Nr cadastral	Suprafața (mp)*	Observații / Referințe
	719	

\* Suprafața este determinată în planul de proiecție Stereo 70.



## Date referitoare la teren

Crt	Categorie folosință	Intravilan	Suprafața (mp)	Tarla	Parcelă	Nr. topo	Observații / Referințe
1	arabil	NU	719	-	-	1951	Arabil în Satul Bătrân

## Lungime Segmente

1) Valorile lungimilor segmentelor sunt obținute din proiecție în plan.

Punct început	X / Y	Punct sfârșit	X / Y	Lungime segment (** (m)
1	288.475,503 427.831,69	2	288.474,767 427.843,278	11.611
2	288.474,767 427.843,278	3	288.473,224 427.857,644	14.449
3	288.473,224 427.857,644	4	288.455,716 427.872,279	22.819
4	288.455,716 427.872,279	5	288.449,183 427.834,623	38.219
5	288.449,183 427.834,623	1	288.475,503 427.831,69	26.483



**\*\* Lungimile segmentelor sunt determinate în planul de proiecție Stereo 70 și sunt rotunjite la 1 milimetru.**

**\*\*\* Distanța dintre puncte este formată din segmente cumulate ce sunt mai mici decât valoarea 1 milimetru.**



**DATE DESPRE IMOBILUL NR. 5813**

Oficiul de Cadastru și Publicitate Imobiliară CARAS-SEVERIN  
 Biroul de Cadastru și Publicitate Imobiliară Caransebes

**A. Partea I. Descrierea imobilului**

Nr. CF vechi:410, 426, 1271- Vălișoara  
 Nr. topografic:2701, parte din 2699, parte din 2698

TEREN Extravilan

Adresa: Jud. Caraș-Severin

Nr. Crt	Nr cadastral Nr. topografic	Suprafața* (mp)	Observații / Referințe
A1	30256	6.709	Sector cadastral:79 Teren neimprejmuit; 30252

**B. Partea II. Proprietari și acte**

Inscrieri privitoare la dreptul de proprietate și alte drepturi reale		Referințe
<b>2777 / 07/02/2011</b>		
Act Notarial nr. AUT.186, din 01/02/2011 emis de BNP SIMESCU GHEORGHE;		
B2	Intabulare, drept de PROPRIETATEcumparare, dobandit prin Conventie, cota actuala 1/1, cota initiala 1/1 1) <b>SERACIN NICOLAE</b> , necasatorit <i>OBSERVATII: bun propriu</i>	A1

**C. Partea III. SARCINI .**

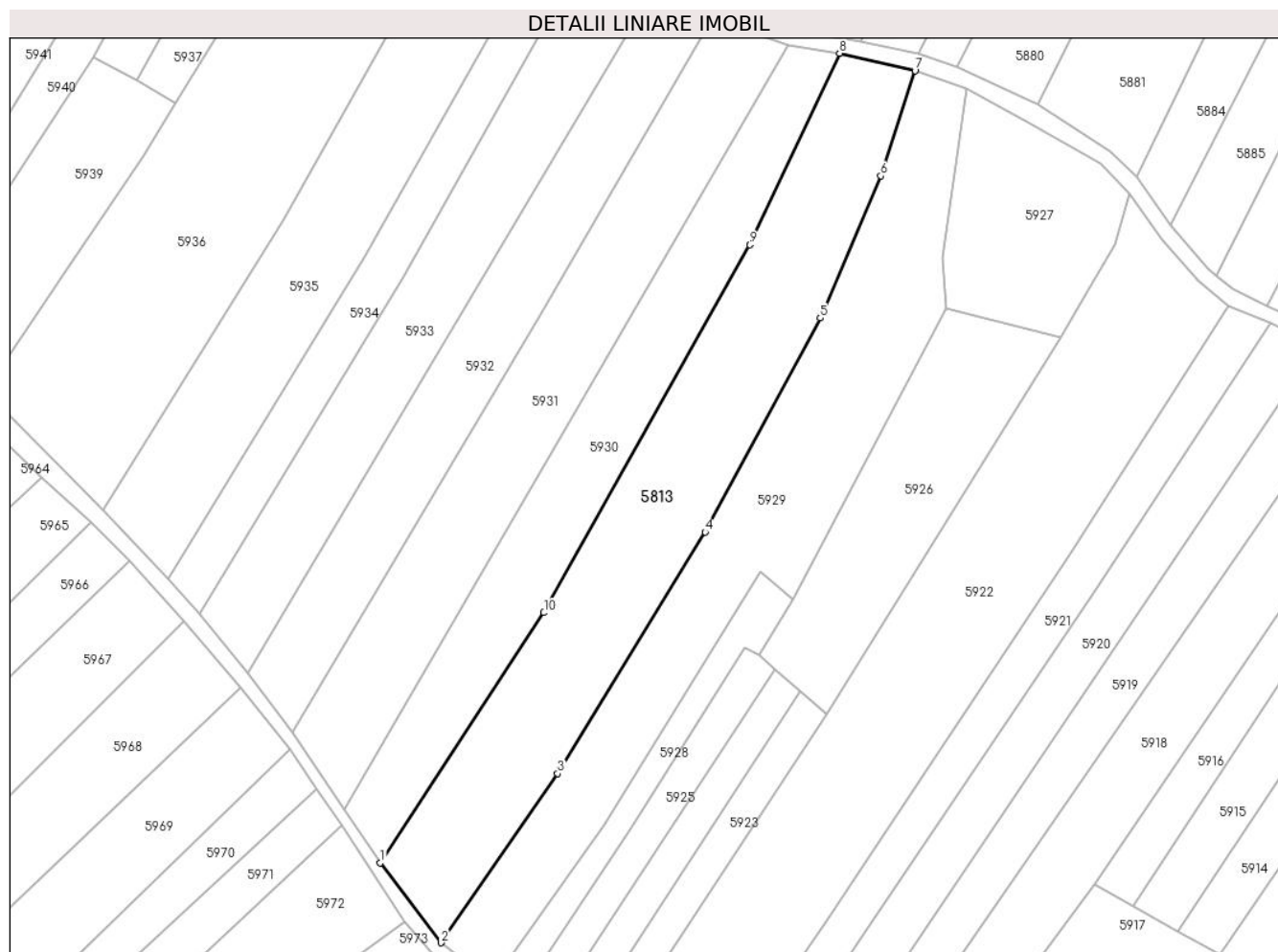
Inscrieri privind dezmembramintele dreptului de proprietate, drepturi reale de garanție și sarcini	Referințe
NU SUNT	

## Anexa Nr. 1 La Partea I

## Teren

Nr cadastral	Suprafața (mp)*	Observații / Referințe
30256	6.709	30252

\* Suprafața este determinată în planul de proiecție Stereo 70.



## Date referitoare la teren

Crt	Categorie folosință	Intravilan	Suprafața (mp)	Tarla	Parcelă	Nr. topo	Observații / Referințe
1	arabil	NU	6.709	-	-	2701, parte din 2699, parte din 2698	Arabil în Copaci

## Lungime Segmente

1) Valorile lungimilor segmentelor sunt obținute din proiecție în plan.

Punct început	X / Y	Punct sfârșit	X / Y	Lungime segment (** (m)
1	288.292,241 425.890,862	2	288.308,6 425.869,334	27.038
2	288.308,6 425.869,334	3	288.340,075 425.914,944	55.416
3	288.340,075 425.914,944	4	288.379,837 425.980,016	76.259
4	288.379,837 425.980,016	5	288.410,923 426.037,736	65.559

Punct început	X / Y	Punct sfârșit	X / Y	Lungime segment (** (m)
5	288.410,923 426.037,736	6	288.427,229 426.076,053	41.642
6	288.427,229 426.076,053	7	288.436,439 426.104,438	29.842
7	288.436,439 426.104,438	8	288.416,125 426.109,112	20.845
8	288.416,125 426.109,112	9	288.391,917 426.057,471	57.034
9	288.391,917 426.057,471	10	288.336,336 425.958,316	113.67
10	288.336,336 425.958,316	1	288.292,241 425.890,862	80.588

\*\* Lungimile segmentelor sunt determinate în planul de proiecție Stereo 70 și sunt rotunjite la 1 milimetru.

\*\*\* Distanța dintre puncte este formată din segmente cumulate ce sunt mai mici decât valoarea 1 milimetru.



**DATE DESPRE IMOBILUL NR. 5814**

Oficiul de Cadastru și Publicitate Imobiliară CARAS-SEVERIN  
Biroul de Cadastru și Publicitate Imobiliară Caransebes

**A. Partea I. Descrierea imobilului**

TEREN Extravilan

Nr. CF vechi:61- Vălișoara  
Nr. topografic:Parte din 2315

Adresa: Jud. Caraș-Severin

Nr. Crt	Nr cadastral Nr. topografic	Suprafața* (mp)	Observații / Referințe
A1		5.617	Sector cadastral:38 Teren neimprejmuit;

**B. Partea II. Proprietari și acte**

Inscrieri privitoare la dreptul de proprietate și alte drepturi reale		Referințe
<b>870 / 15/05/1940</b>		
Act Notarial nr. 0, din 15/04/1940 emis de -;		
B1	Se notează interdicția de înstrăinare și grevare în favoarea lui 1) <b>ANDERCA ION</b>	A1
<b>737 / 28/04/1941</b>		
Act Notarial nr. 0, din 27/03/1941 emis de -;		
B2	Intabulare, drept de PROPRIETATE, dobandit prin Conventie, cota actuala 1/2 1) <b>SERACIN NICOLAE</b> , fiul lui Eftimie și Afila, dom. în Vălișoara	A1
B3	Intabulare, drept de PROPRIETATE, dobandit prin Conventie, cota actuala 1/2 1) <b>SERACIN EFTIMIE</b> , fiul lui Eftimie și Afila, dom. în Vălișoara	A1

**C. Partea III. SARCINI**

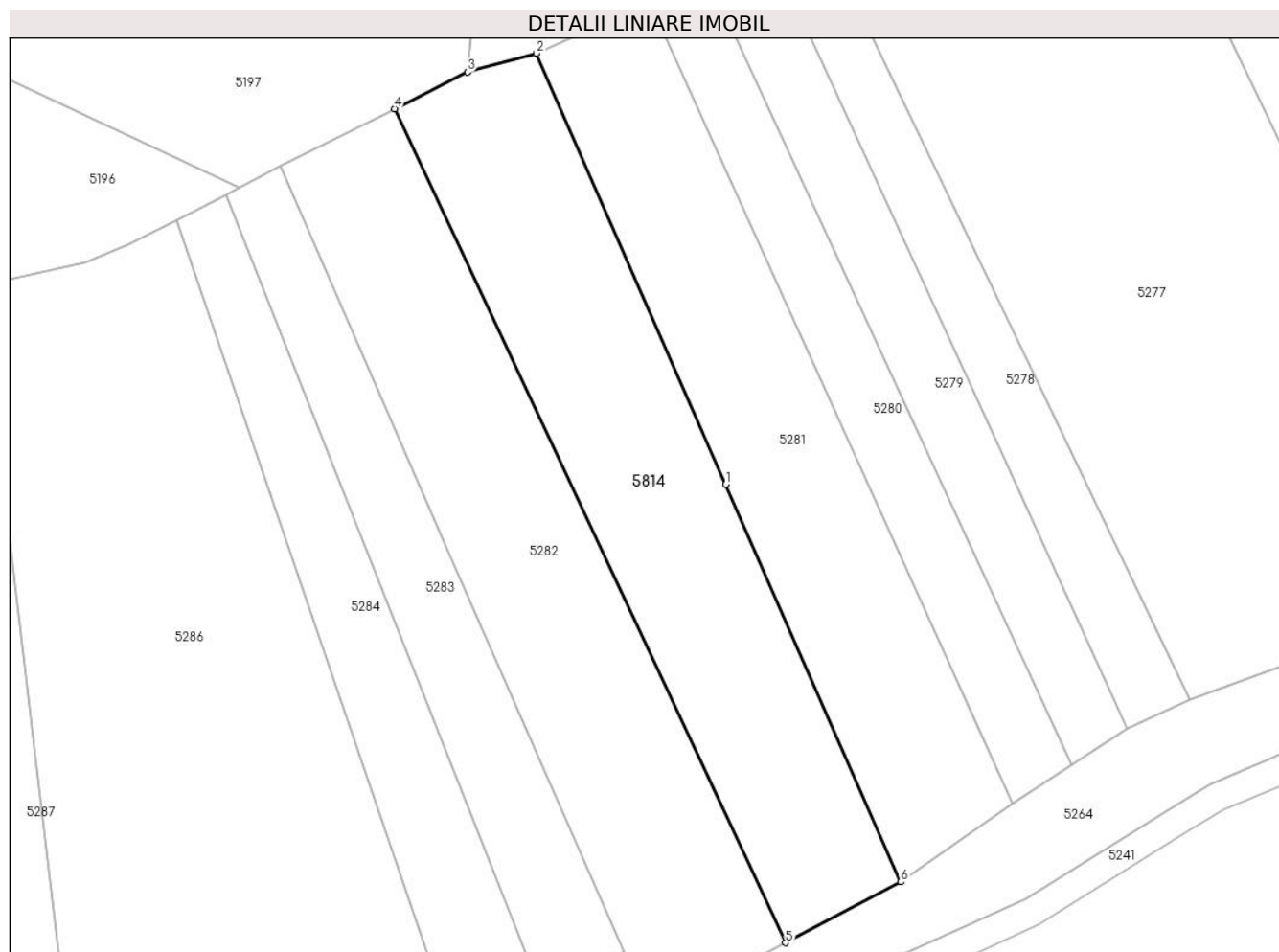
Inscrieri privind dezmembramentele dreptului de proprietate, drepturi reale de garanție și sarcini		Referințe
<b>870 / 15/05/1940</b>		
Act Notarial nr. 0, din 15/04/1940 emis de -;		
C1	Intabulare, drept de UZUFRACT VIAGER, dobandit prin Conventie, cota actuala 1/2 1) <b>ANDERCA ION</b> , căs. cu Seracin Domnița, dom. în Vălișoara	A1
<b>737 / 28/04/1941</b>		
Act Notarial nr. 0, din 27/03/1941 emis de -;		
C2	Intabulare, drept de UZUFRACT VIAGER, dobandit prin Conventie, cota actuala 1/1 1) <b>ANDERCA ION</b> , și soției sale născ. Seracin Domnița, dom. în Vălișoara	A1

## Anexa Nr. 1 La Partea I

## Teren

Nr cadastral	Suprafața (mp)*	Observații / Referințe
	5.617	

\* Suprafața este determinată în planul de proiecție Stereo 70.



## Date referitoare la teren

Crt	Categorie folosință	Intravilan	Suprafața (mp)	Tarla	Parcelă	Nr. topo	Observații / Referințe
1	fâneata	NU	5.617	-	-	Parte din 2315	Fâneată în Obârșia

## Lungime Segmente

1) Valorile lungimilor segmentelor sunt obținute din proiecție în plan.

Punct început	X / Y	Punct sfârșit	X / Y	Lungime segment (** (m)
1	289.974,557 426.819,358	2	289.935,039 426.909,216	98.164
2	289.935,039 426.909,216	3	289.920,706 426.905,289	14.861
3	289.920,706 426.905,289	4	289.905,501 426.897,629	17.025
4	289.905,501 426.897,629	5	289.987,017 426.723,809	191.985
5	289.987,017 426.723,809	6	290.011,002 426.736,485	27.129



Punct început	X / Y	Punct sfârșit	X / Y	Lungime segment (** (m)
6	290.011,002 426.736,485	1	289.974,557 426.819,358	90.533

\*\* Lungimile segmentelor sunt determinate în planul de proiecție Stereo 70 și sunt rotunjite la 1 milimetru.

\*\*\* Distanța dintre puncte este formată din segmente cumulate ce sunt mai mici decât valoarea 1 milimetru.



**DATE DESPRE IMOBILUL NR. 5815**

Oficiul de Cadastru și Publicitate Imobiliară CARAS-SEVERIN  
Biroul de Cadastru și Publicitate Imobiliară Caransebes

**A. Partea I. Descrierea imobilului**

TEREN Extravilan

Nr. CF vechi:631- Vălișoara  
Nr. topografic:533

Adresa: Jud. Caraș-Severin

Nr. Crt	Nr cadastral Nr. topografic	Suprafața* (mp)	Observații / Referințe
A1		2.561	Sector cadastral:52 Teren imprejmuit;

**B. Partea II. Proprietari și acte**

Inscrieri privitoare la dreptul de proprietate și alte drepturi reale		Referințe
<b>1412 / 15/05/1928</b>		
Act Notarial nr. 5030, din 10/04/1927 emis de JUDECĂTORIA MIXTĂ CARANSEBEȘ;		
B1	Intabulare, drept de PROPRIETATE, dobandit prin Conventie, cota actuala 1/1 1) MOTOLAN CAROL, și soția, lipsă cnp 2) MOTOLAN MARGARETA, născ. Beja, dom în Vălișoara, lipsă cnp	A1
/		
Act Normativ nr. 7, din 13/03/1996 emis de PARLAMENTUL ROMÂNIEI (ADEVERINȚĂ NR. 3355 DIN 02.09.2022, EMIS DE PRIMĂRIA COMUNEI BUCOȘNIȚA, CERTIFICAT DE CĂSĂTORIE NR. 13 DIN 28.07.2001, EMIS DE PRIMĂRIA COMUNEI BUCOȘNIȚA);		
B2	Se notează posesia faptică pe o suprafață de 2561 mp în favoarea lui 1) DRAGOMIR ILIE, dom. în Vălișoara, nr.82	A1

**C. Partea III. SARCINI .**

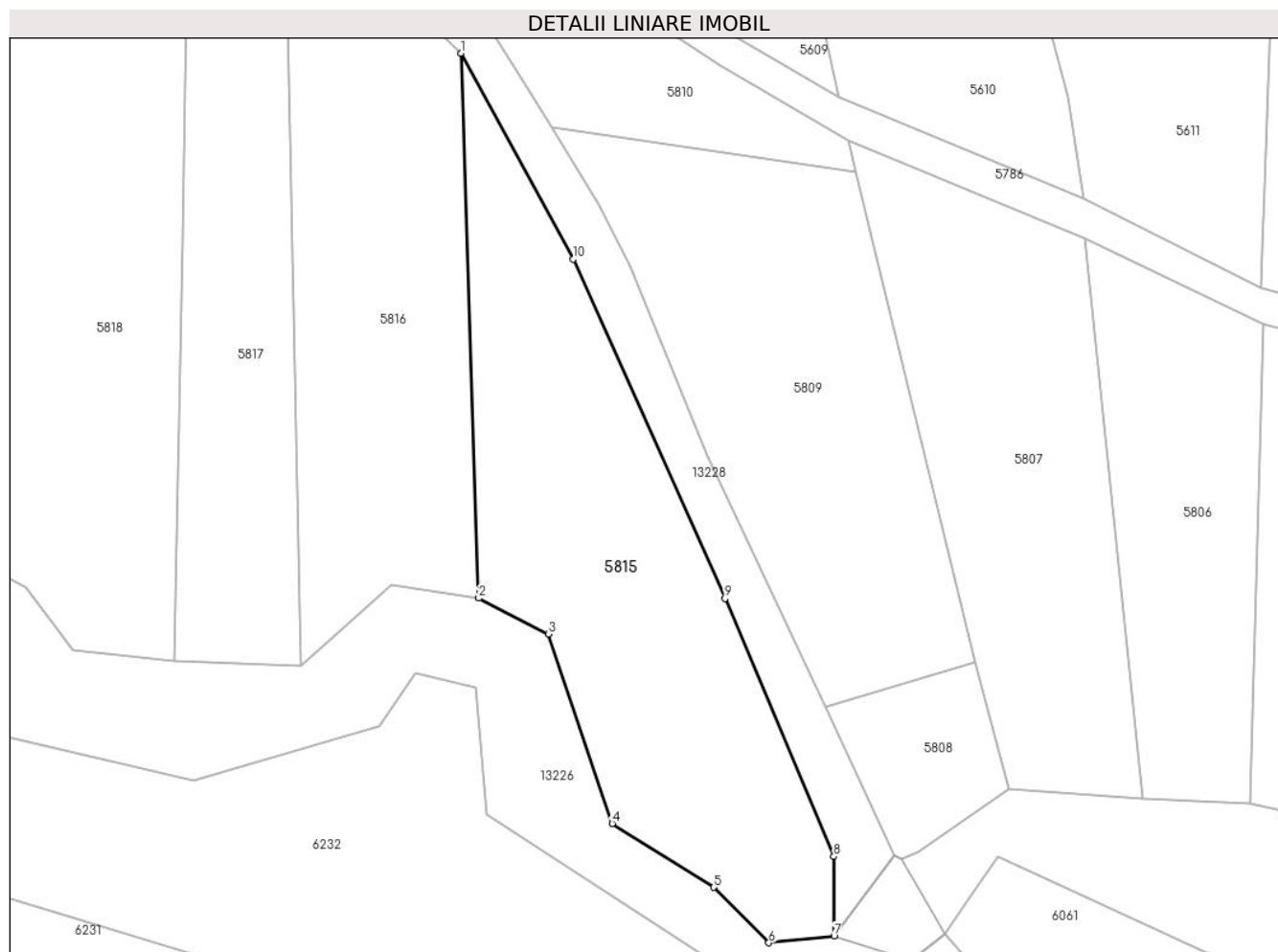
Inscrieri privind dezmembramintele dreptului de proprietate, drepturi reale de garanție și sarcini	Referințe
NU SUNT	

## Anexa Nr. 1 La Partea I

## Teren

Nr cadastral	Suprafața (mp)*	Observații / Referințe
	2.561	

\* Suprafața este determinată în planul de proiecție Stereo 70.



## Date referitoare la teren

Crt	Categorie folosință	Intravilan	Suprafața (mp)	Tarla	Parcelă	Nr. topo	Observații / Referințe
1	arabil	NU	2.561	-	-	533	Arabil în Luncă

## Lungime Segmente

1) Valorile lungimilor segmentelor sunt obținute din proiecție în plan.

Punct început	X / Y	Punct sfârșit	X / Y	Lungime segment (** (m)
1	287.401,871 426.999,358	2	287.404,309 426.923,383	76.014
2	287.404,309 426.923,383	3	287.414,056 426.918,372	10.96
3	287.414,056 426.918,372	4	287.422,923 426.891,949	27.871
4	287.422,923 426.891,949	5	287.437,095 426.883,049	16.735
5	287.437,095 426.883,049	6	287.444,782 426.875,328	10.895

Punct început	X / Y	Punct sfârșit	X / Y	Lungime segment (** (m)
6	287.444,782 426.875,328	7	287.453,892 426.876,232	9.155
7	287.453,892 426.876,232	8	287.453,839 426.887,344	11.112
8	287.453,839 426.887,344	9	287.438,681 426.923,314	39.033
9	287.438,681 426.923,314	10	287.417,466 426.970,665	51.886
10	287.417,466 426.970,665	1	287.401,871 426.999,358	32.657

\*\* Lungimile segmentelor sunt determinate în planul de proiecție Stereo 70 și sunt rotunjite la 1 milimetru.

\*\*\* Distanța dintre puncte este formată din segmente cumulate ce sunt mai mici decât valoarea 1 milimetru.



**DATE DESPRE IMOBILUL NR. 5816**

Oficiul de Cadastru și Publicitate Imobiliară CARAS-SEVERIN  
Biroul de Cadastru și Publicitate Imobiliară Caransebes

**A. Partea I. Descrierea imobilului**

TEREN Extravilan

Nr. CF vechi:504- Vălișoara  
Nr. topografic:534

Adresa: Jud. Caraș-Severin

Nr. Crt	Nr cadastral Nr. topografic	Suprafața* (mp)	Observații / Referințe
A1		2.191	Sector cadastral:52 Teren neimprejmuit;

**B. Partea II. Proprietari și acte**

Inscrieri privitoare la dreptul de proprietate și alte drepturi reale		Referințe
/		
Act Notarial nr. 0, din 20/12/1919 emis de NOTARIATUL DE STAT DIN CARANSEBES;		
B1	Intabulare, drept de PROPRIETATE, dobandit prin Conventie, cota actuala 1/1 1) TRATEȘ NICOLAE, fiul def. Irimie, dom. în Vălișoara, nr.88A, lipsă cnp 2) TRATEȘ ANUȚA, născ. Spunei, dom. în Vălișoara, lipsă cnp	A1
Act Normativ nr. 7, din 13/03/1996 emis de PARLAMENTUL ROMÂNIEI (ADEVERINȚĂ NR. 3621 DIN 09.09.2022, EMIS DE PRIMĂRIA COMUNEI BUCOȘNIȚA);		
B2	Se notează posesia faptică în favoarea lui 1) SÂRBU FLORINA-CRUCIȚA, dom. în Vălișoara, nr. 213	A1

**C. Partea III. SARCINI .**

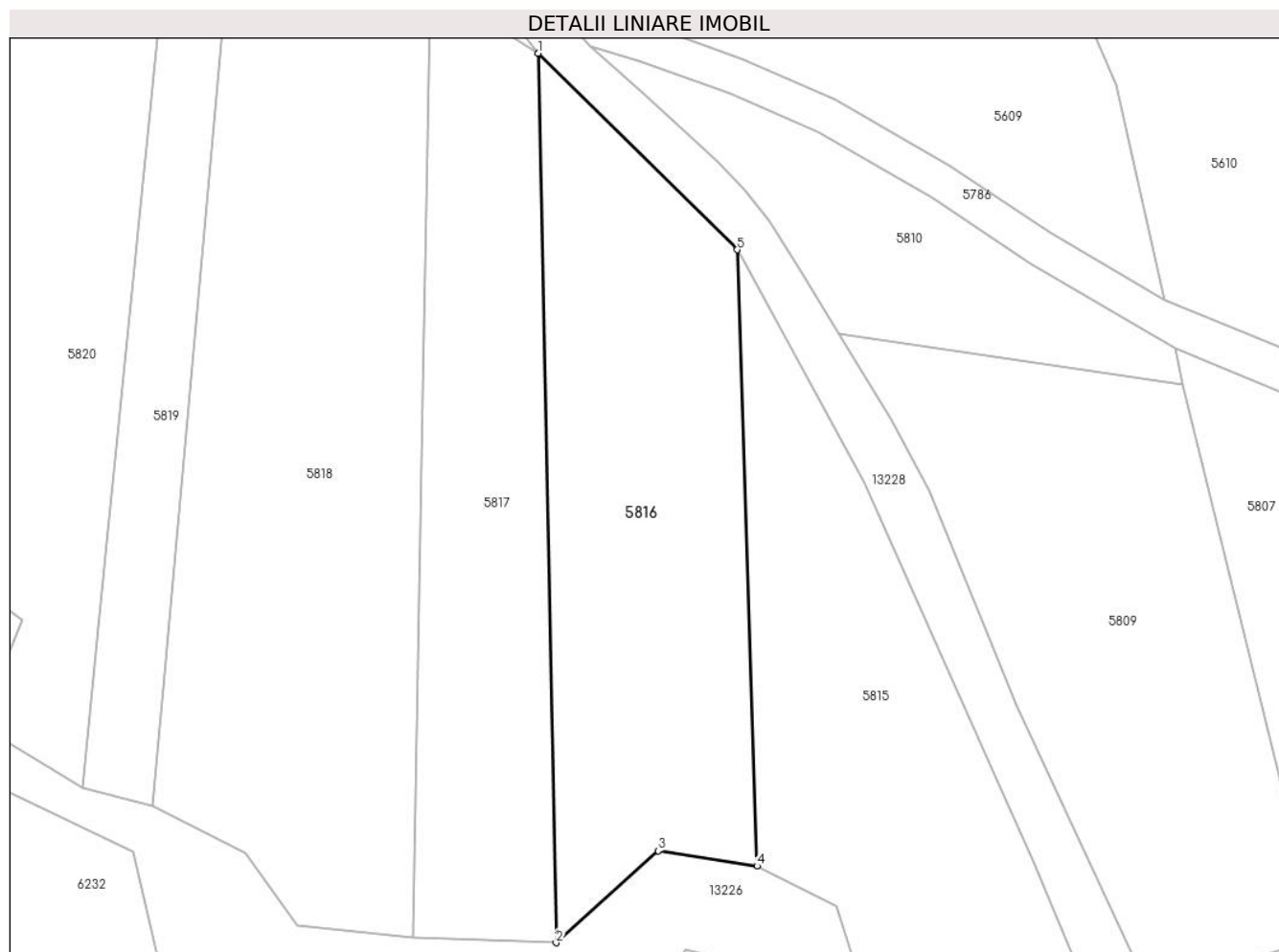
Inscrieri privind dezmembramintele dreptului de proprietate, drepturi reale de garanție și sarcini	Referințe
NU SUNT	

## Anexa Nr. 1 La Partea I

## Teren

Nr cadastral	Suprafața (mp)*	Observații / Referințe
	2.191	

\* Suprafața este determinată în planul de proiecție Stereo 70.



## Date referitoare la teren

Crt	Categorie folosință	Intravilan	Suprafața (mp)	Tarla	Parcelă	Nr. topo	Observații / Referințe
1	arabil	NU	2.191	-	-	534	Arabil în Lunca

## Lungime Segmente

1) Valorile lungimilor segmentelor sunt obținute din proiecție în plan.

Punct început	X / Y	Punct sfârșit	X / Y	Lungime segment (** (m)
1	287.377,336 427.023,588	2	287.379,52 426.913,914	109.696
2	287.379,52 426.913,914	3	287.392,125 426.925,264	16.962
3	287.392,125 426.925,264	4	287.404,309 426.923,383	12.328
4	287.404,309 426.923,383	5	287.401,871 426.999,358	76.014
5	287.401,871 426.999,358	1	287.377,336 427.023,588	34.483



**\*\* Lungimile segmentelor sunt determinate în planul de proiecție Stereo 70 și sunt rotunjite la 1 milimetru.**

**\*\*\* Distanța dintre puncte este formată din segmente cumulate ce sunt mai mici decât valoarea 1 milimetru.**





## DATE DESPRE IMOBILUL NR. 5817

Oficiul de Cadastru și Publicitate Imobiliară CARAS-SEVERIN  
Biroul de Cadastru și Publicitate Imobiliară Caransebes

## A. Partea I. Descrierea imobilului

TEREN Extravilan

Nr. CF vechi:553- Vălișoara  
Nr. topografic:Parte din 535

Adresa: Jud. Caraș-Severin

Nr. Crt	Nr cadastral Nr. topografic	Suprafața* (mp)	Observații / Referințe
A1		1.762	Sector cadastral:52 Teren neimprejmuit;

## B. Partea II. Proprietari și acte

Inscrieri privitoare la dreptul de proprietate și alte drepturi reale		Referințe
<b>282 / 02/03/1922</b>		
Act Notarial nr. 1969, din 01/01/1920 emis de JUDECĂTORIA OCOLULUI CARANSEBEȘ;		
B1	Intabulare, drept de PROPRIETATE, dobandit prin Conventie, cota actuala 4/24 1) IOAN COTELICI, dom. în Vălișoara, lipsă cnp	A1
<b>2238 / 21/06/1927</b>		
Act Notarial nr. 0, din 23/05/1927 emis de JUDECĂTORIA OCOLULUI CARANSEBEȘ;		
B2	Intabulare, drept de PROPRIETATE, dobandit prin Conventie, cota actuala 4/24 1) STANCIU SILVIA, dom. în Vălișoara, lipsă cnp	A1
<b>1639 / 12/10/1933</b>		
Act Notarial nr. 8467, din 01/01/1929 emis de JUDECĂTORIA MIXTĂ CARANSEBEȘ;		
B3	Intabulare, drept de PROPRIETATE, dobandit prin Conventie, cota actuala 3/24 1) COTELICI DOMNIȚA, a lui Todar, lipsă cnp	A1
B4	Intabulare, drept de PROPRIETATE, dobandit prin Conventie, cota actuala 3/24 1) COTELICI TODAR, a lui Todar, lipsă cnp	A1
B5	Intabulare, drept de PROPRIETATE, dobandit prin Conventie, cota actuala 3/24 1) COTELICI IOAN, a lui Todar, dom. în Vălișoara, lipsă cnp	A1
<b>1653 / 14/10/1933</b>		
Act Notarial nr. 8466, din 01/01/1929 emis de JUDECĂTORIA MIXTĂ CARANSEBEȘ;		
B6	Intabulare, drept de PROPRIETATE, dobandit prin Conventie, cota actuala 1/24 1) COTELICI DOMNIȚA, a lui Todar, dom. în Vălișoara, lipsă cnp	A1
B7	Intabulare, drept de PROPRIETATE, dobandit prin Conventie, cota actuala 1/24 1) COTELICI TODAR, a lui Todar, dom. în Vălișoara, lipsă cnp	A1
B8	Intabulare, drept de PROPRIETATE, dobandit prin Conventie, cota actuala 1/24 1) COTELICI IOAN, a lui Todar, dom. în Vălișoara, lipsă cnp	A1
<b>1373 / 01/10/1942</b>		
Act Notarial nr. 0, din 08/10/1935 emis de NOTARIATUL DIN CARANSEBEȘ;		
B9	Intabulare, drept de PROPRIETATE, dobandit prin Conventie, cota actuala 4/24 1) ION COTELICI MARIA, dom. în Vălișoara, născ. Anderca, lipsă cnp	A1
/		
Act Normativ nr. 7, din 13/03/1996 emis de PARLAMENTUL ROMÂNIEI (ADEVERINȚĂ NR. 3351 DIN 02.09.2022, EMIS DE PRIMĂRIA COMUNEI BUCOȘNIȚA);		
B10	Se notează posesia faptică în favoarea lui 1) BELCIU CĂTĂLINA, dom. în Vălișoara, nr.23B	A1

**C. Partea III. SARCINI .**

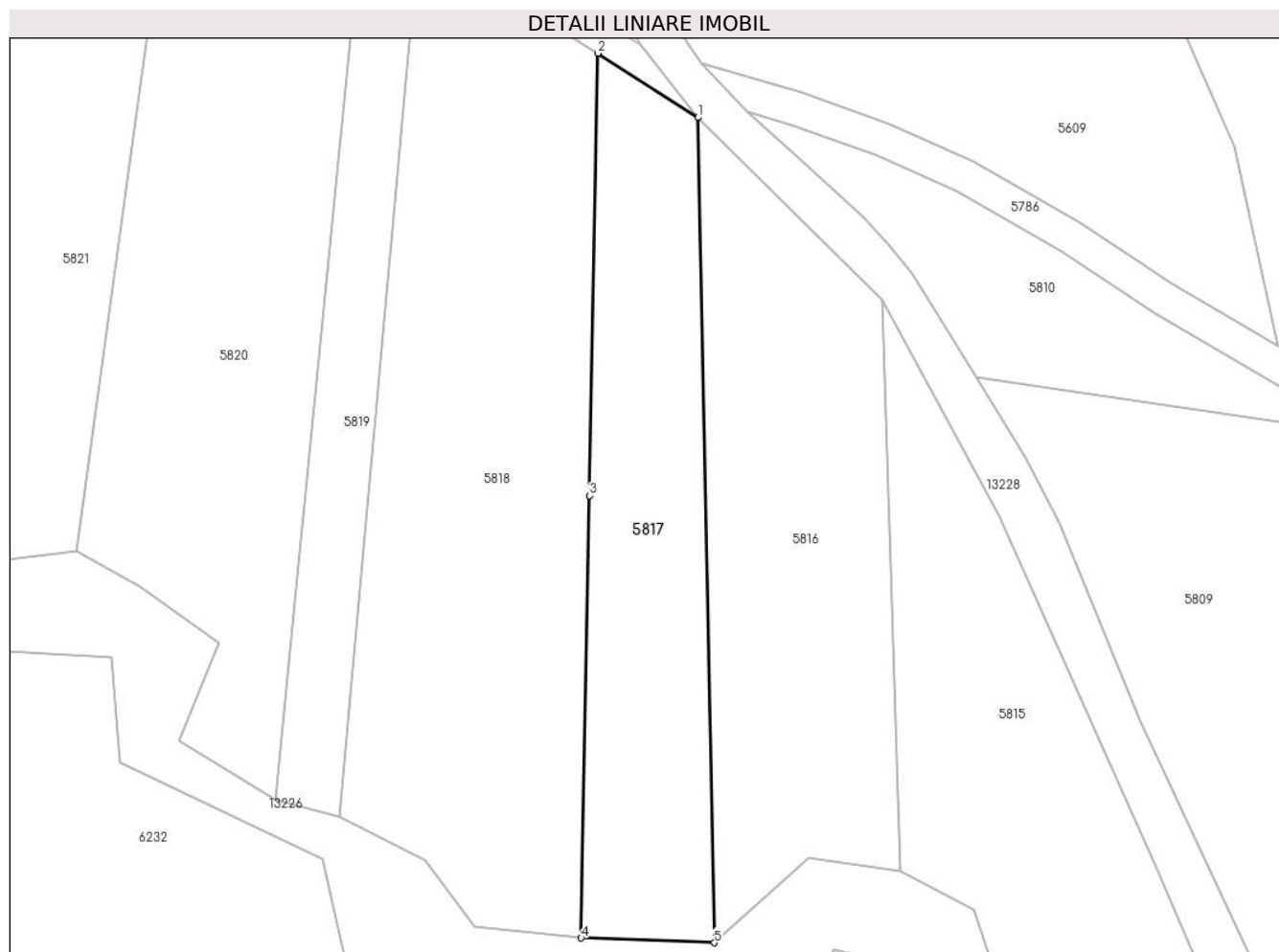
Inscrieri privind dezmembramintele dreptului de proprietate, drepturi reale de garanție și sarcini	Referințe
NU SUNT	

## Anexa Nr. 1 La Partea I

## Teren

Nr cadastral	Suprafața (mp)*	Observații / Referințe
	1.762	

\* Suprafața este determinată în planul de proiecție Stereo 70.



## Date referitoare la teren

Crt	Categorie folosință	Intravilan	Suprafața (mp)	Tarla	Parcelă	Nr. topo	Observații / Referințe
1	arabil	NU	1.762	-	-	Parte din 535	Arabil la Lunca

## Lungime Segmente

1) Valorile lungimilor segmentelor sunt obținute din proiecție în plan.

Punct început	X / Y	Punct sfârșit	X / Y	Lungime segment (** (m)
1	287.377,336 427.023,588	2	287.364,025 427.032,135	15.819
2	287.364,025 427.032,135	3	287.362,923 426.973,344	58.801
3	287.362,923 426.973,344	4	287.361,819 426.914,539	58.815
4	287.361,819 426.914,539	5	287.379,52 426.913,914	17.712
5	287.379,52 426.913,914	1	287.377,336 427.023,588	109.696

**\*\* Lungimile segmentelor sunt determinate în planul de proiecție Stereo 70 și sunt rotunjite la 1 milimetru.**

**\*\*\* Distanța dintre puncte este formată din segmente cumulate ce sunt mai mici decât valoarea 1 milimetru.**

**DATE DESPRE IMOBILUL NR. 5818**

Oficiul de Cadastru și Publicitate Imobiliară CARAS-SEVERIN  
Biroul de Cadastru și Publicitate Imobiliară Caransebes

**A. Partea I. Descrierea imobilului**

Nr. CF vechi:553, 615- Vălișoara  
Nr. topografic:Parte din 535, 536, Parte din  
537, Parte din 538

TEREN Extravilan

Adresa: Jud. Caraș-Severin

Nr. Crt	Nr cadastral Nr. topografic	Suprafața* (mp)	Observații / Referințe
A1		3.397	Sector cadastral:52 Teren neimprejmuit;

**B. Partea II. Proprietari și acte**

Inscrieri privitoare la dreptul de proprietate și alte drepturi reale		Referințe
/		
Act Normativ nr. 7, din 13/03/1996 emis de PARLAMENTUL ROMÂNIEI;		
B1	Intabulare, drept de PROPRIETATE, dobandit prin Lege, cota actuala 1/1 1) <b>NEIDENTIFICAT NEIDENTIFICAT</b> , CIF:00000000000000	A1
Act Normativ nr. 7, din 13/03/1996 emis de PARLAMENTUL ROMÂNIEI (ADEVÉRINȚĂ NR. 3377 DIN 02.09.2022, EMIS DE PRIMĂRIA COMUNEI BUCOȘNIȚA, CERTIFICAT DE CĂSĂTORIE NR. 7 DIN 07.06.2019, EMIS DE PRIMĂRIA COMUNEI BUCOȘNIȚA);		
B2	Se notează posesia faptică în favoarea lui 1) <b>OPREA-ANDERCA ION</b> , dom. în Vălișoara, nr.29A	A1

**C. Partea III. SARCINI .**

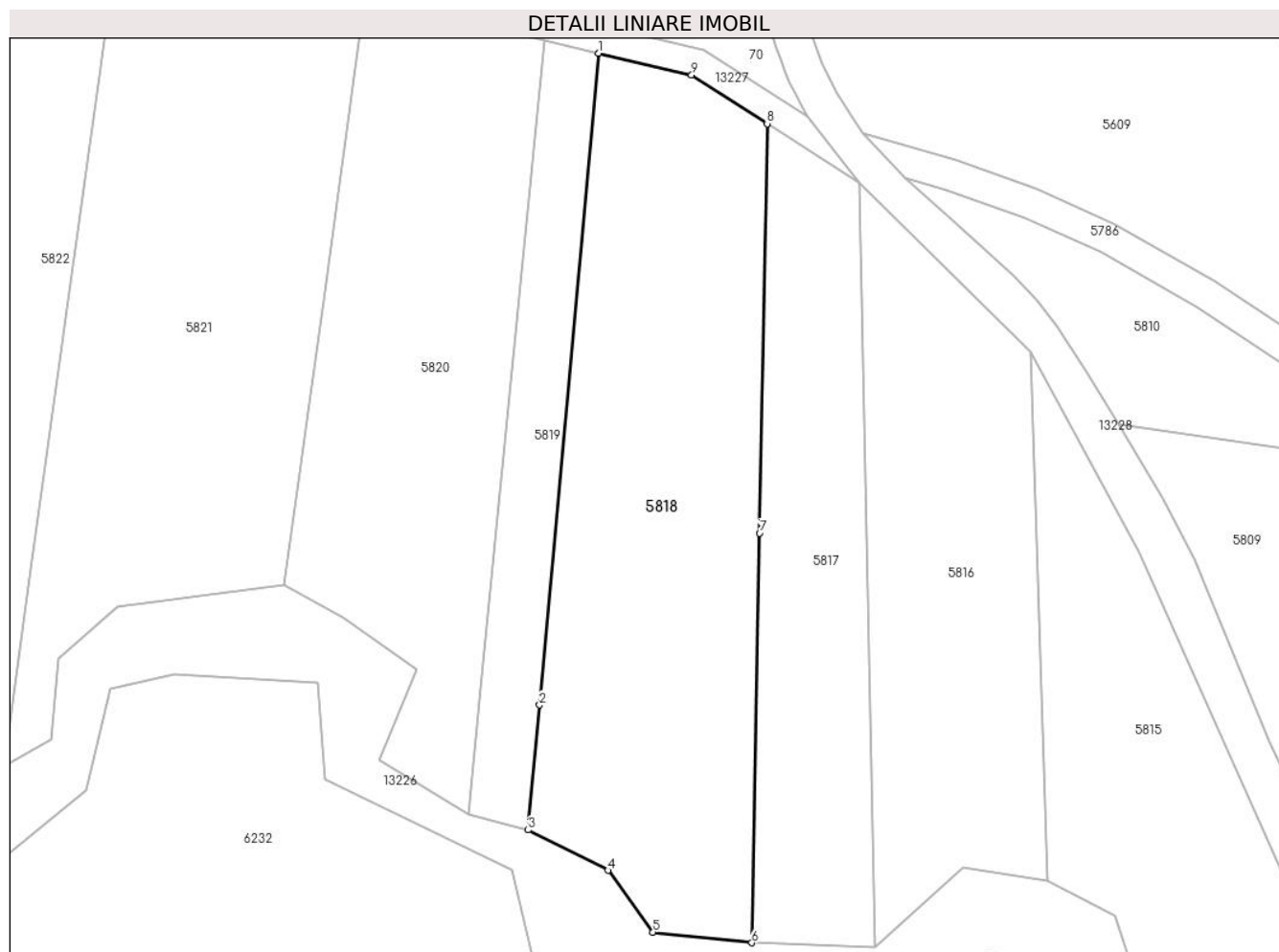
Inscrieri privind dezmembramintele dreptului de proprietate, drepturi reale de garanție și sarcini	Referințe
NU SUNT	

## Anexa Nr. 1 La Partea I

## Teren

Nr cadastral	Suprafața (mp)*	Observații / Referințe
	3.397	

\* Suprafața este determinată în planul de proiecție Stereo 70.



## Date referitoare la teren

Crt	Categorie folosință	Intravilan	Suprafața (mp)	Tarla	Parcelă	Nr. topo	Observații / Referințe
1	arabil	NU	1.283	-	-	Parte din 538	Arabil la Lunca
2	faneata	NU	2.114	-	-	-	

## Lungime Segmente

1) Valorile lungimilor segmentelor sunt obținute din proiecție în plan.

Punct început	X / Y	Punct sfârșit	X / Y	Lungime segment (** (m)
1	287.339,808 427.042,256	2	287.331,32 426.948,692	93.948
2	287.331,32 426.948,692	3	287.329,691 426.930,731	18.035
3	287.329,691 426.930,731	4	287.341,148 426.924,938	12.838
4	287.341,148 426.924,938	5	287.347,63 426.916,069	10.985



Punct început	X / Y	Punct sfârșit	X / Y	Lungime segment (** (m)
5	287.347,63 426.916,069	6	287.361,819 426.914,539	14.271
6	287.361,819 426.914,539	7	287.362,923 426.973,344	58.815
7	287.362,923 426.973,344	8	287.364,025 427.032,135	58.801
8	287.364,025 427.032,135	9	287.353,166 427.039,134	12.919
9	287.353,166 427.039,134	1	287.339,808 427.042,256	13.718

\*\* Lungimile segmentelor sunt determinate în planul de proiecție Stereo 70 și sunt rotunjite la 1 milimetru.

\*\*\* Distanța dintre puncte este formată din segmente cumulate ce sunt mai mici decât valoarea 1 milimetru.



**DATE DESPRE IMOBILUL NR. 5819**

Oficiul de Cadastru și Publicitate Imobiliară CARAS-SEVERIN  
Biroul de Cadastru și Publicitate Imobiliară Caransebes

**A. Partea I. Descrierea imobilului**

TEREN Extravilan

Nr. CF vechi:615- Vălișoara

Nr. topografic:Parte din 537, Parte din 538

Adresa: Jud. Caraș-Severin

Nr. Crt	Nr cadastral Nr. topografic	Suprafața* (mp)	Observații / Referințe
A1		927	Sector cadastral:52 Teren neimprejmuit;

**B. Partea II. Proprietari și acte**

Inscrieri privitoare la dreptul de proprietate și alte drepturi reale		Referințe
<b>786 / 07/03/1930</b>		
Act Notarial nr. 0, din 05/03/1930 emis de -;		
B1	Intabulare, drept de PROPRIETATE, dobandit prin Conventie, cota actuala 1/2 1) <b>SERACIN ION</b> , a lui Ilie, dom. în Vălișoara, lipsă cnp	A1
<b>5397 / 23/11/1999</b>		
Act Notarial nr. 1949, din 01/01/1999 emis de BNP RENEE LIDIA;		
B2	Intabulare, drept de PROPRIETATE drept întreținere, dobandit prin Conventie, cota actuala 1/2 1) <b>ANDERCA SOLOMON</b> , și soția, lipsă cnp 2) <b>ANDERCA CRUCITA</b> , născ. Blidariu, lipsă cnp <i>OBSERVATII: bun comun</i>	A1
B3	Se notează interdicția de înstrăinare și grevare în favoarea lui 1) <b>SERACIN CĂTĂLINA</b> , lipsă cnp	A1
/		
Act Normativ nr. 7, din 13/03/1996 emis de PARLAMENTUL ROMÂNIEI (ADEVERINȚĂ NR. 3353 DIN 02.09.2022, EMIS DE PRIMĂRIA COMUNEI BUCOȘNIȚA, CERTIFICAT DE CĂSĂTORIE NR. 99 DIN 10.10.1984, EMIS DE PRIMĂRIA COMUNEI BUCOȘNIȚA);		
B4	Se notează posesia faptică în favoarea lui 1) <b>ANDERCA-OPREA MARIA</b>	A1

**C. Partea III. SARCINI**

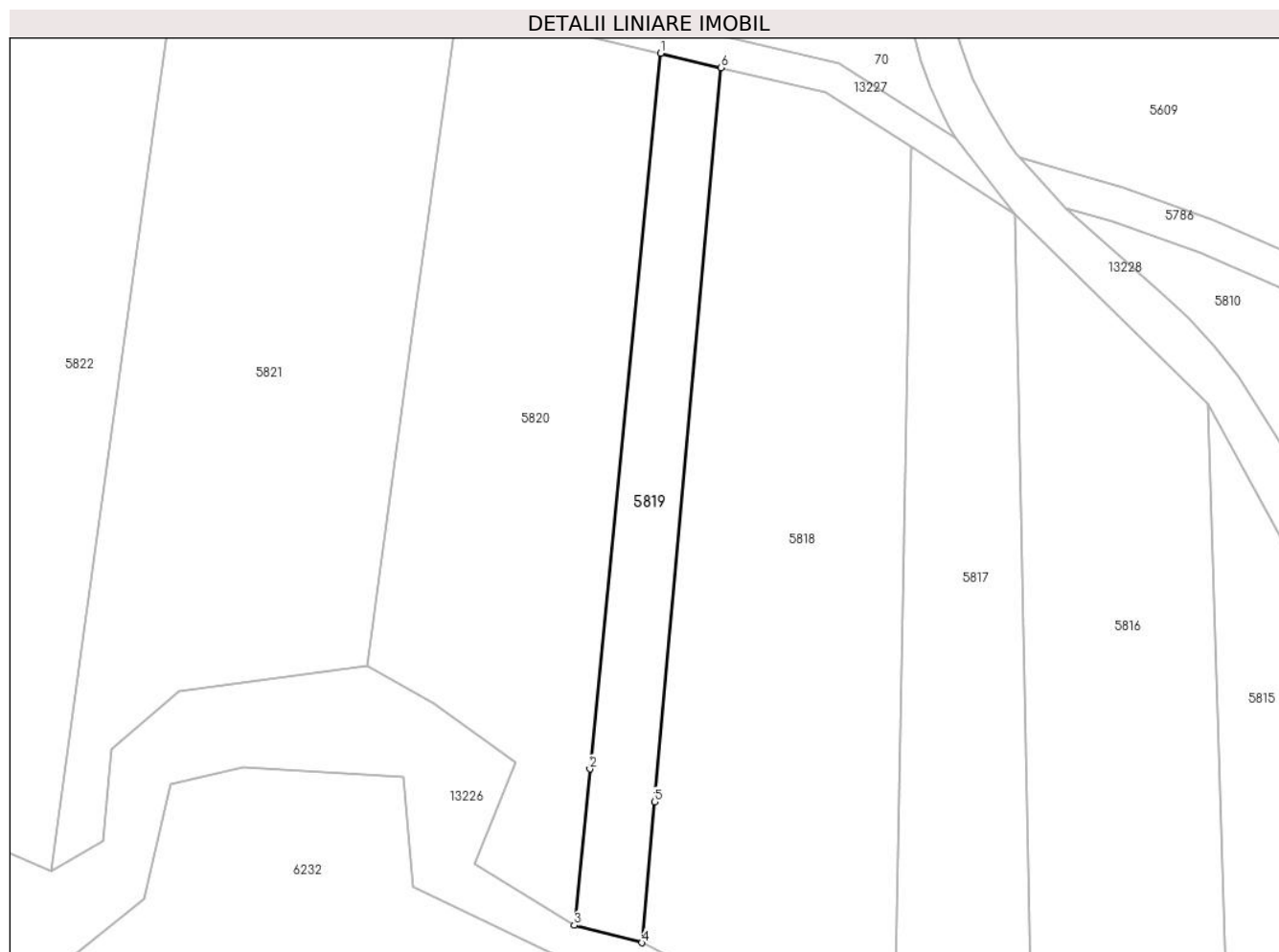
Inscrieri privind dezmembramentele dreptului de proprietate, drepturi reale de garanție și sarcini		Referințe
<b>5397 / 23/11/1999</b>		
Act Notarial nr. 1949, din 01/01/1999 emis de BNP RENEE LIDIA;		
C1	Intabulare, drept de UZUFRACT VIAGER, dobandit prin Conventie, cota actuala 1/2 1) <b>SERACIN CĂTĂLINA</b> , lipsă cnp	A1

## Anexa Nr. 1 La Partea I

## Teren

Nr cadastral	Suprafața (mp)*	Observații / Referințe
	927	

\* Suprafața este determinată în planul de proiecție Stereo 70.



## Date referitoare la teren

Crt	Categorie folosință	Intra vilan	Suprafața (mp)	Tarla	Parcelă	Nr. topo	Observații / Referințe
1	arabil	NU	762	-	-	Parte din 538	Arabil la Lunca
2	fâneata	NU	165	-	-	Parte din 537	Fâneată la Lunca

## Lungime Segmente

1) Valorile lungimilor segmentelor sunt obținute din proiecție în plan.

Punct început	X / Y	Punct sfârșit	X / Y	Lungime segment (** (m)
1	287.332,112 427.044,083	2	287.323,082 426.952,874	91.655
2	287.323,082 426.952,874	3	287.321,11 426.932,953	20.018
3	287.321,11 426.932,953	4	287.329,691 426.930,731	8.864
4	287.329,691 426.930,731	5	287.331,32 426.948,692	18.035

Punct început	X / Y	Punct sfârșit	X / Y	Lungime segment (** (m)
5	287.331,32 426.948,692	6	287.339,808 427.042,256	93.948
6	287.339,808 427.042,256	1	287.332,112 427.044,083	7.91

\*\* Lungimile segmentelor sunt determinate în planul de proiecție Stereo 70 și sunt rotunjite la 1 milimetru.

\*\*\* Distanța dintre puncte este formată din segmente cumulate ce sunt mai mici decât valoarea 1 milimetru.



**DATE DESPRE IMOBILUL NR. 5820**

Oficiul de Cadastru și Publicitate Imobiliară CARAS-SEVERIN  
Biroul de Cadastru și Publicitate Imobiliară Caransebes

**A. Partea I. Descrierea imobilului**

TEREN Extravilan

Nr. CF vechi:344- Vălișoara  
Nr. topografic:539, 540

Adresa: Jud. Caraș-Severin

Nr. Crt	Nr cadastral Nr. topografic	Suprafața* (mp)	Observații / Referințe
A1		2.724	Sector cadastral:52 Teren neimprejmuț;

**B. Partea II. Proprietari și acte**

Inscrieri privitoare la dreptul de proprietate și alte drepturi reale		Referințe
/		
Act Notarial nr. 0, din 01/01/1943 emis de NOTARIATUL DE STAT DIN CARANSEBES;		
B1	Intabulare, drept de PROPRIETATE, dobandit prin Conventie, cota actuala 1/1 1) ION ANDERCA EVA, născ. Oprea, dom. în Vălișoara, lipsă cnp	A1
Act Normativ nr. 7, din 13/03/1996 emis de PARLAMENTUL ROMÂNIEI (ADEVERINȚĂ NR. 3352 DIN 02.09.2022, EMIS DE PRIMĂRIA COMUNEI BUCOȘNIȚA);		
B2	Se notează posesia faptică în favoarea lui 1) SERACIN ALINA	A1
Act Notarial nr. 0, din 01/01/1943 emis de NOTARIATUL DE STAT DIN CARANSEBES;		
B3	se notează interdicția de înstrăinare și grevare 1) AFILA NICOLAE, născ. Oprea, dom. în Vălișoara, LISPĂ CNP	A1

**C. Partea III. SARCINI .**

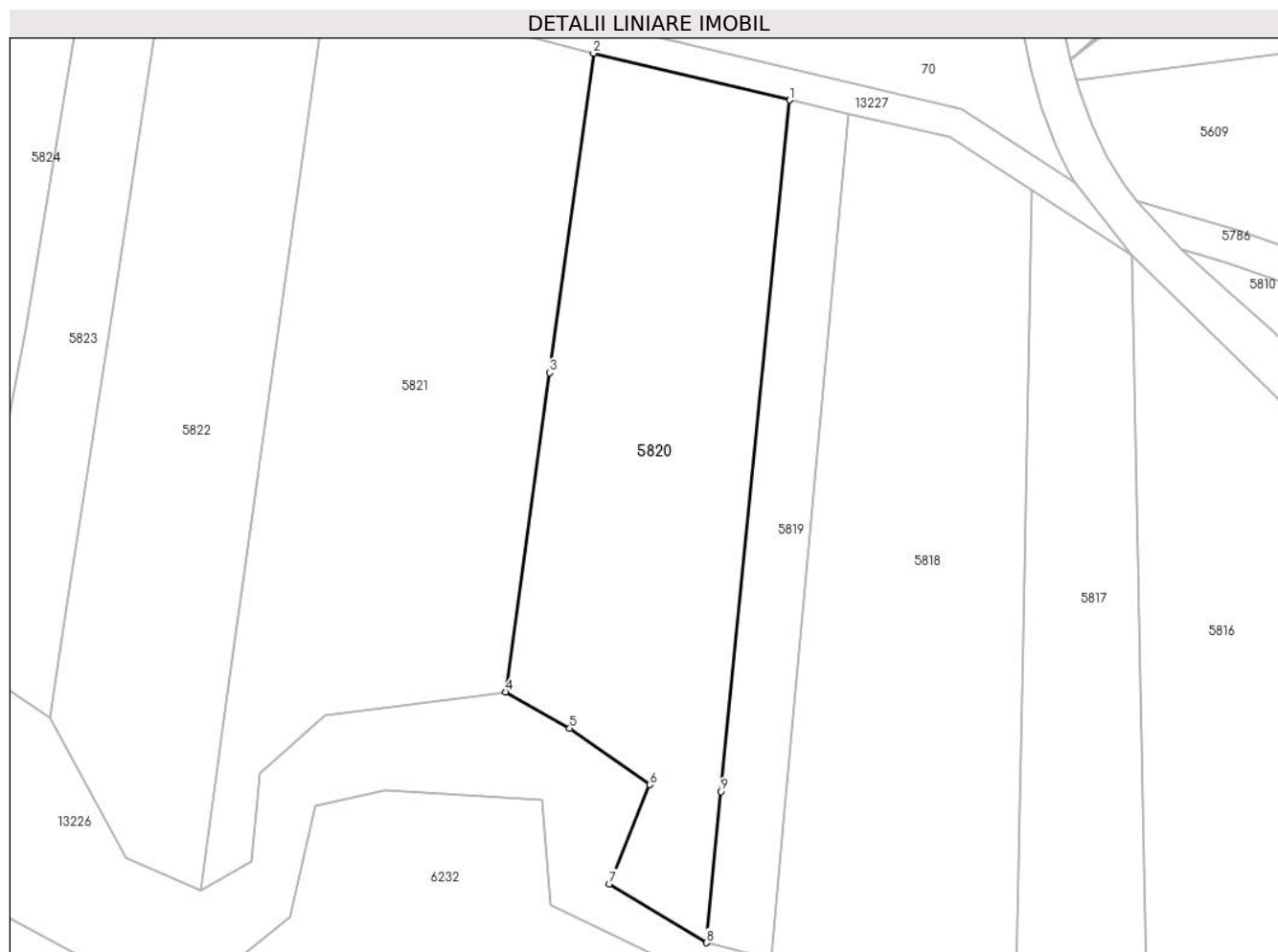
Inscrieri privind dezmembramintele dreptului de proprietate, drepturi reale de garanție și sarcini	Referințe
NU SUNT	

## Anexa Nr. 1 La Partea I

## Teren

Nr cadastral	Suprafața (mp)*	Observații / Referințe
	2.724	

\* Suprafața este determinată în planul de proiecție Stereo 70.



## Date referitoare la teren

Crt	Categorie folosință	Intra vilan	Suprafața (mp)	Tarla	Parcelă	Nr. topo	Observații / Referințe
1	arabil	NU	2.724	-	-	539, 540	Arabil la Lunca

## Lungime Segmente

1) Valorile lungimilor segmentelor sunt obținute din proiecție în plan.

Punct început	X / Y	Punct sfârșit	X / Y	Lungime segment (** (m)
1	287.332,112 427.044,083	2	287.306,233 427.050,244	26.602
2	287.306,233 427.050,244	3	287.300,433 427.008,12	42.521
3	287.300,433 427.008,12	4	287.294,64 426.965,999	42.517
4	287.294,64 426.965,999	5	287.303,085 426.961,231	9.698
5	287.303,085 426.961,231	6	287.313,631 426.953,786	12.909



Punct început	X / Y	Punct sfârșit	X / Y	Lungime segment (** (m)
6	287.313,631 426.953,786	7	287.308,325 426.940,72	14.102
7	287.308,325 426.940,72	8	287.321,11 426.932,953	14.959
8	287.321,11 426.932,953	9	287.323,082 426.952,874	20.018
9	287.323,082 426.952,874	1	287.332,112 427.044,083	91.655

\*\* Lungimile segmentelor sunt determinate în planul de proiecție Stereo 70 și sunt rotunjite la 1 milimetru.

\*\*\* Distanța dintre puncte este formată din segmente cumulate ce sunt mai mici decât valoarea 1 milimetru.



**DATE DESPRE IMOBILUL NR. 5821**

Oficiul de Cadastru și Publicitate Imobiliară CARAS-SEVERIN  
Biroul de Cadastru și Publicitate Imobiliară Caransebes

**A. Partea I. Descrierea imobilului**

TEREN Extravilan

Nr. CF vechi:441- Vălișoara  
Nr. topografic:541, 542

Adresa: Jud. Caraș-Severin

Nr. Crt	Nr cadastral Nr. topografic	Suprafața* (mp)	Observații / Referințe
A1		3.481	Sector cadastral:52 Teren neimprejmuit;

**B. Partea II. Proprietari și acte**

Inscrieri privitoare la dreptul de proprietate și alte drepturi reale		Referințe
/		
Act Normativ nr. 7, din 13/03/1996 emis de PARLAMENTUL ROMANIEI;		
B1	Intabulare, drept de PROPRIETATE, dobândit prin Lege, cota actuala 1/1 1) NEIDENTIFICAT NEIDENTIFICAT, CIF:0000000000000	A1
Act Normativ nr. 7, din 13/03/1996 emis de PARLAMENTUL ROMÂNIEI (ADEVERINȚĂ NR. 3623 DIN 09.09.2022, EMIS DE PRIMĂRIA COMUNEI BUCOȘNIȚA);		
B2	Se notează posesia faptică în favoarea lui 1) TEODOR EUGENIA, dom. în Vălișoara, nr.22	A1

**C. Partea III. SARCINI .**

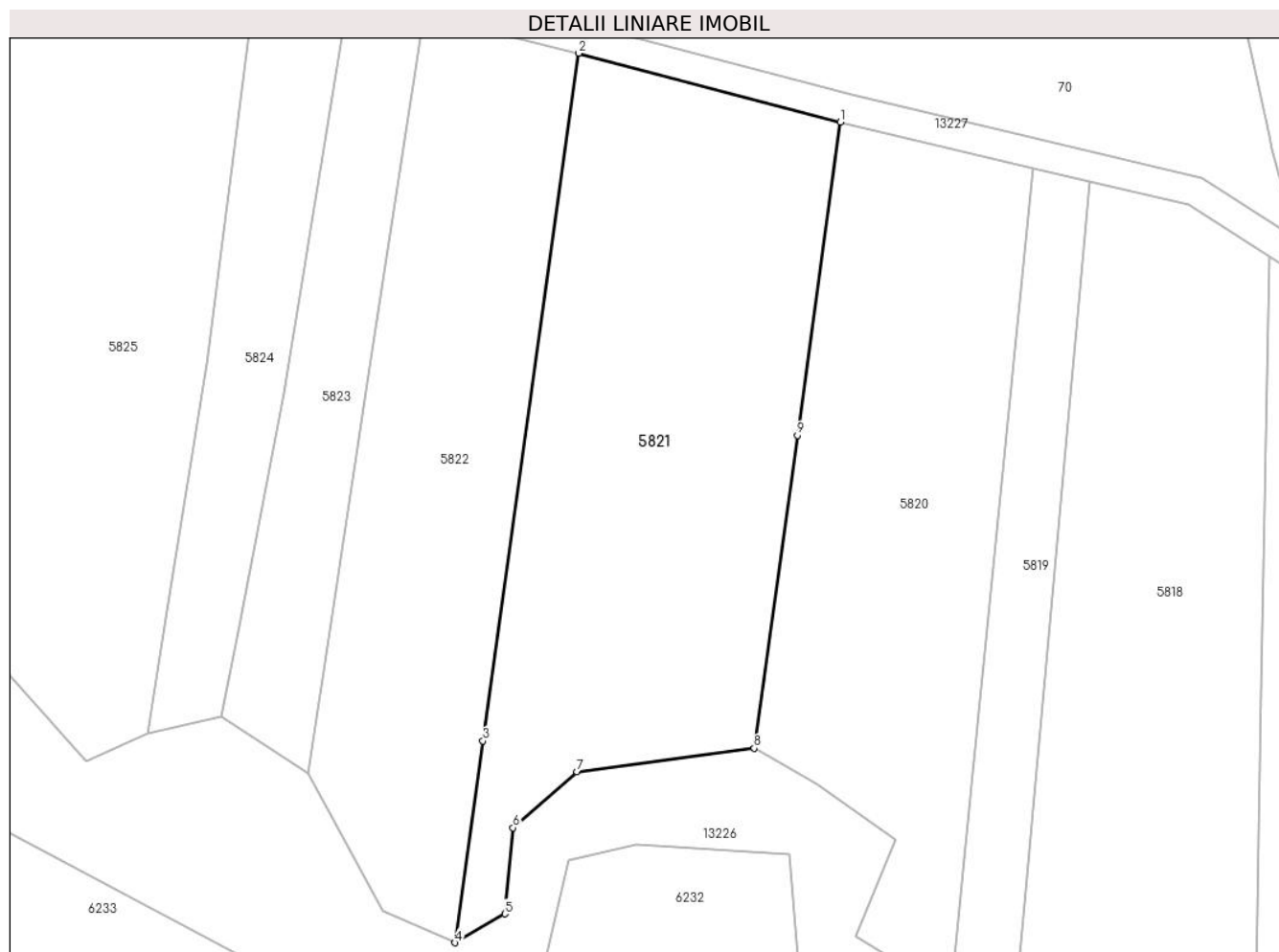
Inscrieri privind dezmembramintele dreptului de proprietate, drepturi reale de garanție și sarcini	Referințe
NU SUNT	

## Anexa Nr. 1 La Partea I

## Teren

Nr cadastral	Suprafața (mp)*	Observații / Referințe
	3.481	

\* Suprafața este determinată în planul de proiecție Stereo 70.



## Date referitoare la teren

Crt	Categorie folosință	Intravilan	Suprafața (mp)	Tarla	Parcelă	Nr. topo	Observații / Referințe
1	arabil	NU	3.481	-	-	541	Arabil la Lunca

## Lungime Segmente

1) Valorile lungimilor segmentelor sunt obținute din proiecție în plan.

Punct început	X / Y	Punct sfârșit	X / Y	Lungime segment (** (m)
1	287.306,233 427.050,244	2	287.270,997 427.059,516	36.436
2	287.270,997 427.059,516	3	287.258,124 426.966,981	93.426
3	287.258,124 426.966,981	4	287.254,349 426.939,842	27.4
4	287.254,349 426.939,842	5	287.261,082 426.943,73	7.775
5	287.261,082 426.943,73	6	287.262,138 426.955,327	11.645

Punct început	X / Y	Punct sfârșit	X / Y	Lungime segment (** (m)
6	287.262,138 426.955,327	7	287.270,746 426.962,864	11.441
7	287.270,746 426.962,864	8	287.294,64 426.965,999	24.099
8	287.294,64 426.965,999	9	287.300,433 427.008,12	42.517
9	287.300,433 427.008,12	1	287.306,233 427.050,244	42.521

\*\* Lungimile segmentelor sunt determinate în planul de proiecție Stereo 70 și sunt rotunjite la 1 milimetru.

\*\*\* Distanța dintre puncte este formată din segmente cumulate ce sunt mai mici decât valoarea 1 milimetru.



**DATE DESPRE IMOBILUL NR. 5822**

Oficiul de Cadastru și Publicitate Imobiliară CARAS-SEVERIN  
Biroul de Cadastru și Publicitate Imobiliară Caransebes

**A. Partea I. Descrierea imobilului**

TEREN Extravilan

Nr. CF vechi:833- Vălișoara  
Nr. topografic:543, 544

Adresa: Jud. Caraș-Severin

Nr. Crt	Nr cadastral Nr. topografic	Suprafața* (mp)	Observații / Referințe
A1		2.548	Sector cadastral:52 Teren neimprejmuit;

**B. Partea II. Proprietari și acte**

Inscrieri privitoare la dreptul de proprietate și alte drepturi reale		Referințe
<b>463 / 18/03/1932</b>		
Hotarare Judecatoreasca nr. 2803, din 01/01/1925 emis de JUDECĂTORIA MIXTĂ CARANSEBEȘ;		
B1	Intabulare, drept de PROPRIETATE, dobandit prin Hotarare Judecatoreasca, cota actuala 1/16 1) SPUNEI IANĂȘ, fiica lui Ion, lipsă cnp	A1
B2	Intabulare, drept de PROPRIETATE, dobandit prin Hotarare Judecatoreasca, cota actuala 2/16 1) SPUNEI MAGDALENA, văduvă, născ. Cotelici, lipsă cnp	A1
<b>593 / 17/03/1933</b>		
Act Notarial nr. 0, din 28/09/1930 emis de BNP;		
B3	Intabulare, drept de PROPRIETATE, dobandit prin Conventie, cota actuala 3/16 1) SPUNEI IANĂȘ, căs. cu Spunei Maria, dom. în Vălișoara, lipsă cnp	A1
<b>2848 / 10/07/2001</b>		
Act Notarial nr. 168, din 01/01/2001 emis de BNP ANDRONACHE RENEE;		
B4	Intabulare, drept de PROPRIETATE drept moștenire, dobandit prin Succesiune, cota actuala 10/16 1) ANDERCA DOSIA, născ. Oprea, lipsă cnp	A1
/		
Act Normativ nr. 7, din 13/03/1996 emis de PARLAMENTUL ROMÂNIEI (ADEVERINȚĂ NR. 3357 DIN 02.09.2022, EMIS DE PRIMĂRIA COMUNEI BUCOȘNIȚA, CERTIFICAT DE CĂSĂTORIE NR. 35 DIN 28.04.1986, EMIS DE PRIMĂRIA COMUNEI BUCOȘNIȚA);		
B5	Se notează posesia faptică în favoarea lui 1) ANDERCA ION, dom. în Vălișoara, nr. 19A	A1

**C. Partea III. SARCINI .**

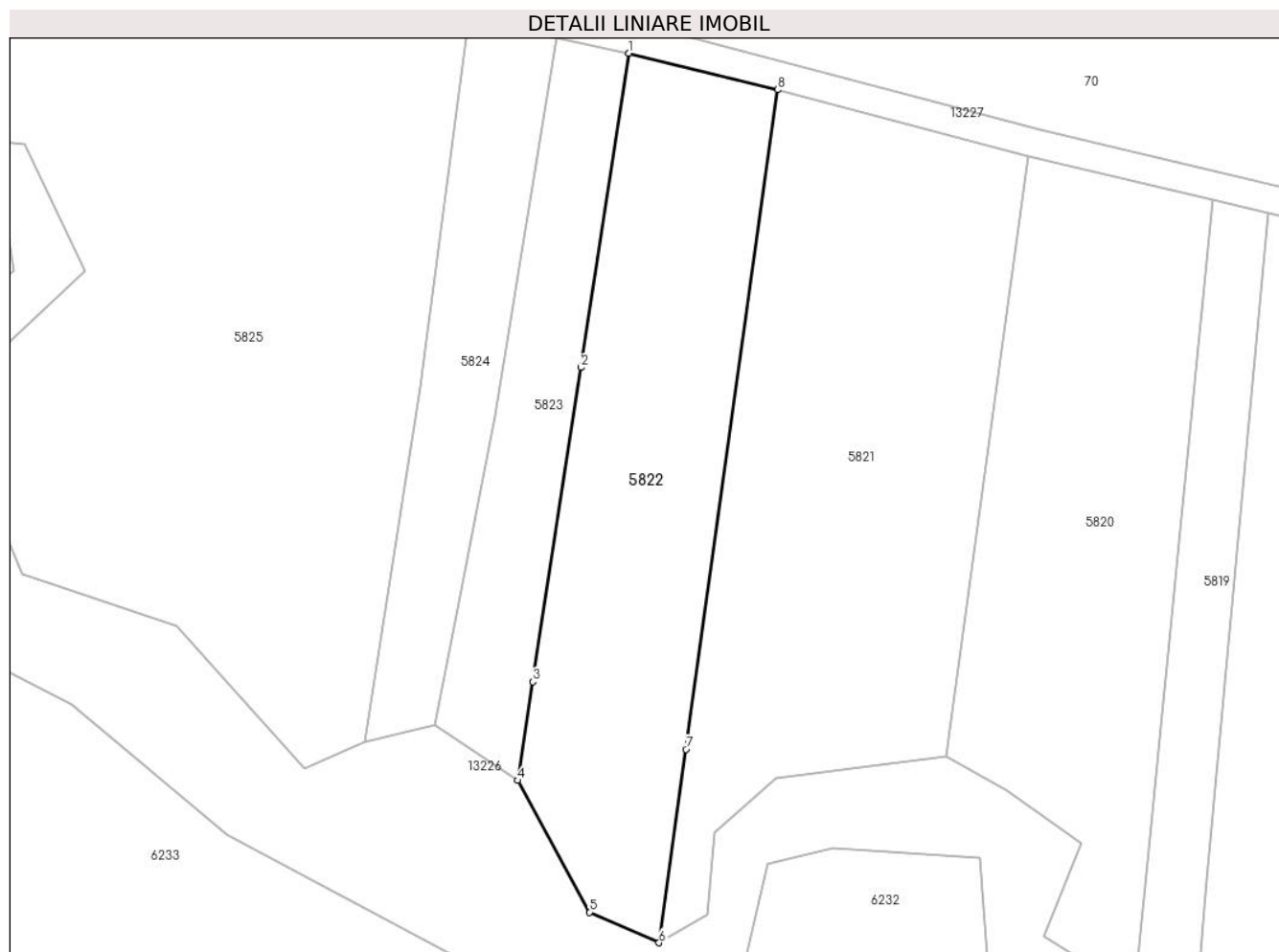
Inscrieri privind dezmembramintele dreptului de proprietate, drepturi reale de garanție și sarcini	Referințe
NU SUNT	

## Anexa Nr. 1 La Partea I

## Teren

Nr cadastral	Suprafața (mp)*	Observații / Referințe
	2.548	

\* Suprafața este determinată în planul de proiecție Stereo 70.



## Date referitoare la teren

Crt	Categorie folosință	Intra vilan	Suprafața (mp)	Tarla	Parcelă	Nr. topo	Observații / Referințe
1	arabil	NU	2.009	-	-	544	Arabil în Luncă
2	faneata	NU	539	-	-	-	

## Lungime Segmente

1) Valorile lungimilor segmentelor sunt obținute din proiecție în plan.

Punct început	X / Y	Punct sfârșit	X / Y	Lungime segment (** (m)
1	287.250,125 427.064,626	2	287.243,386 427.020,532	44.606
2	287.243,386 427.020,532	3	287.236,643 426.976,438	44.607
3	287.236,643 426.976,438	4	287.234,531 426.962,625	13.974
4	287.234,531 426.962,625	5	287.244,596 426.944,129	21.057



Punct început	X / Y	Punct sfârșit	X / Y	Lungime segment (** (m)
5	287.244,596 426.944,129	6	287.254,349 426.939,842	10.654
6	287.254,349 426.939,842	7	287.258,124 426.966,981	27.4
7	287.258,124 426.966,981	8	287.270,997 427.059,516	93.426
8	287.270,997 427.059,516	1	287.250,125 427.064,626	21.488

\*\* Lungimile segmentelor sunt determinate în planul de proiecție Stereo 70 și sunt rotunjite la 1 milimetru.

\*\*\* Distanța dintre puncte este formată din segmente cumulate ce sunt mai mici decât valoarea 1 milimetru.



**DATE DESPRE IMOBILUL NR. 5823**

Oficiul de Cadastru și Publicitate Imobiliară CARAS-SEVERIN  
Biroul de Cadastru și Publicitate Imobiliară Caransebes

**A. Partea I. Descrierea imobilului**

TEREN Extravilan

Nr. CF vechi:455- Vălișoara  
Nr. topografic:545

Adresa: Jud. Caraș-Severin

Nr. Crt	Nr cadastral Nr. topografic	Suprafața* (mp)	Observații / Referințe
A1		Din acte: 1.971 Masurata: 1.126	Sector cadastral:52 Teren neimprejmut;

**B. Partea II. Proprietari și acte**

Inscrieri privitoare la dreptul de proprietate și alte drepturi reale	Referințe
<b>1069 / 11/04/1929</b>	
Act Notarial nr. 0, din 14/10/1927 emis de JUDECĂTORIA CARANSEBEȘ;	
B1	A1
Intabulare, drept de PROPRIETATE, dobândit prin Conventie, cota actuala 1/1 1) <b>SPUNEI ILIE</b> , a lui Ilie, dom. în Vălișoara, lipsă cnp	
/	
Act Normativ nr. 7, din 13/03/1996 emis de PARLAMENTUL ROMÂNIEI (ADEVERINȚĂ NR. 3354 DIN 02.09.2022, EMIS DE PRIMĂRIA COMUNEI BUCOȘNIȚA);	
B2	A1
Se notează posesia faptică pe o suprafață de 1126 mp în favoarea lui 1) <b>CODILĂ RECHINA</b> , dom. în Vălișoara, nr.114	

**C. Partea III. SARCINI .**

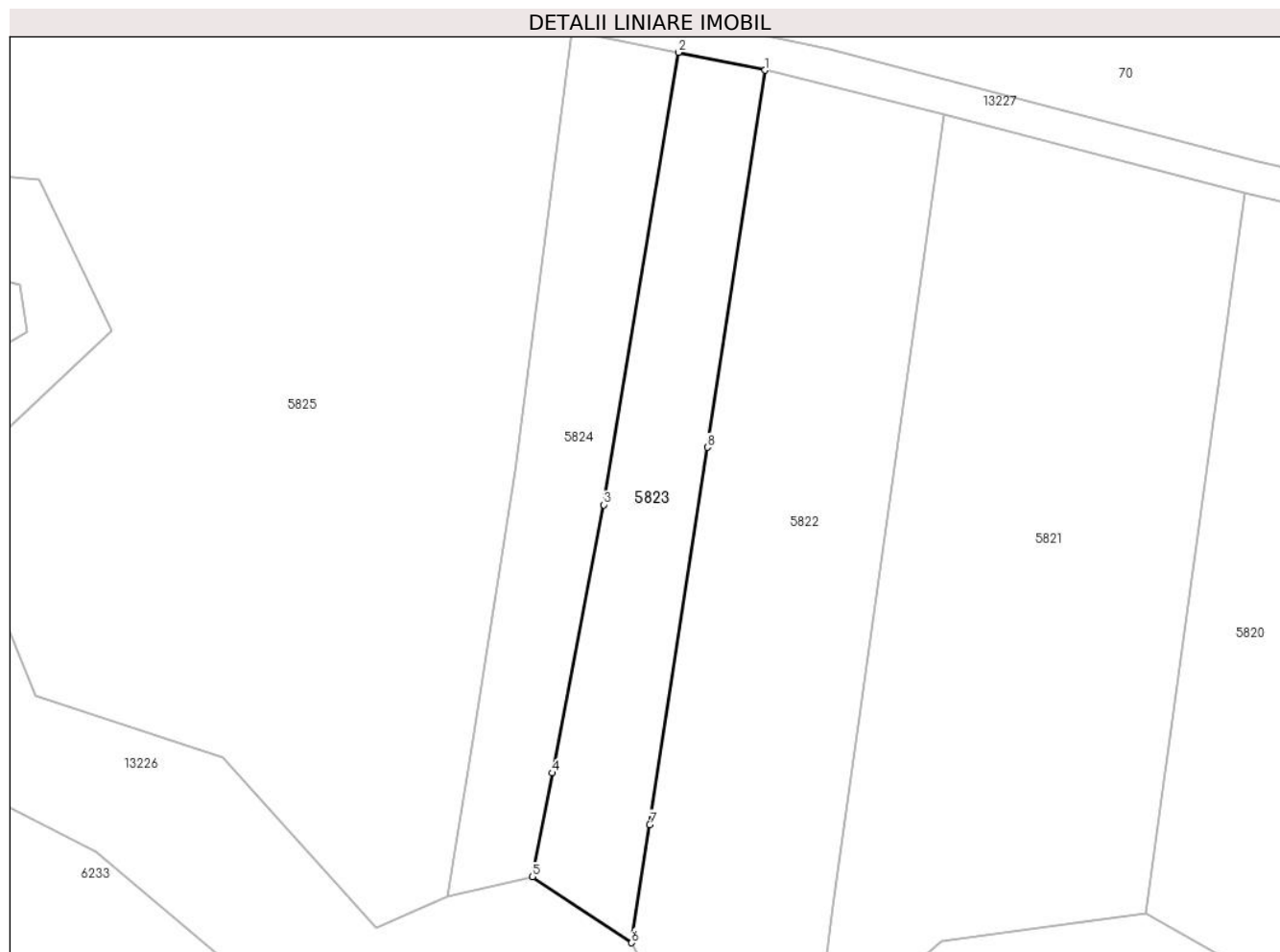
Inscrieri privind dezmembramintele dreptului de proprietate, drepturi reale de garanție și sarcini	Referințe
NU SUNT	

## Anexa Nr. 1 La Partea I

## Teren

Nr cadastral	Suprafața (mp)*	Observații / Referințe
	Din acte: 1.971 Masurata: 1.126	

\* Suprafața este determinată în planul de proiecție Stereo 70.



## Date referitoare la teren

Crt	Categorie folosință	Intra vilan	Suprafața (mp)	Tarla	Parcelă	Nr. topo	Observații / Referințe
1	arabil	NU	1.126	-	-	545	Arabil în Padurea

## Lungime Segmente

1) Valorile lungimilor segmentelor sunt obținute din proiecție în plan.

Punct început	X / Y	Punct sfârșit	X / Y	Lungime segment (** (m)
1	287.250,125 427.064,626	2	287.239,998 427.066,71	10.339
2	287.239,998 427.066,71	3	287.231,289 427.013,809	53.613
3	287.231,289 427.013,809	4	287.225,249 426.982,476	31.91
4	287.225,249 426.982,476	5	287.222,908 426.970,33	12.37
5	287.222,908 426.970,33	6	287.234,531 426.962,625	13.945

Punct început	X / Y	Punct sfârșit	X / Y	Lungime segment (** (m)
6	287.234,531 426.962,625	7	287.236,643 426.976,438	13.974
7	287.236,643 426.976,438	8	287.243,386 427.020,532	44.607
8	287.243,386 427.020,532	1	287.250,125 427.064,626	44.606

\*\* Lungimile segmentelor sunt determinate în planul de proiecție Stereo 70 și sunt rotunjite la 1 milimetru.

\*\*\* Distanța dintre puncte este formată din segmente cumulate ce sunt mai mici decât valoarea 1 milimetru.



**DATE DESPRE IMOBILUL NR. 5824**
**Oficiul de Cadastru și Publicitate Imobiliară CARAS-SEVERIN**  
**Biroul de Cadastru și Publicitate Imobiliară Caransebes**
**A. Partea I. Descrierea imobilului**

TEREN Extravilan

Nr. CF vechi:755- Vălișoara

Nr. topografic:Parte din 546, Parte din 547

Adresa: Jud. Caraș-Severin

Nr. Crt	Nr cadastral Nr. topografic	Suprafața* (mp)	Observații / Referințe
A1	30263	1.098	Sector cadastral:52 Teren neimprejmuit;

**B. Partea II. Proprietari și acte**

Inscrieri privitoare la dreptul de proprietate și alte drepturi reale		Referințe
<b>950 / 12/05/1933</b>		
Hotarare Judecatoreasca nr. 4731, din 01/01/1931 emis de JUDECĂTORIA MIXTĂ CARANSEBEȘ;		
B1	Intabulare, drept de PROPRIETATE, dobandit prin Hotarare Judecatoreasca, cota actuala 5/48, cota initiala 5/48 1) <b>SERACIN IOAN</b> , (fiul lui Moise), lipsă cnp <i>OBSERVATII: (provenita din conversia CF 755-Valisoara)</i>	A1
B2	Intabulare, drept de PROPRIETATE, dobandit prin Hotarare Judecatoreasca, cota actuala 5/48, cota initiala 5/48 1) <b>SERACIN SOLOMON</b> , (fiul lui Moise), lipsă cnp <i>OBSERVATII: (provenita din conversia CF 755-Valisoara)</i>	A1
B3	Intabulare, drept de PROPRIETATE, dobandit prin Hotarare Judecatoreasca, cota actuala 5/48, cota initiala 5/48 1) <b>SOLOMON VETA</b> , (nasc. Seracin), lipsă cnp <i>OBSERVATII: (provenita din conversia CF 755-Valisoara)</i>	A1
B4	Intabulare, drept de PROPRIETATE, dobandit prin Hotarare Judecatoreasca, cota actuala 5/48, cota initiala 5/48 1) <b>SERACIN DAMIAN</b> , (fiul lui Moise), lipsă cnp <i>OBSERVATII: (provenita din conversia CF 755-Valisoara)</i>	A1
<b>342 / 24/02/1944</b>		
Hotarare Judecatoreasca nr. 972, din 01/01/1935 emis de JUDECĂTORIA DE PACE MIXTĂ CARANSEBEȘ;		
B5	Intabulare, drept de PROPRIETATE, dobandit prin Hotarare Judecatoreasca, cota actuala 8/48, cota initiala 8/48 1) <b>SOLOMON ELISABETA</b> , (nasac. Seracin), lipsă cnp <i>OBSERVATII: (provenita din conversia CF 755-Valisoara)</i>	A1
<b>2783 / 07/02/2011</b>		
Act Notarial nr. 186, din 01/02/2011 emis de BNP SIMESCU GHEORGHE;		
B7	Intabulare, drept de PROPRIETATEcumparare, dobandit prin Conventie, cota actuala 20/48, cota initiala 20/48 1) <b>SERACIN NICOLAE</b> , necasatorit <i>OBSERVATII: bun propriu</i>	A1
/		
Act Notarial nr. 186, din 01/02/2011 emis de BNP SIMESCU GHEORGHE;		
B9	Se notează posesia factică în favoarea lui 1) <b>MUREȘAN NICOLAE</b>	A1

**C. Partea III. SARCINI .**

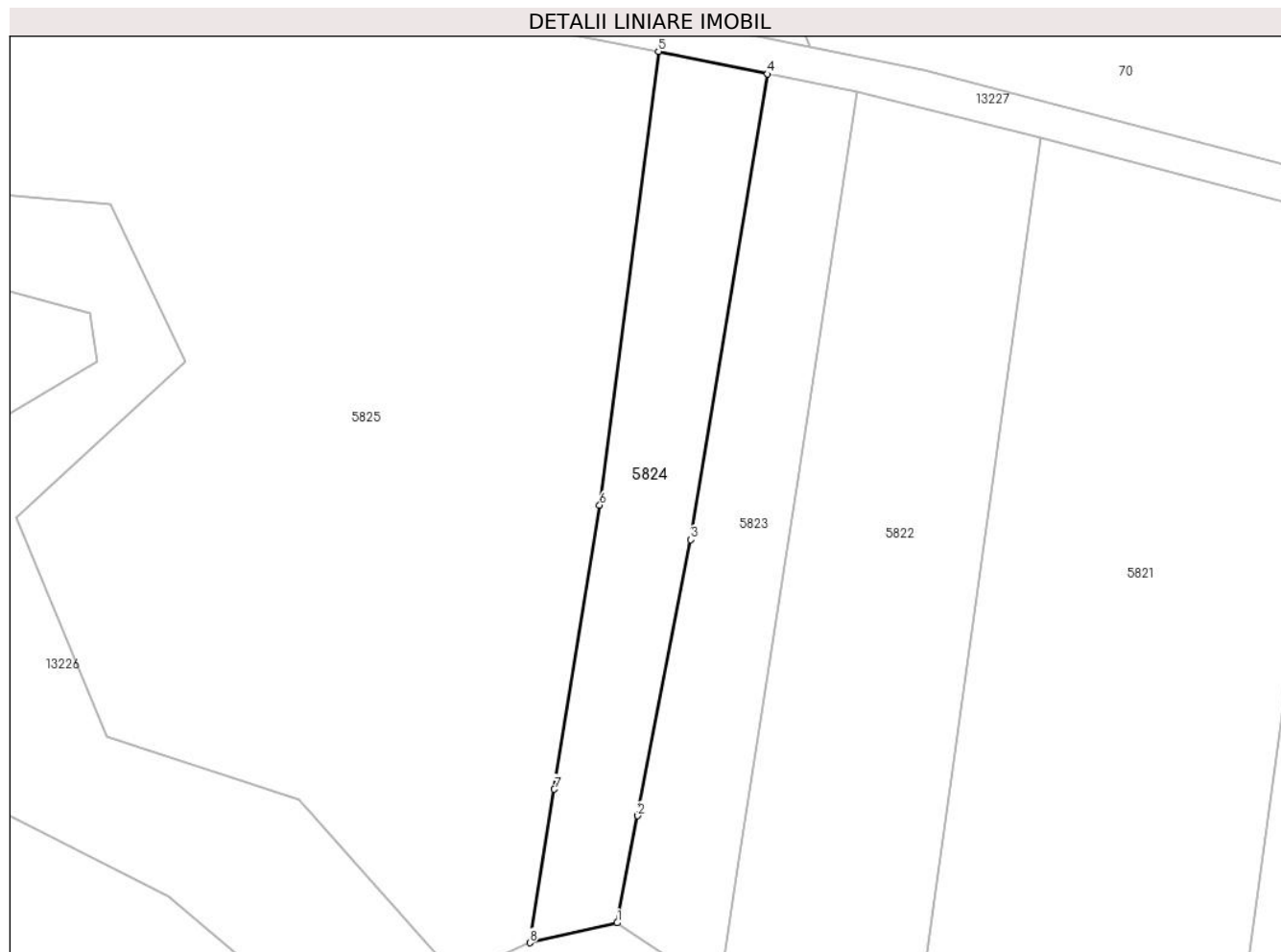
Inscrieri privind dezmembramintele dreptului de proprietate, drepturi reale de garanție și sarcini	Referințe
NU SUNT	

## Anexa Nr. 1 La Partea I

## Teren

Nr cadastral	Suprafața (mp)*	Observații / Referințe
30263	1.098	

\* Suprafața este determinată în planul de proiecție Stereo 70.



## Date referitoare la teren

Crt	Categorie folosință	Intra vilan	Suprafața (mp)	Tarla	Parcelă	Nr. topo	Observații / Referințe
1	arabil	NU	954	-	-	Parte din 546	Arabil la Lunca, diferența de suprafață se regăsește la ID 5825
2	fâneata	NU	144	-	-	Parte din 547	Fâneață în Lunca

## Lungime Segmente

1) Valorile lungimilor segmentelor sunt obținute din proiecție în plan.

Punct început	X / Y	Punct sfârșit	X / Y	Lungime segment (** (m)
1	287.222,908 426.970,33	2	287.225,249 426.982,476	12.37
2	287.225,249 426.982,476	3	287.231,289 427.013,809	31.91
3	287.231,289 427.013,809	4	287.239,998 427.066,71	53.613
4	287.239,998 427.066,71	5	287.227,597 427.069,263	12.661



Punct început	X / Y	Punct sfârșit	X / Y	Lungime segment (** (m)
5	287.227,597 427.069,263	6	287.220,93 427.017,761	51.932
6	287.220,93 427.017,761	7	287.215,772 426.985,488	32.683
7	287.215,772 426.985,488	8	287.212,987 426.968,063	17.646
8	287.212,987 426.968,063	1	287.222,908 426.970,33	10.177

\*\* Lungimile segmentelor sunt determinate în planul de proiecție Stereo 70 și sunt rotunjite la 1 milimetru.

\*\*\* Distanța dintre puncte este formată din segmente cumulate ce sunt mai mici decât valoarea 1 milimetru.



**DATE DESPRE IMOBILUL NR. 5825**

Oficiul de Cadastru și Publicitate Imobiliară CARAS-SEVERIN  
Biroul de Cadastru și Publicitate Imobiliară Caransebes

**A. Partea I. Descrierea imobilului**

Nr. CF vechi: 755, 767- Vălișoara  
Nr. topografic: Parte din 546, Parte din 547,  
548, 549

TEREN Extravilan

Adresa: Jud. Caraș-Severin

Nr. Crt	Nr cadastral Nr. topografic	Suprafața* (mp)	Observații / Referințe
A1		6.524	Sector cadastral: 52 Teren neimprejmuit; 30263, 30248

**B. Partea II. Proprietari și acte**

Inscrieri privitoare la dreptul de proprietate și alte drepturi reale		Referințe
/		
Act Normativ nr. 7, din 13/03/1996 emis de PARLAMENT;		
B1	Inscrierea provizorie, drept de PROPRIETATE, dobandit prin Lege, cota actuala 1/1 1) <b>COMUNA BUCOȘNIȚA</b> , CIF:3227645, PROPRIETAR NEIDENTIFICAT <i>OBSERVAȚII: PROPRIETAR NEIDENTIFICAT</i>	A1

**C. Partea III. SARCINI .**

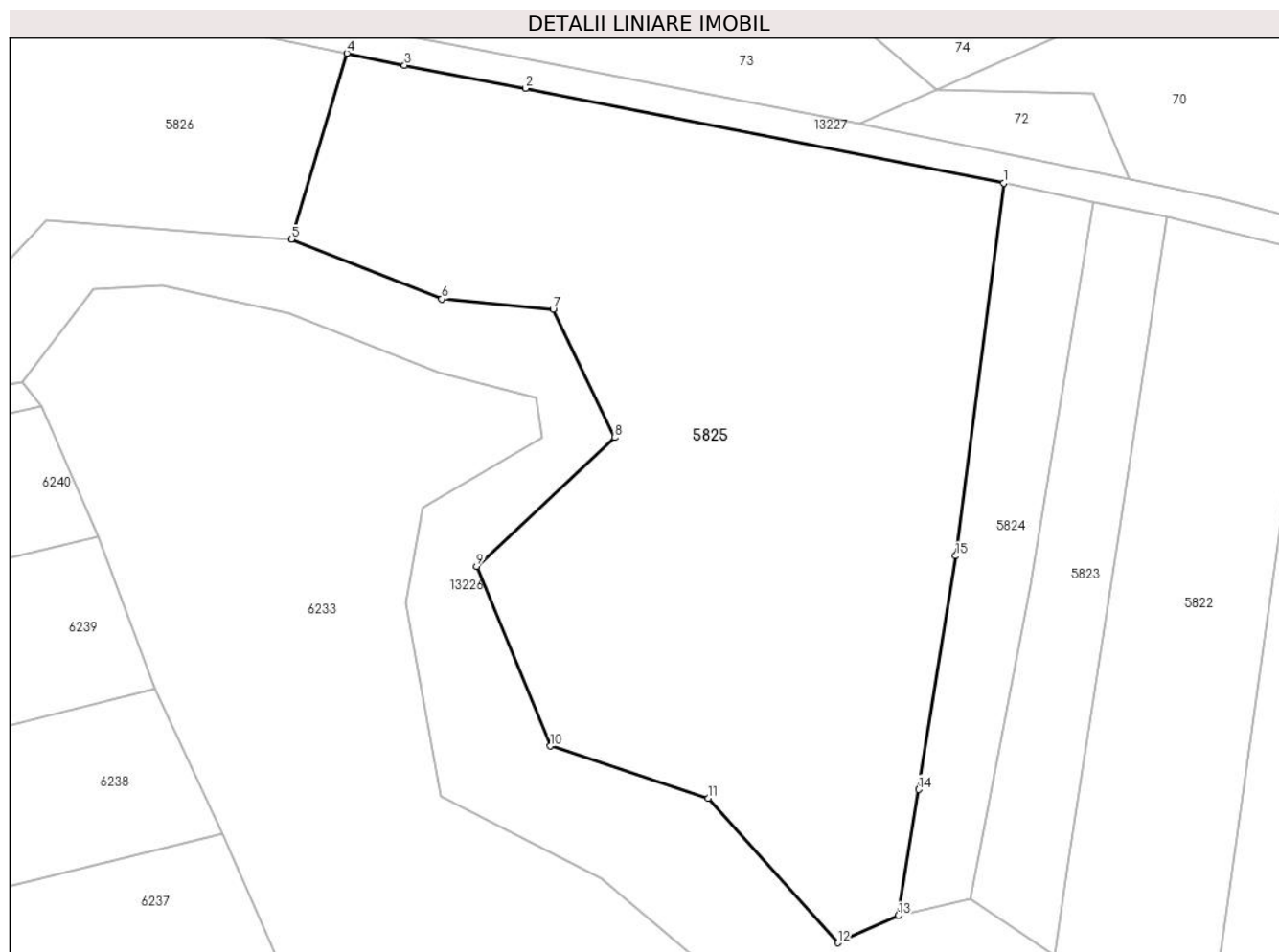
Inscrieri privind dezmembramintele dreptului de proprietate, drepturi reale de garanție și sarcini	Referințe
NU SUNT	

## Anexa Nr. 1 La Partea I

## Teren

Nr cadastral	Suprafața (mp)*	Observații / Referințe
	6.524	30263, 30248

\* Suprafața este determinată în planul de proiecție Stereo 70.



## Date referitoare la teren

Crt	Categorie folosință	Intravilan	Suprafața (mp)	Tarla	Parcelă	Nr. topo	Observații / Referințe
1	arabil	NU	4.511	-	-	-	Arabil la Lunca
2	fâneata	NU	2.013	-	-	-	Fâneată la Lunca

## Lungime Segmente

1) Valorile lungimilor segmentelor sunt obținute din proiecție în plan.

Punct început	X / Y	Punct sfârșit	X / Y	Lungime segment (** (m)
1	287.227,597 427.069,263	2	287.161,434 427.082,337	67.442
2	287.161,434 427.082,337	3	287.144,71 427.085,554	17.031
3	287.144,71 427.085,554	4	287.136,757 427.087,205	8.123
4	287.136,757 427.087,205	5	287.129,07 427.061,513	26.817

Punct început	X / Y	Punct sfârșit	X / Y	Lungime segment (** (m)
5	287.129,07 427.061,513	6	287.149,857 427.053,261	22.365
6	287.149,857 427.053,261	7	287.165,252 427.051,849	15.46
7	287.165,252 427.051,849	8	287.173,795 427.034,105	19.693
8	287.173,795 427.034,105	9	287.154,664 427.016,294	26.139
9	287.154,664 427.016,294	10	287.164,887 426.991,484	26.834
10	287.164,887 426.991,484	11	287.186,689 426.984,309	22.952
11	287.186,689 426.984,309	12	287.204,637 426.964,32	26.864
12	287.204,637 426.964,32	13	287.212,987 426.968,063	9.151
13	287.212,987 426.968,063	14	287.215,772 426.985,488	17.646
14	287.215,772 426.985,488	15	287.220,93 427.017,761	32.683
15	287.220,93 427.017,761	1	287.227,597 427.069,263	51.932

\*\* Lungimile segmentelor sunt determinate în planul de proiecție Stereo 70 și sunt rotunjite la 1 milimetru.

\*\*\* Distanța dintre puncte este formată din segmente cumulate ce sunt mai mici decât valoarea 1 milimetru.



**DATE DESPRE IMOBILUL NR. 5826**

Oficiul de Cadastru și Publicitate Imobiliară CARAS-SEVERIN  
Biroul de Cadastru și Publicitate Imobiliară Caransebes

**A. Partea I. Descrierea imobilului**

TEREN Extravilan

Nr. CF vechi:419- Vălișoara  
Nr. topografic:550

Adresa: Jud. Caraș-Severin

Nr. Crt	Nr cadastral Nr. topografic	Suprafața* (mp)	Observații / Referințe
A1		2.273	Sector cadastral:52 Teren neimprejmuit;

**B. Partea II. Proprietari și acte**

Inscrieri privitoare la dreptul de proprietate și alte drepturi reale	Referințe
/	
Act Normativ nr. 7, din 13/03/1996 emis de PARLAMENTUL ROMÂNIEI;	
B1	A1
Intabulare, drept de PROPRIETATE, dobândit prin Lege, cota actuala 1/1 1) NEIDENTIFICAT NEIDENTIFICAT, CIF:0000000000000	
Act Normativ nr. 7, din 13/03/1996 emis de PARLAMENTUL ROMÂNIEI (ADEVERINȚĂ NR. 3349 DIN 02.09.2022, EMIS DE PRIMĂRIA COMUNEI BUCOȘNIȚA, CERTIFICAT DE CĂSĂTORIE NR. 69 DIN 12.09.1997, EMIS DE PRIMĂRIA COMUNEI BUCOȘNIȚA);	
B2	A1
Se notează posesia faptică în favoarea lui 1) SERACIN ION 2) SERACIN GHIZELA	

**C. Partea III. SARCINI .**

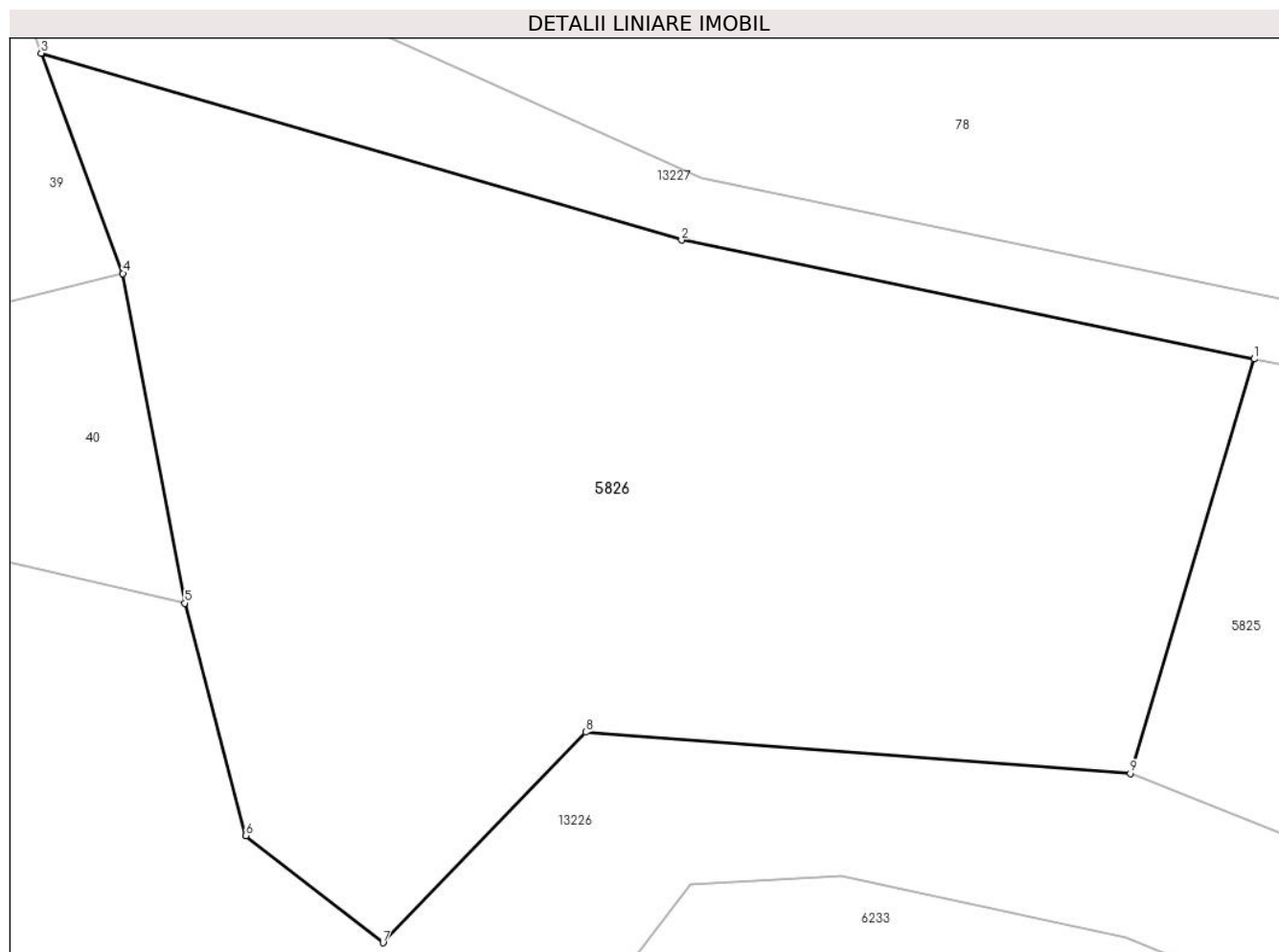
Inscrieri privind dezmembramintele dreptului de proprietate, drepturi reale de garanție și sarcini	Referințe
NU SUNT	

## Anexa Nr. 1 La Partea I

## Teren

Nr cadastral	Suprafața (mp)*	Observații / Referințe
	2.273	

\* Suprafața este determinată în planul de proiecție Stereo 70.



## Date referitoare la teren

Crt	Categorie folosință	Intravilan	Suprafața (mp)	Tarla	Parcelă	Nr. topo	Observații / Referințe
1	arabil	NU	2.273	-	-	550	Arabil la Lunca

## Lungime Segmente

1) Valorile lungimilor segmentelor sunt obținute din proiecție în plan.

Punct început	X / Y	Punct sfârșit	X / Y	Lungime segment (** (m)
1	287.136,757 427.087,205	2	287.101,227 427.094,583	36.288
2	287.101,227 427.094,583	3	287.061,484 427.106,171	41.398
3	287.061,484 427.106,171	4	287.066,557 427.092,516	14.567
4	287.066,557 427.092,516	5	287.070,396 427.072,069	20.804
5	287.070,396 427.072,069	6	287.074,182 427.057,662	14.896



Punct început	X / Y	Punct sfârșit	X / Y	Lungime segment (** (m)
6	287.074,182 427.057,662	7	287.082,693 427.051,01	10.802
7	287.082,693 427.051,01	8	287.095,266 427.064,07	18.129
8	287.095,266 427.064,07	9	287.129,07 427.061,513	33.901
9	287.129,07 427.061,513	1	287.136,757 427.087,205	26.817

\*\* Lungimile segmentelor sunt determinate în planul de proiecție Stereo 70 și sunt rotunjite la 1 milimetru.

\*\*\* Distanța dintre puncte este formată din segmente cumulate ce sunt mai mici decât valoarea 1 milimetru.



**DATE DESPRE IMOBILUL NR. 5827**

Oficiul de Cadastru și Publicitate Imobiliară CARAS-SEVERIN  
Biroul de Cadastru și Publicitate Imobiliară Caransebes

**A. Partea I. Descrierea imobilului**

TEREN Extravilan

Nr. CF vechi:363-VĂLIȘOARA  
Nr. topografic:2157/2

Adresa: Jud. Caraș-Severin

Nr. Crt	Nr cadastral Nr. topografic	Suprafața* (mp)	Observații / Referințe
A1		64	Sector cadastral:124 Teren neimprejmuit;

**B. Partea II. Proprietari și acte**

Inscrieri privitoare la dreptul de proprietate și alte drepturi reale		Referințe
<b>632 / 28/06/1957</b>		
Hotarare Judecatoreasca nr. 8331, din 01/01/1956 emis de TRIBUNALUL POPULAR AL RAIONULUI CARANSEBES;		
B1	Intabulare, drept de PROPRIETATE, dobandit prin Hotarare Judecatoreasca, cota actuala 1/1 1) STATUL ROMAN, CIF:99999999999999	A1

**C. Partea III. SARCINI .**

Inscrieri privind dezmembramintele dreptului de proprietate, drepturi reale de garanție și sarcini	Referințe
NU SUNT	

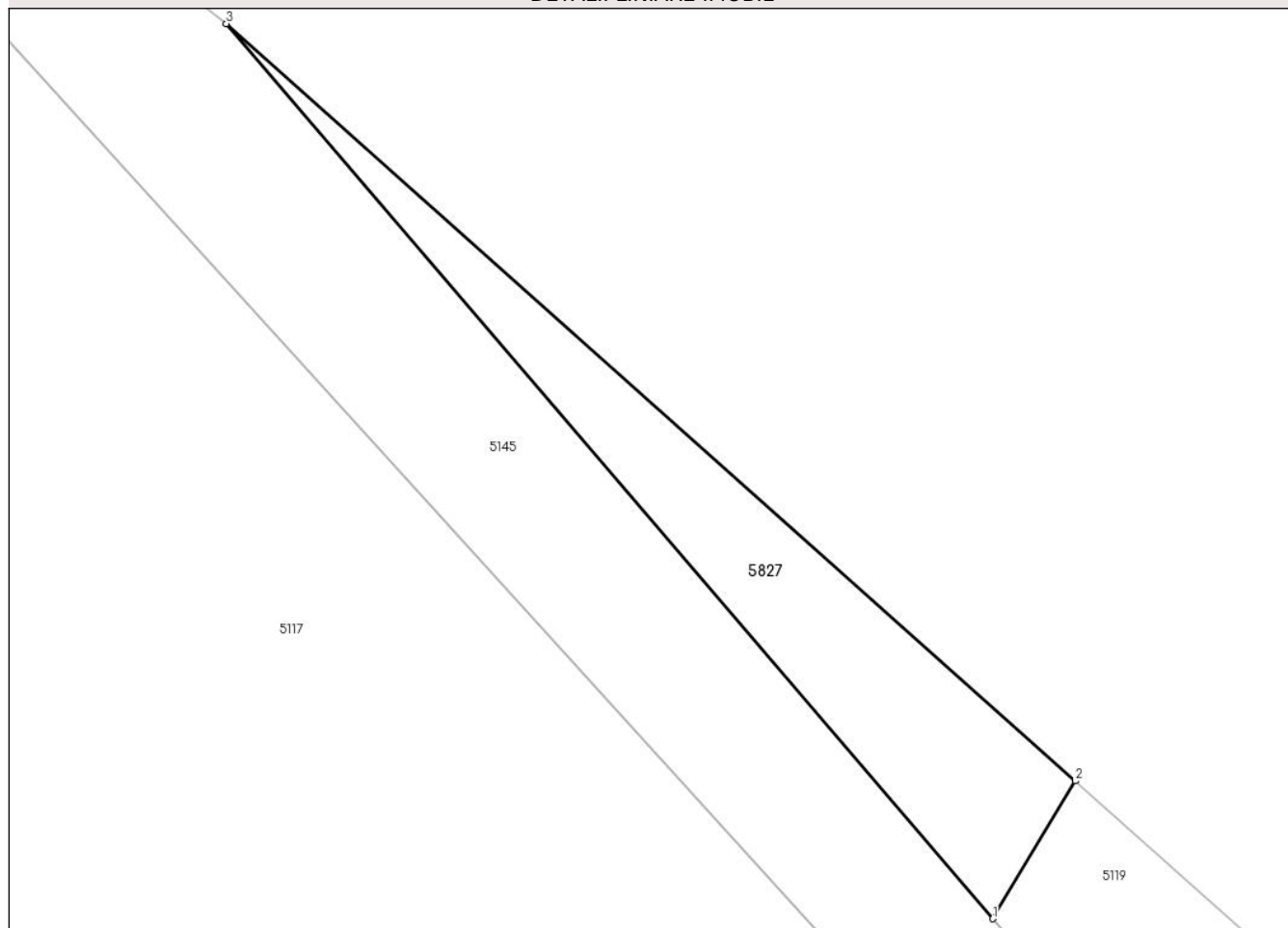
## Anexa Nr. 1 La Partea I

## Teren

Nr cadastral	Suprafața (mp)*	Observații / Referințe
	64	

\* Suprafața este determinată în planul de proiecție Stereo 70.

## DETALII LINIARE IMOBIL



## Date referitoare la teren

Crt	Categorie folosință	Intravilan	Suprafața (mp)	Tarla	Parcelă	Nr. topo	Observații / Referințe
1	faneata	NU	64	-	-	2157/2	FÂNEAȚĂ ÎN OBÂRȘIA

## Lungime Segmente

1) Valorile lungimilor segmentelor sunt obținute din proiecție în plan.

Punct început	X / Y	Punct sfârșit	X / Y	Lungime segment (** (m)
1	289.852,964 427.977,413	2	289.855,163 427.981,081	4.277
2	289.855,163 427.981,081	3	289.832,532 428.001,252	30.316
3	289.832,532 428.001,252	1	289.852,964 427.977,413	31.397

\*\* Lungimile segmentelor sunt determinate în planul de proiecție Stereo 70 și sunt rotunjite la 1 milimetru.

\*\*\* Distanța dintre puncte este formată din segmente cumulate ce sunt mai mici decât valoarea 1 milimetru.



## DATE DESPRE IMOBILUL NR. 5828

Oficiul de Cadastru și Publicitate Imobiliară CARAS-SEVERIN  
Biroul de Cadastru și Publicitate Imobiliară Caransebes

## A. Partea I. Descrierea imobilului

Nr. CF vechi:150- Vălișoara  
Nr. topografic:Parte din 2573, 2574, 2575,  
și 2576

TEREN Extravilan

Adresa: Jud. Caraș-Severin

Nr. Crt	Nr cadastral Nr. topografic	Suprafața* (mp)	Observații / Referințe
A1		3.953	Sector cadastral:79 Teren neimprejmuit;

## B. Partea II. Proprietari și acte

Inscrieri privitoare la dreptul de proprietate și alte drepturi reale		Referințe
<b>884 / 09/07/1945</b>		
Act Notarial nr. 0, din 16/06/1945 emis de -;		
B1	Intabulare, drept de PROPRIETATE, dobandit prin Conventie, cota actuala 8/112 1) GHEORGHE OLARIU, fiul Cristinei, dom. în Vălișoara	A1
<b>10 / 08/01/1969</b>		
Act Notarial nr. 520/968, din 01/01/1968 emis de NOTARIATUL DE STAT LOCAL CARANSEBES;		
B2	Intabulare, drept de PROPRIETATE drept moștenire, dobandit prin Succesiune, cota actuala 8/112 1) BEJA IOAN, dom. în Vălișoara Nr. 169	A1
<b>1323 / 13/05/1974</b>		
Act Notarial nr. 308/1974, din 01/01/1974 emis de NOTARIATUL DE STAT LOCAL CARANSEBES;		
B3	Intabulare, drept de PROPRIETATE drept moștenire, dobandit prin Succesiune, cota actuala 20/112 1) OLARIU GHEORGHE, fiul def. Nicolae	A1
B4	Intabulare, drept de PROPRIETATE drept moștenire, dobandit prin Succesiune, cota actuala 20/112 1) SPUNEI CATALINA, fiica def. Nicolae	A1
B5	Intabulare, drept de PROPRIETATE drept moștenire, dobandit prin Succesiune, cota actuala 20/112 1) SPUNEI CLEMENTE, fiul def. Nicolae	A1
B6	Intabulare, drept de PROPRIETATE drept moștenire, dobandit prin Succesiune, cota actuala 10/112 1) SPUNEI ILIE, nepot de fiu al def. Nicolae	A1
B7	Intabulare, drept de PROPRIETATE drept moștenire, dobandit prin Succesiune, cota actuala 10/112 1) SPUNEI NICOLAE, nepot de fiu al def. Nicolae	A1
<b>1591 / 26/08/1992</b>		
Act Notarial nr. 408/992, din 01/01/1992 emis de NOTARIATUL CARANSEBES;		
B8	Intabulare, drept de PROPRIETATE drept moștenire legală, dobandit prin Succesiune, cota actuala 4/112 1) BEJA IOAN, fiul def.	A1
B9	Intabulare, drept de PROPRIETATE drept moștenire legală, dobandit prin Succesiune, cota actuala 4/112 1) SÎRBU DAFINA, născ. Beja, fiica	A1
<b>2426 / 20/06/2000</b>		
Act Notarial nr. 1868/2000, din 01/01/2000 emis de BNP RENEE LIDIA;		
B10	Intabulare, drept de PROPRIETATE donație, dobandit prin Conventie, cota actuala 8/112 1) ANDERCA CRUCITA	A1
/		
Act Normativ nr. 7, din 13/03/1996 emis de PARLAMENT (ACT ADMINISTRATIV NR. 3062 DIN 23.08.2022, EMIS DE PRIMĂRIA COMUNEI BUCOȘNIȚA, ACT ADMINISTRATIV NR. 7 DIN 07.06.2019, EMIS DE PRIMĂRIA COMUNEI BUCOȘNIȚA);		
B11	Se notează posesia faptică în favoarea lui 1) OPREA-ANDERCA ION	A1

Inscrieri privitoare la dreptul de proprietate și alte drepturi reale	Referințe
---	-----------

**C. Partea III. SARCINI .**

Inscrieri privind dezmembramintele dreptului de proprietate, drepturi reale de garanție și sarcini	Referințe
--	-----------

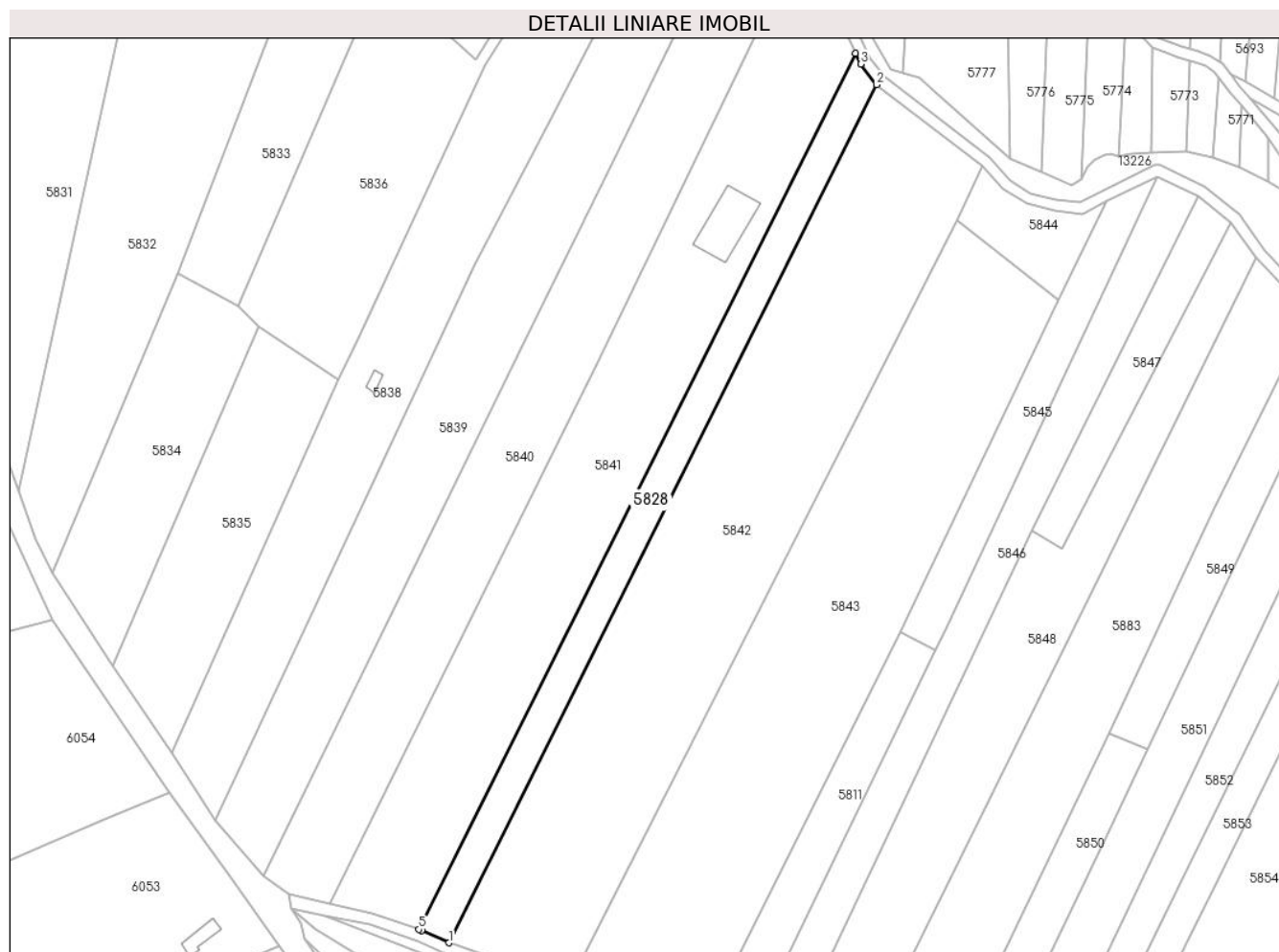
NU SUNT

## Anexa Nr. 1 La Partea I

## Teren

Nr cadastral	Suprafața (mp)*	Observații / Referințe
	3.953	

\* Suprafața este determinată în planul de proiecție Stereo 70.



## Date referitoare la teren

Crt	Categorie folosință	Intravilan	Suprafața (mp)	Tarla	Parcelă	Nr. topo	Observații / Referințe
1	arabil	NU	3.953	-	-	Parte din 2573, 2574, 2575, și 2576	Arabil în Copaci

## Lungime Segmente

1) Valorile lungimilor segmentelor sunt obținute din proiecție în plan.

Punct început	X / Y	Punct sfârșit	X / Y	Lungime segment (** (m)
1	287.841,12 426.373,895	2	287.992,102 426.676,488	338.169
2	287.992,102 426.676,488	3	287.986,493 426.683,832	9.241
3	287.986,493 426.683,832	4	287.984,715 426.687,621	4.185
4	287.984,715 426.687,621	5	287.830,53 426.378,609	345.342

Punct început	X / Y	Punct sfârșit	X / Y	Lungime segment (** (m)
5	287.830,53 426.378,609	6	287.831,531 426.378,271	1.057
6	287.831,531 426.378,271	1	287.841,12 426.373,895	10.54

\*\* Lungimile segmentelor sunt determinate în planul de proiecție Stereo 70 și sunt rotunjite la 1 milimetru.

\*\*\* Distanța dintre puncte este formată din segmente cumulate ce sunt mai mici decât valoarea 1 milimetru.



**DATE DESPRE IMOBILUL NR. 5829**

Oficiul de Cadastru și Publicitate Imobiliară CARAS-SEVERIN  
Biroul de Cadastru și Publicitate Imobiliară Caransebes

**A. Partea I. Descrierea imobilului**

Nr. CF vechi:750- Vălișoara  
Nr. topografic:Parte din 2676, parte din  
2677

TEREN Extravilan

Adresa: Jud. Caraș-Severin

Nr. Crt	Nr cadastral Nr. topografic	Suprafața* (mp)	Observații / Referințe
A1		Din acte: 8.867 Masurata: 6.600	Sector cadastral:79 Teren neimprejmuit;

**B. Partea II. Proprietari și acte**

Inscrieri privitoare la dreptul de proprietate și alte drepturi reale		Referințe
/		
Act Normativ nr. 7, din 13/03/1996 emis de PARLAMENT;		
B1	Intabulare, drept de PROPRIETATE, dobandit prin Lege, cota actuala 1/1 1) <b>NEIDENTIFICAT NEIDENTIFICAT</b> , CIF:000000000000	A1
Act Normativ nr. 7, din 13/03/1996 emis de PARLAMENT (ACT ADMINISTRATIV NR. 3874 DIN 16.09.2022, EMIS DE PRIMĂRIA COMUNEI BUCOȘNIȚA);		
B2	Se notează posesia faptică în favoarea lui 1) <b>OPREA VERONICA</b> 2) <b>OPREA ARSENIE</b>	A1

**C. Partea III. SARCINI .**

Inscrieri privind dezmembramintele dreptului de proprietate, drepturi reale de garanție și sarcini	Referințe
NU SUNT	

## Anexa Nr. 1 La Partea I

## Teren

Nr cadastral	Suprafața (mp)*	Observații / Referințe
	Din acte: 8.867 Masurata: 6.600	

\* Suprafața este determinată în planul de proiecție Stereo 70.

## DETALII LINIARE IMOBIL



## Date referitoare la teren

Crt	Categorie folosință	Intra vilan	Suprafața (mp)	Tarla	Parcelă	Nr. topo	Observații / Referințe
1	arabil	NU	6.600	-	-	Parte din 2676, parte din 2677	Arabil în Copaci, restul de suprafață se regăsește la id 5906

## Lungime Segmente

1) Valorile lungimilor segmentelor sunt obținute din proiecție în plan.

Punct început	X / Y	Punct sfârșit	X / Y	Lungime segment (** (m)
1	288.483,911 425.686,891	2	288.542,029 425.753,381	88.31
2	288.542,029 425.753,381	3	288.600,95 425.827,305	94.533
3	288.600,95 425.827,305	4	288.700,875 425.975,176	178.468
4	288.700,875 425.975,176	5	288.672,144 425.969,056	29.376

Punct început	X / Y	Punct sfârșit	X / Y	Lungime segment (** (m)
5	288.672,144 425.969,056	6	288.578,073 425.830,296	167.642
6	288.578,073 425.830,296	7	288.535,042 425.771,989	72.466
7	288.535,042 425.771,989	8	288.472,444 425.697,248	97.492
8	288.472,444 425.697,248	9	288.479,97 425.692,212	9.055
9	288.479,97 425.692,212	1	288.483,911 425.686,891	6.622

\*\* Lungimile segmentelor sunt determinate în planul de proiecție Stereo 70 și sunt rotunjite la 1 milimetru.

\*\*\* Distanța dintre puncte este formată din segmente cumulate ce sunt mai mici decât valoarea 1 milimetru.





## DATE DESPRE IMOBILUL NR. 5830

Oficiul de Cadastru și Publicitate Imobiliară CARAS-SEVERIN  
Biroul de Cadastru și Publicitate Imobiliară Caransebes

## A. Partea I. Descrierea imobilului

Nr. CF vechi:454- Vălișoara  
Nr. topografic:Parte din 2557/1, parte din  
2558/1

TEREN Extravilan

Adresa: Jud. Caraș-Severin

Nr. Crt	Nr cadastral Nr. topografic	Suprafața* (mp)	Observații / Referințe
A1		7.613	Sector cadastral:79 Teren neimprejmuit;

## Construcții

Crt	Nr cadastral Nr. topografic	Adresa	Observații / Referințe
A1.1		Jud. Caraș-Severin	Nr. niveluri:1; S. construita la sol:118 mp; S. construita desfasurata:118 mp; Anexă P

## B. Partea II. Proprietari și acte

Inscrieri privitoare la dreptul de proprietate și alte drepturi reale		Referințe
<b>1 / 01/01/1900</b>		
Act Notarial nr. 0, din 01/01/1900 emis de -;		
B1	Intabulare, drept de PROPRIETATE, dobandit prin Conventie, cota actuala 2/32 1) LUNGOCEA RUSALIN, soțul Barbarei Spunei	A1, A1.1
<b>869 / 31/05/1922</b>		
Act Notarial nr. 0, din 28/02/1920 emis de -;		
B2	Intabulare, drept de PROPRIETATE, dobandit prin Conventie, cota actuala 3/32 1) TRICA ILIE, dom. în Vălișoara	A1, A1.1
B3	Intabulare, drept de PROPRIETATE, dobandit prin Conventie, cota actuala 3/32 1) LUNGOCEA BARBARA, soția lui Lungocea Rusalin, născ. Spunei, dom. în Vălișoara	A1, A1.1
B4	Intabulare, drept de PROPRIETATE, dobandit prin Conventie, cota actuala 6/32 1) TRICA ILIE, a lui Dumitru, dom. în Vălișoara	A1, A1.1
<b>2478 / 22/10/1937</b>		
Hotarare Judecatoreasca nr. 976/1935, din 01/01/1935 emis de JUDECĂTORIA CARANSEBES;		
B5	Intabulare, drept de PROPRIETATE, dobandit prin Hotarare Judecatoreasca, cota actuala 6/32 1) TRICA ILIE, a lui Dimitrie, dom. în Cârpa	A1, A1.1
<b>234 / 31/01/1938</b>		
Hotarare Judecatoreasca nr. 977/1935, din 01/01/1935 emis de JUDECĂTORIA CARANSEBES;		
B6	Intabulare, drept de PROPRIETATE părți egale, dobandit prin Hotarare Judecatoreasca, cota actuala 6/32 1) TARABUGA DOMNIȚA, nsăc. Lungocea, dom. în Vălișoara 2) LUNGOCEA BARBARA, născ. Spunei 3) TRICA ILIE, fiul lui Dumitru, dom. în Vălișoara	A1, A1.1
<b>373 / 13/04/1948</b>		
Act Notarial nr. 0, din 21/11/1947 emis de -;		
B7	Intabulare, drept de PROPRIETATE, dobandit prin Conventie, cota actuala 6/32 1) FILIP LUNGOCEA, căs. cu Eva născ. Oprea, fiul lui Rusalin și al Barbarei, dom. în Vălișoara	A1, A1.1
B8	Se notează interdicția de înstrăinare și grevare în favoarea lui 1) LUNGOCEA BARBARA, născ. Spunei, dom. în Vălișoara	A1, A1.1

## C. Partea III. SARCINI

Inscrieri privind dezmembramintele dreptului de proprietate, drepturi reale de garanție și sarcini	Referințe
--	-----------

Inscrieri privind dezmembramintele dreptului de proprietate, drepturi reale de garanție și sarcini		Referințe
<b>869 / 31/05/1922</b>		
Act Notarial nr. 0, din 28/02/1920 emis de -;		
C1	Intabulare, drept de UZUFRACT VIAGER, dobândit prin Convenție, cota actuala 6/32	A1, A1.1
	1) <b>SPUNEI ILIE</b> , căs. cu Anderca Afila, dom. în Vălișoara	

## Anexa Nr. 1 La Partea I

## Teren

Nr cadastral	Suprafața (mp)*	Observații / Referințe
	7.613	

\* Suprafața este determinată în planul de proiecție Stereo 70.



## Date referitoare la teren

Crt	Categorie folosință	Intravilan	Suprafața (mp)	Tarla	Parcelă	Nr. topo	Observații / Referințe
1	curți construcții	NU	119	-	-	Parte din 2557/1	Curți construcții în Copaci, restul de suprafață se regăsește la id 5831
2	arabil	NU	3.120	-	-	Parte din 2558/1	Arabil în Copaci
3	fâneata	NU	4.374	-	-	Parte din 2557/1	Fâneată în Copaci

## Date referitoare la construcții

Crt	Număr	Destinație construcție	Supraf. (mp)	Situație juridică	Observații / Referințe
A1.1		construcții anexa	118	Cu acte	Nr. niveluri:1; S. construita la sol:118 mp; S. construita desfasurata:118 mp; Anexă P

## Lungime Segmente

1) Valorile lungimilor segmentelor sunt obținute din proiecție în plan.

Punct început	X / Y	Punct sfârșit	X / Y	Lungime segment (** (m)
1	287.682,866 426.717,372	2	287.682,104 426.728,441	11.095
2	287.682,104 426.728,441	3	287.682,097 426.728,543	0.102

Punct început	X / Y	Punct sfârșit	X / Y	Lungime segment (** (m)
3	287.682,097 426.728,543	4	287.682,033 426.729,478	0.937
4	287.682,033 426.729,478	5	287.680,622 426.749,975	20.546
5	287.680,622 426.749,975	6	287.679,563 426.776,319	26.365
6	287.679,563 426.776,319	7	287.668,453 426.776,38	11.11
7	287.668,453 426.776,38	8	287.664,513 426.780,757	5.889
8	287.664,513 426.780,757	9	287.628,004 426.783,15	36.587
9	287.628,004 426.783,15	10	287.637,774 426.726,307	57.677
10	287.637,774 426.726,307	11	287.645,794 426.679,639	47.352
11	287.645,794 426.679,639	12	287.662,867 426.580,303	100.793
12	287.662,867 426.580,303	13	287.671,369 426.573,635	10.805
13	287.671,369 426.573,635	14	287.676,516 426.563,199	11.636
14	287.676,516 426.563,199	15	287.683,742 426.548,506	16.374
15	287.683,742 426.548,506	16	287.682,999 426.639,964	91.461
16	287.682,999 426.639,964	17	287.682,931 426.679,493	39.529
17	287.682,931 426.679,493	18	287.682,866 426.717,267	37.774
18	287.682,866 426.717,267	1	287.682,866 426.717,372	0.105

\*\* Lungimile segmentelor sunt determinate în planul de proiecție Stereo 70 și sunt rotunjite la 1 milimetru.

\*\*\* Distanța dintre puncte este formată din segmente cumulate ce sunt mai mici decât valoarea 1 milimetru.



**DATE DESPRE IMOBILUL NR. 5831**

Oficiul de Cadastru și Publicitate Imobiliară CARAS-SEVERIN  
Biroul de Cadastru și Publicitate Imobiliară Caransebes

**A. Partea I. Descrierea imobilului**

Nr. CF vechi:454, 1118- Vălișoara  
Nr. topografic:Parte din 2557/1, 2557/2,  
2558/1, și 2558/2

TEREN Extravilan

Adresa: Jud. Caraș-Severin

Nr. Crt	Nr cadastral Nr. topografic	Suprafața* (mp)	Observații / Referințe
A1		7.900	Sector cadastral:79 Teren neimprejmuit;

**B. Partea II. Proprietari și acte**

Inscrieri privitoare la dreptul de proprietate și alte drepturi reale		Referințe
/		
Act Normativ nr. 7, din 13/03/1996 emis de PARLAMENT;		
B1	Inscrierea provizorie, drept de PROPRIETATE, dobandit prin Lege, cota actuala 1/1	A1
1) <b>COMUNA BUCOȘNIȚA</b> , CIF:3227645, PROPRIETAR NEIDENTIFICAT		
OBSERVATII: PROPRIETAR NEIDENTIFICAT		

**C. Partea III. SARCINI .**

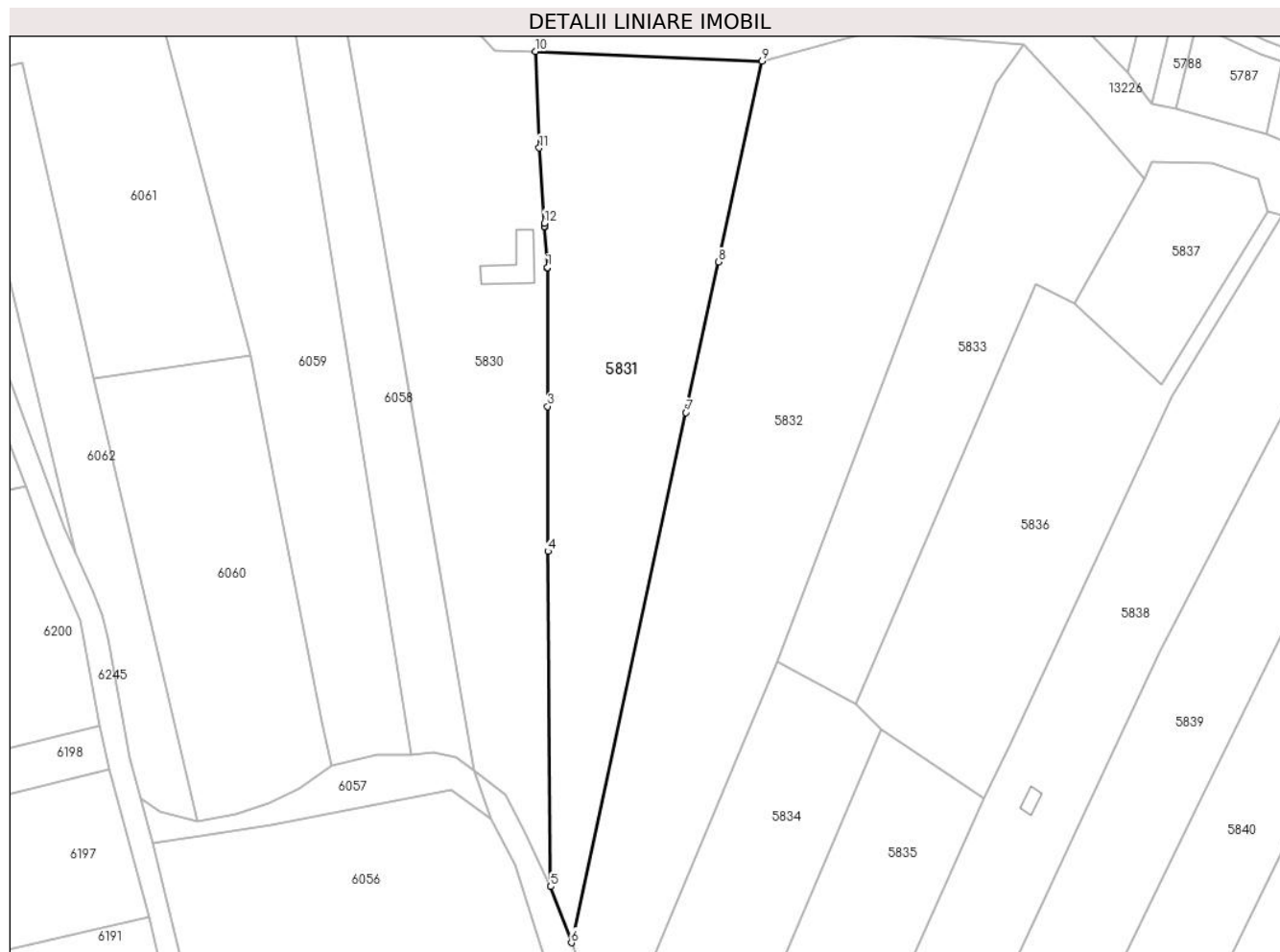
Inscrieri privind dezmembramintele dreptului de proprietate, drepturi reale de garanție și sarcini	Referințe
NU SUNT	

## Anexa Nr. 1 La Partea I

## Teren

Nr cadastral	Suprafața (mp)*	Observații / Referințe
	7.900	

\* Suprafața este determinată în planul de proiecție Stereo 70.



## Date referitoare la teren

Crt	Categorie folosință	Intravilan	Suprafața (mp)	Tarla	Parcelă	Nr. topo	Observații / Referințe
1	arabil	NU	3.132	-	-	Parte din 2557/1, 2557/2, 2558/1, și 2558/2	Arabil în Copaci, restul de suprafață se regăsește la id 5830
2	fâneata	NU	4.769	-	-	Parte din 2557/1, parte din 2557/2	Fâneată în Copaci

## Lungime Segmente

1) Valorile lungimilor segmentelor sunt obținute din proiecție în plan.

Punct început	X / Y	Punct sfârșit	X / Y	Lungime segment (** (m)
1	287.682,866 426.717,372	2	287.682,866 426.717,267	0.105
2	287.682,866 426.717,267	3	287.682,931 426.679,493	37.774

Punct început	X / Y	Punct sfârșit	X / Y	Lungime segment (** (m)
3	287.682,931 426.679,493	4	287.682,999 426.639,964	39.529
4	287.682,999 426.639,964	5	287.683,742 426.548,506	91.461
5	287.683,742 426.548,506	6	287.689,39 426.533,199	16.316
6	287.689,39 426.533,199	7	287.720,688 426.677,821	147.97
7	287.720,688 426.677,821	8	287.729,577 426.718,891	42.021
8	287.729,577 426.718,891	9	287.741,428 426.773,652	56.029
9	287.741,428 426.773,652	10	287.679,563 426.776,319	61.922
10	287.679,563 426.776,319	11	287.680,622 426.749,975	26.365
11	287.680,622 426.749,975	12	287.682,033 426.729,478	20.546
12	287.682,033 426.729,478	13	287.682,097 426.728,543	0.937
13	287.682,097 426.728,543	14	287.682,104 426.728,441	0.102
14	287.682,104 426.728,441	1	287.682,866 426.717,372	11.095

\*\* Lungimile segmentelor sunt determinate în planul de proiecție Stereo 70 și sunt rotunjite la 1 milimetru.

\*\*\* Distanța dintre puncte este formată din segmente cumulate ce sunt mai mici decât valoarea 1 milimetru.



**DATE DESPRE IMOBILUL NR. 5832**

Oficiul de Cadastru și Publicitate Imobiliară CARAS-SEVERIN  
Biroul de Cadastru și Publicitate Imobiliară Caransebes

**A. Partea I. Descrierea imobilului**

TEREN Extravilan

Nr. CF vechi:461- Vălișoara  
Nr. topografic:2559, parte din 2560

Adresa: Jud. Caraș-Severin

Nr. Crt	Nr cadastral Nr. topografic	Suprafața* (mp)	Observații / Referințe
A1		11.849	Sector cadastral:79 Teren neimprejmuit;

**B. Partea II. Proprietari și acte**

Inscrieri privitoare la dreptul de proprietate și alte drepturi reale		Referințe
<b>190 / 09/02/1973</b>		
Act Notarial nr. 401/1972, din 01/01/1972 emis de NOTARIATUL DE STAT LOCAL CARANSEBEȘ;		
B1	Intabulare, drept de PROPRIETATE drept moștenire testamentară, dobândit prin Succesiune, cota actuala 2/3 1) SPUNEI MIHAI, dom. în Caransebeș, nepot de fiu al def.	A1
<b>958 / 23/02/1998</b>		
Act Notarial nr. 72/1998, din 01/01/1998 emis de BNP MARIA LĂPĂDAT;		
B2	Intabulare, drept de PROPRIETATE drept moștenire, dobândit prin Succesiune, cota actuala 1/3 1) SPUNEI MIHAI	A1
/		
Act Normativ nr. 7, din 13/03/1996 emis de PARLAMENTUL ROMÂNIEI (ADEVÉRINȚĂ NR. 1908/12.04.2023, EMISĂ DE PRIMĂRIA COMUNEI BUCOȘNIȚA);		
B3	Se notează posesia faptică în favoarea lui 1) LINU NELU	A1

**C. Partea III. SARCINI .**

Inscrieri privind dezmembramintele dreptului de proprietate, drepturi reale de garanție și sarcini	Referințe
NU SUNT	

## Anexa Nr. 1 La Partea I

## Teren

Nr cadastral	Suprafața (mp)*	Observații / Referințe
	11.849	

\* Suprafața este determinată în planul de proiecție Stereo 70.



## Date referitoare la teren

Crt	Categorie folosință	Intravilan	Suprafața (mp)	Tarla	Parcelă	Nr. topo	Observații / Referințe
1	arabil	NU	7.825	-	-	2559	Arabil în Copaci, restul de suprafață se regăsește la id 5831
2	fâneata	NU	4.024	-	-	Parte din 2560	Fâneată în Copaci

## Lungime Segmente

1) Valorile lungimilor segmentelor sunt obținute din proiecție în plan.

Punct început	X / Y	Punct sfârșit	X / Y	Lungime segment (** (m)
1	287.689,39 426.533,199	2	287.695,185 426.516,402	17.769
2	287.695,185 426.516,402	3	287.701,434 426.504,526	13.42
3	287.701,434 426.504,526	4	287.745,524 426.609,799	114.133
4	287.745,524 426.609,799	5	287.785,952 426.716,277	113.895

Punct început	X / Y	Punct sfârșit	X / Y	Lungime segment (** (m)
5	287.785,952 426.716,277	6	287.790,382 426.727,942	12.478
6	287.790,382 426.727,942	7	287.805,399 426.767,494	42.307
7	287.805,399 426.767,494	8	287.813,094 426.778,114	13.115
8	287.813,094 426.778,114	9	287.770,282 426.781,519	42.947
9	287.770,282 426.781,519	10	287.741,428 426.773,652	29.907
10	287.741,428 426.773,652	11	287.729,577 426.718,891	56.029
11	287.729,577 426.718,891	12	287.720,688 426.677,821	42.021
12	287.720,688 426.677,821	1	287.689,39 426.533,199	147.97

\*\* Lungimile segmentelor sunt determinate în planul de proiecție Stereo 70 și sunt rotunjite la 1 milimetru.

\*\*\* Distanța dintre puncte este formată din segmente cumulate ce sunt mai mici decât valoarea 1 milimetru.





**DATE DESPRE IMOBILUL NR. 5833**

Oficiul de Cadastru și Publicitate Imobiliară CARAS-SEVERIN  
 Biroul de Cadastru și Publicitate Imobiliară Caransebes

**A. Partea I. Descrierea imobilului**

TEREN Extravilan

Nr. CF vechi:494- Vălișoara  
 Nr. topografic:2562, 2563

Adresa: Jud. Caraș-Severin

Nr. Crt	Nr cadastral Nr. topografic	Suprafața* (mp)	Observații / Referințe
A1		5.511	Sector cadastral:79 Teren neimprejmuit;

**B. Partea II. Proprietari și acte**

Inscrieri privitoare la dreptul de proprietate și alte drepturi reale		Referințe
<b>1806 / 11/11/1941</b>		
Act Notarial nr. 0, din 01/10/1941 emis de -;		
B1	Intabulare, drept de PROPRIETATE, dobandit prin Conventie, cota actuala 16/32, cota initiala 16/32 1) SPUNEI RUSALIN, (cas.cu Lungocea Stana)	A1
<b>3559 / 03/09/2001</b>		
Act Notarial nr. 257, din 01/01/1988 emis de Notariatul Local de Stat;		
B2	Intabulare, drept de PROPRIETATE, dobandit prin Succesiune, cota actuala 8/32, cota initiala 8/32 1) ANDERCA MARIA, n. Spunei	A1
B3	Intabulare, drept de PROPRIETATE, dobandit prin Succesiune, cota actuala 2/32, cota initiala 2/32 1) SPUNEI ICOANA, n. Bejerita	A1
B4	Intabulare, drept de PROPRIETATE, dobandit prin Succesiune, cota actuala 3/32, cota initiala 3/32 1) SPUNEI ELISABETA	A1
B5	Intabulare, drept de PROPRIETATE, dobandit prin Succesiune, cota actuala 3/32, cota initiala 3/32 1) SPUNEI RUSALINA	A1
/		
Act Notarial nr. 0, din 01/10/1941 emis de -;		
B6	Se notează posesia faptică în favoarea lui 1) OPREA VASILE	A1

**C. Partea III. SARCINI**

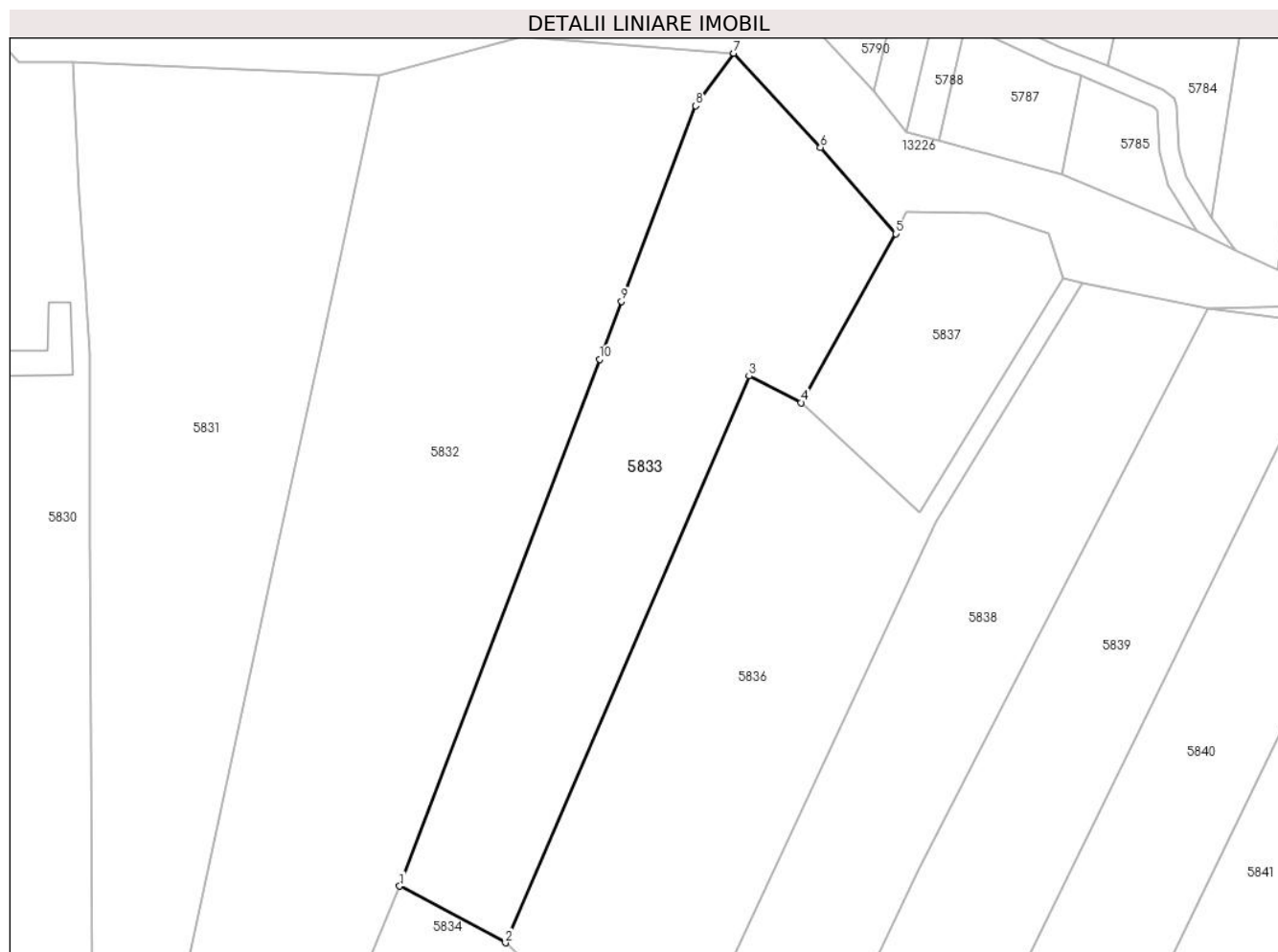
Inscrieri privind dezmembramintele dreptului de proprietate, drepturi reale de garanție și sarcini		Referințe
<b>1806 / 11/11/1941</b>		
Act Notarial nr. 0, din 11/11/1941 emis de -;		
C1	Intabulare, drept de UZUFRUCT VIAGER, dobandit prin Conventie, cota actuala 1/1, cota initiala 1/1 1) SPUNEI RUSALIN, (cas.cu Anderca Catalina)	A1

## Anexa Nr. 1 La Partea I

## Teren

Nr cadastral	Suprafața (mp)*	Observații / Referințe
	5.511	

\* Suprafața este determinată în planul de proiecție Stereo 70.



## Date referitoare la teren

Crt	Categorie folosință	Intravilan	Suprafața (mp)	Tarla	Parcelă	Nr. topo	Observații / Referințe
1	arabil	NU	2.141	-	-	2562	Arabil în Copaci
2	fâneata	NU	3.369	-	-	2563	Fâneată în Copaci

## Lungime Segmente

1) Valorile lungimilor segmentelor sunt obținute din proiecție în plan.

Punct început	X / Y	Punct sfârșit	X / Y	Lungime segment (** (m))
1	287.745,524 426.609,799	2	287.766,923 426.598,351	24.269
2	287.766,923 426.598,351	3	287.816,182 426.712,882	124.675
3	287.816,182 426.712,882	4	287.826,697 426.707,499	11.813
4	287.826,697 426.707,499	5	287.845,829 426.741,633	39.13

Punct început	X / Y	Punct sfârșit	X / Y	Lungime segment (** (m)
5	287.845,829 426.741,633	6	287.830,628 426.759,079	23.139
6	287.830,628 426.759,079	7	287.813,094 426.778,114	25.88
7	287.813,094 426.778,114	8	287.805,399 426.767,494	13.115
8	287.805,399 426.767,494	9	287.790,382 426.727,942	42.307
9	287.790,382 426.727,942	10	287.785,952 426.716,277	12.478
10	287.785,952 426.716,277	1	287.745,524 426.609,799	113.895

\*\* Lungimile segmentelor sunt determinate în planul de proiecție Stereo 70 și sunt rotunjite la 1 milimetru.

\*\*\* Distanța dintre puncte este formată din segmente cumulate ce sunt mai mici decât valoarea 1 milimetru.



**DATE DESPRE IMOBILUL NR. 5834**

Oficiul de Cadastru și Publicitate Imobiliară CARAS-SEVERIN  
Biroul de Cadastru și Publicitate Imobiliară Caransebes

**A. Partea I. Descrierea imobilului**

TEREN Extravilan

Nr. CF vechi:490- Vălișoara  
Nr. topografic:Parte din 2564

Adresa: Jud. Caraș-Severin

Nr. Crt	Nr cadastral Nr. topografic	Suprafața* (mp)	Observații / Referințe
A1		4.056	Sector cadastral:79 Teren neimprejmuit;

**B. Partea II. Proprietari și acte**

Inscrieri privitoare la dreptul de proprietate și alte drepturi reale		Referințe
/		
Act Normativ nr. 7, din 13/03/1996 emis de PARLAMENT;		
B1	Intabulare, drept de PROPRIETATE, dobandit prin Lege, cota actuala 1/1 1) NEIDENTIFICAT NEIDENTIFICAT, CIF:0000000000000	A1
Act Normativ nr. 7, din 13/03/1996 emis de PARLAMENT (ACT ADMINISTRATIV NR. 3479 DIN 06.09.2022, EMIS DE PRIMĂRIA COMUNEI BUCOȘNIȚA);		
B2	Se notează posesia faptică în favoarea lui 1) SPUNEI DANIEL-AVRAM	A1

**C. Partea III. SARCINI .**

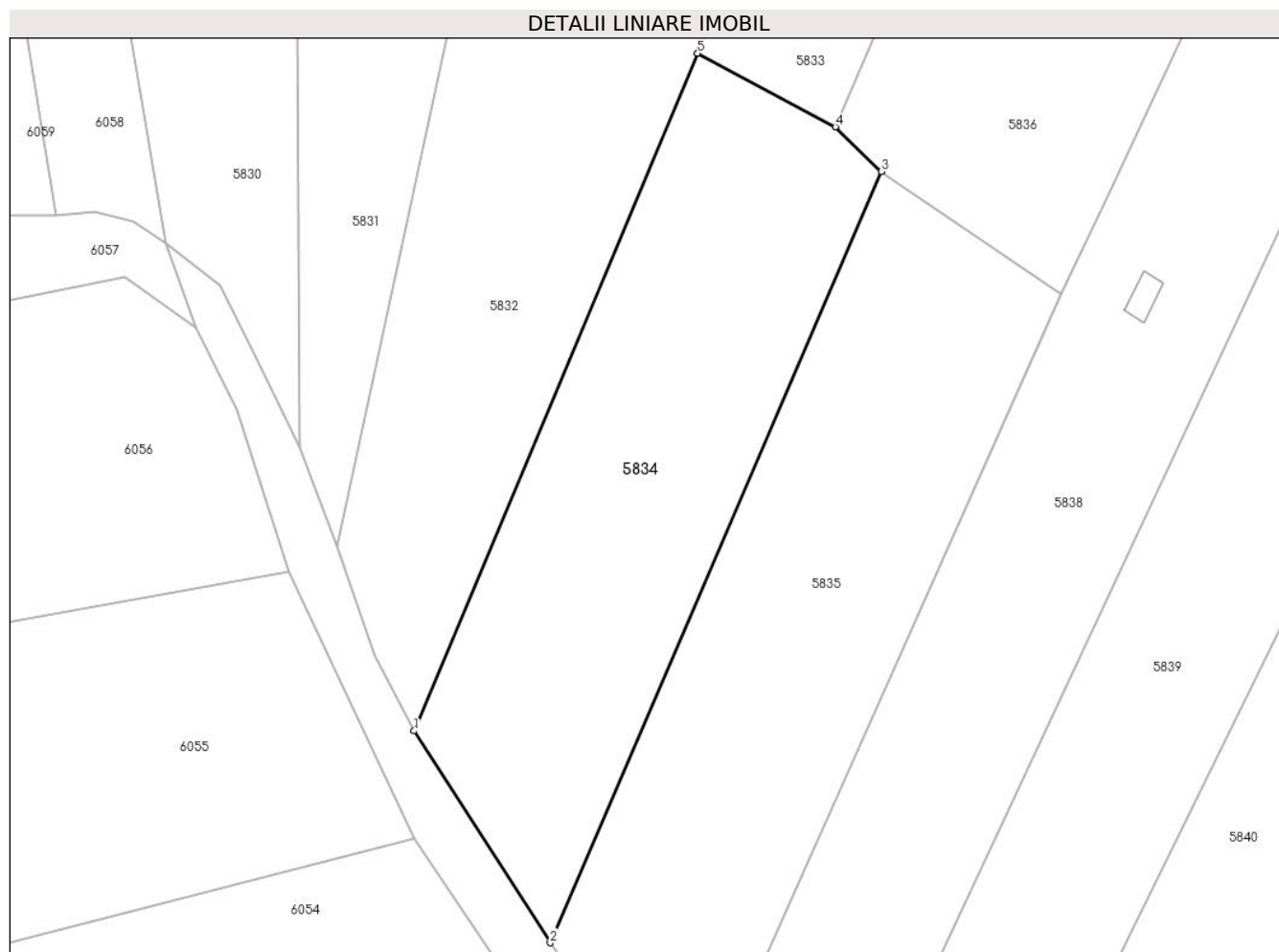
Inscrieri privind dezmembramintele dreptului de proprietate, drepturi reale de garanție și sarcini	Referințe
NU SUNT	

## Anexa Nr. 1 La Partea I

## Teren

Nr cadastral	Suprafața (mp)*	Observații / Referințe
	4.056	

\* Suprafața este determinată în planul de proiecție Stereo 70.



## Date referitoare la teren

Crt	Categorie folosință	Intravilan	Suprafața (mp)	Tarla	Parcelă	Nr. topo	Observații / Referințe
1	arabil	NU	4.056	-	-	Parte din 2564	Arabil în Copaci, restul de suprafață se regăsește la id 5835

## Lungime Segmente

1) Valorile lungimilor segmentelor sunt obținute din proiecție în plan.

Punct început	X / Y	Punct sfârșit	X / Y	Lungime segment (** (m)
1	287.701,434 426.504,526	2	287.722,611 426.471,614	39.136
2	287.722,611 426.471,614	3	287.774,061 426.591,398	130.366
3	287.774,061 426.591,398	4	287.766,923 426.598,351	9.965
4	287.766,923 426.598,351	5	287.745,524 426.609,799	24.269
5	287.745,524 426.609,799	1	287.701,434 426.504,526	114.133

**\*\* Lungimile segmentelor sunt determinate în planul de proiecție Stereo 70 și sunt rotunjite la 1 milimetru.**

**\*\*\* Distanța dintre puncte este formată din segmente cumulate ce sunt mai mici decât valoarea 1 milimetru.**





**DATE DESPRE IMOBILUL NR. 5835**

Oficiul de Cadastru și Publicitate Imobiliară CARAS-SEVERIN  
Biroul de Cadastru și Publicitate Imobiliară Caransebes

**A. Partea I. Descrierea imobilului**

TEREN Extravilan

Nr. CF vechi:490- Vălișoara  
Nr. topografic:Parte din 2564

Adresa: Jud. Caraș-Severin

Nr. Crt	Nr cadastral Nr. topografic	Suprafața* (mp)	Observații / Referințe
A1		4.424	Sector cadastral:79 Teren neimprejmuit;

**B. Partea II. Proprietari și acte**

Inscrieri privitoare la dreptul de proprietate și alte drepturi reale		Referințe
/		
Act Normativ nr. 7, din 13/03/1996 emis de PARLAMENT;		
B1	Intabulare, drept de PROPRIETATE, dobandit prin Lege, cota actuala 1/1 1) NEIDENTIFICAT NEIDENTIFICAT, CIF:0000000000000	A1
Act Normativ nr. 7, din 13/03/1996 emis de PARLAMENT (ACT ADMINISTRATIV NR. 3008 DIN 18.08.2022, EMIS DE PRIMĂRIA COMUNEI BUCOȘNIȚA);		
B2	Se notează posesia faptică în favoarea lui 1) DORCA ION-ALEXA	A1

**C. Partea III. SARCINI .**

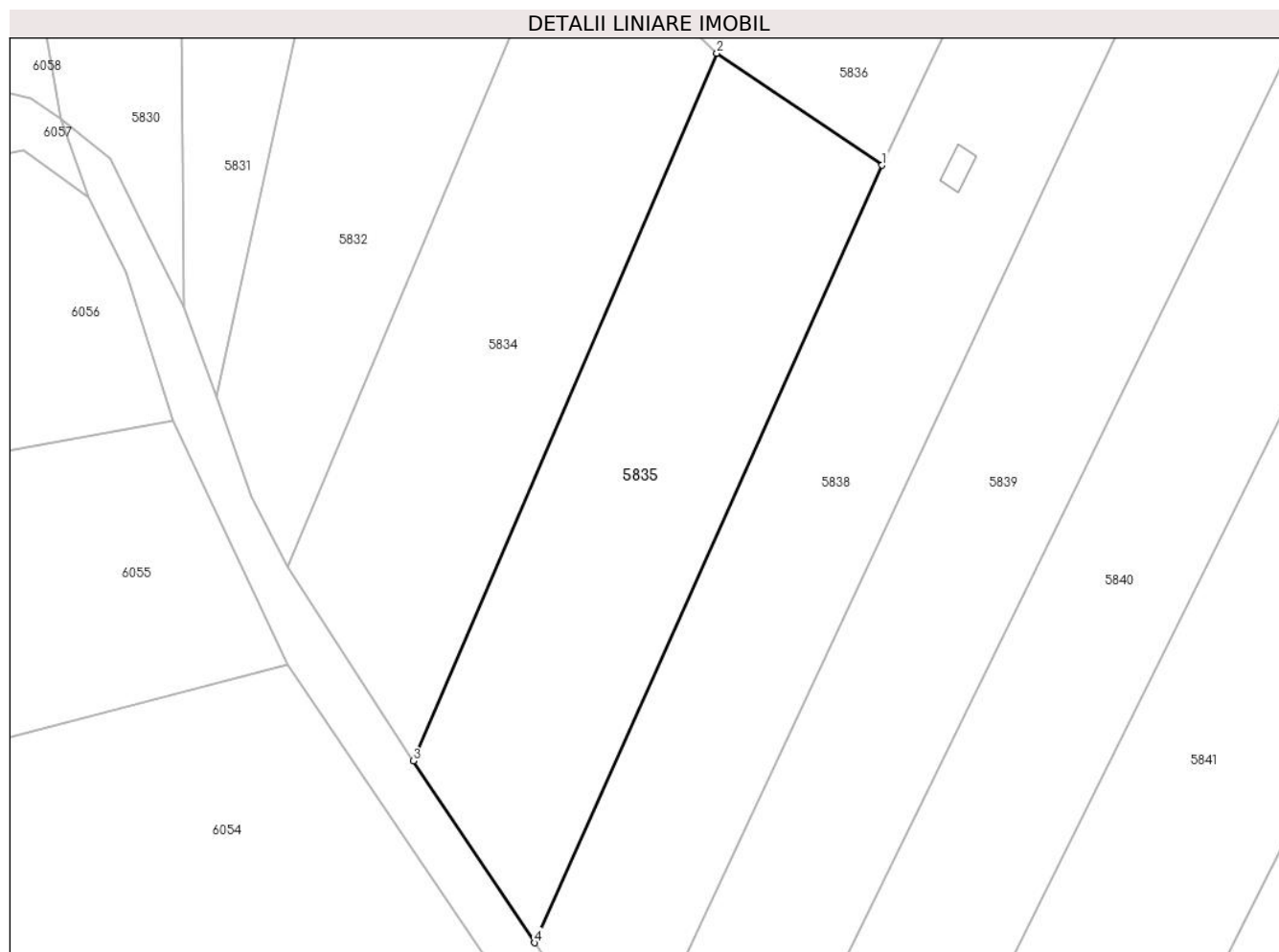
Inscrieri privind dezmembramintele dreptului de proprietate, drepturi reale de garanție și sarcini	Referințe
NU SUNT	

## Anexa Nr. 1 La Partea I

## Teren

Nr cadastral	Suprafața (mp)*	Observații / Referințe
	4.424	

\* Suprafața este determinată în planul de proiecție Stereo 70.



## Date referitoare la teren

Crt	Categorie folosință	Intravilan	Suprafața (mp)	Tarla	Parcelă	Nr. topo	Observații / Referințe
1	arabil	NU	4.424	-	-	Parte din 2564	Arabil în Copaci, restul de suprafață se regăsește la id 5834

## Lungime Segmente

1) Valorile lungimilor segmentelor sunt obținute din proiecție în plan.

Punct început	X / Y	Punct sfârșit	X / Y	Lungime segment (** (m)
1	287.802,055 426.572,449	2	287.774,061 426.591,398	33.804
2	287.774,061 426.591,398	3	287.722,611 426.471,614	130.366
3	287.722,611 426.471,614	4	287.743,188 426.440,844	37.016
4	287.743,188 426.440,844	1	287.802,055 426.572,449	144.171

**\*\* Lungimile segmentelor sunt determinate în planul de proiecție Stereo 70 și sunt rotunjite la 1 milimetru.**

**\*\*\* Distanța dintre puncte este formată din segmente cumulate ce sunt mai mici decât valoarea 1 milimetru.**



**DATE DESPRE IMOBILUL NR. 5836**

Oficiul de Cadastru și Publicitate Imobiliară CARAS-SEVERIN  
Biroul de Cadastru și Publicitate Imobiliară Caransebes

**A. Partea I. Descrierea imobilului**

Nr. CF vechi:1244, 1346- Buceșnița  
Nr. topografic:Parte din 2565, 2567/1,  
2567/2 și 2566

TEREN Extravilan

Adresa: Jud. Caraș-Severin

Nr. Crt	Nr cadastral Nr. topografic	Suprafața* (mp)	Observații / Referințe
A1		5.804	Sector cadastral:79 Teren neimprejmuit;

**B. Partea II. Proprietari și acte**

Inscrieri privitoare la dreptul de proprietate și alte drepturi reale		Referințe
/		
Act Normativ nr. 7, din 13/03/1996 emis de PARLAMENT;		
B1	Intabulare, drept de PROPRIETATE, dobandit prin Lege, cota actuala 1/1 1) NEIDENTIFICAT NEIDENTIFICAT, CIF:0000000000000	A1
Act Normativ nr. 7, din 13/03/1996 emis de PARLAMENT (ACT ADMINISTRATIV NR. 3463 DIN 06.09.2022, EMIS DE PRIMĂRIA COMUNEI BUCOȘNIȚA);		
B2	Se notează posesia faptică în favoarea lui 1) ANDERCA NICOLETA-IONELA	A1

**C. Partea III. SARCINI .**

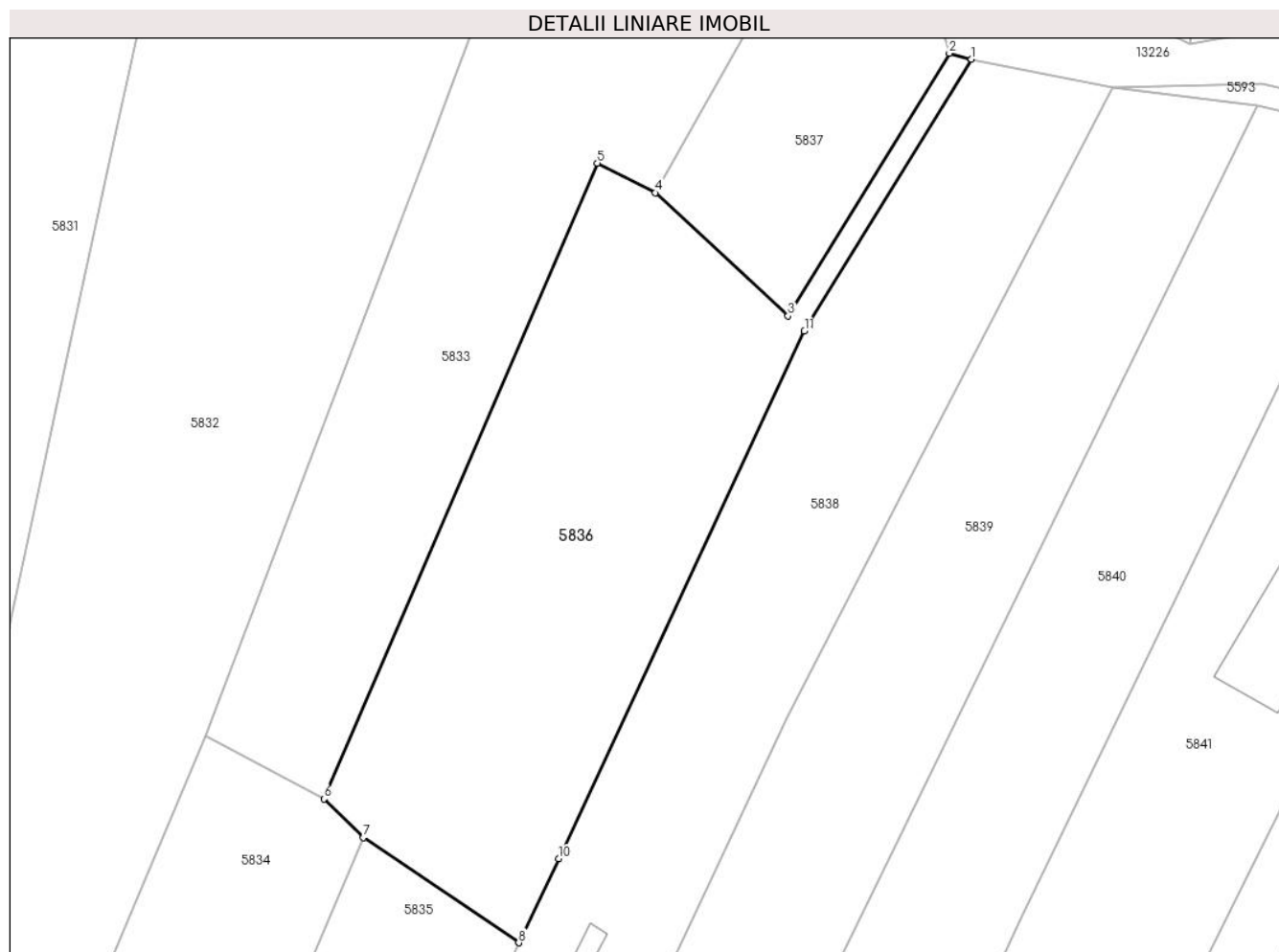
Inscrieri privind dezmembramintele dreptului de proprietate, drepturi reale de garanție și sarcini	Referințe
NU SUNT	

## Anexa Nr. 1 La Partea I

## Teren

Nr cadastral	Suprafața (mp)*	Observații / Referințe
	5.804	

\* Suprafața este determinată în planul de proiecție Stereo 70.



## Date referitoare la teren

Crt	Categorie folosință	Intravilan	Suprafața (mp)	Tarla	Parcelă	Nr. topo	Observații / Referințe
1	arabil	NU	5.804	-	-	Parte din 2565, 2567/1, 2567/2 și 2566	Arabil în Copaci, restul de suprafață se regăsește la id 5836

## Lungime Segmente

1) Valorile lungimilor segmentelor sunt obținute din proiecție în plan.

Punct început	X / Y	Punct sfârșit	X / Y	Lungime segment (** (m)
1	287.883,648 426.731,59	2	287.879,663 426.732,648	4.123
2	287.879,663 426.732,648	3	287.850,58 426.685,341	55.532
3	287.850,58 426.685,341	4	287.826,697 426.707,499	32.579

Punct început	X / Y	Punct sfârșit	X / Y	Lungime segment (** (m)
4	287.826,697 426.707,499	5	287.816,182 426.712,882	11.813
5	287.816,182 426.712,882	6	287.766,923 426.598,351	124.675
6	287.766,923 426.598,351	7	287.774,061 426.591,398	9.965
7	287.774,061 426.591,398	8	287.802,055 426.572,449	33.804
8	287.802,055 426.572,449	9	287.802,099 426.572,541	0.102
9	287.802,099 426.572,541	10	287.809,241 426.587,576	16.645
10	287.809,241 426.587,576	11	287.853,532 426.682,603	104.842
11	287.853,532 426.682,603	12	287.854,109 426.683,541	1.101
12	287.854,109 426.683,541	1	287.883,648 426.731,59	56.403

\*\* Lungimile segmentelor sunt determinate în planul de proiecție Stereo 70 și sunt rotunjite la 1 milimetru.

\*\*\* Distanța dintre puncte este formată din segmente cumulate ce sunt mai mici decât valoarea 1 milimetru.





**DATE DESPRE IMOBILUL NR. 5837**

Oficiul de Cadastru și Publicitate Imobiliară CARAS-SEVERIN  
Biroul de Cadastru și Publicitate Imobiliară Caransebes

**A. Partea I. Descrierea imobilului**

TEREN Extravilan

Nr. CF vechi:490- Vălișoara  
Nr. topografic:2561

Adresa: Jud. Caraș-Severin

Nr. Crt	Nr cadastral Nr. topografic	Suprafața* (mp)	Observații / Referințe
A1		1.791	Sector cadastral:79 Teren neimprejmuit;

**B. Partea II. Proprietari și acte**

Inscrieri privitoare la dreptul de proprietate și alte drepturi reale		Referințe
/		
Act Normativ nr. 7, din 13/03/1996 emis de PARLAMENT;		
B1	Intabulare, drept de PROPRIETATE, dobandit prin Lege, cota actuala 1/1 1) NEIDENTIFICAT NEIDENTIFICAT, CIF:0000000000000	A1
Act Normativ nr. 7, din 13/03/1996 emis de PARLAMENT (ACT ADMINISTRATIV NR. 2992 DIN 18.08.2022, EMIS DE PRIMĂRIA COMUNEI BUCOȘNIȚA);		
B2	Se notează posesia faptică în favoarea lui 1) BELCIU CĂTĂLINA	A1

**C. Partea III. SARCINI .**

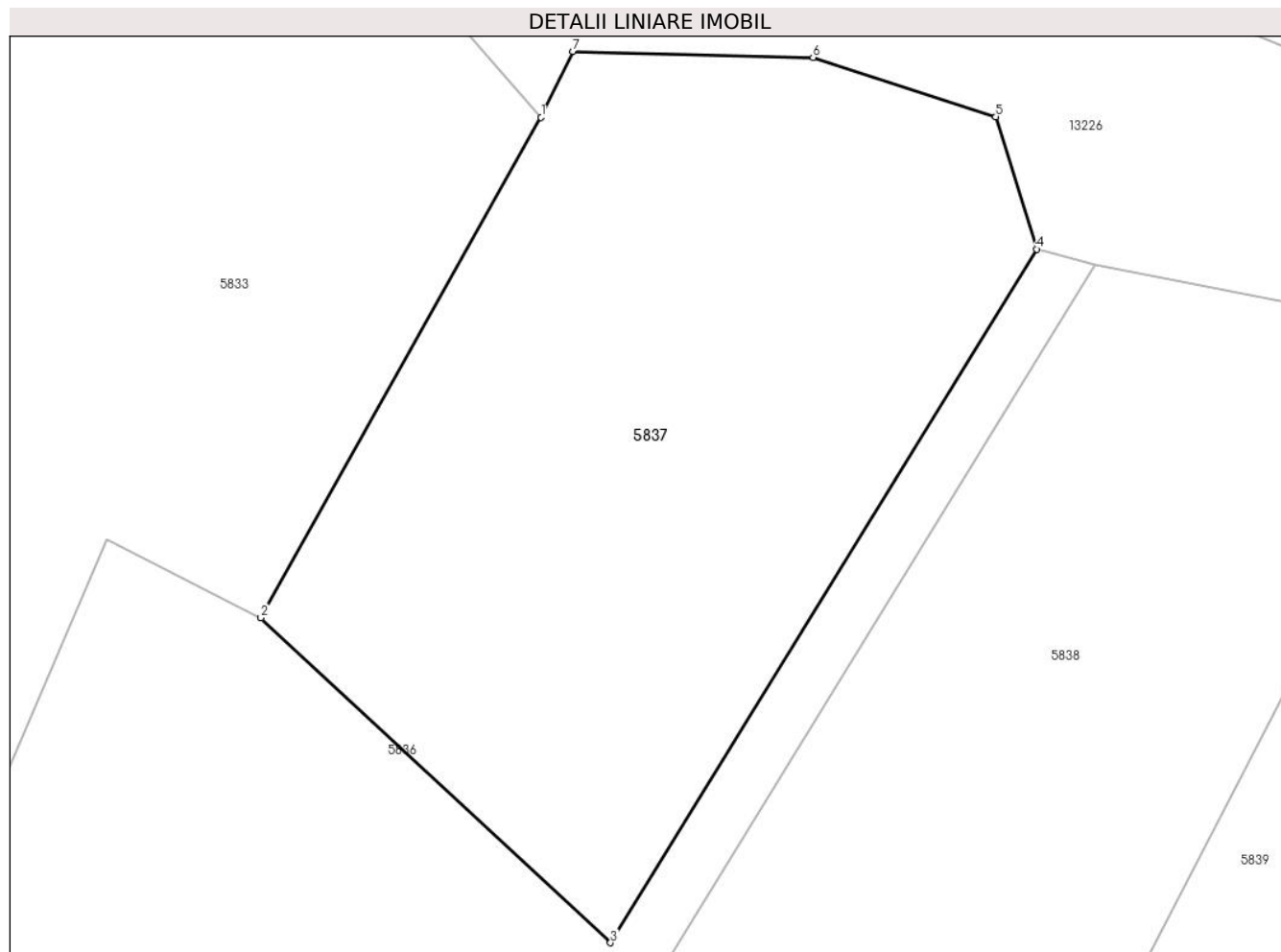
Inscrieri privind dezmembramintele dreptului de proprietate, drepturi reale de garanție și sarcini	Referințe
NU SUNT	

## Anexa Nr. 1 La Partea I

## Teren

Nr cadastral	Suprafața (mp)*	Observații / Referințe
	1.791	

\* Suprafața este determinată în planul de proiecție Stereo 70.



## Date referitoare la teren

Crt	Categorie folosință	Intra vilan	Suprafața (mp)	Tarla	Parcelă	Nr. topo	Observații / Referințe
1	arabil	NU	1.791	-	-	2561	Arabil în Copaci

## Lungime Segmente

1) Valorile lungimilor segmentelor sunt obținute din proiecție în plan.

Punct început	X / Y	Punct sfârșit	X / Y	Lungime segment (** (m)
1	287.845,829 426.741,633	2	287.826,697 426.707,499	39.13
2	287.826,697 426.707,499	3	287.850,58 426.685,341	32.579
3	287.850,58 426.685,341	4	287.879,663 426.732,648	55.532
4	287.879,663 426.732,648	5	287.876,881 426.741,681	9.452
5	287.876,881 426.741,681	6	287.864,4 426.745,718	13.118

Punct început	X / Y	Punct sfârșit	X / Y	Lungime segment (** (m)
6	287.864,4 426.745,718	7	287.847,999 426.746,132	16.406
7	287.847,999 426.746,132	1	287.845,829 426.741,633	4.995

\*\* Lungimile segmentelor sunt determinate în planul de proiecție Stereo 70 și sunt rotunjite la 1 milimetru.

\*\*\* Distanța dintre puncte este formată din segmente cumulate ce sunt mai mici decât valoarea 1 milimetru.



**DATE DESPRE IMOBILUL NR. 5838**

Oficiul de Cadastru și Publicitate Imobiliară CARAS-SEVERIN  
Biroul de Cadastru și Publicitate Imobiliară Caransebes

**A. Partea I. Descrierea imobilului**

Nr. CF vechi:1244, 1346- Vălișoara  
Nr. topografic:Parte din 2566, parte din  
2567/1, parte din 2567/2

TEREN Extravilan

Adresa: Jud. Caraș-Severin

Nr. Crt	Nr cadastral Nr. topografic	Suprafața* (mp)	Observații / Referințe
A1		Din acte: 12.539 Masurata: 8.763	Sector cadastral:79 Teren neimprejmit;

**B. Partea II. Proprietari și acte**

Inscrieri privitoare la dreptul de proprietate și alte drepturi reale		Referințe
<b>1248 / 12/03/2003</b>		
Act Notarial nr. 4/2003, din 01/01/2003 emis de BNP CRISTINA LACRAMIOARA;		
B1	Intabulare, drept de PROPRIETATE, dobandit prin Succesiune, cota actuala 1/2 1) <b>ANDRONICEANU SERGHEI</b>	A1
<b>1362 / 19/03/2003</b>		
Act Notarial nr. 238/2003, din 01/01/2003 emis de BNP CRISTINA LACRAMIOARA VELICA;		
B2	Intabulare, drept de PROPRIETATE, dobandit prin Conventie, cota actuala 1/2 1) <b>ANDRONICEANU SERGHEI</b> , și soția 2) <b>ANDRONICEANU AFILA</b>	A1
B3	Se notează interdicția de înstrăinare și grevare în favoarea lui 1) <b>ANDRONICEANU CRINA</b> , vaduvă	A1

**C. Partea III. SARCINI**

Inscrieri privind dezmembramintele dreptului de proprietate, drepturi reale de garanție și sarcini		Referințe
<b>1362 / 19/03/2003</b>		
Act Notarial nr. 238/2003, din 01/01/2003 emis de BNP CRISTINA LACRAMIOARA VELICA;		
C1	Intabulare, drept de UZUFRACT VIAGER, cota actuala 1/2 1) <b>ANDRONICEANU CRINA</b> , vaduvă	A1

## Anexa Nr. 1 La Partea I

## Teren

Nr cadastral	Suprafața (mp)*	Observații / Referințe
	Din acte: 12.539	
	Masurata: 8.763	

\* Suprafața este determinată în planul de proiecție Stereo 70.



## Date referitoare la teren

Crt	Categorie folosință	Intra vilan	Suprafața (mp)	Tarla	Parcelă	Nr. topo	Observații / Referințe
1	curți constructii	NU	26	-	-	Parte din 2566, parte din 2567/1, parte din 2567/2	Curți construcții în Copaci, restul de suprafață se regăsește la id 5836
2	arabil	NU	6.941	-	-	Parte din 2567/1, parte din 2567/2	Arabil în Copaci
3	faneata	NU	1.796	-	-	Parte din 2566	Fâneată în Copaci

## Date referitoare la construcții

Crt	Număr	Destinație construcție	Supraf. (mp)	Situație juridică	Observații / Referințe
A1.1		construcții anexa	25	Fara acte	Nr. niveluri:1; S. construita la sol:25 mp; S. construita desfasurata:25 mp; Anexă P

**Lungime Segmente**

1) Valorile lungimilor segmentelor sunt obţinute din proiecţie în plan.

Punct început	X / Y	Punct sfârşit	X / Y	Lungime segment (** (m)
1	287.909,087 426.726,591	2	287.883,648 426.731,59	25.926
2	287.883,648 426.731,59	3	287.854,109 426.683,541	56.403
3	287.854,109 426.683,541	4	287.853,532 426.682,603	1.101
4	287.853,532 426.682,603	5	287.809,241 426.587,576	104.842
5	287.809,241 426.587,576	6	287.802,099 426.572,541	16.645
6	287.802,099 426.572,541	7	287.802,055 426.572,449	0.102
7	287.802,055 426.572,449	8	287.743,188 426.440,844	144.171
8	287.743,188 426.440,844	9	287.758,761 426.417,153	28.351
9	287.758,761 426.417,153	10	287.835,403 426.581,074	180.953
10	287.835,403 426.581,074	11	287.850,325 426.612,99	35.232
11	287.850,325 426.612,99	12	287.873,935 426.658,634	51.389
12	287.873,935 426.658,634	1	287.909,087 426.726,591	76.51

\*\* Lungimile segmentelor sunt determinate în planul de proiecţie Stereo 70 şi sunt rotunjite la 1 milimetru.

\*\*\* Distanţa dintre puncte este formată din segmente cumulate ce sunt mai mici decât valoarea 1 milimetru.







## DATE DESPRE IMOBILUL NR. 5839

Oficiul de Cadastru și Publicitate Imobiliară CARAS-SEVERIN  
Biroul de Cadastru și Publicitate Imobiliară Caransebes

## A. Partea I. Descrierea imobilului

TEREN Extravilan

Nr. CF vechi:494- Vălișoara  
Nr. topografic:2568, 2569, 2570

Adresa: Jud. Caraș-Severin

Nr. Crt	Nr cadastral Nr. topografic	Suprafața* (mp)	Observații / Referințe
A1		9.180	Sector cadastral:79 Teren imprejmuit;

## B. Partea II. Proprietari și acte

Inscrieri privitoare la dreptul de proprietate și alte drepturi reale		Referințe
<b>1806 / 11/11/1941</b>		
Act Notarial nr. 0, din 01/10/1941 emis de -;		
B1	Intabulare, drept de PROPRIETATE, dobandit prin Conventie, cota actuala 16/32, cota initiala 16/32 1) SPUNEI RUSALIN, (cas.cu Lungocea Stana)	A1
<b>3559 / 03/09/2001</b>		
Act Notarial nr. 257, din 01/01/1988 emis de Notariatul Local de Stat;		
B2	Intabulare, drept de PROPRIETATE, dobandit prin Succesiune, cota actuala 8/32, cota initiala 8/32 1) ANDERCA MARIA, n. Spunei	A1
B3	Intabulare, drept de PROPRIETATE, dobandit prin Succesiune, cota actuala 2/32, cota initiala 2/32 1) SPUNEI ICOANA, n. Bejerita	A1
B4	Intabulare, drept de PROPRIETATE, dobandit prin Succesiune, cota actuala 3/32, cota initiala 3/32 1) SPUNEI ELISABETA	A1
B5	Intabulare, drept de PROPRIETATE, dobandit prin Succesiune, cota actuala 3/32, cota initiala 3/32 1) SPUNEI RUSALINA	A1
/		
Act Normativ nr. 7, din 13/03/1996 emis de PARLAMENT (ACT ADMINISTRATIV NR. 3082 DIN 23.08.2022, EMIS DE PRIMĂRIA COMUNEI BUCOȘNIȚA, ACT ADMINISTRATIV NR. 76 DIN 20.09.1992, EMIS DE PRIMĂRIA COMUNEI BUCOȘNIȚA);		
B6	Se notează posesia faptică în favoarea lui 1) STOICHESCU RUSALIN	A1

## C. Partea III. SARCINI

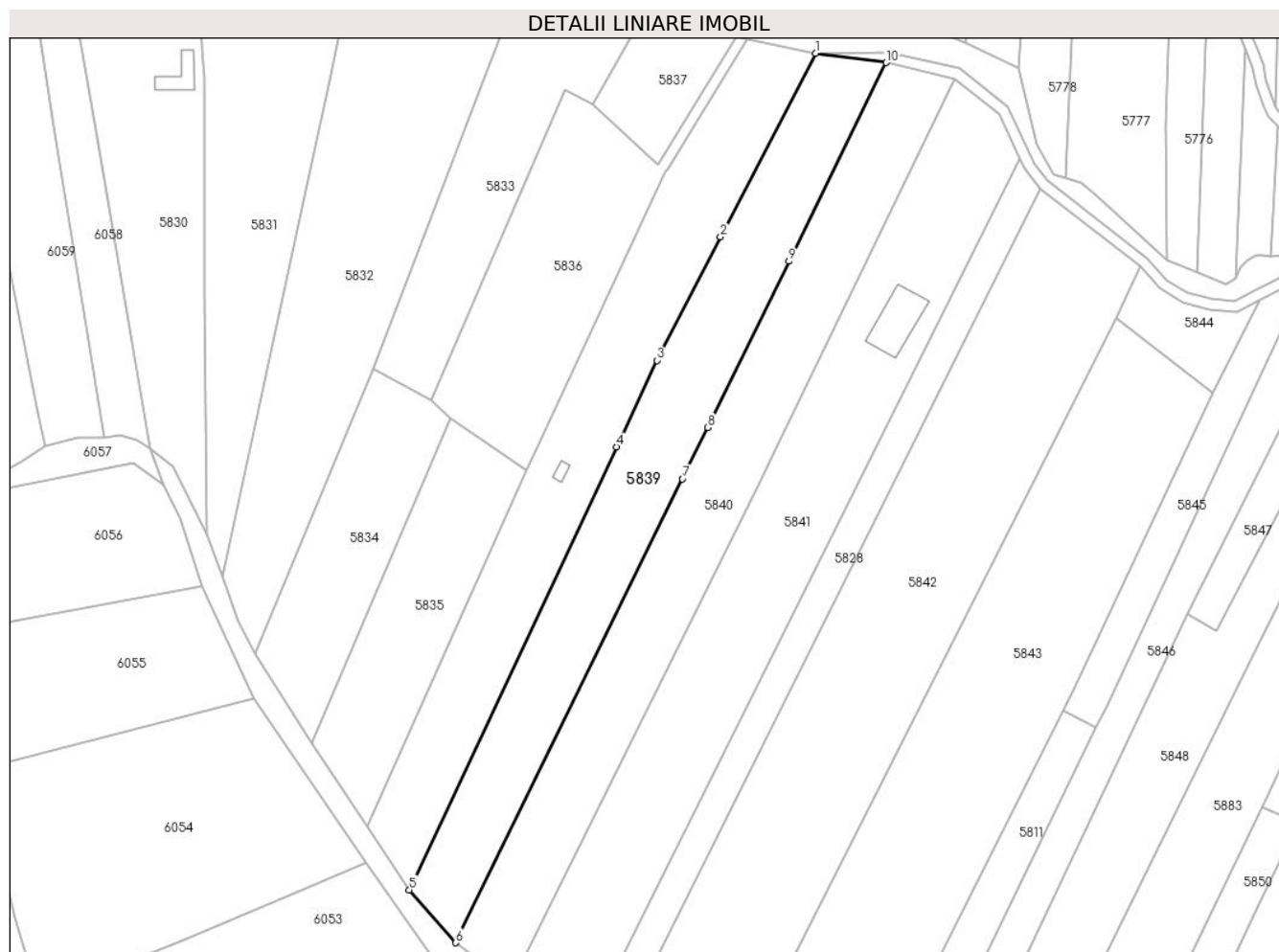
Inscrieri privind dezmembramintele dreptului de proprietate, drepturi reale de garanție și sarcini		Referințe
<b>1806 / 11/11/1941</b>		
Act Notarial nr. 0, din 11/11/1941 emis de -;		
C1	Intabulare, drept de UZUFRACT VIAGER, cota actuala 1/1, cota initiala 1/1 1) SPUNEI RUSALIN, (cas.cu Anderca Catalina)	A1

## Anexa Nr. 1 La Partea I

## Teren

Nr cadastral	Suprafața (mp)*	Observații / Referințe
	9.180	

\* Suprafața este determinată în planul de proiecție Stereo 70.



## Date referitoare la teren

Crt	Categorie folosință	Intravilan	Suprafața (mp)	Tarla	Parcelă	Nr. topo	Observații / Referințe
1	arabil	NU	7.147	-	-	2568, 2569	Arabil în Copaci
3	arabil	NU	2.032	-	-	2570	Arabil în Copaci

## Lungime Segmente

1) Valorile lungimilor segmentelor sunt obținute din proiecție în plan.

Punct început	X / Y	Punct sfârșit	X / Y	Lungime segment (** (m)
1	287.909,087 426.726,591	2	287.873,935 426.658,634	76.51
2	287.873,935 426.658,634	3	287.850,325 426.612,99	51.389
3	287.850,325 426.612,99	4	287.835,403 426.581,074	35.232
4	287.835,403 426.581,074	5	287.758,761 426.417,153	180.953

Punct început	X / Y	Punct sfârșit	X / Y	Lungime segment (** (m)
5	287.758,761 426.417,153	6	287.775,878 426.397,599	25.988
6	287.775,878 426.397,599	7	287.859,782 426.569,15	190.97
7	287.859,782 426.569,15	8	287.869,075 426.588,15	21.151
8	287.869,075 426.588,15	9	287.899,163 426.649,666	68.48
9	287.899,163 426.649,666	10	287.935,102 426.723,148	81.8
10	287.935,102 426.723,148	1	287.909,087 426.726,591	26.242

\*\* Lungimile segmentelor sunt determinate în planul de proiecție Stereo 70 și sunt rotunjite la 1 milimetru.

\*\*\* Distanța dintre puncte este formată din segmente cumulate ce sunt mai mici decât valoarea 1 milimetru.



**DATE DESPRE IMOBILUL NR. 5840**

Oficiul de Cadastru și Publicitate Imobiliară CARAS-SEVERIN  
Biroul de Cadastru și Publicitate Imobiliară Caransebes

**A. Partea I. Descrierea imobilului**

Nr. CF vechi:773, 458- Vălișoara  
Nr. topografic:2572/1, 2572/2, 2571/1,  
2571/2

TEREN Extravilan

Adresa: Jud. Caraș-Severin

Nr. Crt	Nr cadastral Nr. topografic	Suprafața* (mp)	Observații / Referințe
A1		9.421	Sector cadastral:79 Teren neimprejmuit;

**B. Partea II. Proprietari și acte**

Inscrieri privitoare la dreptul de proprietate și alte drepturi reale		Referințe
/		
Act Normativ nr. 7, din 13/03/1996 emis de PARLAMENT;		
B1	Intabulare, drept de PROPRIETATE, dobandit prin Lege, cota actuala 1/1 1) <b>NEIDENTIFICAT NEIDENTIFICAT</b> , CIF:0000000000000	A1
Act Normativ nr. 7, din 13/03/1996 emis de PARLAMENT (ACT ADMINISTRATIV NR. 2995 DIN 18.08.2022, EMIS DE PRIMĂRIA COMUNEI BUCOȘNIȚA);		
B2	Se notează posesia faptică în favoarea lui 1) <b>BELCIU CĂTĂLINA</b>	A1

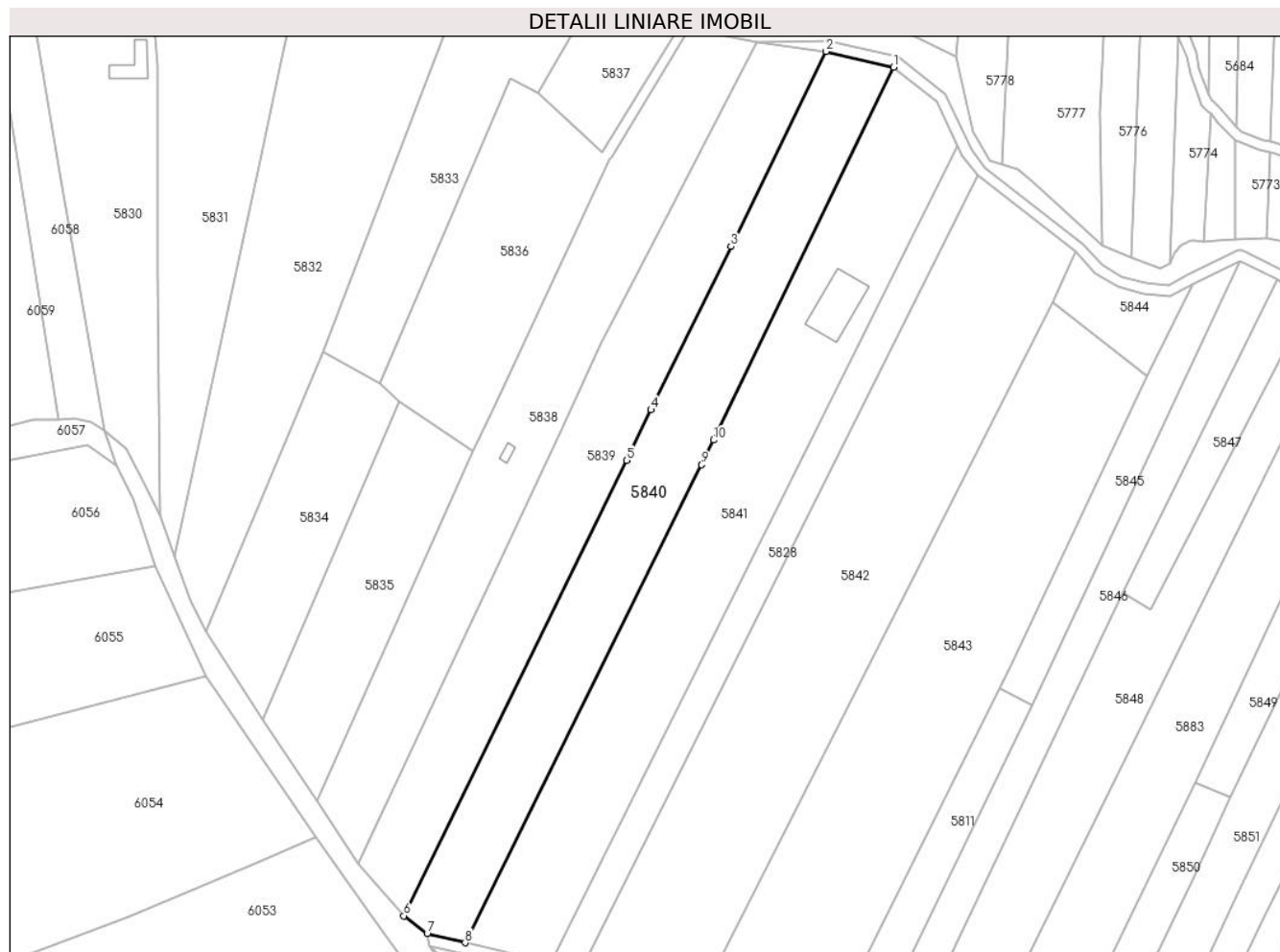
**C. Partea III. SARCINI .**

Inscrieri privind dezmembramintele dreptului de proprietate, drepturi reale de garanție și sarcini	Referințe
NU SUNT	

**Teren**

Nr cadastral	Suprafața (mp)*	Observații / Referințe
	9.421	

\* Suprafața este determinată în planul de proiecție Stereo 70.



**Date referitoare la teren**

Crt	Categorie folosință	Intravilan	Suprafața (mp)	Tarla	Parcelă	Nr. topo	Observații / Referințe
1	arabil	NU	5.475	-	-	2572/1, 2572/2	Arabil în Copaci
2	fâneata	NU	3.946	-	-	2572/1, 2572/2, 2571/1, 2571/2	Fâneată în Copaci

**Lungime Segmente**

1) Valorile lungimilor segmentelor sunt obținute din proiecție în plan.

Punct început	X / Y	Punct sfârșit	X / Y	Lungime segment (** (m)
1	287.960,472 426.717,266	2	287.935,102 426.723,148	26.043
2	287.935,102 426.723,148	3	287.899,163 426.649,666	81.8
3	287.899,163 426.649,666	4	287.869,075 426.588,15	68.48

Punct început	X / Y	Punct sfârșit	X / Y	Lungime segment (** (m)
4	287.869,075 426.588,15	5	287.859,782 426.569,15	21.151
5	287.859,782 426.569,15	6	287.775,878 426.397,599	190.97
6	287.775,878 426.397,599	7	287.784,668 426.390,941	11.027
7	287.784,668 426.390,941	8	287.798,953 426.387,457	14.704
8	287.798,953 426.387,457	9	287.888,136 426.567,496	200.917
9	287.888,136 426.567,496	10	287.892,619 426.576,779	10.309
10	287.892,619 426.576,779	1	287.960,472 426.717,266	156.015

\*\* Lungimile segmentelor sunt determinate în planul de proiecție Stereo 70 și sunt rotunjite la 1 milimetru.

\*\*\* Distanța dintre puncte este formată din segmente cumulate ce sunt mai mici decât valoarea 1 milimetru.







## DATE DESPRE IMOBILUL NR. 5841

Oficiul de Cadastru și Publicitate Imobiliară CARAS-SEVERIN  
Biroul de Cadastru și Publicitate Imobiliară Caransebeș

## A. Partea I. Descrierea imobilului

Nr. CF vechi:150- Vălișoara  
Nr. topografic:Parte din 2573, parte din  
2574, parte din 2575, parte din 2576

TEREN Extravilan

Adresa: Jud. Caraș-Severin

Nr. Crt	Nr cadastral Nr. topografic	Suprafața* (mp)	Observații / Referințe
A1		11.858	Sector cadastral:79 Teren neimprejmuit;

## Construcții

Crt	Nr cadastral Nr. topografic	Adresa	Observații / Referințe
A1.1		Jud. Caraș-Severin	Nr. niveluri:1; S. construita la sol:321 mp; S. construita desfasurata:321 mp; Anexă P

## B. Partea II. Proprietari și acte

Inscrieri privitoare la dreptul de proprietate și alte drepturi reale		Referințe
<b>884 / 09/07/1945</b>		
Act Notarial nr. 0, din 16/06/1945 emis de -;		
B1	Intabulare, drept de PROPRIETATE, dobandit prin Conventie, cota actuala 8/112 1) GHEORGHE OLARIU, fiul Cristinei, dom. în Vălișoara	A1
<b>10 / 08/01/1969</b>		
Act Notarial nr. 520/968, din 01/01/1968 emis de NOTARIATUL DE STAT LOCAL CARANSEBEȘ;		
B2	Intabulare, drept de PROPRIETATE drept moștenire, dobandit prin Succesiune, cota actuala 8/112 1) BEJA IOAN, dom. în Vălișoara Nr. 169	A1
<b>1323 / 13/05/1974</b>		
Act Notarial nr. 308/1974, din 01/01/1974 emis de NOTARIATUL DE STAT LOCAL CARANSEBEȘ;		
B3	Intabulare, drept de PROPRIETATE drept moștenire, dobandit prin Succesiune, cota actuala 20/112 1) OLARIU GHEORGHE, fiul def. Nicolae	A1
B4	Intabulare, drept de PROPRIETATE drept moștenire, dobandit prin Succesiune, cota actuala 20/112 1) SPUNEI CATALINA, fiica def. Nicolae	A1
B5	Intabulare, drept de PROPRIETATE drept moștenire, dobandit prin Succesiune, cota actuala 20/112 1) SPUNEI CLEMENTE, fiul def. Nicolae	A1
B6	Intabulare, drept de PROPRIETATE drept moștenire, dobandit prin Succesiune, cota actuala 10/112 1) SPUNEI ILIE, nepot de fiu al def. Nicolae	A1
B7	Intabulare, drept de PROPRIETATE drept moștenire, dobandit prin Succesiune, cota actuala 10/112 1) SPUNEI NICOLAE, nepot de fiu al def. Nicolae	A1
<b>1591 / 26/08/1992</b>		
Act Notarial nr. 408/992, din 01/01/1992 emis de NOTARIATUL CARANSEBEȘ;		
B8	Intabulare, drept de PROPRIETATE drept moștenire legală, dobandit prin Succesiune, cota actuala 4/112 1) BEJA IOAN, fiul def.	A1
B9	Intabulare, drept de PROPRIETATE drept moștenire legală, dobandit prin Succesiune, cota actuala 4/112 1) SÎRBU DAFINA, născ. Beja, fiica	A1
<b>2426 / 20/06/2000</b>		
Act Notarial nr. 1868/2000, din 01/01/2000 emis de BNP RENEE LIDIA;		
B10	Intabulare, drept de PROPRIETATE donație, dobandit prin Conventie, cota actuala 8/112 1) ANDERCA CRUCITA	A1
/		

Inscrieri privitoare la dreptul de proprietate și alte drepturi reale		Referințe
Act Normativ nr. 7, din 13/03/1996 emis de PARLAMENT (DECLARAȚIE NR. 1271/15.04.2022, EMISĂ DE PRIMĂRIA COMUNEI BUCOȘNIȚA);		
B11	Se notează posesia faptică în favoarea lui 1) <b>VACARIU LENUȚA</b>	A1
B12	Intabulare, drept de PROPRIETATE, dobândit prin Lege, cota actuala 1/1 1) <b>VACARIU LENUȚA</b>	A1.1

**C. Partea III. SARCINI .**

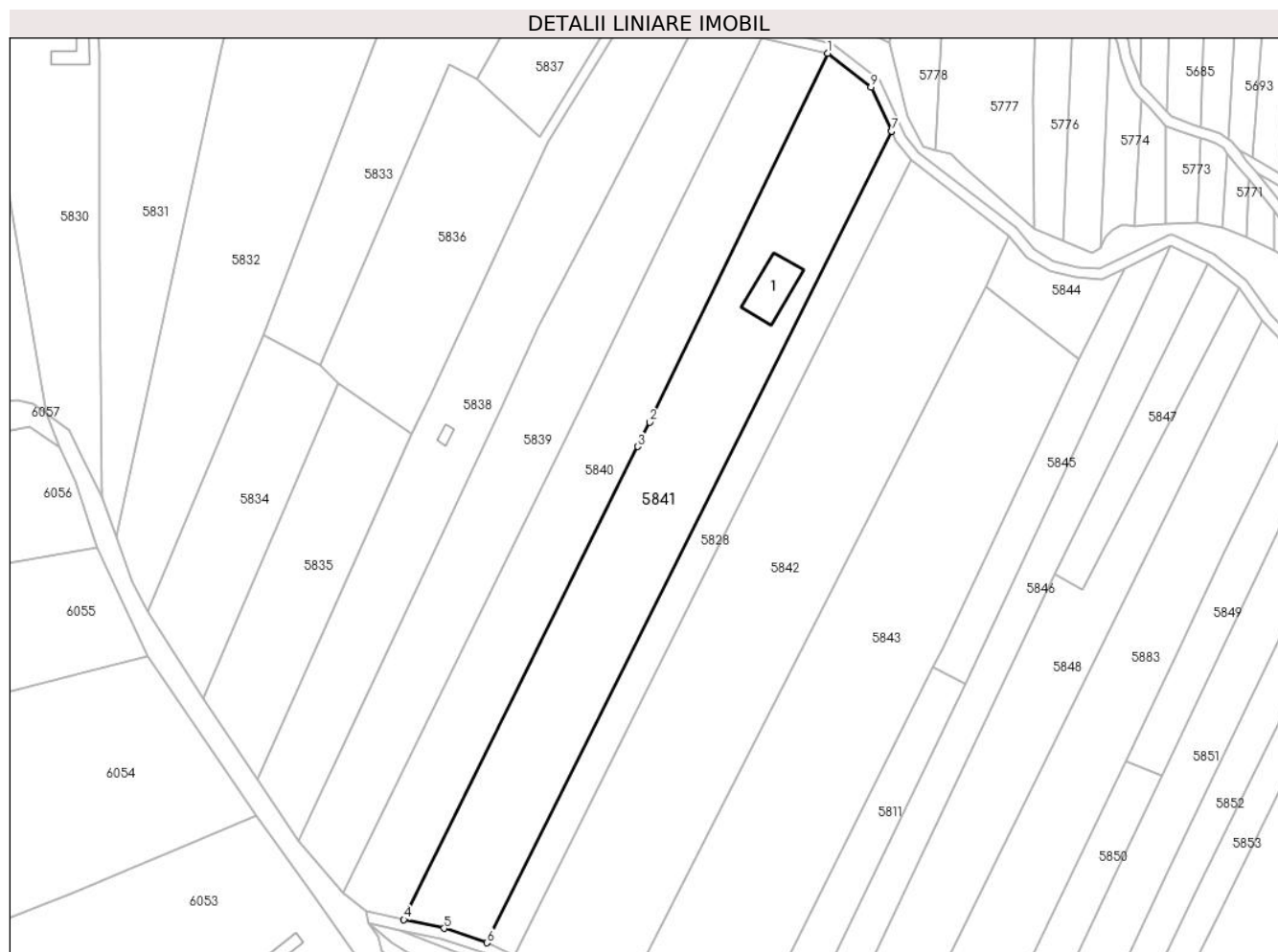
Inscrieri privind dezmembramintele dreptului de proprietate, drepturi reale de garanție și sarcini	Referințe
NU SUNT	

## Anexa Nr. 1 La Partea I

## Teren

Nr cadastral	Suprafața (mp)*	Observații / Referințe
	11.858	

\* Suprafața este determinată în planul de proiecție Stereo 70.



## Date referitoare la teren

Crt	Categorie folosință	Intravilan	Suprafața (mp)	Tarla	Parcelă	Nr. topo	Observații / Referințe
1	curți construcții	NU	327	-	-	Parte din 2575	Curți construcții în Copaci
2	arabil	NU	11.530	-	-	Parte din 2573, parte din 2574, parte din 2575, parte din 2576	Arabil în Copaci

## Date referitoare la construcții

Crt	Număr	Destinație construcție	Supraf. (mp)	Situație juridică	Observații / Referințe
A1.1		construcții anexa	321	Cu acte	Nr. niveluri:1; S. construita la sol:321 mp; S. construita desfasurata:321 mp; Anexă P

## Lungime Segmente

1) Valorile lungimilor segmentelor sunt obținute din proiecție în plan.

Punct început	X / Y	Punct sfârșit	X / Y	Lungime segment (** (m)
1	287.960,472 426.717,266	2	287.892,619 426.576,779	156.015

Punct început	X / Y	Punct sfârșit	X / Y	Lungime segment (** (m)
2	287.892,619 426.576,779	3	287.888,136 426.567,496	10.309
3	287.888,136 426.567,496	4	287.798,953 426.387,457	200.917
4	287.798,953 426.387,457	5	287.814,237 426.384,104	15.647
5	287.814,237 426.384,104	6	287.830,53 426.378,609	17.195
6	287.830,53 426.378,609	7	287.984,715 426.687,621	345.342
7	287.984,715 426.687,621	8	287.984,664 426.687,728	0.119
8	287.984,664 426.687,728	9	287.976,883 426.704,305	18.312
9	287.976,883 426.704,305	1	287.960,472 426.717,266	20.912

\*\* Lungimile segmentelor sunt determinate în planul de proiecție Stereo 70 și sunt rotunjite la 1 milimetru.

\*\*\* Distanța dintre puncte este formată din segmente cumulate ce sunt mai mici decât valoarea 1 milimetru.

**DATE DESPRE IMOBILUL NR. 5842**

Oficiul de Cadastru și Publicitate Imobiliară CARAS-SEVERIN  
Biroul de Cadastru și Publicitate Imobiliară Caransebes

**A. Partea I. Descrierea imobilului**

TEREN Extravilan

Nr. CF vechi:503- Vălișoara  
Nr. topografic:2577, 2578, 2579

Adresa: Jud. Caraș-Severin

Nr. Crt	Nr cadastral Nr. topografic	Suprafața* (mp)	Observații / Referințe
A1		15.077	Sector cadastral:79 Teren neimprejmuit;

**B. Partea II. Proprietari și acte**

Inscrieri privitoare la dreptul de proprietate și alte drepturi reale		Referințe
/		
Act Normativ nr. 7, din 13/03/1996 emis de PARLAMENT;		
B1	Intabulare, drept de PROPRIETATE, dobandit prin Lege, cota actuala 1/1 1) NEIDENTIFICAT NEIDENTIFICAT, CIF:0000000000000	A1
Act Normativ nr. 7, din 13/03/1996 emis de PARLAMENT (ACT ADMINISTRATIV NR. 3089 DIN 23.08.2022, EMIS DE PRIMĂRIA COMUNEI BUCOȘNIȚA);		
B2	Se notează posesia faptică în favoarea lui 1) TRASTEȘ TRANDAFIR	A1

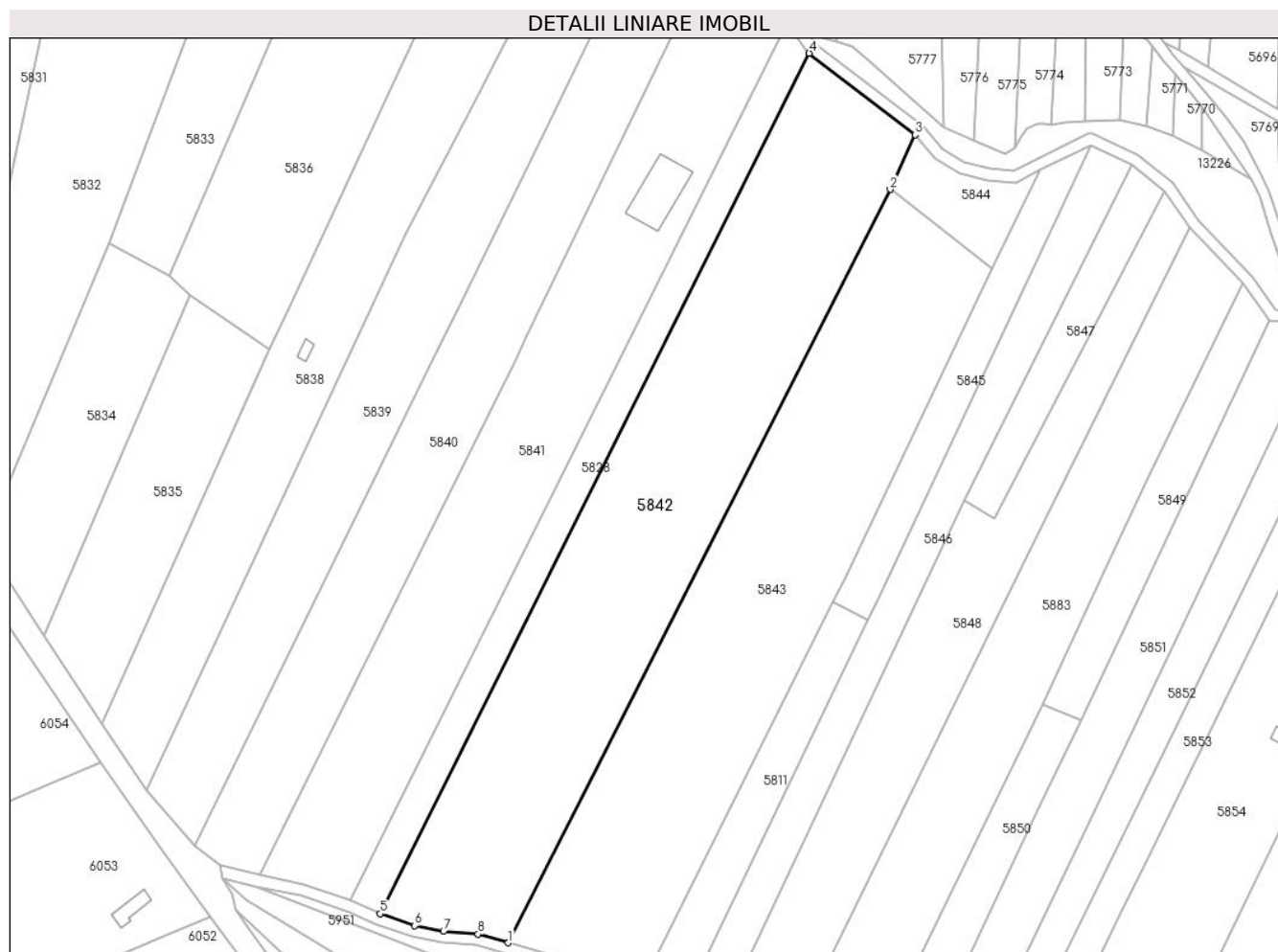
**C. Partea III. SARCINI .**

Inscrieri privind dezmembramintele dreptului de proprietate, drepturi reale de garanție și sarcini	Referințe
NU SUNT	

**Teren**

Nr cadastral	Suprafața (mp)*	Observații / Referințe
	15.077	

\* Suprafața este determinată în planul de proiecție Stereo 70.



**Date referitoare la teren**

Crt	Categorie folosință	Intravilan	Suprafața (mp)	Tarla	Parcelă	Nr. topo	Observații / Referințe
1	arabil	NU	15.077	-	-	2577, 2578, 2579	Arabil în Copaci

**Lungime Segmente**

1) Valorile lungimilor segmentelor sunt obținute din proiecție în plan.

Punct început	X / Y	Punct sfârșit	X / Y	Lungime segment (** (m)
1	287.886,124 426.363,677	2	288.020,587 426.628,606	297.099
2	288.020,587 426.628,606	3	288.029,336 426.647,782	21.078
3	288.029,336 426.647,782	4	287.992,102 426.676,488	47.015
4	287.992,102 426.676,488	5	287.841,12 426.373,895	338.169
5	287.841,12 426.373,895	6	287.853,139 426.369,686	12.735

Punct început	X / Y	Punct sfârșit	X / Y	Lungime segment (** (m)
6	287.853,139 426.369,686	7	287.863,366 426.367,712	10.416
7	287.863,366 426.367,712	8	287.875,525 426.366,728	12.199
8	287.875,525 426.366,728	1	287.886,124 426.363,677	11.029

\*\* Lungimile segmentelor sunt determinate în planul de proiecție Stereo 70 și sunt rotunjite la 1 milimetru.

\*\*\* Distanța dintre puncte este formată din segmente cumulate ce sunt mai mici decât valoarea 1 milimetru.





**DATE DESPRE IMOBILUL NR. 5843**

Oficiul de Cadastru și Publicitate Imobiliară CARAS-SEVERIN  
Biroul de Cadastru și Publicitate Imobiliară Caransebes

**A. Partea I. Descrierea imobilului**

TEREN Extravilan

Nr. CF vechi:519- Vălișoara  
Nr. topografic:2581

Adresa: Jud. Caraș-Severin

Nr. Crt	Nr cadastral Nr. topografic	Suprafața* (mp)	Observații / Referințe
A1		Din acte: 15.242 Masurata: 13.720	Sector cadastral:79 Teren neimprejmuit;

**B. Partea II. Proprietari și acte**

Inscrieri privitoare la dreptul de proprietate și alte drepturi reale	Referințe
<b>2424 / 30/03/1913</b>	
Act Notarial nr. 0, din 01/01/1913 emis de -;	
B1	A1
Intabulare, drept de PROPRIETATE, dobandit prin Conventie, cota actuala 1/1, cota initiala 1/1	
1) <b>BISERICA ORTODOXA ROMANA VALISOARA</b> , CIF:9999999999999	
<i>OBSERVATII: (provenita din conversia CF 519-Valisoara)</i>	

**C. Partea III. SARCINI .**

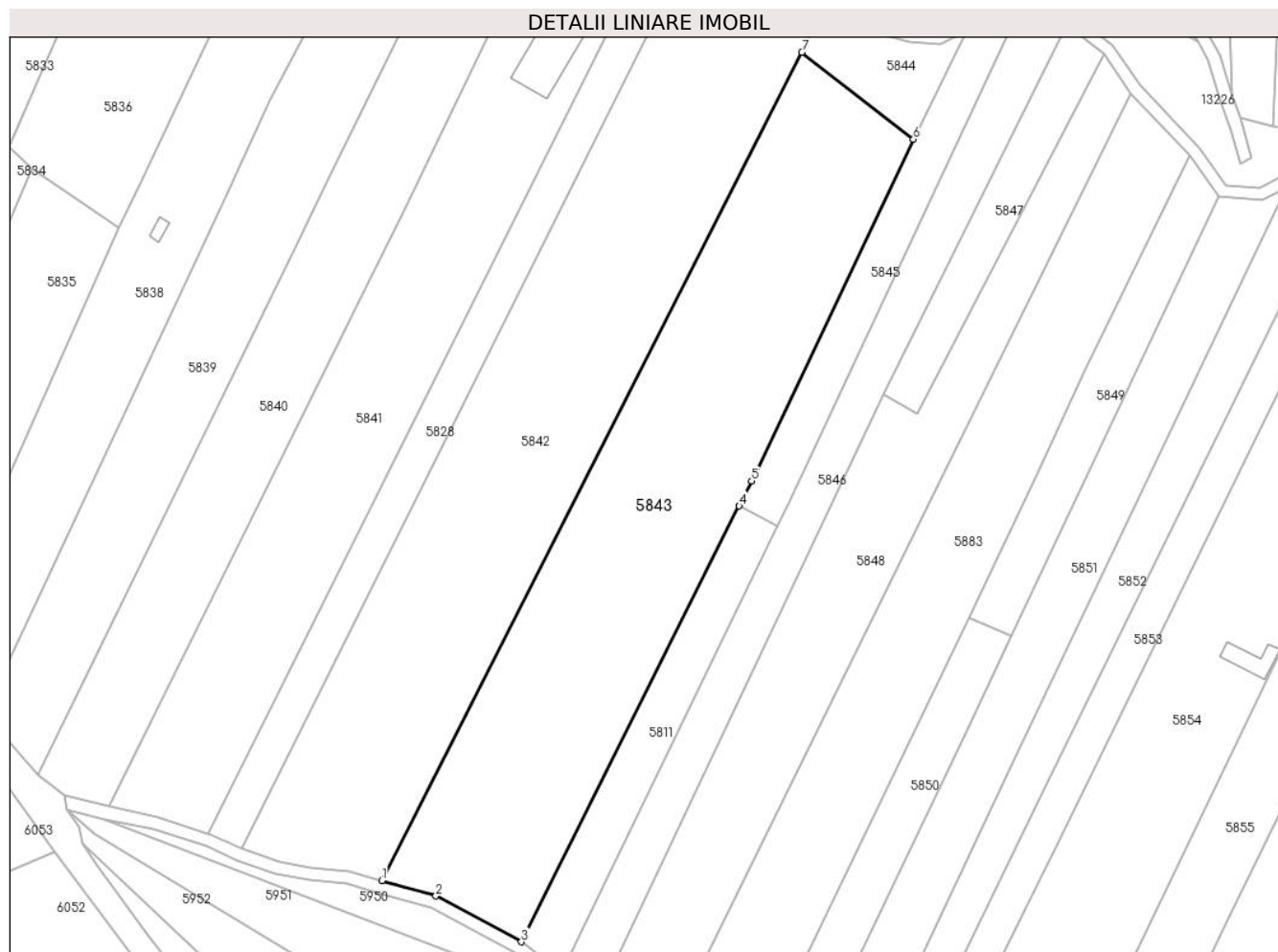
Inscrieri privind dezmembramintele dreptului de proprietate, drepturi reale de garanție și sarcini	Referințe
NU SUNT	

## Anexa Nr. 1 La Partea I

## Teren

Nr cadastral	Suprafața (mp)*	Observații / Referințe
	Din acte: 15.242 Masurata: 13.720	

\* Suprafața este determinată în planul de proiecție Stereo 70.



## Date referitoare la teren

Crt	Categorie folosință	Intravilan	Suprafața (mp)	Tarla	Parcelă	Nr. topo	Observații / Referințe
1	faneata	NU	13.720	-	-	2581	Fâneată în Copaci

## Lungime Segmente

1) Valorile lungimilor segmentelor sunt obținute din proiecție în plan.

Punct început	X / Y	Punct sfârșit	X / Y	Lungime segment (** (m)
1	287.886,124 426.363,677	2	287.903,408 426.358,699	17.987
2	287.903,408 426.358,699	3	287.930,785 426.344,075	31.038
3	287.930,785 426.344,075	4	288.000,518 426.483,454	155.85
4	288.000,518 426.483,454	5	288.004,539 426.491,492	8.988

Punct început	X / Y	Punct sfârșit	X / Y	Lungime segment (** (m)
5	288.004,539 426.491,492	6	288.056,292 426.600,786	120.928
6	288.056,292 426.600,786	7	288.020,587 426.628,606	45.264
7	288.020,587 426.628,606	1	287.886,124 426.363,677	297.099

\*\* Lungimile segmentelor sunt determinate în planul de proiecție Stereo 70 și sunt rotunjite la 1 milimetru.

\*\*\* Distanța dintre puncte este formată din segmente cumulate ce sunt mai mici decât valoarea 1 milimetru.



**DATE DESPRE IMOBILUL NR. 5844**

Oficiul de Cadastru și Publicitate Imobiliară CARAS-SEVERIN  
Biroul de Cadastru și Publicitate Imobiliară Caransebes

**A. Partea I. Descrierea imobilului**

TEREN Extravilan

Nr. CF vechi:1073- Vălișoara  
Nr. topografic:2582, 2583

Adresa: Jud. Caraș-Severin

Nr. Crt	Nr cadastral Nr. topografic	Suprafața* (mp)	Observații / Referințe
A1		1.054	Sector cadastral:79 Teren neimprejmuit;

**B. Partea II. Proprietari și acte**

Inscrieri privitoare la dreptul de proprietate și alte drepturi reale	Referințe
<b>1310 / 25/08/1943</b>	
Act Notarial nr. 0, din 15/06/1943 emis de -;	
B1	A1
Intabulare, drept de PROPRIETATE, dobandit prin Conventie, cota actuala 1/1	
1) DORCA ILIE, căs. cu Magdalena Spunei	
2) TĂRĂBUGĂ CATALINA, născ. Trasteș, dom. în Vălișoara	

**C. Partea III. SARCINI .**

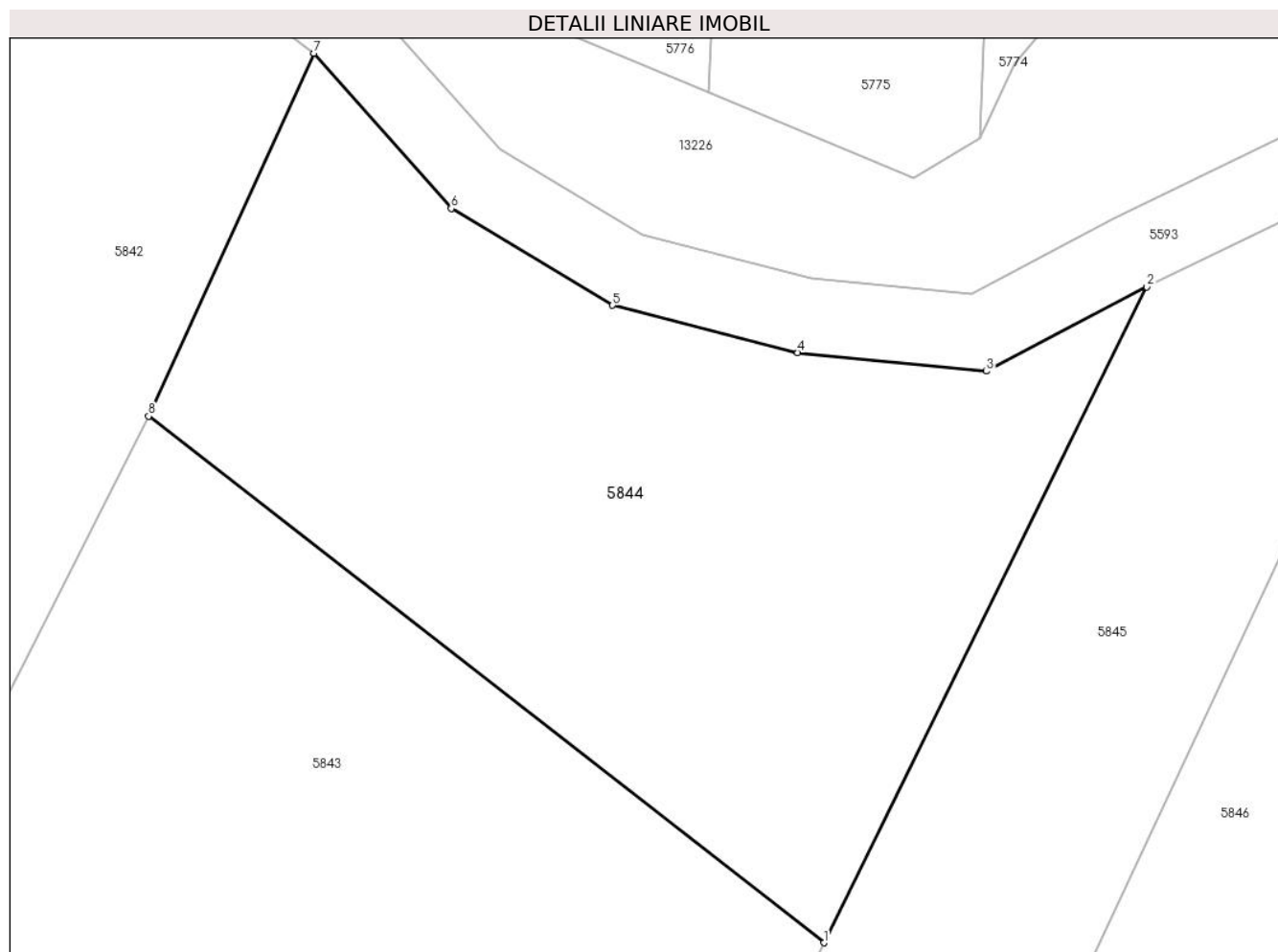
Inscrieri privind dezmembramintele dreptului de proprietate, drepturi reale de garanție și sarcini	Referințe
NU SUNT	

## Anexa Nr. 1 La Partea I

## Teren

Nr cadastral	Suprafața (mp)*	Observații / Referințe
	1.054	

\* Suprafața este determinată în planul de proiecție Stereo 70.



## Date referitoare la teren

Crt	Categorie folosință	Intravilan	Suprafața (mp)	Tarla	Parcelă	Nr. topo	Observații / Referințe
1	fâneata	NU	1.054	-	-	2582, 2583	Fâneată în Copaci

## Lungime Segmente

1) Valorile lungimilor segmentelor sunt obținute din proiecție în plan.

Punct început	X / Y	Punct sfârșit	X / Y	Lungime segment (** (m)
1	288.056,292 426.600,786	2	288.073,358 426.635,434	38.623
2	288.073,358 426.635,434	3	288.064,888 426.630,986	9.567
3	288.064,888 426.630,986	4	288.054,909 426.631,964	10.027
4	288.054,909 426.631,964	5	288.045,121 426.634,466	10.103
5	288.045,121 426.634,466	6	288.036,585 426.639,584	9.953

Punct început	X / Y	Punct sfârșit	X / Y	Lungime segment (** (m)
6	288.036,585 426.639,584	7	288.029,336 426.647,782	10.943
7	288.029,336 426.647,782	8	288.020,587 426.628,606	21.078
8	288.020,587 426.628,606	1	288.056,292 426.600,786	45.264

\*\* Lungimile segmentelor sunt determinate în planul de proiecție Stereo 70 și sunt rotunjite la 1 milimetru.

\*\*\* Distanța dintre puncte este formată din segmente cumulate ce sunt mai mici decât valoarea 1 milimetru.





**DATE DESPRE IMOBILUL NR. 5845**

Oficiul de Cadastru și Publicitate Imobiliară CARAS-SEVERIN  
Biroul de Cadastru și Publicitate Imobiliară Caransebes

**A. Partea I. Descrierea imobilului**

TEREN Extravilan

Nr. CF vechi:113- Vălișoara  
Nr. topografic:2584

Adresa: Jud. Caraș-Severin

Nr. Crt	Nr cadastral Nr. topografic	Suprafața* (mp)	Observații / Referințe
A1		2.349	Sector cadastral:79 Teren neimprejmuit;

**B. Partea II. Proprietari și acte**

Inscrieri privitoare la dreptul de proprietate și alte drepturi reale		Referințe
<b>1412 / 15/05/1928</b>		
Act Notarial nr. 5030/1927, din 01/01/1927 emis de -;		
B1	Intabulare, drept de PROPRIETATE, dobandit prin Succesiune, cota actuala 1/2, cota initiala 1/2 1) <b>BEJA LUCIA</b> , ( a lui Ilie) minora <i>OBSERVATII: (provenita din conversia CF 113-Valisoara)</i>	A1
<b>19678 / 13/11/2009</b>		
Act Notarial nr. AUT.3771, din 06/11/2009 emis de BNP RADULESCU OANA;		
B3	Intabulare, drept de PROPRIETATEcu titlu de cumparare, dobandit prin Conventie, cota actuala 1/2, cota initiala 1/2 1) <b>ANDERCA ION</b> , si sotia 2) <b>ANDERCA MARIA</b> , bun comun	A1
/		
Act Normativ nr. 7, din 13/03/1996 emis de PARLAMENT (ACT ADMINISTRATIV NR. 2993 DIN 18.08.2022, EMIS DE PRIMĂRIA COMUNEI BUCOȘNIȚA);		
B3	Se notează posesia factică în favoarea lui 1) <b>BELCIU CĂTĂLINA</b>	A1

**C. Partea III. SARCINI .**

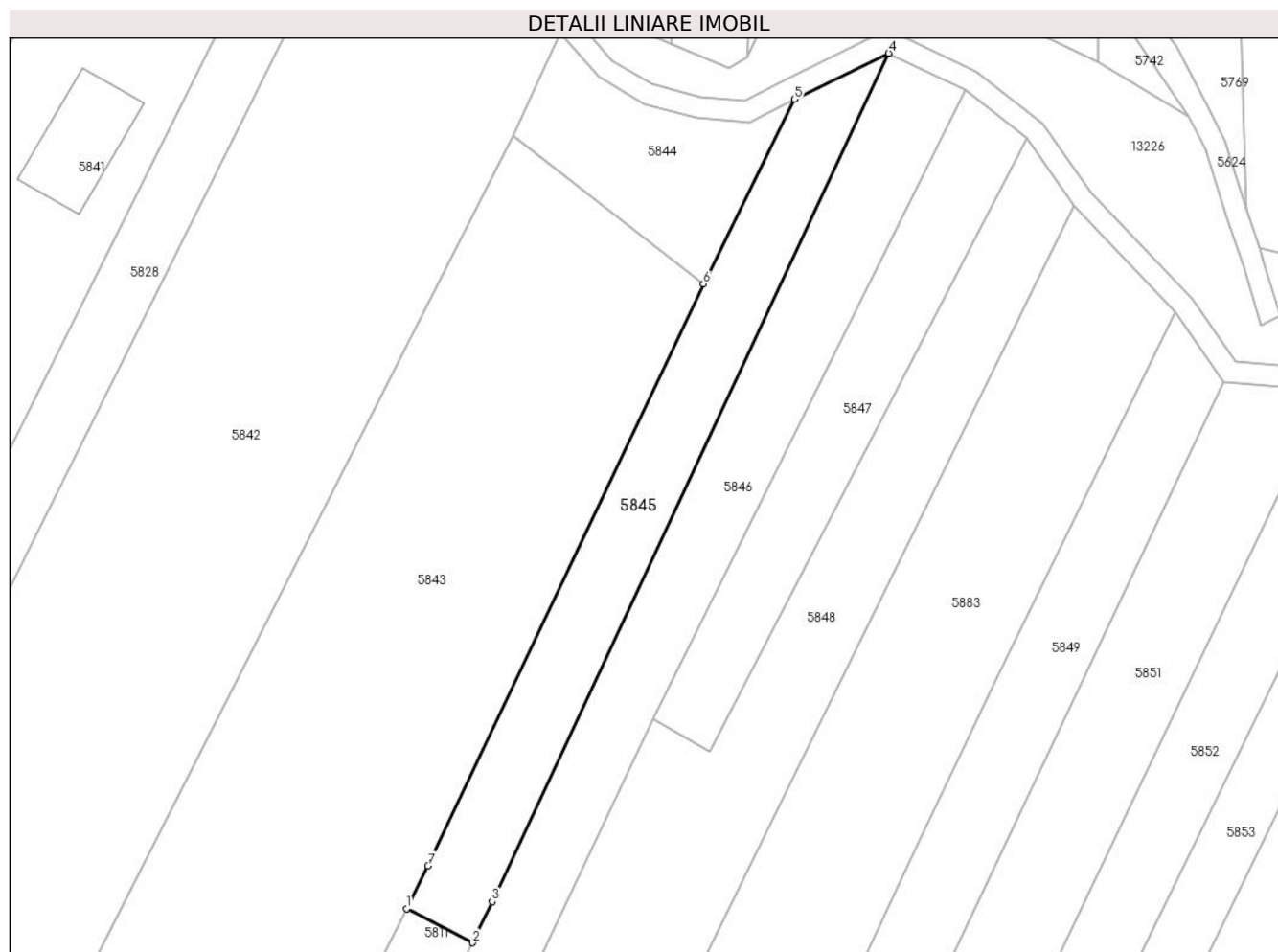
Inscrieri privind dezmembramintele dreptului de proprietate, drepturi reale de garanție și sarcini	Referințe
NU SUNT	

## Anexa Nr. 1 La Partea I

## Teren

Nr cadastral	Suprafața (mp)*	Observații / Referințe
	2.349	

\* Suprafața este determinată în planul de proiecție Stereo 70.



## Date referitoare la teren

Crt	Categorie folosință	Intravilan	Suprafața (mp)	Tarla	Parcelă	Nr. topo	Observații / Referințe
1	arabil	NU	2.349	-	-	Parte din 2584	Arabil în Copaci

## Lungime Segmente

1) Valorile lungimilor segmentelor sunt obținute din proiecție în plan.

Punct început	X / Y	Punct sfârșit	X / Y	Lungime segment (** (m)
1	288.000,518 426.483,454	2	288.012,881 426.477,045	13.925
2	288.012,881 426.477,045	3	288.016,618 426.484,761	8.573
3	288.016,618 426.484,761	4	288.091,074 426.644,053	175.834
4	288.091,074 426.644,053	5	288.073,358 426.635,434	19.701
5	288.073,358 426.635,434	6	288.056,292 426.600,786	38.623

Punct început	X / Y	Punct sfârșit	X / Y	Lungime segment (** (m)
6	288.056,292 426.600,786	7	288.004,539 426.491,492	120.928
7	288.004,539 426.491,492	1	288.000,518 426.483,454	8.988

\*\* Lungimile segmentelor sunt determinate în planul de proiecție Stereo 70 și sunt rotunjite la 1 milimetru.

\*\*\* Distanța dintre puncte este formată din segmente cumulate ce sunt mai mici decât valoarea 1 milimetru.



**DATE DESPRE IMOBILUL NR. 5846**

Oficiul de Cadastru și Publicitate Imobiliară CARAS-SEVERIN  
Biroul de Cadastru și Publicitate Imobiliară Caransebes

**A. Partea I. Descrierea imobilului**

TEREN Extravilan

Nr. CF vechi:504- Vălișoara  
Nr. topografic:2585

Adresa: Jud. Caraș-Severin

Nr. Crt	Nr cadastral Nr. topografic	Suprafața* (mp)	Observații / Referințe
A1		4.697	Sector cadastral:79 Teren neimprejmuit;

**B. Partea II. Proprietari și acte**

Inscrieri privitoare la dreptul de proprietate și alte drepturi reale		Referințe
/		
Act Normativ nr. 7, din 13/03/1996 emis de PARLAMENT;		
B1	Intabulare, drept de PROPRIETATE, dobandit prin Lege, cota actuala 1/1 1) NEIDENTIFICAT NEIDENTIFICAT, CIF:0000000000000	A1
Act Normativ nr. 7, din 13/03/1996 emis de PARLAMENT (ACT ADMINISTRATIV NR. 3672 DIN 12.09.2022, EMIS DE PRIMĂRIA COMUNEI BUCOȘNIȚA);		
B2	Se notează posesia faptică în favoarea lui 1) SÂRBU FLORINA-CRUCIȚA	A1

**C. Partea III. SARCINI .**

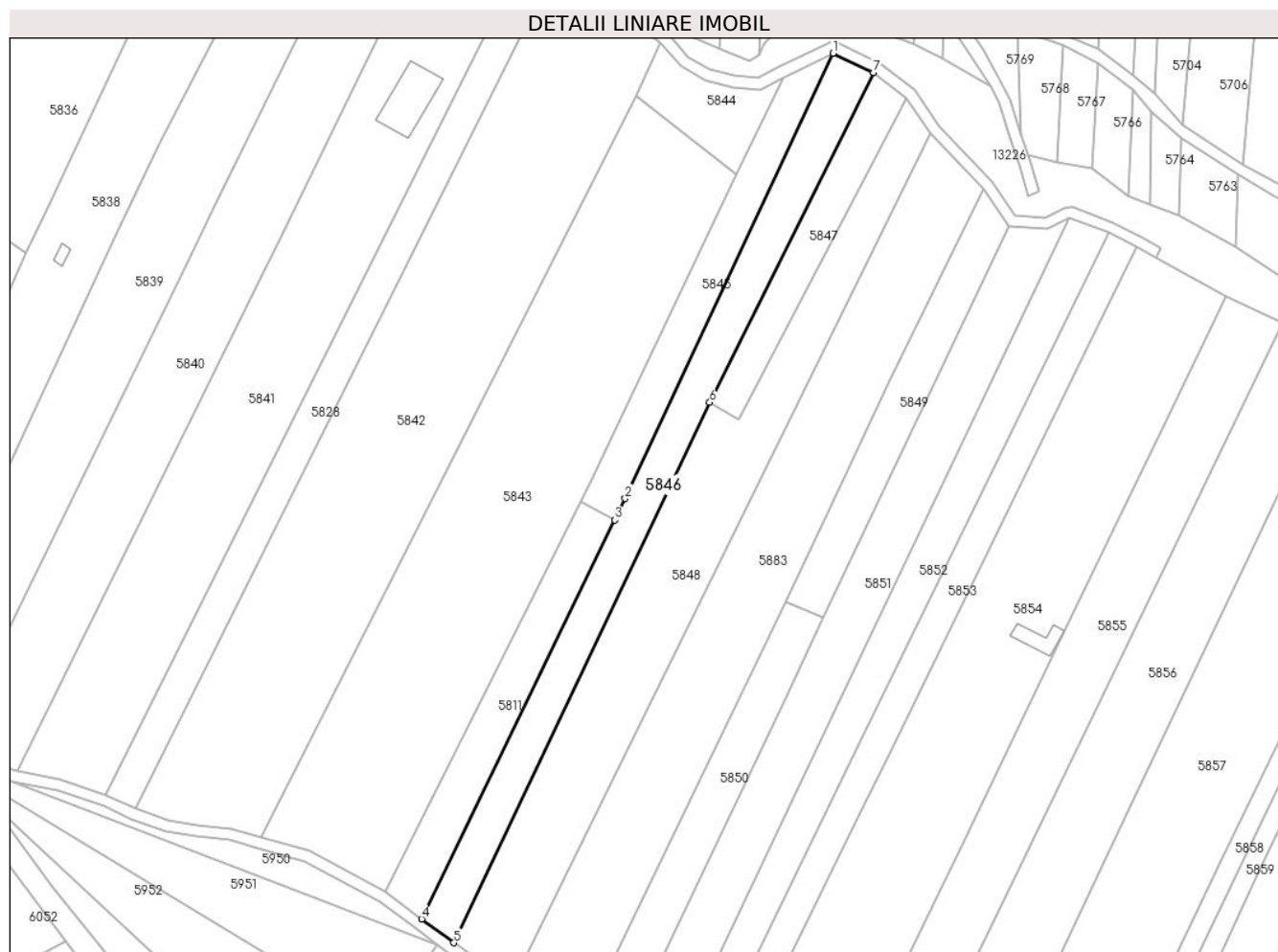
Inscrieri privind dezmembramintele dreptului de proprietate, drepturi reale de garanție și sarcini	Referințe
NU SUNT	

## Anexa Nr. 1 La Partea I

## Teren

Nr cadastral	Suprafața (mp)*	Observații / Referințe
	4.697	

\* Suprafața este determinată în planul de proiecție Stereo 70.



## Date referitoare la teren

Crt	Categorie folosință	Intravilan	Suprafața (mp)	Tarla	Parcelă	Nr. topo	Observații / Referințe
1	arabil	NU	4.697	-	-	2585	Arabil în Copaci

## Lungime Segmente

1) Valorile lungimilor segmentelor sunt obținute din proiecție în plan.

Punct început	X / Y	Punct sfârșit	X / Y	Lungime segment (** (m)
1	288.091,074 426.644,053	2	288.016,618 426.484,761	175.834
2	288.016,618 426.484,761	3	288.012,881 426.477,045	8.573
3	288.012,881 426.477,045	4	287.943,734 426.334,257	158.65
4	287.943,734 426.334,257	5	287.955,195 426.325,769	14.262
5	287.955,195 426.325,769	6	288.046,821 426.519,119	213.962

Punct început	X / Y	Punct sfârșit	X / Y	Lungime segment (** (m)
6	288.046,821 426.519,119	7	288.105,497 426.637,205	131.86
7	288.105,497 426.637,205	1	288.091,074 426.644,053	15.966

\*\* Lungimile segmentelor sunt determinate în planul de proiecție Stereo 70 și sunt rotunjite la 1 milimetru.

\*\*\* Distanța dintre puncte este formată din segmente cumulate ce sunt mai mici decât valoarea 1 milimetru.





**DATE DESPRE IMOBILUL NR. 5847**

Oficiul de Cadastru și Publicitate Imobiliară CARAS-SEVERIN  
Biroul de Cadastru și Publicitate Imobiliară Caransebes

**A. Partea I. Descrierea imobilului**

TEREN Extravilan

Nr. CF vechi:614- Vălișoara  
Nr. topografic:2586

Adresa: Jud. Caraș-Severin

Nr. Crt	Nr cadastral Nr. topografic	Suprafața* (mp)	Observații / Referințe
A1		1.749	Sector cadastral:79 Teren neimprejmuit;

**B. Partea II. Proprietari și acte**

Inscrieri privitoare la dreptul de proprietate și alte drepturi reale		Referințe
<b>7402 / 08/02/2005</b>		
Hotarare Judecatoreasca nr. 3143/2005, din 01/01/2005 emis de JUDECĂTORIA CARANSEBES;		
B1	Intabulare, drept de PROPRIETATE, dobandit prin Hotarare Judecatoreasca, cota actuala 1/1 1) <b>ANDERCA MARIA</b>	A1
/		
Act Normativ nr. 7, din 13/03/1996 emis de PARLAMENT (ACT ADMINISTRATIV NR. 3050 DIN 23.08.2022, EMIS DE PRIMĂRIA COMUNEI BUCOȘNIȚA, ACT ADMINISTRATIV NR. 14 DIN 14.09.1999, EMIS DE PRIMĂRIA COMUNEI BUCOȘNIȚA);		
B2	Se notează posesia faptică în favoarea lui 1) <b>NISTOR LIN</b>	A1

**C. Partea III. SARCINI .**

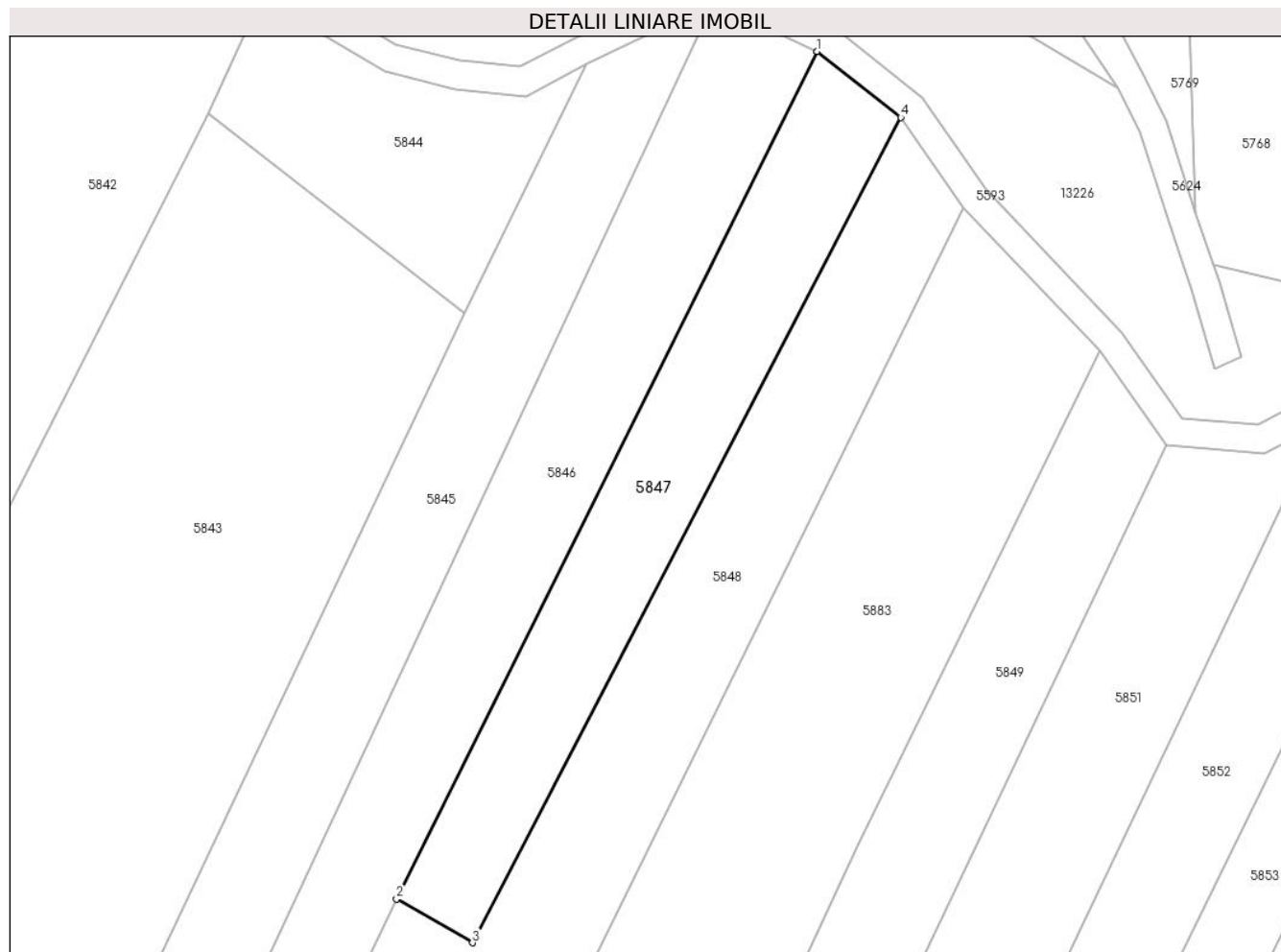
Inscrieri privind dezmembramintele dreptului de proprietate, drepturi reale de garanție și sarcini	Referințe
NU SUNT	

## Anexa Nr. 1 La Partea I

## Teren

Nr cadastral	Suprafața (mp)*	Observații / Referințe
	1.749	

\* Suprafața este determinată în planul de proiecție Stereo 70.



## Date referitoare la teren

Crt	Categorie folosință	Intra vilan	Suprafața (mp)	Tarla	Parcelă	Nr. topo	Observații / Referințe
1	fâneata	NU	1.749	-	-	2586	Fâneață în Copaci

## Lungime Segmente

1) Valorile lungimilor segmentelor sunt obținute din proiecție în plan.

Punct început	X / Y	Punct sfârșit	X / Y	Lungime segment (** (m)
1	288.105,497 426.637,205	2	288.046,821 426.519,119	131.86
2	288.046,821 426.519,119	3	288.057,395 426.513,022	12.206
3	288.057,395 426.513,022	4	288.117,169 426.628,021	129.606
4	288.117,169 426.628,021	1	288.105,497 426.637,205	14.852

\*\* Lungimile segmentelor sunt determinate în planul de proiecție Stereo 70 și sunt rotunjite la 1 milimetru.

**\*\*\* Distanţa dintre puncte este formată din segmente cumulate ce sunt mai mici decât valoarea 1 milimetru.**



**DATE DESPRE IMOBILUL NR. 5848**

Oficiul de Cadastru și Publicitate Imobiliară CARAS-SEVERIN  
Biroul de Cadastru și Publicitate Imobiliară Caransebes

**A. Partea I. Descrierea imobilului**

Nr. CF vechi: 29, 1317- Vălișoara  
Nr. topografic: Parte din 2587, parte din 2588, parte din 2589, parte din 2590, parte din 2591

TEREN Extravilan

Adresa: Jud. Caraș-Severin

Nr. Crt	Nr cadastral Nr. topografic	Suprafața* (mp)	Observații / Referințe
A1	31285	Din acte: 15.303 Masurata: 7.646	Sector cadastral: 79 Teren neimprejmuit; 31286, 31287

**B. Partea II. Proprietari și acte**

Inscrieri privitoare la dreptul de proprietate și alte drepturi reale		Referințe
<b>1377 / 09/03/1998</b>		
Act Notarial nr. 757/19987, din 01/01/1988 emis de NP Simescu Ghe;		
B1	Intabulare, drept de PROPRIETATE, dobandit prin Conventie, cota actuala 1/2, cota initiala 1/2 1) <b>SERACIN MARIA</b> , nasc. Anderca <i>OBSERVATII: (provenita din conversia CF 1317-Valisoara)</i>	A1
B2	Intabulare, drept de PROPRIETATE, dobandit prin Conventie, cota actuala 1/2, cota initiala 1/2 1) <b>GEORGESCU ELISABETA</b> , nasc. Anderca <i>OBSERVATII: (provenita din conversia CF 1317-Valisoara)</i>	A1
/		
Act Normativ nr. 7, din 13/03/1996 emis de PARLAMENT;		
B2	Se notează posesia faptică în favoarea lui 1) <b>SERACIN RUSALIN-ALIN</b>	A1

**C. Partea III. SARCINI .**

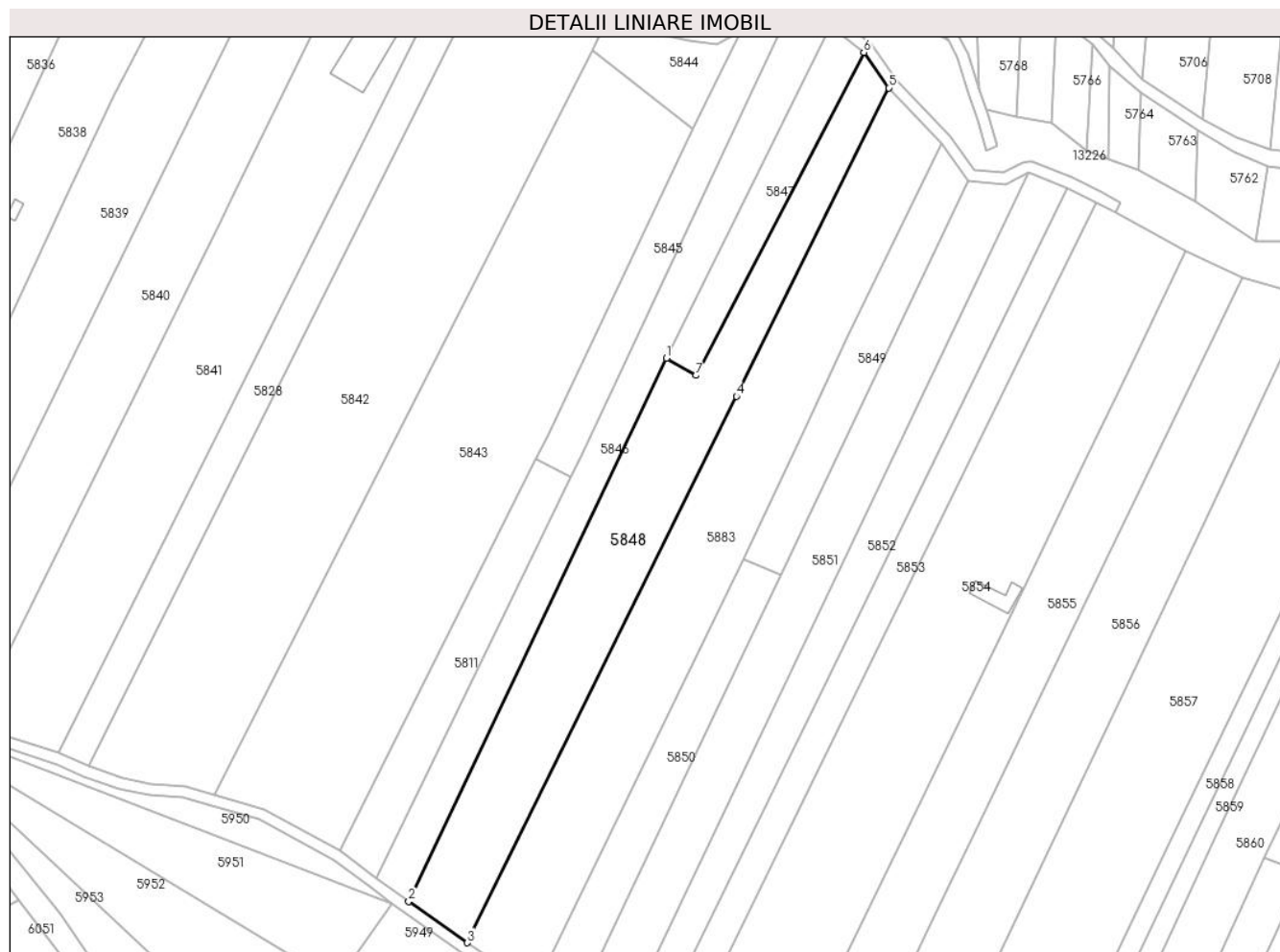
Inscrieri privind dezmembramintele dreptului de proprietate, drepturi reale de garanție și sarcini	Referințe
NU SUNT	

## Anexa Nr. 1 La Partea I

## Teren

Nr cadastral	Suprafața (mp)*	Observații / Referințe
31285	Din acte: 15.303 Masurata: 7.646	31286, 31287

\* Suprafața este determinată în planul de proiecție Stereo 70.



## Date referitoare la teren

Crt	Categorie folosință	Intravilan	Suprafața (mp)	Tarla	Parcelă	Nr. topo	Observații / Referințe
1	arabil	NU	5.767	-	-	Parte din 2591	Arabil în Copaci, restul de suprafață se regăsește la id 5883
2	faneata	NU	1.879	-	-	Parte din 2587, parte din 2588, parte din 2589, parte din 2590	Fâneață în Copaci

## Lungime Segmente

1) Valorile lungimilor segmentelor sunt obținute din proiecție în plan.

Punct început	X / Y	Punct sfârșit	X / Y	Lungime segment (** (m)
1	288.046,821 426.519,119	2	287.955,195 426.325,769	213.962
2	287.955,195 426.325,769	3	287.976,059 426.311,12	25.493

Punct început	X / Y	Punct sfârșit	X / Y	Lungime segment (** (m)
3	287.976,059 426.311,12	4	288.071,871 426.505,592	216.793
4	288.071,871 426.505,592	5	288.125,969 426.615,396	122.407
5	288.125,969 426.615,396	6	288.117,169 426.628,021	15.389
6	288.117,169 426.628,021	7	288.057,395 426.513,022	129.606
7	288.057,395 426.513,022	1	288.046,821 426.519,119	12.206

\*\* Lungimile segmentelor sunt determinate în planul de proiecție Stereo 70 și sunt rotunjite la 1 milimetru.

\*\*\* Distanța dintre puncte este formată din segmente cumulate ce sunt mai mici decât valoarea 1 milimetru.





**DATE DESPRE IMOBILUL NR. 5849**

Oficiul de Cadastru și Publicitate Imobiliară CARAS-SEVERIN  
Biroul de Cadastru și Publicitate Imobiliară Caransebes

**A. Partea I. Descrierea imobilului**

TEREN Extravilan

Nr. CF vechi:634- Vălișoara  
Nr. topografic:Parte din 2592

Adresa: Jud. Caraș-Severin

Nr. Crt	Nr cadastral Nr. topografic	Suprafața* (mp)	Observații / Referințe
A1		Din acte: 11.481 Masurata: 2.330	Sector cadastral:79 Teren neimprejmuit;

**B. Partea II. Proprietari și acte**

Inscrieri privitoare la dreptul de proprietate și alte drepturi reale	Referințe
<b>1828 / 16/05/1919</b>	
Act Notarial nr. 0, din 11/05/1919 emis de -;	
B1	A1
Intabulare, drept de PROPRIETATE, dobandit prin Conventie, cota actuala 1/2 1) <b>ANDERCA PETRU</b>	
<b>297 / 19/01/1931</b>	
Act Notarial nr. 0, din 10/01/1931 emis de -;	
B2	A1
Intabulare, drept de PROPRIETATE, dobandit prin Conventie, cota actuala 1/2 1) <b>SPUNEI VASILE</b> , și soția sa născ. Spunei Maria, dom. în Vălișoara	

**C. Partea III. SARCINI .**

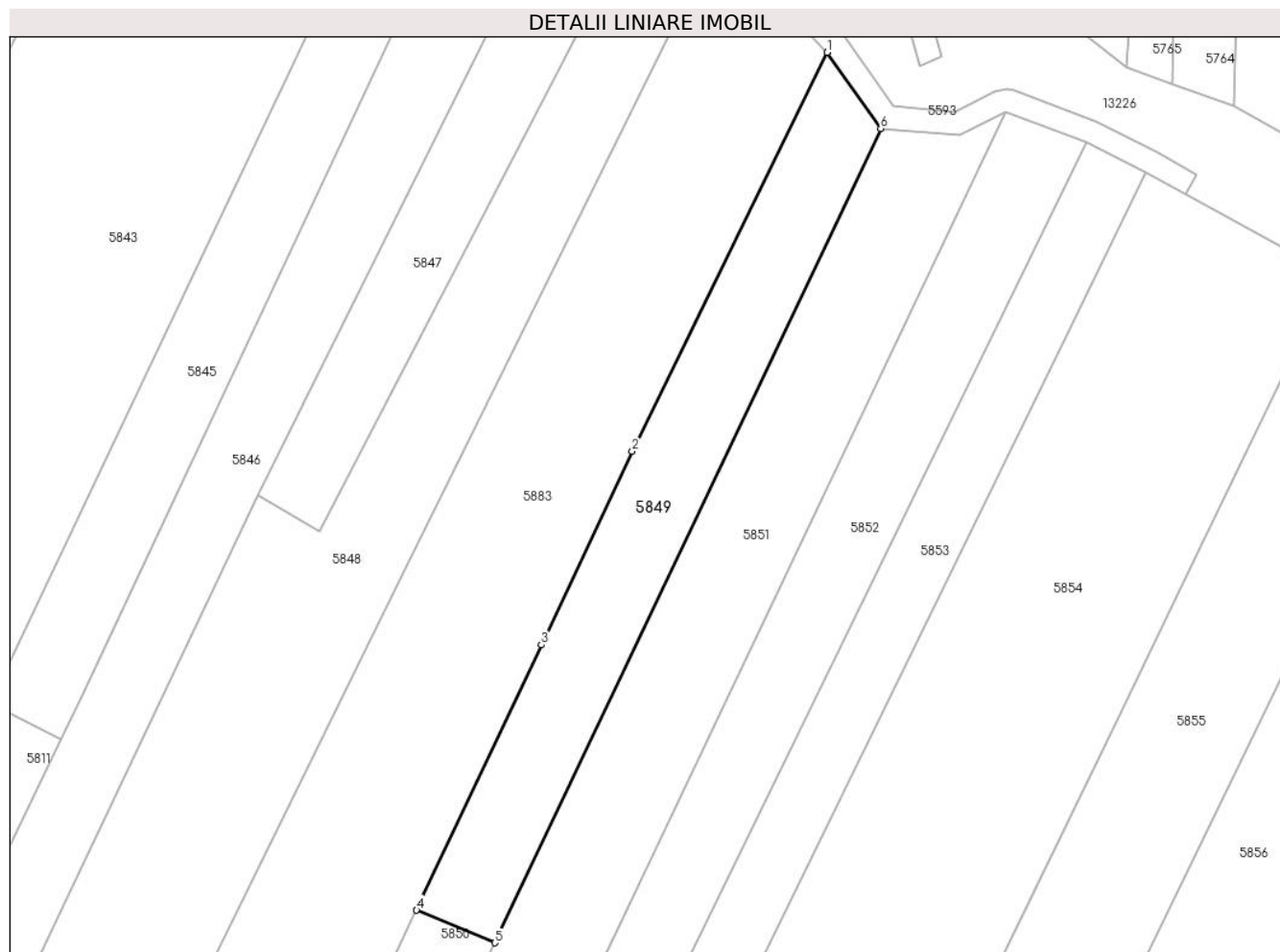
Inscrieri privind dezmembramintele dreptului de proprietate, drepturi reale de garanție și sarcini	Referințe
NU SUNT	

## Anexa Nr. 1 La Partea I

## Teren

Nr cadastral	Suprafața (mp)*	Observații / Referințe
	Din acte: 11.481 Masurata: 2.330	

\* Suprafața este determinată în planul de proiecție Stereo 70.



## Date referitoare la teren

Crt	Categorie folosință	Intra vilan	Suprafața (mp)	Tarla	Parcelă	Nr. topo	Observații / Referințe
1	arabil	NU	2.330	-	-	Parte din 2592	Arabil în Copaci, restul de suprafață se regăsește la id 5850, 5851

## Lungime Segmente

1) Valorile lungimilor segmentelor sunt obținute din proiecție în plan.

Punct început	X / Y	Punct sfârșit	X / Y	Lungime segment (** (m)
1	288.144,907 426.595,456	2	288.111,293 426.526,718	76.517
2	288.111,293 426.526,718	3	288.095,642 426.493,392	36.818
3	288.095,642 426.493,392	4	288.074,169 426.447,672	50.511
4	288.074,169 426.447,672	5	288.087,669 426.442,08	14.612
5	288.087,669 426.442,08	6	288.154,12 426.582,32	155.187

Punct început	X / Y	Punct sfârșit	X / Y	Lungime segment (** (m)
6	288.154,12 426.582,32	1	288.144,907 426.595,456	16.045

\*\* Lungimile segmentelor sunt determinate în planul de proiecție Stereo 70 și sunt rotunjite la 1 milimetru.

\*\*\* Distanța dintre puncte este formată din segmente cumulate ce sunt mai mici decât valoarea 1 milimetru.



**DATE DESPRE IMOBILUL NR. 5850**

Oficiul de Cadastru și Publicitate Imobiliară CARAS-SEVERIN  
Biroul de Cadastru și Publicitate Imobiliară Caransebes

**A. Partea I. Descrierea imobilului**

TEREN Extravilan

Nr. CF vechi:634- Vălișoara  
Nr. topografic:Parte din 2592

Adresa: Jud. Caraș-Severin

Nr. Crt	Nr cadastral Nr. topografic	Suprafața* (mp)	Observații / Referințe
A1		Din acte: 11.481 Masurata: 2.604	Sector cadastral:79 Teren neimprejmuit;

**B. Partea II. Proprietari și acte**

Inscrieri privitoare la dreptul de proprietate și alte drepturi reale		Referințe
/		
Act Normativ nr. 7, din 13/03/1996 emis de PARLAMENT;		
B1	Intabulare, drept de PROPRIETATE, dobandit prin Lege, cota actuala 1/1 1) NEIDENTIFICAT NEIDENTIFICAT, CIF:000000000000	A1
Act Normativ nr. 7, din 13/03/1996 emis de PARLAMENT (ACT ADMINISTRATIV NR. 3001 DIN 18.08.2022, EMIS DE PRIMĂRIA COMUNEI BUCOȘNIȚA, ACT ADMINISTRATIV NR. 106 DIN 03.12.1985, EMIS DE PRIMĂRIA COMUNEI BUCOȘNIȚA);		
B2	Se notează posesia faptică în favoarea lui 1) BUHAI REZA	A1

**C. Partea III. SARCINI .**

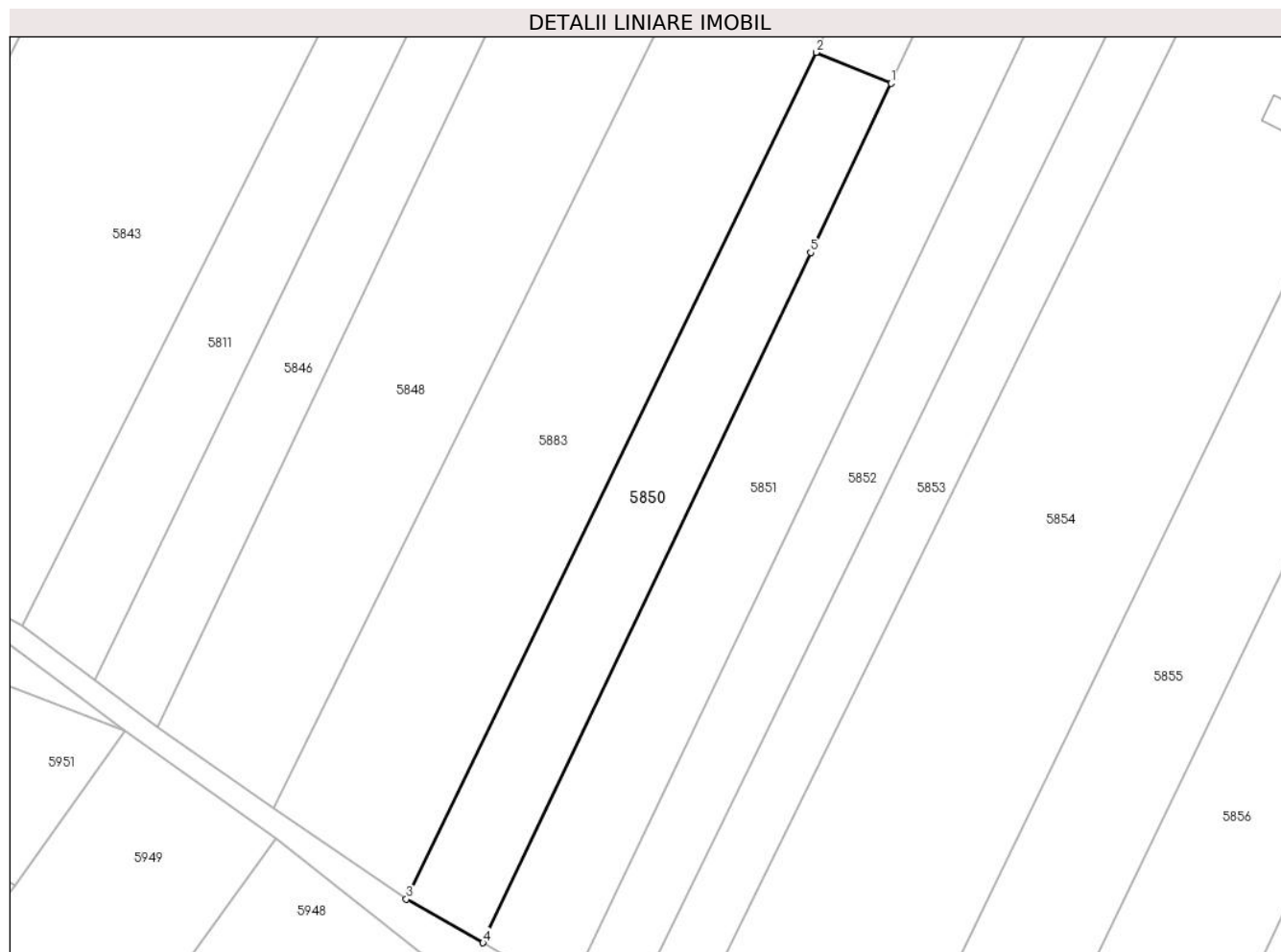
Inscrieri privind dezmembramintele dreptului de proprietate, drepturi reale de garanție și sarcini	Referințe
NU SUNT	

## Anexa Nr. 1 La Partea I

## Teren

Nr cadastral	Suprafața (mp)*	Observații / Referințe
	Din acte: 11.481	
	Masurata: 2.604	

\* Suprafața este determinată în planul de proiecție Stereo 70.



## Date referitoare la teren

Crt	Categorie folosință	Intra vilan	Suprafața (mp)	Tarla	Parcelă	Nr. topo	Observații / Referințe
1	arabil	NU	2.604	-	-	Parte din 2592	Arabil în Copaci, restul de suprafață se regăsește la id 5849, 5851

## Lungime Segmente

1) Valorile lungimilor segmentelor sunt obținute din proiecție în plan.

Punct început	X / Y	Punct sfârșit	X / Y	Lungime segment (** (m)
1	288.087,669 426.442,08	2	288.074,169 426.447,672	14.612
2	288.074,169 426.447,672	3	288.000,138 426.294,742	169.906
3	288.000,138 426.294,742	4	288.013,968 426.286,837	15.93
4	288.013,968 426.286,837	5	288.073,163 426.411,526	138.027
5	288.073,163 426.411,526	1	288.087,669 426.442,08	33.823

**\*\* Lungimile segmentelor sunt determinate în planul de proiecție Stereo 70 și sunt rotunjite la 1 milimetru.**

**\*\*\* Distanța dintre puncte este formată din segmente cumulate ce sunt mai mici decât valoarea 1 milimetru.**





**DATE DESPRE IMOBILUL NR. 5851**

Oficiul de Cadastru și Publicitate Imobiliară CARAS-SEVERIN  
Biroul de Cadastru și Publicitate Imobiliară Caransebes

**A. Partea I. Descrierea imobilului**

TEREN Extravilan

Nr. CF vechi:634- Vălișoara  
Nr. topografic:Parte din 2592

Adresa: Jud. Caraș-Severin

Nr. Crt	Nr cadastral Nr. topografic	Suprafața* (mp)	Observații / Referințe
A1		Din acte: 11.481 Masurata: 5.967	Sector cadastral:79 Teren neimprejmuit;

**B. Partea II. Proprietari și acte**

Inscrieri privitoare la dreptul de proprietate și alte drepturi reale		Referințe
/		
Act Normativ nr. 7, din 13/03/1996 emis de PARLAMENT;		
B1	Intabulare, drept de PROPRIETATE, dobandit prin Lege, cota actuala 1/1 1) <b>NEIDENTIFICAT NEIDENTIFICAT</b> , CIF:000000000000	A1
Act Normativ nr. 7, din 13/03/1996 emis de PARLAMENT (ACT ADMINISTRATIV NR. 3730 DIN 15.09.2022, EMIS DE PRIMĂRIA COMUNEI BUCOȘNIȚA);		
B2	Se notează posesia faptică în favoarea lui 1) <b>ENCUȚU RUSALIN</b>	A1

**C. Partea III. SARCINI .**

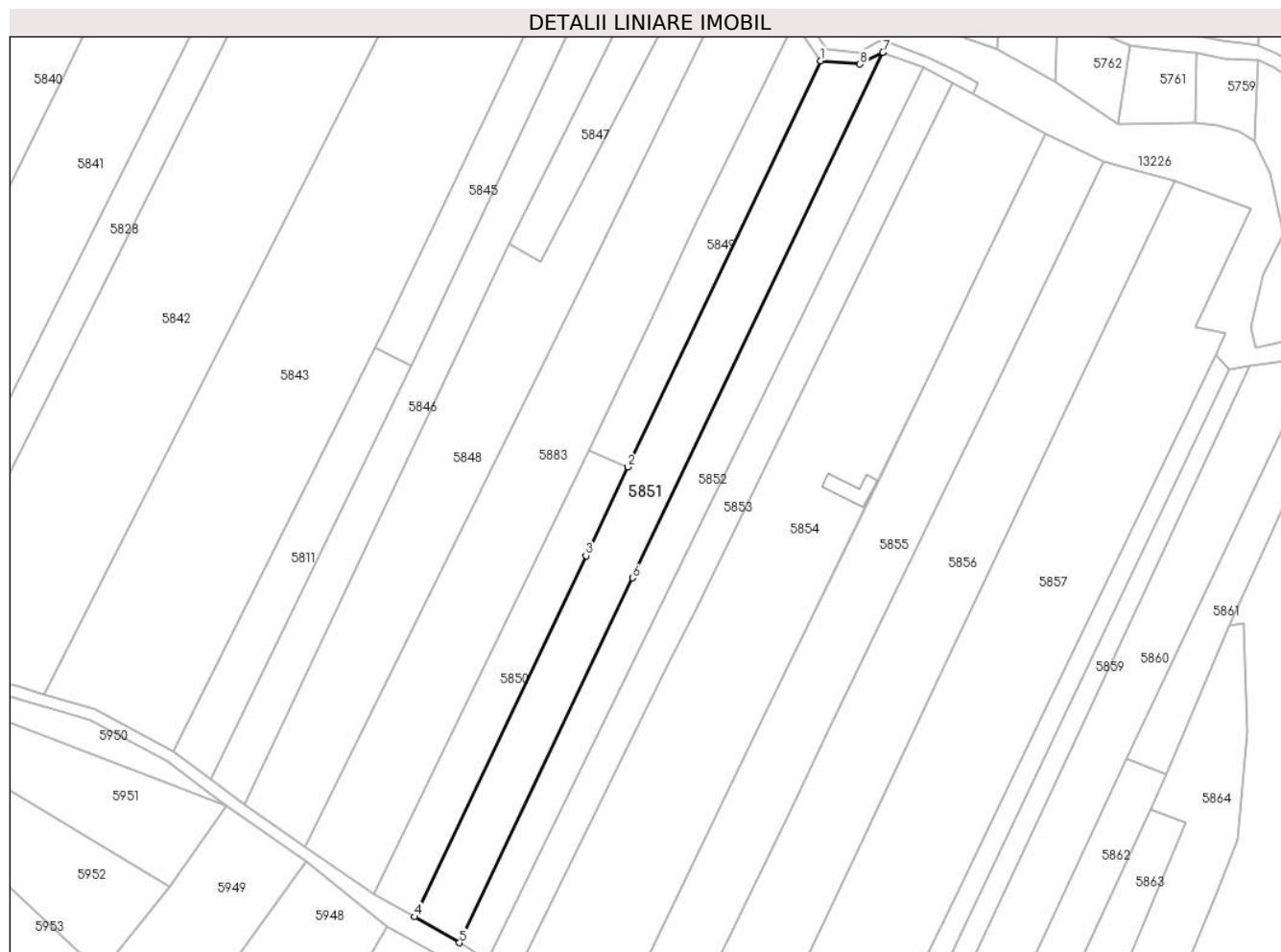
Inscrieri privind dezmembramintele dreptului de proprietate, drepturi reale de garanție și sarcini	Referințe
NU SUNT	

## Anexa Nr. 1 La Partea I

## Teren

Nr cadastral	Suprafața (mp)*	Observații / Referințe
	Din acte: 11.481 Masurata: 5.967	

\* Suprafața este determinată în planul de proiecție Stereo 70.



## Date referitoare la teren

Crt	Categorie folosință	Intra vilan	Suprafața (mp)	Tarla	Parcelă	Nr. topo	Observații / Referințe
1	arabil	NU	5.967	-	-	Parte din 2592	Arabil în Copaci, restul de suprafață se regăsește la id 5850, 5851

## Lungime Segmente

1) Valorile lungimilor segmentelor sunt obținute din proiecție în plan.

Punct început	X / Y	Punct sfârșit	X / Y	Lungime segment (** (m)
1	288.154,12 426.582,32	2	288.087,669 426.442,08	155.187
2	288.087,669 426.442,08	3	288.073,163 426.411,526	33.823
3	288.073,163 426.411,526	4	288.013,968 426.286,837	138.027
4	288.013,968 426.286,837	5	288.029,459 426.277,904	17.882
5	288.029,459 426.277,904	6	288.089,352 426.403,822	139.436

Punct început	X / Y	Punct sfârșit	X / Y	Lungime segment (** (m)
6	288.089,352 426.403,822	7	288.175,641 426.585,221	200.877
7	288.175,641 426.585,221	8	288.167,775 426.581,176	8.845
8	288.167,775 426.581,176	1	288.154,12 426.582,32	13.703

\*\* Lungimile segmentelor sunt determinate în planul de proiecție Stereo 70 și sunt rotunjite la 1 milimetru.

\*\*\* Distanța dintre puncte este formată din segmente cumulate ce sunt mai mici decât valoarea 1 milimetru.



**DATE DESPRE IMOBILUL NR. 5852**

Oficiul de Cadastru și Publicitate Imobiliară CARAS-SEVERIN  
Biroul de Cadastru și Publicitate Imobiliară Caransebes

**A. Partea I. Descrierea imobilului**

Nr. CF vechi:898- Vălișoara  
Nr. topografic:Parte din 2593, parte din  
2594, parte din 2595

TEREN Extravilan

Adresa: Jud. Caraș-Severin

Nr. Crt	Nr cadastral Nr. topografic	Suprafața* (mp)	Observații / Referințe
A1		4.506	Sector cadastral:79 Teren neimprejmuit;

**B. Partea II. Proprietari și acte**

Inscrieri privitoare la dreptul de proprietate și alte drepturi reale		Referințe
<b>2510 / 08/12/1934</b>		
Act Notarial nr. 0, din 04/12/1934 emis de -;		
B1	Intabulare, drept de PROPRIETATE, dobandit prin Conventie, cota actuala 6/24 1) <b>ENCUȚU VASILE</b> , căs. cu Spunei Maria, dom. în Vălișoara	A1
<b>12 / 06/01/1972</b>		
Act Notarial nr. 14/1937, din 13/01/1937 emis de -;		
B2	Intabulare, drept de PROPRIETATEpărți egale, dobandit prin Conventie, cota actuala 9/24 1) <b>ȘOANDA IOAN</b> , și soția, dom. în Vălișoara Nr. 81 2) <b>ȘOANDA CRUCIȚA</b> , născ. Iencuțu, dom. în Vălișoara Nr. 81	A1
<b>535 / 06/02/2001</b>		
Act Notarial nr. 361/2001, din 01/01/2001 emis de BNP RENEE LIDIA ANDRONACHE;		
B3	Intabulare, drept de PROPRIETATEDrept donație, dobandit prin Conventie, cota actuala 5/24 1) <b>SOANDA IOAN</b>	A1
<b>18825 / 08/11/2007</b>		
Act Notarial nr. 4642/2007, din 01/01/2007 emis de BNP RENEE LIDIA ANDRONACHE;		
B4	Intabulare, drept de PROPRIETATEDrept întreținere, bun comun , dobandit prin Conventie, cota actuala 4/24 1) <b>ERINA-VEZOC MATEI</b> , și soția 2) <b>ERINA-VEZOC VIOLETA MARIA</b>	A1
<b>/</b>		
Act Normativ nr. 7, din 13/03/1996 emis de PARLAMENT (ACT ADMINISTRATIV NR. 3075 DIN 23.08.2022, EMIS DE PRIMĂRIA COMUNEI BUCOȘNIȚA, ACT ADMINISTRATIV NR. 5 DIN 08.04.2000, EMIS DE PRIMĂRIA COMUNEI BUCOȘNIȚA);		
B5	Se notează posesia faptică în favoarea lui 1) <b>ȘOANDA IOAN</b>	A1

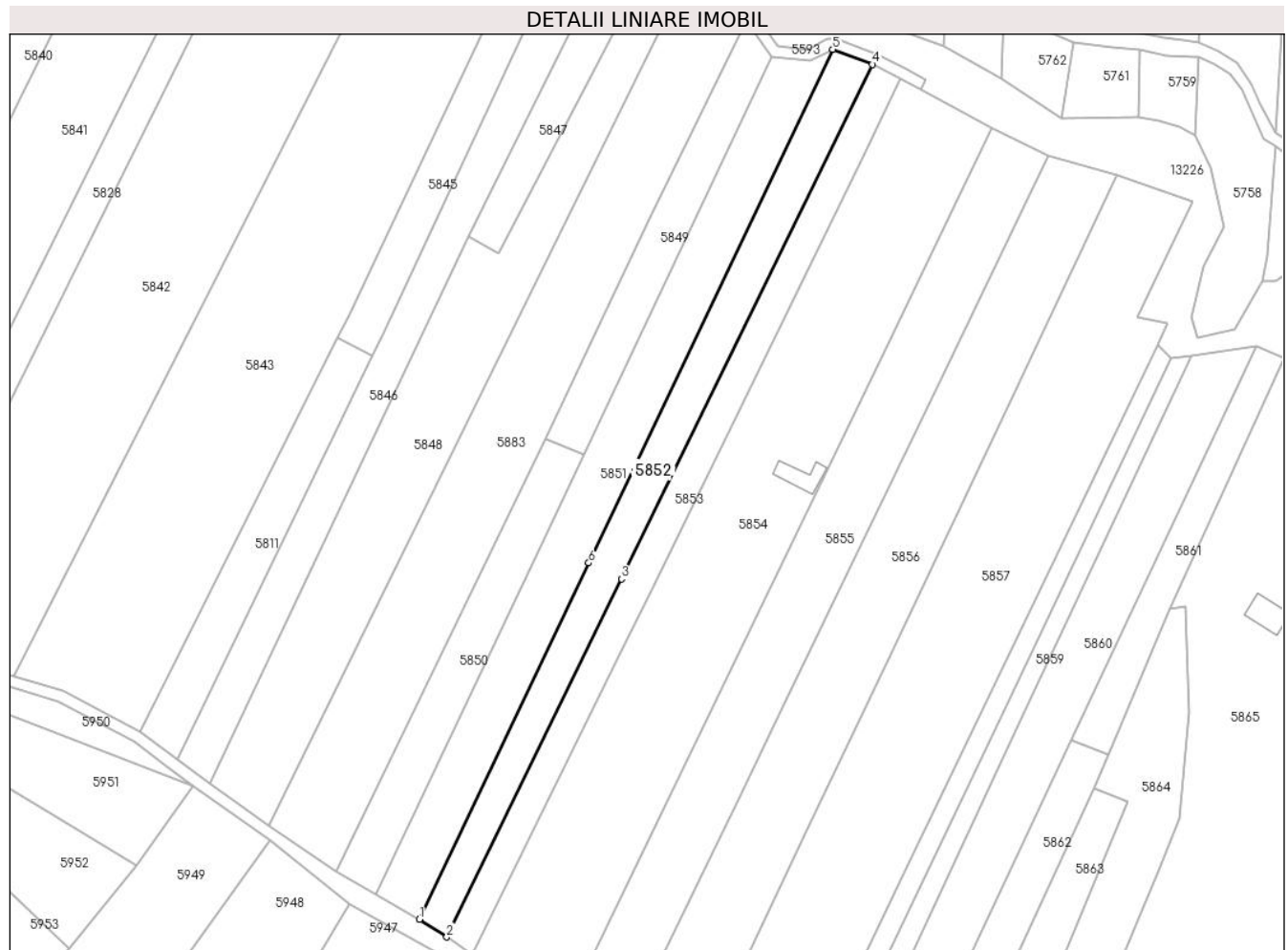
**C. Partea III. SARCINI .**

Inscrieri privind dezmembramintele dreptului de proprietate, drepturi reale de garanție și sarcini	Referințe
NU SUNT	

**Teren**

Nr cadastral	Suprafața (mp)*	Observații / Referințe
	4.506	

\* Suprafața este determinată în planul de proiecție Stereo 70.



**Date referitoare la teren**

Crt	Categorie folosință	Intravilan	Suprafața (mp)	Tarla	Parcelă	Nr. topo	Observații / Referințe
1	arabil	NU	4.506	-	-	Parte din 2593, parte din 2594, parte din 2595	Arabil în Copaci, restul de suprafață se regăsește la id-urile 5853, 5854

**Lungime Segmente**

1) Valorile lungimilor segmentelor sunt obținute din proiecție în plan.

Punct început	X / Y	Punct sfârșit	X / Y	Lungime segment (** (m)
1	288.029,459 426.277,904	2	288.039,138 426.271,665	11.516
2	288.039,138 426.271,665	3	288.100,92 426.398,176	140.791
3	288.100,92 426.398,176	4	288.189,673 426.579,898	202.237

Punct început	X / Y	Punct sfârșit	X / Y	Lungime segment (** (m)
4	288.189,673 426.579,898	5	288.175,641 426.585,221	15.008
5	288.175,641 426.585,221	6	288.089,352 426.403,822	200.877
6	288.089,352 426.403,822	1	288.029,459 426.277,904	139.436

\*\* Lungimile segmentelor sunt determinate în planul de proiecție Stereo 70 și sunt rotunjite la 1 milimetru.

\*\*\* Distanța dintre puncte este formată din segmente cumulate ce sunt mai mici decât valoarea 1 milimetru.





**DATE DESPRE IMOBILUL NR. 5853**

Oficiul de Cadastru și Publicitate Imobiliară CARAS-SEVERIN  
Biroul de Cadastru și Publicitate Imobiliară Caransebes

**A. Partea I. Descrierea imobilului**

Nr. CF vechi:898- Vălișoara  
Nr. topografic:Parte din 2593, parte din  
2594, parte din 2595

TEREN Extravilan

Adresa: Jud. Caraș-Severin

Nr. Crt	Nr cadastral Nr. topografic	Suprafața* (mp)	Observații / Referințe
A1		3.863	Sector cadastral:79 Teren neimprejmuit;

**B. Partea II. Proprietari și acte**

Inscrieri privitoare la dreptul de proprietate și alte drepturi reale		Referințe
<b>2510 / 08/12/1934</b>		
Act Notarial nr. 0, din 04/12/1934 emis de -;		
B1	Intabulare, drept de PROPRIETATE, dobandit prin Conventie, cota actuala 6/24 1) <b>ENCUȚU VASILE</b> , căs. cu Spunei Maria, dom. în Vălișoara	A1
<b>12 / 06/01/1972</b>		
Act Notarial nr. 14/1937, din 13/01/1937 emis de -;		
B2	Intabulare, drept de PROPRIETATEpărți egale, dobandit prin Conventie, cota actuala 9/24 1) <b>ȘOANDA IOAN</b> , și soția, dom. în Vălișoara Nr. 81 2) <b>ȘOANDA CRUCIȚA</b> , născ. Iencuțu, dom. în Vălișoara Nr. 81	A1
<b>535 / 06/02/2001</b>		
Act Notarial nr. 361/2001, din 01/01/2001 emis de BNP RENEE LIDIA ANDRONACHE;		
B3	Intabulare, drept de PROPRIETATEDrept donație, dobandit prin Conventie, cota actuala 5/24 1) <b>SOANDA IOAN</b>	A1
<b>18825 / 08/11/2007</b>		
Act Notarial nr. 4642/2007, din 01/01/2007 emis de BNP RENEE LIDIA ANDRONACHE;		
B4	Intabulare, drept de PROPRIETATEDrept întreținere, bun comun, dobandit prin Conventie, cota actuala 4/24 1) <b>ERINA-VEZOC MATEI</b> , și soția 2) <b>ERINA-VEZOC VIOLETA MARIA</b>	A1
<b>/</b>		
Act Normativ nr. 7, din 13/03/1996 emis de PARLAMENT (ACT ADMINISTRATIV NR. 3470 DIN 06.09.2022, EMIS DE PRIMĂRIA COMUNEI BUCOȘNIȚA);		
B5	Se notează posesia faptică în favoarea lui 1) <b>ERINA-VEZOC MATEI</b>	A1

**C. Partea III. SARCINI .**

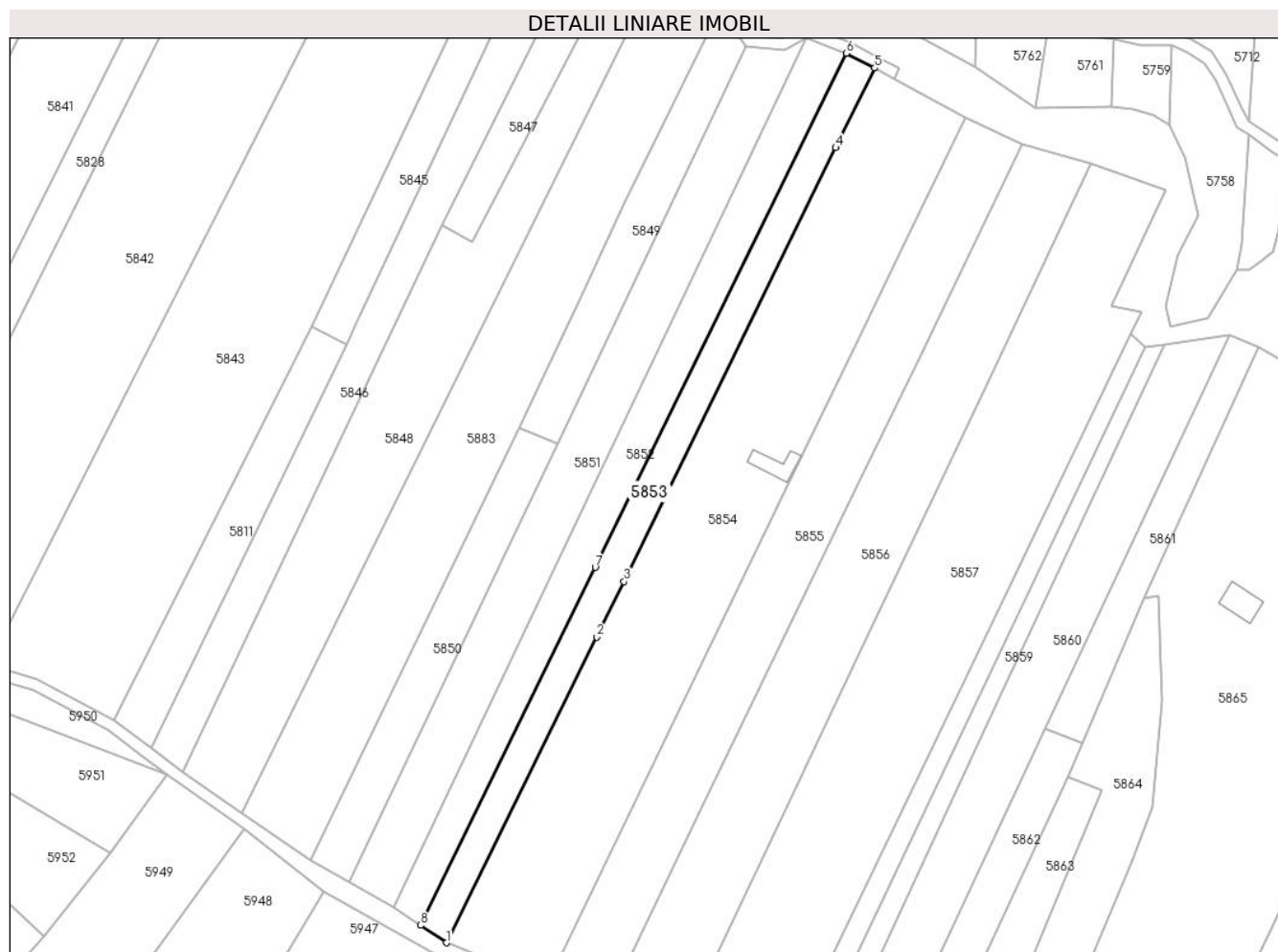
Inscrieri privind dezmembramentele dreptului de proprietate, drepturi reale de garanție și sarcini	Referințe
NU SUNT	

## Anexa Nr. 1 La Partea I

## Teren

Nr cadastral	Suprafața (mp)*	Observații / Referințe
	3.863	

\* Suprafața este determinată în planul de proiecție Stereo 70.



## Date referitoare la teren

Crt	Categorie folosință	Intravilan	Suprafața (mp)	Tarla	Parcelă	Nr. topo	Observații / Referințe
1	arabil	NU	3.863	-	-	Parte din 2593, parte din 2594, parte din 2595	Arabil în Copaci, restul de suprafață se regăsește la id-urile 5852, 5854

## Lungime Segmente

1) Valorile lungimilor segmentelor sunt obținute din proiecție în plan.

Punct început	X / Y	Punct sfârșit	X / Y	Lungime segment (** (m)
1	288.048,251 426.265,523	2	288.101,473 426.373,569	120.443
2	288.101,473 426.373,569	3	288.111,073 426.393,214	21.865
3	288.111,073 426.393,214	4	288.185,993 426.546,521	170.634

Punct început	X / Y	Punct sfârșit	X / Y	Lungime segment (** (m)
4	288.185,993 426.546,521	5	288.199,759 426.574,689	31.352
5	288.199,759 426.574,689	6	288.189,673 426.579,898	11.352
6	288.189,673 426.579,898	7	288.100,92 426.398,176	202.237
7	288.100,92 426.398,176	8	288.039,138 426.271,665	140.791
8	288.039,138 426.271,665	1	288.048,251 426.265,523	10.99

\*\* Lungimile segmentelor sunt determinate în planul de proiecție Stereo 70 și sunt rotunjite la 1 milimetru.

\*\*\* Distanța dintre puncte este formată din segmente cumulate ce sunt mai mici decât valoarea 1 milimetru.



**DATE DESPRE IMOBILUL NR. 5854**

Oficiul de Cadastru și Publicitate Imobiliară CARAS-SEVERIN  
Biroul de Cadastru și Publicitate Imobiliară Caransebes

**A. Partea I. Descrierea imobilului**

Nr. CF vechi:234, 235, 898- Vălișoara  
Nr. topografic:2596, 2597, 2598, 2599,  
2600, 2601, 2602, parte din 2593, 2594, și  
2595

TEREN Extravilan

Adresa: Jud. Caraș-Severin

Nr. Crt	Nr cadastral Nr. topografic	Suprafața* (mp)	Observații / Referințe
A1		12.791	Sector cadastral:79 Teren neimprejmit;

**Construcții**

Crt	Nr cadastral Nr. topografic	Adresa	Observații / Referințe
A1.1		Jud. Caraș-Severin	Nr. niveluri:1; S. construita la sol:104 mp; S. construita desfasurata:104 mp; Anexă P

**B. Partea II. Proprietari și acte**

Inscrieri privitoare la dreptul de proprietate și alte drepturi reale		Referințe
/		
Act Normativ nr. 7, din 13/03/1996 emis de PARLAMENT;		
B1	Intabulare, drept de PROPRIETATE, dobandit prin Lege, cota actuala 1/1 1) <b>NEIDENTIFICAT NEIDENTIFICAT</b> , CIF:0000000000000	A1
Act Normativ nr. 7, din 13/03/1996 emis de PARLAMENT (ACT ADMINISTRATIV NR. 3731 DIN 15.09.2022, EMIS DE PRIMĂRIA COMUNEI BUCOȘNIȚA);		
B2	Se notează posesia faptică în favoarea lui 1) <b>ENCUȚU RUSALIN</b>	A1
Act Normativ nr. 7, din 13/03/1996 emis de PARLAMENT (ACT ADMINISTRATIV NR. 1271 DIN 15.04.2022, EMIS DE PRIMĂRIA COMUNEI BUCOȘNIȚA);		
B3	Intabulare, drept de PROPRIETATE, dobandit prin Lege, cota actuala 1/1 1) <b>ENCUȚU RUSALIN</b>	A1.1

**C. Partea III. SARCINI .**

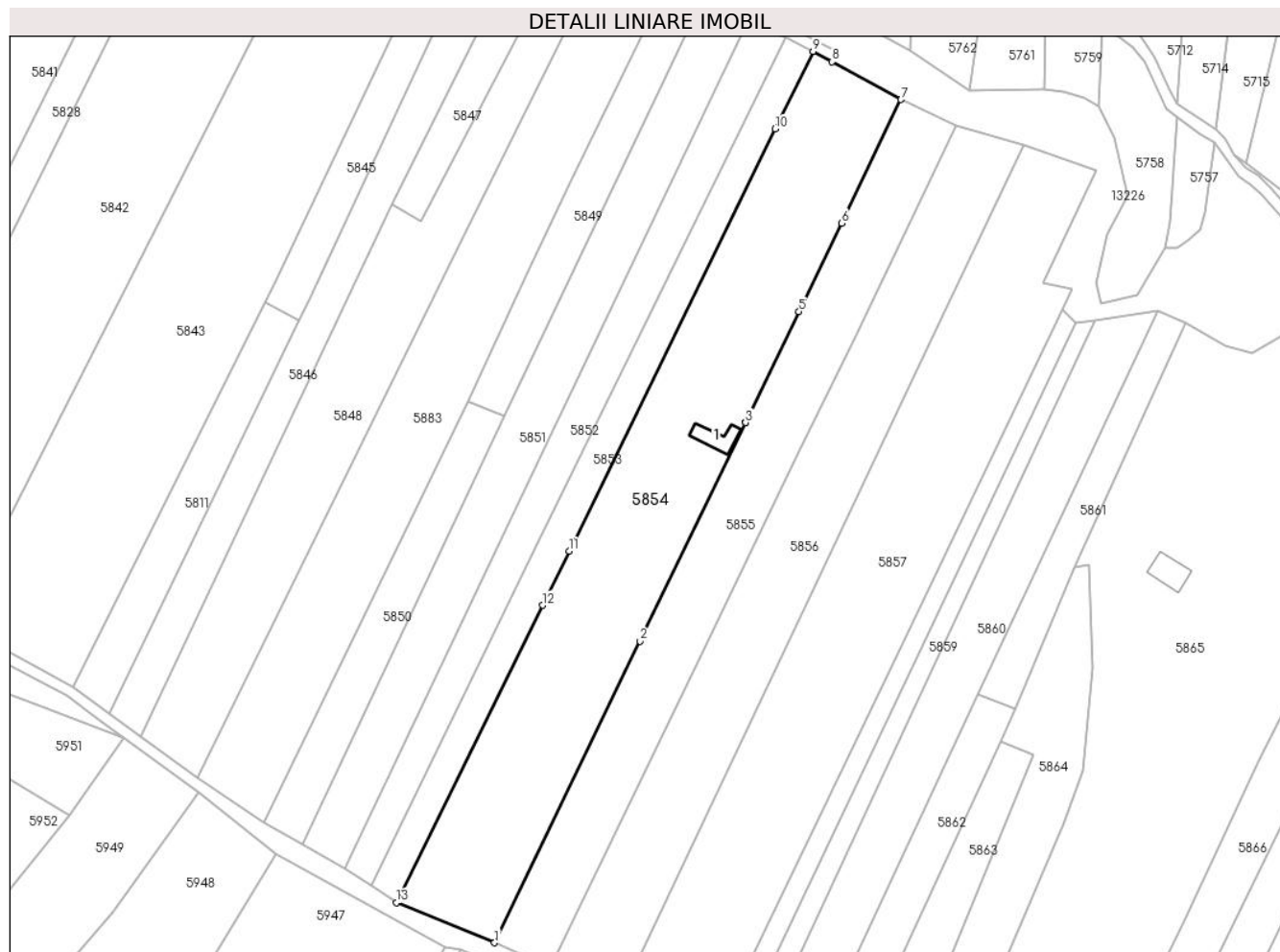
Inscrieri privind dezmembramintele dreptului de proprietate, drepturi reale de garanție și sarcini	Referințe
NU SUNT	

## Anexa Nr. 1 La Partea I

## Teren

Nr cadastral	Suprafața (mp)*	Observații / Referințe
	12.791	

\* Suprafața este determinată în planul de proiecție Stereo 70.



## Date referitoare la teren

Crt	Categorie folosință	Intravilan	Suprafața (mp)	Tarla	Parcelă	Nr. topo	Observații / Referințe
1	curți construcții	NU	105	-	-	2602	Curți construcții în Copaci, restul de suprafață se regăsește la id-urile 5852, 5853
2	arabil	NU	12.686	-	-	2596, 2597, 2598, 2599, 2600, 2601, 2602, parte din 2593, 2594, 2595	Arabil în Copaci

## Date referitoare la construcții

Crt	Număr	Destinație construcție	Supraf. (mp)	Situație juridică	Observații / Referințe
A1.1		construcții anexa	104	Cu acte	Nr. niveluri:1; S. construita la sol:104 mp; S. construita desfasurata:104 mp; Anexă P

## Lungime Segmente

1) Valorile lungimilor segmentelor sunt obținute din proiecție în plan.

Punct început	X / Y	Punct sfârșit	X / Y	Lungime segment (** (m)

Punct început	X / Y	Punct sfârșit	X / Y	Lungime segment (** (m)
1	288.083,972 426.251,002	2	288.136,91 426.360,558	121.676
2	288.136,91 426.360,558	3	288.175,244 426.439,89	88.108
3	288.175,244 426.439,89	4	288.175,295 426.439,996	0.118
4	288.175,295 426.439,996	5	288.194,701 426.480,158	44.605
5	288.194,701 426.480,158	6	288.210,163 426.512,337	35.701
6	288.210,163 426.512,337	7	288.231,796 426.557,219	49.823
7	288.231,796 426.557,219	8	288.206,654 426.570,929	28.637
8	288.206,654 426.570,929	9	288.199,759 426.574,689	7.854
9	288.199,759 426.574,689	10	288.185,993 426.546,521	31.352
10	288.185,993 426.546,521	11	288.111,073 426.393,214	170.634
11	288.111,073 426.393,214	12	288.101,473 426.373,569	21.865
12	288.101,473 426.373,569	13	288.048,251 426.265,523	120.443
13	288.048,251 426.265,523	1	288.083,972 426.251,002	38.56

\*\* Lungimile segmentelor sunt determinate în planul de proiecție Stereo 70 și sunt rotunjite la 1 milimetru.

\*\*\* Distanța dintre puncte este formată din segmente cumulate ce sunt mai mici decât valoarea 1 milimetru.





**DATE DESPRE IMOBILUL NR. 5855**

Oficiul de Cadastru și Publicitate Imobiliară CARAS-SEVERIN  
Biroul de Cadastru și Publicitate Imobiliară Caransebes

**A. Partea I. Descrierea imobilului**

Nr. CF vechi:69, 228- Vălișoara  
Nr. topografic:2603, 2604, 2605, 2606,  
2607

TEREN Extravilan

Adresa: Jud. Caraș-Severin

Nr. Crt	Nr cadastral Nr. topografic	Suprafața* (mp)	Observații / Referințe
A1	30673	7.552	Sector cadastral:79 Teren neimprejmuit;

**B. Partea II. Proprietari și acte**

Inscrieri privitoare la dreptul de proprietate și alte drepturi reale		Referințe
/		
Act Normativ nr. 7, din 13/03/1996 emis de PARLAMENT;		
B8	Se notează posesia faptică în favoarea lui 1) <b>BLIDARIU EVA</b>	A1
B9	Intabulare, drept de PROPRIETATE, dobandit prin Lege, cota actuala 1/1 1) <b>NEIDENTIFICAT NEIDENTIFICAT, CIF:0000000000000</b>	A1

**C. Partea III. SARCINI .**

Inscrieri privind dezmembramintele dreptului de proprietate, drepturi reale de garanție și sarcini	Referințe
NU SUNT	

## Anexa Nr. 1 La Partea I

## Teren

Nr cadastral	Suprafața (mp)*	Observații / Referințe
30673	7.552	

\* Suprafața este determinată în planul de proiecție Stereo 70.



## Date referitoare la teren

Crt	Categorie folosință	Intravilan	Suprafața (mp)	Tarla	Parcelă	Nr. topo	Observații / Referințe
1	arabil	NU	5.643	-	-	2603, 2607	Arabil în Copaci
2	fâneata	NU	1.908	-	-	2604, 2605, 2606	Fâneată în Copaci

## Lungime Segmente

1) Valorile lungimilor segmentelor sunt obținute din proiecție în plan.

Punct început	X / Y	Punct sfârșit	X / Y	Lungime segment (** (m)
1	288.104,271 426.241,972	2	288.143,262 426.322,667	89.621
2	288.143,262 426.322,667	3	288.156,902 426.350,897	31.353
3	288.156,902 426.350,897	4	288.195,287 426.430,336	88.227
4	288.195,287 426.430,336	5	288.214,693 426.470,498	44.605

Punct început	X / Y	Punct sfârșit	X / Y	Lungime segment (** (m)
5	288.214,693 426.470,498	6	288.252,015 426.547,74	85.786
6	288.252,015 426.547,74	7	288.231,796 426.557,219	22.331
7	288.231,796 426.557,219	8	288.210,163 426.512,337	49.823
8	288.210,163 426.512,337	9	288.194,701 426.480,158	35.701
9	288.194,701 426.480,158	10	288.175,295 426.439,996	44.605
10	288.175,295 426.439,996	11	288.175,244 426.439,89	0.118
11	288.175,244 426.439,89	12	288.136,91 426.360,558	88.108
12	288.136,91 426.360,558	13	288.083,972 426.251,002	121.676
13	288.083,972 426.251,002	1	288.104,271 426.241,972	22.217

\*\* Lungimile segmentelor sunt determinate în planul de proiecție Stereo 70 și sunt rotunjite la 1 milimetru.

\*\*\* Distanța dintre puncte este formată din segmente cumulate ce sunt mai mici decât valoarea 1 milimetru.



**DATE DESPRE IMOBILUL NR. 5856**

Oficiul de Cadastru și Publicitate Imobiliară CARAS-SEVERIN  
Biroul de Cadastru și Publicitate Imobiliară Caransebes

**A. Partea I. Descrierea imobilului**

Nr. CF vechi:523, 45- Vălișoara  
Nr. topografic:2608/1, 2608/2, 2609/1,  
2609/2

TEREN Extravilan

Adresa: Jud. Caraș-Severin

Nr. Crt	Nr cadastral Nr. topografic	Suprafața* (mp)	Observații / Referințe
A1		8.928	Sector cadastral:79 Teren neimprejmuit;

**B. Partea II. Proprietari și acte**

Inscrieri privitoare la dreptul de proprietate și alte drepturi reale		Referințe
/		
Act Normativ nr. 7, din 13/03/1996 emis de PARLAMENT;		
B1	Inscrierea provizorie, drept de PROPRIETATE, dobandit prin Lege, cota actuala 1/1	A1
1) <b>COMUNA BUCOȘNIȚA</b> , CIF:3227645, PROPRIETAR NEIDENTIFICAT		
OBSERVATII: PROPRIETAR NEIDENTIFICAT		

**C. Partea III. SARCINI .**

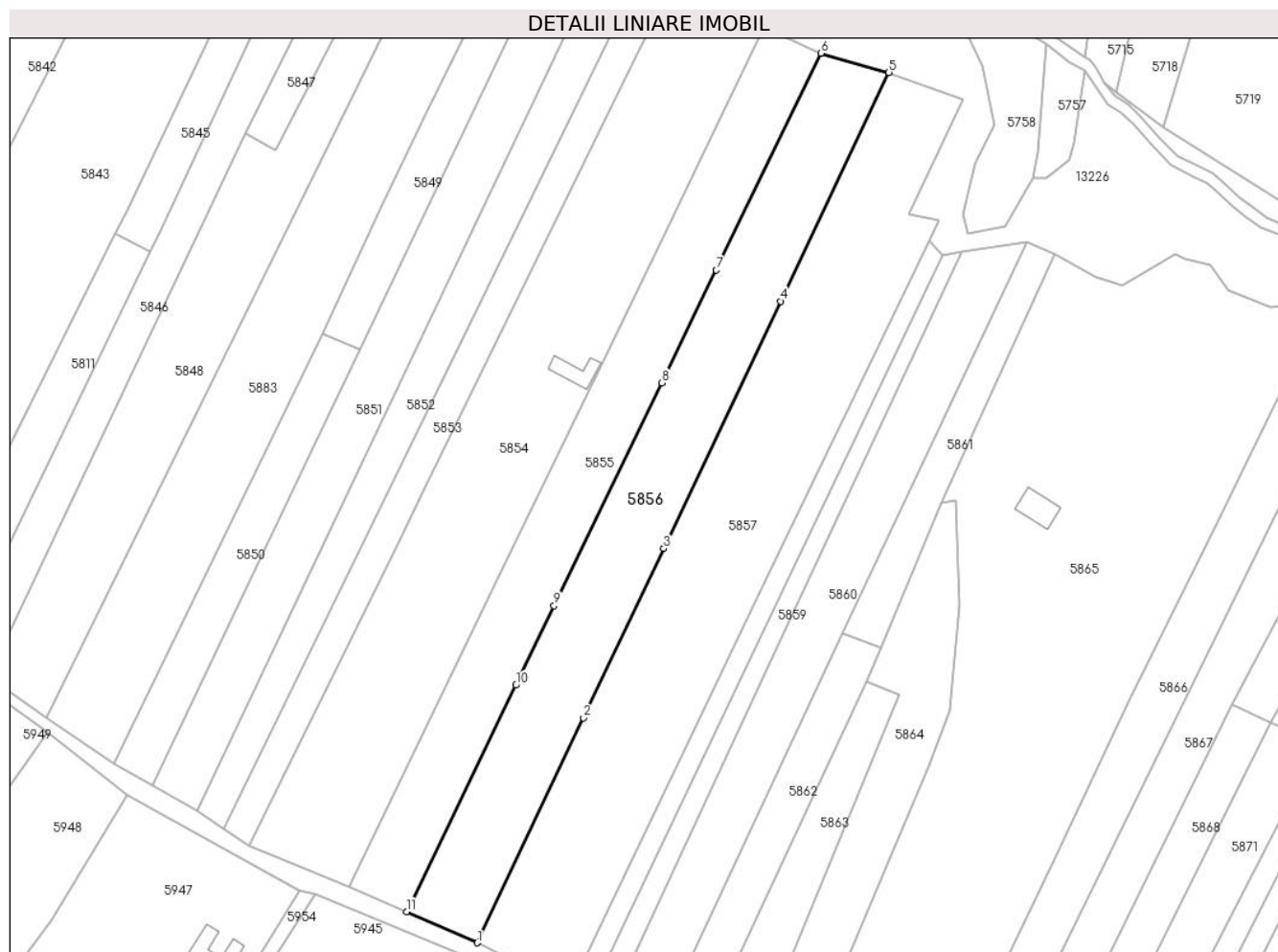
Inscrieri privind dezmembramintele dreptului de proprietate, drepturi reale de garanție și sarcini	Referințe
NU SUNT	

## Anexa Nr. 1 La Partea I

## Teren

Nr cadastral	Suprafața (mp)*	Observații / Referințe
	8.928	

\* Suprafața este determinată în planul de proiecție Stereo 70.



## Date referitoare la teren

Crt	Categorie folosință	Intravilan	Suprafața (mp)	Tarla	Parcelă	Nr. topo	Observații / Referințe
1	arabil	NU	6.716	-	-	2608/1, 2608/2	Arabil în Copaci
2	faneata	NU	2.212	-	-	2609/1, 2609/2	Fâneată în Copaci

## Lungime Segmente

1) Valorile lungimilor segmentelor sunt obținute din proiecție în plan.

Punct început	X / Y	Punct sfârșit	X / Y	Lungime segment (** (m)
1	288.129,492 426.230,896	2	288.167,407 426.311,0	88.624
2	288.167,407 426.311,0	3	288.195,952 426.371,31	66.724
3	288.195,952 426.371,31	4	288.237,65 426.459,406	97.466
4	288.237,65 426.459,406	5	288.276,216 426.540,887	90.147

Punct început	X / Y	Punct sfârșit	X / Y	Lungime segment (** (m)
5	288.276,216 426.540,887	6	288.252,015 426.547,74	25.153
6	288.252,015 426.547,74	7	288.214,693 426.470,498	85.786
7	288.214,693 426.470,498	8	288.195,287 426.430,336	44.605
8	288.195,287 426.430,336	9	288.156,902 426.350,897	88.227
9	288.156,902 426.350,897	10	288.143,262 426.322,667	31.353
10	288.143,262 426.322,667	11	288.104,271 426.241,972	89.621
11	288.104,271 426.241,972	1	288.129,492 426.230,896	27.546

\*\* Lungimile segmentelor sunt determinate în planul de proiecție Stereo 70 și sunt rotunjite la 1 milimetru.

\*\*\* Distanța dintre puncte este formată din segmente cumulate ce sunt mai mici decât valoarea 1 milimetru.





**DATE DESPRE IMOBILUL NR. 5857**

Oficiul de Cadastru și Publicitate Imobiliară CARAS-SEVERIN  
Biroul de Cadastru și Publicitate Imobiliară Caransebes

**A. Partea I. Descrierea imobilului**

TEREN Extravilan

Nr. CF vechi:1131- Vălișoara  
Nr. topografic:2610, 2611

Adresa: Jud. Caraș-Severin

Nr. Crt	Nr cadastral Nr. topografic	Suprafața* (mp)	Observații / Referințe
A1		12.597	Sector cadastral:79 Teren neimprejmuit;

**B. Partea II. Proprietari și acte**

Inscrieri privitoare la dreptul de proprietate și alte drepturi reale		Referințe
/		
Act Normativ nr. 7, din 13/03/1996 emis de PARLAMENT;		
B1	Intabulare, drept de PROPRIETATE, dobândit prin Lege, cota actuala 1/1 1) <b>NEIDENTIFICAT NEIDENTIFICAT, CIF:0000000000000</b>	A1
Act Normativ nr. 7, din 13/03/1996 emis de PARLAMENT (ACT ADMINISTRATIV NR. 3732 DIN 15.09.2022, EMIS DE PRIMĂRIA COMUNEI BUCOȘNIȚA);		
B2	Se notează posesia faptică în favoarea lui 1) <b>ENCUȚU RUSALIN</b>	A1

**C. Partea III. SARCINI .**

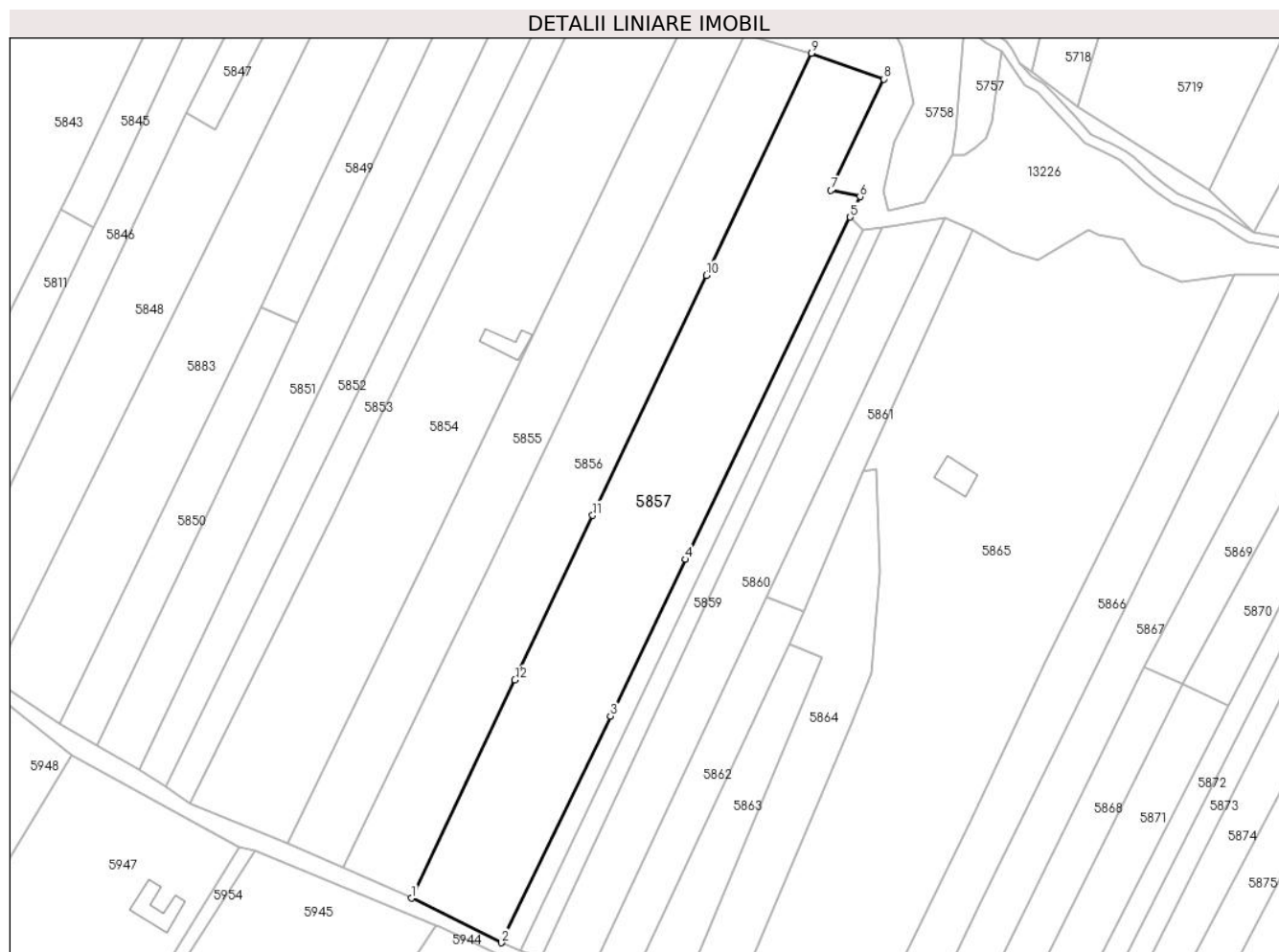
Inscrieri privind dezmembramintele dreptului de proprietate, drepturi reale de garanție și sarcini	Referințe
NU SUNT	

## Anexa Nr. 1 La Partea I

## Teren

Nr cadastral	Suprafața (mp)*	Observații / Referințe
	12.597	

\* Suprafața este determinată în planul de proiecție Stereo 70.



## Date referitoare la teren

Crt	Categorie folosință	Intravilan	Suprafața (mp)	Tarla	Parcelă	Nr. topo	Observații / Referințe
1	arabil	NU	3.355	-	-	2611	Arabil în Copaci
2	fâneata	NU	9.242	-	-	2610	Fâneată în Copaci

## Lungime Segmente

1) Valorile lungimilor segmentelor sunt obținute din proiecție în plan.

Punct început	X / Y	Punct sfârșit	X / Y	Lungime segment (** (m)
1	288.129,492 426.230,896	2	288.162,489 426.214,535	36.83
2	288.162,489 426.214,535	3	288.202,465 426.297,685	92.261
3	288.202,465 426.297,685	4	288.230,092 426.355,151	63.762
4	288.230,092 426.355,151	5	288.290,486 426.480,772	139.385

Punct început	X / Y	Punct sfârșit	X / Y	Lungime segment (** (m)
5	288.290,486 426.480,772	6	288.294,09 426.488,269	8.318
6	288.294,09 426.488,269	7	288.283,386 426.490,548	10.944
7	288.283,386 426.490,548	8	288.302,808 426.531,413	45.246
8	288.302,808 426.531,413	9	288.276,216 426.540,887	28.229
9	288.276,216 426.540,887	10	288.237,65 426.459,406	90.147
10	288.237,65 426.459,406	11	288.195,952 426.371,31	97.466
11	288.195,952 426.371,31	12	288.167,407 426.311,0	66.724
12	288.167,407 426.311,0	1	288.129,492 426.230,896	88.624

\*\* Lungimile segmentelor sunt determinate în planul de proiecție Stereo 70 și sunt rotunjite la 1 milimetru.

\*\*\* Distanța dintre puncte este formată din segmente cumulate ce sunt mai mici decât valoarea 1 milimetru.



**DATE DESPRE IMOBILUL NR. 5858**

Oficiul de Cadastru și Publicitate Imobiliară CARAS-SEVERIN  
Biroul de Cadastru și Publicitate Imobiliară Caransebes

**A. Partea I. Descrierea imobilului**

TEREN Extravilan

Nr. CF vechi:529- Vălișoara

Nr. topografic:Parte din 2613, 2614, și 2615

Adresa: Jud. Caraș-Severin

Nr. Crt	Nr cadastral Nr. topografic	Suprafața* (mp)	Observații / Referințe
A1		Din acte: 8.227 Masurata: 2.058	Sector cadastral:79 Teren neimprejmit;

**B. Partea II. Proprietari și acte**

Inscrieri privitoare la dreptul de proprietate și alte drepturi reale	Referințe	
<b>1 / 01/01/1900</b>		
Act Notarial nr. 0, din 01/01/1900 emis de -;		
B1	Intabulare, drept de PROPRIETATE, dobandit prin Conventie, cota actuala 2/8 1) <b>ANDERCA ELISABETA</b>	A1
<b>217 / 01/02/1941</b>		
Act Notarial nr. 0, din 15/02/1939 emis de -;		
B2	Intabulare, drept de PROPRIETATE, dobandit prin Conventie, cota actuala 2/8 1) <b>OPREA ION</b> , și soția sa, dom. în Vălișoara	A1
B3	Intabulare, drept de PROPRIETATE, dobandit prin Conventie, cota actuala 2/8 1) <b>OPREA MARIUȚA</b> , născ. Spunei, dom. în Vălișoara	A1
B3	Se notează interdicția de înstrăinare și grevare în favoarea lui 1) <b>OPREA ION</b> , dom. în Vălișoara	A1
<b>1093 / 10/09/1945</b>		
Hotarare Judecatoreasca nr. 3769, din 01/01/1939 emis de JUDECĂTORIA DE PACE MIXTĂ CARANSEBEȘ;		
B5	Intabulare, drept de PROPRIETATE, dobandit prin Hotarare Judecatoreasca, cota actuala 2/8 1) <b>SPUNEI CĂLINA</b> , născ. Oprea, dom. în Vălișoara	A1

**C. Partea III. SARCINI .**

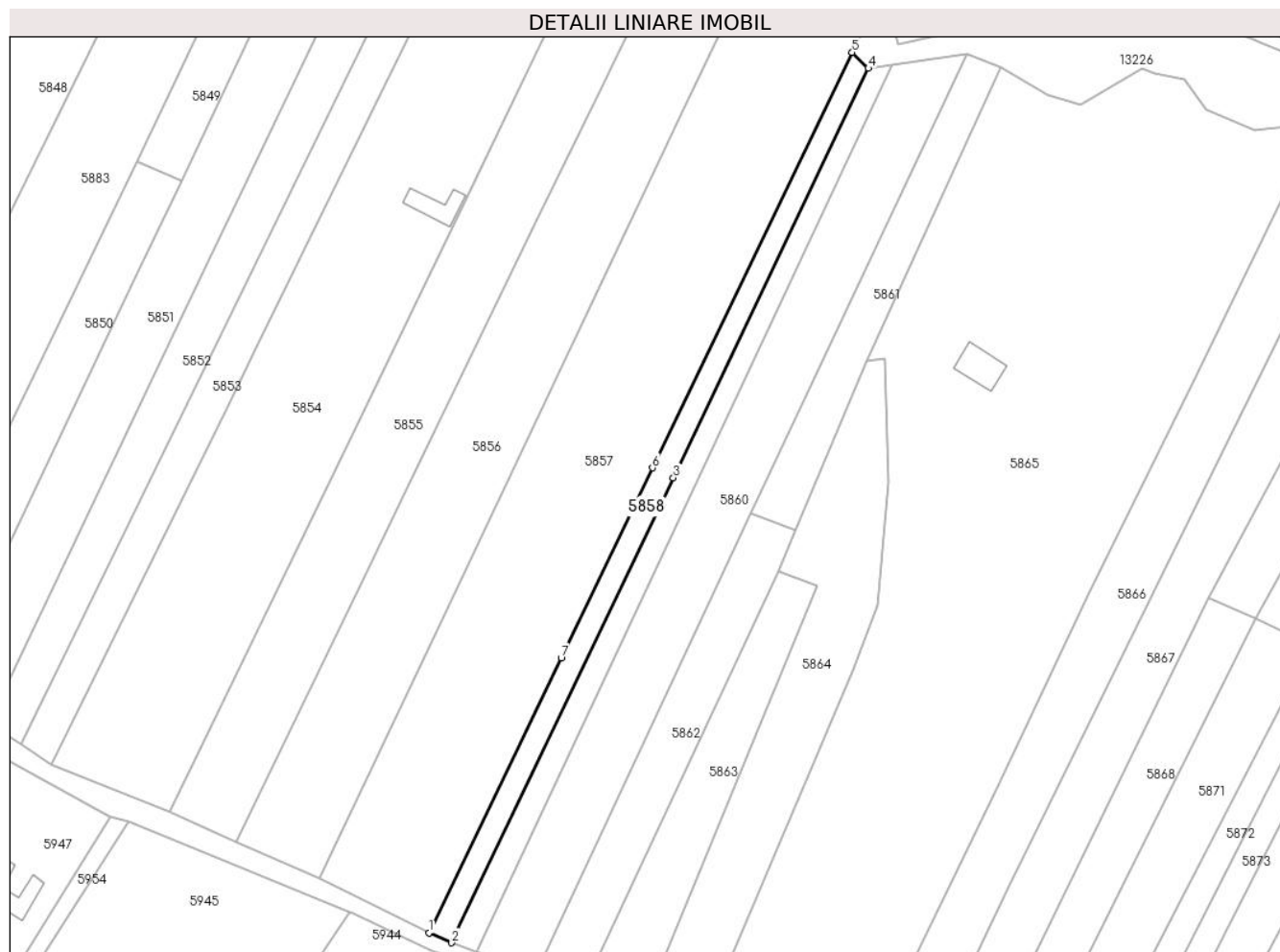
Inscrieri privind dezmembramintele dreptului de proprietate, drepturi reale de garanție și sarcini	Referințe
NU SUNT	

## Anexa Nr. 1 La Partea I

## Teren

Nr cadastral	Suprafața (mp)*	Observații / Referințe
	Din acte: 8.227 Masurata: 2.058	

\* Suprafața este determinată în planul de proiecție Stereo 70.



## Date referitoare la teren

Crt	Categorie folosință	Intra vilan	Suprafața (mp)	Tarla	Parcelă	Nr. topo	Observații / Referințe
1	faneata	NU	2.058	-	-	Parte din 2613, 2614, și 2615	Fâneată în Copaci, restul de suprafață se regăsește la id-urile 5859, 5860

## Lungime Segmente

1) Valorile lungimilor segmentelor sunt obținute din proiecție în plan.

Punct început	X / Y	Punct sfârșit	X / Y	Lungime segment (** (m)
1	288.162,489 426.214,535	2	288.169,375 426.211,541	7.509
2	288.169,375 426.211,541	3	288.236,371 426.352,132	155.738
3	288.236,371 426.352,132	4	288.295,374 426.475,951	137.159
4	288.295,374 426.475,951	5	288.290,486 426.480,772	6.865

Punct început	X / Y	Punct sfârșit	X / Y	Lungime segment (** (m)
5	288.290,486 426.480,772	6	288.230,092 426.355,151	139.385
6	288.230,092 426.355,151	7	288.202,465 426.297,685	63.762
7	288.202,465 426.297,685	1	288.162,489 426.214,535	92.261

\*\* Lungimile segmentelor sunt determinate în planul de proiecție Stereo 70 și sunt rotunjite la 1 milimetru.

\*\*\* Distanța dintre puncte este formată din segmente cumulate ce sunt mai mici decât valoarea 1 milimetru.





**DATE DESPRE IMOBILUL NR. 5859**

Oficiul de Cadastru și Publicitate Imobiliară CARAS-SEVERIN  
Biroul de Cadastru și Publicitate Imobiliară Caransebes

**A. Partea I. Descrierea imobilului**

TEREN Extravilan

Nr. CF vechi:529- Vălișoara  
Nr. topografic:Parte din 2613, 2614 și 2615

Adresa: Jud. Caraș-Severin

Nr. Crt	Nr cadastral Nr. topografic	Suprafața* (mp)	Observații / Referințe
A1		Din acte: 8.227 Masurata: 2.058	Sector cadastral:79 Teren neimprejmit;

**B. Partea II. Proprietari și acte**

Inscrieri privitoare la dreptul de proprietate și alte drepturi reale	Referințe	
<b>1 / 01/01/1900</b>		
Act Notarial nr. 0, din 01/01/1900 emis de -;		
B1	Intabulare, drept de PROPRIETATE, dobandit prin Conventie, cota actuala 2/8 1) <b>ANDERCA ELISABETA</b>	A1
<b>217 / 01/02/1941</b>		
Act Notarial nr. 0, din 15/02/1939 emis de -;		
B2	Intabulare, drept de PROPRIETATE, dobandit prin Conventie, cota actuala 2/8 1) <b>OPREA ION, și soția sa, dom. în Vălișoara</b>	A1
B3	Intabulare, drept de PROPRIETATE, dobandit prin Conventie, cota actuala 2/8 1) <b>OPREA MARIUȚA, născ. Spunei, dom. în Vălișoara</b>	A1
B3	Se notează interdicția de înstrăinare și grevare în favoarea lui 1) <b>OPREA ION, dom. în Vălișoara</b>	A1
<b>1093 / 10/09/1945</b>		
Hotarare Judecatoreasca nr. 3769, din 01/01/1939 emis de JUDECĂTORIA DE PACE MIXTĂ CARANSEBEȘ;		
B5	Intabulare, drept de PROPRIETATE, dobandit prin Hotarare Judecatoreasca, cota actuala 2/8 1) <b>SPUNEI CĂLINA, născ. Oprea, dom. în Vălișoara</b>	A1

**C. Partea III. SARCINI .**

Inscrieri privind dezmembramintele dreptului de proprietate, drepturi reale de garanție și sarcini	Referințe
NU SUNT	

## Anexa Nr. 1 La Partea I

## Teren

Nr cadastral	Suprafața (mp)*	Observații / Referințe
	Din acte: 8.227 Masurata: 2.058	

\* Suprafața este determinată în planul de proiecție Stereo 70.



## Date referitoare la teren

Crt	Categorie folosință	Intravilan	Suprafața (mp)	Tarla	Parcelă	Nr. topo	Observații / Referințe
1	faneata	NU	2.058	-	-	Parte din 2613, 2614 și 2615	Fâneată în Copaci, restul de suprafață se regăsește la id-urile 5858, 5860

## Lungime Segmente

1) Valorile lungimilor segmentelor sunt obținute din proiecție în plan.

Punct început	X / Y	Punct sfârșit	X / Y	Lungime segment (** (m)
1	288.176,948 426.208,722	2	288.242,632 426.349,166	155.045
2	288.242,632 426.349,166	3	288.302,41 426.476,981	141.103
3	288.302,41 426.476,981	4	288.295,374 426.475,951	7.111
4	288.295,374 426.475,951	5	288.236,371 426.352,132	137.159

Punct început	X / Y	Punct sfârșit	X / Y	Lungime segment (** (m)
5	288.236,371 426.352,132	6	288.169,375 426.211,541	155.738
6	288.169,375 426.211,541	1	288.176,948 426.208,722	8.081

\*\* Lungimile segmentelor sunt determinate în planul de proiecție Stereo 70 și sunt rotunjite la 1 milimetru.

\*\*\* Distanța dintre puncte este formată din segmente cumulate ce sunt mai mici decât valoarea 1 milimetru.



**DATE DESPRE IMOBILUL NR. 5860**

Oficiul de Cadastru și Publicitate Imobiliară CARAS-SEVERIN  
Biroul de Cadastru și Publicitate Imobiliară Caransebes

**A. Partea I. Descrierea imobilului**

Nr. CF vechi: 529- Vălișoara  
Nr. topografic: Parte din 2612, 2613, 2614,  
2615

TEREN Extravilan

Adresa: Jud. Caraș-Severin

Nr. Crt	Nr cadastral Nr. topografic	Suprafața* (mp)	Observații / Referințe
A1		5.733	Sector cadastral: 79 Teren neimprejmuit;

**B. Partea II. Proprietari și acte**

Inscrieri privitoare la dreptul de proprietate și alte drepturi reale		Referințe
/		
Act Normativ nr. 7, din 13/03/1996 emis de PARLAMENT;		
B1	Intabulare, drept de PROPRIETATE, dobândit prin Lege, cota actuala 1/1 1) NEIDENTIFICAT NEIDENTIFICAT, CIF:00000000000000	A1
Act Normativ nr. 7, din 13/03/1996 emis de PARLAMENT (ACT ADMINISTRATIV NR. 3048 DIN 23.08.2022, EMIS DE PRIMĂRIA COMUNEI BUCOȘNIȚA);		
B2	Se notează posesia faptică în favoarea lui 1) NISTOR LIN	A1

**C. Partea III. SARCINI .**

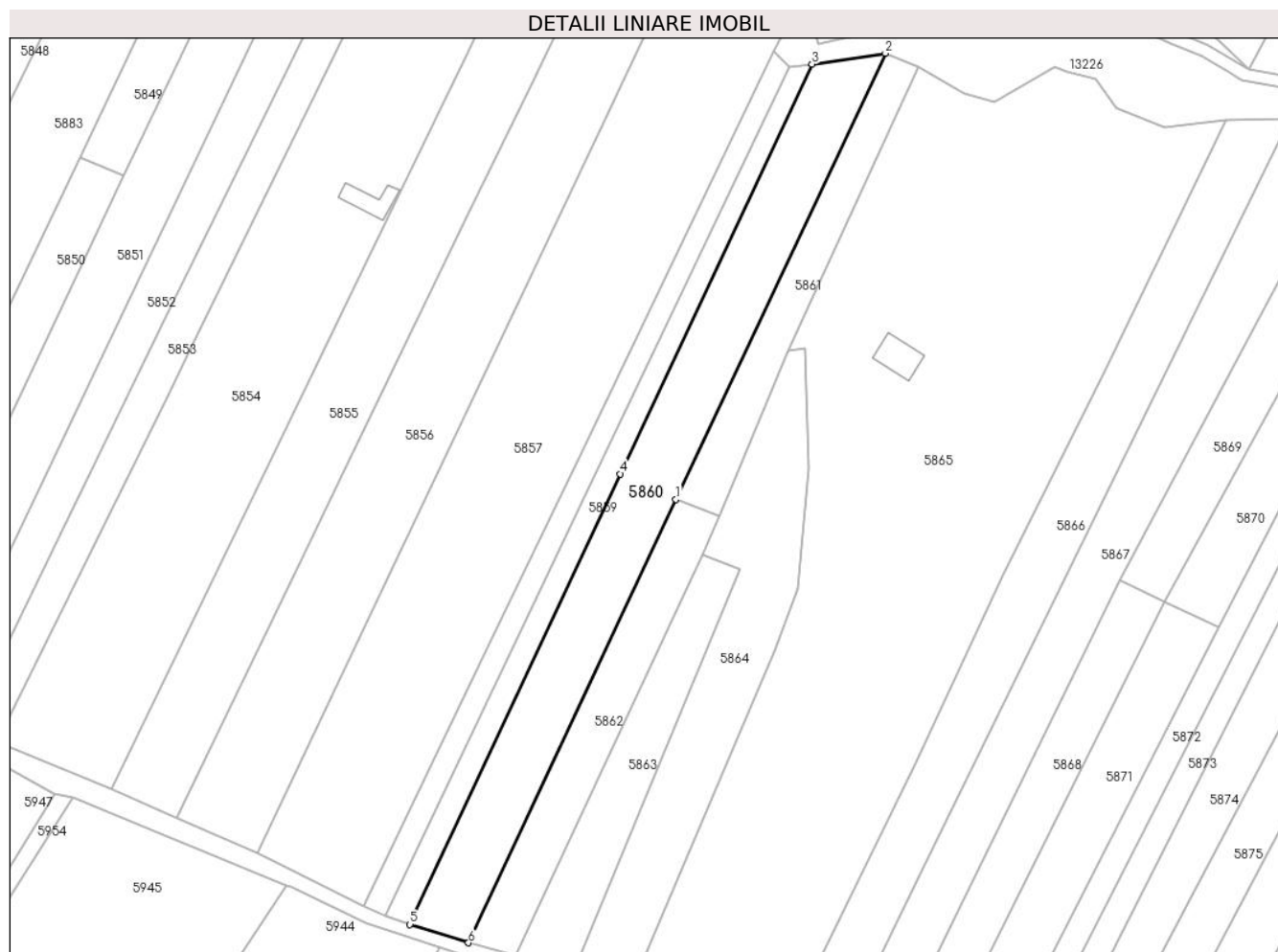
Inscrieri privind dezmembramentele dreptului de proprietate, drepturi reale de garanție și sarcini	Referințe
NU SUNT	

## Anexa Nr. 1 La Partea I

## Teren

Nr cadastral	Suprafața (mp)*	Observații / Referințe
	5.733	

\* Suprafața este determinată în planul de proiecție Stereo 70.



## Date referitoare la teren

Crt	Categorie folosință	Intravilan	Suprafața (mp)	Tarla	Parcelă	Nr. topo	Observații / Referințe
1	fâneata	NU	5.733	-	-	Parte din 2612, 2613 și 2614, 2615	Fâneață în Copaci, restul de suprafață se regăsește la id-urile 5859, 5858

## Lungime Segmente

1) Valorile lungimilor segmentelor sunt obținute din proiecție în plan.

Punct început	X / Y	Punct sfârșit	X / Y	Lungime segment (** (m)
1	288.259,858 426.341,29	2	288.325,283 426.480,33	153.664
2	288.325,283 426.480,33	3	288.302,41 426.476,981	23.117
3	288.302,41 426.476,981	4	288.242,632 426.349,166	141.103
4	288.242,632 426.349,166	5	288.176,948 426.208,722	155.045

Punct început	X / Y	Punct sfârșit	X / Y	Lungime segment (** (m)
5	288.176,948 426.208,722	6	288.195,217 426.203,007	19.142
6	288.195,217 426.203,007	1	288.259,858 426.341,29	152.645

\*\* Lungimile segmentelor sunt determinate în planul de proiecție Stereo 70 și sunt rotunjite la 1 milimetru.

\*\*\* Distanța dintre puncte este formată din segmente cumulate ce sunt mai mici decât valoarea 1 milimetru.





**DATE DESPRE IMOBILUL NR. 5861**

Oficiul de Cadastru și Publicitate Imobiliară CARAS-SEVERIN  
Biroul de Cadastru și Publicitate Imobiliară Caransebes

**A. Partea I. Descrierea imobilului**

TEREN Extravilan

Nr. CF vechi:861- Vălișoara  
Nr. topografic:2616

Adresa: Jud. Caraș-Severin

Nr. Crt	Nr cadastral Nr. topografic	Suprafața* (mp)	Observații / Referințe
A1		1.874	Sector cadastral:79 Teren neimprejmuț;

**B. Partea II. Proprietari și acte**

Inscrieri privitoare la dreptul de proprietate și alte drepturi reale		Referințe
/		
Act Normativ nr. 7, din 13/03/1996 emis de PARLAMENT;		
B1	Intabulare, drept de PROPRIETATE, dobândit prin Lege, cota actuala 1/1 1) <b>NEIDENTIFICAT NEIDENTIFICAT, CIF:0000000000000</b>	A1
Act Normativ nr. 7, din 13/03/1996 emis de PARLAMENT (ACT ADMINISTRATIV NR. 3918 DIN 20.09.2022, EMIS DE PRIMĂRIA COMUNEI BUCOȘNIȚA);		
B2	Se notează posesia faptică în favoarea lui 1) <b>MUREȘAN NICOLAE</b>	A1

**C. Partea III. SARCINI .**

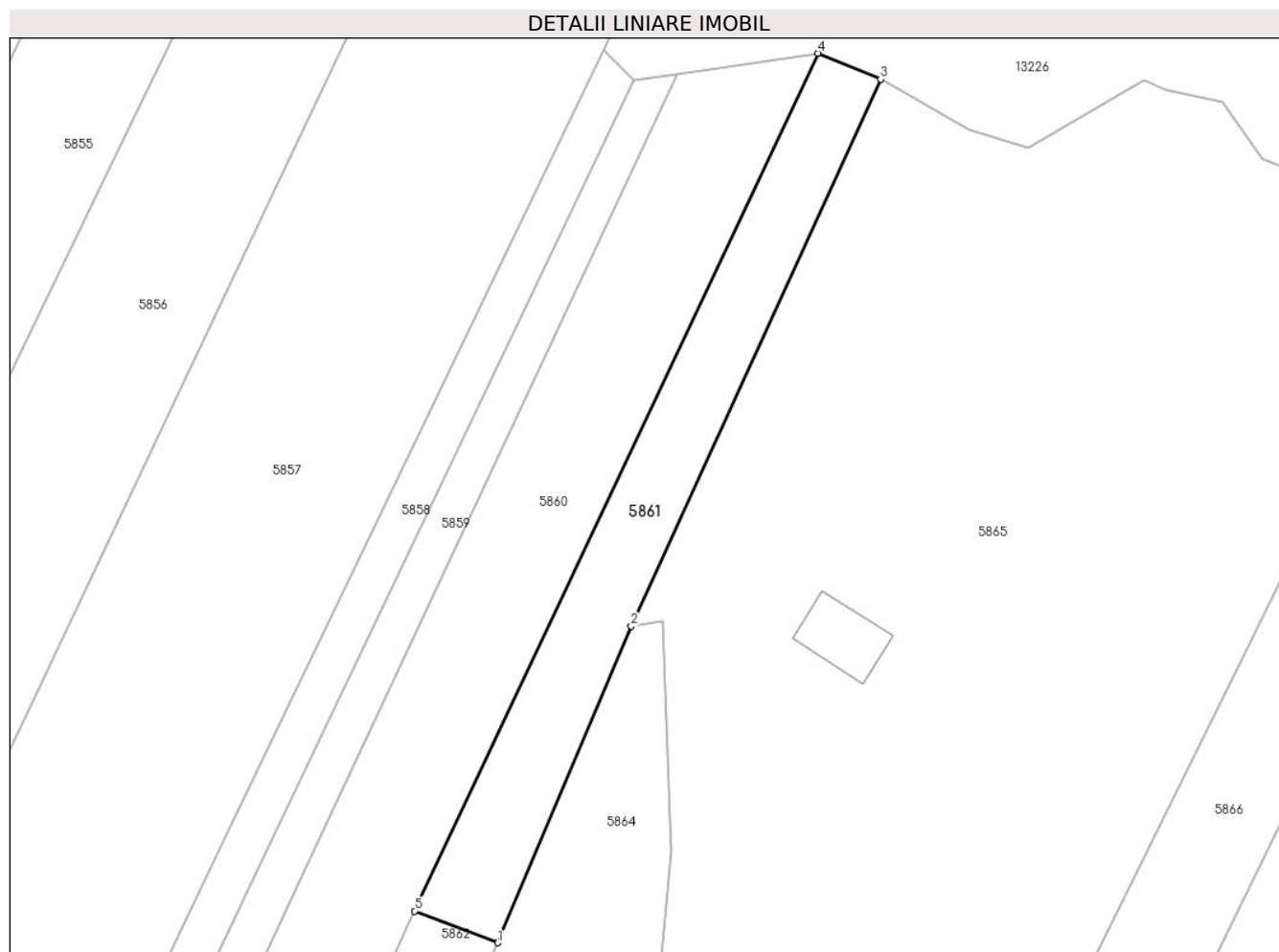
Inscrieri privind dezmembramintele dreptului de proprietate, drepturi reale de garanție și sarcini	Referințe
NU SUNT	

## Anexa Nr. 1 La Partea I

## Teren

Nr cadastral	Suprafața (mp)*	Observații / Referințe
	1.874	

\* Suprafața este determinată în planul de proiecție Stereo 70.



## Date referitoare la teren

Crt	Categorie folosință	Intravilan	Suprafața (mp)	Tarla	Parcelă	Nr. topo	Observații / Referințe
1	fâneața	NU	1.874	-	-	2616	Fâneață în Copaci

## Lungime Segmente

1) Valorile lungimilor segmentelor sunt obținute din proiecție în plan.

Punct început	X / Y	Punct sfârșit	X / Y	Lungime segment (** (m)
1	288.273,345 426.336,141	2	288.295,019 426.387,428	55.679
2	288.295,019 426.387,428	3	288.335,468 426.476,086	97.449
3	288.335,468 426.476,086	4	288.325,283 426.480,33	11.034
4	288.325,283 426.480,33	5	288.259,858 426.341,29	153.664
5	288.259,858 426.341,29	1	288.273,345 426.336,141	14.436

**\*\* Lungimile segmentelor sunt determinate în planul de proiecție Stereo 70 și sunt rotunjite la 1 milimetru.**

**\*\*\* Distanța dintre puncte este formată din segmente cumulate ce sunt mai mici decât valoarea 1 milimetru.**



**DATE DESPRE IMOBILUL NR. 5862**

Oficiul de Cadastru și Publicitate Imobiliară CARAS-SEVERIN  
Biroul de Cadastru și Publicitate Imobiliară Caransebes

**A. Partea I. Descrierea imobilului**

TEREN Extravilan

Nr. CF vechi:904- Vălișoara  
Nr. topografic:2617

Adresa: Jud. Caraș-Severin

Nr. Crt	Nr cadastral Nr. topografic	Suprafața* (mp)	Observații / Referințe
A1		2.263	Sector cadastral:79 Teren neimprejmuit;

**B. Partea II. Proprietari și acte**

Inscrieri privitoare la dreptul de proprietate și alte drepturi reale		Referințe
<b>68 / 10/01/1935</b>		
Act Notarial nr. 0, din 06/01/1935 emis de -;		
B1	Intabulare, drept de PROPRIETATE, dobandit prin Conventie, cota actuala 1/1 1) OPREA GHEORGHE, fiul lui Gheorghe, dom. în Vălișoara	A1

**C. Partea III. SARCINI .**

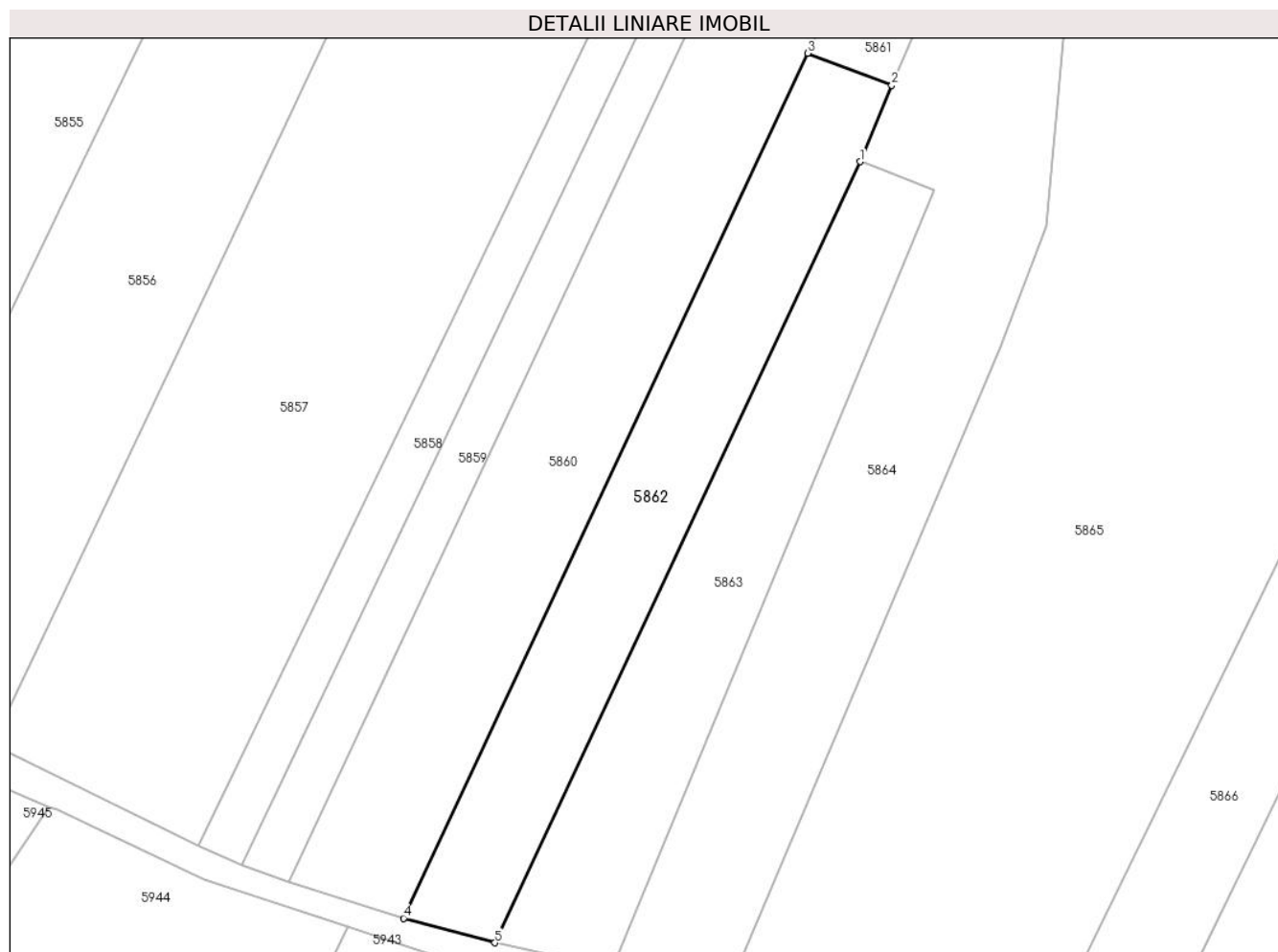
Inscrieri privind dezmembramintele dreptului de proprietate, drepturi reale de garanție și sarcini	Referințe
NU SUNT	

## Anexa Nr. 1 La Partea I

## Teren

Nr cadastral	Suprafața (mp)*	Observații / Referințe
	2.263	

\* Suprafața este determinată în planul de proiecție Stereo 70.



## Date referitoare la teren

Crt	Categorie folosință	Intravilan	Suprafața (mp)	Tarla	Parcelă	Nr. topo	Observații / Referințe
1	arabil	NU	2.263	-	-	2617	Arabil în Copaci

## Lungime Segmente

1) Valorile lungimilor segmentelor sunt obținute din proiecție în plan.

Punct început	X / Y	Punct sfârșit	X / Y	Lungime segment (** (m)
1	288.268,267 426.323,965	2	288.273,345 426.336,141	13.192
2	288.273,345 426.336,141	3	288.259,858 426.341,29	14.436
3	288.259,858 426.341,29	4	288.195,217 426.203,007	152.645
4	288.195,217 426.203,007	5	288.209,814 426.199,084	15.115
5	288.209,814 426.199,084	1	288.268,267 426.323,965	137.884

**\*\* Lungimile segmentelor sunt determinate în planul de proiecție Stereo 70 și sunt rotunjite la 1 milimetru.**

**\*\*\* Distanța dintre puncte este formată din segmente cumulate ce sunt mai mici decât valoarea 1 milimetru.**





**DATE DESPRE IMOBILUL NR. 5863**

Oficiul de Cadastru și Publicitate Imobiliară CARAS-SEVERIN  
Biroul de Cadastru și Publicitate Imobiliară Caransebes

**A. Partea I. Descrierea imobilului**

TEREN Extravilan

Nr. CF vechi:1303- Vălișoara  
Nr. topografic:Parte din 2618

Adresa: Jud. Caraș-Severin

Nr. Crt	Nr cadastral Nr. topografic	Suprafața* (mp)	Observații / Referințe
A1	30403	Din acte: 6.259 Masurata: 2.141	Sector cadastral:79 Teren neimprejmut;

**B. Partea II. Proprietari și acte**

Inscrieri privitoare la dreptul de proprietate și alte drepturi reale	Referințe
<b>954 / 18/04/1994</b> Certificat Mostenitor nr. 226/1994, din 04/11/1111;	
B2 Intabulare, drept de PROPRIETATE, dobandit prin Succesiune, cota actuala 369/1344, cota initiala 9225/33600 1) <b>OPREA CATALINA</b> , (nasc. Olariu) <i>OBSERVATII: (provenita din conversia CF 1303-Valisoara)</i>	A1
<b>8201 / 19/12/2006</b> Contract De Donatie nr. 5438/2006, din 04/11/1111 emis de NP Simescu Ghe.;	
B3 Intabulare, drept de PROPRIETATE, dobandit prin Conventie, cota actuala 224/1344, cota initiala 56/336 1) <b>ILIUS OLARIU MIRCEA MIHAI</b> <i>OBSERVATII: (provenita din conversia CF 1303-Valisoara)</i>	A1
<b>8203 / 19/12/2006</b> Contract De Intretinere nr. 5447/2006, din 04/11/1111 emis de NP Simescu Ghe.;	
B4 Intabulare, drept de PROPRIETATE, dobandit prin Conventie, cota actuala 719/1344, cota initiala 17975/33600 1) <b>ILIUS OLARIU MARIA</b> , si sotul 2) <b>ILIUS OLARIU MIRCEA</b> <i>OBSERVATII: (provenita din conversia CF 1303-Valisoara)</i>	A1
<b>26974 / 28/12/2012</b> Act Notarial nr. 2766, din 17/11/2011 emis de SIMESCU GHEORGHE;	
B6 Intabulare, drept de PROPRIETATEdonatie, dobandit prin Conventie, cota actuala 32/1344, cota initiala 8/336 1) <b>ILIUS OLARIU MIRCEA MIHAI</b>	A1
/	
Act Normativ nr. 7, din 13/03/1996 emis de PARLAMENT (ACT ADMINISTRATIV NR. 3469 DIN 06.09.2022, EMIS DE PRIMĂRIA COMUNEI BUCOȘNIȚA);	
B7 Se notează posesia faptică în favoarea lui 1) <b>ANDREI MARIA-DIANA</b>	A1

**C. Partea III. SARCINI .**

Inscrieri privind dezmembramintele dreptului de proprietate, drepturi reale de garanție și sarcini	Referințe
NU SUNT	

## Anexa Nr. 1 La Partea I

## Teren

Nr cadastral	Suprafața (mp)*	Observații / Referințe
30403	Din acte: 6.259 Masurata: 2.141	

\* Suprafața este determinată în planul de proiecție Stereo 70.

## DETALII LINIARE IMOBIL



## Date referitoare la teren

Crt	Categorie folosință	Intra vilan	Suprafața (mp)	Tarla	Parcelă	Nr. topo	Observații / Referințe
1	arabil	NU	2.141	-	-	Parte din 2618	Arabil în Copaci, restul de suprafață se regăsește la id 5864

## Lungime Segmente

1) Valorile lungimilor segmentelor sunt obținute din proiecție în plan.

Punct început	X / Y	Punct sfârșit	X / Y	Lungime segment (** (m)
1	288.228,505 426.194,88	2	288.280,035 426.319,35	134.715
2	288.280,035 426.319,35	3	288.268,267 426.323,965	12.641
3	288.268,267 426.323,965	4	288.209,814 426.199,084	137.884
4	288.209,814 426.199,084	1	288.228,505 426.194,88	19.158

**\*\* Lungimile segmentelor sunt determinate în planul de proiecție Stereo 70 și sunt rotunjite la 1 milimetru.**

**\*\*\* Distanța dintre puncte este formată din segmente cumulate ce sunt mai mici decât valoarea 1 milimetru.**



**DATE DESPRE IMOBILUL NR. 5864**

Oficiul de Cadastru și Publicitate Imobiliară CARAS-SEVERIN  
Biroul de Cadastru și Publicitate Imobiliară Caransebes

**A. Partea I. Descrierea imobilului**

TEREN Extravilan

Nr. CF vechi:1303- Vălișoara  
Nr. topografic:Parte din 2618

Adresa: Jud. Caraş-Severin

Nr. Crt	Nr cadastral Nr. topografic	Suprafaţa* (mp)	Observații / Referințe
A1	30403	Din acte: 6.259 Masurata: 3.938	Sector cadastral:79 Teren neimprejmut;

**B. Partea II. Proprietari și acte**

Inscrieri privitoare la dreptul de proprietate și alte drepturi reale	Referințe
<b>954 / 18/04/1994</b>	
Certificat Mostenitor nr. 226/1994, din 04/11/1111;	
B2	A1
Intabulare, drept de PROPRIETATE, dobandit prin Succesiune, cota actuala 369/1344, cota initiala 9225/33600	
1) <b>OPREA CATALINA</b> , (nasc. Olariu)	
<i>OBSERVATII: (provenita din conversia CF 1303-Valisoara)</i>	
<b>8201 / 19/12/2006</b>	
Contract De Donatie nr. 5438/2006, din 04/11/1111 emis de NP Simescu Ghe.;	
B3	A1
Intabulare, drept de PROPRIETATE, dobandit prin Conventie, cota actuala 224/1344, cota initiala 56/336	
1) <b>ILIUS OLARIU MIRCEA MIHAI</b>	
<i>OBSERVATII: (provenita din conversia CF 1303-Valisoara)</i>	
<b>8203 / 19/12/2006</b>	
Contract De Intretinere nr. 5447/2006, din 04/11/1111 emis de NP Simescu Ghe.;	
B4	A1
Intabulare, drept de PROPRIETATE, dobandit prin Conventie, cota actuala 719/1344, cota initiala 17975/33600	
1) <b>ILIUS OLARIU MARIA</b> , si sotul	
2) <b>ILIUS OLARIU MIRCEA</b>	
<i>OBSERVATII: (provenita din conversia CF 1303-Valisoara)</i>	
<b>26974 / 28/12/2012</b>	
Act Notarial nr. 2766, din 17/11/2011 emis de SIMESCU GHEORGHE;	
B6	A1
Intabulare, drept de PROPRIETATEdonatie, dobandit prin Conventie, cota actuala 32/1344, cota initiala 8/336	
1) <b>ILIUS OLARIU MIRCEA MIHAI</b>	

**C. Partea III. SARCINI .**

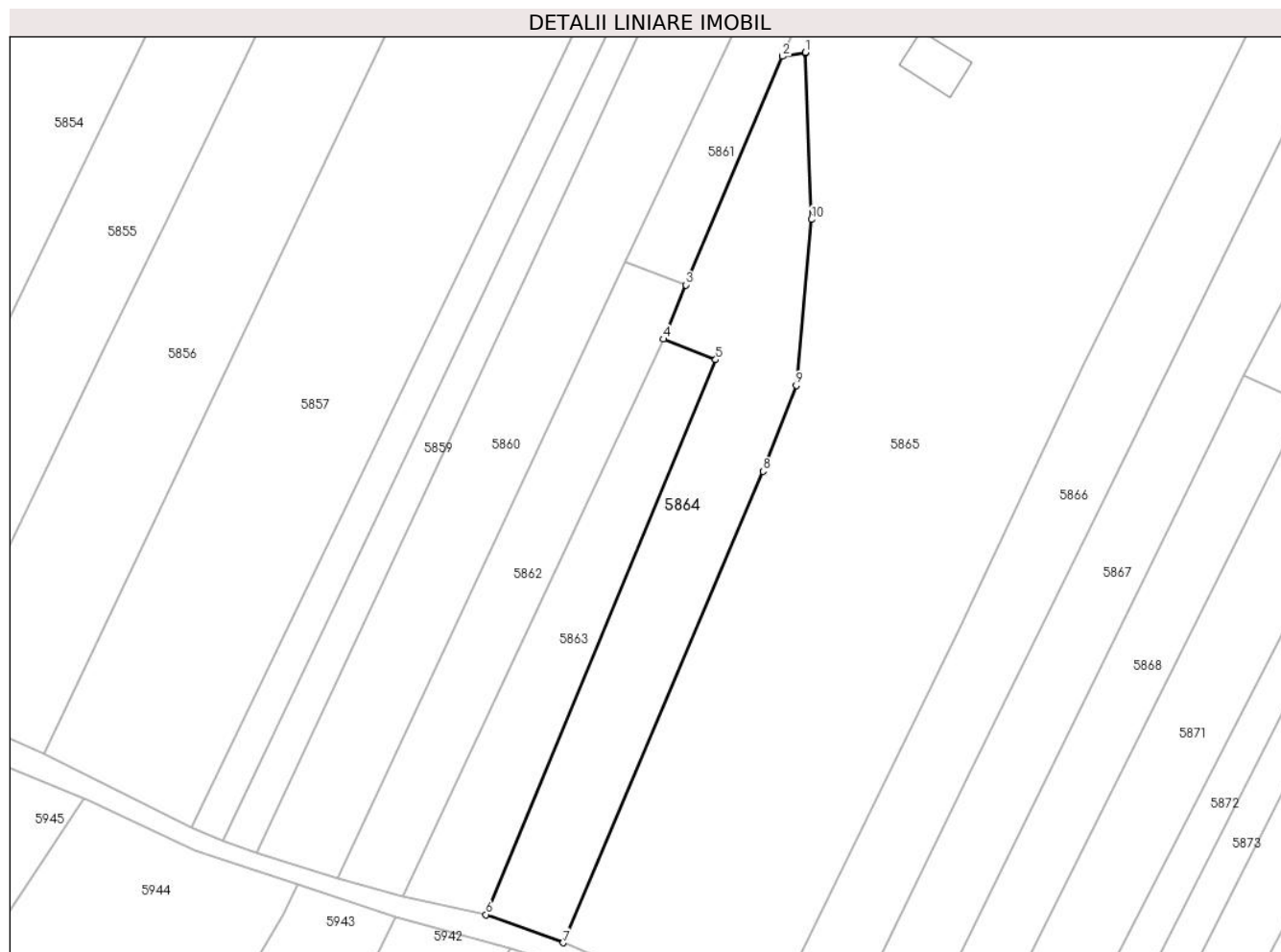
Inscrieri privind dezmembramintele dreptului de proprietate, drepturi reale de garanție și sarcini	Referințe
NU SUNT	

## Anexa Nr. 1 La Partea I

## Teren

Nr cadastral	Suprafața (mp)*	Observații / Referințe
30403	Din acte: 6.259 Masurata: 3.938	

\* Suprafața este determinată în planul de proiecție Stereo 70.



## Date referitoare la teren

Crt	Categorie folosință	Intra vilan	Suprafața (mp)	Tarla	Parcelă	Nr. topo	Observații / Referințe
1	arabil	NU	3.938	-	-	Parte din 2618	Arabil în Copaci, restul de suprafață se regăsește la id 5863

## Lungime Segmente

1) Valorile lungimilor segmentelor sunt obținute din proiecție în plan.

Punct început	X / Y	Punct sfârșit	X / Y	Lungime segment (** (m)
1	288.300,199 426.388,296	2	288.295,019 426.387,428	5.252
2	288.295,019 426.387,428	3	288.273,345 426.336,141	55.679
3	288.273,345 426.336,141	4	288.268,267 426.323,965	13.192
4	288.268,267 426.323,965	5	288.280,035 426.319,35	12.641
5	288.280,035 426.319,35	6	288.228,505 426.194,88	134.715

Punct început	X / Y	Punct sfârşit	X / Y	Lungime segment (** (m)
6	288.228,505 426.194,88	7	288.245,832 426.188,57	18.44
7	288.245,832 426.188,57	8	288.290,703 426.294,345	114.899
8	288.290,703 426.294,345	9	288.298,119 426.313,58	20.615
9	288.298,119 426.313,58	10	288.301,521 426.350,829	37.404
10	288.301,521 426.350,829	11	288.300,203 426.388,195	37.389
11	288.300,203 426.388,195	1	288.300,199 426.388,296	0.101

\*\* Lungimile segmentelor sunt determinate în planul de proiecţie Stereo 70 şi sunt rotunjite la 1 milimetru.

\*\*\* Distanţa dintre puncte este formată din segmente cumulate ce sunt mai mici decât valoarea 1 milimetru.





**DATE DESPRE IMOBILUL NR. 5865**

Oficiul de Cadastru și Publicitate Imobiliară CARAS-SEVERIN  
Biroul de Cadastru și Publicitate Imobiliară Caransebes

**A. Partea I. Descrierea imobilului**

Nr. CF vechi:1011, 1303- Vălișoara  
Nr. topografic:2619, 2621, 2622, 2623,  
parte din 2620, 2618

TEREN Extravilan

Adresa: Jud. Caraș-Severin

Nr. Crt	Nr cadastral Nr. topografic	Suprafața* (mp)	Observații / Referințe
A1	32580	21.711	Sector cadastral:79 Teren neimprejmuit; 30403

**Construcții**

Crt	Nr cadastral Nr. topografic	Adresa	Observații / Referințe
A1.1		Jud. Caraș-Severin	Nr. niveluri:1; S. construita la sol:123 mp; S. construita desfasurata:123 mp; Anexă P

**B. Partea II. Proprietari și acte**

Inscrieri privitoare la dreptul de proprietate și alte drepturi reale		Referințe
<b>25347 / 27/08/2019</b>		
Act Administrativ nr. 23843, din 09/08/2019 emis de OCPI CS (act administrativ nr 135 din 05.08.2019, emis de Prim com Bucosnita, jud CS);		
B2	Intabulare, drept de PROPRIETATE, in seria rangului 8201/2006 c.f. - cu titlu drept donatie, dobandit prin Conventie, cota actuala 7/42, cota initiala 7/42 1) ILIUS OLARIU MIRCEA MIHAI	A1, A1.1
B3	Intabulare, drept de PROPRIETATE, in seria rangului 8203/2006 c.f. - cu titlu drept intretinere, dobandit prin Conventie, cota actuala 34/42, cota initiala 34/42 1) ILIUS OLARIU MARIA, (nascuta Olariu) si sotul 2) ILIUS OLARIU MIRCEA OBSERVATII: bun comun	A1, A1.1
B4	Intabulare, drept de PROPRIETATE, in seria rangului 26973/2012 c.f. - cu titlu drept donatie, dobandit prin Conventie, cota actuala 1/42, cota initiala 1/42 1) ILIUS OLARIU MIRCEA MIHAI	A1, A1.1

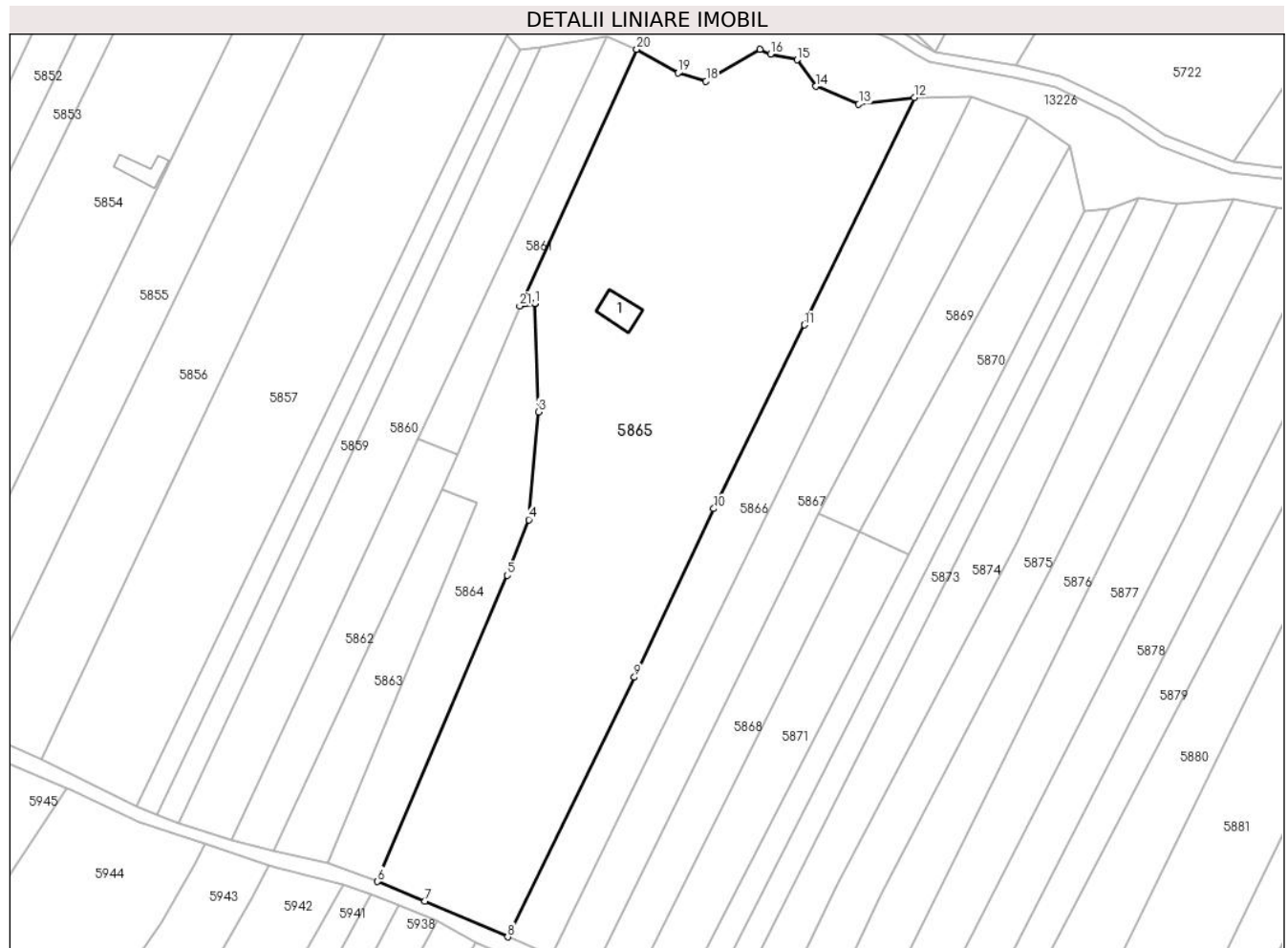
**C. Partea III. SARCINI .**

Inscrieri privind dezmembramintele dreptului de proprietate, drepturi reale de garanție și sarcini	Referințe
NU SUNT	

**Teren**

Nr cadastral	Suprafața (mp)*	Observații / Referințe
32580	21.711	30403

\* Suprafața este determinată în planul de proiecție Stereo 70.



**Date referitoare la teren**

Crt	Categorie folosință	Intravilan	Suprafața (mp)	Tarla	Parcelă	Nr. topo	Observații / Referințe
1	curți construcții	NU	125	-	-	2621	Curți construcții în Copaci
2	arabil	NU	21.586	-	-	2619, 2621, 2622, 2623, parte din 2620, 2618	Arabil în Copaci

**Date referitoare la construcții**

Crt	Număr	Destinație construcție	Supraf. (mp)	Situație juridică	Observații / Referințe
A1.1		construcții anexa	123	Cu acte	Nr. niveluri:1; S. construita la sol:123 mp; S. construita desfasurata:123 mp; Anexă P

**Lungime Segmente**

1) Valorile lungimilor segmentelor sunt obținute din proiecție în plan.

Punct început	X / Y	Punct sfârșit	X / Y	Lungime segment (** (m)
1	288.300,199 426.388,296	2	288.300,203 426.388,195	0.101
3	288.301,521 426.350,829	4	288.298,119 426.313,58	37.404

Punct început	X / Y	Punct sfârșit	X / Y	Lungime segment (** (m)
2	288.300,203 426.388,195	3	288.301,521 426.350,829	37.389
4	288.298,119 426.313,58	5	288.290,703 426.294,345	20.615

Punct început	X / Y	Punct sfârșit	X / Y	Lungime segment (** (m)
5	288.290,703 426.294,345	6	288.245,832 426.188,57	114.899
7	288.262,112 426.181,742	8	288.290,863 426.169,443	31.271
9	288.334,701 426.259,121	10	288.362,11 426.317,407	64.409
11	288.393,525 426.380,836	12	288.431,507 426.459,456	87.314
13	288.412,318 426.457,085	14	288.397,374 426.463,311	16.189
15	288.390,95 426.472,446	16	288.381,739 426.474,471	9.431
17	288.378,135 426.475,989	18	288.359,447 426.465,089	21.634
19	288.349,799 426.467,928	20	288.335,468 426.476,086	16.49
21	288.295,019 426.387,428	1	288.300,199 426.388,296	5.252

Punct început	X / Y	Punct sfârșit	X / Y	Lungime segment (** (m)
6	288.245,832 426.188,57	7	288.262,112 426.181,742	17.654
8	288.290,863 426.169,443	9	288.334,701 426.259,121	99.819
10	288.362,11 426.317,407	11	288.393,525 426.380,836	70.782
12	288.431,507 426.459,456	13	288.412,318 426.457,085	19.335
14	288.397,374 426.463,311	15	288.390,95 426.472,446	11.168
16	288.381,739 426.474,471	17	288.378,135 426.475,989	3.911
18	288.359,447 426.465,089	19	288.349,799 426.467,928	10.057
20	288.335,468 426.476,086	21	288.295,019 426.387,428	97.449

\*\* Lungimile segmentelor sunt determinate în planul de proiecție Stereo 70 și sunt rotunjite la 1 milimetru.

\*\*\* Distanța dintre puncte este formată din segmente cumulate ce sunt mai mici decât valoarea 1 milimetru.



**DATE DESPRE IMOBILUL NR. 5866**

Oficiul de Cadastru și Publicitate Imobiliară CARAS-SEVERIN  
Biroul de Cadastru și Publicitate Imobiliară Caransebes

**A. Partea I. Descrierea imobilului**

TEREN Extravilan

Nr. CF vechi:800- Vălișoara  
Nr. topografic:2624, 2625, 2626, 2627

Adresa: Jud. Caraș-Severin

Nr. Crt	Nr cadastral Nr. topografic	Suprafața* (mp)	Observații / Referințe
A1		5.562	Sector cadastral:79 Teren neimprejmuit;

**B. Partea II. Proprietari și acte**

Inscrieri privitoare la dreptul de proprietate și alte drepturi reale		Referințe
<b>14700 / 04/08/2008</b>		
Act Notarial nr. 2307/2008, din 01/01/2008 emis de -;		
B1	Intabulare, drept de PROPRIETATE, dobandit prin Conventie, cota actuala 1/1 1) PEICA PETRU, și soția 2) PEICA CALINA	A1
/		
Act Normativ nr. 7, din 13/03/1996 emis de PARLAMENT (ACT ADMINISTRATIV NR. 3485 DIN 06.09.2022, EMIS DE PRIMĂRIA COMUNEI BUCOȘNIȚA);		
B2	Se notează posesia faptică în favoarea lui 1) PEICA PETRU	A1

**C. Partea III. SARCINI**

Inscrieri privind dezmembramintele dreptului de proprietate, drepturi reale de garanție și sarcini		Referințe
<b>3525 / 07/08/1900</b>		
Act Notarial nr. 345/900, din 01/05/1900 emis de -;		
C1	Intabulare, drept de UZUFRUCT VIAGER, dobandit prin Conventie, cota actuala 1/1 1) SPUNEI RUJA	A1
<b>2083 / 08/05/1905</b>		
Act Notarial nr. 345/900, din 01/05/1900 emis de -;		
C2	Intabulare, drept de UZUFRUCT VIAGER, dobandit prin Conventie, cota actuala 2/8 1) SPUNEI IOAN	A1

## Anexa Nr. 1 La Partea I

## Teren

Nr cadastral	Suprafața (mp)*	Observații / Referințe
	5.562	

\* Suprafața este determinată în planul de proiecție Stereo 70.



## Date referitoare la teren

Crt	Categorie folosință	Intravilan	Suprafața (mp)	Tarla	Parcelă	Nr. topo	Observații / Referințe
1	fâneata	NU	5.562	-	-	2624, 2625, 2626, 2627	Fâneată în Copaci

## Lungime Segmente

1) Valorile lungimilor segmentelor sunt obținute din proiecție în plan.

Punct început	X / Y	Punct sfârșit	X / Y	Lungime segment (** (m)
1	288.290,863 426.169,443	2	288.306,1 426.162,926	16.572
2	288.306,1 426.162,926	3	288.338,153 426.228,84	73.294
3	288.338,153 426.228,84	4	288.451,394 426.459,731	257.166
4	288.451,394 426.459,731	5	288.431,507 426.459,456	19.889
5	288.431,507 426.459,456	6	288.393,525 426.380,836	87.314

Punct început	X / Y	Punct sfârșit	X / Y	Lungime segment (** (m)
6	288.393,525 426.380,836	7	288.362,11 426.317,407	70.782
7	288.362,11 426.317,407	8	288.334,701 426.259,121	64.409
8	288.334,701 426.259,121	1	288.290,863 426.169,443	99.819

\*\* Lungimile segmentelor sunt determinate în planul de proiecție Stereo 70 și sunt rotunjite la 1 milimetru.

\*\*\* Distanța dintre puncte este formată din segmente cumulate ce sunt mai mici decât valoarea 1 milimetru.





**DATE DESPRE IMOBILUL NR. 5867**

Oficiul de Cadastru și Publicitate Imobiliară CARAS-SEVERIN  
Biroul de Cadastru și Publicitate Imobiliară Caransebes

**A. Partea I. Descrierea imobilului**

TEREN Extravilan

Nr. CF vechi:78- Vălișoara  
Nr. topografic:2628, 2629

Adresa: Jud. Caraș-Severin

Nr. Crt	Nr cadastral Nr. topografic	Suprafața* (mp)	Observații / Referințe
A1		5.564	Sector cadastral:79 Teren neimprejmuit;

**B. Partea II. Proprietari și acte**

Inscrieri privitoare la dreptul de proprietate și alte drepturi reale		Referințe
<b>4723 / 27/11/2001</b>		
Act Notarial nr. 308/2001, din 01/01/2001 emis de BNP RENEE LIDIA ANDRONACHE;		
B1	Intabulare, drept de PROPRIETATE, dobandit prin Succesiune, cota actuala 1/1 1) OPREA BUSUIOC	A1
/		
Act Normativ nr. 7, din 13/03/1996 emis de PARLAMENT (ACT ADMINISTRATIV NR. 3823 DIN 16.09.2022, EMIS DE PRIMĂRIA COMUNEI BUCOȘNIȚA);		
B2	Se notează posesia faptică în favoarea lui 1) OPREA ELISAVETA	A1

**C. Partea III. SARCINI .**

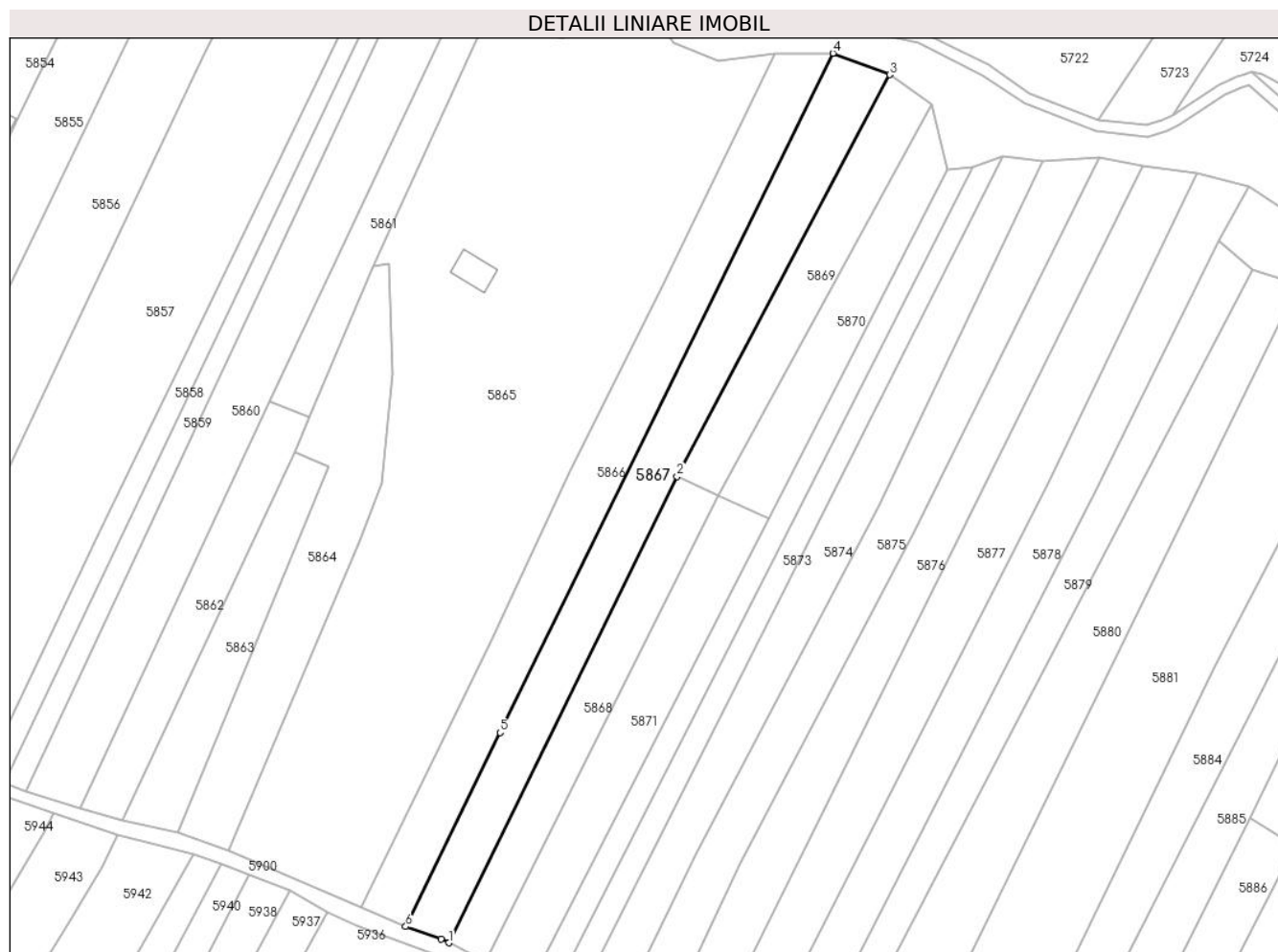
Inscrieri privind dezmembramintele dreptului de proprietate, drepturi reale de garanție și sarcini	Referințe
NU SUNT	

## Anexa Nr. 1 La Partea I

## Teren

Nr cadastral	Suprafața (mp)*	Observații / Referințe
	5.564	

\* Suprafața este determinată în planul de proiecție Stereo 70.



## Date referitoare la teren

Crt	Categorie folosință	Intra vilan	Suprafața (mp)	Tarla	Parcelă	Nr. topo	Observații / Referințe
1	fâneata	NU	5.564	-	-	2628, 2629	Fâneată în Copaci

## Lungime Segmente

1) Valorile lungimilor segmentelor sunt obținute din proiecție în plan.

Punct început	X / Y	Punct sfârșit	X / Y	Lungime segment (** (m)
1	288.320,706 426.157,384	2	288.398,382 426.315,89	176.515
2	288.398,382 426.315,89	3	288.470,67 426.452,473	154.533
3	288.470,67 426.452,473	4	288.451,394 426.459,731	20.597
4	288.451,394 426.459,731	5	288.338,153 426.228,84	257.166
5	288.338,153 426.228,84	6	288.306,1 426.162,926	73.294

Punct început	X / Y	Punct sfârșit	X / Y	Lungime segment (** (m)
6	288.306,1 426.162,926	7	288.318,148 426.158,628	12.792
7	288.318,148 426.158,628	1	288.320,706 426.157,384	2.844

\*\* Lungimile segmentelor sunt determinate în planul de proiecție Stereo 70 și sunt rotunjite la 1 milimetru.

\*\*\* Distanța dintre puncte este formată din segmente cumulate ce sunt mai mici decât valoarea 1 milimetru.



**DATE DESPRE IMOBILUL NR. 5868**

Oficiul de Cadastru și Publicitate Imobiliară CARAS-SEVERIN  
Biroul de Cadastru și Publicitate Imobiliară Caransebes

**A. Partea I. Descrierea imobilului**

Nr. CF vechi:407- Vălișoara  
Nr. topografic:2631

TEREN Extravilan

Adresa: Jud. Caraș-Severin

Nr. Crt	Nr cadastral Nr. topografic	Suprafața* (mp)	Observații / Referințe
A1		2.608	Sector cadastral:79 Teren neimprejmuit;

**B. Partea II. Proprietari și acte**

Inscrieri privitoare la dreptul de proprietate și alte drepturi reale		Referințe
/		
Act Normativ nr. 7, din 13/03/1996 emis de PARLAMENT;		
B1	Intabulare, drept de PROPRIETATE, dobândit prin Lege, cota actuala 1/1 1) NEIDENTIFICAT NEIDENTIFICAT, CIF:0000000000000	A1
Act Normativ nr. 7, din 13/03/1996 emis de PARLAMENT (ACT ADMINISTRATIV NR. 3476 DIN 16.09.2022, EMIS DE PRIMĂRIA COMUNEI BUCOȘNIȚA, ACT ADMINISTRATIV NR. 6 DIN 07.08.2021, EMIS DE PRIMĂRIA COMUNEI SLATINA-TIMIȘ);		
B2	Se notează posesia faptică în favoarea lui 1) SERACIN NICOLAE-CRISTIAN	A1

**C. Partea III. SARCINI .**

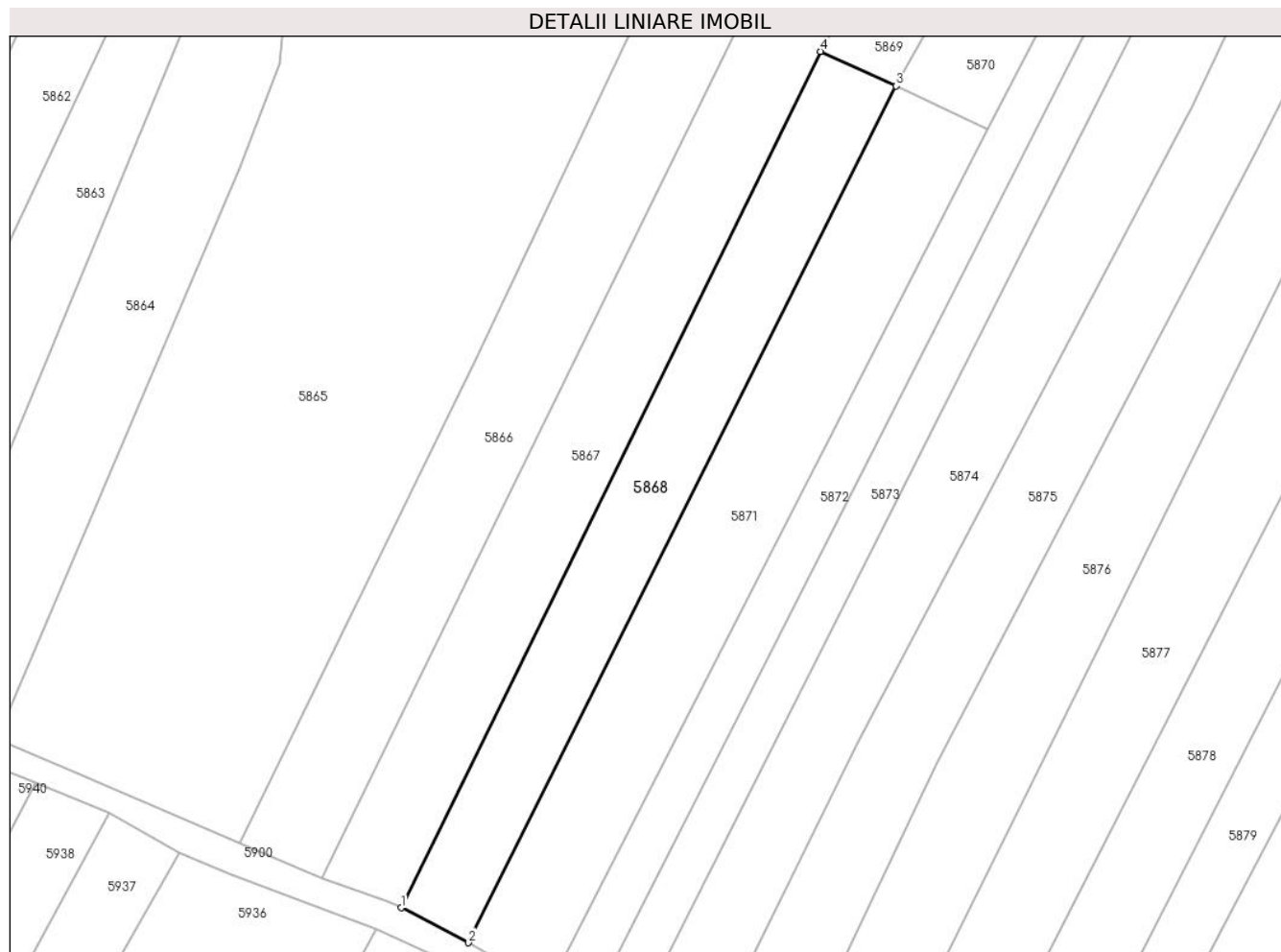
Inscrieri privind dezmembramintele dreptului de proprietate, drepturi reale de garanție și sarcini	Referințe
NU SUNT	

## Anexa Nr. 1 La Partea I

## Teren

Nr cadastral	Suprafața (mp)*	Observații / Referințe
	2.608	

\* Suprafața este determinată în planul de proiecție Stereo 70.



## Date referitoare la teren

Crt	Categorie folosință	Intravilan	Suprafața (mp)	Tarla	Parcelă	Nr. topo	Observații / Referințe
1	arabil	NU	2.608	-	-	2631	Arabil în Copaci

## Lungime Segmente

1) Valorile lungimilor segmentelor sunt obținute din proiecție în plan.

Punct început	X / Y	Punct sfârșit	X / Y	Lungime segment (** (m)
1	288.320,706 426.157,384	2	288.333,192 426.150,901	14.069
2	288.333,192 426.150,901	3	288.412,414 426.309,481	177.267
3	288.412,414 426.309,481	4	288.398,382 426.315,89	15.426
4	288.398,382 426.315,89	1	288.320,706 426.157,384	176.515

\*\* Lungimile segmentelor sunt determinate în planul de proiecție Stereo 70 și sunt rotunjite la 1 milimetru.

**\*\*\* Distanţa dintre puncte este formată din segmente cumulate ce sunt mai mici decât valoarea 1 milimetru.**





**DATE DESPRE IMOBILUL NR. 5869**

Oficiul de Cadastru și Publicitate Imobiliară CARAS-SEVERIN  
Biroul de Cadastru și Publicitate Imobiliară Caransebes

**A. Partea I. Descrierea imobilului**

TEREN Extravilan

Nr. CF vechi:407- Vălișoara  
Nr. topografic:2630

Adresa: Jud. Caraș-Severin

Nr. Crt	Nr cadastral Nr. topografic	Suprafața* (mp)	Observații / Referințe
A1		2.518	Sector cadastral:79 Teren neimprejmuit;

**B. Partea II. Proprietari și acte**

Inscrieri privitoare la dreptul de proprietate și alte drepturi reale		Referințe
<b>988 / 23/07/1921</b>		
Hotarare Judecatoreasca nr. 412/6-1917, din 01/01/1917 emis de JUDECĂTORIA OCOLULUI CARANSEBEȘ;		
B1	Intabulare, drept de PROPRIETATE, dobandit prin Hotarare Judecatoreasca, cota actuala 4/40 1) SERACIN ANTONIE, dom. în Vălișoara	A1
B2	Intabulare, drept de PROPRIETATE, dobandit prin Hotarare Judecatoreasca, cota actuala 4/40 1) SERACIN MIHAI, dom. în Vălișoara	A1
B3	Intabulare, drept de PROPRIETATE, dobandit prin Hotarare Judecatoreasca, cota actuala 4/40 1) SERACIN ILIE, dom. în Vălișoara	A1
<b>2231 / 13/10/1933</b>		
Hotarare Judecatoreasca nr. 6727/4-1928, din 01/01/1928 emis de JUDECĂTORIA CARANSEBEȘ;		
B4	Intabulare, drept de PROPRIETATE, dobandit prin Hotarare Judecatoreasca, cota actuala 6/40 1) SERACIN ANTONIE, a lui Antonie, dom. în Vălișoara	A1
B5	Intabulare, drept de PROPRIETATE, dobandit prin Hotarare Judecatoreasca, cota actuala 6/40 1) SERACIN MIHAI, a lui Antonie, dom. în Vălișoara	A1
B6	Intabulare, drept de PROPRIETATE, dobandit prin Hotarare Judecatoreasca, cota actuala 6/40 1) SERACIN ILIE, a lui Antonie, dom. în Vălișoara	A1
<b>1523 / 02/06/1936</b>		
Act Notarial nr. 0, din 01/04/1930 emis de -;		
B7	Intabulare, drept de PROPRIETATE părți egale, dobandit prin Conventie, cota actuala 10/40 1) SERACIN ANTONIE, fiul lui Antonie, dom. în Vălișoara	A1

**C. Partea III. SARCINI .**

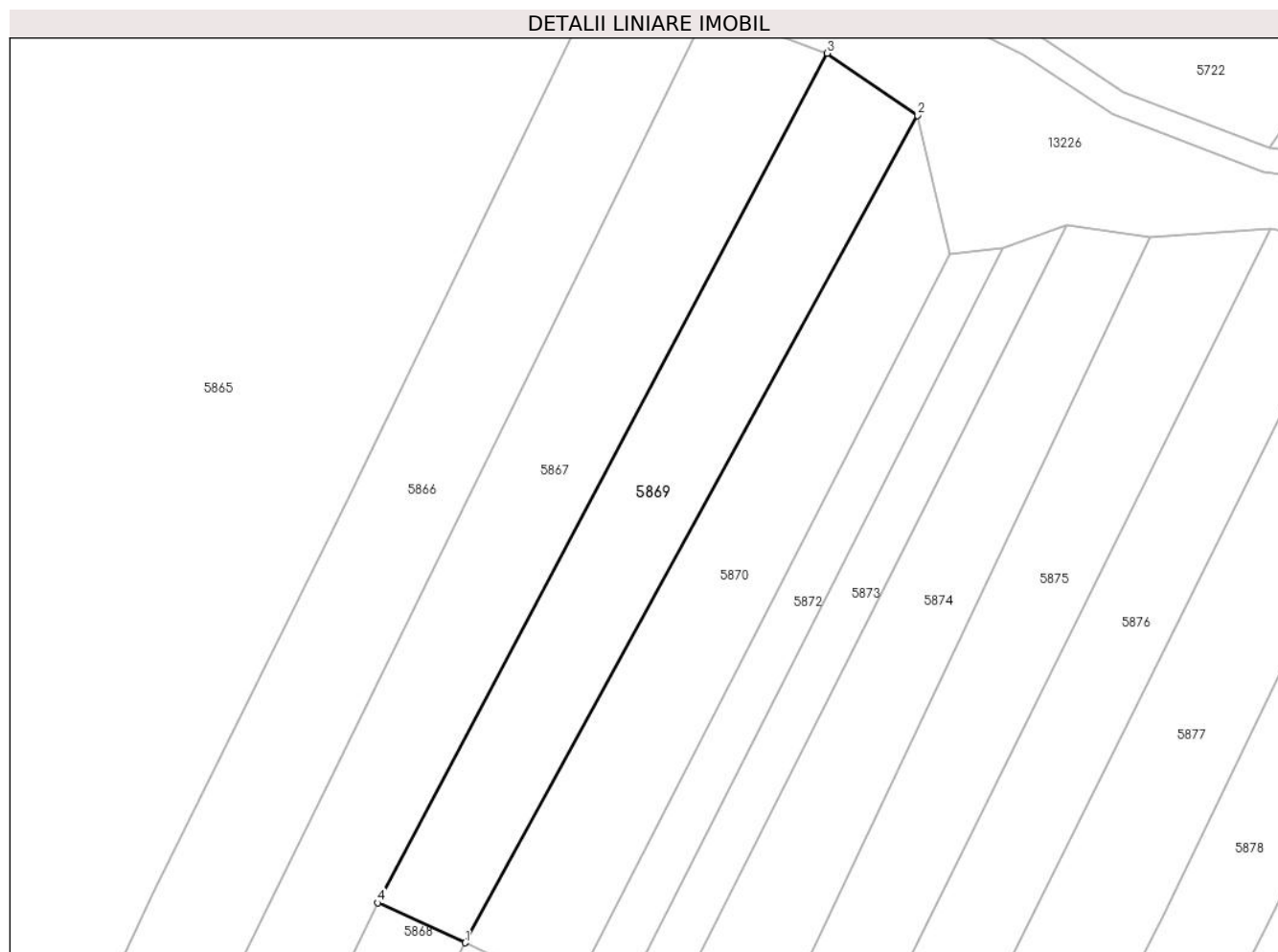
Inscrieri privind dezmembramintele dreptului de proprietate, drepturi reale de garanție și sarcini	Referințe
NU SUNT	

## Anexa Nr. 1 La Partea I

## Teren

Nr cadastral	Suprafața (mp)*	Observații / Referințe
	2.518	

\* Suprafața este determinată în planul de proiecție Stereo 70.



## Date referitoare la teren

Crt	Categorie folosință	Intravilan	Suprafața (mp)	Tarla	Parcelă	Nr. topo	Observații / Referințe
1	faneata	NU	2.518	-	-	-	

## Lungime Segmente

1) Valorile lungimilor segmentelor sunt obținute din proiecție în plan.

Punct început	X / Y	Punct sfârșit	X / Y	Lungime segment (** (m)
1	288.412,414 426.309,481	2	288.485,168 426.442,479	151.597
2	288.485,168 426.442,479	3	288.470,67 426.452,473	17.609
3	288.470,67 426.452,473	4	288.398,382 426.315,89	154.533
4	288.398,382 426.315,89	1	288.412,414 426.309,481	15.426

\*\* Lungimile segmentelor sunt determinate în planul de proiecție Stereo 70 și sunt rotunjite la 1 milimetru.

**\*\*\* Distanţa dintre puncte este formată din segmente cumulate ce sunt mai mici decât valoarea 1 milimetru.**



**DATE DESPRE IMOBILUL NR. 5870**

Oficiul de Cadastru și Publicitate Imobiliară CARAS-SEVERIN  
Biroul de Cadastru și Publicitate Imobiliară Caransebes

**A. Partea I. Descrierea imobilului**

TEREN Extravilan

Nr. CF vechi:371- Vălișoara  
Nr. topografic:parte din 2633

Adresa: Jud. Caraș-Severin

Nr. Crt	Nr cadastral Nr. topografic	Suprafața* (mp)	Observații / Referințe
A1	31721	Din acte: 2.859 Masurata: 2.410	Sector cadastral:79 Teren neimprejmuit;

**B. Partea II. Proprietari și acte**

Inscrieri privitoare la dreptul de proprietate și alte drepturi reale	Referințe
<b>116 / 24/01/1974</b>	
Contract De Vanzare-Cumparare nr. 206, din 24/01/1974;	
B1	A1
Intabulare, drept de PROPRIETATEcumparare, dobandit prin Conventie, cota actuala 1/1, cota initiala 1/1	
1) <b>SPUNEI IANAS</b> , si sotia	
2) <b>SPUNEI FLOAREA</b> , nascuta Anderca	
<i>OBSERVATII: (provenita din conversia CF 371 - Valisoara) bun comun</i>	

**C. Partea III. SARCINI .**

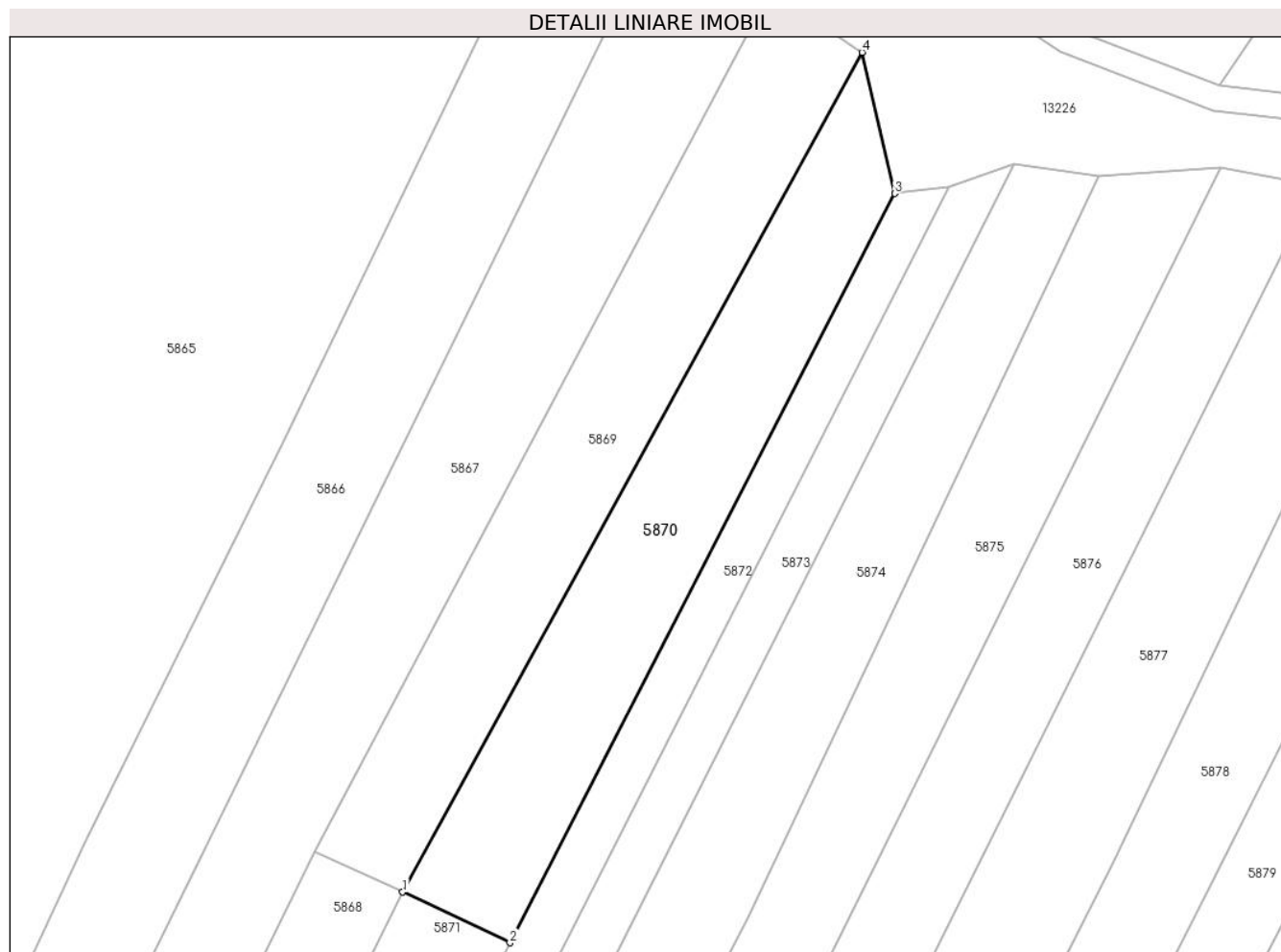
Inscrieri privind dezmembramintele dreptului de proprietate, drepturi reale de garanție și sarcini	Referințe
NU SUNT	

## Anexa Nr. 1 La Partea I

## Teren

Nr cadastral	Suprafața (mp)*	Observații / Referințe
31721	Din acte: 2.859 Masurata: 2.410	

\* Suprafața este determinată în planul de proiecție Stereo 70.



## Date referitoare la teren

Crt	Categorie folosință	Intravilan	Suprafața (mp)	Tarla	Parcelă	Nr. topo	Observații / Referințe
1	faneata	NU	2.410	-	-	Parte din 2633	Fâneță în Copaci, restul de suprafață se regăsește la id 5871

## Lungime Segmente

1) Valorile lungimilor segmentelor sunt obținute din proiecție în plan.

Punct început	X / Y	Punct sfârșit	X / Y	Lungime segment (** (m)
1	288.412,414 426.309,481	2	288.429,418 426.301,452	18.804
2	288.429,418 426.301,452	3	288.490,329 426.420,126	133.393
3	288.490,329 426.420,126	4	288.485,168 426.442,479	22.941
4	288.485,168 426.442,479	1	288.412,414 426.309,481	151.597

**\*\* Lungimile segmentelor sunt determinate în planul de proiecție Stereo 70 și sunt rotunjite la 1 milimetru.**

**\*\*\* Distanța dintre puncte este formată din segmente cumulate ce sunt mai mici decât valoarea 1 milimetru.**





**DATE DESPRE IMOBILUL NR. 5871**

Oficiul de Cadastru și Publicitate Imobiliară CARAS-SEVERIN  
Biroul de Cadastru și Publicitate Imobiliară Caransebes

**A. Partea I. Descrierea imobilului**

TEREN Extravilan

Nr. CF vechi:371- Vălișoara  
Nr. topografic:2632, parte din 2633

Adresa: Jud. Caraș-Severin

Nr. Crt	Nr cadastral Nr. topografic	Suprafața* (mp)	Observații / Referințe
A1	31720	Din acte: 5.654 Masurata: 3.173	Sector cadastral:79 Teren neimprejmuit; 31721

**B. Partea II. Proprietari și acte**

Inscrieri privitoare la dreptul de proprietate și alte drepturi reale	Referințe
<b>116 / 24/01/1974</b>	
Act Notarial nr. 206, din 24/01/1974 emis de -;	
B1	A1
Intabulare, drept de PROPRIETATEcumparare, dobandit prin Conventie, cota actuala 1/1, cota initiala 1/1	
1) <b>SPUNEI IANAS</b> , si sotia	
2) <b>SPUNEI FLOAREA</b> , nascuta Anderca	
<i>OBSERVATII: (provenita din conversia CF 371 - Valisoara) bun comun</i>	

**C. Partea III. SARCINI .**

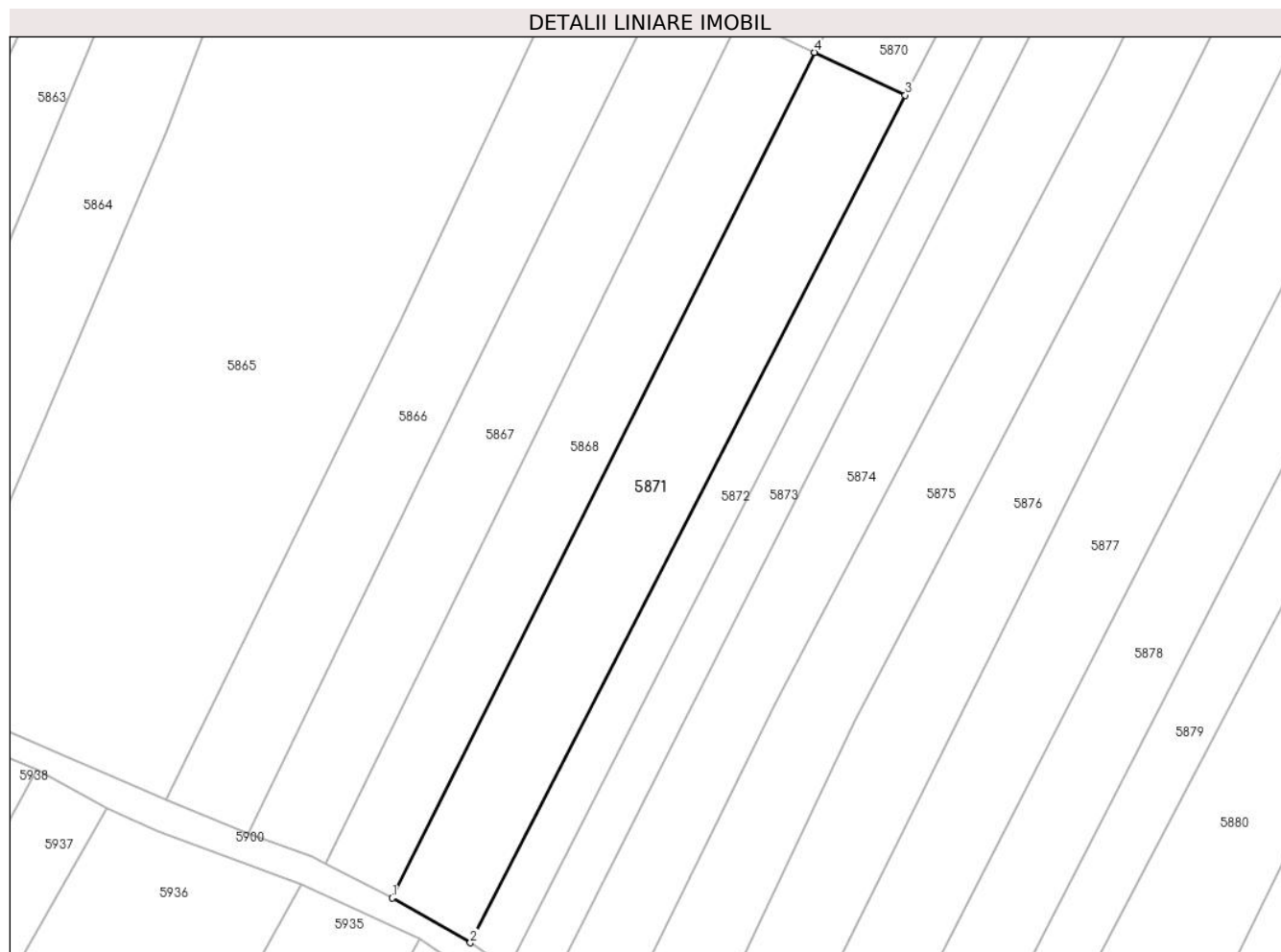
Inscrieri privind dezmembramintele dreptului de proprietate, drepturi reale de garanție și sarcini	Referințe
NU SUNT	

## Anexa Nr. 1 La Partea I

## Teren

Nr cadastral	Suprafața (mp)*	Observații / Referințe
31720	Din acte: 5.654 Masurata: 3.173	31721

\* Suprafața este determinată în planul de proiecție Stereo 70.



## Date referitoare la teren

Crt	Categorie folosință	Intra vilan	Suprafața (mp)	Tarla	Parcelă	Nr. topo	Observații / Referințe
1	arabil	NU	3.173	-	-	2632, parte din 2633	Arabil în Copaci, restul de suprafață se regăsește la id 5870

## Lungime Segmente

1) Valorile lungimilor segmentelor sunt obținute din proiecție în plan.

Punct început	X / Y	Punct sfârșit	X / Y	Lungime segment (** (m)
1	288.333,192 426.150,901	2	288.347,84 426.142,509	16.882
2	288.347,84 426.142,509	3	288.429,418 426.301,452	178.656
3	288.429,418 426.301,452	4	288.412,414 426.309,481	18.804
4	288.412,414 426.309,481	1	288.333,192 426.150,901	177.267

**\*\* Lungimile segmentelor sunt determinate în planul de proiecție Stereo 70 și sunt rotunjite la 1 milimetru.**

**\*\*\* Distanța dintre puncte este formată din segmente cumulate ce sunt mai mici decât valoarea 1 milimetru.**



**DATE DESPRE IMOBILUL NR. 5872**

Oficiul de Cadastru și Publicitate Imobiliară CARAS-SEVERIN  
Biroul de Cadastru și Publicitate Imobiliară Caransebes

**A. Partea I. Descrierea imobilului**

TEREN Extravilan

Nr. CF vechi:543, 1249- Vălișoara  
Nr. topografic:Parte din 2634, 2635

Adresa: Jud. Caraș-Severin

Nr. Crt	Nr cadastral Nr. topografic	Suprafața* (mp)	Observații / Referințe
A1		2.495	Sector cadastral:79 Teren neimprejmuit;

**B. Partea II. Proprietari și acte**

Inscrieri privitoare la dreptul de proprietate și alte drepturi reale		Referințe
/		
Act Normativ nr. 7, din 13/03/1996 emis de PARLAMENT;		
B1	Intabulare, drept de PROPRIETATE, dobandit prin Lege, cota actuala 1/1 1) NEIDENTIFICAT NEIDENTIFICAT, CIF:0000000000000	A1
Act Normativ nr. 7, din 13/03/1996 emis de PARLAMENT (ACT ADMINISTRATIV NR. 2983 DIN 18.08.2022, EMIS DE PRIMĂRIA COMUNEI BUCOȘNIȚA, ACT ADMINISTRATIV NR. 99 DIN 10.10.1984, EMIS DE PRIMĂRIA COMUNEI BUCOȘNIȚA);		
B2	Se notează posesia faptică în favoarea lui 1) ANDERCA-OPREA IOAN	A1

**C. Partea III. SARCINI .**

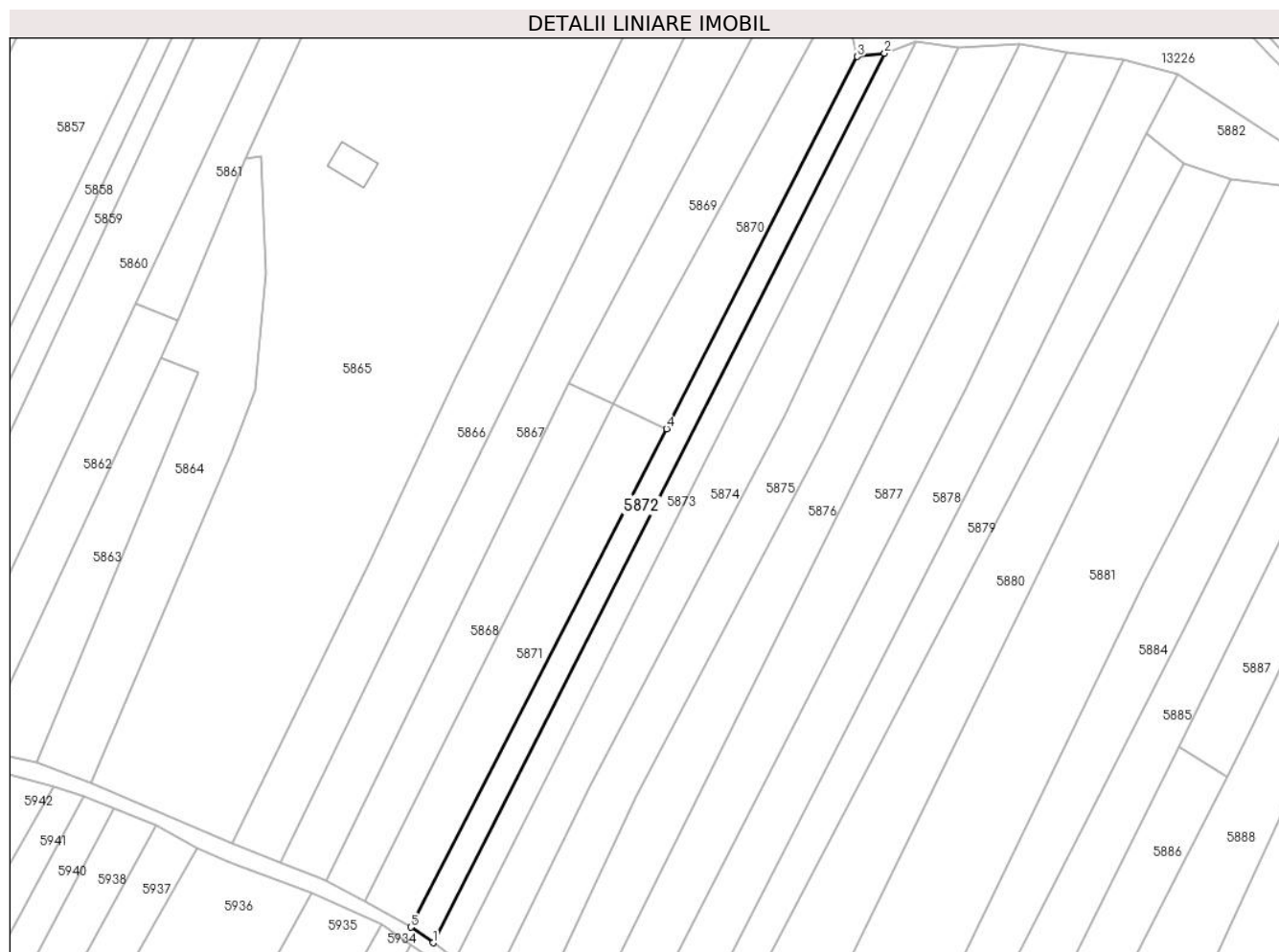
Inscrieri privind dezmembramintele dreptului de proprietate, drepturi reale de garanție și sarcini	Referințe
NU SUNT	

## Anexa Nr. 1 La Partea I

## Teren

Nr cadastral	Suprafața (mp)*	Observații / Referințe
	2.495	

\* Suprafața este determinată în planul de proiecție Stereo 70.



## Date referitoare la teren

Crt	Categorie folosință	Intravilan	Suprafața (mp)	Tarla	Parcelă	Nr. topo	Observații / Referințe
1	arabil	NU	2.495	-	-	Parte din 2634, 2635	Arabil în Copaci, restul de suprafață se regăsește la id 5873, 5874

## Lungime Segmente

1) Valorile lungimilor segmentelor sunt obținute din proiecție în plan.

Punct început	X / Y	Punct sfârșit	X / Y	Lungime segment (** (m)
1	288.354,979 426.137,554	2	288.498,993 426.421,204	318.115
2	288.498,993 426.421,204	3	288.490,329 426.420,126	8.731
3	288.490,329 426.420,126	4	288.429,418 426.301,452	133.393
4	288.429,418 426.301,452	5	288.347,84 426.142,509	178.656
5	288.347,84 426.142,509	1	288.354,979 426.137,554	8.69

**\*\* Lungimile segmentelor sunt determinate în planul de proiecție Stereo 70 și sunt rotunjite la 1 milimetru.**

**\*\*\* Distanța dintre puncte este formată din segmente cumulate ce sunt mai mici decât valoarea 1 milimetru.**





**DATE DESPRE IMOBILUL NR. 5873**

Oficiul de Cadastru și Publicitate Imobiliară CARAS-SEVERIN  
Biroul de Cadastru și Publicitate Imobiliară Caransebes

**A. Partea I. Descrierea imobilului**

TEREN Extravilan

Nr. CF vechi:543, 1249- Vălișoara  
Nr. topografic:Parte din 2634, 2635

Adresa: Jud. Caraș-Severin

Nr. Crt	Nr cadastral Nr. topografic	Suprafața* (mp)	Observații / Referințe
A1		2.577	Sector cadastral:79 Teren neimprejmuit;

**B. Partea II. Proprietari și acte**

Inscrieri privitoare la dreptul de proprietate și alte drepturi reale		Referințe
/		
Act Normativ nr. 7, din 13/03/1996 emis de PARLAMENT;		
B1	Intabulare, drept de PROPRIETATE, dobandit prin Lege, cota actuala 1/1 1) NEIDENTIFICAT NEIDENTIFICAT, CIF:0000000000000	A1
Act Normativ nr. 7, din 13/03/1996 emis de PARLAMENT (ACT ADMINISTRATIV NR. 3522 DIN 07.09.2022, EMIS DE PRIMĂRIA COMUNEI BUCOȘNIȚA);		
B2	Se notează posesia faptică în favoarea lui 1) MUNTEANU-DORCA PETRU	A1

**C. Partea III. SARCINI .**

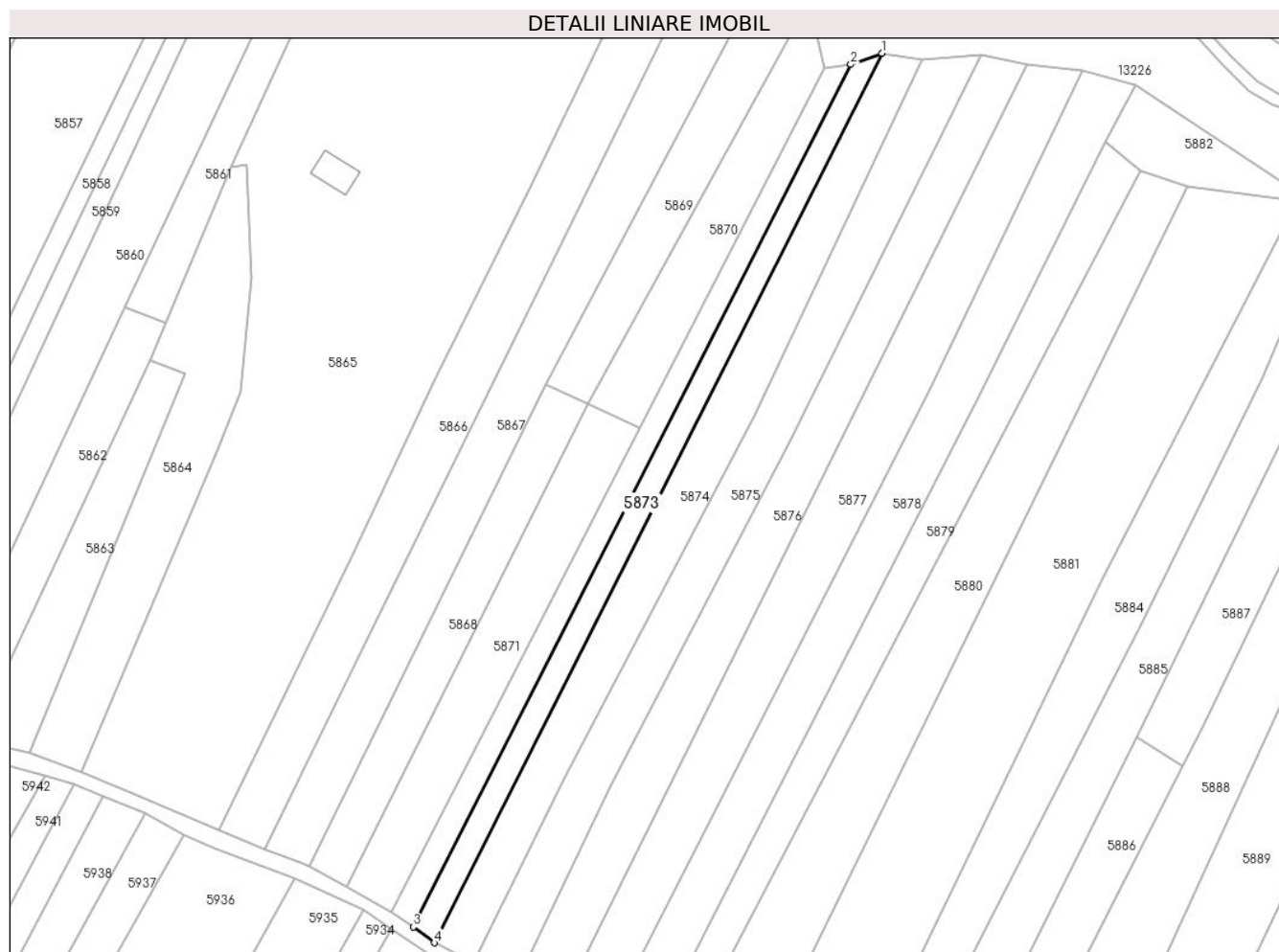
Inscrieri privind dezmembramintele dreptului de proprietate, drepturi reale de garanție și sarcini	Referințe
NU SUNT	

## Anexa Nr. 1 La Partea I

## Teren

Nr cadastral	Suprafața (mp)*	Observații / Referințe
	2.577	

\* Suprafața este determinată în planul de proiecție Stereo 70.



## Date referitoare la teren

Crt	Categorie folosință	Intravilan	Suprafața (mp)	Tarla	Parcelă	Nr. topo	Observații / Referințe
1	arabil	NU	2.577	-	-	Parte din 2634, 2635	Arabil în Copaci, restul de suprafață se regăsește la id 5872, 5874

## Lungime Segmente

1) Valorile lungimilor segmentelor sunt obținute din proiecție în plan.

Punct început	X / Y	Punct sfârșit	X / Y	Lungime segment (** (m)
1	288.509,223 426.424,872	2	288.498,993 426.421,204	10.868
2	288.498,993 426.421,204	3	288.354,979 426.137,554	318.115
3	288.354,979 426.137,554	4	288.361,842 426.132,309	8.638
4	288.361,842 426.132,309	1	288.509,223 426.424,872	327.589

**\*\* Lungimile segmentelor sunt determinate în planul de proiecție Stereo 70 și sunt rotunjite la 1 milimetru.**

**\*\*\* Distanța dintre puncte este formată din segmente cumulate ce sunt mai mici decât valoarea 1 milimetru.**



**DATE DESPRE IMOBILUL NR. 5874**

Oficiul de Cadastru și Publicitate Imobiliară CARAS-SEVERIN  
Biroul de Cadastru și Publicitate Imobiliară Caransebes

**A. Partea I. Descrierea imobilului**

TEREN Extravilan

Nr. CF vechi:543, 1249- Vălișoara  
Nr. topografic:Parte din 2634, 2635

Adresa: Jud. Caraș-Severin

Nr. Crt	Nr cadastral Nr. topografic	Suprafața* (mp)	Observații / Referințe
A1		4.803	Sector cadastral:79 Teren neimprejmuit;

**B. Partea II. Proprietari și acte**

Inscrieri privitoare la dreptul de proprietate și alte drepturi reale		Referințe
<b>1263 / 21/03/2002</b>		
Hotarare Judecatoreasca nr. 809/2002, din 01/01/2002 emis de JUDECĂTORIA CARANSEBEȘ;		
B1	Intabulare, drept de PROPRIETATE, dobandit prin lesire Din Indiviziune, cota actuala 1/1 1) TRASTES LOGHIN	A1

**C. Partea III. SARCINI .**

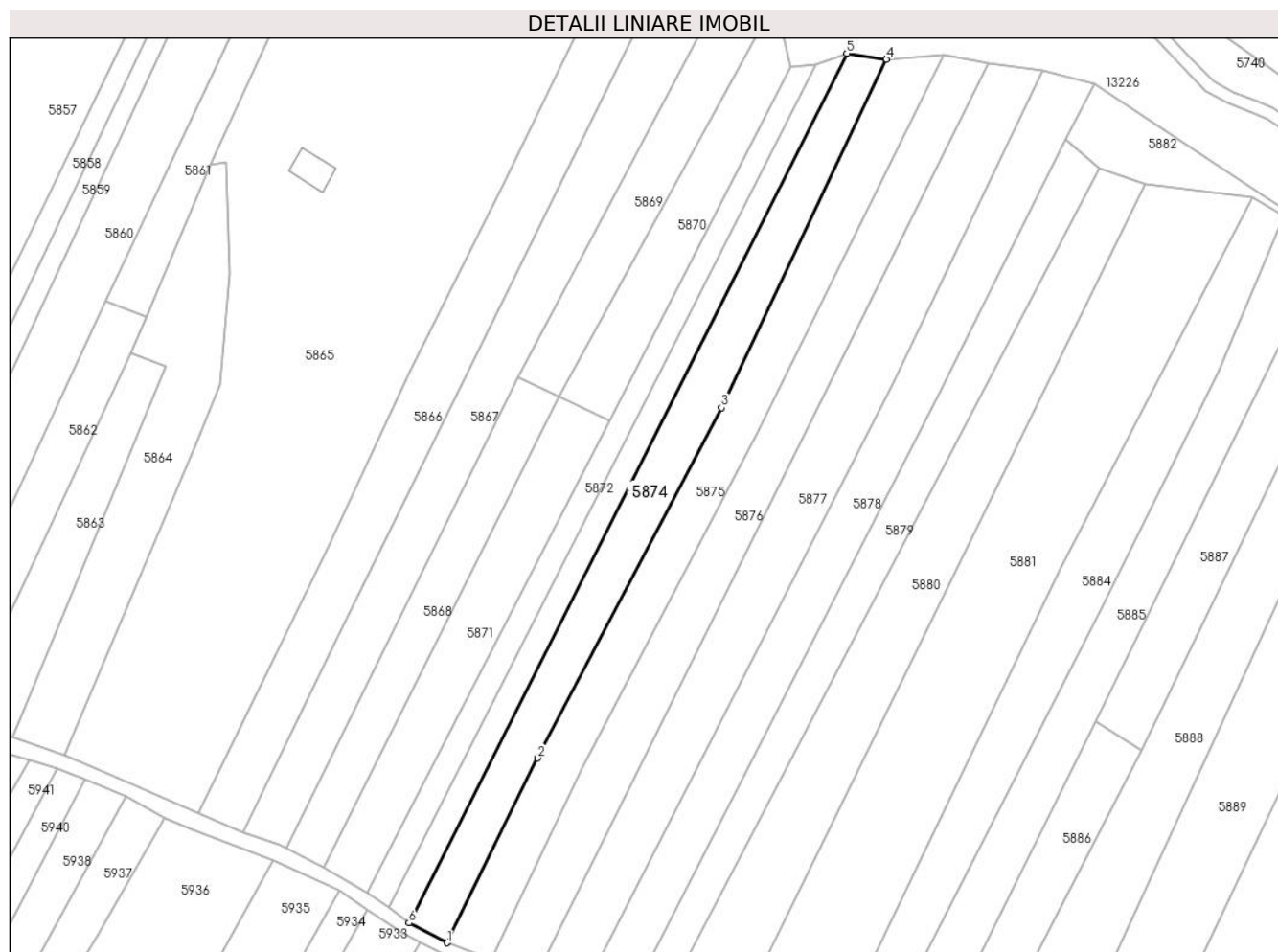
Inscrieri privind dezmembramintele dreptului de proprietate, drepturi reale de garanție și sarcini	Referințe
NU SUNT	

## Anexa Nr. 1 La Partea I

## Teren

Nr cadastral	Suprafața (mp)*	Observații / Referințe
	4.803	

\* Suprafața este determinată în planul de proiecție Stereo 70.



## Date referitoare la teren

Crt	Categorie folosință	Intravilan	Suprafața (mp)	Tarla	Parcelă	Nr. topo	Observații / Referințe
1	arabil	NU	4.803	-	-	Parte din 2634, 2635	Arabil în Copaci, restul de suprafață se regăsește la id 5873, 5872

## Lungime Segmente

1) Valorile lungimilor segmentelor sunt obținute din proiecție în plan.

Punct început	X / Y	Punct sfârșit	X / Y	Lungime segment (** (m)
1	288.374,647 426.125,661	2	288.405,15 426.187,769	69.194
2	288.405,15 426.187,769	3	288.467,138 426.305,592	133.134
3	288.467,138 426.305,592	4	288.522,571 426.422,861	129.711
4	288.522,571 426.422,861	5	288.509,223 426.424,872	13.499
5	288.509,223 426.424,872	6	288.361,842 426.132,309	327.589

Punct început	X / Y	Punct sfârșit	X / Y	Lungime segment (** (m)
6	288.361,842 426.132,309	1	288.374,647 426.125,661	14.428

\*\* Lungimile segmentelor sunt determinate în planul de proiecție Stereo 70 și sunt rotunjite la 1 milimetru.

\*\*\* Distanța dintre puncte este formată din segmente cumulate ce sunt mai mici decât valoarea 1 milimetru.





**DATE DESPRE IMOBILUL NR. 5875**

Oficiul de Cadastru și Publicitate Imobiliară CARAS-SEVERIN  
Biroul de Cadastru și Publicitate Imobiliară Caransebes

**A. Partea I. Descrierea imobilului**

Nr. CF vechi:408- Vălișoara  
Nr. topografic:Parte din 2636, parte din  
2637

TEREN Extravilan

Adresa: Jud. Caraș-Severin

Nr. Crt	Nr cadastral Nr. topografic	Suprafața* (mp)	Observații / Referințe
A1		5.113	Sector cadastral:79 Teren neimprejmuit;

**B. Partea II. Proprietari și acte**

Inscrieri privitoare la dreptul de proprietate și alte drepturi reale		Referințe
/		
Act Normativ nr. 7, din 13/03/1996 emis de PARLAMENT;		
B1	Intabulare, drept de PROPRIETATE, dobandit prin Lege, cota actuala 1/1 1) NEIDENTIFICAT NEIDENTIFICAT, CIF:0000000000000	A1
Act Normativ nr. 7, din 13/03/1996 emis de PARLAMENT (ACT ADMINISTRATIV NR. 3667 DIN 12.09.2022, EMIS DE PRIMĂRIA COMUNEI BUCOȘNIȚA);		
B2	Se notează posesia faptică în favoarea lui	A1

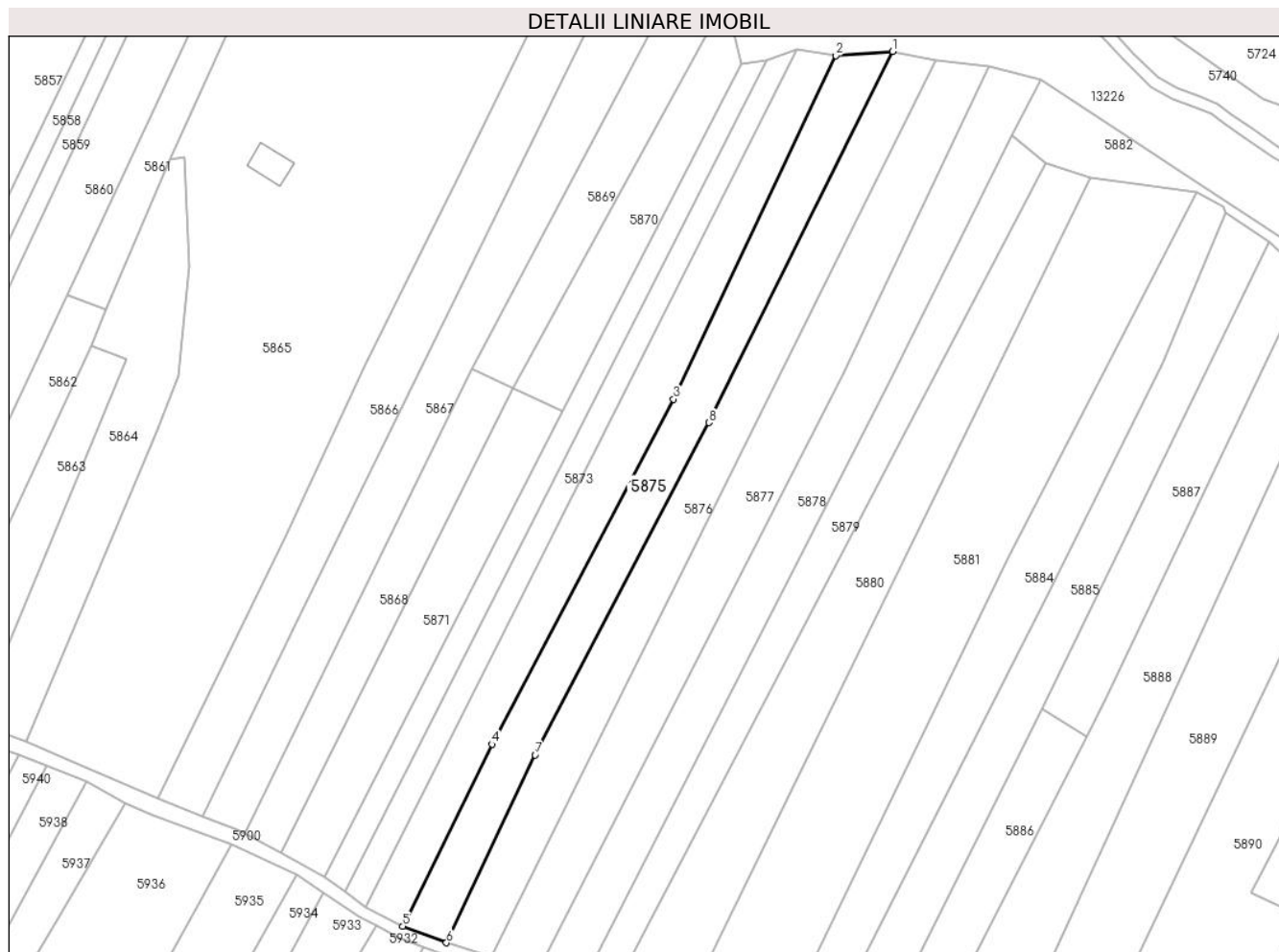
**C. Partea III. SARCINI .**

Inscrieri privind dezmembramintele dreptului de proprietate, drepturi reale de garanție și sarcini	Referințe
NU SUNT	

**Teren**

Nr cadastral	Suprafața (mp)*	Observații / Referințe
	5.113	

\* Suprafața este determinată în planul de proiecție Stereo 70.



**Date referitoare la teren**

Crt	Categorie folosință	Intravilan	Suprafața (mp)	Tarla	Parcelă	Nr. topo	Observații / Referințe
1	arabil	NU	5.113	-	-	Parte din 2636, parte din 2637	Arabil în Copaci, restul de suprafață se regăsește la id 5876

**Lungime Segmente**

1) Valorile lungimilor segmentelor sunt obținute din proiecție în plan.

Punct început	X / Y	Punct sfârșit	X / Y	Lungime segment (** (m)
1	288.542,031 426.424,26	2	288.522,571 426.422,861	19.51
2	288.522,571 426.422,861	3	288.467,138 426.305,592	129.711
3	288.467,138 426.305,592	4	288.405,15 426.187,769	133.134
4	288.405,15 426.187,769	5	288.374,647 426.125,661	69.194

Punct început	X / Y	Punct sfârșit	X / Y	Lungime segment (** (m)
5	288.374,647 426.125,661	6	288.389,55 426.120,038	15.929
6	288.389,55 426.120,038	7	288.419,912 426.184,115	70.906
7	288.419,912 426.184,115	8	288.479,307 426.297,565	128.057
8	288.479,307 426.297,565	1	288.542,031 426.424,26	141.372

\*\* Lungimile segmentelor sunt determinate în planul de proiecție Stereo 70 și sunt rotunjite la 1 milimetru.

\*\*\* Distanța dintre puncte este formată din segmente cumulate ce sunt mai mici decât valoarea 1 milimetru.



**DATE DESPRE IMOBILUL NR. 5876**

Oficiul de Cadastru și Publicitate Imobiliară CARAS-SEVERIN  
Biroul de Cadastru și Publicitate Imobiliară Caransebes

**A. Partea I. Descrierea imobilului**

Nr. CF vechi:408- Vălișoara  
Nr. topografic:Parte din 2636, parte din  
2637

TEREN Extravilan

Adresa: Jud. Caraș-Severin

Nr. Crt	Nr cadastral Nr. topografic	Suprafața* (mp)	Observații / Referințe
A1		5.295	Sector cadastral:79 Teren neimprejmuit;

**B. Partea II. Proprietari și acte**

Inscrieri privitoare la dreptul de proprietate și alte drepturi reale		Referințe
/		
Act Normativ nr. 7, din 13/03/1996 emis de PARLAMENT;		
B1	Inscrierea provizorie, drept de PROPRIETATE, dobandit prin Lege, cota actuala 1/1	A1
1) <b>COMUNA BUCOȘNIȚA</b> , CIF:3227645, PROPRIETAR NEIDENTIFICAT		
OBSERVATII: PROPRIETAR NEIDENTIFICAT		

**C. Partea III. SARCINI .**

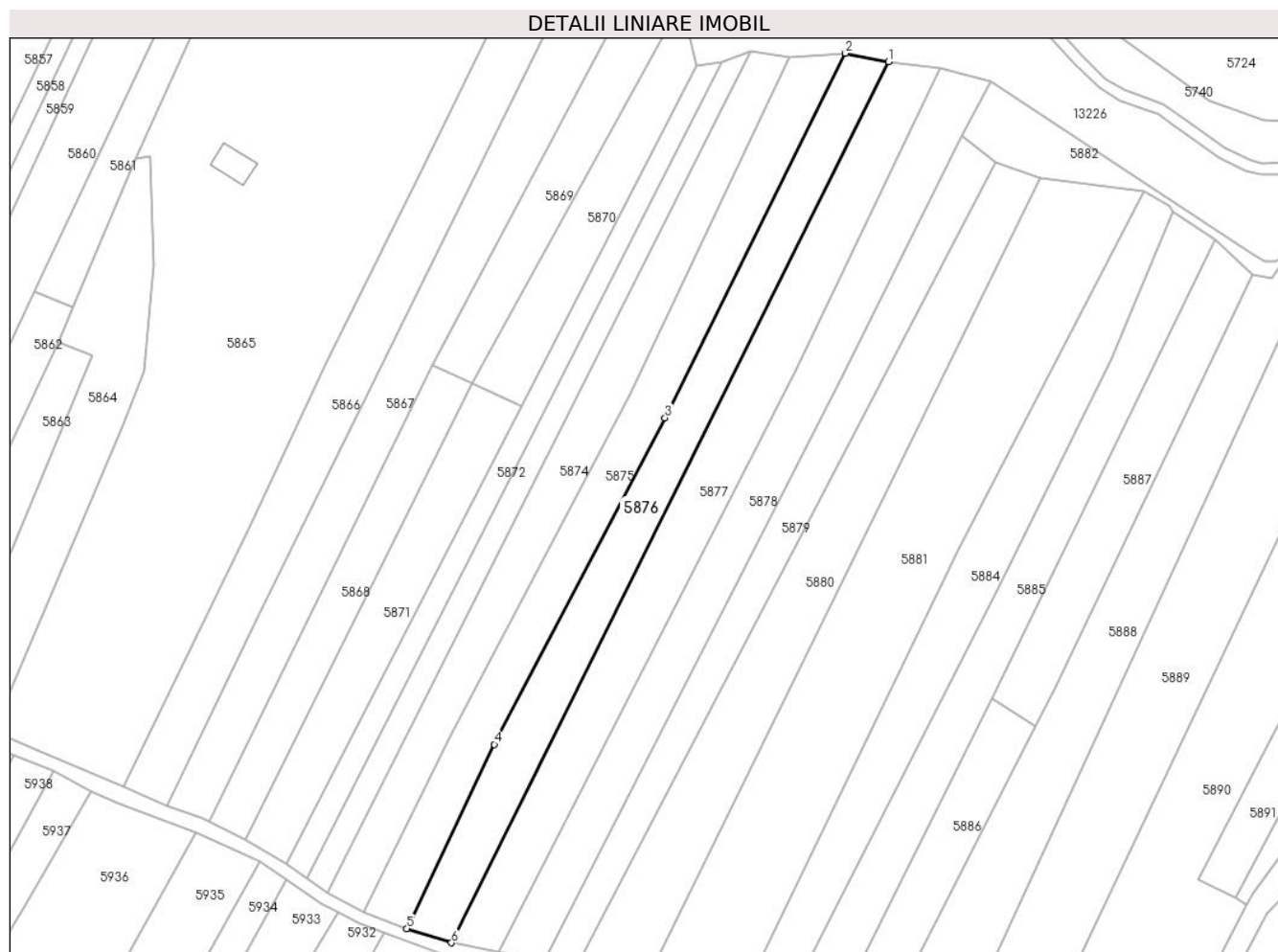
Inscrieri privind dezmembramintele dreptului de proprietate, drepturi reale de garanție și sarcini	Referințe
NU SUNT	

## Anexa Nr. 1 La Partea I

## Teren

Nr cadastral	Suprafața (mp)*	Observații / Referințe
	5.295	

\* Suprafața este determinată în planul de proiecție Stereo 70.



## Date referitoare la teren

Crt	Categorie folosință	Intravilan	Suprafața (mp)	Tarla	Parcelă	Nr. topo	Observații / Referințe
1	arabil	NU	5.295	-	-	Parte din 2636, parte din 2637	Arabil în Copaci, restul de suprafață se regăsește la id 5875

## Lungime Segmente

1) Valorile lungimilor segmentelor sunt obținute din proiecție în plan.

Punct început	X / Y	Punct sfârșit	X / Y	Lungime segment (** (m)
1	288.556,978 426.421,349	2	288.542,031 426.424,26	15.228
2	288.542,031 426.424,26	3	288.479,307 426.297,565	141.372
3	288.479,307 426.297,565	4	288.419,912 426.184,115	128.057
4	288.419,912 426.184,115	5	288.389,55 426.120,038	70.906

Punct început	X / Y	Punct sfârșit	X / Y	Lungime segment (** (m)
5	288.389,55 426.120,038	6	288.405,012 426.115,167	16.211
6	288.405,012 426.115,167	1	288.556,978 426.421,349	341.82

\*\* Lungimile segmentelor sunt determinate în planul de proiecție Stereo 70 și sunt rotunjite la 1 milimetru.

\*\*\* Distanța dintre puncte este formată din segmente cumulate ce sunt mai mici decât valoarea 1 milimetru.





**DATE DESPRE IMOBILUL NR. 5877**

Oficiul de Cadastru și Publicitate Imobiliară CARAS-SEVERIN  
Biroul de Cadastru și Publicitate Imobiliară Caransebes

**A. Partea I. Descrierea imobilului**

Nr. CF vechi:409- Vălișoara  
Nr. topografic:Parte din 2638, 2639, 2640,  
2641 și 2642

TEREN Extravilan

Adresa: Jud. Caraș-Severin

Nr. Crt	Nr cadastral Nr. topografic	Suprafața* (mp)	Observații / Referințe
A1		6.092	Sector cadastral:79 Teren imprejmuit;

**B. Partea II. Proprietari și acte**

Inscrieri privitoare la dreptul de proprietate și alte drepturi reale		Referințe
<b>988 / 23/07/1921</b>		
Hotarare Judecatoreasca nr. 412/6-1917, din 01/01/1917 emis de JUDECĂTORIA OCOLULUI CARANSEBES;		
B1	Intabulare, drept de PROPRIETATE, dobandit prin Hotarare Judecatoreasca, cota actuala 42/480 1) SERACIN ANTONIE, dom. în Vălișoara	A1
B2	Intabulare, drept de PROPRIETATE, dobandit prin Hotarare Judecatoreasca, cota actuala 42/480 1) SERACIN MIHAI, dom. în Vălișoara	A1
B3	Intabulare, drept de PROPRIETATE, dobandit prin Hotarare Judecatoreasca, cota actuala 42/480 1) SERACIN ILIE, dom. în Vălișoara	A1
<b>986 / 07/07/1932</b>		
Act Notarial nr. 0, din 16/02/1932 emis de -;		
B4	Intabulare, drept de PROPRIETATE, dobandit prin Conventie, cota actuala 70/480 1) SERACIN ION, căs. cu Anderca Crușița, dom. în Vălișoara	A1
B5	Se notează interdicția de înstrăinare și grevare în favoarea lui 1) SERACIN ILIE, căs. cu Olariu Anastasia, dom. în Vălișoara	A1
<b>2231 / 13/10/1933</b>		
Hotarare Judecatoreasca nr. 6729/1928, din 01/01/1928 emis de JUDECĂTORIA CARANSEBES;		
B6	Intabulare, drept de PROPRIETATE, dobandit prin Hotarare Judecatoreasca, cota actuala 15/480 1) SERACIN ANTONIE, a lui Antonie, dom. în Vălișoara	A1
B7	Intabulare, drept de PROPRIETATE, dobandit prin Hotarare Judecatoreasca, cota actuala 15/480 1) SERACIN MIHAI, a lui Antonie, dom. în Vălișoara	A1
B8	Intabulare, drept de PROPRIETATE, dobandit prin Hotarare Judecatoreasca, cota actuala 15/480 1) SERACIN ILIE, a lui Antonie, dom. în Vălișoara	A1
<b>1523 / 02/06/1936</b>		
Act Notarial nr. 0, din 01/04/1930 emis de -;		
B9	Intabulare, drept de PROPRIETATEpărți egale, dobandit prin Conventie, cota actuala 99/480 1) SERACIN ANTONIE, a lui Antonie, dom. în Vălișoara 2) SERACIN MIHAI, a lui Antonie, dom. în Vălișoara 3) SERACIN ILIE, ful lui Antonie, dom. în Vălișoara	A1
<b>4240 / 03/09/1999</b>		
Act Notarial nr. 221/1999, din 01/01/1999 emis de BNP MARIA LĂPĂDAT;		
B10	Intabulare, drept de PROPRIETATEDrept moștenire, dobandit prin Succesiune, cota actuala 70/480 1) ANDERCA DOSIA, născ. Oprea, fiica	A1
<b>3787 / 04/10/2000</b>		
Act Notarial nr. 3036/2000, din 01/01/2000 emis de BNP RENEE LIDIA;		
B11	Intabulare, drept de PROPRIETATEDrept întreținere, dobandit prin Conventie, cota actuala 70/480 1) ANDERCA SOLOMON, și soția	A1

Inscrieri privitoare la dreptul de proprietate și alte drepturi reale		Referințe
	2) <b>ANDERCA CRUCITA</b>	
B12	Se notează interdicția de înstrăinare și grevare în favoarea lui	A1
	1) <b>SERACIN CATALINA</b>	

## C. Partea III. SARCINI

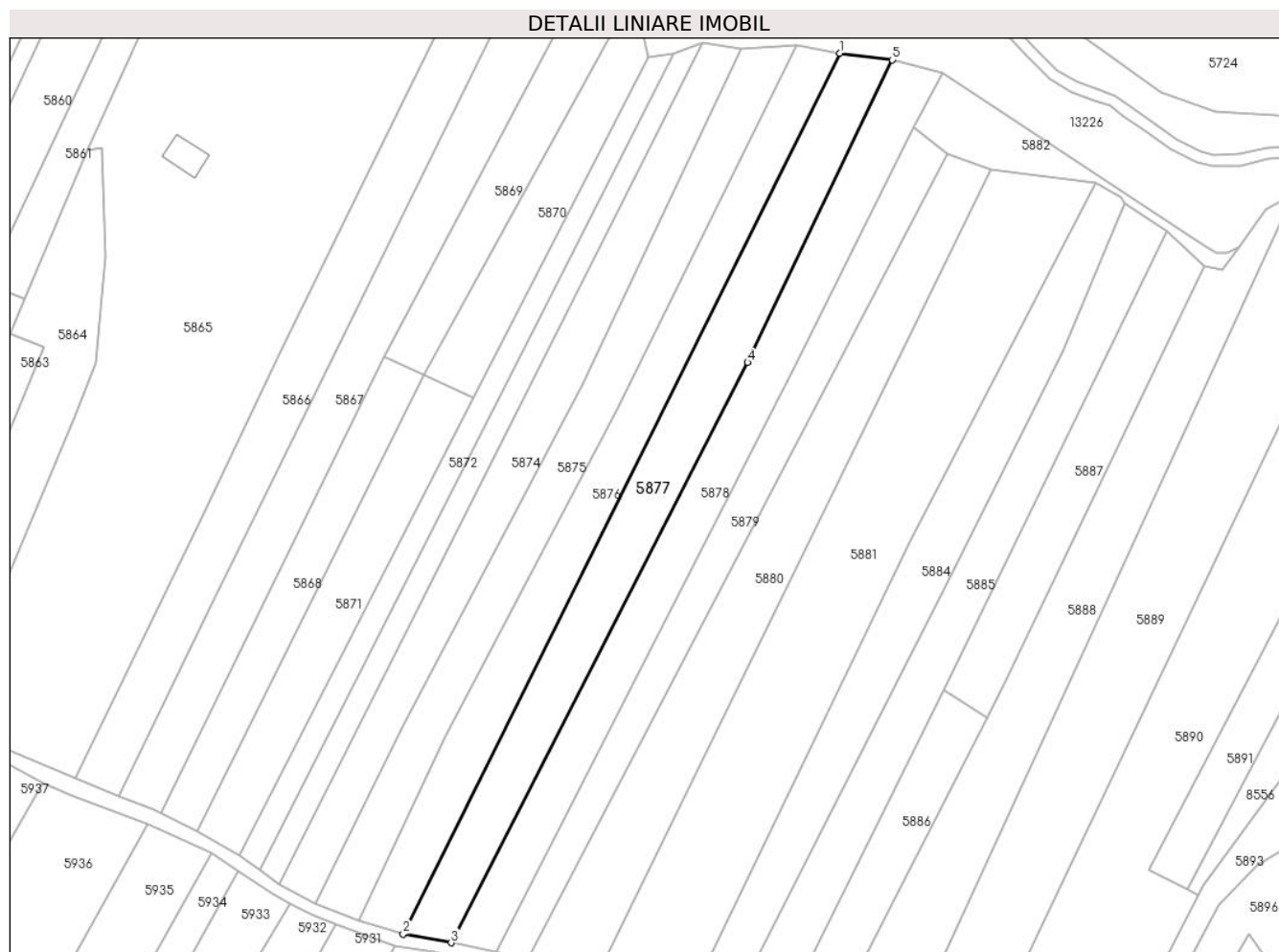
Inscrieri privind dezmembramintele dreptului de proprietate, drepturi reale de garanție și sarcini		Referințe
<b>986 / 07/07/1932</b>		
Act Notarial nr. 0, din 16/02/1932 emis de -;		
C1	Intabulare, drept de UZUFRACT VIAGER, dobandit prin Conventie, cota actuala 70/480	A1
	1) <b>SERACIN ANASTASIA</b> , născ. Olariu, dom. în Vălișoara	
	2) <b>SERACIN ILIE</b> , căs. cu Olariu Anastasia, dom. în Vălișoara	
<b>3787 / 04/10/2000</b>		
Act Notarial nr. 3036/2000, din 01/01/2000 emis de BNP RENEE LIDIA;		
C2	Intabulare, drept de UZUFRACT VIAGER, dobandit prin Conventie, cota actuala 70/480	A1
	1) <b>SERACIN CATALINA</b>	

## Anexa Nr. 1 La Partea I

## Teren

Nr cadastral	Suprafața (mp)*	Observații / Referințe
	6.092	

\* Suprafața este determinată în planul de proiecție Stereo 70.



## Date referitoare la teren

Crt	Categorie folosință	Intravilan	Suprafața (mp)	Tarla	Parcelă	Nr. topo	Observații / Referințe
1	arabil	NU	6.092	-	-	Parte din 2638, 2639, 2640, 2641 și 2642	Arabil în Copaci, restul de suprafață se regăsește la id 5878

## Lungime Segmente

1) Valorile lungimilor segmentelor sunt obținute din proiecție în plan.

Punct început	X / Y	Punct sfârșit	X / Y	Lungime segment (** (m)
1	288.556,978 426.421,349	2	288.405,012 426.115,167	341.82
2	288.405,012 426.115,167	3	288.421,675 426.112,136	16.936
3	288.421,675 426.112,136	4	288.524,815 426.313,862	226.564
4	288.524,815 426.313,862	5	288.575,121 426.419,048	116.597

Punct început	X / Y	Punct sfârșit	X / Y	Lungime segment (** (m)
5	288.575,121 426.419,048	1	288.556,978 426.421,349	18.288

\*\* Lungimile segmentelor sunt determinate în planul de proiecție Stereo 70 și sunt rotunjite la 1 milimetru.

\*\*\* Distanța dintre puncte este formată din segmente cumulate ce sunt mai mici decât valoarea 1 milimetru.

**DATE DESPRE IMOBILUL NR. 5878**

Oficiul de Cadastru și Publicitate Imobiliară CARAS-SEVERIN  
Biroul de Cadastru și Publicitate Imobiliară Caransebes

**A. Partea I. Descrierea imobilului**

Nr. CF vechi:409- Vălișoara  
Nr. topografic:Parte din 2638, 2639, 2640,  
2641 și 2642

TEREN Extravilan

Adresa: Jud. Caraș-Severin

Nr. Crt	Nr cadastral Nr. topografic	Suprafața* (mp)	Observații / Referințe
A1		5.396	Sector cadastral:79 Teren neimprejmuit;

**B. Partea II. Proprietari și acte**

Inscrieri privitoare la dreptul de proprietate și alte drepturi reale		Referințe
<b>988 / 23/07/1921</b>		
Hotarare Judecatoreasca nr. 412/6-1917, din 01/01/1917 emis de JUDECĂTORIA OCOLULUI CARANSEBEȘ;		
B1	Intabulare, drept de PROPRIETATE, dobandit prin Hotarare Judecatoreasca, cota actuala 42/480 1) <b>SERACIN ANTONIE</b> , dom. în Vălișoara	A1
B2	Intabulare, drept de PROPRIETATE, dobandit prin Hotarare Judecatoreasca, cota actuala 42/480 1) <b>SERACIN MIHAI</b> , dom. în Vălișoara	A1
B3	Intabulare, drept de PROPRIETATE, dobandit prin Hotarare Judecatoreasca, cota actuala 42/480 1) <b>SERACIN ILIE</b> , dom. în Vălișoara	A1
<b>986 / 07/07/1932</b>		
Act Notarial nr. 0, din 16/02/1932 emis de -;		
B4	Intabulare, drept de PROPRIETATE, dobandit prin Conventie, cota actuala 70/480 1) <b>SERACIN ION</b> , căs. cu Anderca Crușița, dom. în Vălișoara	A1
B5	Se notează interdicția de înstrăinare și grevare în favoarea lui 1) <b>SERACIN ILIE</b> , căs. cu Olariu Anastasia, dom. în Vălișoara	A1
<b>2231 / 13/10/1933</b>		
Hotarare Judecatoreasca nr. 6729/1928, din 01/01/1928 emis de JUDECĂTORIA CARANSEBEȘ;		
B6	Intabulare, drept de PROPRIETATE, dobandit prin Hotarare Judecatoreasca, cota actuala 15/480 1) <b>SERACIN ANTONIE</b> , a lui Antonie, dom. în Vălișoara	A1
B7	Intabulare, drept de PROPRIETATE, dobandit prin Hotarare Judecatoreasca, cota actuala 15/480 1) <b>SERACIN MIHAI</b> , a lui Antonie, dom. în Vălișoara	A1
B8	Intabulare, drept de PROPRIETATE, dobandit prin Hotarare Judecatoreasca, cota actuala 15/480 1) <b>SERACIN ILIE</b> , a lui Antonie, dom. în Vălișoara	A1
<b>1523 / 02/06/1936</b>		
Act Notarial nr. 0, din 01/04/1930 emis de -;		
B9	Intabulare, drept de PROPRIETATEpărți egale, dobandit prin Conventie, cota actuala 99/480 1) <b>SERACIN ANTONIE</b> , a lui Antonie, dom. în Vălișoara 2) <b>SERACIN MIHAI</b> , a lui Antonie, dom. în Vălișoara 3) <b>SERACIN ILIE</b> , ful lui Antonie, dom. în Vălișoara	A1
<b>4240 / 03/09/1999</b>		
Act Notarial nr. 221/1999, din 01/01/1999 emis de BNP MARIA LĂPĂDAT;		
B10	Intabulare, drept de PROPRIETATEDrept moștenire, dobandit prin Succesiune, cota actuala 70/480 1) <b>ANDERCA DOSIA</b> , născ. Oprea, fiica	A1
<b>3787 / 04/10/2000</b>		
Act Notarial nr. 3036/2000, din 01/01/2000 emis de BNP RENEE LIDIA;		
B11	Intabulare, drept de PROPRIETATEDrept întreținere, dobandit prin Conventie, cota actuala 70/480 1) <b>ANDERCA SOLOMON</b> , și soția	A1

Inscrieri privitoare la dreptul de proprietate și alte drepturi reale		Referințe
	2) <b>ANDERCA CRUCITA</b>	
B12	Se notează interdicția de înstrăinare și grevare în favoarea lui	A1
	1) <b>SERACIN CATALINA</b>	
/		
Act Normativ nr. 7, din 13/03/1996 emis de PARLAMENT (ACT ADMINISTRATIV NR. 3468 DIN 06.09.2022, EMIS DE PRIMĂRIA COMUNEI BUCOȘNIȚA);		
B13	Se notează posesia faptică în favoarea lui	A1
	1) <b>OPREA-ANDERCA ION</b>	

### C. Partea III. SARCINI

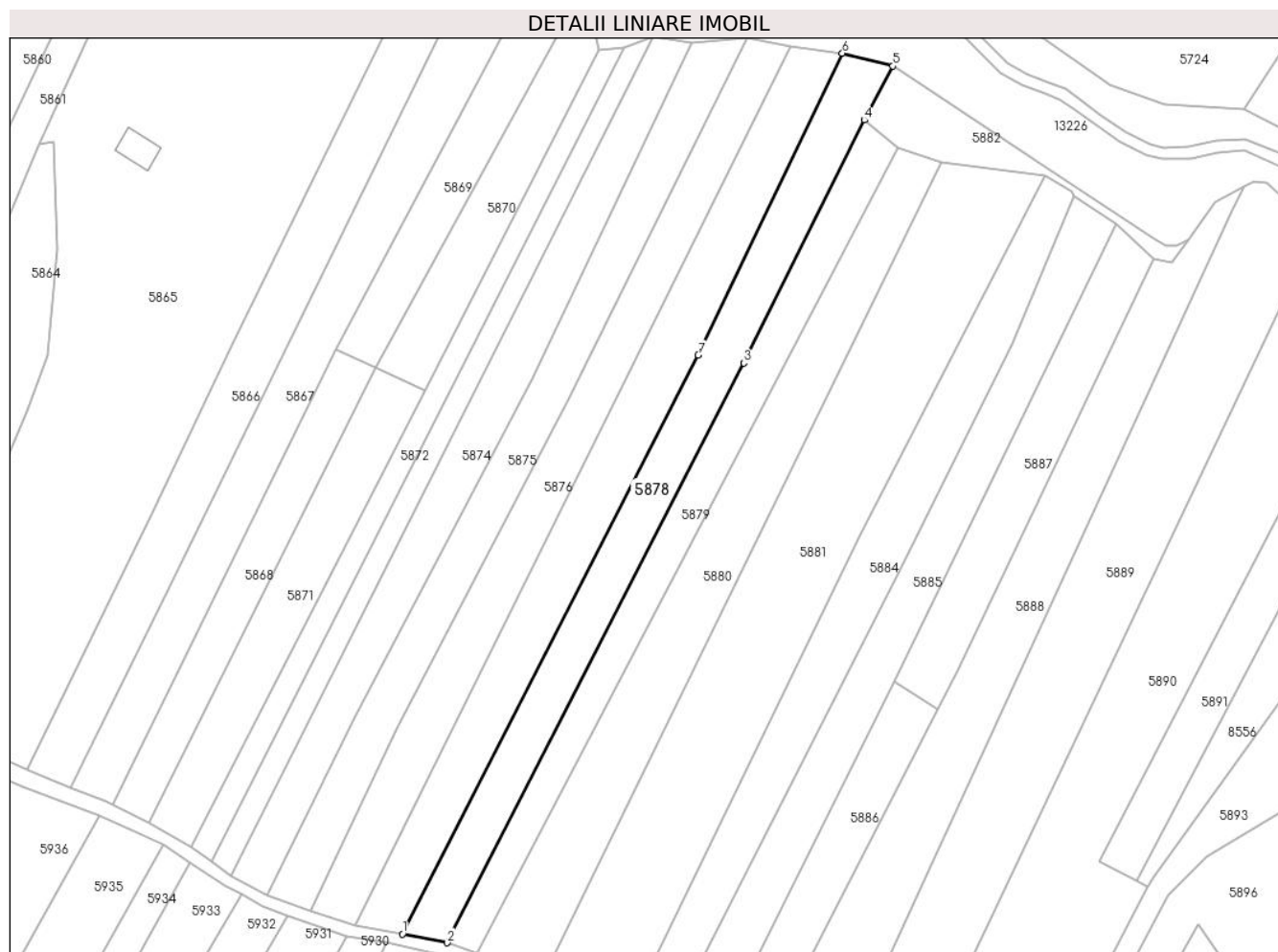
Inscrieri privind dezmembramintele dreptului de proprietate, drepturi reale de garanție și sarcini		Referințe
<b>986 / 07/07/1932</b>		
Act Notarial nr. 0, din 16/02/1932 emis de -;		
C1	Intabulare, drept de UZUFRUCT VIAGER, dobandit prin Conventie, cota actuala 70/480	A1
	1) <b>SERACIN ANASTASIA</b> , născ. Olariu, dom. în Vălișoara	
	2) <b>SERACIN ILIE</b> , căs. cu Olariu Anastasia, dom. în Vălișoara	
<b>3787 / 04/10/2000</b>		
Act Notarial nr. 3036/2000, din 01/01/2000 emis de BNP RENEE LIDIA;		
C2	Intabulare, drept de UZUFRUCT VIAGER, dobandit prin Conventie, cota actuala 70/480	A1
	1) <b>SERACIN CATALINA</b>	

## Anexa Nr. 1 La Partea I

## Teren

Nr cadastral	Suprafața (mp)*	Observații / Referințe
	5.396	

\* Suprafața este determinată în planul de proiecție Stereo 70.



## Date referitoare la teren

Crt	Categorie folosință	Intravilan	Suprafața (mp)	Tarla	Parcelă	Nr. topo	Observații / Referințe
1	arabil	NU	5.396	-	-	Parte din 2638, 2639, 2640, 2641 și 2642	Arabil în Copaci. restul de suprafață se regăsește la id 5877

## Lungime Segmente

1) Valorile lungimilor segmentelor sunt obținute din proiecție în plan.

Punct început	X / Y	Punct sfârșit	X / Y	Lungime segment (** (m)
1	288.421,675 426.112,136	2	288.437,359 426.109,074	15.98
2	288.437,359 426.109,074	3	288.540,738 426.311,105	226.944
3	288.540,738 426.311,105	4	288.582,727 426.395,772	94.507
4	288.582,727 426.395,772	5	288.592,733 426.414,557	21.284

Punct început	X / Y	Punct sfârșit	X / Y	Lungime segment (** (m)
5	288.592,733 426.414,557	6	288.575,121 426.419,048	18.176
6	288.575,121 426.419,048	7	288.524,815 426.313,862	116.597
7	288.524,815 426.313,862	1	288.421,675 426.112,136	226.564

\*\* Lungimile segmentelor sunt determinate în planul de proiecție Stereo 70 și sunt rotunjite la 1 milimetru.

\*\*\* Distanța dintre puncte este formată din segmente cumulate ce sunt mai mici decât valoarea 1 milimetru.



**DATE DESPRE IMOBILUL NR. 5879**

Oficiul de Cadastru și Publicitate Imobiliară CARAS-SEVERIN  
Biroul de Cadastru și Publicitate Imobiliară Caransebes

**A. Partea I. Descrierea imobilului**

TEREN Extravilan

Nr. CF vechi:1165- Vălișoara  
Nr. topografic:Parte din 2643

Adresa: Jud. Caraș-Severin

Nr. Crt	Nr cadastral Nr. topografic	Suprafața* (mp)	Observații / Referințe
A1	30402	3.949	Sector cadastral:79 Teren neimprejmuit;

**B. Partea II. Proprietari și acte**

Inscrieri privitoare la dreptul de proprietate și alte drepturi reale		Referințe
<b>987 / 01/01/1921</b>		
Certificat Mostenitor nr. 0, din 04/11/1111;		
B1	Intabulare, drept de PROPRIETATE, dobandit prin Succesiune, cota actuala 4/168, cota initiala 4/168 1) <b>SPUNEI CALINA</b> <i>OBSERVATII: (provenita din conversia CF 1165-Valisoara)</i>	A1
<b>954 / 18/04/1994</b>		
Certificat Mostenitor nr. 226/1994, din 04/11/1111;		
B4	Intabulare, drept de PROPRIETATE, dobandit prin Succesiune, cota actuala 43/168, cota initiala 43/168 1) <b>OPREA CATALINA, (nasc. Olariu)</b> <i>OBSERVATII: (provenita din conversia CF 1165-Valisoara)</i>	A1
<b>10789 / 16/05/2012</b>		
Act Notarial nr. 880, din 18/04/2012 emis de SIMESCU NICOLETA ICONIA;		
B9	Intabulare, drept de PROPRIETATE donatie, dobandit prin Conventie, cota actuala 121/168, cota initiala 121/168 1) <b>MAYER - ANDERCA MARIETA LUCICA</b>	A1
/		
Act Normativ nr. 7, din 13/03/1996 emis de PARLAMENT (ACT ADMINISTRATIV NR. 3459 DIN 06.09.2022, EMIS DE PRIMĂRIA COMUNEI BUCOȘNIȚA);		
B10	Se notează posesia faptică în favoarea lui 1) <b>ANDREI MARIA-DIANA</b>	A1

**C. Partea III. SARCINI .**

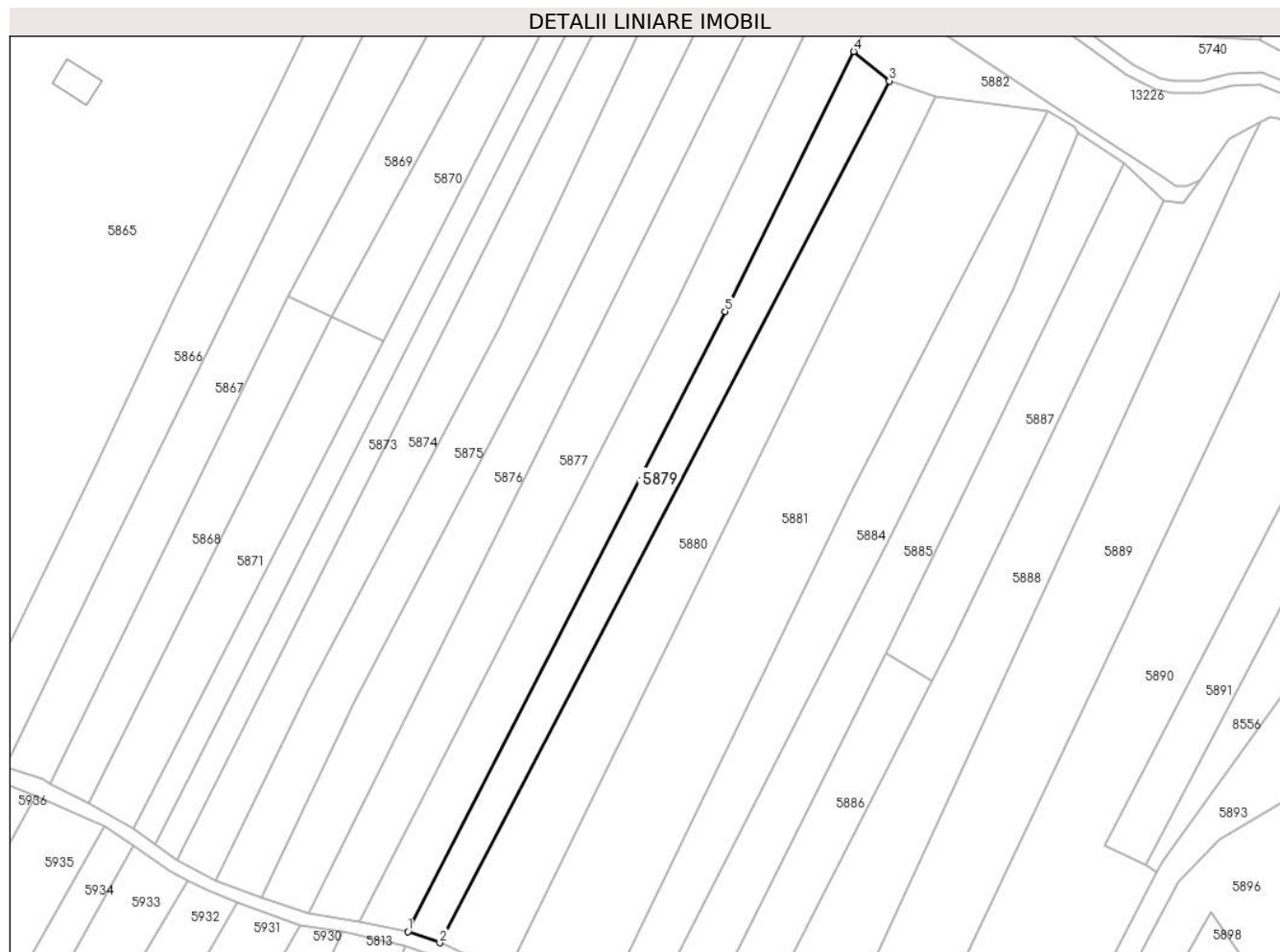
Inscrieri privind dezmembramintele dreptului de proprietate, drepturi reale de garanție și sarcini	Referințe
NU SUNT	

## Anexa Nr. 1 La Partea I

## Teren

Nr cadastral	Suprafața (mp)*	Observații / Referințe
30402	3.949	

\* Suprafața este determinată în planul de proiecție Stereo 70.



## Date referitoare la teren

Crt	Categorie folosință	Intravilan	Suprafața (mp)	Tarla	Parcelă	Nr. topo	Observații / Referințe
1	fâneata	NU	3.949	-	-	Parte din 2643	Fâneată în Copaci, restul de suprafață se regăsește la id 5880

## Lungime Segmente

1) Valorile lungimilor segmentelor sunt obținute din proiecție în plan.

Punct început	X / Y	Punct sfârșit	X / Y	Lungime segment (** (m)
1	288.437,359 426.109,074	2	288.447,738 426.105,461	10.99
2	288.447,738 426.105,461	3	288.594,338 426.386,166	316.681
3	288.594,338 426.386,166	4	288.582,727 426.395,772	15.07
4	288.582,727 426.395,772	5	288.540,738 426.311,105	94.507
5	288.540,738 426.311,105	1	288.437,359 426.109,074	226.944

**\*\* Lungimile segmentelor sunt determinate în planul de proiecție Stereo 70 și sunt rotunjite la 1 milimetru.**

**\*\*\* Distanța dintre puncte este formată din segmente cumulate ce sunt mai mici decât valoarea 1 milimetru.**



**DATE DESPRE IMOBILUL NR. 5880**

Oficiul de Cadastru și Publicitate Imobiliară CARAS-SEVERIN  
Biroul de Cadastru și Publicitate Imobiliară Caransebes

**A. Partea I. Descrierea imobilului**

TEREN Extravilan

Nr. CF vechi:1165- Vălișoara  
Nr. topografic:Parte din 2643

Adresa: Jud. Caraș-Severin

Nr. Crt	Nr cadastral Nr. topografic	Suprafața* (mp)	Observații / Referințe
A1	30402	6.361	Sector cadastral:79 Teren neimprejmuit;

**B. Partea II. Proprietari și acte**

Inscrieri privitoare la dreptul de proprietate și alte drepturi reale		Referințe
<b>987 / 01/01/1921</b>		
Certificat Mostenitor nr. 0, din 04/11/1111;		
B1	Intabulare, drept de PROPRIETATE, dobandit prin Succesiune, cota actuala 4/168, cota initiala 4/168 1) SPUNEI CALINA <i>OBSERVATII: (provenita din conversia CF 1165-Valisoara)</i>	A1
<b>954 / 18/04/1994</b>		
Certificat Mostenitor nr. 226/1994, din 04/11/1111;		
B4	Intabulare, drept de PROPRIETATE, dobandit prin Succesiune, cota actuala 43/168, cota initiala 43/168 1) OPREA CATALINA, (nasc. Olariu) <i>OBSERVATII: (provenita din conversia CF 1165-Valisoara)</i>	A1
<b>10789 / 16/05/2012</b>		
Act Notarial nr. 880, din 18/04/2012 emis de SIMESCU NICOLETA ICONIA;		
B9	Intabulare, drept de PROPRIETATEdonatie, dobandit prin Conventie, cota actuala 121/168, cota initiala 121/168 1) MAYER - ANDERCA MARIETA LUCICA	A1

**C. Partea III. SARCINI .**

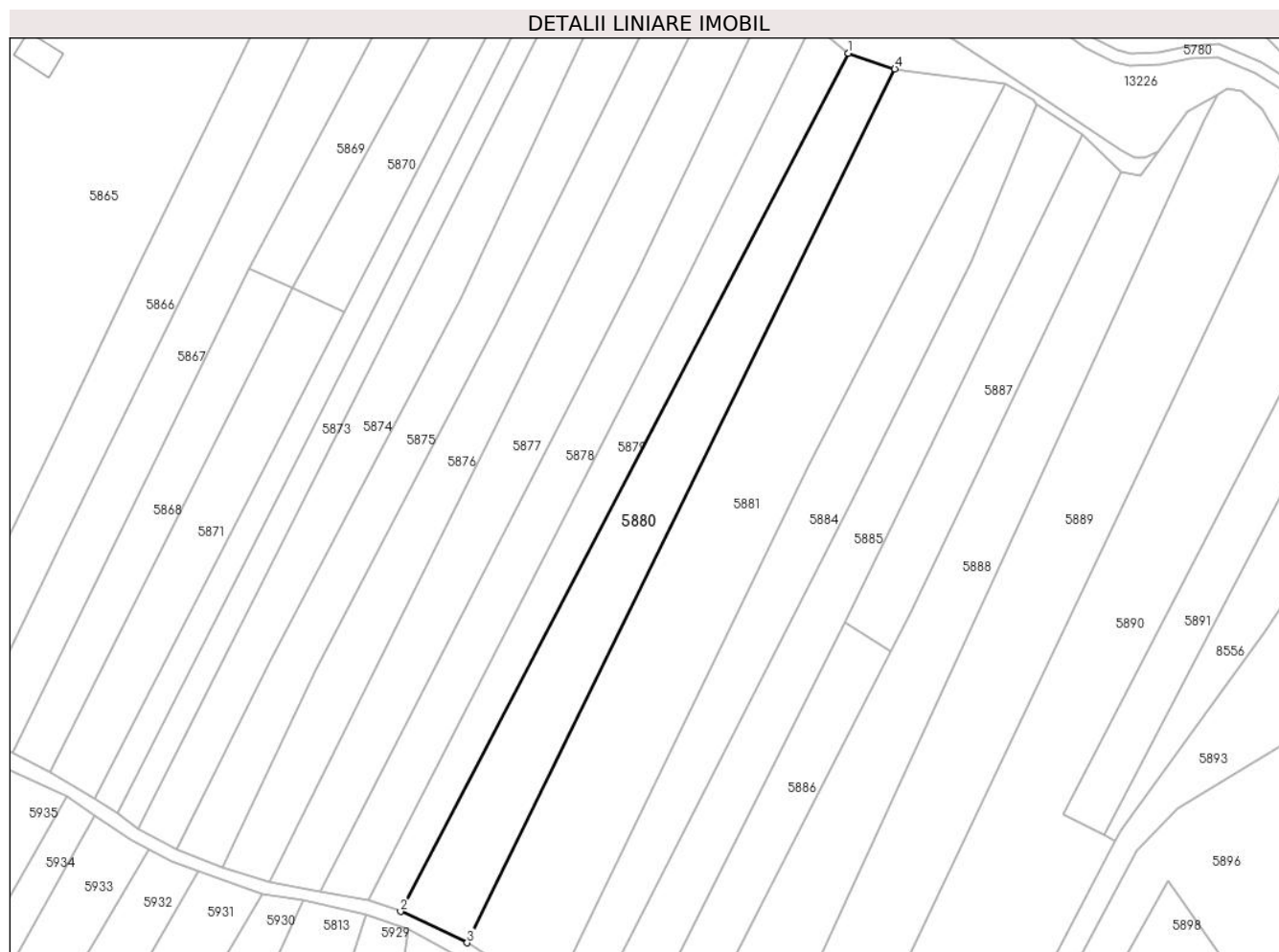
Inscrieri privind dezmembramintele dreptului de proprietate, drepturi reale de garanție și sarcini	Referințe
NU SUNT	

## Anexa Nr. 1 La Partea I

## Teren

Nr cadastral	Suprafața (mp)*	Observații / Referințe
30402	6.361	

\* Suprafața este determinată în planul de proiecție Stereo 70.



## Date referitoare la teren

Crt	Categorie folosință	Intravilan	Suprafața (mp)	Tarla	Parcelă	Nr. topo	Observații / Referințe
1	fâneata	NU	6.361	-	-	Parte din 2643	Fâneată în Copaci, restul de suprafață se regăsește la id 5879

## Lungime Segmente

1) Valorile lungimilor segmentelor sunt obținute din proiecție în plan.

Punct început	X / Y	Punct sfârșit	X / Y	Lungime segment (** (m)
1	288.594,338 426.386,166	2	288.447,738 426.105,461	316.681
2	288.447,738 426.105,461	3	288.469,621 426.095,232	24.156
3	288.469,621 426.095,232	4	288.609,588 426.381,014	318.217
4	288.609,588 426.381,014	1	288.594,338 426.386,166	16.097

**\*\* Lungimile segmentelor sunt determinate în planul de proiecție Stereo 70 și sunt rotunjite la 1 milimetru.**

**\*\*\* Distanța dintre puncte este formată din segmente cumulate ce sunt mai mici decât valoarea 1 milimetru.**







## DATE DESPRE IMOBILUL NR. 5881

Oficiul de Cadastru și Publicitate Imobiliară CARAS-SEVERIN  
Biroul de Cadastru și Publicitate Imobiliară Caransebes

## A. Partea I. Descrierea imobilului

TEREN Extravilan

Nr. CF vechi:242- Vălișoara  
Nr. topografic:2644, 2645, 2646

Adresa: Jud. Caraș-Severin

Nr. Crt	Nr cadastral Nr. topografic	Suprafața* (mp)	Observații / Referințe
A1		10.607	Sector cadastral:79 Teren neimprejmuit;

## B. Partea II. Proprietari și acte

Inscrieri privitoare la dreptul de proprietate și alte drepturi reale		Referințe
<b>986 / 07/07/1932</b>		
Act Notarial nr. 0, din 16/02/1932 emis de -;		
B1	Intabulare, drept de PROPRIETATE, dobandit prin Conventie, cota actuala 1/6 1) SERACIN ION, căs. cu Anderca Crucița, dom. în Vălișoara	A1
B2	Se notează interdicția de înstrăinare și grevare în favoarea lui 1) SERACIN ILIE, căs. cu Olariu Anastasia, dom. în Vălișoara	A1
<b>4240 / 03/09/1999</b>		
Act Notarial nr. 221/1999, din 01/01/1999 emis de BNP MARIA LĂPĂDAT;		
B3	Intabulare, drept de PROPRIETATE drept moștenire, dobandit prin Succesiune, cota actuala 1/6 1) ANDERCA DOSIA, născ. Oprea, fiica	A1
<b>3787 / 04/10/2000</b>		
Act Notarial nr. 3034/2000, din 01/01/2000 emis de BNP RENEE LIDIA;		
B4	Intabulare, drept de PROPRIETATE întreținere, bun comun, dobandit prin Conventie, cota actuala 4/6 1) ANDERCA SOLOMON, și soția 2) ANDERCA CRUCITA	A1
B5	Se notează interdicția de înstrăinare și grevare în favoarea lui 1) SERACIN CATALINA	A1
/		
Act Normativ nr. 7, din 13/03/1996 emis de PARLAMENT (ACT ADMINISTRATIV NR. 3063 DIN 23.08.2022, EMIS DE PRIMĂRIA COMUNEI BUCOȘNIȚA, ACT ADMINISTRATIV NR. 7 DIN 07.06.2019, EMIS DE PRIMĂRIA COMUNEI BUCOȘNIȚA);		
B6	Se notează posesia faptică în favoarea lui 1) OPREA-ANDERCA ION, și soția 2) OPREA-ANDERCA MARIA-NICOLETA, căsătorit	A1

## C. Partea III. SARCINI

Inscrieri privind dezmembramentele dreptului de proprietate, drepturi reale de garanție și sarcini		Referințe
<b>986 / 07/07/1932</b>		
Act Notarial nr. 0, din 16/02/1932 emis de -;		
C1	Intabulare, drept de UZUFRUCT VIAGER, dobandit prin Conventie, cota actuala 1/6 1) SERACIN ILIE, căs. cu Olariu Anastasia, dom. în Vălișoara 2) SERACIN ANASTASIA, născ. Olariu, dom. în Vălișoara	A1
<b>3787 / 04/10/2000</b>		
Act Notarial nr. 3034/2000, din 01/01/2000 emis de BNP RENEE LIDIA;		
C2	Intabulare, drept de UZUFRUCT VIAGER, dobandit prin Conventie, cota actuala 4/6 1) SERACIN CATALINA	A1

## Anexa Nr. 1 La Partea I

## Teren

Nr cadastral	Suprafața (mp)*	Observații / Referințe
	10.607	

\* Suprafața este determinată în planul de proiecție Stereo 70.



## Date referitoare la teren

Crt	Categorie folosință	Intravilan	Suprafața (mp)	Tarla	Parcelă	Nr. topo	Observații / Referințe
1	fâneata	NU	10.607	-	-	2644, 2645, 2646	Fâneată în Copaci

## Lungime Segmente

1) Valorile lungimilor segmentelor sunt obținute din proiecție în plan.

Punct început	X / Y	Punct sfârșit	X / Y	Lungime segment (** (m)
1	288.609,588 426.381,014	2	288.469,621 426.095,232	318.217
2	288.469,621 426.095,232	3	288.489,134 426.082,649	23.218

Punct început	X / Y	Punct sfârșit	X / Y	Lungime segment (** (m)
3	288.489,134 426.082,649	4	288.496,26 426.075,639	9.996
4	288.496,26 426.075,639	5	288.581,434 426.251,555	195.451
5	288.581,434 426.251,555	6	288.645,873 426.376,249	140.36
6	288.645,873 426.376,249	1	288.609,588 426.381,014	36.597

\*\* Lungimile segmentelor sunt determinate în planul de proiecție Stereo 70 și sunt rotunjite la 1 milimetru.

\*\*\* Distanța dintre puncte este formată din segmente cumulate ce sunt mai mici decât valoarea 1 milimetru.



**DATE DESPRE IMOBILUL NR. 5882**

Oficiul de Cadastru și Publicitate Imobiliară CARAS-SEVERIN  
Biroul de Cadastru și Publicitate Imobiliară Caransebes

**A. Partea I. Descrierea imobilului**

TEREN Extravilan

Nr. topografic:Parte din 2556

Adresa: Jud. Caraș-Severin

Nr. Crt	Nr cadastral Nr. topografic	Suprafața* (mp)	Observații / Referințe
A1		1.228	Sector cadastral:79 Teren neimprejmuit;

**B. Partea II. Proprietari și acte**

Inscrieri privitoare la dreptul de proprietate și alte drepturi reale	Referințe
/	
Act Normativ nr. 7, din 13/03/1996 emis de PARLAMENT;	
B1	A1
Inscrierea provizorie, drept de PROPRIETATE, dobandit prin Lege, cota actuala 1/1	
1) <b>COMUNA BUCOȘNIȚA</b> , CIF:3227645, PROPRIETAR NEIDENTIFICAT	
<i>OBSERVATII: PROPRIETAR NEIDENTIFICAT</i>	

**C. Partea III. SARCINI .**

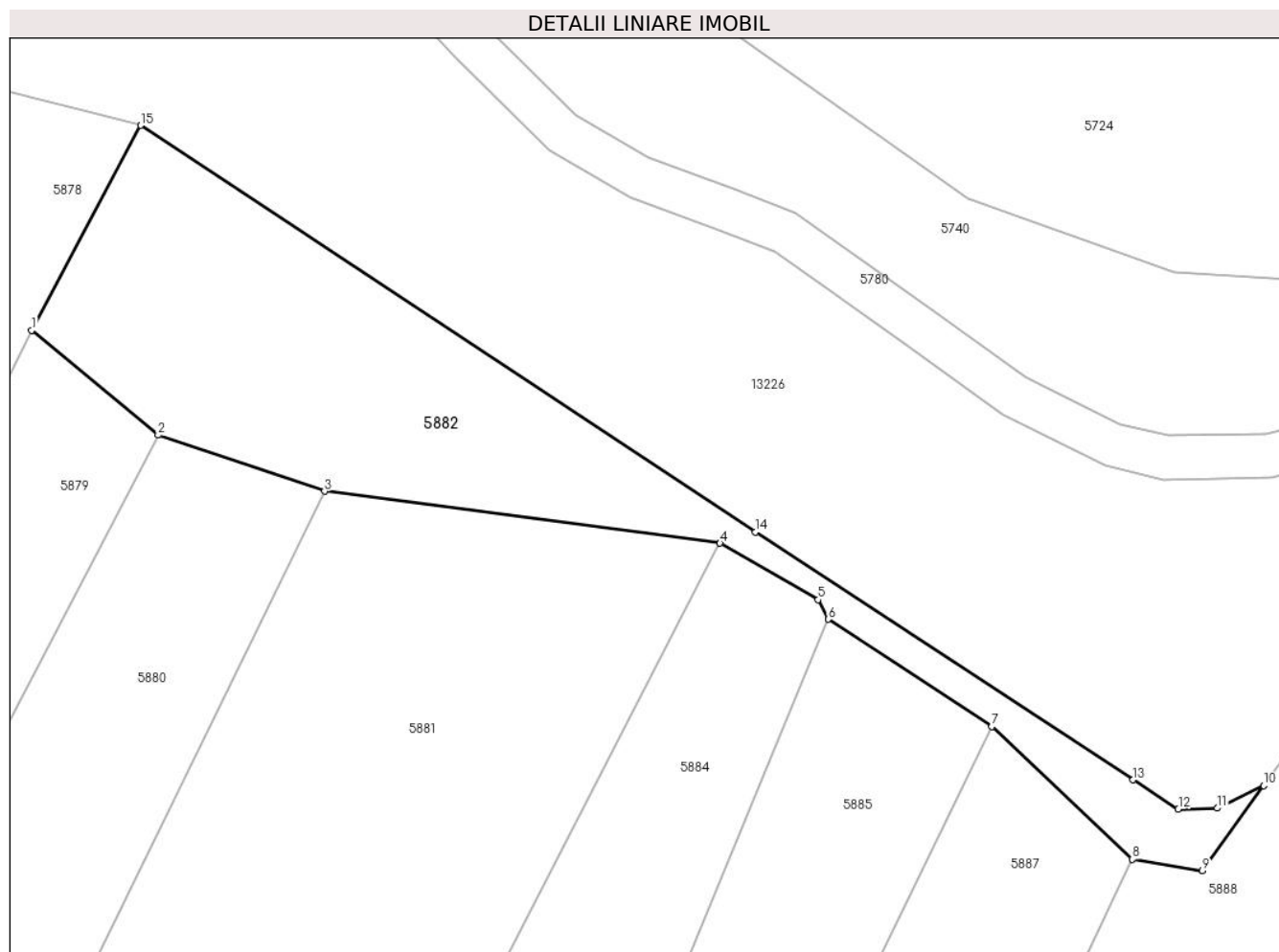
Inscrieri privind dezmembramintele dreptului de proprietate, drepturi reale de garanție și sarcini	Referințe
NU SUNT	

## Anexa Nr. 1 La Partea I

## Teren

Nr cadastral	Suprafața (mp)*	Observații / Referințe
	1.228	

\* Suprafața este determinată în planul de proiecție Stereo 70.



## Date referitoare la teren

Crt	Categorie folosință	Intravilan	Suprafața (mp)	Tarla	Parcelă	Nr. topo	Observații / Referințe
1	fâneata	NU	1.228	-	-	Parte din 2556	Fâneată în Copaci

## Lungime Segmente

1) Valorile lungimilor segmentelor sunt obținute din proiecție în plan.

Punct început	X / Y	Punct sfârșit	X / Y	Lungime segment (** (m)
1	288.582,727 426.395,772	2	288.594,338 426.386,166	15.07
2	288.594,338 426.386,166	3	288.609,588 426.381,014	16.097
3	288.609,588 426.381,014	4	288.645,873 426.376,249	36.597
4	288.645,873 426.376,249	5	288.654,864 426.371,068	10.377
5	288.654,864 426.371,068	6	288.655,808 426.369,283	2.019

Punct început	X / Y	Punct sfârșit	X / Y	Lungime segment (** (m)
6	288.655,808 426.369,283	7	288.670,799 426.359,444	17.931
7	288.670,799 426.359,444	8	288.683,708 426.347,285	17.734
8	288.683,708 426.347,285	9	288.690,12 426.346,233	6.498
9	288.690,12 426.346,233	10	288.695,749 426.354,017	9.606
10	288.695,749 426.354,017	11	288.691,496 426.351,965	4.722
11	288.691,496 426.351,965	12	288.687,917 426.351,883	3.58
12	288.687,917 426.351,883	13	288.683,766 426.354,565	4.942
13	288.683,766 426.354,565	14	288.649,121 426.377,266	41.42
14	288.649,121 426.377,266	15	288.592,733 426.414,557	67.603
15	288.592,733 426.414,557	1	288.582,727 426.395,772	21.284

\*\* Lungimile segmentelor sunt determinate în planul de proiecție Stereo 70 și sunt rotunjite la 1 milimetru.

\*\*\* Distanța dintre puncte este formată din segmente cumulate ce sunt mai mici decât valoarea 1 milimetru.





**DATE DESPRE IMOBILUL NR. 5883**

Oficiul de Cadastru și Publicitate Imobiliară CARAS-SEVERIN  
Biroul de Cadastru și Publicitate Imobiliară Caransebes

**A. Partea I. Descrierea imobilului**

Nr. CF vechi: 29, 1317- Vălișoara  
Nr. topografic: Parte din 2587, 2588, 2589,  
2590 și 2591

TEREN Extravilan

Adresa: Jud. Caraș-Severin

Nr. Crt	Nr cadastral Nr. topografic	Suprafața* (mp)	Observații / Referințe
A1	31285	Din acte: 15.303 Masurata: 9.190	Sector cadastral: 79 Teren neimprejmuit; 31286, 31287

**B. Partea II. Proprietari și acte**

Inscrieri privitoare la dreptul de proprietate și alte drepturi reale		Referințe
<b>1377 / 09/03/1998</b>		
Act Notarial nr. 757/1987, din 01/01/1987 emis de NP Simescu Ghe;		
B1	Intabulare, drept de PROPRIETATE, dobandit prin Conventie, cota actuala 1/2, cota initiala 1/2 1) <b>SERACIN MARIA</b> , nasc. Anderca <i>OBSERVATII: (provenita din conversia CF 1317-Valisoara)</i>	A1
B2	Intabulare, drept de PROPRIETATE, dobandit prin Conventie, cota actuala 1/2, cota initiala 1/2 1) <b>GEORGESCU ELISABETA</b> , nasc. Anderca <i>OBSERVATII: (provenita din conversia CF 1317-Valisoara)</i>	A1

**C. Partea III. SARCINI .**

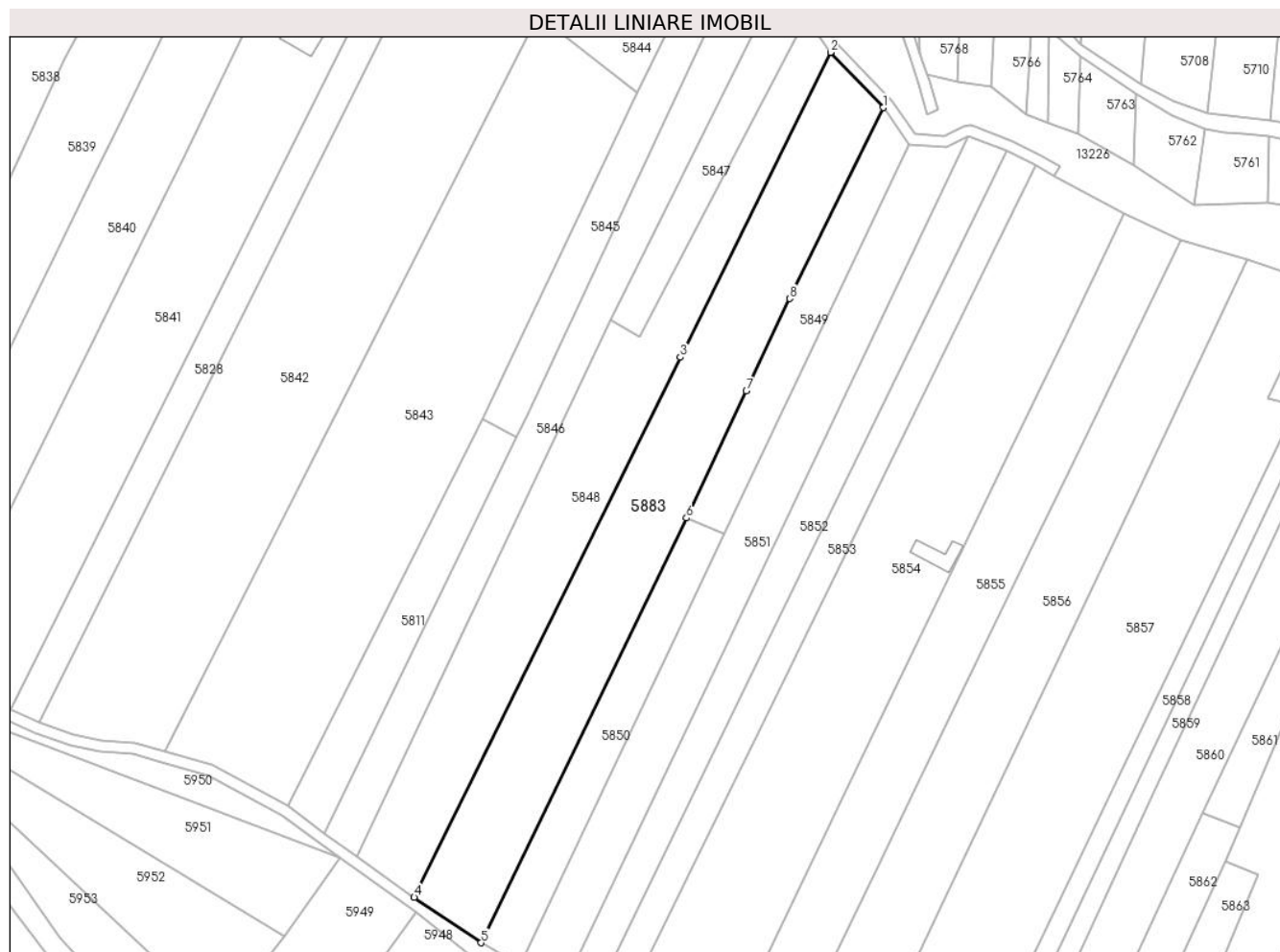
Inscrieri privind dezmembramintele dreptului de proprietate, drepturi reale de garanție și sarcini	Referințe
NU SUNT	

## Anexa Nr. 1 La Partea I

## Teren

Nr cadastral	Suprafața (mp)*	Observații / Referințe
31285	Din acte: 15.303 Masurata: 9.190	31286, 31287

\* Suprafața este determinată în planul de proiecție Stereo 70.



## Date referitoare la teren

Crt	Categorie folosință	Intravilan	Suprafața (mp)	Tarla	Parcelă	Nr. topo	Observații / Referințe
1	arabil	NU	6.120	-	-	Parte din 2591	Arabil în Copaci, restul de suprafață se regăsește la id 5848
2	faneata	NU	3.070	-	-	Parte din 2587, 2588, 2589 și 2590	Fâneață în Copaci

## Lungime Segmente

1) Valorile lungimilor segmentelor sunt obținute din proiecție în plan.

Punct început	X / Y	Punct sfârșit	X / Y	Lungime segment (** (m)
1	288.144,907 426.595,456	2	288.125,969 426.615,396	27.5
2	288.125,969 426.615,396	3	288.071,871 426.505,592	122.407
3	288.071,871 426.505,592	4	287.976,059 426.311,12	216.793

Punct început	X / Y	Punct sfârșit	X / Y	Lungime segment (** (m)
4	287.976,059 426.311,12	5	288.000,138 426.294,742	29.121
5	288.000,138 426.294,742	6	288.074,169 426.447,672	169.906
6	288.074,169 426.447,672	7	288.095,642 426.493,392	50.511
7	288.095,642 426.493,392	8	288.111,293 426.526,718	36.818
8	288.111,293 426.526,718	1	288.144,907 426.595,456	76.517

\*\* Lungimile segmentelor sunt determinate în planul de proiecție Stereo 70 și sunt rotunjite la 1 milimetru.

\*\*\* Distanța dintre puncte este formată din segmente cumulate ce sunt mai mici decât valoarea 1 milimetru.



**DATE DESPRE IMOBILUL NR. 5884**

Oficiul de Cadastru și Publicitate Imobiliară CARAS-SEVERIN  
Biroul de Cadastru și Publicitate Imobiliară Caransebes

**A. Partea I. Descrierea imobilului**

TEREN Extravilan

Nr. CF vechi:1319- Vălișoara

Nr. topografic:2647, 2648

Adresa: Jud. Caraș-Severin

Nr. Crt	Nr cadastral Nr. topografic	Suprafața* (mp)	Observații / Referințe
A1	31929	5.453	Sector cadastral:79 Teren neimprejmuit;

**B. Partea II. Proprietari și acte**

Inscrieri privitoare la dreptul de proprietate și alte drepturi reale		Referințe
<b>6227 / 22/09/2006</b>		
Contract De Donatie nr. 4428, din 22/09/2006 emis de notar public Simescu Gheorghe;		
B7	Intabulare, drept de PROPRIETATE, donatie, dobandit prin Conventie, cota actuala 45/240, cota initiala 45/240 1) FRUNZA VASILE, si sotia 2) FRUZA MARIA, nascuta Hutman <i>OBSERVATII: bun comun</i>	A1
<b>14898 / 03/07/2017</b>		
Act Notarial nr. 100, din 24/06/2017 emis de Simescu Gheorghe;		
B8	Intabulare, drept de PROPRIETATE, dobandit prin Succesiune, cota actuala 45/240, cota initiala 45/240 1) VELESCU ROMULUS-OVIDIU	A1
<b>26726 / 20/11/2017</b>		
Act Notarial nr. 2779, din 18/11/2017 emis de Simescu Gheorghe;		
B11	Intabulare, drept de PROPRIETATE, donatie, dobandit prin Conventie, cota actuala 90/240, cota initiala 90/240 1) VELESCU ROMULUS-OVIDIU <i>OBSERVATII: bun propriu</i>	A1
<b>29528 / 28/12/2017</b>		
Act Notarial nr. 4938, din 22/12/2017 emis de Radulescu Oana Rosalinda;		
B15	Intabulare, drept de PROPRIETATE, donatie, dobandit prin Conventie, cota actuala 30/240, cota initiala 30/240 1) VELESCU ROMULUS-OVIDIU <i>OBSERVATII: bun propriu</i>	A1
<b>18969 / 07/08/2018</b>		
Act Notarial nr. 1919, din 02/08/2018 emis de Simescu Gheorghe;		
B17	Intabulare, drept de PROPRIETATE, donatie, dobandit prin Conventie, cota actuala 30/240, cota initiala 30/240 1) VELESCU ROMULUS-OVIDIU <i>OBSERVATII: bun propriu</i>	A1

**C. Partea III. SARCINI .**

Inscrieri privind dezmembramintele dreptului de proprietate, drepturi reale de garanție și sarcini	Referințe
NU SUNT	

## Anexa Nr. 1 La Partea I

## Teren

Nr cadastral	Suprafața (mp)*	Observații / Referințe
31929	5.453	

\* Suprafața este determinată în planul de proiecție Stereo 70.



## Date referitoare la teren

Crt	Categorie folosință	Intravilan	Suprafața (mp)	Tarla	Parcelă	Nr. topo	Observații / Referințe
1	faneata	NU	5.453	-	-	-	

## Lungime Segmente

1) Valorile lungimilor segmentelor sunt obținute din proiecție în plan.

Punct început	X / Y	Punct sfârșit	X / Y	Lungime segment (** (m)
1	288.496,26 426.075,639	2	288.505,519 426.062,686	15.922
2	288.505,519 426.062,686	3	288.594,488 426.237,379	196.044
3	288.594,488 426.237,379	4	288.634,555 426.318,0	90.028
4	288.634,555 426.318,0	5	288.655,808 426.369,283	55.512
5	288.655,808 426.369,283	6	288.654,864 426.371,068	2.019

Punct început	X / Y	Punct sfârșit	X / Y	Lungime segment (** (m)
6	288.654,864 426.371,068	7	288.645,873 426.376,249	10.377
7	288.645,873 426.376,249	8	288.581,434 426.251,555	140.36
8	288.581,434 426.251,555	1	288.496,26 426.075,639	195.451

\*\* Lungimile segmentelor sunt determinate în planul de proiecție Stereo 70 și sunt rotunjite la 1 milimetru.

\*\*\* Distanța dintre puncte este formată din segmente cumulate ce sunt mai mici decât valoarea 1 milimetru.





**DATE DESPRE IMOBILUL NR. 5885**

Oficiul de Cadastru și Publicitate Imobiliară CARAS-SEVERIN  
Biroul de Cadastru și Publicitate Imobiliară Caransebes

**A. Partea I. Descrierea imobilului**

TEREN Extravilan

Nr. CF vechi:241- Vălișoara  
Nr. topografic:2649

Adresa: Jud. Caraș-Severin

Nr. Crt	Nr cadastral Nr. topografic	Suprafața* (mp)	Observații / Referințe
A1		5.458	Sector cadastral:79 Teren neimprejmuit;

**B. Partea II. Proprietari și acte**

Inscrieri privitoare la dreptul de proprietate și alte drepturi reale		Referințe
<b>1039 / 10/11/1985</b>		
Act Notarial nr. 394/1983, din 01/01/1983 emis de notariatul Caransebes;		
B1	Intabulare, drept de PROPRIETATE, dobandit prin Succesiune, cota actuala 11/12, cota initiala 11/12 1) <b>BONA ELISABETA</b> , fiica def. Dumitru si Elisabeta	A1
B2	Intabulare, drept de PROPRIETATE, dobandit prin Succesiune, cota actuala 1/12, cota initiala 1/12 1) <b>BONA PAVEL</b> , legatar	A1
/		
Act Normativ nr. 7, din 13/03/1996 emis de PARLAMENT (ACT ADMINISTRATIV NR. 3822 DIN 16.09.2022, EMIS DE PRIMĂRIA COMUNEI BUCOȘNIȚA, ACT ADMINISTRATIV NR. 1 DIN 26.01.2008 , EMIS DE PRIMĂRIA COMUNEI BUCOȘNIȚA);		
B3	Se notează posesia faptică în favoarea lui 1) <b>TĂRĂBUGĂ RUSALIN</b>	A1

**C. Partea III. SARCINI .**

Inscrieri privind dezmembramintele dreptului de proprietate, drepturi reale de garanție și sarcini	Referințe
NU SUNT	

## Anexa Nr. 1 La Partea I

## Teren

Nr cadastral	Suprafața (mp)*	Observații / Referințe
	5.458	

\* Suprafața este determinată în planul de proiecție Stereo 70.



## Date referitoare la teren

Crt	Categorie folosință	Intravilan	Suprafața (mp)	Tarla	Parcelă	Nr. topo	Observații / Referințe
1	fâneata	NU	5.458	-	-	2649	Fâneată în Copaci

## Lungime Segmente

1) Valorile lungimilor segmentelor sunt obținute din proiecție în plan.

Punct început	X / Y	Punct sfârșit	X / Y	Lungime segment (** (m)
1	288.593,126 426.199,96	2	288.670,799 426.359,444	177.393
2	288.670,799 426.359,444	3	288.655,808 426.369,283	17.931
3	288.655,808 426.369,283	4	288.634,555 426.318,0	55.512
4	288.634,555 426.318,0	5	288.594,488 426.237,379	90.028
5	288.594,488 426.237,379	6	288.505,519 426.062,686	196.044

Punct început	X / Y	Punct sfârșit	X / Y	Lungime segment (** (m)
6	288.505,519 426.062,686	7	288.515,466 426.050,905	15.419
7	288.515,466 426.050,905	8	288.517,825 426.049,011	3.025
8	288.517,825 426.049,011	1	288.593,126 426.199,96	168.689

\*\* Lungimile segmentelor sunt determinate în planul de proiecție Stereo 70 și sunt rotunjite la 1 milimetru.

\*\*\* Distanța dintre puncte este formată din segmente cumulate ce sunt mai mici decât valoarea 1 milimetru.



**DATE DESPRE IMOBILUL NR. 5886**

Oficiul de Cadastru și Publicitate Imobiliară CARAS-SEVERIN  
Biroul de Cadastru și Publicitate Imobiliară Caransebes

**A. Partea I. Descrierea imobilului**

Nr. CF vechi:1319- Vălișoara  
Nr. topografic:2650

TEREN Extravilan

Adresa: Jud. Caraş-Severin

Nr. Crt	Nr cadastral Nr. topografic	Suprafaţa* (mp)	Observații / Referințe
A1	31930	2.838	Sector cadastral:79 Teren neimprejmuit;

**B. Partea II. Proprietari și acte**

Inscrieri privitoare la dreptul de proprietate și alte drepturi reale		Referințe
<b>6227 / 22/09/2006</b>		
Contract De Donatie nr. 4428, din 22/09/2006 emis de n.p. Simescu Nicoleta;		
B7	Intabulare, drept de PROPRIETATE, dobandit prin Conventie, cota actuala 45/240, cota initiala 45/240 1) FRUNZA VASILE, si sotia 2) FRUNZA MARIA, n. Hutman <i>OBSERVATII: bun comun</i>	A1
<b>14899 / 03/07/2017</b>		
Act Notarial nr. 100, din 24/06/2017 emis de Simescu Gheorghe;		
B8	Intabulare, drept de PROPRIETATE, dobandit prin Succesiune, cota actuala 45/240, cota initiala 45/240 1) VELESCU ROMULUS-OVIDIU	A1
<b>26727 / 20/11/2017</b>		
Act Notarial nr. 2779, din 18/11/2017 emis de Simescu Gheorghe;		
B11	Intabulare, drept de PROPRIETATE, donatie, dobandit prin Conventie, cota actuala 90/240, cota initiala 90/240 1) VELESCU ROMULUS-OVIDIU <i>OBSERVATII: bun propriu</i>	A1
<b>29529 / 28/12/2017</b>		
Act Notarial nr. 4938, din 22/12/2017 emis de Radulescu Oana Rosalinda;		
B15	Intabulare, drept de PROPRIETATE, donatie, dobandit prin Conventie, cota actuala 30/240, cota initiala 30/240 1) VELESCU ROMULUS-OVIDIU <i>OBSERVATII: bun propriu</i>	A1
<b>18970 / 07/08/2018</b>		
Act Notarial nr. 1919, din 02/08/2018 emis de Simescu Gheorghe;		
B17	Intabulare, drept de PROPRIETATE, donatie, dobandit prin Conventie, cota actuala 30/240, cota initiala 30/240 1) VELESCU ROMULUS-OVIDIU <i>OBSERVATII: bun propriu</i>	A1
/		
Act Normativ nr. 7, din 13/03/1996 emis de PARLAMENT (ACT ADMINISTRATIV NR. 3484 DIN 06.09.2022, EMIS DE PRIMĂRIA COMUNEI BUCOȘNIȚA, ACT ADMINISTRATIV NR. 1114 DIN 23.05.1981, EMIS DE PRIMĂRIA ORAȘULUI CARANSEBES);		
B18	Se notează posesia faptică în favoarea lui 1) FRUNZĂ VASILE 2) FRUNZĂ MARIA	A1

**C. Partea III. SARCINI .**

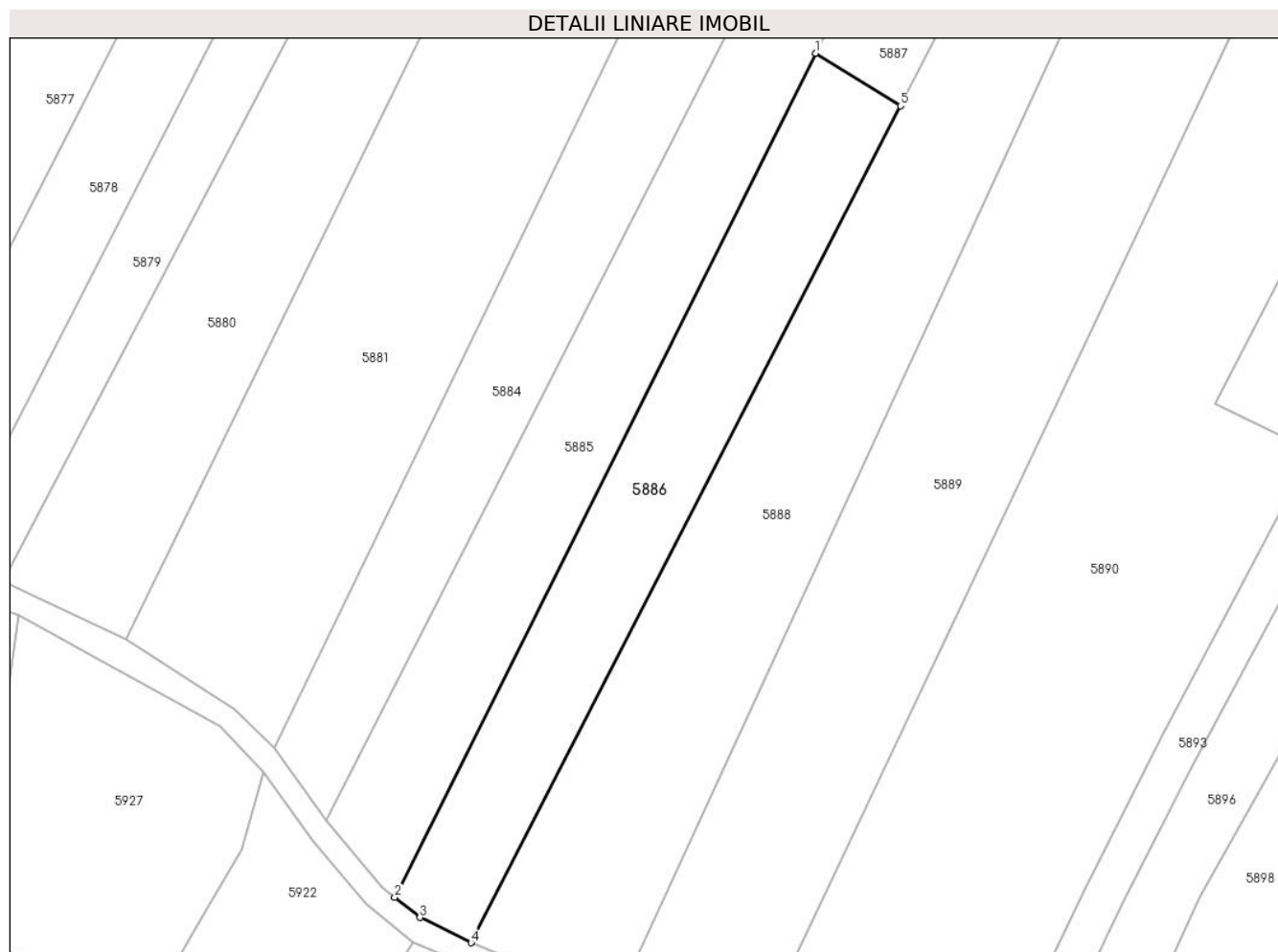
Inscrieri privind dezmembramintele dreptului de proprietate, drepturi reale de garanție și sarcini	Referințe
NU SUNT	

## Anexa Nr. 1 La Partea I

## Teren

Nr cadastral	Suprafața (mp)*	Observații / Referințe
31930	2.838	

\* Suprafața este determinată în planul de proiecție Stereo 70.



## Date referitoare la teren

Crt	Categorie folosință	Intravilan	Suprafața (mp)	Tarla	Parcelă	Nr. topo	Observații / Referințe
1	arabil	NU	2.838	-	-	2650	Arabil în Copaci

## Lungime Segmente

1) Valorile lungimilor segmentelor sunt obținute din proiecție în plan.

Punct început	X / Y	Punct sfârșit	X / Y	Lungime segment (** (m)
1	288.593,126 426.199,96	2	288.517,825 426.049,011	168.689
2	288.517,825 426.049,011	3	288.522,315 426.045,406	5.758
3	288.522,315 426.045,406	4	288.531,465 426.040,892	10.203
4	288.531,465 426.040,892	5	288.608,295 426.190,544	168.222
5	288.608,295 426.190,544	1	288.593,126 426.199,96	17.854

**\*\* Lungimile segmentelor sunt determinate în planul de proiecție Stereo 70 și sunt rotunjite la 1 milimetru.**

**\*\*\* Distanța dintre puncte este formată din segmente cumulate ce sunt mai mici decât valoarea 1 milimetru.**





**DATE DESPRE IMOBILUL NR. 5887**

Oficiul de Cadastru și Publicitate Imobiliară CARAS-SEVERIN  
Biroul de Cadastru și Publicitate Imobiliară Caransebes

**A. Partea I. Descrierea imobilului**

TEREN Extravilan

Nr. CF vechi:614- Vălișoara  
Nr. topografic:2651

Adresa: Jud. Caraș-Severin

Nr. Crt	Nr cadastral Nr. topografic	Suprafața* (mp)	Observații / Referințe
A1		3.079	Sector cadastral:79 Teren neimprejmuit;

**B. Partea II. Proprietari și acte**

Inscrieri privitoare la dreptul de proprietate și alte drepturi reale		Referințe
<b>7402 / 08/12/2005</b>		
Hotarare Judecatoreasca nr. 3143/2005, din 01/01/2005 emis de JUDECĂTORIA CARANSEBES;		
B1	Intabulare, drept de PROPRIETATE drept ieșire din indiviziune, dobandit prin lesire Din Indiviziune, cota actuala 1/1 1) <b>ANDERCA MARIA</b>	A1
/		
Act Normativ nr. 7, din 13/03/1996 emis de PARLAMENTUL ROMÂNIEI;		
B2	Se notează posesia faptică în favoarea lui 1) <b>LINU NELU</b>	A1

**C. Partea III. SARCINI .**

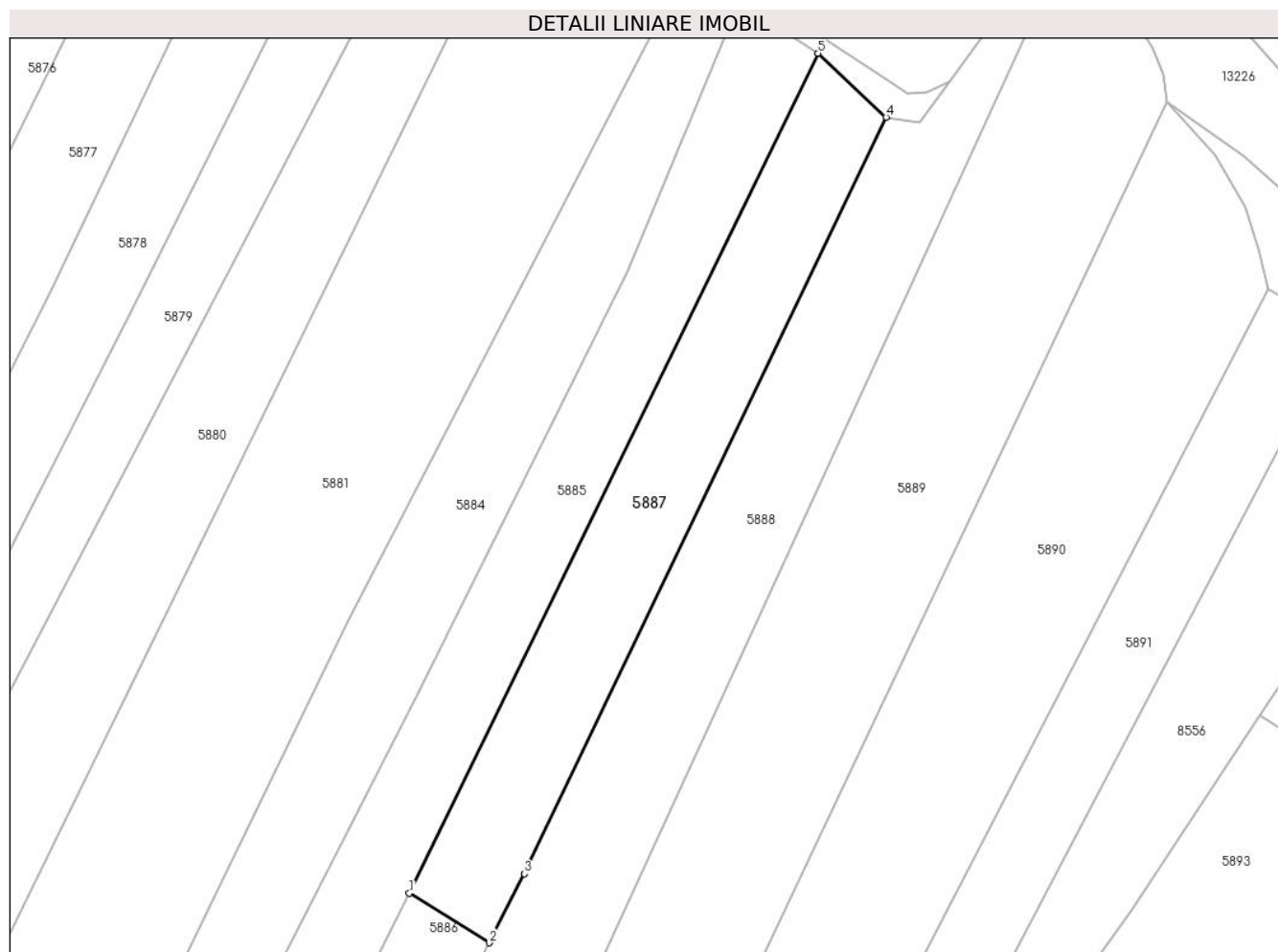
Inscrieri privind dezmembramintele dreptului de proprietate, drepturi reale de garanție și sarcini	Referințe
NU SUNT	

## Anexa Nr. 1 La Partea I

## Teren

Nr cadastral	Suprafața (mp)*	Observații / Referințe
	3.079	

\* Suprafața este determinată în planul de proiecție Stereo 70.



## Date referitoare la teren

Crt	Categorie folosință	Intravilan	Suprafața (mp)	Tarla	Parcelă	Nr. topo	Observații / Referințe
1	fâneata	NU	3.079	-	-	2651	Fâneată în Copaci

## Lungime Segmente

1) Valorile lungimilor segmentelor sunt obținute din proiecție în plan.

Punct început	X / Y	Punct sfârșit	X / Y	Lungime segment (** (m)
1	288.593,126 426.199,96	2	288.608,295 426.190,544	17.854
2	288.608,295 426.190,544	3	288.615,01 426.203,624	14.703
3	288.615,01 426.203,624	4	288.683,708 426.347,285	159.242
4	288.683,708 426.347,285	5	288.670,799 426.359,444	17.734
5	288.670,799 426.359,444	1	288.593,126 426.199,96	177.393

**\*\* Lungimile segmentelor sunt determinate în planul de proiecție Stereo 70 și sunt rotunjite la 1 milimetru.**

**\*\*\* Distanța dintre puncte este formată din segmente cumulate ce sunt mai mici decât valoarea 1 milimetru.**



**DATE DESPRE IMOBILUL NR. 5888**

Oficiul de Cadastru și Publicitate Imobiliară CARAS-SEVERIN  
Biroul de Cadastru și Publicitate Imobiliară Caransebes

**A. Partea I. Descrierea imobilului**

TEREN Extravilan

Nr. CF vechi:468- Vălișoara  
Nr. topografic:2652, 2653

Adresa: Jud. Caraș-Severin

Nr. Crt	Nr cadastral Nr. topografic	Suprafața* (mp)	Observații / Referințe
A1		7.722	Sector cadastral:79 Teren neimprejmuit;

**B. Partea II. Proprietari și acte**

Inscrieri privitoare la dreptul de proprietate și alte drepturi reale		Referințe
/		
Act Normativ nr. 7, din 13/03/1996 emis de PARLAMENT;		
B1	Intabulare, drept de PROPRIETATE, dobândit prin Lege, cota actuala 1/1 1) NEIDENTIFICAT NEIDENTIFICAT, CIF:0000000000000	A1
Act Normativ nr. 7, din 13/03/1996 emis de PARLAMENT (ACT ADMINISTRATIV NR. 3067 DIN 23.08.2022, EMIS DE PRIMĂRIA COMUNEI BUCOȘNIȚA, ACT ADMINISTRATIV NR. 7 DIN 07.06.2019, EMIS DE PRIMĂRIA COMUNEI BUCOȘNIȚA);		
B2	Se notează posesia faptică în favoarea lui 1) OPREA-ANDERCA ION	A1

**C. Partea III. SARCINI .**

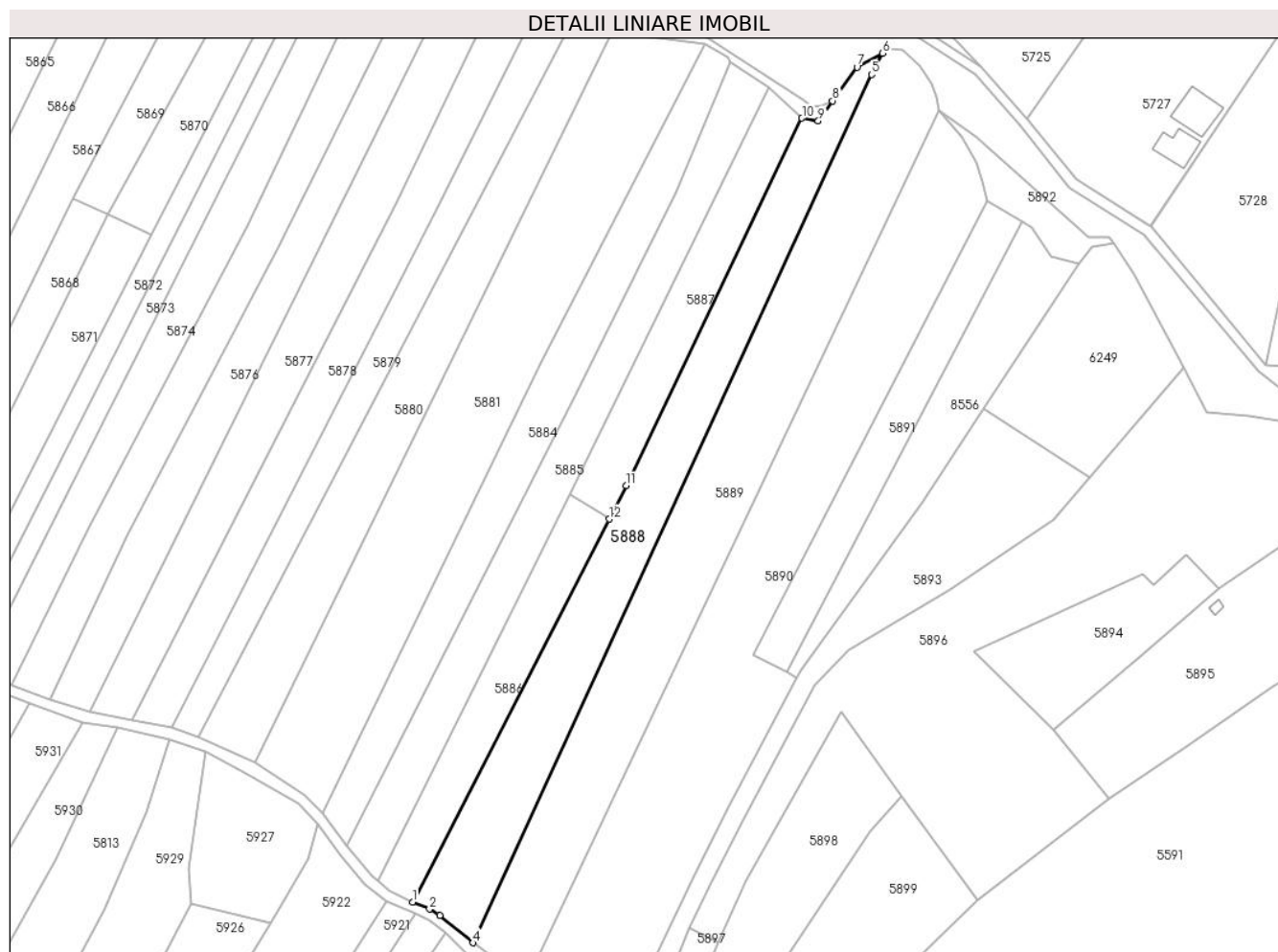
Inscrieri privind dezmembramintele dreptului de proprietate, drepturi reale de garanție și sarcini	Referințe
NU SUNT	

## Anexa Nr. 1 La Partea I

## Teren

Nr cadastral	Suprafața (mp)*	Observații / Referințe
	7.722	

\* Suprafața este determinată în planul de proiecție Stereo 70.



## Date referitoare la teren

Crt	Categorie folosință	Intravilan	Suprafața (mp)	Tarla	Parcelă	Nr. topo	Observații / Referințe
1	arabil	NU	7.722	-	-	2652, 2653	Arabil în Copaci

## Lungime Segmente

1) Valorile lungimilor segmentelor sunt obținute din proiecție în plan.

Punct început	X / Y	Punct sfârșit	X / Y	Lungime segment (** (m)
1	288.531,465 426.040,892	2	288.538,071 426.038,129	7.161
2	288.538,071 426.038,129	3	288.542,057 426.035,54	4.753
3	288.542,057 426.035,54	4	288.554,979 426.024,929	16.72
4	288.554,979 426.024,929	5	288.710,97 426.364,306	373.51
5	288.710,97 426.364,306	6	288.715,277 426.372,625	9.368

Punct început	X / Y	Punct sfârșit	X / Y	Lungime segment (** (m)
6	288.715,277 426.372,625	7	288.705,293 426.367,216	11.355
7	288.705,293 426.367,216	8	288.695,749 426.354,017	16.288
8	288.695,749 426.354,017	9	288.690,12 426.346,233	9.606
9	288.690,12 426.346,233	10	288.683,708 426.347,285	6.498
10	288.683,708 426.347,285	11	288.615,01 426.203,624	159.242
11	288.615,01 426.203,624	12	288.608,295 426.190,544	14.703
12	288.608,295 426.190,544	1	288.531,465 426.040,892	168.222

\*\* Lungimile segmentelor sunt determinate în planul de proiecție Stereo 70 și sunt rotunjite la 1 milimetru.

\*\*\* Distanța dintre puncte este formată din segmente cumulate ce sunt mai mici decât valoarea 1 milimetru.





**DATE DESPRE IMOBILUL NR. 5889**

Oficiul de Cadastru și Publicitate Imobiliară CARAS-SEVERIN  
Biroul de Cadastru și Publicitate Imobiliară Caransebes

**A. Partea I. Descrierea imobilului**

TEREN Extravilan

Nr. CF vechi:237- Vălișoara  
Nr. topografic:2654

Adresa: Jud. Caraș-Severin

Nr. Crt	Nr cadastral Nr. topografic	Suprafața* (mp)	Observații / Referințe
A1		Din acte: 10.670 Masurata: 10.591	Sector cadastral:79 Teren neimprejmuit;

**B. Partea II. Proprietari și acte**

Inscrieri privitoare la dreptul de proprietate și alte drepturi reale	Referințe
/	
Act Normativ nr. 7, din 13/03/1996 emis de PARLAMENT;	
B1	A1
Inscrierea provizorie, drept de PROPRIETATE, dobandit prin Lege, cota actuala 1/1	
1) <b>COMUNA BUCOȘNIȚA</b> , CIF:3227645, PROPRIETAR NEIDENTIFICAT	
OBSERVATII: PROPRIETAR NEIDENTIFICAT	

**C. Partea III. SARCINI .**

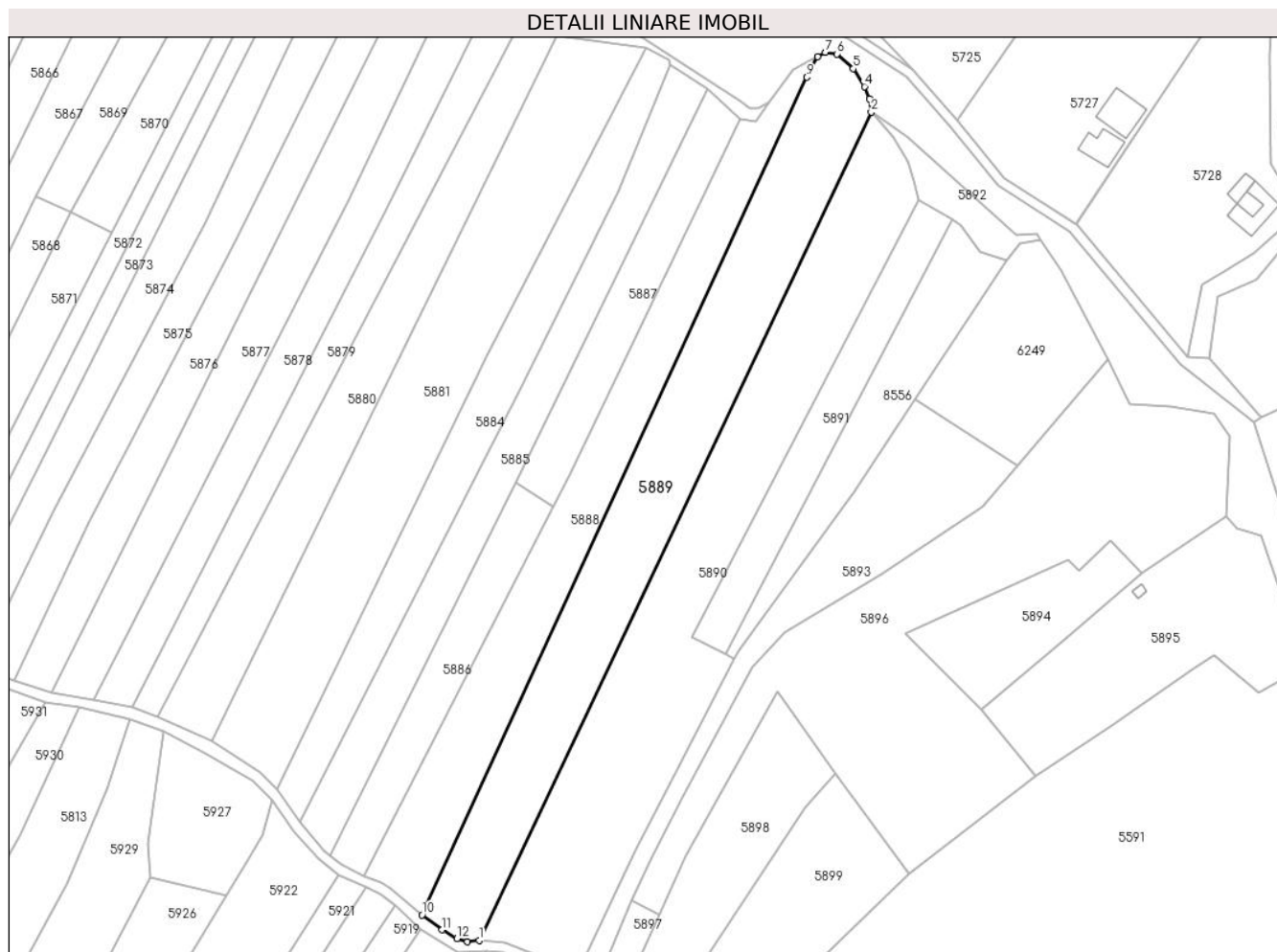
Inscrieri privind dezmembramintele dreptului de proprietate, drepturi reale de garanție și sarcini	Referințe
NU SUNT	

## Anexa Nr. 1 La Partea I

## Teren

Nr cadastral	Suprafața (mp)*	Observații / Referințe
	Din acte: 10.670 Masurata: 10.591	

\* Suprafața este determinată în planul de proiecție Stereo 70.



## Date referitoare la teren

Crt	Categorie folosință	Intra vilan	Suprafața (mp)	Tarla	Parcelă	Nr. topo	Observații / Referințe
1	arabil	NU	10.591	-	-	2654	Arabil în Copaci

## Lungime Segmente

1) Valorile lungimilor segmentelor sunt obținute din proiecție în plan.

Punct început	X / Y	Punct sfârșit	X / Y	Lungime segment (** (m)
1	288.578,1 426.014,606	2	288.737,131 426.350,092	371.27
2	288.737,131 426.350,092	3	288.736,336 426.355,394	5.361
3	288.736,336 426.355,394	4	288.734,342 426.360,497	5.479
4	288.734,342 426.360,497	5	288.729,81 426.367,755	8.557

Punct început	X / Y	Punct sfârșit	X / Y	Lungime segment (** (m)
5	288.729,81 426.367,755	6	288.723,158 426.373,684	8.911
6	288.723,158 426.373,684	7	288.718,431 426.374,391	4.78
7	288.718,431 426.374,391	8	288.715,277 426.372,625	3.615
8	288.715,277 426.372,625	9	288.710,97 426.364,306	9.368
9	288.710,97 426.364,306	10	288.554,979 426.024,929	373.51
10	288.554,979 426.024,929	11	288.563,153 426.018,915	10.148
11	288.563,153 426.018,915	12	288.569,1 426.015,328	6.945
12	288.569,1 426.015,328	13	288.573,431 426.014,086	4.506
13	288.573,431 426.014,086	1	288.578,1 426.014,606	4.698

\*\* Lungimile segmentelor sunt determinate în planul de proiecție Stereo 70 și sunt rotunjite la 1 milimetru.

\*\*\* Distanța dintre puncte este formată din segmente cumulate ce sunt mai mici decât valoarea 1 milimetru.



**DATE DESPRE IMOBILUL NR. 5890**

Oficiul de Cadastru și Publicitate Imobiliară CARAS-SEVERIN  
Biroul de Cadastru și Publicitate Imobiliară Caransebes

**A. Partea I. Descrierea imobilului**

TEREN Extravilan

Nr. CF vechi:245- Vălișoara  
Nr. topografic:2656/1, 2656/3, 2655

Adresa: Jud. Caraș-Severin

Nr. Crt	Nr cadastral Nr. topografic	Suprafața* (mp)	Observații / Referințe
A1		12.416	Sector cadastral:79 Teren neimprejmuit;

**B. Partea II. Proprietari și acte**

Inscrieri privitoare la dreptul de proprietate și alte drepturi reale		Referințe
/		
Act Normativ nr. 7, din 13/03/1996 emis de PARLAMENT;		
B1	Intabulare, drept de PROPRIETATE, dobandit prin Lege, cota actuala 1/1 1) NEIDENTIFICAT NEIDENTIFICAT, CIF:0000000000000	A1
Act Normativ nr. 7, din 13/03/1996 emis de PARLAMENT (ACT ADMINISTRATIV NR. 3693 DIN 13.09.2022, EMIS DE PRIMĂRIA COMUNEI BUCOȘNIȚA);		
B2	Se notează posesia faptică în favoarea lui 1) OPREA VERONICA 2) OPREA ARSENIE	A1

**C. Partea III. SARCINI .**

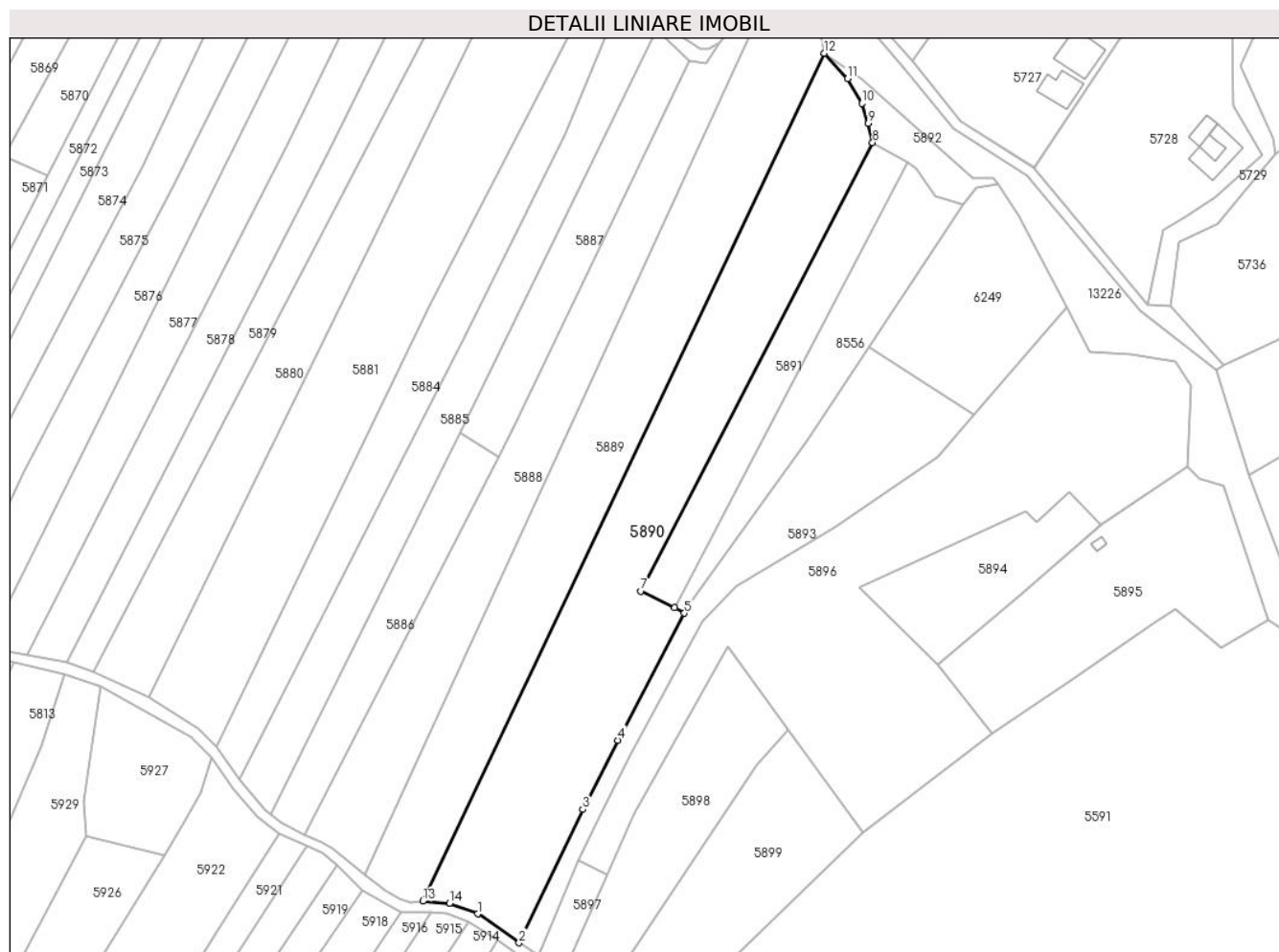
Inscrieri privind dezmembramintele dreptului de proprietate, drepturi reale de garanție și sarcini	Referințe
NU SUNT	

## Anexa Nr. 1 La Partea I

## Teren

Nr cadastral	Suprafața (mp)*	Observații / Referințe
	12.416	

\* Suprafața este determinată în planul de proiecție Stereo 70.



## Date referitoare la teren

Crt	Categorie folosință	Intravilan	Suprafața (mp)	Tarla	Parcelă	Nr. topo	Observații / Referințe
1	arabil	NU	12.416	-	-	2656/1, 2656/3, 2655	Arabil în Copaci

## Lungime Segmente

1) Valorile lungimilor segmentelor sunt obținute din proiecție în plan.

Punct început	X / Y	Punct sfârșit	X / Y	Lungime segment (** (m)
1	288.599,83 426.009,574	2	288.616,219 425.998,143	19.982
2	288.616,219 425.998,143	3	288.641,45 426.050,893	58.474
3	288.641,45 426.050,893	4	288.655,434 426.078,325	30.791
4	288.655,434 426.078,325	5	288.681,682 426.128,516	56.64
5	288.681,682 426.128,516	6	288.677,902 426.130,712	4.372

Punct început	X / Y	Punct sfârșit	X / Y	Lungime segment (** (m)
6	288.677,902 426.130,712	7	288.664,532 426.137,276	14.894
7	288.664,532 426.137,276	8	288.756,235 426.314,732	199.75
8	288.756,235 426.314,732	9	288.754,513 426.322,299	7.76
9	288.754,513 426.322,299	10	288.751,962 426.330,206	8.308
10	288.751,962 426.330,206	11	288.746,212 426.340,027	11.38
11	288.746,212 426.340,027	12	288.737,131 426.350,092	13.556
12	288.737,131 426.350,092	13	288.578,1 426.014,606	371.27
13	288.578,1 426.014,606	14	288.588,755 426.013,814	10.684
14	288.588,755 426.013,814	1	288.599,83 426.009,574	11.859

\*\* Lungimile segmentelor sunt determinate în planul de proiecție Stereo 70 și sunt rotunjite la 1 milimetru.

\*\*\* Distanța dintre puncte este formată din segmente cumulate ce sunt mai mici decât valoarea 1 milimetru.





**DATE DESPRE IMOBILUL NR. 5891**

Oficiul de Cadastru și Publicitate Imobiliară CARAS-SEVERIN  
Biroul de Cadastru și Publicitate Imobiliară Caransebes

**A. Partea I. Descrierea imobilului**

TEREN Extravilan

Nr. CF vechi:556- Vălișoara

Nr. topografic:2652/4, 2657/5, 2656/2

Adresa: Jud. Caraș-Severin

Nr. Crt	Nr cadastral Nr. topografic	Suprafața* (mp)	Observații / Referințe
A1		3.059	Sector cadastral:79 Teren neimprejmuit;

**B. Partea II. Proprietari și acte**

Inscrieri privitoare la dreptul de proprietate și alte drepturi reale		Referințe
/		
Act Normativ nr. 7, din 13/03/1996 emis de PARLAMENT;		
B1	Intabulare, drept de PROPRIETATE, dobândit prin Lege, cota actuala 1/1 1) NEIDENTIFICAT NEIDENTIFICAT, CIF:0000000000000	A1
Act Normativ nr. 7, din 13/03/1996 emis de PARLAMENT (ACT ADMINISTRATIV NR. 3482 DIN 06.09.2022, EMIS DE PRIMĂRIA COMUNEI BUCOȘNIȚA, ACT ADMINISTRATIV NR. 17 DIN 05.09.2005, EMIS DE PRIMĂRIA COMUNEI BUCOȘNIȚA);		
B2	Se notează posesia faptică în favoarea lui 1) VĂCARIU FLORIN	A1

**C. Partea III. SARCINI .**

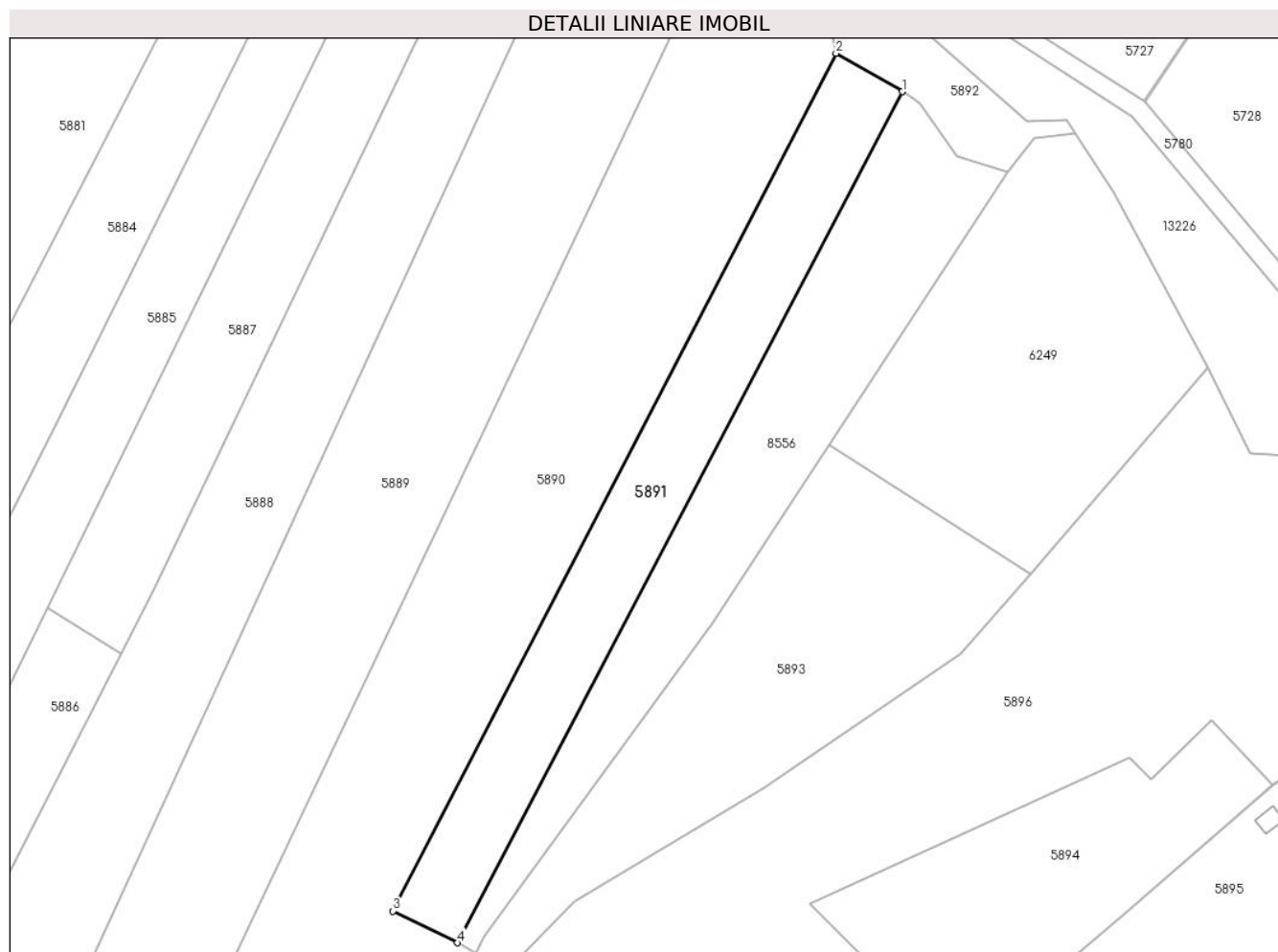
Inscrieri privind dezmembramintele dreptului de proprietate, drepturi reale de garanție și sarcini	Referințe
NU SUNT	

## Anexa Nr. 1 La Partea I

## Teren

Nr cadastral	Suprafața (mp)*	Observații / Referințe
	3.059	

\* Suprafața este determinată în planul de proiecție Stereo 70.



## Date referitoare la teren

Crt	Categorie folosință	Intravilan	Suprafața (mp)	Tarla	Parcelă	Nr. topo	Observații / Referințe
1	arabil	NU	3.059	-	-	2652/4, 2657/5, 2656/2	Arabil în Copaci

## Lungime Segmente

1) Valorile lungimilor segmentelor sunt obținute din proiecție în plan.

Punct început	X / Y	Punct sfârșit	X / Y	Lungime segment (** (m)
1	288.769,939 426.306,787	2	288.756,235 426.314,732	15.841
2	288.756,235 426.314,732	3	288.664,532 426.137,276	199.75
3	288.664,532 426.137,276	4	288.677,902 426.130,712	14.894
4	288.677,902 426.130,712	1	288.769,939 426.306,787	198.679

**\*\* Lungimile segmentelor sunt determinate în planul de proiecție Stereo 70 și sunt rotunjite la 1 milimetru.**

**\*\*\* Distanța dintre puncte este formată din segmente cumulate ce sunt mai mici decât valoarea 1 milimetru.**



**DATE DESPRE IMOBILUL NR. 5892**

Oficiul de Cadastru și Publicitate Imobiliară CARAS-SEVERIN  
Biroul de Cadastru și Publicitate Imobiliară Caransebes

**A. Partea I. Descrierea imobilului**

TEREN Extravilan

Nr. CF vechi:1130- Vălișoara  
Nr. topografic:2546

Adresa: Jud. Caraș-Severin

Nr. Crt	Nr cadastral Nr. topografic	Suprafața* (mp)	Observații / Referințe
A1		Din acte: 554 Masurata: 824	Sector cadastral:79 Teren neimprejmuț;

**B. Partea II. Proprietari și acte**

Inscrieri privitoare la dreptul de proprietate și alte drepturi reale	Referințe
<b>2347 / 17/12/1926</b>	
Act Notarial nr. 0, din 01/02/1924 emis de -;	
B1	A1
Intabulare, drept de PROPRIETATE, dobandit prin Conventie, cota actuala 554/824 1) <b>TRASTEȘ MARTIN</b> , și soția sa Ghizela născ. Lungocea	
/	
Act Normativ nr. 7, din 13/03/1996 emis de PARLAMENTUL ROMÂNIEI;	
B2	A1
Inscrierea provizorie, drept de PROPRIETATE, dobandit prin Lege, cota actuala 270/824 1) <b>COMUNA BUCOȘNIȚA</b> , CIF:3227645, PROPRIETAR NEIDENTIFICAT	

**C. Partea III. SARCINI .**

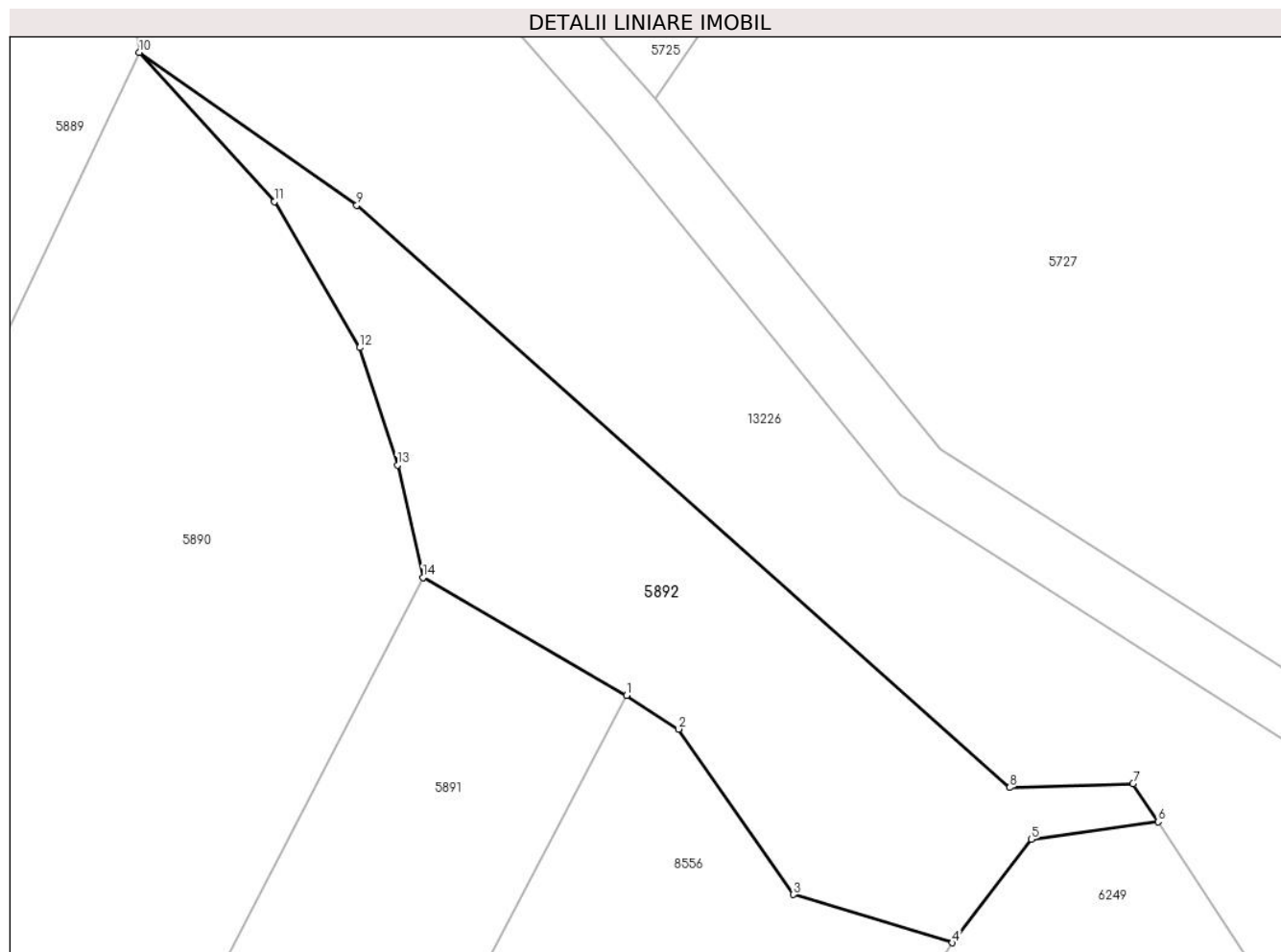
Inscrieri privind dezmembramintele dreptului de proprietate, drepturi reale de garanție și sarcini	Referințe
NU SUNT	

## Anexa Nr. 1 La Partea I

## Teren

Nr cadastral	Suprafața (mp)*	Observații / Referințe
	Din acte: 554 Masurata: 824	

\* Suprafața este determinată în planul de proiecție Stereo 70.



## Date referitoare la teren

Crt	Categorie folosință	Intra vilan	Suprafața (mp)	Tarla	Parcelă	Nr. topo	Observații / Referințe
1	arabil	NU	824	-	-	2546	Arabil în Tramnicu

## Lungime Segmente

1) Valorile lungimilor segmentelor sunt obținute din proiecție în plan.

Punct început	X / Y	Punct sfârșit	X / Y	Lungime segment (** (m)
1	288.769,939 426.306,787	2	288.773,453 426.304,519	4.182
2	288.773,453 426.304,519	3	288.781,185 426.293,373	13.565
3	288.781,185 426.293,373	4	288.791,885 426.290,124	11.182
4	288.791,885 426.290,124	5	288.797,206 426.297,1	8.774
5	288.797,206 426.297,1	6	288.805,737 426.298,272	8.611

Punct început	X / Y	Punct sfârșit	X / Y	Lungime segment (** (m)
6	288.805,737 426.298,272	7	288.804,06 426.300,831	3.06
7	288.804,06 426.300,831	8	288.795,74 426.300,574	8.324
8	288.795,74 426.300,574	9	288.751,777 426.339,8	58.919
9	288.751,777 426.339,8	10	288.737,131 426.350,092	17.901
10	288.737,131 426.350,092	11	288.746,212 426.340,027	13.556
11	288.746,212 426.340,027	12	288.751,962 426.330,206	11.38
12	288.751,962 426.330,206	13	288.754,513 426.322,299	8.308
13	288.754,513 426.322,299	14	288.756,235 426.314,732	7.76
14	288.756,235 426.314,732	1	288.769,939 426.306,787	15.841

\*\* Lungimile segmentelor sunt determinate în planul de proiecție Stereo 70 și sunt rotunjite la 1 milimetru.

\*\*\* Distanța dintre puncte este formată din segmente cumulate ce sunt mai mici decât valoarea 1 milimetru.





**DATE DESPRE IMOBILUL NR. 5893**

Oficiul de Cadastru și Publicitate Imobiliară CARAS-SEVERIN  
Biroul de Cadastru și Publicitate Imobiliară Caransebes

**A. Partea I. Descrierea imobilului**

TEREN Extravilan

Nr. CF vechi:558- Vălișoara  
Nr. topografic:2658/2, parte din 2658/1

Adresa: Jud. Caraș-Severin

Nr. Crt	Nr cadastral Nr. topografic	Suprafața* (mp)	Observații / Referințe
A1		Din acte: 8.640 Masurata: 4.842	Sector cadastral:79 Teren neimprejmut;

**B. Partea II. Proprietari și acte**

Inscrieri privitoare la dreptul de proprietate și alte drepturi reale		Referințe
<b>1116 / 18/06/1926</b>		
Act Notarial nr. 0, din 14/12/1919 emis de -;		
B1	Intabulare, drept de PROPRIETATE, dobandit prin lesire Din Indiviziune, cota actuala 24/72 1) <b>VACARIU RUSALIN</b> , și soția sa, dom. în Vălișoara	A1
B1	Intabulare, drept de PROPRIETATE, dobandit prin lesire Din Indiviziune, cota actuala 12/72 1) <b>VACARIU RUSALIN</b> , și soția sa, dom. în Vălișoara	A1
B3	Se notează interdicția de înstrăinare și grevare în favoarea lui 1) <b>VACARIU AVRAM</b> , a lui Ion	A1
<b>315 / 09/06/1954</b>		
Act Notarial nr. 539/1951, din 01/01/1951 emis de -;		
B4	Intabulare, drept de PROPRIETATE, dobandit prin Succesiune, cota actuala 10/72 1) <b>LUNGOCEA MARIA</b> , născ. Văcaru, fiica lui Avam și a Ileanei	A1
<b>655 / 06/08/1964</b>		
Act Notarial nr. 12/1964, din 01/01/1964 emis de NOTARIATUL CARANSEBES;		
B5	Intabulare, drept de PROPRIETATE drept moștenire legală și testamentară, dobandit prin Succesiune, cota actuala 13/72 1) <b>BONA ELISAVETA</b> , născ. Cotelici	A1
B6	Intabulare, drept de PROPRIETATE drept moștenire legală și testamentară, dobandit prin Succesiune, cota actuala 13/72 1) <b>BONA PAVEL</b> , fiul lui Nicolae	A1

**C. Partea III. SARCINI**

Inscrieri privind dezmembramintele dreptului de proprietate, drepturi reale de garanție și sarcini		Referințe
<b>328 / 10/02/1925</b>		
Act Notarial nr. 0, din 11/01/1923 emis de -;		
C1	Intabulare, drept de UZUFRACT VIAGER, dobandit prin Conventie, cota actuala 5/12 1) <b>VACARIU ION</b> , fost căs. cu Catalina Cotelici	A1

## Anexa Nr. 1 La Partea I

## Teren

Nr cadastral	Suprafața (mp)*	Observații / Referințe
	Din acte: 8.640 Masurata: 4.842	

\* Suprafața este determinată în planul de proiecție Stereo 70.



## Date referitoare la teren

Crt	Categorie folosință	Intravilan	Suprafața (mp)	Tarla	Parcelă	Nr. topo	Observații / Referințe
1	arabil	NU	4.842	-	-	2658/2, parte din 2658/1	Arabil în Copaci

## Lungime Segmente

1) Valorile lungimilor segmentelor sunt obținute din proiecție în plan.

Punct început	X / Y	Punct sfârșit	X / Y	Lungime segment (** (m)
1	288.623,771 425.992,875	2	288.639,883 426.030,77	41.178
2	288.639,883 426.030,77	3	288.648,246 426.048,264	19.39
3	288.648,246 426.048,264	4	288.660,42 426.072,404	27.036
4	288.660,42 426.072,404	5	288.688,731 426.125,46	60.137
5	288.688,731 426.125,46	6	288.702,053 426.139,261	19.182

Punct început	X / Y	Punct sfârșit	X / Y	Lungime segment (** (m)
6	288.702,053 426.139,261	7	288.741,357 426.162,756	45.791
7	288.741,357 426.162,756	8	288.782,137 426.190,51	49.328
8	288.782,137 426.190,51	9	288.796,468 426.206,93	21.794
9	288.796,468 426.206,93	10	288.754,73 426.233,697	49.584
10	288.754,73 426.233,697	11	288.730,479 426.196,868	44.096
11	288.730,479 426.196,868	12	288.683,473 426.131,93	80.166
12	288.683,473 426.131,93	13	288.681,682 426.128,516	3.855
13	288.681,682 426.128,516	14	288.655,434 426.078,325	56.64
14	288.655,434 426.078,325	15	288.641,45 426.050,893	30.791
15	288.641,45 426.050,893	16	288.616,219 425.998,143	58.474
16	288.616,219 425.998,143	1	288.623,771 425.992,875	9.208

\*\* Lungimile segmentelor sunt determinate în planul de proiecție Stereo 70 și sunt rotunjite la 1 milimetru.

\*\*\* Distanța dintre puncte este formată din segmente cumulate ce sunt mai mici decât valoarea 1 milimetru.



**DATE DESPRE IMOBILUL NR. 5894**

Oficiul de Cadastru și Publicitate Imobiliară CARAS-SEVERIN  
Biroul de Cadastru și Publicitate Imobiliară Caransebes

**A. Partea I. Descrierea imobilului**

TEREN Extravilan

Nr. CF vechi:623- Vălișoara  
Nr. topografic:Parte din 2663/1

Adresa: Jud. Caraș-Severin

Nr. Crt	Nr cadastral Nr. topografic	Suprafața* (mp)	Observații / Referințe
A1		2.610	Sector cadastral:79 Teren neimprejmuit;

**B. Partea II. Proprietari și acte**

Inscrieri privitoare la dreptul de proprietate și alte drepturi reale		Referințe
/		
Act Normativ nr. 7, din 13/03/1996 emis de PARLAMENT;		
B1	Intabulare, drept de PROPRIETATE, dobandit prin Lege, cota actuala 1/1 1) NEIDENTIFICAT NEIDENTIFICAT, CIF:0000000000000	A1
Act Normativ nr. 7, din 13/03/1996 emis de PARLAMENT (ACT ADMINISTRATIV NR. 3044 DIN 23.08.2022, EMIS DE PRIMĂRIA COMUNEI BUCOȘNIȚA, ACT ADMINISTRATIV NR. 1377 DIN 22.06.1992, EMIS DE PRIMĂRIA MUNICIPIULUI CARANSEBES);		
B2	Se notează posesia faptică în favoarea lui 1) NETE FLORICA	A1

**C. Partea III. SARCINI .**

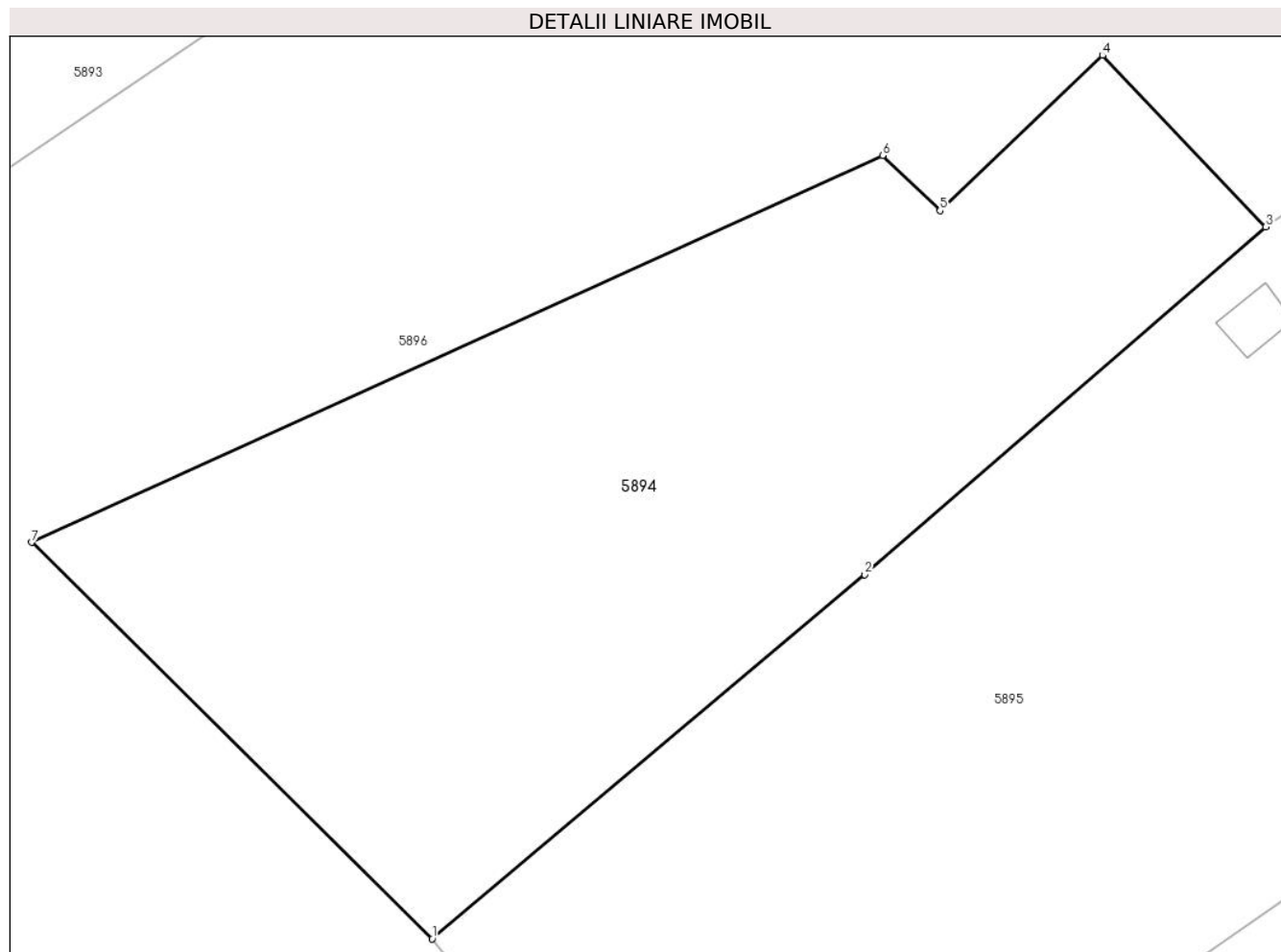
Inscrieri privind dezmembramintele dreptului de proprietate, drepturi reale de garanție și sarcini	Referințe
NU SUNT	

## Anexa Nr. 1 La Partea I

## Teren

Nr cadastral	Suprafața (mp)*	Observații / Referințe
	2.610	

\* Suprafața este determinată în planul de proiecție Stereo 70.



## Date referitoare la teren

Crt	Categorie folosință	Intra vilan	Suprafața (mp)	Tarla	Parcelă	Nr. topo	Observații / Referințe
1	faneata	NU	2.610	-	-	Parte din 2663/1	Arabil în Copaci, restul de suprafață se regăsește la id 5895

## Lungime Segmente

1) Valorile lungimilor segmentelor sunt obținute din proiecție în plan.

Punct început	X / Y	Punct sfârșit	X / Y	Lungime segment (** (m)
1	288.781,911 426.108,111	2	288.815,524 426.136,372	43.915
2	288.815,524 426.136,372	3	288.846,703 426.163,379	41.249
3	288.846,703 426.163,379	4	288.834,023 426.176,685	18.38
4	288.834,023 426.176,685	5	288.821,38 426.164,637	17.464
5	288.821,38 426.164,637	6	288.816,917 426.168,903	6.174

Punct început	X / Y	Punct sfârșit	X / Y	Lungime segment (** (m)
6	288.816,917 426.168,903	7	288.750,781 426.138,886	72.629
7	288.750,781 426.138,886	1	288.781,911 426.108,111	43.774

\*\* Lungimile segmentelor sunt determinate în planul de proiecție Stereo 70 și sunt rotunjite la 1 milimetru.

\*\*\* Distanța dintre puncte este formată din segmente cumulate ce sunt mai mici decât valoarea 1 milimetru.





**DATE DESPRE IMOBILUL NR. 5895**

Oficiul de Cadastru și Publicitate Imobiliară CARAS-SEVERIN  
Biroul de Cadastru și Publicitate Imobiliară Caransebes

**A. Partea I. Descrierea imobilului**

Nr. CF vechi:623, 558- Vălișoara  
Nr. topografic:2662/1, 2662/2, 2663/2,  
parte din 2663/1

TEREN Extravilan

Adresa: Jud. Caraș-Severin

Nr. Crt	Nr cadastral Nr. topografic	Suprafața* (mp)	Observații / Referințe
A1		5.884	Sector cadastral:79 Teren neimprejmuit;

**Construcții**

Crt	Nr cadastral Nr. topografic	Adresa	Observații / Referințe
A1.1		Jud. Caraș-Severin	Nr. niveluri:1; S. construita la sol:17 mp; S. construita desfasurata:17 mp; Anexă P

**B. Partea II. Proprietari și acte**

Inscrieri privitoare la dreptul de proprietate și alte drepturi reale		Referințe
/		
Act Normativ nr. 7, din 13/03/1996 emis de PARLAMENT;		
B1	Intabulare, drept de PROPRIETATE, dobandit prin Lege, cota actuala 1/1 1) <b>NEIDENTIFICAT NEIDENTIFICAT</b> , CIF:000000000000	A1
Act Normativ nr. 7, din 13/03/1996 emis de PARLAMENT (ACT ADMINISTRATIV NR. 3490 DIN 06.09.2022, EMIS DE PRIMĂRIA COMUNEI BUCOȘNIȚA);		
B2	Se notează posesia faptică în favoarea lui 1) <b>SPUNEI MARIA</b>	A1
Act Normativ nr. 7, din 13/03/1996 emis de PARLAMENT (ACT ADMINISTRATIV NR. 1271 DIN 15.04.2022, EMIS DE PRIMĂRIA COMUNEI BUCOȘNIȚA);		
B3	Intabulare, drept de PROPRIETATE, dobandit prin Lege, cota actuala 1/1 1) <b>SPUNEI MARIA</b>	A1.1

**C. Partea III. SARCINI .**

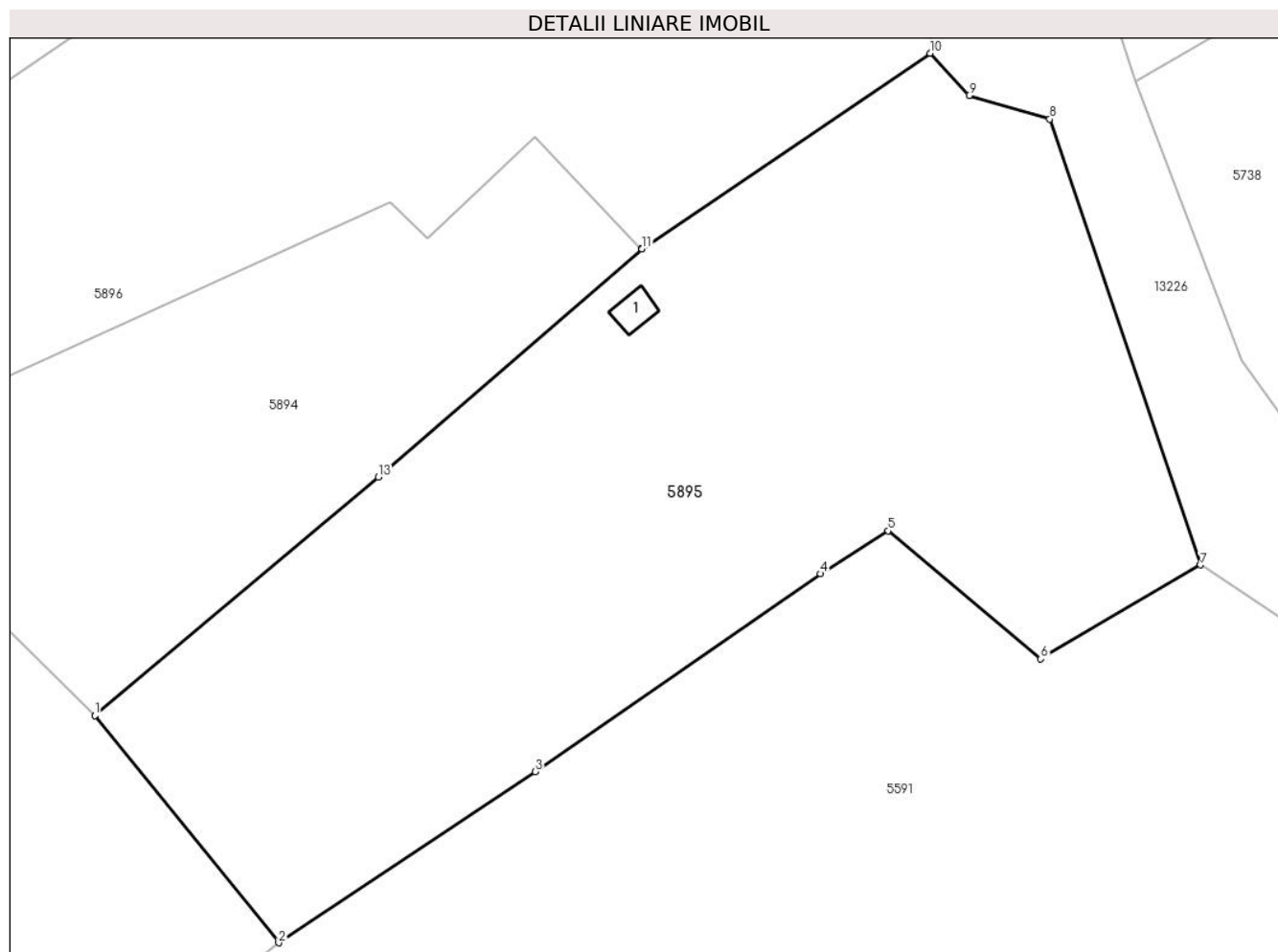
Inscrieri privind dezmembramintele dreptului de proprietate, drepturi reale de garanție și sarcini	Referințe
NU SUNT	

## Anexa Nr. 1 La Partea I

## Teren

Nr cadastral	Suprafața (mp)*	Observații / Referințe
	5.884	

\* Suprafața este determinată în planul de proiecție Stereo 70.



## Date referitoare la teren

Crt	Categorie folosință	Intravilan	Suprafața (mp)	Tarla	Parcelă	Nr. topo	Observații / Referințe
1	curți construcții	NU	18	-	-	Parte din 2663/1	Curți construcții în Copaci, restul de suprafață se regăsește la id 5894
5895	arabil	NU	5.866	-	-	2662/1, 2662/2, 2663/2, parte din 2663/1	Arabil în Copaci

## Date referitoare la construcții

Crt	Număr	Destinație construcție	Supraf. (mp)	Situație juridică	Observații / Referințe
A1.1		construcții anexa	17	Cu acte	Nr. niveluri:1; S. construita la sol:17 mp; S. construita desfasurata:17 mp; Anexă P

## Lungime Segmente

1) Valorile lungimilor segmentelor sunt obținute din proiecție în plan.

Punct început	X / Y	Punct sfârșit	X / Y	Lungime segment (** (m)
1	288.781,911 426.108,111	2	288.803,691 426.081,195	34.624
2	288.803,691 426.081,195	3	288.834,106 426.101,485	36.562

Punct început	X / Y	Punct sfârșit	X / Y	Lungime segment (** (m)
3	288.834,106 426.101,485	4	288.867,945 426.124,922	41.163
4	288.867,945 426.124,922	5	288.875,988 426.129,993	9.508
5	288.875,988 426.129,993	6	288.894,082 426.114,837	23.603
6	288.894,082 426.114,837	7	288.913,003 426.125,97	21.953
7	288.913,003 426.125,97	8	288.895,143 426.178,805	55.772
8	288.895,143 426.178,805	9	288.885,579 426.181,595	9.963
9	288.885,579 426.181,595	10	288.880,929 426.186,605	6.835
10	288.880,929 426.186,605	11	288.846,804 426.163,447	41.241
11	288.846,804 426.163,447	12	288.846,703 426.163,379	0.122
12	288.846,703 426.163,379	13	288.815,524 426.136,372	41.249
13	288.815,524 426.136,372	1	288.781,911 426.108,111	43.915

\*\* Lungimile segmentelor sunt determinate în planul de proiecție Stereo 70 și sunt rotunjite la 1 milimetru.

\*\*\* Distanța dintre puncte este formată din segmente cumulate ce sunt mai mici decât valoarea 1 milimetru.



**DATE DESPRE IMOBILUL NR. 5896**

Oficiul de Cadastru și Publicitate Imobiliară CARAS-SEVERIN  
Biroul de Cadastru și Publicitate Imobiliară Caransebes

**A. Partea I. Descrierea imobilului**

TEREN Extravilan

Nr. CF vechi:1345- Vălişoara  
Nr. topografic:2661, 2660/2

Adresa: Jud. Caraş-Severin

Nr. Crt	Nr cadastral Nr. topografic	Suprafaţa* (mp)	Observații / Referințe
A1		Din acte: 10.654 Masurata: 14.667	Sector cadastral:79 Teren neimprejmuit;

**B. Partea II. Proprietari și acte**

Inscrieri privitoare la dreptul de proprietate și alte drepturi reale	Referințe
<b>621 / 12/02/2001</b>	
Act Notarial nr. 413/2001, din 01/01/2001 emis de BNP RENEE LIDIA ANDRONACHE;	
B1	A1
Intabulare, drept de PROPRIETATE drept cumpărare, dobandit prin Conventie, cota actuala 10654/14667	
1) OPREA GHEORGHE, și soția	
2) OPREA PARASCHIVA, născ. Dălescu	
OBSERVATII: bun comun	
/	
Act Normativ nr. 7, din 13/03/1996 emis de PARLAMENTUL ROMÂNIEI;	
B2	A1
Inscrierea provizorie, drept de PROPRIETATE, dobandit prin Lege, cota actuala 4013/14667	
1) COMUNA BUCOȘNIȚA, CIF:3227645, PROPRIETAR NEIDENTIFICAT	

**C. Partea III. SARCINI .**

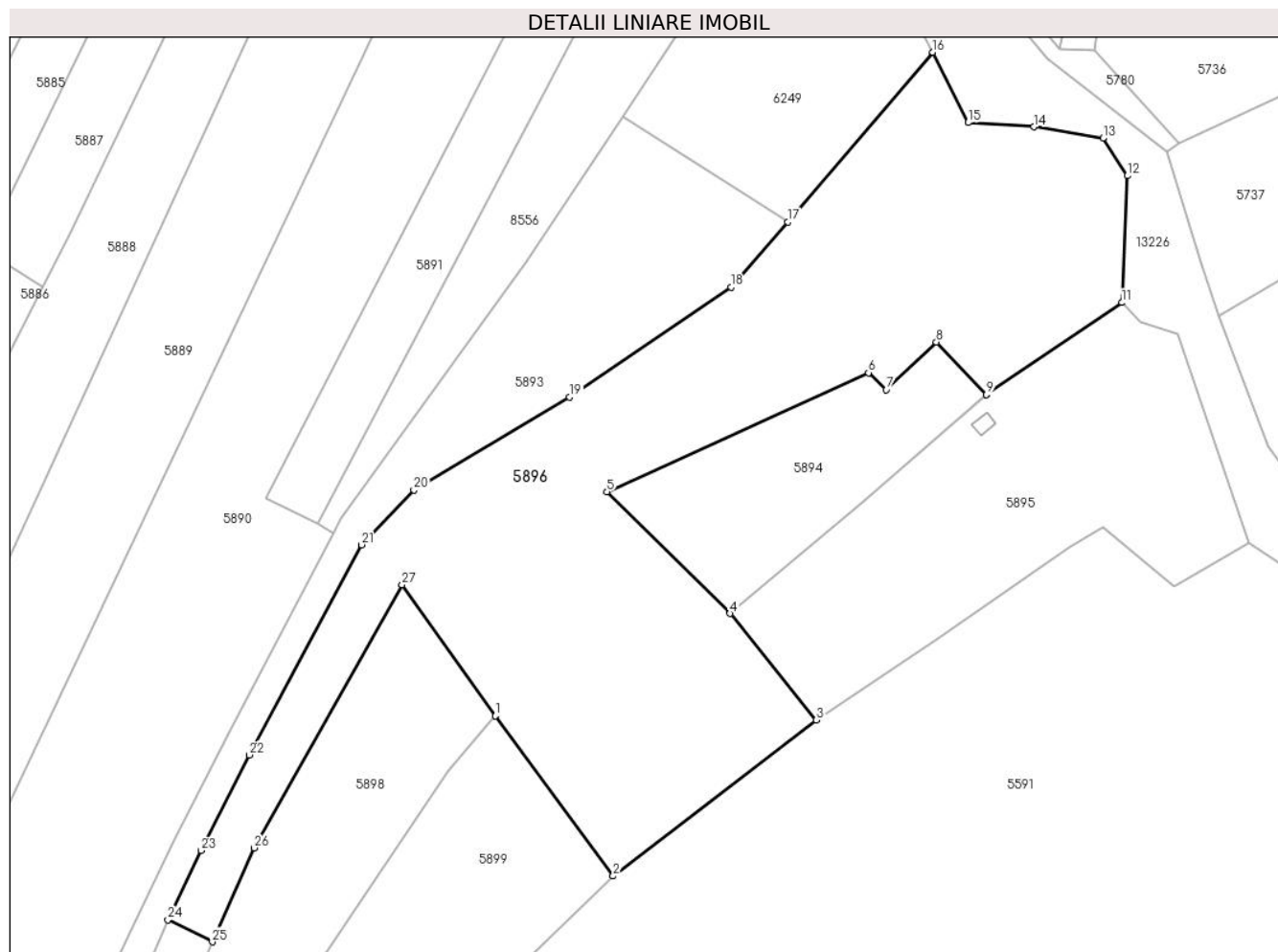
Inscrieri privind dezmembramintele dreptului de proprietate, drepturi reale de garanție și sarcini	Referințe
NU SUNT	

## Anexa Nr. 1 La Partea I

## Teren

Nr cadastral	Suprafața (mp)*	Observații / Referințe
	Din acte: 10.654 Masurata: 14.667	

\* Suprafața este determinată în planul de proiecție Stereo 70.



## Date referitoare la teren

Crt	Categorie folosință	Intra vilan	Suprafața (mp)	Tarla	Parcelă	Nr. topo	Observații / Referințe
1	arabil	NU	14.667	-	-	2661, 2660/2	Arabil în Copaci

## Lungime Segmente

1) Valorile lungimilor segmentelor sunt obținute din proiecție în plan.

Punct început	X / Y	Punct sfârșit	X / Y	Lungime segment (** (m)
1	288.722,617 426.082,265	2	288.752,36 426.041,826	50.199
3	288.803,691 426.081,195	4	288.781,911 426.108,111	34.624
5	288.750,781 426.138,886	6	288.816,917 426.168,903	72.629
7	288.821,38 426.164,637	8	288.834,023 426.176,685	17.464

Punct început	X / Y	Punct sfârșit	X / Y	Lungime segment (** (m)
2	288.752,36 426.041,826	3	288.803,691 426.081,195	64.69
4	288.781,911 426.108,111	5	288.750,781 426.138,886	43.774
6	288.816,917 426.168,903	7	288.821,38 426.164,637	6.174
8	288.834,023 426.176,685	9	288.846,703 426.163,379	18.38

Punct început	X / Y	Punct sfârșit	X / Y	Lungime segment (** (m)
9	288.846,703 426.163,379	10	288.846,804 426.163,447	0.122
11	288.880,929 426.186,605	12	288.882,32 426.218,647	32.072
13	288.876,144 426.228,086	14	288.858,644 426.230,994	17.74
15	288.842,052 426.232,064	16	288.833,168 426.249,807	19.843
17	288.796,468 426.206,93	18	288.782,137 426.190,51	21.794
19	288.741,357 426.162,756	20	288.702,053 426.139,261	45.791
21	288.688,731 426.125,46	22	288.660,42 426.072,404	60.137
23	288.648,246 426.048,264	24	288.639,883 426.030,77	19.39
25	288.651,098 426.025,231	26	288.661,724 426.048,955	25.995
27	288.699,054 426.115,379	1	288.722,617 426.082,265	40.642

Punct început	X / Y	Punct sfârșit	X / Y	Lungime segment (** (m)
10	288.846,804 426.163,447	11	288.880,929 426.186,605	41.241
12	288.882,32 426.218,647	13	288.876,144 426.228,086	11.28
14	288.858,644 426.230,994	15	288.842,052 426.232,064	16.626
16	288.833,168 426.249,807	17	288.796,468 426.206,93	56.439
18	288.782,137 426.190,51	19	288.741,357 426.162,756	49.328
20	288.702,053 426.139,261	21	288.688,731 426.125,46	19.182
22	288.660,42 426.072,404	23	288.648,246 426.048,264	27.036
24	288.639,883 426.030,77	25	288.651,098 426.025,231	12.508
26	288.661,724 426.048,955	27	288.699,054 426.115,379	76.195

\*\* Lungimile segmentelor sunt determinate în planul de proiecție Stereo 70 și sunt rotunjite la 1 milimetru.

\*\*\* Distanța dintre puncte este formată din segmente cumulate ce sunt mai mici decât valoarea 1 milimetru.





**DATE DESPRE IMOBILUL NR. 5897**

Oficiul de Cadastru și Publicitate Imobiliară CARAS-SEVERIN  
Biroul de Cadastru și Publicitate Imobiliară Caransebes

**A. Partea I. Descrierea imobilului**

TEREN Extravilan

Nr. CF vechi:160- Vălișoara  
Nr. topografic:2660/1

Adresa: Jud. Caraș-Severin

Nr. Crt	Nr cadastral Nr. topografic	Suprafața* (mp)	Observații / Referințe
A1		511	Sector cadastral:79 Teren neimprejmuit;

**B. Partea II. Proprietari și acte**

Inscrieri privitoare la dreptul de proprietate și alte drepturi reale		Referințe
<b>1 / 01/01/1900</b>		
Act Notarial nr. 0, din 01/01/1900 emis de -;		
B1	Intabulare, drept de PROPRIETATE, dobandit prin Conventie, cota actuala 1/1 1) BULAC MARIA	A1

**C. Partea III. SARCINI .**

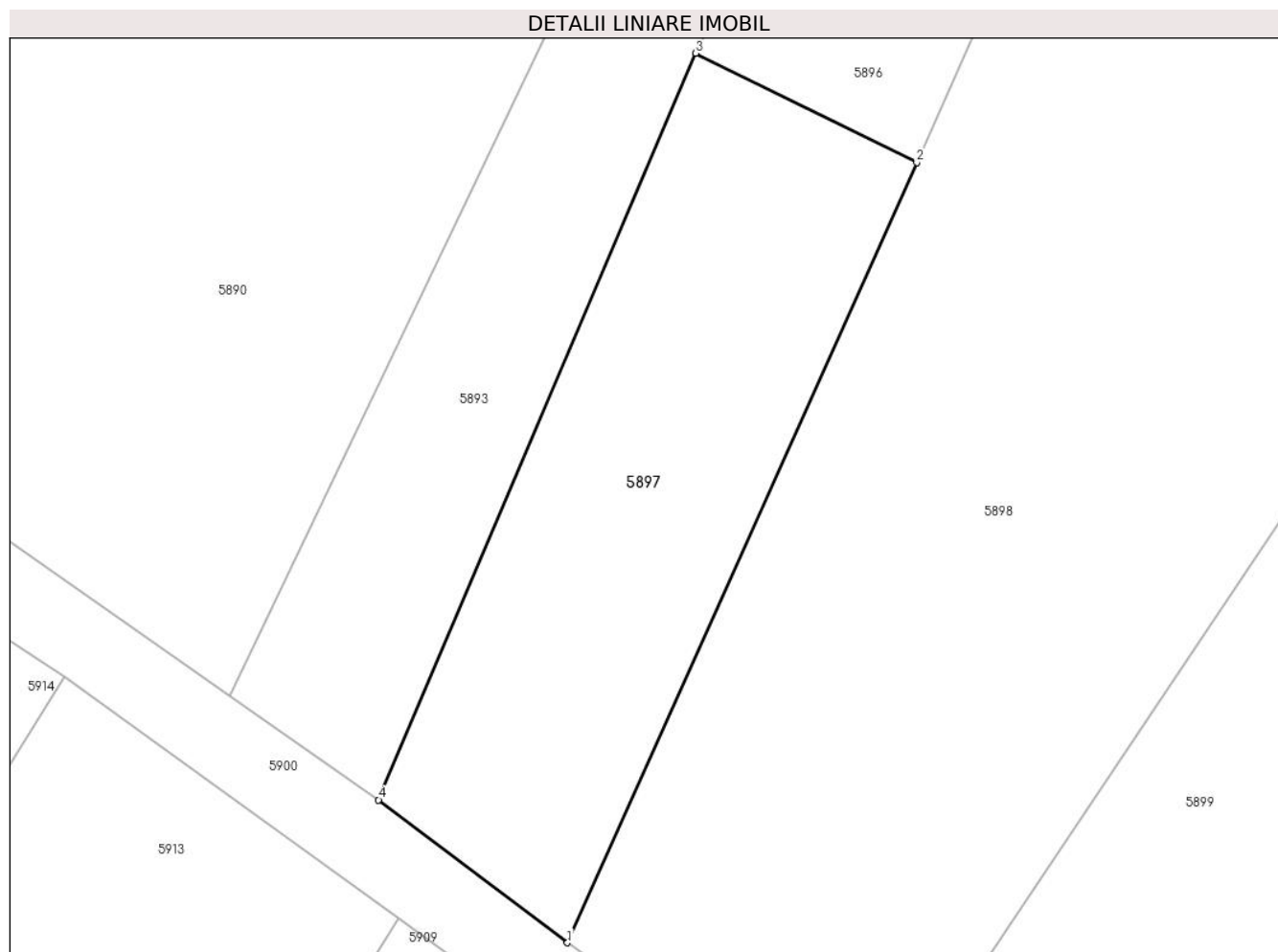
Inscrieri privind dezmembramintele dreptului de proprietate, drepturi reale de garanție și sarcini	Referințe
NU SUNT	

## Anexa Nr. 1 La Partea I

## Teren

Nr cadastral	Suprafața (mp)*	Observații / Referințe
	511	

\* Suprafața este determinată în planul de proiecție Stereo 70.



## Date referitoare la teren

Crt	Categorie folosință	Intra vilan	Suprafața (mp)	Tarla	Parcelă	Nr. topo	Observații / Referințe
1	arabil	NU	511	-	-	2660/1	Arabil în Copaci

## Lungime Segmente

1) Valorile lungimilor segmentelor sunt obținute din proiecție în plan.

Punct început	X / Y	Punct sfârșit	X / Y	Lungime segment (** (m)
1	288.633,358 425.985,626	2	288.651,098 426.025,231	43.397
2	288.651,098 426.025,231	3	288.639,883 426.030,77	12.508
3	288.639,883 426.030,77	4	288.623,771 425.992,875	41.178
4	288.623,771 425.992,875	1	288.633,358 425.985,626	12.019

\*\* Lungimile segmentelor sunt determinate în planul de proiecție Stereo 70 și sunt rotunjite la 1 milimetru.

**\*\*\* Distanţa dintre puncte este formată din segmente cumulate ce sunt mai mici decât valoarea 1 milimetru.**



**DATE DESPRE IMOBILUL NR. 5898**

Oficiul de Cadastru și Publicitate Imobiliară CARAS-SEVERIN  
Biroul de Cadastru și Publicitate Imobiliară Caransebes

**A. Partea I. Descrierea imobilului**

TEREN Extravilan

Nr. CF vechi:559- Vălișoara  
Nr. topografic:Parte din 2659

Adresa: Jud. Caraș-Severin

Nr. Crt	Nr cadastral Nr. topografic	Suprafața* (mp)	Observații / Referințe
A1		3.911	Sector cadastral:79 Teren neimprejmuit;

**B. Partea II. Proprietari și acte**

Inscrieri privitoare la dreptul de proprietate și alte drepturi reale		Referințe
/		
Act Normativ nr. 7, din 13/03/1996 emis de PARLAMENT;		
B1	Intabulare, drept de PROPRIETATE, dobandit prin Lege, cota actuala 1/1 1) NEIDENTIFICAT NEIDENTIFICAT, CIF:0000000000000	A1
Act Normativ nr. 7, din 13/03/1996 emis de PARLAMENT (ACT ADMINISTRATIV NR. 3045 DIN 23.08.2022, EMIS DE PRIMĂRIA COMUNEI BUCOȘNIȚA, ACT ADMINISTRATIV NR. 1377 DIN 22.06.1992, EMIS DE PRIMĂRIA MUNICIPIULUI CARANSEBES);		
B2	Se notează posesia faptică în favoarea lui 1) NETE FLORICA	A1

**C. Partea III. SARCINI .**

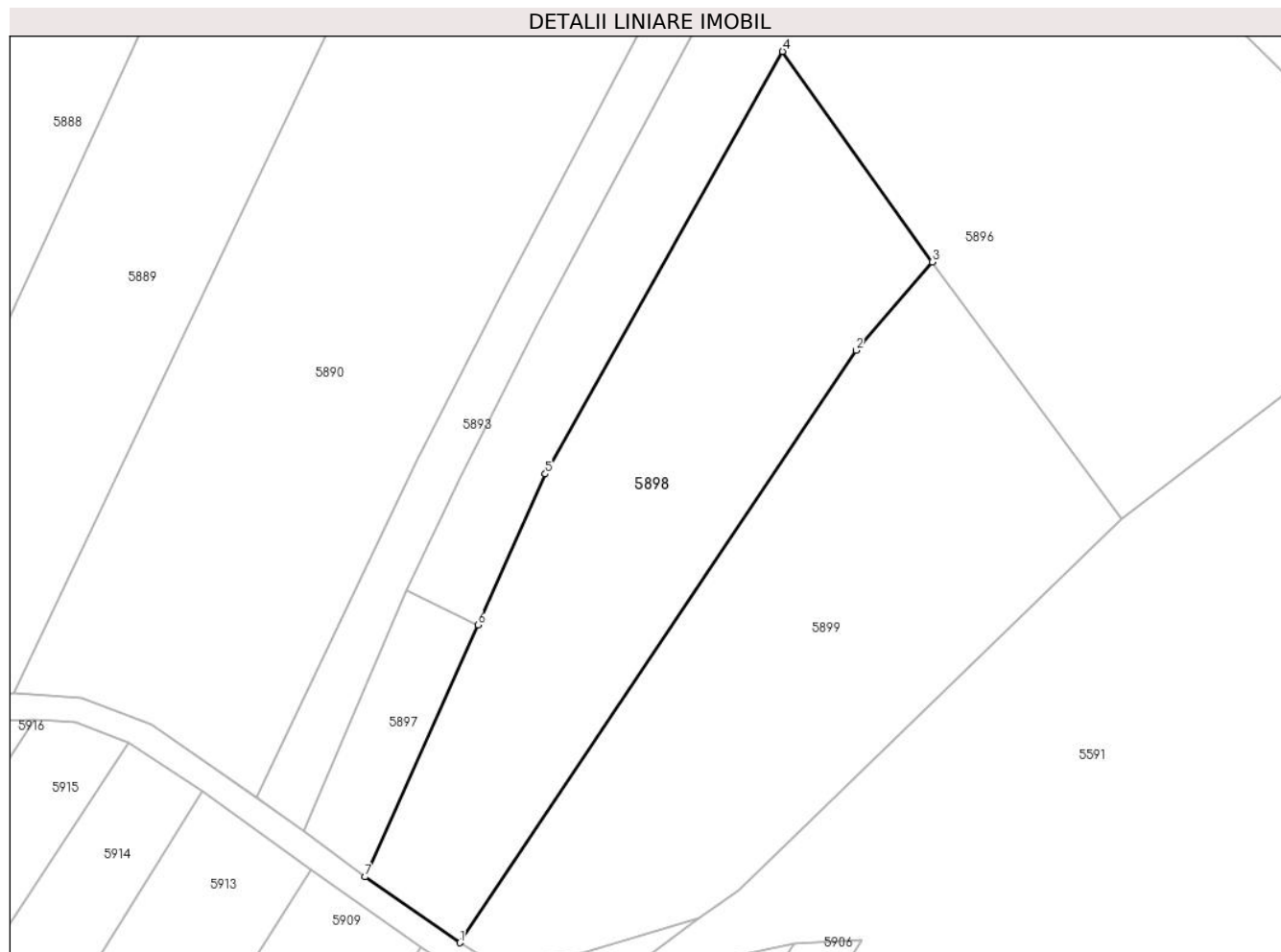
Inscrieri privind dezmembramintele dreptului de proprietate, drepturi reale de garanție și sarcini	Referințe
NU SUNT	

## Anexa Nr. 1 La Partea I

## Teren

Nr cadastral	Suprafața (mp)*	Observații / Referințe
	3.911	

\* Suprafața este determinată în planul de proiecție Stereo 70.



## Date referitoare la teren

Crt	Categorie folosință	Intravilan	Suprafața (mp)	Tarla	Parcelă	Nr. topo	Observații / Referințe
1	arabil	NU	3.911	-	-	Parte din 2659	Arabil în Copaci, restul de suprafață se regăsește la id 5899

## Lungime Segmente

1) Valorile lungimilor segmentelor sunt obținute din proiecție în plan.

Punct început	X / Y	Punct sfârșit	X / Y	Lungime segment (** (m)
1	288.648,281 425.975,28	2	288.710,591 426.068,409	112.052
2	288.710,591 426.068,409	3	288.722,617 426.082,265	18.347
3	288.722,617 426.082,265	4	288.699,054 426.115,379	40.642
4	288.699,054 426.115,379	5	288.661,724 426.048,955	76.195
5	288.661,724 426.048,955	6	288.651,098 426.025,231	25.995

Punct început	X / Y	Punct sfârșit	X / Y	Lungime segment (** (m)
6	288.651,098 426.025,231	7	288.633,358 425.985,626	43.397
7	288.633,358 425.985,626	1	288.648,281 425.975,28	18.159

\*\* Lungimile segmentelor sunt determinate în planul de proiecție Stereo 70 și sunt rotunjite la 1 milimetru.

\*\*\* Distanța dintre puncte este formată din segmente cumulate ce sunt mai mici decât valoarea 1 milimetru.





**DATE DESPRE IMOBILUL NR. 5899**

Oficiul de Cadastru și Publicitate Imobiliară CARAS-SEVERIN  
Biroul de Cadastru și Publicitate Imobiliară Caransebes

**A. Partea I. Descrierea imobilului**

TEREN Extravilan

Nr. CF vechi:559- Vălișoara  
Nr. topografic:Parte din 2659

Adresa: Jud. Caraș-Severin

Nr. Crt	Nr cadastral Nr. topografic	Suprafața* (mp)	Observații / Referințe
A1		4.415	Sector cadastral:79 Teren neimprejmuit;

**B. Partea II. Proprietari și acte**

Inscrieri privitoare la dreptul de proprietate și alte drepturi reale		Referințe
/		
Act Normativ nr. 7, din 13/03/1996 emis de PARLAMENT;		
B1	Intabulare, drept de PROPRIETATE, dobandit prin Lege, cota actuala 1/1 1) NEIDENTIFICAT NEIDENTIFICAT, CIF:0000000000000	A1
Act Normativ nr. 7, din 13/03/1996 emis de PARLAMENT (ACT ADMINISTRATIV NR. 3068 DIN 23.08.2022, EMIS DE PRIMĂRIA COMUNEI BUCOȘNIȚA);		
B2	Se notează posesia faptică în favoarea lui 1) OPREA-ANDERCA PETRA	A1

**C. Partea III. SARCINI .**

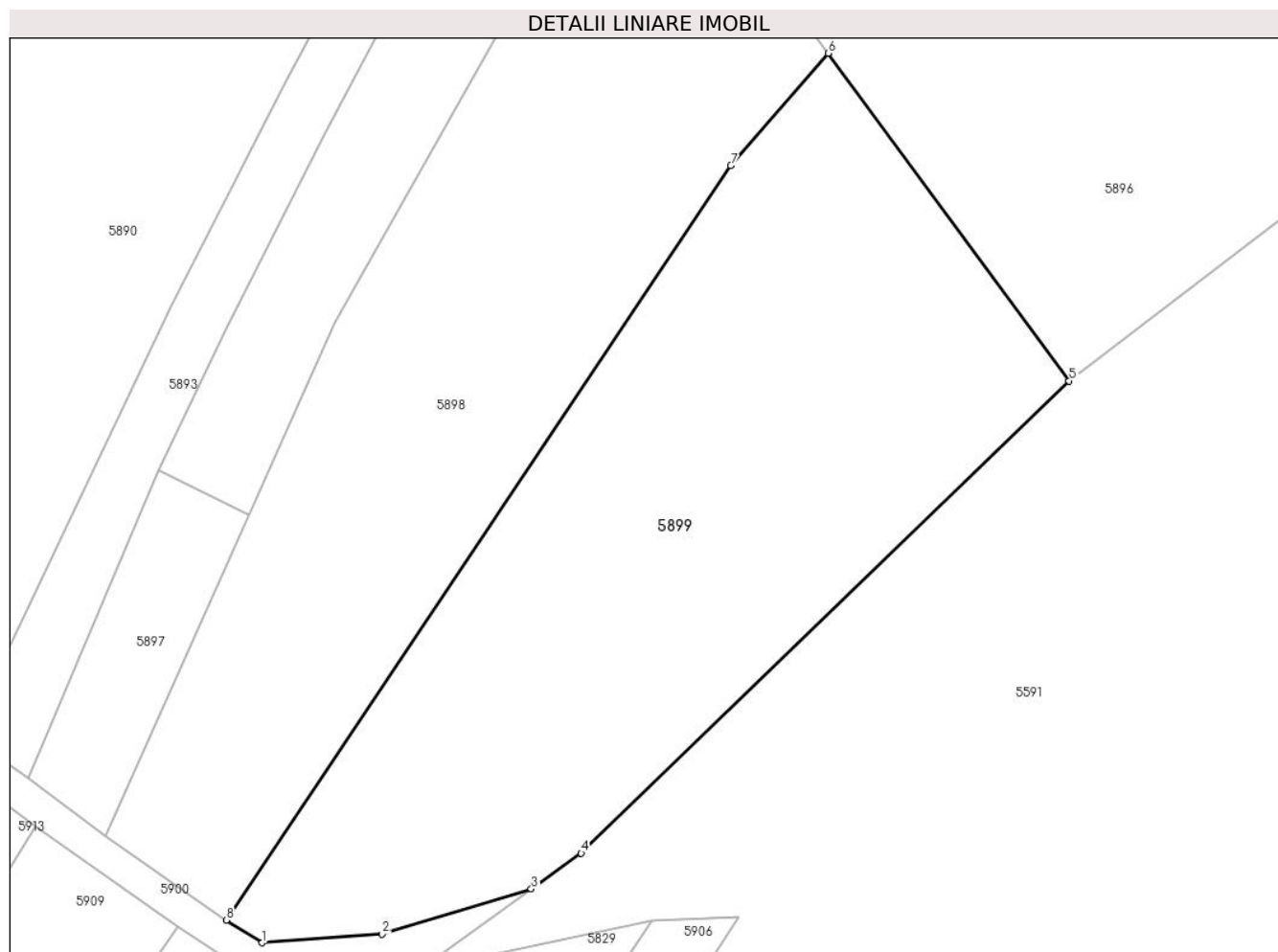
Inscrieri privind dezmembramintele dreptului de proprietate, drepturi reale de garanție și sarcini	Referințe
NU SUNT	

## Anexa Nr. 1 La Partea I

## Teren

Nr cadastral	Suprafața (mp)*	Observații / Referințe
	4.415	

\* Suprafața este determinată în planul de proiecție Stereo 70.



## Date referitoare la teren

Crt	Categorie folosință	Intravilan	Suprafața (mp)	Tarla	Parcelă	Nr. topo	Observații / Referințe
1	arabil	NU	4.415	-	-	Parte din 2659	Arabil în Copaci, restul de suprafață se regăsește la id 5898

## Lungime Segmente

1) Valorile lungimilor segmentelor sunt obținute din proiecție în plan.

Punct început	X / Y	Punct sfârșit	X / Y	Lungime segment (** (m)
1	288.652,712 425.972,49	2	288.667,523 425.973,563	14.85
2	288.667,523 425.973,563	3	288.685,946 425.979,129	19.245
3	288.685,946 425.979,129	4	288.692,121 425.983,547	7.593
4	288.692,121 425.983,547	5	288.752,36 426.041,826	83.816
5	288.752,36 426.041,826	6	288.722,617 426.082,265	50.199

Punct început	X / Y	Punct sfârșit	X / Y	Lungime segment (** (m)
6	288.722,617 426.082,265	7	288.710,591 426.068,409	18.347
7	288.710,591 426.068,409	8	288.648,281 425.975,28	112.052
8	288.648,281 425.975,28	1	288.652,712 425.972,49	5.236

\*\* Lungimile segmentelor sunt determinate în planul de proiecție Stereo 70 și sunt rotunjite la 1 milimetru.

\*\*\* Distanța dintre puncte este formată din segmente cumulate ce sunt mai mici decât valoarea 1 milimetru.



**DATE DESPRE IMOBILUL NR. 5900**

Oficiul de Cadastru și Publicitate Imobiliară CARAS-SEVERIN  
Biroul de Cadastru și Publicitate Imobiliară Caransebes

**A. Partea I. Descrierea imobilului**

TEREN Extravilan

Nr. topografic:2690

Adresa: Jud. Caraș-Severin

Nr. Crt	Nr cadastral Nr. topografic	Suprafața* (mp)	Observații / Referințe
A1		4.813	Sector cadastral:79 Teren neimprejmuit;

**B. Partea II. Proprietari și acte**

Inscrieri privitoare la dreptul de proprietate și alte drepturi reale		Referințe
/		
Act Normativ nr. 532, din 24/07/2002 emis de GUVERNUL ROMÂNIEI;		
B1	Intabulare, drept de PROPRIETATE, in baza H.G. nr. 532/2002, Anexa 20, Pozitia 20, dobandit prin Lege, cota actuala 1/1 1) COMUNA BUCOSNITA - DOMENIUL PUBLIC, CIF:3227645	A1

**C. Partea III. SARCINI .**

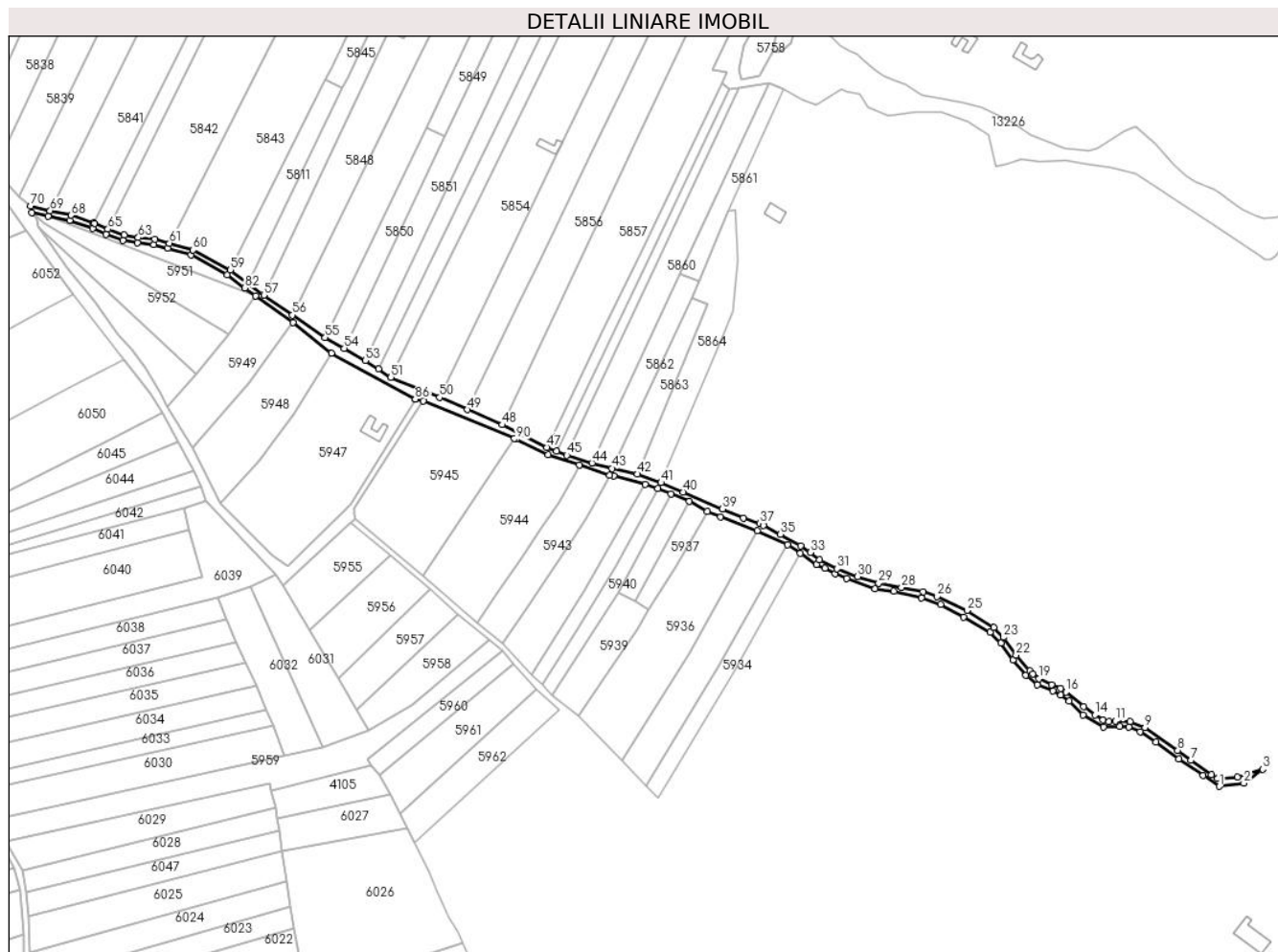
Inscrieri privind dezmembramintele dreptului de proprietate, drepturi reale de garanție și sarcini	Referințe
NU SUNT	

## Anexa Nr. 1 La Partea I

## Teren

Nr cadastral	Suprafața (mp)*	Observații / Referințe
	4.813	

\* Suprafața este determinată în planul de proiecție Stereo 70.



## Date referitoare la teren

Crt	Categorie folosință	Intravilan	Suprafața (mp)	Tarla	Parcelă	Nr. topo	Observații / Referințe
1	drum	NU	4.813	-	-	2690	Drum în Copaci

## Lungime Segmente

1) Valorile lungimilor segmentelor sunt obținute din proiecție în plan.

Punct început	X / Y	Punct sfârșit	X / Y	Lungime segment
1	288.654,281 425.966,69	2	288.672,144 425.969,056	18.019
4	288.667,523 425.973,563	5	288.652,712 425.972,49	14.85
7	288.633,358 425.985,626	8	288.623,771 425.992,875	12.019
10	288.588,755 426.013,814	11	288.578,1 426.014,606	10.684
13	288.569,1 426.015,328	14	288.563,153 426.018,915	6.945
16	288.542,057 426.035,54	17	288.538,071 426.038,129	4.753
2	288.672,144 425.969,056	3	288.685,946 425.979,129	17.087
5	288.652,712 425.972,49	6	288.648,281 425.975,28	5.236
8	288.623,771 425.992,875	9	288.599,83 426.009,574	29.19
11	288.578,1 426.014,606	12	288.573,431 426.014,086	4.698
14	288.563,153 426.018,915	15	288.554,979 426.024,929	10.148
17	288.538,071 426.038,129	18	288.531,465 426.040,892	7.161
3	288.685,946 425.979,129	4	288.667,523 425.973,563	19.245
6	288.648,281 425.975,28	7	288.633,358 425.985,626	18.159
9	288.599,83 426.009,574	10	288.588,755 426.013,814	11.859
12	288.573,431 426.014,086	13	288.569,1 426.015,328	4.506
15	288.554,979 426.024,929	16	288.542,057 426.035,54	16.72
18	288.531,465 426.040,892	19	288.522,315 426.045,406	10.203

Punct început	X / Y	Punct sfârșit	X / Y	Lungime segment	Punct început	X / Y	Punct sfârșit	X / Y	Lungime segment	Punct început	X / Y	Punct sfârșit	X / Y	Lungime segment
19	288.522,315 426.045,406	20	288.517,825 426.049,011	5.758	20	288.517,825 426.049,011	21	288.515,466 426.050,905	3.025	21	288.515,466 426.050,905	22	288.505,519 426.062,686	15.419
22	288.505,519 426.062,686	23	288.496,26 426.075,639	15.922	23	288.496,26 426.075,639	24	288.489,134 426.082,649	9.996	24	288.489,134 426.082,649	25	288.469,621 426.095,232	23.218
25	288.469,621 426.095,232	26	288.447,738 426.105,461	24.156	26	288.447,738 426.105,461	27	288.437,359 426.109,074	10.99	27	288.437,359 426.109,074	28	288.421,675 426.112,136	15.98
28	288.421,675 426.112,136	29	288.405,012 426.115,167	16.936	29	288.405,012 426.115,167	30	288.389,55 426.120,038	16.211	30	288.389,55 426.120,038	31	288.374,647 426.125,661	15.929
31	288.374,647 426.125,661	32	288.361,842 426.132,309	14.428	32	288.361,842 426.132,309	33	288.354,979 426.137,554	8.638	33	288.354,979 426.137,554	34	288.347,84 426.142,509	8.69
34	288.347,84 426.142,509	35	288.333,192 426.150,901	16.882	35	288.333,192 426.150,901	36	288.320,706 426.157,384	14.069	36	288.320,706 426.157,384	37	288.318,148 426.158,628	2.844
37	288.318,148 426.158,628	38	288.306,1 426.162,926	12.792	38	288.306,1 426.162,926	39	288.290,863 426.169,443	16.572	39	288.290,863 426.169,443	40	288.262,112 426.181,742	31.271
40	288.262,112 426.181,742	41	288.245,832 426.188,57	17.654	41	288.245,832 426.188,57	42	288.228,505 426.194,88	18.44	42	288.228,505 426.194,88	43	288.209,814 426.199,084	19.158
43	288.209,814 426.199,084	44	288.195,217 426.203,007	15.115	44	288.195,217 426.203,007	45	288.176,948 426.208,722	19.142	45	288.176,948 426.208,722	46	288.169,375 426.211,541	8.081
46	288.169,375 426.211,541	47	288.162,489 426.214,535	7.509	47	288.162,489 426.214,535	48	288.129,492 426.230,896	36.83	48	288.129,492 426.230,896	49	288.104,271 426.241,972	27.546
49	288.104,271 426.241,972	50	288.083,972 426.251,002	22.217	50	288.083,972 426.251,002	51	288.048,251 426.265,523	38.56	51	288.048,251 426.265,523	52	288.039,138 426.271,665	10.99
52	288.039,138 426.271,665	53	288.029,459 426.277,904	11.516	53	288.029,459 426.277,904	54	288.013,968 426.286,837	17.882	54	288.013,968 426.286,837	55	288.000,138 426.294,742	15.93
55	288.000,138 426.294,742	56	287.976,059 426.311,12	29.121	56	287.976,059 426.311,12	57	287.955,195 426.325,769	25.493	57	287.955,195 426.325,769	58	287.943,734 426.334,257	14.262
58	287.943,734 426.334,257	59	287.930,785 426.344,075	16.25	59	287.930,785 426.344,075	60	287.903,408 426.358,699	31.038	60	287.903,408 426.358,699	61	287.886,124 426.363,677	17.987
61	287.886,124 426.363,677	62	287.875,525 426.366,728	11.029	62	287.875,525 426.366,728	63	287.863,366 426.367,712	12.199	63	287.863,366 426.367,712	64	287.853,139 426.369,686	10.416
64	287.853,139 426.369,686	65	287.841,12 426.373,895	12.735	65	287.841,12 426.373,895	66	287.831,531 426.378,271	10.54	66	287.831,531 426.378,271	67	287.830,53 426.378,609	1.057
67	287.830,53 426.378,609	68	287.814,237 426.384,104	17.195	68	287.814,237 426.384,104	69	287.798,953 426.387,457	15.647	69	287.798,953 426.387,457	70	287.784,668 426.390,941	14.704
70	287.784,668 426.390,941	71	287.785,491 426.386,162	4.849	71	287.785,491 426.386,162	72	287.797,374 426.383,288	12.226	72	287.797,374 426.383,288	73	287.813,166 426.380,244	16.083
73	287.813,166 426.380,244	74	287.830,058 426.374,547	17.827	74	287.830,058 426.374,547	75	287.839,626 426.370,18	10.517	75	287.839,626 426.370,18	76	287.852,094 426.365,814	13.21
76	287.852,094 426.365,814	77	287.862,824 426.363,743	10.928	77	287.862,824 426.363,743	78	287.874,804 426.362,773	12.019	78	287.874,804 426.362,773	79	287.885,017 426.359,833	10.628
79	287.885,017 426.359,833	80	287.901,895 426.354,972	17.564	80	287.901,895 426.354,972	81	287.928,621 426.340,696	30.3	81	287.928,621 426.340,696	82	287.941,336 426.331,056	15.956
82	287.941,336 426.331,056	83	287.949,254 426.325,191	9.854	83	287.949,254 426.325,191	84	287.976,545 426.305,794	33.482	84	287.976,545 426.305,794	85	288.004,728 426.283,402	35.996
85	288.004,728 426.283,402	86	288.065,958 426.249,608	69.937	86	288.065,958 426.249,608	87	288.066,049 426.249,558	0.104	87	288.066,049 426.249,558	88	288.071,832 426.248,389	5.9
88	288.071,832 426.248,389	89	288.138,438 426.220,849	72.075	89	288.138,438 426.220,849	90	288.139,765 426.220,3	1.436	90	288.139,765 426.220,3	91	288.163,359 426.209,203	26.073
91	288.163,359 426.209,203	92	288.186,255 426.201,623	24.118	92	288.186,255 426.201,623	93	288.208,252 426.194,231	23.206	93	288.208,252 426.194,231	94	288.211,238 426.193,43	3.092
94	288.211,238 426.193,43	95	288.233,989 426.187,318	23.558	95	288.233,989 426.187,318	96	288.243,524 426.184,304	10.0	96	288.243,524 426.184,304	97	288.252,984 426.180,492	10.199
97	288.252,984 426.180,492	98	288.266,614 426.175,001	14.694	98	288.266,614 426.175,001	99	288.279,637 426.167,66	14.95	99	288.279,637 426.167,66	100	288.289,259 426.163,436	10.508
100	288.289,259 426.163,436	101	288.316,09 426.153,457	28.627	101	288.316,09 426.153,457	102	288.338,413 426.143,3	24.525	102	288.338,413 426.143,3	103	288.347,698 426.136,937	11.256
103	288.347,698 426.136,937	104	288.359,69 426.128,919	14.426	104	288.359,69 426.128,919	105	288.365,554 426.125,875	6.607	105	288.365,554 426.125,875	106	288.373,014 426.122,002	8.405
106	288.373,014 426.122,002	107	288.381,656 426.118,512	9.32	107	288.381,656 426.118,512	108	288.402,36 426.111,193	21.96	108	288.402,36 426.111,193	109	288.416,125 426.109,112	13.921
109	288.416,125 426.109,112	110	288.436,439 426.104,438	20.845	110	288.436,439 426.104,438	111	288.450,405 426.099,567	14.791	111	288.450,405 426.099,567	112	288.466,998 426.090,495	18.911
112	288.466,998 426.090,495	113	288.486,622 426.079,51	22.489	113	288.486,622 426.079,51	114	288.494,388 426.071,38	11.243	114	288.494,388 426.071,38	115	288.503,095 426.058,997	15.138
115	288.503,095 426.058,997	116	288.512,735 426.047,774	14.795	116	288.512,735 426.047,774	117	288.521,054 426.041,074	10.682	117	288.521,054 426.041,074	118	288.532,477 426.036,303	12.379

Punct început	X / Y	Punct sfârșit	X / Y	Lungime segment	Punct început	X / Y	Punct sfârșit	X / Y	Lungime segment	Punct început	X / Y	Punct sfârșit	X / Y	Lungime segment
118	288.532,477 426.036,303	119	288.538,293 426.033,527	6.445	119	288.538,293 426.033,527	120	288.544,265 426.029,042	7.469	120	288.544,265 426.029,042	121	288.554,434 426.018,913	14.353
121	288.554,434 426.018,913	122	288.569,607 426.010,047	17.573	122	288.569,607 426.010,047	123	288.581,372 426.010,352	11.769	123	288.581,372 426.010,352	124	288.587,873 426.009,868	6.519
124	288.587,873 426.009,868	125	288.596,241 426.006,665	8.96	125	288.596,241 426.006,665	126	288.607,789 425.999,146	13.78	126	288.607,789 425.999,146	127	288.624,76 425.986,844	20.961
127	288.624,76 425.986,844	128	288.642,242 425.974,505	21.398	128	288.642,242 425.974,505	1	288.654,281 425.966,69	14.353					

\*\* Lungimile segmentelor sunt determinate în planul de proiecție Stereo 70 și sunt rotunjite la 1 milimetru.

\*\*\* Distanța dintre puncte este formată din segmente cumulate ce sunt mai mici decât valoarea 1 milimetru.





## DATE DESPRE IMOBILUL NR. 5901

Oficiul de Cadastru și Publicitate Imobiliară CARAS-SEVERIN  
Biroul de Cadastru și Publicitate Imobiliară Caransebes

## A. Partea I. Descrierea imobilului

Nr. CF vechi:223, 523- Vălișoara  
Nr. topografic:2672, 2673

TEREN Extravilan

Adresa: Jud. Caraș-Severin

Nr. Crt	Nr cadastral Nr. topografic	Suprafața* (mp)	Observații / Referințe
A1		4.163	Sector cadastral:79 Teren neimprejmuit;

## Construcții

Crt	Nr cadastral Nr. topografic	Adresa	Observații / Referințe
A1.1		Jud. Caraș-Severin	Nr. niveluri:1; S. construita la sol:305 mp; S. construita desfasurata:305 mp; Anexă P

## B. Partea II. Proprietari și acte

Inscrieri privitoare la dreptul de proprietate și alte drepturi reale		Referințe
/		
Act Normativ nr. 7, din 13/03/1996 emis de PARLAMENT;		
B1	Intabulare, drept de PROPRIETATE, dobandit prin Lege, cota actuala 1/1 1) NEIDENTIFICAT NEIDENTIFICAT, CIF:000000000000	A1
Act Normativ nr. 7, din 13/03/1996 emis de PARLAMENT (ACT ADMINISTRATIV NR. 2988 DIN 18.08.2022, EMIS DE PRIMĂRIA COMUNEI BUCOȘNIȚA, ACT ADMINISTRATIV NR. 146 DIN 22.08.2010, EMIS DE PRIMĂRIA MUNICIPIULUI CARANSEBEȘ);		
B2	Se notează posesia faptică în favoarea lui 1) BANU SILVESTRU	A1
Act Normativ nr. 7, din 13/03/1996 emis de PARLAMENT (ACT ADMINISTRATIV NR. 1271 DIN 15.04.2022, EMIS DE PRIMĂRIA COMUNEI BUCOȘNIȚA);		
B3	Intabulare, drept de PROPRIETATE, dobandit prin Lege, cota actuala 1/1 1) BANU SILVESTRU	A1.1

## C. Partea III. SARCINI .

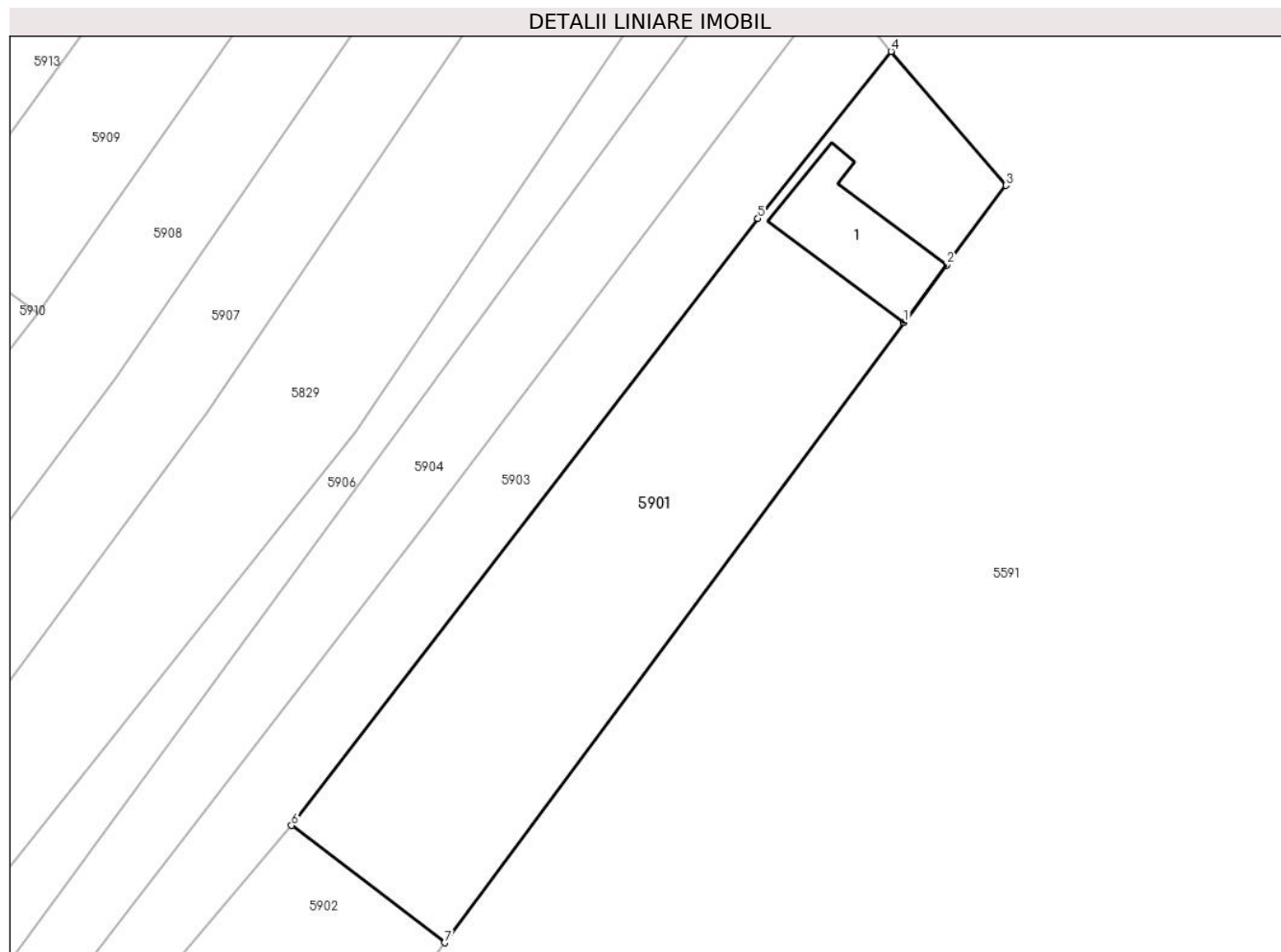
Inscrieri privind dezmembramintele dreptului de proprietate, drepturi reale de garanție și sarcini	Referințe
NU SUNT	

## Anexa Nr. 1 La Partea I

## Teren

Nr cadastral	Suprafața (mp)*	Observații / Referințe
	4.163	

\* Suprafața este determinată în planul de proiecție Stereo 70.



## Date referitoare la teren

Crt	Categorie folosință	Intravilan	Suprafața (mp)	Tarla	Parcelă	Nr. topo	Observații / Referințe
1	curți constructii	NU	305	-	-	2672, 2673	Curți construcții în Copaci
2	arabil	NU	3.858	-	-	2672, 2673	Arabil în Copaci

## Date referitoare la construcții

Crt	Număr	Destinație construcție	Supraf. (mp)	Situație juridică	Observații / Referințe
A1.1		construcții anexa	305	Cu acte	Nr. niveluri:1; S. construita la sol:305 mp; S. construita desfasurata:305 mp; Anexă P

## Lungime Segmente

1) Valorile lungimilor segmentelor sunt obținute din proiecție în plan.

Punct început	X / Y	Punct sfârșit	X / Y	Lungime segment (** (m)
1	288.685,164 425.844,093	2	288.691,732 425.852,912	10.996
2	288.691,732 425.852,912	3	288.700,819 425.865,113	15.213
3	288.700,819 425.865,113	4	288.683,189 425.885,671	27.082

Punct început	X / Y	Punct sfârșit	X / Y	Lungime segment (** (m)
4	288.683,189 425.885,671	5	288.662,758 425.860,029	32.786
5	288.662,758 425.860,029	6	288.591,115 425.766,916	117.485
6	288.591,115 425.766,916	7	288.614,62 425.748,925	29.6
7	288.614,62 425.748,925	1	288.685,164 425.844,093	118.463

\*\* Lungimile segmentelor sunt determinate în planul de proiecție Stereo 70 și sunt rotunjite la 1 milimetru.

\*\*\* Distanța dintre puncte este formată din segmente cumulate ce sunt mai mici decât valoarea 1 milimetru.



**DATE DESPRE IMOBILUL NR. 5902**

Oficiul de Cadastru și Publicitate Imobiliară CARAS-SEVERIN  
Biroul de Cadastru și Publicitate Imobiliară Caransebes

**A. Partea I. Descrierea imobilului**

TEREN Extravilan

Nr. CF vechi:1358- Vălișoara  
Nr. topografic:2670, 2671

Adresa: Jud. Caraș-Severin

Nr. Crt	Nr cadastral Nr. topografic	Suprafața* (mp)	Observații / Referințe
A1		4.132	Sector cadastral:79 Teren neimprejmuț;

**B. Partea II. Proprietari și acte**

Inscrieri privitoare la dreptul de proprietate și alte drepturi reale		Referințe
<b>5872 / 04/04/2007</b>		
Act Notarial nr. 1155/2007, din 01/01/2007 emis de BNP ANDRONACHE RĂDULESCU;		
B1	Intabulare, drept de PROPRIETATE drept cumpărare, dobândit prin Conventie, cota actuala 1/1 1) <b>VACARIU PETRU</b> , minor <i>OBSERVATII: bun propriu</i>	A1
/		
Act Normativ nr. 7, din 13/03/1996 emis de PARLAMENT (ACT ADMINISTRATIV NR. 3094 DIN 23.08.2022, EMIS DE PRIMĂRIA COMUNEI BUCOȘNIȚA);		
B2	Se notează posesia faptică în favoarea lui 1) <b>VACARIU LENUȚA</b>	A1

**C. Partea III. SARCINI .**

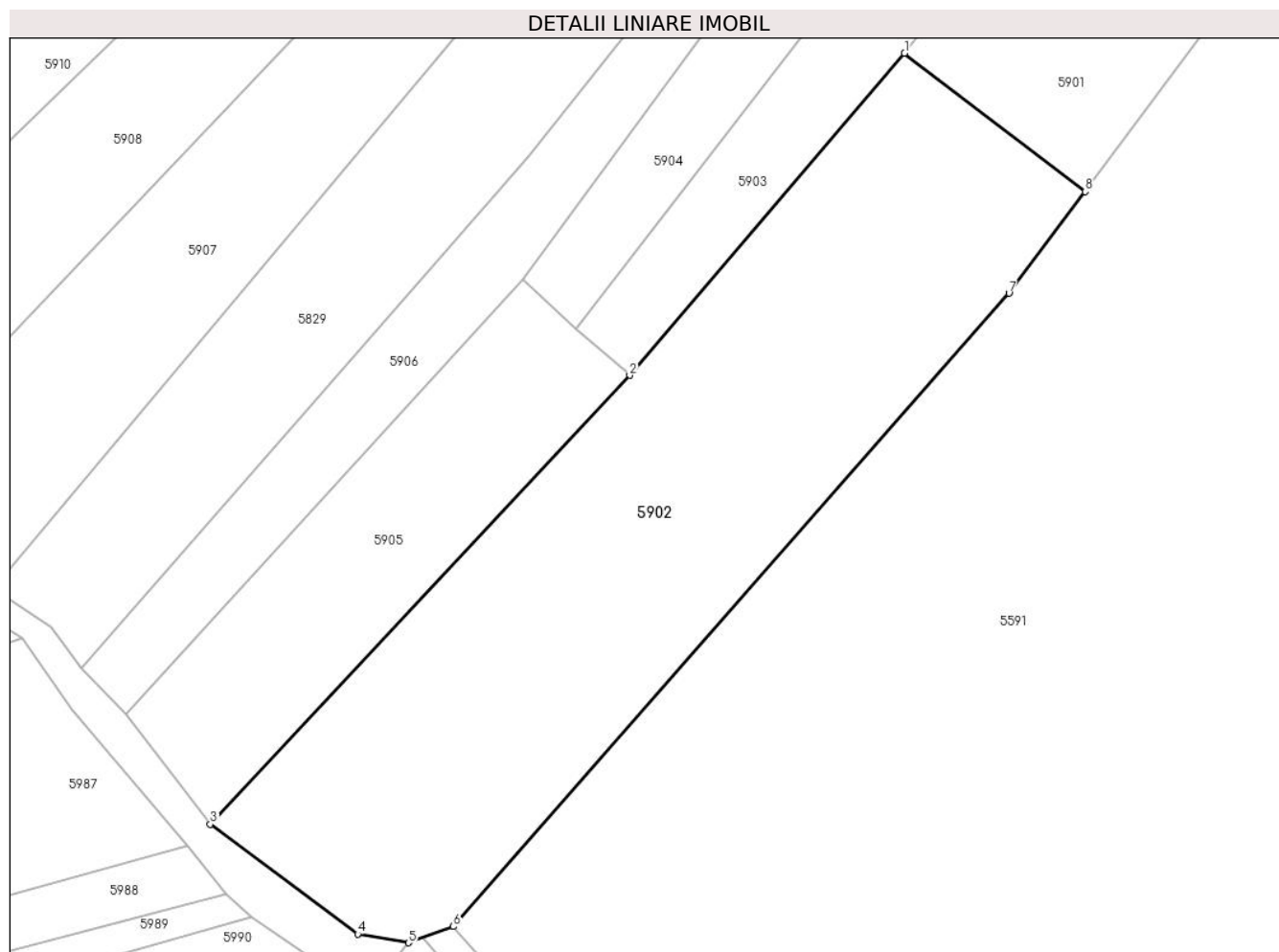
Inscrieri privind dezmembramintele dreptului de proprietate, drepturi reale de garanție și sarcini	Referințe
NU SUNT	

## Anexa Nr. 1 La Partea I

## Teren

Nr cadastral	Suprafața (mp)*	Observații / Referințe
	4.132	

\* Suprafața este determinată în planul de proiecție Stereo 70.



## Date referitoare la teren

Crt	Categorie folosință	Intravilan	Suprafața (mp)	Tarla	Parcelă	Nr. topo	Observații / Referințe
1	arabil	NU	4.132	-	-	2670, 2671	Arabil în Copaci

## Lungime Segmente

1) Valorile lungimilor segmentelor sunt obținute din proiecție în plan.

Punct început	X / Y	Punct sfârșit	X / Y	Lungime segment (** (m)
1	288.591,115 425.766,916	2	288.555,339 425.725,031	55.084
2	288.555,339 425.725,031	3	288.500,735 425.666,629	79.952
3	288.500,735 425.666,629	4	288.519,93 425.652,34	23.93
4	288.519,93 425.652,34	5	288.526,547 425.651,213	6.712
5	288.526,547 425.651,213	6	288.532,392 425.653,326	6.215

Punct început	X / Y	Punct sfârșit	X / Y	Lungime segment (** (m)
6	288.532,392 425.653,326	7	288.604,712 425.735,705	109.62
7	288.604,712 425.735,705	8	288.614,62 425.748,925	16.521
8	288.614,62 425.748,925	1	288.591,115 425.766,916	29.6

\*\* Lungimile segmentelor sunt determinate în planul de proiecție Stereo 70 și sunt rotunjite la 1 milimetru.

\*\*\* Distanța dintre puncte este formată din segmente cumulate ce sunt mai mici decât valoarea 1 milimetru.





**DATE DESPRE IMOBILUL NR. 5903**

Oficiul de Cadastru și Publicitate Imobiliară CARAS-SEVERIN  
Biroul de Cadastru și Publicitate Imobiliară Caransebes

**A. Partea I. Descrierea imobilului**

TEREN Extravilan

Nr. CF vechi:498, 1244- Vălișoara  
Nr. topografic:Parte din 2674/1, 2674/2

Adresa: Jud. Caraș-Severin

Nr. Crt	Nr cadastral Nr. topografic	Suprafața* (mp)	Observații / Referințe
A1		2.441	Sector cadastral:79 Teren neimprejmuit;

**B. Partea II. Proprietari și acte**

Inscrieri privitoare la dreptul de proprietate și alte drepturi reale		Referințe
<b>106 / 11/01/1996</b>		
Act Notarial nr. 30, din 01/01/1996 emis de BNP MARIA LĂPĂDAT;		
B1	Intabulare, drept de PROPRIETATEdrept întreținere, dobandit prin Conventie, cota actuala 1/2 1) <b>ANDRONICEANU CRINA</b> , născ. Spunei	A1
<b>1248 / 12/03/2003</b>		
Act Notarial nr. 4/2003, din 01/01/2003 emis de BNP CRISTINA LACRAMIOARA VELICA;		
B2	Intabulare, drept de PROPRIETATEdrept moștenire, dobandit prin Succesiune, cota actuala 1/2 1) <b>ANDRONICEANU SERGHEI</b> , junior, fiu	A1
/		
Act Normativ nr. 7, din 13/03/1996 emis de PARLAMENT (ACT ADMINISTRATIV NR. 3462 DIN 06.09.2022, EMIS DE PRIMĂRIA COMUNEI BUCOȘNIȚA);		
B3	Se notează posesia factică în favoarea lui 1) <b>ANDERCA NICOLETA-IONELA</b>	A1

**C. Partea III. SARCINI .**

Inscrieri privind dezmembramintele dreptului de proprietate, drepturi reale de garanție și sarcini	Referințe
NU SUNT	

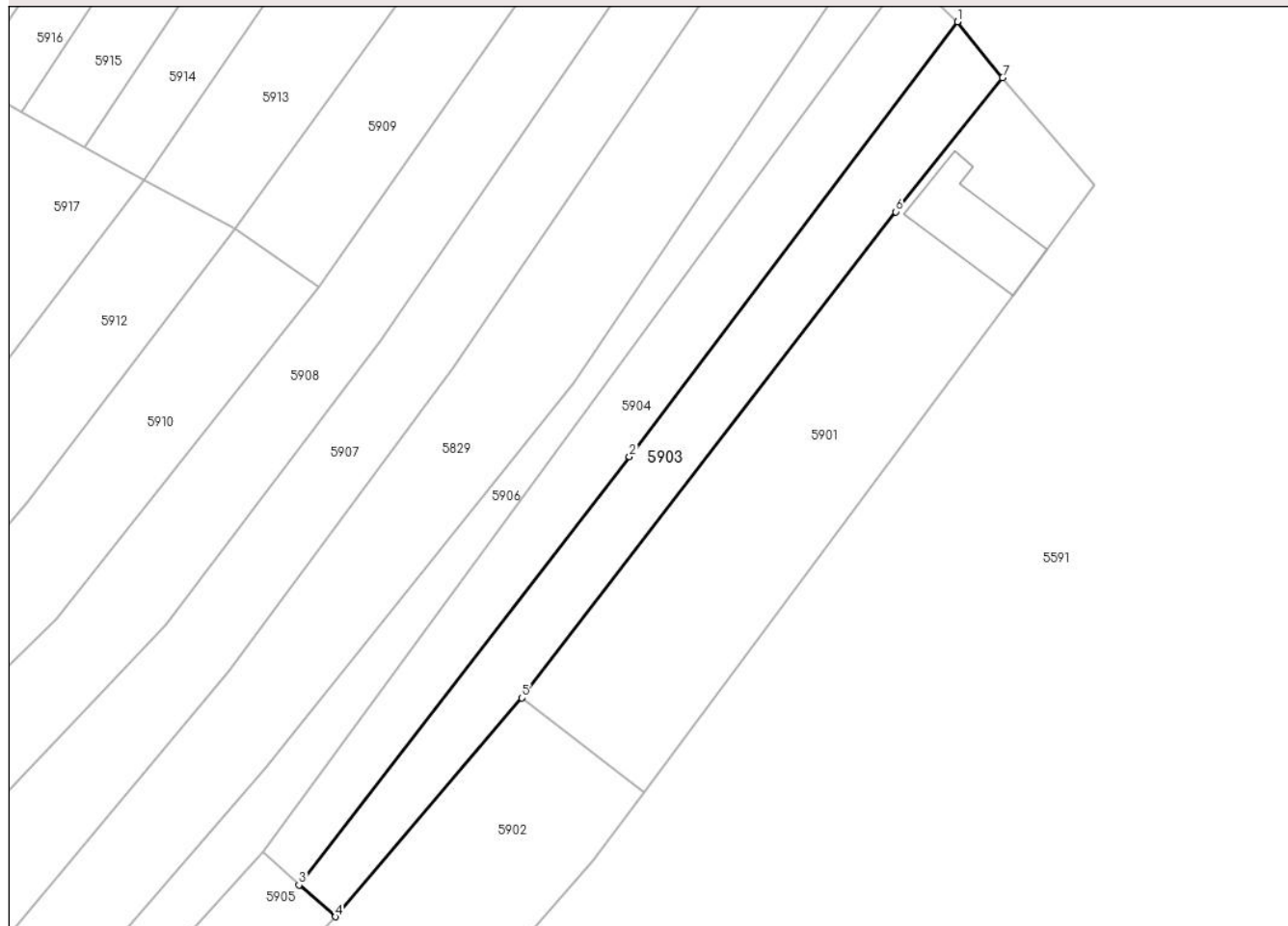
## Anexa Nr. 1 La Partea I

## Teren

Nr cadastral	Suprafața (mp)*	Observații / Referințe
	2.441	

\* Suprafața este determinată în planul de proiecție Stereo 70.

## DETALII LINIARE IMOBIL



## Date referitoare la teren

Crt	Categorie folosință	Intravilan	Suprafața (mp)	Tarla	Parcelă	Nr. topo	Observații / Referințe
1	arabil	NU	2.441	-	-	Parte din 2674/1, parte din 2674/2	Arabil în Copaci, restul de suprafață se regăsește la id 5904

## Lungime Segmente

1) Valorile lungimilor segmentelor sunt obținute din proiecție în plan.

Punct început	X / Y	Punct sfârșit	X / Y	Lungime segment (** (m)
1	288.674,571 425.896,413	2	288.611,716 425.813,145	104.328
2	288.611,716 425.813,145	3	288.548,409 425.731,115	103.618
3	288.548,409 425.731,115	4	288.555,339 425.725,031	9.222
4	288.555,339 425.725,031	5	288.591,115 425.766,916	55.084

Punct început	X / Y	Punct sfârșit	X / Y	Lungime segment (** (m)
5	288.591,115 425.766,916	6	288.662,758 425.860,029	117.485
6	288.662,758 425.860,029	7	288.683,189 425.885,671	32.786
7	288.683,189 425.885,671	1	288.674,571 425.896,413	13.772

\*\* Lungimile segmentelor sunt determinate în planul de proiecție Stereo 70 și sunt rotunjite la 1 milimetru.

\*\*\* Distanța dintre puncte este formată din segmente cumulate ce sunt mai mici decât valoarea 1 milimetru.



**DATE DESPRE IMOBILUL NR. 5904**

Oficiul de Cadastru și Publicitate Imobiliară CARAS-SEVERIN  
Biroul de Cadastru și Publicitate Imobiliară Caransebes

**A. Partea I. Descrierea imobilului**

TEREN Extravilan

Nr. CF vechi:498, 1244- Vălișoara  
Nr. topografic:Parte din 2674/1, 2674/2

Adresa: Jud. Caraș-Severin

Nr. Crt	Nr cadastral Nr. topografic	Suprafața* (mp)	Observații / Referințe
A1		2.440	Sector cadastral:79 Teren neimprejmuit;

**B. Partea II. Proprietari și acte**

Inscrieri privitoare la dreptul de proprietate și alte drepturi reale		Referințe
/		
Act Normativ nr. 7, din 13/03/1996 emis de PARLAMENTUL ROMÂNIEI;		
B1	Intabulare, drept de PROPRIETATE, dobandit prin Conventie, cota actuala 1/1 1) NEIDENTIFICAT NEIDENTIFICAT, CIF:0000000000000	A1
Act Normativ nr. 7, din 13/03/1996 emis de PRIMARIA COM.BUCOSNITA (ACT ADMINISTRATIV NR. 3462 DIN 06.09.2022, EMIS DE PRIMĂRIA COMUNEI BUCOȘNIȚA);		
B2	Se notează posesia faptică în favoarea lui 1) ANDERCA NICOLETA-IONELA	A1

**C. Partea III. SARCINI .**

Inscrieri privind dezmembramintele dreptului de proprietate, drepturi reale de garanție și sarcini	Referințe
NU SUNT	

## Anexa Nr. 1 La Partea I

## Teren

Nr cadastral	Suprafața (mp)*	Observații / Referințe
	2.440	

\* Suprafața este determinată în planul de proiecție Stereo 70.



## Date referitoare la teren

Crt	Categorie folosință	Intravilan	Suprafața (mp)	Tarla	Parcelă	Nr. topo	Observații / Referințe
1	arabil	NU	2.440	-	-	Parte din 2674/1, parte din 2674/2	Arabil în Copaci, restul de suprafață se regăsește la id 5903

## Lungime Segmente

1) Valorile lungimilor segmentelor sunt obținute din proiecție în plan.

Punct început	X / Y	Punct sfârșit	X / Y	Lungime segment (** (m)
1	288.674,571 425.896,413	2	288.664,827 425.905,942	13.629
2	288.664,827 425.905,942	3	288.541,46 425.737,448	208.829
3	288.541,46 425.737,448	4	288.548,409 425.731,115	9.402
4	288.548,409 425.731,115	5	288.611,716 425.813,145	103.618

Punct început	X / Y	Punct sfârșit	X / Y	Lungime segment (** (m)
5	288.611,716 425.813,145	1	288.674,571 425.896,413	104.328

\*\* Lungimile segmentelor sunt determinate în planul de proiecție Stereo 70 și sunt rotunjite la 1 milimetru.

\*\*\* Distanța dintre puncte este formată din segmente cumulate ce sunt mai mici decât valoarea 1 milimetru.







## DATE DESPRE IMOBILUL NR. 5905

Oficiul de Cadastru și Publicitate Imobiliară CARAS-SEVERIN  
Biroul de Cadastru și Publicitate Imobiliară Caransebes

## A. Partea I. Descrierea imobilului

TEREN Extravilan

Nr. CF vechi:295- Vălișoara  
Nr. topografic:2675

Adresa: Jud. Caraș-Severin

Nr. Crt	Nr cadastral Nr. topografic	Suprafața* (mp)	Observații / Referințe
A1	30677	1.423	Sector cadastral:79 Teren neimprejmuit;

## B. Partea II. Proprietari și acte

Inscrieri privitoare la dreptul de proprietate și alte drepturi reale		Referințe
<b>30591 / 05/12/2013</b>		
Act Notarial nr. 2493, din 20/11/2013 emis de SIMESCU GHEORGHE;		
B4	se reziliaza contractul de intretinere aut.2857/2012, restabilindu-se situatia anterioara inscrierii acestuia	A1
<b>30611 / 05/12/2013</b>		
Act Notarial nr. 2494, din 20/11/2013 emis de SIMESCU GHEORGHE;		
B7	Intabulare, drept de PROPRIETATEcumparare, dobandit prin Conventie, cota actuala 1/1, cota initiala 1/1 1) MEHNO IOAN GHICA, si sotia 2) MEHNO ANA, nasc. Seracin <i>OBSERVATII: bun comun</i>	A1
/		
Act Normativ nr. 7, din 13/03/1996 emis de PARLAMENT (ACT ADMINISTRATIV NR. 2974 DIN 18.08.2022, EMIS DE PRIMĂRIA COMUNEI BUCOȘNIȚA, ACT ADMINISTRATIV NR. 103 DIN 12.08.1982, EMIS DE PRIMĂRIA COMUNEI BUCOȘNIȚA);		
B8	Se notează posesia faptică în favoarea lui 1) MEHNO ANA	A1

## C. Partea III. SARCINI .

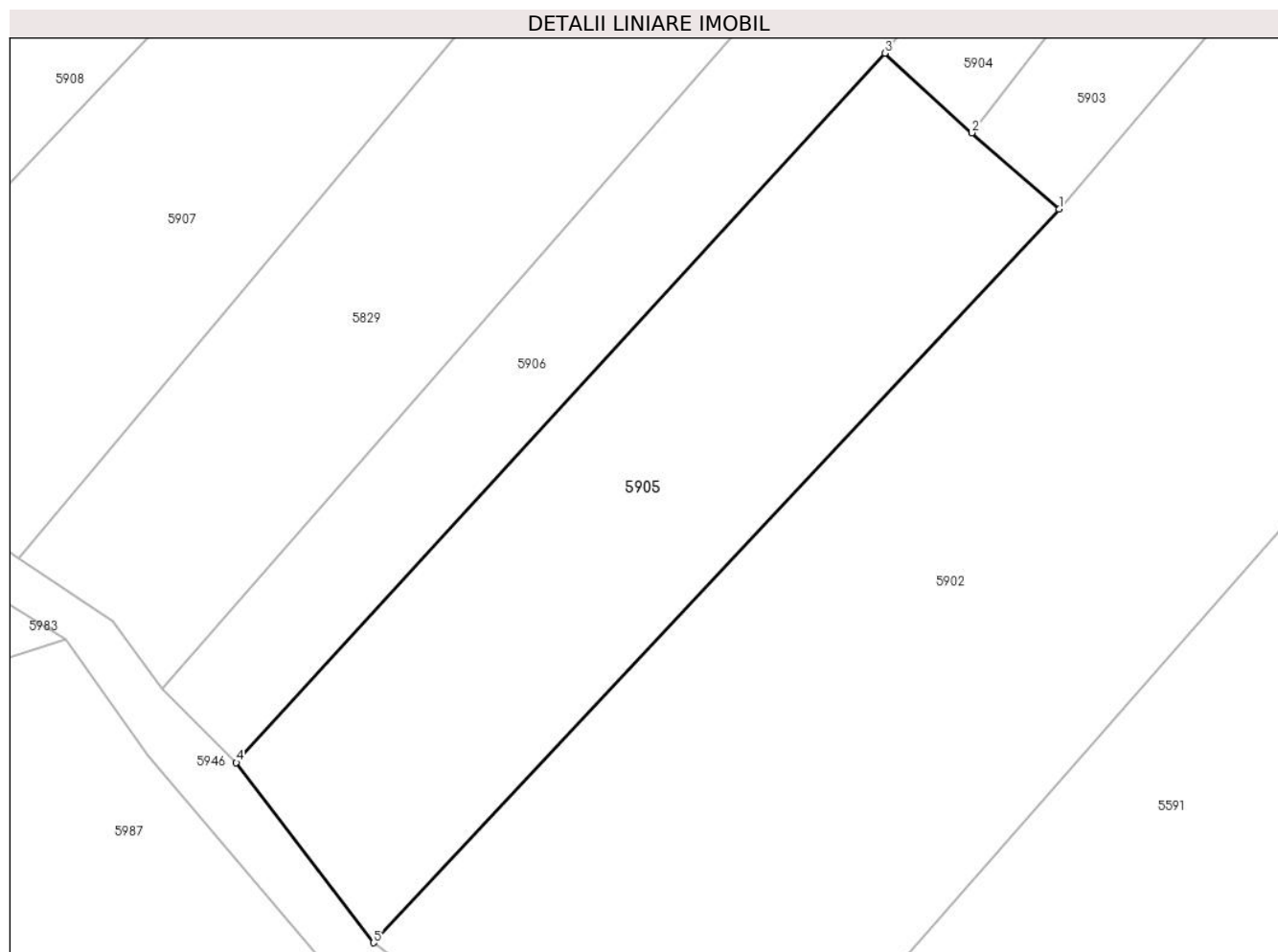
Inscrieri privind dezmembramintele dreptului de proprietate, drepturi reale de garanție și sarcini	Referințe
NU SUNT	

## Anexa Nr. 1 La Partea I

## Teren

Nr cadastral	Suprafața (mp)*	Observații / Referințe
30677	1.423	

\* Suprafața este determinată în planul de proiecție Stereo 70.



## Date referitoare la teren

Crt	Categorie folosință	Intravilan	Suprafața (mp)	Tarla	Parcelă	Nr. topo	Observații / Referințe
1	arabil	NU	1.423	-	-	-	

## Lungime Segmente

1) Valorile lungimilor segmentelor sunt obținute din proiecție în plan.

Punct început	X / Y	Punct sfârșit	X / Y	Lungime segment (** (m)
1	288.555,339 425.725,031	2	288.548,409 425.731,115	9.222
2	288.548,409 425.731,115	3	288.541,46 425.737,448	9.402
3	288.541,46 425.737,448	4	288.489,797 425.680,969	76.544
4	288.489,797 425.680,969	5	288.500,735 425.666,629	18.035
5	288.500,735 425.666,629	1	288.555,339 425.725,031	79.952

**\*\* Lungimile segmentelor sunt determinate în planul de proiecție Stereo 70 și sunt rotunjite la 1 milimetru.**

**\*\*\* Distanța dintre puncte este formată din segmente cumulate ce sunt mai mici decât valoarea 1 milimetru.**



**DATE DESPRE IMOBILUL NR. 5906**

Oficiul de Cadastru și Publicitate Imobiliară CARAS-SEVERIN  
Biroul de Cadastru și Publicitate Imobiliară Caransebes

**A. Partea I. Descrierea imobilului**

Nr. CF vechi:750- Vălișoara  
Nr. topografic:Parte din 2676, parte din  
2677

TEREN Extravilan

Adresa: Jud. Caraș-Severin

Nr. Crt	Nr cadastral Nr. topografic	Suprafața* (mp)	Observații / Referințe
A1		Din acte: 8.867 Masurata: 2.900	Sector cadastral:79 Teren neimprejmuit;

**B. Partea II. Proprietari și acte**

Inscrieri privitoare la dreptul de proprietate și alte drepturi reale		Referințe
<b>1412 / 15/05/1928</b>		
Act Notarial nr. 5030/927, din 10/04/1927 emis de JUDECĂTORIA MIXTĂ CARANSEBEȘ;		
B1	Intabulare, drept de PROPRIETATE, dobandit prin Succesiune, cota actuala 4/6 1) <b>BEJA ILIE</b> , a lui Ilie, dom. în Vălișoara	A1
B2	Intabulare, drept de PROPRIETATE, dobandit prin Succesiune, cota actuala 1/6 1) <b>MOTOLAN CAROL</b> , și soția sa, dom. în Vălișoara	A1
B3	Intabulare, drept de PROPRIETATE, dobandit prin Succesiune, cota actuala 1/6 1) <b>MOTOLAN MARGARETA</b> , născ. Beja, dom. în Vălișoara	A1

**C. Partea III. SARCINI**

Inscrieri privind dezmembramintele dreptului de proprietate, drepturi reale de garanție și sarcini		Referințe
<b>1412 / 15/05/1928</b>		
Act Notarial nr. 5030/927, din 10/04/1927 emis de JUDECĂTORIA MIXTĂ CARANSEBEȘ;		
C1	Intabulare, drept de UZUFRACT VIAGER, dobandit prin Succesiune, cota actuala 2/6 1) <b>BEJA CRUCIȚA</b> , născ. Bulac, dom. în Vălișoara	A1

## Anexa Nr. 1 La Partea I

## Teren

Nr cadastral	Suprafața (mp)*	Observații / Referințe
	Din acte: 8.867	
	Masurata: 2.900	

\* Suprafața este determinată în planul de proiecție Stereo 70.

## DETALII LINIARE IMOBIL



## Date referitoare la teren

Crt	Categorie folosință	Intravilan	Suprafața (mp)	Tarla	Parcelă	Nr. topo	Observații / Referințe
1	arabil	NU	2.900	-	-	Parte din 2676, parte din 2677	Arabil în Copaci, restul de suprafață se regăsește la id 5829

## Lungime Segmente

1) Valorile lungimilor segmentelor sunt obținute din proiecție în plan.

Punct început	X / Y	Punct sfârșit	X / Y	Lungime segment (** (m)
1	288.541,46 425.737,448	2	288.664,827 425.905,942	208.829
2	288.664,827 425.905,942	3	288.711,62 425.975,636	83.945
3	288.711,62 425.975,636	4	288.700,875 425.975,176	10.755
4	288.700,875 425.975,176	5	288.600,95 425.827,305	178.468

Punct început	X / Y	Punct sfârșit	X / Y	Lungime segment (** (m)
5	288.600,95 425.827,305	6	288.542,029 425.753,381	94.533
6	288.542,029 425.753,381	7	288.483,911 425.686,891	88.31
7	288.483,911 425.686,891	8	288.489,797 425.680,969	8.35
8	288.489,797 425.680,969	1	288.541,46 425.737,448	76.544

\*\* Lungimile segmentelor sunt determinate în planul de proiecție Stereo 70 și sunt rotunjite la 1 milimetru.

\*\*\* Distanța dintre puncte este formată din segmente cumulate ce sunt mai mici decât valoarea 1 milimetru.







## DATE DESPRE IMOBILUL NR. 5907

Oficiul de Cadastru și Publicitate Imobiliară CARAS-SEVERIN  
Biroul de Cadastru și Publicitate Imobiliară Caransebes

## A. Partea I. Descrierea imobilului

TEREN Extravilan

Nr. CF vechi:1001- Vălișoara  
Nr. topografic:Parte din 2678

Adresa: Jud. Caraș-Severin

Nr. Crt	Nr cadastral Nr. topografic	Suprafața* (mp)	Observații / Referințe
A1		5.076	Sector cadastral:79 Teren neimprejmuit;

## B. Partea II. Proprietari și acte

Inscrieri privitoare la dreptul de proprietate și alte drepturi reale		Referințe
<b>333 / 10/02/1925</b>		
Act Notarial nr. 0, din 02/02/1925 emis de -;		
B1	Intabulare, drept de PROPRIETATE, dobandit prin Iesire Din Indiviziune, cota actuala 64/384 1) <b>ANDERCA BOSIOC</b> , căs. cu Catalina Blidariu	A1
<b>1504 / 19/05/1930</b>		
Act Notarial nr. 0, din 16/05/1930 emis de -;		
B2	Intabulare, drept de PROPRIETATE, dobandit prin Conventie, cota actuala 64/384 1) <b>ANDERCA BOSIOC</b> , căs. cu Blidariu Catalina	A1
<b>1762 / 15/07/1938</b>		
Hotarare Judecatoreasca nr. 8/1937, din 01/01/1937 emis de JUDECĂTORIA CARANSEBEȘ;		
B3	Intabulare, drept de PROPRIETATE, dobandit prin Hotarare Judecatoreasca, cota actuala 64/384 1) <b>ANDERCA LIVIA</b> , născ. Anderca, dom. în Vălișoara	A1
<b>1499 / 01/09/1941</b>		
Act Notarial nr. 0, din 18/01/1940 emis de -;		
B4	Intabulare, drept de PROPRIETATEpărți egale, dobandit prin Conventie, cota actuala 128/384 1) <b>ANDREI ION</b> , și soția sa, dom. în Vălișoara 2) <b>ANDREI EVA</b> , născ. Anderca	A1
<b>1896 / 03/05/2001</b>		
Act Notarial nr. 257/1988, din 01/01/1988 emis de NOTARIATUL DE STAT CARANSEBEȘ;		
B5	Intabulare, drept de PROPRIETATEDrept moștenire, dobandit prin Succesiune, cota actuala 24/384 1) <b>ANDERCA MARIA</b> , născ. Spunei	A1
B6	Intabulare, drept de PROPRIETATEDrept moștenire, dobandit prin Succesiune, cota actuala 6/384 1) <b>SPUNEI ICOANA</b> , născ. Bejerita	A1
B7	Intabulare, drept de PROPRIETATEDrept moștenire, dobandit prin Succesiune, cota actuala 9/384 1) <b>SPUNEI ELISABETA</b>	A1
B8	Intabulare, drept de PROPRIETATEDrept moștenire, dobandit prin Succesiune, cota actuala 9/384 1) <b>SPUNEI RUSALINA</b>	A1
<b>3557 / 15/07/2003</b>		
Act Notarial nr. 517/2003, din 01/01/2003 emis de BNP CRISTINA VELICA;		
B9	Intabulare, drept de PROPRIETATEDrept cumpărare, dobandit prin Conventie, cota actuala 16/384 1) <b>SERACIN RUSALIN</b> , și soția 2) <b>SERACIN FLOARE</b> <i>OBSERVATII: bun comun</i>	A1
/		
Act Normativ nr. 7, din 13/03/1996 emis de PARLAMENT (ACT ADMINISTRATIV NR. 3057 DIN 23.08.2022, EMIS DE PRIMĂRIA COMUNEI BUCOȘNIȚA);		
B10	Se notează posesia faptică în favoarea lui	A1

Inscrieri privitoare la dreptul de proprietate și alte drepturi reale	Referințe
1) OPREA VASILE	

**C. Partea III. SARCINI .**

Inscrieri privind dezmembramintele dreptului de proprietate, drepturi reale de garanție și sarcini	Referințe
NU SUNT	

**Teren**

Nr cadastral	Suprafața (mp)*	Observații / Referințe
	5.076	

\* Suprafața este determinată în planul de proiecție Stereo 70.



**Date referitoare la teren**

Crt	Categorie folosință	Intravilan	Suprafața (mp)	Tarla	Parcelă	Nr. topo	Observații / Referințe
1	arabil	NU	5.076	-	-	Parte din 2678	Arabil în Copaci, restul de suprafață se regăsește la id 5908

**Lungime Segmente**

1) Valorile lungimilor segmentelor sunt obținute din proiecție în plan.

Punct început	X / Y	Punct sfârșit	X / Y	Lungime segment (** (m)
1	288.654,281 425.966,69	2	288.564,088 425.835,411	159.276
2	288.564,088 425.835,411	3	288.522,857 425.780,846	68.391
3	288.522,857 425.780,846	4	288.455,787 425.710,347	97.306
4	288.455,787 425.710,347	5	288.463,204 425.703,646	9.996
5	288.463,204 425.703,646	6	288.472,444 425.697,248	11.239

Punct început	X / Y	Punct sfârșit	X / Y	Lungime segment (** (m)
6	288.472,444 425.697,248	7	288.535,042 425.771,989	97.492
7	288.535,042 425.771,989	8	288.578,073 425.830,296	72.466
8	288.578,073 425.830,296	9	288.672,144 425.969,056	167.642
9	288.672,144 425.969,056	1	288.654,281 425.966,69	18.019

\*\* Lungimile segmentelor sunt determinate în planul de proiecție Stereo 70 și sunt rotunjite la 1 milimetru.

\*\*\* Distanța dintre puncte este formată din segmente cumulate ce sunt mai mici decât valoarea 1 milimetru.



## DATE DESPRE IMOBILUL NR. 5908

Oficiul de Cadastru și Publicitate Imobiliară CARAS-SEVERIN  
Biroul de Cadastru și Publicitate Imobiliară Caransebes

## A. Partea I. Descrierea imobilului

TEREN Extravilan

Nr. CF vechi:1001- Vălișoara  
Nr. topografic:Parte din 2678

Adresa: Jud. Caraș-Severin

Nr. Crt	Nr cadastral Nr. topografic	Suprafața* (mp)	Observații / Referințe
A1		5.142	Sector cadastral:79 Teren neimprejmuit;

## B. Partea II. Proprietari și acte

Inscrieri privitoare la dreptul de proprietate și alte drepturi reale		Referințe
<b>333 / 10/02/1925</b>		
Act Notarial nr. 0, din 02/02/1925 emis de -;		
B1	Intabulare, drept de PROPRIETATE, dobandit prin Iesire Din Indiviziune, cota actuala 64/384 1) <b>ANDERCA BOSIOC</b> , căs. cu Catalina Blidariu	A1
<b>1504 / 19/05/1930</b>		
Act Notarial nr. 0, din 16/05/1930 emis de -;		
B2	Intabulare, drept de PROPRIETATE, dobandit prin Conventie, cota actuala 64/384 1) <b>ANDERCA BOSIOC</b> , căs. cu Blidariu Catalina	A1
<b>1762 / 15/07/1938</b>		
Hotarare Judecatoreasca nr. 8/1937, din 01/01/1937 emis de JUDECĂTORIA CARANSEBEȘ;		
B3	Intabulare, drept de PROPRIETATE, dobandit prin Hotarare Judecatoreasca, cota actuala 64/384 1) <b>ANDERCA LIVIA</b> , născ. Anderca, dom. în Vălișoara	A1
<b>1499 / 01/09/1941</b>		
Act Notarial nr. 0, din 18/01/1940 emis de -;		
B4	Intabulare, drept de PROPRIETATEpărți egale, dobandit prin Conventie, cota actuala 128/384 1) <b>ANDREI ION</b> , și soția sa, dom. în Vălișoara 2) <b>ANDREI EVA</b> , născ. Anderca	A1
<b>1896 / 03/05/2001</b>		
Act Notarial nr. 257/1988, din 01/01/1988 emis de NOTARIATUL DE STAT CARANSEBEȘ;		
B5	Intabulare, drept de PROPRIETATEDrept moștenire, dobandit prin Succesiune, cota actuala 24/384 1) <b>ANDERCA MARIA</b> , născ. Spunei	A1
B6	Intabulare, drept de PROPRIETATEDrept moștenire, dobandit prin Succesiune, cota actuala 6/384 1) <b>SPUNEI ICOANA</b> , născ. Bejerita	A1
B7	Intabulare, drept de PROPRIETATEDrept moștenire, dobandit prin Succesiune, cota actuala 9/384 1) <b>SPUNEI ELISABETA</b>	A1
B8	Intabulare, drept de PROPRIETATEDrept moștenire, dobandit prin Succesiune, cota actuala 9/384 1) <b>SPUNEI RUSALINA</b>	A1
<b>3557 / 15/07/2003</b>		
Act Notarial nr. 517/2003, din 01/01/2003 emis de BNP CRISTINA VELICA;		
B9	Intabulare, drept de PROPRIETATEDrept cumpărare, dobandit prin Conventie, cota actuala 16/384 1) <b>SERACIN RUSALIN</b> , și soția 2) <b>SERACIN FLOARE</b> <i>OBSERVATII: bun comun</i>	A1
/		
Act Normativ nr. 7, din 13/03/1996 emis de PARLAMENT (ACT ADMINISTRATIV NR. 3669 DIN 12.09.2022, EMIS DE PRIMĂRIA COMUNEI BUCOȘNIȚA);		
B10	Se notează posesia faptică în favoarea lui	A1

Inscrieri privitoare la dreptul de proprietate și alte drepturi reale	Referințe
1) ANDERCA NICOLAE	

**C. Partea III. SARCINI .**

Inscrieri privind dezmembramintele dreptului de proprietate, drepturi reale de garanție și sarcini	Referințe
NU SUNT	

## Anexa Nr. 1 La Partea I

## Teren

Nr cadastral	Suprafața (mp)*	Observații / Referințe
	5.142	

\* Suprafața este determinată în planul de proiecție Stereo 70.



## Date referitoare la teren

Crt	Categorie folosință	Intravilan	Suprafața (mp)	Tarla	Parcelă	Nr. topo	Observații / Referințe
1	arabil	NU	5.142	-	-	Parte din 2678	Arabil în Copaci, restul de suprafață se regăsește la id 5907

## Lungime Segmente

1) Valorile lungimilor segmentelor sunt obținute din proiecție în plan.

Punct început	X / Y	Punct sfârșit	X / Y	Lungime segment (** (m)
1	288.654,281 425.966,69	2	288.642,242 425.974,505	14.353
2	288.642,242 425.974,505	3	288.552,242 425.845,598	157.216
3	288.552,242 425.845,598	4	288.501,998 425.782,144	80.937
4	288.501,998 425.782,144	5	288.445,088 425.727,103	79.172
5	288.445,088 425.727,103	6	288.455,787 425.710,347	19.88

Punct început	X / Y	Punct sfârșit	X / Y	Lungime segment (** (m)
6	288.455,787 425.710,347	7	288.522,857 425.780,846	97.306
7	288.522,857 425.780,846	8	288.564,088 425.835,411	68.391
8	288.564,088 425.835,411	1	288.654,281 425.966,69	159.276

\*\* Lungimile segmentelor sunt determinate în planul de proiecție Stereo 70 și sunt rotunjite la 1 milimetru.

\*\*\* Distanța dintre puncte este formată din segmente cumulate ce sunt mai mici decât valoarea 1 milimetru.



**DATE DESPRE IMOBILUL NR. 5909**

Oficiul de Cadastru și Publicitate Imobiliară CARAS-SEVERIN  
Biroul de Cadastru și Publicitate Imobiliară Caransebes

**A. Partea I. Descrierea imobilului**

TEREN Extravilan

Nr. CF vechi:290- Vălișoara  
Nr. topografic:2679

Adresa: Jud. Caraș-Severin

Nr. Crt	Nr cadastral Nr. topografic	Suprafața* (mp)	Observații / Referințe
A1		3.037	Sector cadastral:79 Teren neimprejmuit;

**B. Partea II. Proprietari și acte**

Inscrieri privitoare la dreptul de proprietate și alte drepturi reale		Referințe
/		
Act Normativ nr. 7, din 13/03/1996 emis de PARLAMENT;		
B1	Intabulare, drept de PROPRIETATE, dobândit prin Lege, cota actuala 1/1 1) NEIDENTIFICAT NEIDENTIFICAT	A1
Act Normativ nr. 7, din 13/03/1996 emis de PARLAMENT (ACT ADMINISTRATIV NR. 3058 DIN 23.08.2022, EMIS DE PRIMĂRIA COMUNEI BUCOȘNIȚA);		
B2	Se notează posesia faptică în favoarea lui 1) OPREA VASILE	A1

**C. Partea III. SARCINI .**

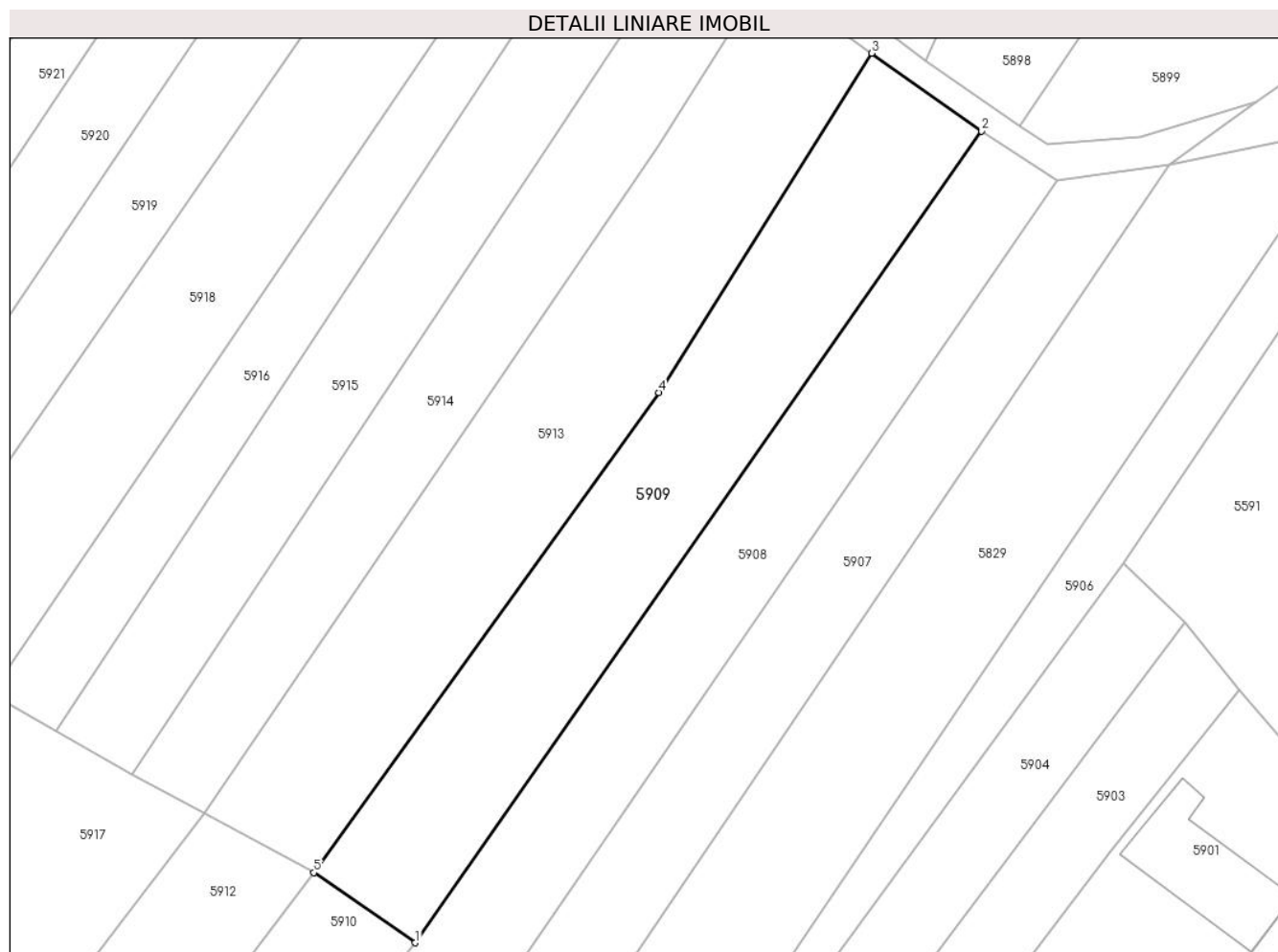
Inscrieri privind dezmembramintele dreptului de proprietate, drepturi reale de garanție și sarcini	Referințe
NU SUNT	

## Anexa Nr. 1 La Partea I

## Teren

Nr cadastral	Suprafața (mp)*	Observații / Referințe
	3.037	

\* Suprafața este determinată în planul de proiecție Stereo 70.



## Date referitoare la teren

Crt	Categorie folosință	Intravilan	Suprafața (mp)	Tarla	Parcelă	Nr. topo	Observații / Referințe
1	arabil	NU	3.037	-	-	2679	Arabil în Copaci

## Lungime Segmente

1) Valorile lungimilor segmentelor sunt obținute din proiecție în plan.

Punct început	X / Y	Punct sfârșit	X / Y	Lungime segment (** (m)
1	288.552,242 425.845,598	2	288.642,242 425.974,505	157.216
2	288.642,242 425.974,505	3	288.624,76 425.986,844	21.398
3	288.624,76 425.986,844	4	288.590,931 425.932,98	63.606
4	288.590,931 425.932,98	5	288.536,137 425.856,733	93.893
5	288.536,137 425.856,733	1	288.552,242 425.845,598	19.58

**\*\* Lungimile segmentelor sunt determinate în planul de proiecție Stereo 70 și sunt rotunjite la 1 milimetru.**

**\*\*\* Distanța dintre puncte este formată din segmente cumulate ce sunt mai mici decât valoarea 1 milimetru.**



**DATE DESPRE IMOBILUL NR. 5910**

Oficiul de Cadastru și Publicitate Imobiliară CARAS-SEVERIN  
Biroul de Cadastru și Publicitate Imobiliară Caransebes

**A. Partea I. Descrierea imobilului**

TEREN Extravilan

Nr. CF vechi:290- Vălișoara  
Nr. topografic:2680

Adresa: Jud. Caraș-Severin

Nr. Crt	Nr cadastral Nr. topografic	Suprafața* (mp)	Observații / Referințe
A1		2.838	Sector cadastral:79 Teren neimprejmuț;

**B. Partea II. Proprietari și acte**

Inscrieri privitoare la dreptul de proprietate și alte drepturi reale		Referințe
/		
Act Normativ nr. 7, din 13/03/1996 emis de PARLAMENT;		
B1	Intabulare, drept de PROPRIETATE, dobândit prin Lege, cota actuala 1/1 1) NEIDENTIFICAT NEIDENTIFICAT, CIF:0000000000000	A1
Act Normativ nr. 7, din 13/03/1996 emis de PARLAMENT (ACT ADMINISTRATIV NR. 3079 DIN 23.08.2022, EMIS DE PRIMĂRIA COMUNEI BUCOȘNIȚA, ACT ADMINISTRATIV NR. 30 DIN 07.05.1988, EMIS DE PRIMĂRIA COMUNEI BUCOȘNIȚA);		
B2	Se notează posesia faptică în favoarea lui 1) STOICHESCU ION	A1

**C. Partea III. SARCINI .**

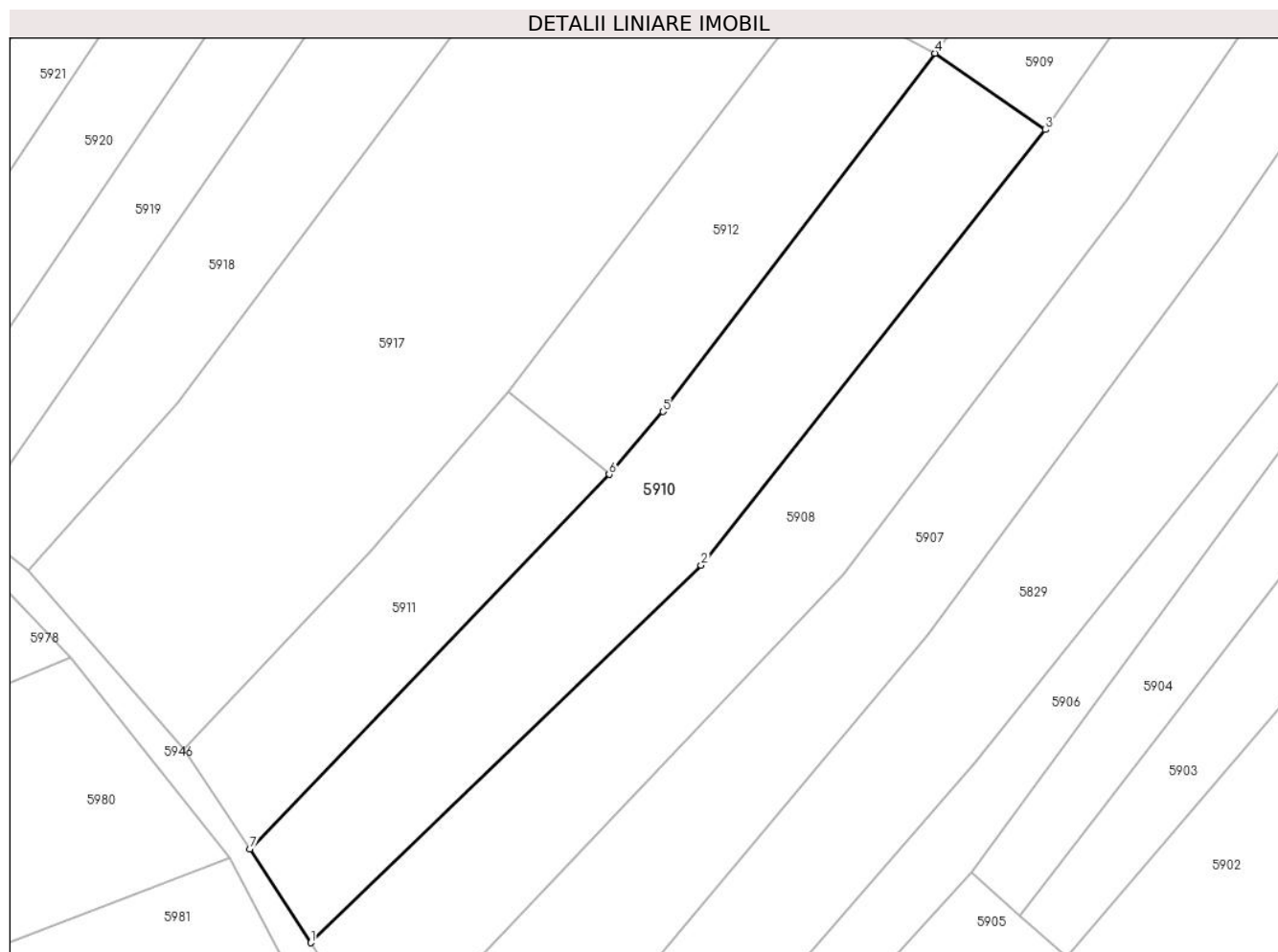
Inscrieri privind dezmembramintele dreptului de proprietate, drepturi reale de garanție și sarcini	Referințe
NU SUNT	

## Anexa Nr. 1 La Partea I

## Teren

Nr cadastral	Suprafața (mp)*	Observații / Referințe
	2.838	

\* Suprafața este determinată în planul de proiecție Stereo 70.



## Date referitoare la teren

Crt	Categorie folosință	Intravilan	Suprafața (mp)	Tarla	Parcelă	Nr. topo	Observații / Referințe
1	arabil	NU	2.838	-	-	2680	Arabil în Copaci

## Lungime Segmente

1) Valorile lungimilor segmentelor sunt obținute din proiecție în plan.

Punct început	X / Y	Punct sfârșit	X / Y	Lungime segment (** (m)
1	288.445,088 425.727,103	2	288.501,998 425.782,144	79.172
2	288.501,998 425.782,144	3	288.552,242 425.845,598	80.937
3	288.552,242 425.845,598	4	288.536,137 425.856,733	19.58
4	288.536,137 425.856,733	5	288.496,444 425.804,521	65.587
5	288.496,444 425.804,521	6	288.488,6 425.795,356	12.063

Punct început	X / Y	Punct sfârșit	X / Y	Lungime segment (** (m)
6	288.488,6 425.795,356	7	288.436,199 425.740,753	75.679
7	288.436,199 425.740,753	1	288.445,088 425.727,103	16.289

\*\* Lungimile segmentelor sunt determinate în planul de proiecție Stereo 70 și sunt rotunjite la 1 milimetru.

\*\*\* Distanța dintre puncte este formată din segmente cumulate ce sunt mai mici decât valoarea 1 milimetru.





**DATE DESPRE IMOBILUL NR. 5911**

Oficiul de Cadastru și Publicitate Imobiliară CARAS-SEVERIN  
Biroul de Cadastru și Publicitate Imobiliară Caransebes

**A. Partea I. Descrierea imobilului**

Nr. CF vechi: 976, 282- Vălișoara  
Nr. topografic: 2681/1, 2681/2

TEREN Extravilan

Adresa: Jud. Caraș-Severin

Nr. Crt	Nr cadastral Nr. topografic	Suprafața* (mp)	Observații / Referințe
A1		1.285	Sector cadastral: 79 Teren neimprejmuit;

**B. Partea II. Proprietari și acte**

Inscrieri privitoare la dreptul de proprietate și alte drepturi reale		Referințe
<b>1257 / 17/09/1970</b>		
Hotarare Judecatoreasca nr. 147/1970, din 01/01/1970 emis de -;		
B1	Intabulare, drept de PROPRIETATE drept ieșire din indiviziune, prin hotărâre judecătorească, dobandit prin lesire Din Indiviziune, cota actuala 124/1285 1) <b>COTELICI NICOLAE</b> , fiul lui Ion, dom. în Vălișoara	A1
B2	Intabulare, drept de PROPRIETATE drept ieșire din indiviziune, prin hotărâre judecătorească, dobandit prin lesire Din Indiviziune, cota actuala 125/1285 1) <b>COTELICI ION</b> , și soția, dom. în Vălișoara	A1
B3	Intabulare, drept de PROPRIETATE drept ieșire din indiviziune, prin hotărâre judecătorească, dobandit prin lesire Din Indiviziune, cota actuala 125/1285 1) <b>COTELICI PARASCHIVA</b> , dom. în Vălișoara	A1
Hotarare Judecatoreasca nr. 137/1970, din 01/01/1970 emis de JUDECĂTORIA CARANSEBEȘ;		
B4	Intabulare, drept de PROPRIETATE drept ieșire din indiviziune, prin hotărâre judecătorească, dobandit prin lesire Din Indiviziune, cota actuala 302/1285 1) <b>BEJA PETRIA</b> , dom. în Vălișoara Nr. 139	A1
/		
Act Normativ nr. 7, din 13/03/1996 emis de PARLAMENTUL ROMÂNIEI;		
B5	Intabulare, drept de PROPRIETATE, dobandit prin Lege, cota actuala 609/1285 1) <b>COMUNA BUCOȘNIȚA</b> , CIF:3227645, PROPRIETAR NEIDENTIFICAT	A1

**C. Partea III. SARCINI**

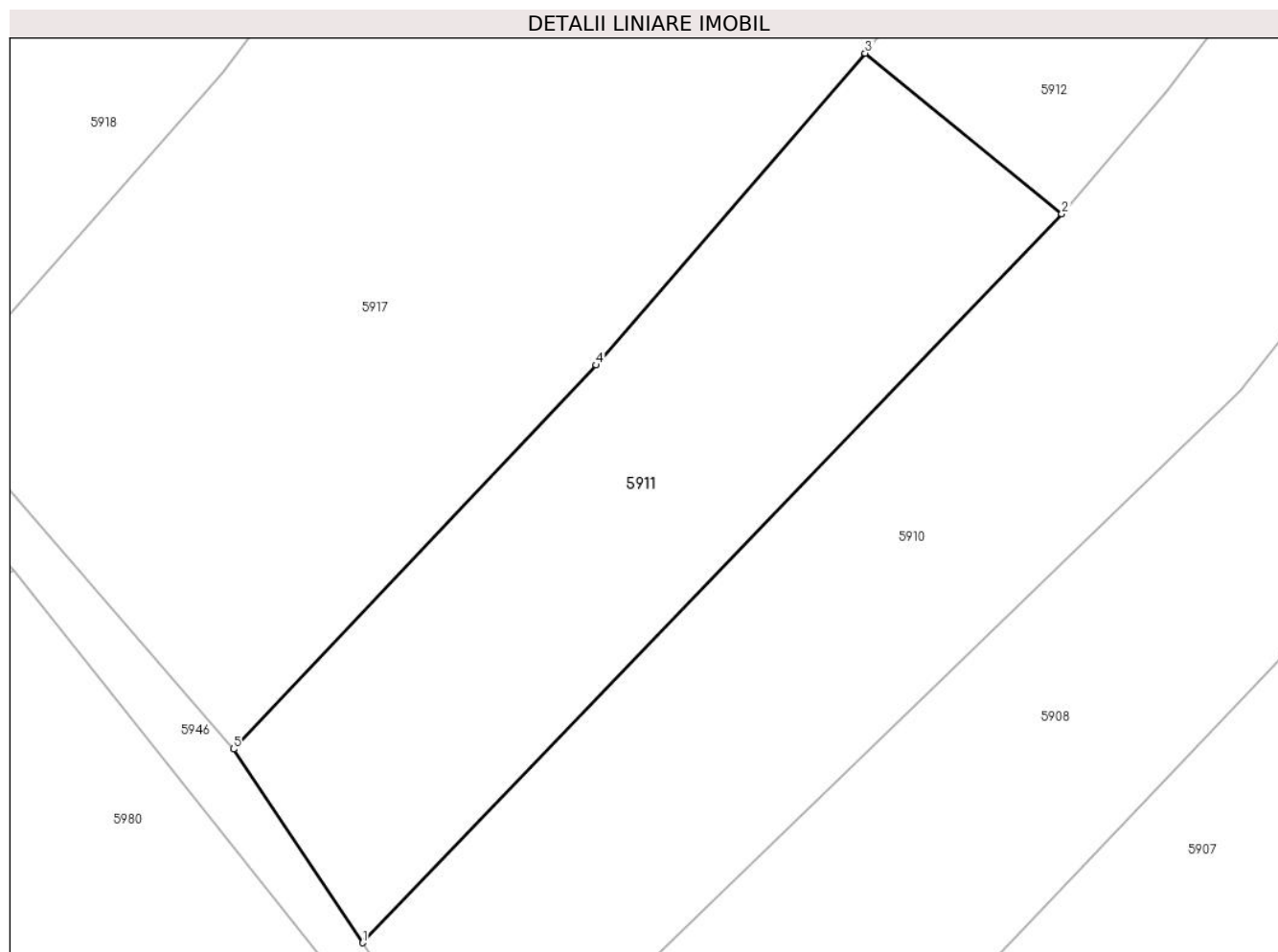
Inscrieri privind dezmembramintele dreptului de proprietate, drepturi reale de garanție și sarcini		Referințe
<b>1784 / 13/06/1928</b>		
Act Notarial nr. 0, din 01/01/1928 emis de -;		
C1	Intabulare, drept de UZUFRUCT VIAGER, cota actuala 1/4 1) <b>LUNGOCEA ELENA</b> , născ. Spunei, dom. în Vălișoara	A1

## Anexa Nr. 1 La Partea I

## Teren

Nr cadastral	Suprafața (mp)*	Observații / Referințe
	1.285	

\* Suprafața este determinată în planul de proiecție Stereo 70.



## Date referitoare la teren

Crt	Categorie folosință	Intravilan	Suprafața (mp)	Tarla	Parcelă	Nr. topo	Observații / Referințe
1	arabil	NU	1.285	-	-	2681/1, 2681/2	Arabil în Copaci

## Lungime Segmente

1) Valorile lungimilor segmentelor sunt obținute din proiecție în plan.

Punct început	X / Y	Punct sfârșit	X / Y	Lungime segment (** (m)
1	288.436,199 425.740,753	2	288.488,6 425.795,356	75.679
2	288.488,6 425.795,356	3	288.473,858 425.807,371	19.018
3	288.473,858 425.807,371	4	288.453,707 425.784,017	30.846
4	288.453,707 425.784,017	5	288.426,519 425.755,256	39.578
5	288.426,519 425.755,256	1	288.436,199 425.740,753	17.437

**\*\* Lungimile segmentelor sunt determinate în planul de proiecţie Stereo 70 şi sunt rotunjite la 1 milimetru.**

**\*\*\* Distanţa dintre puncte este formată din segmente cumulate ce sunt mai mici decât valoarea 1 milimetru.**



**DATE DESPRE IMOBILUL NR. 5912**

Oficiul de Cadastru și Publicitate Imobiliară CARAS-SEVERIN  
Biroul de Cadastru și Publicitate Imobiliară Caransebes

**A. Partea I. Descrierea imobilului**

TEREN Extravilan

Nr. CF vechi:974- Vălișoara  
Nr. topografic:Parte din 2682

Adresa: Jud. Caraș-Severin

Nr. Crt	Nr cadastral Nr. topografic	Suprafața* (mp)	Observații / Referințe
A1		Din acte: 4.586 Masurata: 1.486	Sector cadastral:79 Teren neimprejmit;

**B. Partea II. Proprietari și acte**

Inscrieri privitoare la dreptul de proprietate și alte drepturi reale	Referințe
<b>2416 / 14/10/1937</b>	
Act Notarial nr. 0, din 10/10/1937 emis de -;	
B1	A1
Intabulare, drept de PROPRIETATE, dobandit prin Conventie, cota actuala 1/3 1) NISTOR ILIE, căs. cu Anderca Domnița, dom. în Vălișoara	
<b>634 / 02/04/1942</b>	
Act Notarial nr. 0, din 13/11/1941 emis de -;	
B2	A1
Intabulare, drept de PROPRIETATE, dobandit prin Conventie, cota actuala 2/3 1) OPREA ARSENIIE, căs. cu Maria Cotelici, dom. în Vălișoara	

**C. Partea III. SARCINI .**

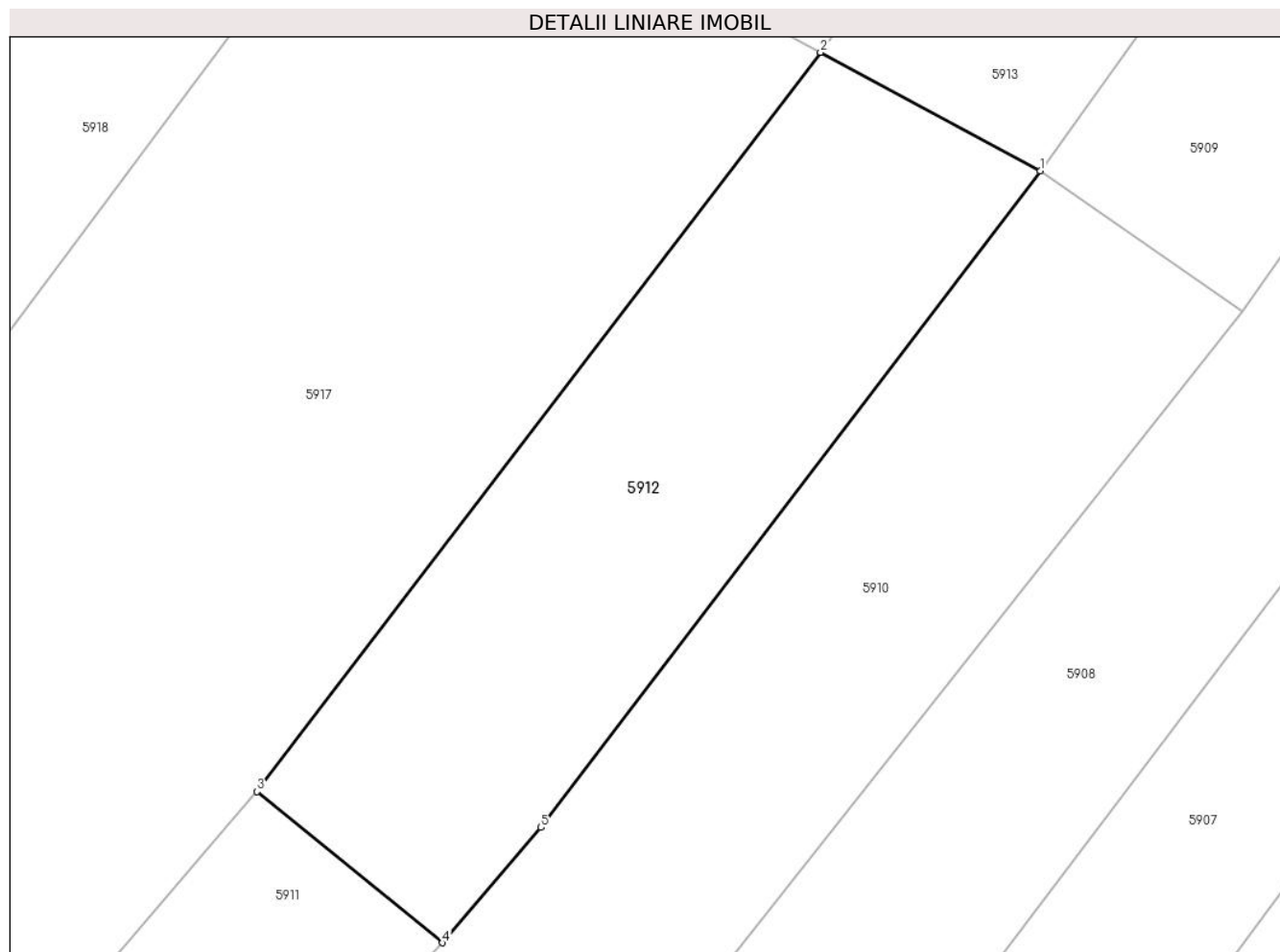
Inscrieri privind dezmembramintele dreptului de proprietate, drepturi reale de garanție și sarcini	Referințe
NU SUNT	

## Anexa Nr. 1 La Partea I

## Teren

Nr cadastral	Suprafața (mp)*	Observații / Referințe
	Din acte: 4.586 Masurata: 1.486	

\* Suprafața este determinată în planul de proiecție Stereo 70.



## Date referitoare la teren

Crt	Categorie folosință	Intra vilan	Suprafața (mp)	Tarla	Parcelă	Nr. topo	Observații / Referințe
1	arabil	NU	1.486	-	-	Parte din 2682	Arabil în Copaci, restul de suprafață se regăsește la id 5913

## Lungime Segmente

1) Valorile lungimilor segmentelor sunt obținute din proiecție în plan.

Punct început	X / Y	Punct sfârșit	X / Y	Lungime segment (** (m)
1	288.536,137 425.856,733	2	288.518,668 425.866,163	19.852
2	288.518,668 425.866,163	3	288.473,858 425.807,371	73.922
3	288.473,858 425.807,371	4	288.488,6 425.795,356	19.018
4	288.488,6 425.795,356	5	288.496,444 425.804,521	12.063
5	288.496,444 425.804,521	1	288.536,137 425.856,733	65.587

**\*\* Lungimile segmentelor sunt determinate în planul de proiecție Stereo 70 și sunt rotunjite la 1 milimetru.**

**\*\*\* Distanța dintre puncte este formată din segmente cumulate ce sunt mai mici decât valoarea 1 milimetru.**





**DATE DESPRE IMOBILUL NR. 5913**

Oficiul de Cadastru și Publicitate Imobiliară CARAS-SEVERIN  
Biroul de Cadastru și Publicitate Imobiliară Caransebes

**A. Partea I. Descrierea imobilului**

TEREN Extravilan

Nr. CF vechi:974- Vălișoara  
Nr. topografic:Parte din 2682

Adresa: Jud. Caraș-Severin

Nr. Crt	Nr cadastral Nr. topografic	Suprafața* (mp)	Observații / Referințe
A1		Din acte: 4.586 Masurata: 3.331	Sector cadastral:79 Teren neimprejmuit;

**B. Partea II. Proprietari și acte**

Inscrieri privitoare la dreptul de proprietate și alte drepturi reale		Referințe
/		
Act Normativ nr. 7, din 13/03/1996 emis de PARLAMENT;		
B1	Intabulare, drept de PROPRIETATE, dobandit prin Lege, cota actuala 1/1 1) NEIDENTIFICAT NEIDENTIFICAT, CIF:000000000000	A1
Act Normativ nr. 7, din 13/03/1996 emis de PARLAMENT (ACT ADMINISTRATIV NR. 3092 DIN 23.08.2022, EMIS DE PRIMĂRIA COMUNEI BUCOȘNIȚA, ACT ADMINISTRATIV NR. 39 DIN 17.05.1986, EMIS DE PRIMĂRIA COMUNEI BUCOȘNIȚA);		
B2	Se notează posesia faptică în favoarea lui 1) VĂCARIU ARSENIE	A1

**C. Partea III. SARCINI .**

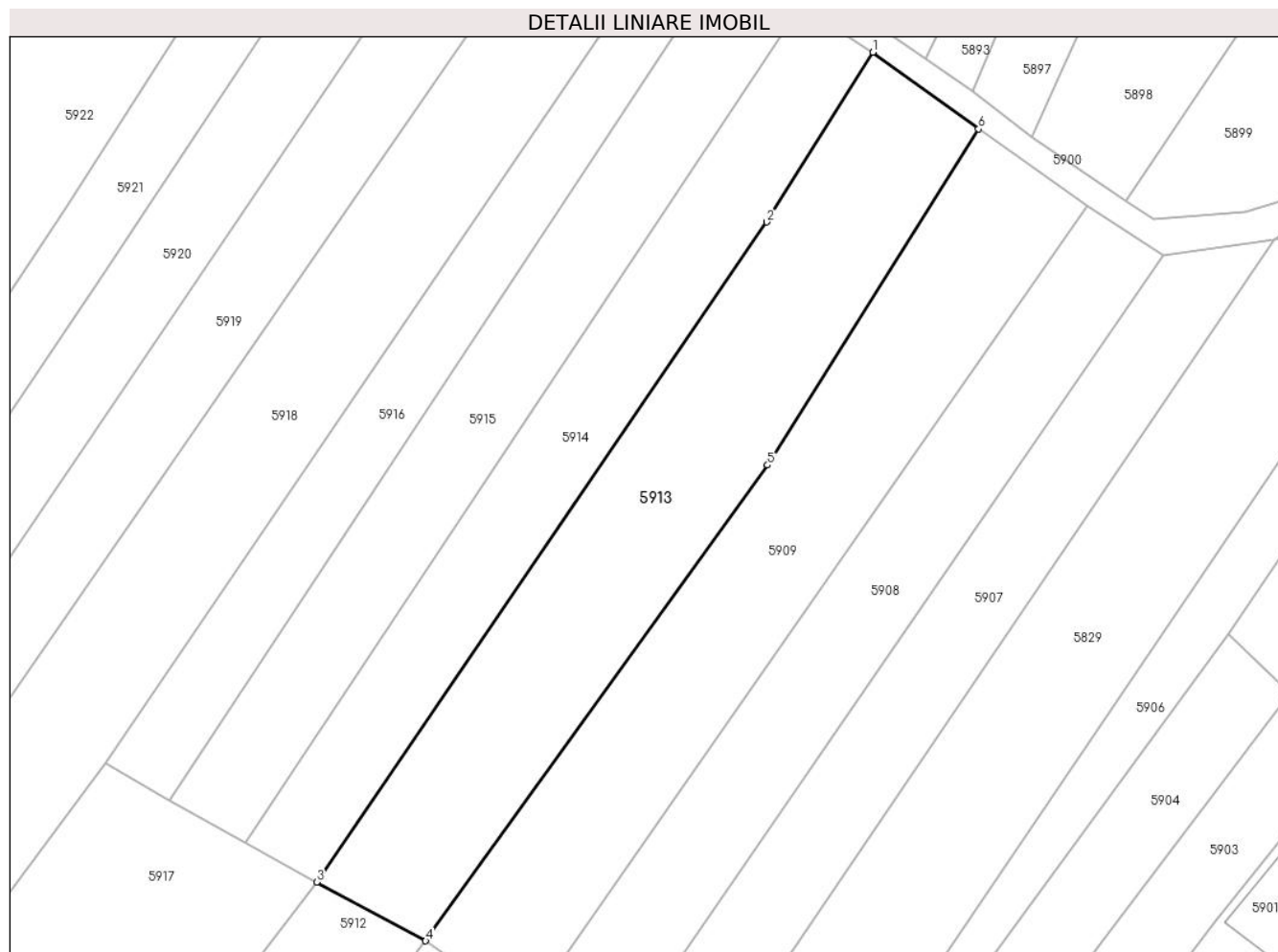
Inscrieri privind dezmembramintele dreptului de proprietate, drepturi reale de garanție și sarcini	Referințe
NU SUNT	

## Anexa Nr. 1 La Partea I

## Teren

Nr cadastral	Suprafața (mp)*	Observații / Referințe
	Din acte: 4.586 Masurata: 3.331	

\* Suprafața este determinată în planul de proiecție Stereo 70.



## Date referitoare la teren

Crt	Categorie folosință	Intra vilan	Suprafața (mp)	Tarla	Parcelă	Nr. topo	Observații / Referințe
1	arabil	NU	3.331	-	-	Parte din 2682	Arabil în Copaci, restul de suprafață se regăsește la id 5912

## Lungime Segmente

1) Valorile lungimilor segmentelor sunt obținute din proiecție în plan.

Punct început	X / Y	Punct sfârșit	X / Y	Lungime segment (** (m)
1	288.607,789 425.999,146	2	288.590,839 425.971,919	32.072
2	288.590,839 425.971,919	3	288.518,668 425.866,163	128.035
3	288.518,668 425.866,163	4	288.536,137 425.856,733	19.852
4	288.536,137 425.856,733	5	288.590,931 425.932,98	93.893
5	288.590,931 425.932,98	6	288.624,76 425.986,844	63.606

Punct început	X / Y	Punct sfârșit	X / Y	Lungime segment (** (m)
6	288.624,76 425.986,844	1	288.607,789 425.999,146	20.961

\*\* Lungimile segmentelor sunt determinate în planul de proiecție Stereo 70 și sunt rotunjite la 1 milimetru.

\*\*\* Distanța dintre puncte este formată din segmente cumulate ce sunt mai mici decât valoarea 1 milimetru.



**DATE DESPRE IMOBILUL NR. 5914**

Oficiul de Cadastru și Publicitate Imobiliară CARAS-SEVERIN  
Biroul de Cadastru și Publicitate Imobiliară Caransebes

**A. Partea I. Descrierea imobilului**

TEREN Extravilan

Nr. CF vechi: 625- Vălișoara  
Nr. topografic: Parte din 2683

Adresa: Jud. Caraș-Severin

Nr. Crt	Nr cadastral Nr. topografic	Suprafața* (mp)	Observații / Referințe
A1		Din acte: 3.243 Masurata: 2.233	Sector cadastral: 79 Teren neimprejmut;

**B. Partea II. Proprietari și acte**

Inscrieri privitoare la dreptul de proprietate și alte drepturi reale	Referințe	
<b>1 / 01/01/1900</b>		
Act Notarial nr. 0, din 01/01/1900 emis de -;		
B1	Intabulare, drept de PROPRIETATE, dobandit prin Conventie, cota actuala 16/64 1) <b>BULAC ILIE</b>	A1
B2	Intabulare, drept de PROPRIETATE, dobandit prin Conventie, cota actuala 16/64 1) <b>BULAC ION</b>	A1
<b>2030 / 23/10/1939</b>		
Act Notarial nr. 0, din 06/07/1939 emis de -;		
B3	Se notează interdicția de înstrăinare și grevare în favoarea lui 1) <b>SPUNEI ION</b> , și soția sa Lungocea Crucea, dom. în Vălișoara	A1
<b>1194 / 05/07/1941</b>		
Act Notarial nr. 0, din 03/06/1941 emis de -;		
B4	Intabulare, drept de PROPRIETATE, dobandit prin Conventie, cota actuala 8/64 1) <b>OLARIU ION</b> , căs. cu Bulsan Solmia, dom. în Vălișoara	A1
<b>382 / 28/03/1968</b>		
Hotarare Judecatoreasca nr. 5991/947, din 01/01/1947 emis de JUDECĂTORIA DE PACE MIXTĂ CARANSEBEȘ;		
B5	Intabulare, drept de PROPRIETATE drept moștenire, dobandit prin Succesiune, cota actuala 3/64 1) <b>OLARIU VICHENTIE</b> , minor, dom. în Vălișoara NR. 41/a	A1
B6	Intabulare, drept de PROPRIETATE drept moștenire, dobandit prin Succesiune, cota actuala 3/64 1) <b>OLARIU NICOLAE</b> , minor, dom. în Vălișoara Nr. 41/a	A1
<b>708 / 01/06/1968</b>		
Act Notarial nr. 226/1968, din 01/01/1968 emis de NOTARIATUL DE STAT CARANSEBEȘ;		
B7	Intabulare, drept de PROPRIETATE drept moștenire, dobandit prin Succesiune, cota actuala 2/64 1) <b>OLARIU VICHENTIE</b> , dom. în Vălișoara 2) <b>OLARIU NICOLAE</b> , dom. în Vălișoara	A1
<b>627 / 16/02/2000</b>		
Act Notarial nr. 16/2000, din 01/01/2000 emis de BNP RENEE LIDIA ANDRONACHE;		
B8	Intabulare, drept de PROPRIETATE drept moștenire și partaj, dobandit prin Succesiune, cota actuala 16/64 1) <b>SPUNEI IOAN</b> , junior	A1

**C. Partea III. SARCINI**

Inscrieri privind dezmembramintele dreptului de proprietate, drepturi reale de garanție și sarcini	Referințe	
<b>2030 / 23/10/1939</b>		
Act Notarial nr. 0, din 06/07/1939 emis de -;		
C1	Intabulare, drept de UZUFRACT VIAGER, dobandit prin Conventie, cota actuala 2/8 1) <b>SPUNEI ION</b> , și soția sa Lungocea Crucea, dom. în Vălișoara	A1

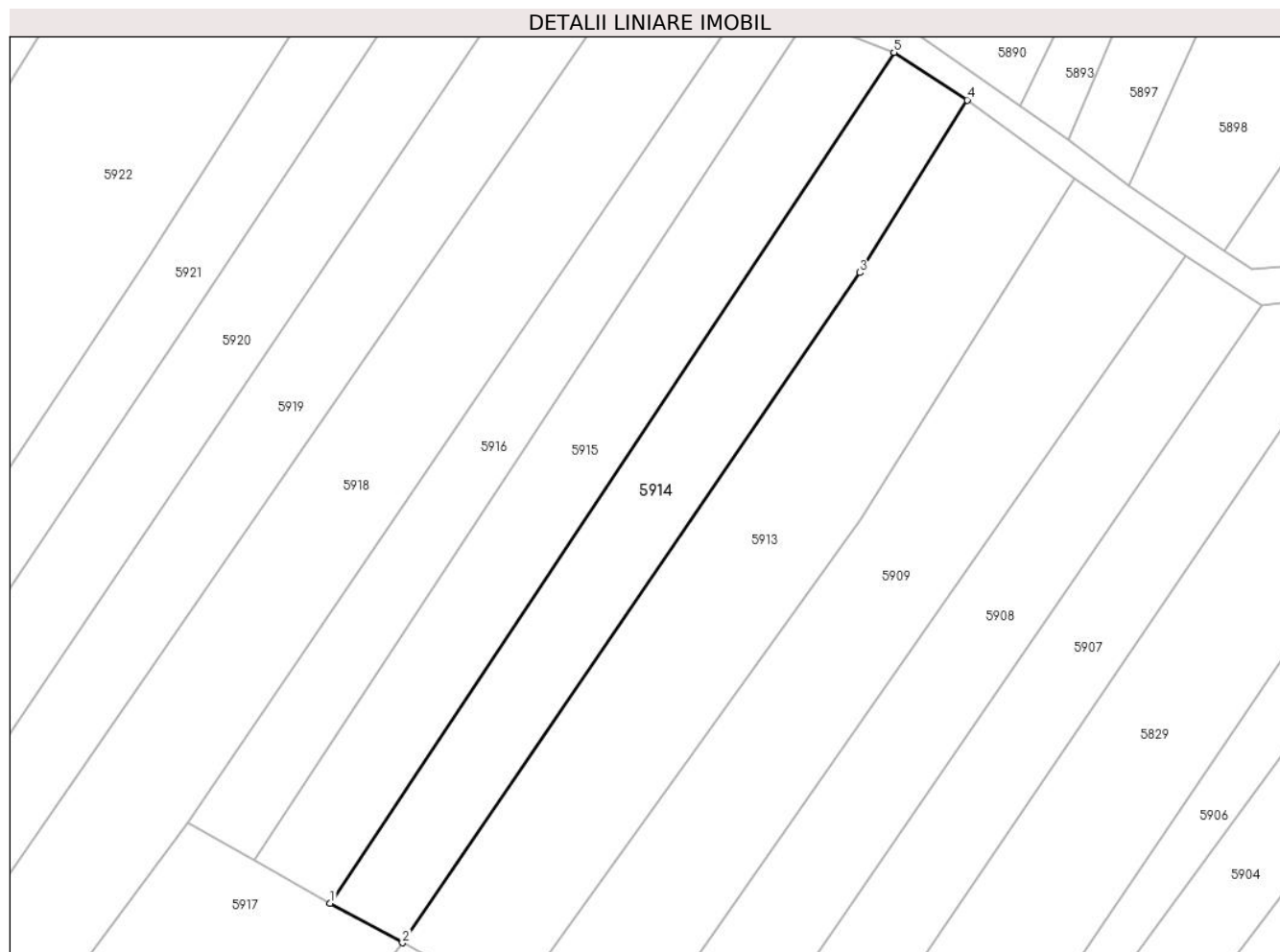
Inscrieri privind dezmembramintele dreptului de proprietate, drepturi reale de garanție și sarcini	Referințe
--	-----------

## Anexa Nr. 1 La Partea I

## Teren

Nr cadastral	Suprafața (mp)*	Observații / Referințe
	Din acte: 3.243 Masurata: 2.233	

\* Suprafața este determinată în planul de proiecție Stereo 70.



## Date referitoare la teren

Crt	Categorie folosință	Intra vilan	Suprafața (mp)	Tarla	Parcelă	Nr. topo	Observații / Referințe
1	arabil	NU	2.233	-	-	Parte din 2683	Arabil în Copaci, restul de suprafață se regăsește la id 5914

## Lungime Segmente

1) Valorile lungimilor segmentelor sunt obținute din proiecție în plan.

Punct început	X / Y	Punct sfârșit	X / Y	Lungime segment (** (m)
1	288.507,247 425.872,379	2	288.518,668 425.866,163	13.003
2	288.518,668 425.866,163	3	288.590,839 425.971,919	128.035
3	288.590,839 425.971,919	4	288.607,789 425.999,146	32.072
4	288.607,789 425.999,146	5	288.596,241 426.006,665	13.78
5	288.596,241 426.006,665	1	288.507,247 425.872,379	161.098

**\*\* Lungimile segmentelor sunt determinate în planul de proiecție Stereo 70 și sunt rotunjite la 1 milimetru.**

**\*\*\* Distanța dintre puncte este formată din segmente cumulate ce sunt mai mici decât valoarea 1 milimetru.**





## DATE DESPRE IMOBILUL NR. 5915

Oficiul de Cadastru și Publicitate Imobiliară CARAS-SEVERIN  
Biroul de Cadastru și Publicitate Imobiliară Caransebes

## A. Partea I. Descrierea imobilului

TEREN Extravilan

Nr. CF vechi:625- Vălișoara  
Nr. topografic:Parte din 2683, 2684

Adresa: Jud. Caraș-Severin

Nr. Crt	Nr cadastral Nr. topografic	Suprafața* (mp)	Observații / Referințe
A1		Din acte: 6.073 Masurata: 2.255	Sector cadastral:79 Teren neimprejmut;

## B. Partea II. Proprietari și acte

Inscrieri privitoare la dreptul de proprietate și alte drepturi reale	Referințe	
<b>1 / 01/01/1900</b>		
Act Notarial nr. 0, din 01/01/1900 emis de -;		
B1	Intabulare, drept de PROPRIETATE, dobandit prin Conventie, cota actuala 16/64 1) <b>BULAC ILIE</b>	A1
B2	Intabulare, drept de PROPRIETATE, dobandit prin Conventie, cota actuala 16/64 1) <b>BULAC ION</b>	A1
<b>2030 / 23/10/1939</b>		
Act Notarial nr. 0, din 06/07/1939 emis de -;		
B3	Se notează interdicția de înstrăinare și grevare în favoarea lui 1) <b>SPUNEI ION</b> , și soția sa Lungocea Crucița, dom. în Vălișoara	A1
<b>1194 / 05/07/1941</b>		
Act Notarial nr. 0, din 03/06/1941 emis de -;		
B4	Intabulare, drept de PROPRIETATE, dobandit prin Conventie, cota actuala 8/64 1) <b>OLARIU ION</b> , căs. cu Bulsan Solmia, dom. în Vălișoara	A1
<b>382 / 28/03/1968</b>		
Hotarare Judecatoreasca nr. 5991/947, din 01/01/1947 emis de JUDECĂTORIA DE PACE MIXTĂ CARANSEBES;		
B5	Intabulare, drept de PROPRIETATE drept moștenire, dobandit prin Succesiune, cota actuala 3/64 1) <b>OLARIU VICHENTIE</b> , minor, dom. în Vălișoara NR. 41/a	A1
B6	Intabulare, drept de PROPRIETATE drept moștenire, dobandit prin Succesiune, cota actuala 3/64 1) <b>OLARIU NICOLAE</b> , minor, dom. în Vălișoara Nr. 41/a	A1
<b>708 / 01/06/1968</b>		
Act Notarial nr. 226/1968, din 01/01/1968 emis de NOTARIATUL DE STAT CARANSEBES;		
B7	Intabulare, drept de PROPRIETATE drept moștenire, dobandit prin Succesiune, cota actuala 2/64 1) <b>OLARIU VICHENTIE</b> , dom. în Vălișoara 2) <b>OLARIU NICOLAE</b> , dom. în Vălișoara	A1
<b>627 / 16/02/2000</b>		
Act Notarial nr. 16/2000, din 01/01/2000 emis de BNP RENEE LIDIA ANDRONACHE;		
B8	Intabulare, drept de PROPRIETATE drept moștenire și partaj, dobandit prin Succesiune, cota actuala 16/64 1) <b>SPUNEI IOAN</b> , junior	A1

## C. Partea III. SARCINI

Inscrieri privind dezmembramintele dreptului de proprietate, drepturi reale de garanție și sarcini	Referințe	
<b>2030 / 23/10/1939</b>		
Act Notarial nr. 0, din 06/07/1939 emis de -;		
C1	Intabulare, drept de UZUFRACT VIAGER, dobandit prin Conventie, cota actuala 2/8 1) <b>SPUNEI ION</b> , și soția sa Lungocea Crucița, dom. în Vălișoara	A1

Inscrieri privind dezmembramintele dreptului de proprietate, drepturi reale de garanție și sarcini	Referințe
--	-----------

## Anexa Nr. 1 La Partea I

## Teren

Nr cadastral	Suprafața (mp)*	Observații / Referințe
	Din acte: 6.073 Masurata: 2.255	

\* Suprafața este determinată în planul de proiecție Stereo 70.



## Date referitoare la teren

Crt	Categorie folosință	Intravilan	Suprafața (mp)	Tarla	Parcelă	Nr. topo	Observații / Referințe
1	arabil	NU	2.255	-	-	Parte din 2683, 2684	Arabil în Copaci, restul de suprafață se regăsește la id 5914, 5916

## Lungime Segmente

1) Valorile lungimilor segmentelor sunt obținute din proiecție în plan.

Punct început	X / Y	Punct sfârșit	X / Y	Lungime segment (** (m)
1	288.581,372 426.010,352	2	288.495,179 425.879,18	156.956
2	288.495,179 425.879,18	3	288.507,247 425.872,379	13.852
3	288.507,247 425.872,379	4	288.596,241 426.006,665	161.098
4	288.596,241 426.006,665	5	288.587,873 426.009,868	8.96
5	288.587,873 426.009,868	1	288.581,372 426.010,352	6.519

**\*\* Lungimile segmentelor sunt determinate în planul de proiecție Stereo 70 și sunt rotunjite la 1 milimetru.**

**\*\*\* Distanța dintre puncte este formată din segmente cumulate ce sunt mai mici decât valoarea 1 milimetru.**

**DATE DESPRE IMOBILUL NR. 5916**

Oficiul de Cadastru și Publicitate Imobiliară CARAS-SEVERIN  
Biroul de Cadastru și Publicitate Imobiliară Caransebes

**A. Partea I. Descrierea imobilului**

TEREN Extravilan

Nr. CF vechi:625- Vălișoara  
Nr. topografic:Parte din 2684

Adresa: Jud. Caraș-Severin

Nr. Crt	Nr cadastral Nr. topografic	Suprafața* (mp)	Observații / Referințe
A1		1.659	Sector cadastral:79 Teren neimprejmuit;

**B. Partea II. Proprietari și acte**

Inscrieri privitoare la dreptul de proprietate și alte drepturi reale		Referințe
<b>1 / 01/01/1900</b>		
Act Notarial nr. 0, din 01/01/1900 emis de -;		
B1	Intabulare, drept de PROPRIETATE, dobandit prin Conventie, cota actuala 16/64 1) BULAC ILIE	A1
B2	Intabulare, drept de PROPRIETATE, dobandit prin Conventie, cota actuala 16/64 1) BULAC ION	A1
<b>2030 / 23/10/1939</b>		
Act Notarial nr. 0, din 06/07/1939 emis de -;		
B3	Se notează interdicția de înstrăinare și grevare în favoarea lui 1) SPUNEI ION, și soția sa Lungocea Cruțița, dom. în Vălișoara	A1
<b>1194 / 05/07/1941</b>		
Act Notarial nr. 0, din 03/06/1941 emis de -;		
B4	Intabulare, drept de PROPRIETATE, dobandit prin Conventie, cota actuala 8/64 1) OLARIU ION, căs. cu Bulsan Solmia, dom. în Vălișoara	A1
<b>382 / 28/03/1968</b>		
Hotarare Judecatoreasca nr. 5991/947, din 01/01/1947 emis de JUDECĂTORIA DE PACE MIXTĂ CARANSEBEȘ;		
B5	Intabulare, drept de PROPRIETATE drept moștenire, dobandit prin Succesiune, cota actuala 3/64 1) OLARIU VICHENTIE, minor, dom. în Vălișoara NR. 41/a	A1
B6	Intabulare, drept de PROPRIETATE drept moștenire, dobandit prin Succesiune, cota actuala 3/64 1) OLARIU NICOLAE, minor, dom. în Vălișoara Nr. 41/a	A1
<b>708 / 01/06/1968</b>		
Act Notarial nr. 226/1968, din 01/01/1968 emis de NOTARIATUL DE STAT CARANSEBEȘ;		
B7	Intabulare, drept de PROPRIETATE drept moștenire, dobandit prin Succesiune, cota actuala 2/64 1) OLARIU VICHENTIE, dom. în Vălișoara 2) OLARIU NICOLAE, dom. în Vălișoara	A1
<b>627 / 16/02/2000</b>		
Act Notarial nr. 16/2000, din 01/01/2000 emis de BNP RENEE LIDIA ANDRONACHE;		
B8	Intabulare, drept de PROPRIETATE drept moștenire și partaj, dobandit prin Succesiune, cota actuala 16/64 1) SPUNEI IOAN, junior	A1
<b>/</b>		
Act Normativ nr. 7, din 13/03/1996 emis de PARLAMENT (ACT ADMINISTRATIV NR. 3851 DIN 16.09.2022, EMIS DE PRIMĂRIA COMUNEI BUCOȘNIȚA);		
B9	Se notează posesia faptică în favoarea lui 1) BONCALO IASMINA-MIRELA	A1

**C. Partea III. SARCINI**

Inscrieri privind dezmembramintele dreptului de proprietate, drepturi reale de garanție și sarcini	Referințe

Inscrieri privind dezmembramintele dreptului de proprietate, drepturi reale de garanție și sarcini		Referințe
<b>2030 / 23/10/1939</b>		
Act Notarial nr. 0, din 06/07/1939 emis de -;		
C1	Intabulare, drept de UZUFRACT VIAGER, dobândit prin Convenție, cota actuala 2/8	A1
	1) <b>SPUNEI ION</b> , și soția sa Lungocea Crucea, dom. în Vălișoara	

## Anexa Nr. 1 La Partea I

## Teren

Nr cadastral	Suprafața (mp)*	Observații / Referințe
	1.659	

\* Suprafața este determinată în planul de proiecție Stereo 70.



## Date referitoare la teren

Crt	Categorie folosință	Intravilan	Suprafața (mp)	Tarla	Parcelă	Nr. topo	Observații / Referințe
1	arabil	NU	1.659	-	-	Parte din 2684	Arabil în Copaci, restul de suprafață se regăsește la id 5915

## Lungime Segmente

1) Valorile lungimilor segmentelor sunt obținute din proiecție în plan.

Punct început	X / Y	Punct sfârșit	X / Y	Lungime segment (** (m)
1	288.581,372 426.010,352	2	288.569,607 426.010,047	11.769
2	288.569,607 426.010,047	3	288.484,822 425.885,156	150.951
3	288.484,822 425.885,156	4	288.495,179 425.879,18	11.957
4	288.495,179 425.879,18	1	288.581,372 426.010,352	156.956

**\*\* Lungimile segmentelor sunt determinate în planul de proiecție Stereo 70 și sunt rotunjite la 1 milimetru.**

**\*\*\* Distanța dintre puncte este formată din segmente cumulate ce sunt mai mici decât valoarea 1 milimetru.**



**DATE DESPRE IMOBILUL NR. 5917**

Oficiul de Cadastru și Publicitate Imobiliară CARAS-SEVERIN  
Biroul de Cadastru și Publicitate Imobiliară Caransebes

**A. Partea I. Descrierea imobilului**

TEREN Extravilan

Nr. CF vechi:156- Vălișoara  
Nr. topografic:2685, 2686

Adresa: Jud. Caraș-Severin

Nr. Crt	Nr cadastral Nr. topografic	Suprafața* (mp)	Observații / Referințe
A1		Din acte: 5.028 Masurata: 5.091	Sector cadastral:79 Teren neimprejmuit;

**B. Partea II. Proprietari și acte**

Inscrieri privitoare la dreptul de proprietate și alte drepturi reale		Referințe
<b>1981 / 29/07/1936</b>		
Act Notarial nr. 0, din 17/07/1936 emis de -;		
B1	Intabulare, drept de PROPRIETATE, dobandit prin Conventie, cota actuala 2514/5091 1) <b>BULAC NICOLAE</b> , căs. cu Hutman Crușița, dom. în Vălișoara	A1
B2	Se notează interdicția de înstrăinare și grevare în favoarea lui 1) <b>BULAC ION</b>	A1
<b>451 / 26/04/1976</b>		
Act Notarial nr. 468/1975, din 01/01/1975 emis de NOTARIATUL DE STAT CARANSEBEȘ;		
B3	Intabulare, drept de PROPRIETATE, dobandit prin Succesiune, cota actuala 2514/5091 1) <b>SPUNEI FLOAREA</b> , dom. în Vălișoara Nr. 29, fiica def.	A1
/		
Act Normativ nr. 7, din 13/03/1996 emis de PARLAMENTUL ROMÂNIEI;		
B4	Inscrierea provizorie, drept de PROPRIETATE, dobandit prin Lege, cota actuala 63/5091 1) <b>COMUNA BUCOȘNIȚA</b> , CIF:3227645, PROPRIETAR NEIDENTIFICAT	A1

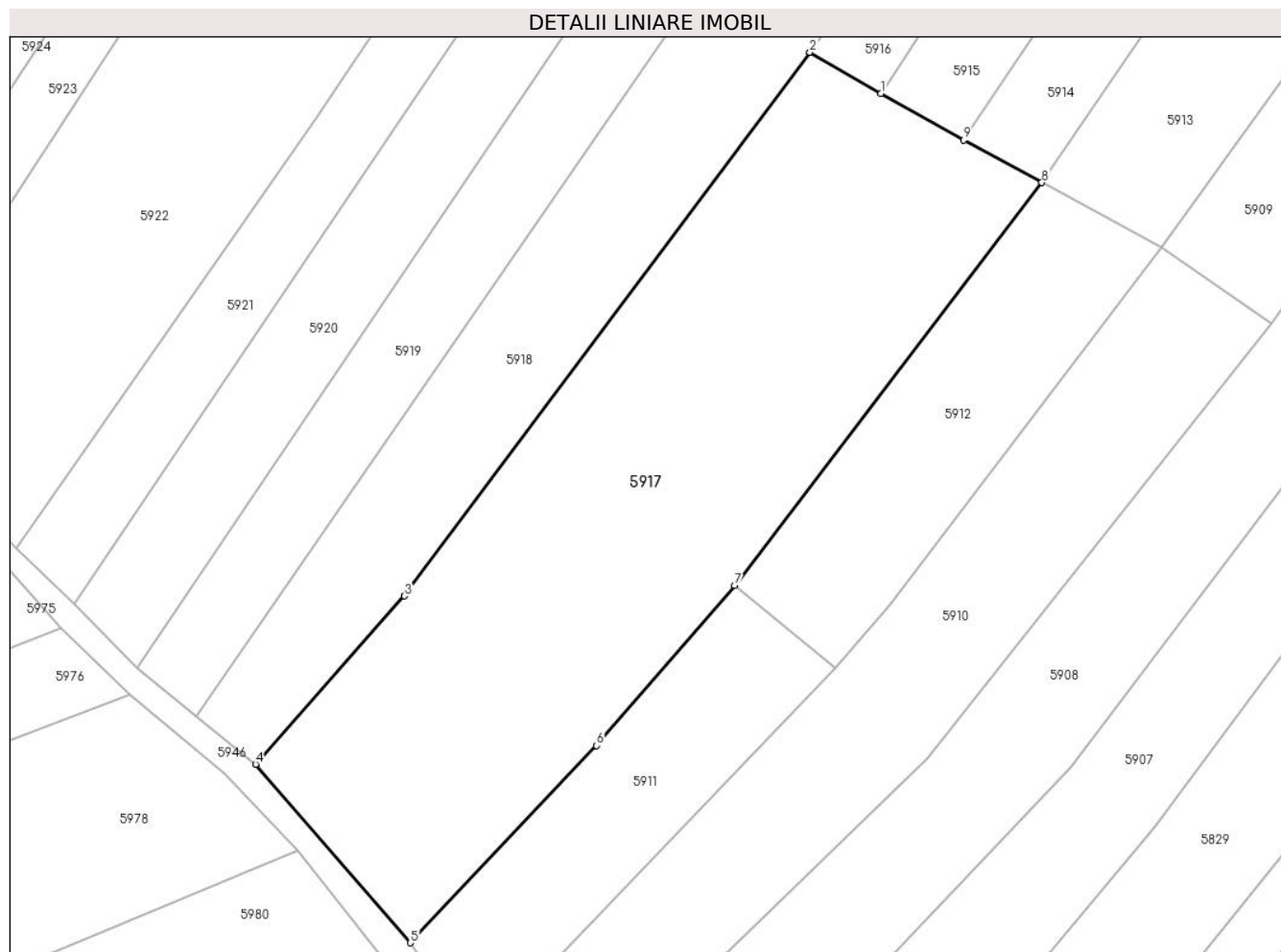
**C. Partea III. SARCINI**

Inscrieri privind dezmembramintele dreptului de proprietate, drepturi reale de garanție și sarcini		Referințe
<b>1981 / 29/07/1936</b>		
Act Notarial nr. 0, din 17/07/1936 emis de -;		
C1	Intabulare, drept de UZUFRACT VIAGER, dobandit prin Conventie, cota actuala 2514/5091 1) <b>BULAC ION</b> , căs. cu Iorgovici Marina, dom. în Vălișoara	A1

**Anexa Nr. 1 La Partea I****Teren**

Nr cadastral	Suprafața (mp)*	Observații / Referințe
	Din acte: 5.028 Masurata: 5.091	

\* Suprafața este determinată în planul de proiecție Stereo 70.

**Date referitoare la teren**

Crt	Categorie folosință	Intra vilan	Suprafața (mp)	Tarla	Parcelă	Nr. topo	Observații / Referințe
1	arabil	NU	5.091	-	-	2685, 2686	Arabil în Copaci

**Lungime Segmente**

1) Valorile lungimilor segmentelor sunt obținute din proiecție în plan.

Punct început	X / Y	Punct sfârșit	X / Y	Lungime segment (** (m)
1	288.495,179 425.879,18	2	288.484,822 425.885,156	11.957
2	288.484,822 425.885,156	3	288.425,665 425.805,861	98.931
3	288.425,665 425.805,861	4	288.403,932 425.781,314	32.785
4	288.403,932 425.781,314	5	288.426,519 425.755,256	34.485
5	288.426,519 425.755,256	6	288.453,707 425.784,017	39.578

Punct început	X / Y	Punct sfârșit	X / Y	Lungime segment (** (m)
6	288.453,707 425.784,017	7	288.473,858 425.807,371	30.846
7	288.473,858 425.807,371	8	288.518,668 425.866,163	73.922
8	288.518,668 425.866,163	9	288.507,247 425.872,379	13.003
9	288.507,247 425.872,379	1	288.495,179 425.879,18	13.852

\*\* Lungimile segmentelor sunt determinate în planul de proiecție Stereo 70 și sunt rotunjite la 1 milimetru.

\*\*\* Distanța dintre puncte este formată din segmente cumulate ce sunt mai mici decât valoarea 1 milimetru.



**DATE DESPRE IMOBILUL NR. 5918**

Oficiul de Cadastru și Publicitate Imobiliară CARAS-SEVERIN  
Biroul de Cadastru și Publicitate Imobiliară Caransebes

**A. Partea I. Descrierea imobilului**

TEREN Extravilan

Nr. CF vechi:917- Vălișoara  
Nr. topografic:Parte din 2687

Adresa: Jud. Caraș-Severin

Nr. Crt	Nr cadastral Nr. topografic	Suprafața* (mp)	Observații / Referințe
A1		Din acte: 7.902 Masurata: 4.810	Sector cadastral:79 Teren neimprejmuit;

**B. Partea II. Proprietari și acte**

Inscrieri privitoare la dreptul de proprietate și alte drepturi reale		Referințe
/		
Act Normativ nr. 7, din 13/03/1996 emis de PARLAMENT;		
B1	Intabulare, drept de PROPRIETATE, dobandit prin Lege, cota actuala 1/1 1) NEIDENTIFICAT NEIDENTIFICAT, CIF:000000000000	A1
Act Normativ nr. 7, din 13/03/1996 emis de PARLAMENT (ACT ADMINISTRATIV NR. 3093 DIN 23.08.2022, EMIS DE PRIMĂRIA COMUNEI BUCOȘNIȚA, ACT ADMINISTRATIV NR. 39 DIN 17.05.1986, EMIS DE PRIMĂRIA COMUNEI BUCOȘNIȚA);		
B2	Se notează posesia faptică în favoarea lui 1) VĂCARIU ARSENIE	A1

**C. Partea III. SARCINI .**

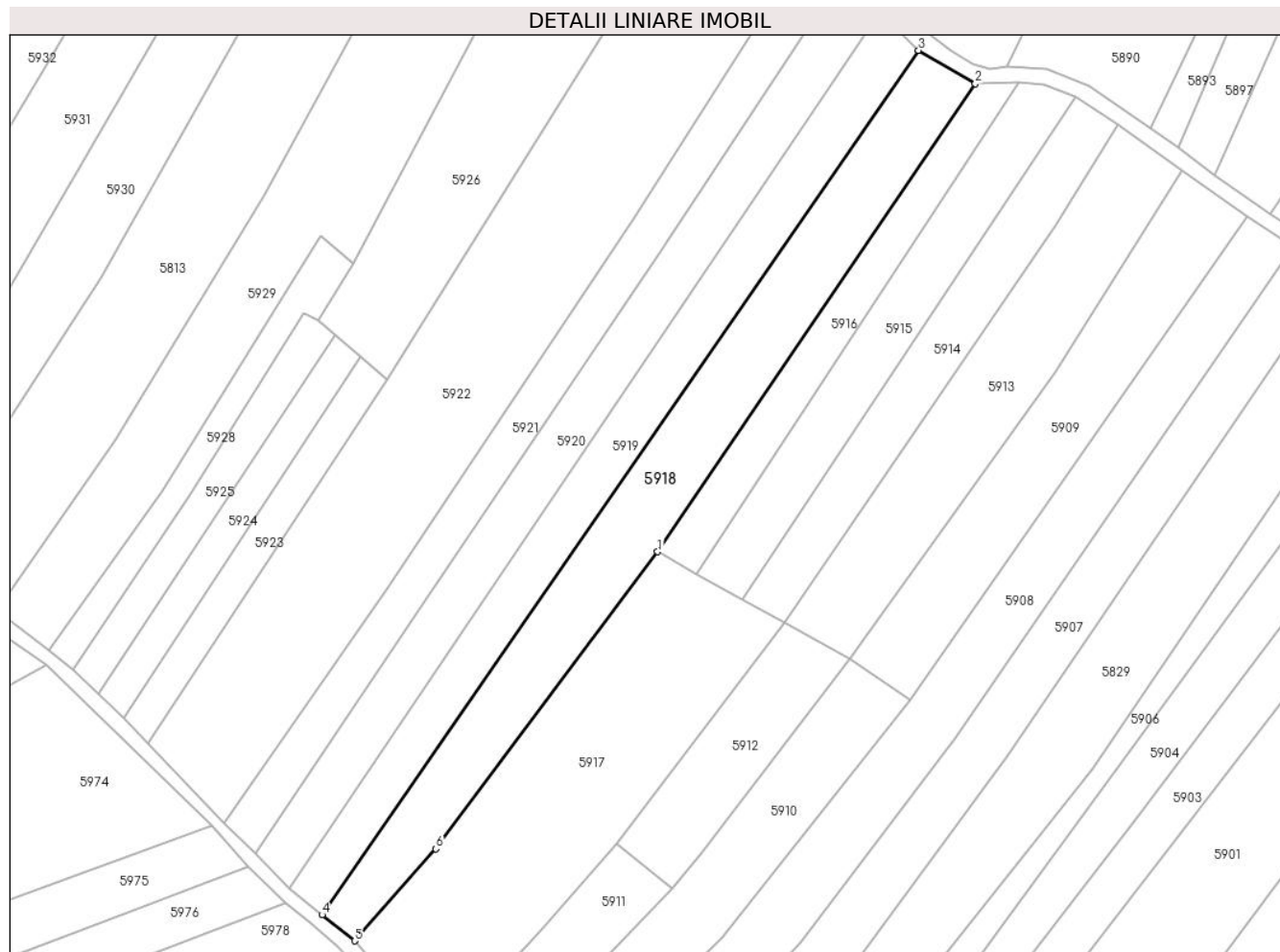
Inscrieri privind dezmembramintele dreptului de proprietate, drepturi reale de garanție și sarcini	Referințe
NU SUNT	

## Anexa Nr. 1 La Partea I

## Teren

Nr cadastral	Suprafața (mp)*	Observații / Referințe
	Din acte: 7.902 Masurata: 4.810	

\* Suprafața este determinată în planul de proiecție Stereo 70.



## Date referitoare la teren

Crt	Categorie folosință	Intra vilan	Suprafața (mp)	Tarla	Parcelă	Nr. topo	Observații / Referințe
1	arabil	NU	4.810	-	-	Parte din 2687	Arabil în Copaci, restul de suprafață se regăsește la id 5919

## Lungime Segmente

1) Valorile lungimilor segmentelor sunt obținute din proiecție în plan.

Punct început	X / Y	Punct sfârșit	X / Y	Lungime segment (** (m)
1	288.484,822 425.885,156	2	288.569,607 426.010,047	150.951
2	288.569,607 426.010,047	3	288.554,434 426.018,913	17.573
3	288.554,434 426.018,913	4	288.395,231 425.788,252	280.268
4	288.395,231 425.788,252	5	288.403,932 425.781,314	11.128
5	288.403,932 425.781,314	6	288.425,665 425.805,861	32.785

Punct început	X / Y	Punct sfârșit	X / Y	Lungime segment (** (m)
6	288.425,665 425.805,861	1	288.484,822 425.885,156	98.931

\*\* Lungimile segmentelor sunt determinate în planul de proiecție Stereo 70 și sunt rotunjite la 1 milimetru.

\*\*\* Distanța dintre puncte este formată din segmente cumulate ce sunt mai mici decât valoarea 1 milimetru.





**DATE DESPRE IMOBILUL NR. 5919**

Oficiul de Cadastru și Publicitate Imobiliară CARAS-SEVERIN  
Biroul de Cadastru și Publicitate Imobiliară Caransebes

**A. Partea I. Descrierea imobilului**

TEREN Extravilan

Nr. CF vechi:917- Vălișoara  
Nr. topografic:Parte din 2687

Adresa: Jud. Caraș-Severin

Nr. Crt	Nr cadastral Nr. topografic	Suprafața* (mp)	Observații / Referințe
A1		Din acte: 7.902 Masurata: 3.552	Sector cadastral:79 Teren neimprejmuit;

**B. Partea II. Proprietari și acte**

Inscrieri privitoare la dreptul de proprietate și alte drepturi reale		Referințe
/		
Act Normativ nr. 7, din 13/03/1996 emis de PARLAMENT;		
B1	Intabulare, drept de PROPRIETATE, dobandit prin Lege, cota actuala 1/1 1) NEIDENTIFICAT NEIDENTIFICAT, CIF:000000000000	A1
Act Normativ nr. 7, din 13/03/1996 emis de PARLAMENT (ACT ADMINISTRATIV NR. 3017 DIN 18.08.2022, EMIS DE PRIMĂRIA COMUNEI BUCOȘNIȚA);		
B2	Se notează posesia faptică în favoarea lui 1) LUNGOCEA FLOREA	A1

**C. Partea III. SARCINI .**

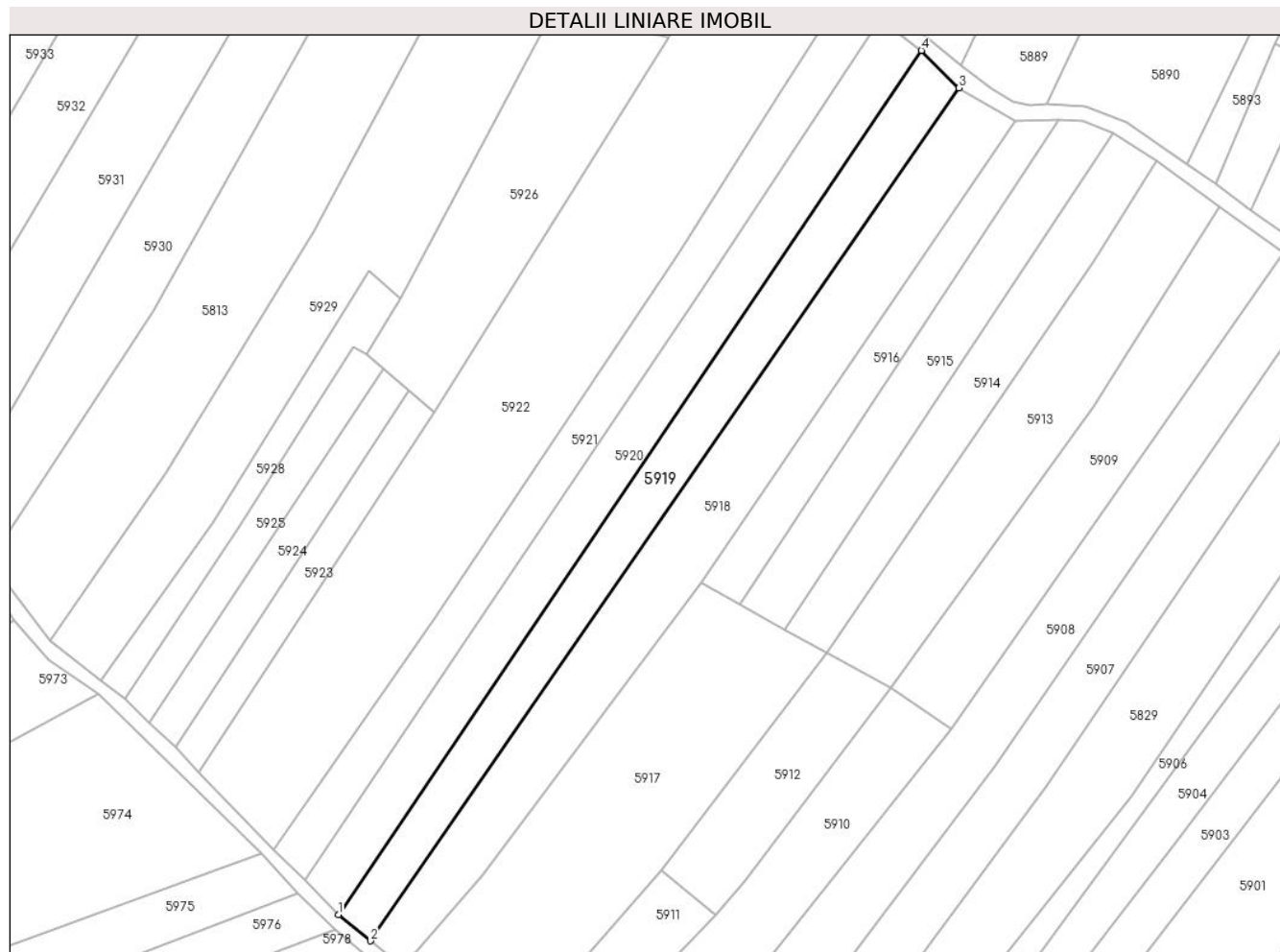
Inscrieri privind dezmembramintele dreptului de proprietate, drepturi reale de garanție și sarcini	Referințe
NU SUNT	

## Anexa Nr. 1 La Partea I

## Teren

Nr cadastral	Suprafața (mp)*	Observații / Referințe
	Din acte: 7.902 Masurata: 3.552	

\* Suprafața este determinată în planul de proiecție Stereo 70.



## Date referitoare la teren

Crt	Categorie folosință	Intra vilan	Suprafața (mp)	Tarla	Parcelă	Nr. topo	Observații / Referințe
1	arabil	NU	3.552	-	-	Parte din 2687	Arabil în Copaci, restul de suprafață se regăsește la id 5918

## Lungime Segmente

1) Valorile lungimilor segmentelor sunt obținute din proiecție în plan.

Punct început	X / Y	Punct sfârșit	X / Y	Lungime segment (** (m)
1	288.386,563 425.795,359	2	288.395,231 425.788,252	11.209
2	288.395,231 425.788,252	3	288.554,434 426.018,913	280.268
3	288.554,434 426.018,913	4	288.544,265 426.029,042	14.353
4	288.544,265 426.029,042	1	288.386,563 425.795,359	281.918

**\*\* Lungimile segmentelor sunt determinate în planul de proiecție Stereo 70 și sunt rotunjite la 1 milimetru.**

**\*\*\* Distanța dintre puncte este formată din segmente cumulate ce sunt mai mici decât valoarea 1 milimetru.**



**DATE DESPRE IMOBILUL NR. 5920**

Oficiul de Cadastru și Publicitate Imobiliară CARAS-SEVERIN  
Biroul de Cadastru și Publicitate Imobiliară Caransebes

**A. Partea I. Descrierea imobilului**

TEREN Extravilan

Nr. CF vechi:1304- Vălișoara  
Nr. topografic:Parte din 2688

Adresa: Jud. Caraș-Severin

Nr. Crt	Nr cadastral Nr. topografic	Suprafața* (mp)	Observații / Referințe
A1		3.640	Sector cadastral:79 Teren neimprejmuit;

**B. Partea II. Proprietari și acte**

Inscrieri privitoare la dreptul de proprietate și alte drepturi reale		Referințe
<b>793 / 05/07/1978</b>		
Hotarare Judecatoreasca nr. 5753/1947, din 01/01/1947 emis de JUDECĂTORIA CARANSEBES;		
B1	Intabulare, drept de PROPRIETATEmoștenire, dobandit prin Hotarare Judecatoreasca, cota actuala 1/8 1) <b>BULAC ELISABETA</b> , născ. Anderca, soție	A1
B2	Intabulare, drept de PROPRIETATEmoștenire, dobandit prin Hotarare Judecatoreasca, cota actuala 3/8 1) <b>SERACIN EVA</b> , născ. Bulac, fiică	A1
<b>1173 / 22/03/1995</b>		
Act Notarial nr. 137/1995, din 01/01/1995 emis de NOTARIATUL CARANSEBES;		
B3	Intabulare, drept de PROPRIETATEDrept moștenire și partaj succesoral, dobandit prin Succesiune, cota actuala 4/8 1) <b>BEJA ELISABETA</b> , fiica def.	A1
/		
Act Normativ nr. 7, din 13/03/1996 emis de PARLAMENT (ACT ADMINISTRATIV NR. 2982 DIN 18.08.2022, EMIS DE PRIMĂRIA COMUNEI BUCOȘNIȚA, ACT ADMINISTRATIV NR. 30 DIN 25.02.1994, EMIS DE PRIMĂRIA COMUNEI BUCOȘNIȚA);		
B4	Se notează posesia faptică în favoarea lui 1) <b>ANDERCA TEODOR</b> 2) <b>ANDERCA MONICA</b>	A1

**C. Partea III. SARCINI .**

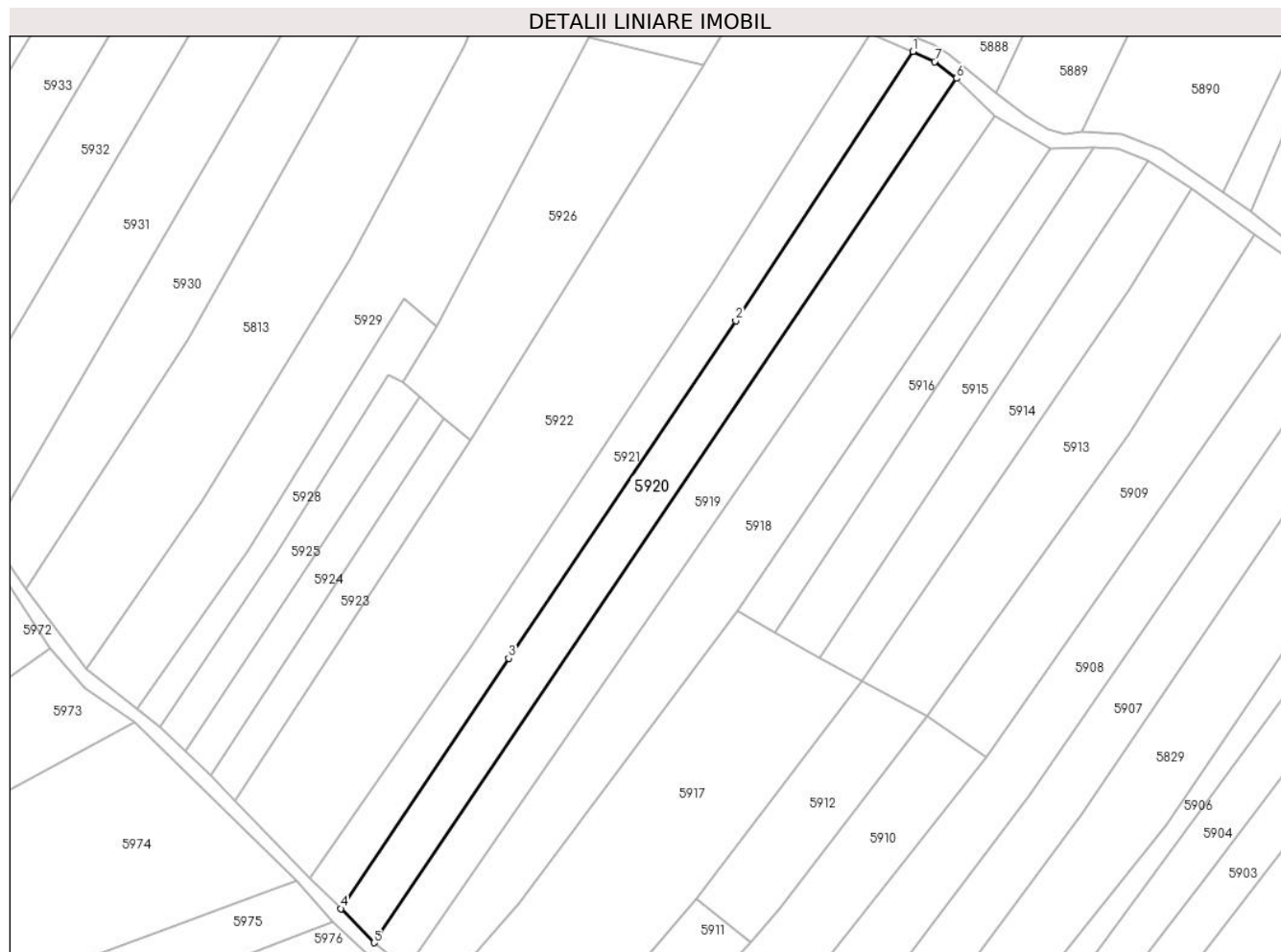
Inscrieri privind dezmembramintele dreptului de proprietate, drepturi reale de garanție și sarcini	Referințe
NU SUNT	

## Anexa Nr. 1 La Partea I

## Teren

Nr cadastral	Suprafața (mp)*	Observații / Referințe
	3.640	

\* Suprafața este determinată în planul de proiecție Stereo 70.



## Date referitoare la teren

Crt	Categorie folosință	Intravilan	Suprafața (mp)	Tarla	Parcelă	Nr. topo	Observații / Referințe
1	arabil	NU	3.640	-	-	Parte din 2688	Arabil în Copaci, restul de suprafață se regăsește la id 5921

## Lungime Segmente

1) Valorile lungimilor segmentelor sunt obținute din proiecție în plan.

Punct început	X / Y	Punct sfârșit	X / Y	Lungime segment (** (m)
1	288.532,477 426.036,303	2	288.484,459 425.963,516	87.199
2	288.484,459 425.963,516	3	288.423,042 425.872,243	110.013
3	288.423,042 425.872,243	4	288.377,57 425.804,61	81.498
4	288.377,57 425.804,61	5	288.386,563 425.795,359	12.902
5	288.386,563 425.795,359	6	288.544,265 426.029,042	281.918

Punct început	X / Y	Punct sfârșit	X / Y	Lungime segment (** (m)
6	288.544,265 426.029,042	7	288.538,293 426.033,527	7.469
7	288.538,293 426.033,527	1	288.532,477 426.036,303	6.445

\*\* Lungimile segmentelor sunt determinate în planul de proiecție Stereo 70 și sunt rotunjite la 1 milimetru.

\*\*\* Distanța dintre puncte este formată din segmente cumulate ce sunt mai mici decât valoarea 1 milimetru.





**DATE DESPRE IMOBILUL NR. 5921**

Oficiul de Cadastru și Publicitate Imobiliară CARAS-SEVERIN  
Biroul de Cadastru și Publicitate Imobiliară Caransebes

**A. Partea I. Descrierea imobilului**

TEREN Extravilan

Nr. CF vechi:1304- Vălișoara  
Nr. topografic:2689, parte din 2688

Adresa: Jud. Caraș-Severin

Nr. Crt	Nr cadastral Nr. topografic	Suprafața* (mp)	Observații / Referințe
A1		3.031	Sector cadastral:79 Teren neimprejmuit;

**B. Partea II. Proprietari și acte**

Inscrieri privitoare la dreptul de proprietate și alte drepturi reale		Referințe
<b>793 / 05/07/1978</b>		
Hotarare Judecatoreasca nr. 5753/1947, din 01/01/1947 emis de JUDECĂTORIA CARANSEBES;		
B1	Intabulare, drept de PROPRIETATEmoștenire, dobandit prin Hotarare Judecatoreasca, cota actuala 1/8 1) <b>BULAC ELISABETA</b> , născ. Anderca, soție	A1
B2	Intabulare, drept de PROPRIETATEmoștenire, dobandit prin Hotarare Judecatoreasca, cota actuala 3/8 1) <b>SERACIN EVA</b> , născ. Bulac, fiică	A1
<b>1173 / 22/03/1995</b>		
Act Notarial nr. 137/1995, din 01/01/1995 emis de NOTARIATUL CARANSEBES;		
B3	Intabulare, drept de PROPRIETATEDrept moștenire și partaj succesoral, dobandit prin Succesiune, cota actuala 4/8 1) <b>BEJA ELISABETA</b> , fiica def.	A1

**C. Partea III. SARCINI .**

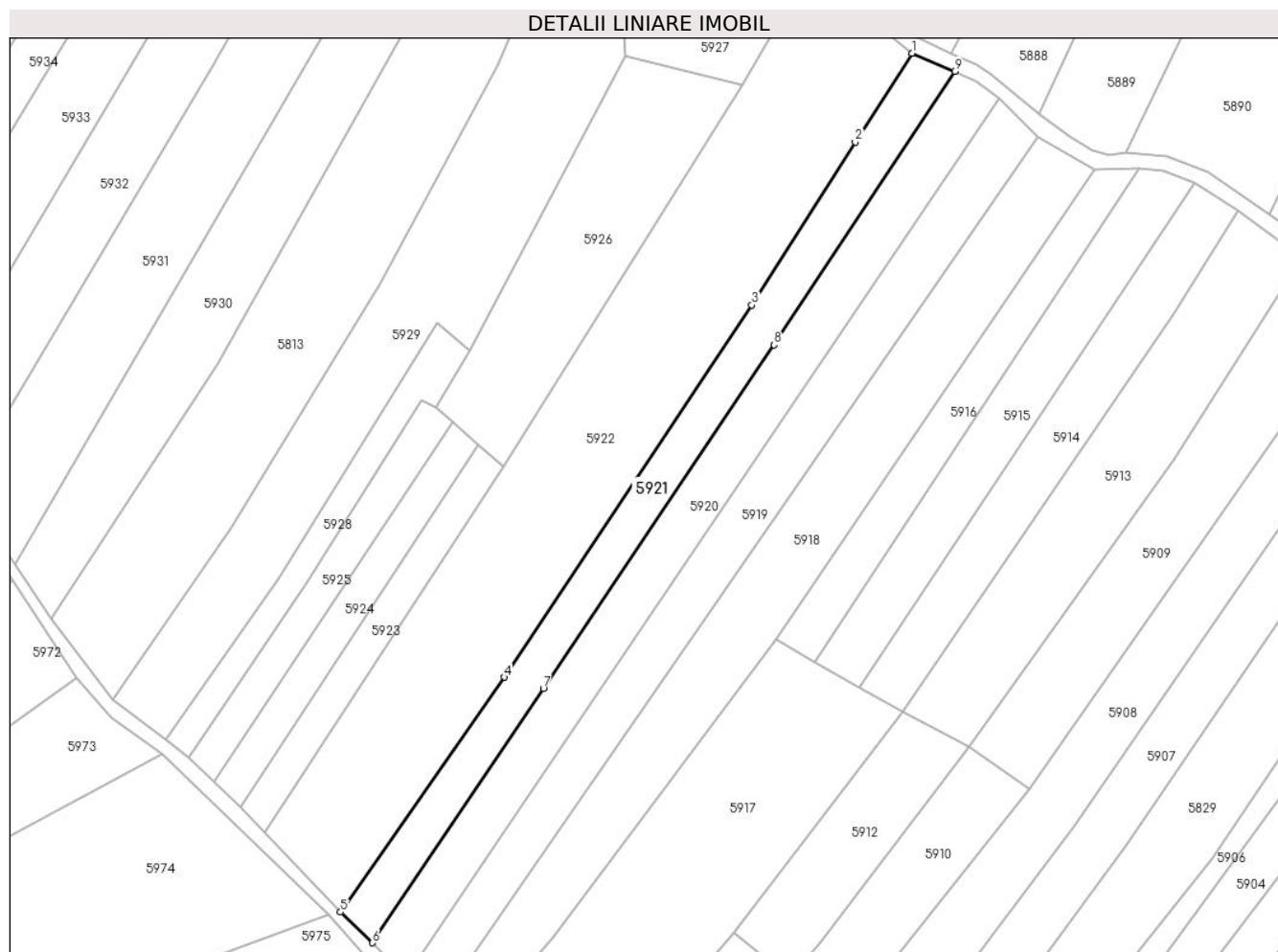
Inscrieri privind dezmembramintele dreptului de proprietate, drepturi reale de garanție și sarcini	Referințe
NU SUNT	

## Anexa Nr. 1 La Partea I

## Teren

Nr cadastral	Suprafața (mp)*	Observații / Referințe
	3.031	

\* Suprafața este determinată în planul de proiecție Stereo 70.



## Date referitoare la teren

Crt	Categorie folosință	Intravilan	Suprafața (mp)	Tarla	Parcelă	Nr. topo	Observații / Referințe
1	arabil	NU	3.031	-	-	2689, parte din 2688	Arabil în Copaci, restul de suprafață se regăsește la id 5921

## Lungime Segmente

1) Valorile lungimilor segmentelor sunt obținute din proiecție în plan.

Punct început	X / Y	Punct sfârșit	X / Y	Lungime segment (** (m)
1	288.521,054 426.041,074	2	288.506,016 426.017,432	28.019
2	288.506,016 426.017,432	3	288.478,462 425.974,113	51.34
3	288.478,462 425.974,113	4	288.412,632 425.875,221	118.799
4	288.412,632 425.875,221	5	288.369,079 425.812,746	76.158
5	288.369,079 425.812,746	6	288.377,57 425.804,61	11.76

Punct început	X / Y	Punct sfârșit	X / Y	Lungime segment (** (m)
6	288.377,57 425.804,61	7	288.423,042 425.872,243	81.498
7	288.423,042 425.872,243	8	288.484,459 425.963,516	110.013
8	288.484,459 425.963,516	9	288.532,477 426.036,303	87.199
9	288.532,477 426.036,303	1	288.521,054 426.041,074	12.379

\*\* Lungimile segmentelor sunt determinate în planul de proiecție Stereo 70 și sunt rotunjite la 1 milimetru.

\*\*\* Distanța dintre puncte este formată din segmente cumulate ce sunt mai mici decât valoarea 1 milimetru.



**DATE DESPRE IMOBILUL NR. 5922**

Oficiul de Cadastru și Publicitate Imobiliară CARAS-SEVERIN  
Biroul de Cadastru și Publicitate Imobiliară Caransebes

**A. Partea I. Descrierea imobilului**

TEREN Extravilan

Nr. CF vechi:578- Vălișoara  
Nr. topografic:2691, 2692

Adresa: Jud. Caraș-Severin

Nr. Crt	Nr cadastral Nr. topografic	Suprafața* (mp)	Observații / Referințe
A1		8.728	Sector cadastral:79 Teren neimprejmuit;

**B. Partea II. Proprietari și acte**

Inscrieri privitoare la dreptul de proprietate și alte drepturi reale		Referințe
/		
Act Normativ nr. 7, din 13/03/1996 emis de PARLAMENT;		
B1	Intabulare, drept de PROPRIETATE, dobandit prin Lege, cota actuala 1/1 1) NEIDENTIFICAT NEIDENTIFICAT, CIF:0000000000000	A1
Act Normativ nr. 7, din 13/03/1996 emis de PARLAMENT (ACT ADMINISTRATIV NR. 3005 DIN 18.08.2022, EMIS DE PRIMĂRIA COMUNEI BUCOȘNIȚA);		
B2	Se notează posesia faptică în favoarea lui 1) CORNEANU CHENTI-NINA	A1

**C. Partea III. SARCINI .**

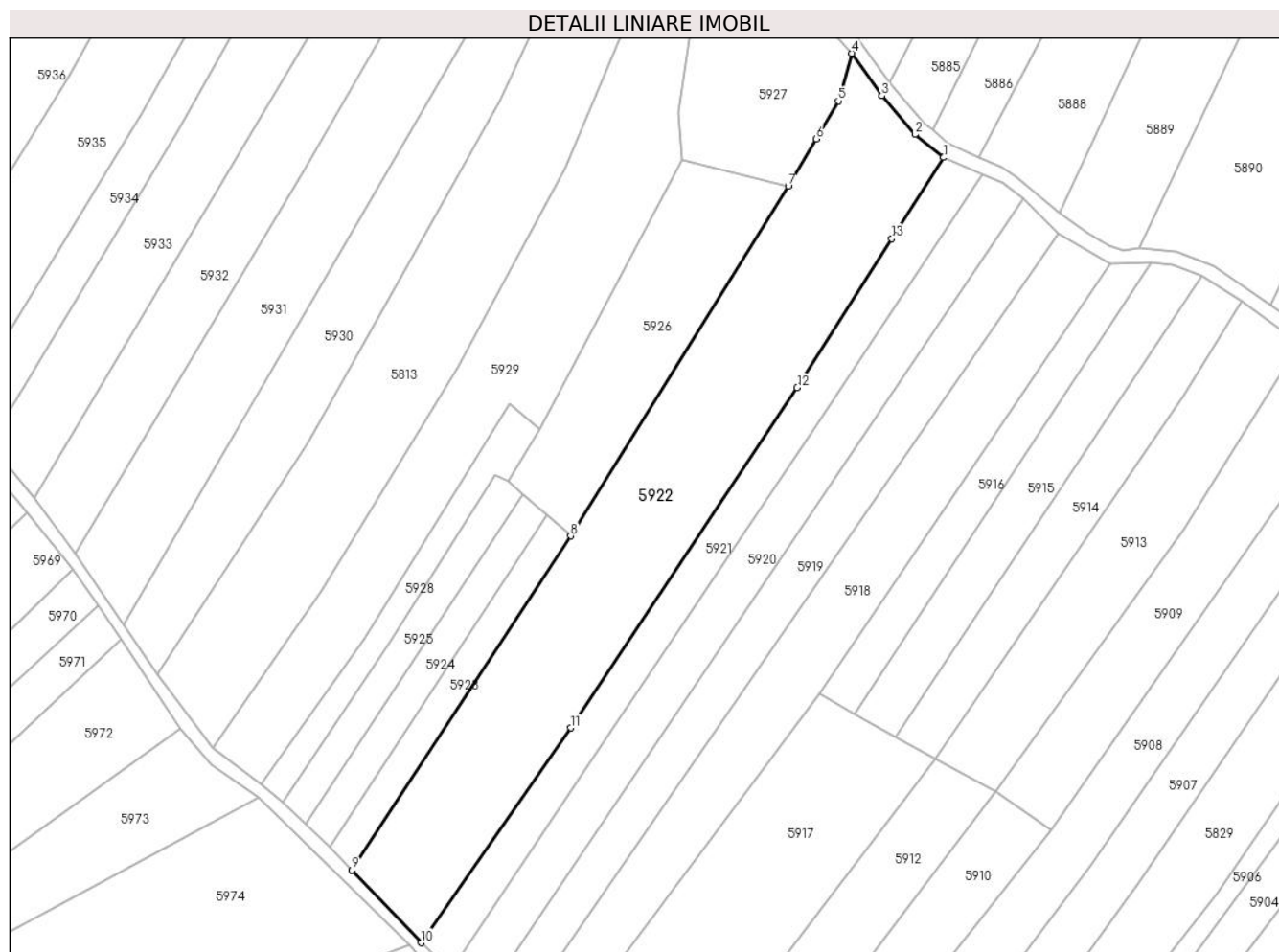
Inscrieri privind dezmembramintele dreptului de proprietate, drepturi reale de garanție și sarcini	Referințe
NU SUNT	

## Anexa Nr. 1 La Partea I

## Teren

Nr cadastral	Suprafața (mp)*	Observații / Referințe
	8.728	

\* Suprafața este determinată în planul de proiecție Stereo 70.



## Date referitoare la teren

Crt	Categorie folosință	Intravilan	Suprafața (mp)	Tarla	Parcelă	Nr. topo	Observații / Referințe
1	arabil	NU	7.830	-	-	2692	Arabil în Copaci
2	fâneata	NU	898	-	-	2691	Fâneată în Copaci

## Lungime Segmente

1) Valorile lungimilor segmentelor sunt obținute din proiecție în plan.

Punct început	X / Y	Punct sfârșit	X / Y	Lungime segment (** (m)
1	288.521,054 426.041,074	2	288.512,735 426.047,774	10.682
2	288.512,735 426.047,774	3	288.503,095 426.058,997	14.795
3	288.503,095 426.058,997	4	288.494,388 426.071,38	15.138
4	288.494,388 426.071,38	5	288.490,458 426.057,535	14.392

Punct început	X / Y	Punct sfârșit	X / Y	Lungime segment (** (m)
5	288.490,458 426.057,535	6	288.483,974 426.046,478	12.818
6	288.483,974 426.046,478	7	288.475,876 426.032,669	16.008
7	288.475,876 426.032,669	8	288.412,553 425.931,053	119.731
8	288.412,553 425.931,053	9	288.348,914 425.833,875	116.161
9	288.348,914 425.833,875	10	288.369,079 425.812,746	29.207
10	288.369,079 425.812,746	11	288.412,632 425.875,221	76.158
11	288.412,632 425.875,221	12	288.478,462 425.974,113	118.799
12	288.478,462 425.974,113	13	288.506,016 426.017,432	51.34
13	288.506,016 426.017,432	1	288.521,054 426.041,074	28.019

\*\* Lungimile segmentelor sunt determinate în planul de proiecție Stereo 70 și sunt rotunjite la 1 milimetru.

\*\*\* Distanța dintre puncte este formată din segmente cumulate ce sunt mai mici decât valoarea 1 milimetru.





**DATE DESPRE IMOBILUL NR. 5923**

Oficiul de Cadastru și Publicitate Imobiliară CARAS-SEVERIN  
Biroul de Cadastru și Publicitate Imobiliară Caransebes

**A. Partea I. Descrierea imobilului**

TEREN Extravilan

Nr. CF vechi:127- Vălișoara  
Nr. topografic:2693

Adresa: Jud. Caraș-Severin

Nr. Crt	Nr cadastral Nr. topografic	Suprafața* (mp)	Observații / Referințe
A1		1.054	Sector cadastral:79 Teren neimprejmuit;

**B. Partea II. Proprietari și acte**

Inscrieri privitoare la dreptul de proprietate și alte drepturi reale		Referințe
<b>1275 / 18/07/1941</b>		
Act Notarial nr. 0, din 27/03/1937 emis de -;		
B1	Intabulare, drept de PROPRIETATE, dobandit prin Conventie, cota actuala 1/1 1) NISTOR ILIE, căs. cu Anderca Domnița, dom. în Vălișoara	A1

**C. Partea III. SARCINI .**

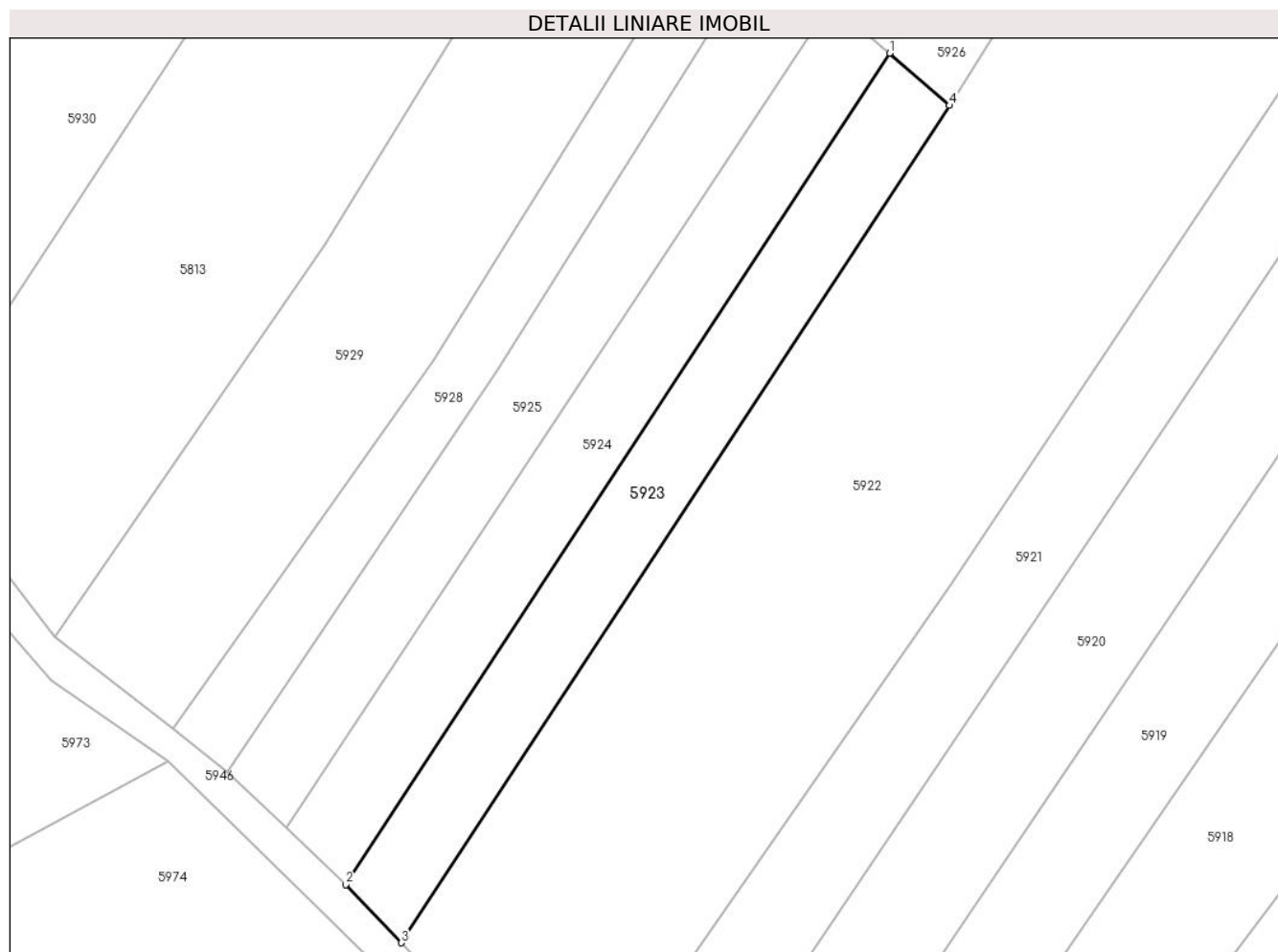
Inscrieri privind dezmembramintele dreptului de proprietate, drepturi reale de garanție și sarcini	Referințe
NU SUNT	

## Anexa Nr. 1 La Partea I

## Teren

Nr cadastral	Suprafața (mp)*	Observații / Referințe
	1.054	

\* Suprafața este determinată în planul de proiecție Stereo 70.



## Date referitoare la teren

Crt	Categorie folosință	Intra vilan	Suprafața (mp)	Tarla	Parcelă	Nr. topo	Observații / Referințe
1	arabil	NU	1.054	-	-	2693	Arabil în Copaci

## Lungime Segmente

1) Valorile lungimilor segmentelor sunt obținute din proiecție în plan.

Punct început	X / Y	Punct sfârșit	X / Y	Lungime segment (** (m)
1	288.405,602 425.937,11	2	288.342,463 425.840,61	115.32
2	288.342,463 425.840,61	3	288.348,914 425.833,875	9.326
3	288.348,914 425.833,875	4	288.412,553 425.931,053	116.161
4	288.412,553 425.931,053	1	288.405,602 425.937,11	9.22

\*\* Lungimile segmentelor sunt determinate în planul de proiecție Stereo 70 și sunt rotunjite la 1 milimetru.

**\*\*\* Distanţa dintre puncte este formată din segmente cumulate ce sunt mai mici decât valoarea 1 milimetru.**



**DATE DESPRE IMOBILUL NR. 5924**

Oficiul de Cadastru și Publicitate Imobiliară CARAS-SEVERIN  
Biroul de Cadastru și Publicitate Imobiliară Caransebes

**A. Partea I. Descrierea imobilului**

TEREN Extravilan

Nr. CF vechi:1045- Vălișoara  
Nr. topografic:2694

Adresa: Jud. Caraș-Severin

Nr. Crt	Nr cadastral Nr. topografic	Suprafața* (mp)	Observații / Referințe
A1		1.057	Sector cadastral:79 Teren neimprejmuit;

**B. Partea II. Proprietari și acte**

Inscrieri privitoare la dreptul de proprietate și alte drepturi reale		Referințe
<b>862 / 16/05/1941</b>		
Act Notarial nr. 0, din 23/12/1940 emis de -;		
B1	Intabulare, drept de PROPRIETATE, dobandit prin Conventie, cota actuala 1/1 1) NISTOR ILIE, căs. cu Domnița Anderca, dom. în Vălișoara	A1

**C. Partea III. SARCINI .**

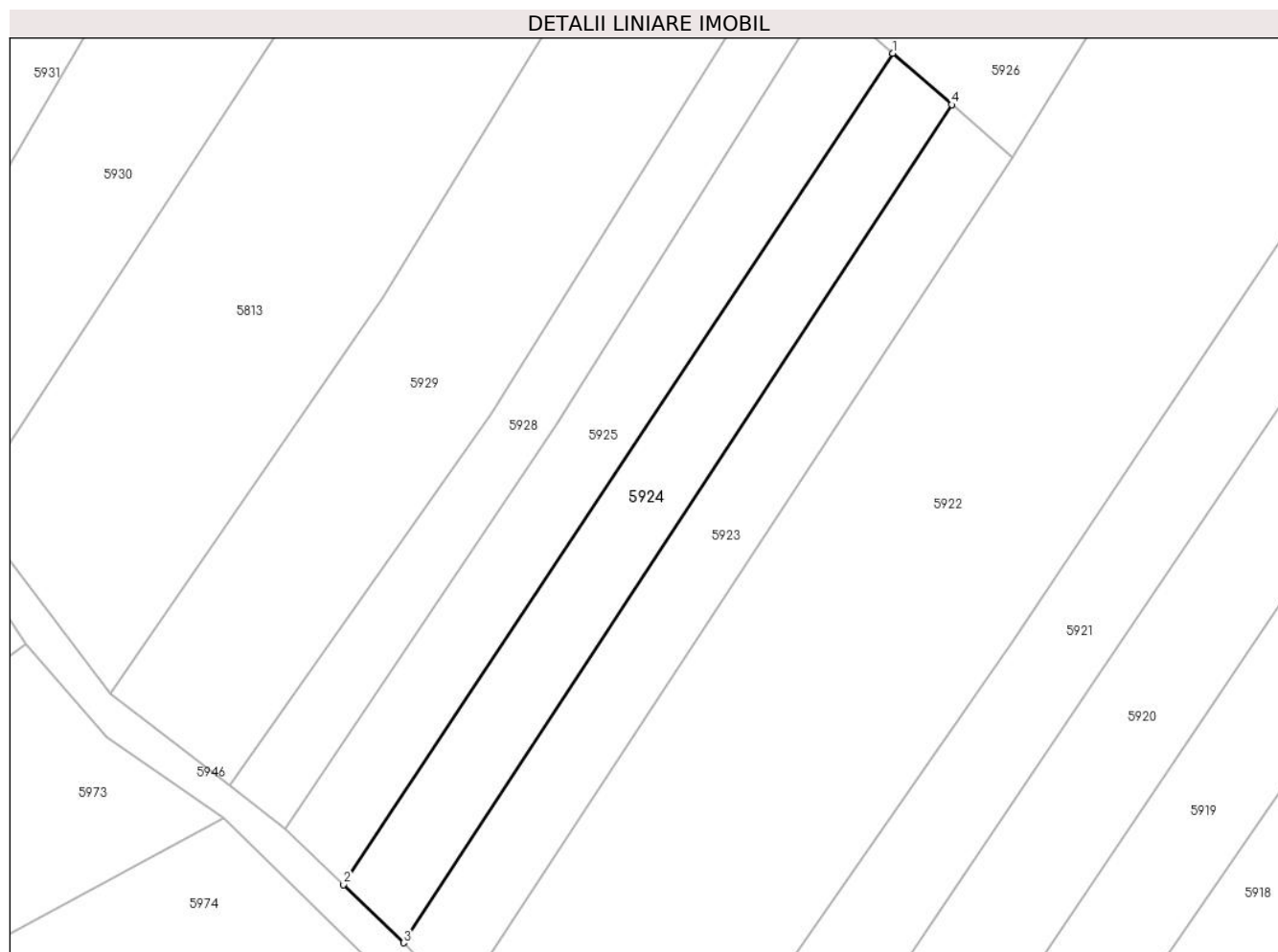
Inscrieri privind dezmembramintele dreptului de proprietate, drepturi reale de garanție și sarcini	Referințe
NU SUNT	

## Anexa Nr. 1 La Partea I

## Teren

Nr cadastral	Suprafața (mp)*	Observații / Referințe
	1.057	

\* Suprafața este determinată în planul de proiecție Stereo 70.



## Date referitoare la teren

Crt	Categorie folosință	Intravilan	Suprafața (mp)	Tarla	Parcelă	Nr. topo	Observații / Referințe
1	arabil	NU	1.057	-	-	2694	Arabil în Copaci

## Lungime Segmente

1) Valorile lungimilor segmentelor sunt obținute din proiecție în plan.

Punct început	X / Y	Punct sfârșit	X / Y	Lungime segment (** (m)
1	288.398,808 425.943,031	2	288.335,553 425.847,304	114.738
2	288.335,553 425.847,304	3	288.342,463 425.840,61	9.621
3	288.342,463 425.840,61	4	288.405,602 425.937,11	115.32
4	288.405,602 425.937,11	1	288.398,808 425.943,031	9.012

\*\* Lungimile segmentelor sunt determinate în planul de proiecție Stereo 70 și sunt rotunjite la 1 milimetru.

**\*\*\* Distanţa dintre puncte este formată din segmente cumulate ce sunt mai mici decât valoarea 1 milimetru.**





**DATE DESPRE IMOBILUL NR. 5925**

Oficiul de Cadastru și Publicitate Imobiliară CARAS-SEVERIN  
Biroul de Cadastru și Publicitate Imobiliară Caransebes

**A. Partea I. Descrierea imobilului**

TEREN Extravilan

Nr. CF vechi:724- Vălișoara  
Nr. topografic:2695

Adresa: Jud. Caraș-Severin

Nr. Crt	Nr cadastral Nr. topografic	Suprafața* (mp)	Observații / Referințe
A1	31459	1.057	Sector cadastral:79 Teren neimprejmuit;

**B. Partea II. Proprietari și acte**

Inscrieri privitoare la dreptul de proprietate și alte drepturi reale	Referințe
<b>1646 / 31/03/1927</b>	
Act Notarial nr. 0, din 01/01/1927 emis de -;	
B1	A1
Intabulare, drept de PROPRIETATE, dobandit prin Conventie, cota actuala 1/1, cota initiala 1/1	
1) <b>LUNGOCEA MIHAI</b> , (fost cas. cu Lungocea Catalina)	
<i>OBSERVATII: (provenita din conversia CF 724-Valisoara)</i>	

**C. Partea III. SARCINI .**

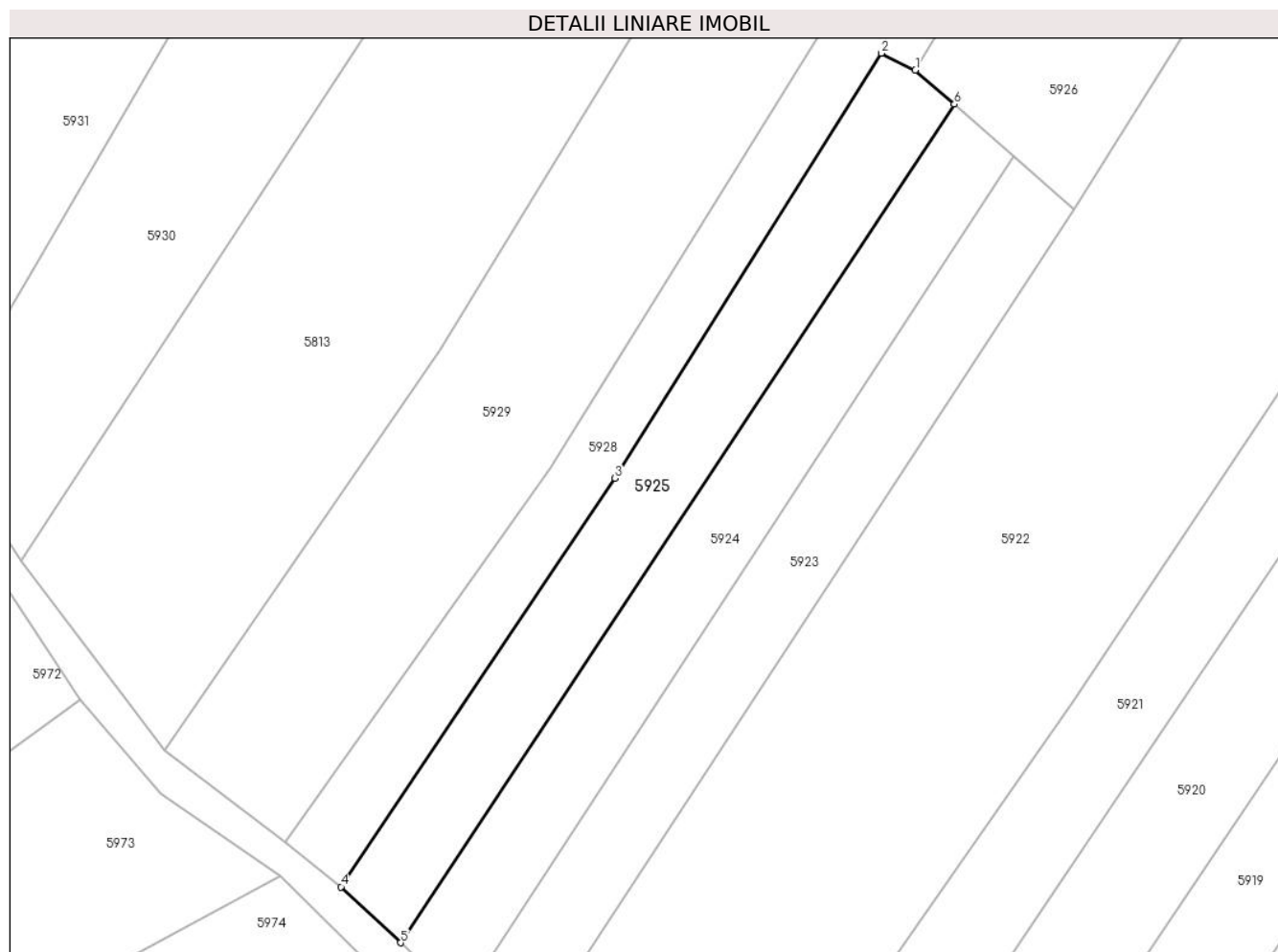
Inscrieri privind dezmembramintele dreptului de proprietate, drepturi reale de garanție și sarcini	Referințe
NU SUNT	

## Anexa Nr. 1 La Partea I

## Teren

Nr cadastral	Suprafața (mp)*	Observații / Referințe
31459	1.057	

\* Suprafața este determinată în planul de proiecție Stereo 70.



## Date referitoare la teren

Crt	Categorie folosință	Intra vilan	Suprafața (mp)	Tarla	Parcelă	Nr. topo	Observații / Referințe
1	arabil	NU	1.057	-	-	-	

## Lungime Segmente

1) Valorile lungimilor segmentelor sunt obținute din proiecție în plan.

Punct început	X / Y	Punct sfârșit	X / Y	Lungime segment (** (m)
1	288.394,354 425.946,913	2	288.390,478 425.948,841	4.329
2	288.390,478 425.948,841	3	288.360,046 425.900,344	57.254
3	288.360,046 425.900,344	4	288.328,757 425.853,689	56.176
4	288.328,757 425.853,689	5	288.335,553 425.847,304	9.325
5	288.335,553 425.847,304	6	288.398,808 425.943,031	114.738

Punct început	X / Y	Punct sfârşit	X / Y	Lungime segment (** (m)
6	288.398,808 425.943,031	1	288.394,354 425.946,913	5.908

\*\* Lungimile segmentelor sunt determinate în planul de proiecţie Stereo 70 şi sunt rotunjite la 1 milimetru.

\*\*\* Distanţa dintre puncte este formată din segmente cumulate ce sunt mai mici decât valoarea 1 milimetru.



**DATE DESPRE IMOBILUL NR. 5926**

Oficiul de Cadastru și Publicitate Imobiliară CARAS-SEVERIN  
Biroul de Cadastru și Publicitate Imobiliară Caransebes

**A. Partea I. Descrierea imobilului**

TEREN Extravilan

Nr. CF vechi:1332- Vălișoara  
Nr. topografic:2696

Adresa: Jud. Caraș-Severin

Nr. Crt	Nr cadastral Nr. topografic	Suprafața* (mp)	Observații / Referințe
A1	30562	Din acte: 3.280 Masurata: 3.017	Sector cadastral:79 Teren neimprejmit;

**B. Partea II. Proprietari și acte**

Inscrieri privitoare la dreptul de proprietate și alte drepturi reale		Referințe
<b>5355 / 19/11/1999</b>		
Contract De Donatie nr. 3749/1999, din 04/11/1111 emis de NP Lapadat Maria;		
B2	Intabulare, drept de PROPRIETATE, dobandit prin Conventie, cota actuala 1/2, cota initiala 1/2 1) <b>TRIFAN FILIPINA</b> <i>OBSERVATII: (provenita din conversia CF 1332-Valisoara)</i>	A1
B3	interdictie de instrainare si grevare in favoarea:Seracin Filip <i>OBSERVATII: (provenita din conversia CF 1332-Valisoara)</i>	A1
B4	interdictie de instrainare si grevare in favoarea:Beja Simion <i>OBSERVATII: (provenita din conversia CF 1332-Valisoara)</i>	A1
<b>10791 / 16/05/2012</b>		
Act Notarial nr. 884, din 18/04/2012 emis de SIMESCU NICOLETA ICONIA;		
B7	Intabulare, drept de PROPRIETATE drept donatie, dobandit prin Construire, cota actuala 1/2, cota initiala 1/2 1) <b>MAYER- ANDERCA MARIETA LUCICA</b>	A1

**C. Partea III. SARCINI**

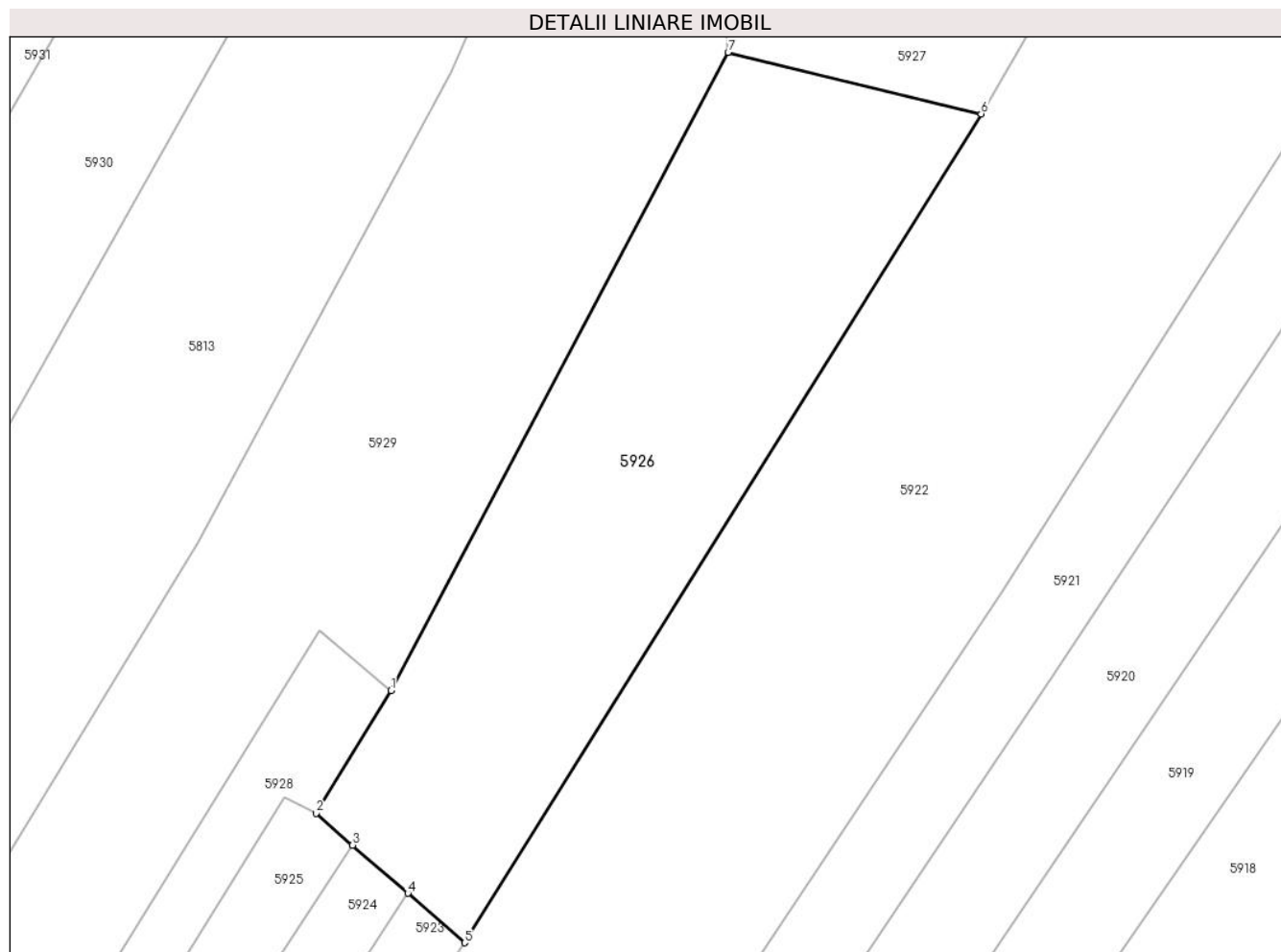
Inscrieri privind dezmembramintele dreptului de proprietate, drepturi reale de garanție și sarcini		Referințe
<b>5355 / 19/11/1999</b>		
Act nr. 0, din 04/11/1111;		
C1	Intabulare, drept de UZUFRACT VIAGER, dobandit prin Conventie, cota actuala 1/2 1) <b>SERACIN FILIP</b> <i>OBSERVATII: (provenita din conversia CF 1332-Valisoara)</i>	A1
C2	Intabulare, drept de UZUFRACT VIAGER, dobandit prin Conventie, cota actuala 1/2 1) <b>BEJA SIMION</b> <i>OBSERVATII: (provenita din conversia CF 1332-Valisoara)</i>	A1

## Anexa Nr. 1 La Partea I

## Teren

Nr cadastral	Suprafața (mp)*	Observații / Referințe
30562	Din acte: 3.280 Masurata: 3.017	

\* Suprafața este determinată în planul de proiecție Stereo 70.



## Date referitoare la teren

Crt	Categorie folosință	Intra vilan	Suprafața (mp)	Tarla	Parcelă	Nr. topo	Observații / Referințe
1	arabil	NU	3.017	-	-	2696	Arabil în Copaci

## Lungime Segmente

1) Valorile lungimilor segmentelor sunt obținute din proiecție în plan.

Punct început	X / Y	Punct sfârșit	X / Y	Lungime segment (** (m)
1	288.403,516 425.961,983	2	288.394,354 425.946,913	17.637
2	288.394,354 425.946,913	3	288.398,808 425.943,031	5.908
3	288.398,808 425.943,031	4	288.405,602 425.937,11	9.012
4	288.405,602 425.937,11	5	288.412,553 425.931,053	9.22
5	288.412,553 425.931,053	6	288.475,876 426.032,669	119.731

Punct început	X / Y	Punct sfârșit	X / Y	Lungime segment (** (m)
6	288.475,876 426.032,669	7	288.444,85 426.040,205	31.928
7	288.444,85 426.040,205	1	288.403,516 425.961,983	88.471

\*\* Lungimile segmentelor sunt determinate în planul de proiecție Stereo 70 și sunt rotunjite la 1 milimetru.

\*\*\* Distanța dintre puncte este formată din segmente cumulate ce sunt mai mici decât valoarea 1 milimetru.





**DATE DESPRE IMOBILUL NR. 5927**

Oficiul de Cadastru și Publicitate Imobiliară CARAS-SEVERIN  
Biroul de Cadastru și Publicitate Imobiliară Caransebes

**A. Partea I. Descrierea imobilului**

TEREN Extravilan

Nr. CF vechi:343- Vălișoara  
Nr. topografic:2697

Adresa: Jud. Caraș-Severin

Nr. Crt	Nr cadastral Nr. topografic	Suprafața* (mp)	Observații / Referințe
A1		2.240	Sector cadastral:79 Teren neimprejmuit;

**B. Partea II. Proprietari și acte**

Inscrieri privitoare la dreptul de proprietate și alte drepturi reale		Referințe
<b>994 / 29/05/1934</b>		
Hotarare Judecatoreasca nr. 2069/1933, din 01/01/1933 emis de JUDECĂTORIA MIXTĂ CARANSEBEȘ;		
B1	Intabulare, drept de PROPRIETATE, dobandit prin Hotarare Judecatoreasca, cota actuala 1/4 1) OLARIU FLOAREA, născ. Seracin, dom. în Vălișoara	A1
<b>2142 / 11/11/1939</b>		
Act Notarial nr. 0, din 01/11/1939 emis de -;		
B2	Intabulare, drept de PROPRIETATE, dobandit prin Conventie, cota actuala 1/4 1) SERACIN FLOAREA, fiica lui Solomon, dom. în Vălișoara	A1
<b>8204 / 19/12/2006</b>		
Act Notarial nr. 5446/2006, din 01/01/2006 emis de BNP SIMESCU GHEORGHE;		
B3	Intabulare, drept de PROPRIETATE drept donație, dobandit prin Conventie, cota actuala 2/4 1) OPREA ANDERCA ICONIA, născ. Anderca	A1
/		
Hotarare Judecatoreasca nr. 2069/1933, din 01/01/1933 emis de JUDECĂTORIA MIXTĂ CARANSEBEȘ;		
B4	Se notează posesia faptică în favoarea lui 1) OPREA-ANDERCA ION	A1

**C. Partea III. SARCINI .**

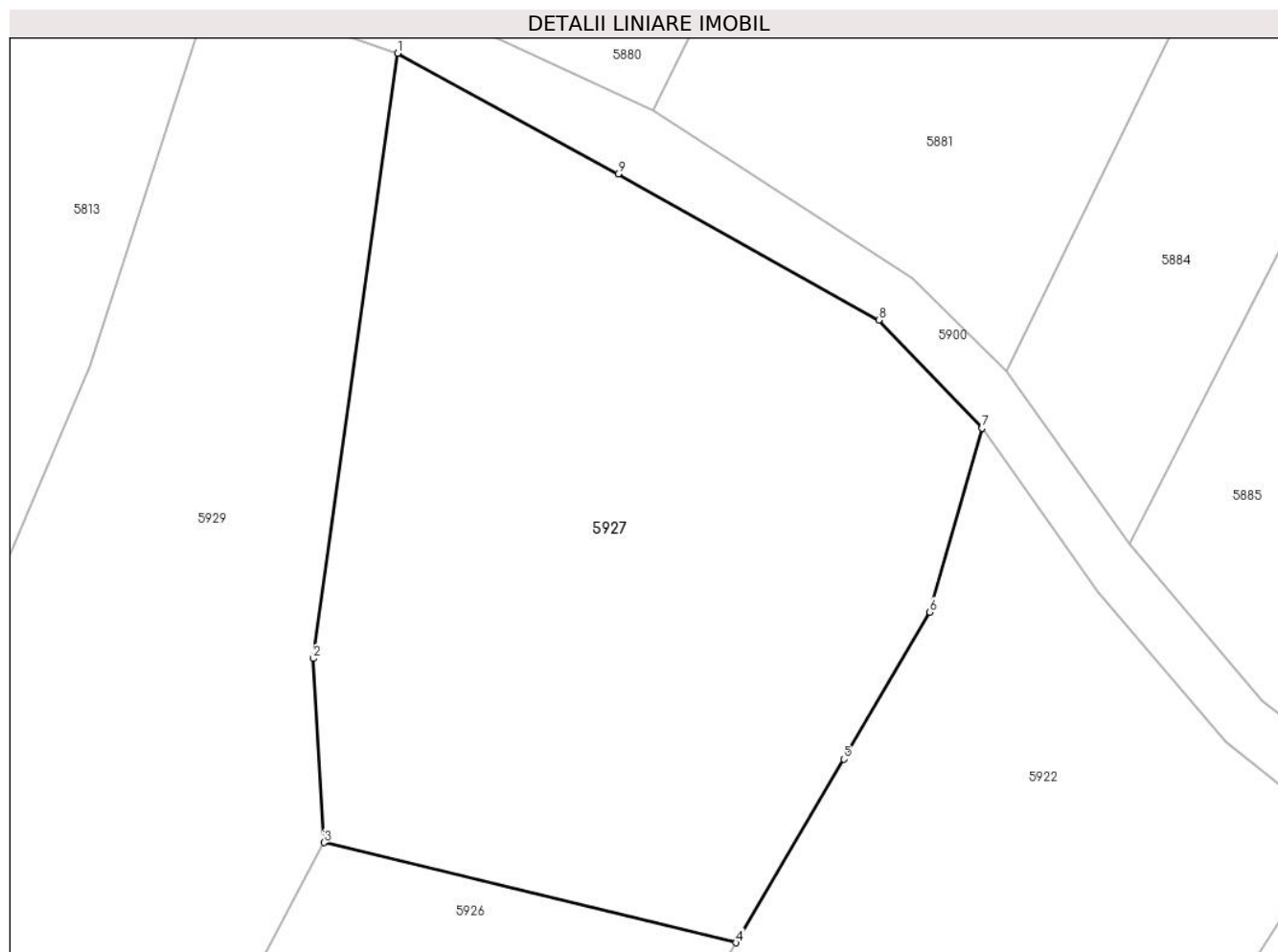
Inscrieri privind dezmembramentele dreptului de proprietate, drepturi reale de garanție și sarcini	Referințe
NU SUNT	

## Anexa Nr. 1 La Partea I

## Teren

Nr cadastral	Suprafața (mp)*	Observații / Referințe
	2.240	

\* Suprafața este determinată în planul de proiecție Stereo 70.



## Date referitoare la teren

Crt	Categorie folosință	Intravilan	Suprafața (mp)	Tarla	Parcelă	Nr. topo	Observații / Referințe
1	arabil	NU	2.240	-	-	2697	Arabil în Copaci

## Lungime Segmente

1) Valorile lungimilor segmentelor sunt obținute din proiecție în plan.

Punct început	X / Y	Punct sfârșit	X / Y	Lungime segment (** (m)
1	288.450,405 426.099,567	2	288.444,048 426.054,046	45.963
2	288.444,048 426.054,046	3	288.444,85 426.040,205	13.864
3	288.444,85 426.040,205	4	288.475,876 426.032,669	31.928
4	288.475,876 426.032,669	5	288.483,974 426.046,478	16.008
5	288.483,974 426.046,478	6	288.490,458 426.057,535	12.818

Punct început	X / Y	Punct sfârșit	X / Y	Lungime segment (** (m)
6	288.490,458 426.057,535	7	288.494,388 426.071,38	14.392
7	288.494,388 426.071,38	8	288.486,622 426.079,51	11.243
8	288.486,622 426.079,51	9	288.466,998 426.090,495	22.489
9	288.466,998 426.090,495	1	288.450,405 426.099,567	18.911

\*\* Lungimile segmentelor sunt determinate în planul de proiecție Stereo 70 și sunt rotunjite la 1 milimetru.

\*\*\* Distanța dintre puncte este formată din segmente cumulate ce sunt mai mici decât valoarea 1 milimetru.



**DATE DESPRE IMOBILUL NR. 5928**

Oficiul de Cadastru și Publicitate Imobiliară CARAS-SEVERIN  
Biroul de Cadastru și Publicitate Imobiliară Caransebes

**A. Partea I. Descrierea imobilului**

TEREN Extravilan

Nr. CF vechi:700- Vălișoara  
Nr. topografic:Parte din 2700

Adresa: Jud. Caraș-Severin

Nr. Crt	Nr cadastral Nr. topografic	Suprafața* (mp)	Observații / Referințe
A1	30258	1.030	Sector cadastral:79 Teren neimprejmuit;

**B. Partea II. Proprietari și acte**

Inscrieri privitoare la dreptul de proprietate și alte drepturi reale		Referințe
<b>700 / 19/02/2004</b>		
Contract De Donatie nr. 346/2004, din 04/11/1111 emis de NP Simescu Gheorghe;		
B2	Intabulare, drept de PROPRIETATE, dobandit prin Conventie, cota actuala 1/8, cota initiala 2/16 1) <b>ANDERCA IOAN JUNIOR</b> , (necas.) <i>OBSERVATII: (provenita din conversia CF 700-Valisoara)</i>	A1
B3	Intabulare, drept de PROPRIETATE, dobandit prin Conventie, cota actuala 1/8, cota initiala 2/16 1) <b>ANDRONIC RODICA</b> , (necas.) <i>OBSERVATII: (provenita din conversia CF 700-Valisoara)</i>	A1
<b>2785 / 07/02/2011</b>		
Act Notarial nr. AUT.186, din 01/02/2011 emis de BNP SIMESCU GHEORGHE;		
B4	Intabulare, drept de PROPRIETATE drept cumparare, dobandit prin Conventie, cota actuala 6/8, cota initiala 6/8 1) <b>SERACIN NICOLAE</b> , necasatorit, bun propriu	A1
/		
Act Normativ nr. 7, din 13/03/1996 emis de PARLAMENT (ACT ADMINISTRATIV NR. 3481 DIN 06.09.2022, EMIS DE PRIMĂRIA COMUNEI BUCOȘNIȚA, ACT ADMINISTRATIV NR. 168 DIN 15.11.1972, EMIS DE PRIMĂRIA COMUNEI BUCOȘNIȚA);		
B5	Se notează posesia faptică în favoarea lui 1) <b>ANDERCA IOAN</b>	A1

**C. Partea III. SARCINI .**

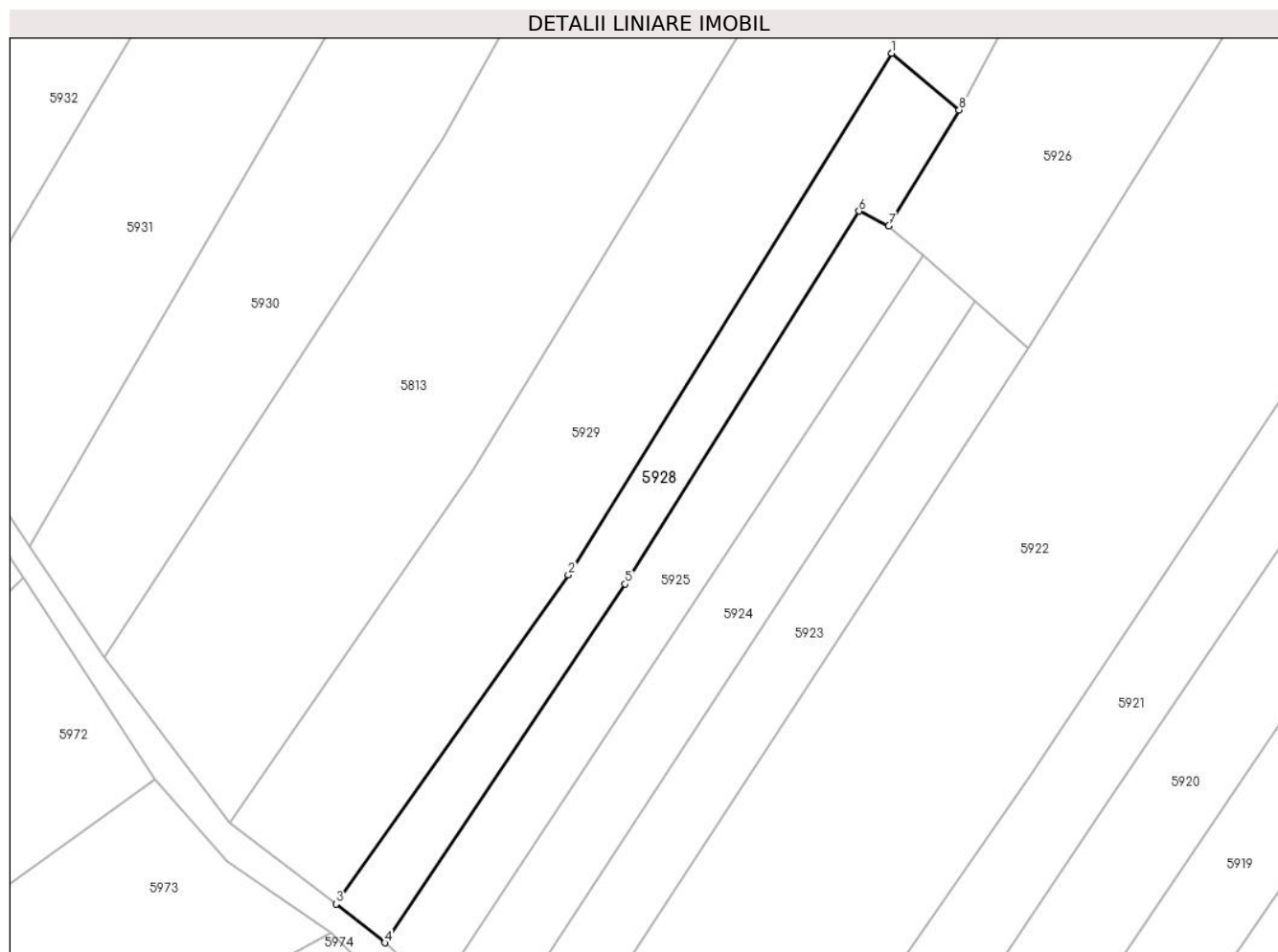
Inscrieri privind dezmembramintele dreptului de proprietate, drepturi reale de garanție și sarcini	Referințe
NU SUNT	

## Anexa Nr. 1 La Partea I

## Teren

Nr cadastral	Suprafața (mp)*	Observații / Referințe
30258	1.030	

\* Suprafața este determinată în planul de proiecție Stereo 70.



## Date referitoare la teren

Crt	Categorie folosință	Intravilan	Suprafața (mp)	Tarla	Parcelă	Nr. topo	Observații / Referințe
1	arabil	NU	1.030	-	-	Parte din 2700	Arabil în Copaci, restul de suprafață se regăsește la id 5929

## Lungime Segmente

1) Valorile lungimilor segmentelor sunt obținute din proiecție în plan.

Punct început	X / Y	Punct sfârșit	X / Y	Lungime segment (** (m)
1	288.394,751 425.969,365	2	288.352,644 425.901,506	79.861
2	288.352,644 425.901,506	3	288.322,431 425.858,736	52.365
3	288.322,431 425.858,736	4	288.328,757 425.853,689	8.093
4	288.328,757 425.853,689	5	288.360,046 425.900,344	56.176
5	288.360,046 425.900,344	6	288.390,478 425.948,841	57.254

Punct început	X / Y	Punct sfârșit	X / Y	Lungime segment (** (m)
6	288.390,478 425.948,841	7	288.394,354 425.946,913	4.329
7	288.394,354 425.946,913	8	288.403,516 425.961,983	17.637
8	288.403,516 425.961,983	1	288.394,751 425.969,365	11.459

\*\* Lungimile segmentelor sunt determinate în planul de proiecție Stereo 70 și sunt rotunjite la 1 milimetru.

\*\*\* Distanța dintre puncte este formată din segmente cumulate ce sunt mai mici decât valoarea 1 milimetru.





**DATE DESPRE IMOBILUL NR. 5929**

Oficiul de Cadastru și Publicitate Imobiliară CARAS-SEVERIN  
Biroul de Cadastru și Publicitate Imobiliară Caransebes

**A. Partea I. Descrierea imobilului**

TEREN Extravilan

Nr. CF vechi:410, 700, 1271- Vălişoara  
Nr. topografic:Parte din 2698, 2699, 2700

Adresa: Jud. Caraş-Severin

Nr. Crt	Nr cadastral Nr. topografic	Suprafaţa* (mp)	Observații / Referințe
A1	30258	6.002	Sector cadastral:79 Teren neimprejmuit; 30252

**B. Partea II. Proprietari și acte**

Inscrieri privitoare la dreptul de proprietate și alte drepturi reale	Referințe
/	
Act Normativ nr. 7, din 13/03/1996 emis de PARLAMENT;	
B1	A1
Intabulare, drept de PROPRIETATE, dobandit prin Lege, cota actuala 1/1 1) NEIDENTIFICAT NEIDENTIFICAT, CIF:000000000000	
Act Normativ nr. 7, din 13/03/1996 emis de PARLAMENT (ACT ADMINISTRATIV NR. 2979 DIN 18.08.2022, EMIS DE PRIMĂRIA COMUNEI BUCOȘNIȚA, ACT ADMINISTRATIV NR. 20 DIN 07.07.2007, EMIS DE PRIMĂRIA COMUNEI BUCOȘNIȚA);	
B2	A1
Se notează posesia faptică în favoarea lui 1) ANDERCA MIHAI	

**C. Partea III. SARCINI .**

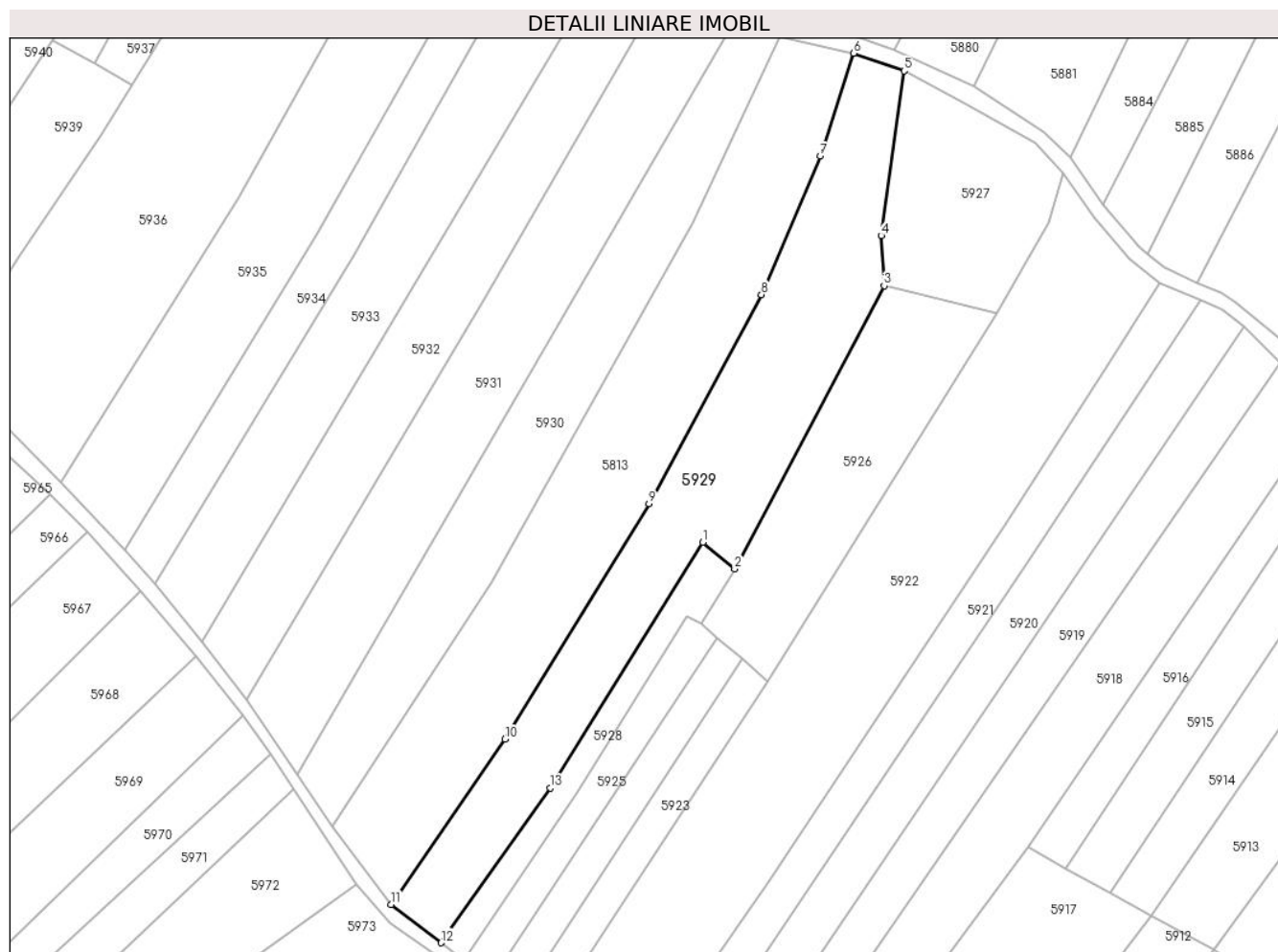
Inscrieri privind dezmembramintele dreptului de proprietate, drepturi reale de garanție și sarcini	Referințe
NU SUNT	

## Anexa Nr. 1 La Partea I

## Teren

Nr cadastral	Suprafața (mp)*	Observații / Referințe
30258	6.002	30252

\* Suprafața este determinată în planul de proiecție Stereo 70.



## Date referitoare la teren

Crt	Categorie folosință	Intravilan	Suprafața (mp)	Tarla	Parcelă	Nr. topo	Observații / Referințe
1	arabil	NU	6.002	-	-	Parte din 2698, 2699, 2700	Arabil în Copaci, restul de suprafață se regăsește la id 5928

## Lungime Segmente

1) Valorile lungimilor segmentelor sunt obținute din proiecție în plan.

Punct început	X / Y	Punct sfârșit	X / Y	Lungime segment (** (m)
1	288.394,751 425.969,365	2	288.403,516 425.961,983	11.459
2	288.403,516 425.961,983	3	288.444,85 426.040,205	88.471
3	288.444,85 426.040,205	4	288.444,048 426.054,046	13.864
4	288.444,048 426.054,046	5	288.450,405 426.099,567	45.963

Punct început	X / Y	Punct sfârșit	X / Y	Lungime segment (** (m)
5	288.450,405 426.099,567	6	288.436,439 426.104,438	14.791
6	288.436,439 426.104,438	7	288.427,229 426.076,053	29.842
7	288.427,229 426.076,053	8	288.410,923 426.037,736	41.642
8	288.410,923 426.037,736	9	288.379,837 425.980,016	65.559
9	288.379,837 425.980,016	10	288.340,075 425.914,944	76.259
10	288.340,075 425.914,944	11	288.308,6 425.869,334	55.416
11	288.308,6 425.869,334	12	288.322,431 425.858,736	17.425
12	288.322,431 425.858,736	13	288.352,644 425.901,506	52.365
13	288.352,644 425.901,506	1	288.394,751 425.969,365	79.861

\*\* Lungimile segmentelor sunt determinate în planul de proiecție Stereo 70 și sunt rotunjite la 1 milimetru.

\*\*\* Distanța dintre puncte este formată din segmente cumulate ce sunt mai mici decât valoarea 1 milimetru.



**DATE DESPRE IMOBILUL NR. 5930**

Oficiul de Cadastru și Publicitate Imobiliară CARAS-SEVERIN  
Biroul de Cadastru și Publicitate Imobiliară Caransebes

**A. Partea I. Descrierea imobilului**

TEREN Extravilan

Nr. CF vechi:1061- Vălișoara  
Nr. topografic:2702, 2703

Adresa: Jud. Caraș-Severin

Nr. Crt	Nr cadastral Nr. topografic	Suprafața* (mp)	Observații / Referințe
A1		4.362	Sector cadastral:79 Teren neimprejmuit;

**B. Partea II. Proprietari și acte**

Inscrieri privitoare la dreptul de proprietate și alte drepturi reale		Referințe
/		
Act Normativ nr. 7, din 13/03/1996 emis de PARLAMENT;		
B1	Intabulare, drept de PROPRIETATE, dobândit prin Lege, cota actuala 1/1 1) NEIDENTIFICAT NEIDENTIFICAT, CIF:0000000000000	A1
Act Normativ nr. 7, din 13/03/1996 emis de PARLAMENT (ACT ADMINISTRATIV NR. 3071 DIN 223.08.2022, EMIS DE PRIMĂRIA COMUNEI BUCOȘNIȚA, ACT ADMINISTRATIV NR. 56 DIN 30.04.1977, EMIS DE PRIMĂRIA COMUNEI BUCOȘNIȚA);		
B2	Se notează posesia faptică în favoarea lui 1) SERACIN SIMION	A1

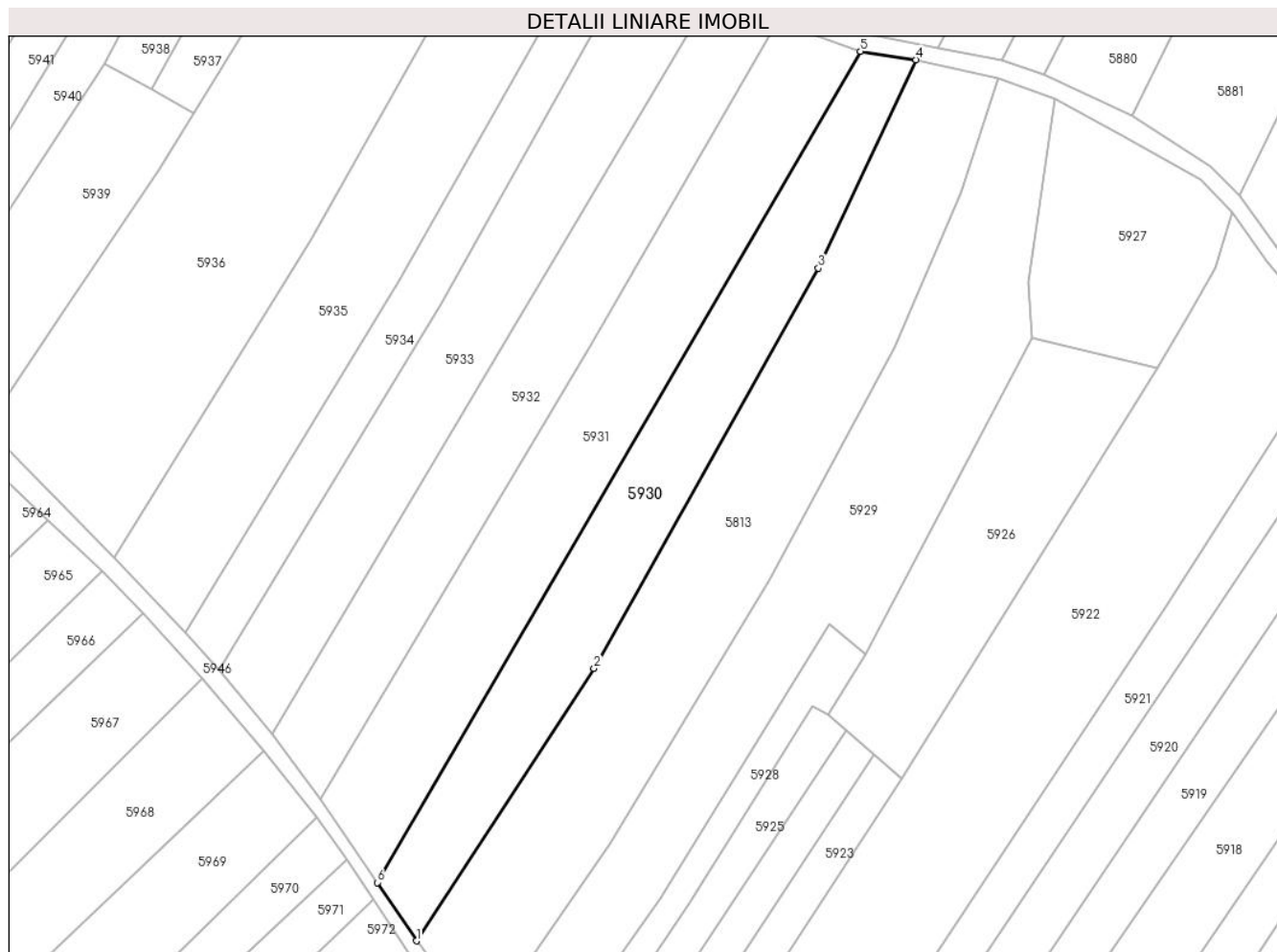
**C. Partea III. SARCINI .**

Inscrieri privind dezmembramintele dreptului de proprietate, drepturi reale de garanție și sarcini	Referințe
NU SUNT	

**Teren**

Nr cadastral	Suprafața (mp)*	Observații / Referințe
	4.362	

\* Suprafața este determinată în planul de proiecție Stereo 70.



**Date referitoare la teren**

Crt	Categorie folosință	Intra vilan	Suprafața (mp)	Tarla	Parcelă	Nr. topo	Observații / Referințe
1	arabil	NU	4.362	-	-	2702, 2703	Arabil în Copaci

**Lungime Segmente**

1) Valorile lungimilor segmentelor sunt obținute din proiecție în plan.

Punct început	X / Y	Punct sfârșit	X / Y	Lungime segment (** (m)
1	288.292,241 425.890,862	2	288.336,336 425.958,316	80.588
2	288.336,336 425.958,316	3	288.391,917 426.057,471	113.67
3	288.391,917 426.057,471	4	288.416,125 426.109,112	57.034
4	288.416,125 426.109,112	5	288.402,36 426.111,193	13.921
5	288.402,36 426.111,193	6	288.282,561 425.905,316	238.196

Punct început	X / Y	Punct sfârșit	X / Y	Lungime segment (** (m)
6	288.282,561 425.905,316	1	288.292,241 425.890,862	17.396

\*\* Lungimile segmentelor sunt determinate în planul de proiecție Stereo 70 și sunt rotunjite la 1 milimetru.

\*\*\* Distanța dintre puncte este formată din segmente cumulate ce sunt mai mici decât valoarea 1 milimetru.





**DATE DESPRE IMOBILUL NR. 5931**

Oficiul de Cadastru și Publicitate Imobiliară CARAS-SEVERIN  
Biroul de Cadastru și Publicitate Imobiliară Caransebes

**A. Partea I. Descrierea imobilului**

TEREN Extravilan

Nr. CF vechi:30- Vălișoara  
Nr. topografic:2704

Adresa: Jud. Caraș-Severin

Nr. Crt	Nr cadastral Nr. topografic	Suprafața* (mp)	Observații / Referințe
A1		5.004	Sector cadastral:79 Teren neimprejmuit;

**B. Partea II. Proprietari și acte**

Inscrieri privitoare la dreptul de proprietate și alte drepturi reale		Referințe
/		
Act Normativ nr. 7, din 13/03/1996 emis de PARLAMENT;		
B1	Intabulare, drept de PROPRIETATE, dobandit prin Lege, cota actuala 1/1 1) NEIDENTIFICAT NEIDENTIFICAT, CIF:0000000000000	A1
Act Normativ nr. 7, din 13/03/1996 emis de PARLAMENT (ACT ADMINISTRATIV NR. 3018 DIN 18.08.2022, EMIS DE PRIMĂRIA COMUNEI BUCOȘNIȚA);		
B2	Se notează posesia faptică în favoarea lui 1) LUNGOCIA PETRU	A1

**C. Partea III. SARCINI .**

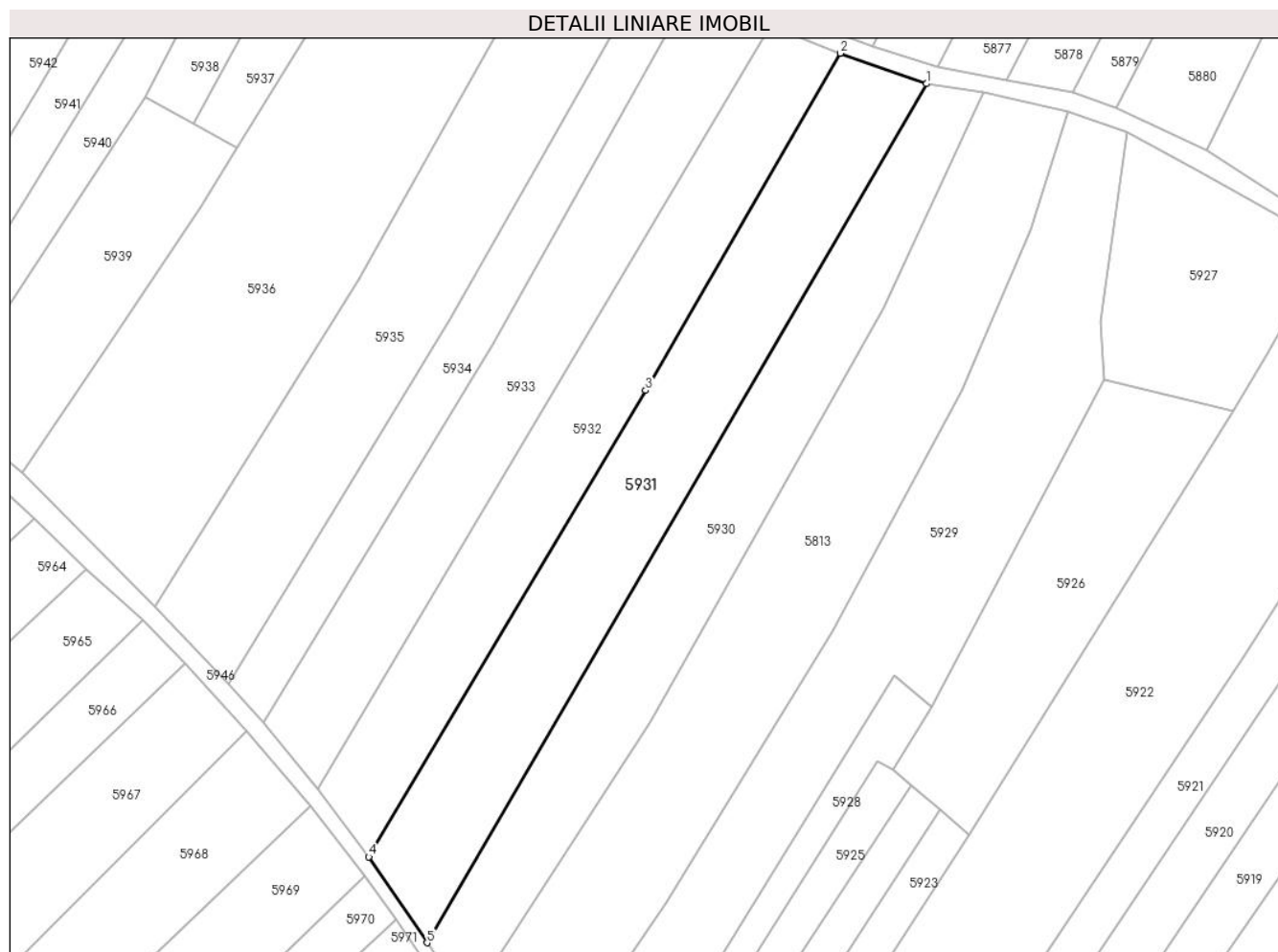
Inscrieri privind dezmembramintele dreptului de proprietate, drepturi reale de garanție și sarcini	Referințe
NU SUNT	

## Anexa Nr. 1 La Partea I

## Teren

Nr cadastral	Suprafața (mp)*	Observații / Referințe
	5.004	

\* Suprafața este determinată în planul de proiecție Stereo 70.



## Date referitoare la teren

Crt	Categorie folosință	Intravilan	Suprafața (mp)	Tarla	Parcelă	Nr. topo	Observații / Referințe
1	arabil	NU	5.004	-	-	-	

## Lungime Segmente

1) Valorile lungimilor segmentelor sunt obținute din proiecție în plan.

Punct început	X / Y	Punct sfârșit	X / Y	Lungime segment (** (m)
1	288.402,36 426.111,193	2	288.381,656 426.118,512	21.96
2	288.381,656 426.118,512	3	288.334,999 426.037,711	93.304
3	288.334,999 426.037,711	4	288.268,607 425.925,929	130.012
4	288.268,607 425.925,929	5	288.282,561 425.905,316	24.892
5	288.282,561 425.905,316	1	288.402,36 426.111,193	238.196

**\*\* Lungimile segmentelor sunt determinate în planul de proiecție Stereo 70 și sunt rotunjite la 1 milimetru.**

**\*\*\* Distanța dintre puncte este formată din segmente cumulate ce sunt mai mici decât valoarea 1 milimetru.**



**DATE DESPRE IMOBILUL NR. 5932**

Oficiul de Cadastru și Publicitate Imobiliară CARAS-SEVERIN  
Biroul de Cadastru și Publicitate Imobiliară Caransebes

**A. Partea I. Descrierea imobilului**

TEREN Extravilan

Nr. CF vechi:875- Vălișoara  
Nr. topografic:2705

Adresa: Jud. Caraș-Severin

Nr. Crt	Nr cadastral Nr. topografic	Suprafața* (mp)	Observații / Referințe
A1		4.043	Sector cadastral:79 Teren neimprejmuit;

**B. Partea II. Proprietari și acte**

Inscrieri privitoare la dreptul de proprietate și alte drepturi reale		Referințe
<b>4723 / 27/11/2001</b>		
Act Notarial nr. 308/2001, din 01/01/2001 emis de BNP RENEE LIDIA ANDRONACHE;		
B1	Intabulare, drept de PROPRIETATE drept moștenire și partaj succesoral, dobandit prin Succesiune, cota actuala 1/2 1) <b>BOBÎLCĂ NICULINA GABRIELA</b>	A1
B2	Intabulare, drept de PROPRIETATE drept moștenire și partaj succesoral, dobandit prin Succesiune, cota actuala 1/2 1) <b>DINU ADRIANA SILVIA</b>	A1

**C. Partea III. SARCINI .**

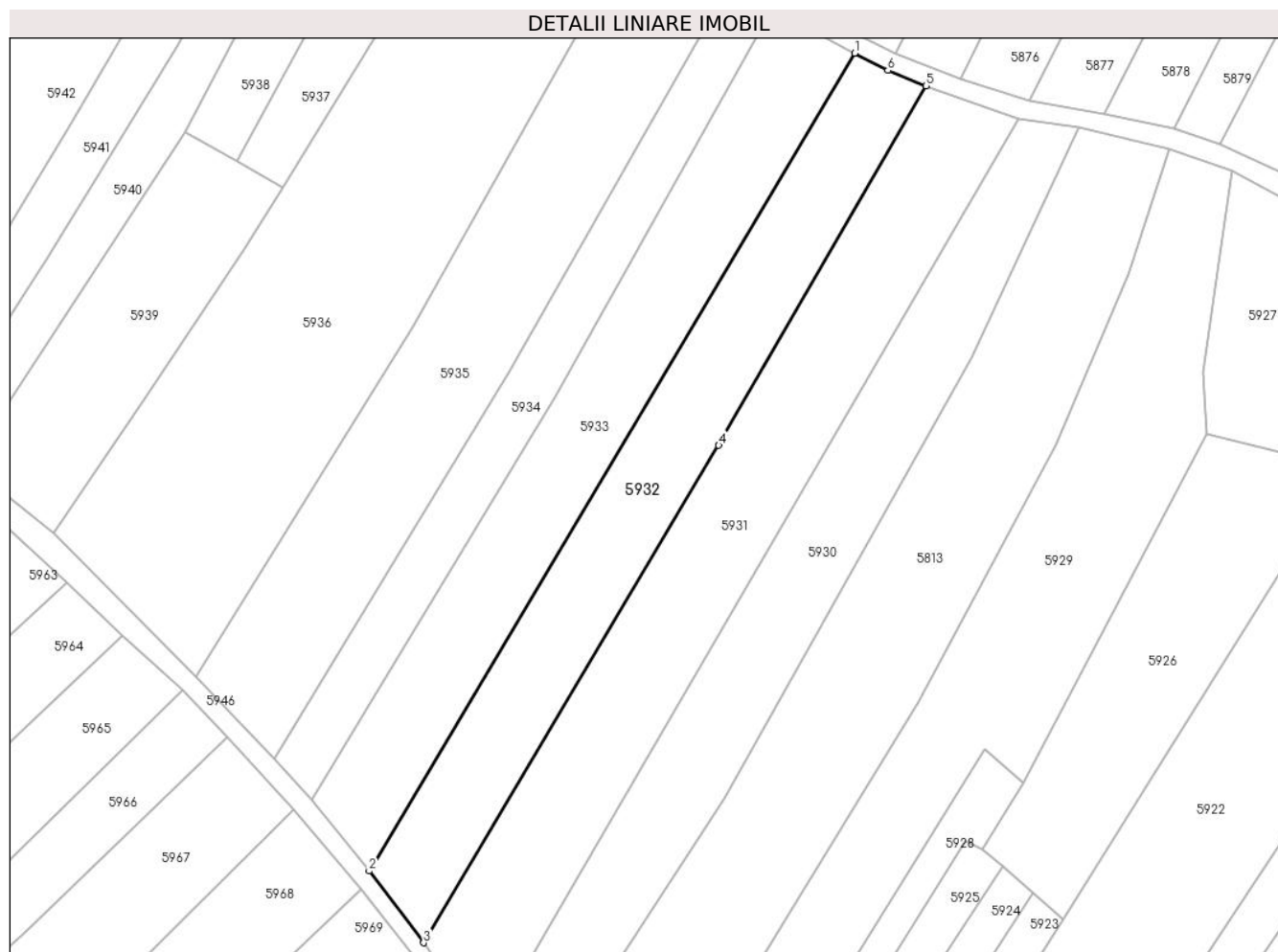
Inscrieri privind dezmembramintele dreptului de proprietate, drepturi reale de garanție și sarcini	Referințe
NU SUNT	

## Anexa Nr. 1 La Partea I

## Teren

Nr cadastral	Suprafața (mp)*	Observații / Referințe
	4.043	

\* Suprafața este determinată în planul de proiecție Stereo 70.



## Date referitoare la teren

Crt	Categorie folosință	Intravilan	Suprafața (mp)	Tarla	Parcelă	Nr. topo	Observații / Referințe
1	arabil	NU	4.043	-	-	2705	Arabil în Copaci

## Lungime Segmente

1) Valorile lungimilor segmentelor sunt obținute din proiecție în plan.

Punct început	X / Y	Punct sfârșit	X / Y	Lungime segment (** (m)
1	288.365,554 426.125,875	2	288.256,364 425.942,055	213.804
2	288.256,364 425.942,055	3	288.268,607 425.925,929	20.247
3	288.268,607 425.925,929	4	288.334,999 426.037,711	130.012
4	288.334,999 426.037,711	5	288.381,656 426.118,512	93.304
5	288.381,656 426.118,512	6	288.373,014 426.122,002	9.32

Punct început	X / Y	Punct sfârșit	X / Y	Lungime segment (** (m)
6	288.373,014 426.122,002	1	288.365,554 426.125,875	8.405

\*\* Lungimile segmentelor sunt determinate în planul de proiecție Stereo 70 și sunt rotunjite la 1 milimetru.

\*\*\* Distanța dintre puncte este formată din segmente cumulate ce sunt mai mici decât valoarea 1 milimetru.





**DATE DESPRE IMOBILUL NR. 5933**

Oficiul de Cadastru și Publicitate Imobiliară CARAS-SEVERIN  
Biroul de Cadastru și Publicitate Imobiliară Caransebes

**A. Partea I. Descrierea imobilului**

TEREN Extravilan

Nr. CF vechi:635- Vălișoara  
Nr. topografic:2706

Adresa: Jud. Caraș-Severin

Nr. Crt	Nr cadastral Nr. topografic	Suprafața* (mp)	Observații / Referințe
A1		4.038	Sector cadastral:79 Teren neimprejmuit;

**B. Partea II. Proprietari și acte**

Inscrieri privitoare la dreptul de proprietate și alte drepturi reale		Referințe
/		
Act Normativ nr. 7, din 13/03/1996 emis de PARLAMENT;		
B1	Intabulare, drept de PROPRIETATE, dobândit prin Lege, cota actuala 1/1 1) NEIDENTIFICAT NEIDENTIFICAT, CIF:0000000000000	A1
Act Normativ nr. 7, din 13/03/1996 emis de PARLAMENT (ACT ADMINISTRATIV NR. 3670 DIN 12.09.2022, EMIS DE PRIMĂRIA COMUNEI BUCOȘNIȚA);		
B2	Se notează posesia faptică în favoarea lui 1) TEODOR EUGENIA	A1

**C. Partea III. SARCINI .**

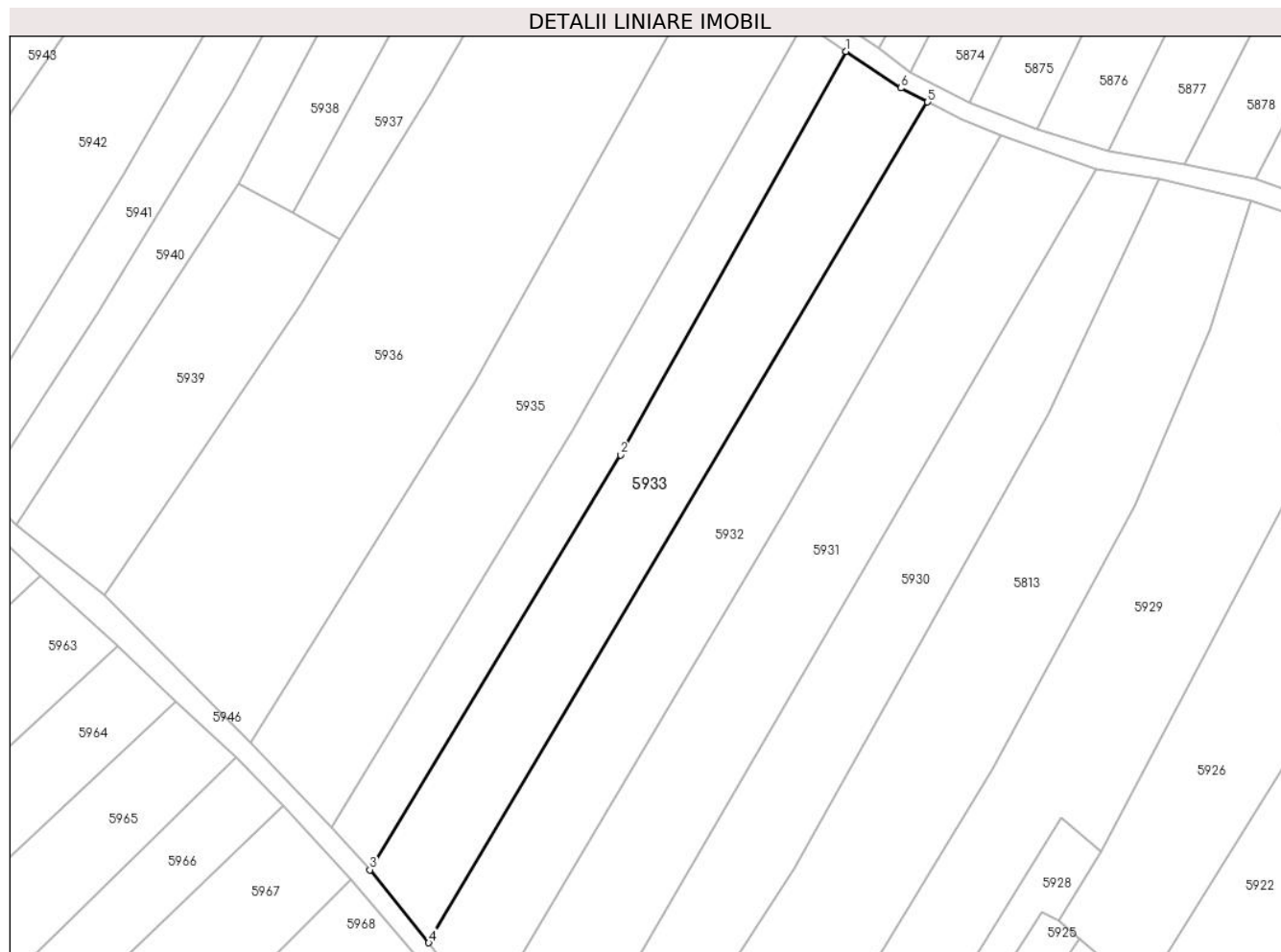
Inscrieri privind dezmembramintele dreptului de proprietate, drepturi reale de garanție și sarcini	Referințe
NU SUNT	

## Anexa Nr. 1 La Partea I

## Teren

Nr cadastral	Suprafața (mp)*	Observații / Referințe
	4.038	

\* Suprafața este determinată în planul de proiecție Stereo 70.



## Date referitoare la teren

Crt	Categorie folosință	Intravilan	Suprafața (mp)	Tarla	Parcelă	Nr. topo	Observații / Referințe
1	arabil	NU	4.038	-	-	-	

## Lungime Segmente

1) Valorile lungimilor segmentelor sunt obținute din proiecție în plan.

Punct început	X / Y	Punct sfârșit	X / Y	Lungime segment (** (m)
1	288.347,698 426.136,937	2	288.298,384 426.048,699	101.083
2	288.298,384 426.048,699	3	288.243,462 425.957,997	106.034
3	288.243,462 425.957,997	4	288.256,364 425.942,055	20.509
4	288.256,364 425.942,055	5	288.365,554 426.125,875	213.804
5	288.365,554 426.125,875	6	288.359,69 426.128,919	6.607

Punct început	X / Y	Punct sfârșit	X / Y	Lungime segment (** (m)
6	288.359,69 426.128,919	1	288.347,698 426.136,937	14.426

\*\* Lungimile segmentelor sunt determinate în planul de proiecție Stereo 70 și sunt rotunjite la 1 milimetru.

\*\*\* Distanța dintre puncte este formată din segmente cumulate ce sunt mai mici decât valoarea 1 milimetru.



**DATE DESPRE IMOBILUL NR. 5934**

Oficiul de Cadastru și Publicitate Imobiliară CARAS-SEVERIN  
Biroul de Cadastru și Publicitate Imobiliară Caransebes

**A. Partea I. Descrierea imobilului**

TEREN Extravilan

Nr. CF vechi:1354- Vălișoara  
Nr. topografic:2707

Adresa: Jud. Caraș-Severin

Nr. Crt	Nr cadastral Nr. topografic	Suprafața* (mp)	Observații / Referințe
A1		2.410	Sector cadastral:79 Teren neimprejmuit;

**B. Partea II. Proprietari și acte**

Inscrieri privitoare la dreptul de proprietate și alte drepturi reale		Referințe
<b>1621 / 24/03/2005</b>		
Act Notarial nr. 1204/2005, din 01/01/2005 emis de BNP RADULESCU OANA;		
B1	Intabulare, drept de PROPRIETATE drept cumpărare, dobandit prin Conventie, cota actuala 1/1 1) <b>STOICHESCU TRANDAFIRA</b> , născ. Anderca și soțul 2) <b>STOICHESCU RUSALIN</b> <i>OBSERVATII: bun comun</i>	A1
/		
Act Normativ nr. 7, din 13/03/1996 emis de PARLAMENT (ACT ADMINISTRATIV NR. 3085 DIN 23.08.2022, EMIS DE PRIMĂRIA COMUNEI BUCOȘNIȚA, ACT ADMINISTRATIV NR. 76 DIN 20.09.1992, EMIS DE PRIMĂRIA COMUNEI BUCOȘNIȚA);		
B2	Se notează posesia faptică în favoarea lui 1) <b>STOICHESCU RUSALIN</b>	A1

**C. Partea III. SARCINI .**

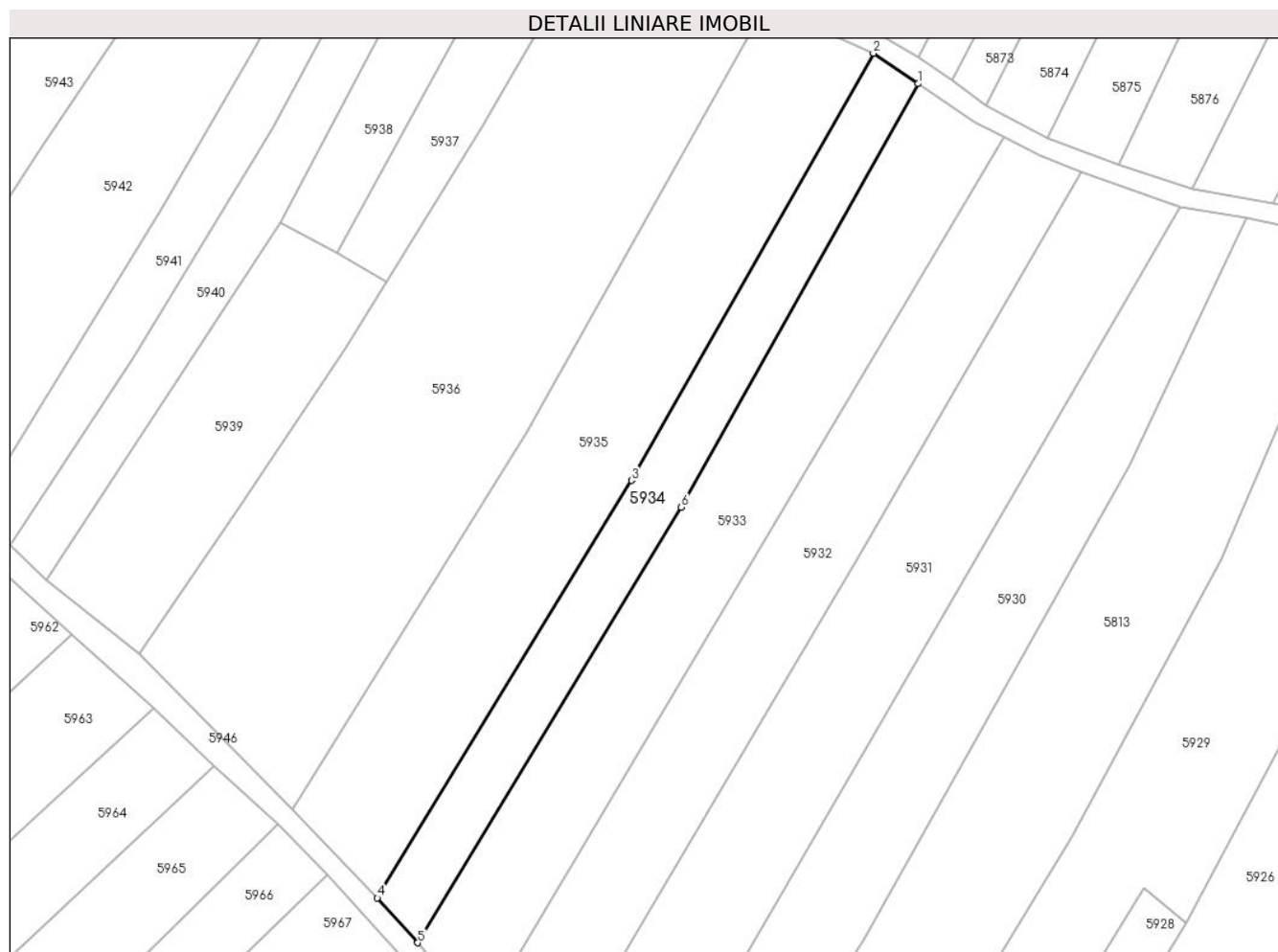
Inscrieri privind dezmembramintele dreptului de proprietate, drepturi reale de garanție și sarcini	Referințe
NU SUNT	

## Anexa Nr. 1 La Partea I

## Teren

Nr cadastral	Suprafața (mp)*	Observații / Referințe
	2.410	

\* Suprafața este determinată în planul de proiecție Stereo 70.



## Date referitoare la teren

Crt	Categorie folosință	Intravilan	Suprafața (mp)	Tarla	Parcelă	Nr. topo	Observații / Referințe
1	arabil	NU	2.410	-	-	2707	Arabil în Copaci

## Lungime Segmente

1) Valorile lungimilor segmentelor sunt obținute din proiecție în plan.

Punct început	X / Y	Punct sfârșit	X / Y	Lungime segment (** (m)
1	288.347,698 426.136,937	2	288.338,413 426.143,3	11.256
2	288.338,413 426.143,3	3	288.287,987 426.054,325	102.271
3	288.287,987 426.054,325	4	288.235,043 425.967,332	101.837
4	288.235,043 425.967,332	5	288.243,462 425.957,997	12.571
5	288.243,462 425.957,997	6	288.298,384 426.048,699	106.034

Punct început	X / Y	Punct sfârșit	X / Y	Lungime segment (** (m)
6	288.298,384 426.048,699	1	288.347,698 426.136,937	101.083

\*\* Lungimile segmentelor sunt determinate în planul de proiecție Stereo 70 și sunt rotunjite la 1 milimetru.

\*\*\* Distanța dintre puncte este formată din segmente cumulate ce sunt mai mici decât valoarea 1 milimetru.





**DATE DESPRE IMOBILUL NR. 5935**

Oficiul de Cadastru și Publicitate Imobiliară CARAS-SEVERIN  
Biroul de Cadastru și Publicitate Imobiliară Caransebes

**A. Partea I. Descrierea imobilului**

TEREN Extravilan

Nr. CF vechi:503- Vălișoara  
Nr. topografic:2708

Adresa: Jud. Caraș-Severin

Nr. Crt	Nr cadastral Nr. topografic	Suprafața* (mp)	Observații / Referințe
A1		4.823	Sector cadastral:79 Teren neimprejmuit;

**B. Partea II. Proprietari și acte**

Inscrieri privitoare la dreptul de proprietate și alte drepturi reale		Referințe
/		
Act Normativ nr. 7, din 13/03/1996 emis de PARLAMENT;		
B1	Intabulare, drept de PROPRIETATE, dobândit prin Lege, cota actuala 1/1 1) NEIDENTIFICAT NEIDENTIFICAT, CIF:0000000000000 2) CĂTUȚA FLORINA-GABRIELA	A1
Act Normativ nr. 7, din 13/03/1996 emis de PARLAMENT (ACT ADMINISTRATIV NR. 3002 DIN 18.08.2022, EMIS DE PRIMĂRIA COMUNEI BUCOȘNIȚA);		
B2	Se notează posesia faptică în favoarea lui 1) CĂTUȚA FLORINA-GABRIELA	A1

**C. Partea III. SARCINI .**

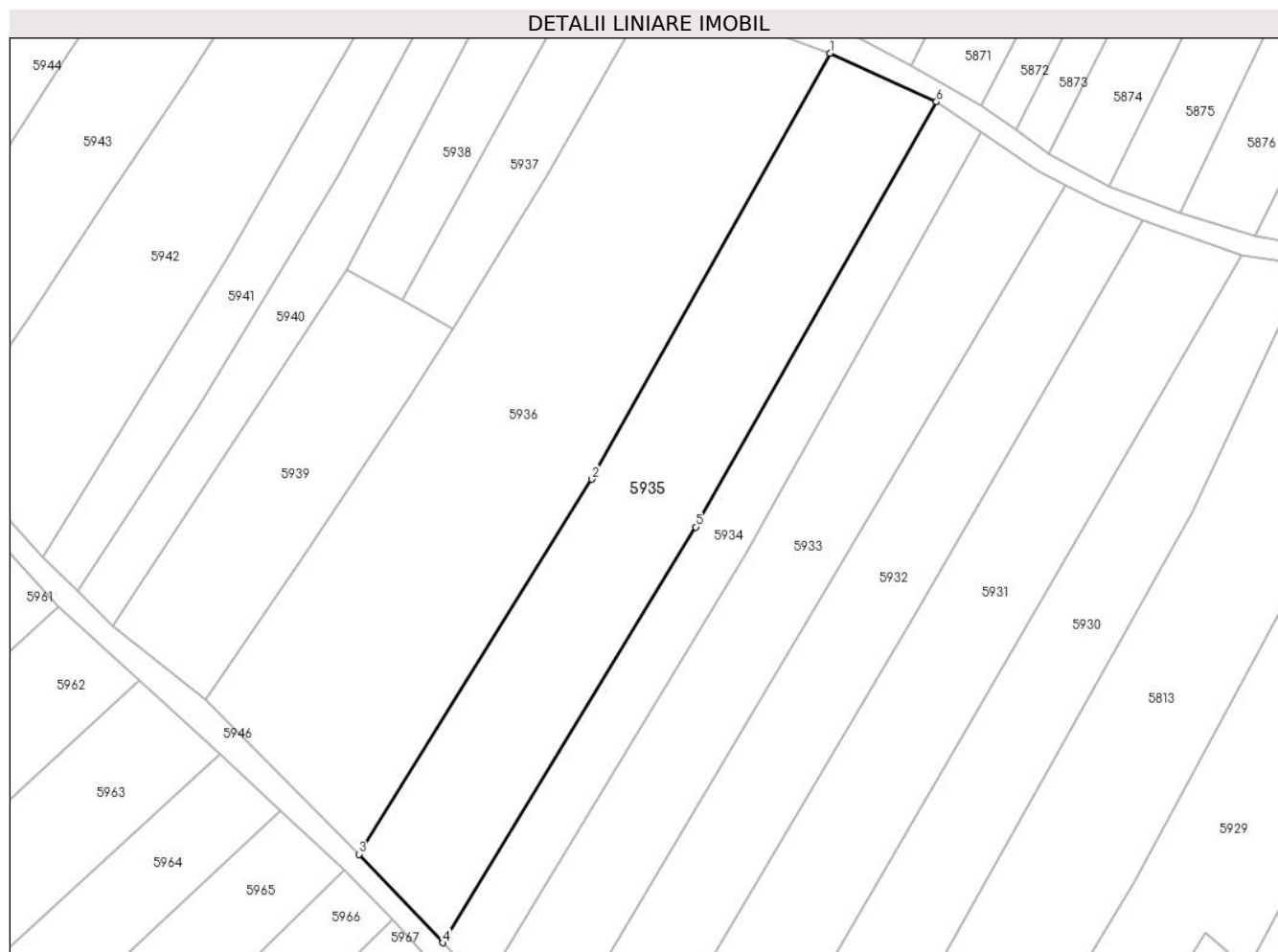
Inscrieri privind dezmembramintele dreptului de proprietate, drepturi reale de garanție și sarcini	Referințe
NU SUNT	

## Anexa Nr. 1 La Partea I

## Teren

Nr cadastral	Suprafața (mp)*	Observații / Referințe
	4.823	

\* Suprafața este determinată în planul de proiecție Stereo 70.



## Date referitoare la teren

Crt	Categorie folosință	Intra vilan	Suprafața (mp)	Tarla	Parcelă	Nr. topo	Observații / Referințe
1	arabil	NU	4.823	-	-	2708	Arabil în Copaci

## Lungime Segmente

1) Valorile lungimilor segmentelor sunt obținute din proiecție în plan.

Punct început	X / Y	Punct sfârșit	X / Y	Lungime segment (** (m)
1	288.316,09 426.153,457	2	288.266,214 426.064,331	102.133
2	288.266,214 426.064,331	3	288.217,44 425.985,848	92.404
3	288.217,44 425.985,848	4	288.235,043 425.967,332	25.548
4	288.235,043 425.967,332	5	288.287,987 426.054,325	101.837
5	288.287,987 426.054,325	6	288.338,413 426.143,3	102.271

Punct început	X / Y	Punct sfârșit	X / Y	Lungime segment (** (m)
6	288.338,413 426.143,3	1	288.316,09 426.153,457	24.525

\*\* Lungimile segmentelor sunt determinate în planul de proiecție Stereo 70 și sunt rotunjite la 1 milimetru.

\*\*\* Distanța dintre puncte este formată din segmente cumulate ce sunt mai mici decât valoarea 1 milimetru.



**DATE DESPRE IMOBILUL NR. 5936**

Oficiul de Cadastru și Publicitate Imobiliară CARAS-SEVERIN  
Biroul de Cadastru și Publicitate Imobiliară Caransebes

**A. Partea I. Descrierea imobilului**

Nr. CF vechi:531- Vălișoara  
Nr. topografic:2709

**TEREN** Extravilan

**Adresa:** Jud. Caraș-Severin

Nr. Crt	Nr cadastral Nr. topografic	Suprafața* (mp)	Observații / Referințe
A1		Din acte: 7.636 Masurata: 7.616	Sector cadastral:79 Teren neimprejmuit;

**B. Partea II. Proprietari și acte**

Inscrieri privitoare la dreptul de proprietate și alte drepturi reale		Referințe
<b>2199 / 21/05/1997</b>		
Act Notarial nr. 8/1997, din 01/01/1997 emis de BNP RENEE LIDIA ANDRONACHE;		
B1	Intabulare, drept de PROPRIETATE drept moștenire, dobandit prin Succesiune, cota actuala 2/8 1) <b>LUNGOCIA MARIOARA</b>	A1
B2	Intabulare, drept de PROPRIETATE drept moștenire, dobandit prin Succesiune, cota actuala 3/8 1) <b>LUNGOCIA FLORIN-FULVIU</b>	A1
B3	Intabulare, drept de PROPRIETATE drept moștenire, dobandit prin Succesiune, cota actuala 3/8 1) <b>MURESAN CAMELIA-ROZALINA</b> , născ. Lungocia	A1

**C. Partea III. SARCINI .**

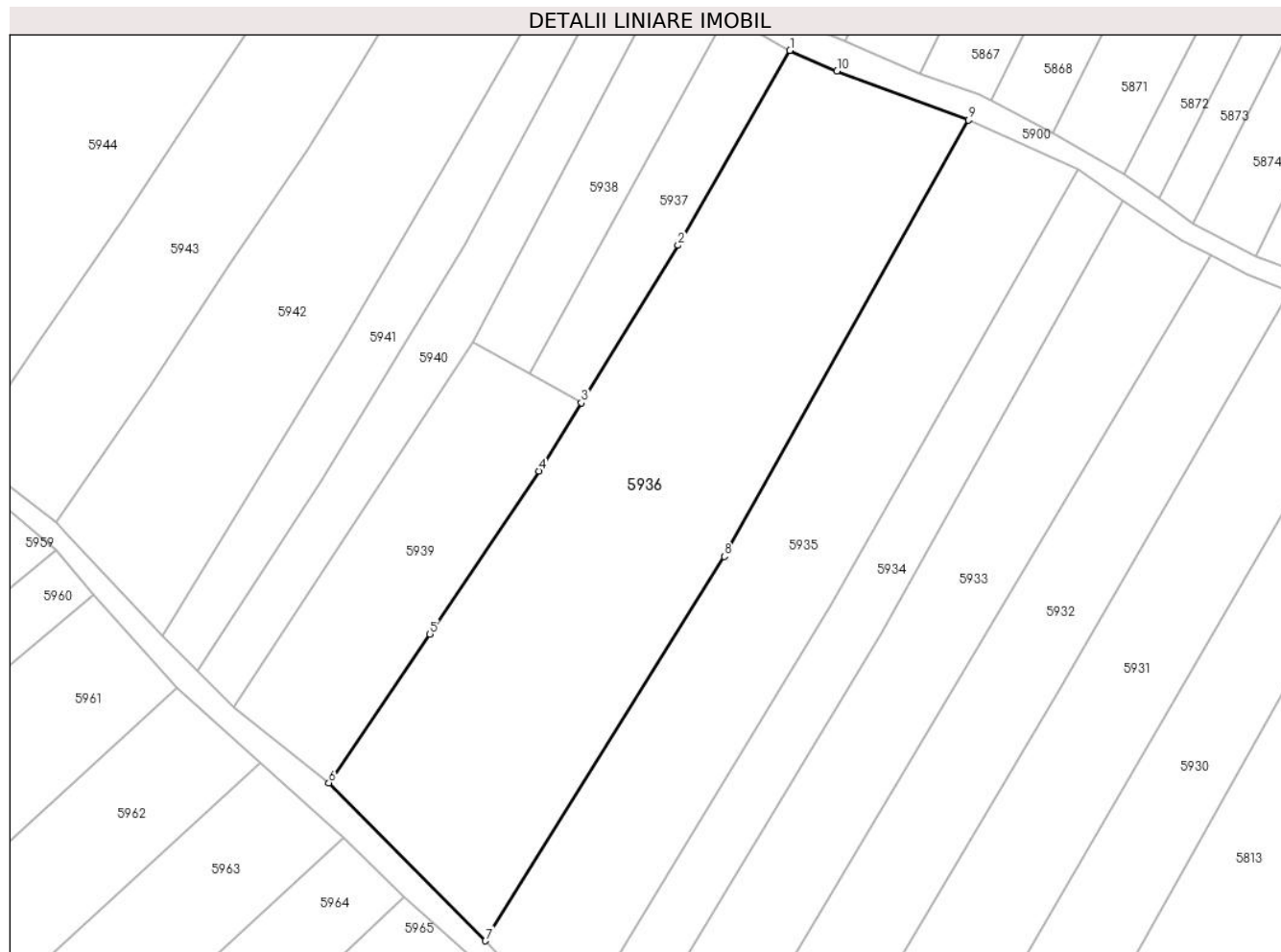
Inscrieri privind dezmembramintele dreptului de proprietate, drepturi reale de garanție și sarcini	Referințe
NU SUNT	

## Anexa Nr. 1 La Partea I

## Teren

Nr cadastral	Suprafața (mp)*	Observații / Referințe
	Din acte: 7.636 Masurata: 7.616	

\* Suprafața este determinată în planul de proiecție Stereo 70.



## Date referitoare la teren

Crt	Categorie folosință	Intravilan	Suprafața (mp)	Tarla	Parcelă	Nr. topo	Observații / Referințe
1	arabil	NU	7.616	-	-	2709	Arabil în Copaci

## Lungime Segmente

1) Valorile lungimilor segmentelor sunt obținute din proiecție în plan.

Punct început	X / Y	Punct sfârșit	X / Y	Lungime segment (** (m)
1	288.279,637 426.167,66	2	288.256,769 426.127,858	45.904
2	288.256,769 426.127,858	3	288.237,03 426.095,729	37.708
3	288.237,03 426.095,729	4	288.228,369 426.081,776	16.423
4	288.228,369 426.081,776	5	288.206,123 426.048,49	40.036
5	288.206,123 426.048,49	6	288.185,489 426.018,099	36.734

Punct început	X / Y	Punct sfârșit	X / Y	Lungime segment (** (m)
6	288.185,489 426.018,099	7	288.217,44 425.985,848	45.398
7	288.217,44 425.985,848	8	288.266,214 426.064,331	92.404
8	288.266,214 426.064,331	9	288.316,09 426.153,457	102.133
9	288.316,09 426.153,457	10	288.289,259 426.163,436	28.627
10	288.289,259 426.163,436	1	288.279,637 426.167,66	10.508

\*\* Lungimile segmentelor sunt determinate în planul de proiecție Stereo 70 și sunt rotunjite la 1 milimetru.

\*\*\* Distanța dintre puncte este formată din segmente cumulate ce sunt mai mici decât valoarea 1 milimetru.





**DATE DESPRE IMOBILUL NR. 5937**

Oficiul de Cadastru și Publicitate Imobiliară CARAS-SEVERIN  
Biroul de Cadastru și Publicitate Imobiliară Caransebes

**A. Partea I. Descrierea imobilului**

TEREN Extravilan

Nr. CF vechi:930- Vălișoara  
Nr. topografic:2710

Adresa: Jud. Caraș-Severin

Nr. Crt	Nr cadastral Nr. topografic	Suprafața* (mp)	Observații / Referințe
A1		1.154	Sector cadastral:79 Teren neimprejmuit;

**B. Partea II. Proprietari și acte**

Inscrieri privitoare la dreptul de proprietate și alte drepturi reale		Referințe
<b>1028 / 20/04/1935</b>		
Act Notarial nr. 0, din 21/11/1927 emis de -;		
B1	Intabulare, drept de PROPRIETATE, dobandit prin lesire Din Indiviziune, cota actuala 1/1 1) <b>BEJA RUSALIN</b> , fiul lui Rusalin, dom. în Vălișoara 2) <b>BEJA TODOR</b> , fiul lui Rusalin, dom. în Vălișoara	A1

**C. Partea III. SARCINI .**

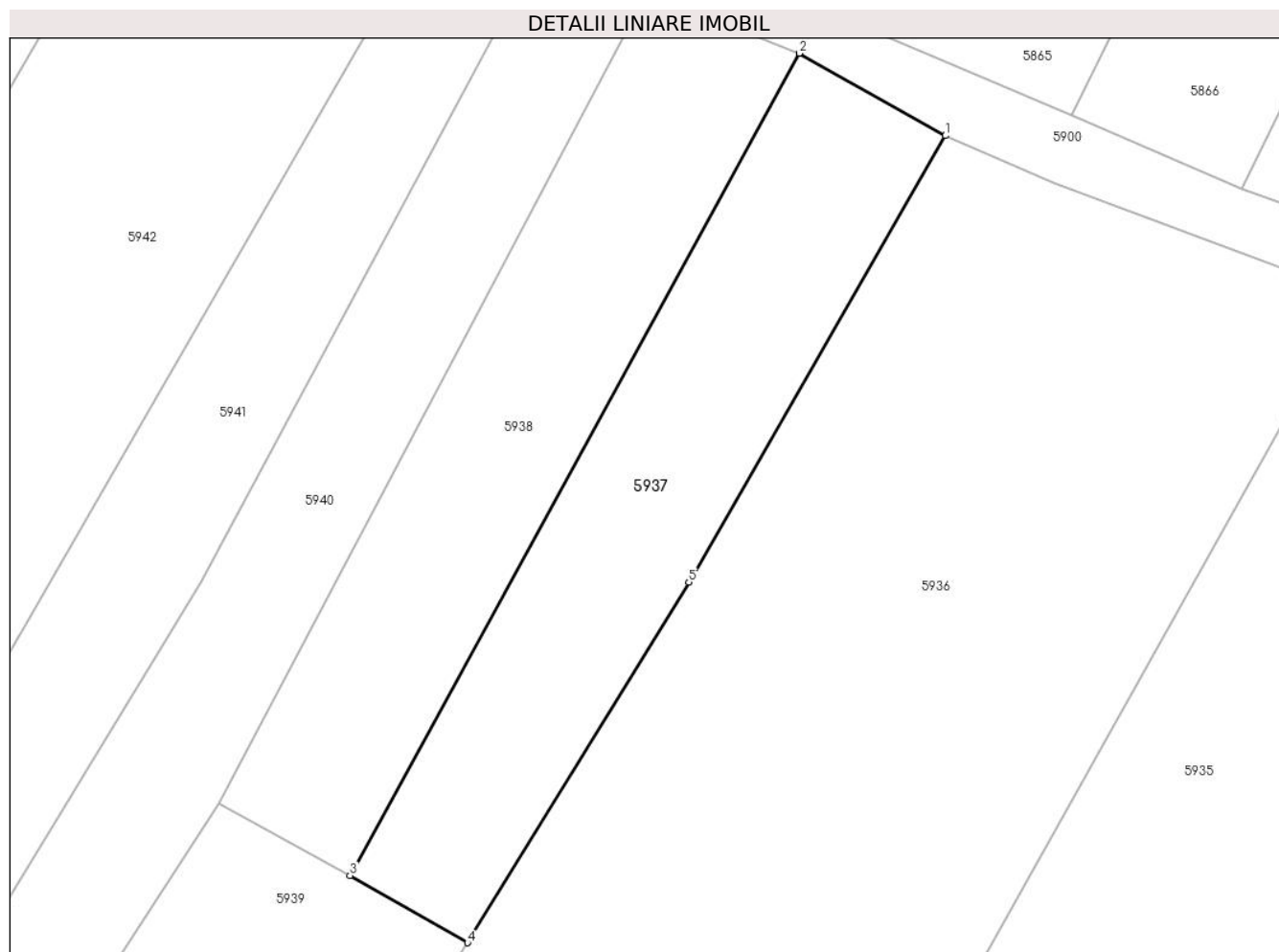
Inscrieri privind dezmembramintele dreptului de proprietate, drepturi reale de garanție și sarcini	Referințe
NU SUNT	

## Anexa Nr. 1 La Partea I

## Teren

Nr cadastral	Suprafața (mp)*	Observații / Referințe
	1.154	

\* Suprafața este determinată în planul de proiecție Stereo 70.



## Date referitoare la teren

Crt	Categorie folosință	Intravilan	Suprafața (mp)	Tarla	Parcelă	Nr. topo	Observații / Referințe
1	arabil	NU	1.154	-	-	2710	Arabil în Copaci

## Lungime Segmente

1) Valorile lungimilor segmentelor sunt obținute din proiecție în plan.

Punct început	X / Y	Punct sfârșit	X / Y	Lungime segment (** (m)
1	288.279,637 426.167,66	2	288.266,614 426.175,001	14.95
2	288.266,614 426.175,001	3	288.226,552 426.101,715	83.521
3	288.226,552 426.101,715	4	288.237,03 426.095,729	12.067
4	288.237,03 426.095,729	5	288.256,769 426.127,858	37.708
5	288.256,769 426.127,858	1	288.279,637 426.167,66	45.904

**\*\* Lungimile segmentelor sunt determinate în planul de proiecție Stereo 70 și sunt rotunjite la 1 milimetru.**

**\*\*\* Distanța dintre puncte este formată din segmente cumulate ce sunt mai mici decât valoarea 1 milimetru.**



**DATE DESPRE IMOBILUL NR. 5938**

Oficiul de Cadastru și Publicitate Imobiliară CARAS-SEVERIN  
 Biroul de Cadastru și Publicitate Imobiliară Caransebes

**A. Partea I. Descrierea imobilului**

TEREN Extravilan

Nr. CF vechi:41- Vălișoara  
 Nr. topografic:2711

Adresa: Jud. Caraș-Severin

Nr. Crt	Nr cadastral Nr. topografic	Suprafața* (mp)	Observații / Referințe
A1		Din acte: 1.158 Masurata: 1.154	Sector cadastral:79 Teren neimprejmuit;

**B. Partea II. Proprietari și acte**

Inscrieri privitoare la dreptul de proprietate și alte drepturi reale	Referințe
<b>1448 / 12/11/1932</b>	
Hotarare Judecatoreasca nr. 8910/1929, din 01/01/1929 emis de JUDECĂTORIA MIXTĂ CARANSEBEȘ;	
B1	A1
Intabulare, drept de PROPRIETATE, dobândit prin Hotarare Judecatoreasca, cota actuala 1/1 1) SERACIN MIHAIL, fost căs. cu Mariuța Bulac, dom. în Vălișoara	

**C. Partea III. SARCINI .**

Inscrieri privind dezmembramintele dreptului de proprietate, drepturi reale de garanție și sarcini	Referințe
NU SUNT	

## Anexa Nr. 1 La Partea I

## Teren

Nr cadastral	Suprafața (mp)*	Observații / Referințe
	Din acte: 1.158 Masurata: 1.154	

\* Suprafața este determinată în planul de proiecție Stereo 70.



## Date referitoare la teren

Crt	Categorie folosință	Intra vilan	Suprafața (mp)	Tarla	Parcelă	Nr. topo	Observații / Referințe
1	arabil	NU	1.154	-	-	2711	Arabil în Copaci

## Lungime Segmente

1) Valorile lungimilor segmentelor sunt obținute din proiecție în plan.

Punct început	X / Y	Punct sfârșit	X / Y	Lungime segment (** (m)
1	288.266,614 426.175,001	2	288.252,984 426.180,492	14.694
2	288.252,984 426.180,492	3	288.214,86 426.108,09	81.826
3	288.214,86 426.108,09	4	288.226,552 426.101,715	13.317
4	288.226,552 426.101,715	1	288.266,614 426.175,001	83.521

**\*\* Lungimile segmentelor sunt determinate în planul de proiecție Stereo 70 și sunt rotunjite la 1 milimetru.**

**\*\*\* Distanța dintre puncte este formată din segmente cumulate ce sunt mai mici decât valoarea 1 milimetru.**





**DATE DESPRE IMOBILUL NR. 5939**

Oficiul de Cadastru și Publicitate Imobiliară CARAS-SEVERIN  
Biroul de Cadastru și Publicitate Imobiliară Caransebes

**A. Partea I. Descrierea imobilului**

TEREN Extravilan

Nr. CF vechi:73- Vălișoara  
Nr. topografic:2712

Adresa: Jud. Caraș-Severin

Nr. Crt	Nr cadastral Nr. topografic	Suprafața* (mp)	Observații / Referințe
A1	30274	2.313	Sector cadastral:79 Teren neimprejmuit;

**B. Partea II. Proprietari și acte**

Inscrieri privitoare la dreptul de proprietate și alte drepturi reale		Referințe
<b>611 / 07/03/1935</b>		
Contract De Donatie nr. 0, din 04/11/1111;		
B1	Intabulare, drept de PROPRIETATE, dobandit prin Conventie, cota actuala 1/2, cota initiala 1/2 1) <b>ANDERCA TRAIAN</b> , (cas. cu Dorca Maria) <i>OBSERVATII: (provenita din conversia CF 73-Valisoara)</i>	A1
<b>5092 / 03/03/2011</b>		
Hotarare Judecatoreasca nr. DOSAR NR.1209/C/2003,SENTINTA NR.1231/2003, din 11/06/2003 emis de JUDECATORIA CARANSEBES;		
B3	se revoca contractul de intretinere aut.2286/1994 la Notariatul de Stat Caransebes si se revine la situatia anterioara inscrierii in fav:Anderca Ioan (cas.cu Dorca Floarea	A1
<b>5479 / 09/03/2011</b>		
Act Notarial nr. AUT.288, din 14/02/2011 emis de BNP SIMESCU GHEORGHE;		
B5	Intabulare, drept de PROPRIETATE drept cumparare, dobandit prin Conventie, cota actuala 1/2, cota initiala 1/2 1) <b>ANDERCA IOAN</b> , jun.necasad.bun propriu	A1
/		
Act Normativ nr. 7, din 13/03/1996 emis de PARLAMENT (ACT ADMINISTRATIV NR. 3043 DIN 23.08.2022, EMIS DE PRIMĂRIA COMUNEI BUCOȘNIȚA, ACT ADMINISTRATIV NR. 103 DIN 19.08.1982, EMIS DE PRIMĂRIA COMUNEI BUCOȘNIȚA);		
B6	Se notează posesia faptică în favoarea lui 1) <b>MEHNO ANA</b> , căsătorită	A1

**C. Partea III. SARCINI .**

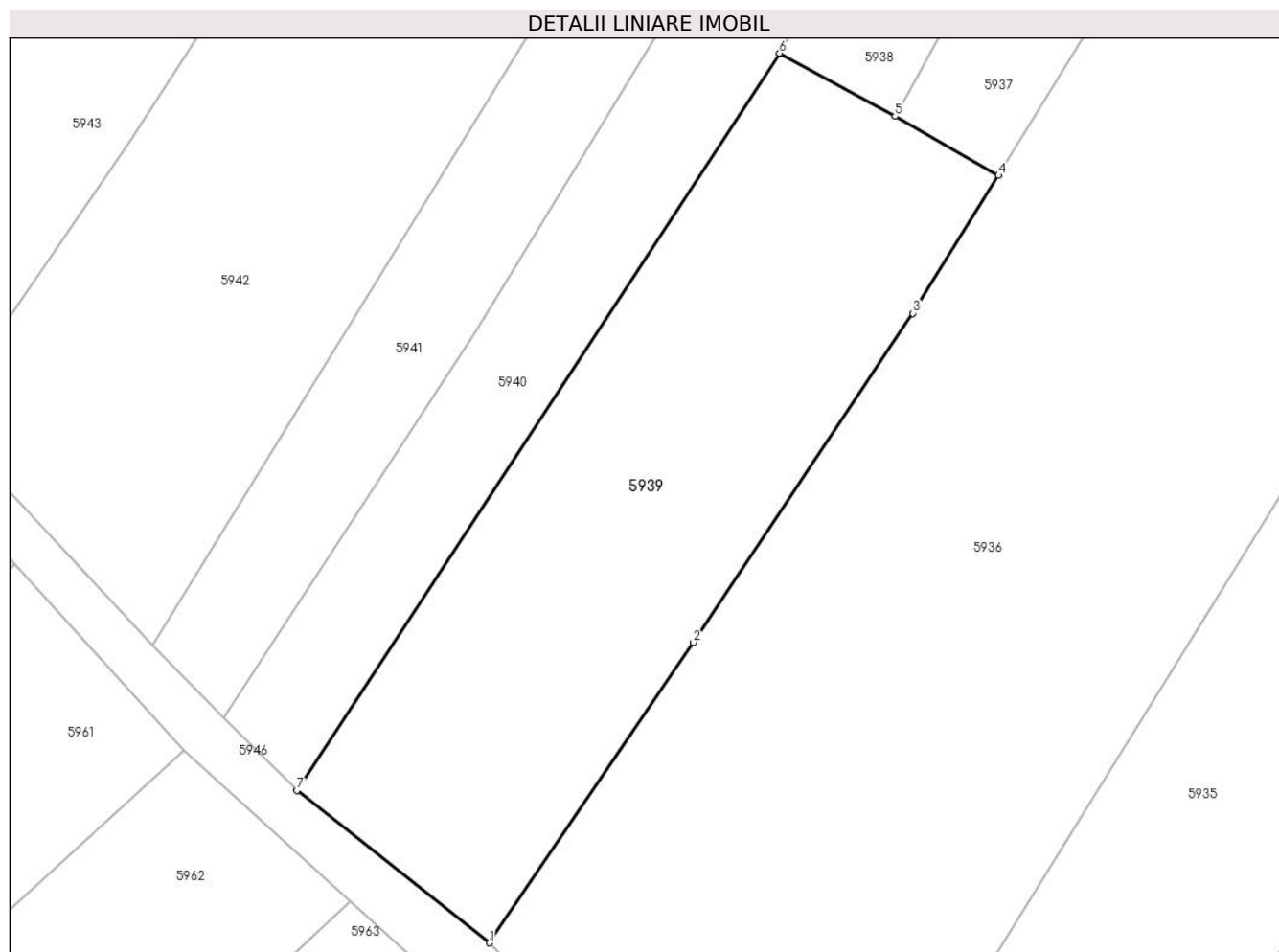
Inscrieri privind dezmembramintele dreptului de proprietate, drepturi reale de garanție și sarcini	Referințe
NU SUNT	

## Anexa Nr. 1 La Partea I

## Teren

Nr cadastral	Suprafața (mp)*	Observații / Referințe
30274	2.313	

\* Suprafața este determinată în planul de proiecție Stereo 70.



## Date referitoare la teren

Crt	Categorie folosință	Intravilan	Suprafața (mp)	Tarla	Parcelă	Nr. topo	Observații / Referințe
1	arabil	NU	2.313	-	-	2712	Arabil în Copaci

## Lungime Segmente

1) Valorile lungimilor segmentelor sunt obținute din proiecție în plan.

Punct început	X / Y	Punct sfârșit	X / Y	Lungime segment (** (m)
1	288.185,489 426.018,099	2	288.206,123 426.048,49	36.734
2	288.206,123 426.048,49	3	288.228,369 426.081,776	40.036
3	288.228,369 426.081,776	4	288.237,03 426.095,729	16.423
4	288.237,03 426.095,729	5	288.226,552 426.101,715	12.067
5	288.226,552 426.101,715	6	288.214,86 426.108,09	13.317

Punct început	X / Y	Punct sfârșit	X / Y	Lungime segment (** (m)
6	288.214,86 426.108,09	7	288.165,989 426.033,52	89.157
7	288.165,989 426.033,52	1	288.185,489 426.018,099	24.861

\*\* Lungimile segmentelor sunt determinate în planul de proiecție Stereo 70 și sunt rotunjite la 1 milimetru.

\*\*\* Distanța dintre puncte este formată din segmente cumulate ce sunt mai mici decât valoarea 1 milimetru.



**DATE DESPRE IMOBILUL NR. 5940**

Oficiul de Cadastru și Publicitate Imobiliară CARAS-SEVERIN  
Biroul de Cadastru și Publicitate Imobiliară Caransebes

**A. Partea I. Descrierea imobilului**

TEREN Extravilan

Nr. CF vechi:94- Vălișoara  
Nr. topografic:2713

Adresa: Jud. Caraș-Severin

Nr. Crt	Nr cadastral Nr. topografic	Suprafața* (mp)	Observații / Referințe
A1	32931	1.784	Sector cadastral:79 Teren neimprejmuit;

**B. Partea II. Proprietari și acte**

Inscrieri privitoare la dreptul de proprietate și alte drepturi reale		Referințe
<b>944 / 17/06/1922</b>		
Certificat De Mostenitor nr. 1266, din 01/01/1921 emis de Judecatoria de Ocol Caransebes;		
B1	Intabulare, drept de PROPRIETATE, dobandit prin Succesiune, cota actuala 1/1, cota initiala 1/1 1) DORCA ANUICA, nascuta Anderca	A1
/		
Act Normativ nr. 7, din 13/03/1996 emis de PARLAMENT (ACT ADMINISTRATIV NR. 3091 DIN 23.08.2022, EMIS DE PRIMĂRIA COMUNEI BUCOȘNIȚA);		
B2	Se notează posesia faptică în favoarea lui 1) TUȘTEAN FIRUȚA	A1

**C. Partea III. SARCINI .**

Inscrieri privind dezmembramintele dreptului de proprietate, drepturi reale de garanție și sarcini	Referințe
NU SUNT	

## Anexa Nr. 1 La Partea I

## Teren

Nr cadastral	Suprafața (mp)*	Observații / Referințe
32931	1.784	

\* Suprafața este determinată în planul de proiecție Stereo 70.



## Date referitoare la teren

Crt	Categorie folosință	Intra vilan	Suprafața (mp)	Tarla	Parcelă	Nr. topo	Observații / Referințe
1	arabil	NU	1.784	-	-	2713	Arabil în Copaci

## Lungime Segmente

1) Valorile lungimilor segmentelor sunt obținute din proiecție în plan.

Punct început	X / Y	Punct sfârșit	X / Y	Lungime segment (** (m)
1	288.252,984 426.180,492	2	288.243,524 426.184,304	10.199
2	288.243,524 426.184,304	3	288.213,229 426.127,813	64.102
3	288.213,229 426.127,813	4	288.184,074 426.079,917	56.072
4	288.184,074 426.079,917	5	288.158,578 426.040,866	46.637
5	288.158,578 426.040,866	6	288.165,989 426.033,52	10.435

Punct început	X / Y	Punct sfârșit	X / Y	Lungime segment (** (m)
6	288.165,989 426.033,52	7	288.214,86 426.108,09	89.157
7	288.214,86 426.108,09	1	288.252,984 426.180,492	81.826

\*\* Lungimile segmentelor sunt determinate în planul de proiecție Stereo 70 și sunt rotunjite la 1 milimetru.

\*\*\* Distanța dintre puncte este formată din segmente cumulate ce sunt mai mici decât valoarea 1 milimetru.





**DATE DESPRE IMOBILUL NR. 5941**

Oficiul de Cadastru și Publicitate Imobiliară CARAS-SEVERIN  
 Biroul de Cadastru și Publicitate Imobiliară Caransebes

**A. Partea I. Descrierea imobilului**

TEREN Extravilan

 Nr. CF vechi:24- Vălișoara  
 Nr. topografic:2714

Adresa: Jud. Caraș-Severin

Nr. Crt	Nr cadastral Nr. topografic	Suprafața* (mp)	Observații / Referințe
A1		1.784	Sector cadastral:79 Teren neimprejmuit;

**B. Partea II. Proprietari și acte**

Inscrieri privitoare la dreptul de proprietate și alte drepturi reale		Referințe
<b>2002 / 22/09/1933</b>		
Hotarare Judecatoreasca nr. 4898/1928, din 01/01/1928 emis de JUDECĂTORIA MIXTĂ CARANSEBEȘ;		
B1	Intabulare, drept de PROPRIETATE, dobandit prin Hotarare Judecatoreasca, cota actuala 1/8 1) <b>ANDERCA DAFINA</b> , fiica lui Haralampius, dom. în Vălișoara	A1
<b>740 / 16/06/1969</b>		
Act Notarial nr. 194/1969, din 01/01/1969 emis de NOTARIATUL DE STAT CARANSEBEȘ;		
B2	Intabulare, drept de PROPRIETATE drept moștenire, dobandit prin Succesiune, cota actuala 4/8 1) <b>ANDERCA HARALAMBIE</b> , dom. în Vălișoara, fiul def.	A1
<b>1222 / 27/03/1995</b>		
Act Notarial nr. 1116/1995, din 01/01/1995 emis de NOTARIATUL CARANSEBEȘ;		
B3	Intabulare, drept de PROPRIETATE drept întreținere, dobandit prin Succesiune, cota actuala 3/8 1) <b>ANDERCA ION</b> , și soția 2) <b>ANDERCA VALENTINA</b> , născ. Moisiuc <i>OBSERVATII: bun comun</i>	A1
<b>/</b>		
Act Normativ nr. 7, din 13/03/1996 emis de PARLAMENT (ACT ADMINISTRATIV NR. 3057 DIN 23.08.2022, EMIS DE PRIMĂRIA COMUNEI BUCOȘNIȚA);		
B4	Se notează posesia faptică în favoarea lui 1) <b>OLARIU FLORIN</b>	A1

**C. Partea III. SARCINI .**

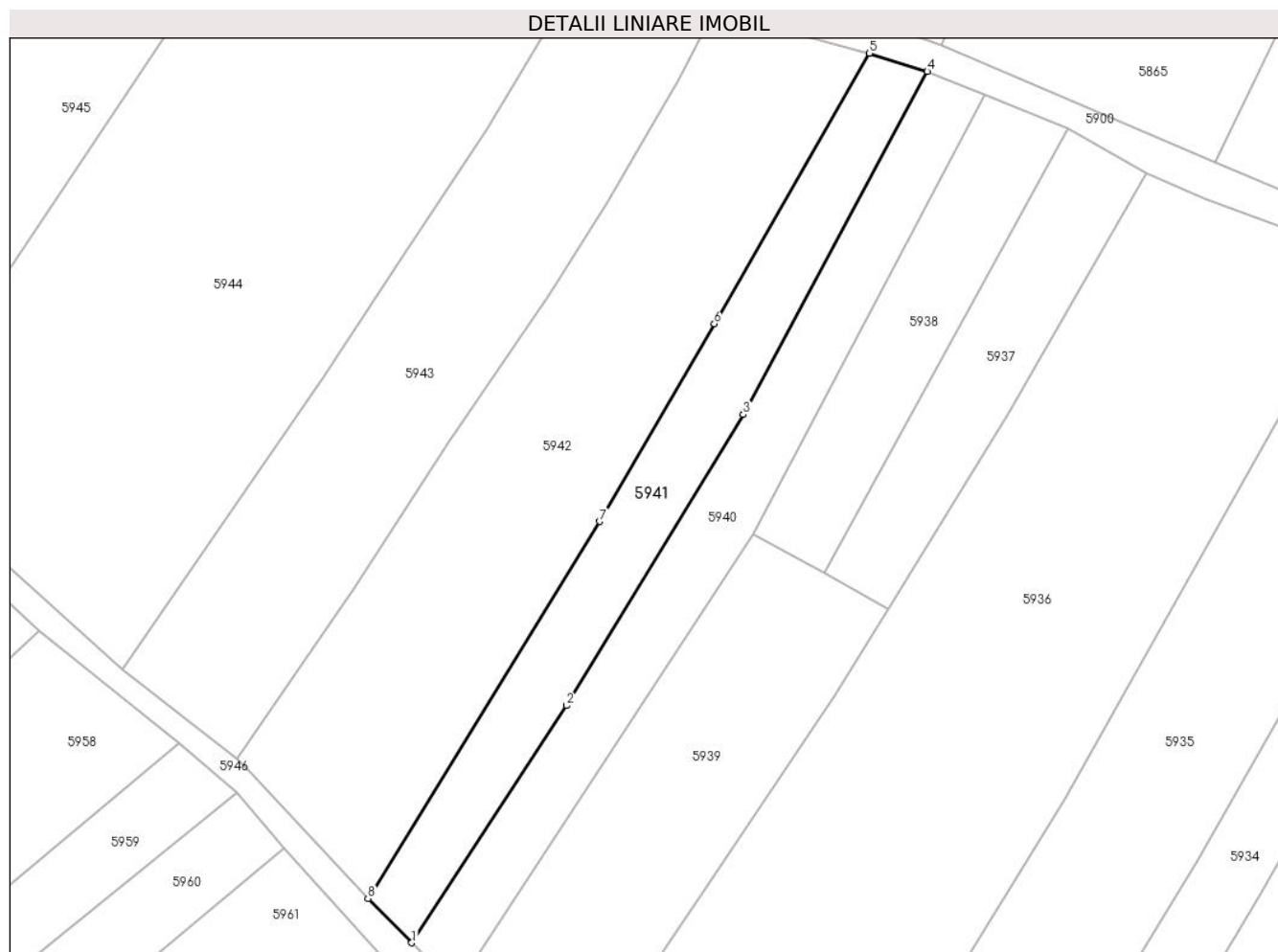
Inscrieri privind dezmembramintele dreptului de proprietate, drepturi reale de garanție și sarcini	Referințe
NU SUNT	

## Anexa Nr. 1 La Partea I

## Teren

Nr cadastral	Suprafața (mp)*	Observații / Referințe
	1.784	

\* Suprafața este determinată în planul de proiecție Stereo 70.



## Date referitoare la teren

Crt	Categorie folosință	Intravilan	Suprafața (mp)	Tarla	Parcelă	Nr. topo	Observații / Referințe
1	arabil	NU	1.784	-	-	2714	Arabil în Copaci

## Lungime Segmente

1) Valorile lungimilor segmentelor sunt obținute din proiecție în plan.

Punct început	X / Y	Punct sfârșit	X / Y	Lungime segment (** (m)
1	288.158,578 426.040,866	2	288.184,074 426.079,917	46.637
2	288.184,074 426.079,917	3	288.213,229 426.127,813	56.072
3	288.213,229 426.127,813	4	288.243,524 426.184,304	64.102
4	288.243,524 426.184,304	5	288.233,989 426.187,318	10.0
5	288.233,989 426.187,318	6	288.208,444 426.142,784	51.34

Punct început	X / Y	Punct sfârșit	X / Y	Lungime segment (** (m)
6	288.208,444 426.142,784	7	288.189,557 426.110,222	37.643
7	288.189,557 426.110,222	8	288.151,386 426.048,138	72.88
8	288.151,386 426.048,138	1	288.158,578 426.040,866	10.228

\*\* Lungimile segmentelor sunt determinate în planul de proiecție Stereo 70 și sunt rotunjite la 1 milimetru.

\*\*\* Distanța dintre puncte este formată din segmente cumulate ce sunt mai mici decât valoarea 1 milimetru.



**DATE DESPRE IMOBILUL NR. 5942**

Oficiul de Cadastru și Publicitate Imobiliară CARAS-SEVERIN  
Biroul de Cadastru și Publicitate Imobiliară Caransebes

**A. Partea I. Descrierea imobilului**

TEREN Extravilan

Nr. CF vechi:479- Vălișoara  
Nr. topografic:2715

Adresa: Jud. Caraș-Severin

Nr. Crt	Nr cadastral Nr. topografic	Suprafața* (mp)	Observații / Referințe
A1	30480	Din acte: 3.801 Masurata: 4.201	Sector cadastral:79 Teren neimprejmuit;

**B. Partea II. Proprietari și acte**

Inscrieri privitoare la dreptul de proprietate și alte drepturi reale		Referințe
<b>4769 / 02/03/2012</b>		
Act Notarial nr. 332, din 22/02/2012 emis de SIMESCU GHEORGHE;		
B7	Intabulare, drept de PROPRIETATEpartaj voluntar, dobandit prin Conventie, cota actuala 3801/4201, cota initiala 1/1 1) SPUNEI IOAN DORU	A1
/		
Act Normativ nr. 7, din 13/03/1996 emis de PARLAMENTUL ROMÂNIEI;		
B8	Inscrierea provizorie, drept de PROPRIETATE, dobandit prin Lege, cota actuala 400/4201 1) COMUNA BUCOȘNIȚA, CIF:3227645, PROPRIETAR NEIDENTIFICAT	A1

**C. Partea III. SARCINI**

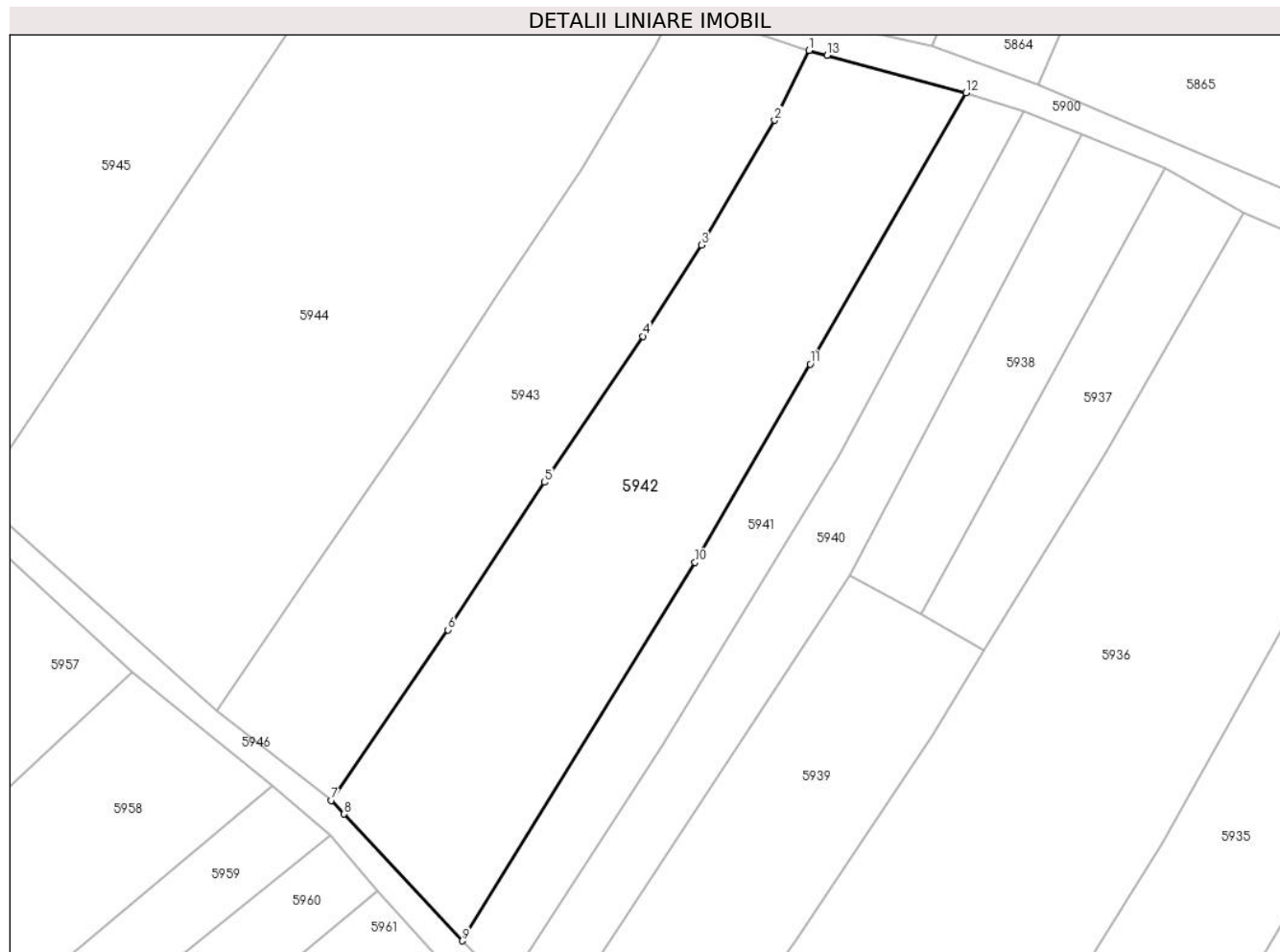
Inscrieri privind dezmembramintele dreptului de proprietate, drepturi reale de garanție și sarcini		Referințe
<b>4769 / 02/03/2012</b>		
Act Notarial nr. 332, din 22/02/2012 emis de SIMESCU GHEORGHE;		
C3	Intabulare, drept de UZUFRACT VIAGER, dobandit prin Conventie, cota actuala 1/3, cota initiala 4/12 1) OPREA ALEXANDRU	A1

## Anexa Nr. 1 La Partea I

## Teren

Nr cadastral	Suprafața (mp)*	Observații / Referințe
30480	Din acte: 3.801 Masurata: 4.201	

\* Suprafața este determinată în planul de proiecție Stereo 70.



## Date referitoare la teren

Crt	Categorie folosință	Intra vilan	Suprafața (mp)	Tarla	Parcelă	Nr. topo	Observații / Referințe
1	arabil	NU	4.201	-	-	2715	Arabil în Copaci

## Lungime Segmente

1) Valorile lungimilor segmentelor sunt obținute din proiecție în plan.

Punct început	X / Y	Punct sfârșit	X / Y	Lungime segment (** (m)
1	288.208,252 426.194,231	2	288.202,585 426.182,777	12.779
2	288.202,585 426.182,777	3	288.190,565 426.162,309	23.736
3	288.190,565 426.162,309	4	288.180,979 426.147,35	17.767
4	288.180,979 426.147,35	5	288.164,832 426.123,379	28.902
5	288.164,832 426.123,379	6	288.149,015 426.099,172	28.916

Punct început	X / Y	Punct sfârșit	X / Y	Lungime segment (** (m)
6	288.149,015 426.099,172	7	288.129,875 426.071,205	33.889
7	288.129,875 426.071,205	8	288.131,972 426.068,957	3.074
8	288.131,972 426.068,957	9	288.151,386 426.048,138	28.466
9	288.151,386 426.048,138	10	288.189,557 426.110,222	72.88
10	288.189,557 426.110,222	11	288.208,444 426.142,784	37.643
11	288.208,444 426.142,784	12	288.233,989 426.187,318	51.34
12	288.233,989 426.187,318	13	288.211,238 426.193,43	23.558
13	288.211,238 426.193,43	1	288.208,252 426.194,231	3.092

\*\* Lungimile segmentelor sunt determinate în planul de proiecție Stereo 70 și sunt rotunjite la 1 milimetru.

\*\*\* Distanța dintre puncte este formată din segmente cumulate ce sunt mai mici decât valoarea 1 milimetru.





**DATE DESPRE IMOBILUL NR. 5943**

Oficiul de Cadastru și Publicitate Imobiliară CARAS-SEVERIN  
Biroul de Cadastru și Publicitate Imobiliară Caransebes

**A. Partea I. Descrierea imobilului**

TEREN Extravilan

Nr. CF vechi:282, 976- Vălișoara  
Nr. topografic:2716/1, 2716/2

Adresa: Jud. Caraş-Severin

Nr. Crt	Nr cadastral Nr. topografic	Suprafaţa* (mp)	Observații / Referințe
A1	32632	3.334	Sector cadastral:79 Teren neimprejmuit;

**B. Partea II. Proprietari și acte**

Inscrieri privitoare la dreptul de proprietate și alte drepturi reale		Referințe
<b>4520 / 19/02/2020</b>		
Act Notarial nr. 729, din 12/02/2020 emis de SIMESCU GHEORGHE;		
B2	In baza art.41, alin.8 din Legea nr.7/1996 republicata, se noteaza POSESIA, in favoarea: 1) <b>ILIESCU GHEORGHE</b> , (casatorit cu Iliescu Paraschiva)	A1
/		
Act Normativ nr. 7, din 13/03/1996 emis de PARLAMENT;		
B3	Intabulare, drept de PROPRIETATE, dobandit prin Lege, cota actuala 1/1 1) <b>NEIDENTIFICAT NEIDENTIFICAT</b> , CIF:0000000000000	A1

**C. Partea III. SARCINI .**

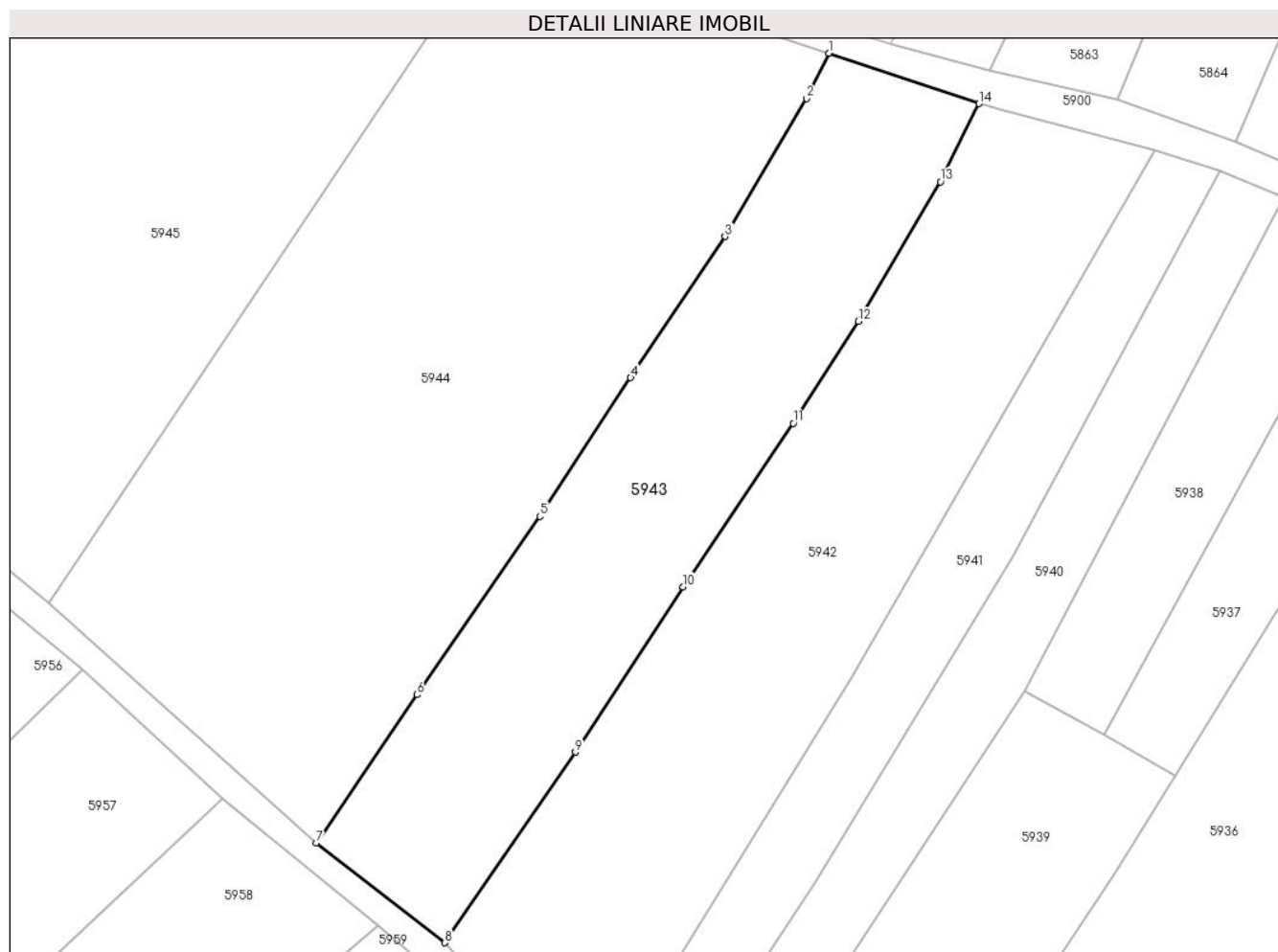
Inscrieri privind dezmembramintele dreptului de proprietate, drepturi reale de garanție și sarcini	Referințe
NU SUNT	

## Anexa Nr. 1 La Partea I

## Teren

Nr cadastral	Suprafața (mp)*	Observații / Referințe
32632	3.334	

\* Suprafața este determinată în planul de proiecție Stereo 70.



## Date referitoare la teren

Crt	Categorie folosință	Intravilan	Suprafața (mp)	Tarla	Parcelă	Nr. topo	Observații / Referințe
1	arabil	NU	3.334	-	-	2716/1, 2716/2	Arabil în Copaci

## Lungime Segmente

1) Valorile lungimilor segmentelor sunt obținute din proiecție în plan.

Punct început	X / Y	Punct sfârșit	X / Y	Lungime segment (** (m)
1	288.186,255 426.201,623	2	288.182,959 426.194,994	7.403
2	288.182,959 426.194,994	3	288.171,002 426.174,75	23.511
3	288.171,002 426.174,75	4	288.157,131 426.154,037	24.929
4	288.157,131 426.154,037	5	288.143,836 426.133,724	24.277
5	288.143,836 426.133,724	6	288.125,788 426.107,584	31.765

Punct început	X / Y	Punct sfârșit	X / Y	Lungime segment (** (m)
6	288.125,788 426.107,584	7	288.111,003 426.085,843	26.292
7	288.111,003 426.085,843	8	288.129,875 426.071,205	23.884
8	288.129,875 426.071,205	9	288.149,015 426.099,172	33.889
9	288.149,015 426.099,172	10	288.164,832 426.123,379	28.916
10	288.164,832 426.123,379	11	288.180,979 426.147,35	28.902
11	288.180,979 426.147,35	12	288.190,565 426.162,309	17.767
12	288.190,565 426.162,309	13	288.202,585 426.182,777	23.736
13	288.202,585 426.182,777	14	288.208,252 426.194,231	12.779
14	288.208,252 426.194,231	1	288.186,255 426.201,623	23.206

\*\* Lungimile segmentelor sunt determinate în planul de proiecție Stereo 70 și sunt rotunjite la 1 milimetru.

\*\*\* Distanța dintre puncte este formată din segmente cumulate ce sunt mai mici decât valoarea 1 milimetru.



**DATE DESPRE IMOBILUL NR. 5944**

Oficiul de Cadastru și Publicitate Imobiliară CARAS-SEVERIN  
Biroul de Cadastru și Publicitate Imobiliară Caransebes

**A. Partea I. Descrierea imobilului**

TEREN Extravilan

Nr. CF vechi:100, 583- Vălișoara  
Nr. topografic:2717, 2718

Adresa: Jud. Caraș-Severin

Nr. Crt	Nr cadastral Nr. topografic	Suprafața* (mp)	Observații / Referințe
A1		6.741	Sector cadastral:79 Teren neimprejmuit;

**B. Partea II. Proprietari și acte**

Inscrieri privitoare la dreptul de proprietate și alte drepturi reale		Referințe
/		
Act Normativ nr. 7, din 13/03/1996 emis de PARLAMENT;		
B1	Intabulare, drept de PROPRIETATE, dobandit prin Lege, cota actuala 1/1 1) <b>NEIDENTIFICAT NEIDENTIFICAT, CIF:0000000000000</b>	A1
Act Normativ nr. 7, din 13/03/1996 emis de PARLAMENT (ACT ADMINISTRATIV NR. 2989 DIN 18.08.2022, EMIS DE PRIMĂRIA COMUNEI BUCOȘNIȚA, ACT ADMINISTRATIV NR. 146 DIN 22.08.2010, EMIS DE PRIMĂRIA MUNICIPIULUI CARANSEBES);		
B2	Se notează posesia faptică în favoarea lui 1) <b>BANU SILVESTRU</b>	A1

**C. Partea III. SARCINI .**

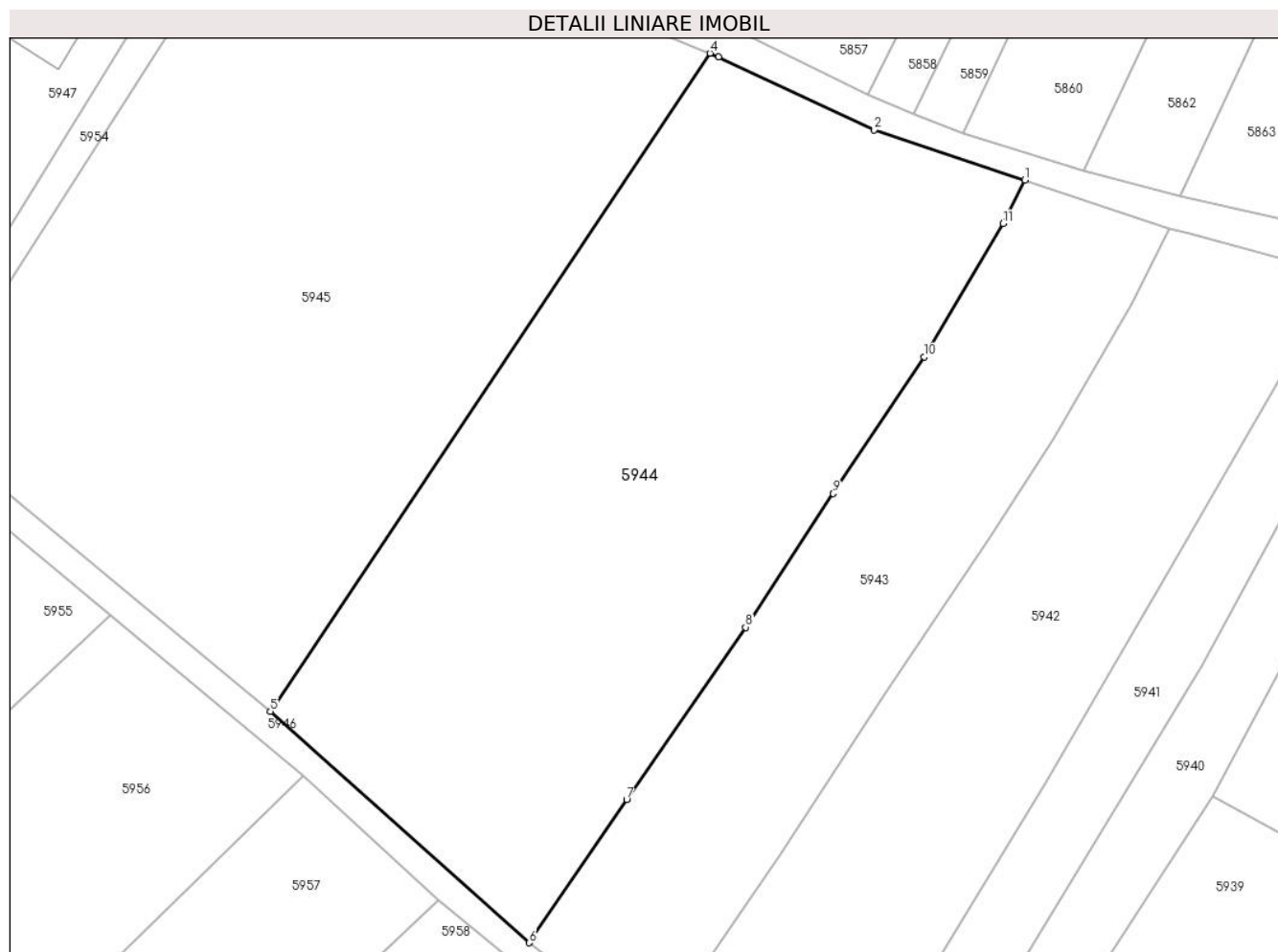
Inscrieri privind dezmembramintele dreptului de proprietate, drepturi reale de garanție și sarcini	Referințe
NU SUNT	

## Anexa Nr. 1 La Partea I

## Teren

Nr cadastral	Suprafața (mp)*	Observații / Referințe
	6.741	

\* Suprafața este determinată în planul de proiecție Stereo 70.



## Date referitoare la teren

Crt	Categorie folosință	Intra vilan	Suprafața (mp)	Tarla	Parcelă	Nr. topo	Observații / Referințe
1	arabil	NU	6.741	-	-	2717, 2718	Arabil în Copaci

## Lungime Segmente

1) Valorile lungimilor segmentelor sunt obținute din proiecție în plan.

Punct început	X / Y	Punct sfârșit	X / Y	Lungime segment (** (m)
1	288.186,255 426.201,623	2	288.163,359 426.209,203	24.118
2	288.163,359 426.209,203	3	288.139,765 426.220,3	26.073
3	288.139,765 426.220,3	4	288.138,438 426.220,849	1.436
4	288.138,438 426.220,849	5	288.071,68 426.120,953	120.149
5	288.071,68 426.120,953	6	288.111,003 426.085,843	52.716

Punct început	X / Y	Punct sfârșit	X / Y	Lungime segment (** (m)
6	288.111,003 426.085,843	7	288.125,788 426.107,584	26.292
7	288.125,788 426.107,584	8	288.143,836 426.133,724	31.765
8	288.143,836 426.133,724	9	288.157,131 426.154,037	24.277
9	288.157,131 426.154,037	10	288.171,002 426.174,75	24.929
10	288.171,002 426.174,75	11	288.182,959 426.194,994	23.511
11	288.182,959 426.194,994	1	288.186,255 426.201,623	7.403

\*\* Lungimile segmentelor sunt determinate în planul de proiecție Stereo 70 și sunt rotunjite la 1 milimetru.

\*\*\* Distanța dintre puncte este formată din segmente cumulate ce sunt mai mici decât valoarea 1 milimetru.





**DATE DESPRE IMOBILUL NR. 5945**

Oficiul de Cadastru și Publicitate Imobiliară CARAS-SEVERIN  
Biroul de Cadastru și Publicitate Imobiliară Caransebes

**A. Partea I. Descrierea imobilului**

TEREN Extravilan

Nr. CF vechi:834- Vălișoara  
Nr. topografic:2719

Adresa: Jud. Caraș-Severin

Nr. Crt	Nr cadastral Nr. topografic	Suprafața* (mp)	Observații / Referințe
A1		7.626	Sector cadastral:79 Teren neimprejmuit;

**B. Partea II. Proprietari și acte**

Inscrieri privitoare la dreptul de proprietate și alte drepturi reale		Referințe
<b>416 / 23/03/1949</b>		
Act Notarial nr. 0, din 20/05/1948 emis de -;		
B1	Intabulare, drept de PROPRIETATE, dobandit prin Conventie, cota actuala 1/1 1) VELESCU ROMULUS, fiul lui Romulus și al Taliei, dom. în Vălișoara	A1
B2	Se notează interdicția de înstrăinare și grevare în favoarea lui 1) VELESCU ROMULUS, fost căs. cu Maria, căsătorit a doua oară cu Talia născ. Seracin, dom. în Vălișoara	A1

**C. Partea III. SARCINI .**

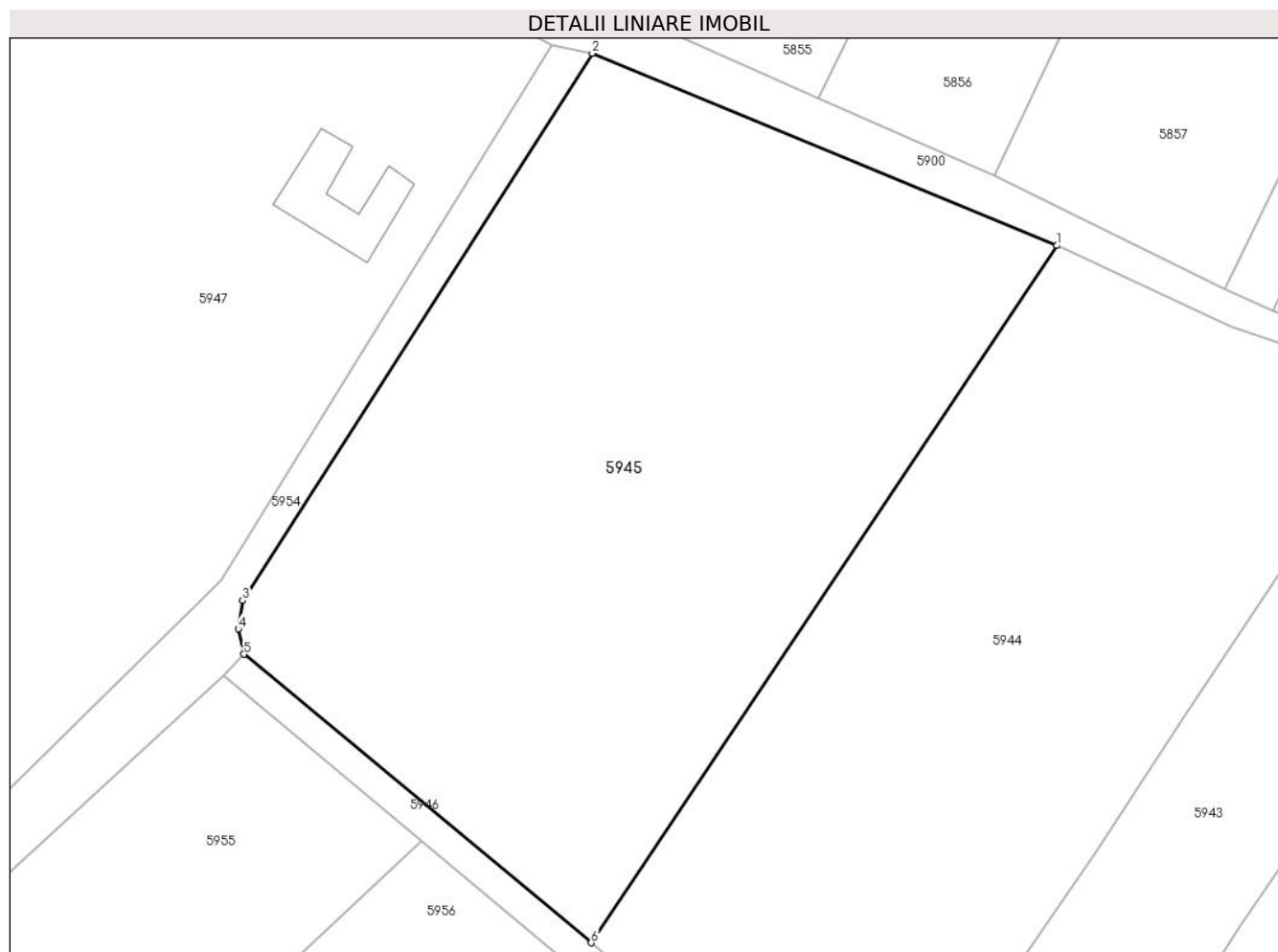
Inscrieri privind dezmembramintele dreptului de proprietate, drepturi reale de garanție și sarcini	Referințe
NU SUNT	

## Anexa Nr. 1 La Partea I

## Teren

Nr cadastral	Suprafața (mp)*	Observații / Referințe
	7.626	

\* Suprafața este determinată în planul de proiecție Stereo 70.



## Date referitoare la teren

Crt	Categorie folosință	Intravilan	Suprafața (mp)	Tarla	Parcelă	Nr. topo	Observații / Referințe
1	arabil	NU	7.626	-	-	2719	Arabil în Copaci

## Lungime Segmente

1) Valorile lungimilor segmentelor sunt obținute din proiecție în plan.

Punct început	X / Y	Punct sfârșit	X / Y	Lungime segment (** (m)
1	288.138,438 426.220,849	2	288.071,832 426.248,389	72.075
2	288.071,832 426.248,389	3	288.021,695 426.169,999	93.052
3	288.021,695 426.169,999	4	288.021,107 426.165,925	4.116
4	288.021,107 426.165,925	5	288.021,867 426.162,296	3.708
5	288.021,867 426.162,296	6	288.071,68 426.120,953	64.735

Punct început	X / Y	Punct sfârşit	X / Y	Lungime segment (** (m)
6	288.071,68 426.120,953	1	288.138,438 426.220,849	120.149

\*\* Lungimile segmentelor sunt determinate în planul de proiecţie Stereo 70 şi sunt rotunjite la 1 milimetru.

\*\*\* Distanţa dintre puncte este formată din segmente cumulate ce sunt mai mici decât valoarea 1 milimetru.



**DATE DESPRE IMOBILUL NR. 5946**

Oficiul de Cadastru și Publicitate Imobiliară CARAS-SEVERIN  
Biroul de Cadastru și Publicitate Imobiliară Caransebes

**A. Partea I. Descrierea imobilului**

TEREN Extravilan

Nr. topografic:2669

Adresa: Jud. Caraș-Severin

Nr. Crt	Nr cadastral Nr. topografic	Suprafața* (mp)	Observații / Referințe
A1		3.069	Sector cadastral:79 Teren neimprejmuit;

**B. Partea II. Proprietari și acte**

Inscrieri privitoare la dreptul de proprietate și alte drepturi reale		Referințe
/		
Act Normativ nr. 532, din 24/07/2002 emis de GUVERNUL ROMÂNIEI;		
B1	Intabulare, drept de PROPRIETATE, in baza H.G. nr. 532/2002, Anexa 20, Pozitia 20, dobandit prin Lege, cota actuala 1/1 1) COMUNA BUCOSNITA - DOMENIUL PUBLIC, CIF:3227645	A1

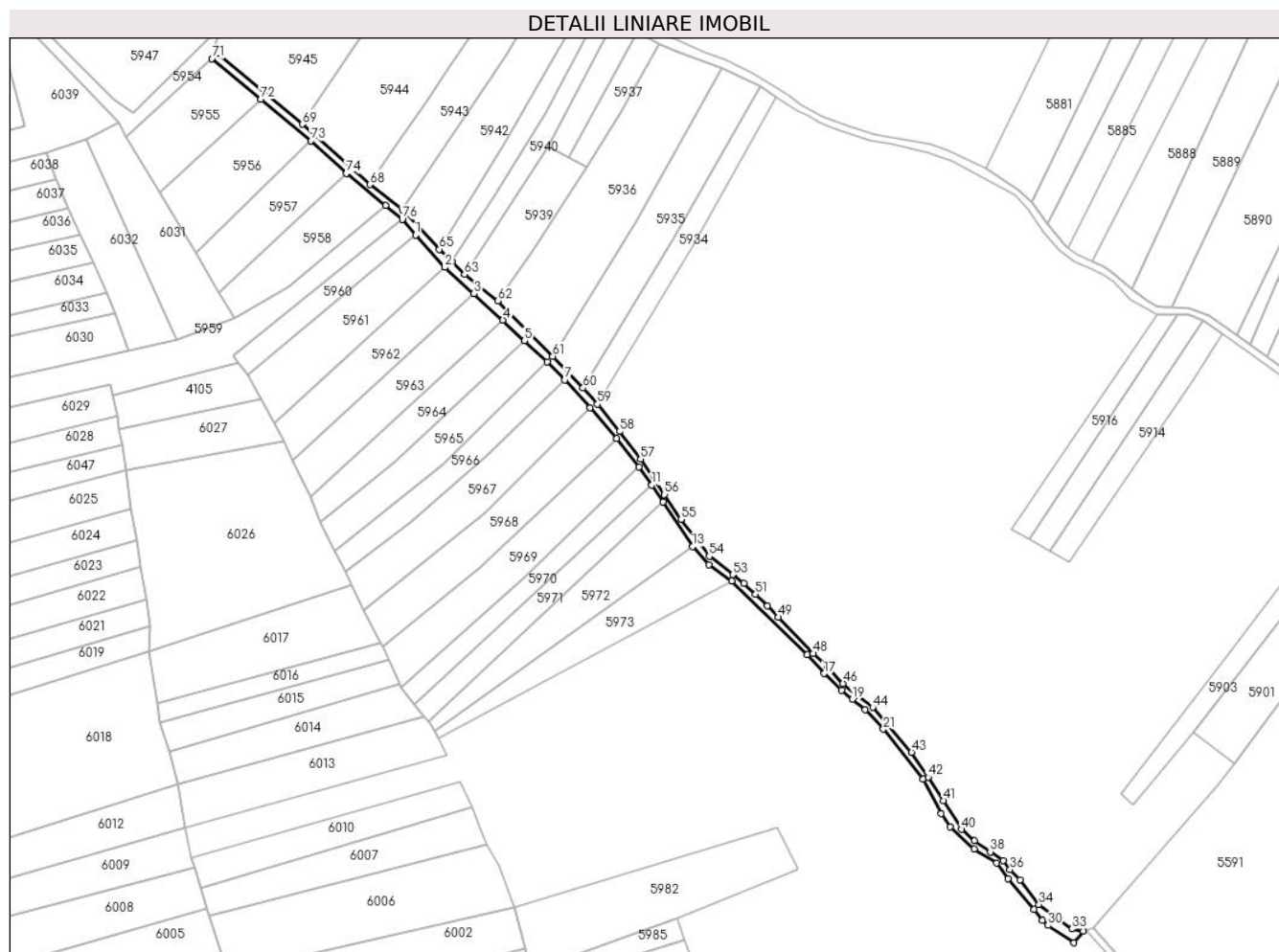
**C. Partea III. SARCINI .**

Inscrieri privind dezmembramintele dreptului de proprietate, drepturi reale de garanție și sarcini	Referințe
NU SUNT	

**Teren**

Nr cadastral	Suprafața (mp)*	Observații / Referințe
	3.069	

\* Suprafața este determinată în planul de proiecție Stereo 70.



**Date referitoare la teren**

Crt	Categorie folosință	Intravilan	Suprafața (mp)	Tarla	Parcelă	Nr. topo	Observații / Referințe
1	drum	NU	3.069	-	-	2669	Drum în Copaci

**Lungime Segmente**

1) Valorile lungimilor segmentelor sunt obținute din proiecție în plan.

Punct început	X / Y	Punct sfârșit	X / Y	Lungime segment
1	288.137,472 426.056,396	2	288.154,56 426.037,613	25.393
2	288.154,56 426.037,613	3	288.171,427 426.022,289	22.789
3	288.171,427 426.022,289	4	288.188,373 426.006,952	22.856
4	288.188,373 426.006,952	5	288.200,915 425.994,905	17.391
5	288.200,915 425.994,905	6	288.214,31 425.982,613	18.18
6	288.214,31 425.982,613	7	288.224,577 425.972,164	14.649
7	288.224,577 425.972,164	8	288.239,26 425.955,994	21.842
8	288.239,26 425.955,994	9	288.254,539 425.937,978	23.623
9	288.254,539 425.937,978	10	288.267,716 425.921,429	21.154
10	288.267,716 425.921,429	11	288.275,163 425.910,866	12.924
11	288.275,163 425.910,866	12	288.281,738 425.901,087	11.784
12	288.281,738 425.901,087	13	288.298,895 425.874,988	31.233
13	288.298,895 425.874,988	14	288.308,253 425.864,31	14.198
14	288.308,253 425.864,31	15	288.321,775 425.854,937	16.453
15	288.321,775 425.854,937	16	288.365,765 425.812,032	61.449
16	288.365,765 425.812,032	17	288.375,558 425.801,095	14.681
17	288.375,558 425.801,095	18	288.385,658 425.791,418	13.988
18	288.385,658 425.791,418	19	288.391,914 425.786,158	8.173

Punct început	X / Y	Punct sfârșit	X / Y	Lungime segment	Punct început	X / Y	Punct sfârșit	X / Y	Lungime segment	Punct început	X / Y	Punct sfârșit	X / Y	Lungime segment
19	288.391,914 425.786,158	20	288.399,319 425.779,931	9.675	20	288.399,319 425.779,931	21	288.410,075 425.768,656	15.583	21	288.410,075 425.768,656	22	288.433,224 425.739,509	37.221
22	288.433,224 425.739,509	23	288.443,801 425.719,483	22.648	23	288.443,801 425.719,483	24	288.449,095 425.711,835	9.302	24	288.449,095 425.711,835	25	288.462,943 425.698,932	18.928
25	288.462,943 425.698,932	26	288.476,204 425.690,813	15.549	26	288.476,204 425.690,813	27	288.482,701 425.681,582	11.288	27	288.482,701 425.681,582	28	288.497,816 425.663,821	23.322
28	288.497,816 425.663,821	29	288.502,834 425.657,519	8.056	29	288.502,834 425.657,519	30	288.506,051 425.654,489	4.419	30	288.506,051 425.654,489	31	288.521,201 425.644,308	18.253
31	288.521,201 425.644,308	32	288.526,547 425.651,213	8.733	32	288.526,547 425.651,213	33	288.519,93 425.652,34	6.712	33	288.519,93 425.652,34	34	288.500,735 425.666,629	23.93
34	288.500,735 425.666,629	35	288.489,797 425.680,969	18.035	35	288.489,797 425.680,969	36	288.483,911 425.686,891	8.35	36	288.483,911 425.686,891	37	288.479,97 425.692,212	6.622
37	288.479,97 425.692,212	38	288.472,444 425.697,248	9.055	38	288.472,444 425.697,248	39	288.463,204 425.703,646	11.239	39	288.463,204 425.703,646	40	288.455,787 425.710,347	9.996
40	288.455,787 425.710,347	41	288.445,088 425.727,103	19.88	41	288.445,088 425.727,103	42	288.436,199 425.740,753	16.289	42	288.436,199 425.740,753	43	288.426,519 425.755,256	17.437
43	288.426,519 425.755,256	44	288.403,932 425.781,314	34.485	44	288.403,932 425.781,314	45	288.395,231 425.788,252	11.128	45	288.395,231 425.788,252	46	288.386,563 425.795,359	11.209
46	288.386,563 425.795,359	47	288.377,57 425.804,61	12.902	47	288.377,57 425.804,61	48	288.369,079 425.812,746	11.76	48	288.369,079 425.812,746	49	288.348,914 425.833,875	29.207
49	288.348,914 425.833,875	50	288.342,463 425.840,61	9.326	50	288.342,463 425.840,61	51	288.335,553 425.847,304	9.621	51	288.335,553 425.847,304	52	288.328,757 425.853,689	9.325
52	288.328,757 425.853,689	53	288.322,431 425.858,736	8.093	53	288.322,431 425.858,736	54	288.308,6 425.869,334	17.425	54	288.308,6 425.869,334	55	288.292,241 425.890,862	27.038
55	288.292,241 425.890,862	56	288.282,561 425.905,316	17.396	56	288.282,561 425.905,316	57	288.268,607 425.925,929	24.892	57	288.268,607 425.925,929	58	288.256,364 425.942,055	20.247
58	288.256,364 425.942,055	59	288.243,462 425.957,997	20.509	59	288.243,462 425.957,997	60	288.235,043 425.967,332	12.571	60	288.235,043 425.967,332	61	288.217,44 425.985,848	25.548
61	288.217,44 425.985,848	62	288.185,489 426.018,099	45.398	62	288.185,489 426.018,099	63	288.165,989 426.033,52	24.861	63	288.165,989 426.033,52	64	288.158,578 426.040,866	10.435
64	288.158,578 426.040,866	65	288.151,386 426.048,138	10.228	65	288.151,386 426.048,138	66	288.131,972 426.068,957	28.466	66	288.131,972 426.068,957	67	288.129,875 426.071,205	3.074
67	288.129,875 426.071,205	68	288.111,003 426.085,843	23.884	68	288.111,003 426.085,843	69	288.071,68 426.120,953	52.716	69	288.071,68 426.120,953	70	288.021,867 426.162,296	64.735
70	288.021,867 426.162,296	71	288.018,937 426.159,227	4.243	71	288.018,937 426.159,227	72	288.047,396 426.135,56	37.014	72	288.047,396 426.135,56	73	288.076,638 426.111,23	38.04
73	288.076,638 426.111,23	74	288.097,159 426.092,289	27.926	74	288.097,159 426.092,289	75	288.120,156 426.073,682	29.582	75	288.120,156 426.073,682	76	288.129,707 426.065,541	12.55
76	288.129,707 426.065,541	1	288.137,472 426.056,396	11.997										

\*\* Lungimile segmentelor sunt determinate în planul de proiecție Stereo 70 și sunt rotunjite la 1 milimetru.

\*\*\* Distanța dintre puncte este formată din segmente cumulate ce sunt mai mici decât valoarea 1 milimetru.





**DATE DESPRE IMOBILUL NR. 5947**

Oficiul de Cadastru și Publicitate Imobiliară CARAS-SEVERIN  
Biroul de Cadastru și Publicitate Imobiliară Caransebes

**A. Partea I. Descrierea imobilului**

TEREN Extravilan

Nr. CF vechi:177- Vălișoara  
Nr. topografic:2722, 2723

Adresa: Jud. Caraș-Severin

Nr. Crt	Nr cadastral Nr. topografic	Suprafața* (mp)	Observații / Referințe
A1		10.214	Sector cadastral:79 Teren imprejmuit;

**Construcții**

Crt	Nr cadastral Nr. topografic	Adresa	Observații / Referințe
A1.1		Jud. Caraș-Severin	Nr. niveluri:1; S. construita la sol:160 mp; S. construita desfasurata:160 mp; Anexă P

**B. Partea II. Proprietari și acte**

Inscrieri privitoare la dreptul de proprietate și alte drepturi reale		Referințe
<b>464 / 12/05/1986</b>		
Act Notarial nr. 165/1986, din 01/01/1986 emis de NOTARIATUL CARANSEBEȘ;		
B1	Intabulare, drept de PROPRIETATE drept moștenire legală, dobândit prin Succesiune, cota actuala 1/1 1) <b>BORCA IOAN</b> , nep. de fiu	A1
/		
Act Normativ nr. 7, din 13/03/1996 emis de PARLAMENT (ACT ADMINISTRATIV NR. 3521 DIN 07.09.2022, EMIS DE PRIMĂRIA COMUNEI BUCOȘNIȚA);		
B2	Se notează posesia faptică în favoarea lui 1) <b>MUNTEANU-DORCA PETRU</b>	A1
Act Normativ nr. 7, din 13/03/1996 emis de PARLAMENT (ACT ADMINISTRATIV NR. 1271 DIN 15.04.2022, EMIS DE PRIMĂRIA COMUNEI BUCOȘNIȚA);		
B3	Intabulare, drept de PROPRIETATE, dobândit prin Lege, cota actuala 1/1 1) <b>MUNTEANU-DORCA PETRU</b>	A1.1

**C. Partea III. SARCINI .**

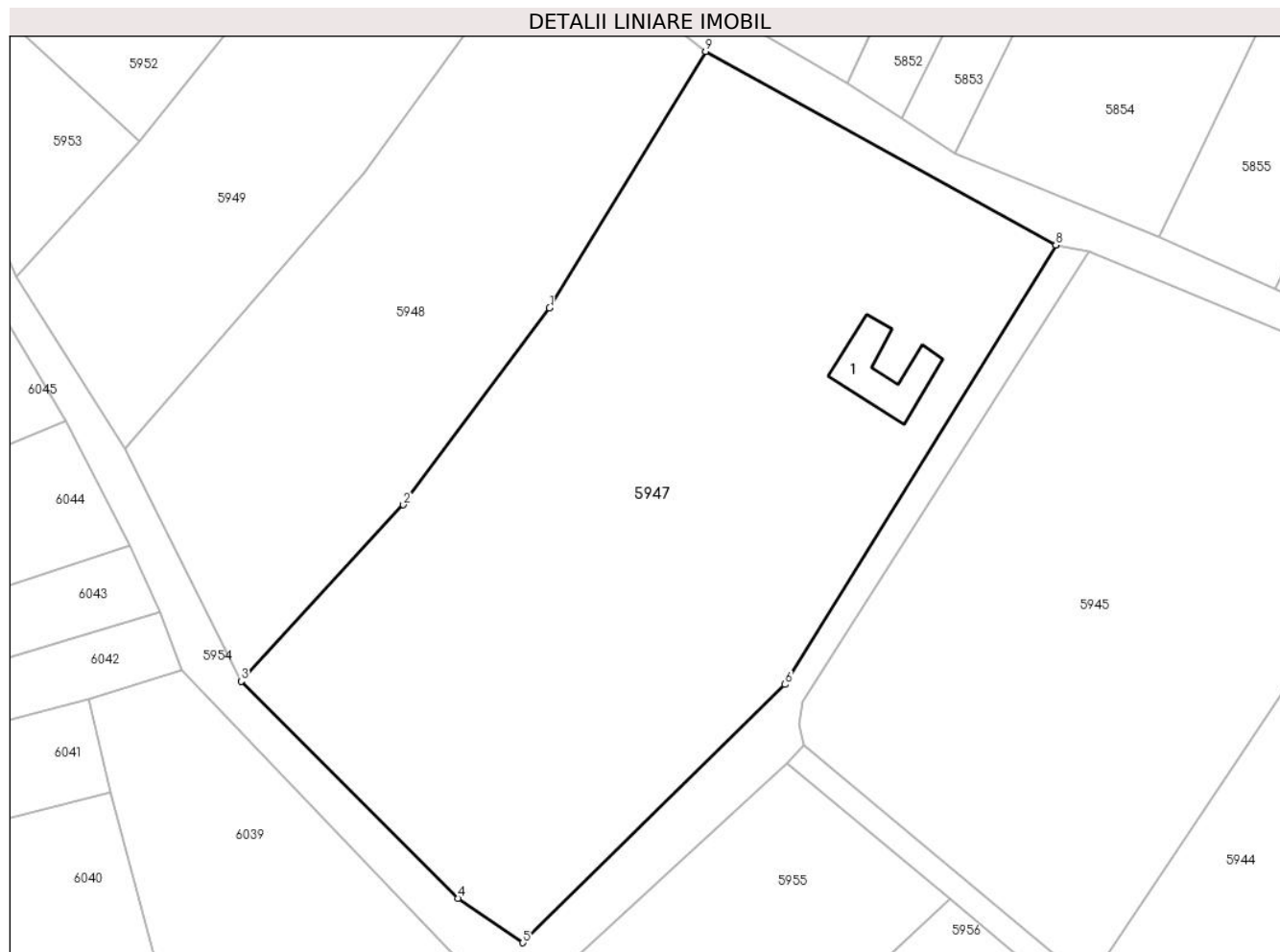
Inscrieri privind dezmembramintele dreptului de proprietate, drepturi reale de garanție și sarcini	Referințe
NU SUNT	

## Anexa Nr. 1 La Partea I

## Teren

Nr cadastral	Suprafața (mp)*	Observații / Referințe
	10.214	

\* Suprafața este determinată în planul de proiecție Stereo 70.



## Date referitoare la teren

Crt	Categorie folosință	Intra vilan	Suprafața (mp)	Tarla	Parcelă	Nr. topo	Observații / Referințe
1	curți constructii	NU	162	-	-	2723	Curți construcții în Copaci
2	arabil	NU	10.051	-	-	2722, 2723	Arabil în Copaci

## Date referitoare la construcții

Crt	Număr	Destinație construcție	Supraf. (mp)	Situație juridică	Observații / Referințe
A1.1		construcții anexa	160	Cu acte	Nr. niveluri:1; S. construita la sol:160 mp; S. construita desfasurata:160 mp; Anexă P

## Lungime Segmente

1) Valorile lungimilor segmentelor sunt obținute din proiecție în plan.

Punct început	X / Y	Punct sfârșit	X / Y	Lungime segment (** (m)
1	287.977,473 426.238,585	2	287.951,929 426.204,252	42.793
2	287.951,929 426.204,252	3	287.923,547 426.173,435	41.895
3	287.923,547 426.173,435	4	287.961,47 426.135,562	53.596

Punct început	X / Y	Punct sfârșit	X / Y	Lungime segment (** (m)
4	287.961,47 426.135,562	5	287.972,822 426.127,79	13.758
5	287.972,822 426.127,79	6	288.018,628 426.172,875	64.272
6	288.018,628 426.172,875	7	288.066,049 426.249,558	90.161
7	288.066,049 426.249,558	8	288.065,958 426.249,608	0.104
8	288.065,958 426.249,608	9	288.004,728 426.283,402	69.937
9	288.004,728 426.283,402	1	287.977,473 426.238,585	52.454

\*\* Lungimile segmentelor sunt determinate în planul de proiecție Stereo 70 și sunt rotunjite la 1 milimetru.

\*\*\* Distanța dintre puncte este formată din segmente cumulate ce sunt mai mici decât valoarea 1 milimetru.



**DATE DESPRE IMOBILUL NR. 5948**

Oficiul de Cadastru și Publicitate Imobiliară CARAS-SEVERIN  
Biroul de Cadastru și Publicitate Imobiliară Caransebes

**A. Partea I. Descrierea imobilului**

TEREN Extravilan

Nr. CF vechi:526, 527- Vălișoara  
Nr. topografic:2724, parte din 2725

Adresa: Jud. Caraș-Severin

Nr. Crt	Nr cadastral Nr. topografic	Suprafața* (mp)	Observații / Referințe
A1		5.138	Sector cadastral:79 Teren neimprejmuit;

**B. Partea II. Proprietari și acte**

Inscrieri privitoare la dreptul de proprietate și alte drepturi reale		Referințe
/		
Act Normativ nr. 7, din 13/03/1996 emis de PARLAMENT;		
B1	Intabulare, drept de PROPRIETATE, dobândit prin Lege, cota actuala 1/1 1) NEIDENTIFICAT NEIDENTIFICAT	A1
Act Normativ nr. 7, din 13/03/1996 emis de PARLAMENT (ACT ADMINISTRATIV NR. 3087 DIN 23.08.2022, EMIS DE PRIMĂRIA COMUNEI BUCOȘNIȚA);		
B2	Se notează posesia faptică în favoarea lui 1) TĂRĂBUGĂ FLOREA-IOAN	A1

**C. Partea III. SARCINI .**

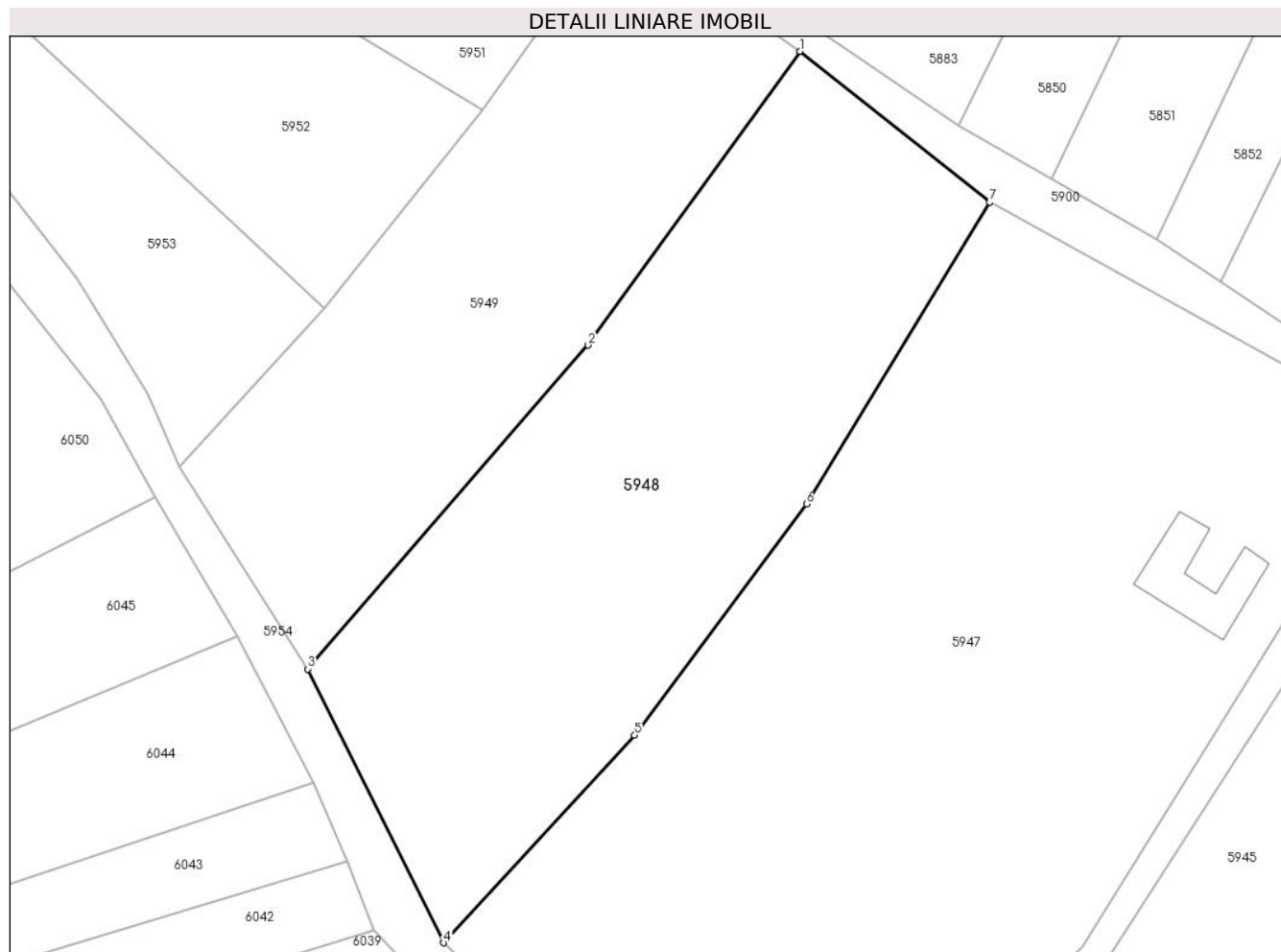
Inscrieri privind dezmembramintele dreptului de proprietate, drepturi reale de garanție și sarcini	Referințe
NU SUNT	

## Anexa Nr. 1 La Partea I

## Teren

Nr cadastral	Suprafața (mp)*	Observații / Referințe
	5.138	

\* Suprafața este determinată în planul de proiecție Stereo 70.



## Date referitoare la teren

Crt	Categorie folosință	Intravilan	Suprafața (mp)	Tarla	Parcelă	Nr. topo	Observații / Referințe
1	arabil	NU	5.138	-	-	2724, parte din 2725	Arabil în Copaci, restul de suprafață se regăsește la id 5949

## Lungime Segmente

1) Valorile lungimilor segmentelor sunt obținute din proiecție în plan.

Punct început	X / Y	Punct sfârșit	X / Y	Lungime segment (** (m)
1	287.976,545 426.305,794	2	287.945,014 426.262,186	53.813
2	287.945,014 426.262,186	3	287.903,315 426.214,09	63.656
3	287.903,315 426.214,09	4	287.923,547 426.173,435	45.411
4	287.923,547 426.173,435	5	287.951,929 426.204,252	41.895
5	287.951,929 426.204,252	6	287.977,473 426.238,585	42.793

Punct început	X / Y	Punct sfârșit	X / Y	Lungime segment (** (m)
6	287.977,473 426.238,585	7	288.004,728 426.283,402	52.454
7	288.004,728 426.283,402	1	287.976,545 426.305,794	35.996

\*\* Lungimile segmentelor sunt determinate în planul de proiecție Stereo 70 și sunt rotunjite la 1 milimetru.

\*\*\* Distanța dintre puncte este formată din segmente cumulate ce sunt mai mici decât valoarea 1 milimetru.





**DATE DESPRE IMOBILUL NR. 5949**

Oficiul de Cadastru și Publicitate Imobiliară CARAS-SEVERIN  
Biroul de Cadastru și Publicitate Imobiliară Caransebes

**A. Partea I. Descrierea imobilului**

TEREN Extravilan

Nr. CF vechi:526- Vălișoara  
Nr. topografic:Parte din 2725

Adresa: Jud. Caraș-Severin

Nr. Crt	Nr cadastral Nr. topografic	Suprafața* (mp)	Observații / Referințe
A1		3.719	Sector cadastral:79 Teren neimprejmuit;

**B. Partea II. Proprietari și acte**

Inscrieri privitoare la dreptul de proprietate și alte drepturi reale		Referințe
<b>1059 / 03/04/1918</b>		
Act Notarial nr. 2731/915, din 01/01/1915 emis de -;		
B1	Intabulare, drept de PROPRIETATE, dobandit prin Conventie, cota actuala 40/400 1) <b>TEREBUGA ROMANIȚA</b> , a lui Trandafir	A1
B2	Intabulare, drept de PROPRIETATE, dobandit prin Conventie, cota actuala 40/400 1) <b>TEREBUGA MARIA</b> , a lui Trandafir	A1
<b>901 / 23/03/1929</b>		
Hotarare Judecatoreasca nr. 76/919, din 01/01/1919 emis de JUDECĂTORIA CARANSEBEȘ;		
B3	Intabulare, drept de PROPRIETATE, dobandit prin Hotarare Judecatoreasca, cota actuala 4/400 1) <b>TEREBUGA ROMANIȚA</b> , a lui Trandafir, dom. în Vălișoara	A1
B4	Intabulare, drept de PROPRIETATE, dobandit prin Hotarare Judecatoreasca, cota actuala 4/400 1) <b>TEREBUGA MARIA</b> , a lui Trandafir, dom. în Vălișoara	A1
<b>2511 / 21/11/1933</b>		
Hotarare Judecatoreasca nr. 76/919, din 01/01/1919 emis de JUDECĂTORIA CARANSEBEȘ;		
B5	Intabulare, drept de PROPRIETATE, dobandit prin Hotarare Judecatoreasca, cota actuala 40/400 1) <b>SPUNEI FLOAREA</b> , născ. Tărăbugă, dom. în Vălișoara	A1
<b>1400 / 13/11/1947</b>		
Act Notarial nr. 0, din 09/08/1947 emis de -;		
B6	Intabulare, drept de PROPRIETATE, dobandit prin Conventie, cota actuala 68/400 1) <b>TĂRĂBUGĂ ION</b> , fiul lui Floria și al Calinei, dom. în Vălișoara	A1
<b>733 / 09/05/1973</b>		
Act Notarial nr. 16/1973, din 01/01/1973 emis de NOTARIATUL DE STAT LOCAL CARANSEBEȘ;		
B7	Intabulare, drept de PROPRIETATE, dobandit prin Succesiune, cota actuala 204/400 1) <b>TARABUGA ION</b> , nepot de fiu al def. și fiul def. Florea, dom. în Vălișoara	A1

**C. Partea III. SARCINI**

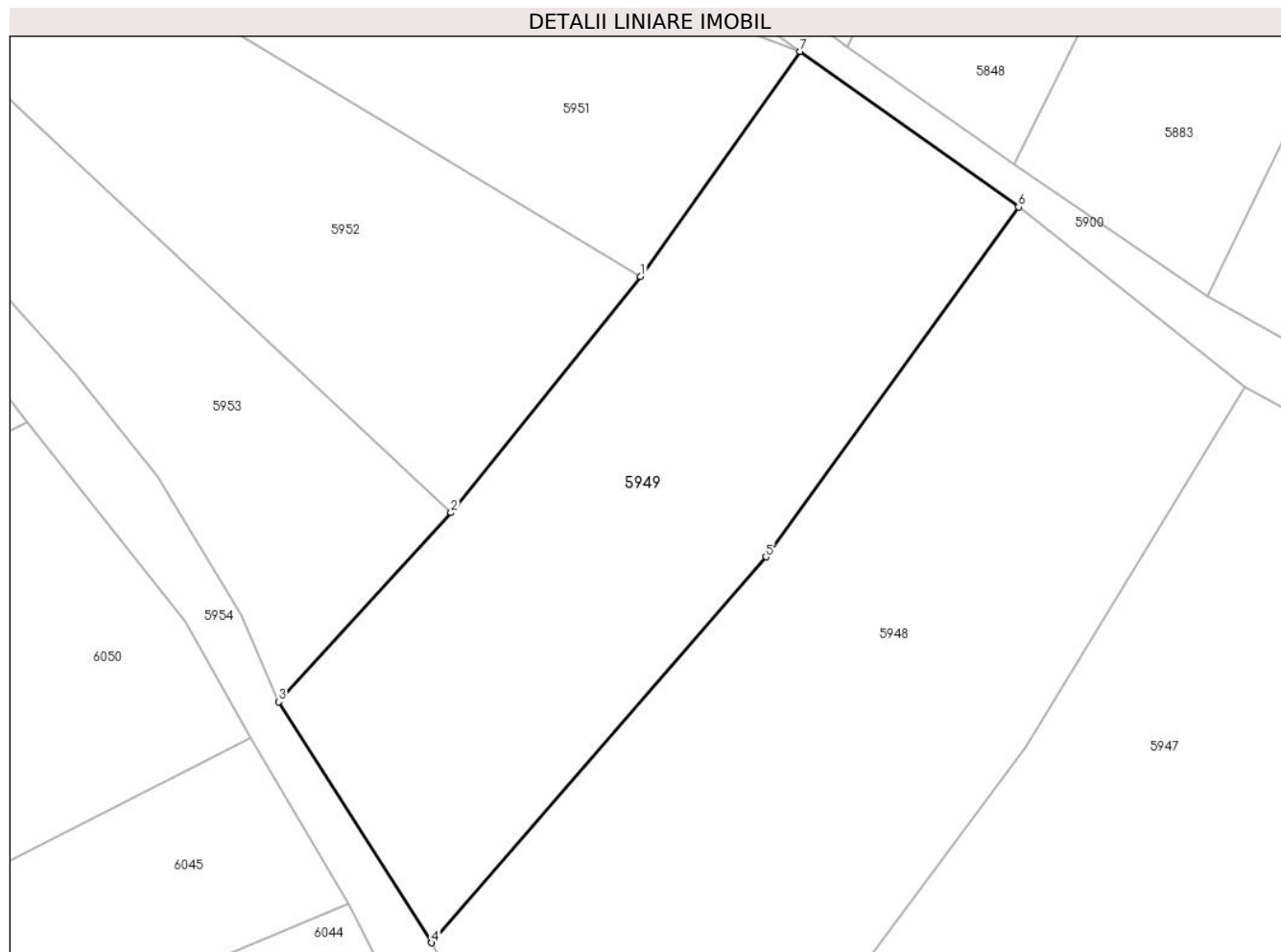
Inscrieri privind dezmembramintele dreptului de proprietate, drepturi reale de garanție și sarcini		Referințe
<b>1400 / 13/11/1947</b>		
Act Notarial nr. 0, din 09/08/1947 emis de -;		
C1	Intabulare, drept de UZUFRACT VIAGER, dobandit prin Conventie, cota actuala 68/400 1) <b>TĂRĂBUGĂ ION</b> , fiul lui Floria și al Calinei, dom. în Vălișoara	A1

## Anexa Nr. 1 La Partea I

## Teren

Nr cadastral	Suprafața (mp)*	Observații / Referințe
	3.719	

\* Suprafața este determinată în planul de proiecție Stereo 70.



## Date referitoare la teren

Crt	Categorie folosință	Intravilan	Suprafața (mp)	Tarla	Parcelă	Nr. topo	Observații / Referințe
1	arabil	NU	3.719	-	-	Parte din 2725	Arabil în Copaci, restul de suprafață se regăsește la id 5948

## Lungime Segmente

1) Valorile lungimilor segmentelor sunt obținute din proiecție în plan.

Punct început	X / Y	Punct sfârșit	X / Y	Lungime segment (** (m)
1	287.929,371 426.297,121	2	287.905,728 426.267,701	37.743
2	287.905,728 426.267,701	3	287.884,224 426.244,116	31.917
3	287.884,224 426.244,116	4	287.903,315 426.214,09	35.581
4	287.903,315 426.214,09	5	287.945,014 426.262,186	63.656
5	287.945,014 426.262,186	6	287.976,545 426.305,794	53.813

Punct început	X / Y	Punct sfârșit	X / Y	Lungime segment (** (m)
6	287.976,545 426.305,794	7	287.949,254 426.325,191	33.482
7	287.949,254 426.325,191	1	287.929,371 426.297,121	34.399

\*\* Lungimile segmentelor sunt determinate în planul de proiecție Stereo 70 și sunt rotunjite la 1 milimetru.

\*\*\* Distanța dintre puncte este formată din segmente cumulate ce sunt mai mici decât valoarea 1 milimetru.



**DATE DESPRE IMOBILUL NR. 5950**

Oficiul de Cadastru și Publicitate Imobiliară CARAS-SEVERIN  
Biroul de Cadastru și Publicitate Imobiliară Caransebes

**A. Partea I. Descrierea imobilului**

TEREN Extravilan

Nr. CF vechi:503, 137- Vălișoara  
Nr. topografic:2580, parte din 2726

Adresa: Jud. Caraș-Severin

Nr. Crt	Nr cadastral Nr. topografic	Suprafața* (mp)	Observații / Referințe
A1		906	Sector cadastral:79 Teren neimprejmuit;

**B. Partea II. Proprietari și acte**

Inscrieri privitoare la dreptul de proprietate și alte drepturi reale		Referințe
<b>45 / 06/01/1920</b>		
Act Notarial nr. 0, din 20/12/1919 emis de -;		
B1	Intabulare, drept de PROPRIETATE, dobandit prin Conventie, cota actuala 1/2 1) TRASTEȘ ANUȚA, născ. Spunei, dom. în Vălișoara	A1
<b>1288 / 06/05/1974</b>		
Act Notarial nr. 101/1974, din 01/01/1974 emis de NOTARIATUL DE STAT LOCAL CARANSEBES;		
B2	Intabulare, drept de PROPRIETATE, dobandit prin Succesiune, cota actuala 1/2 1) TRASTEȘ NICOLAE, fiul lui Irimia, dom. în Vălișoara	A1

**C. Partea III. SARCINI .**

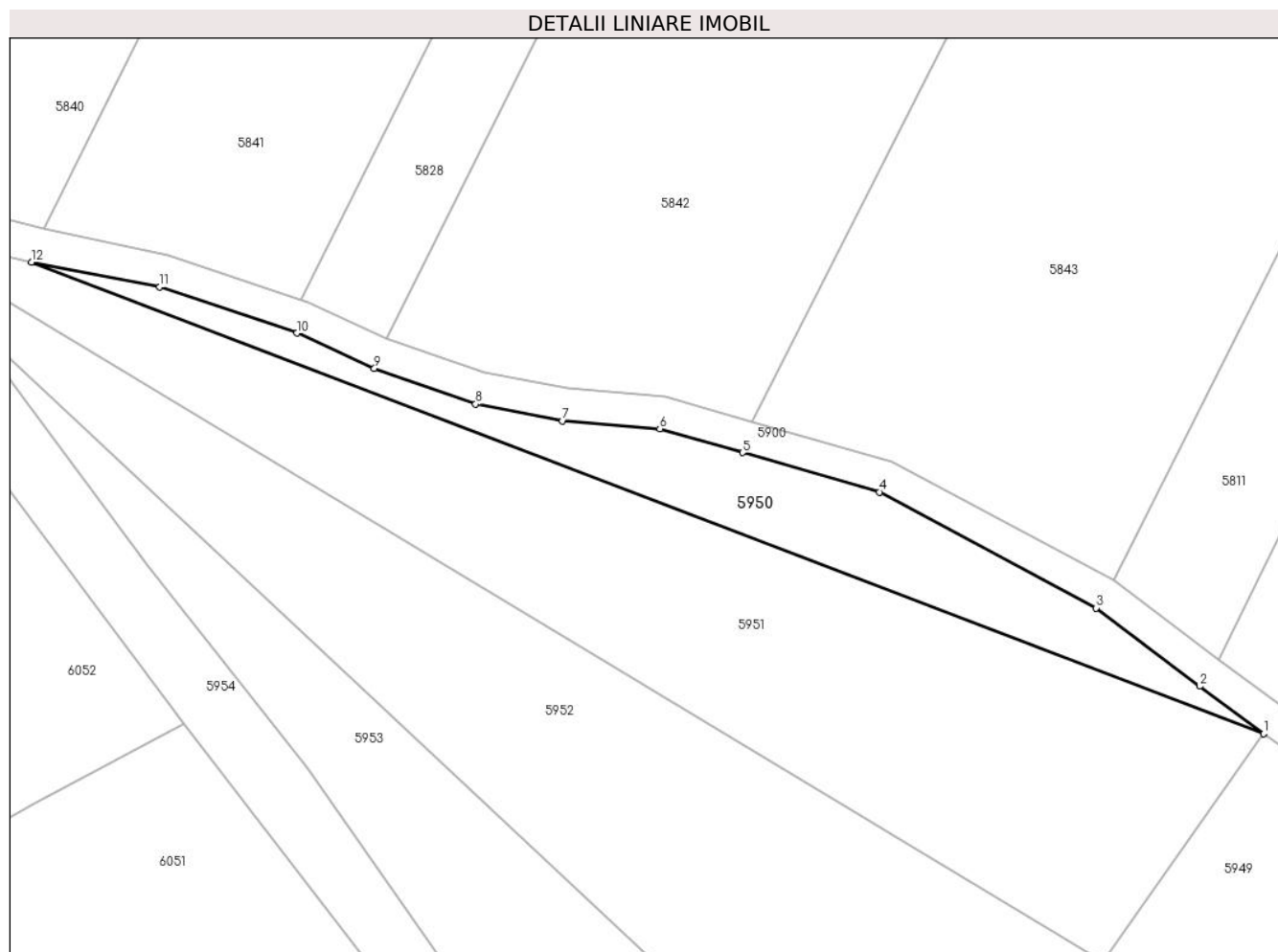
Inscrieri privind dezmembramintele dreptului de proprietate, drepturi reale de garanție și sarcini	Referințe
NU SUNT	

## Anexa Nr. 1 La Partea I

## Teren

Nr cadastral	Suprafața (mp)*	Observații / Referințe
	906	

\* Suprafața este determinată în planul de proiecție Stereo 70.



## Date referitoare la teren

Crt	Categorie folosință	Intravilan	Suprafața (mp)	Tarla	Parcelă	Nr. topo	Observații / Referințe
1	arabil	NU	906	-	-	2580, parte din 2726	Arabil în Copaci, restul de suprafață se regăsește la id 5951, 5952, 5953

## Lungime Segmente

1) Valorile lungimilor segmentelor sunt obținute din proiecție în plan.

Punct început	X / Y	Punct sfârșit	X / Y	Lungime segment (** (m)
1	287.949,254 426.325,191	2	287.941,336 426.331,056	9.854
2	287.941,336 426.331,056	3	287.928,621 426.340,696	15.956
3	287.928,621 426.340,696	4	287.901,895 426.354,972	30.3
4	287.901,895 426.354,972	5	287.885,017 426.359,833	17.564
5	287.885,017 426.359,833	6	287.874,804 426.362,773	10.628

Punct început	X / Y	Punct sfârșit	X / Y	Lungime segment (** (m)
6	287.874,804 426.362,773	7	287.862,824 426.363,743	12.019
7	287.862,824 426.363,743	8	287.852,094 426.365,814	10.928
8	287.852,094 426.365,814	9	287.839,626 426.370,18	13.21
9	287.839,626 426.370,18	10	287.830,058 426.374,547	10.517
10	287.830,058 426.374,547	11	287.813,166 426.380,244	17.827
11	287.813,166 426.380,244	12	287.797,374 426.383,288	16.083
12	287.797,374 426.383,288	1	287.949,254 426.325,191	162.612

\*\* Lungimile segmentelor sunt determinate în planul de proiecție Stereo 70 și sunt rotunjite la 1 milimetru.

\*\*\* Distanța dintre puncte este formată din segmente cumulate ce sunt mai mici decât valoarea 1 milimetru.





**DATE DESPRE IMOBILUL NR. 5951**

Oficiul de Cadastru și Publicitate Imobiliară CARAS-SEVERIN  
Biroul de Cadastru și Publicitate Imobiliară Caransebes

**A. Partea I. Descrierea imobilului**

TEREN Extravilan

Nr. CF vechi:137- Vălișoara  
Nr. topografic:Parte din 2726

Adresa: Jud. Caraș-Severin

Nr. Crt	Nr cadastral Nr. topografic	Suprafața* (mp)	Observații / Referințe
A1		3.188	Sector cadastral:79 Teren neimprejmuit;

**B. Partea II. Proprietari și acte**

Inscrieri privitoare la dreptul de proprietate și alte drepturi reale		Referințe
<b>1 / 01/01/1900</b>		
Act Notarial nr. 0, din 01/01/1900 emis de -;		
B1	Intabulare, drept de PROPRIETATE, dobandit prin Conventie, cota actuala 4/24 1) BLIDARIU ION	A1
<b>97 / 22/01/1921</b>		
Hotarare Judecatoreasca nr. 3583/916, din 01/01/1916 emis de JUDECĂTORIA DE OCOL CARANSEBEȘ;		
B2	Intabulare, drept de PROPRIETATE, dobandit prin Hotarare Judecatoreasca, cota actuala 3/24 1) BLIDARIU GEORGE	A1
<b>2227 / 13/10/1933</b>		
Hotarare Judecatoreasca nr. 5717/1928, din 01/01/1928 emis de JUDECĂTORIA CARANSEBEȘ;		
B3	Intabulare, drept de PROPRIETATE, dobandit prin Hotarare Judecatoreasca, cota actuala 1/24 1) BLIDARIU GHEORGHE, a lui Mihai, dom. în Vălișoara	A1
<b>1229 / 23/05/1935</b>		
Act Notarial nr. 0, din 10/07/1924 emis de -;		
B4	Intabulare, drept de PROPRIETATEpărți egale, dobandit prin Conventie, cota actuala 8/24 1) BLIDARIU ION, căs. cu Savu Iuliana, dom. în Vălișoara 2) BLIDARIU GHEORGHE, fiul lui Mihai, dom. în Vălișoara	A1
<b>2521 / 02/12/1935</b>		
Hotarare Judecatoreasca nr. 749/1935, din 01/01/1935 emis de JUDECĂTORIA CARANSEBEȘ;		
B5	Intabulare, drept de PROPRIETATEpărți egale, dobandit prin Hotarare Judecatoreasca, cota actuala 8/24 1) BLIDARIU LUCA, fiul lui Nicolae, dom. în Vălișoara 2) BLIDARIU MIHAI, fiul lui Nicolae, dom. în Vălișoara	A1

**C. Partea III. SARCINI**

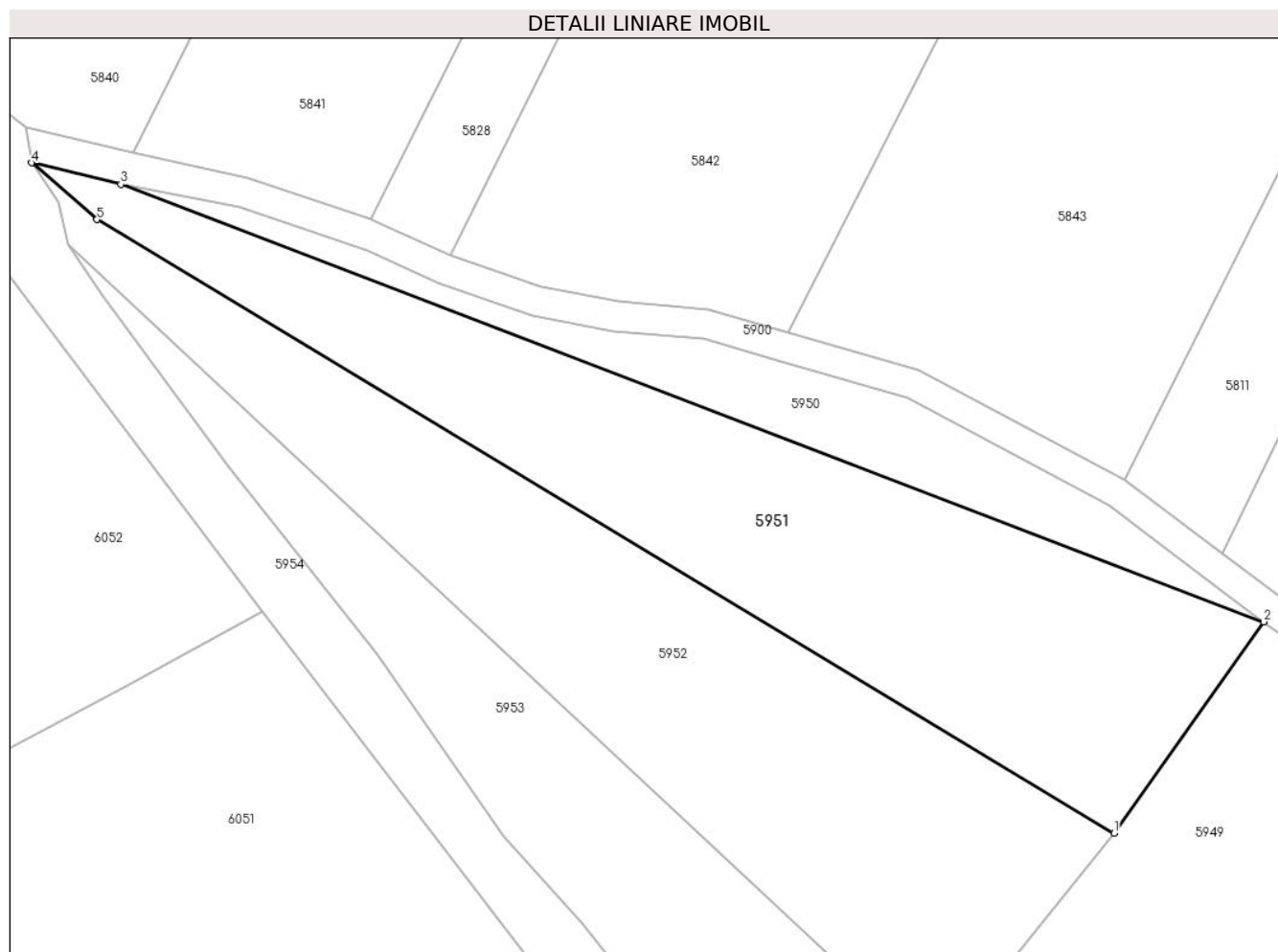
Inscrieri privind dezmembramintele dreptului de proprietate, drepturi reale de garanție și sarcini		Referințe
<b>2521 / 02/12/1935</b>		
Hotarare Judecatoreasca nr. 749/1935, din 01/01/1935 emis de JUDECĂTORIA CARANSEBEȘ;		
C1	Intabulare, drept de UZUFRACT VIAGER, dobandit prin Hotarare Judecatoreasca, cota actuala 1/4 1) BLIDARIU ANA, născ. Spunei, dom. în Vălișoara	A1

## Anexa Nr. 1 La Partea I

## Teren

Nr cadastral	Suprafața (mp)*	Observații / Referințe
	3.188	

\* Suprafața este determinată în planul de proiecție Stereo 70.



## Date referitoare la teren

Crt	Categorie folosință	Intravilan	Suprafața (mp)	Tarla	Parcelă	Nr. topo	Observații / Referințe
1	arabil	NU	3.188	-	-	Parte din 2726	Arabil în Copaci, restul de suprafață se regăsește la id 5950, 5952, 5953

## Lungime Segmente

1) Valorile lungimilor segmentelor sunt obținute din proiecție în plan.

Punct început	X / Y	Punct sfârșit	X / Y	Lungime segment (** (m)
1	287.929,371 426.297,121	2	287.949,254 426.325,191	34.399
2	287.949,254 426.325,191	3	287.797,374 426.383,288	162.612
3	287.797,374 426.383,288	4	287.785,491 426.386,162	12.226
4	287.785,491 426.386,162	5	287.794,168 426.378,62	11.497
5	287.794,168 426.378,62	1	287.929,371 426.297,121	157.867

**\*\* Lungimile segmentelor sunt determinate în planul de proiecție Stereo 70 și sunt rotunjite la 1 milimetru.**

**\*\*\* Distanța dintre puncte este formată din segmente cumulate ce sunt mai mici decât valoarea 1 milimetru.**



**DATE DESPRE IMOBILUL NR. 5952**

Oficiul de Cadastru și Publicitate Imobiliară CARAS-SEVERIN  
Biroul de Cadastru și Publicitate Imobiliară Caransebes

**A. Partea I. Descrierea imobilului**

TEREN Extravilan

Nr. CF vechi:137- Vălișoara  
Nr. topografic:Parte din 2726

Adresa: Jud. Caraș-Severin

Nr. Crt	Nr cadastral Nr. topografic	Suprafața* (mp)	Observații / Referințe
A1		3.370	Sector cadastral:79 Teren neimprejmuit;

**B. Partea II. Proprietari și acte**

Inscrieri privitoare la dreptul de proprietate și alte drepturi reale		Referințe
<b>1 / 01/01/1900</b>		
Act Notarial nr. 0, din 01/01/1900 emis de -;		
B1	Intabulare, drept de PROPRIETATE, dobandit prin Conventie, cota actuala 4/24 1) BLIDARIU ION	A1
<b>97 / 22/01/1921</b>		
Hotarare Judecatoreasca nr. 3583/916, din 01/01/1916 emis de JUDECĂTORIA DE OCOL CARANSEBEȘ;		
B2	Intabulare, drept de PROPRIETATE, dobandit prin Hotarare Judecatoreasca, cota actuala 3/24 1) BLIDARIU GEORGE	A1
<b>2227 / 13/10/1933</b>		
Hotarare Judecatoreasca nr. 5717/1928, din 01/01/1928 emis de JUDECĂTORIA CARANSEBEȘ;		
B3	Intabulare, drept de PROPRIETATE, dobandit prin Hotarare Judecatoreasca, cota actuala 1/24 1) BLIDARIU GHEORGHE, a lui Mihai, dom. în Vălișoara	A1
<b>1229 / 23/05/1935</b>		
Act Notarial nr. 0, din 10/07/1924 emis de -;		
B4	Intabulare, drept de PROPRIETATEpărți egale, dobandit prin Conventie, cota actuala 8/24 1) BLIDARIU ION, căs. cu Savu Iuliana, dom. în Vălișoara 2) BLIDARIU GHEORGHE, fiul lui Mihai, dom. în Vălișoara	A1
<b>2521 / 02/12/1935</b>		
Hotarare Judecatoreasca nr. 749/1935, din 01/01/1935 emis de JUDECĂTORIA CARANSEBEȘ;		
B5	Intabulare, drept de PROPRIETATEpărți egale, dobandit prin Hotarare Judecatoreasca, cota actuala 8/24 1) BLIDARIU LUCA, fiul lui Nicolae, dom. în Vălișoara 2) BLIDARIU MIHAI, fiul lui Nicolae, dom. în Vălișoara	A1
<b>/</b>		
Act Normativ nr. 7, din 13/03/1996 emis de PARLAMENT (ACT ADMINISTRATIV NR. DIN, EMIS DE PRIMĂRIA COMUNEI BUCOȘNIȚA);		
B6	Se notează posesia faptică în favoarea lui	A1

**C. Partea III. SARCINI**

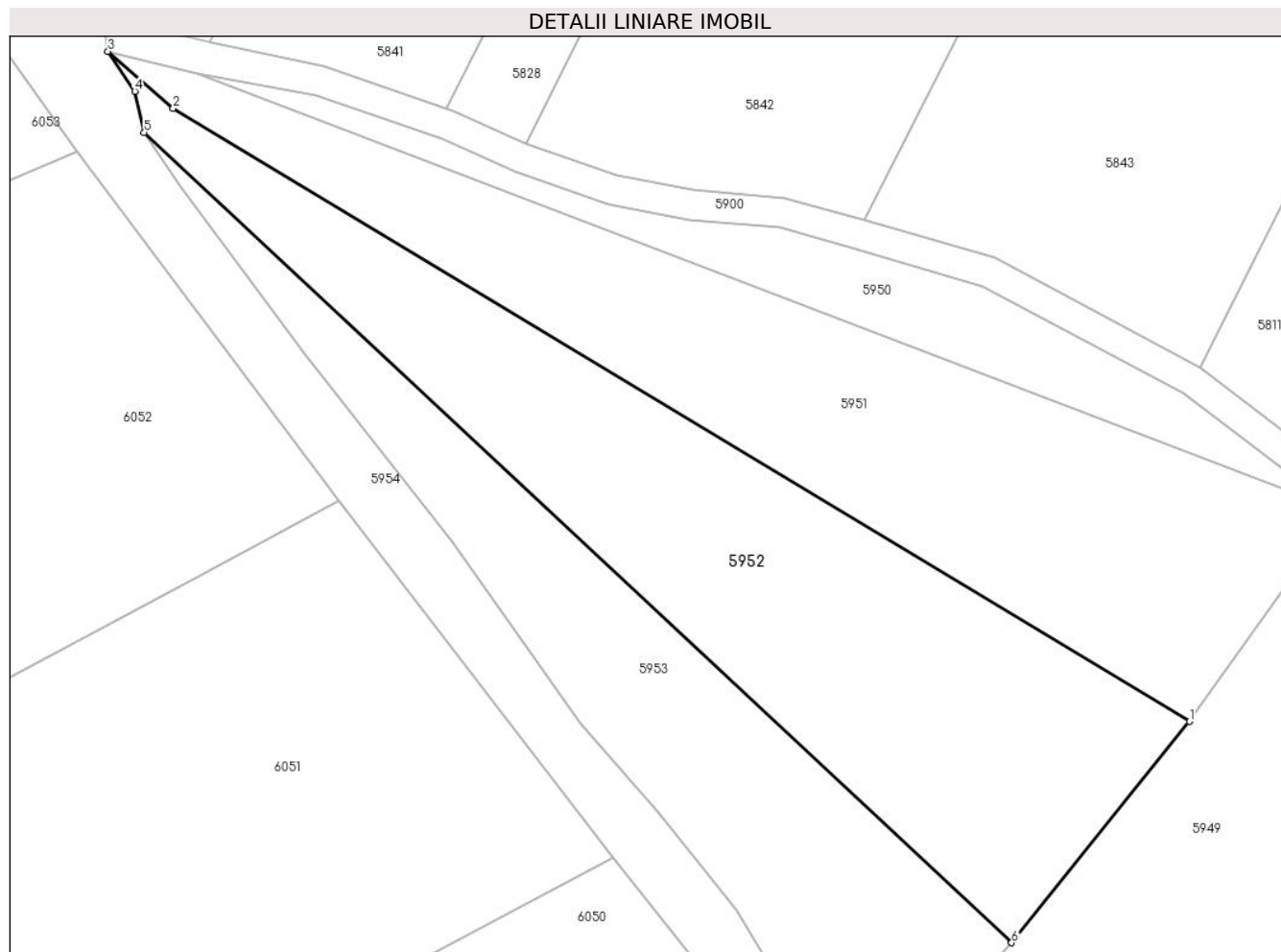
Inscrieri privind dezmembramentele dreptului de proprietate, drepturi reale de garanție și sarcini		Referințe
<b>2521 / 02/12/1935</b>		
Hotarare Judecatoreasca nr. 749/1935, din 01/01/1935 emis de JUDECĂTORIA CARANSEBEȘ;		
C1	Intabulare, drept de UZUFRACT VIAGER, dobandit prin Hotarare Judecatoreasca, cota actuala 1/4 1) BLIDARIU ANA, născ. Spunei, dom. în Vălișoara	A1

## Anexa Nr. 1 La Partea I

## Teren

Nr cadastral	Suprafața (mp)*	Observații / Referințe
	3.370	

\* Suprafața este determinată în planul de proiecție Stereo 70.



## Date referitoare la teren

Crt	Categorie folosință	Intravilan	Suprafața (mp)	Tarla	Parcelă	Nr. topo	Observații / Referințe
1	arabil	NU	3.370	-	-	Parte din 2726	Arabil în Copaci, restul de suprafață se regăsește la id 5951, 5950, 5953

## Lungime Segmente

1) Valorile lungimilor segmentelor sunt obținute din proiecție în plan.

Punct început	X / Y	Punct sfârșit	X / Y	Lungime segment (** (m)
1	287.929,371 426.297,121	2	287.794,168 426.378,62	157.867
2	287.794,168 426.378,62	3	287.785,491 426.386,162	11.497
3	287.785,491 426.386,162	4	287.789,051 426.380,857	6.389
4	287.789,051 426.380,857	5	287.790,298 426.375,383	5.614
5	287.790,298 426.375,383	6	287.905,728 426.267,701	157.859

Punct început	X / Y	Punct sfârșit	X / Y	Lungime segment (** (m)
6	287.905,728 426.267,701	1	287.929,371 426.297,121	37.743

\*\* Lungimile segmentelor sunt determinate în planul de proiecție Stereo 70 și sunt rotunjite la 1 milimetru.

\*\*\* Distanța dintre puncte este formată din segmente cumulate ce sunt mai mici decât valoarea 1 milimetru.





**DATE DESPRE IMOBILUL NR. 5953**

Oficiul de Cadastru și Publicitate Imobiliară CARAS-SEVERIN  
Biroul de Cadastru și Publicitate Imobiliară Caransebes

**A. Partea I. Descrierea imobilului**

TEREN Extravilan

Nr. CF vechi:137- Vălișoara  
Nr. topografic:Parte din 2726

Adresa: Jud. Caraș-Severin

Nr. Crt	Nr cadastral Nr. topografic	Suprafața* (mp)	Observații / Referințe
A1		2.268	Sector cadastral:79 Teren neimprejmuit;

**B. Partea II. Proprietari și acte**

Inscrieri privitoare la dreptul de proprietate și alte drepturi reale		Referințe
<b>1 / 01/01/1900</b>		
Act Notarial nr. 0, din 01/01/1900 emis de -;		
B1	Intabulare, drept de PROPRIETATE, dobandit prin Conventie, cota actuala 4/24 1) BLIDARIU ION	A1
<b>97 / 22/01/1921</b>		
Hotarare Judecatoreasca nr. 3583/916, din 01/01/1916 emis de JUDECĂTORIA DE OCOL CARANSEBEȘ;		
B2	Intabulare, drept de PROPRIETATE, dobandit prin Hotarare Judecatoreasca, cota actuala 3/24 1) BLIDARIU GEORGE	A1
<b>2227 / 13/10/1933</b>		
Hotarare Judecatoreasca nr. 5717/1928, din 01/01/1928 emis de JUDECĂTORIA CARANSEBEȘ;		
B3	Intabulare, drept de PROPRIETATE, dobandit prin Hotarare Judecatoreasca, cota actuala 1/24 1) BLIDARIU GHEORGHE, a lui Mihai, dom. în Vălișoara	A1
<b>1229 / 23/05/1935</b>		
Act Notarial nr. 0, din 10/07/1924 emis de -;		
B4	Intabulare, drept de PROPRIETATEpărți egale, dobandit prin Conventie, cota actuala 8/24 1) BLIDARIU ION, căs. cu Savu Iuliana, dom. în Vălișoara 2) BLIDARIU GHEORGHE, fiul lui Mihai, dom. în Vălișoara	A1
<b>2521 / 02/12/1935</b>		
Hotarare Judecatoreasca nr. 749/1935, din 01/01/1935 emis de JUDECĂTORIA CARANSEBEȘ;		
B5	Intabulare, drept de PROPRIETATEpărți egale, dobandit prin Hotarare Judecatoreasca, cota actuala 8/24 1) BLIDARIU LUCA, fiul lui Nicolae, dom. în Vălișoara 2) BLIDARIU MIHAI, fiul lui Nicolae, dom. în Vălișoara	A1

**C. Partea III. SARCINI**

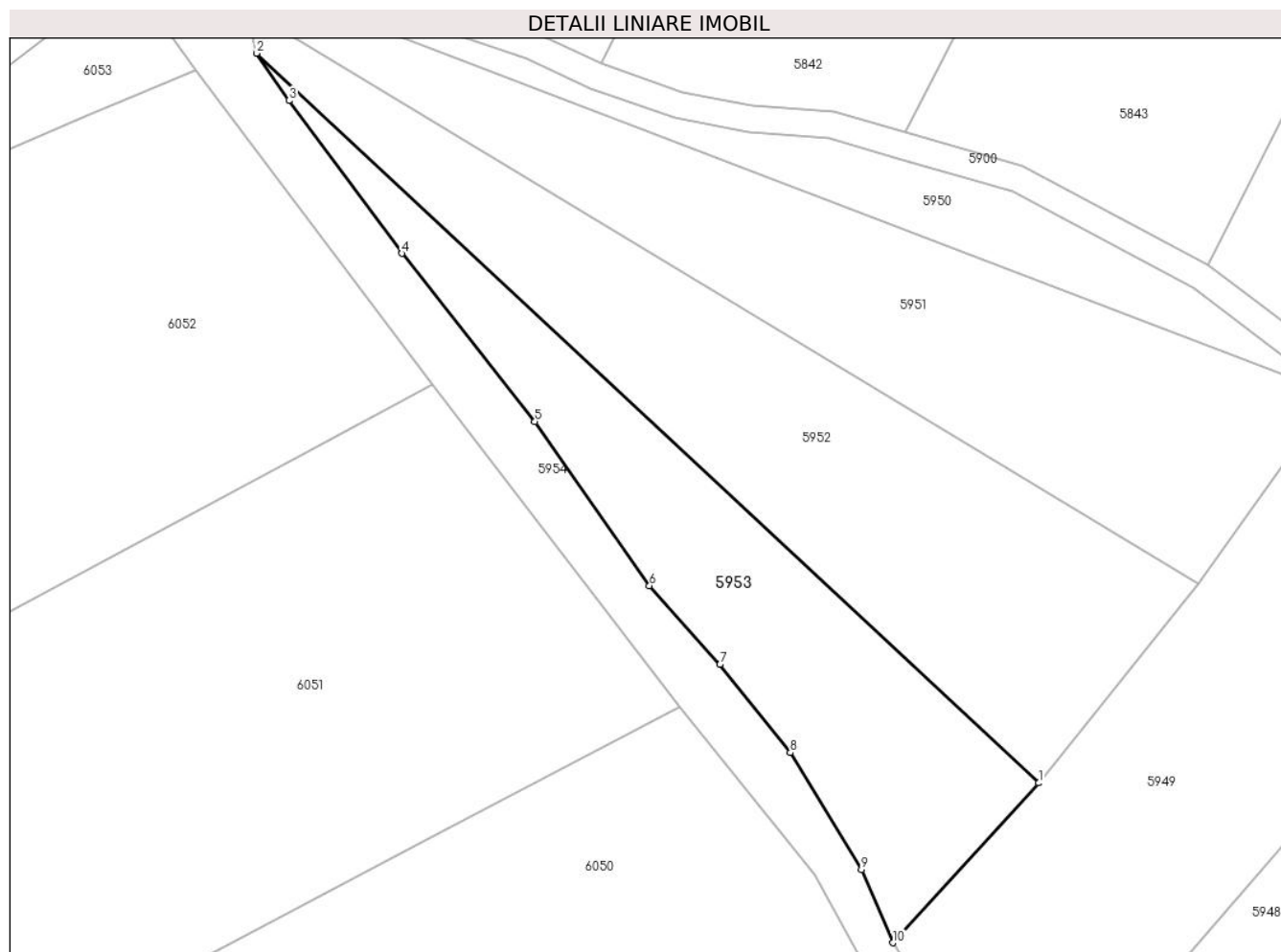
Inscrieri privind dezmembramintele dreptului de proprietate, drepturi reale de garanție și sarcini		Referințe
<b>2521 / 02/12/1935</b>		
Hotarare Judecatoreasca nr. 749/1935, din 01/01/1935 emis de JUDECĂTORIA CARANSEBEȘ;		
C1	Intabulare, drept de UZUFRACT VIAGER, dobandit prin Hotarare Judecatoreasca, cota actuala 1/4 1) BLIDARIU ANA, născ. Spunei, dom. în Vălișoara	A1

## Anexa Nr. 1 La Partea I

## Teren

Nr cadastral	Suprafața (mp)*	Observații / Referințe
	2.268	

\* Suprafața este determinată în planul de proiecție Stereo 70.



## Date referitoare la teren

Crt	Categorie folosință	Intravilan	Suprafața (mp)	Tarla	Parcelă	Nr. topo	Observații / Referințe
1	arabil	NU	2.268	-	-	Parte din 2726	Arabil în Copaci, restul de suprafață se regăsește la id 5951, 5952, 5950

## Lungime Segmente

1) Valorile lungimilor segmentelor sunt obținute din proiecție în plan.

Punct început	X / Y	Punct sfârșit	X / Y	Lungime segment (** (m)
1	287.905,728 426.267,701	2	287.790,298 426.375,383	157.859
2	287.790,298 426.375,383	3	287.795,06 426.368,406	8.447
3	287.795,06 426.368,406	4	287.811,692 426.345,84	28.033
4	287.811,692 426.345,84	5	287.831,349 426.321,007	31.671
5	287.831,349 426.321,007	6	287.848,273 426.296,787	29.547

Punct început	X / Y	Punct sfârșit	X / Y	Lungime segment (** (m)
6	287.848,273 426.296,787	7	287.858,693 426.285,181	15.597
7	287.858,693 426.285,181	8	287.869,068 426.272,158	16.651
8	287.869,068 426.272,158	9	287.879,564 426.254,942	20.163
9	287.879,564 426.254,942	10	287.884,224 426.244,116	11.786
10	287.884,224 426.244,116	1	287.905,728 426.267,701	31.917

\*\* Lungimile segmentelor sunt determinate în planul de proiecție Stereo 70 și sunt rotunjite la 1 milimetru.

\*\*\* Distanța dintre puncte este formată din segmente cumulate ce sunt mai mici decât valoarea 1 milimetru.



**DATE DESPRE IMOBILUL NR. 5954**

Oficiul de Cadastru și Publicitate Imobiliară CARAS-SEVERIN  
Biroul de Cadastru și Publicitate Imobiliară Caransebes

**A. Partea I. Descrierea imobilului**

TEREN Extravilan

Nr. topografic:2720, 2721

Adresa: Jud. Caraș-Severin

Nr. Crt	Nr cadastral Nr. topografic	Suprafața* (mp)	Observații / Referințe
A1		5.376	Sector cadastral:79 Teren neimprejmuit;

**B. Partea II. Proprietari și acte**

Inscrieri privitoare la dreptul de proprietate și alte drepturi reale		Referințe
/		
Act Normativ nr. 532, din 24/07/2002 emis de GUVERNUL ROMÂNIEI;		
B1	Intabulare, drept de PROPRIETATE, in baza H.G. nr. 532/2002, Anexa 20, Pozitia 20, dobandit prin Lege, cota actuala 1/1 1) COMUNA BUCOSNITA - DOMENIUL PUBLIC, CIF:3227645	A1

**C. Partea III. SARCINI .**

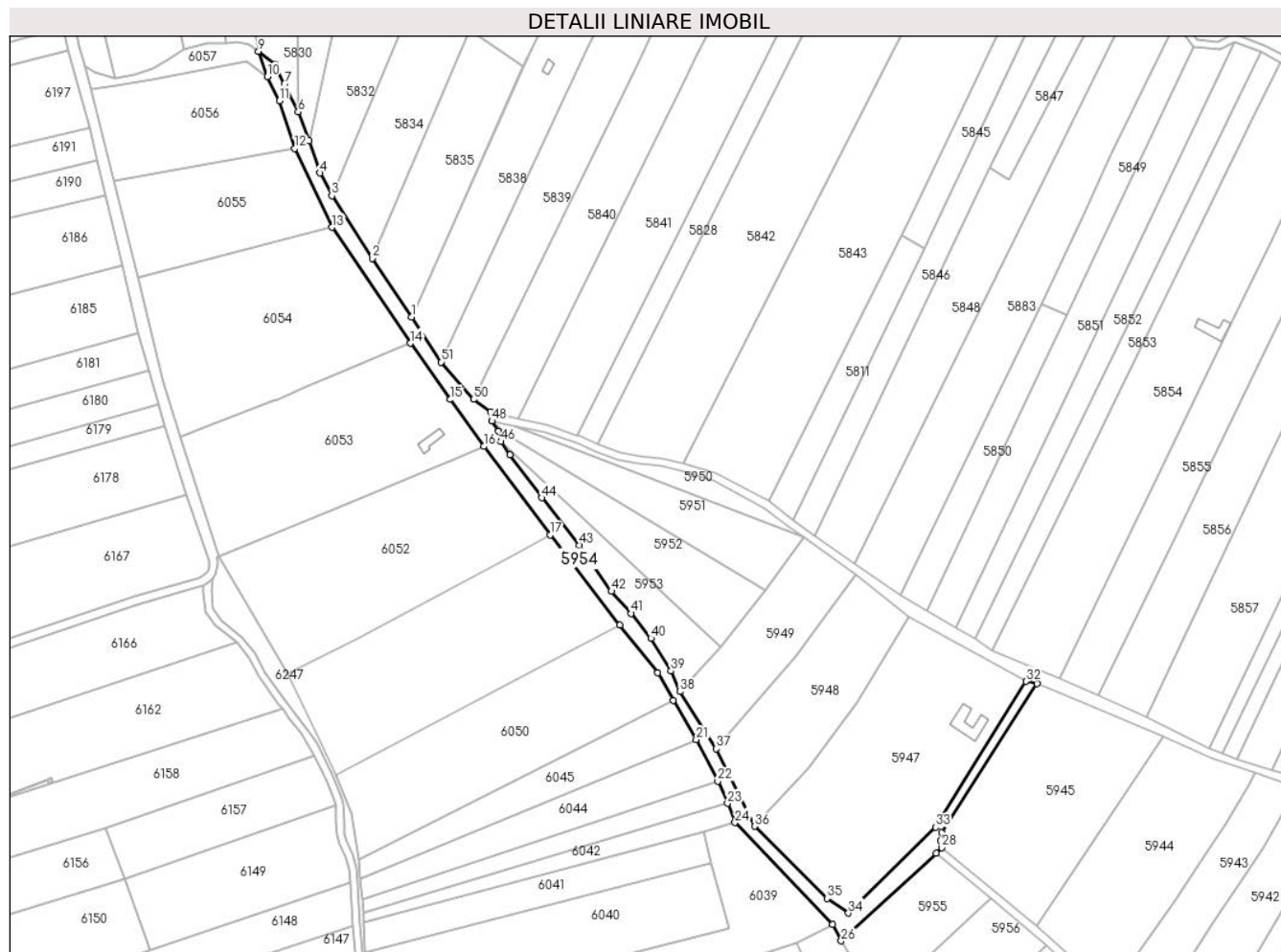
Inscrieri privind dezmembramintele dreptului de proprietate, drepturi reale de garanție și sarcini	Referințe
NU SUNT	

## Anexa Nr. 1 La Partea I

## Teren

Nr cadastral	Suprafața (mp)*	Observații / Referințe
	5.376	

\* Suprafața este determinată în planul de proiecție Stereo 70.



## Date referitoare la teren

Crt	Categorie folosință	Intravilan	Suprafața (mp)	Tarla	Parcelă	Nr. topo	Observații / Referințe
1	drum	NU	5.376	-	-	2720, 2721	Drum în Copaci

## Lungime Segmente

1) Valorile lungimilor segmentelor sunt obținute din proiecție în plan.

Punct început	X / Y	Punct sfârșit	X / Y	Lungime segment	Punct început	X / Y	Punct sfârșit	X / Y	Lungime segment	Punct început	X / Y	Punct sfârșit	X / Y	Lungime segment
1	287.743,188 426.440,844	2	287.722,611 426.471,614	37.016	2	287.722,611 426.471,614	3	287.701,434 426.504,526	39.136	3	287.701,434 426.504,526	4	287.695,185 426.516,402	13.42
4	287.695,185 426.516,402	5	287.689,39 426.533,199	17.769	5	287.689,39 426.533,199	6	287.683,742 426.548,506	16.316	6	287.683,742 426.548,506	7	287.676,516 426.563,199	16.374
7	287.676,516 426.563,199	8	287.671,369 426.573,635	11.636	8	287.671,369 426.573,635	9	287.662,867 426.580,303	10.805	9	287.662,867 426.580,303	10	287.667,596 426.567,079	14.044
10	287.667,596 426.567,079	11	287.673,908 426.554,359	14.2	11	287.673,908 426.554,359	12	287.681,914 426.529,275	26.331	12	287.681,914 426.529,275	13	287.701,372 426.487,853	45.765
13	287.701,372 426.487,853	14	287.742,656 426.427,048	73.496	14	287.742,656 426.427,048	15	287.763,708 426.397,513	36.27	15	287.763,708 426.397,513	16	287.781,274 426.372,868	30.265
16	287.781,274 426.372,868	17	287.816,184 426.326,487	58.051	17	287.816,184 426.326,487	18	287.852,748 426.278,985	59.945	18	287.852,748 426.278,985	19	287.872,609 426.254,087	31.849

Punct început	X / Y	Punct sfârșit	X / Y	Lungime segment	Punct început	X / Y	Punct sfârșit	X / Y	Lungime segment	Punct început	X / Y	Punct sfârșit	X / Y	Lungime segment
19	287.872,609 426.254,087	20	287.880,672 426.239,598	16.581	20	287.880,672 426.239,598	21	287.892,865 426.218,905	24.018	21	287.892,865 426.218,905	22	287.904,126 426.197,159	24.489
22	287.904,126 426.197,159	23	287.909,297 426.185,458	12.793	23	287.909,297 426.185,458	24	287.913,179 426.175,37	10.809	24	287.913,179 426.175,37	25	287.964,405 426.121,741	74.163
25	287.964,405 426.121,741	26	287.968,978 426.113,272	9.625	26	287.968,978 426.113,272	27	288.018,937 426.159,227	67.881	27	288.018,937 426.159,227	28	288.021,867 426.162,296	4.243
28	288.021,867 426.162,296	29	288.021,107 426.165,925	3.708	29	288.021,107 426.165,925	30	288.021,695 426.169,999	4.116	30	288.021,695 426.169,999	31	288.071,832 426.248,389	93.052
31	288.071,832 426.248,389	32	288.066,049 426.249,558	5.9	32	288.066,049 426.249,558	33	288.018,628 426.172,875	90.161	33	288.018,628 426.172,875	34	287.972,822 426.127,79	64.272
34	287.972,822 426.127,79	35	287.961,47 426.135,562	13.758	35	287.961,47 426.135,562	36	287.923,547 426.173,435	53.596	36	287.923,547 426.173,435	37	287.903,315 426.214,09	45.411
37	287.903,315 426.214,09	38	287.884,224 426.244,116	35.581	38	287.884,224 426.244,116	39	287.879,564 426.254,942	11.786	39	287.879,564 426.254,942	40	287.869,068 426.272,158	20.163
40	287.869,068 426.272,158	41	287.858,693 426.285,181	16.651	41	287.858,693 426.285,181	42	287.848,273 426.296,787	15.597	42	287.848,273 426.296,787	43	287.831,349 426.321,007	29.547
43	287.831,349 426.321,007	44	287.811,692 426.345,84	31.671	44	287.811,692 426.345,84	45	287.795,06 426.368,406	28.033	45	287.795,06 426.368,406	46	287.790,298 426.375,383	8.447
46	287.790,298 426.375,383	47	287.789,051 426.380,857	5.614	47	287.789,051 426.380,857	48	287.785,491 426.386,162	6.389	48	287.785,491 426.386,162	49	287.784,668 426.390,941	4.849
49	287.784,668 426.390,941	50	287.775,878 426.397,599	11.027	50	287.775,878 426.397,599	51	287.758,761 426.417,153	25.988	51	287.758,761 426.417,153	1	287.743,188 426.440,844	28.351

\*\* Lungimile segmentelor sunt determinate în planul de proiecție Stereo 70 și sunt rotunjite la 1 milimetru.

\*\*\* Distanța dintre puncte este formată din segmente cumulate ce sunt mai mici decât valoarea 1 milimetru.





**DATE DESPRE IMOBILUL NR. 5955**

Oficiul de Cadastru și Publicitate Imobiliară CARAS-SEVERIN  
Biroul de Cadastru și Publicitate Imobiliară Caransebes

**A. Partea I. Descrierea imobilului**

TEREN Extravilan

Nr. CF vechi:995- Vălișoara  
Nr. topografic:Parte din 2727

Adresa: Jud. Caraș-Severin

Nr. Crt	Nr cadastral Nr. topografic	Suprafața* (mp)	Observații / Referințe
A1		Din acte: 6.586 Masurata: 2.735	Sector cadastral:79 Teren neimprejmit;

**B. Partea II. Proprietari și acte**

Inscrieri privitoare la dreptul de proprietate și alte drepturi reale		Referințe
/		
Act Normativ nr. 7, din 13/03/1996 emis de PARLAMENT;		
B1	Intabulare, drept de PROPRIETATE, dobandit prin Lege, cota actuala 1/1 1) NEIDENTIFICAT NEIDENTIFICAT, CIF:000000000000	A1
Act Normativ nr. 7, din 13/03/1996 emis de PARLAMENT (ACT ADMINISTRATIV NR. 3012 DIN 18.08.2022, EMIS DE PRIMĂRIA COMUNEI BUCOȘNIȚA, ACT ADMINISTRATIV NR. 1114 DIN 23.05.1980, EMIS DE PRIMĂRIA MUNICIPIULUI CARANSEBES);		
B2	Se notează posesia faptică în favoarea lui 1) FRUNZĂ VASILE 2) FRUNZĂ MARIA	A1

**C. Partea III. SARCINI .**

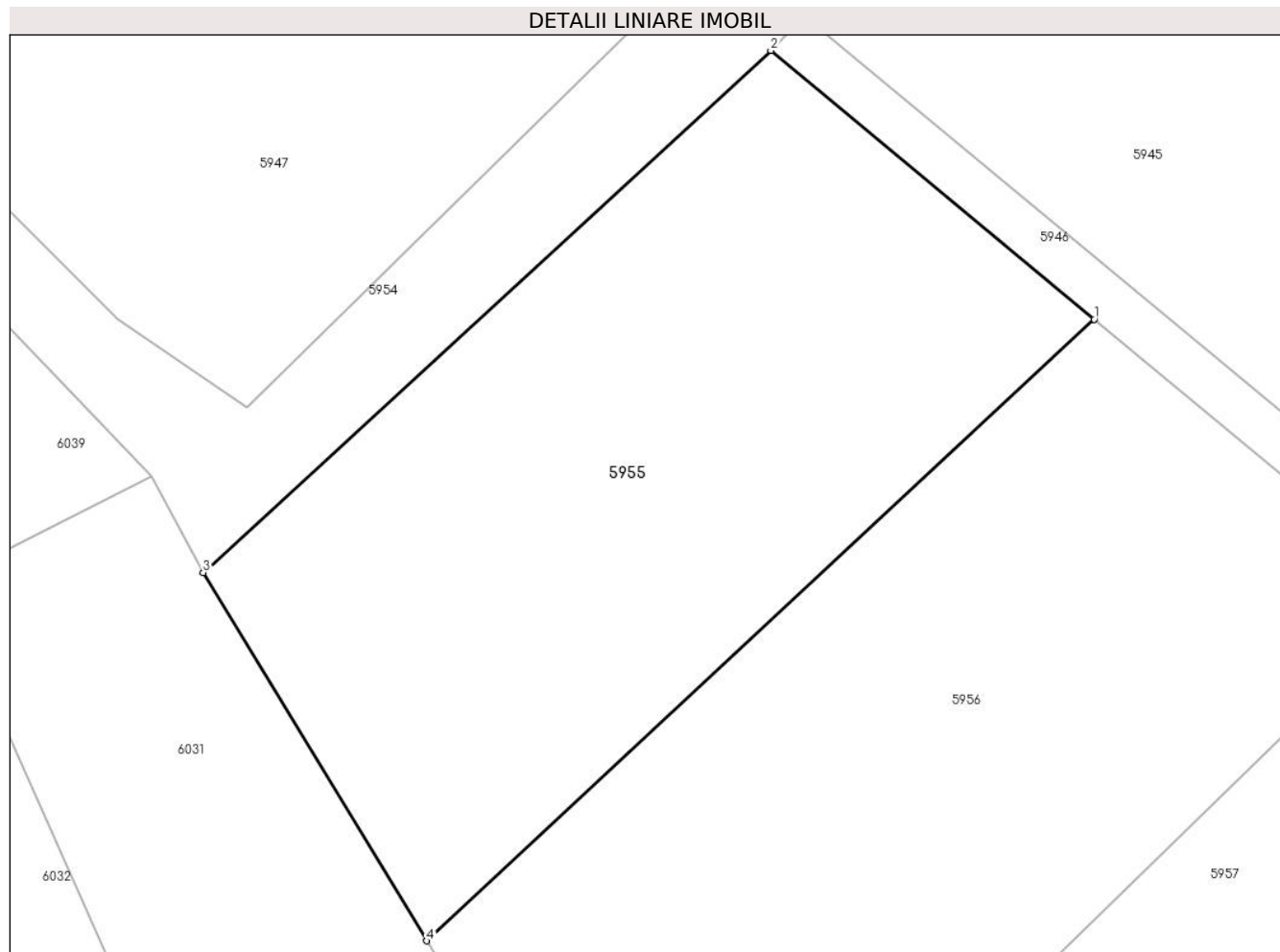
Inscrieri privind dezmembramintele dreptului de proprietate, drepturi reale de garanție și sarcini	Referințe
NU SUNT	

## Anexa Nr. 1 La Partea I

## Teren

Nr cadastral	Suprafața (mp)*	Observații / Referințe
	Din acte: 6.586 Masurata: 2.735	

\* Suprafața este determinată în planul de proiecție Stereo 70.



## Date referitoare la teren

Crt	Categorie folosință	Intra vilan	Suprafața (mp)	Tarla	Parcelă	Nr. topo	Observații / Referințe
1	arabil	NU	2.735	-	-	Parte din 2727	Arabil în Copaci, restul de suprafață se regăsește la id 5956

## Lungime Segmente

1) Valorile lungimilor segmentelor sunt obținute din proiecție în plan.

Punct început	X / Y	Punct sfârșit	X / Y	Lungime segment (** (m)
1	288.047,396 426.135,56	2	288.018,937 426.159,227	37.014
2	288.018,937 426.159,227	3	287.968,978 426.113,272	67.881
3	287.968,978 426.113,272	4	287.988,667 426.080,87	37.915
4	287.988,667 426.080,87	1	288.047,396 426.135,56	80.25

**\*\* Lungimile segmentelor sunt determinate în planul de proiecție Stereo 70 și sunt rotunjite la 1 milimetru.**

**\*\*\* Distanța dintre puncte este formată din segmente cumulate ce sunt mai mici decât valoarea 1 milimetru.**



**DATE DESPRE IMOBILUL NR. 5956**

Oficiul de Cadastru și Publicitate Imobiliară CARAS-SEVERIN  
Biroul de Cadastru și Publicitate Imobiliară Caransebes

**A. Partea I. Descrierea imobilului**

TEREN Extravilan

Nr. CF vechi:995- Vălișoara  
Nr. topografic:Parte din 2727

Adresa: Jud. Caraș-Severin

Nr. Crt	Nr cadastral Nr. topografic	Suprafața* (mp)	Observații / Referințe
A1		Din acte: 6.586 Masurata: 3.372	Sector cadastral:79 Teren neimprejmuit;

**B. Partea II. Proprietari și acte**

Inscrieri privitoare la dreptul de proprietate și alte drepturi reale		Referințe
/		
Act Normativ nr. 7, din 13/03/1996 emis de PARLAMENT;		
B1	Intabulare, drept de PROPRIETATE, dobandit prin Lege, cota actuala 1/1 1) <b>NEIDENTIFICAT NEIDENTIFICAT</b> , CIF:000000000000	A1
Act Normativ nr. 7, din 13/03/1996 emis de PARLAMENT (ACT ADMINISTRATIV NR. 3690 DIN 13.09.2022, EMIS DE PRIMĂRIA COMUNEI BUCOȘNIȚA);		
B2	Se notează posesia faptică în favoarea lui 1) <b>ZĂVOIANU SPUNEI NELA ROXANA</b>	A1

**C. Partea III. SARCINI .**

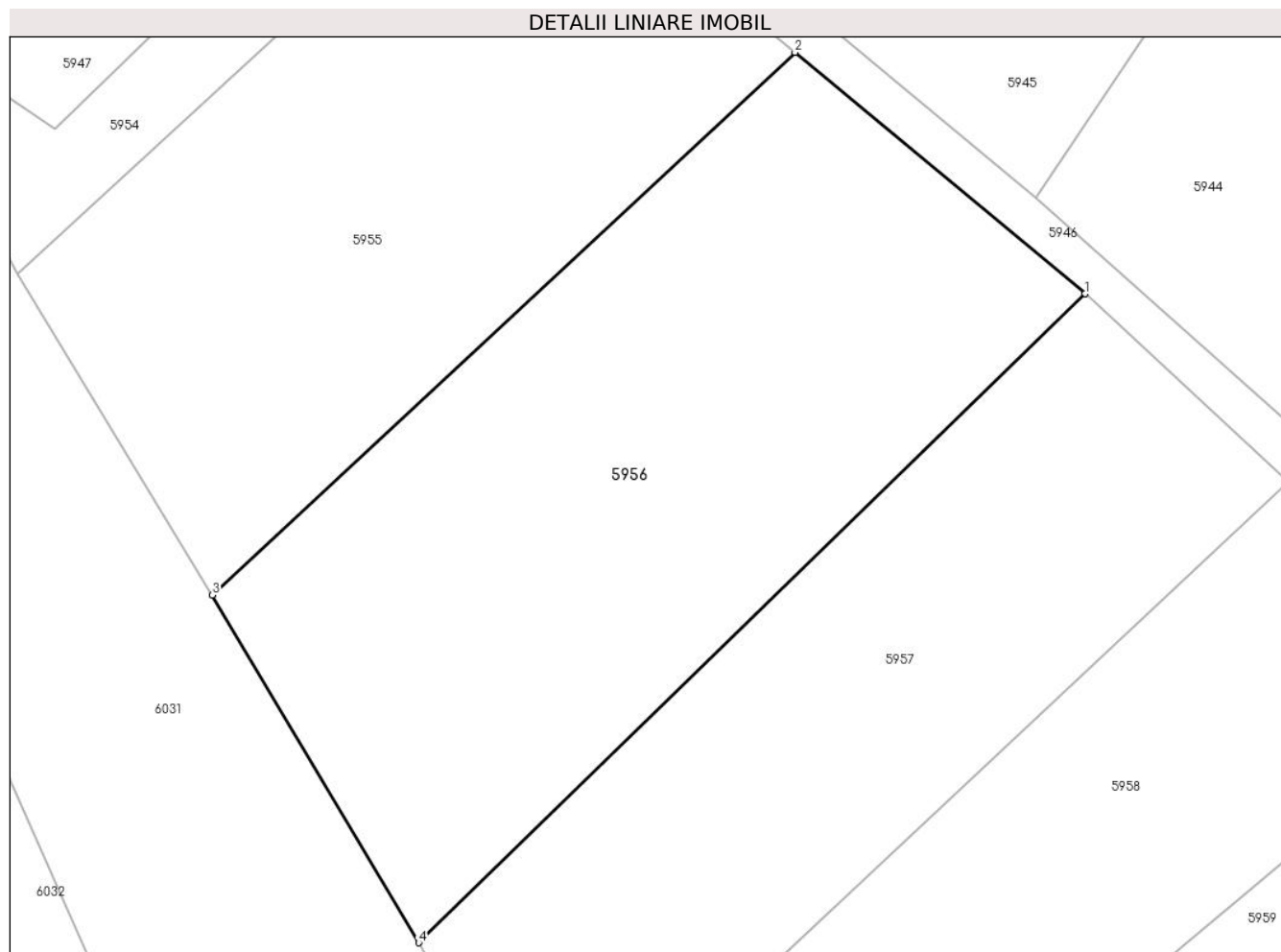
Inscrieri privind dezmembramintele dreptului de proprietate, drepturi reale de garanție și sarcini	Referințe
NU SUNT	

## Anexa Nr. 1 La Partea I

## Teren

Nr cadastral	Suprafața (mp)*	Observații / Referințe
	Din acte: 6.586 Masurata: 3.372	

\* Suprafața este determinată în planul de proiecție Stereo 70.



## Date referitoare la teren

Crt	Categorie folosință	Intravilan	Suprafața (mp)	Tarla	Parcelă	Nr. topo	Observații / Referințe
1	arabil	NU	3.372	-	-	Parte din 2727	Arabil în Copaci, restul de suprafață se regăsește la id 5955

## Lungime Segmente

1) Valorile lungimilor segmentelor sunt obținute din proiecție în plan.

Punct început	X / Y	Punct sfârșit	X / Y	Lungime segment (** (m)
1	288.076,638 426.111,23	2	288.047,396 426.135,56	38.04
2	288.047,396 426.135,56	3	287.988,667 426.080,87	80.25
3	287.988,667 426.080,87	4	288.009,479 426.045,811	40.771
4	288.009,479 426.045,811	1	288.076,638 426.111,23	93.755

**\*\* Lungimile segmentelor sunt determinate în planul de proiecție Stereo 70 și sunt rotunjite la 1 milimetru.**

**\*\*\* Distanța dintre puncte este formată din segmente cumulate ce sunt mai mici decât valoarea 1 milimetru.**





**DATE DESPRE IMOBILUL NR. 5957**

Oficiul de Cadastru și Publicitate Imobiliară CARAS-SEVERIN  
Biroul de Cadastru și Publicitate Imobiliară Caransebes

**A. Partea I. Descrierea imobilului**

TEREN Extravilan

Nr. CF vechi:945- Vălișoara  
Nr. topografic:2728

Adresa: Jud. Caraș-Severin

Nr. Crt	Nr cadastral Nr. topografic	Suprafața* (mp)	Observații / Referințe
A1	32089	2.623	Sector cadastral:79 Teren neimprejmuit;

**B. Partea II. Proprietari și acte**

Inscrieri privitoare la dreptul de proprietate și alte drepturi reale		Referințe
<b>26369 / 15/11/2017</b>		
Act Notarial nr. 103, din 10/11/2017 emis de Simescu Nicoleta Iconia;		
B2	Intabulare, drept de PROPRIETATE, mostenire, dobandit prin Succesiune, cota actuala 1/1, cota initiala 1/1 1) <b>ANDERCA IOAN</b> , jn., fiu	A1
/		
Act Normativ nr. 7, din 13/03/1996 emis de PARLAMENT (ACT ADMINISTRATIV NR. 2990 DIN 18.08.2022, EMIS DE PRIMĂRIA COMUNEI BUCOȘNIȚA, ACT ADMINISTRATIV NR. 146 DIN 22.08.2010, EMIS DE PRIMĂRIA MUNICIPIULUI CARANSEBES);		
B3	Se notează posesia faptică în favoarea lui 1) <b>BANU SILVESTRU</b>	A1

**C. Partea III. SARCINI .**

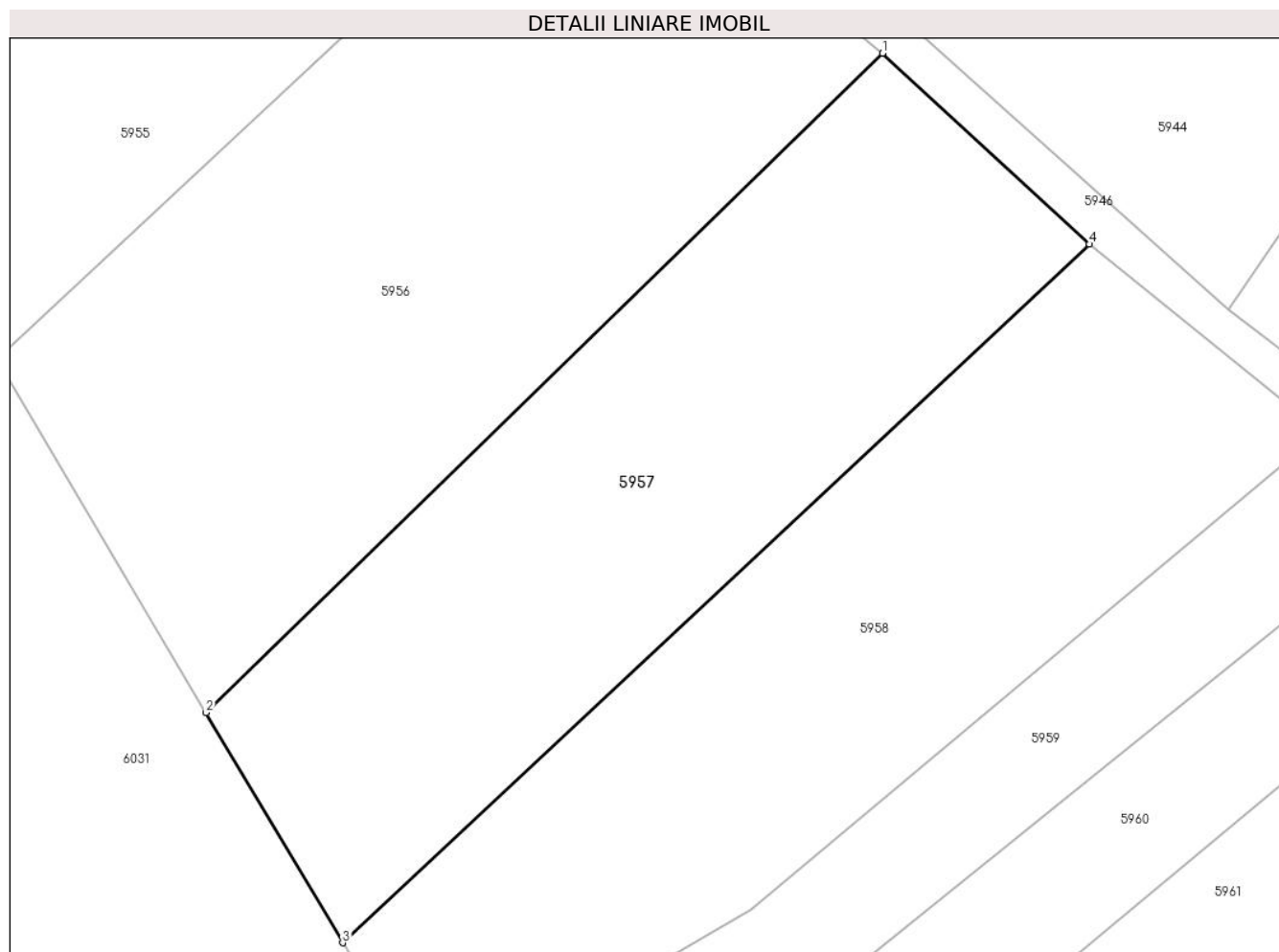
Inscrieri privind dezmembramintele dreptului de proprietate, drepturi reale de garanție și sarcini	Referințe
NU SUNT	

## Anexa Nr. 1 La Partea I

## Teren

Nr cadastral	Suprafața (mp)*	Observații / Referințe
32089	2.623	

\* Suprafața este determinată în planul de proiecție Stereo 70.



## Date referitoare la teren

Crt	Categorie folosință	Intravilan	Suprafața (mp)	Tarla	Parcelă	Nr. topo	Observații / Referințe
1	arabil	NU	2.623	-	-	2728	Arabil în Copaci

## Lungime Segmente

1) Valorile lungimilor segmentelor sunt obținute din proiecție în plan.

Punct început	X / Y	Punct sfârșit	X / Y	Lungime segment (** (m)
1	288.076,638 426.111,23	2	288.009,479 426.045,811	93.755
2	288.009,479 426.045,811	3	288.023,029 426.022,985	26.545
3	288.023,029 426.022,985	4	288.097,159 426.092,289	101.481
4	288.097,159 426.092,289	1	288.076,638 426.111,23	27.926

\*\* Lungimile segmentelor sunt determinate în planul de proiecție Stereo 70 și sunt rotunjite la 1 milimetru.

**\*\*\* Distanţa dintre puncte este formată din segmente cumulate ce sunt mai mici decât valoarea 1 milimetru.**



**DATE DESPRE IMOBILUL NR. 5958**

Oficiul de Cadastru și Publicitate Imobiliară CARAS-SEVERIN  
Biroul de Cadastru și Publicitate Imobiliară Caransebes

**A. Partea I. Descrierea imobilului**

TEREN Extravilan

Nr. CF vechi:327- Vălișoara  
Nr. topografic:2729

Adresa: Jud. Caraș-Severin

Nr. Crt	Nr cadastral Nr. topografic	Suprafața* (mp)	Observații / Referințe
A1		2.674	Sector cadastral:79 Teren neimprejmuit;

**B. Partea II. Proprietari și acte**

Inscrieri privitoare la dreptul de proprietate și alte drepturi reale		Referințe
<b>1783 / 22/07/1994</b>		
Act Notarial nr. 324/1994, din 01/01/1994 emis de NOTARIATUL CARANSEBES;		
B1	Intabulare, drept de PROPRIETATEdrept moștenire, dobandit prin Succesiune, cota actuala 6/32 1) <b>NISTOR REVECA</b> , născ. Anderca	A1
B2	Intabulare, drept de PROPRIETATEdrept moștenire, dobandit prin Succesiune, cota actuala 6/32 1) <b>NISTOR ION</b>	A1
B3	Intabulare, drept de PROPRIETATEdrept moștenire, dobandit prin Succesiune, cota actuala 6/32 1) <b>NISTOR ANA</b> , născ. Nistor	A1
B4	Intabulare, drept de PROPRIETATEdrept moștenire, dobandit prin Succesiune, cota actuala 6/32 1) <b>PEICA CALINA</b> , născ. Nistor	A1
B5	Intabulare, drept de PROPRIETATEdrept moștenire, dobandit prin Succesiune, cota actuala 2/32 1) <b>NISTOR VICTORIA</b> , născ. Oprea	A1
B6	Intabulare, drept de PROPRIETATEdrept moștenire, dobandit prin Succesiune, cota actuala 3/32 1) <b>NISTOR LIN</b>	A1
B7	Intabulare, drept de PROPRIETATEdrept moștenire, dobandit prin Succesiune, cota actuala 3/32 1) <b>NISTOR NELU</b>	A1
/		
Act Normativ nr. 7, din 13/03/1996 emis de PARLAMENT (ACT ADMINISTRATIV NR. DIN, EMIS DE PRIMĂRIA COMUNEI BUCOȘNIȚA);		
B8	Se notează posesia faptică în favoarea lui 1) <b>PEICA PETRU</b>	A1

**C. Partea III. SARCINI .**

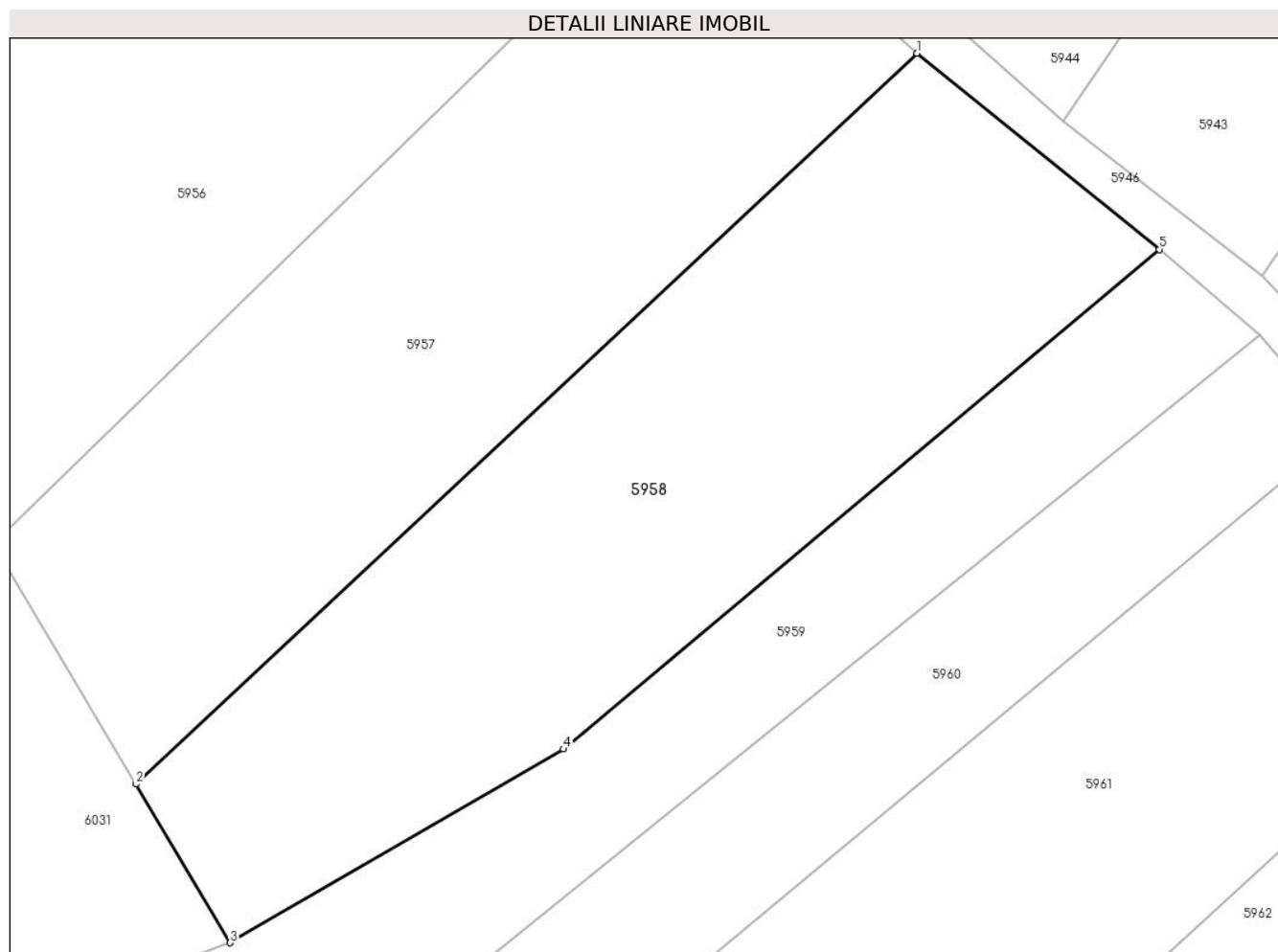
Inscrieri privind dezmembramintele dreptului de proprietate, drepturi reale de garanție și sarcini	Referințe
NU SUNT	

## Anexa Nr. 1 La Partea I

## Teren

Nr cadastral	Suprafața (mp)*	Observații / Referințe
	2.674	

\* Suprafața este determinată în planul de proiecție Stereo 70.



## Date referitoare la teren

Crt	Categorie folosință	Intravilan	Suprafața (mp)	Tarla	Parcelă	Nr. topo	Observații / Referințe
1	arabil	NU	2.674	-	-	2729	Arabil în Copaci

## Lungime Segmente

1) Valorile lungimilor segmentelor sunt obținute din proiecție în plan.

Punct început	X / Y	Punct sfârșit	X / Y	Lungime segment (** (m)
1	288.097,159 426.092,289	2	288.023,029 426.022,985	101.481
2	288.023,029 426.022,985	3	288.031,966 426.007,931	17.507
3	288.031,966 426.007,931	4	288.063,596 426.026,307	36.581
4	288.063,596 426.026,307	5	288.120,156 426.073,682	73.78
5	288.120,156 426.073,682	1	288.097,159 426.092,289	29.582

**\*\* Lungimile segmentelor sunt determinate în planul de proiecție Stereo 70 și sunt rotunjite la 1 milimetru.**

**\*\*\* Distanța dintre puncte este formată din segmente cumulate ce sunt mai mici decât valoarea 1 milimetru.**





**DATE DESPRE IMOBILUL NR. 5959**

Oficiul de Cadastru și Publicitate Imobiliară CARAS-SEVERIN  
Biroul de Cadastru și Publicitate Imobiliară Caransebes

**A. Partea I. Descrierea imobilului**

TEREN Extravilan

Nr. CF vechi:176, 906, 293- Vălișoara  
Nr. topografic:2782, 2796, parte din 2730

Adresa: Jud. Caraș-Severin

Nr. Crt	Nr cadastral Nr. topografic	Suprafața* (mp)	Observații / Referințe
A1	32936	6.730	Sector cadastral:79 Teren neimprejmuit;

**B. Partea II. Proprietari și acte**

Inscrieri privitoare la dreptul de proprietate și alte drepturi reale		Referințe
/		
Act Normativ nr. 7, din 13/03/1996 emis de PARLAMENT;		
B1	Intabulare, drept de PROPRIETATE, dobândit prin Lege, cota actuala 1/1 1) NEIDENTIFICAT NEIDENTIFICAT, CIF:0000000000000	A1
Act Normativ nr. 7, din 13/03/1996 emis de PARLAMENT (ACT ADMINISTRATIV NR. 3090 DIN 23.08.2022, EMIS DE PRIMĂRIA COMUNEI BUCOȘNIȚA);		
B2	Se notează posesia faptică în favoarea lui 1) TUȘTEAN FIRUȚA	A1

**C. Partea III. SARCINI .**

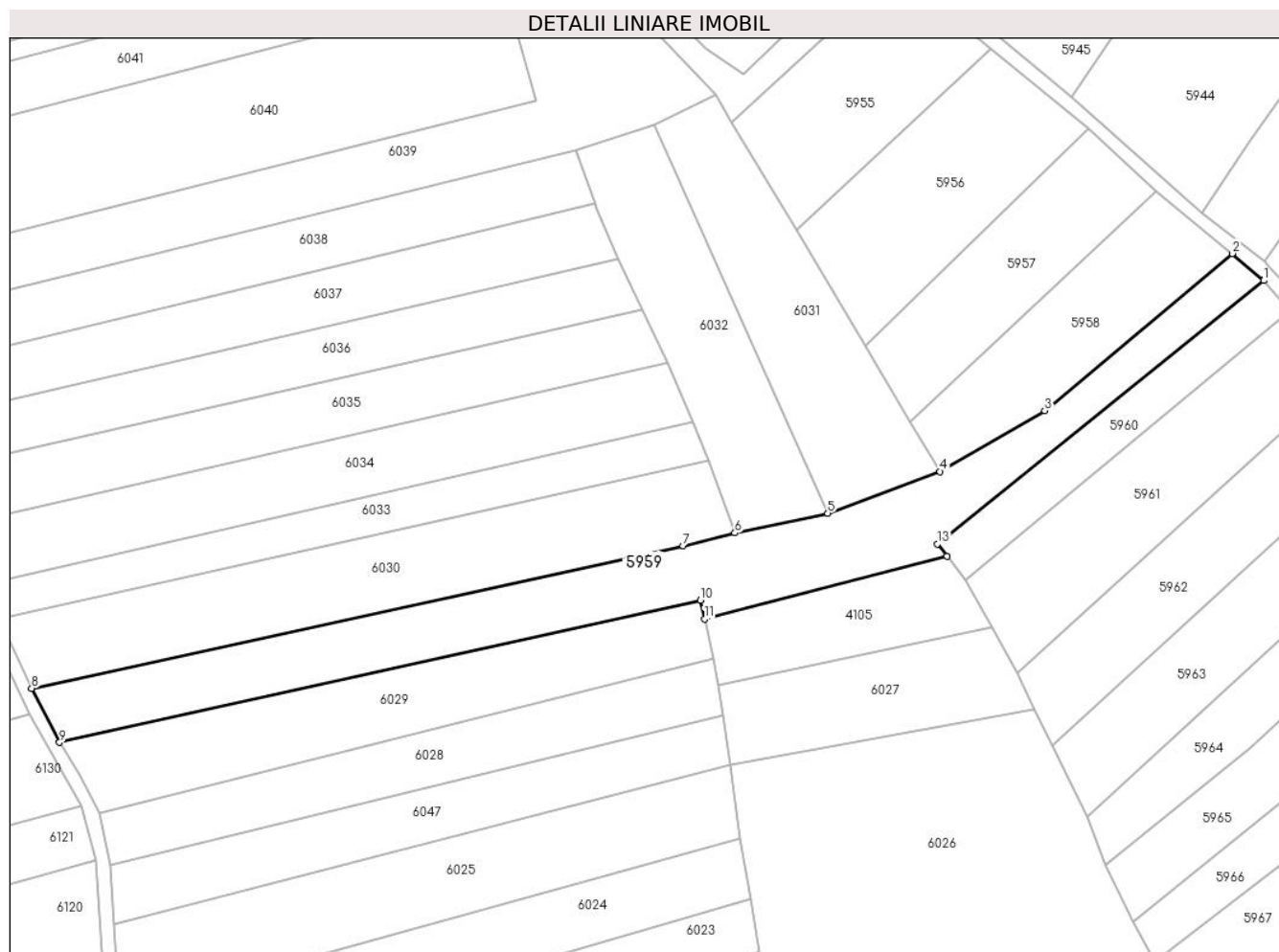
Inscrieri privind dezmembramintele dreptului de proprietate, drepturi reale de garanție și sarcini	Referințe
NU SUNT	

## Anexa Nr. 1 La Partea I

## Teren

Nr cadastral	Suprafața (mp)*	Observații / Referințe
32936	6.730	

\* Suprafața este determinată în planul de proiecție Stereo 70.



## Date referitoare la teren

Crt	Categorie folosință	Intravilan	Suprafața (mp)	Tarla	Parcelă	Nr. topo	Observații / Referințe
1	arabil	NU	6.730	-	-	2782, 2796, parte din 2730	Arabil în Copaci, restul de suprafață se regăsește la id 5959

## Lungime Segmente

1) Valorile lungimilor segmentelor sunt obținute din proiecție în plan.

Punct început	X / Y	Punct sfârșit	X / Y	Lungime segment (** (m)
1	288.129,707 426.065,541	2	288.120,156 426.073,682	12.55
2	288.120,156 426.073,682	3	288.063,596 426.026,307	73.78
3	288.063,596 426.026,307	4	288.031,966 426.007,931	36.581
4	288.031,966 426.007,931	5	287.998,073 425.995,359	36.15

Punct început	X / Y	Punct sfârșit	X / Y	Lungime segment (** (m)
5	287.998,073 425.995,359	6	287.970,026 425.989,41	28.671
6	287.970,026 425.989,41	7	287.954,409 425.985,534	16.091
7	287.954,409 425.985,534	8	287.757,739 425.942,504	201.322
8	287.757,739 425.942,504	9	287.766,166 425.926,171	18.379
9	287.766,166 425.926,171	10	287.959,586 425.969,046	198.115
10	287.959,586 425.969,046	11	287.960,855 425.963,397	5.79
11	287.960,855 425.963,397	12	288.034,069 425.982,403	75.641
12	288.034,069 425.982,403	13	288.031,186 425.986,081	4.673
13	288.031,186 425.986,081	1	288.129,707 426.065,541	126.571

\*\* Lungimile segmentelor sunt determinate în planul de proiecție Stereo 70 și sunt rotunjite la 1 milimetru.

\*\*\* Distanța dintre puncte este formată din segmente cumulate ce sunt mai mici decât valoarea 1 milimetru.



**DATE DESPRE IMOBILUL NR. 5960**

Oficiul de Cadastru și Publicitate Imobiliară CARAS-SEVERIN  
Biroul de Cadastru și Publicitate Imobiliară Caransebes

**A. Partea I. Descrierea imobilului**

TEREN Extravilan

Nr. CF vechi:293- Vălișoara  
Nr. topografic:Parte din 2730

Adresa: Jud. Caraș-Severin

Nr. Crt	Nr cadastral Nr. topografic	Suprafața* (mp)	Observații / Referințe
A1	32936	Din acte: 3.416 Masurata: 1.644	Sector cadastral:79 Teren neimprejmuit;

**B. Partea II. Proprietari și acte**

Inscrieri privitoare la dreptul de proprietate și alte drepturi reale		Referințe
<b>2618 / 04/09/1928</b>		
Certificat De Mostenitor nr. G.2687, din 01/01/1924 emis de Judecatoria mixta Caransebes;		
B1	Intabulare, drept de PROPRIETATE, drept mostenire, dobandit prin Succesiune, cota actuala 1/2, cota initiala 1/2 1) SPUNEI NICOLAE, minor (a lui Petru)	A1
B2	Intabulare, drept de PROPRIETATE, drept mostenire, dobandit prin Succesiune, cota actuala 1/2, cota initiala 1/2 1) SPUNEI PETRU, minor (a lui Petru)	A1

**C. Partea III. SARCINI .**

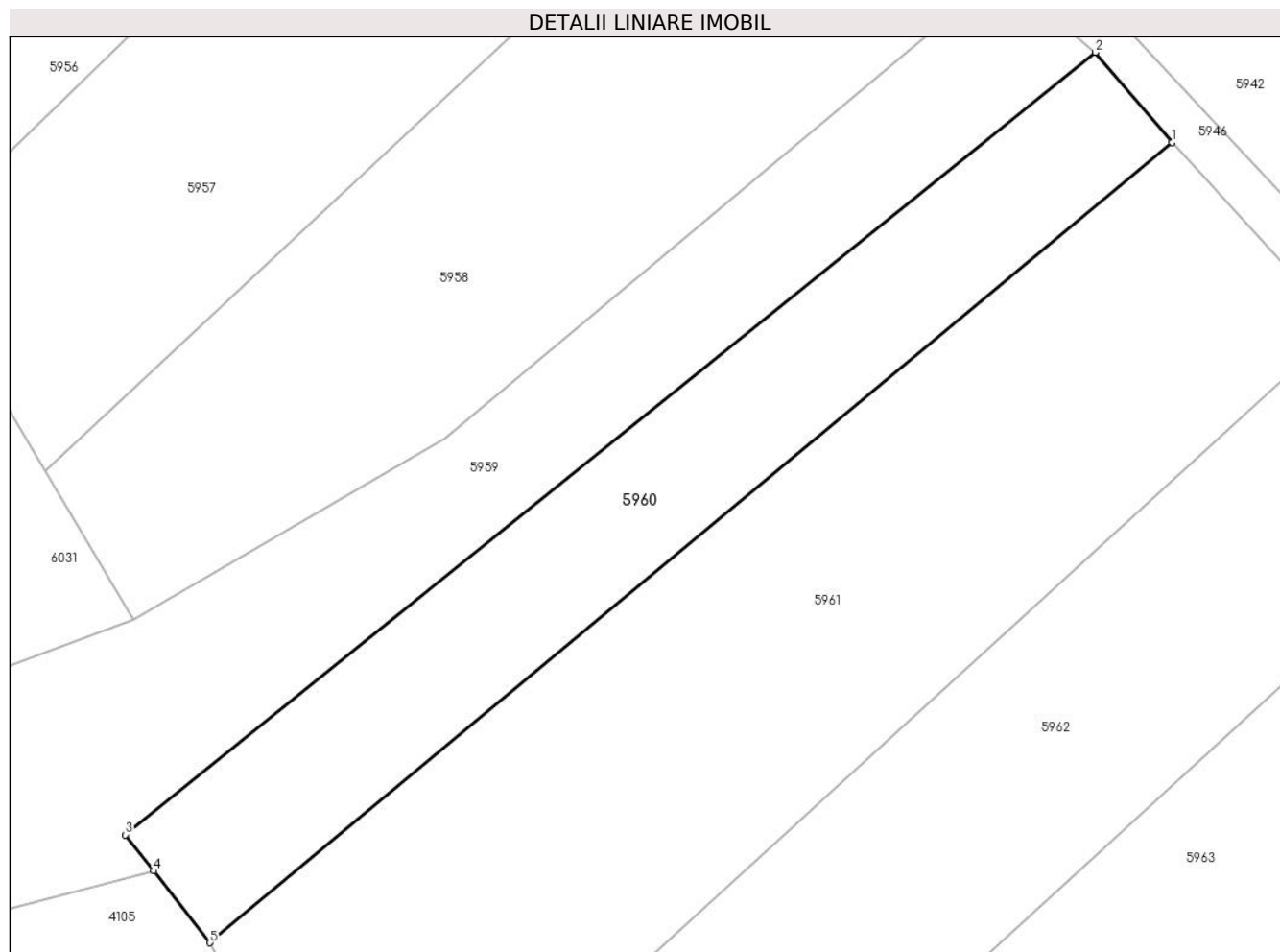
Inscrieri privind dezmembramintele dreptului de proprietate, drepturi reale de garanție și sarcini	Referințe
NU SUNT	

## Anexa Nr. 1 La Partea I

## Teren

Nr cadastral	Suprafața (mp)*	Observații / Referințe
32936	Din acte: 3.416 Masurata: 1.644	

\* Suprafața este determinată în planul de proiecție Stereo 70.



## Date referitoare la teren

Crt	Categorie folosință	Intravilan	Suprafața (mp)	Tarla	Parcelă	Nr. topo	Observații / Referințe
1	arabil	NU	1.644	-	-	Parte din 2730	Fânață în Copaci, restul de suprafață se regăsește la id 5959

## Lungime Segmente

1) Valorile lungimilor segmentelor sunt obținute din proiecție în plan.

Punct început	X / Y	Punct sfârșit	X / Y	Lungime segment (** (m)
1	288.137,472 426.056,396	2	288.129,707 426.065,541	11.997
2	288.129,707 426.065,541	3	288.031,186 425.986,081	126.571
3	288.031,186 425.986,081	4	288.034,069 425.982,403	4.673
4	288.034,069 425.982,403	5	288.039,783 425.975,116	9.26
5	288.039,783 425.975,116	1	288.137,472 426.056,396	127.081

**\*\* Lungimile segmentelor sunt determinate în planul de proiecție Stereo 70 și sunt rotunjite la 1 milimetru.**

**\*\*\* Distanța dintre puncte este formată din segmente cumulate ce sunt mai mici decât valoarea 1 milimetru.**





**DATE DESPRE IMOBILUL NR. 5961**

Oficiul de Cadastru și Publicitate Imobiliară CARAS-SEVERIN  
Biroul de Cadastru și Publicitate Imobiliară Caransebes

**A. Partea I. Descrierea imobilului**

TEREN Extravilan

Nr. CF vechi:903- Vălișoara  
Nr. topografic:2731

Adresa: Jud. Caraș-Severin

Nr. Crt	Nr cadastral Nr. topografic	Suprafața* (mp)	Observații / Referințe
A1		Din acte: 1.982 Masurata: 3.706	Sector cadastral:79 Teren neimprejmuit;

**B. Partea II. Proprietari și acte**

Inscrieri privitoare la dreptul de proprietate și alte drepturi reale	Referințe
<b>3644 / 09/07/1998</b>	
Act Notarial nr. 258/98, din 01/01/1998 emis de BNP MARIA LĂPĂDAT;	
B1	Intabulare, drept de PROPRIETATE drept moștenire, dobandit prin Succesiune, cota actuala 1982/3706
	1) <b>LUNGOCIA OFELIA</b> , născ. Mățu, dom. în Vălișoara
/	
Act Normativ nr. 7, din 13/03/1996 emis de PARLAMENTUL ROMÂNIEI;	
B2	Inscrierea provizorie, drept de PROPRIETATE, dobandit prin Lege, cota actuala 1724/3706
	1) <b>COMUNA BUCOȘNIȚA</b> , CIF:3227645, PROPRIETAR NEIDENTIFICAT

**C. Partea III. SARCINI .**

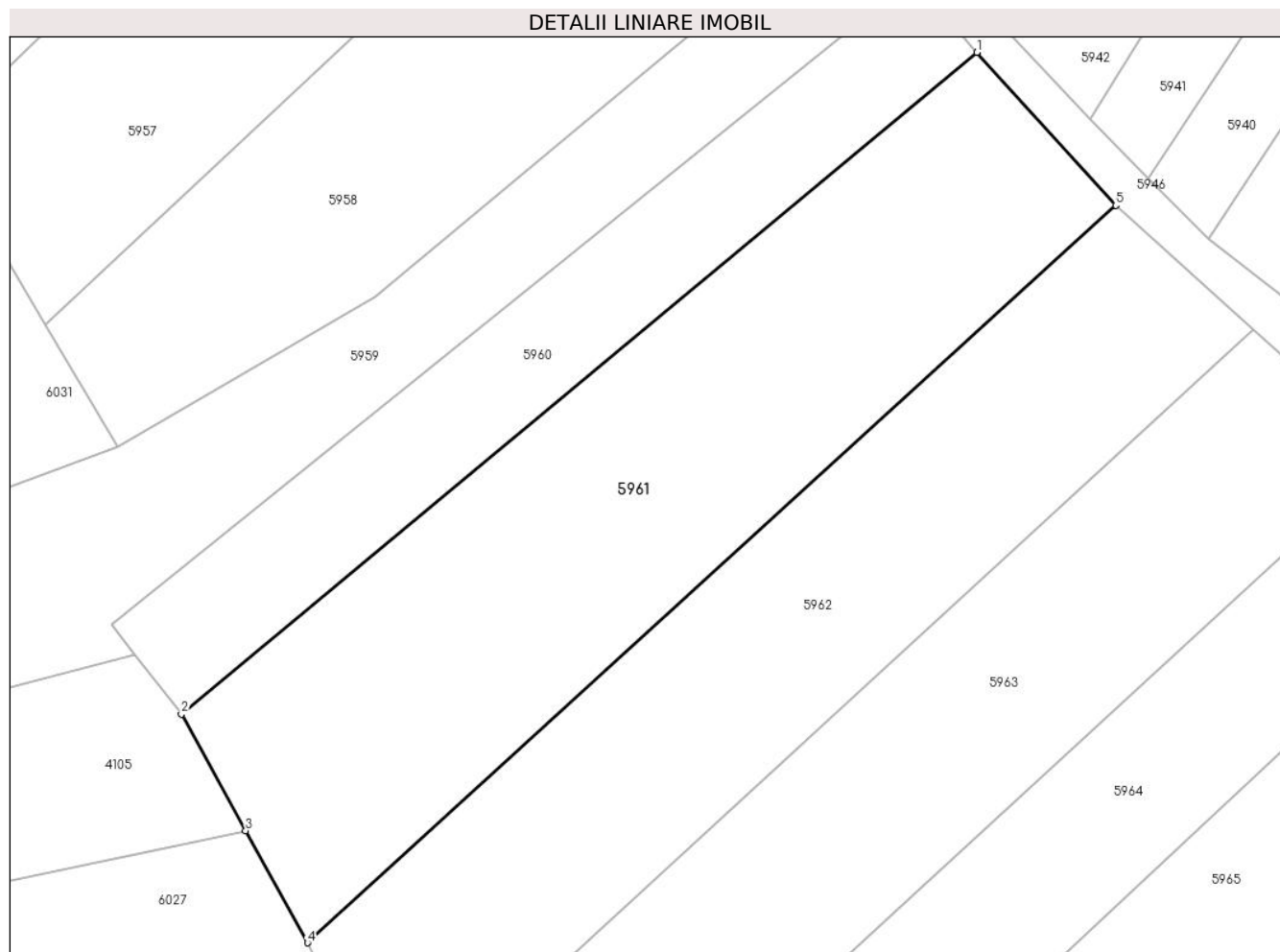
Inscrieri privind dezmembramintele dreptului de proprietate, drepturi reale de garanție și sarcini	Referințe
NU SUNT	

## Anexa Nr. 1 La Partea I

## Teren

Nr cadastral	Suprafața (mp)*	Observații / Referințe
	Din acte: 1.982 Masurata: 3.706	

\* Suprafața este determinată în planul de proiecție Stereo 70.



## Date referitoare la teren

Crt	Categorie folosință	Intra vilan	Suprafața (mp)	Tarla	Parcelă	Nr. topo	Observații / Referințe
1	arabil	NU	3.706	-	-	2731	Arabil în Copaci

## Lungime Segmente

1) Valorile lungimilor segmentelor sunt obținute din proiecție în plan.

Punct început	X / Y	Punct sfârșit	X / Y	Lungime segment (** (m)
1	288.137,472 426.056,396	2	288.039,783 425.975,116	127.081
2	288.039,783 425.975,116	3	288.047,676 425.960,8	16.348
3	288.047,676 425.960,8	4	288.055,259 425.947,046	15.706
4	288.055,259 425.947,046	5	288.154,56 426.037,613	134.399
5	288.154,56 426.037,613	1	288.137,472 426.056,396	25.393

**\*\* Lungimile segmentelor sunt determinate în planul de proiecţie Stereo 70 şi sunt rotunjite la 1 milimetru.**

**\*\*\* Distanţa dintre puncte este formată din segmente cumulate ce sunt mai mici decât valoarea 1 milimetru.**



**DATE DESPRE IMOBILUL NR. 5962**

Oficiul de Cadastru și Publicitate Imobiliară CARAS-SEVERIN  
Biroul de Cadastru și Publicitate Imobiliară Caransebes

**A. Partea I. Descrierea imobilului**

TEREN Extravilan

Nr. CF vechi:306- Vălişoara  
Nr. topografic:2732

Adresa: Jud. Caraş-Severin

Nr. Crt	Nr cadastral Nr. topografic	Suprafaţa* (mp)	Observații / Referințe
A1		3.182	Sector cadastral:79 Teren neimprejmuit;

**B. Partea II. Proprietari și acte**

Inscrieri privitoare la dreptul de proprietate și alte drepturi reale		Referințe
/		
Act Normativ nr. 7, din 13/03/1996 emis de PARLAMENT;		
B1	Intabulare, drept de PROPRIETATE, dobandit prin Lege, cota actuala 1/1 1) NEIDENTIFICAT NEIDENTIFICAT, CIF:0000000000000	A1
Act Normativ nr. 7, din 13/03/1996 emis de PARLAMENT (ACT ADMINISTRATIV NR. DIN, EMIS DE PRIMĂRIA COMUNEI BUCOȘNIȚA);		
B2	Se notează posesia faptică în favoarea lui	A1

**C. Partea III. SARCINI .**

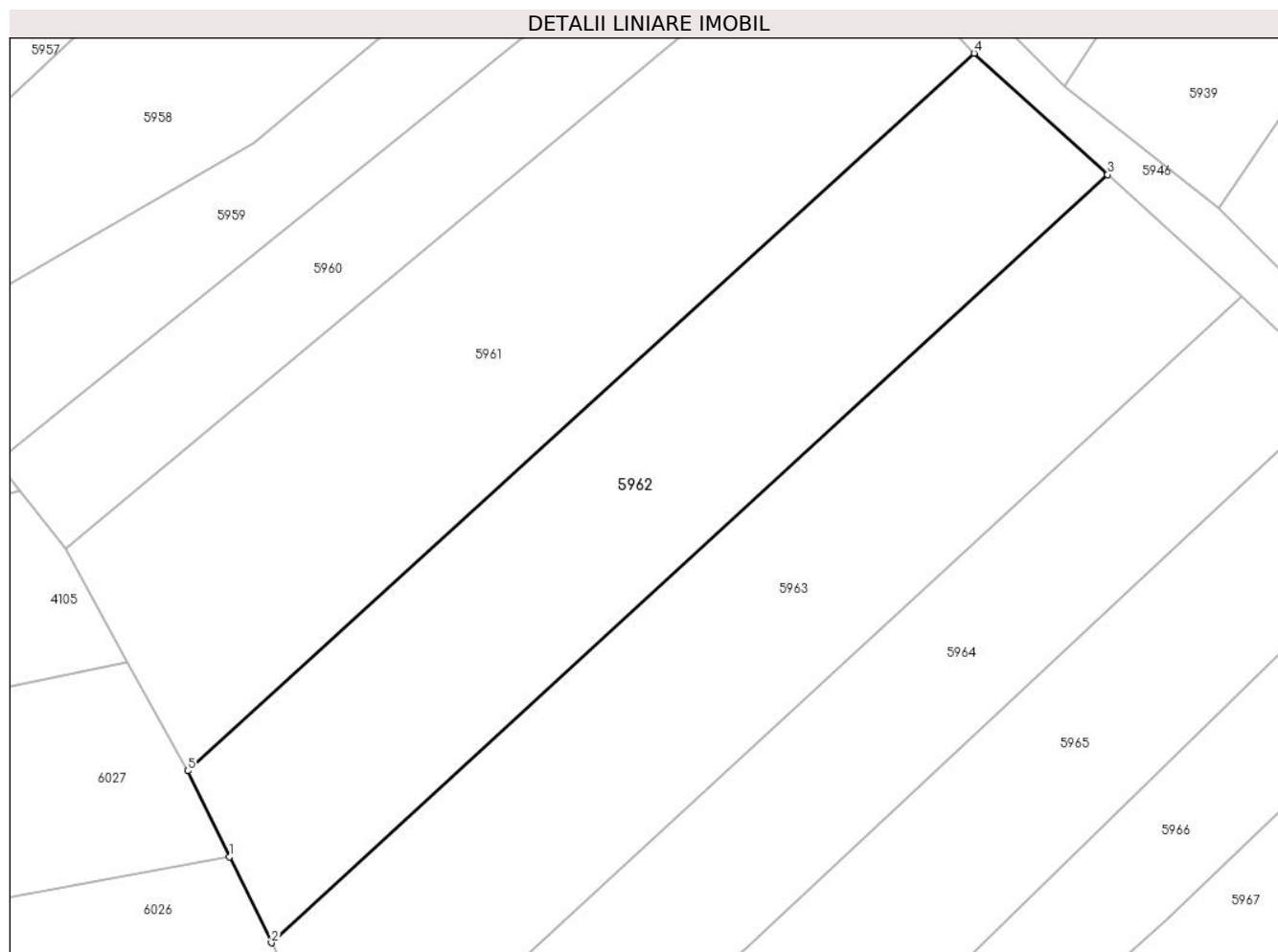
Inscrieri privind dezmembramintele dreptului de proprietate, drepturi reale de garanție și sarcini	Referințe
NU SUNT	

## Anexa Nr. 1 La Partea I

## Teren

Nr cadastral	Suprafața (mp)*	Observații / Referințe
	3.182	

\* Suprafața este determinată în planul de proiecție Stereo 70.



## Date referitoare la teren

Crt	Categorie folosință	Intravilan	Suprafața (mp)	Tarla	Parcelă	Nr. topo	Observații / Referințe
1	arabil	NU	3.182	-	-	2732	Arabil în Copaci

## Lungime Segmente

1) Valorile lungimilor segmentelor sunt obținute din proiecție în plan.

Punct început	X / Y	Punct sfârșit	X / Y	Lungime segment (** (m)
1	288.060,538 425.936,2	2	288.065,817 425.925,354	12.062
2	288.065,817 425.925,354	3	288.171,427 426.022,289	143.352
3	288.171,427 426.022,289	4	288.154,56 426.037,613	22.789
4	288.154,56 426.037,613	5	288.055,259 425.947,046	134.399
5	288.055,259 425.947,046	1	288.060,538 425.936,2	12.062

**\*\* Lungimile segmentelor sunt determinate în planul de proiecție Stereo 70 și sunt rotunjite la 1 milimetru.**

**\*\*\* Distanța dintre puncte este formată din segmente cumulate ce sunt mai mici decât valoarea 1 milimetru.**





**DATE DESPRE IMOBILUL NR. 5963**

Oficiul de Cadastru și Publicitate Imobiliară CARAS-SEVERIN  
Biroul de Cadastru și Publicitate Imobiliară Caransebes

**A. Partea I. Descrierea imobilului**

TEREN Extravilan

Nr. CF vechi:612- Vălișoara  
Nr. topografic:2733

Adresa: Jud. Caraș-Severin

Nr. Crt	Nr cadastral Nr. topografic	Suprafața* (mp)	Observații / Referințe
A1		3.375	Sector cadastral:79 Teren neimprejmuit;

**B. Partea II. Proprietari și acte**

Inscrieri privitoare la dreptul de proprietate și alte drepturi reale		Referințe
<b>2857 / 25/06/1997</b>		
Act Notarial nr. 1626/1997, din 01/01/1997 emis de BNP MARIA LAPADAT;		
B1	Intabulare, drept de PROPRIETATE drept întreținere, dobândit prin Conventie, cota actuala 1/1 1) <b>BEJA ILIE</b> , și soția 2) <b>BEJA ELENA</b> <i>OBSERVATII: bun comun</i>	A1
B2	Se notează interdicția de înstrăinare și grevare în favoarea lui 1) <b>BEJA PETRA</b> , născ. Dorca 2) <b>BEJA ION</b> , și soția	A1
/		
Act Normativ nr. 7, din 13/03/1996 emis de PARLAMENT (ACT ADMINISTRATIV NR. 2976 DIN 18.08.2022, EMIS DE PRIMĂRIA COMUNEI BUCOȘNIȚA, ACT ADMINISTRATIV NR. 28 DIN 16.02.1994, EMIS DE PRIMĂRIA COMUNEI BUCOȘNIȚA);		
B3	Se notează posesia faptică în favoarea lui 1) <b>ANDERCA ION</b>	A1

**C. Partea III. SARCINI**

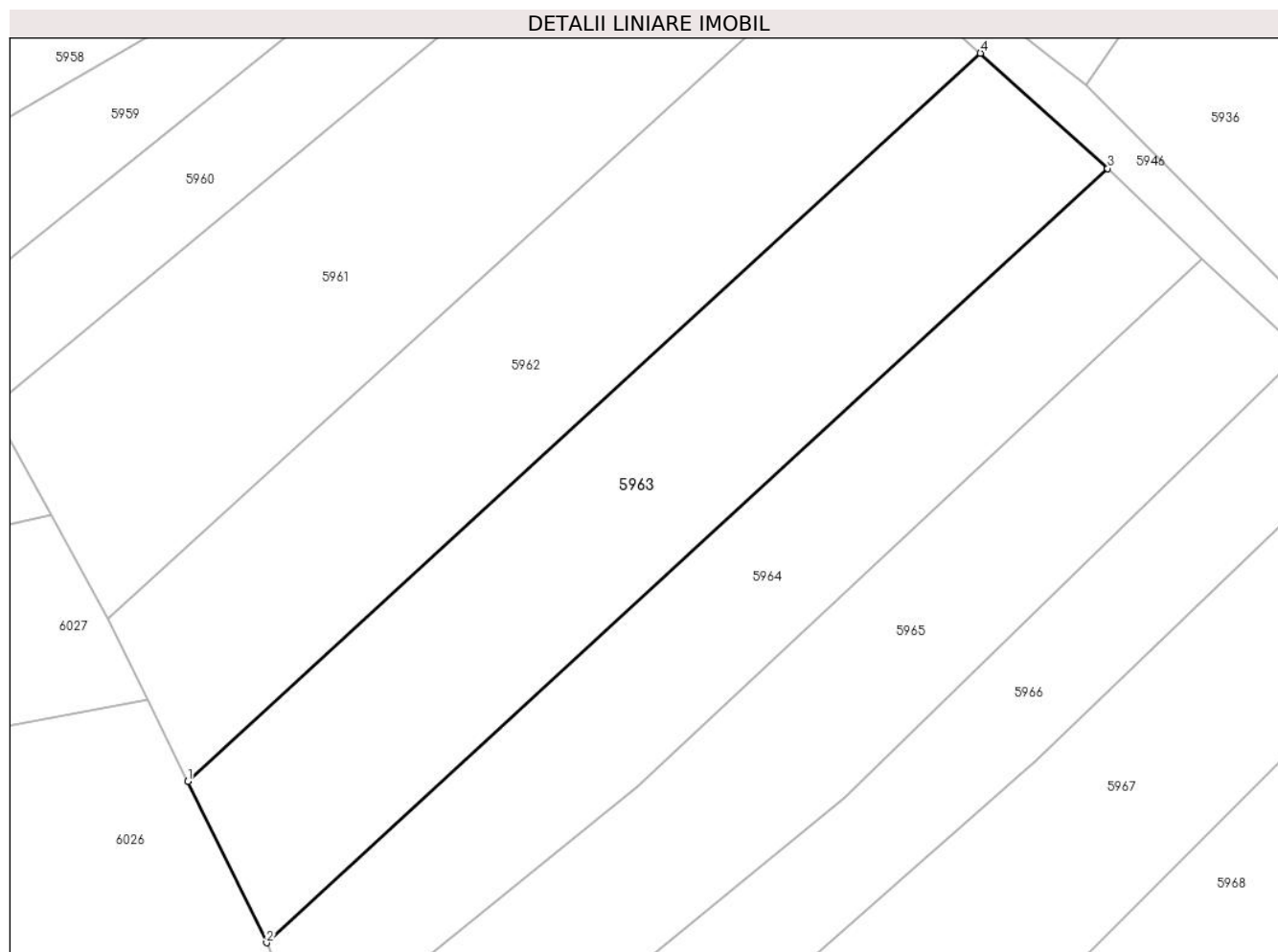
Inscrieri privind dezmembramintele dreptului de proprietate, drepturi reale de garanție și sarcini		Referințe
<b>2857 / 25/06/1997</b>		
Act Notarial nr. 1626/1997, din 01/01/1997 emis de BNP MARIA LAPADAT;		
C1	Intabulare, drept de UZUFRACT VIAGER, dobândit prin Conventie, cota actuala 1/1 1) <b>BEJA ION</b> , și soția 2) <b>BEJA PETRA</b> , născ. Dorca	A1

## Anexa Nr. 1 La Partea I

## Teren

Nr cadastral	Suprafața (mp)*	Observații / Referințe
	3.375	

\* Suprafața este determinată în planul de proiecție Stereo 70.



## Date referitoare la teren

Crt	Categorie folosință	Intravilan	Suprafața (mp)	Tarla	Parcelă	Nr. topo	Observații / Referințe
1	arabil	NU	3.375	-	-	2733	Arabil în Copaci

## Lungime Segmente

1) Valorile lungimilor segmentelor sunt obținute din proiecție în plan.

Punct început	X / Y	Punct sfârșit	X / Y	Lungime segment (** (m)
1	288.065,817 425.925,354	2	288.076,339 425.903,896	23.899
2	288.076,339 425.903,896	3	288.188,373 426.006,952	152.224
3	288.188,373 426.006,952	4	288.171,427 426.022,289	22.856
4	288.171,427 426.022,289	1	288.065,817 425.925,354	143.352

\*\* Lungimile segmentelor sunt determinate în planul de proiecție Stereo 70 și sunt rotunjite la 1 milimetru.

**\*\*\* Distanţa dintre puncte este formată din segmente cumulate ce sunt mai mici decât valoarea 1 milimetru.**



**DATE DESPRE IMOBILUL NR. 5964**

Oficiul de Cadastru și Publicitate Imobiliară CARAS-SEVERIN  
Biroul de Cadastru și Publicitate Imobiliară Caransebes

**A. Partea I. Descrierea imobilului**

TEREN Extravilan

Nr. CF vechi:782- Vălișoara  
Nr. topografic:Parte din 2734

Adresa: Jud. Caraș-Severin

Nr. Crt	Nr cadastral Nr. topografic	Suprafața* (mp)	Observații / Referințe
A1		Din acte: 4.944 Masurata: 2.698	Sector cadastral:79 Teren neimprejmuit;

**B. Partea II. Proprietari și acte**

Inscrieri privitoare la dreptul de proprietate și alte drepturi reale		Referințe
/		
Act Normativ nr. 7, din 13/03/1996 emis de PARLAMENT;		
B1	Intabulare, drept de PROPRIETATE, dobandit prin Lege, cota actuala 1/1 1) NEIDENTIFICAT NEIDENTIFICAT, CIF:000000000000	A1
Act Normativ nr. 7, din 13/03/1996 emis de PARLAMENT (ACT ADMINISTRATIV NR. 3475 DIN 06.09.2022, EMIS DE PRIMĂRIA COMUNEI BUCOȘNIȚA);		
B2	Se notează posesia faptică în favoarea lui 1) ANDERCA ION	A1

**C. Partea III. SARCINI .**

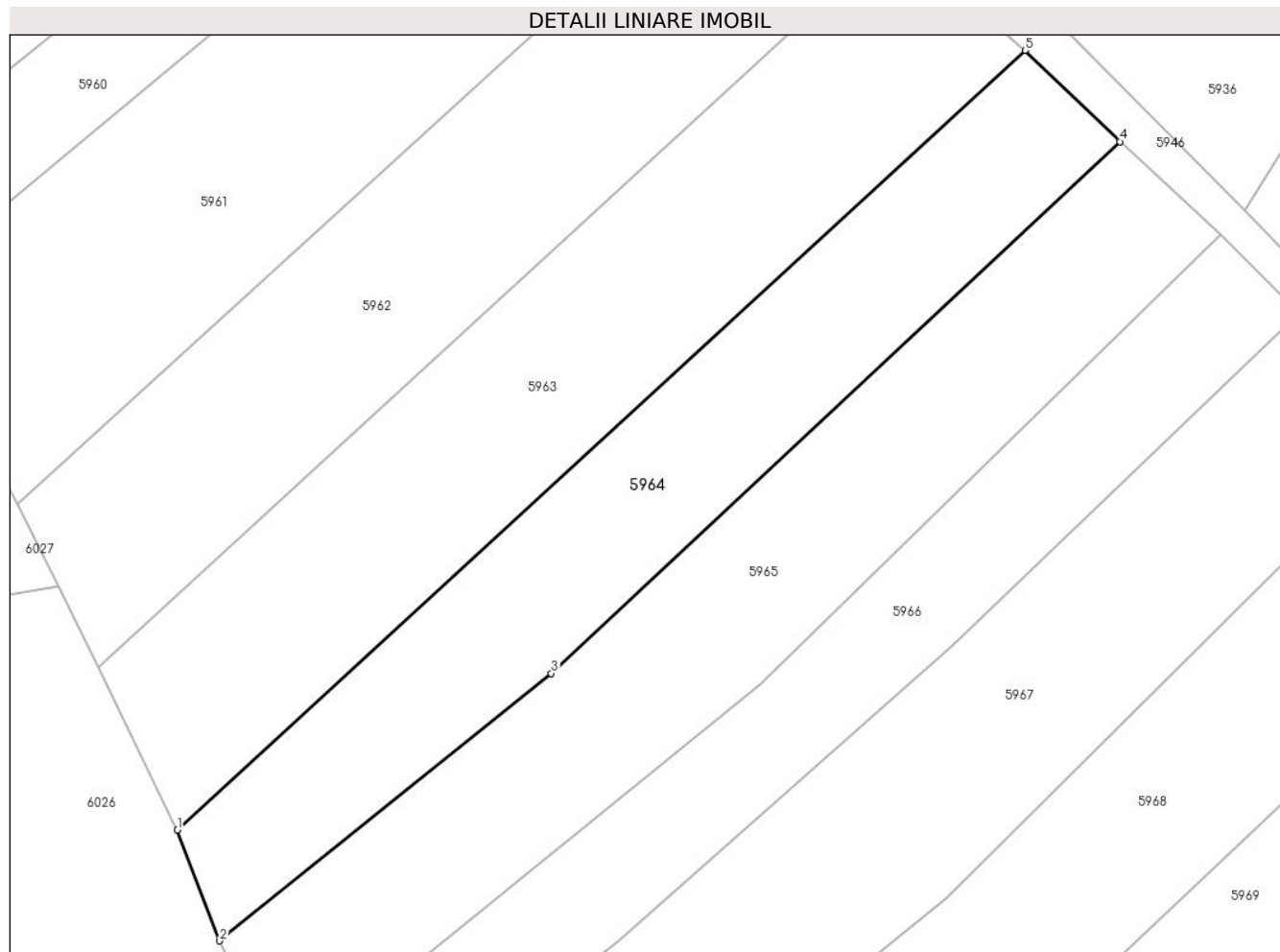
Inscrieri privind dezmembramintele dreptului de proprietate, drepturi reale de garanție și sarcini	Referințe
NU SUNT	

## Anexa Nr. 1 La Partea I

## Teren

Nr cadastral	Suprafața (mp)*	Observații / Referințe
	Din acte: 4.944 Masurata: 2.698	

\* Suprafața este determinată în planul de proiecție Stereo 70.



## Date referitoare la teren

Crt	Categorie folosință	Intra vilan	Suprafața (mp)	Tarla	Parcelă	Nr. topo	Observații / Referințe
1	arabil	NU	2.698	-	-	Parte din 2734	Arabil în Copaci, restul de suprafață se regăsește la id 5965

## Lungime Segmente

1) Valorile lungimilor segmentelor sunt obținute din proiecție în plan.

Punct început	X / Y	Punct sfârșit	X / Y	Lungime segment (** (m)
1	288.076,339 425.903,896	2	288.081,936 425.889,267	15.663
2	288.081,936 425.889,267	3	288.125,745 425.924,614	56.291
3	288.125,745 425.924,614	4	288.200,915 425.994,905	102.914
4	288.200,915 425.994,905	5	288.188,373 426.006,952	17.391
5	288.188,373 426.006,952	1	288.076,339 425.903,896	152.224

**\*\* Lungimile segmentelor sunt determinate în planul de proiecție Stereo 70 și sunt rotunjite la 1 milimetru.**

**\*\*\* Distanța dintre puncte este formată din segmente cumulate ce sunt mai mici decât valoarea 1 milimetru.**





**DATE DESPRE IMOBILUL NR. 5965**

Oficiul de Cadastru și Publicitate Imobiliară CARAS-SEVERIN  
Biroul de Cadastru și Publicitate Imobiliară Caransebes

**A. Partea I. Descrierea imobilului**

TEREN Extravilan

Nr. CF vechi:782- Vălișoara  
Nr. topografic:Parte din 2734

Adresa: Jud. Caraș-Severin

Nr. Crt	Nr cadastral Nr. topografic	Suprafața* (mp)	Observații / Referințe
A1		Din acte: 4.944 Masurata: 3.076	Sector cadastral:79 Teren neimprejmuit;

**B. Partea II. Proprietari și acte**

Inscrieri privitoare la dreptul de proprietate și alte drepturi reale		Referințe
/		
Act Normativ nr. 7, din 13/03/1996 emis de PARLAMENT;		
B1	Intabulare, drept de PROPRIETATE, dobandit prin Lege, cota actuala 1/1 1) NEIDENTIFICAT NEIDENTIFICAT, CIF:000000000000	A1
Act Normativ nr. 7, din 13/03/1996 emis de PARLAMENT (ACT ADMINISTRATIV NR. 3466 DIN 06.09.2022, EMIS DE PRIMĂRIA COMUNEI BUCOȘNIȚA, ACT ADMINISTRATIV NR. 1 DIN 26.01.2008, EMIS DE PRIMĂRIA COMUNEI BUCOȘNIȚA);		
B2	Se notează posesia faptică în favoarea lui 1) TĂRĂBUGĂ MARCELA-ELISABETA	A1

**C. Partea III. SARCINI .**

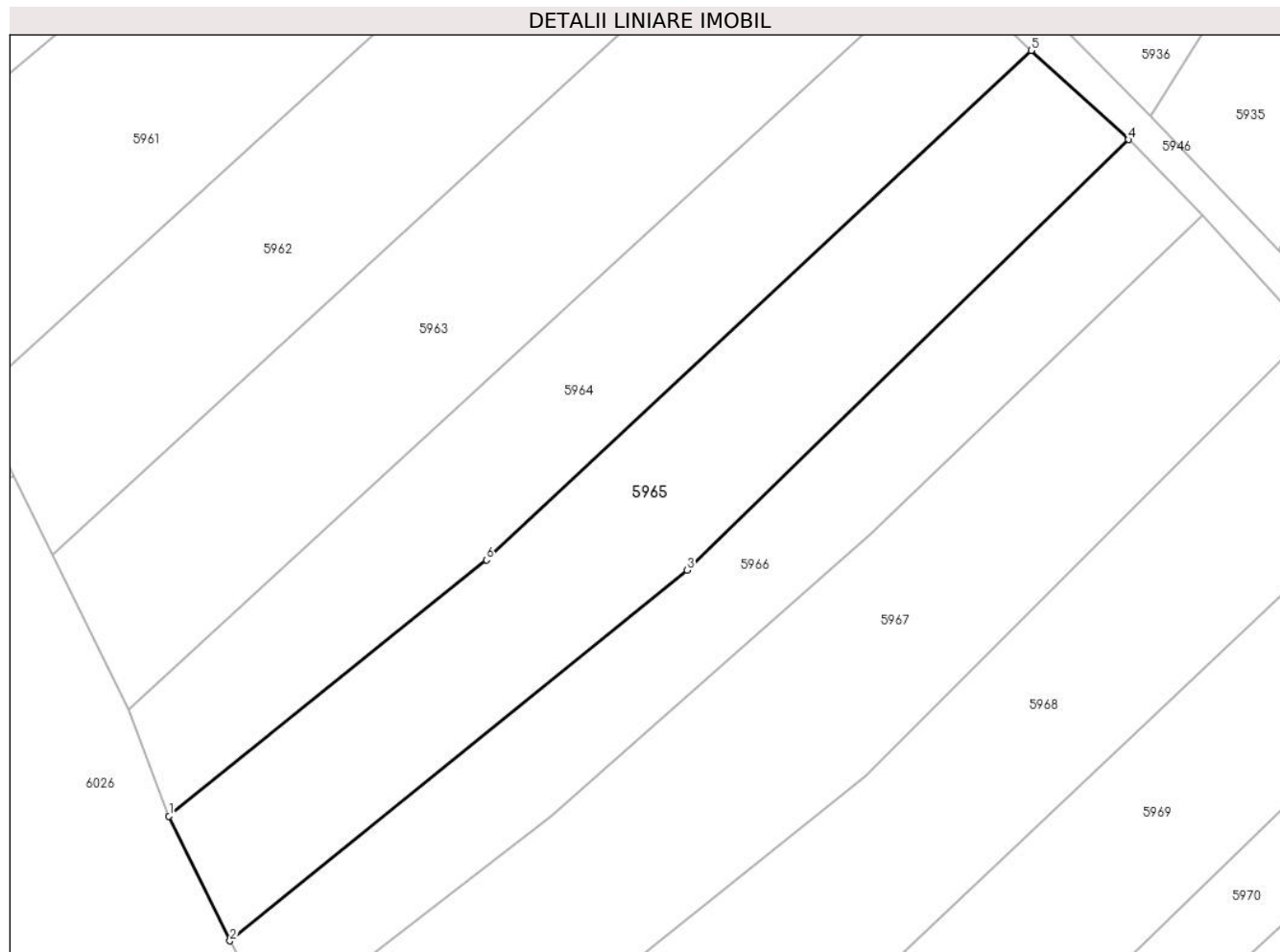
Inscrieri privind dezmembramintele dreptului de proprietate, drepturi reale de garanție și sarcini	Referințe
NU SUNT	

## Anexa Nr. 1 La Partea I

## Teren

Nr cadastral	Suprafața (mp)*	Observații / Referințe
	Din acte: 4.944 Masurata: 3.076	

\* Suprafața este determinată în planul de proiecție Stereo 70.



## Date referitoare la teren

Crt	Categorie folosință	Intravilan	Suprafața (mp)	Tarla	Parcelă	Nr. topo	Observații / Referințe
1	arabil	NU	3.076	-	-	Parte din 2734	Arabil în Copaci, restul de suprafață se regăsește la id 5964

## Lungime Segmente

1) Valorile lungimilor segmentelor sunt obținute din proiecție în plan.

Punct început	X / Y	Punct sfârșit	X / Y	Lungime segment (** (m)
1	288.081,936 425.889,267	2	288.090,342 425.872,065	19.146
2	288.090,342 425.872,065	3	288.153,426 425.923,191	81.2
3	288.153,426 425.923,191	4	288.214,31 425.982,613	85.075
4	288.214,31 425.982,613	5	288.200,915 425.994,905	18.18
5	288.200,915 425.994,905	6	288.125,745 425.924,614	102.914

Punct început	X / Y	Punct sfârşit	X / Y	Lungime segment (** (m)
6	288.125,745 425.924,614	1	288.081,936 425.889,267	56.291

\*\* Lungimile segmentelor sunt determinate în planul de proiecţie Stereo 70 şi sunt rotunjite la 1 milimetru.

\*\*\* Distanţa dintre puncte este formată din segmente cumulate ce sunt mai mici decât valoarea 1 milimetru.



**DATE DESPRE IMOBILUL NR. 5966**

Oficiul de Cadastru și Publicitate Imobiliară CARAS-SEVERIN  
Biroul de Cadastru și Publicitate Imobiliară Caransebes

**A. Partea I. Descrierea imobilului**

TEREN Extravilan

Nr. CF vechi:394- Vălișoara  
Nr. topografic:2735

Adresa: Jud. Caraș-Severin

Nr. Crt	Nr cadastral Nr. topografic	Suprafața* (mp)	Observații / Referințe
A1	31359	2.359	Sector cadastral:79 Teren neimprejmuit;

**B. Partea II. Proprietari și acte**

Inscrieri privitoare la dreptul de proprietate și alte drepturi reale		Referințe
<b>17368 / 29/06/2015</b>		
Act Notarial nr. CM 83, din 24/06/2015 emis de SCHINTEIE MARIANA;		
B2	Intabulare, drept de PROPRIETATE, dobandit prin Succesiune, cota actuala 1/1, cota initiala 1/1 1) LUNGOCIA IOAN	A1

**C. Partea III. SARCINI .**

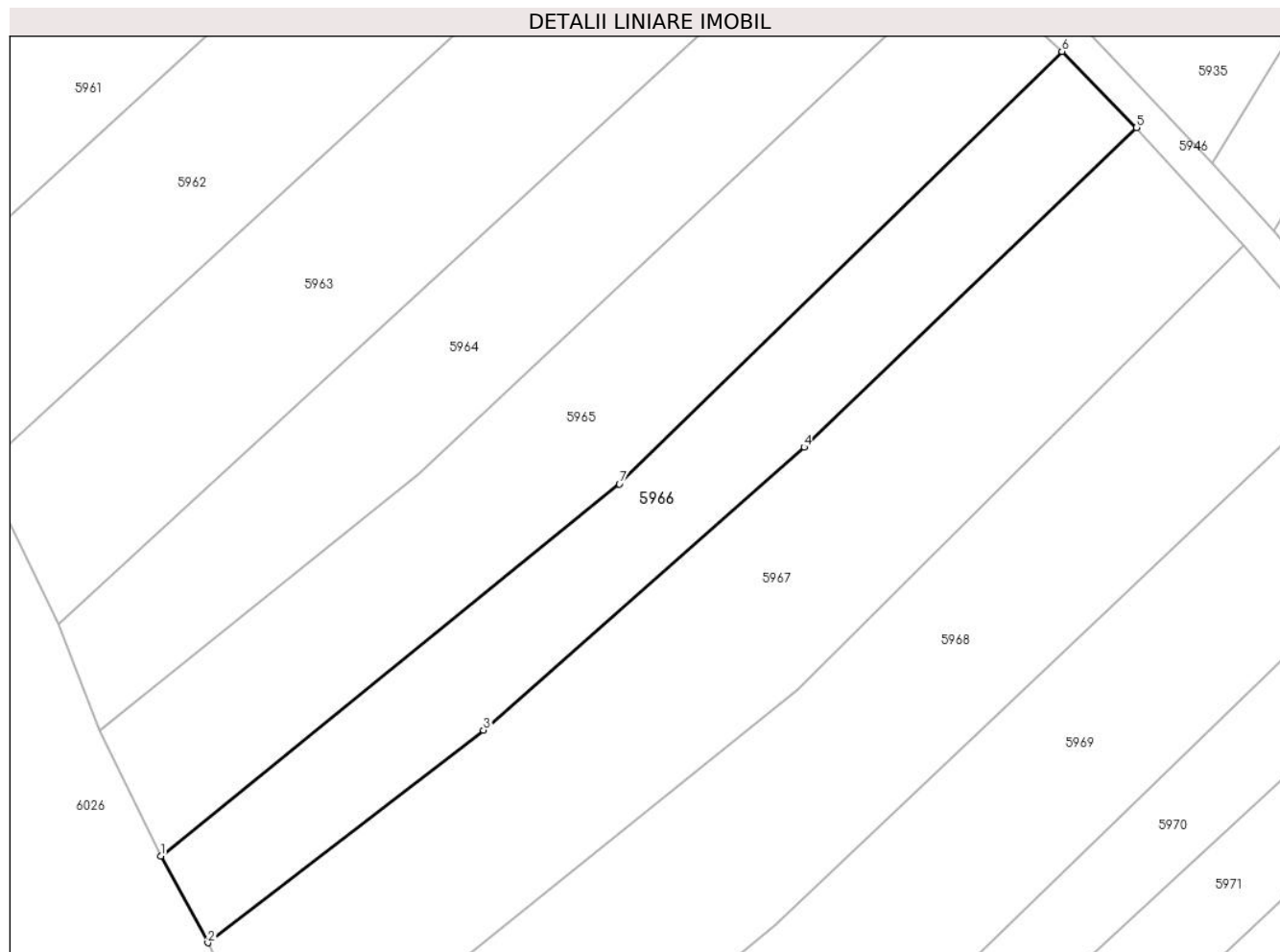
Inscrieri privind dezmembramintele dreptului de proprietate, drepturi reale de garanție și sarcini	Referințe
NU SUNT	

## Anexa Nr. 1 La Partea I

## Teren

Nr cadastral	Suprafața (mp)*	Observații / Referințe
31359	2.359	

\* Suprafața este determinată în planul de proiecție Stereo 70.



## Date referitoare la teren

Crt	Categorie folosință	Intravilan	Suprafața (mp)	Tarla	Parcelă	Nr. topo	Observații / Referințe
1	arabil	NU	2.359	-	-	2735	Arabil în Copaci

## Lungime Segmente

1) Valorile lungimilor segmentelor sunt obținute din proiecție în plan.

Punct început	X / Y	Punct sfârșit	X / Y	Lungime segment (** (m)
1	288.090,342 425.872,065	2	288.096,805 425.860,148	13.557
2	288.096,805 425.860,148	3	288.134,743 425.889,357	47.88
3	288.134,743 425.889,357	4	288.178,853 425.928,238	58.8
4	288.178,853 425.928,238	5	288.224,577 425.972,164	63.405
5	288.224,577 425.972,164	6	288.214,31 425.982,613	14.649

Punct început	X / Y	Punct sfârșit	X / Y	Lungime segment (** (m)
6	288.214,31 425.982,613	7	288.153,426 425.923,191	85.075
7	288.153,426 425.923,191	1	288.090,342 425.872,065	81.2

\*\* Lungimile segmentelor sunt determinate în planul de proiecție Stereo 70 și sunt rotunjite la 1 milimetru.

\*\*\* Distanța dintre puncte este formată din segmente cumulate ce sunt mai mici decât valoarea 1 milimetru.





**DATE DESPRE IMOBILUL NR. 5967**

Oficiul de Cadastru și Publicitate Imobiliară CARAS-SEVERIN  
Biroul de Cadastru și Publicitate Imobiliară Caransebes

**A. Partea I. Descrierea imobilului**

TEREN Extravilan

Nr. CF vechi:864- Vălișoara  
Nr. topografic:2736

Adresa: Jud. Caraș-Severin

Nr. Crt	Nr cadastral Nr. topografic	Suprafața* (mp)	Observații / Referințe
A1		4.010	Sector cadastral:79 Teren neimprejmuit;

**B. Partea II. Proprietari și acte**

Inscrieri privitoare la dreptul de proprietate și alte drepturi reale		Referințe
<b>1186 / 13/06/1933</b>		
Hotarare Judecatoreasca nr. 1001/1932/3, din 01/01/1900 emis de JUDECĂTORIA MIXTĂ CARANSEBEȘ;		
B1	Intabulare, drept de PROPRIETATE, dobandit prin Hotarare Judecatoreasca, cota actuala 1/3 1) SPUNEI ELISAVETA, fiica lui Ianas, dom. în Vălișoara	A1
B2	Intabulare, drept de PROPRIETATE, dobandit prin Hotarare Judecatoreasca, cota actuala 1/3 1) SPUNEI IOAN, fiul lui Ianas, dom. în Vălișoara	A1
<b>1796 / 18/05/1995</b>		
Act Notarial nr. 1990, din 01/01/1900 emis de NOTARIATUL CARANSEBEȘ;		
B3	Intabulare, drept de PROPRIETATE, dobandit prin Conventie, cota actuala 1/3 1) BULAC MARTIN, drept donație	A1
/		
Act Normativ nr. 7, din 13/03/1996 emis de PARLAMENT (ACT ADMINISTRATIV NR. 3465 DIN 06.09.2022, EMIS DE PRIMĂRIA COMUNEI BUCOȘNIȚA, ACT ADMINISTRATIV NR. 1 DIN 26.01.2008, EMIS DE PRIMĂRIA COMUNEI BUCOȘNIȚA);		
B4	Se notează posesia faptică în favoarea lui 1) TĂRĂBUGĂ MARCELA-ELISABETA	A1

**C. Partea III. SARCINI .**

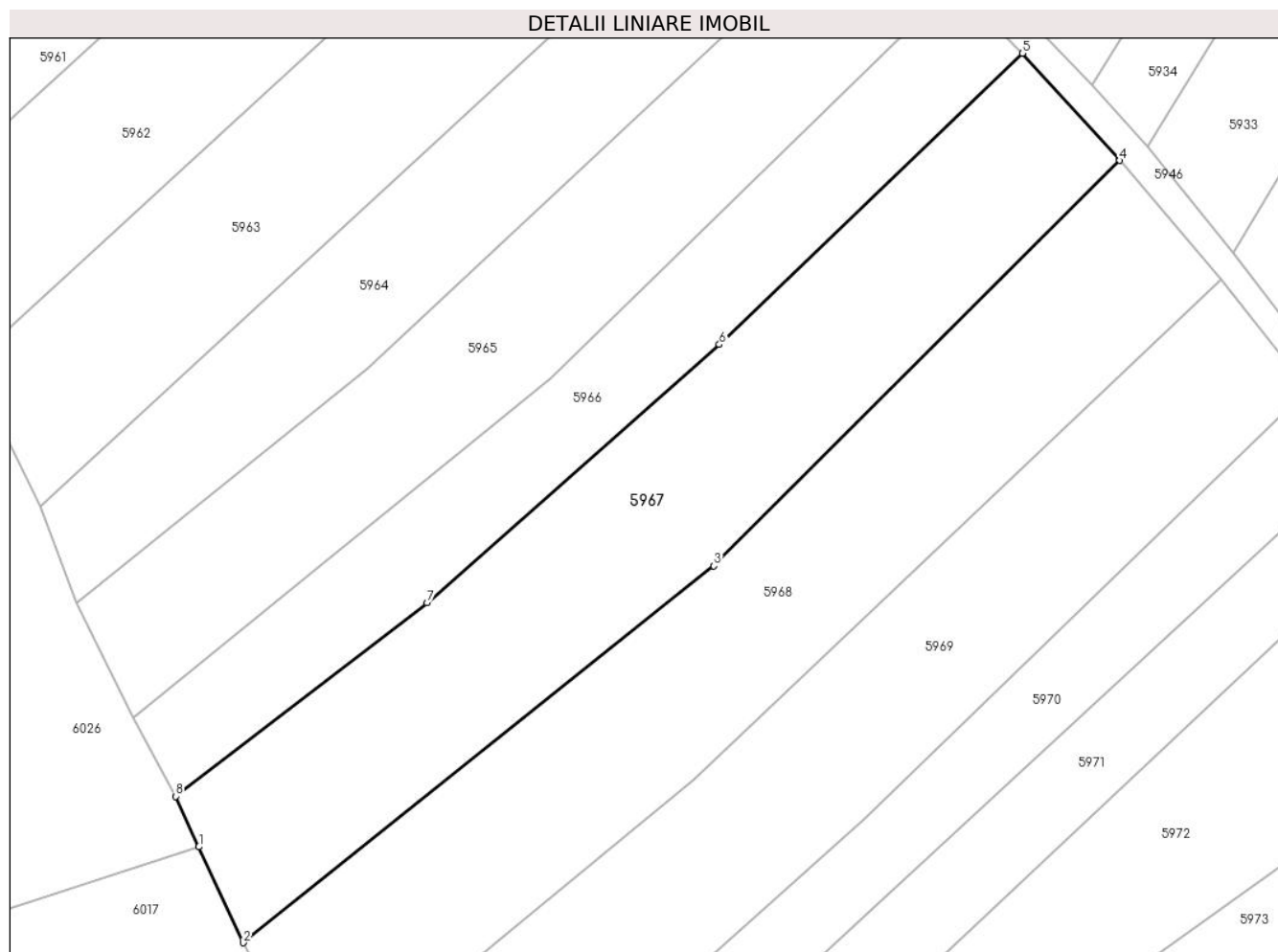
Inscrieri privind dezmembramintele dreptului de proprietate, drepturi reale de garanție și sarcini	Referințe
NU SUNT	

## Anexa Nr. 1 La Partea I

## Teren

Nr cadastral	Suprafața (mp)*	Observații / Referințe
	4.010	

\* Suprafața este determinată în planul de proiecție Stereo 70.



## Date referitoare la teren

Crt	Categorie folosință	Intra vilan	Suprafața (mp)	Tarla	Parcelă	Nr. topo	Observații / Referințe
1	faneata	NU	4.010	-	-	2736	Fâneată în Copaci

## Lungime Segmente

1) Valorile lungimilor segmentelor sunt obținute din proiecție în plan.

Punct început	X / Y	Punct sfârșit	X / Y	Lungime segment (** (m)
1	288.100,332 425.852,531	2	288.107,027 425.838,075	15.931
2	288.107,027 425.838,075	3	288.178,028 425.894,866	90.92
3	288.178,028 425.894,866	4	288.239,26 425.955,994	86.522
4	288.239,26 425.955,994	5	288.224,577 425.972,164	21.842
5	288.224,577 425.972,164	6	288.178,853 425.928,238	63.405

Punct început	X / Y	Punct sfârșit	X / Y	Lungime segment (** (m)
6	288.178,853 425.928,238	7	288.134,743 425.889,357	58.8
7	288.134,743 425.889,357	8	288.096,805 425.860,148	47.88
8	288.096,805 425.860,148	1	288.100,332 425.852,531	8.394

\*\* Lungimile segmentelor sunt determinate în planul de proiecție Stereo 70 și sunt rotunjite la 1 milimetru.

\*\*\* Distanța dintre puncte este formată din segmente cumulate ce sunt mai mici decât valoarea 1 milimetru.



**DATE DESPRE IMOBILUL NR. 5968**

Oficiul de Cadastru și Publicitate Imobiliară CARAS-SEVERIN  
Biroul de Cadastru și Publicitate Imobiliară Caransebes

**A. Partea I. Descrierea imobilului**

TEREN Extravilan

Nr. CF vechi:588- Vălișoara  
Nr. topografic:2737

Adresa: Jud. Caraș-Severin

Nr. Crt	Nr cadastral Nr. topografic	Suprafața* (mp)	Observații / Referințe
A1		4.120	Sector cadastral:79 Teren neimprejmuit;

**B. Partea II. Proprietari și acte**

Inscrieri privitoare la dreptul de proprietate și alte drepturi reale		Referințe
/		
Act Normativ nr. 7, din 13/03/1996 emis de PARLAMENT;		
B1	Intabulare, drept de PROPRIETATE, dobandit prin Lege, cota actuala 1/1 1) NEIDENTIFICAT NEIDENTIFICAT, CIF:0000000000000	A1
Act Normativ nr. 7, din 13/03/1996 emis de PARLAMENT (ACT ADMINISTRATIV NR. 3065 DIN 23.08.2022, EMIS DE PRIMĂRIA COMUNEI BUCOȘNIȚA, ACT ADMINISTRATIV NR. 7 DIN 07.06.2019, EMIS DE PRIMĂRIA COMUNEI BUCOȘNIȚA);		
B2	Se notează posesia faptică în favoarea lui 1) OPREA-ANDERCA ION	A1

**C. Partea III. SARCINI .**

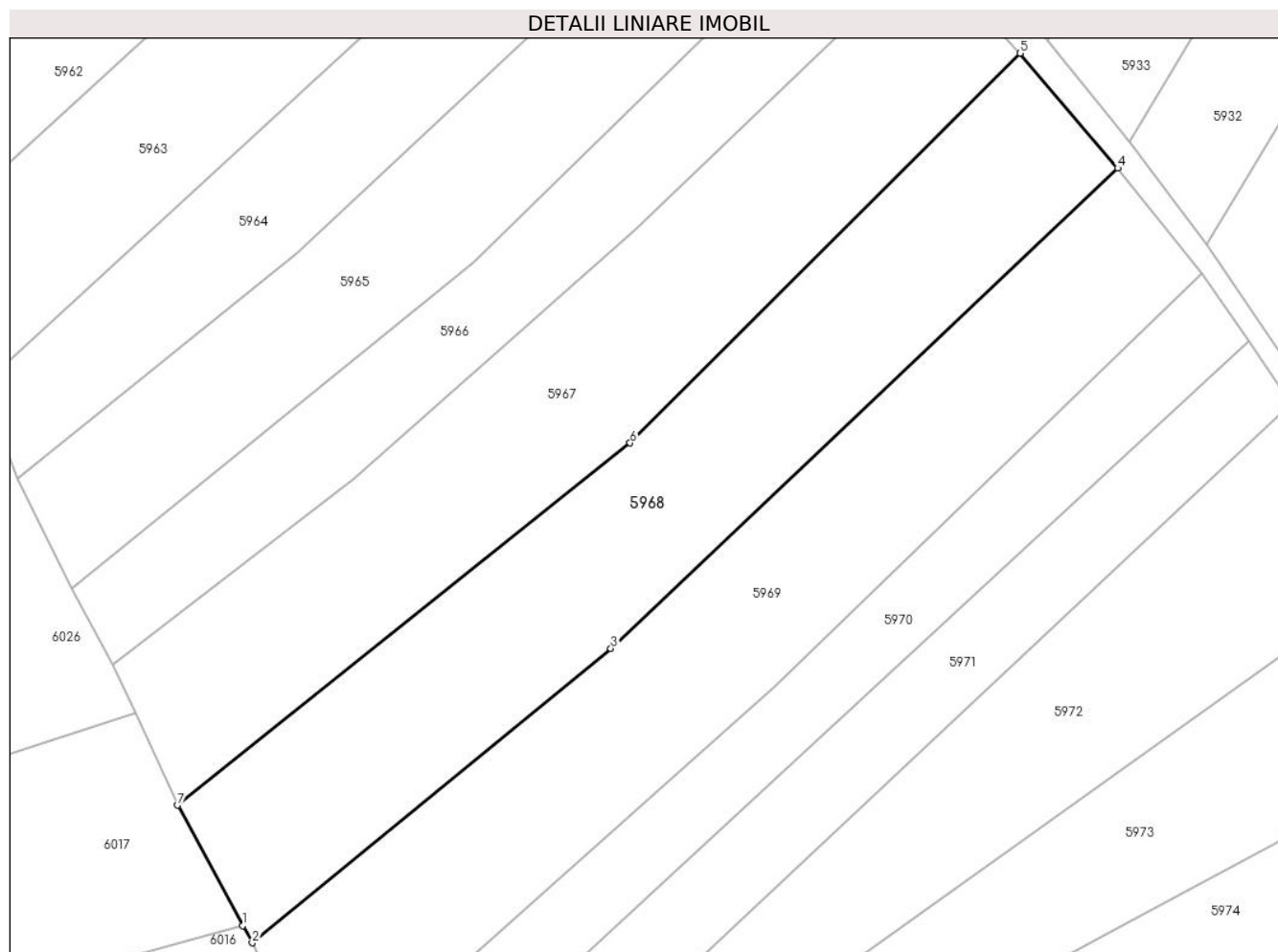
Inscrieri privind dezmembramintele dreptului de proprietate, drepturi reale de garanție și sarcini	Referințe
NU SUNT	

## Anexa Nr. 1 La Partea I

## Teren

Nr cadastral	Suprafața (mp)*	Observații / Referințe
	4.120	

\* Suprafața este determinată în planul de proiecție Stereo 70.



## Date referitoare la teren

Crt	Categorie folosință	Intravilan	Suprafața (mp)	Tarla	Parcelă	Nr. topo	Observații / Referințe
1	fâneata	NU	4.120	-	-	2737	Fâneată în Copaci

## Lungime Segmente

1) Valorile lungimilor segmentelor sunt obținute din proiecție în plan.

Punct început	X / Y	Punct sfârșit	X / Y	Lungime segment (** (m)
1	288.117,263 425.819,199	2	288.118,731 425.816,491	3.08
2	288.118,731 425.816,491	3	288.175,002 425.862,66	72.787
3	288.175,002 425.862,66	4	288.254,539 425.937,978	109.54
4	288.254,539 425.937,978	5	288.239,26 425.955,994	23.623
5	288.239,26 425.955,994	6	288.178,028 425.894,866	86.522

Punct început	X / Y	Punct sfârșit	X / Y	Lungime segment (** (m)
6	288.178,028 425.894,866	7	288.107,027 425.838,075	90.92
7	288.107,027 425.838,075	1	288.117,263 425.819,199	21.473

\*\* Lungimile segmentelor sunt determinate în planul de proiecție Stereo 70 și sunt rotunjite la 1 milimetru.

\*\*\* Distanța dintre puncte este formată din segmente cumulate ce sunt mai mici decât valoarea 1 milimetru.





**DATE DESPRE IMOBILUL NR. 5969**

Oficiul de Cadastru și Publicitate Imobiliară CARAS-SEVERIN  
Biroul de Cadastru și Publicitate Imobiliară Caransebes

**A. Partea I. Descrierea imobilului**

TEREN Extravilan

Nr. CF vechi:106- Vălișoara  
Nr. topografic:2738

Adresa: Jud. Caraș-Severin

Nr. Crt	Nr cadastral Nr. topografic	Suprafața* (mp)	Observații / Referințe
A1		4.121	Sector cadastral:79 Teren neimprejmuit;

**B. Partea II. Proprietari și acte**

Inscrieri privitoare la dreptul de proprietate și alte drepturi reale		Referințe
<b>867 / 04/04/1935</b>		
Act Notarial nr. 0, din 01/04/1935 emis de -;		
B1	Se notează interdicția de înstrăinare și grevare în favoarea lui 1) <b>ANDERCA VICHENTIE</b> , și soția sa născ. Anderca Maria	A1
<b>1346 / 02/08/1941</b>		
Hotarare Judecatoreasca nr. 2479/1940, din 01/01/1940 emis de -;		
B2	Intabulare, drept de PROPRIETATE, dobândit prin Hotarare Judecatoreasca, cota actuala 1/1 1) <b>ANDERCA MARIA</b> , fiica lui Vichentie, dom. în Vălișoara	A1

**C. Partea III. SARCINI .**

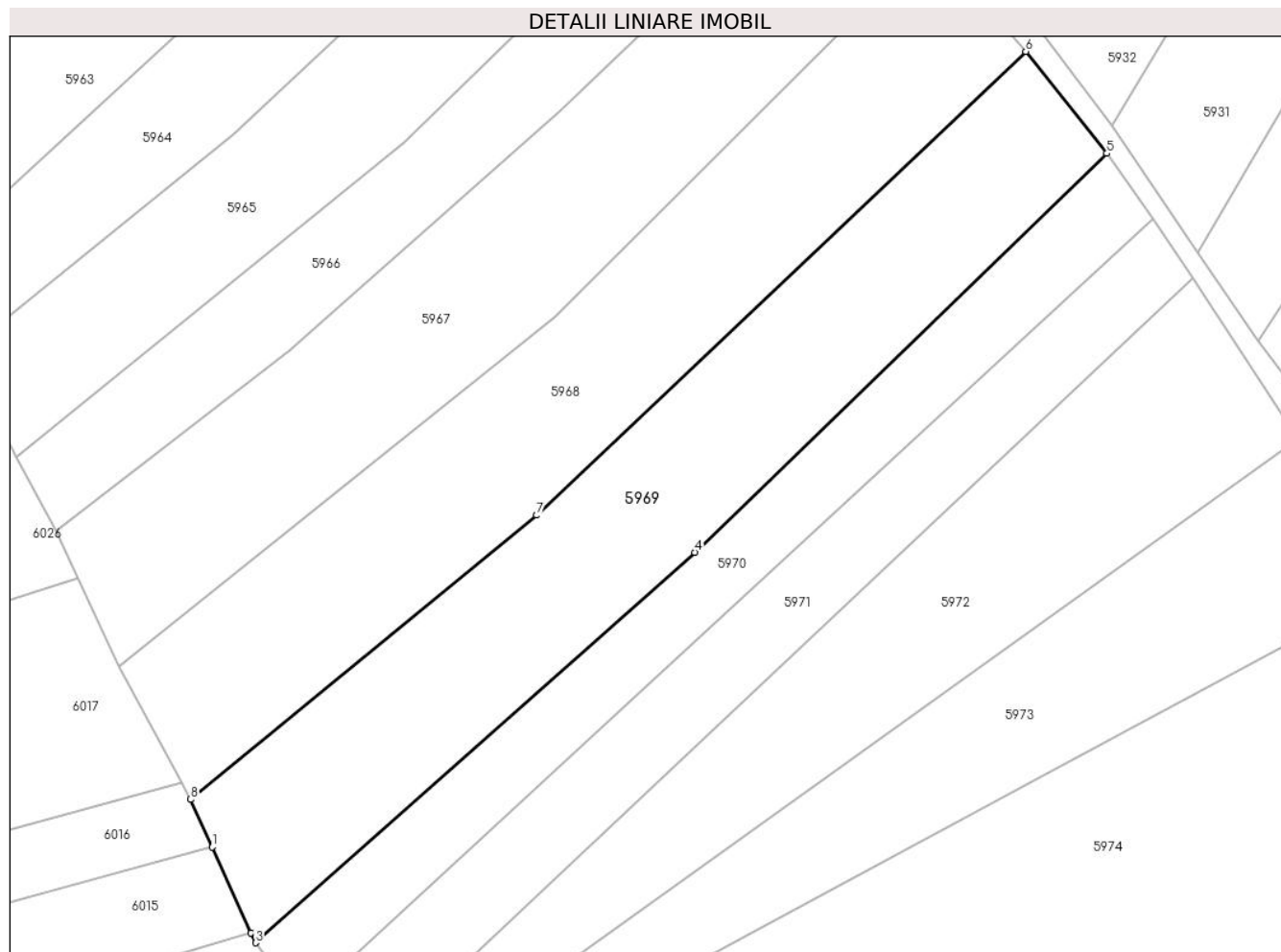
Inscrieri privind dezmembramintele dreptului de proprietate, drepturi reale de garanție și sarcini	Referințe
NU SUNT	

## Anexa Nr. 1 La Partea I

## Teren

Nr cadastral	Suprafața (mp)*	Observații / Referințe
	4.121	

\* Suprafața este determinată în planul de proiecție Stereo 70.



## Date referitoare la teren

Crt	Categorie folosință	Intravilan	Suprafața (mp)	Tarla	Parcelă	Nr. topo	Observații / Referințe
1	fâneata	NU	4.121	-	-	2738	Fâneată în Copaci

## Lungime Segmente

1) Valorile lungimilor segmentelor sunt obținute din proiecție în plan.

Punct început	X / Y	Punct sfârșit	X / Y	Lungime segment (** (m)
1	288.122,237 425.808,775	2	288.128,592 425.794,788	15.363
2	288.128,592 425.794,788	3	288.129,302 425.793,225	1.717
3	288.129,302 425.793,225	4	288.200,743 425.856,62	95.513
4	288.200,743 425.856,62	5	288.267,716 425.921,429	93.197
5	288.267,716 425.921,429	6	288.254,539 425.937,978	21.154

Punct început	X / Y	Punct sfârșit	X / Y	Lungime segment (** (m)
6	288.254,539 425.937,978	7	288.175,002 425.862,66	109.54
7	288.175,002 425.862,66	8	288.118,731 425.816,491	72.787
8	288.118,731 425.816,491	1	288.122,237 425.808,775	8.475

\*\* Lungimile segmentelor sunt determinate în planul de proiecție Stereo 70 și sunt rotunjite la 1 milimetru.

\*\*\* Distanța dintre puncte este formată din segmente cumulate ce sunt mai mici decât valoarea 1 milimetru.



**DATE DESPRE IMOBILUL NR. 5970**

Oficiul de Cadastru și Publicitate Imobiliară CARAS-SEVERIN  
Biroul de Cadastru și Publicitate Imobiliară Caransebes

**A. Partea I. Descrierea imobilului**

TEREN Extravilan

Nr. CF vechi:1166- Vălișoara  
Nr. topografic:Parte din 2739

Adresa: Jud. Caraș-Severin

Nr. Crt	Nr cadastral Nr. topografic	Suprafața* (mp)	Observații / Referințe
A1		2.186	Sector cadastral:79 Teren neimprejmuit;

**B. Partea II. Proprietari și acte**

Inscrieri privitoare la dreptul de proprietate și alte drepturi reale		Referințe
/		
Act Normativ nr. 7, din 13/03/1996 emis de PARLAMENT;		
B1	Intabulare, drept de PROPRIETATE, dobandit prin Lege, cota actuala 1/1 1) <b>NEIDENTIFICAT NEIDENTIFICAT, CIF:0000000000000</b>	A1
Act Normativ nr. 7, din 13/03/1996 emis de PARLAMENT (ACT ADMINISTRATIV NR. 2978 DIN 18.08.2022, EMIS DE PRIMĂRIA COMUNEI BUCOȘNIȚA);		
B2	Se notează posesia faptică în favoarea lui 1) <b>ANDERCA IONEL</b>	A1

**C. Partea III. SARCINI .**

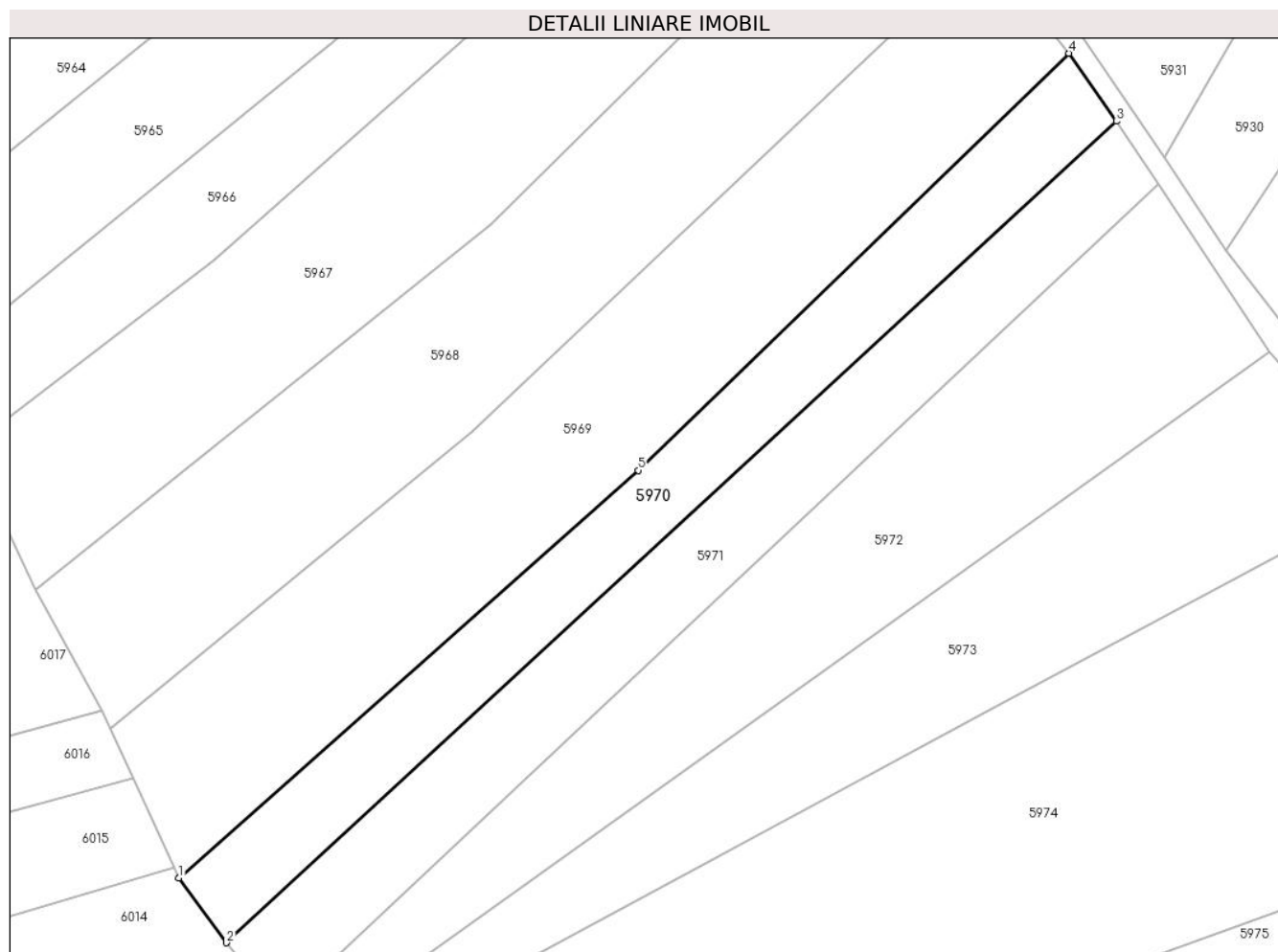
Inscrieri privind dezmembramintele dreptului de proprietate, drepturi reale de garanție și sarcini	Referințe
NU SUNT	

## Anexa Nr. 1 La Partea I

## Teren

Nr cadastral	Suprafața (mp)*	Observații / Referințe
	2.186	

\* Suprafața este determinată în planul de proiecție Stereo 70.



## Date referitoare la teren

Crt	Categorie folosință	Intravilan	Suprafața (mp)	Tarla	Parcelă	Nr. topo	Observații / Referințe
1	fâneata	NU	2.186	-	-	Parte din 2739	Fâneată în Copaci, restul de suprafață se regăsește la id 5971

## Lungime Segmente

1) Valorile lungimilor segmentelor sunt obținute din proiecție în plan.

Punct început	X / Y	Punct sfârșit	X / Y	Lungime segment (** (m)
1	288.129,302 425.793,225	2	288.136,734 425.783,181	12.495
2	288.136,734 425.783,181	3	288.275,163 425.910,866	188.324
3	288.275,163 425.910,866	4	288.267,716 425.921,429	12.924
4	288.267,716 425.921,429	5	288.200,743 425.856,62	93.197
5	288.200,743 425.856,62	1	288.129,302 425.793,225	95.513

**\*\* Lungimile segmentelor sunt determinate în planul de proiecție Stereo 70 și sunt rotunjite la 1 milimetru.**

**\*\*\* Distanța dintre puncte este formată din segmente cumulate ce sunt mai mici decât valoarea 1 milimetru.**





**DATE DESPRE IMOBILUL NR. 5971**

Oficiul de Cadastru și Publicitate Imobiliară CARAS-SEVERIN  
Biroul de Cadastru și Publicitate Imobiliară Caransebes

**A. Partea I. Descrierea imobilului**

TEREN Extravilan

Nr. CF vechi:1166- Vălișoara  
Nr. topografic:Parte din 2739

Adresa: Jud. Caraș-Severin

Nr. Crt	Nr cadastral Nr. topografic	Suprafața* (mp)	Observații / Referințe
A1		2.338	Sector cadastral:79 Teren neimprejmuit;

**B. Partea II. Proprietari și acte**

Inscrieri privitoare la dreptul de proprietate și alte drepturi reale		Referințe
/		
Act Normativ nr. 7, din 13/03/1996 emis de PARLAMENT;		
B1	Intabulare, drept de PROPRIETATE, dobandit prin Lege, cota actuala 1/1 1) NEIDENTIFICAT NEIDENTIFICAT, CIF:0000000000000	A1
Act Normativ nr. 7, din 13/03/1996 emis de PARLAMENT (ACT ADMINISTRATIV NR. 3014 DIN 18.08.2022, EMIS DE PRIMĂRIA COMUNEI BUCOȘNIȚA, ACT ADMINISTRATIV NR. 1114 DIN 23.05.1981, EMIS DE PRIMĂRIA MUNICIPIULUI CARANSEBES);		
B2	Se notează posesia faptică în favoarea lui 1) FRUNZĂ VASILE 2) FRUNZĂ MARIA	A1

**C. Partea III. SARCINI .**

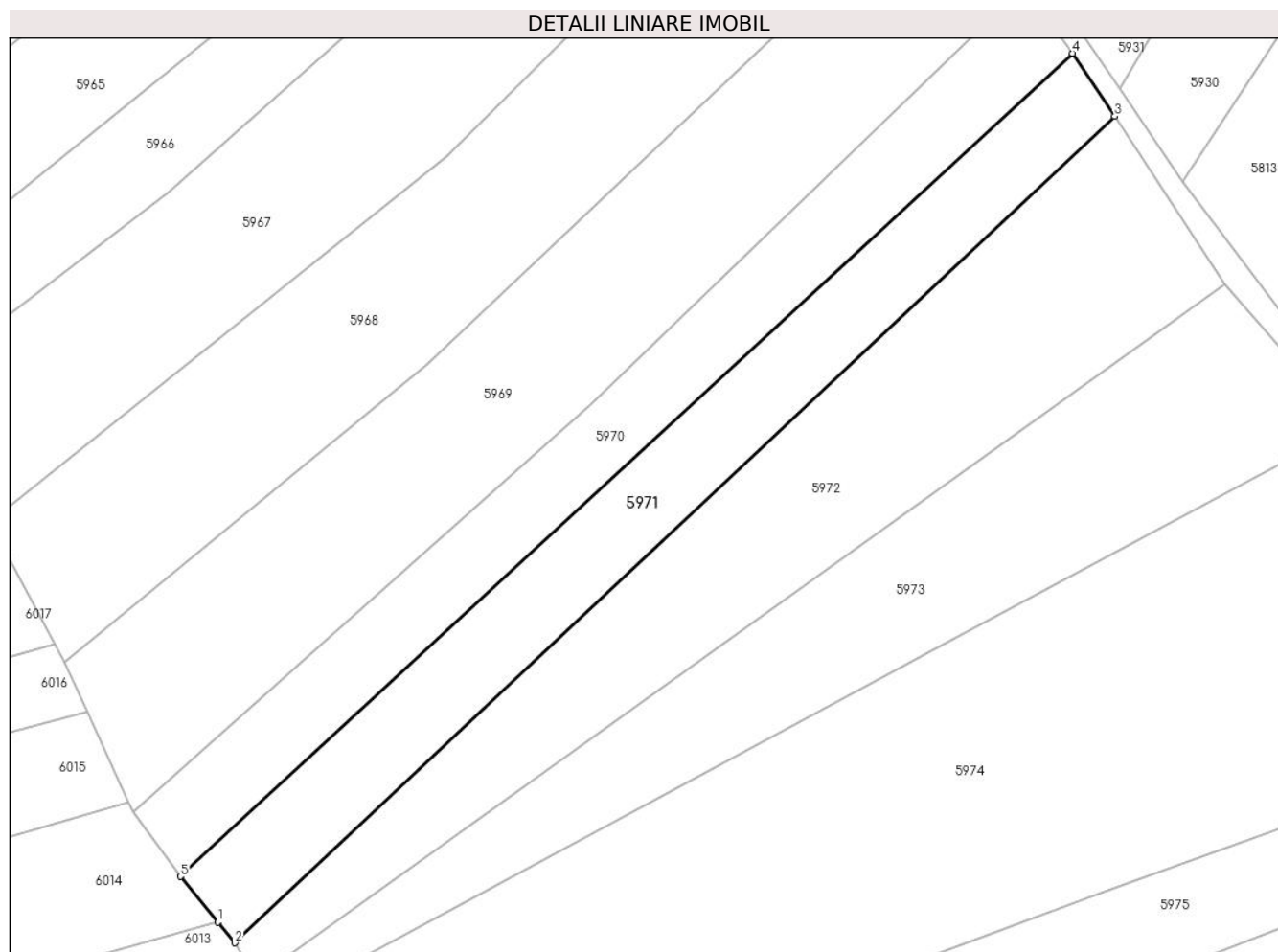
Inscrieri privind dezmembramintele dreptului de proprietate, drepturi reale de garanție și sarcini	Referințe
NU SUNT	

## Anexa Nr. 1 La Partea I

## Teren

Nr cadastral	Suprafața (mp)*	Observații / Referințe
	2.338	

\* Suprafața este determinată în planul de proiecție Stereo 70.



## Date referitoare la teren

Crt	Categorie folosință	Intra vilan	Suprafața (mp)	Tarla	Parcelă	Nr. topo	Observații / Referințe
1	faneata	NU	2.338	-	-	Parte din 2739	Fâneată în Copaci, restul de suprafață se regăsește la id 5971

## Lungime Segmente

1) Valorile lungimilor segmentelor sunt obținute din proiecție în plan.

Punct început	X / Y	Punct sfârșit	X / Y	Lungime segment (** (m)
1	288.142,539 425.776,094	2	288.145,15 425.772,907	4.12
2	288.145,15 425.772,907	3	288.281,738 425.901,087	187.314
3	288.281,738 425.901,087	4	288.275,163 425.910,866	11.784
4	288.275,163 425.910,866	5	288.136,734 425.783,181	188.324
5	288.136,734 425.783,181	1	288.142,539 425.776,094	9.161

**\*\* Lungimile segmentelor sunt determinate în planul de proiecție Stereo 70 și sunt rotunjite la 1 milimetru.**

**\*\*\* Distanța dintre puncte este formată din segmente cumulate ce sunt mai mici decât valoarea 1 milimetru.**



**DATE DESPRE IMOBILUL NR. 5972**

Oficiul de Cadastru și Publicitate Imobiliară CARAS-SEVERIN  
Biroul de Cadastru și Publicitate Imobiliară Caransebes

**A. Partea I. Descrierea imobilului**

TEREN Extravilan

Nr. CF vechi:1367- Vălișoara  
Nr. topografic:Parte din 2740

Adresa: Jud. Caraș-Severin

Nr. Crt	Nr cadastral Nr. topografic	Suprafața* (mp)	Observații / Referințe
A1	31661	Din acte: 6.173 Masurata: 3.470	Sector cadastral:79 Teren neimprejmut;

**B. Partea II. Proprietari și acte**

Inscrieri privitoare la dreptul de proprietate și alte drepturi reale	Referințe
<b>1260 / 01/01/1937</b>	
Contract De Vanzare-Cumparare nr. 0, din 04/11/1111;	
B1	A1
Intabulare, drept de PROPRIETATE, dobandit prin Conventie, cota actuala 2/4, cota initiala 4/8	
1) <b>OPREA VIDA</b> , nasc. Spunei	
<i>OBSERVATII: (provenita din conversia CF 1367-Valisoara)</i>	
<b>3396 / 03/07/2003</b>	
Act De Partaj Voluntar nr. 2219/2003, din 04/11/1111 emis de NP Simescu Ghe.;	
B2	A1
Intabulare, drept de PROPRIETATE, dobandit prin Conventie, cota actuala 1/4, cota initiala 2/8	
1) <b>SERACIN MARIA</b> , nasc. Anderca	
<i>OBSERVATII: (provenita din conversia CF 1367-Valisoara)</i>	
<b>17291 / 29/06/2016</b>	
Act Notarial nr. 1208, din 25/06/2016 emis de SIMESCU GHEORGHE (act notarial nr. 41/19-07-2016 emis de SIMESCU GHEORGHE;);	
B4	A1
Intabulare, drept de PROPRIETATE donatie, dobandit prin Conventie, cota actuala 1/4, cota initiala 1/4	
1) <b>DORCA PETRU</b> , si sotia	
2) <b>DORCA IONELA MIHAELA</b> , nascuta Bugarin	
<i>OBSERVATII: bun comun</i>	
/	
Act Normativ nr. 7, din 13/03/1996 emis de PARLAMENT (ACT ADMINISTRATIV NR. 3081 DIN 23,08,2022, EMIS DE PRIMĂRIA COMUNEI BUCOȘNIȚA, ACT ADMINISTRATIV NR. 30 DIN 07.05.1988, EMIS DE PRIMĂRIA COMUNEI BUCOȘNIȚA);	
B5	A1
Se notează posesia faptică în favoarea lui	
1) <b>STOICHESCU ION</b> , căsătorit	

**C. Partea III. SARCINI**

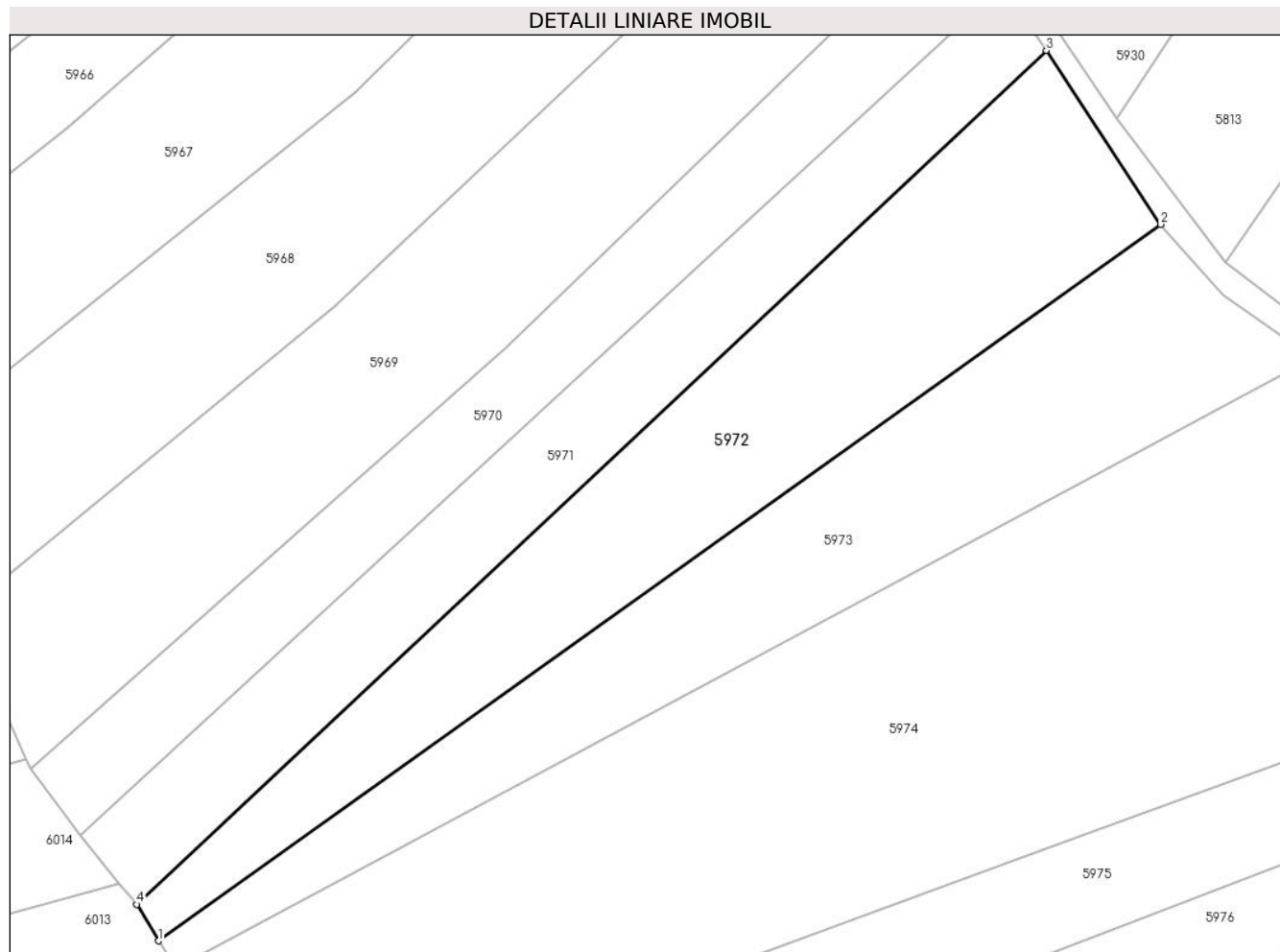
Inscrieri privind dezmembramintele dreptului de proprietate, drepturi reale de garanție și sarcini	Referințe
<b>17291 / 29/06/2016</b>	
Act Notarial nr. 1208, din 25/06/2016 emis de SIMESCU GHEORGHE (act notarial nr. 41/19-07-2016 emis de SIMESCU GHEORGHE;);	
C1	A1
Intabulare, drept de UZUFRACT VIAGER, dobandit prin Conventie, cota actuala 1/4	
1) <b>ANDERCA PETRU</b>	

## Anexa Nr. 1 La Partea I

## Teren

Nr cadastral	Suprafața (mp)*	Observații / Referințe
31661	Din acte: 6.173 Masurata: 3.470	

\* Suprafața este determinată în planul de proiecție Stereo 70.



## Date referitoare la teren

Crt	Categorie folosință	Intravilan	Suprafața (mp)	Tarla	Parcelă	Nr. topo	Observații / Referințe
1	faneata	NU	3.470	-	-	Parte din 2740	Fâneată în Copaci, restul de suprafață se regăsește la id 5973

## Lungime Segmente

1) Valorile lungimilor segmentelor sunt obținute din proiecție în plan.

Punct început	X / Y	Punct sfârșit	X / Y	Lungime segment (** (m)
1	288.148,403 425.767,424	2	288.298,895 425.874,988	184.981
2	288.298,895 425.874,988	3	288.281,738 425.901,087	31.233
3	288.281,738 425.901,087	4	288.145,15 425.772,907	187.314
4	288.145,15 425.772,907	1	288.148,403 425.767,424	6.375

**\*\* Lungimile segmentelor sunt determinate în planul de proiecție Stereo 70 și sunt rotunjite la 1 milimetru.**

**\*\*\* Distanța dintre puncte este formată din segmente cumulate ce sunt mai mici decât valoarea 1 milimetru.**





**DATE DESPRE IMOBILUL NR. 5973**

Oficiul de Cadastru și Publicitate Imobiliară CARAS-SEVERIN  
Biroul de Cadastru și Publicitate Imobiliară Caransebes

**A. Partea I. Descrierea imobilului**

TEREN Extravilan

Nr. CF vechi:1367- Vălișoara  
Nr. topografic:Parte din 2740

Adresa: Jud. Caraș-Severin

Nr. Crt	Nr cadastral Nr. topografic	Suprafața* (mp)	Observații / Referințe
A1	31661	Din acte: 6.173 Masurata: 3.193	Sector cadastral:79 Teren neimprejmut;

**B. Partea II. Proprietari și acte**

Inscrieri privitoare la dreptul de proprietate și alte drepturi reale	Referințe
<b>1260 / 01/01/1937</b>	
Act Notarial nr. 0, din 01/01/1937 emis de -;	
B1	A1
Intabulare, drept de PROPRIETATE, dobandit prin Conventie, cota actuala 2/4, cota initiala 4/8	
1) <b>OPREA VIDA</b> , nasc. Spunei	
<i>OBSERVATII: (provenita din conversia CF 1367-Valisoara)</i>	
<b>3396 / 03/07/2003</b>	
Act Notarial nr. 2219/2003, din 01/01/2003 emis de NP Simescu Ghe.;	
B2	A1
Intabulare, drept de PROPRIETATE, dobandit prin Conventie, cota actuala 1/4, cota initiala 2/8	
1) <b>SERACIN MARIA</b> , nasc. Anderca	
<i>OBSERVATII: (provenita din conversia CF 1367-Valisoara)</i>	
<b>17291 / 29/06/2016</b>	
Act Notarial nr. 1208, din 25/06/2016 emis de SIMESCU GHEORGHE (act notarial nr. 41/19-07-2016 emis de SIMESCU GHEORGHE);	
B4	A1
Intabulare, drept de PROPRIETATE donatie, dobandit prin Conventie, cota actuala 1/4, cota initiala 1/4	
1) <b>DORCA PETRU</b> , si sotia	
2) <b>DORCA IONELA MIHAELA</b> , nascuta Bugarin	
<i>OBSERVATII: bun comun</i>	

**C. Partea III. SARCINI**

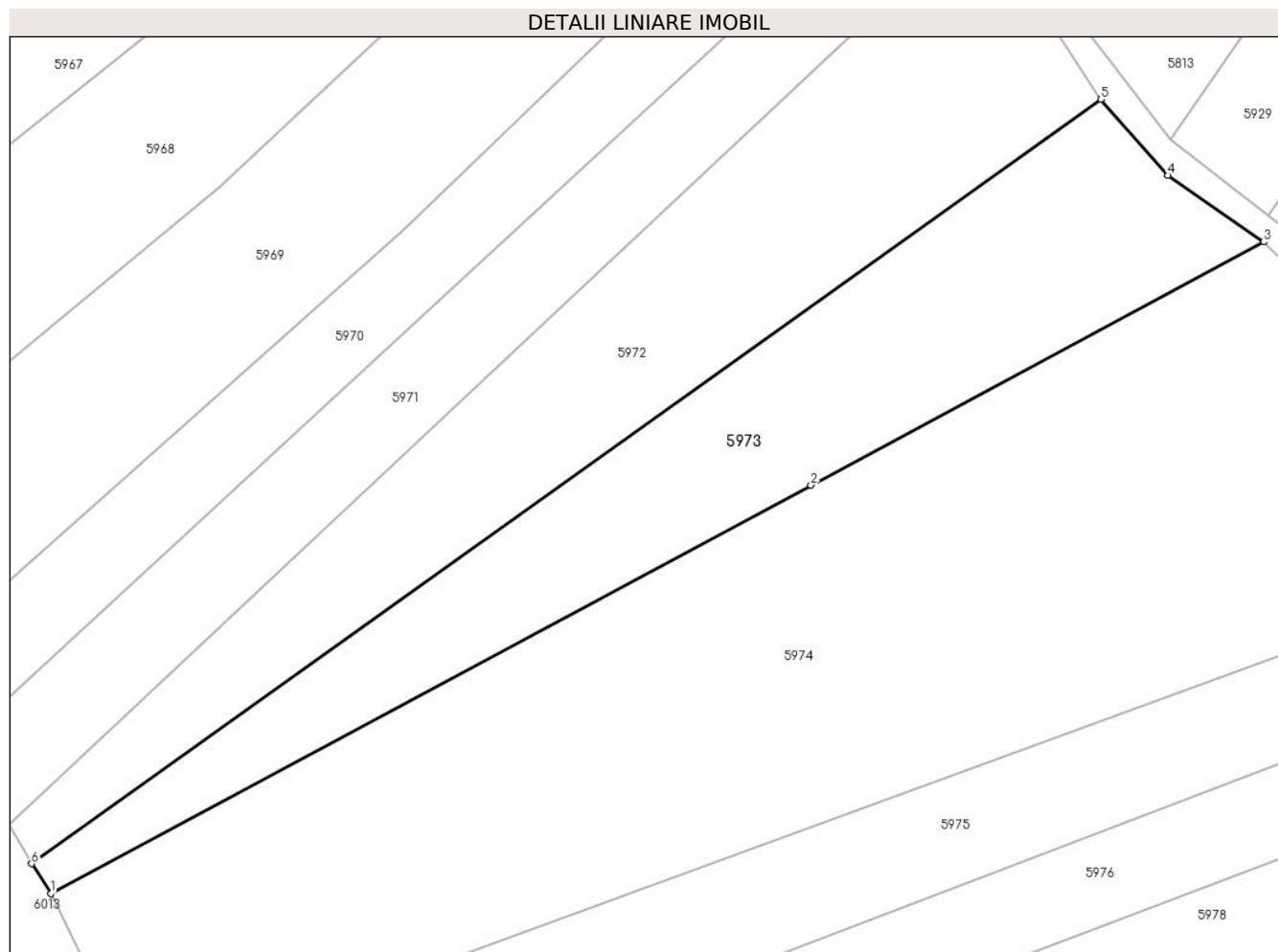
Inscrieri privind dezmembramintele dreptului de proprietate, drepturi reale de garanție și sarcini	Referințe
<b>17291 / 29/06/2016</b>	
Act Notarial nr. 1208, din 25/06/2016 emis de SIMESCU GHEORGHE (act notarial nr. 41/19-07-2016 emis de SIMESCU GHEORGHE);	
C1	A1
Intabulare, drept de UZUFRACT VIAGER, dobandit prin Conventie, cota actuala 1/4	
1) <b>ANDERCA PETRU</b>	

## Anexa Nr. 1 La Partea I

## Teren

Nr cadastral	Suprafața (mp)*	Observații / Referințe
31661	Din acte: 6.173 Masurata: 3.193	

\* Suprafața este determinată în planul de proiecție Stereo 70.



## Date referitoare la teren

Crt	Categorie folosință	Intra vilan	Suprafața (mp)	Tarla	Parcelă	Nr. topo	Observații / Referințe
1	faneata	NU	3.193	-	-	Parte din 2740	Fâneată în Copaci, restul de suprafață se regăsește la id 5972

## Lungime Segmente

1) Valorile lungimilor segmentelor sunt obținute din proiecție în plan.

Punct început	X / Y	Punct sfârșit	X / Y	Lungime segment (** (m)
1	288.151,102 425.763,23	2	288.258,073 425.820,708	121.435
2	288.258,073 425.820,708	3	288.321,775 425.854,937	72.316
3	288.321,775 425.854,937	4	288.308,253 425.864,31	16.453
4	288.308,253 425.864,31	5	288.298,895 425.874,988	14.198
5	288.298,895 425.874,988	6	288.148,403 425.767,424	184.981

Punct început	X / Y	Punct sfârşit	X / Y	Lungime segment (** (m)
6	288.148,403 425.767,424	1	288.151,102 425.763,23	4.987

\*\* Lungimile segmentelor sunt determinate în planul de proiecţie Stereo 70 şi sunt rotunjite la 1 milimetru.

\*\*\* Distanţa dintre puncte este formată din segmente cumulate ce sunt mai mici decât valoarea 1 milimetru.



**DATE DESPRE IMOBILUL NR. 5974**

Oficiul de Cadastru și Publicitate Imobiliară CARAS-SEVERIN  
Biroul de Cadastru și Publicitate Imobiliară Caransebes

**A. Partea I. Descrierea imobilului**

TEREN Extravilan

Nr. CF vechi:621, 994- Vălișoara  
Nr. topografic:2742, 2743, parte din 2744

Adresa: Jud. Caraș-Severin

Nr. Crt	Nr cadastral Nr. topografic	Suprafața* (mp)	Observații / Referințe
A1		8.684	Sector cadastral:79 Teren neimprejmuit;

**B. Partea II. Proprietari și acte**

Inscrieri privitoare la dreptul de proprietate și alte drepturi reale		Referințe
/		
Act Normativ nr. 7, din 13/03/1996 emis de PARLAMENT;		
B1	Intabulare, drept de PROPRIETATE, dobândit prin Lege, cota actuala 1/1 1) <b>NEIDENTIFICAT NEIDENTIFICAT, CIF:0000000000000</b>	A1
Act Normativ nr. 7, din 13/03/1996 emis de PARLAMENT (ACT ADMINISTRATIV NR. 2998 DIN 18.08.2022, EMIS DE PRIMĂRIA COMUNEI BUCOȘNIȚA);		
B2	Se notează posesia faptică în favoarea lui 1) <b>BLIDARIU EVA</b>	A1

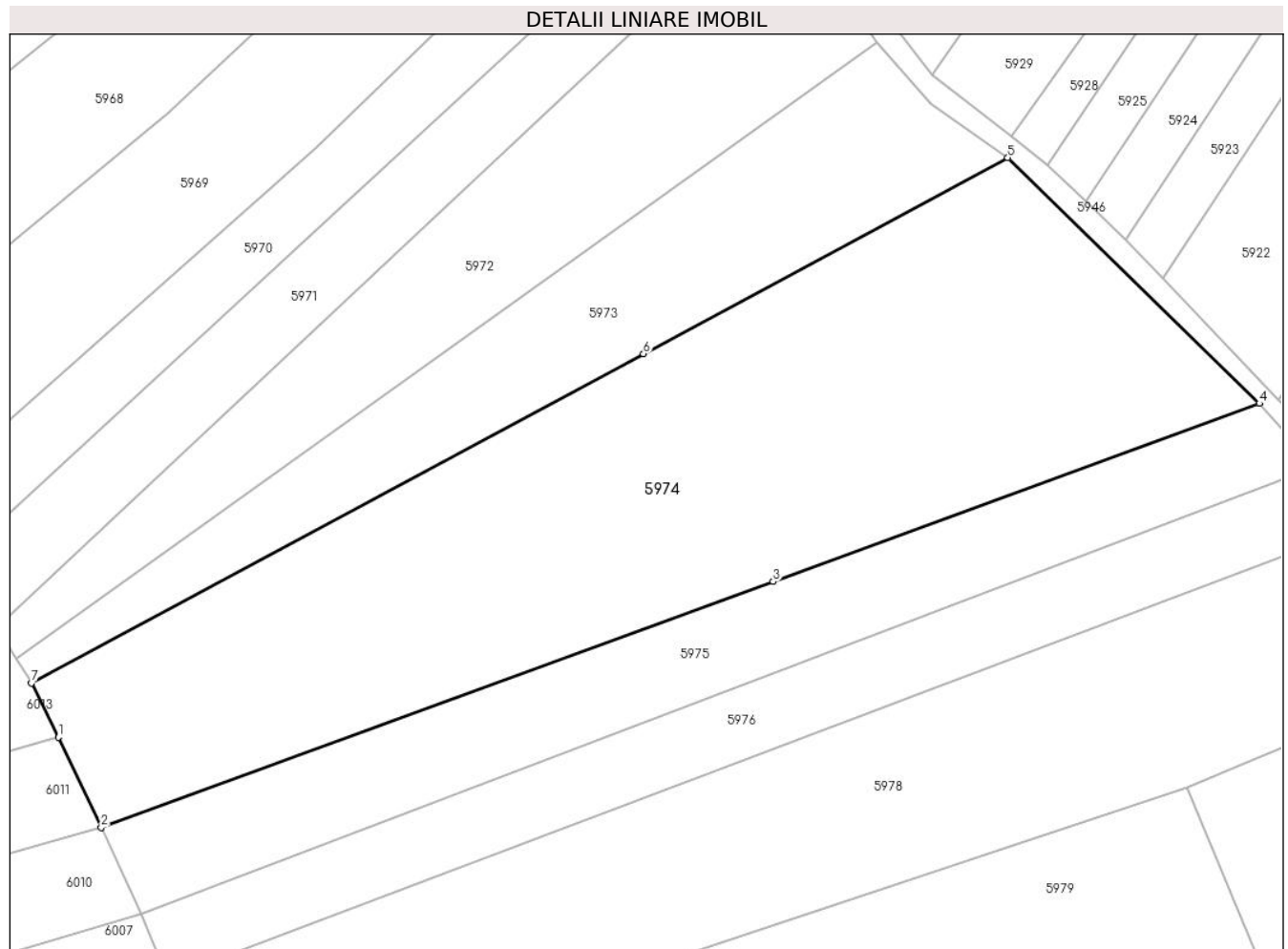
**C. Partea III. SARCINI .**

Inscrieri privind dezmembramintele dreptului de proprietate, drepturi reale de garanție și sarcini	Referințe
NU SUNT	

**Teren**

Nr cadastral	Suprafața (mp)*	Observații / Referințe
	8.684	

\* Suprafața este determinată în planul de proiecție Stereo 70.



**Date referitoare la teren**

Crt	Categorie folosință	Intravilan	Suprafața (mp)	Tarla	Parcelă	Nr. topo	Observații / Referințe
1	faneata	NU	8.684	-	-	2742, 2743, parte din 2744	Fâneată în Copaci

**Lungime Segmente**

1) Valorile lungimilor segmentelor sunt obținute din proiecție în plan.

Punct început	X / Y	Punct sfârșit	X / Y	Lungime segment (** (m)
1	288.155,782 425.753,74	2	288.163,288 425.737,986	17.451
2	288.163,288 425.737,986	3	288.280,744 425.780,94	125.064
3	288.280,744 425.780,94	4	288.365,765 425.812,032	90.528
4	288.365,765 425.812,032	5	288.321,775 425.854,937	61.449

Punct început	X / Y	Punct sfârșit	X / Y	Lungime segment (** (m)
5	288.321,775 425.854,937	6	288.258,073 425.820,708	72.316
6	288.258,073 425.820,708	7	288.151,102 425.763,23	121.435
7	288.151,102 425.763,23	1	288.155,782 425.753,74	10.581

\*\* Lungimile segmentelor sunt determinate în planul de proiecție Stereo 70 și sunt rotunjite la 1 milimetru.

\*\*\* Distanța dintre puncte este formată din segmente cumulate ce sunt mai mici decât valoarea 1 milimetru.





**DATE DESPRE IMOBILUL NR. 5975**

Oficiul de Cadastru și Publicitate Imobiliară CARAS-SEVERIN  
Biroul de Cadastru și Publicitate Imobiliară Caransebes

**A. Partea I. Descrierea imobilului**

TEREN Extravilan

Nr. CF vechi:621, 697- Vălișoara  
Nr. topografic:Parte din 2744, 2745

Adresa: Jud. Caraș-Severin

Nr. Crt	Nr cadastral Nr. topografic	Suprafața* (mp)	Observații / Referințe
A1		3.282	Sector cadastral:79 Teren neimprejmuit;

**B. Partea II. Proprietari și acte**

Inscrieri privitoare la dreptul de proprietate și alte drepturi reale		Referințe
/		
Act Normativ nr. 7, din 13/03/1996 emis de PARLAMENT;		
B1	Intabulare, drept de PROPRIETATE, dobandit prin Lege, cota actuala 1/1 1) NEIDENTIFICAT NEIDENTIFICAT, CIF:0000000000000	A1
Act Normativ nr. 7, din 13/03/1996 emis de PARLAMENT (ACT ADMINISTRATIV NR. 3072 DIN 23.08.2022, EMIS DE PRIMĂRIA COMUNEI BUCOȘNIȚA, ACT ADMINISTRATIV NR. 56 DIN 30.04.1977, EMIS DE PRIMĂRIA COMUNEI BUCOȘNIȚA);		
B2	Se notează posesia faptică în favoarea lui 1) SERACIN SIMION	A1

**C. Partea III. SARCINI .**

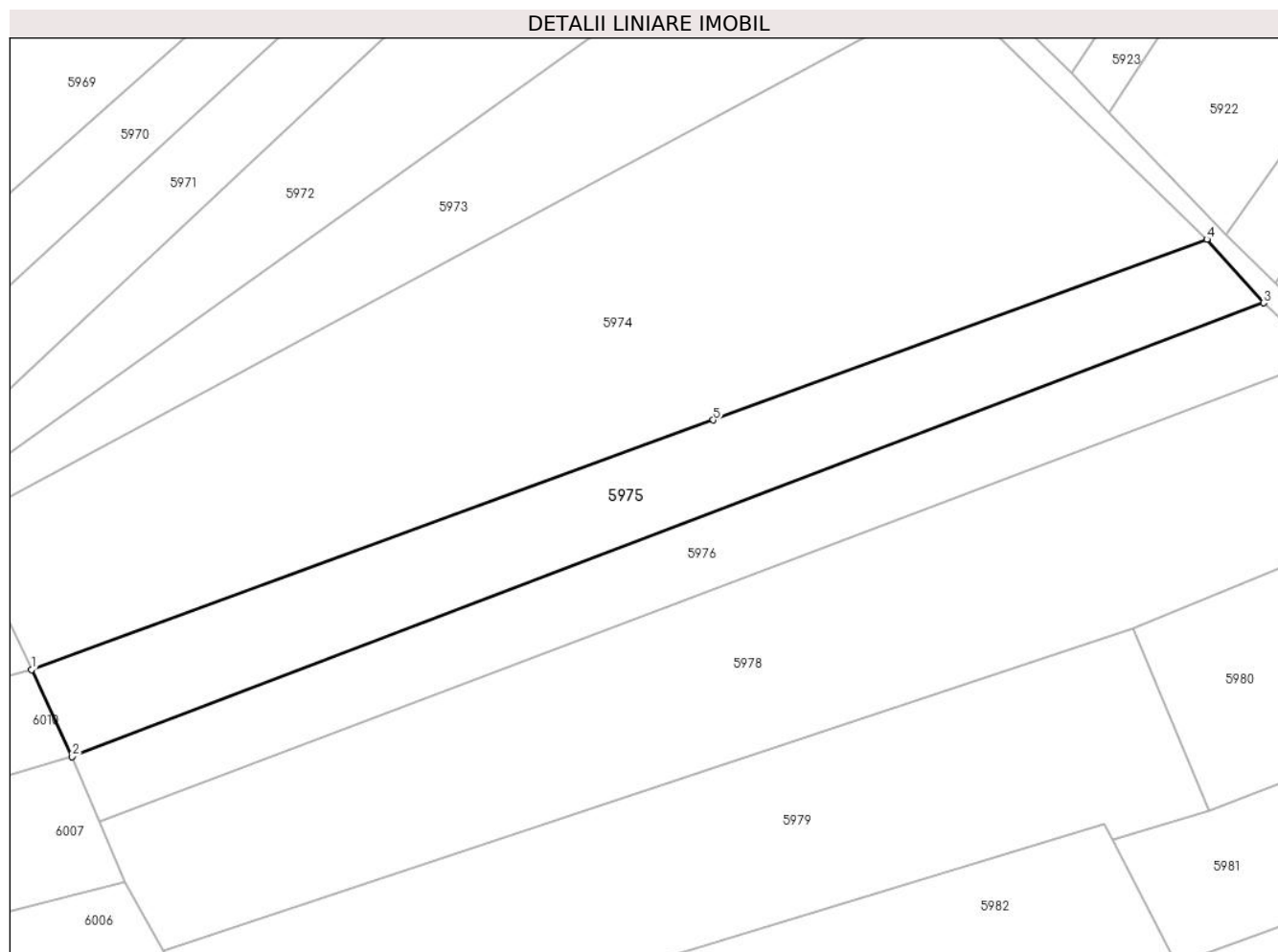
Inscrieri privind dezmembramintele dreptului de proprietate, drepturi reale de garanție și sarcini	Referințe
NU SUNT	

## Anexa Nr. 1 La Partea I

## Teren

Nr cadastral	Suprafața (mp)*	Observații / Referințe
	3.282	

\* Suprafața este determinată în planul de proiecție Stereo 70.



## Date referitoare la teren

Crt	Categorie folosință	Intravilan	Suprafața (mp)	Tarla	Parcelă	Nr. topo	Observații / Referințe
1	fâneata	NU	3.282	-	-	Parte din 2744, 2745	Fâneată în Copaci

## Lungime Segmente

1) Valorile lungimilor segmentelor sunt obținute din proiecție în plan.

Punct început	X / Y	Punct sfârșit	X / Y	Lungime segment (** (m)
1	288.163,288 425.737,986	2	288.170,252 425.722,981	16.542
2	288.170,252 425.722,981	3	288.375,558 425.801,095	219.664
3	288.375,558 425.801,095	4	288.365,765 425.812,032	14.681
4	288.365,765 425.812,032	5	288.280,744 425.780,94	90.528
5	288.280,744 425.780,94	1	288.163,288 425.737,986	125.064

**\*\* Lungimile segmentelor sunt determinate în planul de proiecție Stereo 70 și sunt rotunjite la 1 milimetru.**

**\*\*\* Distanța dintre puncte este formată din segmente cumulate ce sunt mai mici decât valoarea 1 milimetru.**



**DATE DESPRE IMOBILUL NR. 5976**

Oficiul de Cadastru și Publicitate Imobiliară CARAS-SEVERIN  
Biroul de Cadastru și Publicitate Imobiliară Caransebes

**A. Partea I. Descrierea imobilului**

TEREN Extravilan

Nr. CF vechi:609, 697- Vălişoara  
Nr. topografic:Parte din 2745, 2746/1

Adresa: Jud. Caraş-Severin

Nr. Crt	Nr cadastral Nr. topografic	Suprafaţa* (mp)	Observații / Referințe
A1		2.755	Sector cadastral:79 Teren neimprejmuit;

**B. Partea II. Proprietari și acte**

Inscrieri privitoare la dreptul de proprietate și alte drepturi reale		Referințe
/		
Act Normativ nr. 7, din 13/03/1996 emis de PARLAMENT;		
B1	Intabulare, drept de PROPRIETATE, dobandit prin Lege, cota actuala 1/1 1) NEIDENTIFICAT NEIDENTIFICAT, CIF:0000000000000	A1
Act Normativ nr. 7, din 13/03/1996 emis de PARLAMENT (ACT ADMINISTRATIV NR. 3046 DIN 23.08.2022, EMIS DE PRIMĂRIA COMUNEI BUCOȘNIȚA, ACT ADMINISTRATIV NR. 1377 DIN 22.06.1992, EMIS DE PRIMĂRIA MUNICIPIULUI CARANSEBES);		
B2	Se notează posesia faptică în favoarea lui 1) NETE FLORICA	A1

**C. Partea III. SARCINI .**

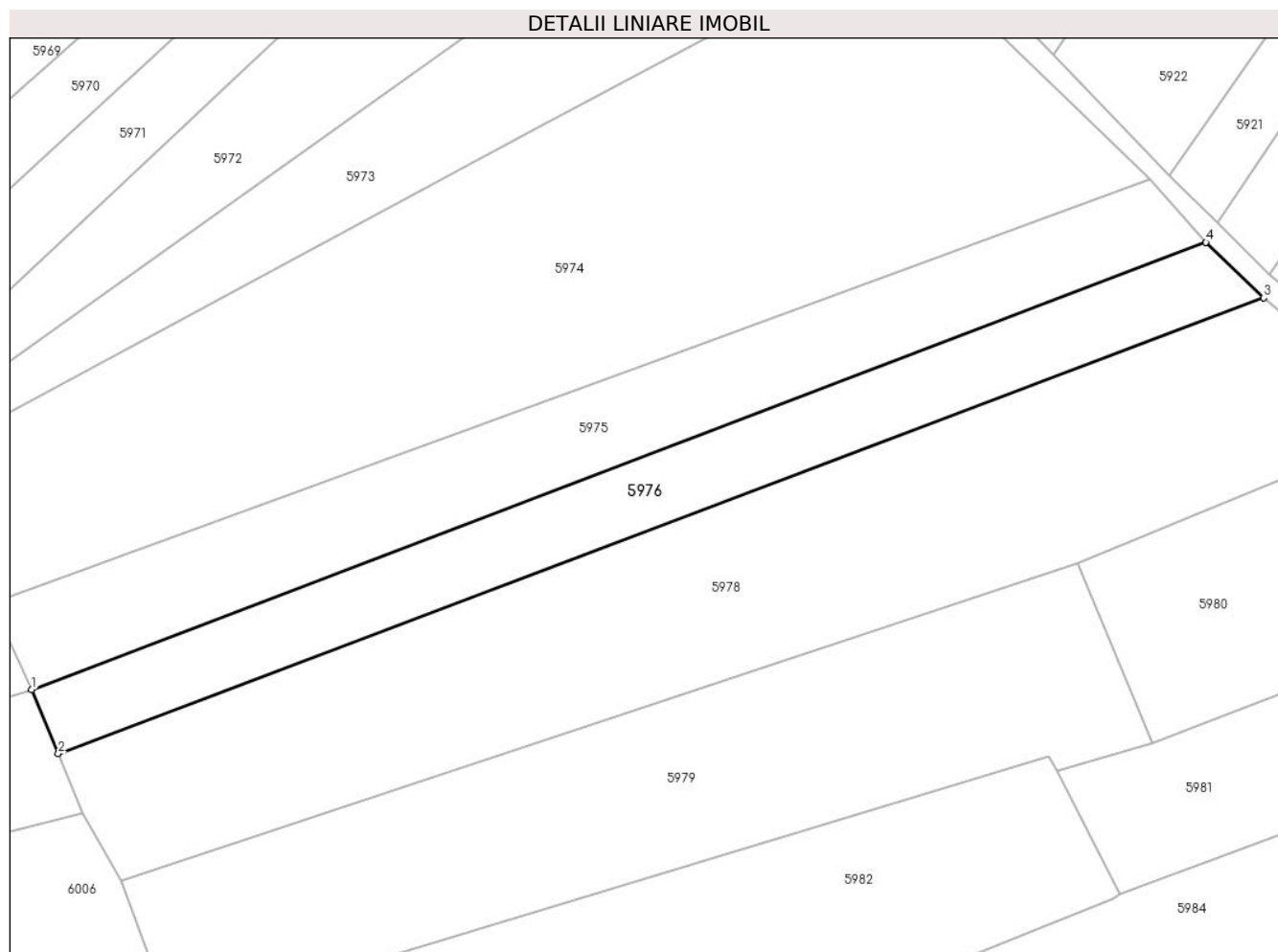
Inscrieri privind dezmembramintele dreptului de proprietate, drepturi reale de garanție și sarcini	Referințe
NU SUNT	

## Anexa Nr. 1 La Partea I

## Teren

Nr cadastral	Suprafața (mp)*	Observații / Referințe
	2.755	

\* Suprafața este determinată în planul de proiecție Stereo 70.



## Date referitoare la teren

Crt	Categorie folosință	Intravilan	Suprafața (mp)	Tarla	Parcelă	Nr. topo	Observații / Referințe
1	fâneata	NU	2.755	-	-	Parte din 2745, 2746/1	Fâneată în Copaci

## Lungime Segmente

1) Valorile lungimilor segmentelor sunt obținute din proiecție în plan.

Punct început	X / Y	Punct sfârșit	X / Y	Lungime segment (** (m)
1	288.170,252 425.722,981	2	288.174,911 425.711,765	12.145
2	288.174,911 425.711,765	3	288.385,658 425.791,418	225.297
3	288.385,658 425.791,418	4	288.375,558 425.801,095	13.988
4	288.375,558 425.801,095	1	288.170,252 425.722,981	219.664

**\*\* Lungimile segmentelor sunt determinate în planul de proiecție Stereo 70 și sunt rotunjite la 1 milimetru.**

**\*\*\* Distanța dintre puncte este formată din segmente cumulate ce sunt mai mici decât valoarea 1 milimetru.**





**DATE DESPRE IMOBILUL NR. 5978**

Oficiul de Cadastru și Publicitate Imobiliară CARAS-SEVERIN  
Biroul de Cadastru și Publicitate Imobiliară Caransebes

**A. Partea I. Descrierea imobilului**

TEREN Extravilan

Nr. CF vechi:488, 609- Vălișoara  
Nr. topografic: 2746/2, parte din 2746/1

Adresa: Jud. Caraș-Severin

Nr. Crt	Nr cadastral Nr. topografic	Suprafața* (mp)	Observații / Referințe
A1	31653	Din acte: 5.917 Masurata: 6.721	Sector cadastral:79 Teren neimprejmit;

**B. Partea II. Proprietari și acte**

Inscrieri privitoare la dreptul de proprietate și alte drepturi reale		Referințe
<b>17295 / 29/06/2016</b>		
Act Notarial nr. 1208, din 25/06/2016 emis de SIMESCU GHEORGHE (act notarial nr. 41/19-07-2016 emis de SIMESCU GHEORGHE);		
B2	Intabulare, drept de PROPRIETATE donatie, dobandit prin Conventie, cota actuala 5917/6721, cota initiala 1/1 1) <b>DORCA PETRU</b> , si sotia 2) <b>DORCA IONELA MIHAELA</b> , nascuta Bugarin <i>OBSERVATII: bun comun</i>	A1
/		
Act Normativ nr. 7, din 13/03/1996 emis de PARLAMENTUL ROMÂNIEI;		
B3	Inscrierea provizorie, drept de PROPRIETATE, dobandit prin Lege, cota actuala 804/6721 1) <b>COMUNA BUCOȘNIȚA</b> , CIF:3227645, PROPRIETAR NEIDENTIFICAT	A1

**C. Partea III. SARCINI**

Inscrieri privind dezmembramintele dreptului de proprietate, drepturi reale de garanție și sarcini		Referințe
<b>17295 / 29/06/2016</b>		
Act Notarial nr. 1208, din 25/06/2016 emis de SIMESCU GHEORGHE (act notarial nr. 41/19-07-2016 emis de SIMESCU GHEORGHE);		
C1	Intabulare, drept de UZUFRACT VIAGER, dobandit prin Conventie, cota actuala 1/1 1) <b>ANDERCA PETRU</b>	A1

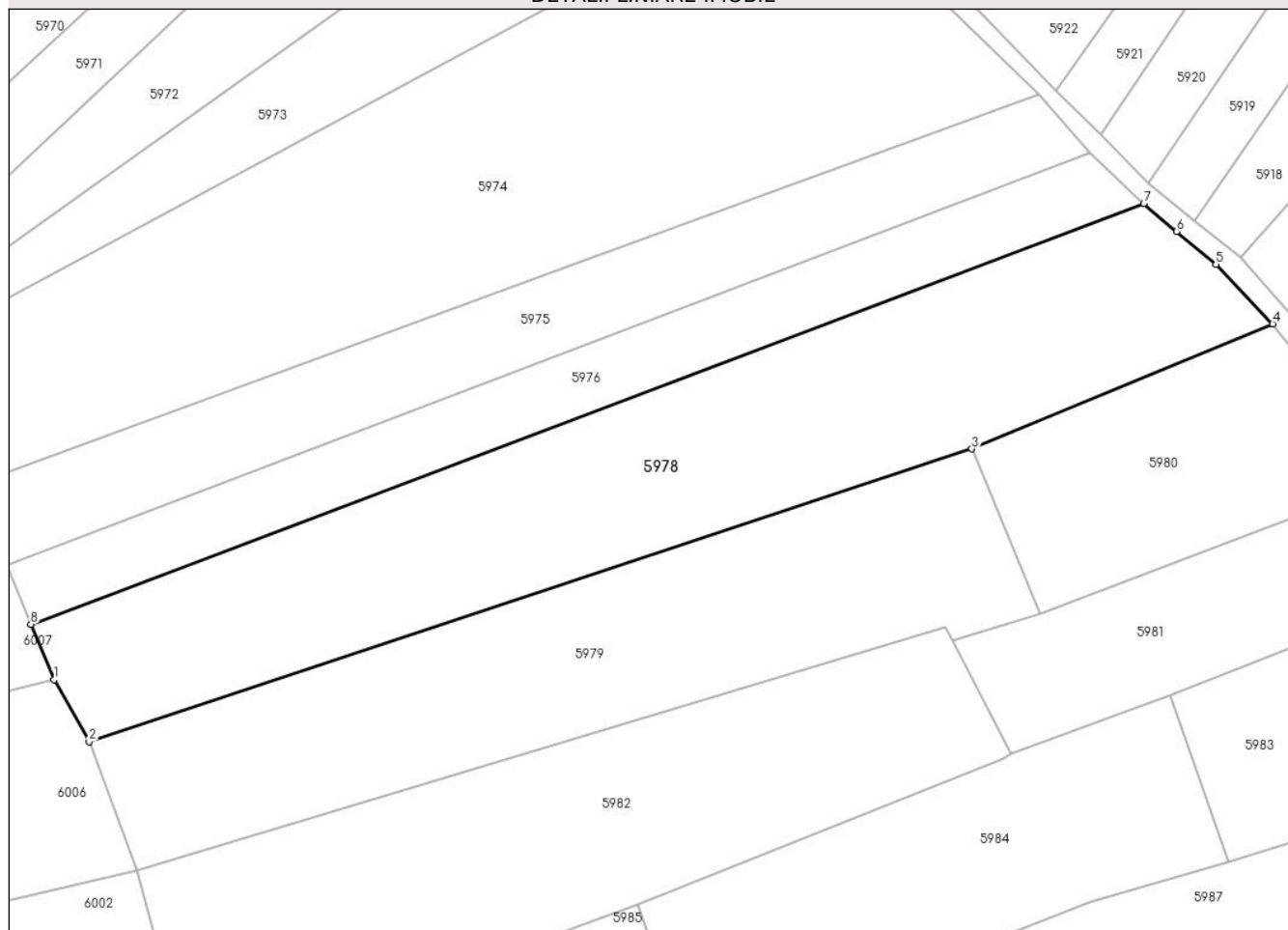
## Anexa Nr. 1 La Partea I

## Teren

Nr cadastral	Suprafața (mp)*	Observații / Referințe
31653	Din acte: 5.917 Masurata: 6.721	

\* Suprafața este determinată în planul de proiecție Stereo 70.

## DETALII LINIARE IMOBIL



## Date referitoare la teren

Crt	Categorie folosință	Intravilan	Suprafața (mp)	Tarla	Parcelă	Nr. topo	Observații / Referințe
1	faneata	NU	6.721	-	-	2746/2, parte din 2746/1	Fâneață în Copaci

## Lungime Segmente

1) Valorile lungimilor segmentelor sunt obținute din proiecție în plan.

Punct început	X / Y	Punct sfârșit	X / Y	Lungime segment (** (m)
1	288.179,248 425.701,326	2	288.185,944 425.689,545	13.551
2	288.185,944 425.689,545	3	288.353,109 425.744,992	176.121
3	288.353,109 425.744,992	4	288.410,075 425.768,656	61.686
4	288.410,075 425.768,656	5	288.399,319 425.779,931	15.583

Punct început	X / Y	Punct sfârșit	X / Y	Lungime segment (** (m)
5	288.399,319 425.779,931	6	288.391,914 425.786,158	9.675
6	288.391,914 425.786,158	7	288.385,658 425.791,418	8.173
7	288.385,658 425.791,418	8	288.174,911 425.711,765	225.297
8	288.174,911 425.711,765	1	288.179,248 425.701,326	11.304

\*\* Lungimile segmentelor sunt determinate în planul de proiecție Stereo 70 și sunt rotunjite la 1 milimetru.

\*\*\* Distanța dintre puncte este formată din segmente cumulate ce sunt mai mici decât valoarea 1 milimetru.



**DATE DESPRE IMOBILUL NR. 5979**

Oficiul de Cadastru și Publicitate Imobiliară CARAS-SEVERIN  
Biroul de Cadastru și Publicitate Imobiliară Caransebes

**A. Partea I. Descrierea imobilului**

TEREN Extravilan

Nr. CF vechi:1326- Vălișoara  
Nr. topografic:Parte din 2747/2

Adresa: Jud. Caraș-Severin

Nr. Crt	Nr cadastral Nr. topografic	Suprafața* (mp)	Observații / Referințe
A1		5.079	Sector cadastral:79 Teren neimprejmuit;

**B. Partea II. Proprietari și acte**

Inscrieri privitoare la dreptul de proprietate și alte drepturi reale		Referințe
/		
Act Normativ nr. 7, din 13/03/1996 emis de PARLAMENT (ACT ADMINISTRATIV NR. 3011 DIN 18.08.2022, EMIS DE PRIMĂRIA COMUNEI BUCOȘNIȚA);		
B0	Se notează posesia faptică în favoarea lui 1) FIAT FLOAREA	A1
<b>693 / 01/04/1992</b>		
Act Notarial nr. 96/1992, din 01/01/1992 emis de NOTARIATUL CARANSEBEȘ;		
B1	Intabulare, drept de PROPRIETATE moștenire, dobandit prin Succesiune, cota actuala 1/2 1) ANDERCA CRUCITA, născ. Spunei	A1
<b>1367 / 06/04/2000</b>		
Act Notarial nr. 45/2000, din 01/01/2000 emis de BNP PETRU SCHINTEIE;		
B2	Intabulare, drept de PROPRIETATE drept moștenire legală și testamentară, dobandit prin Succesiune, cota actuala 1/2 1) SPUNEI NICOLAE, nepot de soră	A1

**C. Partea III. SARCINI .**

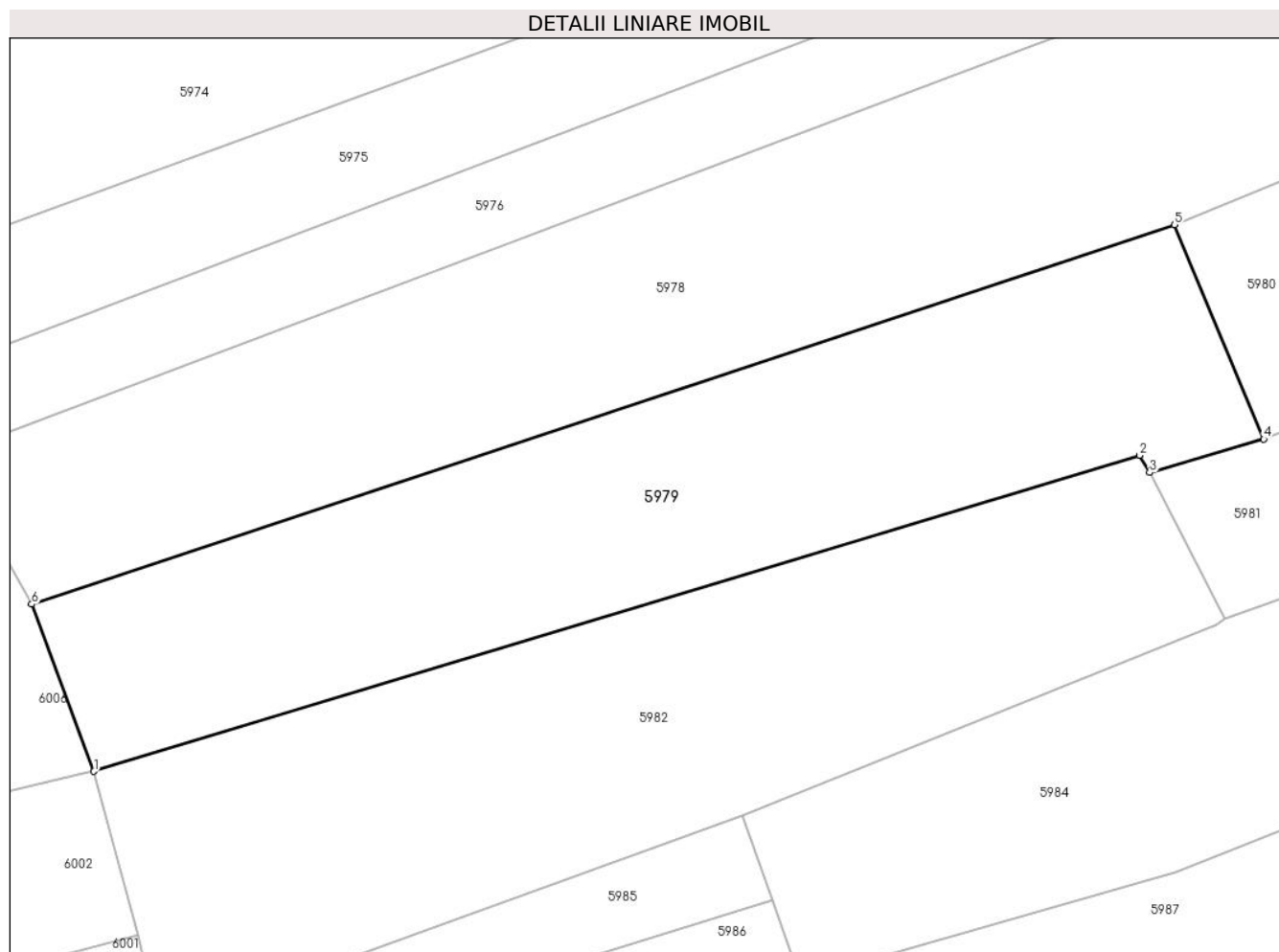
Inscrieri privind dezmembramintele dreptului de proprietate, drepturi reale de garanție și sarcini	Referințe
NU SUNT	

## Anexa Nr. 1 La Partea I

## Teren

Nr cadastral	Suprafața (mp)*	Observații / Referințe
	5.079	

\* Suprafața este determinată în planul de proiecție Stereo 70.



## Date referitoare la teren

Crt	Categorie folosință	Intravilan	Suprafața (mp)	Tarla	Parcelă	Nr. topo	Observații / Referințe
1	fâneata	NU	5.079	-	-	Parte din 2747/2	Fâneată în Copaci, restul de suprafață se regăsește la id 5980

## Lungime Segmente

1) Valorile lungimilor segmentelor sunt obținute din proiecție în plan.

Punct început	X / Y	Punct sfârșit	X / Y	Lungime segment (** (m)
1	288.195,068 425.665,107	2	288.347,999 425.711,291	159.752
2	288.347,999 425.711,291	3	288.349,454 425.708,762	2.918
3	288.349,454 425.708,762	4	288.366,145 425.713,659	17.395
4	288.366,145 425.713,659	5	288.353,109 425.744,992	33.937
5	288.353,109 425.744,992	6	288.185,944 425.689,545	176.121

Punct început	X / Y	Punct sfârșit	X / Y	Lungime segment (** (m)
6	288.185,944 425.689,545	1	288.195,068 425.665,107	26.086

\*\* Lungimile segmentelor sunt determinate în planul de proiecție Stereo 70 și sunt rotunjite la 1 milimetru.

\*\*\* Distanța dintre puncte este formată din segmente cumulate ce sunt mai mici decât valoarea 1 milimetru.





**DATE DESPRE IMOBILUL NR. 5980**

Oficiul de Cadastru și Publicitate Imobiliară CARAS-SEVERIN  
Biroul de Cadastru și Publicitate Imobiliară Caransebes

**A. Partea I. Descrierea imobilului**

TEREN Extravilan

Nr. CF vechi:1326, 1057- Vălișoara  
Nr. topografic:Parte din 2747/1, 2747/2

Adresa: Jud. Caraș-Severin

Nr. Crt	Nr cadastral Nr. topografic	Suprafața* (mp)	Observații / Referințe
A1		2.323	Sector cadastral:79 Teren neimprejmuit;

**B. Partea II. Proprietari și acte**

Inscrieri privitoare la dreptul de proprietate și alte drepturi reale		Referințe
/		
Act Normativ nr. 7, din 13/03/1996 emis de PARLAMENT;		
B1	Intabulare, drept de PROPRIETATE, dobândit prin Lege, cota actuala 1/1 1) NEIDENTIFICAT NEIDENTIFICAT, CIF:0000000000000	A1
Act Normativ nr. 7, din 13/03/1996 emis de PARLAMENT (ACT ADMINISTRATIV NR. 3086 DIN 23.08.2022, EMIS DE PRIMĂRIA COMUNEI BUCOȘNIȚA, ACT ADMINISTRATIV NR. 76 DIN 20.09.1992, EMIS DE PRIMĂRIA COMUNEI BUCOȘNIȚA);		
B2	Se notează posesia faptică în favoarea lui 1) STOICHESCU RUSALIN	A1

**C. Partea III. SARCINI .**

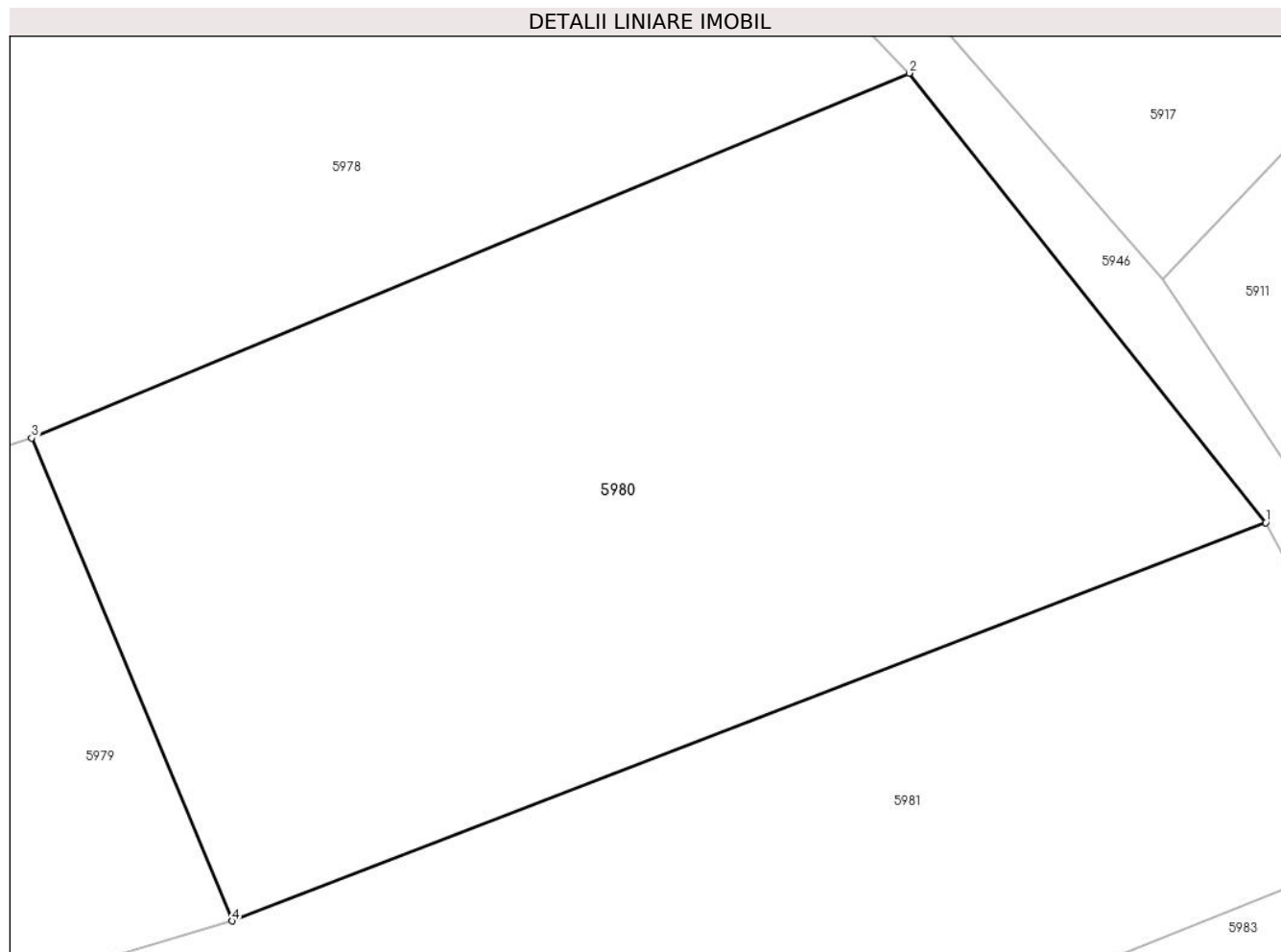
Inscrieri privind dezmembramintele dreptului de proprietate, drepturi reale de garanție și sarcini	Referințe
NU SUNT	

## Anexa Nr. 1 La Partea I

## Teren

Nr cadastral	Suprafața (mp)*	Observații / Referințe
	2.323	

\* Suprafața este determinată în planul de proiecție Stereo 70.



## Date referitoare la teren

Crt	Categorie folosință	Intra vilan	Suprafața (mp)	Tarla	Parcelă	Nr. topo	Observații / Referințe
1	arabil	NU	2.323	-	-	Parte din 2747/1, 2747/2	Arabil în Copaci, restul de suprafață se regăsește la id 5977

## Lungime Segmente

1) Valorile lungimilor segmentelor sunt obținute din proiecție în plan.

Punct început	X / Y	Punct sfârșit	X / Y	Lungime segment (** (m))
1	288.433,224 425.739,509	2	288.410,075 425.768,656	37.221
2	288.410,075 425.768,656	3	288.353,109 425.744,992	61.686
3	288.353,109 425.744,992	4	288.366,145 425.713,659	33.937
4	288.366,145 425.713,659	1	288.433,224 425.739,509	71.888

**\*\* Lungimile segmentelor sunt determinate în planul de proiecție Stereo 70 și sunt rotunjite la 1 milimetru.**

**\*\*\* Distanța dintre puncte este formată din segmente cumulate ce sunt mai mici decât valoarea 1 milimetru.**



**DATE DESPRE IMOBILUL NR. 5981**

Oficiul de Cadastru și Publicitate Imobiliară CARAS-SEVERIN  
Biroul de Cadastru și Publicitate Imobiliară Caransebes

**A. Partea I. Descrierea imobilului**

TEREN Extravilan

Nr. CF vechi:331, 756- Vălișoara  
Nr. topografic:Parte din 2748/1, 2748/2

Adresa: Jud. Caraș-Severin

Nr. Crt	Nr cadastral Nr. topografic	Suprafața* (mp)	Observații / Referințe
A1		2.046	Sector cadastral:79 Teren neimprejmuit;

**B. Partea II. Proprietari și acte**

Inscrieri privitoare la dreptul de proprietate și alte drepturi reale		Referințe
/		
Act Normativ nr. 7, din 13/03/1996 emis de PARLAMENT;		
B1	Intabulare, drept de PROPRIETATE, dobandit prin Lege, cota actuala 1/1 1) NEIDENTIFICAT NEIDENTIFICAT, CIF:0000000000000	A1
Act Normativ nr. 7, din 13/03/1996 emis de PARLAMENT (ACT ADMINISTRATIV NR. 3009 DIN 18.08.2022, EMIS DE PRIMĂRIA COMUNEI BUCOȘNIȚA, ACT ADMINISTRATIV NR. 76 DIN 19.06.1993, EMIS DE PRIMĂRIA COMUNEI BUCOȘNIȚA);		
B2	Se notează posesia faptică în favoarea lui 1) ENCUȚU VASILE	A1

**C. Partea III. SARCINI .**

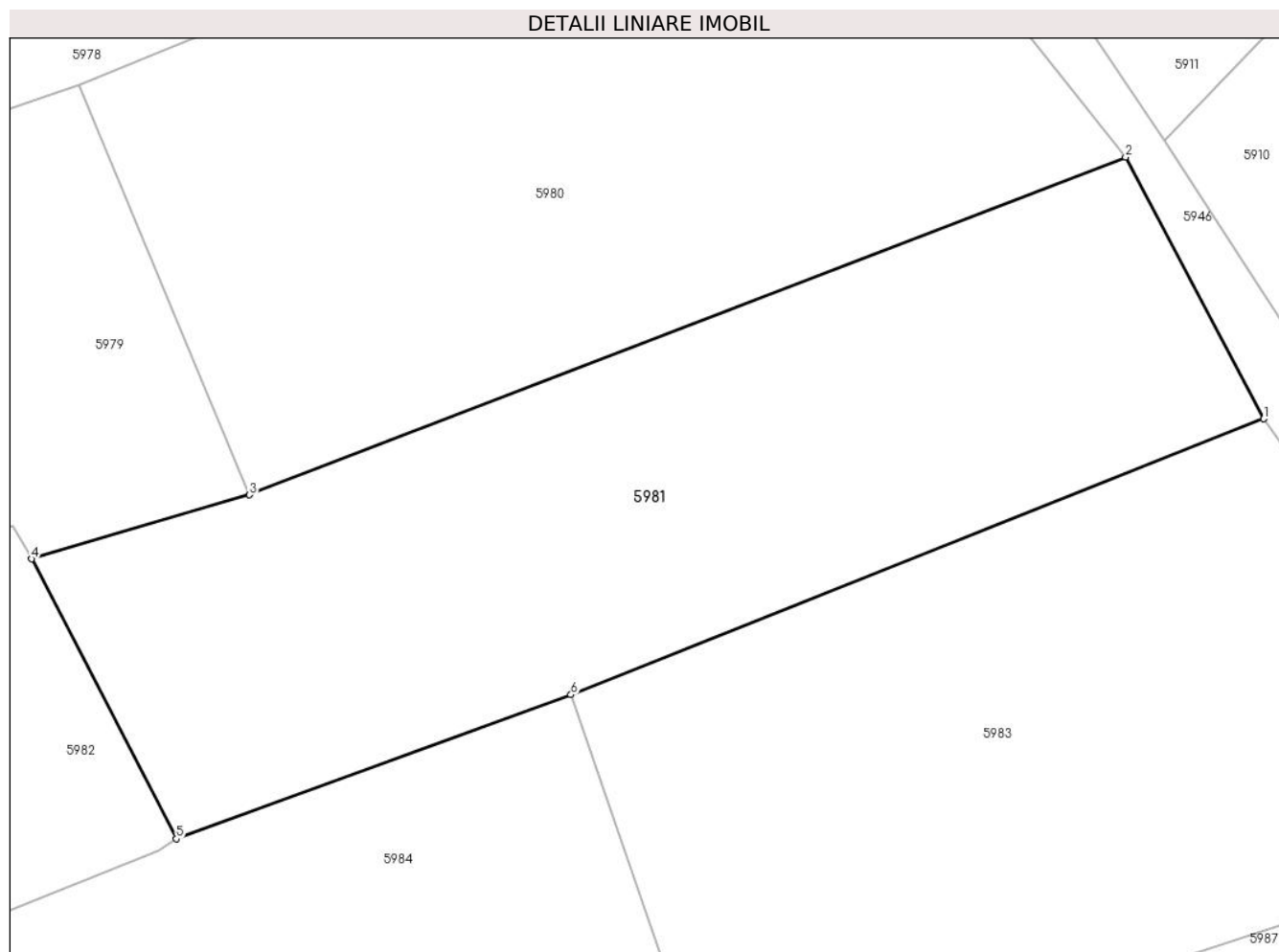
Inscrieri privind dezmembramintele dreptului de proprietate, drepturi reale de garanție și sarcini	Referințe
NU SUNT	

## Anexa Nr. 1 La Partea I

## Teren

Nr cadastral	Suprafața (mp)*	Observații / Referințe
	2.046	

\* Suprafața este determinată în planul de proiecție Stereo 70.



## Date referitoare la teren

Crt	Categorie folosință	Intravilan	Suprafața (mp)	Tarla	Parcelă	Nr. topo	Observații / Referințe
1	faneata	NU	2.046	-	-	Parte din 2748/1, 2748/2	Arabil în Copaci, restul de suprafață se regăsește la id 5982

## Lungime Segmente

1) Valorile lungimilor segmentelor sunt obținute din proiecție în plan.

Punct început	X / Y	Punct sfârșit	X / Y	Lungime segment (** (m))
1	288.443,801 425.719,483	2	288.433,224 425.739,509	22.648
2	288.433,224 425.739,509	3	288.366,145 425.713,659	71.888
3	288.366,145 425.713,659	4	288.349,454 425.708,762	17.395
4	288.349,454 425.708,762	5	288.360,539 425.687,338	24.122

Punct început	X / Y	Punct sfârșit	X / Y	Lungime segment (** (m)
5	288.360,539 425.687,338	6	288.390,756 425.698,37	32.168
6	288.390,756 425.698,37	1	288.443,801 425.719,483	57.092

\*\* Lungimile segmentelor sunt determinate în planul de proiecție Stereo 70 și sunt rotunjite la 1 milimetru.

\*\*\* Distanța dintre puncte este formată din segmente cumulate ce sunt mai mici decât valoarea 1 milimetru.





**DATE DESPRE IMOBILUL NR. 5982**

Oficiul de Cadastru și Publicitate Imobiliară CARAS-SEVERIN  
Biroul de Cadastru și Publicitate Imobiliară Caransebes

**A. Partea I. Descrierea imobilului**

Nr. CF vechi: 246, 331, 756, 886- Vălișoara  
Nr. topografic: Parte din 2748/1, 2748/2,  
2749, 2750

TEREN Extravilan

Adresa: Jud. Caraș-Severin

Nr. Crt	Nr cadastral Nr. topografic	Suprafața* (mp)	Observații / Referințe
A1		5.453	Sector cadastral: 79 Teren neimprejmuit;

**B. Partea II. Proprietari și acte**

Inscrieri privitoare la dreptul de proprietate și alte drepturi reale		Referințe
/		
Act Normativ nr. 7, din 13/03/1996 emis de PARLAMENT;		
B1	Intabulare, drept de PROPRIETATE, dobândit prin Lege, cota actuala 1/1 1) NEIDENTIFICAT NEIDENTIFICAT, CIF:00000000000000	A1
Act Normativ nr. 7, din 13/03/1996 emis de PARLAMENT (ACT ADMINISTRATIV NR. 3059 DIN 23.08.2022, EMIS DE PRIMĂRIA COMUNEI BUCOȘNIȚA);		
B2	Se notează posesia faptică în favoarea lui 1) OPREA VASILE	A1

**C. Partea III. SARCINI .**

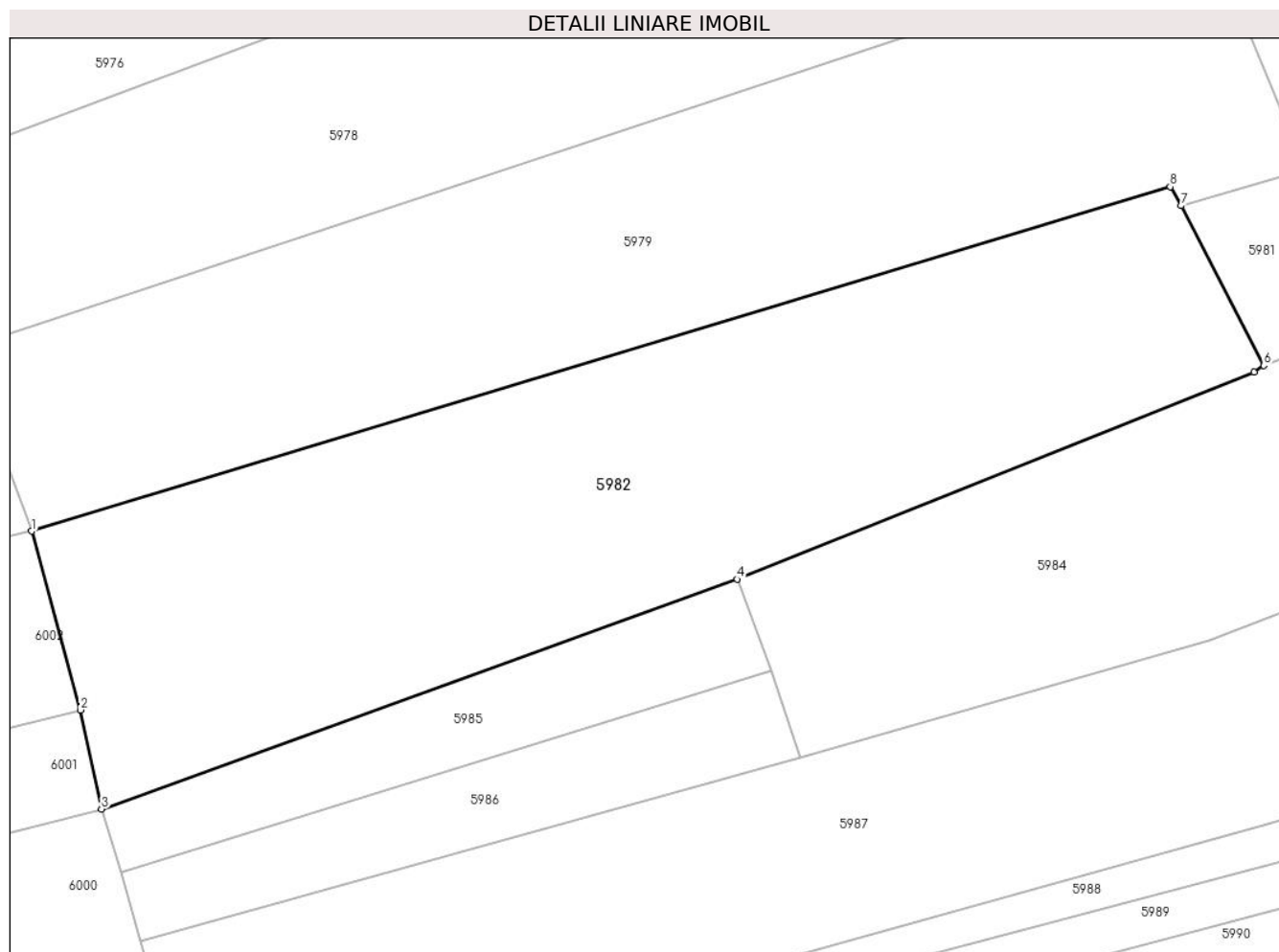
Inscrieri privind dezmembramintele dreptului de proprietate, drepturi reale de garanție și sarcini	Referințe
NU SUNT	

## Anexa Nr. 1 La Partea I

## Teren

Nr cadastral	Suprafața (mp)*	Observații / Referințe
	5.453	

\* Suprafața este determinată în planul de proiecție Stereo 70.



## Date referitoare la teren

Crt	Categorie folosință	Intravilan	Suprafața (mp)	Tarla	Parcelă	Nr. topo	Observații / Referințe
1	faneata	NU	5.453	-	-	Parte din 2748/1, 2748/2, 2749, 2750	Fâneată în Copaci, restul de suprafață se regăsește la id 5981

## Lungime Segmente

1) Valorile lungimilor segmentelor sunt obținute din proiecție în plan.

Punct început	X / Y	Punct sfârșit	X / Y	Lungime segment (** (m)
1	288.195,068 425.665,107	2	288.201,596 425.641,082	24.896
2	288.201,596 425.641,082	3	288.204,442 425.627,785	13.598
3	288.204,442 425.627,785	4	288.289,82 425.658,632	90.78
4	288.289,82 425.658,632	5	288.359,212 425.686,435	74.755

Punct început	X / Y	Punct sfârșit	X / Y	Lungime segment (** (m)
5	288.359,212 425.686,435	6	288.360,539 425.687,338	1.605
6	288.360,539 425.687,338	7	288.349,454 425.708,762	24.122
7	288.349,454 425.708,762	8	288.347,999 425.711,291	2.918
8	288.347,999 425.711,291	1	288.195,068 425.665,107	159.752

\*\* Lungimile segmentelor sunt determinate în planul de proiecție Stereo 70 și sunt rotunjite la 1 milimetru.

\*\*\* Distanța dintre puncte este formată din segmente cumulate ce sunt mai mici decât valoarea 1 milimetru.



**DATE DESPRE IMOBILUL NR. 5983**

Oficiul de Cadastru și Publicitate Imobiliară CARAS-SEVERIN  
Biroul de Cadastru și Publicitate Imobiliară Caransebes

**A. Partea I. Descrierea imobilului**

TEREN Extravilan

Nr. CF vechi:998- Vălișoara  
Nr. topografic:2751

Adresa: Jud. Caraș-Severin

Nr. Crt	Nr cadastral Nr. topografic	Suprafața* (mp)	Observații / Referințe
A1	31458	Din acte: 2.876 Masurata: 2.337	Sector cadastral:79 Teren neimprejmut;

**B. Partea II. Proprietari și acte**

Inscrieri privitoare la dreptul de proprietate și alte drepturi reale		Referințe
<b>29118 / 27/10/2015</b>		
Act Notarial nr. 153, din 23/10/2015 emis de SCHINTEIE PETRU;		
B5	Intabulare, drept de PROPRIETATE, dobandit prin Succesiune, cota actuala 1/2, cota initiala 1/2 1) LUNGOCEA MIHAI, fiu	A1
<b>29142 / 27/10/2015</b>		
Act Notarial nr. 2355, din 23/10/2015 emis de SCHINTEIE PETRU;		
B6	Intabulare, drept de PROPRIETATEpartaj voluntar, dobandit prin Conventie, cota actuala 1/2, cota initiala 1/2 1) LUNGOCEA MIHAI	A1

**C. Partea III. SARCINI .**

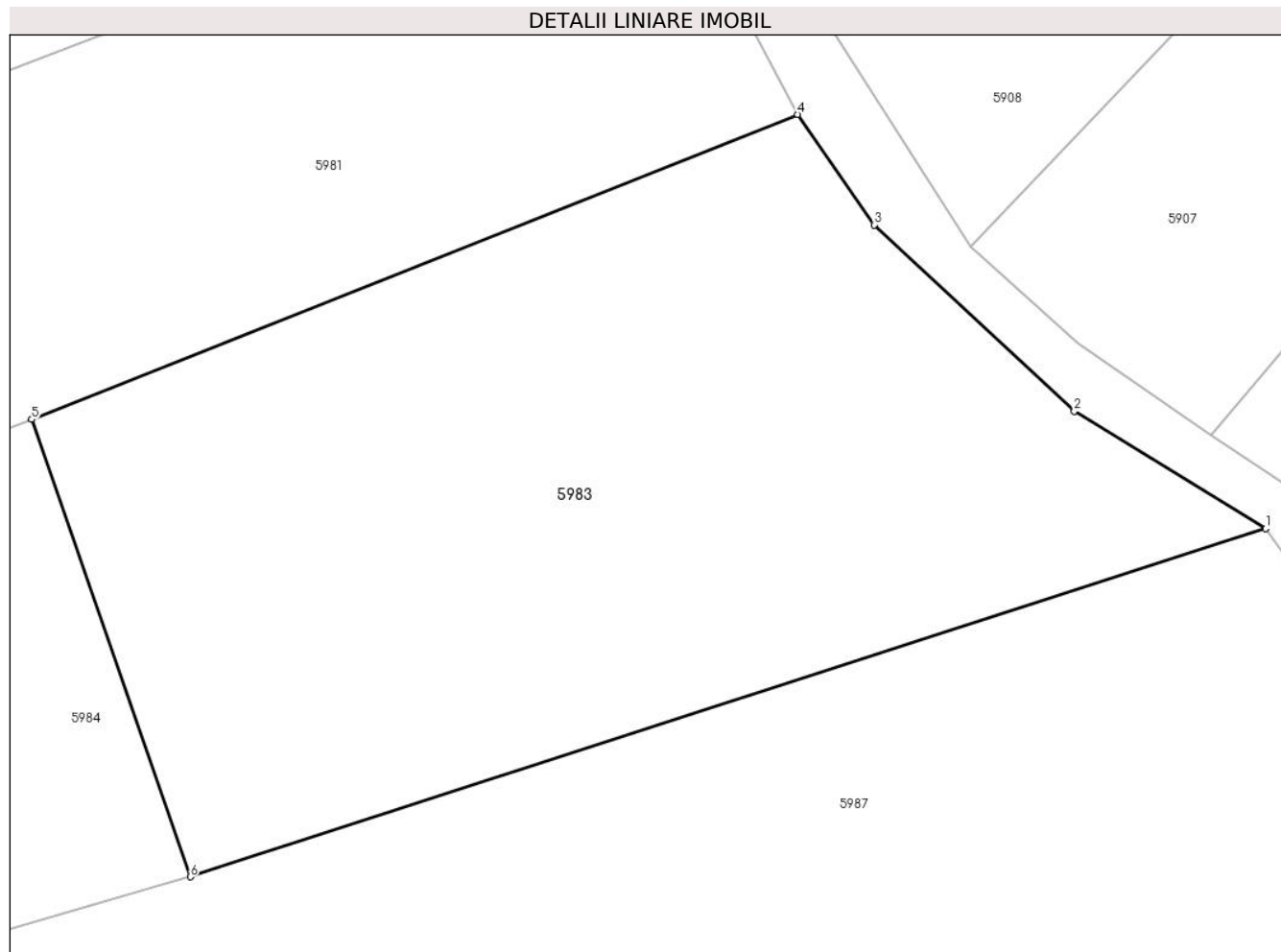
Inscrieri privind dezmembramintele dreptului de proprietate, drepturi reale de garanție și sarcini	Referințe
NU SUNT	

## Anexa Nr. 1 La Partea I

## Teren

Nr cadastral	Suprafața (mp)*	Observații / Referințe
31458	Din acte: 2.876 Masurata: 2.337	

\* Suprafața este determinată în planul de proiecție Stereo 70.



## Date referitoare la teren

Crt	Categorie folosință	Intra vilan	Suprafața (mp)	Tarla	Parcelă	Nr. topo	Observații / Referințe
1	faneata	NU	2.337	-	-	2751	Fâneață în Copaci

## Lungime Segmente

1) Valorile lungimilor segmentelor sunt obținute din proiecție în plan.

Punct început	X / Y	Punct sfârșit	X / Y	Lungime segment (** (m)
1	288.476,204 425.690,813	2	288.462,943 425.698,932	15.549
2	288.462,943 425.698,932	3	288.449,095 425.711,835	18.928
3	288.449,095 425.711,835	4	288.443,801 425.719,483	9.302
4	288.443,801 425.719,483	5	288.390,756 425.698,37	57.092
5	288.390,756 425.698,37	6	288.401,746 425.666,701	33.522

Punct început	X / Y	Punct sfârșit	X / Y	Lungime segment (** (m)
6	288.401,746 425.666,701	1	288.476,204 425.690,813	78.265

\*\* Lungimile segmentelor sunt determinate în planul de proiecție Stereo 70 și sunt rotunjite la 1 milimetru.

\*\*\* Distanța dintre puncte este formată din segmente cumulate ce sunt mai mici decât valoarea 1 milimetru.





**DATE DESPRE IMOBILUL NR. 5984**

Oficiul de Cadastru și Publicitate Imobiliară CARAS-SEVERIN  
Biroul de Cadastru și Publicitate Imobiliară Caransebes

**A. Partea I. Descrierea imobilului**

TEREN Extravilan

Nr. CF vechi:246- Vălișoara  
Nr. topografic:Parte din 2750

Adresa: Jud. Caraș-Severin

Nr. Crt	Nr cadastral Nr. topografic	Suprafața* (mp)	Observații / Referințe
A1		3.253	Sector cadastral:79 Teren neimprejmuit;

**B. Partea II. Proprietari și acte**

Inscrieri privitoare la dreptul de proprietate și alte drepturi reale		Referințe
<b>439 / 09/02/1996</b>		
Act Notarial nr. 23/1996, din 01/01/1996 emis de BNP MARIA LĂPĂDAT;		
B1	Intabulare, drept de PROPRIETATE drept întreținere, dobândit prin Conventie, cota actuala 1/1 1) SPUNEI NICOLAE, junior și soția 2) SPUNEI GEORGETA, născ. Boboc <i>OBSERVATII: bun comun</i>	A1
B2	Se notează interdicția de înstrăinare și grevare în favoarea lui 1) SPUNEI NICOLAE, senior	A1
/		
Act Normativ nr. 7, din 13/03/1996 emis de PARLAMENT (ACT ADMINISTRATIV NR. 3078 DIN 23.08.2022, EMIS DE PRIMĂRIA COMUNEI BUCOȘNIȚA, ACT ADMINISTRATIV NR. 2011 DIN 07.09.1991, EMIS DE PRIMĂRIA COMUNEI BUCOȘNIȚA);		
B3	Se notează posesia faptică în favoarea lui 1) SPUNEI NICOLAE	A1

**C. Partea III. SARCINI .**

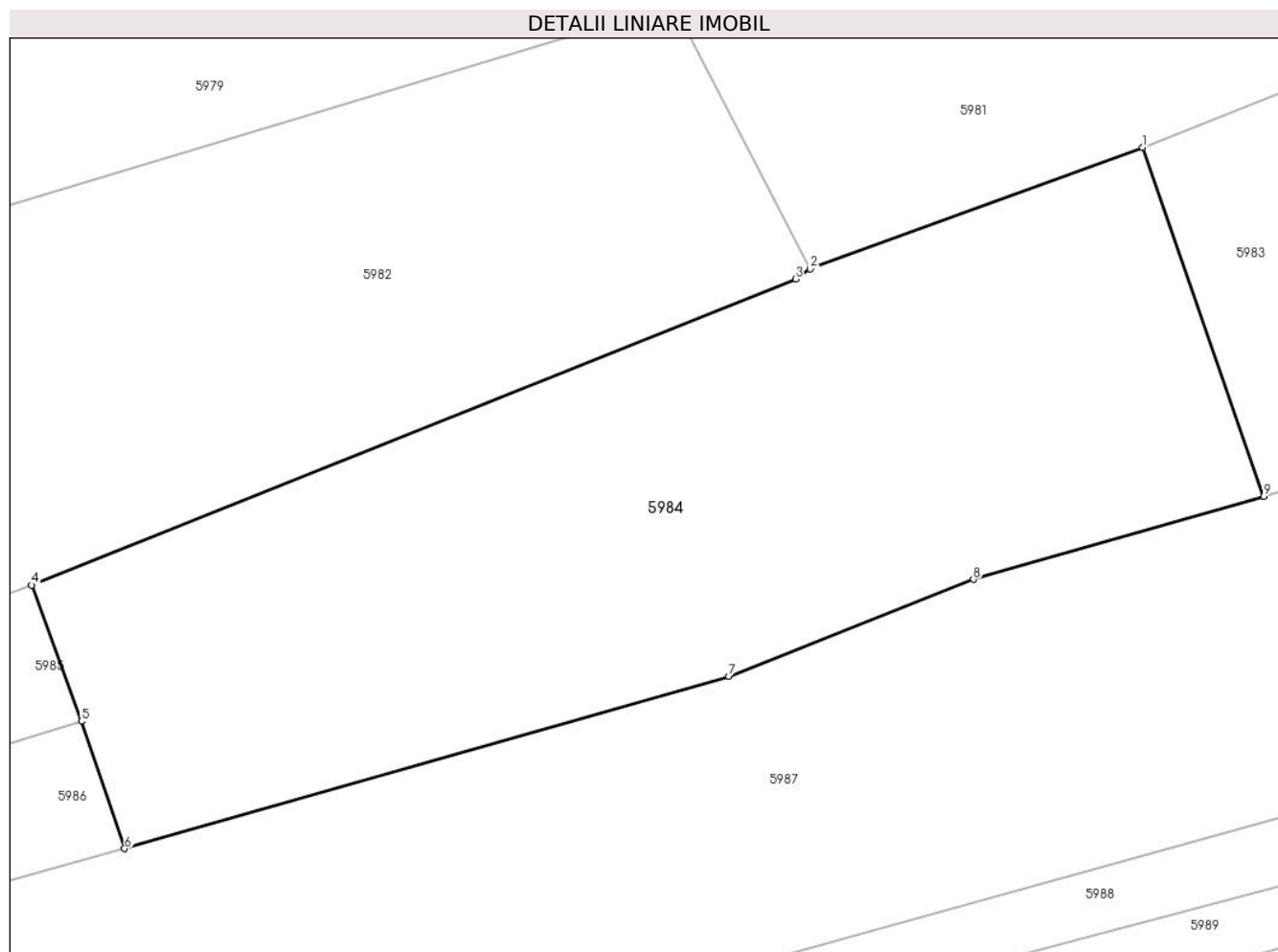
Inscrieri privind dezmembramintele dreptului de proprietate, drepturi reale de garanție și sarcini	Referințe
NU SUNT	

## Anexa Nr. 1 La Partea I

## Teren

Nr cadastral	Suprafața (mp)*	Observații / Referințe
	3.253	

\* Suprafața este determinată în planul de proiecție Stereo 70.



## Date referitoare la teren

Crt	Categorie folosință	Intravilan	Suprafața (mp)	Tarla	Parcelă	Nr. topo	Observații / Referințe
1	faneata	NU	3.253	-	-	Parte din 2750	Fânață în Copaci, restul de suprafață se regăsește la 5982

## Lungime Segmente

1) Valorile lungimilor segmentelor sunt obținute din proiecție în plan.

Punct început	X / Y	Punct sfârșit	X / Y	Lungime segment (** (m)
1	288.390,756 425.698,37	2	288.360,539 425.687,338	32.168
2	288.360,539 425.687,338	3	288.359,212 425.686,435	1.605
3	288.359,212 425.686,435	4	288.289,82 425.658,632	74.755
4	288.289,82 425.658,632	5	288.294,342 425.646,285	13.149
5	288.294,342 425.646,285	6	288.298,282 425.634,723	12.215

Punct început	X / Y	Punct sfârșit	X / Y	Lungime segment (** (m)
6	288.298,282 425.634,723	7	288.353,148 425.650,378	57.056
7	288.353,148 425.650,378	8	288.375,38 425.659,153	23.901
8	288.375,38 425.659,153	9	288.401,746 425.666,701	27.425
9	288.401,746 425.666,701	1	288.390,756 425.698,37	33.522

\*\* Lungimile segmentelor sunt determinate în planul de proiecție Stereo 70 și sunt rotunjite la 1 milimetru.

\*\*\* Distanța dintre puncte este formată din segmente cumulate ce sunt mai mici decât valoarea 1 milimetru.



**DATE DESPRE IMOBILUL NR. 5985**

Oficiul de Cadastru și Publicitate Imobiliară CARAS-SEVERIN  
Biroul de Cadastru și Publicitate Imobiliară Caransebes

**A. Partea I. Descrierea imobilului**

TEREN Extravilan

Nr. CF vechi:886- Vălișoara  
Nr. topografic:Parte din 2749

Adresa: Jud. Caraș-Severin

Nr. Crt	Nr cadastral Nr. topografic	Suprafața* (mp)	Observații / Referințe
A1		999	Sector cadastral:79 Teren neimprejmuit;

**B. Partea II. Proprietari și acte**

Inscrieri privitoare la dreptul de proprietate și alte drepturi reale		Referințe
/		
Act Normativ nr. 7, din 13/03/1996 emis de PARLAMENT;		
B1	Intabulare, drept de PROPRIETATE, dobândit prin Lege, cota actuala 1/1 1) NEIDENTIFICAT NEIDENTIFICAT, CIF:0000000000000	A1
Act Normativ nr. 7, din 13/03/1996 emis de PARLAMENT (ACT ADMINISTRATIV NR. 3013 DIN 18.08.2022, EMIS DE PRIMĂRIA COMUNEI BUCOȘNIȚA, ACT ADMINISTRATIV NR. 1114 DIN 23.05.1981, EMIS DE PRIMĂRIA MUNICIPIULUI CARANSEBES);		
B2	Se notează posesia faptică în favoarea lui 1) FRUNZĂ MARIA 2) FRUNZĂ VASILE	A1

**C. Partea III. SARCINI .**

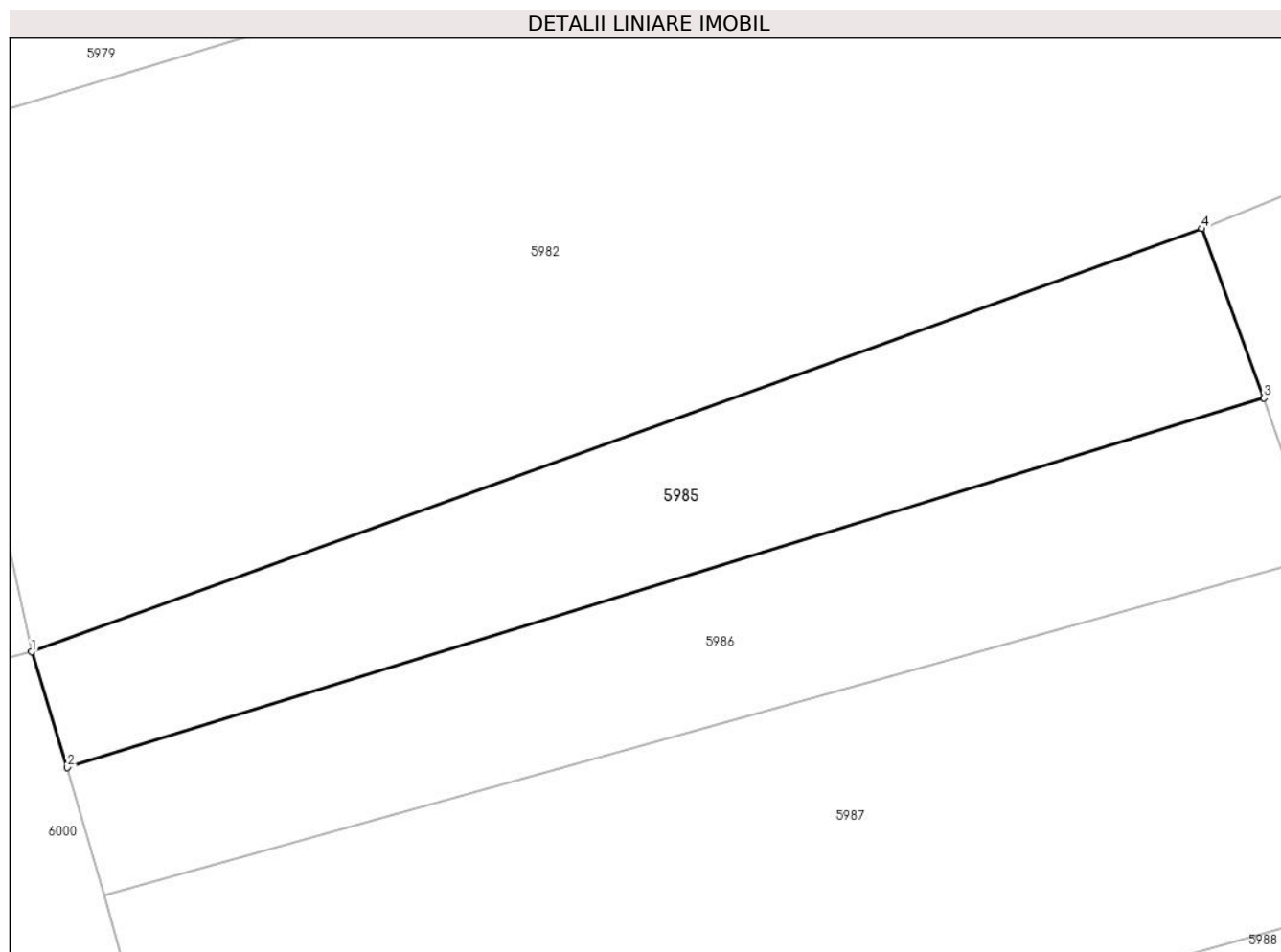
Inscrieri privind dezmembramintele dreptului de proprietate, drepturi reale de garanție și sarcini	Referințe
NU SUNT	

## Anexa Nr. 1 La Partea I

## Teren

Nr cadastral	Suprafața (mp)*	Observații / Referințe
	999	

\* Suprafața este determinată în planul de proiecție Stereo 70.



## Date referitoare la teren

Crt	Categorie folosință	Intravilan	Suprafața (mp)	Tarla	Parcelă	Nr. topo	Observații / Referințe
1	fâneata	NU	999	-	-	Parte din 2749	Fâneată în Copaci, restul de suprafață se regăsește la id 5982, 5986

## Lungime Segmente

1) Valorile lungimilor segmentelor sunt obținute din proiecție în plan.

Punct început	X / Y	Punct sfârșit	X / Y	Lungime segment (** (m)
1	288.204,442 425.627,785	2	288.207,047 425.619,365	8.814
2	288.207,047 425.619,365	3	288.294,342 425.646,285	91.352
3	288.294,342 425.646,285	4	288.289,82 425.658,632	13.149
4	288.289,82 425.658,632	1	288.204,442 425.627,785	90.78

**\*\* Lungimile segmentelor sunt determinate în planul de proiecție Stereo 70 și sunt rotunjite la 1 milimetru.**

**\*\*\* Distanța dintre puncte este formată din segmente cumulate ce sunt mai mici decât valoarea 1 milimetru.**





**DATE DESPRE IMOBILUL NR. 5986**

Oficiul de Cadastru și Publicitate Imobiliară CARAS-SEVERIN  
Biroul de Cadastru și Publicitate Imobiliară Caransebes

**A. Partea I. Descrierea imobilului**

TEREN Extravilan

Nr. CF vechi:886- Vălișoara  
Nr. topografic:Parte din 2749

Adresa: Jud. Caraș-Severin

Nr. Crt	Nr cadastral Nr. topografic	Suprafața* (mp)	Observații / Referințe
A1		1.003	Sector cadastral:79 Teren neimprejmuit;

**B. Partea II. Proprietari și acte**

Inscrieri privitoare la dreptul de proprietate și alte drepturi reale		Referințe
<b>1 / 01/01/1900</b>		
Act Notarial nr. 0, din 01/01/1900 emis de -;		
B1	Intabulare, drept de PROPRIETATE, dobandit prin Conventie, cota actuala 2/6 1) NISTOR ION, căs. cu Spunei Ana	A1
<b>1033 / 02/06/1934</b>		
Act Notarial nr. 0, din 30/05/1934 emis de -;		
B2	Intabulare, drept de PROPRIETATE, dobandit prin Conventie, cota actuala 3/6 1) SPUNEI ANASTASIA, fiica lui Petru, dom. în Vălișoara	A1
<b>344 / 23/04/1965</b>		
Act Notarial nr. 286/1965, din 01/01/1965 emis de NOTARIATUL DE STAT AL RAIONULUI CARANSEBEȘ;		
B3	Intabulare, drept de PROPRIETATE, dobandit prin Succesiune, cota actuala 1/6 1) BLAJ MARIA, soția lui Pavel Blaj, fiica def. Nistor Ion	A1

**C. Partea III. SARCINI**

Inscrieri privind dezmembramintele dreptului de proprietate, drepturi reale de garanție și sarcini		Referințe
<b>3505 / 14/11/1897</b>		
Act Notarial nr. 0, din 13/11/1897 emis de -;		
C1	Intabulare, drept de UZUFRUCT VIAGER, dobandit prin Conventie, cota actuala 1/6 1) SPUNEI MARIA, văduvă	A1

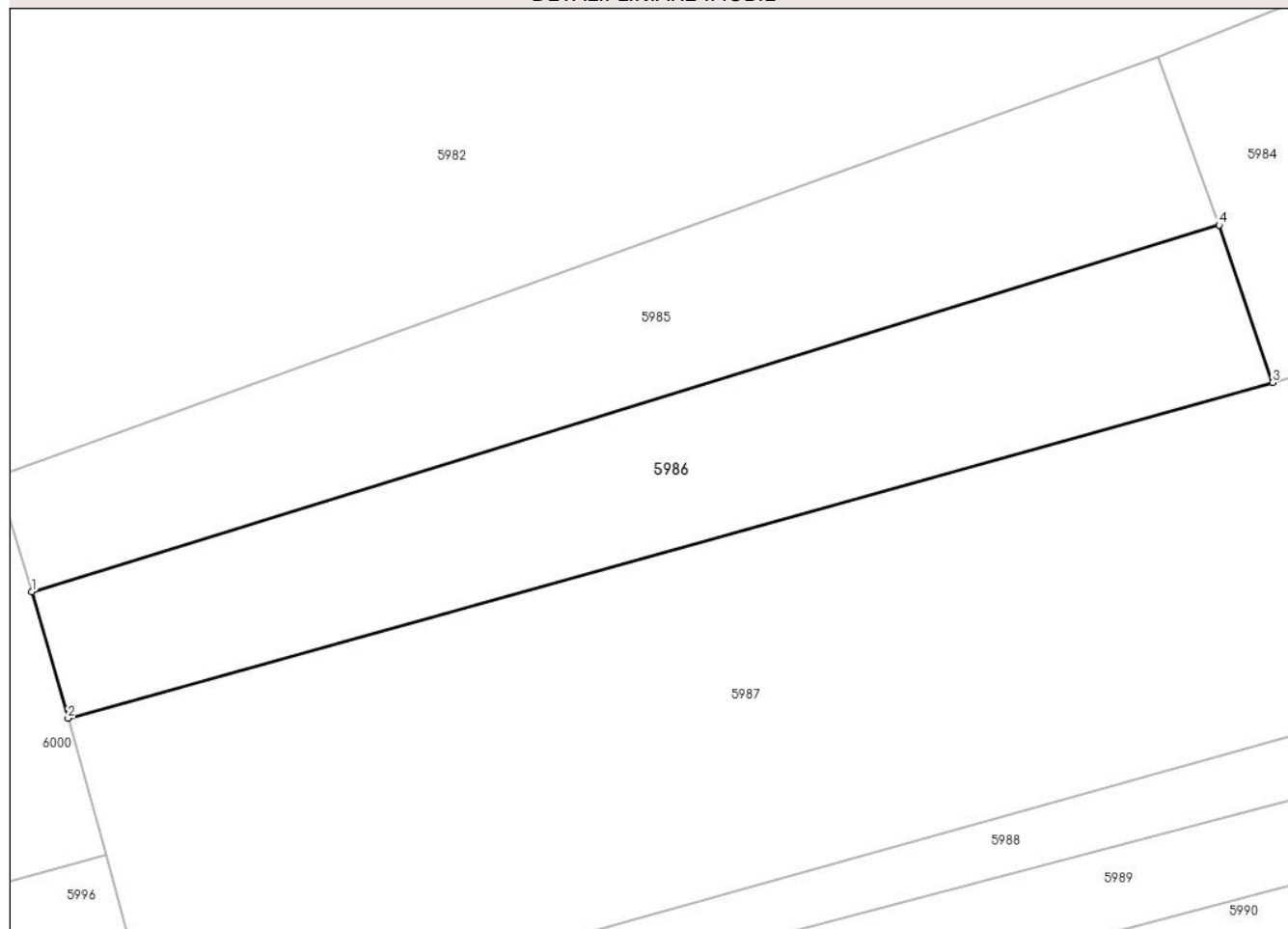
## Anexa Nr. 1 La Partea I

## Teren

Nr cadastral	Suprafața (mp)*	Observații / Referințe
	1.003	

\* Suprafața este determinată în planul de proiecție Stereo 70.

## DETALII LINIARE IMOBIL



## Date referitoare la teren

Crt	Categorie folosință	Intravilan	Suprafața (mp)	Tarla	Parcelă	Nr. topo	Observații / Referințe
1	faneata	NU	1.003	-	-	Parte din 2749	Fâneață în Copaci, restul de suprafață se regăsește la id 5982, 5985

## Lungime Segmente

1) Valorile lungimilor segmentelor sunt obținute din proiecție în plan.

Punct început	X / Y	Punct sfârșit	X / Y	Lungime segment (** (m)
1	288.207,047 425.619,365	2	288.209,705 425.610,046	9.691
2	288.209,705 425.610,046	3	288.298,282 425.634,723	91.95
3	288.298,282 425.634,723	4	288.294,342 425.646,285	12.215
4	288.294,342 425.646,285	1	288.207,047 425.619,365	91.352

**\*\* Lungimile segmentelor sunt determinate în planul de proiecție Stereo 70 și sunt rotunjite la 1 milimetru.**

**\*\*\* Distanța dintre puncte este formată din segmente cumulate ce sunt mai mici decât valoarea 1 milimetru.**



**DATE DESPRE IMOBILUL NR. 5987**

Oficiul de Cadastru și Publicitate Imobiliară CARAS-SEVERIN  
Biroul de Cadastru și Publicitate Imobiliară Caransebes

**A. Partea I. Descrierea imobilului**

TEREN Extravilan

Nr. CF vechi:774- Vălișoara  
Nr. topografic:2752

Adresa: Jud. Caraș-Severin

Nr. Crt	Nr cadastral Nr. topografic	Suprafața* (mp)	Observații / Referințe
A1	30192	Din acte: 9.113 Masurata: 7.778	Sector cadastral:79 Teren neimprejmit;

**B. Partea II. Proprietari și acte**

Inscrieri privitoare la dreptul de proprietate și alte drepturi reale	Referințe	
<b>1 / 01/01/1900</b>		
Act nr. 0, din 04/11/1111;		
B1	Intabulare, drept de PROPRIETATE în bazac.f. vechi, dobandit prin Conventie, cota actuala 2/4, cota initiala 2/4 1) <b>SPUNEI MARTIN</b> , ( a lui Ianas) <i>OBSERVATII: (provenita din conversia CF 774)</i>	A1
<b>1882 / 27/06/1929</b>		
Contract De Vanzare-Cumparare nr. 0, din 04/11/1111;		
B2	Intabulare, drept de PROPRIETATE, dobandit prin Conventie, cota actuala 1/4, cota initiala 1/4 1) <b>TRASTES MARIA</b> , nascuta Spunei <i>OBSERVATII: (provenita din conversia CF 774)</i>	A1
<b>693 / 01/04/1992</b>		
Certificat De Mostenitor nr. 96/1992, din 04/11/1111;		
B3	Intabulare, drept de PROPRIETATE, dobandit prin Succesiune, cota actuala 1/4, cota initiala 1/4 1) <b>ANDRECA CRUCITA</b> , nascuta Spunei <i>OBSERVATII: (provenita din conversia CF 774)</i>	A1

**C. Partea III. SARCINI .**

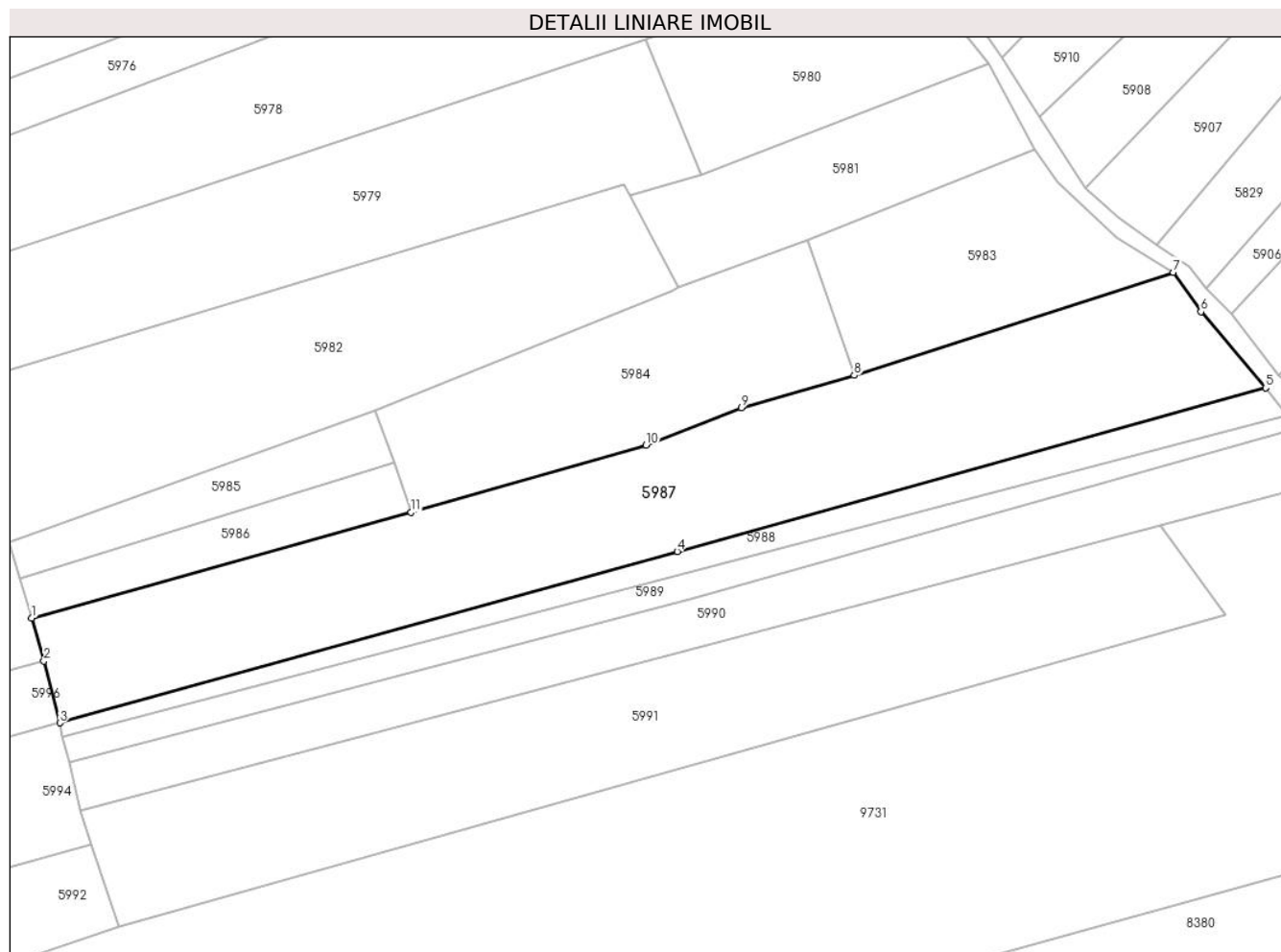
Inscrieri privind dezmembramintele dreptului de proprietate, drepturi reale de garanție și sarcini	Referințe
NU SUNT	

## Anexa Nr. 1 La Partea I

## Teren

Nr cadastral	Suprafața (mp)*	Observații / Referințe
30192	Din acte: 9.113 Masurata: 7.778	

\* Suprafața este determinată în planul de proiecție Stereo 70.



## Date referitoare la teren

Crt	Categorie folosință	Intra vilan	Suprafața (mp)	Tarla	Parcelă	Nr. topo	Observații / Referințe
1	faneata	NU	7.778	-	-	2752	Fâneață în Copaci

## Lungime Segmente

1) Valorile lungimilor segmentelor sunt obținute din proiecție în plan.

Punct început	X / Y	Punct sfârșit	X / Y	Lungime segment (** (m)
1	288.209,705 425.610,046	2	288.212,56 425.600,034	10.411
2	288.212,56 425.600,034	3	288.216,316 425.585,575	14.939
3	288.216,316 425.585,575	4	288.360,439 425.625,627	149.585
4	288.360,439 425.625,627	5	288.497,816 425.663,821	142.588
5	288.497,816 425.663,821	6	288.482,701 425.681,582	23.322

Punct început	X / Y	Punct sfârșit	X / Y	Lungime segment (** (m)
6	288.482,701 425.681,582	7	288.476,204 425.690,813	11.288
7	288.476,204 425.690,813	8	288.401,746 425.666,701	78.265
8	288.401,746 425.666,701	9	288.375,38 425.659,153	27.425
9	288.375,38 425.659,153	10	288.353,148 425.650,378	23.901
10	288.353,148 425.650,378	11	288.298,282 425.634,723	57.056
11	288.298,282 425.634,723	1	288.209,705 425.610,046	91.95

\*\* Lungimile segmentelor sunt determinate în planul de proiecție Stereo 70 și sunt rotunjite la 1 milimetru.

\*\*\* Distanța dintre puncte este formată din segmente cumulate ce sunt mai mici decât valoarea 1 milimetru.





**DATE DESPRE IMOBILUL NR. 5988**

Oficiul de Cadastru și Publicitate Imobiliară CARAS-SEVERIN  
Biroul de Cadastru și Publicitate Imobiliară Caransebes

**A. Partea I. Descrierea imobilului**

TEREN Extravilan

Nr. CF vechi:409- Vălișoara  
Nr. topografic:Parte din 2754/1

Adresa: Jud. Caraș-Severin

Nr. Crt	Nr cadastral Nr. topografic	Suprafața* (mp)	Observații / Referințe
A1		Din acte: 8.600 Masurata: 1.567	Sector cadastral:79 Teren neimprejmut;

**B. Partea II. Proprietari și acte**

Inscrieri privitoare la dreptul de proprietate și alte drepturi reale		Referințe
<b>988 / 23/07/1921</b>		
Hotarare Judecatoreasca nr. 412/1917, din 01/01/1917 emis de JUDECĂTORIA DE OCOL CARANSEBES;		
B1	Intabulare, drept de PROPRIETATE, dobandit prin Hotarare Judecatoreasca, cota actuala 42/480 1) SERACIN ANTONIE, dom. în Vălișoara	A1
B2	Intabulare, drept de PROPRIETATE, dobandit prin Hotarare Judecatoreasca, cota actuala 42/480 1) SERACIN MIHAI, dom. în Vălișoara	A1
B3	Intabulare, drept de PROPRIETATE, dobandit prin Hotarare Judecatoreasca, cota actuala 42/480 1) SERACIN ILIE, dom. în Vălișoara	A1
<b>986 / 07/07/1932</b>		
Act Notarial nr. 0, din 16/02/1932 emis de -;		
B4	Intabulare, drept de PROPRIETATE, dobandit prin Conventie, cota actuala 70/480 1) SERACIN ION, căs. cu Anderca Crușița, dom. în Vălișoara	A1
B5	Se notează interdicția de înstrăinare și grevare în favoarea lui 1) SERACIN ILIE, căs. cu Olariu Anastasia, dom. în Vălișoara	A1
<b>2231 / 13/10/1933</b>		
Hotarare Judecatoreasca nr. 6727/1928, din 01/01/1928 emis de JUDECĂTORIA CARANSEBES;		
B6	Intabulare, drept de PROPRIETATE, dobandit prin Hotarare Judecatoreasca, cota actuala 15/480 1) SERACIN ANTONIE, a lui Antonie, dom. în Vălișoara	A1
B7	Intabulare, drept de PROPRIETATE, dobandit prin Hotarare Judecatoreasca, cota actuala 15/480 1) SERACIN MIHAI, a lui Antonie, dom. în Vălișoara 2) SERACIN ILIE, a lui Antonie, dom. în Vălișoara	A1
<b>1523 / 02/06/1936</b>		
Act Notarial nr. 0, din 01/04/1930 emis de -;		
B8	Intabulare, drept de PROPRIETATE, dobandit prin Conventie, cota actuala 33/480 1) SERACIN ANTONIE, a lui Antonie, dom. în Vălișoara	A1
B9	Intabulare, drept de PROPRIETATE, dobandit prin Conventie, cota actuala 33/480 1) SERACIN MIHAI, a lui Antonie, dom. în Vălișoara	A1
B10	Intabulare, drept de PROPRIETATE, dobandit prin Conventie, cota actuala 33/480 1) SERACIN ILIE, fiul lui Antonie, dom. în Vălișoara	A1
<b>4240 / 03/09/1999</b>		
Act Notarial nr. 221/1999, din 01/01/1999 emis de BNP MARIA LĂPĂDAT;		
B11	Intabulare, drept de PROPRIETATE, dobandit prin Succesiune, cota actuala 70/480 1) ANDERCA DOSIA, născ. Oprea, fiica	A1
<b>3787 / 04/10/2000</b>		
Act Notarial nr. 3036/2000, din 01/01/2000 emis de BNP RENEE LIDIA;		
B12	Intabulare, drept de PROPRIETATE, dobandit prin Conventie, cota	A1

Inscrieri privitoare la dreptul de proprietate și alte drepturi reale		Referințe
B12	actuala 70/480 1) <b>ANDERCA SOLOMON</b> , și soția 2) <b>ANDERCA CRUCITA</b>	A1
B13	Se notează interdicția de înstrăinare și grevare în favoarea lui 1) <b>SERACIN CATALINA</b>	A1

### C. Partea III. SARCINI

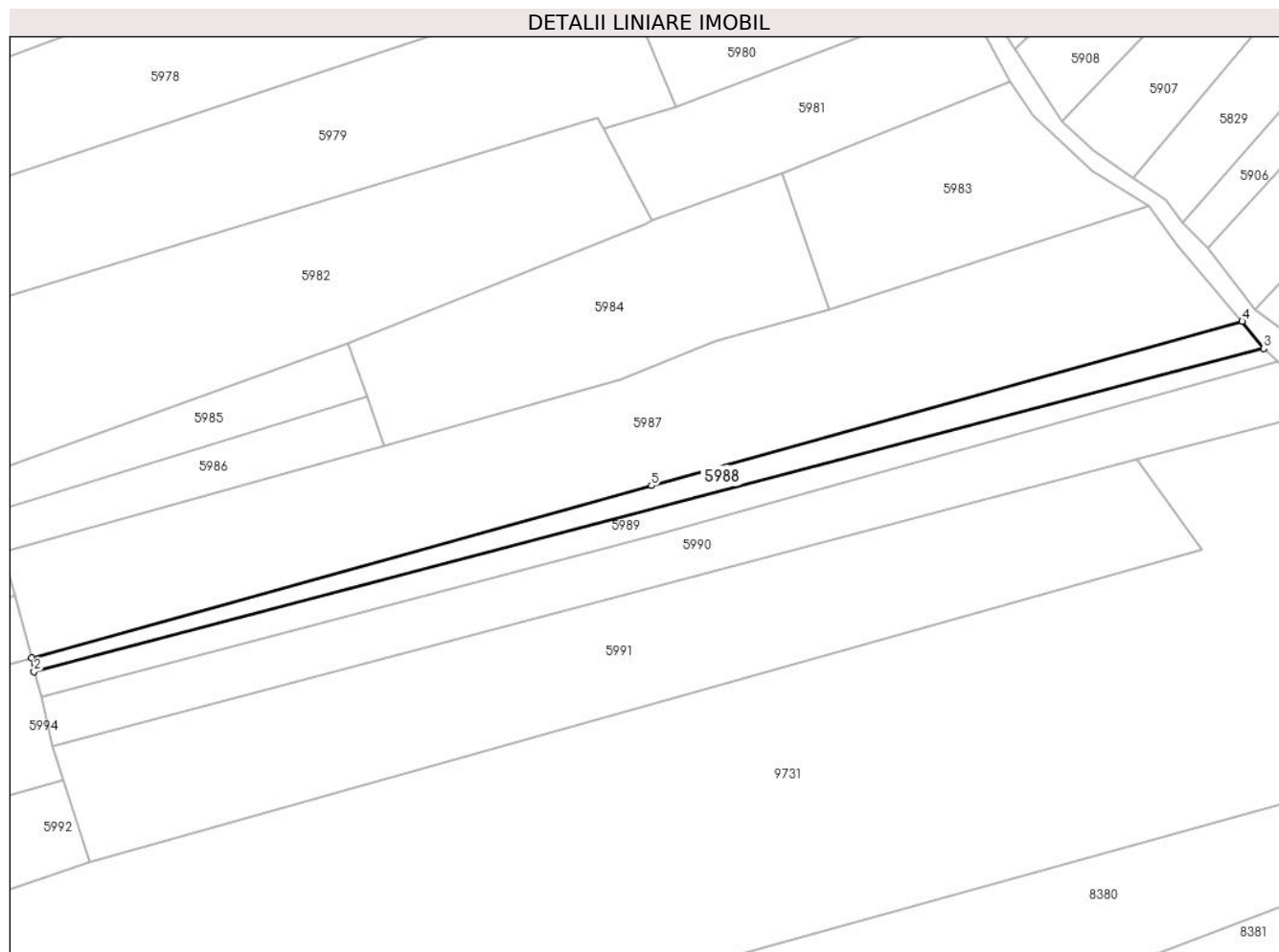
Inscrieri privind dezmembramintele dreptului de proprietate, drepturi reale de garanție și sarcini		Referințe
<b>986 / 07/07/1932</b>		
Act Notarial nr. 0, din 16/02/1932 emis de -;		
C1	Intabulare, drept de UZUFRUCT VIAGER, dobandit prin Conventie, cota actuala 70/480 1) <b>SERACIN ANASTASIA</b> , născ. Olariu, dom. în Vălișoara	A1
<b>3787 / 04/10/2000</b>		
Act Notarial nr. 3036/2000, din 01/01/2000 emis de BNP RENEE LIDIA;		
C2	Intabulare, drept de UZUFRUCT VIAGER, dobandit prin Conventie, cota actuala 70/480 1) <b>SERACIN CATALINA</b>	A1

## Anexa Nr. 1 La Partea I

## Teren

Nr cadastral	Suprafața (mp)*	Observații / Referințe
	Din acte: 8.600 Masurata: 1.567	

\* Suprafața este determinată în planul de proiecție Stereo 70.



## Date referitoare la teren

Crt	Categorie folosință	Intra vilan	Suprafața (mp)	Tarla	Parcelă	Nr. topo	Observații / Referințe
1	faneata	NU	1.567	-	-	Parte din 2754/1	Fâneață în Copaci, restul de suprafață se regăsește la id 5989. 5990

## Lungime Segmente

1) Valorile lungimilor segmentelor sunt obținute din proiecție în plan.

Punct început	X / Y	Punct sfârșit	X / Y	Lungime segment (** (m)
1	288.216,316 425.585,575	2	288.216,877 425.582,328	3.295
2	288.216,877 425.582,328	3	288.502,834 425.657,519	295.677
3	288.502,834 425.657,519	4	288.497,816 425.663,821	8.056
4	288.497,816 425.663,821	5	288.360,439 425.625,627	142.588
5	288.360,439 425.625,627	1	288.216,316 425.585,575	149.585

**\*\* Lungimile segmentelor sunt determinate în planul de proiecție Stereo 70 și sunt rotunjite la 1 milimetru.**

**\*\*\* Distanța dintre puncte este formată din segmente cumulate ce sunt mai mici decât valoarea 1 milimetru.**

**DATE DESPRE IMOBILUL NR. 5989**

Oficiul de Cadastru și Publicitate Imobiliară CARAS-SEVERIN  
Biroul de Cadastru și Publicitate Imobiliară Caransebes

**A. Partea I. Descrierea imobilului**

TEREN Extravilan

Nr. CF vechi:409- Vălișoara  
Nr. topografic:Parte din 2754/1

Adresa: Jud. Caraș-Severin

Nr. Crt	Nr cadastral Nr. topografic	Suprafața* (mp)	Observații / Referințe
A1		1.628	Sector cadastral:79 Teren neimprejmut;

**B. Partea II. Proprietari și acte**

Inscrieri privitoare la dreptul de proprietate și alte drepturi reale		Referințe
<b>988 / 23/07/1921</b>		
Hotarare Judecatoreasca nr. 412/1917, din 01/01/1917 emis de JUDECĂTORIA DE OCOL CARANSEBEȘ;		
B1	Intabulare, drept de PROPRIETATE, dobandit prin Hotarare Judecatoreasca, cota actuala 42/480 1) SERACIN ANTONIE, dom. în Vălișoara	A1
B2	Intabulare, drept de PROPRIETATE, dobandit prin Hotarare Judecatoreasca, cota actuala 42/480 1) SERACIN MIHAI, dom. în Vălișoara	A1
B3	Intabulare, drept de PROPRIETATE, dobandit prin Hotarare Judecatoreasca, cota actuala 42/480 1) SERACIN ILIE, dom. în Vălișoara	A1
<b>986 / 07/07/1932</b>		
Act Notarial nr. 0, din 16/02/1932 emis de -;		
B4	Intabulare, drept de PROPRIETATE, dobandit prin Conventie, cota actuala 70/480 1) SERACIN ION, căs. cu Anderca Crușița, dom. în Vălișoara	A1
B5	Se notează interdicția de înstrăinare și grevare în favoarea lui 1) SERACIN ILIE, căs. cu Olariu Anastasia, dom. în Vălișoara	A1
<b>2231 / 13/10/1933</b>		
Hotarare Judecatoreasca nr. 6727/1928, din 01/01/1928 emis de JUDECĂTORIA CARANSEBEȘ;		
B6	Intabulare, drept de PROPRIETATE, dobandit prin Hotarare Judecatoreasca, cota actuala 15/480 1) SERACIN ANTONIE, a lui Antonie, dom. în Vălișoara	A1
B7	Intabulare, drept de PROPRIETATE, dobandit prin Hotarare Judecatoreasca, cota actuala 15/480 1) SERACIN MIHAI, a lui Antonie, dom. în Vălișoara	A1
B8	Intabulare, drept de PROPRIETATE, dobandit prin Hotarare Judecatoreasca, cota actuala 15/480 1) SERACIN ILIE, a lui Antonie, dom. în Vălișoara	A1
<b>1523 / 02/06/1936</b>		
Act Notarial nr. 0, din 01/04/1930 emis de -;		
B9	Intabulare, drept de PROPRIETATE, dobandit prin Conventie, cota actuala 33/480 1) SERACIN ANTONIE, a lui Antonie, dom. în Vălișoara	A1
B10	Intabulare, drept de PROPRIETATE, dobandit prin Conventie, cota actuala 33/480 1) SERACIN MIHAI, a lui Antonie, dom. în Vălișoara	A1
B11	Intabulare, drept de PROPRIETATE, dobandit prin Conventie, cota actuala 33/480 1) SERACIN ILIE, fiul lui Antonie, dom. în Vălișoara	A1
<b>4240 / 03/09/1999</b>		
Act Notarial nr. 221/1999, din 01/01/1999 emis de BNP MARIA LĂPĂDAT;		
B12	Intabulare, drept de PROPRIETATE, dobandit prin Succesiune, cota actuala 70/480 1) ANDERCA DOSIA, născ. Oprea, fiica	A1
<b>3787 / 04/10/2000</b>		
Act Notarial nr. 3036/2000, din 01/01/2000 emis de BNP RENEE LIDIA;		

Inscrieri privitoare la dreptul de proprietate și alte drepturi reale		Referințe
B13	Intabulare, drept de PROPRIETATE, dobândit prin Convenție, cota actuala 70/480 1) <b>ANDERCA CRUCITA</b> 2) <b>ANDERCA SOLOMON, și soția</b>	A1
B14	Se notează interdicția de înstrăinare și grevare în favoarea lui 1) <b>SERACIN CATALINA</b>	A1
<b>/</b>		
Act Notarial nr. 7, din 13/03/1996 emis de PARLAMENT (ACT ADMINISTRATIV NR. 2985 DIN 18.08.2022, EMIS DE PRIMĂRIA COMUNEI BUCOȘNIȚA);		
B15	Se notează posesia faptică în favoarea lui 1) <b>ANDERCA-OPREA MARIA</b>	A1

### C. Partea III. SARCINI

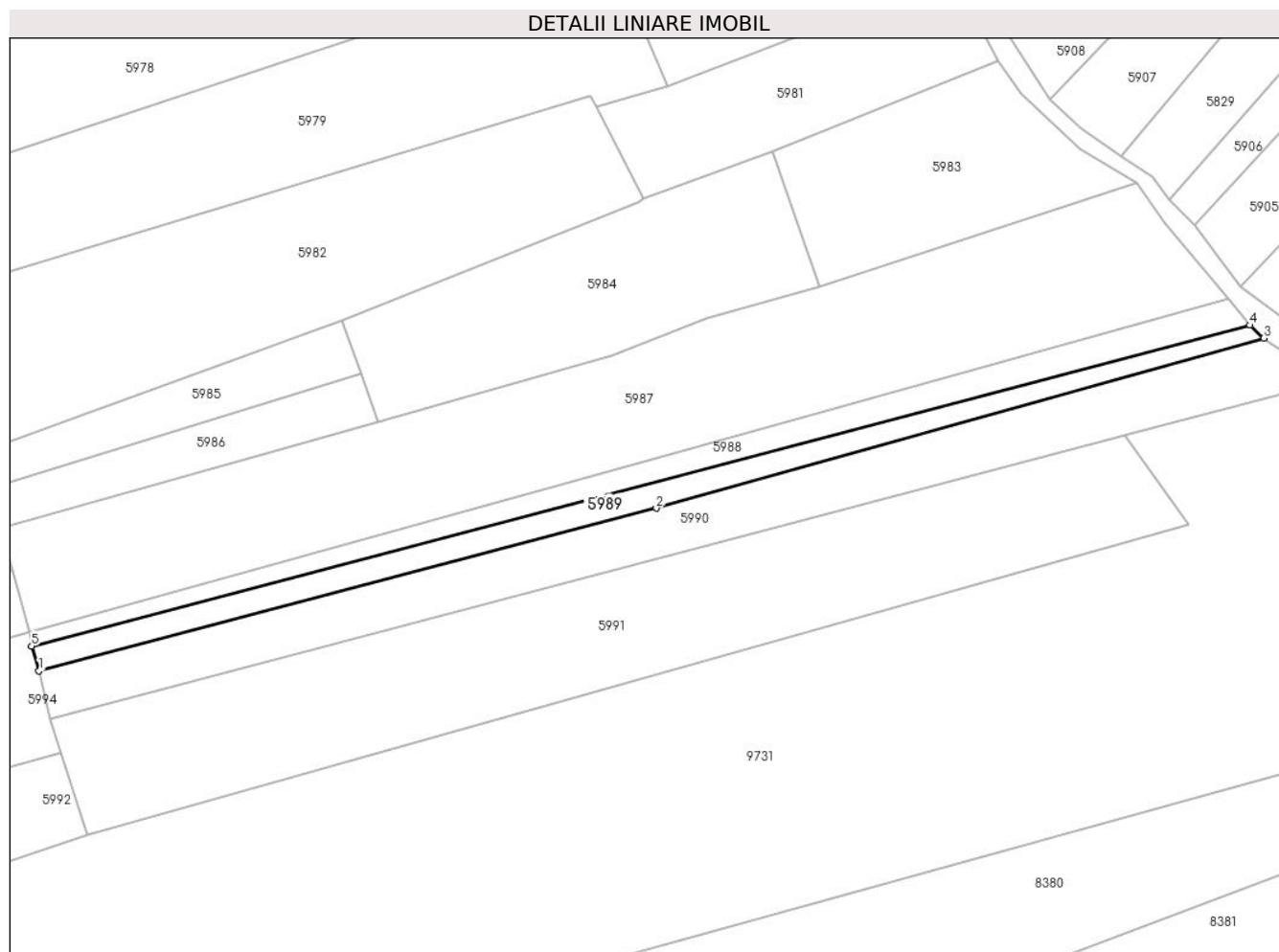
Inscrieri privind dezmembramentele dreptului de proprietate, drepturi reale de garanție și sarcini		Referințe
<b>986 / 07/07/1932</b>		
Act Notarial nr. 0, din 16/02/1932 emis de -;		
C1	Intabulare, drept de UZUFRACT VIAGER, dobândit prin Convenție, cota actuala 70/480 1) <b>SERACIN ANASTASIA, născ. Olariu, dom. în Vălișoara</b>	A1
<b>3787 / 04/10/2000</b>		
Act Notarial nr. 3036/2000, din 01/01/2000 emis de BNP RENEE LIDIA;		
C2	Intabulare, drept de UZUFRACT VIAGER, dobândit prin Convenție, cota actuala 70/480 1) <b>SERACIN CATALINA</b>	A1

## Anexa Nr. 1 La Partea I

## Teren

Nr cadastral	Suprafața (mp)*	Observații / Referințe
	1.628	

\* Suprafața este determinată în planul de proiecție Stereo 70.



## Date referitoare la teren

Crt	Categorie folosință	Intravilan	Suprafața (mp)	Tarla	Parcelă	Nr. topo	Observații / Referințe
1	faneata	NU	1.628	-	-	Parte din 2754/1	Fâneată în Copaci, restul de suprafață se regăsește la id 5988, 5990

## Lungime Segmente

1) Valorile lungimilor segmentelor sunt obținute din proiecție în plan.

Punct început	X / Y	Punct sfârșit	X / Y	Lungime segment (** (m)
1	288.218,611 425.576,519	2	288.363,447 425.614,614	149.762
2	288.363,447 425.614,614	3	288.506,051 425.654,489	148.074
3	288.506,051 425.654,489	4	288.502,834 425.657,519	4.419
4	288.502,834 425.657,519	5	288.216,877 425.582,328	295.677
5	288.216,877 425.582,328	1	288.218,611 425.576,519	6.062

**\*\* Lungimile segmentelor sunt determinate în planul de proiecție Stereo 70 și sunt rotunjite la 1 milimetru.**

**\*\*\* Distanța dintre puncte este formată din segmente cumulate ce sunt mai mici decât valoarea 1 milimetru.**



**DATE DESPRE IMOBILUL NR. 5990**

Oficiul de Cadastru și Publicitate Imobiliară CARAS-SEVERIN  
Biroul de Cadastru și Publicitate Imobiliară Caransebes

**A. Partea I. Descrierea imobilului**

TEREN Extravilan

Nr. CF vechi:409- Vălișoara  
Nr. topografic:Parte din 2754/1

Adresa: Jud. Caraș-Severin

Nr. Crt	Nr cadastral Nr. topografic	Suprafața* (mp)	Observații / Referințe
A1		Din acte: 8.600 Masurata: 3.702	Sector cadastral:79 Teren neimprejmit;

**B. Partea II. Proprietari și acte**

Inscrieri privitoare la dreptul de proprietate și alte drepturi reale		Referințe
<b>988 / 23/07/1921</b>		
Hotarare Judecatoreasca nr. 412/1917, din 01/01/1917 emis de JUDECĂTORIA DE OCOL CARANSEBEȘ;		
B1	Intabulare, drept de PROPRIETATE, dobandit prin Hotarare Judecatoreasca, cota actuala 42/480 1) SERACIN ANTONIE, dom. în Vălișoara	A1
B2	Intabulare, drept de PROPRIETATE, dobandit prin Hotarare Judecatoreasca, cota actuala 42/480 1) SERACIN MIHAI, dom. în Vălișoara	A1
B3	Intabulare, drept de PROPRIETATE, dobandit prin Hotarare Judecatoreasca, cota actuala 42/480 1) SERACIN ILIE, dom. în Vălișoara	A1
<b>986 / 07/07/1932</b>		
Act Notarial nr. 0, din 16/02/1932 emis de -;		
B4	Intabulare, drept de PROPRIETATE, dobandit prin Conventie, cota actuala 70/480 1) SERACIN ION, căs. cu Anderca Crușița, dom. în Vălișoara	A1
B5	Se notează interdicția de înstrăinare și grevare în favoarea lui 1) SERACIN ILIE, căs. cu Olariu Anastasia, dom. în Vălișoara	A1
<b>2231 / 13/10/1933</b>		
Hotarare Judecatoreasca nr. 6727/1928, din 01/01/1928 emis de JUDECĂTORIA CARANSEBEȘ;		
B6	Intabulare, drept de PROPRIETATE, dobandit prin Hotarare Judecatoreasca, cota actuala 15/480 1) SERACIN ANTONIE, a lui Antonie, dom. în Vălișoara	A1
B7	Intabulare, drept de PROPRIETATE, dobandit prin Hotarare Judecatoreasca, cota actuala 15/480 1) SERACIN MIHAI, a lui Antonie, dom. în Vălișoara 2) SERACIN ILIE, a lui Antonie, dom. în Vălișoara	A1
<b>1523 / 02/06/1936</b>		
Act Notarial nr. 0, din 01/04/1930 emis de -;		
B8	Intabulare, drept de PROPRIETATE, dobandit prin Conventie, cota actuala 33/480 1) SERACIN ANTONIE, a lui Antonie, dom. în Vălișoara	A1
B9	Intabulare, drept de PROPRIETATE, dobandit prin Conventie, cota actuala 33/480 1) SERACIN MIHAI, a lui Antonie, dom. în Vălișoara	A1
B10	Intabulare, drept de PROPRIETATE, dobandit prin Conventie, cota actuala 33/480 1) SERACIN ILIE, fiul lui Antonie, dom. în Vălișoara	A1
<b>4240 / 03/09/1999</b>		
Act Notarial nr. 221/1999, din 01/01/1999 emis de BNP MARIA LĂPĂDAT;		
B11	Intabulare, drept de PROPRIETATE, dobandit prin Succesiune, cota actuala 70/480 1) ANDERCA DOSIA, născ. Oprea, fiica	A1
<b>3787 / 04/10/2000</b>		
Act Notarial nr. 3036/2000, din 01/01/2000 emis de BNP RENEE LIDIA;		
B12	Intabulare, drept de PROPRIETATE, dobandit prin Conventie, cota	A1

Inscrieri privitoare la dreptul de proprietate și alte drepturi reale		Referințe
B12	actuala 70/480 1) <b>ANDERCA SOLOMON</b> , și soția 2) <b>ANDERCA CRUCITA</b>	A1
B13	Se notează interdicția de înstrăinare și grevare în favoarea lui 1) <b>SERACIN CATALINA</b>	A1
/		
Act Normativ nr. 7, din 13/03/1996 emis de PARLAMENT (ACT ADMINISTRATIV NR. 2977 DIN 18.08.2022, EMIS DE PRIMĂRIA COMUNEI BUCOȘNIȚA, ACT ADMINISTRATIV NR. 35 DIN 28.04.1986, EMIS DE PRIMĂRIA COMUNEI BUCOȘNIȚA);		
B15	Se notează posesia faptică în favoarea lui 1) <b>ANDERCA ION</b>	A1

### C. Partea III. SARCINI

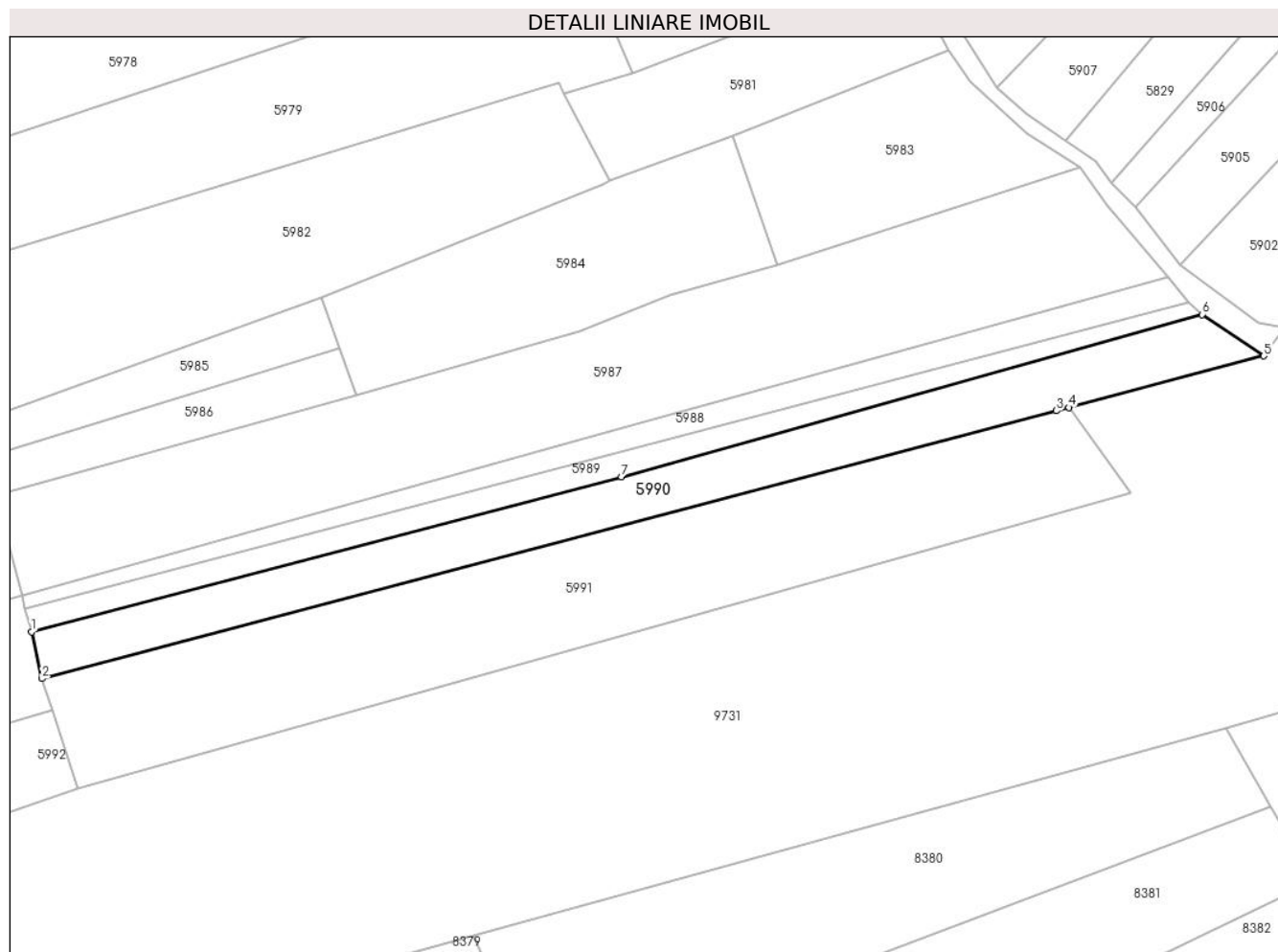
Inscrieri privind dezmembramintele dreptului de proprietate, drepturi reale de garanție și sarcini		Referințe
<b>986 / 07/07/1932</b>		
Act Notarial nr. 0, din 16/02/1932 emis de -;		
C1	Intabulare, drept de UZUFRUCT VIAGER, dobandit prin Conventie, cota actuala 70/480 1) <b>SERACIN ANASTASIA</b> , născ. Olariu, dom. în Vălișoara	A1
<b>3787 / 04/10/2000</b>		
Act Notarial nr. 3036/2000, din 01/01/2000 emis de BNP RENEE LIDIA;		
C2	Intabulare, drept de UZUFRUCT VIAGER, dobandit prin Conventie, cota actuala 70/480 1) <b>SERACIN CATALINA</b>	A1

## Anexa Nr. 1 La Partea I

## Teren

Nr cadastral	Suprafața (mp)*	Observații / Referințe
	Din acte: 8.600 Masurata: 3.702	

\* Suprafața este determinată în planul de proiecție Stereo 70.



## Date referitoare la teren

Crt	Categorie folosință	Intravilan	Suprafața (mp)	Tarla	Parcelă	Nr. topo	Observații / Referințe
1	faneata	NU	3.702	-	-	Parte din 2754/1	Fâneată în Copaci, restul de suprafață se regăsește la id 5989, 5988

## Lungime Segmente

1) Valorile lungimilor segmentelor sunt obținute din proiecție în plan.

Punct început	X / Y	Punct sfârșit	X / Y	Lungime segment (** (m)
1	288.218,611 425.576,519	2	288.221,138 425.565,057	11.737
2	288.221,138 425.565,057	3	288.470,18 425.630,833	257.582
3	288.470,18 425.630,833	4	288.473,325 425.631,663	3.253
4	288.473,325 425.631,663	5	288.521,201 425.644,308	49.518
5	288.521,201 425.644,308	6	288.506,051 425.654,489	18.253

Punct început	X / Y	Punct sfârșit	X / Y	Lungime segment (** (m)
6	288.506,051 425.654,489	7	288.363,447 425.614,614	148.074
7	288.363,447 425.614,614	1	288.218,611 425.576,519	149.762

\*\* Lungimile segmentelor sunt determinate în planul de proiecție Stereo 70 și sunt rotunjite la 1 milimetru.

\*\*\* Distanța dintre puncte este formată din segmente cumulate ce sunt mai mici decât valoarea 1 milimetru.



## DATE DESPRE IMOBILUL NR. 5991

Oficiul de Cadastru și Publicitate Imobiliară CARAS-SEVERIN  
Biroul de Cadastru și Publicitate Imobiliară Caransebes

## A. Partea I. Descrierea imobilului

Nr. CF vechi:409- Vălișoara  
Nr. topografic:2754/2

TEREN Extravilan

Adresa: Jud. Caraș-Severin

Nr. Crt	Nr cadastral Nr. topografic	Suprafața* (mp)	Observații / Referințe
A1		6.938	Sector cadastral:79 Teren neimprejmuit;

## B. Partea II. Proprietari și acte

Inscrieri privitoare la dreptul de proprietate și alte drepturi reale		Referințe
<b>988 / 23/07/1921</b>		
Hotarare Judecatoreasca nr. 412/1917, din 01/01/1917 emis de JUDECĂTORIA DE OCOL CARANSEBEȘ;		
B1	Intabulare, drept de PROPRIETATE, dobandit prin Hotarare Judecatoreasca, cota actuala 42/480 1) SERACIN ANTONIE, dom. în Vălișoara	A1
B2	Intabulare, drept de PROPRIETATE, dobandit prin Hotarare Judecatoreasca, cota actuala 42/480 1) SERACIN MIHAI, dom. în Vălișoara	A1
B3	Intabulare, drept de PROPRIETATE, dobandit prin Hotarare Judecatoreasca, cota actuala 42/480 1) SERACIN ILIE, dom. în Vălișoara	A1
<b>986 / 07/07/1932</b>		
Act Notarial nr. 0, din 16/02/1932 emis de -;		
B4	Intabulare, drept de PROPRIETATE, dobandit prin Conventie, cota actuala 70/480 1) SERACIN ION, căs. cu Anderca Crușița, dom. în Vălișoara	A1
B5	Se notează interdicția de înstrăinare și grevare în favoarea lui 1) SERACIN ILIE, căs. cu Olariu Anastasia, dom. în Vălișoara	A1
<b>2231 / 13/10/1933</b>		
Hotarare Judecatoreasca nr. 6727/1928, din 01/01/1928 emis de JUDECĂTORIA CARANSEBEȘ;		
B6	Intabulare, drept de PROPRIETATE, dobandit prin Hotarare Judecatoreasca, cota actuala 15/480 1) SERACIN ANTONIE, a lui Antonie, dom. în Vălișoara	A1
B7	Intabulare, drept de PROPRIETATE, dobandit prin Hotarare Judecatoreasca, cota actuala 15/480 1) SERACIN MIHAI, a lui Antonie, dom. în Vălișoara 2) SERACIN ILIE, a lui Antonie, dom. în Vălișoara	A1
<b>1523 / 02/06/1936</b>		
Act Notarial nr. 0, din 01/04/1930 emis de -;		
B8	Intabulare, drept de PROPRIETATE, dobandit prin Conventie, cota actuala 33/480 1) SERACIN ANTONIE, a lui Antonie, dom. în Vălișoara	A1
B9	Intabulare, drept de PROPRIETATE, dobandit prin Conventie, cota actuala 33/480 1) SERACIN MIHAI, a lui Antonie, dom. în Vălișoara	A1
B10	Intabulare, drept de PROPRIETATE, dobandit prin Conventie, cota actuala 33/480 1) SERACIN ILIE, fiul lui Antonie, dom. în Vălișoara	A1
<b>4240 / 03/09/1999</b>		
Act Notarial nr. 221/1999, din 01/01/1999 emis de BNP MARIA LĂPĂDAT;		
B11	Intabulare, drept de PROPRIETATE, dobandit prin Succesiune, cota actuala 70/480 1) ANDERCA DOSIA, născ. Oprea, fiica	A1
<b>3787 / 04/10/2000</b>		
Act Notarial nr. 3036/2000, din 01/01/2000 emis de BNP RENEE LIDIA;		
B12	Intabulare, drept de PROPRIETATE, dobandit prin Conventie, cota actuala 70/480	A1

Inscrieri privitoare la dreptul de proprietate și alte drepturi reale		Referințe
	1) <b>ANDERCA SOLOMON</b> , și soția 2) <b>ANDERCA CRUCITA</b>	
B13	Se notează interdicția de înstrăinare și grevare în favoarea lui	A1
	1) <b>SERACIN CATALINA</b>	

### C. Partea III. SARCINI

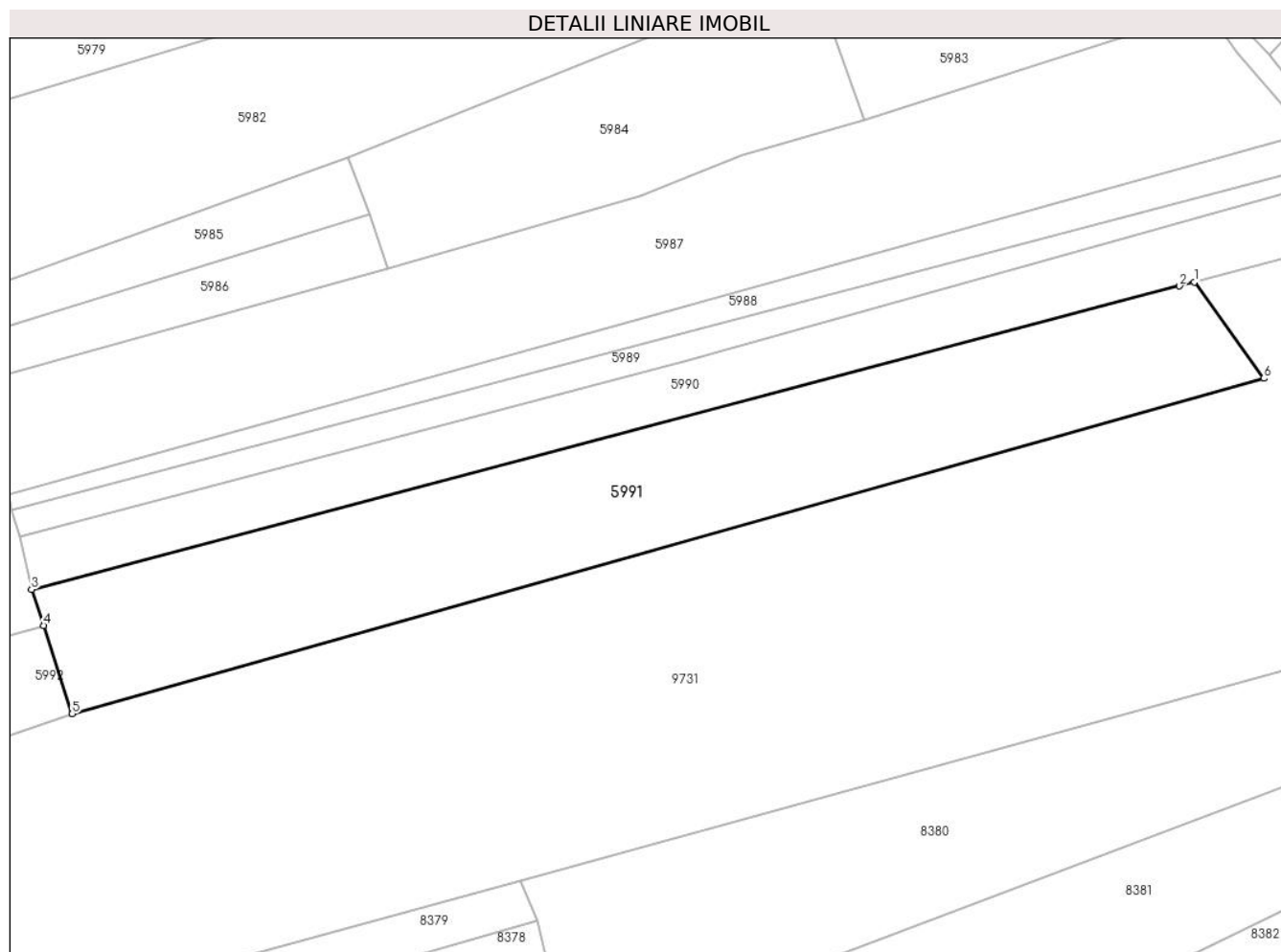
Inscrieri privind dezmembramintele dreptului de proprietate, drepturi reale de garanție și sarcini		Referințe
<b>986 / 07/07/1932</b>		
Act Notarial nr. 0, din 16/02/1932 emis de -;		
C1	Intabulare, drept de UZUFRUCT VIAGER, dobandit prin Conventie, cota actuala 70/480	A1
	1) <b>SERACIN ANASTASIA</b> , născ. Olariu, dom. în Vălișoara	
<b>3787 / 04/10/2000</b>		
Act Notarial nr. 3036/2000, din 01/01/2000 emis de BNP RENEE LIDIA;		
C2	Intabulare, drept de UZUFRUCT VIAGER, dobandit prin Conventie, cota actuala 70/480	A1
	1) <b>SERACIN CATALINA</b>	

## Anexa Nr. 1 La Partea I

## Teren

Nr cadastral	Suprafața (mp)*	Observații / Referințe
	6.938	

\* Suprafața este determinată în planul de proiecție Stereo 70.



## Date referitoare la teren

Crt	Categorie folosință	Intravilan	Suprafața (mp)	Tarla	Parcelă	Nr. topo	Observații / Referințe
1	arabil	NU	6.938	-	-	2254/2	Arabil în Vălișoara

## Lungime Segmente

1) Valorile lungimilor segmentelor sunt obținute din proiecție în plan.

Punct început	X / Y	Punct sfârșit	X / Y	Lungime segment (** (m)
1	288.473,325 425.631,663	2	288.470,18 425.630,833	3.253
2	288.470,18 425.630,833	3	288.221,138 425.565,057	257.582
3	288.221,138 425.565,057	4	288.223,703 425.557,217	8.249
4	288.223,703 425.557,217	5	288.229,958 425.538,097	20.117
5	288.229,958 425.538,097	6	288.488,434 425.610,809	268.509

Punct început	X / Y	Punct sfârșit	X / Y	Lungime segment (** (m)
6	288.488,434 425.610,809	1	288.473,325 425.631,663	25.752

\*\* Lungimile segmentelor sunt determinate în planul de proiecție Stereo 70 și sunt rotunjite la 1 milimetru.

\*\*\* Distanța dintre puncte este formată din segmente cumulate ce sunt mai mici decât valoarea 1 milimetru.



**DATE DESPRE IMOBILUL NR. 5992**

Oficiul de Cadastru și Publicitate Imobiliară CARAS-SEVERIN  
Biroul de Cadastru și Publicitate Imobiliară Caransebes

**A. Partea I. Descrierea imobilului**

TEREN Extravilan

Nr. CF vechi:673- Vălișoara  
Nr. topografic:2761

Adresa: Jud. Caraș-Severin

Nr. Crt	Nr cadastral Nr. topografic	Suprafața* (mp)	Observații / Referințe
A1		3.821	Sector cadastral:79 Teren neimprejmuit;

**B. Partea II. Proprietari și acte**

Inscrieri privitoare la dreptul de proprietate și alte drepturi reale		Referințe
/		
Act Normativ nr. 7, din 13/03/1996 emis de PARLAMENT;		
B1	Intabulare, drept de PROPRIETATE, dobandit prin Lege, cota actuala 1/1 1) NEIDENTIFICAT NEIDENTIFICAT, CIF:0000000000000	A1
Act Normativ nr. 7, din 13/03/1996 emis de PARLAMENT (ACT ADMINISTRATIV NR. 3077 DIN 23.08.2022, EMIS DE PRIMĂRIA COMUNEI BUCOȘNIȚA);		
B2	Se notează posesia faptică în favoarea lui 1) SPUNEI MAXIM-PETRU	A1

**C. Partea III. SARCINI .**

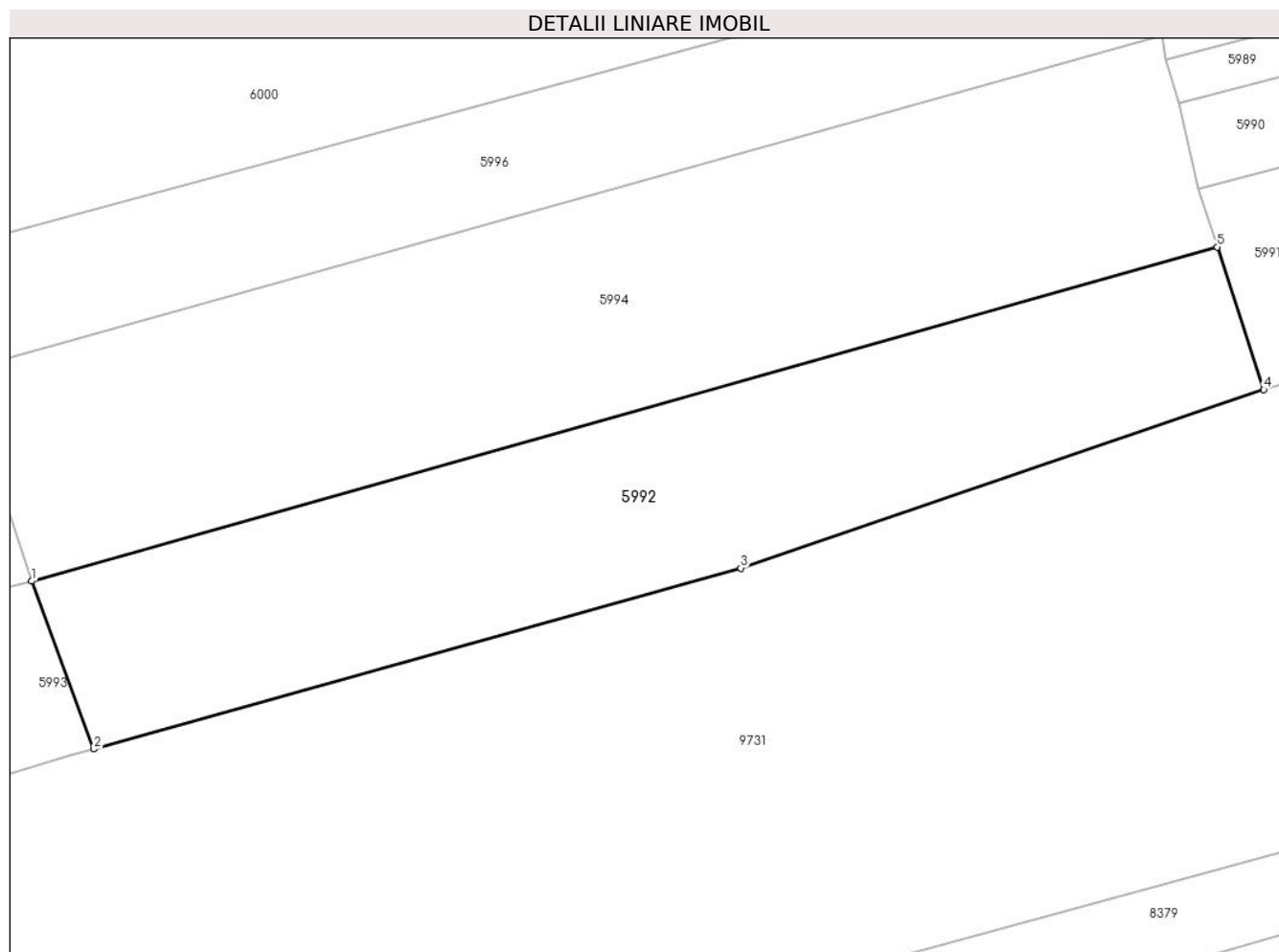
Inscrieri privind dezmembramintele dreptului de proprietate, drepturi reale de garanție și sarcini	Referințe
NU SUNT	

## Anexa Nr. 1 La Partea I

## Teren

Nr cadastral	Suprafața (mp)*	Observații / Referințe
	3.821	

\* Suprafața este determinată în planul de proiecție Stereo 70.



## Date referitoare la teren

Crt	Categorie folosință	Intravilan	Suprafața (mp)	Tarla	Parcelă	Nr. topo	Observații / Referințe
1	fâneata	NU	3.821	-	-	2761	Fâneată în Copaci

## Lungime Segmente

1) Valorile lungimilor segmentelor sunt obținute din proiecție în plan.

Punct început	X / Y	Punct sfârșit	X / Y	Lungime segment (** (m)
1	288.064,499 425.512,366	2	288.072,836 425.489,858	24.002
2	288.072,836 425.489,858	3	288.159,723 425.514,127	90.213
3	288.159,723 425.514,127	4	288.229,958 425.538,097	74.213
4	288.229,958 425.538,097	5	288.223,703 425.557,217	20.117
5	288.223,703 425.557,217	1	288.064,499 425.512,366	165.401

**\*\* Lungimile segmentelor sunt determinate în planul de proiecție Stereo 70 și sunt rotunjite la 1 milimetru.**

**\*\*\* Distanța dintre puncte este formată din segmente cumulate ce sunt mai mici decât valoarea 1 milimetru.**



**DATE DESPRE IMOBILUL NR. 5993**

Oficiul de Cadastru și Publicitate Imobiliară CARAS-SEVERIN  
Biroul de Cadastru și Publicitate Imobiliară Caransebes

**A. Partea I. Descrierea imobilului**

TEREN Extravilan

Nr. CF vechi:567- Vălișoara  
Nr. topografic:2813

Adresa: Jud. Caraș-Severin

Nr. Crt	Nr cadastral Nr. topografic	Suprafața* (mp)	Observații / Referințe
A1		Din acte: 5.007 Masurata: 5.249	Sector cadastral:79 Teren neimprejmuit;

**B. Partea II. Proprietari și acte**

Inscrieri privitoare la dreptul de proprietate și alte drepturi reale	Referințe
<b>24 / 12/01/1989</b>	
Act Notarial nr. 65/1984, din 01/01/1984 emis de NOTARIATUL CARANSEBES;	
B1	A1
Intabulare, drept de PROPRIETATE, dobandit prin Succesiune, cota actuala 5007/5249	
1) <b>ANDREI CRUCIȚA</b> , născ. Vornic, fiica def.	
/	
Act Normativ nr. 7, din 13/03/1996 emis de PARLAMENTUL ROMÂNIEI;	
B2	A1
Inscrierea provizorie, drept de PROPRIETATE, dobandit prin Lege, cota actuala 242/5249	
1) <b>COMUNA BUCOȘNIȚA</b> , CIF:3227645, PROPRIETAR NEIDENTIFICAT	

**C. Partea III. SARCINI .**

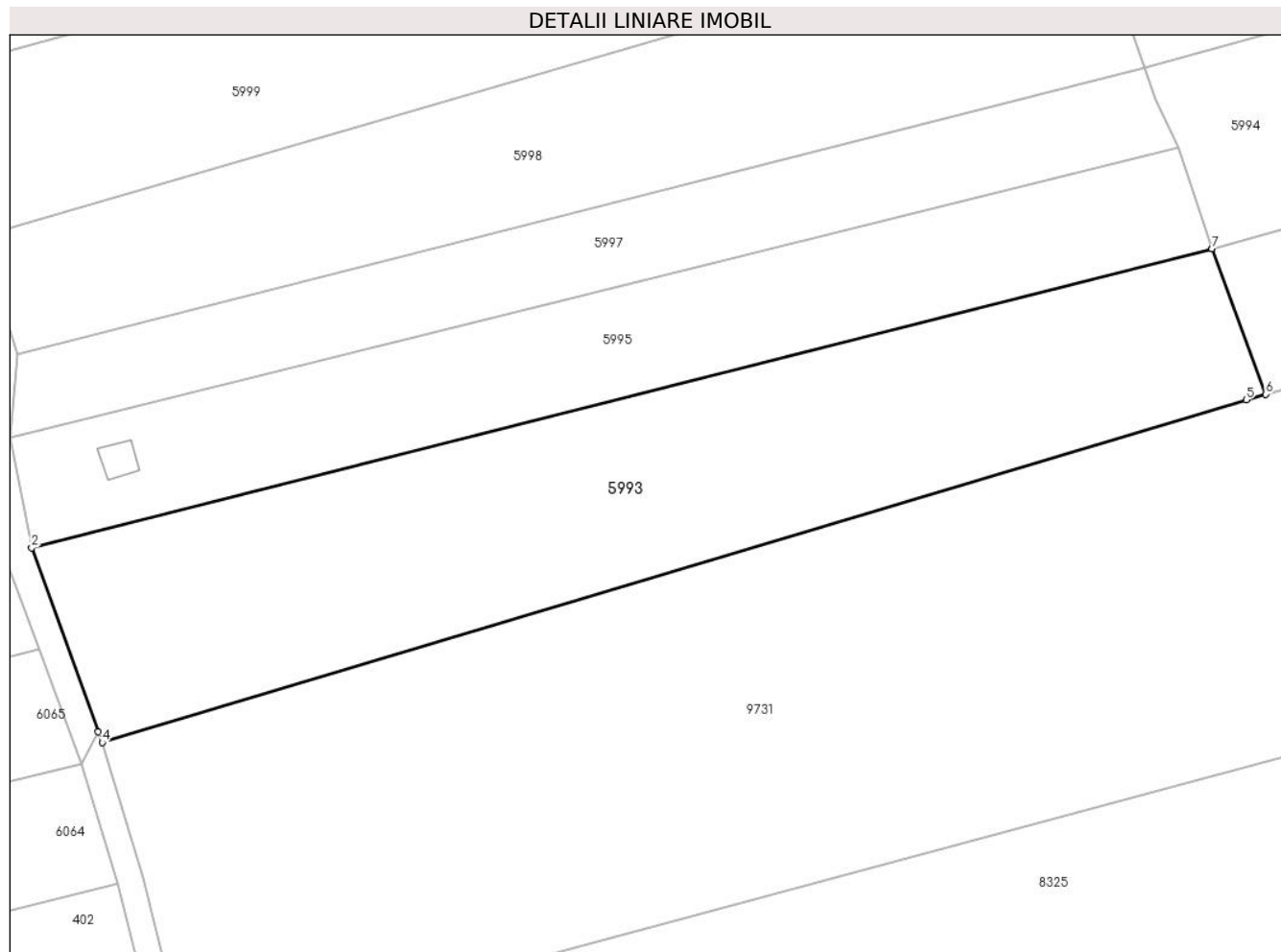
Inscrieri privind dezmembramintele dreptului de proprietate, drepturi reale de garanție și sarcini	Referințe
NU SUNT	

## Anexa Nr. 1 La Partea I

## Teren

Nr cadastral	Suprafața (mp)*	Observații / Referințe
	Din acte: 5.007 Masurata: 5.249	

\* Suprafața este determinată în planul de proiecție Stereo 70.



## Date referitoare la teren

Crt	Categorie folosință	Intra vilan	Suprafața (mp)	Tarla	Parcelă	Nr. topo	Observații / Referințe
1	arabil	NU	5.249	-	-	2762	Arabil în Copaci

## Lungime Segmente

1) Valorile lungimilor segmentelor sunt obținute din proiecție în plan.

Punct început	X / Y	Punct sfârșit	X / Y	Lungime segment (** (m)
1	288.064,498 425.512,369	2	287.881,884 425.466,113	188.381
2	287.881,884 425.466,113	3	287.892,187 425.437,623	30.296
3	287.892,187 425.437,623	4	287.892,784 425.435,985	1.743
4	287.892,784 425.435,985	5	288.069,798 425.489,009	184.785
5	288.069,798 425.489,009	6	288.072,836 425.489,858	3.154

Punct început	X / Y	Punct sfârșit	X / Y	Lungime segment (** (m)
6	288.072,836 425.489,858	7	288.064,499 425.512,366	24.002
7	288.064,499 425.512,366	1	288.064,498 425.512,369	0.003

\*\* Lungimile segmentelor sunt determinate în planul de proiecție Stereo 70 și sunt rotunjite la 1 milimetru.

\*\*\* Distanța dintre puncte este formată din segmente cumulate ce sunt mai mici decât valoarea 1 milimetru.





**DATE DESPRE IMOBILUL NR. 5994**

Oficiul de Cadastru și Publicitate Imobiliară CARAS-SEVERIN  
Biroul de Cadastru și Publicitate Imobiliară Caransebes

**A. Partea I. Descrierea imobilului**

TEREN Extravilan

Nr. CF vechi:863- Vălișoara  
Nr. topografic:2762

Adresa: Jud. Caraș-Severin

Nr. Crt	Nr cadastral Nr. topografic	Suprafața* (mp)	Observații / Referințe
A1		4.911	Sector cadastral:79 Teren neimprejmuit;

**B. Partea II. Proprietari și acte**

Inscrieri privitoare la dreptul de proprietate și alte drepturi reale		Referințe
/		
Act Normativ nr. 7, din 13/03/1996 emis de PARLAMENT;		
B1	Intabulare, drept de PROPRIETATE, dobândit prin Lege, cota actuala 1/1 1) <b>NEIDENTIFICAT NEIDENTIFICAT</b> , CIF:0000000000000	A1
Act Normativ nr. 7, din 13/03/1996 emis de PARLAMENT (ACT ADMINISTRATIV NR. 3671 DIN 12.09.2022, EMIS DE PRIMĂRIA COMUNEI BUCOȘNIȚA);		
B2	Se notează posesia faptică în favoarea lui 1) <b>SÂRBU FLORINA-CRUCIȚA</b>	A1

**C. Partea III. SARCINI .**

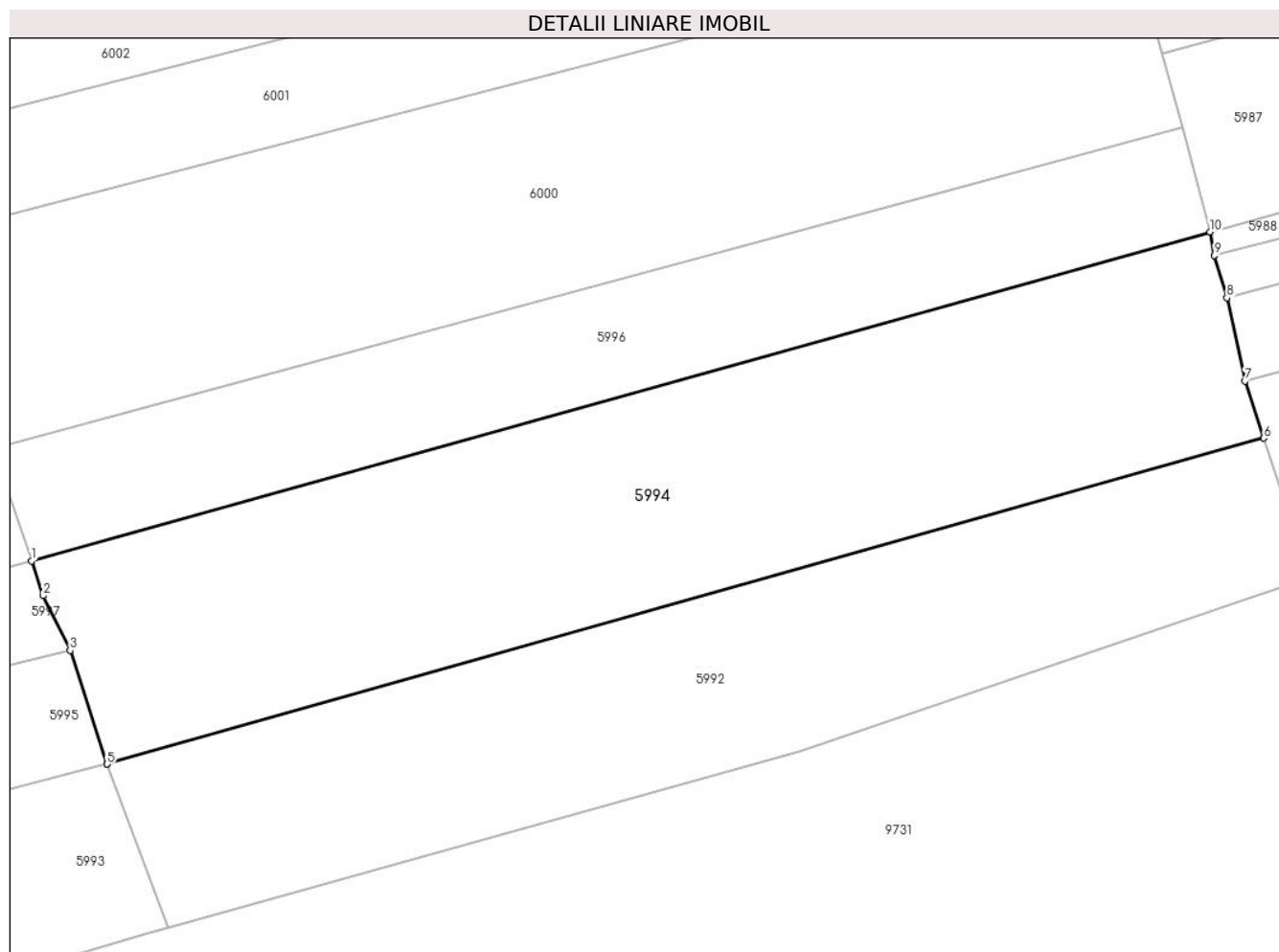
Inscrieri privind dezmembramintele dreptului de proprietate, drepturi reale de garanție și sarcini	Referințe
NU SUNT	

## Anexa Nr. 1 La Partea I

## Teren

Nr cadastral	Suprafața (mp)*	Observații / Referințe
	4.911	

\* Suprafața este determinată în planul de proiecție Stereo 70.



## Date referitoare la teren

Crt	Categorie folosință	Intravilan	Suprafața (mp)	Tarla	Parcelă	Nr. topo	Observații / Referințe
1	fâneata	NU	4.911	-	-	2762	Fâneață în Copaci

## Lungime Segmente

1) Valorile lungimilor segmentelor sunt obținute din proiecție în plan.

Punct început	X / Y	Punct sfârșit	X / Y	Lungime segment (** (m)
1	288.054,088 425.540,31	2	288.055,685 425.535,54	5.03
2	288.055,685 425.535,54	3	288.059,394 425.528,0	8.403
3	288.059,394 425.528,0	4	288.064,498 425.512,369	16.443
4	288.064,498 425.512,369	5	288.064,499 425.512,366	0.003
5	288.064,499 425.512,366	6	288.223,703 425.557,217	165.401

Punct început	X / Y	Punct sfârșit	X / Y	Lungime segment (** (m)
6	288.223,703 425.557,217	7	288.221,138 425.565,057	8.249
7	288.221,138 425.565,057	8	288.218,611 425.576,519	11.737
8	288.218,611 425.576,519	9	288.216,877 425.582,328	6.062
9	288.216,877 425.582,328	10	288.216,316 425.585,575	3.295
10	288.216,316 425.585,575	1	288.054,088 425.540,31	168.425

\*\* Lungimile segmentelor sunt determinate în planul de proiecție Stereo 70 și sunt rotunjite la 1 milimetru.

\*\*\* Distanța dintre puncte este formată din segmente cumulate ce sunt mai mici decât valoarea 1 milimetru.



**DATE DESPRE IMOBILUL NR. 5995**

Oficiul de Cadastru și Publicitate Imobiliară CARAS-SEVERIN  
Biroul de Cadastru și Publicitate Imobiliară Caransebes

**A. Partea I. Descrierea imobilului**

TEREN Extravilan

Nr. CF vechi:567- Vălișoara  
Nr. topografic:Parte din 2813

Adresa: Jud. Caraș-Severin

Nr. Crt	Nr cadastral Nr. topografic	Suprafața* (mp)	Observații / Referințe
A1		3.161	Sector cadastral:79 Teren neimprejmuit;

**Construcții**

Crt	Nr cadastral Nr. topografic	Adresa	Observații / Referințe
A1.1		Jud. Caraș-Severin	Nr. niveluri:1; S. construita la sol:26 mp; S. construita desfasurata:26 mp; Anexă P

**B. Partea II. Proprietari și acte**

Inscrieri privitoare la dreptul de proprietate și alte drepturi reale		Referințe
<b>24 / 12/01/1989</b>		
Act Notarial nr. 65/1984, din 01/01/1984 emis de NOTARIATUL CARANSEBES;		
B1	Intabulare, drept de PROPRIETATE drept moștenire legală, dobândit prin Succesiune, cota actuala 1/1 1) <b>ANDREI CRUCIȚA</b> , născ. Vornic, fiica def.	A1
/		
Act Normativ nr. 7, din 13/03/1996 emis de PARLAMENT (ACT ADMINISTRATIV NR. 3076 DIN 23.08.2022, EMIS DE PRIMĂRIA COMUNEI BUCOȘNIȚA);		
B2	Se notează posesia faptică în favoarea lui 1) <b>SPUNEI DANIEL-NOVAC</b>	A1
Act Normativ nr. 7, din 13/03/1996 emis de PARLAMENT (ACT ADMINISTRATIV NR. 1271 DIN 15.04.2022, EMIS DE PRIMĂRIA COMUNEI BUCOȘNIȚA);		
B3	Intabulare, drept de PROPRIETATE, dobândit prin Lege, cota actuala 1/1 1) <b>SPUNEI DANIEL-NOVAC</b>	A1.1

**C. Partea III. SARCINI .**

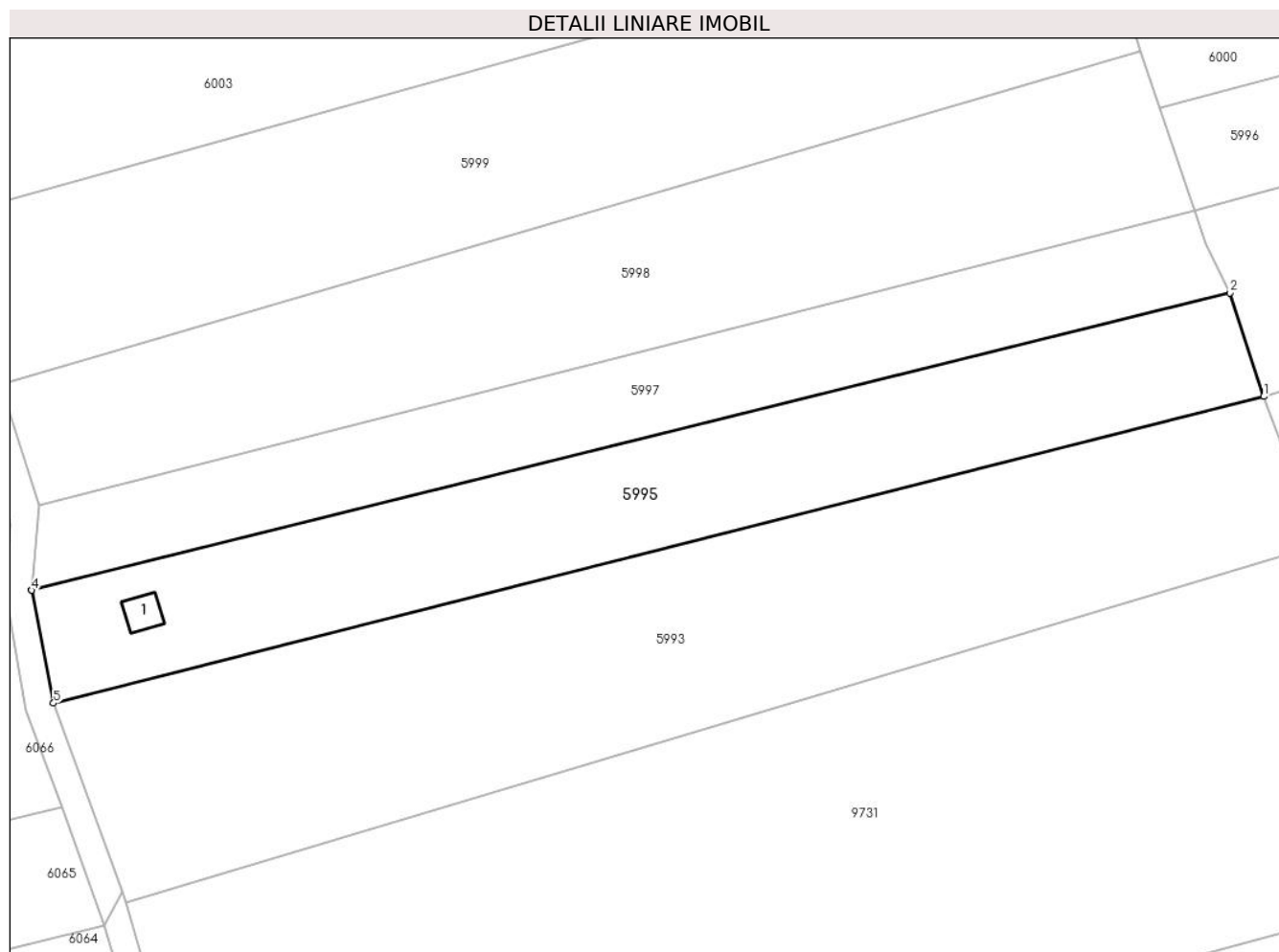
Inscrieri privind dezmembramintele dreptului de proprietate, drepturi reale de garanție și sarcini	Referințe
NU SUNT	

## Anexa Nr. 1 La Partea I

## Teren

Nr cadastral	Suprafața (mp)*	Observații / Referințe
	3.161	

\* Suprafața este determinată în planul de proiecție Stereo 70.



## Date referitoare la teren

Crt	Categorie folosință	Intra vilan	Suprafața (mp)	Tarla	Parcelă	Nr. topo	Observații / Referințe
1	curți construcții	NU	26	-	-	Parte din 2813	Curți construcții în Copaci, restul de suprafață se regăsește la 5997
2	arabil	NU	3.135	-	-	Parte din 2813	Arabil în Copaci

## Date referitoare la construcții

Crt	Număr	Destinație construcție	Supraf. (mp)	Situație juridică	Observații / Referințe
A1.1		construcții anexa	26	Cu acte	Nr. niveluri:1; S. construita la sol:26 mp; S. construita desfasurata:26 mp; Anexă P

## Lungime Segmente

1) Valorile lungimilor segmentelor sunt obținute din proiecție în plan.

Punct început	X / Y	Punct sfârșit	X / Y	Lungime segment (** (m)
1	288.064,498 425.512,369	2	288.059,394 425.528,0	16.443
2	288.059,394 425.528,0	3	287.878,561 425.483,164	186.308
3	287.878,561 425.483,164	4	287.878,564 425.483,147	0.017

Punct început	X / Y	Punct sfârșit	X / Y	Lungime segment (** (m)
4	287.878,564 425.483,147	5	287.881,884 425.466,113	17.355
5	287.881,884 425.466,113	1	288.064,498 425.512,369	188.381

\*\* Lungimile segmentelor sunt determinate în planul de proiecție Stereo 70 și sunt rotunjite la 1 milimetru.

\*\*\* Distanța dintre puncte este formată din segmente cumulate ce sunt mai mici decât valoarea 1 milimetru.





**DATE DESPRE IMOBILUL NR. 5996**

Oficiul de Cadastru și Publicitate Imobiliară CARAS-SEVERIN  
Biroul de Cadastru și Publicitate Imobiliară Caransebes

**A. Partea I. Descrierea imobilului**

TEREN Extravilan

Nr. CF vechi:1084- Vălișoara  
Nr. topografic:2763

Adresa: Jud. Caraș-Severin

Nr. Crt	Nr cadastral Nr. topografic	Suprafața* (mp)	Observații / Referințe
A1		2.640	Sector cadastral:79 Teren neimprejmuit;

**B. Partea II. Proprietari și acte**

Inscrieri privitoare la dreptul de proprietate și alte drepturi reale		Referințe
/		
Act Normativ nr. 7, din 13/03/1996 emis de PARLAMENT;		
B1	Intabulare, drept de PROPRIETATE, dobândit prin Lege, cota actuala 1/1 1) <b>NEIDENTIFICAT NEIDENTIFICAT</b> , CIF:0000000000000	A1
Act Normativ nr. 7, din 13/03/1996 emis de PARLAMENT (ACT ADMINISTRATIV NR. 3474 DIN 06.09.2022, EMIS DE PRIMĂRIA COMUNEI BUCOȘNIȚA, ACT ADMINISTRATIV NR. 11 DIN 09.09.2008, EMIS DE PRIMĂRIA COMUNEI BUCOȘNIȚA);		
B2	Se notează posesia faptică în favoarea lui 1) <b>SALAMON ANIȘOARA</b> , căsătorită	A1

**C. Partea III. SARCINI .**

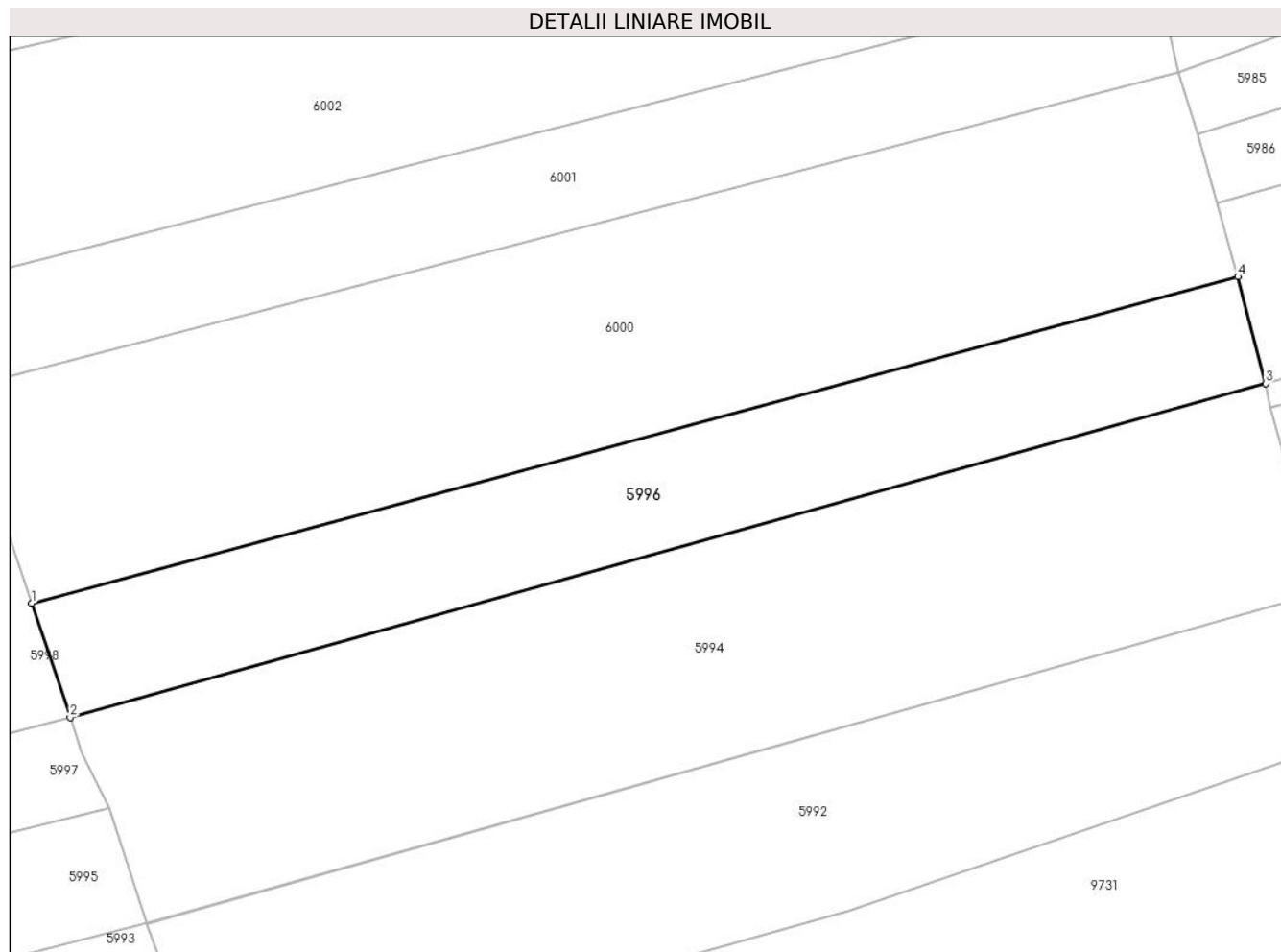
Inscrieri privind dezmembramintele dreptului de proprietate, drepturi reale de garanție și sarcini	Referințe
NU SUNT	

## Anexa Nr. 1 La Partea I

## Teren

Nr cadastral	Suprafața (mp)*	Observații / Referințe
	2.640	

\* Suprafața este determinată în planul de proiecție Stereo 70.



## Date referitoare la teren

Crt	Categorie folosință	Intra vilan	Suprafața (mp)	Tarla	Parcelă	Nr. topo	Observații / Referințe
1	fâneata	NU	2.640	-	-	2763	Fâneată în Copaci

## Lungime Segmente

1) Valorile lungimilor segmentelor sunt obținute din proiecție în plan.

Punct început	X / Y	Punct sfârșit	X / Y	Lungime segment (** (m)
1	288.048,866 425.555,789	2	288.054,088 425.540,31	16.336
2	288.054,088 425.540,31	3	288.216,316 425.585,575	168.425
3	288.216,316 425.585,575	4	288.212,56 425.600,034	14.939
4	288.212,56 425.600,034	1	288.048,866 425.555,789	169.568

\*\* Lungimile segmentelor sunt determinate în planul de proiecție Stereo 70 și sunt rotunjite la 1 milimetru.

**\*\*\* Distanţa dintre puncte este formată din segmente cumulate ce sunt mai mici decât valoarea 1 milimetru.**



**DATE DESPRE IMOBILUL NR. 5997**

Oficiul de Cadastru și Publicitate Imobiliară CARAS-SEVERIN  
Biroul de Cadastru și Publicitate Imobiliară Caransebes

**A. Partea I. Descrierea imobilului**

TEREN Extravilan

Nr. CF vechi:990- Vălișoara  
Nr. topografic:Parte din 2812

Adresa: Jud. Caraș-Severin

Nr. Crt	Nr cadastral Nr. topografic	Suprafața* (mp)	Observații / Referințe
A1		2.327	Sector cadastral:79 Teren neimprejmuit;

**B. Partea II. Proprietari și acte**

Inscrieri privitoare la dreptul de proprietate și alte drepturi reale		Referințe
<b>1073 / 17/09/1969</b>		
Act Notarial nr. 0, din 08/09/1969 emis de -;		
B1	Intabulare, drept de PROPRIETATE, dobandit prin Conventie, cota actuala 1/1 1) SPUNEI DOCHIA, necăsătorită, dom. în Vălișoara Nr. 218	A1

**C. Partea III. SARCINI .**

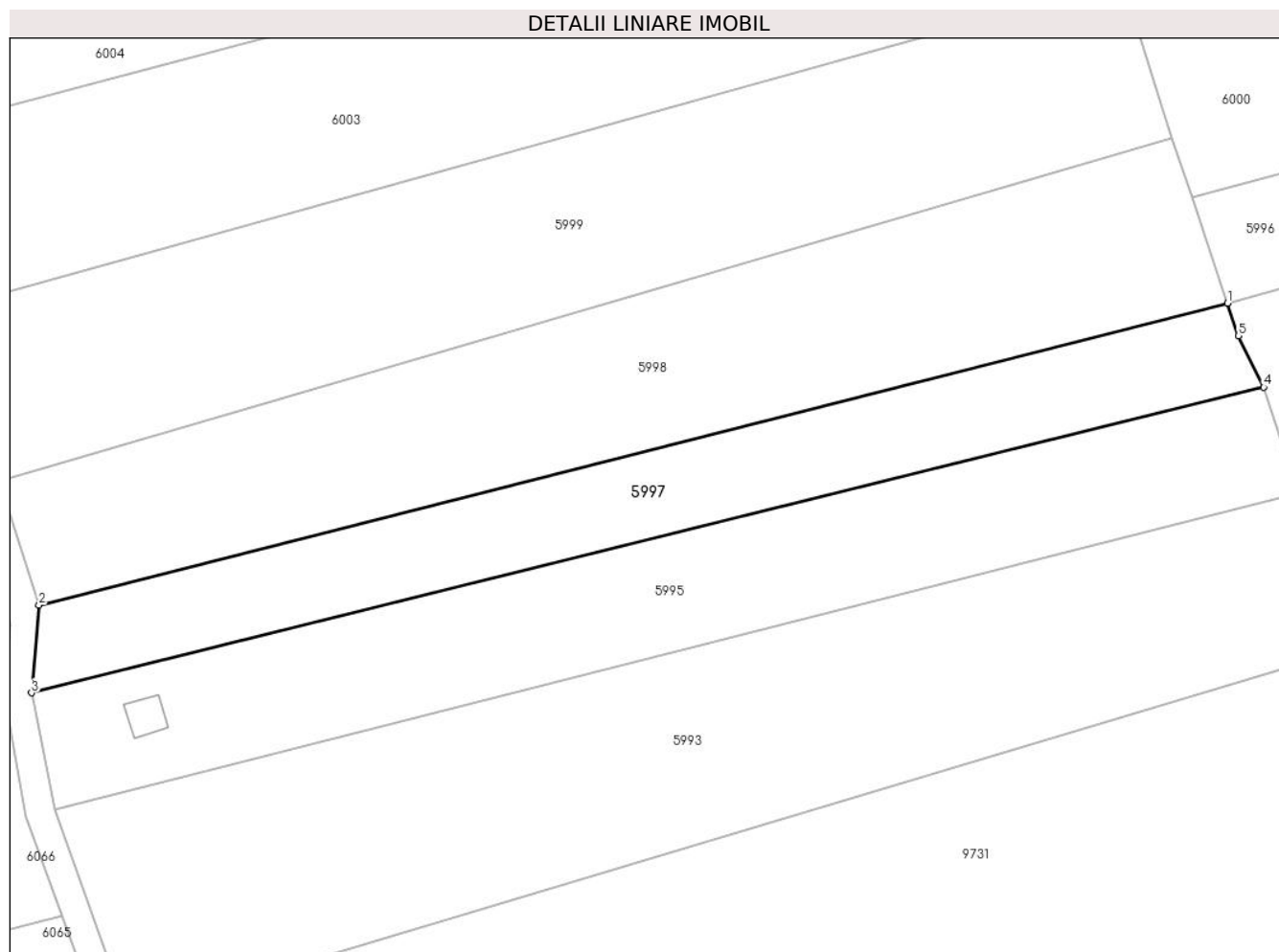
Inscrieri privind dezmembramintele dreptului de proprietate, drepturi reale de garanție și sarcini	Referințe
NU SUNT	

## Anexa Nr. 1 La Partea I

## Teren

Nr cadastral	Suprafața (mp)*	Observații / Referințe
	2.327	

\* Suprafața este determinată în planul de proiecție Stereo 70.



## Date referitoare la teren

Crt	Categorie folosință	Intravilan	Suprafața (mp)	Tarla	Parcelă	Nr. topo	Observații / Referințe
1	faneata	NU	2.327	-	-	Parte din 2812	Arabil în Vălișoara, restul de suprafață se regăsește la 5998

## Lungime Segmente

1) Valorile lungimilor segmentelor sunt obținute din proiecție în plan.

Punct început	X / Y	Punct sfârșit	X / Y	Lungime segment (** (m)
1	288.054,088 425.540,31	2	287.879,641 425.496,029	179.979
2	287.879,641 425.496,029	3	287.878,561 425.483,164	12.91
3	287.878,561 425.483,164	4	288.059,394 425.528,0	186.308
4	288.059,394 425.528,0	5	288.055,685 425.535,54	8.403
5	288.055,685 425.535,54	1	288.054,088 425.540,31	5.03

**\*\* Lungimile segmentelor sunt determinate în planul de proiecție Stereo 70 și sunt rotunjite la 1 milimetru.**

**\*\*\* Distanța dintre puncte este formată din segmente cumulate ce sunt mai mici decât valoarea 1 milimetru.**





**DATE DESPRE IMOBILUL NR. 5998**

Oficiul de Cadastru și Publicitate Imobiliară CARAS-SEVERIN  
Biroul de Cadastru și Publicitate Imobiliară Caransebes

**A. Partea I. Descrierea imobilului**

TEREN Extravilan

Nr. CF vechi:519, 990- Vălișoara  
Nr. topografic:2811, parte din 2812

Adresa: Jud. Caraș-Severin

Nr. Crt	Nr cadastral Nr. topografic	Suprafața* (mp)	Observații / Referințe
A1		Din acte: 4.707 Masurata: 3.993	Sector cadastral:79 Teren neimprejmuit;

**B. Partea II. Proprietari și acte**

Inscrieri privitoare la dreptul de proprietate și alte drepturi reale	Referințe
<b>2424 / 30/03/1913</b>	
Act Notarial nr. 0, din 01/01/1913 emis de -;	
B1	A1
Intabulare, drept de PROPRIETATE, dobandit prin Conventie, cota actuala 1/1, cota initiala 1/1	
1) <b>BISERICA ORTODOXA ROMANA VALISOARA</b> , CIF:9999999999999	
<i>OBSERVATII: (provenita din conversia CF 519-Valisoara)</i>	

**C. Partea III. SARCINI .**

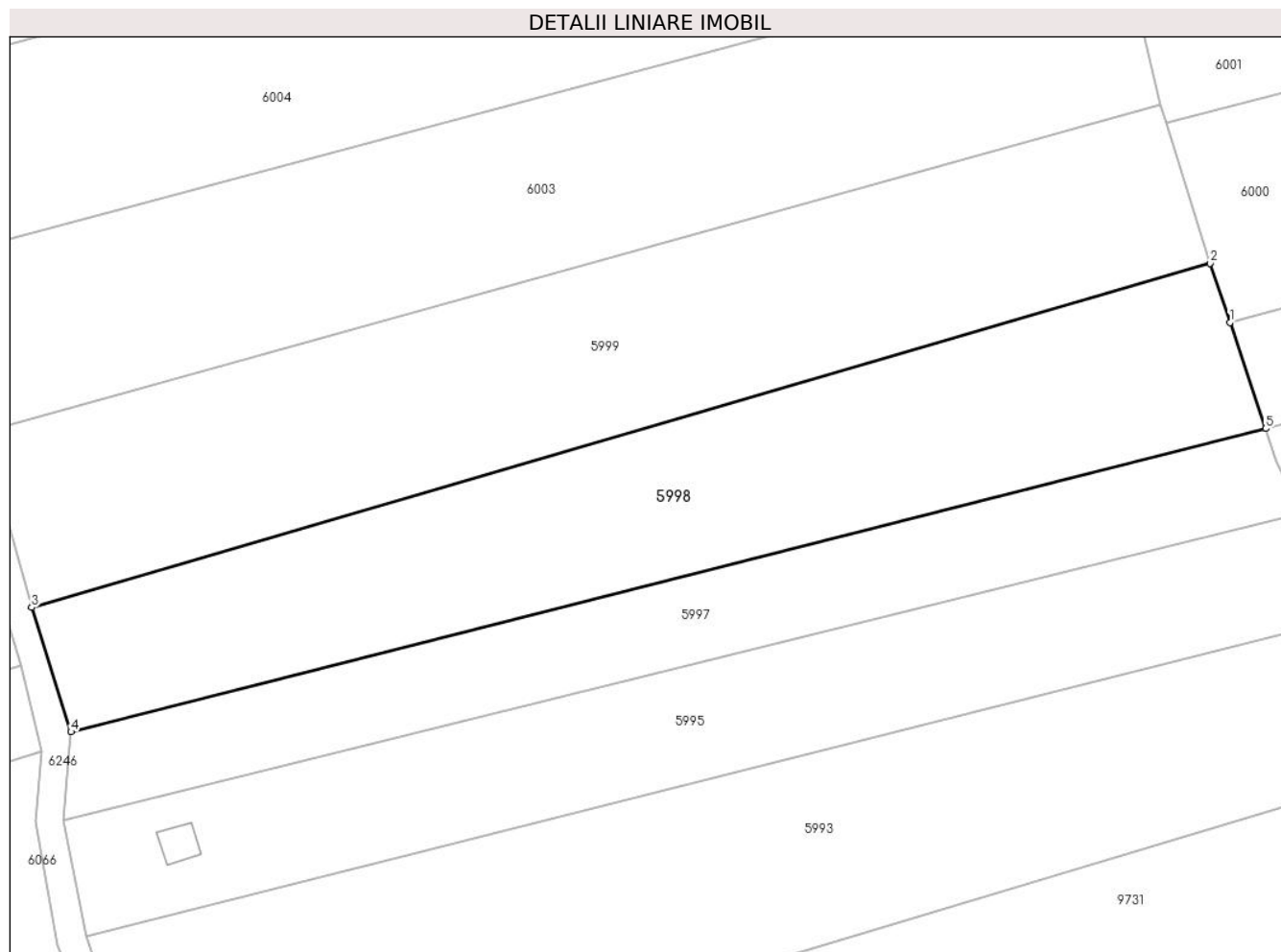
Inscrieri privind dezmembramintele dreptului de proprietate, drepturi reale de garanție și sarcini	Referințe
NU SUNT	

## Anexa Nr. 1 La Partea I

## Teren

Nr cadastral	Suprafața (mp)*	Observații / Referințe
	Din acte: 4.707 Masurata: 3.993	

\* Suprafața este determinată în planul de proiecție Stereo 70.



## Date referitoare la teren

Crt	Categorie folosință	Intra vilan	Suprafața (mp)	Tarla	Parcelă	Nr. topo	Observații / Referințe
1	faneata	NU	3.993	-	-	2811, parte din 2812	Fâneată în Copaci, restul de suprafață se regăsește la id 5997

## Lungime Segmente

1) Valorile lungimilor segmentelor sunt obținute din proiecție în plan.

Punct început	X / Y	Punct sfârșit	X / Y	Lungime segment (** (m)
1	288.048,866 425.555,789	2	288.045,946 425.564,444	9.134
2	288.045,946 425.564,444	3	287.873,899 425.514,202	179.233
3	287.873,899 425.514,202	4	287.879,641 425.496,029	19.059
4	287.879,641 425.496,029	5	288.054,088 425.540,31	179.979
5	288.054,088 425.540,31	1	288.048,866 425.555,789	16.336

**\*\* Lungimile segmentelor sunt determinate în planul de proiecție Stereo 70 și sunt rotunjite la 1 milimetru.**

**\*\*\* Distanța dintre puncte este formată din segmente cumulate ce sunt mai mici decât valoarea 1 milimetru.**



**DATE DESPRE IMOBILUL NR. 5999**

Oficiul de Cadastru și Publicitate Imobiliară CARAS-SEVERIN  
Biroul de Cadastru și Publicitate Imobiliară Caransebes

**A. Partea I. Descrierea imobilului**

TEREN Extravilan

Nr. CF vechi:161- Vălișoara  
Nr. topografic:2810

Adresa: Jud. Caraș-Severin

Nr. Crt	Nr cadastral Nr. topografic	Suprafața* (mp)	Observații / Referințe
A1		Din acte: 4.776 Masurata: 4.538	Sector cadastral:79 Teren neimprejmuit;

**B. Partea II. Proprietari și acte**

Inscrieri privitoare la dreptul de proprietate și alte drepturi reale		Referințe
<b>793 / 05/07/1978</b>		
Hotarare Judecatoreasca nr. 5753/1947, din 01/01/1974 emis de JUDECĂTORIA CARANSEBEȘ;		
B1	Intabulare, drept de PROPRIETATE, dobandit prin Succesiune, cota actuala 1/8, cota initiala 1/8 1) <b>BULAC ELISABETA</b> , nasc. Anderca	A1
B2	Intabulare, drept de PROPRIETATE, dobandit prin Succesiune, cota actuala 3/8, cota initiala 3/8 1) <b>SERACIN EVA</b> , nasc. Bulac	A1
<b>1173 / 22/03/1995</b>		
Act Notarial nr. 137/1995, din 01/01/1995 emis de NOTARIATUL CARANSEBEȘ;		
B3	Intabulare, drept de PROPRIETATEmostenire si partaj, dobandit prin Succesiune, cota actuala 4/8, cota initiala 1/2 1) <b>BULAC MARTIN</b> , fiu def.	A1

**C. Partea III. SARCINI .**

Inscrieri privind dezmembramintele dreptului de proprietate, drepturi reale de garanție și sarcini	Referințe
NU SUNT	


## Anexa Nr. 1 La Partea I

## Teren

Nr cadastral	Suprafața (mp)*	Observații / Referințe
	Din acte: 4.776 Masurata: 4.538	

\* Suprafața este determinată în planul de proiecție Stereo 70.

## DETALII LINIARE IMOBIL



## Date referitoare la teren

Crt	Categorie folosință	Intra vilan	Suprafața (mp)	Tarla	Parcelă	Nr. topo	Observații / Referințe
1	arabil	NU	4.538	-	-	2810	Arabil în Copaci

## Lungime Segmente

1) Valorile lungimilor segmentelor sunt obținute din proiecție în plan.

Punct început	X / Y	Punct sfârșit	X / Y	Lungime segment (** (m)
1	288.039,517 425.584,916	2	288.038,691 425.587,546	2.757
2	288.038,691 425.587,546	3	287.866,72 425.539,75	178.489
3	287.866,72 425.539,75	4	287.873,899 425.514,202	26.537
4	287.873,899 425.514,202	5	288.045,946 425.564,444	179.233
5	288.045,946 425.564,444	1	288.039,517 425.584,916	21.458

**\*\* Lungimile segmentelor sunt determinate în planul de proiecție Stereo 70 și sunt rotunjite la 1 milimetru.**

**\*\*\* Distanța dintre puncte este formată din segmente cumulate ce sunt mai mici decât valoarea 1 milimetru.**





**DATE DESPRE IMOBILUL NR. 6000**

Oficiul de Cadastru și Publicitate Imobiliară CARAS-SEVERIN  
Biroul de Cadastru și Publicitate Imobiliară Caransebes

**A. Partea I. Descrierea imobilului**

Nr. CF vechi:1084, 1146- Vâlișoara  
Nr. topografic:2764, 2765

TEREN Extravilan

Adresa: Jud. Caraș-Severin

Nr. Crt	Nr cadastral Nr. topografic	Suprafața* (mp)	Observații / Referințe
A1		5.057	Sector cadastral:79 Teren neimprejmuit;

**B. Partea II. Proprietari și acte**

Inscrieri privitoare la dreptul de proprietate și alte drepturi reale		Referințe
/		
Act Normativ nr. 7, din 13/03/1996 emis de PARLAMENT;		
B1	Intabulare, drept de PROPRIETATE, dobandit prin Lege, cota actuala 1/1 1) NEIDENTIFICAT NEIDENTIFICAT, CIF:0000000000000	A1
Act Normativ nr. 7, din 13/03/1996 emis de PARLAMENT (ACT ADMINISTRATIV NR. 3074 DIN 23.08.2022, EMIS DE PRIMĂRIA COMUNEI BUCOȘNIȚA, ACT ADMINISTRATIV NR. 125 DIN 29.06.2007, EMIS DE PRIMĂRIA MUNICIPIULUI CARANSEBEȘ);		
B2	Se notează posesia faptică în favoarea lui 1) SERACIN VERSAVIA	A1

**C. Partea III. SARCINI .**

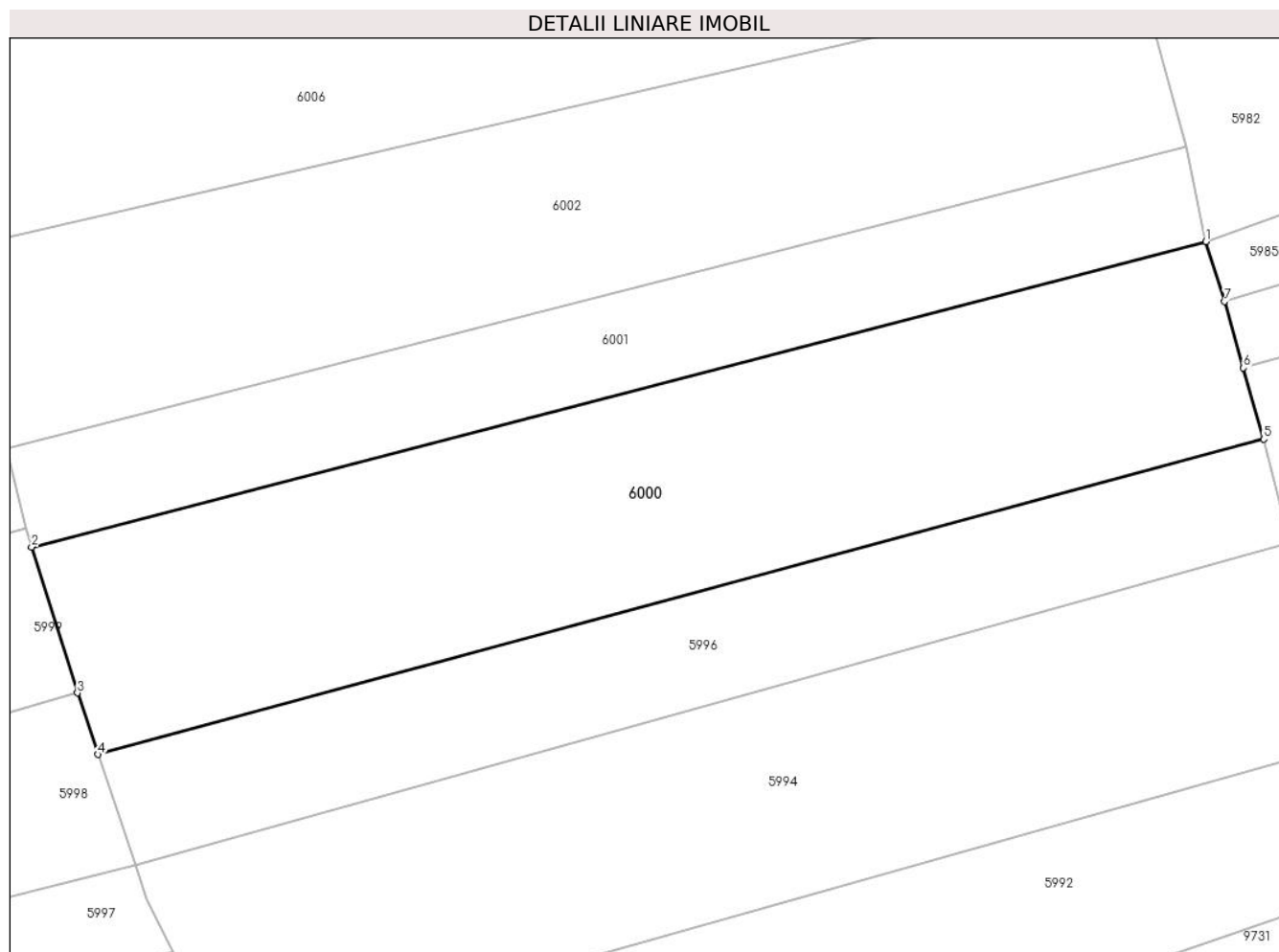
Inscrieri privind dezmembramintele dreptului de proprietate, drepturi reale de garanție și sarcini	Referințe
NU SUNT	

## Anexa Nr. 1 La Partea I

## Teren

Nr cadastral	Suprafața (mp)*	Observații / Referințe
	5.057	

\* Suprafața este determinată în planul de proiecție Stereo 70.



## Date referitoare la teren

Crt	Categorie folosință	Intravilan	Suprafața (mp)	Tarla	Parcelă	Nr. topo	Observații / Referințe
1	arabil	NU	5.057	-	-	2764, 2765	Arabil în Copaci

## Lungime Segmente

1) Valorile lungimilor segmentelor sunt obținute din proiecție în plan.

Punct început	X / Y	Punct sfârșit	X / Y	Lungime segment (** (m)
1	288.204,442 425.627,785	2	288.039,517 425.584,916	170.405
2	288.039,517 425.584,916	3	288.045,946 425.564,444	21.458
3	288.045,946 425.564,444	4	288.048,866 425.555,789	9.134
4	288.048,866 425.555,789	5	288.212,56 425.600,034	169.568
5	288.212,56 425.600,034	6	288.209,705 425.610,046	10.411

Punct început	X / Y	Punct sfârșit	X / Y	Lungime segment (** (m)
6	288.209,705 425.610,046	7	288.207,047 425.619,365	9.691
7	288.207,047 425.619,365	1	288.204,442 425.627,785	8.814

\*\* Lungimile segmentelor sunt determinate în planul de proiecție Stereo 70 și sunt rotunjite la 1 milimetru.

\*\*\* Distanța dintre puncte este formată din segmente cumulate ce sunt mai mici decât valoarea 1 milimetru.



**DATE DESPRE IMOBILUL NR. 6001**

Oficiul de Cadastru și Publicitate Imobiliară CARAS-SEVERIN  
Biroul de Cadastru și Publicitate Imobiliară Caransebes

**A. Partea I. Descrierea imobilului**

TEREN Extravilan

Nr. CF vechi:157- Vălișoara  
Nr. topografic:2766

Adresa: Jud. Caraș-Severin

Nr. Crt	Nr cadastral Nr. topografic	Suprafața* (mp)	Observații / Referințe
A1		2.382	Sector cadastral:79 Teren neimprejmuit;

**B. Partea II. Proprietari și acte**

Inscrieri privitoare la dreptul de proprietate și alte drepturi reale		Referințe
/		
Act Normativ nr. 7, din 13/03/1996 emis de PARLAMENT;		
B1	Intabulare, drept de PROPRIETATE, dobândit prin Lege, cota actuala 1/1 1) NEIDENTIFICAT NEIDENTIFICAT, CIF:0000000000000	A1
Act Normativ nr. 7, din 13/03/1996 emis de PARLAMENT (ACT ADMINISTRATIV NR. 2980 DIN 18.08.2022, EMIS DE PRIMĂRIA COMUNEI BUCOȘNIȚA);		
B2	Se notează posesia faptică în favoarea lui 1) ANDERCA NICOLAE	A1

**C. Partea III. SARCINI .**

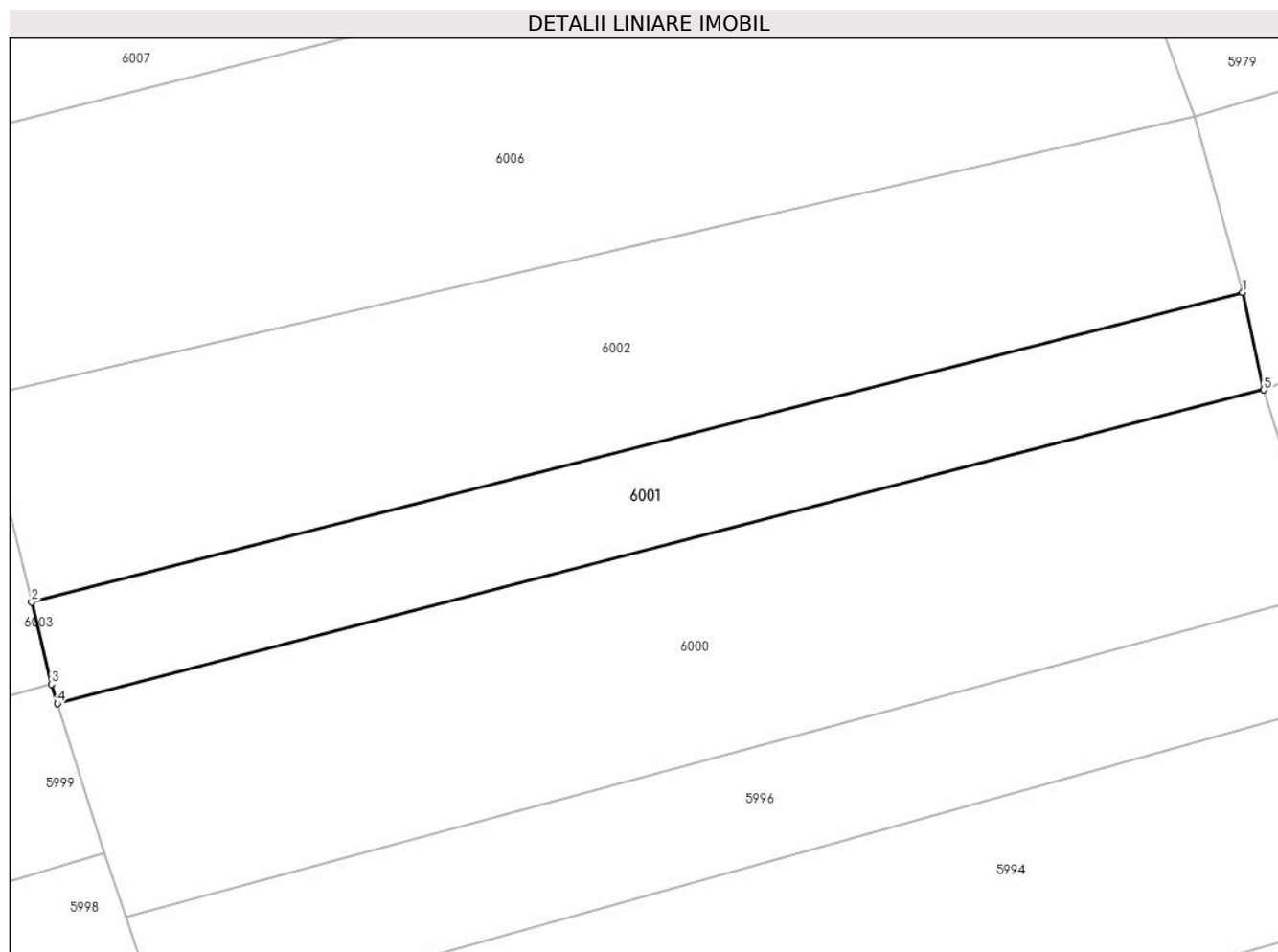
Inscrieri privind dezmembramintele dreptului de proprietate, drepturi reale de garanție și sarcini	Referințe
NU SUNT	

## Anexa Nr. 1 La Partea I

## Teren

Nr cadastral	Suprafața (mp)*	Observații / Referințe
	2.382	

\* Suprafața este determinată în planul de proiecție Stereo 70.



## Date referitoare la teren

Crt	Categorie folosință	Intravilan	Suprafața (mp)	Tarla	Parcelă	Nr. topo	Observații / Referințe
1	fâneata	NU	2.382	-	-	2766	Fâneată în Copaci

## Lungime Segmente

1) Valorile lungimilor segmentelor sunt obținute din proiecție în plan.

Punct început	X / Y	Punct sfârșit	X / Y	Lungime segment (** (m)
1	288.201,596 425.641,082	2	288.036,007 425.598,792	170.904
2	288.036,007 425.598,792	3	288.038,691 425.587,546	11.562
3	288.038,691 425.587,546	4	288.039,517 425.584,916	2.757
4	288.039,517 425.584,916	5	288.204,442 425.627,785	170.405
5	288.204,442 425.627,785	1	288.201,596 425.641,082	13.598

**\*\* Lungimile segmentelor sunt determinate în planul de proiecție Stereo 70 și sunt rotunjite la 1 milimetru.**

**\*\*\* Distanța dintre puncte este formată din segmente cumulate ce sunt mai mici decât valoarea 1 milimetru.**





**DATE DESPRE IMOBILUL NR. 6002**

Oficiul de Cadastru și Publicitate Imobiliară CARAS-SEVERIN  
Biroul de Cadastru și Publicitate Imobiliară Caransebes

**A. Partea I. Descrierea imobilului**

TEREN Extravilan

Nr. CF vechi:912- Vălișoara  
Nr. topografic:2767

Adresa: Jud. Caraș-Severin

Nr. Crt	Nr cadastral Nr. topografic	Suprafața* (mp)	Observații / Referințe
A1		4.592	Sector cadastral:79 Teren neimprejmuit;

**B. Partea II. Proprietari și acte**

Inscrieri privitoare la dreptul de proprietate și alte drepturi reale		Referințe
<b>1734 / 11/05/1995</b>		
Act Notarial nr. 245/1995, din 01/01/1995 emis de NOTARIATUL CARANSEBES;		
B1	Intabulare, drept de PROPRIETATE drept moștenire și partaj, dobandit prin Succesiune, cota actuala 1/1 1) OPREA FLOAREA, mamă	A1

**C. Partea III. SARCINI .**

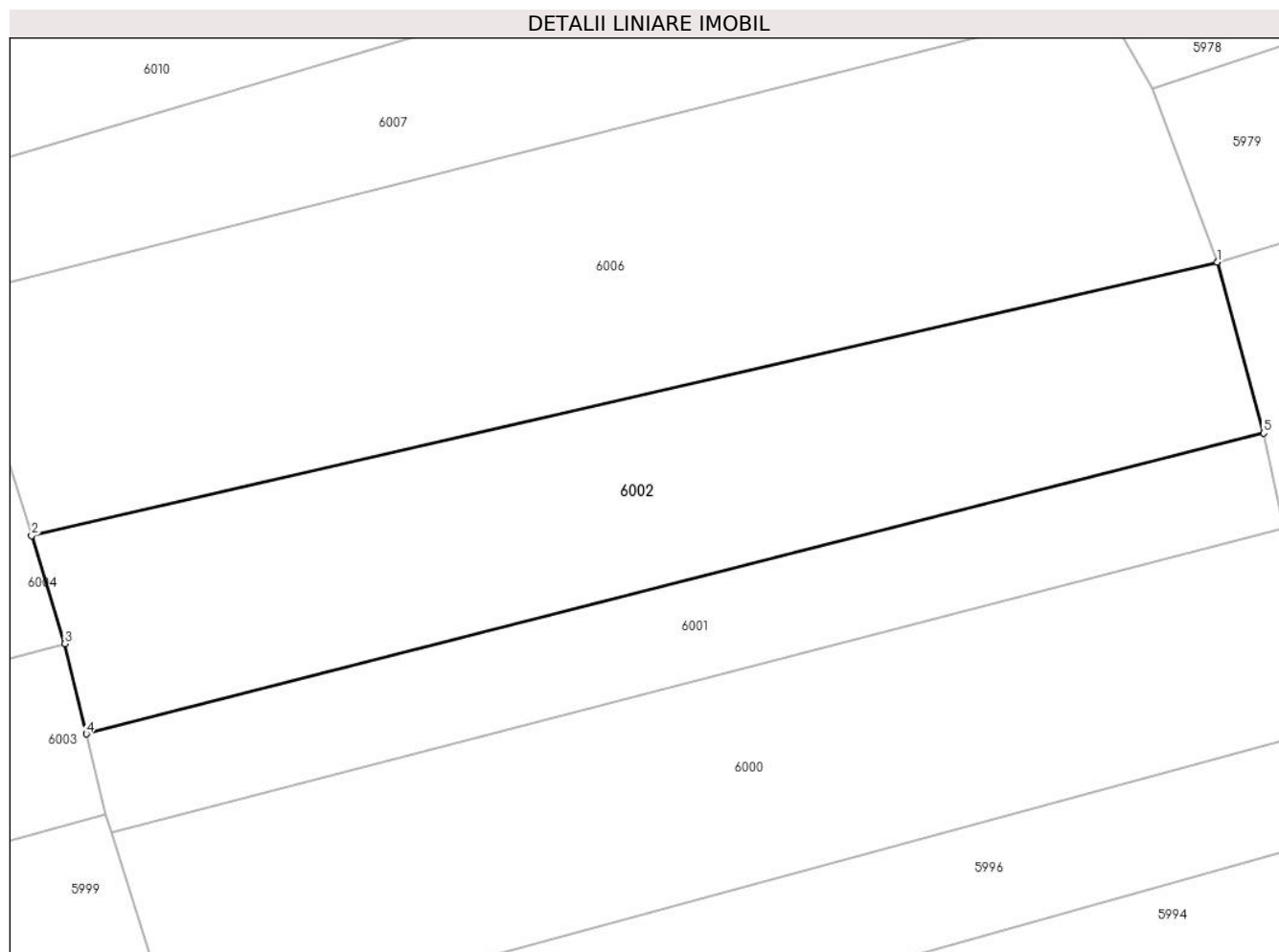
Inscrieri privind dezmembramintele dreptului de proprietate, drepturi reale de garanție și sarcini	Referințe
NU SUNT	

## Anexa Nr. 1 La Partea I

## Teren

Nr cadastral	Suprafața (mp)*	Observații / Referințe
	4.592	

\* Suprafața este determinată în planul de proiecție Stereo 70.



## Date referitoare la teren

Crt	Categorie folosință	Intravilan	Suprafața (mp)	Tarla	Parcelă	Nr. topo	Observații / Referințe
1	arabil	NU	4.592	-	-	2767	Arabil în Copaci

## Lungime Segmente

1) Valorile lungimilor segmentelor sunt obținute din proiecție în plan.

Punct început	X / Y	Punct sfârșit	X / Y	Lungime segment (** (m)
1	288.195,068 425.665,107	2	288.028,321 425.626,667	171.12
2	288.028,321 425.626,667	3	288.032,979 425.611,481	15.884
3	288.032,979 425.611,481	4	288.036,007 425.598,792	13.045
4	288.036,007 425.598,792	5	288.201,596 425.641,082	170.904
5	288.201,596 425.641,082	1	288.195,068 425.665,107	24.896

**\*\* Lungimile segmentelor sunt determinate în planul de proiecție Stereo 70 și sunt rotunjite la 1 milimetru.**

**\*\*\* Distanța dintre puncte este formată din segmente cumulate ce sunt mai mici decât valoarea 1 milimetru.**



**DATE DESPRE IMOBILUL NR. 6003**

Oficiul de Cadastru și Publicitate Imobiliară CARAS-SEVERIN  
Biroul de Cadastru și Publicitate Imobiliară Caransebes

**A. Partea I. Descrierea imobilului**

TEREN Extravilan

Nr. CF vechi:900- Vălișoara  
Nr. topografic:2809

Adresa: Jud. Caraș-Severin

Nr. Crt	Nr cadastral Nr. topografic	Suprafața* (mp)	Observații / Referințe
A1		Din acte: 4.775 Masurata: 4.487	Sector cadastral:79 Teren neimprejmuit;

**B. Partea II. Proprietari și acte**

Inscrieri privitoare la dreptul de proprietate și alte drepturi reale	Referințe
<b>2489 / 07/12/1934</b>	
Act Notarial nr. 0, din 17/03/1928 emis de -;	
B1	A1
Intabulare, drept de PROPRIETATE, dobândit prin lesire Din Indiviziune, cota actuala 1/1 1) BOSIOC LUNGOCEA, căs. cu Radu Petra, dom. în Vălișoara	

**C. Partea III. SARCINI .**

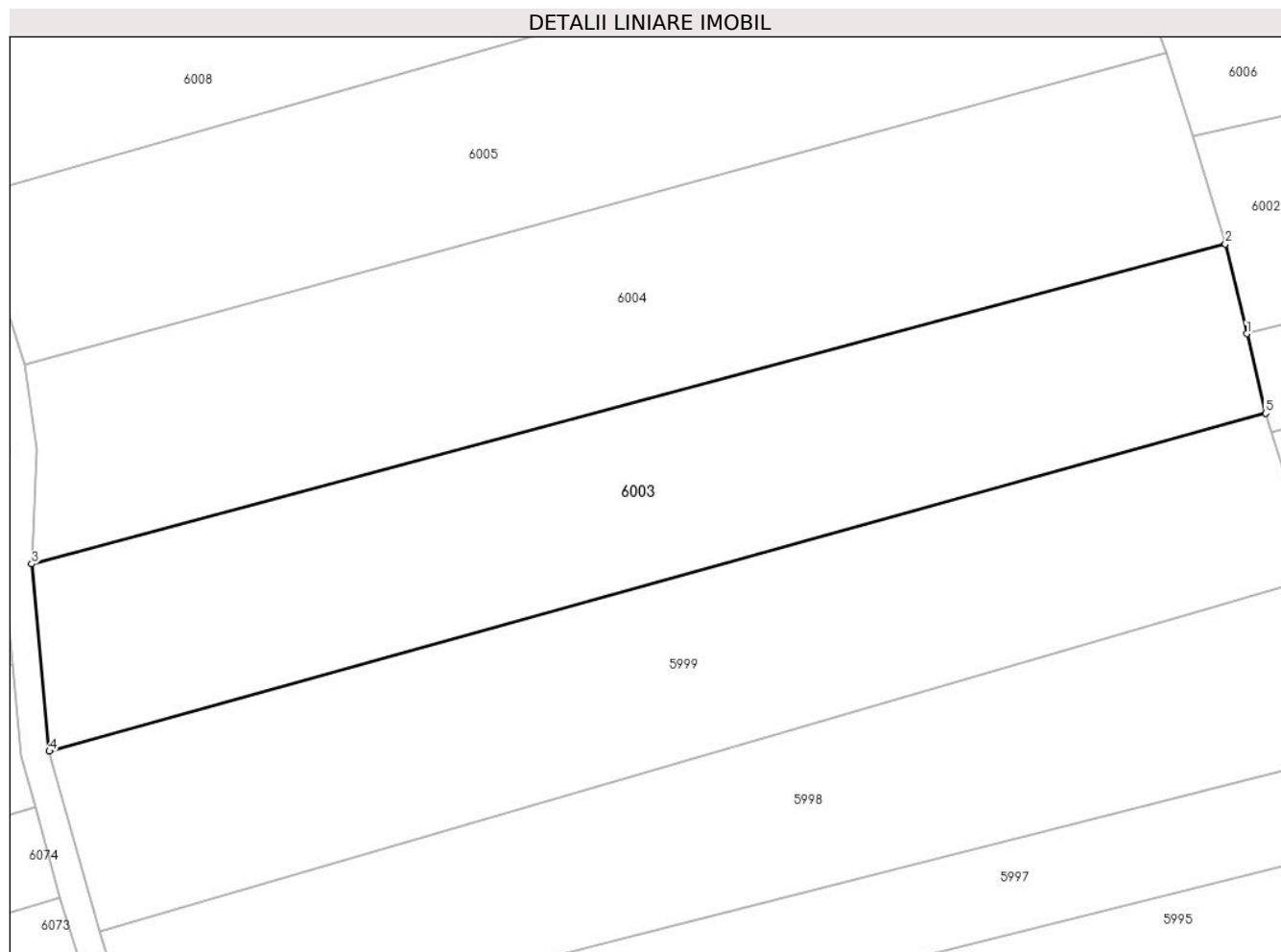
Inscrieri privind dezmembramintele dreptului de proprietate, drepturi reale de garanție și sarcini	Referințe
NU SUNT	

## Anexa Nr. 1 La Partea I

## Teren

Nr cadastral	Suprafața (mp)*	Observații / Referințe
	Din acte: 4.775 Masurata: 4.487	

\* Suprafața este determinată în planul de proiecție Stereo 70.



## Date referitoare la teren

Crt	Categorie folosință	Intra vilan	Suprafața (mp)	Tarla	Parcelă	Nr. topo	Observații / Referințe
1	arabil	NU	4.487	-	-	2809	Arabil în Copaci

## Lungime Segmente

1) Valorile lungimilor segmentelor sunt obținute din proiecție în plan.

Punct început	X / Y	Punct sfârșit	X / Y	Lungime segment (** (m)
1	288.036,007 425.598,792	2	288.032,979 425.611,481	13.045
2	288.032,979 425.611,481	3	287.864,217 425.566,246	174.719
3	287.864,217 425.566,246	4	287.866,72 425.539,75	26.614
4	287.866,72 425.539,75	5	288.038,691 425.587,546	178.489
5	288.038,691 425.587,546	1	288.036,007 425.598,792	11.562

**\*\* Lungimile segmentelor sunt determinate în planul de proiecție Stereo 70 și sunt rotunjite la 1 milimetru.**

**\*\*\* Distanța dintre puncte este formată din segmente cumulate ce sunt mai mici decât valoarea 1 milimetru.**





**DATE DESPRE IMOBILUL NR. 6004**

Oficiul de Cadastru și Publicitate Imobiliară CARAS-SEVERIN  
Biroul de Cadastru și Publicitate Imobiliară Caransebes

**A. Partea I. Descrierea imobilului**

TEREN Extravilan

Nr. CF vechi:220- Vălișoara  
Nr. topografic:2808

Adresa: Jud. Caraș-Severin

Nr. Crt	Nr cadastral Nr. topografic	Suprafața* (mp)	Observații / Referințe
A1		4.746	Sector cadastral:79 Teren neimprejmuit;

**B. Partea II. Proprietari și acte**

Inscrieri privitoare la dreptul de proprietate și alte drepturi reale		Referințe
<b>1 / 01/01/1900</b>		
Act Notarial nr. 0, din 01/01/1900 emis de -;		
B1	Intabulare, drept de PROPRIETATE, dobandit prin Conventie, cota actuala 2/6 1) <b>IZVERCEAN TIMOTEI</b>	A1
<b>1260 / 15/07/1940</b>		
Act Notarial nr. 0, din 22/11/1939 emis de -;		
B2	Se notează interdicția de înstrăinare și grevare în favoarea lui 1) <b>IZVERCEAN MARIA</b> , născ. Seracin, dom. în Vălișoara 2) <b>ANDERCA MARIA</b> , văduvă, născ. Seracin, dom. în Vălișoara	A1
<b>2149 / 30/05/2000</b>		
Act Notarial nr. 95/2000, din 01/01/2000 emis de BNP ANDRONACHE;		
B3	Intabulare, drept de PROPRIETATE, dobandit prin Succesiune, cota actuala 4/6 1) <b>ANDERCA NICOLAE</b> , fiul defunctului, dom. în Vălișoara	A1
/		
Act Normativ nr. 7, din 13/03/1996 emis de PARLAMENT (ACT ADMINISTRATIV NR. 2999 DIN 18.08.2022, EMIS DE PRIMĂRIA COMUNEI BUCOȘNIȚA);		
B4	Se notează posesia faptică în favoarea lui 1) <b>BLIDARIU PETRU-NIFON</b>	A1

**C. Partea III. SARCINI**

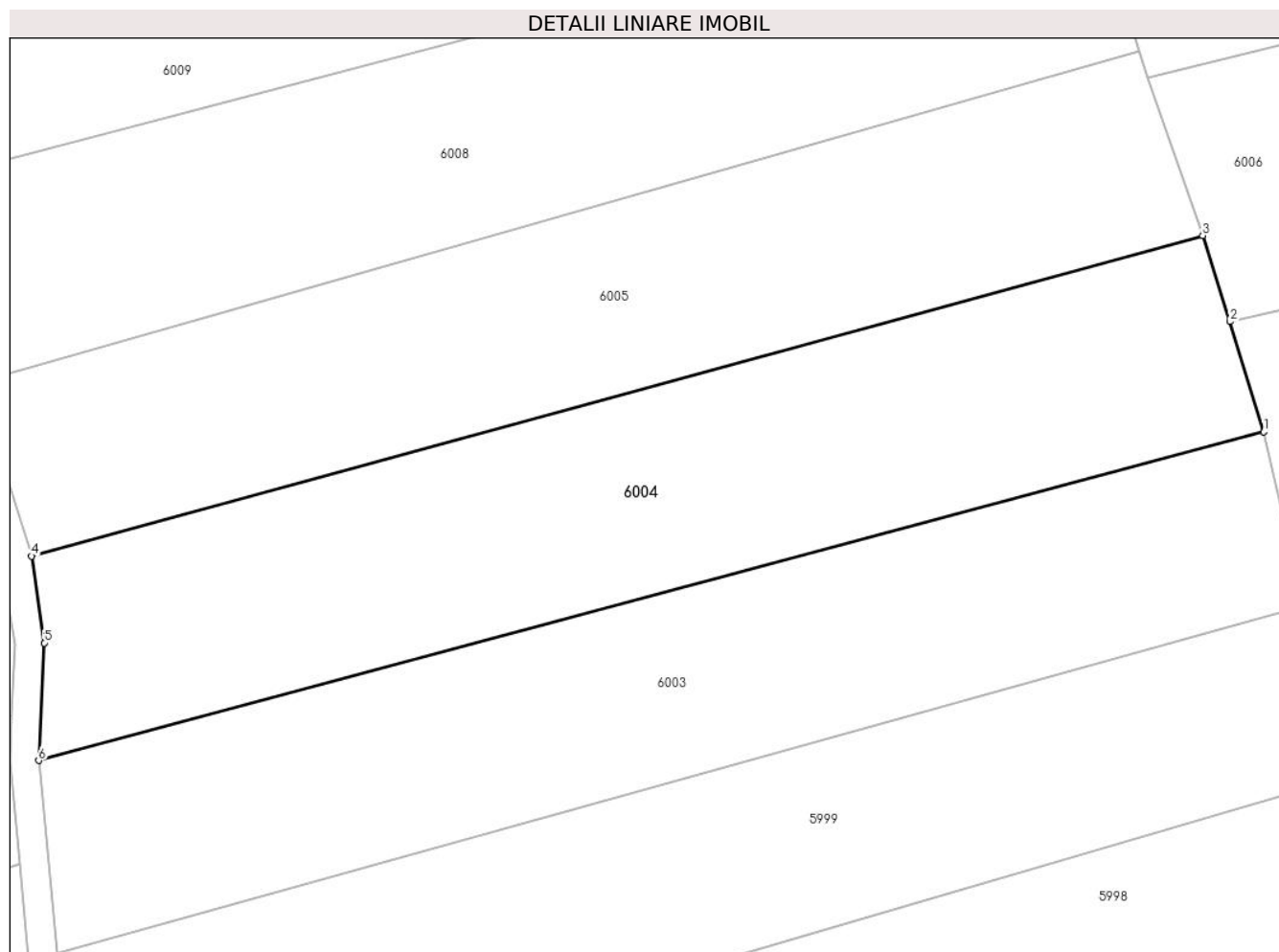
Inscrieri privind dezmembramintele dreptului de proprietate, drepturi reale de garanție și sarcini		Referințe
<b>1260 / 15/07/1940</b>		
Act Notarial nr. 0, din 22/11/1939 emis de -;		
C1	Intabulare, drept de UZUFRUCT VIAGER, dobandit prin Conventie, cota actuala 4/6 1) <b>IZVERCEAN MARIA</b> , născ. Seracin, dom. în Vălișoara 2) <b>ANDERCA MARIA</b> , văduvă, născ. Seracin, dom. în Vălișoara	A1

## Anexa Nr. 1 La Partea I

## Teren

Nr cadastral	Suprafața (mp)*	Observații / Referințe
	4.746	

\* Suprafața este determinată în planul de proiecție Stereo 70.



## Date referitoare la teren

Crt	Categorie folosință	Intravilan	Suprafața (mp)	Tarla	Parcelă	Nr. topo	Observații / Referințe
1	fâneata	NU	4.746	-	-	2808	Fâneață în Copaci

## Lungime Segmente

1) Valorile lungimilor segmentelor sunt obținute din proiecție în plan.

Punct început	X / Y	Punct sfârșit	X / Y	Lungime segment (** (m)
1	288.032,979 425.611,481	2	288.028,321 425.626,667	15.884
2	288.028,321 425.626,667	3	288.024,582 425.638,532	12.44
3	288.024,582 425.638,532	4	287.863,232 425.594,382	167.281
4	287.863,232 425.594,382	5	287.864,976 425.582,439	12.07
5	287.864,976 425.582,439	6	287.864,217 425.566,246	16.211

Punct început	X / Y	Punct sfârșit	X / Y	Lungime segment (** (m)
6	287.864,217 425.566,246	1	288.032,979 425.611,481	174.719

\*\* Lungimile segmentelor sunt determinate în planul de proiecție Stereo 70 și sunt rotunjite la 1 milimetru.

\*\*\* Distanța dintre puncte este formată din segmente cumulate ce sunt mai mici decât valoarea 1 milimetru.



**DATE DESPRE IMOBILUL NR. 6005**

Oficiul de Cadastru și Publicitate Imobiliară CARAS-SEVERIN  
Biroul de Cadastru și Publicitate Imobiliară Caransebes

**A. Partea I. Descrierea imobilului**

TEREN Extravilan

Nr. CF vechi:284- Vălișoara  
Nr. topografic:2807

Adresa: Jud. Caraș-Severin

Nr. Crt	Nr cadastral Nr. topografic	Suprafața* (mp)	Observații / Referințe
A1		4.327	Sector cadastral:79 Teren neimprejmuit;

**B. Partea II. Proprietari și acte**

Inscrieri privitoare la dreptul de proprietate și alte drepturi reale		Referințe
/		
Act Normativ nr. 7, din 13/03/1996 emis de PARLAMENT;		
B1	Intabulare, drept de PROPRIETATE, dobândit prin Lege, cota actuala 1/1 1) NEIDENTIFICAT NEIDENTIFICAT, CIF:0000000000000	A1
Act Normativ nr. 7, din 13/03/1996 emis de PARLAMENT (ACT ADMINISTRATIV NR. 3083 DIN 23.08.2022, EMIS DE PRIMĂRIA COMUNEI BUCOȘNIȚA, ACT ADMINISTRATIV NR. 76 DIN 20.09.1992, EMIS DE PRIMĂRIA COMUNEI BUCOȘNIȚA);		
B2	Se notează posesia faptică în favoarea lui 1) STOICHESCU RUSALIN	A1

**C. Partea III. SARCINI .**

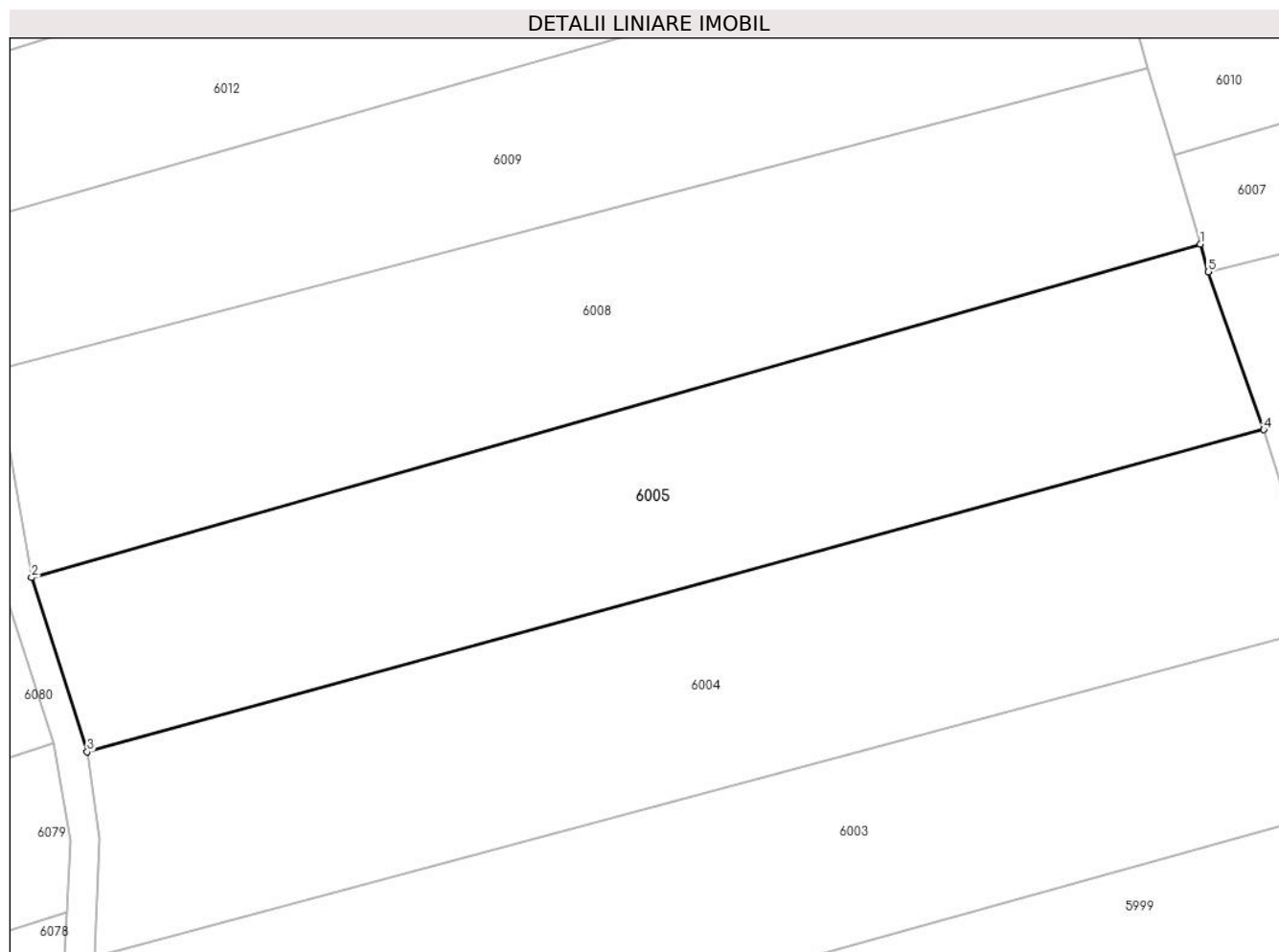
Inscrieri privind dezmembramintele dreptului de proprietate, drepturi reale de garanție și sarcini	Referințe
NU SUNT	

## Anexa Nr. 1 La Partea I

## Teren

Nr cadastral	Suprafața (mp)*	Observații / Referințe
	4.327	

\* Suprafața este determinată în planul de proiecție Stereo 70.



## Date referitoare la teren

Crt	Categorie folosință	Intravilan	Suprafața (mp)	Tarla	Parcelă	Nr. topo	Observații / Referințe
1	faneata	NU	4.327	-	-	2807	Fânață în Copaci

## Lungime Segmente

1) Valorile lungimilor segmentelor sunt obținute din proiecție în plan.

Punct început	X / Y	Punct sfârșit	X / Y	Lungime segment (** (m)
1	288.015,864 425.663,94	2	287.855,619 425.618,255	166.63
2	287.855,619 425.618,255	3	287.863,232 425.594,382	25.057
3	287.863,232 425.594,382	4	288.024,582 425.638,532	167.281
4	288.024,582 425.638,532	5	288.016,987 425.660,157	22.92
5	288.016,987 425.660,157	1	288.015,864 425.663,94	3.946

**\*\* Lungimile segmentelor sunt determinate în planul de proiecție Stereo 70 și sunt rotunjite la 1 milimetru.**

**\*\*\* Distanța dintre puncte este formată din segmente cumulate ce sunt mai mici decât valoarea 1 milimetru.**





**DATE DESPRE IMOBILUL NR. 6006**

Oficiul de Cadastru și Publicitate Imobiliară CARAS-SEVERIN  
Biroul de Cadastru și Publicitate Imobiliară Caransebes

**A. Partea I. Descrierea imobilului**

TEREN Extravilan

Nr. CF vechi:1233, 235- Vălișoara  
Nr. topografic:2768, parte din 2769

Adresa: Jud. Caraș-Severin

Nr. Crt	Nr cadastral Nr. topografic	Suprafața* (mp)	Observații / Referințe
A1		6.298	Sector cadastral:79 Teren neimprejmuit;

**B. Partea II. Proprietari și acte**

Inscrieri privitoare la dreptul de proprietate și alte drepturi reale		Referințe
/		
Act Normativ nr. 7, din 13/03/1996 emis de PARLAMENT;		
B1	Intabulare, drept de PROPRIETATE, dobandit prin Lege, cota actuala 1/1 1) NEIDENTIFICAT NEIDENTIFICAT, CIF:0000000000000	A1
Act Normativ nr. 7, din 13/03/1996 emis de PARLAMENT (ACT ADMINISTRATIV NR. 3084 DIN 23.08.2022, EMIS DE PRIMĂRIA COMUNEI BUCOȘNIȚA, ACT ADMINISTRATIV NR. 76 DIN 20.09.1992, EMIS DE PRIMĂRIA COMUNEI BUCOȘNIȚA);		
B2	Se notează posesia faptică în favoarea lui 1) STOICHESCU RUSALIN	A1

**C. Partea III. SARCINI .**

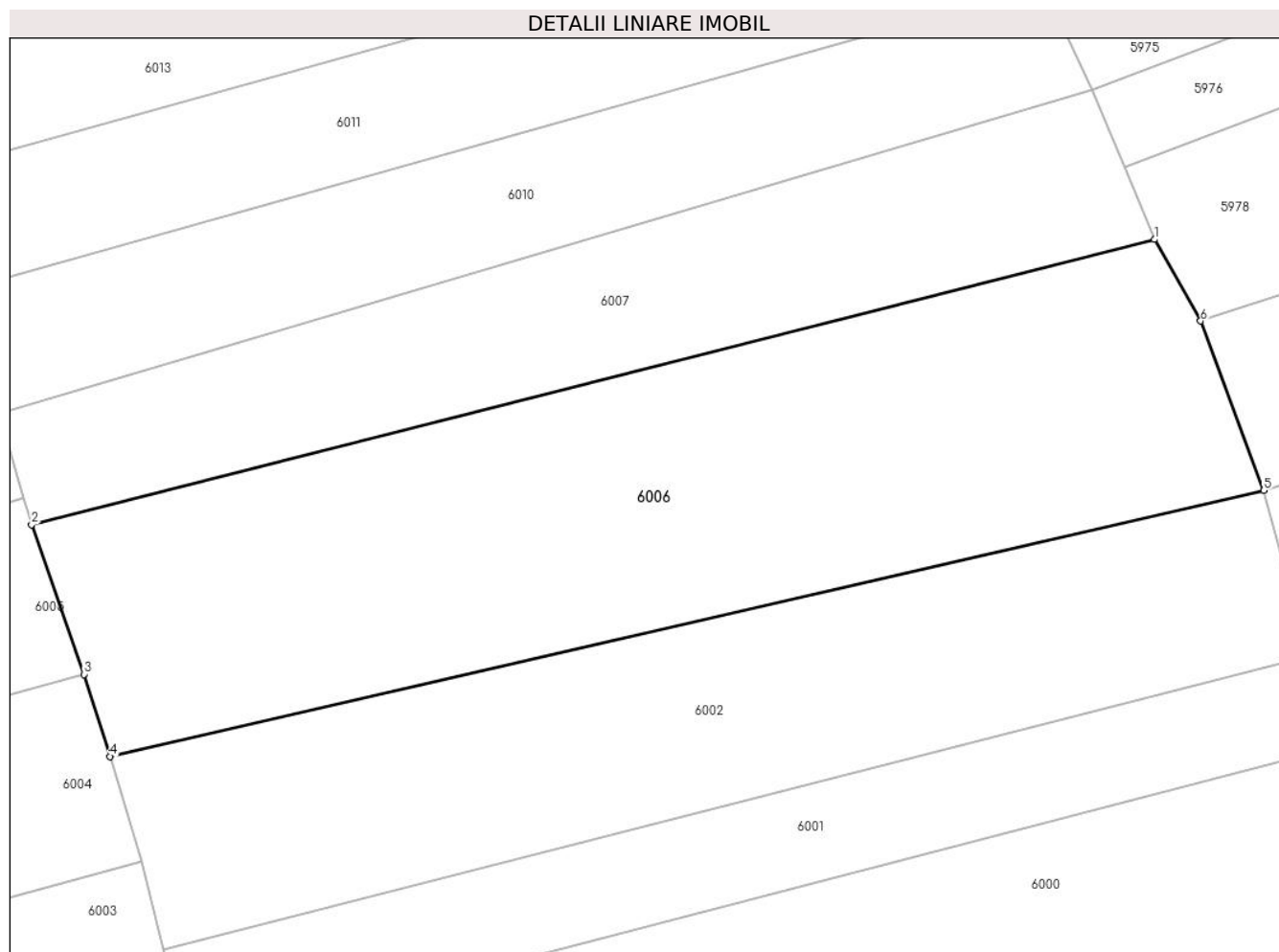
Inscrieri privind dezmembramintele dreptului de proprietate, drepturi reale de garanție și sarcini	Referințe
NU SUNT	

## Anexa Nr. 1 La Partea I

## Teren

Nr cadastral	Suprafața (mp)*	Observații / Referințe
	6.298	

\* Suprafața este determinată în planul de proiecție Stereo 70.



## Date referitoare la teren

Crt	Categorie folosință	Intravilan	Suprafața (mp)	Tarla	Parcelă	Nr. topo	Observații / Referințe
1	faneata	NU	6.298	-	-	2768, parte din 2769	Fâneată în Copaci

## Lungime Segmente

1) Valorile lungimilor segmentelor sunt obținute din proiecție în plan.

Punct început	X / Y	Punct sfârșit	X / Y	Lungime segment (** (m)
1	288.179,248 425.701,326	2	288.016,987 425.660,157	167.402
2	288.016,987 425.660,157	3	288.024,582 425.638,532	22.92
3	288.024,582 425.638,532	4	288.028,321 425.626,667	12.44
4	288.028,321 425.626,667	5	288.195,068 425.665,107	171.12
5	288.195,068 425.665,107	6	288.185,944 425.689,545	26.086

Punct început	X / Y	Punct sfârșit	X / Y	Lungime segment (** (m)
6	288.185,944 425.689,545	1	288.179,248 425.701,326	13.551

\*\* Lungimile segmentelor sunt determinate în planul de proiecție Stereo 70 și sunt rotunjite la 1 milimetru.

\*\*\* Distanța dintre puncte este formată din segmente cumulate ce sunt mai mici decât valoarea 1 milimetru.



**DATE DESPRE IMOBILUL NR. 6007**

Oficiul de Cadastru și Publicitate Imobiliară CARAS-SEVERIN  
Biroul de Cadastru și Publicitate Imobiliară Caransebes

**A. Partea I. Descrierea imobilului**

TEREN Extravilan

Nr. CF vechi:235- Vălișoara  
Nr. topografic:Parte din 2769

Adresa: Jud. Caraș-Severin

Nr. Crt	Nr cadastral Nr. topografic	Suprafața* (mp)	Observații / Referințe
A1		Din acte: 5.645 Masurata: 3.315	Sector cadastral:79 Teren neimprejmuit;

**B. Partea II. Proprietari și acte**

Inscrieri privitoare la dreptul de proprietate și alte drepturi reale		Referințe
<b>822 / 29/05/1922</b>		
Act Notarial nr. 0, din 28/04/1922 emis de -;		
B1	Intabulare, drept de PROPRIETATE, dobandit prin Conventie, cota actuala 2/3 1) <b>IANCUȚA VASILE</b> , fiul Domniței, dom. în Vălișoara	A1
<b>2390 / 13/10/1938</b>		
Act Notarial nr. 0, din 12/10/1938 emis de -;		
B2	Intabulare, drept de PROPRIETATE, dobandit prin Conventie, cota actuala 1/3 1) <b>SPUNEI VASILE</b> , căs. cu Spunei Maria, dom. în Vălișoara	A1
B3	Se notează interdicția de înstrăinare și grevare în favoarea lui 1) <b>SPUNEI VASILE</b>	A1

**C. Partea III. SARCINI**

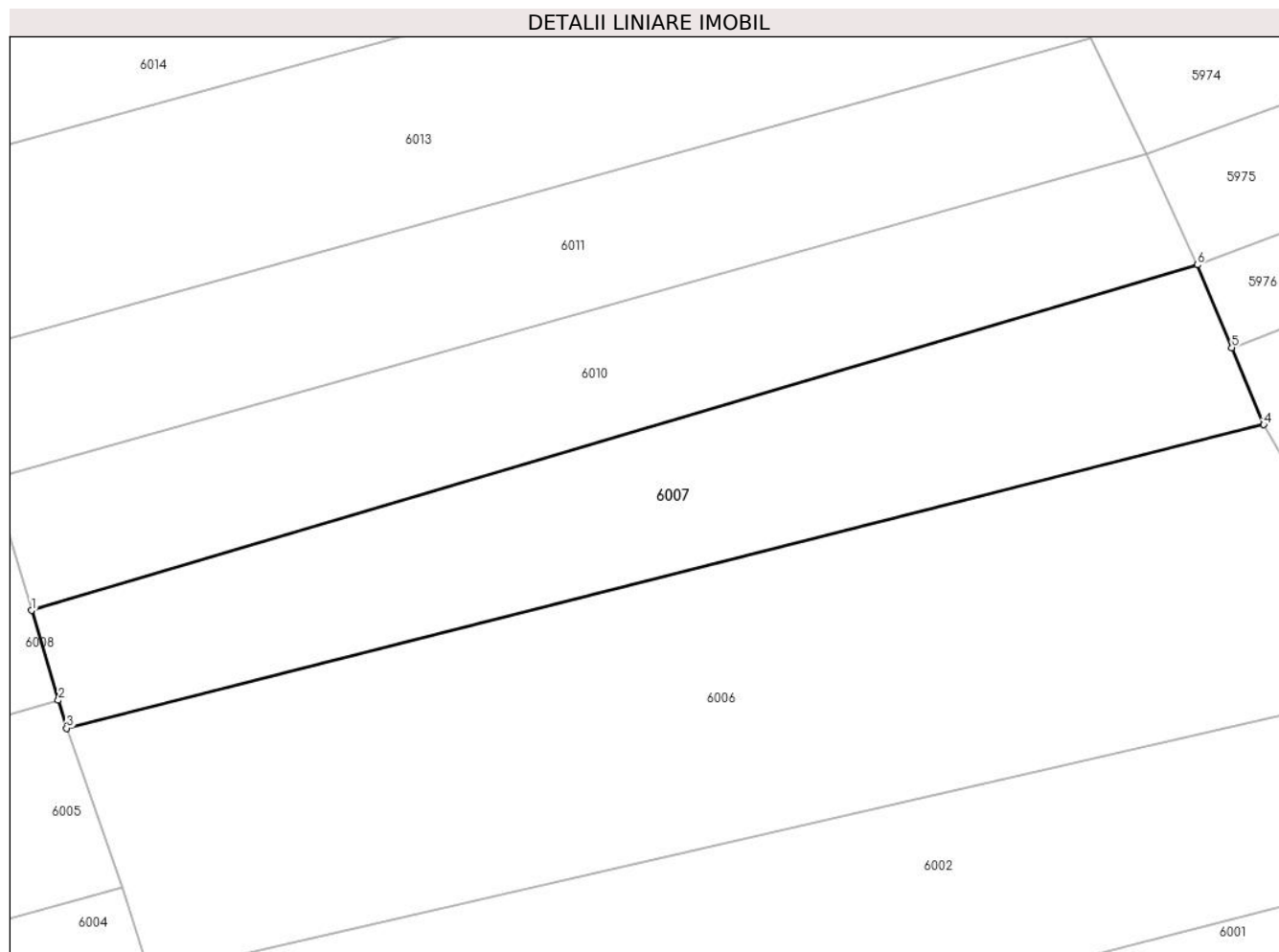
Inscrieri privind dezmembramintele dreptului de proprietate, drepturi reale de garanție și sarcini		Referințe
<b>2390 / 13/10/1938</b>		
Act Notarial nr. 0, din 12/10/1938 emis de -;		
C1	Intabulare, drept de UZUFRACT VIAGER, dobandit prin Conventie, cota actuala 1/3 1) <b>SPUNEI VASILE</b> , căs. cu Iancuțu Domnița, dom. în Vălișoara	A1

## Anexa Nr. 1 La Partea I

## Teren

Nr cadastral	Suprafața (mp)*	Observații / Referințe
	Din acte: 5.645 Masurata: 3.315	

\* Suprafața este determinată în planul de proiecție Stereo 70.



## Date referitoare la teren

Crt	Categorie folosință	Intra vilan	Suprafața (mp)	Tarla	Parcelă	Nr. topo	Observații / Referințe
1	faneata	NU	3.315	-	-	Parte din 2769	Fâneată în Copaci, restul de suprafață se regăsește la id 6006

## Lungime Segmente

1) Valorile lungimilor segmentelor sunt obținute din proiecție în plan.

Punct început	X / Y	Punct sfârșit	X / Y	Lungime segment (** (m)
1	288.012,245 425.676,128	2	288.015,864 425.663,94	12.714
2	288.015,864 425.663,94	3	288.016,987 425.660,157	3.946
3	288.016,987 425.660,157	4	288.179,248 425.701,326	167.402
4	288.179,248 425.701,326	5	288.174,911 425.711,765	11.304
5	288.174,911 425.711,765	6	288.170,252 425.722,981	12.145

Punct început	X / Y	Punct sfârșit	X / Y	Lungime segment (** (m)
6	288.170,252 425.722,981	1	288.012,245 425.676,128	164.807

\*\* Lungimile segmentelor sunt determinate în planul de proiecție Stereo 70 și sunt rotunjite la 1 milimetru.

\*\*\* Distanța dintre puncte este formată din segmente cumulate ce sunt mai mici decât valoarea 1 milimetru.





**DATE DESPRE IMOBILUL NR. 6008**

Oficiul de Cadastru și Publicitate Imobiliară CARAS-SEVERIN  
Biroul de Cadastru și Publicitate Imobiliară Caransebes

**A. Partea I. Descrierea imobilului**

TEREN Extravilan

Nr. CF vechi:568- Vălișoara  
Nr. topografic:2806

Adresa: Jud. Caraș-Severin

Nr. Crt	Nr cadastral Nr. topografic	Suprafața* (mp)	Observații / Referințe
A1		4.447	Sector cadastral:79 Teren neimprejmuit;

**B. Partea II. Proprietari și acte**

Inscrieri privitoare la dreptul de proprietate și alte drepturi reale		Referințe
/		
Act Normativ nr. 7, din 13/03/1996 emis de PARLAMENT;		
B1	Intabulare, drept de PROPRIETATE, dobandit prin Lege, cota actuala 1/1 1) NEIDENTIFICAT NEIDENTIFICAT, CIF:0000000000000	A1
Act Normativ nr. 7, din 13/03/1996 emis de PARLAMENT (ACT ADMINISTRATIV NR. 3007 DIN 18.08.2022, EMIS DE PRIMĂRIA COMUNEI BUCOȘNIȚA, ACT ADMINISTRATIV NR. 12 DIN 17.09.1988, EMIS DE PRIMĂRIA COMUNEI BUCOȘNIȚA);		
B2	Se notează posesia faptică în favoarea lui 1) DORCA IOAN	A1

**C. Partea III. SARCINI .**

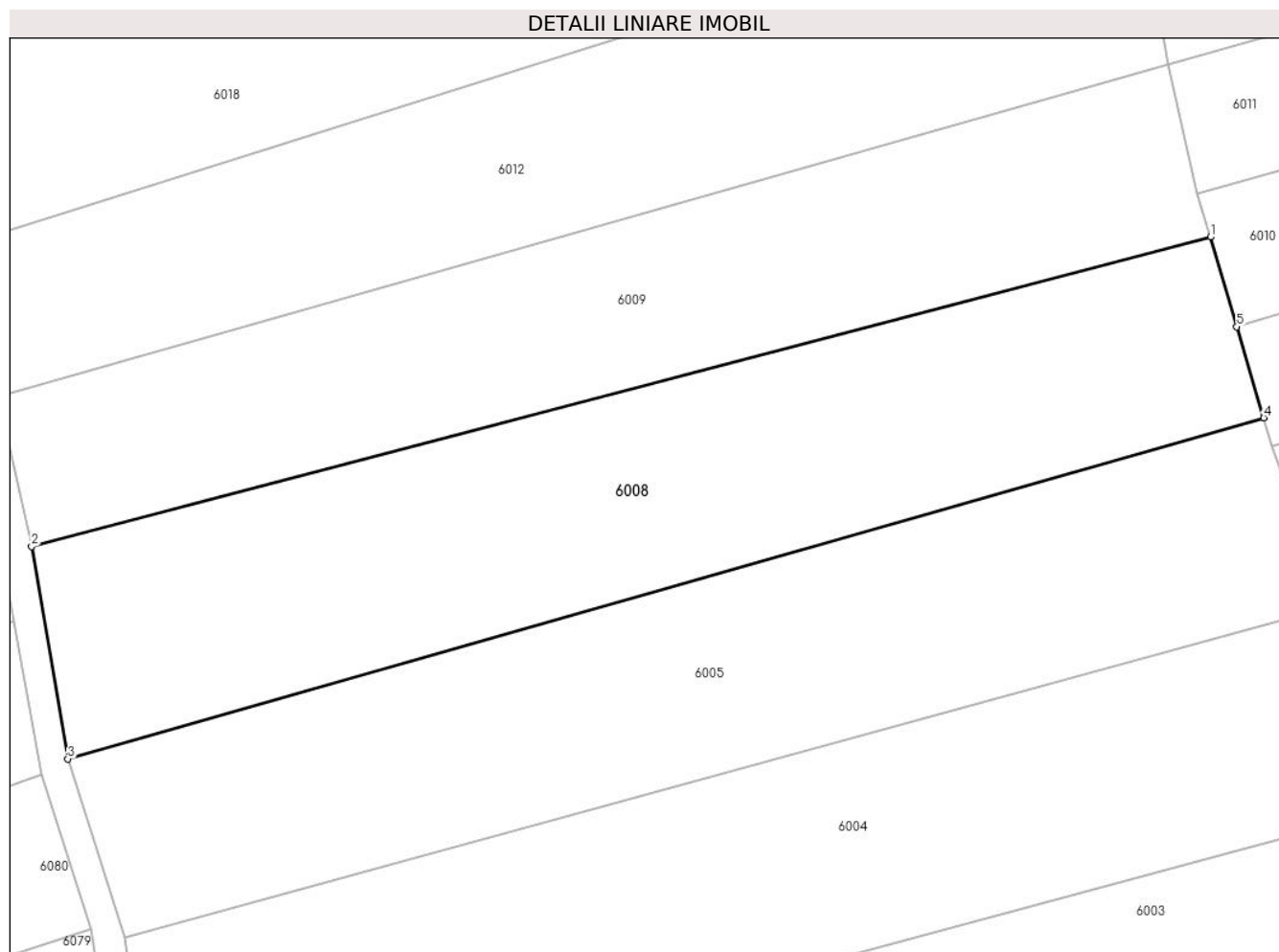
Inscrieri privind dezmembramintele dreptului de proprietate, drepturi reale de garanție și sarcini	Referințe
NU SUNT	

## Anexa Nr. 1 La Partea I

## Teren

Nr cadastral	Suprafața (mp)*	Observații / Referințe
	4.447	

\* Suprafața este determinată în planul de proiecție Stereo 70.



## Date referitoare la teren

Crt	Categorie folosință	Intra vilan	Suprafața (mp)	Tarla	Parcelă	Nr. topo	Observații / Referințe
1	fâneata	NU	4.447	-	-	2806	Fâneată în Copaci

## Lungime Segmente

1) Valorile lungimilor segmentelor sunt obținute din proiecție în plan.

Punct început	X / Y	Punct sfârșit	X / Y	Lungime segment (** (m)
1	288.008,716 425.688,125	2	287.850,778 425.646,689	163.283
2	287.850,778 425.646,689	3	287.855,619 425.618,255	28.843
3	287.855,619 425.618,255	4	288.015,864 425.663,94	166.63
4	288.015,864 425.663,94	5	288.012,245 425.676,128	12.714
5	288.012,245 425.676,128	1	288.008,716 425.688,125	12.505

**\*\* Lungimile segmentelor sunt determinate în planul de proiecție Stereo 70 și sunt rotunjite la 1 milimetru.**

**\*\*\* Distanța dintre puncte este formată din segmente cumulate ce sunt mai mici decât valoarea 1 milimetru.**



**DATE DESPRE IMOBILUL NR. 6009**

Oficiul de Cadastru și Publicitate Imobiliară CARAS-SEVERIN  
Biroul de Cadastru și Publicitate Imobiliară Caransebes

**A. Partea I. Descrierea imobilului**

TEREN Extravilan

Nr. CF vechi:824- Vălișoara  
Nr. topografic:2805

Adresa: Jud. Caraș-Severin

Nr. Crt	Nr cadastral Nr. topografic	Suprafața* (mp)	Observații / Referințe
A1		3.611	Sector cadastral:79 Teren neimprejmuit;

**B. Partea II. Proprietari și acte**

Inscrieri privitoare la dreptul de proprietate și alte drepturi reale		Referințe
<b>1263 / 21/03/2002</b>		
Hotarare Judecatoreasca nr. 809/2002, din 01/01/2002 emis de JUDECĂTORIA CARANSEBEȘ;		
B1	Intabulare, drept de PROPRIETATE drept ieșire din indiviziune, dobandit prin lesire Din Indiviziune, cota actuala 1/1 1) TRASTES ION	A1
/		
Act Normativ nr. 7, din 13/03/1996 emis de PARLAMENT (ACT ADMINISTRATIV NR. 3061 DIN 23.08.2022, EMIS DE PRIMĂRIA COMUNEI BUCOȘNIȚA);		
B2	Se notează posesia faptică în favoarea lui 1) OPREA VASILE	A1

**C. Partea III. SARCINI .**

Inscrieri privind dezmembramintele dreptului de proprietate, drepturi reale de garanție și sarcini	Referințe
NU SUNT	

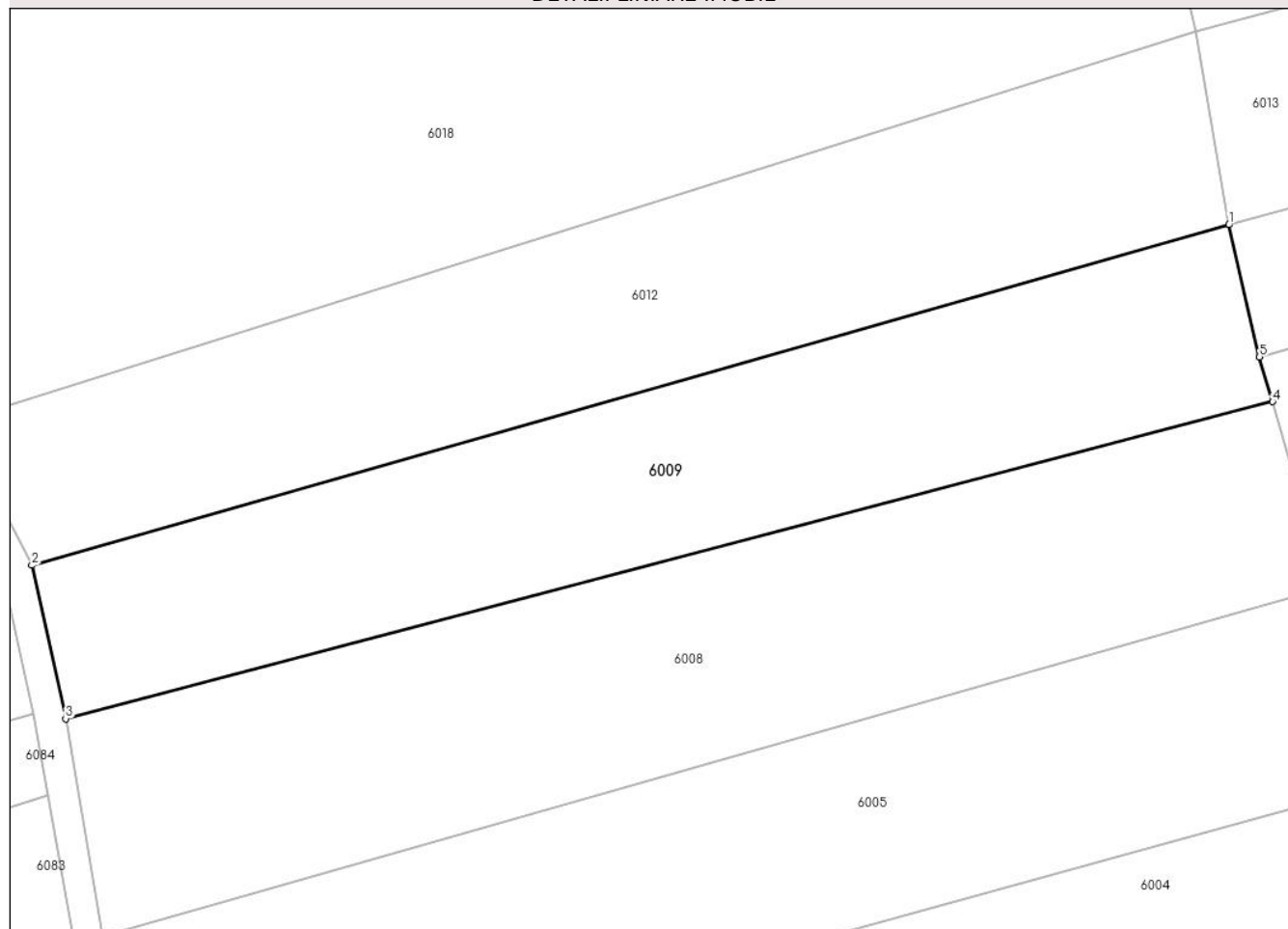
## Anexa Nr. 1 La Partea I

## Teren

Nr cadastral	Suprafața (mp)*	Observații / Referințe
	3.611	

\* Suprafața este determinată în planul de proiecție Stereo 70.

## DETALII LINIARE IMOBIL



## Date referitoare la teren

Crt	Categorie folosință	Intravilan	Suprafața (mp)	Tarla	Parcelă	Nr. topo	Observații / Referințe
1	fâneata	NU	3.611	-	-	2805	Fâneată în Copaci

## Lungime Segmente

1) Valorile lungimilor segmentelor sunt obținute din proiecție în plan.

Punct început	X / Y	Punct sfârșit	X / Y	Lungime segment (** (m)
1	288.003,005 425.711,259	2	287.846,347 425.666,731	162.863
2	287.846,347 425.666,731	3	287.850,778 425.646,689	20.526
3	287.850,778 425.646,689	4	288.008,716 425.688,125	163.283
4	288.008,716 425.688,125	5	288.006,999 425.693,989	6.11
5	288.006,999 425.693,989	1	288.003,005 425.711,259	17.726

**\*\* Lungimile segmentelor sunt determinate în planul de proiecție Stereo 70 și sunt rotunjite la 1 milimetru.**

**\*\*\* Distanța dintre puncte este formată din segmente cumulate ce sunt mai mici decât valoarea 1 milimetru.**





**DATE DESPRE IMOBILUL NR. 6010**

Oficiul de Cadastru și Publicitate Imobiliară CARAS-SEVERIN  
Biroul de Cadastru și Publicitate Imobiliară Caransebes

**A. Partea I. Descrierea imobilului**

TEREN Extravilan

Nr. CF vechi:1366- Vălișoara  
Nr. topografic:2770

Adresa: Jud. Caraș-Severin

Nr. Crt	Nr cadastral Nr. topografic	Suprafața* (mp)	Observații / Referințe
A1	31330	2.860	Sector cadastral:79 Teren neimprejmuit;

**B. Partea II. Proprietari și acte**

Inscrieri privitoare la dreptul de proprietate și alte drepturi reale		Referințe
<b>3283 / 21/07/2004</b>		
Act Notarial nr. 37/2004, din 01/01/2004 emis de -;		
B2	Intabulare, drept de PROPRIETATE, dobandit prin Succesiune, cota actuala 1/1, cota initiala 1/2 1) <b>SERACIN GHEORGHE</b> <i>OBSERVATII: (provenita din conversia CF 1366)</i>	A1
<b>6943 / 10/03/2022</b>		
Act Administrativ nr. 16121, din 26/06/1995 emis de CJPSDDPAT Caras-Severin;		
B3	In baza documentatiei cadastrale vizate in 18.03.12022 si a Titlului de proprietate nr. 16121/1995 , se scade din imobilul de sub A1 suprafata de 2800 mp(ce reprezita cota coproprietarului de sub B1) ce se transnoteaza in CFE33185 UAT Bucosnita , motiv pentrub care se recalculeaza cota coproprietarului de sub B2	A1

**C. Partea III. SARCINI .**

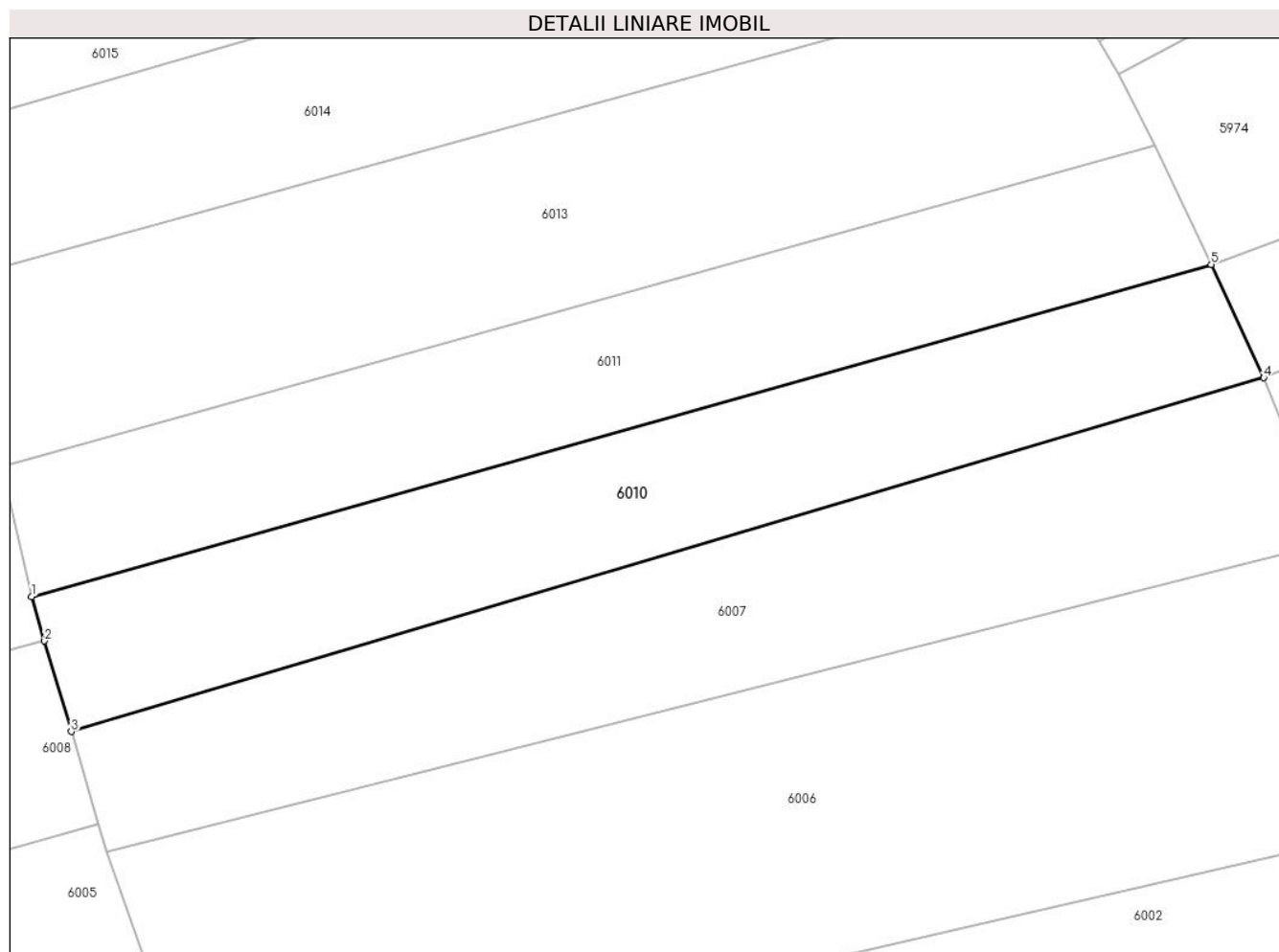
Inscrieri privind dezmembramintele dreptului de proprietate, drepturi reale de garanție și sarcini	Referințe
NU SUNT	

## Anexa Nr. 1 La Partea I

## Teren

Nr cadastral	Suprafața (mp)*	Observații / Referințe
31330	2.860	

\* Suprafața este determinată în planul de proiecție Stereo 70.



## Date referitoare la teren

Crt	Categorie folosință	Intravilan	Suprafața (mp)	Tarla	Parcelă	Nr. topo	Observații / Referințe
1	faneata	NU	2.860	-	-	2770	Fâneată în Copaci

## Lungime Segmente

1) Valorile lungimilor segmentelor sunt obținute din proiecție în plan.

Punct început	X / Y	Punct sfârșit	X / Y	Lungime segment (** (m)
1	288.006,999 425.693,989	2	288.008,716 425.688,125	6.11
2	288.008,716 425.688,125	3	288.012,245 425.676,128	12.505
3	288.012,245 425.676,128	4	288.170,252 425.722,981	164.807
4	288.170,252 425.722,981	5	288.163,288 425.737,986	16.542
5	288.163,288 425.737,986	1	288.006,999 425.693,989	162.364

**\*\* Lungimile segmentelor sunt determinate în planul de proiecție Stereo 70 și sunt rotunjite la 1 milimetru.**

**\*\*\* Distanța dintre puncte este formată din segmente cumulate ce sunt mai mici decât valoarea 1 milimetru.**





## DATE DESPRE IMOBILUL NR. 6011

Oficiul de Cadastru și Publicitate Imobiliară CARAS-SEVERIN  
Biroul de Cadastru și Publicitate Imobiliară Caransebes

## A. Partea I. Descrierea imobilului

TEREN Extravilan

Nr. CF vechi:1366- Vălișoara  
Nr. topografic:2770

Adresa: Jud. Caraș-Severin

Nr. Crt	Nr cadastral Nr. topografic	Suprafața* (mp)	Observații / Referințe
A1	33185	2.800	Sector cadastral:79 Teren neimprejmuit;

## B. Partea II. Proprietari și acte

Inscrieri privitoare la dreptul de proprietate și alte drepturi reale		Referințe
<b>27497 / 30/09/2022</b>		
Act Notarial nr. 2834, din 27/09/2022 emis de Simescu Nicoleta Iconia;		
B5	Intabulare, drept de PROPRIETATE, drept intretinere, dobandit prin Conventie, cota actuala 1/1, cota initiala 1/1 1) ROȘU MARIAN-GHERGIȚĂ, necasatorit <i>OBSERVATII: bun propriu</i>	A1

## C. Partea III. SARCINI

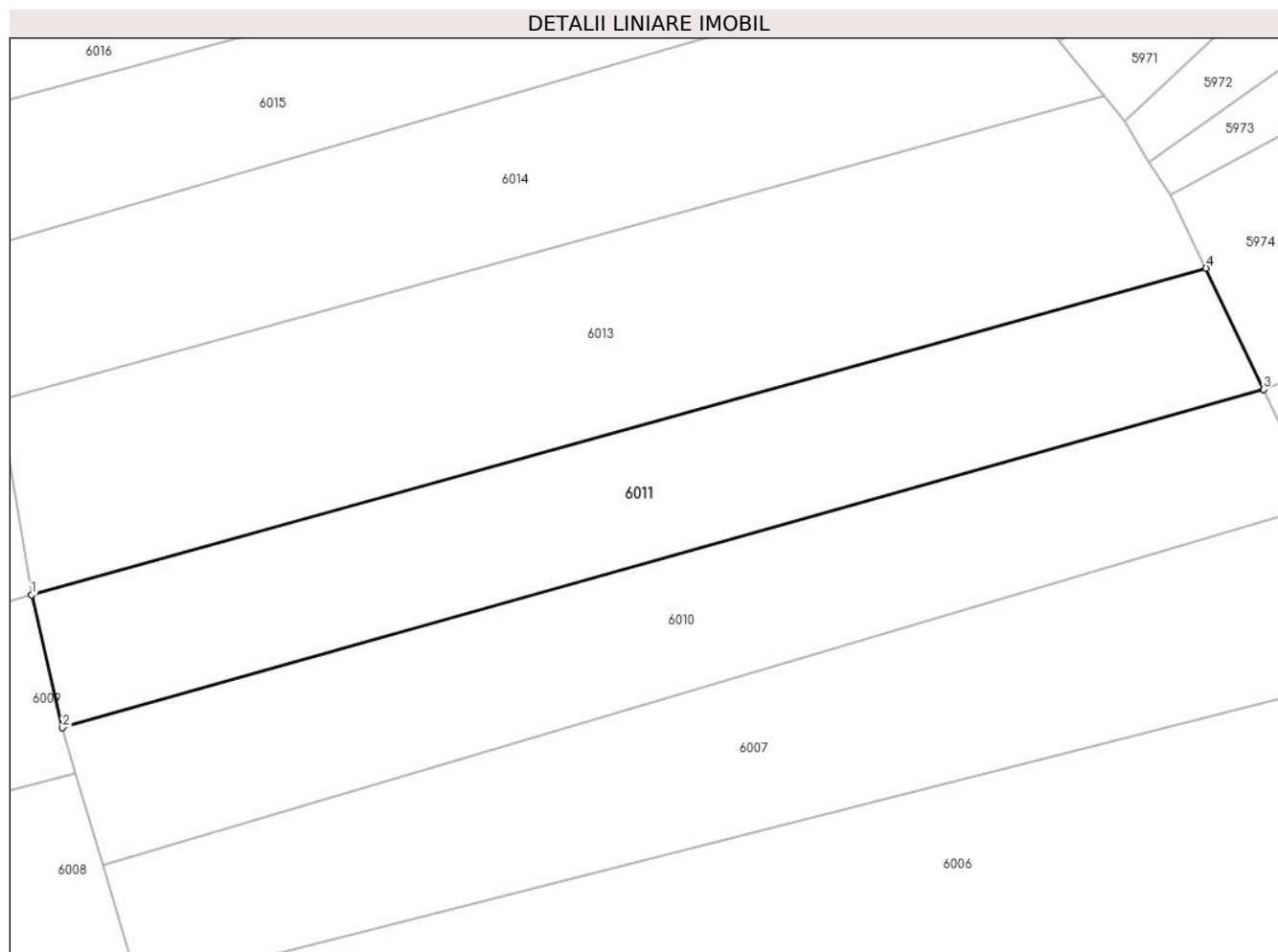
Inscrieri privind dezmembramintele dreptului de proprietate, drepturi reale de garanție și sarcini		Referințe
<b>27497 / 30/09/2022</b>		
Act Notarial nr. 2834, din 27/09/2022 emis de Simescu Nicoleta Iconia;		
C1	Intabulare, drept de IPOTECA LEGALA, Valoare:0 in favoarea creditorilor obligatiei de intretinere, pentru garantarea obligatiei de intretinere, conform art. 2386 alin (4) din NCC 1) SUCIU MARIA, nascuta Seracin 2) ROȘU PETRU, si sotia 3) ROȘU SIMILIANA, nascuta Isfan	A1

## Anexa Nr. 1 La Partea I

## Teren

Nr cadastral	Suprafața (mp)*	Observații / Referințe
33185	2.800	

\* Suprafața este determinată în planul de proiecție Stereo 70.



## Date referitoare la teren

Crt	Categorie folosință	Intra vilan	Suprafața (mp)	Tarla	Parcelă	Nr. topo	Observații / Referințe
1	faneata	NU	2.800	-	-	2770	Fâneată în Copaci

## Lungime Segmente

1) Valorile lungimilor segmentelor sunt obținute din proiecție în plan.

Punct început	X / Y	Punct sfârșit	X / Y	Lungime segment (** (m)
1	288.003,005 425.711,259	2	288.006,999 425.693,989	17.726
2	288.006,999 425.693,989	3	288.163,288 425.737,986	162.364
3	288.163,288 425.737,986	4	288.155,782 425.753,74	17.451
4	288.155,782 425.753,74	1	288.003,005 425.711,259	158.573

\*\* Lungimile segmentelor sunt determinate în planul de proiecție Stereo 70 și sunt rotunjite la 1 milimetru.

**\*\*\* Distanţa dintre puncte este formată din segmente cumulate ce sunt mai mici decât valoarea 1 milimetru.**





**DATE DESPRE IMOBILUL NR. 6012**

Oficiul de Cadastru și Publicitate Imobiliară CARAS-SEVERIN  
 Biroul de Cadastru și Publicitate Imobiliară Caransebes

**A. Partea I. Descrierea imobilului**

TEREN Extravilan

Nr. CF vechi:867- Vălișoara  
 Nr. topografic:Parte din 2804

Adresa: Jud. Caraș-Severin

Nr. Crt	Nr cadastral Nr. topografic	Suprafața* (mp)	Observații / Referințe
A1		Din acte: 5.340 Masurata: 3.850	Sector cadastral:79 Teren neimprejmuit;

**B. Partea II. Proprietari și acte**

Inscrieri privitoare la dreptul de proprietate și alte drepturi reale	Referințe
<b>1269 / 10/10/1932</b>	
Act Notarial nr. 0, din 24/10/1929 emis de -;	
B1	A1
Intabulare, drept de PROPRIETATE, dobandit prin Conventie, cota actuala 1/2 1) OPREA MOISE, căs. cu Spunei Crucița	
<b>945 / 11/04/1935</b>	
Act Notarial nr. 0, din 07/04/1935 emis de -;	
B2	A1
Intabulare, drept de PROPRIETATE, dobandit prin Conventie, cota actuala 1/2 1) OPREA MOISE, și soția sa, dom. în Vălișoara 2) OPREA CRUCIȚA, născ. Spunei, dom. în Vălișoara	

**C. Partea III. SARCINI .**

Inscrieri privind dezmembramintele dreptului de proprietate, drepturi reale de garanție și sarcini	Referințe
NU SUNT	

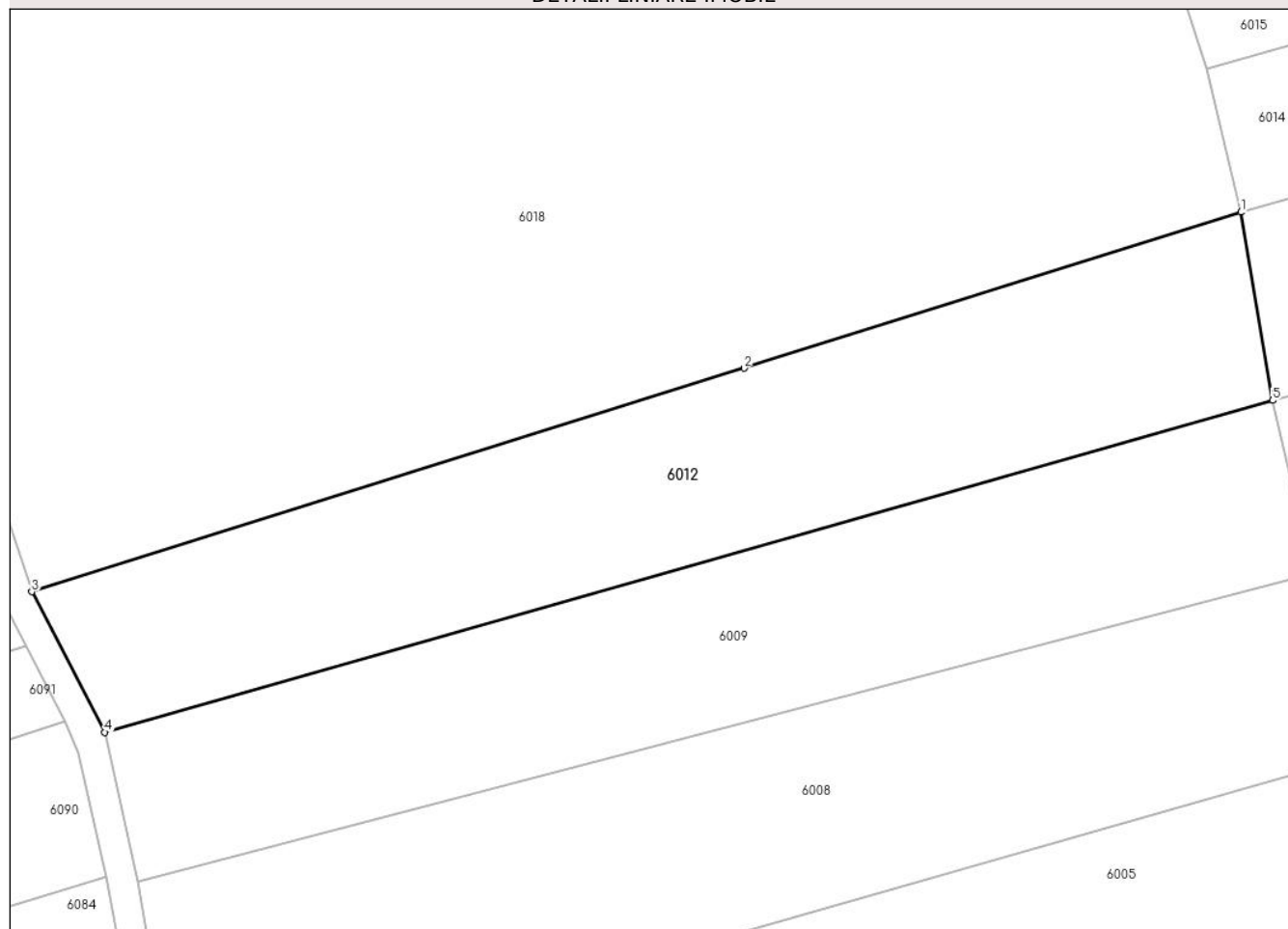
## Anexa Nr. 1 La Partea I

## Teren

Nr cadastral	Suprafața (mp)*	Observații / Referințe
	Din acte: 5.340 Masurata: 3.850	

\* Suprafața este determinată în planul de proiecție Stereo 70.

## DETALII LINIARE IMOBIL



## Date referitoare la teren

Crt	Categorie folosință	Intravilan	Suprafața (mp)	Tarla	Parcelă	Nr. topo	Observații / Referințe
1	faneata	NU	3.850	-	-	Parte din 2804	Fâneată în Copaci, rest de suprafață la id 6018

## Lungime Segmente

1) Valorile lungimilor segmentelor sunt obținute din proiecție în plan.

Punct început	X / Y	Punct sfârșit	X / Y	Lungime segment (** (m)
1	287.998,731 425.736,508	2	287.932,089 425.715,58	69.851
2	287.932,089 425.715,58	3	287.836,558 425.685,576	100.132
3	287.836,558 425.685,576	4	287.846,347 425.666,731	21.236
4	287.846,347 425.666,731	5	288.003,005 425.711,259	162.863
5	288.003,005 425.711,259	1	287.998,731 425.736,508	25.608

**\*\* Lungimile segmentelor sunt determinate în planul de proiecție Stereo 70 și sunt rotunjite la 1 milimetru.**

**\*\*\* Distanța dintre puncte este formată din segmente cumulate ce sunt mai mici decât valoarea 1 milimetru.**



**DATE DESPRE IMOBILUL NR. 6013**

Oficiul de Cadastru și Publicitate Imobiliară CARAS-SEVERIN  
Biroul de Cadastru și Publicitate Imobiliară Caransebes

**A. Partea I. Descrierea imobilului**

TEREN Extravilan

Nr. CF vechi:1240- Vălișoara  
Nr. topografic:2771

Adresa: Jud. Caraș-Severin

Nr. Crt	Nr cadastral Nr. topografic	Suprafața* (mp)	Observații / Referințe
A1		3.902	Sector cadastral:79 Teren neimprejmuit;

**B. Partea II. Proprietari și acte**

Inscrieri privitoare la dreptul de proprietate și alte drepturi reale		Referințe
/		
Act Normativ nr. 7, din 13/03/1996 emis de PARLAMENT;		
B1	Intabulare, drept de PROPRIETATE, dobandit prin Lege, cota actuala 1/1 1) <b>NEIDENTIFICAT NEIDENTIFICAT</b> , CIF:0000000000000	A1
Act Normativ nr. 7, din 13/03/1996 emis de PARLAMENT (ACT ADMINISTRATIV NR. 3095 DIN 23.08.2022, EMIS DE PRIMĂRIA COMUNEI BUCOȘNIȚA);		
B2	Se notează posesia faptică în favoarea lui 1) <b>VACARIU LENUȚA</b>	A1

**C. Partea III. SARCINI .**

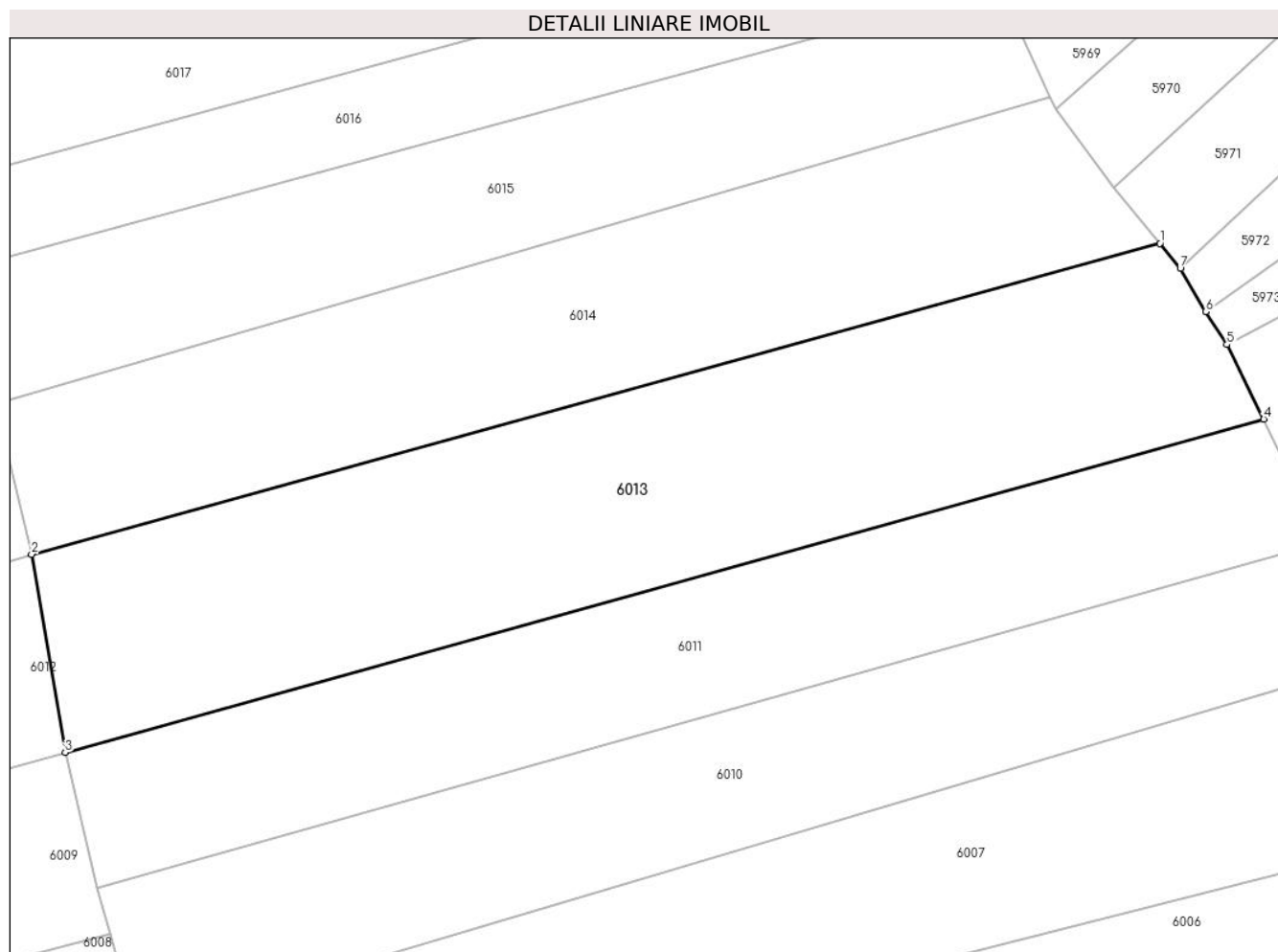
Inscrieri privind dezmembramintele dreptului de proprietate, drepturi reale de garanție și sarcini	Referințe
NU SUNT	

## Anexa Nr. 1 La Partea I

## Teren

Nr cadastral	Suprafața (mp)*	Observații / Referințe
	3.902	

\* Suprafața este determinată în planul de proiecție Stereo 70.



## Date referitoare la teren

Crt	Categorie folosință	Intravilan	Suprafața (mp)	Tarla	Parcelă	Nr. topo	Observații / Referințe
1	arabil	NU	3.902	-	-	2771	Fânață în Copaci

## Lungime Segmente

1) Valorile lungimilor segmentelor sunt obținute din proiecție în plan.

Punct început	X / Y	Punct sfârșit	X / Y	Lungime segment (** (m)
1	288.142,539 425.776,094	2	287.998,731 425.736,508	149.157
2	287.998,731 425.736,508	3	288.003,005 425.711,259	25.608
3	288.003,005 425.711,259	4	288.155,782 425.753,74	158.573
4	288.155,782 425.753,74	5	288.151,102 425.763,23	10.581
5	288.151,102 425.763,23	6	288.148,403 425.767,424	4.987

Punct început	X / Y	Punct sfârșit	X / Y	Lungime segment (** (m)
6	288.148,403 425.767,424	7	288.145,15 425.772,907	6.375
7	288.145,15 425.772,907	1	288.142,539 425.776,094	4.12

\*\* Lungimile segmentelor sunt determinate în planul de proiecție Stereo 70 și sunt rotunjite la 1 milimetru.

\*\*\* Distanța dintre puncte este formată din segmente cumulate ce sunt mai mici decât valoarea 1 milimetru.





**DATE DESPRE IMOBILUL NR. 6014**

Oficiul de Cadastru și Publicitate Imobiliară CARAS-SEVERIN  
Biroul de Cadastru și Publicitate Imobiliară Caransebes

**A. Partea I. Descrierea imobilului**

TEREN Extravilan

Nr. CF vechi:844- Vălișoara  
Nr. topografic:2772, 2773

Adresa: Jud. Caraș-Severin

Nr. Crt	Nr cadastral Nr. topografic	Suprafața* (mp)	Observații / Referințe
A1		2.992	Sector cadastral:79 Teren neimprejmuit;

**B. Partea II. Proprietari și acte**

Inscrieri privitoare la dreptul de proprietate și alte drepturi reale		Referințe
/		
Act Normativ nr. 7, din 13/03/1996 emis de PARLAMENT;		
B1	Intabulare, drept de PROPRIETATE, dobandit prin Lege, cota actuala 1/1 1) NEIDENTIFICAT NEIDENTIFICAT, CIF:0000000000000	A1
Act Normativ nr. 7, din 13/03/1996 emis de PARLAMENT (ACT ADMINISTRATIV NR. 3477 DIN 06.09.2022, EMIS DE PRIMĂRIA COMUNEI BUCOȘNIȚA, ACT ADMINISTRATIV NR. 06 DIN 07.08.2021, EMIS DE PRIMĂRIA COMUNEI SLATINA-TIMIȘ);		
B2	Se notează posesia faptică în favoarea lui 1) SERACIN NICOLAE-CRISTIAN	A1

**C. Partea III. SARCINI .**

Inscrieri privind dezmembramintele dreptului de proprietate, drepturi reale de garanție și sarcini	Referințe
NU SUNT	

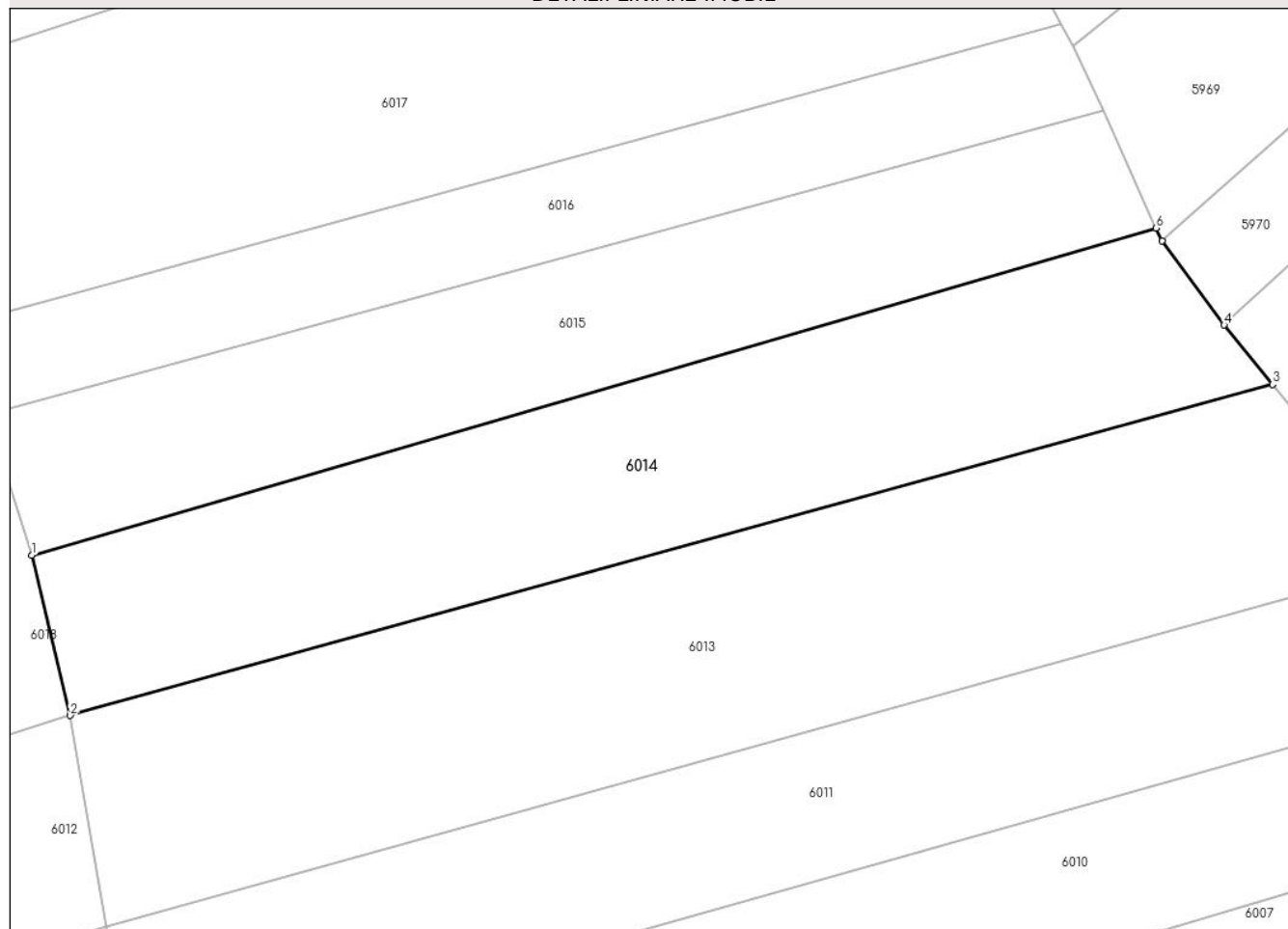
## Anexa Nr. 1 La Partea I

## Teren

Nr cadastral	Suprafața (mp)*	Observații / Referințe
	2.992	

\* Suprafața este determinată în planul de proiecție Stereo 70.

## DETALII LINIARE IMOBIL



## Date referitoare la teren

Crt	Categorie folosință	Intravilan	Suprafața (mp)	Tarla	Parcelă	Nr. topo	Observații / Referințe
1	arabil	NU	2.992	-	-	2772, 2773	Arabil în Copaci

## Lungime Segmente

1) Valorile lungimilor segmentelor sunt obținute din proiecție în plan.

Punct început	X / Y	Punct sfârșit	X / Y	Lungime segment (** (m)
1	287.994,124 425.755,671	2	287.998,731 425.736,508	19.709
2	287.998,731 425.736,508	3	288.142,539 425.776,094	149.157
3	288.142,539 425.776,094	4	288.136,734 425.783,181	9.161
4	288.136,734 425.783,181	5	288.129,302 425.793,225	12.495
5	288.129,302 425.793,225	6	288.128,592 425.794,788	1.717

Punct început	X / Y	Punct sfârşit	X / Y	Lungime segment (** (m)
6	288.128,592 425.794,788	1	287.994,124 425.755,671	140.042

\*\* Lungimile segmentelor sunt determinate în planul de proiecţie Stereo 70 şi sunt rotunjite la 1 milimetru.

\*\*\* Distanţa dintre puncte este formată din segmente cumulate ce sunt mai mici decât valoarea 1 milimetru.



**DATE DESPRE IMOBILUL NR. 6015**

Oficiul de Cadastru și Publicitate Imobiliară CARAS-SEVERIN  
Biroul de Cadastru și Publicitate Imobiliară Caransebes

**A. Partea I. Descrierea imobilului**

TEREN Extravilan

Nr. CF vechi:156, 167- Vălișoara  
Nr. topografic:2774, parte din 2775

Adresa: Jud. Caraș-Severin

Nr. Crt	Nr cadastral Nr. topografic	Suprafața* (mp)	Observații / Referințe
A1		2.289	Sector cadastral:79 Teren neimprejmuit;

**B. Partea II. Proprietari și acte**

Inscrieri privitoare la dreptul de proprietate și alte drepturi reale		Referințe
/		
Act Normativ nr. 7, din 13/03/1996 emis de PARLAMENT;		
B1	Intabulare, drept de PROPRIETATE, dobandit prin Lege, cota actuala 1/1 1) NEIDENTIFICAT NEIDENTIFICAT, CIF:0000000000000	A1
Act Normativ nr. 7, din 13/03/1996 emis de PARLAMENT (ACT ADMINISTRATIV NR. 2973 DIN 18.08.2022, EMIS DE PRIMĂRIA COMUNEI BUCOȘNIȚA, ACT ADMINISTRATIV NR. 168 DIN 15.11.1972, EMIS DE PRIMĂRIA COMUNEI BUCOȘNIȚA);		
B2	Se notează posesia faptică în favoarea lui	A1

**C. Partea III. SARCINI .**

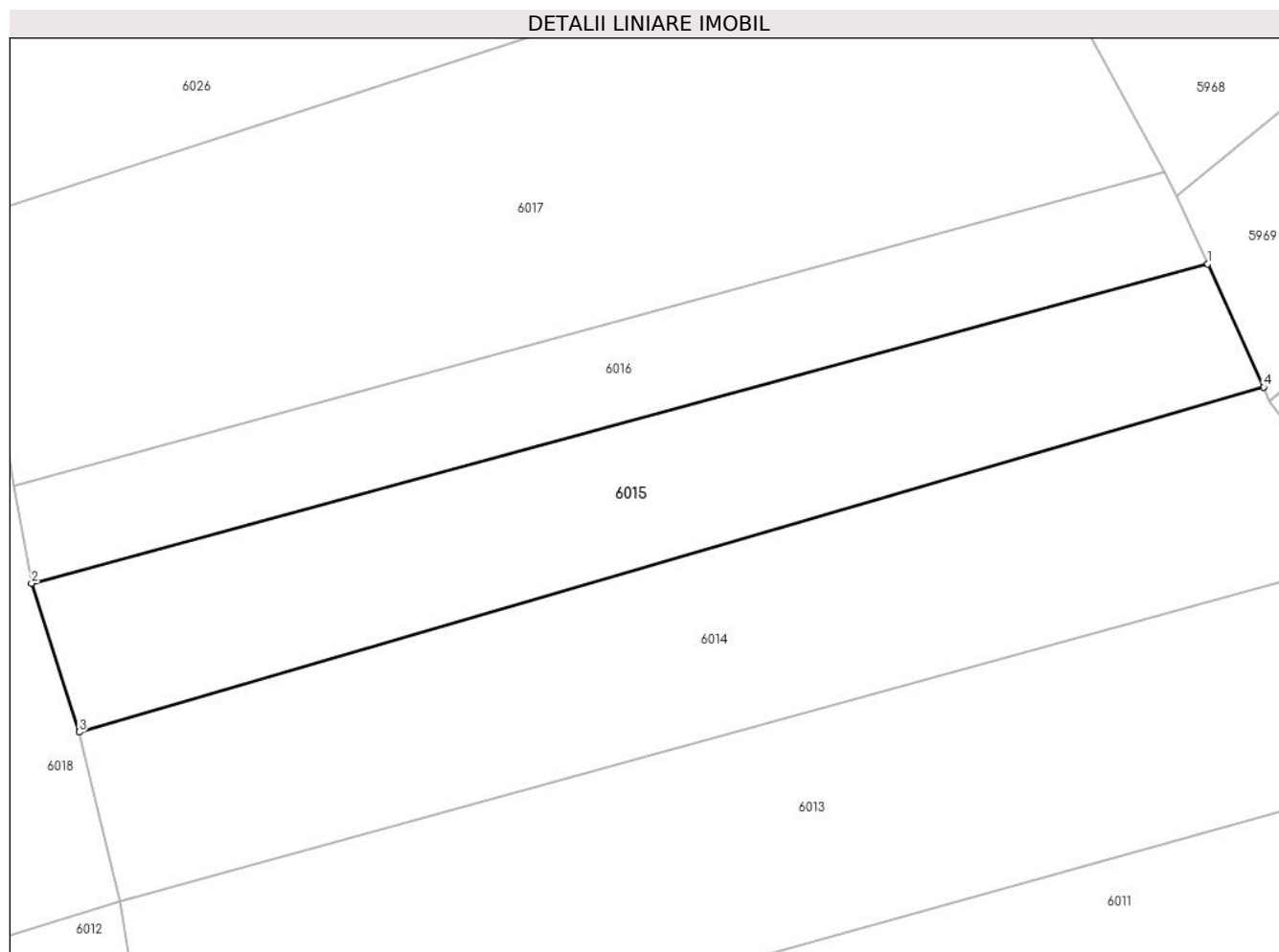
Inscrieri privind dezmembramintele dreptului de proprietate, drepturi reale de garanție și sarcini	Referințe
NU SUNT	

## Anexa Nr. 1 La Partea I

## Teren

Nr cadastral	Suprafața (mp)*	Observații / Referințe
	2.289	

\* Suprafața este determinată în planul de proiecție Stereo 70.



## Date referitoare la teren

Crt	Categorie folosință	Intravilan	Suprafața (mp)	Tarla	Parcelă	Nr. topo	Observații / Referințe
1	arabil	NU	2.289	-	-	2774, parte din 2775	Arabil în Copaci

## Lungime Segmente

1) Valorile lungimilor segmentelor sunt obținute din proiecție în plan.

Punct început	X / Y	Punct sfârșit	X / Y	Lungime segment (** (m)
1	288.122,237 425.808,775	2	287.988,709 425.772,54	138.357
2	287.988,709 425.772,54	3	287.994,124 425.755,671	17.717
3	287.994,124 425.755,671	4	288.128,592 425.794,788	140.042
4	288.128,592 425.794,788	1	288.122,237 425.808,775	15.363

**\*\* Lungimile segmentelor sunt determinate în planul de proiecţie Stereo 70 şi sunt rotunjite la 1 milimetru.**

**\*\*\* Distanţa dintre puncte este formată din segmente cumulate ce sunt mai mici decât valoarea 1 milimetru.**





**DATE DESPRE IMOBILUL NR. 6016**

Oficiul de Cadastru și Publicitate Imobiliară CARAS-SEVERIN  
Biroul de Cadastru și Publicitate Imobiliară Caransebes

**A. Partea I. Descrierea imobilului**

TEREN Extravilan

Nr. CF vechi:156- Vălișoara  
Nr. topografic:Parte din 2775

Adresa: Jud. Caraș-Severin

Nr. Crt	Nr cadastral Nr. topografic	Suprafața* (mp)	Observații / Referințe
A1		1.546	Sector cadastral:79 Teren neimprejmuit;

**B. Partea II. Proprietari și acte**

Inscrieri privitoare la dreptul de proprietate și alte drepturi reale		Referințe
<b>1981 / 29/07/1936</b>		
Act Notarial nr. 0, din 17/07/1936 emis de -;		
B1	Intabulare, drept de PROPRIETATE, dobandit prin Conventie, cota actuala 1/2 1) <b>BULAC NICOLAE</b> , căs. cu Hutman Crușița, dom. în Vălișoara	A1
B2	Se notează interdicția de înstrăinare și grevare în favoarea lui 1) <b>BULAC ION</b>	A1
<b>451 / 26/04/1976</b>		
Act Notarial nr. 468/1975, din 01/01/1975 emis de NOTARIATUL DE STAT CARANSEBEȘ;		
B3	Intabulare, drept de PROPRIETATE drept moștenire, dobandit prin Succesiune, cota actuala 1/2 1) <b>SPUNEI FLOAREA</b> , dom. în Vălișoara Nr. 29, fiica def.	A1

**C. Partea III. SARCINI**

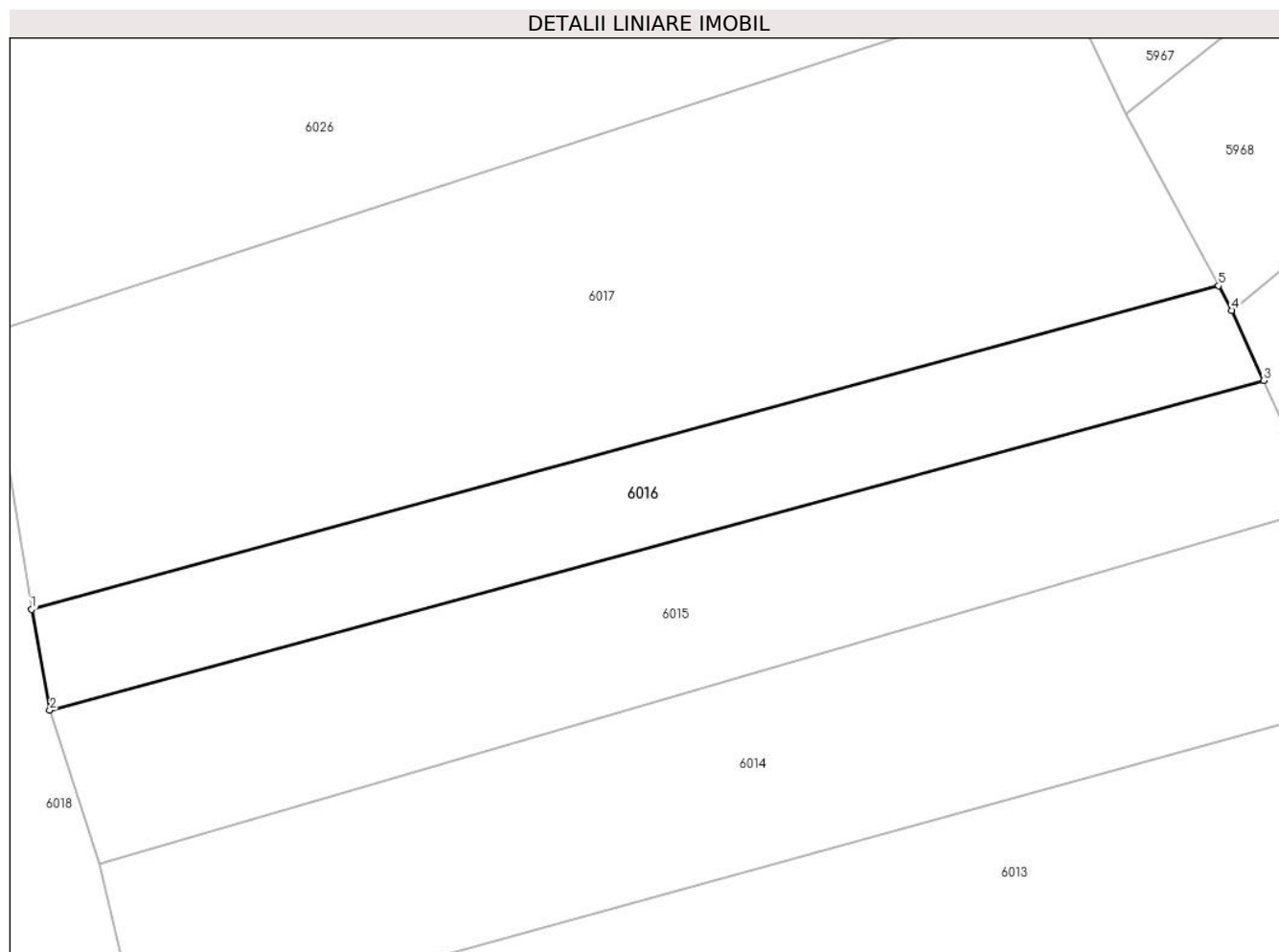
Inscrieri privind dezmembramintele dreptului de proprietate, drepturi reale de garanție și sarcini		Referințe
<b>1981 / 29/07/1936</b>		
Act Notarial nr. 0, din 17/07/1936 emis de -;		
C1	Intabulare, drept de UZUFRACT VIAGER, dobandit prin Conventie, cota actuala 1/2 1) <b>BULAC ION</b> , căs. cu Iorgovici Marina, dom. în Vălișoara	A1

## Anexa Nr. 1 La Partea I

## Teren

Nr cadastral	Suprafața (mp)*	Observații / Referințe
	1.546	

\* Suprafața este determinată în planul de proiecție Stereo 70.



## Date referitoare la teren

Crt	Categorie folosință	Intravilan	Suprafața (mp)	Tarla	Parcelă	Nr. topo	Observații / Referințe
1	arabil	NU	1.546	-	-	Parte din 2775	Arabil în Copaci, rest de suprafață la id 6015

## Lungime Segmente

1) Valorile lungimilor segmentelor sunt obținute din proiecție în plan.

Punct început	X / Y	Punct sfârșit	X / Y	Lungime segment (** (m)
1	287.986,695 425.783,619	2	287.988,709 425.772,54	11.261
2	287.988,709 425.772,54	3	288.122,237 425.808,775	138.357
3	288.122,237 425.808,775	4	288.118,731 425.816,491	8.475
4	288.118,731 425.816,491	5	288.117,263 425.819,199	3.08
5	288.117,263 425.819,199	1	287.986,695 425.783,619	135.329

**\*\* Lungimile segmentelor sunt determinate în planul de proiecție Stereo 70 și sunt rotunjite la 1 milimetru.**

**\*\*\* Distanța dintre puncte este formată din segmente cumulate ce sunt mai mici decât valoarea 1 milimetru.**



**DATE DESPRE IMOBILUL NR. 6017**

Oficiul de Cadastru și Publicitate Imobiliară CARAS-SEVERIN  
Biroul de Cadastru și Publicitate Imobiliară Caransebes

**A. Partea I. Descrierea imobilului**

Nr. CF vechi:164, 397- Vălișoara  
Nr. topografic:2776/1, 2776/2, parte din  
2777

TEREN Extravilan

Adresa: Jud. Caraș-Severin

Nr. Crt	Nr cadastral Nr. topografic	Suprafața* (mp)	Observații / Referințe
A1		4.356	Sector cadastral:79 Teren neimprejmuit;

**B. Partea II. Proprietari și acte**

Inscrieri privitoare la dreptul de proprietate și alte drepturi reale		Referințe
/		
Act Normativ nr. 7, din 13/03/1996 emis de PARLAMENT;		
B1	Intabulare, drept de PROPRIETATE, dobandit prin Lege, cota actuala 1/1 1) <b>NEIDENTIFICAT NEIDENTIFICAT, CIF:0000000000000</b>	A1
Act Normativ nr. 7, din 13/03/1996 emis de PARLAMENT (ACT ADMINISTRATIV NR. 3003 DIN 18.08.2022, EMIS DE PRIMĂRIA COMUNEI BUCOȘNIȚA);		
B2	Se notează posesia faptică în favoarea lui 1) <b>CĂTUȚA FLORINA-GABRIELA</b>	A1

**C. Partea III. SARCINI .**

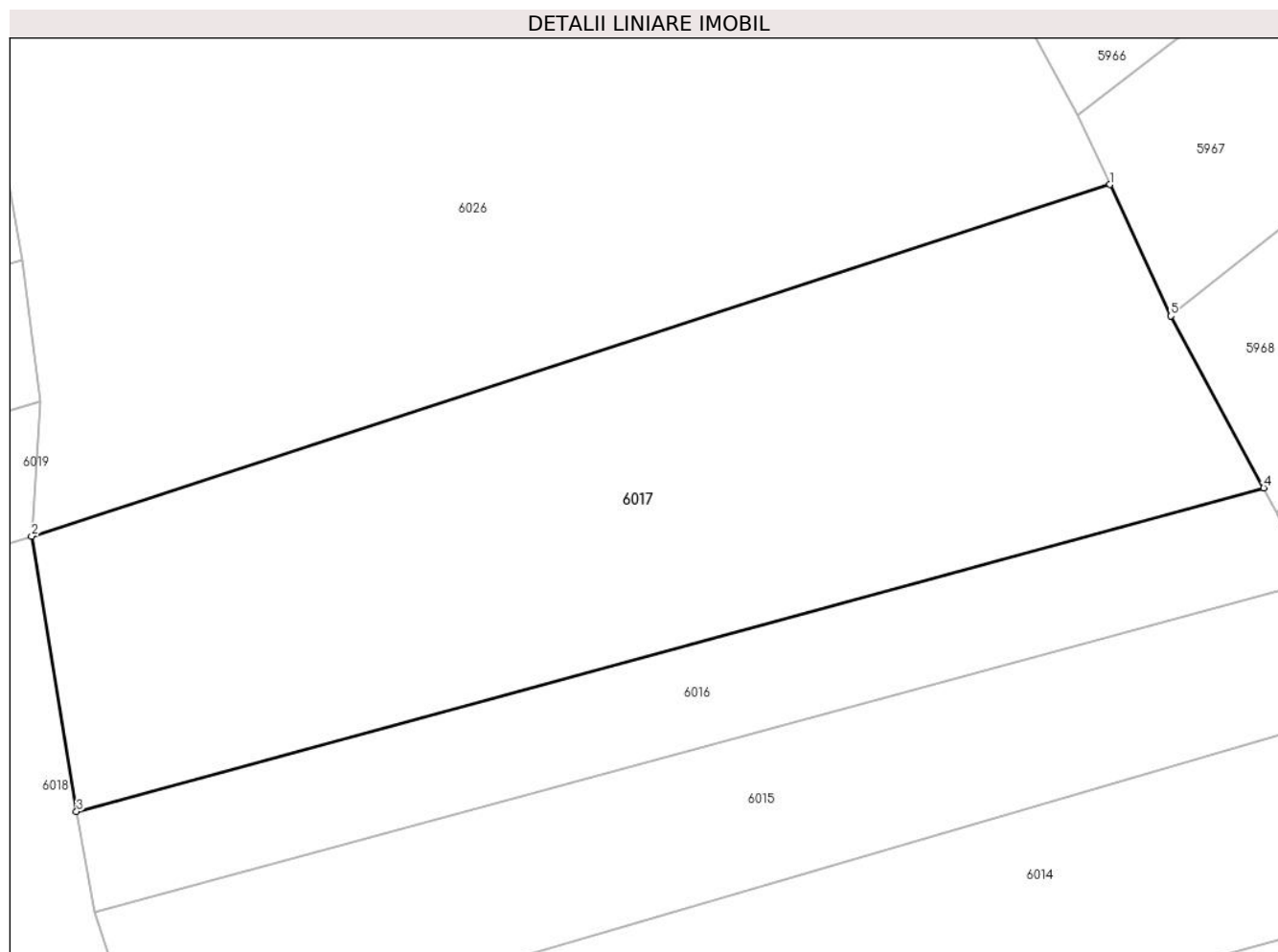
Inscrieri privind dezmembramintele dreptului de proprietate, drepturi reale de garanție și sarcini	Referințe
NU SUNT	

## Anexa Nr. 1 La Partea I

## Teren

Nr cadastral	Suprafața (mp)*	Observații / Referințe
	4.356	

\* Suprafața este determinată în planul de proiecție Stereo 70.



## Date referitoare la teren

Crt	Categorie folosință	Intra vilan	Suprafața (mp)	Tarla	Parcelă	Nr. topo	Observații / Referințe
1	faneata	NU	4.356	-	-	2776/1, 2776/2, parte din 2777	Fâneată în Copaci

## Lungime Segmente

1) Valorile lungimilor segmentelor sunt obținute din proiecție în plan.

Punct început	X / Y	Punct sfârșit	X / Y	Lungime segment (** (m))
1	288.100,332 425.852,531	2	287.981,753 425.813,881	124.719
2	287.981,753 425.813,881	3	287.986,695 425.783,619	30.663
3	287.986,695 425.783,619	4	288.117,263 425.819,199	135.329
4	288.117,263 425.819,199	5	288.107,027 425.838,075	21.473

Punct început	X / Y	Punct sfârşit	X / Y	Lungime segment (** (m)
5	288.107,027 425.838,075	1	288.100,332 425.852,531	15.931

\*\* Lungimile segmentelor sunt determinate în planul de proiecţie Stereo 70 şi sunt rotunjite la 1 milimetru.

\*\*\* Distanţa dintre puncte este formată din segmente cumulate ce sunt mai mici decât valoarea 1 milimetru.





**DATE DESPRE IMOBILUL NR. 6018**

Oficiul de Cadastru și Publicitate Imobiliară CARAS-SEVERIN  
Biroul de Cadastru și Publicitate Imobiliară Caransebes

**A. Partea I. Descrierea imobilului**

TEREN Extravilan

Nr. CF vechi:519, 867- Vălișoara  
Nr. topografic:2803, parte din 2804

Adresa: Jud. Caraș-Severin

Nr. Crt	Nr cadastral Nr. topografic	Suprafața* (mp)	Observații / Referințe
A1		Din acte: 12.258 Masurata: 13.422	Sector cadastral:79 Teren neimprejmuit;

**B. Partea II. Proprietari și acte**

Inscrieri privitoare la dreptul de proprietate și alte drepturi reale	Referințe
/	
Act Normativ nr. 7, din 13/03/1996 emis de PARLAMENT;	
B1	A1
Inscrierea provizorie, drept de PROPRIETATE, dobandit prin Lege, cota actuala 1/1	
1) <b>COMUNA BUCOȘNIȚA</b> , CIF:3227645, PROPRIETAR NEIDENTIFICAT	
OBSERVATII: PROPRIETAR NEIDENTIFICAT	

**C. Partea III. SARCINI .**

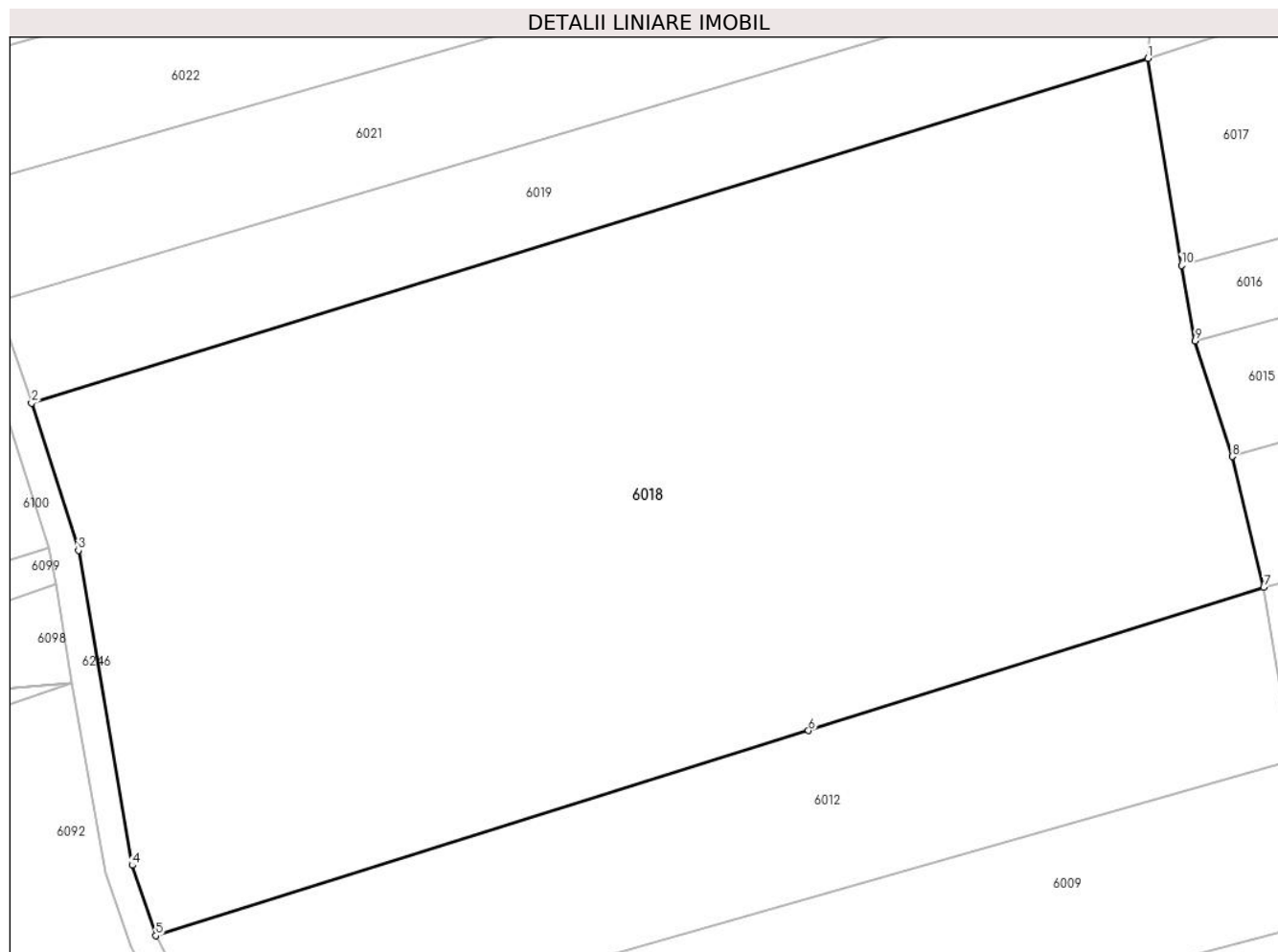
Inscrieri privind dezmembramintele dreptului de proprietate, drepturi reale de garanție și sarcini	Referințe
NU SUNT	

## Anexa Nr. 1 La Partea I

## Teren

Nr cadastral	Suprafața (mp)*	Observații / Referințe
	Din acte: 12.258 Masurata: 13.422	

\* Suprafața este determinată în planul de proiecție Stereo 70.



## Date referitoare la teren

Crt	Categorie folosință	Intravilan	Suprafața (mp)	Tarla	Parcelă	Nr. topo	Observații / Referințe
1	faneata	NU	13.422	-	-	2803, parte din 2804	Fâneață în Copaci

## Lungime Segmente

1) Valorile lungimilor segmentelor sunt obținute din proiecție în plan.

Punct început	X / Y	Punct sfârșit	X / Y	Lungime segment (** (m)
1	287.981,753 425.813,881	2	287.818,376 425.763,457	170.981
2	287.818,376 425.763,457	3	287.825,224 425.741,939	22.581
3	287.825,224 425.741,939	4	287.833,112 425.695,862	46.747
4	287.833,112 425.695,862	5	287.836,558 425.685,576	10.848

Punct început	X / Y	Punct sfârșit	X / Y	Lungime segment (** (m)
5	287.836,558 425.685,576	6	287.932,089 425.715,58	100.132
6	287.932,089 425.715,58	7	287.998,731 425.736,508	69.851
7	287.998,731 425.736,508	8	287.994,124 425.755,671	19.709
8	287.994,124 425.755,671	9	287.988,709 425.772,54	17.717
9	287.988,709 425.772,54	10	287.986,695 425.783,619	11.261
10	287.986,695 425.783,619	1	287.981,753 425.813,881	30.663

\*\* Lungimile segmentelor sunt determinate în planul de proiecție Stereo 70 și sunt rotunjite la 1 milimetru.

\*\*\* Distanța dintre puncte este formată din segmente cumulate ce sunt mai mici decât valoarea 1 milimetru.



**DATE DESPRE IMOBILUL NR. 6019**

Oficiul de Cadastru și Publicitate Imobiliară CARAS-SEVERIN  
Biroul de Cadastru și Publicitate Imobiliară Caransebes

**A. Partea I. Descrierea imobilului**

TEREN Extravilan

Nr. CF vechi:1103- Vălișoara  
Nr. topografic:Parte din 2802

Adresa: Jud. Caraș-Severin

Nr. Crt	Nr cadastral Nr. topografic	Suprafața* (mp)	Observații / Referințe
A1		2.580	Sector cadastral:79 Teren neimprejmuit;

**B. Partea II. Proprietari și acte**

Inscrieri privitoare la dreptul de proprietate și alte drepturi reale		Referințe
/		
Act Normativ nr. 7, din 13/03/1996 emis de PARLAMENT;		
B1	Intabulare, drept de PROPRIETATE, dobandit prin Lege, cota actuala 1/1 1) NEIDENTIFICAT NEIDENTIFICAT, CIF:0000000000000	A1
Act Normativ nr. 7, din 13/03/1996 emis de PARLAMENT (ACT ADMINISTRATIV NR. 3472 DIN 06.09.2022, EMIS DE PRIMĂRIA COMUNEI BUCOȘNIȚA, ACT ADMINISTRATIV NR. 99 DIN 10.10.1994, EMIS DE PRIMĂRIA COMUNEI BUCOȘNIȚA);		
B2	Se notează posesia faptică în favoarea lui 1) ANDERCA-OPREA MARIA	A1

**C. Partea III. SARCINI .**

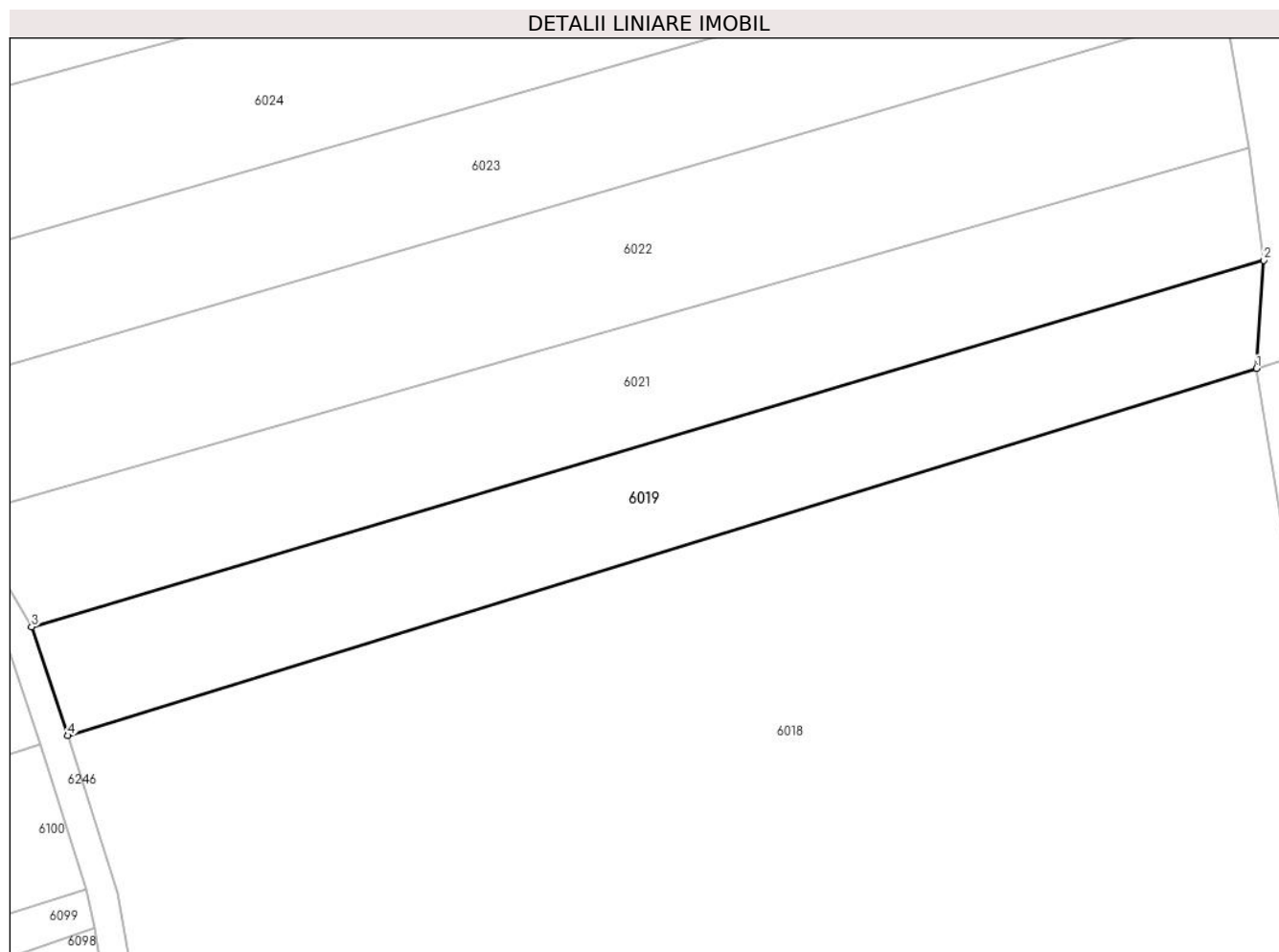
Inscrieri privind dezmembramintele dreptului de proprietate, drepturi reale de garanție și sarcini	Referințe
NU SUNT	

## Anexa Nr. 1 La Partea I

## Teren

Nr cadastral	Suprafața (mp)*	Observații / Referințe
	2.580	

\* Suprafața este determinată în planul de proiecție Stereo 70.



## Date referitoare la teren

Crt	Categorie folosință	Intravilan	Suprafața (mp)	Tarla	Parcelă	Nr. topo	Observații / Referințe
1	fâneata	NU	2.580	-	-	Parte din 2802	Fâneată în Copaci, restul de suprafață se regăsește la id 6021, 6022, 6023

## Lungime Segmente

1) Valorile lungimilor segmentelor sunt obținute din proiecție în plan.

Punct început	X / Y	Punct sfârșit	X / Y	Lungime segment (** (m)
1	287.981,753 425.813,881	2	287.982,742 425.828,732	14.884
2	287.982,742 425.828,732	3	287.813,37 425.778,402	176.692
3	287.813,37 425.778,402	4	287.818,376 425.763,457	15.761
4	287.818,376 425.763,457	1	287.981,753 425.813,881	170.981

**\*\* Lungimile segmentelor sunt determinate în planul de proiecție Stereo 70 și sunt rotunjite la 1 milimetru.**

**\*\*\* Distanța dintre puncte este formată din segmente cumulate ce sunt mai mici decât valoarea 1 milimetru.**





**DATE DESPRE IMOBILUL NR. 6021**

Oficiul de Cadastru și Publicitate Imobiliară CARAS-SEVERIN  
Biroul de Cadastru și Publicitate Imobiliară Caransebes

**A. Partea I. Descrierea imobilului**

TEREN Extravilan

Nr. CF vechi:1103- Vălișoara  
Nr. topografic:Parte din 2802

Adresa: Jud. Caraș-Severin

Nr. Crt	Nr cadastral Nr. topografic	Suprafața* (mp)	Observații / Referințe
A1		2.956	Sector cadastral:79 Teren neimprejmuit;

**B. Partea II. Proprietari și acte**

Inscrieri privitoare la dreptul de proprietate și alte drepturi reale		Referințe
/		
Act Normativ nr. 7, din 13/03/1996 emis de PARLAMENT;		
B1	Intabulare, drept de PROPRIETATE, dobandit prin Lege, cota actuala 1/1 1) NEIDENTIFICAT NEIDENTIFICAT, CIF:0000000000000	A1
Act Normativ nr. 7, din 13/03/1996 emis de PARLAMENT (ACT ADMINISTRATIV NR. 3066 DIN 23.08.2022, EMIS DE PRIMĂRIA COMUNEI BUCOȘNIȚA, ACT ADMINISTRATIV NR. 7 DIN 07.06.2019, EMIS DE PRIMĂRIA COMUNEI BUCOȘNIȚA);		
B2	Se notează posesia faptică în favoarea lui 1) OPREA-ANDERCA ION	A1

**C. Partea III. SARCINI .**

Inscrieri privind dezmembramintele dreptului de proprietate, drepturi reale de garanție și sarcini	Referințe
NU SUNT	

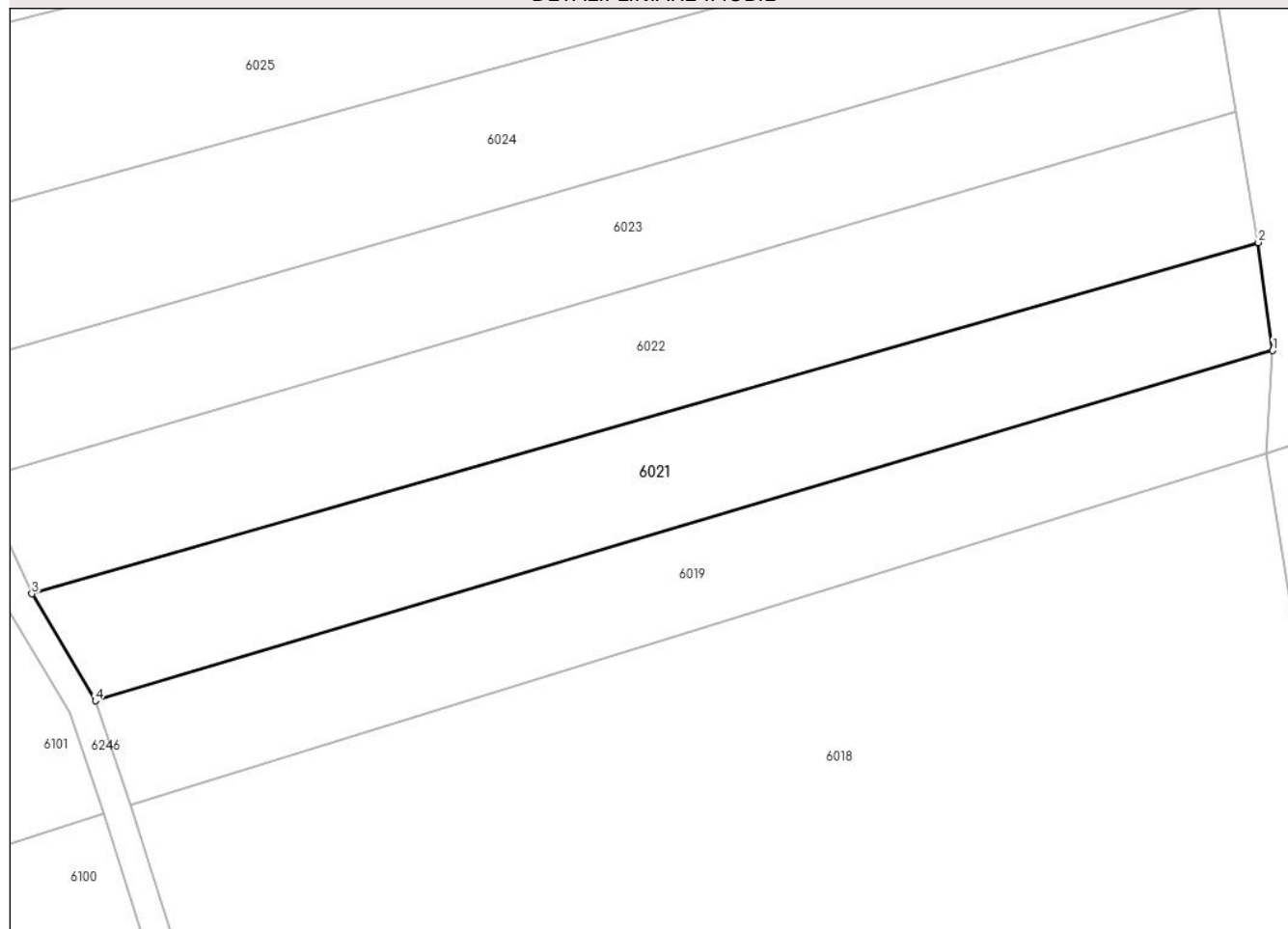
## Anexa Nr. 1 La Partea I

## Teren

Nr cadastral	Suprafața (mp)*	Observații / Referințe
	2.956	

\* Suprafața este determinată în planul de proiecție Stereo 70.

## DETALII LINIARE IMOBIL



## Date referitoare la teren

Crt	Categorie folosință	Intravilan	Suprafața (mp)	Tarla	Parcelă	Nr. topo	Observații / Referințe
1	faneata	NU	2.956	-	-	Parte din 2802	Fâneată în Copaci, restul de suprafață se regăsește la id 6019, 6022, 6023

## Lungime Segmente

1) Valorile lungimilor segmentelor sunt obținute din proiecție în plan.

Punct început	X / Y	Punct sfârșit	X / Y	Lungime segment (** (m)
1	287.982,742 425.828,732	2	287.980,678 425.844,271	15.675
2	287.980,678 425.844,271	3	287.804,236 425.793,789	183.522
3	287.804,236 425.793,789	4	287.813,37 425.778,402	17.894
4	287.813,37 425.778,402	1	287.982,742 425.828,732	176.692

**\*\* Lungimile segmentelor sunt determinate în planul de proiecție Stereo 70 și sunt rotunjite la 1 milimetru.**

**\*\*\* Distanța dintre puncte este formată din segmente cumulate ce sunt mai mici decât valoarea 1 milimetru.**



**DATE DESPRE IMOBILUL NR. 6022**

Oficiul de Cadastru și Publicitate Imobiliară CARAS-SEVERIN  
Biroul de Cadastru și Publicitate Imobiliară Caransebes

**A. Partea I. Descrierea imobilului**

TEREN Extravilan

Nr. CF vechi:1103- Vălișoara  
Nr. topografic:Parte din 2802

Adresa: Jud. Caraș-Severin

Nr. Crt	Nr cadastral Nr. topografic	Suprafața* (mp)	Observații / Referințe
A1		3.449	Sector cadastral:79 Teren neimprejmuit;

**B. Partea II. Proprietari și acte**

Inscrieri privitoare la dreptul de proprietate și alte drepturi reale		Referințe
/		
Act Normativ nr. 7, din 13/03/1996 emis de PARLAMENT;		
B1	Intabulare, drept de PROPRIETATE, dobandit prin Lege, cota actuala 1/1 1) NEIDENTIFICAT NEIDENTIFICAT, CIF:0000000000000	A1
Act Normativ nr. 7, din 13/03/1996 emis de PARLAMENT (ACT ADMINISTRATIV NR. 3824 DIN 16.09.2022, EMIS DE PRIMĂRIA COMUNEI BUCOȘNIȚA);		
B2	Se notează posesia faptică în favoarea lui 1) OPREA ELISAVETA	A1

**C. Partea III. SARCINI .**

Inscrieri privind dezmembramintele dreptului de proprietate, drepturi reale de garanție și sarcini	Referințe
NU SUNT	

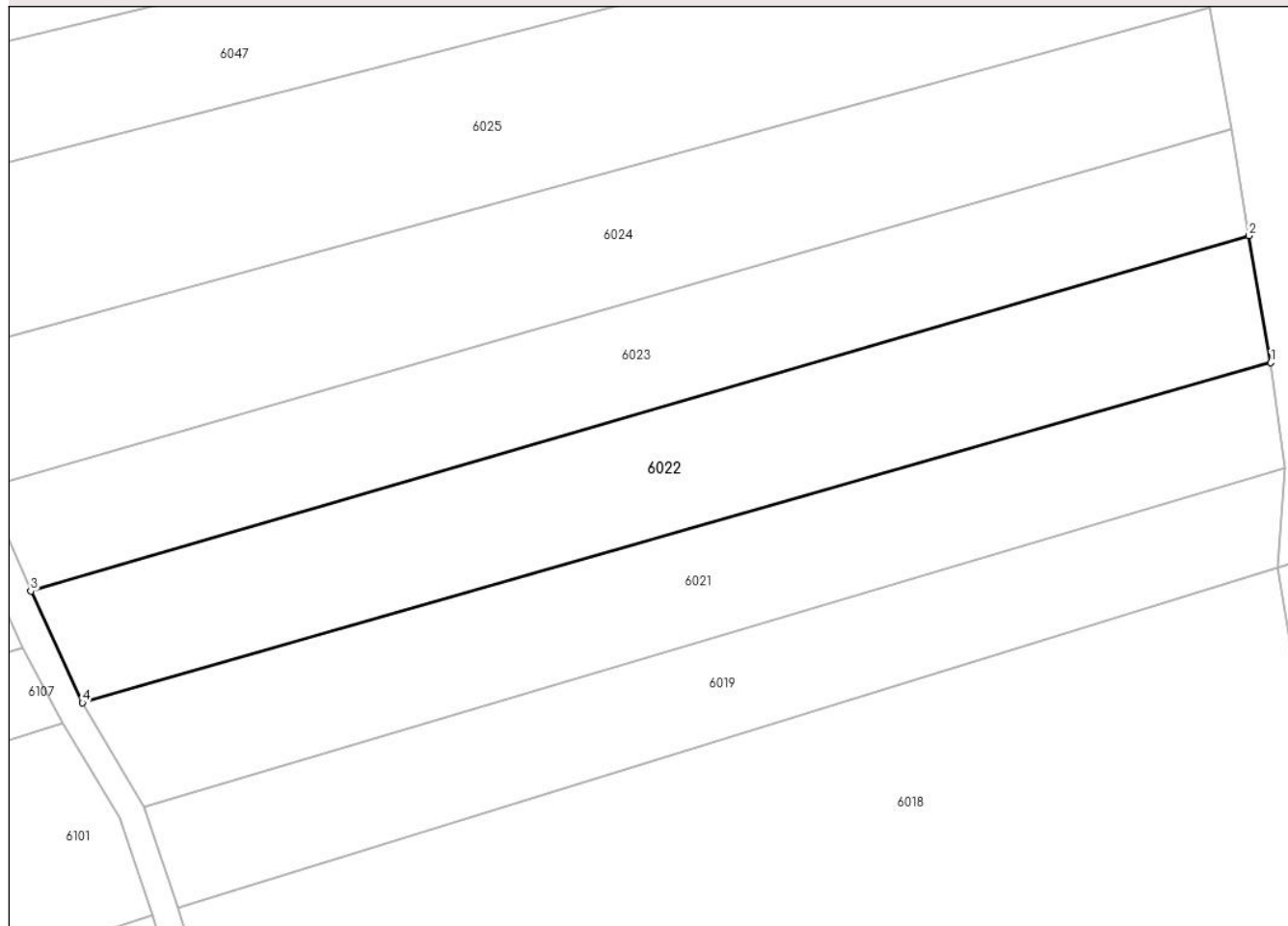
## Anexa Nr. 1 La Partea I

## Teren

Nr cadastral	Suprafața (mp)*	Observații / Referințe
	3.449	

\* Suprafața este determinată în planul de proiecție Stereo 70.

## DETALII LINIARE IMOBIL



## Date referitoare la teren

Crt	Categorie folosință	Intravilan	Suprafața (mp)	Tarla	Parcelă	Nr. topo	Observații / Referințe
1	faneata	NU	3.449	-	-	Parte din 2802	Fâneată în Copaci, restul de suprafață se regăsește la id 6021, 6019, 6023

## Lungime Segmente

1) Valorile lungimilor segmentelor sunt obținute din proiecție în plan.

Punct început	X / Y	Punct sfârșit	X / Y	Lungime segment (** (m)
1	287.980,678 425.844,271	2	287.977,388 425.863,135	19.149
2	287.977,388 425.863,135	3	287.796,567 425.810,372	188.362
3	287.796,567 425.810,372	4	287.804,236 425.793,789	18.27
4	287.804,236 425.793,789	1	287.980,678 425.844,271	183.522

**\*\* Lungimile segmentelor sunt determinate în planul de proiecție Stereo 70 și sunt rotunjite la 1 milimetru.**

**\*\*\* Distanța dintre puncte este formată din segmente cumulate ce sunt mai mici decât valoarea 1 milimetru.**





**DATE DESPRE IMOBILUL NR. 6023**

Oficiul de Cadastru și Publicitate Imobiliară CARAS-SEVERIN  
Biroul de Cadastru și Publicitate Imobiliară Caransebes

**A. Partea I. Descrierea imobilului**

TEREN Extravilan

Nr. CF vechi:1103- Vălișoara  
Nr. topografic:Parte din 2802

Adresa: Jud. Caraș-Severin

Nr. Crt	Nr cadastral Nr. topografic	Suprafața* (mp)	Observații / Referințe
A1		3.088	Sector cadastral:79 Teren neimprejmuit;

**B. Partea II. Proprietari și acte**

Inscrieri privitoare la dreptul de proprietate și alte drepturi reale		Referințe
<b>1733 / 28/11/1946</b>		
Act Notarial nr. 0, din 24/06/1946 emis de -;		
B1	Intabulare, drept de PROPRIETATE, dobandit prin Conventie, cota actuala 2/4 1) <b>BLIDARIU PAVEL</b> , căs. cu Paraschiva născ. Spunei, fiul lui Ilie, dom. în Vălișoara	A1
B2	Intabulare, drept de PROPRIETATE, dobandit prin Conventie, cota actuala 1/4 1) <b>BLIDARIU CRUCIȚA</b> , fiica lui Ion, minoră, dom. în Vălișoara	A1
B3	Intabulare, drept de PROPRIETATE, dobandit prin Conventie, cota actuala 1/4 1) <b>BLIDARIU MARIA</b> , fiica lui Ion, minoră, dom. în Vălișoara	A1
B4	Se notează interdicția de înstrăinare și grevare în favoarea lui 1) <b>BLIDARIU ILIE</b> , fost căs. cu Elisaveta Lungocea, dom. în Vălișoara	A1

**C. Partea III. SARCINI**

Inscrieri privind dezmembramintele dreptului de proprietate, drepturi reale de garanție și sarcini		Referințe
<b>1733 / 28/11/1946</b>		
Act Notarial nr. 0, din 24/06/1946 emis de -;		
C1	Intabulare, drept de UZUFRUCT VIAGER, dobandit prin Conventie, cota actuala 1/1 1) <b>BLIDARIU ILIE</b> , fost căs. cu Elisaveta Lungocea, dom. în Vălișoara	A1

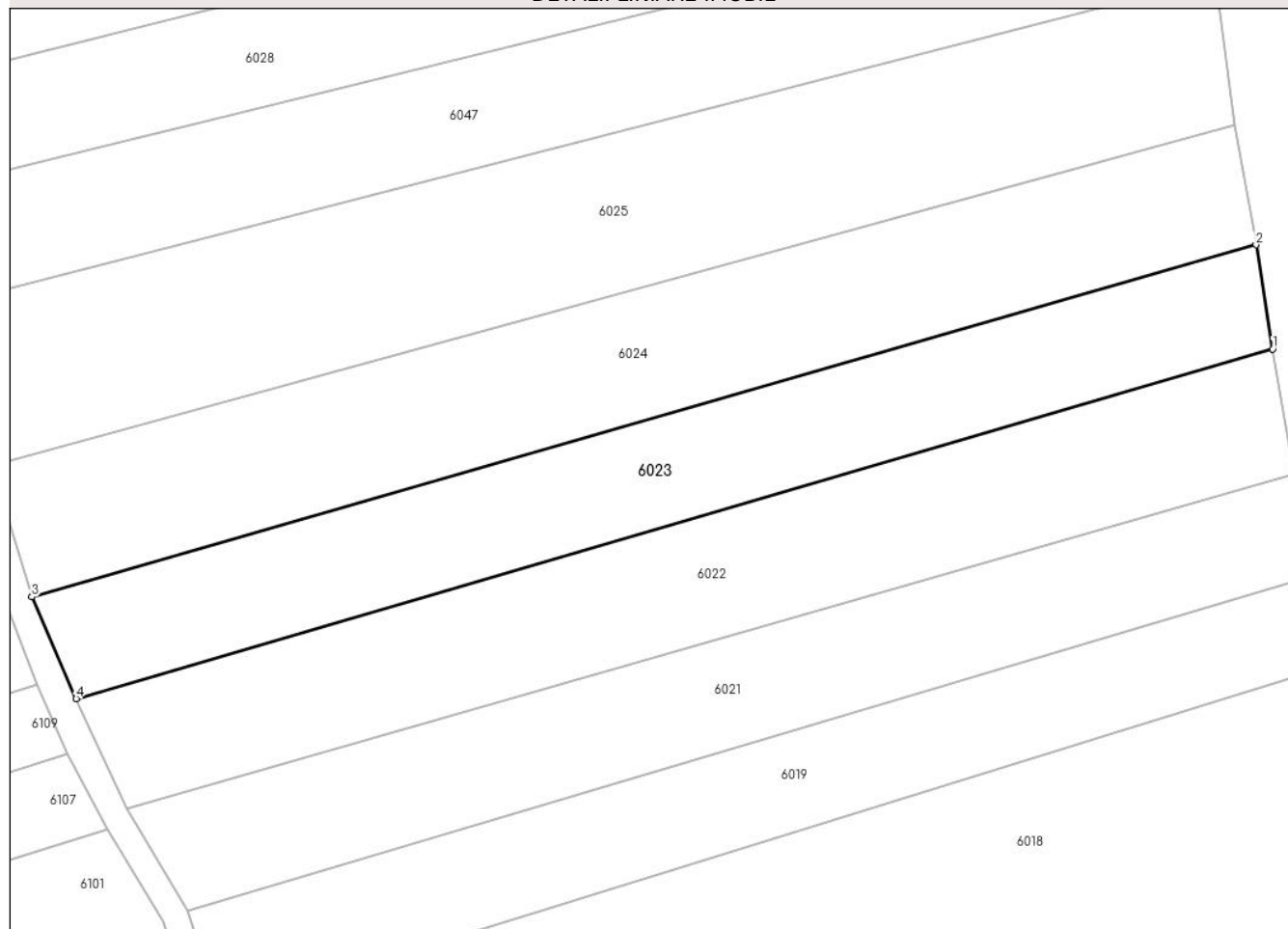
## Anexa Nr. 1 La Partea I

## Teren

Nr cadastral	Suprafața (mp)*	Observații / Referințe
	3.088	

\* Suprafața este determinată în planul de proiecție Stereo 70.

## DETALII LINIARE IMOBIL



## Date referitoare la teren

Crt	Categorie folosință	Intra vilan	Suprafața (mp)	Tarla	Parcelă	Nr. topo	Observații / Referințe
1	faneata	NU	3.088	-	-	Parte din 2802	Fâneată în Copaci, restul de suprafață se regăsește la id 6021, 6022, 60119

## Lungime Segmente

1) Valorile lungimilor segmentelor sunt obținute din proiecție în plan.

Punct început	X / Y	Punct sfârșit	X / Y	Lungime segment (** (m)
1	287.977,388 425.863,135	2	287.974,866 425.878,877	15.943
2	287.974,866 425.878,877	3	287.789,86 425.825,728	192.489
3	287.789,86 425.825,728	4	287.796,567 425.810,372	16.757
4	287.796,567 425.810,372	1	287.977,388 425.863,135	188.362

**\*\* Lungimile segmentelor sunt determinate în planul de proiecție Stereo 70 și sunt rotunjite la 1 milimetru.**

**\*\*\* Distanța dintre puncte este formată din segmente cumulate ce sunt mai mici decât valoarea 1 milimetru.**



**DATE DESPRE IMOBILUL NR. 6024**

Oficiul de Cadastru și Publicitate Imobiliară CARAS-SEVERIN  
Biroul de Cadastru și Publicitate Imobiliară Caransebeș

**A. Partea I. Descrierea imobilului**

TEREN Extravilan

Nr. CF vechi:741- Vălișoara  
Nr. topografic:Parte din 2801

Adresa: Jud. Caraș-Severin

Nr. Crt	Nr cadastral Nr. topografic	Suprafața* (mp)	Observații / Referințe
A1		Din acte: 8.460 Masurata: 3.780	Sector cadastral:79 Teren neimprejmut;

**B. Partea II. Proprietari și acte**

Inscrieri privitoare la dreptul de proprietate și alte drepturi reale		Referințe
<b>1783 / 22/07/1994</b>		
Act Notarial nr. 324/1994, din 01/01/1994 emis de NOTARIATUL CARANSEBEȘ;		
B1	Intabulare, drept de PROPRIETATEdrept moștenire, dobandit prin Succesiune, cota actuala 2/16 1) <b>NISTOR REVECA</b> , născ. Anderca	A1
B2	Intabulare, drept de PROPRIETATEdrept moștenire, dobandit prin Succesiune, cota actuala 2/16 1) <b>NISTOR ION</b>	A1
B3	Intabulare, drept de PROPRIETATEdrept moștenire, dobandit prin Succesiune, cota actuala 2/16 1) <b>NISTOR ANA</b> , născ. Nistor	A1
B4	Intabulare, drept de PROPRIETATEdrept moștenire, dobandit prin Succesiune, cota actuala 2/16 1) <b>PEICA CALINA</b> , născ. Nistor	A1
B5	Intabulare, drept de PROPRIETATEdrept moștenire, dobandit prin Succesiune, cota actuala 2/16 1) <b>NISTOR VICTORIA</b> , născ. Oprea	A1
B6	Intabulare, drept de PROPRIETATEdrept moștenire, dobandit prin Succesiune, cota actuala 3/16 1) <b>NISTOR LIN</b>	A1
B7	Intabulare, drept de PROPRIETATEdrept moștenire, dobandit prin Succesiune, cota actuala 3/16 1) <b>NISTOR NELU</b>	A1
/		
Act Normativ nr. 7, din 13/03/1996 emis de PARLAMENT (ACT ADMINISTRATIV NR. 3049 DIN 23.08.2022, EMIS DE PRIMĂRIA COMUNEI BUCOȘNIȚA, ACT ADMINISTRATIV NR. 14 DIN 14.09.1999, EMIS DE PRIMĂRIA COMUNEI BUCOȘNIȚA);		
B8	Se notează posesia faptică în favoarea lui 1) <b>NISTOR LIN</b>	A1

**C. Partea III. SARCINI**

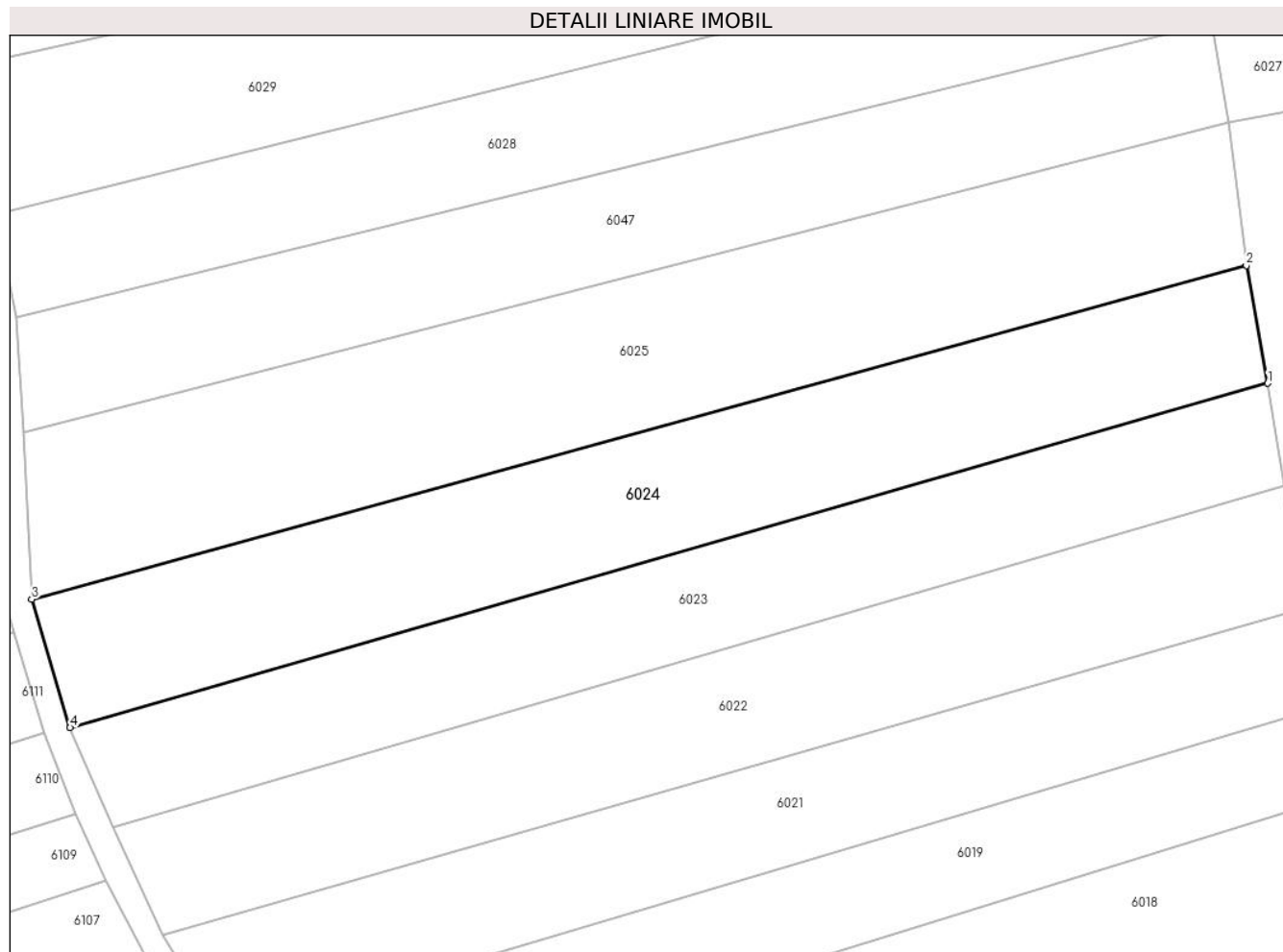
Inscrieri privind dezmembramintele dreptului de proprietate, drepturi reale de garanție și sarcini		Referințe
<b>613 / 18/02/1895</b>		
Act Notarial nr. 0, din 10/01/1895 emis de -;		
C1	Intabulare, drept de UZUFRACT VIAGER, dobandit prin Conventie, cota actuala 1/1 1) <b>SPUNEI ION</b> , și a soției sale născ. Bulac Maria	A1
<b>5843 / 18/07/1913</b>		
Hotarare Judecatoreasca nr. 12, din 01/01/1913 emis de JUDECĂTORIA CARANSEBEȘ;		
C2	Intabulare, drept de UZUFRACT VIAGER, dobandit prin Hotarare Judecatoreasca, cota actuala 8/12 1) <b>SPUNEI ION</b> , și a soției sale născ. Boia Alexandria	A1

## Anexa Nr. 1 La Partea I

## Teren

Nr cadastral	Suprafața (mp)*	Observații / Referințe
	Din acte: 8.460 Masurata: 3.780	

\* Suprafața este determinată în planul de proiecție Stereo 70.



## Date referitoare la teren

Crt	Categorie folosință	Intra vilan	Suprafața (mp)	Tarla	Parcelă	Nr. topo	Observații / Referințe
1	arabil	NU	3.780	-	-	Parte din 2801	Arabil în Copaci, restul de suprafață se regăsește la id 6025

## Lungime Segmente

1) Valorile lungimilor segmentelor sunt obținute din proiecție în plan.

Punct început	X / Y	Punct sfârșit	X / Y	Lungime segment (** (m)
1	287.974,866 425.878,877	2	287.971,58 425.897,05	18.468
2	287.971,58 425.897,05	3	287.783,929 425.845,545	194.591

Punct început	X / Y	Punct sfârșit	X / Y	Lungime segment (** (m)
3	287.783,929 425.845,545	4	287.789,86 425.825,728	20.686
4	287.789,86 425.825,728	1	287.974,866 425.878,877	192.489

\*\* Lungimile segmentelor sunt determinate în planul de proiecție Stereo 70 și sunt rotunjite la 1 milimetru.

\*\*\* Distanța dintre puncte este formată din segmente cumulate ce sunt mai mici decât valoarea 1 milimetru.





**DATE DESPRE IMOBILUL NR. 6025**

Oficiul de Cadastru și Publicitate Imobiliară CARAS-SEVERIN  
Biroul de Cadastru și Publicitate Imobiliară Caransebes

**A. Partea I. Descrierea imobilului**

TEREN Extravilan

Nr. CF vechi:741- Vălișoara  
Nr. topografic:Parte din 2801

Adresa: Jud. Caraș-Severin

Nr. Crt	Nr cadastral Nr. topografic	Suprafața* (mp)	Observații / Referințe
A1		Din acte: 8.460 Masurata: 4.580	Sector cadastral:79 Teren neimprejmut;

**B. Partea II. Proprietari și acte**

Inscrieri privitoare la dreptul de proprietate și alte drepturi reale		Referințe
<b>1783 / 22/07/1994</b>		
Act Notarial nr. 324/1994, din 01/01/1994 emis de NOTARIATUL CARANSEBEȘ;		
B1	Intabulare, drept de PROPRIETATEdrept moștenire, dobandit prin Succesiune, cota actuala 2/16 1) <b>NISTOR REVECA</b> , născ. Anderca	A1
B2	Intabulare, drept de PROPRIETATEdrept moștenire, dobandit prin Succesiune, cota actuala 2/16 1) <b>NISTOR ION</b>	A1
B3	Intabulare, drept de PROPRIETATEdrept moștenire, dobandit prin Succesiune, cota actuala 2/16 1) <b>NISTOR ANA</b> , născ. Nistor	A1
B4	Intabulare, drept de PROPRIETATEdrept moștenire, dobandit prin Succesiune, cota actuala 2/16 1) <b>PEICA CALINA</b> , născ. Nistor	A1
B5	Intabulare, drept de PROPRIETATEdrept moștenire, dobandit prin Succesiune, cota actuala 2/16 1) <b>NISTOR VICTORIA</b> , născ. Oprea	A1
B6	Intabulare, drept de PROPRIETATEdrept moștenire, dobandit prin Succesiune, cota actuala 3/16 1) <b>NISTOR LIN</b>	A1
B7	Intabulare, drept de PROPRIETATEdrept moștenire, dobandit prin Succesiune, cota actuala 3/16 1) <b>NISTOR NELU</b>	A1
/		
Act Normativ nr. 7, din 13/03/1996 emis de PARLAMENT (ACT ADMINISTRATIV NR. 3464 DIN 06.09.2022, EMIS DE PRIMĂRIA COMUNEI BUCOȘNIȚA);		
B8	Se notează posesia faptică în favoarea lui 1) <b>ANDERCA NICOLETA-IONELA</b>	A1

**C. Partea III. SARCINI**

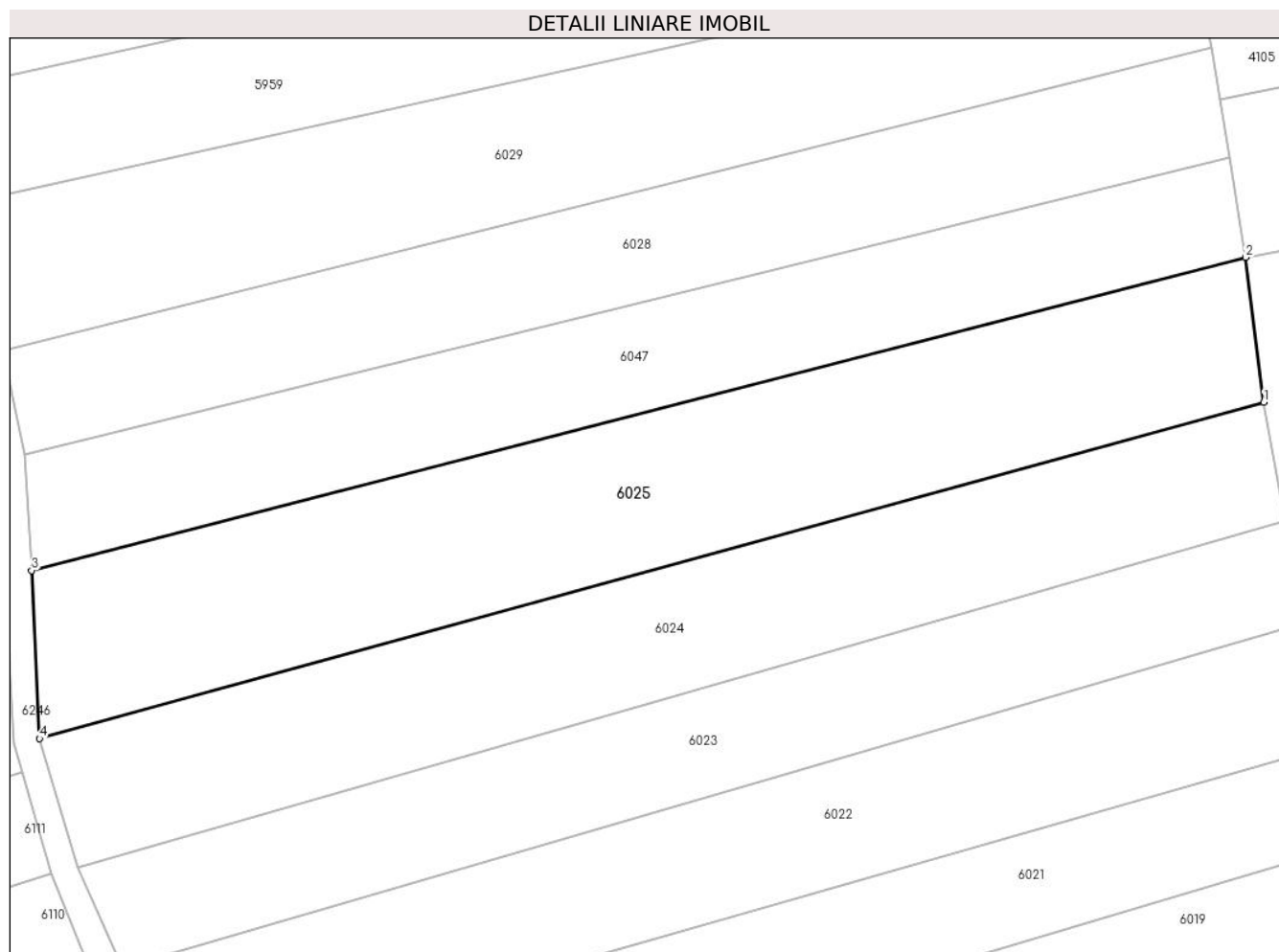
Inscrieri privind dezmembramintele dreptului de proprietate, drepturi reale de garanție și sarcini		Referințe
<b>613 / 18/02/1895</b>		
Act Notarial nr. 0, din 10/01/1895 emis de -;		
C1	Intabulare, drept de UZUFRACT VIAGER, dobandit prin Conventie, cota actuala 1/1 1) <b>SPUNEI ION</b> , și a soției sale născ. Bulac Maria	A1
<b>5843 / 18/07/1913</b>		
Hotarare Judecatoreasca nr. 12, din 01/01/1913 emis de JUDECĂTORIA CARANSEBEȘ;		
C2	Intabulare, drept de UZUFRACT VIAGER, dobandit prin Hotarare Judecatoreasca, cota actuala 8/12 1) <b>SPUNEI ION</b> , și a soției sale născ. Boia Alexandria	A1

## Anexa Nr. 1 La Partea I

## Teren

Nr cadastral	Suprafața (mp)*	Observații / Referințe
	Din acte: 8.460 Masurata: 4.580	

\* Suprafața este determinată în planul de proiecție Stereo 70.



## Date referitoare la teren

Crt	Categorie folosință	Intra vilan	Suprafața (mp)	Tarla	Parcelă	Nr. topo	Observații / Referințe
1	arabil	NU	4.580	-	-	Parte din 2801	Arabil în Copaci, restul de suprafață se regăsește la id 6024

## Lungime Segmente

1) Valorile lungimilor segmentelor sunt obținute din proiecție în plan.

Punct început	X / Y	Punct sfârșit	X / Y	Lungime segment (** (m)
1	287.971,58 425.897,05	2	287.968,806 425.919,252	22.375
2	287.968,806 425.919,252	3	287.782,712 425.871,294	192.174

Punct început	X / Y	Punct sfârșit	X / Y	Lungime segment (** (m)
3	287.782,712 425.871,294	4	287.783,929 425.845,545	25.778
4	287.783,929 425.845,545	1	287.971,58 425.897,05	194.591

\*\* Lungimile segmentelor sunt determinate în planul de proiecție Stereo 70 și sunt rotunjite la 1 milimetru.

\*\*\* Distanța dintre puncte este formată din segmente cumulate ce sunt mai mici decât valoarea 1 milimetru.



**DATE DESPRE IMOBILUL NR. 6026**

Oficiul de Cadastru și Publicitate Imobiliară CARAS-SEVERIN  
 Biroul de Cadastru și Publicitate Imobiliară Caransebes

**A. Partea I. Descrierea imobilului**

Nr. CF vechi:397, 981- Vălișoara  
 Nr. topografic:2778, 2779, parte din 2777,  
 2780

TEREN Extravilan

Adresa: Jud. Caraș-Severin

Nr. Crt	Nr cadastral Nr. topografic	Suprafața* (mp)	Observații / Referințe
A1		10.521	Sector cadastral:79 Teren neimprejmuit;

**B. Partea II. Proprietari și acte**

Inscrieri privitoare la dreptul de proprietate și alte drepturi reale		Referințe
<b>2165 / 25/03/1913</b>		
Act Notarial nr. 0, din 01/01/1913 emis de -;		
B1	Intabulare, drept de PROPRIETATE, dobandit prin Conventie, cota actuala 1/1 1) RADU DIMITRIE	A1

**C. Partea III. SARCINI .**

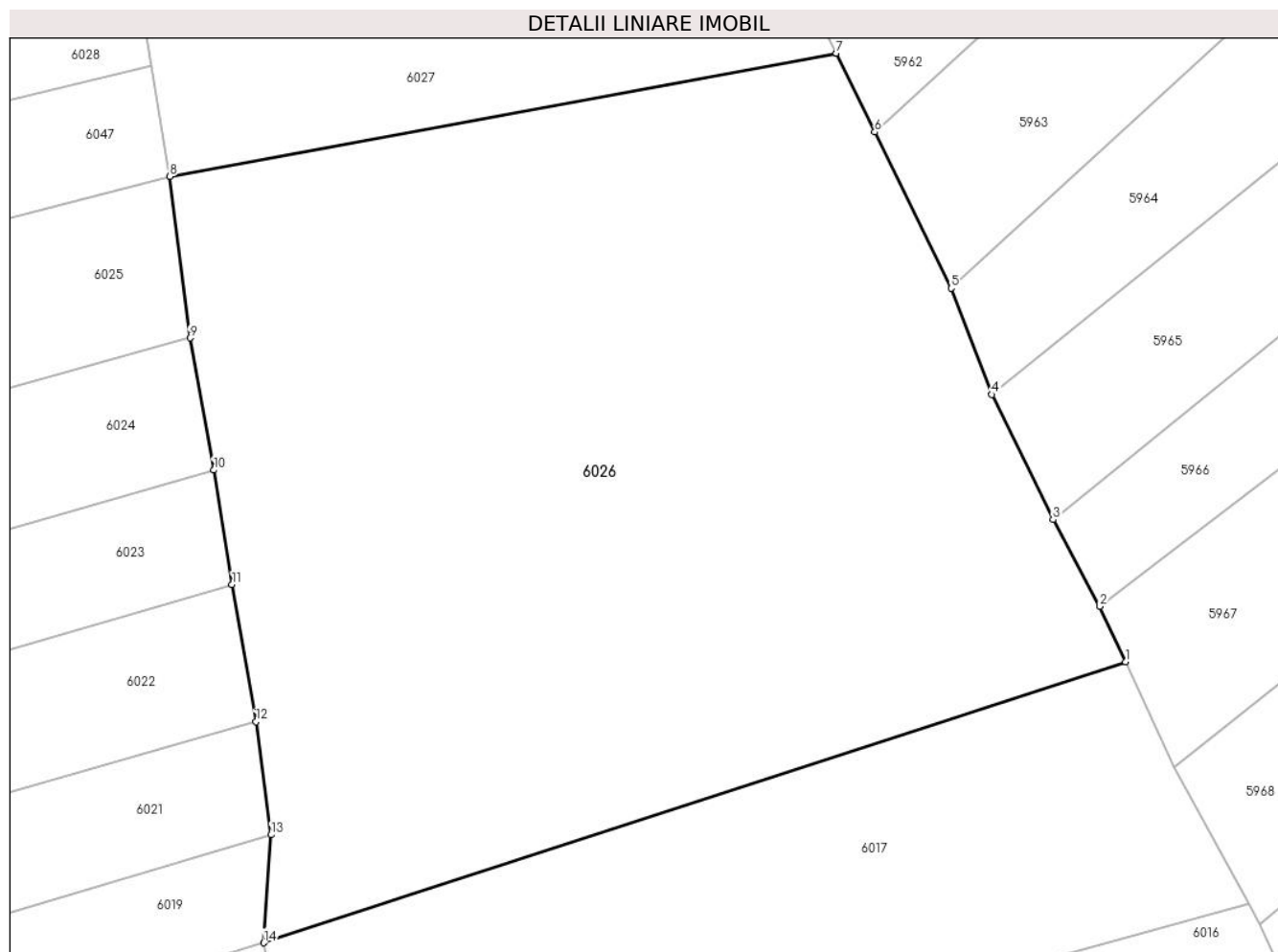
Inscrieri privind dezmembramintele dreptului de proprietate, drepturi reale de garanție și sarcini	Referințe
NU SUNT	

## Anexa Nr. 1 La Partea I

## Teren

Nr cadastral	Suprafața (mp)*	Observații / Referințe
	10.521	

\* Suprafața este determinată în planul de proiecție Stereo 70.



## Date referitoare la teren

Crt	Categorie folosință	Intravilan	Suprafața (mp)	Tarla	Parcelă	Nr. topo	Observații / Referințe
1	fâneata	NU	10.521	-	-	2778, 2779, parte din 2777, 2780	Fâneată în Copaci

## Lungime Segmente

1) Valorile lungimilor segmentelor sunt obținute din proiecție în plan.

Punct început	X / Y	Punct sfârșit	X / Y	Lungime segment (** (m)
1	288.100,332 425.852,531	2	288.096,805 425.860,148	8.394
2	288.096,805 425.860,148	3	288.090,342 425.872,065	13.557
3	288.090,342 425.872,065	4	288.081,936 425.889,267	19.146
4	288.081,936 425.889,267	5	288.076,339 425.903,896	15.663

Punct început	X / Y	Punct sfârșit	X / Y	Lungime segment (** (m)
5	288.076,339 425.903,896	6	288.065,817 425.925,354	23.899
6	288.065,817 425.925,354	7	288.060,538 425.936,2	12.062
7	288.060,538 425.936,2	8	287.968,806 425.919,252	93.284
8	287.968,806 425.919,252	9	287.971,58 425.897,05	22.375
9	287.971,58 425.897,05	10	287.974,866 425.878,877	18.468
10	287.974,866 425.878,877	11	287.977,388 425.863,135	15.943
11	287.977,388 425.863,135	12	287.980,678 425.844,271	19.149
12	287.980,678 425.844,271	13	287.982,742 425.828,732	15.675
13	287.982,742 425.828,732	14	287.981,753 425.813,881	14.884
14	287.981,753 425.813,881	1	288.100,332 425.852,531	124.719

\*\* Lungimile segmentelor sunt determinate în planul de proiecție Stereo 70 și sunt rotunjite la 1 milimetru.

\*\*\* Distanța dintre puncte este formată din segmente cumulate ce sunt mai mici decât valoarea 1 milimetru.





**DATE DESPRE IMOBILUL NR. 6027**

Oficiul de Cadastru și Publicitate Imobiliară CARAS-SEVERIN  
Biroul de Cadastru și Publicitate Imobiliară Caransebes

**A. Partea I. Descrierea imobilului**

TEREN Extravilan

Nr. CF vechi:981- Vălișoara  
Nr. topografic:Parte din 2780

Adresa: Jud. Caraș-Severin

Nr. Crt	Nr cadastral Nr. topografic	Suprafața* (mp)	Observații / Referințe
A1		2.274	Sector cadastral:79 Teren neimprejmuit;

**B. Partea II. Proprietari și acte**

Inscrieri privitoare la dreptul de proprietate și alte drepturi reale		Referințe
/		
Act Normativ nr. 7, din 13/03/1996 emis de PARLAMENT;		
B1	Intabulare, drept de PROPRIETATE, dobandit prin Lege, cota actuala 1/1 1) NEIDENTIFICAT NEIDENTIFICAT, CIF:0000000000000	A1
Act Normativ nr. 7, din 13/03/1996 emis de PARLAMENT (ACT ADMINISTRATIV NR. 3820 DIN 16.09.2022, EMIS DE PRIMĂRIA COMUNEI BUCOȘNIȚA, ACT ADMINISTRATIV NR. 103 DIN 19.08.1982, EMIS DE PRIMĂRIA COMUNEI BUCOȘNIȚA);		
B2	Se notează posesia faptică în favoarea lui 1) MEHNO ANA	A1

**C. Partea III. SARCINI .**

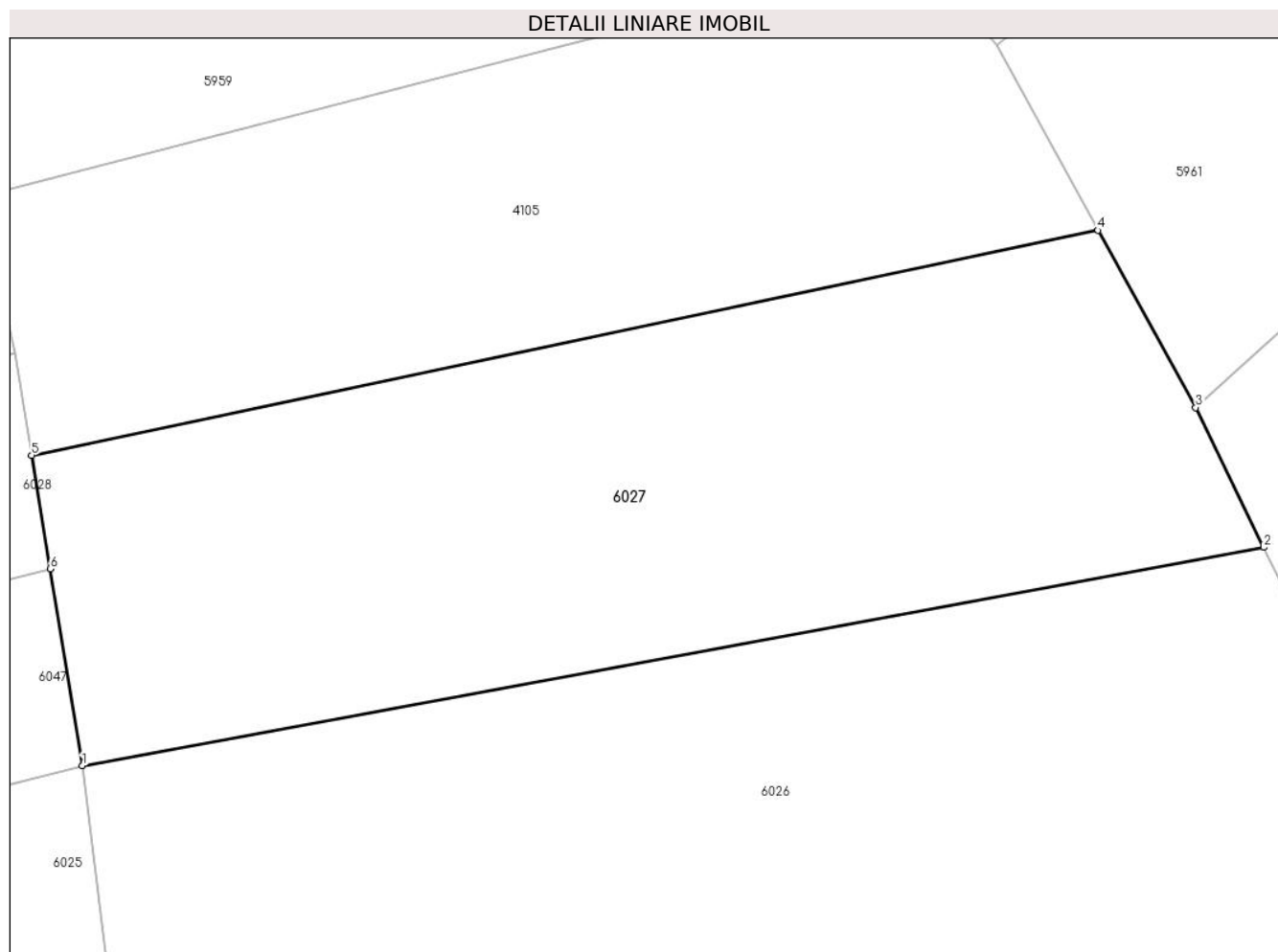
Inscrieri privind dezmembramintele dreptului de proprietate, drepturi reale de garanție și sarcini	Referințe
NU SUNT	

## Anexa Nr. 1 La Partea I

## Teren

Nr cadastral	Suprafața (mp)*	Observații / Referințe
	2.274	

\* Suprafața este determinată în planul de proiecție Stereo 70.



## Date referitoare la teren

Crt	Categorie folosință	Intravilan	Suprafața (mp)	Tarla	Parcelă	Nr. topo	Observații / Referințe
1	faneata	NU	2.274	-	-	Parte din 2780	Fâneată în Copaci, rest de suprafață la id 6026

## Lungime Segmente

1) Valorile lungimilor segmentelor sunt obținute din proiecție în plan.

Punct început	X / Y	Punct sfârșit	X / Y	Lungime segment (** (m)
1	287.968,806 425.919,252	2	288.060,538 425.936,2	93.284
2	288.060,538 425.936,2	3	288.055,259 425.947,046	12.062
3	288.055,259 425.947,046	4	288.047,676 425.960,8	15.706
4	288.047,676 425.960,8	5	287.964,872 425.943,346	84.624
5	287.964,872 425.943,346	6	287.966,313 425.934,517	8.946

Punct început	X / Y	Punct sfârșit	X / Y	Lungime segment (** (m)
6	287.966,313 425.934,517	1	287.968,806 425.919,252	15.467

\*\* Lungimile segmentelor sunt determinate în planul de proiecție Stereo 70 și sunt rotunjite la 1 milimetru.

\*\*\* Distanța dintre puncte este formată din segmente cumulate ce sunt mai mici decât valoarea 1 milimetru.



**DATE DESPRE IMOBILUL NR. 6028**

Oficiul de Cadastru și Publicitate Imobiliară CARAS-SEVERIN  
Biroul de Cadastru și Publicitate Imobiliară Caransebes

**A. Partea I. Descrierea imobilului**

TEREN Extravilan

Nr. CF vechi:432- Vălişoara  
Nr. topografic:2799

Adresa: Jud. Caraş-Severin

Nr. Crt	Nr cadastral Nr. topografic	Suprafaţa* (mp)	Observații / Referințe
A1	31061	3.149	Sector cadastral:79 Teren neimprejmuit;

**B. Partea II. Proprietari și acte**

Inscrieri privitoare la dreptul de proprietate și alte drepturi reale		Referințe
<b>7735 / 12/03/2014</b>		
Act Notarial nr. 389, din 27/02/2014 emis de SIMESCU NICOLETA ICONIA;		
B2	Intabulare, drept de PROPRIETATEcumparare, dobandit prin Conventie, cota actuala 1/1, cota initiala 1/1 1) OPREA VASILE, jn. si sotia 2) OPREA FLORICA, nasc. Trastes <i>OBSERVATII: bun comun</i>	A1
/		
Act Normativ nr. 7, din 13/03/1996 emis de PARLAMENTUL ROMÂNIEI;		
B2	Se notează posesia faptică în favoarea lui 1) OPREA VASILE	A1

**C. Partea III. SARCINI .**

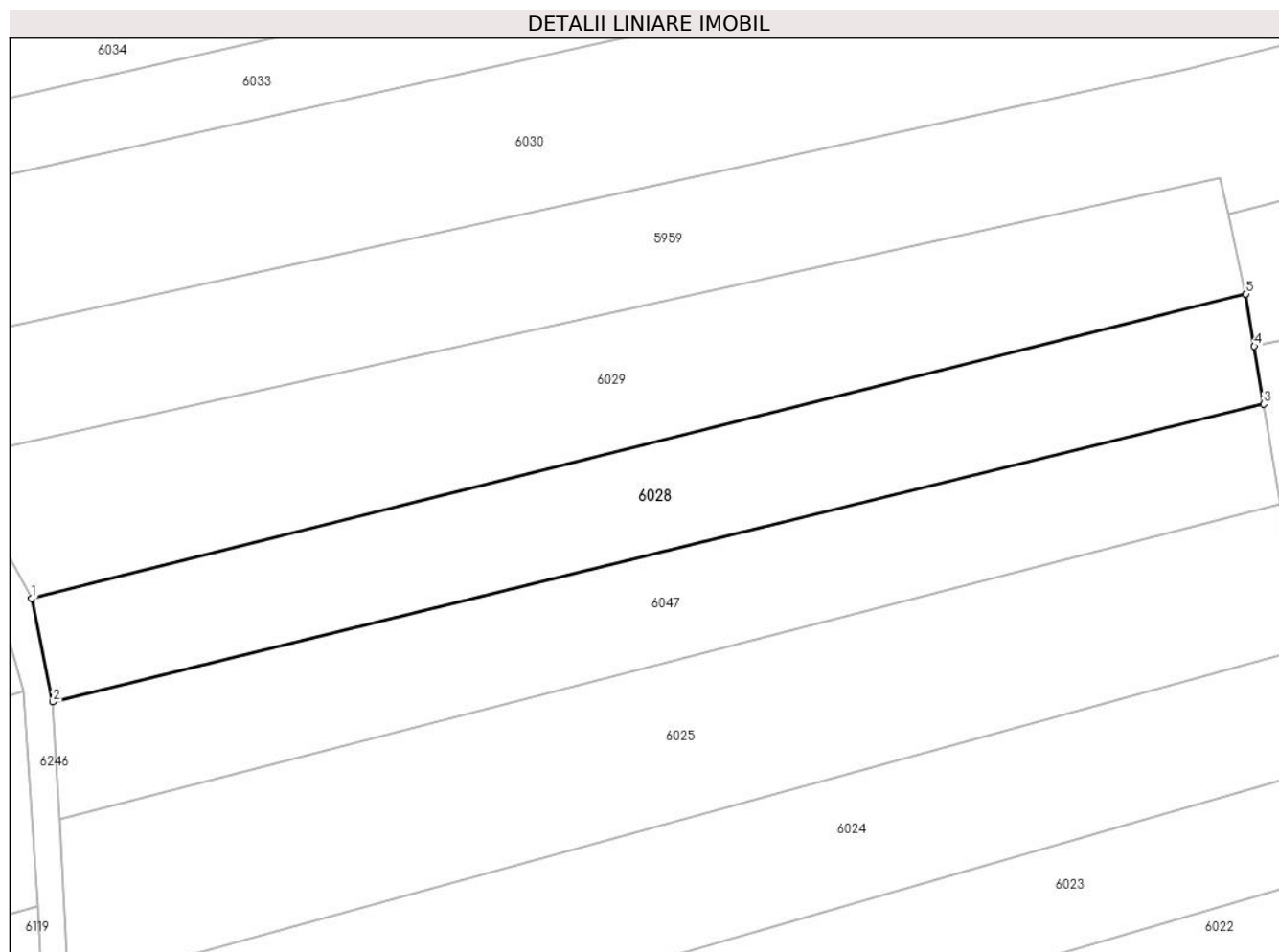
Inscrieri privind dezmembramintele dreptului de proprietate, drepturi reale de garanție și sarcini	Referințe
NU SUNT	

## Anexa Nr. 1 La Partea I

## Teren

Nr cadastral	Suprafața (mp)*	Observații / Referințe
31061	3.149	

\* Suprafața este determinată în planul de proiecție Stereo 70.



## Date referitoare la teren

Crt	Categorie folosință	Intra vilan	Suprafața (mp)	Tarla	Parcelă	Nr. topo	Observații / Referințe
1	faneata	NU	3.149	-	-	2799	Fâneată în Copaci

## Lungime Segmente

1) Valorile lungimilor segmentelor sunt obținute din proiecție în plan.

Punct început	X / Y	Punct sfârșit	X / Y	Lungime segment (** (m)
1	287.778,37 425.904,875	2	287.781,634 425.889,098	16.111
2	287.781,634 425.889,098	3	287.966,313 425.934,517	190.182
3	287.966,313 425.934,517	4	287.964,872 425.943,346	8.946
4	287.964,872 425.943,346	5	287.963,573 425.951,299	8.058
5	287.963,573 425.951,299	1	287.778,37 425.904,875	190.933

**\*\* Lungimile segmentelor sunt determinate în planul de proiecție Stereo 70 și sunt rotunjite la 1 milimetru.**

**\*\*\* Distanța dintre puncte este formată din segmente cumulate ce sunt mai mici decât valoarea 1 milimetru.**





**DATE DESPRE IMOBILUL NR. 6029**

Oficiul de Cadastru și Publicitate Imobiliară CARAS-SEVERIN  
Biroul de Cadastru și Publicitate Imobiliară Caransebes

**A. Partea I. Descrierea imobilului**

TEREN Extravilan

Nr. CF vechi:182- Vălişoara  
Nr. topografic:2798

Adresa: Jud. Caraş-Severin

Nr. Crt	Nr cadastral Nr. topografic	Suprafaţa* (mp)	Observații / Referințe
A1		4.054	Sector cadastral:79 Teren neimprejmuit;

**B. Partea II. Proprietari și acte**

Inscrieri privitoare la dreptul de proprietate și alte drepturi reale		Referințe
/		
Act Normativ nr. 7, din 13/03/1996 emis de PARLAMENT;		
B1	Intabulare, drept de PROPRIETATE, dobandit prin Lege, cota actuala 1/1 1) <b>NEIDENTIFICAT NEIDENTIFICAT, CIF:0000000000000</b>	A1
Act Normativ nr. 7, din 13/03/1996 emis de PARLAMENT (ACT ADMINISTRATIV NR. DIN, EMIS DE PRIMĂRIA COMUNEI BUCOȘNIȚA);		
B2	Se notează posesia faptică în favoarea lui 1) <b>BIDILICI FLOAREA</b>	A1

**C. Partea III. SARCINI .**

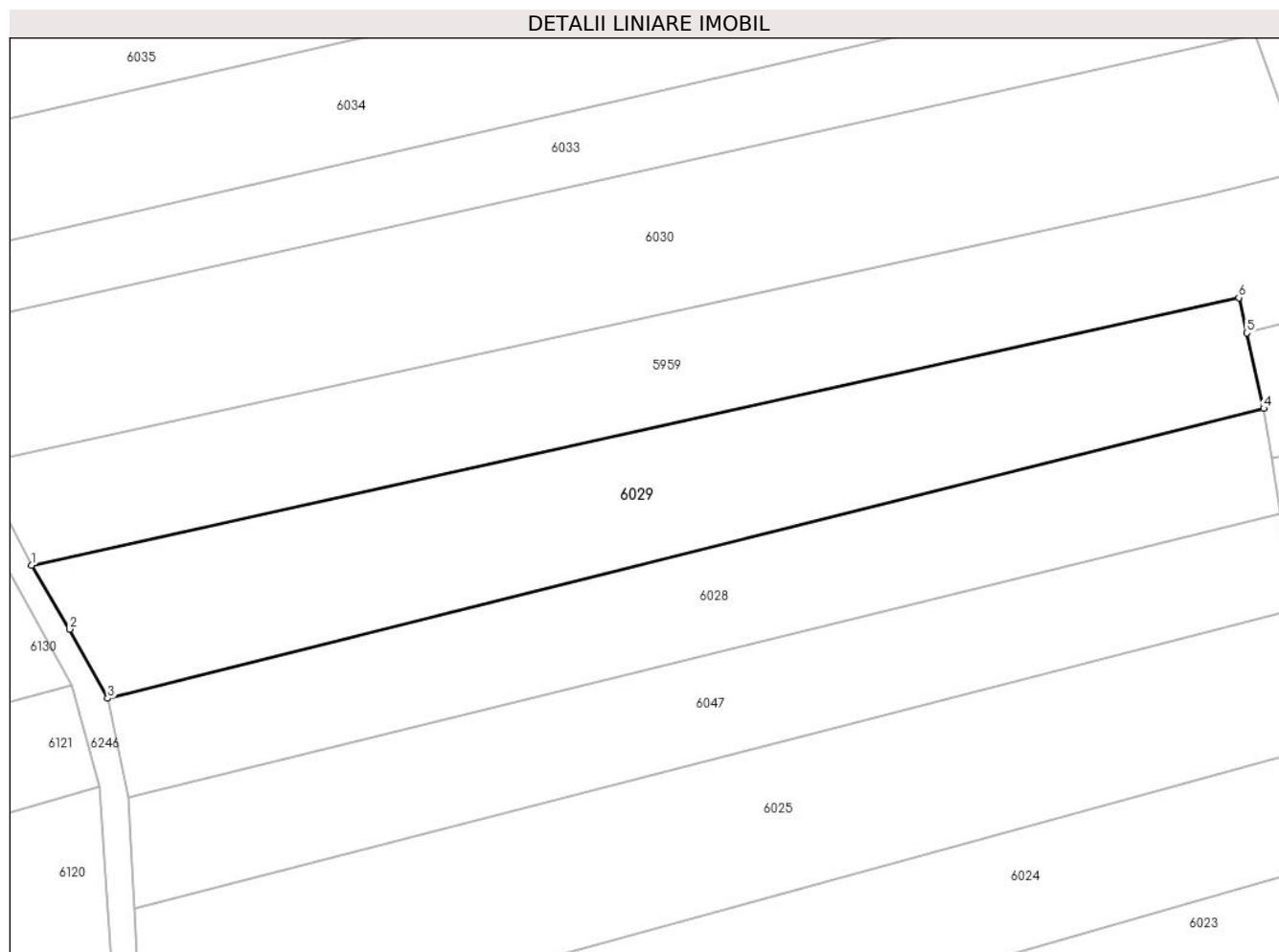
Inscrieri privind dezmembramintele dreptului de proprietate, drepturi reale de garanție și sarcini	Referințe
NU SUNT	

## Anexa Nr. 1 La Partea I

## Teren

Nr cadastral	Suprafața (mp)*	Observații / Referințe
	4.054	

\* Suprafața este determinată în planul de proiecție Stereo 70.



## Date referitoare la teren

Crt	Categorie folosință	Intravilan	Suprafața (mp)	Tarla	Parcelă	Nr. topo	Observații / Referințe
1	arabil	NU	4.054	-	-	-	

## Lungime Segmente

1) Valorile lungimilor segmentelor sunt obținute din proiecție în plan.

Punct început	X / Y	Punct sfârșit	X / Y	Lungime segment (** (m)
1	287.766,166 425.926,171	2	287.772,281 425.915,966	11.897
2	287.772,281 425.915,966	3	287.778,37 425.904,875	12.653
3	287.778,37 425.904,875	4	287.963,573 425.951,299	190.933
4	287.963,573 425.951,299	5	287.960,855 425.963,397	12.4
5	287.960,855 425.963,397	6	287.959,586 425.969,046	5.79

Punct început	X / Y	Punct sfârșit	X / Y	Lungime segment (** (m)
6	287.959,586 425.969,046	1	287.766,166 425.926,171	198.115

\*\* Lungimile segmentelor sunt determinate în planul de proiecție Stereo 70 și sunt rotunjite la 1 milimetru.

\*\*\* Distanța dintre puncte este formată din segmente cumulate ce sunt mai mici decât valoarea 1 milimetru.



**DATE DESPRE IMOBILUL NR. 6030**

Oficiul de Cadastru și Publicitate Imobiliară CARAS-SEVERIN  
Biroul de Cadastru și Publicitate Imobiliară Caransebes

**A. Partea I. Descrierea imobilului**

TEREN Extravilan

Nr. CF vechi:906- Vălișoara  
Nr. topografic:2796

Adresa: Jud. Caraș-Severin

Nr. Crt	Nr cadastral Nr. topografic	Suprafața* (mp)	Observații / Referințe
A1		5.027	Sector cadastral:79 Teren neimprejmuț;

**B. Partea II. Proprietari și acte**

Inscrieri privitoare la dreptul de proprietate și alte drepturi reale		Referințe
/		
Act Normativ nr. 7, din 13/03/1996 emis de PARLAMENT;		
B1	Intabulare, drept de PROPRIETATE, dobândit prin Lege, cota actuala 1/1 1) NEIDENTIFICAT NEIDENTIFICAT, CIF:0000000000000	A1
Act Normativ nr. 7, din 13/03/1996 emis de PARLAMENT (ACT ADMINISTRATIV NR. 3051 DIN 23.08.2022, EMIS DE PRIMĂRIA COMUNEI BUCOȘNIȚA, ACT ADMINISTRATIV NR. 73 DIN 19.08.1991, EMIS DE PRIMĂRIA COMUNEI BUCOȘNIȚA);		
B2	Se notează posesia faptică în favoarea lui 1) NISTOR PETRU	A1

**C. Partea III. SARCINI .**

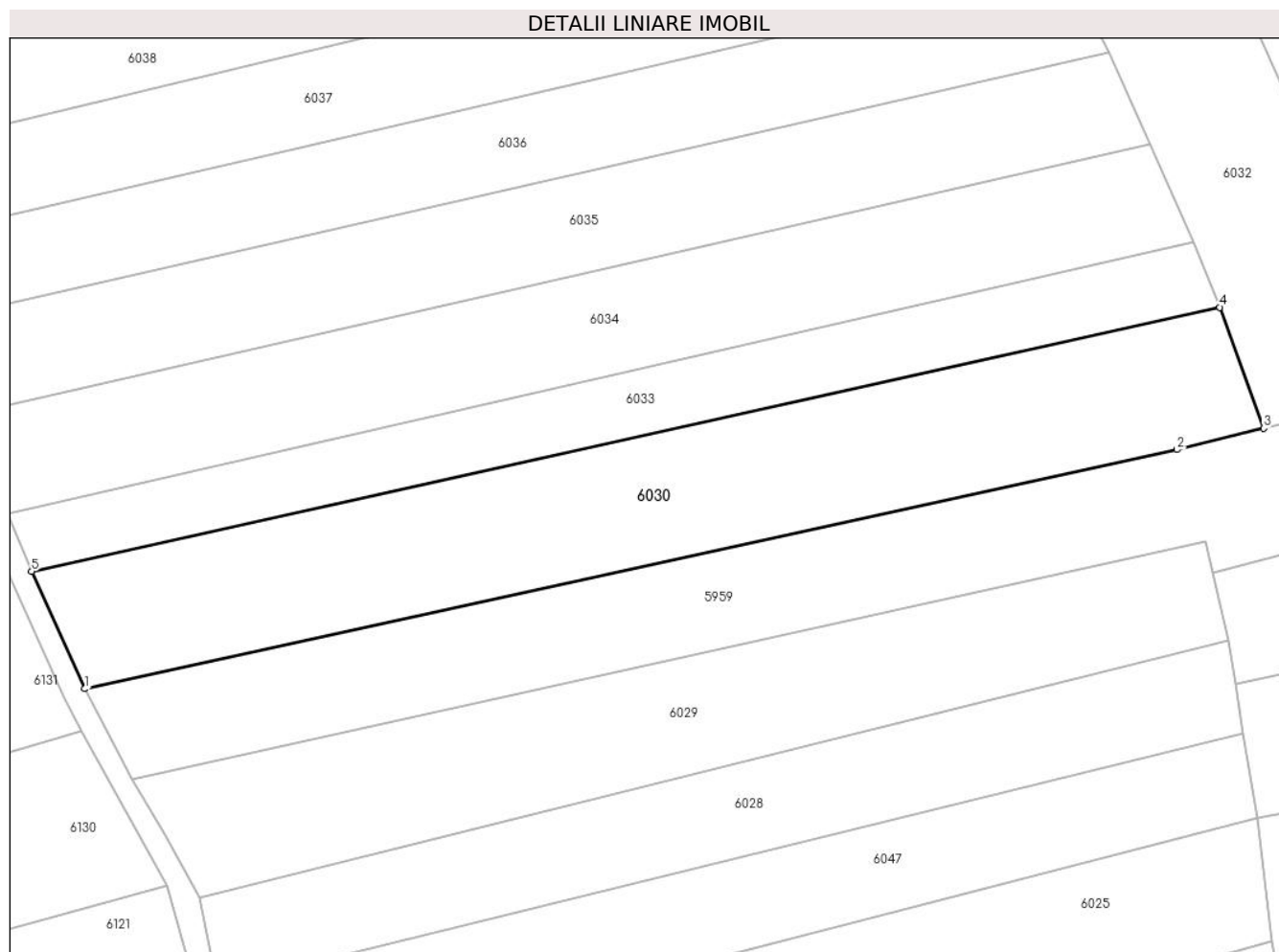
Inscrieri privind dezmembramintele dreptului de proprietate, drepturi reale de garanție și sarcini	Referințe
NU SUNT	

## Anexa Nr. 1 La Partea I

## Teren

Nr cadastral	Suprafața (mp)*	Observații / Referințe
	5.027	

\* Suprafața este determinată în planul de proiecție Stereo 70.



## Date referitoare la teren

Crt	Categorie folosință	Intravilan	Suprafața (mp)	Tarla	Parcelă	Nr. topo	Observații / Referințe
1	arabil	NU	5.027	-	-	2796	Arabil în Copaci

## Lungime Segmente

1) Valorile lungimilor segmentelor sunt obținute din proiecție în plan.

Punct început	X / Y	Punct sfârșit	X / Y	Lungime segment (** (m)
1	287.757,739 425.942,504	2	287.954,409 425.985,534	201.322
2	287.954,409 425.985,534	3	287.970,026 425.989,41	16.091
3	287.970,026 425.989,41	4	287.962,136 426.011,165	23.142
4	287.962,136 426.011,165	5	287.748,133 425.963,617	219.222
5	287.748,133 425.963,617	1	287.757,739 425.942,504	23.196

**\*\* Lungimile segmentelor sunt determinate în planul de proiecție Stereo 70 și sunt rotunjite la 1 milimetru.**

**\*\*\* Distanța dintre puncte este formată din segmente cumulate ce sunt mai mici decât valoarea 1 milimetru.**





**DATE DESPRE IMOBILUL NR. 6031**

Oficiul de Cadastru și Publicitate Imobiliară CARAS-SEVERIN  
Biroul de Cadastru și Publicitate Imobiliară Caransebes

**A. Partea I. Descrierea imobilului**

Nr. CF vechi:1057, 524- Vălişoara  
Nr. topografic:Parte din 2783/1, 2783/2,  
2784

TEREN Extravilan

Adresa: Jud. Caraş-Severin

Nr. Crt	Nr cadastral Nr. topografic	Suprafaţa* (mp)	Observații / Referințe
A1		3.675	Sector cadastral:79 Teren neimprejmuit;

**B. Partea II. Proprietari și acte**

Inscrieri privitoare la dreptul de proprietate și alte drepturi reale		Referințe
/		
Act Normativ nr. 7, din 13/03/1996 emis de PARLAMENT;		
B1	Intabulare, drept de PROPRIETATE, dobandit prin Lege, cota actuala 1/1 1) NEIDENTIFICAT NEIDENTIFICAT, CIF:00000000000000	A1
Act Normativ nr. 7, din 13/03/1996 emis de PARLAMENT (ACT ADMINISTRATIV NR. 3729 DIN 15.09.2022, EMIS DE PRIMĂRIA COMUNEI BUCOȘNIȚA);		
B2	Se notează posesia faptică în favoarea lui 1) ENCUȚU RUSALIN	A1

**C. Partea III. SARCINI .**

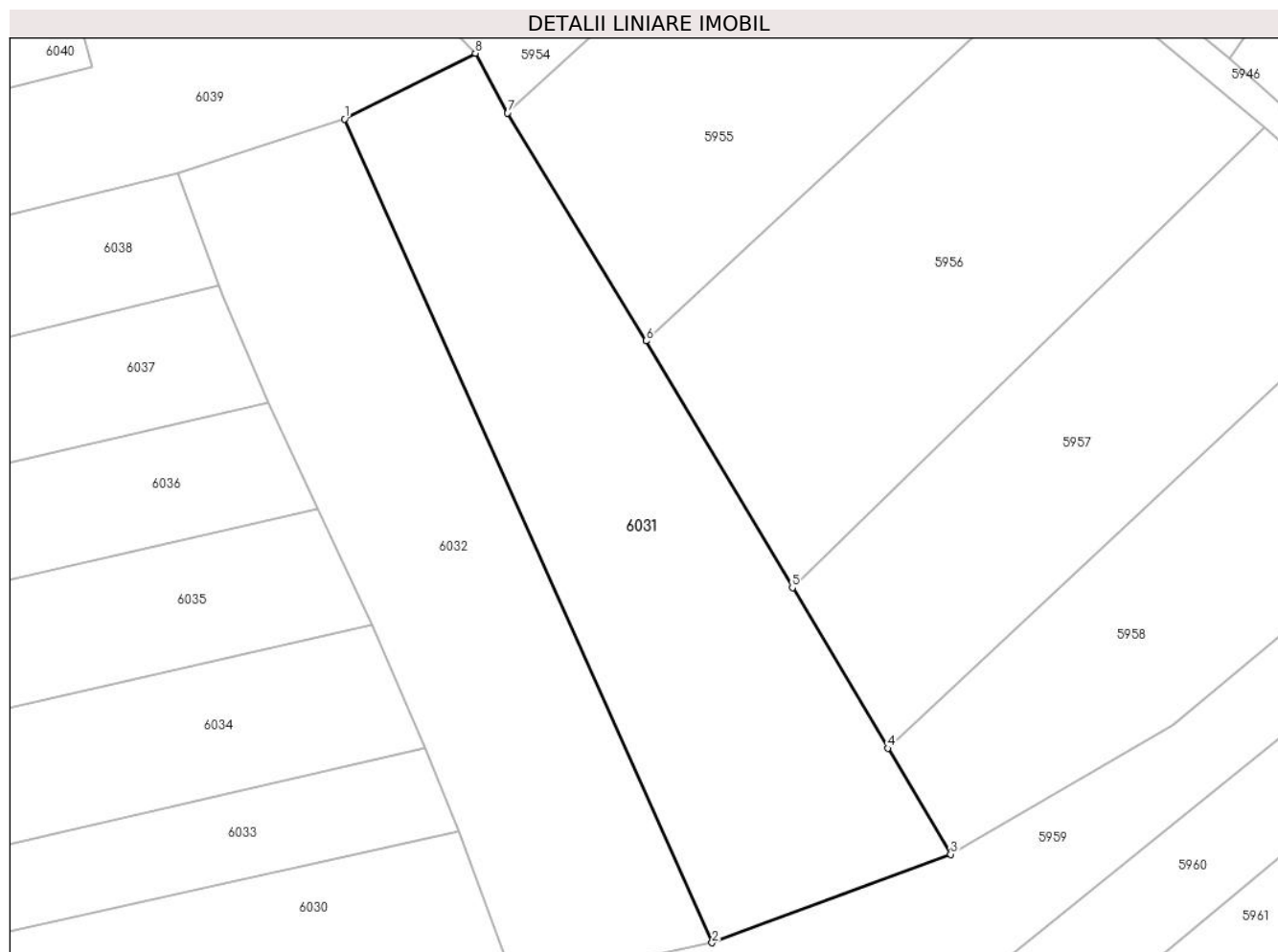
Inscrieri privind dezmembramintele dreptului de proprietate, drepturi reale de garanție și sarcini	Referințe
NU SUNT	

## Anexa Nr. 1 La Partea I

## Teren

Nr cadastral	Suprafața (mp)*	Observații / Referințe
	3.675	

\* Suprafața este determinată în planul de proiecție Stereo 70.



## Date referitoare la teren

Crt	Categorie folosință	Intravilan	Suprafața (mp)	Tarla	Parcelă	Nr. topo	Observații / Referințe
1	arabil	NU	3.675	-	-	Parte din 2783/1, 2783/2, 2784	Arabil în Copaci

## Lungime Segmente

1) Valorile lungimilor segmentelor sunt obținute din proiecție în plan.

Punct început	X / Y	Punct sfârșit	X / Y	Lungime segment (** (m))
1	287.945,831 426.112,4	2	287.998,073 425.995,359	128.171
2	287.998,073 425.995,359	3	288.031,966 426.007,931	36.15
3	288.031,966 426.007,931	4	288.023,029 426.022,985	17.507
4	288.023,029 426.022,985	5	288.009,479 426.045,811	26.545

Punct început	X / Y	Punct sfârșit	X / Y	Lungime segment (** (m)
5	288.009,479 426.045,811	6	287.988,667 426.080,87	40.771
6	287.988,667 426.080,87	7	287.968,978 426.113,272	37.915
7	287.968,978 426.113,272	8	287.964,405 426.121,741	9.625
8	287.964,405 426.121,741	1	287.945,831 426.112,4	20.791

\*\* Lungimile segmentelor sunt determinate în planul de proiecție Stereo 70 și sunt rotunjite la 1 milimetru.

\*\*\* Distanța dintre puncte este formată din segmente cumulate ce sunt mai mici decât valoarea 1 milimetru.



**DATE DESPRE IMOBILUL NR. 6032**

Oficiul de Cadastru și Publicitate Imobiliară CARAS-SEVERIN  
Biroul de Cadastru și Publicitate Imobiliară Caransebes

**A. Partea I. Descrierea imobilului**

Nr. CF vechi:1057, 524- Vălişoara  
Nr. topografic:Parte din 2783/1, 2783/2,  
2784

TEREN Extravilan

Adresa: Jud. Caraş-Severin

Nr. Crt	Nr cadastral Nr. topografic	Suprafaţa* (mp)	Observații / Referințe
A1		3.323	Sector cadastral:79 Teren neimprejmuit;

**B. Partea II. Proprietari și acte**

Inscrieri privitoare la dreptul de proprietate și alte drepturi reale		Referințe
/		
Act Normativ nr. 7, din 13/03/1996 emis de PARLAMENT;		
B1	Intabulare, drept de PROPRIETATE, dobandit prin Lege, cota actuala 1/1 1) NEIDENTIFICAT NEIDENTIFICAT, CIF:0000000000000	A1
Act Normativ nr. 7, din 13/03/1996 emis de PARLAMENT (ACT ADMINISTRATIV NR. DIN, EMIS DE PRIMĂRIA COMUNEI BUCOȘNIȚA);		
B2	Se notează posesia faptică în favoarea lui	A1

**C. Partea III. SARCINI .**

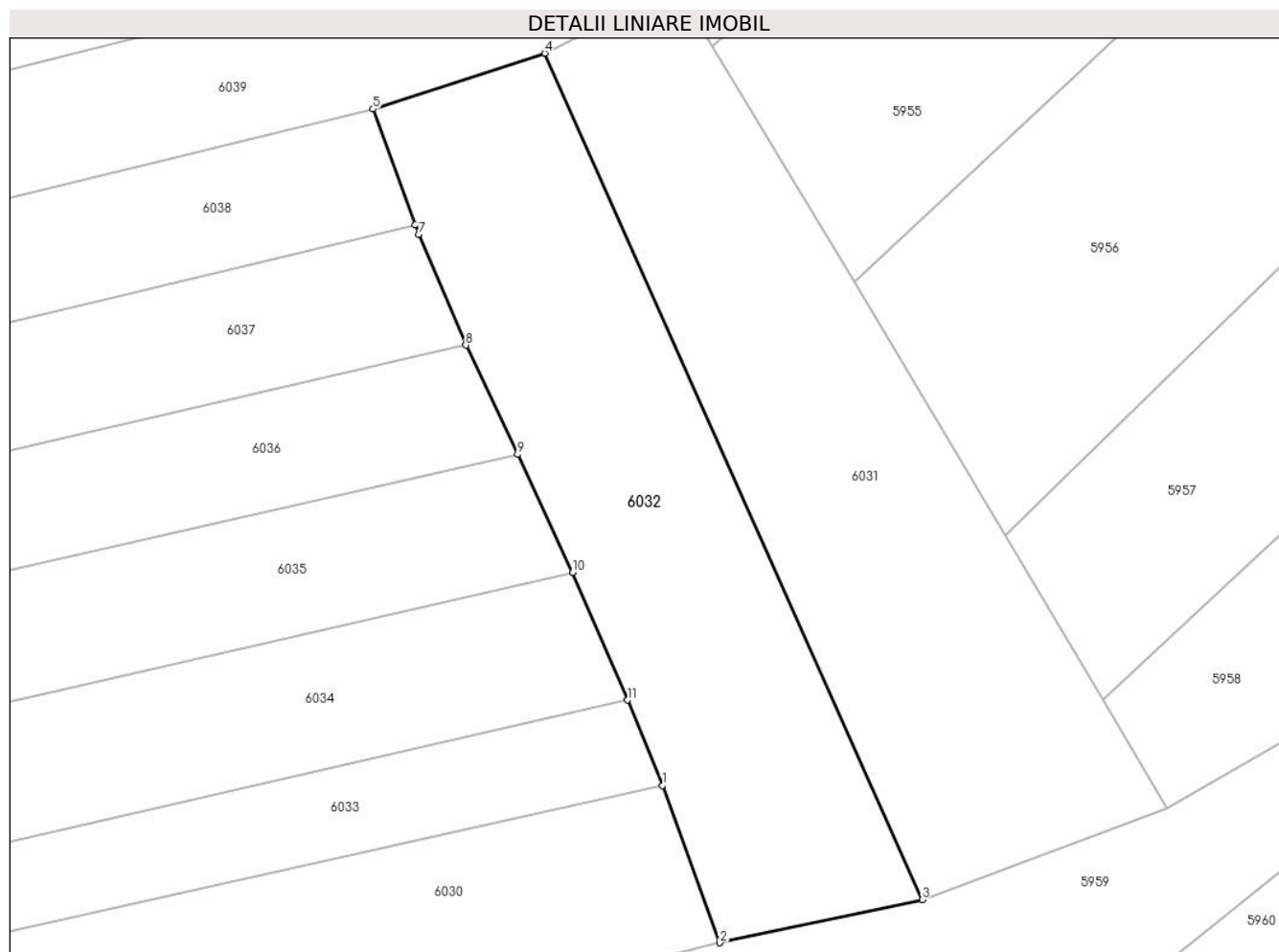
Inscrieri privind dezmembramintele dreptului de proprietate, drepturi reale de garanție și sarcini	Referințe
NU SUNT	

## Anexa Nr. 1 La Partea I

## Teren

Nr cadastral	Suprafața (mp)*	Observații / Referințe
	3.323	

\* Suprafața este determinată în planul de proiecție Stereo 70.



## Date referitoare la teren

Crt	Categorie folosință	Intravilan	Suprafața (mp)	Tarla	Parcelă	Nr. topo	Observații / Referințe
1	arabil	NU	3.323	-	-	Parte din 2783/1, 2783/2, 2784	Arabil în Copaci

## Lungime Segmente

1) Valorile lungimilor segmentelor sunt obținute din proiecție în plan.

Punct început	X / Y	Punct sfârșit	X / Y	Lungime segment (** (m))
1	287.962,136 426.011,165	2	287.970,026 425.989,41	23.142
2	287.970,026 425.989,41	3	287.998,073 425.995,359	28.671
3	287.998,073 425.995,359	4	287.945,831 426.112,4	128.171
4	287.945,831 426.112,4	5	287.922,06 426.104,674	24.995

Punct început	X / Y	Punct sfârșit	X / Y	Lungime segment (** (m)
5	287.922,06 426.104,674	6	287.927,886 426.088,695	17.008
6	287.927,886 426.088,695	7	287.928,375 426.087,354	1.427
7	287.928,375 426.087,354	8	287.934,894 426.072,025	16.658
8	287.934,894 426.072,025	9	287.942,058 426.056,927	16.711
9	287.942,058 426.056,927	10	287.949,651 426.040,591	18.014
10	287.949,651 426.040,591	11	287.957,273 426.022,966	19.202
11	287.957,273 426.022,966	1	287.962,136 426.011,165	12.764

\*\* Lungimile segmentelor sunt determinate în planul de proiecție Stereo 70 și sunt rotunjite la 1 milimetru.

\*\*\* Distanța dintre puncte este formată din segmente cumulate ce sunt mai mici decât valoarea 1 milimetru.





**DATE DESPRE IMOBILUL NR. 6033**

Oficiul de Cadastru și Publicitate Imobiliară CARAS-SEVERIN  
Biroul de Cadastru și Publicitate Imobiliară Caransebes

**A. Partea I. Descrierea imobilului**

TEREN Extravilan

Nr. CF vechi:985- Vălișoara  
Nr. topografic:2795

Adresa: Jud. Caraș-Severin

Nr. Crt	Nr cadastral Nr. topografic	Suprafața* (mp)	Observații / Referințe
A1		2.589	Sector cadastral:79 Teren neimprejmuit;

**B. Partea II. Proprietari și acte**

Inscrieri privitoare la dreptul de proprietate și alte drepturi reale		Referințe
<b>3459 / 13/12/1937</b>		
Act Notarial nr. 0, din 14/11/1937 emis de -;		
B1	Intabulare, drept de PROPRIETATE, dobandit prin Conventie, cota actuala 1/1 1) DORCA DOMNIȚA, fiica lui Moise, dom. în Vălișoara	A1

**C. Partea III. SARCINI .**

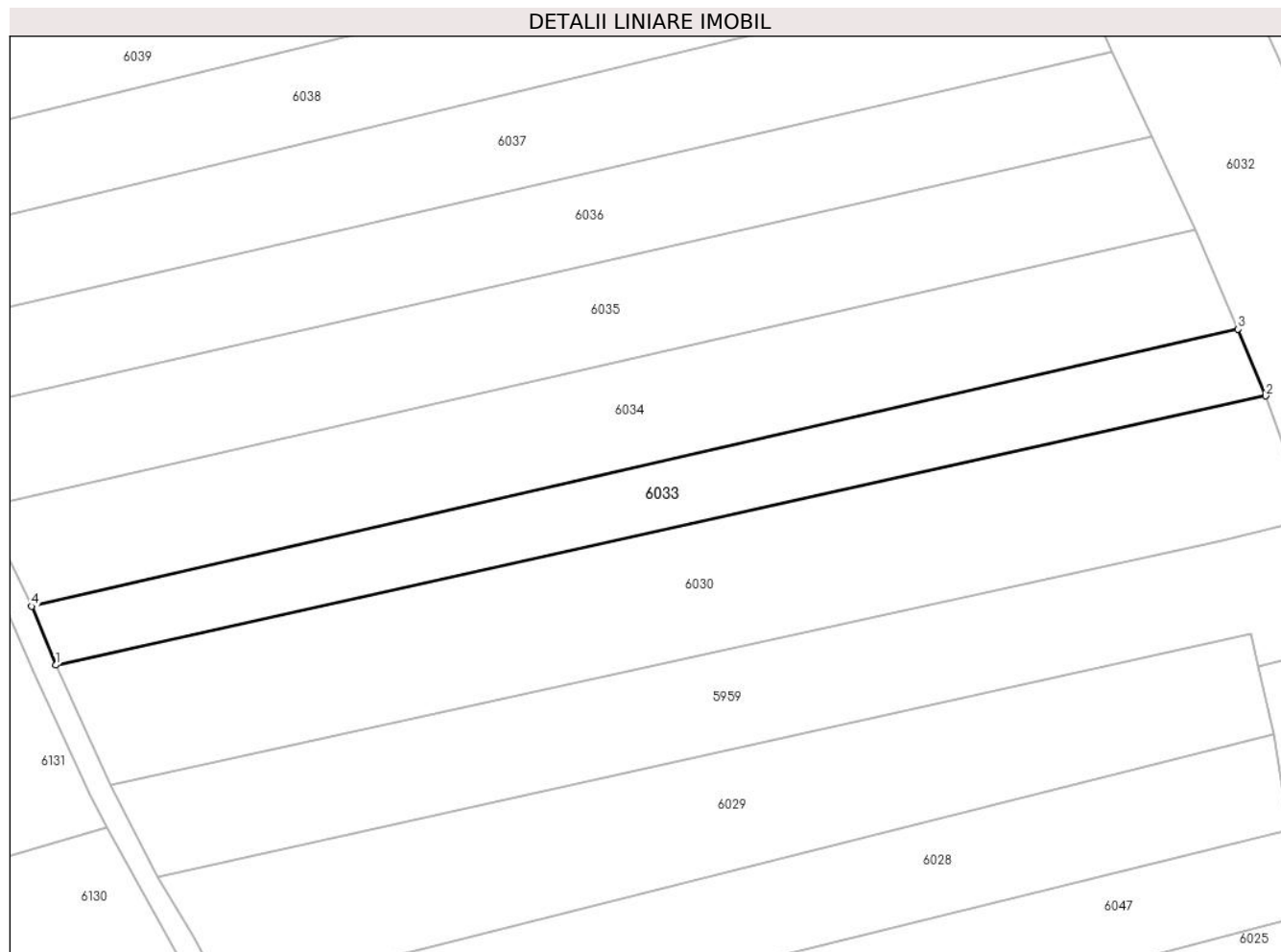
Inscrieri privind dezmembramintele dreptului de proprietate, drepturi reale de garanție și sarcini	Referințe
NU SUNT	

## Anexa Nr. 1 La Partea I

## Teren

Nr cadastral	Suprafața (mp)*	Observații / Referințe
	2.589	

\* Suprafața este determinată în planul de proiecție Stereo 70.



## Date referitoare la teren

Crt	Categorie folosință	Intravilan	Suprafața (mp)	Tarla	Parcelă	Nr. topo	Observații / Referințe
1	arabil	NU	2.589	-	-	-	

## Lungime Segmente

1) Valorile lungimilor segmentelor sunt obținute din proiecție în plan.

Punct început	X / Y	Punct sfârșit	X / Y	Lungime segment (** (m)
1	287.748,133 425.963,617	2	287.962,136 426.011,165	219.222
2	287.962,136 426.011,165	3	287.957,273 426.022,966	12.764
3	287.957,273 426.022,966	4	287.743,891 425.973,991	218.93
4	287.743,891 425.973,991	1	287.748,133 425.963,617	11.208

\*\* Lungimile segmentelor sunt determinate în planul de proiecție Stereo 70 și sunt rotunjite la 1 milimetru.

**\*\*\* Distanţa dintre puncte este formată din segmente cumulate ce sunt mai mici decât valoarea 1 milimetru.**



**DATE DESPRE IMOBILUL NR. 6034**

Oficiul de Cadastru și Publicitate Imobiliară CARAS-SEVERIN  
Biroul de Cadastru și Publicitate Imobiliară Caransebes

**A. Partea I. Descrierea imobilului**

Nr. CF vechi: 711, 1260, 884- Vălișoara  
Nr. topografic: 2794/2/1, 2794/2/2, parte din  
2794

TEREN Extravilan

Adresa: Jud. Caraș-Severin

Nr. Crt	Nr cadastral Nr. topografic	Suprafața* (mp)	Observații / Referințe
A1	31351	4.151	Sector cadastral: 79 Teren neimprejmuit; 30207

**B. Partea II. Proprietari și acte**

Inscrieri privitoare la dreptul de proprietate și alte drepturi reale		Referințe
/		
Act Normativ nr. 7, din 13/03/1996 emis de PARLAMENT;		
B1	Inscrierea provizorie, drept de PROPRIETATE, dobandit prin Lege, cota actuala 1/1 1) <b>COMUNA BUCOȘNIȚA</b> , CIF:3227645, PROPRIETAR NEIDENTIFICAT <i>OBSERVAȚII: PROPRIETAR NEIDENTIFICAT</i>	A1

**C. Partea III. SARCINI .**

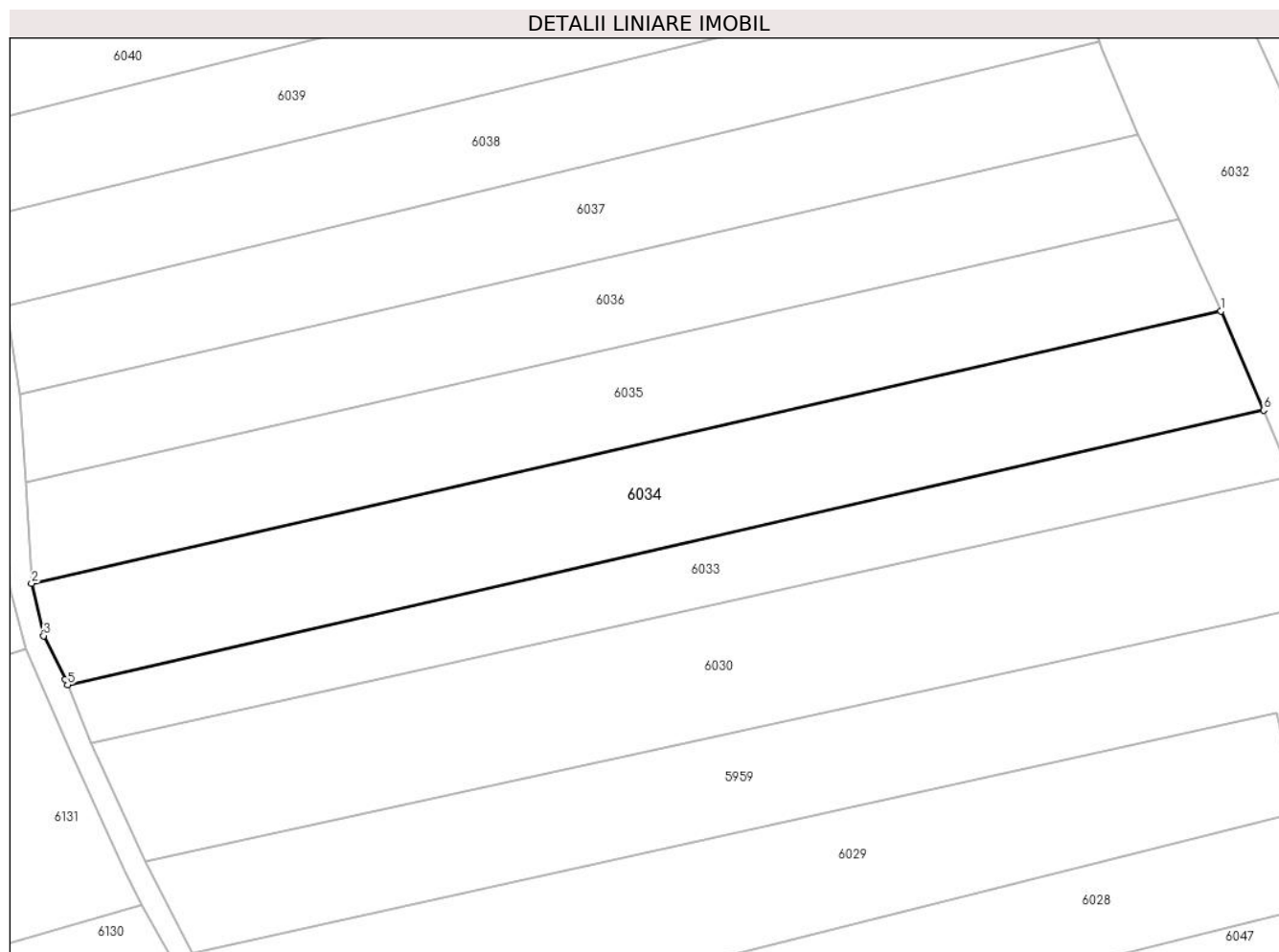
Inscrieri privind dezmembramintele dreptului de proprietate, drepturi reale de garanție și sarcini	Referințe
NU SUNT	

## Anexa Nr. 1 La Partea I

## Teren

Nr cadastral	Suprafața (mp)*	Observații / Referințe
31351	4.151	30207

\* Suprafața este determinată în planul de proiecție Stereo 70.



## Date referitoare la teren

Crt	Categorie folosință	Intravilan	Suprafața (mp)	Tarla	Parcelă	Nr. topo	Observații / Referințe
1	arabil	NU	4.151	-	-	2794/2/1, 2794/2/2, parte din 2794	Arabil în Copaci

## Lungime Segmente

1) Valorile lungimilor segmentelor sunt obținute din proiecție în plan.

Punct început	X / Y	Punct sfârșit	X / Y	Lungime segment (** (m)
1	287.949,651 426.040,591	2	287.737,484 425.992,072	217.644
2	287.737,484 425.992,072	3	287.739,624 425.982,749	9.565
3	287.739,624 425.982,749	4	287.743,49 425.974,971	8.686
4	287.743,49 425.974,971	5	287.743,891 425.973,991	1.059

Punct început	X / Y	Punct sfârșit	X / Y	Lungime segment (** (m)
5	287.743,891 425.973,991	6	287.957,273 426.022,966	218.93
6	287.957,273 426.022,966	1	287.949,651 426.040,591	19.202

\*\* Lungimile segmentelor sunt determinate în planul de proiecție Stereo 70 și sunt rotunjite la 1 milimetru.

\*\*\* Distanța dintre puncte este formată din segmente cumulate ce sunt mai mici decât valoarea 1 milimetru.





**DATE DESPRE IMOBILUL NR. 6035**

Oficiul de Cadastru și Publicitate Imobiliară CARAS-SEVERIN  
Biroul de Cadastru și Publicitate Imobiliară Caransebes

**A. Partea I. Descrierea imobilului**

TEREN Extravilan

Nr. CF vechi:884- Vălișoara  
Nr. topografic:2793, parte din 2794

Adresa: Jud. Caraș-Severin

Nr. Crt	Nr cadastral Nr. topografic	Suprafața* (mp)	Observații / Referințe
A1		3.794	Sector cadastral:79 Teren neimprejmit;

**B. Partea II. Proprietari și acte**

Inscrieri privitoare la dreptul de proprietate și alte drepturi reale		Referințe
/		
Act Normativ nr. 7, din 13/03/1996 emis de PARLAMENT;		
B1	Intabulare, drept de PROPRIETATE, dobandit prin Lege, cota actuala 1/1 1) NEIDENTIFICAT NEIDENTIFICAT, CIF:0000000000000	A1
Act Normativ nr. 7, din 13/03/1996 emis de PARLAMENT (ACT ADMINISTRATIV NR. 2987 DIN 18.08.2022, EMIS DE PRIMĂRIA COMUNEI BUCOȘNIȚA, ACT ADMINISTRATIV NR. 99 DIN 10.10.1984, EMIS DE PRIMĂRIA COMUNEI BUCOȘNIȚA);		
B2	Se notează posesia faptică în favoarea lui 1) ANDERCA-OPREA MARIA	A1

**C. Partea III. SARCINI .**

Inscrieri privind dezmembramintele dreptului de proprietate, drepturi reale de garanție și sarcini	Referințe
NU SUNT	


## Anexa Nr. 1 La Partea I

## Teren

Nr cadastral	Suprafața (mp)*	Observații / Referințe
	3.794	

\* Suprafața este determinată în planul de proiecție Stereo 70.

## DETALII LINIARE IMOBIL



## Date referitoare la teren

Crt	Categorie folosință	Intravilan	Suprafața (mp)	Tarla	Parcelă	Nr. topo	Observații / Referințe
1	arabil	NU	3.794	-	-	2793, parte din 2794	Arabil în Copaci, restul de suprafață se regăsește la id 6034

## Lungime Segmente

1) Valorile lungimilor segmentelor sunt obținute din proiecție în plan.

Punct început	X / Y	Punct sfârșit	X / Y	Lungime segment (** (m)
1	287.736,492 426.010,106	2	287.737,484 425.992,072	18.061
2	287.737,484 425.992,072	3	287.949,651 426.040,591	217.644
3	287.949,651 426.040,591	4	287.942,058 426.056,927	18.014
4	287.942,058 426.056,927	1	287.736,492 426.010,106	210.831

**\*\* Lungimile segmentelor sunt determinate în planul de proiecție Stereo 70 și sunt rotunjite la 1 milimetru.**

**\*\*\* Distanța dintre puncte este formată din segmente cumulate ce sunt mai mici decât valoarea 1 milimetru.**



**DATE DESPRE IMOBILUL NR. 6036**

Oficiul de Cadastru și Publicitate Imobiliară CARAS-SEVERIN  
Biroul de Cadastru și Publicitate Imobiliară Caransebes

**A. Partea I. Descrierea imobilului**

TEREN Extravilan

Nr. CF vechi:752- Vălișoara  
Nr. topografic:Parte din 2792

Adresa: Jud. Caraș-Severin

Nr. Crt	Nr cadastral Nr. topografic	Suprafața* (mp)	Observații / Referințe
A1		3.311	Sector cadastral:79 Teren neimprejmuit;

**B. Partea II. Proprietari și acte**

Inscrieri privitoare la dreptul de proprietate și alte drepturi reale		Referințe
<b>203 / 19/01/1995</b>		
Hotarare Judecatoreasca nr. 2376/1994, din 01/01/1994 emis de JUDECĂTORIA CARANSEBES;		
B1	Intabulare, drept de PROPRIETATE drept ieșire din indiviziune, fost moștenire, dobandit prin Hotarare Judecatoreasca, cota actuala 1/1 1) SPUNEI NOVAC	A1
/		
Act Normativ nr. 7, din 13/03/1996 emis de PARLAMENTUL ROMÂNIEI (ACT ADMINISTRATIV NR. 2991 DIN 18.08.2022, EMIS DE PRIMĂRIA COMUNEI BUCOȘNIȚA, ACT ADMINISTRATIV NR. 146 DIN 22.08.2010, EMIS DE PRIMĂRIA MUNICIPIULUI CARANSEBES);		
B2	Se notează posesia faptică în favoarea lui 1) BANU SILVESTRU	A1

**C. Partea III. SARCINI .**

Inscrieri privind dezmembramintele dreptului de proprietate, drepturi reale de garanție și sarcini	Referințe
NU SUNT	

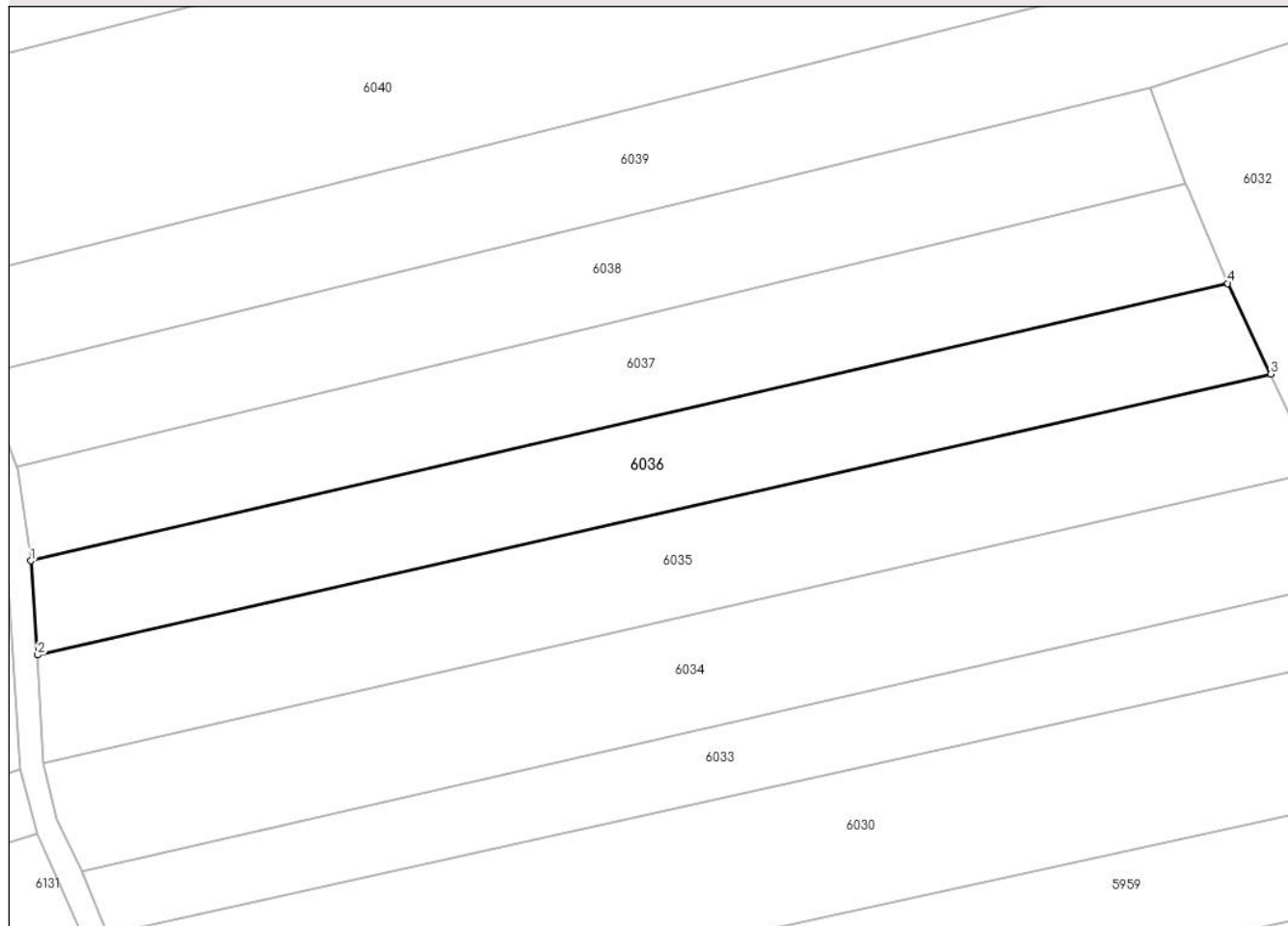
## Anexa Nr. 1 La Partea I

## Teren

Nr cadastral	Suprafața (mp)*	Observații / Referințe
	3.311	

\* Suprafața este determinată în planul de proiecție Stereo 70.

## DETALII LINIARE IMOBIL



## Date referitoare la teren

Crt	Categorie folosință	Intravilan	Suprafața (mp)	Tarla	Parcelă	Nr. topo	Observații / Referințe
1	arabil	NU	3.311	-	-	Parte din 2792	Arabil în Copaci, restul de suprafață se regăsește la id 6037

## Lungime Segmente

1) Valorile lungimilor segmentelor sunt obținute din proiecție în plan.

Punct început	X / Y	Punct sfârșit	X / Y	Lungime segment (** (m)
1	287.735,382 426.025,802	2	287.736,492 426.010,106	15.735
2	287.736,492 426.010,106	3	287.942,058 426.056,927	210.831
3	287.942,058 426.056,927	4	287.934,894 426.072,025	16.711
4	287.934,894 426.072,025	1	287.735,382 426.025,802	204.796

**\*\* Lungimile segmentelor sunt determinate în planul de proiecție Stereo 70 și sunt rotunjite la 1 milimetru.**

**\*\*\* Distanța dintre puncte este formată din segmente cumulate ce sunt mai mici decât valoarea 1 milimetru.**





**DATE DESPRE IMOBILUL NR. 6037**

Oficiul de Cadastru și Publicitate Imobiliară CARAS-SEVERIN  
Biroul de Cadastru și Publicitate Imobiliară Caransebes

**A. Partea I. Descrierea imobilului**

TEREN Extravilan

Nr. CF vechi:752- Vălișoara  
Nr. topografic:Parte din 2792

Adresa: Jud. Caraș-Severin

Nr. Crt	Nr cadastral Nr. topografic	Suprafața* (mp)	Observații / Referințe
A1		Din acte: 6.061 Masurata: 3.418	Sector cadastral:79 Teren neimprejmuit;

**B. Partea II. Proprietari și acte**

Inscrieri privitoare la dreptul de proprietate și alte drepturi reale	Referințe
<b>203 / 19/01/1995</b>	
Hotarare Judecatoreasca nr. 2376/1994, din 01/01/1994 emis de JUDECĂTORIA CARANSEBEȘ;	
B1	Intabulare, drept de PROPRIETATE, dobandit prin Hotarare Judecatoreasca, cota actuala 1/1 1) SPUNEI NOVAC
	A1

**C. Partea III. SARCINI .**

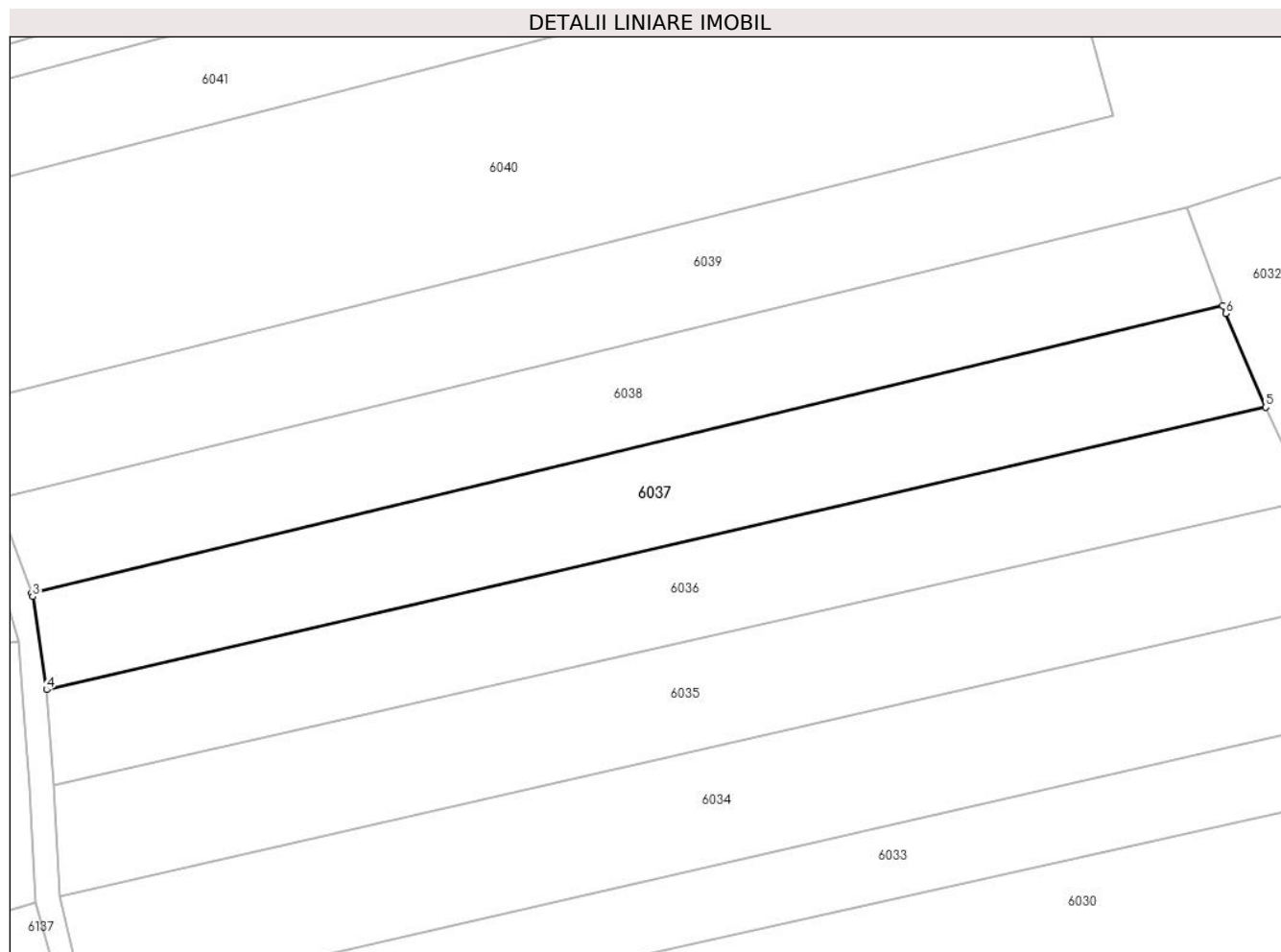
Inscrieri privind dezmembramintele dreptului de proprietate, drepturi reale de garanție și sarcini	Referințe
NU SUNT	

## Anexa Nr. 1 La Partea I

## Teren

Nr cadastral	Suprafața (mp)*	Observații / Referințe
	Din acte: 6.061 Masurata: 3.418	

\* Suprafața este determinată în planul de proiecție Stereo 70.



## Date referitoare la teren

Crt	Categorie folosință	Intravilan	Suprafața (mp)	Tarla	Parcelă	Nr. topo	Observații / Referințe
1	arabil	NU	3.418	-	-	Parte din 2792	Arabil în Copaci, restul de suprafață se regăsește la id 6036

## Lungime Segmente

1) Valorile lungimilor segmentelor sunt obținute din proiecție în plan.

Punct început	X / Y	Punct sfârșit	X / Y	Lungime segment (** (m)
1	287.927,886 426.088,695	2	287.732,924 426.041,568	200.577
2	287.732,924 426.041,568	3	287.733,122 426.041,037	0.567
3	287.733,122 426.041,037	4	287.735,382 426.025,802	15.402
4	287.735,382 426.025,802	5	287.934,894 426.072,025	204.796
5	287.934,894 426.072,025	6	287.928,375 426.087,354	16.658

Punct început	X / Y	Punct sfârșit	X / Y	Lungime segment (** (m)
6	287.928,375 426.087,354	1	287.927,886 426.088,695	1.427

\*\* Lungimile segmentelor sunt determinate în planul de proiecție Stereo 70 și sunt rotunjite la 1 milimetru.

\*\*\* Distanța dintre puncte este formată din segmente cumulate ce sunt mai mici decât valoarea 1 milimetru.



**DATE DESPRE IMOBILUL NR. 6038**

Oficiul de Cadastru și Publicitate Imobiliară CARAS-SEVERIN  
Biroul de Cadastru și Publicitate Imobiliară Caransebes

**A. Partea I. Descrierea imobilului**

TEREN Extravilan

Nr. CF vechi:1323- Vălișoara  
Nr. topografic:2791

Adresa: Jud. Caraș-Severin

Nr. Crt	Nr cadastral Nr. topografic	Suprafața* (mp)	Observații / Referințe
A1		3.334	Sector cadastral:79 Teren neimprejmuit;

**B. Partea II. Proprietari și acte**

Inscrieri privitoare la dreptul de proprietate și alte drepturi reale		Referințe
<b>1 / 01/01/1900</b>		
Act Notarial nr. 0, din 01/01/1900 emis de -;		
B1	Intabulare, drept de PROPRIETATEmoștenire, dobandit prin Conventie, cota actuala 8/24 1) SPUNEI MARIA	A1
<b>6739 / 03/11/1914</b>		
Hotarare Judecatoreasca nr. 58, din 01/01/1914 emis de -;		
B2	Intabulare, drept de PROPRIETATEmoștenire, dobandit prin Hotarare Judecatoreasca, cota actuala 4/24 1) SPUNEI IOAN	A1
<b>1367 / 06/04/2000</b>		
Act Notarial nr. 45/2000, din 01/01/2000 emis de BNP PETRU SCHINTEIE;		
B3	Intabulare, drept de PROPRIETATEDrept moștenire legală și testamentară, dobandit prin Succesiune, cota actuala 3/24 1) ANDERCA NEAGOE, sotul def. Crusita	A1
B4	Intabulare, drept de PROPRIETATEDrept moștenire legală și testamentară, dobandit prin Succesiune, cota actuala 9/24 1) ANDERCA-OPREA IOAN, fiul def. Crusita	A1

**C. Partea III. SARCINI .**

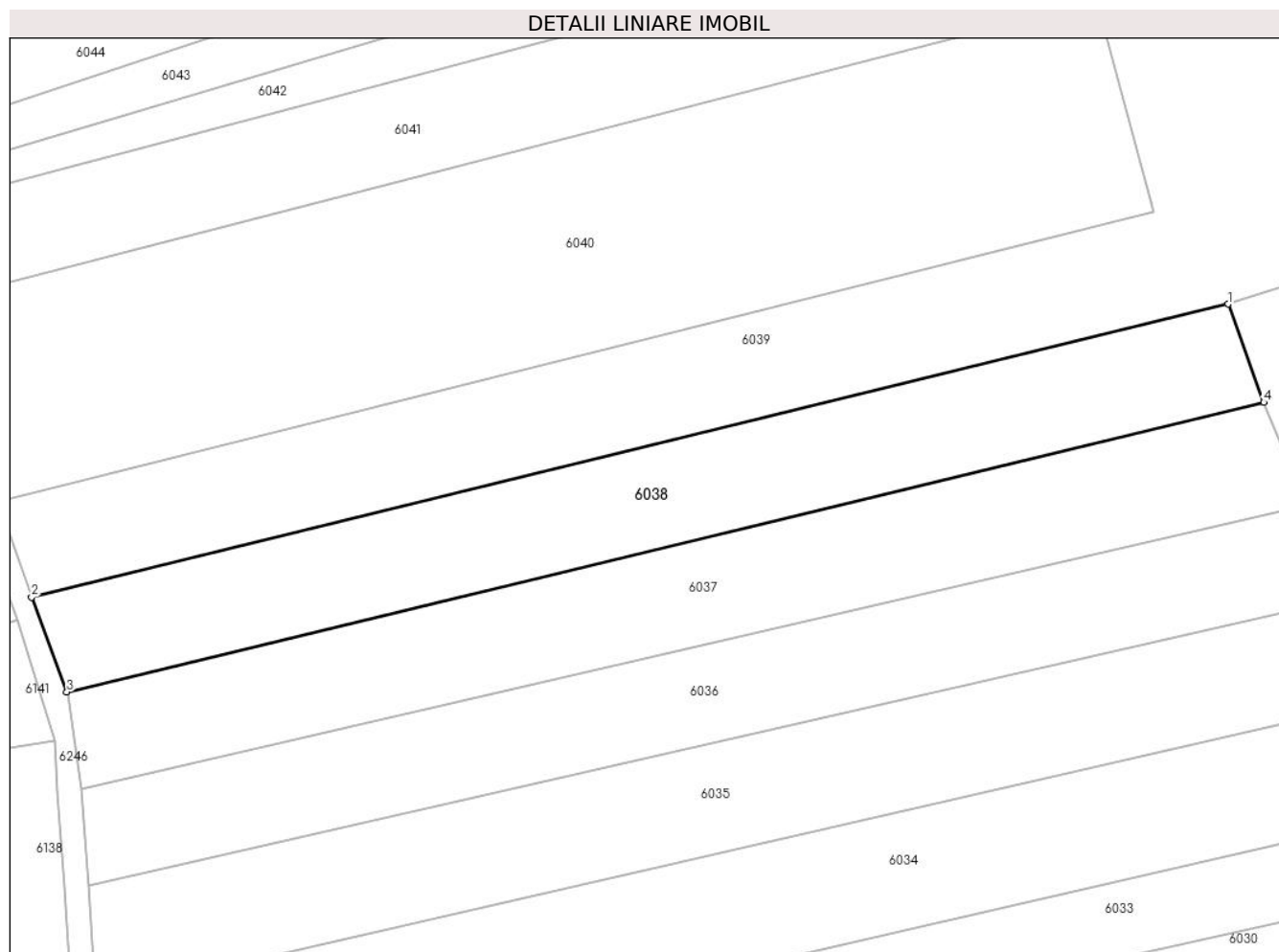
Inscrieri privind dezmembramintele dreptului de proprietate, drepturi reale de garanție și sarcini	Referințe
NU SUNT	

## Anexa Nr. 1 La Partea I

## Teren

Nr cadastral	Suprafața (mp)*	Observații / Referințe
	3.334	

\* Suprafața este determinată în planul de proiecție Stereo 70.



## Date referitoare la teren

Crt	Categorie folosință	Intra vilan	Suprafața (mp)	Tarla	Parcelă	Nr. topo	Observații / Referințe
1	arabil	NU	3.334	-	-	2791	Arabil în Copaci

## Lungime Segmente

1) Valorile lungimilor segmentelor sunt obținute din proiecție în plan.

Punct început	X / Y	Punct sfârșit	X / Y	Lungime segment (** (m)
1	287.922,06 426.104,674	2	287.727,182 426.056,986	200.628
2	287.727,182 426.056,986	3	287.732,924 426.041,568	16.453
3	287.732,924 426.041,568	4	287.927,886 426.088,695	200.577
4	287.927,886 426.088,695	1	287.922,06 426.104,674	17.008

\*\* Lungimile segmentelor sunt determinate în planul de proiecție Stereo 70 și sunt rotunjite la 1 milimetru.

**\*\*\* Distanţa dintre puncte este formată din segmente cumulate ce sunt mai mici decât valoarea 1 milimetru.**





**DATE DESPRE IMOBILUL NR. 6039**

Oficiul de Cadastru și Publicitate Imobiliară CARAS-SEVERIN  
Biroul de Cadastru și Publicitate Imobiliară Caransebes

**A. Partea I. Descrierea imobilului**

TEREN Extravilan

Nr. CF vechi:530- Vălișoara  
Nr. topografic:2785, 2790

Adresa: Jud. Caraș-Severin

Nr. Crt	Nr cadastral Nr. topografic	Suprafața* (mp)	Observații / Referințe
A1		5.784	Sector cadastral:79 Teren neimprejmuit;

**B. Partea II. Proprietari și acte**

Inscrieri privitoare la dreptul de proprietate și alte drepturi reale		Referințe
/		
Act Normativ nr. 7, din 13/03/1996 emis de PARLAMENT;		
B1	Intabulare, drept de PROPRIETATE, dobandit prin Lege, cota actuala 1/1 1) NEIDENTIFICAT NEIDENTIFICAT, CIF:0000000000000	A1
Act Normativ nr. 7, din 13/03/1996 emis de PARLAMENT (ACT ADMINISTRATIV NR. 3047 DIN 23.08.2022, EMIS DE PRIMĂRIA COMUNEI BUCOȘNIȚA, ACT ADMINISTRATIV NR. 85 DIN 24.07.1993, EMIS DE PRIMĂRIA COMUNEI BUCOȘNIȚA);		
B2	Se notează posesia faptică în favoarea lui 1) NISTOR LILIANA	A1

**C. Partea III. SARCINI .**

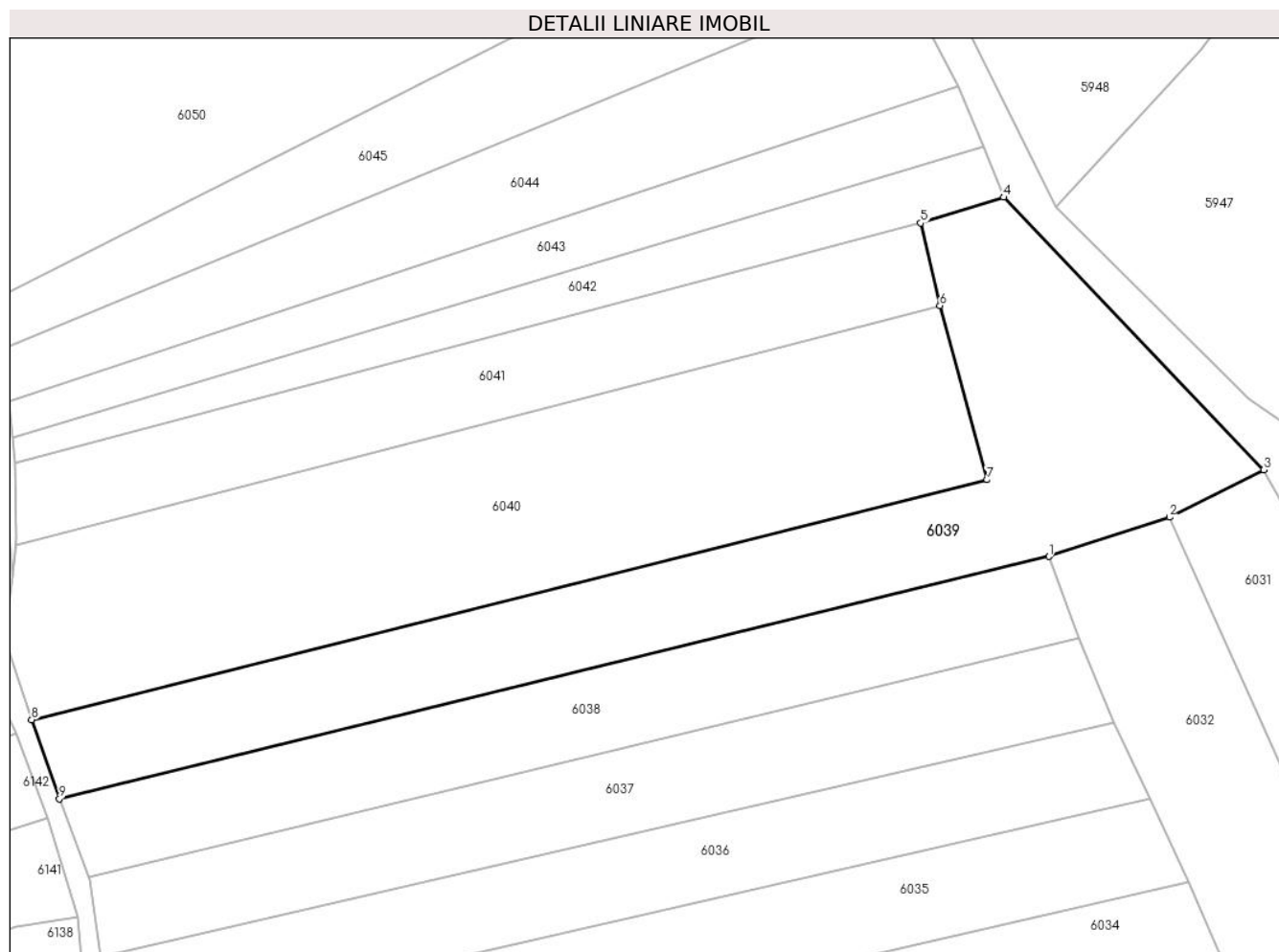
Inscrieri privind dezmembramintele dreptului de proprietate, drepturi reale de garanție și sarcini	Referințe
NU SUNT	

## Anexa Nr. 1 La Partea I

## Teren

Nr cadastral	Suprafața (mp)*	Observații / Referințe
	5.784	

\* Suprafața este determinată în planul de proiecție Stereo 70.



## Date referitoare la teren

Crt	Categorie folosință	Intra vilan	Suprafața (mp)	Tarla	Parcelă	Nr. topo	Observații / Referințe
1	arabil	NU	5.784	-	-	2785, 2790	Arabil în Copaci

## Lungime Segmente

1) Valorile lungimilor segmentelor sunt obținute din proiecție în plan.

Punct început	X / Y	Punct sfârșit	X / Y	Lungime segment (** (m)
1	287.922,06 426.104,674	2	287.945,831 426.112,4	24.995
2	287.945,831 426.112,4	3	287.964,405 426.121,741	20.791
3	287.964,405 426.121,741	4	287.913,179 426.175,37	74.163
4	287.913,179 426.175,37	5	287.896,837 426.170,312	17.107
5	287.896,837 426.170,312	6	287.900,627 426.154,03	16.717

Punct început	X / Y	Punct sfârșit	X / Y	Lungime segment (** (m)
6	287.900,627 426.154,03	7	287.909,902 426.119,766	35.497
7	287.909,902 426.119,766	8	287.721,706 426.072,533	194.033
8	287.721,706 426.072,533	9	287.727,182 426.056,986	16.483
9	287.727,182 426.056,986	1	287.922,06 426.104,674	200.628

\*\* Lungimile segmentelor sunt determinate în planul de proiecție Stereo 70 și sunt rotunjite la 1 milimetru.

\*\*\* Distanța dintre puncte este formată din segmente cumulate ce sunt mai mici decât valoarea 1 milimetru.



**DATE DESPRE IMOBILUL NR. 6040**

Oficiul de Cadastru și Publicitate Imobiliară CARAS-SEVERIN  
Biroul de Cadastru și Publicitate Imobiliară Caransebes

**A. Partea I. Descrierea imobilului**

Nr. CF vechi:506- Vălișoara  
Nr. topografic:2789

TEREN Extravilan

Adresa: Jud. Caraș-Severin

Nr. Crt	Nr cadastral Nr. topografic	Suprafața* (mp)	Observații / Referințe
A1		6.717	Sector cadastral:79 Teren neimprejmuit;

**B. Partea II. Proprietari și acte**

Inscrieri privitoare la dreptul de proprietate și alte drepturi reale		Referințe
/		
Act Normativ nr. 7, din 13/03/1996 emis de PARLAMENT;		
B1	Intabulare, drept de PROPRIETATE, dobandit prin Lege, cota actuala 1/1 1) NEIDENTIFICAT NEIDENTIFICAT, CIF:0000000000000	A1
Act Normativ nr. 7, din 13/03/1996 emis de PARLAMENT (ACT ADMINISTRATIV NR. 3010 DIN 18.08.2022, EMIS DE PRIMĂRIA COMUNEI BUCOȘNIȚA, ACT ADMINISTRATIV NR. 76 DIN 19.06.1993, EMIS DE PRIMĂRIA COMUNEI BUCOȘNIȚA);		
B2	Se notează posesia faptică în favoarea lui 1) ENCUȚU VASILE	A1

**C. Partea III. SARCINI .**

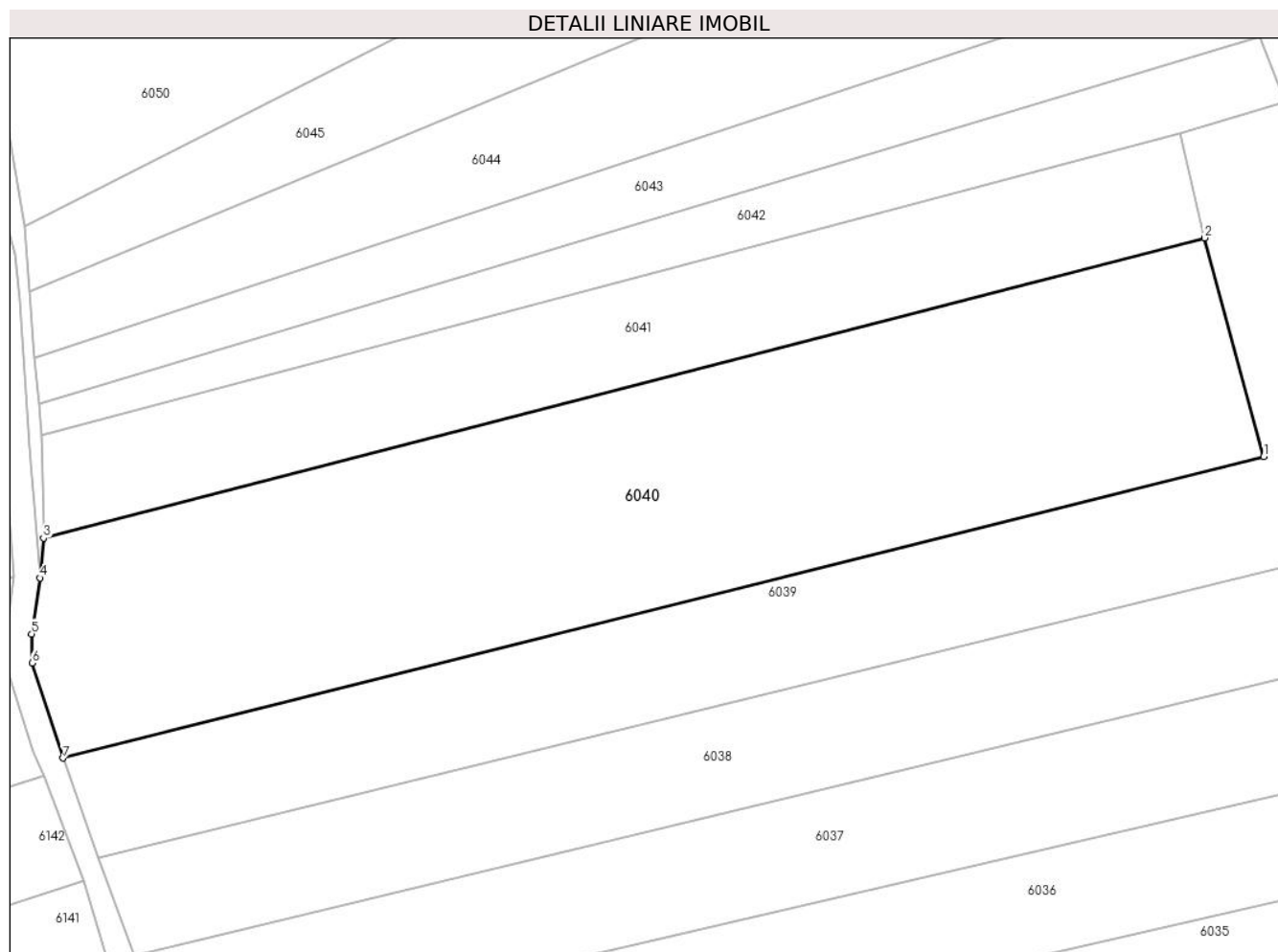
Inscrieri privind dezmembramintele dreptului de proprietate, drepturi reale de garanție și sarcini	Referințe
NU SUNT	

## Anexa Nr. 1 La Partea I

## Teren

Nr cadastral	Suprafața (mp)*	Observații / Referințe
	6.717	

\* Suprafața este determinată în planul de proiecție Stereo 70.



## Date referitoare la teren

Crt	Categorie folosință	Intravilan	Suprafața (mp)	Tarla	Parcelă	Nr. topo	Observații / Referințe
1	arabil	NU	6.717	-	-	2789	Arabil în Copaci

## Lungime Segmente

1) Valorile lungimilor segmentelor sunt obținute din proiecție în plan.

Punct început	X / Y	Punct sfârșit	X / Y	Lungime segment (** (m)
1	287.909,902 426.119,766	2	287.900,627 426.154,03	35.497
2	287.900,627 426.154,03	3	287.718,641 426.107,011	187.962
3	287.718,641 426.107,011	4	287.718,075 426.100,768	6.269
4	287.718,075 426.100,768	5	287.716,783 426.091,997	8.866
5	287.716,783 426.091,997	6	287.716,835 426.087,439	4.558

Punct început	X / Y	Punct sfârșit	X / Y	Lungime segment (** (m)
6	287.716,835 426.087,439	7	287.721,706 426.072,533	15.682
7	287.721,706 426.072,533	1	287.909,902 426.119,766	194.033

\*\* Lungimile segmentelor sunt determinate în planul de proiecție Stereo 70 și sunt rotunjite la 1 milimetru.

\*\*\* Distanța dintre puncte este formată din segmente cumulate ce sunt mai mici decât valoarea 1 milimetru.





**DATE DESPRE IMOBILUL NR. 6041**

Oficiul de Cadastru și Publicitate Imobiliară CARAS-SEVERIN  
Biroul de Cadastru și Publicitate Imobiliară Caransebes

**A. Partea I. Descrierea imobilului**

TEREN Extravilan

Nr. CF vechi:240- Vălișoara  
Nr. topografic:2788

Adresa: Jud. Caraș-Severin

Nr. Crt	Nr cadastral Nr. topografic	Suprafața* (mp)	Observații / Referințe
A1		3.010	Sector cadastral:79 Teren neimprejmuit;

**B. Partea II. Proprietari și acte**

Inscrieri privitoare la dreptul de proprietate și alte drepturi reale		Referințe
<b>1039 / 10/11/1983</b>		
Act Notarial nr. 394/1983, din 01/01/1983 emis de NOTARIATUL DE STAT LOCAL CARANSEBEȘ;		
B1	Intabulare, drept de PROPRIETATE, dobândit prin Succesiune, cota actuala 5/6 1) <b>BONA ELISABETA</b> , născ. Cotelici, nepoata de fiica, dom. în Turnu	A1
B2	Intabulare, drept de PROPRIETATE, dobândit prin Succesiune, cota actuala 1/6 1) <b>BONA PAVEL</b> , legatar, dom. în Turnu	A1
/		
Act Normativ nr. 7, din 13/03/1996 emis de PARLAMENT (ACT ADMINISTRATIV NR. 3460 DIN 06.09.2022, EMIS DE PRIMĂRIA COMUNEI BUCOȘNIȚA);		
B3	Se notează posesia faptică în favoarea lui 1) <b>TĂRĂBUGĂ IOAN</b>	A1

**C. Partea III. SARCINI .**

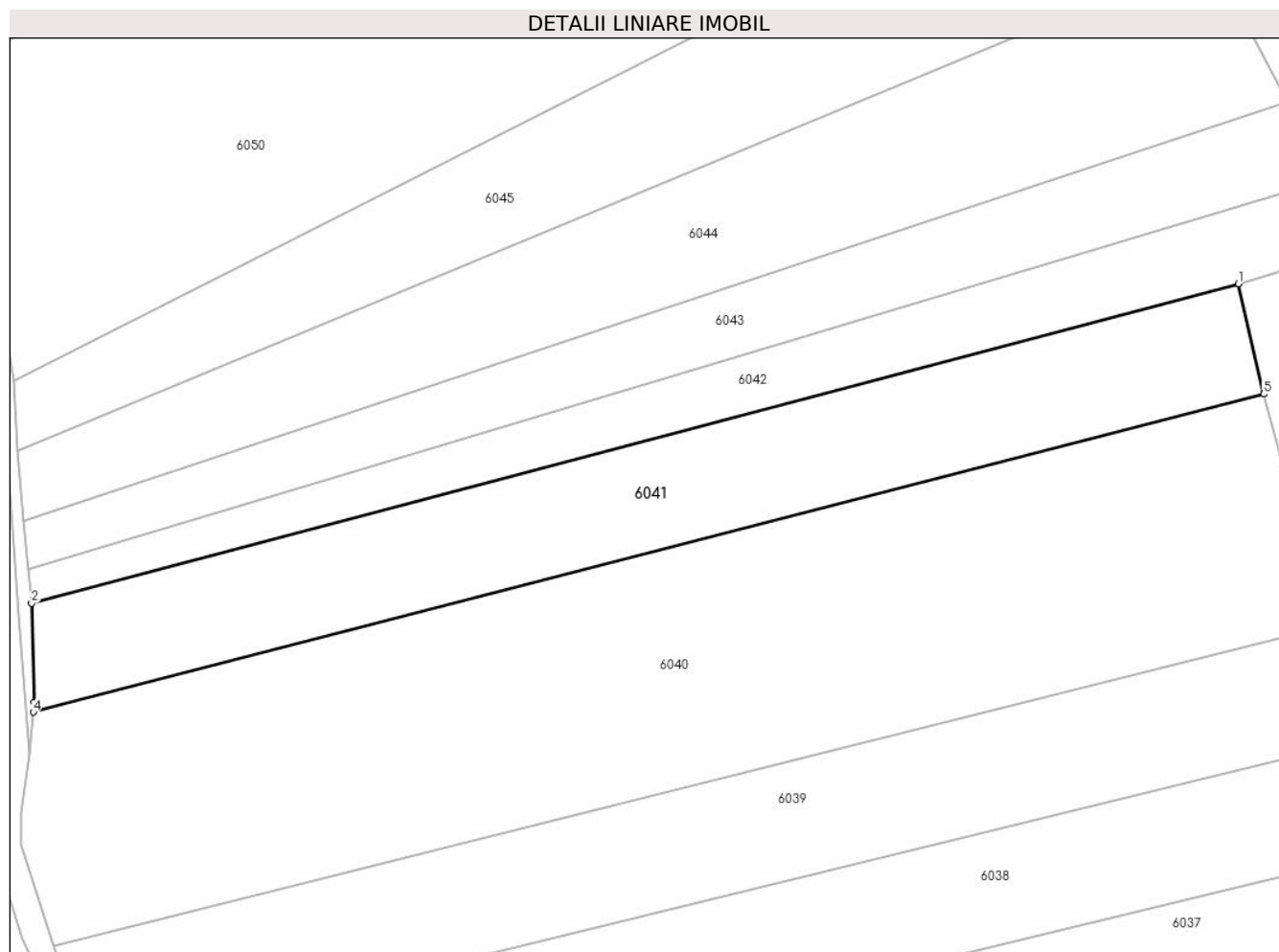
Inscrieri privind dezmembramintele dreptului de proprietate, drepturi reale de garanție și sarcini	Referințe
NU SUNT	

## Anexa Nr. 1 La Partea I

## Teren

Nr cadastral	Suprafața (mp)*	Observații / Referințe
	3.010	

\* Suprafața este determinată în planul de proiecție Stereo 70.



## Date referitoare la teren

Crt	Categorie folosință	Intravilan	Suprafața (mp)	Tarla	Parcelă	Nr. topo	Observații / Referințe
1	arabil	NU	3.010	-	-	2788	Arabil în Copaci

## Lungime Segmente

1) Valorile lungimilor segmentelor sunt obținute din proiecție în plan.

Punct început	X / Y	Punct sfârșit	X / Y	Lungime segment (** (m)
1	287.896,837 426.170,312	2	287.718,392 426.123,092	184.587
2	287.718,392 426.123,092	3	287.718,774 426.108,481	14.616
3	287.718,774 426.108,481	4	287.718,641 426.107,011	1.476
4	287.718,641 426.107,011	5	287.900,627 426.154,03	187.962
5	287.900,627 426.154,03	1	287.896,837 426.170,312	16.717

**\*\* Lungimile segmentelor sunt determinate în planul de proiecţie Stereo 70 şi sunt rotunjite la 1 milimetru.**

**\*\*\* Distanţa dintre puncte este formată din segmente cumulate ce sunt mai mici decât valoarea 1 milimetru.**



**DATE DESPRE IMOBILUL NR. 6042**

Oficiul de Cadastru și Publicitate Imobiliară CARAS-SEVERIN  
Biroul de Cadastru și Publicitate Imobiliară Caransebes

**A. Partea I. Descrierea imobilului**

TEREN Extravilan

Nr. CF vechi:1244, 1346- Vălișoara  
Nr. topografic:Parte din 2787/2, 2787/1

Adresa: Jud. Caraș-Severin

Nr. Crt	Nr cadastral Nr. topografic	Suprafața* (mp)	Observații / Referințe
A1		Din acte: 3.905 Măsurată: 1.640	Sector cadastral:79 Teren neimprejmuit;

**B. Partea II. Proprietari și acte**

Inscrieri privitoare la dreptul de proprietate și alte drepturi reale		Referințe
<b>1248 / 12/03/2003</b>		
Act Notarial nr. 4/2003, din 01/01/2003 emis de BNP CRISTINA LACRAMIOARA;		
B1	Intabulare, drept de PROPRIETATE, dobândit prin Succesiune, cota actuala 1/2 1) <b>ANDRONICEANU SERGHEI</b>	A1
<b>1362 / 19/03/2003</b>		
Act Notarial nr. 238/2003, din 01/01/2003 emis de BNP CRISTINA LACRAMIOARA VELICA;		
B2	Intabulare, drept de PROPRIETATE, dobândit prin Conventie, cota actuala 1/2 1) <b>ANDRONICEANU SERGHEI, și soția</b> 2) <b>ANDRONICEANU AFILA</b>	A1
B3	Se notează interdicția de înstrăinare și grevare în favoarea lui 1) <b>ANDRONICEANU CRINA, văduvă</b>	A1

**C. Partea III. SARCINI**

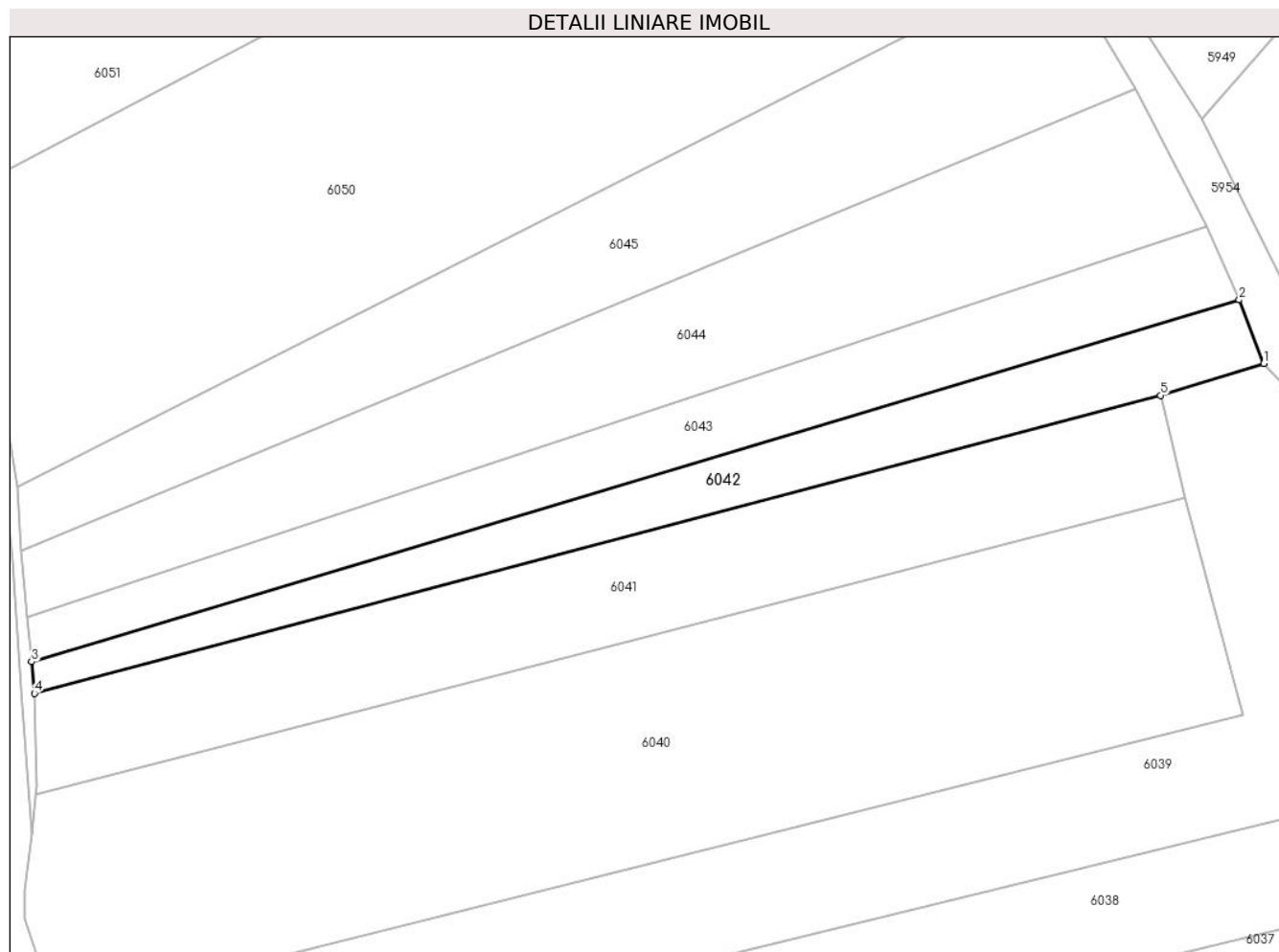
Inscrieri privind dezmembramintele dreptului de proprietate, drepturi reale de garanție și sarcini		Referințe
<b>1362 / 19/03/2003</b>		
Act Notarial nr. 238/2003, din 01/01/2003 emis de BNP CRISTINA LACRAMIOARA VELICA;		
C1	Intabulare, drept de UZUFRACT VIAGER, cota actuala 1/2 1) <b>ANDRONICEANU CRINA, văduvă</b>	A1

## Anexa Nr. 1 La Partea I

## Teren

Nr cadastral	Suprafața (mp)*	Observații / Referințe
	Din acte: 3.905 Masurata: 1.640	

\* Suprafața este determinată în planul de proiecție Stereo 70.



## Date referitoare la teren

Crt	Categorie folosință	Intra vilan	Suprafața (mp)	Tarla	Parcelă	Nr. topo	Observații / Referințe
1	arabil	NU	1.640	-	-	Parte din 2787/2, 2787/1	Arabil în Copaci, restul de suprafață se regăsește la id 6043 Nr. top 2787/1 este scris greșit în CF 1244

## Lungime Segmente

1) Valorile lungimilor segmentelor sunt obținute din proiecție în plan.

Punct început	X / Y	Punct sfârșit	X / Y	Lungime segment (** (m)
1	287.913,179 426.175,37	2	287.909,297 426.185,458	10.809
2	287.909,297 426.185,458	3	287.717,954 426.128,084	199.76
3	287.717,954 426.128,084	4	287.718,392 426.123,092	5.011
4	287.718,392 426.123,092	5	287.896,837 426.170,312	184.587

Punct început	X / Y	Punct sfârșit	X / Y	Lungime segment (** (m)
5	287.896,837 426.170,312	1	287.913,179 426.175,37	17.107

\*\* Lungimile segmentelor sunt determinate în planul de proiecție Stereo 70 și sunt rotunjite la 1 milimetru.

\*\*\* Distanța dintre puncte este formată din segmente cumulate ce sunt mai mici decât valoarea 1 milimetru.





**DATE DESPRE IMOBILUL NR. 6043**

Oficiul de Cadastru și Publicitate Imobiliară CARAS-SEVERIN  
Biroul de Cadastru și Publicitate Imobiliară Caransebes

**A. Partea I. Descrierea imobilului**

TEREN Extravilan

Nr. CF vechi:1244, 1346- Vălișoara  
Nr. topografic:Parte din 2787/2, 2787/1

Adresa: Jud. Caraș-Severin

Nr. Crt	Nr cadastral Nr. topografic	Suprafața* (mp)	Observații / Referințe
A1		Din acte: 3.905 Masurata: 1.956	Sector cadastral:79 Teren neimprejmuit;

**B. Partea II. Proprietari și acte**

Inscrieri privitoare la dreptul de proprietate și alte drepturi reale	Referințe
/	
Act Normativ nr. 7, din 13/03/1996 emis de PARLAMENTUL ROMÂNIEI;	
B1	A1
Intabulare, drept de PROPRIETATE, dobandit prin lesire Din Indiviziune, cota actuala 1/1 1) <b>NEIDENTIFICAT NEIDENTIFICAT</b> , CIF:0000000000000	
Act Normativ nr. 7, din 13/03/1996 emis de PARLAMENT (ADEVÉRINTA NR. 3461/06.09.2022, EMISĂ DE PRIMĂRIA COMUNEI BUCOȘNIȚA);	
B2	A1
Se notează posesia faptică în favoarea lui 1) <b>ANDERCA NICOLETA-IONELA</b>	

**C. Partea III. SARCINI .**

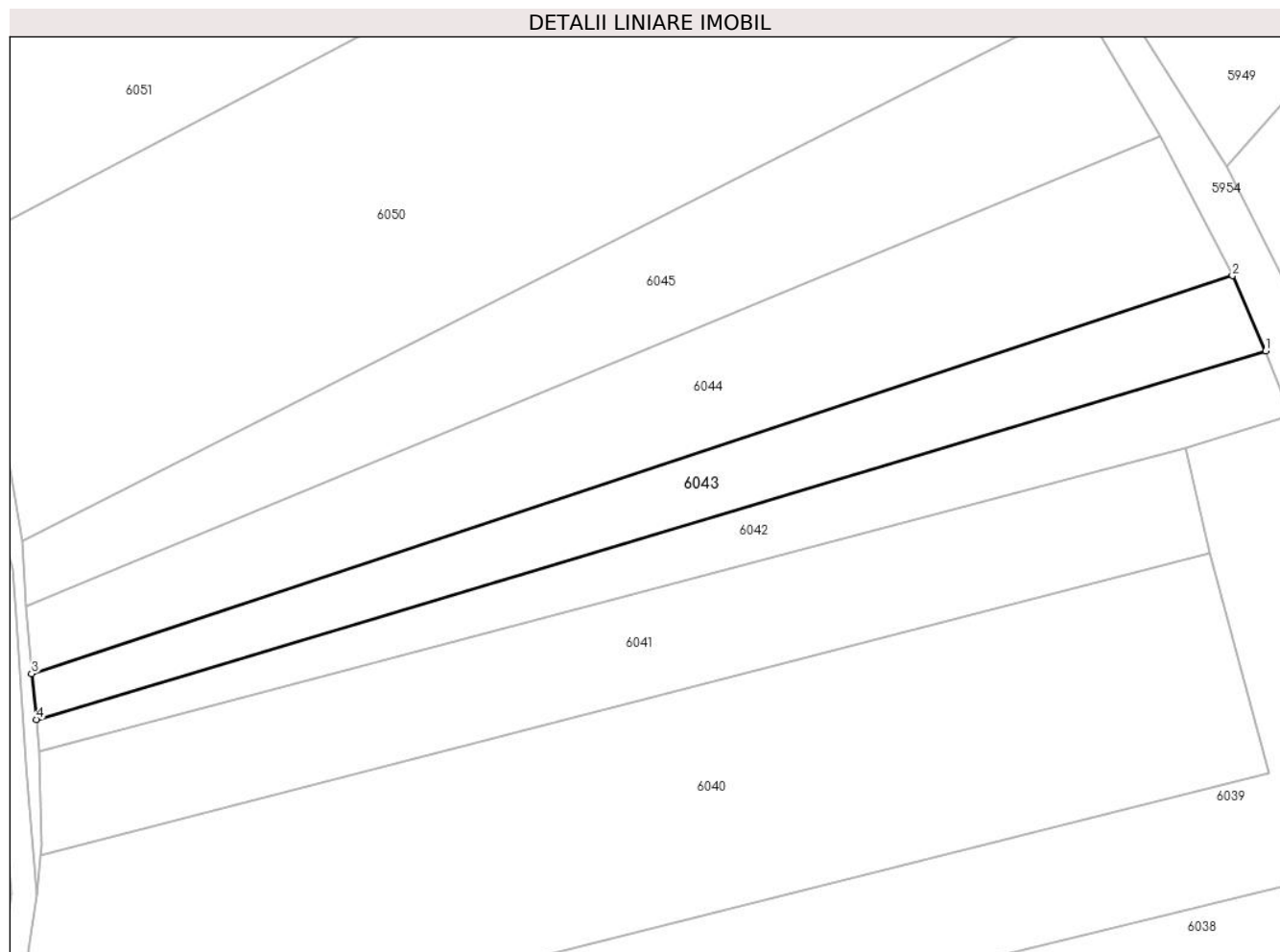
Inscrieri privind dezmembramintele dreptului de proprietate, drepturi reale de garanție și sarcini	Referințe
NU SUNT	

## Anexa Nr. 1 La Partea I

## Teren

Nr cadastral	Suprafața (mp)*	Observații / Referințe
	Din acte: 3.905 Masurata: 1.956	

\* Suprafața este determinată în planul de proiecție Stereo 70.



## Date referitoare la teren

Crt	Categorie folosință	Intravilan	Suprafața (mp)	Tarla	Parcelă	Nr. topo	Observații / Referințe
1	arabil	NU	1.956	-	-	Parte din 2787/2, 2787/1	restul de suprafață se regăsește la id 6042

## Lungime Segmente

1) Valorile lungimilor segmentelor sunt obținute din proiecție în plan.

Punct început	X / Y	Punct sfârșit	X / Y	Lungime segment (** (m)
1	287.909,297 426.185,458	2	287.904,126 426.197,159	12.793
2	287.904,126 426.197,159	3	287.717,222 426.135,209	196.903
3	287.717,222 426.135,209	4	287.717,954 426.128,084	7.163
4	287.717,954 426.128,084	1	287.909,297 426.185,458	199.76

**\*\* Lungimile segmentelor sunt determinate în planul de proiecție Stereo 70 și sunt rotunjite la 1 milimetru.**

**\*\*\* Distanța dintre puncte este formată din segmente cumulate ce sunt mai mici decât valoarea 1 milimetru.**



**DATE DESPRE IMOBILUL NR. 6044**

Oficiul de Cadastru și Publicitate Imobiliară CARAS-SEVERIN  
Biroul de Cadastru și Publicitate Imobiliară Caransebes

**A. Partea I. Descrierea imobilului**

TEREN Extravilan

Nr. CF vechi:1306- Vălișoara  
Nr. topografic:Parte din 2786

Adresa: Jud. Caraș-Severin

Nr. Crt	Nr cadastral Nr. topografic	Suprafața* (mp)	Observații / Referințe
A1		Din acte: 5.863 Masurata: 3.334	Sector cadastral:79 Teren neimprejmuit;

**B. Partea II. Proprietari și acte**

Inscrieri privitoare la dreptul de proprietate și alte drepturi reale		Referințe
<b>596 / 29/03/1944</b>		
Act Notarial nr. 0, din 26/07/1943 emis de -;		
B1	Intabulare, drept de PROPRIETATE drept ieșire din indiviziune, fost cumpărare, dobandit prin lesire Din Indiviziune, cota actuala 2/4 1) SPUNEI SOFRON, căs. cu Tărăbugă Floarea	A1
<b>1149 / 06/07/1971</b>		
Act Notarial nr. 455/1971, din 01/01/1971 emis de NOTARIATUL DE STAT LOCAL CARANSEBEȘ;		
B2	Intabulare, drept de PROPRIETATE drept moștenire, dobandit prin Succesiune, cota actuala 2/4 1) SPUNEI PETRU, FIU 2) SPUNEI CRUCIȚA, FIICĂ	A1

**C. Partea III. SARCINI .**

Inscrieri privind dezmembramintele dreptului de proprietate, drepturi reale de garanție și sarcini	Referințe
NU SUNT	


## Anexa Nr. 1 La Partea I

## Teren

Nr cadastral	Suprafața (mp)*	Observații / Referințe
	Din acte: 5.863 Masurata: 3.334	

\* Suprafața este determinată în planul de proiecție Stereo 70.

## DETALII LINIARE IMOBIL



## Date referitoare la teren

Crt	Categorie folosință	Intravilan	Suprafața (mp)	Tarla	Parcelă	Nr. topo	Observații / Referințe
1	arabil	NU	3.334	-	-	Parte din 2786	Arabil în Copaci, rest de suprafață la id 6045

## Lungime Segmente

1) Valorile lungimilor segmentelor sunt obținute din proiecție în plan.

Punct început	X / Y	Punct sfârșit	X / Y	Lungime segment (** (m)
1	287.717,222 426.135,209	2	287.904,126 426.197,159	196.903
2	287.904,126 426.197,159	3	287.892,865 426.218,905	24.489
3	287.892,865 426.218,905	4	287.716,372 426.145,655	191.09
4	287.716,372 426.145,655	1	287.717,222 426.135,209	10.481

**\*\* Lungimile segmentelor sunt determinate în planul de proiecție Stereo 70 și sunt rotunjite la 1 milimetru.**

**\*\*\* Distanța dintre puncte este formată din segmente cumulate ce sunt mai mici decât valoarea 1 milimetru.**





**DATE DESPRE IMOBILUL NR. 6045**

Oficiul de Cadastru și Publicitate Imobiliară CARAS-SEVERIN  
Biroul de Cadastru și Publicitate Imobiliară Caransebes

**A. Partea I. Descrierea imobilului**

TEREN Extravilan

Nr. CF vechi:1306- Vălișoara  
Nr. topografic:Parte din 2786

Adresa: Jud. Caraș-Severin

Nr. Crt	Nr cadastral Nr. topografic	Suprafața* (mp)	Observații / Referințe
A1		3.146	Sector cadastral:79 Teren neimprejmuit;

**B. Partea II. Proprietari și acte**

Inscrieri privitoare la dreptul de proprietate și alte drepturi reale		Referințe
<b>596 / 29/03/1944</b>		
Act Notarial nr. 0, din 26/07/1943 emis de -;		
B1	Intabulare, drept de PROPRIETATE drept ieșire din indiviziune, fost cumpărare, dobandit prin lesire Din Indiviziune, cota actuala 2/4 1) SPUNEI SOFRON, căs. cu Tărăbugă Floarea	A1
<b>1149 / 06/07/1971</b>		
Act Notarial nr. 455/1971, din 01/01/1971 emis de NOTARIATUL DE STAT LOCAL CARANSEBES;		
B2	Intabulare, drept de PROPRIETATE drept moștenire, dobandit prin Succesiune, cota actuala 2/4 1) SPUNEI PETRU, FIU 2) SPUNEI CRUCIȚA, FIICĂ	A1
/		
Act Normativ nr. 7, din 13/03/1996 emis de PARLAMENT (ADEVÉRINTA NR. 3626/09.09.2022, EMISĂ DE PRIMĂRIA COMUNEI BUCOȘNIȚA);		
B3	Se notează posesia faptică în favoarea lui 1) SPUNEI DANIEL-AVRAM	A1

**C. Partea III. SARCINI .**

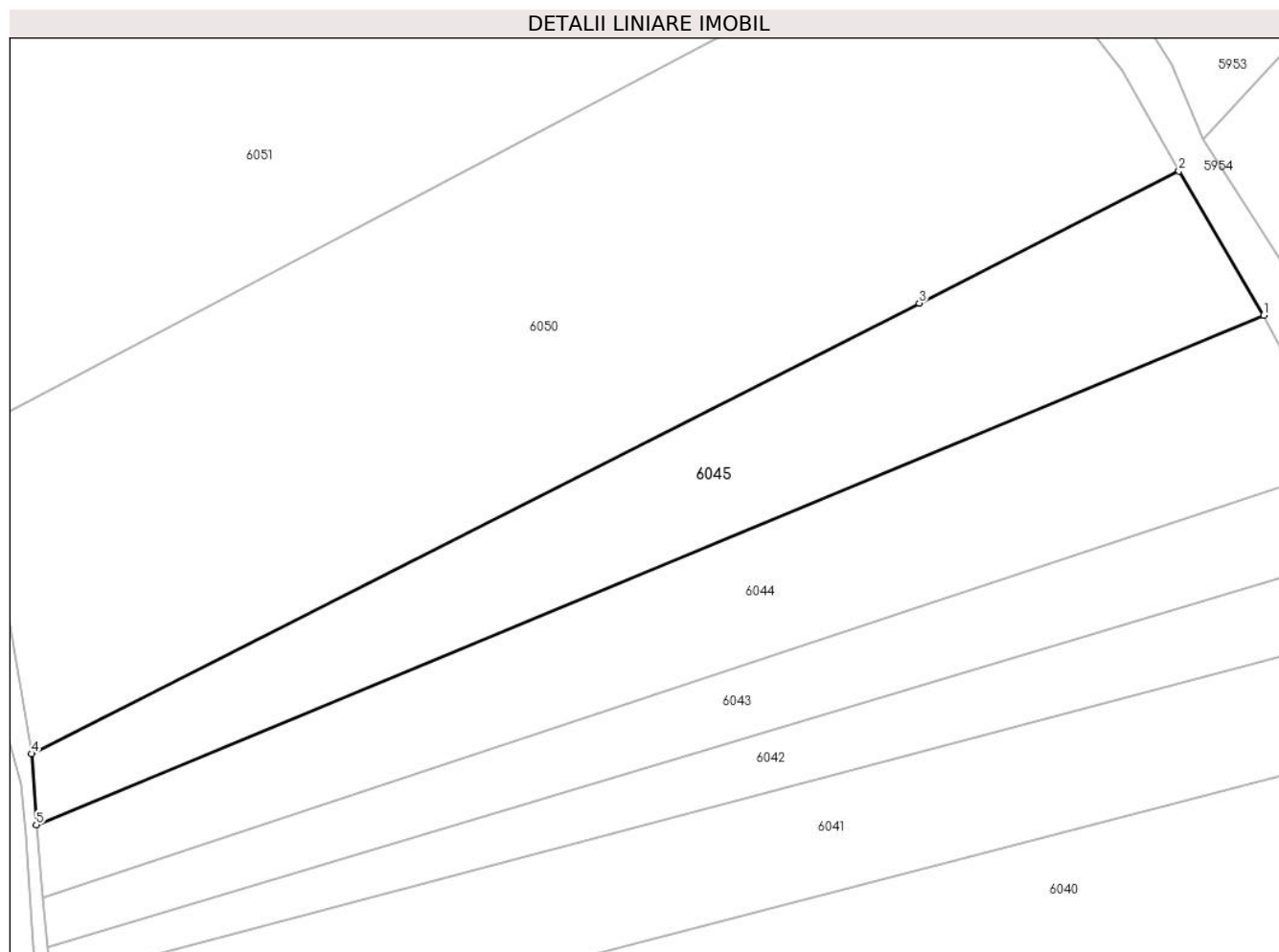
Inscrieri privind dezmembramintele dreptului de proprietate, drepturi reale de garanție și sarcini	Referințe
NU SUNT	

## Anexa Nr. 1 La Partea I

## Teren

Nr cadastral	Suprafața (mp)*	Observații / Referințe
	3.146	

\* Suprafața este determinată în planul de proiecție Stereo 70.



## Date referitoare la teren

Crt	Categorie folosință	Intravilan	Suprafața (mp)	Tarla	Parcelă	Nr. topo	Observații / Referințe
1	arabil	NU	3.146	-	-	Parte din 2786	Arabil în Copaci, rest de suprafață la id 6044

## Lungime Segmente

1) Valorile lungimilor segmentelor sunt obținute din proiecție în plan.

Punct început	X / Y	Punct sfârșit	X / Y	Lungime segment (** (m)
1	287.892,865 426.218,905	2	287.880,672 426.239,598	24.018
2	287.880,672 426.239,598	3	287.843,311 426.220,642	41.895
3	287.843,311 426.220,642	4	287.715,689 426.155,89	143.109
4	287.715,689 426.155,89	5	287.716,372 426.145,655	10.258
5	287.716,372 426.145,655	1	287.892,865 426.218,905	191.09

**\*\* Lungimile segmentelor sunt determinate în planul de proiecție Stereo 70 și sunt rotunjite la 1 milimetru.**

**\*\*\* Distanța dintre puncte este formată din segmente cumulate ce sunt mai mici decât valoarea 1 milimetru.**



**DATE DESPRE IMOBILUL NR. 6046**

Oficiul de Cadastru și Publicitate Imobiliară CARAS-SEVERIN  
Biroul de Cadastru și Publicitate Imobiliară Caransebes

**A. Partea I. Descrierea imobilului**

TEREN Extravilan

Nr. CF vechi:285- Vălișoara  
Nr. topografic:2263/1

Adresa: Jud. Caraș-Severin

Nr. Crt	Nr cadastral Nr. topografic	Suprafața* (mp)	Observații / Referințe
A1		2.887	Sector cadastral:38 Teren neimprejmuit;

**B. Partea II. Proprietari și acte**

Inscrieri privitoare la dreptul de proprietate și alte drepturi reale		Referințe
<b>851 / 04/05/1944</b>		
Act Notarial nr. 0, din 02/07/1943 emis de -;		
B1	Intabulare, drept de PROPRIETATE, dobandit prin Conventie, cota actuala 1/1 1) COTELICI ION, LIPSA CNP 2) ANDERCA MARIA, LIPSA CNP	A1

**C. Partea III. SARCINI .**

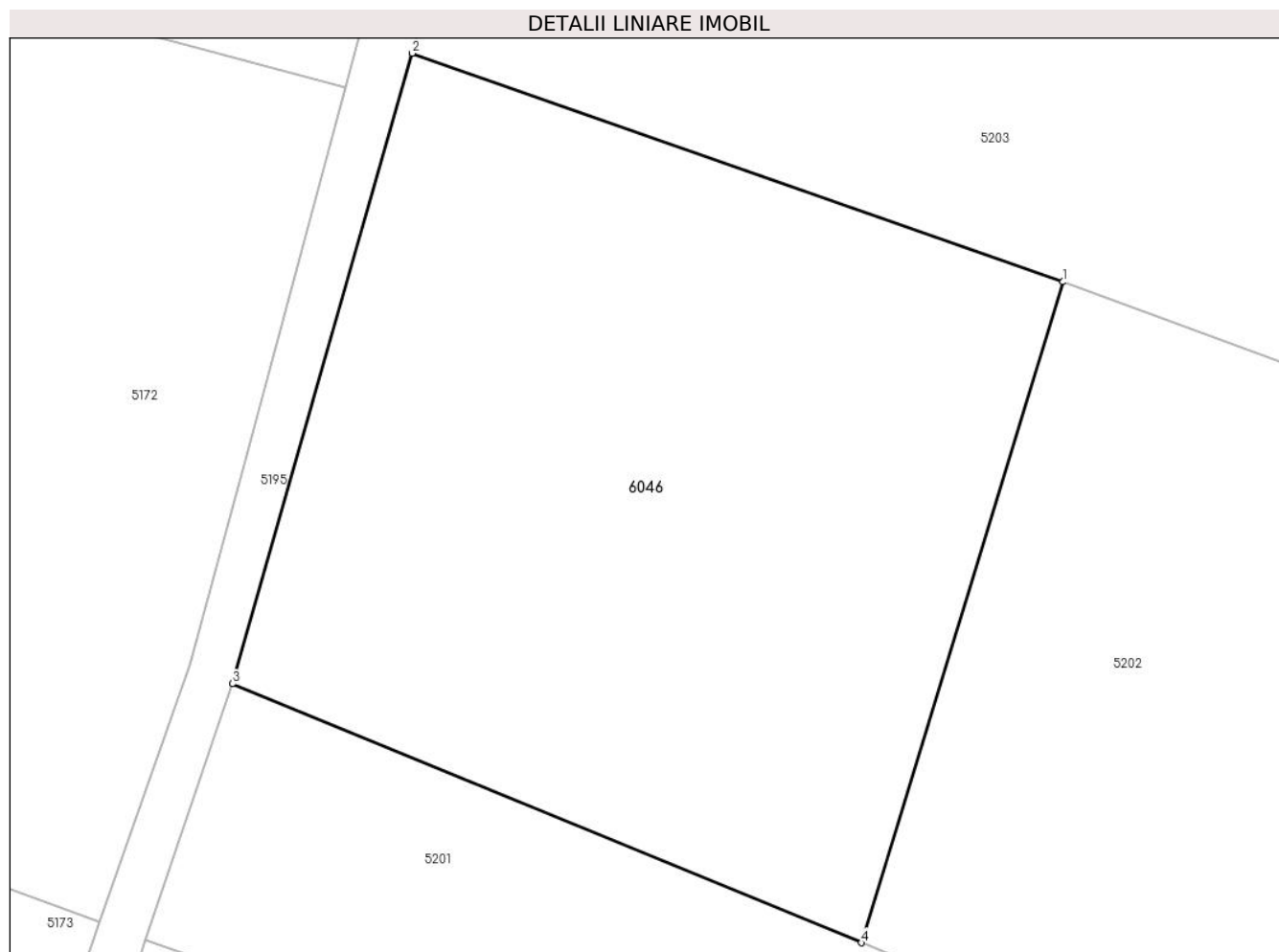
Inscrieri privind dezmembramintele dreptului de proprietate, drepturi reale de garanție și sarcini	Referințe
NU SUNT	

## Anexa Nr. 1 La Partea I

## Teren

Nr cadastral	Suprafața (mp)*	Observații / Referințe
	2.887	

\* Suprafața este determinată în planul de proiecție Stereo 70.



## Date referitoare la teren

Crt	Categorie folosință	Intra vilan	Suprafața (mp)	Tarla	Parcelă	Nr. topo	Observații / Referințe
1	faneata	NU	2.887	-	-	2263/1	Fâneată în Obârșia

## Lungime Segmente

1) Valorile lungimilor segmentelor sunt obținute din proiecție în plan.

Punct început	X / Y	Punct sfârșit	X / Y	Lungime segment (** (m)
1	289.834,757 427.087,385	2	289.783,162 427.105,492	54.68
2	289.783,162 427.105,492	3	289.768,894 427.055,545	51.945
3	289.768,894 427.055,545	4	289.818,749 427.035,038	53.908
4	289.818,749 427.035,038	1	289.834,757 427.087,385	54.74

\*\* Lungimile segmentelor sunt determinate în planul de proiecție Stereo 70 și sunt rotunjite la 1 milimetru.

**\*\*\* Distanţa dintre puncte este formată din segmente cumulate ce sunt mai mici decât valoarea 1 milimetru.**





**DATE DESPRE IMOBILUL NR. 6047**

Oficiul de Cadastru și Publicitate Imobiliară CARAS-SEVERIN  
 Biroul de Cadastru și Publicitate Imobiliară Caransebes

**A. Partea I. Descrierea imobilului**

TEREN Extravilan

Nr. CF vechi:923- Vălișoara  
 Nr. topografic:2800

Adresa: Jud. Caraș-Severin

Nr. Crt	Nr cadastral Nr. topografic	Suprafața* (mp)	Observații / Referințe
A1		Din acte: 3.366 Masurata: 3.149	Sector cadastral:79 Teren neimprejmuit;

**B. Partea II. Proprietari și acte**

Inscrieri privitoare la dreptul de proprietate și alte drepturi reale		Referințe
<b>870 / 04/04/1935</b>		
Act Notarial nr. 0, din 30/03/1935 emis de -;		
B1	Intabulare, drept de PROPRIETATE, dobandit prin Conventie, cota actuala 1/1 1) OPREA ILIE, căs. cu Domnița Vornic, dom. în Vălișoara	A1

**C. Partea III. SARCINI**

Inscrieri privind dezmembramintele dreptului de proprietate, drepturi reale de garanție și sarcini		Referințe
<b>989 / 29/03/1918</b>		
Hotarare Judecatoreasca nr. 3539/1916, din 01/01/1916 emis de JUDECĂTORIA CARANSEBES;		
C1	Intabulare, drept de UZUFRACT VIAGER, dobandit prin Hotarare Judecatoreasca, cota actuala 1/30 1) OPREA EUFROZINA, născ. Lungocea, dom. în Vălișoara	A1

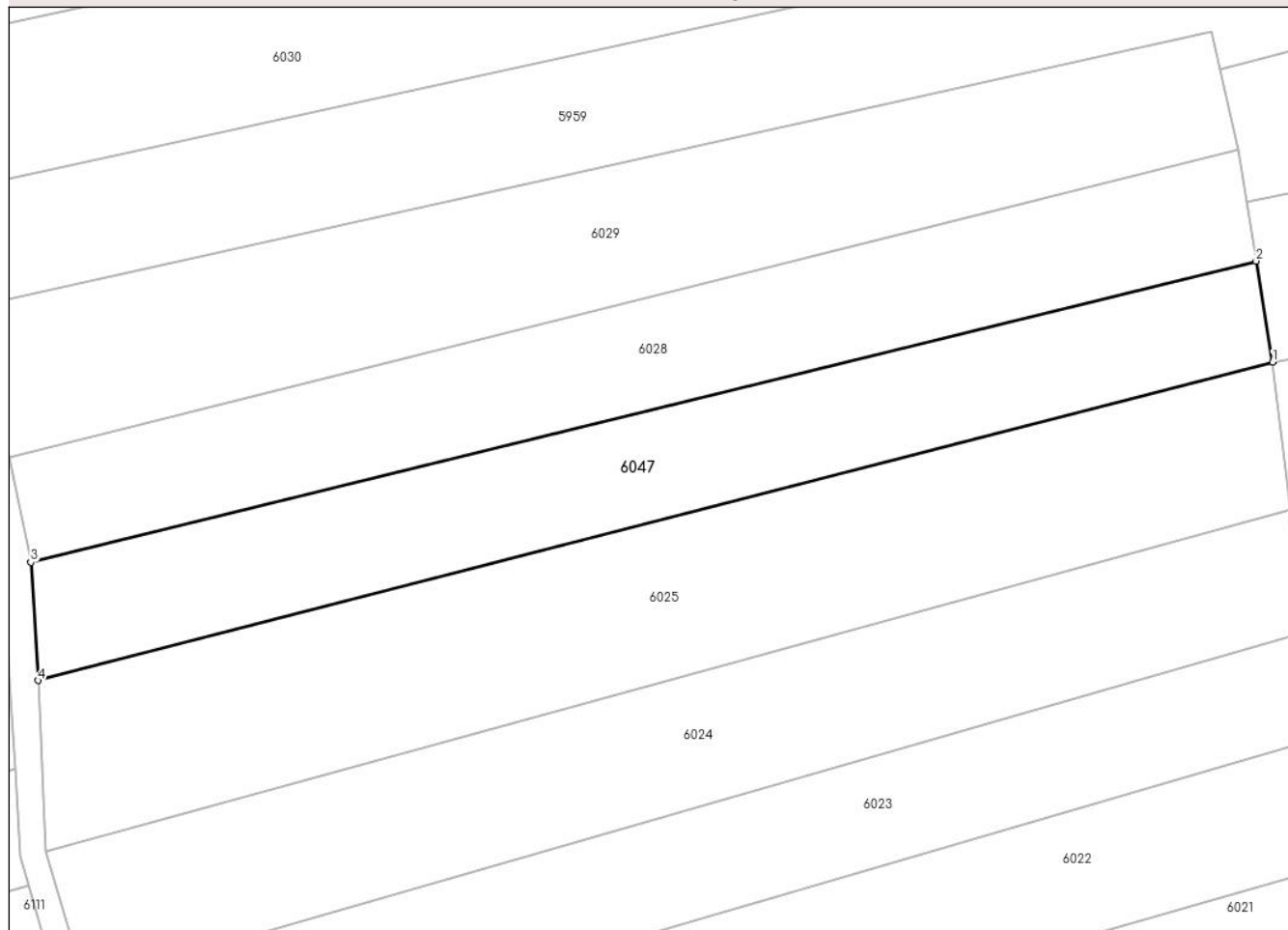
## Anexa Nr. 1 La Partea I

## Teren

Nr cadastral	Suprafața (mp)*	Observații / Referințe
	Din acte: 3.366 Masurata: 3.149	

\* Suprafața este determinată în planul de proiecție Stereo 70.

## DETALII LINIARE IMOBIL



## Date referitoare la teren

Crt	Categorie folosință	Intra vilan	Suprafața (mp)	Tarla	Parcelă	Nr. topo	Observații / Referințe
1	faneata	NU	3.149	-	-	2800	Arabil în Copaci

## Lungime Segmente

1) Valorile lungimilor segmentelor sunt obținute din proiecție în plan.

Punct început	X / Y	Punct sfârșit	X / Y	Lungime segment (** (m)
1	287.968,806 425.919,252	2	287.966,313 425.934,517	15.467
2	287.966,313 425.934,517	3	287.781,634 425.889,098	190.182
3	287.781,634 425.889,098	4	287.782,712 425.871,294	17.837
4	287.782,712 425.871,294	1	287.968,806 425.919,252	192.174

**\*\* Lungimile segmentelor sunt determinate în planul de proiecție Stereo 70 și sunt rotunjite la 1 milimetru.**

**\*\*\* Distanța dintre puncte este formată din segmente cumulate ce sunt mai mici decât valoarea 1 milimetru.**



**DATE DESPRE IMOBILUL NR. 6049**

Oficiul de Cadastru și Publicitate Imobiliară CARAS-SEVERIN  
Biroul de Cadastru și Publicitate Imobiliară Caransebes

**A. Partea I. Descrierea imobilului**

TEREN Extravilan

Nr. CF vechi:1005- Vălișoara

Nr. topografic:2302

Adresa: Jud. Caraș-Severin

Nr. Crt	Nr cadastral Nr. topografic	Suprafața* (mp)	Observații / Referințe
A1	31871	Din acte: 18.893 Masurata: 7.351	Sector cadastral:38 Teren neimprejmut;

**B. Partea II. Proprietari și acte**

Inscrieri privitoare la dreptul de proprietate și alte drepturi reale		Referințe
<b>2347 / 01/01/1926</b>		
Act Notarial nr. 0, din 01/01/1926 emis de -;		
B1	Intabulare, drept de PROPRIETATE, donatie, dobandit prin Conventie, cota actuala 9/84, cota initiala 9/84 1) <b>TRASTES GHIZELA</b> , nascuta Lungocea lipsa cnp	A1
<b>2392 / 13/10/1938</b>		
Act Notarial nr. 0, din 15/03/1938 emis de -;		
B2	Intabulare, drept de PROPRIETATE, cumparare, dobandit prin Conventie, cota actuala 8/84, cota initiala 8/84 1) <b>DALEA NICOLAE</b> , fiul lui Nicolae lipsa cnp	A1
B3	Intabulare, drept de PROPRIETATE, cumparare, dobandit prin Conventie, cota actuala 8/84, cota initiala 8/84 1) <b>DALEA ION</b> , fiul lui Nicolae lipsa cnp	A1
B4	Intabulare, drept de PROPRIETATE, cumparare, dobandit prin Conventie, cota actuala 8/84, cota initiala 8/84 1) <b>DALEA VASILE</b> , fiul lui Nicolae lipsa cnp	A1
<b>2189 / 21/11/1939</b>		
Act Notarial nr. 0, din 10/01/1933 emis de -;		
B5	Intabulare, drept de PROPRIETATE, dobandit prin Conventie, cota actuala 6/84, cota initiala 6/84 1) <b>TRASTES ANA</b> , nascuta Cotelici (sotia lui Ion) lipsa cnp	A1
B6	Interdictie de instrainare si grevare, in favoarea: 1) <b>TRASTES ION</b> , lipsa cnp	A1
<b>722 / 13/04/1940</b>		
Act Notarial nr. 0, din 04/04/1940 emis de -;		
B7	Intabulare, drept de PROPRIETATE, cumparare, dobandit prin Conventie, cota actuala 2/84, cota initiala 2/84 1) <b>DALEA NICOLAE</b> , fiul lui Nicolae lipsa cnp	A1
B8	Intabulare, drept de PROPRIETATE, cumparare, dobandit prin Conventie, cota actuala 2/84, cota initiala 2/84 1) <b>DALEA ION</b> , fiul lui Nicolae lipsa cnp	A1
B9	Intabulare, drept de PROPRIETATE, cumparare, dobandit prin Conventie, cota actuala 2/84, cota initiala 2/84 1) <b>DALEA VASILE</b> , fiul lui Nicolae lipsa cnp	A1
<b>897 / 15/05/1950</b>		
Act Notarial nr. 0, din 17/01/1950 emis de -;		
B10	Intabulare, drept de PROPRIETATE, donatie, dobandit prin Conventie, cota actuala 12/84, cota initiala 12/84 1) <b>TRASTES IRIMIE</b> , (casatorit cu Maria, nascuta Anderca) lipsa cnp	A1

Inscrieri privitoare la dreptul de proprietate și alte drepturi reale		Referințe
B11	Interdicție de instrainare și grevare, în favoarea:	A1
	1) <b>TRASTES ION</b> , (casătorit cu Ana, născută Cotelici, fost casătorit cu Afla Beja, fiul lui Martin) lipsa cnp	
<b>628 / 28/06/1957</b>		
Hotărâre Judecătorească nr. 8328/1956, din 01/01/1956 emis de Tribunalul Caransebes (Dosar nr. 8328/1956);		
B12	Intabulare, drept de PROPRIETATE, confiscare, dobândit prin Hotărâre Judecătorească, cota actuală 9/84, cota inițială 9/84	A1
	1) <b>STATUL R.P.R.</b> , CIF:9999999999999, lipsa cui	
<b>1288 / 06/05/1974</b>		
Act Notarial nr. 101, din 06/05/1974 emis de Notariatul de Stat Local Caransebes;		
B13	Intabulare, drept de PROPRIETATE, moștenire, dobândit prin Succesiune, cota actuală 18/84, cota inițială 18/84	A1
	1) <b>TRASTES NICOLAE</b> , (fiul def. Irimie) lipsa cnp	

**C. Partea III. SARCINI .**

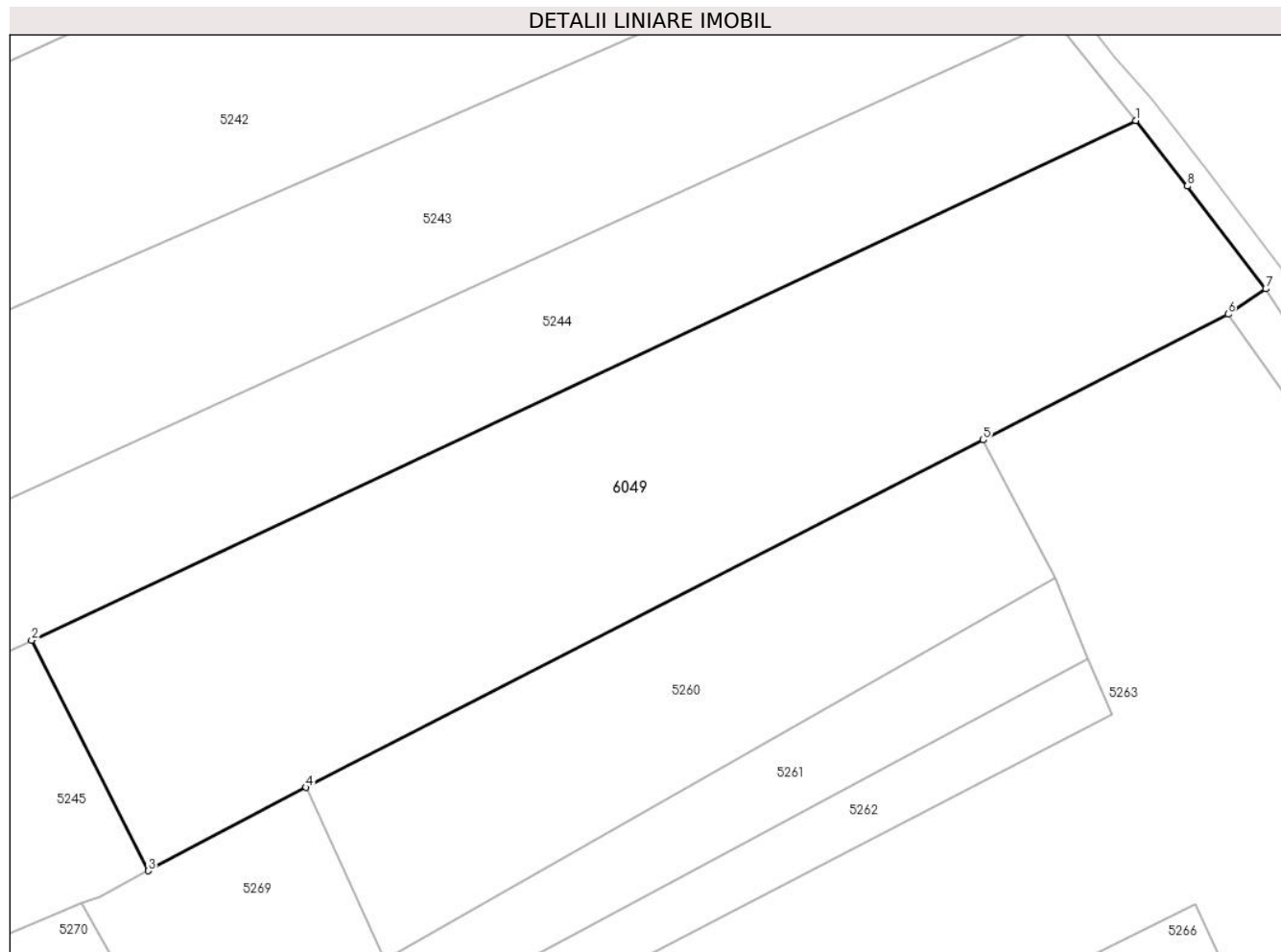
Inscrieri privind dezmembrămintele dreptului de proprietate, drepturi reale de garanție și sarcini	Referințe
NU SUNT	

## Anexa Nr. 1 La Partea I

## Teren

Nr cadastral	Suprafața (mp)*	Observații / Referințe
31871	Din acte: 18.893 Masurata: 7.351	

\* Suprafața este determinată în planul de proiecție Stereo 70.



## Date referitoare la teren

Crt	Categorie folosință	Intra vilan	Suprafața (mp)	Tarla	Parcelă	Nr. topo	Observații / Referințe
1	faneata	NU	7.351	-	-	2302	Fânață în Obârșia

## Lungime Segmente

1) Valorile lungimilor segmentelor sunt obținute din proiecție în plan.

Punct început	X / Y	Punct sfârșit	X / Y	Lungime segment (** (m)
1	290.455,567 427.190,605	2	290.280,248 427.108,048	193.784
2	290.280,248 427.108,048	3	290.298,789 427.071,457	41.02
3	290.298,789 427.071,457	4	290.323,808 427.084,706	28.311
4	290.323,808 427.084,706	5	290.431,326 427.139,87	120.844
5	290.431,326 427.139,87	6	290.470,201 427.159,816	43.693

Punct început	X / Y	Punct sfârșit	X / Y	Lungime segment (** (m)
6	290.470,201 427.159,816	7	290.476,177 427.163,844	7.207
7	290.476,177 427.163,844	8	290.463,73 427.180,179	20.537
8	290.463,73 427.180,179	1	290.455,567 427.190,605	13.241

\*\* Lungimile segmentelor sunt determinate în planul de proiecție Stereo 70 și sunt rotunjite la 1 milimetru.

\*\*\* Distanța dintre puncte este formată din segmente cumulate ce sunt mai mici decât valoarea 1 milimetru.



**DATE DESPRE IMOBILUL NR. 6050**

Oficiul de Cadastru și Publicitate Imobiliară CARAS-SEVERIN  
Biroul de Cadastru și Publicitate Imobiliară Caransebes

**A. Partea I. Descrierea imobilului**

Nr. CF vechi:368- Bucușnița  
Nr. topografic:1016, 1017, parte din 1015,  
parte din 1018

TEREN Extravilan

Adresa: Jud. Caraș-Severin

Nr. Crt	Nr cadastral Nr. topografic	Suprafața* (mp)	Observații / Referințe
A1		8.203	Sector cadastral:49 Teren neimprejmuit;

**B. Partea II. Proprietari și acte**

Inscrieri privitoare la dreptul de proprietate și alte drepturi reale		Referințe
<b>1 / 01/01/1900</b>		
Act Notarial nr. 0, din 01/01/1900 emis de NOTARIATUL CARANSEBEȘ;		
B1	Intabulare, drept de PROPRIETATE, dobandit prin Conventie, cota actuala 2/20 1) SPUNEI MIHAI	A1
<b>1589 / 22/11/1932</b>		
Act Notarial nr. 0, din 04/05/1931 emis de NOTARIATUL CARANSEBEȘ;		
B2	Se notează interdicția de înstrăinare și grevare în favoarea lui 1) SPUNEI MIHAI, și soția sa născ. Iovanovici Elisaveta, dom. în Bucușnița	A1
<b>1523 / 02/07/1936</b>		
Act Notarial nr. 0, din 01/04/1930 emis de NOTARIATUL CARANSEBEȘ;		
B3	Intabulare, drept de PROPRIETATE, dobandit prin Conventie, cota actuala 4/20 1) SPUNEI FLOAREA, născ. Seracin, dom. în Vălișoara	A1
<b>366 / 12/02/1937</b>		
Act Notarial nr. 0, din 21/06/1936 emis de NOTARIATUL CARANSEBEȘ;		
B4	Intabulare, drept de PROPRIETATE, dobandit prin Conventie, cota actuala 14/20 1) SPUNEI FLOAREA, născ. Seracin, dom. în Vălișoara	A1
<b>/</b>		
Act Normativ nr. 7, din 13/03/1996 emis de PARLAMENTUL ROMÂNIEI (ACT ADMINISTRATIV NR. 2931 DIN 18.08.2022 EMIS DE PRIMĂRIA COMUNEI BUCOȘNIȚA);		
B6	Se notează posesia faptică în favoarea lui 1) CIURESCU-LUNGOCIA PETRU-NICOLAE	A1

**C. Partea III. SARCINI**

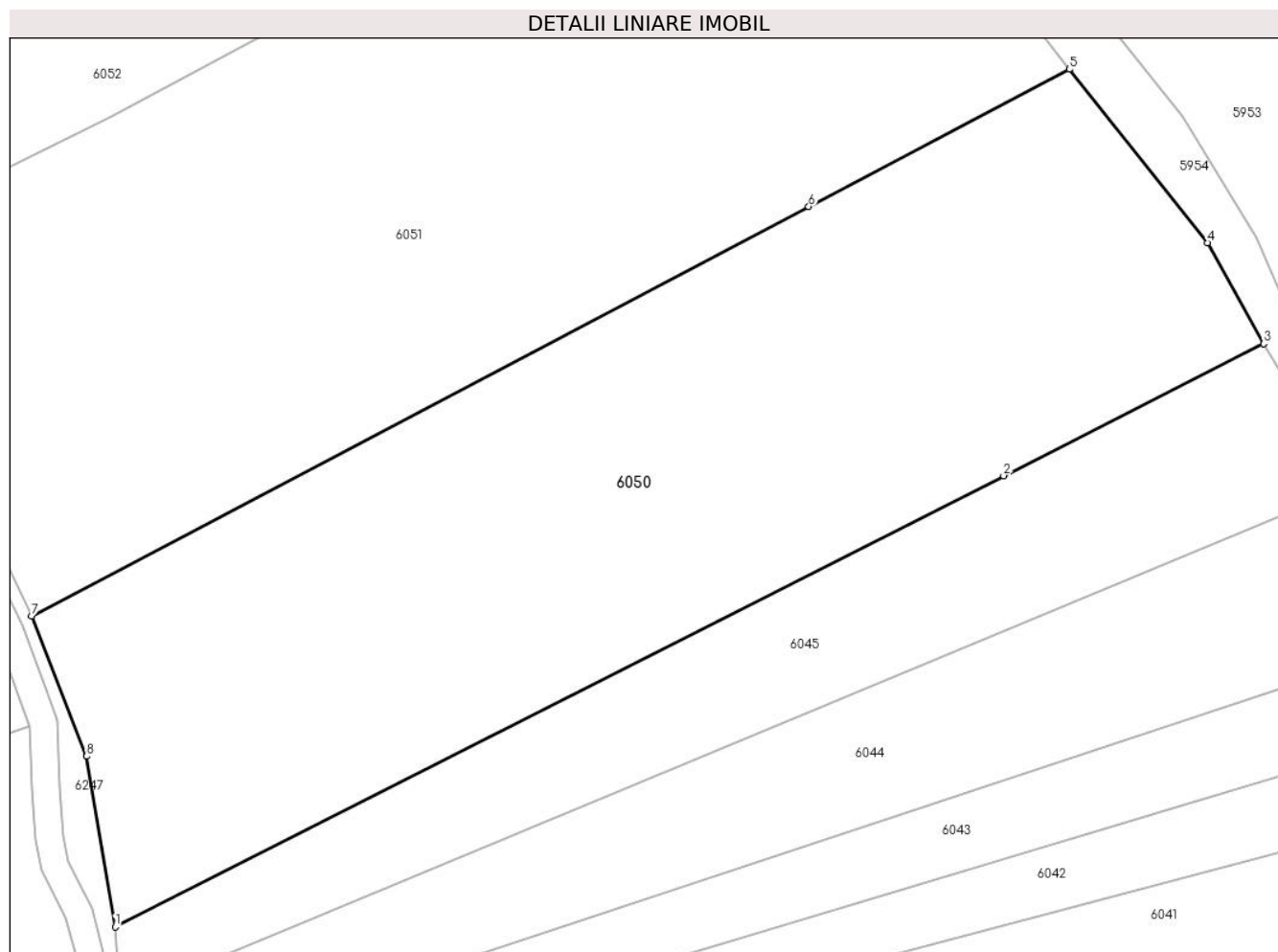
Inscrieri privind dezmembramintele dreptului de proprietate, drepturi reale de garanție și sarcini		Referințe
<b>1589 / 22/11/1932</b>		
Act Notarial nr. 0, din 04/05/1931 emis de NOTARIATUL CARANSEBEȘ;		
C1	Intabulare, drept de UZUFRUCT VIAGER, dobandit prin Conventie, cota actuala 1/2 1) SPUNEI MIHAI, și soția sa născ. Iovanovici Elisaveta, dom. în Bucușnița	A1

## Anexa Nr. 1 La Partea I

## Teren

Nr cadastral	Suprafața (mp)*	Observații / Referințe
	8.203	

\* Suprafața este determinată în planul de proiecție Stereo 70.



## Date referitoare la teren

Crt	Categorie folosință	Intravilan	Suprafața (mp)	Tarla	Parcelă	Nr. topo	Observații / Referințe
1	arabil	NU	8.203	-	-	1016, 1017, parte din 1015, parte din 1018	ARABIL ÎN SESU

## Lungime Segmente

1) Valorile lungimilor segmentelor sunt obținute din proiecție în plan.

Punct început	X / Y	Punct sfârșit	X / Y	Lungime segment (** (m)
1	287.715,689 426.155,89	2	287.843,311 426.220,642	143.109
2	287.843,311 426.220,642	3	287.880,672 426.239,598	41.895
3	287.880,672 426.239,598	4	287.872,609 426.254,087	16.581
4	287.872,609 426.254,087	5	287.852,748 426.278,985	31.849

Punct început	X / Y	Punct sfârșit	X / Y	Lungime segment (** (m)
5	287.852,748 426.278,985	6	287.815,302 426.259,274	42.317
6	287.815,302 426.259,274	7	287.703,687 426.200,522	126.134
7	287.703,687 426.200,522	8	287.711,605 426.180,353	21.668
8	287.711,605 426.180,353	1	287.715,689 426.155,89	24.802

\*\* Lungimile segmentelor sunt determinate în planul de proiecție Stereo 70 și sunt rotunjite la 1 milimetru.

\*\*\* Distanța dintre puncte este formată din segmente cumulate ce sunt mai mici decât valoarea 1 milimetru.



**DATE DESPRE IMOBILUL NR. 6051**

Oficiul de Cadastru și Publicitate Imobiliară CARAS-SEVERIN  
 Biroul de Cadastru și Publicitate Imobiliară Caransebes

**A. Partea I. Descrierea imobilului**

TEREN Extravilan

Adresa: Jud. Caraș-Severin

Nr. CF vechi:358- Buceșnița  
 Nr. topografic:1020, parte din 1019, parte  
 din 1021/1, parte din 1015, parte din 1018

Nr. Crt	Nr cadastral Nr. topografic	Suprafața* (mp)	Observații / Referințe
A1		Din acte: 1.604 Masurata: 9.508	Sector cadastral:49 Teren neimprejmit;

**B. Partea II. Proprietari și acte**

Inscrieri privitoare la dreptul de proprietate și alte drepturi reale		Referințe
<b>816 / 08/05/1941</b>		
Act Notarial nr. 0, din 26/06/1929 emis de NOTARIATUL CARANSEBEȘ;		
B1	Intabulare, drept de PROPRIETATE asupra suprafeței de 802 mp, dobandit prin Conventie, cota actuala 1/2 1) SPUNEI IOAN, fiul lui Ianăș, dom. în Vălișoara	A1
<b>1367 / 06/04/2000</b>		
Act Notarial nr. 45, din 01/01/2000 emis de BNP SCHINTEIE PETRU;		
B2	Intabulare, drept de PROPRIETATE drept moștenire legală, asupra suprafeței de 802 mp, dobandit prin Succesiune, cota actuala 1/2 1) OPREA ELISAVETA, născ. Spunei, fiică și legatară	A1
/		
Act Normativ nr. 7, din 13/03/1996 emis de PARLAMENTUL ROMÂNIEI (ACT ADMINISTRATIV NR. 2951 DIN 18.08.2022 EMIS DE PRIMĂRIA COMUNEI BUCOȘNIȚA, ACT ADMINISTRATIV NR. 266 DIN 19.12.2006 EMIS DE PROMĂRIA MUNICIPIULUI CARANSEBEȘ);		
B3	Se notează posesia faptică în favoarea lui 1) OPREA NICOLAE, căsătorit 2) OPREA ANA-STĂNICA	A1

**C. Partea III. SARCINI .**

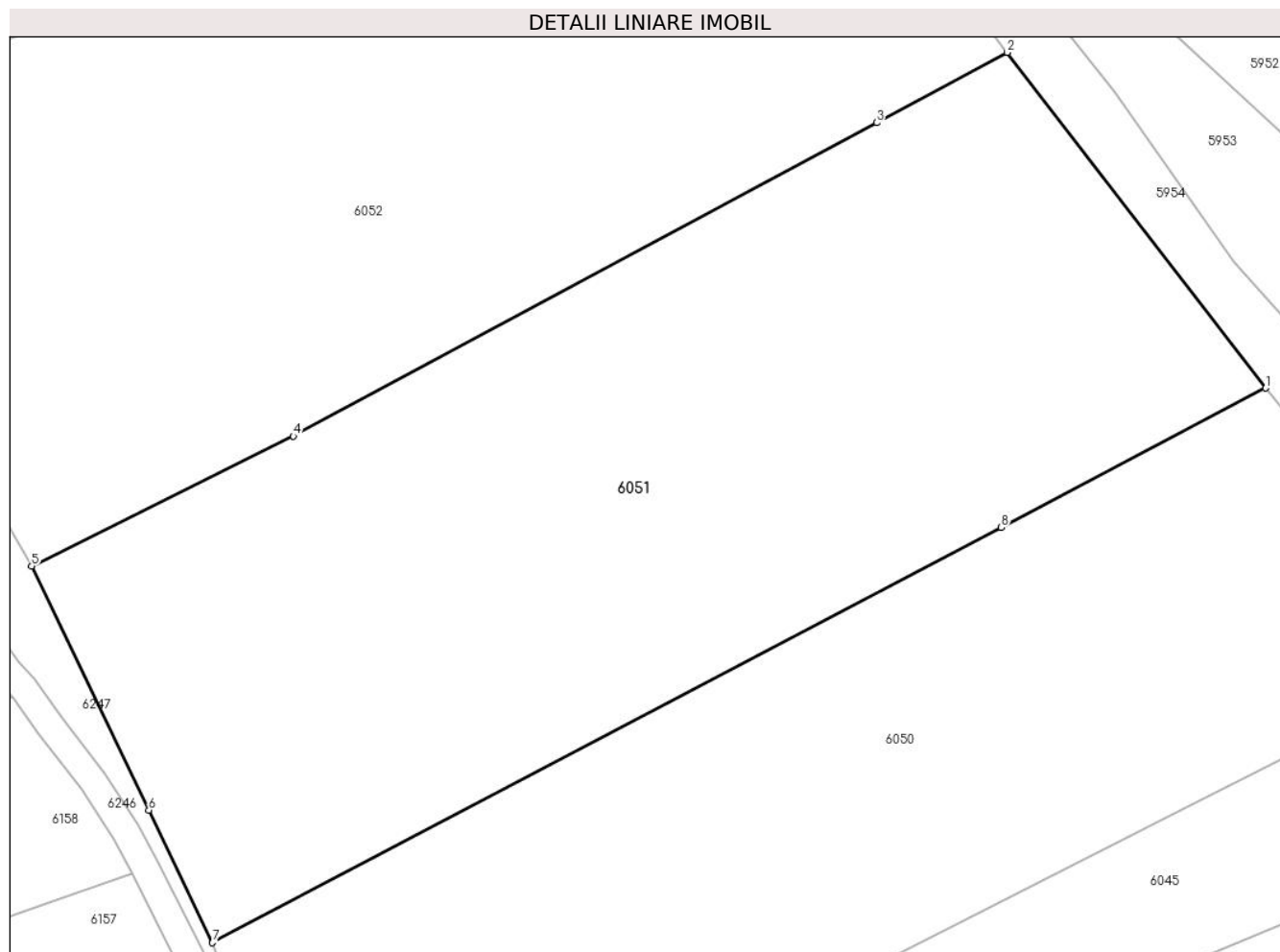
Inscrieri privind dezmembramintele dreptului de proprietate, drepturi reale de garanție și sarcini	Referințe
NU SUNT	

## Anexa Nr. 1 La Partea I

## Teren

Nr cadastral	Suprafața (mp)*	Observații / Referințe
	Din acte: 1.604 Masurata: 9.508	

\* Suprafața este determinată în planul de proiecție Stereo 70.



## Date referitoare la teren

Crt	Categorie folosință	Intravilan	Suprafața (mp)	Tarla	Parcelă	Nr. topo	Observații / Referințe
1	arabil	NU	9.508	-	-	1020, parte din 1019, parte din 1021/1, parte din 1015, parte din 1018	ARABIL ÎN SESU, restul de suprafață se regăsește la ID 6052

## Lungime Segmente

1) Valorile lungimilor segmentelor sunt obținute din proiecție în plan.

Punct început	X / Y	Punct sfârșit	X / Y	Lungime segment (** (m)
1	287.852,748 426.278,985	2	287.816,184 426.326,487	59.945
2	287.816,184 426.326,487	3	287.797,662 426.316,537	21.025

Punct început	X / Y	Punct sfârșit	X / Y	Lungime segment (** (m)
3	287.797,662 426.316,537	4	287.715,124 426.272,197	93.694
4	287.715,124 426.272,197	5	287.678,095 426.253,815	41.341
5	287.678,095 426.253,815	6	287.694,686 426.219,266	38.326
6	287.694,686 426.219,266	7	287.703,687 426.200,522	20.793
7	287.703,687 426.200,522	8	287.815,302 426.259,274	126.134
8	287.815,302 426.259,274	1	287.852,748 426.278,985	42.317

\*\* Lungimile segmentelor sunt determinate în planul de proiecție Stereo 70 și sunt rotunjite la 1 milimetru.

\*\*\* Distanța dintre puncte este formată din segmente cumulate ce sunt mai mici decât valoarea 1 milimetru.





**DATE DESPRE IMOBILUL NR. 6052**

Oficiul de Cadastru și Publicitate Imobiliară CARAS-SEVERIN  
Biroul de Cadastru și Publicitate Imobiliară Caransebes

**A. Partea I. Descrierea imobilului**

TEREN Extravilan

Adresa: Jud. Caraş-Severin

Nr. CF vechi:358- Buceşniţa  
Nr. topografic:Parte din 1019, parte din  
1021/1, parte din 1015, parte din 1018

Nr. Crt	Nr cadastral Nr. topografic	Suprafaţa* (mp)	Observații / Referințe
A1		9.800	Sector cadastral:49 Teren neimprejmuit;

**B. Partea II. Proprietari și acte**

Inscrieri privitoare la dreptul de proprietate și alte drepturi reale		Referințe
<b>816 / 08/05/1941</b>		
Act Notarial nr. 0, din 26/06/1929 emis de NOTARIATUL CARANSEBES;		
B1	Intabulare, drept de PROPRIETATE, dobandit prin Conventie, cota actuala 1/2 1) <b>SPUNEI IOAN</b> , fiul lui Ianăş, dom. în Vălişoara	A1
<b>1367 / 06/04/2000</b>		
Act Notarial nr. 45, din 01/01/2000 emis de BNP SCHINTEIE PETRU;		
B2	Intabulare, drept de PROPRIETATE drept moştenire legală, dobandit prin Succesiune, cota actuala 1/2 1) <b>OPREA ELISAVETA</b> , născ. Spunei, fiică și legatară	A1
/		
Act Normativ nr. 7, din 13/03/1996 emis de PARLAMENTUL ROMÂNIEI (ACT ADMINISTRATIV NR. 2919 DIN 18.08.2022 EMIS DE PRIMĂRIA COMUNEI BUCOŞNIŢA, ACT ADMINISTRATIV NR.99 DIN 10.10.1984 EMIS DE PRIMĂRIA COMUNEI BUCOŞNIŢA);		
B3	Se notează posesia factică în favoarea lui 1) <b>ANDERCA-OPREA IOAN</b>	A1

**C. Partea III. SARCINI .**

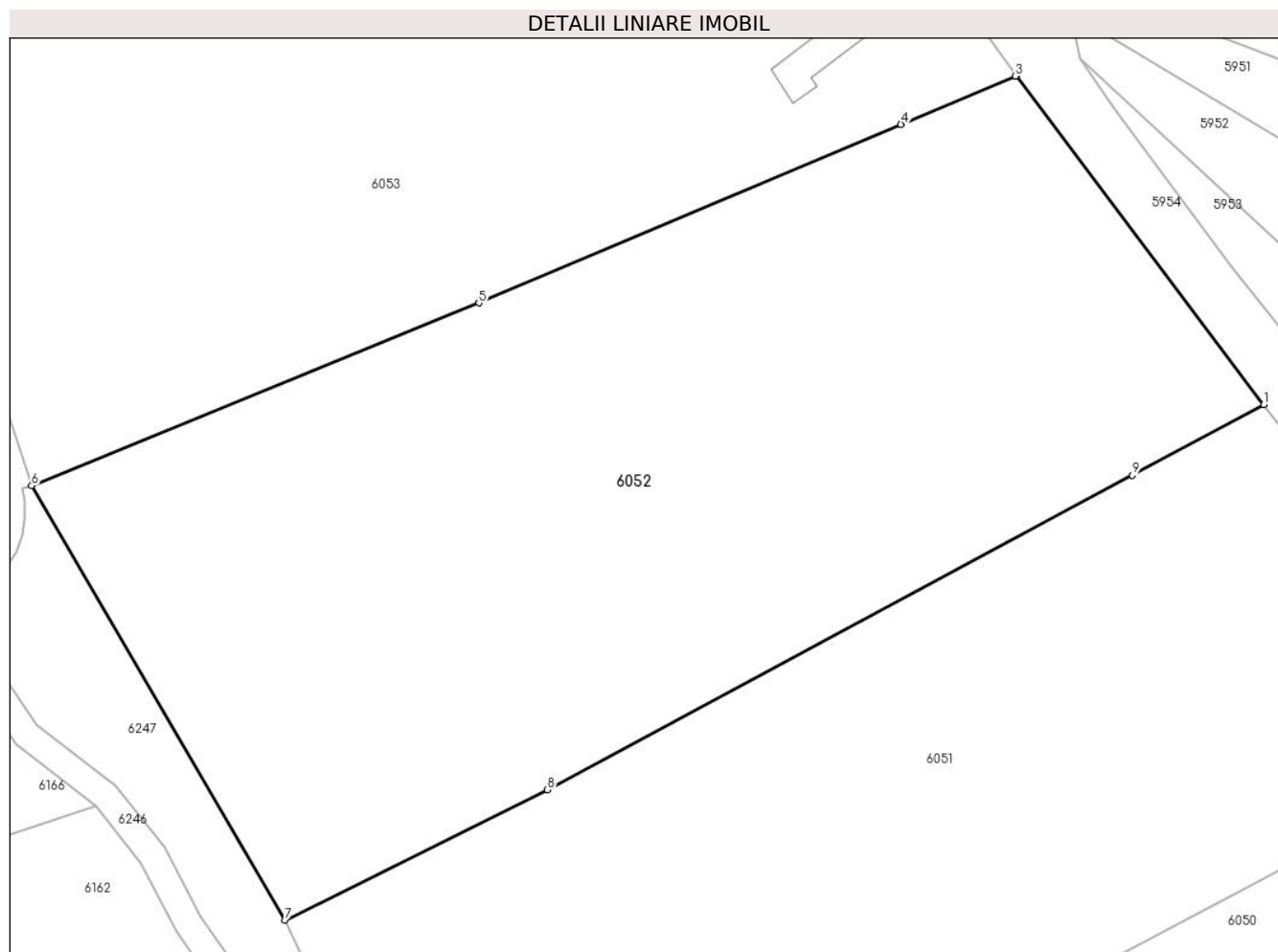
Inscrieri privind dezmembramintele dreptului de proprietate, drepturi reale de garanție și sarcini	Referințe
NU SUNT	

## Anexa Nr. 1 La Partea I

## Teren

Nr cadastral	Suprafața (mp)*	Observații / Referințe
	9.800	

\* Suprafața este determinată în planul de proiecție Stereo 70.



## Date referitoare la teren

Crt	Categorie folosință	Intravilan	Suprafața (mp)	Tarla	Parcelă	Nr. topo	Observații / Referințe
1	arabil	NU	9.800	-	-	Parte din 1019, parte din 1021/1, parte din 1015, parte din 1018	ARABIL ÎN SESU, restul de suprafață se regăsește la ID 6051

## Lungime Segmente

1) Valorile lungimilor segmentelor sunt obținute din proiecție în plan.

Punct început	X / Y	Punct sfârșit	X / Y	Lungime segment (** (m)
1	287.816,184 426.326,487	2	287.781,274 426.372,868	58.051
2	287.781,274 426.372,868	3	287.781,129 426.372,807	0.157
3	287.781,129 426.372,807	4	287.765,004 426.365,994	17.505

Punct început	X / Y	Punct sfârșit	X / Y	Lungime segment (** (m)
4	287.765,004 426.365,994	5	287.705,463 426.340,836	64.638
5	287.705,463 426.340,836	6	287.642,363 426.315,073	68.157
6	287.642,363 426.315,073	7	287.678,095 426.253,815	70.918
7	287.678,095 426.253,815	8	287.715,124 426.272,197	41.341
8	287.715,124 426.272,197	9	287.797,662 426.316,537	93.694
9	287.797,662 426.316,537	1	287.816,184 426.326,487	21.025

\*\* Lungimile segmentelor sunt determinate în planul de proiecție Stereo 70 și sunt rotunjite la 1 milimetru.

\*\*\* Distanța dintre puncte este formată din segmente cumulate ce sunt mai mici decât valoarea 1 milimetru.



**DATE DESPRE IMOBILUL NR. 6053**

Oficiul de Cadastru și Publicitate Imobiliară CARAS-SEVERIN  
Biroul de Cadastru și Publicitate Imobiliară Caransebes

**A. Partea I. Descrierea imobilului**

Nr. CF vechi:373- Bucsoșița  
Nr. topografic:1022, 1023, 1024/2, 1024/1,  
1021/2, parte din 1021/3, parte din 1024/3,  
parte din 1021/4, parte din 1024/4, parte  
din 1015, parte din 1018

TEREN Extravilan

Adresa: Jud. Caraș-Severin

Nr. Crt	Nr cadastral Nr. topografic	Suprafața* (mp)	Observații / Referințe
A1	32631	9.154	Sector cadastral:49 Teren neimprijmuit;

**Construcții**

Crt	Nr cadastral Nr. topografic	Adresa	Observații / Referințe
A1.1		Jud. Caraș-Severin	Nr. niveluri:1; S. construita la sol:70 mp; S. construita desfasurata:70 mp; ANEXĂ P

**B. Partea II. Proprietari și acte**

Inscrieri privitoare la dreptul de proprietate și alte drepturi reale	Referințe
<b>4511 / 19/02/2020</b>	
Act Administrativ nr. 406, din 17/02/2020 emis de Primaria comunei Bucosnița (act notarial nr 742 din 14.02.2020, emis de SIMESCU GHEORGHE);	
B1	Se infiinteaza cartea funciara 32631 a imobilului cu numar cadastral 32631 in baza documentatiei cadastrale avizate la data de 02.03.2020 si a Declaratiei autentificata sub numar 742/14.02.2020 de notar public Simescu Gheorghe, Procesului verbal de vecinatate incheiat la data de 10.02.2020 si Adeverinta pentru atestare ca petentul este cunoscut ca posesor nr.406/17.02.2020 emisa de Primaria comunei Bucosnița, pentru imobilul 'Teren extravilan - faneata de 9202 mp.', ce corespunde imobilelor cu numar top 1021/3, 1021/4, 1021/5, 1021/6, 1024/3, 1024/4, 1024/5 in scris in CF nr. 373 Bucosnița.
B2	In baza art.41, alin.8 din Legea nr.7/1996 republicata, se noteaza POSESIA, in favoarea: 1) OPREA VASILE
/	
Act Normativ nr. 7, din 13/03/1996 emis de PARLAMENTUL ROMÂNIEI;	
B3	Intabulare, drept de PROPRIETATE, dobandit prin Lege, cota actuala 1/1 1) NEIDENTIFICAT NEIDENTIFICAT
Act Normativ nr. 7, din 13/03/1996 emis de PARLAMENT (DECLARAȚIE NR. 1271 DIN 15.04.2022, EMISĂ DE PRIMĂRIA COMUNEI BUCOȘNIȚA);	
B4	Intabulare, drept de PROPRIETATE, dobandit prin Lege, cota actuala 1/1 1) OPREA VASILE

**C. Partea III. SARCINI .**

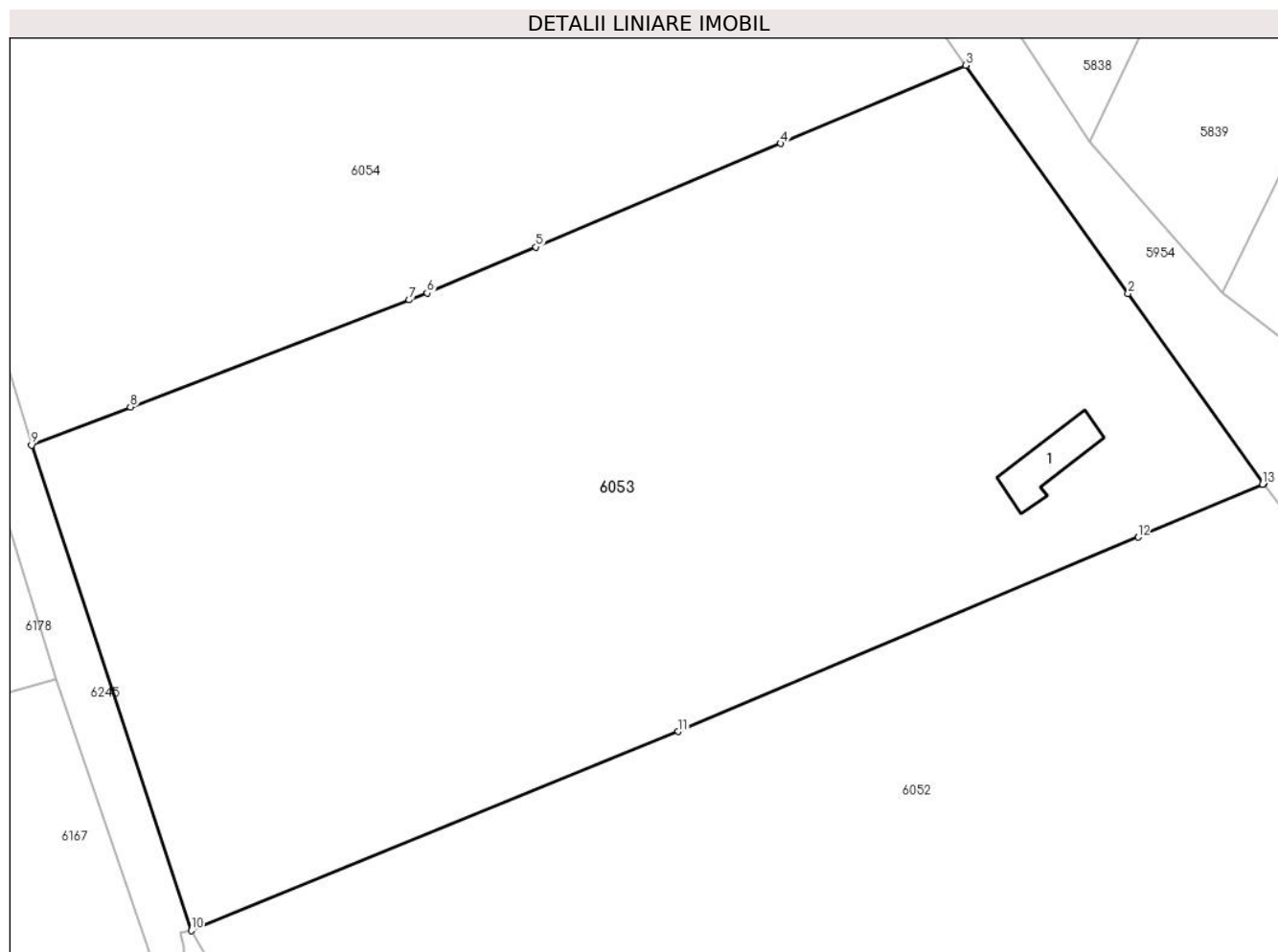
Inscrieri privind dezmembramintele dreptului de proprietate, drepturi reale de garanție și sarcini	Referințe
NU SUNT	

## Anexa Nr. 1 La Partea I

## Teren

Nr cadastral	Suprafața (mp)*	Observații / Referințe
32631	9.154	

\* Suprafața este determinată în planul de proiecție Stereo 70.



## Date referitoare la teren

Crt	Categorie folosință	Intravilan	Suprafața (mp)	Tarla	Parcelă	Nr. topo	Observații / Referințe
1	curți construcții	NU	72	-	-	1022	CURȚI CONSTRUCȚII ÎN BUCOȘNIȚA
2	fâneata	NU	9.082	-	-	1023, 1024/2, 1024/1, 1021/2, parte din 1021/3, parte din 1024/3, parte din 1021/4, parte din 1024/4, parte din 1015, parte din 1018	FÂNEAȚĂ ÎN BUCOȘNIȚA

## Date referitoare la construcții

Crt	Număr	Destinație construcție	Supraf. (mp)	Situație juridică	Observații / Referințe
A1.1		construcții anexa	70	Cu acte	Nr. niveluri:1; S. construita la sol:70 mp; S. construita desfasurata:70 mp; ANEXĂ P

**Lungime Segmente**

1) Valorile lungimilor segmentelor sunt obţinute din proiecţie în plan.

Punct început	X / Y	Punct sfârşit	X / Y	Lungime segment (** (m)
1	287.781,274 426.372,868	2	287.763,708 426.397,513	30.265
2	287.763,708 426.397,513	3	287.742,656 426.427,048	36.27
3	287.742,656 426.427,048	4	287.718,736 426.416,946	25.966
4	287.718,736 426.416,946	5	287.687,024 426.403,552	34.425
5	287.687,024 426.403,552	6	287.672,914 426.397,593	15.317
6	287.672,914 426.397,593	7	287.670,604 426.396,706	2.474
7	287.670,604 426.396,706	8	287.634,472 426.382,833	38.704
8	287.634,472 426.382,833	9	287.621,686 426.377,923	13.696
9	287.621,686 426.377,923	10	287.642,363 426.315,073	66.164
10	287.642,363 426.315,073	11	287.705,463 426.340,836	68.157
11	287.705,463 426.340,836	12	287.765,004 426.365,994	64.638
12	287.765,004 426.365,994	13	287.781,129 426.372,807	17.505
13	287.781,129 426.372,807	1	287.781,274 426.372,868	0.157

\*\* Lungimile segmentelor sunt determinate în planul de proiecţie Stereo 70 şi sunt rotunjite la 1 milimetru.

\*\*\* Distanţa dintre puncte este formată din segmente cumulate ce sunt mai mici decât valoarea 1 milimetru.





**DATE DESPRE IMOBILUL NR. 6054**

Oficiul de Cadastru și Publicitate Imobiliară CARAS-SEVERIN  
Biroul de Cadastru și Publicitate Imobiliară Caransebes

**A. Partea I. Descrierea imobilului**

Nr. CF vechi:373- Buceșnița  
Nr. topografic:1024/5, 1021/6, 1021/5,  
parte din 1021/3, parte din 1024/3, parte  
1021/4, parte din 1024/4 parte din 1015

TEREN Extravilan

Adresa: Jud. Caraș-Severin

Nr. Crt	Nr cadastral Nr. topografic	Suprafața* (mp)	Observații / Referințe
A1	32631	Din acte: 9.202 Masurata: 9.365	Sector cadastral:49 Teren neimprejmit;

**B. Partea II. Proprietari și acte**

Inscrieri privitoare la dreptul de proprietate și alte drepturi reale	Referințe
<b>4511 / 19/02/2020</b>	
Act Administrativ nr. 406, din 17/02/2020 emis de Primaria comunei Bucosnita (act notarial nr 742 din 14.02.2020, emis de SIMESCU GHEORGHE);	
B1	A1
Se infiinteaza cartea funciara 32631 a imobilului cu numar cadastral 32631 in baza documentatiei cadastrale avizate la data de 02.03.2020 si a Declaratiei autentificata sub numar 742/14.02.2020 de notar public Simescu Gheorghe, Procesului verbal de vecinatate incheiat la data de 10.02.2020 si Adeverinta pentru atestare ca petentul este cunoscut ca posesor nr.406/17.02.2020 emisa de Primaria comunei Bucosnita, pentru imobilul 'Teren extravilan - faneata de 9202 mp.', ce corespunde imobilelor cu numar top 1021/3, 1021/4, 1021/5, 1021/6, 1024/3, 1024/4, 1024/5 in scris in CF nr. 373 Bucosnita.	
B2	A1
In baza art.41, alin.8 din Legea nr.7/1996 republicata, se noteaza POSESIA, in favoarea: 1) OPREA VASILE	
/	
Act Normativ nr. 7, din 13/03/1996 emis de PARLAMENTUL ROMÂNIEI;	
B3	A1
Intabulare, drept de PROPRIETATE, dobandit prin Lege, cota actuala 1/1 1) NEIDENTIFICAT NEIDENTIFICAT	

**C. Partea III. SARCINI .**

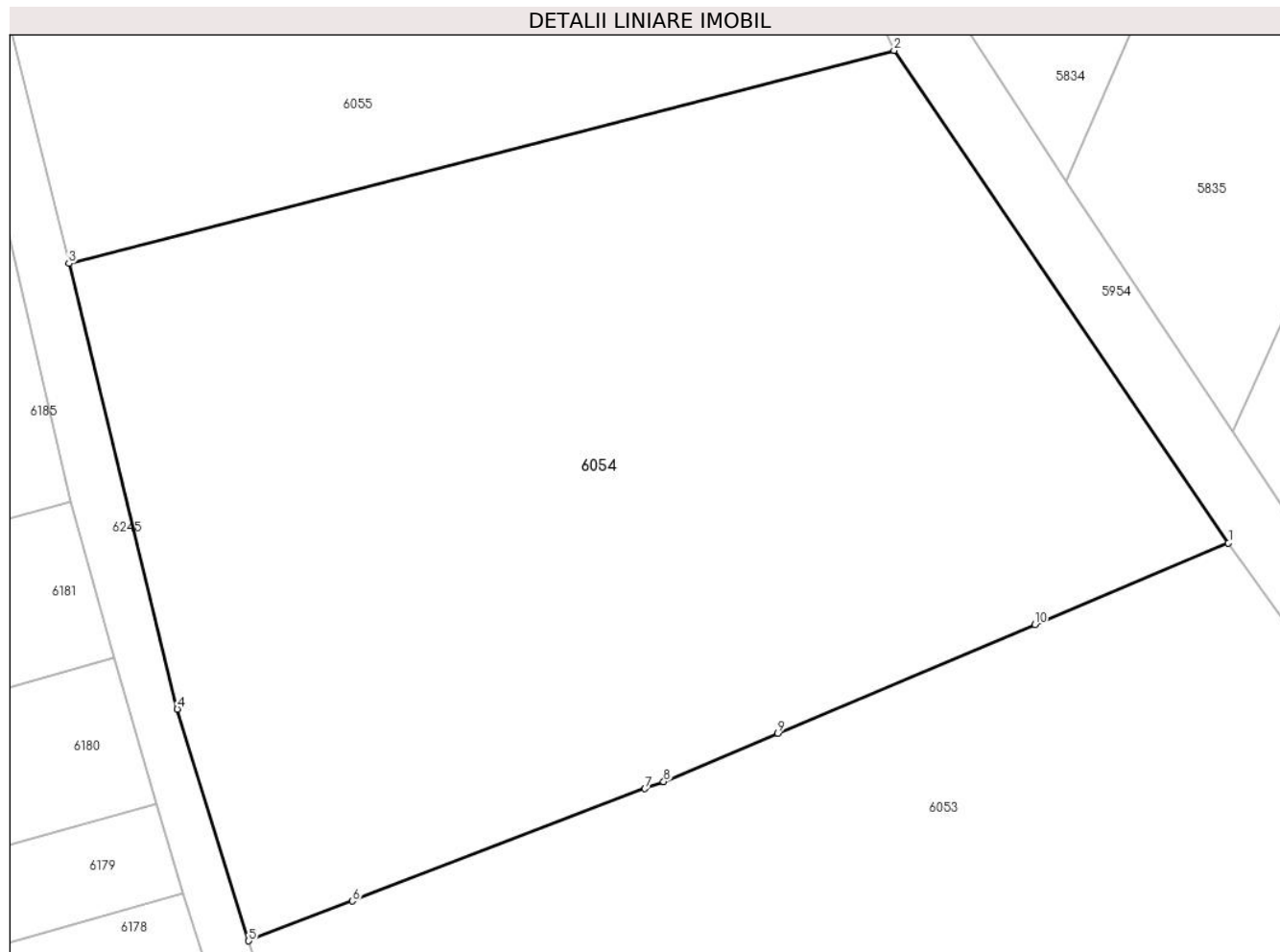
Inscrieri privind dezmembramintele dreptului de proprietate, drepturi reale de garanție și sarcini	Referințe
NU SUNT	

## Anexa Nr. 1 La Partea I

## Teren

Nr cadastral	Suprafața (mp)*	Observații / Referințe
32631	Din acte: 9.202 Masurata: 9.365	

\* Suprafața este determinată în planul de proiecție Stereo 70.



## Date referitoare la teren

Crt	Categorie folosință	Intravilan	Suprafața (mp)	Tarla	Parcelă	Nr. topo	Observații / Referințe
1	faneata	NU	9.365	-	-	1024/5, 1021/6, 1021/5, parte din 1021/3, parte din 1024/3, parte 1021/4, parte din 1024/4 parte din 1015	FÂNEAȚĂ ÎN BUCOȘNIȚA

## Lungime Segmente

1) Valorile lungimilor segmentelor sunt obținute din proiecție în plan.

Punct început	X / Y	Punct sfârșit	X / Y	Lungime segment (** (m)
1	287.742,656 426.427,048	2	287.701,372 426.487,853	73.496

Punct început	X / Y	Punct sfârșit	X / Y	Lungime segment (** (m)
2	287.701,372 426.487,853	3	287.599,47 426.461,559	105.24
3	287.599,47 426.461,559	4	287.612,861 426.406,545	56.62
4	287.612,861 426.406,545	5	287.621,686 426.377,923	29.952
5	287.621,686 426.377,923	6	287.634,472 426.382,833	13.696
6	287.634,472 426.382,833	7	287.670,604 426.396,706	38.704
7	287.670,604 426.396,706	8	287.672,914 426.397,593	2.474
8	287.672,914 426.397,593	9	287.687,024 426.403,552	15.317
9	287.687,024 426.403,552	10	287.718,736 426.416,946	34.425
10	287.718,736 426.416,946	1	287.742,656 426.427,048	25.966

\*\* Lungimile segmentelor sunt determinate în planul de proiecție Stereo 70 și sunt rotunjite la 1 milimetru.

\*\*\* Distanța dintre puncte este formată din segmente cumulate ce sunt mai mici decât valoarea 1 milimetru.



**DATE DESPRE IMOBILUL NR. 6055**

Oficiul de Cadastru și Publicitate Imobiliară CARAS-SEVERIN  
Biroul de Cadastru și Publicitate Imobiliară Caransebes

**A. Partea I. Descrierea imobilului**

Nr. CF vechi:357- Buceșnița  
Nr. topografic:Parte din 1025, parte din  
1015, parte din 1018

TEREN Extravilan

Adresa: Jud. Caraș-Severin

Nr. Crt	Nr cadastral Nr. topografic	Suprafața* (mp)	Observații / Referințe
A1		4.871	Sector cadastral:49 Teren neimprejmuit;

**B. Partea II. Proprietari și acte**

Inscrieri privitoare la dreptul de proprietate și alte drepturi reale		Referințe
<b>2183 / 20/11/1939</b>		
Act Notarial nr. 0, din 30/06/1939 emis de NOTARIATUL CARANSEBES;		
B1	Intabulare, drept de PROPRIETATE, dobandit prin Conventie, cota actuala 4/8 1) <b>BULAC MIHAI</b> , căs. cu Spunei Domnița, dom. în Valișoara	A1
<b>793 / 05/07/1978</b>		
Hotarare Judecatoreasca nr. 90, din 01/01/1947 emis de JUDECĂTORIA DE PACE CARANSEBES;		
B2	Intabulare, drept de PROPRIETATEDrept moștenire, dobandit prin Hotarare Judecatoreasca, cota actuala 3/8 1) <b>SERACIN EVA</b> , născ. Bulac, dom. în Vălișoara	A1
B3	Intabulare, drept de PROPRIETATEDrept moștenire, dobandit prin Hotarare Judecatoreasca, cota actuala 1/8 1) <b>BULAC ELISABETA</b> , dom. în Vălișoara, soția def.	A1
/		
Act Normativ nr. 7, din 13/03/1996 emis de PARLAMENTUL ROMÂNIEI (ACT ADMINISTRATIV NR. 341 DIN 19.01.2023 EMIS DE PRIMĂRIA COMUNEI BUCOȘNIȚA);		
B4	Se notează posesia faptică în favoarea lui 1) <b>BEJA MIHAI</b> 2) <b>BEJA IOAN</b>	A1

**C. Partea III. SARCINI .**

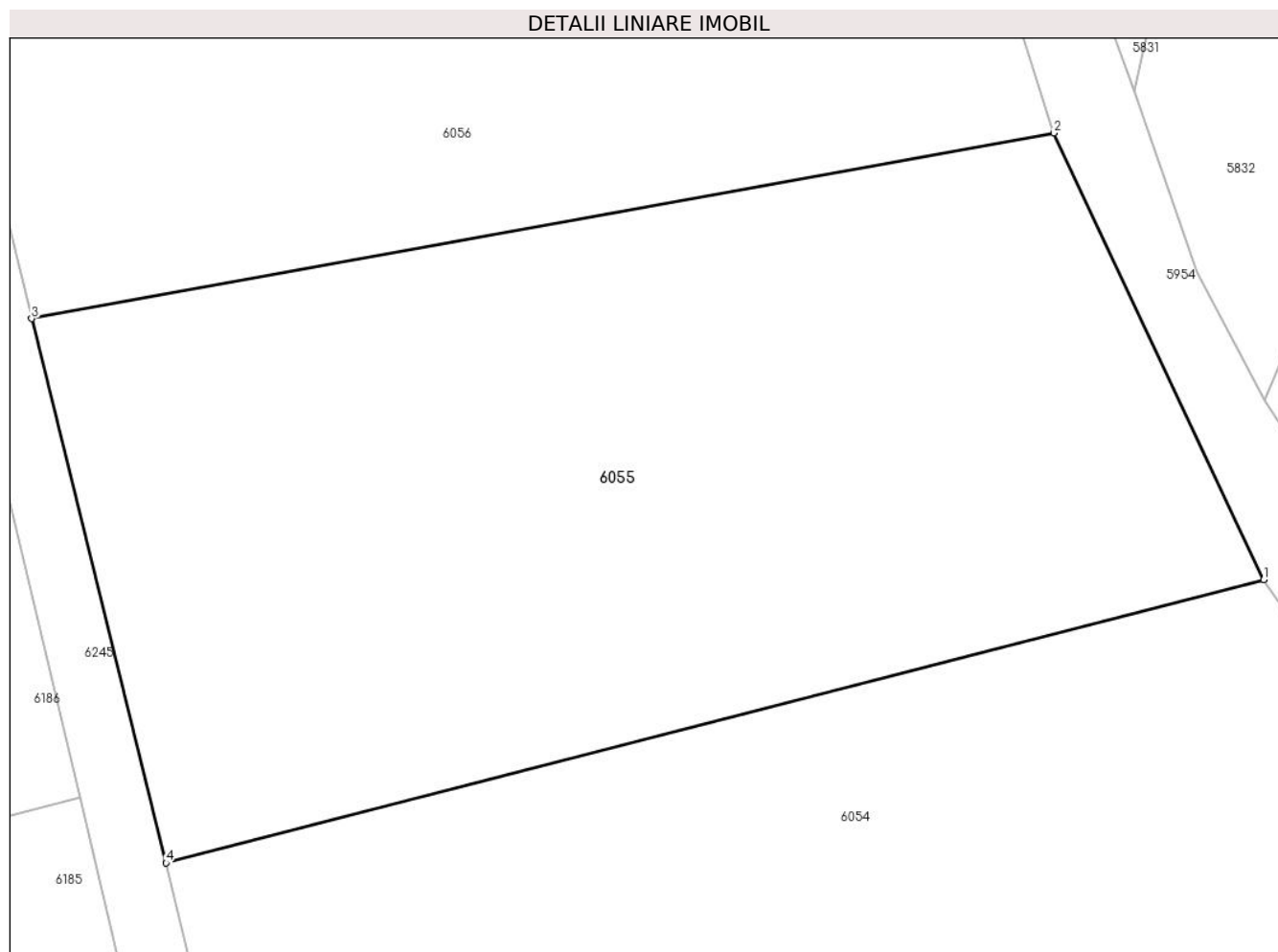
Inscrieri privind dezmembramintele dreptului de proprietate, drepturi reale de garanție și sarcini	Referințe
NU SUNT	

## Anexa Nr. 1 La Partea I

## Teren

Nr cadastral	Suprafața (mp)*	Observații / Referințe
	4.871	

\* Suprafața este determinată în planul de proiecție Stereo 70.



## Date referitoare la teren

Crt	Categorie folosință	Intravilan	Suprafața (mp)	Tarla	Parcelă	Nr. topo	Observații / Referințe
1	faneata	NU	4.871	-	-	Parte din 1025, parte din 1015, parte din 1018	FĂNEAȚĂ ÎN SESU, restul de suprafață se regăsește la ID 6056

## Lungime Segmente

1) Valorile lungimilor segmentelor sunt obținute din proiecție în plan.

Punct început	X / Y	Punct sfârșit	X / Y	Lungime segment (** (m)
1	287.701,372 426.487,853	2	287.681,914 426.529,275	45.765
2	287.681,914 426.529,275	3	287.586,981 426.512,053	96.482
3	287.586,981 426.512,053	4	287.599,47 426.461,559	52.016

Punct început	X / Y	Punct sfârșit	X / Y	Lungime segment (** (m)
4	287.599,47 426.461,559	1	287.701,372 426.487,853	105.24

\*\* Lungimile segmentelor sunt determinate în planul de proiecție Stereo 70 și sunt rotunjite la 1 milimetru.

\*\*\* Distanța dintre puncte este formată din segmente cumulate ce sunt mai mici decât valoarea 1 milimetru.





**DATE DESPRE IMOBILUL NR. 6056**

Oficiul de Cadastru și Publicitate Imobiliară CARAS-SEVERIN  
Biroul de Cadastru și Publicitate Imobiliară Caransebes

**A. Partea I. Descrierea imobilului**

Nr. CF vechi:357- Buceșnița  
Nr. topografic:Parte din 1025, parte din  
1018, parte din 1015

TEREN Extravilan

Adresa: Jud. Caraș-Severin

Nr. Crt	Nr cadastral Nr. topografic	Suprafața* (mp)	Observații / Referințe
A1		4.591	Sector cadastral:49 Teren neimprejmuit;

**B. Partea II. Proprietari și acte**

Inscrieri privitoare la dreptul de proprietate și alte drepturi reale		Referințe
<b>2183 / 20/11/1939</b>		
Act Notarial nr. 0, din 30/06/1939 emis de NOTARIATUL CARANSEBES;		
B1	Intabulare, drept de PROPRIETATE, dobandit prin Conventie, cota actuala 4/8 1) <b>BULAC MIHAI</b> , căs. cu Spunei Domnița, dom. în Valișoara	A1
<b>793 / 05/07/1978</b>		
Hotarare Judecatoreasca nr. 90, din 01/01/1947 emis de JUDECĂTORIA DE PACE CARANSEBES;		
B2	Intabulare, drept de PROPRIETATE drept moștenire, dobandit prin Hotarare Judecatoreasca, cota actuala 3/8 1) <b>SERACIN EVA</b> , născ. Bulac, dom. în Vălișoara	A1
B3	Intabulare, drept de PROPRIETATE drept moștenire, dobandit prin Hotarare Judecatoreasca, cota actuala 1/8 1) <b>BULAC ELISABETA</b> , dom. în Vălișoara, soția def.	A1
/		
Act Normativ nr. 7, din 13/03/1996 emis de PARLAMENTUL ROMÂNIEI (ACT ADMINISTRATIV NR. 2918 DIN 18.08.2022 EMIS DE PRIMĂRIA COMUNEI BUCOȘNIȚA, ACT ADMINISTRATIV NR. 30 DIN 25.02.1994 EMIS DE PRIMĂRIA COMUNEI BUCOȘNIȚA);		
B4	Se notează posesia faptică în favoarea lui 1) <b>ANDERCA TEODOR</b> 2) <b>ANDERCA MONICA</b>	A1

**C. Partea III. SARCINI .**

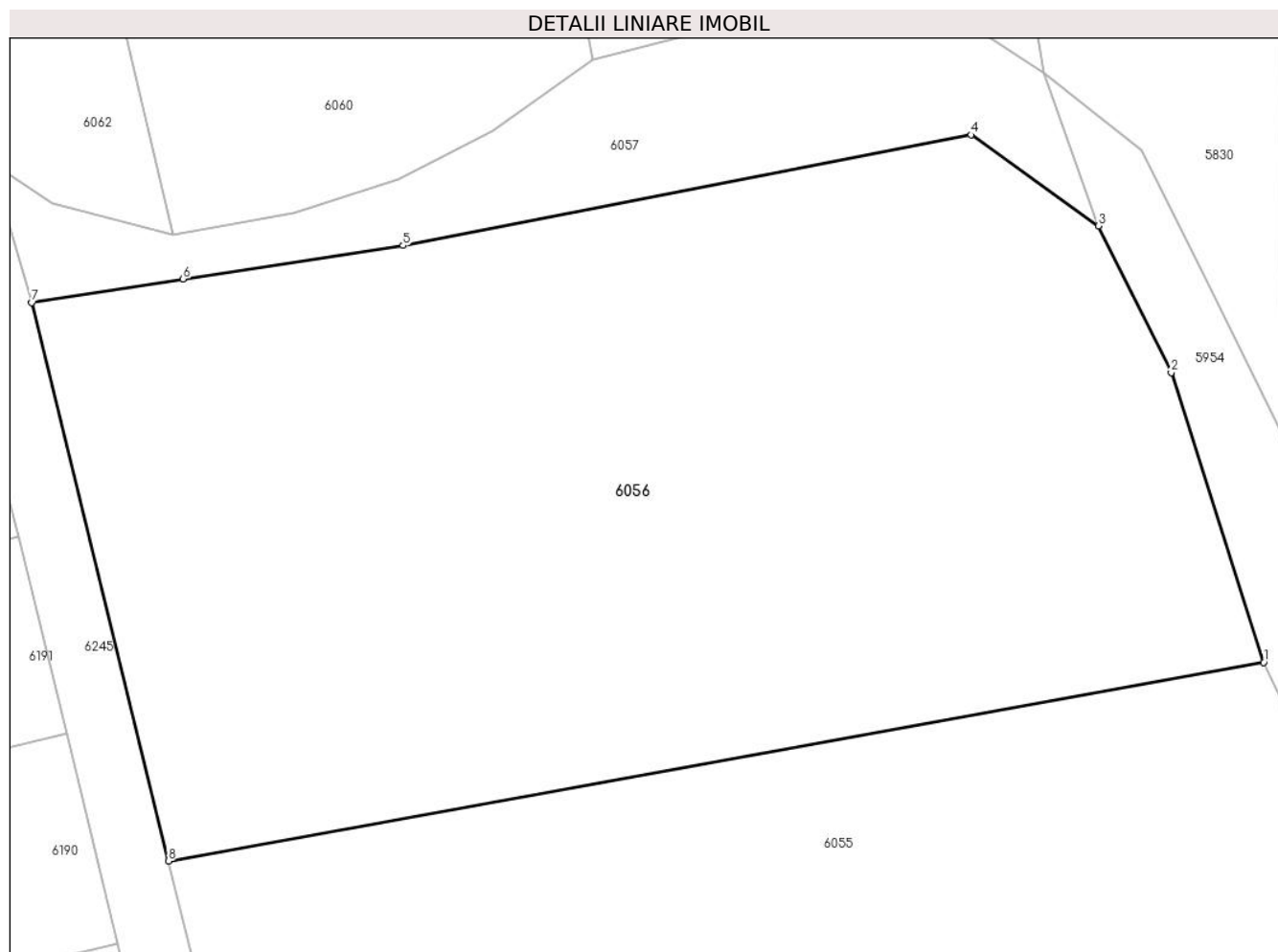
Inscrieri privind dezmembramintele dreptului de proprietate, drepturi reale de garanție și sarcini	Referințe
NU SUNT	

## Anexa Nr. 1 La Partea I

## Teren

Nr cadastral	Suprafața (mp)*	Observații / Referințe
	4.591	

\* Suprafața este determinată în planul de proiecție Stereo 70.



## Date referitoare la teren

Crt	Categorie folosință	Intravilan	Suprafața (mp)	Tarla	Parcelă	Nr. topo	Observații / Referințe
1	faneata	NU	4.591	-	-	Parte din 1025, parte din 1018, parte din 1015	FĂNEAȚĂ ÎN SESU, , restul de suprafață se regăsește la ID 6055

## Lungime Segmente

1) Valorile lungimilor segmentelor sunt obținute din proiecție în plan.

Punct început	X / Y	Punct sfârșit	X / Y	Lungime segment (** (m)
1	287.681,914 426.529,275	2	287.673,908 426.554,359	26.331
2	287.673,908 426.554,359	3	287.667,596 426.567,079	14.2
3	287.667,596 426.567,079	4	287.656,542 426.574,955	13.573

Punct început	X / Y	Punct sfârșit	X / Y	Lungime segment (** (m)
4	287.656,542 426.574,955	5	287.607,319 426.565,377	50.146
5	287.607,319 426.565,377	6	287.588,257 426.562,481	19.281
6	287.588,257 426.562,481	7	287.575,123 426.560,423	13.294
7	287.575,123 426.560,423	8	287.586,981 426.512,053	49.802
8	287.586,981 426.512,053	1	287.681,914 426.529,275	96.482

\*\* Lungimile segmentelor sunt determinate în planul de proiecție Stereo 70 și sunt rotunjite la 1 milimetru.

\*\*\* Distanța dintre puncte este formată din segmente cumulate ce sunt mai mici decât valoarea 1 milimetru.



**DATE DESPRE IMOBILUL NR. 6057**

Oficiul de Cadastru și Publicitate Imobiliară CARAS-SEVERIN  
Biroul de Cadastru și Publicitate Imobiliară Caransebes

**A. Partea I. Descrierea imobilului**

Nr. CF vechi: 356, 364, 372- Buceșnița  
Nr. topografic: 1026, parte din 1027, parte din 1029, parte din 1031

TEREN Extravilan

Adresa: Jud. Caraș-Severin

Nr. Crt	Nr cadastral Nr. topografic	Suprafața* (mp)	Observații / Referințe
A1		825	Sector cadastral: 49 Teren neimprejmuit;

**B. Partea II. Proprietari și acte**

Inscrieri privitoare la dreptul de proprietate și alte drepturi reale		Referințe
/		
Act Normativ nr. 7, din 13/03/1996 emis de PARLAMENTUL ROMÂNIEI;		
B1	Inscrierea provizorie, drept de PROPRIETATE, dobandit prin Lege, cota actuala 1/1	A1
1) <b>COMUNA BUCOȘNIȚA</b> , CIF:3227645, PROPRIETAR NEIDENTIFICAT		
OBSERVATII: PROPRIETAR NEIDENTIFICAT		

**C. Partea III. SARCINI .**

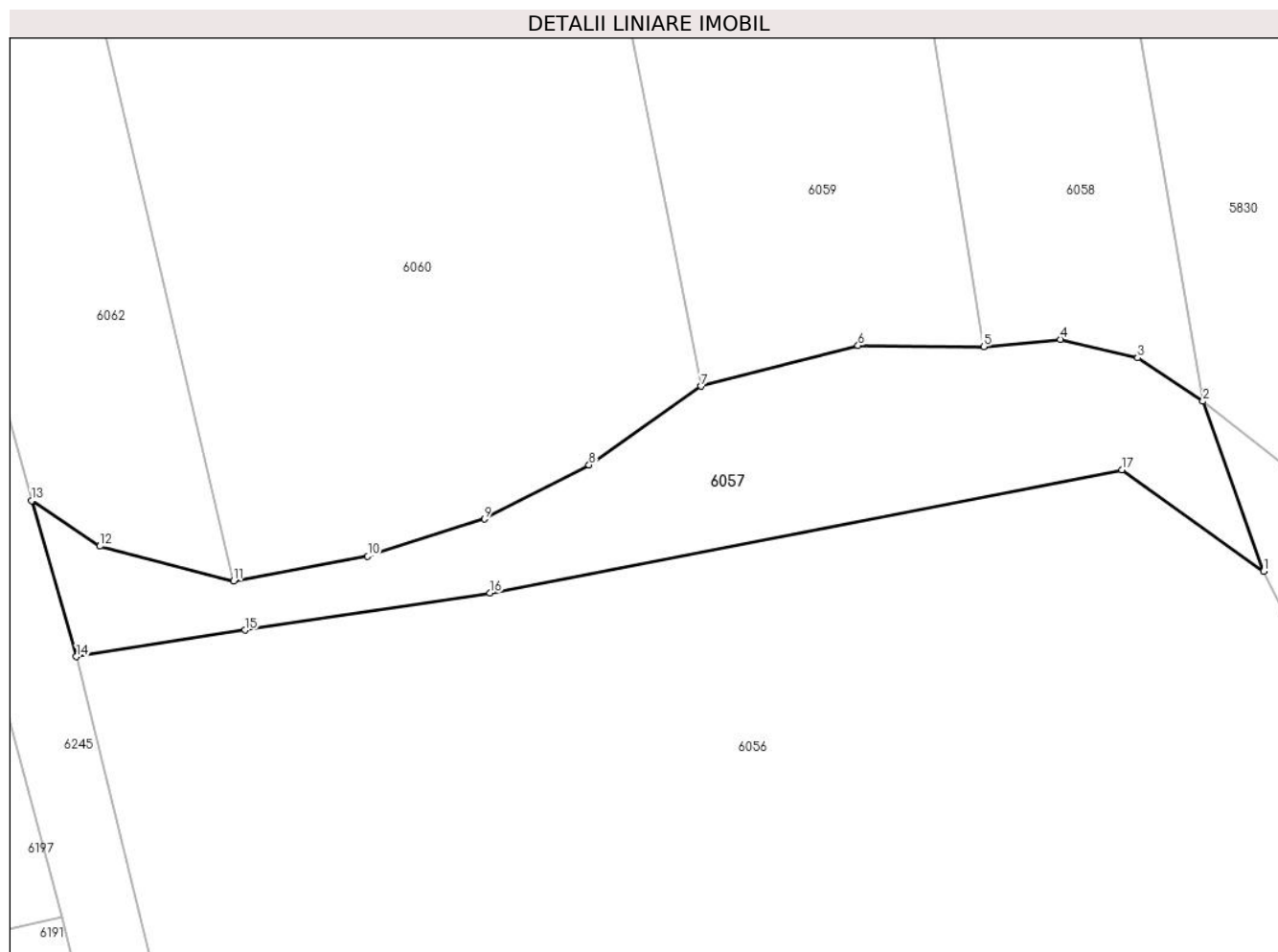
Inscrieri privind dezmembramintele dreptului de proprietate, drepturi reale de garanție și sarcini	Referințe
NU SUNT	

## Anexa Nr. 1 La Partea I

## Teren

Nr cadastral	Suprafața (mp)*	Observații / Referințe
	825	

\* Suprafața este determinată în planul de proiecție Stereo 70.



## Date referitoare la teren

Crt	Categorie folosință	Intravilan	Suprafața (mp)	Tarla	Parcelă	Nr. topo	Observații / Referințe
1	drum	NU	825	-	-	1026, parte din 1027, parte din 1029, parte din 1031	DRUM ÎN BUCOȘNIȚA

## Lungime Segmente

1) Valorile lungimilor segmentelor sunt obținute din proiecție în plan.

Punct început	X / Y	Punct sfârșit	X / Y	Lungime segment (** (m)
1	287.667,596 426.567,079	2	287.662,867 426.580,303	14.044
2	287.662,867 426.580,303	3	287.657,789 426.583,673	6.095
3	287.657,789 426.583,673	4	287.651,758 426.585,119	6.202

Punct început	X / Y	Punct sfârșit	X / Y	Lungime segment (** (m)
4	287.651,758 426.585,119	5	287.645,783 426.584,547	6.002
5	287.645,783 426.584,547	6	287.636,007 426.584,629	9.776
6	287.636,007 426.584,629	7	287.623,784 426.581,475	12.623
7	287.623,784 426.581,475	8	287.615,054 426.575,339	10.671
8	287.615,054 426.575,339	9	287.606,907 426.571,135	9.168
9	287.606,907 426.571,135	10	287.597,812 426.568,236	9.546
10	287.597,812 426.568,236	11	287.587,357 426.566,303	10.632
11	287.587,357 426.566,303	12	287.576,945 426.569,019	10.76
12	287.576,945 426.569,019	13	287.571,634 426.572,556	6.381
13	287.571,634 426.572,556	14	287.575,123 426.560,423	12.625
14	287.575,123 426.560,423	15	287.588,257 426.562,481	13.294
15	287.588,257 426.562,481	16	287.607,319 426.565,377	19.281
16	287.607,319 426.565,377	17	287.656,542 426.574,955	50.146
17	287.656,542 426.574,955	1	287.667,596 426.567,079	13.573

\*\* Lungimile segmentelor sunt determinate în planul de proiecție Stereo 70 și sunt rotunjite la 1 milimetru.

\*\*\* Distanța dintre puncte este formată din segmente cumulate ce sunt mai mici decât valoarea 1 milimetru.





**DATE DESPRE IMOBILUL NR. 6058**

Oficiul de Cadastru și Publicitate Imobiliară CARAS-SEVERIN  
Biroul de Cadastru și Publicitate Imobiliară Caransebes

**A. Partea I. Descrierea imobilului**

Nr. CF vechi:364- Buceșnița  
Nr. topografic:Parte din 1027, parte din  
1028

TEREN Extravilan

Adresa: Jud. Caraș-Severin

Nr. Crt	Nr cadastral Nr. topografic	Suprafața* (mp)	Observații / Referințe
A1		3.039	Sector cadastral:49 Teren neimprejmuit;

**B. Partea II. Proprietari și acte**

Inscrieri privitoare la dreptul de proprietate și alte drepturi reale		Referințe
<b>2785 / 11/09/1919</b>		
Act Notarial nr. 26, din 02/08/1919 emis de NOTARIATUL CARANSEBES;		
B1	Intabulare, drept de PROPRIETATE, dobandit prin Conventie, cota actuala 1/1 1) OPREA NICOLAE 2) SPUNEI FLOREA	A1
/		
Act Normativ nr. 7, din 13/03/1996 emis de PARLAMENTUL ROMÂNIEI (ACT ADMINISTRATIV NR. 2958 DIN 18.08.2022 EMIS DE PRIMĂRIA COMUNEI BUCOȘNIȚA, ACT ADMINISTRATIV NR. 6 DIN 07.08.2021 EMIS DE PRIMĂRIA COMUNEI SLATINA-TIMIȘ);		
B2	Se notează posesia faptică în favoarea lui 1) SERACIN NICOLAE-CRISTIAN	A1

**C. Partea III. SARCINI .**

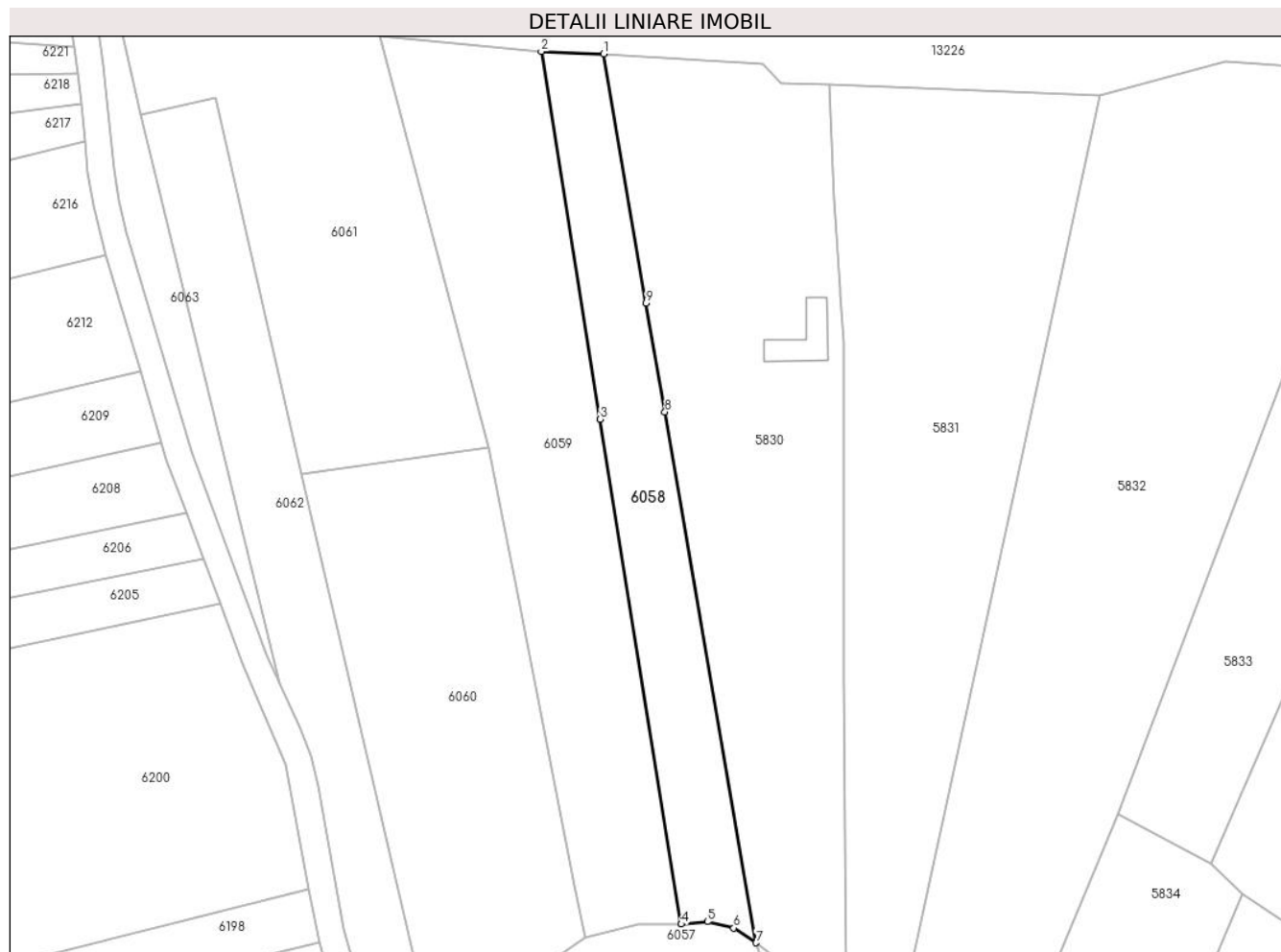
Inscrieri privind dezmembramintele dreptului de proprietate, drepturi reale de garanție și sarcini	Referințe
NU SUNT	

## Anexa Nr. 1 La Partea I

## Teren

Nr cadastral	Suprafața (mp)*	Observații / Referințe
	3.039	

\* Suprafața este determinată în planul de proiecție Stereo 70.



## Date referitoare la teren

Crt	Categorie folosință	Intravilan	Suprafața (mp)	Tarla	Parcelă	Nr. topo	Observații / Referințe
1	fâneata	NU	3.039	-	-	Parte din 1027	FÂNEAȚA ÎN SESU, restul de suprafață se regăsește la ID 6059

## Lungime Segmente

1) Valorile lungimilor segmentelor sunt obținute din proiecție în plan.

Punct început	X / Y	Punct sfârșit	X / Y	Lungime segment (** (m)
1	287.628,004 426.783,15	2	287.613,81 426.783,751	14.207
2	287.613,81 426.783,751	3	287.627,284 426.699,801	85.024
3	287.627,284 426.699,801	4	287.645,783 426.584,547	116.729
4	287.645,783 426.584,547	5	287.651,758 426.585,119	6.002
5	287.651,758 426.585,119	6	287.657,789 426.583,673	6.202

Punct început	X / Y	Punct sfârșit	X / Y	Lungime segment (** (m)
6	287.657,789 426.583,673	7	287.662,867 426.580,303	6.095
7	287.662,867 426.580,303	8	287.642,043 426.701,464	122.937
8	287.642,043 426.701,464	9	287.637,774 426.726,307	25.207
9	287.637,774 426.726,307	1	287.628,004 426.783,15	57.677

\*\* Lungimile segmentelor sunt determinate în planul de proiecție Stereo 70 și sunt rotunjite la 1 milimetru.

\*\*\* Distanța dintre puncte este formată din segmente cumulate ce sunt mai mici decât valoarea 1 milimetru.



**DATE DESPRE IMOBILUL NR. 6059**

Oficiul de Cadastru și Publicitate Imobiliară CARAS-SEVERIN  
Biroul de Cadastru și Publicitate Imobiliară Caransebes

**A. Partea I. Descrierea imobilului**

Nr. CF vechi: 356, 364, 372- Buceşniţa  
Nr. topografic: Parte din 1027, parte din 1028, parte din 1029, parte din 1030

TEREN Extravilan

Adresa: Jud. Caraş-Severin

Nr. Crt	Nr cadastral Nr. topografic	Suprafaţa* (mp)	Observații / Referințe
A1		5.587	Sector cadastral: 49 Teren neimprejmuit;

**B. Partea II. Proprietari și acte**

Inscrieri privitoare la dreptul de proprietate și alte drepturi reale		Referințe
/		
Act Normativ nr. 7, din 13/03/1996 emis de PARLAMENTUL ROMÂNIEI;		
B1	Intabulare, drept de PROPRIETATE, dobândit prin Lege, cota actuala 1/1 1) <b>NEIDENTIFICAT NEIDENTIFICAT</b> <i>OBSERVATII: PROPRIETAR NEIDENTIFICAT</i>	A1
Act Normativ nr. 7, din 13/03/1996 emis de PARLAMENTUL ROMÂNIEI (ACT ADMINISTRATIV NR. 2948 DIN 18.08.2022 EMIS DE PRIMĂRIA COMUNEI BUCOȘNIȚA);		
B2	Se notează posesia faptică în favoarea lui 1) <b>NISTOR LIN</b> 2) <b>NISTOR NELU</b>	A1

**C. Partea III. SARCINI .**

Inscrieri privind dezmembramintele dreptului de proprietate, drepturi reale de garanție și sarcini	Referințe
NU SUNT	

## Anexa Nr. 1 La Partea I

## Teren

Nr cadastral	Suprafața (mp)*	Observații / Referințe
	5.587	

\* Suprafața este determinată în planul de proiecție Stereo 70.



## Date referitoare la teren

Crt	Categorie folosință	Intravilan	Suprafața (mp)	Tarla	Parcelă	Nr. topo	Observații / Referințe
1	fâneata	NU	5.587	-	-	Parte din 1027, parte din 1028, parte din 1029	FÂNEAȚĂ ÎN SESU, restul de suprafață se regăsește la ID 6058

## Lungime Segmente

1) Valorile lungimilor segmentelor sunt obținute din proiecție în plan.

Punct început	X / Y	Punct sfârșit	X / Y	Lungime segment (** (m)
1	287.613,81 426.783,751	2	287.576,891 426.787,22	37.082
2	287.576,891 426.787,22	3	287.601,726 426.693,371	97.079
3	287.601,726 426.693,371	4	287.608,863 426.657,167	36.901

Punct început	X / Y	Punct sfârșit	X / Y	Lungime segment (** (m)
4	287.608,863 426.657,167	5	287.621,421 426.593,457	64.936
5	287.621,421 426.593,457	6	287.623,784 426.581,475	12.213
6	287.623,784 426.581,475	7	287.636,007 426.584,629	12.623
7	287.636,007 426.584,629	8	287.645,783 426.584,547	9.776
8	287.645,783 426.584,547	9	287.627,284 426.699,801	116.729
9	287.627,284 426.699,801	1	287.613,81 426.783,751	85.024

\*\* Lungimile segmentelor sunt determinate în planul de proiecție Stereo 70 și sunt rotunjite la 1 milimetru.

\*\*\* Distanța dintre puncte este formată din segmente cumulate ce sunt mai mici decât valoarea 1 milimetru.





**DATE DESPRE IMOBILUL NR. 6060**

Oficiul de Cadastru și Publicitate Imobiliară CARAS-SEVERIN  
Biroul de Cadastru și Publicitate Imobiliară Caransebeș

**A. Partea I. Descrierea imobilului**

Nr. CF vechi: 356- Bucușnița  
Nr. topografic: Parte din 1030, parte din 1031

TEREN Extravilan

Adresa: Jud. Caraș-Severin

Nr. Crt	Nr cadastral Nr. topografic	Suprafața* (mp)	Observații / Referințe
A1		Din acte: 10.117 Masurata: 4.955	Sector cadastral: 49 Teren neimprejmuit;

**B. Partea II. Proprietari și acte**

Inscrieri privitoare la dreptul de proprietate și alte drepturi reale		Referințe
<b>2574 / 09/08/1927</b>		
Act Notarial nr. 0, din 28/07/1927 emis de NOTARIATUL CARANSEBEȘ;		
B1	Intabulare, drept de PROPRIETATE părți egale, dobandit prin Conventie, cota actuala 2/8 1) OPREA NICOLAE, și soția sa, dom. în Bucușnița 2) OPREA FLOAREA, născ. Spunei, dom. în Bucușnița	A1
B2	Se notează interdicția de înstrăinare și grevare în favoarea lui 1) SPUNEI MIHAI, fost căs. cu Dragomir Stana, dom. în Bucușnița	A1
<b>1790 / 17/08/1934</b>		
Act Notarial nr. 0, din 30/05/1930 emis de NOTARIATUL CARANSEBEȘ;		
B3	Intabulare, drept de PROPRIETATE, dobandit prin Conventie, cota actuala 2/8 1) OPREA NICOLAE, și soția sa, dom. în Vălișoara 2) OPREA FLOAREA, născ. Spunei, dom. în Vălișoara	A1
B4	Se notează interdicția de înstrăinare și grevare în favoarea lui 1) SPUNEI MIHAI, a lui Aron, dom. în Vălișoara	A1
<b>716 / 13/04/1940</b>		
Act Notarial nr. 0, din 28/02/1939 emis de NOTARIATUL CARANSEBEȘ;		
B5	Intabulare, drept de PROPRIETATE, dobandit prin Conventie, cota actuala 1/8 1) HUTMAN NICOLAE, căs. cu Blidariu Afila, dom. în Vălișoara	A1
<b>217 / 01/02/1941</b>		
Act Notarial nr. 0, din 15/02/1939 emis de NOTARIATUL CARANSEBEȘ;		
B6	Intabulare, drept de PROPRIETATE părți egale, dobandit prin Conventie, cota actuala 3/8 1) OPREA ION, și soția sa, dom. în Vălișoara 2) OPREA MĂRIUȚA, născ. Spunei, dom. în Vălișoara	A1
B7	Se notează interdicția de înstrăinare și grevare în favoarea lui 1) SPUNEI AUREL, și soția sa, dom. în Vălișoara 2) SPUNEI VICTORIA, dom. în Vălișoara	A1

**C. Partea III. SARCINI**

Inscrieri privind dezmembramentele dreptului de proprietate, drepturi reale de garanție și sarcini		Referințe
<b>2574 / 09/08/1927</b>		
Act Notarial nr. 0, din 28/07/1927 emis de NOTARIATUL CARANSEBEȘ;		
C1	Intabulare, drept de UZUFRACT VIAGER, dobandit prin Conventie, cota actuala 2/8 1) SPUNEI MIHAI, fost căs. cu Dragomir Stana, dom. în Bucușnița	A1
<b>1790 / 17/08/1934</b>		
Act Notarial nr. 0, din 30/05/1930 emis de NOTARIATUL CARANSEBEȘ;		
C2	Intabulare, drept de UZUFRACT VIAGER, dobandit prin Conventie, cota	A1

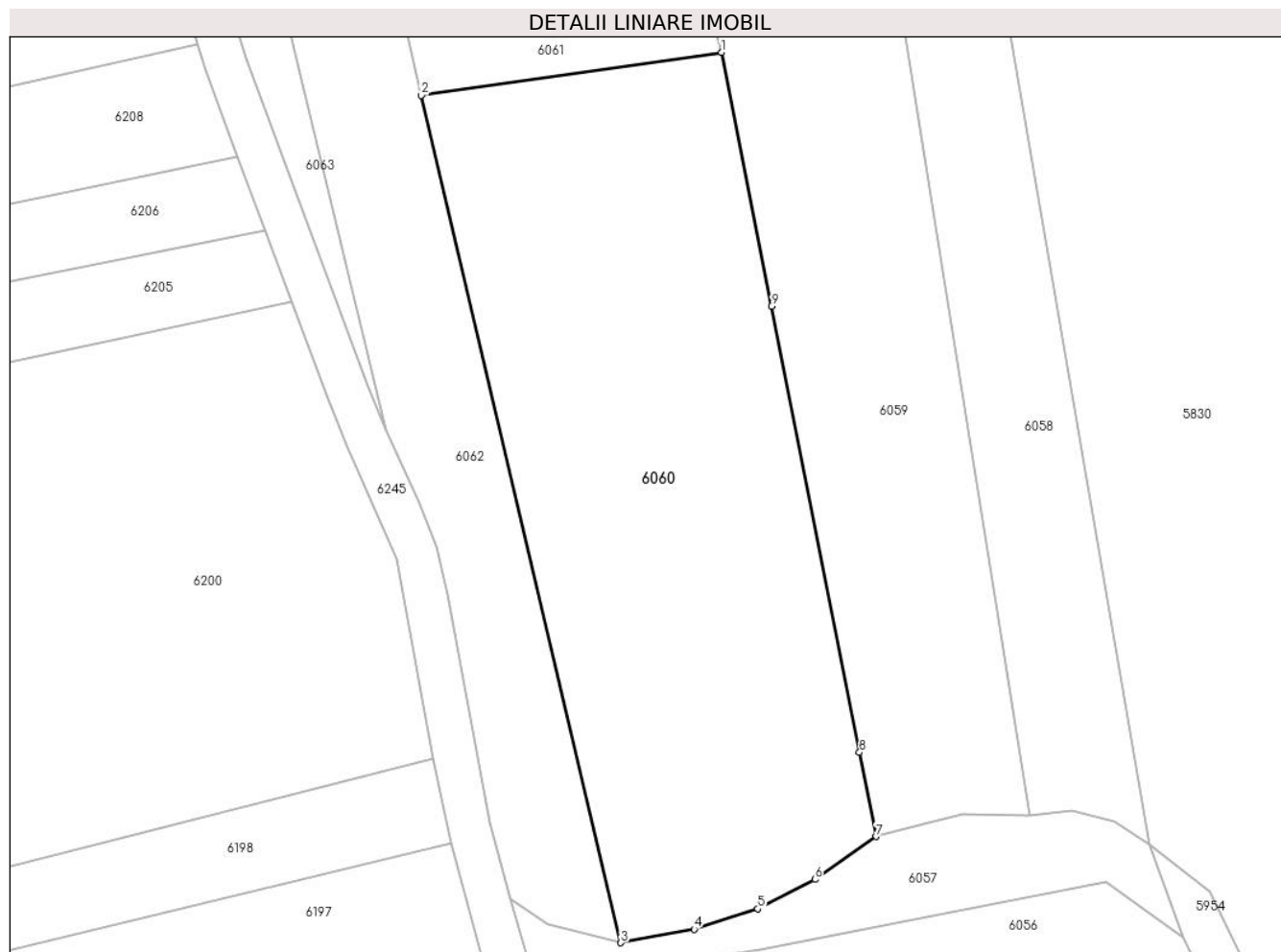
Inscrieri privind dezmembramintele dreptului de proprietate, drepturi reale de garanție și sarcini		Referințe
C2	actuala 2/8 1) <b>SPUNEI MIHAI</b> , a lui Aron, dom. în Vălișoara	A1
<b>217 / 01/02/1941</b>		
Act Notarial nr. 0, din 15/02/1939 emis de NOTARIATUL CARANSEBEȘ;		
C3	Intabulare, drept de UZUFRUCT VIAGER, dobândit prin Convenție, cota actuala 3/8 1) <b>SPUNEI AUREL</b> , și soția sa, dom. în Vălișoara 2) <b>SPUNEI VICTORIA</b> , dom. în Vălișoara	A1

## Anexa Nr. 1 La Partea I

## Teren

Nr cadastral	Suprafața (mp)*	Observații / Referințe
	Din acte: 10.117 Masurata: 4.955	

\* Suprafața este determinată în planul de proiecție Stereo 70.



## Date referitoare la teren

Crt	Categorie folosință	Intra vilan	Suprafața (mp)	Tarla	Parcelă	Nr. topo	Observații / Referințe
1	arabil	NU	4.955	-	-	Parte din 1030, parte din 1031	ARABIL ÎN SESU, restul de suprafață se regăsește la ID-urile 6061, 6062

## Lungime Segmente

1) Valorile lungimilor segmentelor sunt obținute din proiecție în plan.

Punct început	X / Y	Punct sfârșit	X / Y	Lungime segment (** (m)
1	287.601,726 426.693,371	2	287.558,901 426.687,223	43.264
2	287.558,901 426.687,223	3	287.587,357 426.566,303	124.223
3	287.587,357 426.566,303	4	287.597,812 426.568,236	10.632
4	287.597,812 426.568,236	5	287.606,907 426.571,135	9.546

Punct început	X / Y	Punct sfârșit	X / Y	Lungime segment (** (m)
5	287.606,907 426.571,135	6	287.615,054 426.575,339	9.168
6	287.615,054 426.575,339	7	287.623,784 426.581,475	10.671
7	287.623,784 426.581,475	8	287.621,421 426.593,457	12.213
8	287.621,421 426.593,457	9	287.608,863 426.657,167	64.936
9	287.608,863 426.657,167	1	287.601,726 426.693,371	36.901

\*\* Lungimile segmentelor sunt determinate în planul de proiecție Stereo 70 și sunt rotunjite la 1 milimetru.

\*\*\* Distanța dintre puncte este formată din segmente cumulate ce sunt mai mici decât valoarea 1 milimetru.

**DATE DESPRE IMOBILUL NR. 6061**

Oficiul de Cadastru și Publicitate Imobiliară CARAS-SEVERIN  
Biroul de Cadastru și Publicitate Imobiliară Caransebes

**A. Partea I. Descrierea imobilului**

Nr. CF vechi: 356, 371, 552- Buceșnița  
Nr. topografic: 1034, parte din 1031, parte  
din 1033, parte din 1035

TEREN Extravilan

Adresa: Jud. Caraș-Severin

Nr. Crt	Nr cadastral Nr. topografic	Suprafața* (mp)	Observații / Referințe
A1		8.647	Sector cadastral: 49 Teren neimprejmuit;

**B. Partea II. Proprietari și acte**

Inscrieri privitoare la dreptul de proprietate și alte drepturi reale		Referințe
/		
Act Normativ nr. 7, din 13/03/1996 emis de PARLAMENTUL ROMÂNIEI;		
B1	Intabulare, drept de PROPRIETATE, dobândit prin Lege, cota actuala 1/1 1) NEIDENTIFICAT NEIDENTIFICAT	A1
Act Normativ nr. 7, din 13/03/1996 emis de PARLAMENTUL ROMÂNIEI (ADEVERINȚĂ NR. 2964 DIN 18.08.2022, EMISĂ DE PRIMĂRIA COMUNEI BUCOȘNIȚA);		
B2	Se notează posesia faptică în favoarea lui 1) SPUNEI DANIEL-NOVAC	A1

**C. Partea III. SARCINI .**

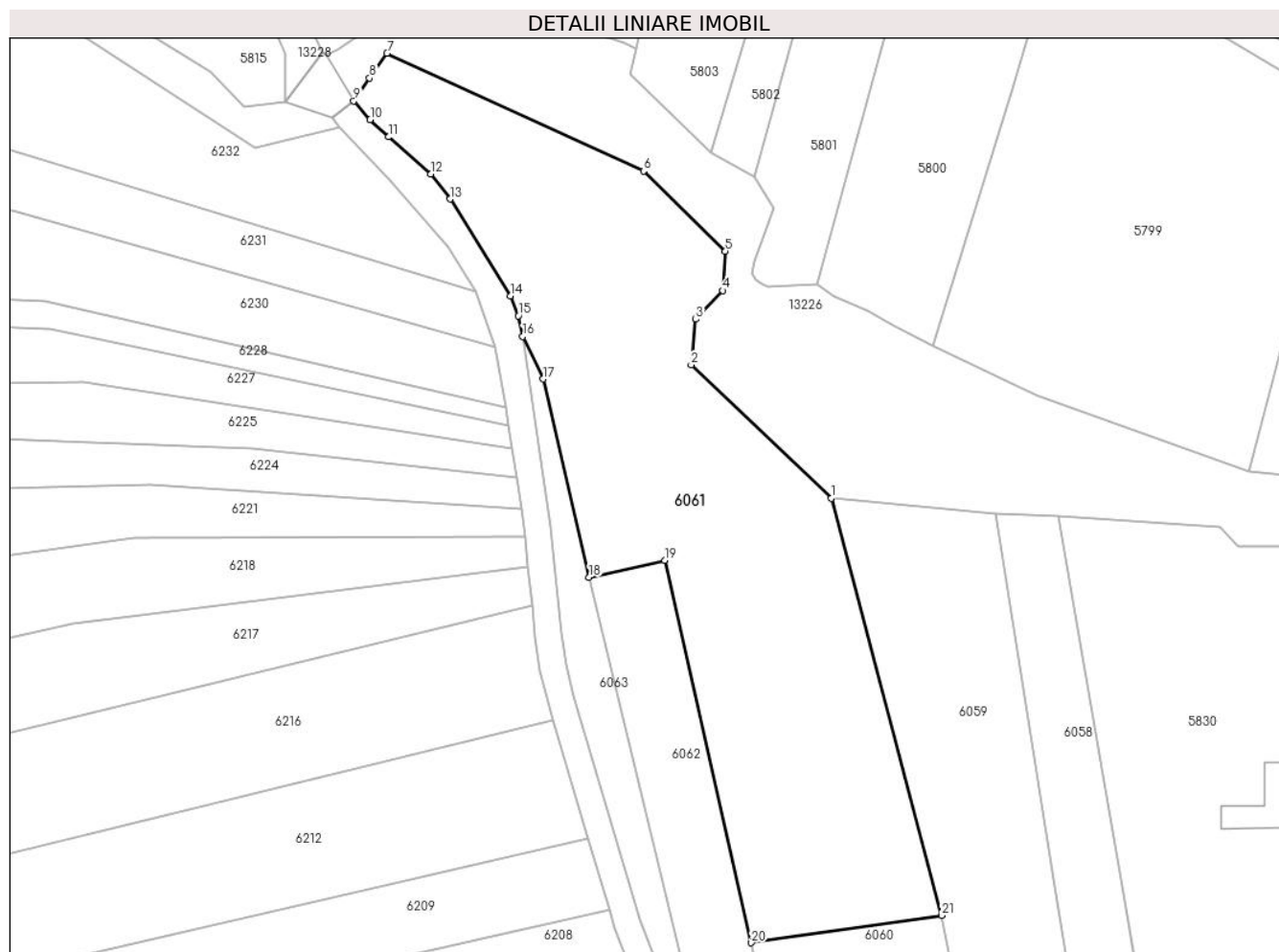
Inscrieri privind dezmembramintele dreptului de proprietate, drepturi reale de garanție și sarcini	Referințe
NU SUNT	

## Anexa Nr. 1 La Partea I

## Teren

Nr cadastral	Suprafața (mp)*	Observații / Referințe
	8.647	

\* Suprafața este determinată în planul de proiecție Stereo 70.



## Date referitoare la teren

Crt	Categorie folosință	Intravilan	Suprafața (mp)	Tarla	Parcelă	Nr. topo	Observații / Referințe
1	arabil	NU	8.647	-	-	1034, parte din 1031, parte din 1033	ARABIL ÎN SESU, restul de suprafață se regăsește la ID-urile 6060, 6062

## Lungime Segmente

1) Valorile lungimilor segmentelor sunt obținute din proiecție în plan.

Punct început	X / Y	Punct sfârșit	X / Y	Lungime segment (** (m)
1	287.576,891 426.787,22	2	287.545,339 426.817,228	43.543
3	287.546,4 426.827,479	4	287.552,405 426.833,961	8.836
5	287.553,066 426.842,805	6	287.534,62 426.860,801	25.77
7	287.476,848 426.887,316	8	287.472,957 426.881,718	6.817

Punct început	X / Y	Punct sfârșit	X / Y	Lungime segment (** (m)
2	287.545,339 426.817,228	3	287.546,4 426.827,479	10.306
4	287.552,405 426.833,961	5	287.553,066 426.842,805	8.869
6	287.534,62 426.860,801	7	287.476,848 426.887,316	63.566
8	287.472,957 426.881,718	9	287.469,381 426.876,572	6.267

Punct început	X / Y	Punct sfârșit	X / Y	Lungime segment (** (m)
9	287.469,381 426.876,572	10	287.473,086 426.872,336	5.628
11	287.477,196 426.868,489	12	287.486,703 426.860,183	12.624
13	287.491,065 426.854,504	14	287.504,719 426.832,713	25.715
15	287.506,399 426.828,249	16	287.507,43 426.823,602	4.76
17	287.512,03 426.814,055	18	287.522,357 426.769,433	45.801
19	287.539,36 426.773,245	20	287.558,901 426.687,223	88.214
21	287.601,726 426.693,371	1	287.576,891 426.787,22	97.079

Punct început	X / Y	Punct sfârșit	X / Y	Lungime segment (** (m)
10	287.473,086 426.872,336	11	287.477,196 426.868,489	5.63
12	287.486,703 426.860,183	13	287.491,065 426.854,504	7.161
14	287.504,719 426.832,713	15	287.506,399 426.828,249	4.77
16	287.507,43 426.823,602	17	287.512,03 426.814,055	10.597
18	287.522,357 426.769,433	19	287.539,36 426.773,245	17.425
20	287.558,901 426.687,223	21	287.601,726 426.693,371	43.264

\*\* Lungimile segmentelor sunt determinate în planul de proiecție Stereo 70 și sunt rotunjite la 1 milimetru.

\*\*\* Distanța dintre puncte este formată din segmente cumulate ce sunt mai mici decât valoarea 1 milimetru.





**DATE DESPRE IMOBILUL NR. 6062**

Oficiul de Cadastru și Publicitate Imobiliară CARAS-SEVERIN  
Biroul de Cadastru și Publicitate Imobiliară Caransebes

**A. Partea I. Descrierea imobilului**

Nr. CF vechi: 356, 371- Buceșnița  
Nr. topografic: Parte din 1031, parte din 1033, parte din 1015

TEREN Extravilan

Adresa: Jud. Caraș-Severin

Nr. Crt	Nr cadastral Nr. topografic	Suprafața* (mp)	Observații / Referințe
A1		3.224	Sector cadastral: 49 Teren neimprejmuit;

**B. Partea II. Proprietari și acte**

Inscrieri privitoare la dreptul de proprietate și alte drepturi reale		Referințe
/		
Act Normativ nr. 7, din 13/03/1996 emis de PARLAMENTUL ROMÂNIEI;		
B1	Intabulare, drept de PROPRIETATE, dobândit prin Lege, cota actuala 1/1 1) NEIDENTIFICAT NEIDENTIFICAT	A1
Act Normativ nr. 7, din 13/03/1996 emis de PARLAMENTUL ROMÂNIEI (ADEVERINȚĂ NR. 2938 DIN 18.08.2022, EMISĂ DE PRIMĂRIA COMUNEI BUCOȘNIȚA);		
B2	Se notează posesia faptică în favoarea lui 1) FRUNZĂ VASILE	A1

**C. Partea III. SARCINI .**

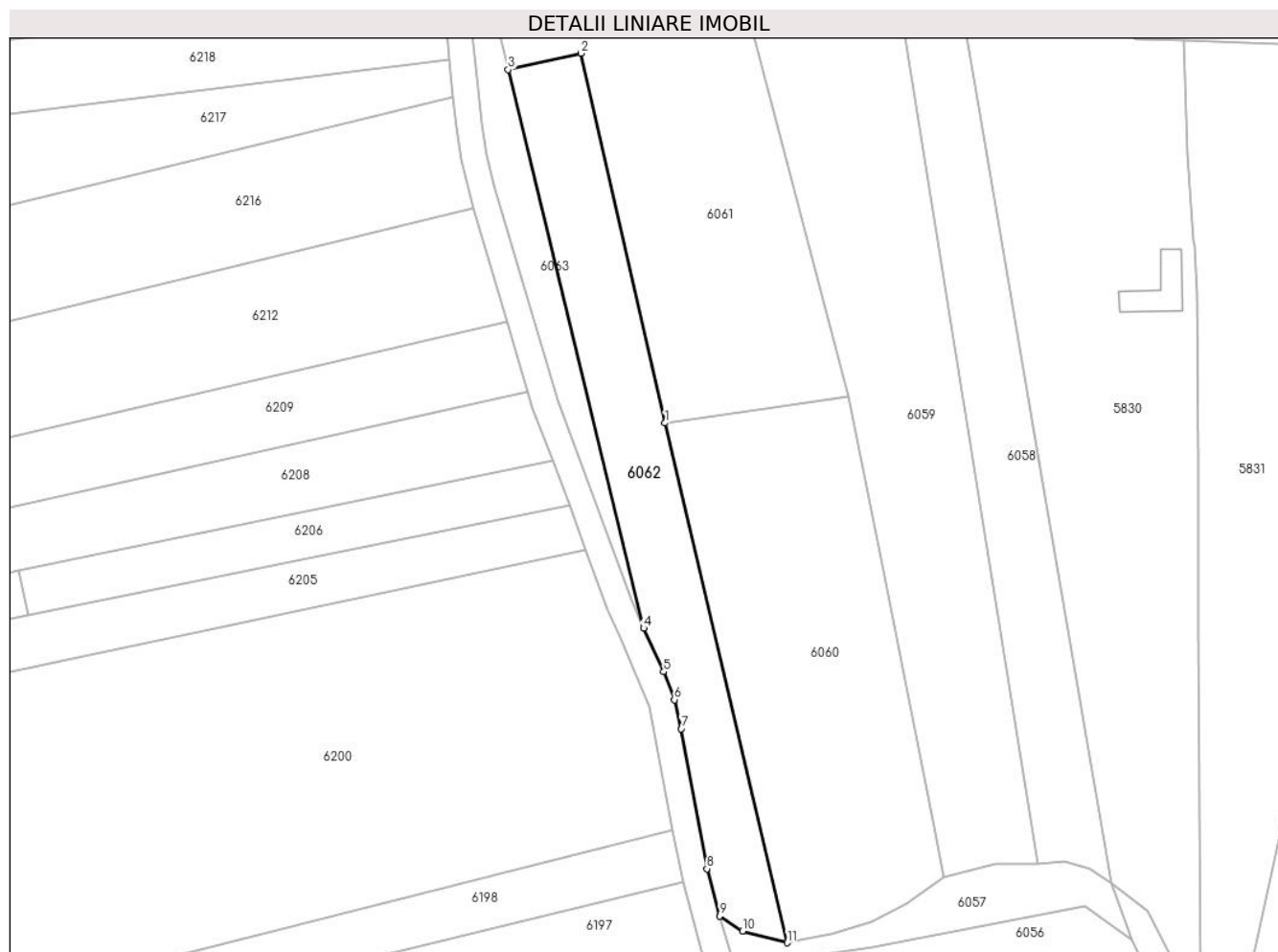
Inscrieri privind dezmembramintele dreptului de proprietate, drepturi reale de garanție și sarcini	Referințe
NU SUNT	

## Anexa Nr. 1 La Partea I

## Teren

Nr cadastral	Suprafața (mp)*	Observații / Referințe
	3.224	

\* Suprafața este determinată în planul de proiecție Stereo 70.



## Date referitoare la teren

Crt	Categorie folosință	Intravilan	Suprafața (mp)	Tarla	Parcelă	Nr. topo	Observații / Referințe
1	arabil	NU	3.224	-	-	Parte din 1031, parte din 1033, parte din 1015	ARABIL ÎN SESU, restul de suprafață se regăsește la ID-urile 6061, 6060

## Lungime Segmente

1) Valorile lungimilor segmentelor sunt obținute din proiecție în plan.

Punct început	X / Y	Punct sfârșit	X / Y	Lungime segment (** (m)
1	287.558,901 426.687,223	2	287.539,36 426.773,245	88.214
2	287.539,36 426.773,245	3	287.522,357 426.769,433	17.425
3	287.522,357 426.769,433	4	287.553,905 426.639,496	133.712

Punct început	X / Y	Punct sfârșit	X / Y	Lungime segment (** (m)
4	287.553,905 426.639,496	5	287.558,576 426.629,359	11.161
5	287.558,576 426.629,359	6	287.561,07 426.622,841	6.979
6	287.561,07 426.622,841	7	287.562,713 426.616,06	6.977
7	287.562,713 426.616,06	8	287.568,669 426.583,52	33.081
8	287.568,669 426.583,52	9	287.571,634 426.572,556	11.358
9	287.571,634 426.572,556	10	287.576,945 426.569,019	6.381
10	287.576,945 426.569,019	11	287.587,357 426.566,303	10.76
11	287.587,357 426.566,303	1	287.558,901 426.687,223	124.223

\*\* Lungimile segmentelor sunt determinate în planul de proiecție Stereo 70 și sunt rotunjite la 1 milimetru.

\*\*\* Distanța dintre puncte este formată din segmente cumulate ce sunt mai mici decât valoarea 1 milimetru.



**DATE DESPRE IMOBILUL NR. 6063**

Oficiul de Cadastru și Publicitate Imobiliară CARAS-SEVERIN  
Biroul de Cadastru și Publicitate Imobiliară Caransebes

**A. Partea I. Descrierea imobilului**

TEREN Extravilan

Nr. topografic:Parte din 1015

Adresa: Jud. Caraş-Severin

Nr. Crt	Nr cadastral Nr. topografic	Suprafaţa* (mp)	Observații / Referințe
A1		1.109	Sector cadastral:49 Teren neimprejmuit;

**B. Partea II. Proprietari și acte**

Inscrieri privitoare la dreptul de proprietate și alte drepturi reale	Referințe
/	
Act Normativ nr. 7, din 13/03/1996 emis de PARLAMENTUL ROMÂNIEI;	
B1	A1
Inscrierea provizorie, drept de PROPRIETATE, dobandit prin Lege, cota actuala 1/1	
1) <b>COMUNA BUCOȘNIȚA</b> , CIF:3227645, PROPRIETAR NEIDENTIFICAT	
OBSERVATII: PROPRIETAR NEIDENTIFICAT	

**C. Partea III. SARCINI .**

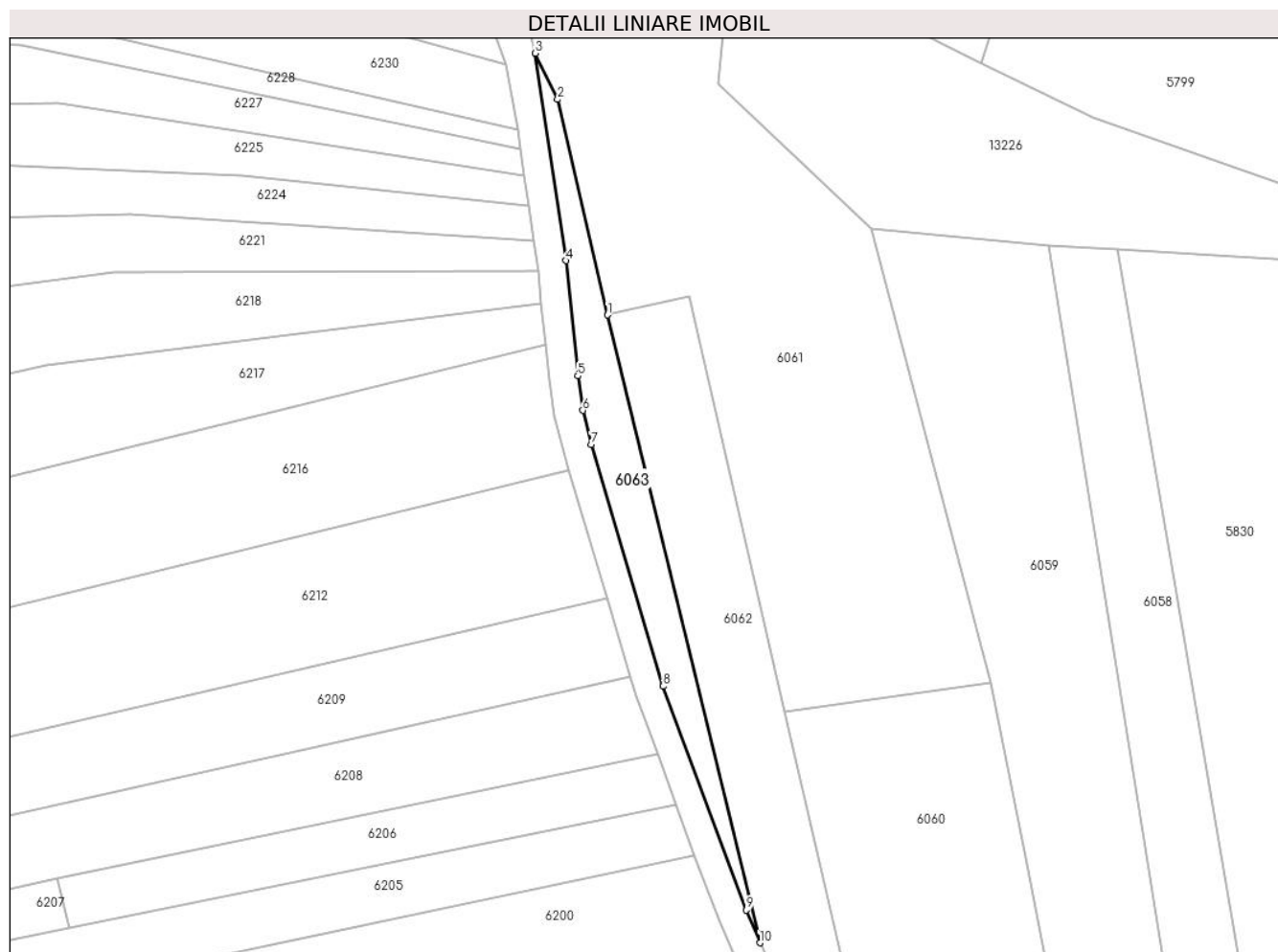
Inscrieri privind dezmembramintele dreptului de proprietate, drepturi reale de garanție și sarcini	Referințe
NU SUNT	

## Anexa Nr. 1 La Partea I

## Teren

Nr cadastral	Suprafața (mp)*	Observații / Referințe
	1.109	

\* Suprafața este determinată în planul de proiecție Stereo 70.



## Date referitoare la teren

Crt	Categorie folosință	Intravilan	Suprafața (mp)	Tarla	Parcelă	Nr. topo	Observații / Referințe
1	neproductiv	NU	1.109	-	-	Parte din 1015	TEREN NEPRODUCTIV ÎN BUCOȘNIȚA

## Lungime Segmente

1) Valorile lungimilor segmentelor sunt obținute din proiecție în plan.

Punct început	X / Y	Punct sfârșit	X / Y	Lungime segment (** (m)
1	287.522,357 426.769,433	2	287.512,03 426.814,055	45.801
2	287.512,03 426.814,055	3	287.507,43 426.823,602	10.597
3	287.507,43 426.823,602	4	287.513,797 426.780,694	43.378
4	287.513,797 426.780,694	5	287.516,185 426.756,827	23.986
5	287.516,185 426.756,827	6	287.517,253 426.749,67	7.236

Punct început	X / Y	Punct sfârșit	X / Y	Lungime segment (** (m)
6	287.517,253 426.749,67	7	287.518,978 426.742,642	7.237
7	287.518,978 426.742,642	8	287.533,872 426.692,588	52.223
8	287.533,872 426.692,588	9	287.551,094 426.646,26	49.426
9	287.551,094 426.646,26	10	287.553,905 426.639,496	7.325
10	287.553,905 426.639,496	1	287.522,357 426.769,433	133.712

\*\* Lungimile segmentelor sunt determinate în planul de proiecție Stereo 70 și sunt rotunjite la 1 milimetru.

\*\*\* Distanța dintre puncte este formată din segmente cumulate ce sunt mai mici decât valoarea 1 milimetru.





**DATE DESPRE IMOBILUL NR. 6064**

Oficiul de Cadastru și Publicitate Imobiliară CARAS-SEVERIN  
Biroul de Cadastru și Publicitate Imobiliară Caransebes

**A. Partea I. Descrierea imobilului**

TEREN Extravilan

Nr. CF vechi:272- Buceșnița

Nr. topografic:Parte din 966

Adresa: Jud. Caraș-Severin

Nr. Crt	Nr cadastral Nr. topografic	Suprafața* (mp)	Observații / Referințe
A1		8.339	Sector cadastral:49 Teren neimprejmuit;

**B. Partea II. Proprietari și acte**

Inscrieri privitoare la dreptul de proprietate și alte drepturi reale		Referințe
<b>7402 / 08/12/2005</b>		
Hotarare Judecatoreasca nr. 3143, din 01/01/2005 emis de JUDECĂTORIA CARANSEBEȘ;		
B1	Intabulare, drept de PROPRIETATEdrept ieșire din indiviziune, dobandit prin Hotarare Judecatoreasca, cota actuala 1/2 1) GROF PETRU	A1
B2	Intabulare, drept de PROPRIETATEdrept ieșire din indiviziune, dobandit prin Hotarare Judecatoreasca, cota actuala 1/2 1) POPESCU SEMENICA	A1
/		
Act Normativ nr. 7, din 13/03/1996 emis de PARLAMENTUL ROMÂNIEI (ACT ADMINISTRATIV NR. 373 DIN 25.01.2023 EMIS DE PRIMĂRIA COMUNEI BUCOȘNIȚA);		
B3	Se notează posesia faptică în favoarea lui 1) IMBRE FLOAREA-ANA	A1

**C. Partea III. SARCINI .**

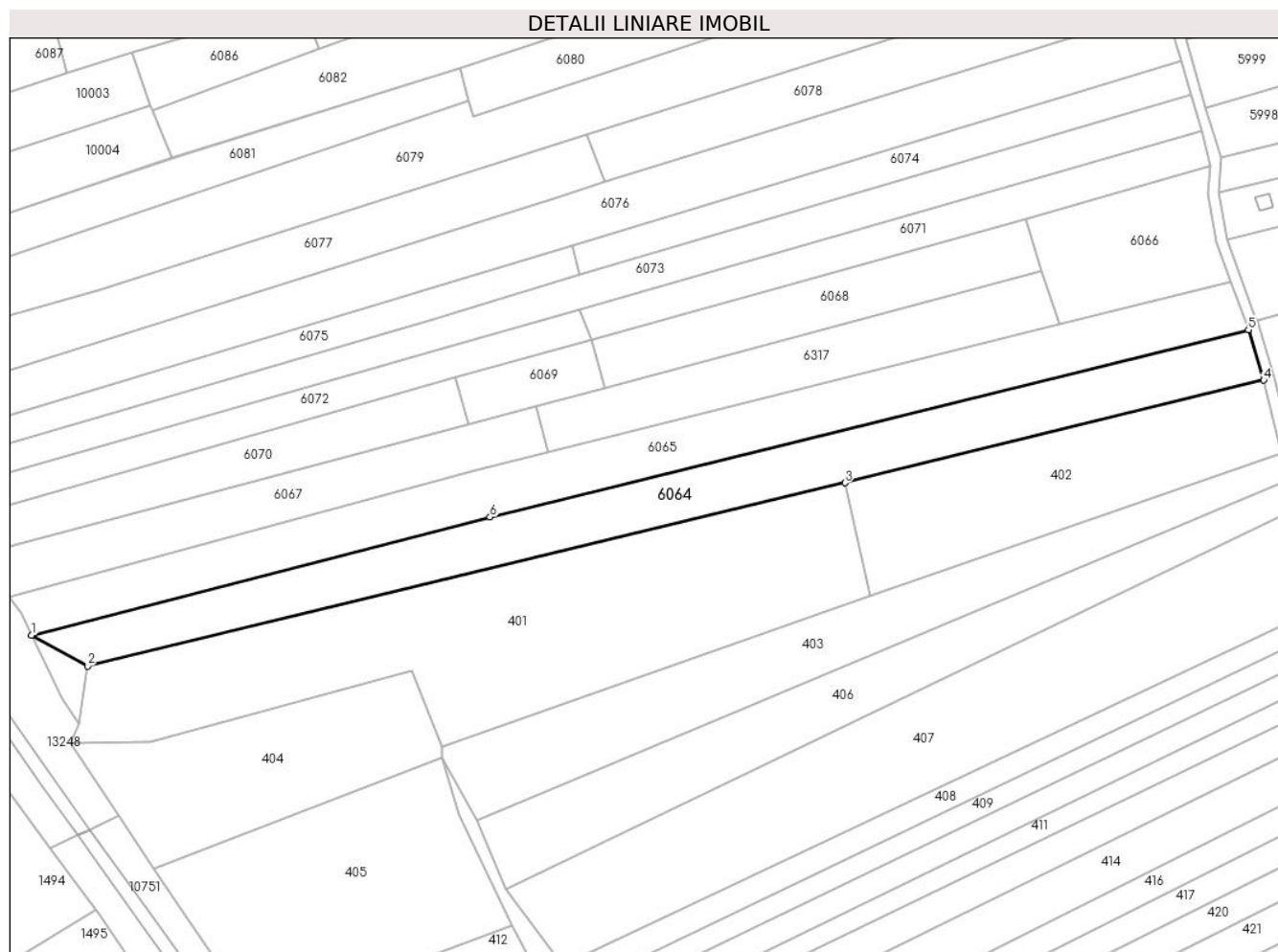
Inscrieri privind dezmembramintele dreptului de proprietate, drepturi reale de garanție și sarcini	Referințe
NU SUNT	

## Anexa Nr. 1 La Partea I

## Teren

Nr cadastral	Suprafața (mp)*	Observații / Referințe
	8.339	

\* Suprafața este determinată în planul de proiecție Stereo 70.



## Date referitoare la teren

Crt	Categorie folosință	Intra vilan	Suprafața (mp)	Tarla	Parcelă	Nr. topo	Observații / Referințe
1	faneata	NU	8.339	-	-	Parte din 966	FĂNEAȚĂ ÎN SESU, restul de suprafață se regăsește la ID 6065

## Lungime Segmente

1) Valorile lungimilor segmentelor sunt obținute din proiecție în plan.

Punct început	X / Y	Punct sfârșit	X / Y	Lungime segment (** (m)
1	287.441,199 425.320,284	2	287.461,815 425.308,859	23.57
2	287.461,815 425.308,859	3	287.740,87 425.376,362	287.103
3	287.740,87 425.376,362	4	287.895,201 425.414,109	158.88
4	287.895,201 425.414,109	5	287.889,576 425.432,658	19.383
5	287.889,576 425.432,658	6	287.610,125 425.363,719	287.829

Punct început	X / Y	Punct sfârșit	X / Y	Lungime segment (** (m)
6	287.610,125 425.363,719	1	287.441,199 425.320,284	174.421

\*\* Lungimile segmentelor sunt determinate în planul de proiecție Stereo 70 și sunt rotunjite la 1 milimetru.

\*\*\* Distanța dintre puncte este formată din segmente cumulate ce sunt mai mici decât valoarea 1 milimetru.



**DATE DESPRE IMOBILUL NR. 6065**

Oficiul de Cadastru și Publicitate Imobiliară CARAS-SEVERIN  
Biroul de Cadastru și Publicitate Imobiliară Caransebes

**A. Partea I. Descrierea imobilului**

TEREN Extravilan

Nr. CF vechi:272- Bucoșnița

Nr. topografic:Parte din 966

Adresa: Jud. Caraș-Severin

Nr. Crt	Nr cadastral Nr. topografic	Suprafața* (mp)	Observații / Referințe
A1		Din acte: 16.422 Masurata: 8.231	Sector cadastral:49 Teren neimprejmuit;

**B. Partea II. Proprietari și acte**

Inscrieri privitoare la dreptul de proprietate și alte drepturi reale		Referințe
<b>7402 / 08/12/2005</b>		
Hotarare Judecatoreasca nr. 3143, din 01/01/2005 emis de JUDECĂTORIA CARANSEBEȘ;		
B1	Intabulare, drept de PROPRIETATEdrept ieșire din indiviziune, dobandit prin Hotarare Judecatoreasca, cota actuala 1/2 1) <b>GROF PETRU</b>	A1
B2	Intabulare, drept de PROPRIETATEdrept ieșire din indiviziune, dobandit prin Hotarare Judecatoreasca, cota actuala 1/2 1) <b>POPESCU SEMENICA</b>	A1

**C. Partea III. SARCINI .**

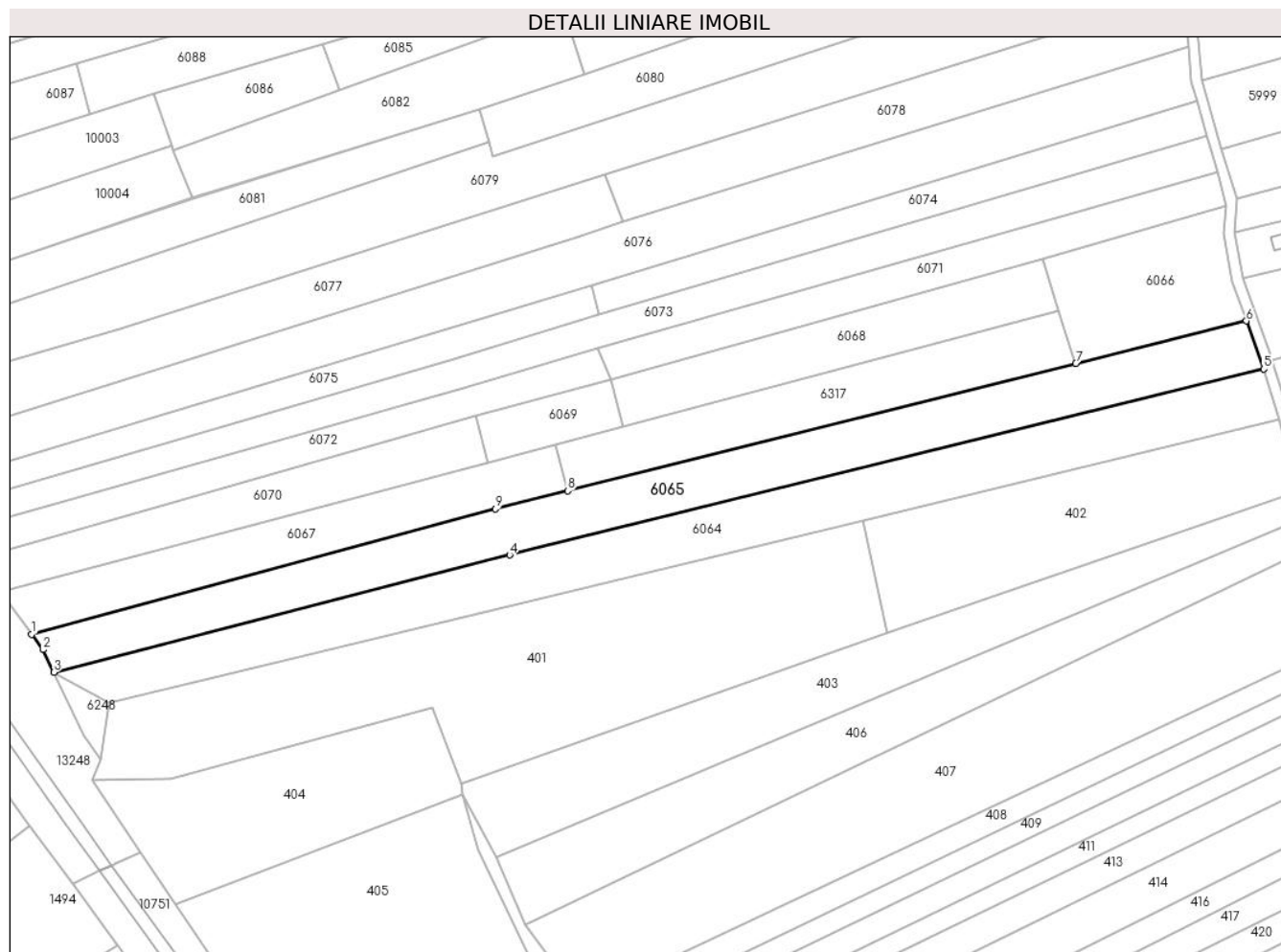
Inscrieri privind dezmembramintele dreptului de proprietate, drepturi reale de garanție și sarcini	Referințe
NU SUNT	

## Anexa Nr. 1 La Partea I

## Teren

Nr cadastral	Suprafața (mp)*	Observații / Referințe
	Din acte: 16.422 Masurata: 8.231	

\* Suprafața este determinată în planul de proiecție Stereo 70.



## Date referitoare la teren

Crt	Categorie folosință	Intra vilan	Suprafața (mp)	Tarla	Parcelă	Nr. topo	Observații / Referințe
1	faneata	NU	8.231	-	-	Parte din 966	FĂNEAȚĂ ÎN SESU, , restul de suprafață se regăsește la ID 6064

## Lungime Segmente

1) Valorile lungimilor segmentelor sunt obținute din proiecție în plan.

Punct început	X / Y	Punct sfârșit	X / Y	Lungime segment (** (m)
1	287.433,007 425.334,326	2	287.437,199 425.328,663	7.046
2	287.437,199 425.328,663	3	287.441,199 425.320,284	9.285
3	287.441,199 425.320,284	4	287.610,125 425.363,719	174.421
4	287.610,125 425.363,719	5	287.889,576 425.432,658	287.829
5	287.889,576 425.432,658	6	287.883,111 425.450,479	18.957

Punct început	X / Y	Punct sfârșit	X / Y	Lungime segment (** (m)
6	287.883,111 425.450,479	7	287.819,897 425.434,749	65.142
7	287.819,897 425.434,749	8	287.631,61 425.387,496	194.126
8	287.631,61 425.387,496	9	287.604,82 425.380,773	27.621
9	287.604,82 425.380,773	1	287.433,007 425.334,326	177.98

\*\* Lungimile segmentelor sunt determinate în planul de proiecție Stereo 70 și sunt rotunjite la 1 milimetru.

\*\*\* Distanța dintre puncte este formată din segmente cumulate ce sunt mai mici decât valoarea 1 milimetru.





**DATE DESPRE IMOBILUL NR. 6066**

Oficiul de Cadastru și Publicitate Imobiliară CARAS-SEVERIN  
Biroul de Cadastru și Publicitate Imobiliară Caransebes

**A. Partea I. Descrierea imobilului**

Nr. CF vechi: 72, 74, 548- Buceșnița  
Nr. topografic: Parte din 967/1, parte din  
967/2, parte din 967/3, parte din 967/4

TEREN Extravilan

Adresa: Jud. Caraș-Severin

Nr. Crt	Nr cadastral Nr. topografic	Suprafața* (mp)	Observații / Referințe
A1		2.764	Sector cadastral:49 Teren neimprejmuit;

**B. Partea II. Proprietari și acte**

Inscrieri privitoare la dreptul de proprietate și alte drepturi reale		Referințe
/		
Act Normativ nr. 7, din 13/03/1996 emis de PARLAMENTUL ROMÂNIEI;		
B1	Intabulare, drept de PROPRIETATE, dobandit prin Lege, cota actuala 1/1 1) <b>NEIDENTIFICAT NEIDENTIFICAT</b>	A1
Act Normativ nr. 7, din 13/03/1996 emis de PARLAMENTUL ROMÂNIEI (ADEVERINȚĂ NR. 1829 DIN 11.04.2023 EMISĂ DE PRIMĂRIA COMUNEI BUCOȘNIȚA);		
B2	Se notează posesia faptică în favoarea lui 1) <b>BULETEANU CORNELIA-MARIA</b>	A1

**C. Partea III. SARCINI .**

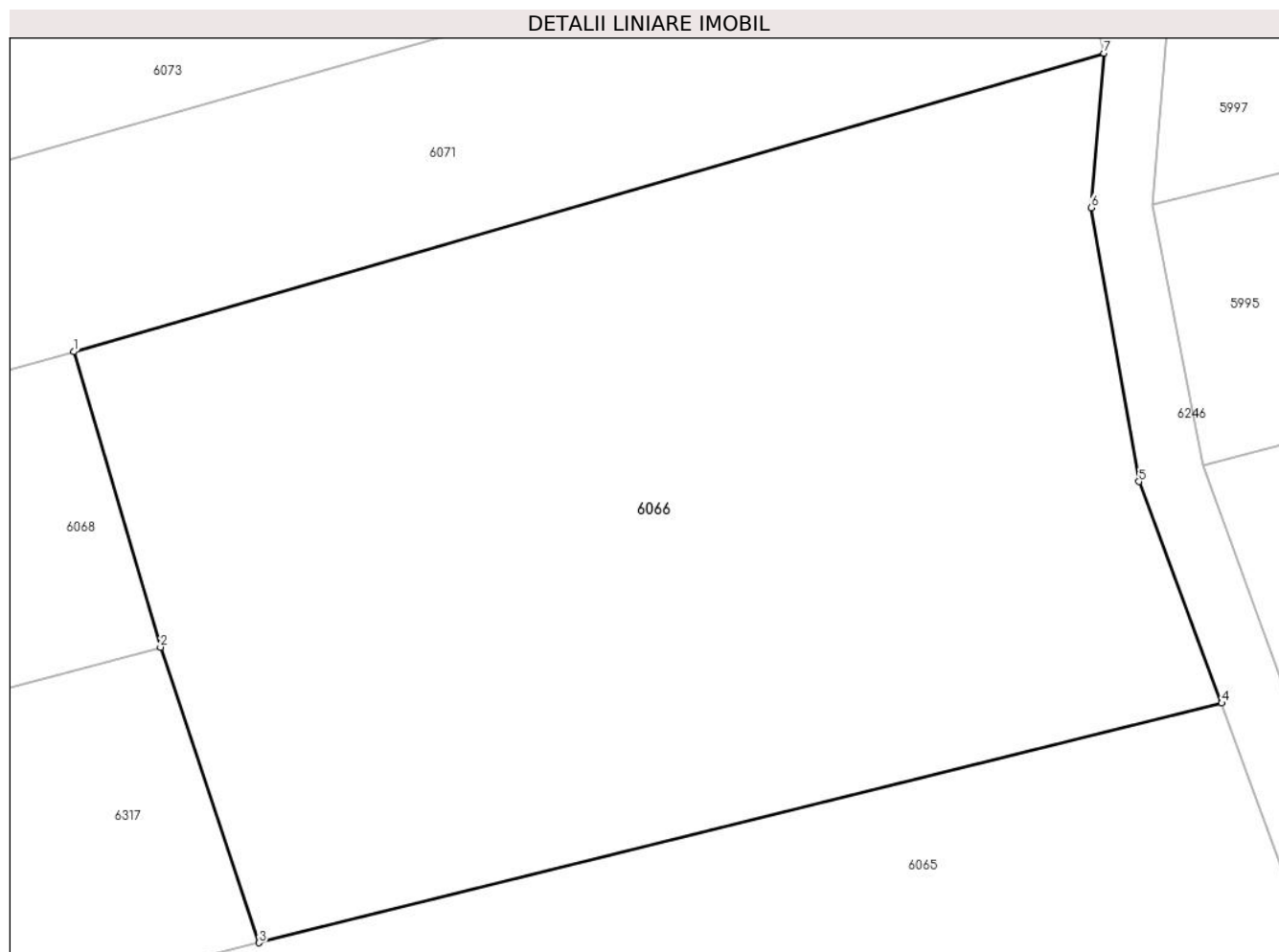
Inscrieri privind dezmembramintele dreptului de proprietate, drepturi reale de garanție și sarcini	Referințe
NU SUNT	

## Anexa Nr. 1 La Partea I

## Teren

Nr cadastral	Suprafața (mp)*	Observații / Referințe
	2.764	

\* Suprafața este determinată în planul de proiecție Stereo 70.



## Date referitoare la teren

Crt	Categorie folosință	Intravilan	Suprafața (mp)	Tarla	Parcelă	Nr. topo	Observații / Referințe
1	faneata	NU	2.764	-	-	Parte din 967/1, parte din 967/2, parte din 967/3, parte din 967/4	FĂNEAȚĂ ÎN SESU, restul de suprafață se regăsește la ID-urile 6067, 6068, 6069, 6070, 6317

## Lungime Segmente

1) Valorile lungimilor segmentelor sunt obținute din proiecție în plan.

Punct început	X / Y	Punct sfârșit	X / Y	Lungime segment (** (m)
1	287.807,724 425.473,536	2	287.813,43 425.454,144	20.214
2	287.813,43 425.454,144	3	287.819,897 425.434,749	20.445
3	287.819,897 425.434,749	4	287.883,111 425.450,479	65.142

Punct început	X / Y	Punct sfârșit	X / Y	Lungime segment (** (m)
4	287.883,111 425.450,479	5	287.877,678 425.465,015	15.518
5	287.877,678 425.465,015	6	287.874,532 425.482,983	18.241
6	287.874,532 425.482,983	7	287.875,383 425.493,124	10.177
7	287.875,383 425.493,124	1	287.807,724 425.473,536	70.437

\*\* Lungimile segmentelor sunt determinate în planul de proiecție Stereo 70 și sunt rotunjite la 1 milimetru.

\*\*\* Distanța dintre puncte este formată din segmente cumulate ce sunt mai mici decât valoarea 1 milimetru.



**DATE DESPRE IMOBILUL NR. 6067**

Oficiul de Cadastru și Publicitate Imobiliară CARAS-SEVERIN  
Biroul de Cadastru și Publicitate Imobiliară Caransebes

**A. Partea I. Descrierea imobilului**

Nr. CF vechi: 72, 74, 548- Buceșnița  
Nr. topografic: Parte din 967/1, parte din  
967/2, parte din 967/3, parte din 967/4

TEREN Extravilan

Adresa: Jud. Caraș-Severin

Nr. Crt	Nr cadastral Nr. topografic	Suprafața* (mp)	Observații / Referințe
A1		Din acte: 2.878 Masurata: 3.676	Sector cadastral: 49 Teren neimprejmuit;

**B. Partea II. Proprietari și acte**

Inscrieri privitoare la dreptul de proprietate și alte drepturi reale		Referințe
<b>1029 / 04/11/1987</b>		
Hotarare Judecatoreasca nr. 2168/1987, din 01/01/1987 emis de JUDECĂTORIA CARANSEBEȘ;		
B1	Intabulare, drept de PROPRIETATE, dobandit prin Hotarare Judecatoreasca, cota actuala 2878/3676 1) <b>BEJERIȚĂ FLOREA</b> , căs. cu Ana născ. Imbre	A1
/		
Act Normativ nr. 7, din 13/03/1996 emis de PARLAMENTUL ROMÂNIEI;		
B2	Inscrierea provizorie, drept de PROPRIETATE, dobandit prin Lege, cota actuala 798/3676 1) <b>COMUNA BUCOȘNIȚA</b> , CIF:3227645, PROPRIETAR NEIDENTIFICAT	A1

**C. Partea III. SARCINI .**

Inscrieri privind dezmembramintele dreptului de proprietate, drepturi reale de garanție și sarcini	Referințe
NU SUNT	

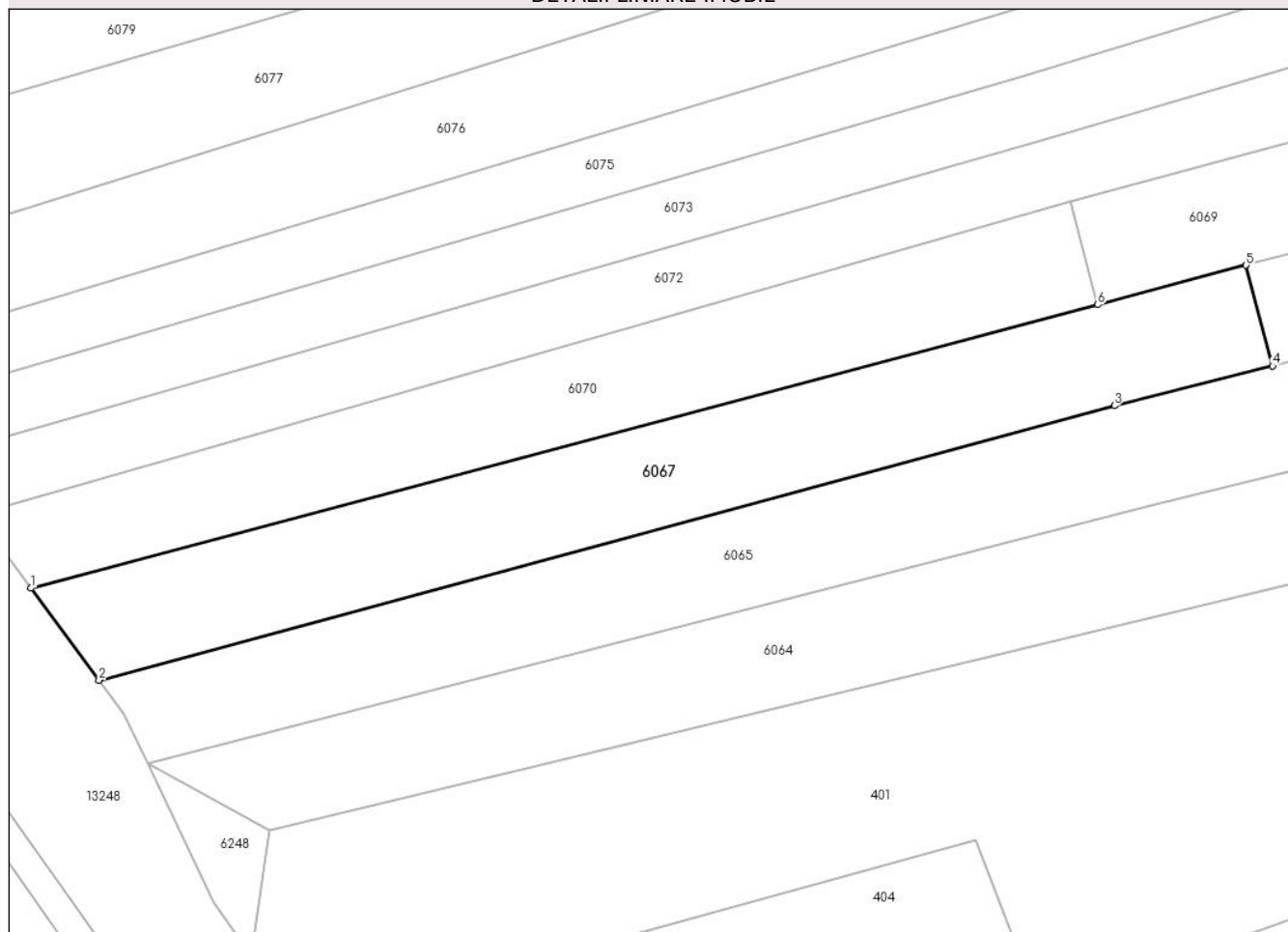
## Anexa Nr. 1 La Partea I

## Teren

Nr cadastral	Suprafața (mp)*	Observații / Referințe
	Din acte: 2.878 Masurata: 3.676	

\* Suprafața este determinată în planul de proiecție Stereo 70.

## DETALII LINIARE IMOBIL



## Date referitoare la teren

Crt	Categorie folosință	Intravilan	Suprafața (mp)	Tarla	Parcelă	Nr. topo	Observații / Referințe
1	faneata	NU	3.676	-	-	Parte din 967/1, parte din 967/2, parte din 967/3, parte din 967/4	FANEAȚA ÎN SESU, , restul de suprafață se regăsește la ID-urile 6066, 6068, 6069, 6070, 6317

## Lungime Segmente

1) Valorile lungimilor segmentelor sunt obținute din proiecție în plan.

Punct început	X / Y	Punct sfârșit	X / Y	Lungime segment (** (m)
1	287.421,49 425.349,884	2	287.433,007 425.334,326	19.357
2	287.433,007 425.334,326	3	287.604,82 425.380,773	177.98
3	287.604,82 425.380,773	4	287.631,61 425.387,496	27.621

Punct început	X / Y	Punct sfârșit	X / Y	Lungime segment (** (m)
4	287.631,61 425.387,496	5	287.627,107 425.404,505	17.595
5	287.627,107 425.404,505	6	287.602,013 425.397,82	25.969
6	287.602,013 425.397,82	1	287.421,49 425.349,884	186.779

\*\* Lungimile segmentelor sunt determinate în planul de proiecție Stereo 70 și sunt rotunjite la 1 milimetru.

\*\*\* Distanța dintre puncte este formată din segmente cumulate ce sunt mai mici decât valoarea 1 milimetru.





**DATE DESPRE IMOBILUL NR. 6068**

Oficiul de Cadastru și Publicitate Imobiliară CARAS-SEVERIN  
Biroul de Cadastru și Publicitate Imobiliară Caransebes

**A. Partea I. Descrierea imobilului**

Nr. CF vechi: 72, 74, 548- Buceșnița  
Nr. topografic: Parte din 967/1, parte din  
967/2, parte din 967/3, parte din 967/4

TEREN Extravilan

Adresa: Jud. Caraș-Severin

Nr. Crt	Nr cadastral Nr. topografic	Suprafața* (mp)	Observații / Referințe
A1		3.206	Sector cadastral:49 Teren neimprejmuit;

**B. Partea II. Proprietari și acte**

Inscrieri privitoare la dreptul de proprietate și alte drepturi reale		Referințe
/		
Act Normativ nr. 7, din 13/03/1996 emis de PARLAMENTUL ROMÂNIEI;		
B1	Intabulare, drept de PROPRIETATE, dobândit prin Lege, cota actuala 1/1 1) <b>NEIDENTIFICAT NEIDENTIFICAT</b>	A1
Act Normativ nr. 7, din 13/03/1996 emis de PARLAMENTUL ROMÂNIEI (ADEVĂRIȚĂ NR. 2939 DIN 18.08.2022, EMISĂ DE PRIMĂRIA COMUNEI BUCOȘNIȚA, CERTIFICAT DE CĂSĂTORIE NR. 45 DIN 04.05.1985, EMIS DE PRIMĂRIA COMUNEI BUCOȘNIȚA);		
B2	Se notează posesia faptică în favoarea lui 1) <b>IMBRE IOAN</b> 2) <b>IMBRE FLOAREA</b>	A1

**C. Partea III. SARCINI .**

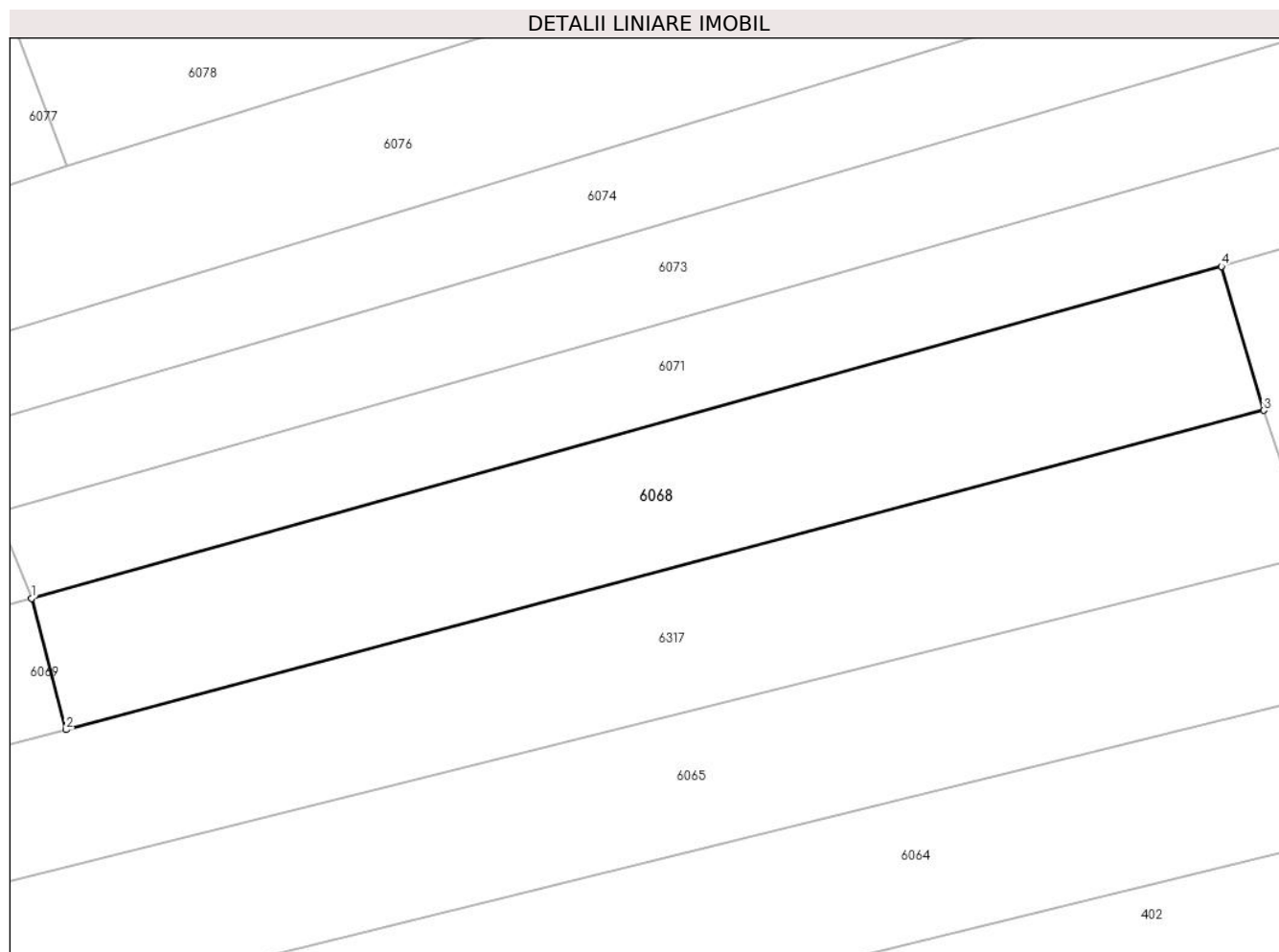
Inscrieri privind dezmembramintele dreptului de proprietate, drepturi reale de garanție și sarcini	Referințe
NU SUNT	

## Anexa Nr. 1 La Partea I

## Teren

Nr cadastral	Suprafața (mp)*	Observații / Referințe
	3.206	

\* Suprafața este determinată în planul de proiecție Stereo 70.



## Date referitoare la teren

Crt	Categorie folosință	Intravilan	Suprafața (mp)	Tarla	Parcelă	Nr. topo	Observații / Referințe
1	faneata	NU	3.206	-	-	Parte din 967/1, parte din 967/2, parte din 967/3, parte din 967/4	FĂNEAȚA ÎN SESU, restul de suprafață se regăsește la ID-urile 6066, 6067, 6069, 6070, 6317

## Lungime Segmente

1) Valorile lungimilor segmentelor sunt obținute din proiecție în plan.

Punct început	X / Y	Punct sfârșit	X / Y	Lungime segment (** (m)
1	287.647,559 425.428,873	2	287.652,202 425.411,191	18.281
2	287.652,202 425.411,191	3	287.813,43 425.454,144	166.852
3	287.813,43 425.454,144	4	287.807,724 425.473,536	20.214

Punct început	X / Y	Punct sfârşit	X / Y	Lungime segment (** (m)
4	287.807,724 425.473,536	1	287.647,559 425.428,873	166.276

\*\* Lungimile segmentelor sunt determinate în planul de proiecţie Stereo 70 şi sunt rotunjite la 1 milimetru.

\*\*\* Distanţa dintre puncte este formată din segmente cumulate ce sunt mai mici decât valoarea 1 milimetru.



**DATE DESPRE IMOBILUL NR. 6069**

Oficiul de Cadastru și Publicitate Imobiliară CARAS-SEVERIN  
Biroul de Cadastru și Publicitate Imobiliară Caransebes

**A. Partea I. Descrierea imobilului**

Nr. CF vechi: 72, 74, 548- Buceșnița  
Nr. topografic: Parte din 967/1, parte din  
967/2, parte din 967/3, parte din 967/4

TEREN Extravilan

Adresa: Jud. Caraș-Severin

Nr. Crt	Nr cadastral Nr. topografic	Suprafața* (mp)	Observații / Referințe
A1		944	Sector cadastral: 49 Teren neimprejmuit;

**B. Partea II. Proprietari și acte**

Inscrieri privitoare la dreptul de proprietate și alte drepturi reale		Referințe
/		
Act Normativ nr. 7, din 13/03/1996 emis de PARLAMENTUL ROMÂNIEI;		
B1	Inscrierea provizorie, drept de PROPRIETATE, dobandit prin Lege, cota actuala 1/1	A1
1) <b>COMUNA BUCOȘNIȚA</b> , CIF:3227645, PROPRIETAR NEIDENTIFICAT		
OBSERVATII: PROPRIETAR NEIDENTIFICAT		

**C. Partea III. SARCINI .**

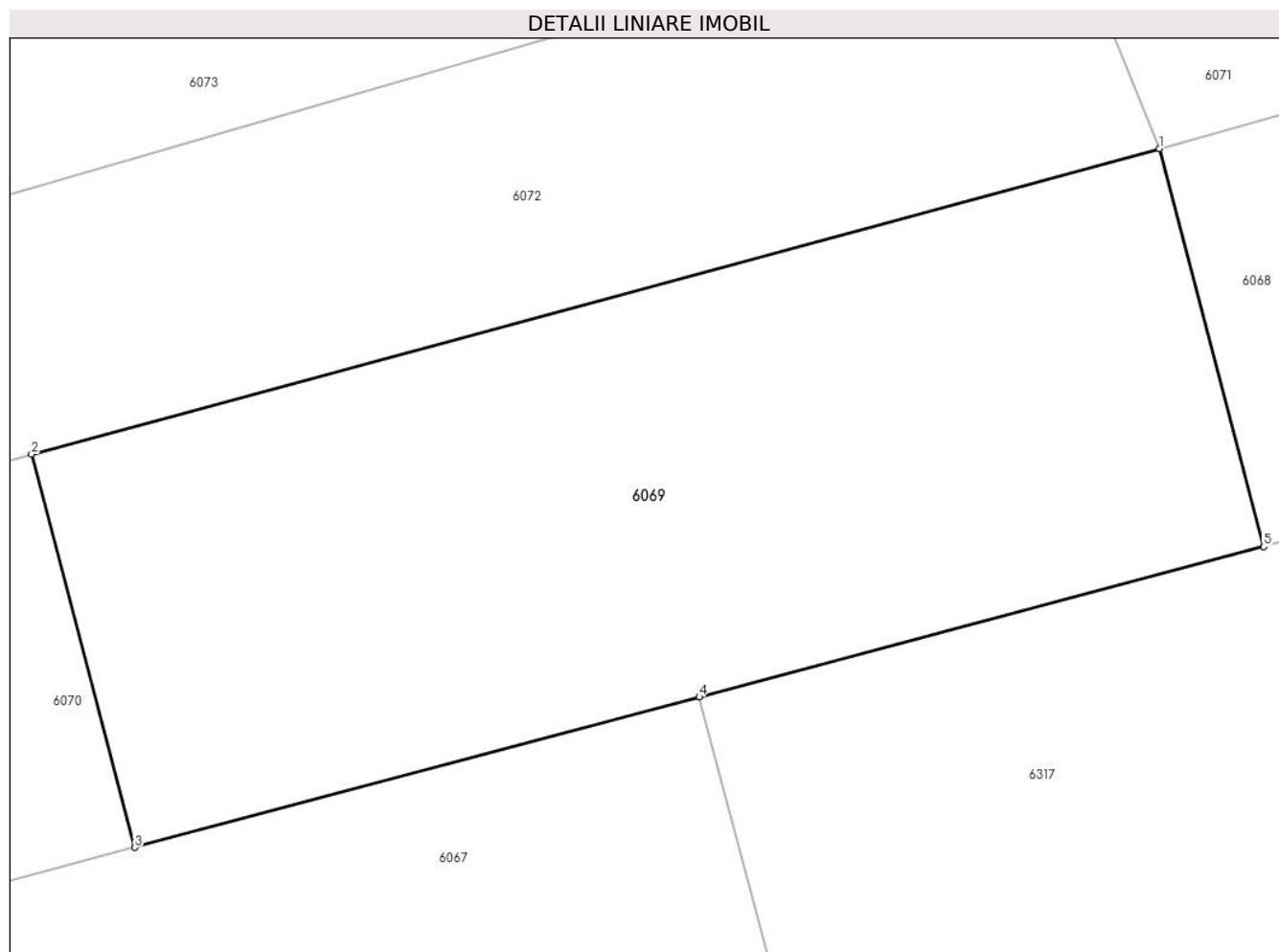
Inscrieri privind dezmembramintele dreptului de proprietate, drepturi reale de garanție și sarcini	Referințe
NU SUNT	

## Anexa Nr. 1 La Partea I

## Teren

Nr cadastral	Suprafața (mp)*	Observații / Referințe
	944	

\* Suprafața este determinată în planul de proiecție Stereo 70.



## Date referitoare la teren

Crt	Categorie folosință	Intravilan	Suprafața (mp)	Tarla	Parcelă	Nr. topo	Observații / Referințe
1	faneata	NU	944	-	-	Parte din 967/1, parte din 967/2, parte din 967/3, parte din 967/4	FĂNEAȚA ÎN SESU, restul de suprafață se regăsește la ID-urile 6067, 6068, 6066, 6070, 6317

## Lungime Segmente

1) Valorile lungimilor segmentelor sunt obținute din proiecție în plan.

Punct început	X / Y	Punct sfârșit	X / Y	Lungime segment (** (m)
1	287.647,559 425.428,873	2	287.597,423 425.415,287	51.944
2	287.597,423 425.415,287	3	287.602,013 425.397,82	18.06
3	287.602,013 425.397,82	4	287.627,107 425.404,505	25.969

Punct început	X / Y	Punct sfârșit	X / Y	Lungime segment (** (m)
4	287.627,107 425.404,505	5	287.652,202 425.411,191	25.97
5	287.652,202 425.411,191	1	287.647,559 425.428,873	18.281

\*\* Lungimile segmentelor sunt determinate în planul de proiecție Stereo 70 și sunt rotunjite la 1 milimetru.

\*\*\* Distanța dintre puncte este formată din segmente cumulate ce sunt mai mici decât valoarea 1 milimetru.





**DATE DESPRE IMOBILUL NR. 6070**

Oficiul de Cadastru și Publicitate Imobiliară CARAS-SEVERIN  
Biroul de Cadastru și Publicitate Imobiliară Caransebes

**A. Partea I. Descrierea imobilului**

Nr. CF vechi: 72, 74, 548- Buceșnița  
Nr. topografic: Parte din 967/1, parte din  
967/2, parte din 967/3, parte din 967/4

TEREN Extravilan

Adresa: Jud. Caraș-Severin

Nr. Crt	Nr cadastral Nr. topografic	Suprafața* (mp)	Observații / Referințe
A1		3.093	Sector cadastral:49 Teren neimprejmuit;

**B. Partea II. Proprietari și acte**

Inscrieri privitoare la dreptul de proprietate și alte drepturi reale		Referințe
/		
Act Normativ nr. 7, din 13/03/1996 emis de PARLAMENTUL ROMÂNIEI;		
B1	Intabulare, drept de PROPRIETATE, dobândit prin Lege, cota actuala 1/1	A1
1) <b>COMUNA BUCOȘNIȚA</b> , CIF:3227645, PROPRIETAR NEIDENTIFICAT		
<i>OBSERVAȚII: PROPRIETAR NEIDENTIFICAT</i>		

**C. Partea III. SARCINI .**

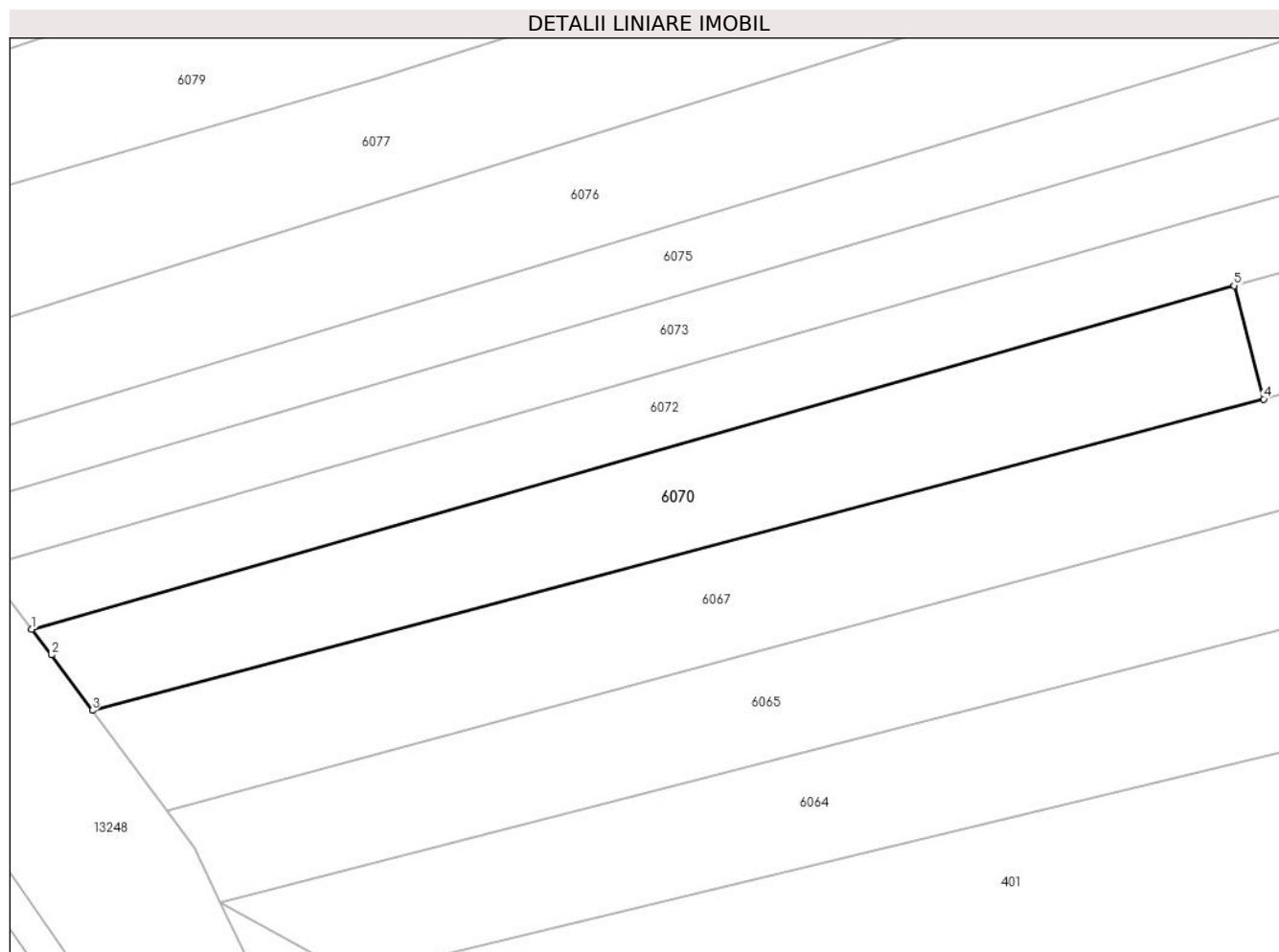
Inscrieri privind dezmembramintele dreptului de proprietate, drepturi reale de garanție și sarcini	Referințe
NU SUNT	

## Anexa Nr. 1 La Partea I

## Teren

Nr cadastral	Suprafața (mp)*	Observații / Referințe
	3.093	

\* Suprafața este determinată în planul de proiecție Stereo 70.



## Date referitoare la teren

Crt	Categorie folosință	Intravilan	Suprafața (mp)	Tarla	Parcelă	Nr. topo	Observații / Referințe
1	faneata	NU	3.093	-	-	Parte din 967/1, parte din 967/2, parte din 967/3, parte din 967/4	FĂNEAȚĂ ÎN SESU, restul de suprafață se regăsește la ID-urile 6067, 6068, 6069, 6066, 6317

## Lungime Segmente

1) Valorile lungimilor segmentelor sunt obținute din proiecție în plan.

Punct început	X / Y	Punct sfârșit	X / Y	Lungime segment (** (m)
1	287.412,107 425.362,385	2	287.415,177 425.358,413	5.02
2	287.415,177 425.358,413	3	287.421,49 425.349,884	10.611
3	287.421,49 425.349,884	4	287.602,013 425.397,82	186.779

Punct început	X / Y	Punct sfârșit	X / Y	Lungime segment (** (m)
4	287.602,013 425.397,82	5	287.597,423 425.415,287	18.06
5	287.597,423 425.415,287	1	287.412,107 425.362,385	192.719

\*\* Lungimile segmentelor sunt determinate în planul de proiecție Stereo 70 și sunt rotunjite la 1 milimetru.

\*\*\* Distanța dintre puncte este formată din segmente cumulate ce sunt mai mici decât valoarea 1 milimetru.



**DATE DESPRE IMOBILUL NR. 6071**

Oficiul de Cadastru și Publicitate Imobiliară CARAS-SEVERIN  
Biroul de Cadastru și Publicitate Imobiliară Caransebes

**A. Partea I. Descrierea imobilului**

TEREN Extravilan

Nr. CF vechi:663- Bucoșnița

Nr. topografic:Parte din 968

Adresa: Jud. Caraș-Severin

Nr. Crt	Nr cadastral Nr. topografic	Suprafața* (mp)	Observații / Referințe
A1		3.061	Sector cadastral:49 Teren neimprejmuit;

**B. Partea II. Proprietari și acte**

Inscrieri privitoare la dreptul de proprietate și alte drepturi reale		Referințe
<b>1349 / 11/09/1922</b>		
Hotarare Judecatoreasca nr. 3430, din 01/01/1919 emis de JUDECĂTORIA DE OCOL CARANSEBEȘ;		
B1	Intabulare, drept de PROPRIETATEmoștenire, dobandit prin Hotarare Judecatoreasca, cota actuala 32/180 1) <b>LAZĂR IOSIF</b>	A1
B2	Intabulare, drept de PROPRIETATEmoștenire, dobandit prin Hotarare Judecatoreasca, cota actuala 32/180 1) <b>LAZĂR IOAN</b>	A1
B3	Intabulare, drept de PROPRIETATEmoștenire, dobandit prin Hotarare Judecatoreasca, cota actuala 32/180 1) <b>LAZĂR ELENA</b>	A1
B4	Intabulare, drept de PROPRIETATEmoștenire, dobandit prin Hotarare Judecatoreasca, cota actuala 24/180 1) <b>LAZĂR SOLOMIA</b> , măr. Belciu	A1
<b>1449 / 16/09/1943</b>		
Act Notarial nr. 0, din 12/07/1934 emis de NOTARIATUL CARANSEBEȘ;		
B5	Intabulare, drept de PROPRIETATEpărți egale, dobandit prin Conventie, cota actuala 60/180 1) <b>ANDERCA ION</b> , căs. cu Floarea Dorca, dom. în Vălișoara 2) <b>ANDERCA TRAIAN</b> , căs. cu Maria Dorca, dom. în Vălișoara	A1
/		
Act Normativ nr. 7, din 13/03/1996 emis de PARLAMENTUL ROMÂNIEI (ADEVÉRINȚĂ NR. 347 DIN 19.01.2023, EMISĂ DE PRIMĂRIA COMUNEI BUCOȘNIȚA);		
B6	Se notează posesia faptică în favoarea lui 1) <b>MICU VASILICA-MELANIA</b>	A1

**C. Partea III. SARCINI**

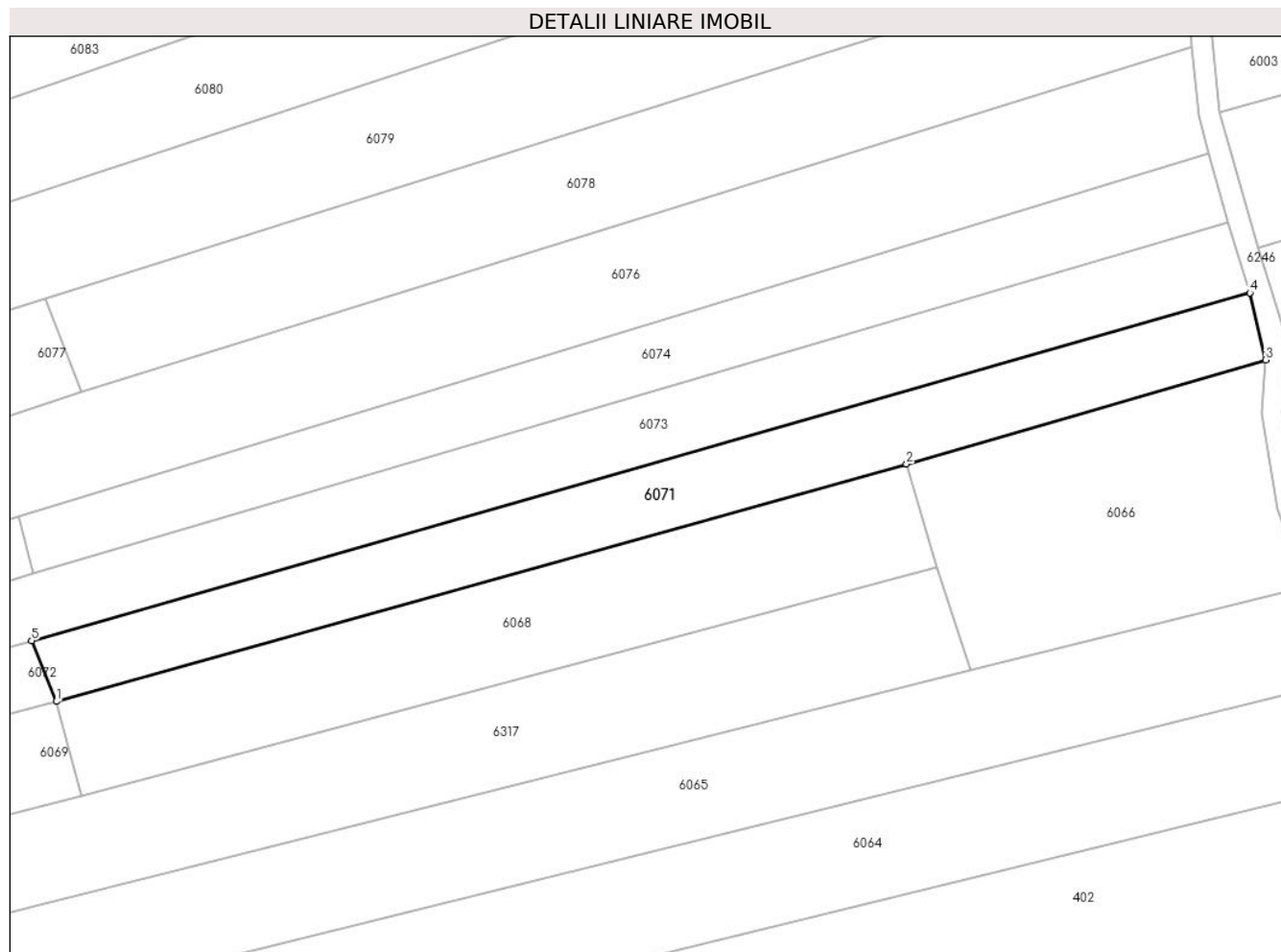
Inscrieri privind dezmembramintele dreptului de proprietate, drepturi reale de garanție și sarcini		Referințe
<b>1349 / 11/09/1922</b>		
Hotarare Judecatoreasca nr. 3430, din 01/01/1919 emis de JUDECĂTORIA DE OCOL CARANSEBEȘ;		
C1	Intabulare, drept de UZUFRACT VIAGER, dobandit prin Hotarare Judecatoreasca, cota actuala 1/5 1) <b>LAZAR TRAIAN</b> , dom. în Bucoșnița	A1

## Anexa Nr. 1 La Partea I

## Teren

Nr cadastral	Suprafața (mp)*	Observații / Referințe
	3.061	

\* Suprafața este determinată în planul de proiecție Stereo 70.



## Date referitoare la teren

Crt	Categorie folosință	Intravilan	Suprafața (mp)	Tarla	Parcelă	Nr. topo	Observații / Referințe
1	faneata	NU	3.061	-	-	Parte din 968	FĂNEAȚĂ ÎN SESU, restul de suprafață se regăsește la ID-urile 6072, 6073, 6074, 6075

## Lungime Segmente

1) Valorile lungimilor segmentelor sunt obținute din proiecție în plan.

Punct început	X / Y	Punct sfârșit	X / Y	Lungime segment (** (m)
1	287.647,559 425.428,873	2	287.807,724 425.473,536	166.276
2	287.807,724 425.473,536	3	287.875,383 425.493,124	70.437
3	287.875,383 425.493,124	4	287.872,37 425.505,763	12.993
4	287.872,37 425.505,763	5	287.642,922 425.440,336	238.594
5	287.642,922 425.440,336	1	287.647,559 425.428,873	12.365

**\*\* Lungimile segmentelor sunt determinate în planul de proiecție Stereo 70 și sunt rotunjite la 1 milimetru.**

**\*\*\* Distanța dintre puncte este formată din segmente cumulate ce sunt mai mici decât valoarea 1 milimetru.**





**DATE DESPRE IMOBILUL NR. 6072**

Oficiul de Cadastru și Publicitate Imobiliară CARAS-SEVERIN  
Biroul de Cadastru și Publicitate Imobiliară Caransebeș

**A. Partea I. Descrierea imobilului**

TEREN Extravilan

Nr. CF vechi:663- Buceșnița  
Nr. topografic:Parte din 968

Adresa: Jud. Caraș-Severin

Nr. Crt	Nr cadastral Nr. topografic	Suprafața* (mp)	Observații / Referințe
A1		Din acte: 18.221 Masurata: 2.817	Sector cadastral:49 Teren neimprejmit;

**B. Partea II. Proprietari și acte**

Inscrieri privitoare la dreptul de proprietate și alte drepturi reale		Referințe
<b>1349 / 11/09/1922</b>		
Hotarare Judecatoreasca nr. 3430, din 01/01/1919 emis de JUDECĂTORIA DE OCOL CARANSEBEȘ;		
B1	Intabulare, drept de PROPRIETATEmoștenire, dobandit prin Hotarare Judecatoreasca, cota actuala 32/180 1) LAZĂR IOSIF	A1
B2	Intabulare, drept de PROPRIETATEmoștenire, dobandit prin Hotarare Judecatoreasca, cota actuala 32/180 1) LAZĂR IOAN	A1
B3	Intabulare, drept de PROPRIETATEmoștenire, dobandit prin Hotarare Judecatoreasca, cota actuala 32/180 1) LAZĂR ELENA	A1
B4	Intabulare, drept de PROPRIETATEmoștenire, dobandit prin Hotarare Judecatoreasca, cota actuala 24/180 1) LAZĂR SOLOMIA, măr. Belciu	A1
<b>1449 / 16/09/1943</b>		
Act Notarial nr. 0, din 12/07/1934 emis de NOTARIATUL CARANSEBEȘ;		
B5	Intabulare, drept de PROPRIETATEpărți egale, dobandit prin Conventie, cota actuala 60/180 1) ANDERCA ION, căs. cu Floarea Dorca, dom. în Vălișoara 2) ANDERCA TRAIAN, căs. cu Maria Dorca, dom. în Vălișoara	A1

**C. Partea III. SARCINI**

Inscrieri privind dezmembramintele dreptului de proprietate, drepturi reale de garanție și sarcini		Referințe
<b>1349 / 11/09/1922</b>		
Hotarare Judecatoreasca nr. 3430, din 01/01/1919 emis de JUDECĂTORIA DE OCOL CARANSEBEȘ;		
C1	Intabulare, drept de UZUFRACT VIAGER, dobandit prin Hotarare Judecatoreasca, cota actuala 1/5 1) LAZAR TRAIAN, dom. în Buceșnița	A1

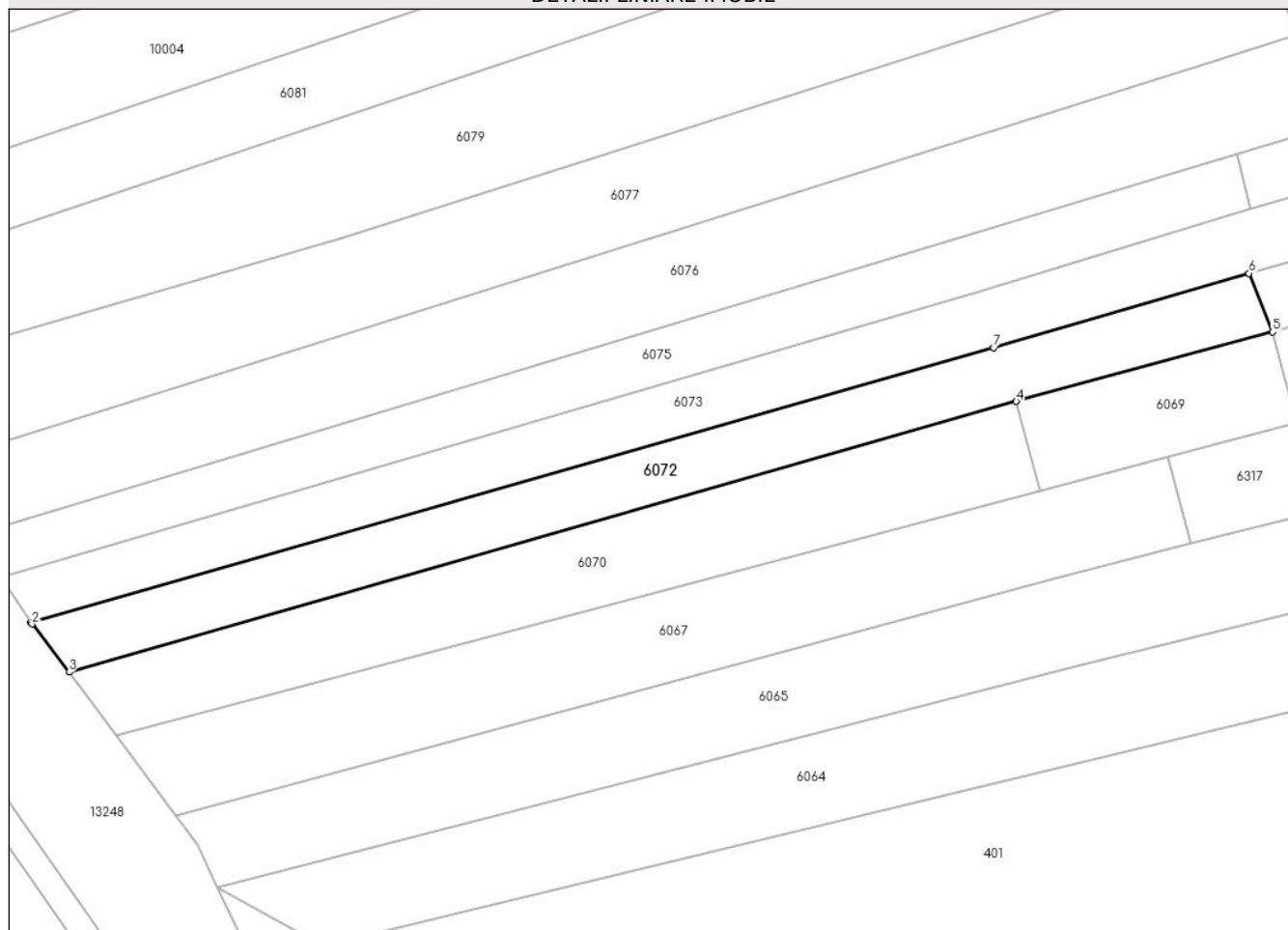
## Anexa Nr. 1 La Partea I

## Teren

Nr cadastral	Suprafața (mp)*	Observații / Referințe
	Din acte: 18.221 Masurata: 2.817	

\* Suprafața este determinată în planul de proiecție Stereo 70.

## DETALII LINIARE IMOBIL



## Date referitoare la teren

Crt	Categorie folosință	Intravilan	Suprafața (mp)	Tarla	Parcelă	Nr. topo	Observații / Referințe
1	faneata	NU	2.817	-	-	Parte din 968	FANEAȚA ÎN SESU, restul de suprafață se regăsește la ID-urile 6071, 6073, 6074, 6075

## Lungime Segmente

1) Valorile lungimilor segmentelor sunt obținute din proiecție în plan.

Punct început	X / Y	Punct sfârșit	X / Y	Lungime segment (** (m)
1	287.404,673 425.372,047	2	287.404,865 425.371,756	0.349
2	287.404,865 425.371,756	3	287.412,107 425.362,385	11.843
3	287.412,107 425.362,385	4	287.597,423 425.415,287	192.719
4	287.597,423 425.415,287	5	287.647,559 425.428,873	51.944

Punct început	X / Y	Punct sfârșit	X / Y	Lungime segment (** (m)
5	287.647,559 425.428,873	6	287.642,922 425.440,336	12.365
6	287.642,922 425.440,336	7	287.593,004 425.425,826	51.984
7	287.593,004 425.425,826	1	287.404,673 425.372,047	195.859

\*\* Lungimile segmentelor sunt determinate în planul de proiecție Stereo 70 și sunt rotunjite la 1 milimetru.

\*\*\* Distanța dintre puncte este formată din segmente cumulate ce sunt mai mici decât valoarea 1 milimetru.



**DATE DESPRE IMOBILUL NR. 6073**

Oficiul de Cadastru și Publicitate Imobiliară CARAS-SEVERIN  
Biroul de Cadastru și Publicitate Imobiliară Caransebes

**A. Partea I. Descrierea imobilului**

TEREN Extravilan

Nr. CF vechi:663- Bucoșnița  
Nr. topografic:Parte din 968

Adresa: Jud. Caraș-Severin

Nr. Crt	Nr cadastral Nr. topografic	Suprafața* (mp)	Observații / Referințe
A1		5.805	Sector cadastral:49 Teren neimprejmuit;

**B. Partea II. Proprietari și acte**

Inscrieri privitoare la dreptul de proprietate și alte drepturi reale		Referințe
<b>1349 / 11/09/1922</b>		
Hotarare Judecatoreasca nr. 3430, din 01/01/1919 emis de JUDECĂTORIA DE OCOL CARANSEBEȘ;		
B1	Intabulare, drept de PROPRIETATEmoștenire, dobandit prin Hotarare Judecatoreasca, cota actuala 32/180 1) <b>LAZĂR IOSIF</b>	A1
B2	Intabulare, drept de PROPRIETATEmoștenire, dobandit prin Hotarare Judecatoreasca, cota actuala 32/180 1) <b>LAZĂR IOAN</b>	A1
B3	Intabulare, drept de PROPRIETATEmoștenire, dobandit prin Hotarare Judecatoreasca, cota actuala 32/180 1) <b>LAZĂR ELENA</b>	A1
B4	Intabulare, drept de PROPRIETATEmoștenire, dobandit prin Hotarare Judecatoreasca, cota actuala 24/180 1) <b>LAZĂR SOLOMIA</b> , măr. Belciu	A1
<b>1449 / 16/09/1943</b>		
Act Notarial nr. 0, din 12/07/1934 emis de NOTARIATUL CARANSEBEȘ;		
B5	Intabulare, drept de PROPRIETATEpărți egale, dobandit prin Conventie, cota actuala 60/180 1) <b>ANDERCA ION</b> , căs. cu Floarea Dorca, dom. în Vălișoara 2) <b>ANDERCA TRAIAN</b> , căs. cu Maria Dorca, dom. în Vălișoara	A1
/		
Act Normativ nr. 7, din 13/03/1996 emis de PARLAMENTUL ROMÂNIEI (ADEVÉRINȚĂ NR. 357 DIN 19.01.2023, EMISĂ DE PRIMĂRIA COMUNEI BUCOȘNIȚA);		
B6	Se notează posesia faptică în favoarea lui 1) <b>VELESCU ROMULUS-OVIDIU</b>	A1

**C. Partea III. SARCINI**

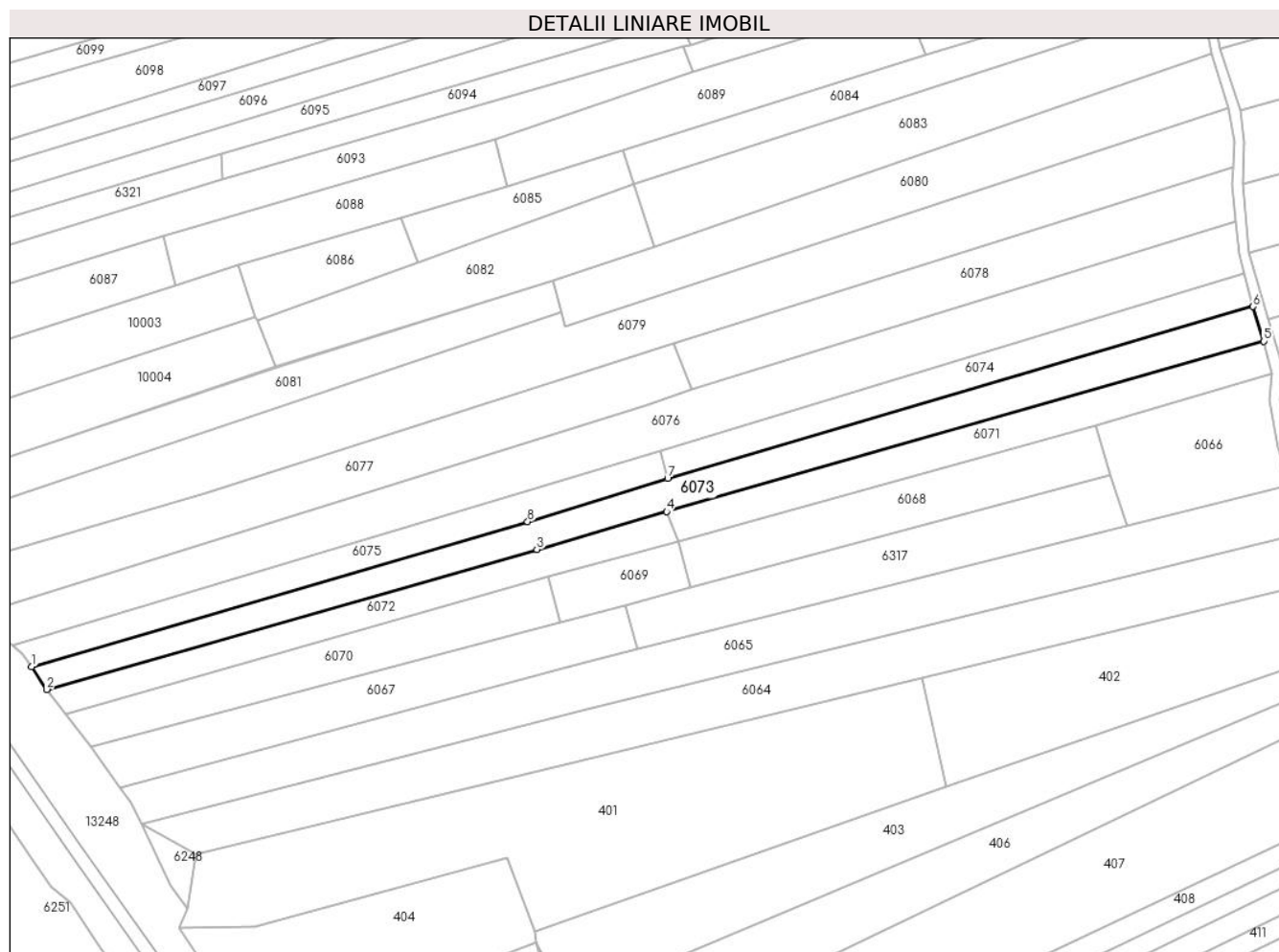
Inscrieri privind dezmembramintele dreptului de proprietate, drepturi reale de garanție și sarcini		Referințe
<b>1349 / 11/09/1922</b>		
Hotarare Judecatoreasca nr. 3430, din 01/01/1919 emis de JUDECĂTORIA DE OCOL CARANSEBEȘ;		
C1	Intabulare, drept de UZUFRACT VIAGER, dobandit prin Hotarare Judecatoreasca, cota actuala 1/5 1) <b>LAZAR TRAIAN</b> , dom. în Bucoșnița	A1

## Anexa Nr. 1 La Partea I

## Teren

Nr cadastral	Suprafața (mp)*	Observații / Referințe
	5.805	

\* Suprafața este determinată în planul de proiecție Stereo 70.



## Date referitoare la teren

Crt	Categorie folosință	Intravilan	Suprafața (mp)	Tarla	Parcelă	Nr. topo	Observații / Referințe
1	fâneata	NU	5.805	-	-	Parte din 968	FÂNEAȚA ÎN SESU,, restul de suprafață se regăsește la ID-urile 6072, 6071, 6074, 6075

## Lungime Segmente

1) Valorile lungimilor segmentelor sunt obținute din proiecție în plan.

Punct început	X / Y	Punct sfârșit	X / Y	Lungime segment (** (m)
1	287.398,865 425.380,826	2	287.404,673 425.372,047	10.526
2	287.404,673 425.372,047	3	287.593,004 425.425,826	195.859
3	287.593,004 425.425,826	4	287.642,922 425.440,336	51.984
4	287.642,922 425.440,336	5	287.872,37 425.505,763	238.594
5	287.872,37 425.505,763	6	287.868,231 425.519,07	13.936

Punct început	X / Y	Punct sfârșit	X / Y	Lungime segment (** (m)
6	287.868,231 425.519,07	7	287.643,292 425.453,011	234.438
7	287.643,292 425.453,011	8	287.589,464 425.436,507	56.301
8	287.589,464 425.436,507	1	287.398,865 425.380,826	198.566

\*\* Lungimile segmentelor sunt determinate în planul de proiecție Stereo 70 și sunt rotunjite la 1 milimetru.

\*\*\* Distanța dintre puncte este formată din segmente cumulate ce sunt mai mici decât valoarea 1 milimetru.





**DATE DESPRE IMOBILUL NR. 6074**

Oficiul de Cadastru și Publicitate Imobiliară CARAS-SEVERIN  
Biroul de Cadastru și Publicitate Imobiliară Caransebes

**A. Partea I. Descrierea imobilului**

TEREN Extravilan

Nr. CF vechi:663- Buceșnița

Nr. topografic:Parte din 968

Adresa: Jud. Caraș-Severin

Nr. Crt	Nr cadastral Nr. topografic	Suprafața* (mp)	Observații / Referințe
A1		2.852	Sector cadastral:49 Teren neimprejmuit;

**B. Partea II. Proprietari și acte**

Inscrieri privitoare la dreptul de proprietate și alte drepturi reale		Referințe
<b>1349 / 11/09/1922</b>		
Hotarare Judecatoreasca nr. 3430, din 01/01/1919 emis de JUDECĂTORIA DE OCOL CARANSEBEȘ;		
B1	Intabulare, drept de PROPRIETATEmoștenire, dobandit prin Hotarare Judecatoreasca, cota actuala 32/180 1) LAZĂR IOSIF	A1
B2	Intabulare, drept de PROPRIETATEmoștenire, dobandit prin Hotarare Judecatoreasca, cota actuala 32/180 1) LAZĂR IOAN	A1
B3	Intabulare, drept de PROPRIETATEmoștenire, dobandit prin Hotarare Judecatoreasca, cota actuala 32/180 1) LAZĂR ELENA	A1
B4	Intabulare, drept de PROPRIETATEmoștenire, dobandit prin Hotarare Judecatoreasca, cota actuala 24/180 1) LAZĂR SOLOMIA, măr. Belciu	A1
<b>1449 / 16/09/1943</b>		
Act Notarial nr. 0, din 12/07/1934 emis de NOTARIATUL CARANSEBEȘ;		
B5	Intabulare, drept de PROPRIETATEpărți egale, dobandit prin Conventie, cota actuala 60/180 1) ANDERCA ION, căs. cu Floarea Dorca, dom. în Vălișoara 2) ANDERCA TRAIAN, căs. cu Maria Dorca, dom. în Vălișoara	A1
/		
Act Normativ nr. 7, din 13/03/1996 emis de PARLAMENTUL ROMÂNIEI (ADEVERINȚĂ NR. 2913 DIN 18.08.2022, EMISĂ DE PRIMĂRIA COMUNEI BUCOȘNIȚA);		
B6	Se notează posesia faptică în favoarea lui 1) ANDERCA NICOLAE	A1

**C. Partea III. SARCINI**

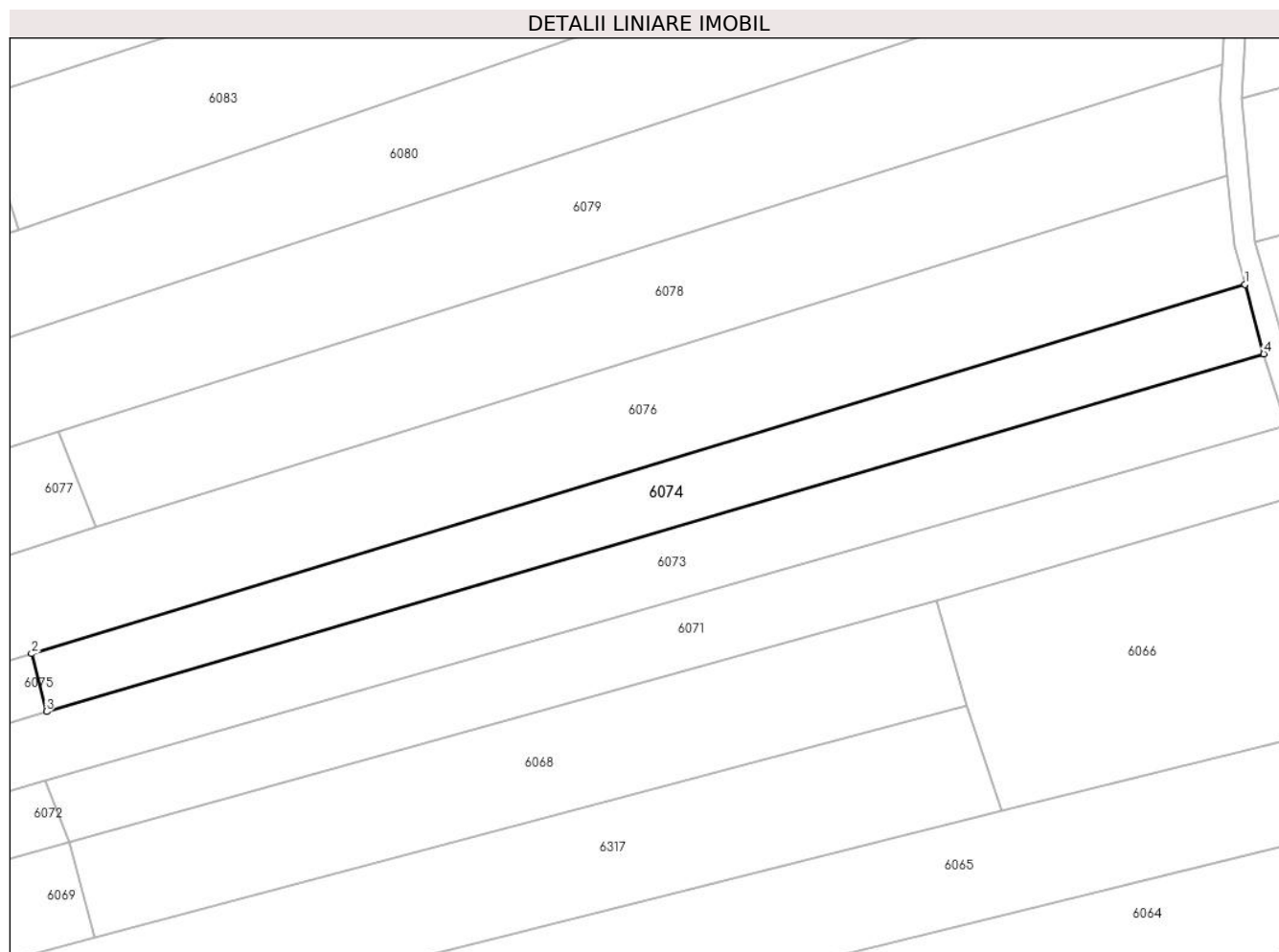
Inscrieri privind dezmembramintele dreptului de proprietate, drepturi reale de garanție și sarcini		Referințe
<b>1349 / 11/09/1922</b>		
Hotarare Judecatoreasca nr. 3430, din 01/01/1919 emis de JUDECĂTORIA DE OCOL CARANSEBEȘ;		
C1	Intabulare, drept de UZUFRACT VIAGER, dobandit prin Hotarare Judecatoreasca, cota actuala 1/5 1) LAZAR TRAIAN, dom. în Buceșnița	A1

## Anexa Nr. 1 La Partea I

## Teren

Nr cadastral	Suprafața (mp)*	Observații / Referințe
	2.852	

\* Suprafața este determinată în planul de proiecție Stereo 70.



## Date referitoare la teren

Crt	Categorie folosință	Intra vilan	Suprafața (mp)	Tarla	Parcelă	Nr. topo	Observații / Referințe
1	faneata	NU	2.852	-	-	Parte din 968	FĂNEAȚĂ ÎN SESU, restul de suprafață se regăsește la ID-urile 6072, 6073, 6071, 6075

## Lungime Segmente

1) Valorile lungimilor segmentelor sunt obținute din proiecție în plan.

Punct început	X / Y	Punct sfârșit	X / Y	Lungime segment (** (m)
1	287.864,722 425.531,905	2	287.640,52 425.463,7	234.347
2	287.640,52 425.463,7	3	287.643,292 425.453,011	11.043
3	287.643,292 425.453,011	4	287.868,231 425.519,07	234.438
4	287.868,231 425.519,07	1	287.864,722 425.531,905	13.306

**\*\* Lungimile segmentelor sunt determinate în planul de proiecție Stereo 70 și sunt rotunjite la 1 milimetru.**

**\*\*\* Distanța dintre puncte este formată din segmente cumulate ce sunt mai mici decât valoarea 1 milimetru.**



**DATE DESPRE IMOBILUL NR. 6075**

Oficiul de Cadastru și Publicitate Imobiliară CARAS-SEVERIN  
Biroul de Cadastru și Publicitate Imobiliară Caransebes

**A. Partea I. Descrierea imobilului**

TEREN Extravilan

Nr. CF vechi:663- Bucoșnița

Nr. topografic:Parte din 968

Adresa: Jud. Caraș-Severin

Nr. Crt	Nr cadastral Nr. topografic	Suprafața* (mp)	Observații / Referințe
A1		2.738	Sector cadastral:49 Teren neimprejmuit;

**B. Partea II. Proprietari și acte**

Inscrieri privitoare la dreptul de proprietate și alte drepturi reale		Referințe
<b>1349 / 11/09/1922</b>		
Hotarare Judecatoreasca nr. 3430, din 01/01/1919 emis de JUDECĂTORIA DE OCOL CARANSEBEȘ;		
B1	Intabulare, drept de PROPRIETATEmoștenire, dobandit prin Hotarare Judecatoreasca, cota actuala 32/180 1) <b>LAZĂR IOSIF</b>	A1
B2	Intabulare, drept de PROPRIETATEmoștenire, dobandit prin Hotarare Judecatoreasca, cota actuala 32/180 1) <b>LAZĂR IOAN</b>	A1
B3	Intabulare, drept de PROPRIETATEmoștenire, dobandit prin Hotarare Judecatoreasca, cota actuala 32/180 1) <b>LAZĂR ELENA</b>	A1
B4	Intabulare, drept de PROPRIETATEmoștenire, dobandit prin Hotarare Judecatoreasca, cota actuala 24/180 1) <b>LAZĂR SOLOMIA</b> , măr. Belciu	A1
<b>1449 / 16/09/1943</b>		
Act Notarial nr. 0, din 12/07/1934 emis de NOTARIATUL CARANSEBEȘ;		
B5	Intabulare, drept de PROPRIETATEpărți egale, dobandit prin Lege, cota actuala 60/180 1) <b>ANDERCA ION</b> , căs. cu Floarea Dorca, dom. în Vălișoara 2) <b>ANDERCA TRAIAN</b> , căs. cu Maria Dorca, dom. în Vălișoara	A1
/		
Act Normativ nr. 7, din 13/03/1996 emis de PARLAMENTUL ROMÂNIEI (ADEVÉRINȚĂ NR. 1830 DIN 11.04.2023 EMISĂ DE PRIMĂRIA COMUNEI BUCOȘNIȚA);		
B6	Se notează posesia faptică în favoarea lui 1) <b>BULETEANU CORNELIA-MARIA</b>	A1

**C. Partea III. SARCINI**

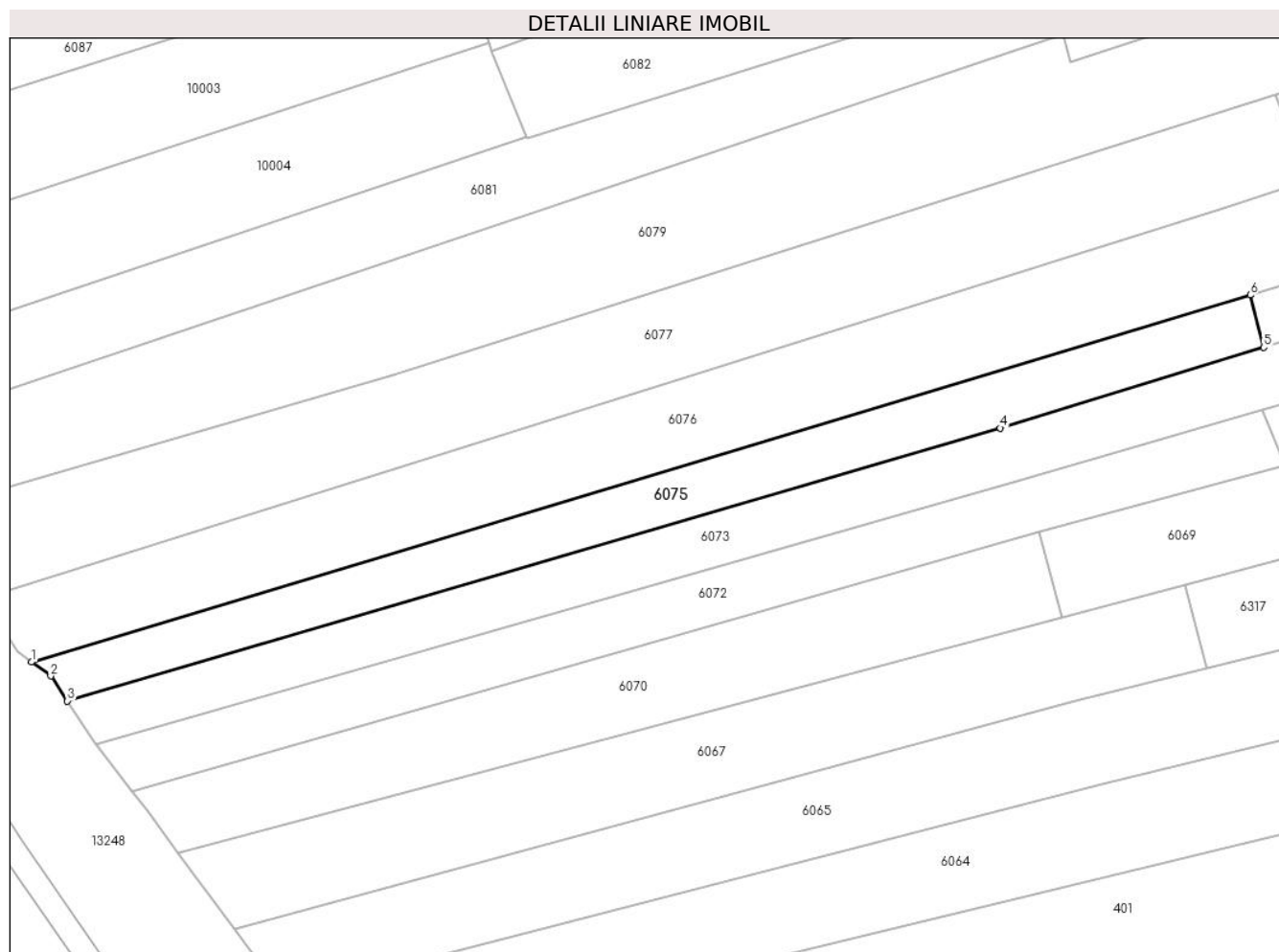
Inscrieri privind dezmembramintele dreptului de proprietate, drepturi reale de garanție și sarcini		Referințe
<b>1349 / 11/09/1922</b>		
Hotarare Judecatoreasca nr. 3430, din 01/01/1919 emis de JUDECĂTORIA DE OCOL CARANSEBEȘ;		
C1	Intabulare, drept de UZUFRACT VIAGER, dobandit prin Hotarare Judecatoreasca, cota actuala 1/5 1) <b>LAZAR TRAIAN</b> , dom. în Bucoșnița	A1

## Anexa Nr. 1 La Partea I

## Teren

Nr cadastral	Suprafața (mp)*	Observații / Referințe
	2.738	

\* Suprafața este determinată în planul de proiecție Stereo 70.



## Date referitoare la teren

Crt	Categorie folosință	Intravilan	Suprafața (mp)	Tarla	Parcelă	Nr. topo	Observații / Referințe
1	faneata	NU	2.738	-	-	Parte din 968	FĂNEAȚĂ ÎN SESU, restul de suprafață se regăsește la ID-urile 6072, 6073, 6074, 6071

## Lungime Segmente

1) Valorile lungimilor segmentelor sunt obținute din proiecție în plan.

Punct început	X / Y	Punct sfârșit	X / Y	Lungime segment (** (m)
1	287.391,569 425.388,777	2	287.395,486 425.385,935	4.839
2	287.395,486 425.385,935	3	287.398,865 425.380,826	6.125
3	287.398,865 425.380,826	4	287.589,464 425.436,507	198.566
4	287.589,464 425.436,507	5	287.643,292 425.453,011	56.301
5	287.643,292 425.453,011	6	287.640,52 425.463,7	11.043

Punct început	X / Y	Punct sfârșit	X / Y	Lungime segment (** (m)
6	287.640,52 425.463,7	1	287.391,569 425.388,777	259.981

\*\* Lungimile segmentelor sunt determinate în planul de proiecție Stereo 70 și sunt rotunjite la 1 milimetru.

\*\*\* Distanța dintre puncte este formată din segmente cumulate ce sunt mai mici decât valoarea 1 milimetru.





**DATE DESPRE IMOBILUL NR. 6076**

Oficiul de Cadastru și Publicitate Imobiliară CARAS-SEVERIN  
 Biroul de Cadastru și Publicitate Imobiliară Caransebes

**A. Partea I. Descrierea imobilului**

TEREN Extravilan

Nr. CF vechi:468- Buceșnița  
 Nr. topografic:969

Adresa: Jud. Caraș-Severin

Nr. Crt	Nr cadastral Nr. topografic	Suprafața* (mp)	Observații / Referințe
A1		9.061	Sector cadastral:49 Teren neimprejmuit;

**B. Partea II. Proprietari și acte**

Inscrieri privitoare la dreptul de proprietate și alte drepturi reale		Referințe
/		
Act Normativ nr. 7, din 13/03/1996 emis de PARLAMENTUL ROMÂNIEI;		
B1	Intabulare, drept de PROPRIETATE, dobândit prin Lege, cota actuala 1/1 1) NEIDENTIFICAT NEIDENTIFICAT	A1
Act Normativ nr. 7, din 13/03/1996 emis de PARLAMENTUL ROMÂNIEI (ADEVÉRINȚĂ NR. 2954 DIN 18.08.2022, EMISĂ DE PRIMĂRIA COMUNEI BUCOȘNIȚA, CERTIFICAT DE CĂSĂTORIE NR. 200/21.05.1994, EMIS DE CONSILIUL POPULAR AL COMUNEI BUCHIN);		
B2	Se notează posesia faptică în favoarea lui 1) POPESCU CRISTIAN-IOAN	A1

**C. Partea III. SARCINI .**

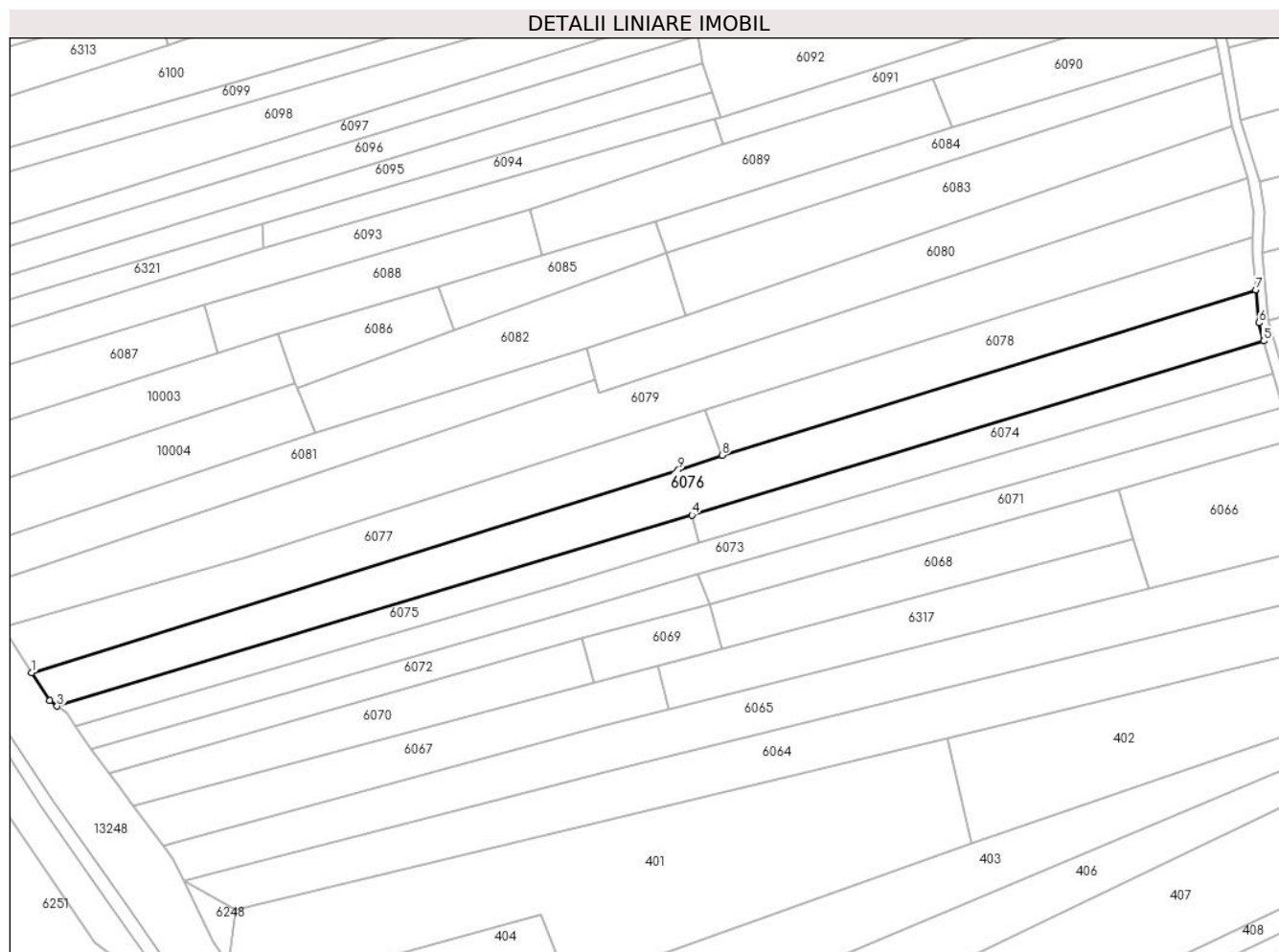
Inscrieri privind dezmembramintele dreptului de proprietate, drepturi reale de garanție și sarcini	Referințe
NU SUNT	

## Anexa Nr. 1 La Partea I

## Teren

Nr cadastral	Suprafața (mp)*	Observații / Referințe
	9.061	

\* Suprafața este determinată în planul de proiecție Stereo 70.



## Date referitoare la teren

Crt	Categorie folosință	Intravilan	Suprafața (mp)	Tarla	Parcelă	Nr. topo	Observații / Referințe
1	fâneata	NU	9.061	-	-	969	FÂNEAȚĂ ÎN SESU

## Lungime Segmente

1) Valorile lungimilor segmentelor sunt obținute din proiecție în plan.

Punct început	X / Y	Punct sfârșit	X / Y	Lungime segment (** (m)
1	287.381,548 425.401,904	2	287.388,57 425.390,953	13.009
2	287.388,57 425.390,953	3	287.391,569 425.388,777	3.705
3	287.391,569 425.388,777	4	287.640,52 425.463,7	259.981
4	287.640,52 425.463,7	5	287.864,722 425.531,905	234.347
5	287.864,722 425.531,905	6	287.862,772 425.539,015	7.373

Punct început	X / Y	Punct sfârșit	X / Y	Lungime segment (** (m)
6	287.862,772 425.539,015	7	287.861,548 425.551,969	13.012
7	287.861,548 425.551,969	8	287.652,323 425.487,106	219.049
8	287.652,323 425.487,106	9	287.635,157 425.481,422	18.083
9	287.635,157 425.481,422	1	287.381,548 425.401,904	265.783

\*\* Lungimile segmentelor sunt determinate în planul de proiecție Stereo 70 și sunt rotunjite la 1 milimetru.

\*\*\* Distanța dintre puncte este formată din segmente cumulate ce sunt mai mici decât valoarea 1 milimetru.



**DATE DESPRE IMOBILUL NR. 6077**

Oficiul de Cadastru și Publicitate Imobiliară CARAS-SEVERIN  
Biroul de Cadastru și Publicitate Imobiliară Caransebes

**A. Partea I. Descrierea imobilului**

TEREN Extravilan

Nr. CF vechi:488- Bucoșnița  
Nr. topografic:Parte din 970

Adresa: Jud. Caraș-Severin

Nr. Crt	Nr cadastral Nr. topografic	Suprafața* (mp)	Observații / Referințe
A1		Din acte: 9.221 Masurata: 5.390	Sector cadastral:49 Teren neimprejmuit;

**B. Partea II. Proprietari și acte**

Inscrieri privitoare la dreptul de proprietate și alte drepturi reale	Referințe
<b>873 / 01/06/1922</b>	
Hotarare Judecatoreasca nr. 2346, din 01/01/1921 emis de JUDECĂTORIA DE OCOL CARANSEBEȘ;	
B1	A1
Intabulare, drept de PROPRIETATE, dobandit prin Hotarare Judecatoreasca, cota actuala 1/1 1) HAȚEGAN GEORGE, a lui Ioachin, dom. în Cârpa	

**C. Partea III. SARCINI .**

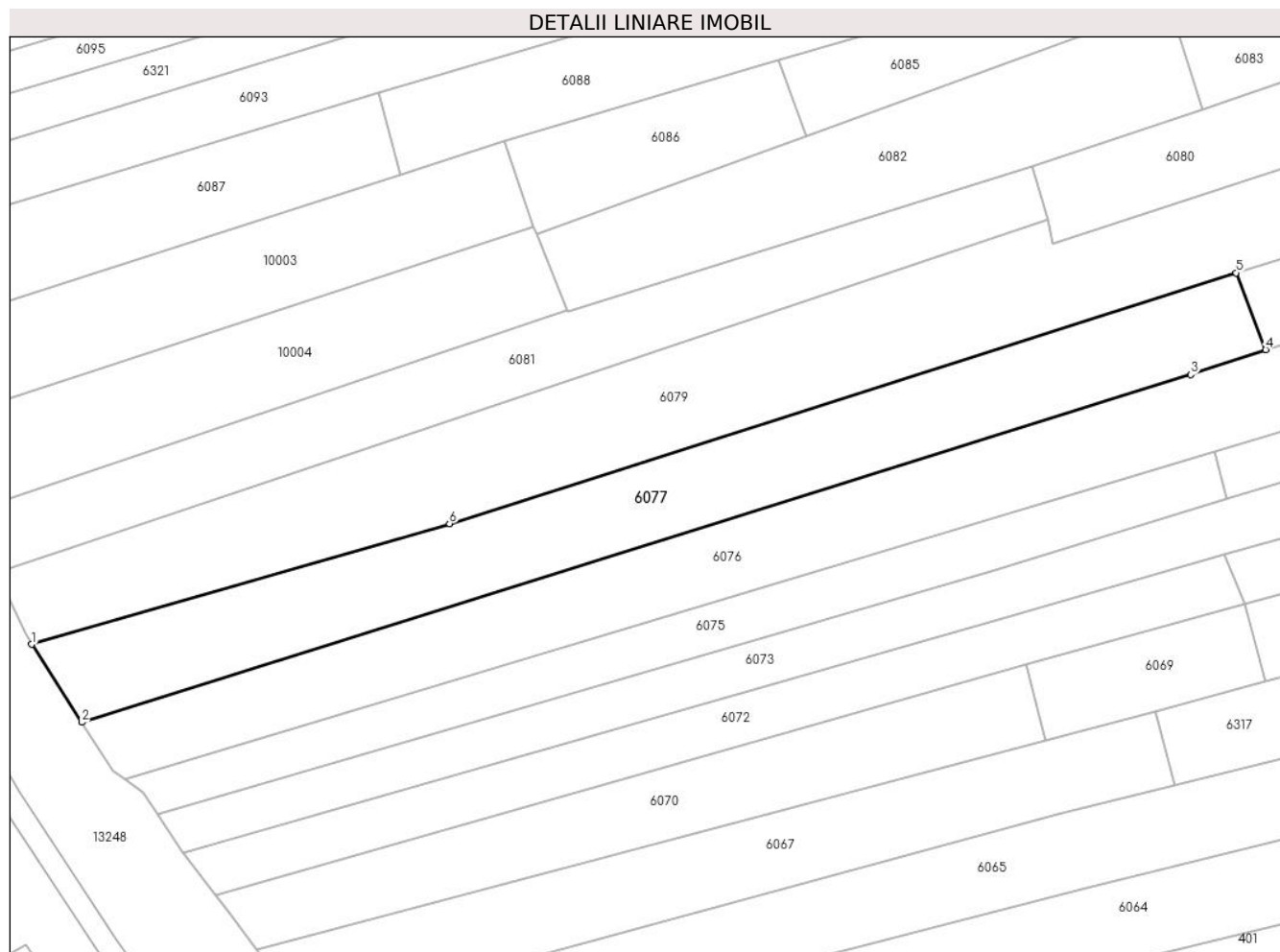
Inscrieri privind dezmembramintele dreptului de proprietate, drepturi reale de garanție și sarcini	Referințe
NU SUNT	

## Anexa Nr. 1 La Partea I

## Teren

Nr cadastral	Suprafața (mp)*	Observații / Referințe
	Din acte: 9.221 Masurata: 5.390	

\* Suprafața este determinată în planul de proiecție Stereo 70.



## Date referitoare la teren

Crt	Categorie folosință	Intra vilan	Suprafața (mp)	Tarla	Parcelă	Nr. topo	Observații / Referințe
1	faneata	NU	5.390	-	-	Parte din 970	FĂNEAȚĂ ÎN SESU, restul de suprafață se regăsește la ID 6078

## Lungime Segmente

1) Valorile lungimilor segmentelor sunt obținute din proiecție în plan.

Punct început	X / Y	Punct sfârșit	X / Y	Lungime segment (** (m)
1	287.370,12 425.419,728	2	287.381,548 425.401,904	21.173
2	287.381,548 425.401,904	3	287.635,157 425.481,422	265.783
3	287.635,157 425.481,422	4	287.652,323 425.487,106	18.083
4	287.652,323 425.487,106	5	287.645,576 425.504,68	18.825
5	287.645,576 425.504,68	6	287.465,68 425.447,346	188.811

Punct început	X / Y	Punct sfârșit	X / Y	Lungime segment (** (m)
6	287.465,68 425.447,346	1	287.370,12 425.419,728	99.471

\*\* Lungimile segmentelor sunt determinate în planul de proiecție Stereo 70 și sunt rotunjite la 1 milimetru.

\*\*\* Distanța dintre puncte este formată din segmente cumulate ce sunt mai mici decât valoarea 1 milimetru.





**DATE DESPRE IMOBILUL NR. 6078**

Oficiul de Cadastru și Publicitate Imobiliară CARAS-SEVERIN  
Biroul de Cadastru și Publicitate Imobiliară Caransebes

**A. Partea I. Descrierea imobilului**

TEREN Extravilan

Nr. CF vechi:488- Bucoșnița  
Nr. topografic:Parte din 970

Adresa: Jud. Caraș-Severin

Nr. Crt	Nr cadastral Nr. topografic	Suprafața* (mp)	Observații / Referințe
A1		Din acte: 9.221 Masurata: 4.283	Sector cadastral:49 Teren neimprejmuit;

**B. Partea II. Proprietari și acte**

Inscrieri privitoare la dreptul de proprietate și alte drepturi reale	Referințe
<b>873 / 01/06/1922</b>	
Hotarare Judecatoreasca nr. 2346, din 01/01/1921 emis de JUDECĂTORIA DE OCOL CARANSEBEȘ;	
B1	A1
Intabulare, drept de PROPRIETATE, dobandit prin Hotarare Judecatoreasca, cota actuala 1/1 1) HAȚEGAN GEORGE, a lui Ioachin, dom. în Cârpa	

**C. Partea III. SARCINI .**

Inscrieri privind dezmembramintele dreptului de proprietate, drepturi reale de garanție și sarcini	Referințe
NU SUNT	

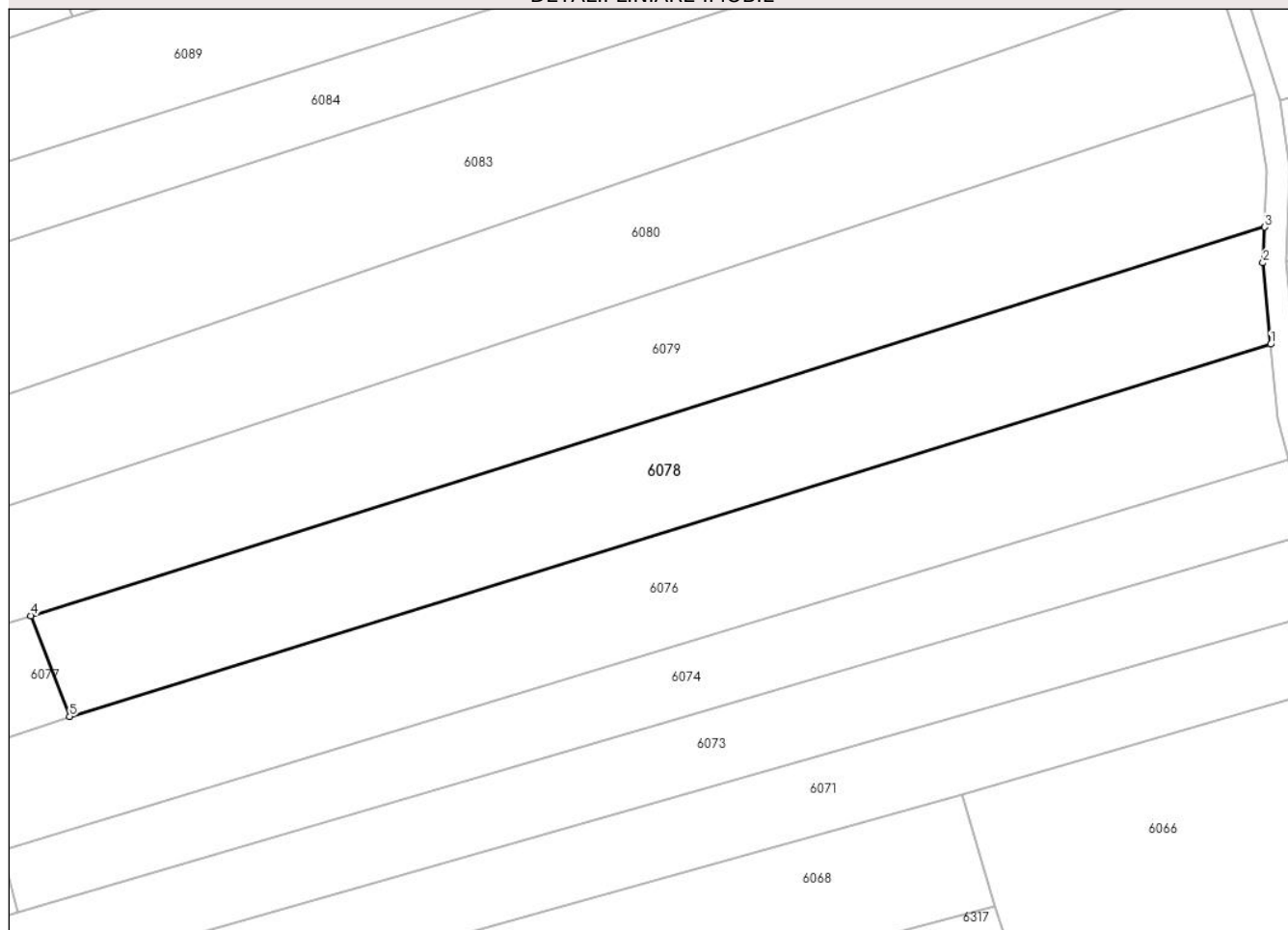
## Anexa Nr. 1 La Partea I

## Teren

Nr cadastral	Suprafața (mp)*	Observații / Referințe
	Din acte: 9.221 Masurata: 4.283	

\* Suprafața este determinată în planul de proiecție Stereo 70.

## DETALII LINIARE IMOBIL



## Date referitoare la teren

Crt	Categorie folosință	Intra vilan	Suprafața (mp)	Tarla	Parcelă	Nr. topo	Observații / Referințe
1	faneata	NU	4.283	-	-	Parte din 970	FĂNEAȚĂ ÎN SESU, restul de suprafață se regăsește la ID 6077

## Lungime Segmente

1) Valorile lungimilor segmentelor sunt obținute din proiecție în plan.

Punct început	X / Y	Punct sfârșit	X / Y	Lungime segment (** (m)
1	287.861,548 425.551,969	2	287.860,208 425.566,151	14.245
2	287.860,208 425.566,151	3	287.860,501 425.572,406	6.262
3	287.860,501 425.572,406	4	287.645,576 425.504,68	225.343
4	287.645,576 425.504,68	5	287.652,323 425.487,106	18.825
5	287.652,323 425.487,106	1	287.861,548 425.551,969	219.049

**\*\* Lungimile segmentelor sunt determinate în planul de proiecție Stereo 70 și sunt rotunjite la 1 milimetru.**

**\*\*\* Distanța dintre puncte este formată din segmente cumulate ce sunt mai mici decât valoarea 1 milimetru.**



**DATE DESPRE IMOBILUL NR. 6079**

Oficiul de Cadastru și Publicitate Imobiliară CARAS-SEVERIN  
Biroul de Cadastru și Publicitate Imobiliară Caransebes

**A. Partea I. Descrierea imobilului**

TEREN Extravilan

Nr. CF vechi:319, 480- Buceșnița

Nr. topografic:Parte din 971, parte din 972

Adresa: Jud. Caraș-Severin

Nr. Crt	Nr cadastral Nr. topografic	Suprafața* (mp)	Observații / Referințe
A1		11.135	Sector cadastral:49 Teren neimprejmuit;

**B. Partea II. Proprietari și acte**

Inscrieri privitoare la dreptul de proprietate și alte drepturi reale		Referințe
/		
Act Normativ nr. 7, din 13/03/1996 emis de PARLAMENTUL ROMÂNIEI;		
B1	Intabulare, drept de PROPRIETATE, dobândit prin Lege, cota actuala 1/1 1) <b>NEIDENTIFICAT NEIDENTIFICAT</b> <i>OBSERVATII: PROPRIETAR NEIDENTIFICAT</i>	A1
Act Normativ nr. 7, din 13/03/1996 emis de PARLAMENTUL ROMÂNIEI (ADEVÉRINȚĂ NR. 856 DIN 22.02.2023 EMISĂ DE PRIMĂRIA COMUNEI BUCOȘNIȚA);		
B2	Se notează posesia faptică în favoarea lui 1) <b>DRĂGHIN GHEORGHE</b>	A1

**C. Partea III. SARCINI .**

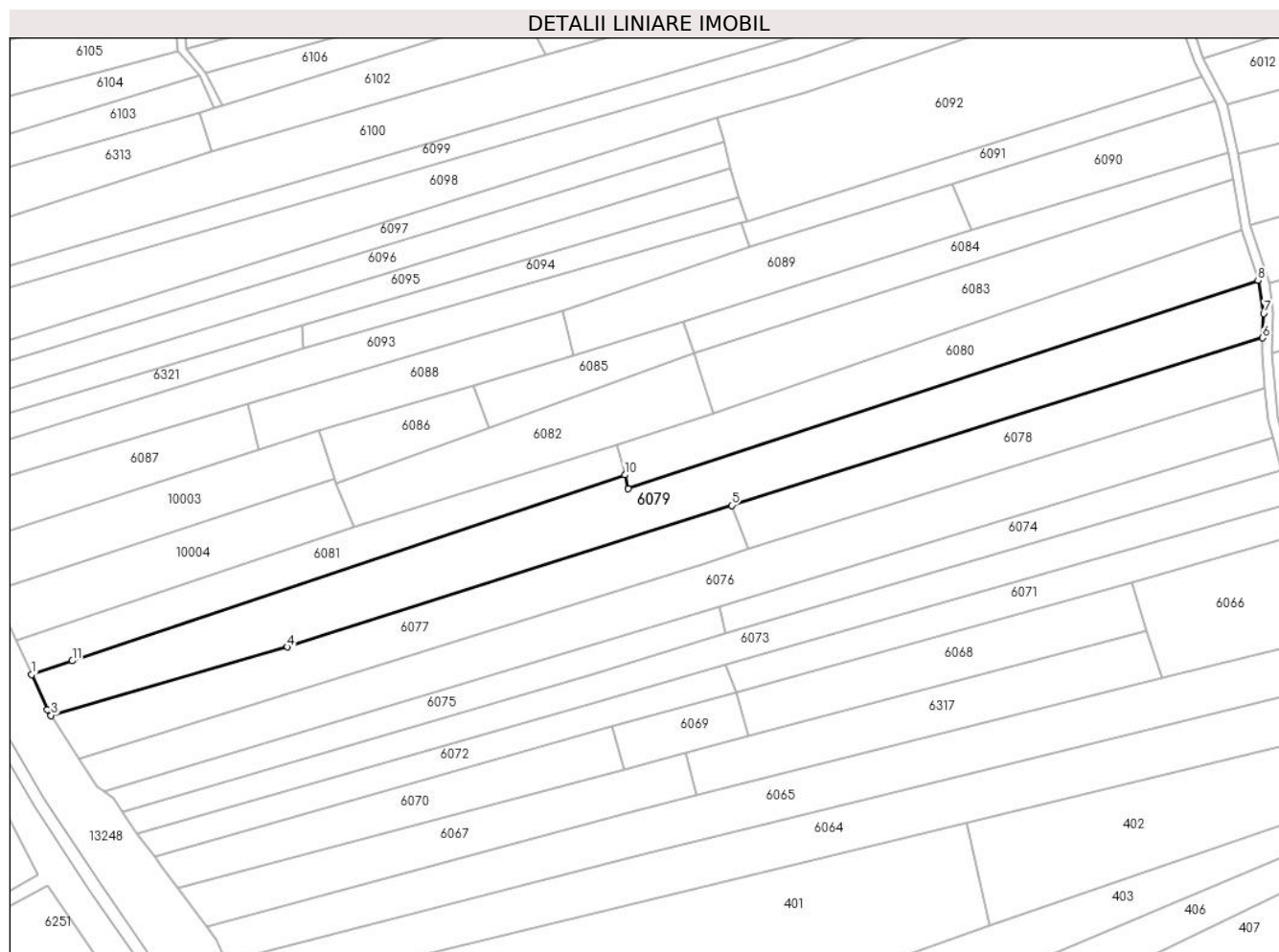
Inscrieri privind dezmembramintele dreptului de proprietate, drepturi reale de garanție și sarcini	Referințe
NU SUNT	

## Anexa Nr. 1 La Partea I

## Teren

Nr cadastral	Suprafața (mp)*	Observații / Referințe
	11.135	

\* Suprafața este determinată în planul de proiecție Stereo 70.



## Date referitoare la teren

Crt	Categorie folosință	Intravilan	Suprafața (mp)	Tarla	Parcelă	Nr. topo	Observații / Referințe
1	faneata	NU	11.135	-	-	Parte din 971, parte din 972	FĂNEAȚĂ ÎN SESU, restul de suprafață se regăsește la ID-urile 6080, 6081

## Lungime Segmente

1) Valorile lungimilor segmentelor sunt obținute din proiecție în plan.

Punct început	X / Y	Punct sfârșit	X / Y	Lungime segment (** (m)
1	287.362,229 425.436,205	2	287.368,685 425.421,966	15.634
2	287.368,685 425.421,966	3	287.370,12 425.419,728	2.659
3	287.370,12 425.419,728	4	287.465,68 425.447,346	99.471
4	287.465,68 425.447,346	5	287.645,576 425.504,68	188.811

Punct început	X / Y	Punct sfârșit	X / Y	Lungime segment (** (m)
5	287.645,576 425.504,68	6	287.860,501 425.572,406	225.343
6	287.860,501 425.572,406	7	287.860,962 425.582,241	9.846
7	287.860,962 425.582,241	8	287.858,66 425.595,554	13.511
8	287.858,66 425.595,554	9	287.603,763 425.511,31	268.458
9	287.603,763 425.511,31	10	287.602,416 425.516,947	5.796
10	287.602,416 425.516,947	11	287.378,688 425.441,738	236.031
11	287.378,688 425.441,738	1	287.362,229 425.436,205	17.364

\*\* Lungimile segmentelor sunt determinate în planul de proiecție Stereo 70 și sunt rotunjite la 1 milimetru.

\*\*\* Distanța dintre puncte este formată din segmente cumulate ce sunt mai mici decât valoarea 1 milimetru.





**DATE DESPRE IMOBILUL NR. 6080**

Oficiul de Cadastru și Publicitate Imobiliară CARAS-SEVERIN  
Biroul de Cadastru și Publicitate Imobiliară Caransebeș

**A. Partea I. Descrierea imobilului**

TEREN Extravilan

Nr. CF vechi:319- Buceșnița

Nr. topografic:Parte din 972

Adresa: Jud. Caraș-Severin

Nr. Crt	Nr cadastral Nr. topografic	Suprafața* (mp)	Observații / Referințe
A1		5.290	Sector cadastral:49 Teren neimprejmuit;

**B. Partea II. Proprietari și acte**

Inscrieri privitoare la dreptul de proprietate și alte drepturi reale		Referințe
<b>1 / 01/01/1900</b>		
Act Notarial nr. 0, din 01/01/1900 emis de NOTARIATUL CARANSEBEȘ;		
B1	Intabulare, drept de PROPRIETATE, dobandit prin Conventie, cota actuala 8/32 1) SMAIA GHEORGHE, fiul lui Iosif, dom. în Buceșnița	A1
B2	Intabulare, drept de PROPRIETATE, dobandit prin Conventie, cota actuala 8/32 1) VERNICHESCU ELENA, fiul lui Nicolae, dom. în Buceșnița	A1
<b>286 / 10/02/1941</b>		
Act Notarial nr. 0, din 16/02/1940 emis de NOTARIATUL CARANSEBEȘ;		
B3	Intabulare, drept de PROPRIETATE, dobandit prin Conventie, cota actuala 8/32 1) ȘTEFĂNUȘI MARTIN, dom. în Buceșnița	A1
B4	Se notează interdicția de înștrăinare și grevare în favoarea lui 1) SMAIA GHEORGHE, fiul lui Iosif, dom. în Buceșnița 2) VERNICHESCU ELENA, fiul lui Nicolae, dom. în Buceșnița	A1
<b>1375 / 10/06/1993</b>		
Act Notarial nr. 328, din 01/01/1993 emis de NOTARIATUL CARANSEBEȘ;		
B5	Intabulare, drept de PROPRIETATE drept moștenire legală, dobandit prin Succesiune, cota actuala 2/32 1) ȘTEFĂNUȘI MARTIN, soț	A1
B6	Intabulare, drept de PROPRIETATE drept moștenire legală, dobandit prin Succesiune, cota actuala 3/32 1) SPUNEI MARIA, n. Ștefănuși, fiică	A1
B7	Intabulare, drept de PROPRIETATE drept moștenire legală, dobandit prin Succesiune, cota actuala 3/32 1) ȘTEFANUȘI MARTIN, fiu	A1
/		
Act Normativ nr. 7, din 13/03/1996 emis de PARLAMENTUL ROMÂNIEI (ADEVERINȘĂ NR. 338 DIN 19.01.2023 EMISĂ DE PRIMĂRIA COMUNEI BUCOȘNIȘA, CERTIFICAT DE CĂȘĂTORIE NR. 2011 DIN 07.09.1991 EMIS DE PRIMĂRIA COMUNEI BUCOȘNIȘA);		
B8	Se notează posesia faptică în favoarea lui 1) SPUNEI NICOLAE	A1

**C. Partea III. SARCINI**

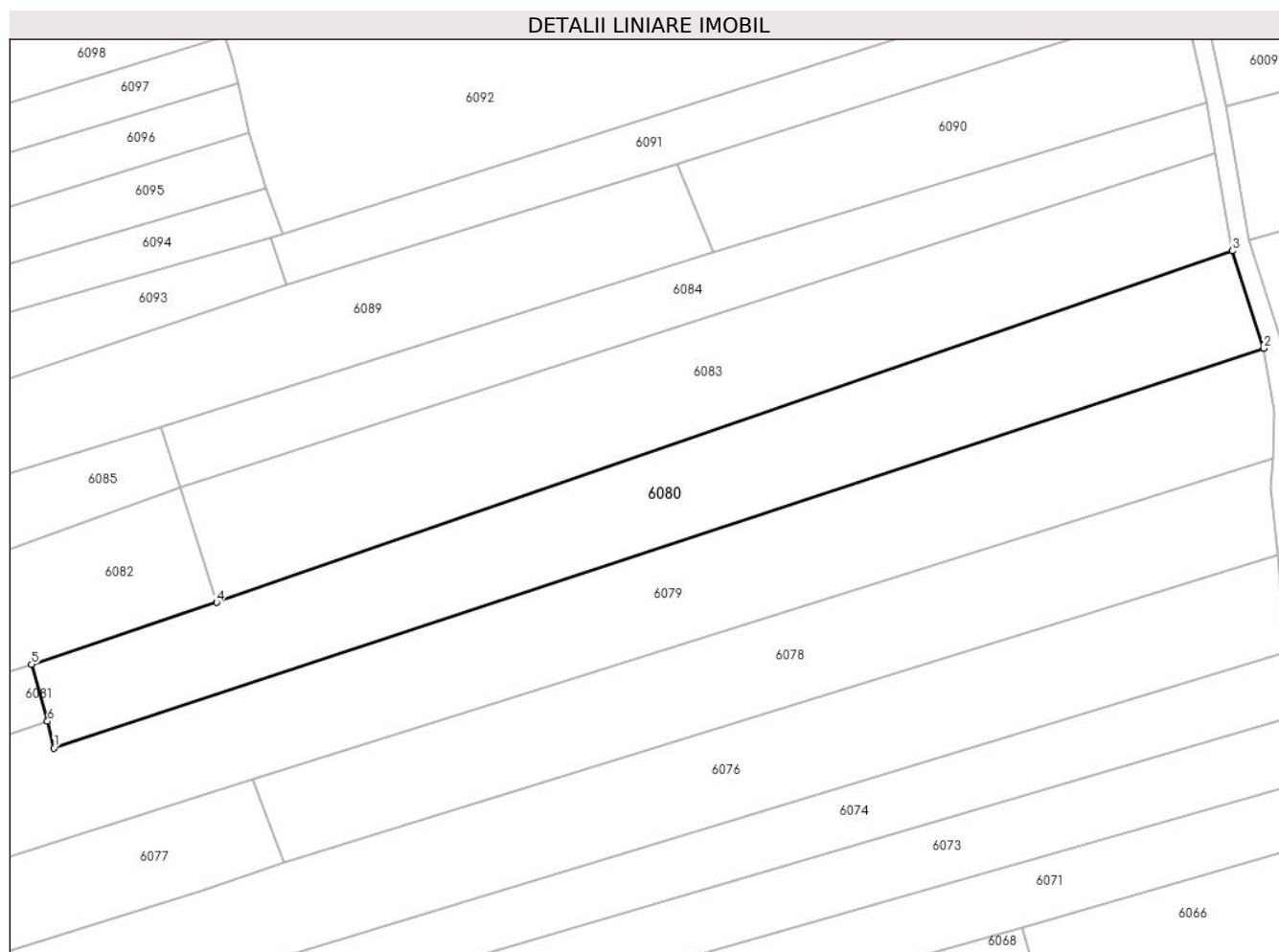
Inscrieri privind dezmembramintele dreptului de proprietate, drepturi reale de garanție și sarcini		Referințe
<b>286 / 10/02/1941</b>		
Act Notarial nr. 0, din 16/02/1940 emis de NOTARIATUL CARANSEBEȘ;		
C1	Intabulare, drept de UZUFRACT VIAGER, dobandit prin Conventie, cota actuala 1/2 1) SMAIA GHEORGHE, fiul lui Iosif, dom. în Buceșnița 2) VERNICHESCU ELENA, fiul lui Nicolae, dom. în Buceșnița	A1

## Anexa Nr. 1 La Partea I

## Teren

Nr cadastral	Suprafața (mp)*	Observații / Referințe
	5.290	

\* Suprafața este determinată în planul de proiecție Stereo 70.



## Date referitoare la teren

Crt	Categorie folosință	Intravilan	Suprafața (mp)	Tarla	Parcelă	Nr. topo	Observații / Referințe
1	faneata	NU	5.290	-	-	Parte din 972	FANEAȚA ÎN SESU, restul de suprafață se regăsește la ID 6079

## Lungime Segmente

1) Valorile lungimilor segmentelor sunt obținute din proiecție în plan.

Punct început	X / Y	Punct sfârșit	X / Y	Lungime segment (** (m)
1	287.603,763 425.511,31	2	287.858,66 425.595,554	268.458
2	287.858,66 425.595,554	3	287.852,097 425.616,132	21.599

Punct început	X / Y	Punct sfârșit	X / Y	Lungime segment (** (m)
3	287.852,097 425.616,132	4	287.638,018 425.542,021	226.544
4	287.638,018 425.542,021	5	287.599,057 425.528,973	41.088
5	287.599,057 425.528,973	6	287.602,416 425.516,947	12.486
6	287.602,416 425.516,947	1	287.603,763 425.511,31	5.796

\*\* Lungimile segmentelor sunt determinate în planul de proiecție Stereo 70 și sunt rotunjite la 1 milimetru.

\*\*\* Distanța dintre puncte este formată din segmente cumulate ce sunt mai mici decât valoarea 1 milimetru.



**DATE DESPRE IMOBILUL NR. 6081**

Oficiul de Cadastru și Publicitate Imobiliară CARAS-SEVERIN  
Biroul de Cadastru și Publicitate Imobiliară Caransebes

**A. Partea I. Descrierea imobilului**

TEREN Extravilan

Nr. CF vechi:480- Bucoșnița

Nr. topografic:Parte din 971

Adresa: Jud. Caraș-Severin

Nr. Crt	Nr cadastral Nr. topografic	Suprafața* (mp)	Observații / Referințe
A1		Din acte: 9.663 Masurata: 3.690	Sector cadastral:49 Teren neimprejmuit;

**B. Partea II. Proprietari și acte**

Inscrieri privitoare la dreptul de proprietate și alte drepturi reale	Referințe
<b>1740 / 02/05/1918</b>	
Act Notarial nr. 0, din 04/04/1918 emis de NOTARIATUL CARANSEBEȘ;	
B1	A1
Intabulare, drept de PROPRIETATE, dobandit prin Conventie, cota actuala 1/2	
1) TRASTEȘ MARIA, născ. Cotelici	
<b>2387 / 22/11/1934</b>	
Act Notarial nr. 0, din 16/11/1934 emis de NOTARIATUL CARANSEBEȘ;	
B2	A1
Intabulare, drept de PROPRIETATE, dobandit prin Conventie, cota actuala 1/2	
1) TARABUGA CATALINA, născ. Trasteș, dom. în Vălișoara	

**C. Partea III. SARCINI .**

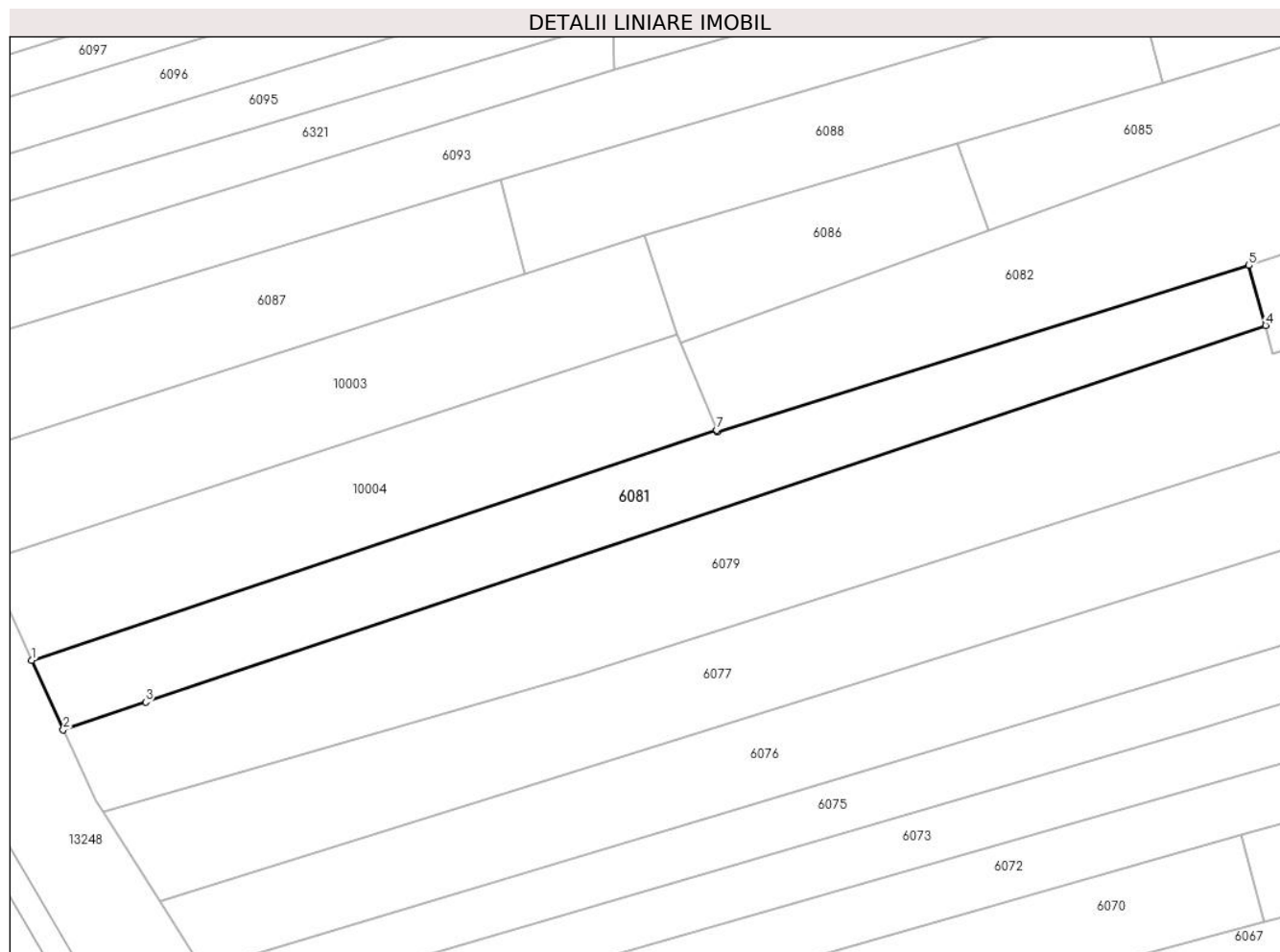
Inscrieri privind dezmembramintele dreptului de proprietate, drepturi reale de garanție și sarcini	Referințe
NU SUNT	

## Anexa Nr. 1 La Partea I

## Teren

Nr cadastral	Suprafața (mp)*	Observații / Referințe
	Din acte: 9.663 Masurata: 3.690	

\* Suprafața este determinată în planul de proiecție Stereo 70.



## Date referitoare la teren

Crt	Categorie folosință	Intravilan	Suprafața (mp)	Tarla	Parcelă	Nr. topo	Observații / Referințe
1	faneata	NU	3.690	-	-	Parte din 971	FĂNEAȚĂ ÎN SESU, restul de suprafață se regăsește la ID 6079

## Lungime Segmente

1) Valorile lungimilor segmentelor sunt obținute din proiecție în plan.

Punct început	X / Y	Punct sfârșit	X / Y	Lungime segment (** (m)
1	287.355,927 425.450,103	2	287.362,229 425.436,205	15.26
2	287.362,229 425.436,205	3	287.378,688 425.441,738	17.364
3	287.378,688 425.441,738	4	287.602,416 425.516,947	236.031
4	287.602,416 425.516,947	5	287.599,057 425.528,973	12.486
5	287.599,057 425.528,973	6	287.492,853 425.495,718	111.289

Punct început	X / Y	Punct sfârșit	X / Y	Lungime segment (** (m)
6	287.492,853 425.495,718	7	287.492,701 425.496,052	0.367
7	287.492,701 425.496,052	1	287.355,927 425.450,103	144.286

\*\* Lungimile segmentelor sunt determinate în planul de proiecție Stereo 70 și sunt rotunjite la 1 milimetru.

\*\*\* Distanța dintre puncte este formată din segmente cumulate ce sunt mai mici decât valoarea 1 milimetru.





**DATE DESPRE IMOBILUL NR. 6082**

Oficiul de Cadastru și Publicitate Imobiliară CARAS-SEVERIN  
Biroul de Cadastru și Publicitate Imobiliară Caransebes

**A. Partea I. Descrierea imobilului**

Nr. CF vechi: 118, 651- BUCOȘNIȚA  
Nr. topografic: Parte din 974/1, parte din 974/2

TEREN Extravilan

Adresa: Jud. Caraș-Severin

Nr. Crt	Nr cadastral Nr. topografic	Suprafața* (mp)	Observații / Referințe
A1		Din acte: 8.435 Masurata: 3.469	Sector cadastral: 49 Teren neimprejmuit;

**B. Partea II. Proprietari și acte**

Inscrieri privitoare la dreptul de proprietate și alte drepturi reale		Referințe
<b>2160 / 06/10/1933</b>		
Hotarare Judecatoreasca nr. 467/1933, din 01/01/1933 emis de JUDECĂTORIA MIXTĂ CARANSEBEȘ;		
B1	Intabulare, drept de PROPRIETATE, dobandit prin Hotarare Judecatoreasca, cota actuala 1/10 1) RADOIA ICONIA, fiica lui Gheorghe	A1
<b>1165 / 25/06/1934</b>		
Act Notarial nr. 0, din 05/05/1933 emis de -;		
B2	Intabulare, drept de PROPRIETATE, dobandit prin Conventie, cota actuala 3/10 1) RADOIA ANASTASIA, fiica lui Gheorghe, dom. în BUCOȘNIȚA	A1
<b>1088 / 20/03/1995</b>		
Act Notarial nr. 118/1995, din 01/01/1995 emis de NOTARIATUL CARANSEBEȘ;		
B3	Intabulare, drept de PROPRIETATE moștenire legală, dobandit prin Succesiune, cota actuala 6/10 1) BEJERIȚĂ DINU, fiul def. Dragalina	A1

**C. Partea III. SARCINI .**

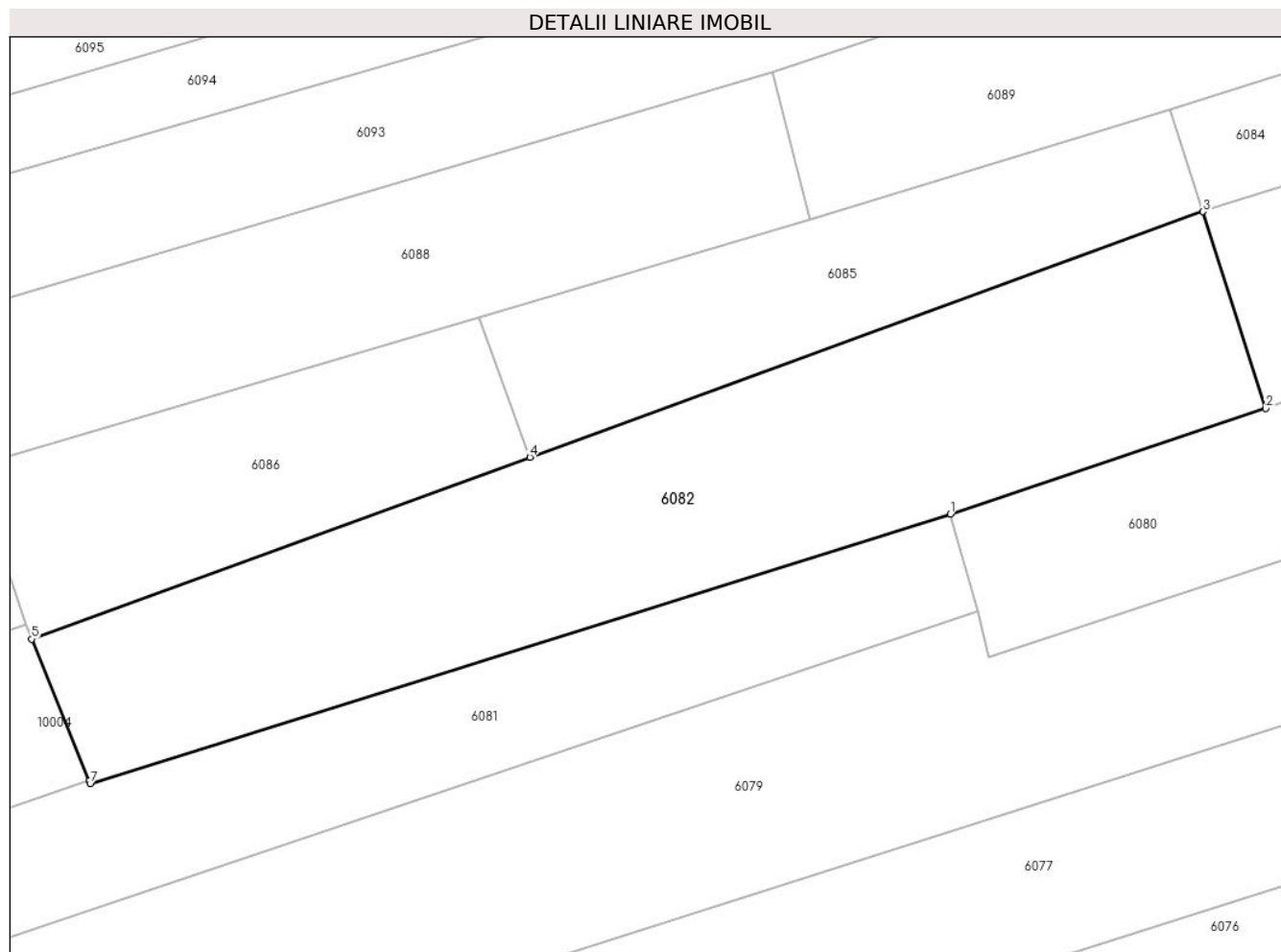
Inscrieri privind dezmembramintele dreptului de proprietate, drepturi reale de garanție și sarcini	Referințe
NU SUNT	

## Anexa Nr. 1 La Partea I

## Teren

Nr cadastral	Suprafața (mp)*	Observații / Referințe
	Din acte: 8.435 Masurata: 3.469	

\* Suprafața este determinată în planul de proiecție Stereo 70.



## Date referitoare la teren

Crt	Categorie folosință	Intravilan	Suprafața (mp)	Tarla	Parcelă	Nr. topo	Observații / Referințe
1	faneata	NU	3.469	-	-	Parte din 974/1, parte din 974/2	FĂNEAȚĂ ÎN SESU, restul de suprafață se regăsește la ID-urile 6085, 6086

## Lungime Segmente

1) Valorile lungimilor segmentelor sunt obținute din proiecție în plan.

Punct început	X / Y	Punct sfârșit	X / Y	Lungime segment (** (m)
1	287.599,057 425.528,973	2	287.638,018 425.542,021	41.088
2	287.638,018 425.542,021	3	287.630,29 425.566,329	25.507
3	287.630,29 425.566,329	4	287.547,151 425.536,002	88.498
4	287.547,151 425.536,002	5	287.485,628 425.513,547	65.493

Punct început	X / Y	Punct sfârșit	X / Y	Lungime segment (** (m)
5	287.485,628 425.513,547	6	287.492,701 425.496,052	18.871
6	287.492,701 425.496,052	7	287.492,853 425.495,718	0.367
7	287.492,853 425.495,718	1	287.599,057 425.528,973	111.289

\*\* Lungimile segmentelor sunt determinate în planul de proiecție Stereo 70 și sunt rotunjite la 1 milimetru.

\*\*\* Distanța dintre puncte este formată din segmente cumulate ce sunt mai mici decât valoarea 1 milimetru.



**DATE DESPRE IMOBILUL NR. 6083**

Oficiul de Cadastru și Publicitate Imobiliară CARAS-SEVERIN  
Biroul de Cadastru și Publicitate Imobiliară Caransebes

**A. Partea I. Descrierea imobilului**

TEREN Extravilan

Nr. CF vechi:507- Bucoșnița  
Nr. topografic:Parte din 973

Adresa: Jud. Caraș-Severin

Nr. Crt	Nr cadastral Nr. topografic	Suprafața* (mp)	Observații / Referințe
A1		Din acte: 8.653 Masurata: 5.263	Sector cadastral:49 Teren neimprejmuit;

**B. Partea II. Proprietari și acte**

Inscrieri privitoare la dreptul de proprietate și alte drepturi reale		Referințe
<b>585 / 09/05/1921</b>		
Act Notarial nr. 0, din 19/06/1920 emis de NOTARIATUL CARANSEBEȘ;		
B1	Intabulare, drept de PROPRIETATE, dobandit prin Conventie, cota actuala 1/3 1) <b>IOACHIM ANDERCA</b>	A1
B2	Intabulare, drept de PROPRIETATE, dobandit prin Conventie, cota actuala 1/3 1) <b>SAVETA ANDERCA</b>	A1
B3	Intabulare, drept de PROPRIETATE, dobandit prin Conventie, cota actuala 1/3 1) <b>ACHIM ANDERCA</b> , dom. în Vălișoara	A1

**C. Partea III. SARCINI .**

Inscrieri privind dezmembramintele dreptului de proprietate, drepturi reale de garanție și sarcini	Referințe
NU SUNT	

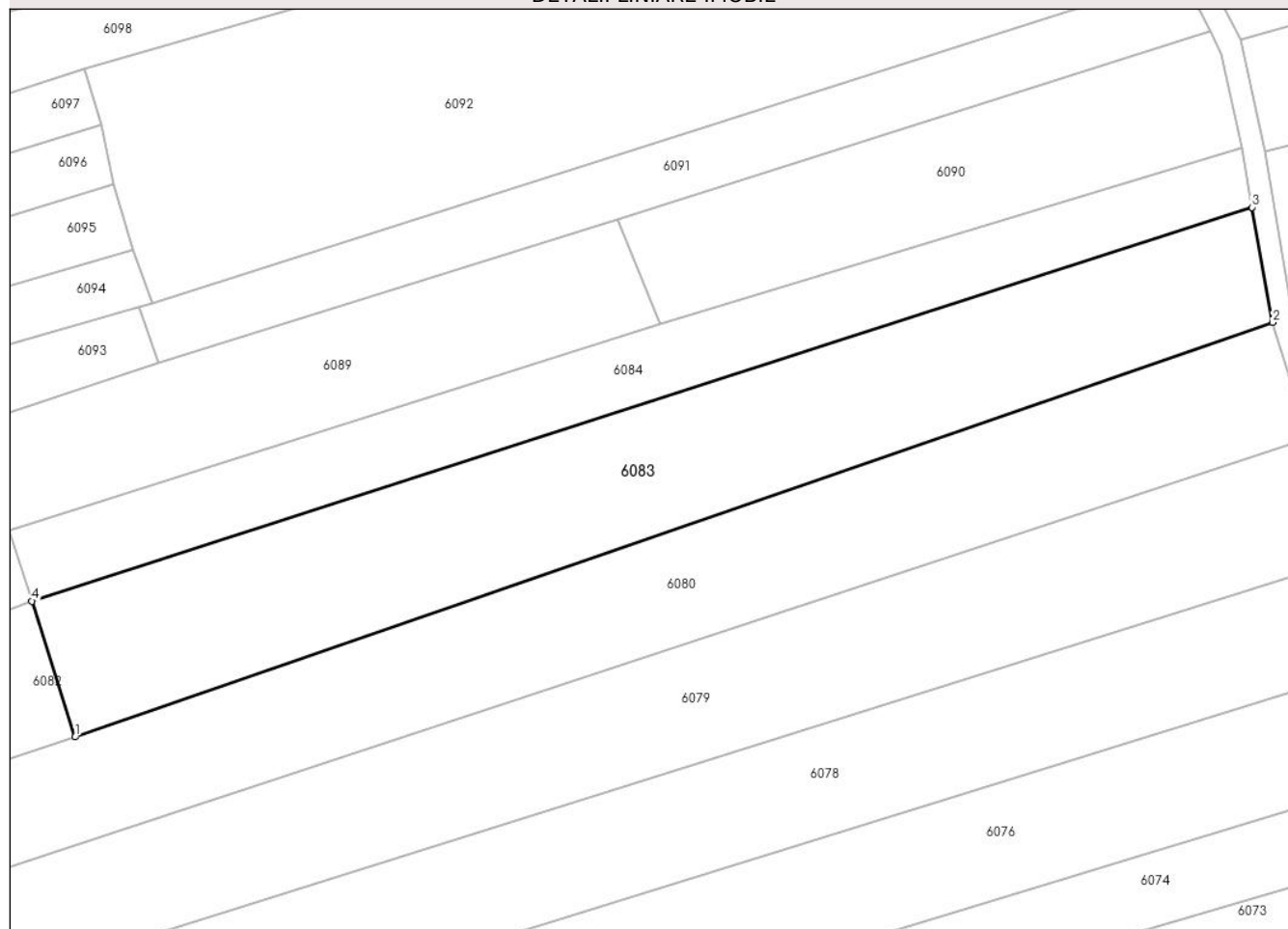
## Anexa Nr. 1 La Partea I

## Teren

Nr cadastral	Suprafața (mp)*	Observații / Referințe
	Din acte: 8.653 Masurata: 5.263	

\* Suprafața este determinată în planul de proiecție Stereo 70.

## DETALII LINIARE IMOBIL



## Date referitoare la teren

Crt	Categorie folosință	Intra vilan	Suprafața (mp)	Tarla	Parcelă	Nr. topo	Observații / Referințe
1	faneata	NU	5.263	-	-	Parte din 973	FĂNEAȚĂ ÎN SESU, restul de suprafață se regăsește la ID 6084

## Lungime Segmente

1) Valorile lungimilor segmentelor sunt obținute din proiecție în plan.

Punct început	X / Y	Punct sfârșit	X / Y	Lungime segment (** (m)
1	287.638,018 425.542,021	2	287.852,097 425.616,132	226.544
2	287.852,097 425.616,132	3	287.848,419 425.636,715	20.909
3	287.848,419 425.636,715	4	287.630,29 425.566,329	229.204
4	287.630,29 425.566,329	1	287.638,018 425.542,021	25.507

**\*\* Lungimile segmentelor sunt determinate în planul de proiecție Stereo 70 și sunt rotunjite la 1 milimetru.**

**\*\*\* Distanța dintre puncte este formată din segmente cumulate ce sunt mai mici decât valoarea 1 milimetru.**





**DATE DESPRE IMOBILUL NR. 6084**

Oficiul de Cadastru și Publicitate Imobiliară CARAS-SEVERIN  
Biroul de Cadastru și Publicitate Imobiliară Caransebes

**A. Partea I. Descrierea imobilului**

TEREN Extravilan

Nr. CF vechi:507- Bucoșnița  
Nr. topografic:Parte din 973

Adresa: Jud. Caraș-Severin

Nr. Crt	Nr cadastral Nr. topografic	Suprafața* (mp)	Observații / Referințe
A1		Din acte: 8.653 Masurata: 2.837	Sector cadastral:49 Teren neimprejmuit;

**B. Partea II. Proprietari și acte**

Inscrieri privitoare la dreptul de proprietate și alte drepturi reale		Referințe
<b>585 / 09/05/1921</b>		
Act Notarial nr. 0, din 19/06/1920 emis de NOTARIATUL CARANSEBEȘ;		
B1	Intabulare, drept de PROPRIETATE, dobandit prin Conventie, cota actuala 1/3 1) <b>IOACHIM ANDERCA</b>	A1
B2	Intabulare, drept de PROPRIETATE, dobandit prin Conventie, cota actuala 1/3 1) <b>SAVETA ANDERCA</b>	A1
B3	Intabulare, drept de PROPRIETATE, dobandit prin Conventie, cota actuala 1/3 1) <b>ACHIM ANDERCA</b> , dom. în Vălișoara	A1

**C. Partea III. SARCINI .**

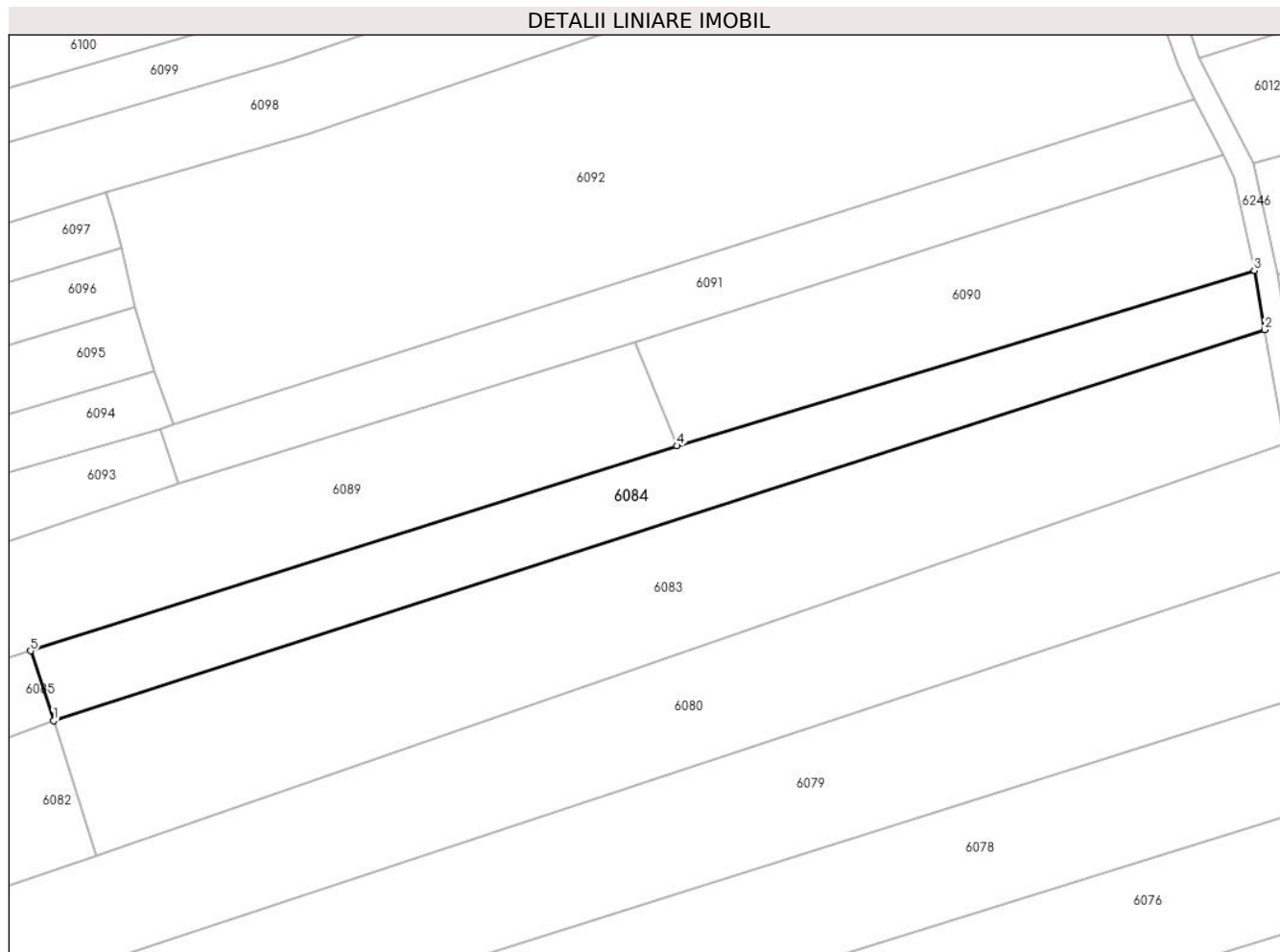
Inscrieri privind dezmembramintele dreptului de proprietate, drepturi reale de garanție și sarcini	Referințe
NU SUNT	

## Anexa Nr. 1 La Partea I

## Teren

Nr cadastral	Suprafața (mp)*	Observații / Referințe
	Din acte: 8.653 Masurata: 2.837	

\* Suprafața este determinată în planul de proiecție Stereo 70.



## Date referitoare la teren

Crt	Categorie folosință	Intravilan	Suprafața (mp)	Tarla	Parcelă	Nr. topo	Observații / Referințe
1	faneata	NU	2.837	-	-	Parte din 973	FĂNEAȚĂ ÎN SESU, restul de suprafață se regăsește la ID 6083

## Lungime Segmente

1) Valorile lungimilor segmentelor sunt obținute din proiecție în plan.

Punct început	X / Y	Punct sfârșit	X / Y	Lungime segment (** (m)
1	287.630,29 425.566,329	2	287.848,419 425.636,715	229.204
2	287.848,419 425.636,715	3	287.846,527 425.647,389	10.84
3	287.846,527 425.647,389	4	287.742,626 425.615,829	108.588
4	287.742,626 425.615,829	5	287.626,205 425.578,899	122.138
5	287.626,205 425.578,899	1	287.630,29 425.566,329	13.217

**\*\* Lungimile segmentelor sunt determinate în planul de proiecție Stereo 70 și sunt rotunjite la 1 milimetru.**

**\*\*\* Distanța dintre puncte este formată din segmente cumulate ce sunt mai mici decât valoarea 1 milimetru.**



**DATE DESPRE IMOBILUL NR. 6085**
**Oficiul de Cadastru și Publicitate Imobiliară CARAS-SEVERIN**  
**Biroul de Cadastru și Publicitate Imobiliară Caransebeș**
**A. Partea I. Descrierea imobilului**

TEREN Extravilan

Nr. CF vechi:118- Bucușnița  
Nr. topografic:Parte din 974/1

Adresa: Jud. Caraș-Severin

Nr. Crt	Nr cadastral Nr. topografic	Suprafața* (mp)	Observații / Referințe
A1		Din acte: 3.596 Masurata: 1.389	Sector cadastral:49 Teren neimprejmut;

**B. Partea II. Proprietari și acte**

Inscrieri privitoare la dreptul de proprietate și alte drepturi reale		Referințe
<b>1100 / 05/04/1918</b>		
Act Notarial nr. 3191, din 01/01/1916 emis de NOTARIATUL CARANSEBEȘ;		
B1	Intabulare, drept de PROPRIETATE, dobandit prin Succesiune, cota actuala 4/16 1) <b>GARAS CATALINA</b>	A1
B2	Intabulare, drept de PROPRIETATE, dobandit prin Succesiune, cota actuala 4/16 1) <b>GARAS PETRU</b>	A1
<b>684 / 30/04/1920</b>		
Hotarare Judecatoreasca nr. 3720/1918, din 14/09/1919 emis de JUDECĂTORIA DE OCOL CARANSEBEȘ;		
B3	Intabulare, drept de PROPRIETATE, dobandit prin Hotarare Judecatoreasca, cota actuala 2/16 1) <b>RADA IOAN</b> , dom. în Bucușnița	A1
<b>585 / 24/03/1941</b>		
Hotarare Judecatoreasca nr. 3621, din 01/01/1918 emis de JUDECĂTORIA MIXTĂ CARANSEBEȘ;		
B4	Intabulare, drept de PROPRIETATE, dobandit prin Hotarare Judecatoreasca, cota actuala 2/16 1) <b>BALINT CATALINA</b> , născ. Garaș, dom. în Bucușnița	A1
B5	Intabulare, drept de PROPRIETATE, dobandit prin Hotarare Judecatoreasca, cota actuala 1/16 1) <b>RADA ION</b> , a lui Serafin, dom. în Bucușnița	A1
B6	Intabulare, drept de PROPRIETATE, dobandit prin Hotarare Judecatoreasca, cota actuala 1/16 1) <b>RADA ION</b> , a lui Serafin, dom. în Bucușnița	A1
<b>692 / 10/06/1958</b>		
Hotarare Judecatoreasca nr. 1545, din 01/01/1919 emis de JUDECĂTORIA RURALĂ CARANSEBEȘ;		
B7	Intabulare, drept de PROPRIETATE drept succesiune legală, dobandit prin Hotarare Judecatoreasca, cota actuala 1/16 1) <b>RADA SERAFIN</b> , fost căs. cu Ana Garasm, din nou căs. cu Maria Todorescu	A1
B8	Intabulare, drept de PROPRIETATE drept succesiune legală, dobandit prin Hotarare Judecatoreasca, cota actuala 1/16 1) <b>GARAS IOAN</b> , fiul Anei	A1

**C. Partea III. SARCINI**

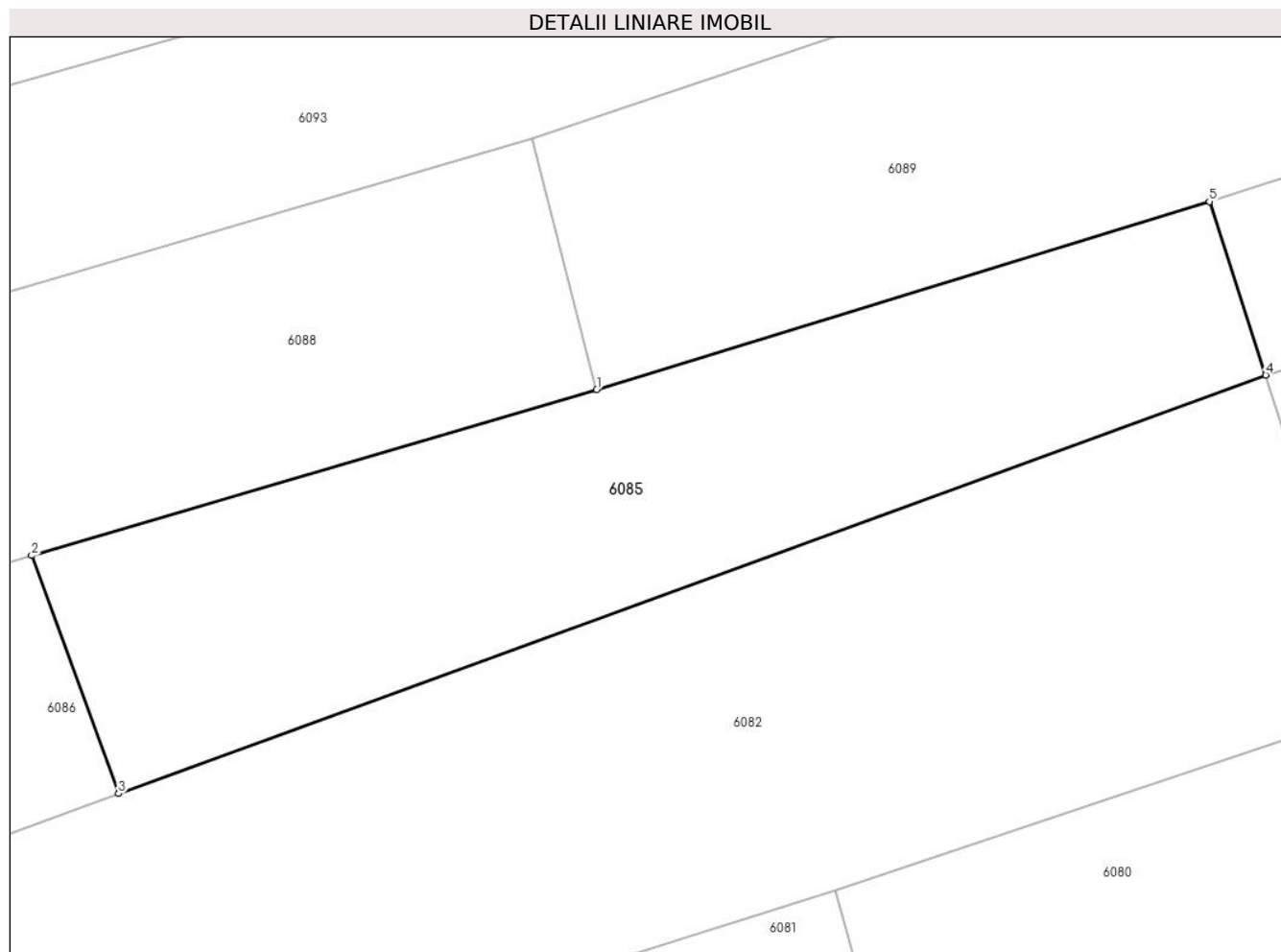
Inscrieri privind dezmembramentele dreptului de proprietate, drepturi reale de garanție și sarcini		Referințe
<b>684 / 30/04/1920</b>		
Hotarare Judecatoreasca nr. 3720/1918, din 14/09/1919 emis de JUDECĂTORIA DE OCOL CARANSEBEȘ;		
C1	Intabulare, drept de UZUFRACT VIAGER, dobandit prin Hotarare Judecatoreasca, cota actuala 1/4 1) <b>RADA SERAFIN</b> , dom. în Bucușnița	A1

## Anexa Nr. 1 La Partea I

## Teren

Nr cadastral	Suprafața (mp)*	Observații / Referințe
	Din acte: 3.596 Masurata: 1.389	

\* Suprafața este determinată în planul de proiecție Stereo 70.



## Date referitoare la teren

Crt	Categorie folosință	Intra vilan	Suprafața (mp)	Tarla	Parcelă	Nr. topo	Observații / Referințe
1	faneata	NU	1.389	-	-	Parte din 974/1	FĂNEAȚĂ ÎN SESU, restul de suprafață se regăsește la ID 6082

## Lungime Segmente

1) Valorile lungimilor segmentelor sunt obținute din proiecție în plan.

Punct început	X / Y	Punct sfârșit	X / Y	Lungime segment (** (m)
1	287.581,808 425.565,282	2	287.540,859 425.553,249	42.68
2	287.540,859 425.553,249	3	287.547,151 425.536,002	18.359
3	287.547,151 425.536,002	4	287.630,29 425.566,329	88.498
4	287.630,29 425.566,329	5	287.626,205 425.578,899	13.217
5	287.626,205 425.578,899	1	287.581,808 425.565,282	46.438

**\*\* Lungimile segmentelor sunt determinate în planul de proiecție Stereo 70 și sunt rotunjite la 1 milimetru.**

**\*\*\* Distanța dintre puncte este formată din segmente cumulate ce sunt mai mici decât valoarea 1 milimetru.**





**DATE DESPRE IMOBILUL NR. 6086**

Oficiul de Cadastru și Publicitate Imobiliară CARAS-SEVERIN  
Biroul de Cadastru și Publicitate Imobiliară Caransebes

**A. Partea I. Descrierea imobilului**

TEREN Extravilan

Nr. CF vechi:651- Buceșnița  
Nr. topografic:Parte din 974/2

Adresa: Jud. Caraș-Severin

Nr. Crt	Nr cadastral Nr. topografic	Suprafața* (mp)	Observații / Referințe
A1		Din acte: 8.435 Masurata: 1.336	Sector cadastral:49 Teren neimprejmuit;

**B. Partea II. Proprietari și acte**

Inscrieri privitoare la dreptul de proprietate și alte drepturi reale		Referințe
<b>2160 / 06/10/1933</b>		
Hotarare Judecatoreasca nr. 4678, din 01/01/1933 emis de JUDECĂTORIA MIXTĂ CARANSEBEȘ;		
B1	Intabulare, drept de PROPRIETATEmoștenire, dobandit prin Hotarare Judecatoreasca, cota actuala 1/10 1) RADOIA ICONIA, fiica lui Gheorghe	A1
<b>1165 / 25/06/1934</b>		
Act Notarial nr. 0, din 05/05/1933 emis de NOTARIATUL CARANSEBEȘ;		
B2	Intabulare, drept de PROPRIETATE, dobandit prin Conventie, cota actuala 3/10 1) RADOIA ANASTASIA, fiica lui Gheorghe, dom. în Buceșnița	A1
<b>1088 / 20/03/1995</b>		
Act Notarial nr. 118, din 01/01/1995 emis de NOTARIATUL CARANSEBEȘ;		
B3	Intabulare, drept de PROPRIETATE, dobandit prin Succesiune, cota actuala 6/10 1) BEJERIȚĂ DINU, fiul def. Dragalina	A1

**C. Partea III. SARCINI .**

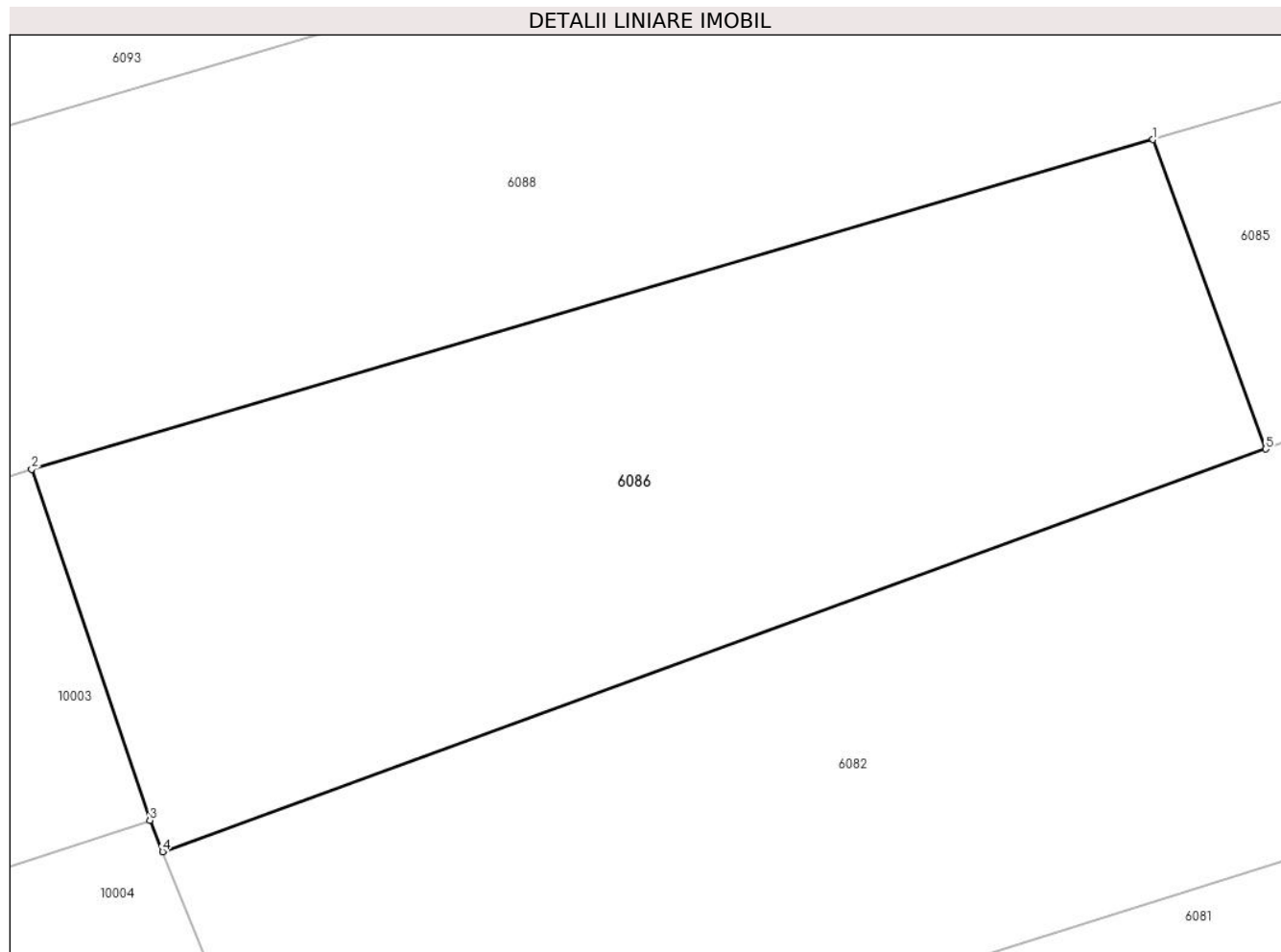
Inscrieri privind dezmembramintele dreptului de proprietate, drepturi reale de garanție și sarcini	Referințe
NU SUNT	

## Anexa Nr. 1 La Partea I

## Teren

Nr cadastral	Suprafața (mp)*	Observații / Referințe
	Din acte: 8.435 Masurata: 1.336	

\* Suprafața este determinată în planul de proiecție Stereo 70.



## Date referitoare la teren

Crt	Categorie folosință	Intra vilan	Suprafața (mp)	Tarla	Parcelă	Nr. topo	Observații / Referințe
1	faneata	NU	1.336	-	-	Parte din 974/2	FĂNEAȚĂ ÎN SESU, restul de suprafață se regăsește la ID 6082

## Lungime Segmente

1) Valorile lungimilor segmentelor sunt obținute din proiecție în plan.

Punct început	X / Y	Punct sfârșit	X / Y	Lungime segment (** (m)
1	287.540,859 425.553,249	2	287.478,332 425.534,876	65.17
2	287.478,332 425.534,876	3	287.484,923 425.515,291	20.664
3	287.484,923 425.515,291	4	287.485,628 425.513,547	1.881
4	287.485,628 425.513,547	5	287.547,151 425.536,002	65.493
5	287.547,151 425.536,002	1	287.540,859 425.553,249	18.359

**\*\* Lungimile segmentelor sunt determinate în planul de proiecție Stereo 70 și sunt rotunjite la 1 milimetru.**

**\*\*\* Distanța dintre puncte este formată din segmente cumulate ce sunt mai mici decât valoarea 1 milimetru.**



**DATE DESPRE IMOBILUL NR. 6087**

Oficiul de Cadastru și Publicitate Imobiliară CARAS-SEVERIN  
Biroul de Cadastru și Publicitate Imobiliară Caransebes

**A. Partea I. Descrierea imobilului**

TEREN Extravilan

Nr. CF vechi:147- Bucoșnița

Nr. topografic:975/1

Adresa: Jud. Caraș-Severin

Nr. Crt	Nr cadastral Nr. topografic	Suprafața* (mp)	Observații / Referințe
A1		Din acte: 2.542 Masurata: 2.541	Sector cadastral:49 Teren neimprejmuit;

**B. Partea II. Proprietari și acte**

Inscrieri privitoare la dreptul de proprietate și alte drepturi reale	Referințe
<b>15045 / 07/08/2008</b>	
Act Notarial nr. 2301, din 01/01/2008 emis de NOTARIATUL CARANSEBEȘ;	
B1	A1
Intabulare, drept de PROPRIETATE, dobandit prin Conventie, cota actuala 1/1 1) STANOIA PETRU	

**C. Partea III. SARCINI .**

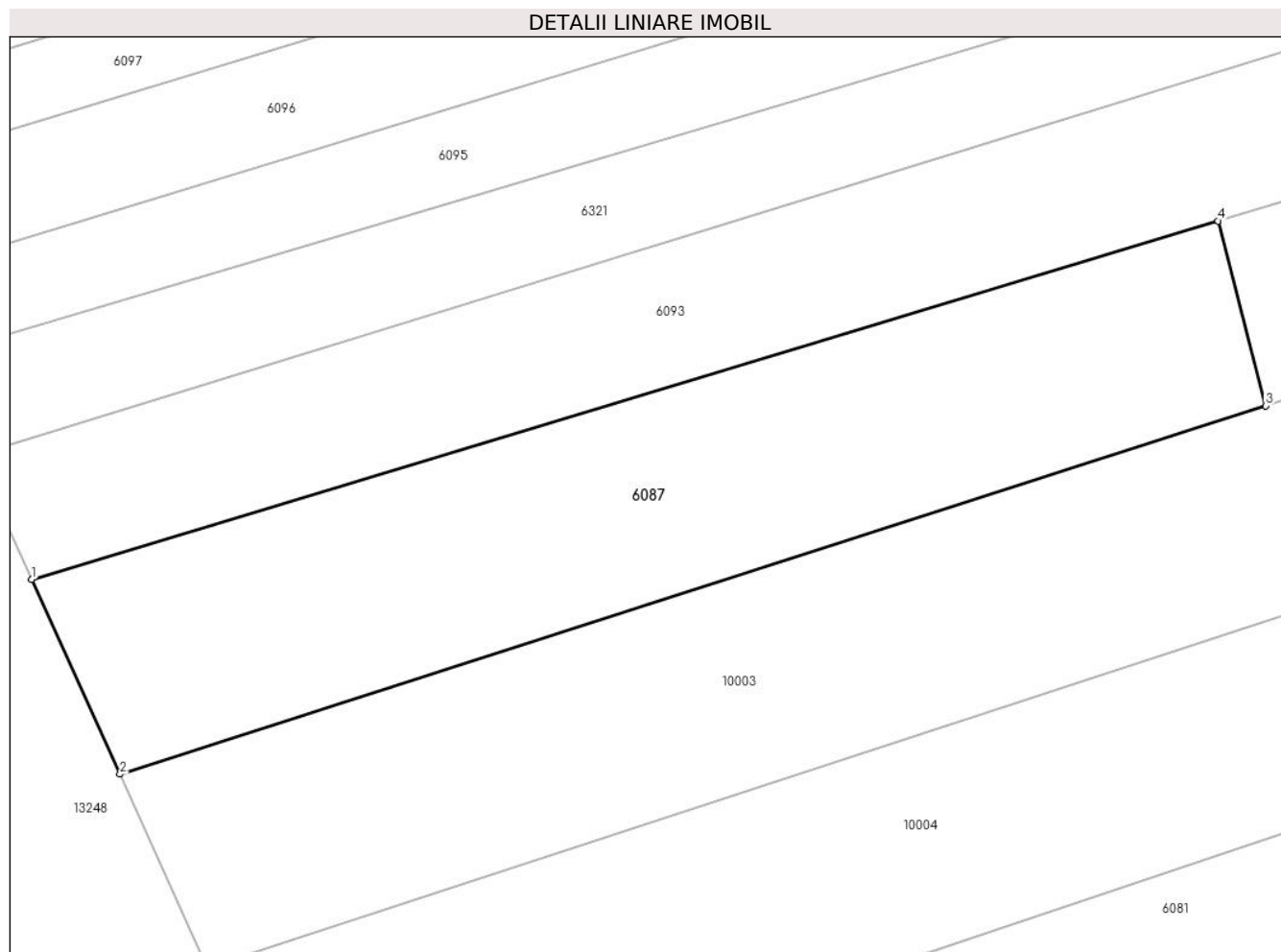
Inscrieri privind dezmembramintele dreptului de proprietate, drepturi reale de garanție și sarcini	Referințe
NU SUNT	

## Anexa Nr. 1 La Partea I

## Teren

Nr cadastral	Suprafața (mp)*	Observații / Referințe
	Din acte: 2.542 Masurata: 2.541	

\* Suprafața este determinată în planul de proiecție Stereo 70.



## Date referitoare la teren

Crt	Categorie folosință	Intra vilan	Suprafața (mp)	Tarla	Parcelă	Nr. topo	Observații / Referințe
1	faneata	NU	2.541	-	-	975/1	FĂNEAȚĂ ÎN SESU

## Lungime Segmente

1) Valorile lungimilor segmentelor sunt obținute din proiecție în plan.

Punct început	X / Y	Punct sfârșit	X / Y	Lungime segment (** (m)
1	287.328,98 425.509,529	2	287.337,953 425.489,74	21.728
2	287.337,953 425.489,74	3	287.454,375 425.527,173	122.292
3	287.454,375 425.527,173	4	287.449,511 425.545,961	19.407
4	287.449,511 425.545,961	1	287.328,98 425.509,529	125.917

**\*\* Lungimile segmentelor sunt determinate în planul de proiecție Stereo 70 și sunt rotunjite la 1 milimetru.**

**\*\*\* Distanța dintre puncte este formată din segmente cumulate ce sunt mai mici decât valoarea 1 milimetru.**





**DATE DESPRE IMOBILUL NR. 6088**

Oficiul de Cadastru și Publicitate Imobiliară CARAS-SEVERIN  
Biroul de Cadastru și Publicitate Imobiliară Caransebes

**A. Partea I. Descrierea imobilului**

TEREN Extravilan

Nr. CF vechi:711- Bucoșnița

Nr. topografic:975/2

Adresa: Jud. Caraș-Severin

Nr. Crt	Nr cadastral Nr. topografic	Suprafața* (mp)	Observații / Referințe
A1		2.505	Sector cadastral:49 Teren neimprejmuit;

**B. Partea II. Proprietari și acte**

Inscrieri privitoare la dreptul de proprietate și alte drepturi reale		Referințe
<b>8806 / 20/10/1913</b>		
Act Notarial nr. 0, din 01/01/1913 emis de NOTARIATUL CARANSEBEȘ;		
B1	Intabulare, drept de PROPRIETATE, dobandit prin Conventie, cota actuala 4/13 1) GROF SARALTA, născ. Lazarescu	A1
<b>72 / 13/01/1942</b>		
Act Notarial nr. 0, din 20/02/1941 emis de NOTARIATUL CARANSEBEȘ;		
B2	Intabulare, drept de PROPRIETATE, dobandit prin Conventie, cota actuala 9/13 1) BLAJ MARIA, născ. Nistor, dom. în Bucoșnița	A1
/		
Act Normativ nr. 7, din 13/03/1996 emis de PARLAMENTUL ROMÂNIEI (ADEVERINȚĂ NR. 1194 DIN 13.03.2023, EMISĂ DE PRIMĂRIA COMUNEI BUCOȘNIȚA);		
B3	Se notează posesia faptică în favoarea lui 1) BLAJ ANTONETA	A1

**C. Partea III. SARCINI .**

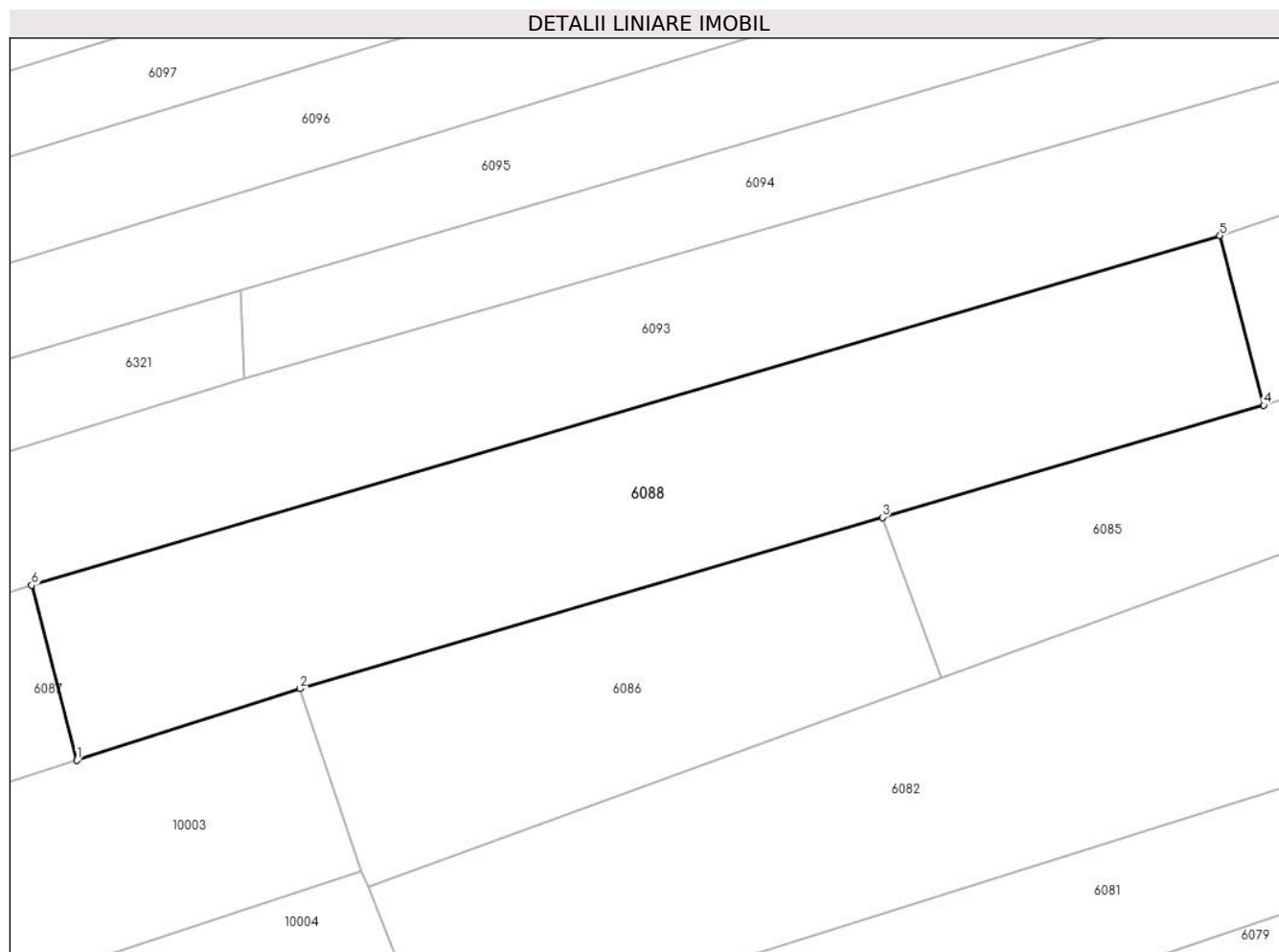
Inscrieri privind dezmembramintele dreptului de proprietate, drepturi reale de garanție și sarcini	Referințe
NU SUNT	

## Anexa Nr. 1 La Partea I

## Teren

Nr cadastral	Suprafața (mp)*	Observații / Referințe
	2.505	

\* Suprafața este determinată în planul de proiecție Stereo 70.



## Date referitoare la teren

Crt	Categorie folosință	Intravilan	Suprafața (mp)	Tarla	Parcelă	Nr. topo	Observații / Referințe
1	faneata	NU	2.505	-	-	975/2	FĂNEAȚĂ ÎN SESU

## Lungime Segmente

1) Valorile lungimilor segmentelor sunt obținute din proiecție în plan.

Punct început	X / Y	Punct sfârșit	X / Y	Lungime segment (** (m)
1	287.454,375 425.527,173	2	287.478,332 425.534,876	25.165
2	287.478,332 425.534,876	3	287.540,859 425.553,249	65.17
3	287.540,859 425.553,249	4	287.581,808 425.565,282	42.68
4	287.581,808 425.565,282	5	287.577,104 425.583,482	18.798
5	287.577,104 425.583,482	6	287.449,511 425.545,961	132.995

Punct început	X / Y	Punct sfârșit	X / Y	Lungime segment (** (m)
6	287.449,511 425.545,961	1	287.454,375 425.527,173	19.407

\*\* Lungimile segmentelor sunt determinate în planul de proiecție Stereo 70 și sunt rotunjite la 1 milimetru.

\*\*\* Distanța dintre puncte este formată din segmente cumulate ce sunt mai mici decât valoarea 1 milimetru.



**DATE DESPRE IMOBILUL NR. 6089**

Oficiul de Cadastru și Publicitate Imobiliară CARAS-SEVERIN  
Biroul de Cadastru și Publicitate Imobiliară Caransebes

**A. Partea I. Descrierea imobilului**

TEREN Extravilan

Nr. CF vechi:152- Buceșnița  
Nr. topografic:Parte din 975/3

Adresa: Jud. Caraș-Severin

Nr. Crt	Nr cadastral Nr. topografic	Suprafața* (mp)	Observații / Referințe
A1		3.362	Sector cadastral:49 Teren neimprejmuit;

**B. Partea II. Proprietari și acte**

Inscrieri privitoare la dreptul de proprietate și alte drepturi reale		Referințe
<b>1088 / 20/03/1995</b>		
Act Notarial nr. 118, din 01/01/1995 emis de NOTARIATUL CARANSEBEȘ;		
B1	Intabulare, drept de PROPRIETATE moștenire legală, dobandit prin Succesiune, cota actuala 1/1 1) <b>BEJERIȚĂ DINU</b> , nep. de fiică	A1
/		
Act Normativ nr. 7, din 13/03/1996 emis de PARLAMENTUL ROMÂNIEI (ADEVÉRINȚĂ NR. 814 DIN 22.02.2023 EMISĂ DE PRIMĂRIA COMUNEI BUCOȘNIȚA);		
B2	Se notează posesia faptică în favoarea lui 1) <b>BEJERIȚĂ FLORIN</b>	A1

**C. Partea III. SARCINI .**

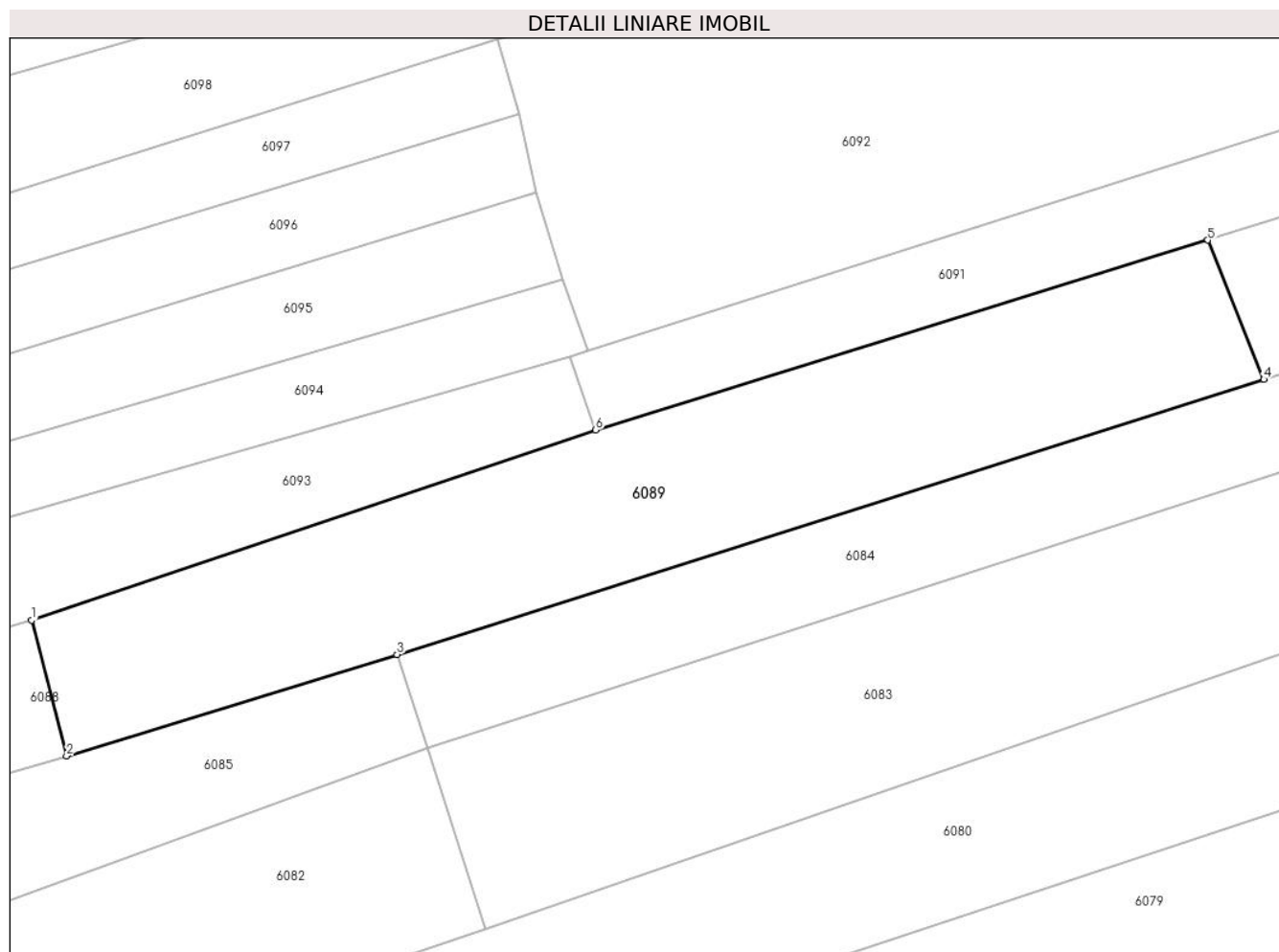
Inscrieri privind dezmembramintele dreptului de proprietate, drepturi reale de garanție și sarcini	Referințe
NU SUNT	

## Anexa Nr. 1 La Partea I

## Teren

Nr cadastral	Suprafața (mp)*	Observații / Referințe
	3.362	

\* Suprafața este determinată în planul de proiecție Stereo 70.



## Date referitoare la teren

Crt	Categorie folosință	Intravilan	Suprafața (mp)	Tarla	Parcelă	Nr. topo	Observații / Referințe
1	faneata	NU	3.362	-	-	Parte din 975/3	FĂNEAȚA ÎN SESU, restul de suprafață se regăsește la ID 6090

## Lungime Segmente

1) Valorile lungimilor segmentelor sunt obținute din proiecție în plan.

Punct început	X / Y	Punct sfârșit	X / Y	Lungime segment (** (m)
1	287.577,104 425.583,482	2	287.581,808 425.565,282	18.798
2	287.581,808 425.565,282	3	287.626,205 425.578,899	46.438
3	287.626,205 425.578,899	4	287.742,626 425.615,829	122.138
4	287.742,626 425.615,829	5	287.735,103 425.634,518	20.146
5	287.735,103 425.634,518	6	287.652,872 425.609,025	86.092

Punct început	X / Y	Punct sfârșit	X / Y	Lungime segment (** (m)
6	287.652,872 425.609,025	1	287.577,104 425.583,482	79.958

\*\* Lungimile segmentelor sunt determinate în planul de proiecție Stereo 70 și sunt rotunjite la 1 milimetru.

\*\*\* Distanța dintre puncte este formată din segmente cumulate ce sunt mai mici decât valoarea 1 milimetru.





**DATE DESPRE IMOBILUL NR. 6090**

Oficiul de Cadastru și Publicitate Imobiliară CARAS-SEVERIN  
Biroul de Cadastru și Publicitate Imobiliară Caransebes

**A. Partea I. Descrierea imobilului**

TEREN Extravilan

Nr. CF vechi:152- Buceșnița  
Nr. topografic:Parte din 975/3

Adresa: Jud. Caraș-Severin

Nr. Crt	Nr cadastral Nr. topografic	Suprafața* (mp)	Observații / Referințe
A1		2.292	Sector cadastral:49 Teren neimprejmuit;

**B. Partea II. Proprietari și acte**

Inscrieri privitoare la dreptul de proprietate și alte drepturi reale		Referințe
<b>1088 / 20/03/1995</b>		
Act Notarial nr. 118, din 01/01/1995 emis de NOTARIATUL CARANSEBEȘ;		
B1	Intabulare, drept de PROPRIETATE moștenire legală, dobandit prin Succesiune, cota actuala 1/1 1) <b>BEJERIȚĂ DINU</b>	A1
/		
Act Normativ nr. 7, din 13/03/1996 emis de PARLAMENTUL ROMÂNIEI (ADEVĂRINȚĂ NR. 578 DIN 09.02.2023 EMISĂ DE PRIMĂRIA COMUNEI BUCOȘNIȚA);		
B2	Se notează posesia faptică în favoarea lui 1) <b>VERNICHESCU METODEDE-LINU</b>	A1

**C. Partea III. SARCINI .**

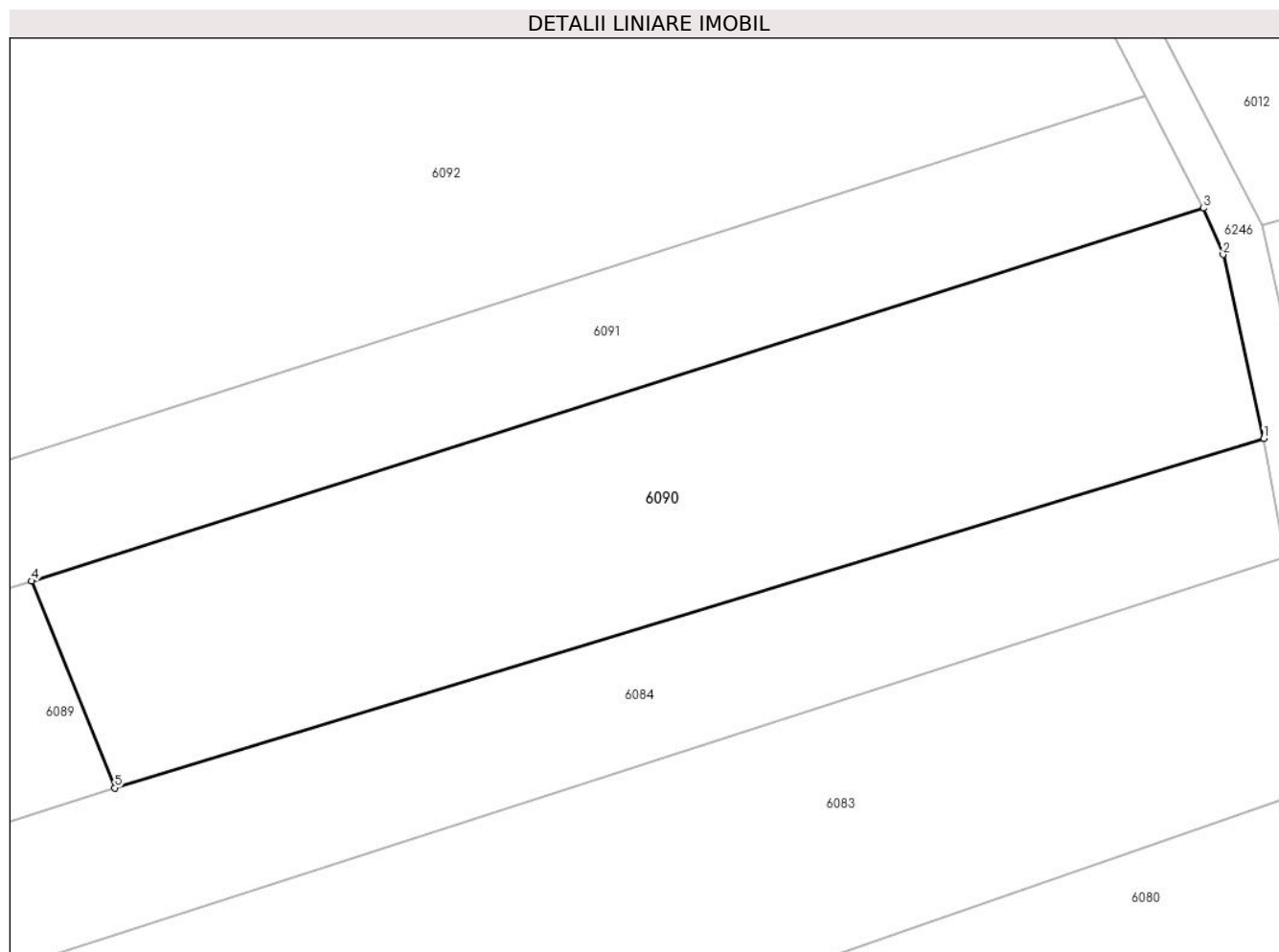
Inscrieri privind dezmembramintele dreptului de proprietate, drepturi reale de garanție și sarcini	Referințe
NU SUNT	

## Anexa Nr. 1 La Partea I

## Teren

Nr cadastral	Suprafața (mp)*	Observații / Referințe
	2.292	

\* Suprafața este determinată în planul de proiecție Stereo 70.



## Date referitoare la teren

Crt	Categorie folosință	Intravilan	Suprafața (mp)	Tarla	Parcelă	Nr. topo	Observații / Referințe
1	faneata	NU	2.292	-	-	Parte din 975/3	FĂNEAȚA ÎN SESU, restul de suprafață se regăsește la ID 6089

## Lungime Segmente

1) Valorile lungimilor segmentelor sunt obținute din proiecție în plan.

Punct început	X / Y	Punct sfârșit	X / Y	Lungime segment (** (m)
1	287.846,527 425.647,389	2	287.842,849 425.664,026	17.039
2	287.842,849 425.664,026	3	287.841,068 425.668,216	4.553
3	287.841,068 425.668,216	4	287.735,103 425.634,518	111.194
4	287.735,103 425.634,518	5	287.742,626 425.615,829	20.146
5	287.742,626 425.615,829	1	287.846,527 425.647,389	108.588

**\*\* Lungimile segmentelor sunt determinate în planul de proiecție Stereo 70 și sunt rotunjite la 1 milimetru.**

**\*\*\* Distanța dintre puncte este formată din segmente cumulate ce sunt mai mici decât valoarea 1 milimetru.**



**DATE DESPRE IMOBILUL NR. 6091**

Oficiul de Cadastru și Publicitate Imobiliară CARAS-SEVERIN  
Biroul de Cadastru și Publicitate Imobiliară Caransebes

**A. Partea I. Descrierea imobilului**

Nr. CF vechi: 678, 979- Buceșnița  
Nr. topografic: Parte din 976/1 , parte din 976/2

TEREN Extravilan

Adresa: Jud. Caraș-Severin

Nr. Crt	Nr cadastral Nr. topografic	Suprafața* (mp)	Observații / Referințe
A1	30893	Din acte: 2.234 Masurata: 2.160	Sector cadastral: 49 Teren neimprejmuit;

**B. Partea II. Proprietari și acte**

Inscrieri privitoare la dreptul de proprietate și alte drepturi reale	Referințe
<b>1 / 01/01/1900</b>	
Act nr. 0, din 04/11/1111;	
B1	A1
Intabulare, drept de PROPRIETATE, dobandit prin Conventie, cota actuala 13/20, cota initiala 26/40	
1) <b>GROF PETRU</b> , (fiul lui Vasilie)	
<i>OBSERVATII: (provenita din conversia CF 678- Buceșnița)</i>	
<b>23955 / 19/09/2013</b>	
Act Notarial nr. 162, din 14/09/2013 emis de RADULESCU OANA ROSALINDA;	
B3	A1
Intabulare, drept de PROPRIETATE, dobandit prin Succesiune, cota actuala 7/20, cota initiala 7/20	
1) <b>BLIDARIU RUSALIN</b> , jun. , fiu	

**C. Partea III. SARCINI .**

Inscrieri privind dezmembramintele dreptului de proprietate, drepturi reale de garanție și sarcini	Referințe
NU SUNT	

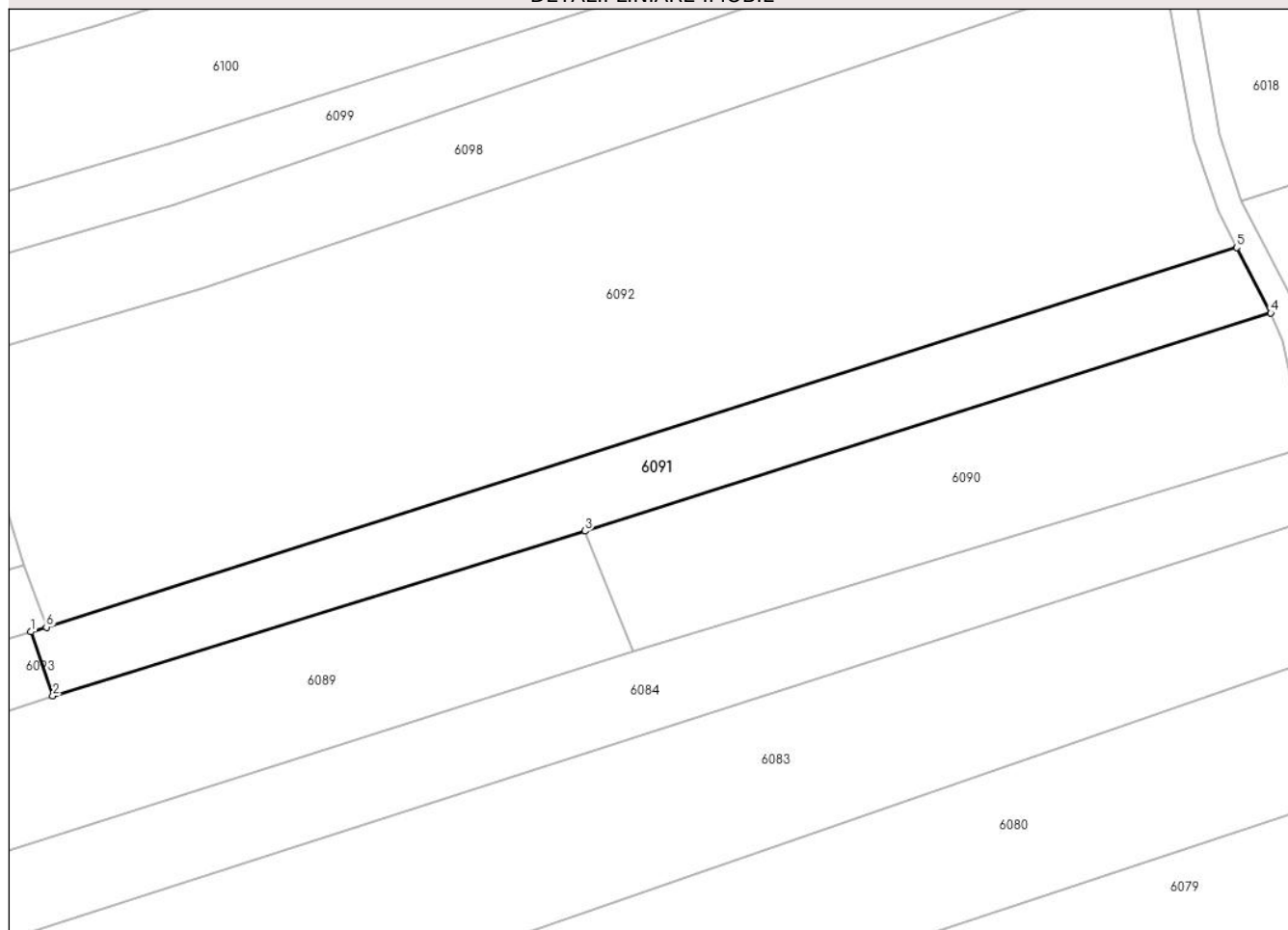
## Anexa Nr. 1 La Partea I

## Teren

Nr cadastral	Suprafața (mp)*	Observații / Referințe
30893	Din acte: 2.234 Masurata: 2.160	

\* Suprafața este determinată în planul de proiecție Stereo 70.

## DETALII LINIARE IMOBIL



## Date referitoare la teren

Crt	Categorie folosință	Intravilan	Suprafața (mp)	Tarla	Parcelă	Nr. topo	Observații / Referințe
1	faneata	NU	2.160	-	-	Parte din 976/1 , parte din 976/2	FANEATA ÎN SESU, RESTUL DE SUPRAFAȚĂ SE REGĂSEȘTE LA ID 6093

## Lungime Segmente

1) Valorile lungimilor segmentelor sunt obținute din proiecție în plan.

Punct început	X / Y	Punct sfârșit	X / Y	Lungime segment (** (m)
1	287.649,473 425.618,93	2	287.652,872 425.609,025	10.472
2	287.652,872 425.609,025	3	287.735,103 425.634,518	86.092
3	287.735,103 425.634,518	4	287.841,068 425.668,216	111.194
4	287.841,068 425.668,216	5	287.835,816 425.678,326	11.393

Punct început	X / Y	Punct sfârșit	X / Y	Lungime segment (** (m)
5	287.835,816 425.678,326	6	287.651,873 425.619,642	193.077
6	287.651,873 425.619,642	1	287.649,473 425.618,93	2.503

\*\* Lungimile segmentelor sunt determinate în planul de proiecție Stereo 70 și sunt rotunjite la 1 milimetru.

\*\*\* Distanța dintre puncte este formată din segmente cumulate ce sunt mai mici decât valoarea 1 milimetru.





**DATE DESPRE IMOBILUL NR. 6092**

Oficiul de Cadastru și Publicitate Imobiliară CARAS-SEVERIN  
Biroul de Cadastru și Publicitate Imobiliară Caransebes

**A. Partea I. Descrierea imobilului**

TEREN Extravilan

Nr. CF vechi:90- Buceșnița  
Nr. topografic:980

Adresa: Jud. Caraș-Severin

Nr. Crt	Nr cadastral Nr. topografic	Suprafața* (mp)	Observații / Referințe
A1		8.450	Sector cadastral:49 Teren neimprejmuit;

**B. Partea II. Proprietari și acte**

Inscrieri privitoare la dreptul de proprietate și alte drepturi reale		Referințe
<b>357 / 15/04/1966</b>		
Act Notarial nr. 111, din 01/01/1966 emis de NOTARIATUL DE STAT AL RAIONULUI CARANSEBEȘ;		
B1	Intabulare, drept de PROPRIETATE drept moștenire, dobandit prin Succesiune, cota actuala 1/1 1) <b>TANTU ANASTASIA</b> , născ. Lungocea, dom. în Vălișoara Nr. 144	A1
/		
Act Normativ nr. 7, din 13/03/1996 emis de PARLAMENTUL ROMÂNIEI (ADEVÉRINȚĂ NR. 3405/02.09.2022, EMISĂ DE PRIMĂRIA COMUNEI BUCOȘNIȚA);		
B2	Se notează posesia faptică în favoarea lui 1) <b>GORDIN MIHAI</b>	A1

**C. Partea III. SARCINI .**

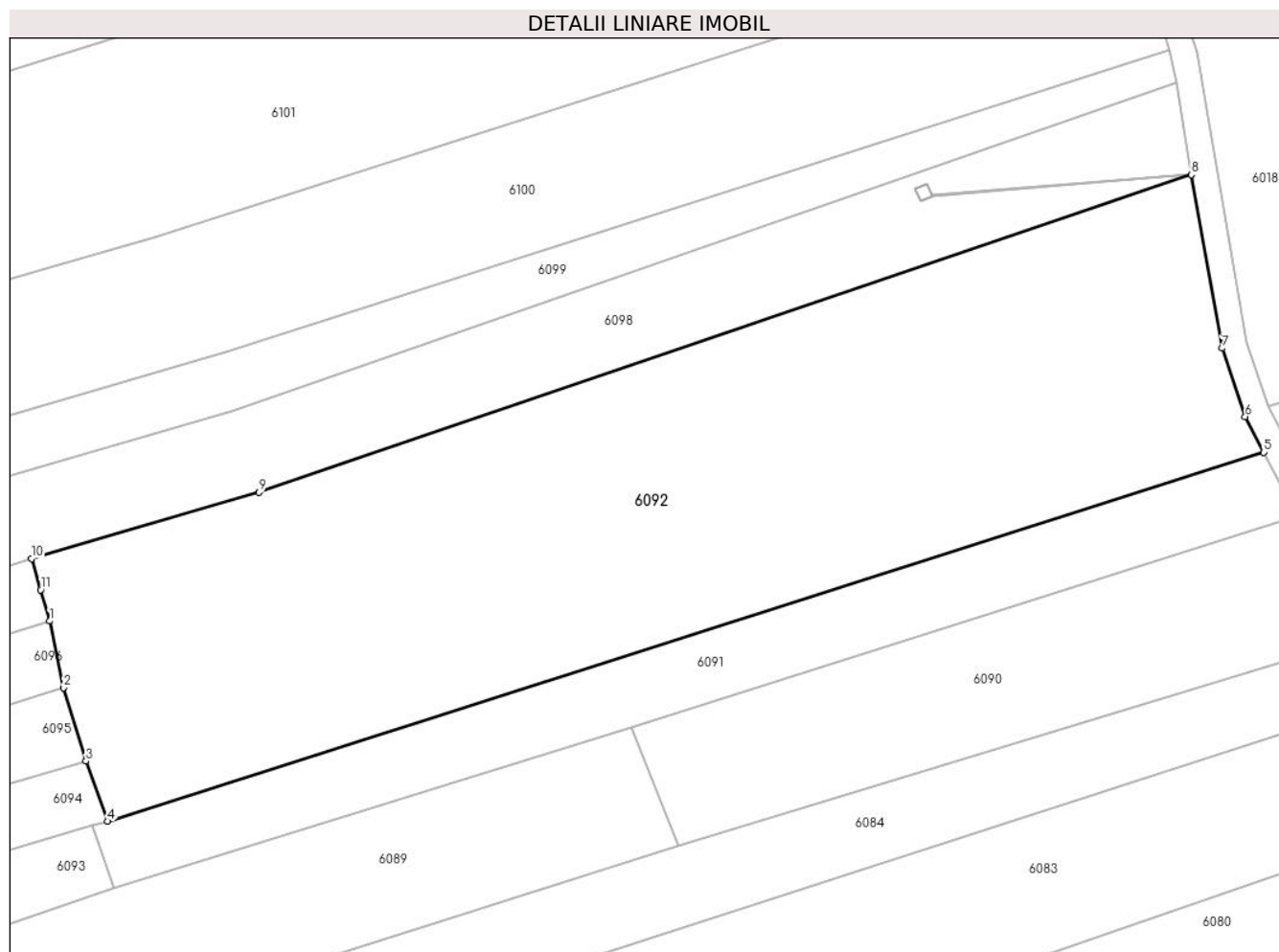
Inscrieri privind dezmembramintele dreptului de proprietate, drepturi reale de garanție și sarcini	Referințe
NU SUNT	

## Anexa Nr. 1 La Partea I

## Teren

Nr cadastral	Suprafața (mp)*	Observații / Referințe
	8.450	

\* Suprafața este determinată în planul de proiecție Stereo 70.



## Date referitoare la teren

Crt	Categorie folosință	Intravilan	Suprafața (mp)	Tarla	Parcelă	Nr. topo	Observații / Referințe
1	fâneata	NU	8.450	-	-	980	FÂNEAȚĂ ÎN SESU

## Lungime Segmente

1) Valorile lungimilor segmentelor sunt obținute din proiecție în plan.

Punct început	X / Y	Punct sfârșit	X / Y	Lungime segment (** (m)
1	287.642,638 425.651,488	2	287.644,864 425.640,892	10.827
2	287.644,864 425.640,892	3	287.648,395 425.629,219	12.195
3	287.648,395 425.629,219	4	287.651,873 425.619,642	10.189
4	287.651,873 425.619,642	5	287.835,816 425.678,326	193.077
5	287.835,816 425.678,326	6	287.832,864 425.684,009	6.404

Punct început	X / Y	Punct sfârșit	X / Y	Lungime segment (** (m)
6	287.832,864 425.684,009	7	287.829,221 425.694,884	11.469
7	287.829,221 425.694,884	8	287.824,312 425.722,468	28.017
8	287.824,312 425.722,468	9	287.675,978 425.671,951	156.7
9	287.675,978 425.671,951	10	287.639,762 425.661,431	37.713
10	287.639,762 425.661,431	11	287.641,185 425.656,454	5.176
11	287.641,185 425.656,454	1	287.642,638 425.651,488	5.174

\*\* Lungimile segmentelor sunt determinate în planul de proiecție Stereo 70 și sunt rotunjite la 1 milimetru.

\*\*\* Distanța dintre puncte este formată din segmente cumulate ce sunt mai mici decât valoarea 1 milimetru.



**DATE DESPRE IMOBILUL NR. 6093**

Oficiul de Cadastru și Publicitate Imobiliară CARAS-SEVERIN  
Biroul de Cadastru și Publicitate Imobiliară Caransebes

**A. Partea I. Descrierea imobilului**

Nr. CF vechi: 678, 979- Buceșnița  
Nr. topografic: Parte din 976/1 , parte din 976/2

TEREN Extravilan

Adresa: Jud. Caraș-Severin

Nr. Crt	Nr cadastral Nr. topografic	Suprafața* (mp)	Observații / Referințe
A1	30893	4.697	Sector cadastral: 49 Teren neimprejmuit;

**B. Partea II. Proprietari și acte**

Inscrieri privitoare la dreptul de proprietate și alte drepturi reale		Referințe
<b>1 / 01/01/1900</b>		
Act nr. 0, din 04/11/1111;		
B1	Intabulare, drept de PROPRIETATE, dobandit prin Conventie, cota actuala 13/20, cota initiala 26/40 1) <b>GROF PETRU</b> , (fiul lui Vasilie) <i>OBSERVATII: (provenita din conversia CF 678- Bucosnita)</i>	A1
<b>23955 / 19/09/2013</b>		
Act Notarial nr. 162, din 14/09/2013 emis de RADULESCU OANA ROSALINDA;		
B3	Intabulare, drept de PROPRIETATE, dobandit prin Succesiune, cota actuala 7/20, cota initiala 7/20 1) <b>BLIDARIU RUSALIN</b> , jun. , fiu	A1
/		
Act Normativ nr. 7, din 13/03/1996 emis de PARLAMENTUL ROMÂNIEI (ADEVERINȚĂ NR. 1460/24.03.2023, EMISĂ DE PRIMĂRIA COMUNEI BUCOȘNIȚA);		
B3	Se notează posesia faptică în favoarea lui 1) <b>CUREA VICTORIA</b>	A1

**C. Partea III. SARCINI .**

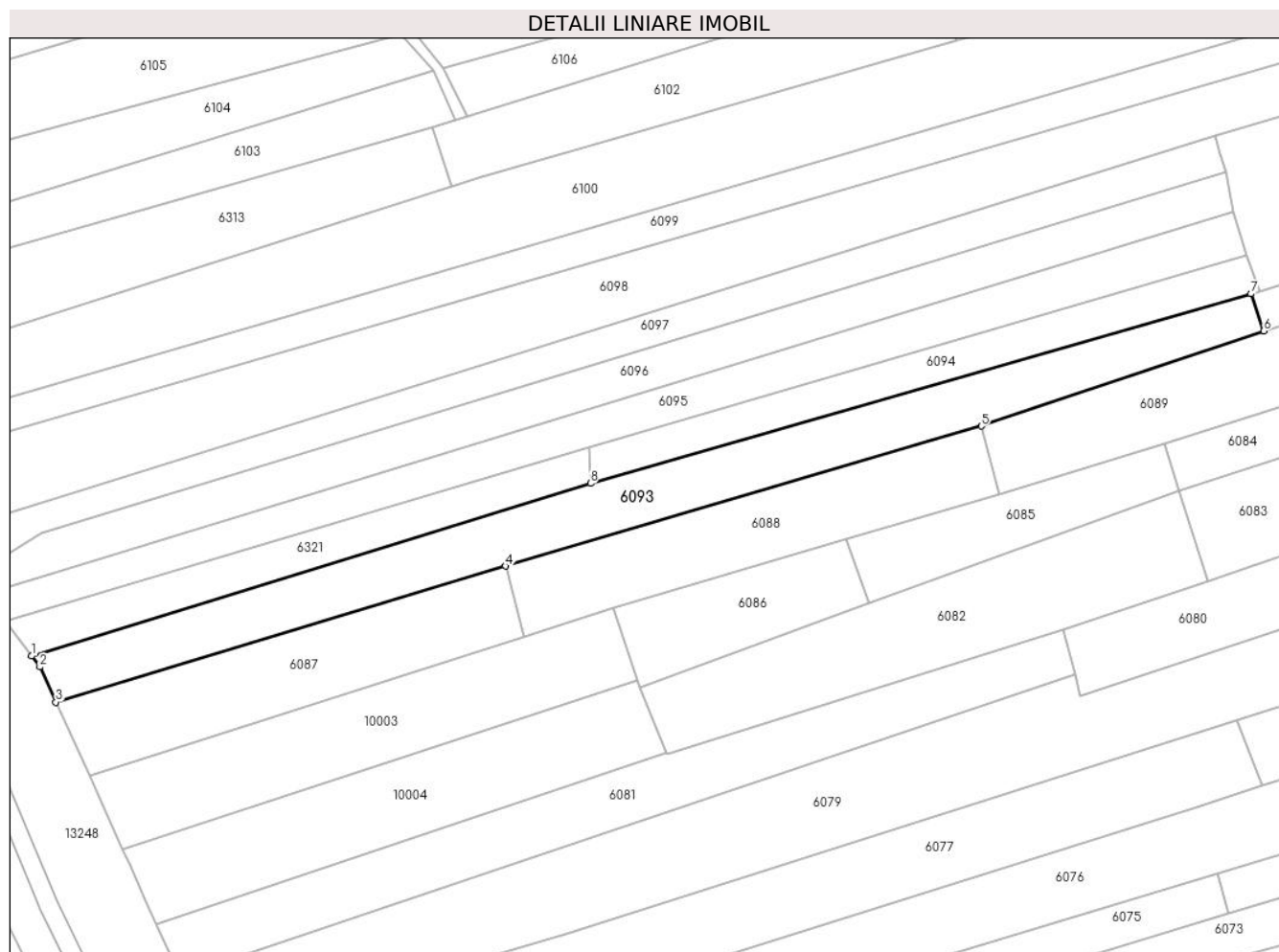
Inscrieri privind dezmembramintele dreptului de proprietate, drepturi reale de garanție și sarcini	Referințe
NU SUNT	

## Anexa Nr. 1 La Partea I

## Teren

Nr cadastral	Suprafața (mp)*	Observații / Referințe
30893	4.697	

\* Suprafața este determinată în planul de proiecție Stereo 70.



## Date referitoare la teren

Crt	Categorie folosință	Intra vilan	Suprafața (mp)	Tarla	Parcelă	Nr. topo	Observații / Referințe
1	faneata	NU	4.697	-	-	Parte din 976/1, parte din 976/2	FĂNEAȚĂ ÎN SESU, RESTUL DE SUPRAFAȚĂ SE REGĂSEȘTE LA ID 6091

## Lungime Segmente

1) Valorile lungimilor segmentelor sunt obținute din proiecție în plan.

Punct început	X / Y	Punct sfârșit	X / Y	Lungime segment (** (m))
1	287.322,473 425.521,892	2	287.324,708 425.518,951	3.694
2	287.324,708 425.518,951	3	287.328,98 425.509,529	10.345
3	287.328,98 425.509,529	4	287.449,511 425.545,961	125.917
4	287.449,511 425.545,961	5	287.577,104 425.583,482	132.995

Punct început	X / Y	Punct sfârșit	X / Y	Lungime segment (** (m)
5	287.577,104 425.583,482	6	287.652,872 425.609,025	79.958
6	287.652,872 425.609,025	7	287.649,473 425.618,93	10.472
7	287.649,473 425.618,93	8	287.472,332 425.568,119	184.284
8	287.472,332 425.568,119	1	287.322,473 425.521,892	156.827

\*\* Lungimile segmentelor sunt determinate în planul de proiecție Stereo 70 și sunt rotunjite la 1 milimetru.

\*\*\* Distanța dintre puncte este formată din segmente cumulate ce sunt mai mici decât valoarea 1 milimetru.





**DATE DESPRE IMOBILUL NR. 6094**

Oficiul de Cadastru și Publicitate Imobiliară CARAS-SEVERIN  
Biroul de Cadastru și Publicitate Imobiliară Caransebes

**A. Partea I. Descrierea imobilului**

TEREN Extravilan

Nr. CF vechi:246- Buceșnița  
Nr. topografic:Parte din 977

Adresa: Jud. Caraș-Severin

Nr. Crt	Nr cadastral Nr. topografic	Suprafața* (mp)	Observații / Referințe
A1		1.804	Sector cadastral:49 Teren neimprejmuit;

**B. Partea II. Proprietari și acte**

Inscrieri privitoare la dreptul de proprietate și alte drepturi reale	Referințe
/	
Act Normativ nr. 7, din 13/03/1996 emis de PARLAMENTUL ROMÂNIEI;	
B1	A1
Intabulare, drept de PROPRIETATE, dobândit prin Lege, cota actuala 1/1 1) <b>NEIDENTIFICAT NEIDENTIFICAT</b>	
Act Normativ nr. 7, din 13/03/1996 emis de PARLAMENTUL ROMÂNIEI (ADEVERINȚĂ NR. 2955 DIN 18.08.2022, EMISĂ DE PRIMĂRIA COMUNEI BUCOȘNIȚA);	
B2	A1
Se notează posesia faptică în favoarea lui 1) <b>SERACIN CONSTANTIN</b>	

**C. Partea III. SARCINI .**

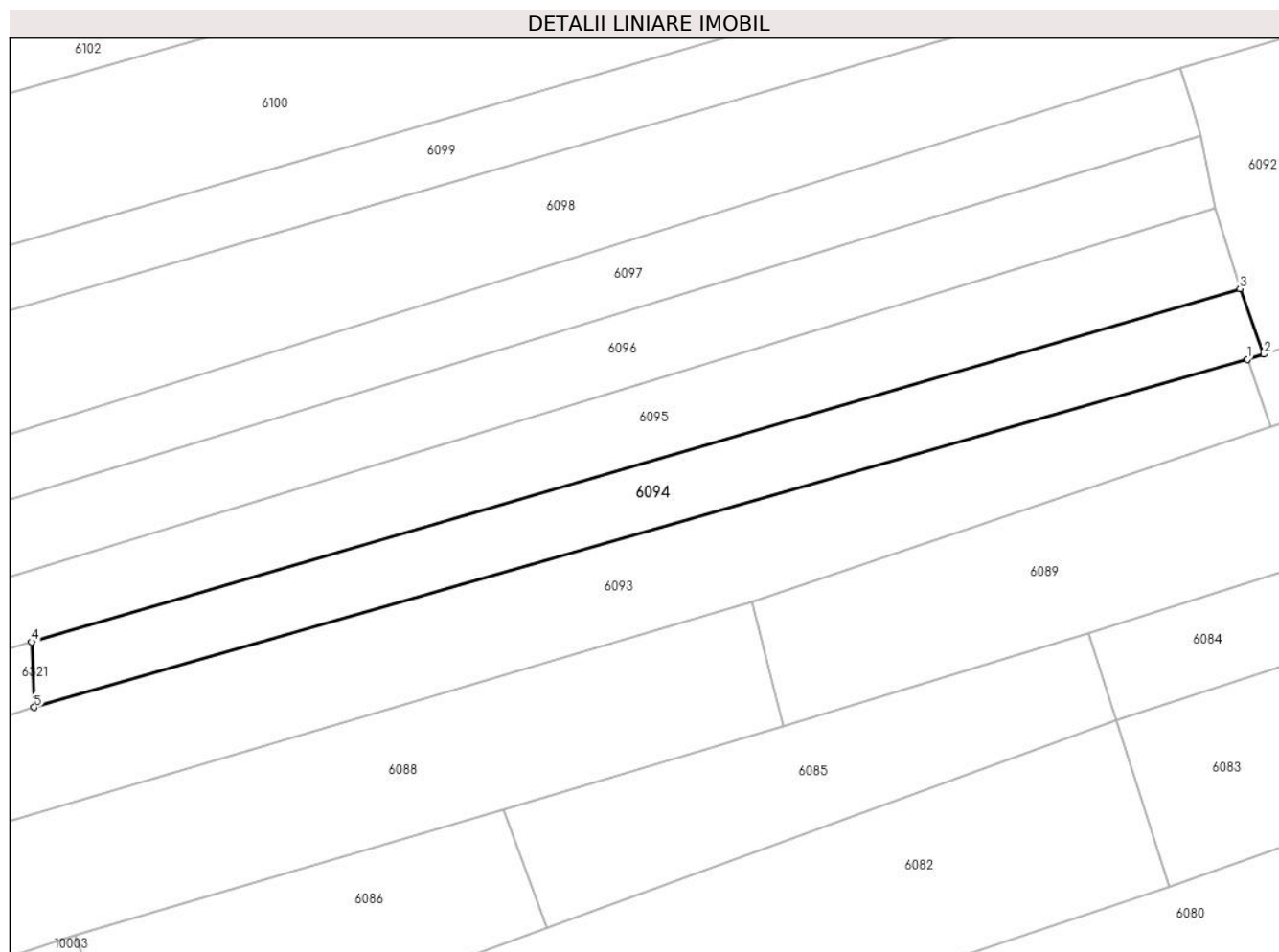
Inscrieri privind dezmembramintele dreptului de proprietate, drepturi reale de garanție și sarcini	Referințe
NU SUNT	

## Anexa Nr. 1 La Partea I

## Teren

Nr cadastral	Suprafața (mp)*	Observații / Referințe
	1.804	

\* Suprafața este determinată în planul de proiecție Stereo 70.



## Date referitoare la teren

Crt	Categorie folosință	Intra vilan	Suprafața (mp)	Tarla	Parcelă	Nr. topo	Observații / Referințe
1	faneata	NU	1.804	-	-	Parte din 977	FĂNEAȚĂ ÎN SESU, restul de suprafață se regăsește la ID 6321

## Lungime Segmente

1) Valorile lungimilor segmentelor sunt obținute din proiecție în plan.

Punct început	X / Y	Punct sfârșit	X / Y	Lungime segment (** (m)
1	287.649,473 425.618,93	2	287.651,873 425.619,642	2.503
2	287.651,873 425.619,642	3	287.648,395 425.629,219	10.189
3	287.648,395 425.629,219	4	287.471,959 425.577,672	183.812
4	287.471,959 425.577,672	5	287.472,332 425.568,119	9.56
5	287.472,332 425.568,119	1	287.649,473 425.618,93	184.284

**\*\* Lungimile segmentelor sunt determinate în planul de proiecție Stereo 70 și sunt rotunjite la 1 milimetru.**

**\*\*\* Distanța dintre puncte este formată din segmente cumulate ce sunt mai mici decât valoarea 1 milimetru.**



**DATE DESPRE IMOBILUL NR. 6095**

Oficiul de Cadastru și Publicitate Imobiliară CARAS-SEVERIN  
Biroul de Cadastru și Publicitate Imobiliară Caransebes

**A. Partea I. Descrierea imobilului**

TEREN Extravilan

Nr. CF vechi:592- Buceșnița  
Nr. topografic:978

Adresa: Jud. Caraș-Severin

Nr. Crt	Nr cadastral Nr. topografic	Suprafața* (mp)	Observații / Referințe
A1		Din acte: 3.675 Masurata: 3.584	Sector cadastral:49 Teren neimprejmuit;

**B. Partea II. Proprietari și acte**

Inscrieri privitoare la dreptul de proprietate și alte drepturi reale	Referințe
<b>218 / 23/03/1964</b>	
Act Notarial nr. 536, din 01/01/1954 emis de NOTARIATUL DE STAT CARANSEBES;	
B1	A1
Intabulare, drept de PROPRIETATE drept moștenire, dobandit prin Succesiune, cota actuala 1/1 1) <b>BEJERIȚĂ CORNELIA</b> , născ. Micu, fiica lui Pantelemon, dom. în com. Buceșnița nr. 188	

**C. Partea III. SARCINI .**

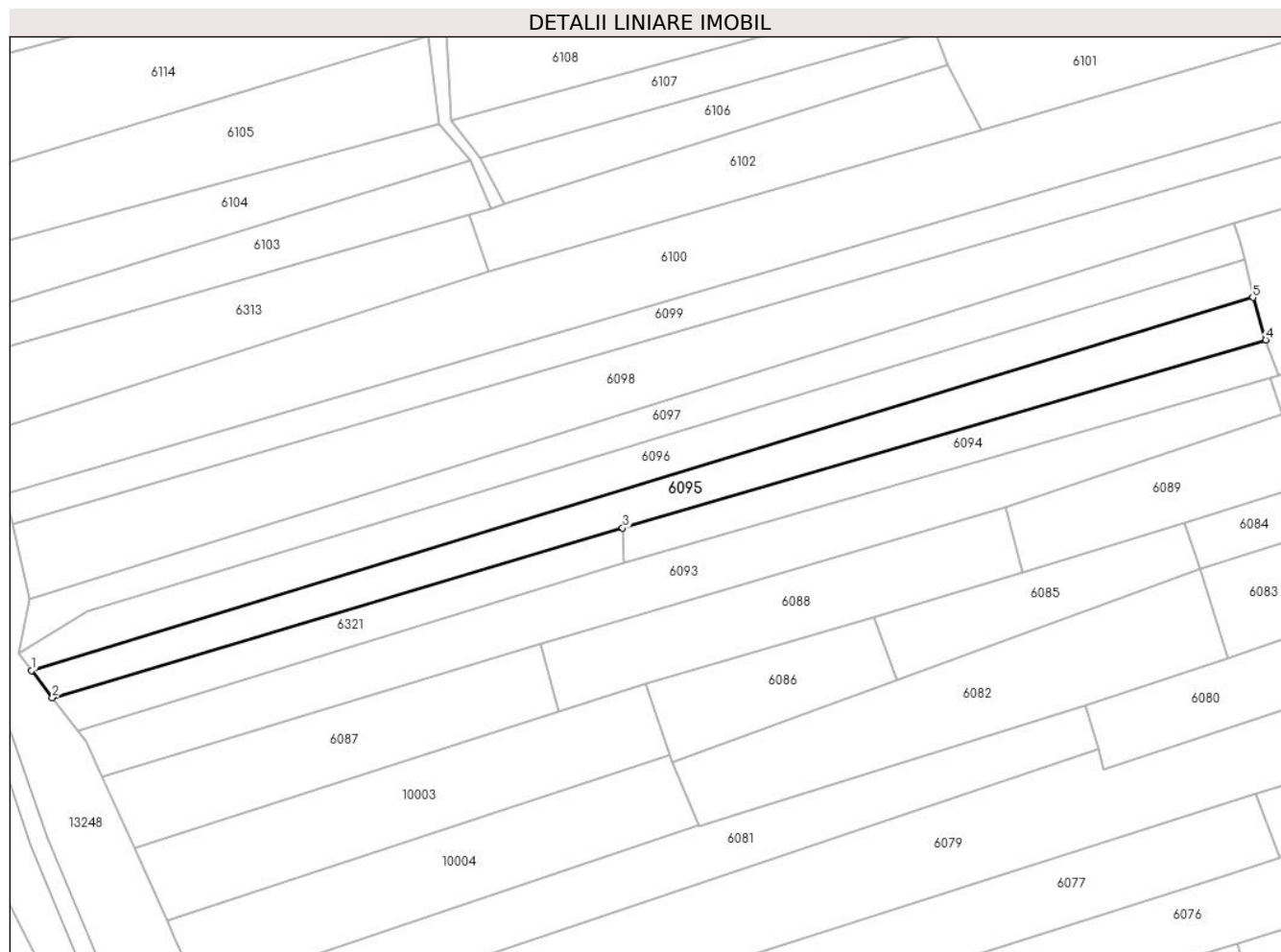
Inscrieri privind dezmembramintele dreptului de proprietate, drepturi reale de garanție și sarcini	Referințe
NU SUNT	

## Anexa Nr. 1 La Partea I

## Teren

Nr cadastral	Suprafața (mp)*	Observații / Referințe
	Din acte: 3.675 Masurata: 3.584	

\* Suprafața este determinată în planul de proiecție Stereo 70.



## Date referitoare la teren

Crt	Categorie folosință	Intra vilan	Suprafața (mp)	Tarla	Parcelă	Nr. topo	Observații / Referințe
1	faneata	NU	3.584	-	-	978	FÂNEAȚĂ ÎN SESU

## Lungime Segmente

1) Valorile lungimilor segmentelor sunt obținute din proiecție în plan.

Punct început	X / Y	Punct sfârșit	X / Y	Lungime segment (** (m)
1	287.309,792 425.538,582	2	287.315,464 425.531,117	9.375
2	287.315,464 425.531,117	3	287.471,959 425.577,672	163.273
3	287.471,959 425.577,672	4	287.648,395 425.629,219	183.812
4	287.648,395 425.629,219	5	287.644,864 425.640,892	12.195
5	287.644,864 425.640,892	1	287.309,792 425.538,582	350.344

**\*\* Lungimile segmentelor sunt determinate în planul de proiecție Stereo 70 și sunt rotunjite la 1 milimetru.**

**\*\*\* Distanța dintre puncte este formată din segmente cumulate ce sunt mai mici decât valoarea 1 milimetru.**





**DATE DESPRE IMOBILUL NR. 6096**

Oficiul de Cadastru și Publicitate Imobiliară CARAS-SEVERIN  
Biroul de Cadastru și Publicitate Imobiliară Caransebes

**A. Partea I. Descrierea imobilului**

TEREN Extravilan

Nr. CF vechi:527- Buceșnița

Nr. topografic:979/1

Adresa: Jud. Caraș-Severin

Nr. Crt	Nr cadastral Nr. topografic	Suprafața* (mp)	Observații / Referințe
A1		3.776	Sector cadastral:49 Teren neimprejmuit;

**B. Partea II. Proprietari și acte**

Inscrieri privitoare la dreptul de proprietate și alte drepturi reale		Referințe
<b>1773 / 12/06/1930</b>		
Act Notarial nr. 0, din 25/01/1930 emis de NOTARIATUL CARANSEBEȘ;		
B1	Intabulare, drept de PROPRIETATE, dobandit prin Conventie, cota actuala 1/1 1) <b>GROF ROZA</b> , fiica lui Titus, dom. în Buceșnița	A1
B2	Se notează interdicția de înstrăinare și grevare în favoarea lui 1) <b>GROF TITUS</b> , și soția născ. Curescu Maria, dom. în Buceșnița	A1
/		
Act Normativ nr. 7, din 13/03/1996 emis de PARLAMENTUL ROMÂNIEI (ADEVÉRINȚĂ NR. 356 DIN 19.01.2023 EMISĂ DE PRIMĂRIA COMUNEI BUCOȘNIȚA);		
B3	Se notează posesia faptică în favoarea lui 1) <b>SPUNEI MARIA</b>	A1

**C. Partea III. SARCINI**

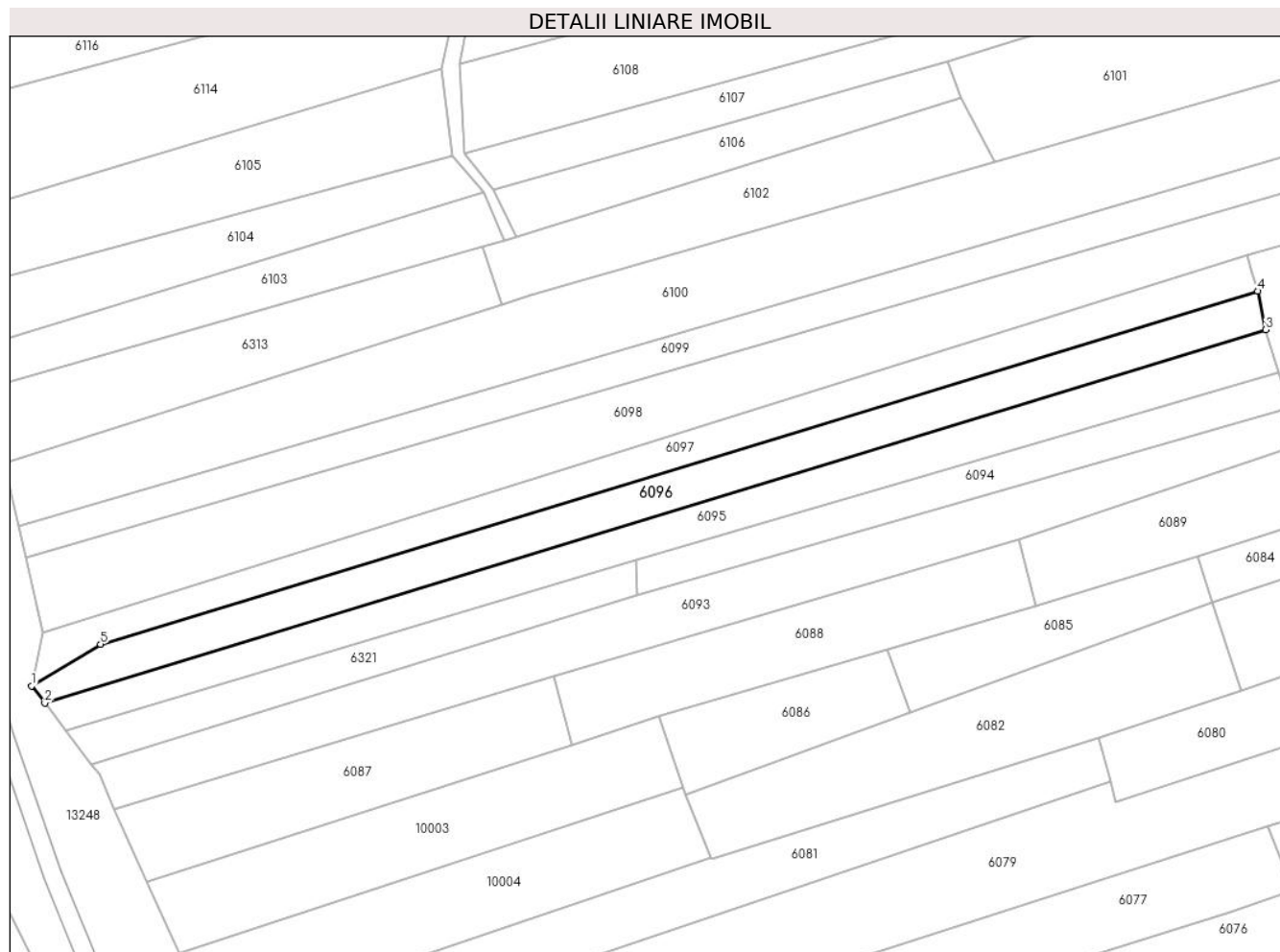
Inscrieri privind dezmembramintele dreptului de proprietate, drepturi reale de garanție și sarcini		Referințe
<b>1773 / 12/06/1930</b>		
Act Notarial nr. 0, din 25/01/1930 emis de NOTARIATUL CARANSEBEȘ;		
C1	Intabulare, drept de UZUFRACT VIAGER, dobandit prin Conventie, cota actuala 1/1 1) <b>GROF TITUS</b> , și soția născ. Curescu Maria, dom. în Buceșnița	A1

## Anexa Nr. 1 La Partea I

## Teren

Nr cadastral	Suprafața (mp)*	Observații / Referințe
	3.776	

\* Suprafața este determinată în planul de proiecție Stereo 70.



## Date referitoare la teren

Crt	Categorie folosință	Intra vilan	Suprafața (mp)	Tarla	Parcelă	Nr. topo	Observații / Referințe
1	livada	NU	3.776	-	-	979/1	LIVADĂ ÎN SESU

## Lungime Segmente

1) Valorile lungimilor segmentelor sunt obținute din proiecție în plan.

Punct început	X / Y	Punct sfârșit	X / Y	Lungime segment (** (m)
1	287.306,22 425.543,283	2	287.309,792 425.538,582	5.904
2	287.309,792 425.538,582	3	287.644,864 425.640,892	350.344
3	287.644,864 425.640,892	4	287.642,638 425.651,488	10.827
4	287.642,638 425.651,488	5	287.325,127 425.554,73	331.927
5	287.325,127 425.554,73	1	287.306,22 425.543,283	22.102

**\*\* Lungimile segmentelor sunt determinate în planul de proiecție Stereo 70 și sunt rotunjite la 1 milimetru.**

**\*\*\* Distanța dintre puncte este formată din segmente cumulate ce sunt mai mici decât valoarea 1 milimetru.**



**DATE DESPRE IMOBILUL NR. 6097**

Oficiul de Cadastru și Publicitate Imobiliară CARAS-SEVERIN  
Biroul de Cadastru și Publicitate Imobiliară Caransebes

**A. Partea I. Descrierea imobilului**

TEREN Extravilan

Nr. topografic:979/2

Adresa: Jud. Caraş-Severin

Nr. Crt	Nr cadastral Nr. topografic	Suprafaţa* (mp)	Observații / Referințe
A1		3.204	Sector cadastral:49 Teren neimprejmuit;

**B. Partea II. Proprietari și acte**

Inscrieri privitoare la dreptul de proprietate și alte drepturi reale	Referințe
/	
Act Normativ nr. 7, din 13/03/1996 emis de PARLAMENTUL ROMÂNIEI;	
B1	A1
Inscrierea provizorie, drept de PROPRIETATE, dobandit prin Lege, cota actuala 1/1	
1) <b>COMUNA BUCOȘNIȚA</b> , CIF:3227645, PROPRIETAR NEIDENTIFICAT	
OBSERVATII: PROPRIETAR NEIDENTIFICAT	

**C. Partea III. SARCINI .**

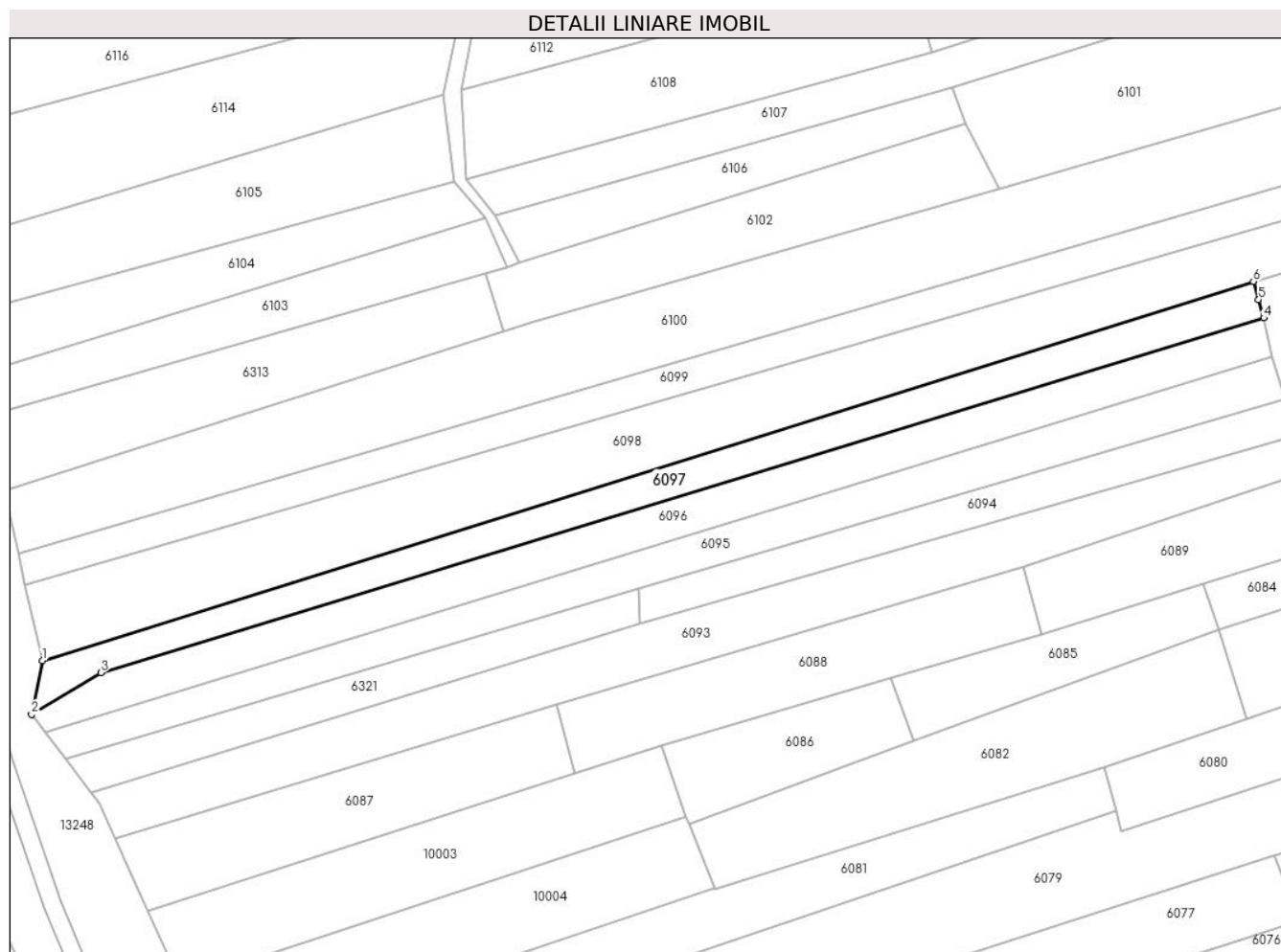
Inscrieri privind dezmembramintele dreptului de proprietate, drepturi reale de garanție și sarcini	Referințe
NU SUNT	

## Anexa Nr. 1 La Partea I

## Teren

Nr cadastral	Suprafața (mp)*	Observații / Referințe
	3.204	

\* Suprafața este determinată în planul de proiecție Stereo 70.



## Date referitoare la teren

Crt	Categorie folosință	Intravilan	Suprafața (mp)	Tarla	Parcelă	Nr. topo	Observații / Referințe
1	fâneata	NU	3.204	-	-	979/2	FÂNEAȚĂ ÎN BUCOȘNIȚA

## Lungime Segmente

1) Valorile lungimilor segmentelor sunt obținute din proiecție în plan.

Punct început	X / Y	Punct sfârșit	X / Y	Lungime segment (** (m)
1	287.309,176 425.557,994	2	287.306,22 425.543,283	15.005
2	287.306,22 425.543,283	3	287.325,127 425.554,73	22.102
3	287.325,127 425.554,73	4	287.642,638 425.651,488	331.927
4	287.642,638 425.651,488	5	287.641,185 425.656,454	5.174
5	287.641,185 425.656,454	6	287.639,762 425.661,431	5.176

Punct început	X / Y	Punct sfârșit	X / Y	Lungime segment (** (m)
6	287.639,762 425.661,431	1	287.309,176 425.557,994	346.39

\*\* Lungimile segmentelor sunt determinate în planul de proiecție Stereo 70 și sunt rotunjite la 1 milimetru.

\*\*\* Distanța dintre puncte este formată din segmente cumulate ce sunt mai mici decât valoarea 1 milimetru.





**DATE DESPRE IMOBILUL NR. 6098**

Oficiul de Cadastru și Publicitate Imobiliară CARAS-SEVERIN  
Biroul de Cadastru și Publicitate Imobiliară Caransebes

**A. Partea I. Descrierea imobilului**

TEREN Extravilan

Nr. CF vechi:311- Bucoșnița

Nr. topografic:Parte din 981

Adresa: Jud. Caraș-Severin

Nr. Crt	Nr cadastral Nr. topografic	Suprafața* (mp)	Observații / Referințe
A1		Din acte: 21.697 Masurata: 8.723	Sector cadastral:49 Teren neimprejmuit;

**B. Partea II. Proprietari și acte**

Inscrieri privitoare la dreptul de proprietate și alte drepturi reale		Referințe
<b>986 / 07/07/1932</b>		
Act Notarial nr. 0, din 16/02/1932 emis de NOTARIATUL CARANSEBEȘ;		
B1	Intabulare, drept de PROPRIETATE, dobandit prin Conventie, cota actuala 1/3 1) <b>SERACIN ION</b> , căs. cu Anderca Crușița, dom. în Vălișoara	A1
B2	Se notează interdicția de înstrăinare și grevare în favoarea lui 1) <b>SERACIN ILIE</b> , căs. cu Olariu Anastasia, dom. în Vălișoara	A1
<b>4240 / 03/09/1999</b>		
Act Notarial nr. 221, din 01/01/1999 emis de BNP MARIA LĂPĂDAT;		
B3	Intabulare, drept de PROPRIETATE drept moștenire, dobandit prin Succesiune, cota actuala 1/3 1) <b>ANDERCA DOSIA</b> , n. Oprea, fiica	A1
<b>5631 / 10/12/1999</b>		
Act Notarial nr. 2040, din 01/01/1999 emis de BNP RENEE LIDIA;		
B4	Intabulare, drept de PROPRIETATE drept întreținere, dobandit prin Conventie, cota actuala 1/3 1) <b>ANDERCA SOLOMON</b> , și soția 2) <b>ANDERCA CRUCITA</b> , născ. Blidariu <i>OBSERVATII: bun comun</i>	A1

**C. Partea III. SARCINI**

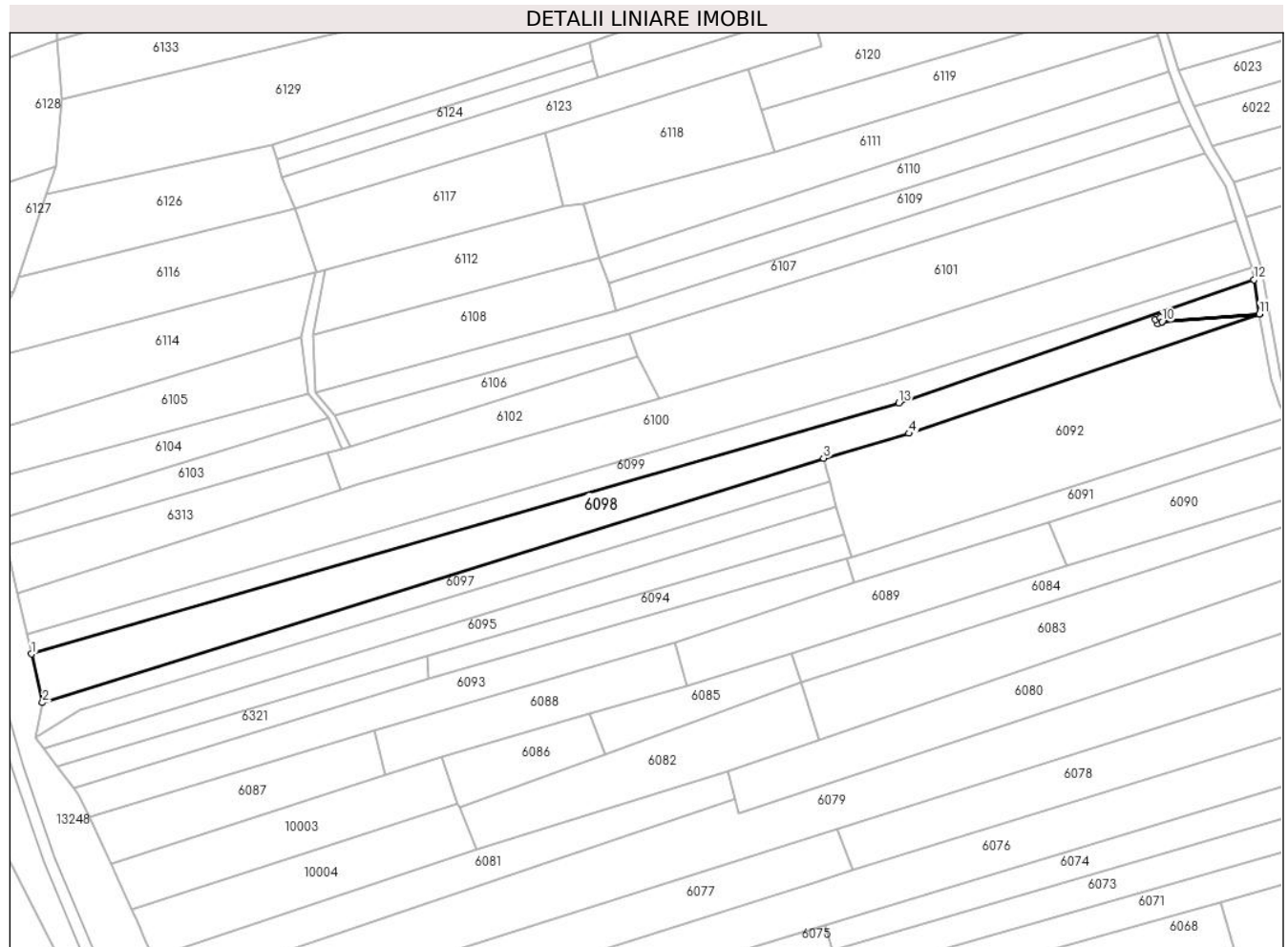
Inscrieri privind dezmembramintele dreptului de proprietate, drepturi reale de garanție și sarcini		Referințe
<b>5631 / 10/12/1999</b>		
Act Notarial nr. 2040, din 01/01/1999 emis de BNP RENEE LIDIA;		
C1	Intabulare, drept de UZUFRACT VIAGER, dobandit prin Conventie, cota actuala 1/3 1) <b>SERACIN CĂTĂLINA</b> <i>OBSERVATII: bun comun</i>	A1

## Anexa Nr. 1 La Partea I

## Teren

Nr cadastral	Suprafața (mp)*	Observații / Referințe
	Din acte: 21.697 Masurata: 8.723	

\* Suprafața este determinată în planul de proiecție Stereo 70.



## Date referitoare la teren

Crt	Categorie folosință	Intra vilan	Suprafața (mp)	Tarla	Parcelă	Nr. topo	Observații / Referințe
2	faneata	NU	8.723	-	-	Parte din 981	FANEATA ÎN ȘESU, RESTUL DE SUPRAFAȚĂ SE REGĂSEȘTE LA ID 6099, 6100

## Lungime Segmente

1) Valorile lungimilor segmentelor sunt obținute din proiecție în plan.

Punct început	X / Y	Punct sfârșit	X / Y	Lungime segment (** (m)
1	287.304,486 425.578,555	2	287.309,176 425.557,994	21.089
2	287.309,176 425.557,994	3	287.639,762 425.661,431	346.39
3	287.639,762 425.661,431	4	287.675,978 425.671,951	37.713
4	287.675,978 425.671,951	5	287.824,312 425.722,468	156.7

Punct început	X / Y	Punct sfârșit	X / Y	Lungime segment (** (m)
5	287.824,312 425.722,468	6	287.783,096 425.719,131	41.351
6	287.783,096 425.719,131	7	287.781,204 425.718,305	2.064
7	287.781,204 425.718,305	8	287.780,284 425.720,248	2.15
8	287.780,284 425.720,248	9	287.782,217 425.721,007	2.077
9	287.782,217 425.721,007	10	287.783,051 425.719,228	1.965
10	287.783,051 425.719,228	11	287.824,296 425.722,567	41.38
11	287.824,296 425.722,567	12	287.822,007 425.737,028	14.641
12	287.822,007 425.737,028	13	287.671,673 425.684,891	159.118
13	287.671,673 425.684,891	1	287.304,486 425.578,555	382.274

\*\* Lungimile segmentelor sunt determinate în planul de proiecție Stereo 70 și sunt rotunjite la 1 milimetru.

\*\*\* Distanța dintre puncte este formată din segmente cumulate ce sunt mai mici decât valoarea 1 milimetru.





## DATE DESPRE IMOBILUL NR. 6099

Oficiul de Cadastru și Publicitate Imobiliară CARAS-SEVERIN  
Biroul de Cadastru și Publicitate Imobiliară Caransebes

## A. Partea I. Descrierea imobilului

TEREN Extravilan

Nr. CF vechi:311- Buceșnița

Nr. topografic:Parte din 981

Adresa: Jud. Caraș-Severin

Nr. Crt	Nr cadastral Nr. topografic	Suprafața* (mp)	Observații / Referințe
A1		4.631	Sector cadastral:49 Teren neimprejmuit;

## B. Partea II. Proprietari și acte

Inscrieri privitoare la dreptul de proprietate și alte drepturi reale		Referințe
<b>986 / 07/07/1932</b>		
Act Notarial nr. 0, din 16/02/1932 emis de NOTARIATUL CARANSEBES;		
B1	Intabulare, drept de PROPRIETATE, dobandit prin Conventie, cota actuala 1/3 1) <b>SERACIN ION</b> , căs. cu Anderca Crușita, dom. în Vălișoara	A1
B2	Se notează interdicția de înstrăinare și grevare în favoarea lui 1) <b>SERACIN ILIE</b> , căs. cu Olariu Anastasia, dom. în Vălișoara	A1
<b>4240 / 03/09/1999</b>		
Act Notarial nr. 221, din 01/01/1999 emis de BNP MARIA LĂPĂDAT;		
B3	Intabulare, drept de PROPRIETATE drept moștenire, dobandit prin Succesiune, cota actuala 1/3 1) <b>ANDERCA DOSIA</b> , n. Oprea, fiica	A1
<b>5631 / 10/12/1999</b>		
Act Notarial nr. 2040, din 01/01/1999 emis de BNP RENEE LIDIA;		
B4	Intabulare, drept de PROPRIETATE drept întreținere, dobandit prin Conventie, cota actuala 1/3 1) <b>ANDERCA SOLOMON</b> , și soția 2) <b>ANDERCA CRUCITA</b> , născ. Blidariu <i>OBSERVATII: bun comun</i>	A1
/		
Act Normativ nr. 7, din 13/03/1996 emis de PARLAMENTUL ROMÂNIEI (ADEVERINȚĂ NR. 2922 DIN 18.08.2022 EMISĂ DE PRIMĂRIA COMUNEI BUCOȘNIȚA, CERTIFICAT DE CĂSĂTORIE NR. 99 DIN 10.10.1984 EMIS DE PRIMĂRIA COMUNEI BUCOȘNIȚA);		
B5	Se notează posesia faptică în favoarea lui 1) <b>ANDERCA-OPREA MARIA</b>	A1

## C. Partea III. SARCINI

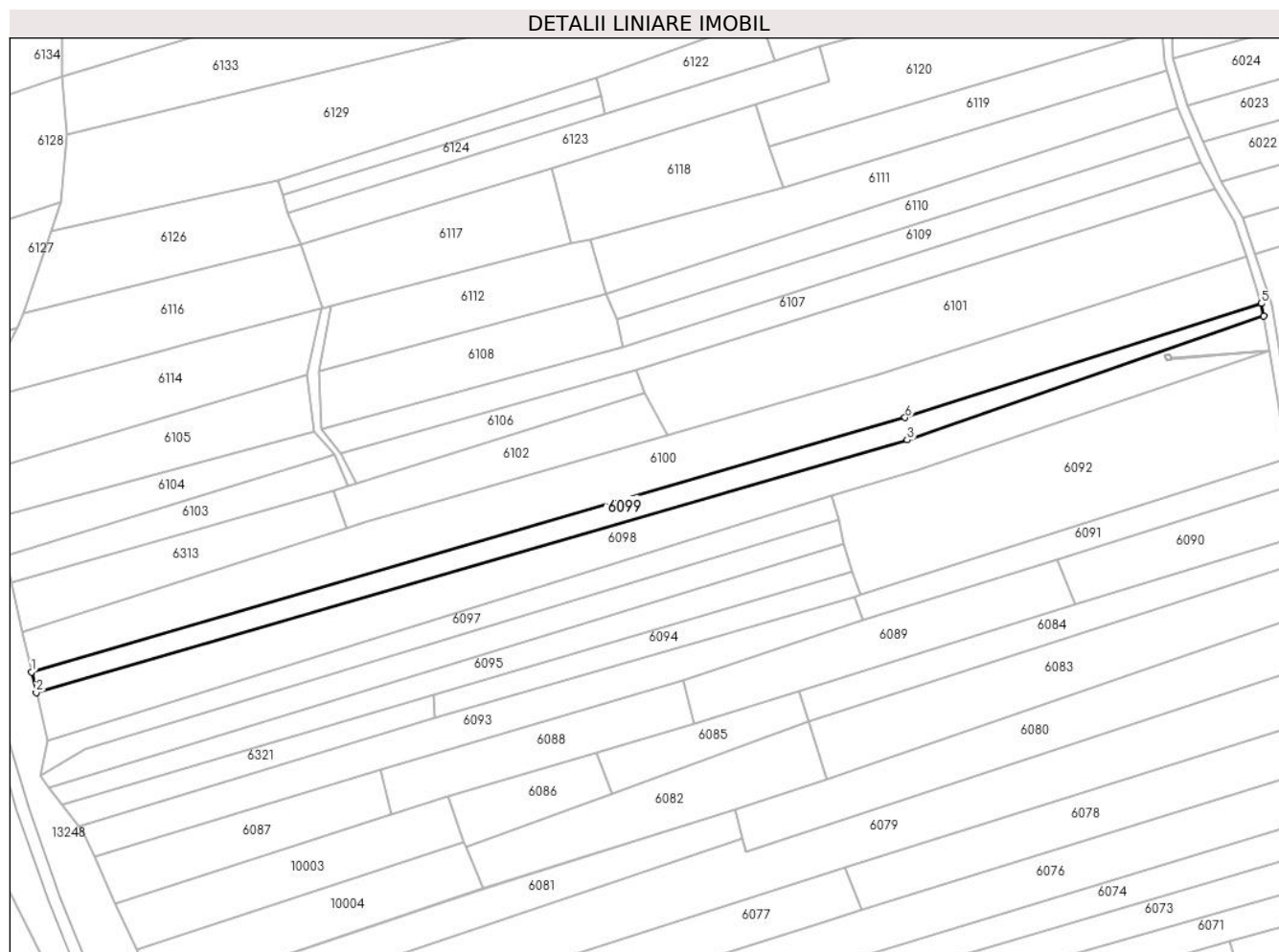
Inscrieri privind dezmembramentele dreptului de proprietate, drepturi reale de garanție și sarcini		Referințe
<b>5631 / 10/12/1999</b>		
Act Notarial nr. 2040, din 01/01/1999 emis de BNP RENEE LIDIA;		
C1	Intabulare, drept de UZUFRACT VIAGER, dobandit prin Conventie, cota actuala 1/3 1) <b>SERACIN CĂTĂLINA</b> <i>OBSERVATII: bun comun</i>	A1

## Anexa Nr. 1 La Partea I

## Teren

Nr cadastral	Suprafața (mp)*	Observații / Referințe
	4.631	

\* Suprafața este determinată în planul de proiecție Stereo 70.



## Date referitoare la teren

Crt	Categorie folosință	Intravilan	Suprafața (mp)	Tarla	Parcelă	Nr. topo	Observații / Referințe
1	faneata	NU	4.631	-	-	Parte din 981	FĂNEAȚA ÎN SESU, restul de suprafață se regăsește la ID-urile 6098, 6100

## Lungime Segmente

1) Valorile lungimilor segmentelor sunt obținute din proiecție în plan.

Punct început	X / Y	Punct sfârșit	X / Y	Lungime segment (** (m)
1	287.302,531 425.587,126	2	287.304,486 425.578,555	8.791
2	287.304,486 425.578,555	3	287.671,673 425.684,891	382.274
3	287.671,673 425.684,891	4	287.822,007 425.737,028	159.118
4	287.822,007 425.737,028	5	287.820,891 425.742,366	5.453
5	287.820,891 425.742,366	6	287.670,791 425.694,363	157.589

Punct început	X / Y	Punct sfârșit	X / Y	Lungime segment (** (m)
6	287.670,791 425.694,363	1	287.302,531 425.587,126	383.556

\*\* Lungimile segmentelor sunt determinate în planul de proiecție Stereo 70 și sunt rotunjite la 1 milimetru.

\*\*\* Distanța dintre puncte este formată din segmente cumulate ce sunt mai mici decât valoarea 1 milimetru.





**DATE DESPRE IMOBILUL NR. 6100**

Oficiul de Cadastru și Publicitate Imobiliară CARAS-SEVERIN  
Biroul de Cadastru și Publicitate Imobiliară Caransebes

**A. Partea I. Descrierea imobilului**

TEREN Extravilan

Nr. CF vechi:311, 737- Buceșnița

Nr. topografic:Parte din 981, parte din 982

Adresa: Jud. Caraș-Severin

Nr. Crt	Nr cadastral Nr. topografic	Suprafața* (mp)	Observații / Referințe
A1		11.067	Sector cadastral:49 Teren neimprejmuit;

**B. Partea II. Proprietari și acte**

Inscrieri privitoare la dreptul de proprietate și alte drepturi reale		Referințe
/		
Act Normativ nr. 7, din 13/03/1996 emis de PARLAMENTUL ROMÂNIEI;		
B1	Intabulare, drept de PROPRIETATE, dobândit prin Lege, cota actuala 1/1 1) <b>NEIDENTIFICAT NEIDENTIFICAT</b> <i>OBSERVATII: PROPRIETAR NEIDENTIFICAT</i>	A1
Act Normativ nr. 7, din 13/03/1996 emis de PARLAMENTUL ROMÂNIEI (ADEVĂRIȚĂ NR. 2908 DIN 18.08.2022 EMISĂ DE PRIMĂRIA COMUNEI BUCOȘNIȚA, CERTIFICAT DE CĂȘĂTORIE NR. 35 DIN 28.04.1986 EMIS DE PRIMĂRIA COMUNEI BUCOȘNIȚA);		
B2	Se notează posesia faptică în favoarea lui 1) <b>ANDERCA ION</b>	A1

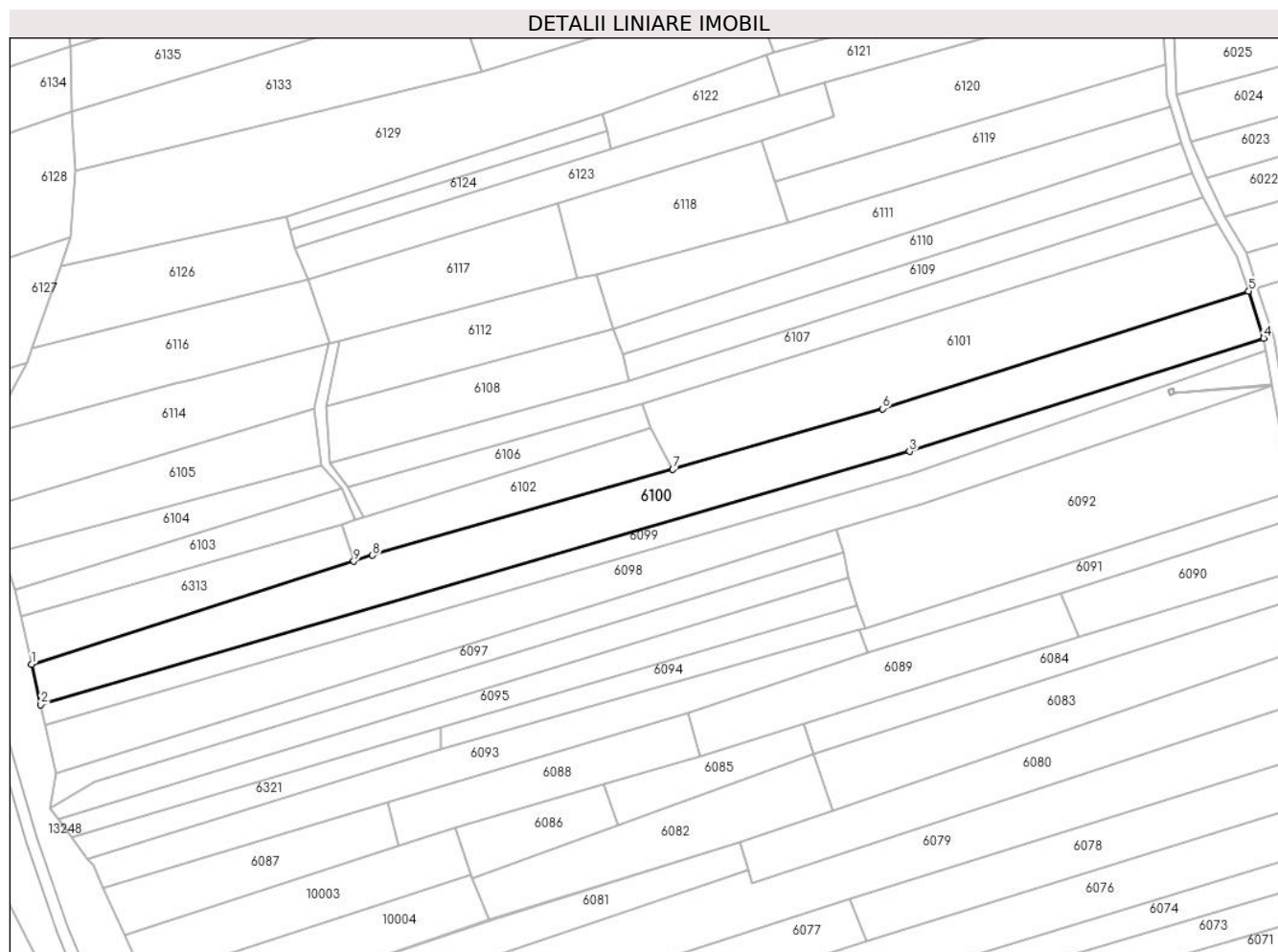
**C. Partea III. SARCINI .**

Inscrieri privind dezmembramintele dreptului de proprietate, drepturi reale de garanție și sarcini	Referințe
NU SUNT	

**Teren**

Nr cadastral	Suprafața (mp)*	Observații / Referințe
	11.067	

\* Suprafața este determinată în planul de proiecție Stereo 70.



**Date referitoare la teren**

Crt	Categorie folosință	Intravilan	Suprafața (mp)	Tarla	Parcelă	Nr. topo	Observații / Referințe
1	faneata	NU	11.067	-	-	Parte din 981, parte din 982	FĂNEAȚĂ ÎN SESU, restul de suprafață se regăsește la ID-urile 6099, 6098

**Lungime Segmente**

1) Valorile lungimilor segmentelor sunt obținute din proiecție în plan.

Punct început	X / Y	Punct sfârșit	X / Y	Lungime segment (** (m))
1	287.298,638 425.604,192	2	287.302,531 425.587,126	17.504
2	287.302,531 425.587,126	3	287.670,791 425.694,363	383.556
3	287.670,791 425.694,363	4	287.820,891 425.742,366	157.589
4	287.820,891 425.742,366	5	287.814,573 425.762,216	20.831

Punct început	X / Y	Punct sfârșit	X / Y	Lungime segment (** (m)
5	287.814,573 425.762,216	6	287.659,318 425.712,509	163.018
6	287.659,318 425.712,509	7	287.570,483 425.686,794	92.482
7	287.570,483 425.686,794	8	287.443,163 425.650,413	132.416
8	287.443,163 425.650,413	9	287.435,203 425.647,867	8.357
9	287.435,203 425.647,867	1	287.298,638 425.604,192	143.379

\*\* Lungimile segmentelor sunt determinate în planul de proiecție Stereo 70 și sunt rotunjite la 1 milimetru.

\*\*\* Distanța dintre puncte este formată din segmente cumulate ce sunt mai mici decât valoarea 1 milimetru.



**DATE DESPRE IMOBILUL NR. 6101**

Oficiul de Cadastru și Publicitate Imobiliară CARAS-SEVERIN  
Biroul de Cadastru și Publicitate Imobiliară Caransebes

**A. Partea I. Descrierea imobilului**

TEREN Extravilan

Nr. CF vechi:106, 737- Buceșnița

Nr. topografic:Parte din 982, parte din 983

Adresa: Jud. Caraș-Severin

Nr. Crt	Nr cadastral Nr. topografic	Suprafața* (mp)	Observații / Referințe
A1		8.092	Sector cadastral:49 Teren neimprejmuit;

**B. Partea II. Proprietari și acte**

Inscrieri privitoare la dreptul de proprietate și alte drepturi reale		Referințe
/		
Act Normativ nr. 7, din 13/03/1996 emis de PARLAMENTUL ROMÂNIEI;		
B1	Intabulare, drept de PROPRIETATE, dobândit prin Lege, cota actuala 1/1 1) <b>NEIDENTIFICAT NEIDENTIFICAT</b>	A1
Act Normativ nr. 7, din 13/03/1996 emis de PARLAMENTUL ROMÂNIEI (ADEVERINȚĂ NR. 2929 DIN 18.08.2022 EMISĂ DE PRIMĂRIA COMUNEI BUCOȘNIȚA, CERTIFICAT DE CĂSĂTORIE NR. 18 DIN 09.11.2014 EMIS DE PRIMĂRIA COMUNEI BUCOȘNIȚA);		
B2	Se notează posesia faptică în favoarea lui 1) <b>BOBIC TEODORA-MIHAELA</b> , căsătorită	A1

**C. Partea III. SARCINI .**

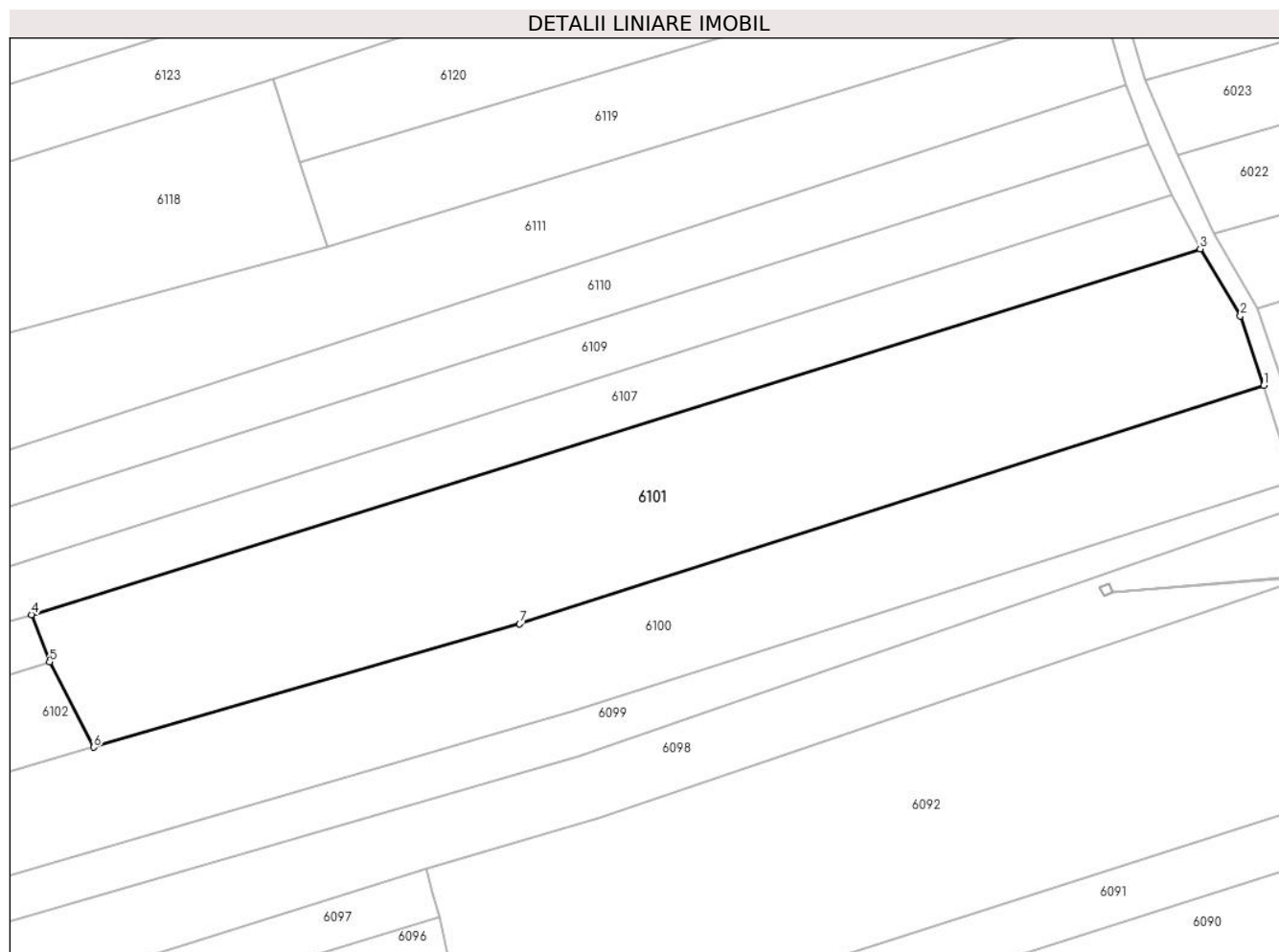
Inscrieri privind dezmembramintele dreptului de proprietate, drepturi reale de garanție și sarcini	Referințe
NU SUNT	

## Anexa Nr. 1 La Partea I

## Teren

Nr cadastral	Suprafața (mp)*	Observații / Referințe
	8.092	

\* Suprafața este determinată în planul de proiecție Stereo 70.



## Date referitoare la teren

Crt	Categorie folosință	Intravilan	Suprafața (mp)	Tarla	Parcelă	Nr. topo	Observații / Referințe
1	faneata	NU	8.092	-	-	Parte din 982, parte din 983	FĂNEAȚĂ ÎN SESU, restul de suprafață se regăsește la ID-urile 6102, 6313, 6103

## Lungime Segmente

1) Valorile lungimilor segmentelor sunt obținute din proiecție în plan.

Punct început	X / Y	Punct sfârșit	X / Y	Lungime segment (** (m))
1	287.814,573 425.762,216	2	287.809,713 425.776,727	15.303
2	287.809,713 425.776,727	3	287.801,297 425.790,715	16.325
3	287.801,297 425.790,715	4	287.557,516 425.714,418	255.442
4	287.557,516 425.714,418	5	287.561,239 425.704,563	10.535

Punct început	X / Y	Punct sfârșit	X / Y	Lungime segment (** (m)
5	287.561,239 425.704,563	6	287.570,483 425.686,794	20.03
6	287.570,483 425.686,794	7	287.659,318 425.712,509	92.482
7	287.659,318 425.712,509	1	287.814,573 425.762,216	163.018

\*\* Lungimile segmentelor sunt determinate în planul de proiecție Stereo 70 și sunt rotunjite la 1 milimetru.

\*\*\* Distanța dintre puncte este formată din segmente cumulate ce sunt mai mici decât valoarea 1 milimetru.





**DATE DESPRE IMOBILUL NR. 6102**

Oficiul de Cadastru și Publicitate Imobiliară CARAS-SEVERIN  
Biroul de Cadastru și Publicitate Imobiliară Caransebes

**A. Partea I. Descrierea imobilului**

TEREN Extravilan

Nr. CF vechi:737- Bucușnița

Nr. topografic:Parte din 982

Adresa: Jud. Caraș-Severin

Nr. Crt	Nr cadastral Nr. topografic	Suprafața* (mp)	Observații / Referințe
A1		2.500	Sector cadastral:49 Teren neimprejmuit;

**B. Partea II. Proprietari și acte**

Inscrieri privitoare la dreptul de proprietate și alte drepturi reale		Referințe
<b>1 / 01/01/1900</b>		
Act Notarial nr. 0, din 01/01/1900 emis de NOTARIATUL CARANSEBEȘ;		
B1	Intabulare, drept de PROPRIETATE, dobandit prin Conventie, cota actuala 8/60 1) GROF ILIE, Egita Spunei	A1
B2	Intabulare, drept de PROPRIETATE, dobandit prin Conventie, cota actuala 8/60 1) GROF NICOLAE, fiul lui Nicolae	A1
<b>1493 / 20/07/1920</b>		
Hotarare Judecatoreasca nr. 318, din 29/11/1919 emis de JUDECĂTORIA DE OCOL CARANSEBEȘ;		
B3	Intabulare, drept de PROPRIETATEmoștenire, dobandit prin Hotarare Judecatoreasca, cota actuala 9/60 1) GROF NICOLAE	A1
<b>249 / 23/02/1945</b>		
Act Notarial nr. 0, din 12/02/1945 emis de NOTARIATUL CARANSEBEȘ;		
B4	Intabulare, drept de PROPRIETATEpărți egale, dobandit prin Conventie, cota actuala 17/60 1) HUTMAN NICOLAE, dom. în Vălișoara și soția sa 2) HUTMAN AFILA, dom. în Vălișoara, născ. Blidariu	A1
<b>1370 / 22/12/1948</b>		
Act Notarial nr. 0, din 17/02/1941 emis de NOTARIATUL CARANSEBEȘ;		
B5	Intabulare, drept de PROPRIETATE, dobandit prin Conventie, cota actuala 18/60 1) ANDERCA COANDA, născ. Anderca, fiica lui Ilie și a Anei, dom. în Vălișoara	A1
/		
Act Normativ nr. 7, din 13/03/1996 emis de PARLAMENTUL ROMÂNIEI (ADEVERINȚĂ NR. 2937 DIN 18.08.2022 EMISĂ DE PRIMĂRIA COMUNEI BUCOȘNIȚA);		
B6	Se notează posesia faptică în favoarea lui 1) FRUNZĂ VASILE	A1

**C. Partea III. SARCINI .**

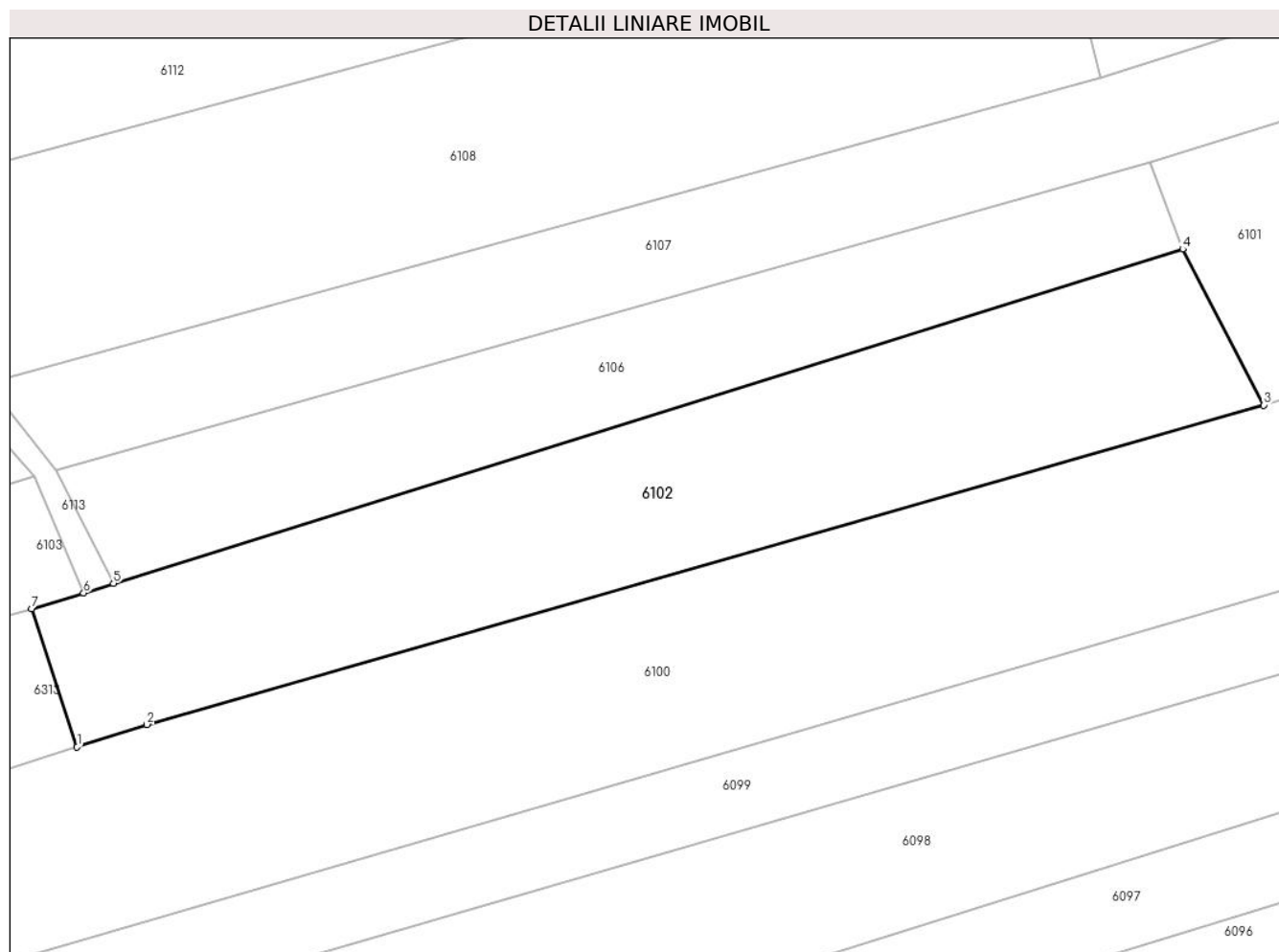
Inscrieri privind dezmembramintele dreptului de proprietate, drepturi reale de garanție și sarcini	Referințe
NU SUNT	

## Anexa Nr. 1 La Partea I

## Teren

Nr cadastral	Suprafața (mp)*	Observații / Referințe
	2.500	

\* Suprafața este determinată în planul de proiecție Stereo 70.



## Date referitoare la teren

Crt	Categorie folosință	Intravilan	Suprafața (mp)	Tarla	Parcelă	Nr. topo	Observații / Referințe
1	faneata	NU	2.500	-	-	Parte din 982	FĂNEAȚA ÎN SESU, restul de suprafață se regăsește la ID-urile 6101, 6313

## Lungime Segmente

1) Valorile lungimilor segmentelor sunt obținute din proiecție în plan.

Punct început	X / Y	Punct sfârșit	X / Y	Lungime segment (** (m)
1	287.435,203 425.647,867	2	287.443,163 425.650,413	8.357
2	287.443,163 425.650,413	3	287.570,483 425.686,794	132.416
3	287.570,483 425.686,794	4	287.561,239 425.704,563	20.03
4	287.561,239 425.704,563	5	287.439,355 425.666,473	127.697
5	287.439,355 425.666,473	6	287.435,946 425.665,407	3.572

Punct început	X / Y	Punct sfârșit	X / Y	Lungime segment (** (m)
6	287.435,946 425.665,407	7	287.430,014 425.663,618	6.196
7	287.430,014 425.663,618	1	287.435,203 425.647,867	16.584

\*\* Lungimile segmentelor sunt determinate în planul de proiecție Stereo 70 și sunt rotunjite la 1 milimetru.

\*\*\* Distanța dintre puncte este formată din segmente cumulate ce sunt mai mici decât valoarea 1 milimetru.



**DATE DESPRE IMOBILUL NR. 6103**

Oficiul de Cadastru și Publicitate Imobiliară CARAS-SEVERIN  
Biroul de Cadastru și Publicitate Imobiliară Caransebes

**A. Partea I. Descrierea imobilului**

TEREN Extravilan

Nr. CF vechi:106- Bucușnița

Nr. topografic:Parte din 983

Adresa: Jud. Caraș-Severin

Nr. Crt	Nr cadastral Nr. topografic	Suprafața* (mp)	Observații / Referințe
A1		Din acte: 11.427 Masurata: 1.898	Sector cadastral:49 Teren neimprejmut;

**B. Partea II. Proprietari și acte**

Inscrieri privitoare la dreptul de proprietate și alte drepturi reale	Referințe	
<b>1 / 01/01/1900</b>		
Act Notarial nr. 0, din 01/01/1900 emis de NOTARIATUL CARANSEBEȘ;		
B1	Intabulare, drept de PROPRIETATE, dobandit prin Conventie, cota actuala 2/8 1) <b>LUNGOCIA TRANDAFIR</b>	A1
<b>644 / 27/02/1936</b>		
Act Notarial nr. 0, din 17/02/1936 emis de NOTARIATUL CARANSEBEȘ;		
B2	Intabulare, drept de PROPRIETATE, dobandit prin Conventie, cota actuala 3/8 1) <b>BULAC MIHAI</b> , căs. cu Domnița Spunei, dom. în Vălișoara	A1
B3	Se notează interdicția de înstrăinare și grevare în favoarea lui 1) <b>BULAC MARTIN</b> , căs. cu Samfira Lungocea, dom. în Vălișoara 2) <b>BULAC SIMION</b> , dom. în Vălișoara și soția sa 3) <b>BULAC ELISAVETA</b> , născ. Trasteș, dom. în Vălișoara	A1
<b>793 / 05/07/1978</b>		
Hotarare Judecatoreasca nr. 90, din 01/01/1947 emis de JUDECĂTORIA CARANSEBEȘ;		
B4	Intabulare, drept de PROPRIETATE drept moștenire, dobandit prin Hotarare Judecatoreasca, cota actuala 3/8 1) <b>SERACIN EVA</b> , născ. Bulac, dom. în Vălișoara, fiica 2) <b>BULAC ELISAVETA</b> , soție, dom. în Vălișoara	A1

**C. Partea III. SARCINI .**

Inscrieri privind dezmembramentele dreptului de proprietate, drepturi reale de garanție și sarcini	Referințe
NU SUNT	

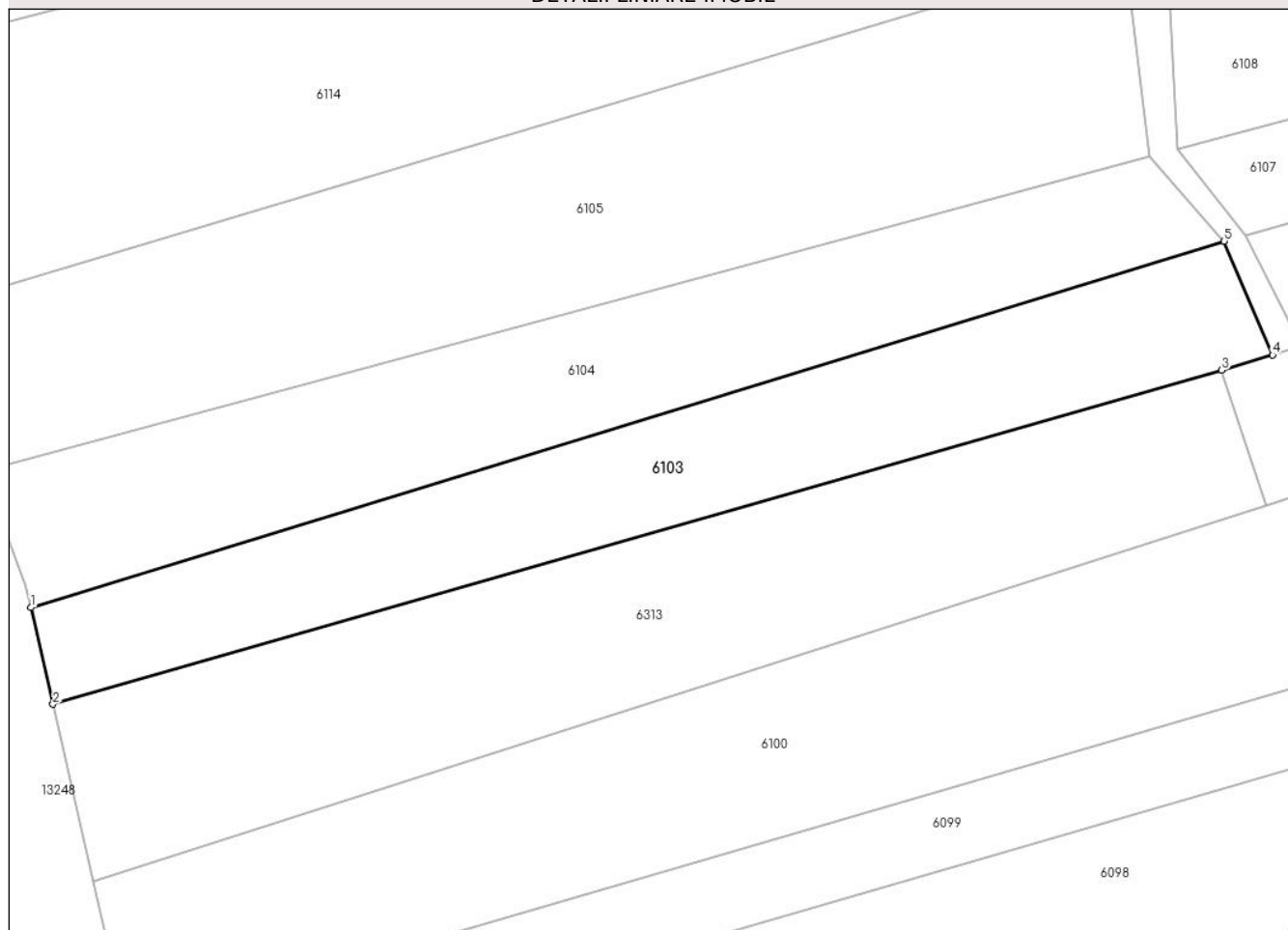
## Anexa Nr. 1 La Partea I

## Teren

Nr cadastral	Suprafața (mp)*	Observații / Referințe
	Din acte: 11.427 Masurata: 1.898	

\* Suprafața este determinată în planul de proiecție Stereo 70.

## DETALII LINIARE IMOBIL



## Date referitoare la teren

Crt	Categorie folosință	Intravilan	Suprafața (mp)	Tarla	Parcelă	Nr. topo	Observații / Referințe
1	faneata	NU	1.898	-	-	Parte din 983	FĂNEAȚĂ ÎN SESU, restul de suprafață se regăsește la ID-urile 6101, 6313

## Lungime Segmente

1) Valorile lungimilor segmentelor sunt obținute din proiecție în plan.

Punct început	X / Y	Punct sfârșit	X / Y	Lungime segment (** (m)
1	287.291,384 425.635,995	2	287.293,951 425.624,742	11.542
2	287.293,951 425.624,742	3	287.430,014 425.663,618	141.508
3	287.430,014 425.663,618	4	287.435,946 425.665,407	6.196
4	287.435,946 425.665,407	5	287.430,295 425.678,647	14.396
5	287.430,295 425.678,647	1	287.291,384 425.635,995	145.312

**\*\* Lungimile segmentelor sunt determinate în planul de proiecție Stereo 70 și sunt rotunjite la 1 milimetru.**

**\*\*\* Distanța dintre puncte este formată din segmente cumulate ce sunt mai mici decât valoarea 1 milimetru.**







## DATE DESPRE IMOBILUL NR. 6104

Oficiul de Cadastru și Publicitate Imobiliară CARAS-SEVERIN  
Biroul de Cadastru și Publicitate Imobiliară Caransebes

## A. Partea I. Descrierea imobilului

TEREN Extravilan

Nr. CF vechi:12- Buceșnița  
Nr. topografic:Parte din 985

Adresa: Jud. Caraș-Severin

Nr. Crt	Nr cadastral Nr. topografic	Suprafața* (mp)	Observații / Referințe
A1	31583	2.056	Sector cadastral:49 Teren neimprejmuit;

## B. Partea II. Proprietari și acte

Inscrieri privitoare la dreptul de proprietate și alte drepturi reale		Referințe
<b>1256 / 16/08/1943</b>		
Act Notarial nr. 0, din 11/07/1943 emis de NOTARIATUL CARANSEBES;		
B1	Intabulare, drept de PROPRIETATE, dobandit prin Conventie, cota actuala 3/6, cota initiala 3/6 1) CATELICI IOAN, si sotia 2) CATELICI MARIA, n.Anderca	A1
<b>563 / 12/05/1988</b>		
Hotarare Judecatoreasca nr. 426, din 01/01/1946 emis de JUDECĂTORIA DE PACE MIXTĂ CARANSEBES;		
B2	Intabulare, drept de PROPRIETATE, dobandit prin Hotarare Judecatoreasca, cota actuala 2/6, cota initiala 2/6 1) ILCA ANDERCA, n.Anderca <i>OBSERVATII: (provenita din conversia CF 12)</i>	A1
<b>23719 / 14/09/2016</b>		
Act Notarial nr. 88, din 08/09/2016 emis de SIMESCU NICOLETA ICONIA;		
B6	Intabulare, drept de PROPRIETATE, dobandit prin Succesiune, cota actuala 3/48, cota initiala 3/48 1) SPUNEI STELUTA, nasc.Anderca , fiica	A1
Act Notarial nr. 1991, din 08/09/2016 emis de SIMESCU NICOLETA ICONIA;		
B7	Intabulare, drept de PROPRIETATEpartaj voluntar, dobandit prin Conventie, cota actuala 5/48, cota initiala 5/48 1) SPUNEI STELUTA, nasc.Anderca	A1
/		
Act Normativ nr. 7, din 13/03/1996 emis de PARLAMENTUL ROMÂNIEI (ADEVERINȚĂ NR. 2961 DIN 18.08.2022 EMISĂ DE PRIMĂRIA COMUNEI BUCOȘNIȚA, CERTIFICAT DE CĂSĂTORIE NR. 56 DIN 30.04.1977 EMIS DE PRIMĂRIA BUCOȘNIȚA);		
B8	Se notează posesia faptică în favoarea lui 1) SERACIN SIMION	A1

## C. Partea III. SARCINI .

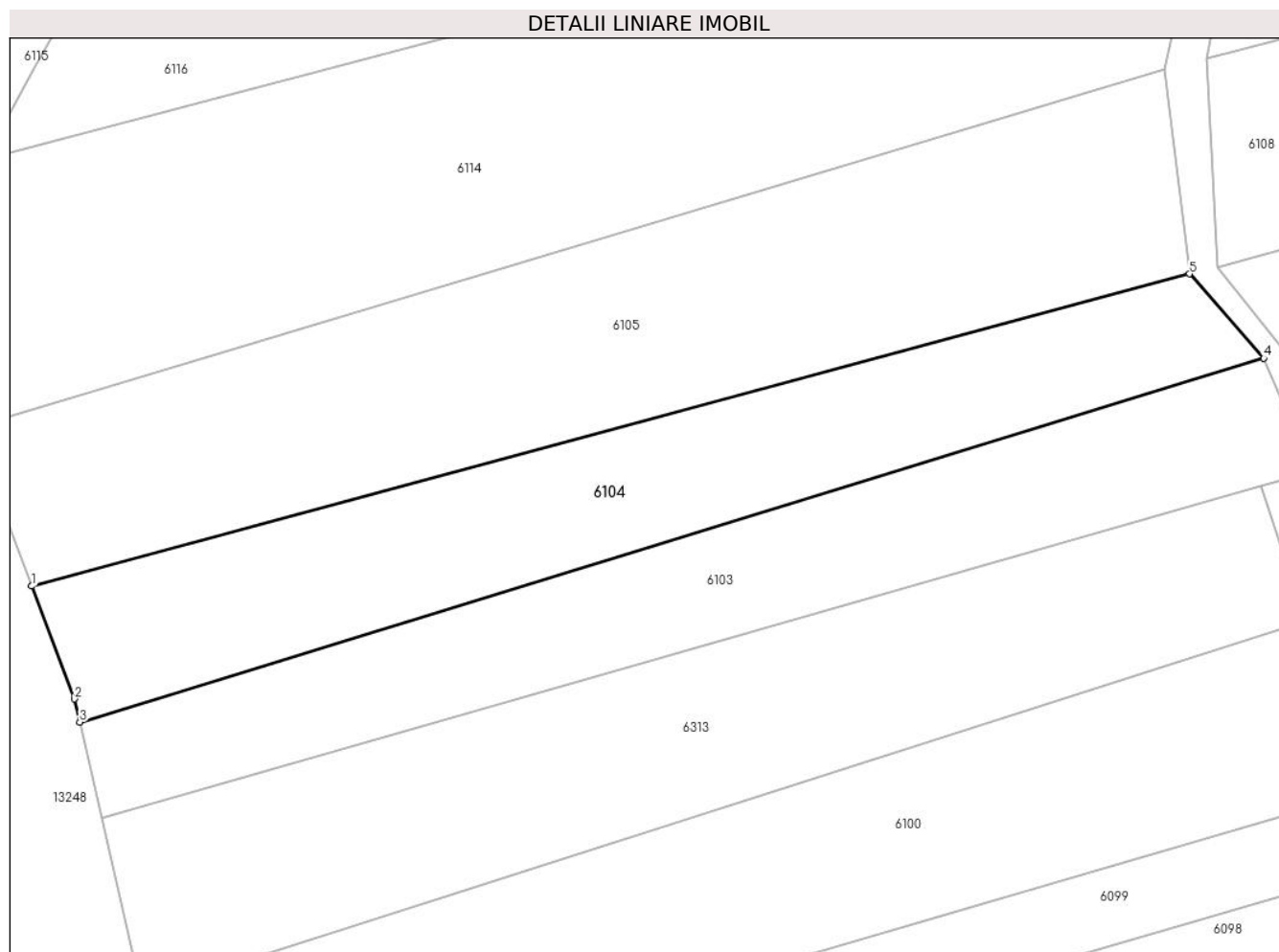
Inscrieri privind dezmembramintele dreptului de proprietate, drepturi reale de garanție și sarcini	Referințe
NU SUNT	

## Anexa Nr. 1 La Partea I

## Teren

Nr cadastral	Suprafața (mp)*	Observații / Referințe
31583	2.056	

\* Suprafața este determinată în planul de proiecție Stereo 70.



## Date referitoare la teren

Crt	Categorie folosință	Intravilan	Suprafața (mp)	Tarla	Parcelă	Nr. topo	Observații / Referințe
1	faneata	NU	2.056	-	-	Parte din 985	FĂNEAȚĂ ÎN SESU, restul de suprafață se regăsește la ID-urile 6105, 6114

## Lungime Segmente

1) Valorile lungimilor segmentelor sunt obținute din proiecție în plan.

Punct început	X / Y	Punct sfârșit	X / Y	Lungime segment (** (m)
1	287.285,735 425.651,937	2	287.290,763 425.638,717	14.144
2	287.290,763 425.638,717	3	287.291,384 425.635,995	2.792
3	287.291,384 425.635,995	4	287.430,295 425.678,647	145.312
4	287.430,295 425.678,647	5	287.421,575 425.688,539	13.187
5	287.421,575 425.688,539	1	287.285,735 425.651,937	140.685

**\*\* Lungimile segmentelor sunt determinate în planul de proiecție Stereo 70 și sunt rotunjite la 1 milimetru.**

**\*\*\* Distanța dintre puncte este formată din segmente cumulate ce sunt mai mici decât valoarea 1 milimetru.**



**DATE DESPRE IMOBILUL NR. 6105**

Oficiul de Cadastru și Publicitate Imobiliară CARAS-SEVERIN  
Biroul de Cadastru și Publicitate Imobiliară Caransebes

**A. Partea I. Descrierea imobilului**

TEREN Extravilan

Nr. CF vechi:12- BUCOȘNIȚA  
Nr. topografic:Parte din 985

Adresa: Jud. Caraș-Severin

Nr. Crt	Nr cadastral Nr. topografic	Suprafața* (mp)	Observații / Referințe
A1	31583	3.132	Sector cadastral:49 Teren neimprejmuit;

**B. Partea II. Proprietari și acte**

Inscrieri privitoare la dreptul de proprietate și alte drepturi reale		Referințe
<b>1256 / 16/08/1943</b>		
Act Notarial nr. 0, din 11/07/1943 emis de -;		
B1	Intabulare, drept de PROPRIETATE, dobandit prin Conventie, cota actuala 3/6, cota initiala 3/6 1) CATELICI IOAN, si sotia 2) CATELICI MARIA, n.Anderca	A1
<b>563 / 12/05/1988</b>		
Hotarare Judecatoreasca nr. 426/1946, din 01/01/1946 emis de JUDECĂTORIA DE PACE MIXTĂ CARANSEBEȘ;		
B2	Intabulare, drept de PROPRIETATE, dobandit prin Hotarare Judecatoreasca, cota actuala 2/6, cota initiala 2/6 1) ILCA ANDERCA, n.Anderca	A1
<b>23719 / 14/09/2016</b>		
Act Notarial nr. 88, din 08/09/2016 emis de SIMESCU NICOLETA ICONIA;		
B6	Intabulare, drept de PROPRIETATE, dobandit prin Succesiune, cota actuala 3/48, cota initiala 3/48 1) SPUNEI STELUTA, nasc.Anderca , fiica	A1
Act Notarial nr. 1991, din 08/09/2016 emis de SIMESCU NICOLETA ICONIA;		
B7	Intabulare, drept de PROPRIETATEpartaj voluntar, dobandit prin Conventie, cota actuala 5/48, cota initiala 5/48 1) SPUNEI STELUTA, nasc.Anderca	A1
/		
Act Normativ nr. 7, din 13/03/1996 emis de PARLAMENTUL ROMÂNIEI (ADEVERINȚĂ NR. 3401 DIN 02.09.2022 EMISĂ DE PRIMĂRIA COMUNEI BUCOȘNIȚA);		
B8	Se notează posesia faptică în favoarea lui 1) TĂRĂBUGĂ IOAN	A1

**C. Partea III. SARCINI .**

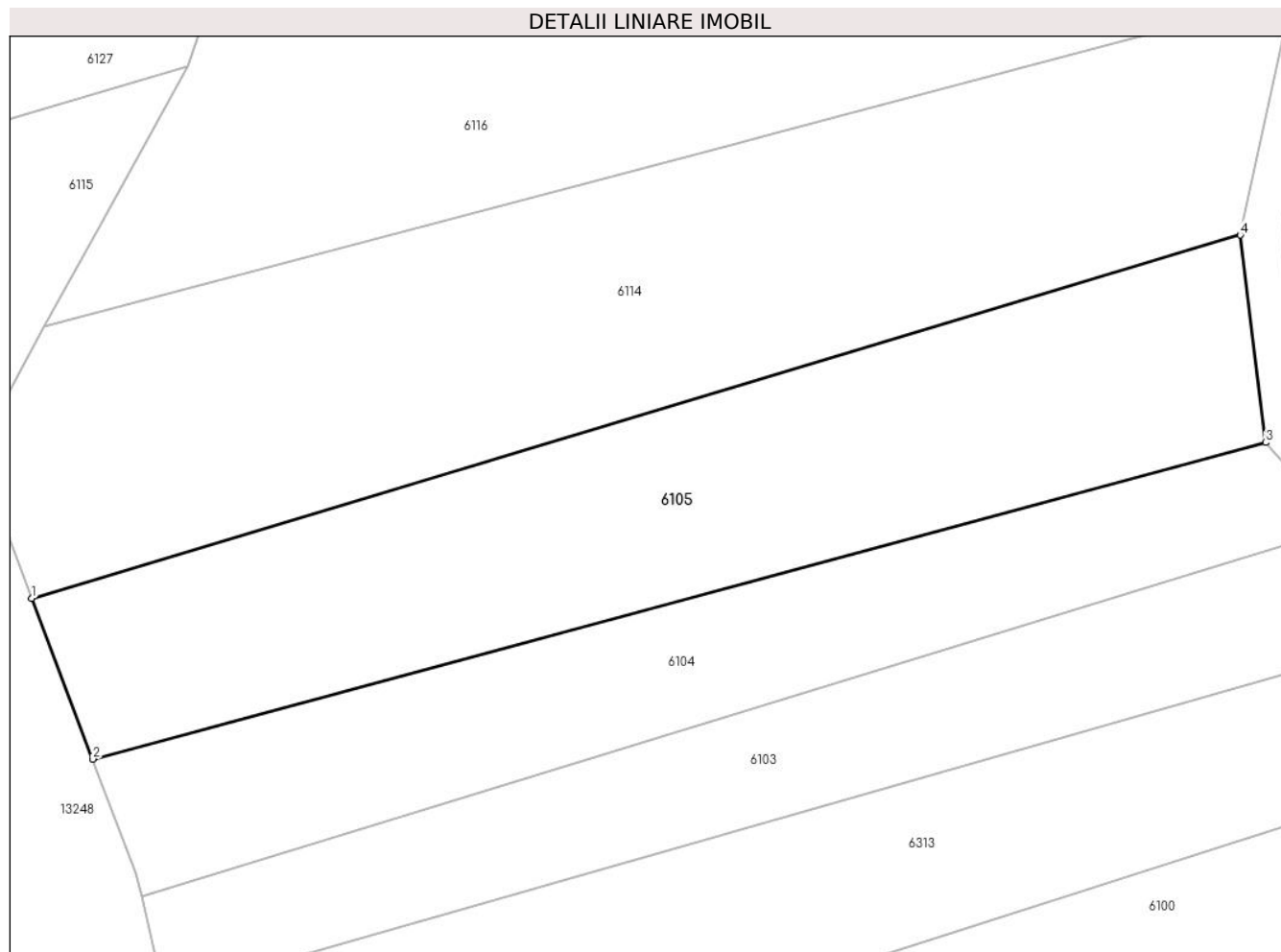
Inscrieri privind dezmembramintele dreptului de proprietate, drepturi reale de garanție și sarcini	Referințe
NU SUNT	

## Anexa Nr. 1 La Partea I

## Teren

Nr cadastral	Suprafața (mp)*	Observații / Referințe
31583	3.132	

\* Suprafața este determinată în planul de proiecție Stereo 70.



## Date referitoare la teren

Crt	Categorie folosință	Intra vilan	Suprafața (mp)	Tarla	Parcelă	Nr. topo	Observații / Referințe
1	faneata	NU	3.132	-	-	Parte din 985	FĂNEAȚĂ ÎN SESU, restul de suprafață se regăsește la ID-urile 6104, 6114, 6108

## Lungime Segmente

1) Valorile lungimilor segmentelor sunt obținute din proiecție în plan.

Punct început	X / Y	Punct sfârșit	X / Y	Lungime segment (** (m)
1	287.278,671 425.670,513	2	287.285,735 425.651,937	19.874
2	287.285,735 425.651,937	3	287.421,575 425.688,539	140.685
3	287.421,575 425.688,539	4	287.418,635 425.712,537	24.177
4	287.418,635 425.712,537	1	287.278,671 425.670,513	146.137

**\*\* Lungimile segmentelor sunt determinate în planul de proiecție Stereo 70 și sunt rotunjite la 1 milimetru.**

**\*\*\* Distanța dintre puncte este formată din segmente cumulate ce sunt mai mici decât valoarea 1 milimetru.**





**DATE DESPRE IMOBILUL NR. 6106**

Oficiul de Cadastru și Publicitate Imobiliară CARAS-SEVERIN  
Biroul de Cadastru și Publicitate Imobiliară Caransebes

**A. Partea I. Descrierea imobilului**

TEREN Extravilan

Nr. CF vechi:106- Buceșnița

Nr. topografic:Parte din 983

Adresa: Jud. Caraș-Severin

Nr. Crt	Nr cadastral Nr. topografic	Suprafața* (mp)	Observații / Referințe
A1		1.590	Sector cadastral:49 Teren neimprejmuit;

**B. Partea II. Proprietari și acte**

Inscrieri privitoare la dreptul de proprietate și alte drepturi reale		Referințe
<b>1 / 01/01/1900</b>		
Act Notarial nr. 0, din 01/01/1900 emis de -;		
B1	Intabulare, drept de PROPRIETATE, dobandit prin Conventie, cota actuala 2/8 1) LUNGOCIA TRANDAFIR	A1
<b>644 / 27/02/1936</b>		
Act Notarial nr. 0, din 17/02/1936 emis de -;		
B2	Intabulare, drept de PROPRIETATE, dobandit prin Conventie, cota actuala 3/8 1) BULAC MIHAI, căs. cu Domnița Spunei, dom. în Vălișoara	A1
B3	Se notează interdicția de înstrăinare și grevare în favoarea lui 1) BULAC MARTIN, căs. cu Samfira Lungocea, dom. în Vălișoara 2) BULAC SIMION, dom. în Vălișoara și soția sa 3) BULAC ELISAVETA, născ. Trasteș, dom. în Vălișoara	A1
<b>793 / 05/07/1978</b>		
Hotarare Judecatoreasca nr. 90/1947, din 01/01/1947 emis de JUDECĂTORIA CARANSEBEȘ;		
B4	Intabulare, drept de PROPRIETATE drept moștenire, dobandit prin Hotarare Judecatoreasca, cota actuala 3/8 1) SERACIN EVA, născ. Bulac, dom. în Vălișoara, fiica 2) BULAC ELISAVETA, soție, dom. în Vălișoara	A1
<b>/</b>		
Act Normativ nr. 7, din 13/03/1996 emis de PARLAMENTUL ROMÂNIEI (ADEVERINȚĂ NR. 342/19.01.2023, EMISĂ DE PRIMĂRIA COMUNEI BUCOȘNIȚA);		
B5	Se notează posesia faptică în favoarea lui 1) BEJA MIHAI 2) BEJA IOAN	A1

**C. Partea III. SARCINI .**

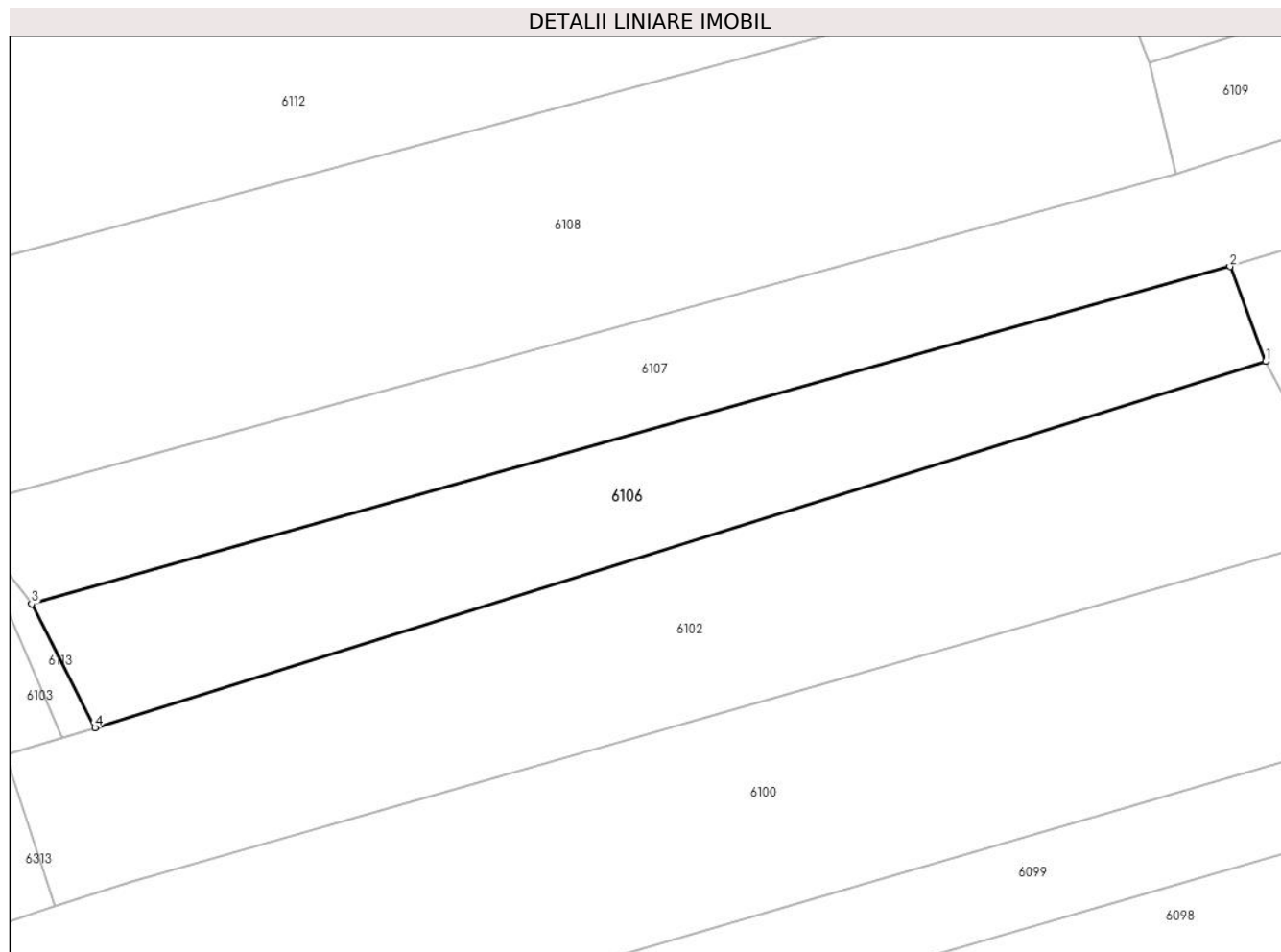
Inscrieri privind dezmembramintele dreptului de proprietate, drepturi reale de garanție și sarcini	Referințe
NU SUNT	

## Anexa Nr. 1 La Partea I

## Teren

Nr cadastral	Suprafața (mp)*	Observații / Referințe
	1.590	

\* Suprafața este determinată în planul de proiecție Stereo 70.



## Date referitoare la teren

Crt	Categorie folosință	Intravilan	Suprafața (mp)	Tarla	Parcelă	Nr. topo	Observații / Referințe
1	faneata	NU	1.590	-	-	Parte din 983	FĂNEAȚĂ ÎN SESU, RESTUL DE SUPRAFAȚĂ SE REGĂSEȘTE LA ID 6101, 6103, 6107

## Lungime Segmente

1) Valorile lungimilor segmentelor sunt obținute din proiecție în plan.

Punct început	X / Y	Punct sfârșit	X / Y	Lungime segment (** (m)
1	287.561,239 425.704,563	2	287.557,516 425.714,418	10.535
2	287.557,516 425.714,418	3	287.432,781 425.679,346	129.572
3	287.432,781 425.679,346	4	287.439,355 425.666,473	14.454
4	287.439,355 425.666,473	1	287.561,239 425.704,563	127.697

**\*\* Lungimile segmentelor sunt determinate în planul de proiecție Stereo 70 și sunt rotunjite la 1 milimetru.**

**\*\*\* Distanța dintre puncte este formată din segmente cumulate ce sunt mai mici decât valoarea 1 milimetru.**



**DATE DESPRE IMOBILUL NR. 6107**

Oficiul de Cadastru și Publicitate Imobiliară CARAS-SEVERIN  
Biroul de Cadastru și Publicitate Imobiliară Caransebes

**A. Partea I. Descrierea imobilului**

TEREN Extravilan

Nr. CF vechi:12, 106- Buceșnița

Nr. topografic:Parte din 983, parte din 985

Adresa: Jud. Caraș-Severin

Nr. Crt	Nr cadastral Nr. topografic	Suprafața* (mp)	Observații / Referințe
A1	31583	4.475	Sector cadastral:49 Teren neimprejmuit;

**B. Partea II. Proprietari și acte**

Inscrieri privitoare la dreptul de proprietate și alte drepturi reale		Referințe
/		
Act Normativ nr. 7, din 13/03/1996 emis de PARLAMENTUL ROMÂNIEI;		
B1	Intabulare, drept de PROPRIETATE, dobandit prin Lege, cota actuala 1/1 1) NEIDENTIFICAT NEIDENTIFICAT	A1
Act Normativ nr. 7, din 13/03/1996 emis de PARLAMENTUL ROMÂNIEI (ADEVÉRINȚĂ NR. 2960 DIN 18.08.2022, EMISĂ DE PRIMĂRIA COMUNEI BUCOȘNIȚA, CERTIFICAT DE CĂSĂTORIE NR. 56/30.04.1977, EMIS DE PRIMĂRIA COMUNEI BUCOȘNIȚA);		
B2	Se notează posesia faptică în favoarea lui 1) SERACIN SIMION	A1

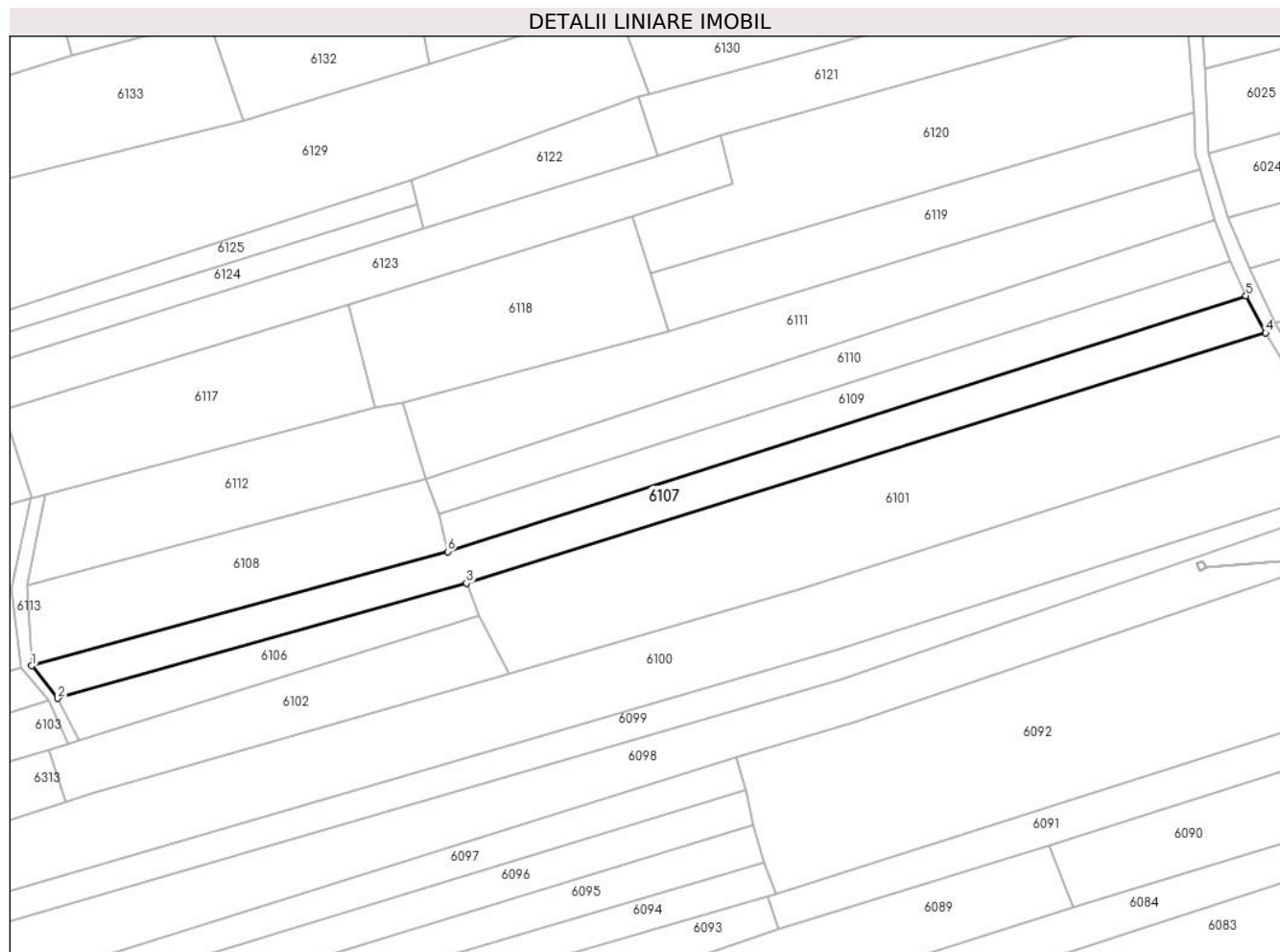
**C. Partea III. SARCINI .**

Inscrieri privind dezmembramintele dreptului de proprietate, drepturi reale de garanție și sarcini	Referințe
NU SUNT	

**Teren**

Nr cadastral	Suprafața (mp)*	Observații / Referințe
31583	4.475	

\* Suprafața este determinată în planul de proiecție Stereo 70.



**Date referitoare la teren**

Crt	Categorie folosință	Intravilan	Suprafața (mp)	Tarla	Parcelă	Nr. topo	Observații / Referințe
1	faneata	NU	4.475	-	-	Parte din 983, parte din 985	FĂNEAȚĂ ÎN SESU

**Lungime Segmente**

1) Valorile lungimilor segmentelor sunt obținute din proiecție în plan.

Punct început	X / Y	Punct sfârșit	X / Y	Lungime segment (** (m))
1	287.424,882 425.689,299	2	287.432,781 425.679,346	12.707
2	287.432,781 425.679,346	3	287.557,516 425.714,418	129.572
3	287.557,516 425.714,418	4	287.801,297 425.790,715	255.442
4	287.801,297 425.790,715	5	287.795,296 425.802,03	12.808

Punct început	X / Y	Punct sfârșit	X / Y	Lungime segment (** (m)
5	287.795,296 425.802,03	6	287.551,893 425.724,087	255.578
6	287.551,893 425.724,087	1	287.424,882 425.689,299	131.689

\*\* Lungimile segmentelor sunt determinate în planul de proiecție Stereo 70 și sunt rotunjite la 1 milimetru.

\*\*\* Distanța dintre puncte este formată din segmente cumulate ce sunt mai mici decât valoarea 1 milimetru.





**DATE DESPRE IMOBILUL NR. 6108**

Oficiul de Cadastru și Publicitate Imobiliară CARAS-SEVERIN  
Biroul de Cadastru și Publicitate Imobiliară Caransebes

**A. Partea I. Descrierea imobilului**

TEREN Extravilan

Nr. CF vechi:12, 271- Buceșnița

Nr. topografic:Parte din 985, parte din 986

Adresa: Jud. Caraș-Severin

Nr. Crt	Nr cadastral Nr. topografic	Suprafața* (mp)	Observații / Referințe
A1	31583	3.050	Sector cadastral:49 Teren neimprejmuit;

**B. Partea II. Proprietari și acte**

Inscrieri privitoare la dreptul de proprietate și alte drepturi reale		Referințe
/		
Act Normativ nr. 7, din 13/03/1996 emis de PARLAMENTUL ROMÂNIEI;		
B1	Intabulare, drept de PROPRIETATE, dobândit prin Lege, cota actuala 1/1 1) NEIDENTIFICAT NEIDENTIFICAT	A1
Act Normativ nr. 7, din 13/03/1996 emis de PARLAMENTUL ROMÂNIEI (ADEVERINȚĂ NR. 3402 DIN 02.09.2022, EMISĂ DE PRIMĂRIA COMUNEI BUCOȘNIȚA);		
B2	Se notează posesia faptică în favoarea lui 1) TĂRĂBUGĂ IOAN	A1

**C. Partea III. SARCINI .**

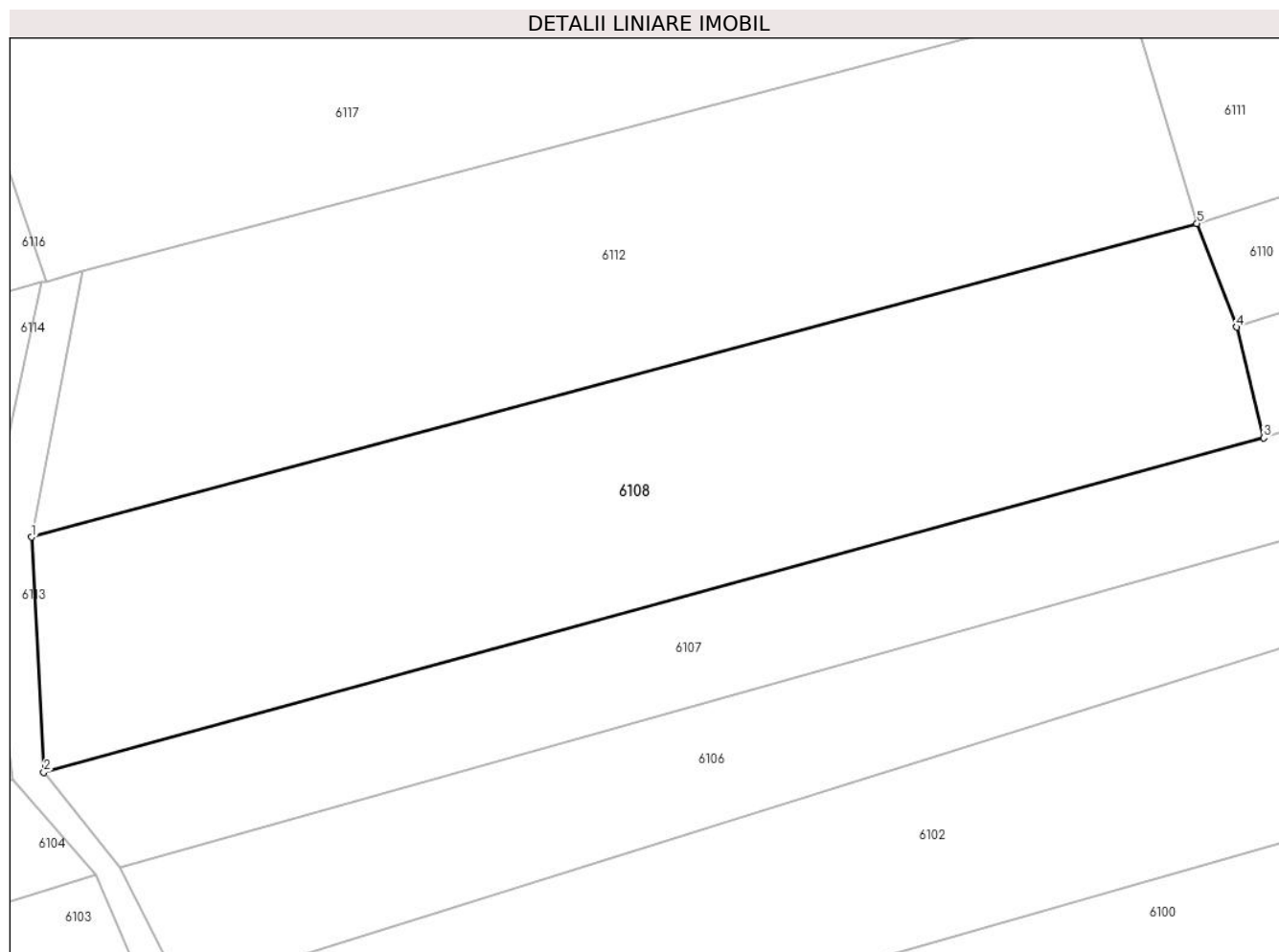
Inscrieri privind dezmembramintele dreptului de proprietate, drepturi reale de garanție și sarcini	Referințe
NU SUNT	

## Anexa Nr. 1 La Partea I

## Teren

Nr cadastral	Suprafața (mp)*	Observații / Referințe
31583	3.050	

\* Suprafața este determinată în planul de proiecție Stereo 70.



## Date referitoare la teren

Crt	Categorie folosință	Intravilan	Suprafața (mp)	Tarla	Parcelă	Nr. topo	Observații / Referințe
1	fâneata	NU	3.050	-	-	Parte din 985, parte din 986	FÂNEAȚĂ ÎN SESU, restul de suprafață se regăsește la id 6110, 6111, 6109, 6112, 6105

## Lungime Segmente

1) Valorile lungimilor segmentelor sunt obținute din proiecție în plan.

Punct început	X / Y	Punct sfârșit	X / Y	Lungime segment (** (m)
1	287.423,607 425.713,763	2	287.424,882 425.689,299	24.497
2	287.424,882 425.689,299	3	287.551,893 425.724,087	131.689
3	287.551,893 425.724,087	4	287.549,087 425.735,631	11.88
4	287.549,087 425.735,631	5	287.544,952 425.746,382	11.519

Punct început	X / Y	Punct sfârșit	X / Y	Lungime segment (** (m)
5	287.544,952 425.746,382	1	287.423,607 425.713,763	125.653

\*\* Lungimile segmentelor sunt determinate în planul de proiecție Stereo 70 și sunt rotunjite la 1 milimetru.

\*\*\* Distanța dintre puncte este formată din segmente cumulate ce sunt mai mici decât valoarea 1 milimetru.



**DATE DESPRE IMOBILUL NR. 6109**

Oficiul de Cadastru și Publicitate Imobiliară CARAS-SEVERIN  
Biroul de Cadastru și Publicitate Imobiliară Caransebes

**A. Partea I. Descrierea imobilului**

TEREN Extravilan

Nr. CF vechi:271- Bucoșnița

Nr. topografic:Parte din 986

Adresa: Jud. Caraș-Severin

Nr. Crt	Nr cadastral Nr. topografic	Suprafața* (mp)	Observații / Referințe
A1		Din acte: 13.366 Masurata: 2.954	Sector cadastral:49 Teren neimprejmuit;

**B. Partea II. Proprietari și acte**

Inscrieri privitoare la dreptul de proprietate și alte drepturi reale	Referințe	
<b>1 / 01/01/1900</b>		
Act Notarial nr. 0, din 01/01/1900 emis de -;		
B1	Intabulare, drept de PROPRIETATE, dobandit prin Conventie, cota actuala 1/3 1) OPRIA EFTIMIE	A1
<b>2656 / 04/11/1936</b>		
Act Notarial nr. 0, din 01/11/1936 emis de -;		
B2	Intabulare, drept de PROPRIETATE, dobandit prin Conventie, cota actuala 1/3 1) OPRIA NICOLAE, căs. cu Anderca Eva, dom. în Vălișoara	A1
B3	Se notează interdicția de înstrăinare și grevare în favoarea lui 1) OPRIA NICOLAE, și soția sa născ. Dorca Magdalena, dom. în Vălișoara	A1
<b>4723 / 27/11/2001</b>		
Act Notarial nr. 308/2001, din 01/01/2001 emis de BNP RENEE LIDIA ANDRONACHE;		
B4	Intabulare, drept de PROPRIETATE drept moștenire și partaj, dobandit prin Succesiune, cota actuala 1/3 1) OPREA ELISAVETA, dom. în Vălișoara	A1

**C. Partea III. SARCINI**

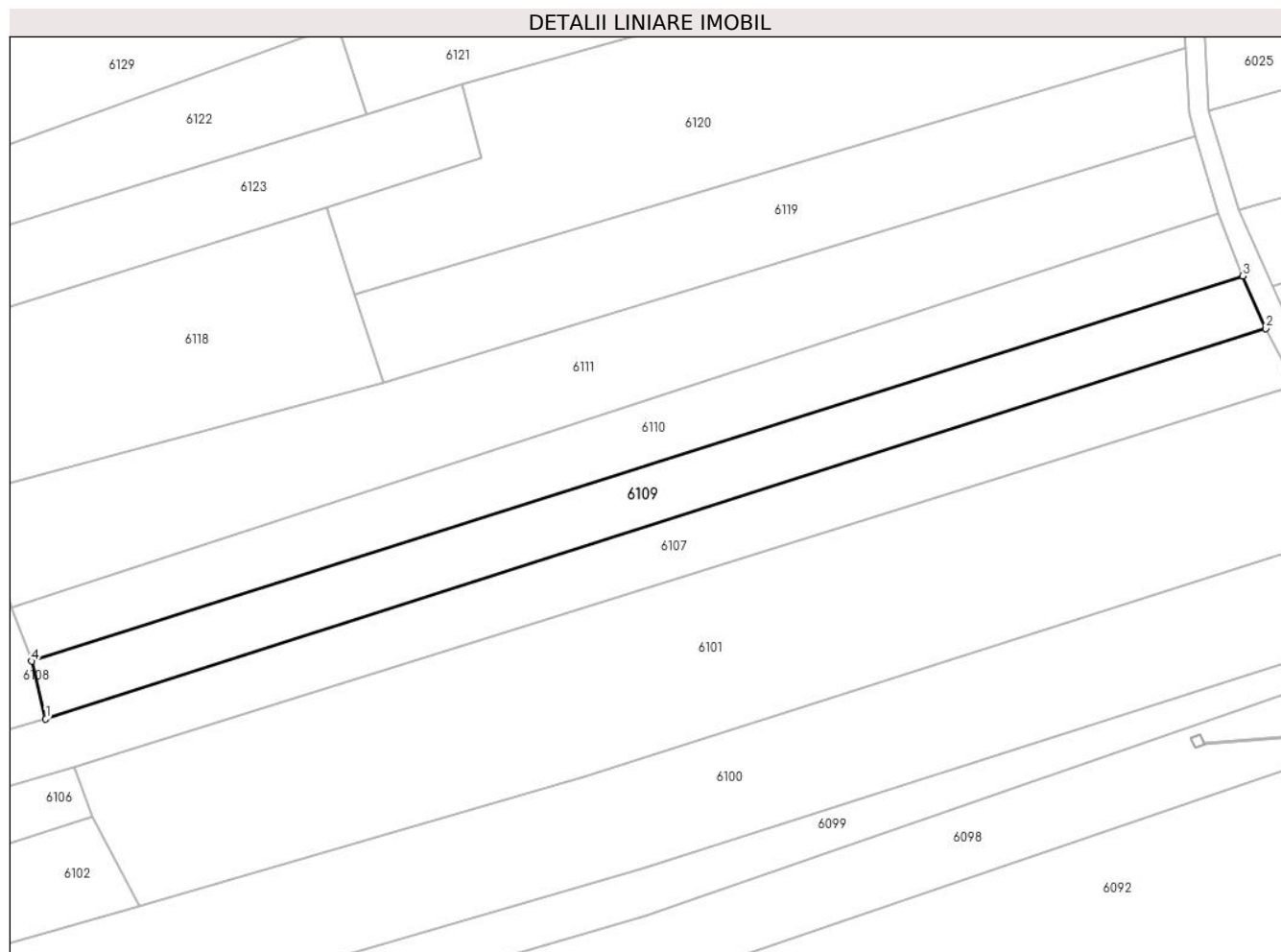
Inscrieri privind dezmembramintele dreptului de proprietate, drepturi reale de garanție și sarcini	Referințe	
<b>2656 / 04/11/1936</b>		
Act Notarial nr. 0, din 01/11/1936 emis de -;		
C1	Intabulare, drept de UZUFRACT VIAGER, dobandit prin Conventie, cota actuala 1/3 1) OPRIA NICOLAE, și soția sa născ. Dorca Magdalena, dom. în Vălișoara	A1

## Anexa Nr. 1 La Partea I

## Teren

Nr cadastral	Suprafața (mp)*	Observații / Referințe
	Din acte: 13.366 Masurata: 2.954	

\* Suprafața este determinată în planul de proiecție Stereo 70.



## Date referitoare la teren

Crt	Categorie folosință	Intravilan	Suprafața (mp)	Tarla	Parcelă	Nr. topo	Observații / Referințe
1	faneata	NU	2.954	-	-	Parte din 986	FANEAȚA ÎN SESU, restul de suprafață se regăsește la id 6110, 6111, 6108, 6112

## Lungime Segmente

1) Valorile lungimilor segmentelor sunt obținute din proiecție în plan.

Punct început	X / Y	Punct sfârșit	X / Y	Lungime segment (** (m)
1	287.551,893 425.724,087	2	287.795,296 425.802,03	255.578
2	287.795,296 425.802,03	3	287.790,682 425.812,483	11.426
3	287.790,682 425.812,483	4	287.549,087 425.735,631	253.524
4	287.549,087 425.735,631	1	287.551,893 425.724,087	11.88

**\*\* Lungimile segmentelor sunt determinate în planul de proiecție Stereo 70 și sunt rotunjite la 1 milimetru.**

**\*\*\* Distanța dintre puncte este formată din segmente cumulate ce sunt mai mici decât valoarea 1 milimetru.**





**DATE DESPRE IMOBILUL NR. 6110**

Oficiul de Cadastru și Publicitate Imobiliară CARAS-SEVERIN  
Biroul de Cadastru și Publicitate Imobiliară Caransebes

**A. Partea I. Descrierea imobilului**

TEREN Extravilan

Nr. CF vechi:271- Bucoșnița  
Nr. topografic:Parte din 986

Adresa: Jud. Caraș-Severin

Nr. Crt	Nr cadastral Nr. topografic	Suprafața* (mp)	Observații / Referințe
A1		Din acte: 13.366 Masurata: 3.149	Sector cadastral:49 Teren neimprejmuit;

**B. Partea II. Proprietari și acte**

Inscrieri privitoare la dreptul de proprietate și alte drepturi reale		Referințe
<b>1 / 01/01/1900</b>		
Act Notarial nr. 0, din 01/01/1900 emis de -;		
B1	Intabulare, drept de PROPRIETATE, dobandit prin Conventie, cota actuala 1/3 1) OPRIA EFTIMIE	A1
<b>2656 / 04/11/1936</b>		
Act Notarial nr. 0, din 01/11/1936 emis de -;		
B2	Intabulare, drept de PROPRIETATE, dobandit prin Conventie, cota actuala 1/3 1) OPRIA NICOLAE, căs. cu Anderca Eva, dom. în Vălișoara	A1
B3	Se notează interdicția de înstrăinare și grevare în favoarea lui 1) OPRIA NICOLAE, și soția sa născ. Dorca Magdalena, dom. în Vălișoara	A1
<b>4723 / 27/11/2001</b>		
Act Notarial nr. 308/2001, din 01/01/2001 emis de BNP RENEE LIDIA ANDRONACHE;		
B4	Intabulare, drept de PROPRIETATE drept moștenire și partaj, dobandit prin Succesiune, cota actuala 1/3 1) OPREA ELISAVETA, dom. în Vălișoara	A1

**C. Partea III. SARCINI**

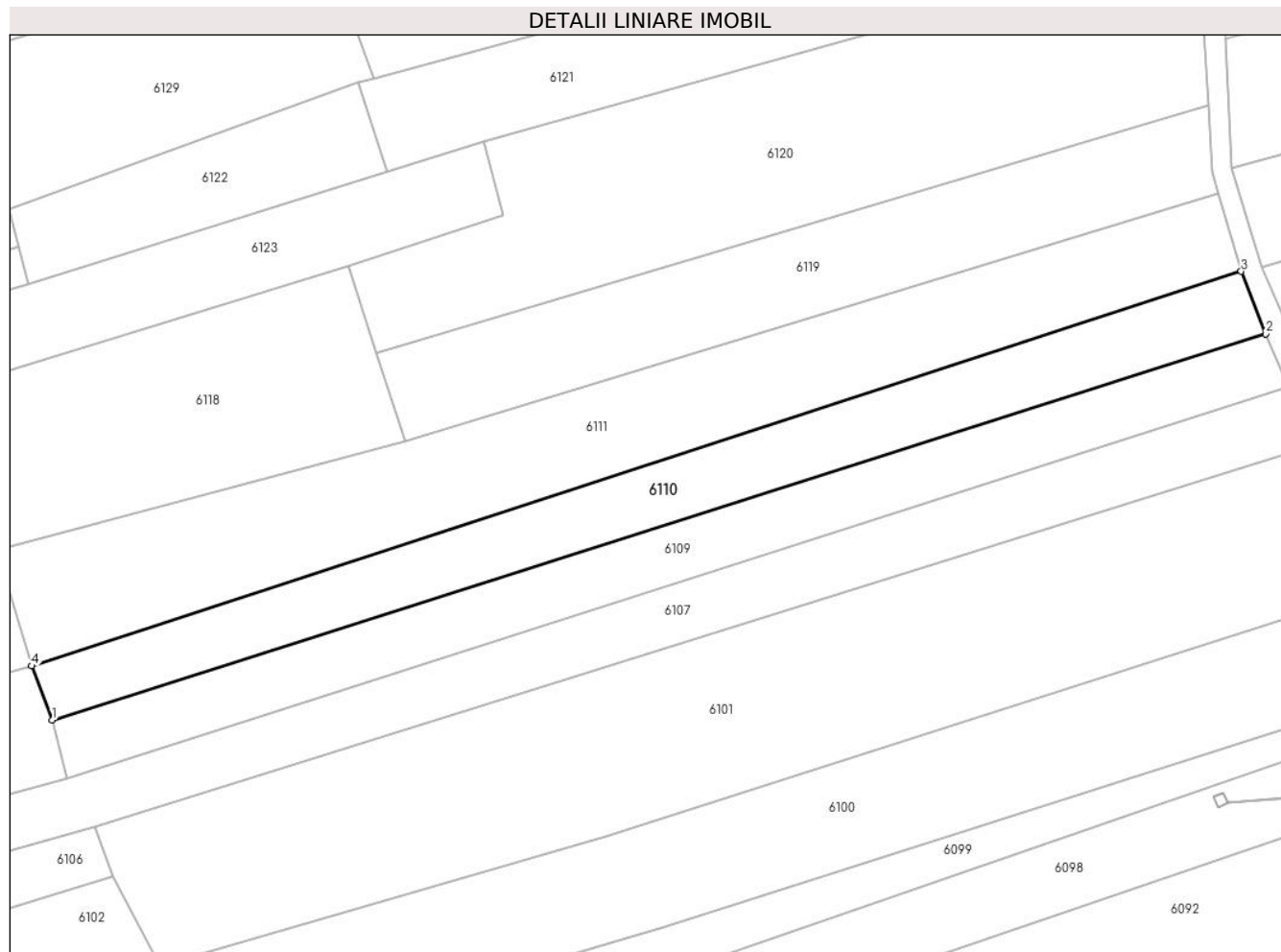
Inscrieri privind dezmembramintele dreptului de proprietate, drepturi reale de garanție și sarcini		Referințe
<b>2656 / 04/11/1936</b>		
Act Notarial nr. 0, din 01/11/1936 emis de -;		
C1	Intabulare, drept de UZUFRACT VIAGER, dobandit prin Conventie, cota actuala 1/3 1) OPRIA NICOLAE, și soția sa născ. Dorca Magdalena, dom. în Vălișoara	A1

## Anexa Nr. 1 La Partea I

## Teren

Nr cadastral	Suprafața (mp)*	Observații / Referințe
	Din acte: 13.366 Masurata: 3.149	

\* Suprafața este determinată în planul de proiecție Stereo 70.



## Date referitoare la teren

Crt	Categorie folosință	Intravilan	Suprafața (mp)	Tarla	Parcelă	Nr. topo	Observații / Referințe
1	faneata	NU	3.149	-	-	Parte din 986	FANEAȚA ÎN SESU, restul de suprafață se regăsește la id 6109, 6111, 6108, 6112

## Lungime Segmente

1) Valorile lungimilor segmentelor sunt obținute din proiecție în plan.

Punct început	X / Y	Punct sfârșit	X / Y	Lungime segment (** (m)
1	287.549,087 425.735,631	2	287.790,682 425.812,483	253.524
2	287.790,682 425.812,483	3	287.785,803 425.824,941	13.379
3	287.785,803 425.824,941	4	287.544,952 425.746,382	253.339
4	287.544,952 425.746,382	1	287.549,087 425.735,631	11.519

**\*\* Lungimile segmentelor sunt determinate în planul de proiecţie Stereo 70 şi sunt rotunjite la 1 milimetru.**

**\*\*\* Distanţa dintre puncte este formată din segmente cumulate ce sunt mai mici decât valoarea 1 milimetru.**



**DATE DESPRE IMOBILUL NR. 6111**

Oficiul de Cadastru și Publicitate Imobiliară CARAS-SEVERIN  
Biroul de Cadastru și Publicitate Imobiliară Caransebes

**A. Partea I. Descrierea imobilului**

TEREN Extravilan

Nr. CF vechi:271- Buceșnița

Nr. topografic:Parte din 986

Adresa: Jud. Caraș-Severin

Nr. Crt	Nr cadastral Nr. topografic	Suprafața* (mp)	Observații / Referințe
A1		4.847	Sector cadastral:49 Teren neimprejmuit;

**B. Partea II. Proprietari și acte**

Inscrieri privitoare la dreptul de proprietate și alte drepturi reale		Referințe
<b>1 / 01/01/1900</b>		
Act Notarial nr. 0, din 01/01/1900 emis de -;		
B1	Intabulare, drept de PROPRIETATE, dobandit prin Conventie, cota actuala 1/3 1) OPRIA EFTIMIE	A1
<b>2656 / 04/11/1936</b>		
Act Notarial nr. 0, din 01/11/1936 emis de -;		
B2	Intabulare, drept de PROPRIETATE, dobandit prin Conventie, cota actuala 1/3 1) OPRIA NICOLAE, căs. cu Anderca Eva, dom. în Vălișoara	A1
B3	Se notează interdicția de înstrăinare și grevare în favoarea lui 1) OPRIA NICOLAE, și soția sa născ. Dorca Magdalena, dom. în Vălișoara	A1
<b>4723 / 27/11/2001</b>		
Act Notarial nr. 308/2001, din 01/01/2001 emis de BNP RENEE LIDIA ANDRONACHE;		
B4	Intabulare, drept de PROPRIETATE drept moștenire și partaj, dobandit prin Succesiune, cota actuala 1/3 1) OPREA ELISAVETA, dom. în Vălișoara	A1
/		
Act Normativ nr. 7, din 13/03/1996 emis de PARLAMENTUL ROMÂNIEI (ADEVERINȚĂ NR. 2921/18.08.2022, EMISĂ DE PRIMĂRIA COMUNEI BUCOȘNIȚA, CERTIFICAT DE CĂSĂTORIE NR. 99/10.10.1984, EMIS DE CONSILIUL POPULAR AL COMUNEI BUCOȘNIȚA);		
B5	Se notează posesia faptică în favoarea lui 1) ANDERCA-OPREA MARIA	A1

**C. Partea III. SARCINI**

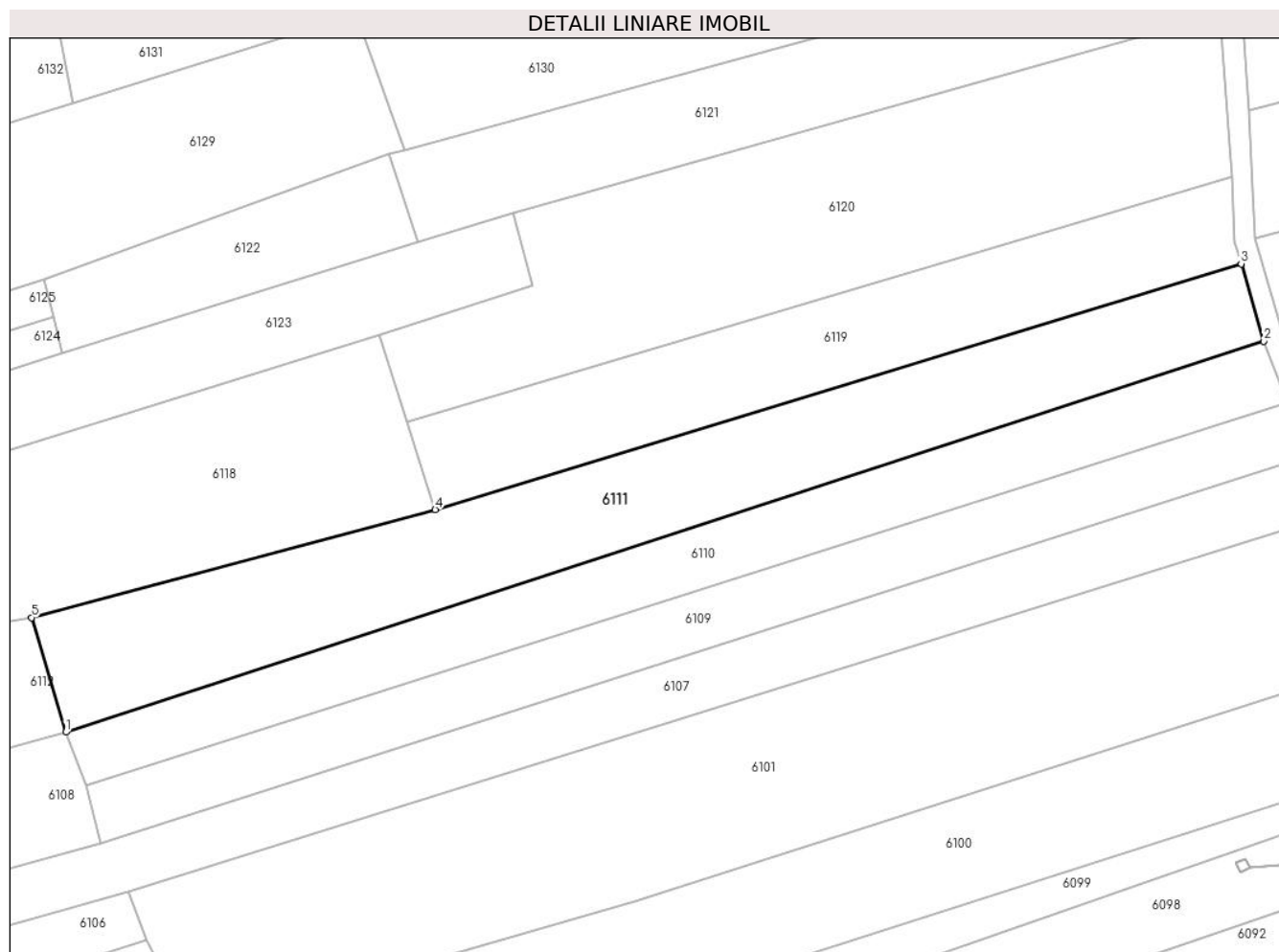
Inscrieri privind dezmembramintele dreptului de proprietate, drepturi reale de garanție și sarcini		Referințe
<b>2656 / 04/11/1936</b>		
Act Notarial nr. 0, din 01/11/1936 emis de -;		
C1	Intabulare, drept de UZUFRACT VIAGER, dobandit prin Conventie, cota actuala 1/3 1) OPRIA NICOLAE, și soția sa născ. Dorca Magdalena, dom. în Vălișoara	A1

## Anexa Nr. 1 La Partea I

## Teren

Nr cadastral	Suprafața (mp)*	Observații / Referințe
	4.847	

\* Suprafața este determinată în planul de proiecție Stereo 70.



## Date referitoare la teren

Crt	Categorie folosință	Intravilan	Suprafața (mp)	Tarla	Parcelă	Nr. topo	Observații / Referințe
1	faneata	NU	4.847	-	-	Parte din 986	FĂNEAȚĂ ÎN SESU, restul de suprafață se regăsește la id 6110, 6109, 6108, 6112

## Lungime Segmente

1) Valorile lungimilor segmentelor sunt obținute din proiecție în plan.

Punct început	X / Y	Punct sfârșit	X / Y	Lungime segment (** (m)
1	287.544,952 425.746,382	2	287.785,803 425.824,941	253.339
2	287.785,803 425.824,941	3	287.781,255 425.840,473	16.184
3	287.781,255 425.840,473	4	287.619,228 425.791,107	169.38
4	287.619,228 425.791,107	5	287.538,099 425.769,398	83.983
5	287.538,099 425.769,398	1	287.544,952 425.746,382	24.015

**\*\* Lungimile segmentelor sunt determinate în planul de proiecţie Stereo 70 şi sunt rotunjite la 1 milimetru.**

**\*\*\* Distanţa dintre puncte este formată din segmente cumulate ce sunt mai mici decât valoarea 1 milimetru.**





**DATE DESPRE IMOBILUL NR. 6112**

Oficiul de Cadastru și Publicitate Imobiliară CARAS-SEVERIN  
Biroul de Cadastru și Publicitate Imobiliară Caransebes

**A. Partea I. Descrierea imobilului**

TEREN Extravilan

Nr. CF vechi:12, 271- Bucoșnița

Nr. topografic:Parte din 985, parte din 986

Adresa: Jud. Caraș-Severin

Nr. Crt	Nr cadastral Nr. topografic	Suprafața* (mp)	Observații / Referințe
A1	31583	2.979	Sector cadastral:49 Teren neimprejmuit;

**B. Partea II. Proprietari și acte**

Inscrieri privitoare la dreptul de proprietate și alte drepturi reale		Referințe
<b>1256 / 16/08/1943</b>		
Contract De Vanzare-Cumparare nr. 0, din 04/11/1111;		
B1	Intabulare, drept de PROPRIETATE, dobandit prin Conventie, cota actuala 3/6, cota initiala 3/6 1) CATELICI IOAN, si sotia 2) CATELICI MARIA, n.Anderca <i>OBSERVATII: (provenita din conversia CF 12)</i>	A1
<b>563 / 12/05/1988</b>		
Sentinta Civila nr. 426/1946, din 04/11/1111;		
B2	Intabulare, drept de PROPRIETATE, dobandit prin Succesiune, cota actuala 2/6, cota initiala 2/6 1) ILCA ANDERCA, n.Anderca <i>OBSERVATII: (provenita din conversia CF 12)</i>	A1
<b>23719 / 14/09/2016</b>		
Act Notarial nr. 88, din 08/09/2016 emis de SIMESCU NICOLETA ICONIA;		
B6	Intabulare, drept de PROPRIETATE, dobandit prin Succesiune, cota actuala 3/48, cota initiala 3/48 1) SPUNEI STELUTA, nasc.Anderca , fiica	A1
Act Notarial nr. 1991, din 08/09/2016 emis de SIMESCU NICOLETA ICONIA;		
B7	Intabulare, drept de PROPRIETATEpartaj voluntar, dobandit prin Conventie, cota actuala 5/48, cota initiala 5/48 1) SPUNEI STELUTA, nasc.Anderca	A1

**C. Partea III. SARCINI .**

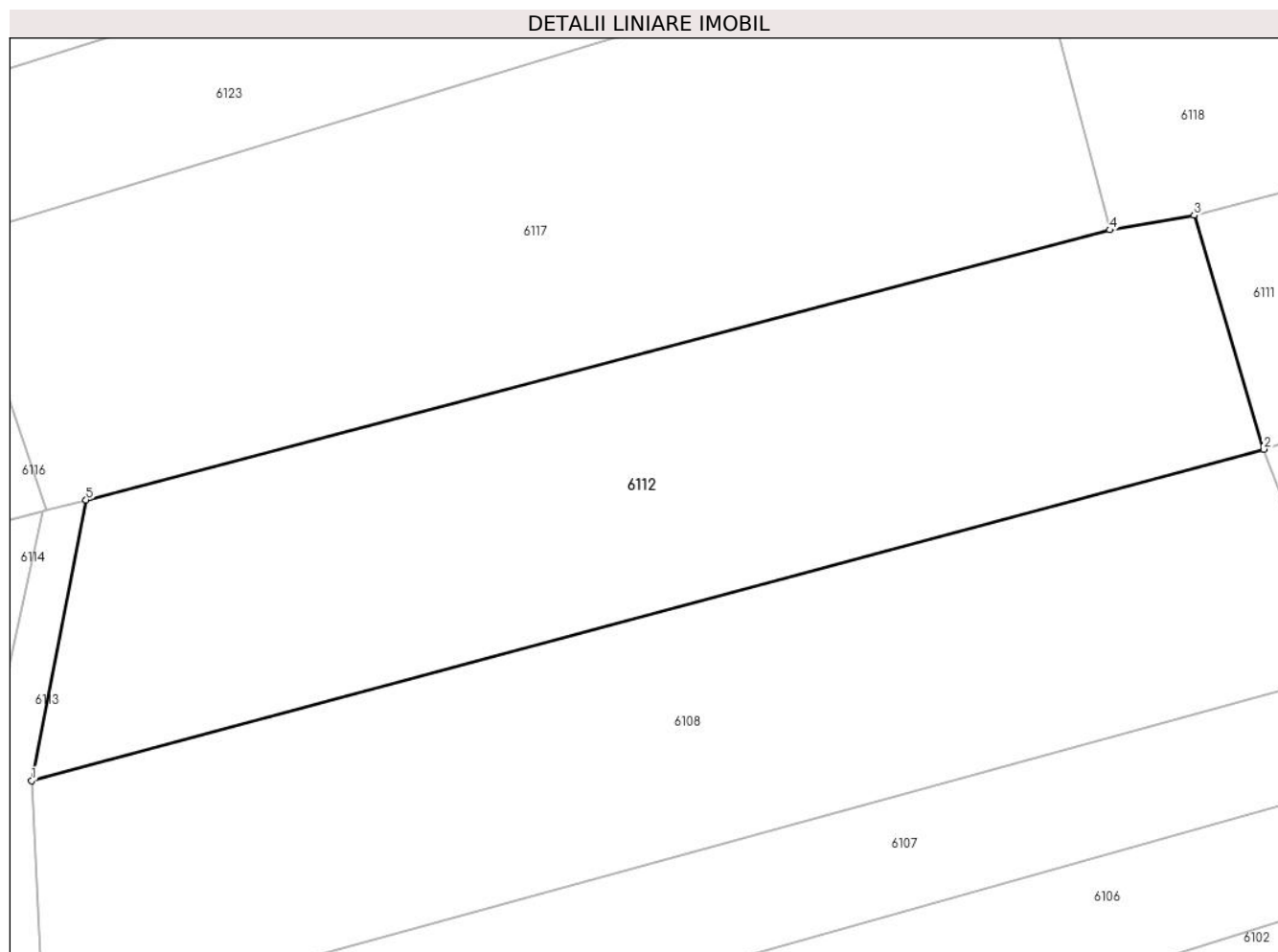
Inscrieri privind dezmembramintele dreptului de proprietate, drepturi reale de garanție și sarcini	Referințe
NU SUNT	

## Anexa Nr. 1 La Partea I

## Teren

Nr cadastral	Suprafața (mp)*	Observații / Referințe
31583	2.979	

\* Suprafața este determinată în planul de proiecție Stereo 70.



## Date referitoare la teren

Crt	Categorie folosință	Intravilan	Suprafața (mp)	Tarla	Parcelă	Nr. topo	Observații / Referințe
1	faneata	NU	2.979	-	-	Parte din 985, 986	FĂNEAȚĂ ÎN SESU, restul de suprafață se regăsește la id 6110, 6111, 6108, 6109, 6114

## Lungime Segmente

1) Valorile lungimilor segmentelor sunt obținute din proiecție în plan.

Punct început	X / Y	Punct sfârșit	X / Y	Lungime segment (** (m)
1	287.423,607 425.713,763	2	287.544,952 425.746,382	125.653
2	287.544,952 425.746,382	3	287.538,099 425.769,398	24.015
3	287.538,099 425.769,398	4	287.529,788 425.767,965	8.434
4	287.529,788 425.767,965	5	287.428,966 425.741,398	104.264
5	287.428,966 425.741,398	1	287.423,607 425.713,763	28.15

**\*\* Lungimile segmentelor sunt determinate în planul de proiecție Stereo 70 și sunt rotunjite la 1 milimetru.**

**\*\*\* Distanța dintre puncte este formată din segmente cumulate ce sunt mai mici decât valoarea 1 milimetru.**



**DATE DESPRE IMOBILUL NR. 6113**

Oficiul de Cadastru și Publicitate Imobiliară CARAS-SEVERIN  
Biroul de Cadastru și Publicitate Imobiliară Caransebes

**A. Partea I. Descrierea imobilului**

TEREN Extravilan

Adresa: Jud. Caraș-Severin

Nr. Crt	Nr cadastral Nr. topografic	Suprafața* (mp)	Observații / Referințe
A1		303	Sector cadastral:49 Teren neimprejmuit;

**B. Partea II. Proprietari și acte**

Inscrieri privitoare la dreptul de proprietate și alte drepturi reale		Referințe
/		
Act Normativ nr. 7, din 13/03/1996 emis de PARLAMENT;		
B1	Intabulare, drept de PROPRIETATE, dobandit prin Lege, cota actuala 1/1	A1
	1) <b>COMUNA BUCOȘNIȚA</b> , CIF:3227645, PROPRIETAR NEIDENTIFICAT	
	OBSERVATII: PROPRIETAR NEIDENTIFICAT	

**C. Partea III. SARCINI .**

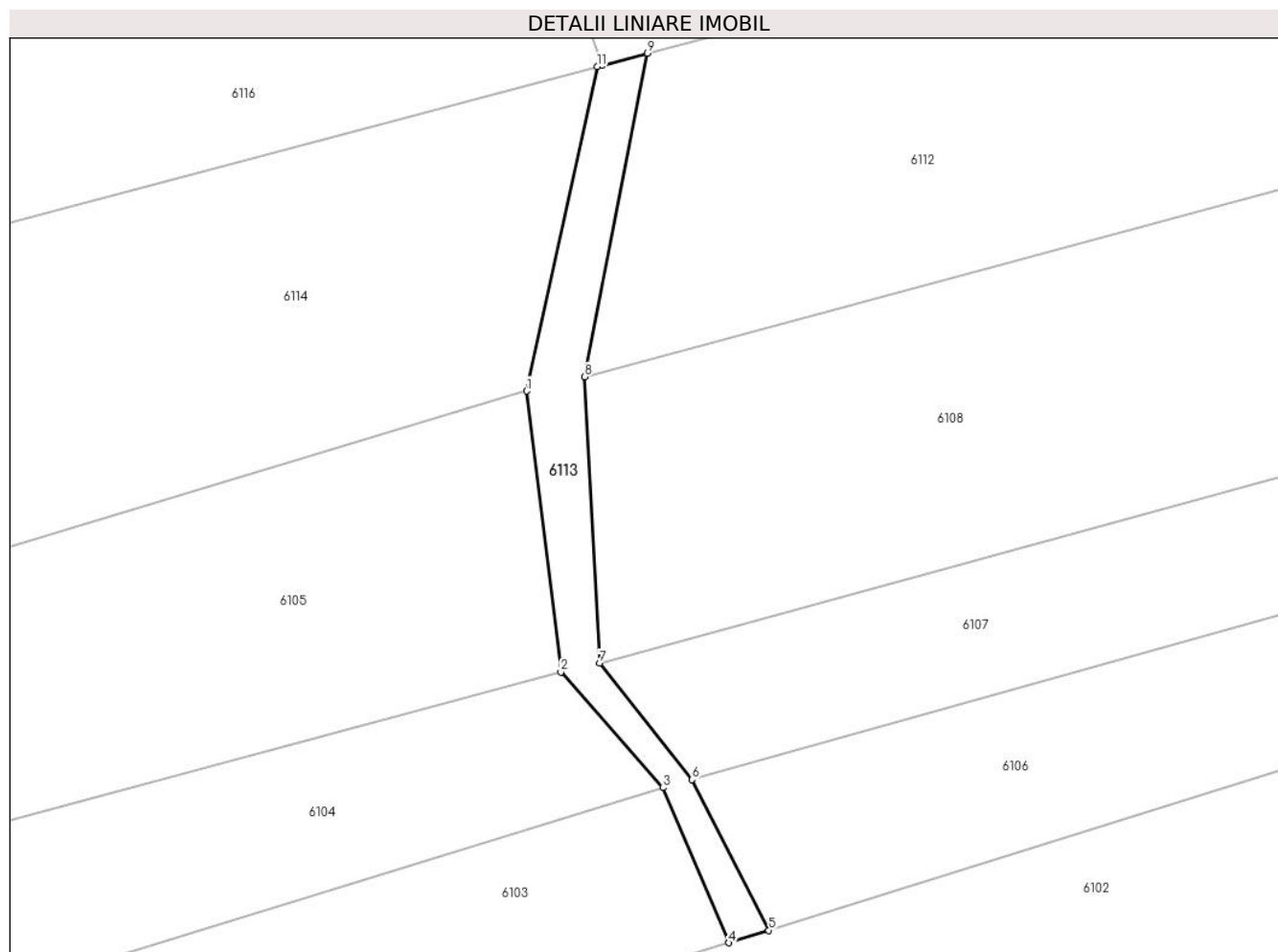
Inscrieri privind dezmembramintele dreptului de proprietate, drepturi reale de garanție și sarcini	Referințe
NU SUNT	

## Anexa Nr. 1 La Partea I

## Teren

Nr cadastral	Suprafața (mp)*	Observații / Referințe
	303	

\* Suprafața este determinată în planul de proiecție Stereo 70.



## Date referitoare la teren

Crt	Categorie folosință	Intravilan	Suprafața (mp)	Tarla	Parcelă	Nr. topo	Observații / Referințe
1	drum	NU	303	-	-	-	DRUM ÎN SESU

## Lungime Segmente

1) Valorile lungimilor segmentelor sunt obținute din proiecție în plan.

Punct început	X / Y	Punct sfârșit	X / Y	Lungime segment (** (m)
1	287.418,635 425.712,537	2	287.421,575 425.688,539	24.177
2	287.421,575 425.688,539	3	287.430,295 425.678,647	13.187
3	287.430,295 425.678,647	4	287.435,946 425.665,407	14.396
4	287.435,946 425.665,407	5	287.439,355 425.666,473	3.572
5	287.439,355 425.666,473	6	287.432,781 425.679,346	14.454

Punct început	X / Y	Punct sfârșit	X / Y	Lungime segment (** (m)
6	287.432,781 425.679,346	7	287.424,882 425.689,299	12.707
7	287.424,882 425.689,299	8	287.423,607 425.713,763	24.497
8	287.423,607 425.713,763	9	287.428,966 425.741,398	28.15
9	287.428,966 425.741,398	10	287.425,086 425.740,376	4.012
10	287.425,086 425.740,376	11	287.424,672 425.740,266	0.428
11	287.424,672 425.740,266	1	287.418,635 425.712,537	28.379

\*\* Lungimile segmentelor sunt determinate în planul de proiecție Stereo 70 și sunt rotunjite la 1 milimetru.

\*\*\* Distanța dintre puncte este formată din segmente cumulate ce sunt mai mici decât valoarea 1 milimetru.





**DATE DESPRE IMOBILUL NR. 6114**

Oficiul de Cadastru și Publicitate Imobiliară CARAS-SEVERIN  
Biroul de Cadastru și Publicitate Imobiliară Caransebes

**A. Partea I. Descrierea imobilului**

TEREN Extravilan

Nr. CF vechi:12- Buceșnița  
Nr. topografic:984, parte din 985

Adresa: Jud. Caraș-Severin

Nr. Crt	Nr cadastral Nr. topografic	Suprafața* (mp)	Observații / Referințe
A1	31583	Din acte: 13.357 Masurata: 4.166	Sector cadastral:49 Teren neimprejmuit;

**B. Partea II. Proprietari și acte**

Inscrieri privitoare la dreptul de proprietate și alte drepturi reale		Referințe
<b>1256 / 16/08/1943</b>		
Contract De Vanzare-Cumparare nr. 0, din 04/11/1111;		
B1	Intabulare, drept de PROPRIETATE, dobandit prin Conventie, cota actuala 3/6, cota initiala 3/6 1) <b>CATELICI IOAN</b> , si sotia 2) <b>CATELICI MARIA</b> , n.Anderca <i>OBSERVATII: (provenita din conversia CF 12)</i>	A1
<b>563 / 12/05/1988</b>		
Sentinta Civila nr. 426/1946, din 04/11/1111;		
B2	Intabulare, drept de PROPRIETATE, dobandit prin Succesiune, cota actuala 2/6, cota initiala 2/6 1) <b>ILCA ANDERCA</b> , n.Anderca <i>OBSERVATII: (provenita din conversia CF 12)</i>	A1
<b>23719 / 14/09/2016</b>		
Act Notarial nr. 88, din 08/09/2016 emis de SIMESCU NICOLETA ICONIA;		
B6	Intabulare, drept de PROPRIETATE, dobandit prin Succesiune, cota actuala 3/48, cota initiala 3/48 1) <b>SPUNEI STELUTA</b> , nasc.Anderca , fiica	A1
Act Notarial nr. 1991, din 08/09/2016 emis de SIMESCU NICOLETA ICONIA;		
B7	Intabulare, drept de PROPRIETATEpartaj voluntar, dobandit prin Conventie, cota actuala 5/48, cota initiala 5/48 1) <b>SPUNEI STELUTA</b> , nasc.Anderca	A1

**C. Partea III. SARCINI .**

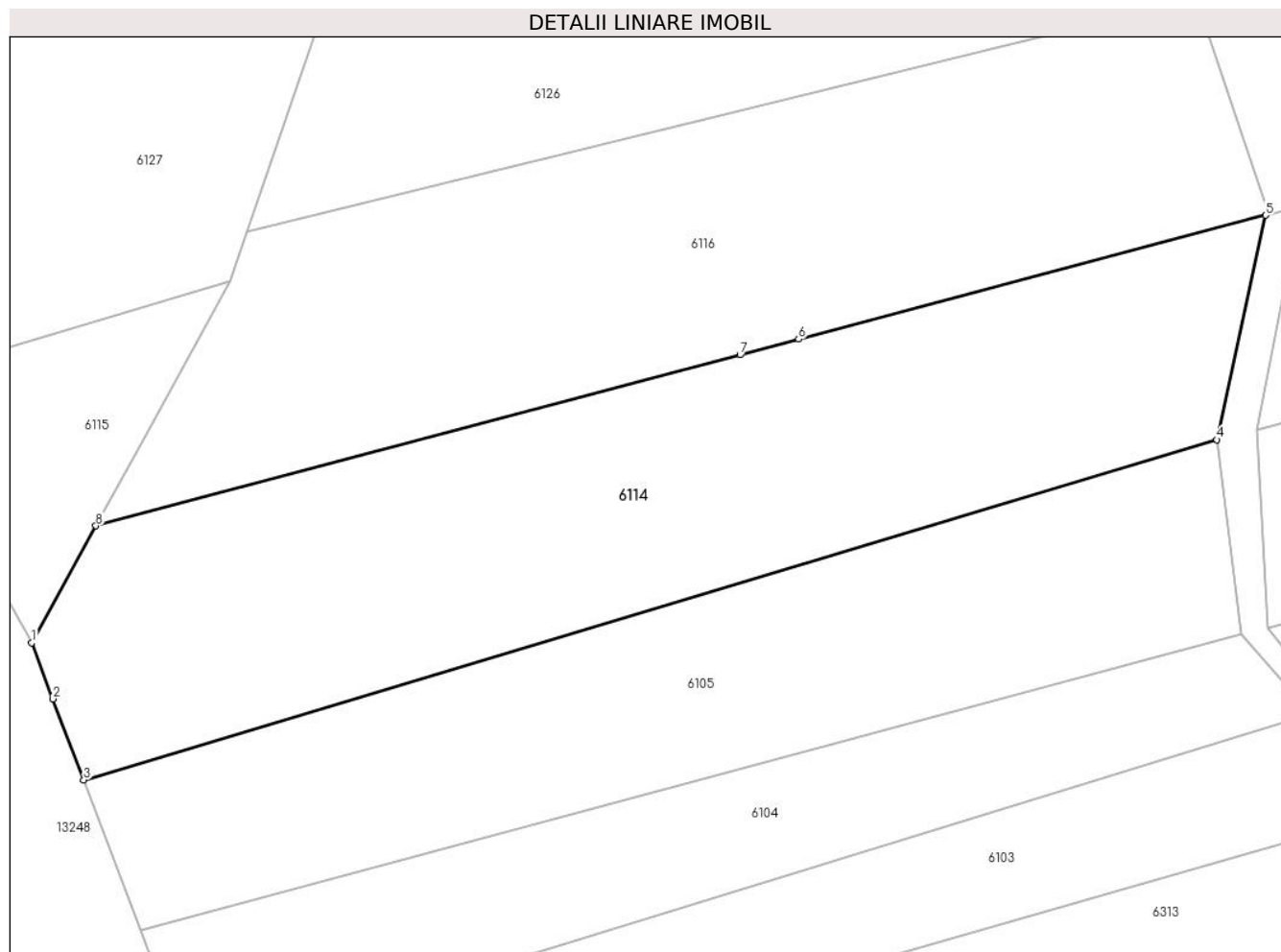
Inscrieri privind dezmembramintele dreptului de proprietate, drepturi reale de garanție și sarcini	Referințe
NU SUNT	

## Anexa Nr. 1 La Partea I

## Teren

Nr cadastral	Suprafața (mp)*	Observații / Referințe
31583	Din acte: 13.357 Masurata: 4.166	

\* Suprafața este determinată în planul de proiecție Stereo 70.



## Date referitoare la teren

Crt	Categorie folosință	Intra vilan	Suprafața (mp)	Tarla	Parcelă	Nr. topo	Observații / Referințe
1	faneata	NU	4.166	-	-	984, parte din 985	FĂNEAȚĂ ÎN SESU, restul de suprafață se regăsește la ID-urile 6105, 6104

## Lungime Segmente

1) Valorile lungimilor segmentelor sunt obținute din proiecție în plan.

Punct început	X / Y	Punct sfârșit	X / Y	Lungime segment (** (m)
1	287.272,229 425.687,453	2	287.274,866 425.680,518	7.419
2	287.274,866 425.680,518	3	287.278,671 425.670,513	10.704
3	287.278,671 425.670,513	4	287.418,635 425.712,537	146.137
4	287.418,635 425.712,537	5	287.424,672 425.740,266	28.379
5	287.424,672 425.740,266	6	287.366,978 425.724,948	59.693

Punct început	X / Y	Punct sfârșit	X / Y	Lungime segment (** (m)
6	287.366,978 425.724,948	7	287.359,726 425.723,022	7.503
7	287.359,726 425.723,022	8	287.280,174 425.701,9	82.308
8	287.280,174 425.701,9	1	287.272,229 425.687,453	16.488

\*\* Lungimile segmentelor sunt determinate în planul de proiecție Stereo 70 și sunt rotunjite la 1 milimetru.

\*\*\* Distanța dintre puncte este formată din segmente cumulate ce sunt mai mici decât valoarea 1 milimetru.



**DATE DESPRE IMOBILUL NR. 6115**

Oficiul de Cadastru și Publicitate Imobiliară CARAS-SEVERIN  
Biroul de Cadastru și Publicitate Imobiliară Caransebes

**A. Partea I. Descrierea imobilului**

TEREN Extravilan

Nr. topografic:954

Adresa: Jud. Caraș-Severin

Nr. Crt	Nr cadastral Nr. topografic	Suprafața* (mp)	Observații / Referințe
A1		795	Sector cadastral:49 Teren neimprejmuit;

**B. Partea II. Proprietari și acte**

Inscrieri privitoare la dreptul de proprietate și alte drepturi reale		Referințe
/		
Act Normativ nr. 7, din 13/03/1996 emis de PARLAMENTUL ROMÂNIEI;		
B1	Inscrierea provizorie, drept de PROPRIETATE, dobandit prin Lege, cota actuala 1/1	A1
1) <b>COMUNA BUCOȘNIȚA</b> , CIF:3227645, PROPRIETAR NEIDENTIFICAT		
OBSERVATII: PROPRIETAR NEIDENTIFICAT		

**C. Partea III. SARCINI .**

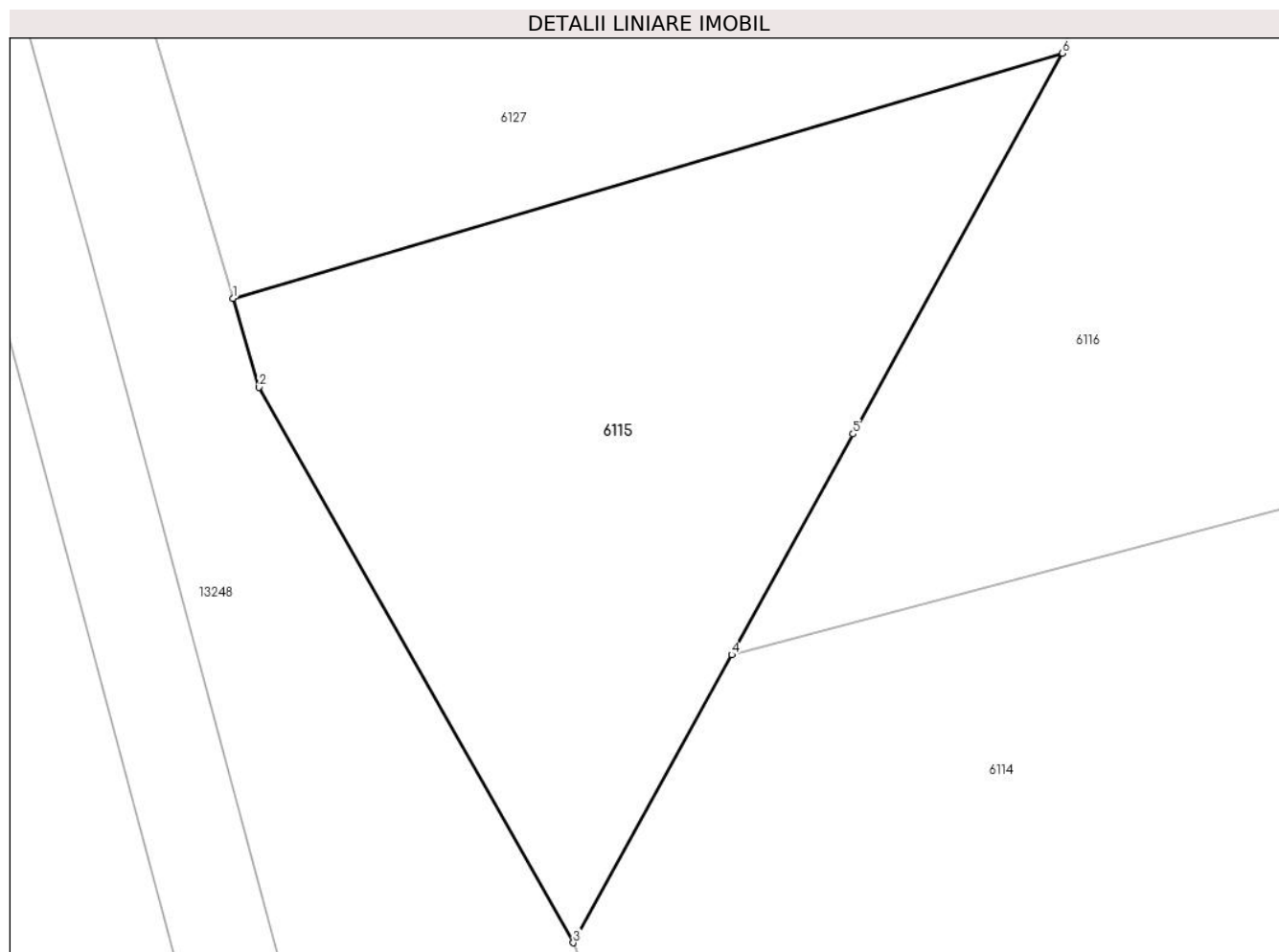
Inscrieri privind dezmembramintele dreptului de proprietate, drepturi reale de garanție și sarcini	Referințe
NU SUNT	

## Anexa Nr. 1 La Partea I

## Teren

Nr cadastral	Suprafața (mp)*	Observații / Referințe
	795	

\* Suprafața este determinată în planul de proiecție Stereo 70.



## Date referitoare la teren

Crt	Categorie folosință	Intravilan	Suprafața (mp)	Tarla	Parcelă	Nr. topo	Observații / Referințe
1	faneata	NU	795	-	-	954	FĂNEAȚĂ ÎN BUCOȘNIȚA

## Lungime Segmente

1) Valorile lungimilor segmentelor sunt obținute din proiecție în plan.

Punct început	X / Y	Punct sfârșit	X / Y	Lungime segment (** (m)
1	287.255,14 425.719,782	2	287.256,458 425.715,315	4.657
2	287.256,458 425.715,315	3	287.272,229 425.687,453	32.016
3	287.272,229 425.687,453	4	287.280,174 425.701,9	16.488
4	287.280,174 425.701,9	5	287.286,266 425.712,979	12.643
5	287.286,266 425.712,979	6	287.296,773 425.732,068	21.79

Punct început	X / Y	Punct sfârșit	X / Y	Lungime segment (** (m)
6	287.296,773 425.732,068	1	287.255,14 425.719,782	43.408

\*\* Lungimile segmentelor sunt determinate în planul de proiecție Stereo 70 și sunt rotunjite la 1 milimetru.

\*\*\* Distanța dintre puncte este formată din segmente cumulate ce sunt mai mici decât valoarea 1 milimetru.





**DATE DESPRE IMOBILUL NR. 6116**

Oficiul de Cadastru și Publicitate Imobiliară CARAS-SEVERIN  
Biroul de Cadastru și Publicitate Imobiliară Caransebes

**A. Partea I. Descrierea imobilului**

TEREN Extravilan

Nr. CF vechi:212- Buceșnița  
Nr. topografic:987, parte din 988

Adresa: Jud. Caraș-Severin

Nr. Crt	Nr cadastral Nr. topografic	Suprafața* (mp)	Observații / Referințe
A1	30767	3.950	Sector cadastral:49 Teren neimprejmuit;

**B. Partea II. Proprietari și acte**

Inscrieri privitoare la dreptul de proprietate și alte drepturi reale		Referințe
<b>8811 / 02/10/1913</b>		
Act Notarial nr. 0, din 01/01/1913 emis de -;		
B1	Intabulare, drept de PROPRIETATE, dobandit prin Conventie, cota actuala 1/1, cota initiala 1/1 1) CURESCU SOLOMIA, n.Grof	A1
/		
Act Normativ nr. 7, din 13/03/1996 emis de PARLAMENTUL ROMÂNIEI (ADEVERINȚĂ NR. 1211/13.03.2023, EMISĂ DE PRIMĂRIA COMUNEI BUCOȘNIȚA);		
B2	Se notează posesia faptică în favoarea lui 1) HEINE FLORICA	A1

**C. Partea III. SARCINI .**

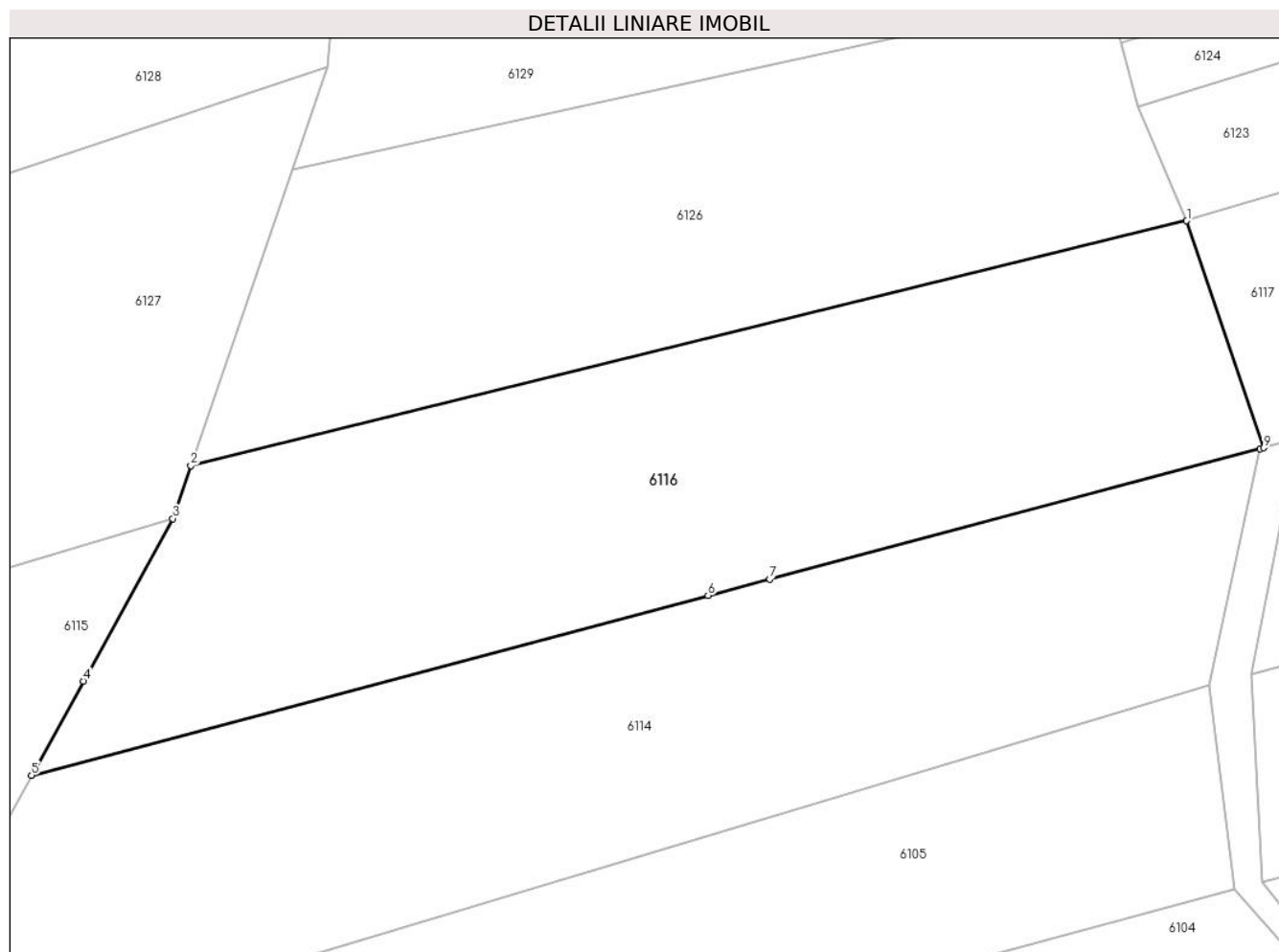
Inscrieri privind dezmembramintele dreptului de proprietate, drepturi reale de garanție și sarcini	Referințe
NU SUNT	

## Anexa Nr. 1 La Partea I

## Teren

Nr cadastral	Suprafața (mp)*	Observații / Referințe
30767	3.950	

\* Suprafața este determinată în planul de proiecție Stereo 70.



## Date referitoare la teren

Crt	Categorie folosință	Intravilan	Suprafața (mp)	Tarla	Parcelă	Nr. topo	Observații / Referințe
1	faneata	NU	3.950	-	-	987, parte din 988	FĂNEAȚĂ ÎN SESU

## Lungime Segmente

1) Valorile lungimilor segmentelor sunt obținute din proiecție în plan.

Punct început	X / Y	Punct sfârșit	X / Y	Lungime segment (** (m)
1	287.416,031 425.767,066	2	287.298,902 425.738,293	120.611
2	287.298,902 425.738,293	3	287.296,773 425.732,068	6.579
3	287.296,773 425.732,068	4	287.286,266 425.712,979	21.79
4	287.286,266 425.712,979	5	287.280,174 425.701,9	12.643
5	287.280,174 425.701,9	6	287.359,726 425.723,022	82.308

Punct început	X / Y	Punct sfârșit	X / Y	Lungime segment (** (m)
6	287.359,726 425.723,022	7	287.366,978 425.724,948	7.503
7	287.366,978 425.724,948	8	287.424,672 425.740,266	59.693
8	287.424,672 425.740,266	9	287.425,086 425.740,376	0.428
9	287.425,086 425.740,376	1	287.416,031 425.767,066	28.184

\*\* Lungimile segmentelor sunt determinate în planul de proiecție Stereo 70 și sunt rotunjite la 1 milimetru.

\*\*\* Distanța dintre puncte este formată din segmente cumulate ce sunt mai mici decât valoarea 1 milimetru.



**DATE DESPRE IMOBILUL NR. 6117**

Oficiul de Cadastru și Publicitate Imobiliară CARAS-SEVERIN  
Biroul de Cadastru și Publicitate Imobiliară Caransebes

**A. Partea I. Descrierea imobilului**

TEREN Extravilan

Nr. CF vechi:212- Buceșnița

Nr. topografic:Parte din 988

Adresa: Jud. Caraș-Severin

Nr. Crt	Nr cadastral Nr. topografic	Suprafața* (mp)	Observații / Referințe
A1	30767	3.310	Sector cadastral:49 Teren neimprejmuit;

**B. Partea II. Proprietari și acte**

Inscrieri privitoare la dreptul de proprietate și alte drepturi reale		Referințe
<b>8811 / 02/10/1913</b>		
Act Notarial nr. 0, din 01/01/1913 emis de -;		
B1	Intabulare, drept de PROPRIETATE, dobandit prin Conventie, cota actuala 1/1, cota initiala 1/1 1) CURESCU SOLOMIA, n.Grof <i>OBSERVATII: (provenita din conversia CF 212)</i>	A1
/		
Act Normativ nr. 7, din 13/03/1996 emis de PARLAMENTUL ROMÂNIEI (ADEVÉRINȚĂ 3403/02.09.2022, EMISĂ DE PRIMĂRIA COMUNEI BUCOȘNIȚA);		
B2	Se notează posesia faptică în favoarea lui 1) IMBRE VICHENTE-TRANDAFIR	A1

**C. Partea III. SARCINI .**

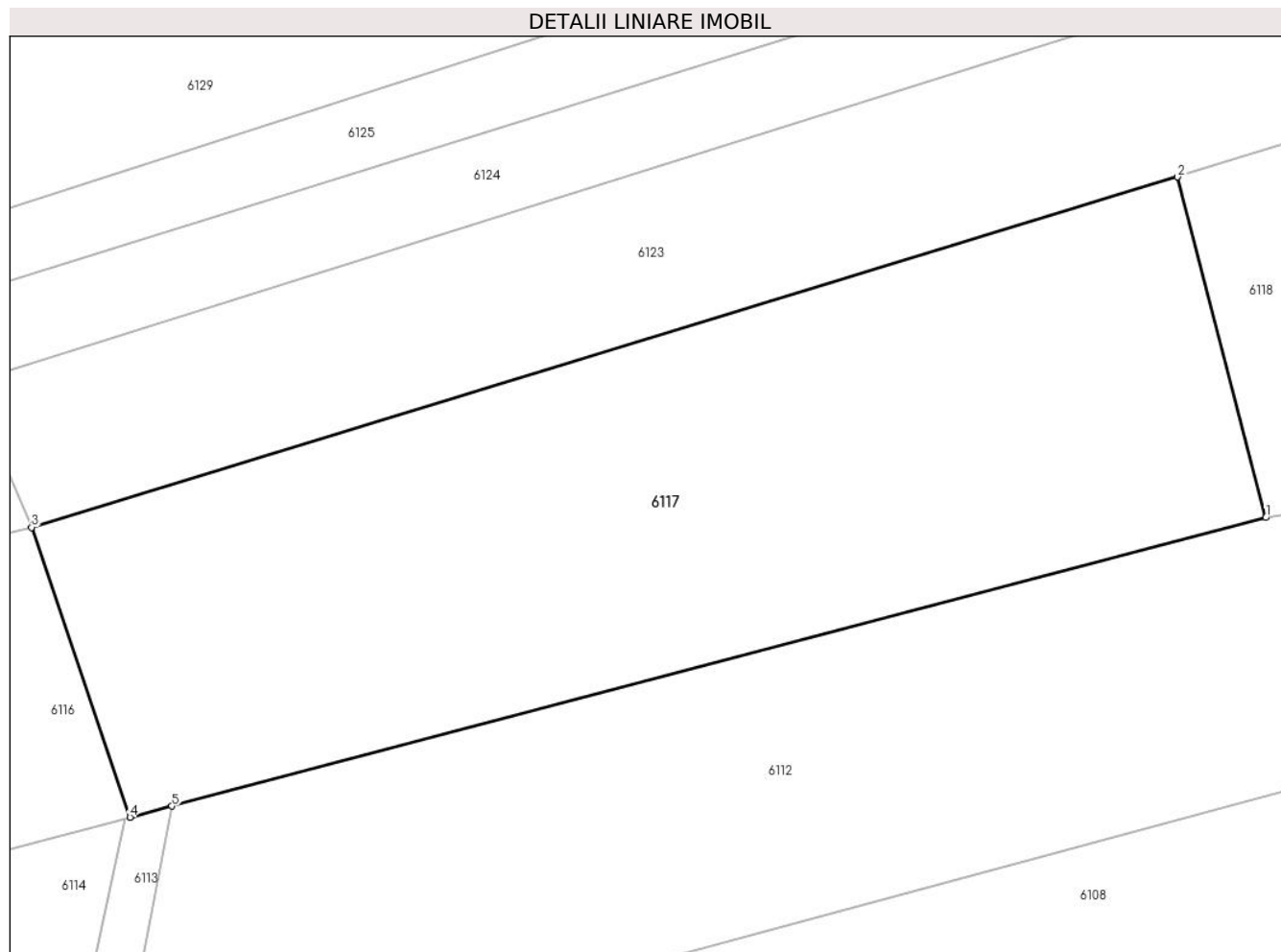
Inscrieri privind dezmembramintele dreptului de proprietate, drepturi reale de garanție și sarcini	Referințe
NU SUNT	

## Anexa Nr. 1 La Partea I

## Teren

Nr cadastral	Suprafața (mp)*	Observații / Referințe
30767	3.310	

\* Suprafața este determinată în planul de proiecție Stereo 70.



## Date referitoare la teren

Crt	Categorie folosință	Intravilan	Suprafața (mp)	Tarla	Parcelă	Nr. topo	Observații / Referințe
1	faneata	NU	3.310	-	-	Parte din 988	FĂNEAȚĂ ÎN SESU

## Lungime Segmente

1) Valorile lungimilor segmentelor sunt obținute din proiecție în plan.

Punct început	X / Y	Punct sfârșit	X / Y	Lungime segment (** (m)
1	287.529,788 425.767,965	2	287.521,657 425.799,333	32.405
2	287.521,657 425.799,333	3	287.416,031 425.767,066	110.445
3	287.416,031 425.767,066	4	287.425,086 425.740,376	28.184
4	287.425,086 425.740,376	5	287.428,966 425.741,398	4.012
5	287.428,966 425.741,398	1	287.529,788 425.767,965	104.264

**\*\* Lungimile segmentelor sunt determinate în planul de proiecție Stereo 70 și sunt rotunjite la 1 milimetru.**

**\*\*\* Distanța dintre puncte este formată din segmente cumulate ce sunt mai mici decât valoarea 1 milimetru.**





**DATE DESPRE IMOBILUL NR. 6118**

Oficiul de Cadastru și Publicitate Imobiliară CARAS-SEVERIN  
Biroul de Cadastru și Publicitate Imobiliară Caransebes

**A. Partea I. Descrierea imobilului**

TEREN Extravilan

Nr. CF vechi:212- Buceșnița

Nr. topografic:Parte din 988

Adresa: Jud. Caraș-Severin

Nr. Crt	Nr cadastral Nr. topografic	Suprafața* (mp)	Observații / Referințe
A1	30767	3.188	Sector cadastral:49 Teren neimprejmuit;

**B. Partea II. Proprietari și acte**

Inscrieri privitoare la dreptul de proprietate și alte drepturi reale		Referințe
<b>8811 / 02/10/1913</b>		
Act Notarial nr. 0, din 01/01/1913 emis de -;		
B1	Intabulare, drept de PROPRIETATE, dobandit prin Conventie, cota actuala 1/1, cota initiala 1/1 1) CURESCU SOLOMIA, n.Grof <i>OBSERVATII: (provenita din conversia CF 212)</i>	A1
/		
Act Normativ nr. 7, din 13/03/1996 emis de PARLAMENTUL ROMÂNIEI (ADEVÉRINȚĂ NR. 838/22.02.2023, EMISĂ DE PRIMĂRIA COMUNE BUCOȘNIȚA, CERTIFICAT DE CĂSĂTORIE NR. 6/12.04.2012, EMIS DE PRIMĂRIA COMUNEI BUCOȘNIȚA);		
B2	Se notează posesia faptică în favoarea lui 1) LAZĂR BELCIU ION	A1

**C. Partea III. SARCINI .**

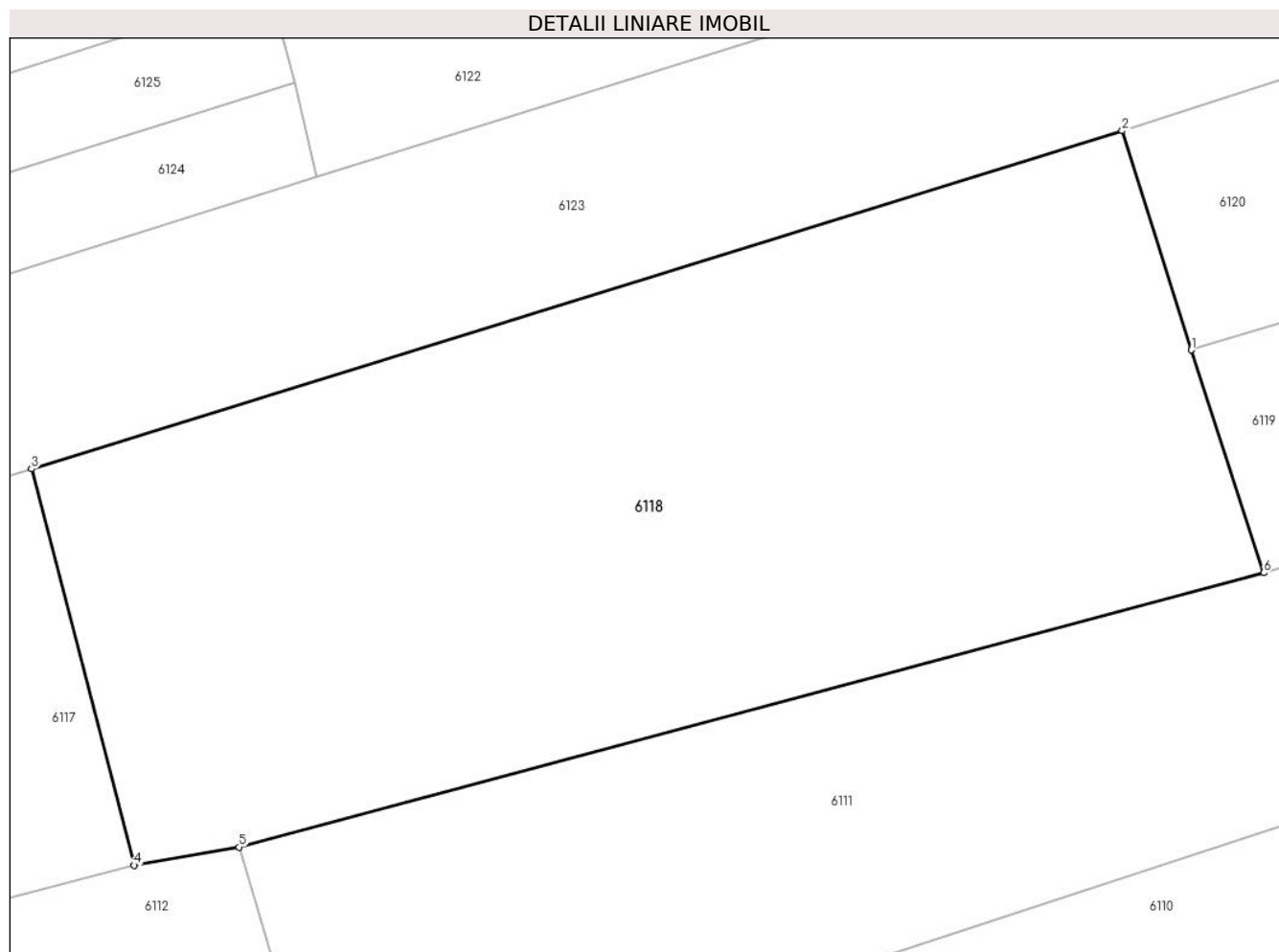
Inscrieri privind dezmembramintele dreptului de proprietate, drepturi reale de garanție și sarcini	Referințe
NU SUNT	

## Anexa Nr. 1 La Partea I

## Teren

Nr cadastral	Suprafața (mp)*	Observații / Referințe
30767	3.188	

\* Suprafața este determinată în planul de proiecție Stereo 70.



## Date referitoare la teren

Crt	Categorie folosință	Intra vilan	Suprafața (mp)	Tarla	Parcelă	Nr. topo	Observații / Referințe
1	faneata	NU	3.188	-	-	Parte din 988	FĂNEAȚĂ ÎN SESU

## Lungime Segmente

1) Valorile lungimilor segmentelor sunt obținute din proiecție în plan.

Punct început	X / Y	Punct sfârșit	X / Y	Lungime segment (** (m)
1	287.613,485 425.808,74	2	287.608,016 425.826,084	18.186
2	287.608,016 425.826,084	3	287.521,657 425.799,333	90.407
3	287.521,657 425.799,333	4	287.529,788 425.767,965	32.405
4	287.529,788 425.767,965	5	287.538,099 425.769,398	8.434
5	287.538,099 425.769,398	6	287.619,228 425.791,107	83.983

Punct început	X / Y	Punct sfârşit	X / Y	Lungime segment (** (m)
6	287.619,228 425.791,107	1	287.613,485 425.808,74	18.545

\*\* Lungimile segmentelor sunt determinate în planul de proiecţie Stereo 70 şi sunt rotunjite la 1 milimetru.

\*\*\* Distanţa dintre puncte este formată din segmente cumulate ce sunt mai mici decât valoarea 1 milimetru.



**DATE DESPRE IMOBILUL NR. 6119**

Oficiul de Cadastru și Publicitate Imobiliară CARAS-SEVERIN  
Biroul de Cadastru și Publicitate Imobiliară Caransebes

**A. Partea I. Descrierea imobilului**

TEREN Extravilan

Nr. CF vechi:212- Bucoșnița  
Nr. topografic:Parte din 988

Adresa: Jud. Caraș-Severin

Nr. Crt	Nr cadastral Nr. topografic	Suprafața* (mp)	Observații / Referințe
A1	30767	3.067	Sector cadastral:49 Teren neimprejmuit;

**B. Partea II. Proprietari și acte**

Inscrieri privitoare la dreptul de proprietate și alte drepturi reale		Referințe
<b>8811 / 02/10/1913</b>		
Act Notarial nr. 0, din 01/01/1913 emis de -;		
B1	Intabulare, drept de PROPRIETATE, dobandit prin Conventie, cota actuala 1/1, cota initiala 1/1 1) CURESCU SOLOMIA, n.Grof <i>OBSERVATII: (provenita din conversia CF 212)</i>	A1
/		
Act Normativ nr. 7, din 13/03/1996 emis de PARLAMENTUL ROMÂNIEI (ADEVÉRINȚĂ NR. 576/09.02.2023, EMISĂ DE PRIMĂRIA COMUNEI BUCOȘNIȚA);		
B2	Se notează posesia faptică în favoarea lui 1) LUNGU MAREA-SOLOMIA	A1

**C. Partea III. SARCINI .**

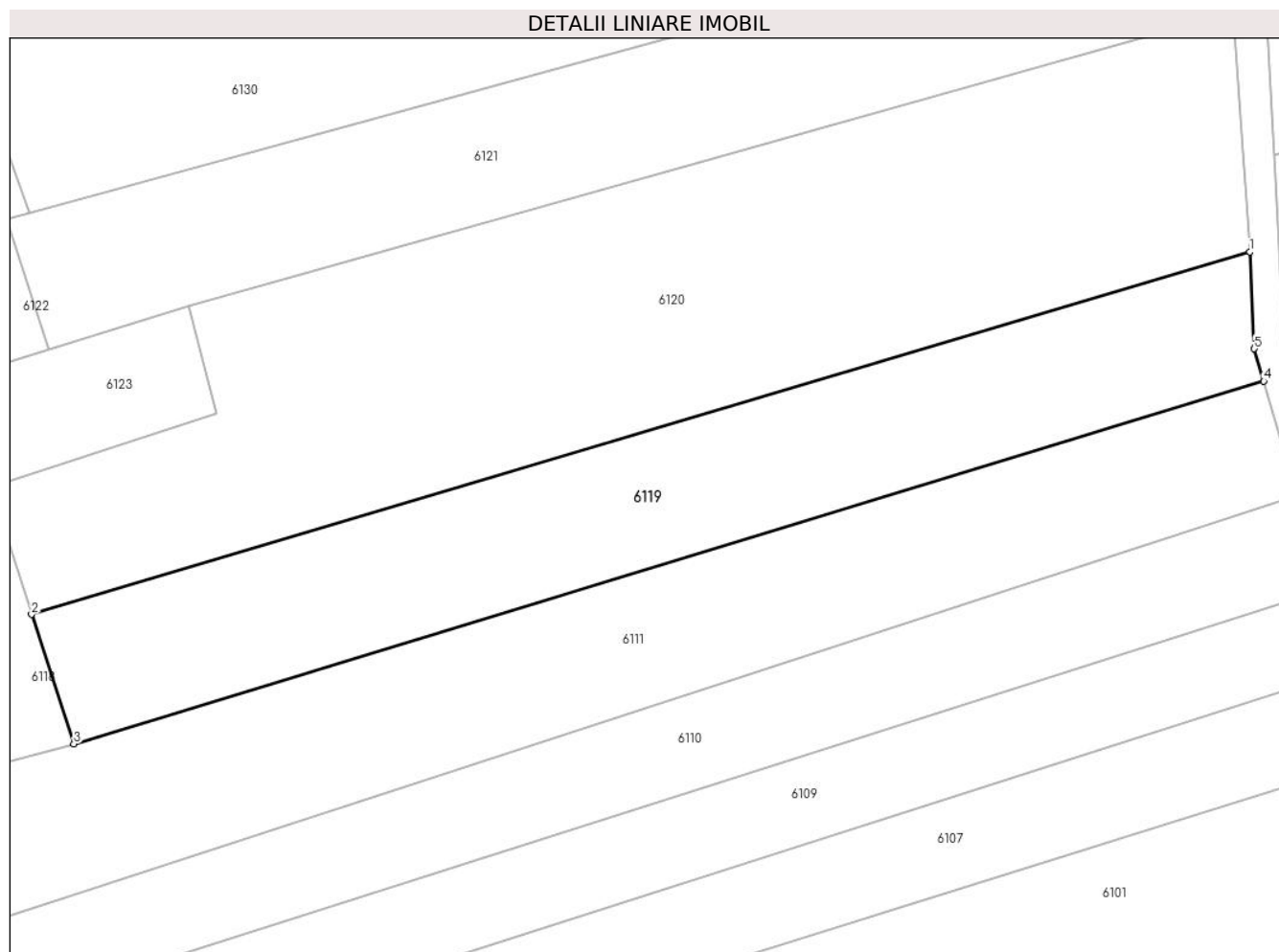
Inscrieri privind dezmembramintele dreptului de proprietate, drepturi reale de garanție și sarcini	Referințe
NU SUNT	

## Anexa Nr. 1 La Partea I

## Teren

Nr cadastral	Suprafața (mp)*	Observații / Referințe
30767	3.067	

\* Suprafața este determinată în planul de proiecție Stereo 70.



## Date referitoare la teren

Crt	Categorie folosință	Intravilan	Suprafața (mp)	Tarla	Parcelă	Nr. topo	Observații / Referințe
1	faneata	NU	3.067	-	-	Parte din 988	FĂNEAȚĂ ÎN SESU

## Lungime Segmente

1) Valorile lungimilor segmentelor sunt obținute din proiecție în plan.

Punct început	X / Y	Punct sfârșit	X / Y	Lungime segment (** (m)
1	287.779,334 425.858,039	2	287.613,485 425.808,74	173.021
2	287.613,485 425.808,74	3	287.619,228 425.791,107	18.545
3	287.619,228 425.791,107	4	287.781,255 425.840,473	169.38
4	287.781,255 425.840,473	5	287.779,957 425.844,867	4.582
5	287.779,957 425.844,867	1	287.779,334 425.858,039	13.187

**\*\* Lungimile segmentelor sunt determinate în planul de proiecţie Stereo 70 şi sunt rotunjite la 1 milimetru.**

**\*\*\* Distanţa dintre puncte este formată din segmente cumulate ce sunt mai mici decât valoarea 1 milimetru.**





**DATE DESPRE IMOBILUL NR. 6120**

Oficiul de Cadastru și Publicitate Imobiliară CARAS-SEVERIN  
Biroul de Cadastru și Publicitate Imobiliară Caransebes

**A. Partea I. Descrierea imobilului**

TEREN Extravilan

Nr. CF vechi:212, 693- Buceșnița  
Nr. topografic:Parte din 988 și 989

Adresa: Jud. Caraș-Severin

Nr. Crt	Nr cadastral Nr. topografic	Suprafața* (mp)	Observații / Referințe
A1	30767	5.378	Sector cadastral:49 Teren neimprejmuit;

**B. Partea II. Proprietari și acte**

Inscrieri privitoare la dreptul de proprietate și alte drepturi reale		Referințe
/		
Act Normativ nr. 7, din 13/03/1996 emis de PARLAMENTUL ROMÂNIEI;		
B1	Intabulare, drept de PROPRIETATE, dobândit prin Lege, cota actuala 1/1 1) NEIDENTIFICAT NEIDENTIFICAT	A1
Act Normativ nr. 7, din 13/03/1996 emis de PARLAMENTUL ROMÂNIEI (ADEVERINȚĂ NR. 2972 DIN 18.08.2022, EMISĂ DE PRIMĂRIA COMUNEI BUCOȘNIȚA);		
B2	Se notează posesia faptică în favoarea lui 1) VACARIU LENUȚA	A1

**C. Partea III. SARCINI .**

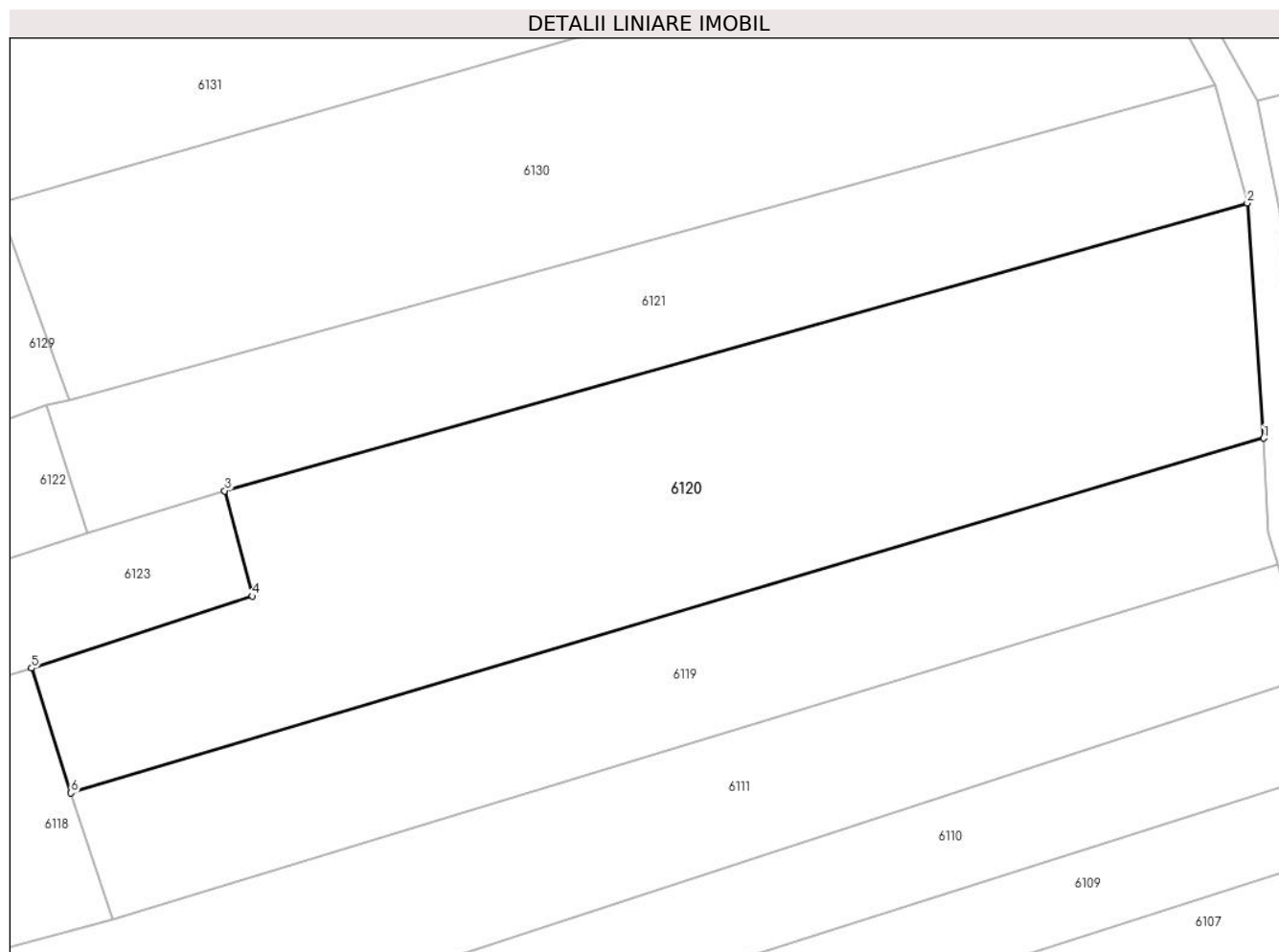
Inscrieri privind dezmembramintele dreptului de proprietate, drepturi reale de garanție și sarcini	Referințe
NU SUNT	

## Anexa Nr. 1 La Partea I

## Teren

Nr cadastral	Suprafața (mp)*	Observații / Referințe
30767	5.378	

\* Suprafața este determinată în planul de proiecție Stereo 70.



## Date referitoare la teren

Crt	Categorie folosință	Intravilan	Suprafața (mp)	Tarla	Parcelă	Nr. topo	Observații / Referințe
1	faneata	NU	5.378	-	-	Parte din 988 și 989	FĂNEAȚĂ ÎN SESU

## Lungime Segmente

1) Valorile lungimilor segmentelor sunt obținute din proiecție în plan.

Punct început	X / Y	Punct sfârșit	X / Y	Lungime segment (** (m)
1	287.779,334 425.858,039	2	287.777,043 425.890,703	32.744
2	287.777,043 425.890,703	3	287.634,882 425.850,726	147.675
3	287.634,882 425.850,726	4	287.638,72 425.836,078	15.142
4	287.638,72 425.836,078	5	287.608,016 425.826,084	32.29
5	287.608,016 425.826,084	6	287.613,485 425.808,74	18.186

Punct început	X / Y	Punct sfârșit	X / Y	Lungime segment (** (m)
6	287.613,485 425.808,74	1	287.779,334 425.858,039	173.021

\*\* Lungimile segmentelor sunt determinate în planul de proiecție Stereo 70 și sunt rotunjite la 1 milimetru.

\*\*\* Distanța dintre puncte este formată din segmente cumulate ce sunt mai mici decât valoarea 1 milimetru.



**DATE DESPRE IMOBILUL NR. 6121**

Oficiul de Cadastru și Publicitate Imobiliară CARAS-SEVERIN  
Biroul de Cadastru și Publicitate Imobiliară Caransebes

**A. Partea I. Descrierea imobilului**

TEREN Extravilan

Nr. CF vechi:693- Buceșnița

Nr. topografic:Parte din 989

Adresa: Jud. Caraș-Severin

Nr. Crt	Nr cadastral Nr. topografic	Suprafața* (mp)	Observații / Referințe
A1		2.944	Sector cadastral:49 Teren neimprejmuit;

**B. Partea II. Proprietari și acte**

Inscrieri privitoare la dreptul de proprietate și alte drepturi reale		Referințe
/		
Act Normativ nr. 7, din 13/03/1996 emis de PARLAMENTUL ROMÂNIEI;		
B1	Intabulare, drept de PROPRIETATE, dobândit prin Lege, cota actuala 1/1 1) NEIDENTIFICAT NEIDENTIFICAT	A1
Act Normativ nr. 7, din 13/03/1996 emis de PARLAMENTUL ROMÂNIEI (ADEVERINȚĂ NR. 345 DIN 19.01.2023, EMISĂ DE PRIMĂRIA COMUNEI BUCOȘNIȚA);		
B2	Se notează posesia faptică în favoarea lui 1) BEJERIȚA FLOARE	A1

**C. Partea III. SARCINI .**

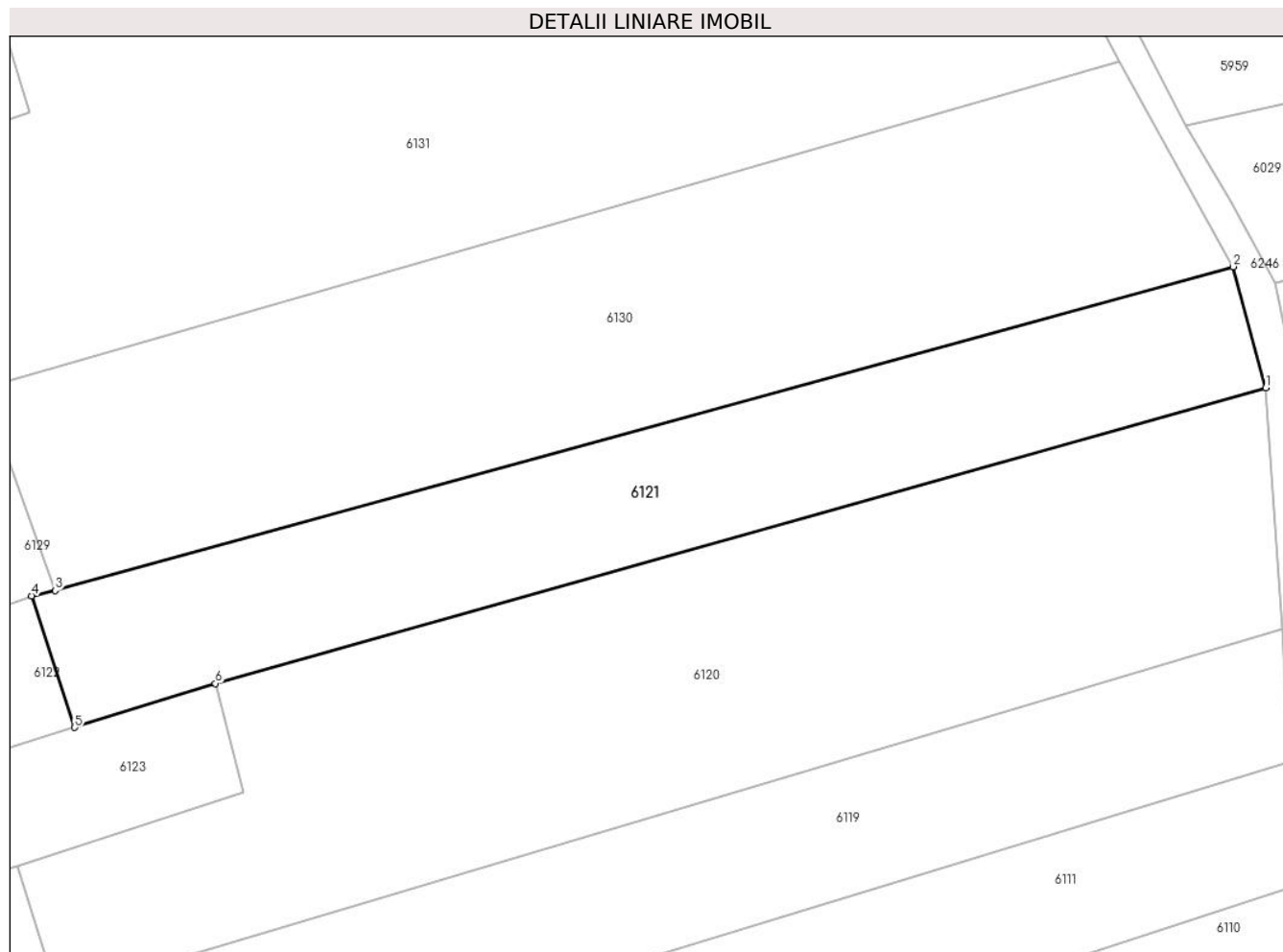
Inscrieri privind dezmembramintele dreptului de proprietate, drepturi reale de garanție și sarcini	Referințe
NU SUNT	

## Anexa Nr. 1 La Partea I

## Teren

Nr cadastral	Suprafața (mp)*	Observații / Referințe
	2.944	

\* Suprafața este determinată în planul de proiecție Stereo 70.



## Date referitoare la teren

Crt	Categorie folosință	Intravilan	Suprafața (mp)	Tarla	Parcelă	Nr. topo	Observații / Referințe
1	faneata	NU	2.944	-	-	Parte din 989	FĂNEAȚĂ ÎN SESU

## Lungime Segmente

1) Valorile lungimilor segmentelor sunt obținute din proiecție în plan.

Punct început	X / Y	Punct sfârșit	X / Y	Lungime segment (** (m)
1	287.777,043 425.890,703	2	287.772,606 425.907,063	16.951
2	287.772,606 425.907,063	3	287.613,192 425.863,305	165.311
3	287.613,192 425.863,305	4	287.610,01 425.862,584	3.263
4	287.610,01 425.862,584	5	287.615,831 425.844,774	18.737
5	287.615,831 425.844,774	6	287.634,882 425.850,726	19.959

Punct început	X / Y	Punct sfârşit	X / Y	Lungime segment (** (m)
6	287.634,882 425.850,726	1	287.777,043 425.890,703	147.675

\*\* Lungimile segmentelor sunt determinate în planul de proiecţie Stereo 70 şi sunt rotunjite la 1 milimetru.

\*\*\* Distanţa dintre puncte este formată din segmente cumulate ce sunt mai mici decât valoarea 1 milimetru.





**DATE DESPRE IMOBILUL NR. 6122**

Oficiul de Cadastru și Publicitate Imobiliară CARAS-SEVERIN  
Biroul de Cadastru și Publicitate Imobiliară Caransebes

**A. Partea I. Descrierea imobilului**

TEREN Extravilan

Nr. CF vechi:693- Buceșnița

Nr. topografic:Parte din 989

Adresa: Jud. Caraș-Severin

Nr. Crt	Nr cadastral Nr. topografic	Suprafața* (mp)	Observații / Referințe
A1		Din acte: 11.179 Masurata: 1.264	Sector cadastral:49 Teren neimprejmuit;

**B. Partea II. Proprietari și acte**

Inscrieri privitoare la dreptul de proprietate și alte drepturi reale	Referințe	
<b>1 / 01/01/1900</b>		
Act Notarial nr. 0, din 01/01/1900 emis de -;		
B1	Intabulare, drept de PROPRIETATE, dobandit prin Conventie, cota actuala 12/42 1) <b>IMBRE ALEXA</b> , și soția sa	A1
B2	Intabulare, drept de PROPRIETATE, dobandit prin Conventie, cota actuala 2/42 1) <b>IMBRE CONSTANTINA</b> , născ. Blidariu	A1
<b>789 / 01/05/1940</b>		
Act Notarial nr. 0, din 12/03/1937 emis de -;		
B3	Intabulare, drept de PROPRIETATE, dobandit prin Conventie, cota actuala 7/42 1) <b>IMBRE FLORIA</b> , fiul lui Alexa, dom. în Buceșnița	A1
<b>1074 / 01/06/1950</b>		
Act Notarial nr. 0, din 22/10/1949 emis de -;		
B4	Intabulare, drept de PROPRIETATE drept donație, părți egale, dobandit prin Conventie, cota actuala 21/42 1) <b>IMBRE MIHUȚ</b> , căs. cu Margarușa născ. Micu, fiul lui Ion și al Anei, dom. în Buceșnița 2) <b>IMBRE ION</b> , căs. cu Cătălina născ. Bejeriță, fiul lui Ion și al Anei, dom. în Buceșnița	A1
B5	Se notează interdicția de înstrăinare și grevare în favoarea lui 1) <b>IMBRE ION</b> , căs. cu Ana Smaia, dom. în Buceșnița	A1

**C. Partea III. SARCINI .**

Inscrieri privind dezmembramintele dreptului de proprietate, drepturi reale de garanție și sarcini	Referințe
NU SUNT	

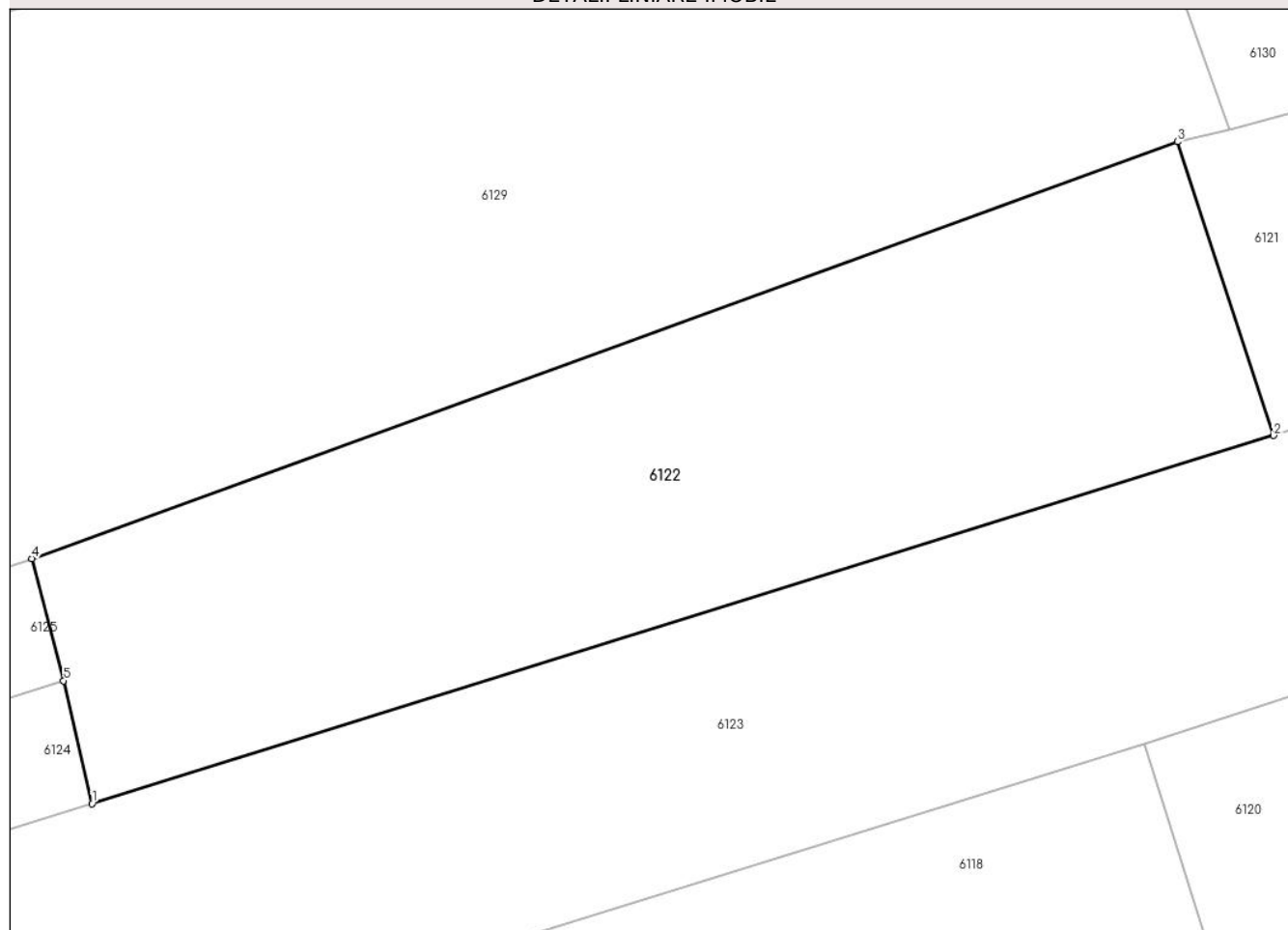
## Anexa Nr. 1 La Partea I

## Teren

Nr cadastral	Suprafața (mp)*	Observații / Referințe
	Din acte: 11.179 Masurata: 1.264	

\* Suprafața este determinată în planul de proiecție Stereo 70.

## DETALII LINIARE IMOBIL



## Date referitoare la teren

Crt	Categorie folosință	Intravilan	Suprafața (mp)	Tarla	Parcelă	Nr. topo	Observații / Referințe
1	faneata	NU	1.264	-	-	Parte din 989	FANEATA IN SESU, RESTUL DE SUPRAFAȚĂ SE REGĂSEȘTE LA ID 6120, 6121, 6123, 6124, 6125, 6126

## Lungime Segmente

1) Valorile lungimilor segmentelor sunt obținute din proiecție în plan.

Punct început	X / Y	Punct sfârșit	X / Y	Lungime segment (** (m)
1	287.544,184 425.822,451	2	287.615,831 425.844,774	75.044
2	287.615,831 425.844,774	3	287.610,01 425.862,584	18.737
3	287.610,01 425.862,584	4	287.540,542 425.837,306	73.924
4	287.540,542 425.837,306	5	287.542,475 425.829,906	7.648

Punct început	X / Y	Punct sfârșit	X / Y	Lungime segment (** (m)
5	287.542,475 425.829,906	1	287.544,184 425.822,451	7.648

\*\* Lungimile segmentelor sunt determinate în planul de proiecție Stereo 70 și sunt rotunjite la 1 milimetru.

\*\*\* Distanța dintre puncte este formată din segmente cumulate ce sunt mai mici decât valoarea 1 milimetru.



**DATE DESPRE IMOBILUL NR. 6123**

Oficiul de Cadastru și Publicitate Imobiliară CARAS-SEVERIN  
Biroul de Cadastru și Publicitate Imobiliară Caransebes

**A. Partea I. Descrierea imobilului**

TEREN Extravilan

Nr. CF vechi:693- Buceșnița

Nr. topografic:Parte din 989

Adresa: Jud. Caraș-Severin

Nr. Crt	Nr cadastral Nr. topografic	Suprafața* (mp)	Observații / Referințe
A1		3.550	Sector cadastral:49 Teren neimprejmuit;

**B. Partea II. Proprietari și acte**

Inscrieri privitoare la dreptul de proprietate și alte drepturi reale		Referințe
/		
Act Normativ nr. 7, din 13/03/1996 emis de PARLAMENTUL ROMÂNIEI;		
B1	Intabulare, drept de PROPRIETATE, dobândit prin Lege, cota actuala 1/1 1) NEIDENTIFICAT NEIDENTIFICAT	A1
Act Normativ nr. 7, din 13/03/1996 emis de PARLAMENTUL ROMÂNIEI (ADEVERINȚĂ NR. 354 DIN 19.01.2023, EMISĂ DE PRIMĂRIA COMUNEI BUCOȘNIȚA);		
B2	Se notează posesia faptică în favoarea lui 1) FIAT MARIA	A1

**C. Partea III. SARCINI .**

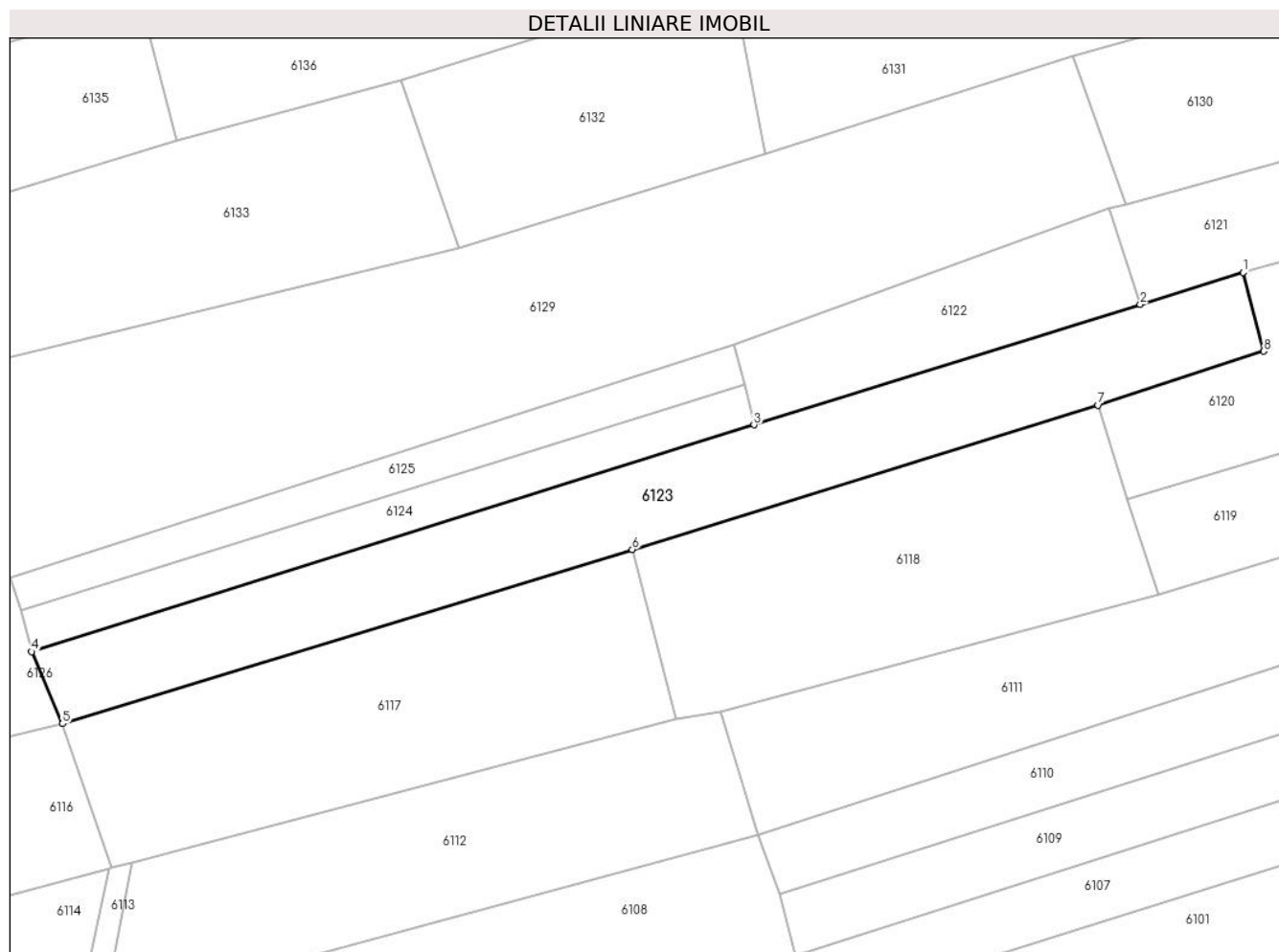
Inscrieri privind dezmembramintele dreptului de proprietate, drepturi reale de garanție și sarcini	Referințe
NU SUNT	

## Anexa Nr. 1 La Partea I

## Teren

Nr cadastral	Suprafața (mp)*	Observații / Referințe
	3.550	

\* Suprafața este determinată în planul de proiecție Stereo 70.



## Date referitoare la teren

Crt	Categorie folosință	Intravilan	Suprafața (mp)	Tarla	Parcelă	Nr. topo	Observații / Referințe
1	faneata	NU	3.550	-	-	Parte din 989	FĂNEAȚĂ ÎN SESU

## Lungime Segmente

1) Valorile lungimilor segmentelor sunt obținute din proiecție în plan.

Punct început	X / Y	Punct sfârșit	X / Y	Lungime segment (** (m)
1	287.634,882 425.850,726	2	287.615,831 425.844,774	19.959
2	287.615,831 425.844,774	3	287.544,184 425.822,451	75.044
3	287.544,184 425.822,451	4	287.410,28 425.780,413	140.348
4	287.410,28 425.780,413	5	287.416,031 425.767,066	14.533
5	287.416,031 425.767,066	6	287.521,657 425.799,333	110.445

Punct început	X / Y	Punct sfârșit	X / Y	Lungime segment (** (m)
6	287.521,657 425.799,333	7	287.608,016 425.826,084	90.407
7	287.608,016 425.826,084	8	287.638,72 425.836,078	32.29
8	287.638,72 425.836,078	1	287.634,882 425.850,726	15.142

\*\* Lungimile segmentelor sunt determinate în planul de proiecție Stereo 70 și sunt rotunjite la 1 milimetru.

\*\*\* Distanța dintre puncte este formată din segmente cumulate ce sunt mai mici decât valoarea 1 milimetru.





**DATE DESPRE IMOBILUL NR. 6124**

Oficiul de Cadastru și Publicitate Imobiliară CARAS-SEVERIN  
Biroul de Cadastru și Publicitate Imobiliară Caransebes

**A. Partea I. Descrierea imobilului**

TEREN Extravilan

Nr. CF vechi:693- Buceșnița

Nr. topografic:Parte din 989

Adresa: Jud. Caraș-Severin

Nr. Crt	Nr cadastral Nr. topografic	Suprafața* (mp)	Observații / Referințe
A1		Din acte: 11.179 Masurata: 1.083	Sector cadastral:49 Teren neimprejmuit;

**B. Partea II. Proprietari și acte**

Inscrieri privitoare la dreptul de proprietate și alte drepturi reale	Referințe	
<b>1 / 01/01/1900</b>		
Act Notarial nr. 0, din 01/01/1900 emis de -;		
B1	Intabulare, drept de PROPRIETATE, dobandit prin Conventie, cota actuala 12/42 1) <b>IMBRE ALEXA</b> , și soția sa	A1
B2	Intabulare, drept de PROPRIETATE, dobandit prin Conventie, cota actuala 2/42 1) <b>IMBRE CONSTANTINA</b> , născ. Blidariu	A1
<b>789 / 01/05/1940</b>		
Act Notarial nr. 0, din 12/03/1937 emis de -;		
B3	Intabulare, drept de PROPRIETATE, dobandit prin Conventie, cota actuala 7/42 1) <b>IMBRE FLORIA</b> , fiul lui Alexa, dom. în Buceșnița	A1
<b>1074 / 01/06/1950</b>		
Act Notarial nr. 0, din 22/10/1949 emis de -;		
B4	Intabulare, drept de PROPRIETATE drept donație, părți egale, dobandit prin Conventie, cota actuala 21/42 1) <b>IMBRE MIHUȚ</b> , căs. cu Margarușa născ. Micu, fiul lui Ion și al Anei, dom. în Buceșnița 2) <b>IMBRE ION</b> , căs. cu Cătălina născ. Bejeriță, fiul lui Ion și al Anei, dom. în Buceșnița	A1
B5	Se notează interdicția de înstrăinare și grevare în favoarea lui 1) <b>IMBRE ION</b> , căs. cu Ana Smaia, dom. în Buceșnița	A1

**C. Partea III. SARCINI .**

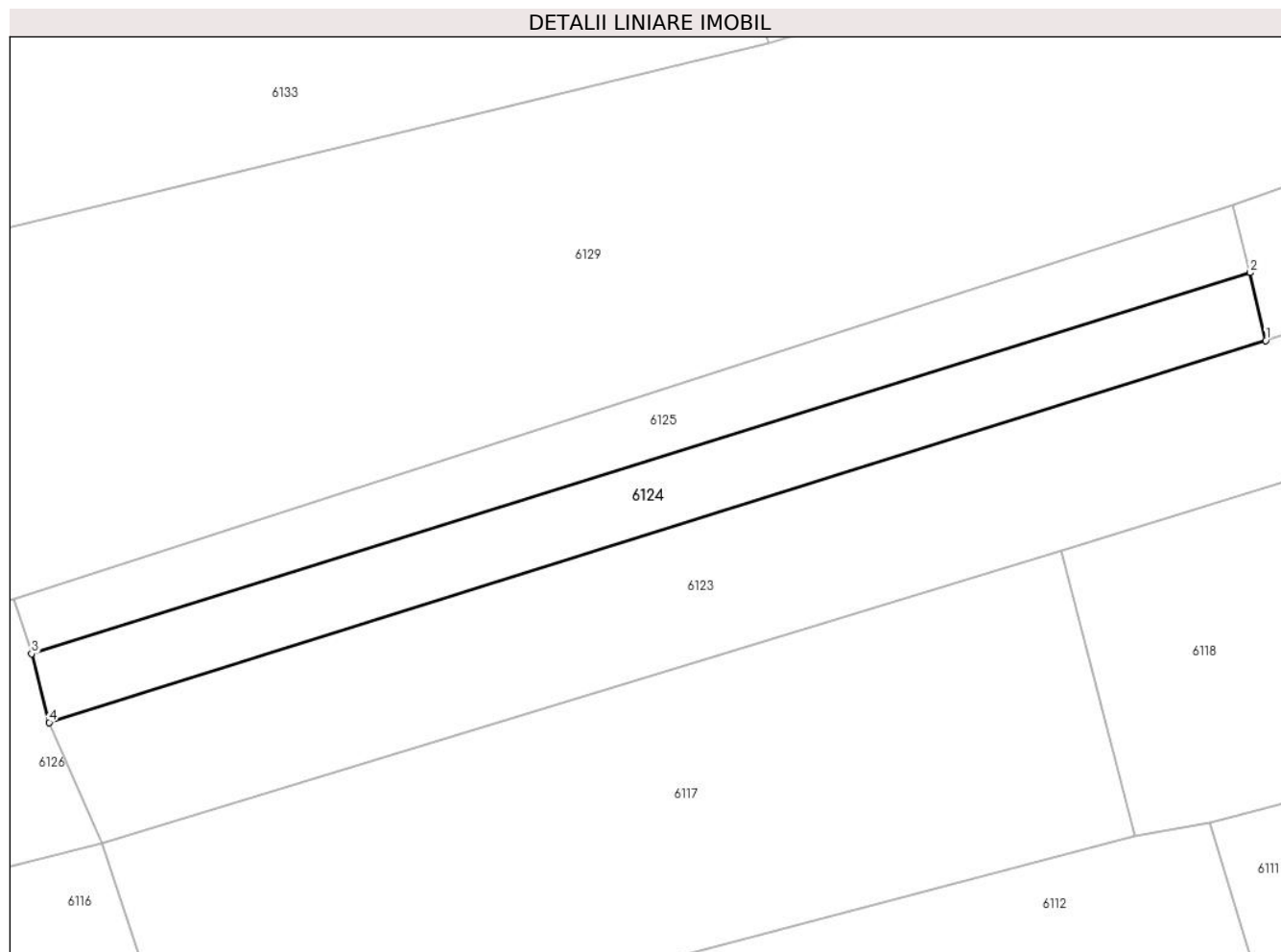
Inscrieri privind dezmembramintele dreptului de proprietate, drepturi reale de garanție și sarcini	Referințe
NU SUNT	

## Anexa Nr. 1 La Partea I

## Teren

Nr cadastral	Suprafața (mp)*	Observații / Referințe
	Din acte: 11.179 Masurata: 1.083	

\* Suprafața este determinată în planul de proiecție Stereo 70.



## Date referitoare la teren

Crt	Categorie folosință	Intravilan	Suprafața (mp)	Tarla	Parcelă	Nr. topo	Observații / Referințe
1	faneata	NU	1.083	-	-	Parte din 989	FANEATA ÎN SESU, RESTUL DE SUPRAFAȚĂ SE REGĂSEȘTE LA ID 6120, 6121, 6122, 6123, 6125, 6126

## Lungime Segmente

1) Valorile lungimilor segmentelor sunt obținute din proiecție în plan.

Punct început	X / Y	Punct sfârșit	X / Y	Lungime segment (** (m)
1	287.544,184 425.822,451	2	287.542,475 425.829,906	7.648
2	287.542,475 425.829,906	3	287.408,347 425.787,983	140.527
3	287.408,347 425.787,983	4	287.410,28 425.780,413	7.813
4	287.410,28 425.780,413	1	287.544,184 425.822,451	140.348

**\*\* Lungimile segmentelor sunt determinate în planul de proiecție Stereo 70 și sunt rotunjite la 1 milimetru.**

**\*\*\* Distanța dintre puncte este formată din segmente cumulate ce sunt mai mici decât valoarea 1 milimetru.**



**DATE DESPRE IMOBILUL NR. 6125**

Oficiul de Cadastru și Publicitate Imobiliară CARAS-SEVERIN  
Biroul de Cadastru și Publicitate Imobiliară Caransebes

**A. Partea I. Descrierea imobilului**

TEREN Extravilan

Nr. CF vechi:693- Buceșnița

Nr. topografic:Parte din 989

Adresa: Jud. Caraș-Severin

Nr. Crt	Nr cadastral Nr. topografic	Suprafața* (mp)	Observații / Referințe
A1		Din acte: 11.179 Masurata: 986	Sector cadastral:49 Teren neimprejmit;

**B. Partea II. Proprietari și acte**

Inscrieri privitoare la dreptul de proprietate și alte drepturi reale	Referințe	
<b>1 / 01/01/1900</b>		
Act Notarial nr. 0, din 01/01/1900 emis de -;		
B1	Intabulare, drept de PROPRIETATE, dobandit prin Conventie, cota actuala 12/42 1) <b>IMBRE ALEXA</b> , și soția sa	A1
B2	Intabulare, drept de PROPRIETATE, dobandit prin Conventie, cota actuala 2/42 1) <b>IMBRE CONSTANTINA</b> , născ. Blidariu	A1
<b>789 / 01/05/1940</b>		
Act Notarial nr. 0, din 12/03/1937 emis de -;		
B3	Intabulare, drept de PROPRIETATE, dobandit prin Conventie, cota actuala 7/42 1) <b>IMBRE FLORIA</b> , fiul lui Alexa, dom. în Buceșnița	A1
<b>1074 / 01/06/1950</b>		
Act Notarial nr. 0, din 22/10/1949 emis de -;		
B4	Intabulare, drept de PROPRIETATE drept donație, părți egale, dobandit prin Conventie, cota actuala 21/42 1) <b>IMBRE MIHUȚ</b> , căs. cu Margarușa născ. Micu, fiul lui Ion și al Anei, dom. în Buceșnița 2) <b>IMBRE ION</b> , căs. cu Cătălina născ. Bejeriță, fiul lui Ion și al Anei, dom. în Buceșnița	A1
B5	Se notează interdicția de înstrăinare și grevare în favoarea lui 1) <b>IMBRE ION</b> , căs. cu Ana Smaia, dom. în Buceșnița	A1

**C. Partea III. SARCINI .**

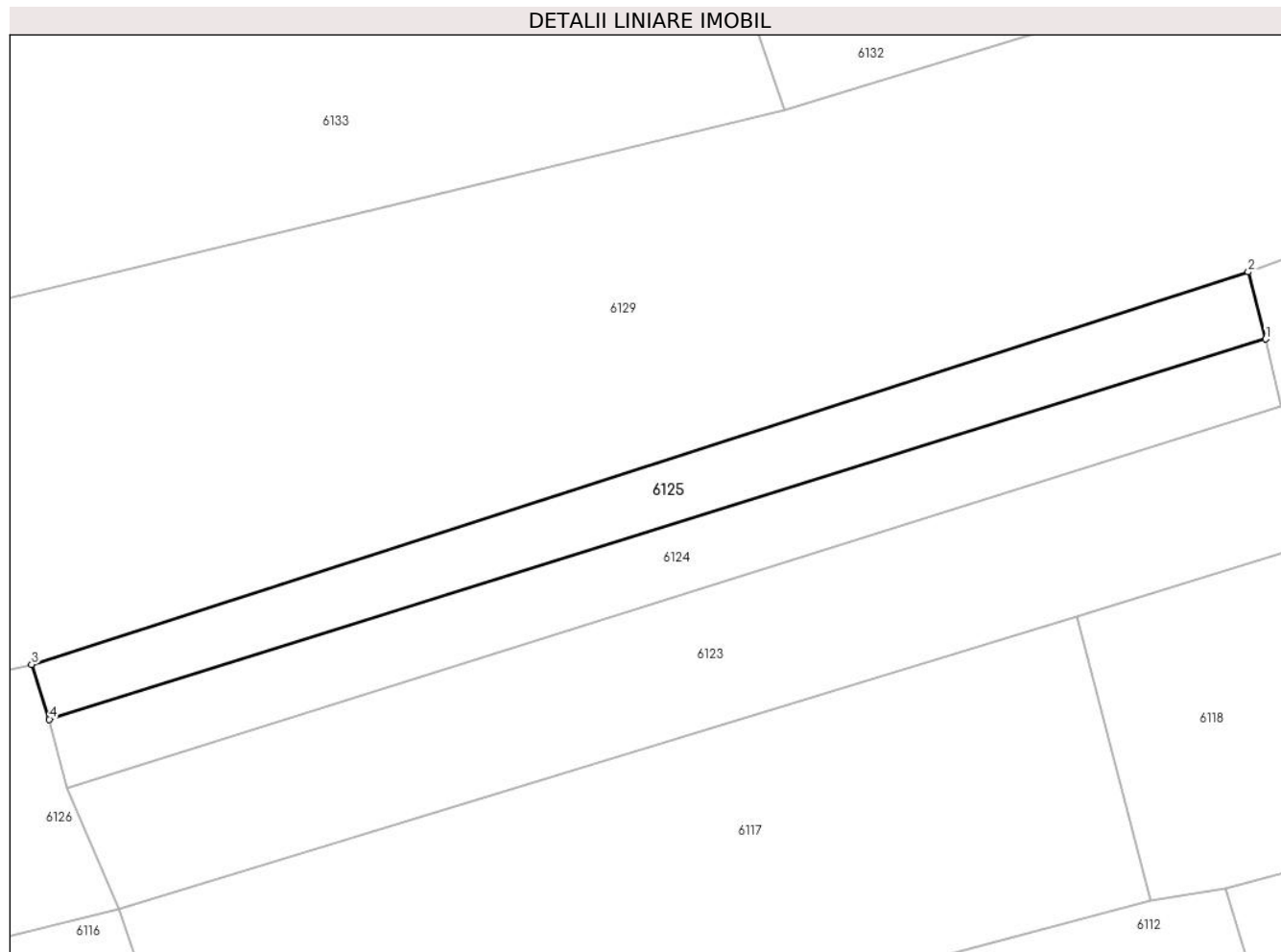
Inscrieri privind dezmembramintele dreptului de proprietate, drepturi reale de garanție și sarcini	Referințe
NU SUNT	

## Anexa Nr. 1 La Partea I

## Teren

Nr cadastral	Suprafața (mp)*	Observații / Referințe
	Din acte: 11.179 Masurata: 986	

\* Suprafața este determinată în planul de proiecție Stereo 70.



## Date referitoare la teren

Crt	Categorie folosință	Intravilan	Suprafața (mp)	Tarla	Parcelă	Nr. topo	Observații / Referințe
1	faneata	NU	986	-	-	Parte din 989	FĂNEAȚA ÎN SESU, RESTUL DE SUPRAFAȚĂ SE REGĂSEȘTE LA ID 6120, 6121, 6122, 6123, 6124, 6126

## Lungime Segmente

1) Valorile lungimilor segmentelor sunt obținute din proiecție în plan.

Punct început	X / Y	Punct sfârșit	X / Y	Lungime segment (** (m)
1	287.542,475 425.829,906	2	287.540,542 425.837,306	7.648
2	287.540,542 425.837,306	3	287.406,391 425.794,05	140.952
3	287.406,391 425.794,05	4	287.408,347 425.787,983	6.375
4	287.408,347 425.787,983	1	287.542,475 425.829,906	140.527

**\*\* Lungimile segmentelor sunt determinate în planul de proiecție Stereo 70 și sunt rotunjite la 1 milimetru.**

**\*\*\* Distanța dintre puncte este formată din segmente cumulate ce sunt mai mici decât valoarea 1 milimetru.**





**DATE DESPRE IMOBILUL NR. 6126**

Oficiul de Cadastru și Publicitate Imobiliară CARAS-SEVERIN  
Biroul de Cadastru și Publicitate Imobiliară Caransebes

**A. Partea I. Descrierea imobilului**

TEREN Extravilan

Nr. CF vechi:693- Buceșnița

Nr. topografic:Parte din 989

Adresa: Jud. Caraș-Severin

Nr. Crt	Nr cadastral Nr. topografic	Suprafața* (mp)	Observații / Referințe
A1		Din acte: 11.179 Masurata: 3.244	Sector cadastral:49 Teren neimprejmuit;

**B. Partea II. Proprietari și acte**

Inscrieri privitoare la dreptul de proprietate și alte drepturi reale		Referințe
<b>1 / 01/01/1900</b>		
Act Notarial nr. 0, din 01/01/1900 emis de -;		
B1	Intabulare, drept de PROPRIETATE, dobandit prin Conventie, cota actuala 12/42 1) <b>IMBRE ALEXA</b> , și soția sa	A1
B2	Intabulare, drept de PROPRIETATE, dobandit prin Conventie, cota actuala 2/42 1) <b>IMBRE CONSTANTINA</b> , născ. Blidariu	A1
<b>789 / 01/05/1940</b>		
Act Notarial nr. 0, din 12/03/1937 emis de -;		
B3	Intabulare, drept de PROPRIETATE, dobandit prin Conventie, cota actuala 7/42 1) <b>IMBRE FLORIA</b> , fiul lui Alexa, dom. în Buceșnița	A1
<b>1074 / 01/06/1950</b>		
Act Notarial nr. 0, din 22/10/1949 emis de -;		
B4	Intabulare, drept de PROPRIETATE drept donație, părți egale, dobandit prin Conventie, cota actuala 21/42 1) <b>IMBRE MIHUȚ</b> , căs. cu Margarușa născ. Micu, fiul lui Ion și al Anei, dom. în Buceșnița 2) <b>IMBRE ION</b> , căs. cu Cătălina născ. Bejeriță, fiul lui Ion și al Anei, dom. în Buceșnița	A1
B5	Se notează interdicția de înstrăinare și grevare în favoarea lui 1) <b>IMBRE ION</b> , căs. cu Ana Smaia, dom. în Buceșnița	A1

**C. Partea III. SARCINI .**

Inscrieri privind dezmembramintele dreptului de proprietate, drepturi reale de garanție și sarcini	Referințe
NU SUNT	

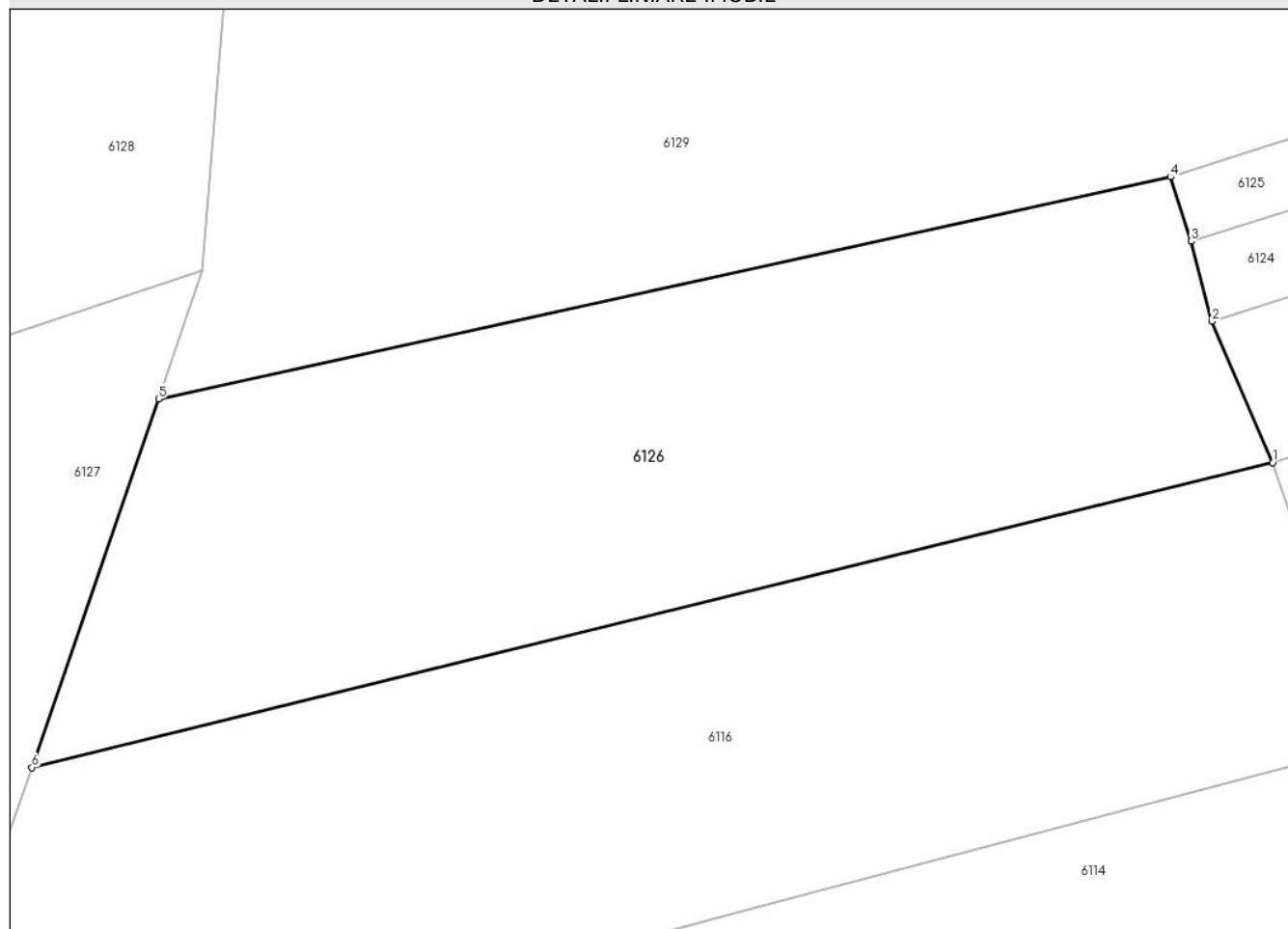
## Anexa Nr. 1 La Partea I

## Teren

Nr cadastral	Suprafața (mp)*	Observații / Referințe
	Din acte: 11.179 Masurata: 3.244	

\* Suprafața este determinată în planul de proiecție Stereo 70.

## DETALII LINIARE IMOBIL



## Date referitoare la teren

Crt	Categorie folosință	Intravilan	Suprafața (mp)	Tarla	Parcelă	Nr. topo	Observații / Referințe
1	faneata	NU	3.244	-	-	Parte din 989	FANEATA ÎN SESU, RESTUL DE SUPRAFAȚĂ SE REGĂSEȘTE LA ID 6120, 6121, 6122, 6123, 6125, 6124

## Lungime Segmente

1) Valorile lungimilor segmentelor sunt obținute din proiecție în plan.

Punct început	X / Y	Punct sfârșit	X / Y	Lungime segment (** (m)
1	287.416,031 425.767,066	2	287.410,28 425.780,413	14.533
2	287.410,28 425.780,413	3	287.408,347 425.787,983	7.813
3	287.408,347 425.787,983	4	287.406,391 425.794,05	6.375
4	287.406,391 425.794,05	5	287.310,864 425.773,094	97.799

Punct început	X / Y	Punct sfârșit	X / Y	Lungime segment (** (m)
5	287.310,864 425.773,094	6	287.298,902 425.738,293	36.799
6	287.298,902 425.738,293	1	287.416,031 425.767,066	120.611

\*\* Lungimile segmentelor sunt determinate în planul de proiecție Stereo 70 și sunt rotunjite la 1 milimetru.

\*\*\* Distanța dintre puncte este formată din segmente cumulate ce sunt mai mici decât valoarea 1 milimetru.



**DATE DESPRE IMOBILUL NR. 6127**

Oficiul de Cadastru și Publicitate Imobiliară CARAS-SEVERIN  
Biroul de Cadastru și Publicitate Imobiliară Caransebes

**A. Partea I. Descrierea imobilului**

TEREN Extravilan

Nr. CF vechi:102- Bucoșnița

Nr. topografic:951

Adresa: Jud. Caraș-Severin

Nr. Crt	Nr cadastral Nr. topografic	Suprafața* (mp)	Observații / Referințe
A1		Din acte: 2.629 Masurata: 2.630	Sector cadastral:49 Teren neimprejmuit;

**B. Partea II. Proprietari și acte**

Inscrieri privitoare la dreptul de proprietate și alte drepturi reale	Referințe
<b>367 / 02/03/1950</b>	
Hotarare Judecatoreasca nr. 1566, din 01/01/1949 emis de JUDECĂTORIA CARANSEBEȘ;	
B1	Intabulare, drept de PROPRIETATEDrept moștenire, dobandit prin Hotarare Judecatoreasca, cota actuala 1/1
	1) <b>BONA MIHAI</b> , căs. cu Stana, născ. Curescu, fiul lui Vasile și al Anei, dom. în Bucoșnița

**C. Partea III. SARCINI .**

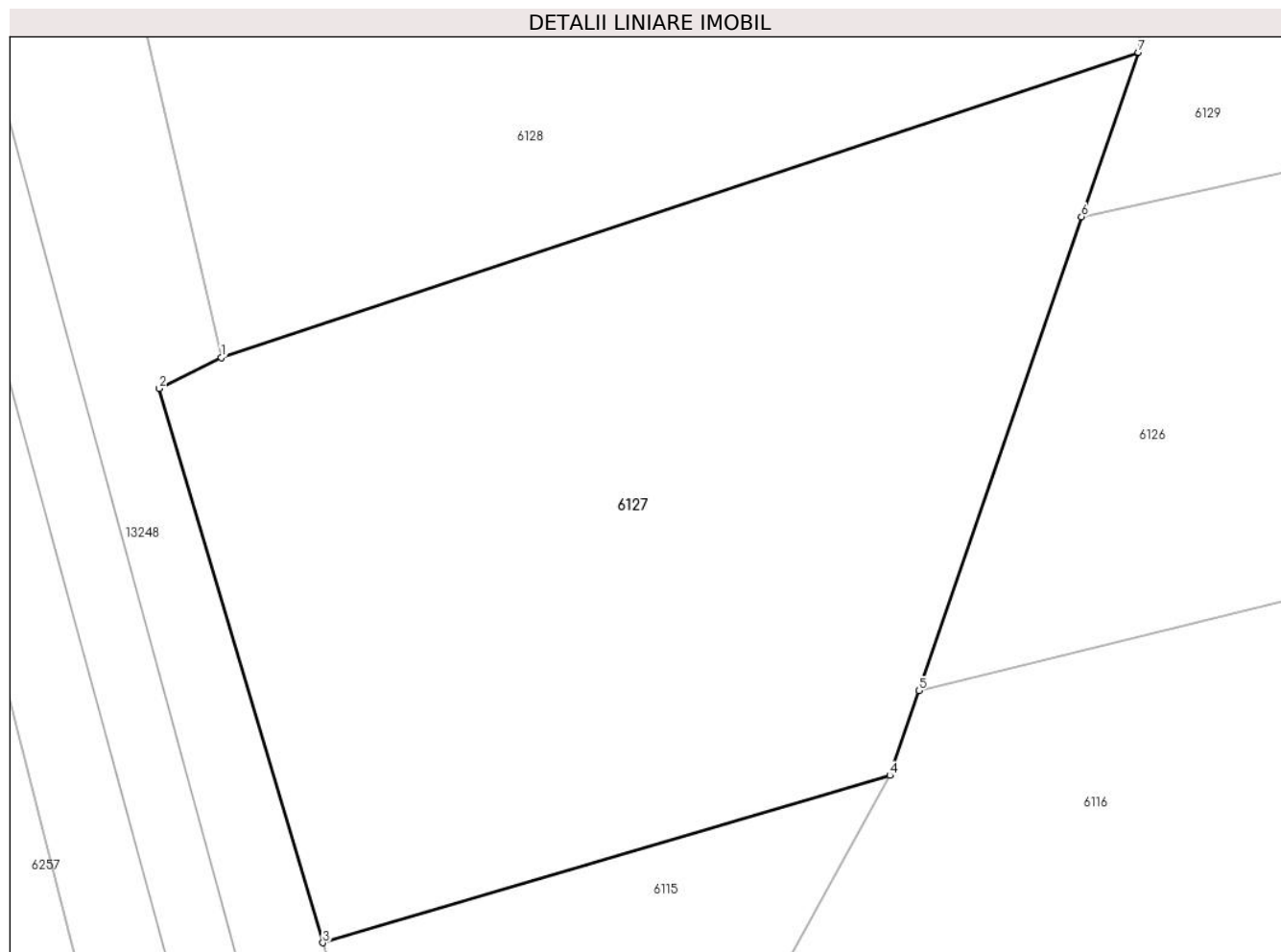
Inscrieri privind dezmembramintele dreptului de proprietate, drepturi reale de garanție și sarcini	Referințe
NU SUNT	

## Anexa Nr. 1 La Partea I

## Teren

Nr cadastral	Suprafața (mp)*	Observații / Referințe
	Din acte: 2.629 Masurata: 2.630	

\* Suprafața este determinată în planul de proiecție Stereo 70.



## Date referitoare la teren

Crt	Categorie folosință	Intra vilan	Suprafața (mp)	Tarla	Parcelă	Nr. topo	Observații / Referințe
1	faneata	NU	2.630	-	-	951	FÂNEAȚĂ ÎN GURA ILOVEI

## Lungime Segmente

1) Valorile lungimilor segmentelor sunt obținute din proiecție în plan.

Punct început	X / Y	Punct sfârșit	X / Y	Lungime segment (** (m)
1	287.247,686 425.762,772	2	287.243,125 425.760,491	5.1
2	287.243,125 425.760,491	3	287.255,14 425.719,782	42.445
3	287.255,14 425.719,782	4	287.296,773 425.732,068	43.408
4	287.296,773 425.732,068	5	287.298,902 425.738,293	6.579
5	287.298,902 425.738,293	6	287.310,864 425.773,094	36.799

Punct început	X / Y	Punct sfârșit	X / Y	Lungime segment (** (m)
6	287.310,864 425.773,094	7	287.315,015 425.785,171	12.77
7	287.315,015 425.785,171	1	287.247,686 425.762,772	70.957

\*\* Lungimile segmentelor sunt determinate în planul de proiecție Stereo 70 și sunt rotunjite la 1 milimetru.

\*\*\* Distanța dintre puncte este formată din segmente cumulate ce sunt mai mici decât valoarea 1 milimetru.





**DATE DESPRE IMOBILUL NR. 6128**

Oficiul de Cadastru și Publicitate Imobiliară CARAS-SEVERIN  
Biroul de Cadastru și Publicitate Imobiliară Caransebes

**A. Partea I. Descrierea imobilului**

TEREN Extravilan

Nr. CF vechi:260- Bucoșnița

Nr. topografic:950/2

Adresa: Jud. Caraș-Severin

Nr. Crt	Nr cadastral Nr. topografic	Suprafața* (mp)	Observații / Referințe
A1		Din acte: 3.786 Masurata: 3.901	Sector cadastral:49 Teren neimprejmut;

**B. Partea II. Proprietari și acte**

Inscrieri privitoare la dreptul de proprietate și alte drepturi reale	Referințe
<b>336 / 17/02/1917</b>	
Act Notarial nr. 2489, din 01/01/1916 emis de NOTARIATUL CARANSEBEȘ;	
B1	A1
Intabulare, drept de PROPRIETATE, dobandit prin Conventie, cota actuala 947/3901	
1) MICU MARIA	
<b>1773 / 12/06/1930</b>	
Act Notarial nr. 0, din 25/01/1930 emis de NOTARIATUL CARANSEBEȘ;	
B2	A1
Intabulare, drept de PROPRIETATE, dobandit prin Conventie, cota actuala 2839/3901	
1) GROF ROZA, fiica lui Titus, dom. în Bucoșnița	
B3	A1
Se notează interdicția de înstrăinare și grevare în favoarea lui	
1) GROF TITUS CHITU, dom. în Bucoșnița și soția născ. Curescu Maria	
/	
Act Normativ nr. 7, din 13/03/1996 emis de PARLAMENTUL ROMÂNIEI;	
B4	A1
Inscrierea provizorie, drept de PROPRIETATE, dobandit prin Lege, cota actuala 115/3901	
1) COMUNA BUCOȘNIȚA, CIF:3227645, PROPRIETAR NEIDENTIFICAT	

**C. Partea III. SARCINI .**

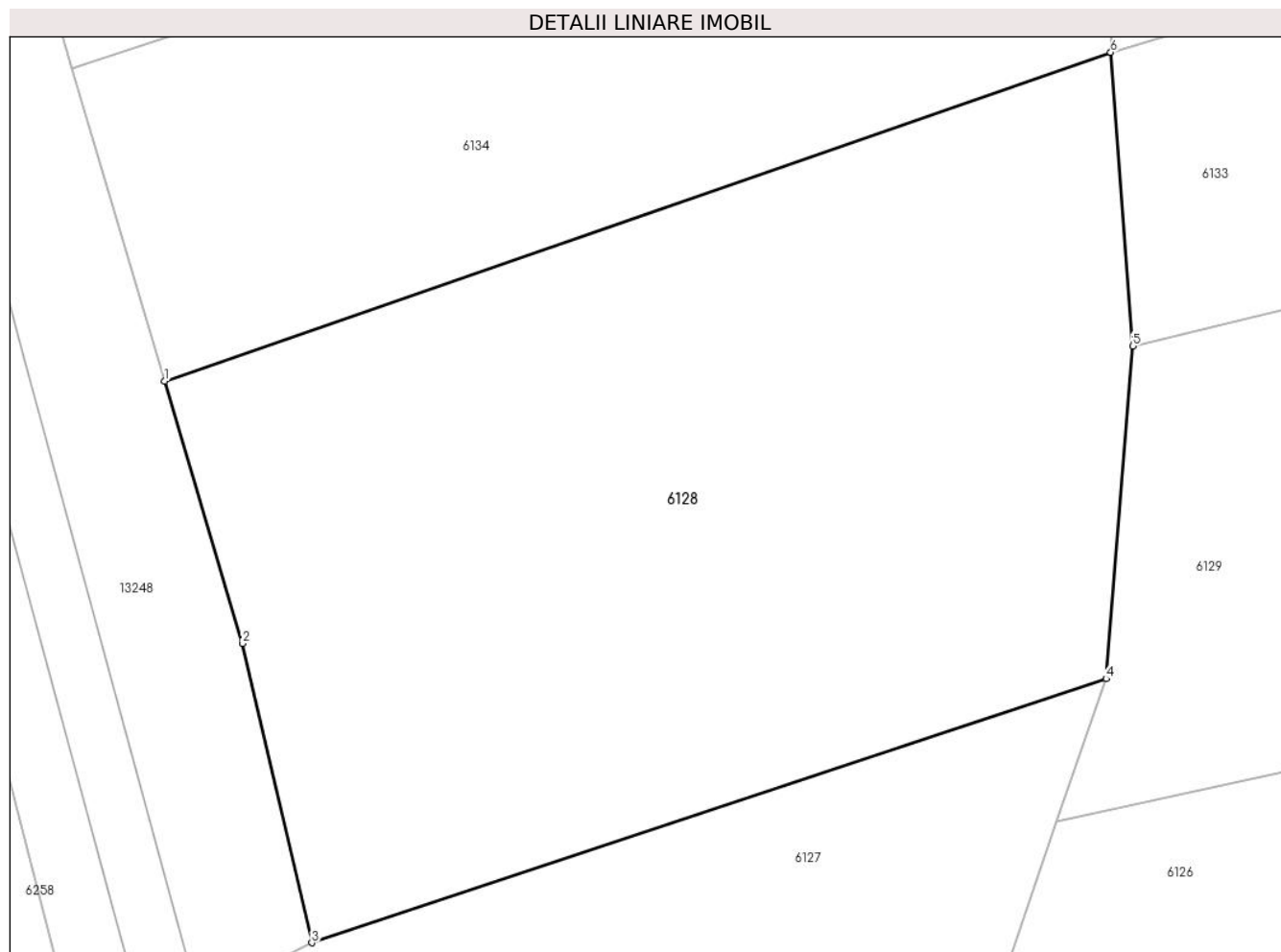
Inscrieri privind dezmembramentele dreptului de proprietate, drepturi reale de garanție și sarcini	Referințe
NU SUNT	

## Anexa Nr. 1 La Partea I

## Teren

Nr cadastral	Suprafața (mp)*	Observații / Referințe
	Din acte: 3.786 Masurata: 3.901	

\* Suprafața este determinată în planul de proiecție Stereo 70.



## Date referitoare la teren

Crt	Categorie folosință	Intra vilan	Suprafața (mp)	Tarla	Parcelă	Nr. topo	Observații / Referințe
1	faneata	NU	3.901	-	-	950/2	FÂNEAȚĂ ÎN GURA ILOVEI

## Lungime Segmente

1) Valorile lungimilor segmentelor sunt obținute din proiecție în plan.

Punct început	X / Y	Punct sfârșit	X / Y	Lungime segment (** (m)
1	287.235,223 425.810,393	2	287.241,824 425.788,139	23.212
2	287.241,824 425.788,139	3	287.247,686 425.762,772	26.036
3	287.247,686 425.762,772	4	287.315,015 425.785,171	70.957
4	287.315,015 425.785,171	5	287.317,276 425.813,36	28.28
5	287.317,276 425.813,36	6	287.315,414 425.838,249	24.959

Punct început	X / Y	Punct sfârșit	X / Y	Lungime segment (** (m)
6	287.315,414 425.838,249	1	287.235,223 425.810,393	84.891

\*\* Lungimile segmentelor sunt determinate în planul de proiecție Stereo 70 și sunt rotunjite la 1 milimetru.

\*\*\* Distanța dintre puncte este formată din segmente cumulate ce sunt mai mici decât valoarea 1 milimetru.



**DATE DESPRE IMOBILUL NR. 6129**

Oficiul de Cadastru și Publicitate Imobiliară CARAS-SEVERIN  
Biroul de Cadastru și Publicitate Imobiliară Caransebes

**A. Partea I. Descrierea imobilului**

TEREN Extravilan

Nr. topografic:Parte din 990

Adresa: Jud. Caraș-Severin

Nr. Crt	Nr cadastral Nr. topografic	Suprafața* (mp)	Observații / Referințe
A1		10.656	Sector cadastral:49 Teren neimprejmuit;

**B. Partea II. Proprietari și acte**

Inscrieri privitoare la dreptul de proprietate și alte drepturi reale		Referințe
/		
Act Normativ nr. 7, din 13/03/1996 emis de PARLAMENTUL ROMÂNIEI;		
B1	Inscrierea provizorie, drept de PROPRIETATE, dobandit prin Lege, cota actuala 1/1 1) <b>COMUNA BUCOȘNIȚA</b> , CIF:3227645, PROPRIETAR NEIDENTIFICAT <i>OBSERVATII: PROPRIETAR NEIDENTIFICAT</i>	A1
Act Normativ nr. 7, din 13/03/1996 emis de PARLAMENTUL ROMÂNIEI (ADEVÉRINȚĂ NR. 3530 DIN 07.09.2022 EMISĂ DE PRIMĂRIA COMUNEI BUCOȘNIȚA);		
B1	Se notează posesia faptică în favoarea lui 1) <b>MUNTEANU-DORCA PETRU</b>	A1

**C. Partea III. SARCINI .**

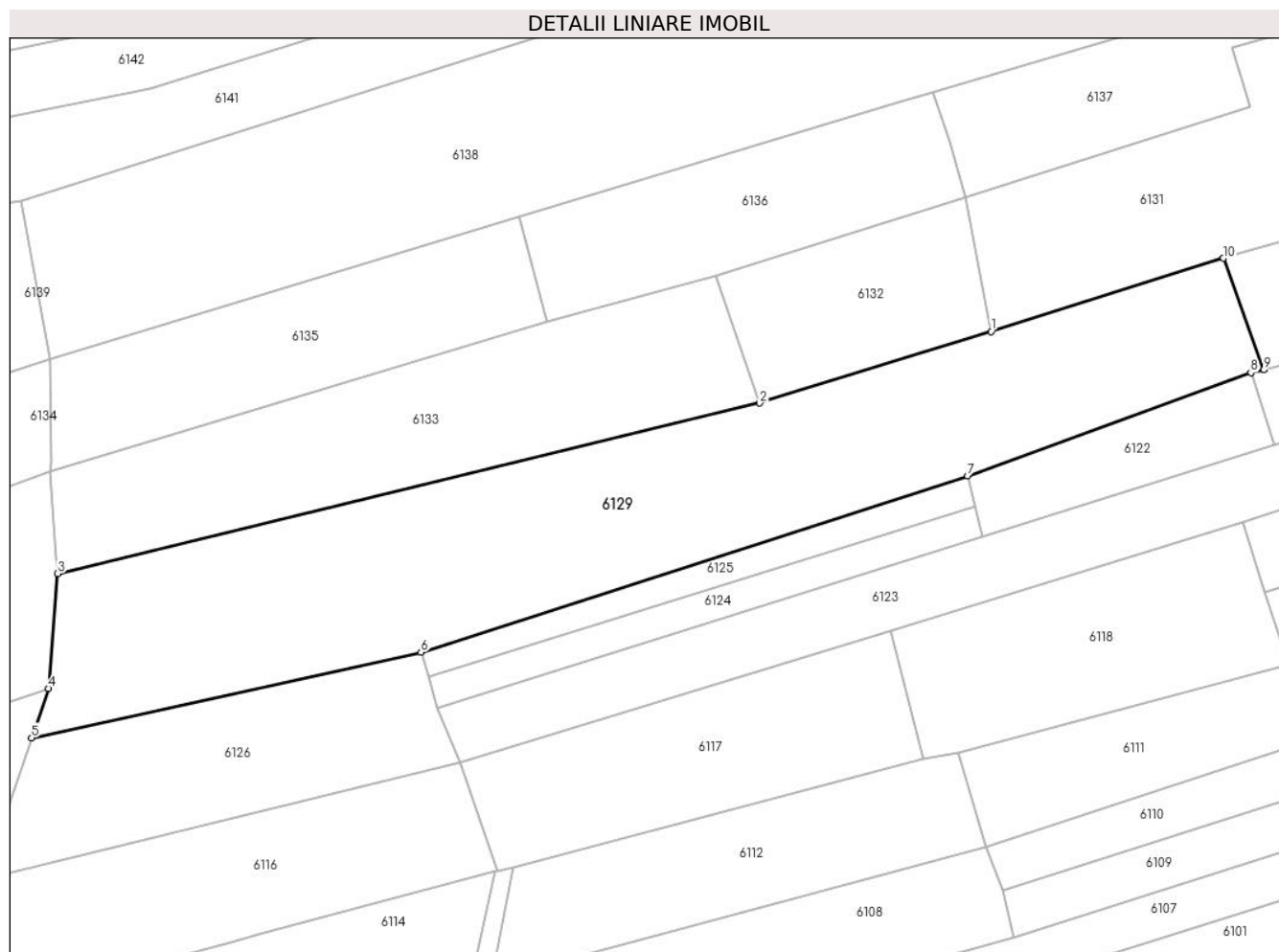
Inscrieri privind dezmembramintele dreptului de proprietate, drepturi reale de garanție și sarcini	Referințe
NU SUNT	

## Anexa Nr. 1 La Partea I

## Teren

Nr cadastral	Suprafața (mp)*	Observații / Referințe
	10.656	

\* Suprafața este determinată în planul de proiecție Stereo 70.



## Date referitoare la teren

Crt	Categorie folosință	Intravilan	Suprafața (mp)	Tarla	Parcelă	Nr. topo	Observații / Referințe
1	fâneata	NU	10.656	-	-	Parte din 990	FÂNEAȚĂ ÎN BUCOȘNIȚA

## Lungime Segmente

1) Valorile lungimilor segmentelor sunt obținute din proiecție în plan.

Punct început	X / Y	Punct sfârșit	X / Y	Lungime segment (** (m)
1	287.546,309 425.872,692	2	287.489,468 425.855,147	59.487
2	287.489,468 425.855,147	3	287.317,276 425.813,36	177.19
3	287.317,276 425.813,36	4	287.315,015 425.785,171	28.28
4	287.315,015 425.785,171	5	287.310,864 425.773,094	12.77
5	287.310,864 425.773,094	6	287.406,391 425.794,05	97.799

Punct început	X / Y	Punct sfârșit	X / Y	Lungime segment (** (m)
6	287.406,391 425.794,05	7	287.540,542 425.837,306	140.952
7	287.540,542 425.837,306	8	287.610,01 425.862,584	73.924
8	287.610,01 425.862,584	9	287.613,192 425.863,305	3.263
9	287.613,192 425.863,305	10	287.603,315 425.890,664	29.087
10	287.603,315 425.890,664	1	287.546,309 425.872,692	59.772

\*\* Lungimile segmentelor sunt determinate în planul de proiecție Stereo 70 și sunt rotunjite la 1 milimetru.

\*\*\* Distanța dintre puncte este formată din segmente cumulate ce sunt mai mici decât valoarea 1 milimetru.





**DATE DESPRE IMOBILUL NR. 6130**

Oficiul de Cadastru și Publicitate Imobiliară CARAS-SEVERIN  
Biroul de Cadastru și Publicitate Imobiliară Caransebes

**A. Partea I. Descrierea imobilului**

TEREN Extravilan

Nr. topografic:Parte din 990

Adresa: Jud. Caraș-Severin

Nr. Crt	Nr cadastral Nr. topografic	Suprafața* (mp)	Observații / Referințe
A1		4.876	Sector cadastral:49 Teren neimprejmuit;

**B. Partea II. Proprietari și acte**

Inscrieri privitoare la dreptul de proprietate și alte drepturi reale	Referințe
/	
Act Normativ nr. 7, din 13/03/1996 emis de PARLAMENTUL ROMÂNIEI;	
B1	A1
Inscrierea provizorie, drept de PROPRIETATE, dobandit prin Lege, cota actuala 1/1	
1) <b>COMUNA BUCOȘNIȚA</b> , CIF:3227645, PROPRIETAR NEIDENTIFICAT	
OBSERVATII: PROPRIETAR NEIDENTIFICAT	

**C. Partea III. SARCINI .**

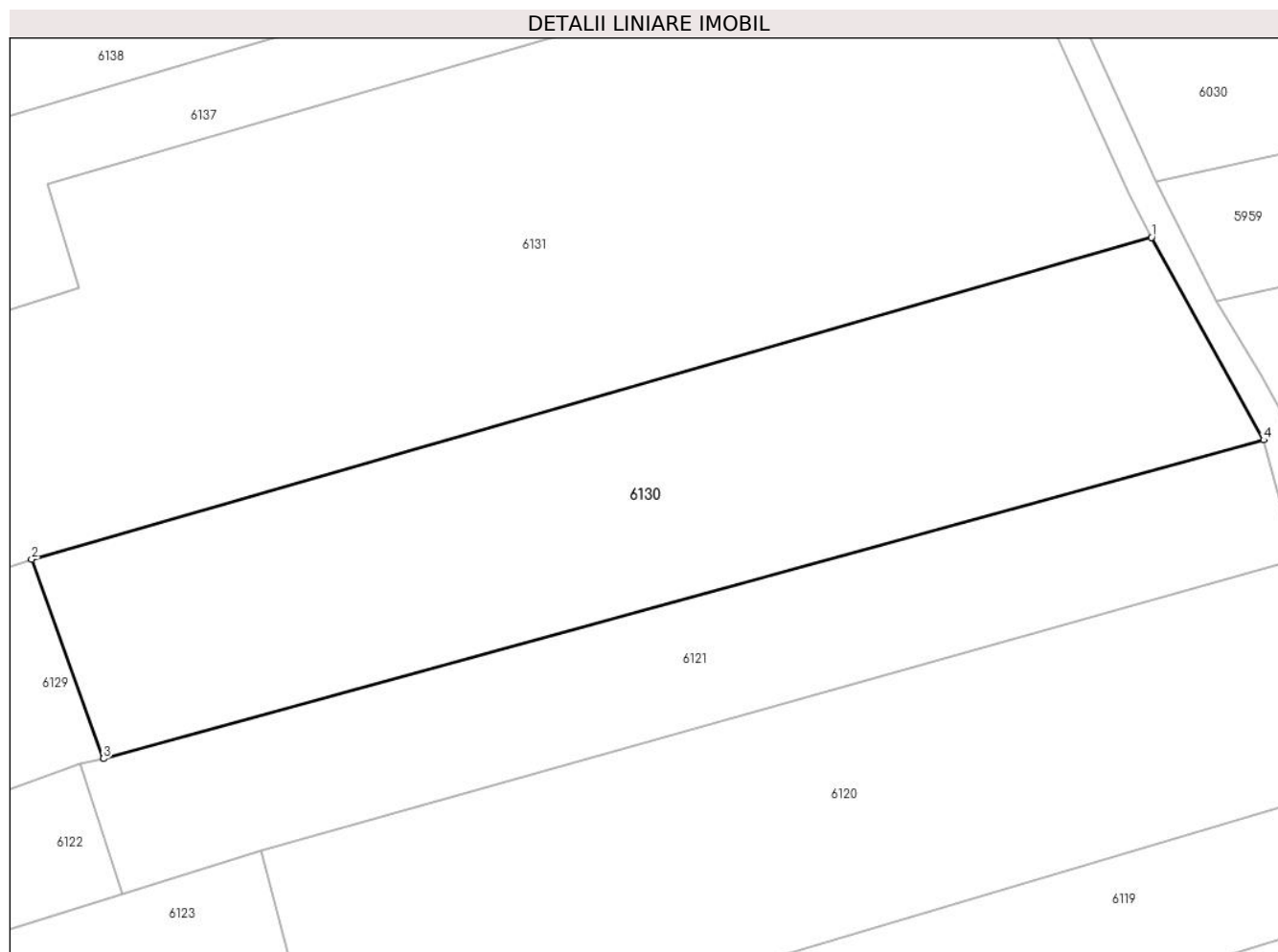
Inscrieri privind dezmembramintele dreptului de proprietate, drepturi reale de garanție și sarcini	Referințe
NU SUNT	

## Anexa Nr. 1 La Partea I

## Teren

Nr cadastral	Suprafața (mp)*	Observații / Referințe
	4.876	

\* Suprafața este determinată în planul de proiecție Stereo 70.



## Date referitoare la teren

Crt	Categorie folosință	Intra vilan	Suprafața (mp)	Tarla	Parcelă	Nr. topo	Observații / Referințe
1	fâneata	NU	4.876	-	-	990	FÂNEAȚĂ ÎN BUCOȘNIȚA

## Lungime Segmente

1) Valorile lungimilor segmentelor sunt obținute din proiecție în plan.

Punct început	X / Y	Punct sfârșit	X / Y	Lungime segment (** (m)
1	287.757,184 425.934,855	2	287.603,315 425.890,664	160.089
2	287.603,315 425.890,664	3	287.613,192 425.863,305	29.087
3	287.613,192 425.863,305	4	287.772,606 425.907,063	165.311
4	287.772,606 425.907,063	1	287.757,184 425.934,855	31.784

\*\* Lungimile segmentelor sunt determinate în planul de proiecție Stereo 70 și sunt rotunjite la 1 milimetru.

**\*\*\* Distanţa dintre puncte este formată din segmente cumulate ce sunt mai mici decât valoarea 1 milimetru.**



**DATE DESPRE IMOBILUL NR. 6131**

Oficiul de Cadastru și Publicitate Imobiliară CARAS-SEVERIN  
Biroul de Cadastru și Publicitate Imobiliară Caransebes

**A. Partea I. Descrierea imobilului**

Nr. CF vechi:370, 757- Buceșnița  
Nr. topografic:Parte din 991/2, parte din  
995, parte din 994

TEREN Extravilan

Adresa: Jud. Caraș-Severin

Nr. Crt	Nr cadastral Nr. topografic	Suprafața* (mp)	Observații / Referințe
A1		9.373	Sector cadastral:49 Teren neimprejmuit;

**B. Partea II. Proprietari și acte**

Inscrieri privitoare la dreptul de proprietate și alte drepturi reale		Referințe
/		
Act Normativ nr. 7, din 13/03/1996 emis de PARLAMENTUL ROMÂNIEI;		
B1	Intabulare, drept de PROPRIETATE, dobândit prin Lege, cota actuala 1/1 1) <b>NEIDENTIFICAT NEIDENTIFICAT</b>	A1
Act Normativ nr. 7, din 13/03/1996 emis de PARLAMENTUL ROMÂNIEI (ADEVÉRINȚĂ NR. 857 DIN 22.02.2023 EMISĂ DE PRIMĂRIA COMUNEI BUCOȘNIȚA);		
B2	Se notează posesia faptică în favoarea lui 1) <b>DRĂGHIN GHEORGHE</b>	A1

**C. Partea III. SARCINI .**

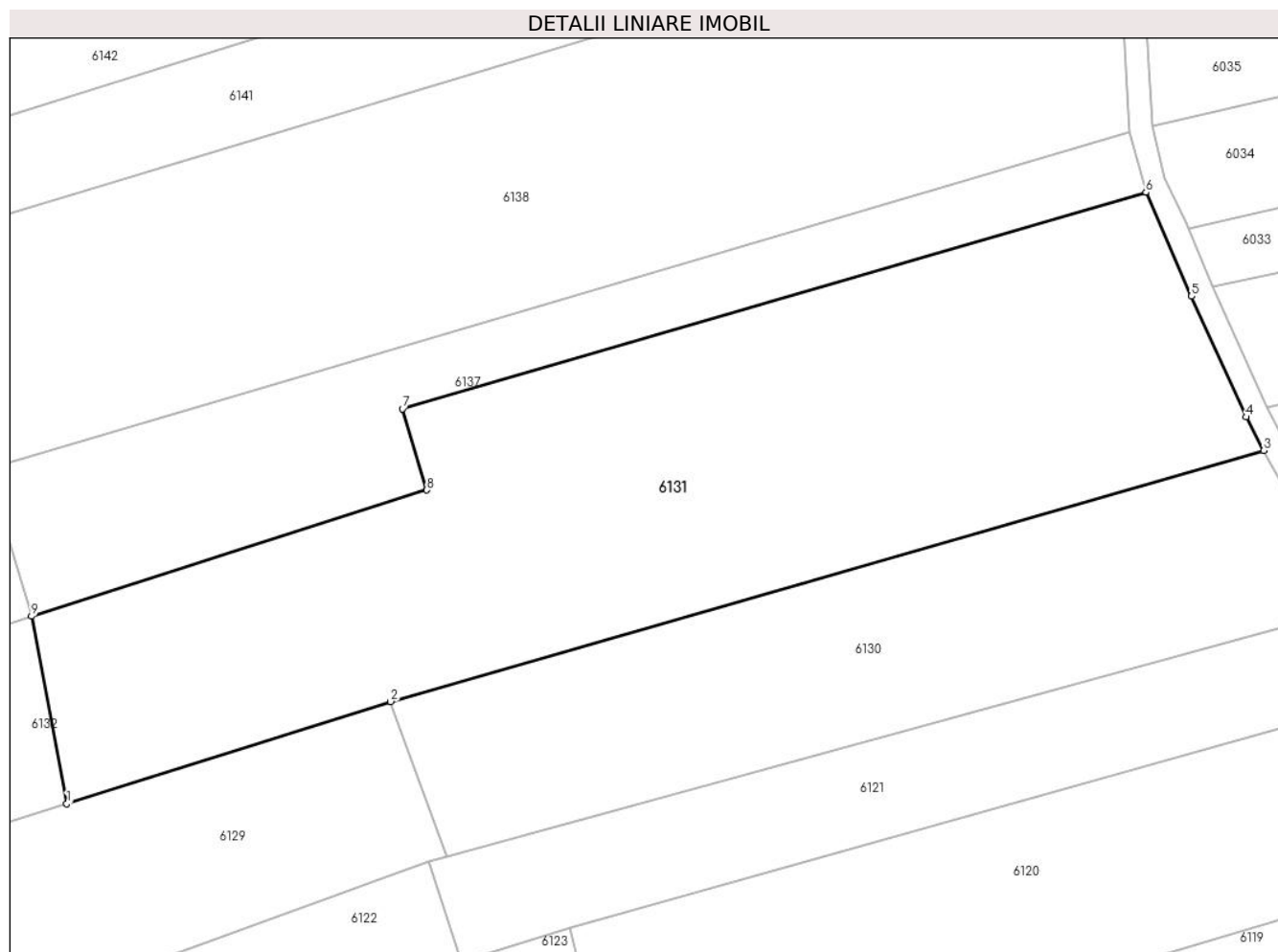
Inscrieri privind dezmembramintele dreptului de proprietate, drepturi reale de garanție și sarcini	Referințe
NU SUNT	

## Anexa Nr. 1 La Partea I

## Teren

Nr cadastral	Suprafața (mp)*	Observații / Referințe
	9.373	

\* Suprafața este determinată în planul de proiecție Stereo 70.



## Date referitoare la teren

Crt	Categorie folosință	Intravilan	Suprafața (mp)	Tarla	Parcelă	Nr. topo	Observații / Referințe
1	faneata	NU	9.373	-	-	Parte din 991/2, parte din 995, parte din 994	FĂNEAȚĂ ÎN SESU, restul de suprafață se regăsește la ID 6137

## Lungime Segmente

1) Valorile lungimilor segmentelor sunt obținute din proiecție în plan.

Punct început	X / Y	Punct sfârșit	X / Y	Lungime segment (** (m)
1	287.546,309 425.872,692	2	287.603,315 425.890,664	59.772
2	287.603,315 425.890,664	3	287.757,184 425.934,855	160.089
3	287.757,184 425.934,855	4	287.754,139 425.940,758	6.642
4	287.754,139 425.940,758	5	287.744,46 425.962,031	23.371

Punct început	X / Y	Punct sfârșit	X / Y	Lungime segment (** (m)
5	287.744,46 425.962,031	6	287.736,452 425.980,308	19.954
6	287.736,452 425.980,308	7	287.605,43 425.942,175	136.458
7	287.605,43 425.942,175	8	287.609,75 425.927,901	14.913
8	287.609,75 425.927,901	9	287.540,098 425.905,692	73.107
9	287.540,098 425.905,692	1	287.546,309 425.872,692	33.579

\*\* Lungimile segmentelor sunt determinate în planul de proiecție Stereo 70 și sunt rotunjite la 1 milimetru.

\*\*\* Distanța dintre puncte este formată din segmente cumulate ce sunt mai mici decât valoarea 1 milimetru.





**DATE DESPRE IMOBILUL NR. 6132**

Oficiul de Cadastru și Publicitate Imobiliară CARAS-SEVERIN  
Biroul de Cadastru și Publicitate Imobiliară Caransebes

**A. Partea I. Descrierea imobilului**

Nr. CF vechi:756, 757- Buceșnița  
Nr. topografic:Parte din 991/1, parte din 991/2

TEREN Extravilan

Adresa: Jud. Caraș-Severin

Nr. Crt	Nr cadastral Nr. topografic	Suprafața* (mp)	Observații / Referințe
A1	30468	2.051	Sector cadastral:49 Teren neimprejmuit;

**B. Partea II. Proprietari și acte**

Inscrieri privitoare la dreptul de proprietate și alte drepturi reale		Referințe
/		
Act Normativ nr. 7, din 13/03/1996 emis de PARLAMENTUL ROMÂNIEI;		
B1	Intabulare, drept de PROPRIETATE, dobandit prin Lege, cota actuala 1/1 1) <b>NEIDENTIFICAT NEIDENTIFICAT</b> <i>OBSERVATII: PROPRIETAR NEIDENTIFICAT</i>	A1
Act Normativ nr. 7, din 13/03/1996 emis de PARLAMENTUL ROMÂNIEI (ADEVERINȚĂ NR. 3396 DIN 02.09.2022 EMISĂ DE PRIMĂRIA COMUNEI BUCOȘNIȚA );		
B2	Se notează posesia faptică în favoarea lui 1) <b>ERINA-VEZOC MATEI</b>	A1

**C. Partea III. SARCINI .**

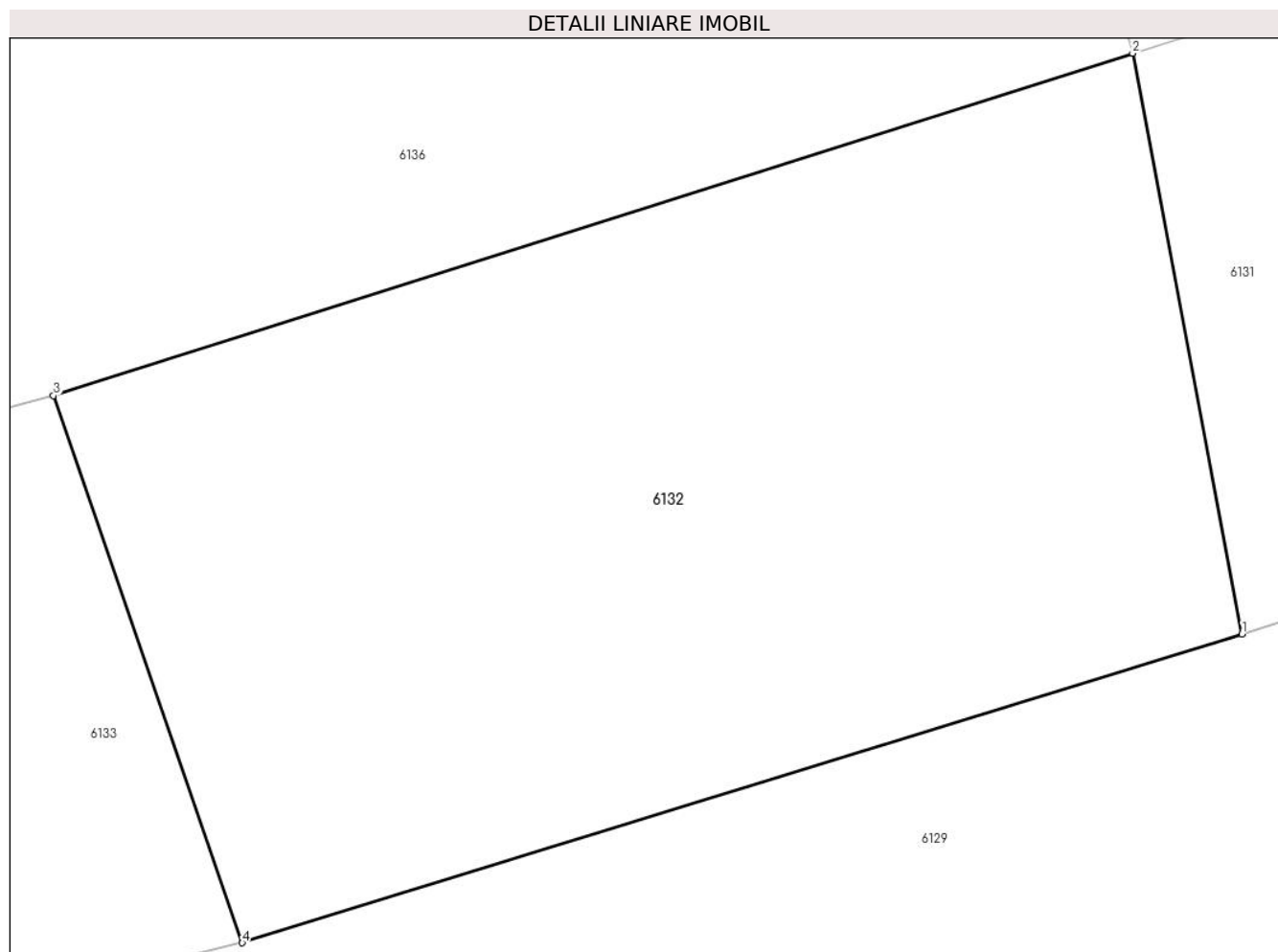
Inscrieri privind dezmembramintele dreptului de proprietate, drepturi reale de garanție și sarcini	Referințe
NU SUNT	

## Anexa Nr. 1 La Partea I

## Teren

Nr cadastral	Suprafața (mp)*	Observații / Referințe
30468	2.051	

\* Suprafața este determinată în planul de proiecție Stereo 70.



## Date referitoare la teren

Crt	Categorie folosință	Intravilan	Suprafața (mp)	Tarla	Parcelă	Nr. topo	Observații / Referințe
1	faneata	NU	2.051	-	-	Parte din 991/1, parte din 991/2	FÂNEAȚĂ ÎN SESU

## Lungime Segmente

1) Valorile lungimilor segmentelor sunt obținute din proiecție în plan.

Punct început	X / Y	Punct sfârșit	X / Y	Lungime segment (** (m))
1	287.546,309 425.872,692	2	287.540,098 425.905,692	33.579
2	287.540,098 425.905,692	3	287.478,735 425.886,235	64.374
3	287.478,735 425.886,235	4	287.489,468 425.855,147	32.889
4	287.489,468 425.855,147	1	287.546,309 425.872,692	59.487

**\*\* Lungimile segmentelor sunt determinate în planul de proiecție Stereo 70 și sunt rotunjite la 1 milimetru.**

**\*\*\* Distanța dintre puncte este formată din segmente cumulate ce sunt mai mici decât valoarea 1 milimetru.**



**DATE DESPRE IMOBILUL NR. 6133**

Oficiul de Cadastru și Publicitate Imobiliară CARAS-SEVERIN  
Biroul de Cadastru și Publicitate Imobiliară Caransebes

**A. Partea I. Descrierea imobilului**

TEREN Extravilan

Nr. CF vechi:756- Buceșnița  
Nr. topografic:Parte din 991/1

Adresa: Jud. Caraș-Severin

Nr. Crt	Nr cadastral Nr. topografic	Suprafața* (mp)	Observații / Referințe
A1	30468	Din acte: 5.755 Masurata: 5.062	Sector cadastral:49 Teren neimprejmuit;

**B. Partea II. Proprietari și acte**

Inscrieri privitoare la dreptul de proprietate și alte drepturi reale		Referințe
<b>4759 / 02/03/2012</b>		
Act Notarial nr. 331, din 22/02/2012 emis de SIMESCU GHEORGHE;		
B3	se noteaza actul de lichidare a regimului comunitatii legale, cota de contributie este numai a defunctei Oprea Afila	A1
Act Notarial nr. 332, din 22/02/2012 emis de SIMESCU GHEORGHE;		
B7	Intabulare, drept de PROPRIETATEdrept partaj, dobandit prin Conventie, cota actuala 1/1, cota initiala 1/1 1) SPUNEI IOAN DORU	A1

**C. Partea III. SARCINI**

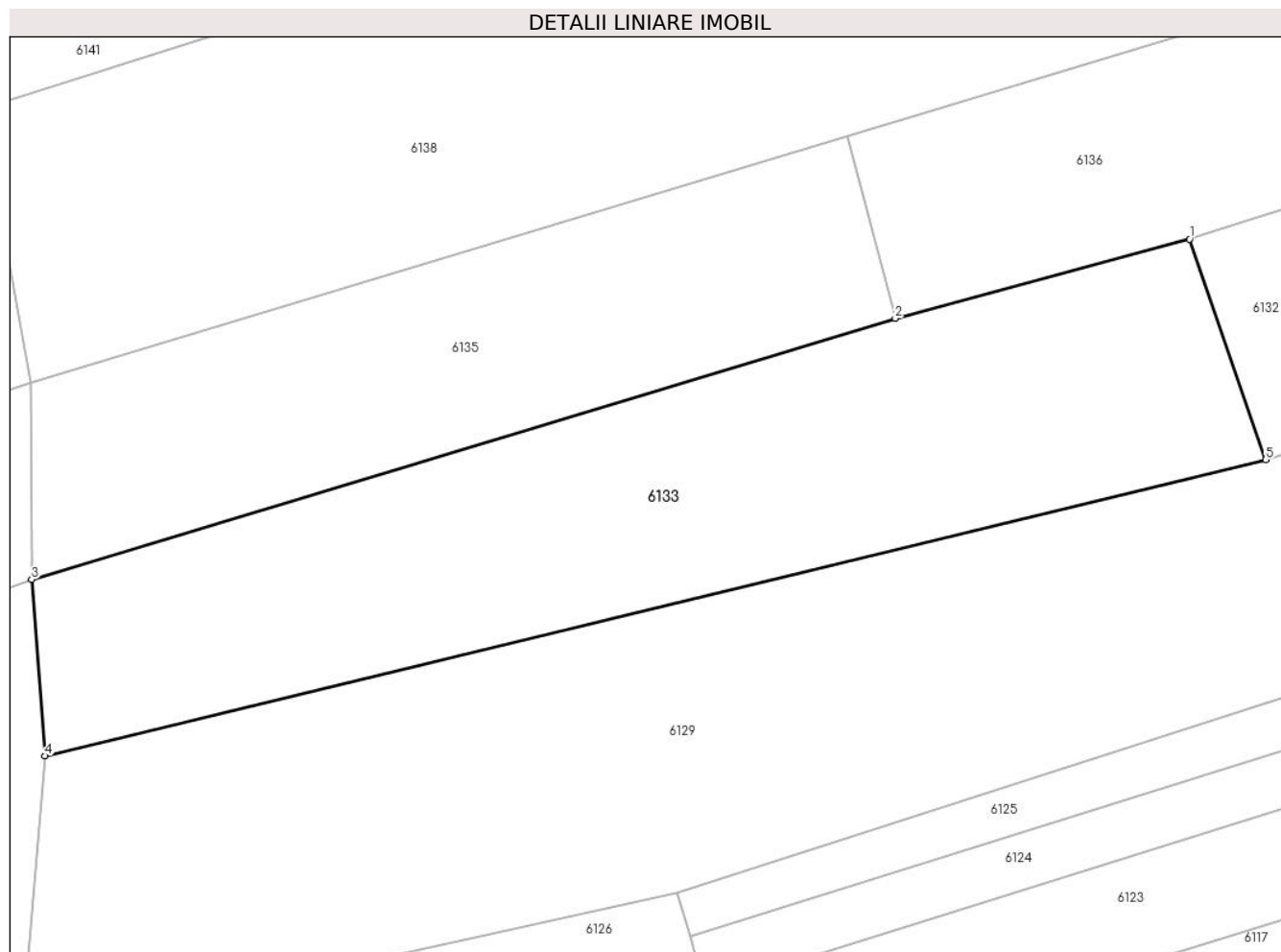
Inscrieri privind dezmembramintele dreptului de proprietate, drepturi reale de garanție și sarcini		Referințe
<b>4759 / 02/03/2012</b>		
Act Notarial nr. 332, din 22/02/2012 emis de SIMESCU GHEORGHE;		
C3	Intabulare, drept de UZUFRACT VIAGER, dobandit prin Conventie, cota actuala 1/3, cota initiala 4/12 1) OPREA ALEXANDRU	A1

## Anexa Nr. 1 La Partea I

## Teren

Nr cadastral	Suprafața (mp)*	Observații / Referințe
30468	Din acte: 5.755 Masurata: 5.062	

\* Suprafața este determinată în planul de proiecție Stereo 70.



## Date referitoare la teren

Crt	Categorie folosință	Intravilan	Suprafața (mp)	Tarla	Parcelă	Nr. topo	Observații / Referințe
1	faneata	NU	5.062	-	-	Parte din 991/1	FANEATA ÎN SESU, RESTUL DE SUPRAFAȚĂ SE REGĂSEȘTE LA ID 6132

## Lungime Segmente

1) Valorile lungimilor segmentelor sunt obținute din proiecție în plan.

Punct început	X / Y	Punct sfârșit	X / Y	Lungime segment (** (m)
1	287.478,735 425.886,235	2	287.437,21 425.875,062	43.002
2	287.437,21 425.875,062	3	287.315,414 425.838,249	127.238
3	287.315,414 425.838,249	4	287.317,276 425.813,36	24.959
4	287.317,276 425.813,36	5	287.489,468 425.855,147	177.19

Punct început	X / Y	Punct sfârșit	X / Y	Lungime segment (** (m)
5	287.489,468 425.855,147	1	287.478,735 425.886,235	32.889

\*\* Lungimile segmentelor sunt determinate în planul de proiecție Stereo 70 și sunt rotunjite la 1 milimetru.

\*\*\* Distanța dintre puncte este formată din segmente cumulate ce sunt mai mici decât valoarea 1 milimetru.





**DATE DESPRE IMOBILUL NR. 6134**

Oficiul de Cadastru și Publicitate Imobiliară CARAS-SEVERIN  
Biroul de Cadastru și Publicitate Imobiliară Caransebeș

**A. Partea I. Descrierea imobilului**

TEREN Extravilan

Nr. CF vechi:254- Buceșnița

Nr. topografic:524

Adresa: Jud. Caraș-Severin

Nr. Crt	Nr cadastral Nr. topografic	Suprafața* (mp)	Observații / Referințe
A1	32980	Din acte: 2.302 Masurata: 2.398	Sector cadastral:49 Teren neimprejmuit;

**B. Partea II. Proprietari și acte**

Inscrieri privitoare la dreptul de proprietate și alte drepturi reale		Referințe
<b>1825 / 16/08/1924</b>		
Act Notarial nr. 0, din 31/03/1924 emis de NOTARIATUL CARANSEBEȘ;		
B1	Intabulare, drept de PROPRIETATE, drept cumparare, dobandit prin Conventie, cota actuala 1151/2398, cota initiala 1/2 1) MICU MARIA	A1
/		
Act Normativ nr. 7, din 13/03/1996 emis de PARLAMENTUL ROMÂNIEI;		
B1	Inscrierea provizorie, drept de PROPRIETATE, dobandit prin Lege, cota actuala 96/2398 1) COMUNA BUCOȘNIȚA, CIF:3227645, PROPRIETAR NEIDENTIFICAT	A1
<b>1773 / 12/06/1930</b>		
Act Notarial nr. 0, din 25/01/1930 emis de NOTARIATUL CARANSEBEȘ;		
B2	Intabulare, drept de PROPRIETATE, drept cumparare, dobandit prin Conventie, cota actuala 1151/2398, cota initiala 1/2 1) GROF ROZA, minora, fiica lui Titus	A1
B3	Interdicție de instrainare și grevare, în favoarea: 1) GROF MARIA, nascuta Curescu și sotul 2) GROF TITUS	A1

**C. Partea III. SARCINI**

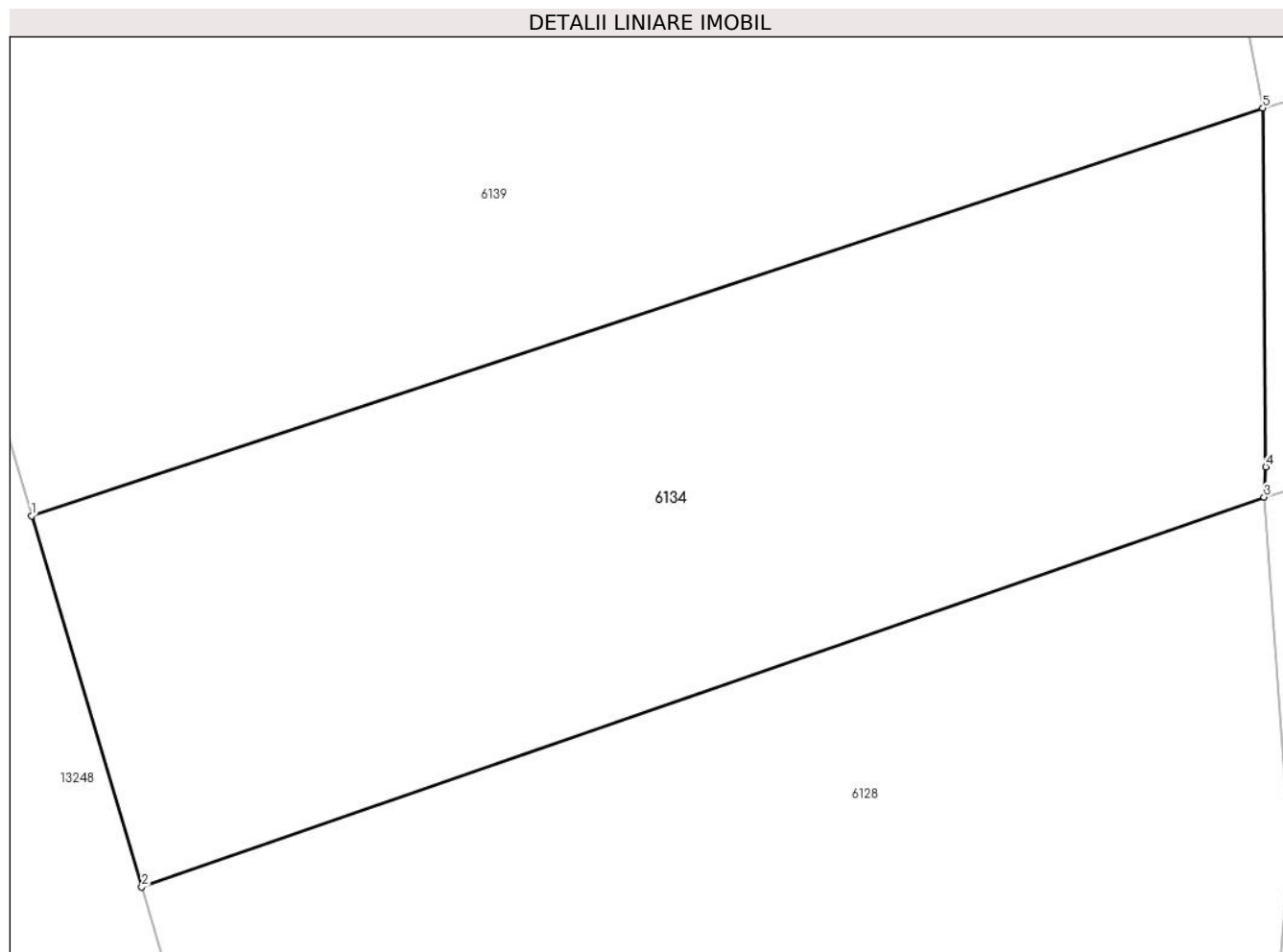
Inscrieri privind dezmembramentele dreptului de proprietate, drepturi reale de garanție și sarcini		Referințe
<b>1773 / 12/06/1930</b>		
Act Notarial nr. 0, din 12/06/1930 emis de NOTARIATUL CARANSEBEȘ;		
C1	Intabulare, drept de UZUFRUCT VIAGER, dobandit prin Conventie, cota actuala 1151/2398, cota initiala 1/2 1) GROF TITUS, și sotia 2) GROF MARIA, nascuta Curescu	A1

## Anexa Nr. 1 La Partea I

## Teren

Nr cadastral	Suprafața (mp)*	Observații / Referințe
32980	Din acte: 2.302 Masurata: 2.398	

\* Suprafața este determinată în planul de proiecție Stereo 70.



## Date referitoare la teren

Crt	Categorie folosință	Intra vilan	Suprafața (mp)	Tarla	Parcelă	Nr. topo	Observații / Referințe
1	livada	NU	2.398	-	-	524	LIVADĂ ÎN GURA ILOVEI

## Lungime Segmente

1) Valorile lungimilor segmentelor sunt obținute din proiecție în plan.

Punct început	X / Y	Punct sfârșit	X / Y	Lungime segment (** (m)
1	287.227,358 425.836,91	2	287.235,223 425.810,393	27.659
2	287.235,223 425.810,393	3	287.315,414 425.838,249	84.891
3	287.315,414 425.838,249	4	287.315,537 425.840,403	2.158
4	287.315,537 425.840,403	5	287.315,326 425.866,035	25.633
5	287.315,326 425.866,035	1	287.227,358 425.836,91	92.664

**\*\* Lungimile segmentelor sunt determinate în planul de proiecție Stereo 70 și sunt rotunjite la 1 milimetru.**

**\*\*\* Distanța dintre puncte este formată din segmente cumulate ce sunt mai mici decât valoarea 1 milimetru.**



**DATE DESPRE IMOBILUL NR. 6135**

Oficiul de Cadastru și Publicitate Imobiliară CARAS-SEVERIN  
Biroul de Cadastru și Publicitate Imobiliară Caransebes

**A. Partea I. Descrierea imobilului**

TEREN Extravilan

Nr. CF vechi:778- Buceșnița

Nr. topografic:992

Adresa: Jud. Caraș-Severin

Nr. Crt	Nr cadastral Nr. topografic	Suprafața* (mp)	Observații / Referințe
A1		3.292	Sector cadastral:49 Teren neimprejmuit;

**B. Partea II. Proprietari și acte**

Inscrieri privitoare la dreptul de proprietate și alte drepturi reale		Referințe
<b>1431 / 01/07/1950</b>		
Act Notarial nr. 0, din 03/04/1950 emis de NOTARIATUL CARANSEBES;		
B1	Intabulare, drept de PROPRIETATE drept donație, părți egale, dobandit prin Conventie, cota actuala 8/16 1) STĂNOIA PARASCHIVA, fiica lui Mihai, dom. în Buceșnița	A1
<b>1057 / 07/11/1986</b>		
Act Notarial nr. 273, din 01/01/1986 emis de NOTARIATUL DE STAT LOCAL CARANSEBES;		
B2	Intabulare, drept de PROPRIETATE drept moștenire legală, dobandit prin Succesiune, cota actuala 2/16 1) STANOIA PARASCHIVA, soția def.	A1
B3	Intabulare, drept de PROPRIETATE drept moștenire legală, dobandit prin Succesiune, cota actuala 3/16 1) STANOIA ION, fiul def.	A1
B4	Intabulare, drept de PROPRIETATE drept moștenire legală, dobandit prin Succesiune, cota actuala 3/16 1) OLARIU MARIA, născ. Stanoia, fiica def.	A1
/		
Act Normativ nr. 7, din 13/03/1996 emis de PARLAMENTUL ROMÂNIEI (ADEVÉRINȚĂ NR. 3397 DIN 02.09.2022 EMISĂ DE PRIMĂRIA COMUNEI BUCOȘNIȚA);		
B5	Se notează posesia faptică în favoarea lui 1) ERINA-VEZOC MATEI	A1

**C. Partea III. SARCINI .**

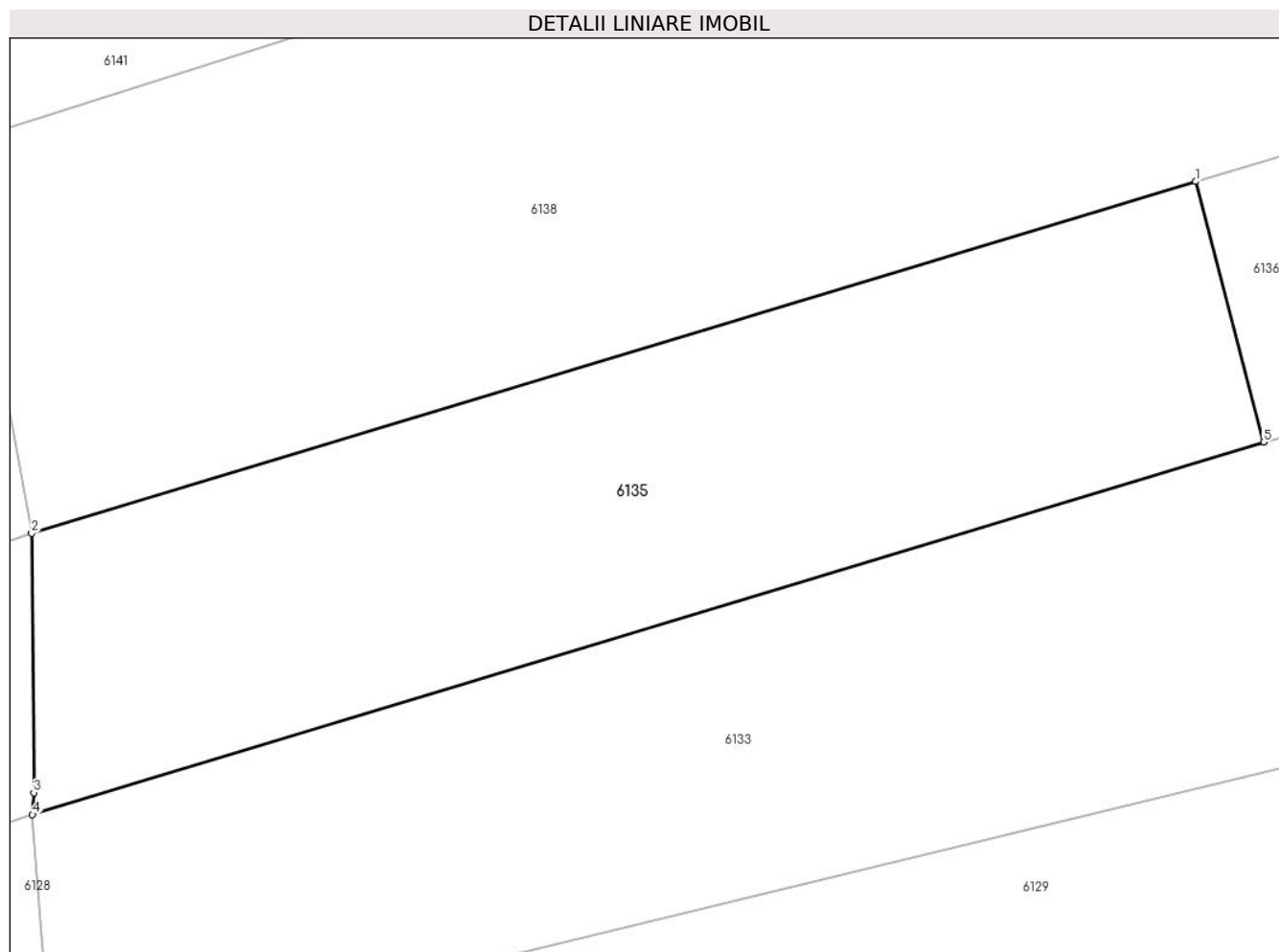
Inscrieri privind dezmembramintele dreptului de proprietate, drepturi reale de garanție și sarcini	Referințe
NU SUNT	

## Anexa Nr. 1 La Partea I

## Teren

Nr cadastral	Suprafața (mp)*	Observații / Referințe
	3.292	

\* Suprafața este determinată în planul de proiecție Stereo 70.



## Date referitoare la teren

Crt	Categorie folosință	Intra vilan	Suprafața (mp)	Tarla	Parcelă	Nr. topo	Observații / Referințe
1	faneata	NU	3.292	-	-	992	FĂNEAȚĂ ÎN SESU

## Lungime Segmente

1) Valorile lungimilor segmentelor sunt obținute din proiecție în plan.

Punct început	X / Y	Punct sfârșit	X / Y	Lungime segment (** (m)
1	287.430,489 425.900,822	2	287.315,326 425.866,035	120.302
2	287.315,326 425.866,035	3	287.315,537 425.840,403	25.633
3	287.315,537 425.840,403	4	287.315,414 425.838,249	2.158
4	287.315,414 425.838,249	5	287.437,21 425.875,062	127.238
5	287.437,21 425.875,062	1	287.430,489 425.900,822	26.622

**\*\* Lungimile segmentelor sunt determinate în planul de proiecție Stereo 70 și sunt rotunjite la 1 milimetru.**

**\*\*\* Distanța dintre puncte este formată din segmente cumulate ce sunt mai mici decât valoarea 1 milimetru.**





**DATE DESPRE IMOBILUL NR. 6136**

Oficiul de Cadastru și Publicitate Imobiliară CARAS-SEVERIN  
Biroul de Cadastru și Publicitate Imobiliară Caransebes

**A. Partea I. Descrierea imobilului**

TEREN Extravilan

Nr. CF vechi:587- Buceșnița

Nr. topografic:993

Adresa: Jud. Caraș-Severin

Nr. Crt	Nr cadastral Nr. topografic	Suprafața* (mp)	Observații / Referințe
A1		2.927	Sector cadastral:49 Teren neimprejmuit;

**B. Partea II. Proprietari și acte**

Inscrieri privitoare la dreptul de proprietate și alte drepturi reale		Referințe
<b>2064 / 19/07/1929</b>		
Act Notarial nr. 0, din 23/06/1929 emis de NOTARIATUL CARANSEBEȘ;		
B1	Intabulare, drept de PROPRIETATE, dobandit prin Conventie, cota actuala 1/1 1) SPUNEI NOVAC, căs. cu Nistor Dochia, dom. în Vălișoara	A1
/		
Act Normativ nr. 7, din 13/03/1996 emis de PARLAMENTUL ROMÂNIEI (ADEVERINȚĂ NR. 2967 DIN 18.08.2022 EMISĂ DE PRIMĂRIA COMUNEI BUCOȘNIȚA, CERTIFICAT DE CĂSĂTORIE NR. 2011 DIN 07.09.1991 EMIS DE PRIMĂRIA COMUNEI BUCOȘNIȚA);		
B2	Se notează posesia faptică în favoarea lui 1) SPUNEI NICOLAE	A1

**C. Partea III. SARCINI .**

Inscrieri privind dezmembramintele dreptului de proprietate, drepturi reale de garanție și sarcini	Referințe
NU SUNT	

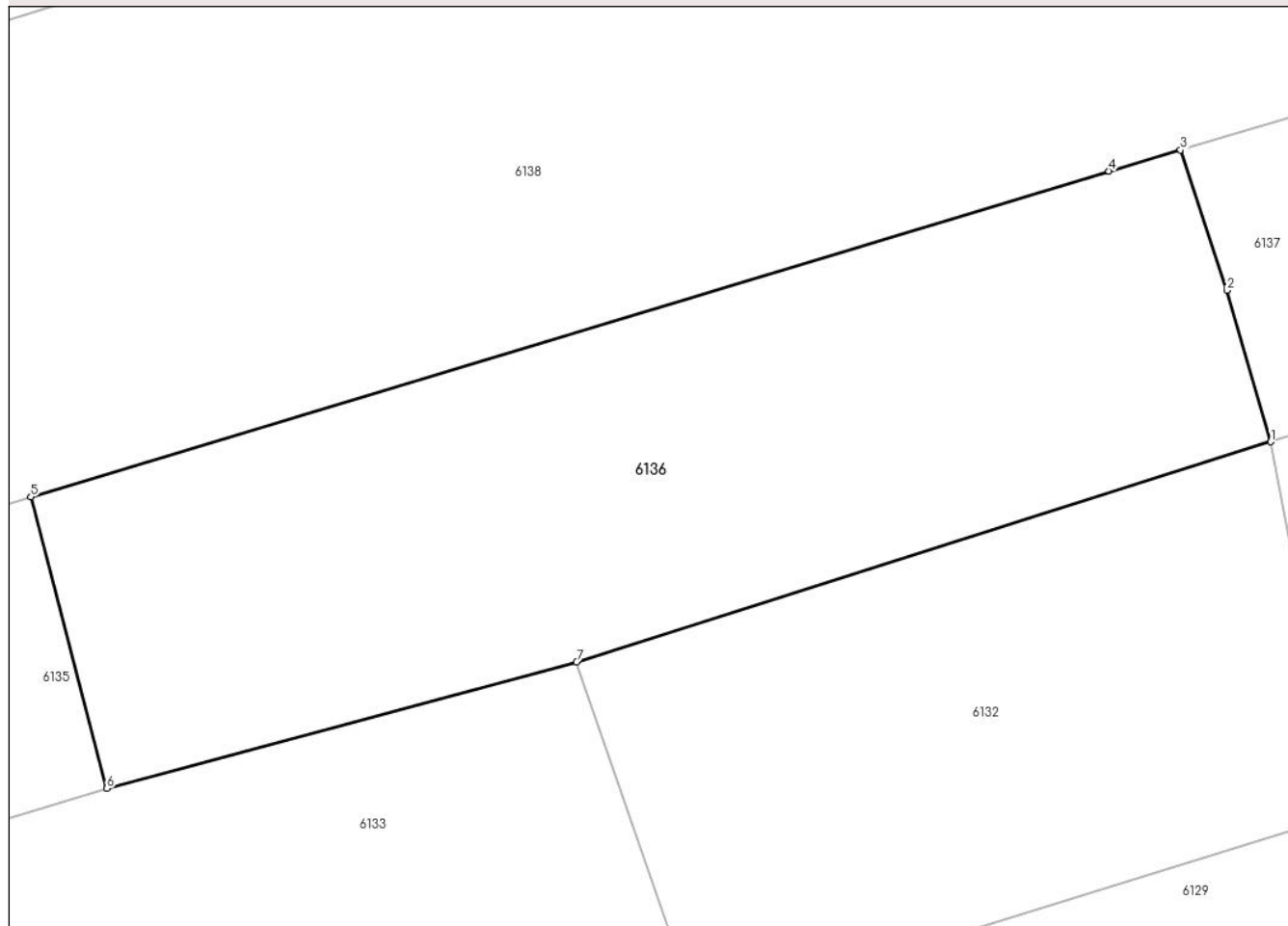
## Anexa Nr. 1 La Partea I

## Teren

Nr cadastral	Suprafața (mp)*	Observații / Referințe
	2.927	

\* Suprafața este determinată în planul de proiecție Stereo 70.

## DETALII LINIARE IMOBIL



## Date referitoare la teren

Crt	Categorie folosință	Intra vilan	Suprafața (mp)	Tarla	Parcelă	Nr. topo	Observații / Referințe
1	faneata	NU	2.927	-	-	993	FĂNEAȚĂ ÎN SESU

## Lungime Segmente

1) Valorile lungimilor segmentelor sunt obținute din proiecție în plan.

Punct început	X / Y	Punct sfârșit	X / Y	Lungime segment (** (m)
1	287.540,098 425.905,692	2	287.536,209 425.919,076	13.938
2	287.536,209 425.919,076	3	287.532,127 425.931,482	13.06
3	287.532,127 425.931,482	4	287.525,797 425.929,612	6.6
4	287.525,797 425.929,612	5	287.430,489 425.900,822	99.561
5	287.430,489 425.900,822	6	287.437,21 425.875,062	26.622

Punct început	X / Y	Punct sfârșit	X / Y	Lungime segment (** (m)
6	287.437,21 425.875,062	7	287.478,735 425.886,235	43.002
7	287.478,735 425.886,235	1	287.540,098 425.905,692	64.374

\*\* Lungimile segmentelor sunt determinate în planul de proiecție Stereo 70 și sunt rotunjite la 1 milimetru.

\*\*\* Distanța dintre puncte este formată din segmente cumulate ce sunt mai mici decât valoarea 1 milimetru.





## DATE DESPRE IMOBILUL NR. 6137

Oficiul de Cadastru și Publicitate Imobiliară CARAS-SEVERIN  
Biroul de Cadastru și Publicitate Imobiliară Caransebeș

## A. Partea I. Descrierea imobilului

TEREN Extravilan

Nr. CF vechi:370- Buceșnița

Nr. topografic:Parte din 994, parte din 995

Adresa: Jud. Caraș-Severin

Nr. Crt	Nr cadastral Nr. topografic	Suprafața* (mp)	Observații / Referințe
A1		3.386	Sector cadastral:49 Teren neimprejmuit;

## B. Partea II. Proprietari și acte

Inscrieri privitoare la dreptul de proprietate și alte drepturi reale		Referințe
<b>462 / 19/03/1943</b>		
Act Notarial nr. 0, din 06/10/1928 emis de NOTARIATUL CARANSEBEȘ;		
B1	Se notează interdicția de înstrăinare și grevare în favoarea lui 1) <b>NICOLAE SPUNEI</b> , căs. cu Cristina Olariu, dom. în Buceșnița	A1
<b>673 / 23/05/1945</b>		
Hotarare Judecatoreasca nr. 1537, din 01/01/1943 emis de JUDECĂTORIA DE PACE MIXTĂ CARANSEBEȘ;		
B2	Intabulare, drept de PROPRIETATE, dobandit prin Hotarare Judecatoreasca, cota actuala 2/14 1) <b>IENCUȚA NICOLAE</b> , fiul Mariei, dom. în Vălișoara	A1
Act Notarial nr. 0, din 31/01/1952 emis de NOTARIATUL CARANSEBEȘ;		
B3	Intabulare, drept de PROPRIETATE drept donație, dobandit prin Conventie, cota actuala 10/14 1) <b>SPUNEI ILIE</b> , căs. cu Maria Hamat, a lui Nicolae, dom. în Vălișoara Nr. 35	A1
<b>468 / 27/01/2003</b>		
Act Notarial nr. 50, din 01/01/2003 emis de BNP SIMESCU GHEORGHE;		
B4	Intabulare, drept de PROPRIETATE drept donație, dobandit prin Conventie, cota actuala 2/14 1) <b>BLIDARIU EVA</b>	A1
/		
Act Normativ nr. 7, din 13/03/1996 emis de PARLAMENTUL ROMÂNIEI (ADEVERINȚĂ NR. 2928 DIN 18.08.2022 EMISĂ DE PRIMĂRIA COMUNEI BUCOȘNIȚA);		
B5	Se notează posesia faptică în favoarea lui 1) <b>BLIDARIU EVA</b>	A1

## C. Partea III. SARCINI

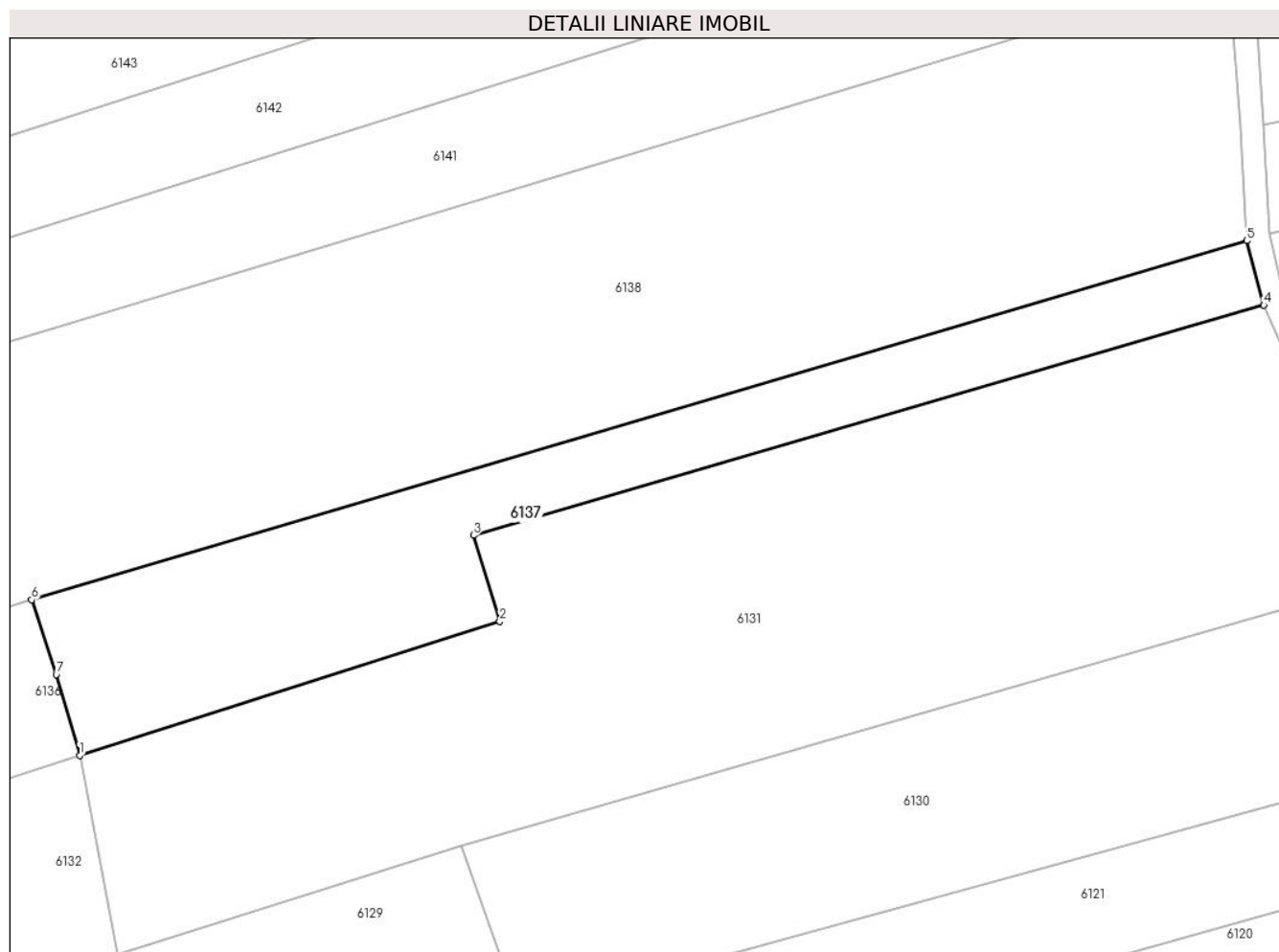
Inscrieri privind dezmembramintele dreptului de proprietate, drepturi reale de garanție și sarcini		Referințe
<b>462 / 19/03/1943</b>		
Act Notarial nr. 0, din 06/10/1928 emis de NOTARIATUL CARANSEBEȘ;		
C1	Intabulare, drept de UZUFRACT VIAGER, dobandit prin Conventie, cota actuala 2/7 1) <b>NICOLAE SPUNEI</b> , căs. cu Cristina Olariu, dom. în Buceșnița	A1

## Anexa Nr. 1 La Partea I

## Teren

Nr cadastral	Suprafața (mp)*	Observații / Referințe
	3.386	

\* Suprafața este determinată în planul de proiecție Stereo 70.



## Date referitoare la teren

Crt	Categorie folosință	Intra vilan	Suprafața (mp)	Tarla	Parcelă	Nr. topo	Observații / Referințe
1	faneata	NU	3.386	-	-	Parte din 994, parte din 995	FĂNEAȚĂ ÎN SESU, restul de suprafață se regăsește la ID 6131

## Lungime Segmente

1) Valorile lungimilor segmentelor sunt obținute din proiecție în plan.

Punct început	X / Y	Punct sfârșit	X / Y	Lungime segment (** (m)
1	287.540,098 425.905,692	2	287.609,75 425.927,901	73.107
2	287.609,75 425.927,901	3	287.605,43 425.942,175	14.913
3	287.605,43 425.942,175	4	287.736,452 425.980,308	136.458
4	287.736,452 425.980,308	5	287.733,634 425.990,984	11.042

Punct început	X / Y	Punct sfârșit	X / Y	Lungime segment (** (m)
5	287.733,634 425.990,984	6	287.532,127 425.931,482	210.108
6	287.532,127 425.931,482	7	287.536,209 425.919,076	13.06
7	287.536,209 425.919,076	1	287.540,098 425.905,692	13.938

\*\* Lungimile segmentelor sunt determinate în planul de proiecție Stereo 70 și sunt rotunjite la 1 milimetru.

\*\*\* Distanța dintre puncte este formată din segmente cumulate ce sunt mai mici decât valoarea 1 milimetru.





**DATE DESPRE IMOBILUL NR. 6138**

Oficiul de Cadastru și Publicitate Imobiliară CARAS-SEVERIN  
Biroul de Cadastru și Publicitate Imobiliară Caransebes

**A. Partea I. Descrierea imobilului**

TEREN Extravilan

Nr. CF vechi:436- Buceșnița

Nr. topografic:996

Adresa: Jud. Caraș-Severin

Nr. Crt	Nr cadastral Nr. topografic	Suprafața* (mp)	Observații / Referințe
A1	33134	Din acte: 17.906 Masurata: 18.298	Sector cadastral:49 Teren neimprejmut;

**B. Partea II. Proprietari și acte**

Inscrieri privitoare la dreptul de proprietate și alte drepturi reale		Referințe
<b>306 / 05/01/2022</b>		
Act Administrativ nr. 839, din 10/12/2021 emis de PRIMARIA BUCOSNITA;		
B1	Se deschide C.F. nr. 33134 UAT Buceșnița in baza prevederilor Legii nr. 7/1996 republicata si a regulamentului de carte funciara aprobat prin O.D.G al ANCP nr. 700/2014, care cuprinde imobilul cu nr. cad. 33134 UAT Buceșnița descris in partea I, adus din CF nr. 33034 UAT Buceșnița, nr. top. 996, conform documentatiei cadastrale avizata la data de 13.01.2022 si a actelor anexate.	A1
/		
Act Normativ nr. 7, din 13/03/1996 emis de PARLAMENTUL ROMÂNIEI;		
B3	Intabulare, drept de PROPRIETATE, dobandit prin Lege, cota actuala 17906/18298 1) <b>NEIDENTIFICAT NEIDENTIFICAT</b>	A1
B4	Inscrierea provizorie, drept de PROPRIETATE, dobandit prin Lege, cota actuala 392/18298 1) <b>COMUNA BUCOȘNIȚA, CIF:3227645, PROPRIETAR NEIDENTIFICAT</b>	A1
<b>306 / 05/01/2022</b>		
Act Administrativ nr. 2793, din 09/11/2021 emis de PRIMARIA BUCOSNITA (act notarial nr 1901 din 10.12.2021, emis de SCHINTEIE MARIANA);		
B5	In baza art. 41, alin. (8) di Legea nr. 7/1996 republicata se noteaza POESIA asupra intregului imboil, in favoarea: 1) <b>BELCIU NICOLAE, (casatorit cu BELCIU GEORGETA-ALINA)</b> <i>OBSERVATII: bun propriu</i>	A1

**C. Partea III. SARCINI .**

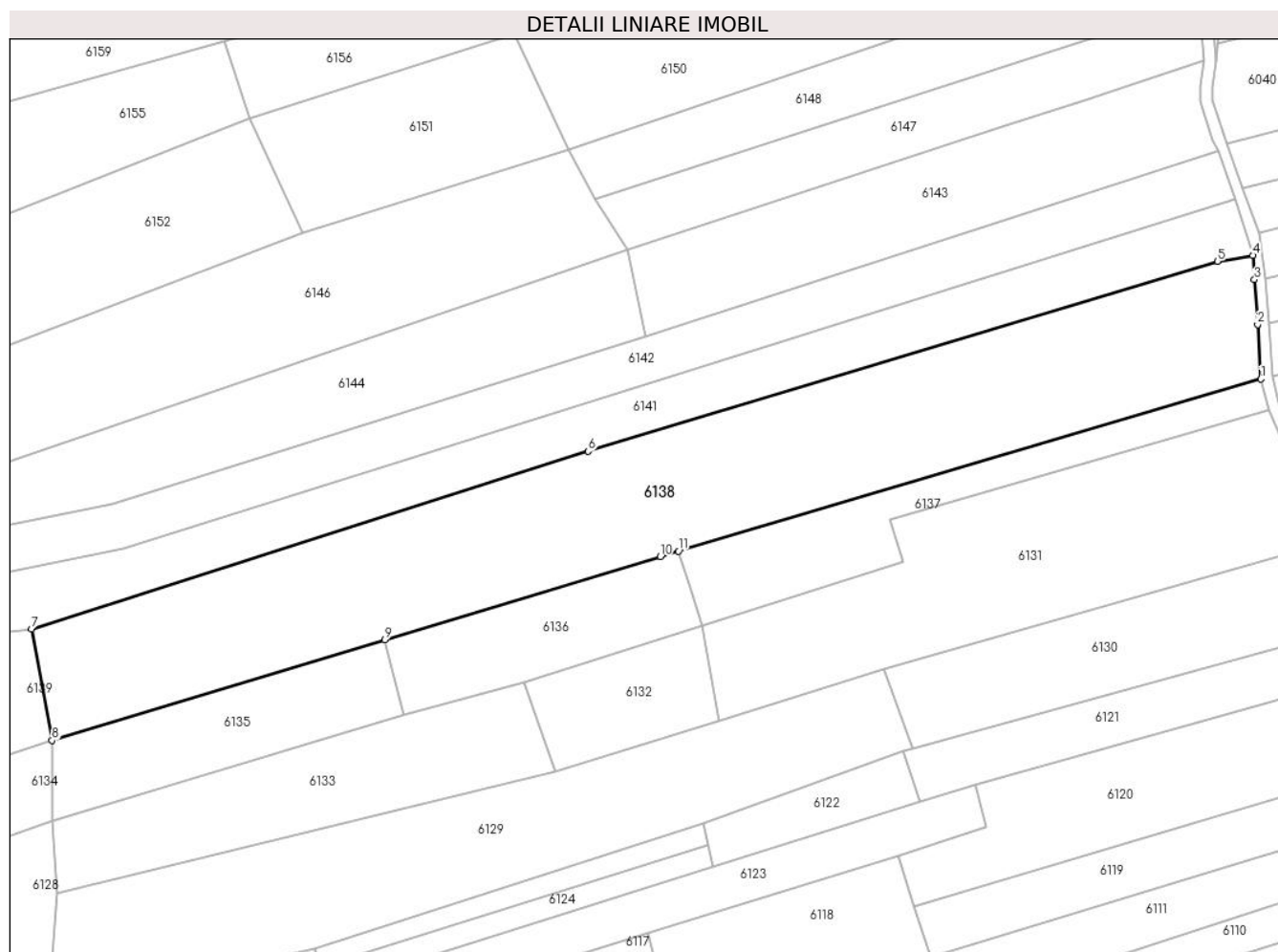
Inscrieri privind dezmembramintele dreptului de proprietate, drepturi reale de garanție și sarcini	Referințe
NU SUNT	

## Anexa Nr. 1 La Partea I

## Teren

Nr cadastral	Suprafața (mp)*	Observații / Referințe
33134	Din acte: 17.906 Masurata: 18.298	

\* Suprafața este determinată în planul de proiecție Stereo 70.



## Date referitoare la teren

Crt	Categorie folosință	Intra vilan	Suprafața (mp)	Tarla	Parcelă	Nr. topo	Observații / Referințe
1	faneata	NU	18.298	-	-	996	FĂNEAȚĂ ÎN SESU

## Lungime Segmente

1) Valorile lungimilor segmentelor sunt obținute din proiecție în plan.

Punct început	X / Y	Punct sfârșit	X / Y	Lungime segment (** (m)
1	287.733,634 425.990,984	2	287.732,5 426.009,855	18.905
2	287.732,5 426.009,855	3	287.731,403 426.025,367	15.551
3	287.731,403 426.025,367	4	287.730,869 426.033,711	8.361
4	287.730,869 426.033,711	5	287.718,565 426.031,688	12.469

Punct început	X / Y	Punct sfârșit	X / Y	Lungime segment (** (m)
5	287.718,565 426.031,688	6	287.500,802 425.966,013	227.451
6	287.500,802 425.966,013	7	287.308,233 425.904,581	202.13
7	287.308,233 425.904,581	8	287.315,326 425.866,035	39.193
8	287.315,326 425.866,035	9	287.430,489 425.900,822	120.302
9	287.430,489 425.900,822	10	287.525,797 425.929,612	99.561
10	287.525,797 425.929,612	11	287.532,127 425.931,482	6.6
11	287.532,127 425.931,482	1	287.733,634 425.990,984	210.108

\*\* Lungimile segmentelor sunt determinate în planul de proiecție Stereo 70 și sunt rotunjite la 1 milimetru.

\*\*\* Distanța dintre puncte este formată din segmente cumulate ce sunt mai mici decât valoarea 1 milimetru.



**DATE DESPRE IMOBILUL NR. 6139**

Oficiul de Cadastru și Publicitate Imobiliară CARAS-SEVERIN  
Biroul de Cadastru și Publicitate Imobiliară Caransebes

**A. Partea I. Descrierea imobilului**

Nr. CF vechi:46- Bucoșnița  
Nr. topografic:947

TEREN Extravilan

Adresa: Jud. Caraș-Severin

Nr. Crt	Nr cadastral Nr. topografic	Suprafața* (mp)	Observații / Referințe
A1		Din acte: 3.715 Masurata: 3.799	Sector cadastral:49 Teren neimprejmut;

**B. Partea II. Proprietari și acte**

Inscrieri privitoare la dreptul de proprietate și alte drepturi reale		Referințe
<b>609 / 11/06/1982</b>		
Act Notarial nr. 132, din 01/01/1982 emis de NOTARIATUL DE STAT LOCAL CARANSEBES;		
B1	Intabulare, drept de PROPRIETATE, dobandit prin Succesiune, cota actuala 1857/3799 1) <b>IMBRE ROMANITA</b> , dom. în Bucoșnița, fiica def.	A1
B2	Intabulare, drept de PROPRIETATE, dobandit prin Succesiune, cota actuala 464/3799 1) <b>LAZĂR ICONIA</b> , soția def. Ioan, dom. în Bucoșnița	A1
B3	Intabulare, drept de PROPRIETATE, dobandit prin Succesiune, cota actuala 697/3799 1) <b>LAZĂR IOAN</b> , fiul def. Ioan, dom. în Bucoșnița	A1
B4	Intabulare, drept de PROPRIETATE, dobandit prin Succesiune, cota actuala 697/3799 1) <b>LAZĂR MOISE</b> , fiul def. Ioan, dom. în Bucoșnița	A1
/		
Act Normativ nr. 7, din 13/03/1996 emis de PARLAMENTUL ROMÂNIEI;		
B5	Inscrierea provizorie, drept de PROPRIETATE, dobandit prin Lege, cota actuala 84/3799 1) <b>COMUNA BUCOȘNIȚA</b> , CIF:3227645, PROPRIETAR NEIDENTIFICAT	A1

**C. Partea III. SARCINI .**

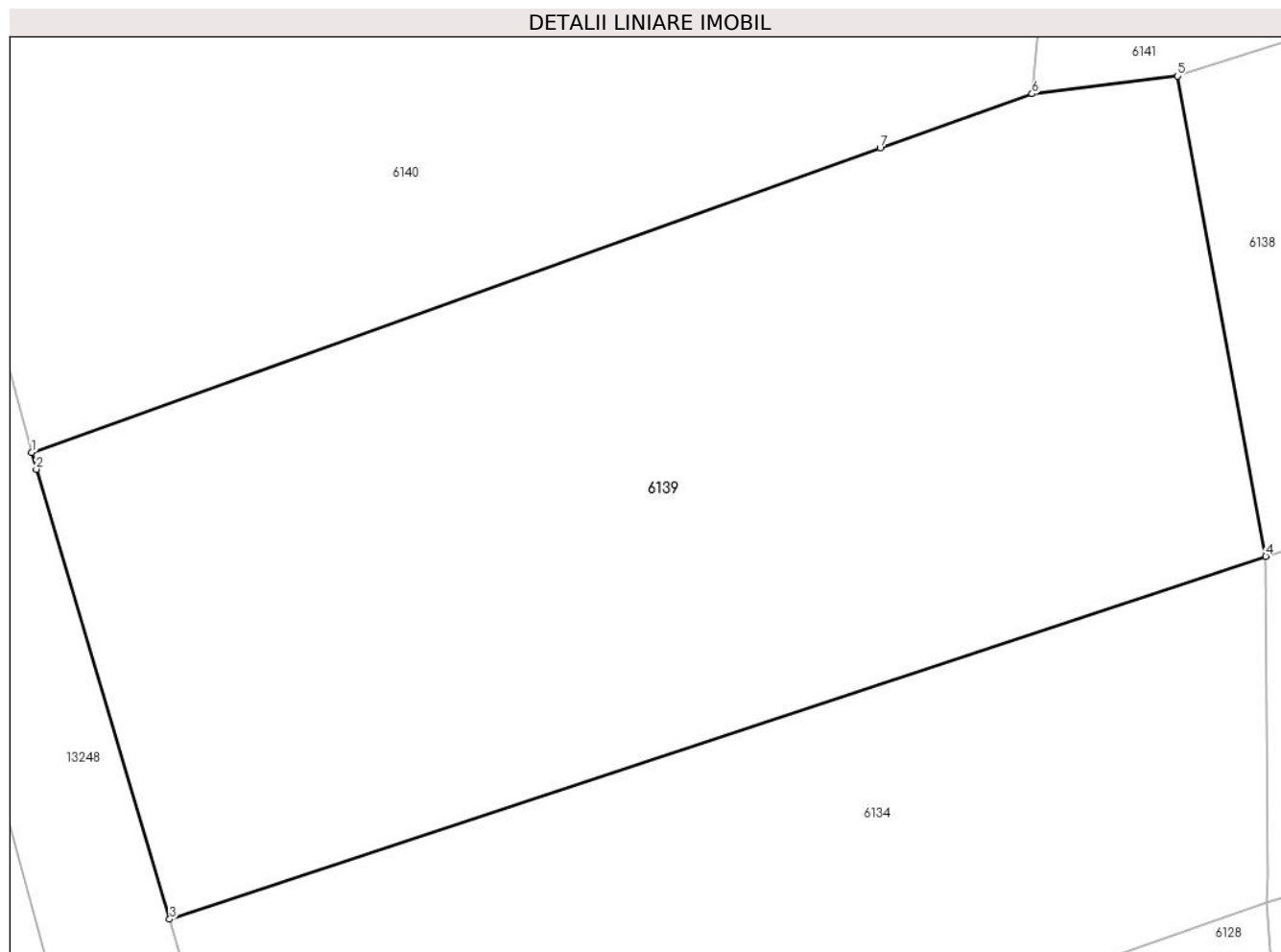
Inscrieri privind dezmembramintele dreptului de proprietate, drepturi reale de garanție și sarcini	Referințe
NU SUNT	

## Anexa Nr. 1 La Partea I

## Teren

Nr cadastral	Suprafața (mp)*	Observații / Referințe
	Din acte: 3.715 Masurata: 3.799	

\* Suprafața este determinată în planul de proiecție Stereo 70.



## Date referitoare la teren

Crt	Categorie folosință	Intra vilan	Suprafața (mp)	Tarla	Parcelă	Nr. topo	Observații / Referințe
1	faneata	NU	3.799	-	-	947	FÂNEAȚĂ ÎN GURA ILOVEI

## Lungime Segmente

1) Valorile lungimilor segmentelor sunt obținute din proiecție în plan.

Punct început	X / Y	Punct sfârșit	X / Y	Lungime segment (** (m)
1	287.216,281 425.874,366	2	287.216,649 425.873,017	1.398
2	287.216,649 425.873,017	3	287.227,358 425.836,91	37.662
3	287.227,358 425.836,91	4	287.315,326 425.866,035	92.664
4	287.315,326 425.866,035	5	287.308,233 425.904,581	39.193
5	287.308,233 425.904,581	6	287.296,567 425.903,155	11.753

Punct început	X / Y	Punct sfârșit	X / Y	Lungime segment (** (m)
6	287.296,567 425.903,155	7	287.284,383 425.898,786	12.944
7	287.284,383 425.898,786	1	287.216,281 425.874,366	72.348

\*\* Lungimile segmentelor sunt determinate în planul de proiecție Stereo 70 și sunt rotunjite la 1 milimetru.

\*\*\* Distanța dintre puncte este formată din segmente cumulate ce sunt mai mici decât valoarea 1 milimetru.





**DATE DESPRE IMOBILUL NR. 6140**

Oficiul de Cadastru și Publicitate Imobiliară CARAS-SEVERIN  
Biroul de Cadastru și Publicitate Imobiliară Caransebes

**A. Partea I. Descrierea imobilului**

TEREN Extravilan

Nr. CF vechi:609- Buceșnița

Nr. topografic:Parte din 945, parte din 946

Adresa: Jud. Caraș-Severin

Nr. Crt	Nr cadastral Nr. topografic	Suprafața* (mp)	Observații / Referințe
A1		4.416	Sector cadastral:49 Teren neimprejmuit;

**B. Partea II. Proprietari și acte**

Inscrieri privitoare la dreptul de proprietate și alte drepturi reale		Referințe
<b>1916 / 20/06/1930</b>		
Act Notarial nr. 0, din 23/05/1930 emis de NOTARIATUL CARANSEBES;		
B1	Intabulare, drept de PROPRIETATEpărți egale, dobandit prin Conventie, cota actuala 1/1 1) <b>ANDERCA TRAIAN</b> , căs. cu Dorca Maria, dom. în Vălișoara 2) <b>ANDERCA ION</b> , căs. cu Dorca Floarea, dom. în Vălișoara	A1
/		
Act Normativ nr. 7, din 13/03/1996 emis de PARLAMENTUL ROMÂNIEI (ADEVERINȚĂ NR. 2940 DIN 18.08.2022 EMISĂ DE PRIMĂRIA COMUNEI BUCOȘNIȚA, CERTIFICAT DE CĂSĂTORIE NR. 45 DIN 04.05.1985 EMIS DE PRIMĂRIA COMUNEI BUCOȘNIȚA);		
B2	Se notează posesia faptică în favoarea lui 1) <b>IMBRE IOAN</b> 2) <b>IMBRE FLOAREA</b>	A1

**C. Partea III. SARCINI .**

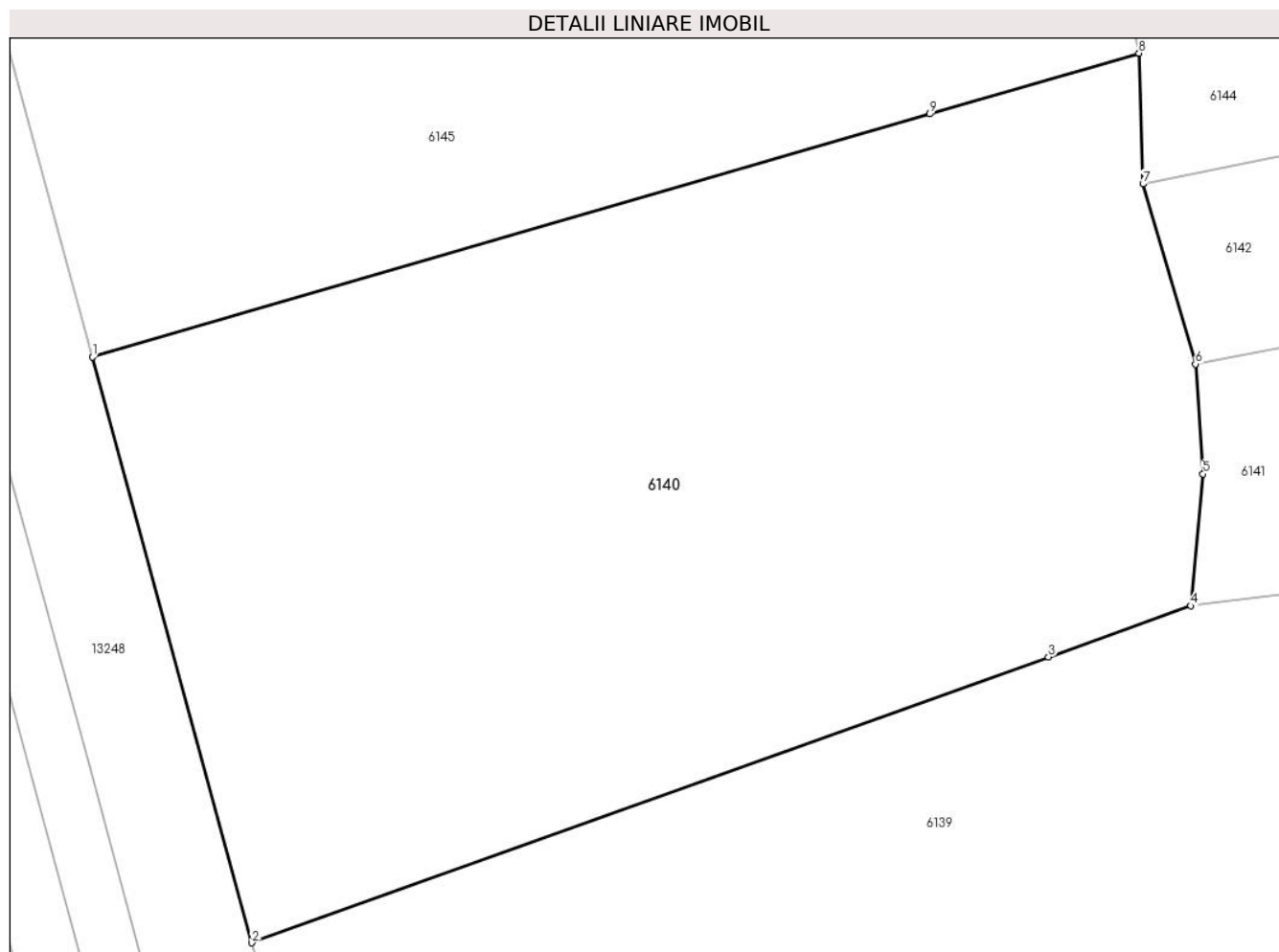
Inscrieri privind dezmembramintele dreptului de proprietate, drepturi reale de garanție și sarcini	Referințe
NU SUNT	

## Anexa Nr. 1 La Partea I

## Teren

Nr cadastral	Suprafața (mp)*	Observații / Referințe
	4.416	

\* Suprafața este determinată în planul de proiecție Stereo 70.



## Date referitoare la teren

Crt	Categorie folosință	Intravilan	Suprafața (mp)	Tarla	Parcelă	Nr. topo	Observații / Referințe
1	faneata	NU	4.416	-	-	Parte din 945, parte din 946	ARABIL ÎN GURA ILOVEI, restul de suprafață se regăsește la ID 6145

## Lungime Segmente

1) Valorile lungimilor segmentelor sunt obținute din proiecție în plan.

Punct început	X / Y	Punct sfârșit	X / Y	Lungime segment (** (m)
1	287.202,633 425.924,403	2	287.216,281 425.874,366	51.865
2	287.216,281 425.874,366	3	287.284,383 425.898,786	72.348
3	287.284,383 425.898,786	4	287.296,567 425.903,155	12.944
4	287.296,567 425.903,155	5	287.297,601 425.914,426	11.318

Punct început	X / Y	Punct sfârșit	X / Y	Lungime segment (** (m)
5	287.297,601 425.914,426	6	287.296,948 425.923,8	9.397
6	287.296,948 425.923,8	7	287.292,466 425.939,189	16.028
7	287.292,466 425.939,189	8	287.292,124 425.950,362	11.178
8	287.292,124 425.950,362	9	287.274,232 425.945,172	18.63
9	287.274,232 425.945,172	1	287.202,633 425.924,403	74.55

\*\* Lungimile segmentelor sunt determinate în planul de proiecție Stereo 70 și sunt rotunjite la 1 milimetru.

\*\*\* Distanța dintre puncte este formată din segmente cumulate ce sunt mai mici decât valoarea 1 milimetru.



**DATE DESPRE IMOBILUL NR. 6141**

Oficiul de Cadastru și Publicitate Imobiliară CARAS-SEVERIN  
Biroul de Cadastru și Publicitate Imobiliară Caransebes

**A. Partea I. Descrierea imobilului**

TEREN Extravilan

Nr. CF vechi:978- Buceșnița

Nr. topografic:997/2

Adresa: Jud. Caraș-Severin

Nr. Crt	Nr cadastral Nr. topografic	Suprafața* (mp)	Observații / Referințe
A1	31318	Din acte: 7.521 Masurata: 7.750	Sector cadastral:49 Teren neimprejmit;

**B. Partea II. Proprietari și acte**

Inscrieri privitoare la dreptul de proprietate și alte drepturi reale	Referințe
<b>7977 / 22/03/2023</b>	
Act Notarial nr. 674, din 20/03/2023 emis de Simescu Nicoleta Iconia;	
B2	A1
Intabulare, drept de PROPRIETATE intretinere, dobandit prin Conventie, cota actuala 7521/7750, cota initiala 1/1	
1) <b>NOVAC ION ACHE</b> , si sotia	
2) <b>NOVAC ANISOARA-VOICHITA</b> , nascuta Bejerita	
<i>OBSERVATII: bun comun</i>	
/	
Act Normativ nr. 7, din 13/03/1996 emis de PARLAMENTUL ROMÂNIEI;	
B3	A1
Inscrierea provizorie, drept de PROPRIETATE, dobandit prin Lege, cota actuala 229/7750	
1) <b>COMUNA BUCOȘNIȚA</b> , CIF:3227645, PROPRIETAR NEIDENTIFICAT	
<i>OBSERVATII: bun comun</i>	

**C. Partea III. SARCINI**

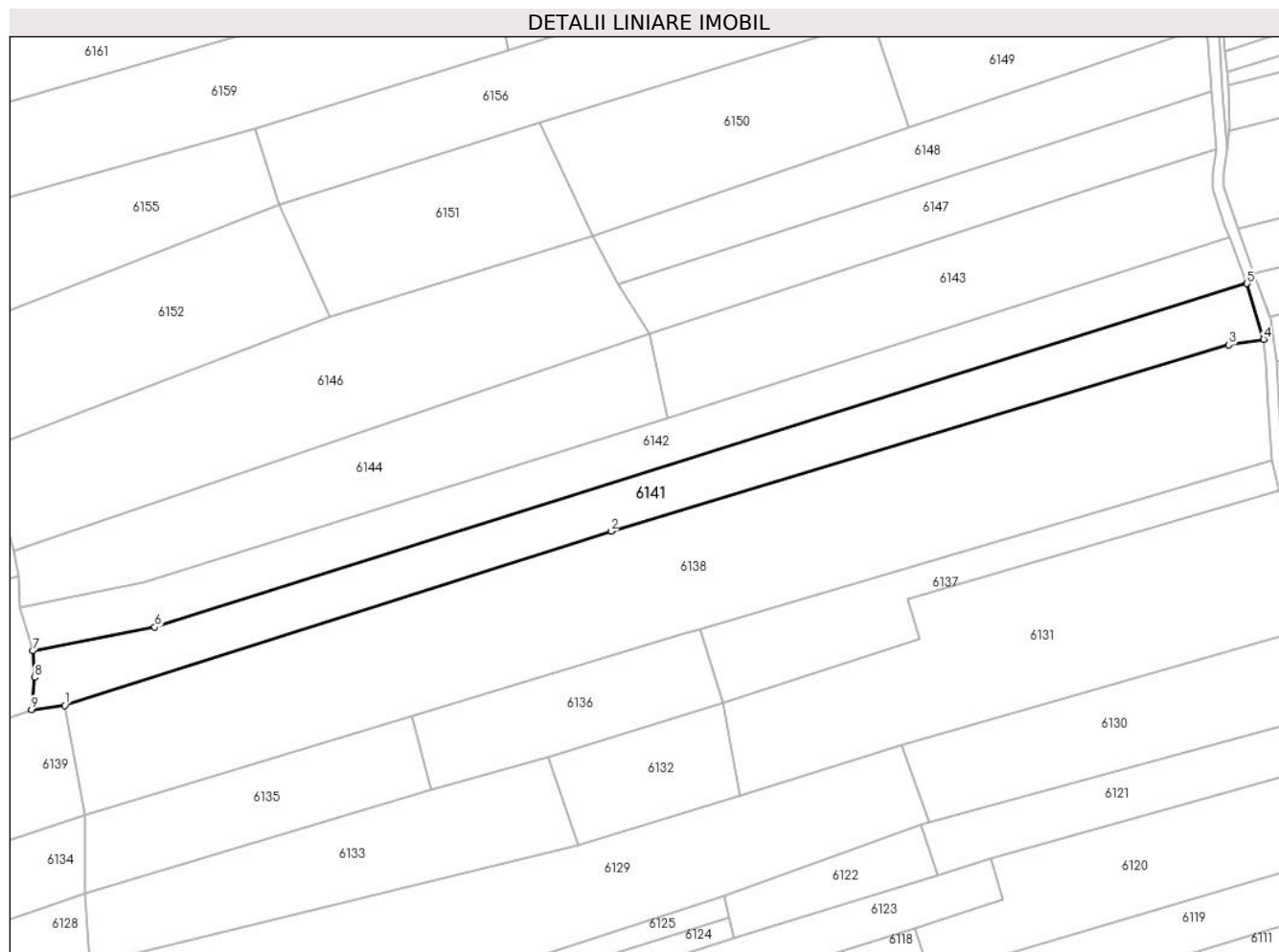
Inscrieri privind dezmembramintele dreptului de proprietate, drepturi reale de garanție și sarcini	Referințe
<b>7977 / 22/03/2023</b>	
Act Notarial nr. 674, din 20/03/2023 emis de Simescu Nicoleta Iconia;	
C1	A1
Intabulare, drept de IPOTECA LEGALA, Valoare:0 conform prevederilor art. 2386, alin. (4) din Codul Civil, drept garantie pentru realizarea creantei intretinerii, in favoarea:	
1) <b>NOVAC ALEXA</b>	

## Anexa Nr. 1 La Partea I

## Teren

Nr cadastral	Suprafața (mp)*	Observații / Referințe
31318	Din acte: 7.521 Masurata: 7.750	

\* Suprafața este determinată în planul de proiecție Stereo 70.



## Date referitoare la teren

Crt	Categorie folosință	Intravilan	Suprafața (mp)	Tarla	Parcelă	Nr. topo	Observații / Referințe
1	faneata	NU	7.750	-	-	997/2	FÂNEAȚĂ ÎN SESU

## Lungime Segmente

1) Valorile lungimilor segmentelor sunt obținute din proiecție în plan.

Punct început	X / Y	Punct sfârșit	X / Y	Lungime segment (** (m)
1	287.308,233 425.904,581	2	287.500,802 425.966,013	202.13
2	287.500,802 425.966,013	3	287.718,565 426.031,688	227.451
3	287.718,565 426.031,688	4	287.730,869 426.033,711	12.469
4	287.730,869 426.033,711	5	287.724,969 426.053,288	20.447
5	287.724,969 426.053,288	6	287.339,997 425.932,194	403.568

Punct început	X / Y	Punct sfârșit	X / Y	Lungime segment (** (m)
6	287.339,997 425.932,194	7	287.296,948 425.923,8	43.86
7	287.296,948 425.923,8	8	287.297,601 425.914,426	9.397
8	287.297,601 425.914,426	9	287.296,567 425.903,155	11.318
9	287.296,567 425.903,155	1	287.308,233 425.904,581	11.753

\*\* Lungimile segmentelor sunt determinate în planul de proiecție Stereo 70 și sunt rotunjite la 1 milimetru.

\*\*\* Distanța dintre puncte este formată din segmente cumulate ce sunt mai mici decât valoarea 1 milimetru.





**DATE DESPRE IMOBILUL NR. 6142**

Oficiul de Cadastru și Publicitate Imobiliară CARAS-SEVERIN  
Biroul de Cadastru și Publicitate Imobiliară Caransebes

**A. Partea I. Descrierea imobilului**

TEREN Extravilan

Nr. CF vechi:265- Bucoșnița

Nr. topografic:997/1

Adresa: Jud. Caraș-Severin

Nr. Crt	Nr cadastral Nr. topografic	Suprafața* (mp)	Observații / Referințe
A1		Din acte: 7.520 Masurata: 7.343	Sector cadastral:49 Teren neimprejmuit;

**B. Partea II. Proprietari și acte**

Inscrieri privitoare la dreptul de proprietate și alte drepturi reale		Referințe
<b>5155 / 07/11/2003</b>		
Act Notarial nr. 4841/2002, din 01/01/2002 emis de -;		
B1	Intabulare, drept de PROPRIETATE, dobandit prin Conventie, cota actuala 1/1, cota initiala 1/1 1) <b>NOVAC DOSIA</b> , si sotul 2) <b>NOVAC MIHAI</b> <i>OBSERVATII: (provenita din conversia CF 265)</i>	A1
B2	interdictie de instrainare si grevare in fav: Novac Ioan <i>OBSERVATII: (provenita din conversia CF 265)</i>	A1

**C. Partea III. SARCINI**

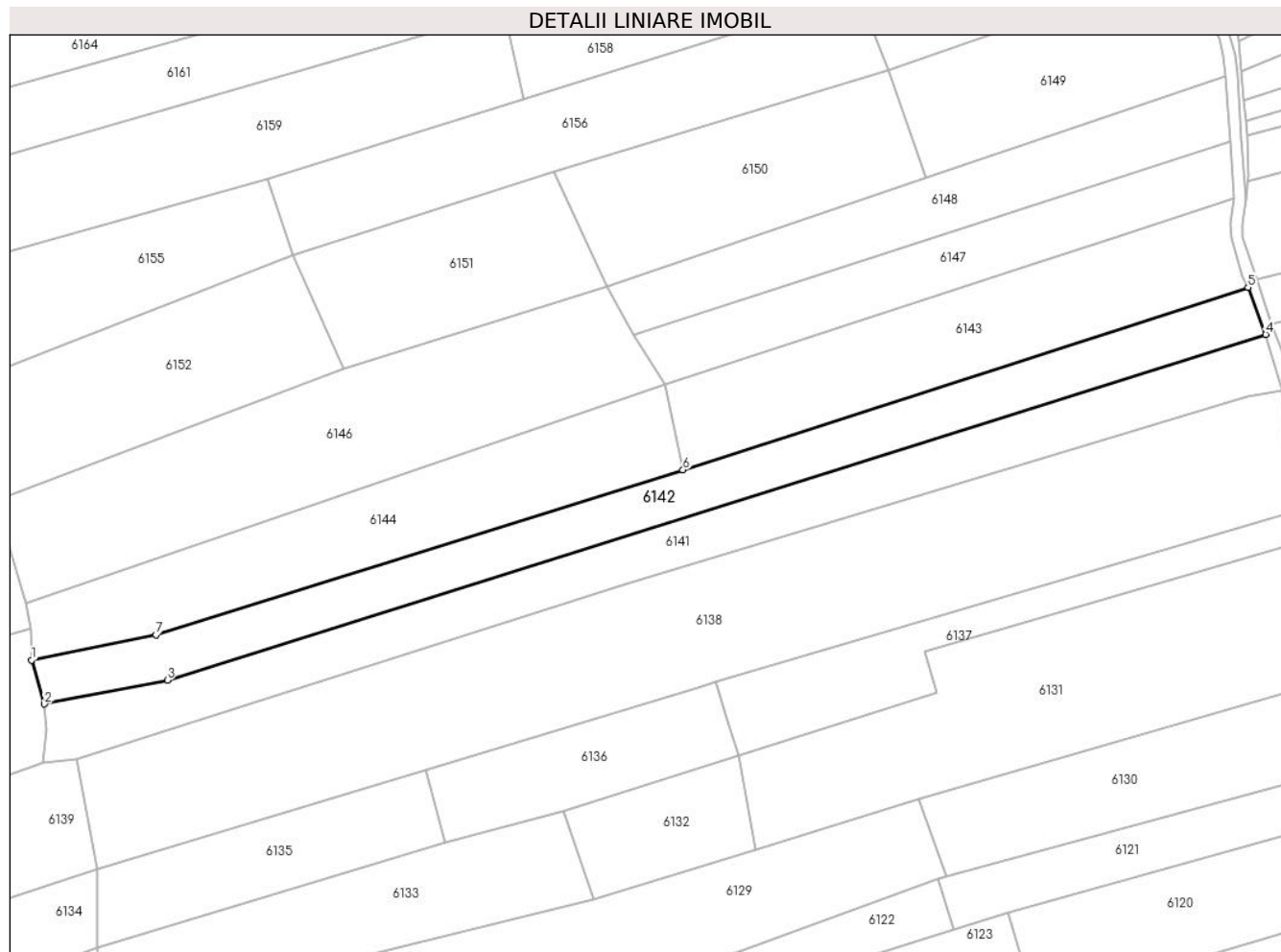
Inscrieri privind dezmembramintele dreptului de proprietate, drepturi reale de garanție și sarcini		Referințe
<b>5155 / 07/11/2003</b>		
Act Notarial nr. 4841/2002, din 01/01/2002 emis de -;		
C1	Intabulare, drept de UZUFRACT VIAGER, cota actuala 1/1 1) <b>NOVAC IOAN</b> <i>OBSERVATII: (provenita din conversia CF 265)</i>	A1

## Anexa Nr. 1 La Partea I

## Teren

Nr cadastral	Suprafața (mp)*	Observații / Referințe
	Din acte: 7.520 Masurata: 7.343	

\* Suprafața este determinată în planul de proiecție Stereo 70.



## Date referitoare la teren

Crt	Categorie folosință	Intra vilan	Suprafața (mp)	Tarla	Parcelă	Nr. topo	Observații / Referințe
1	faneata	NU	7.343	-	-	997/1	FÂNEAȚĂ ÎN SESU

## Lungime Segmente

1) Valorile lungimilor segmentelor sunt obținute din proiecție în plan.

Punct început	X / Y	Punct sfârșit	X / Y	Lungime segment (** (m)
1	287.292,466 425.939,189	2	287.296,948 425.923,8	16.028
2	287.296,948 425.923,8	3	287.339,997 425.932,194	43.86
3	287.339,997 425.932,194	4	287.724,969 426.053,288	403.568
4	287.724,969 426.053,288	5	287.718,761 426.069,797	17.638
5	287.718,761 426.069,797	6	287.520,732 426.005,823	208.106

Punct început	X / Y	Punct sfârșit	X / Y	Lungime segment (** (m)
6	287.520,732 426.005,823	7	287.336,057 425.947,958	193.528
7	287.336,057 425.947,958	1	287.292,466 425.939,189	44.464

\*\* Lungimile segmentelor sunt determinate în planul de proiecție Stereo 70 și sunt rotunjite la 1 milimetru.

\*\*\* Distanța dintre puncte este formată din segmente cumulate ce sunt mai mici decât valoarea 1 milimetru.



**DATE DESPRE IMOBILUL NR. 6143**

Oficiul de Cadastru și Publicitate Imobiliară CARAS-SEVERIN  
Biroul de Cadastru și Publicitate Imobiliară Caransebes

**A. Partea I. Descrierea imobilului**

TEREN Extravilan

Nr. CF vechi:704- Buceșnița

Nr. topografic:998

Adresa: Jud. Caraș-Severin

Nr. Crt	Nr cadastral Nr. topografic	Suprafața* (mp)	Observații / Referințe
A1	32607	6.367	Sector cadastral:49 Teren neimprejmuit;

**B. Partea II. Proprietari și acte**

Inscrieri privitoare la dreptul de proprietate și alte drepturi reale		Referințe
<b>172 / 27/01/1939</b>		
Act Notarial nr. 0, din 27/09/1934 emis de NOTARIATUL CARANSEBES;		
B1	Intabulare, drept de PROPRIETATE, donatie, dobandit prin Conventie, cota actuala 15/180, cota initiala 15/180 1) <b>BUGARIN ILIE</b> , si sotia	A1
B2	Intabulare, drept de PROPRIETATE, donatie, dobandit prin Conventie, cota actuala 15/180, cota initiala 15/180 1) <b>BUGARIN ANA</b> , nascuta Bacila	A1
B3	Interdictie de instrainare si grevare, in favoarea : 1) <b>LAZAR MIHAI</b> , si sotia 2) <b>LAZAR CRUCITA</b> , nascuta Bugarin	A1
<b>464 / 12/05/1986</b>		
Act Notarial nr. 165, din 12/05/1986 emis de Notariatul Caransebes;		
B4	Intabulare, drept de PROPRIETATE, mostenire, dobandit prin Succesiune, cota actuala 150/180, cota initiala 150/180 1) <b>DORCA ION</b> , nepot de fiu	A1
/		
Act Normativ nr. 7, din 13/03/1996 emis de PARLAMENTUL ROMÂNIEI (ADEVERINȚĂ NR. 3531 DIN 07.09.2022 EMISĂ DE PRIMĂRIA COMUNEI BUCOȘNIȚA);		
B5	Se notează posesia faptică în favoarea lui 1) <b>MUNTEANU-DORCA PETRU</b>	A1

**C. Partea III. SARCINI .**

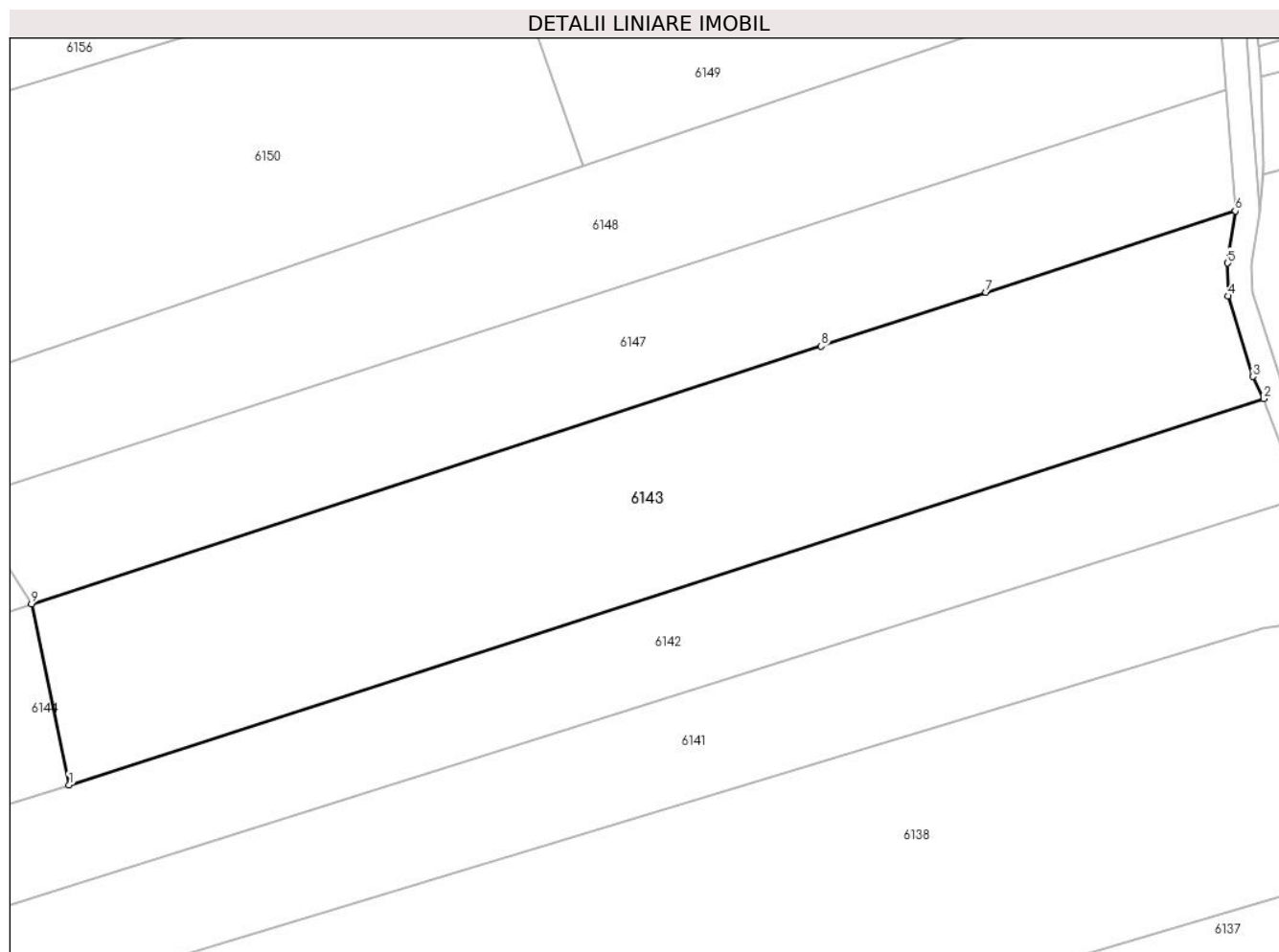
Inscrieri privind dezmembramintele dreptului de proprietate, drepturi reale de garanție și sarcini	Referințe
NU SUNT	

## Anexa Nr. 1 La Partea I

## Teren

Nr cadastral	Suprafața (mp)*	Observații / Referințe
32607	6.367	

\* Suprafața este determinată în planul de proiecție Stereo 70.



## Date referitoare la teren

Crt	Categorie folosință	Intravilan	Suprafața (mp)	Tarla	Parcelă	Nr. topo	Observații / Referințe
1	fâneata	NU	6.367	-	-	998	FÂNEAȚĂ ÎN SESU

## Lungime Segmente

1) Valorile lungimilor segmentelor sunt obținute din proiecție în plan.

Punct început	X / Y	Punct sfârșit	X / Y	Lungime segment (** (m)
1	287.520,732 426.005,823	2	287.718,761 426.069,797	208.106
2	287.718,761 426.069,797	3	287.717,005 426.073,477	4.077
3	287.717,005 426.073,477	4	287.712,842 426.086,806	13.964
4	287.712,842 426.086,806	5	287.712,78 426.092,267	5.461
5	287.712,78 426.092,267	6	287.714,051 426.100,9	8.726

Punct început	X / Y	Punct sfârșit	X / Y	Lungime segment (** (m)
6	287.714,051 426.100,9	7	287.672,722 426.087,424	43.471
7	287.672,722 426.087,424	8	287.645,386 426.078,511	28.752
8	287.645,386 426.078,511	9	287.514,524 426.035,842	137.643
9	287.514,524 426.035,842	1	287.520,732 426.005,823	30.654

\*\* Lungimile segmentelor sunt determinate în planul de proiecție Stereo 70 și sunt rotunjite la 1 milimetru.

\*\*\* Distanța dintre puncte este formată din segmente cumulate ce sunt mai mici decât valoarea 1 milimetru.





**DATE DESPRE IMOBILUL NR. 6144**

Oficiul de Cadastru și Publicitate Imobiliară CARAS-SEVERIN  
Biroul de Cadastru și Publicitate Imobiliară Caransebes

**A. Partea I. Descrierea imobilului**

TEREN Extravilan

Nr. CF vechi:639- Bucoșnița

Nr. topografic:Parte din 999

Adresa: Jud. Caraș-Severin

Nr. Crt	Nr cadastral Nr. topografic	Suprafața* (mp)	Observații / Referințe
A1		Din acte: 9.020 Masurata: 6.372	Sector cadastral:49 Teren neimprejmuit;

**B. Partea II. Proprietari și acte**

Inscrieri privitoare la dreptul de proprietate și alte drepturi reale	Referințe
<b>68 / 21/01/1948</b>	
Act Notarial nr. 0, din 02/08/1947 emis de NOTARIATUL CARANSEBES;	
B1	A1
Intabulare, drept de PROPRIETATE donație, dobandit prin Lege, cota actuala 1/1 1) SERACIN NICOLAE, căs. cu Ecaterina născ. Lungocea, fiul lui Nicolae și al Afilei, dom. în Vălișoara	

**C. Partea III. SARCINI .**

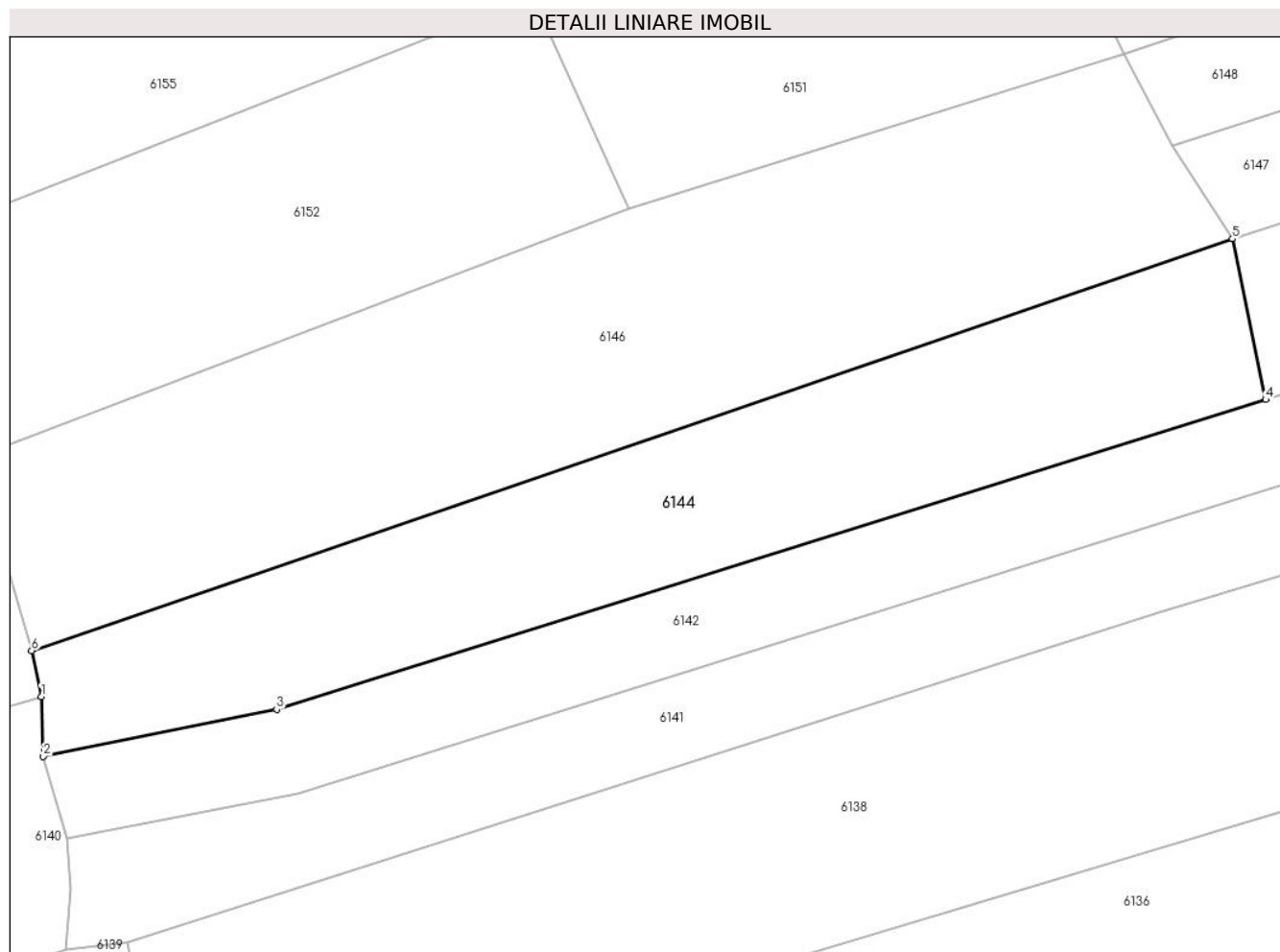
Inscrieri privind dezmembramintele dreptului de proprietate, drepturi reale de garanție și sarcini	Referințe
NU SUNT	

## Anexa Nr. 1 La Partea I

## Teren

Nr cadastral	Suprafața (mp)*	Observații / Referințe
	Din acte: 9.020 Masurata: 6.372	

\* Suprafața este determinată în planul de proiecție Stereo 70.



## Date referitoare la teren

Crt	Categorie folosință	Intravilan	Suprafața (mp)	Tarla	Parcelă	Nr. topo	Observații / Referințe
1	faneata	NU	6.372	-	-	Parte din 999	FANEATA ÎN SESU, RESTUL DE SUPRAFAȚĂ SE REGĂSEȘTE LA ID 6146

## Lungime Segmente

1) Valorile lungimilor segmentelor sunt obținute din proiecție în plan.

Punct început	X / Y	Punct sfârșit	X / Y	Lungime segment (** (m)
1	287.292,124 425.950,362	2	287.292,466 425.939,189	11.178
2	287.292,466 425.939,189	3	287.336,057 425.947,958	44.464
3	287.336,057 425.947,958	4	287.520,732 426.005,823	193.528
4	287.520,732 426.005,823	5	287.514,524 426.035,842	30.654

Punct început	X / Y	Punct sfârșit	X / Y	Lungime segment (** (m)
5	287.514,524 426.035,842	6	287.290,297 425.958,931	237.051
6	287.290,297 425.958,931	1	287.292,124 425.950,362	8.762

\*\* Lungimile segmentelor sunt determinate în planul de proiecție Stereo 70 și sunt rotunjite la 1 milimetru.

\*\*\* Distanța dintre puncte este formată din segmente cumulate ce sunt mai mici decât valoarea 1 milimetru.



**DATE DESPRE IMOBILUL NR. 6145**

Oficiul de Cadastru și Publicitate Imobiliară CARAS-SEVERIN  
Biroul de Cadastru și Publicitate Imobiliară Caransebes

**A. Partea I. Descrierea imobilului**

TEREN Extravilan

Nr. CF vechi:609- Buceșnița

Nr. topografic:Parte din 945, parte din 946

Adresa: Jud. Caraș-Severin

Nr. Crt	Nr cadastral Nr. topografic	Suprafața* (mp)	Observații / Referințe
A1		3.813	Sector cadastral:49 Teren neimprejmuit;

**B. Partea II. Proprietari și acte**

Inscrieri privitoare la dreptul de proprietate și alte drepturi reale		Referințe
<b>1916 / 20/06/1930</b>		
Act Notarial nr. 0, din 23/05/1930 emis de NOTARIATUL CARANSEBES;		
B1	Intabulare, drept de PROPRIETATEpărți egale, dobandit prin Conventie, cota actuala 1/1 1) <b>ANDERCA TRAIAN</b> , căs. cu Dorca Maria, dom. în Vălișoara 2) <b>ANDERCA ION</b> , căs. cu Dorca Floarea, dom. în Vălișoara	A1
/		
Act Normativ nr. 7, din 13/03/1996 emis de PARLAMENTUL ROMÂNIEI (ADEVÉRINȚĂ NR. 1831 DIN 11.04.2023 EMISĂ DE PRIMĂRIA COMUNEI BUCOȘNIȚA);		
B2	Se notează posesia faptică în favoarea lui 1) <b>BULETEANU CORNELIA-MARIA</b>	A1

**C. Partea III. SARCINI .**

Inscrieri privind dezmembramintele dreptului de proprietate, drepturi reale de garanție și sarcini	Referințe
NU SUNT	

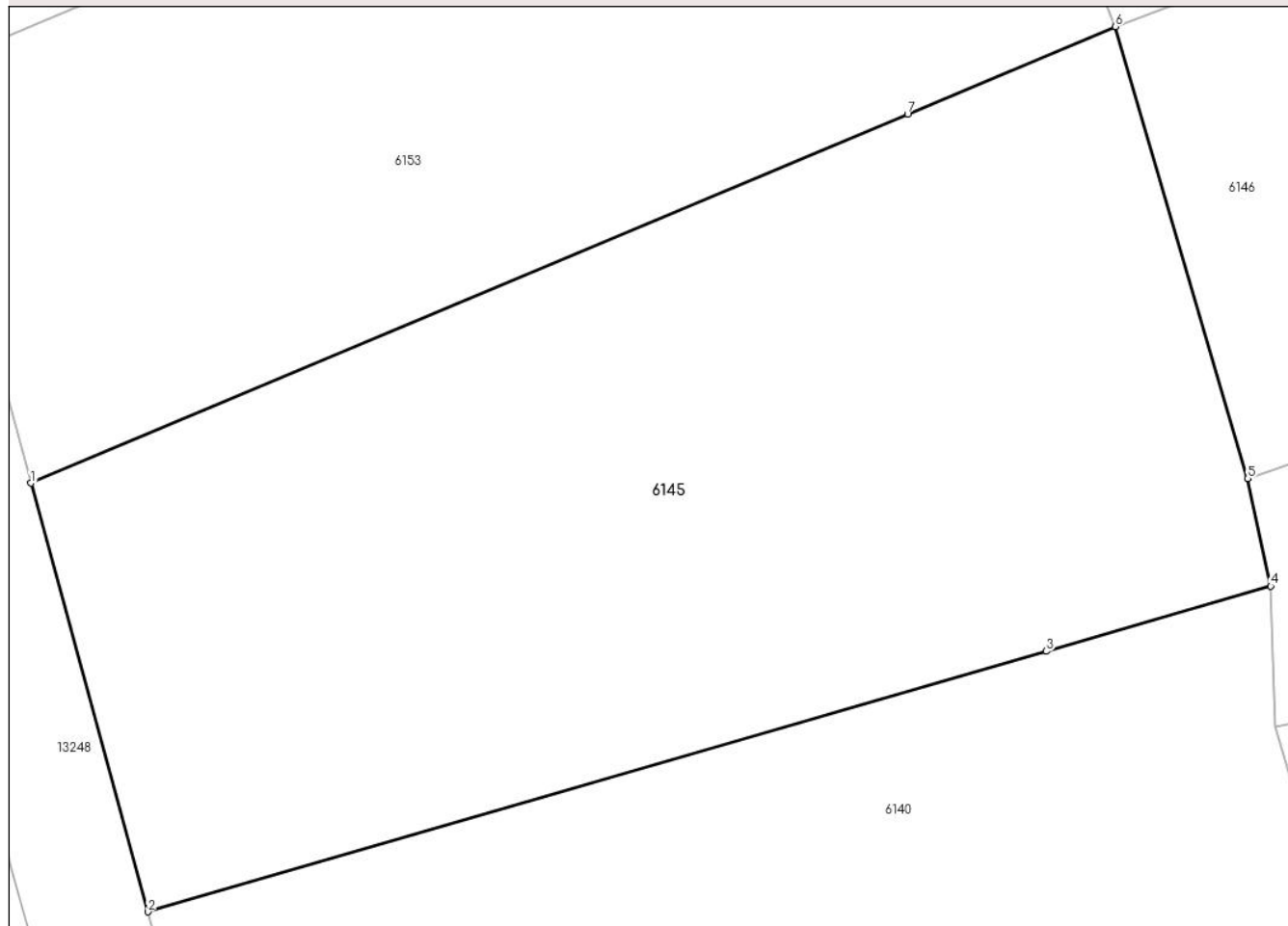
## Anexa Nr. 1 La Partea I

## Teren

Nr cadastral	Suprafața (mp)*	Observații / Referințe
	3.813	

\* Suprafața este determinată în planul de proiecție Stereo 70.

## DETALII LINIARE IMOBIL



## Date referitoare la teren

Crt	Categorie folosință	Intravilan	Suprafața (mp)	Tarla	Parcelă	Nr. topo	Observații / Referințe
1	faneata	NU	3.813	-	-	Parte din 945, parte din 946	ARABIL ÎN GURA ILOVEI, restul de suprafață se regăsește la ID 6140

## Lungime Segmente

1) Valorile lungimilor segmentelor sunt obținute din proiecție în plan.

Punct început	X / Y	Punct sfârșit	X / Y	Lungime segment (** (m))
1	287.193,316 425.958,562	2	287.202,633 425.924,403	35.407
2	287.202,633 425.924,403	3	287.274,232 425.945,172	74.55
3	287.274,232 425.945,172	4	287.292,124 425.950,362	18.63
4	287.292,124 425.950,362	5	287.290,297 425.958,931	8.762

Punct început	X / Y	Punct sfârșit	X / Y	Lungime segment (** (m)
5	287.290,297 425.958,931	6	287.279,746 425.994,938	37.521
6	287.279,746 425.994,938	7	287.263,187 425.987,969	17.966
7	287.263,187 425.987,969	1	287.193,316 425.958,562	75.807

\*\* Lungimile segmentelor sunt determinate în planul de proiecție Stereo 70 și sunt rotunjite la 1 milimetru.

\*\*\* Distanța dintre puncte este formată din segmente cumulate ce sunt mai mici decât valoarea 1 milimetru.





**DATE DESPRE IMOBILUL NR. 6146**

Oficiul de Cadastru și Publicitate Imobiliară CARAS-SEVERIN  
Biroul de Cadastru și Publicitate Imobiliară Caransebes

**A. Partea I. Descrierea imobilului**

TEREN Extravilan

Nr. CF vechi:455, 639- Buceșnița  
Nr. topografic:1000/1, parte din 999

Adresa: Jud. Caraș-Severin

Nr. Crt	Nr cadastral Nr. topografic	Suprafața* (mp)	Observații / Referințe
A1	32644	9.267	Sector cadastral:49 Teren neimprejmuit;

**B. Partea II. Proprietari și acte**

Inscrieri privitoare la dreptul de proprietate și alte drepturi reale		Referințe
<b>255 / 16/01/1931</b>		
Act Notarial nr. 0, din 28/04/1926 emis de NOTARIATUL CARANSEBEȘ;		
B1	Intabulare, drept de PROPRIETATE, intretinere, dobandit prin Conventie, cota actuala 1/1, cota initiala 1/1 1) <b>ANDERCA ION</b> , ( a lui Mihai) minor	A1
B2	interdicție de instrainare si grevare in favoarea: 1) <b>ANDERCA GHERMAN</b> , si sotia 2) <b>ANDERCA CATALINA</b> , nasc.Anderca	A1
/		
Act Normativ nr. 7, din 13/03/1996 emis de PARLAMENTUL ROMÂNIEI (ADEVĂRIȚĂ NR. 3394 DIN 02.09.2022 EMISĂ DE PRIMĂRIA COMUNEI BUCOȘNIȚA);		
B3	Se notează posesia factică în favoarea lui 1) <b>ANDERCA-BOB IULIAN-FLAVIUS</b>	A1

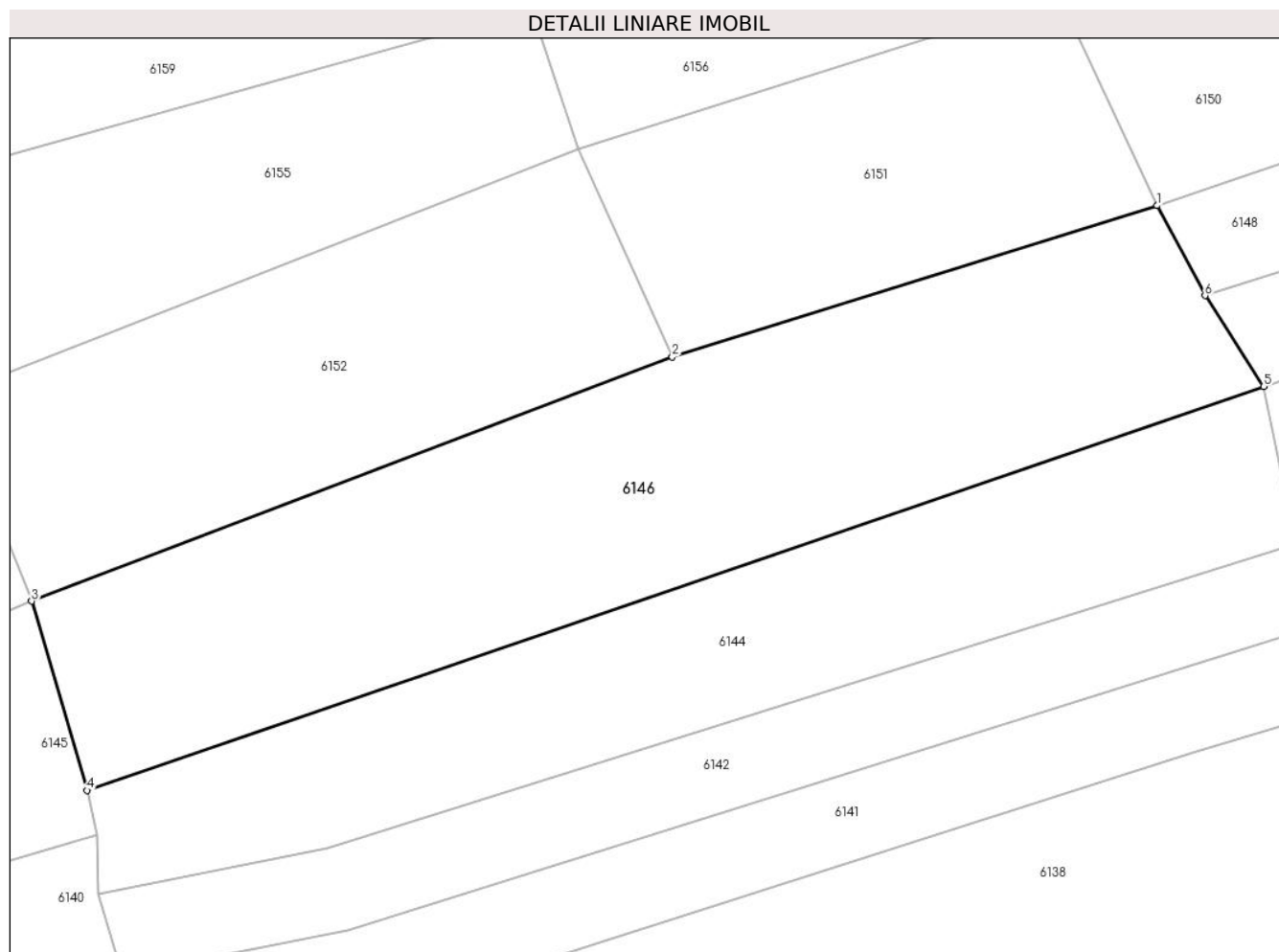
**C. Partea III. SARCINI**

Inscrieri privind dezmembramintele dreptului de proprietate, drepturi reale de garanție și sarcini		Referințe
<b>255 / 16/01/1931</b>		
Act Notarial nr. 0, din 16/01/1931 emis de NOTARIATUL CARANSEBEȘ;		
C1	Intabulare, drept de UZUFRACT VIAGER, dobandit prin Conventie, cota actuala 1/2, cota initiala 1/2 1) <b>ANDERCA GHERMAN</b> , si sotia 2) <b>ANDERCA CATALINA</b> , nasc.Anderca	A1

**Anexa Nr. 1 La Partea I****Teren**

Nr cadastral	Suprafața (mp)*	Observații / Referințe
32644	9.267	

\* Suprafața este determinată în planul de proiecție Stereo 70.

**Date referitoare la teren**

Crt	Categorie folosință	Intravilan	Suprafața (mp)	Tarla	Parcelă	Nr. topo	Observații / Referințe
1	faneata	NU	9.267	-	-	1000/1, parte din 999	FĂNEAȚĂ ÎN SESU

**Lungime Segmente**

1) Valorile lungimilor segmentelor sunt obținute din proiecție în plan.

Punct început	X / Y	Punct sfârșit	X / Y	Lungime segment (** (m)
1	287.494,232 426.070,26	2	287.401,838 426.041,42	96.79
2	287.401,838 426.041,42	3	287.279,746 425.994,938	130.641
3	287.279,746 425.994,938	4	287.290,297 425.958,931	37.521
4	287.290,297 425.958,931	5	287.514,524 426.035,842	237.051
5	287.514,524 426.035,842	6	287.503,321 426.053,128	20.599

Punct început	X / Y	Punct sfârșit	X / Y	Lungime segment (** (m)
6	287.503,321 426.053,128	1	287.494,232 426.070,26	19.394

\*\* Lungimile segmentelor sunt determinate în planul de proiecție Stereo 70 și sunt rotunjite la 1 milimetru.

\*\*\* Distanța dintre puncte este formată din segmente cumulate ce sunt mai mici decât valoarea 1 milimetru.



**DATE DESPRE IMOBILUL NR. 6147**

Oficiul de Cadastru și Publicitate Imobiliară CARAS-SEVERIN  
Biroul de Cadastru și Publicitate Imobiliară Caransebes

**A. Partea I. Descrierea imobilului**

Nr. CF vechi:14, 455- Buceșnița  
Nr. topografic:Parte din 1000/1, parte din  
1000/2, parte din 1001

TEREN Extravilan

Adresa: Jud. Caraș-Severin

Nr. Crt	Nr cadastral Nr. topografic	Suprafața* (mp)	Observații / Referințe
A1		4.244	Sector cadastral:49 Teren neimprejmuit; 32644

**B. Partea II. Proprietari și acte**

Inscrieri privitoare la dreptul de proprietate și alte drepturi reale		Referințe
/		
Act Normativ nr. 7, din 13/03/1996 emis de PARLAMENTUL ROMÂNIEI;		
B1	Inscrierea provizorie, drept de PROPRIETATE, dobandit prin Lege, cota actuala 1/1 1) COMUNA BUCOȘNIȚA, CIF:3227645, PROPRIETAR NEIDENTIFICAT	A1

**C. Partea III. SARCINI .**

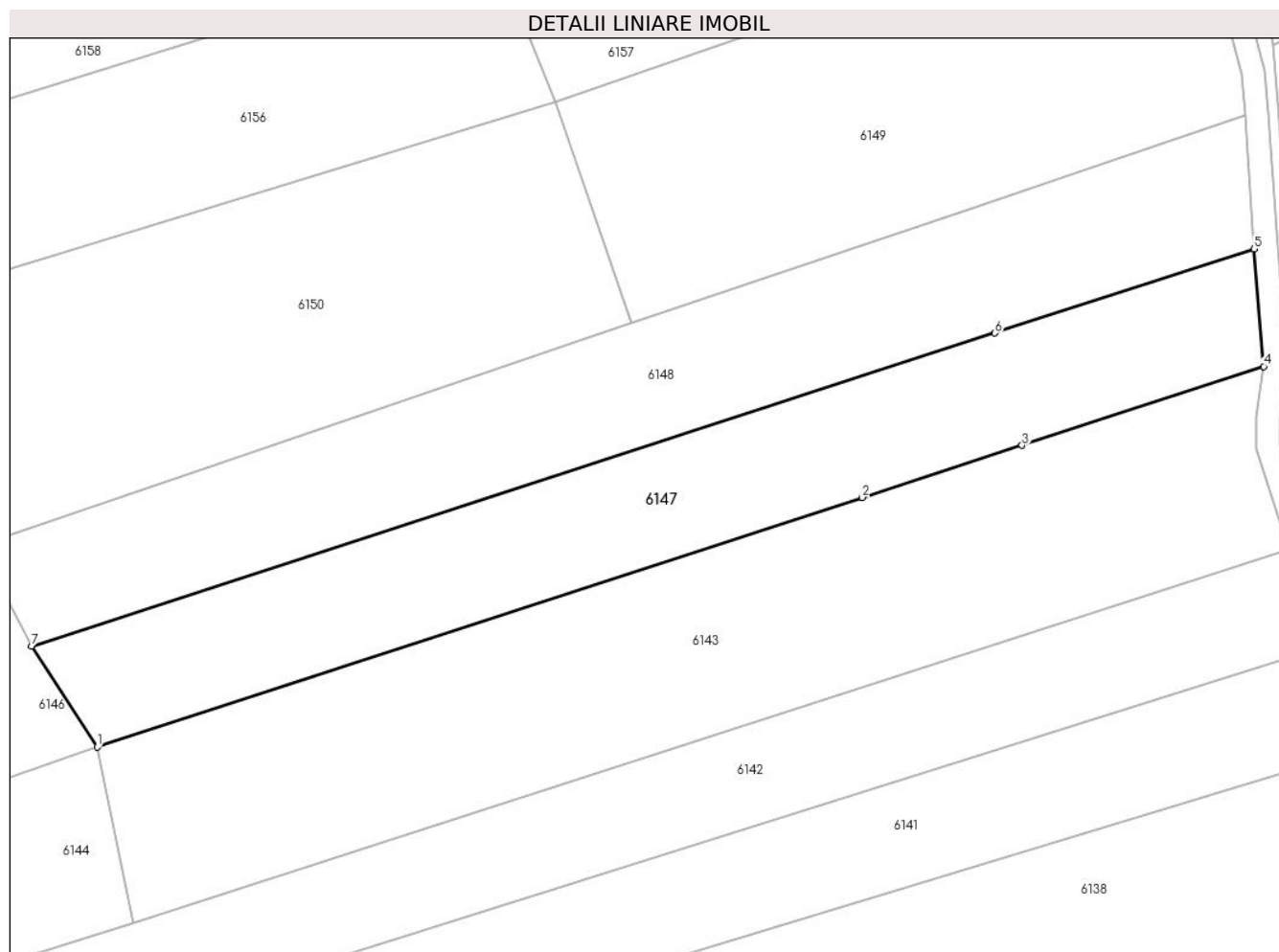
Inscrieri privind dezmembramintele dreptului de proprietate, drepturi reale de garanție și sarcini	Referințe
NU SUNT	

## Anexa Nr. 1 La Partea I

## Teren

Nr cadastral	Suprafața (mp)*	Observații / Referințe
	4.244	32644

\* Suprafața este determinată în planul de proiecție Stereo 70.



## Date referitoare la teren

Crt	Categorie folosință	Intravilan	Suprafața (mp)	Tarla	Parcelă	Nr. topo	Observații / Referințe
1	arabil	NU	4.244	-	-	Parte din 1000/1, parte din 1000/2, parte din 1001	ARABIL ÎN SESU

## Lungime Segmente

1) Valorile lungimilor segmentelor sunt obținute din proiecție în plan.

Punct început	X / Y	Punct sfârșit	X / Y	Lungime segment (** (m)
1	287.514,524 426.035,842	2	287.645,386 426.078,511	137.643
2	287.645,386 426.078,511	3	287.672,722 426.087,424	28.752
3	287.672,722 426.087,424	4	287.714,051 426.100,9	43.471

Punct început	X / Y	Punct sfârșit	X / Y	Lungime segment (** (m)
4	287.714,051 426.100,9	5	287.712,428 426.120,986	20.151
5	287.712,428 426.120,986	6	287.668,078 426.106,594	46.627
6	287.668,078 426.106,594	7	287.503,321 426.053,128	173.215
7	287.503,321 426.053,128	1	287.514,524 426.035,842	20.599

\*\* Lungimile segmentelor sunt determinate în planul de proiecție Stereo 70 și sunt rotunjite la 1 milimetru.

\*\*\* Distanța dintre puncte este formată din segmente cumulate ce sunt mai mici decât valoarea 1 milimetru.





**DATE DESPRE IMOBILUL NR. 6148**

Oficiul de Cadastru și Publicitate Imobiliară CARAS-SEVERIN  
Biroul de Cadastru și Publicitate Imobiliară Caransebes

**A. Partea I. Descrierea imobilului**

Nr. CF vechi:14, 455, 485, 489- Buceșnița  
Nr. topografic:Parte din 1000/1, parte din  
1000/2, parte din 1001, parte din 1002/1,  
parte din 1002/2

TEREN Extravilan

Adresa: Jud. Caraș-Severin

Nr. Crt	Nr cadastral Nr. topografic	Suprafața* (mp)	Observații / Referințe
A1	32644	4.646	Sector cadastral:49 Teren neimprejmit;

**B. Partea II. Proprietari și acte**

Inscrieri privitoare la dreptul de proprietate și alte drepturi reale		Referințe
/		
Act Normativ nr. 7, din 13/03/1996 emis de PARLAMENTUL ROMÂNIEI;		
B1	Intabulare, drept de PROPRIETATE, dobandit prin Lege, cota actuala 1/1 1) NEIDENTIFICAT NEIDENTIFICAT <i>OBSERVATII: PROPRIETAR NEIDENTIFICAT</i>	A1
Act Normativ nr. 7, din 13/03/1996 emis de PARLAMENTUL ROMÂNIEI (ADEVERINȚĂ NR. 2949 DIN 18.08.2022 EMISĂ DE PRIMĂRIA COMUNEI BUCOȘNIȚA);		
B2	Se notează posesia faptică în favoarea lui 1) NISTOR LIN	A1

**C. Partea III. SARCINI .**

Inscrieri privind dezmembramintele dreptului de proprietate, drepturi reale de garanție și sarcini	Referințe
NU SUNT	

## Anexa Nr. 1 La Partea I

## Teren

Nr cadastral	Suprafața (mp)*	Observații / Referințe
32644	4.646	

\* Suprafața este determinată în planul de proiecție Stereo 70.



## Date referitoare la teren

Crt	Categorie folosință	Intra vilan	Suprafața (mp)	Tarla	Parcelă	Nr. topo	Observații / Referințe
1	faneata	NU	4.646	-	-	Parte din 1000/1, parte din 1000/2, parte din 1001, parte din 1002/1, parte din 1002/2	

## Lungime Segmente

1) Valorile lungimilor segmentelor sunt obținute din proiecție în plan.

Punct început	X / Y	Punct sfârșit	X / Y	Lungime segment (** (m)
1	287.494,232 426.070,26	2	287.503,321 426.053,128	19.394
2	287.503,321 426.053,128	3	287.668,078 426.106,594	173.215

Punct început	X / Y	Punct sfârșit	X / Y	Lungime segment (** (m)
3	287.668,078 426.106,594	4	287.712,428 426.120,986	46.627
4	287.712,428 426.120,986	5	287.710,924 426.143,896	22.959
5	287.710,924 426.143,896	6	287.662,338 426.127,423	51.303
6	287.662,338 426.127,423	7	287.605,905 426.108,289	59.589
7	287.605,905 426.108,289	1	287.494,232 426.070,26	117.971

\*\* Lungimile segmentelor sunt determinate în planul de proiecție Stereo 70 și sunt rotunjite la 1 milimetru.

\*\*\* Distanța dintre puncte este formată din segmente cumulate ce sunt mai mici decât valoarea 1 milimetru.



**DATE DESPRE IMOBILUL NR. 6149**

Oficiul de Cadastru și Publicitate Imobiliară CARAS-SEVERIN  
Biroul de Cadastru și Publicitate Imobiliară Caransebes

**A. Partea I. Descrierea imobilului**

TEREN Extravilan

Nr. CF vechi:485, 489- Bucoșnița  
Nr. topografic:Parte din 1002/1, 1002/2

Adresa: Jud. Caraș-Severin

Nr. Crt	Nr cadastral Nr. topografic	Suprafața* (mp)	Observații / Referințe
A1		Din acte: 5.322 Masurata: 4.588	Sector cadastral:49 Teren neimprejmuit;

**B. Partea II. Proprietari și acte**

Inscrieri privitoare la dreptul de proprietate și alte drepturi reale		Referințe
<b>1211 / 09/07/1941</b>		
Act Notarial nr. 0, din 16/05/1941 emis de -;		
B1	Intabulare, drept de PROPRIETATE, dobandit prin Conventie, cota actuala 1/1 1) <b>SERACIN VALERIU</b> , căs. cu Radmila Anuța, dom. în Vălișoara	A1
B2	Se notează interdicția de înstrăinare și grevare în favoarea lui 1) <b>SERACIN FLOAREA</b> , născ. Dragomir, dom. în Vălișoara	A1

**C. Partea III. SARCINI .**

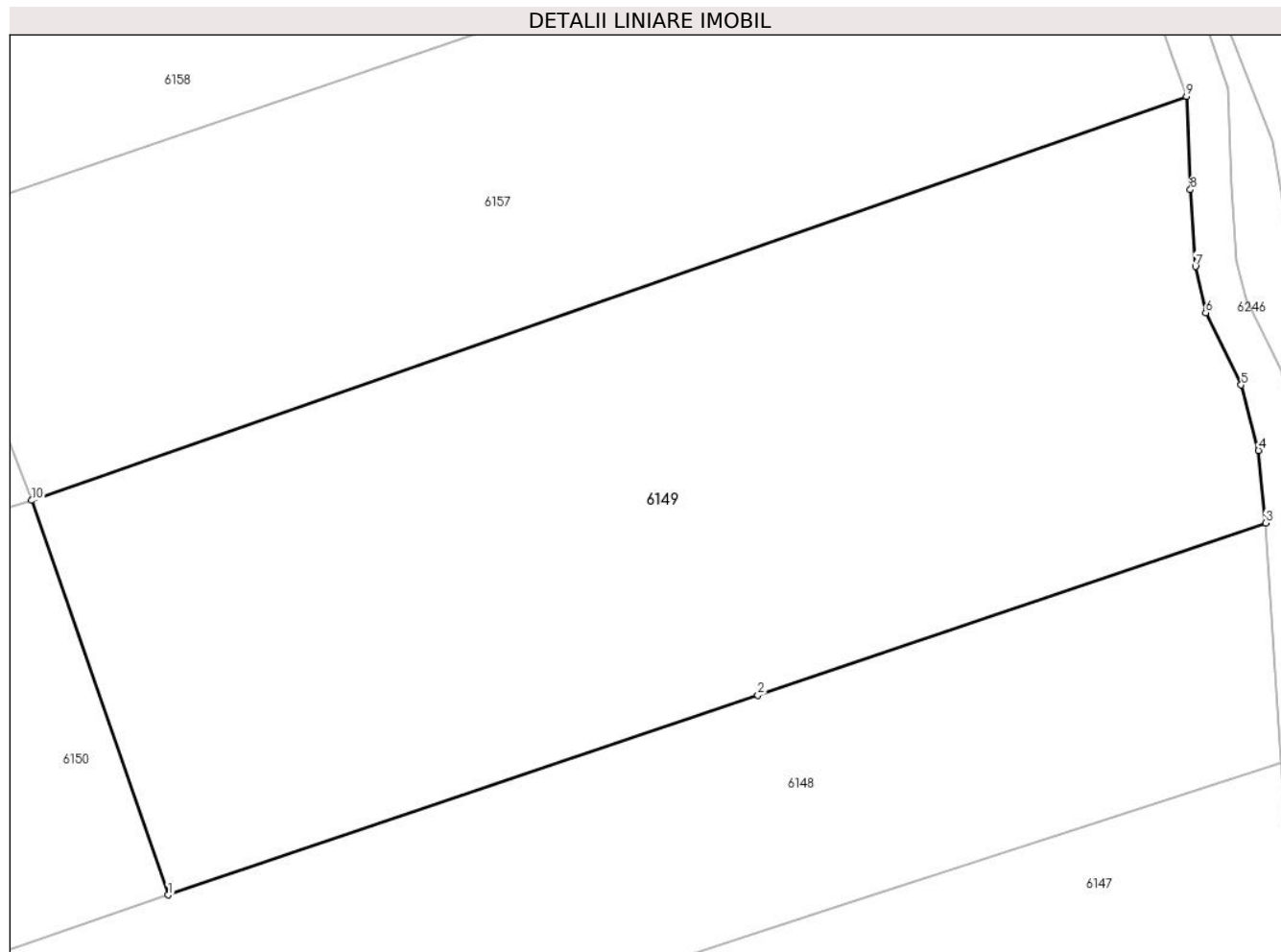
Inscrieri privind dezmembramintele dreptului de proprietate, drepturi reale de garanție și sarcini	Referințe
NU SUNT	

## Anexa Nr. 1 La Partea I

## Teren

Nr cadastral	Suprafața (mp)*	Observații / Referințe
	Din acte: 5.322 Masurata: 4.588	

\* Suprafața este determinată în planul de proiecție Stereo 70.



## Date referitoare la teren

Crt	Categorie folosință	Intravilan	Suprafața (mp)	Tarla	Parcelă	Nr. topo	Observații / Referințe
1	faneata	NU	4.588	-	-	Parte din 1002/1, 1002/2	FÂNEAȚĂ ÎN SESU

## Lungime Segmente

1) Valorile lungimilor segmentelor sunt obținute din proiecție în plan.

Punct început	X / Y	Punct sfârșit	X / Y	Lungime segment (** (m)
1	287.605,905 426.108,289	2	287.662,338 426.127,423	59.589
2	287.662,338 426.127,423	3	287.710,924 426.143,896	51.303
3	287.710,924 426.143,896	4	287.710,238 426.150,825	6.963
4	287.710,238 426.150,825	5	287.708,575 426.157,103	6.495

Punct început	X / Y	Punct sfârșit	X / Y	Lungime segment (** (m)
5	287.708,575 426.157,103	6	287.705,187 426.164,009	7.692
6	287.705,187 426.164,009	7	287.704,206 426.168,422	4.521
7	287.704,206 426.168,422	8	287.703,716 426.175,777	7.371
8	287.703,716 426.175,777	9	287.703,342 426.184,723	8.954
9	287.703,342 426.184,723	10	287.592,837 426.146,048	117.077
10	287.592,837 426.146,048	1	287.605,905 426.108,289	39.956

\*\* Lungimile segmentelor sunt determinate în planul de proiecție Stereo 70 și sunt rotunjite la 1 milimetru.

\*\*\* Distanța dintre puncte este formată din segmente cumulate ce sunt mai mici decât valoarea 1 milimetru.





**DATE DESPRE IMOBILUL NR. 6150**

Oficiul de Cadastru și Publicitate Imobiliară CARAS-SEVERIN  
Biroul de Cadastru și Publicitate Imobiliară Caransebes

**A. Partea I. Descrierea imobilului**

TEREN Extravilan

Nr. CF vechi:485, 633- Bucoșnița  
Nr. topografic:Parte din 1002/2, 1003

Adresa: Jud. Caraș-Severin

Nr. Crt	Nr cadastral Nr. topografic	Suprafața* (mp)	Observații / Referințe
A1		Din acte: 5.322 Masurata: 5.034	Sector cadastral:49 Teren neimprejmuit;

**B. Partea II. Proprietari și acte**

Inscrieri privitoare la dreptul de proprietate și alte drepturi reale		Referințe
<b>1309 / 21/03/2001</b>		
Act Notarial nr. 66/2001, din 01/01/2001 emis de BNP ANDRONACHE;		
B1	Intabulare, drept de PROPRIETATEdrept moștenire, dobandit prin Succesiune, cota actuala 1/3 1) <b>METEA NICOLAE</b> , fiu	A1
B2	Intabulare, drept de PROPRIETATEdrept moștenire, dobandit prin Succesiune, cota actuala 1/3 1) <b>METEA RUSALINA</b> , fiica	A1
B3	Intabulare, drept de PROPRIETATEdrept moștenire, dobandit prin Succesiune, cota actuala 1/3 1) <b>BOGOIEVICI GHEORGHITA</b> , fiica	A1

**C. Partea III. SARCINI .**

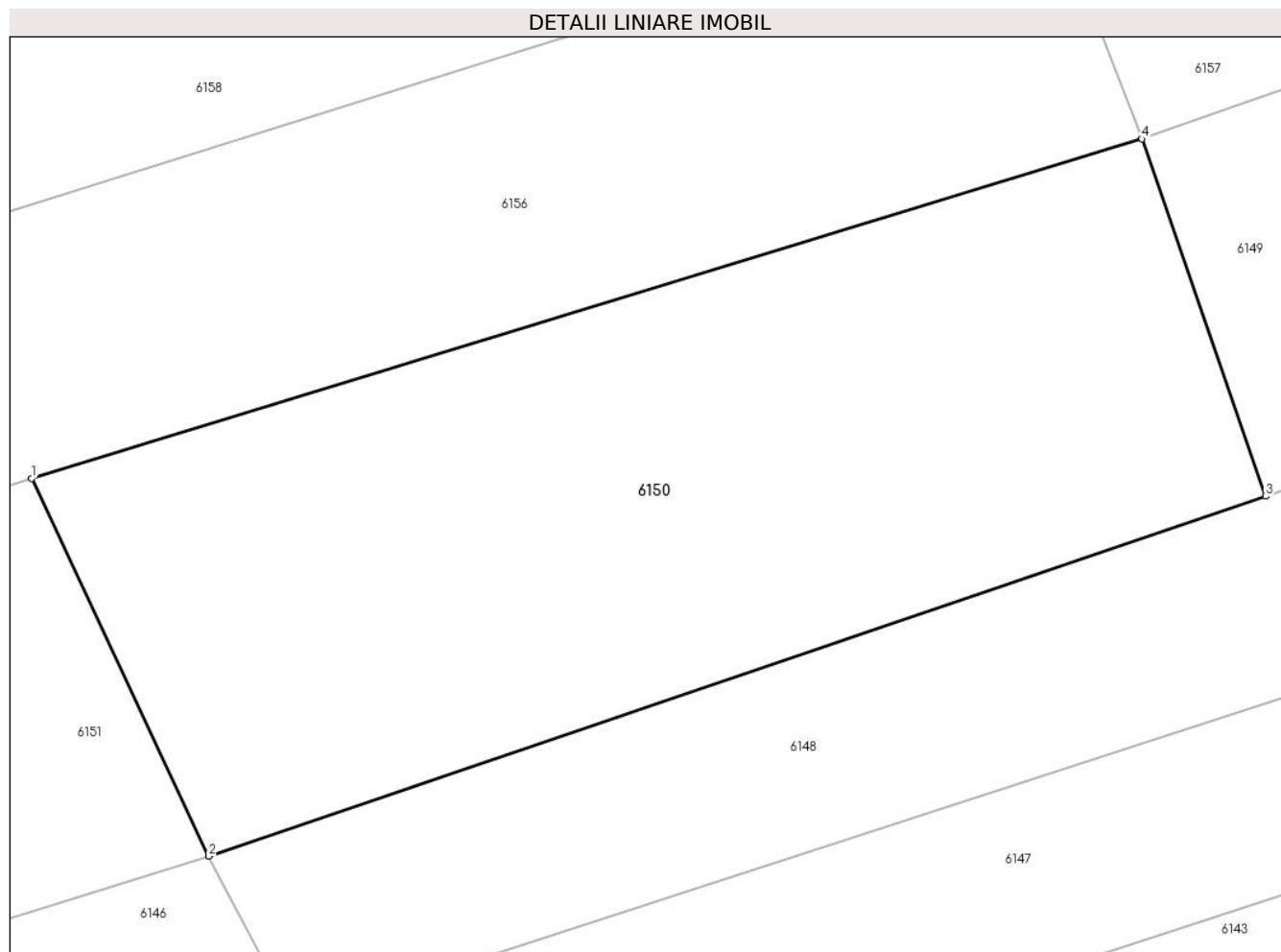
Inscrieri privind dezmembramintele dreptului de proprietate, drepturi reale de garanție și sarcini	Referințe
NU SUNT	

## Anexa Nr. 1 La Partea I

## Teren

Nr cadastral	Suprafața (mp)*	Observații / Referințe
	Din acte: 5.322 Masurata: 5.034	

\* Suprafața este determinată în planul de proiecție Stereo 70.



## Date referitoare la teren

Crt	Categorie folosință	Intra vilan	Suprafața (mp)	Tarla	Parcelă	Nr. topo	Observații / Referințe
1	faneata	NU	5.034	-	-	Parte din 1002/2, 1003	FÂNEAȚĂ ÎN SESU

## Lungime Segmente

1) Valorile lungimilor segmentelor sunt obținute din proiecție în plan.

Punct început	X / Y	Punct sfârșit	X / Y	Lungime segment (** (m)
1	287.475,514 426.110,176	2	287.494,232 426.070,26	44.087
2	287.494,232 426.070,26	3	287.605,905 426.108,289	117.971
3	287.605,905 426.108,289	4	287.592,837 426.146,048	39.956
4	287.592,837 426.146,048	1	287.475,514 426.110,176	122.685

**\*\* Lungimile segmentelor sunt determinate în planul de proiecție Stereo 70 și sunt rotunjite la 1 milimetru.**

**\*\*\* Distanța dintre puncte este formată din segmente cumulate ce sunt mai mici decât valoarea 1 milimetru.**



**DATE DESPRE IMOBILUL NR. 6151**

Oficiul de Cadastru și Publicitate Imobiliară CARAS-SEVERIN  
Biroul de Cadastru și Publicitate Imobiliară Caransebes

**A. Partea I. Descrierea imobilului**

TEREN Extravilan

Nr. CF vechi:633- Buceșnița  
Nr. topografic:Parte din 1003

Adresa: Jud. Caraș-Severin

Nr. Crt	Nr cadastral Nr. topografic	Suprafața* (mp)	Observații / Referințe
A1	33012	4.190	Sector cadastral:49 Teren neimprejmuit;

**B. Partea II. Proprietari și acte**

Inscrieri privitoare la dreptul de proprietate și alte drepturi reale	Referințe
<b>30762 / 16/09/2021</b>	
Act Administrativ nr. 2325, din 13/09/2021 emis de primaria bucosnita (act notarial nr 1483 din 14.09.2021, emis de bnp schinteie petru;act administrativ nr 653 din 13.09.2021, emis de primaria bucosnita);	
B2	A1
In baza art. 41, alin. (8) din Legea nr. 7/1996 republicata, se noteaza POSESIA asupra imobilului cuprins in Partea 'A', ca bun comun, in favoarea	
1) DORCA PAVEL, si sotia	
2) DORCA VIDA	
/	
Act Normativ nr. 7, din 13/03/1996 emis de PARLAMENTUL ROMÂNIEI (ADEVERINȚĂ NR. 2933 DIN 18.08.2022 EMISĂ DE PRIMĂRIA COMUNEI BUCOȘNIȚA);	
B4	A1
Intabulare, drept de PROPRIETATE, dobandit prin Lege, cota actuala 1/1	
1) NEIDENTIFICAT NEIDENTIFICAT	

**C. Partea III. SARCINI .**

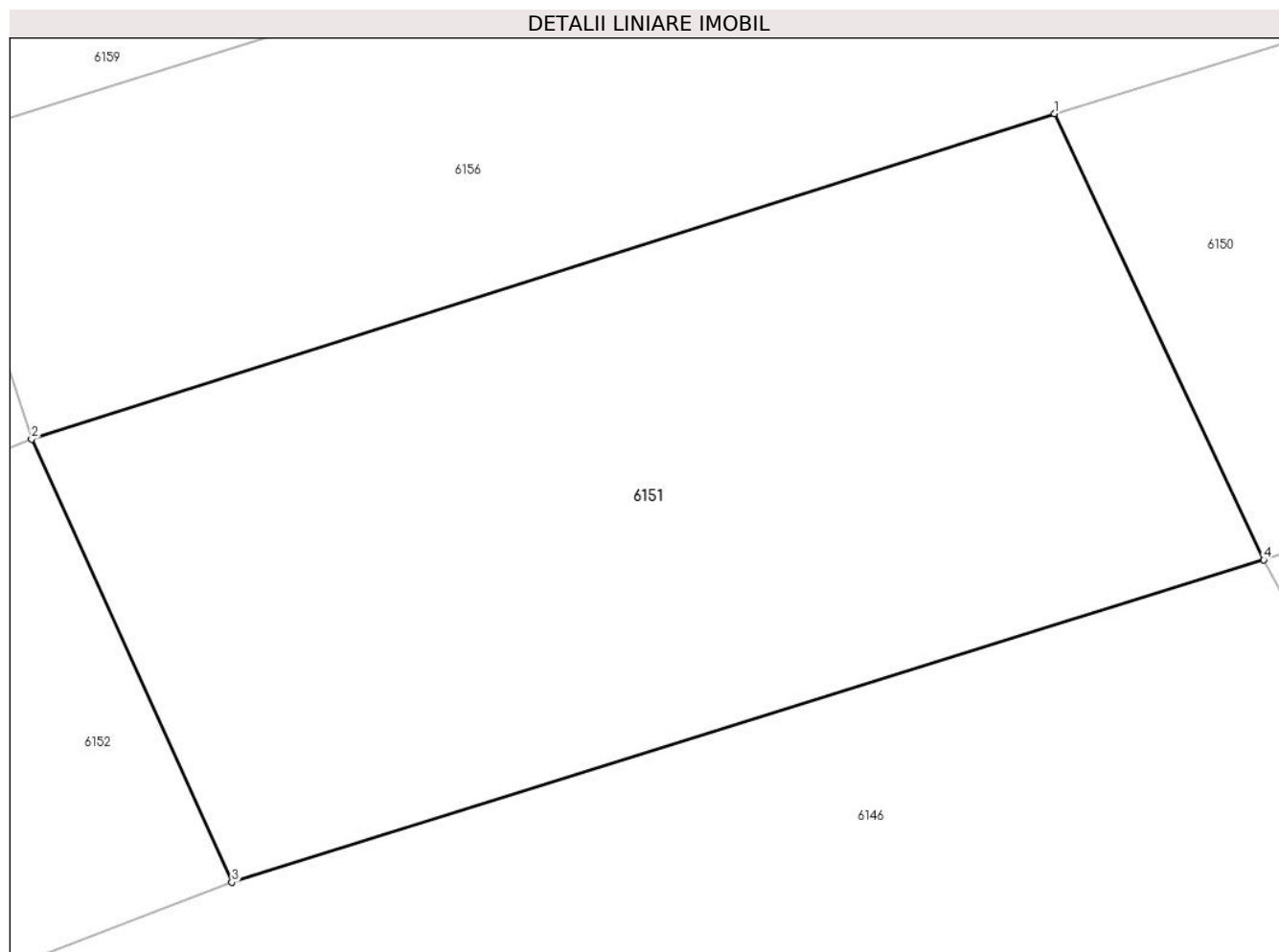
Inscrieri privind dezmembramintele dreptului de proprietate, drepturi reale de garanție și sarcini	Referințe
NU SUNT	

## Anexa Nr. 1 La Partea I

## Teren

Nr cadastral	Suprafața (mp)*	Observații / Referințe
33012	4.190	

\* Suprafața este determinată în planul de proiecție Stereo 70.



## Date referitoare la teren

Crt	Categorie folosință	Intravilan	Suprafața (mp)	Tarla	Parcelă	Nr. topo	Observații / Referințe
1	faneata	NU	4.190	-	-	Parte din 1003	FĂNEAȚĂ ÎN SESU

## Lungime Segmente

1) Valorile lungimilor segmentelor sunt obținute din proiecție în plan.

Punct început	X / Y	Punct sfârșit	X / Y	Lungime segment (** (m)
1	287.475,514 426.110,176	2	287.383,917 426.081,058	96.114
2	287.383,917 426.081,058	3	287.401,838 426.041,42	43.501
3	287.401,838 426.041,42	4	287.494,232 426.070,26	96.79
4	287.494,232 426.070,26	1	287.475,514 426.110,176	44.087

**\*\* Lungimile segmentelor sunt determinate în planul de proiecție Stereo 70 și sunt rotunjite la 1 milimetru.**

**\*\*\* Distanța dintre puncte este formată din segmente cumulate ce sunt mai mici decât valoarea 1 milimetru.**





**DATE DESPRE IMOBILUL NR. 6152**

Oficiul de Cadastru și Publicitate Imobiliară CARAS-SEVERIN  
Biroul de Cadastru și Publicitate Imobiliară Caransebes

**A. Partea I. Descrierea imobilului**

TEREN Extravilan

Nr. CF vechi:633- Buceșnița  
Nr. topografic:Parte din 1003

Adresa: Jud. Caraș-Severin

Nr. Crt	Nr cadastral Nr. topografic	Suprafața* (mp)	Observații / Referințe
A1	32961	Din acte: 6.456 Masurata: 5.555	Sector cadastral:49 Teren neimprejmuț;

**B. Partea II. Proprietari și acte**

Inscrieri privitoare la dreptul de proprietate și alte drepturi reale	Referințe	
<b>892 / 06/05/1933</b>		
Certificat De Mostenitor nr. 1920, din 01/01/1931 emis de -;		
B1	Intabulare, drept de PROPRIETATE, dobandit prin Succesiune, cota actuala 160/592, cota initiala 160/592 1) <b>STANOIA MARIA</b> , n. Jurja	A1
B2	Intabulare, drept de PROPRIETATE, dobandit prin Succesiune, cota actuala 51/592, cota initiala 51/592 1) <b>JURJA PETRU</b> , (cas.cu Floarea Antila)	A1
B3	Intabulare, drept de PROPRIETATE, dobandit prin Succesiune, cota actuala 51/592, cota initiala 51/592 1) <b>JURJA SOLOMON</b> , (fiul lui Ion) minor	A1
B4	Intabulare, drept de PROPRIETATE, dobandit prin Succesiune, cota actuala 34/592, cota initiala 34/592 1) <b>JURJA ELENA</b> , (fiica lui Ion) minora	A1
<b>1083 / 03/07/1946</b>		
Contract De Donatie nr. -, din 08/02/1928 emis de -;		
B5	Intabulare, drept de PROPRIETATE, donatie, dobandit prin Conventie, cota actuala 148/592, cota initiala 148/592 1) <b>JURJA PETRU</b> , (fiul lui Ion, cas.cu Floarea nasc.Antila)	A1
B6	Intabulare, drept de PROPRIETATE, donatie, dobandit prin Conventie, cota actuala 148/592, cota initiala 148/592 1) <b>JURJA SOLOMON</b> , (fiul lui Ion)	A1
B7	interdictie de instrainare si grevare in favoarea: 1) <b>JURJA FLOAREA</b> , nasc.Todor	A1

**C. Partea III. SARCINI**

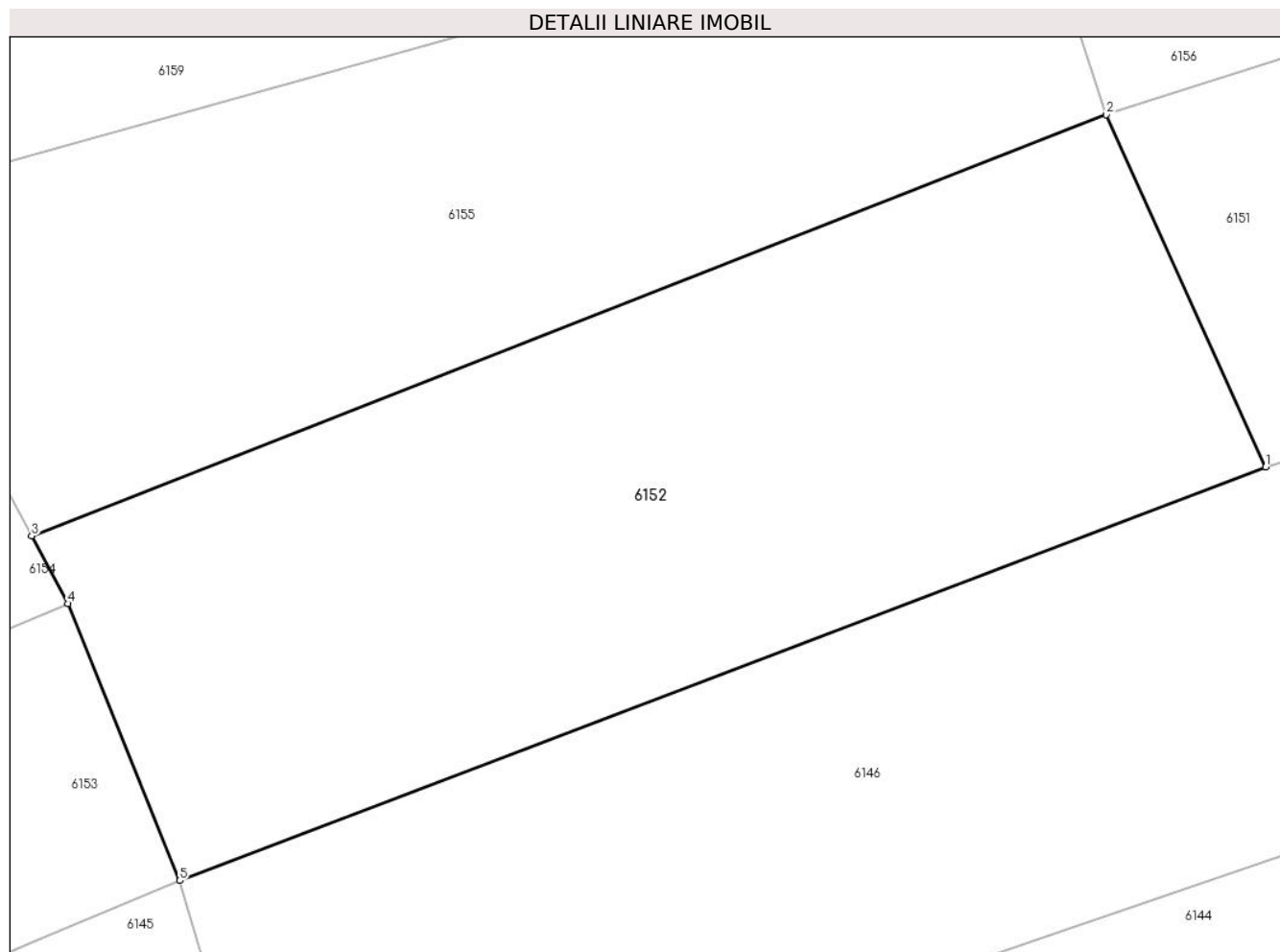
Inscrieri privind dezmembramintele dreptului de proprietate, drepturi reale de garanție și sarcini	Referințe	
<b>892 / 06/05/1933</b>		
Act nr. -, din 06/05/1933 emis de -;		
C1	Intabulare, drept de UZUFRACT VIAGER, cota actuala 1/6, cota initiala 1/6 1) <b>JURJA FLOAREA</b> , vad.	A1
<b>1083 / 03/07/1946</b>		
Act nr. -, din 03/07/1946 emis de -;		
C2	Intabulare, drept de UZUFRACT VIAGER, cota actuala 1/2, cota initiala 1/2 1) <b>JURJA FLOAREA</b> , nasc.Todor	A1

## Anexa Nr. 1 La Partea I

## Teren

Nr cadastral	Suprafața (mp)*	Observații / Referințe
32961	Din acte: 6.456 Masurata: 5.555	

\* Suprafața este determinată în planul de proiecție Stereo 70.



## Date referitoare la teren

Crt	Categorie folosință	Intravilan	Suprafața (mp)	Tarla	Parcelă	Nr. topo	Observații / Referințe
1	faneata	NU	5.555	-	-	Parte din 1003	FÂNEAȚĂ ÎN SESU

## Lungime Segmente

1) Valorile lungimilor segmentelor sunt obținute din proiecție în plan.

Punct început	X / Y	Punct sfârșit	X / Y	Lungime segment (** (m)
1	287.401,838 426.041,42	2	287.383,917 426.081,058	43.501
2	287.383,917 426.081,058	3	287.263,095 426.033,679	129.78
3	287.263,095 426.033,679	4	287.267,19 426.026,069	8.642
4	287.267,19 426.026,069	5	287.279,746 425.994,938	33.568
5	287.279,746 425.994,938	1	287.401,838 426.041,42	130.641

**\*\* Lungimile segmentelor sunt determinate în planul de proiecție Stereo 70 și sunt rotunjite la 1 milimetru.**

**\*\*\* Distanța dintre puncte este formată din segmente cumulate ce sunt mai mici decât valoarea 1 milimetru.**



**DATE DESPRE IMOBILUL NR. 6153**

Oficiul de Cadastru și Publicitate Imobiliară CARAS-SEVERIN  
Biroul de Cadastru și Publicitate Imobiliară Caransebes

**A. Partea I. Descrierea imobilului**

TEREN Extravilan

Nr. CF vechi:621- Buceșnița  
Nr. topografic:Parte din 942/1

Adresa: Jud. Caraș-Severin

Nr. Crt	Nr cadastral Nr. topografic	Suprafața* (mp)	Observații / Referințe
A1		3.082	Sector cadastral:49 Teren neimprejmuit;

**B. Partea II. Proprietari și acte**

Inscrieri privitoare la dreptul de proprietate și alte drepturi reale		Referințe
<b>1 / 01/01/1900</b>		
Act Notarial nr. 0, din 01/01/1900 emis de -;		
B1	Intabulare, drept de PROPRIETATE, dobandit prin Conventie, cota actuala 1/2 1) STANOIA ILIE, căs. cu Crina născ. Grof	A1
<b>127 / 24/03/1954</b>		
Act Notarial nr. 0, din 02/03/1931 emis de -;		
B2	Intabulare, drept de PROPRIETATE, dobandit prin Conventie, cota actuala 1/2 1) STANOIA MIHAI, și soția sa Paraschiva născ. Dorca, dom. în Buceșnița	A1
/		
Act Normativ nr. 7, din 13/03/1996 emis de PARLAMENTUL ROMÂNIEI (ADEVÉRINȚĂ NR. 910/27.02.2023, EMISĂ DE PRIMĂRIA COMUNEI BUCOȘNIȚA);		
B3	Se notează posesia faptică în favoarea lui 1) STANOIA GHEORGHE	A1

**C. Partea III. SARCINI .**

Inscrieri privind dezmembramintele dreptului de proprietate, drepturi reale de garanție și sarcini	Referințe
NU SUNT	

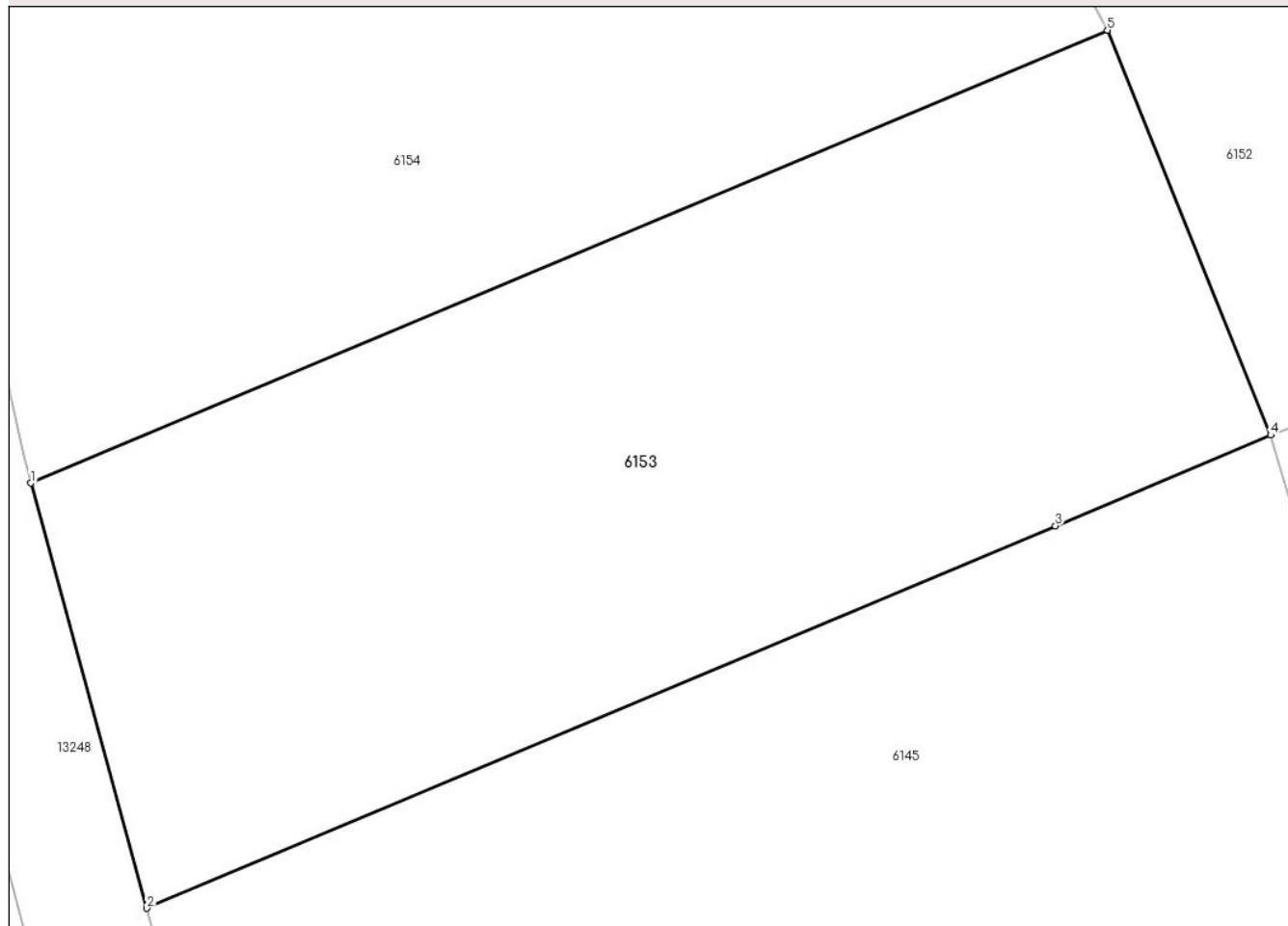
## Anexa Nr. 1 La Partea I

## Teren

Nr cadastral	Suprafața (mp)*	Observații / Referințe
	3.082	

\* Suprafața este determinată în planul de proiecție Stereo 70.

## DETALII LINIARE IMOBIL



## Date referitoare la teren

Crt	Categorie folosință	Intravilan	Suprafața (mp)	Tarla	Parcelă	Nr. topo	Observații / Referințe
1	faneata	NU	3.082	-	-	Parte din 942/1	FĂNEAȚĂ ÎN GURA ILOVEI, restul de suprafață se regăsește la ID 6154

## Lungime Segmente

1) Valorile lungimilor segmentelor sunt obținute din proiecție în plan.

Punct început	X / Y	Punct sfârșit	X / Y	Lungime segment (** (m)
1	287.184,399 425.991,252	2	287.193,316 425.958,562	33.884
2	287.193,316 425.958,562	3	287.263,187 425.987,969	75.807
3	287.263,187 425.987,969	4	287.279,746 425.994,938	17.966
4	287.279,746 425.994,938	5	287.267,19 426.026,069	33.568
5	287.267,19 426.026,069	1	287.184,399 425.991,252	89.814

**\*\* Lungimile segmentelor sunt determinate în planul de proiecție Stereo 70 și sunt rotunjite la 1 milimetru.**

**\*\*\* Distanța dintre puncte este formată din segmente cumulate ce sunt mai mici decât valoarea 1 milimetru.**





**DATE DESPRE IMOBILUL NR. 6154**

Oficiul de Cadastru și Publicitate Imobiliară CARAS-SEVERIN  
 Biroul de Cadastru și Publicitate Imobiliară Caransebes

**A. Partea I. Descrierea imobilului**

TEREN Extravilan

Nr. CF vechi:621- Buceșnița  
 Nr. topografic:Parte din 942/1

Adresa: Jud. Caraș-Severin

Nr. Crt	Nr cadastral Nr. topografic	Suprafața* (mp)	Observații / Referințe
A1		4.113	Sector cadastral:49 Teren neimprejmuit;

**B. Partea II. Proprietari și acte**

Inscrieri privitoare la dreptul de proprietate și alte drepturi reale		Referințe
<b>1 / 01/01/1900</b>		
Act Notarial nr. 0, din 01/01/1900 emis de -;		
B1	Intabulare, drept de PROPRIETATE, dobandit prin Conventie, cota actuala 1/2 1) STANOIA ILIE, căs. cu Crina născ. Grof	A1
<b>127 / 24/03/1954</b>		
Act Notarial nr. 0, din 02/03/1931 emis de -;		
B2	Intabulare, drept de PROPRIETATE, dobandit prin Conventie, cota actuala 1/2 1) STANOIA MIHAI, și soția sa Paraschiva născ. Dorca, dom. în Buceșnița	A1
/		
Act Normativ nr. 7, din 13/03/1996 emis de PARLAMENTUL ROMÂNIEI (ADEVÉRINȚĂ NR. 2970/18.08.2022, EMISĂ DE PRIMĂRIA COMUNEI BUCOȘNIȚA);		
B3	Se notează posesia faptică în favoarea lui 1) STANOIA MIHAI	A1

**C. Partea III. SARCINI .**

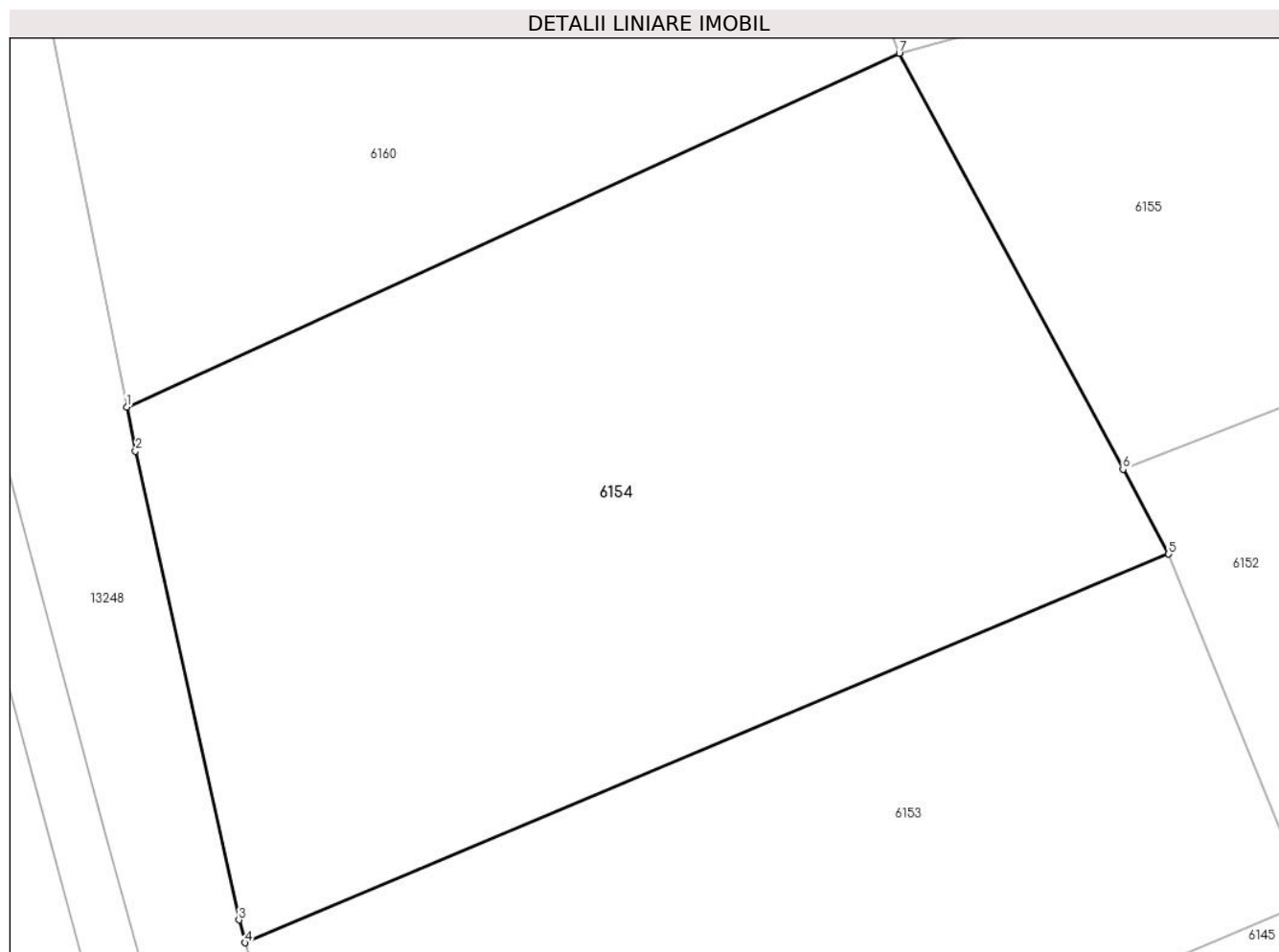
Inscrieri privind dezmembramintele dreptului de proprietate, drepturi reale de garanție și sarcini	Referințe
NU SUNT	

## Anexa Nr. 1 La Partea I

## Teren

Nr cadastral	Suprafața (mp)*	Observații / Referințe
	4.113	

\* Suprafața este determinată în planul de proiecție Stereo 70.



## Date referitoare la teren

Crt	Categorie folosință	Intravilan	Suprafața (mp)	Tarla	Parcelă	Nr. topo	Observații / Referințe
1	faneata	NU	4.113	-	-	Parte din 942/1	FĂNEAȚĂ ÎN GURA ILOVEI, restul de suprafață se regăsește la ID 6153

## Lungime Segmente

1) Valorile lungimilor segmentelor sunt obținute din proiecție în plan.

Punct început	X / Y	Punct sfârșit	X / Y	Lungime segment (** (m)
1	287.173,782 426.039,253	2	287.174,567 426.035,309	4.021
2	287.174,567 426.035,309	3	287.183,839 425.993,305	43.015
3	287.183,839 425.993,305	4	287.184,399 425.991,252	2.128
4	287.184,399 425.991,252	5	287.267,19 426.026,069	89.814
5	287.267,19 426.026,069	6	287.263,095 426.033,679	8.642

Punct început	X / Y	Punct sfârșit	X / Y	Lungime segment (** (m)
6	287.263,095 426.033,679	7	287.243,041 426.070,945	42.319
7	287.243,041 426.070,945	1	287.173,782 426.039,253	76.166

\*\* Lungimile segmentelor sunt determinate în planul de proiecție Stereo 70 și sunt rotunjite la 1 milimetru.

\*\*\* Distanța dintre puncte este formată din segmente cumulate ce sunt mai mici decât valoarea 1 milimetru.



**DATE DESPRE IMOBILUL NR. 6155**

Oficiul de Cadastru și Publicitate Imobiliară CARAS-SEVERIN  
 Biroul de Cadastru și Publicitate Imobiliară Caransebes

**A. Partea I. Descrierea imobilului**

TEREN Extravilan

Nr. CF vechi:496- Buceșnița  
 Nr. topografic:1005

Adresa: Jud. Caraș-Severin

Nr. Crt	Nr cadastral Nr. topografic	Suprafața* (mp)	Observații / Referințe
A1		Din acte: 4.638 Masurata: 4.651	Sector cadastral:49 Teren neimprejmuit;

**B. Partea II. Proprietari și acte**

Inscrieri privitoare la dreptul de proprietate și alte drepturi reale	Referințe
<b>712 / 16/06/1923</b>	
Act Notarial nr. 0, din 14/05/1923 emis de -;	
B1	A1
Intabulare, drept de PROPRIETATE, dobandit prin Conventie, cota actuala 4638/4651	
1) MICU ION, dom. în Buceșnița Nr. 62	
/	
Act Normativ nr. 7, din 13/03/1996 emis de PARLAMENTUL ROMÂNIEI;	
B2	A1
Inscrierea provizorie, drept de PROPRIETATE, dobandit prin Lege, cota actuala 13/4651	
1) COMUNA BUCOȘNIȚA, CIF:3227645, PROPRIETAR NEIDENTIFICAT	

**C. Partea III. SARCINI .**

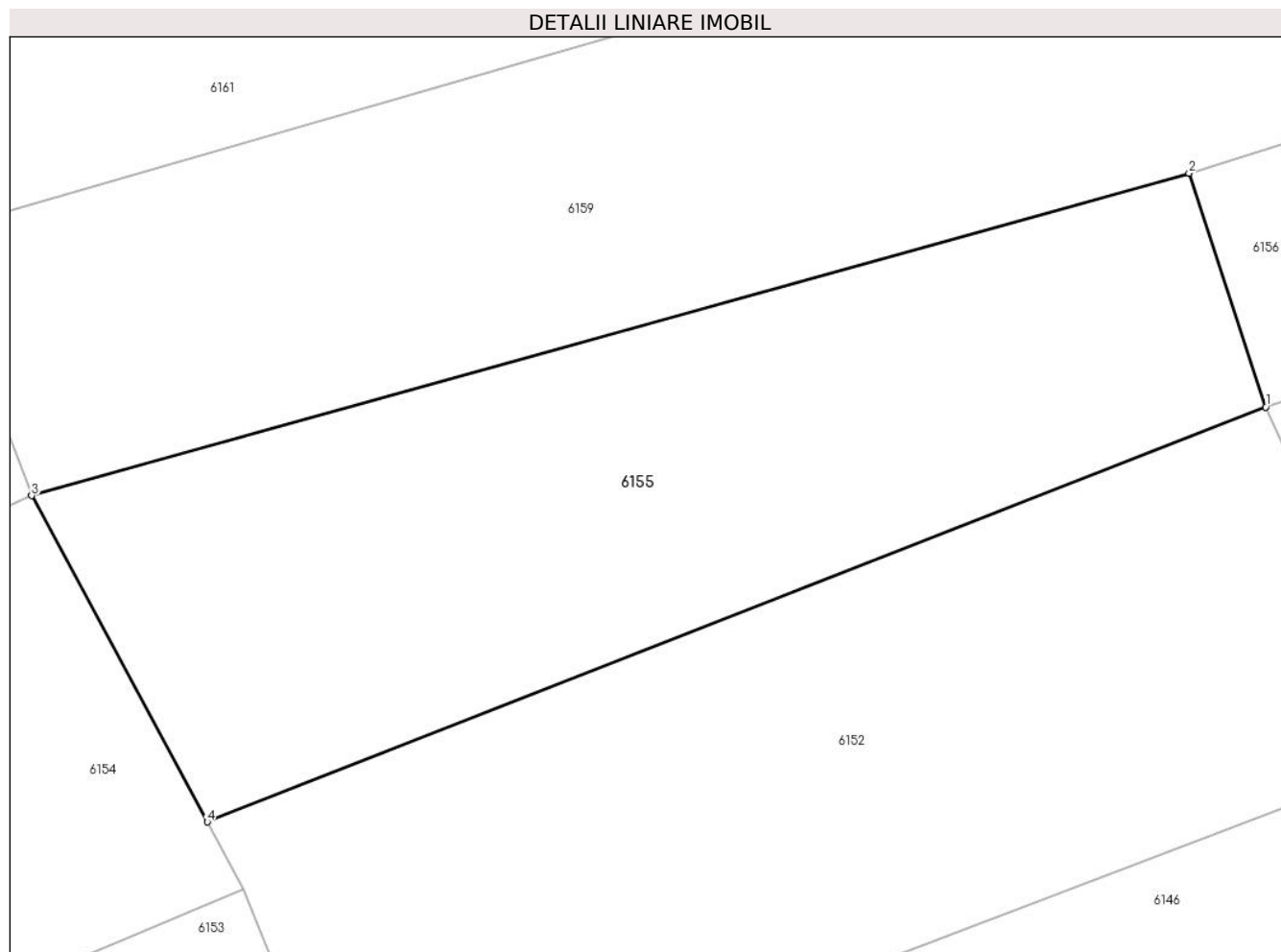
Inscrieri privind dezmembramintele dreptului de proprietate, drepturi reale de garanție și sarcini	Referințe
NU SUNT	

## Anexa Nr. 1 La Partea I

## Teren

Nr cadastral	Suprafața (mp)*	Observații / Referințe
	Din acte: 4.638 Masurata: 4.651	

\* Suprafața este determinată în planul de proiecție Stereo 70.



## Date referitoare la teren

Crt	Categorie folosință	Intra vilan	Suprafața (mp)	Tarla	Parcelă	Nr. topo	Observații / Referințe
1	faneata	NU	4.651	-	-	1005	FÂNEAȚĂ ÎN SESU

## Lungime Segmente

1) Valorile lungimilor segmentelor sunt obținute din proiecție în plan.

Punct început	X / Y	Punct sfârșit	X / Y	Lungime segment (** (m)
1	287.383,917 426.081,058	2	287.375,161 426.107,753	28.094
2	287.375,161 426.107,753	3	287.243,041 426.070,945	137.151
3	287.243,041 426.070,945	4	287.263,095 426.033,679	42.319
4	287.263,095 426.033,679	1	287.383,917 426.081,058	129.78

**\*\* Lungimile segmentelor sunt determinate în planul de proiecție Stereo 70 și sunt rotunjite la 1 milimetru.**

**\*\*\* Distanța dintre puncte este formată din segmente cumulate ce sunt mai mici decât valoarea 1 milimetru.**





**DATE DESPRE IMOBILUL NR. 6156**

Oficiul de Cadastru și Publicitate Imobiliară CARAS-SEVERIN  
Biroul de Cadastru și Publicitate Imobiliară Caransebes

**A. Partea I. Descrierea imobilului**

TEREN Extravilan

Nr. CF vechi:326, 593- Buceșnița  
Nr. topografic:Parte din 1007, 1008

Adresa: Jud. Caraș-Severin

Nr. Crt	Nr cadastral Nr. topografic	Suprafața* (mp)	Observații / Referințe
A1		6.100	Sector cadastral:49 Teren neimprejmuit;

**B. Partea II. Proprietari și acte**

Inscrieri privitoare la dreptul de proprietate și alte drepturi reale		Referințe
/		
Act Normativ nr. 7, din 13/03/1996 emis de PARLAMENTUL ROMÂNIEI;		
B1	Intabulare, drept de PROPRIETATE, dobândit prin Lege, cota actuala 1/1 1) NEIDENTIFICAT NEIDENTIFICAT	A1
Act Normativ nr. 7, din 13/03/1996 emis de PARLAMENTUL ROMÂNIEI (ADEVERINȚĂ NR. 2956 DIN 18.08.2022, EMISĂ DE PRIMĂRIA COMUNEI BUCOȘNIȚA);		
B2	Se notează posesia faptică în favoarea lui 1) SERACIN CONSTANTIN	A1

**C. Partea III. SARCINI .**

Inscrieri privind dezmembramintele dreptului de proprietate, drepturi reale de garanție și sarcini	Referințe
NU SUNT	

## Anexa Nr. 1 La Partea I

## Teren

Nr cadastral	Suprafața (mp)*	Observații / Referințe
	6.100	

\* Suprafața este determinată în planul de proiecție Stereo 70.



## Date referitoare la teren

Crt	Categorie folosință	Intravilan	Suprafața (mp)	Tarla	Parcelă	Nr. topo	Observații / Referințe
1	faneata	NU	6.100	-	-	Parte din 1007, 1008	FĂNEAȚĂ ÎN SESU

## Lungime Segmente

1) Valorile lungimilor segmentelor sunt obținute din proiecție în plan.

Punct început	X / Y	Punct sfârșit	X / Y	Lungime segment (** (m)
1	287.475,514 426.110,176	2	287.592,837 426.146,048	122.685
2	287.592,837 426.146,048	3	287.582,488 426.172,679	28.571
3	287.582,488 426.172,679	4	287.526,949 426.155,264	58.205
4	287.526,949 426.155,264	5	287.464,751 426.135,761	65.184
5	287.464,751 426.135,761	6	287.375,161 426.107,753	93.866

Punct început	X / Y	Punct sfârșit	X / Y	Lungime segment (** (m)
6	287.375,161 426.107,753	7	287.383,917 426.081,058	28.094
7	287.383,917 426.081,058	1	287.475,514 426.110,176	96.114

\*\* Lungimile segmentelor sunt determinate în planul de proiecție Stereo 70 și sunt rotunjite la 1 milimetru.

\*\*\* Distanța dintre puncte este formată din segmente cumulate ce sunt mai mici decât valoarea 1 milimetru.



**DATE DESPRE IMOBILUL NR. 6157**

Oficiul de Cadastru și Publicitate Imobiliară CARAS-SEVERIN  
Biroul de Cadastru și Publicitate Imobiliară Caransebes

**A. Partea I. Descrierea imobilului**

TEREN Extravilan

Nr. CF vechi:10- Buceșnița  
Nr. topografic:Parte din 1009

Adresa: Jud. Caraș-Severin

Nr. Crt	Nr cadastral Nr. topografic	Suprafața* (mp)	Observații / Referințe
A1		3.292	Sector cadastral:49 Teren neimprejmuț;

**B. Partea II. Proprietari și acte**

Inscrieri privitoare la dreptul de proprietate și alte drepturi reale		Referințe
/		
Act Normativ nr. 7, din 13/03/1996 emis de PARLAMENTUL ROMÂNIEI;		
B1	Intabulare, drept de PROPRIETATE, dobândit prin Lege, cota actuala 1/1 1) NEIDENTIFICAT NEIDENTIFICAT	A1
Act Normativ nr. 7, din 13/03/1996 emis de PARLAMENTUL ROMÂNIEI (ADEVERINĂ NR. 2906 DIN 18.08.2022, EMIS DE PRIMĂRIA COMUNEI BUCOȘNIȚA);		
B2	Se notează posesia faptică în favoarea lui 1) ANDERCA GHEORGHE	A1

**C. Partea III. SARCINI .**

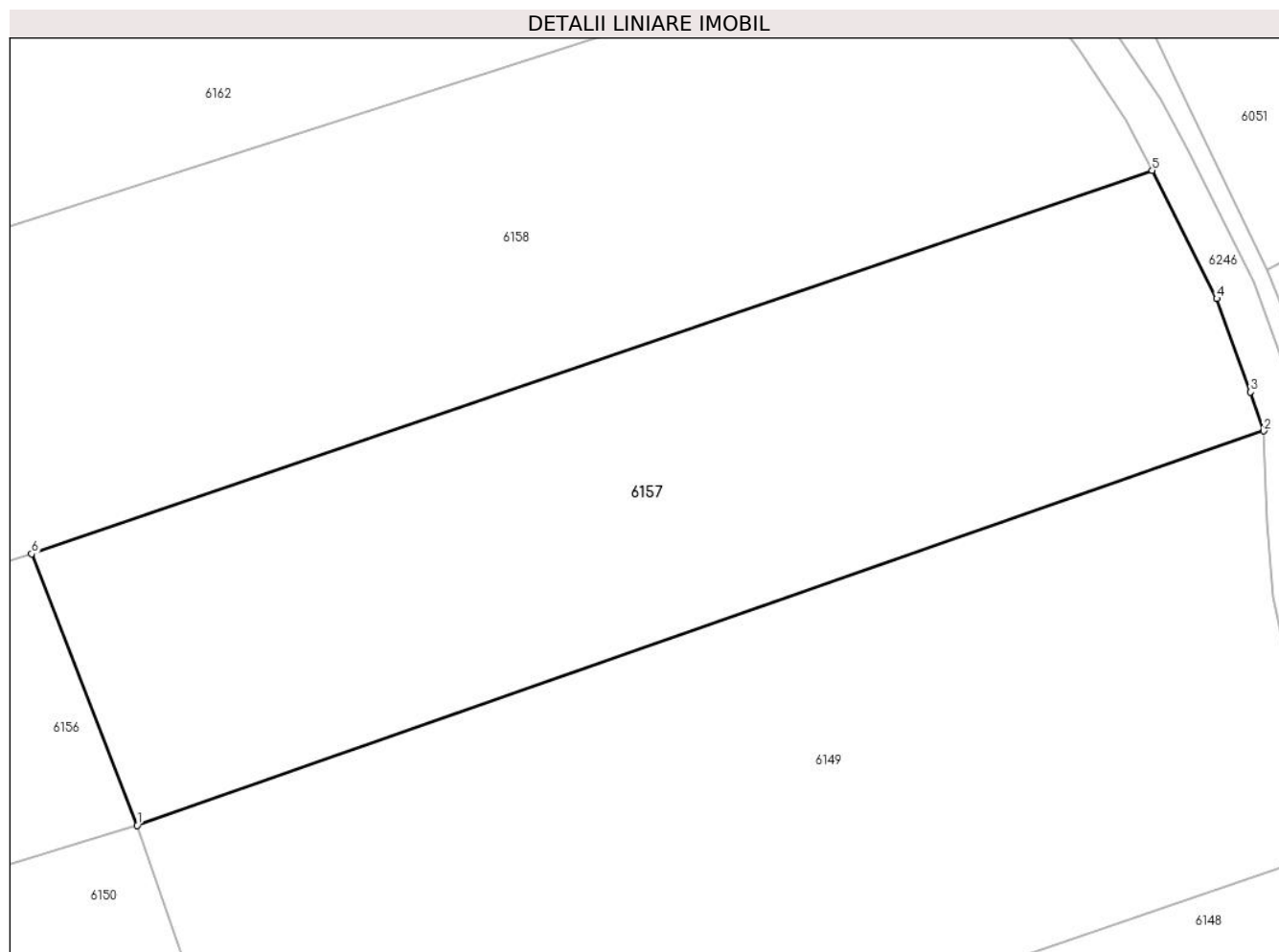
Inscrieri privind dezmembramintele dreptului de proprietate, drepturi reale de garanție și sarcini	Referințe
NU SUNT	

## Anexa Nr. 1 La Partea I

## Teren

Nr cadastral	Suprafața (mp)*	Observații / Referințe
	3.292	

\* Suprafața este determinată în planul de proiecție Stereo 70.



## Date referitoare la teren

Crt	Categorie folosință	Intravilan	Suprafața (mp)	Tarla	Parcelă	Nr. topo	Observații / Referințe
1	arabil	NU	3.292	-	-	Parte din 1009	ARABIL ÎN SESU

## Lungime Segmente

1) Valorile lungimilor segmentelor sunt obținute din proiecție în plan.

Punct început	X / Y	Punct sfârșit	X / Y	Lungime segment (** (m)
1	287.592,837 426.146,048	2	287.703,342 426.184,723	117.077
2	287.703,342 426.184,723	3	287.702,047 426.188,524	4.016
3	287.702,047 426.188,524	4	287.698,737 426.197,692	9.747
4	287.698,737 426.197,692	5	287.692,399 426.210,242	14.06
5	287.692,399 426.210,242	6	287.582,488 426.172,679	116.153

Punct început	X / Y	Punct sfârşit	X / Y	Lungime segment (** (m)
6	287.582,488 426.172,679	1	287.592,837 426.146,048	28.571

\*\* Lungimile segmentelor sunt determinate în planul de proiecţie Stereo 70 şi sunt rotunjite la 1 milimetru.

\*\*\* Distanţa dintre puncte este formată din segmente cumulate ce sunt mai mici decât valoarea 1 milimetru.





**DATE DESPRE IMOBILUL NR. 6158**

Oficiul de Cadastru și Publicitate Imobiliară CARAS-SEVERIN  
Biroul de Cadastru și Publicitate Imobiliară Caransebes

**A. Partea I. Descrierea imobilului**

Nr. CF vechi:10, 326, 375, 880- Buceșnița  
Nr. topografic:Parte din 1010/1, 1010/2,  
1008 și 1009

TEREN Extravilan

Adresa: Jud. Caraș-Severin

Nr. Crt	Nr cadastral Nr. topografic	Suprafața* (mp)	Observații / Referințe
A1		7.194	Sector cadastral:49 Teren neimprejmuit;

**B. Partea II. Proprietari și acte**

Inscrieri privitoare la dreptul de proprietate și alte drepturi reale		Referințe
/		
Act Normativ nr. 7, din 13/03/1996 emis de PARLAMENTUL ROMÂNIEI;		
B1	Intabulare, drept de PROPRIETATE, dobandit prin Lege, cota actuala 1/1 1) <b>NEIDENTIFICAT NEIDENTIFICAT</b>	A1
Act Normativ nr. 7, din 13/03/1996 emis de PARLAMENTUL ROMÂNIEI (ADEVERINȚĂ NR. 3169 DIN 31.08.2022, EMIS DE PRIMĂRIA COMUNEI BUCOȘNIȚA, CERTIFICAT DE CĂSĂTORIE NR. 85/24.07.1993, EMIS DE CONSILIUL LOCAL AL COMUNEI BUCOȘNIȚA);		
B2	Se notează posesia faptică în favoarea lui 1) <b>NISTOR LILIANA</b>	A1

**C. Partea III. SARCINI .**

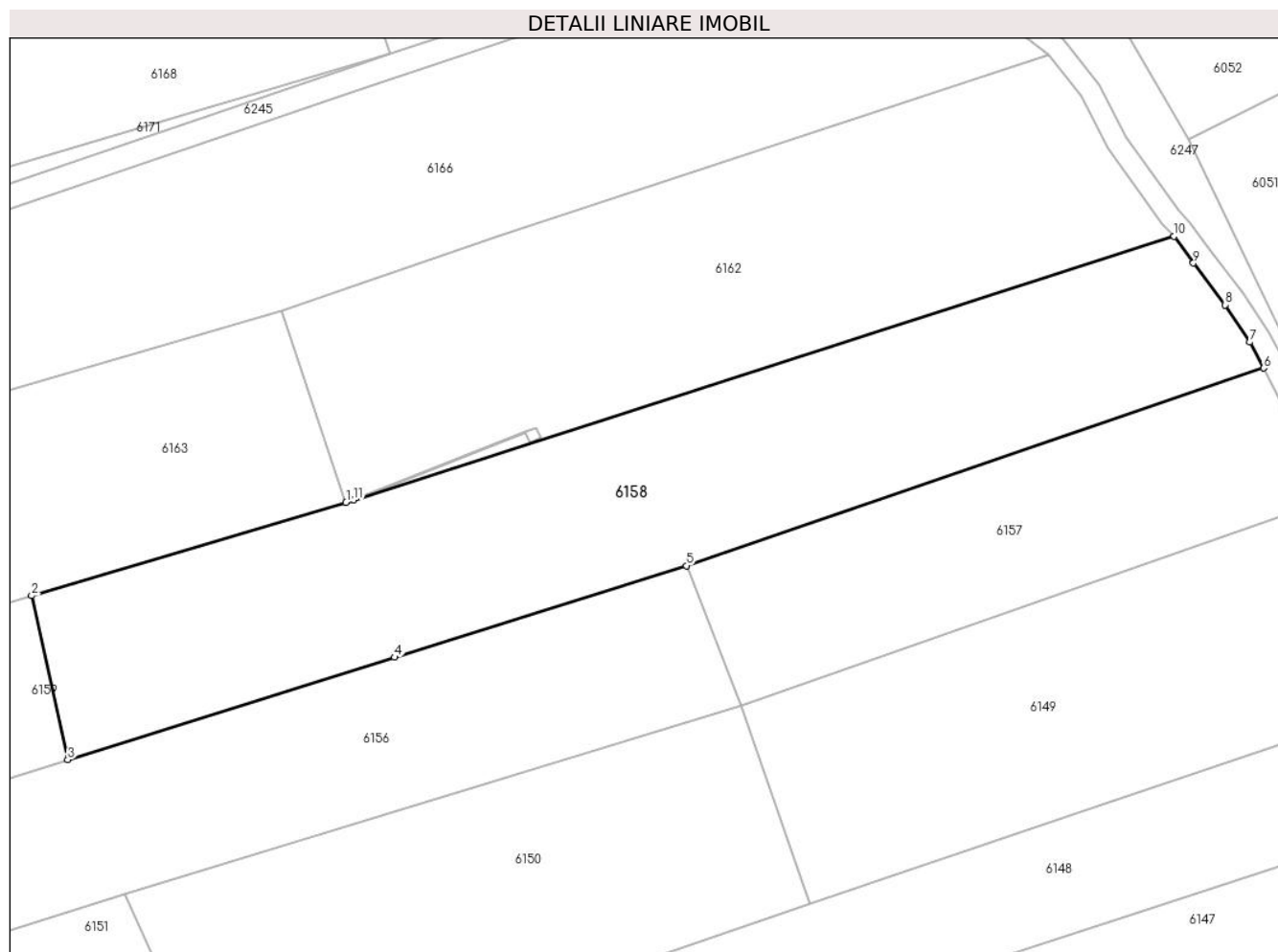
Inscrieri privind dezmembramintele dreptului de proprietate, drepturi reale de garanție și sarcini	Referințe
NU SUNT	

## Anexa Nr. 1 La Partea I

## Teren

Nr cadastral	Suprafața (mp)*	Observații / Referințe
	7.194	

\* Suprafața este determinată în planul de proiecție Stereo 70.



## Date referitoare la teren

Crt	Categorie folosință	Intravilan	Suprafața (mp)	Tarla	Parcelă	Nr. topo	Observații / Referințe
1	arabil	NU	7.194	-	-	Parte din 1010/1, 1010/2, 1008 și 1009	ARABIL ÎN SESU

## Lungime Segmente

1) Valorile lungimilor segmentelor sunt obținute din proiecție în plan.

Punct început	X / Y	Punct sfârșit	X / Y	Lungime segment (** (m)
1	287.517,725 426.184,68	2	287.457,875 426.166,965	62.417
2	287.457,875 426.166,965	3	287.464,751 426.135,761	31.953
3	287.464,751 426.135,761	4	287.526,949 426.155,264	65.184
4	287.526,949 426.155,264	5	287.582,488 426.172,679	58.205

Punct început	X / Y	Punct sfârșit	X / Y	Lungime segment (** (m)
5	287.582,488 426.172,679	6	287.692,399 426.210,242	116.153
6	287.692,399 426.210,242	7	287.689,772 426.215,187	5.599
7	287.689,772 426.215,187	8	287.685,068 426.222,27	8.503
8	287.685,068 426.222,27	9	287.679,015 426.230,23	10.0
9	287.679,015 426.230,23	10	287.675,345 426.235,333	6.286
10	287.675,345 426.235,333	11	287.519,213 426.185,158	163.996
11	287.519,213 426.185,158	1	287.517,725 426.184,68	1.563

\*\* Lungimile segmentelor sunt determinate în planul de proiecție Stereo 70 și sunt rotunjite la 1 milimetru.

\*\*\* Distanța dintre puncte este formată din segmente cumulate ce sunt mai mici decât valoarea 1 milimetru.



**DATE DESPRE IMOBILUL NR. 6159**

Oficiul de Cadastru și Publicitate Imobiliară CARAS-SEVERIN  
Biroul de Cadastru și Publicitate Imobiliară Caransebes

**A. Partea I. Descrierea imobilului**

Nr. CF vechi: 365, 375, 593, 880- Buceșnița  
Nr. topografic: Parte din 1010/1, 1010/2,  
1011 și 1007

TEREN Extravilan

Adresa: Jud. Caraș-Severin

Nr. Crt	Nr cadastral Nr. topografic	Suprafața* (mp)	Observații / Referințe
A1		7.592	Sector cadastral: 49 Teren neimprejmuit;

**B. Partea II. Proprietari și acte**

Inscrieri privitoare la dreptul de proprietate și alte drepturi reale		Referințe
/		
Act Normativ nr. 7, din 13/03/1996 emis de PARLAMENTUL ROMÂNIEI;		
B1	Intabulare, drept de PROPRIETATE, dobândit prin Lege, cota actuala 1/1 1) <b>NEIDENTIFICAT NEIDENTIFICAT</b>	A1
Act Normativ nr. 7, din 13/03/1996 emis de PARLAMENTUL ROMÂNIEI (ADEVÉRINȚĂ NR. 2926 DIN 18.08.2022, EMISĂ DE PRIMĂRIA COMUNEI BUCOȘNIȚA);		
B2	Se notează posesia faptică în favoarea lui 1) <b>BELCIU CĂTĂLINA</b>	A1

**C. Partea III. SARCINI .**

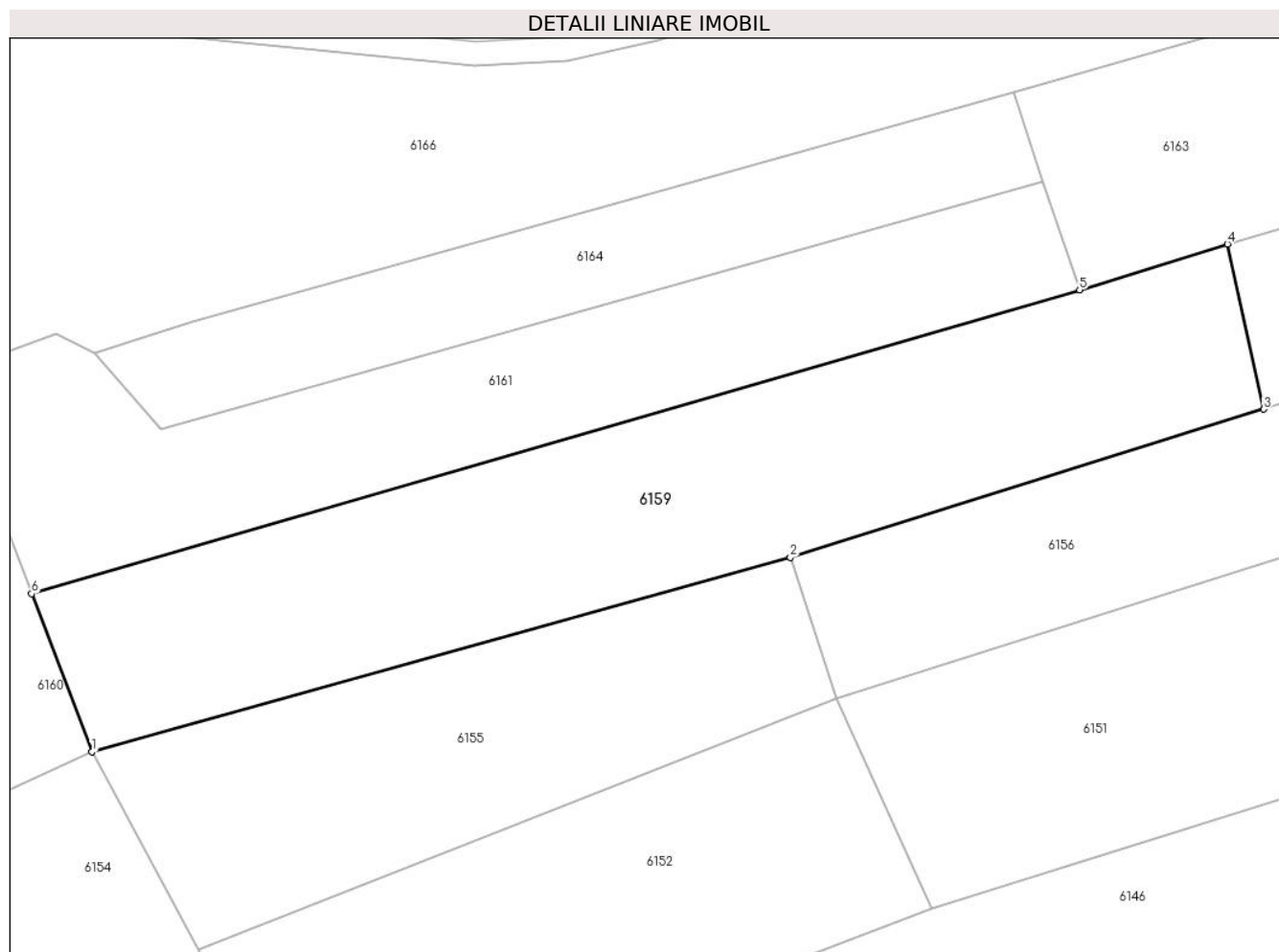
Inscrieri privind dezmembramintele dreptului de proprietate, drepturi reale de garanție și sarcini	Referințe
NU SUNT	

## Anexa Nr. 1 La Partea I

## Teren

Nr cadastral	Suprafața (mp)*	Observații / Referințe
	7.592	

\* Suprafața este determinată în planul de proiecție Stereo 70.



## Date referitoare la teren

Crt	Categorie folosință	Intravilan	Suprafața (mp)	Tarla	Parcelă	Nr. topo	Observații / Referințe
1	arabil	NU	7.592	-	-	Parte din 1010/1, 1010/2, 1011 și 1007	FĂNEAȚĂ ÎN SESU

## Lungime Segmente

1) Valorile lungimilor segmentelor sunt obținute din proiecție în plan.

Punct început	X / Y	Punct sfârșit	X / Y	Lungime segment (** (m)
1	287.243,041 426.070,945	2	287.375,161 426.107,753	137.151
2	287.375,161 426.107,753	3	287.464,751 426.135,761	93.866
3	287.464,751 426.135,761	4	287.457,875 426.166,965	31.953
4	287.457,875 426.166,965	5	287.429,892 426.158,336	29.283

Punct început	X / Y	Punct sfârșit	X / Y	Lungime segment (** (m)
5	287.429,892 426.158,336	6	287.231,621 426.100,844	206.438
6	287.231,621 426.100,844	1	287.243,041 426.070,945	32.006

\*\* Lungimile segmentelor sunt determinate în planul de proiecție Stereo 70 și sunt rotunjite la 1 milimetru.

\*\*\* Distanța dintre puncte este formată din segmente cumulate ce sunt mai mici decât valoarea 1 milimetru.





**DATE DESPRE IMOBILUL NR. 6160**

Oficiul de Cadastru și Publicitate Imobiliară CARAS-SEVERIN  
Biroul de Cadastru și Publicitate Imobiliară Caransebes

**A. Partea I. Descrierea imobilului**

Nr. CF vechi:87, 598, 717- Buceșnița  
Nr. topografic:941/1, parte din 1012 și  
1013/1

TEREN Extravilan

Adresa: Jud. Caraș-Severin

Nr. Crt	Nr cadastral Nr. topografic	Suprafața* (mp)	Observații / Referințe
A1	30450	4.046	Sector cadastral:49 Teren neimprejmuit;

**B. Partea II. Proprietari și acte**

Inscrieri privitoare la dreptul de proprietate și alte drepturi reale		Referințe
/		
Act Normativ nr. 7, din 13/03/1996 emis de PARLAMENTUL ROMÂNIEI;		
B1	Intabulare, drept de PROPRIETATE, dobândit prin Lege, cota actuala 1/1 1) <b>NEIDENTIFICAT NEIDENTIFICAT</b>	A1
Act Normativ nr. 7, din 13/03/1996 emis de PARLAMENTUL ROMÂNIEI (ADEVÉRINȚĂ NR. 340 DIN 19.01.2023, EMISĂ DE PRIMĂRIA COMUNEI BUCOȘNIȚA, CERTIFICAT DE CĂSĂTORIE NR. 6/27.08.2006, EMIS DE PRIMĂRIA COMUNEI BUCOȘNIȚA);		
B2	Se notează posesia faptică în favoarea lui 1) <b>BEJARIȚA MIHAI</b>	A1

**C. Partea III. SARCINI .**

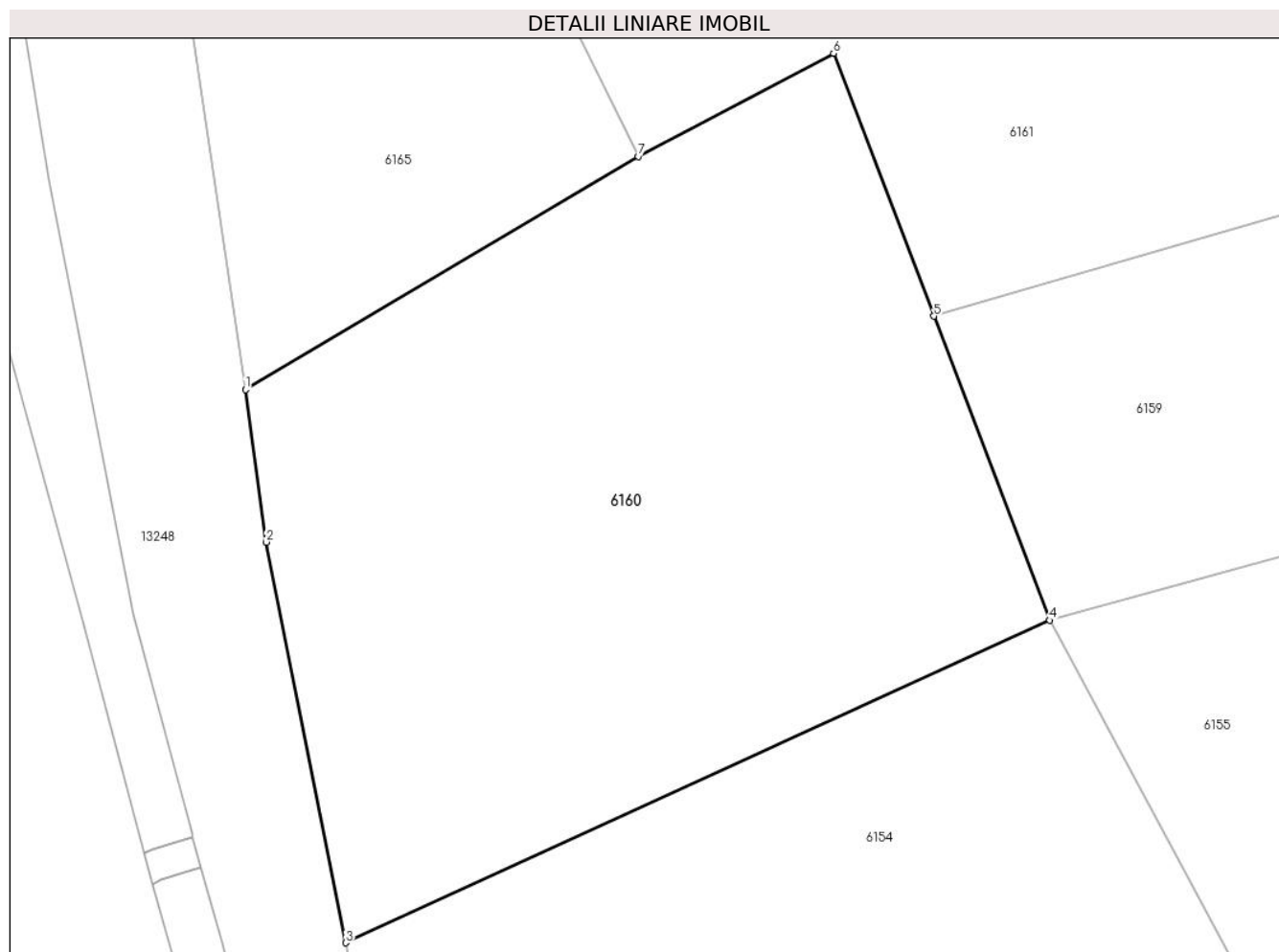
Inscrieri privind dezmembramintele dreptului de proprietate, drepturi reale de garanție și sarcini	Referințe
NU SUNT	

## Anexa Nr. 1 La Partea I

## Teren

Nr cadastral	Suprafața (mp)*	Observații / Referințe
30450	4.046	

\* Suprafața este determinată în planul de proiecție Stereo 70.



## Date referitoare la teren

Crt	Categorie folosință	Intravilan	Suprafața (mp)	Tarla	Parcelă	Nr. topo	Observații / Referințe
1	faneata	NU	4.046	-	-	941/1, parte din 1012 și 1013/1	FĂNEAȚĂ ÎN GURA ILOVEI

## Lungime Segmente

1) Valorile lungimilor segmentelor sunt obținute din proiecție în plan.

Punct început	X / Y	Punct sfârșit	X / Y	Lungime segment (** (m)
1	287.163,922 426.093,622	2	287.165,947 426.078,625	15.133
2	287.165,947 426.078,625	3	287.173,782 426.039,253	40.144
3	287.173,782 426.039,253	4	287.243,041 426.070,945	76.166
4	287.243,041 426.070,945	5	287.231,621 426.100,844	32.006

Punct început	X / Y	Punct sfârșit	X / Y	Lungime segment (** (m)
5	287.231,621 426.100,844	6	287.221,753 426.126,681	27.657
6	287.221,753 426.126,681	7	287.202,536 426.116,551	21.723
7	287.202,536 426.116,551	1	287.163,922 426.093,622	44.909

\*\* Lungimile segmentelor sunt determinate în planul de proiecție Stereo 70 și sunt rotunjite la 1 milimetru.

\*\*\* Distanța dintre puncte este formată din segmente cumulate ce sunt mai mici decât valoarea 1 milimetru.



**DATE DESPRE IMOBILUL NR. 6161**

Oficiul de Cadastru și Publicitate Imobiliară CARAS-SEVERIN  
Biroul de Cadastru și Publicitate Imobiliară Caransebes

**A. Partea I. Descrierea imobilului**

TEREN Extravilan

Nr. CF vechi:87, 717- Buceșnița

Nr. topografic:Parte din 1012 și 1013/1

Adresa: Jud. Caraș-Severin

Nr. Crt	Nr cadastral Nr. topografic	Suprafața* (mp)	Observații / Referințe
A1	30450	5.683	Sector cadastral:49 Teren neimprejmuit;

**B. Partea II. Proprietari și acte**

Inscrieri privitoare la dreptul de proprietate și alte drepturi reale		Referințe
/		
Act Normativ nr. 7, din 13/03/1996 emis de PARLAMENTUL ROMÂNIEI;		
B1	Intabulare, drept de PROPRIETATE, dobândit prin Lege, cota actuala 1/1 1) NEIDENTIFICAT NEIDENTIFICAT	A1
Act Normativ nr. 7, din 13/03/1996 emis de PARLAMENTUL ROMÂNIEI (ADEVERINȚĂ NR. 614 DIN 10.02.2023, EMIS DE PRIMĂRIA COMUNEI BUCOȘNIȚA);		
B2	Se notează posesia faptică în favoarea lui 1) BEJERIȚĂ CRISTIAN IONUȚ	A1

**C. Partea III. SARCINI .**

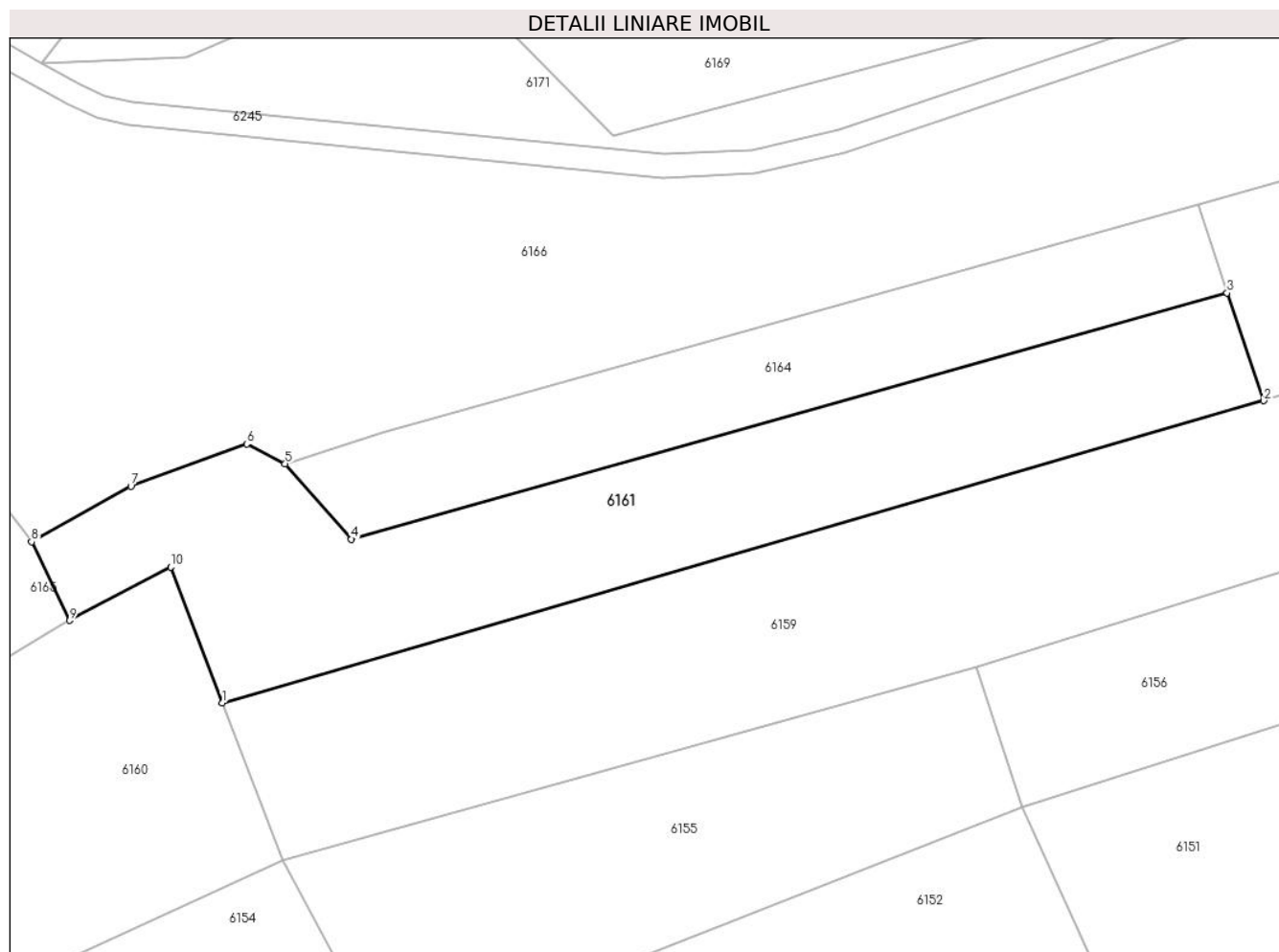
Inscrieri privind dezmembramintele dreptului de proprietate, drepturi reale de garanție și sarcini	Referințe
NU SUNT	

## Anexa Nr. 1 La Partea I

## Teren

Nr cadastral	Suprafața (mp)*	Observații / Referințe
30450	5.683	

\* Suprafața este determinată în planul de proiecție Stereo 70.



## Date referitoare la teren

Crt	Categorie folosință	Intravilan	Suprafața (mp)	Tarla	Parcelă	Nr. topo	Observații / Referințe
1	faneata	NU	5.683	-	-	Parte din 1012 și 1013/1	FĂNEAȚĂ ÎN SESU

## Lungime Segmente

1) Valorile lungimilor segmentelor sunt obținute din proiecție în plan.

Punct început	X / Y	Punct sfârșit	X / Y	Lungime segment (** (m))
1	287.231,621 426.100,844	2	287.429,892 426.158,336	206.438
2	287.429,892 426.158,336	3	287.422,896 426.178,828	21.653
3	287.422,896 426.178,828	4	287.256,199 426.131,985	173.154
4	287.256,199 426.131,985	5	287.243,57 426.146,37	19.142

Punct început	X / Y	Punct sfârșit	X / Y	Lungime segment (** (m)
5	287.243,57 426.146,37	6	287.236,26 426.150,101	8.207
6	287.236,26 426.150,101	7	287.214,205 426.142,063	23.474
7	287.214,205 426.142,063	8	287.195,281 426.131,488	21.678
8	287.195,281 426.131,488	9	287.202,536 426.116,551	16.606
9	287.202,536 426.116,551	10	287.221,753 426.126,681	21.723
10	287.221,753 426.126,681	1	287.231,621 426.100,844	27.657

\*\* Lungimile segmentelor sunt determinate în planul de proiecție Stereo 70 și sunt rotunjite la 1 milimetru.

\*\*\* Distanța dintre puncte este formată din segmente cumulate ce sunt mai mici decât valoarea 1 milimetru.





**DATE DESPRE IMOBILUL NR. 6162**

Oficiul de Cadastru și Publicitate Imobiliară CARAS-SEVERIN  
Biroul de Cadastru și Publicitate Imobiliară Caransebes

**A. Partea I. Descrierea imobilului**

Nr. CF vechi:365, 717, 87- Buceșnița  
Nr. topografic:Parte din 1011, 1012 și  
1013/1

TEREN Extravilan

Adresa: Jud. Caraș-Severin

Nr. Crt	Nr cadastral Nr. topografic	Suprafața* (mp)	Observații / Referințe
A1	30450	6.300	Sector cadastral:49 Teren neimprejmuit;

**B. Partea II. Proprietari și acte**

Inscrieri privitoare la dreptul de proprietate și alte drepturi reale		Referințe
/		
Act Normativ nr. 7, din 13/03/1996 emis de PARLAMENTUL ROMÂNIEI;		
B1	Intabulare, drept de PROPRIETATE, dobândit prin Lege, cota actuala 1/1 1) <b>NEIDENTIFICAT NEIDENTIFICAT</b>	A1
Act Normativ nr. 7, din 13/03/1996 emis de PARLAMENTUL ROMÂNIEI (ADEVÉRINȚĂ NR. 2565 DIN 18.08.2022, EMISĂ DE PRIMĂRIA COMUNEI BUCOȘNIȚA, CERTIFICAT DE CĂSĂTORIE NR. 6/26.01.1998, EMIS DE CONSILIUL LOCAL AL COMUNEI BUCOȘNIȚA);		
B2	Se notează posesia faptică în favoarea lui 1) <b>SPUNEI MARIUS</b>	A1

**C. Partea III. SARCINI .**

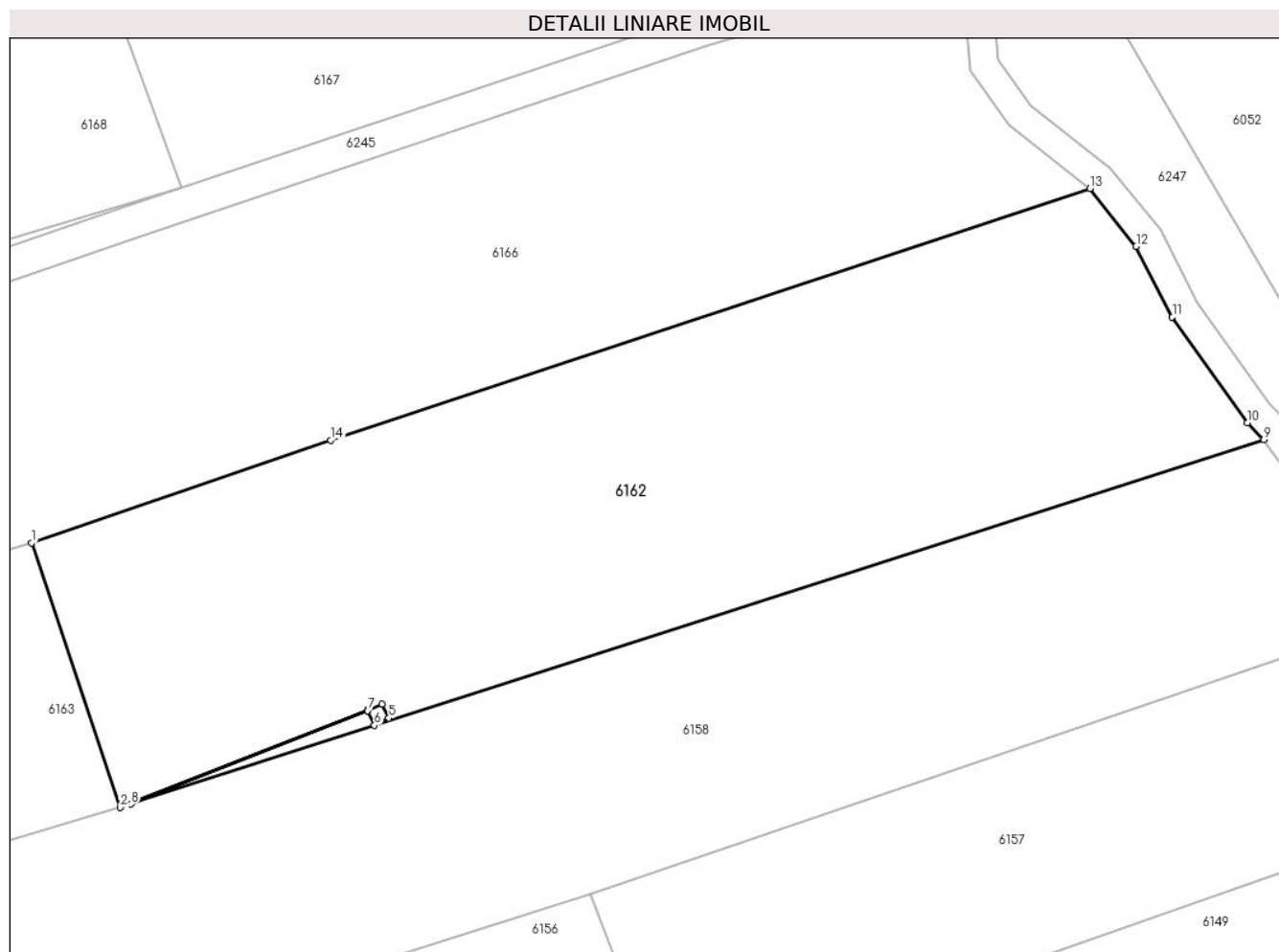
Inscrieri privind dezmembramintele dreptului de proprietate, drepturi reale de garanție și sarcini	Referințe
NU SUNT	

## Anexa Nr. 1 La Partea I

## Teren

Nr cadastral	Suprafața (mp)*	Observații / Referințe
30450	6.300	

\* Suprafața este determinată în planul de proiecție Stereo 70.



## Date referitoare la teren

Crt	Categorie folosință	Intravilan	Suprafața (mp)	Tarla	Parcelă	Nr. topo	Observații / Referințe
1	fâneata	NU	6.300	-	-	Parte din 1011, 1012 și 1013/1	Fâneată în Șesu

## Lungime Segmente

1) Valorile lungimilor segmentelor sunt obținute din proiecție în plan.

Punct început	X / Y	Punct sfârșit	X / Y	Lungime segment (** (m)
1	287.505,502 426.221,099	2	287.517,725 426.184,68	38.415
2	287.517,725 426.184,68	3	287.551,788 426.198,087	36.606
3	287.551,788 426.198,087	4	287.553,833 426.198,931	2.212
4	287.553,833 426.198,931	5	287.554,748 426.196,993	2.143

Punct început	X / Y	Punct sfârșit	X / Y	Lungime segment (** (m)
5	287.554,748 426.196,993	6	287.552,749 426.196,0	2.232
6	287.552,749 426.196,0	7	287.551,83 426.197,996	2.197
7	287.551,83 426.197,996	8	287.519,213 426.185,158	35.053
8	287.519,213 426.185,158	9	287.675,345 426.235,333	163.996
9	287.675,345 426.235,333	10	287.673,089 426.237,679	3.255
10	287.673,089 426.237,679	11	287.662,746 426.252,249	17.868
11	287.662,746 426.252,249	12	287.657,757 426.261,978	10.934
12	287.657,757 426.261,978	13	287.651,376 426.269,929	10.195
13	287.651,376 426.269,929	14	287.546,716 426.235,286	110.245
14	287.546,716 426.235,286	1	287.505,502 426.221,099	43.587

\*\* Lungimile segmentelor sunt determinate în planul de proiecție Stereo 70 și sunt rotunjite la 1 milimetru.

\*\*\* Distanța dintre puncte este formată din segmente cumulate ce sunt mai mici decât valoarea 1 milimetru.



**DATE DESPRE IMOBILUL NR. 6163**

Oficiul de Cadastru și Publicitate Imobiliară CARAS-SEVERIN  
Biroul de Cadastru și Publicitate Imobiliară Caransebes

**A. Partea I. Descrierea imobilului**

Nr. CF vechi: 87, 365, 717- Buceșnița  
Nr. topografic: Parte din 1011, 1012 și 1013/1

TEREN Extravilan

Adresa: Jud. Caraș-Severin

Nr. Crt	Nr cadastral Nr. topografic	Suprafața* (mp)	Observații / Referințe
A1	30450	3.551	Sector cadastral: 49 Teren neimprejmuit;

**B. Partea II. Proprietari și acte**

Inscrieri privitoare la dreptul de proprietate și alte drepturi reale		Referințe
/		
Act Normativ nr. 7, din 13/03/1996 emis de PARLAMENTUL ROMÂNIEI;		
B1	Intabulare, drept de PROPRIETATE, dobândit prin Lege, cota actuala 1/1 1) <b>NEIDENTIFICAT NEIDENTIFICAT</b>	A1
Act Normativ nr. 7, din 13/03/1996 emis de PARLAMENTUL ROMÂNIEI (ADEVERINȚĂ NR. 2930 DIN 18.08.2022, EMISĂ DE PRIMĂRIA COMUNEI BUCOȘNIȚA);		
B2	Se notează posesia faptică în favoarea lui 1) <b>BONA SEBASTIAN-BUSUIOC</b>	A1

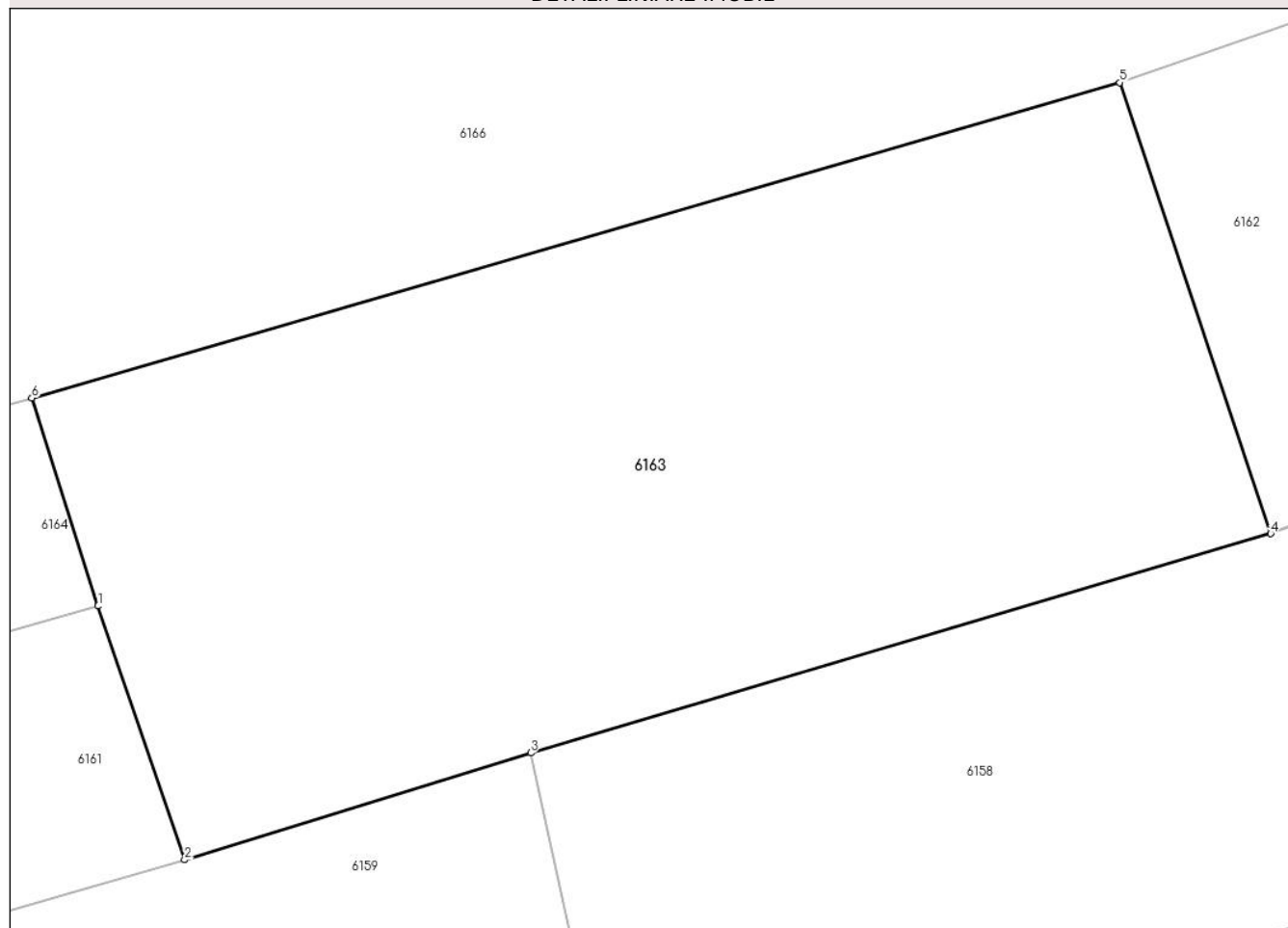
**C. Partea III. SARCINI .**

Inscrieri privind dezmembramintele dreptului de proprietate, drepturi reale de garanție și sarcini	Referințe
NU SUNT	

**Anexa Nr. 1 La Partea I****Teren**

Nr cadastral	Suprafața (mp)*	Observații / Referințe
30450	3.551	

\* Suprafața este determinată în planul de proiecție Stereo 70.

**DETALII LINIARE IMOBIL****Date referitoare la teren**

Crt	Categorie folosință	Intravilan	Suprafața (mp)	Tarla	Parcelă	Nr. topo	Observații / Referințe
1	faneata	NU	3.551	-	-	Parte din 1011, 1012 și 1013/1	FĂNEAȚĂ ÎN SESU

**Lungime Segmente**

1) Valorile lungimilor segmentelor sunt obținute din proiecție în plan.

Punct început	X / Y	Punct sfârșit	X / Y	Lungime segment (** (m))
1	287.422,896 426.178,828	2	287.429,892 426.158,336	21.653
2	287.429,892 426.158,336	3	287.457,875 426.166,965	29.283
3	287.457,875 426.166,965	4	287.517,725 426.184,68	62.417
4	287.517,725 426.184,68	5	287.505,502 426.221,099	38.415

Punct început	X / Y	Punct sfârșit	X / Y	Lungime segment (** (m)
5	287.505,502 426.221,099	6	287.417,534 426.195,624	91.582
6	287.417,534 426.195,624	1	287.422,896 426.178,828	17.631

\*\* Lungimile segmentelor sunt determinate în planul de proiecție Stereo 70 și sunt rotunjite la 1 milimetru.

\*\*\* Distanța dintre puncte este formată din segmente cumulate ce sunt mai mici decât valoarea 1 milimetru.





**DATE DESPRE IMOBILUL NR. 6164**

Oficiul de Cadastru și Publicitate Imobiliară CARAS-SEVERIN  
Biroul de Cadastru și Publicitate Imobiliară Caransebes

**A. Partea I. Descrierea imobilului**

TEREN Extravilan

Nr. CF vechi:87- Buceșnița  
Nr. topografic:Parte din 1013/1

Adresa: Jud. Caraș-Severin

Nr. Crt	Nr cadastral Nr. topografic	Suprafața* (mp)	Observații / Referințe
A1	30450	3.143	Sector cadastral:49 Teren neimprejmuit;

**B. Partea II. Proprietari și acte**

Inscrieri privitoare la dreptul de proprietate și alte drepturi reale		Referințe
/		
Act Normativ nr. 7, din 13/03/1996 emis de PARLAMENTUL ROMÂNIEI;		
B1	Intabulare, drept de PROPRIETATE, dobândit prin Lege, cota actuala 1/1 1) <b>NEIDENTIFICAT NEIDENTIFICAT</b>	A1
Act Normativ nr. 7, din 13/03/1996 emis de PARLAMENTUL ROMÂNIEI (ADEVÉRINȚĂ NR. 131 DIN 05.01.2023, EMIS DE PRIMĂRIA COMUNEI BUCOȘNIȚA);		
B2	Se notează posesia faptică în favoarea lui 1) <b>LAZĂR IOSIF</b>	A1

**C. Partea III. SARCINI .**

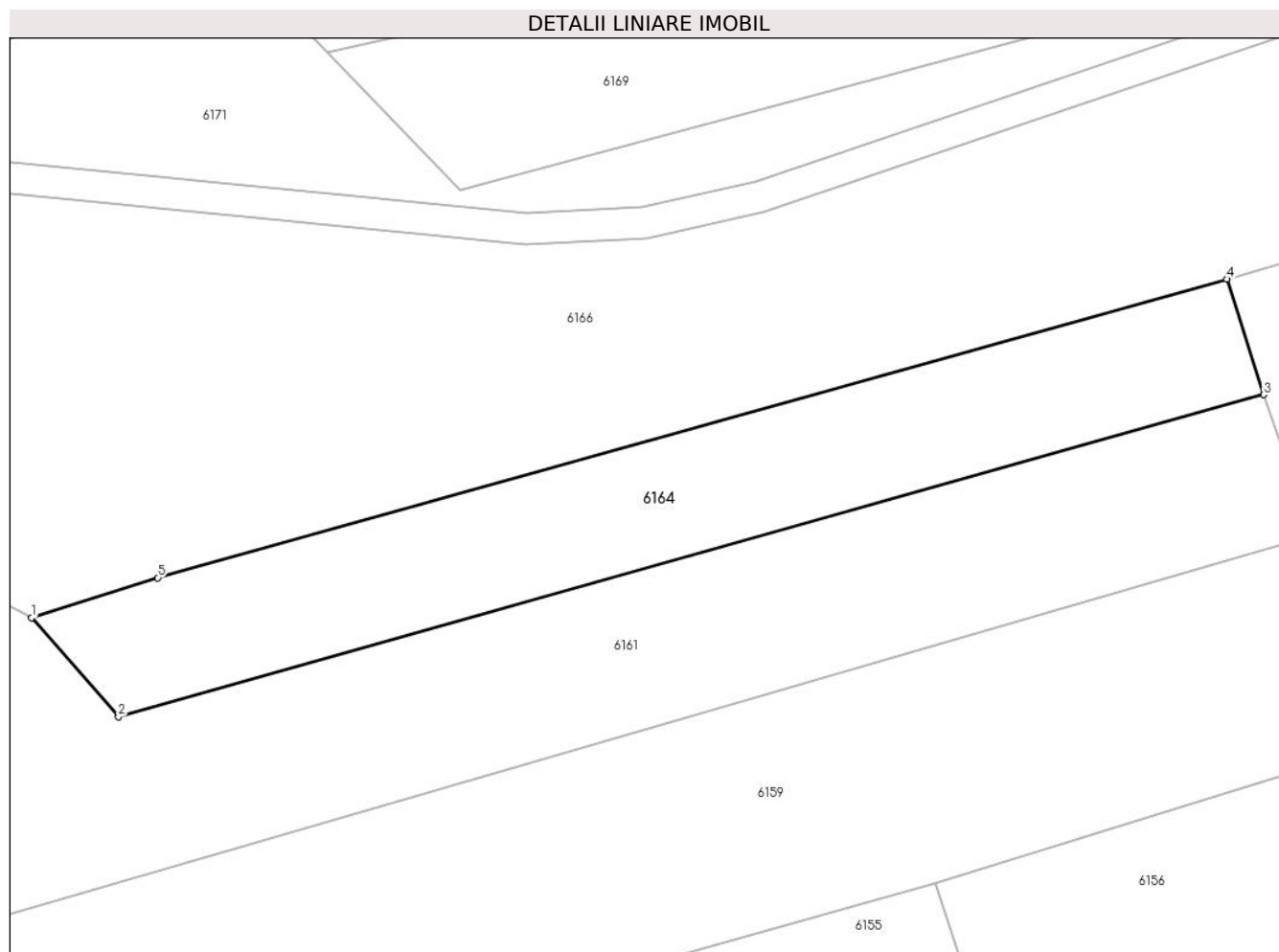
Inscrieri privind dezmembramintele dreptului de proprietate, drepturi reale de garanție și sarcini	Referințe
NU SUNT	

## Anexa Nr. 1 La Partea I

## Teren

Nr cadastral	Suprafața (mp)*	Observații / Referințe
30450	3.143	

\* Suprafața este determinată în planul de proiecție Stereo 70.



## Date referitoare la teren

Crt	Categorie folosință	Intravilan	Suprafața (mp)	Tarla	Parcelă	Nr. topo	Observații / Referințe
1	faneata	NU	3.143	-	-	Parte din 1013/1	FĂNEAȚĂ ÎN SESU

## Lungime Segmente

1) Valorile lungimilor segmentelor sunt obținute din proiecție în plan.

Punct început	X / Y	Punct sfârșit	X / Y	Lungime segment (** (m)
1	287.243,57 426.146,37	2	287.256,199 426.131,985	19.142
2	287.256,199 426.131,985	3	287.422,896 426.178,828	173.154
3	287.422,896 426.178,828	4	287.417,534 426.195,624	17.631
4	287.417,534 426.195,624	5	287.261,939 426.152,201	161.541
5	287.261,939 426.152,201	1	287.243,57 426.146,37	19.272

**\*\* Lungimile segmentelor sunt determinate în planul de proiecție Stereo 70 și sunt rotunjite la 1 milimetru.**

**\*\*\* Distanța dintre puncte este formată din segmente cumulate ce sunt mai mici decât valoarea 1 milimetru.**



**DATE DESPRE IMOBILUL NR. 6165**

Oficiul de Cadastru și Publicitate Imobiliară CARAS-SEVERIN  
Biroul de Cadastru și Publicitate Imobiliară Caransebes

**A. Partea I. Descrierea imobilului**

TEREN Extravilan

Nr. CF vechi:87- Bucoșnița  
Nr. topografic:937, parte din 1013/1

Adresa: Jud. Caraș-Severin

Nr. Crt	Nr cadastral Nr. topografic	Suprafața* (mp)	Observații / Referințe
A1	30450	Din acte: 29.487 Masurata: 2.265	Sector cadastral:49 Teren neimprejmuit;

**B. Partea II. Proprietari și acte**

Inscrieri privitoare la dreptul de proprietate și alte drepturi reale	Referințe
<b>8699 / 16/10/1913</b>	
Act nr. 0, din 04/11/1111;	
B1	A1
Intabulare, drept de PROPRIETATE, dobandit prin Conventie, cota actuala 1/1, cota initiala 1/1	
1) Biserica Ortodoxa din Bucosnita, CIF:99999999999999	
OBSERVATII: (provenita din conversia CF 87)	

**C. Partea III. SARCINI .**

Inscrieri privind dezmembramintele dreptului de proprietate, drepturi reale de garanție și sarcini	Referințe
NU SUNT	

## Anexa Nr. 1 La Partea I

## Teren

Nr cadastral	Suprafața (mp)*	Observații / Referințe
30450	Din acte: 29.487 Masurata: 2.265	

\* Suprafața este determinată în planul de proiecție Stereo 70.

## DETALII LINIARE IMOBIL



## Date referitoare la teren

Crt	Categorie folosință	Intra vilan	Suprafața (mp)	Tarla	Parcelă	Nr. topo	Observații / Referințe
1	faneata	NU	2.265	-	-	937, parte din 1013/1	FANEATA ÎN SESU, RESTUL DE SUPRAFAȚĂ SE REGĂSEȘTE LA ID 6160, 6161, 6162, 6163, 6164, 6166

## Lungime Segmente

1) Valorile lungimilor segmentelor sunt obținute din proiecție în plan.

Punct început	X / Y	Punct sfârșit	X / Y	Lungime segment (** (m)
1	287.141,885 426.200,881	2	287.154,178 426.159,661	43.014
2	287.154,178 426.159,661	3	287.163,922 426.093,622	66.754
3	287.163,922 426.093,622	4	287.202,536 426.116,551	44.909
4	287.202,536 426.116,551	5	287.195,281 426.131,488	16.606

Punct început	X / Y	Punct sfârșit	X / Y	Lungime segment (** (m)
5	287.195,281 426.131,488	1	287.141,885 426.200,881	87.559

\*\* Lungimile segmentelor sunt determinate în planul de proiecție Stereo 70 și sunt rotunjite la 1 milimetru.

\*\*\* Distanța dintre puncte este formată din segmente cumulate ce sunt mai mici decât valoarea 1 milimetru.





**DATE DESPRE IMOBILUL NR. 6166**

Oficiul de Cadastru și Publicitate Imobiliară CARAS-SEVERIN  
Biroul de Cadastru și Publicitate Imobiliară Caransebes

**A. Partea I. Descrierea imobilului**

TEREN Extravilan

Nr. CF vechi:87- Buceșnița

Nr. topografic:Parte din 1013/1, 1014

Adresa: Jud. Caraș-Severin

Nr. Crt	Nr cadastral Nr. topografic	Suprafața* (mp)	Observații / Referințe
A1	30450	Din acte: 29.487 Masurata: 21.484	Sector cadastral:49 Teren neimprejmuit;

**B. Partea II. Proprietari și acte**

Inscrieri privitoare la dreptul de proprietate și alte drepturi reale	Referințe
<b>8699 / 16/10/1913</b>	
Act Notarial nr. 0, din 01/01/1913 emis de -;	
B1	A1
Intabulare, drept de PROPRIETATE, dobandit prin Conventie, cota actuala 1/1, cota initiala 1/1	
1) <b>BISERICA ORTODOXA DIN BUCOSNITA</b> , CIF:99999999999999	
<i>OBSERVATII: (provenita din conversia CF 87)</i>	

**C. Partea III. SARCINI .**

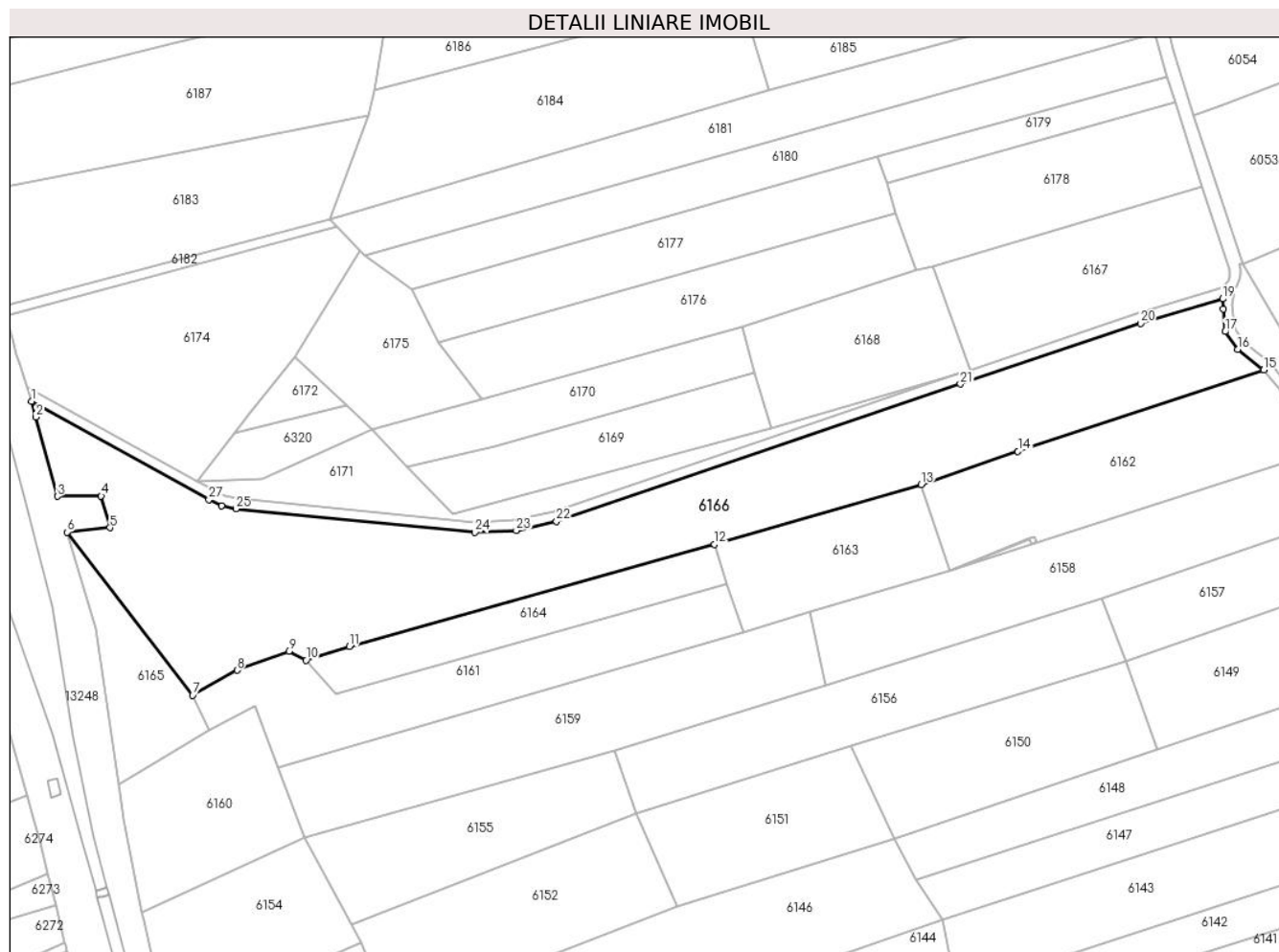
Inscrieri privind dezmembramintele dreptului de proprietate, drepturi reale de garanție și sarcini	Referințe
NU SUNT	

## Anexa Nr. 1 La Partea I

## Teren

Nr cadastral	Suprafața (mp)*	Observații / Referințe
30450	Din acte: 29.487 Masurata: 21.484	

\* Suprafața este determinată în planul de proiecție Stereo 70.



## Date referitoare la teren

Crt	Categorie folosință	Intra vilan	Suprafața (mp)	Tarla	Parcelă	Nr. topo	Observații / Referințe
1	faneata	NU	21.484	-	-	Parte din 1013/1, 1014	FĂNEAȚĂ ÎN SESU, RESTUL DE SUPRAFAȚĂ SE REGĂSEȘTE LA ID 6160, 6161, 6162, 6163, 6164, 6165

## Lungime Segmente

1) Valorile lungimilor segmentelor sunt obținute din proiecție în plan.

Punct început	X / Y	Punct sfârșit	X / Y	Lungime segment (** (m)
1	287.126,708 426.256,568	2	287.128,547 426.249,816	6.998
3	287.137,745 426.216,046	4	287.156,351 426.216,235	18.607
5	287.160,04 426.202,729	6	287.141,885 426.200,881	18.249
7	287.195,281 426.131,488	8	287.214,205 426.142,063	21.678

Punct început	X / Y	Punct sfârșit	X / Y	Lungime segment (** (m)
2	287.128,547 426.249,816	3	287.137,745 426.216,046	35.0
4	287.156,351 426.216,235	5	287.160,04 426.202,729	14.001
6	287.141,885 426.200,881	7	287.195,281 426.131,488	87.559
8	287.214,205 426.142,063	9	287.236,26 426.150,101	23.474

Punct început	X / Y	Punct sfârșit	X / Y	Lungime segment (** (m)
9	287.236,26 426.150,101	10	287.243,57 426.146,37	8.207
11	287.261,939 426.152,201	12	287.417,534 426.195,624	161.541
13	287.505,502 426.221,099	14	287.546,716 426.235,286	43.587
15	287.651,376 426.269,929	16	287.640,234 426.278,637	14.141
17	287.634,903 426.286,193	18	287.634,127 426.295,784	9.622
19	287.633,935 426.300,087	20	287.598,871 426.289,665	36.58
21	287.522,194 426.263,895	22	287.350,207 426.205,461	181.643
23	287.333,094 426.201,589	24	287.315,479 426.200,714	17.637
25	287.213,653 426.210,747	26	287.207,667 426.212,167	6.152
27	287.202,195 426.214,687	1	287.126,708 426.256,568	86.327

Punct început	X / Y	Punct sfârșit	X / Y	Lungime segment (** (m)
10	287.243,57 426.146,37	11	287.261,939 426.152,201	19.272
12	287.417,534 426.195,624	13	287.505,502 426.221,099	91.582
14	287.546,716 426.235,286	15	287.651,376 426.269,929	110.245
16	287.640,234 426.278,637	17	287.634,903 426.286,193	9.247
18	287.634,127 426.295,784	19	287.633,935 426.300,087	4.307
20	287.598,871 426.289,665	21	287.522,194 426.263,895	80.892
22	287.350,207 426.205,461	23	287.333,094 426.201,589	17.546
24	287.315,479 426.200,714	25	287.213,653 426.210,747	102.319
26	287.207,667 426.212,167	27	287.202,195 426.214,687	6.024

\*\* Lungimile segmentelor sunt determinate în planul de proiecție Stereo 70 și sunt rotunjite la 1 milimetru.

\*\*\* Distanța dintre puncte este formată din segmente cumulate ce sunt mai mici decât valoarea 1 milimetru.



**DATE DESPRE IMOBILUL NR. 6167**

Oficiul de Cadastru și Publicitate Imobiliară CARAS-SEVERIN  
Biroul de Cadastru și Publicitate Imobiliară Caransebes

**A. Partea I. Descrierea imobilului**

TEREN Extravilan

Nr. CF vechi:214- Buceșnița  
Nr. topografic:Parte din 1054, 1014

Adresa: Jud. Caraș-Severin

Nr. Crt	Nr cadastral Nr. topografic	Suprafața* (mp)	Observații / Referințe
A1		5.319	Sector cadastral:49 Teren neimprejmuit;

**B. Partea II. Proprietari și acte**

Inscrieri privitoare la dreptul de proprietate și alte drepturi reale		Referințe
/		
Act Normativ nr. 7, din 13/03/1996 emis de PARLAMENTUL ROMÂNIEI;		
B1	Intabulare, drept de PROPRIETATE, dobândit prin Lege, cota actuala 1/1 1) NEIDENTIFICAT NEIDENTIFICAT	A1
Act Normativ nr. 7, din 13/03/1996 emis de PARLAMENTUL ROMÂNIEI (ADEVERINȚĂ NR. 2968 DIN 18.08.2022, EMISĂ DE PRIMĂRIA COMUNEI BUCOȘNIȚA, CERTIFICAT DE CĂSĂTORIE NR. 2011/07.09.1991, EMIS DE CONSILIUL POPULAR AL ORAȘULUI CARANSEBES);		
B2	Se notează posesia faptică în favoarea lui 1) SPUNEI NICOLAE	A1

**C. Partea III. SARCINI .**

Inscrieri privind dezmembramintele dreptului de proprietate, drepturi reale de garanție și sarcini	Referințe
NU SUNT	

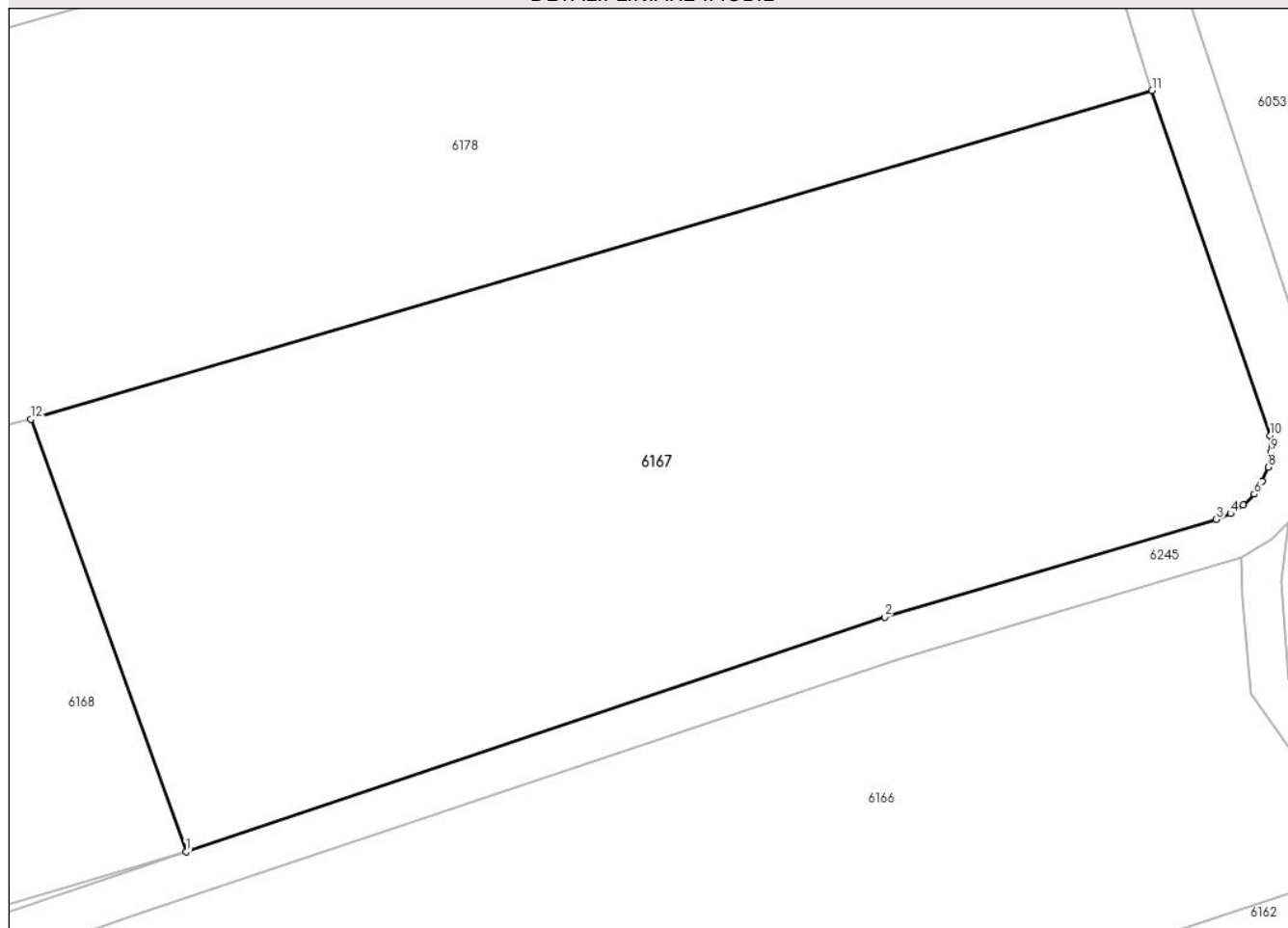
## Anexa Nr. 1 La Partea I

## Teren

Nr cadastral	Suprafața (mp)*	Observații / Referințe
	5.319	

\* Suprafața este determinată în planul de proiecție Stereo 70.

## DETALII LINIARE IMOBIL



## Date referitoare la teren

Crt	Categorie folosință	Intravilan	Suprafața (mp)	Tarla	Parcelă	Nr. topo	Observații / Referințe
1	faneata	NU	5.319	-	-	Parte din 1054, 1014	FĂNEAȚĂ ÎN SESU

## Lungime Segmente

1) Valorile lungimilor segmentelor sunt obținute din proiecție în plan.

Punct început	X / Y	Punct sfârșit	X / Y	Lungime segment (** (m)
1	287.526,191 426.269,986	2	287.597,52 426.293,958	75.249
2	287.597,52 426.293,958	3	287.631,402 426.303,914	35.314
3	287.631,402 426.303,914	4	287.632,861 426.304,508	1.575
4	287.632,861 426.304,508	5	287.634,161 426.305,376	1.563
5	287.634,161 426.305,376	6	287.635,26 426.306,487	1.563

Punct început	X / Y	Punct sfârșit	X / Y	Lungime segment (** (m)
6	287.635,26 426.306,487	7	287.636,113 426.307,796	1.562
7	287.636,113 426.307,796	8	287.636,687 426.309,249	1.562
8	287.636,687 426.309,249	9	287.636,958 426.310,788	1.563
9	287.636,958 426.310,788	10	287.636,911 426.312,475	1.688
10	287.636,911 426.312,475	11	287.624,831 426.347,692	37.231
11	287.624,831 426.347,692	12	287.510,329 426.314,134	119.318
12	287.510,329 426.314,134	1	287.526,191 426.269,986	46.911

\*\* Lungimile segmentelor sunt determinate în planul de proiecție Stereo 70 și sunt rotunjite la 1 milimetru.

\*\*\* Distanța dintre puncte este formată din segmente cumulate ce sunt mai mici decât valoarea 1 milimetru.





**DATE DESPRE IMOBILUL NR. 6168**

Oficiul de Cadastru și Publicitate Imobiliară CARAS-SEVERIN  
Biroul de Cadastru și Publicitate Imobiliară Caransebes

**A. Partea I. Descrierea imobilului**

TEREN Extravilan

Nr. CF vechi:214- Buceșnița  
Nr. topografic:Parte din 1054, 1014

Adresa: Jud. Caraș-Severin

Nr. Crt	Nr cadastral Nr. topografic	Suprafața* (mp)	Observații / Referințe
A1		4.015	Sector cadastral:49 Teren neimprejmuit;

**B. Partea II. Proprietari și acte**

Inscrieri privitoare la dreptul de proprietate și alte drepturi reale		Referințe
/		
Act Normativ nr. 7, din 13/03/1996 emis de PARLAMENT;		
B1	Intabulare, drept de PROPRIETATE, dobandit prin Lege, cota actuala 1/1 1) NEIDENTIFICAT NEIDENTIFICAT	A1
Act Normativ nr. 7, din 13/03/1996 emis de PARLAMENTUL ROMÂNIEI (ADEVERINȚĂ NR. 2944 DIN 18.08.2022, EMISĂ DE PRIMĂRIA COMUNEI BUCOȘNIȚA, CERTIFICAT DE CĂSĂTORIE NR. 10/29.07.2017, EMIS DE PRIMĂRIA COMUNEI BUCOȘNIȚA);		
B2	Se notează posesia faptică în favoarea lui 1) MICU ALIONTE-ION	A1

**C. Partea III. SARCINI .**

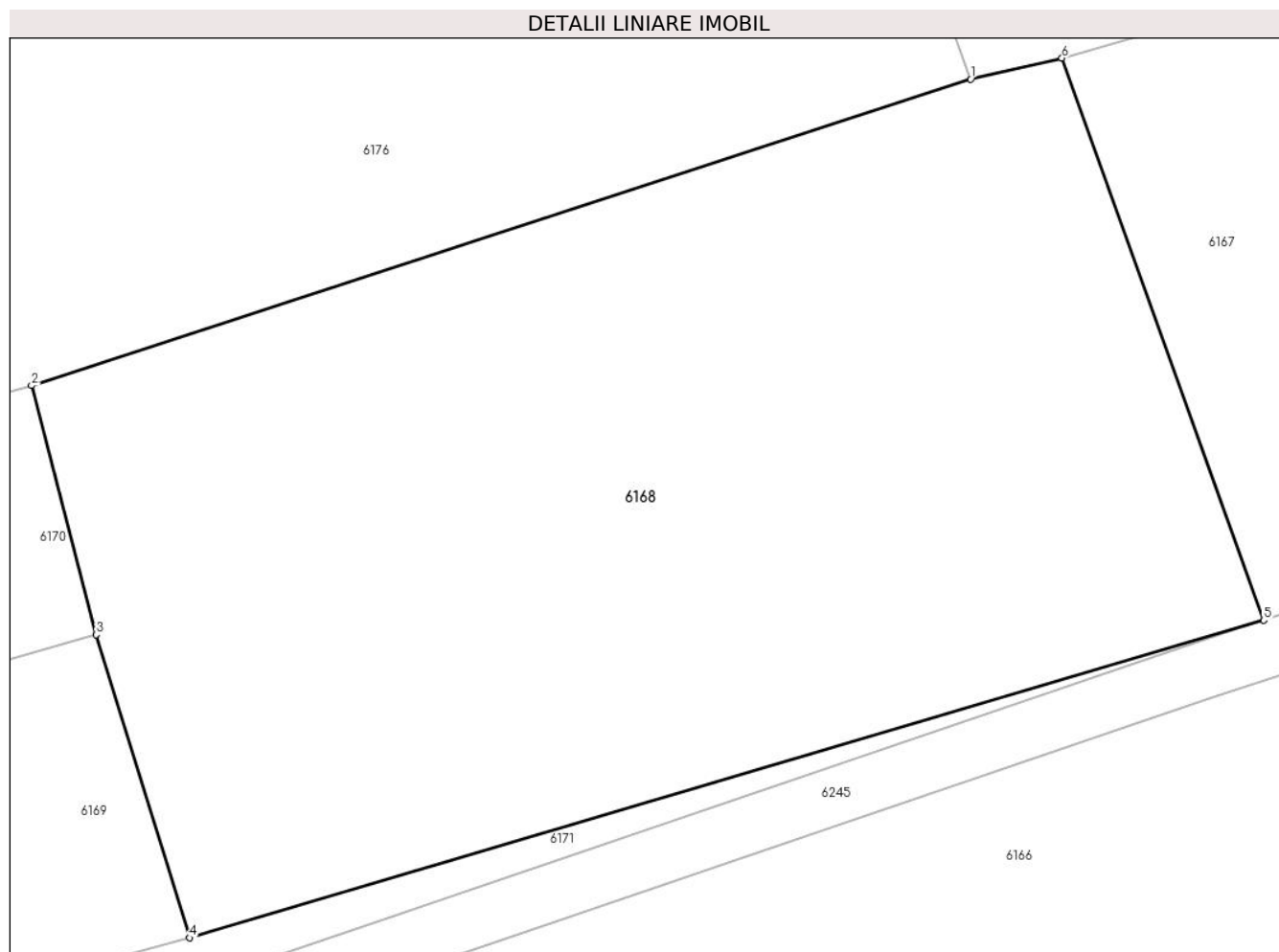
Inscrieri privind dezmembramintele dreptului de proprietate, drepturi reale de garanție și sarcini	Referințe
NU SUNT	

## Anexa Nr. 1 La Partea I

## Teren

Nr cadastral	Suprafața (mp)*	Observații / Referințe
	4.015	

\* Suprafața este determinată în planul de proiecție Stereo 70.



## Date referitoare la teren

Crt	Categorie folosință	Intravilan	Suprafața (mp)	Tarla	Parcelă	Nr. topo	Observații / Referințe
1	faneata	NU	4.015	-	-	Parte din 1054, 1014	FĂNEAȚĂ ÎN SESU

## Lungime Segmente

1) Valorile lungimilor segmentelor sunt obținute din proiecție în plan.

Punct început	X / Y	Punct sfârșit	X / Y	Lungime segment (** (m)
1	287.503,157 426.312,494	2	287.429,347 426.288,419	77.637
2	287.429,347 426.288,419	3	287.434,435 426.268,839	20.23
3	287.434,435 426.268,839	4	287.441,78 426.245,038	24.909
4	287.441,78 426.245,038	5	287.526,191 426.269,986	88.021
5	287.526,191 426.269,986	6	287.510,329 426.314,134	46.911

Punct început	X / Y	Punct sfârșit	X / Y	Lungime segment (** (m)
6	287.510,329 426.314,134	1	287.503,157 426.312,494	7.357

\*\* Lungimile segmentelor sunt determinate în planul de proiecție Stereo 70 și sunt rotunjite la 1 milimetru.

\*\*\* Distanța dintre puncte este formată din segmente cumulate ce sunt mai mici decât valoarea 1 milimetru.



**DATE DESPRE IMOBILUL NR. 6169**

Oficiul de Cadastru și Publicitate Imobiliară CARAS-SEVERIN  
Biroul de Cadastru și Publicitate Imobiliară Caransebes

**A. Partea I. Descrierea imobilului**

TEREN Extravilan

Nr. CF vechi:214- Buceșnița  
Nr. topografic:Parte din 1054

Adresa: Jud. Caraș-Severin

Nr. Crt	Nr cadastral Nr. topografic	Suprafața* (mp)	Observații / Referințe
A1		3.492	Sector cadastral:49 Teren neimprejmuit;

**B. Partea II. Proprietari și acte**

Inscrieri privitoare la dreptul de proprietate și alte drepturi reale		Referințe
/		
Act Normativ nr. 7, din 13/03/1996 emis de PARLAMENTUL ROMÂNIEI;		
B1	Intabulare, drept de PROPRIETATE, dobandit prin Lege, cota actuala 1/1 1) NEIDENTIFICAT NEIDENTIFICAT	A1
Act Normativ nr. 7, din 13/03/1996 emis de PARLAMENTUL ROMÂNIEI (ADEVERINȚĂ NR. 2943 DIN 18.08.2022, EMISĂ DE PRIMĂRIA COMUNEI BUCOȘNIȚA, CERTIFICAT DE CĂSĂTORIE NR. 10/29.07.2017, EMIS DE PRIMĂRIA COMUNEI BUCOȘNIȚA);		
B2	Se notează posesia faptică în favoarea lui 1) MICU ALIONTE-ION	A1

**C. Partea III. SARCINI .**

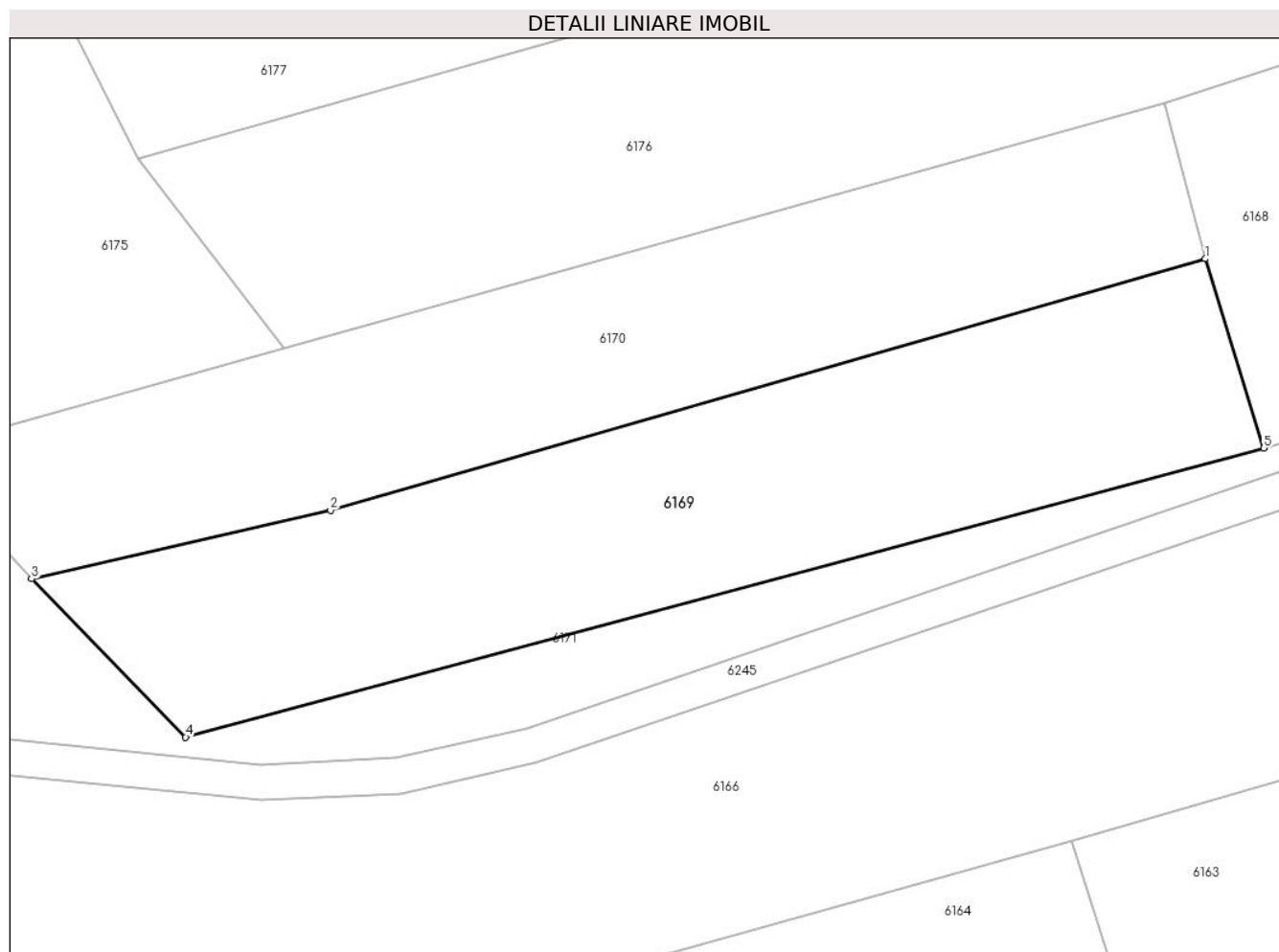
Inscrieri privind dezmembramintele dreptului de proprietate, drepturi reale de garanție și sarcini	Referințe
NU SUNT	

## Anexa Nr. 1 La Partea I

## Teren

Nr cadastral	Suprafața (mp)*	Observații / Referințe
	3.492	

\* Suprafața este determinată în planul de proiecție Stereo 70.



## Date referitoare la teren

Crt	Categorie folosință	Intravilan	Suprafața (mp)	Tarla	Parcelă	Nr. topo	Observații / Referințe
1	faneata	NU	3.492	-	-	Parte din 1054	FĂNEAȚĂ ÎN SESU

## Lungime Segmente

1) Valorile lungimilor segmentelor sunt obținute din proiecție în plan.

Punct început	X / Y	Punct sfârșit	X / Y	Lungime segment (** (m)
1	287.434,435 426.268,839	2	287.324,273 426.237,211	114.612
2	287.324,273 426.237,211	3	287.286,63 426.228,572	38.622
3	287.286,63 426.228,572	4	287.306,021 426.208,651	27.8
4	287.306,021 426.208,651	5	287.441,78 426.245,038	140.551
5	287.441,78 426.245,038	1	287.434,435 426.268,839	24.909

**\*\* Lungimile segmentelor sunt determinate în planul de proiecție Stereo 70 și sunt rotunjite la 1 milimetru.**

**\*\*\* Distanța dintre puncte este formată din segmente cumulate ce sunt mai mici decât valoarea 1 milimetru.**





**DATE DESPRE IMOBILUL NR. 6170**

Oficiul de Cadastru și Publicitate Imobiliară CARAS-SEVERIN  
Biroul de Cadastru și Publicitate Imobiliară Caransebes

**A. Partea I. Descrierea imobilului**

TEREN Extravilan

Nr. CF vechi:214- Buceșnița  
Nr. topografic:Parte din 1054

Adresa: Jud. Caraș-Severin

Nr. Crt	Nr cadastral Nr. topografic	Suprafața* (mp)	Observații / Referințe
A1		3.257	Sector cadastral:49 Teren neimprejmuț;

**B. Partea II. Proprietari și acte**

Inscrieri privitoare la dreptul de proprietate și alte drepturi reale		Referințe
/		
Act Normativ nr. 7, din 13/03/1996 emis de PARLAMENTUL ROMÂNIEI;		
B1	Intabulare, drept de PROPRIETATE, dobândit prin Lege, cota actuala 1/1 1) NEIDENTIFICAT NEIDENTIFICAT	A1
Act Normativ nr. 7, din 13/03/1996 emis de PARLAMENTUL ROMÂNIEI (ADEVERINȚĂ NR. 348 DIN 19.01.2023, EMISĂ DE PRIMĂRIA COMUNEI BUCOȘNIȚA);		
B2	Se notează posesia faptică în favoarea lui	A1

**C. Partea III. SARCINI .**

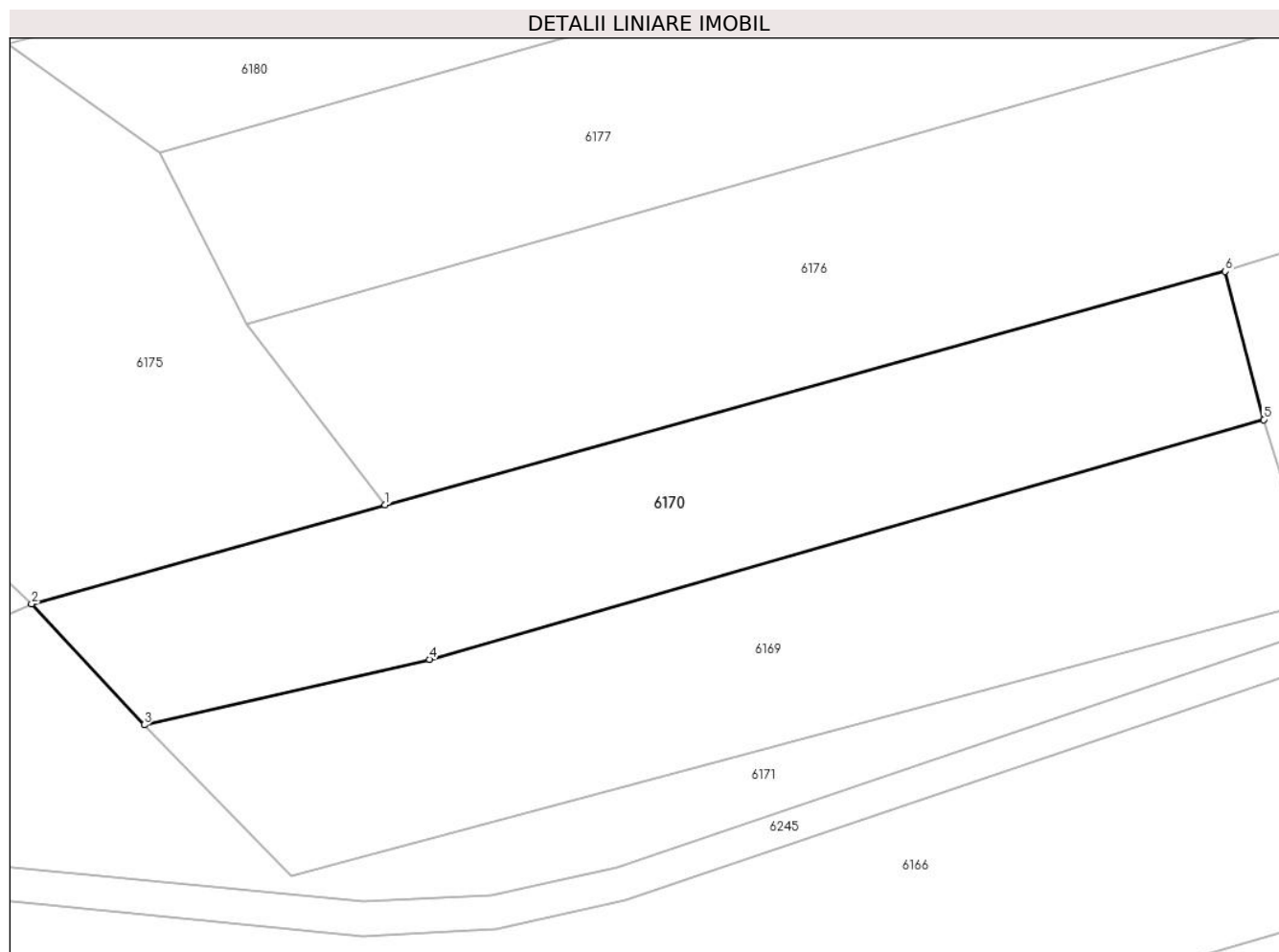
Inscrieri privind dezmembramintele dreptului de proprietate, drepturi reale de garanție și sarcini	Referințe
NU SUNT	

## Anexa Nr. 1 La Partea I

## Teren

Nr cadastral	Suprafața (mp)*	Observații / Referințe
	3.257	

\* Suprafața este determinată în planul de proiecție Stereo 70.



## Date referitoare la teren

Crt	Categorie folosință	Intravilan	Suprafața (mp)	Tarla	Parcelă	Nr. topo	Observații / Referințe
1	faneata	NU	3.257	-	-	Parte din 1054	FĂNEAȚĂ ÎN SESU

## Lungime Segmente

1) Valorile lungimilor segmentelor sunt obținute din proiecție în plan.

Punct început	X / Y	Punct sfârșit	X / Y	Lungime segment (** (m)
1	287.318,402 426.257,575	2	287.271,737 426.244,511	48.459
2	287.271,737 426.244,511	3	287.286,63 426.228,572	21.814
3	287.286,63 426.228,572	4	287.324,273 426.237,211	38.622
4	287.324,273 426.237,211	5	287.434,435 426.268,839	114.612
5	287.434,435 426.268,839	6	287.429,347 426.288,419	20.23

Punct început	X / Y	Punct sfârșit	X / Y	Lungime segment (** (m)
6	287.429,347 426.288,419	1	287.318,402 426.257,575	115.153

\*\* Lungimile segmentelor sunt determinate în planul de proiecție Stereo 70 și sunt rotunjite la 1 milimetru.

\*\*\* Distanța dintre puncte este formată din segmente cumulate ce sunt mai mici decât valoarea 1 milimetru.



**DATE DESPRE IMOBILUL NR. 6171**

Oficiul de Cadastru și Publicitate Imobiliară CARAS-SEVERIN  
Biroul de Cadastru și Publicitate Imobiliară Caransebes

**A. Partea I. Descrierea imobilului**

TEREN Extravilan

Nr. CF vechi:214- Bucoșnița  
Nr. topografic:Parte din 1054, 1014

Adresa: Jud. Caraș-Severin

Nr. Crt	Nr cadastral Nr. topografic	Suprafața* (mp)	Observații / Referințe
A1		2.996	Sector cadastral:49 Teren neimprejmuit;

**B. Partea II. Proprietari și acte**

Inscrieri privitoare la dreptul de proprietate și alte drepturi reale		Referințe
<b>1 / 01/01/1900</b>		
Act Notarial nr. 0, din 01/01/1900 emis de -;		
B1	Intabulare, drept de PROPRIETATE, dobandit prin Conventie, cota actuala 63/630 1) GRECU ILCA	A1
B2	Intabulare, drept de PROPRIETATE, dobandit prin Conventie, cota actuala 252/630 1) CURESCU ION	A1
<b>2366 / 02/11/1933</b>		
Hotarare Judecatoreasca nr. 9039/1929, din 01/01/1929 emis de JUDECĂTORIA MIXTĂ CARANSEBES;		
B3	Intabulare, drept de PROPRIETATE, dobandit prin Hotarare Judecatoreasca, cota actuala 105/630 1) MICU MARGARINA, născ. Curescu, dom. în Bucoșnița	A1
B4	Intabulare, drept de PROPRIETATE, dobandit prin Hotarare Judecatoreasca, cota actuala 70/630 1) CURESCU ROZONFIA, fiica lui Nicolae, dom. în Bucoșnița	A1
B5	Intabulare, drept de PROPRIETATE, dobandit prin Hotarare Judecatoreasca, cota actuala 45/630 1) CURESCU MELANIA, fiica lui Nicolae, dom. în Bucoșnița	A1
<b>242 / 04/02/1941</b>		
Act Notarial nr. 0, din 30/11/1940 emis de -;		
B6	Intabulare, drept de PROPRIETATEpărți egale, dobandit prin Conventie, cota actuala 35/630 1) MICU ION, și soția sa, dom. în Bucoșnița 2) MICU MAGDALENA, născ. Curescu, dom. în Bucoșnița	A1
<b>243 / 04/02/1941</b>		
Act Notarial nr. 0, din 30/11/1940 emis de -;		
B7	Intabulare, drept de PROPRIETATEpărți egale, dobandit prin Conventie, cota actuala 60/630 1) MICU ION, și soția sa, dom. în Bucoșnița 2) MICU MAGDALENA, născ. Curescu, dom. în Bucoșnița	A1

**C. Partea III. SARCINI .**

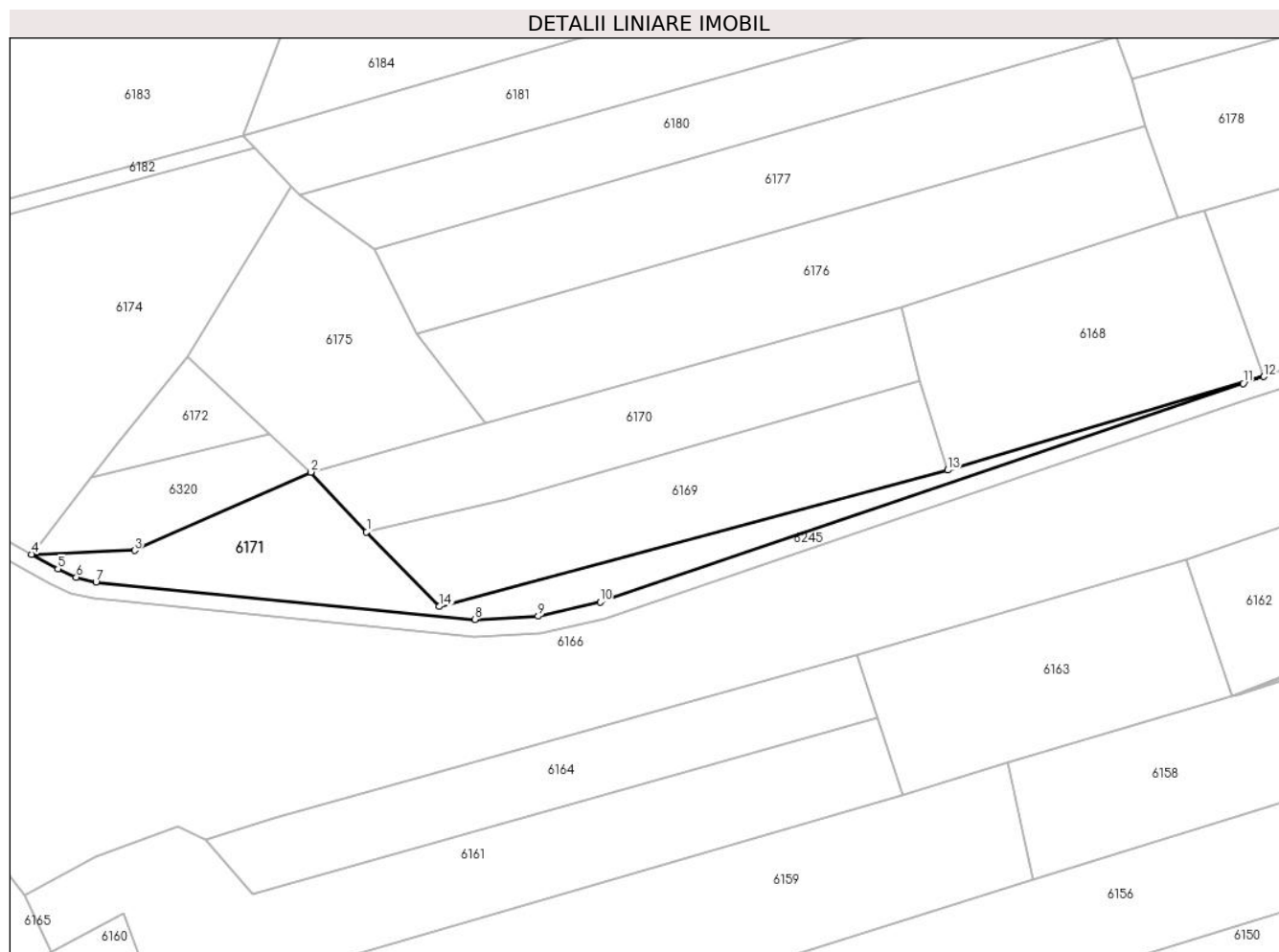
Inscrieri privind dezmembramintele dreptului de proprietate, drepturi reale de garanție și sarcini	Referințe
NU SUNT	

## Anexa Nr. 1 La Partea I

## Teren

Nr cadastral	Suprafața (mp)*	Observații / Referințe
	2.996	

\* Suprafața este determinată în planul de proiecție Stereo 70.



## Date referitoare la teren

Crt	Categorie folosință	Intravilan	Suprafața (mp)	Tarla	Parcelă	Nr. topo	Observații / Referințe
1	faneata	NU	2.996	-	-	Parte din 1054, 1014	FĂNEAȚĂ ÎN SESU

## Lungime Segmente

1) Valorile lungimilor segmentelor sunt obținute din proiecție în plan.

Punct început	X / Y	Punct sfârșit	X / Y	Lungime segment (** (m)
1	287.286,63 426.228,572	2	287.271,737 426.244,511	21.814
2	287.271,737 426.244,511	3	287.224,74 426.223,607	51.436
3	287.224,74 426.223,607	4	287.197,206 426.222,6	27.552
4	287.197,206 426.222,6	5	287.204,222 426.218,707	8.024
5	287.204,222 426.218,707	6	287.209,142 426.216,442	5.416

Punct început	X / Y	Punct sfârșit	X / Y	Lungime segment (** (m)
6	287.209,142 426.216,442	7	287.214,396 426.215,196	5.4
7	287.214,396 426.215,196	8	287.315,588 426.205,225	101.682
8	287.315,588 426.205,225	9	287.332,481 426.206,064	16.914
9	287.332,481 426.206,064	10	287.348,984 426.209,797	16.92
10	287.348,984 426.209,797	11	287.520,753 426.268,159	181.413
11	287.520,753 426.268,159	12	287.526,191 426.269,986	5.737
12	287.526,191 426.269,986	13	287.441,78 426.245,038	88.021
13	287.441,78 426.245,038	14	287.306,021 426.208,651	140.551
14	287.306,021 426.208,651	1	287.286,63 426.228,572	27.8

\*\* Lungimile segmentelor sunt determinate în planul de proiecție Stereo 70 și sunt rotunjite la 1 milimetru.

\*\*\* Distanța dintre puncte este formată din segmente cumulate ce sunt mai mici decât valoarea 1 milimetru.





**DATE DESPRE IMOBILUL NR. 6172**

Oficiul de Cadastru și Publicitate Imobiliară CARAS-SEVERIN  
Biroul de Cadastru și Publicitate Imobiliară Caransebes

**A. Partea I. Descrierea imobilului**

TEREN Extravilan

Nr. CF vechi:59, 238- Buceșnița

Nr. topografic:Parte din 1056/1 și 1053/2

Adresa: Jud. Caraș-Severin

Nr. Crt	Nr cadastral Nr. topografic	Suprafața* (mp)	Observații / Referințe
A1	32928	626	Sector cadastral:49 Teren neimprejmuit; 32720

**B. Partea II. Proprietari și acte**

Inscrieri privitoare la dreptul de proprietate și alte drepturi reale	Referințe
/	
Act Normativ nr. 7, din 13/03/1996 emis de PARLAMENTUL ROMÂNIEI;	
B1	A1
Intabulare, drept de PROPRIETATE, dobandit prin Lege, cota actuala 1/1 1) NEIDENTIFICAT NEIDENTIFICAT	
Act Normativ nr. 7, din 13/03/1996 emis de PARLAMENTUL ROMÂNIEI (ADEVERINȚĂ NR. 3520 DIN 07.09.2022, EMISĂ DE PRIMĂRIA COMUNEI BUCOȘNIȚA, CERTIFICAT DE CĂSĂTORE NR. 103/19.08.1982, EMIS DE CONSILIUL POPULAR AL COMUNEI BUCOȘNIȚA);	
B2	A1
Se notează posesia faptică în favoarea lui 1) MEHNO ANA, căsătorită cu MEHNO IOAN GHICĂ	

**C. Partea III. SARCINI .**

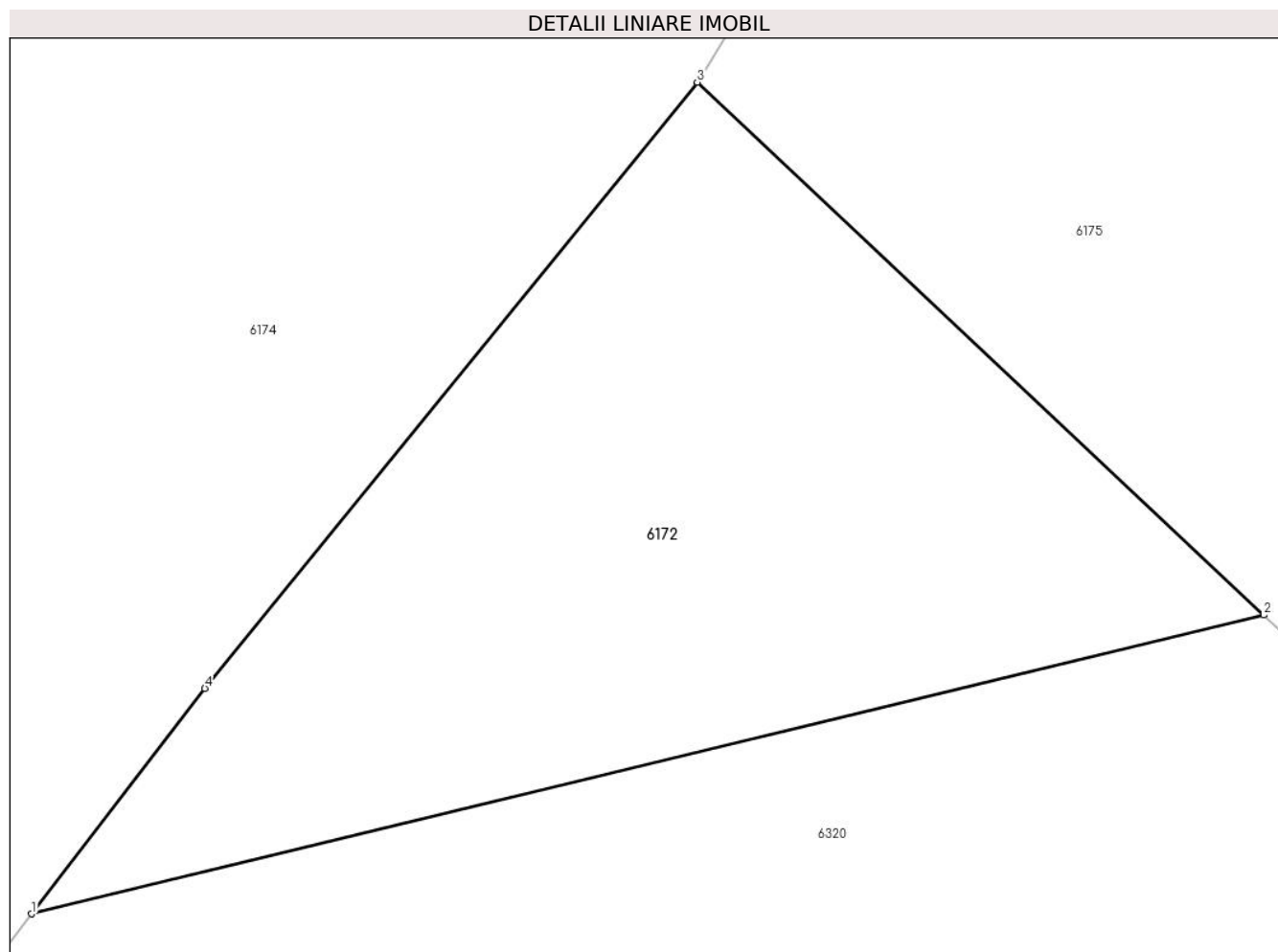
Inscrieri privind dezmembramintele dreptului de proprietate, drepturi reale de garanție și sarcini	Referințe
NU SUNT	

## Anexa Nr. 1 La Partea I

## Teren

Nr cadastral	Suprafața (mp)*	Observații / Referințe
32928	626	32720

\* Suprafața este determinată în planul de proiecție Stereo 70.



## Date referitoare la teren

Crt	Categorie folosință	Intravilan	Suprafața (mp)	Tarla	Parcelă	Nr. topo	Observații / Referințe
1	faneata	NU	626	-	-	Parte din 1056/1 și 1053/2	FĂNEAȚĂ ÎN COPACI ȘI SESU

## Lungime Segmente

1) Valorile lungimilor segmentelor sunt obținute din proiecție în plan.

Punct început	X / Y	Punct sfârșit	X / Y	Lungime segment (** (m)
1	287.213,012 426.243,162	2	287.260,836 426.254,755	49.209
2	287.260,836 426.254,755	3	287.238,846 426.275,419	30.176
3	287.238,846 426.275,419	4	287.219,737 426.251,911	30.295
4	287.219,737 426.251,911	1	287.213,012 426.243,162	11.035

**\*\* Lungimile segmentelor sunt determinate în planul de proiecție Stereo 70 și sunt rotunjite la 1 milimetru.**

**\*\*\* Distanța dintre puncte este formată din segmente cumulate ce sunt mai mici decât valoarea 1 milimetru.**



**DATE DESPRE IMOBILUL NR. 6174**

Oficiul de Cadastru și Publicitate Imobiliară CARAS-SEVERIN  
Biroul de Cadastru și Publicitate Imobiliară Caransebes

**A. Partea I. Descrierea imobilului**

TEREN Extravilan

Nr. CF vechi:238- Bucoșnița  
Nr. topografic:Parte din 1056/1

Adresa: Jud. Caraș-Severin

Nr. Crt	Nr cadastral Nr. topografic	Suprafața* (mp)	Observații / Referințe
A1	32928	Din acte: 8.287 Masurata: 8.463	Sector cadastral:49 Teren neimprejmit;

**B. Partea II. Proprietari și acte**

Inscrieri privitoare la dreptul de proprietate și alte drepturi reale		Referințe
<b>292 / 13/02/1933</b>		
Hotarare Judecatoreasca nr. 2013, din 01/01/1932 emis de Judecatoria mixta Caransebes;		
B1	Intabulare, drept de PROPRIETATE, dobandit prin Hotarare Judecatoreasca, cota actuala 1381/8463, cota initiala 1/6 1) LAZAR TIBERIU, (fiul lui Simion)	A1
<b>3563 / 05/09/1996</b>		
Act Notarial nr. 2433, din 01/01/1995 emis de Notariatul de Stat Timisoara;		
B2	Intabulare, drept de PROPRIETATE, dobandit prin Succesiune, cota actuala 1381/8463, cota initiala 1/6 1) LAZAR TIBERIU, (fiul def)	A1
B4	Intabulare, drept de PROPRIETATE, dobandit prin Succesiune, cota actuala 1381/8463, cota initiala 1/6 1) PETRARIU DORINA, (nep. de fiica)	A1
B5	Intabulare, drept de PROPRIETATE, dobandit prin Succesiune, cota actuala 1381/8463, cota initiala 1/6 1) BADAU LUCIAN, (nep. de fiica)	A1
<b>21772 / 29/06/2021</b>		
Act Notarial nr. 32, din 25/06/2021 emis de CĂDĂREAN Miriana Alexandra;		
B6	Intabulare, drept de PROPRIETATE, dobandit prin Succesiune, cota actuala 2763/8463, cota initiala 2/6 1) VERMEȘAN SIMONA, , fiica	A1
/		
Act Normativ nr. 7, din 13/03/1996 emis de PARLAMENTUL ROMÂNIEI;		
B7	Inscrierea provizorie, drept de PROPRIETATE, dobandit prin Lege, cota actuala 176/8463 1) COMUNA BUCOȘNIȚA, CIF:3227645, PROPRIETAR NEIDENTIFICAT	A1

**C. Partea III. SARCINI**

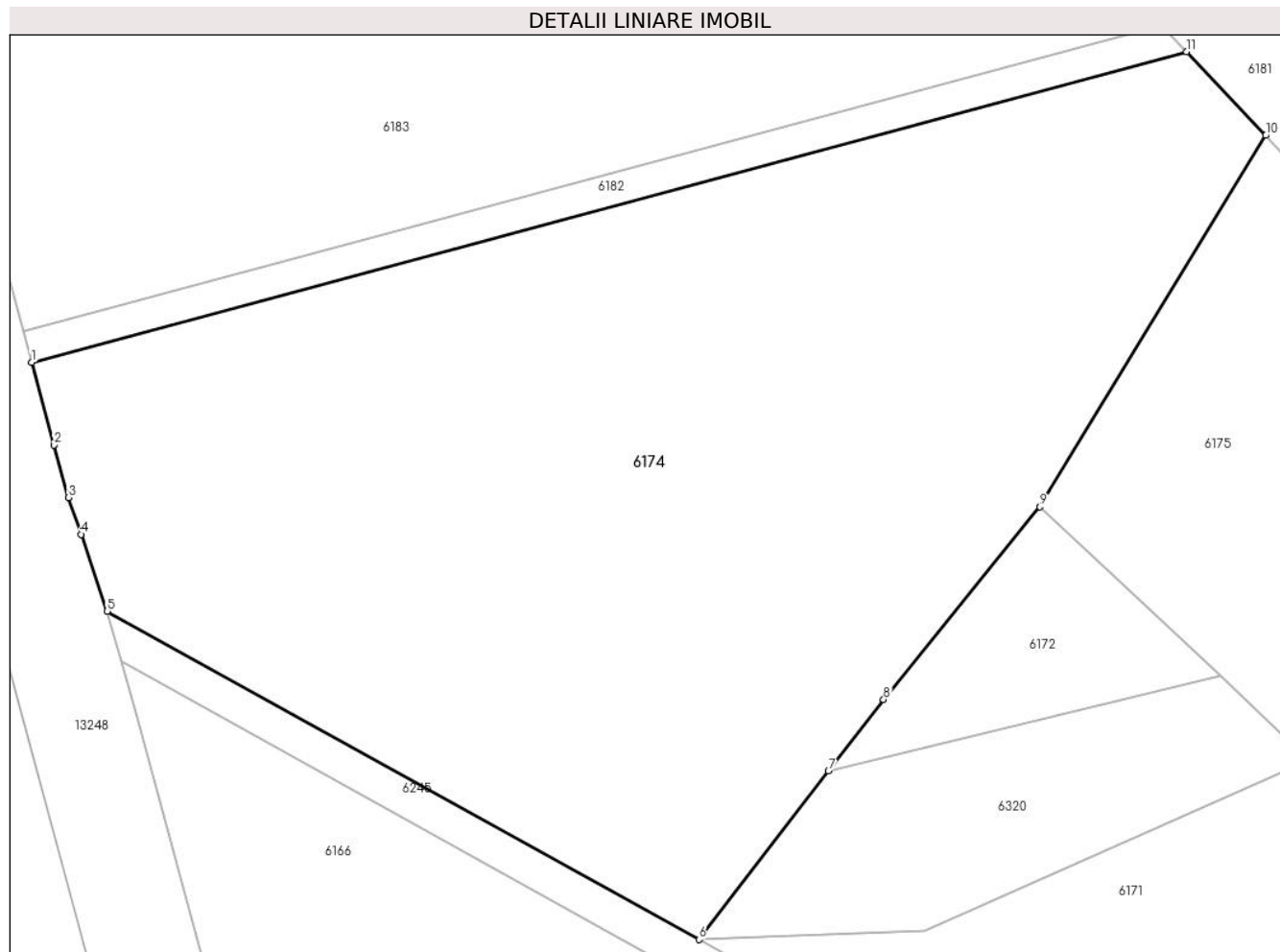
Inscrieri privind dezmembramintele dreptului de proprietate, drepturi reale de garanție și sarcini		Referințe
<b>292 / 13/02/1933</b>		
Hotarare Judecatoreasca nr. 0, din 13/02/1933 emis de Judecatoria mixta Caransebes;		
C1	Intabulare, drept de UZUFRACT VIAGER, dobandit prin Hotarare Judecatoreasca, cota actuala 1/4, cota initiala 1/4 1) LAZAR SIMION, (cas.cu Maria Ieva)	A1

## Anexa Nr. 1 La Partea I

## Teren

Nr cadastral	Suprafața (mp)*	Observații / Referințe
32928	Din acte: 8.287 Masurata: 8.463	

\* Suprafața este determinată în planul de proiecție Stereo 70.



## Date referitoare la teren

Crt	Categorie folosință	Intravilan	Suprafața (mp)	Tarla	Parcelă	Nr. topo	Observații / Referințe
1	faneata	NU	8.463	-	-	Parte din 1056/1	FĂNEAȚA ÎN COPACI, RESTUL DE SUPRAFAȚĂ SE REGĂSEȘTE LA ID 6172, 6173, 6182

## Lungime Segmente

1) Valorile lungimilor segmentelor sunt obținute din proiecție în plan.

Punct început	X / Y	Punct sfârșit	X / Y	Lungime segment (** (m)
1	287.115,728 426.293,078	2	287.118,477 426.282,986	10.46
2	287.118,477 426.282,986	3	287.120,225 426.276,569	6.651
3	287.120,225 426.276,569	4	287.121,759 426.272,064	4.759
4	287.121,759 426.272,064	5	287.124,953 426.262,688	9.905

Punct început	X / Y	Punct sfârșit	X / Y	Lungime segment (** (m)
5	287.124,953 426.262,688	6	287.197,206 426.222,6	82.629
6	287.197,206 426.222,6	7	287.213,012 426.243,162	25.935
7	287.213,012 426.243,162	8	287.219,737 426.251,911	11.035
8	287.219,737 426.251,911	9	287.238,846 426.275,419	30.295
9	287.238,846 426.275,419	10	287.266,395 426.320,765	53.059
10	287.266,395 426.320,765	11	287.256,736 426.330,981	14.059
11	287.256,736 426.330,981	1	287.115,728 426.293,078	146.013

\*\* Lungimile segmentelor sunt determinate în planul de proiecție Stereo 70 și sunt rotunjite la 1 milimetru.

\*\*\* Distanța dintre puncte este formată din segmente cumulate ce sunt mai mici decât valoarea 1 milimetru.





**DATE DESPRE IMOBILUL NR. 6175**

Oficiul de Cadastru și Publicitate Imobiliară CARAS-SEVERIN  
Biroul de Cadastru și Publicitate Imobiliară Caransebes

**A. Partea I. Descrierea imobilului**

TEREN Extravilan

Nr. CF vechi: 59, 214, 266- Buceșnița  
Nr. topografic: Parte din 1053/2, 1049, 1054

Adresa: Jud. Caraș-Severin

Nr. Crt	Nr cadastral Nr. topografic	Suprafața* (mp)	Observații / Referințe
A1	32720	Din acte: 6.686 Masurata: 3.174	Sector cadastral: 49 Teren neimprejmuit;

**B. Partea II. Proprietari și acte**

Inscrieri privitoare la dreptul de proprietate și alte drepturi reale		Referințe
<b>1 / 01/01/1900</b>		
Act nr. -, din 01/01/1900 emis de -;		
B1	Intabulare, drept de PROPRIETATE, dobandit prin Conventie, cota actuala 4/8, cota initiala 4/8 1) <b>BEJA FLOAREA</b> , nascuta Belci	A1
B2	Intabulare, drept de PROPRIETATE, dobandit prin Conventie, cota actuala 2/8, cota initiala 2/8 1) <b>SPUNEI VICHENTE</b> , (casatorit cu Beja Afila)	A1
<b>3694 / 28/06/1911</b>		
Act nr. -, din 20/06/1911 emis de -;		
B3	Intabulare, drept de PROPRIETATE, dobandit prin Conventie, cota actuala 1/8, cota initiala 1/8 1) <b>BEJA IANAS</b> , fiul lui Nicolae	A1
B4	Intabulare, drept de PROPRIETATE, dobandit prin Conventie, cota actuala 1/8, cota initiala 1/8 1) <b>BEJA NICOLAE</b> , fiul lui Nicolae	A1

**C. Partea III. SARCINI .**

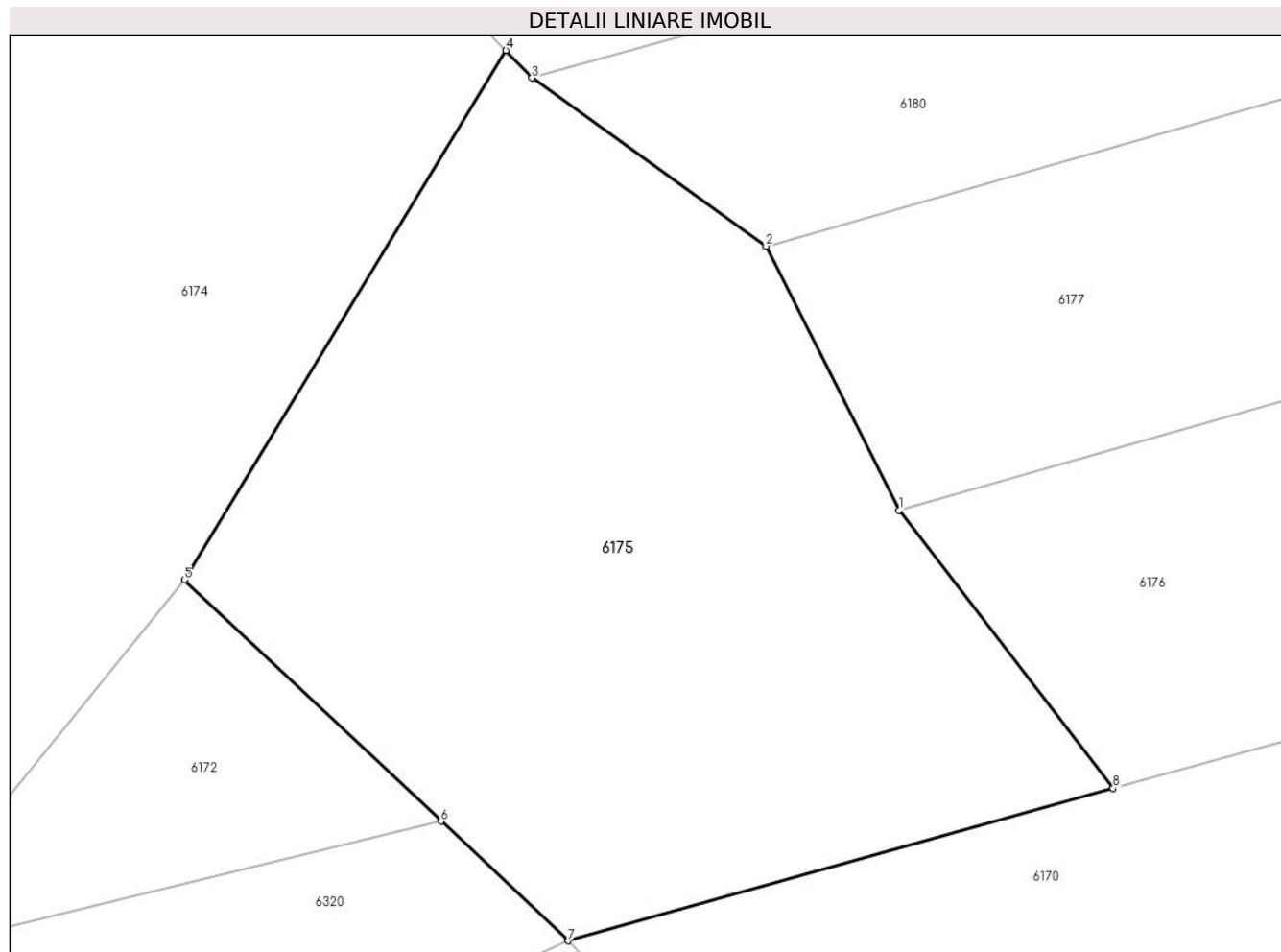
Inscrieri privind dezmembramintele dreptului de proprietate, drepturi reale de garanție și sarcini	Referințe
NU SUNT	

## Anexa Nr. 1 La Partea I

## Teren

Nr cadastral	Suprafața (mp)*	Observații / Referințe
32720	Din acte: 6.686 Masurata: 3.174	

\* Suprafața este determinată în planul de proiecție Stereo 70.



## Date referitoare la teren

Crt	Categorie folosință	Intravilan	Suprafața (mp)	Tarla	Parcelă	Nr. topo	Observații / Referințe
1	faneata	NU	3.174	-	-	Parte din 1053/2, 1049, 1054	FANEATA ÎN SESU, RESTUL DE SUPRAFAȚĂ SE REGĂSEȘTE LA ID 6176, 6177, 6172

## Lungime Segmente

1) Valorile lungimilor segmentelor sunt obținute din proiecție în plan.

Punct început	X / Y	Punct sfârșit	X / Y	Lungime segment (** (m)
1	287.300,054 426.281,382	2	287.288,673 426.304,004	25.324
2	287.288,673 426.304,004	3	287.268,626 426.318,405	24.683
3	287.268,626 426.318,405	4	287.266,395 426.320,765	3.248
4	287.266,395 426.320,765	5	287.238,846 426.275,419	53.059

Punct început	X / Y	Punct sfârșit	X / Y	Lungime segment (** (m)
5	287.238,846 426.275,419	6	287.260,836 426.254,755	30.176
6	287.260,836 426.254,755	7	287.271,737 426.244,511	14.959
7	287.271,737 426.244,511	8	287.318,402 426.257,575	48.459
8	287.318,402 426.257,575	1	287.300,054 426.281,382	30.057

\*\* Lungimile segmentelor sunt determinate în planul de proiecție Stereo 70 și sunt rotunjite la 1 milimetru.

\*\*\* Distanța dintre puncte este formată din segmente cumulate ce sunt mai mici decât valoarea 1 milimetru.



**DATE DESPRE IMOBILUL NR. 6176**

Oficiul de Cadastru și Publicitate Imobiliară CARAS-SEVERIN  
Biroul de Cadastru și Publicitate Imobiliară Caransebes

**A. Partea I. Descrierea imobilului**

Nr. CF vechi: 59, 214, 230, 374- Buceșnița  
Nr. topografic: Parte din 1053/2, 1053/1,  
1052, 1054

TEREN Extravilan

Adresa: Jud. Caraș-Severin

Nr. Crt	Nr cadastral Nr. topografic	Suprafața* (mp)	Observații / Referințe
A1	32720	5.490	Sector cadastral: 49 Teren neimprejmuit; 32717

**B. Partea II. Proprietari și acte**

Inscrieri privitoare la dreptul de proprietate și alte drepturi reale		Referințe
<b>1 / 01/01/1900</b>		
Act nr. -, din 01/01/1900 emis de -;		
B1	Intabulare, drept de PROPRIETATE, dobandit prin Conventie, cota actuala 4/8, cota initiala 4/8 1) <b>BEJA FLOAREA</b> , nascuta Belci	A1
B2	Intabulare, drept de PROPRIETATE, dobandit prin Conventie, cota actuala 2/8, cota initiala 2/8 1) <b>SPUNEI VICHENTE</b> , (casatorit cu Beja Afila)	A1
<b>3694 / 28/06/1911</b>		
Act nr. -, din 20/06/1911 emis de -;		
B3	Intabulare, drept de PROPRIETATE, dobandit prin Conventie, cota actuala 1/8, cota initiala 1/8 1) <b>BEJA IANAS</b> , fiul lui Nicolae	A1
B4	Intabulare, drept de PROPRIETATE, dobandit prin Conventie, cota actuala 1/8, cota initiala 1/8 1) <b>BEJA NICOLAE</b> , fiul lui Nicolae	A1

**C. Partea III. SARCINI .**

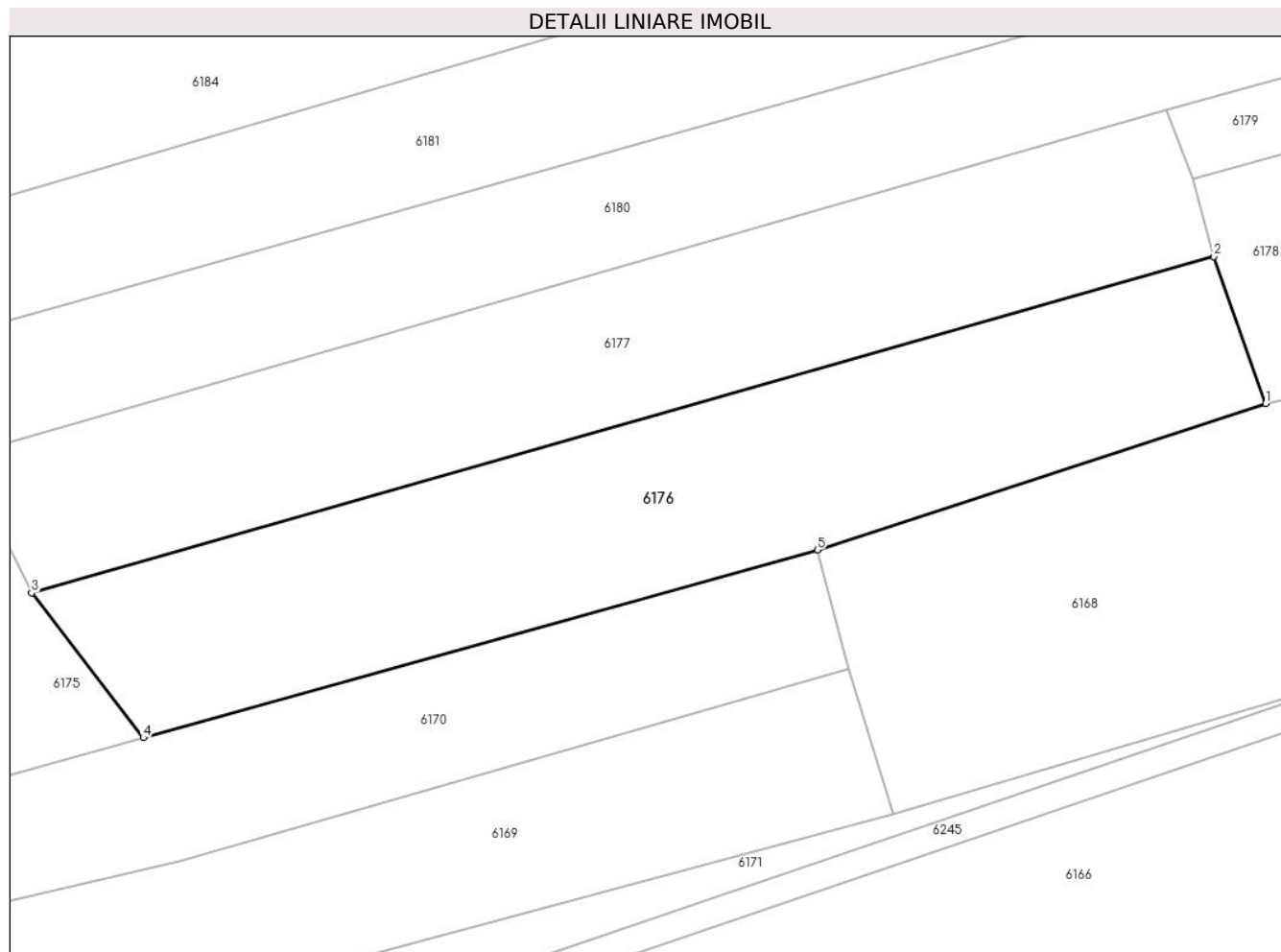
Inscrieri privind dezmembramintele dreptului de proprietate, drepturi reale de garanție și sarcini	Referințe
NU SUNT	

## Anexa Nr. 1 La Partea I

## Teren

Nr cadastral	Suprafața (mp)*	Observații / Referințe
32720	5.490	32717

\* Suprafața este determinată în planul de proiecție Stereo 70.



## Date referitoare la teren

Crt	Categorie folosință	Intravilan	Suprafața (mp)	Tarla	Parcelă	Nr. topo	Observații / Referințe
1	faneata	NU	5.490	-	-	Parte din 1053/2, 1053/1, 1052, 1054	FĂNEAȚĂ ÎN SESU, restul de suprafață se regăsește la id 6175, 6177

## Lungime Segmente

1) Valorile lungimilor segmentelor sunt obținute din proiecție în plan.

Punct început	X / Y	Punct sfârșit	X / Y	Lungime segment (** (m)
1	287.503,157 426.312,494	2	287.494,584 426.336,682	25.662
2	287.494,584 426.336,682	3	287.300,054 426.281,382	202.238
3	287.300,054 426.281,382	4	287.318,402 426.257,575	30.057
4	287.318,402 426.257,575	5	287.429,347 426.288,419	115.153

Punct început	X / Y	Punct sfârșit	X / Y	Lungime segment (** (m)
5	287.429,347 426.288,419	1	287.503,157 426.312,494	77.637

\*\* Lungimile segmentelor sunt determinate în planul de proiecție Stereo 70 și sunt rotunjite la 1 milimetru.

\*\*\* Distanța dintre puncte este formată din segmente cumulate ce sunt mai mici decât valoarea 1 milimetru.





**DATE DESPRE IMOBILUL NR. 6177**

Oficiul de Cadastru și Publicitate Imobiliară CARAS-SEVERIN  
Biroul de Cadastru și Publicitate Imobiliară Caransebes

**A. Partea I. Descrierea imobilului**

Nr. CF vechi: 59, 230, 374- Buceșnița  
Nr. topografic: Parte din 1053/2, 1053/1,  
1052

TEREN Extravilan

Adresa: Jud. Caraș-Severin

Nr. Crt	Nr cadastral Nr. topografic	Suprafața* (mp)	Observații / Referințe
A1	32720	5.124	Sector cadastral: 49 Teren neimprejmuit; 32717

**B. Partea II. Proprietari și acte**

Inscrieri privitoare la dreptul de proprietate și alte drepturi reale		Referințe
<b>1 / 01/01/1900</b>		
Act nr. -, din 01/01/1900 emis de -;		
B1	Intabulare, drept de PROPRIETATE, dobandit prin Conventie, cota actuala 4/8, cota initiala 4/8 1) <b>BEJA FLOAREA</b> , nascuta Belci	A1
B2	Intabulare, drept de PROPRIETATE, dobandit prin Conventie, cota actuala 2/8, cota initiala 2/8 1) <b>SPUNEI VICHENTE</b> , (casatorit cu Beja Afila)	A1
<b>3694 / 28/06/1911</b>		
Act nr. -, din 20/06/1911 emis de -;		
B3	Intabulare, drept de PROPRIETATE, dobandit prin Conventie, cota actuala 1/8, cota initiala 1/8 1) <b>BEJA IANAS</b> , fiul lui Nicolae	A1
B4	Intabulare, drept de PROPRIETATE, dobandit prin Conventie, cota actuala 1/8, cota initiala 1/8 1) <b>BEJA NICOLAE</b> , fiul lui Nicolae	A1

**C. Partea III. SARCINI .**

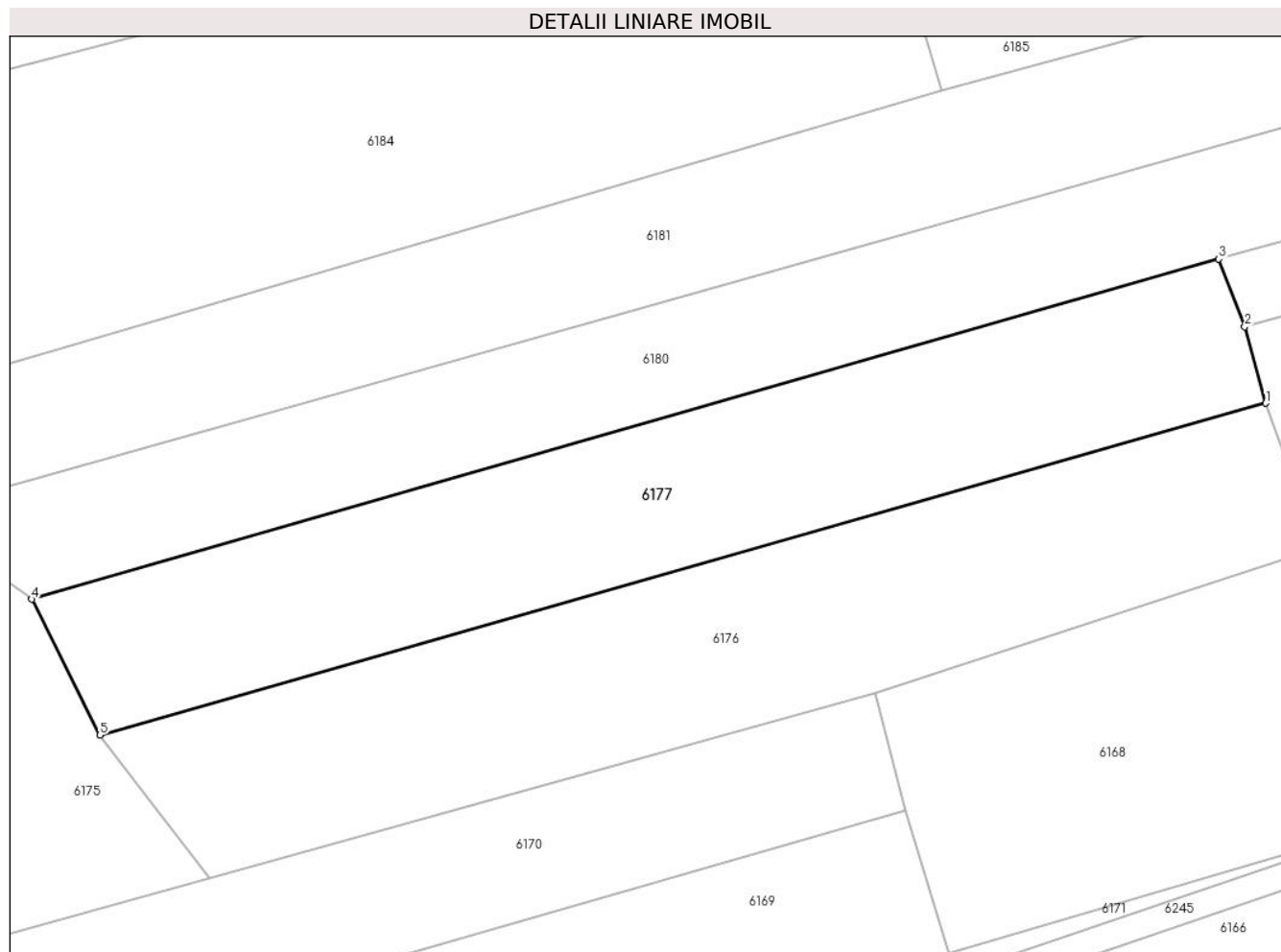
Inscrieri privind dezmembramintele dreptului de proprietate, drepturi reale de garanție și sarcini	Referințe
NU SUNT	

## Anexa Nr. 1 La Partea I

## Teren

Nr cadastral	Suprafața (mp)*	Observații / Referințe
32720	5.124	32717

\* Suprafața este determinată în planul de proiecție Stereo 70.



## Date referitoare la teren

Crt	Categorie folosință	Intravilan	Suprafața (mp)	Tarla	Parcelă	Nr. topo	Observații / Referințe
1	faneata	NU	5.124	-	-	Parte din 1053/2, 1053/1, 1052	FĂNEAȚĂ ÎN SESU, restul de suprafață se regăsește la id 6175, 6176

## Lungime Segmente

1) Valorile lungimilor segmentelor sunt obținute din proiecție în plan.

Punct început	X / Y	Punct sfârșit	X / Y	Lungime segment (** (m))
1	287.494,584 426.336,682	2	287.491,099 426.349,432	13.218
2	287.491,099 426.349,432	3	287.486,756 426.360,698	12.074
3	287.486,756 426.360,698	4	287.288,673 426.304,004	206.037
4	287.288,673 426.304,004	5	287.300,054 426.281,382	25.324

Punct început	X / Y	Punct sfârșit	X / Y	Lungime segment (** (m)
5	287.300,054 426.281,382	1	287.494,584 426.336,682	202.238

\*\* Lungimile segmentelor sunt determinate în planul de proiecție Stereo 70 și sunt rotunjite la 1 milimetru.

\*\*\* Distanța dintre puncte este formată din segmente cumulate ce sunt mai mici decât valoarea 1 milimetru.



**DATE DESPRE IMOBILUL NR. 6178**

Oficiul de Cadastru și Publicitate Imobiliară CARAS-SEVERIN  
Biroul de Cadastru și Publicitate Imobiliară Caransebes

**A. Partea I. Descrierea imobilului**

TEREN Extravilan

Nr. CF vechi:58- Buceșnița  
Nr. topografic:Parte din 1051

Adresa: Jud. Caraș-Severin

Nr. Crt	Nr cadastral Nr. topografic	Suprafața* (mp)	Observații / Referințe
A1		4.904	Sector cadastral:49 Teren neimprejmuit;

**B. Partea II. Proprietari și acte**

Inscrieri privitoare la dreptul de proprietate și alte drepturi reale		Referințe
/		
Act Normativ nr. 7, din 13/03/1996 emis de PARLAMENTUL ROMÂNIEI;		
B1	Intabulare, drept de PROPRIETATE, dobândit prin Lege, cota actuala 1/1 1) NEIDENTIFICAT NEIDENTIFICAT	A1
Act Normativ nr. 7, din 13/03/1996 emis de PARLAMENTUL ROMÂNIEI (ADEVERINȚĂ NR. 2935 DIN 18.08.2022, EMISĂ DE PRIMĂRIA COMUNEI BUCOȘNIȚA, CERTIFICAT DE CĂSĂTORIE 13/28.07.2001, EMIS DE PRIMĂRIA COMUNEI BUCOȘNIȚA);		
B2	Se notează posesia faptică în favoarea lui 1) DRAGOMIR ILIE	A1

**C. Partea III. SARCINI .**

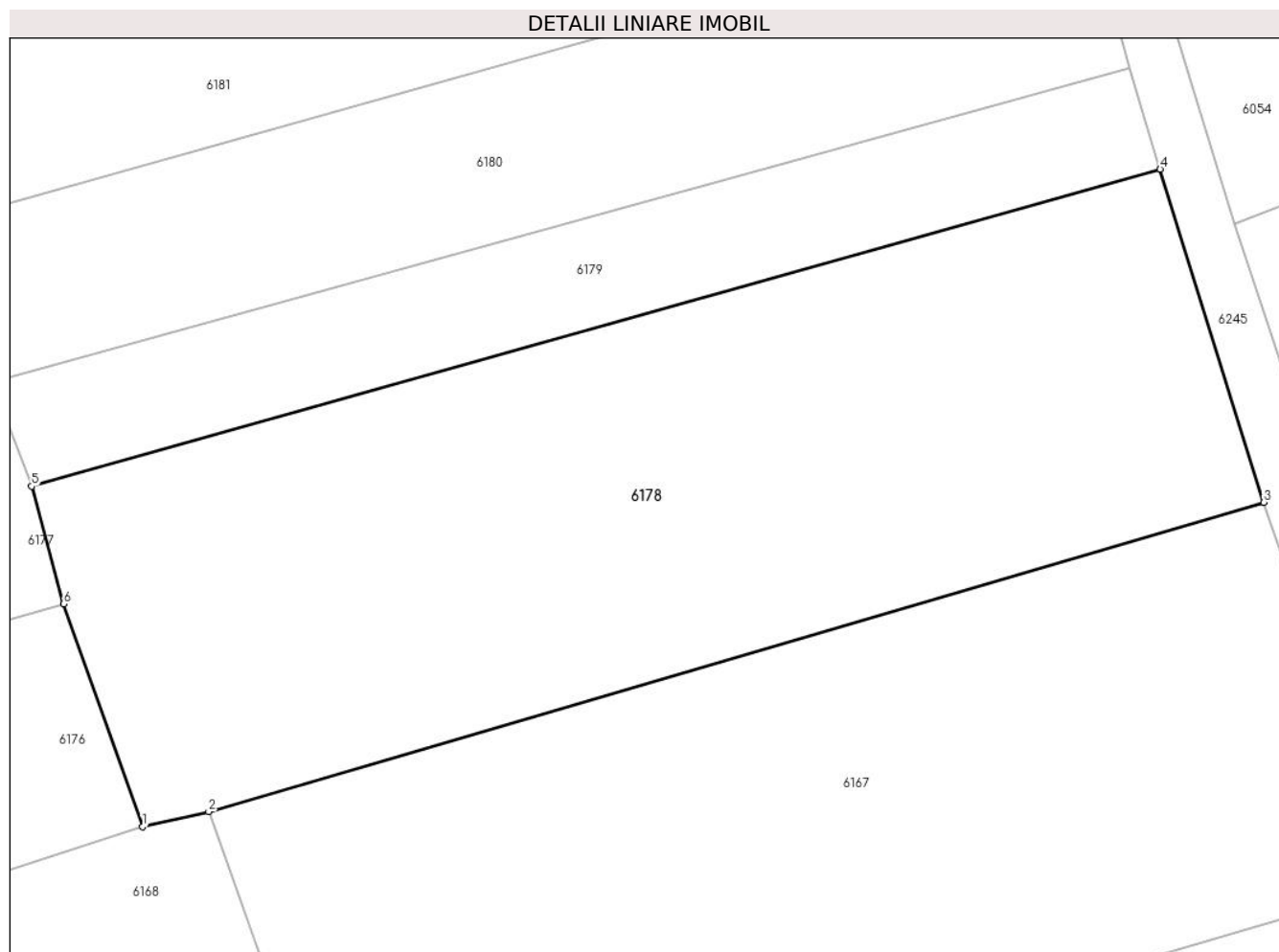
Inscrieri privind dezmembramintele dreptului de proprietate, drepturi reale de garanție și sarcini	Referințe
NU SUNT	

## Anexa Nr. 1 La Partea I

## Teren

Nr cadastral	Suprafața (mp)*	Observații / Referințe
	4.904	

\* Suprafața este determinată în planul de proiecție Stereo 70.



## Date referitoare la teren

Crt	Categorie folosință	Intravilan	Suprafața (mp)	Tarla	Parcelă	Nr. topo	Observații / Referințe
1	faneata	NU	4.904	-	-	Parte din 1051	FĂNEAȚĂ ÎN SESU

## Lungime Segmente

1) Valorile lungimilor segmentelor sunt obținute din proiecție în plan.

Punct început	X / Y	Punct sfârșit	X / Y	Lungime segment (** (m)
1	287.503,157 426.312,494	2	287.510,329 426.314,134	7.357
2	287.510,329 426.314,134	3	287.624,831 426.347,692	119.318
3	287.624,831 426.347,692	4	287.613,593 426.383,808	37.824
4	287.613,593 426.383,808	5	287.491,099 426.349,432	127.226
5	287.491,099 426.349,432	6	287.494,584 426.336,682	13.218

Punct început	X / Y	Punct sfârșit	X / Y	Lungime segment (** (m)
6	287.494,584 426.336,682	1	287.503,157 426.312,494	25.662

\*\* Lungimile segmentelor sunt determinate în planul de proiecție Stereo 70 și sunt rotunjite la 1 milimetru.

\*\*\* Distanța dintre puncte este formată din segmente cumulate ce sunt mai mici decât valoarea 1 milimetru.





**DATE DESPRE IMOBILUL NR. 6179**

Oficiul de Cadastru și Publicitate Imobiliară CARAS-SEVERIN  
Biroul de Cadastru și Publicitate Imobiliară Caransebes

**A. Partea I. Descrierea imobilului**

TEREN Extravilan

Nr. CF vechi:58- Buceșnița  
Nr. topografic:Parte din 1051

Adresa: Jud. Caraș-Severin

Nr. Crt	Nr cadastral Nr. topografic	Suprafața* (mp)	Observații / Referințe
A1		1.500	Sector cadastral:49 Teren neimprejmit;

**B. Partea II. Proprietari și acte**

Inscrieri privitoare la dreptul de proprietate și alte drepturi reale		Referințe
/		
Act Normativ nr. 7, din 13/03/1996 emis de PARLAMENTUL ROMÂNIEI;		
B1	Intabulare, drept de PROPRIETATE, dobândit prin Lege, cota actuala 1/1 1) NEIDENTIFICAT NEIDENTIFICAT	A1
Act Normativ nr. 7, din 13/03/1996 emis de PARLAMENTUL ROMÂNIEI (ADEVERINȚĂ NR. 352 DIN 19.01.2023, EMISĂ DE PRIMĂRIA COMUNEI BUCOȘNIȚA);		
B2	Se notează posesia faptică în favoarea lui 1) ANDERCA NICOLAE	A1

**C. Partea III. SARCINI .**

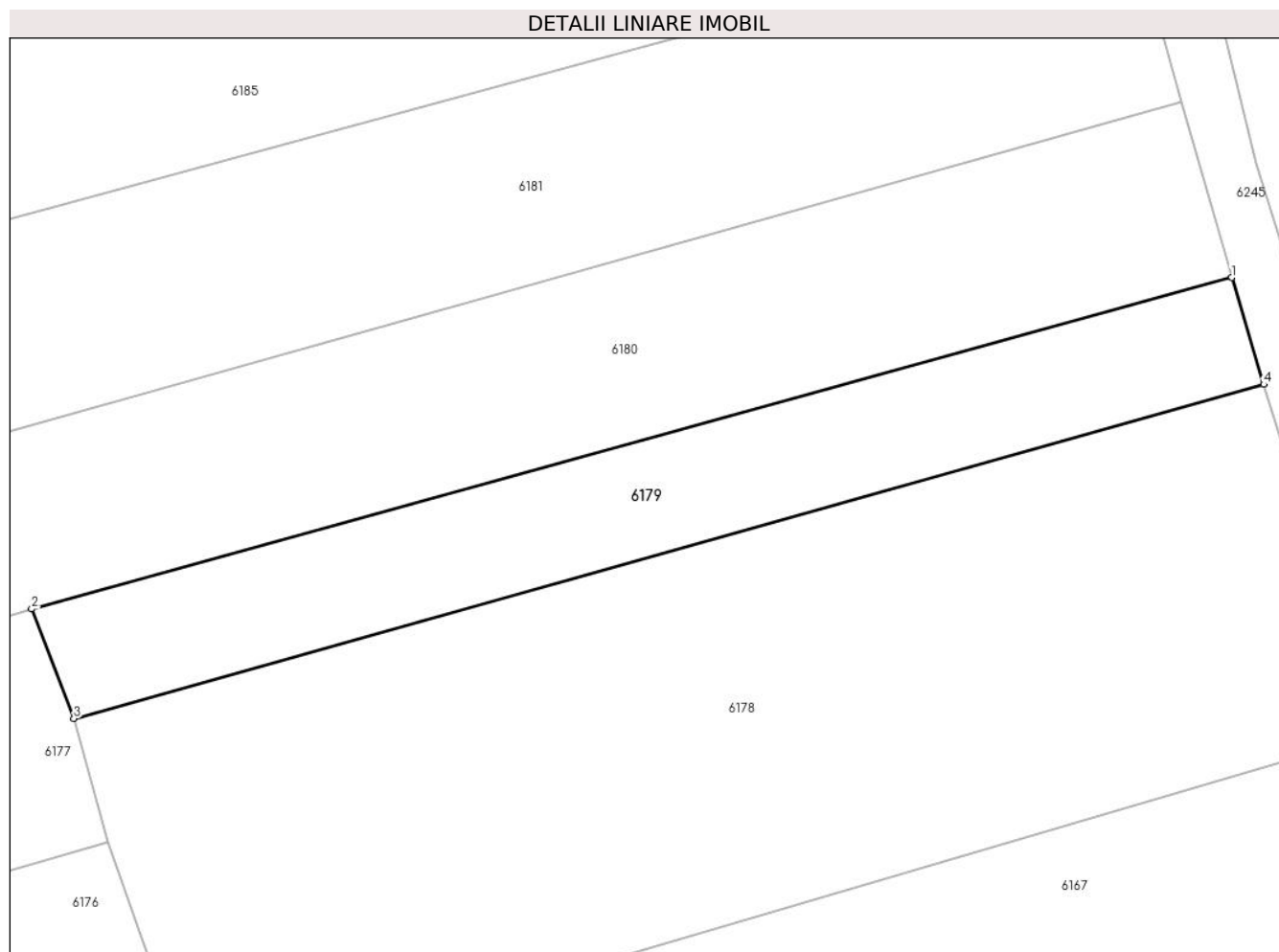
Inscrieri privind dezmembramintele dreptului de proprietate, drepturi reale de garanție și sarcini	Referințe
NU SUNT	

## Anexa Nr. 1 La Partea I

## Teren

Nr cadastral	Suprafața (mp)*	Observații / Referințe
	1.500	

\* Suprafața este determinată în planul de proiecție Stereo 70.



## Date referitoare la teren

Crt	Categorie folosință	Intravilan	Suprafața (mp)	Tarla	Parcelă	Nr. topo	Observații / Referințe
1	faneata	NU	1.500	-	-	Parte din 1051	FĂNEAȚĂ ÎN SESU

## Lungime Segmente

1) Valorile lungimilor segmentelor sunt obținute din proiecție în plan.

Punct început	X / Y	Punct sfârșit	X / Y	Lungime segment (** (m)
1	287.610,308 426.394,799	2	287.486,756 426.360,698	128.172
2	287.486,756 426.360,698	3	287.491,099 426.349,432	12.074
3	287.491,099 426.349,432	4	287.613,593 426.383,808	127.226
4	287.613,593 426.383,808	1	287.610,308 426.394,799	11.471

**\*\* Lungimile segmentelor sunt determinate în planul de proiecție Stereo 70 și sunt rotunjite la 1 milimetru.**

**\*\*\* Distanța dintre puncte este formată din segmente cumulate ce sunt mai mici decât valoarea 1 milimetru.**



**DATE DESPRE IMOBILUL NR. 6180**

Oficiul de Cadastru și Publicitate Imobiliară CARAS-SEVERIN  
Biroul de Cadastru și Publicitate Imobiliară Caransebes

**A. Partea I. Descrierea imobilului**

TEREN Extravilan

Nr. CF vechi:266- Buceșnița  
Nr. topografic:Parte din 1049, 1050

Adresa: Jud. Caraș-Severin

Nr. Crt	Nr cadastral Nr. topografic	Suprafața* (mp)	Observații / Referințe
A1		6.385	Sector cadastral:49 Teren neimprejmuit;

**B. Partea II. Proprietari și acte**

Inscrieri privitoare la dreptul de proprietate și alte drepturi reale		Referințe
<b>4 / 03/01/1995</b>		
Act Notarial nr. 536/1994, din 01/01/1994 emis de NOTARIATUL CARANSEBES;		
B1	Intabulare, drept de PROPRIETATEdrept moștenire, dobandit prin Succesiune, cota actuala 10/64 1) <b>NISTOR REVECA</b> , n. Anderca	A1
B2	Intabulare, drept de PROPRIETATEdrept moștenire, dobandit prin Succesiune, cota actuala 10/64 1) <b>NISTOR ION</b>	A1
B3	Intabulare, drept de PROPRIETATEdrept moștenire, dobandit prin Succesiune, cota actuala 10/64 1) <b>NISTOR ANA</b>	A1
B4	Intabulare, drept de PROPRIETATEdrept moștenire, dobandit prin Succesiune, cota actuala 10/64 1) <b>PEICA CALINA</b> , n. Nistor	A1
B5	Intabulare, drept de PROPRIETATEdrept moștenire, dobandit prin Succesiune, cota actuala 6/64 1) <b>NISTOR VICTORIA</b> , n. Oprea	A1
B6	Intabulare, drept de PROPRIETATEdrept moștenire, dobandit prin Succesiune, cota actuala 9/64 1) <b>NISTOR LIN</b>	A1
B7	Intabulare, drept de PROPRIETATEdrept moștenire, dobandit prin Succesiune, cota actuala 9/64 1) <b>NISTOR NELU</b>	A1
/		
Act Normativ nr. 7, din 13/03/1996 emis de PARLAMENTUL ROMÂNIEI (ADEVERINȚĂ NR. 2947/18.08.2022, EMISĂ DE PRIMĂRIA COMUNEI BUCOȘINIȚA);		
B8	Se notează posesia faptică în favoarea lui 1) <b>NISTOR NELU</b> 2) <b>NISTOR LIN</b>	A1

**C. Partea III. SARCINI .**

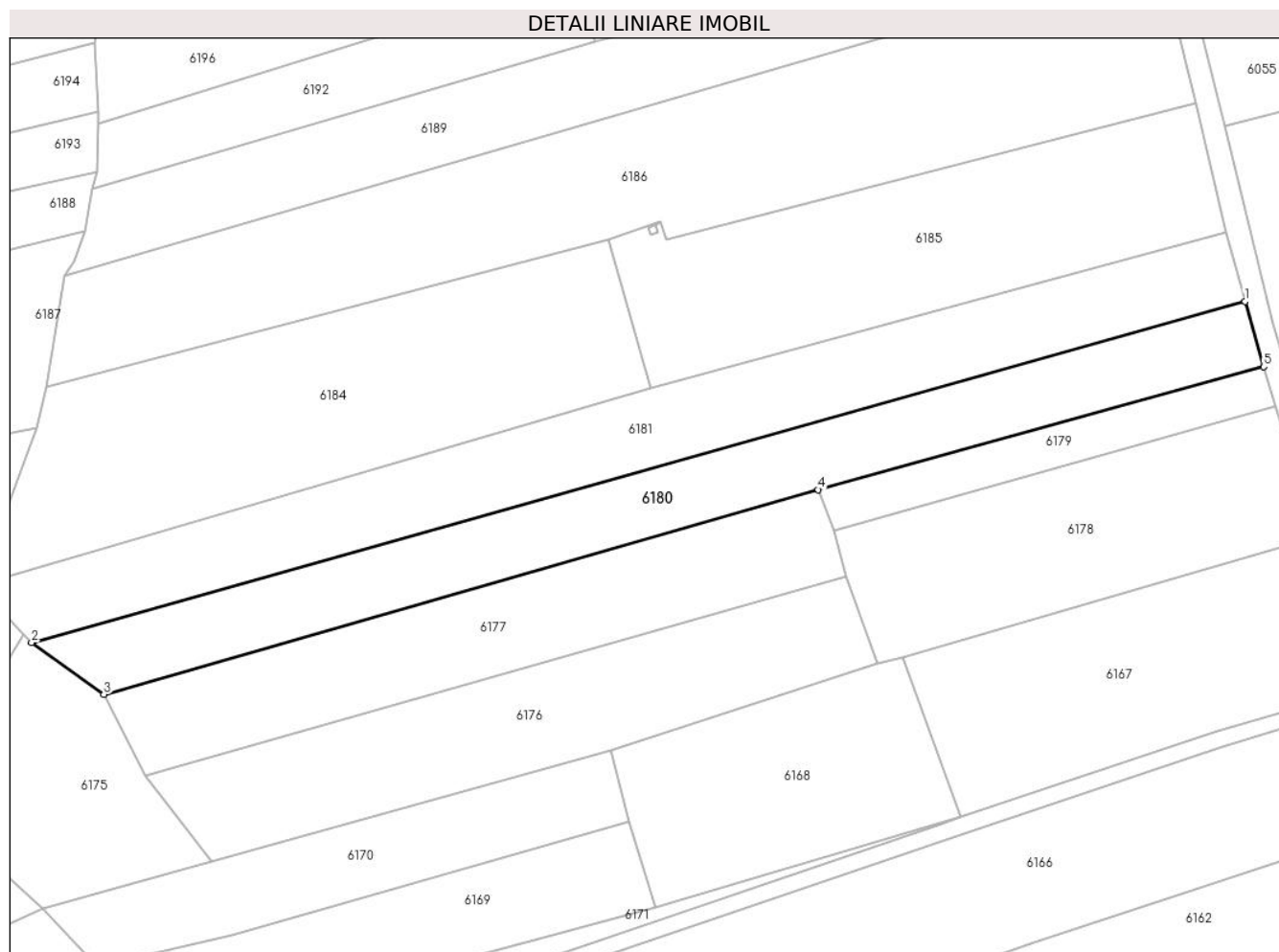
Inscrieri privind dezmembramintele dreptului de proprietate, drepturi reale de garanție și sarcini	Referințe
NU SUNT	

## Anexa Nr. 1 La Partea I

## Teren

Nr cadastral	Suprafața (mp)*	Observații / Referințe
	6.385	

\* Suprafața este determinată în planul de proiecție Stereo 70.



## Date referitoare la teren

Crt	Categorie folosință	Intravilan	Suprafața (mp)	Tarla	Parcelă	Nr. topo	Observații / Referințe
1	faneata	NU	6.385	-	-	Parte din 1049, 1050	FĂNEAȚĂ ÎN SESU

## Lungime Segmente

1) Valorile lungimilor segmentelor sunt obținute din proiecție în plan.

Punct început	X / Y	Punct sfârșit	X / Y	Lungime segment (** (m)
1	287.605,123 426.412,861	2	287.268,626 426.318,405	349.503
2	287.268,626 426.318,405	3	287.288,673 426.304,004	24.683
3	287.288,673 426.304,004	4	287.486,756 426.360,698	206.037
4	287.486,756 426.360,698	5	287.610,308 426.394,799	128.172
5	287.610,308 426.394,799	1	287.605,123 426.412,861	18.791

**\*\* Lungimile segmentelor sunt determinate în planul de proiecție Stereo 70 și sunt rotunjite la 1 milimetru.**

**\*\*\* Distanța dintre puncte este formată din segmente cumulate ce sunt mai mici decât valoarea 1 milimetru.**





**DATE DESPRE IMOBILUL NR. 6181**

Oficiul de Cadastru și Publicitate Imobiliară CARAS-SEVERIN  
Biroul de Cadastru și Publicitate Imobiliară Caransebes

**A. Partea I. Descrierea imobilului**

TEREN Extravilan

Nr. CF vechi:266- Buceșnița  
Nr. topografic:Parte din 1049, 1050

Adresa: Jud. Caraș-Severin

Nr. Crt	Nr cadastral Nr. topografic	Suprafața* (mp)	Observații / Referințe
A1		7.270	Sector cadastral:49 Teren neimprejmuit;

**B. Partea II. Proprietari și acte**

Inscrieri privitoare la dreptul de proprietate și alte drepturi reale		Referințe
<b>4 / 03/01/1995</b>		
Act Notarial nr. 536/1994, din 01/01/1994 emis de NOTARIATUL CARANSEBES;		
B1	Intabulare, drept de PROPRIETATEdrept moștenire, dobandit prin Succesiune, cota actuala 10/64 1) <b>NISTOR REVECA</b> , n. Anderca	A1
B2	Intabulare, drept de PROPRIETATEdrept moștenire, dobandit prin Succesiune, cota actuala 10/64 1) <b>NISTOR ION</b>	A1
B3	Intabulare, drept de PROPRIETATEdrept moștenire, dobandit prin Succesiune, cota actuala 10/64 1) <b>NISTOR ANA</b>	A1
B4	Intabulare, drept de PROPRIETATEdrept moștenire, dobandit prin Succesiune, cota actuala 10/64 1) <b>PEICA CALINA</b> , n. Nistor	A1
B5	Intabulare, drept de PROPRIETATEdrept moștenire, dobandit prin Succesiune, cota actuala 6/64 1) <b>NISTOR VICTORIA</b> , n. Oprea	A1
B6	Intabulare, drept de PROPRIETATEdrept moștenire, dobandit prin Succesiune, cota actuala 9/64 1) <b>NISTOR LIN</b>	A1
B7	Intabulare, drept de PROPRIETATEdrept moștenire, dobandit prin Succesiune, cota actuala 9/64 1) <b>NISTOR NELU</b>	A1
/		
Act Normativ nr. 7, din 13/03/1996 emis de PARLAMENTUL ROMÂNIEI (ADEVÉRINȚĂ 353/19.01.2023, EMISĂ DE PRIMĂRIA COMUNEI BUCOȘNIȚA, CERTIFICAT DE CĂSĂTORIE 14/14.09.1999, EMIS DE PRIMĂRIA COMUNEI BUCOȘNIȚA);		
B8	Se notează posesia faptică în favoarea lui 1) <b>NISTOR LIN</b>	A1

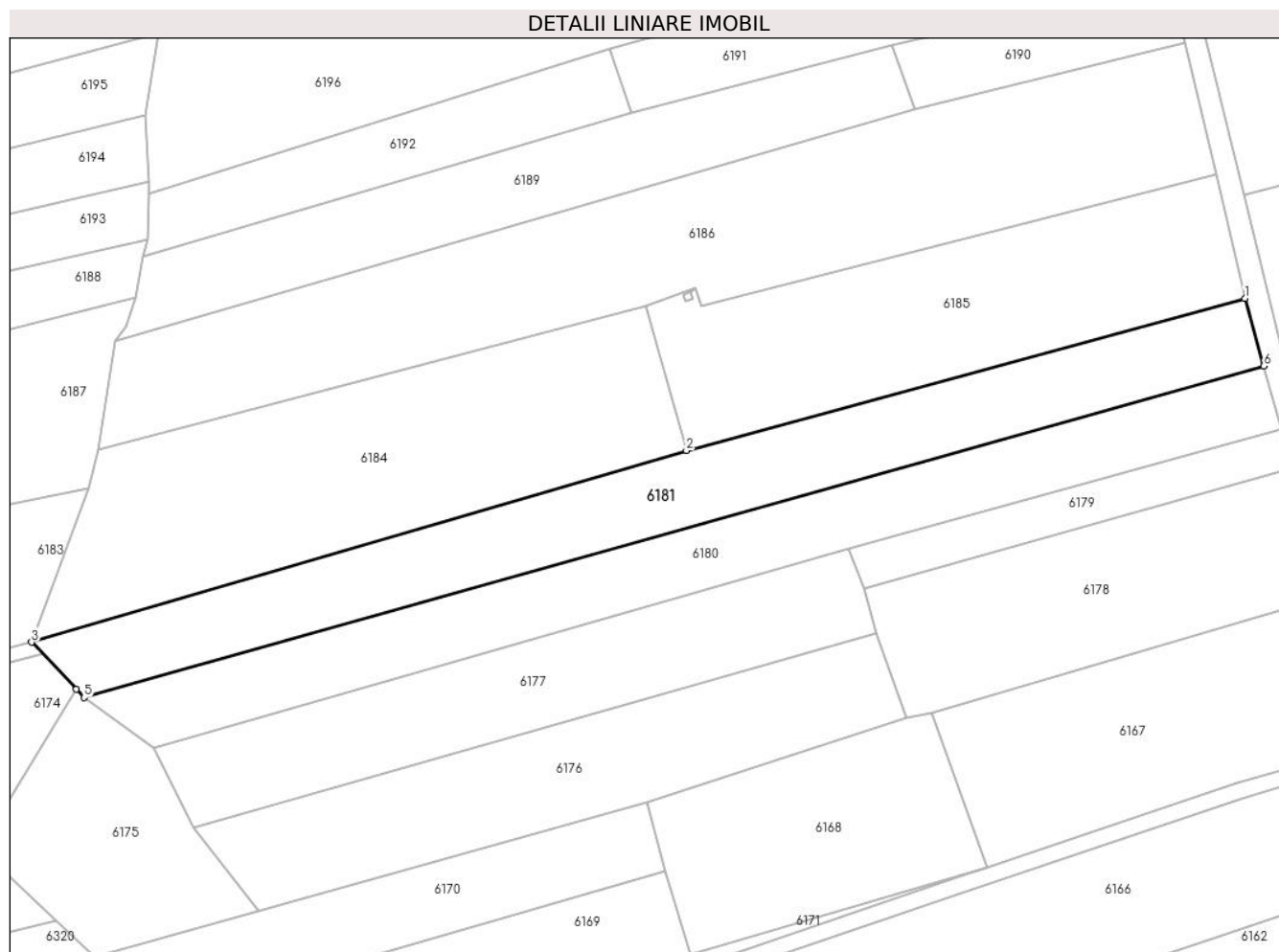
**C. Partea III. SARCINI .**

Inscrieri privind dezmembramentele dreptului de proprietate, drepturi reale de garanție și sarcini	Referințe
NU SUNT	

**Anexa Nr. 1 La Partea I****Teren**

Nr cadastral	Suprafața (mp)*	Observații / Referințe
	7.270	

\* Suprafața este determinată în planul de proiecție Stereo 70.

**Date referitoare la teren**

Crt	Categorie folosință	Intravilan	Suprafața (mp)	Tarla	Parcelă	Nr. topo	Observații / Referințe
1	faneata	NU	7.270	-	-	Parte din 1049, 1050	FĂNEAȚĂ ÎN SESU

**Lungime Segmente**

1) Valorile lungimilor segmentelor sunt obținute din proiecție în plan.

Punct început	X / Y	Punct sfârșit	X / Y	Lungime segment (** (m)
1	287.599,711 426.432,179	2	287.440,446 426.388,824	165.061
2	287.440,446 426.388,824	3	287.253,704 426.334,188	194.57
3	287.253,704 426.334,188	4	287.266,395 426.320,765	18.473
4	287.266,395 426.320,765	5	287.268,626 426.318,405	3.248
5	287.268,626 426.318,405	6	287.605,123 426.412,861	349.503

Punct început	X / Y	Punct sfârșit	X / Y	Lungime segment (** (m)
6	287.605,123 426.412,861	1	287.599,711 426.432,179	20.062

\*\* Lungimile segmentelor sunt determinate în planul de proiecție Stereo 70 și sunt rotunjite la 1 milimetru.

\*\*\* Distanța dintre puncte este formată din segmente cumulate ce sunt mai mici decât valoarea 1 milimetru.



**DATE DESPRE IMOBILUL NR. 6182**

Oficiul de Cadastru și Publicitate Imobiliară CARAS-SEVERIN  
Biroul de Cadastru și Publicitate Imobiliară Caransebes

**A. Partea I. Descrierea imobilului**

TEREN Extravilan

Nr. CF vechi:964- Bucoșnița

Nr. topografic:1061/1

Adresa: Jud. Caraș-Severin

Nr. Crt	Nr cadastral Nr. topografic	Suprafața* (mp)	Observații / Referințe
A1		563	Sector cadastral:49 Teren neimprejmit;

**B. Partea II. Proprietari și acte**

Inscrieri privitoare la dreptul de proprietate și alte drepturi reale		Referințe
<b>816 / 08/05/1941</b>		
Act Notarial nr. 0, din 26/06/1929 emis de -;		
B1	Intabulare, drept de PROPRIETATEcumpărare, dobandit prin Conventie, cota actuala 1/2 1) SPUNEI IOAN, fiul lui Ianas	A1
<b>1367 / 06/04/2000</b>		
Act Notarial nr. 45/2000, din 01/01/2000 emis de BNP SCHINTEIE PETRU;		
B2	Intabulare, drept de PROPRIETATEDrept moștenire legală și testamentară, dobandit prin Succesiune, cota actuala 1/2 1) SPUNEI IOAN, fiul lui Ianas	A1

**C. Partea III. SARCINI .**

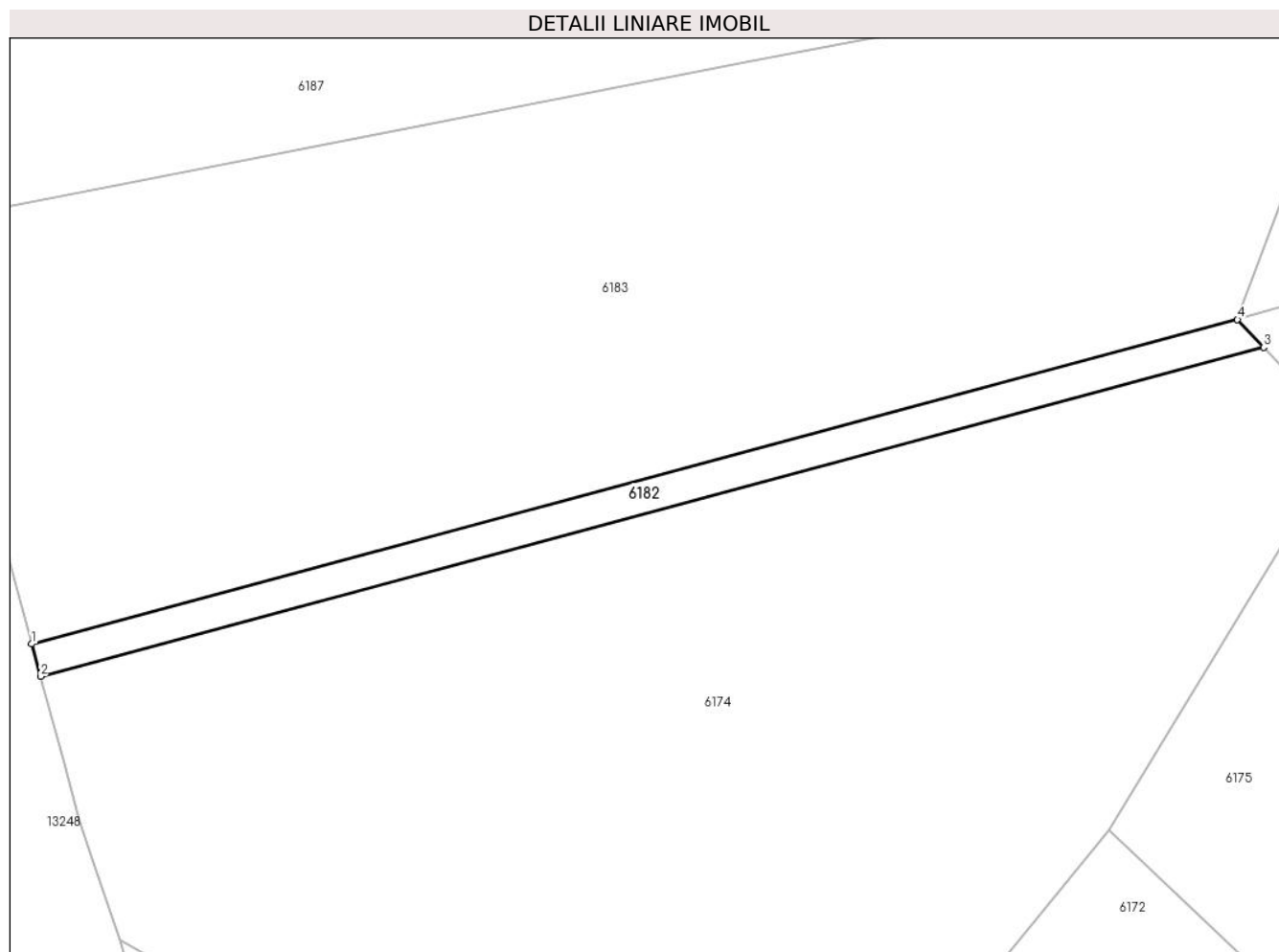
Inscrieri privind dezmembramintele dreptului de proprietate, drepturi reale de garanție și sarcini	Referințe
NU SUNT	

## Anexa Nr. 1 La Partea I

## Teren

Nr cadastral	Suprafața (mp)*	Observații / Referințe
	563	

\* Suprafața este determinată în planul de proiecție Stereo 70.



## Date referitoare la teren

Crt	Categorie folosință	Intra vilan	Suprafața (mp)	Tarla	Parcelă	Nr. topo	Observații / Referințe
1	faneata	NU	563	-	-	1061/1	FĂNEAȚĂ ÎN COPACI

## Lungime Segmente

1) Valorile lungimilor segmentelor sunt obținute din proiecție în plan.

Punct început	X / Y	Punct sfârșit	X / Y	Lungime segment (** (m)
1	287.114,707 426.296,825	2	287.115,728 426.293,078	3.884
2	287.115,728 426.293,078	3	287.256,736 426.330,981	146.013
3	287.256,736 426.330,981	4	287.253,704 426.334,188	4.413
4	287.253,704 426.334,188	1	287.114,707 426.296,825	143.931

\*\* Lungimile segmentelor sunt determinate în planul de proiecție Stereo 70 și sunt rotunjite la 1 milimetru.

**\*\*\* Distanţa dintre puncte este formată din segmente cumulate ce sunt mai mici decât valoarea 1 milimetru.**





**DATE DESPRE IMOBILUL NR. 6183**

Oficiul de Cadastru și Publicitate Imobiliară CARAS-SEVERIN  
Biroul de Cadastru și Publicitate Imobiliară Caransebes

**A. Partea I. Descrierea imobilului**

TEREN Extravilan

Nr. CF vechi:964- Buceșnița

Nr. topografic:1061/2

Adresa: Jud. Caraș-Severin

Nr. Crt	Nr cadastral Nr. topografic	Suprafața* (mp)	Observații / Referințe
A1		7.032	Sector cadastral:49 Teren neimprejmuit;

**B. Partea II. Proprietari și acte**

Inscrieri privitoare la dreptul de proprietate și alte drepturi reale		Referințe
<b>816 / 08/05/1941</b>		
Act Notarial nr. 0, din 26/06/1929 emis de -;		
B1	Intabulare, drept de PROPRIETATEcumpărare, dobandit prin Conventie, cota actuala 1/2 1) SPUNEI IOAN, fiul lui Ianas	A1
<b>1367 / 06/04/2000</b>		
Act Notarial nr. 45/2000, din 01/01/2000 emis de BNP SCHINTEIE PETRU;		
B2	Intabulare, drept de PROPRIETATEDrept moștenire legală și testamentară, dobandit prin Succesiune, cota actuala 1/2 1) SPUNEI IOAN, fiul lui Ianas	A1
/		
Act Normativ nr. 7, din 13/03/1996 emis de PARLAMENTUL ROMÂNIEI (ADEVERINȚĂ NR. 2920/18.08.2022, EMISĂ DE PRIMĂRIA COMUNEI BUCOȘNIȚA, CERTIFICAT DE CĂSĂTORIE NR. 99/10.10.1984, EMIS DE CONSILIUL POPULAR AL COMUNEI BUCOȘNIȚA);		
B3	Se notează posesia faptică în favoarea lui 1) ANDERCA-OPREA IOAN	A1

**C. Partea III. SARCINI .**

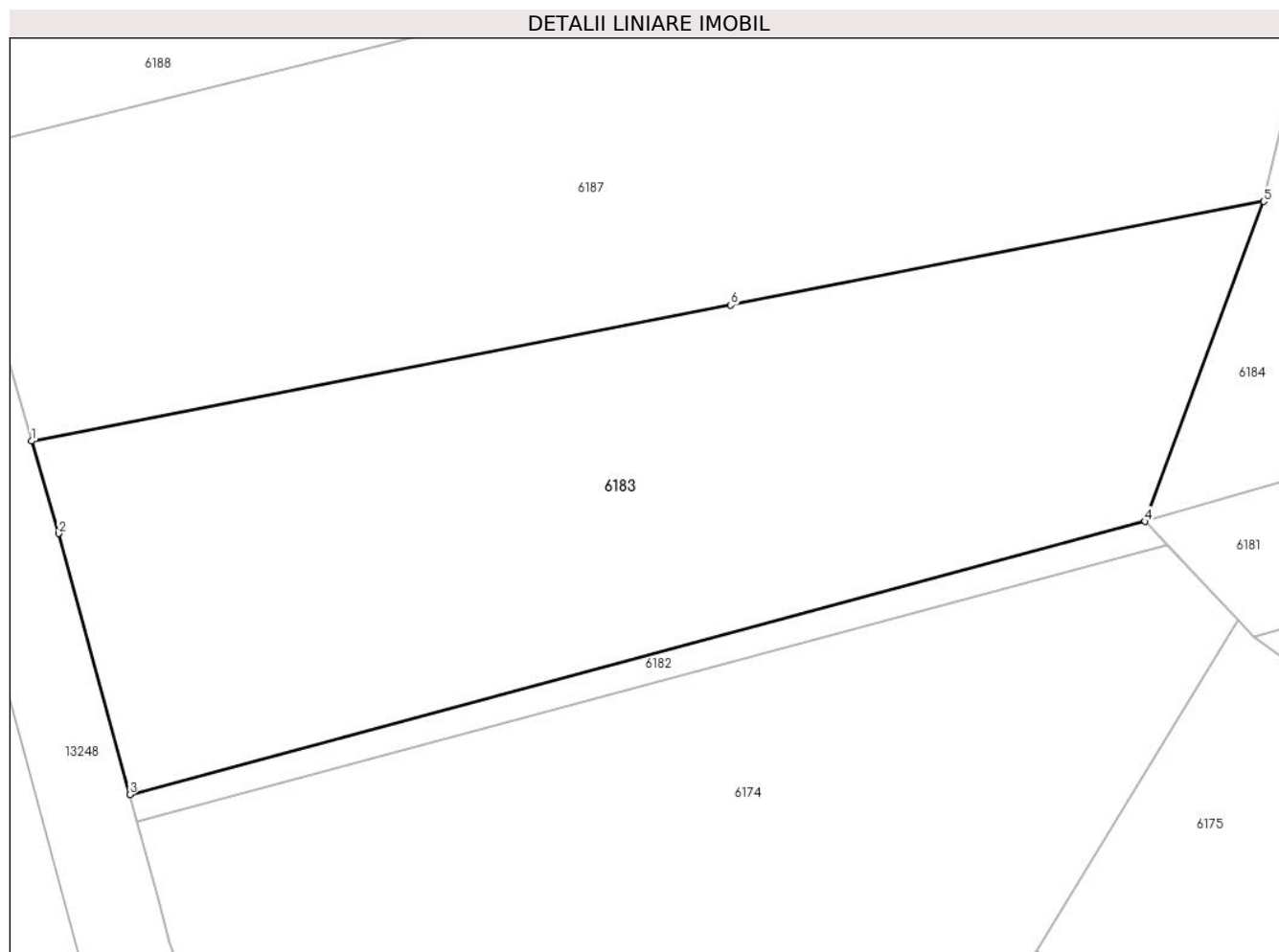
Inscrieri privind dezmembramintele dreptului de proprietate, drepturi reale de garanție și sarcini	Referințe
NU SUNT	

## Anexa Nr. 1 La Partea I

## Teren

Nr cadastral	Suprafața (mp)*	Observații / Referințe
	7.032	

\* Suprafața este determinată în planul de proiecție Stereo 70.



## Date referitoare la teren

Crt	Categorie folosință	Intramilan	Suprafața (mp)	Tarla	Parcelă	Nr. topo	Observații / Referințe
1	fâneata	NU	7.032	-	-	1061/2	FÂNEAȚĂ ÎN COPACI

## Lungime Segmente

1) Valorile lungimilor segmentelor sunt obținute din proiecție în plan.

Punct început	X / Y	Punct sfârșit	X / Y	Lungime segment (** (m)
1	287.101,277 426.345,172	2	287.104,98 426.332,53	13.173
2	287.104,98 426.332,53	3	287.114,707 426.296,825	37.006
3	287.114,707 426.296,825	4	287.253,704 426.334,188	143.931
4	287.253,704 426.334,188	5	287.269,978 426.377,963	46.702
5	287.269,978 426.377,963	6	287.197,012 426.363,776	74.332

Punct început	X / Y	Punct sfârșit	X / Y	Lungime segment (** (m)
6	287.197,012 426.363,776	1	287.101,277 426.345,172	97.526

\*\* Lungimile segmentelor sunt determinate în planul de proiecție Stereo 70 și sunt rotunjite la 1 milimetru.

\*\*\* Distanța dintre puncte este formată din segmente cumulate ce sunt mai mici decât valoarea 1 milimetru.



**DATE DESPRE IMOBILUL NR. 6184**

Oficiul de Cadastru și Publicitate Imobiliară CARAS-SEVERIN  
Biroul de Cadastru și Publicitate Imobiliară Caransebes

**A. Partea I. Descrierea imobilului**

Nr. CF vechi:114, 709- Buceșnița  
Nr. topografic:1048/1, 1048/2, parte din  
1047

TEREN Extravilan

Adresa: Jud. Caraș-Severin

Nr. Crt	Nr cadastral Nr. topografic	Suprafața* (mp)	Observații / Referințe
A1		8.041	Sector cadastral:49 Teren neimprejmuit;

**B. Partea II. Proprietari și acte**

Inscrieri privitoare la dreptul de proprietate și alte drepturi reale		Referințe
/		
Act Normativ nr. 7, din 13/03/1996 emis de PARLAMENTUL ROMÂNIEI;		
B1	Intabulare, drept de PROPRIETATE, dobândit prin Lege, cota actuala 1/1 1) NEIDENTIFICAT NEIDENTIFICAT	A1
Act Normativ nr. 7, din 13/03/1996 emis de PARLAMENTUL ROMÂNIEI (ADEVERINȚĂ NR. 3529 DIN 07.09.2022, EMISĂ DE PRIMĂRIA COMUNEI BUCOȘNIȚA);		
B2	Se notează posesia faptică în favoarea lui 1) MUNTEANU-DORCA PETRU	A1

**C. Partea III. SARCINI .**

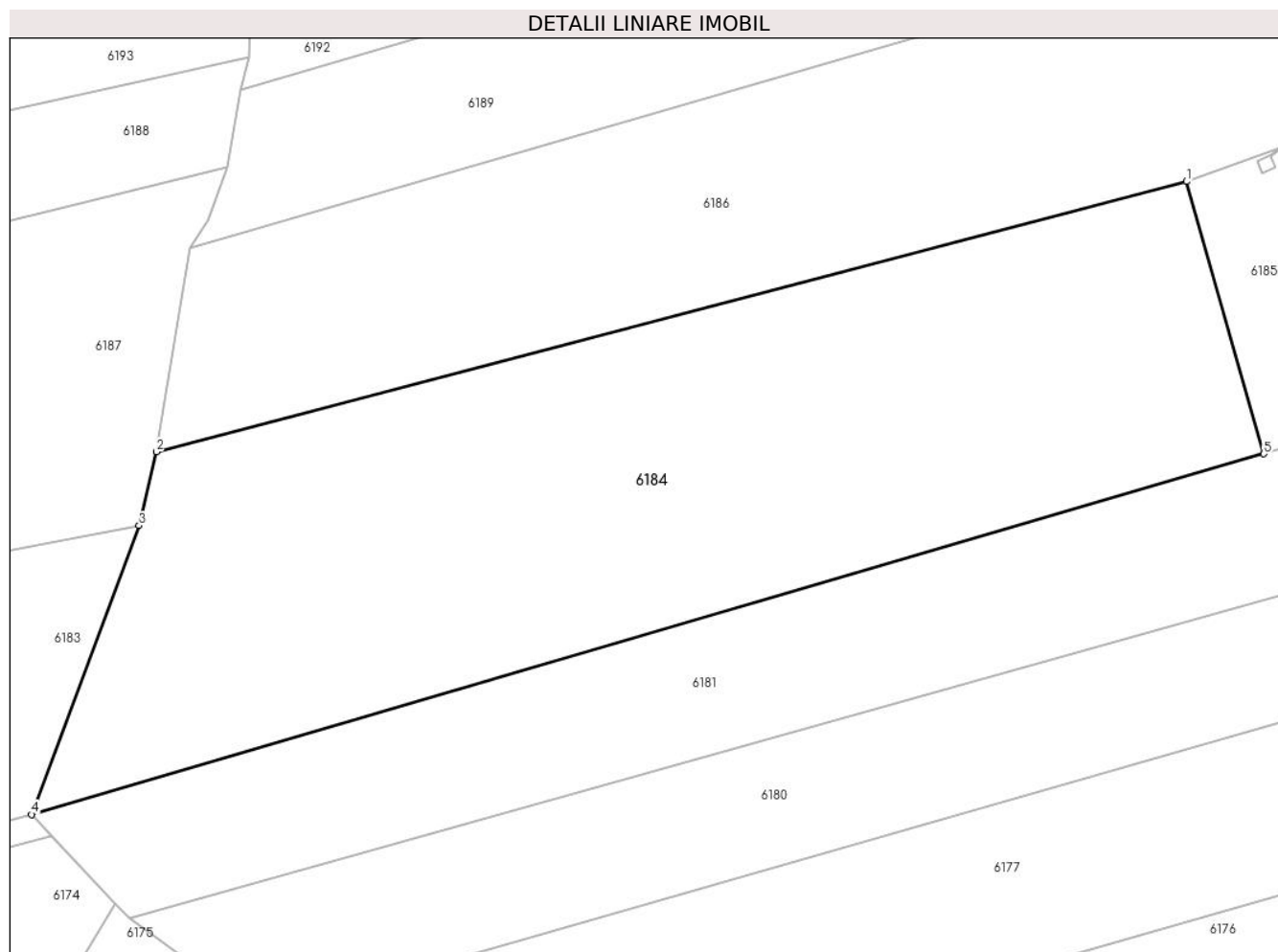
Inscrieri privind dezmembramintele dreptului de proprietate, drepturi reale de garanție și sarcini	Referințe
NU SUNT	

## Anexa Nr. 1 La Partea I

## Teren

Nr cadastral	Suprafața (mp)*	Observații / Referințe
	8.041	

\* Suprafața este determinată în planul de proiecție Stereo 70.



## Date referitoare la teren

Crt	Categorie folosință	Intravilan	Suprafața (mp)	Tarla	Parcelă	Nr. topo	Observații / Referințe
1	faneata	NU	8.041	-	-	1048/1, 1048/2, parte din 1047	FĂNEAȚĂ ÎN SESU

## Lungime Segmente

1) Valorile lungimilor segmentelor sunt obținute din proiecție în plan.

Punct început	X / Y	Punct sfârșit	X / Y	Lungime segment (** (m)
1	287.428,728 426.430,07	2	287.272,598 426.389,14	161.406
2	287.272,598 426.389,14	3	287.269,978 426.377,963	11.48
3	287.269,978 426.377,963	4	287.253,704 426.334,188	46.702
4	287.253,704 426.334,188	5	287.440,446 426.388,824	194.57

Punct început	X / Y	Punct sfârșit	X / Y	Lungime segment (** (m)
5	287.440,446 426.388,824	1	287.428,728 426.430,07	42.878

\*\* Lungimile segmentelor sunt determinate în planul de proiecție Stereo 70 și sunt rotunjite la 1 milimetru.

\*\*\* Distanța dintre puncte este formată din segmente cumulate ce sunt mai mici decât valoarea 1 milimetru.





**DATE DESPRE IMOBILUL NR. 6185**

Oficiul de Cadastru și Publicitate Imobiliară CARAS-SEVERIN  
Biroul de Cadastru și Publicitate Imobiliară Caransebes

**A. Partea I. Descrierea imobilului**

TEREN Extravilan

Nr. CF vechi:114- Buceșnița  
Nr. topografic:Parte din 1047

Adresa: Jud. Caraș-Severin

Nr. Crt	Nr cadastral Nr. topografic	Suprafața* (mp)	Observații / Referințe
A1		6.307	Sector cadastral:49 Teren neimprejmuit;

**B. Partea II. Proprietari și acte**

Inscrieri privitoare la dreptul de proprietate și alte drepturi reale		Referințe
/		
Act Normativ nr. 7, din 13/03/1996 emis de PARLAMENTUL ROMÂNIEI;		
B1	Intabulare, drept de PROPRIETATE, dobândit prin Lege, cota actuala 1/1 1) NEIDENTIFICAT NEIDENTIFICAT	A1
Act Normativ nr. 7, din 13/03/1996 emis de PARLAMENT (ADEVERINȚĂ NR. 2932 DIN 18.08.2022, EMISĂ DE PRIMĂRIA COMUNEI BUCOȘNIȚA);		
B2	Se notează posesia faptică în favoarea lui 1) DORCA FLOARE	A1

**C. Partea III. SARCINI .**

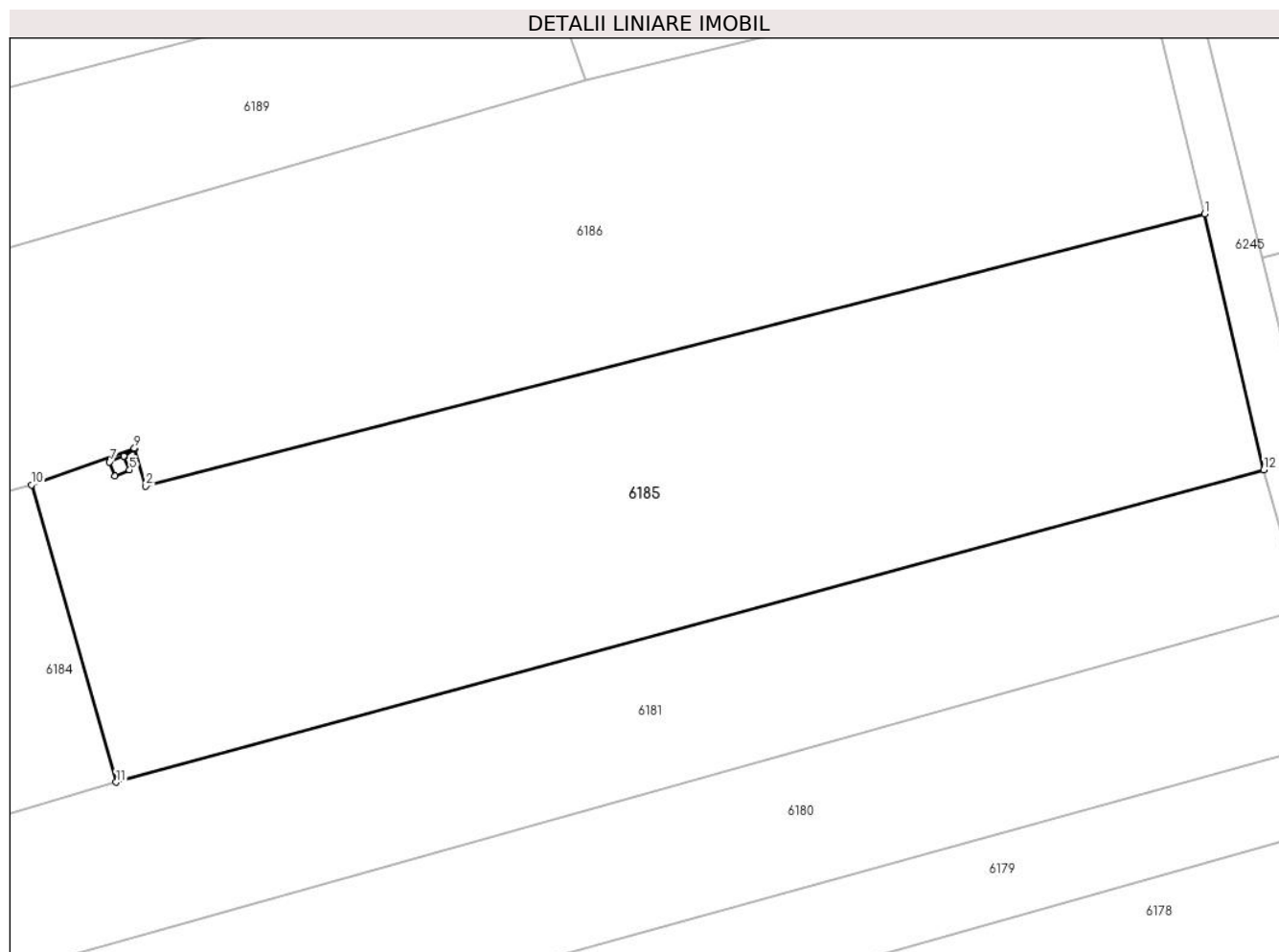
Inscrieri privind dezmembramintele dreptului de proprietate, drepturi reale de garanție și sarcini	Referințe
NU SUNT	

## Anexa Nr. 1 La Partea I

## Teren

Nr cadastral	Suprafața (mp)*	Observații / Referințe
	6.307	

\* Suprafața este determinată în planul de proiecție Stereo 70.



## Date referitoare la teren

Crt	Categorie folosință	Intravilan	Suprafața (mp)	Tarla	Parcelă	Nr. topo	Observații / Referințe
1	fâneata	NU	6.307	-	-	Parte din 1047	Fâneată în Șesu

## Lungime Segmente

1) Valorile lungimilor segmentelor sunt obținute din proiecție în plan.

Punct început	X / Y	Punct sfârșit	X / Y	Lungime segment (** (m)
1	287.591,525 426.467,685	2	287.444,582 426.429,9	151.723
2	287.444,582 426.429,9	3	287.443,027 426.435,041	5.371
3	287.443,027 426.435,041	4	287.441,561 426.433,959	1.822
4	287.441,561 426.433,959	5	287.442,318 426.432,148	1.963
5	287.442,318 426.432,148	6	287.440,307 426.431,275	2.192

Punct început	X / Y	Punct sfârșit	X / Y	Lungime segment (** (m)
6	287.440,307 426.431,275	7	287.439,552 426.433,242	2.107
7	287.439,552 426.433,242	8	287.441,521 426.434,054	2.13
8	287.441,521 426.434,054	9	287.442,996 426.435,143	1.833
9	287.442,996 426.435,143	10	287.428,728 426.430,07	15.143
10	287.428,728 426.430,07	11	287.440,446 426.388,824	42.878
11	287.440,446 426.388,824	12	287.599,711 426.432,179	165.061
12	287.599,711 426.432,179	1	287.591,525 426.467,685	36.437

\*\* Lungimile segmentelor sunt determinate în planul de proiecție Stereo 70 și sunt rotunjite la 1 milimetru.

\*\*\* Distanța dintre puncte este formată din segmente cumulate ce sunt mai mici decât valoarea 1 milimetru.



**DATE DESPRE IMOBILUL NR. 6186**

Oficiul de Cadastru și Publicitate Imobiliară CARAS-SEVERIN  
Biroul de Cadastru și Publicitate Imobiliară Caransebes

**A. Partea I. Descrierea imobilului**

TEREN Extravilan

Nr. CF vechi:114, 650- Buceșnița  
Nr. topografic:Parte din 1047 , 1062/2

Adresa: Jud. Caraș-Severin

Nr. Crt	Nr cadastral Nr. topografic	Suprafața* (mp)	Observații / Referințe
A1		11.074	Sector cadastral:49 Teren neimprejmuit;

**B. Partea II. Proprietari și acte**

Inscrieri privitoare la dreptul de proprietate și alte drepturi reale		Referințe
/		
Act Normativ nr. 7, din 13/03/1996 emis de PARLAMENTUL ROMÂNIEI;		
B1	Intabulare, drept de PROPRIETATE, dobândit prin Lege, cota actuala 1/1 1) NEIDENTIFICAT NEIDENTIFICAT	A1
Act Normativ nr. 7, din 13/03/1996 emis de PARLAMENTUL ROMÂNIEI (ADEVERINȚĂ NR. 2950 DIN 18.08.2022, EMISĂ DE PRIMĂRIA COMUNEI BUCOȘNIȚA);		
B2	Se notează posesia faptică în favoarea lui 1) ANDERCA IOAN	A1

**C. Partea III. SARCINI .**

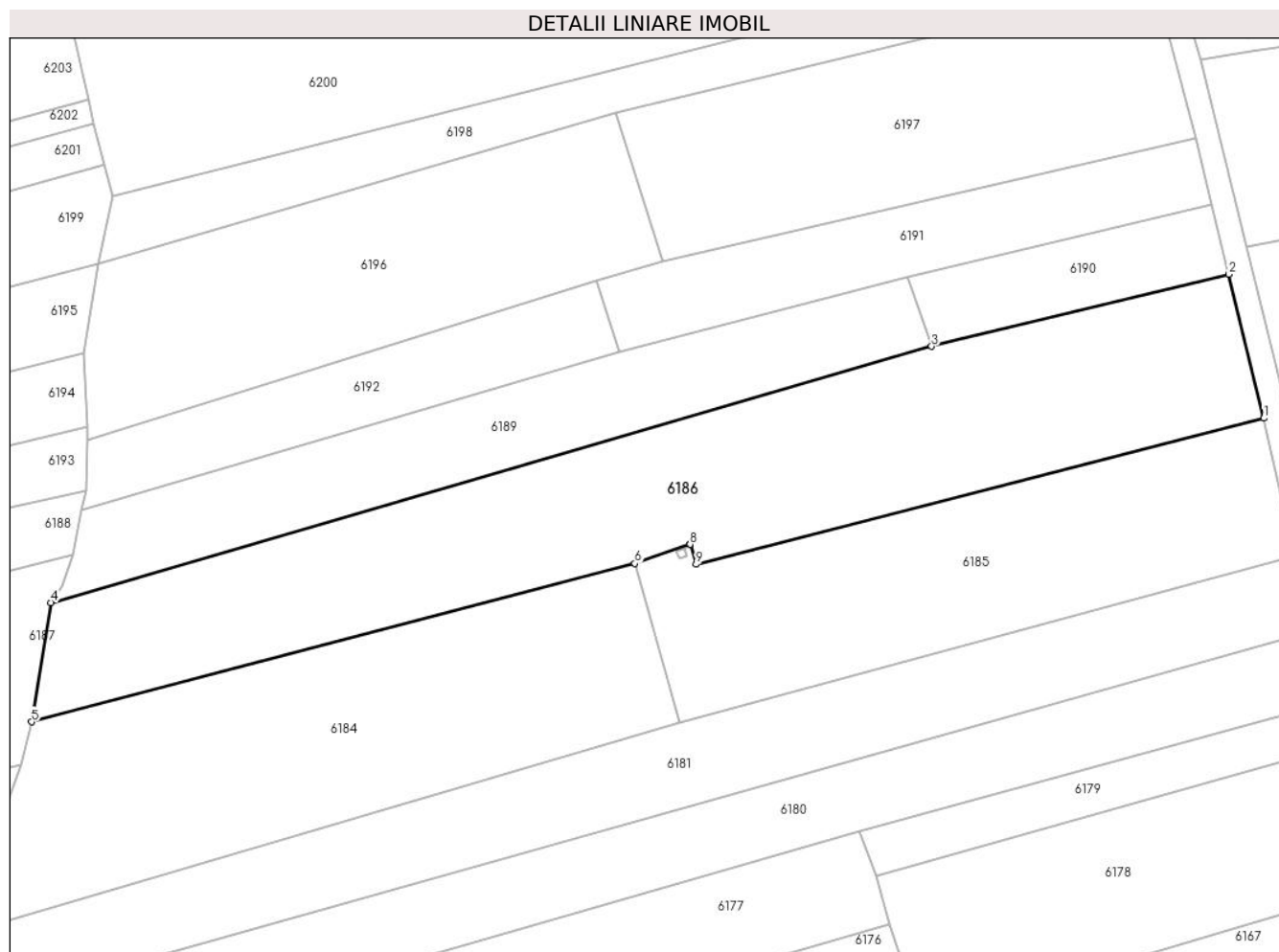
Inscrieri privind dezmembramintele dreptului de proprietate, drepturi reale de garanție și sarcini	Referințe
NU SUNT	

## Anexa Nr. 1 La Partea I

## Teren

Nr cadastral	Suprafața (mp)*	Observații / Referințe
	11.074	

\* Suprafața este determinată în planul de proiecție Stereo 70.



## Date referitoare la teren

Crt	Categorie folosință	Intravilan	Suprafața (mp)	Tarla	Parcelă	Nr. topo	Observații / Referințe
1	faneata	NU	11.074	-	-	Parte din 1047 , 1062/2	FĂNEAȚĂ ÎN SESU

## Lungime Segmente

1) Valorile lungimilor segmentelor sunt obținute din proiecție în plan.

Punct început	X / Y	Punct sfârșit	X / Y	Lungime segment (** (m)
1	287.591,525 426.467,685	2	287.582,53 426.504,927	38.313
2	287.582,53 426.504,927	3	287.505,547 426.486,255	79.215
3	287.505,547 426.486,255	4	287.277,663 426.419,96	237.331
4	287.277,663 426.419,96	5	287.272,598 426.389,14	31.233

Punct început	X / Y	Punct sfârșit	X / Y	Lungime segment (** (m)
5	287.272,598 426.389,14	6	287.428,728 426.430,07	161.406
6	287.428,728 426.430,07	7	287.442,996 426.435,143	15.143
7	287.442,996 426.435,143	8	287.443,027 426.435,041	0.107
8	287.443,027 426.435,041	9	287.444,582 426.429,9	5.371
9	287.444,582 426.429,9	1	287.591,525 426.467,685	151.723

\*\* Lungimile segmentelor sunt determinate în planul de proiecție Stereo 70 și sunt rotunjite la 1 milimetru.

\*\*\* Distanța dintre puncte este formată din segmente cumulate ce sunt mai mici decât valoarea 1 milimetru.





**DATE DESPRE IMOBILUL NR. 6187**

Oficiul de Cadastru și Publicitate Imobiliară CARAS-SEVERIN  
Biroul de Cadastru și Publicitate Imobiliară Caransebes

**A. Partea I. Descrierea imobilului**

TEREN Extravilan

Nr. CF vechi:650- Buceșnița

Nr. topografic:1062/1, parte din 1062/2

Adresa: Jud. Caraș-Severin

Nr. Crt	Nr cadastral Nr. topografic	Suprafața* (mp)	Observații / Referințe
A1		8.412	Sector cadastral:49 Teren neimprejmuit;

**B. Partea II. Proprietari și acte**

Inscrieri privitoare la dreptul de proprietate și alte drepturi reale		Referințe
/		
Act Normativ nr. 7, din 13/03/1996 emis de PARLAMENTUL ROMÂNIEI;		
B1	Intabulare, drept de PROPRIETATE, dobândit prin Lege, cota actuala 1/1 1) NEIDENTIFICAT NEIDENTIFICAT	A1
Act Normativ nr. 7, din 13/03/1996 emis de PARLAMENTUL ROMÂNIEI (ADEVERINȚĂ NR. 2969 DIN 18.08.2022, EMISĂ DE PRIMĂRIA COMUNEI BUCOȘNIȚA);		
B2	Se notează posesia faptică în favoarea lui 1) STANOIA MIHAI	A1

**C. Partea III. SARCINI .**

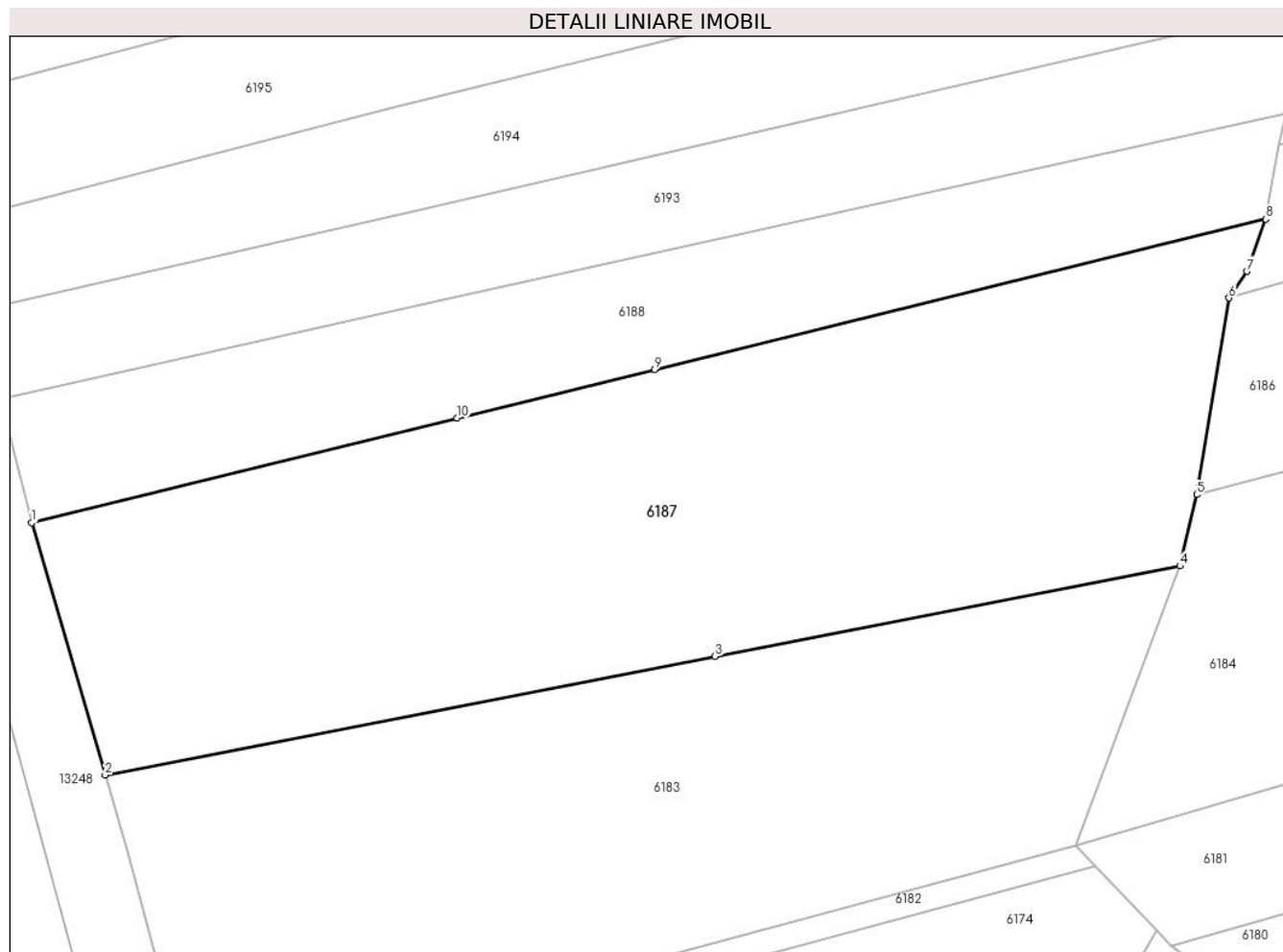
Inscrieri privind dezmembramintele dreptului de proprietate, drepturi reale de garanție și sarcini	Referințe
NU SUNT	

## Anexa Nr. 1 La Partea I

## Teren

Nr cadastral	Suprafața (mp)*	Observații / Referințe
	8.412	

\* Suprafața este determinată în planul de proiecție Stereo 70.



## Date referitoare la teren

Crt	Categorie folosință	Intravilan	Suprafața (mp)	Tarla	Parcelă	Nr. topo	Observații / Referințe
1	faneata	NU	8.412	-	-	1062/1, parte din 1062/2	FĂNEAȚĂ ÎN COPACI

## Lungime Segmente

1) Valorile lungimilor segmentelor sunt obținute din proiecție în plan.

Punct început	X / Y	Punct sfârșit	X / Y	Lungime segment (** (m)
1	287.089,754 426.384,719	2	287.101,277 426.345,172	41.192
2	287.101,277 426.345,172	3	287.197,012 426.363,776	97.526
3	287.197,012 426.363,776	4	287.269,978 426.377,963	74.332
4	287.269,978 426.377,963	5	287.272,598 426.389,14	11.48
5	287.272,598 426.389,14	6	287.277,663 426.419,96	31.233

Punct început	X / Y	Punct sfârșit	X / Y	Lungime segment (** (m)
6	287.277,663 426.419,96	7	287.280,464 426.424,14	5.032
7	287.280,464 426.424,14	8	287.283,441 426.432,32	8.705
8	287.283,441 426.432,32	9	287.187,535 426.408,745	98.761
9	287.187,535 426.408,745	10	287.156,541 426.401,124	31.917
10	287.156,541 426.401,124	1	287.089,754 426.384,719	68.772

\*\* Lungimile segmentelor sunt determinate în planul de proiecție Stereo 70 și sunt rotunjite la 1 milimetru.

\*\*\* Distanța dintre puncte este formată din segmente cumulate ce sunt mai mici decât valoarea 1 milimetru.



**DATE DESPRE IMOBILUL NR. 6188**

Oficiul de Cadastru și Publicitate Imobiliară CARAS-SEVERIN  
Biroul de Cadastru și Publicitate Imobiliară Caransebes

**A. Partea I. Descrierea imobilului**

TEREN Extravilan

Nr. CF vechi:638- Buceșnița  
Nr. topografic: 1064/1, 1063/1

Adresa: Jud. Caraș-Severin

Nr. Crt	Nr cadastral Nr. topografic	Suprafața* (mp)	Observații / Referințe
A1	31209	3.605	Sector cadastral:49 Teren neimprejmuit;

**B. Partea II. Proprietari și acte**

Inscrieri privitoare la dreptul de proprietate și alte drepturi reale		Referințe
<b>2525 / 23/03/1933</b>		
Certificat De Mostenitor nr. 0, din 04/11/1111;		
B1	Intabulare, drept de PROPRIETATE, dobandit prin Succesiune, cota actuala 14/21, cota initiala 14/21 1) MICU MIHAI, (cas.cu Spunei Dosia) OBSERVATII: (provenita din conversia CF 638)	A1
<b>1147 / 25/07/1942</b>		
Certificat De Mostenitor nr. 0, din 04/11/1111;		
B2	Intabulare, drept de PROPRIETATE, dobandit prin Succesiune, cota actuala 2/21, cota initiala 2/21 1) MICU MIHAI, (fost cas.cu Crina Buzan) OBSERVATII: (provenita din conversia CF 638)	A1
B3	Intabulare, drept de PROPRIETATE, dobandit prin Succesiune, cota actuala 1/21, cota initiala 1/21 1) MICU LAZAR, ( cas.cu Maria Spunei) OBSERVATII: (provenita din conversia CF 638)	A1
B4	Intabulare, drept de PROPRIETATE, dobandit prin Succesiune, cota actuala 1/21, cota initiala 1/21 1) MICU MIHAI, ( cas.cu Dosia Spunei) OBSERVATII: (provenita din conversia CF 638)	A1
B5	Intabulare, drept de PROPRIETATE, dobandit prin Succesiune, cota actuala 1/21, cota initiala 1/21 1) MICU IOAN, ( cas.cu Semenica Curea) min OBSERVATII: (provenita din conversia CF 638)	A1
B6	Intabulare, drept de PROPRIETATE, dobandit prin Succesiune, cota actuala 1/21, cota initiala 1/21 1) RADOIA STACHE, min OBSERVATII: (provenita din conversia CF 638)	A1
<b>34339 / 05/12/2014</b>		
Act Notarial nr. 1385, din 27/11/2014 emis de CHERSA MARIA MARICICA;		
B8	Intabulare, drept de PROPRIETATE donatie, dobandit prin Conventie, cota actuala 1/42, cota initiala 1/42 1) MICU NELUTA, necasat.bun propriu	A1
B9	Intabulare, drept de PROPRIETATE donatie, dobandit prin Conventie, cota actuala 1/42, cota initiala 1/42 1) GARAS MICU MAREA MARIA, casat .bun propriu	A1
/		
Act Normativ nr. 7, din 13/03/1996 emis de PARLAMENTUL ROMÂNIEI (ADEVÉRINȚĂ NR. 3404/02.09.2022, EMISĂ DE PRIMĂRIA COMUNEI BUCOȘNIȚA);		
B10	Se notează posesia faptică în favoarea lui 1) IMBRE VICHENTE-TRANDAFIR	A1

**C. Partea III. SARCINI .**

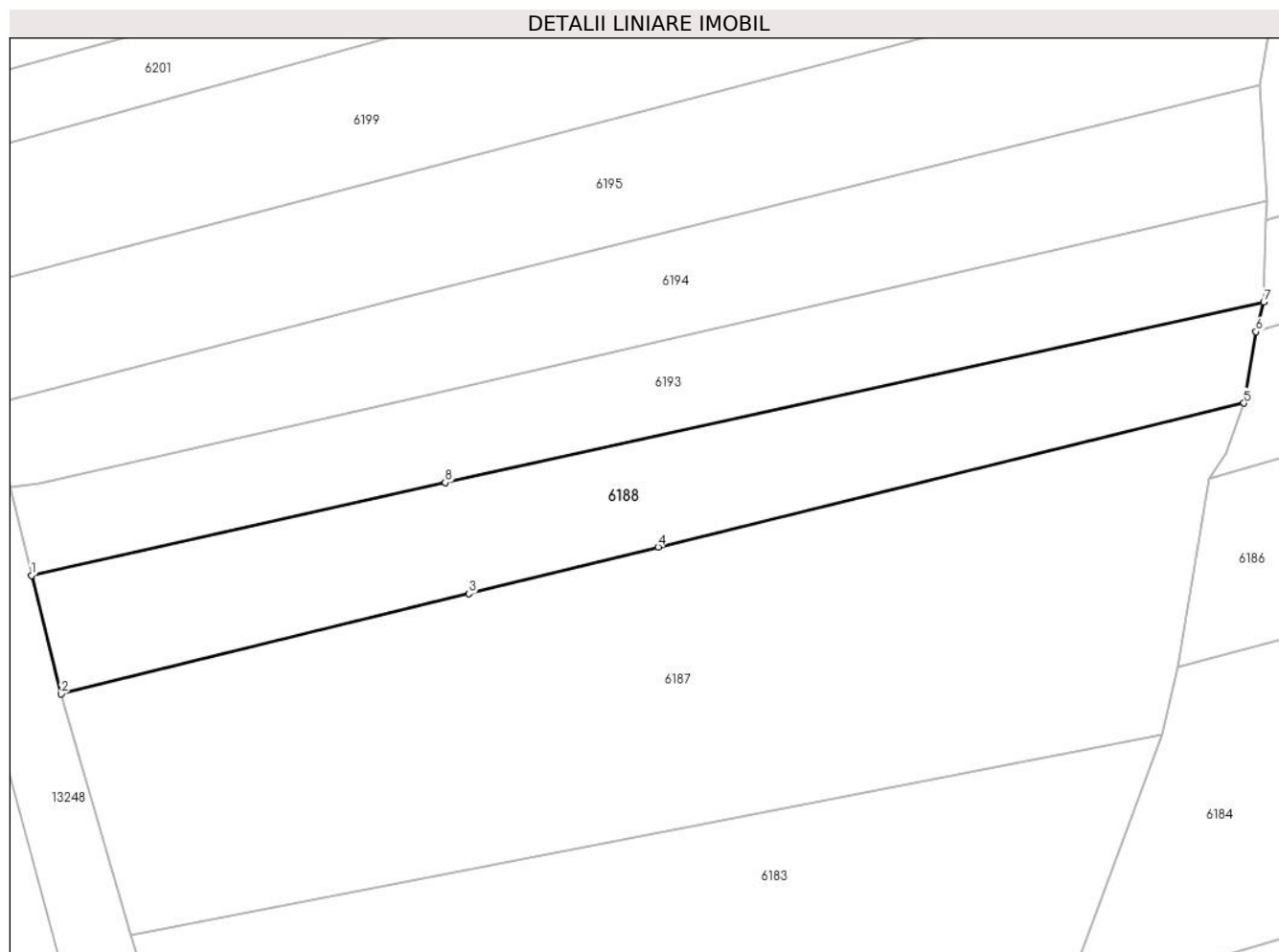
Inscrieri privind dezmembramintele dreptului de proprietate, drepturi reale de garanție și sarcini	Referințe
NU SUNT	

## Anexa Nr. 1 La Partea I

## Teren

Nr cadastral	Suprafața (mp)*	Observații / Referințe
31209	3.605	

\* Suprafața este determinată în planul de proiecție Stereo 70.



## Date referitoare la teren

Crt	Categorie folosință	Intravilan	Suprafața (mp)	Tarla	Parcelă	Nr. topo	Observații / Referințe
1	faneata	NU	3.605	-	-	1064/1, 1063/1	FĂNEAȚĂ ÎN COPACI

## Lungime Segmente

1) Valorile lungimilor segmentelor sunt obținute din proiecție în plan.

Punct început	X / Y	Punct sfârșit	X / Y	Lungime segment (** (m)
1	287.084,937 426.404,105	2	287.089,754 426.384,719	19.975
2	287.089,754 426.384,719	3	287.156,541 426.401,124	68.772
3	287.156,541 426.401,124	4	287.187,535 426.408,745	31.917
4	287.187,535 426.408,745	5	287.283,441 426.432,32	98.761
5	287.283,441 426.432,32	6	287.285,409 426.444,005	11.85

Punct început	X / Y	Punct sfârșit	X / Y	Lungime segment (** (m)
6	287.285,409 426.444,005	7	287.286,685 426.448,85	5.01
7	287.286,685 426.448,85	8	287.152,655 426.419,319	137.245
8	287.152,655 426.419,319	1	287.084,937 426.404,105	69.406

\*\* Lungimile segmentelor sunt determinate în planul de proiecție Stereo 70 și sunt rotunjite la 1 milimetru.

\*\*\* Distanța dintre puncte este formată din segmente cumulate ce sunt mai mici decât valoarea 1 milimetru.





**DATE DESPRE IMOBILUL NR. 6189**

Oficiul de Cadastru și Publicitate Imobiliară CARAS-SEVERIN  
Biroul de Cadastru și Publicitate Imobiliară Caransebes

**A. Partea I. Descrierea imobilului**

TEREN Extravilan

Nr. CF vechi:267- Bucoșnița  
Nr. topografic:Parte din 1046

Adresa: Jud. Caraș-Severin

Nr. Crt	Nr cadastral Nr. topografic	Suprafața* (mp)	Observații / Referințe
A1		4.750	Sector cadastral:49 Teren neimprejmuit;

**B. Partea II. Proprietari și acte**

Inscrieri privitoare la dreptul de proprietate și alte drepturi reale		Referințe
<b>1197 / 23/07/1915</b>		
Act Notarial nr. 0, din 01/01/1915 emis de -;		
B1	Intabulare, drept de PROPRIETATE, dobandit prin Succesiune, cota actuala 1/4 1) <b>NOVAC SOFRON</b>	A1
B2	Intabulare, drept de PROPRIETATE, dobandit prin Succesiune, cota actuala 1/4 1) <b>NOVAC ANA</b>	A1
B3	Intabulare, drept de PROPRIETATE, dobandit prin Succesiune, cota actuala 1/4 1) <b>NOVAC IOAN</b>	A1
<b>621 / 22/06/1983</b>		
Act Notarial nr. 237/1983, din 01/01/1983 emis de NOTARIATUL DE STAT LOCAL CARANSEBES;		
B4	Intabulare, drept de PROPRIETATE drept moștenire, dobandit prin Succesiune, cota actuala 1/4 1) <b>BANDA FRANCISC</b> , nepot de fiica, dom. în Bucoșnița	A1
/		
Act Normativ nr. 7, din 13/03/1996 emis de PARLAMENTUL ROMÂNIEI (ADEVÉRINȚĂ NR. 355/19.01.2023, EMISĂ DE PRIMĂRIA COMUNEI BUCOȘNIȚA, CERTIFICAT DE CĂSĂTORIE NR. 38/23.04.1982, EMIS DE CONSILIUL POPULAR AL COMUNEI BUCOȘNIȚA);		
B5	Se notează posesia faptică în favoarea lui 1) <b>NOVAC ION</b> 2) <b>NOVAC LINĂ</b>	A1

**C. Partea III. SARCINI .**

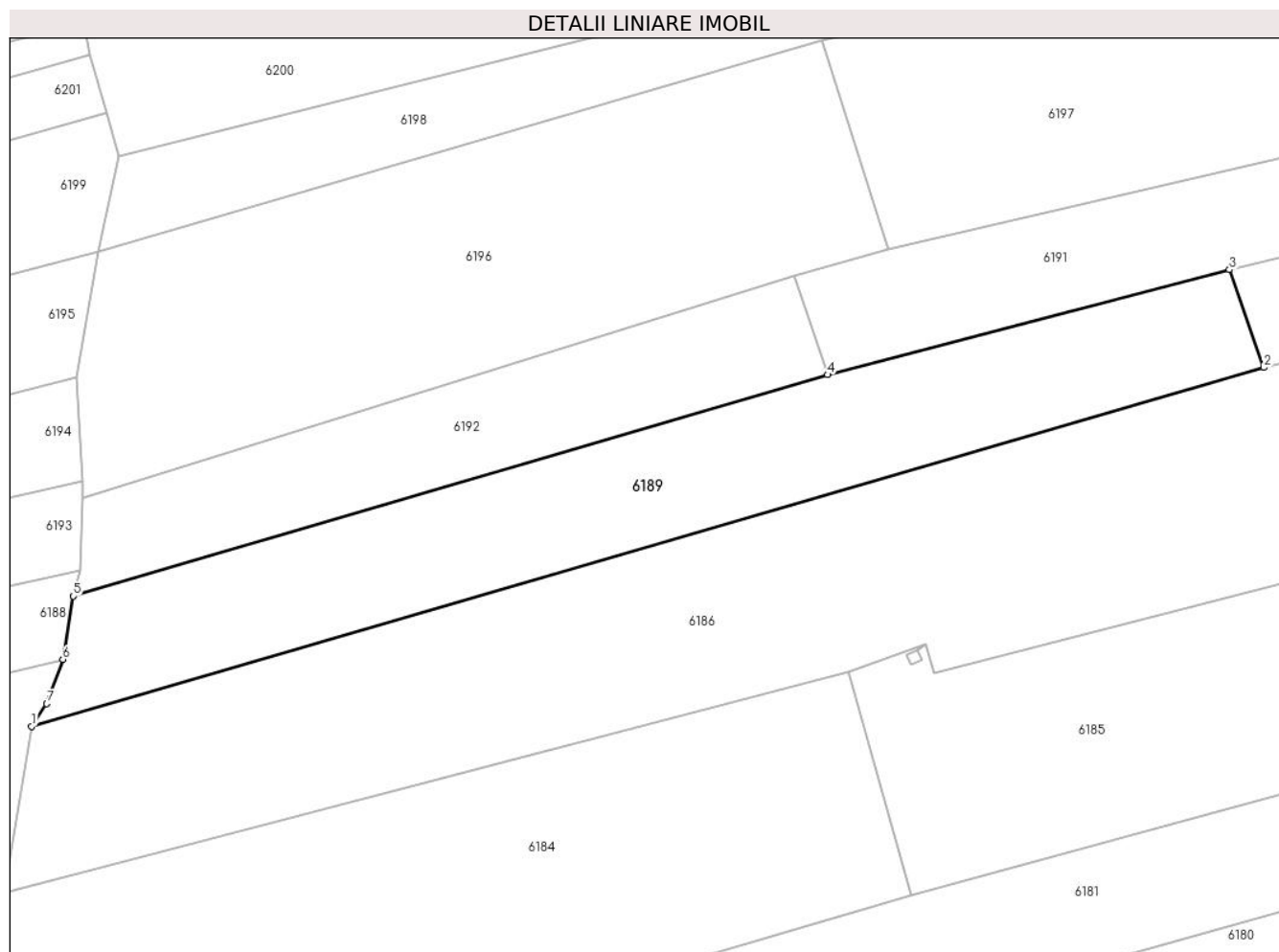
Inscrieri privind dezmembramentele dreptului de proprietate, drepturi reale de garanție și sarcini	Referințe
NU SUNT	

## Anexa Nr. 1 La Partea I

## Teren

Nr cadastral	Suprafața (mp)*	Observații / Referințe
	4.750	

\* Suprafața este determinată în planul de proiecție Stereo 70.



## Date referitoare la teren

Crt	Categorie folosință	Intravilan	Suprafața (mp)	Tarla	Parcelă	Nr. topo	Observații / Referințe
1	faneata	NU	4.750	-	-	Parte din 1046	FĂNEAȚĂ ÎN SESU

## Lungime Segmente

1) Valorile lungimilor segmentelor sunt obținute din proiecție în plan.

Punct început	X / Y	Punct sfârșit	X / Y	Lungime segment (** (m)
1	287.277,663 426.419,96	2	287.505,547 426.486,255	237.331
2	287.505,547 426.486,255	3	287.499,2 426.504,339	19.165
3	287.499,2 426.504,339	4	287.424,849 426.484,936	76.841
4	287.424,849 426.484,936	5	287.285,409 426.444,005	145.323
5	287.285,409 426.444,005	6	287.283,441 426.432,32	11.85

Punct început	X / Y	Punct sfârșit	X / Y	Lungime segment (** (m)
6	287.283,441 426.432,32	7	287.280,464 426.424,14	8.705
7	287.280,464 426.424,14	1	287.277,663 426.419,96	5.032

\*\* Lungimile segmentelor sunt determinate în planul de proiecție Stereo 70 și sunt rotunjite la 1 milimetru.

\*\*\* Distanța dintre puncte este formată din segmente cumulate ce sunt mai mici decât valoarea 1 milimetru.



**DATE DESPRE IMOBILUL NR. 6190**

Oficiul de Cadastru și Publicitate Imobiliară CARAS-SEVERIN  
Biroul de Cadastru și Publicitate Imobiliară Caransebes

**A. Partea I. Descrierea imobilului**

TEREN Extravilan

Nr. CF vechi:267- Buceșnița  
Nr. topografic:Parte din 1046

Adresa: Jud. Caraș-Severin

Nr. Crt	Nr cadastral Nr. topografic	Suprafața* (mp)	Observații / Referințe
A1		1.512	Sector cadastral:49 Teren neimprejmuit;

**B. Partea II. Proprietari și acte**

Inscrieri privitoare la dreptul de proprietate și alte drepturi reale		Referințe
<b>1197 / 23/07/1915</b>		
Act Notarial nr. 0, din 01/01/1915 emis de -;		
B1	Intabulare, drept de PROPRIETATE, dobandit prin Succesiune, cota actuala 1/4 1) <b>NOVAC SOFRON</b>	A1
B2	Intabulare, drept de PROPRIETATE, dobandit prin Succesiune, cota actuala 1/4 1) <b>NOVAC ANA</b>	A1
B3	Intabulare, drept de PROPRIETATE, dobandit prin Succesiune, cota actuala 1/4 1) <b>NOVAC IOAN</b>	A1
<b>621 / 22/06/1983</b>		
Act Notarial nr. 237/1983, din 01/01/1983 emis de NOTARIATUL DE STAT LOCAL CARANSEBES;		
B4	Intabulare, drept de PROPRIETATE drept moștenire, dobandit prin Succesiune, cota actuala 1/4 1) <b>BANDA FRANCISC</b> , nepot de fiica, dom. în Buceșnița	A1
/		
Act Normativ nr. 7, din 13/03/1996 emis de PARLAMENTUL ROMÂNIEI (ADEVERINȚĂ NR. 2934/18.08.2022, EMISĂ DE PRIMĂRIA COMUNEI ..17.09.BUCOȘNIȚA, CERTIFICAT DE CĂSĂTORIE NR. 12/17.09.1988, EMIS DE PRIMĂRIA COMUNEI BUCOȘNIȚA);		
B5	Se notează posesia faptică în favoarea lui 1) <b>DORCA IOAN</b>	A1

**C. Partea III. SARCINI .**

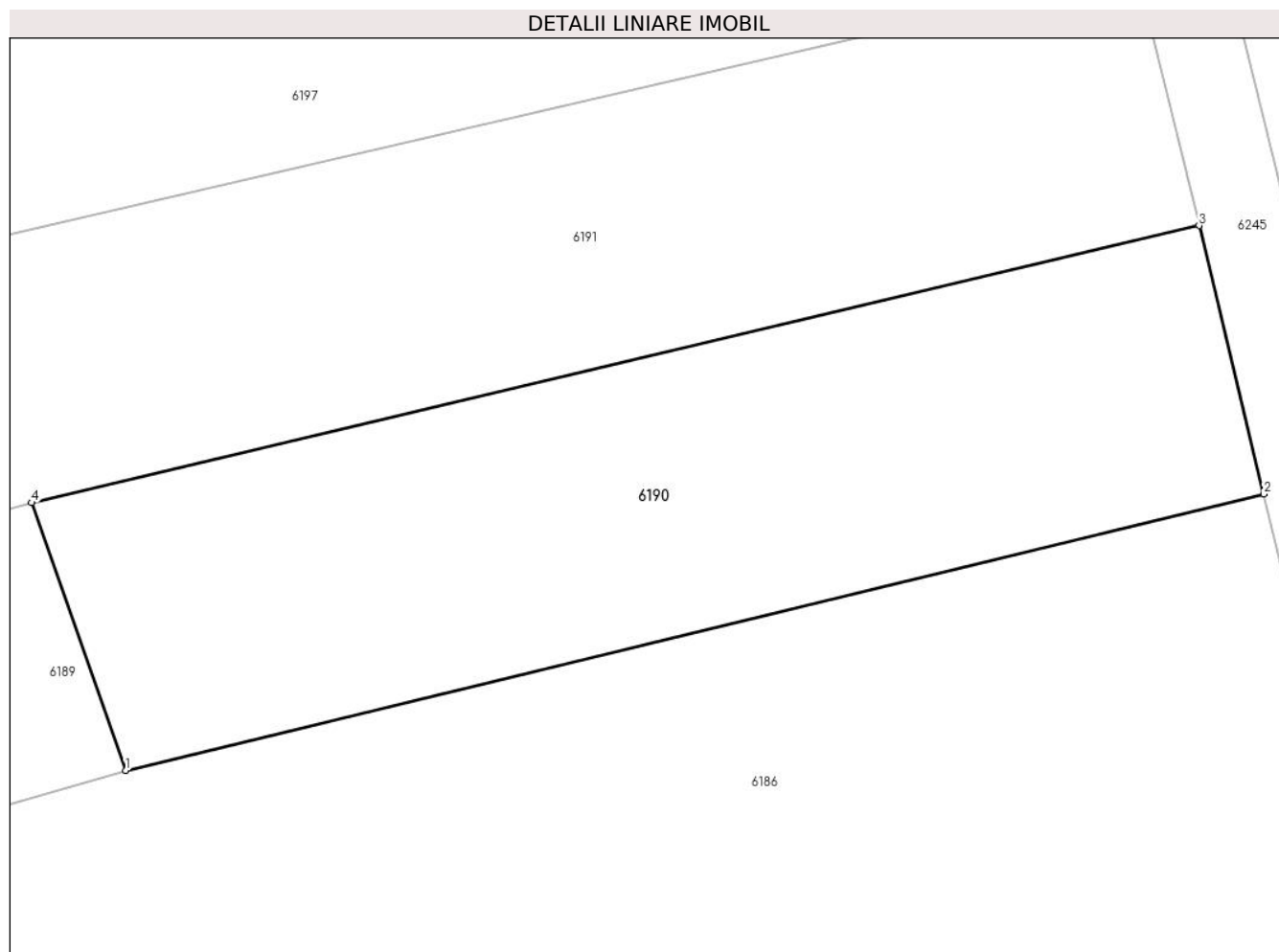
Inscrieri privind dezmembramentele dreptului de proprietate, drepturi reale de garanție și sarcini	Referințe
NU SUNT	

## Anexa Nr. 1 La Partea I

## Teren

Nr cadastral	Suprafața (mp)*	Observații / Referințe
	1.512	

\* Suprafața este determinată în planul de proiecție Stereo 70.



## Date referitoare la teren

Crt	Categorie folosință	Intravilan	Suprafața (mp)	Tarla	Parcelă	Nr. topo	Observații / Referințe
1	faneata	NU	1.512	-	-	Parte din 1046	FĂNEAȚĂ ÎN SESU

## Lungime Segmente

1) Valorile lungimilor segmentelor sunt obținute din proiecție în plan.

Punct început	X / Y	Punct sfârșit	X / Y	Lungime segment (** (m)
1	287.505,547 426.486,255	2	287.582,53 426.504,927	79.215
2	287.582,53 426.504,927	3	287.578,15 426.523,063	18.657
3	287.578,15 426.523,063	4	287.499,2 426.504,339	81.14
4	287.499,2 426.504,339	1	287.505,547 426.486,255	19.165

**\*\* Lungimile segmentelor sunt determinate în planul de proiecție Stereo 70 și sunt rotunjite la 1 milimetru.**

**\*\*\* Distanța dintre puncte este formată din segmente cumulate ce sunt mai mici decât valoarea 1 milimetru.**





**DATE DESPRE IMOBILUL NR. 6191**

Oficiul de Cadastru și Publicitate Imobiliară CARAS-SEVERIN  
Biroul de Cadastru și Publicitate Imobiliară Caransebes

**A. Partea I. Descrierea imobilului**

TEREN Extravilan

Nr. CF vechi:267- Bucoșnița  
Nr. topografic:Parte din 1046

Adresa: Jud. Caraș-Severin

Nr. Crt	Nr cadastral Nr. topografic	Suprafața* (mp)	Observații / Referințe
A1		2.919	Sector cadastral:49 Teren neimprejmuit;

**B. Partea II. Proprietari și acte**

Inscrieri privitoare la dreptul de proprietate și alte drepturi reale		Referințe
<b>1197 / 23/07/1915</b>		
Hotarare Judecatoreasca nr. 424, din 01/01/1915 emis de -;		
B1	Intabulare, drept de PROPRIETATE, dobandit prin Hotarare Judecatoreasca, cota actuala 1/4 1) <b>NOVAC SOFRONE</b>	A1
B2	Intabulare, drept de PROPRIETATE, dobandit prin Hotarare Judecatoreasca, cota actuala 1/4 1) <b>NOVAC MARIA</b>	A1
B3	Intabulare, drept de PROPRIETATE, dobandit prin Hotarare Judecatoreasca, cota actuala 1/4 1) <b>NOVAC IOAN</b>	A1
<b>621 / 22/06/1983</b>		
Act Notarial nr. 237/1983, din 01/01/1983 emis de NOTARIATUL DE STAT LOCAL CARANSEBES;		
B4	Intabulare, drept de PROPRIETATE, dobandit prin Succesiune, cota actuala 1/4 1) <b>BANDA FRANCISC</b> , nepot de fiica, dom. în Bucoșnița	A1
/		
Act Normativ nr. 7, din 13/03/1996 emis de PARLAMENTUL ROMÂNIEI (ADEVERINȚĂ NR. 3395/02.09.2022, EMISĂ DE PRIMĂRIA COMUNEI BUCOȘNIȚA, CERTIFICAT DE CĂSĂTORIE NR. 35/28.04.1986, EMIS DE CONSILIUL POPULAR AL COMUNEI BUCOȘNIȚA);		
B5	Se notează posesia faptică în favoarea lui 1) <b>ANDERCA ION</b>	A1

**C. Partea III. SARCINI .**

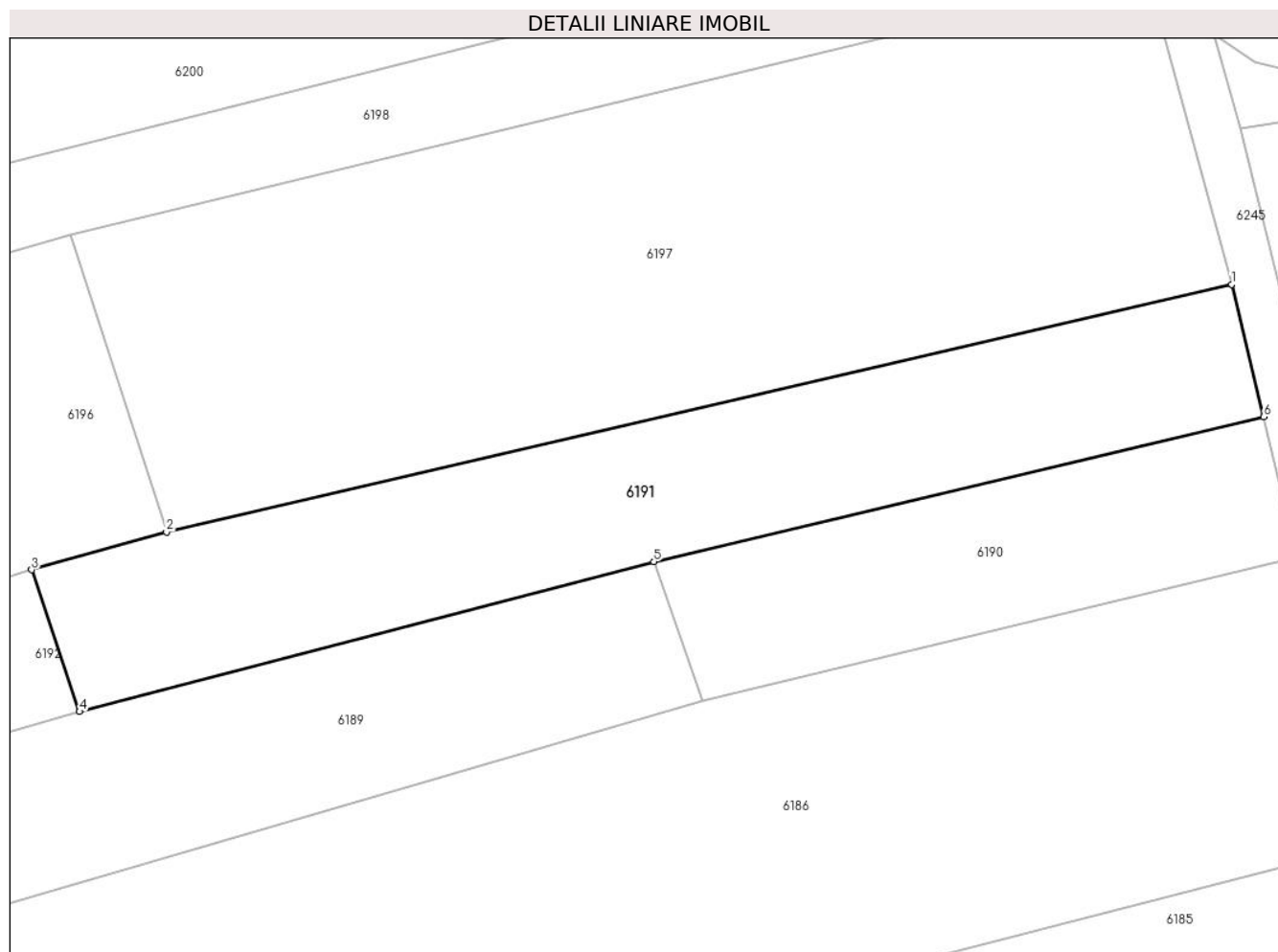
Inscrieri privind dezmembramentele dreptului de proprietate, drepturi reale de garanție și sarcini	Referințe
NU SUNT	

## Anexa Nr. 1 La Partea I

## Teren

Nr cadastral	Suprafața (mp)*	Observații / Referințe
	2.919	

\* Suprafața este determinată în planul de proiecție Stereo 70.



## Date referitoare la teren

Crt	Categorie folosință	Intravilan	Suprafața (mp)	Tarla	Parcelă	Nr. topo	Observații / Referințe
1	faneata	NU	2.919	-	-	Parte din 1046	FĂNEAȚĂ ÎN SESU

## Lungime Segmente

1) Valorile lungimilor segmentelor sunt obținute din proiecție în plan.

Punct început	X / Y	Punct sfârșit	X / Y	Lungime segment (** (m)
1	287.574,011 426.540,199	2	287.436,1 426.508,164	141.583
2	287.436,1 426.508,164	3	287.418,643 426.503,277	18.128
3	287.418,643 426.503,277	4	287.424,849 426.484,936	19.363
4	287.424,849 426.484,936	5	287.499,2 426.504,339	76.841
5	287.499,2 426.504,339	6	287.578,15 426.523,063	81.14

Punct început	X / Y	Punct sfârșit	X / Y	Lungime segment (** (m)
6	287.578,15 426.523,063	1	287.574,011 426.540,199	17.629

\*\* Lungimile segmentelor sunt determinate în planul de proiecție Stereo 70 și sunt rotunjite la 1 milimetru.

\*\*\* Distanța dintre puncte este formată din segmente cumulate ce sunt mai mici decât valoarea 1 milimetru.



**DATE DESPRE IMOBILUL NR. 6192**

Oficiul de Cadastru și Publicitate Imobiliară CARAS-SEVERIN  
Biroul de Cadastru și Publicitate Imobiliară Caransebes

**A. Partea I. Descrierea imobilului**

TEREN Extravilan

Nr. CF vechi:267- Bucoșnița  
Nr. topografic:Parte din 1046

Adresa: Jud. Caraș-Severin

Nr. Crt	Nr cadastral Nr. topografic	Suprafața* (mp)	Observații / Referințe
A1		Din acte: 11.141 Masurata: 2.557	Sector cadastral:49 Teren neimprejmuit;

**B. Partea II. Proprietari și acte**

Inscrieri privitoare la dreptul de proprietate și alte drepturi reale		Referințe
<b>1197 / 23/07/1915</b>		
Act Notarial nr. 0, din 01/01/1915 emis de -;		
B1	Intabulare, drept de PROPRIETATE, dobandit prin Succesiune, cota actuala 1/4 1) <b>NOVAC SOFRON</b>	A1
B2	Intabulare, drept de PROPRIETATE, dobandit prin Succesiune, cota actuala 1/4 1) <b>NOVAC ANA</b>	A1
B3	Intabulare, drept de PROPRIETATE, dobandit prin Succesiune, cota actuala 1/4 1) <b>NOVAC IOAN</b>	A1
<b>621 / 22/06/1983</b>		
Act Notarial nr. 237/1983, din 01/01/1983 emis de NOTARIATUL DE STAT LOCAL CARANSEBEȘ;		
B4	Intabulare, drept de PROPRIETATE drept moștenire, dobandit prin Succesiune, cota actuala 1/4 1) <b>BANDA FRANCISC</b> , nepot de fiica, dom. în Bucoșnița	A1

**C. Partea III. SARCINI .**

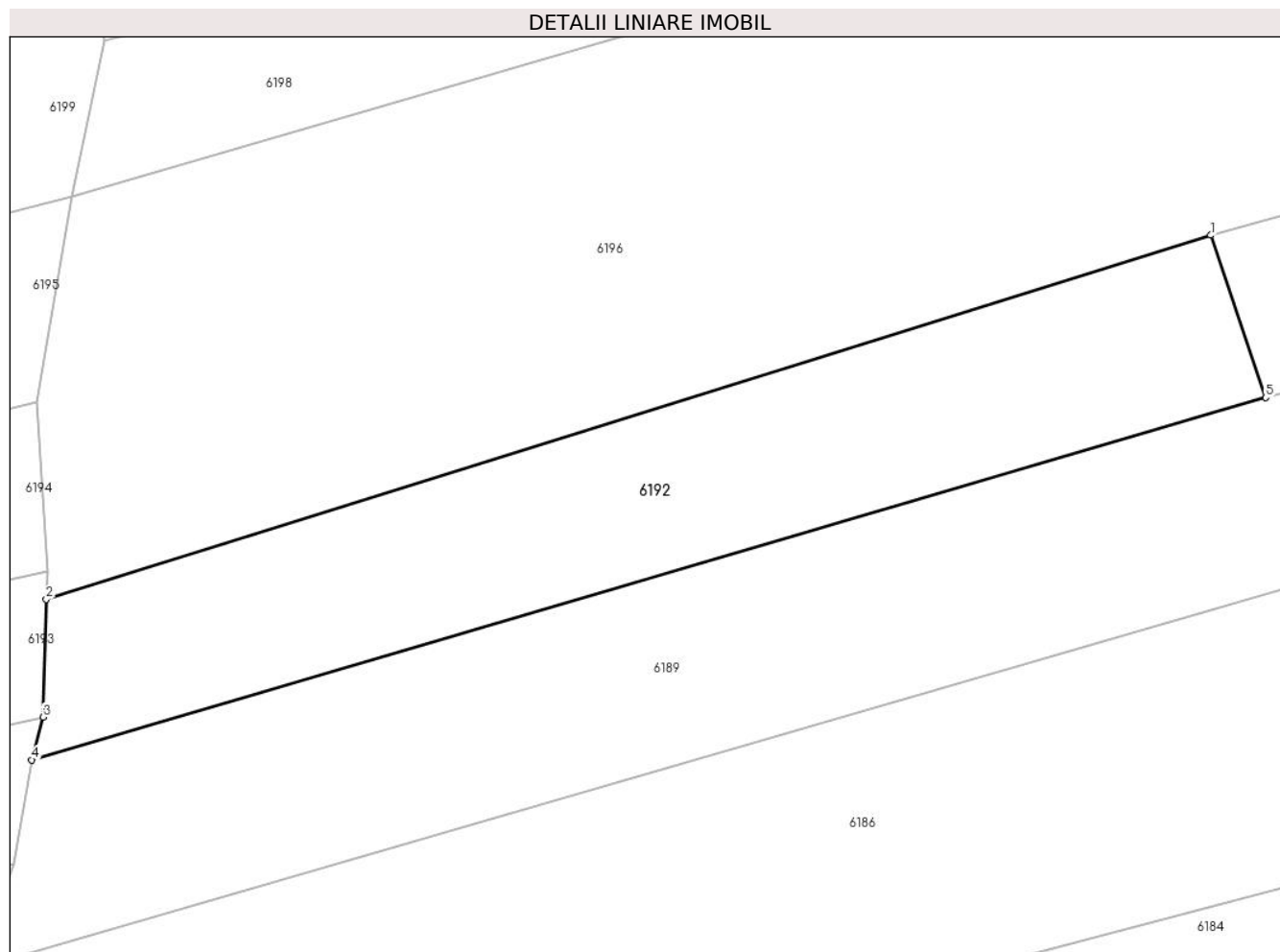
Inscrieri privind dezmembramintele dreptului de proprietate, drepturi reale de garanție și sarcini	Referințe
NU SUNT	

## Anexa Nr. 1 La Partea I

## Teren

Nr cadastral	Suprafața (mp)*	Observații / Referințe
	Din acte: 11.141 Masurata: 2.557	

\* Suprafața este determinată în planul de proiecție Stereo 70.



## Date referitoare la teren

Crt	Categorie folosință	Intravilan	Suprafața (mp)	Tarla	Parcelă	Nr. topo	Observații / Referințe
1	faneata	NU	2.557	-	-	Parte din 1046	FĂNEAȚA ÎN SESU, RESTUL DE SUPRAFAȚĂ SE REGĂSEȘTE LA ID 6189, 6190, 6191

## Lungime Segmente

1) Valorile lungimilor segmentelor sunt obținute din proiecție în plan.

Punct început	X / Y	Punct sfârșit	X / Y	Lungime segment (** (m)
1	287.418,643 426.503,277	2	287.287,064 426.462,131	137.862
2	287.287,064 426.462,131	3	287.286,685 426.448,85	13.286
3	287.286,685 426.448,85	4	287.285,409 426.444,005	5.01
4	287.285,409 426.444,005	5	287.424,849 426.484,936	145.323

Punct început	X / Y	Punct sfârșit	X / Y	Lungime segment (** (m)
5	287.424,849 426.484,936	1	287.418,643 426.503,277	19.363

\*\* Lungimile segmentelor sunt determinate în planul de proiecție Stereo 70 și sunt rotunjite la 1 milimetru.

\*\*\* Distanța dintre puncte este formată din segmente cumulate ce sunt mai mici decât valoarea 1 milimetru.





**DATE DESPRE IMOBILUL NR. 6193**

Oficiul de Cadastru și Publicitate Imobiliară CARAS-SEVERIN  
Biroul de Cadastru și Publicitate Imobiliară Caransebes

**A. Partea I. Descrierea imobilului**

TEREN Extravilan

Nr. CF vechi:259- Buceșnița  
Nr. topografic:1064/2, 1063/2

Adresa: Jud. Caraș-Severin

Nr. Crt	Nr cadastral Nr. topografic	Suprafața* (mp)	Observații / Referințe
A1		3.139	Sector cadastral:49 Teren neimprejmuit;

**B. Partea II. Proprietari și acte**

Inscrieri privitoare la dreptul de proprietate și alte drepturi reale		Referințe
/		
Act Normativ nr. 7, din 13/03/1996 emis de PARLAMENTUL ROMÂNIEI;		
B1	Intabulare, drept de PROPRIETATE, dobândit prin Lege, cota actuala 1/1 1) NEIDENTIFICAT NEIDENTIFICAT	A1
Act Normativ nr. 7, din 13/03/1996 emis de PARLAMENTUL ROMÂNIEI (ADEVÉRINȚĂ NR. 2962 DIN 18.08.2022, EMISĂ DE PRIMĂRIA COMUNEI BUCOȘNIȚA, CERTIFICAT DE CĂSĂTORIE NR. 125/29.06.2007, EMIS DE PRIMĂRIA MUNICIPIULUI CARANSEBES);		
B2	Se notează posesia faptică în favoarea lui 1) SERACIN VERSAVIA	A1

**C. Partea III. SARCINI .**

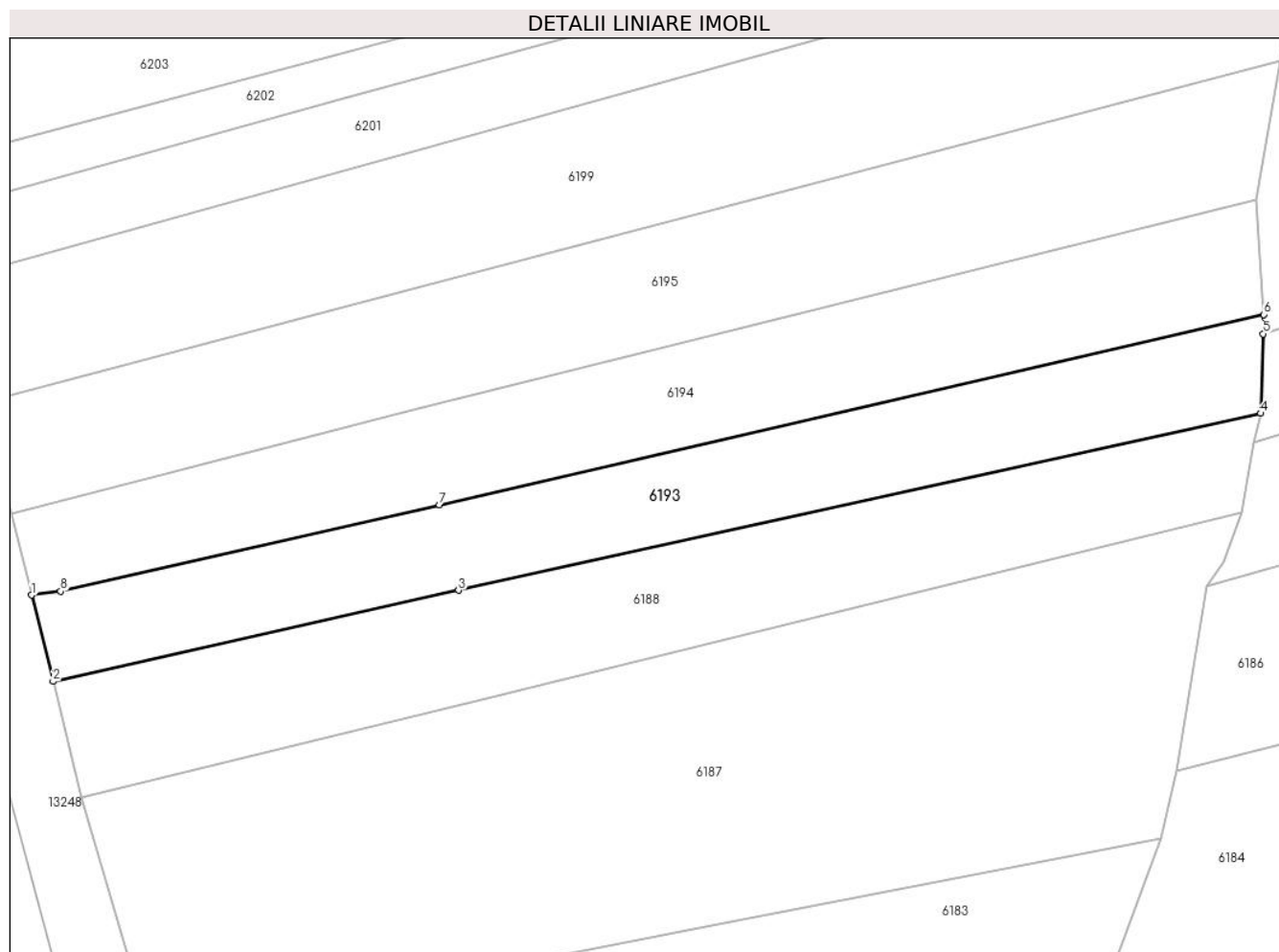
Inscrieri privind dezmembramintele dreptului de proprietate, drepturi reale de garanție și sarcini	Referințe
NU SUNT	

## Anexa Nr. 1 La Partea I

## Teren

Nr cadastral	Suprafața (mp)*	Observații / Referințe
	3.139	

\* Suprafața este determinată în planul de proiecție Stereo 70.



## Date referitoare la teren

Crt	Categorie folosință	Intravilan	Suprafața (mp)	Tarla	Parcelă	Nr. topo	Observații / Referințe
1	arabil	NU	3.139	-	-	1064/2, 1063/2	ARABIL ÎN COPACI

## Lungime Segmente

1) Valorile lungimilor segmentelor sunt obținute din proiecție în plan.

Punct început	X / Y	Punct sfârșit	X / Y	Lungime segment (** (m)
1	287.081,359 426.418,507	2	287.084,937 426.404,105	14.84
2	287.084,937 426.404,105	3	287.152,655 426.419,319	69.406
3	287.152,655 426.419,319	4	287.286,685 426.448,85	137.245
4	287.286,685 426.448,85	5	287.287,064 426.462,131	13.286
5	287.287,064 426.462,131	6	287.287,156 426.465,352	3.222

Punct început	X / Y	Punct sfârșit	X / Y	Lungime segment (** (m)
6	287.287,156 426.465,352	7	287.149,484 426.433,558	141.296
7	287.149,484 426.433,558	8	287.086,208 426.419,147	64.896
8	287.086,208 426.419,147	1	287.081,359 426.418,507	4.891

\*\* Lungimile segmentelor sunt determinate în planul de proiecție Stereo 70 și sunt rotunjite la 1 milimetru.

\*\*\* Distanța dintre puncte este formată din segmente cumulate ce sunt mai mici decât valoarea 1 milimetru.



**DATE DESPRE IMOBILUL NR. 6194**

Oficiul de Cadastru și Publicitate Imobiliară CARAS-SEVERIN  
Biroul de Cadastru și Publicitate Imobiliară Caransebes

**A. Partea I. Descrierea imobilului**

TEREN Extravilan

Nr. CF vechi:457- Buceșnița  
Nr. topografic:1067, 1068

Adresa: Jud. Caraș-Severin

Nr. Crt	Nr cadastral Nr. topografic	Suprafața* (mp)	Observații / Referințe
A1		3.595	Sector cadastral:49 Teren neimprejmuit;

**B. Partea II. Proprietari și acte**

Inscrieri privitoare la dreptul de proprietate și alte drepturi reale		Referințe
<b>6430 / 16/04/2007</b>		
Act Notarial nr. 110/2007, din 01/01/2007 emis de BNP SIMESCU NICOLETA IOANA;		
B1	Intabulare, drept de PROPRIETATE drept moștenire, dobandit prin Succesiune, cota actuala 1/1 1) MICU DUMITRU, NEPOT DE FIU	A1
/		
Act Normativ nr. 7, din 13/03/1996 emis de PARLAMENTUL ROMÂNIEI (ADEVERINȚĂ NR. 3171/31.08.2022, EMISĂ DE PRIMĂRIA COMUNEI BUCOȘNIȚA);		
B2	Se notează posesia faptică în favoarea lui 1) MICU IRINA	A1

**C. Partea III. SARCINI .**

Inscrieri privind dezmembramintele dreptului de proprietate, drepturi reale de garanție și sarcini	Referințe
NU SUNT	

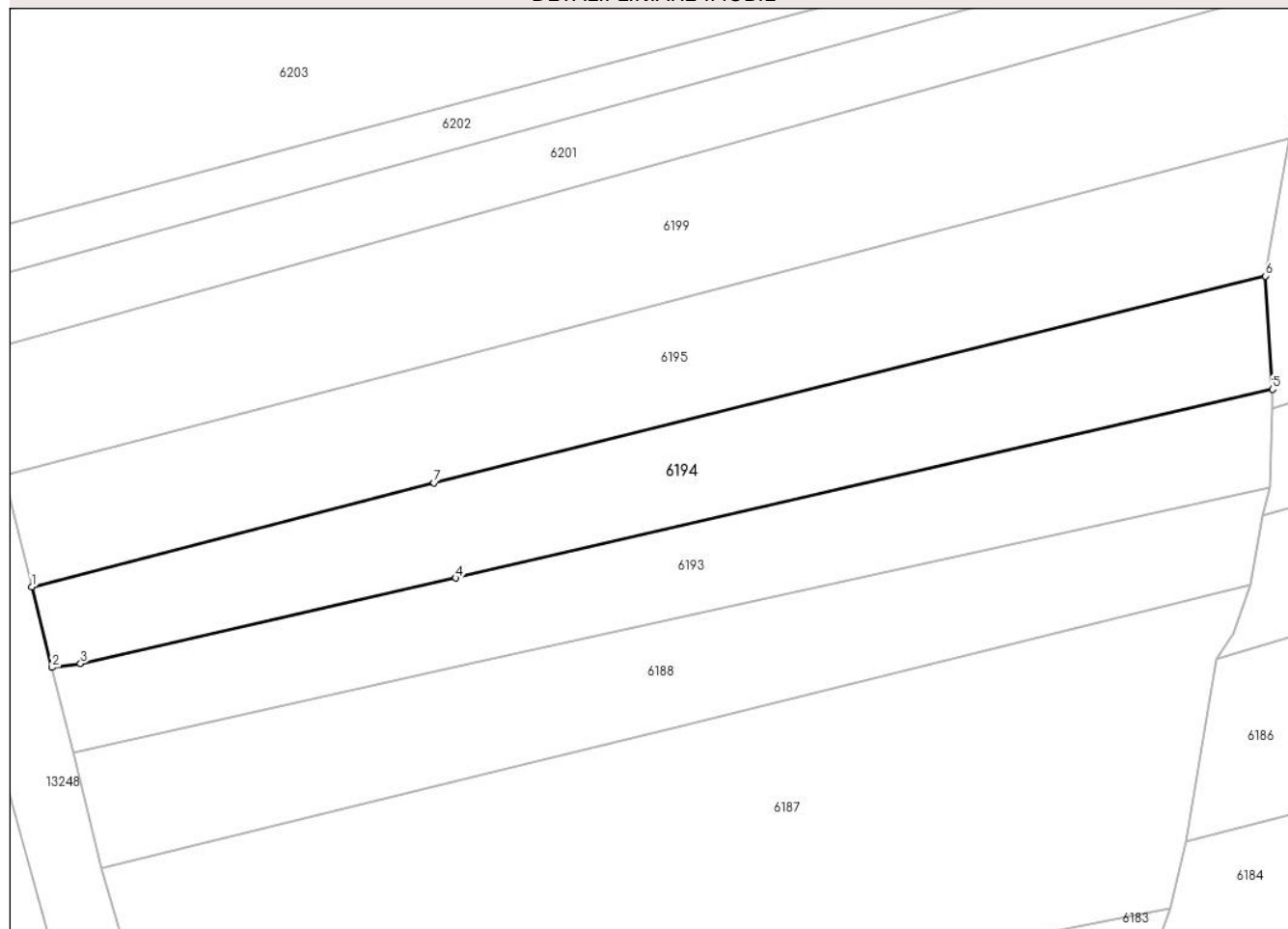
## Anexa Nr. 1 La Partea I

## Teren

Nr cadastral	Suprafața (mp)*	Observații / Referințe
	3.595	

\* Suprafața este determinată în planul de proiecție Stereo 70.

## DETALII LINIARE IMOBIL



## Date referitoare la teren

Crt	Categorie folosință	Intravilan	Suprafața (mp)	Tarla	Parcelă	Nr. topo	Observații / Referințe
1	faneata	NU	3.595	-	-	1067, 1068	FĂNEAȚĂ ÎN COPACI

## Lungime Segmente

1) Valorile lungimilor segmentelor sunt obținute din proiecție în plan.

Punct început	X / Y	Punct sfârșit	X / Y	Lungime segment (** (m)
1	287.077,986 426.432,078	2	287.081,359 426.418,507	13.984
2	287.081,359 426.418,507	3	287.086,208 426.419,147	4.891
3	287.086,208 426.419,147	4	287.149,484 426.433,558	64.896
4	287.149,484 426.433,558	5	287.287,156 426.465,352	141.296
5	287.287,156 426.465,352	6	287.285,968 426.484,421	19.106

Punct început	X / Y	Punct sfârșit	X / Y	Lungime segment (** (m)
6	287.285,968 426.484,421	7	287.145,792 426.449,565	144.445
7	287.145,792 426.449,565	1	287.077,986 426.432,078	70.025

\*\* Lungimile segmentelor sunt determinate în planul de proiecție Stereo 70 și sunt rotunjite la 1 milimetru.

\*\*\* Distanța dintre puncte este formată din segmente cumulate ce sunt mai mici decât valoarea 1 milimetru.





**DATE DESPRE IMOBILUL NR. 6195**

Oficiul de Cadastru și Publicitate Imobiliară CARAS-SEVERIN  
Biroul de Cadastru și Publicitate Imobiliară Caransebes

**A. Partea I. Descrierea imobilului**

Nr. CF vechi:147, 153, 248- Buceșnița  
Nr. topografic:1070, 1069, PARTE DIN 1074

TEREN Extravilan

Adresa: Jud. Caraș-Severin

Nr. Crt	Nr cadastral Nr. topografic	Suprafața* (mp)	Observații / Referințe
A1		4.428	Sector cadastral:49 Teren neimprejmuit;

**B. Partea II. Proprietari și acte**

Inscrieri privitoare la dreptul de proprietate și alte drepturi reale		Referințe
/		
Act Normativ nr. 7, din 13/03/1996 emis de PARLAMENTUL ROMÂNIEI;		
B1	Intabulare, drept de PROPRIETATE, dobândit prin Lege, cota actuala 1/1 1) <b>NEIDENTIFICAT NEIDENTIFICAT</b>	A1
Act Normativ nr. 7, din 13/03/1996 emis de PARLAMENTUL ROMÂNIEI (ADEVERINȚĂ NR. 2936 DIN 18.08.2022, EMISĂ DE PRIMĂRIA COMUNEI BUCOȘNIȚA);		
B2	Se notează posesia faptică în favoarea lui 1) <b>DRAGOMIR MIHAI</b>	A1

**C. Partea III. SARCINI .**

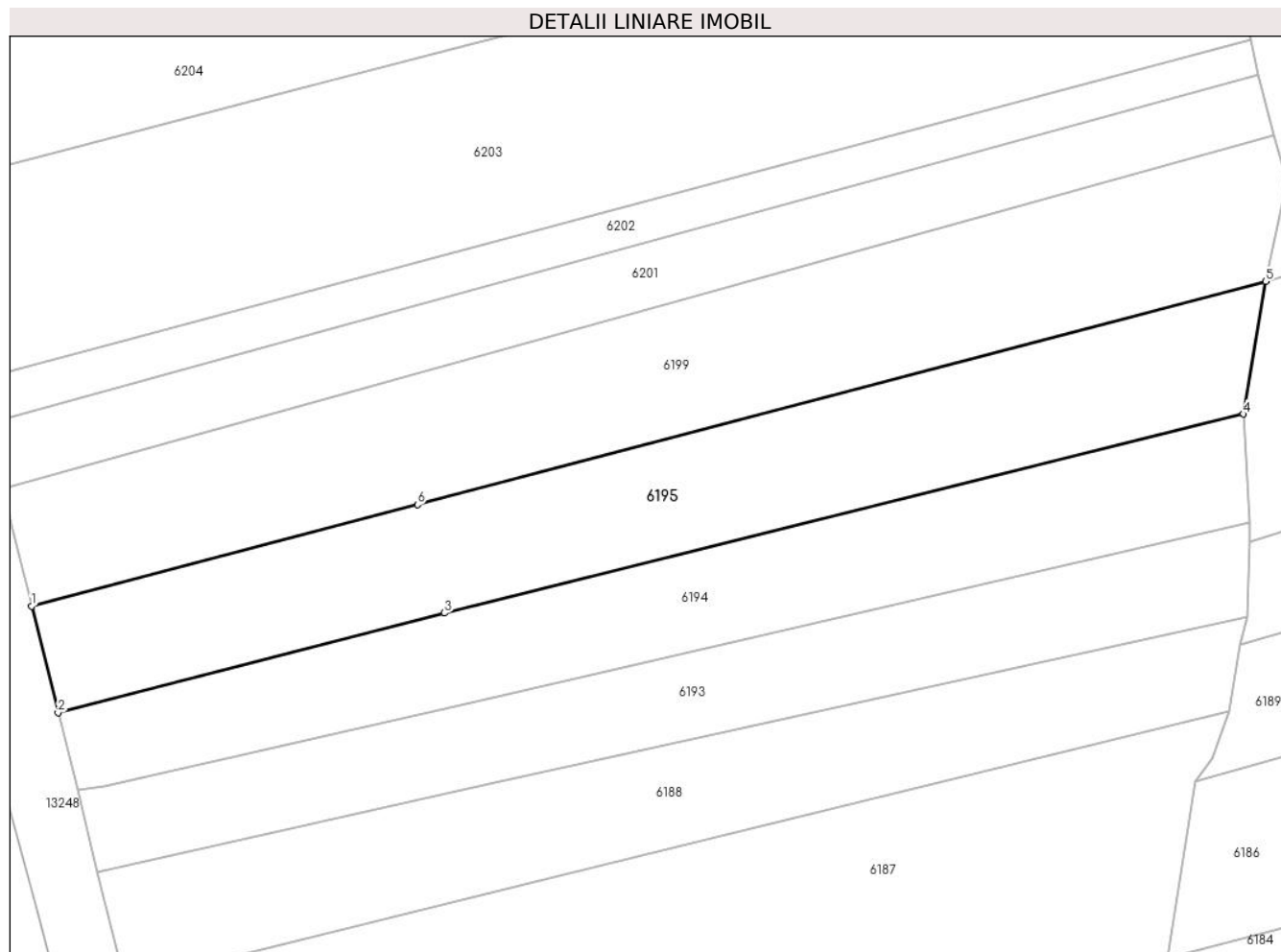
Inscrieri privind dezmembramintele dreptului de proprietate, drepturi reale de garanție și sarcini	Referințe
NU SUNT	

## Anexa Nr. 1 La Partea I

## Teren

Nr cadastral	Suprafața (mp)*	Observații / Referințe
	4.428	

\* Suprafața este determinată în planul de proiecție Stereo 70.



## Date referitoare la teren

Crt	Categorie folosință	Intravilan	Suprafața (mp)	Tarla	Parcelă	Nr. topo	Observații / Referințe
1	faneata	NU	4.428	-	-	1070, 1069, PARTE DIN 1074	FĂNEAȚĂ ÎN COPACI

## Lungime Segmente

1) Valorile lungimilor segmentelor sunt obținute din proiecție în plan.

Punct început	X / Y	Punct sfârșit	X / Y	Lungime segment (** (m))
1	287.073,344 426.450,762	2	287.077,986 426.432,078	19.252
2	287.077,986 426.432,078	3	287.145,792 426.449,565	70.025
3	287.145,792 426.449,565	4	287.285,968 426.484,421	144.445
4	287.285,968 426.484,421	5	287.289,919 426.507,687	23.599

Punct început	X / Y	Punct sfârșit	X / Y	Lungime segment (** (m)
5	287.289,919 426.507,687	6	287.141,045 426.468,557	153.931
6	287.141,045 426.468,557	1	287.073,344 426.450,762	70.001

\*\* Lungimile segmentelor sunt determinate în planul de proiecție Stereo 70 și sunt rotunjite la 1 milimetru.

\*\*\* Distanța dintre puncte este formată din segmente cumulate ce sunt mai mici decât valoarea 1 milimetru.



**DATE DESPRE IMOBILUL NR. 6196**

Oficiul de Cadastru și Publicitate Imobiliară CARAS-SEVERIN  
Biroul de Cadastru și Publicitate Imobiliară Caransebes

**A. Partea I. Descrierea imobilului**

TEREN Extravilan

Nr. CF vechi:814- Buceșnița

Nr. topografic:1044

Adresa: Jud. Caraș-Severin

Nr. Crt	Nr cadastral Nr. topografic	Suprafața* (mp)	Observații / Referințe
A1		Din acte: 6.276 Masurata: 6.161	Sector cadastral:49 Teren neimprejmuit;

**B. Partea II. Proprietari și acte**

Inscrieri privitoare la dreptul de proprietate și alte drepturi reale		Referințe
<b>692 / 03/07/1958</b>		
Act Notarial nr. 3509/1958, din 28/06/1958 emis de NOTARIATUL DE STAT AL RAIONULUI CARANSEBES;		
B1	Intabulare, drept de PROPRIETATE drept partaj succesoral, dobandit prin lesire Din Indiviziune, cota actuala 1/1 1) SMAIA LIVIA, n. Lazăr	A1
/		
Act Normativ nr. 7, din 13/03/1996 emis de PARLAMENTUL ROMÂNIEI (ADEVERINȚĂ NR. 2346/03.05.2023, EMISĂ DE PRIMĂRIA COMUNEI BUCOȘNIȚA);		
B2	Se notează posesia faptică în favoarea lui 1) NOVAC OVIDIU-CĂLIN	A1

**C. Partea III. SARCINI**

Inscrieri privind dezmembramintele dreptului de proprietate, drepturi reale de garanție și sarcini		Referințe
<b>709 / 03/05/1920</b>		
Hotarare Judecatoreasca nr. 3811/1918, din 01/01/1918 emis de JUDECĂTORIA DE OCOL CARANSEBES;		
C1	Intabulare, drept de UZUFRACT VIAGER, dobandit prin Hotarare Judecatoreasca, cota actuala 1/6 1) LAZĂR MARIA, n. Bejeriță, văduvă	A1

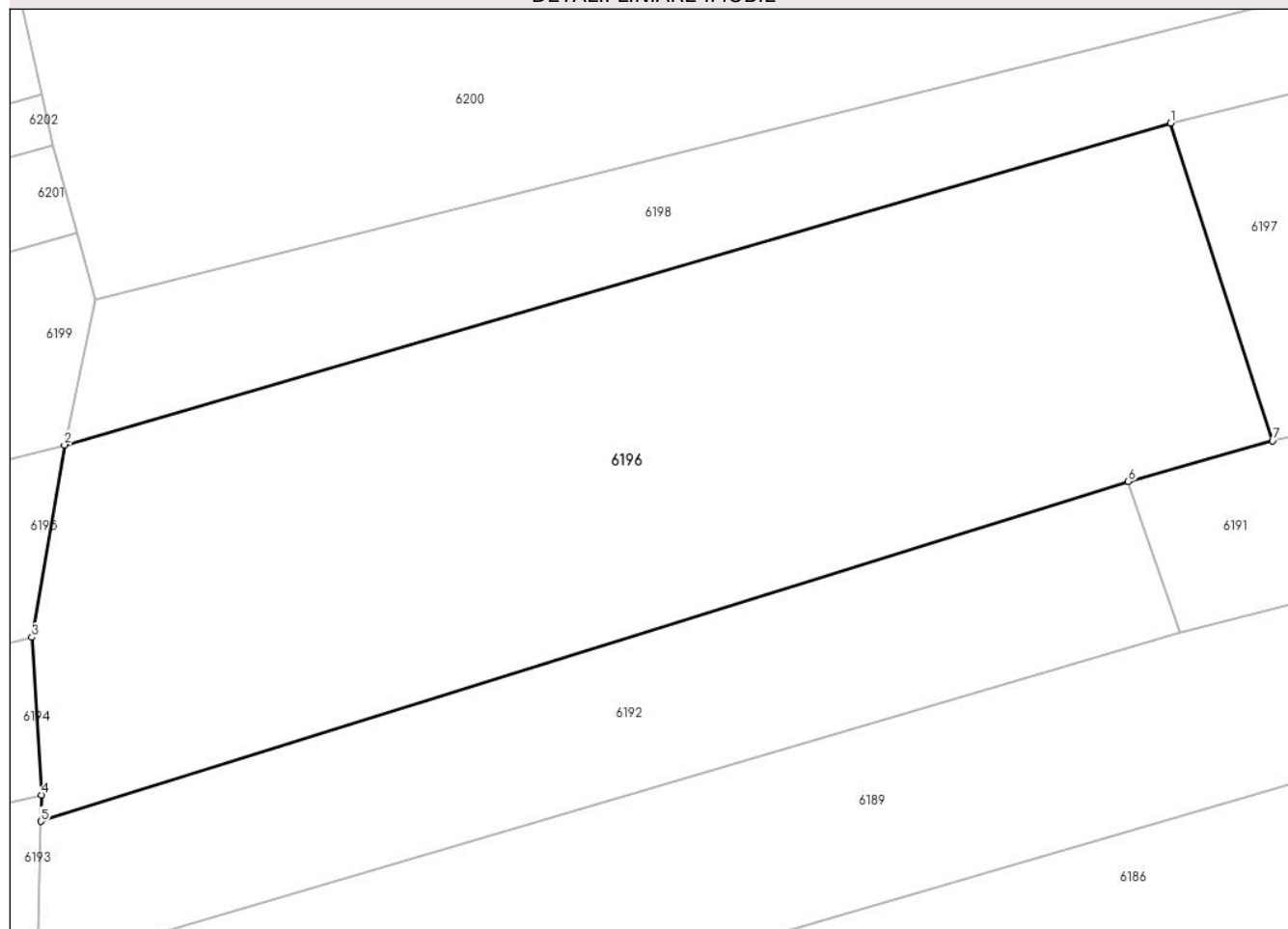
## Anexa Nr. 1 La Partea I

## Teren

Nr cadastral	Suprafața (mp)*	Observații / Referințe
	Din acte: 6.276 Masurata: 6.161	

\* Suprafața este determinată în planul de proiecție Stereo 70.

## DETALII LINIARE IMOBIL



## Date referitoare la teren

Crt	Categorie folosință	Intra vilan	Suprafața (mp)	Tarla	Parcelă	Nr. topo	Observații / Referințe
1	livada	NU	6.161	-	-	1044	LIVADĂ ÎN SESU

## Lungime Segmente

1) Valorile lungimilor segmentelor sunt obținute din proiecție în plan.

Punct început	X / Y	Punct sfârșit	X / Y	Lungime segment (** (m)
1	287.423,752 426.546,65	2	287.289,919 426.507,687	139.389
2	287.289,919 426.507,687	3	287.285,968 426.484,421	23.599
3	287.285,968 426.484,421	4	287.287,156 426.465,352	19.106
4	287.287,156 426.465,352	5	287.287,064 426.462,131	3.222
5	287.287,064 426.462,131	6	287.418,643 426.503,277	137.862

Punct început	X / Y	Punct sfârșit	X / Y	Lungime segment (** (m)
6	287.418,643 426.503,277	7	287.436,1 426.508,164	18.128
7	287.436,1 426.508,164	1	287.423,752 426.546,65	40.418

\*\* Lungimile segmentelor sunt determinate în planul de proiecție Stereo 70 și sunt rotunjite la 1 milimetru.

\*\*\* Distanța dintre puncte este formată din segmente cumulate ce sunt mai mici decât valoarea 1 milimetru.





**DATE DESPRE IMOBILUL NR. 6197**

Oficiul de Cadastru și Publicitate Imobiliară CARAS-SEVERIN  
Biroul de Cadastru și Publicitate Imobiliară Caransebes

**A. Partea I. Descrierea imobilului**

TEREN Extravilan

Nr. CF vechi:2- Bucoșnița  
Nr. topografic:1045

Adresa: Jud. Caraș-Severin

Nr. Crt	Nr cadastral Nr. topografic	Suprafața* (mp)	Observații / Referințe
A1	30391	Din acte: 6.273 Masurata: 5.844	Sector cadastral:49 Teren neimprejmuț;

**B. Partea II. Proprietari și acte**

Inscrieri privitoare la dreptul de proprietate și alte drepturi reale	Referințe
<b>30121 / 29/11/2011</b>	
Act Notarial nr. AUT.2699, din 11/11/2011 emis de BNP SIMESCU GHEORGHE;	
B4	A1
Intabulare, drept de PROPRIETATE cumparare, dobandit prin Conventie, cota actuala 1/1, cota initiala 1/1	
1) SPUNEI NELU - NICOLAE, si sotia	
2) SPUNEI VALENTINA - ADRIANA	
OBSERVATII: bun comun	

**C. Partea III. SARCINI .**

Inscrieri privind dezmembramintele dreptului de proprietate, drepturi reale de garanție și sarcini	Referințe
NU SUNT	

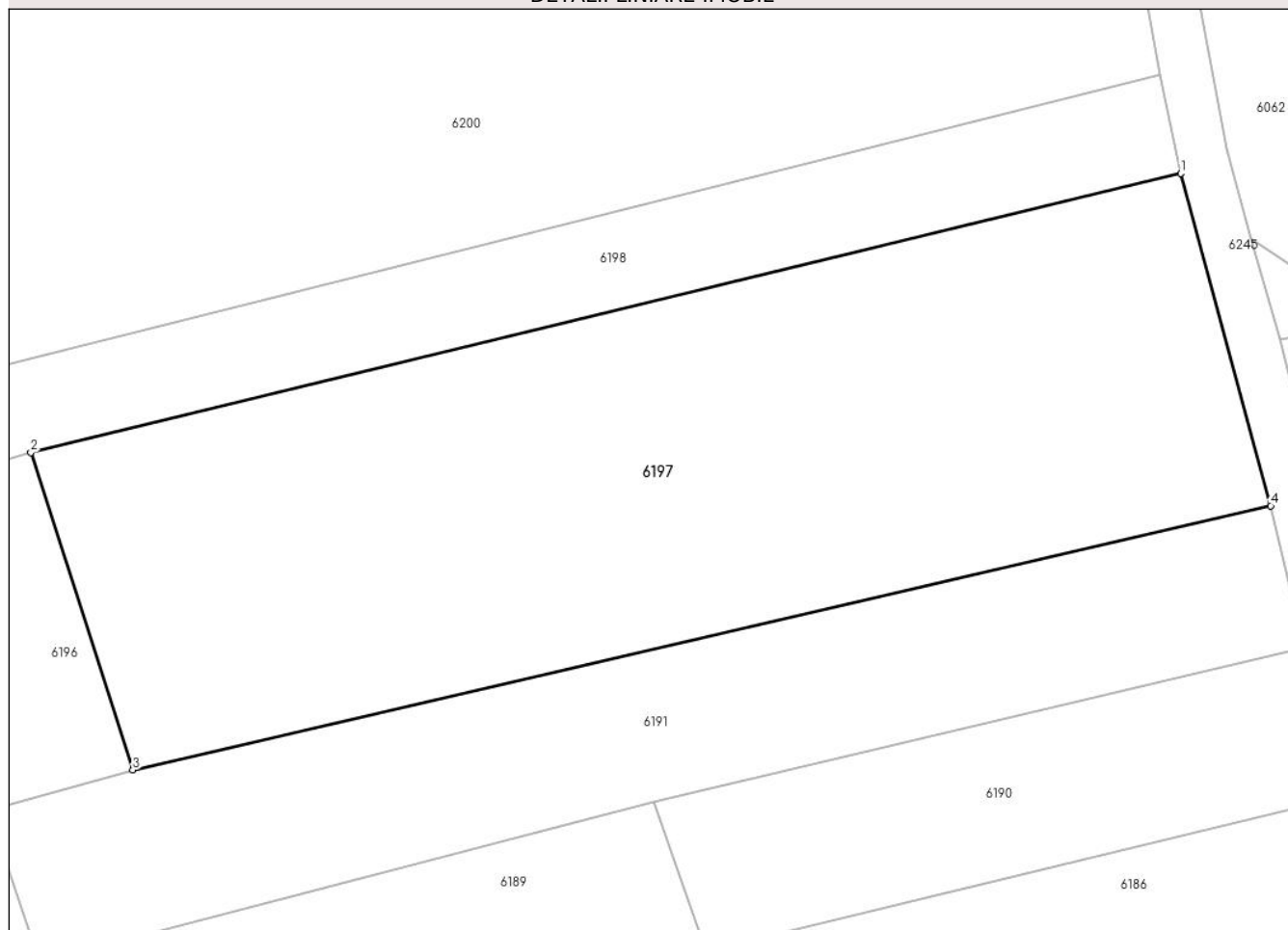
## Anexa Nr. 1 La Partea I

## Teren

Nr cadastral	Suprafața (mp)*	Observații / Referințe
30391	Din acte: 6.273 Masurata: 5.844	

\* Suprafața este determinată în planul de proiecție Stereo 70.

## DETALII LINIARE IMOBIL



## Date referitoare la teren

Crt	Categorie folosință	Intra vilan	Suprafața (mp)	Tarla	Parcelă	Nr. topo	Observații / Referințe
1	faneata	NU	5.844	-	-	1045	FÂNEAȚĂ ÎN SESU

## Lungime Segmente

1) Valorile lungimilor segmentelor sunt obținute din proiecție în plan.

Punct început	X / Y	Punct sfârșit	X / Y	Lungime segment (** (m)
1	287.563,128 426.580,492	2	287.423,752 426.546,65	143.426
2	287.423,752 426.546,65	3	287.436,1 426.508,164	40.418
3	287.436,1 426.508,164	4	287.574,011 426.540,199	141.583
4	287.574,011 426.540,199	1	287.563,128 426.580,492	41.737

**\*\* Lungimile segmentelor sunt determinate în planul de proiecție Stereo 70 și sunt rotunjite la 1 milimetru.**

**\*\*\* Distanța dintre puncte este formată din segmente cumulate ce sunt mai mici decât valoarea 1 milimetru.**



**DATE DESPRE IMOBILUL NR. 6198**

Oficiul de Cadastru și Publicitate Imobiliară CARAS-SEVERIN  
Biroul de Cadastru și Publicitate Imobiliară Caransebes

**A. Partea I. Descrierea imobilului**

TEREN Extravilan

Nr. CF vechi:361- Buceșnița  
Nr. topografic:Parte din 1043/2

Adresa: Jud. Caraș-Severin

Nr. Crt	Nr cadastral Nr. topografic	Suprafața* (mp)	Observații / Referințe
A1	32287	3.496	Sector cadastral:49 Teren neimprejmuit;

**B. Partea II. Proprietari și acte**

Inscrieri privitoare la dreptul de proprietate și alte drepturi reale		Referințe
<b>14423 / 21/06/2018</b>		
Act Notarial nr. 865, din 15/06/2018 emis de Andronache Renee Lidia;		
B5	Intabulare, drept de PROPRIETATE, donatie, dobandit prin Conventie, cota actuala 5/8, cota initiala 5/8 1) <b>ANDREI MARIA-DIANA</b> <i>OBSERVATII: bun propriu</i>	A1
<b>9127 / 27/03/2019</b>		
Act Notarial nr. 938, din 22/03/2019 emis de Andronache Renee Lidia;		
B6	Intabulare, drept de PROPRIETATE, donatie, dobandit prin Conventie, cota actuala 3/8, cota initiala 3/8 1) <b>ANDREI MARIA-DIANA</b> , nascuta Popovici <i>OBSERVATII: bun propriu</i>	A1
/		
Act Normativ nr. 7, din 13/03/1996 emis de PARLAMENTUL ROMÂNIEI (ADEVERINȚĂ NR. 2912/18.08.2022, EMISĂ DE PRIMĂRIA COMUNEI BUCOȘNIȚA, CERTIFICAT DE CĂSĂTORIE NR. 35/28.04.1986, EMIS DE CONSILIUL POPULAR AL COMUNEI BUCOȘNIȚA);		
B7	Se notează posesia faptică în favoarea lui 1) <b>ANDERCA ION</b>	A1

**C. Partea III. SARCINI .**

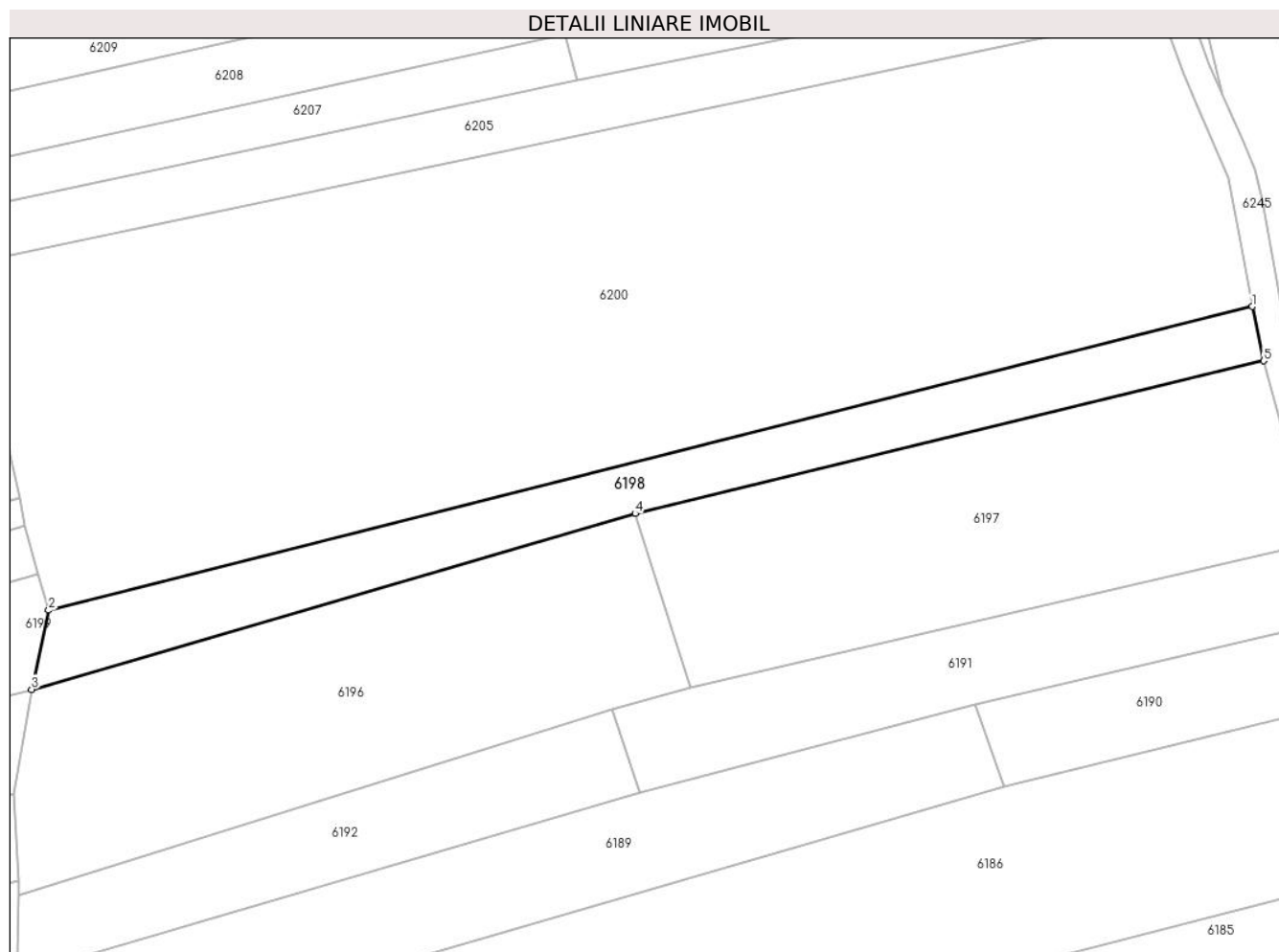
Inscrieri privind dezmembramintele dreptului de proprietate, drepturi reale de garanție și sarcini	Referințe
NU SUNT	

## Anexa Nr. 1 La Partea I

## Teren

Nr cadastral	Suprafața (mp)*	Observații / Referințe
32287	3.496	

\* Suprafața este determinată în planul de proiecție Stereo 70.



## Date referitoare la teren

Crt	Categorie folosință	Intravilan	Suprafața (mp)	Tarla	Parcelă	Nr. topo	Observații / Referințe
1	fâneata	NU	3.496	-	-	Parte din 1043/2	FÂNEAȚĂ ÎN SESU

## Lungime Segmente

1) Valorile lungimilor segmentelor sunt obținute din proiecție în plan.

Punct început	X / Y	Punct sfârșit	X / Y	Lungime segment (** (m)
1	287.560,608 426.592,505	2	287.293,689 426.525,225	275.268
2	287.293,689 426.525,225	3	287.289,919 426.507,687	17.939
3	287.289,919 426.507,687	4	287.423,752 426.546,65	139.389
4	287.423,752 426.546,65	5	287.563,128 426.580,492	143.426
5	287.563,128 426.580,492	1	287.560,608 426.592,505	12.274

**\*\* Lungimile segmentelor sunt determinate în planul de proiecție Stereo 70 și sunt rotunjite la 1 milimetru.**

**\*\*\* Distanța dintre puncte este formată din segmente cumulate ce sunt mai mici decât valoarea 1 milimetru.**





**DATE DESPRE IMOBILUL NR. 6199**

Oficiul de Cadastru și Publicitate Imobiliară CARAS-SEVERIN  
Biroul de Cadastru și Publicitate Imobiliară Caransebes

**A. Partea I. Descrierea imobilului**

TEREN Extravilan

Nr. CF vechi:147, 153, 511- Buceșnița  
Nr. topografic:1075, 1073, parte din 1074

Adresa: Jud. Caraș-Severin

Nr. Crt	Nr cadastral Nr. topografic	Suprafața* (mp)	Observații / Referințe
A1		5.213	Sector cadastral:49 Teren neimprejmuit;

**B. Partea II. Proprietari și acte**

Inscrieri privitoare la dreptul de proprietate și alte drepturi reale		Referințe
/		
Act Normativ nr. 7, din 13/03/1996 emis de PARLAMENT;		
B1	Inscrierea provizorie, drept de PROPRIETATE, dobandit prin Lege, cota actuala 1/1 1) <b>COMUNA BUCOȘNIȚA</b> , CIF:3227645, PROPRIETAR NEIDENTIFICAT <i>OBSERVATII: PROPRIETAR NEIDENTIFICAT</i>	A1

**C. Partea III. SARCINI .**

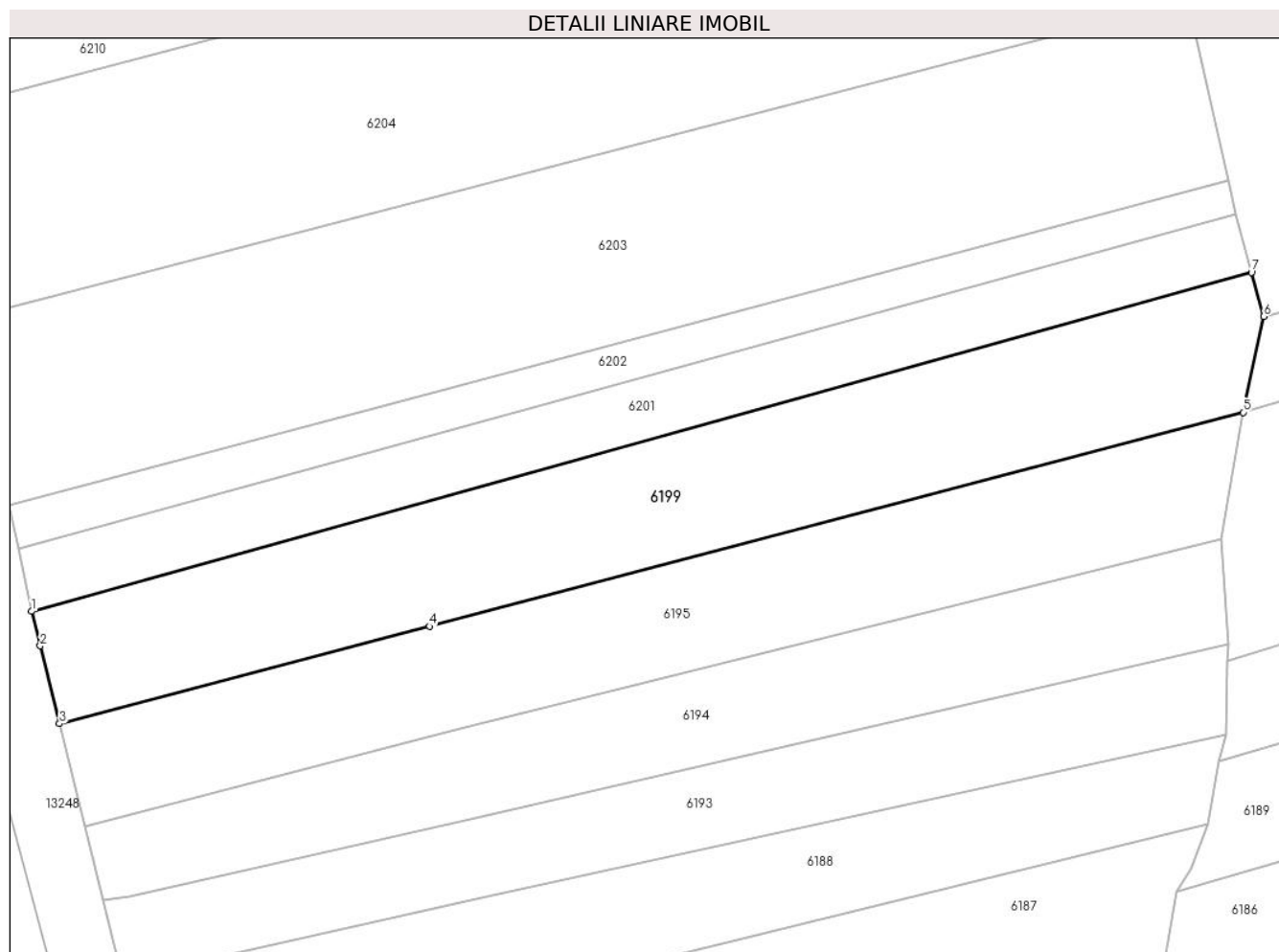
Inscrieri privind dezmembramintele dreptului de proprietate, drepturi reale de garanție și sarcini	Referințe
NU SUNT	

## Anexa Nr. 1 La Partea I

## Teren

Nr cadastral	Suprafața (mp)*	Observații / Referințe
	5.213	

\* Suprafața este determinată în planul de proiecție Stereo 70.



## Date referitoare la teren

Crt	Categorie folosință	Intravilan	Suprafața (mp)	Tarla	Parcelă	Nr. topo	Observații / Referințe
1	faneata	NU	5.213	-	-	1075, 1073, parte din 1074	ARABIL ÎN COPACI

## Lungime Segmente

1) Valorile lungimilor segmentelor sunt obținute din proiecție în plan.

Punct început	X / Y	Punct sfârșit	X / Y	Lungime segment (** (m))
1	287.068,243 426.471,29	2	287.069,808 426.464,994	6.488
2	287.069,808 426.464,994	3	287.073,344 426.450,762	14.665
3	287.073,344 426.450,762	4	287.141,045 426.468,557	70.001
4	287.141,045 426.468,557	5	287.289,919 426.507,687	153.931

Punct început	X / Y	Punct sfârșit	X / Y	Lungime segment (** (m)
5	287.289,919 426.507,687	6	287.293,689 426.525,225	17.939
6	287.293,689 426.525,225	7	287.291,448 426.533,292	8.372
7	287.291,448 426.533,292	1	287.068,243 426.471,29	231.656

\*\* Lungimile segmentelor sunt determinate în planul de proiecție Stereo 70 și sunt rotunjite la 1 milimetru.

\*\*\* Distanța dintre puncte este formată din segmente cumulate ce sunt mai mici decât valoarea 1 milimetru.



**DATE DESPRE IMOBILUL NR. 6200**

Oficiul de Cadastru și Publicitate Imobiliară CARAS-SEVERIN  
Biroul de Cadastru și Publicitate Imobiliară Caransebes

**A. Partea I. Descrierea imobilului**

TEREN Extravilan

Nr. CF vechi:361, 362- Buceșnița  
Nr. topografic:1043/1, parte din 1043/2

Adresa: Jud. Caraș-Severin

Nr. Crt	Nr cadastral Nr. topografic	Suprafața* (mp)	Observații / Referințe
A1	32287	20.176	Sector cadastral:49 Teren neimprejmuit;

**B. Partea II. Proprietari și acte**

Inscrieri privitoare la dreptul de proprietate și alte drepturi reale		Referințe
<b>14423 / 21/06/2018</b>		
Act Notarial nr. 865, din 15/06/2018 emis de Andronache Renee Lidia;		
B5	Intabulare, drept de PROPRIETATE, donatie, dobandit prin Conventie, cota actuala 5/8, cota initiala 5/8 1) <b>ANDREI MARIA-DIANA</b> <i>OBSERVATII: bun propriu</i>	A1
<b>9127 / 27/03/2019</b>		
Act Notarial nr. 938, din 22/03/2019 emis de Andronache Renee Lidia;		
B6	Intabulare, drept de PROPRIETATE, donatie, dobandit prin Conventie, cota actuala 3/8, cota initiala 3/8 1) <b>ANDREI MARIA-DIANA</b> , nascuta Popovici <i>OBSERVATII: bun propriu</i>	A1
/		
Act Normativ nr. 7, din 13/03/1996 emis de PARLAMENTUL ROMÂNIEI (ADEVÉRINȚĂ NR. 3399/02.09.2022, EMISĂ DE PRIMĂRIA COMUNEI BUCOȘNIȚA);		
B7	Se notează posesia faptică în favoarea lui 1) <b>ANDREI MARIA-DIANA</b>	A1

**C. Partea III. SARCINI .**

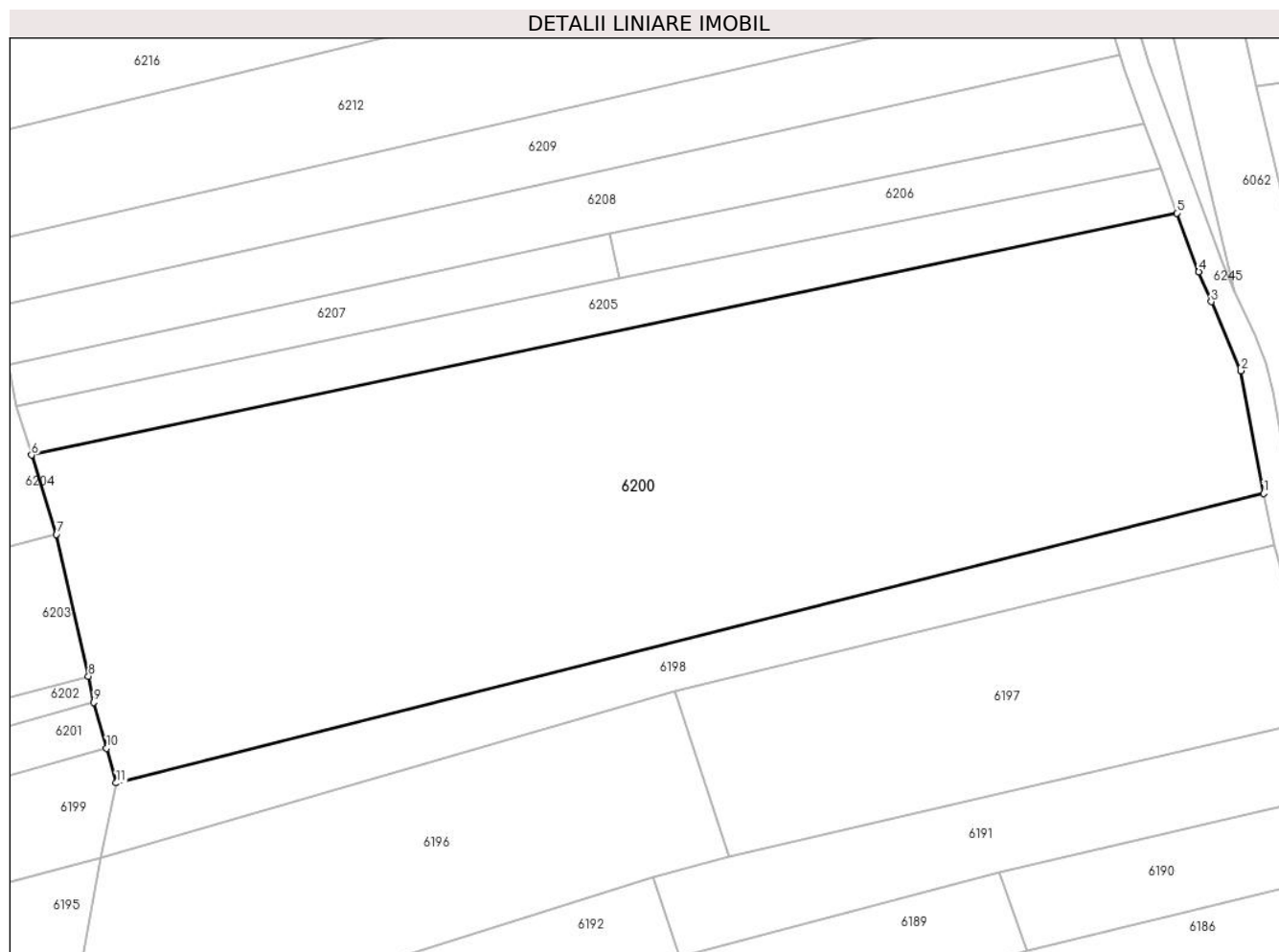
Inscrieri privind dezmembramintele dreptului de proprietate, drepturi reale de garanție și sarcini	Referințe
NU SUNT	

## Anexa Nr. 1 La Partea I

## Teren

Nr cadastral	Suprafața (mp)*	Observații / Referințe
32287	20.176	

\* Suprafața este determinată în planul de proiecție Stereo 70.



## Date referitoare la teren

Crt	Categorie folosință	Intravilan	Suprafața (mp)	Tarla	Parcelă	Nr. topo	Observații / Referințe
1	faneata	NU	20.176	-	-	1043/1, parte din 1043/2	FĂNEAȚĂ ÎN SESU

## Lungime Segmente

1) Valorile lungimilor segmentelor sunt obținute din proiecție în plan.

Punct început	X / Y	Punct sfârșit	X / Y	Lungime segment (** (m)
1	287.560,608 426.592,505	2	287.555,329 426.621,056	29.035
2	287.555,329 426.621,056	3	287.548,408 426.637,088	17.462
3	287.548,408 426.637,088	4	287.545,51 426.644,062	7.552
4	287.545,51 426.644,062	5	287.540,378 426.657,696	14.568
5	287.540,378 426.657,696	6	287.273,993 426.601,461	272.256

Punct început	X / Y	Punct sfârșit	X / Y	Lungime segment (** (m)
6	287.273,993 426.601,461	7	287.279,794 426.583,0	19.351
7	287.279,794 426.583,0	8	287.287,218 426.550,044	33.782
8	287.287,218 426.550,044	9	287.288,488 426.543,949	6.226
9	287.288,488 426.543,949	10	287.291,448 426.533,292	11.06
10	287.291,448 426.533,292	11	287.293,689 426.525,225	8.372
11	287.293,689 426.525,225	1	287.560,608 426.592,505	275.268

\*\* Lungimile segmentelor sunt determinate în planul de proiecție Stereo 70 și sunt rotunjite la 1 milimetru.

\*\*\* Distanța dintre puncte este formată din segmente cumulate ce sunt mai mici decât valoarea 1 milimetru.





**DATE DESPRE IMOBILUL NR. 6201**

Oficiul de Cadastru și Publicitate Imobiliară CARAS-SEVERIN  
Biroul de Cadastru și Publicitate Imobiliară Caransebes

**A. Partea I. Descrierea imobilului**

TEREN Extravilan

Nr. CF vechi:153- Bucoșnița  
Nr. topografic:Parte din 1076

Adresa: Jud. Caraș-Severin

Nr. Crt	Nr cadastral Nr. topografic	Suprafața* (mp)	Observații / Referințe
A1		2.636	Sector cadastral:49 Teren neimprejmuit;

**B. Partea II. Proprietari și acte**

Inscrieri privitoare la dreptul de proprietate și alte drepturi reale		Referințe
<b>708 / 07/03/1929</b>		
Act Notarial nr. 0, din 05/03/1929 emis de -;		
B1	Intabulare, drept de PROPRIETATE, dobandit prin Lege, cota actuala 1/1 1) <b>GROF TOMA</b> , căs. cu Solomia Radoia, din Bucoșnița	A1
B2	Se notează interdicția de înstrăinare și grevare în favoarea lui 1) <b>GROF NICOLAE</b> , și soția Curia Crușița, din Bucoșnița	A1

**C. Partea III. SARCINI**

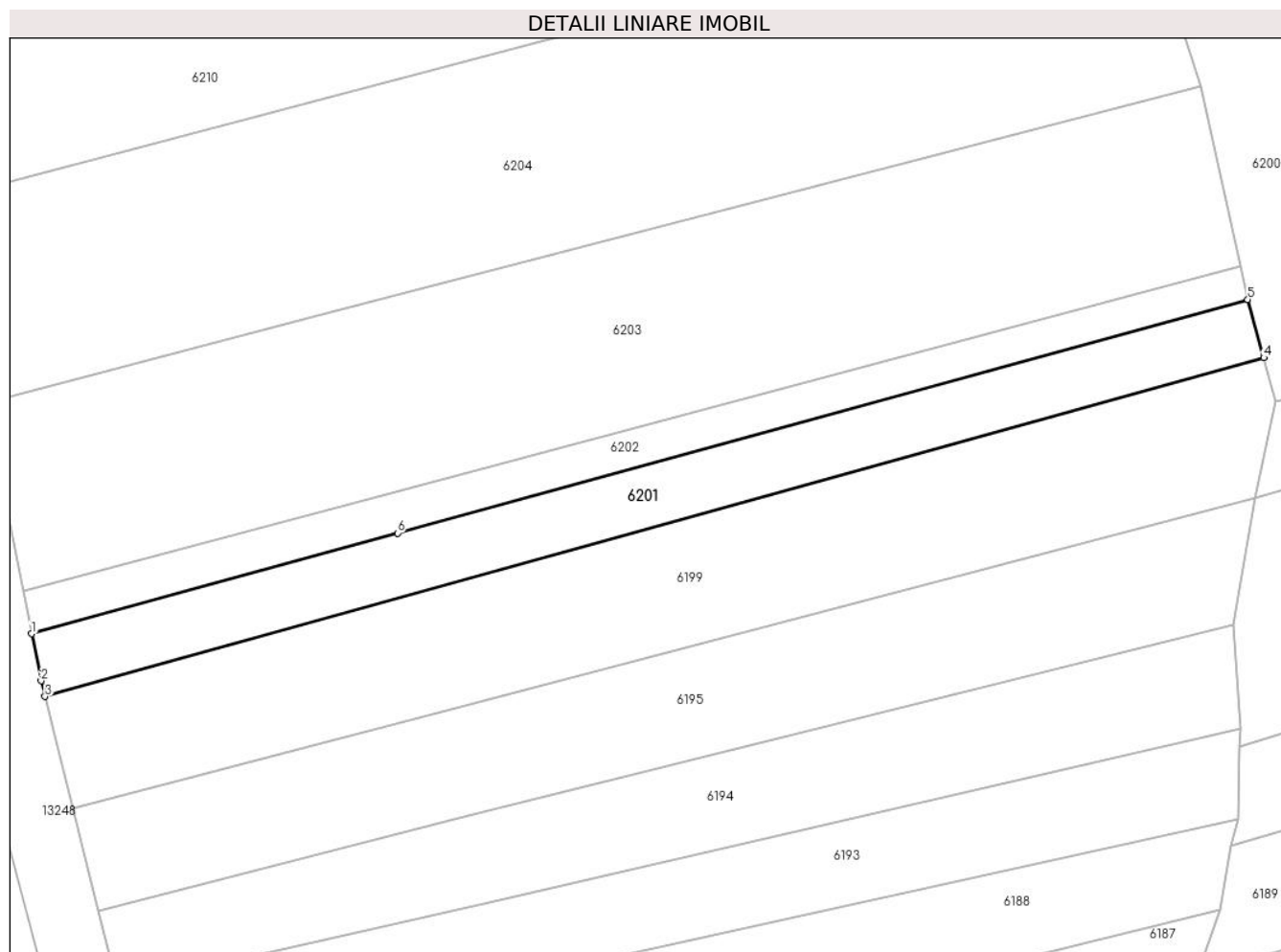
Inscrieri privind dezmembramentele dreptului de proprietate, drepturi reale de garanție și sarcini		Referințe
<b>708 / 07/03/1929</b>		
Act Notarial nr. 0, din 05/03/1929 emis de -;		
C1	Intabulare, drept de UZUFRACT VIAGER, dobandit prin Lege, cota actuala 1/1 1) <b>GROF NICOLAE</b> , și soția Curia Crușița, din Bucoșnița	A1

## Anexa Nr. 1 La Partea I

## Teren

Nr cadastral	Suprafața (mp)*	Observații / Referințe
	2.636	

\* Suprafața este determinată în planul de proiecție Stereo 70.



## Date referitoare la teren

Crt	Categorie folosință	Intravilan	Suprafața (mp)	Tarla	Parcelă	Nr. topo	Observații / Referințe
1	faneata	NU	2.636	-	-	Parte din 1076	FĂNEAȚĂ ÎN COPACI, RESTUL DE SUPRAFAȚĂ SE REGĂSEȘTE LA ID 6202

## Lungime Segmente

1) Valorile lungimilor segmentelor sunt obținute din proiecție în plan.

Punct început	X / Y	Punct sfârșit	X / Y	Lungime segment (** (m)
1	287.065,787 426.482,78	2	287.067,528 426.474,169	8.785
2	287.067,528 426.474,169	3	287.068,243 426.471,29	2.966
3	287.068,243 426.471,29	4	287.291,448 426.533,292	231.656
4	287.291,448 426.533,292	5	287.288,488 426.543,949	11.06
5	287.288,488 426.543,949	6	287.132,782 426.501,181	161.473

Punct început	X / Y	Punct sfârșit	X / Y	Lungime segment (** (m)
6	287.132,782 426.501,181	1	287.065,787 426.482,78	69.476

\*\* Lungimile segmentelor sunt determinate în planul de proiecție Stereo 70 și sunt rotunjite la 1 milimetru.

\*\*\* Distanța dintre puncte este formată din segmente cumulate ce sunt mai mici decât valoarea 1 milimetru.



**DATE DESPRE IMOBILUL NR. 6202**

Oficiul de Cadastru și Publicitate Imobiliară CARAS-SEVERIN  
Biroul de Cadastru și Publicitate Imobiliară Caransebes

**A. Partea I. Descrierea imobilului**

TEREN Extravilan

Nr. CF vechi:153- Buceșnița  
Nr. topografic:Parte din 1076

Adresa: Jud. Caraș-Severin

Nr. Crt	Nr cadastral Nr. topografic	Suprafața* (mp)	Observații / Referințe
A1		1.636	Sector cadastral:49 Teren neimprejmuit;

**B. Partea II. Proprietari și acte**

Inscrieri privitoare la dreptul de proprietate și alte drepturi reale		Referințe
/		
Act Normativ nr. 7, din 13/03/1996 emis de PARLAMENT;		
B1	Intabulare, drept de PROPRIETATE, dobândit prin Lege, cota actuala 1/1 1) NEIDENTIFICAT NEIDENTIFICAT	A1
Act Normativ nr. 7, din 13/03/1996 emis de PARLAMENTUL ROMÂNIEI (ADEVÉRINȚĂ NR. 930 DIN 27.02.2023, EMISĂ DE PRIMĂRIA COMUNEI BUCOȘNIȚA);		
B2	Se notează posesia faptică în favoarea lui 1) HOARCĂ ION	A1

**C. Partea III. SARCINI .**

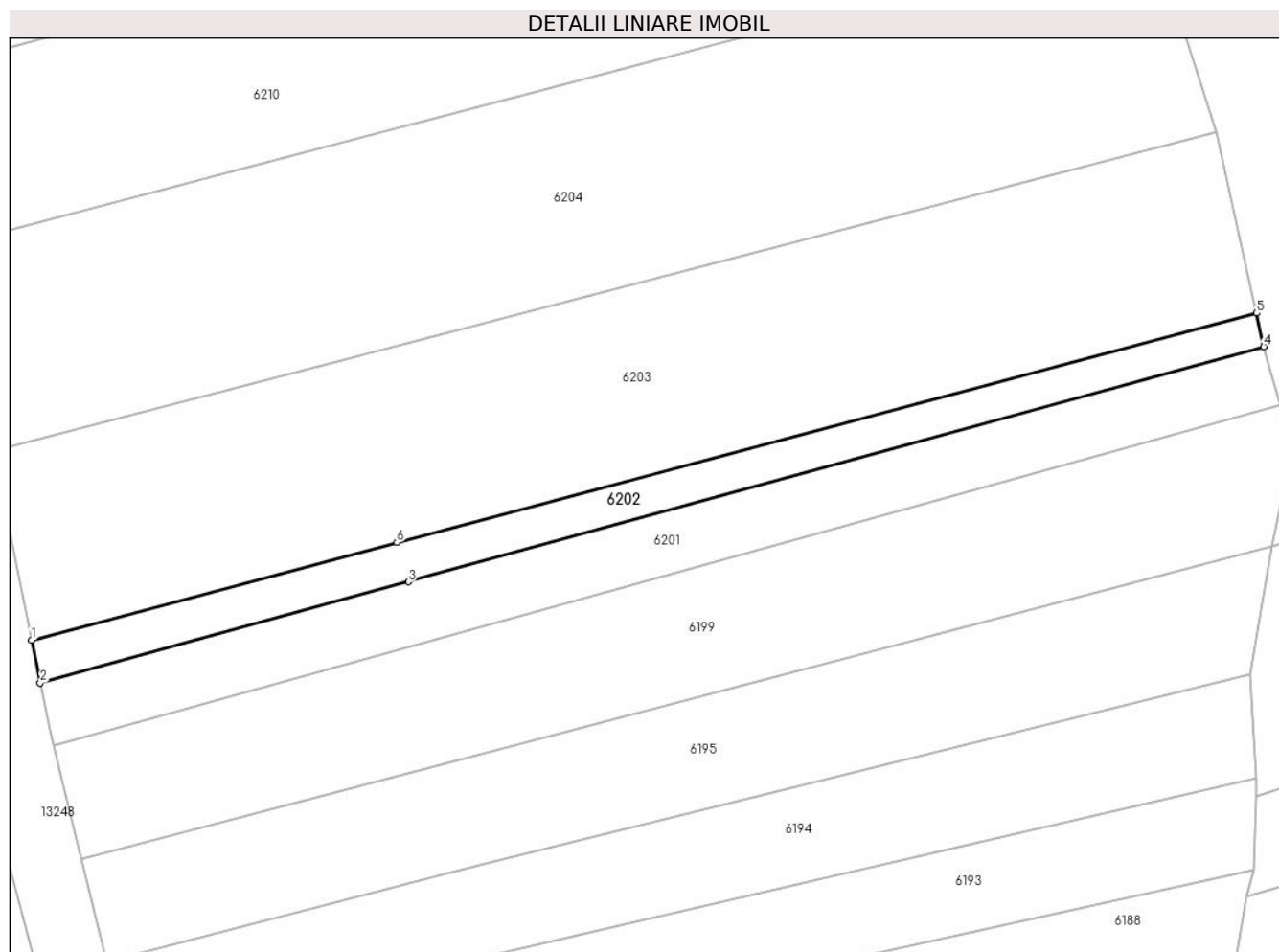
Inscrieri privind dezmembramintele dreptului de proprietate, drepturi reale de garanție și sarcini	Referințe
NU SUNT	

## Anexa Nr. 1 La Partea I

## Teren

Nr cadastral	Suprafața (mp)*	Observații / Referințe
	1.636	

\* Suprafața este determinată în planul de proiecție Stereo 70.



## Date referitoare la teren

Crt	Categorie folosință	Intravilan	Suprafața (mp)	Tarla	Parcelă	Nr. topo	Observații / Referințe
1	faneata	NU	1.636	-	-	Parte din 1076	FĂNEAȚĂ ÎN COPACI

## Lungime Segmente

1) Valorile lungimilor segmentelor sunt obținute din proiecție în plan.

Punct început	X / Y	Punct sfârșit	X / Y	Lungime segment (** (m)
1	287.064,207 426.490,597	2	287.065,787 426.482,78	7.975
2	287.065,787 426.482,78	3	287.132,782 426.501,181	69.476
3	287.132,782 426.501,181	4	287.288,488 426.543,949	161.473
4	287.288,488 426.543,949	5	287.287,218 426.550,044	6.226
5	287.287,218 426.550,044	6	287.130,706 426.508,323	161.977

Punct început	X / Y	Punct sfârșit	X / Y	Lungime segment (** (m)
6	287.130,706 426.508,323	1	287.064,207 426.490,597	68.821

\*\* Lungimile segmentelor sunt determinate în planul de proiecție Stereo 70 și sunt rotunjite la 1 milimetru.

\*\*\* Distanța dintre puncte este formată din segmente cumulate ce sunt mai mici decât valoarea 1 milimetru.





**DATE DESPRE IMOBILUL NR. 6203**

Oficiul de Cadastru și Publicitate Imobiliară CARAS-SEVERIN  
Biroul de Cadastru și Publicitate Imobiliară Caransebes

**A. Partea I. Descrierea imobilului**

TEREN Extravilan

Nr. CF vechi:5- BUCOȘNIȚA  
Nr. topografic:1077/1, 1078/1

Adresa: Jud. Caraș-Severin

Nr. Crt	Nr cadastral Nr. topografic	Suprafața* (mp)	Observații / Referințe
A1		7.930	Sector cadastral:49 Teren neimprejmuit;

**B. Partea II. Proprietari și acte**

Inscrieri privitoare la dreptul de proprietate și alte drepturi reale		Referințe
<b>1053 / 03/04/1918</b>		
Act Notarial nr. 843/917, din 01/01/1917 emis de -;		
B1	Intabulare, drept de PROPRIETATE, dobandit prin Succesiune, cota actuala 2/24 1) <b>ANDERCA ANCA</b>	A1
B2	Intabulare, drept de PROPRIETATE, dobandit prin Succesiune, cota actuala 2/24 1) <b>ANDERCA ANUICA</b>	A1
B3	Intabulare, drept de PROPRIETATE, dobandit prin Succesiune, cota actuala 2/24 1) <b>ANDERCA ILCA</b>	A1
B4	Intabulare, drept de PROPRIETATE, dobandit prin Succesiune, cota actuala 2/24 1) <b>ANDERCA LIVIA</b>	A1
B5	Intabulare, drept de PROPRIETATE, dobandit prin Succesiune, cota actuala 2/24 1) <b>ANDERCA FLOAREA</b>	A1
<b>1990 / 21/09/1933</b>		
Hotarare Judecatoreasca nr. 1681/1928, din 01/01/1928 emis de JUDECĂTORIA MIXTĂ CARANSEBEȘ;		
B6	Intabulare, drept de PROPRIETATE, dobandit prin Hotarare Judecatoreasca, cota actuala 1/24 1) <b>SPUNEI ELEMENTIE</b> , a lui Nicolae, dom. în Vălișoara	A1
B7	Intabulare, drept de PROPRIETATE, dobandit prin Hotarare Judecatoreasca, cota actuala 1/24 1) <b>SPUNEI ILIE</b> , a lui Nicolae, dom. în Vălișoara	A1
<b>2149 / 30/05/2000</b>		
Act Notarial nr. 95/2000, din 01/01/2000 emis de BNP ANDRONACHE;		
B8	Intabulare, drept de PROPRIETATE drept moștenire și partaj, dobandit prin Succesiune, cota actuala 12/24 1) <b>ANDERCA NICOLAE</b> , dom. în Vălișoara, fiul def.	A1
/		
Act Normativ nr. 7, din 13/03/1996 emis de PARLAMENTUL ROMÂNIEI (ADEVÉRINȚĂ NR. 2907/18.08.2022, EMISĂ DE PRIMĂRIA COMUNEI BUCOȘNIȚA);		
B9	Se notează posesia faptică în favoarea lui 1) <b>ANDERCA-BOB IULIAN-FLAVIUS</b>	A1

**C. Partea III. SARCINI**

Inscrieri privind dezmembramintele dreptului de proprietate, drepturi reale de garanție și sarcini		Referințe
<b>1053 / 03/04/1918</b>		
Act Notarial nr. 843/917, din 01/01/1917 emis de -;		
C1	Intabulare, drept de UZUFRACT VIAGER, dobandit prin Succesiune, cota actuala 1/7 1) <b>ANDERCA LAZĂR</b>	A1
<b>1990 / 21/09/1933</b>		
Hotarare Judecatoreasca nr. 1681/1928, din 01/01/1928 emis de JUDECĂTORIA MIXTĂ CARANSEBEȘ;		

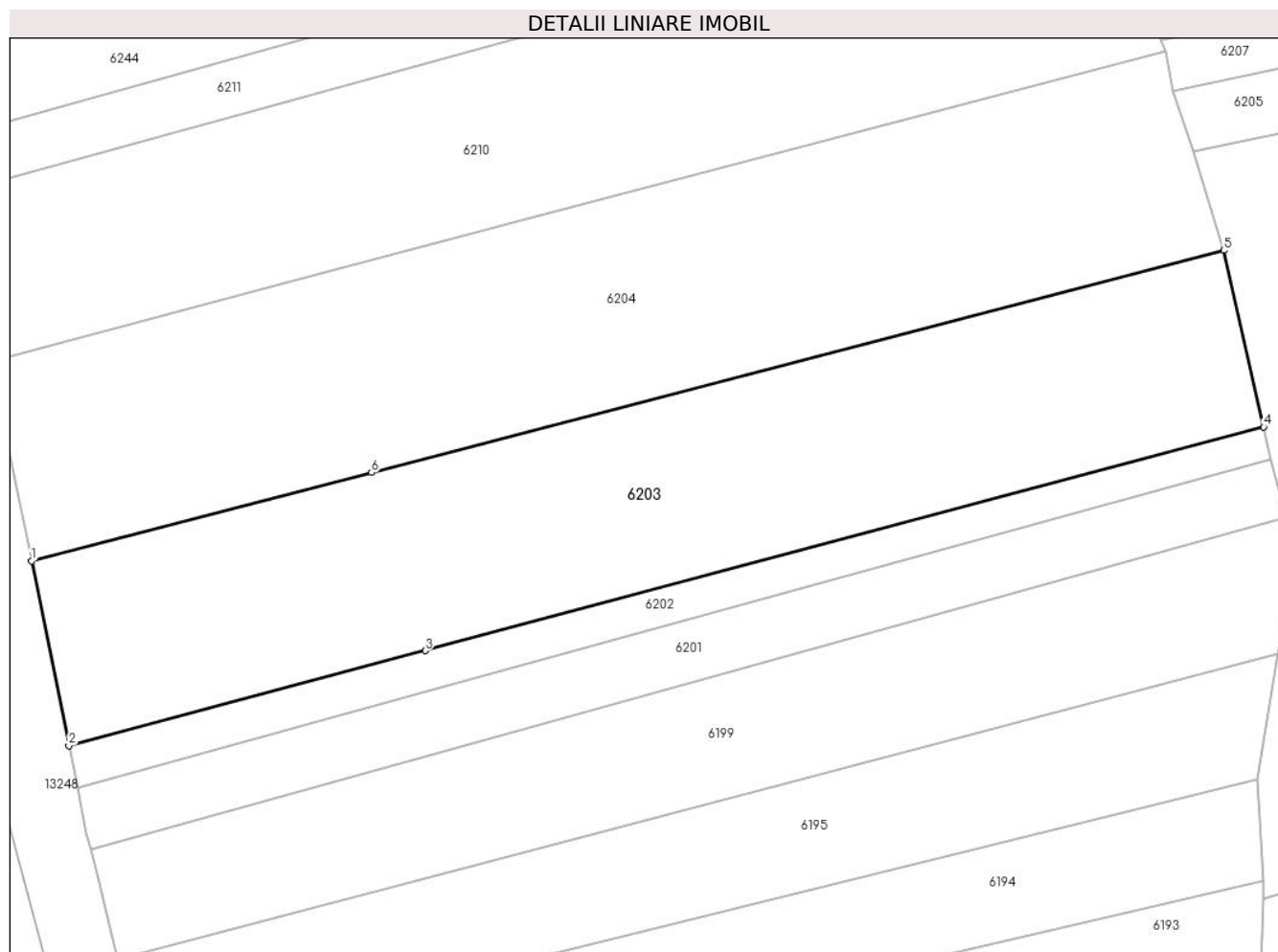
Inscrieri privind dezmembramintele dreptului de proprietate, drepturi reale de garanție și sarcini		Referințe
C2	Intabulare, drept de UZUFRUCT VIAGER, dobandit prin Hotarare Judecatoreasca, cota actuala 1/4 1) <b>SPUNEI NICOLAE</b> , fost căs. cu Maria Anderca, dom. în Vălișoara, văduv	A1
<b>1260 / 15/07/1940</b>		
Act Notarial nr. 0, din 22/11/1939 emis de -;		
C3	Intabulare, drept de UZUFRUCT VIAGER, dobandit prin Succesiune, cota actuala 1/2 1) <b>ANDERCA LAZĂR</b> , căs. cu Anderca Paraschiva, dom. în Vălișoara	A1

## Anexa Nr. 1 La Partea I

## Teren

Nr cadastral	Suprafața (mp)*	Observații / Referințe
	7.930	

\* Suprafața este determinată în planul de proiecție Stereo 70.



## Date referitoare la teren

Crt	Categorie folosință	Intravilan	Suprafața (mp)	Tarla	Parcelă	Nr. topo	Observații / Referințe
1	faneata	NU	7.930	-	-	1077/1, 1078/1	FĂNEAȚĂ ÎN COPACI

## Lungime Segmente

1) Valorile lungimilor segmentelor sunt obținute din proiecție în plan.

Punct început	X / Y	Punct sfârșit	X / Y	Lungime segment (** (m)
1	287.057,245 426.525,039	2	287.064,207 426.490,597	35.139
2	287.064,207 426.490,597	3	287.130,706 426.508,323	68.821
3	287.130,706 426.508,323	4	287.287,218 426.550,044	161.977
4	287.287,218 426.550,044	5	287.279,794 426.583,0	33.782
5	287.279,794 426.583,0	6	287.120,679 426.541,56	164.423

Punct început	X / Y	Punct sfârșit	X / Y	Lungime segment (** (m)
6	287.120,679 426.541,56	1	287.057,245 426.525,039	65.55

\*\* Lungimile segmentelor sunt determinate în planul de proiecție Stereo 70 și sunt rotunjite la 1 milimetru.

\*\*\* Distanța dintre puncte este formată din segmente cumulate ce sunt mai mici decât valoarea 1 milimetru.

**DATE DESPRE IMOBILUL NR. 6204**

Oficiul de Cadastru și Publicitate Imobiliară CARAS-SEVERIN  
Biroul de Cadastru și Publicitate Imobiliară Caransebes

**A. Partea I. Descrierea imobilului**

TEREN Extravilan

Nr. CF vechi:5, 11- Buceșnița  
Nr. topografic:1079/1, 1077/2, 1078/2

Adresa: Jud. Caraș-Severin

Nr. Crt	Nr cadastral Nr. topografic	Suprafața* (mp)	Observații / Referințe
A1		8.752	Sector cadastral:49 Teren neimprejmuit;

**B. Partea II. Proprietari și acte**

Inscrieri privitoare la dreptul de proprietate și alte drepturi reale		Referințe
/		
Act Normativ nr. 7, din 13/03/1996 emis de PARLAMENTUL ROMÂNIEI;		
B1	Intabulare, drept de PROPRIETATE, dobândit prin Lege, cota actuala 1/1 1) NEIDENTIFICAT NEIDENTIFICAT	A1
Act Normativ nr. 7, din 13/03/1996 emis de PARLAMENTUL ROMÂNIEI (ADEVÉRINȚĂ NR. 2915 DIN 18.08.2022, EMISĂ DE PRIMĂRIA COMUNEI BUCOȘNIȚA, CERTIFICAT DE CĂSĂTORIE NR. 170/08.01.1979, EMIS DE CONSILIUL POPULAR AL COMUNEI BUCOȘNIȚA);		
B2	Se notează posesia faptică în favoarea lui 1) ANDERCA NICOLAE	A1

**C. Partea III. SARCINI .**

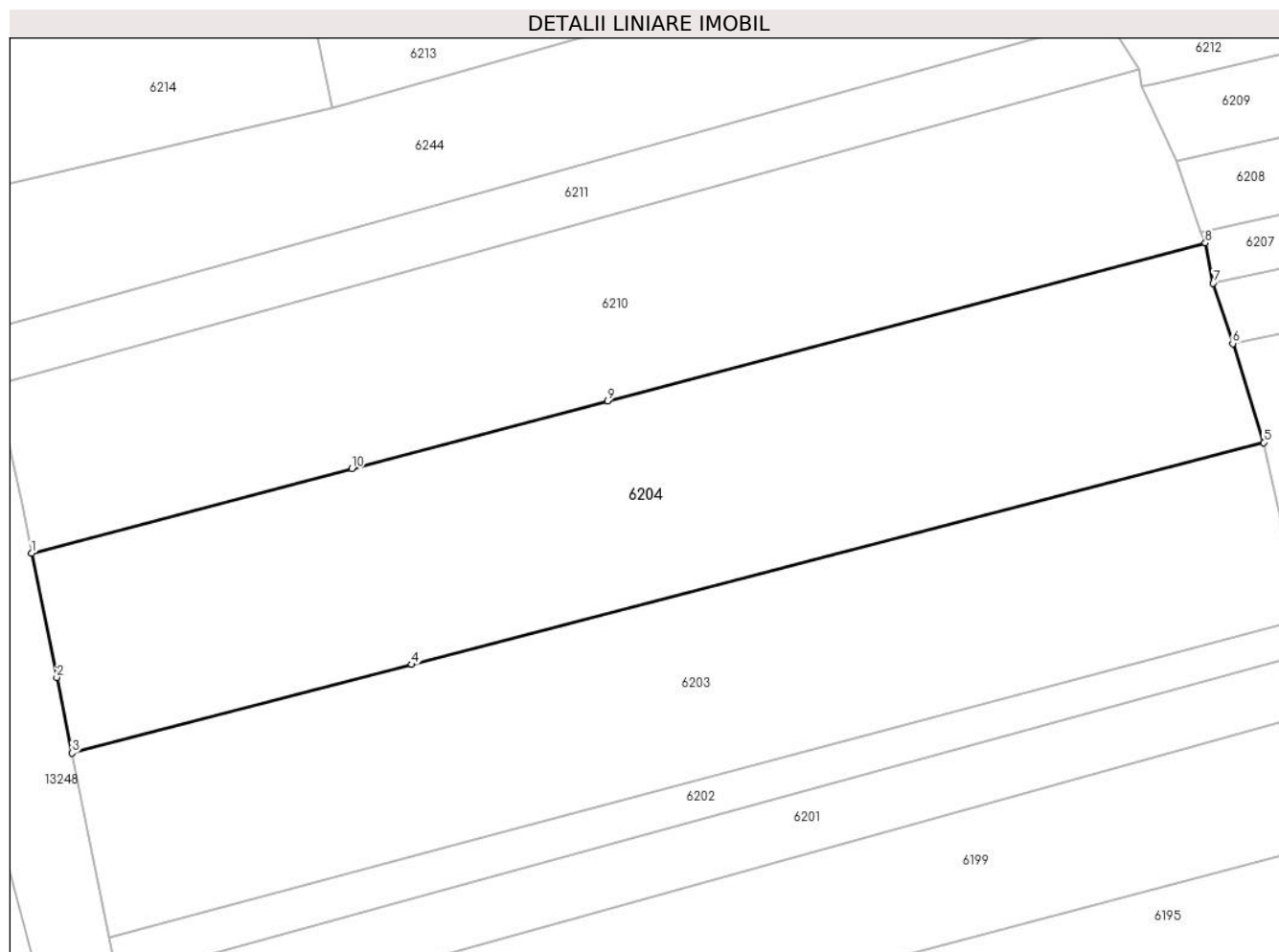
Inscrieri privind dezmembramintele dreptului de proprietate, drepturi reale de garanție și sarcini	Referințe
NU SUNT	

## Anexa Nr. 1 La Partea I

## Teren

Nr cadastral	Suprafața (mp)*	Observații / Referințe
	8.752	

\* Suprafața este determinată în planul de proiecție Stereo 70.



## Date referitoare la teren

Crt	Categorie folosință	Intra vilan	Suprafața (mp)	Tarla	Parcelă	Nr. topo	Observații / Referințe
1	arabil	NU	8.752	-	-	1079/1, 1077/2, 1078/2	ARABIL ÎN COPACI

## Lungime Segmente

1) Valorile lungimilor segmentelor sunt obținute din proiecție în plan.

Punct început	X / Y	Punct sfârșit	X / Y	Lungime segment (** (m))
1	287.049,706 426.562,335	2	287.054,391 426.539,158	23.646
2	287.054,391 426.539,158	3	287.057,245 426.525,039	14.405
3	287.057,245 426.525,039	4	287.120,679 426.541,56	65.55
4	287.120,679 426.541,56	5	287.279,794 426.583,0	164.423

Punct început	X / Y	Punct sfârșit	X / Y	Lungime segment (** (m)
5	287.279,794 426.583,0	6	287.273,993 426.601,461	19.351
6	287.273,993 426.601,461	7	287.270,358 426.612,741	11.851
7	287.270,358 426.612,741	8	287.268,895 426.620,236	7.636
8	287.268,895 426.620,236	9	287.157,27 426.590,749	115.454
9	287.157,27 426.590,749	10	287.109,5 426.578,13	49.409
10	287.109,5 426.578,13	1	287.049,706 426.562,335	61.845

\*\* Lungimile segmentelor sunt determinate în planul de proiecție Stereo 70 și sunt rotunjite la 1 milimetru.

\*\*\* Distanța dintre puncte este formată din segmente cumulate ce sunt mai mici decât valoarea 1 milimetru.





**DATE DESPRE IMOBILUL NR. 6205**

Oficiul de Cadastru și Publicitate Imobiliară CARAS-SEVERIN  
Biroul de Cadastru și Publicitate Imobiliară Caransebes

**A. Partea I. Descrierea imobilului**

TEREN Extravilan

Nr. CF vechi:805- Buceșnița  
Nr. topografic:Parte din 1042

Adresa: Jud. Caraș-Severin

Nr. Crt	Nr cadastral Nr. topografic	Suprafața* (mp)	Observații / Referințe
A1		3.176	Sector cadastral:49 Teren neimprejmuit;

**B. Partea II. Proprietari și acte**

Inscrieri privitoare la dreptul de proprietate și alte drepturi reale		Referințe
/		
Act Normativ nr. 7, din 13/03/1996 emis de PARLAMENTUL ROMÂNIEI;		
B1	Intabulare, drept de PROPRIETATE, dobândit prin Lege, cota actuala 1/1 1) <b>NEIDENTIFICAT NEIDENTIFICAT</b>	A1
Act Normativ nr. 7, din 13/03/1996 emis de PARLAMENTUL ROMÂNIEI (ADEVERINȚĂ NR. 2924 DIN 18.08.2022, EMISĂ DE PRIMĂRIA COMUNEI BUCOȘNIȚA);		
B2	Se notează posesia faptică în favoarea lui 1) <b>BELCIU CĂTĂLINA</b>	A1

**C. Partea III. SARCINI .**

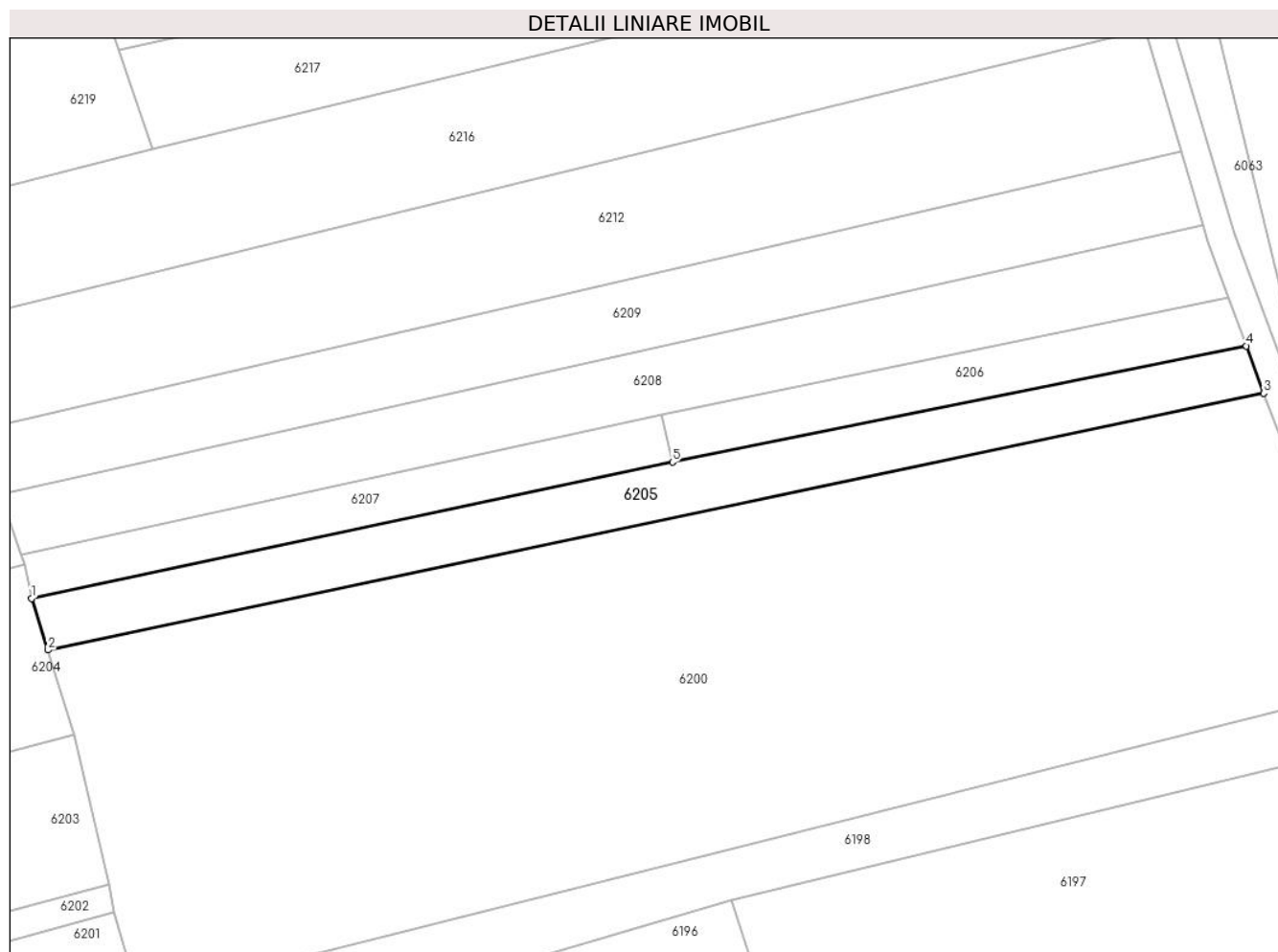
Inscrieri privind dezmembramintele dreptului de proprietate, drepturi reale de garanție și sarcini	Referințe
NU SUNT	

## Anexa Nr. 1 La Partea I

## Teren

Nr cadastral	Suprafața (mp)*	Observații / Referințe
	3.176	

\* Suprafața este determinată în planul de proiecție Stereo 70.



## Date referitoare la teren

Crt	Categorie folosință	Intravilan	Suprafața (mp)	Tarla	Parcelă	Nr. topo	Observații / Referințe
1	livada	NU	3.176	-	-	Parte din 1042	LIVADĂ ÎN SESU

## Lungime Segmente

1) Valorile lungimilor segmentelor sunt obținute din proiecție în plan.

Punct început	X / Y	Punct sfârșit	X / Y	Lungime segment (** (m)
1	287.270,358 426.612,741	2	287.273,993 426.601,461	11.851
2	287.273,993 426.601,461	3	287.540,378 426.657,696	272.256
3	287.540,378 426.657,696	4	287.536,605 426.668,016	10.988
4	287.536,605 426.668,016	5	287.410,789 426.642,598	128.358
5	287.410,789 426.642,598	1	287.270,358 426.612,741	143.57

**\*\* Lungimile segmentelor sunt determinate în planul de proiecție Stereo 70 și sunt rotunjite la 1 milimetru.**

**\*\*\* Distanța dintre puncte este formată din segmente cumulate ce sunt mai mici decât valoarea 1 milimetru.**



**DATE DESPRE IMOBILUL NR. 6206**

Oficiul de Cadastru și Publicitate Imobiliară CARAS-SEVERIN  
Biroul de Cadastru și Publicitate Imobiliară Caransebes

**A. Partea I. Descrierea imobilului**

TEREN Extravilan

Nr. CF vechi:805- Buceșnița  
Nr. topografic:Parte din 1042

Adresa: Jud. Caraș-Severin

Nr. Crt	Nr cadastral Nr. topografic	Suprafața* (mp)	Observații / Referințe
A1		1.381	Sector cadastral:49 Teren neimprejmuit;

**B. Partea II. Proprietari și acte**

Inscrieri privitoare la dreptul de proprietate și alte drepturi reale		Referințe
/		
Act Normativ nr. 7, din 13/03/1996 emis de PARLAMENTUL ROMÂNIEI;		
B1	Intabulare, drept de PROPRIETATE, dobândit prin Lege, cota actuala 1/1 1) <b>NEIDENTIFICAT NEIDENTIFICAT</b>	A1
Act Normativ nr. 7, din 13/03/1996 emis de PARLAMENTUL ROMÂNIEI (ADEVERINȚĂ NR. 79 DIN 05.01.2023, EMISĂ DE PRIMĂRIA COMUNEI BUCOȘNIȚA);		
B2	Se notează posesia faptică în favoarea lui 1) <b>BIRĂESCU ALIN-CORNEL</b>	A1

**C. Partea III. SARCINI .**

Inscrieri privind dezmembramintele dreptului de proprietate, drepturi reale de garanție și sarcini	Referințe
NU SUNT	

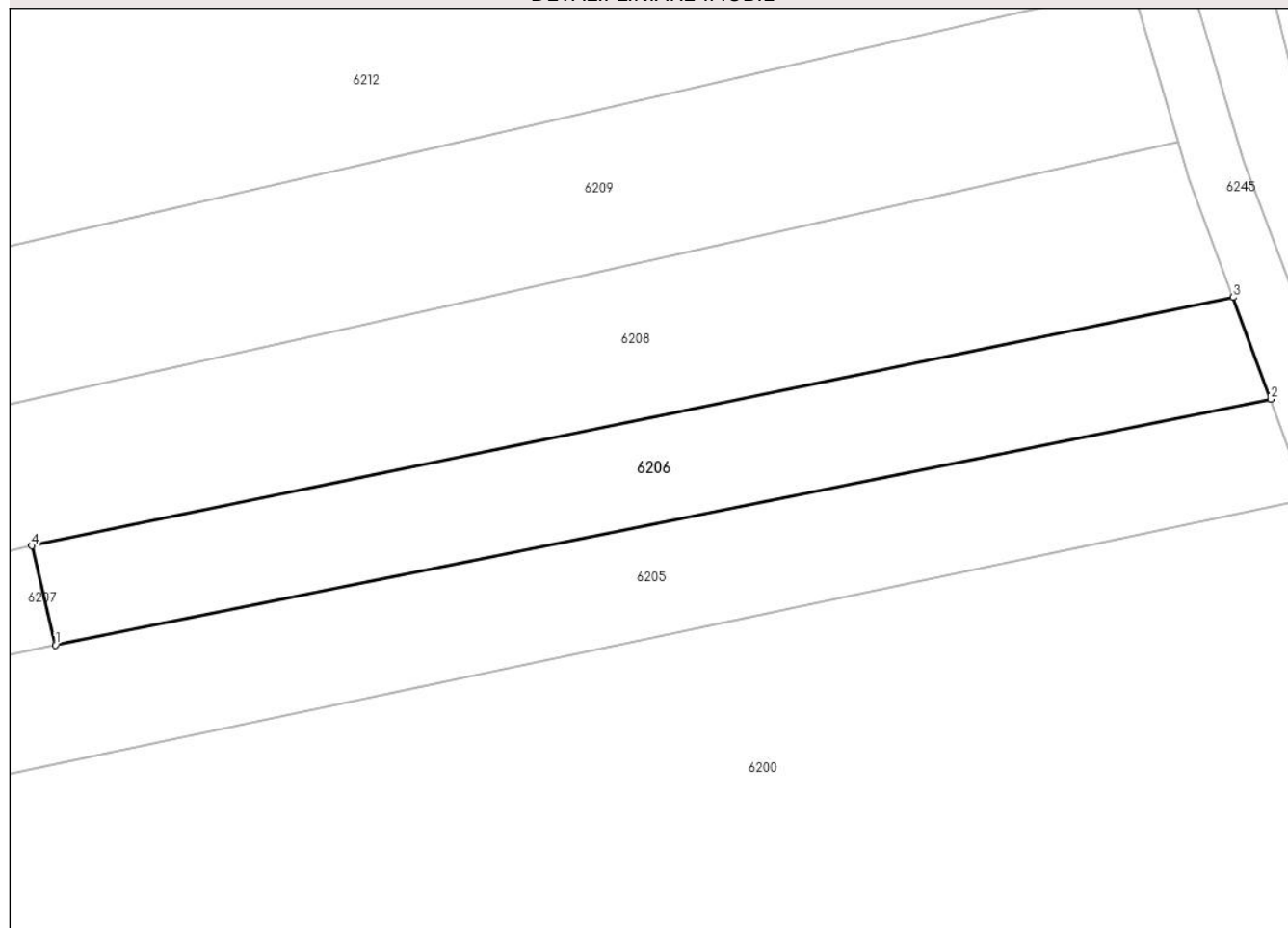
## Anexa Nr. 1 La Partea I

## Teren

Nr cadastral	Suprafața (mp)*	Observații / Referințe
	1.381	

\* Suprafața este determinată în planul de proiecție Stereo 70.

## DETALII LINIARE IMOBIL



## Date referitoare la teren

Crt	Categorie folosință	Intra vilan	Suprafața (mp)	Tarla	Parcelă	Nr. topo	Observații / Referințe
1	livada	NU	1.381	-	-	Parte din 1042	LIVADĂ ÎN SESU

## Lungime Segmente

1) Valorile lungimilor segmentelor sunt obținute din proiecție în plan.

Punct început	X / Y	Punct sfârșit	X / Y	Lungime segment (** (m)
1	287.410,789 426.642,598	2	287.536,605 426.668,016	128.358
2	287.536,605 426.668,016	3	287.532,692 426.678,543	11.231
3	287.532,692 426.678,543	4	287.408,331 426.652,854	126.987
4	287.408,331 426.652,854	1	287.410,789 426.642,598	10.546

**\*\* Lungimile segmentelor sunt determinate în planul de proiecție Stereo 70 și sunt rotunjite la 1 milimetru.**

**\*\*\* Distanța dintre puncte este formată din segmente cumulate ce sunt mai mici decât valoarea 1 milimetru.**







## DATE DESPRE IMOBILUL NR. 6207

Oficiul de Cadastru și Publicitate Imobiliară CARAS-SEVERIN  
Biroul de Cadastru și Publicitate Imobiliară Caransebes

## A. Partea I. Descrierea imobilului

TEREN Extravilan

Nr. CF vechi:805- Buceșnița  
Nr. topografic:Parte din 1042

Adresa: Jud. Caraș-Severin

Nr. Crt	Nr cadastral Nr. topografic	Suprafața* (mp)	Observații / Referințe
A1		1.456	Sector cadastral:49 Teren neimprejmuit;

## B. Partea II. Proprietari și acte

Inscrieri privitoare la dreptul de proprietate și alte drepturi reale		Referințe
/		
Act Normativ nr. 7, din 13/03/1996 emis de PARLAMENTUL ROMÂNIEI;		
B1	Intabulare, drept de PROPRIETATE, dobândit prin Lege, cota actuala 1/1 1) NEIDENTIFICAT NEIDENTIFICAT	A1
Act Normativ nr. 7, din 13/03/1996 emis de PARLAMENTUL ROMÂNIEI (ADEVERINȚĂ NR. 80 DIN 05.01.2022, EMISĂ DE PRIMĂRIA COMUNEI BUCOȘNIȚA);		
B2	Se notează posesia faptică în favoarea lui 1) VERNICHESCU NICOLAE	A1

## C. Partea III. SARCINI .

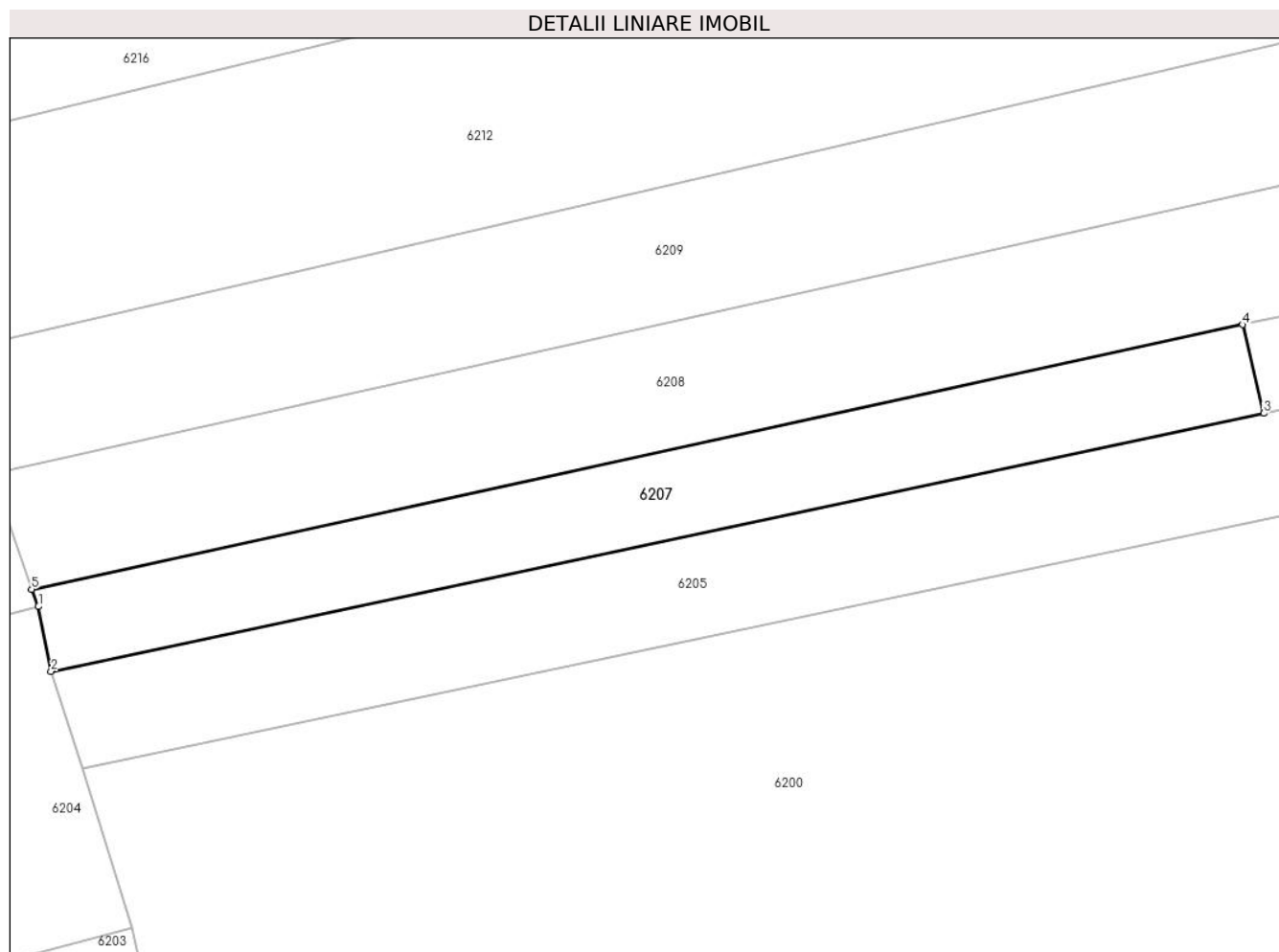
Inscrieri privind dezmembramintele dreptului de proprietate, drepturi reale de garanție și sarcini	Referințe
NU SUNT	

## Anexa Nr. 1 La Partea I

## Teren

Nr cadastral	Suprafața (mp)*	Observații / Referințe
	1.456	

\* Suprafața este determinată în planul de proiecție Stereo 70.



## Date referitoare la teren

Crt	Categorie folosință	Intravilan	Suprafața (mp)	Tarla	Parcelă	Nr. topo	Observații / Referințe
1	livada	NU	1.456	-	-	Parte din 1042	LIVADĂ ÎN SESU

## Lungime Segmente

1) Valorile lungimilor segmentelor sunt obținute din proiecție în plan.

Punct început	X / Y	Punct sfârșit	X / Y	Lungime segment (** (m)
1	287.268,895 426.620,236	2	287.270,358 426.612,741	7.636
2	287.270,358 426.612,741	3	287.410,789 426.642,598	143.57
3	287.410,789 426.642,598	4	287.408,331 426.652,854	10.546
4	287.408,331 426.652,854	5	287.268,105 426.622,238	143.529
5	287.268,105 426.622,238	1	287.268,895 426.620,236	2.152

**\*\* Lungimile segmentelor sunt determinate în planul de proiecție Stereo 70 și sunt rotunjite la 1 milimetru.**

**\*\*\* Distanța dintre puncte este formată din segmente cumulate ce sunt mai mici decât valoarea 1 milimetru.**



**DATE DESPRE IMOBILUL NR. 6208**

Oficiul de Cadastru și Publicitate Imobiliară CARAS-SEVERIN  
Biroul de Cadastru și Publicitate Imobiliară Caransebes

**A. Partea I. Descrierea imobilului**

TEREN Extravilan

Nr. CF vechi:805- Buceșnița  
Nr. topografic:Parte din 1042

Adresa: Jud. Caraș-Severin

Nr. Crt	Nr cadastral Nr. topografic	Suprafața* (mp)	Observații / Referințe
A1		4.069	Sector cadastral:49 Teren neimprejmuit;

**B. Partea II. Proprietari și acte**

Inscrieri privitoare la dreptul de proprietate și alte drepturi reale		Referințe
/		
Act Normativ nr. 7, din 13/03/1996 emis de PARLAMENTUL ROMÂNIEI;		
B1	Intabulare, drept de PROPRIETATE, dobândit prin Lege, cota actuala 1/1 1) NEIDENTIFICAT NEIDENTIFICAT	A1
Act Normativ nr. 7, din 13/03/1996 emis de PARLAMENTUL ROMÂNIEI (ADEVERINȚĂ NR. 3519 DIN 07.09.2022, EMISĂ DE PRIMĂRIA COMUNEI BUCOȘNIȚA);		
B2	Se notează posesia faptică în favoarea lui 1) SERACIN RUSALIN-ALIN	A1

**C. Partea III. SARCINI .**

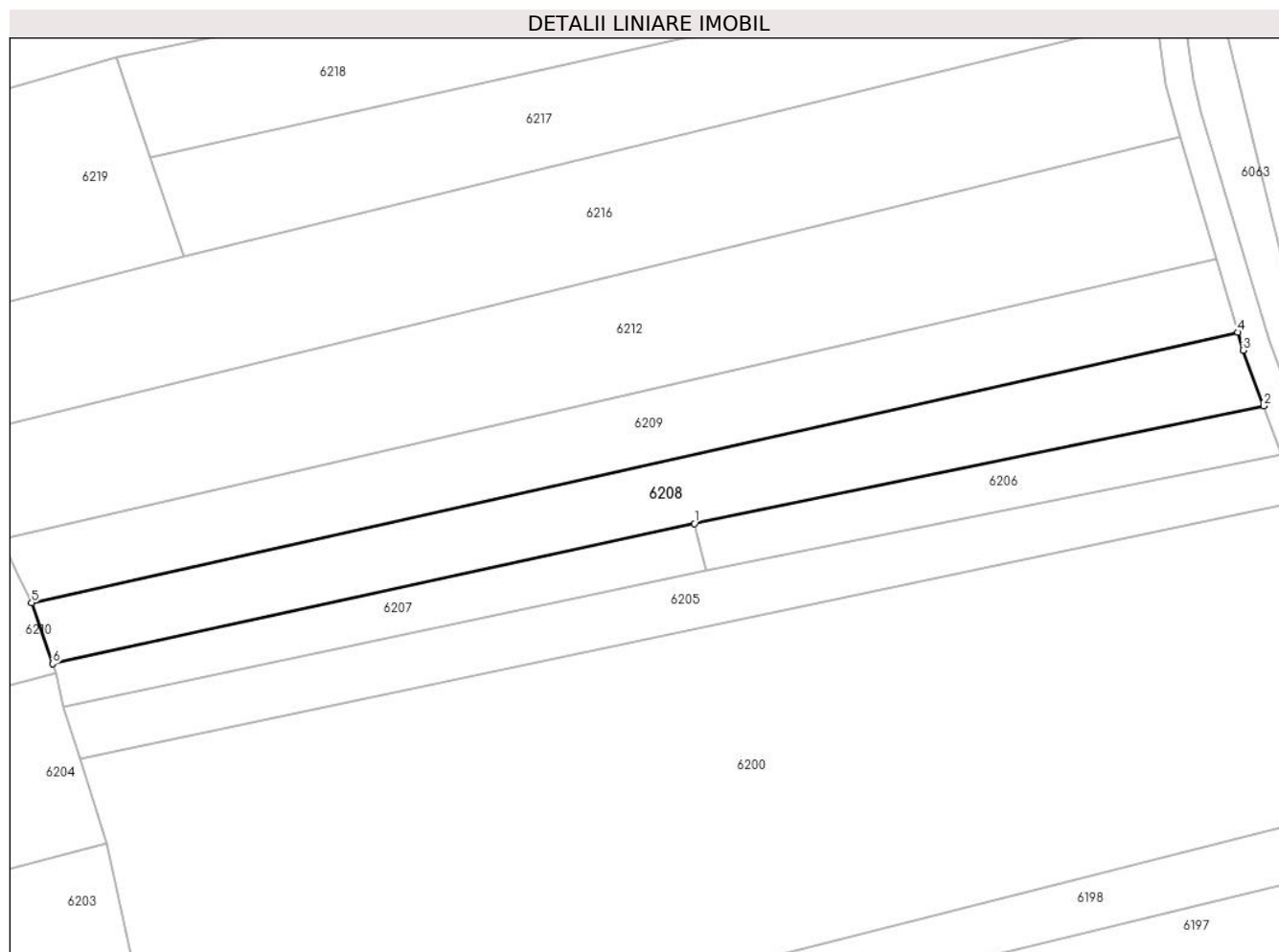
Inscrieri privind dezmembramintele dreptului de proprietate, drepturi reale de garanție și sarcini	Referințe
NU SUNT	

## Anexa Nr. 1 La Partea I

## Teren

Nr cadastral	Suprafața (mp)*	Observații / Referințe
	4.069	

\* Suprafața este determinată în planul de proiecție Stereo 70.



## Date referitoare la teren

Crt	Categorie folosință	Intravilan	Suprafața (mp)	Tarla	Parcelă	Nr. topo	Observații / Referințe
1	livada	NU	4.069	-	-	Parte din 1042	LIVADĂ ÎN SESU

## Lungime Segmente

1) Valorile lungimilor segmentelor sunt obținute din proiecție în plan.

Punct început	X / Y	Punct sfârșit	X / Y	Lungime segment (** (m)
1	287.408,331 426.652,854	2	287.532,692 426.678,543	126.987
2	287.532,692 426.678,543	3	287.528,179 426.690,685	12.954
3	287.528,179 426.690,685	4	287.527,018 426.694,585	4.069
4	287.527,018 426.694,585	5	287.263,502 426.635,562	270.045
5	287.263,502 426.635,562	6	287.268,105 426.622,238	14.097

Punct început	X / Y	Punct sfârșit	X / Y	Lungime segment (** (m)
6	287.268,105 426.622,238	1	287.408,331 426.652,854	143.529

\*\* Lungimile segmentelor sunt determinate în planul de proiecție Stereo 70 și sunt rotunjite la 1 milimetru.

\*\*\* Distanța dintre puncte este formată din segmente cumulate ce sunt mai mici decât valoarea 1 milimetru.





**DATE DESPRE IMOBILUL NR. 6209**

Oficiul de Cadastru și Publicitate Imobiliară CARAS-SEVERIN  
Biroul de Cadastru și Publicitate Imobiliară Caransebes

**A. Partea I. Descrierea imobilului**

TEREN Extravilan

Nr. CF vechi:805- Buceșnița  
Nr. topografic:Parte din 1042

Adresa: Jud. Caraș-Severin

Nr. Crt	Nr cadastral Nr. topografic	Suprafața* (mp)	Observații / Referințe
A1		4.300	Sector cadastral:49 Teren neimprejmuit;

**B. Partea II. Proprietari și acte**

Inscrieri privitoare la dreptul de proprietate și alte drepturi reale		Referințe
/		
Act Normativ nr. 7, din 13/03/1996 emis de PARLAMENTUL ROMÂNIEI;		
B1	Intabulare, drept de PROPRIETATE, dobândit prin Lege, cota actuala 1/1 1) NEIDENTIFICAT NEIDENTIFICAT	A1
Act Normativ nr. 7, din 13/03/1996 emis de PARLAMENTUL ROMÂNIEI (ADEVÉRINȚĂ NR. 2963 DIN 18.08.2022, EMISĂ DE PRIMĂRIA COMUNEI BUCOȘNIȚA, CERTIFICAT DE CĂSĂTORIE NR. 125/29.06.2007, EMIS DE PRIMĂRIA MUNICIPIULUI CARANSEBES);		
B2	Se notează posesia faptică în favoarea lui 1) SERACIN VERSAVIA	A1

**C. Partea III. SARCINI .**

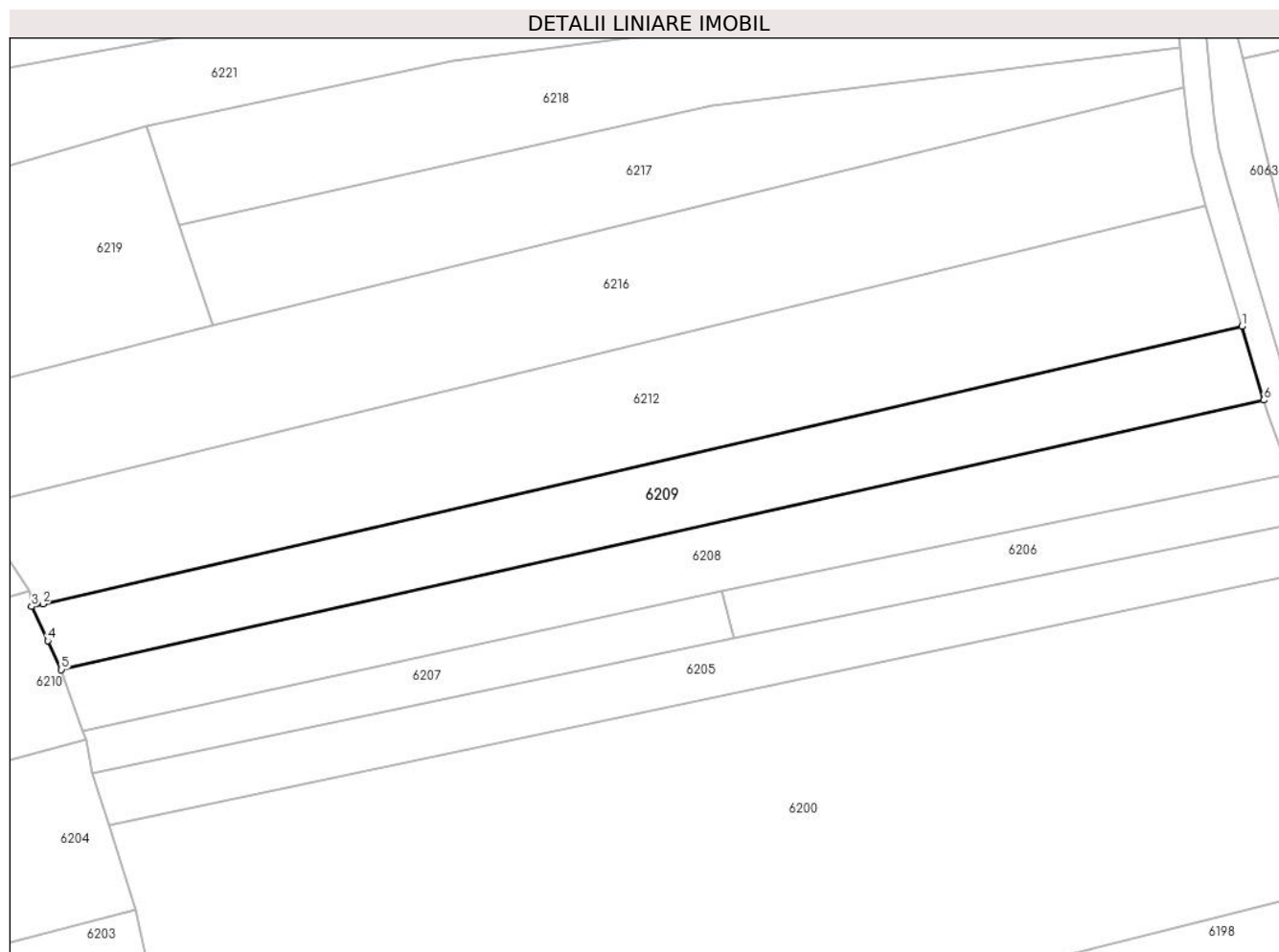
Inscrieri privind dezmembramintele dreptului de proprietate, drepturi reale de garanție și sarcini	Referințe
NU SUNT	

## Anexa Nr. 1 La Partea I

## Teren

Nr cadastral	Suprafața (mp)*	Observații / Referințe
	4.300	

\* Suprafața este determinată în planul de proiecție Stereo 70.



## Date referitoare la teren

Crt	Categorie folosință	Intravilan	Suprafața (mp)	Tarla	Parcelă	Nr. topo	Observații / Referințe
1	livada	NU	4.300	-	-	Parte din 1042	LIVADĂ ÎN SESU

## Lungime Segmente

1) Valorile lungimilor segmentelor sunt obținute din proiecție în plan.

Punct început	X / Y	Punct sfârșit	X / Y	Lungime segment (** (m)
1	287.522,215 426.710,726	2	287.259,459 426.649,946	269.694
2	287.259,459 426.649,946	3	287.256,982 426.649,373	2.542
3	287.256,982 426.649,373	4	287.260,529 426.641,86	8.308
4	287.260,529 426.641,86	5	287.263,502 426.635,562	6.964
5	287.263,502 426.635,562	6	287.527,018 426.694,585	270.045

Punct început	X / Y	Punct sfârșit	X / Y	Lungime segment (** (m)
6	287.527,018 426.694,585	1	287.522,215 426.710,726	16.84

\*\* Lungimile segmentelor sunt determinate în planul de proiecție Stereo 70 și sunt rotunjite la 1 milimetru.

\*\*\* Distanța dintre puncte este formată din segmente cumulate ce sunt mai mici decât valoarea 1 milimetru.



**DATE DESPRE IMOBILUL NR. 6210**

Oficiul de Cadastru și Publicitate Imobiliară CARAS-SEVERIN  
Biroul de Cadastru și Publicitate Imobiliară Caransebes

**A. Partea I. Descrierea imobilului**

Nr. CF vechi:5, 9- Buceșnița  
Nr. topografic:1079/2, 1079/3, PARTE DIN  
1083

TEREN Extravilan

Adresa: Jud. Caraș-Severin

Nr. Crt	Nr cadastral Nr. topografic	Suprafața* (mp)	Observații / Referințe
A1		7.444	Sector cadastral:49 Teren neimprejmuit; 30283

**B. Partea II. Proprietari și acte**

Inscrieri privitoare la dreptul de proprietate și alte drepturi reale		Referințe
/		
Act Normativ nr. 7, din 13/03/1996 emis de PARLAMENTUL ROMÂNIEI;		
B1	Intabulare, drept de PROPRIETATE, dobândit prin Lege, cota actuala 1/1 1) <b>NEIDENTIFICAT NEIDENTIFICAT</b>	A1
Act Normativ nr. 7, din 13/03/1996 emis de PARLAMENTUL ROMÂNIEI (ADEVERINȚA 3827/10.07.2023, EMISĂ DE PRIMĂRIA COMUNEI BUCOȘNIȚA);		
B2	Se notează posesia faptică în favoarea lui 1) <b>BULETEANU CORNELIA-MARIA</b>	A1

**C. Partea III. SARCINI .**

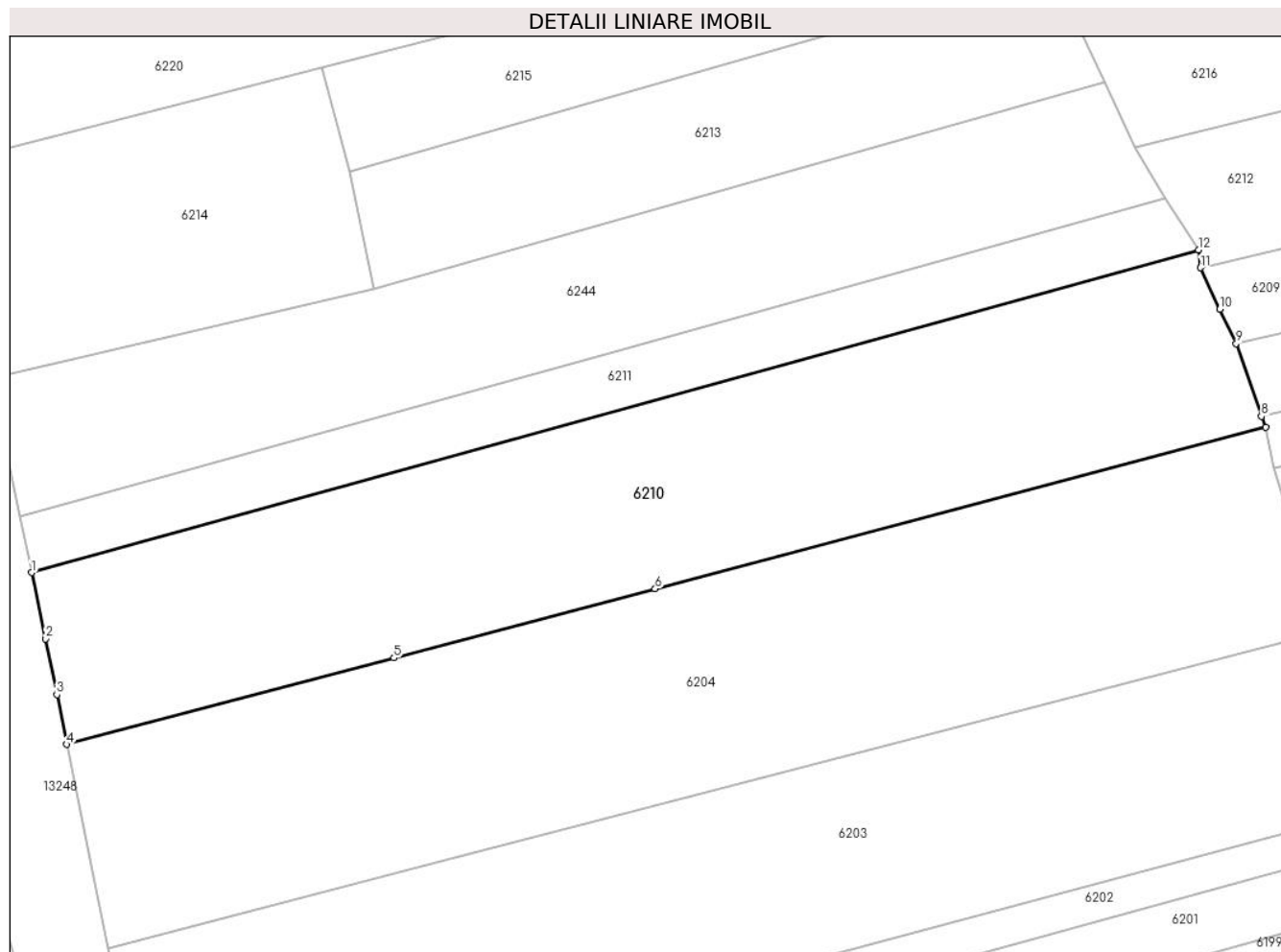
Inscrieri privind dezmembramintele dreptului de proprietate, drepturi reale de garanție și sarcini	Referințe
NU SUNT	

## Anexa Nr. 1 La Partea I

## Teren

Nr cadastral	Suprafața (mp)*	Observații / Referințe
	7.444	30283

\* Suprafața este determinată în planul de proiecție Stereo 70.



## Date referitoare la teren

Crt	Categorie folosință	Intravilan	Suprafața (mp)	Tarla	Parcelă	Nr. topo	Observații / Referințe
1	faneata	NU	7.444	-	-	1079/2, 1079/3, PARTE DIN 1083	FĂNEAȚĂ ÎN COPACI

## Lungime Segmente

1) Valorile lungimilor segmentelor sunt obținute din proiecție în plan.

Punct început	X / Y	Punct sfârșit	X / Y	Lungime segment (** (m)
1	287.043,267 426.593,711	2	287.045,766 426.581,604	12.362
2	287.045,766 426.581,604	3	287.047,868 426.571,426	10.393
3	287.047,868 426.571,426	4	287.049,706 426.562,335	9.275
4	287.049,706 426.562,335	5	287.109,5 426.578,13	61.845

Punct început	X / Y	Punct sfârșit	X / Y	Lungime segment (** (m)
5	287.109,5 426.578,13	6	287.157,27 426.590,749	49.409
6	287.157,27 426.590,749	7	287.268,895 426.620,236	115.454
7	287.268,895 426.620,236	8	287.268,105 426.622,238	2.152
8	287.268,105 426.622,238	9	287.263,502 426.635,562	14.097
9	287.263,502 426.635,562	10	287.260,529 426.641,86	6.964
10	287.260,529 426.641,86	11	287.256,982 426.649,373	8.308
11	287.256,982 426.649,373	12	287.256,612 426.652,669	3.317
12	287.256,612 426.652,669	1	287.043,267 426.593,711	221.342

\*\* Lungimile segmentelor sunt determinate în planul de proiecție Stereo 70 și sunt rotunjite la 1 milimetru.

\*\*\* Distanța dintre puncte este formată din segmente cumulate ce sunt mai mici decât valoarea 1 milimetru.





**DATE DESPRE IMOBILUL NR. 6211**

Oficiul de Cadastru și Publicitate Imobiliară CARAS-SEVERIN  
 Biroul de Cadastru și Publicitate Imobiliară Caransebes

**A. Partea I. Descrierea imobilului**

TEREN Extravilan

Nr. CF vechi:9- Bucoșnița  
 Nr. topografic:parte din 1083

Adresa: Jud. Caraș-Severin

Nr. Crt	Nr cadastral Nr. topografic	Suprafața* (mp)	Observații / Referințe
A1	30283	2.315	Sector cadastral:49 Teren neimprejmuit;

**B. Partea II. Proprietari și acte**

Inscrieri privitoare la dreptul de proprietate și alte drepturi reale		Referințe
<b>1 / 01/01/1887</b>		
Act Notarial nr. 0, din 01/01/1887 emis de -;		
B1	Intabulare, drept de PROPRIETATE, dobandit prin Conventie, cota actuala 2/4, cota initiala 1/2 1) <b>OPREA CATALINA</b> <i>OBSERVATII: (provenita din conversia CF 9)</i>	A1
<b>611 / 07/03/1935</b>		
Act Notarial nr. 0, din 27/02/1935 emis de -;		
B2	Intabulare, drept de PROPRIETATE, dobandit prin Conventie, cota actuala 1/4, cota initiala 1/4 1) <b>ANDERCA TRAIAN</b> , (cas. cu Dorca Maria) <i>OBSERVATII: (provenita din conversia CF 9)</i>	A1
<b>5470 / 09/03/2011</b>		
Act Notarial nr. AUT.288, din 14/02/2011 emis de BNP SIMESCU GHEORGHE;		
B6	Intabulare, drept de PROPRIETATE drept cumparare, dobandit prin Conventie, cota actuala 1/4, cota initiala 1/4 1) <b>ANDERCA IOAN</b> , jun.necasad., bun propriu	A1
/		
Act Normativ nr. 7, din 13/03/1996 emis de PARLAMENTUL ROMÂNIEI (ADEVÉRINȚĂ NR. 2942/18.08.2022, EMISĂ DE PRIMĂRIA COMUNEI BUCOȘNIȚA, CERTIFICAT DE CĂSĂTORIE NR. 45/04.05.1985, EMIS DE CONSILIUL POPULAR AL COMUNEI BUCOȘNIȚA);		
B7	Se notează posesia faptică în favoarea lui 1) <b>IMBRE IOAN</b> 2) <b>IMBRE FLOAREA</b>	A1

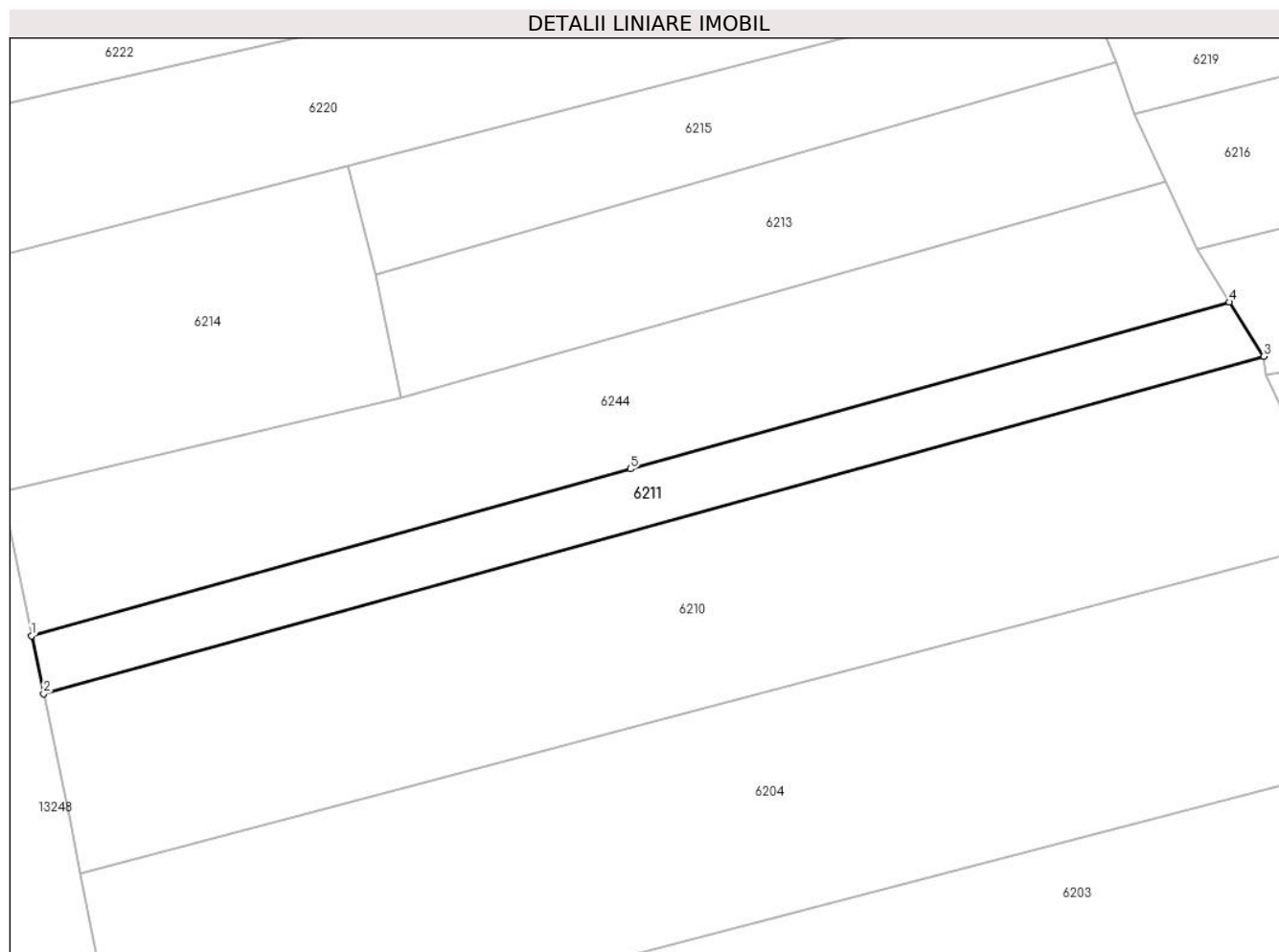
**C. Partea III. SARCINI .**

Inscrieri privind dezmembramintele dreptului de proprietate, drepturi reale de garanție și sarcini	Referințe
NU SUNT	

**Anexa Nr. 1 La Partea I****Teren**

Nr cadastral	Suprafața (mp)*	Observații / Referințe
30283	2.315	

\* Suprafața este determinată în planul de proiecție Stereo 70.

**Date referitoare la teren**

Crt	Categorie folosință	Intravilan	Suprafața (mp)	Tarla	Parcelă	Nr. topo	Observații / Referințe
1	faneata	NU	2.315	-	-	parte din 1083	FĂNEAȚĂ ÎN COPACI

**Lungime Segmente**

1) Valorile lungimilor segmentelor sunt obținute din proiecție în plan.

Punct început	X / Y	Punct sfârșit	X / Y	Lungime segment (** (m)
1	287.041,168 426.603,872	2	287.043,267 426.593,711	10.376
2	287.043,267 426.593,711	3	287.256,612 426.652,669	221.342
3	287.256,612 426.652,669	4	287.250,56 426.662,151	11.249
4	287.250,56 426.662,151	5	287.145,865 426.633,01	108.675
5	287.145,865 426.633,01	1	287.041,168 426.603,872	108.676

**\*\* Lungimile segmentelor sunt determinate în planul de proiecţie Stereo 70 şi sunt rotunjite la 1 milimetru.**

**\*\*\* Distanţa dintre puncte este formată din segmente cumulate ce sunt mai mici decât valoarea 1 milimetru.**



**DATE DESPRE IMOBILUL NR. 6212**

Oficiul de Cadastru și Publicitate Imobiliară CARAS-SEVERIN  
 Biroul de Cadastru și Publicitate Imobiliară Caransebes

**A. Partea I. Descrierea imobilului**

TEREN Extravilan

Nr. CF vechi:605- Buceșnița  
 Nr. topografic:Parte din 1041

Adresa: Jud. Caraș-Severin

Nr. Crt	Nr cadastral Nr. topografic	Suprafața* (mp)	Observații / Referințe
A1		7.112	Sector cadastral:49 Teren neimprejmuit;

**B. Partea II. Proprietari și acte**

Inscrieri privitoare la dreptul de proprietate și alte drepturi reale		Referințe
<b>961 / 27/05/1940</b>		
Act Notarial nr. 0, din 30/03/1940 emis de -;		
B1	Intabulare, drept de PROPRIETATE, dobandit prin Conventie, cota actuala 1/2 1) <b>BEJERITA VERSAVIA</b> , fiica lui Nicolae, dom. în Buceșnița	A1
<b>15057 / 07/08/2008</b>		
Act Notarial nr. 2300/2008, din 01/01/2008 emis de BNP A. SIMESCU;		
B2	Intabulare, drept de PROPRIETATE drept donație, dobandit prin Conventie, cota actuala 1/2 1) <b>STANOIA PETRU</b>	A1
/		
Act Normativ nr. 7, din 13/03/1996 emis de PARLAMENTUL ROMÂNIEI (ADEVÉRINȚĂ NR. 3400/02.09.2022, EMISĂ DE PRIMĂRIA COMUNEI BUCOȘNIȚA);		
B3	Se notează posesia faptică în favoarea lui 1) <b>TĂRĂBUGĂ IOAN</b>	A1

**C. Partea III. SARCINI .**

Inscrieri privind dezmembramintele dreptului de proprietate, drepturi reale de garanție și sarcini	Referințe
NU SUNT	

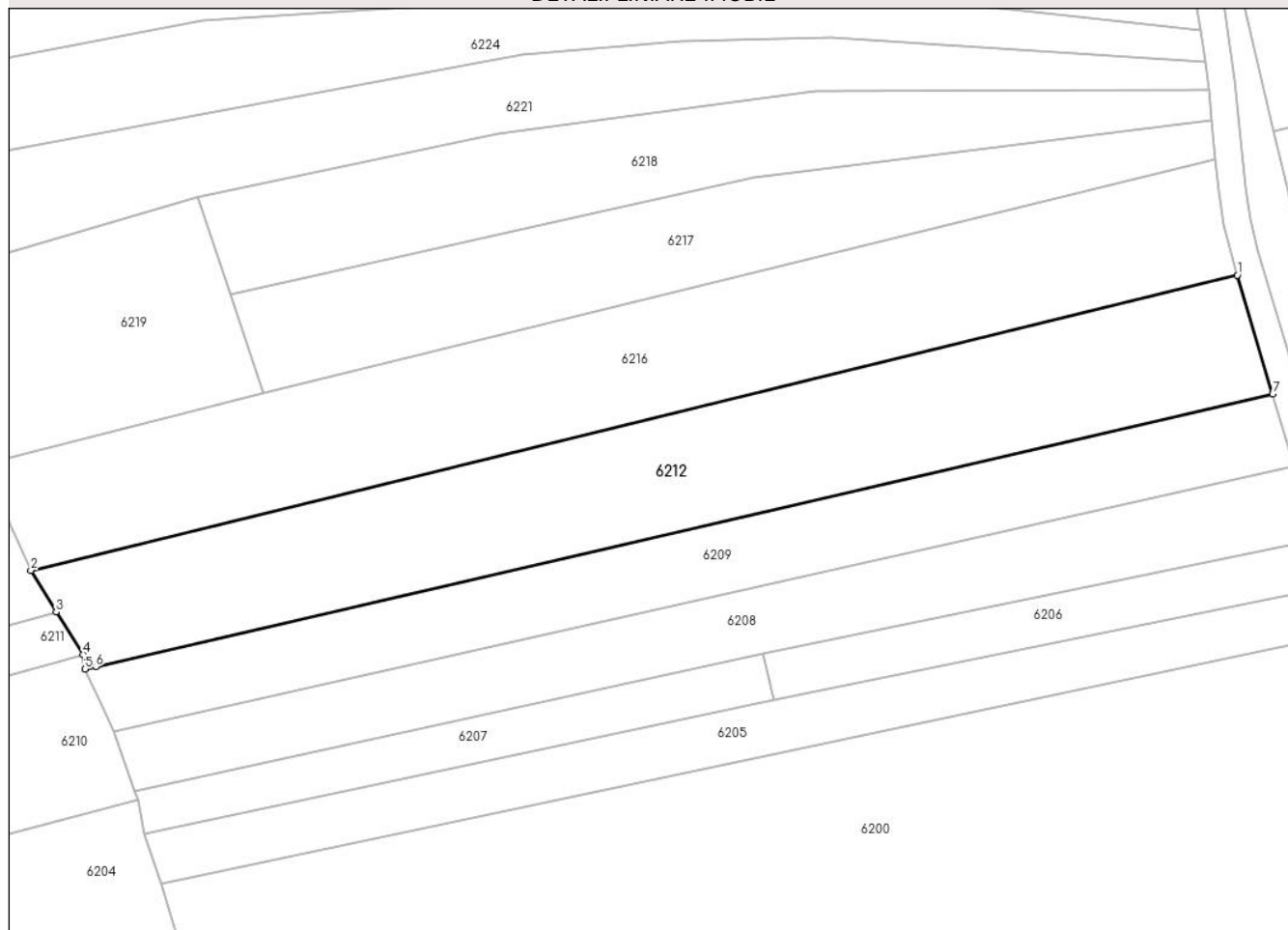
## Anexa Nr. 1 La Partea I

## Teren

Nr cadastral	Suprafața (mp)*	Observații / Referințe
	7.112	

\* Suprafața este determinată în planul de proiecție Stereo 70.

## DETALII LINIARE IMOBIL



## Date referitoare la teren

Crt	Categorie folosință	Intravilan	Suprafața (mp)	Tarla	Parcelă	Nr. topo	Observații / Referințe
1	faneata	NU	7.112	-	-	Parte din 1041	

## Lungime Segmente

1) Valorile lungimilor segmentelor sunt obținute din proiecție în plan.

Punct început	X / Y	Punct sfârșit	X / Y	Lungime segment (** (m)
1	287.514,323 426.737,25	2	287.244,922 426.671,421	277.327
2	287.244,922 426.671,421	3	287.250,56 426.662,151	10.85
3	287.250,56 426.662,151	4	287.256,612 426.652,669	11.249
4	287.256,612 426.652,669	5	287.256,982 426.649,373	3.317
5	287.256,982 426.649,373	6	287.259,459 426.649,946	2.542

Punct început	X / Y	Punct sfârșit	X / Y	Lungime segment (** (m)
6	287.259,459 426.649,946	7	287.522,215 426.710,726	269.694
7	287.522,215 426.710,726	1	287.514,323 426.737,25	27.673

\*\* Lungimile segmentelor sunt determinate în planul de proiecție Stereo 70 și sunt rotunjite la 1 milimetru.

\*\*\* Distanța dintre puncte este formată din segmente cumulate ce sunt mai mici decât valoarea 1 milimetru.





**DATE DESPRE IMOBILUL NR. 6213**

Oficiul de Cadastru și Publicitate Imobiliară CARAS-SEVERIN  
Biroul de Cadastru și Publicitate Imobiliară Caransebes

**A. Partea I. Descrierea imobilului**

TEREN Extravilan

Nr. CF vechi: 267, 466- Buceșnița  
Nr. topografic: Parte din 1085 și 1084

Adresa: Jud. Caraș-Severin

Nr. Crt	Nr cadastral Nr. topografic	Suprafața* (mp)	Observații / Referințe
A1	30281	Din acte: 4.909 Masurata: 3.015	Sector cadastral: 49 Teren neimprejmit;

**B. Partea II. Proprietari și acte**

Inscrieri privitoare la dreptul de proprietate și alte drepturi reale	Referințe	
<b>609 / 07/03/1935</b>		
Act Notarial nr. 0, din 01/01/1935 emis de -;		
B1	se noteaza interdictie de instrainare si grevare in favoarea: Anderca Nicolae(cas. cu Oprea Catalina) <i>OBSERVATII: (provenita din conversia CF 466)</i>	A1
<b>611 / 07/03/1935</b>		
Act Notarial nr. 0, din 01/01/1935 emis de -;		
B2	Intabulare, drept de PROPRIETATE, dobandit prin Conventie, cota actuala 1/2, cota initiala 1/2 1) <b>ANDERCA TRAIAN</b> , (cas. cu Dorca Maria) <i>OBSERVATII: (provenita din conversia CF 466)</i>	A1
B3	se noteaza interdictie de instrainare si grevare in favoarea: Anderca Nicolae(cas. cu Oprea Catalina) <i>OBSERVATII: (provenita din conversia CF 466)</i>	A1
<b>5483 / 09/03/2011</b>		
Act Notarial nr. AUT.288, din 14/02/2011 emis de BNP SIMESCU GHEORGHE;		
B7	Intabulare, drept de PROPRIETATE, dobandit prin Conventie, cota actuala 1/2, cota initiala 1/2 1) <b>ANDERCA IOAN</b> , jn.necasatorit <i>OBSERVATII: bun propriu</i>	A1

**C. Partea III. SARCINI .**

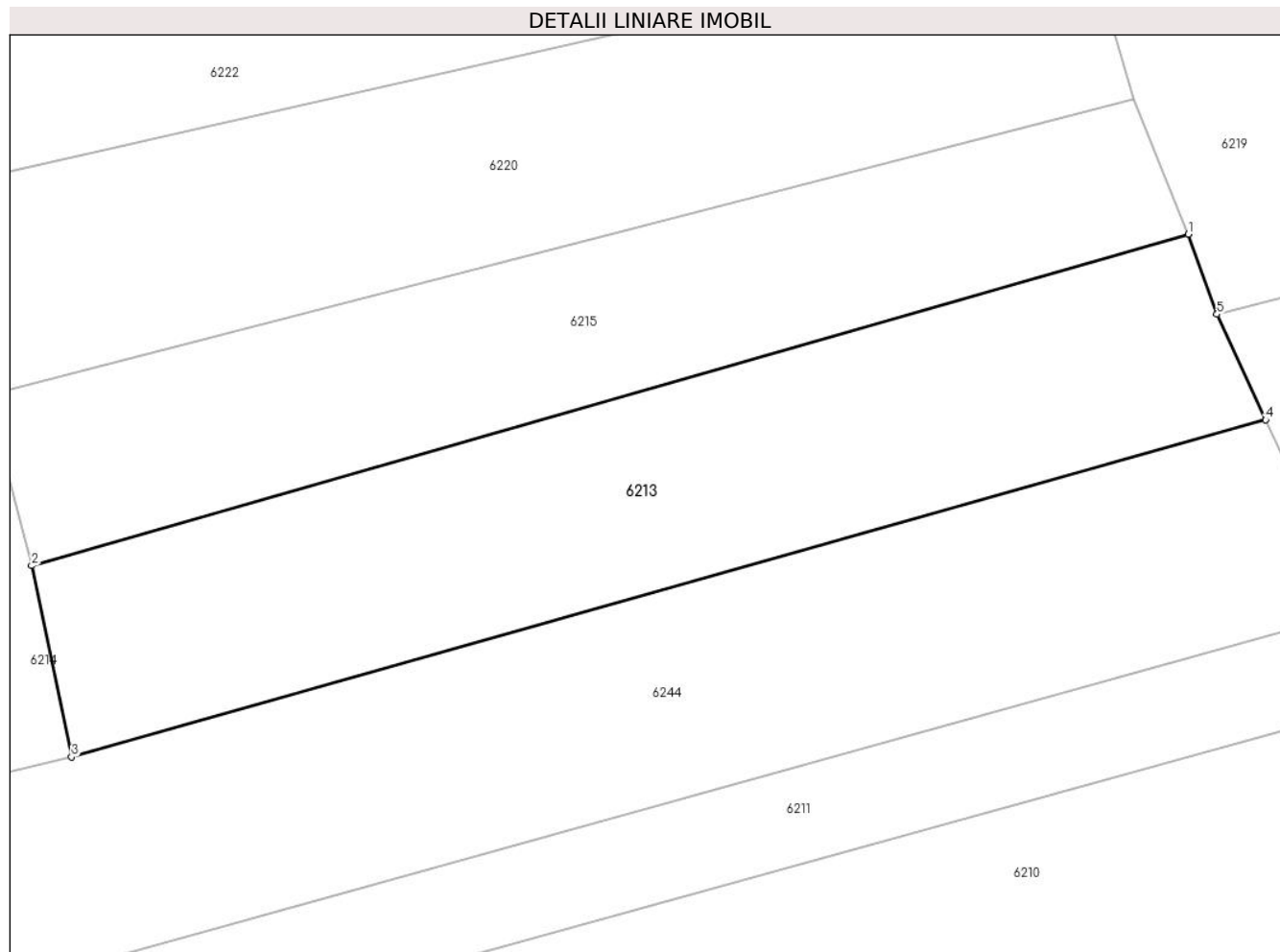
Inscrieri privind dezmembramintele dreptului de proprietate, drepturi reale de garanție și sarcini	Referințe
NU SUNT	

## Anexa Nr. 1 La Partea I

## Teren

Nr cadastral	Suprafața (mp)*	Observații / Referințe
30281	Din acte: 4.909 Masurata: 3.015	

\* Suprafața este determinată în planul de proiecție Stereo 70.



## Date referitoare la teren

Crt	Categorie folosință	Intravilan	Suprafața (mp)	Tarla	Parcelă	Nr. topo	Observații / Referințe
1	faneata	NU	3.015	-	-	Parte din 1085 și 1084	FĂNEAȚĂ ÎN COPACI, restul de suprafață se regăsește la id 6215

## Lungime Segmente

1) Valorile lungimilor segmentelor sunt obținute din proiecție în plan.

Punct început	X / Y	Punct sfârșit	X / Y	Lungime segment (** (m)
1	287.230,819 426.703,996	2	287.101,37 426.666,907	134.657
2	287.101,37 426.666,907	3	287.105,827 426.645,498	21.868
3	287.105,827 426.645,498	4	287.239,493 426.683,223	138.888
4	287.239,493 426.683,223	5	287.234,049 426.695,057	13.026
5	287.234,049 426.695,057	1	287.230,819 426.703,996	9.505

**\*\* Lungimile segmentelor sunt determinate în planul de proiecție Stereo 70 și sunt rotunjite la 1 milimetru.**

**\*\*\* Distanța dintre puncte este formată din segmente cumulate ce sunt mai mici decât valoarea 1 milimetru.**



**DATE DESPRE IMOBILUL NR. 6214**

Oficiul de Cadastru și Publicitate Imobiliară CARAS-SEVERIN  
Biroul de Cadastru și Publicitate Imobiliară Caransebeș

**A. Partea I. Descrierea imobilului**

TEREN Extravilan

Nr. CF vechi:267- Buceșnița  
Nr. topografic:Parte din 1085

Adresa: Jud. Caraș-Severin

Nr. Crt	Nr cadastral Nr. topografic	Suprafața* (mp)	Observații / Referințe
A1		2.917	Sector cadastral:49 Teren neimprejmuit;

**B. Partea II. Proprietari și acte**

Inscrieri privitoare la dreptul de proprietate și alte drepturi reale		Referințe
<b>1197 / 23/07/1915</b>		
Act Notarial nr. 0, din 01/01/1915 emis de -;		
B1	Intabulare, drept de PROPRIETATE, dobandit prin Succesiune, cota actuala 1/4 1) <b>NOVAC SOFRON</b>	A1
B2	Intabulare, drept de PROPRIETATE, dobandit prin Succesiune, cota actuala 1/4 1) <b>NOVAC ANA</b>	A1
B3	Intabulare, drept de PROPRIETATE, dobandit prin Succesiune, cota actuala 1/4 1) <b>NOVAC IOAN</b>	A1
<b>621 / 22/06/1983</b>		
Act Notarial nr. 237/1983, din 01/01/1983 emis de NOTARIATUL DE STAT LOCAL CARANSEBEȘ;		
B4	Intabulare, drept de PROPRIETATE drept moștenire, dobandit prin Succesiune, cota actuala 1/4 1) <b>BANDA FRANCISC</b> , nepot de fiica, dom. în Buceșnița	A1
/		
Act Normativ nr. 7, din 13/03/1996 emis de PARLAMENTUL ROMÂNIEI (ADEVÉRINȚĂ 549/09.02.2023, EMISĂ DE PRIMĂRIA COMUNEI BUCOȘNIȚA);		
B5	Se notează posesia faptică în favoarea lui 1) <b>RAIN ILIE</b>	A1

**C. Partea III. SARCINI .**

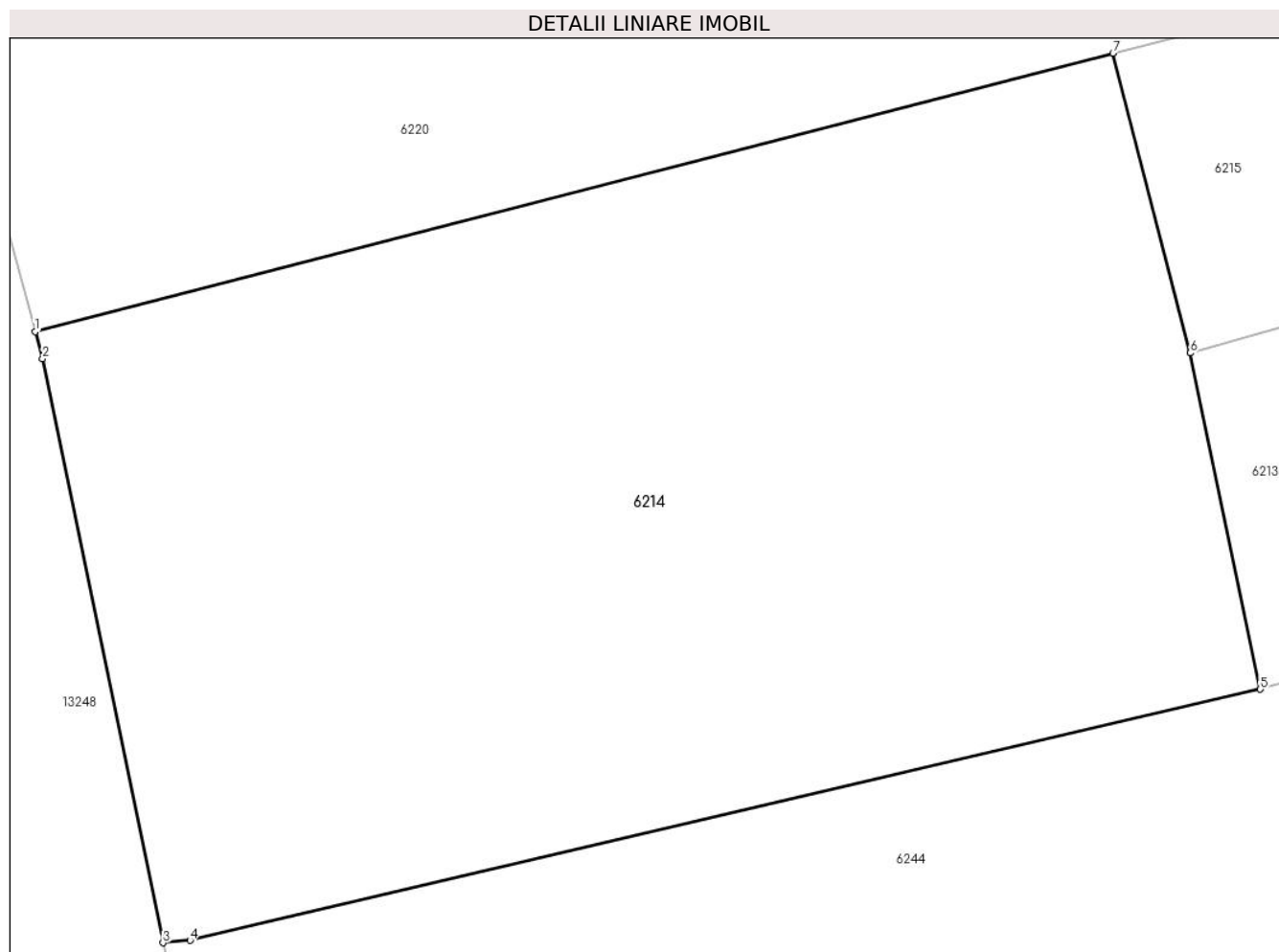
Inscrieri privind dezmembramintele dreptului de proprietate, drepturi reale de garanție și sarcini	Referințe
NU SUNT	

## Anexa Nr. 1 La Partea I

## Teren

Nr cadastral	Suprafața (mp)*	Observații / Referințe
	2.917	

\* Suprafața este determinată în planul de proiecție Stereo 70.



## Date referitoare la teren

Crt	Categorie folosință	Intravilan	Suprafața (mp)	Tarla	Parcelă	Nr. topo	Observații / Referințe
1	faneata	NU	2.917	-	-	Parte din 1085	FĂNEAȚĂ ÎN COPACI

## Lungime Segmente

1) Valorile lungimilor segmentelor sunt obținute din proiecție în plan.

Punct început	X / Y	Punct sfârșit	X / Y	Lungime segment (** (m)
1	287.027,759 426.668,262	2	287.028,23 426.666,532	1.793
2	287.028,23 426.666,532	3	287.035,907 426.629,352	37.964
3	287.035,907 426.629,352	4	287.037,639 426.629,504	1.739
4	287.037,639 426.629,504	5	287.105,827 426.645,498	70.039
5	287.105,827 426.645,498	6	287.101,37 426.666,907	21.868

Punct început	X / Y	Punct sfârșit	X / Y	Lungime segment (** (m)
6	287.101,37 426.666,907	7	287.096,44 426.685,998	19.717
7	287.096,44 426.685,998	1	287.027,759 426.668,262	70.934

\*\* Lungimile segmentelor sunt determinate în planul de proiecție Stereo 70 și sunt rotunjite la 1 milimetru.

\*\*\* Distanța dintre puncte este formată din segmente cumulate ce sunt mai mici decât valoarea 1 milimetru.





**DATE DESPRE IMOBILUL NR. 6215**

Oficiul de Cadastru și Publicitate Imobiliară CARAS-SEVERIN  
Biroul de Cadastru și Publicitate Imobiliară Caransebes

**A. Partea I. Descrierea imobilului**

TEREN Extravilan

Nr. CF vechi: 267, 466- Buceșnița  
Nr. topografic: Parte din 1085 și 1084

Adresa: Jud. Caraș-Severin

Nr. Crt	Nr cadastral Nr. topografic	Suprafața* (mp)	Observații / Referințe
A1	30281	2.399	Sector cadastral: 49 Teren neimprejmuit;

**B. Partea II. Proprietari și acte**

Inscrieri privitoare la dreptul de proprietate și alte drepturi reale		Referințe
/		
Act Normativ nr. 7, din 13/03/1996 emis de PARLAMENTUL ROMÂNIEI;		
B1	Intabulare, drept de PROPRIETATE, dobândit prin Lege, cota actuala 1/1 1) <b>NEIDENTIFICAT NEIDENTIFICAT</b>	A1
Act Normativ nr. 7, din 13/03/1996 emis de PARLAMENTUL ROMÂNIEI (ADEVÉRINȚA 3828/10.07.2023, EMISĂ DE PRIMĂRIA COMUNEI BUCOȘNIȚA);		
B2	Se notează posesia faptică în favoarea lui 1) <b>BULETEANU CORNELIA-MARIA</b>	A1

**C. Partea III. SARCINI .**

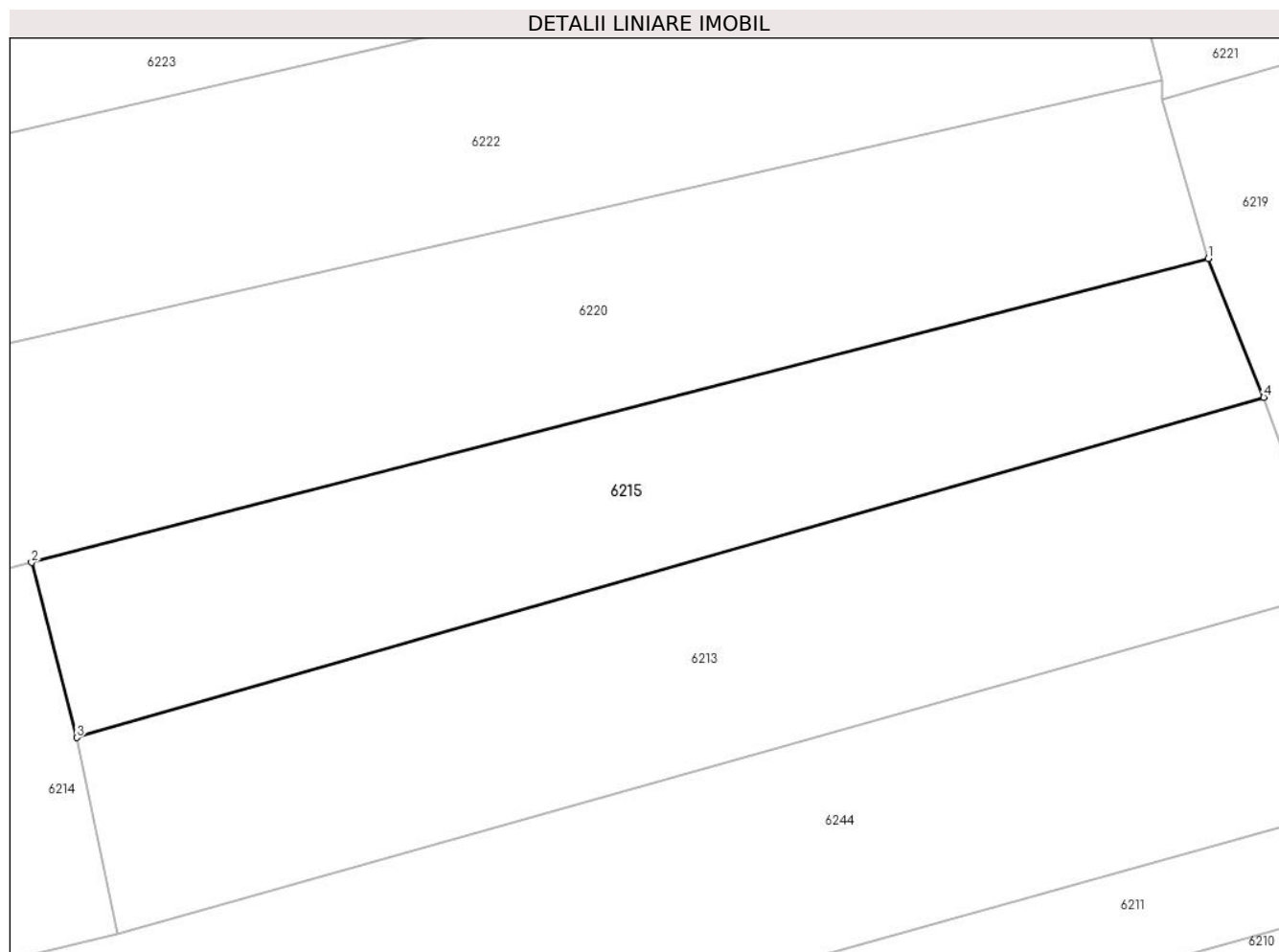
Inscrieri privind dezmembramintele dreptului de proprietate, drepturi reale de garanție și sarcini	Referințe
NU SUNT	

## Anexa Nr. 1 La Partea I

## Teren

Nr cadastral	Suprafața (mp)*	Observații / Referințe
30281	2.399	

\* Suprafața este determinată în planul de proiecție Stereo 70.



## Date referitoare la teren

Crt	Categorie folosință	Intravilan	Suprafața (mp)	Tarla	Parcelă	Nr. topo	Observații / Referințe
1	faneata	NU	2.399	-	-	Parte din 1085 și 1084	FĂNEAȚĂ ÎN COPACI

## Lungime Segmente

1) Valorile lungimilor segmentelor sunt obținute din proiecție în plan.

Punct început	X / Y	Punct sfârșit	X / Y	Lungime segment (** (m)
1	287.224,748 426.719,13	2	287.096,44 426.685,998	132.517
2	287.096,44 426.685,998	3	287.101,37 426.666,907	19.717
3	287.101,37 426.666,907	4	287.230,819 426.703,996	134.657
4	287.230,819 426.703,996	1	287.224,748 426.719,13	16.306

**\*\* Lungimile segmentelor sunt determinate în planul de proiecție Stereo 70 și sunt rotunjite la 1 milimetru.**

**\*\*\* Distanța dintre puncte este formată din segmente cumulate ce sunt mai mici decât valoarea 1 milimetru.**



**DATE DESPRE IMOBILUL NR. 6216**

Oficiul de Cadastru și Publicitate Imobiliară CARAS-SEVERIN  
Biroul de Cadastru și Publicitate Imobiliară Caransebes

**A. Partea I. Descrierea imobilului**

TEREN Extravilan

Nr. CF vechi:605- Buceșnița  
Nr. topografic:Parte din 1041

Adresa: Jud. Caraș-Severin

Nr. Crt	Nr cadastral Nr. topografic	Suprafața* (mp)	Observații / Referințe
A1		Din acte: 13.703 Masurata: 7.329	Sector cadastral:49 Teren neimprejmit;

**B. Partea II. Proprietari și acte**

Inscrieri privitoare la dreptul de proprietate și alte drepturi reale	Referințe
<b>961 / 27/05/1940</b>	
Act Notarial nr. 0, din 30/03/1940 emis de -;	
B1	A1
Intabulare, drept de PROPRIETATE, dobandit prin Conventie, cota actuala 1/2 1) <b>BEJERITA VERSAVIA</b> , fiica lui Nicolae, dom. în Buceșnița	
<b>15057 / 07/08/2008</b>	
Act Notarial nr. 2300/2008, din 01/01/2008 emis de BNP A. SIMESCU;	
B2	A1
Intabulare, drept de PROPRIETATE, dobandit prin Conventie, cota actuala 1/2 1) <b>STANOIA PETRU</b>	

**C. Partea III. SARCINI .**

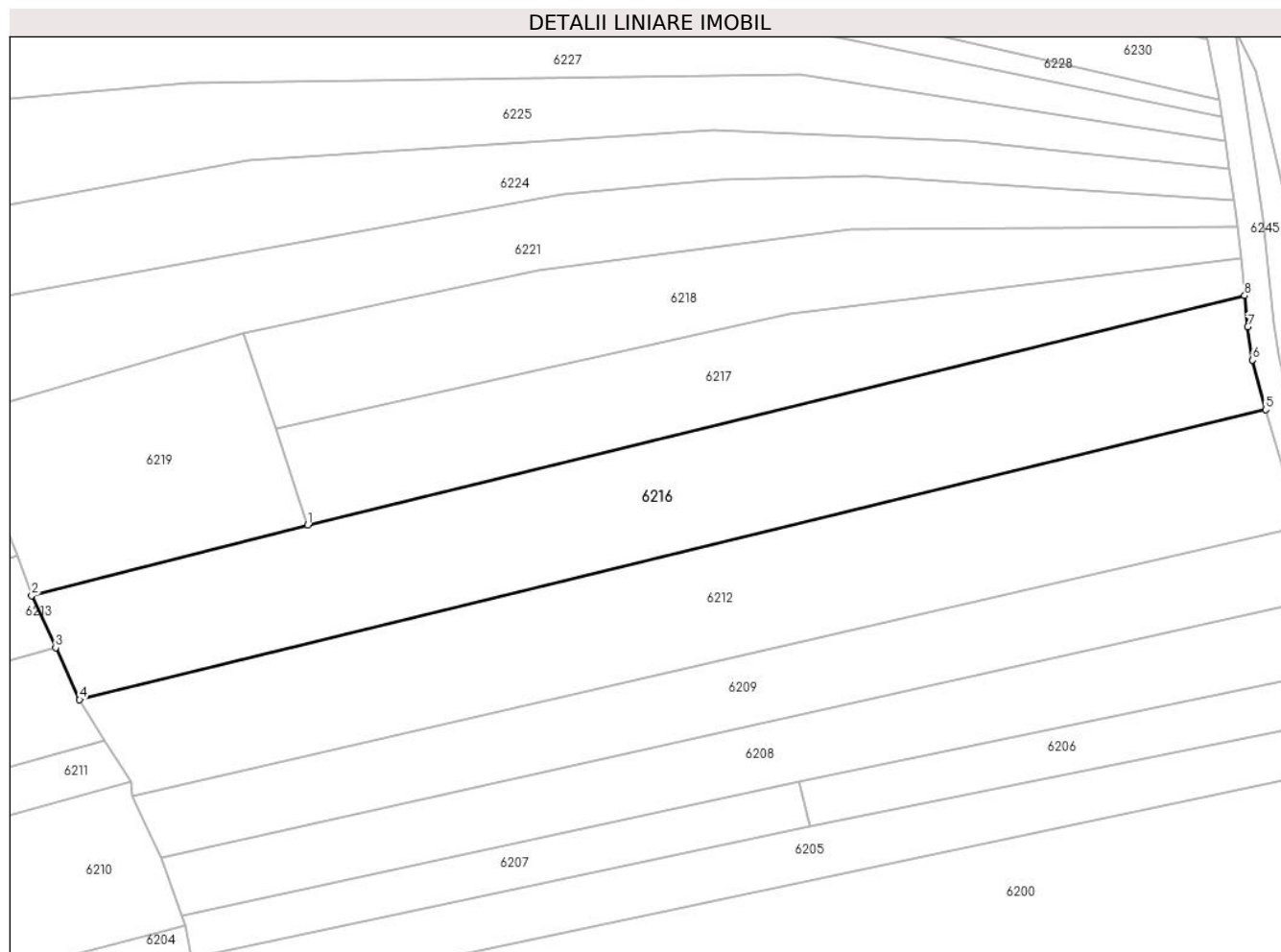
Inscrieri privind dezmembramintele dreptului de proprietate, drepturi reale de garanție și sarcini	Referințe
NU SUNT	

## Anexa Nr. 1 La Partea I

## Teren

Nr cadastral	Suprafața (mp)*	Observații / Referințe
	Din acte: 13.703 Masurata: 7.329	

\* Suprafața este determinată în planul de proiecție Stereo 70.



## Date referitoare la teren

Crt	Categorie folosință	Intravilan	Suprafața (mp)	Tarla	Parcelă	Nr. topo	Observații / Referințe
1	faneata	NU	7.329	-	-	Parte din 1041	FĂNEAȚA ÎN SESU, RESTUL DE SUPRAFAȚĂ SE REGĂSEȘTE LA ID 6212

## Lungime Segmente

1) Valorile lungimilor segmentelor sunt obținute din proiecție în plan.

Punct început	X / Y	Punct sfârșit	X / Y	Lungime segment (** (m)
1	287.296,766 426.711,044	2	287.234,049 426.695,057	64.723
2	287.234,049 426.695,057	3	287.239,493 426.683,223	13.026
3	287.239,493 426.683,223	4	287.244,922 426.671,421	12.991
4	287.244,922 426.671,421	5	287.514,323 426.737,25	277.327

Punct început	X / Y	Punct sfârșit	X / Y	Lungime segment (** (m)
5	287.514,323 426.737,25	6	287.511,359 426.748,509	11.643
6	287.511,359 426.748,509	7	287.510,229 426.756,085	7.66
7	287.510,229 426.756,085	8	287.509,521 426.763,169	7.119
8	287.509,521 426.763,169	1	287.296,766 426.711,044	219.047

\*\* Lungimile segmentelor sunt determinate în planul de proiecție Stereo 70 și sunt rotunjite la 1 milimetru.

\*\*\* Distanța dintre puncte este formată din segmente cumulate ce sunt mai mici decât valoarea 1 milimetru.





**DATE DESPRE IMOBILUL NR. 6217**

Oficiul de Cadastru și Publicitate Imobiliară CARAS-SEVERIN  
Biroul de Cadastru și Publicitate Imobiliară Caransebes

**A. Partea I. Descrierea imobilului**

TEREN Extravilan

Nr. CF vechi:535- Buceșnița  
Nr. topografic:Parte din 1040/1

Adresa: Jud. Caraș-Severin

Nr. Crt	Nr cadastral Nr. topografic	Suprafața* (mp)	Observații / Referințe
A1		4.061	Sector cadastral:49 Teren neimprejmuit;

**B. Partea II. Proprietari și acte**

Inscrieri privitoare la dreptul de proprietate și alte drepturi reale		Referințe
/		
Act Normativ nr. 7, din 13/03/1996 emis de PARLAMENTUL ROMÂNIEI;		
B1	Intabulare, drept de PROPRIETATE, dobândit prin Lege, cota actuala 1/1 1) NEIDENTIFICAT NEIDENTIFICAT	A1
Act Normativ nr. 7, din 13/03/1996 emis de PARLAMENTUL ROMÂNIEI (ADEVÉRINȚĂ NR. 2971 DIN 18.08.2022, EMISĂ DE PRIMĂRIA COMUNEI BUCOȘNIȚA, CERTIFICAT DE CĂSĂTORIE NR. 30/07.05.1988, EMIS DE CONSILIUL POPULAR AL COMUNEI BUCOȘNIȚA);		
B2	Se notează posesia faptică în favoarea lui 1) STOICHESCU ION	A1

**C. Partea III. SARCINI .**

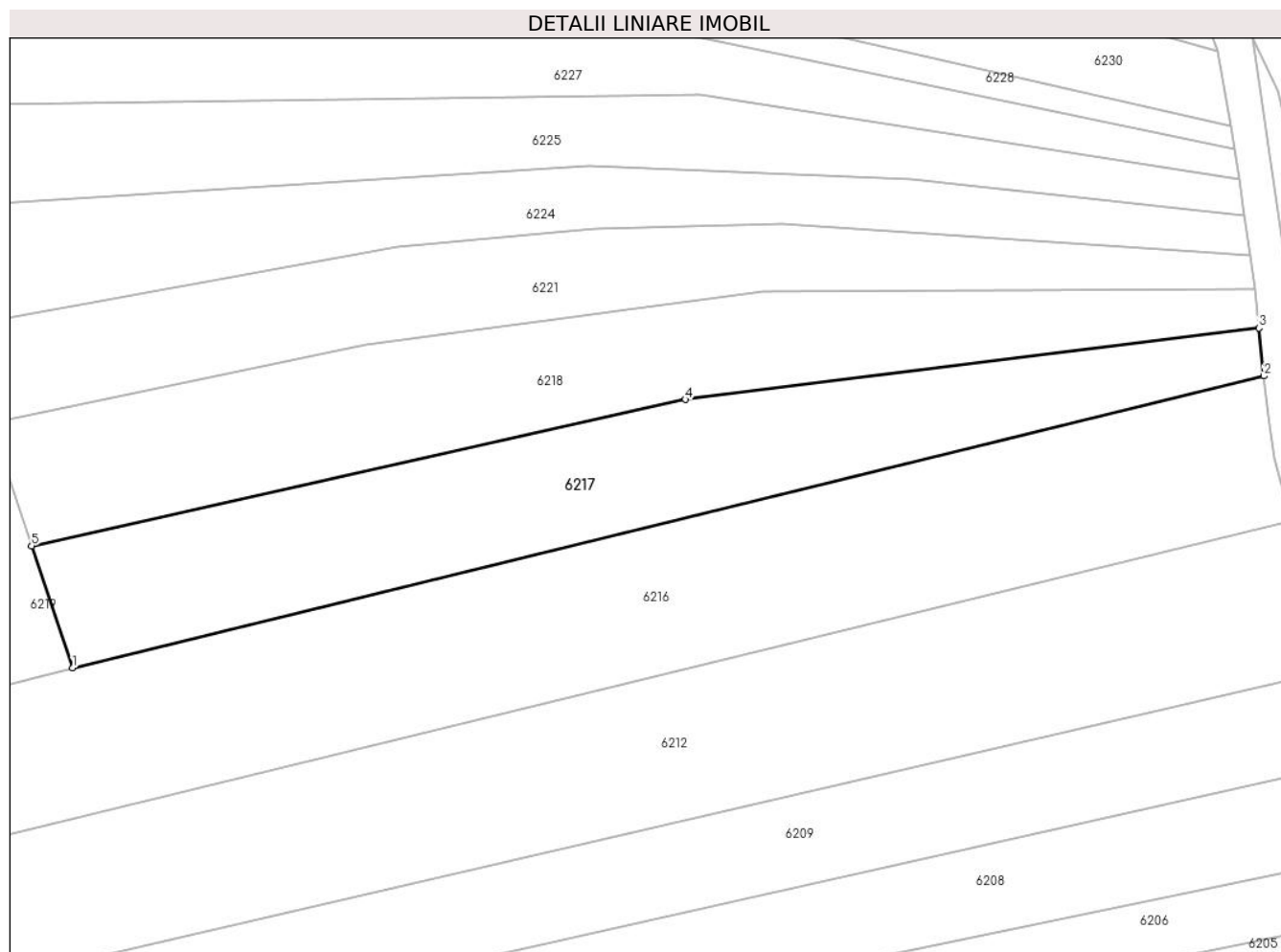
Inscrieri privind dezmembramintele dreptului de proprietate, drepturi reale de garanție și sarcini	Referințe
NU SUNT	

## Anexa Nr. 1 La Partea I

## Teren

Nr cadastral	Suprafața (mp)*	Observații / Referințe
	4.061	

\* Suprafața este determinată în planul de proiecție Stereo 70.



## Date referitoare la teren

Crt	Categorie folosință	Intravilan	Suprafața (mp)	Tarla	Parcelă	Nr. topo	Observații / Referințe
1	faneata	NU	4.061	-	-	Parte din 1040/1	FĂNEAȚĂ ÎN SESU

## Lungime Segmente

1) Valorile lungimilor segmentelor sunt obținute din proiecție în plan.

Punct început	X / Y	Punct sfârșit	X / Y	Lungime segment (** (m)
1	287.296,766 426.711,044	2	287.509,521 426.763,169	219.047
2	287.509,521 426.763,169	3	287.508,663 426.771,742	8.616
3	287.508,663 426.771,742	4	287.406,212 426.758,977	103.243
4	287.406,212 426.758,977	5	287.289,414 426.732,863	119.682
5	287.289,414 426.732,863	1	287.296,766 426.711,044	23.024

**\*\* Lungimile segmentelor sunt determinate în planul de proiecție Stereo 70 și sunt rotunjite la 1 milimetru.**

**\*\*\* Distanța dintre puncte este formată din segmente cumulate ce sunt mai mici decât valoarea 1 milimetru.**



**DATE DESPRE IMOBILUL NR. 6218**

Oficiul de Cadastru și Publicitate Imobiliară CARAS-SEVERIN  
Biroul de Cadastru și Publicitate Imobiliară Caransebes

**A. Partea I. Descrierea imobilului**

TEREN Extravilan

Nr. CF vechi:81, 535- Buceșnița  
Nr. topografic:Parte din 1040/1, 1039

Adresa: Jud. Caraș-Severin

Nr. Crt	Nr cadastral Nr. topografic	Suprafața* (mp)	Observații / Referințe
A1		3.917	Sector cadastral:49 Teren neimprejmuit;

**B. Partea II. Proprietari și acte**

Inscrieri privitoare la dreptul de proprietate și alte drepturi reale		Referințe
/		
Act Normativ nr. 7, din 13/03/1996 emis de PARLAMENTUL ROMÂNIEI;		
B1	Intabulare, drept de PROPRIETATE, dobândit prin Lege, cota actuala 1/1 1) NEIDENTIFICAT NEIDENTIFICAT	A1
Act Normativ nr. 7, din 13/03/1996 emis de PARLAMENTUL ROMÂNIEI (ADEVERINȚĂ NR. 2952 DIN 18.08.2022, EMISĂ DE PRIMĂRIA COMUNEI BUCOȘNIȚA, CERTIFICAT DE CĂSĂTORIE NR. 6/07.08.2021, EMIS DE PRIMĂRIA COMUNEI SLATINA-TIMIȘ);		
B2	Se notează posesia faptică în favoarea lui 1) SERACIN NICOLAE-CRISTIAN	A1

**C. Partea III. SARCINI .**

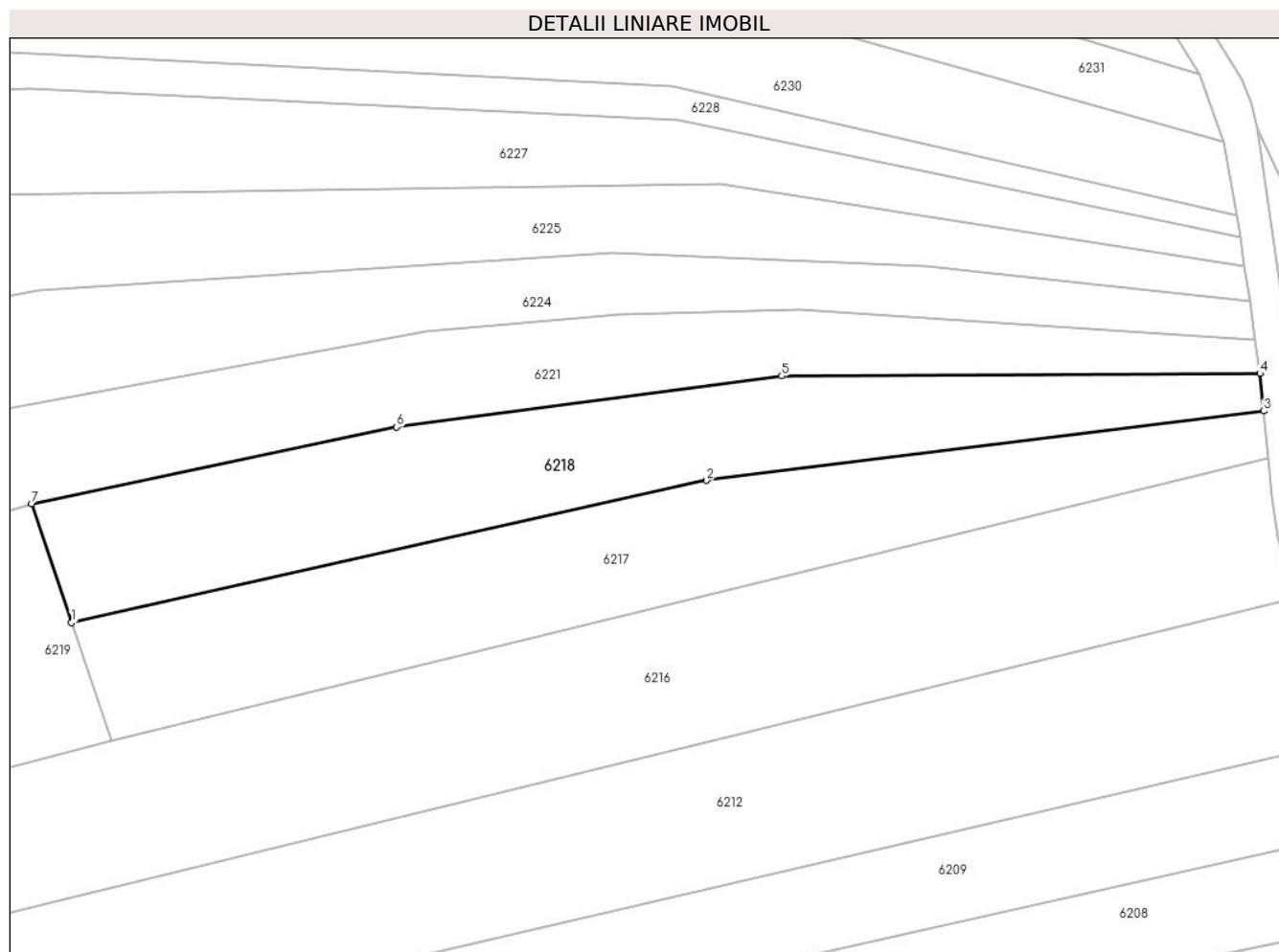
Inscrieri privind dezmembramintele dreptului de proprietate, drepturi reale de garanție și sarcini	Referințe
NU SUNT	

## Anexa Nr. 1 La Partea I

## Teren

Nr cadastral	Suprafața (mp)*	Observații / Referințe
	3.917	

\* Suprafața este determinată în planul de proiecție Stereo 70.



## Date referitoare la teren

Crt	Categorie folosință	Intravilan	Suprafața (mp)	Tarla	Parcelă	Nr. topo	Observații / Referințe
1	faneata	NU	3.917	-	-	Parte din 1040/1, 1039	FĂNEAȚĂ ÎN SESU

## Lungime Segmente

1) Valorile lungimilor segmentelor sunt obținute din proiecție în plan.

Punct început	X / Y	Punct sfârșit	X / Y	Lungime segment (** (m)
1	287.289,414 426.732,863	2	287.406,212 426.758,977	119.682
2	287.406,212 426.758,977	3	287.508,663 426.771,742	103.243
3	287.508,663 426.771,742	4	287.507,972 426.778,647	6.939
4	287.507,972 426.778,647	5	287.420,026 426.778,197	87.947
5	287.420,026 426.778,197	6	287.349,184 426.768,78	71.465

Punct început	X / Y	Punct sfârșit	X / Y	Lungime segment (** (m)
6	287.349,184 426.768,78	7	287.282,061 426.754,683	68.587
7	287.282,061 426.754,683	1	287.289,414 426.732,863	23.026

\*\* Lungimile segmentelor sunt determinate în planul de proiecție Stereo 70 și sunt rotunjite la 1 milimetru.

\*\*\* Distanța dintre puncte este formată din segmente cumulate ce sunt mai mici decât valoarea 1 milimetru.





**DATE DESPRE IMOBILUL NR. 6219**

Oficiul de Cadastru și Publicitate Imobiliară CARAS-SEVERIN  
Biroul de Cadastru și Publicitate Imobiliară Caransebes

**A. Partea I. Descrierea imobilului**

TEREN Extravilan

Nr. CF vechi:536- Buceșnița

Nr. topografic:1040/2

Adresa: Jud. Caraș-Severin

Nr. Crt	Nr cadastral Nr. topografic	Suprafața* (mp)	Observații / Referințe
A1		Din acte: 2.877 Masurata: 2.922	Sector cadastral:49 Teren neimprejmuit;

**B. Partea II. Proprietari și acte**

Inscrieri privitoare la dreptul de proprietate și alte drepturi reale	Referințe
<b>1163 / 14/07/1973</b>	
Act Notarial nr. 1574/1973, din 10/07/1973 emis de -;	
B1	A1
Intabulare, drept de PROPRIETATE, dobandit prin Conventie, cota actuala 2877/2922	
1) DORCA FLOAREA, născ. Anderca, văduvă, dom. în Vălișoara Nr. 115	
/	
Act Normativ nr. 7, din 13/03/1996 emis de PARLAMENTUL ROMÂNIEI;	
B2	A1
Inscrierea provizorie, drept de PROPRIETATE, dobandit prin Lege, cota actuala 45/2922	
1) COMUNA BUCOȘNIȚA, CIF:3227645, PROPRIETAR NEIDENTIFICAT	

**C. Partea III. SARCINI .**

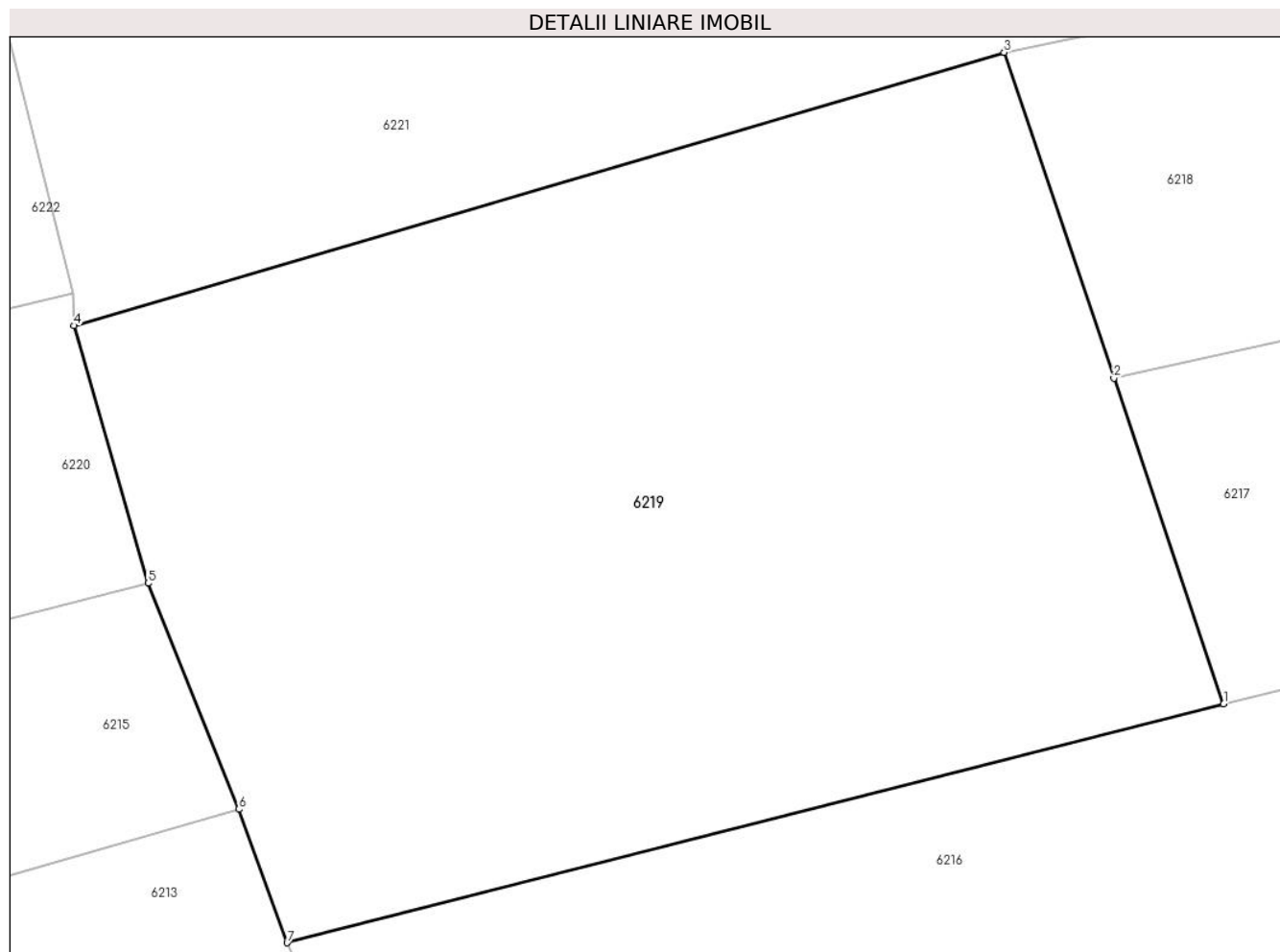
Inscrieri privind dezmembramintele dreptului de proprietate, drepturi reale de garanție și sarcini	Referințe
NU SUNT	

## Anexa Nr. 1 La Partea I

## Teren

Nr cadastral	Suprafața (mp)*	Observații / Referințe
	Din acte: 2.877 Masurata: 2.922	

\* Suprafața este determinată în planul de proiecție Stereo 70.



## Date referitoare la teren

Crt	Categorie folosință	Intra vilan	Suprafața (mp)	Tarla	Parcelă	Nr. topo	Observații / Referințe
1	faneata	NU	2.922	-	-	1040/2	FÂNEAȚĂ ÎN SESU

## Lungime Segmente

1) Valorile lungimilor segmentelor sunt obținute din proiecție în plan.

Punct început	X / Y	Punct sfârșit	X / Y	Lungime segment (** (m)
1	287.296,766 426.711,044	2	287.289,414 426.732,863	23.024
2	287.289,414 426.732,863	3	287.282,061 426.754,683	23.026
3	287.282,061 426.754,683	4	287.219,759 426.736,386	64.933
4	287.219,759 426.736,386	5	287.224,748 426.719,13	17.963
5	287.224,748 426.719,13	6	287.230,819 426.703,996	16.306

Punct început	X / Y	Punct sfârșit	X / Y	Lungime segment (** (m)
6	287.230,819 426.703,996	7	287.234,049 426.695,057	9.505
7	287.234,049 426.695,057	1	287.296,766 426.711,044	64.723

\*\* Lungimile segmentelor sunt determinate în planul de proiecție Stereo 70 și sunt rotunjite la 1 milimetru.

\*\*\* Distanța dintre puncte este formată din segmente cumulate ce sunt mai mici decât valoarea 1 milimetru.





## DATE DESPRE IMOBILUL NR. 6220

Oficiul de Cadastru și Publicitate Imobiliară CARAS-SEVERIN  
Biroul de Cadastru și Publicitate Imobiliară Caransebes

## A. Partea I. Descrierea imobilului

Nr. CF vechi: 243, 242- BUCOȘNIȚA  
Nr. topografic: 1089/1, parte din 1089/2

TEREN Extravilan

Adresa: Jud. Caraș-Severin

Nr. Crt	Nr cadastral Nr. topografic	Suprafața* (mp)	Observații / Referințe
A1	30393	4.671	Sector cadastral: 49 Teren neimprejmuit; 30394

## B. Partea II. Proprietari și acte

Inscrieri privitoare la dreptul de proprietate și alte drepturi reale	Referințe	
<b>2489 / 07/12/1934</b>		
Act Notarial nr. 0, din 17/03/1928 emis de -;		
B1	Intabulare, drept de PROPRIETATE, dobandit prin Conventie, cota actuala 4/12, cota initiala 2/6 1) <b>LUNGOCEA BOSIOC</b> , (cas. cu Radu Petra) <i>OBSERVATII: (provenita din conversia CF 243)</i>	A1
<b>992 / 06/06/1941</b>		
Act Notarial nr. 0, din 27/05/1941 emis de -;		
B2	Intabulare, drept de PROPRIETATE, dobandit prin Conventie, cota actuala 1/12, cota initiala 5/60 1) <b>ANDERCA ION</b> , (cas. cu Oprea Ana) <i>OBSERVATII: (provenita din conversia CF 243)</i>	A1
<b>2165 / 01/12/1942</b>		
Act Notarial nr. 0, din 01/11/1942 emis de -;		
B3	Intabulare, drept de PROPRIETATE, dobandit prin Conventie, cota actuala 1/12, cota initiala 5/60 1) <b>LUNGOCEA NICOLAE</b> , (cas. cu Maria Vacariu) <i>OBSERVATII: (provenita din conversia CF 243)</i>	A1
B4	interdicție de instrainare și grevare în favoarea: Anderca Alexa <i>OBSERVATII: (provenita din conversia CF 243)</i>	A1
B5	interdicție de instrainare și grevare în favoarea: Lungocea Maria (nasc. Anderca) <i>OBSERVATII: (provenita din conversia CF 243)</i>	A1
<b>361 / 13/03/1947</b>		
Act Notarial nr. 0, din 03/03/1947 emis de -;		
B6	Intabulare, drept de PROPRIETATE, dobandit prin Conventie, cota actuala 2/12, cota initiala 1/6 1) <b>ANDERCA ION</b> , (cas. cu Oprea Ana) <i>OBSERVATII: (provenita din conversia CF 243)</i>	A1
B7	interdicție de instrainare și grevare în favoarea: Lungocea Maria (nasc. Anderca) <i>OBSERVATII: (provenita din conversia CF 243)</i>	A1
<b>30123 / 29/11/2011</b>		
Act Notarial nr. AUT.2699, din 11/11/2011 emis de BNP SIMESCU GHEORGHE;		
B10	Intabulare, drept de PROPRIETATE cumparare, dobandit prin Conventie, cota actuala 4/12, cota initiala 4/12 1) <b>SPUNEI NELU - NICOLAE</b> , si sotia 2) <b>SPUNEI VALENTINA - ADRIANA</b> <i>OBSERVATII: bun comun</i>	A1
/		
Act Normativ nr. 7, din 13/03/1996 emis de PARLAMENTUL ROMÂNIEI (ADEVÉRINȚĂ NR. 2925 DIN 18.08.2022, EMISĂ DE PRIMĂRIA COMUNEI BUCOȘNIȚA);		
B11	Se notează posesia faptică în favoarea lui 1) <b>BELCIU CĂTĂLINA</b>	A1

Inscrieri privind dezmembramintele dreptului de proprietate, drepturi reale de garanţie şi sarcini	Referinţe
--	-----------

## C. Partea III. SARCINI

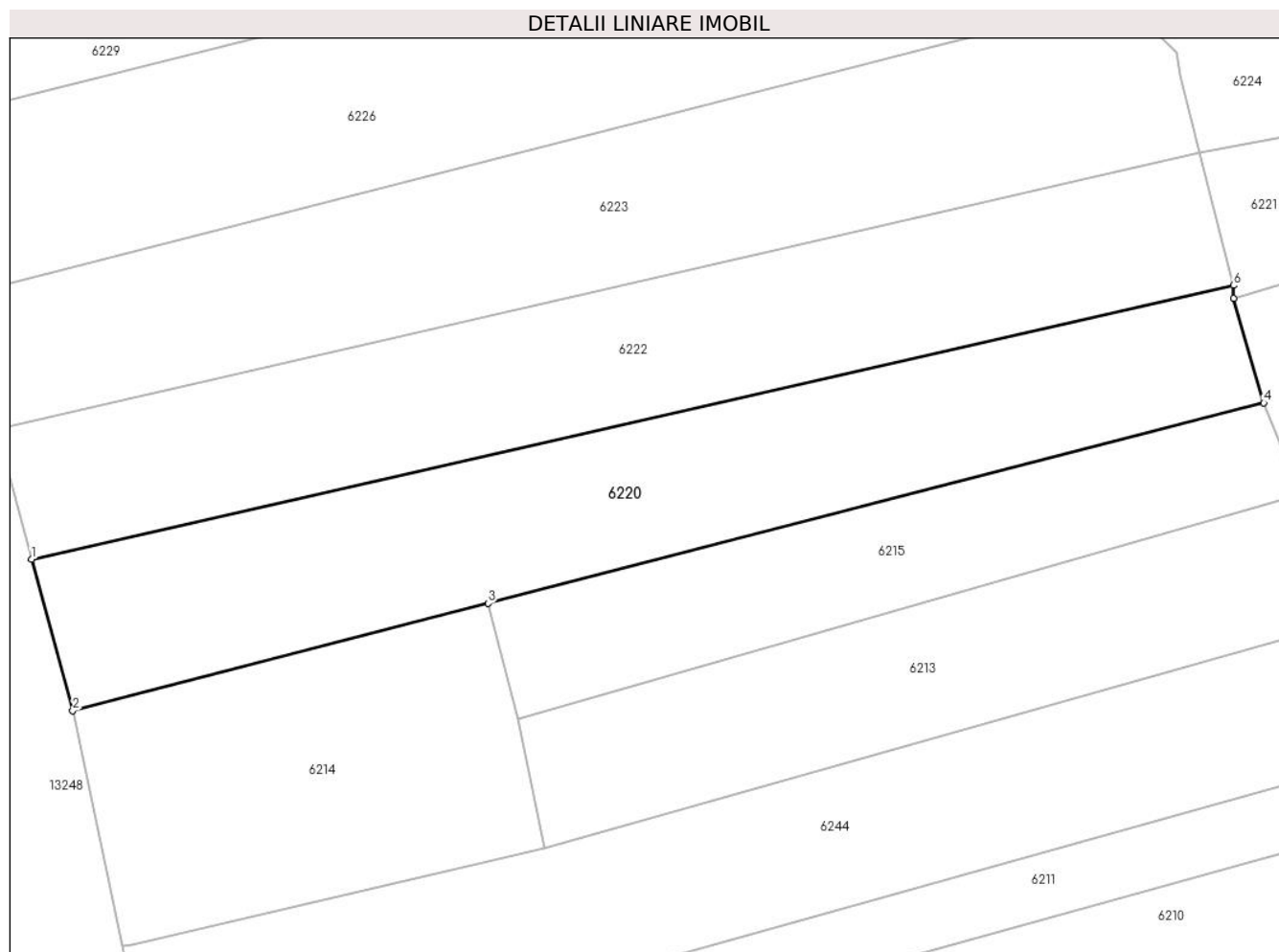
Inscrieri privind dezmembramintele dreptului de proprietate, drepturi reale de garanţie şi sarcini	Referinţe
<b>361 / 13/03/1947</b>	
Act Notarial nr. 0, din 01/01/1947 emis de -;	
C1	Intabulare, drept de UZUFRUCT VIAGER, cota actuala 2/12
	1) <b>LUNGOCEA MARIA</b> , (nasc. Anderca)
	<i>OBSERVATII: (provenita din conversia CF 243)</i>
	A1

## Anexa Nr. 1 La Partea I

## Teren

Nr cadastral	Suprafața (mp)*	Observații / Referințe
30393	4.671	30394

\* Suprafața este determinată în planul de proiecție Stereo 70.



## Date referitoare la teren

Crt	Categorie folosință	Intra vilan	Suprafața (mp)	Tarla	Parcelă	Nr. topo	Observații / Referințe
1	faneata	NU	4.671	-	-	1089/1, parte din 1084	FĂNEAȚĂ ÎN COPACI
2	faneata	NU	0	-	-	1089/1	
3	faneata	NU	0	-	-	1090	
4	arabil	NU	0	-	-	1091	

## Lungime Segmente

1) Valorile lungimilor segmentelor sunt obținute din proiecție în plan.

Punct început	X / Y	Punct sfârșit	X / Y	Lungime segment (** (m)
1	287.020,958 426.693,257	2	287.027,759 426.668,262	25.904
2	287.027,759 426.668,262	3	287.096,44 426.685,998	70.934
3	287.096,44 426.685,998	4	287.224,748 426.719,13	132.517

Punct început	X / Y	Punct sfârșit	X / Y	Lungime segment (** (m)
4	287.224,748 426.719,13	5	287.219,759 426.736,386	17.963
5	287.219,759 426.736,386	6	287.219,717 426.738,524	2.138
6	287.219,717 426.738,524	1	287.020,958 426.693,257	203.849

\*\* Lungimile segmentelor sunt determinate în planul de proiecție Stereo 70 și sunt rotunjite la 1 milimetru.

\*\*\* Distanța dintre puncte este formată din segmente cumulate ce sunt mai mici decât valoarea 1 milimetru.



**DATE DESPRE IMOBILUL NR. 6221**

Oficiul de Cadastru și Publicitate Imobiliară CARAS-SEVERIN  
Biroul de Cadastru și Publicitate Imobiliară Caransebes

**A. Partea I. Descrierea imobilului**

TEREN Extravilan

Nr. CF vechi:81- Buceșnița  
Nr. topografic:Parte din 1039

Adresa: Jud. Caraș-Severin

Nr. Crt	Nr cadastral Nr. topografic	Suprafața* (mp)	Observații / Referințe
A1		4.458	Sector cadastral:49 Teren neimprejmuit;

**B. Partea II. Proprietari și acte**

Inscrieri privitoare la dreptul de proprietate și alte drepturi reale		Referințe
/		
Act Normativ nr. 7, din 13/03/1996 emis de PARLAMENTUL ROMÂNIEI;		
B1	Intabulare, drept de PROPRIETATE, dobândit prin Lege, cota actuala 1/1 1) NEIDENTIFICAT NEIDENTIFICAT	A1
Act Normativ nr. 7, din 13/03/1996 emis de PARLAMENTUL ROMÂNIEI (ADEVERINȚĂ NR. 2953 DIN 18.08.2022, EMISĂ DE PRIMĂRIA COMUNEI BUCOȘNIȚA, CERTIFICAT DE CĂSĂTORIE NR. 7/07.06.2019, EMIS DE PRIMĂRIA COMUNEI BUCOȘNIȚA);		
B2	Se notează posesia faptică în favoarea lui 1) OPREA-ANDERCA ION	A1

**C. Partea III. SARCINI .**

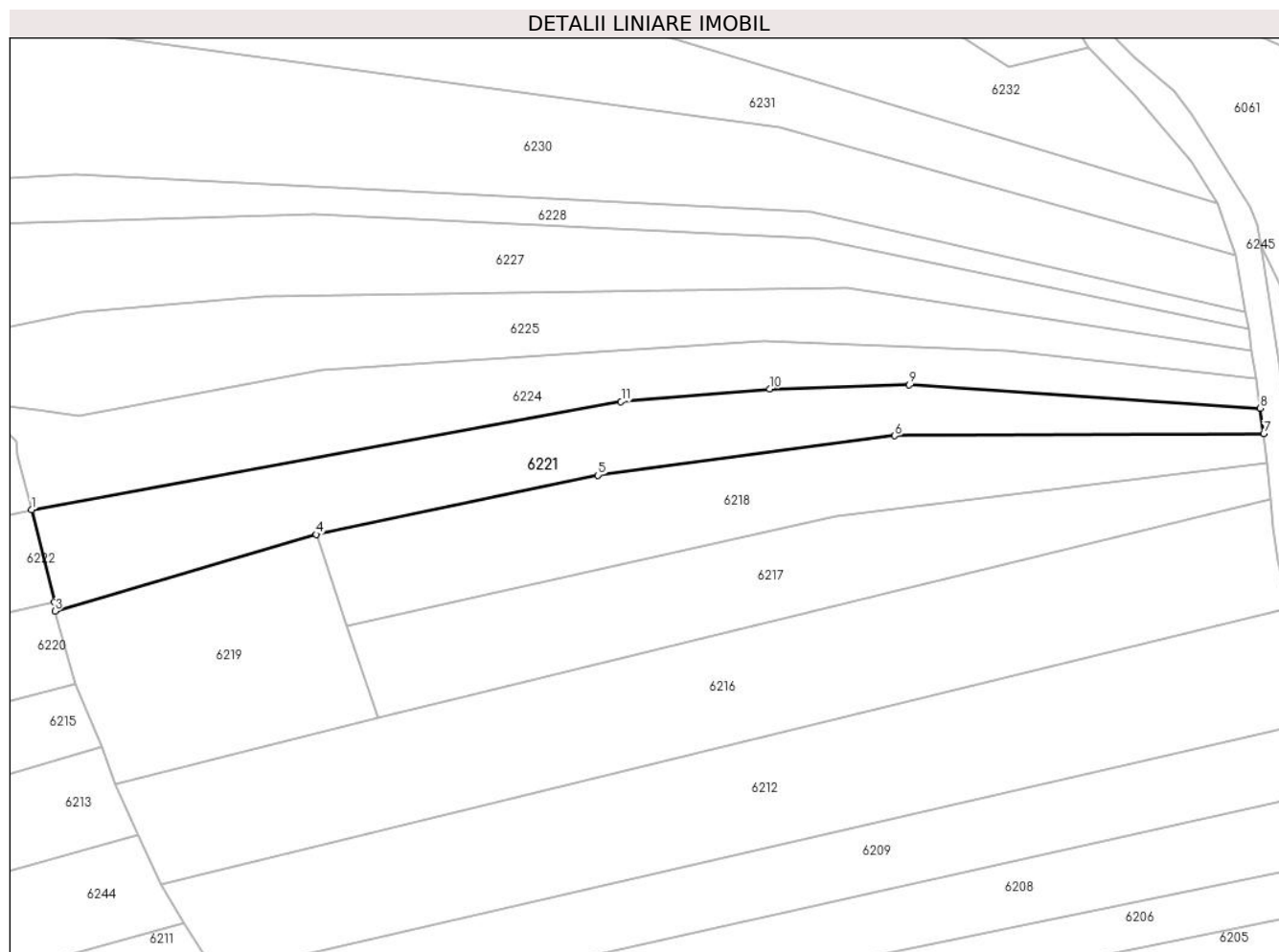
Inscrieri privind dezmembramintele dreptului de proprietate, drepturi reale de garanție și sarcini	Referințe
NU SUNT	

## Anexa Nr. 1 La Partea I

## Teren

Nr cadastral	Suprafața (mp)*	Observații / Referințe
	4.458	

\* Suprafața este determinată în planul de proiecție Stereo 70.



## Date referitoare la teren

Crt	Categorie folosință	Intravilan	Suprafața (mp)	Tarla	Parcelă	Nr. topo	Observații / Referințe
1	fâneata	NU	4.458	-	-	Parte din 1039	FÂNEAȚĂ ÎN SESU

## Lungime Segmente

1) Valorile lungimilor segmentelor sunt obținute din proiecție în plan.

Punct început	X / Y	Punct sfârșit	X / Y	Lungime segment (** (m)
1	287.214,199 426.760,529	2	287.219,717 426.738,524	22.686
2	287.219,717 426.738,524	3	287.219,759 426.736,386	2.138
3	287.219,759 426.736,386	4	287.282,061 426.754,683	64.933
4	287.282,061 426.754,683	5	287.349,184 426.768,78	68.587
5	287.349,184 426.768,78	6	287.420,026 426.778,197	71.465

Punct început	X / Y	Punct sfârșit	X / Y	Lungime segment (** (m)
6	287.420,026 426.778,197	7	287.507,972 426.778,647	87.947
7	287.507,972 426.778,647	8	287.507,126 426.784,773	6.184
8	287.507,126 426.784,773	9	287.423,486 426.790,32	83.824
9	287.423,486 426.790,32	10	287.390,181 426.789,386	33.318
10	287.390,181 426.789,386	11	287.354,748 426.786,318	35.566
11	287.354,748 426.786,318	1	287.214,199 426.760,529	142.895

\*\* Lungimile segmentelor sunt determinate în planul de proiecție Stereo 70 și sunt rotunjite la 1 milimetru.

\*\*\* Distanța dintre puncte este formată din segmente cumulate ce sunt mai mici decât valoarea 1 milimetru.





## DATE DESPRE IMOBILUL NR. 6222

Oficiul de Cadastru și Publicitate Imobiliară CARAS-SEVERIN  
Biroul de Cadastru și Publicitate Imobiliară Caransebes

## A. Partea I. Descrierea imobilului

TEREN Extravilan

Nr. CF vechi:242- Bucoșnița

Nr. topografic:1089/3, parte din 1089/2

Adresa: Jud. Caraș-Severin

Nr. Crt	Nr cadastral Nr. topografic	Suprafața* (mp)	Observații / Referințe
A1	30394	4.579	Sector cadastral:49 Teren neimprejmuit;

## B. Partea II. Proprietari și acte

Inscrieri privitoare la dreptul de proprietate și alte drepturi reale		Referințe
<b>2489 / 07/12/1934</b>		
Act Notarial nr. 0, din 17/03/1928 emis de -;		
B1	Intabulare, drept de PROPRIETATE, dobandit prin Conventie, cota actuala 4/12, cota initiala 2/6 1) LUNGOCEA BOSIOC, (cas. cu Radu Petra) OBSERVATII: (provenita din conversia CF 242)	A1
<b>992 / 06/06/1941</b>		
Act Notarial nr. 0, din 27/05/1941 emis de -;		
B3	Intabulare, drept de PROPRIETATE, dobandit prin Conventie, cota actuala 1/12, cota initiala 5/60 1) ANDERCA ION, (cas. cu Oprea Ana) OBSERVATII: (provenita din conversia CF 242)	A1
<b>2165 / 01/12/1942</b>		
Act Notarial nr. 0, din 01/11/1942 emis de -;		
B4	Intabulare, drept de PROPRIETATE, dobandit prin Conventie, cota actuala 1/12, cota initiala 5/60 1) LUNGOCEA NICOLAE, (cas. cu Maria Vacariu) OBSERVATII: (provenita din conversia CF 242)	A1
B5	interdictie de instrainare si grevare in favoarea: Anderca Alexa OBSERVATII: (provenita din conversia CF 242)	A1
B6	interdictie de instrainare si grevare in favoarea: Lungocea Maria (nasc. Anderca) OBSERVATII: (provenita din conversia CF 242)	A1
<b>361 / 13/03/1947</b>		
Act Notarial nr. 0, din 03/03/1947 emis de -;		
B7	Intabulare, drept de PROPRIETATE, dobandit prin Conventie, cota actuala 2/12, cota initiala 1/6 1) ANDERCA ION, (cas. cu Oprea Ana) OBSERVATII: (provenita din conversia CF 242)	A1
B8	interdictie de instrainare si grevare in favoarea: Lungocea Maria (nasc. Anderca) OBSERVATII: (provenita din conversia CF 242)	A1
<b>30122 / 29/11/2011</b>		
Act Notarial nr. AUT.2699, din 11/11/2011 emis de BNP SIMESCU GHEORGHE;		
B11	Intabulare, drept de PROPRIETATE cumparare, dobandit prin Conventie, cota actuala 4/12, cota initiala 4/12 1) SPUNEI NELU - NICOLAE, si sotia 2) SPUNEI VALENTINA - ADRIANA OBSERVATII: bun comun	A1
/		
Act Notarial nr. 0, din 17/03/1928 emis de -;		
B12	Se notează posesia faptică în favoarea lui 1) TĂRĂBUGĂ MARCELA-ELISABETA, căsătorită cu Tărăbugă Rusalin	A1

Inscrieri privind dezmembramintele dreptului de proprietate, drepturi reale de garanţie şi sarcini	Referinţe
--	-----------

## C. Partea III. SARCINI

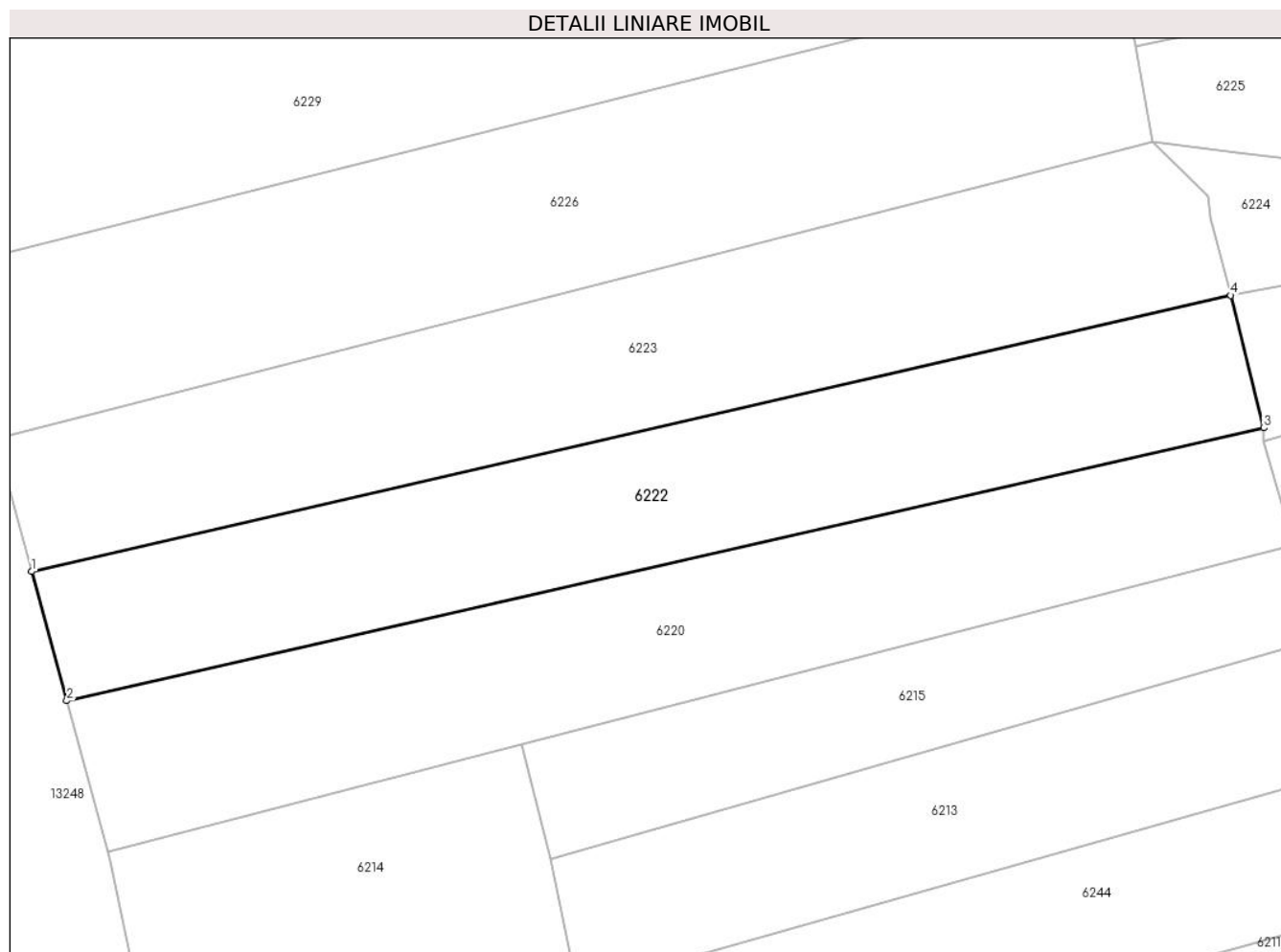
Inscrieri privind dezmembramintele dreptului de proprietate, drepturi reale de garanţie şi sarcini	Referinţe
<b>361 / 13/03/1947</b>	
Act Notarial nr. 0, din 03/03/1947 emis de -;	
C1	Intabulare, drept de UZUFRACT VIAGER, dobandit prin Conventie, cota actuala 1/6
	1) <b>LUNGOCEA MARIA</b> , (nasc. Anderca)
	<i>OBSERVATII: (provenita din conversia CF 242)</i>
	A1

## Anexa Nr. 1 La Partea I

## Teren

Nr cadastral	Suprafața (mp)*	Observații / Referințe
30394	4.579	

\* Suprafața este determinată în planul de proiecție Stereo 70.



## Date referitoare la teren

Crt	Categorie folosință	Intravilan	Suprafața (mp)	Tarla	Parcelă	Nr. topo	Observații / Referințe
1	faneata	NU	4.579	-	-	1089/3, parte din 1089/2	FĂNEAȚĂ ÎN COPACI

## Lungime Segmente

1) Valorile lungimilor segmentelor sunt obținute din proiecție în plan.

Punct început	X / Y	Punct sfârșit	X / Y	Lungime segment (** (m)
1	287.015,126 426.714,692	2	287.020,958 426.693,257	22.214
2	287.020,958 426.693,257	3	287.219,717 426.738,524	203.849
3	287.219,717 426.738,524	4	287.214,199 426.760,529	22.686
4	287.214,199 426.760,529	1	287.015,126 426.714,692	204.282

**\*\* Lungimile segmentelor sunt determinate în planul de proiecție Stereo 70 și sunt rotunjite la 1 milimetru.**

**\*\*\* Distanța dintre puncte este formată din segmente cumulate ce sunt mai mici decât valoarea 1 milimetru.**





## DATE DESPRE IMOBILUL NR. 6223

Oficiul de Cadastru și Publicitate Imobiliară CARAS-SEVERIN  
Biroul de Cadastru și Publicitate Imobiliară Caransebes

## A. Partea I. Descrierea imobilului

Nr. CF vechi:243- Buceșnița  
Nr. topografic:1090

TEREN Extravilan

Adresa: Jud. Caraș-Severin

Nr. Crt	Nr cadastral Nr. topografic	Suprafața* (mp)	Observații / Referințe
A1	30393	5.145	Sector cadastral:49 Teren neimprejmuit;

## B. Partea II. Proprietari și acte

Inscrieri privitoare la dreptul de proprietate și alte drepturi reale		Referințe
<b>2489 / 07/12/1934</b>		
Act Notarial nr. 0, din 17/03/1928 emis de -;		
B1	Intabulare, drept de PROPRIETATE, dobandit prin Conventie, cota actuala 4/12, cota initiala 2/6 1) <b>LUNGOCEA BOSIOC</b> , (cas. cu Radu Petra) <i>OBSERVATII: (provenita din conversia CF 243)</i>	A1
<b>992 / 06/06/1941</b>		
Act Notarial nr. 0, din 27/05/1941 emis de -;		
B2	Intabulare, drept de PROPRIETATE, dobandit prin Conventie, cota actuala 1/12, cota initiala 5/60 1) <b>ANDERCA ION</b> , (cas. cu Oprea Ana) <i>OBSERVATII: (provenita din conversia CF 243)</i>	A1
<b>2165 / 01/12/1942</b>		
Act Notarial nr. 0, din 01/11/1942 emis de -;		
B3	Intabulare, drept de PROPRIETATE, dobandit prin Conventie, cota actuala 1/12, cota initiala 5/60 1) <b>LUNGOCEA NICOLAE</b> , (cas. cu Maria Vacariu) <i>OBSERVATII: (provenita din conversia CF 243)</i>	A1
B4	interdicție de instrainare si grevare in favoarea: Anderca Alexa <i>OBSERVATII: (provenita din conversia CF 243)</i>	A1
B5	interdicție de instrainare si grevare in favoarea: Lungocea Maria (nasc. Anderca) <i>OBSERVATII: (provenita din conversia CF 243)</i>	A1
<b>361 / 13/03/1947</b>		
Act Notarial nr. 0, din 03/03/1947 emis de -;		
B6	Intabulare, drept de PROPRIETATE, dobandit prin Conventie, cota actuala 2/12, cota initiala 1/6 1) <b>ANDERCA ION</b> , (cas. cu Oprea Ana) <i>OBSERVATII: (provenita din conversia CF 243)</i>	A1
B7	interdicție de instrainare si grevare in favoarea: Lungocea Maria (nasc. Anderca) <i>OBSERVATII: (provenita din conversia CF 243)</i>	A1
<b>30123 / 29/11/2011</b>		
Act Notarial nr. AUT.2699, din 11/11/2011 emis de BNP SIMESCU GHEORGHE;		
B10	Intabulare, drept de PROPRIETATE, dobandit prin Conventie, cota actuala 4/12, cota initiala 4/12 1) <b>SPUNEI NELU - NICOLAE</b> , si sotia 2) <b>SPUNEI VALENTINA - ADRIANA</b> <i>OBSERVATII: bun comun</i>	A1
/		
Act Normativ nr. 7, din 13/03/1996 emis de PARLAMENTUL ROMÂNIEI (ADEVÉRINȚĂ NR. 3406/02.09.2022, EMISĂ DE PRIMĂRIA COMUNEI BUCOȘNIȚA);		
B11	Se notează posesia faptică în favoarea lui 1) <b>ANDERCA PETRIȘOR IONUȚ</b>	A1

Inscrieri privind dezmembramintele dreptului de proprietate, drepturi reale de garanţie şi sarcini	Referinţe
--	-----------

## C. Partea III. SARCINI

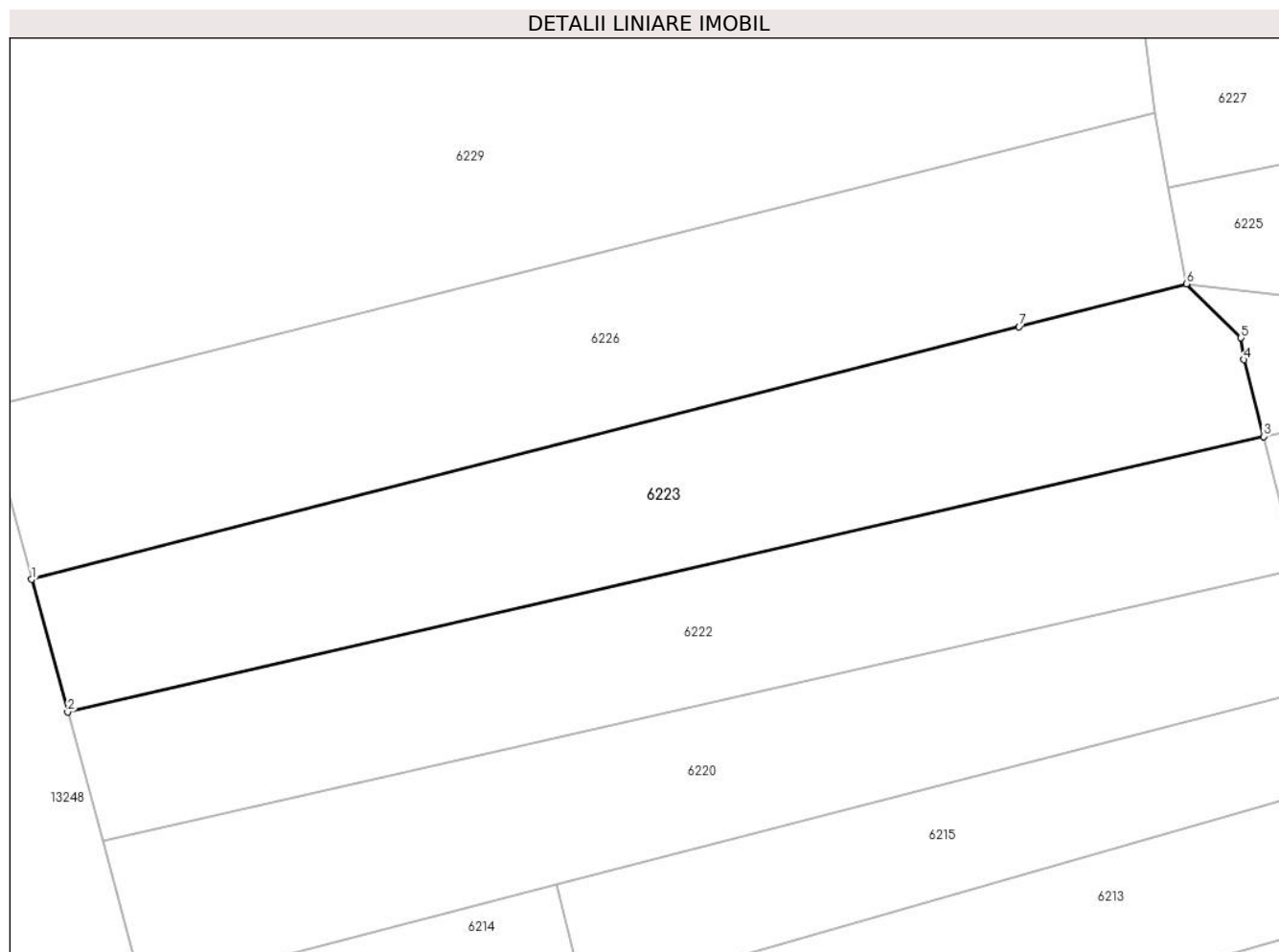
Inscrieri privind dezmembramintele dreptului de proprietate, drepturi reale de garanţie şi sarcini	Referinţe
<b>361 / 13/03/1947</b>	
Act Notarial nr. 0, din 03/03/1947 emis de -;	
C1	Intabulare, drept de UZUFRUCT VIAGER, dobandit prin Conventie, cota actuala 1/6
	1) <b>LUNGOCEA MARIA</b> , (nasc. Anderca)
	<i>OBSERVATII: (provenita din conversia CF 243)</i>
	A1

## Anexa Nr. 1 La Partea I

## Teren

Nr cadastral	Suprafața (mp)*	Observații / Referințe
30393	5.145	

\* Suprafața este determinată în planul de proiecție Stereo 70.



## Date referitoare la teren

Crt	Categorie folosință	Intravilan	Suprafața (mp)	Tarla	Parcelă	Nr. topo	Observații / Referințe
1	fâneata	NU	5.145	-	-	1090	FÂNEAȚĂ ÎN COPACI

## Lungime Segmente

1) Valorile lungimilor segmentelor sunt obținute din proiecție în plan.

Punct început	X / Y	Punct sfârșit	X / Y	Lungime segment (** (m)
1	287.009,119 426.736,767	2	287.015,126 426.714,692	22.878
2	287.015,126 426.714,692	3	287.214,199 426.760,529	204.282
3	287.214,199 426.760,529	4	287.210,909 426.773,295	13.183
4	287.210,909 426.773,295	5	287.210,408 426.776,936	3.675
5	287.210,408 426.776,936	6	287.201,328 426.785,907	12.764

Punct început	X / Y	Punct sfârșit	X / Y	Lungime segment (** (m)
6	287.201,328 426.785,907	7	287.173,479 426.778,787	28.745
7	287.173,479 426.778,787	1	287.009,119 426.736,767	169.646

\*\* Lungimile segmentelor sunt determinate în planul de proiecție Stereo 70 și sunt rotunjite la 1 milimetru.

\*\*\* Distanța dintre puncte este formată din segmente cumulate ce sunt mai mici decât valoarea 1 milimetru.

**DATE DESPRE IMOBILUL NR. 6224**

Oficiul de Cadastru și Publicitate Imobiliară CARAS-SEVERIN  
Biroul de Cadastru și Publicitate Imobiliară Caransebes

**A. Partea I. Descrierea imobilului**

TEREN Extravilan

Nr. CF vechi:81- Buceșnița  
Nr. topografic:Parte din 1039

Adresa: Jud. Caraș-Severin

Nr. Crt	Nr cadastral Nr. topografic	Suprafața* (mp)	Observații / Referințe
A1		4.186	Sector cadastral:49 Teren neimprejmuit;

**B. Partea II. Proprietari și acte**

Inscrieri privitoare la dreptul de proprietate și alte drepturi reale		Referințe
/		
Act Normativ nr. 7, din 13/03/1996 emis de PARLAMENTUL ROMÂNIEI;		
B1	Intabulare, drept de PROPRIETATE, dobândit prin Lege, cota actuala 1/1 1) NEIDENTIFICAT NEIDENTIFICAT	A1
Act Normativ nr. 7, din 13/03/1996 emis de PARLAMENTUL ROMÂNIEI (ADEVERINȚĂ NR. 2923 DIN 18.08.2022, EMISĂ DE PRIMĂRIA COMUNEI BUCOȘNIȚA, CERTIFICAT DE CĂSĂTORIE NR. 99/10.10.1984, EMIS DE CONSILIUL POPULAR AL COMUNEI BUCOȘNIȚA);		
B2	Se notează posesia faptică în favoarea lui 1) ANDERCA-OPREA MARIA	A1

**C. Partea III. SARCINI .**

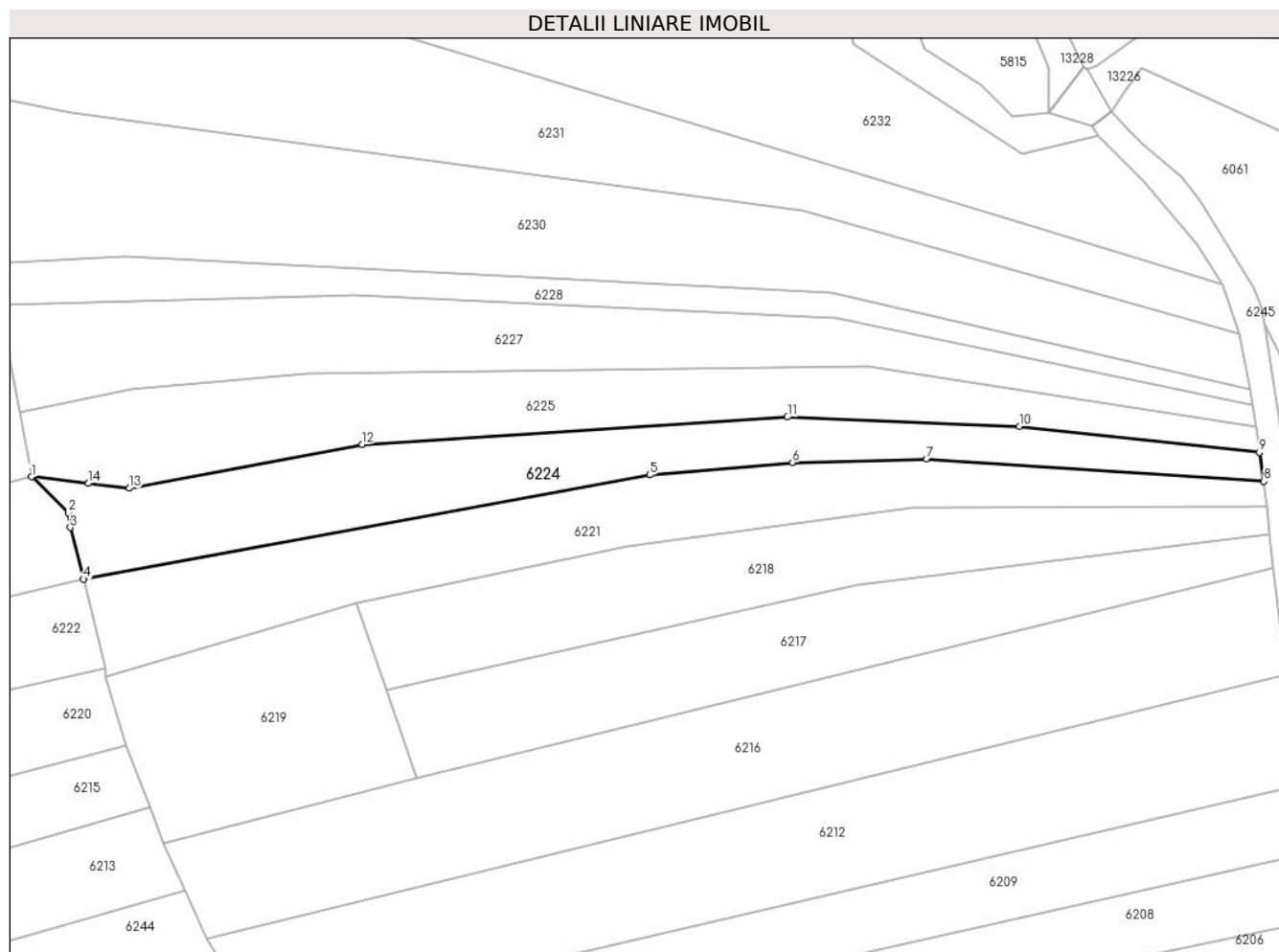
Inscrieri privind dezmembramintele dreptului de proprietate, drepturi reale de garanție și sarcini	Referințe
NU SUNT	

## Anexa Nr. 1 La Partea I

## Teren

Nr cadastral	Suprafața (mp)*	Observații / Referințe
	4.186	

\* Suprafața este determinată în planul de proiecție Stereo 70.



## Date referitoare la teren

Crt	Categorie folosință	Intravilan	Suprafața (mp)	Tarla	Parcelă	Nr. topo	Observații / Referințe
1	faneata	NU	4.186	-	-	Parte din 1039	FĂNEAȚĂ ÎN SESU

## Lungime Segmente

1) Valorile lungimilor segmentelor sunt obținute din proiecție în plan.

Punct început	X / Y	Punct sfârșit	X / Y	Lungime segment (** (m)
1	287.201,328 426.785,907	2	287.210,408 426.776,936	12.764
2	287.210,408 426.776,936	3	287.210,909 426.773,295	3.675
3	287.210,909 426.773,295	4	287.214,199 426.760,529	13.183
4	287.214,199 426.760,529	5	287.354,748 426.786,318	142.895
5	287.354,748 426.786,318	6	287.390,181 426.789,386	35.566

Punct început	X / Y	Punct sfârşit	X / Y	Lungime segment (** (m)
6	287.390,181 426.789,386	7	287.423,486 426.790,32	33.318
7	287.423,486 426.790,32	8	287.507,126 426.784,773	83.824
8	287.507,126 426.784,773	9	287.506,065 426.791,923	7.228
9	287.506,065 426.791,923	10	287.446,508 426.798,389	59.907
10	287.446,508 426.798,389	11	287.388,92 426.800,712	57.635
11	287.388,92 426.800,712	12	287.283,348 426.793,946	105.789
12	287.283,348 426.793,946	13	287.225,565 426.783,05	58.801
13	287.225,565 426.783,05	14	287.215,355 426.784,238	10.279
14	287.215,355 426.784,238	1	287.201,328 426.785,907	14.126

\*\* Lungimile segmentelor sunt determinate în planul de proiecţie Stereo 70 şi sunt rotunjite la 1 milimetru.

\*\*\* Distanţa dintre puncte este formată din segmente cumulate ce sunt mai mici decât valoarea 1 milimetru.





**DATE DESPRE IMOBILUL NR. 6225**

Oficiul de Cadastru și Publicitate Imobiliară CARAS-SEVERIN  
Biroul de Cadastru și Publicitate Imobiliară Caransebes

**A. Partea I. Descrierea imobilului**

TEREN Extravilan

Nr. CF vechi:81- Buceșnița  
Nr. topografic:Parte din 1039

Adresa: Jud. Caraș-Severin

Nr. Crt	Nr cadastral Nr. topografic	Suprafața* (mp)	Observații / Referințe
A1		Din acte: 15.453 Masurata: 4.488	Sector cadastral:49 Teren neimprejmuit;

**B. Partea II. Proprietari și acte**

Inscrieri privitoare la dreptul de proprietate și alte drepturi reale		Referințe
<b>1733 / 28/11/1946</b>		
Act Notarial nr. 0, din 24/06/1946 emis de -;		
B1	Intabulare, drept de PROPRIETATE, dobandit prin Conventie, cota actuala 2/4 1) <b>BLIDARIU PAVEL</b> , căs. cu Paraschiva născ. Spunei, fiul lui Ilie, dom. în Vălișoara	A1
B2	Intabulare, drept de PROPRIETATE, dobandit prin Conventie, cota actuala 1/4 1) <b>BLIDARIU CRUCIȚA</b> , fiica lui Ion, dom. în Vălișoara	A1
B3	Intabulare, drept de PROPRIETATE, dobandit prin Conventie, cota actuala 1/4 1) <b>BLIDARIU MARIA</b> , fiica lui Ion, dom. în Vălișoara	A1
B4	Se notează interdicția de înstrăinare și grevare în favoarea lui 1) <b>BLIDARIU ILIE</b> , fost căs. cu Elisaveta Lungocea, dom. în Vălișoara	A1

**C. Partea III. SARCINI**

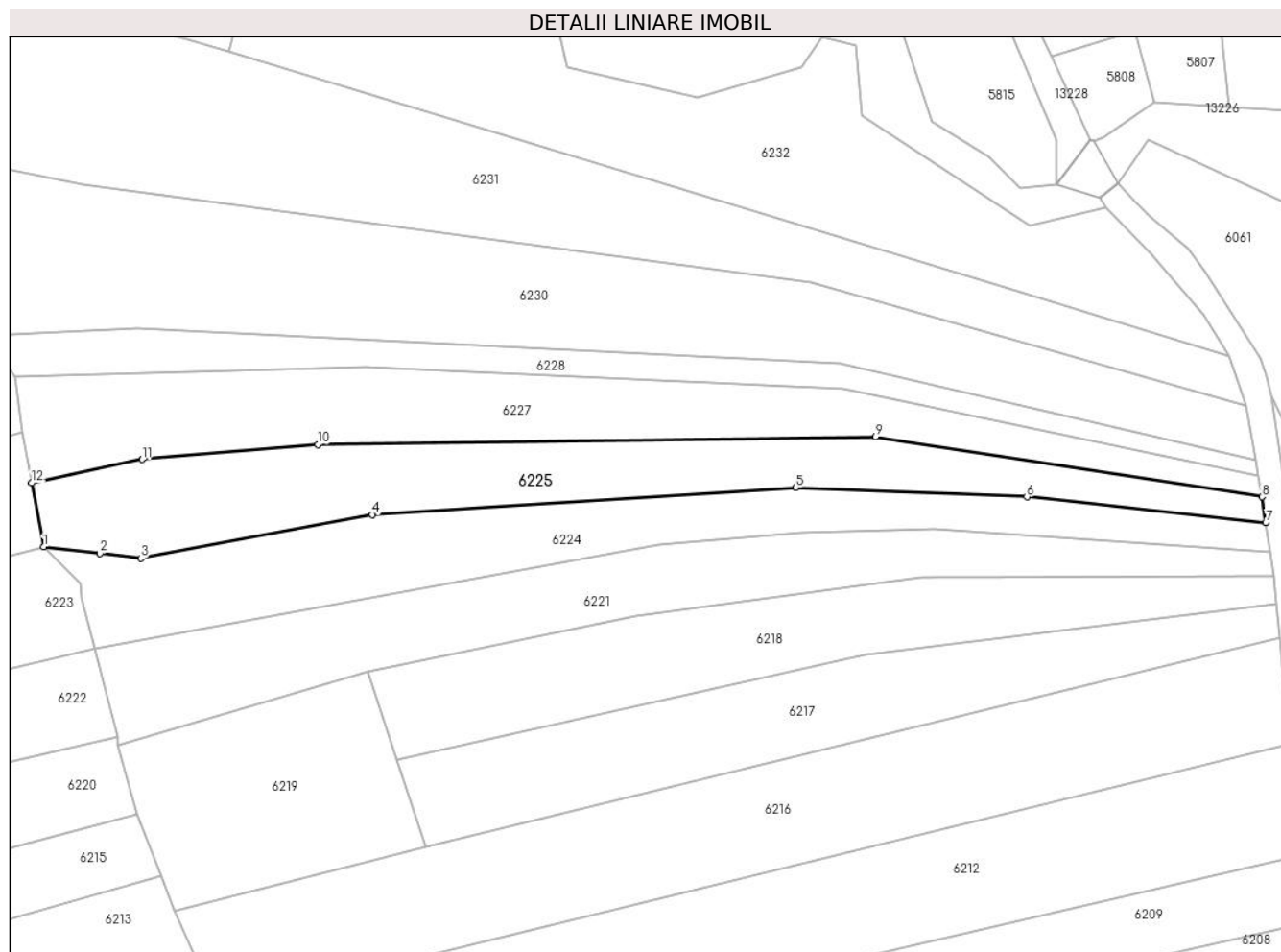
Inscrieri privind dezmembramintele dreptului de proprietate, drepturi reale de garanție și sarcini		Referințe
<b>1733 / 28/11/1946</b>		
Act Notarial nr. 0, din 24/06/1946 emis de -;		
C1	Intabulare, drept de UZUFRACT VIAGER, cota actuala 1/1 1) <b>BLIDARIU ILIE</b> , fost căs. cu Elisaveta Lungocea, dom. în Vălișoara	A1

## Anexa Nr. 1 La Partea I

## Teren

Nr cadastral	Suprafața (mp)*	Observații / Referințe
	Din acte: 15.453 Masurata: 4.488	

\* Suprafața este determinată în planul de proiecție Stereo 70.



## Date referitoare la teren

Crt	Categorie folosință	Intravilan	Suprafața (mp)	Tarla	Parcelă	Nr. topo	Observații / Referințe
1	faneata	NU	4.488	-	-	Parte din 1039	FANEATA ÎN SESU, RESTUL DE SUPRAFAȚĂ SE REGĂSEȘTE LA ID 6221, 6224, 6227, 6218

## Lungime Segmente

1) Valorile lungimilor segmentelor sunt obținute din proiecție în plan.

Punct început	X / Y	Punct sfârșit	X / Y	Lungime segment (** (m)
1	287.201,328 426.785,907	2	287.215,355 426.784,238	14.126
2	287.215,355 426.784,238	3	287.225,565 426.783,05	10.279
3	287.225,565 426.783,05	4	287.283,348 426.793,946	58.801
4	287.283,348 426.793,946	5	287.388,92 426.800,712	105.789

Punct început	X / Y	Punct sfârșit	X / Y	Lungime segment (** (m)
5	287.388,92 426.800,712	6	287.446,508 426.798,389	57.635
6	287.446,508 426.798,389	7	287.506,065 426.791,923	59.907
7	287.506,065 426.791,923	8	287.505,107 426.798,38	6.528
8	287.505,107 426.798,38	9	287.408,735 426.813,348	97.527
9	287.408,735 426.813,348	10	287.269,776 426.811,431	138.972
10	287.269,776 426.811,431	11	287.225,921 426.807,691	44.014
11	287.225,921 426.807,691	12	287.198,366 426.801,855	28.166
12	287.198,366 426.801,855	1	287.201,328 426.785,907	16.221

\*\* Lungimile segmentelor sunt determinate în planul de proiecție Stereo 70 și sunt rotunjite la 1 milimetru.

\*\*\* Distanța dintre puncte este formată din segmente cumulate ce sunt mai mici decât valoarea 1 milimetru.



**DATE DESPRE IMOBILUL NR. 6226**

Oficiul de Cadastru și Publicitate Imobiliară CARAS-SEVERIN  
Biroul de Cadastru și Publicitate Imobiliară Caransebes

**A. Partea I. Descrierea imobilului**

TEREN Extravilan

Nr. CF vechi:6, 591- Buceșnița

Nr. topografic:Parte din 1096/5 și 1097/1

Adresa: Jud. Caraș-Severin

Nr. Crt	Nr cadastral Nr. topografic	Suprafața* (mp)	Observații / Referințe
A1		5.818	Sector cadastral:49 Teren neimprejmuit;

**B. Partea II. Proprietari și acte**

Inscrieri privitoare la dreptul de proprietate și alte drepturi reale		Referințe
/		
Act Normativ nr. 7, din 13/03/1996 emis de PARLAMENTUL ROMÂNIEI;		
B1	Intabulare, drept de PROPRIETATE, dobândit prin Lege, cota actuala 1/1 1) NEIDENTIFICAT NEIDENTIFICAT	A1
Act Normativ nr. 7, din 13/03/1996 emis de PARLAMENTUL ROMÂNIEI (ADEVERINȚĂ NR. 2914 DIN 18.08.2022, EMISĂ DE PRIMĂRIA COMUNEI BUCOȘNIȚA);		
B2	Se notează posesia faptică în favoarea lui 1) ANDERCA NICOLAE	A1

**C. Partea III. SARCINI .**

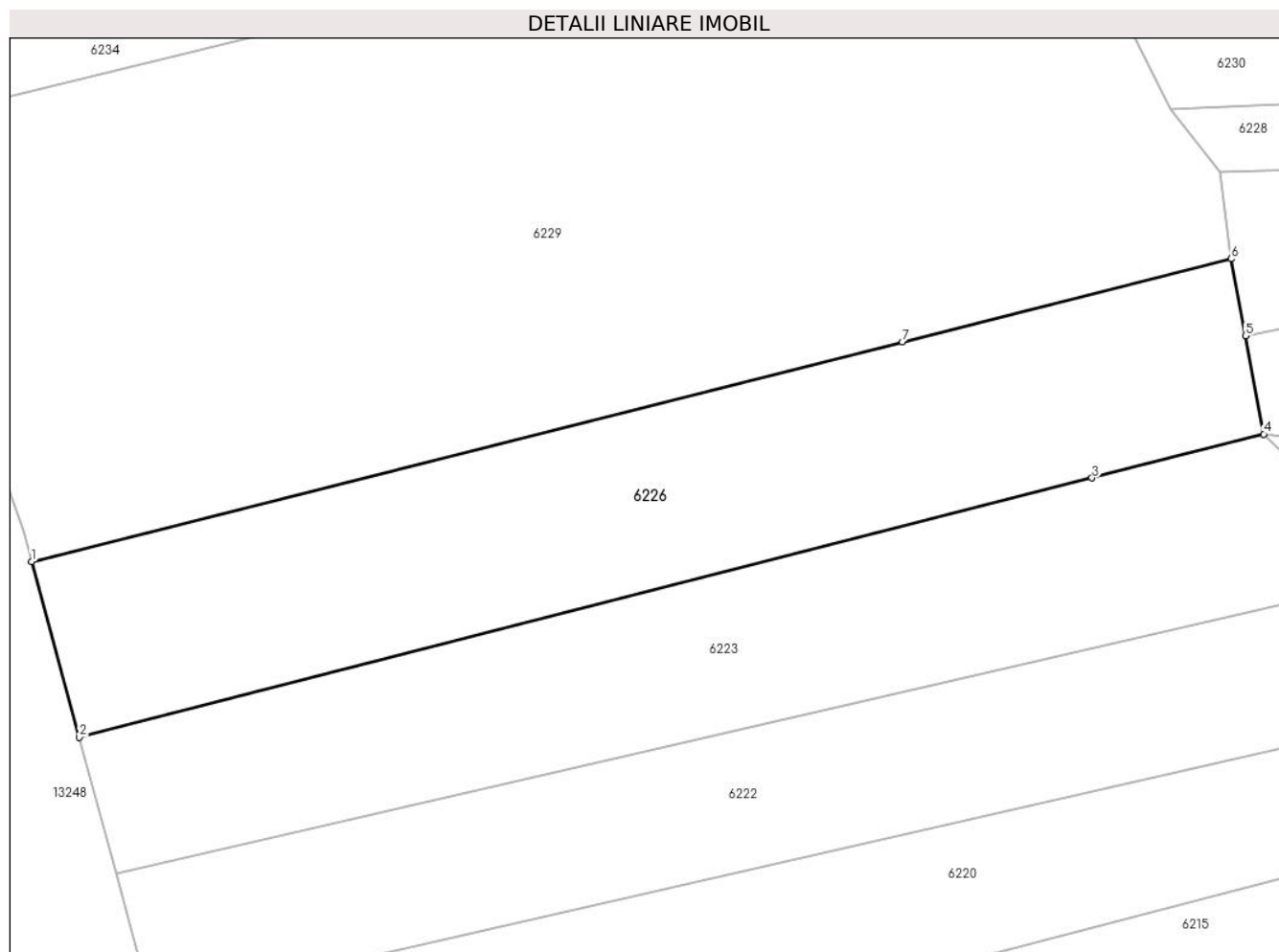
Inscrieri privind dezmembramintele dreptului de proprietate, drepturi reale de garanție și sarcini	Referințe
NU SUNT	

## Anexa Nr. 1 La Partea I

## Teren

Nr cadastral	Suprafața (mp)*	Observații / Referințe
	5.818	

\* Suprafața este determinată în planul de proiecție Stereo 70.



## Date referitoare la teren

Crt	Categorie folosință	Intravilan	Suprafața (mp)	Tarla	Parcelă	Nr. topo	Observații / Referințe
1	arabil	NU	5.818	-	-	Parte din 1096/5 și 1097/1	ARABIL ÎN COPACI

## Lungime Segmente

1) Valorile lungimilor segmentelor sunt obținute din proiecție în plan.

Punct început	X / Y	Punct sfârșit	X / Y	Lungime segment (** (m))
1	287.001,382 426.765,201	2	287.009,119 426.736,767	29.468
2	287.009,119 426.736,767	3	287.173,479 426.778,787	169.646
3	287.173,479 426.778,787	4	287.201,328 426.785,907	28.745
4	287.201,328 426.785,907	5	287.198,366 426.801,855	16.221

Punct început	X / Y	Punct sfârșit	X / Y	Lungime segment (** (m)
5	287.198,366 426.801,855	6	287.196,05 426.814,323	12.681
6	287.196,05 426.814,323	7	287.142,686 426.800,857	55.037
7	287.142,686 426.800,857	1	287.001,382 426.765,201	145.733

\*\* Lungimile segmentelor sunt determinate în planul de proiecție Stereo 70 și sunt rotunjite la 1 milimetru.

\*\*\* Distanța dintre puncte este formată din segmente cumulate ce sunt mai mici decât valoarea 1 milimetru.





**DATE DESPRE IMOBILUL NR. 6227**

Oficiul de Cadastru și Publicitate Imobiliară CARAS-SEVERIN  
Biroul de Cadastru și Publicitate Imobiliară Caransebes

**A. Partea I. Descrierea imobilului**

TEREN Extravilan

Nr. CF vechi:8, 81- Buceșnița  
Nr. topografic:Parte din 1039, 1038/3

Adresa: Jud. Caraș-Severin

Nr. Crt	Nr cadastral Nr. topografic	Suprafața* (mp)	Observații / Referințe
A1	30279	4.530	Sector cadastral:49 Teren neimprejmuit;

**B. Partea II. Proprietari și acte**

Inscrieri privitoare la dreptul de proprietate și alte drepturi reale		Referințe
/		
Act Normativ nr. 7, din 13/03/1996 emis de PARLAMENTUL ROMÂNIEI;		
B1	Intabulare, drept de PROPRIETATE, dobândit prin Lege, cota actuala 1/1 1) NEIDENTIFICAT NEIDENTIFICAT	A1
Act Normativ nr. 7, din 13/03/1996 emis de PARLAMENTUL ROMÂNIEI (ADEVERINȚĂ NR. 359 DIN 19.01.2023, EMISĂ DE PRIMĂRIA COMUNEI BUCOȘNIȚA);		
B2	Se notează posesia faptică în favoarea lui 1) OPREA ELISAVETA	A1

**C. Partea III. SARCINI .**

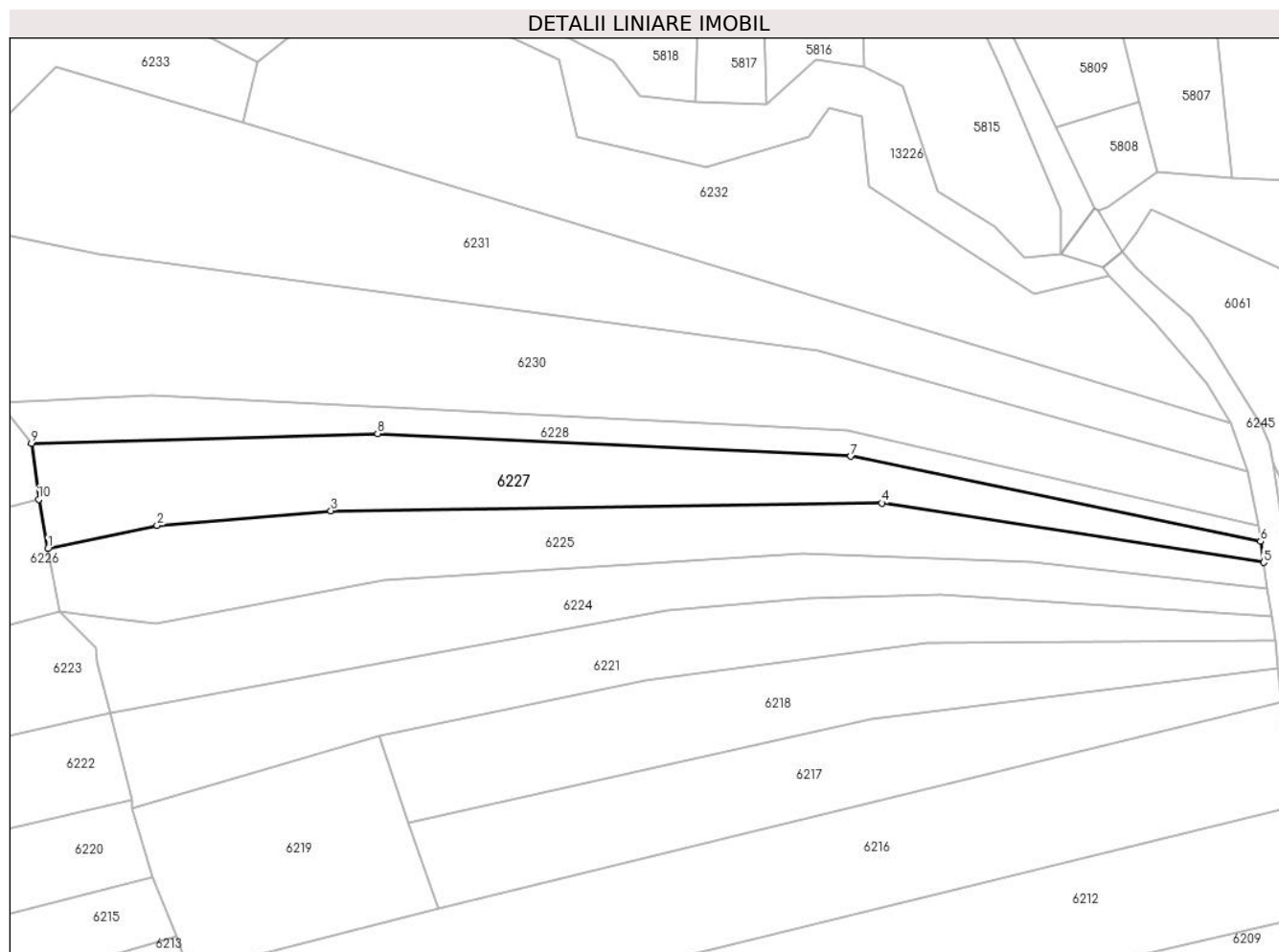
Inscrieri privind dezmembramintele dreptului de proprietate, drepturi reale de garanție și sarcini	Referințe
NU SUNT	

## Anexa Nr. 1 La Partea I

## Teren

Nr cadastral	Suprafața (mp)*	Observații / Referințe
30279	4.530	

\* Suprafața este determinată în planul de proiecție Stereo 70.



## Date referitoare la teren

Crt	Categorie folosință	Intravilan	Suprafața (mp)	Tarla	Parcelă	Nr. topo	Observații / Referințe
1	faneata	NU	4.530	-	-	Parte din 1039, 1038/3	FĂNEAȚĂ ÎN SESU

## Lungime Segmente

1) Valorile lungimilor segmentelor sunt obținute din proiecție în plan.

Punct început	X / Y	Punct sfârșit	X / Y	Lungime segment (** (m)
1	287.198,366 426.801,855	2	287.225,921 426.807,691	28.166
2	287.225,921 426.807,691	3	287.269,776 426.811,431	44.014
3	287.269,776 426.811,431	4	287.408,735 426.813,348	138.972
4	287.408,735 426.813,348	5	287.505,107 426.798,38	97.527
5	287.505,107 426.798,38	6	287.504,317 426.803,701	5.379

Punct început	X / Y	Punct sfârșit	X / Y	Lungime segment (** (m)
6	287.504,317 426.803,701	7	287.400,93 426.825,169	105.592
7	287.400,93 426.825,169	8	287.281,591 426.830,875	119.475
8	287.281,591 426.830,875	9	287.194,277 426.828,385	87.349
9	287.194,277 426.828,385	10	287.196,05 426.814,323	14.173
10	287.196,05 426.814,323	1	287.198,366 426.801,855	12.681

\*\* Lungimile segmentelor sunt determinate în planul de proiecție Stereo 70 și sunt rotunjite la 1 milimetru.

\*\*\* Distanța dintre puncte este formată din segmente cumulate ce sunt mai mici decât valoarea 1 milimetru.





## DATE DESPRE IMOBILUL NR. 6228

Oficiul de Cadastru și Publicitate Imobiliară CARAS-SEVERIN  
Biroul de Cadastru și Publicitate Imobiliară Caransebes

## A. Partea I. Descrierea imobilului

TEREN Extravilan

Nr. CF vechi:8- Buceșnița

Nr. topografic:Parte din 1038/2 și 1038/3

Adresa: Jud. Caraș-Severin

Nr. Crt	Nr cadastral Nr. topografic	Suprafața* (mp)	Observații / Referințe
A1	30279	2.165	Sector cadastral:49 Teren neimprejmuit;

## B. Partea II. Proprietari și acte

Inscrieri privitoare la dreptul de proprietate și alte drepturi reale		Referințe
<b>609 / 07/03/1935</b>		
Act Notarial nr. 0, din 27/02/1935 emis de -;		
B1	se noteaza interdictie de instrainare si grevare in favoarea: Anderca Nicolae(cas. cu Oprea Catalina) <i>OBSERVATII: (provenita din conversia CF 8)</i>	A1
<b>611 / 07/03/1935</b>		
Act Notarial nr. 0, din 27/02/1935 emis de -;		
B2	Intabulare, drept de PROPRIETATE, dobandit prin Conventie, cota actuala 1/2, cota initiala 1/2 1) <b>ANDERCA TRAIAN</b> , (cas. cu Dorca Maria) <i>OBSERVATII: (provenita din conversia CF 8)</i>	A1
B3	se noteaza interdictie de instrainare si grevare in favoarea: Anderca Nicolae(cas. cu Oprea Catalina) <i>OBSERVATII: (provenita din conversia CF 8)</i>	A1
<b>5467 / 09/03/2011</b>		
Act Notarial nr. AUT.288, din 14/02/2011 emis de BNP SIMESCU GHEORGHE;		
B7	Intabulare, drept de PROPRIETATE drept cumparare, dobandit prin Conventie, cota actuala 1/2, cota initiala 1/2 1) <b>ANDERCA IOAN</b> , jun.necasatorit, ca bun propriu	A1
/		
Act Normativ nr. 7, din 13/03/1996 emis de PARLAMENTUL ROMÂNIEI (ADEVÉRINȚĂ NR. 2941/18.08.2022, EMISĂ DE PRIMĂRIA COMUNEI BUCOȘNIȚA, CERTIFICAT DE CĂSĂTORIE NR. 2941/18.08.2022, EMIS DE CONSILIUL POPULAR AL COMUNEI BUCOȘNIȚA);		
B8	Se notează posesia faptică în favoarea lui 1) <b>IMBRE IOAN</b> 2) <b>IMBRE FLOAREA</b>	A1

## C. Partea III. SARCINI .

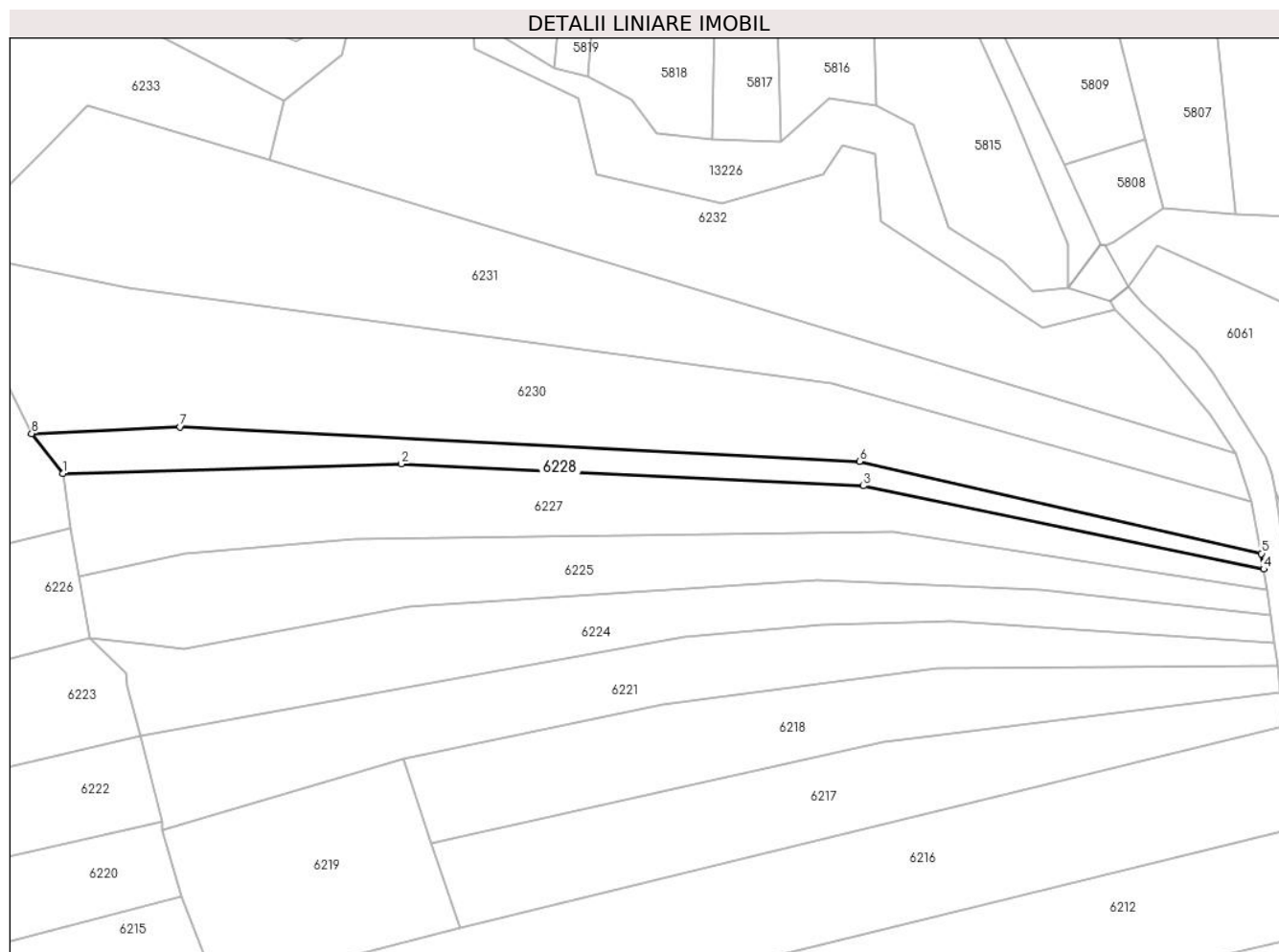
Inscrieri privind dezmembramintele dreptului de proprietate, drepturi reale de garanție și sarcini	Referințe
NU SUNT	

## Anexa Nr. 1 La Partea I

## Teren

Nr cadastral	Suprafața (mp)*	Observații / Referințe
30279	2.165	

\* Suprafața este determinată în planul de proiecție Stereo 70.



## Date referitoare la teren

Crt	Categorie folosință	Intravilan	Suprafața (mp)	Tarla	Parcelă	Nr. topo	Observații / Referințe
1	fâneata	NU	2.165	-	-	Parte din 1038/2 și 1038/3	FÂNEAȚĂ ÎN SESU

## Lungime Segmente

1) Valorile lungimilor segmentelor sunt obținute din proiecție în plan.

Punct început	X / Y	Punct sfârșit	X / Y	Lungime segment (** (m))
1	287.194,277 426.828,385	2	287.281,591 426.830,875	87.349
2	287.281,591 426.830,875	3	287.400,93 426.825,169	119.475
3	287.400,93 426.825,169	4	287.504,317 426.803,701	105.592
4	287.504,317 426.803,701	5	287.503,726 426.807,688	4.031

Punct început	X / Y	Punct sfârșit	X / Y	Lungime segment (** (m)
5	287.503,726 426.807,688	6	287.399,943 426.831,524	106.485
6	287.399,943 426.831,524	7	287.224,504 426.840,381	175.662
7	287.224,504 426.840,381	8	287.186,142 426.838,649	38.401
8	287.186,142 426.838,649	1	287.194,277 426.828,385	13.097

\*\* Lungimile segmentelor sunt determinate în planul de proiecție Stereo 70 și sunt rotunjite la 1 milimetru.

\*\*\* Distanța dintre puncte este formată din segmente cumulate ce sunt mai mici decât valoarea 1 milimetru.





**DATE DESPRE IMOBILUL NR. 6229**

Oficiul de Cadastru și Publicitate Imobiliară CARAS-SEVERIN  
Biroul de Cadastru și Publicitate Imobiliară Caransebes

**A. Partea I. Descrierea imobilului**

Nr. CF vechi:6, 591- Buceșnița  
Nr. topografic:1096/6, 1096/2, 1096/3,  
1097/2, parte din 1096/5, 1097/1

TEREN Extravilan

Adresa: Jud. Caraș-Severin

Nr. Crt	Nr cadastral Nr. topografic	Suprafața* (mp)	Observații / Referințe
A1		14.579	Sector cadastral:49 Teren neimprejmuit;

**B. Partea II. Proprietari și acte**

Inscrieri privitoare la dreptul de proprietate și alte drepturi reale		Referințe
/		
Act Normativ nr. 7, din 13/03/1996 emis de PARLAMENTUL ROMÂNIEI;		
B1	Intabulare, drept de PROPRIETATE, dobândit prin Lege, cota actuala 1/1 1) <b>NEIDENTIFICAT NEIDENTIFICAT</b>	A1
Act Normativ nr. 7, din 13/03/1996 emis de PARLAMENTUL ROMÂNIEI (ADEVÉRINȚĂ NR. 349 DIN 19.01.2023, EMISĂ DE PRIMĂRIA COMUNEI BUCOȘNIȚA);		
B2	Se notează posesia faptică în favoarea lui 1) <b>ANDERCA IOAN</b>	A1

**C. Partea III. SARCINI .**

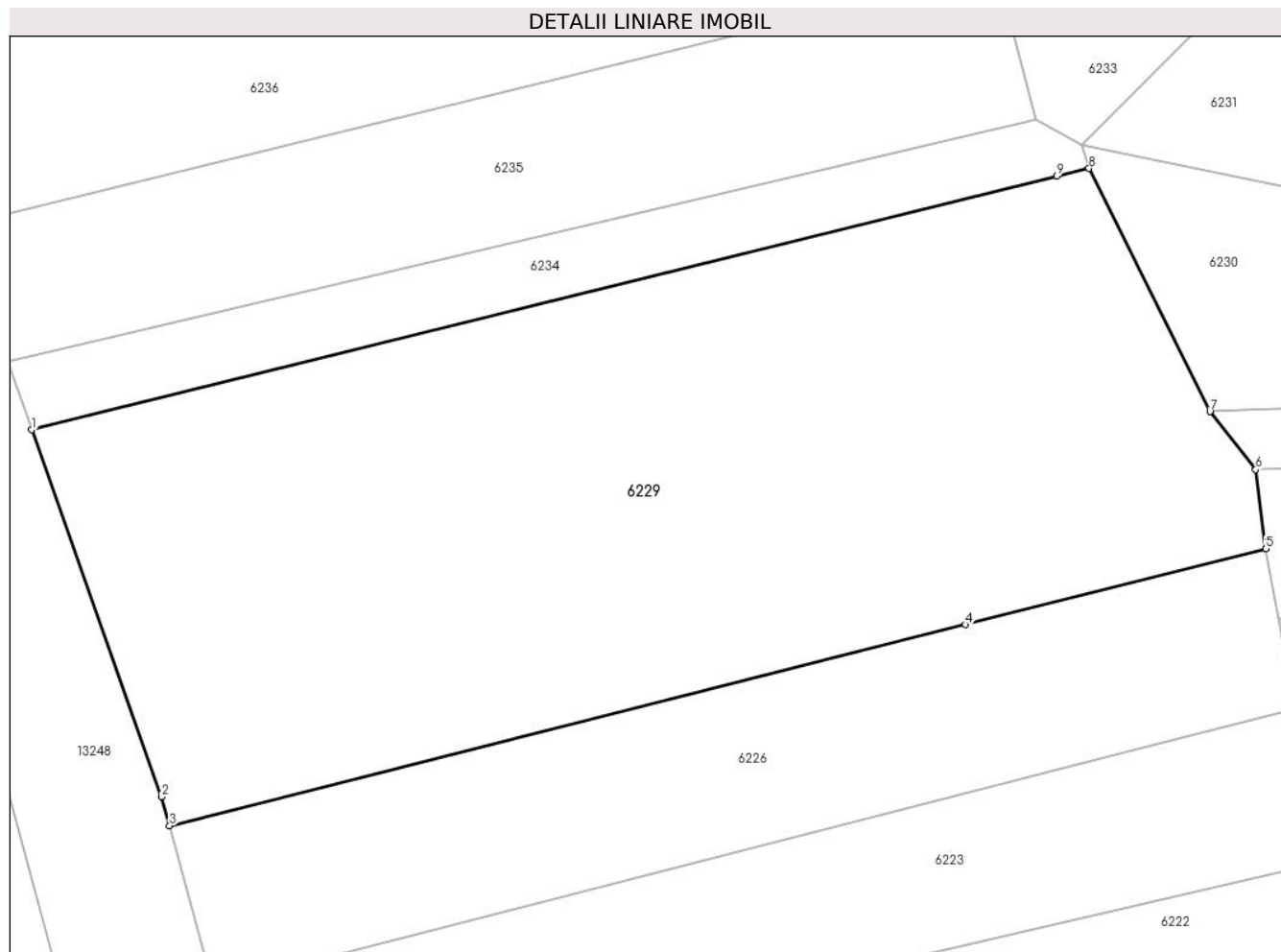
Inscrieri privind dezmembramintele dreptului de proprietate, drepturi reale de garanție și sarcini	Referințe
NU SUNT	

## Anexa Nr. 1 La Partea I

## Teren

Nr cadastral	Suprafața (mp)*	Observații / Referințe
	14.579	

\* Suprafața este determinată în planul de proiecție Stereo 70.



## Date referitoare la teren

Crt	Categorie folosință	Intravilan	Suprafața (mp)	Tarla	Parcelă	Nr. topo	Observații / Referințe
1	arabil	NU	14.579	-	-	1096/6, 1096/2, 1096/3, parte din 1096/5	ARABIL ÎN COPACI

## Lungime Segmente

1) Valorile lungimilor segmentelor sunt obținute din proiecție în plan.

Punct început	X / Y	Punct sfârșit	X / Y	Lungime segment (** (m)
1	286.976,897 426.835,431	2	286.999,984 426.770,34	69.064
2	286.999,984 426.770,34	3	287.001,382 426.765,201	5.326
3	287.001,382 426.765,201	4	287.142,686 426.800,857	145.733
4	287.142,686 426.800,857	5	287.196,05 426.814,323	55.037

Punct început	X / Y	Punct sfârșit	X / Y	Lungime segment (** (m)
5	287.196,05 426.814,323	6	287.194,277 426.828,385	14.173
6	287.194,277 426.828,385	7	287.186,142 426.838,649	13.097
7	287.186,142 426.838,649	8	287.164,651 426.881,778	48.187
8	287.164,651 426.881,778	9	287.158,964 426.880,374	5.858
9	287.158,964 426.880,374	1	286.976,897 426.835,431	187.532

\*\* Lungimile segmentelor sunt determinate în planul de proiecție Stereo 70 și sunt rotunjite la 1 milimetru.

\*\*\* Distanța dintre puncte este formată din segmente cumulate ce sunt mai mici decât valoarea 1 milimetru.



**DATE DESPRE IMOBILUL NR. 6230**

Oficiul de Cadastru și Publicitate Imobiliară CARAS-SEVERIN  
Biroul de Cadastru și Publicitate Imobiliară Caransebes

**A. Partea I. Descrierea imobilului**

TEREN Extravilan

Nr. CF vechi:8- Buceșnița  
Nr. topografic: 1038/2, 1038/3

Adresa: Jud. Caraș-Severin

Nr. Crt	Nr cadastral Nr. topografic	Suprafața* (mp)	Observații / Referințe
A1	30279	8.222	Sector cadastral:49 Teren neimprejmuit;

**B. Partea II. Proprietari și acte**

Inscrieri privitoare la dreptul de proprietate și alte drepturi reale		Referințe
<b>609 / 07/03/1935</b>		
Act Notarial nr. 0, din 27/02/1935 emis de -;		
B1	se noteaza interdictie de instrainare si grevare in favoarea: Anderca Nicolae(cas. cu Oprea Catalina) <i>OBSERVATII: (provenita din conversia CF 8)</i>	A1
<b>611 / 07/03/1935</b>		
Act Notarial nr. 0, din 27/02/1935 emis de -;		
B2	Intabulare, drept de PROPRIETATE, dobandit prin Conventie, cota actuala 1/2, cota initiala 1/2 1) <b>ANDERCA TRAIAN</b> , (cas. cu Dorca Maria) <i>OBSERVATII: (provenita din conversia CF 8)</i>	A1
B3	se noteaza interdictie de instrainare si grevare in favoarea: Anderca Nicolae(cas. cu Oprea Catalina) <i>OBSERVATII: (provenita din conversia CF 8)</i>	A1
<b>5467 / 09/03/2011</b>		
Act Notarial nr. AUT.288, din 14/02/2011 emis de BNP SIMESCU GHEORGHE;		
B7	Intabulare, drept de PROPRIETATE drept cumparare, dobandit prin Conventie, cota actuala 1/2, cota initiala 1/2 1) <b>ANDERCA IOAN</b> , jun.necasatorit, ca bun propriu	A1
/		
Act Normativ nr. 7, din 13/03/1996 emis de PARLAMENTUL ROMÂNIEI (ADEVÉRINȚĂ NR. 2916/18.08.2022, EMISĂ DE PRIMĂRIA COMUNEI BUCOȘNIȚA);		
B10	Se notează posesia faptică în favoarea lui 1) <b>ANDERCA NICOLAE</b>	A1

**C. Partea III. SARCINI .**

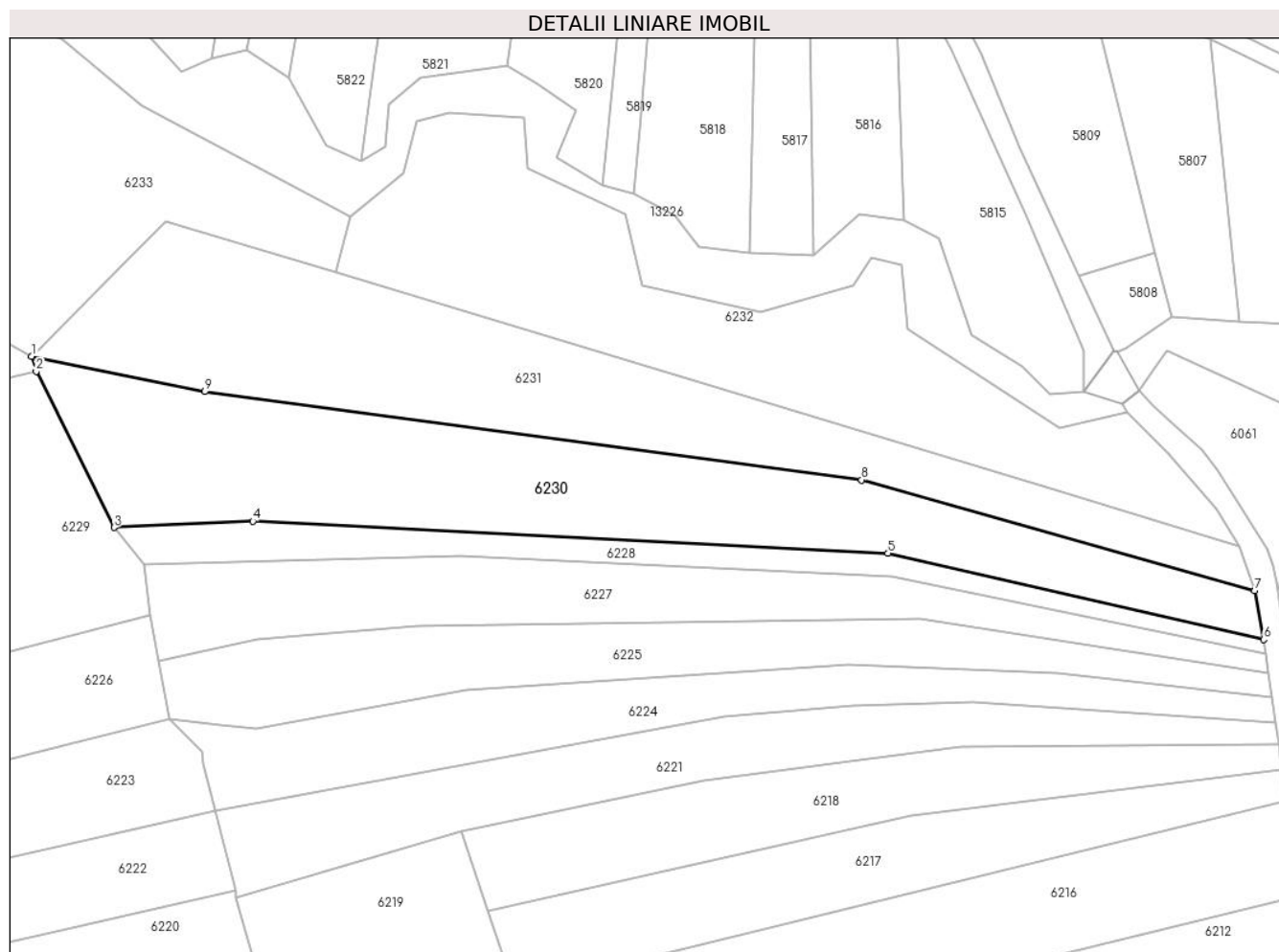
Inscrieri privind dezmembramintele dreptului de proprietate, drepturi reale de garanție și sarcini	Referințe
NU SUNT	

## Anexa Nr. 1 La Partea I

## Teren

Nr cadastral	Suprafața (mp)*	Observații / Referințe
30279	8.222	

\* Suprafața este determinată în planul de proiecție Stereo 70.



## Date referitoare la teren

Crt	Categorie folosință	Intravilan	Suprafața (mp)	Tarla	Parcelă	Nr. topo	Observații / Referințe
1	faneata	NU	8.222	-	-	1038/2, 1038/3	FĂNEAȚĂ ÎN SESU

## Lungime Segmente

1) Valorile lungimilor segmentelor sunt obținute din proiecție în plan.

Punct început	X / Y	Punct sfârșit	X / Y	Lungime segment (** (m)
1	287.163,361 426.885,883	2	287.164,651 426.881,778	4.303
2	287.164,651 426.881,778	3	287.186,142 426.838,649	48.187
3	287.186,142 426.838,649	4	287.224,504 426.840,381	38.401
4	287.224,504 426.840,381	5	287.399,943 426.831,524	175.662
5	287.399,943 426.831,524	6	287.503,726 426.807,688	106.485

Punct început	X / Y	Punct sfârșit	X / Y	Lungime segment (** (m)
6	287.503,726 426.807,688	7	287.501,207 426.821,236	13.78
7	287.501,207 426.821,236	8	287.392,672 426.851,782	112.752
8	287.392,672 426.851,782	9	287.211,189 426.876,148	183.111
9	287.211,189 426.876,148	1	287.163,361 426.885,883	48.809

\*\* Lungimile segmentelor sunt determinate în planul de proiecție Stereo 70 și sunt rotunjite la 1 milimetru.

\*\*\* Distanța dintre puncte este formată din segmente cumulate ce sunt mai mici decât valoarea 1 milimetru.





**DATE DESPRE IMOBILUL NR. 6231**

Oficiul de Cadastru și Publicitate Imobiliară CARAS-SEVERIN  
Biroul de Cadastru și Publicitate Imobiliară Caransebes

**A. Partea I. Descrierea imobilului**

TEREN Extravilan

Nr. CF vechi:86- Buceșnița  
Nr. topografic:Parte din 1038/1

Adresa: Jud. Caraș-Severin

Nr. Crt	Nr cadastral Nr. topografic	Suprafața* (mp)	Observații / Referințe
A1		7.838	Sector cadastral:49 Teren neimprejmuit;

**B. Partea II. Proprietari și acte**

Inscrieri privitoare la dreptul de proprietate și alte drepturi reale		Referințe
<b>9267 / 02/11/1913</b>		
Act Administrativ nr. -, din 02/11/1913 emis de -;		
B1	Intabulare, drept de PROPRIETATE, dobandit prin Lege, cota actuala 1/1, cota initiala 1/1 1) COMUNA BUCOSNITA, CIF:9999999999999	A1

**C. Partea III. SARCINI .**

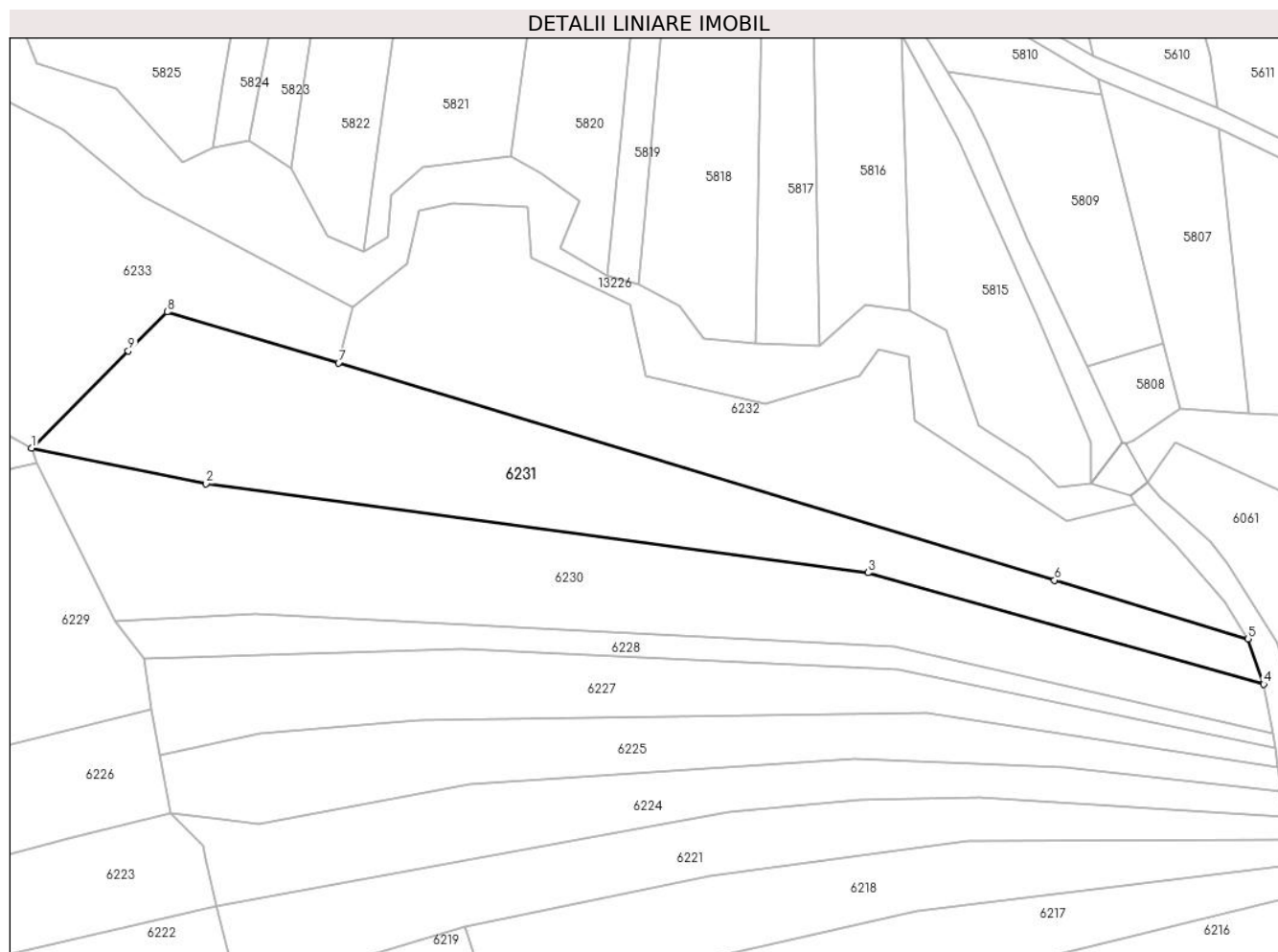
Inscrieri privind dezmembramintele dreptului de proprietate, drepturi reale de garanție și sarcini	Referințe
NU SUNT	

## Anexa Nr. 1 La Partea I

## Teren

Nr cadastral	Suprafața (mp)*	Observații / Referințe
	7.838	

\* Suprafața este determinată în planul de proiecție Stereo 70.



## Date referitoare la teren

Crt	Categorie folosință	Intravilan	Suprafața (mp)	Tarla	Parcelă	Nr. topo	Observații / Referințe
1	arabil	NU	0	-	-	516	
2	faneata	NU	7.838	-	-	Parte din 1038/1	FĂNEAȚĂ ÎN SESU

## Lungime Segmente

1) Valorile lungimilor segmentelor sunt obținute din proiecție în plan.

Punct început	X / Y	Punct sfârșit	X / Y	Lungime segment (** (m)
1	287.163,361 426.885,883	2	287.211,189 426.876,148	48.809
2	287.211,189 426.876,148	3	287.392,672 426.851,782	183.111
3	287.392,672 426.851,782	4	287.501,207 426.821,236	112.752
4	287.501,207 426.821,236	5	287.496,949 426.833,592	13.069

Punct început	X / Y	Punct sfârșit	X / Y	Lungime segment (** (m)
5	287.496,949 426.833,592	6	287.443,816 426.849,732	55.53
6	287.443,816 426.849,732	7	287.247,518 426.909,259	205.125
7	287.247,518 426.909,259	8	287.200,512 426.923,242	49.042
8	287.200,512 426.923,242	9	287.189,861 426.912,531	15.105
9	287.189,861 426.912,531	1	287.163,361 426.885,883	37.581

\*\* Lungimile segmentelor sunt determinate în planul de proiecție Stereo 70 și sunt rotunjite la 1 milimetru.

\*\*\* Distanța dintre puncte este formată din segmente cumulate ce sunt mai mici decât valoarea 1 milimetru.



**DATE DESPRE IMOBILUL NR. 6232**

Oficiul de Cadastru și Publicitate Imobiliară CARAS-SEVERIN  
Biroul de Cadastru și Publicitate Imobiliară Caransebes

**A. Partea I. Descrierea imobilului**

Nr. CF vechi:449, 450- Buceșnița  
Nr. topografic:Parte din 1037/3, 1037/2 și  
1037/1

TEREN Extravilan

Adresa: Jud. Caraș-Severin

Nr. Crt	Nr cadastral Nr. topografic	Suprafața* (mp)	Observații / Referințe
A1		7.692	Sector cadastral:49 Teren neimprejmuit;

**B. Partea II. Proprietari și acte**

Inscrieri privitoare la dreptul de proprietate și alte drepturi reale		Referințe
<b>1211 / 09/07/1941</b>		
Act Notarial nr. 0, din 16/05/1941 emis de -;		
B1	Intabulare, drept de PROPRIETATE, dobandit prin Conventie, cota actuala 1/1 1) <b>SERACIN VALERIU</b> , căs. cu Radula Anuța, dom. în Vălișoara	A1
B2	Se notează interdicția de înstrăinare și grevare în favoarea lui 1) <b>SERACIN FLOAREA</b> , soția lui Seracin Trandafir, născ. Dragomir, dom. în Vălișoara	A1

**C. Partea III. SARCINI .**

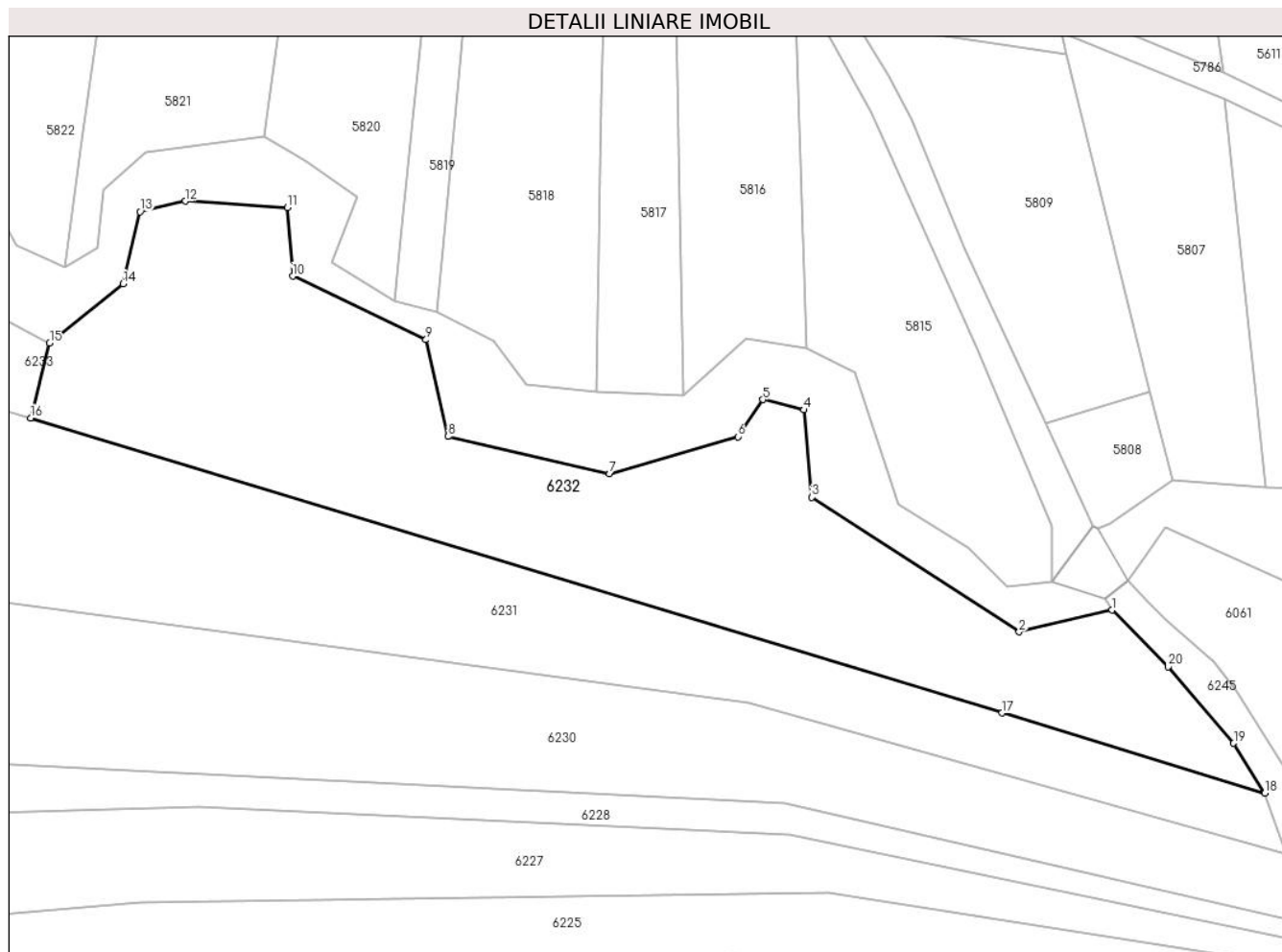
Inscrieri privind dezmembramintele dreptului de proprietate, drepturi reale de garanție și sarcini	Referințe
NU SUNT	

## Anexa Nr. 1 La Partea I

## Teren

Nr cadastral	Suprafața (mp)*	Observații / Referințe
	7.692	

\* Suprafața este determinată în planul de proiecție Stereo 70.



## Date referitoare la teren

Crt	Categorie folosință	Intravilan	Suprafața (mp)	Tarla	Parcelă	Nr. topo	Observații / Referințe
1	fâneata	NU	7.692	-	-	Parte din 1037/3, 1037/2 și 1037/1	FÂNEAȚĂ ÎN SESU

## Lungime Segmente

1) Valorile lungimilor segmentelor sunt obținute din proiecție în plan.

Punct început	X / Y	Punct sfârșit	X / Y	Lungime segment (** (m)
1	287.466,077 426.870,526	2	287.447,307 426.866,093	19.286
2	287.447,307 426.866,093	3	287.405,41 426.893,287	49.949
3	287.405,41 426.893,287	4	287.403,836 426.910,95	17.733
4	287.403,836 426.910,95	5	287.395,472 426.913,012	8.614

Punct început	X / Y	Punct sfârșit	X / Y	Lungime segment (** (m)
5	287.395,472 426.913,012	6	287.390,438 426.905,509	9.035
6	287.390,438 426.905,509	7	287.364,539 426.898,011	26.963
7	287.364,539 426.898,011	8	287.331,887 426.905,571	33.516
8	287.331,887 426.905,571	9	287.327,421 426.925,087	20.02
9	287.327,421 426.925,087	10	287.300,486 426.937,938	29.844
10	287.300,486 426.937,938	11	287.299,376 426.951,815	13.921
11	287.299,376 426.951,815	12	287.278,828 426.953,064	20.586
12	287.278,828 426.953,064	13	287.269,607 426.950,92	9.467
13	287.269,607 426.950,92	14	287.266,171 426.936,385	14.936
14	287.266,171 426.936,385	15	287.251,36 426.924,423	19.038
15	287.251,36 426.924,423	16	287.247,518 426.909,259	15.643
16	287.247,518 426.909,259	17	287.443,816 426.849,732	205.125
17	287.443,816 426.849,732	18	287.496,949 426.833,592	55.53
18	287.496,949 426.833,592	19	287.490,635 426.843,635	11.863
19	287.490,635 426.843,635	20	287.477,42 426.859,06	20.312
20	287.477,42 426.859,06	1	287.466,077 426.870,526	16.129

\*\* Lungimile segmentelor sunt determinate în planul de proiecție Stereo 70 și sunt rotunjite la 1 milimetru.

\*\*\* Distanța dintre puncte este formată din segmente cumulate ce sunt mai mici decât valoarea 1 milimetru.





**DATE DESPRE IMOBILUL NR. 6233**

Oficiul de Cadastru și Publicitate Imobiliară CARAS-SEVERIN  
Biroul de Cadastru și Publicitate Imobiliară Caransebes

**A. Partea I. Descrierea imobilului**

Nr. CF vechi:86, 310- Buceşniţa  
Nr. topografic:Parte din 1038/1, 1037/4 și  
1037/5

TEREN Extravilan

Adresa: Jud. Caraş-Severin

Nr. Crt	Nr cadastral Nr. topografic	Suprafaţa* (mp)	Observații / Referințe
A1	30262	8.815	Sector cadastral:49 Teren neimprejmuit; 30260

**B. Partea II. Proprietari și acte**

Inscrieri privitoare la dreptul de proprietate și alte drepturi reale		Referințe
<b>2793 / 07/02/2011</b>		
Act Notarial nr. AUT.186, din 01/02/2011 emis de BNP SIMESCU GHEORGHE;		
B2	Intabulare, drept de PROPRIETATE drept cumparare, dobandit prin Conventie, cota actuala 1/1, cota initiala 1/1 1) <b>SERACIN NICOLAE</b> , nezasatorit, ca bun propriu	A1

**C. Partea III. SARCINI .**

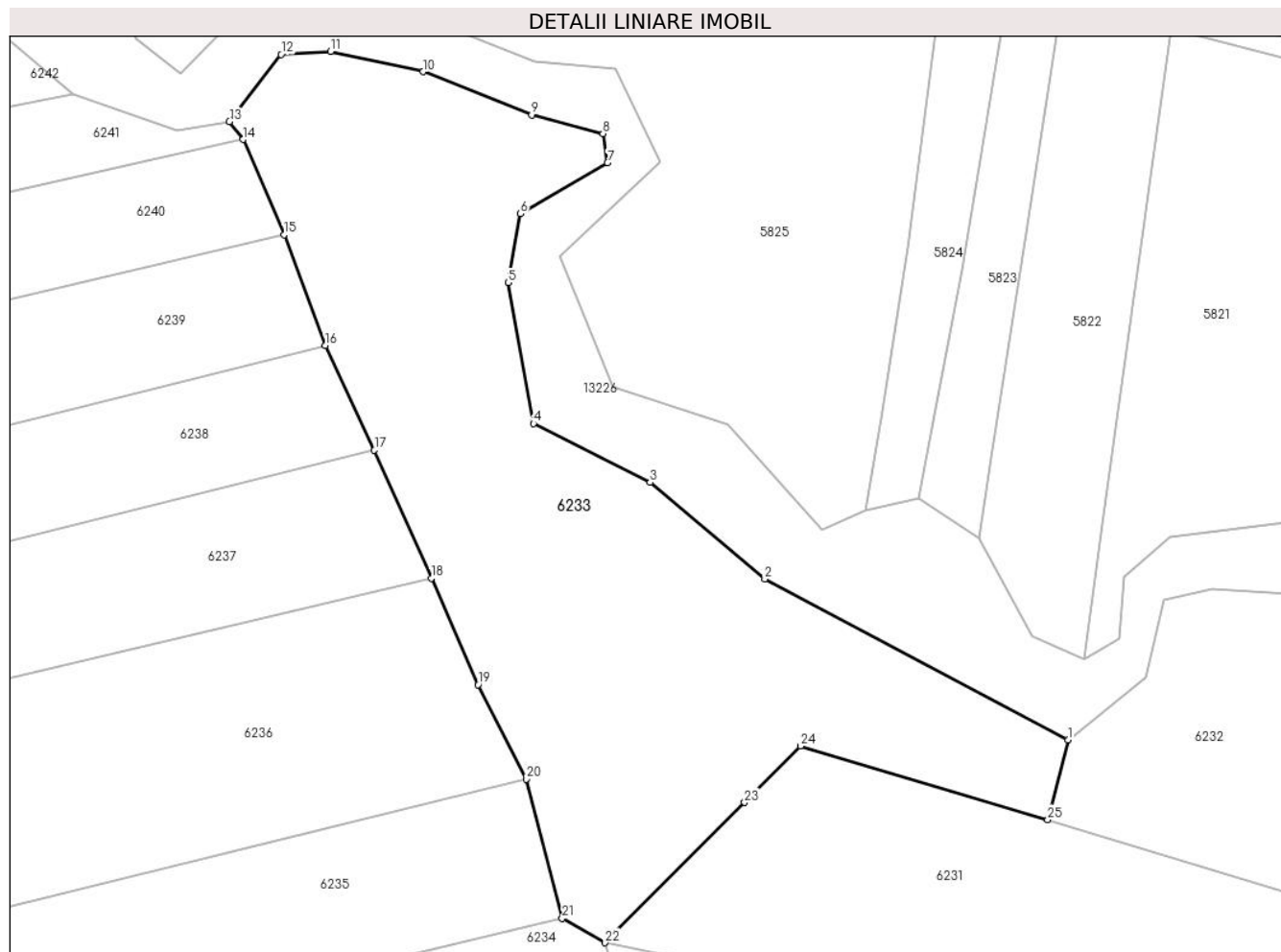
Inscrieri privind dezmembramintele dreptului de proprietate, drepturi reale de garanție și sarcini	Referințe
NU SUNT	

## Anexa Nr. 1 La Partea I

## Teren

Nr cadastral	Suprafața (mp)*	Observații / Referințe
30262	8.815	30260

\* Suprafața este determinată în planul de proiecție Stereo 70.



## Date referitoare la teren

Crt	Categorie folosință	Intravilan	Suprafața (mp)	Tarla	Parcelă	Nr. topo	Observații / Referințe
1	faneata	NU	8.815	-	-	Parte din 1038/1, 1037/4 și 1037/5	FĂNEAȚĂ ÎN SESU

## Lungime Segmente

1) Valorile lungimilor segmentelor sunt obținute din proiecție în plan.

Punct început	X / Y	Punct sfârșit	X / Y	Lungime segment (** (m)
1	287.251,36 426.924,423	2	287.193,731 426.954,955	65.217
3	287.171,907 426.973,293	4	287.149,711 426.984,502	24.866
5	287.144,948 427.011,271	6	287.147,242 427.024,357	13.286
7	287.163,814 427.034,055	8	287.162,951 427.039,563	5.575

Punct început	X / Y	Punct sfârșit	X / Y	Lungime segment (** (m)
2	287.193,731 426.954,955	3	287.171,907 426.973,293	28.506
4	287.149,711 426.984,502	5	287.144,948 427.011,271	27.189
6	287.147,242 427.024,357	7	287.163,814 427.034,055	19.201
8	287.162,951 427.039,563	9	287.149,382 427.043,133	14.031

Punct început	X / Y	Punct sfârșit	X / Y	Lungime segment (** (m)
9	287.149,382 427.043,133	10	287.128,784 427.051,323	22.166
11	287.111,156 427.055,178	12	287.101,758 427.054,596	9.416
13	287.091,927 427.041,809	14	287.094,508 427.038,449	4.237
15	287.102,299 427.020,344	16	287.110,188 426.999,354	22.424
17	287.119,482 426.979,423	18	287.130,302 426.955,132	26.592
19	287.139,22 426.934,903	20	287.148,36 426.916,951	20.145
21	287.155,2 426.890,488	22	287.163,361 426.885,883	9.371
23	287.189,861 426.912,531	24	287.200,512 426.923,242	15.105
25	287.247,518 426.909,259	1	287.251,36 426.924,423	15.643

Punct început	X / Y	Punct sfârșit	X / Y	Lungime segment (** (m)
10	287.128,784 427.051,323	11	287.111,156 427.055,178	18.045
12	287.101,758 427.054,596	13	287.091,927 427.041,809	16.129
14	287.094,508 427.038,449	15	287.102,299 427.020,344	19.71
16	287.110,188 426.999,354	17	287.119,482 426.979,423	21.991
18	287.130,302 426.955,132	19	287.139,22 426.934,903	22.108
20	287.148,36 426.916,951	21	287.155,2 426.890,488	27.333
22	287.163,361 426.885,883	23	287.189,861 426.912,531	37.581
24	287.200,512 426.923,242	25	287.247,518 426.909,259	49.042

\*\* Lungimile segmentelor sunt determinate în planul de proiecție Stereo 70 și sunt rotunjite la 1 milimetru.

\*\*\* Distanța dintre puncte este formată din segmente cumulate ce sunt mai mici decât valoarea 1 milimetru.



**DATE DESPRE IMOBILUL NR. 6234**

Oficiul de Cadastru și Publicitate Imobiliară CARAS-SEVERIN  
Biroul de Cadastru și Publicitate Imobiliară Caransebes

**A. Partea I. Descrierea imobilului**

TEREN Extravilan

Nr. CF vechi:591- Buceșnița

Nr. topografic:1097/3, parte din 1096/4

Adresa: Jud. Caraș-Severin

Nr. Crt	Nr cadastral Nr. topografic	Suprafața* (mp)	Observații / Referințe
A1		Din acte: 2.869 Masurata: 2.238	Sector cadastral:49 Teren neimprejmuit;

**B. Partea II. Proprietari și acte**

Inscrieri privitoare la dreptul de proprietate și alte drepturi reale		Referințe
<b>309 / 24/03/1948</b>		
Act Notarial nr. 0, din 28/02/1940 emis de -;		
B1	Intabulare, drept de PROPRIETATE drept donație, dobândit prin Conventie, cota actuala 1/1 1) RUSALIN ANDERCA, fiul lui Ion și sl Coandei, dom. în Vălișoara	A1
B2	Se notează interdicția de înstrăinare și grevare în favoarea lui 1) ANDERCA COANDA, născ. Dorca, văduvă, dom. în Vălișoara	A1

**C. Partea III. SARCINI**

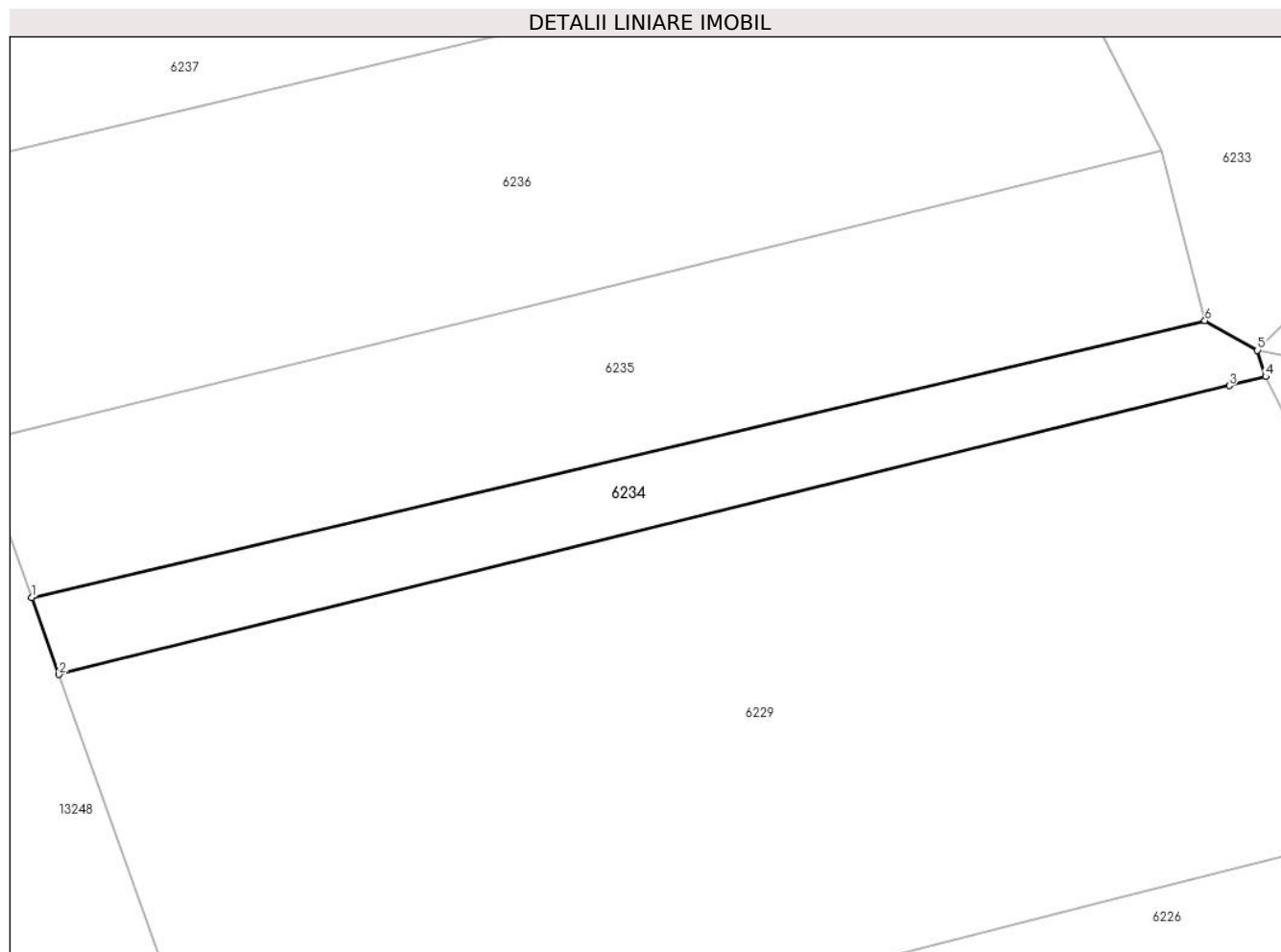
Inscrieri privind dezmembramentele dreptului de proprietate, drepturi reale de garanție și sarcini		Referințe
<b>309 / 24/03/1948</b>		
Act Notarial nr. 0, din 28/02/1940 emis de -;		
C1	Intabulare, drept de UZUFRACT VIAGER, dobândit prin Conventie, cota actuala 1/1 1) ANDERCA COANDA, născ. Dorca, văduvă, dom. în Vălișoara	A1

## Anexa Nr. 1 La Partea I

## Teren

Nr cadastral	Suprafața (mp)*	Observații / Referințe
	Din acte: 2.869 Masurata: 2.238	

\* Suprafața este determinată în planul de proiecție Stereo 70.



## Date referitoare la teren

Crt	Categorie folosință	Intra vilan	Suprafața (mp)	Tarla	Parcelă	Nr. topo	Observații / Referințe
1	faneata	NU	2.238	-	-	1097/3, parte din 1096/4	FÂNEAȚĂ ÎN COPACI

## Lungime Segmente

1) Valorile lungimilor segmentelor sunt obținute din proiecție în plan.

Punct început	X / Y	Punct sfârșit	X / Y	Lungime segment (** (m)
1	286.972,638 426.847,436	2	286.976,897 426.835,431	12.738
2	286.976,897 426.835,431	3	287.158,964 426.880,374	187.532
3	287.158,964 426.880,374	4	287.164,651 426.881,778	5.858
4	287.164,651 426.881,778	5	287.163,361 426.885,883	4.303
5	287.163,361 426.885,883	6	287.155,2 426.890,488	9.371

Punct început	X / Y	Punct sfârșit	X / Y	Lungime segment (** (m)
6	287.155,2 426.890,488	1	286.972,638 426.847,436	187.57

\*\* Lungimile segmentelor sunt determinate în planul de proiecție Stereo 70 și sunt rotunjite la 1 milimetru.

\*\*\* Distanța dintre puncte este formată din segmente cumulate ce sunt mai mici decât valoarea 1 milimetru.





**DATE DESPRE IMOBILUL NR. 6235**

Oficiul de Cadastru și Publicitate Imobiliară CARAS-SEVERIN  
Biroul de Cadastru și Publicitate Imobiliară Caransebes

**A. Partea I. Descrierea imobilului**

Nr. CF vechi: 9, 591- Buceșnița  
Nr. topografic: 1098/1, parte din 1098/2,  
1096/4

TEREN Extravilan

Adresa: Jud. Caraș-Severin

Nr. Crt	Nr cadastral Nr. topografic	Suprafața* (mp)	Observații / Referințe
A1	30268	4.985	Sector cadastral: 49 Teren neimprejmuit;

**B. Partea II. Proprietari și acte**

Inscrieri privitoare la dreptul de proprietate și alte drepturi reale		Referințe
<b>1 / 01/01/1887</b>		
Act nr. 0, din 04/11/1111;		
B1	Intabulare, drept de PROPRIETATE, dobandit prin Conventie, cota actuala 2/4, cota initiala 1/2 1) <b>OPREA CATALINA</b> <i>OBSERVATII: (provenita din conversia CF 9- Bucosnita)</i>	A1
<b>611 / 07/03/1935</b>		
Contract De Donatie nr. 0, din 27/02/1935;		
B2	Intabulare, drept de PROPRIETATE donatie, dobandit prin Conventie, cota actuala 1/4, cota initiala 1/4 1) <b>ANDERCA TRAIAN</b> , (cas. cu Dorca Maria) <i>OBSERVATII: (provenita din conversia CF 9- Bucosnita)</i>	A1
<b>5469 / 09/03/2011</b>		
Act Notarial nr. AUT.288, din 14/02/2011 emis de BNP SIMESCU GHEORGHE;		
B6	Intabulare, drept de PROPRIETATE drept cumparare, dobandit prin Conventie, cota actuala 1/4, cota initiala 1/4 1) <b>ANDERCA IOAN</b> , jun. necasat. bun propriu	A1
<b>/</b>		
Act Normativ nr. 7, din 13/03/1996 emis de PARLAMENTUL ROMÂNIEI (ADEVÉRINȚĂ NR. 2917/18.08.2022, EMISĂ DE PRIMĂRIA COMUNEI BUCOȘNIȚA);		
B7	Se notează posesia faptică în favoarea lui 1) <b>ANDERCA NICOLAE</b>	A1

**C. Partea III. SARCINI .**

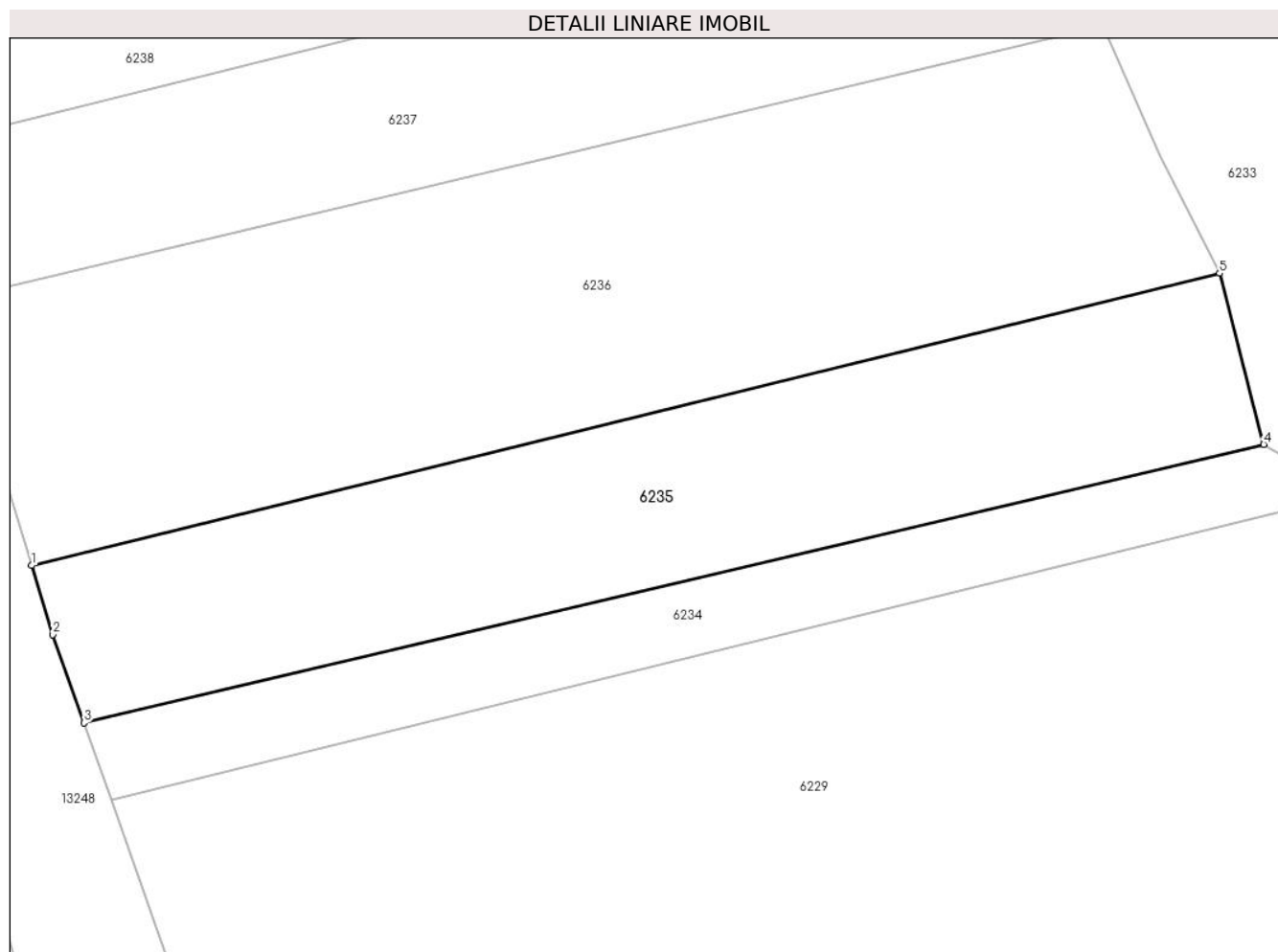
Inscrieri privind dezmembramintele dreptului de proprietate, drepturi reale de garanție și sarcini	Referințe
NU SUNT	

## Anexa Nr. 1 La Partea I

## Teren

Nr cadastral	Suprafața (mp)*	Observații / Referințe
30268	4.985	

\* Suprafața este determinată în planul de proiecție Stereo 70.



## Date referitoare la teren

Crt	Categorie folosință	Intravilan	Suprafața (mp)	Tarla	Parcelă	Nr. topo	Observații / Referințe
1	faneata	NU	4.985	-	-	1098/1, parte din 1098/2, 1096/4	FĂNEAȚĂ ÎN COPACI

## Lungime Segmente

1) Valorile lungimilor segmentelor sunt obținute din proiecție în plan.

Punct început	X / Y	Punct sfârșit	X / Y	Lungime segment (** (m))
1	286.964,52 426.871,756	2	286.967,801 426.861,075	11.174
2	286.967,801 426.861,075	3	286.972,638 426.847,436	14.471
3	286.972,638 426.847,436	4	287.155,2 426.890,488	187.57
4	287.155,2 426.890,488	5	287.148,36 426.916,951	27.333

Punct început	X / Y	Punct sfârşit	X / Y	Lungime segment (** (m)
5	287.148,36 426.916,951	1	286.964,52 426.871,756	189.314

\*\* Lungimile segmentelor sunt determinate în planul de proiecţie Stereo 70 şi sunt rotunjite la 1 milimetru.

\*\*\* Distanţa dintre puncte este formată din segmente cumulate ce sunt mai mici decât valoarea 1 milimetru.



**DATE DESPRE IMOBILUL NR. 6236**

Oficiul de Cadastru și Publicitate Imobiliară CARAS-SEVERIN  
Biroul de Cadastru și Publicitate Imobiliară Caransebes

**A. Partea I. Descrierea imobilului**

TEREN Extravilan

Nr. CF vechi:9- Buceșnița  
Nr. topografic:1099, parte din 1098/2

Adresa: Jud. Caraș-Severin

Nr. Crt	Nr cadastral Nr. topografic	Suprafața* (mp)	Observații / Referințe
A1	30268	7.831	Sector cadastral:49 Teren neimprejmuit;

**B. Partea II. Proprietari și acte**

Inscrieri privitoare la dreptul de proprietate și alte drepturi reale		Referințe
<b>1 / 01/01/1887</b>		
Act Notarial nr. 0, din 01/01/1987 emis de -;		
B1	Intabulare, drept de PROPRIETATE, dobandit prin Conventie, cota actuala 2/4, cota initiala 1/2 1) <b>OPREA CATALINA</b> <i>OBSERVATII: (provenita din conversia CF 9- Bucosnita)</i>	A1
<b>611 / 07/03/1935</b>		
Act Notarial nr. 0, din 27/02/1935 emis de -;		
B2	Intabulare, drept de PROPRIETATE donatie, dobandit prin Conventie, cota actuala 1/4, cota initiala 1/4 1) <b>ANDERCA TRAIAN</b> , (cas.cu Dorca Maria) <i>OBSERVATII: (provenita din conversia CF 9- Bucosnita)</i>	A1
<b>5469 / 09/03/2011</b>		
Act Notarial nr. AUT.288, din 14/02/2011 emis de BNP SIMESCU GHEORGHE;		
B6	Intabulare, drept de PROPRIETATE drept cumparare, dobandit prin Conventie, cota actuala 1/4, cota initiala 1/4 1) <b>ANDERCA IOAN</b> , jun.necasad.bun propriu	A1
<b>/</b>		
Act Normativ nr. 7, din 13/03/1996 emis de PARLAMENTUL ROMÂNIEI (ADEVÉRINȚĂ NR. 1828/11.04.2023, EMISĂ DE PRIMĂRIA COMUNEI BUCOȘNIȚA);		
B7	Se notează posesia faptică în favoarea lui 1) <b>BULETEANU CORNELIA-MARIA</b>	A1

**C. Partea III. SARCINI .**

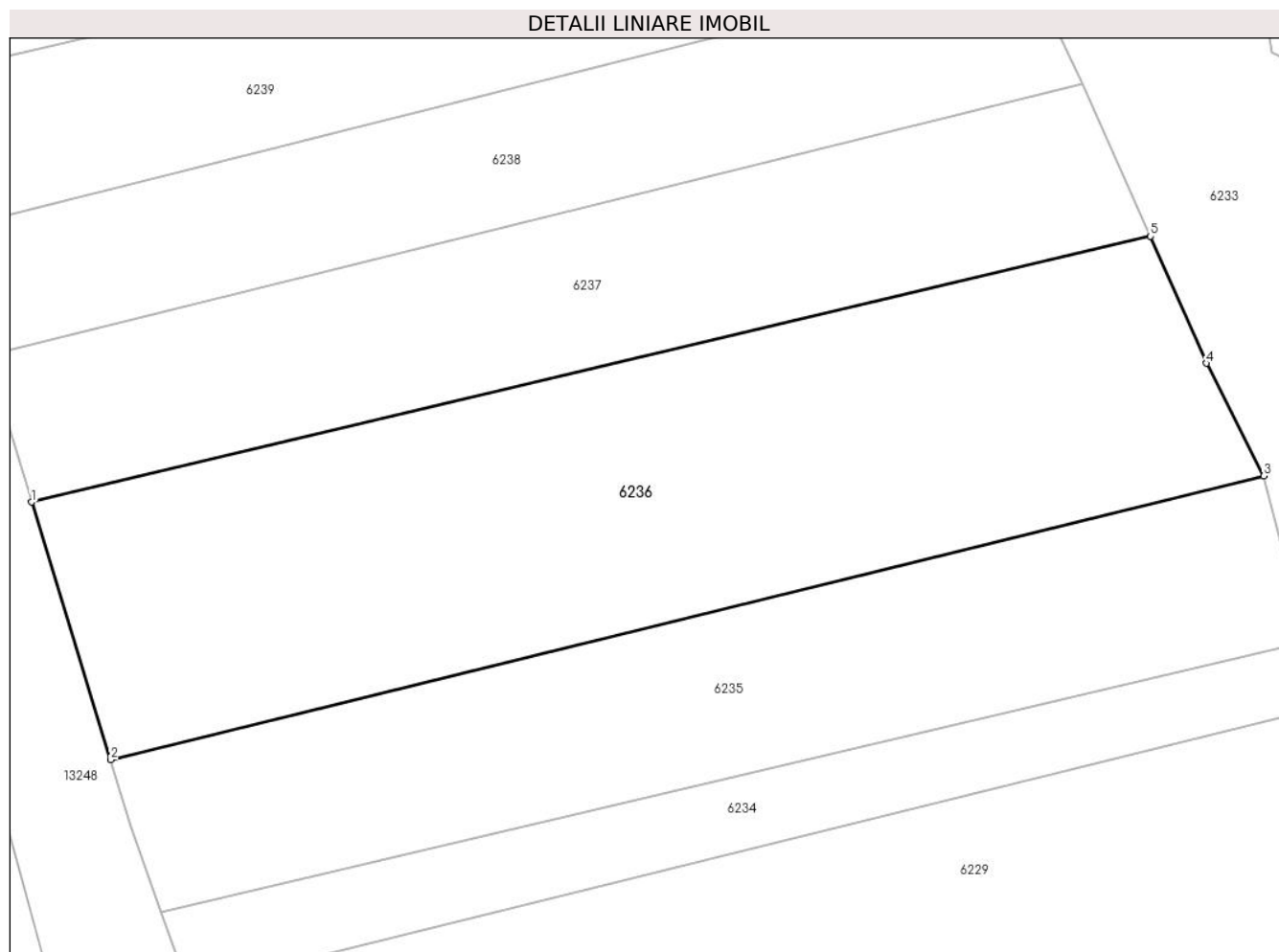
Inscrieri privind dezmembramintele dreptului de proprietate, drepturi reale de garanție și sarcini	Referințe
NU SUNT	

## Anexa Nr. 1 La Partea I

## Teren

Nr cadastral	Suprafața (mp)*	Observații / Referințe
30268	7.831	

\* Suprafața este determinată în planul de proiecție Stereo 70.



## Date referitoare la teren

Crt	Categorie folosință	Intravilan	Suprafața (mp)	Tarla	Parcelă	Nr. topo	Observații / Referințe
1	arabil	NU	7.831	-	-	1099, parte din 1098/2	ARABIL ÎN COPACI

## Lungime Segmente

1) Valorile lungimilor segmentelor sunt obținute din proiecție în plan.

Punct început	X / Y	Punct sfârșit	X / Y	Lungime segment (** (m)
1	286.951,917 426.912,777	2	286.964,52 426.871,756	42.913
2	286.964,52 426.871,756	3	287.148,36 426.916,951	189.314
3	287.148,36 426.916,951	4	287.139,22 426.934,903	20.145
4	287.139,22 426.934,903	5	287.130,302 426.955,132	22.108
5	287.130,302 426.955,132	1	286.951,917 426.912,777	183.344

**\*\* Lungimile segmentelor sunt determinate în planul de proiecție Stereo 70 și sunt rotunjite la 1 milimetru.**

**\*\*\* Distanța dintre puncte este formată din segmente cumulate ce sunt mai mici decât valoarea 1 milimetru.**





**DATE DESPRE IMOBILUL NR. 6237**

Oficiul de Cadastru și Publicitate Imobiliară CARAS-SEVERIN  
Biroul de Cadastru și Publicitate Imobiliară Caransebes

**A. Partea I. Descrierea imobilului**

TEREN Extravilan

Nr. CF vechi:310- Buceșnița  
Nr. topografic:1103

Adresa: Jud. Caraș-Severin

Nr. Crt	Nr cadastral Nr. topografic	Suprafața* (mp)	Observații / Referințe
A1	30261	Din acte: 4.392 Masurata: 4.584	Sector cadastral:49 Teren neimprejmuit;

**B. Partea II. Proprietari și acte**

Inscrieri privitoare la dreptul de proprietate și alte drepturi reale	Referințe
<b>2787 / 07/02/2011</b>	
Act Notarial nr. AUT.186, din 01/02/2011 emis de BNP SIMESCU GHEORGHE;	
B2	A1
Intabulare, drept de PROPRIETATE drept cumparare, dobandit prin Conventie, cota actuala 4392/4584, cota initiala 1/1 1) <b>SERACIN NICOLAE</b> , necasatorit, bun propriu	
/	
Act Normativ nr. 7, din 13/03/1996 emis de PARLAMENTUL ROMÂNIEI;	
B3	A1
Inscrierea provizorie, drept de PROPRIETATE, dobandit prin Lege, cota actuala 192/4584 1) <b>COMUNA BUCOȘNIȚA</b> , CIF:3227645, PROPRIETAR NEIDENTIFICAT	

**C. Partea III. SARCINI .**

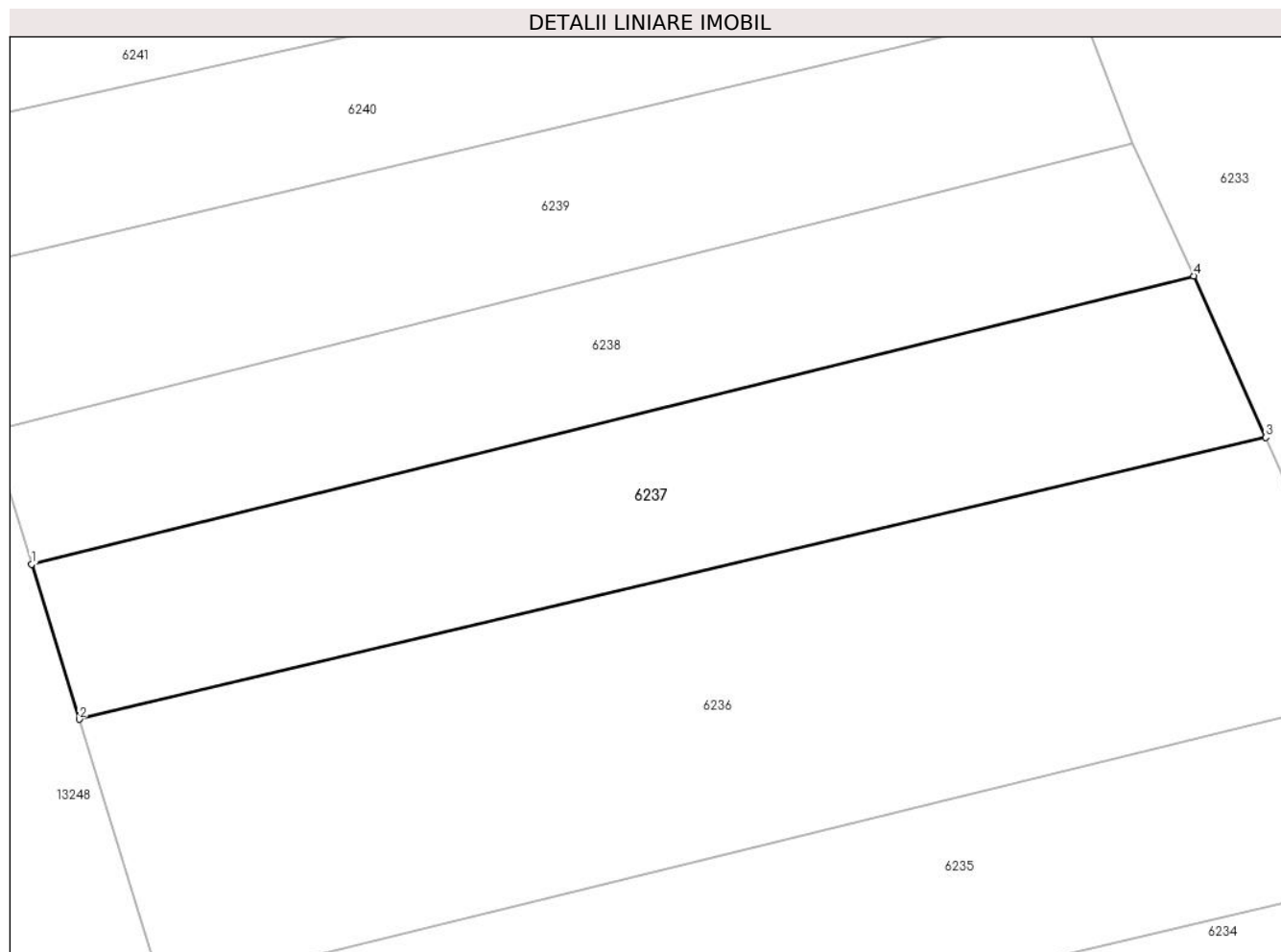
Inscrieri privind dezmembramintele dreptului de proprietate, drepturi reale de garanție și sarcini	Referințe
NU SUNT	

## Anexa Nr. 1 La Partea I

## Teren

Nr cadastral	Suprafața (mp)*	Observații / Referințe
30261	Din acte: 4.392 Masurata: 4.584	

\* Suprafața este determinată în planul de proiecție Stereo 70.



## Date referitoare la teren

Crt	Categorie folosință	Intra vilan	Suprafața (mp)	Tarla	Parcelă	Nr. topo	Observații / Referințe
1	faneata	NU	4.584	-	-	1103	FÂNEAȚĂ ÎN COPACI

## Lungime Segmente

1) Valorile lungimilor segmentelor sunt obținute din proiecție în plan.

Punct început	X / Y	Punct sfârșit	X / Y	Lungime segment (** (m)
1	286.944,766 426.936,057	2	286.951,917 426.912,777	24.354
2	286.951,917 426.912,777	3	287.130,302 426.955,132	183.344
3	287.130,302 426.955,132	4	287.119,482 426.979,423	26.592
4	287.119,482 426.979,423	1	286.944,766 426.936,057	180.017

**\*\* Lungimile segmentelor sunt determinate în planul de proiecție Stereo 70 și sunt rotunjite la 1 milimetru.**

**\*\*\* Distanța dintre puncte este formată din segmente cumulate ce sunt mai mici decât valoarea 1 milimetru.**



**DATE DESPRE IMOBILUL NR. 6238**

Oficiul de Cadastru și Publicitate Imobiliară CARAS-SEVERIN  
Biroul de Cadastru și Publicitate Imobiliară Caransebes

**A. Partea I. Descrierea imobilului**

TEREN Extravilan

Nr. CF vechi:13- Bucoșnița  
Nr. topografic:Parte din 1104

Adresa: Jud. Caraș-Severin

Nr. Crt	Nr cadastral Nr. topografic	Suprafața* (mp)	Observații / Referințe
A1		Din acte: 8.107 Masurata: 3.791	Sector cadastral:49 Teren neimprejmit;

**B. Partea II. Proprietari și acte**

Inscrieri privitoare la dreptul de proprietate și alte drepturi reale		Referințe
<b>887 / 14/05/1926</b>		
Act Notarial nr. 0, din 12/04/1926 emis de -;		
B1	Intabulare, drept de PROPRIETATE, dobandit prin Conventie, cota actuala 1/1 1) <b>ANDERCA NICOLAE</b> , căs. cu Ana Știrbau, dom. în Vălișoara 2) <b>ANDERCA MIHAI</b> , căs. cu Saveta Lungocea, dom. în Vălișoara	A1
B2	Se notează interdicția de înstrăinare și grevare în favoarea lui 1) <b>ANDERCA TODOR</b> , și soția 2) <b>ANDERCA FLOAREA</b> 3) <b>ANDERCA NICOLAE</b> , și soția 4) <b>ANDERCA MARIA</b> , născ. Lungocea	A1

**C. Partea III. SARCINI**

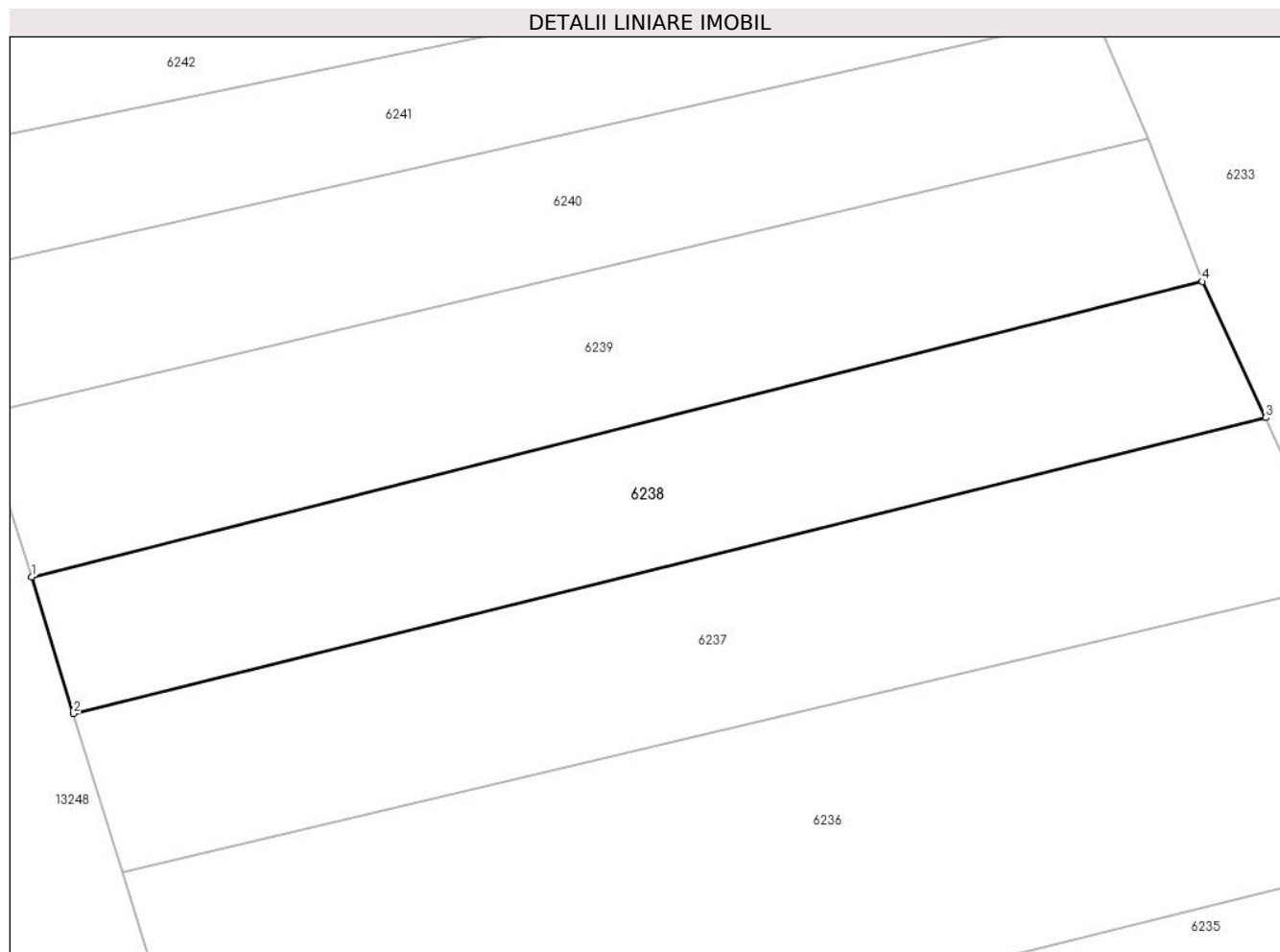
Inscrieri privind dezmembramentele dreptului de proprietate, drepturi reale de garanție și sarcini		Referințe
<b>887 / 14/05/1926</b>		
Act Notarial nr. 0, din 12/04/1926 emis de -;		
C1	Intabulare, drept de UZUFRACT VIAGER, dobandit prin Conventie, cota actuala 1/1 1) <b>ANDERCA TODOR</b> , și soția, dom. în Vălișoara 2) <b>ANDERCA FLOAREA</b> , dom. în Vălișoara 3) <b>ANDERCA NICOLAE</b> , și soția, dom. în Vălișoara 4) <b>ANDERCA MARIA</b> , născ. Lungocea, dom. în Vălișoara	A1

## Anexa Nr. 1 La Partea I

## Teren

Nr cadastral	Suprafața (mp)*	Observații / Referințe
	Din acte: 8.107 Masurata: 3.791	

\* Suprafața este determinată în planul de proiecție Stereo 70.



## Date referitoare la teren

Crt	Categorie folosință	Intravilan	Suprafața (mp)	Tarla	Parcelă	Nr. topo	Observații / Referințe
1	arabil	NU	3.791	-	-	Parte din 1104	ARABIL ÎN COPACI, RESTUL DE SUPRAFAȚĂ SE REGĂSEȘTE LA ID 6239

## Lungime Segmente

1) Valorile lungimilor segmentelor sunt obținute din proiecție în plan.

Punct început	X / Y	Punct sfârșit	X / Y	Lungime segment (** (m)
1	286.938,622 426.956,056	2	286.944,766 426.936,057	20.921
2	286.944,766 426.936,057	3	287.119,482 426.979,423	180.017
3	287.119,482 426.979,423	4	287.110,188 426.999,354	21.991
4	287.110,188 426.999,354	1	286.938,622 426.956,056	176.945

**\*\* Lungimile segmentelor sunt determinate în planul de proiecție Stereo 70 și sunt rotunjite la 1 milimetru.**

**\*\*\* Distanța dintre puncte este formată din segmente cumulate ce sunt mai mici decât valoarea 1 milimetru.**





**DATE DESPRE IMOBILUL NR. 6239**

Oficiul de Cadastru și Publicitate Imobiliară CARAS-SEVERIN  
Biroul de Cadastru și Publicitate Imobiliară Caransebes

**A. Partea I. Descrierea imobilului**

TEREN Extravilan

Nr. CF vechi:13- Buceșnița  
Nr. topografic:Parte din 1104

Adresa: Jud. Caraș-Severin

Nr. Crt	Nr cadastral Nr. topografic	Suprafața* (mp)	Observații / Referințe
A1		4.161	Sector cadastral:49 Teren neimprejmuit;

**B. Partea II. Proprietari și acte**

Inscrieri privitoare la dreptul de proprietate și alte drepturi reale		Referințe
/		
Act Normativ nr. 7, din 13/03/1996 emis de PARLAMENTUL ROMÂNIEI;		
B1	Intabulare, drept de PROPRIETATE, dobândit prin Lege, cota actuala 1/1 1) NEIDENTIFICAT NEIDENTIFICAT	A1
Act Normativ nr. 7, din 13/03/1996 emis de PARLAMENTUL ROMÂNIEI (ADEVÉRINȚĂ NR. 351 DIN 19.01.2023, EMISĂ DE PRIMĂRIA COMUNEI BUCOȘNIȚA);		
B2	Se notează posesia faptică în favoarea lui 1) ANDERCA FLOAREA	A1

**C. Partea III. SARCINI .**

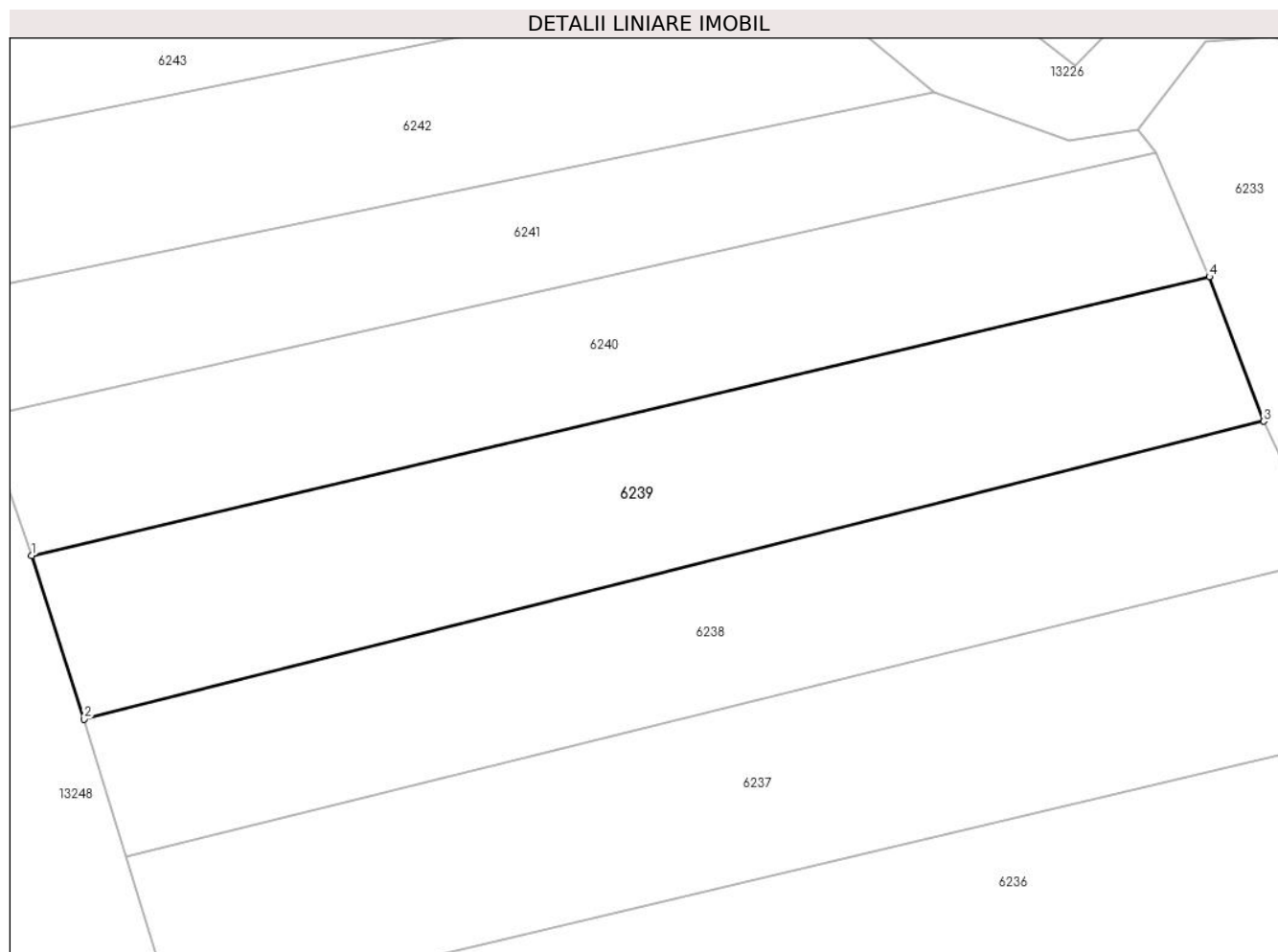
Inscrieri privind dezmembramintele dreptului de proprietate, drepturi reale de garanție și sarcini	Referințe
NU SUNT	

## Anexa Nr. 1 La Partea I

## Teren

Nr cadastral	Suprafața (mp)*	Observații / Referințe
	4.161	

\* Suprafața este determinată în planul de proiecție Stereo 70.



## Date referitoare la teren

Crt	Categorie folosință	Intravilan	Suprafața (mp)	Tarla	Parcelă	Nr. topo	Observații / Referințe
1	arabil	NU	4.161	-	-	Parte din 1104	ARABIL ÎN COPACI

## Lungime Segmente

1) Valorile lungimilor segmentelor sunt obținute din proiecție în plan.

Punct început	X / Y	Punct sfârșit	X / Y	Lungime segment (** (m)
1	286.930,989 426.979,809	2	286.938,622 426.956,056	24.949
2	286.938,622 426.956,056	3	287.110,188 426.999,354	176.945
3	287.110,188 426.999,354	4	287.102,299 427.020,344	22.424
4	287.102,299 427.020,344	1	286.930,989 426.979,809	176.04

**\*\* Lungimile segmentelor sunt determinate în planul de proiecție Stereo 70 și sunt rotunjite la 1 milimetru.**

**\*\*\* Distanța dintre puncte este formată din segmente cumulate ce sunt mai mici decât valoarea 1 milimetru.**



**DATE DESPRE IMOBILUL NR. 6240**

Oficiul de Cadastru și Publicitate Imobiliară CARAS-SEVERIN  
Biroul de Cadastru și Publicitate Imobiliară Caransebes

**A. Partea I. Descrierea imobilului**

TEREN Extravilan

Nr. CF vechi:310- Buceșnița  
Nr. topografic:1105

Adresa: Jud. Caraș-Severin

Nr. Crt	Nr cadastral Nr. topografic	Suprafața* (mp)	Observații / Referințe
A1	30259	3.573	Sector cadastral:49 Teren neimprejmuț;

**B. Partea II. Proprietari și acte**

Inscrieri privitoare la dreptul de proprietate și alte drepturi reale		Referințe
<b>2776 / 07/02/2011</b>		
Act Notarial nr. AUT.186, din 01/02/2011 emis de BNP SIMESCU GHEORGHE;		
B2	Intabulare, drept de PROPRIETATEcumparare, dobandit prin Conventie, cota actuala 1/1, cota initiala 1/1 1) <b>SERACIN NICOLAE</b> , necasatorit <i>OBSERVATII: bun propriu</i>	A1
/		
Act Normativ nr. 7, din 13/03/1996 emis de PARLAMENTUL ROMÂNIEI (ADEVÉRINȚĂ NR. 2927/18.08.2022, EMISĂ DE PRIMĂRIA COMUNEI BUCOȘNIȚA);		
B3	Se notează posesia faptică în favoarea lui 1) <b>BENEC FLOARE</b>	A1

**C. Partea III. SARCINI .**

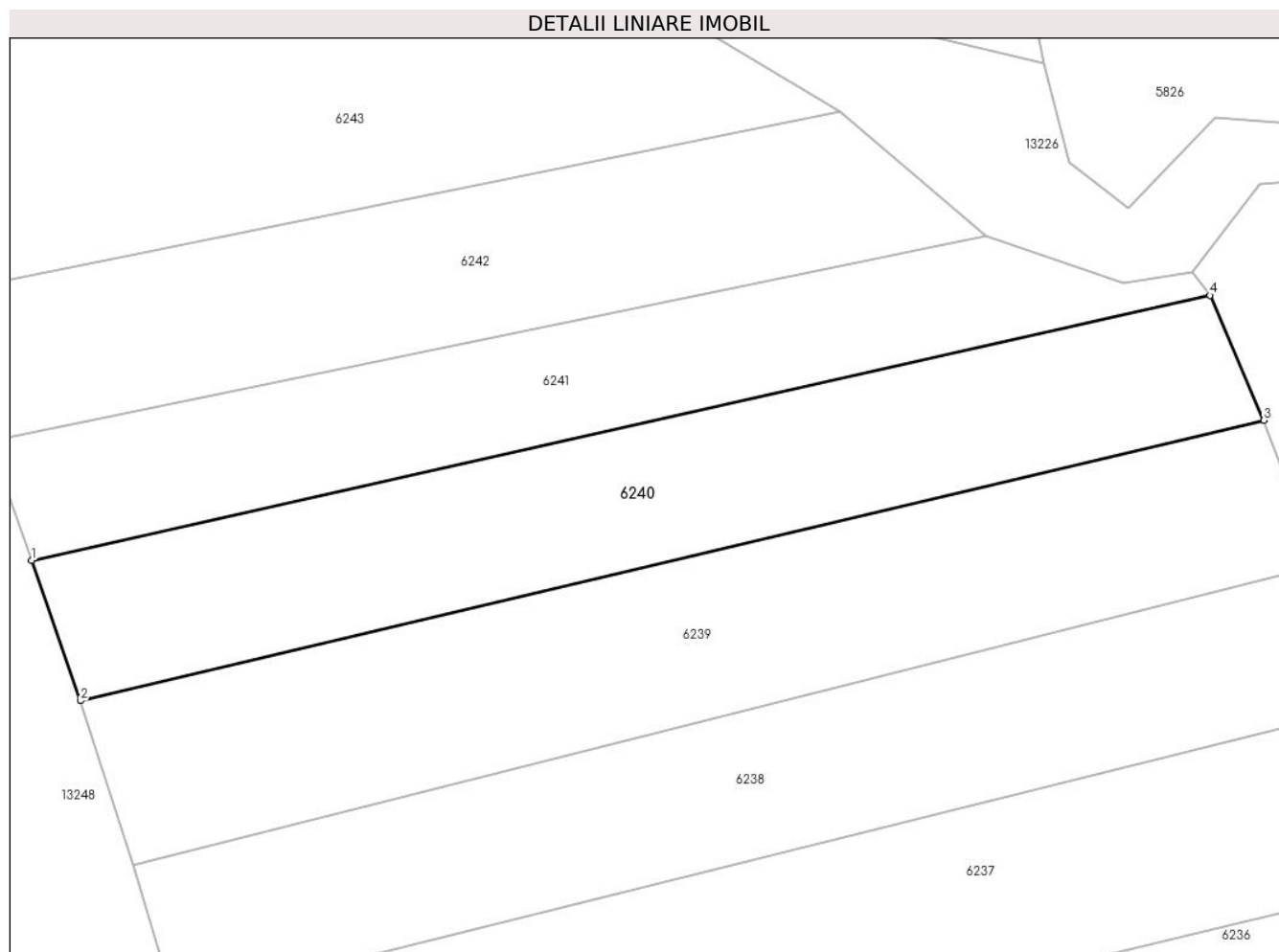
Inscrieri privind dezmembramintele dreptului de proprietate, drepturi reale de garanție și sarcini	Referințe
NU SUNT	

## Anexa Nr. 1 La Partea I

## Teren

Nr cadastral	Suprafața (mp)*	Observații / Referințe
30259	3.573	

\* Suprafața este determinată în planul de proiecție Stereo 70.



## Date referitoare la teren

Crt	Categorie folosință	Intravilan	Suprafața (mp)	Tarla	Parcelă	Nr. topo	Observații / Referințe
1	arabil	NU	3.573	-	-	1105	ARABIL ÎN COPACI

## Lungime Segmente

1) Valorile lungimilor segmentelor sunt obținute din proiecție în plan.

Punct început	X / Y	Punct sfârșit	X / Y	Lungime segment (** (m)
1	286.923,947 427.000,081	2	286.930,989 426.979,809	21.46
2	286.930,989 426.979,809	3	287.102,299 427.020,344	176.04
3	287.102,299 427.020,344	4	287.094,508 427.038,449	19.71
4	287.094,508 427.038,449	1	286.923,947 427.000,081	174.823

\*\* Lungimile segmentelor sunt determinate în planul de proiecție Stereo 70 și sunt rotunjite la 1 milimetru.

**\*\*\* Distanţa dintre puncte este formată din segmente cumulate ce sunt mai mici decât valoarea 1 milimetru.**





**DATE DESPRE IMOBILUL NR. 6241**

Oficiul de Cadastru și Publicitate Imobiliară CARAS-SEVERIN  
Biroul de Cadastru și Publicitate Imobiliară Caransebes

**A. Partea I. Descrierea imobilului**

TEREN Extravilan

Nr. CF vechi:313- Buceșnița  
Nr. topografic:Parte din 1106

Adresa: Jud. Caraș-Severin

Nr. Crt	Nr cadastral Nr. topografic	Suprafața* (mp)	Observații / Referințe
A1		Din acte: 3.491 Masurata: 2.692	Sector cadastral:49 Teren neimprejmuit;

**B. Partea II. Proprietari și acte**

Inscrieri privitoare la dreptul de proprietate și alte drepturi reale	Referințe
/	
Act Normativ nr. 7, din 13/03/1996 emis de PARLAMENT;	
B1	A1
Inscrierea provizorie, drept de PROPRIETATE, dobandit prin Lege, cota actuala 1/1	
1) <b>COMUNA BUCOȘNIȚA</b> , CIF:3227645, PROPRIETAR NEIDENTIFICAT	
OBSERVATII: PROPRIETAR NEIDENTIFICAT	

**C. Partea III. SARCINI .**

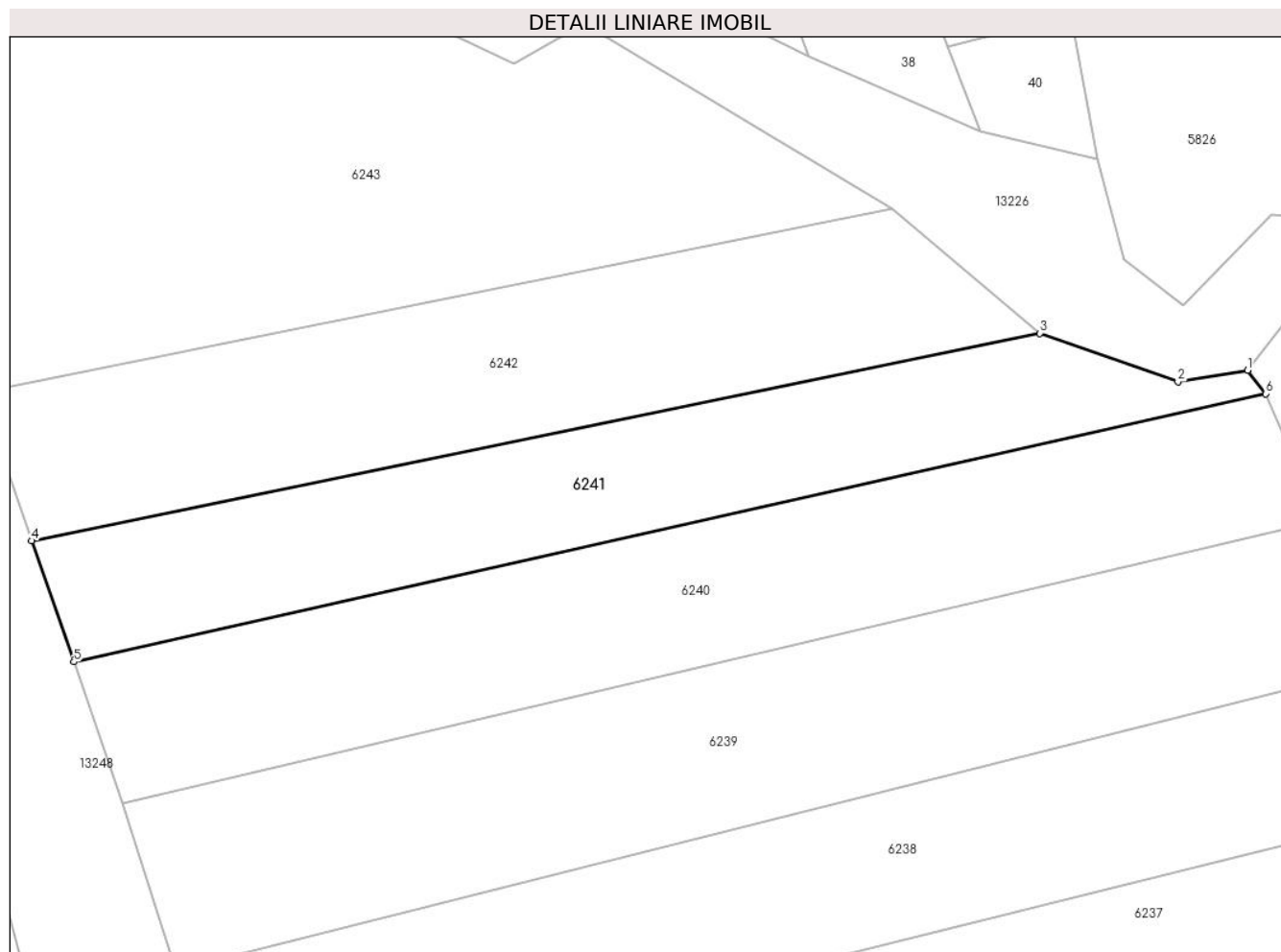
Inscrieri privind dezmembramintele dreptului de proprietate, drepturi reale de garanție și sarcini	Referințe
NU SUNT	

## Anexa Nr. 1 La Partea I

## Teren

Nr cadastral	Suprafața (mp)*	Observații / Referințe
	Din acte: 3.491 Masurata: 2.692	

\* Suprafața este determinată în planul de proiecție Stereo 70.



## Date referitoare la teren

Crt	Categorie folosință	Intravilan	Suprafața (mp)	Tarla	Parcelă	Nr. topo	Observații / Referințe
1	faneata	NU	2.692	-	-	Parte din 1106	FĂNEAȚA ÎN COPACI, RESTUL DE SUPRAFAȚĂ SE REGĂSEȘTE LA ID 6242

## Lungime Segmente

1) Valorile lungimilor segmentelor sunt obținute din proiecție în plan.

Punct început	X / Y	Punct sfârșit	X / Y	Lungime segment (** (m)
1	287.091,927 427.041,809	2	287.081,937 427.040,197	10.119
2	287.081,937 427.040,197	3	287.062,172 427.047,116	20.941
3	287.062,172 427.047,116	4	286.917,927 427.017,413	147.271
4	286.917,927 427.017,413	5	286.923,947 427.000,081	18.348

Punct început	X / Y	Punct sfârșit	X / Y	Lungime segment (** (m)
5	286.923,947 427.000,081	6	287.094,508 427.038,449	174.823
6	287.094,508 427.038,449	1	287.091,927 427.041,809	4.237

\*\* Lungimile segmentelor sunt determinate în planul de proiecție Stereo 70 și sunt rotunjite la 1 milimetru.

\*\*\* Distanța dintre puncte este formată din segmente cumulate ce sunt mai mici decât valoarea 1 milimetru.



**DATE DESPRE IMOBILUL NR. 6242**

Oficiul de Cadastru și Publicitate Imobiliară CARAS-SEVERIN  
Biroul de Cadastru și Publicitate Imobiliară Caransebes

**A. Partea I. Descrierea imobilului**

TEREN Extravilan

Nr. CF vechi:313, 363- Buceșnița  
Nr. topografic:Parte din 1109/1 și 1106

Adresa: Jud. Caraș-Severin

Nr. Crt	Nr cadastral Nr. topografic	Suprafața* (mp)	Observații / Referințe
A1	32934	3.075	Sector cadastral:49 Teren neimprejmuit;

**B. Partea II. Proprietari și acte**

Inscrieri privitoare la dreptul de proprietate și alte drepturi reale		Referințe
<b>2821 / 01/09/1927</b>		
Act Notarial nr. 0, din 30/08/1927 emis de -;		
B1	Intabulare, drept de PROPRIETATE, cumparare, dobandit prin Conventie, cota actuala 1/2, cota initiala 1/2 1) SPUNEI MIHAI, (a lui Rusalin sen.)	A1
B2	Intabulare, drept de PROPRIETATE, cumparare, dobandit prin Conventie, cota actuala 1/2, cota initiala 1/2 1) SPUNEI RUSALIN, (a lui Rusalin sen.)	A1
/		
Act Normativ nr. 7, din 13/03/1996 emis de PARLAMENTUL ROMÂNIEI (ADEVERINȚĂ NR. 346/19.01.2023, EMISĂ DE PRIMĂRIA COMUNEI BUCOȘNIȚA);		
B3	Se notează posesia faptică în favoarea lui 1) TUȘTEAN FIRUȚA	A1

**C. Partea III. SARCINI .**

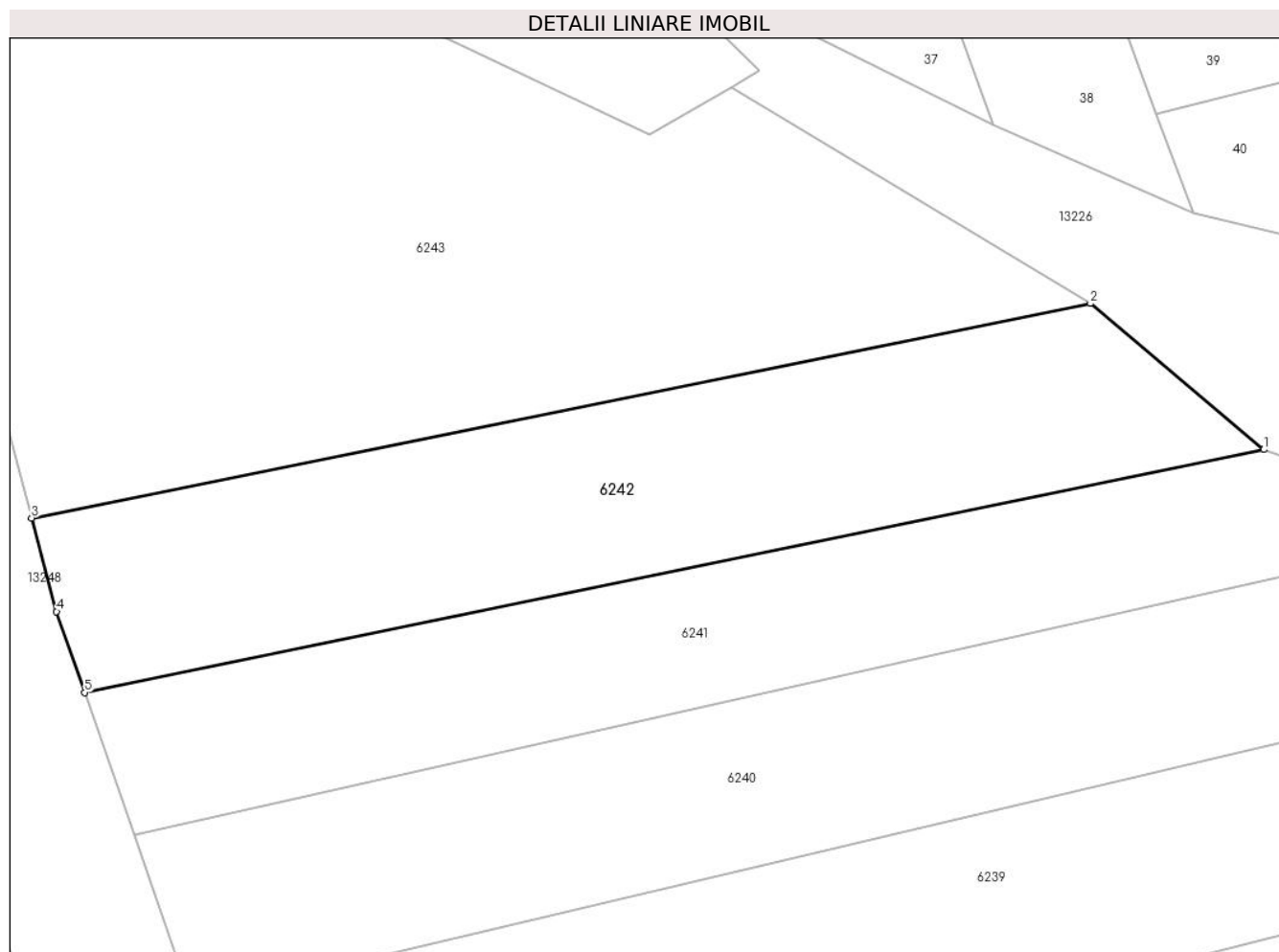
Inscrieri privind dezmembramintele dreptului de proprietate, drepturi reale de garanție și sarcini	Referințe
NU SUNT	

## Anexa Nr. 1 La Partea I

## Teren

Nr cadastral	Suprafața (mp)*	Observații / Referințe
32934	3.075	

\* Suprafața este determinată în planul de proiecție Stereo 70.



## Date referitoare la teren

Crt	Categorie folosință	Intravilan	Suprafața (mp)	Tarla	Parcelă	Nr. topo	Observații / Referințe
1	arabil	NU	3.075	-	-	Parte din 1109/1 și 1106	ARABIL ÎN COPACI

## Lungime Segmente

1) Valorile lungimilor segmentelor sunt obținute din proiecție în plan.

Punct început	X / Y	Punct sfârșit	X / Y	Lungime segment (** (m))
1	287.062,172 427.047,116	2	287.040,984 427.064,979	27.713
2	287.040,984 427.064,979	3	286.911,433 427.038,76	132.178
3	286.911,433 427.038,76	4	286.914,486 427.027,32	11.84
4	286.914,486 427.027,32	5	286.917,927 427.017,413	10.488

Punct început	X / Y	Punct sfârşit	X / Y	Lungime segment (** (m)
5	286.917,927 427.017,413	1	287.062,172 427.047,116	147.271

\*\* Lungimile segmentelor sunt determinate în planul de proiecţie Stereo 70 şi sunt rotunjite la 1 milimetru.

\*\*\* Distanţa dintre puncte este formată din segmente cumulate ce sunt mai mici decât valoarea 1 milimetru.





**DATE DESPRE IMOBILUL NR. 6243**

Oficiul de Cadastru și Publicitate Imobiliară CARAS-SEVERIN  
Biroul de Cadastru și Publicitate Imobiliară Caransebes

**A. Partea I. Descrierea imobilului**

TEREN Extravilan

Nr. CF vechi:363- Buceșnița

Nr. topografic:1109/2, parte din 1109/1

Adresa: Jud. Caraș-Severin

Nr. Crt	Nr cadastral Nr. topografic	Suprafața* (mp)	Observații / Referințe
A1	32934	6.726	Sector cadastral:49 Teren neimprejmuit;

**B. Partea II. Proprietari și acte**

Inscrieri privitoare la dreptul de proprietate și alte drepturi reale		Referințe
<b>2821 / 01/09/1927</b>		
Act Notarial nr. 0, din 30/08/1927 emis de -;		
B1	Intabulare, drept de PROPRIETATE, cumparare, dobandit prin Conventie, cota actuala 1/2, cota initiala 1/2 1) <b>SPUNEI MIHAI</b> , (a lui Rusalin sen.)	A1
B2	Intabulare, drept de PROPRIETATE, cumparare, dobandit prin Conventie, cota actuala 1/2, cota initiala 1/2 1) <b>SPUNEI RUSALIN</b> , (a lui Rusalin sen.)	A1
/		
Act Normativ nr. 7, din 13/03/1996 emis de PARLAMENTUL ROMÂNIEI (ADEVERINȚĂ NR. 2952/18.08.2022, EMISĂ DE PRIMĂRIA COMUNEI BUCOȘNIȚA);		
B3	Se notează posesia faptică în favoarea lui 1) <b>OPREA VASILE</b>	A1

**C. Partea III. SARCINI .**

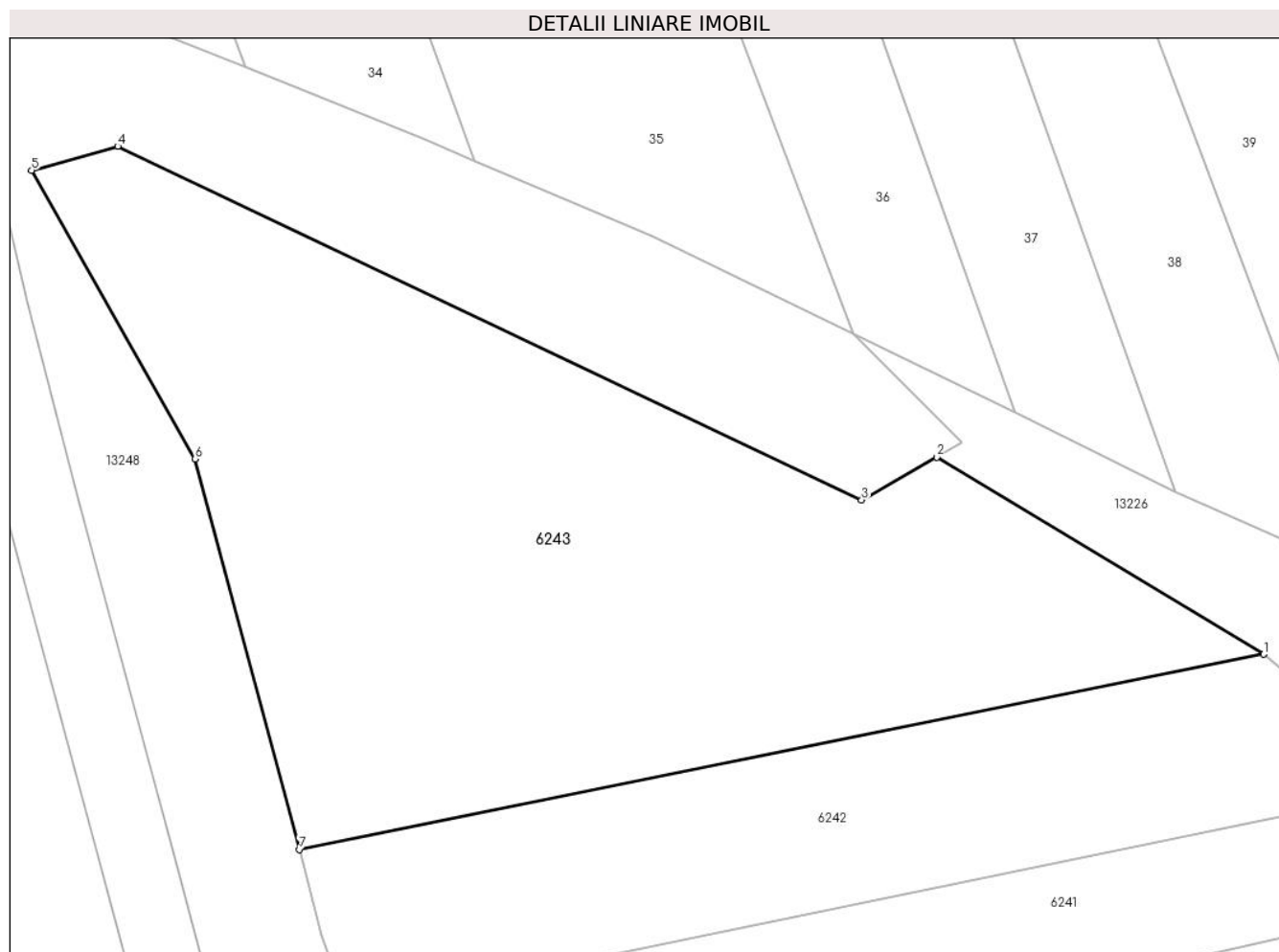
Inscrieri privind dezmembramintele dreptului de proprietate, drepturi reale de garanție și sarcini	Referințe
NU SUNT	

## Anexa Nr. 1 La Partea I

## Teren

Nr cadastral	Suprafața (mp)*	Observații / Referințe
32934	6.726	

\* Suprafața este determinată în planul de proiecție Stereo 70.



## Date referitoare la teren

Crt	Categorie folosință	Intravilan	Suprafața (mp)	Tarla	Parcelă	Nr. topo	Observații / Referințe
1	arabil	NU	6.726	-	-	1109/2, parte din 1109/1	ARABIL ÎN COPACI

## Lungime Segmente

1) Valorile lungimilor segmentelor sunt obținute din proiecție în plan.

Punct început	X / Y	Punct sfârșit	X / Y	Lungime segment (** (m)
1	287.040,984 427.064,979	2	286.997,055 427.091,423	51.274
2	286.997,055 427.091,423	3	286.986,985 427.085,683	11.591
3	286.986,985 427.085,683	4	286.887,077 427.133,13	110.602
4	286.887,077 427.133,13	5	286.875,509 427.129,938	12.0
5	286.875,509 427.129,938	6	286.897,444 427.091,175	44.539

Punct început	X / Y	Punct sfârșit	X / Y	Lungime segment (** (m)
6	286.897,444 427.091,175	7	286.911,433 427.038,76	54.25
7	286.911,433 427.038,76	1	287.040,984 427.064,979	132.178

\*\* Lungimile segmentelor sunt determinate în planul de proiecție Stereo 70 și sunt rotunjite la 1 milimetru.

\*\*\* Distanța dintre puncte este formată din segmente cumulate ce sunt mai mici decât valoarea 1 milimetru.



**DATE DESPRE IMOBILUL NR. 6244**

Oficiul de Cadastru și Publicitate Imobiliară CARAS-SEVERIN  
Biroul de Cadastru și Publicitate Imobiliară Caransebes

**A. Partea I. Descrierea imobilului**

TEREN Extravilan

Nr. CF vechi:9- Buceșnița  
Nr. topografic:parte din 1083

Adresa: Jud. Caraș-Severin

Nr. Crt	Nr cadastral Nr. topografic	Suprafața* (mp)	Observații / Referințe
A1	30283	5.008	Sector cadastral:49 Teren neimprejmuit;

**B. Partea II. Proprietari și acte**

Inscrieri privitoare la dreptul de proprietate și alte drepturi reale		Referințe
<b>1 / 01/01/1887</b>		
Act Notarial nr. 0, din 01/01/1887 emis de -;		
B1	Intabulare, drept de PROPRIETATE, dobandit prin Conventie, cota actuala 2/4, cota initiala 1/2 1) <b>OPREA CATALINA</b> <i>OBSERVATII: (provenita din conversia CF 9)</i>	A1
<b>611 / 07/03/1935</b>		
Act Notarial nr. 0, din 01/01/1935 emis de -;		
B2	Intabulare, drept de PROPRIETATE, dobandit prin Conventie, cota actuala 1/4, cota initiala 1/4 1) <b>ANDERCA TRAIAN</b> , (cas. cu Dorca Maria) <i>OBSERVATII: (provenita din conversia CF 9)</i>	A1
<b>5083 / 03/03/2011</b>		
Hotarare Judecatoreasca nr. DOSAR NR.1209/C/2003,SENTINTA NR.1231/2003, din 11/06/2003 emis de JUDECATORIA CARANSEBES;		
B4	se revoca contractul de intretinere aut.2286/1994 la Notariatul de Stat Caransebes si se revine la situatia anterioara inscrierii in fav:ANDERCA IOAN(cas.cu Dorca Floarea)	A1
<b>5470 / 09/03/2011</b>		
Act Notarial nr. AUT.288, din 14/02/2011 emis de BNP SIMESCU GHEORGHE;		
B6	Intabulare, drept de PROPRIETATE drept cumparare, dobandit prin Conventie, cota actuala 1/4, cota initiala 1/4 1) <b>ANDERCA IOAN</b> , jun.necasad., bun propriu	A1

**C. Partea III. SARCINI .**

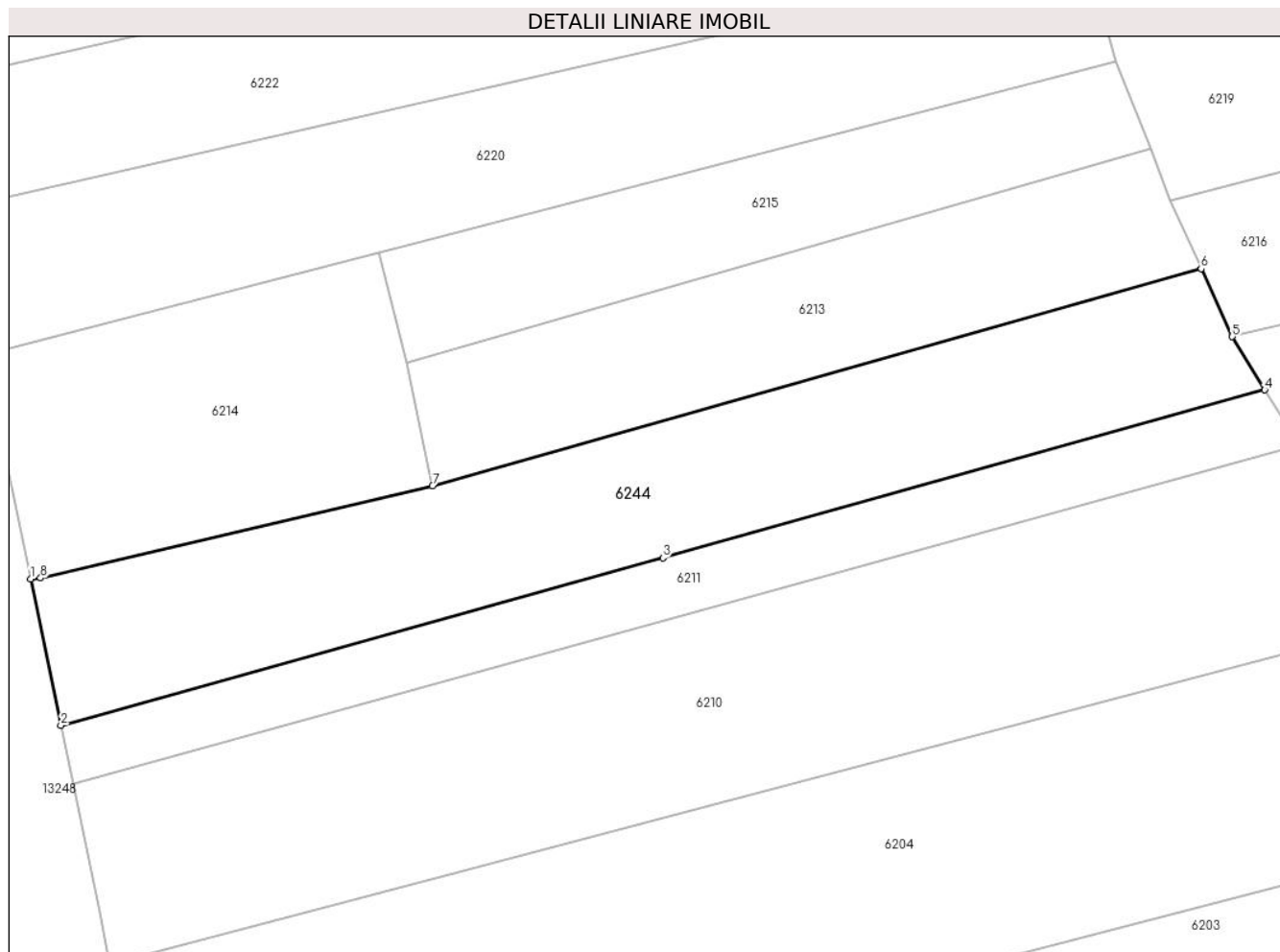
Inscrieri privind dezmembramintele dreptului de proprietate, drepturi reale de garanție și sarcini	Referințe
NU SUNT	

## Anexa Nr. 1 La Partea I

## Teren

Nr cadastral	Suprafața (mp)*	Observații / Referințe
30283	5.008	

\* Suprafața este determinată în planul de proiecție Stereo 70.



## Date referitoare la teren

Crt	Categorie folosință	Intra vilan	Suprafața (mp)	Tarla	Parcelă	Nr. topo	Observații / Referințe
1	faneata	NU	5.008	-	-	parte din 1083	FĂNEAȚĂ ÎN COPACI, restul de suprafață se regăsește la id 6211, 6210

## Lungime Segmente

1) Valorile lungimilor segmentelor sunt obținute din proiecție în plan.

Punct început	X / Y	Punct sfârșit	X / Y	Lungime segment (** (m)
1	287.035,907 426.629,352	2	287.041,168 426.603,872	26.017
2	287.041,168 426.603,872	3	287.145,865 426.633,01	108.676
3	287.145,865 426.633,01	4	287.250,56 426.662,151	108.675
4	287.250,56 426.662,151	5	287.244,922 426.671,421	10.85
5	287.244,922 426.671,421	6	287.239,493 426.683,223	12.991

Punct început	X / Y	Punct sfârșit	X / Y	Lungime segment (** (m)
6	287.239,493 426.683,223	7	287.105,827 426.645,498	138.888
7	287.105,827 426.645,498	8	287.037,639 426.629,504	70.039
8	287.037,639 426.629,504	1	287.035,907 426.629,352	1.739

\*\* Lungimile segmentelor sunt determinate în planul de proiecție Stereo 70 și sunt rotunjite la 1 milimetru.

\*\*\* Distanța dintre puncte este formată din segmente cumulate ce sunt mai mici decât valoarea 1 milimetru.





**DATE DESPRE IMOBILUL NR. 6245**

Oficiul de Cadastru și Publicitate Imobiliară CARAS-SEVERIN  
Biroul de Cadastru și Publicitate Imobiliară Caransebes

**A. Partea I. Descrierea imobilului**

TEREN Extravilan

Nr. topografic:Parte din 1014, 1015

Adresa: Jud. Caraș-Severin

Nr. Crt	Nr cadastral Nr. topografic	Suprafața* (mp)	Observații / Referințe
A1	31724	Din acte: 6.030 Masurata: 6.137	Sector cadastral:49 Teren neimprejmuit;

**B. Partea II. Proprietari și acte**

Inscrieri privitoare la dreptul de proprietate și alte drepturi reale	Referințe
<b>27562 / 08/11/2016</b>	
Act Normativ nr. 532, din 23/07/2002 emis de GUVERNUL ROMANIEI (act administrativ nr 1125 din 26.04.2016, emis de PRIMARIA BUCOSNITA;act administrativ nr 144 din 27.10.2016, emis de PRIMARIA BUCOSNITA);	
B1	se infiinteaza cartea funciara 31724 a imobilului cu numar cad. 31724 in baza documentatiei cadastrale avizata in data de 14.11.2016 si a HG 532/2002 , anexa 20 poz. 23. pentru imobilul : Teren extravilan de 6030 mp-Lot 2-drum ce corespunde imobilelor cu nr. top.1055, 1014, 1015(neinscrise in cf)
B2	Intabulare, drept de PROPRIETATEHG 532/2002, anexa 20, poz.23, dobandit prin Lege, cota actuala 6030/6137, cota initiala 1/1 1) <b>COMUNA BUCOSNITA DOMENIUL PUBLIC</b> , CIF:999999999999
/	
Act Normativ nr. 7, din 13/03/1996 emis de PARLAMENTUL ROMÂNIEI;	
B3	Inscrierea provizorie, drept de PROPRIETATE, dobandit prin Lege, cota actuala 107/6137 1) <b>COMUNA BUCOȘNIȚA</b> , CIF:3227645, PROPRIETAR NEIDENTIFICAT

**C. Partea III. SARCINI .**

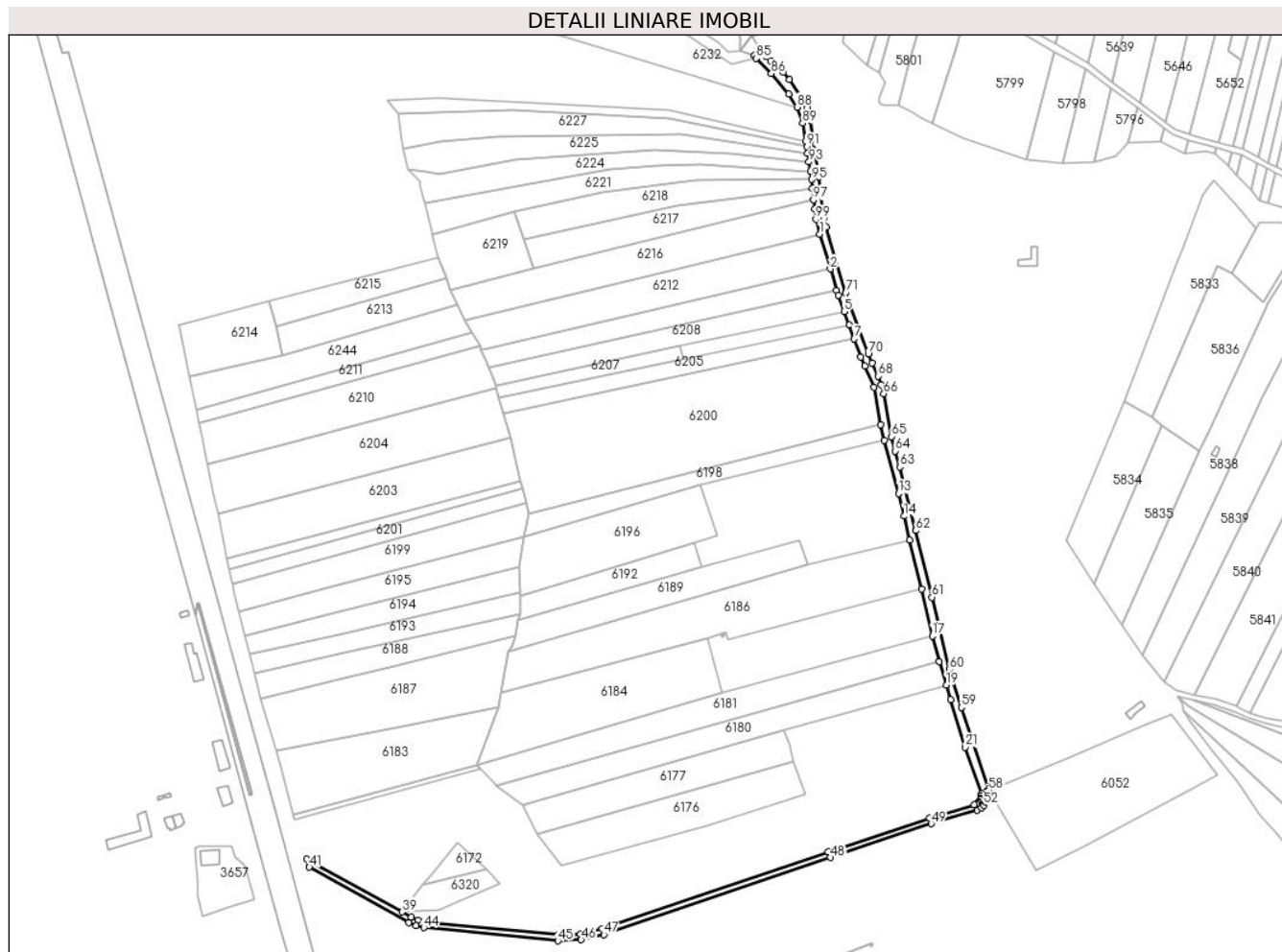
Inscrieri privind dezmembramintele dreptului de proprietate, drepturi reale de garanție și sarcini	Referințe
NU SUNT	

## Anexa Nr. 1 La Partea I

## Teren

Nr cadastral	Suprafața (mp)*	Observații / Referințe
31724	Din acte: 6.030 Masurata: 6.137	

\* Suprafața este determinată în planul de proiecție Stereo 70.



## Date referitoare la teren

Crt	Categorie folosință	Intravilan	Suprafața (mp)	Tarla	Parcelă	Nr. topo	Observații / Referințe
1	drum	NU	6.137	-	-	Parte din 1014, 1015	DRUM ÎN BUCOȘNIȚA

## Lungime Segmente

1) Valorile lungimilor segmentelor sunt obținute din proiecție în plan.

Punct început	X / Y	Punct sfârșit	X / Y	Lungime segment	Punct început	X / Y	Punct sfârșit	X / Y	Lungime segment	Punct început	X / Y	Punct sfârșit	X / Y	Lungime segment
1	287.514,323 426.737,25	2	287.522,215 426.710,726	27.673	2	287.522,215 426.710,726	3	287.527,018 426.694,585	16.84	3	287.527,018 426.694,585	4	287.528,179 426.690,685	4.069
4	287.528,179 426.690,685	5	287.532,692 426.678,543	12.954	5	287.532,692 426.678,543	6	287.536,605 426.668,016	11.231	6	287.536,605 426.668,016	7	287.540,378 426.657,696	10.988
7	287.540,378 426.657,696	8	287.545,51 426.644,062	14.568	8	287.545,51 426.644,062	9	287.548,408 426.637,088	7.552	9	287.548,408 426.637,088	10	287.555,329 426.621,056	17.462
10	287.555,329 426.621,056	11	287.560,608 426.592,505	29.035	11	287.560,608 426.592,505	12	287.563,128 426.580,492	12.274	12	287.563,128 426.580,492	13	287.574,011 426.540,199	41.737
13	287.574,011 426.540,199	14	287.578,15 426.523,063	17.629	14	287.578,15 426.523,063	15	287.582,53 426.504,927	18.657	15	287.582,53 426.504,927	16	287.591,525 426.467,685	38.313

Punct început	X / Y	Punct sfârșit	X / Y	Lungime segment	Punct început	X / Y	Punct sfârșit	X / Y	Lungime segment	Punct început	X / Y	Punct sfârșit	X / Y	Lungime segment
16	287.591,525 426.467,685	17	287.599,711 426.432,179	36.437	17	287.599,711 426.432,179	18	287.605,123 426.412,861	20.062	18	287.605,123 426.412,861	19	287.610,308 426.394,799	18.791
19	287.610,308 426.394,799	20	287.613,593 426.383,808	11.471	20	287.613,593 426.383,808	21	287.624,831 426.347,692	37.824	21	287.624,831 426.347,692	22	287.636,911 426.312,475	37.231
22	287.636,911 426.312,475	23	287.636,958 426.310,788	1.688	23	287.636,958 426.310,788	24	287.636,687 426.309,249	1.563	24	287.636,687 426.309,249	25	287.636,113 426.307,796	1.562
25	287.636,113 426.307,796	26	287.635,26 426.306,487	1.562	26	287.635,26 426.306,487	27	287.634,161 426.305,376	1.563	27	287.634,161 426.305,376	28	287.632,861 426.304,508	1.563
28	287.632,861 426.304,508	29	287.631,402 426.303,914	1.575	29	287.631,402 426.303,914	30	287.597,52 426.293,958	35.314	30	287.597,52 426.293,958	31	287.526,191 426.269,986	75.249
31	287.526,191 426.269,986	32	287.520,753 426.268,159	5.737	32	287.520,753 426.268,159	33	287.348,984 426.209,797	181.413	33	287.348,984 426.209,797	34	287.332,481 426.206,064	16.92
34	287.332,481 426.206,064	35	287.315,588 426.205,225	16.914	35	287.315,588 426.205,225	36	287.214,396 426.215,196	101.682	36	287.214,396 426.215,196	37	287.209,142 426.216,442	5.4
37	287.209,142 426.216,442	38	287.204,222 426.218,707	5.416	38	287.204,222 426.218,707	39	287.197,206 426.222,6	8.024	39	287.197,206 426.222,6	40	287.124,953 426.262,688	82.629
40	287.124,953 426.262,688	41	287.126,708 426.256,568	6.367	41	287.126,708 426.256,568	42	287.202,195 426.214,687	86.327	42	287.202,195 426.214,687	43	287.207,667 426.212,167	6.024
43	287.207,667 426.212,167	44	287.213,653 426.210,747	6.152	44	287.213,653 426.210,747	45	287.315,479 426.200,714	102.319	45	287.315,479 426.200,714	46	287.333,094 426.201,589	17.637
46	287.333,094 426.201,589	47	287.350,207 426.205,461	17.546	47	287.350,207 426.205,461	48	287.522,194 426.263,895	181.643	48	287.522,194 426.263,895	49	287.598,871 426.289,665	80.892
49	287.598,871 426.289,665	50	287.633,935 426.300,087	36.58	50	287.633,935 426.300,087	51	287.637,039 426.301,887	3.588	51	287.637,039 426.301,887	52	287.638,779 426.303,646	2.474
52	287.638,779 426.303,646	53	287.640,131 426.305,719	2.475	53	287.640,131 426.305,719	54	287.641,04 426.308,021	2.475	54	287.641,04 426.308,021	55	287.641,469 426.310,458	2.474
55	287.641,469 426.310,458	56	287.641,4 426.312,932	2.475	56	287.641,4 426.312,932	57	287.640,974 426.314,748	1.865	57	287.640,974 426.314,748	58	287.642,363 426.315,073	1.427
58	287.642,363 426.315,073	59	287.621,686 426.377,923	66.164	59	287.621,686 426.377,923	60	287.612,861 426.406,545	29.952	60	287.612,861 426.406,545	61	287.599,47 426.461,559	56.62
61	287.599,47 426.461,559	62	287.586,981 426.512,053	52.016	62	287.586,981 426.512,053	63	287.575,123 426.560,423	49.802	63	287.575,123 426.560,423	64	287.571,634 426.572,556	12.625
64	287.571,634 426.572,556	65	287.568,669 426.583,52	11.358	65	287.568,669 426.583,52	66	287.562,713 426.616,06	33.081	66	287.562,713 426.616,06	67	287.561,07 426.622,841	6.977
67	287.561,07 426.622,841	68	287.558,576 426.629,359	6.979	68	287.558,576 426.629,359	69	287.553,905 426.639,496	11.161	69	287.553,905 426.639,496	70	287.551,094 426.646,26	7.325
70	287.551,094 426.646,26	71	287.533,872 426.692,588	49.426	71	287.533,872 426.692,588	72	287.518,978 426.742,642	52.223	72	287.518,978 426.742,642	73	287.517,253 426.749,67	7.237
73	287.517,253 426.749,67	74	287.516,185 426.756,827	7.236	74	287.516,185 426.756,827	75	287.513,797 426.780,694	23.986	75	287.513,797 426.780,694	76	287.507,43 426.823,602	43.378
76	287.507,43 426.823,602	77	287.506,399 426.828,249	4.76	77	287.506,399 426.828,249	78	287.504,719 426.832,713	4.77	78	287.504,719 426.832,713	79	287.491,065 426.854,504	25.715
79	287.491,065 426.854,504	80	287.486,703 426.860,183	7.161	80	287.486,703 426.860,183	81	287.477,196 426.868,489	12.624	81	287.477,196 426.868,489	82	287.473,086 426.872,336	5.63
82	287.473,086 426.872,336	83	287.469,381 426.876,572	5.628	83	287.469,381 426.876,572	84	287.464,668 426.872,848	6.007	84	287.464,668 426.872,848	85	287.466,077 426.870,526	2.716
85	287.466,077 426.870,526	86	287.477,42 426.859,06	16.129	86	287.477,42 426.859,06	87	287.490,635 426.843,635	20.312	87	287.490,635 426.843,635	88	287.496,949 426.833,592	11.863
88	287.496,949 426.833,592	89	287.501,207 426.821,236	13.069	89	287.501,207 426.821,236	90	287.503,726 426.807,688	13.78	90	287.503,726 426.807,688	91	287.504,317 426.803,701	4.031
91	287.504,317 426.803,701	92	287.505,107 426.798,38	5.379	92	287.505,107 426.798,38	93	287.506,065 426.791,923	6.528	93	287.506,065 426.791,923	94	287.507,126 426.784,773	7.228
94	287.507,126 426.784,773	95	287.507,972 426.778,647	6.184	95	287.507,972 426.778,647	96	287.508,663 426.771,742	6.939	96	287.508,663 426.771,742	97	287.509,521 426.763,169	8.616
97	287.509,521 426.763,169	98	287.510,229 426.756,085	7.119	98	287.510,229 426.756,085	99	287.511,359 426.748,509	7.66	99	287.511,359 426.748,509	1	287.514,323 426.737,25	11.643

\*\* Lungimile segmentelor sunt determinate în planul de proiecție Stereo 70 și sunt rotunjite la 1 milimetru.

\*\*\* Distanța dintre puncte este formată din segmente cumulate ce sunt mai mici decât valoarea 1 milimetru.



**DATE DESPRE IMOBILUL NR. 6246**

Oficiul de Cadastru și Publicitate Imobiliară CARAS-SEVERIN  
Biroul de Cadastru și Publicitate Imobiliară Caransebes

**A. Partea I. Descrierea imobilului**

TEREN Extravilan

Adresa: Jud. Caraș-Severin

Nr. Crt	Nr cadastral Nr. topografic	Suprafața* (mp)	Observații / Referințe
A1		3.725	Sector cadastral:49 Teren neimprejmuit;

**B. Partea II. Proprietari și acte**

Inscrieri privitoare la dreptul de proprietate și alte drepturi reale		Referințe
/		
Act Normativ nr. 7, din 13/03/1996 emis de PARLAMENT;		
B1	Inscrierea provizorie, drept de PROPRIETATE, dobandit prin Lege, cota actuala 1/1	A1
	1) <b>COMUNA BUCOȘNIȚA</b> , CIF:3227645, PROPRIETAR NEIDENTIFICAT	
	OBSERVATII: PROPRIETAR NEIDENTIFICAT	

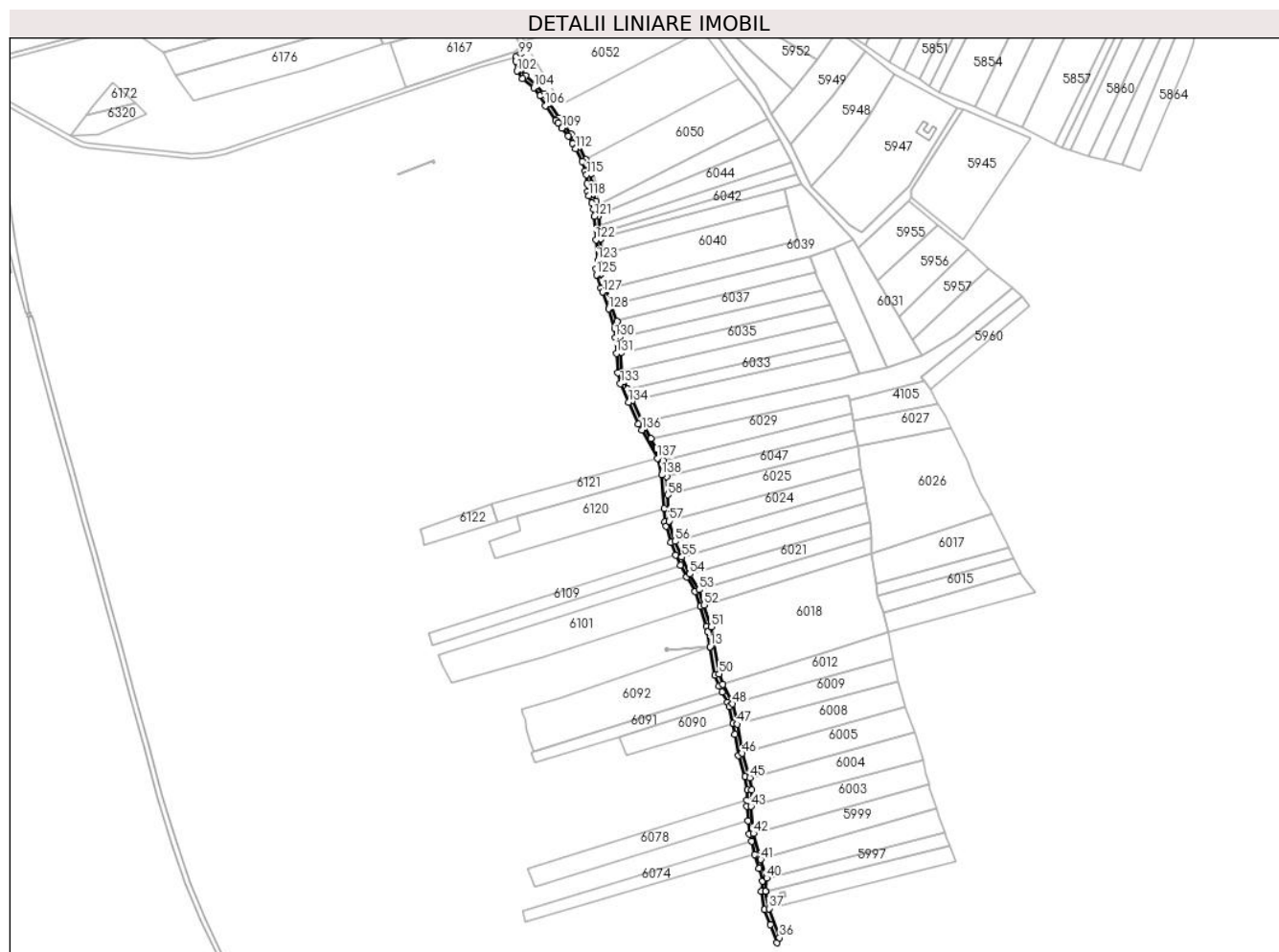
**C. Partea III. SARCINI .**

Inscrieri privind dezmembramintele dreptului de proprietate, drepturi reale de garanție și sarcini	Referințe
NU SUNT	

**Teren**

Nr cadastral	Suprafața (mp)*	Observații / Referințe
	3.725	

\* Suprafața este determinată în planul de proiecție Stereo 70.



**Date referitoare la teren**

Crt	Categorie folosință	Intravilan	Suprafața (mp)	Tarla	Parcelă	Nr. topo	Observații / Referințe
1	drum	NU	3.725	-	-	-	DRUM ÎN BUCOȘNIȚA

**Lungime Segmente**

1) Valorile lungimilor segmentelor sunt obținute din proiecție în plan.

Punct început	X / Y	Punct sfârșit	X / Y	Lungime segment	Punct început	X / Y	Punct sfârșit	X / Y	Lungime segment	Punct început	X / Y	Punct sfârșit	X / Y	Lungime segment
1	287.779,334 425.858,039	2	287.779,957 425.844,867	13.187	2	287.779,957 425.844,867	3	287.781,255 425.840,473	4.582	3	287.781,255 425.840,473	4	287.785,803 425.824,941	16.184
4	287.785,803 425.824,941	5	287.790,682 425.812,483	13.379	5	287.790,682 425.812,483	6	287.795,296 425.802,03	11.426	6	287.795,296 425.802,03	7	287.801,297 425.790,715	12.808
7	287.801,297 425.790,715	8	287.809,713 425.776,727	16.325	8	287.809,713 425.776,727	9	287.814,573 425.762,216	15.303	9	287.814,573 425.762,216	10	287.820,891 425.742,366	20.831
10	287.820,891 425.742,366	11	287.822,007 425.737,028	5.453	11	287.822,007 425.737,028	12	287.824,296 425.722,567	14.641	12	287.824,296 425.722,567	13	287.824,312 425.722,468	0.1
13	287.824,312 425.722,468	14	287.829,221 425.694,884	28.017	14	287.829,221 425.694,884	15	287.832,864 425.684,009	11.469	15	287.832,864 425.684,009	16	287.835,816 425.678,326	6.404
16	287.835,816 425.678,326	17	287.841,068 425.668,216	11.393	17	287.841,068 425.668,216	18	287.842,849 425.664,026	4.553	18	287.842,849 425.664,026	19	287.846,527 425.647,389	17.039

Punct început	X / Y	Punct sfârșit	X / Y	Lungime segment	Punct început	X / Y	Punct sfârșit	X / Y	Lungime segment	Punct început	X / Y	Punct sfârșit	X / Y	Lungime segment
19	287.846,527 425.647,389	20	287.848,419 425.636,715	10.84	20	287.848,419 425.636,715	21	287.852,097 425.616,132	20.909	21	287.852,097 425.616,132	22	287.858,66 425.595,554	21.599
22	287.858,66 425.595,554	23	287.860,962 425.582,241	13.511	23	287.860,962 425.582,241	24	287.860,501 425.572,406	9.846	24	287.860,501 425.572,406	25	287.860,208 425.566,151	6.262
25	287.860,208 425.566,151	26	287.861,548 425.551,969	14.245	26	287.861,548 425.551,969	27	287.862,772 425.539,015	13.012	27	287.862,772 425.539,015	28	287.864,722 425.531,905	7.373
28	287.864,722 425.531,905	29	287.868,231 425.519,07	13.306	29	287.868,231 425.519,07	30	287.872,37 425.505,763	13.936	30	287.872,37 425.505,763	31	287.875,383 425.493,124	12.993
31	287.875,383 425.493,124	32	287.874,532 425.482,983	10.177	32	287.874,532 425.482,983	33	287.877,678 425.465,015	18.241	33	287.877,678 425.465,015	34	287.883,111 425.450,479	15.518
34	287.883,111 425.450,479	35	287.889,576 425.432,658	18.957	35	287.889,576 425.432,658	36	287.892,187 425.437,623	5.61	36	287.892,187 425.437,623	37	287.881,884 425.466,113	30.296
37	287.881,884 425.466,113	38	287.878,564 425.483,147	17.355	38	287.878,564 425.483,147	39	287.878,561 425.483,164	0.017	39	287.878,561 425.483,164	40	287.879,641 425.496,029	12.91
40	287.879,641 425.496,029	41	287.873,899 425.514,202	19.059	41	287.873,899 425.514,202	42	287.866,72 425.539,75	26.537	42	287.866,72 425.539,75	43	287.864,217 425.566,246	26.614
43	287.864,217 425.566,246	44	287.864,976 425.582,439	16.211	44	287.864,976 425.582,439	45	287.863,232 425.594,382	12.07	45	287.863,232 425.594,382	46	287.855,619 425.618,255	25.057
46	287.855,619 425.618,255	47	287.850,778 425.646,689	28.843	47	287.850,778 425.646,689	48	287.846,347 425.666,731	20.526	48	287.846,347 425.666,731	49	287.836,558 425.685,576	21.236
49	287.836,558 425.685,576	50	287.833,112 425.695,862	10.848	50	287.833,112 425.695,862	51	287.825,224 425.741,939	46.747	51	287.825,224 425.741,939	52	287.818,376 425.763,457	22.581
52	287.818,376 425.763,457	53	287.813,37 425.778,402	15.761	53	287.813,37 425.778,402	54	287.804,236 425.793,789	17.894	54	287.804,236 425.793,789	55	287.796,567 425.810,372	18.27
55	287.796,567 425.810,372	56	287.789,86 425.825,728	16.757	56	287.789,86 425.825,728	57	287.783,929 425.845,545	20.686	57	287.783,929 425.845,545	58	287.782,712 425.871,294	25.778
58	287.782,712 425.871,294	59	287.781,634 425.889,098	17.837	59	287.781,634 425.889,098	60	287.778,37 425.904,875	16.111	60	287.778,37 425.904,875	61	287.772,281 425.915,966	12.653
61	287.772,281 425.915,966	62	287.766,166 425.926,171	11.897	62	287.766,166 425.926,171	63	287.757,739 425.942,504	18.379	63	287.757,739 425.942,504	64	287.748,133 425.963,617	23.196
64	287.748,133 425.963,617	65	287.743,49 425.974,971	12.267	65	287.743,49 425.974,971	66	287.739,624 425.982,749	8.686	66	287.739,624 425.982,749	67	287.737,484 425.992,072	9.565
67	287.737,484 425.992,072	68	287.736,492 426.010,106	18.061	68	287.736,492 426.010,106	69	287.735,382 426.025,802	15.735	69	287.735,382 426.025,802	70	287.733,122 426.041,037	15.402
70	287.733,122 426.041,037	71	287.727,182 426.056,986	17.019	71	287.727,182 426.056,986	72	287.721,706 426.072,533	16.483	72	287.721,706 426.072,533	73	287.716,835 426.087,439	15.682
73	287.716,835 426.087,439	74	287.716,783 426.091,997	4.558	74	287.716,783 426.091,997	75	287.718,075 426.100,768	8.866	75	287.718,075 426.100,768	76	287.716,418 426.121,278	20.577
76	287.716,418 426.121,278	77	287.714,911 426.144,224	22.995	77	287.714,911 426.144,224	78	287.714,187 426.151,538	7.35	78	287.714,187 426.151,538	79	287.712,341 426.158,509	7.211
79	287.712,341 426.158,509	80	287.708,988 426.165,343	7.612	80	287.708,988 426.165,343	81	287.708,177 426.168,993	3.739	81	287.708,177 426.168,993	82	287.707,71 426.175,993	7.016
82	287.707,71 426.175,993	83	287.707,315 426.185,467	9.482	83	287.707,315 426.185,467	84	287.705,822 426.189,849	4.629	84	287.705,822 426.189,849	85	287.702,417 426.199,278	10.025
85	287.702,417 426.199,278	86	287.695,951 426.212,082	14.344	86	287.695,951 426.212,082	87	287.693,213 426.217,237	5.837	87	287.693,213 426.217,237	88	287.688,329 426.224,589	8.826
88	287.688,329 426.224,589	89	287.682,231 426.232,609	10.075	89	287.682,231 426.232,609	90	287.678,426 426.237,9	6.517	90	287.678,426 426.237,9	91	287.676,179 426.240,237	3.242
91	287.676,179 426.240,237	92	287.666,174 426.254,33	17.283	92	287.666,174 426.254,33	93	287.661,131 426.264,165	11.053	93	287.661,131 426.264,165	94	287.654,205 426.272,794	11.065
94	287.654,205 426.272,794	95	287.643,162 426.281,425	14.016	95	287.643,162 426.281,425	96	287.638,801 426.287,606	7.565	96	287.638,801 426.287,606	97	287.637,999 426.297,529	9.955
97	287.637,999 426.297,529	98	287.638,779 426.303,646	6.167	98	287.638,779 426.303,646	99	287.637,039 426.301,887	2.474	99	287.637,039 426.301,887	100	287.633,935 426.300,087	3.588
100	287.633,935 426.300,087	101	287.634,127 426.295,784	4.307	101	287.634,127 426.295,784	102	287.634,903 426.286,193	9.622	102	287.634,903 426.286,193	103	287.640,234 426.278,637	9.247
103	287.640,234 426.278,637	104	287.651,376 426.269,929	14.141	104	287.651,376 426.269,929	105	287.657,757 426.261,978	10.195	105	287.657,757 426.261,978	106	287.662,746 426.252,249	10.934
106	287.662,746 426.252,249	107	287.673,089 426.237,679	17.868	107	287.673,089 426.237,679	108	287.675,345 426.235,333	3.255	108	287.675,345 426.235,333	109	287.679,015 426.230,23	6.286
109	287.679,015 426.230,23	110	287.685,068 426.222,27	10.0	110	287.685,068 426.222,27	111	287.689,772 426.215,187	8.503	111	287.689,772 426.215,187	112	287.692,399 426.210,242	5.599
112	287.692,399 426.210,242	113	287.698,737 426.197,692	14.06	113	287.698,737 426.197,692	114	287.702,047 426.188,524	9.747	114	287.702,047 426.188,524	115	287.703,342 426.184,723	4.016
115	287.703,342 426.184,723	116	287.703,716 426.175,777	8.954	116	287.703,716 426.175,777	117	287.704,206 426.168,422	7.371	117	287.704,206 426.168,422	118	287.705,187 426.164,009	4.521

Punct început	X / Y	Punct sfârșit	X / Y	Lungime segment	Punct început	X / Y	Punct sfârșit	X / Y	Lungime segment	Punct început	X / Y	Punct sfârșit	X / Y	Lungime segment
118	287.705,187 426.164,009	119	287.708,575 426.157,103	7.692	119	287.708,575 426.157,103	120	287.710,238 426.150,825	6.495	120	287.710,238 426.150,825	121	287.710,924 426.143,896	6.963
121	287.710,924 426.143,896	122	287.712,428 426.120,986	22.959	122	287.712,428 426.120,986	123	287.714,051 426.100,9	20.151	123	287.714,051 426.100,9	124	287.712,78 426.092,267	8.726
124	287.712,78 426.092,267	125	287.712,842 426.086,806	5.461	125	287.712,842 426.086,806	126	287.717,005 426.073,477	13.964	126	287.717,005 426.073,477	127	287.718,761 426.069,797	4.077
127	287.718,761 426.069,797	128	287.724,969 426.053,288	17.638	128	287.724,969 426.053,288	129	287.730,869 426.033,711	20.447	129	287.730,869 426.033,711	130	287.731,403 426.025,367	8.361
130	287.731,403 426.025,367	131	287.732,5 426.009,855	15.551	131	287.732,5 426.009,855	132	287.733,634 425.990,984	18.905	132	287.733,634 425.990,984	133	287.736,452 425.980,308	11.042
133	287.736,452 425.980,308	134	287.744,46 425.962,031	19.954	134	287.744,46 425.962,031	135	287.754,139 425.940,758	23.371	135	287.754,139 425.940,758	136	287.757,184 425.934,855	6.642
136	287.757,184 425.934,855	137	287.772,606 425.907,063	31.784	137	287.772,606 425.907,063	138	287.777,043 425.890,703	16.951	138	287.777,043 425.890,703	1	287.779,334 425.858,039	32.744

\*\* Lungimile segmentelor sunt determinate în planul de proiecție Stereo 70 și sunt rotunjite la 1 milimetru.

\*\*\* Distanța dintre puncte este formată din segmente cumulate ce sunt mai mici decât valoarea 1 milimetru.



**DATE DESPRE IMOBILUL NR. 6247**

Oficiul de Cadastru și Publicitate Imobiliară CARAS-SEVERIN  
Biroul de Cadastru și Publicitate Imobiliară Caransebes

**A. Partea I. Descrierea imobilului**

Nr. CF vechi: 14, 87, 489- Buceșnița  
Nr. topografic: Parte din 1001, 1002/1,  
1013/1 și 1015

TEREN Extravilan

Adresa: Jud. Caraș-Severin

Nr. Crt	Nr cadastral Nr. topografic	Suprafața* (mp)	Observații / Referințe
A1		1.307	Sector cadastral:49 Teren neimprejmuit;

**B. Partea II. Proprietari și acte**

Inscrieri privitoare la dreptul de proprietate și alte drepturi reale		Referințe
/		
Act Normativ nr. 7, din 13/03/1996 emis de PARLAMENT;		
B1	Inscrierea provizorie, drept de PROPRIETATE, dobandit prin Lege, cota actuala 1/1	A1
1) <b>COMUNA BUCOȘNIȚA</b> , CIF:3227645, PROPRIETAR NEIDENTIFICAT		
OBSERVATII: PROPRIETAR NEIDENTIFICAT		

**C. Partea III. SARCINI .**

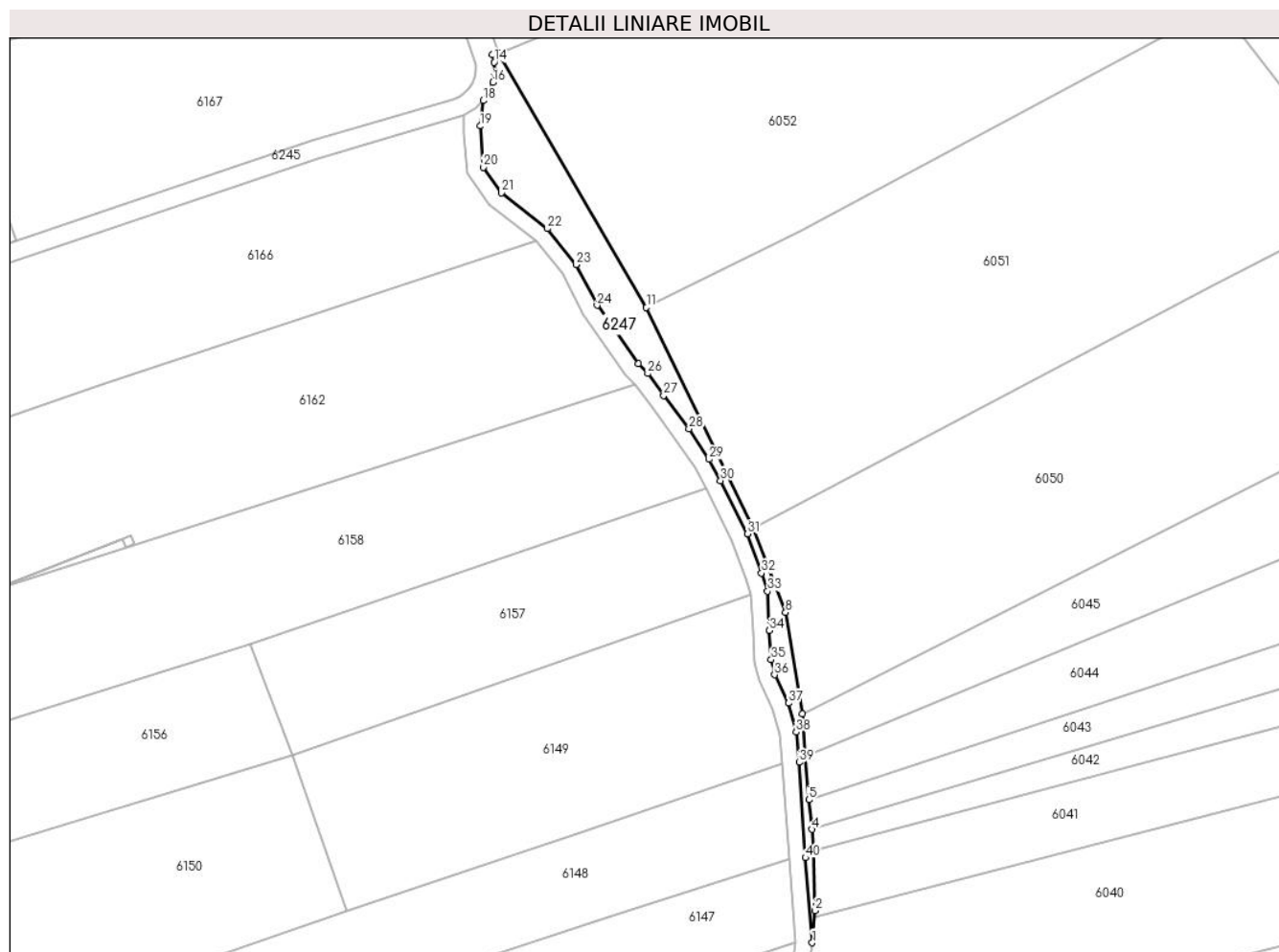
Inscrieri privind dezmembramintele dreptului de proprietate, drepturi reale de garanție și sarcini	Referințe
NU SUNT	

## Anexa Nr. 1 La Partea I

## Teren

Nr cadastral	Suprafața (mp)*	Observații / Referințe
	1.307	

\* Suprafața este determinată în planul de proiecție Stereo 70.



## Date referitoare la teren

Crt	Categorie folosință	Intravilan	Suprafața (mp)	Tarla	Parcelă	Nr. topo	Observații / Referințe
1	neproductiv	NU	1.307	-	-	Parte din 1013, 1015, 1002/1 și 1001	PĂȘUNE ÎN BUCOȘNIȚA

## Lungime Segmente

1) Valorile lungimilor segmentelor sunt obținute din proiecție în plan.

Punct început	X / Y	Punct sfârșit	X / Y	Lungime segment (** (m)
1	287.718,075 426.100,768	2	287.718,774 426.108,481	7.745
3	287.718,392 426.123,092	4	287.717,954 426.128,084	5.011
5	287.717,222 426.135,209	6	287.716,372 426.145,655	10.481
7	287.715,689 426.155,89	8	287.711,605 426.180,353	24.802

Punct început	X / Y	Punct sfârșit	X / Y	Lungime segment (** (m)
2	287.718,774 426.108,481	3	287.718,392 426.123,092	14.616
4	287.717,954 426.128,084	5	287.717,222 426.135,209	7.163
6	287.716,372 426.145,655	7	287.715,689 426.155,89	10.258
8	287.711,605 426.180,353	9	287.703,687 426.200,522	21.668

Punct început	X / Y	Punct sfârșit	X / Y	Lungime segment (** (m)	Punct început	X / Y	Punct sfârșit	X / Y	Lungime segment (** (m)
9	287.703,687 426.200,522	10	287.694,686 426.219,266	20.793	10	287.694,686 426.219,266	11	287.678,095 426.253,815	38.326
11	287.678,095 426.253,815	12	287.642,363 426.315,073	70.918	12	287.642,363 426.315,073	13	287.640,974 426.314,748	1.427
13	287.640,974 426.314,748	14	287.641,4 426.312,932	1.865	14	287.641,4 426.312,932	15	287.641,469 426.310,458	2.475
15	287.641,469 426.310,458	16	287.641,04 426.308,021	2.474	16	287.641,04 426.308,021	17	287.640,131 426.305,719	2.475
17	287.640,131 426.305,719	18	287.638,779 426.303,646	2.475	18	287.638,779 426.303,646	19	287.637,999 426.297,529	6.167
19	287.637,999 426.297,529	20	287.638,801 426.287,606	9.955	20	287.638,801 426.287,606	21	287.643,162 426.281,425	7.565
21	287.643,162 426.281,425	22	287.654,205 426.272,794	14.016	22	287.654,205 426.272,794	23	287.661,131 426.264,165	11.065
23	287.661,131 426.264,165	24	287.666,174 426.254,33	11.053	24	287.666,174 426.254,33	25	287.676,179 426.240,237	17.283
25	287.676,179 426.240,237	26	287.678,426 426.237,9	3.242	26	287.678,426 426.237,9	27	287.682,231 426.232,609	6.517
27	287.682,231 426.232,609	28	287.688,329 426.224,589	10.075	28	287.688,329 426.224,589	29	287.693,213 426.217,237	8.826
29	287.693,213 426.217,237	30	287.695,951 426.212,082	5.837	30	287.695,951 426.212,082	31	287.702,417 426.199,278	14.344
31	287.702,417 426.199,278	32	287.705,822 426.189,849	10.025	32	287.705,822 426.189,849	33	287.707,315 426.185,467	4.629
33	287.707,315 426.185,467	34	287.707,71 426.175,993	9.482	34	287.707,71 426.175,993	35	287.708,177 426.168,993	7.016
35	287.708,177 426.168,993	36	287.708,988 426.165,343	3.739	36	287.708,988 426.165,343	37	287.712,341 426.158,509	7.612
37	287.712,341 426.158,509	38	287.714,187 426.151,538	7.211	38	287.714,187 426.151,538	39	287.714,911 426.144,224	7.35
39	287.714,911 426.144,224	40	287.716,418 426.121,278	22.995	40	287.716,418 426.121,278	1	287.718,075 426.100,768	20.577

\*\* Lungimile segmentelor sunt determinate în planul de proiecție Stereo 70 și sunt rotunjite la 1 milimetru.

\*\*\* Distanța dintre puncte este formată din segmente cumulate ce sunt mai mici decât valoarea 1 milimetru.



**DATE DESPRE IMOBILUL NR. 6248**

Oficiul de Cadastru și Publicitate Imobiliară CARAS-SEVERIN  
Biroul de Cadastru și Publicitate Imobiliară Caransebes

**A. Partea I. Descrierea imobilului**

TEREN Extravilan

Nr. CF vechi:272- Buceșnița  
Nr. topografic:Parte din 963, 966

Adresa: Jud. Caraș-Severin

Nr. Crt	Nr cadastral Nr. topografic	Suprafața* (mp)	Observații / Referințe
A1		259	Sector cadastral:49 Teren neimprejmuit;

**B. Partea II. Proprietari și acte**

Inscrieri privitoare la dreptul de proprietate și alte drepturi reale		Referințe
<b>7402 / 08/12/2005</b>		
Hotarare Judecatoreasca nr. 3143/2005, din 01/01/2005 emis de JUDECĂTORIA CARANSEBES;		
B1	Intabulare, drept de PROPRIETATEdrept ieșire din indiviziune, dobandit prin Hotarare Judecatoreasca, cota actuala 1/2 1) GROF PETRU	A1
B2	Intabulare, drept de PROPRIETATEdrept ieșire din indiviziune, dobandit prin Hotarare Judecatoreasca, cota actuala 1/2 1) POPESCU SEMENICA	A1

**C. Partea III. SARCINI .**

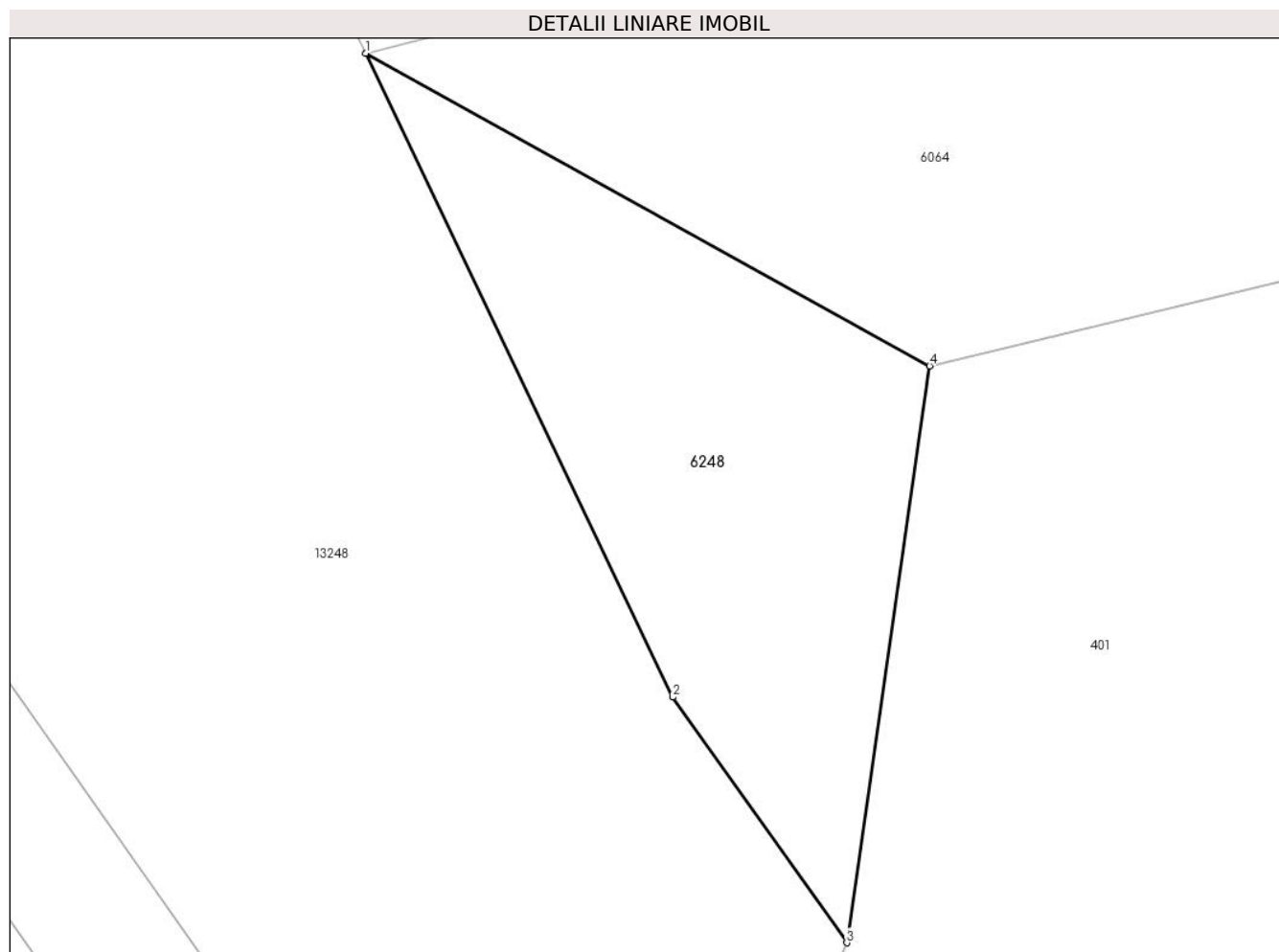
Inscrieri privind dezmembramintele dreptului de proprietate, drepturi reale de garanție și sarcini	Referințe
NU SUNT	

## Anexa Nr. 1 La Partea I

## Teren

Nr cadastral	Suprafața (mp)*	Observații / Referințe
	259	

\* Suprafața este determinată în planul de proiecție Stereo 70.



## Date referitoare la teren

Crt	Categorie folosință	Intravilan	Suprafața (mp)	Tarla	Parcelă	Nr. topo	Observații / Referințe
1	faneata	NU	259	-	-	Parte din 963, 966	FĂNEAȚĂ ÎN SESU, RESTUL DE SUPRAFAȚĂ SE REGĂSEȘTE LA ID 6064, 6065

## Lungime Segmente

1) Valorile lungimilor segmentelor sunt obținute din proiecție în plan.

Punct început	X / Y	Punct sfârșit	X / Y	Lungime segment (** (m)
1	287.441,199 425.320,284	2	287.452,427 425.296,764	26.063
2	287.452,427 425.296,764	3	287.458,784 425.287,787	11.0
3	287.458,784 425.287,787	4	287.461,815 425.308,859	21.289
4	287.461,815 425.308,859	1	287.441,199 425.320,284	23.57

**\*\* Lungimile segmentelor sunt determinate în planul de proiecție Stereo 70 și sunt rotunjite la 1 milimetru.**

**\*\*\* Distanța dintre puncte este formată din segmente cumulate ce sunt mai mici decât valoarea 1 milimetru.**





**DATE DESPRE IMOBILUL NR. 6249**

Oficiul de Cadastru și Publicitate Imobiliară CARAS-SEVERIN  
Biroul de Cadastru și Publicitate Imobiliară Caransebes

**A. Partea I. Descrierea imobilului**

TEREN Extravilan

Nr. CF vechi:558- Vălișoara  
Nr. topografic:Parte din 2658/1

Adresa: Jud. Caraș-Severin

Nr. Crt	Nr cadastral Nr. topografic	Suprafața* (mp)	Observații / Referințe
A1		Din acte: 8.172 Masurata: 3.800	Sector cadastral:79 Teren neimprejmut;

**B. Partea II. Proprietari și acte**

Inscrieri privitoare la dreptul de proprietate și alte drepturi reale		Referințe
<b>1116 / 18/06/1926</b>		
Act Notarial nr. 0, din 14/12/1919 emis de -;		
B1	Intabulare, drept de PROPRIETATE, dobandit prin lesire Din Indiviziune, cota actuala 24/72 1) <b>VACARIU RUSALIN</b> , și soția sa, dom. în Vălișoara	A1
B1	Intabulare, drept de PROPRIETATE, dobandit prin lesire Din Indiviziune, cota actuala 12/72 1) <b>VACARIU RUSALIN</b> , și soția sa, dom. în Vălișoara	A1
B3	Se notează interdicția de înstrăinare și grevare în favoarea lui 1) <b>VACARIU AVRAM</b> , a lui Ion	A1
<b>315 / 09/06/1954</b>		
Act Notarial nr. 539/1951, din 01/01/1951 emis de -;		
B4	Intabulare, drept de PROPRIETATE, dobandit prin Succesiune, cota actuala 10/72 1) <b>LUNGOCEA MARIA</b> , născ. Văcaru, fiica lui Avam și a Ileanei	A1
<b>655 / 06/08/1964</b>		
Act Notarial nr. 12/1964, din 01/01/1964 emis de NOTARIATUL CARANSEBES;		
B5	Intabulare, drept de PROPRIETATE drept moștenire legală și testamentară, dobandit prin Succesiune, cota actuala 13/72 1) <b>BONA ELISAVETA</b> , născ. Cotelici	A1
B6	Intabulare, drept de PROPRIETATE drept moștenire legală și testamentară, dobandit prin Succesiune, cota actuala 13/72 1) <b>BONA PAVEL</b> , fiul lui Nicolae	A1

**C. Partea III. SARCINI**

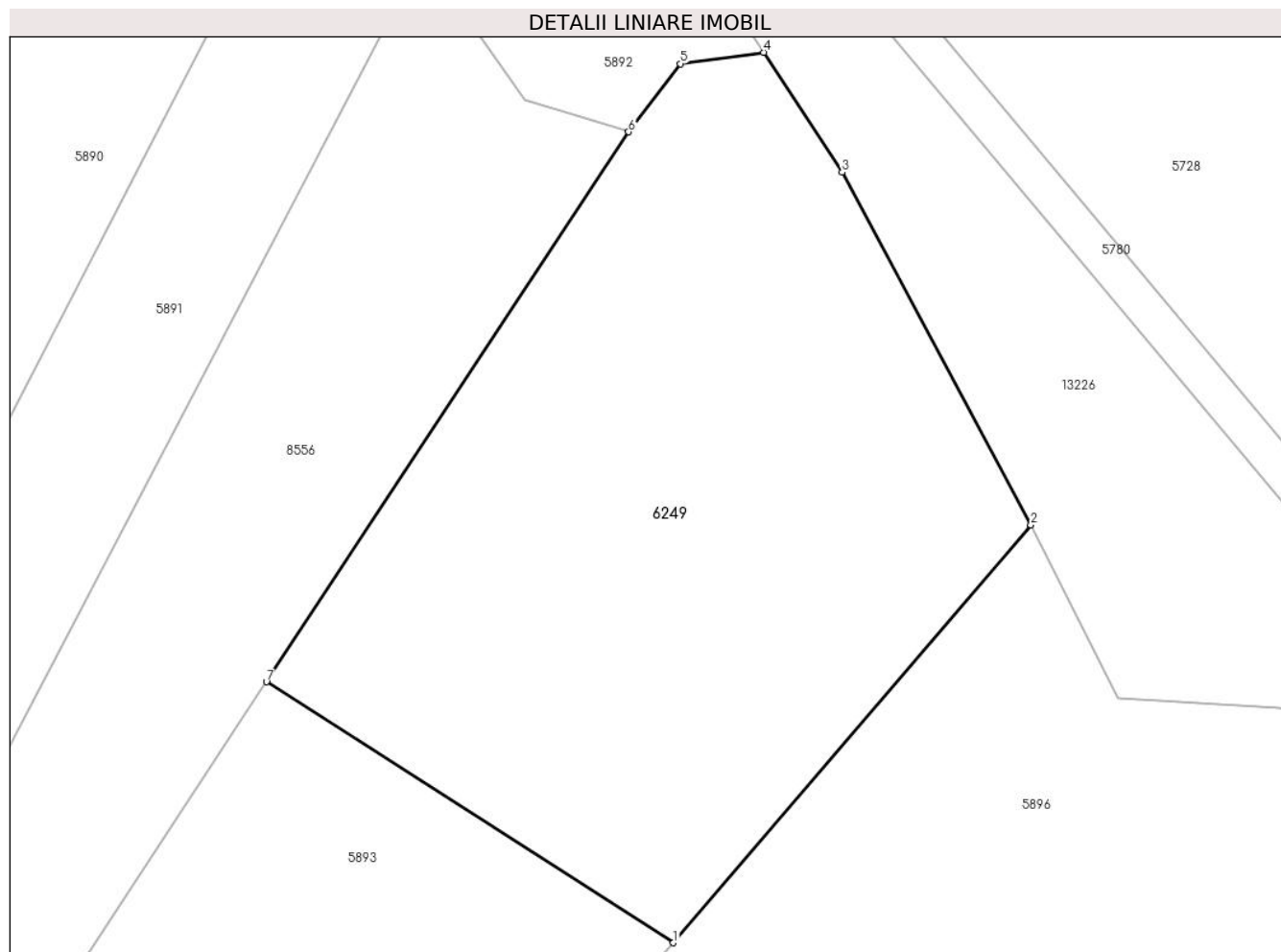
Inscrieri privind dezmembramintele dreptului de proprietate, drepturi reale de garanție și sarcini		Referințe
<b>328 / 10/02/1925</b>		
Act Notarial nr. 0, din 11/01/1923 emis de -;		
C1	Intabulare, drept de UZUFRACT VIAGER, dobandit prin Conventie, cota actuala 5/12 1) <b>VACARIU ION</b> , fost căs. cu Catalina Cotelici	A1

## Anexa Nr. 1 La Partea I

## Teren

Nr cadastral	Suprafața (mp)*	Observații / Referințe
	Din acte: 8.172 Masurata: 3.800	

\* Suprafața este determinată în planul de proiecție Stereo 70.



## Date referitoare la teren

Crt	Categorie folosință	Intra vilan	Suprafața (mp)	Tarla	Parcelă	Nr. topo	Observații / Referințe
1	arabil	NU	3.800	-	-	Parte din 2658/1	Rest de suprafață la id 5893

## Lungime Segmente

1) Valorile lungimilor segmentelor sunt obținute din proiecție în plan.

Punct început	X / Y	Punct sfârșit	X / Y	Lungime segment (** (m)
1	288.796,468 426.206,93	2	288.833,168 426.249,807	56.439
2	288.833,168 426.249,807	3	288.813,798 426.285,968	41.022
3	288.813,798 426.285,968	4	288.805,737 426.298,272	14.709
4	288.805,737 426.298,272	5	288.797,206 426.297,1	8.611
5	288.797,206 426.297,1	6	288.791,885 426.290,124	8.774

Punct început	X / Y	Punct sfârșit	X / Y	Lungime segment (** (m)
6	288.791,885 426.290,124	7	288.754,73 426.233,697	67.561
7	288.754,73 426.233,697	1	288.796,468 426.206,93	49.584

\*\* Lungimile segmentelor sunt determinate în planul de proiecție Stereo 70 și sunt rotunjite la 1 milimetru.

\*\*\* Distanța dintre puncte este formată din segmente cumulate ce sunt mai mici decât valoarea 1 milimetru.



**DATE DESPRE IMOBILUL NR. 6251**

Oficiul de Cadastru și Publicitate Imobiliară CARAS-SEVERIN  
Biroul de Cadastru și Publicitate Imobiliară Caransebes

**A. Partea I. Descrierea imobilului**

TEREN Extravilan

Nr. CF vechi:161- Buceșnița  
Nr. topografic:962

Adresa: Jud. Caraș-Severin

Nr. Crt	Nr cadastral Nr. topografic	Suprafața* (mp)	Observații / Referințe
A1		7.215	Sector cadastral:48 Teren neimprejmuit;

**B. Partea II. Proprietari și acte**

Inscrieri privitoare la dreptul de proprietate și alte drepturi reale	Referințe
/	
Act Normativ nr. 7, din 13/03/1996 emis de PARLAMENT;	
B1	A1
Inscrierea provizorie, drept de PROPRIETATE, dobandit prin Lege, cota actuala 1/1	
1) <b>COMUNA BUCOȘNIȚA</b> , CIF:3227645, PROPRIETAR NEIDENTIFICAT	
<i>OBSERVATII: PROPRIETAR NEIDENTIFICAT</i>	

**C. Partea III. SARCINI .**

Inscrieri privind dezmembramintele dreptului de proprietate, drepturi reale de garanție și sarcini	Referințe
NU SUNT	

## Anexa Nr. 1 La Partea I

## Teren

Nr cadastral	Suprafața (mp)*	Observații / Referințe
	7.215	

\* Suprafața este determinată în planul de proiecție Stereo 70.



## Date referitoare la teren

Crt	Categorie folosință	Intravilan	Suprafața (mp)	Tarla	Parcelă	Nr. topo	Observații / Referințe
1	arabil	NU	7.215	-	-	Parte din 962	ARABIL ÎN SESU, RESTUL DE SUPRAFAȚĂ SE REGĂSEȘTE LA ID 6252

## Lungime Segmente

1) Valorile lungimilor segmentelor sunt obținute din proiecție în plan.

Punct început	X / Y	Punct sfârșit	X / Y	Lungime segment (** (m)
1	287.318,734 425.328,809	2	287.344,169 425.276,961	57.751
2	287.344,169 425.276,961	3	287.372,356 425.219,398	64.094
3	287.372,356 425.219,398	4	287.432,431 425.263,14	74.313
4	287.432,431 425.263,14	5	287.425,358 425.272,696	11.889
5	287.425,358 425.272,696	6	287.414,039 425.290,412	21.023

Punct început	X / Y	Punct sfârșit	X / Y	Lungime segment (** (m)
6	287.414,039 425.290,412	7	287.406,389 425.296,023	9.487
7	287.406,389 425.296,023	8	287.398,069 425.308,208	14.755
8	287.398,069 425.308,208	9	287.368,883 425.350,951	51.757
9	287.368,883 425.350,951	10	287.323,588 425.326,985	51.245
10	287.323,588 425.326,985	11	287.322,005 425.329,38	2.871
11	287.322,005 425.329,38	12	287.321,382 425.330,322	1.129
12	287.321,382 425.330,322	1	287.318,734 425.328,809	3.05

\*\* Lungimile segmentelor sunt determinate în planul de proiecție Stereo 70 și sunt rotunjite la 1 milimetru.

\*\*\* Distanța dintre puncte este formată din segmente cumulate ce sunt mai mici decât valoarea 1 milimetru.





**DATE DESPRE IMOBILUL NR. 6253**

Oficiul de Cadastru și Publicitate Imobiliară CARAS-SEVERIN  
Biroul de Cadastru și Publicitate Imobiliară Caransebes

**A. Partea I. Descrierea imobilului**

Nr. CF vechi:178, 179, 359, 719- Buceșnița  
Nr. topografic:961/1, 961/2, 961/3, parte  
din 960

TEREN Extravilan

Adresa: Jud. Caraș-Severin

Nr. Crt	Nr cadastral Nr. topografic	Suprafața* (mp)	Observații / Referințe
A1		9.825	Sector cadastral:48 Teren neimprejmuit; 33323, 33322, 33326, 33324

**B. Partea II. Proprietari și acte**

Inscrieri privitoare la dreptul de proprietate și alte drepturi reale		Referințe
/		
Act Normativ nr. 7, din 13/03/1996 emis de PARLAMENTUL ROMÂNIEI;		
B1	Intabulare, drept de PROPRIETATE, dobandit prin Lege, cota actuala 1/1 1) <b>NEIDENTIFICAT NEIDENTIFICAT</b> , CIF:000000000000	A1
Act Normativ nr. 7, din 13/03/1996 emis de PARLAMENTUL ROMÂNIEI (ADEVERINȚĂ NR. 384/25.01.2023, EMISĂ DE PRIMĂRIA COMUNEI BUCOȘNIȚA);		
B2	Se notează posesia faptică în favoarea lui 1) <b>BUGARIU IOAN FLORIN</b>	A1

**C. Partea III. SARCINI .**

Inscrieri privind dezmembramintele dreptului de proprietate, drepturi reale de garanție și sarcini	Referințe
NU SUNT	

## Anexa Nr. 1 La Partea I

## Teren

Nr cadastral	Suprafața (mp)*	Observații / Referințe
	9.825	33323, 33322, 33326, 33324

\* Suprafața este determinată în planul de proiecție Stereo 70.



## Date referitoare la teren

Crt	Categorie folosință	Intravilan	Suprafața (mp)	Tarla	Parcelă	Nr. topo	Observații / Referințe
1	arabil	NU	9.825	-	-	961/1, 961/2, 961/3, parte din 960	ARABIL ÎN SESU

## Lungime Segmente

1) Valorile lungimilor segmentelor sunt obținute din proiecție în plan.

Punct început	X / Y	Punct sfârșit	X / Y	Lungime segment (** (m)
1	287.364,739 425.355,404	2	287.320,589 425.440,971	96.286
2	287.320,589 425.440,971	3	287.272,796 425.534,793	105.294
3	287.272,796 425.534,793	4	287.232,967 425.521,347	42.037
4	287.232,967 425.521,347	5	287.274,829 425.425,24	104.828

Punct început	X / Y	Punct sfârșit	X / Y	Lungime segment (** (m)
5	287.274,829 425.425,24	6	287.318,734 425.328,809	105.956
6	287.318,734 425.328,809	7	287.321,382 425.330,322	3.05
7	287.321,382 425.330,322	1	287.364,739 425.355,404	50.089

\*\* Lungimile segmentelor sunt determinate în planul de proiecție Stereo 70 și sunt rotunjite la 1 milimetru.

\*\*\* Distanța dintre puncte este formată din segmente cumulate ce sunt mai mici decât valoarea 1 milimetru.



**DATE DESPRE IMOBILUL NR. 6254**

Oficiul de Cadastru și Publicitate Imobiliară CARAS-SEVERIN  
Biroul de Cadastru și Publicitate Imobiliară Caransebes

**A. Partea I. Descrierea imobilului**

TEREN Extravilan

Nr. CF vechi:719- Bucoșnița  
Nr. topografic: Parte din 960

Adresa: Jud. Caraș-Severin

Nr. Crt	Nr cadastral Nr. topografic	Suprafața* (mp)	Observații / Referințe
A1	33324	Din acte: 4.880 Masurata: 353	Sector cadastral:48 Teren neimprejmuit;

**B. Partea II. Proprietari și acte**

Inscrieri privitoare la dreptul de proprietate și alte drepturi reale	Referințe
<b>325 / 25/02/1943</b>	
Contract De Donatie nr. -, din 21/02/1943 emis de -;	
B1	A1
Intabulare, drept de PROPRIETATE, dobandit prin Conventie, cota actuala 1/1, cota initiala 1/1	
1) LAZARESCU FIRUTA, nasc. Radoia	

**C. Partea III. SARCINI .**

Inscrieri privind dezmembramintele dreptului de proprietate, drepturi reale de garanție și sarcini	Referințe
NU SUNT	

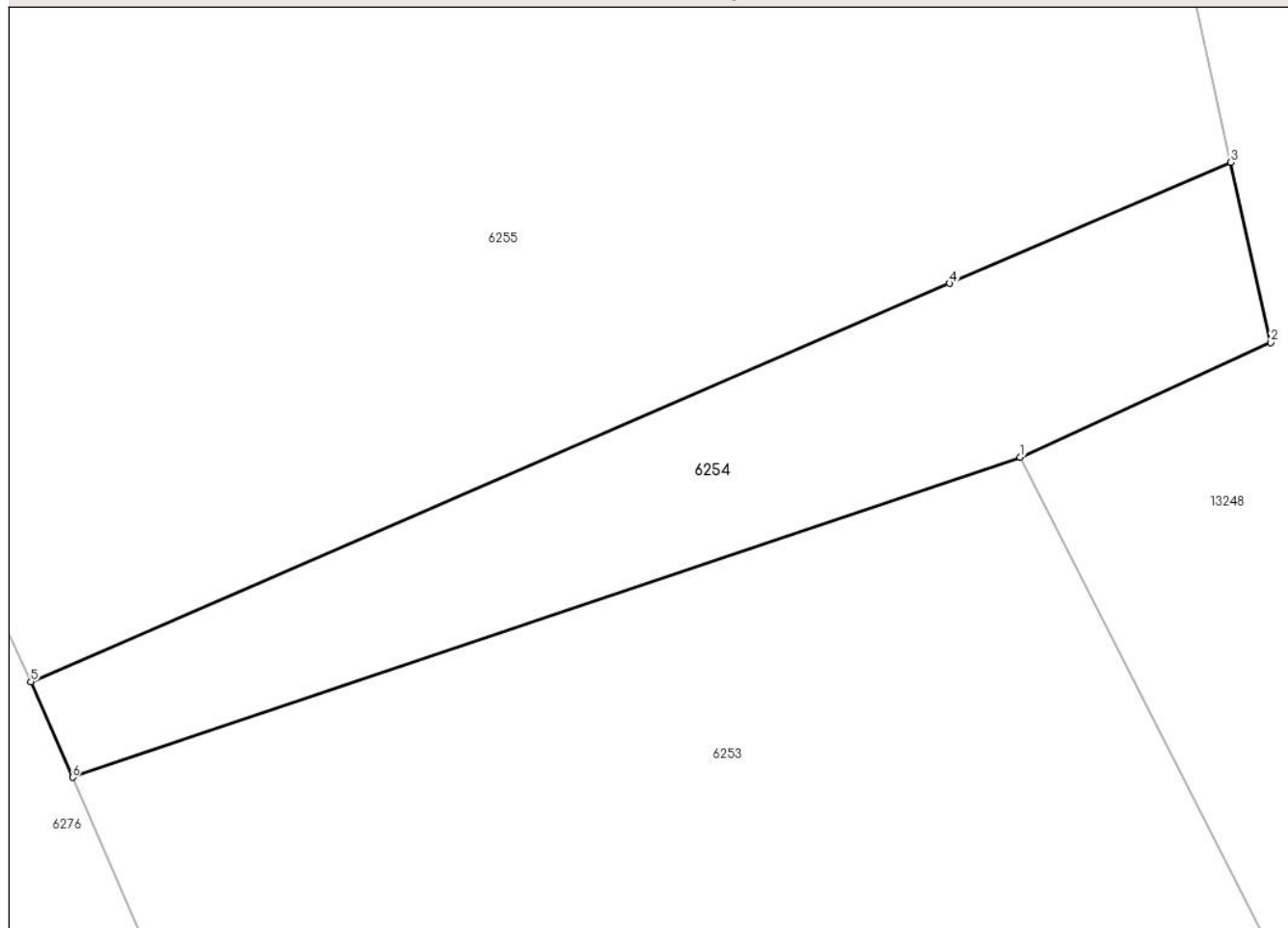
## Anexa Nr. 1 La Partea I

## Teren

Nr cadastral	Suprafața (mp)*	Observații / Referințe
33324	Din acte: 4.880 Masurata: 353	

\* Suprafața este determinată în planul de proiecție Stereo 70.

## DETALII LINIARE IMOBIL



## Date referitoare la teren

Crt	Categorie folosință	Intravilan	Suprafața (mp)	Tarla	Parcelă	Nr. topo	Observații / Referințe
1	arabil	NU	353	-	-	Parte din 960	ARABIL ÎN SESU, RESTUL DE SUPRAFAȚĂ SE REGĂSEȘTE LA ID 6253

## Lungime Segmente

1) Valorile lungimilor segmentelor sunt obținute din proiecție în plan.

Punct început	X / Y	Punct sfârșit	X / Y	Lungime segment (** (m)
1	287.272,796 425.534,793	2	287.283,316 425.539,62	11.575
2	287.283,316 425.539,62	3	287.281,638 425.547,201	7.764
3	287.281,638 425.547,201	4	287.269,815 425.542,109	12.873
4	287.269,815 425.542,109	5	287.231,215 425.525,37	42.073

Punct început	X / Y	Punct sfârșit	X / Y	Lungime segment (** (m)
5	287.231,215 425.525,37	6	287.232,967 425.521,347	4.388
6	287.232,967 425.521,347	1	287.272,796 425.534,793	42.037

\*\* Lungimile segmentelor sunt determinate în planul de proiecție Stereo 70 și sunt rotunjite la 1 milimetru.

\*\*\* Distanța dintre puncte este formată din segmente cumulate ce sunt mai mici decât valoarea 1 milimetru.





**DATE DESPRE IMOBILUL NR. 6255**

Oficiul de Cadastru și Publicitate Imobiliară CARAS-SEVERIN  
Biroul de Cadastru și Publicitate Imobiliară Caransebes

**A. Partea I. Descrierea imobilului**

TEREN Extravilan

Nr. CF vechi:602- Bucoșnița

Nr. topografic:955

Adresa: Jud. Caraș-Severin

Nr. Crt	Nr cadastral Nr. topografic	Suprafața* (mp)	Observații / Referințe
A1	31686	8.265	Sector cadastral:48 Teren neimprejmuit;

**B. Partea II. Proprietari și acte**

Inscrieri privitoare la dreptul de proprietate și alte drepturi reale		Referințe
<b>1176 / 13/05/1935</b>		
Hotarare Judecatoreasca nr. 1411/1927, din 01/01/1927 emis de Judecatoria Mixta Caransebes;		
B1	Intabulare, drept de PROPRIETATEmostenire, dobandit prin Hotarare Judecatoreasca, cota actuala 1/6, cota initiala 3/18 1) ISAC ANTONIU, (cas. cu Mede Ienea) <i>OBSERVATII: (provenita din conversia CF 602 - /Bucosnita)</i>	A1
B2	Intabulare, drept de PROPRIETATEmostenire, dobandit prin Hotarare Judecatoreasca, cota actuala 1/6, cota initiala 3/18 1) ISAC IOAN, (cas. cu Maria Gurgu) <i>OBSERVATII: (provenita din conversia CF 602 - /Bucosnita)</i>	A1
<b>15043 / 07/08/2008</b>		
Act Notarial nr. 2301/2008, din 01/01/2008 emis de -;		
B4	Intabulare, drept de PROPRIETATEcumparare, dobandit prin Conventie, cota actuala 3/6, cota initiala 9/18 1) STANOIA PETRU <i>OBSERVATII: (provenita din conversia CF 602 - /Bucosnita)</i>	A1
<b>21100 / 18/08/2016</b>		
Act Notarial nr. 128, din 12/08/2016 emis de RADULESCU OANA ROSALINDA;		
B5	Intabulare, drept de PROPRIETATEmostenire, dobandit prin Succesiune, cota actuala 1/6, cota initiala 1/6 1) IENEA NICOLAE	A1
/		
Act Normativ nr. 7, din 13/03/1996 emis de PARLAMENTUL ROMÂNIEI (ADEVERINȚA NR. 376/25.01.2023, EMISĂ DE PRIMĂRIA COMUNEI BUCOȘNIȚA);		
B6	Se notează posesia faptică în favoarea lui 1) ALEXANDRESCU MARINELA-MARIA	A1

**C. Partea III. SARCINI .**

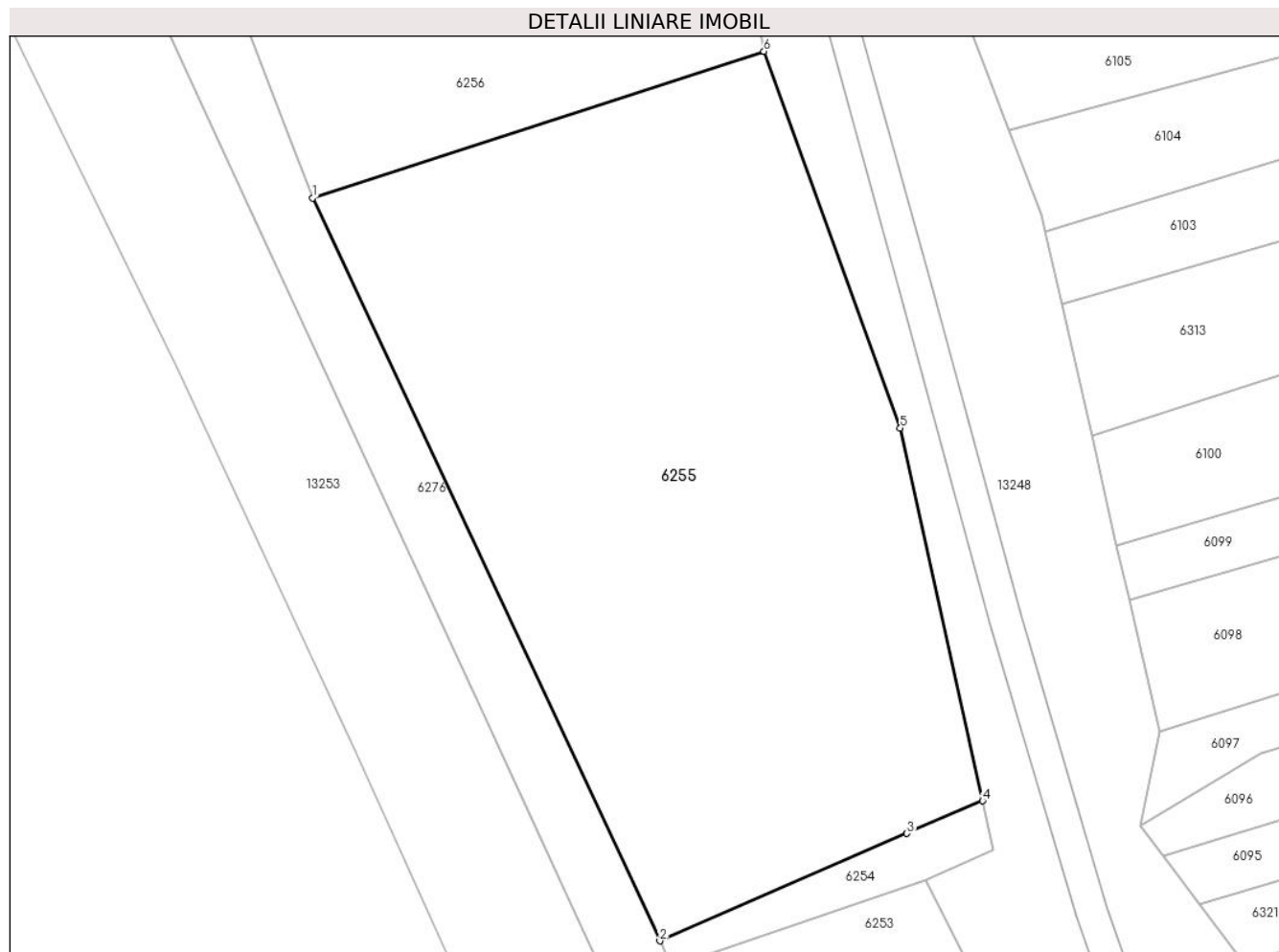
Inscrieri privind dezmembramintele dreptului de proprietate, drepturi reale de garanție și sarcini	Referințe
NU SUNT	

## Anexa Nr. 1 La Partea I

## Teren

Nr cadastral	Suprafața (mp)*	Observații / Referințe
31686	8.265	

\* Suprafața este determinată în planul de proiecție Stereo 70.



## Date referitoare la teren

Crt	Categorie folosință	Intravilan	Suprafața (mp)	Tarla	Parcelă	Nr. topo	Observații / Referințe
1	fâneata	NU	8.265	-	-	955	FÂNEAȚĂ ÎN SESU

## Lungime Segmente

1) Valorile lungimilor segmentelor sunt obținute din proiecție în plan.

Punct început	X / Y	Punct sfârșit	X / Y	Lungime segment (** (m)
1	287.177,012 425.641,273	2	287.231,215 425.525,37	127.951
2	287.231,215 425.525,37	3	287.269,815 425.542,109	42.073
3	287.269,815 425.542,109	4	287.281,638 425.547,201	12.873
4	287.281,638 425.547,201	5	287.268,767 425.605,369	59.575
5	287.268,767 425.605,369	6	287.247,475 425.664,157	62.525

Punct început	X / Y	Punct sfârşit	X / Y	Lungime segment (** (m)
6	287.247,475 425.664,157	1	287.177,012 425.641,273	74.086

\*\* Lungimile segmentelor sunt determinate în planul de proiecţie Stereo 70 şi sunt rotunjite la 1 milimetru.

\*\*\* Distanţa dintre puncte este formată din segmente cumulate ce sunt mai mici decât valoarea 1 milimetru.



**DATE DESPRE IMOBILUL NR. 6256**

Oficiul de Cadastru și Publicitate Imobiliară CARAS-SEVERIN  
Biroul de Cadastru și Publicitate Imobiliară Caransebes

**A. Partea I. Descrierea imobilului**

TEREN Extravilan

Nr. CF vechi:602- Bucoşniţa  
Nr. topografic:953

Adresa: Jud. Caraş-Severin

Nr. Crt	Nr cadastral Nr. topografic	Suprafaţa* (mp)	Observații / Referințe
A1	31685	3.942	Sector cadastral:48 Teren neimprejmuit;

**B. Partea II. Proprietari și acte**

Inscrieri privitoare la dreptul de proprietate și alte drepturi reale		Referințe
<b>1176 / 13/05/1935</b>		
Hotarare Judecatoreasca nr. 1411/1927, din 01/01/1927 emis de Judecatoria Mixta Caransebes;		
B1	Intabulare, drept de PROPRIETATEmostenire, dobandit prin Succesiune, cota actuala 1/6, cota initiala 3/18 1) <b>ISAC ANTONIU</b> , (cas. cu Mede Ienea) <i>OBSERVATII: (provenita din conversia CF 602 - Bucosnita)</i>	A1
B2	Intabulare, drept de PROPRIETATEmostenire, dobandit prin Succesiune, cota actuala 1/6, cota initiala 3/18 1) <b>ISAC IOAN</b> , (cas. cu Maria Gurgu) <i>OBSERVATII: (provenita din conversia CF 602 - Bucosnita)</i>	A1
<b>15043 / 07/08/2008</b>		
Act Notarial nr. 2301/2008, din 01/01/2008 emis de -;		
B4	Intabulare, drept de PROPRIETATEcumparare, dobandit prin Conventie, cota actuala 3/6, cota initiala 9/18 1) <b>STANOIA PETRU</b> <i>OBSERVATII: (provenita din conversia CF 602 - Bucosnita)</i>	A1
<b>21099 / 18/08/2016</b>		
Act Notarial nr. 128, din 12/08/2016 emis de RADULESCU OANA ROSALINDA;		
B5	Intabulare, drept de PROPRIETATEmostenire, dobandit prin Succesiune, cota actuala 1/6, cota initiala 1/6 1) <b>IENEA NICOLAE</b>	A1

**C. Partea III. SARCINI .**

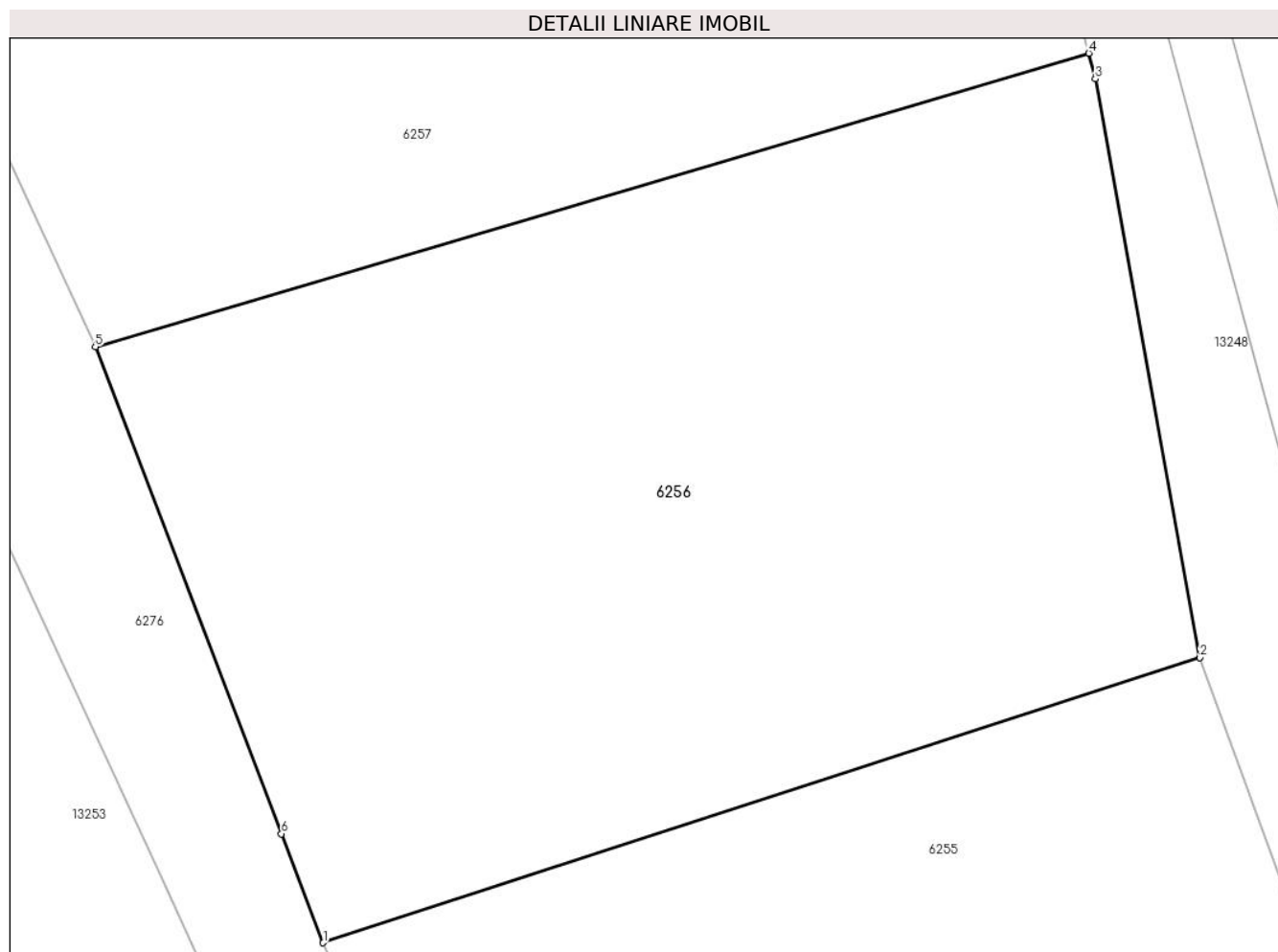
Inscrieri privind dezmembramintele dreptului de proprietate, drepturi reale de garanție și sarcini	Referințe
NU SUNT	

## Anexa Nr. 1 La Partea I

## Teren

Nr cadastral	Suprafața (mp)*	Observații / Referințe
31685	3.942	

\* Suprafața este determinată în planul de proiecție Stereo 70.



## Date referitoare la teren

Crt	Categorie folosință	Intra vilan	Suprafața (mp)	Tarla	Parcelă	Nr. topo	Observații / Referințe
1	faneata	NU	3.942	-	-	953	FĂNEAȚĂ ÎN GURA ILOVEI

## Lungime Segmente

1) Valorile lungimilor segmentelor sunt obținute din proiecție în plan.

Punct început	X / Y	Punct sfârșit	X / Y	Lungime segment (** (m)
1	287.177,012 425.641,273	2	287.247,475 425.664,157	74.086
2	287.247,475 425.664,157	3	287.239,074 425.710,643	47.239
3	287.239,074 425.710,643	4	287.238,544 425.712,7	2.124
4	287.238,544 425.712,7	5	287.158,709 425.689,125	83.243
5	287.158,709 425.689,125	6	287.173,664 425.650,025	41.862

Punct început	X / Y	Punct sfârșit	X / Y	Lungime segment (** (m)
6	287.173,664 425.650,025	1	287.177,012 425.641,273	9.371

\*\* Lungimile segmentelor sunt determinate în planul de proiecție Stereo 70 și sunt rotunjite la 1 milimetru.

\*\*\* Distanța dintre puncte este formată din segmente cumulate ce sunt mai mici decât valoarea 1 milimetru.





**DATE DESPRE IMOBILUL NR. 6257**

Oficiul de Cadastru și Publicitate Imobiliară CARAS-SEVERIN  
Biroul de Cadastru și Publicitate Imobiliară Caransebes

**A. Partea I. Descrierea imobilului**

TEREN Extravilan

Nr. CF vechi:102- Buceșnița  
Nr. topografic:952

Adresa: Jud. Caraș-Severin

Nr. Crt	Nr cadastral Nr. topografic	Suprafața* (mp)	Observații / Referințe
A1		4.363	Sector cadastral:48 Teren neimprejmuit;

**B. Partea II. Proprietari și acte**

Inscrieri privitoare la dreptul de proprietate și alte drepturi reale		Referințe
<b>367 / 02/03/1950</b>		
Hotarare Judecatoreasca nr. 1566/949, din 01/01/1949 emis de JUDECĂTORIA CARANSEBEȘ;		
B1	Intabulare, drept de PROPRIETATE drept moștenire, dobandit prin Hotarare Judecatoreasca, cota actuala 1/1 1) <b>BONA MIHAI</b> , căs. cu Stana născ. Curescu, fiul lui Vasile și al Anei, dom. în Buceșnița	A1

**C. Partea III. SARCINI .**

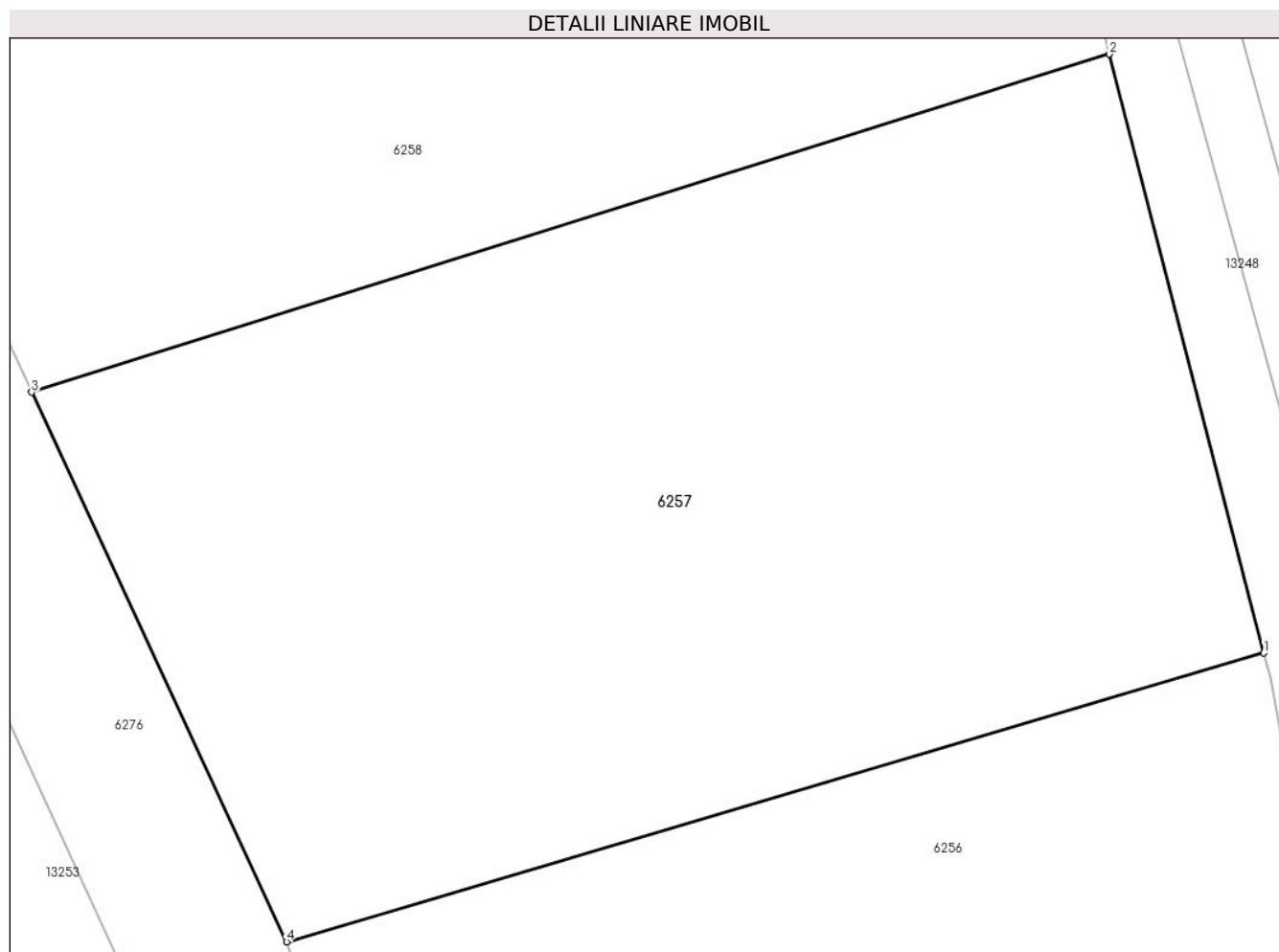
Inscrieri privind dezmembramintele dreptului de proprietate, drepturi reale de garanție și sarcini	Referințe
NU SUNT	

## Anexa Nr. 1 La Partea I

## Teren

Nr cadastral	Suprafața (mp)*	Observații / Referințe
	4.363	

\* Suprafața este determinată în planul de proiecție Stereo 70.



## Date referitoare la teren

Crt	Categorie folosință	Intravilan	Suprafața (mp)	Tarla	Parcelă	Nr. topo	Observații / Referințe
1	arabil	NU	4.363	-	-	952	ARABIL ÎN GURA ILOVEI

## Lungime Segmente

1) Valorile lungimilor segmentelor sunt obținute din proiecție în plan.

Punct început	X / Y	Punct sfârșit	X / Y	Lungime segment (** (m)
1	287.238,544 425.712,7	2	287.225,946 425.761,596	50.493
2	287.225,946 425.761,596	3	287.137,889 425.734,001	92.28
3	287.137,889 425.734,001	4	287.158,709 425.689,125	49.47
4	287.158,709 425.689,125	1	287.238,544 425.712,7	83.243

\*\* Lungimile segmentelor sunt determinate în planul de proiecție Stereo 70 și sunt rotunjite la 1 milimetru.

**\*\*\* Distanţa dintre puncte este formată din segmente cumulate ce sunt mai mici decât valoarea 1 milimetru.**



**DATE DESPRE IMOBILUL NR. 6258**

Oficiul de Cadastru și Publicitate Imobiliară CARAS-SEVERIN  
Biroul de Cadastru și Publicitate Imobiliară Caransebes

**A. Partea I. Descrierea imobilului**

TEREN Extravilan

Nr. CF vechi:260- Bucoșnița

Nr. topografic:949/2

Adresa: Jud. Caraș-Severin

Nr. Crt	Nr cadastral Nr. topografic	Suprafața* (mp)	Observații / Referințe
A1		Din acte: 4.372 Masurata: 4.278	Sector cadastral:48 Teren neimprejmit;

**B. Partea II. Proprietari și acte**

Inscrieri privitoare la dreptul de proprietate și alte drepturi reale	Referințe
<b>336 / 17/02/1917</b>	
Act Notarial nr. 2489/916, din 01/01/1916 emis de -;	
B1	A1
Intabulare, drept de PROPRIETATE, dobandit prin Conventie, cota actuala 1/4 1) MICU MARIA	
<b>1173 / 12/06/1930</b>	
Act Notarial nr. 135/930, din 25/01/1930 emis de -;	
B2	A1
Intabulare, drept de PROPRIETATE, dobandit prin Conventie, cota actuala 3/4 1) GROF ROZA, fiica lui Titus, dom. în Bucoșnița	
<b>1773 / 12/06/1930</b>	
Act Notarial nr. 135/930, din 25/01/1930 emis de -;	
B3	A1
Se notează interdicția de înstrăinare și grevare în favoarea lui 1) GROF TITUS CHITU, dom. în Bucoșnița și soția născ. Curescu Maria	

**C. Partea III. SARCINI**

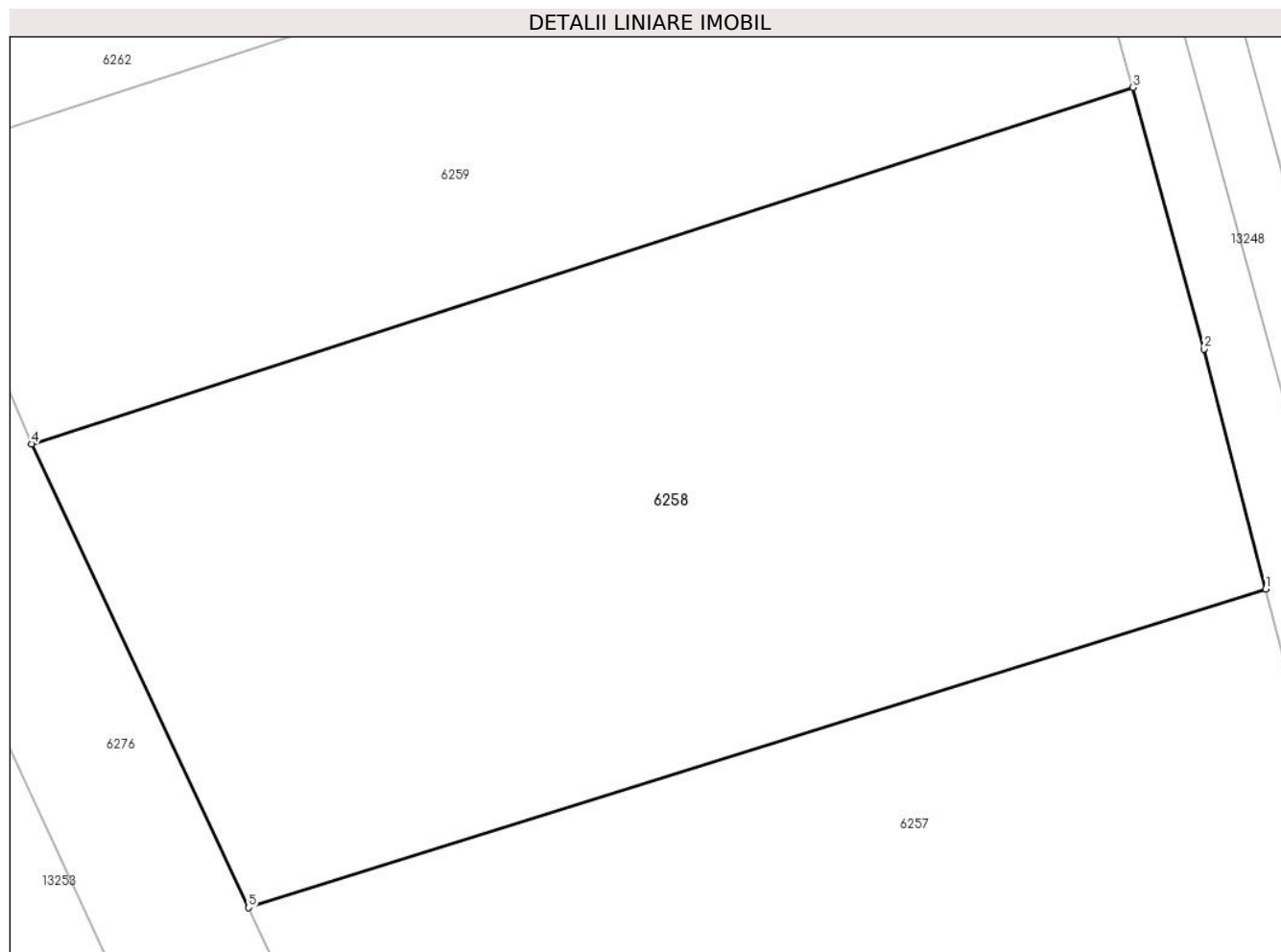
Inscrieri privind dezmembramintele dreptului de proprietate, drepturi reale de garanție și sarcini	Referințe
<b>1173 / 12/06/1930</b>	
Act Notarial nr. 135/930, din 25/01/1930 emis de -;	
C1	A1
Intabulare, drept de UZUFRUCT VIAGER, dobandit prin Conventie, cota actuala 3/4 1) GROF TITUS CHITU, dom. în Bucoșnița și soția născ. Curescu Maria	

## Anexa Nr. 1 La Partea I

## Teren

Nr cadastral	Suprafața (mp)*	Observații / Referințe
	Din acte: 4.372 Masurata: 4.278	

\* Suprafața este determinată în planul de proiecție Stereo 70.



## Date referitoare la teren

Crt	Categorie folosință	Intra vilan	Suprafața (mp)	Tarla	Parcelă	Nr. topo	Observații / Referințe
1	arabil	NU	4.278	-	-	949/2	ARABIL ÎN GURA ILOVEI

## Lungime Segmente

1) Valorile lungimilor segmentelor sunt obținute din proiecție în plan.

Punct început	X / Y	Punct sfârșit	X / Y	Lungime segment (** (m)
1	287.225,946 425.761,596	2	287.220,593 425.782,37	21.453
2	287.220,593 425.782,37	3	287.214,416 425.805,013	23.47
3	287.214,416 425.805,013	4	287.119,091 425.774,149	100.197
4	287.119,091 425.774,149	5	287.137,889 425.734,001	44.331
5	287.137,889 425.734,001	1	287.225,946 425.761,596	92.28

**\*\* Lungimile segmentelor sunt determinate în planul de proiecție Stereo 70 și sunt rotunjite la 1 milimetru.**

**\*\*\* Distanța dintre puncte este formată din segmente cumulate ce sunt mai mici decât valoarea 1 milimetru.**





**DATE DESPRE IMOBILUL NR. 6259**

Oficiul de Cadastru și Publicitate Imobiliară CARAS-SEVERIN  
Biroul de Cadastru și Publicitate Imobiliară Caransebes

**A. Partea I. Descrierea imobilului**

TEREN Extravilan

Nr. CF vechi:524- Buceșnița

Nr. topografic:949/1

Adresa: Jud. Caraș-Severin

Nr. Crt	Nr cadastral Nr. topografic	Suprafața* (mp)	Observații / Referințe
A1	32979	2.726	Sector cadastral:48 Teren neimprejmuit;

**B. Partea II. Proprietari și acte**

Inscrieri privitoare la dreptul de proprietate și alte drepturi reale		Referințe
<b>1825 / 16/08/1924</b>		
Act Notarial nr. 0, din 31/03/1924 emis de -;		
B1	Intabulare, drept de PROPRIETATE, drept cumparare, dobandit prin Conventie, cota actuala 1/2, cota initiala 1/2 1) MICU MARIA	A1
<b>1773 / 12/06/1930</b>		
Act Notarial nr. 0, din 25/01/1930 emis de -;		
B2	Intabulare, drept de PROPRIETATE, drept cumparare, dobandit prin Conventie, cota actuala 1/2, cota initiala 1/2 1) GROF ROZA, minora, fiica lui Titus	A1
B3	Interdictie de instrainare si grevare, in favoarea: 1) GROF MARIA, nascuta Curescu si sotul 2) GROF TITUS	A1

**C. Partea III. SARCINI**

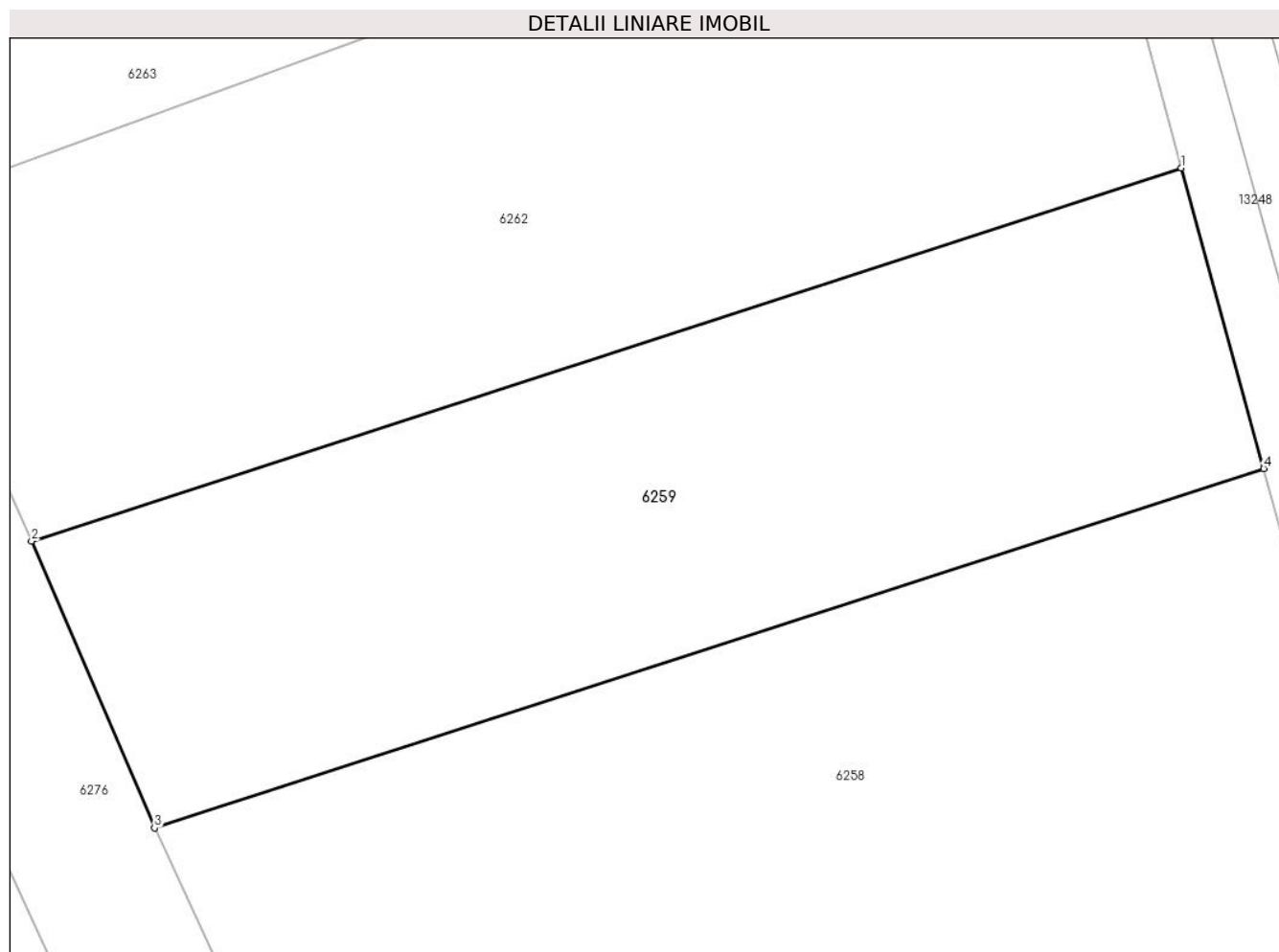
Inscrieri privind dezmembramintele dreptului de proprietate, drepturi reale de garanție și sarcini		Referințe
<b>1773 / 12/06/1930</b>		
Act Notarial nr. 0, din 12/06/1930 emis de -;		
C1	Intabulare, drept de UZUFRUCT VIAGER, cota actuala 1/2, cota initiala 1/2 1) GROF TITUS, si sotia 2) GROF MARIA, nascuta Curescu	A1

## Anexa Nr. 1 La Partea I

## Teren

Nr cadastral	Suprafața (mp)*	Observații / Referințe
32979	2.726	

\* Suprafața este determinată în planul de proiecție Stereo 70.



## Date referitoare la teren

Crt	Categorie folosință	Intravilan	Suprafața (mp)	Tarla	Parcelă	Nr. topo	Observații / Referințe
1	arabil	NU	2.726	-	-	949/1	ARABIL ÎN GURA ILOVEI

## Lungime Segmente

1) Valorile lungimilor segmentelor sunt obținute din proiecție în plan.

Punct început	X / Y	Punct sfârșit	X / Y	Lungime segment (** (m)
1	287.207,338 425.830,832	2	287.108,532 425.798,786	103.873
2	287.108,532 425.798,786	3	287.119,091 425.774,149	26.804
3	287.119,091 425.774,149	4	287.214,416 425.805,013	100.197
4	287.214,416 425.805,013	1	287.207,338 425.830,832	26.772

\*\* Lungimile segmentelor sunt determinate în planul de proiecție Stereo 70 și sunt rotunjite la 1 milimetru.

**\*\*\* Distanţa dintre puncte este formată din segmente cumulate ce sunt mai mici decât valoarea 1 milimetru.**



**DATE DESPRE IMOBILUL NR. 6262**

Oficiul de Cadastru și Publicitate Imobiliară CARAS-SEVERIN  
Biroul de Cadastru și Publicitate Imobiliară Caransebes

**A. Partea I. Descrierea imobilului**

TEREN Extravilan

Nr. CF vechi:46- Buceșnița  
Nr. topografic:Parte din 948

Adresa: Jud. Caraș-Severin

Nr. Crt	Nr cadastral Nr. topografic	Suprafața* (mp)	Observații / Referințe
A1		3.482	Sector cadastral:48 Teren neimprejmuit;

**B. Partea II. Proprietari și acte**

Inscrieri privitoare la dreptul de proprietate și alte drepturi reale		Referințe
<b>609 / 11/06/1982</b>		
Act Notarial nr. 132/1982, din 01/01/1982 emis de NOTARIATUL DE STAT LOCAL CARANSEBES;		
B1	Intabulare, drept de PROPRIETATE drept moștenire, dobandit prin Succesiune, cota actuala 8/16 1) <b>IMBRE ROMANITA</b> , dom. în Buceșnița, fiica def.	A1
B2	Intabulare, drept de PROPRIETATE drept moștenire, dobandit prin Succesiune, cota actuala 2/16 1) <b>LAZĂR ICONIA</b> , soția def. Ioan, dom. în Buceșnița	A1
B3	Intabulare, drept de PROPRIETATE drept moștenire, dobandit prin Succesiune, cota actuala 3/16 1) <b>LAZĂR IOAN</b> , fiul def. Ion, dom. în Buceșnița	A1
B4	Intabulare, drept de PROPRIETATE drept moștenire, dobandit prin Succesiune, cota actuala 3/16 1) <b>LAZĂR MOISE</b> , fiul def. Ioan, dom. în Buceșnița	A1
/		
Act Normativ nr. 7, din 13/03/1996 emis de PARLAMENTUL ROMÂNIEI (ADEVERINȚA NR. 740/16.02.2023, EMISĂ DE PRIMĂRIA COMUNEI BUCOȘNIȚA);		
B5	Se notează posesia faptică în favoarea lui 1) <b>NOVAC MARTIN-COROLAN</b>	A1

**C. Partea III. SARCINI .**

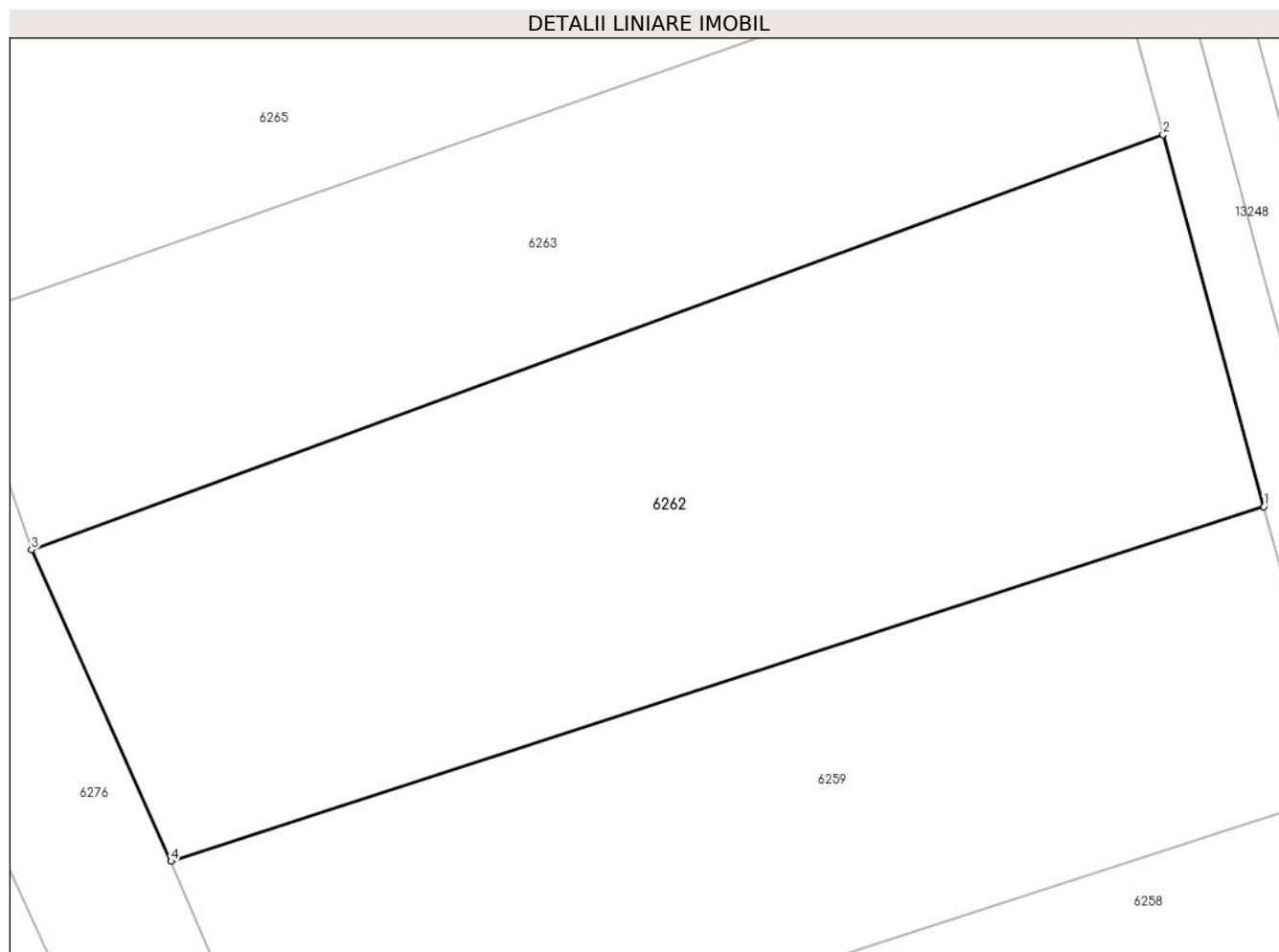
Inscrieri privind dezmembramintele dreptului de proprietate, drepturi reale de garanție și sarcini	Referințe
NU SUNT	

## Anexa Nr. 1 La Partea I

## Teren

Nr cadastral	Suprafața (mp)*	Observații / Referințe
	3.482	

\* Suprafața este determinată în planul de proiecție Stereo 70.



## Date referitoare la teren

Crt	Categorie folosință	Intra vilan	Suprafața (mp)	Tarla	Parcelă	Nr. topo	Observații / Referințe
1	arabil	NU	3.482	-	-	Parte din 948	ARABIL ÎN GURA ILOVEI

## Lungime Segmente

1) Valorile lungimilor segmentelor sunt obținute din proiecție în plan.

Punct început	X / Y	Punct sfârșit	X / Y	Lungime segment (** (m)
1	287.207,338 425.830,832	2	287.198,236 425.864,437	34.816
2	287.198,236 425.864,437	3	287.095,922 425.826,934	108.971
3	287.095,922 425.826,934	4	287.108,532 425.798,786	30.844
4	287.108,532 425.798,786	1	287.207,338 425.830,832	103.873

\*\* Lungimile segmentelor sunt determinate în planul de proiecție Stereo 70 și sunt rotunjite la 1 milimetru.

**\*\*\* Distanţa dintre puncte este formată din segmente cumulate ce sunt mai mici decât valoarea 1 milimetru.**





**DATE DESPRE IMOBILUL NR. 6263**

Oficiul de Cadastru și Publicitate Imobiliară CARAS-SEVERIN  
Biroul de Cadastru și Publicitate Imobiliară Caransebes

**A. Partea I. Descrierea imobilului**

TEREN Extravilan

Nr. CF vechi:748- Bucoșnița

Nr. topografic:Parte din 944

Adresa: Jud. Caraș-Severin

Nr. Crt	Nr cadastral Nr. topografic	Suprafața* (mp)	Observații / Referințe
A1	32225	Din acte: 2.240 Masurata: 2.322	Sector cadastral:48 Teren neimprejmit;

**B. Partea II. Proprietari și acte**

Inscrieri privitoare la dreptul de proprietate și alte drepturi reale	Referințe
<b>1962 / 05/05/2000</b>	
Contract De Intretinere nr. 1426, din 05/05/2000 emis de notar public Simescu Gheorghe;	
B6	A1
Intabulare, drept de PROPRIETATE, intretinere, dobandit prin Conventie, cota actuala 1/1	
1) <b>BUGARIU ION</b> , si sotia	
2) <b>BUGARIU NELUTA</b>	
<i>OBSERVATII: bun comun</i>	
/	
Act Normativ nr. 7, din 13/03/1996 emis de PARLAMENTUL ROMÂNIEI (ACT ADMINISTRATIV NR. 385 DIN 25.01.2023, EMISĂ DE PRIMĂRIA COMUNEI BUCOȘNIȚA);	
B7	A1
Se notează posesia faptică asupra suprafeței de 82 mp în favoarea lui	
1) <b>BUGARIU ION</b>	

**C. Partea III. SARCINI**

Inscrieri privind dezmembramentele dreptului de proprietate, drepturi reale de garanție și sarcini	Referințe
<b>1962 / 05/05/2000</b>	
Contract De Intretinere nr. 1426, din 05/05/2000 emis de notar public Simescu Gheorghe;	
C1	A1
DREPT INTRETINERE VIAGERA, in favoarea:	
1) <b>BUGARIU MARIA</b> , si	
2) <b>BUGARIU PARASCHIVA</b>	
<b>33562 / 24/11/2022</b>	
Act Normativ nr. 17120, din 22/11/2022 emis de ANAF - SERVICIUL FISCAL MUNICIPAL CARANSEBES;	
C2	A1
Conform prevederilor art.230 , alin 7 din Legea nr.207/2015 privind Codul de procedura fiscala, se noteaza somatia asupra portiunii de proprietate de sub B4.1 privind pe debitoarea BUZAN SOLOMIA, pentru suma de 6126 lei, reprezentand impozite pe constructii, in favoarea:	
1) <b>ANAF - SERVICIUL FISCAL MUNICIPAL CARANSEBES</b> , CIF:3228080	

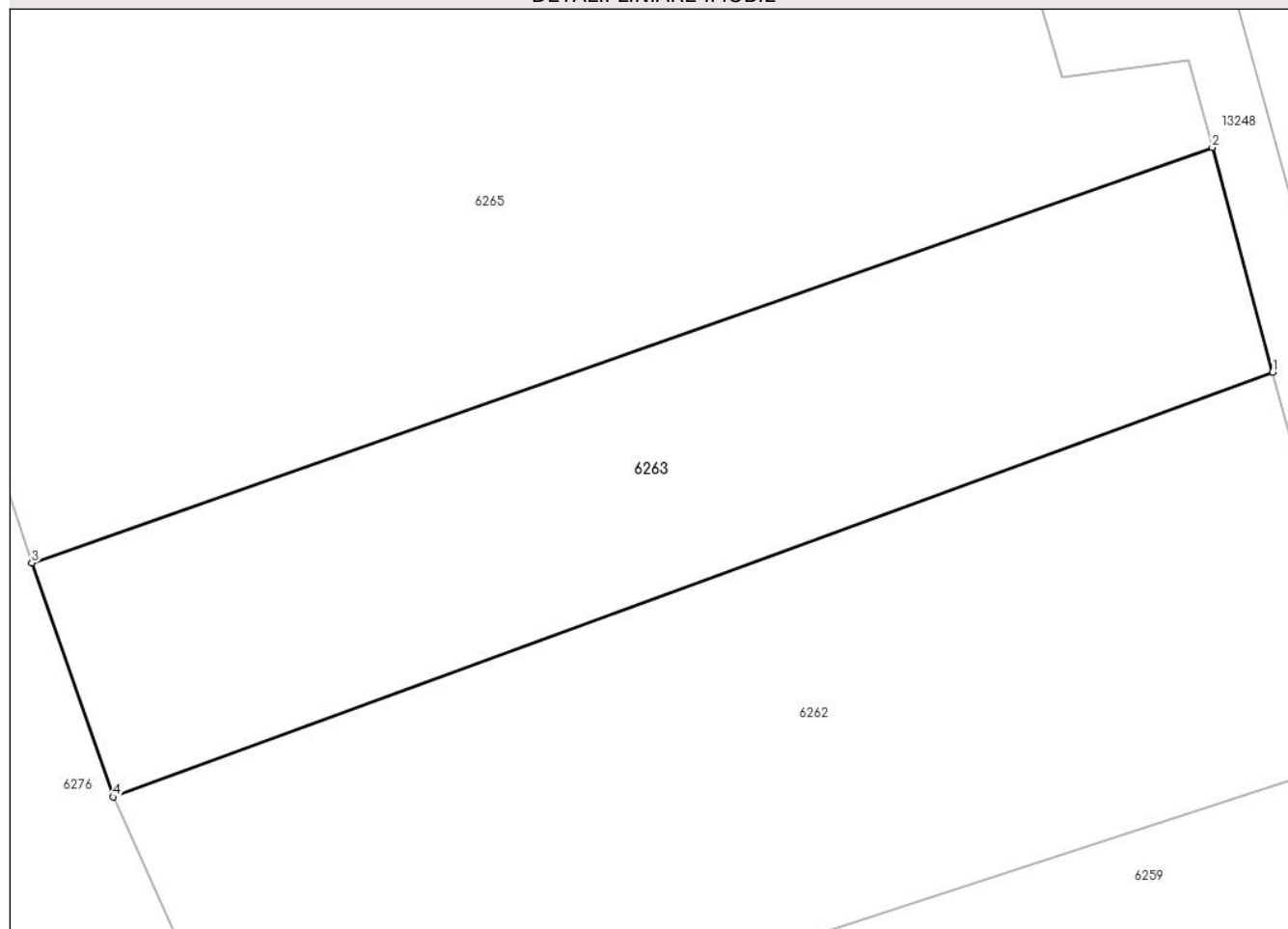
## Anexa Nr. 1 La Partea I

## Teren

Nr cadastral	Suprafața (mp)*	Observații / Referințe
32225	Din acte: 2.240 Masurata: 2.322	

\* Suprafața este determinată în planul de proiecție Stereo 70.

## DETALII LINIARE IMOBIL



## Date referitoare la teren

Crt	Categorie folosință	Intravilan	Suprafața (mp)	Tarla	Parcelă	Nr. topo	Observații / Referințe
1	arabil	NU	2.322	-	-	Parte din 944	ARABIL ÎN GURA ILOVEI, RESTUL DE SUPRAFAȚĂ SE REGĂSEȘTE LA ID 6265

## Lungime Segmente

1) Valorile lungimilor segmentelor sunt obținute din proiecție în plan.

Punct început	X / Y	Punct sfârșit	X / Y	Lungime segment (** (m)
1	287.198,236 425.864,437	2	287.192,902 425.884,261	20.529
2	287.192,902 425.884,261	3	287.088,728 425.847,6	110.437
3	287.088,728 425.847,6	4	287.095,922 425.826,934	21.882
4	287.095,922 425.826,934	1	287.198,236 425.864,437	108.971

**\*\* Lungimile segmentelor sunt determinate în planul de proiecție Stereo 70 și sunt rotunjite la 1 milimetru.**

**\*\*\* Distanța dintre puncte este formată din segmente cumulate ce sunt mai mici decât valoarea 1 milimetru.**



**DATE DESPRE IMOBILUL NR. 6265**

Oficiul de Cadastru și Publicitate Imobiliară CARAS-SEVERIN  
Biroul de Cadastru și Publicitate Imobiliară Caransebes

**A. Partea I. Descrierea imobilului**

TEREN Extravilan

Nr. CF vechi:748- Bucoșnița

Nr. topografic:Parte din 944

Adresa: Jud. Caraș-Severin

Nr. Crt	Nr cadastral Nr. topografic	Suprafața* (mp)	Observații / Referințe
A1	32225	Din acte: 8.961 Masurata: 6.715	Sector cadastral:48 Teren neimprejmuit;

**B. Partea II. Proprietari și acte**

Inscrieri privitoare la dreptul de proprietate și alte drepturi reale	Referințe	
<b>1873 / 21/12/1946</b>		
Act Notarial nr. -, din 04/09/1941 emis de -;		
B1	Intabulare, drept de PROPRIETATE, cumparare, dobandit prin Conventie, cota actuala 8/64, cota initiala 8/64 1) CURESCU MARIA, nascuta Belci	A1
<b>646 / 14/06/1976</b>		
Act Notarial nr. 433, din 14/06/1976 emis de Notariatul de Stat Caransebes;		
B2	Intabulare, drept de PROPRIETATE, mostenire, dobandit prin Succesiune, cota actuala 16/64, cota initiala 16/64 1) MICU MAGDALENA-MARINELA, (nepoata de fiu)	A1
<b>542 / 08/03/1993</b>		
Act Notarial nr. 125, din 08/03/1993 emis de Notariatul de Stat Caransebes;		
B3	Intabulare, drept de PROPRIETATE, mostenire, dobandit prin Succesiune, cota actuala 6/64, cota initiala 6/64 1) CURESCU MARIA, nascuta Belciu, sotia def.	A1
B4	Intabulare, drept de PROPRIETATE, mostenire, dobandit prin Succesiune, cota actuala 9/64, cota initiala 9/64 1) BUZAN SOLOMIA, nascuta Curescu, nepoata de fiu	A1
B5	Intabulare, drept de PROPRIETATE, mostenire, dobandit prin Succesiune, cota actuala 9/64, cota initiala 9/64 1) LEVA MERONICA, nascuta Curescu, nepoata de fiica	A1

**C. Partea III. SARCINI**

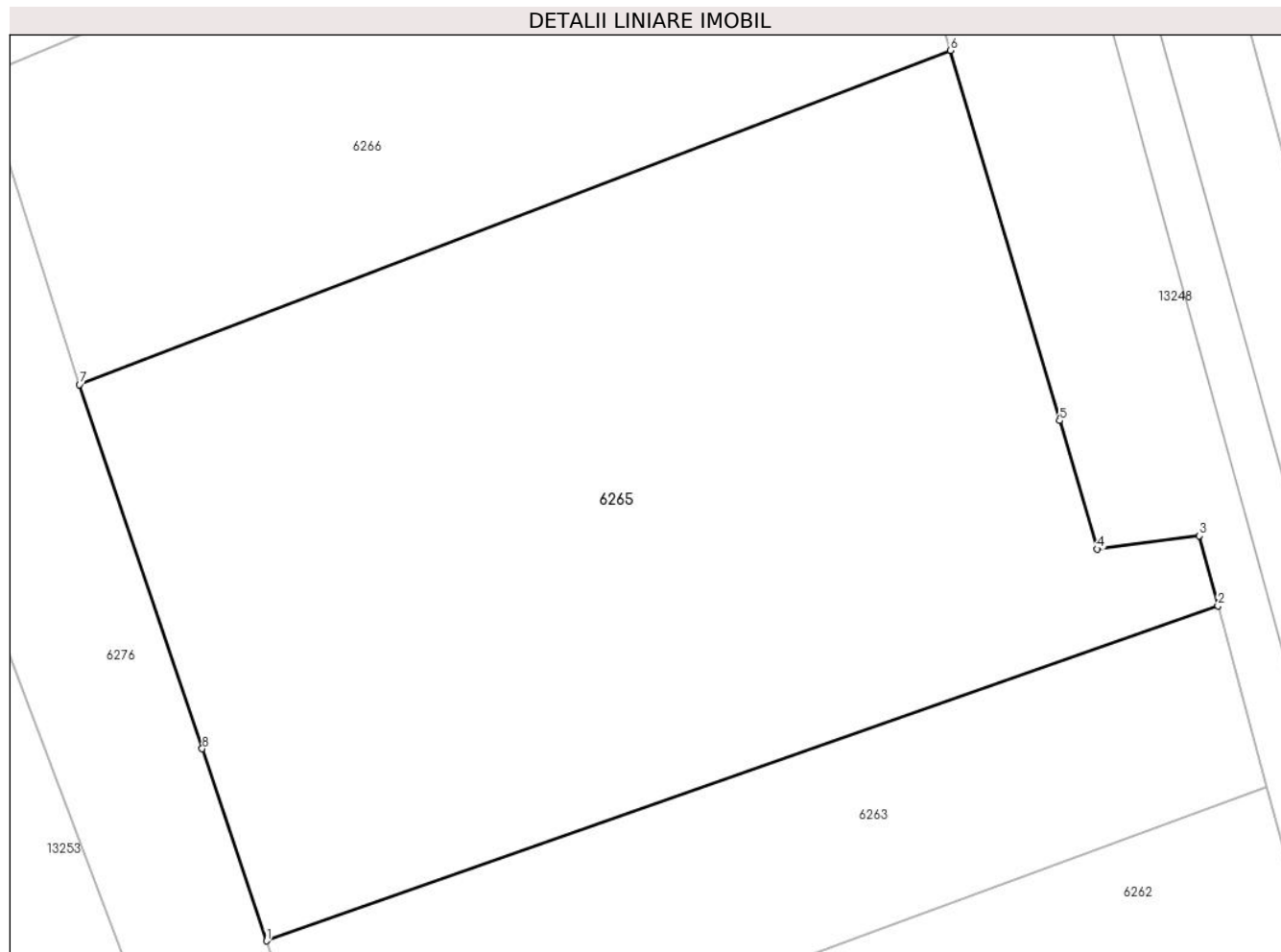
Inscrieri privind dezmembramintele dreptului de proprietate, drepturi reale de garanție și sarcini	Referințe	
<b>1962 / 05/05/2000</b>		
Act Notarial nr. 1426, din 05/05/2000 emis de notar public Simescu Gheorghe;		
C1	DREPT INTRETINERE VIAGERA, in favoarea: 1) BUGARIU MARIA, si 2) BUGARIU PARASCHIVA	A1
<b>33562 / 24/11/2022</b>		
Act Normativ nr. 17120, din 22/11/2022 emis de ANAF - SERVICIUL FISCAL MUNICIPAL CARANSEBES;		
C2	Conform prevederilor art.230 , alin 7 din Legea nr.207/2015 privind Codul de procedura fiscala, se noteaza somatia asupra portiunii de proprietate de sub B4.1 privind pe debitoarea BUZAN SOLOMIA, pentru suma de 6126 lei, reprezentand impozite pe constructii, in favoarea: 1) ANAF - SERVICIUL FISCAL MUNICIPAL CARANSEBES, CIF:3228080	A1

## Anexa Nr. 1 La Partea I

## Teren

Nr cadastral	Suprafața (mp)*	Observații / Referințe
32225	Din acte: 8.961 Masurata: 6.715	

\* Suprafața este determinată în planul de proiecție Stereo 70.



## Date referitoare la teren

Crt	Categorie folosință	Intravilan	Suprafața (mp)	Tarla	Parcelă	Nr. topo	Observații / Referințe
1	arabil	NU	6.715	-	-	Parte din 944	ARABIL ÎN GURA ILOVEI, RESTUL DE SUPRAFAȚĂ SE REGĂSEȘTE LA ID 6263

## Lungime Segmente

1) Valorile lungimilor segmentelor sunt obținute din proiecție în plan.

Punct început	X / Y	Punct sfârșit	X / Y	Lungime segment (** (m)
1	287.088,728 425.847,6	2	287.192,902 425.884,261	110.437
2	287.192,902 425.884,261	3	287.190,84 425.891,925	7.937
3	287.190,84 425.891,925	4	287.179,691 425.890,494	11.24
4	287.179,691 425.890,494	5	287.175,555 425.904,553	14.655

Punct început	X / Y	Punct sfârșit	X / Y	Lungime segment (** (m)
5	287.175,555 425.904,553	6	287.163,637 425.945,071	42.234
6	287.163,637 425.945,071	7	287.068,254 425.908,497	102.155
7	287.068,254 425.908,497	8	287.081,694 425.868,63	42.072
8	287.081,694 425.868,63	1	287.088,728 425.847,6	22.175

\*\* Lungimile segmentelor sunt determinate în planul de proiecție Stereo 70 și sunt rotunjite la 1 milimetru.

\*\*\* Distanța dintre puncte este formată din segmente cumulate ce sunt mai mici decât valoarea 1 milimetru.





**DATE DESPRE IMOBILUL NR. 6266**

Oficiul de Cadastru și Publicitate Imobiliară CARAS-SEVERIN  
Biroul de Cadastru și Publicitate Imobiliară Caransebes

**A. Partea I. Descrierea imobilului**

TEREN Extravilan

Nr. CF vechi:621- Buceșnița  
Nr. topografic:Parte din 943/1

Adresa: Jud. Caraș-Severin

Nr. Crt	Nr cadastral Nr. topografic	Suprafața* (mp)	Observații / Referințe
A1		Din acte: 7.603 Masurata: 3.802	Sector cadastral:48 Teren neimprejmuit;

**B. Partea II. Proprietari și acte**

Inscrieri privitoare la dreptul de proprietate și alte drepturi reale	Referințe
<b>1 / 01/01/1900</b>	
Act Notarial nr. 0, din 01/01/1900 emis de -;	
B1	A1
Intabulare, drept de PROPRIETATE, dobandit prin Conventie, cota actuala 1/2 1) STANOIA ILIE, căs. cu Crina născ. Grof	
<b>127 / 24/03/1954</b>	
Act Notarial nr. 0, din 02/03/1931 emis de -;	
B2	A1
Intabulare, drept de PROPRIETATE, dobandit prin Conventie, cota actuala 1/2 1) STANOIA MIHAI, și soția sa Paraschiva nasc. Dorca, dom. în Buceșnița	

**C. Partea III. SARCINI .**

Inscrieri privind dezmembramintele dreptului de proprietate, drepturi reale de garanție și sarcini	Referințe
NU SUNT	

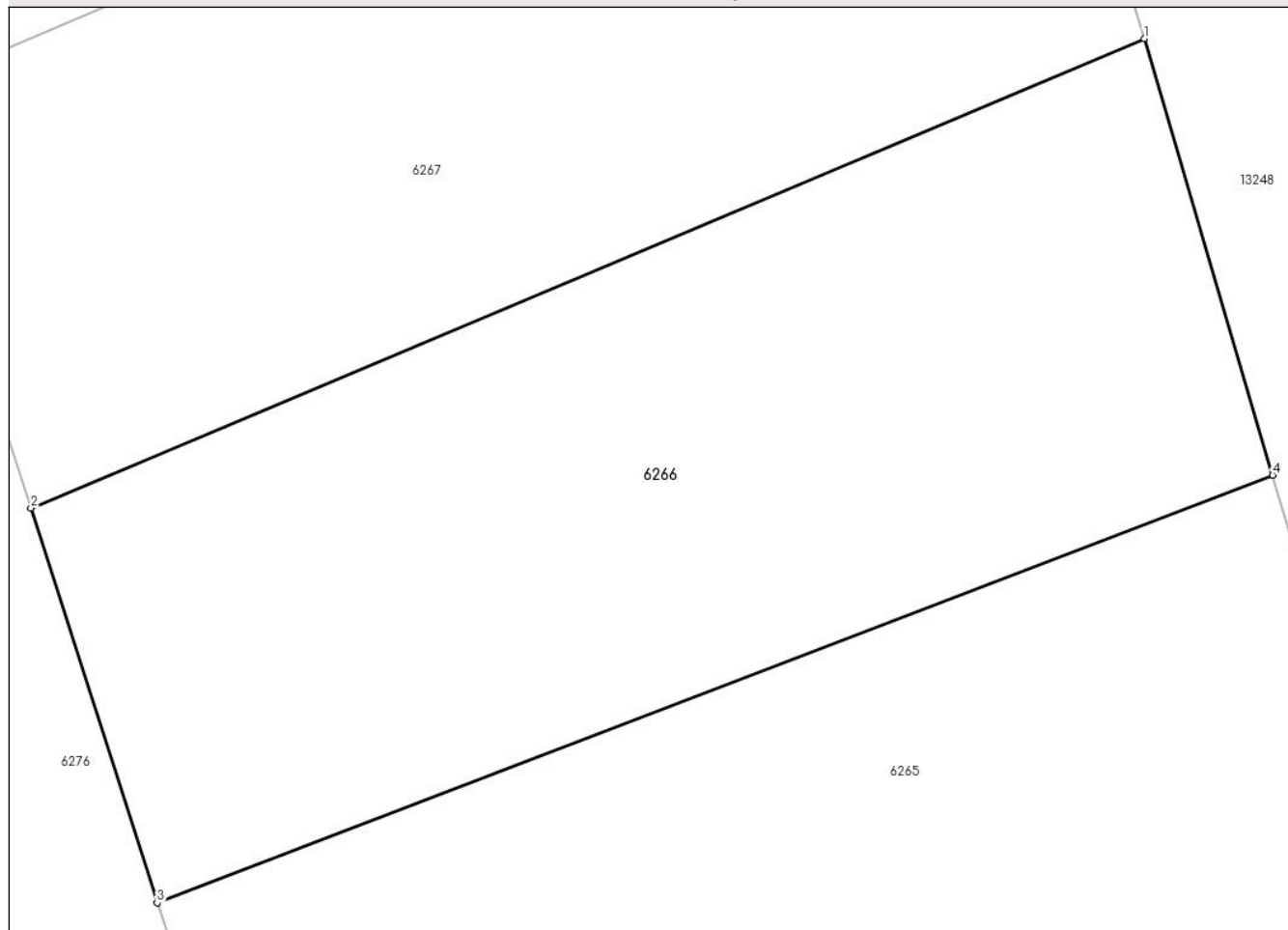
## Anexa Nr. 1 La Partea I

## Teren

Nr cadastral	Suprafața (mp)*	Observații / Referințe
	Din acte: 7.603 Masurata: 3.802	

\* Suprafața este determinată în planul de proiecție Stereo 70.

## DETALII LINIARE IMOBIL



## Date referitoare la teren

Crt	Categorie folosință	Intravilan	Suprafața (mp)	Tarla	Parcelă	Nr. topo	Observații / Referințe
1	arabil	NU	3.802	-	-	Parte din 943/1	ARABIL ÎN GURA ILOVEI, RESTUL DE SUPRAFAȚĂ SE REGĂSEȘTE LA ID 6267

## Lungime Segmente

1) Valorile lungimilor segmentelor sunt obținute din proiecție în plan.

Punct început	X / Y	Punct sfârșit	X / Y	Lungime segment (** (m)
1	287.152,663 425.982,374	2	287.057,465 425.942,242	103.311
2	287.057,465 425.942,242	3	287.068,254 425.908,497	35.428
3	287.068,254 425.908,497	4	287.163,637 425.945,071	102.155
4	287.163,637 425.945,071	1	287.152,663 425.982,374	38.884

**\*\* Lungimile segmentelor sunt determinate în planul de proiecție Stereo 70 și sunt rotunjite la 1 milimetru.**

**\*\*\* Distanța dintre puncte este formată din segmente cumulate ce sunt mai mici decât valoarea 1 milimetru.**



**DATE DESPRE IMOBILUL NR. 6267**

Oficiul de Cadastru și Publicitate Imobiliară CARAS-SEVERIN  
Biroul de Cadastru și Publicitate Imobiliară Caransebes

**A. Partea I. Descrierea imobilului**

TEREN Extravilan

Nr. CF vechi:621- Buceșnița  
Nr. topografic:Parte din 943/1

Adresa: Jud. Caraș-Severin

Nr. Crt	Nr cadastral Nr. topografic	Suprafața* (mp)	Observații / Referințe
A1		3.876	Sector cadastral:48 Teren neimprejmuit;

**B. Partea II. Proprietari și acte**

Inscrieri privitoare la dreptul de proprietate și alte drepturi reale		Referințe
/		
Act Normativ nr. 7, din 13/03/1996 emis de PARLAMENTUL ROMÂNIEI;		
B1	Intabulare, drept de PROPRIETATE, dobândit prin Lege, cota actuala 1/1 1) NEIDENTIFICAT NEIDENTIFICAT, CIF:0000000000000	A1
Act Normativ nr. 7, din 13/03/1996 emis de PARLAMENTUL ROMÂNIEI (ADEVERINȚĂ NR. 854 DIN 22.02.2023, EMISĂ DE PRIMĂRIA COMUNEI BUCOȘNIȚA);		
B2	Se notează posesia faptică în favoarea lui 1) STANOIA MIHAI	A1

**C. Partea III. SARCINI .**

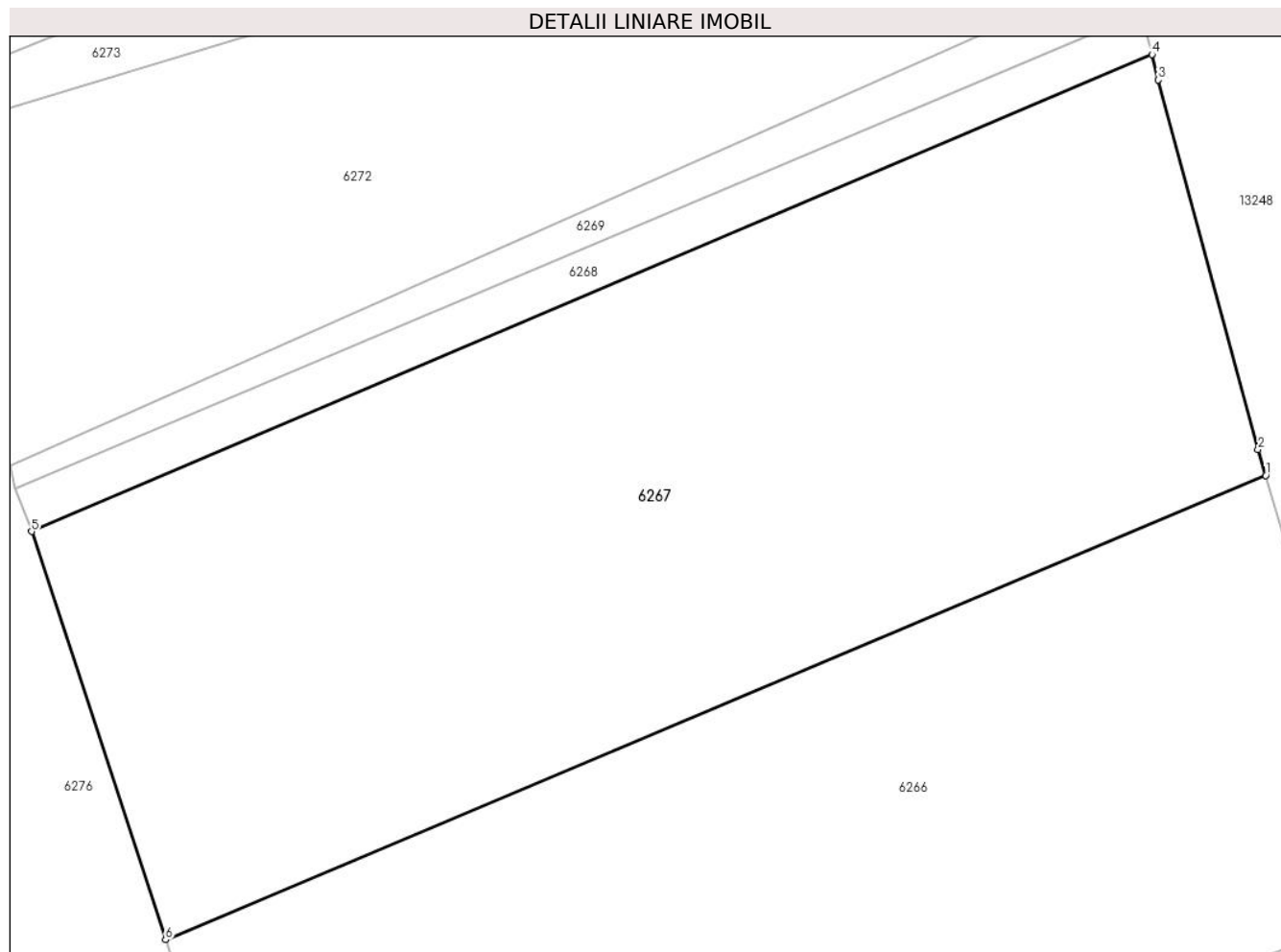
Inscrieri privind dezmembramintele dreptului de proprietate, drepturi reale de garanție și sarcini	Referințe
NU SUNT	

## Anexa Nr. 1 La Partea I

## Teren

Nr cadastral	Suprafața (mp)*	Observații / Referințe
	3.876	

\* Suprafața este determinată în planul de proiecție Stereo 70.



## Date referitoare la teren

Crt	Categorie folosință	Intravilan	Suprafața (mp)	Tarla	Parcelă	Nr. topo	Observații / Referințe
1	arabil	NU	3.876	-	-	Parte din 943/1	ARABIL ÎN GURA ILOVEI, RESTUL DE SUPRAFAȚĂ SE REGĂSEȘTE LA ID 6267

## Lungime Segmente

1) Valorile lungimilor segmentelor sunt obținute din proiecție în plan.

Punct început	X / Y	Punct sfârșit	X / Y	Lungime segment (** (m)
1	287.152,663 425.982,374	2	287.152,006 425.984,608	2.329
2	287.152,006 425.984,608	3	287.143,366 426.016,561	33.101
3	287.143,366 426.016,561	4	287.142,815 426.018,758	2.265
4	287.142,815 426.018,758	5	287.045,884 425.977,522	105.338
5	287.045,884 425.977,522	6	287.057,465 425.942,242	37.132

Punct început	X / Y	Punct sfârșit	X / Y	Lungime segment (** (m)
6	287.057,465 425.942,242	1	287.152,663 425.982,374	103.311

\*\* Lungimile segmentelor sunt determinate în planul de proiecție Stereo 70 și sunt rotunjite la 1 milimetru.

\*\*\* Distanța dintre puncte este formată din segmente cumulate ce sunt mai mici decât valoarea 1 milimetru.





**DATE DESPRE IMOBILUL NR. 6268**

Oficiul de Cadastru și Publicitate Imobiliară CARAS-SEVERIN  
Biroul de Cadastru și Publicitate Imobiliară Caransebes

**A. Partea I. Descrierea imobilului**

TEREN Extravilan

Nr. topografic:943/2

Adresa: Jud. Caraș-Severin

Nr. Crt	Nr cadastral Nr. topografic	Suprafața* (mp)	Observații / Referințe
A1		402	Sector cadastral:48 Teren neimprejmuit;

**B. Partea II. Proprietari și acte**

Inscrieri privitoare la dreptul de proprietate și alte drepturi reale		Referințe
/		
Act Normativ nr. 532, din 24/07/2002 emis de GUVERNUL ROMÂNIEI;		
B1	Intabulare, drept de PROPRIETATE, in baza H.G. nr. 532/2002, Anexa 20, Pozitia 20, dobandit prin Lege, cota actuala 1/1 1) COMUNA BUCOSNITA - DOMENIUL PUBLIC, CIF:3227645	A1

**C. Partea III. SARCINI .**

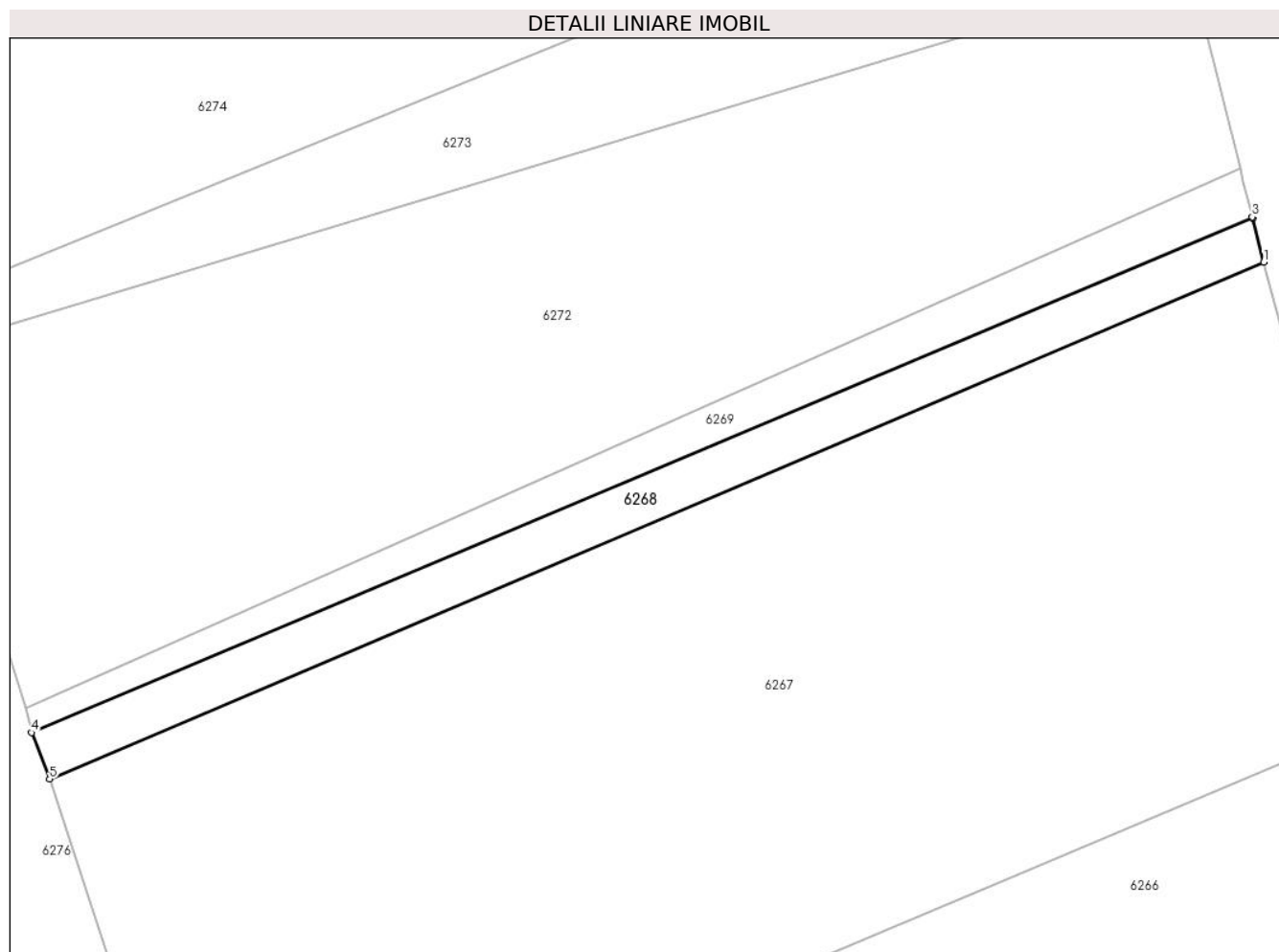
Inscrieri privind dezmembramintele dreptului de proprietate, drepturi reale de garanție și sarcini	Referințe
NU SUNT	

## Anexa Nr. 1 La Partea I

## Teren

Nr cadastral	Suprafața (mp)*	Observații / Referințe
	402	

\* Suprafața este determinată în planul de proiecție Stereo 70.



## Date referitoare la teren

Crt	Categorie folosință	Intra vilan	Suprafața (mp)	Tarla	Parcelă	Nr. topo	Observații / Referințe
1	drum	NU	402	-	-	943/2	DRUM ÎN BUCOȘNIȚA

## Lungime Segmente

1) Valorile lungimilor segmentelor sunt obținute din proiecție în plan.

Punct început	X / Y	Punct sfârșit	X / Y	Lungime segment (** (m)
1	287.142,815 426.018,758	2	287.141,933 426.022,277	3.628
2	287.141,933 426.022,277	3	287.141,915 426.022,349	0.074
3	287.141,915 426.022,349	4	287.044,45 425.981,224	105.786
4	287.044,45 425.981,224	5	287.045,884 425.977,522	3.97
5	287.045,884 425.977,522	1	287.142,815 426.018,758	105.338

**\*\* Lungimile segmentelor sunt determinate în planul de proiecție Stereo 70 și sunt rotunjite la 1 milimetru.**

**\*\*\* Distanța dintre puncte este formată din segmente cumulate ce sunt mai mici decât valoarea 1 milimetru.**



**DATE DESPRE IMOBILUL NR. 6269**

Oficiul de Cadastru și Publicitate Imobiliară CARAS-SEVERIN  
Biroul de Cadastru și Publicitate Imobiliară Caransebes

**A. Partea I. Descrierea imobilului**

TEREN Extravilan

Nr. topografic:940/6

Adresa: Jud. Caraş-Severin

Nr. Crt	Nr cadastral Nr. topografic	Suprafaţa* (mp)	Observații / Referințe
A1		316	Sector cadastral:48 Teren neimprejmuit;

**B. Partea II. Proprietari și acte**

Inscrieri privitoare la dreptul de proprietate și alte drepturi reale		Referințe
/		
Act Normativ nr. 7, din 13/03/1996 emis de PARLAMENTUL ROMÂNIEI;		
B1	Inscrierea provizorie, drept de PROPRIETATE, dobandit prin Lege, cota actuala 1/1 1) <b>COMUNA BUCOȘNIȚA</b> , CIF:3227645, PROPRIETAR NEIDENTIFICAT <i>OBSERVATII: PROPRIETAR NEIDENTIFICAT</i>	A1

**C. Partea III. SARCINI .**

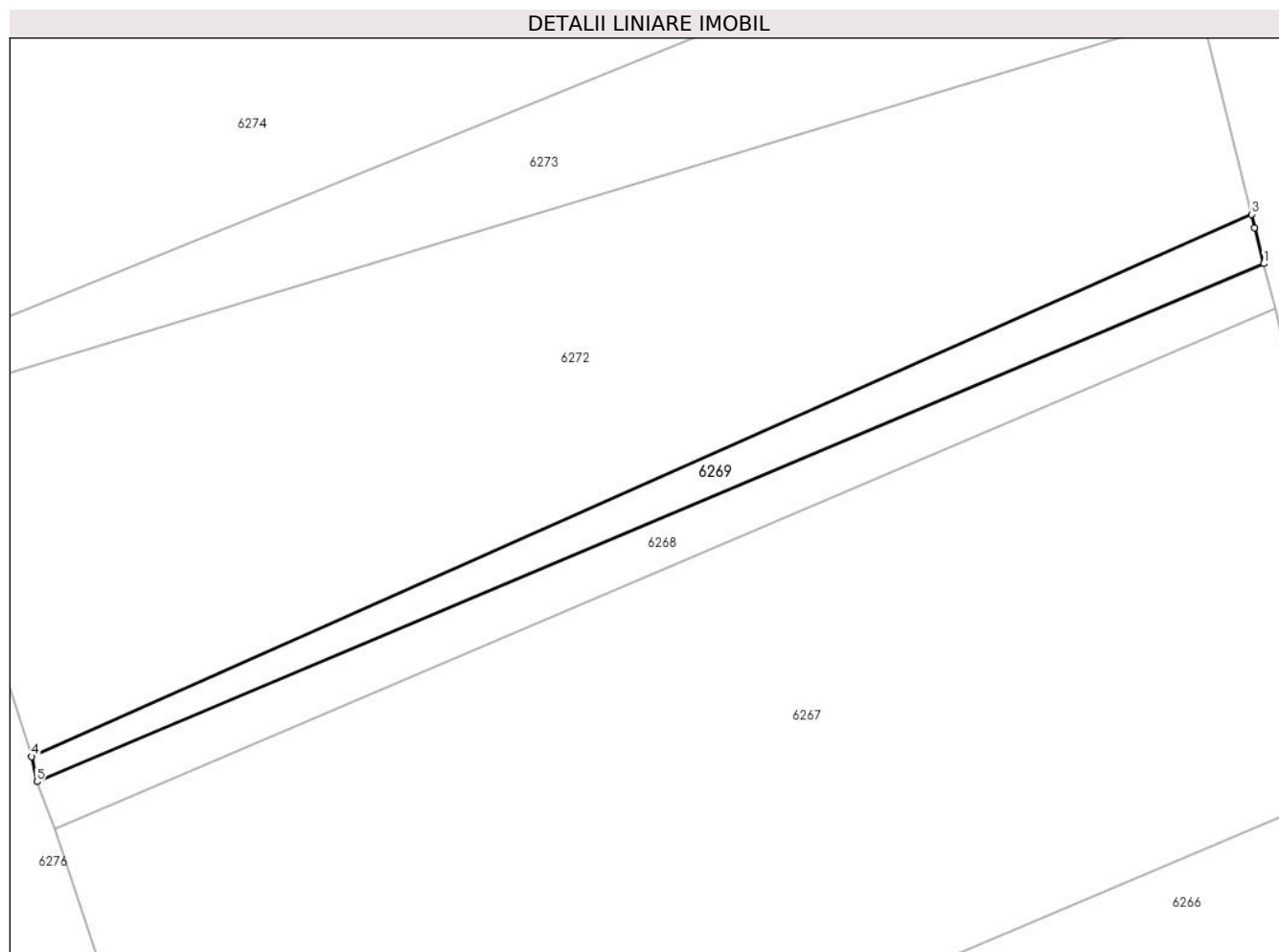
Inscrieri privind dezmembramintele dreptului de proprietate, drepturi reale de garanție și sarcini	Referințe
NU SUNT	

## Anexa Nr. 1 La Partea I

## Teren

Nr cadastral	Suprafața (mp)*	Observații / Referințe
	316	

\* Suprafața este determinată în planul de proiecție Stereo 70.



## Date referitoare la teren

Crt	Categorie folosință	Intra vilan	Suprafața (mp)	Tarla	Parcelă	Nr. topo	Observații / Referințe
1	arabil	NU	316	-	-	940/6	ARABIL ÎN BUCOȘNIȚA

## Lungime Segmente

1) Valorile lungimilor segmentelor sunt obținute din proiecție în plan.

Punct început	X / Y	Punct sfârșit	X / Y	Lungime segment (** (m)
1	287.141,915 426.022,349	2	287.141,198 426.025,21	2.949
2	287.141,198 426.025,21	3	287.140,936 426.026,257	1.079
3	287.140,936 426.026,257	4	287.044,039 425.983,214	106.027
4	287.044,039 425.983,214	5	287.044,45 425.981,224	2.032
5	287.044,45 425.981,224	1	287.141,915 426.022,349	105.786

**\*\* Lungimile segmentelor sunt determinate în planul de proiecție Stereo 70 și sunt rotunjite la 1 milimetru.**

**\*\*\* Distanța dintre puncte este formată din segmente cumulate ce sunt mai mici decât valoarea 1 milimetru.**





**DATE DESPRE IMOBILUL NR. 6272**

Oficiul de Cadastru și Publicitate Imobiliară CARAS-SEVERIN  
Biroul de Cadastru și Publicitate Imobiliară Caransebes

**A. Partea I. Descrierea imobilului**

TEREN Extravilan

Nr. CF vechi:937- Buceșnița  
Nr. topografic:940/5/1

Adresa: Jud. Caraș-Severin

Nr. Crt	Nr cadastral Nr. topografic	Suprafața* (mp)	Observații / Referințe
A1	31118	Din acte: 1.221 Masurata: 2.442	Sector cadastral:48 Teren neimprejmuit;

**B. Partea II. Proprietari și acte**

Inscrieri privitoare la dreptul de proprietate și alte drepturi reale	Referințe
<b>3611 / 22/09/2000</b>	
Hotarare Judecatoreasca nr. 3095/1998, dos.1593/1998, din 01/01/1998 emis de -;	
B1	A1
Intabulare, drept de PROPRIETATE, dobandit prin Hotarare Judecatoreasca, cota actuala 1221/2442, cota initiala 1/1	
1) SPUNEI PETRU, si sotia	
2) SPUNEI ICONIA, n.Seracin	
OBSERVATII: (provenita din conversia CF 937)	
/	
Act Normativ nr. 7, din 13/03/1996 emis de PARLAMENTUL ROMÂNIEI;	
B2	A1
Inscrierea provizorie, drept de PROPRIETATE, dobandit prin Lege, cota actuala 1221/2442	
1) COMUNA BUCOȘNIȚA, CIF:3227645, PROPRIETAR NEIDENTIFICAT	

**C. Partea III. SARCINI .**

Inscrieri privind dezmembramintele dreptului de proprietate, drepturi reale de garanție și sarcini	Referințe
NU SUNT	

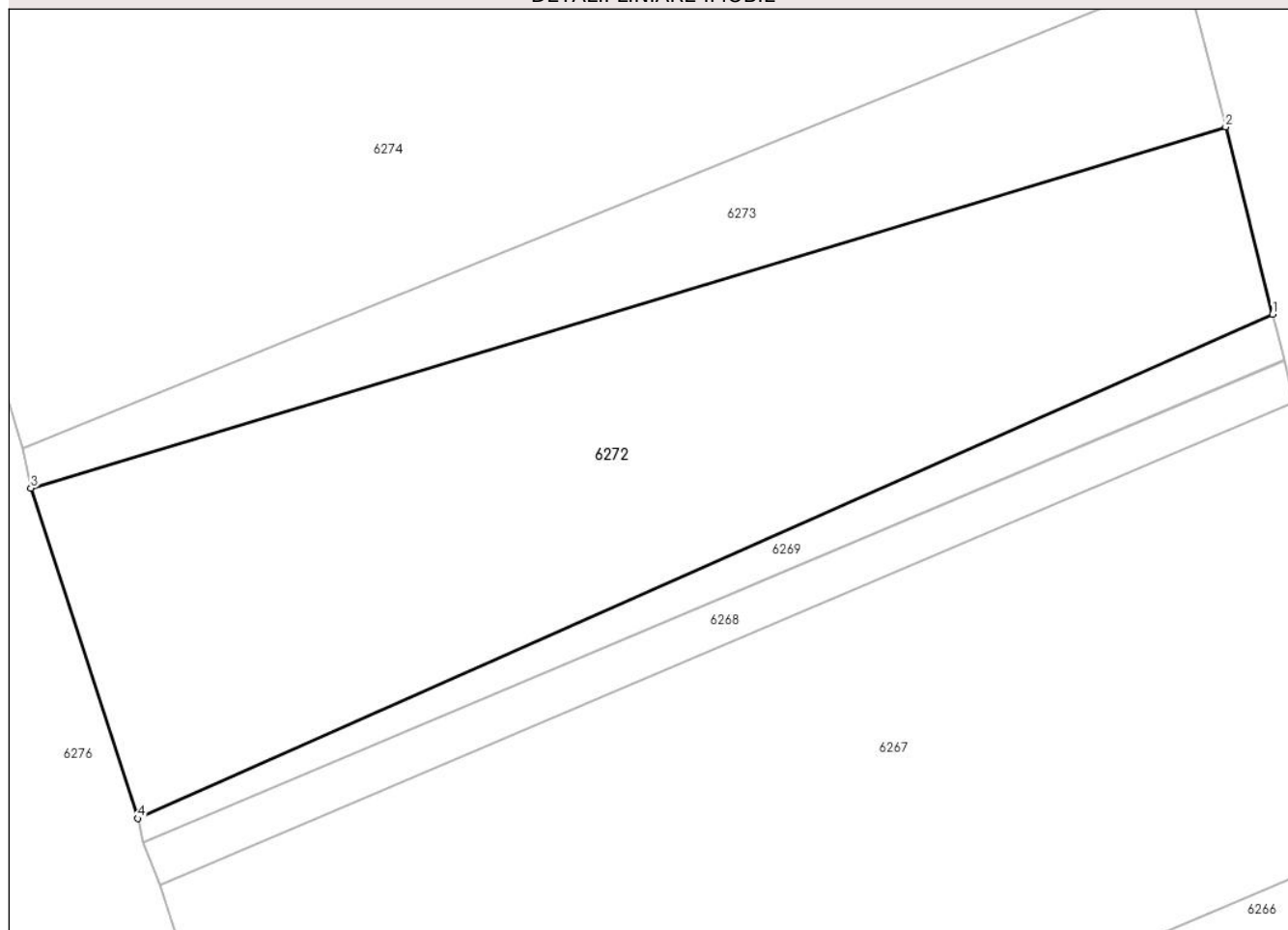
## Anexa Nr. 1 La Partea I

## Teren

Nr cadastral	Suprafața (mp)*	Observații / Referințe
31118	Din acte: 1.221 Masurata: 2.442	

\* Suprafața este determinată în planul de proiecție Stereo 70.

## DETALII LINIARE IMOBIL



## Date referitoare la teren

Crt	Categorie folosință	Intra vilan	Suprafața (mp)	Tarla	Parcelă	Nr. topo	Observații / Referințe
1	arabil	NU	2.442	-	-	940/5/1	ARABIL ÎN GURA ILOVEI

## Lungime Segmente

1) Valorile lungimilor segmentelor sunt obținute din proiecție în plan.

Punct început	X / Y	Punct sfârșit	X / Y	Lungime segment (** (m)
1	287.140,936 426.026,257	2	287.136,924 426.042,263	16.501
2	287.136,924 426.042,263	3	287.034,903 426.011,437	106.576
3	287.034,903 426.011,437	4	287.044,039 425.983,214	29.665
4	287.044,039 425.983,214	1	287.140,936 426.026,257	106.027

**\*\* Lungimile segmentelor sunt determinate în planul de proiecție Stereo 70 și sunt rotunjite la 1 milimetru.**

**\*\*\* Distanța dintre puncte este formată din segmente cumulate ce sunt mai mici decât valoarea 1 milimetru.**



**DATE DESPRE IMOBILUL NR. 6273**

Oficiul de Cadastru și Publicitate Imobiliară CARAS-SEVERIN  
Biroul de Cadastru și Publicitate Imobiliară Caransebes

**A. Partea I. Descrierea imobilului**

TEREN Extravilan

Nr. CF vechi:96- Buceșnița  
Nr. topografic:Parte din 940/3

Adresa: Jud. Caraș-Severin

Nr. Crt	Nr cadastral Nr. topografic	Suprafața* (mp)	Observații / Referințe
A1		Din acte: 7.276 Masurata: 905	Sector cadastral:48 Teren neimprejmuit;

**B. Partea II. Proprietari și acte**

Inscrieri privitoare la dreptul de proprietate și alte drepturi reale	Referințe
/	
Act Normativ nr. 7, din 13/03/1996 emis de PARLAMENT;	
B1	A1
Inscrierea provizorie, drept de PROPRIETATE, dobandit prin Lege, cota actuala 1/1	
1) <b>COMUNA BUCOȘNIȚA</b> , CIF:3227645, PROPRIETAR NEIDENTIFICAT	
OBSERVATII: PROPRIETAR NEIDENTIFICAT	

**C. Partea III. SARCINI .**

Inscrieri privind dezmembramintele dreptului de proprietate, drepturi reale de garanție și sarcini	Referințe
NU SUNT	

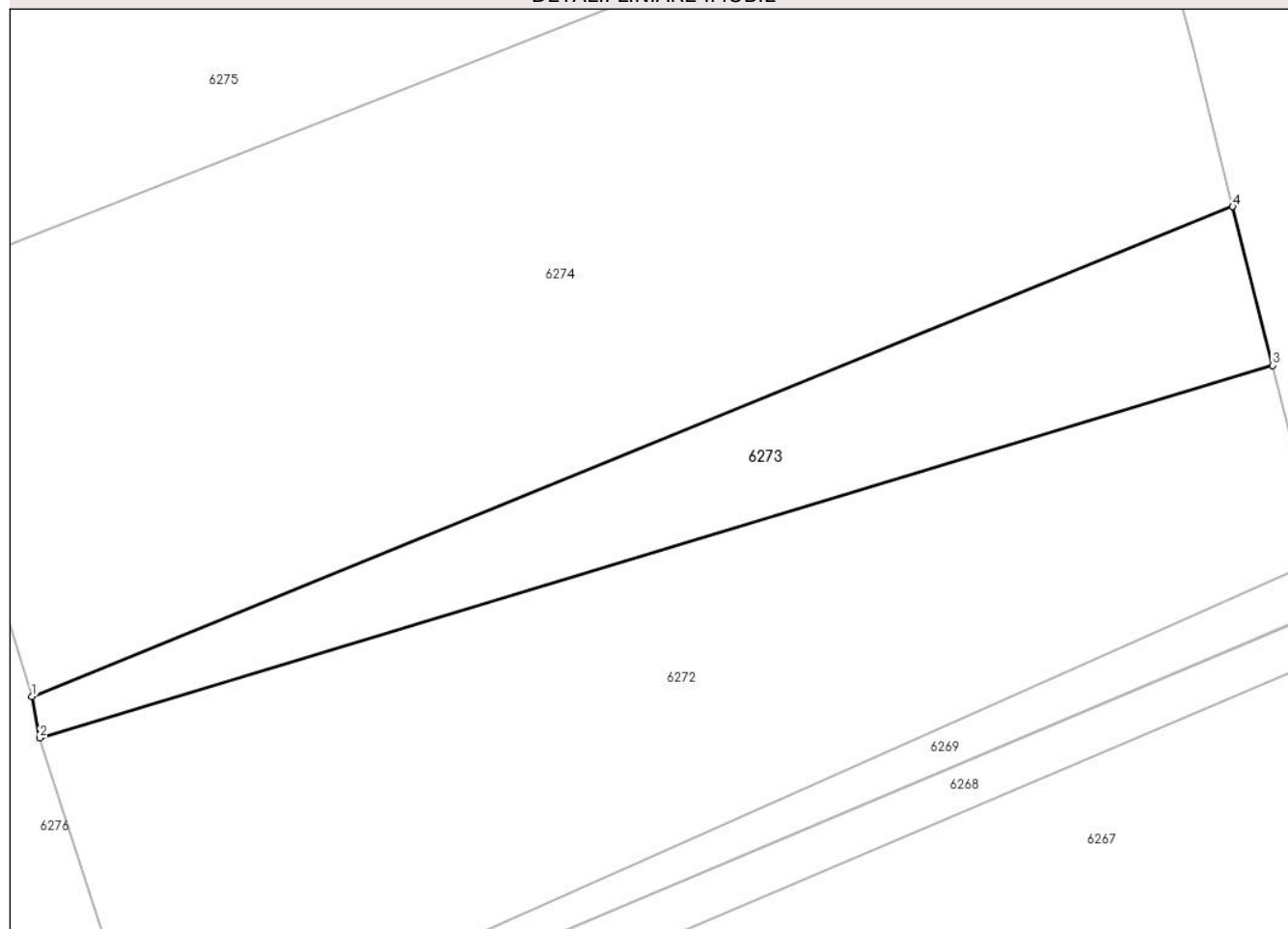
## Anexa Nr. 1 La Partea I

## Teren

Nr cadastral	Suprafața (mp)*	Observații / Referințe
	Din acte: 7.276 Masurata: 905	

\* Suprafața este determinată în planul de proiecție Stereo 70.

## DETALII LINIARE IMOBIL



## Date referitoare la teren

Crt	Categorie folosință	Intravilan	Suprafața (mp)	Tarla	Parcelă	Nr. topo	Observații / Referințe
1	arabil	NU	905	-	-	Parte din 940/3	ARABIL ÎN GURA ILOVEI, RESTUL DE SUPRAFAȚĂ SE REGĂSEȘTE LA ID 6274, 6275

## Lungime Segmente

1) Valorile lungimilor segmentelor sunt obținute din proiecție în plan.

Punct început	X / Y	Punct sfârșit	X / Y	Lungime segment (** (m)
1	287.034,24 426.014,86	2	287.034,903 426.011,437	3.487
2	287.034,903 426.011,437	3	287.136,924 426.042,263	106.576
3	287.136,924 426.042,263	4	287.133,63 426.055,407	13.55
4	287.133,63 426.055,407	1	287.034,24 426.014,86	107.343

**\*\* Lungimile segmentelor sunt determinate în planul de proiecție Stereo 70 și sunt rotunjite la 1 milimetru.**

**\*\*\* Distanța dintre puncte este formată din segmente cumulate ce sunt mai mici decât valoarea 1 milimetru.**





**DATE DESPRE IMOBILUL NR. 6274**

Oficiul de Cadastru și Publicitate Imobiliară CARAS-SEVERIN  
Biroul de Cadastru și Publicitate Imobiliară Caransebes

**A. Partea I. Descrierea imobilului**

TEREN Extravilan

Nr. CF vechi:96- Buceșnița  
Nr. topografic:Parte din 940/3

Adresa: Jud. Caraș-Severin

Nr. Crt	Nr cadastral Nr. topografic	Suprafața* (mp)	Observații / Referințe
A1		3.768	Sector cadastral:48 Teren neimprejmuit;

**B. Partea II. Proprietari și acte**

Inscrieri privitoare la dreptul de proprietate și alte drepturi reale		Referințe
/		
Act Normativ nr. 7, din 13/03/1996 emis de PARLAMENTUL ROMÂNIEI;		
B1	Intabulare, drept de PROPRIETATE, dobandit prin Lege, cota actuala 1/1 1) NEIDENTIFICAT NEIDENTIFICAT, CIF:0000000000000	A1
Act Normativ nr. 7, din 13/03/1996 emis de PARLAMENTUL ROMÂNIEI (ADEVERINȚĂ NR. 628 DIN 10.02.2023, EMISĂ DE PRIMĂRIA COMUNEI BUCOȘNIȚA);		
B2	Se notează posesia faptică în favoarea lui 1) BEJERIȚĂ CRISTIAN-GEORGIAN	A1

**C. Partea III. SARCINI .**

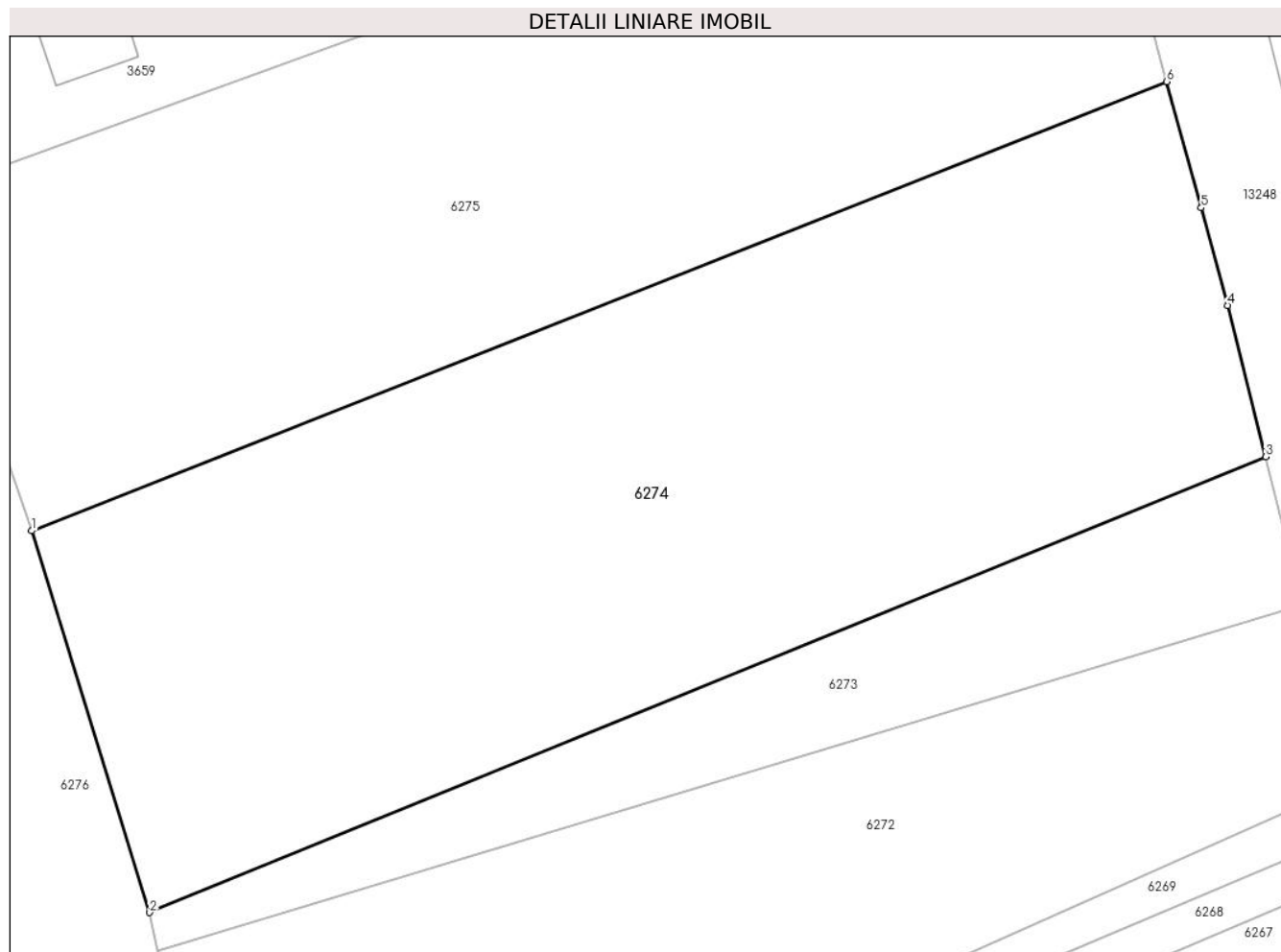
Inscrieri privind dezmembramintele dreptului de proprietate, drepturi reale de garanție și sarcini	Referințe
NU SUNT	

## Anexa Nr. 1 La Partea I

## Teren

Nr cadastral	Suprafața (mp)*	Observații / Referințe
	3.768	

\* Suprafața este determinată în planul de proiecție Stereo 70.



## Date referitoare la teren

Crt	Categorie folosință	Intravilan	Suprafața (mp)	Tarla	Parcelă	Nr. topo	Observații / Referințe
1	arabil	NU	3.768	-	-	Parte din 940/3	ARABIL ÎN GURA ILOVEI, RESTUL DE SUPRAFAȚĂ SE REGĂSEȘTE LA ID 6274, 6275

## Lungime Segmente

1) Valorile lungimilor segmentelor sunt obținute din proiecție în plan.

Punct început	X / Y	Punct sfârșit	X / Y	Lungime segment (** (m)
1	287.023,727 426.048,826	2	287.034,24 426.014,86	35.556
2	287.034,24 426.014,86	3	287.133,63 426.055,407	107.343
3	287.133,63 426.055,407	4	287.130,256 426.068,871	13.88
4	287.130,256 426.068,871	5	287.127,883 426.077,553	9.0
5	287.127,883 426.077,553	6	287.124,813 426.088,795	11.654

Punct început	X / Y	Punct sfârşit	X / Y	Lungime segment (** (m)
6	287.124,813 426.088,795	1	287.023,727 426.048,826	108.701

\*\* Lungimile segmentelor sunt determinate în planul de proiecţie Stereo 70 şi sunt rotunjite la 1 milimetru.

\*\*\* Distanţa dintre puncte este formată din segmente cumulate ce sunt mai mici decât valoarea 1 milimetru.



**DATE DESPRE IMOBILUL NR. 6275**

Oficiul de Cadastru și Publicitate Imobiliară CARAS-SEVERIN  
Biroul de Cadastru și Publicitate Imobiliară Caransebes

**A. Partea I. Descrierea imobilului**

TEREN Extravilan

Nr. CF vechi:96, 262- Buceșnița  
Nr. topografic:Parte din 940/2, 940/3

Adresa: Jud. Caraș-Severin

Nr. Crt	Nr cadastral Nr. topografic	Suprafața* (mp)	Observații / Referințe
A1		3.273	Sector cadastral:48 Teren neimprejmuit;

**B. Partea II. Proprietari și acte**

Inscrieri privitoare la dreptul de proprietate și alte drepturi reale		Referințe
/		
Act Normativ nr. 7, din 13/03/1996 emis de PARLAMENTUL ROMÂNIEI;		
B1	Intabulare, drept de PROPRIETATE, dobândit prin Lege, cota actuala 1/1 1) NEIDENTIFICAT NEIDENTIFICAT, CIF:0000000000000	A1
Act Normativ nr. 7, din 13/03/1996 emis de PARLAMENTUL ROMÂNIEI (ADEVERINȚĂ NR. 1183 DIN 13.03.2023, EMISĂ DE PRIMĂRIA COMUNEI BUCOȘNIȚA);		
B2	Se notează posesia faptică în favoarea lui 1) BEJARIȚA MARIA-VASILICA 2) BEJARIȚA MIHAI	A1

**C. Partea III. SARCINI .**

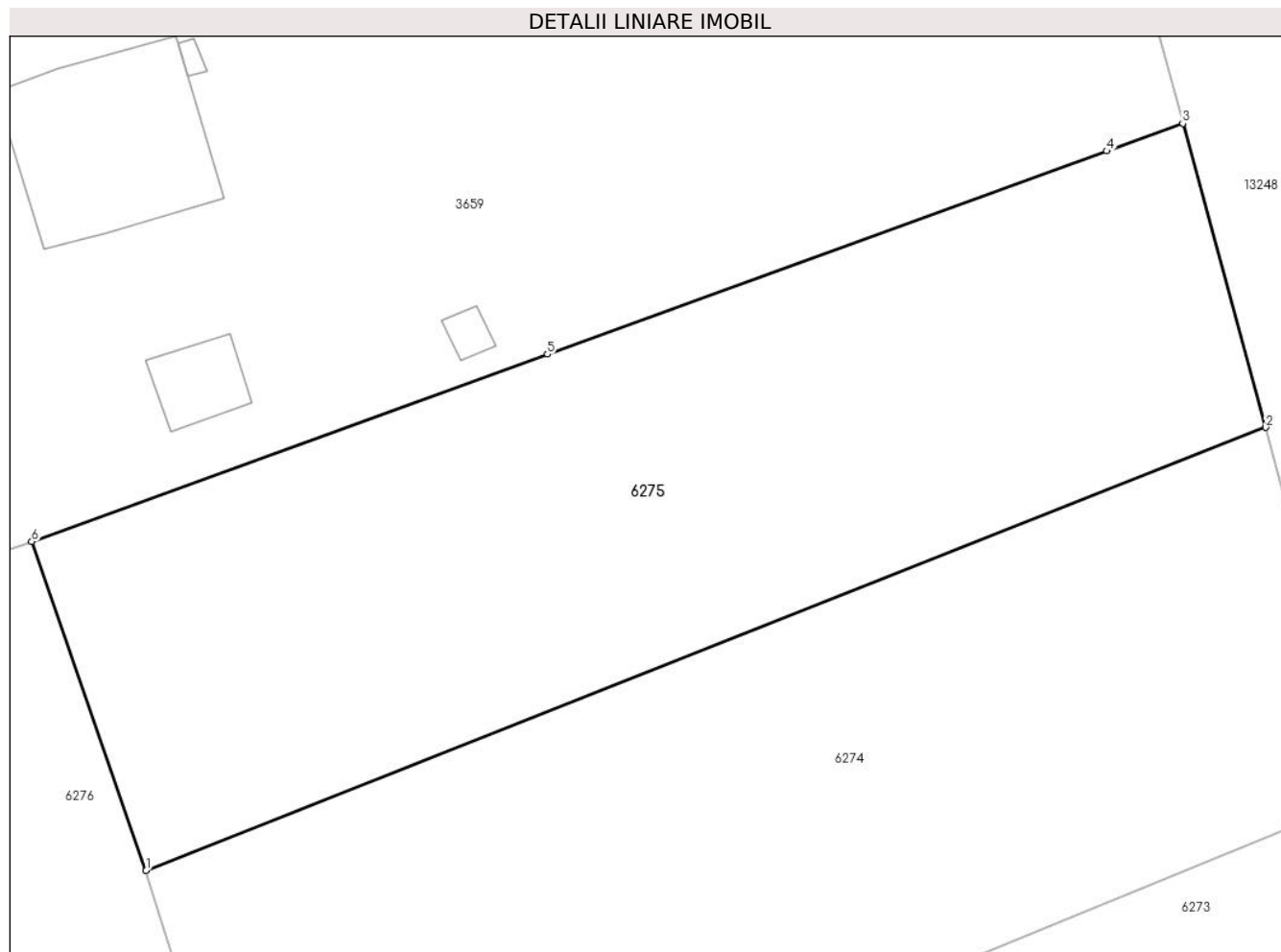
Inscrieri privind dezmembramintele dreptului de proprietate, drepturi reale de garanție și sarcini	Referințe
NU SUNT	

## Anexa Nr. 1 La Partea I

## Teren

Nr cadastral	Suprafața (mp)*	Observații / Referințe
	3.273	

\* Suprafața este determinată în planul de proiecție Stereo 70.



## Date referitoare la teren

Crt	Categorie folosință	Intravilan	Suprafața (mp)	Tarla	Parcelă	Nr. topo	Observații / Referințe
1	arabil	NU	3.273	-	-	Parte din 940/2, 940/3	ARABIL ÎN GURA ILOVEI, RESTUL DE SUPRAFAȚĂ SE REGĂSEȘTE LA ID 6274, 6273

## Lungime Segmente

1) Valorile lungimilor segmentelor sunt obținute din proiecție în plan.

Punct început	X / Y	Punct sfârșit	X / Y	Lungime segment (** (m)
1	287.023,727 426.048,826	2	287.124,813 426.088,795	108.701
2	287.124,813 426.088,795	3	287.117,324 426.116,215	28.424
3	287.117,324 426.116,215	4	287.110,454 426.113,73	7.306
4	287.110,454 426.113,73	5	287.059,967 426.095,408	53.709
5	287.059,967 426.095,408	6	287.013,398 426.078,508	49.541

Punct început	X / Y	Punct sfârșit	X / Y	Lungime segment (** (m)
6	287.013,398 426.078,508	1	287.023,727 426.048,826	31.428

\*\* Lungimile segmentelor sunt determinate în planul de proiecție Stereo 70 și sunt rotunjite la 1 milimetru.

\*\*\* Distanța dintre puncte este formată din segmente cumulate ce sunt mai mici decât valoarea 1 milimetru.





**DATE DESPRE IMOBILUL NR. 6276**

Oficiul de Cadastru și Publicitate Imobiliară CARAS-SEVERIN  
Biroul de Cadastru și Publicitate Imobiliară Caransebes

**A. Partea I. Descrierea imobilului**

TEREN Necunoscut

Nr. topografic:Parte din 931

Adresa: Loc. Bucosnita, Jud. Caraș-Severin

Nr. Crt	Nr cadastral Nr. topografic	Suprafața* (mp)	Observații / Referințe
A1		15.261	Sector cadastral:48 Teren neimprejmuit;

**B. Partea II. Proprietari și acte**

Inscrieri privitoare la dreptul de proprietate și alte drepturi reale	Referințe
/	
Act Normativ nr. 7, din 13/03/1996 emis de PARLAMENTUL ROMÂNIEI;	
B1	A1
Inscrierea provizorie, drept de PROPRIETATE, dobandit prin Lege, cota actuala 1/1	
1) <b>COMUNA BUCOȘNIȚA</b> , CIF:3227645, PROPRIETAR NEIDENTIFICAT	
OBSERVATII: PROPRIETAR NEIDENTIFICAT	

**C. Partea III. SARCINI .**

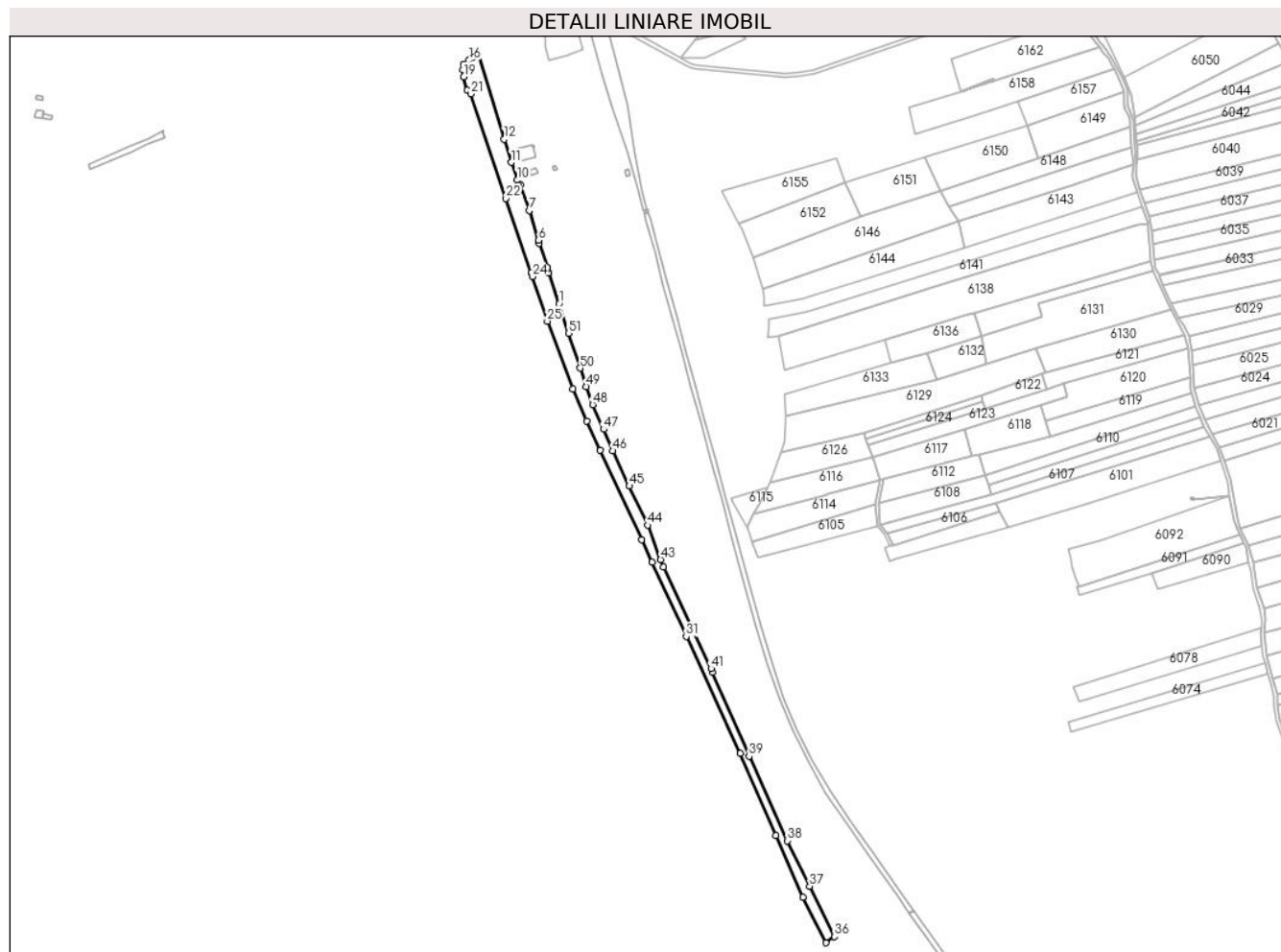
Inscrieri privind dezmembramintele dreptului de proprietate, drepturi reale de garanție și sarcini	Referințe
NU SUNT	

## Anexa Nr. 1 La Partea I

## Teren

Nr cadastral	Suprafața (mp)*	Observații / Referințe
	15.261	

\* Suprafața este determinată în planul de proiecție Stereo 70.



## Date referitoare la teren

Crt	Categorie folosință	Intravilan	Suprafața (mp)	Tarla	Parcelă	Nr. topo	Observații / Referințe
1	drum	NU	13.863	-	-	Parte din 931	
2	drum	DA	1.398	-	-	Parte din 931	

## Lungime Segmente

1) Valorile lungimilor segmentelor sunt obținute din proiecție în plan.

Punct început	X / Y	Punct sfârșit	X / Y	Lungime segment	Punct început	X / Y	Punct sfârșit	X / Y	Lungime segment	Punct început	X / Y	Punct sfârșit	X / Y	Lungime segment
1	287.057,465 425.942,242	2	287.045,884 425.977,522	37.13 2	2	287.045,884 425.977,522	3	287.044,45 425.981,224	3.97	3	287.044,45 425.981,224	4	287.044,039 425.983,214	2.032
4	287.044,039 425.983,214	5	287.034,903 426.011,437	29.66 5	5	287.034,903 426.011,437	6	287.034,24 426.014,86	3.487	6	287.034,24 426.014,86	7	287.023,727 426.048,826	35.55 6
7	287.023,727 426.048,826	8	287.013,398 426.078,508	31.42 8	8	287.013,398 426.078,508	9	287.011,509 426.077,823	2.009	9	287.011,509 426.077,823	10	287.009,668 426.083,39	5.864
10	287.009,668 426.083,39	11	287.002,972 426.103,642	21.33	11	287.002,972 426.103,642	12	286.994,747 426.130,073	27.68 1	12	286.994,747 426.130,073	13	286.964,205 426.230,346	104.8 21
13	286.964,205 426.230,346	14	286.962,449 426.229,786	1.843	14	286.962,449 426.229,786	15	286.959,083 426.223,781	6.884	15	286.959,083 426.223,781	16	286.954,769 426.220,416	5.471

Punct început	X / Y	Punct sfârșit	X / Y	Lungime segment	Punct început	X / Y	Punct sfârșit	X / Y	Lungime segment	Punct început	X / Y	Punct sfârșit	X / Y	Lungime segment
16	286.954,769 426.220,416	17	286.948,401 426.215,447	8.077	17	286.948,401 426.215,447	18	286.947,72 426.209,74	5.747	18	286.947,72 426.209,74	19	286.948,612 426.201,365	8.422
19	286.948,612 426.201,365	20	286.952,718 426.186,031	15.874	20	286.952,718 426.186,031	21	286.956,744 426.181,782	5.853	21	286.956,744 426.181,782	22	286.997,008 426.062,505	125.89
22	286.997,008 426.062,505	23	287.025,701 425.977,151	90.048	23	287.025,701 425.977,151	24	287.027,044 425.973,157	4.214	24	287.027,044 425.973,157	25	287.044,161 425.922,24	53.717
25	287.044,161 425.922,24	26	287.073,326 425.844,955	82.605	26	287.073,326 425.844,955	27	287.089,142 425.808,317	39.906	27	287.089,142 425.808,317	28	287.104,722 425.774,661	37.087
28	287.104,722 425.774,661	29	287.151,848 425.672,86	112.18	29	287.151,848 425.672,86	30	287.163,867 425.646,832	28.669	30	287.163,867 425.646,832	31	287.202,96 425.562,174	93.248
31	287.202,96 425.562,174	32	287.264,717 425.428,488	147.261	32	287.264,717 425.428,488	33	287.305,481 425.334,741	102.226	33	287.305,481 425.334,741	34	287.336,228 425.264,244	76.91
34	287.336,228 425.264,244	35	287.362,619 425.212,309	58.256	35	287.362,619 425.212,309	36	287.372,356 425.219,398	12.044	36	287.372,356 425.219,398	37	287.344,169 425.276,961	64.094
37	287.344,169 425.276,961	38	287.318,734 425.328,809	57.751	38	287.318,734 425.328,809	39	287.274,829 425.425,24	105.956	39	287.274,829 425.425,24	40	287.232,967 425.521,347	104.828
40	287.232,967 425.521,347	41	287.231,215 425.525,37	4.388	41	287.231,215 425.525,37	42	287.177,012 425.641,273	127.951	42	287.177,012 425.641,273	43	287.173,664 425.650,025	9.371
43	287.173,664 425.650,025	44	287.158,709 425.689,125	41.862	44	287.158,709 425.689,125	45	287.137,889 425.734,001	49.47	45	287.137,889 425.734,001	46	287.119,091 425.774,149	44.331
46	287.119,091 425.774,149	47	287.108,532 425.798,786	26.804	47	287.108,532 425.798,786	48	287.095,922 425.826,934	30.844	48	287.095,922 425.826,934	49	287.088,728 425.847,6	21.882
49	287.088,728 425.847,6	50	287.081,694 425.868,63	22.175	50	287.081,694 425.868,63	51	287.068,254 425.908,497	42.072	51	287.068,254 425.908,497	1	287.057,465 425.942,242	35.428

\*\* Lungimile segmentelor sunt determinate în planul de proiecție Stereo 70 și sunt rotunjite la 1 milimetru.

\*\*\* Distanța dintre puncte este formată din segmente cumulate ce sunt mai mici decât valoarea 1 milimetru.



**DATE DESPRE IMOBILUL NR. 6277**

Oficiul de Cadastru și Publicitate Imobiliară CARAS-SEVERIN  
Biroul de Cadastru și Publicitate Imobiliară Caransebes

**A. Partea I. Descrierea imobilului**

TEREN Necunoscut

Nr. topografic:1113/1, parte din 1113/2

Adresa: Loc. Bucosnita, Jud. Caraș-Severin

Nr. Crt	Nr cadastral Nr. topografic	Suprafața* (mp)	Observații / Referințe
A1		14.017	Sector cadastral:48 Teren neimprejmuit;

**B. Partea II. Proprietari și acte**

Inscrieri privitoare la dreptul de proprietate și alte drepturi reale	Referințe
/	
Act Normativ nr. 7, din 13/03/1996 emis de PARLAMENTUL ROMÂNIEI;	
B1	A1
Inscrierea provizorie, drept de PROPRIETATE, dobandit prin Lege, cota actuala 1/1	
1) <b>COMUNA BUCOȘNIȚA</b> , CIF:3227645, PROPRIETAR NEIDENTIFICAT	
OBSERVATII: PROPRIETAR NEIDENTIFICAT	

**C. Partea III. SARCINI .**

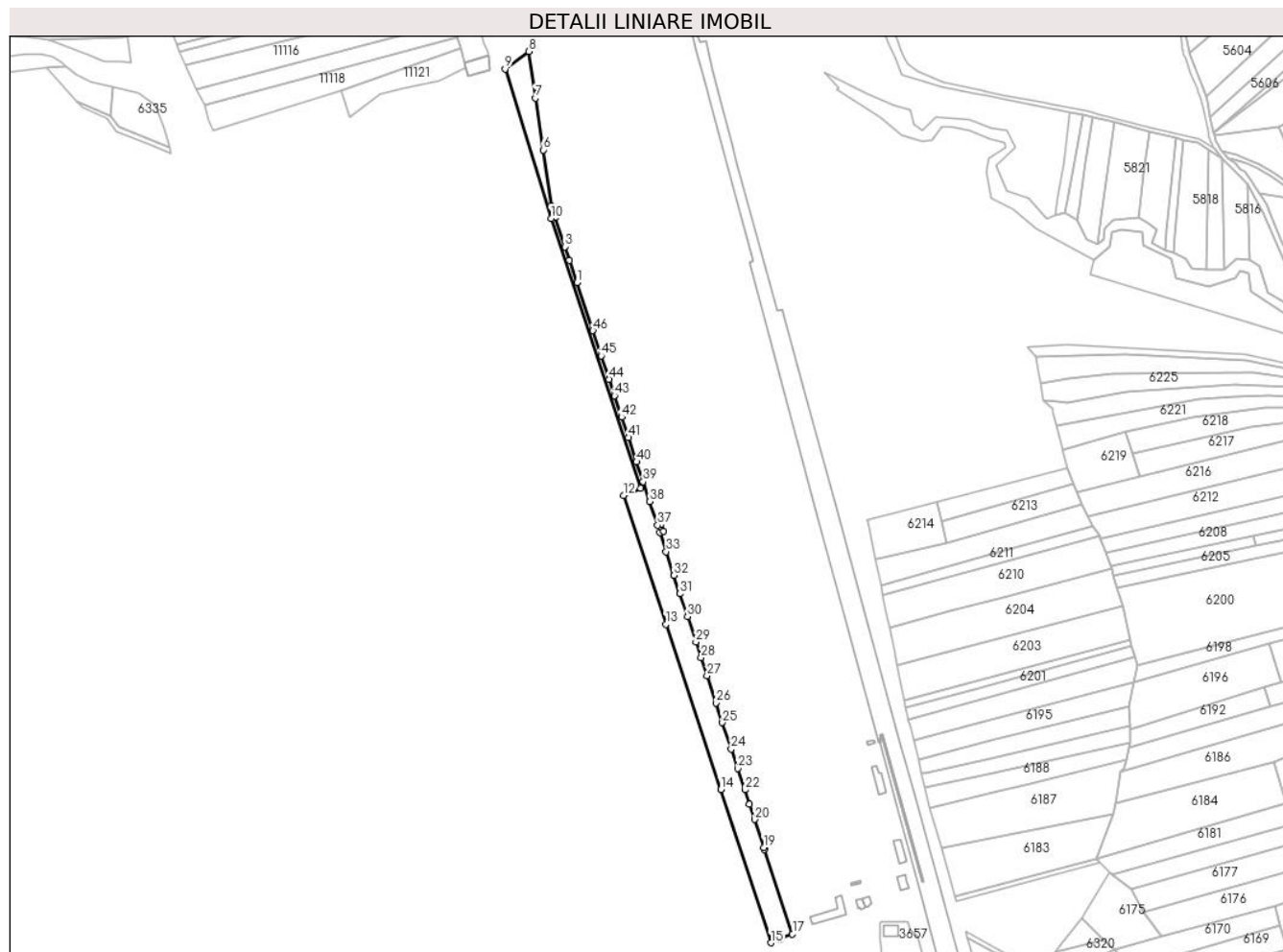
Inscrieri privind dezmembramintele dreptului de proprietate, drepturi reale de garanție și sarcini	Referințe
NU SUNT	

## Anexa Nr. 1 La Partea I

## Teren

Nr cadastral	Suprafața (mp)*	Observații / Referințe
	14.017	

\* Suprafața este determinată în planul de proiecție Stereo 70.



## Date referitoare la teren

Crt	Categorie folosință	Intravilan	Suprafața (mp)	Tarla	Parcelă	Nr. topo	Observații / Referințe
1	arabil	NU	12.689	-	-	1113/1, parte din 1113/2	ARABIL ÎN BUCOȘNIȚA
2	arabil	DA	1.328	-	-	1113/1, parte din 1113/2	

## Lungime Segmente

1) Valorile lungimilor segmentelor sunt obținute din proiecție în plan.

Punct început	X / Y	Punct sfârșit	X / Y	Lungime segment
1	286.741,775 426.901,471	2	286.734,449 426.923,487	23.20 3
4	286.720,281 426.966,063	5	286.716,562 426.977,24	11.77 9
7	286.700,748 427.083,218	8	286.694,333 427.129,12	46.34 8
10	286.716,258 426.964,757	11	286.804,264 426.699,235	279.7 27

Punct început	X / Y	Punct sfârșit	X / Y	Lungime segment
2	286.734,449 426.923,487	3	286.729,984 426.936,906	14.14 2
5	286.716,562 426.977,24	6	286.708,375 427.032,106	55.47 3
8	286.694,333 427.129,12	9	286.670,817 427.111,95	29.11 7
11	286.804,264 426.699,235	12	286.787,465 426.692,063	18.26 6

Punct început	X / Y	Punct sfârșit	X / Y	Lungime segment
3	286.729,984 426.936,906	4	286.720,281 426.966,063	30.72 9
6	286.708,375 427.032,106	7	286.700,748 427.083,218	51.67 8
9	286.670,817 427.111,95	10	286.716,258 426.964,757	154.0 48
12	286.787,465 426.692,063	13	286.829,411 426.565,272	133.5 49

Punct început	X / Y	Punct sfârșit	X / Y	Lungime segment	Punct început	X / Y	Punct sfârșit	X / Y	Lungime segment	Punct început	X / Y	Punct sfârșit	X / Y	Lungime segment
13	286.829,411 426.565,272	14	286.883,302 426.402,624	171.344	14	286.883,302 426.402,624	15	286.932,834 426.251,742	158.804	15	286.932,834 426.251,742	16	286.941,722 426.255,361	9.597
16	286.941,722 426.255,361	17	286.954,109 426.260,406	13.375	17	286.954,109 426.260,406	18	286.926,334 426.343,386	87.505	18	286.926,334 426.343,386	19	286.925,614 426.345,618	2.345
19	286.925,614 426.345,618	20	286.916,745 426.373,119	28.896	20	286.916,745 426.373,119	21	286.911,833 426.388,28	15.937	21	286.911,833 426.388,28	22	286.907,132 426.402,331	14.817
22	286.907,132 426.402,331	23	286.900,124 426.423,277	22.087	23	286.900,124 426.423,277	24	286.893,682 426.442,533	20.305	24	286.893,682 426.442,533	25	286.885,014 426.468,462	27.339
25	286.885,014 426.468,462	26	286.878,64 426.487,853	20.412	26	286.878,64 426.487,853	27	286.869,923 426.514,37	27.913	27	286.869,923 426.514,37	28	286.864,037 426.532,275	18.848
28	286.864,037 426.532,275	29	286.858,962 426.547,859	16.39	29	286.858,962 426.547,859	30	286.850,703 426.572,838	26.309	30	286.850,703 426.572,838	31	286.843,291 426.595,386	23.735
31	286.843,291 426.595,386	32	286.837,398 426.613,313	18.871	32	286.837,398 426.613,313	33	286.829,683 426.636,782	24.705	33	286.829,683 426.636,782	34	286.823,512 426.655,557	19.763
34	286.823,512 426.655,557	35	286.827,231 426.656,678	3.884	35	286.827,231 426.656,678	36	286.824,711 426.663,903	7.652	36	286.824,711 426.663,903	37	286.821,11 426.662,861	3.749
37	286.821,11 426.662,861	38	286.813,469 426.686,022	24.389	38	286.813,469 426.686,022	39	286.806,962 426.705,576	20.608	39	286.806,962 426.705,576	40	286.800,47 426.725,085	20.561
40	286.800,47 426.725,085	41	286.792,498 426.749,042	25.249	41	286.792,498 426.749,042	42	286.785,819 426.769,113	21.153	42	286.785,819 426.769,113	43	286.778,772 426.790,291	22.32
43	286.778,772 426.790,291	44	286.773,381 426.806,492	17.074	44	286.773,381 426.806,492	45	286.765,731 426.829,481	24.228	45	286.765,731 426.829,481	46	286.757,471 426.854,302	26.159
46	286.757,471 426.854,302	1	286.741,775 426.901,471	49.712										

\*\* Lungimile segmentelor sunt determinate în planul de proiecție Stereo 70 și sunt rotunjite la 1 milimetru.

\*\*\* Distanța dintre puncte este formată din segmente cumulate ce sunt mai mici decât valoarea 1 milimetru.





**DATE DESPRE IMOBILUL NR. 6278**

Oficiul de Cadastru și Publicitate Imobiliară CARAS-SEVERIN  
Biroul de Cadastru și Publicitate Imobiliară Caransebes

**A. Partea I. Descrierea imobilului**

TEREN Necunoscut

Nr. CF vechi:560- Buceșnița  
Nr. topografic:1065

Adresa: Loc. Bucosnita, Jud. Caraș-Severin

Nr. Crt	Nr cadastral Nr. topografic	Suprafața* (mp)	Observații / Referințe
A1		3.754	Sector cadastral:48 Teren neimprejmuit;

**B. Partea II. Proprietari și acte**

Inscrieri privitoare la dreptul de proprietate și alte drepturi reale	Referințe
<b>3347 / 14/11/1927</b>	
Act Notarial nr. 0, din 21/11/1925 emis de -;	
B1	A1
Se notează interdicția de înstrăinare și grevare în favoarea lui 1) MICU MIHAIL	
<b>1147 / 25/06/1942</b>	
Hotarare Judecatoreasca nr. 3526/1924, din 01/01/1924 emis de JUDECĂTORIA DE PACE MIXTĂ CARANSEBES;	
B2	A1
Intabulare, drept de PROPRIETATE, dobândit prin Hotarare Judecatoreasca, cota actuala 2/21 1) MICU MIHAI, fost căs. cu Crina Buzan, dom. în Buceșnița	
B3	A1
Intabulare, drept de PROPRIETATE, dobândit prin Hotarare Judecatoreasca, cota actuala 1/21 1) MICU LAZĂR, căs. cu Maria Spunei, dom. în Buceșnița	
B4	A1
Intabulare, drept de PROPRIETATE, dobândit prin Hotarare Judecatoreasca, cota actuala 1/21 1) MICU MIHAI, căs. cu Dosia Spunei, dom. în Buceșnița	
B5	A1
Intabulare, drept de PROPRIETATE, dobândit prin Hotarare Judecatoreasca, cota actuala 1/21 1) MICU IOAN, căs. cu Semenica Curea, fiul lui Mihai, dom. în Buceșnița	
B6	A1
Intabulare, drept de PROPRIETATE, dobândit prin Hotarare Judecatoreasca, cota actuala 1/21 1) RADOIA STACHIE, fiul lui Stachie, dom. în Buceșnița	
<b>1251 / 01/03/2005</b>	
Act Notarial nr. 66/1998, din 01/01/1998 emis de -;	
B7	A1
Intabulare, drept de PROPRIETATE moștenire și partaj, dobândit prin Succesiune, cota actuala 15/21 1) MICU TRANDAFIR, dom. în Buceșnița Nr. 99	

**C. Partea III. SARCINI .**

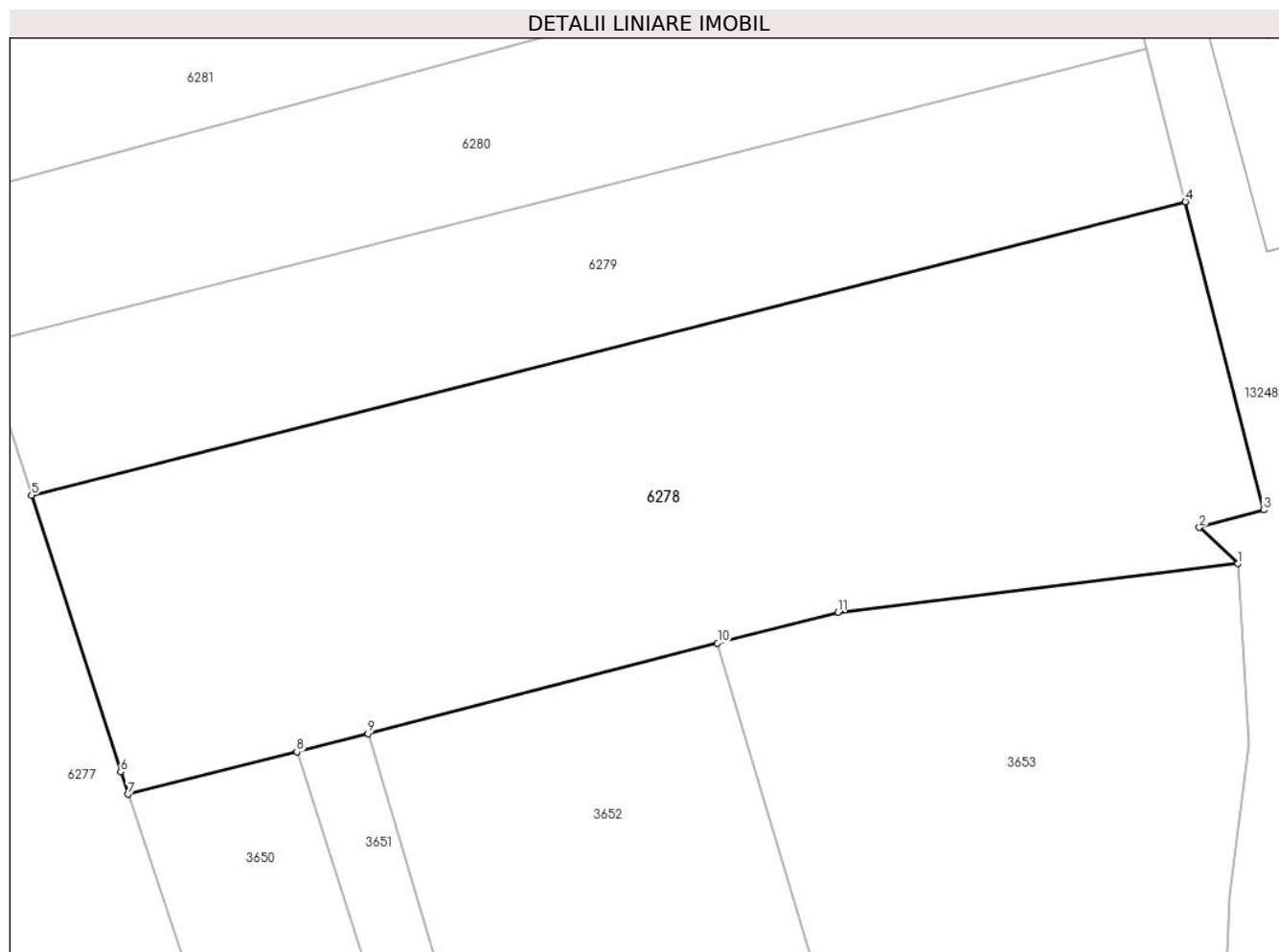
Inscrieri privind dezmembramentele dreptului de proprietate, drepturi reale de garanție și sarcini	Referințe
NU SUNT	

## Anexa Nr. 1 La Partea I

## Teren

Nr cadastral	Suprafața (mp)*	Observații / Referințe
	3.754	

\* Suprafața este determinată în planul de proiecție Stereo 70.



## Date referitoare la teren

Crt	Categorie folosință	Intravilan	Suprafața (mp)	Tarla	Parcelă	Nr. topo	Observații / Referințe
1	arabil	NU	3.269	-	-	1065	ARABIL ÎN COPACI
2	arabil	DA	485	-	-	1065	

## Lungime Segmente

1) Valorile lungimilor segmentelor sunt obținute din proiecție în plan.

Punct început	X / Y	Punct sfârșit	X / Y	Lungime segment (** (m)
1	287.036,83 426.366,315	2	287.032,984 426.369,918	5.27
2	287.032,984 426.369,918	3	287.039,385 426.371,662	6.634
3	287.039,385 426.371,662	4	287.031,584 426.402,324	31.639
4	287.031,584 426.402,324	5	286.916,745 426.373,119	118.494

Punct început	X / Y	Punct sfârșit	X / Y	Lungime segment (** (m)
5	286.916,745 426.373,119	6	286.925,614 426.345,618	28.896
6	286.925,614 426.345,618	7	286.926,334 426.343,386	2.345
7	286.926,334 426.343,386	8	286.943,134 426.347,6	17.32
8	286.943,134 426.347,6	9	286.950,229 426.349,435	7.328
9	286.950,229 426.349,435	10	286.985,028 426.358,434	35.944
10	286.985,028 426.358,434	11	286.997,008 426.361,496	12.365
11	286.997,008 426.361,496	1	287.036,83 426.366,315	40.113

\*\* Lungimile segmentelor sunt determinate în planul de proiecție Stereo 70 și sunt rotunjite la 1 milimetru.

\*\*\* Distanța dintre puncte este formată din segmente cumulate ce sunt mai mici decât valoarea 1 milimetru.



**DATE DESPRE IMOBILUL NR. 6279**

Oficiul de Cadastru și Publicitate Imobiliară CARAS-SEVERIN  
Biroul de Cadastru și Publicitate Imobiliară Caransebes

**A. Partea I. Descrierea imobilului**

TEREN Extravilan

Nr. CF vechi:246- Buceșnița  
Nr. topografic:1066

Adresa: Jud. Caraș-Severin

Nr. Crt	Nr cadastral Nr. topografic	Suprafața* (mp)	Observații / Referințe
A1		1.881	Sector cadastral:48 Teren neimprejmuit;

**B. Partea II. Proprietari și acte**

Inscrieri privitoare la dreptul de proprietate și alte drepturi reale		Referințe
/		
Act Normativ nr. 7, din 13/03/1996 emis de PARLAMENTUL ROMÂNIEI;		
B1	Intabulare, drept de PROPRIETATE, dobândit prin Lege, cota actuala 1/1 1) NEIDENTIFICAT NEIDENTIFICAT, CIF:0000000000000	A1
Act Normativ nr. 7, din 13/03/1996 emis de PARLAMENTUL ROMÂNIEI (ADEVERINȚĂ NR. 821 DIN 22.02.2023, EMISĂ DE PRIMĂRIA COMUNEI BUCOȘNIȚA);		
B2	Se notează posesia faptică în favoarea lui 1) SPUNEI DANIEL-NOVAC	A1

**C. Partea III. SARCINI .**

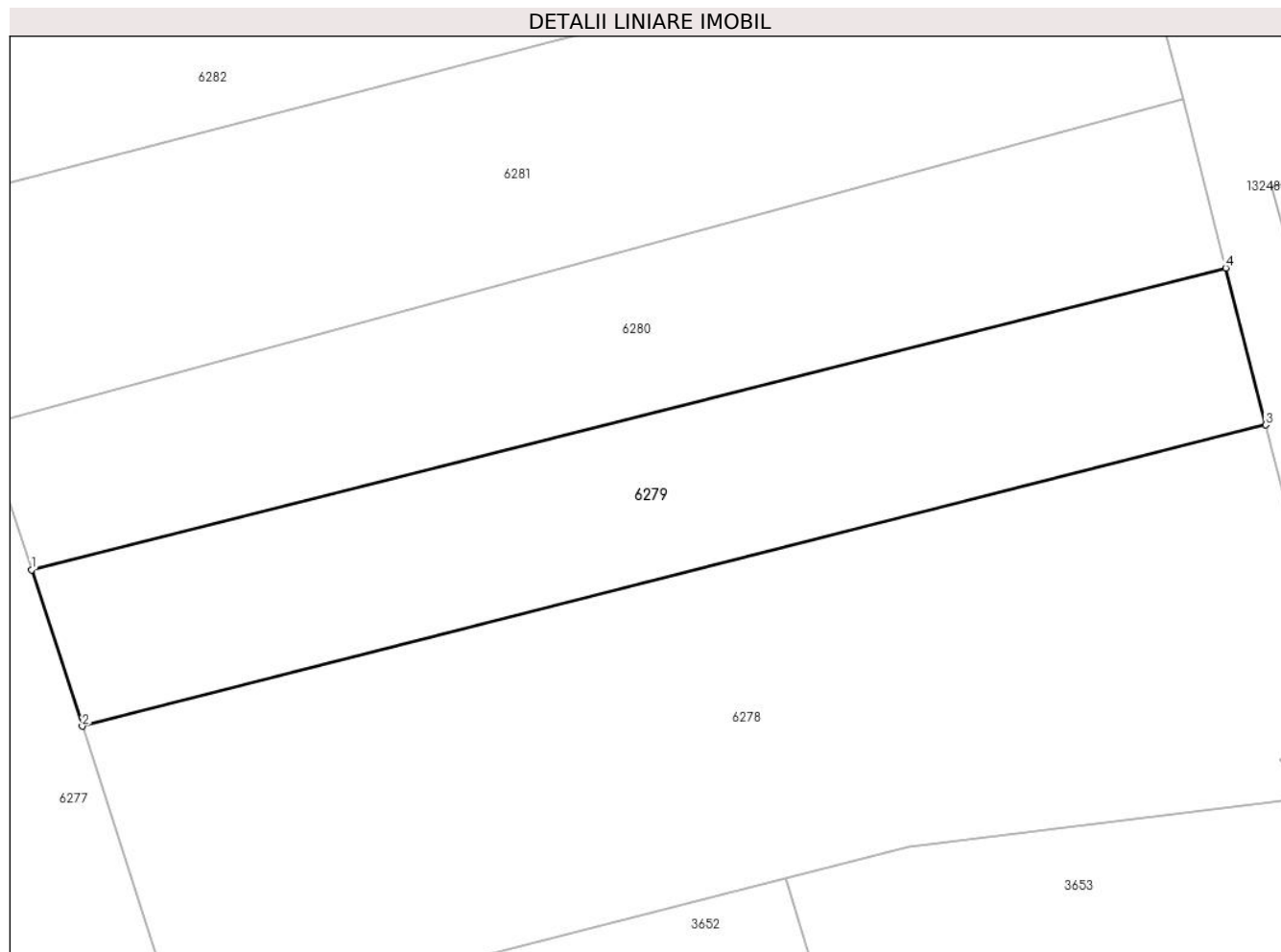
Inscrieri privind dezmembramintele dreptului de proprietate, drepturi reale de garanție și sarcini	Referințe
NU SUNT	

## Anexa Nr. 1 La Partea I

## Teren

Nr cadastral	Suprafața (mp)*	Observații / Referințe
	1.881	

\* Suprafața este determinată în planul de proiecție Stereo 70.



## Date referitoare la teren

Crt	Categorie folosință	Intra vilan	Suprafața (mp)	Tarla	Parcelă	Nr. topo	Observații / Referințe
1	arabil	NU	1.881	-	-	1066	ARABIL ÎN COPACI

## Lungime Segmente

1) Valorile lungimilor segmentelor sunt obținute din proiecție în plan.

Punct început	X / Y	Punct sfârșit	X / Y	Lungime segment (** (m)
1	286.911,833 426.388,28	2	286.916,745 426.373,119	15.937
2	286.916,745 426.373,119	3	287.031,584 426.402,324	118.494
3	287.031,584 426.402,324	4	287.027,71 426.417,552	15.713
4	287.027,71 426.417,552	1	286.911,833 426.388,28	119.517

\*\* Lungimile segmentelor sunt determinate în planul de proiecție Stereo 70 și sunt rotunjite la 1 milimetru.

**\*\*\* Distanţa dintre puncte este formată din segmente cumulate ce sunt mai mici decât valoarea 1 milimetru.**





**DATE DESPRE IMOBILUL NR. 6280**

Oficiul de Cadastru și Publicitate Imobiliară CARAS-SEVERIN  
Biroul de Cadastru și Publicitate Imobiliară Caransebes

**A. Partea I. Descrierea imobilului**

TEREN Extravilan

Nr. CF vechi:248- Bucoșnița

Nr. topografic:1071

Adresa: Jud. Caraș-Severin

Nr. Crt	Nr cadastral Nr. topografic	Suprafața* (mp)	Observații / Referințe
A1		1.899	Sector cadastral:48 Teren neimprejmuit;

**B. Partea II. Proprietari și acte**

Inscrieri privitoare la dreptul de proprietate și alte drepturi reale		Referințe
<b>2239 / 01/11/1934</b>		
Act Notarial nr. 0, din 25/02/1934 emis de -;		
B1	Intabulare, drept de PROPRIETATE, dobândit prin Lege, cota actuala 1/1 1) MICU LAZĂR, căs. cu Radoia Sabina, dom. în Bucoșnița	A1

**C. Partea III. SARCINI .**

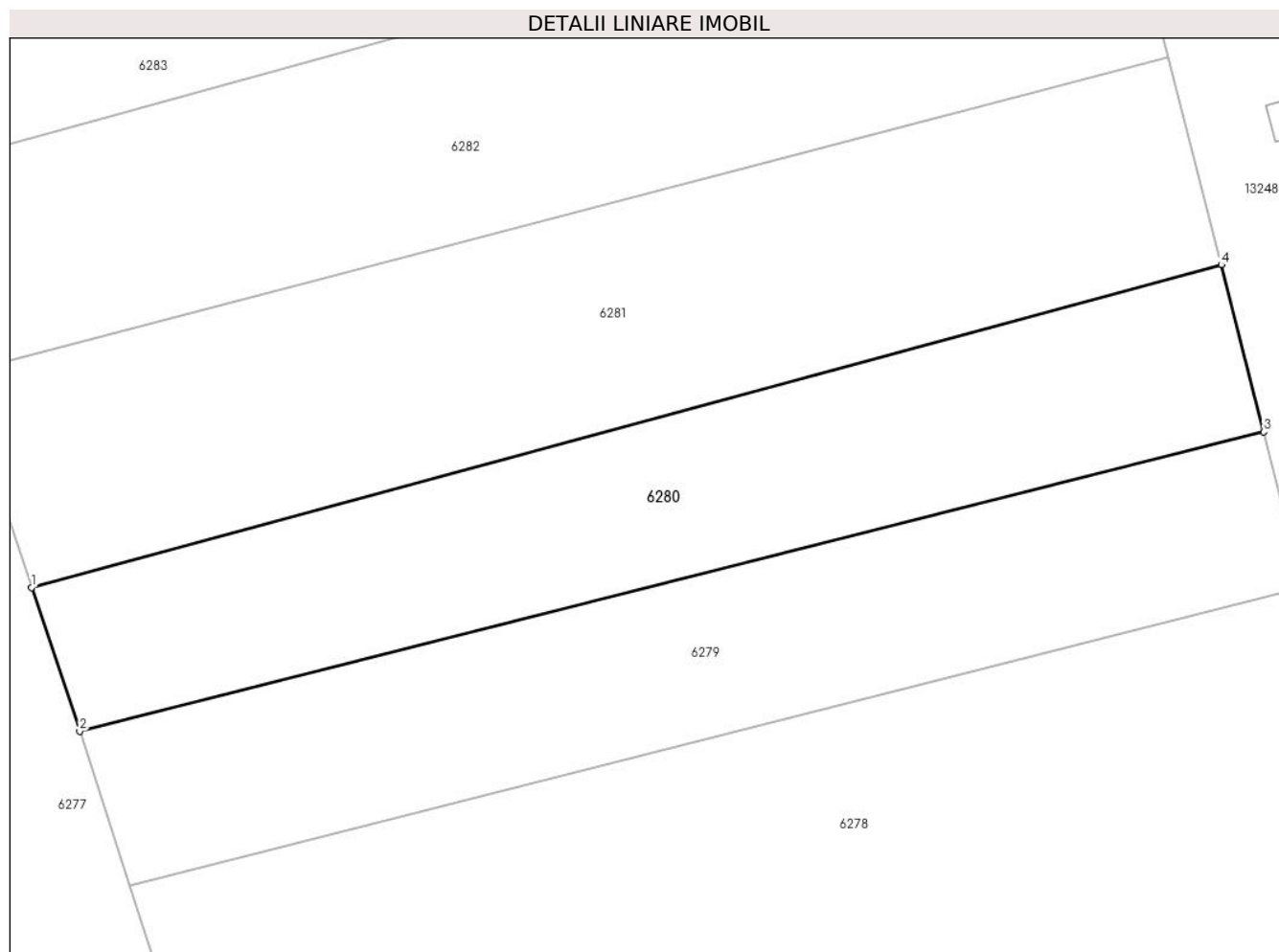
Inscrieri privind dezmembramintele dreptului de proprietate, drepturi reale de garanție și sarcini	Referințe
NU SUNT	

## Anexa Nr. 1 La Partea I

## Teren

Nr cadastral	Suprafața (mp)*	Observații / Referințe
	1.899	

\* Suprafața este determinată în planul de proiecție Stereo 70.



## Date referitoare la teren

Crt	Categorie folosință	Intra vilan	Suprafața (mp)	Tarla	Parcelă	Nr. topo	Observații / Referințe
1	arabil	NU	1.899	-	-	1071	ARABIL ÎN GURA ILOVI

## Lungime Segmente

1) Valorile lungimilor segmentelor sunt obținute din proiecție în plan.

Punct început	X / Y	Punct sfârșit	X / Y	Lungime segment (** (m)
1	286.907,132 426.402,331	2	286.911,833 426.388,28	14.817
2	286.911,833 426.388,28	3	287.027,71 426.417,552	119.517
3	287.027,71 426.417,552	4	287.023,556 426.433,879	16.847
4	287.023,556 426.433,879	1	286.907,132 426.402,331	120.623

\*\* Lungimile segmentelor sunt determinate în planul de proiecție Stereo 70 și sunt rotunjite la 1 milimetru.

**\*\*\* Distanţa dintre puncte este formată din segmente cumulate ce sunt mai mici decât valoarea 1 milimetru.**



**DATE DESPRE IMOBILUL NR. 6281**

Oficiul de Cadastru și Publicitate Imobiliară CARAS-SEVERIN  
Biroul de Cadastru și Publicitate Imobiliară Caransebes

**A. Partea I. Descrierea imobilului**

TEREN Extravilan

Nr. CF vechi:152- Buceșnița  
Nr. topografic:Parte din 1072

Adresa: Jud. Caraș-Severin

Nr. Crt	Nr cadastral Nr. topografic	Suprafața* (mp)	Observații / Referințe
A1		2.611	Sector cadastral:48 Teren neimprejmuit;

**B. Partea II. Proprietari și acte**

Inscrieri privitoare la dreptul de proprietate și alte drepturi reale		Referințe
<b>1088 / 20/03/1995</b>		
Act Notarial nr. 118/1995, din 01/01/1995 emis de NOTARIATUL CARANSEBES;		
B1	Intabulare, drept de PROPRIETATE drept moștenire legală, dobandit prin Succesiune, cota actuala 1/1 1) <b>BEJERIȚĂ DINU</b> , nep. de fiică	A1
/		
Act Normativ nr. 7, din 13/03/1996 emis de PARLAMENTUL ROMÂNIEI (ADEVÉRINȚĂ NR. 391/25.01.2023, EMISĂ DE PRIMĂRIA COMUNEI BUCOȘNIȚA);		
B2	Se notează posesia faptică în favoarea lui 1) <b>IANOȘIGA CRUCIȚA</b>	A1

**C. Partea III. SARCINI .**

Inscrieri privind dezmembramintele dreptului de proprietate, drepturi reale de garanție și sarcini	Referințe
NU SUNT	

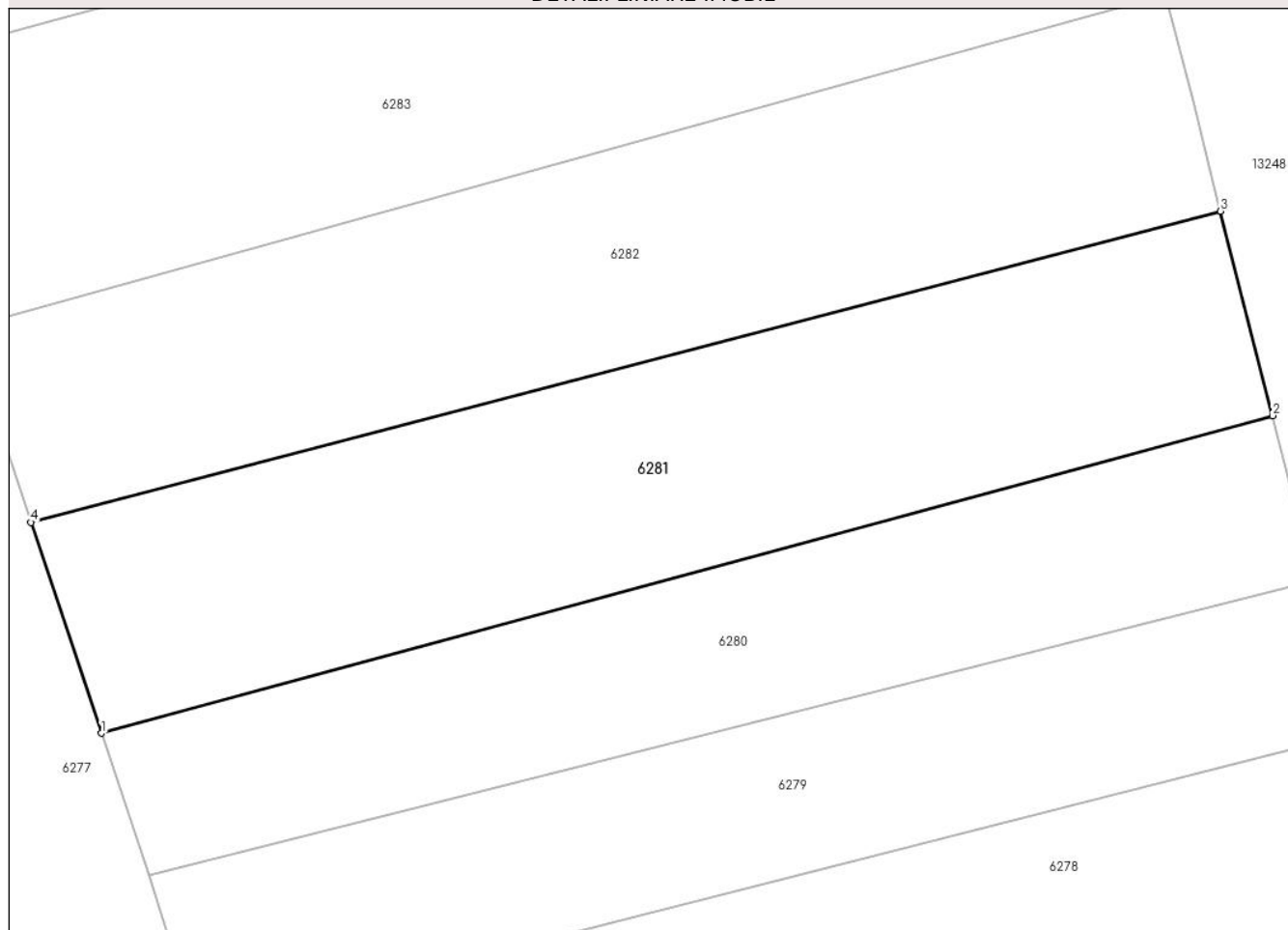
## Anexa Nr. 1 La Partea I

## Teren

Nr cadastral	Suprafața (mp)*	Observații / Referințe
	2.611	

\* Suprafața este determinată în planul de proiecție Stereo 70.

## DETALII LINIARE IMOBIL



## Date referitoare la teren

Crt	Categorie folosință	Intravilan	Suprafața (mp)	Tarla	Parcelă	Nr. topo	Observații / Referințe
1	arabil	NU	2.611	-	-	Parte din 1072	ARABIL ÎN COPACI, RESTUL DE SUPRAFAȚĂ SE REGĂSEȘTE LA ID 6282

## Lungime Segmente

1) Valorile lungimilor segmentelor sunt obținute din proiecție în plan.

Punct început	X / Y	Punct sfârșit	X / Y	Lungime segment (** (m)
1	286.907,132 426.402,331	2	287.023,556 426.433,879	120.623
2	287.023,556 426.433,879	3	287.018,389 426.454,186	20.954
3	287.018,389 426.454,186	4	286.900,124 426.423,277	122.237
4	286.900,124 426.423,277	1	286.907,132 426.402,331	22.087

**\*\* Lungimile segmentelor sunt determinate în planul de proiecție Stereo 70 și sunt rotunjite la 1 milimetru.**

**\*\*\* Distanța dintre puncte este formată din segmente cumulate ce sunt mai mici decât valoarea 1 milimetru.**





**DATE DESPRE IMOBILUL NR. 6282**

Oficiul de Cadastru și Publicitate Imobiliară CARAS-SEVERIN  
Biroul de Cadastru și Publicitate Imobiliară Caransebes

**A. Partea I. Descrierea imobilului**

TEREN Extravilan

Nr. CF vechi:152- Buceșnița  
Nr. topografic:Parte din 1072

Adresa: Jud. Caraș-Severin

Nr. Crt	Nr cadastral Nr. topografic	Suprafața* (mp)	Observații / Referințe
A1		2.605	Sector cadastral:48 Teren neimprejmuit;

**B. Partea II. Proprietari și acte**

Inscrieri privitoare la dreptul de proprietate și alte drepturi reale		Referințe
<b>1088 / 20/03/1995</b>		
Act Notarial nr. 118/1995, din 01/01/1995 emis de NOTARIATUL CARANSEBES;		
B1	Intabulare, drept de PROPRIETATE drept moștenire legală, dobandit prin Succesiune, cota actuala 1/1 1) <b>BEJERIȚĂ DINU</b> , nep. de fiică	A1
/		
Act Normativ nr. 7, din 13/03/1996 emis de PARLAMENTUL ROMÂNIEI (ADEVERINȚA 4209/08.08.2023, EMISĂ DE PRIMĂRIA COMUNEI BUCOȘNIȚA);		
B2	Se notează posesia faptică în favoarea lui 1) <b>BUZAN IOAN</b>	A1

**C. Partea III. SARCINI .**

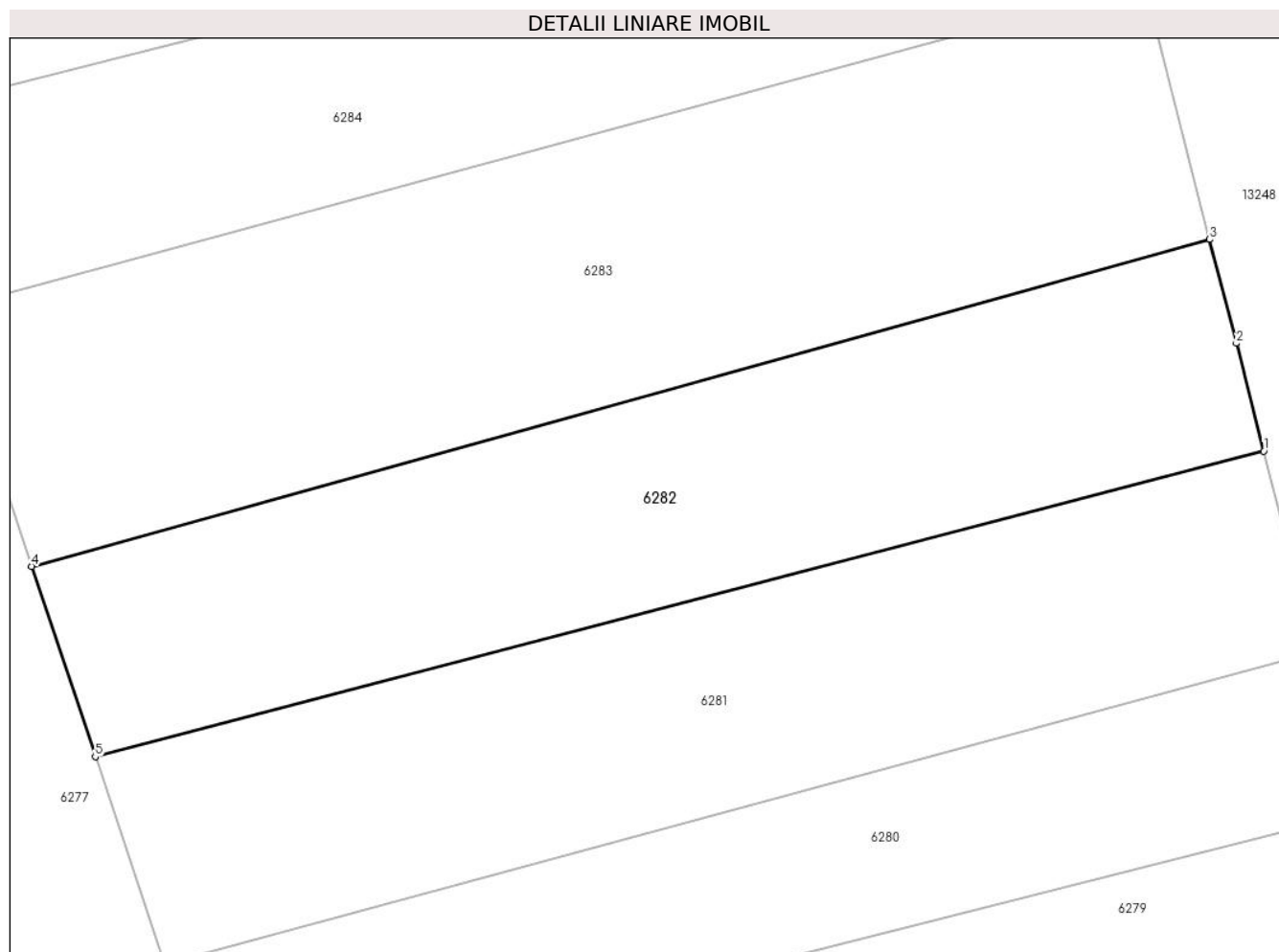
Inscrieri privind dezmembramintele dreptului de proprietate, drepturi reale de garanție și sarcini	Referințe
NU SUNT	

## Anexa Nr. 1 La Partea I

## Teren

Nr cadastral	Suprafața (mp)*	Observații / Referințe
	2.605	

\* Suprafața este determinată în planul de proiecție Stereo 70.



## Date referitoare la teren

Crt	Categorie folosință	Intravilan	Suprafața (mp)	Tarla	Parcelă	Nr. topo	Observații / Referințe
1	arabil	NU	2.605	-	-	Parte din 1072	ARABIL ÎN COPACI

## Lungime Segmente

1) Valorile lungimilor segmentelor sunt obținute din proiecție în plan.

Punct început	X / Y	Punct sfârșit	X / Y	Lungime segment (** (m)
1	287.018,389 426.454,186	2	287.015,62 426.465,071	11.232
2	287.015,62 426.465,071	3	287.012,917 426.475,596	10.867
3	287.012,917 426.475,596	4	286.893,682 426.442,533	123.734
4	286.893,682 426.442,533	5	286.900,124 426.423,277	20.305
5	286.900,124 426.423,277	1	287.018,389 426.454,186	122.237

**\*\* Lungimile segmentelor sunt determinate în planul de proiecție Stereo 70 și sunt rotunjite la 1 milimetru.**

**\*\*\* Distanța dintre puncte este formată din segmente cumulate ce sunt mai mici decât valoarea 1 milimetru.**





## DATE DESPRE IMOBILUL NR. 6283

Oficiul de Cadastru și Publicitate Imobiliară CARAS-SEVERIN  
Biroul de Cadastru și Publicitate Imobiliară Caransebes

## A. Partea I. Descrierea imobilului

TEREN Extravilan

Nr. CF vechi:174- BUCOȘNIȚA

Nr. topografic:1080/1

Adresa: Jud. Caraș-Severin

Nr. Crt	Nr cadastral Nr. topografic	Suprafața* (mp)	Observații / Referințe
A1		3.363	Sector cadastral:48 Teren neimprejmuit;

## B. Partea II. Proprietari și acte

Inscrieri privitoare la dreptul de proprietate și alte drepturi reale		Referințe
<b>789 / 01/05/1940</b>		
Act Notarial nr. 0, din 12/03/1937 emis de -;		
B1	Intabulare, drept de PROPRIETATE, dobandit prin Conventie, cota actuala 48/144 1) <b>IMBRE FLORIA</b> , fiul lui Alexa, dom. în BUCOȘNIȚA	A1
B2	Intabulare, drept de PROPRIETATE, dobandit prin Conventie, cota actuala 24/144 1) <b>IMBRE ALEXA</b> , căs. cu Lazăr Inimioara, dom. în BUCOȘNIȚA	A1
<b>1074 / 01/06/1950</b>		
Act Notarial nr. 0, din 22/10/1949 emis de -;		
B3	Intabulare, drept de PROPRIETATE drept donație, dobandit prin Conventie, cota actuala 36/144 1) <b>IMBRE ION</b> , căs. cu Catalin născ. Bejerița, fiul lui Ion și al Anei, dom. în BUCOȘNIȚA	A1
B4	Se notează posesia faptică în favoarea lui 1) <b>IMBRE ION</b> , căs. cu Ana Smaia, dom. în BUCOȘNIȚA	A1
<b>2358 / 15/11/1993</b>		
Act Notarial nr. 482/993, din 01/01/1993 emis de NOTARIATUL CARANSEBES;		
B5	Intabulare, drept de PROPRIETATE drept moștenire legală, dobandit prin Succesiune, cota actuala 6/144 1) <b>BEJERIȚĂ ANASATASIA</b> , născ. Imbre, fiică	A1
B6	Intabulare, drept de PROPRIETATE drept moștenire legală, dobandit prin Succesiune, cota actuala 6/144 1) <b>IMBREA MIHUȚ</b> , ful def.	A1
B7	Intabulare, drept de PROPRIETATE drept moștenire legală, dobandit prin Succesiune, cota actuala 6/144 1) <b>BEJERIȚĂ ANA</b> , n. Imbre, fiică	A1
B8	Intabulare, drept de PROPRIETATE drept moștenire legală, dobandit prin Succesiune, cota actuala 6/144 1) <b>BĂCILĂ FLOAREA</b> , n. Imbre	A1
B9	Intabulare, drept de PROPRIETATE drept moștenire legală, dobandit prin Succesiune, cota actuala 6/144 1) <b>BUZAN SOLOMIA</b> , n. Imbre	A1
B10	Intabulare, drept de PROPRIETATE drept moștenire legală, dobandit prin Succesiune, cota actuala 3/144 1) <b>IMBRE ION</b> , nepot	A1
B11	Intabulare, drept de PROPRIETATE drept moștenire legală, dobandit prin Succesiune, cota actuala 3/144 1) <b>IMBRE NICOLAE</b> , nepot	A1

## C. Partea III. SARCINI .

Inscrieri privind dezmembramentele dreptului de proprietate, drepturi reale de garanție și sarcini	Referințe
NU SUNT	

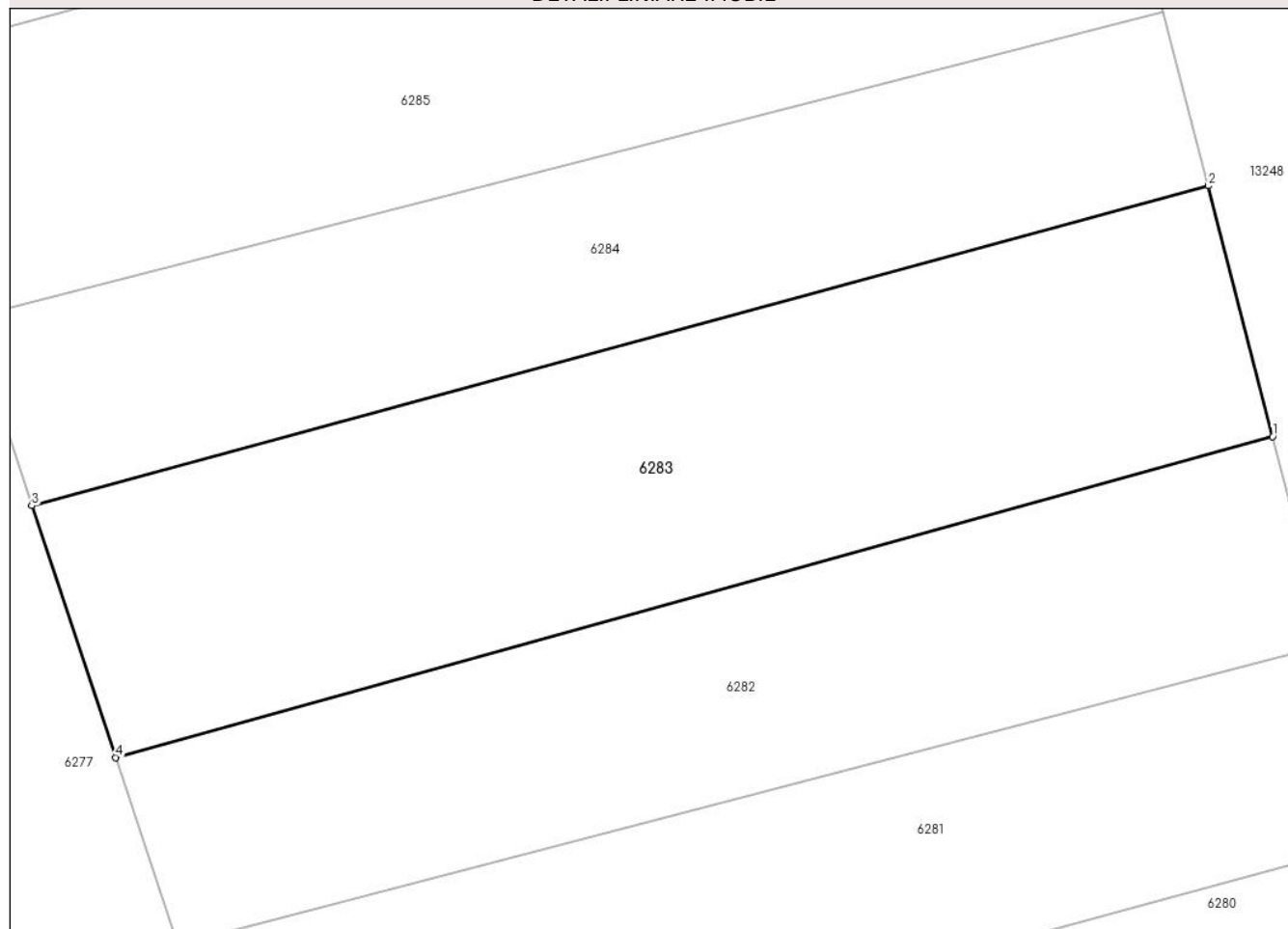
## Anexa Nr. 1 La Partea I

## Teren

Nr cadastral	Suprafața (mp)*	Observații / Referințe
	3.363	

\* Suprafața este determinată în planul de proiecție Stereo 70.

## DETALII LINIARE IMOBIL



## Date referitoare la teren

Crt	Categorie folosință	Intravilan	Suprafața (mp)	Tarla	Parcelă	Nr. topo	Observații / Referințe
1	arabil	NU	3.363	-	-	1080/1	ARABIL ÎN COPACI

## Lungime Segmente

1) Valorile lungimilor segmentelor sunt obținute din proiecție în plan.

Punct început	X / Y	Punct sfârșit	X / Y	Lungime segment (** (m)
1	287.012,917 426.475,596	2	287.006,288 426.501,403	26.645
2	287.006,288 426.501,403	3	286.885,014 426.468,462	125.668
3	286.885,014 426.468,462	4	286.893,682 426.442,533	27.339
4	286.893,682 426.442,533	1	287.012,917 426.475,596	123.734

\*\* Lungimile segmentelor sunt determinate în planul de proiecție Stereo 70 și sunt rotunjite la 1 milimetru.

**\*\*\* Distanţa dintre puncte este formată din segmente cumulate ce sunt mai mici decât valoarea 1 milimetru.**





**DATE DESPRE IMOBILUL NR. 6284**

Oficiul de Cadastru și Publicitate Imobiliară CARAS-SEVERIN  
Biroul de Cadastru și Publicitate Imobiliară Caransebes

**A. Partea I. Descrierea imobilului**

TEREN Extravilan

Nr. CF vechi:694- Buceșnița  
Nr. topografic:Parte din 1080/2

Adresa: Jud. Caraș-Severin

Nr. Crt	Nr cadastral Nr. topografic	Suprafața* (mp)	Observații / Referințe
A1		Din acte: 5.395 Masurata: 2.459	Sector cadastral:48 Teren neimprejmit;

**B. Partea II. Proprietari și acte**

Inscrieri privitoare la dreptul de proprietate și alte drepturi reale		Referințe
<b>789 / 01/05/1940</b>		
Act Notarial nr. 0, din 12/03/1937 emis de -;		
B1	Intabulare, drept de PROPRIETATE, dobandit prin Conventie, cota actuala 28/84 1) <b>IMBRE FLORIA</b> , fiul lui Alexa, dom. în Bolvașnița	A1
B2	Intabulare, drept de PROPRIETATE, dobandit prin Conventie, cota actuala 14/84 1) <b>IMBRE ALEXA</b> , căs. cu Lazăr Simioana, dom. în Bolvașnița	A1
<b>1074 / 01/06/1950</b>		
Act Notarial nr. 0, din 22/10/1949 emis de -;		
B3	Intabulare, drept de PROPRIETATE drept donație, dobandit prin Conventie, cota actuala 21/84 1) <b>IMBRE MIHUȚ</b> , căs. cu Mărgărușa născ. Micu fiul lui Ion și al Anei, dom. în Buceșnița <i>OBSERVATII: părți egale</i>	A1
B4	Intabulare, drept de PROPRIETATE drept donație, dobandit prin Conventie, cota actuala 21/84 1) <b>IMBRE ION</b> , căs. cu Catalina născ. Bejerița fiul lui Ion și al Anei, dom. în Buceșnița <i>OBSERVATII: părți egale</i>	A1
B5	Se notează interdicția de înstrăinare și grevare în favoarea lui 1) <b>IMBRE ION</b> , căs. cu Ana Smaia, dom. în Buceșnița	A1

**C. Partea III. SARCINI .**

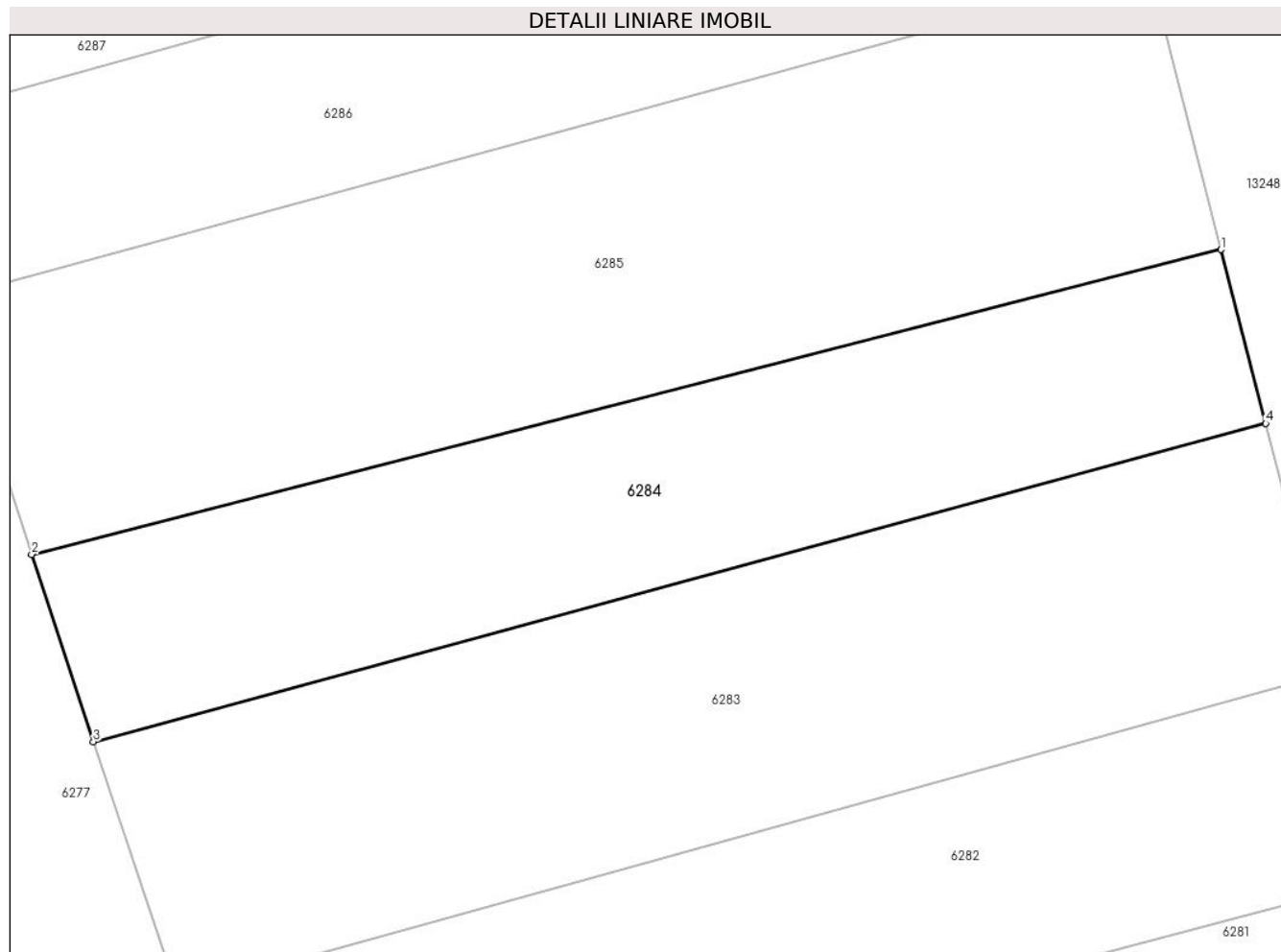
Inscrieri privind dezmembramentele dreptului de proprietate, drepturi reale de garanție și sarcini	Referințe
NU SUNT	

## Anexa Nr. 1 La Partea I

## Teren

Nr cadastral	Suprafața (mp)*	Observații / Referințe
	Din acte: 5.395 Masurata: 2.459	

\* Suprafața este determinată în planul de proiecție Stereo 70.



## Date referitoare la teren

Crt	Categorie folosință	Intravilan	Suprafața (mp)	Tarla	Parcelă	Nr. topo	Observații / Referințe
1	arabil	NU	2.459	-	-	Parte din 1080/2	ARABIL ÎN COPACI, RESTUL DE SUPRAFAȚĂ SE REGĂSEȘTE LA ID 6285

## Lungime Segmente

1) Valorile lungimilor segmentelor sunt obținute din proiecție în plan.

Punct început	X / Y	Punct sfârșit	X / Y	Lungime segment (** (m)
1	287.001,673 426.519,374	2	286.878,64 426.487,853	127.007
2	286.878,64 426.487,853	3	286.885,014 426.468,462	20.412
3	286.885,014 426.468,462	4	287.006,288 426.501,403	125.668
4	287.006,288 426.501,403	1	287.001,673 426.519,374	18.554

**\*\* Lungimile segmentelor sunt determinate în planul de proiecție Stereo 70 și sunt rotunjite la 1 milimetru.**

**\*\*\* Distanța dintre puncte este formată din segmente cumulate ce sunt mai mici decât valoarea 1 milimetru.**



**DATE DESPRE IMOBILUL NR. 6285**

Oficiul de Cadastru și Publicitate Imobiliară CARAS-SEVERIN  
Biroul de Cadastru și Publicitate Imobiliară Caransebes

**A. Partea I. Descrierea imobilului**

TEREN Extravilan

Nr. CF vechi:173, 694- Buceșnița  
Nr. topografic:Parte din 1080/2, 1080/3

Adresa: Jud. Caraș-Severin

Nr. Crt	Nr cadastral Nr. topografic	Suprafața* (mp)	Observații / Referințe
A1		3.688	Sector cadastral:48 Teren neimprejmuit;

**B. Partea II. Proprietari și acte**

Inscrieri privitoare la dreptul de proprietate și alte drepturi reale		Referințe
/		
Act Normativ nr. 7, din 13/03/1996 emis de PARLAMENTUL ROMÂNIEI;		
B1	Intabulare, drept de PROPRIETATE, dobândit prin Lege, cota actuala 1/1 1) NEIDENTIFICAT NEIDENTIFICAT, CIF:0000000000000	A1
Act Normativ nr. 7, din 13/03/1996 emis de PARLAMENTUL ROMÂNIEI (ADEVERINȚĂ NR. 559 DIN 09.02.2023, EMISĂ DE PRIMĂRIA COMUNEI BUCOȘNIȚA);		
B2	Se notează posesia faptică în favoarea lui 1) NOVAC ION	A1

**C. Partea III. SARCINI .**

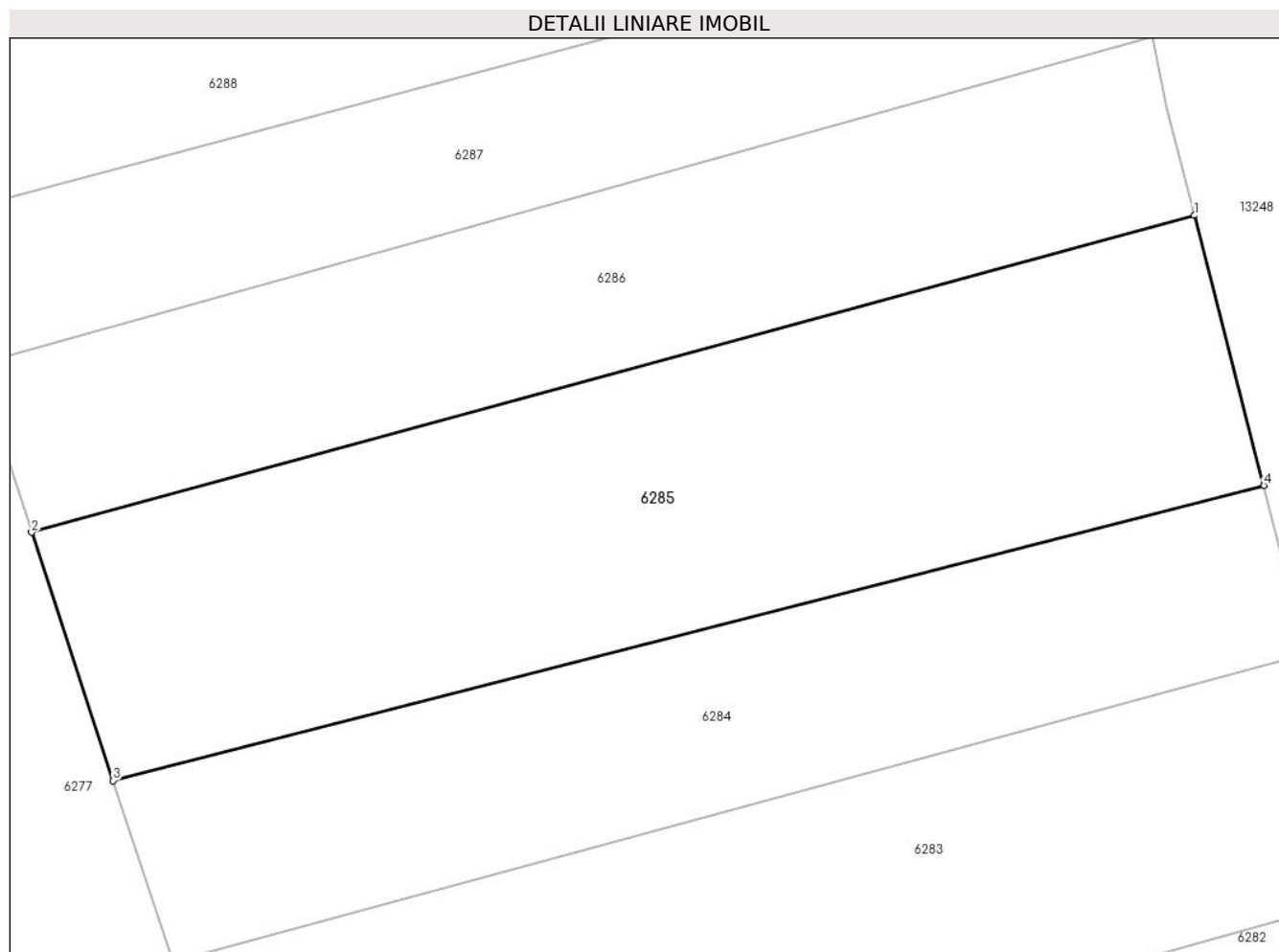
Inscrieri privind dezmembramintele dreptului de proprietate, drepturi reale de garanție și sarcini	Referințe
NU SUNT	

## Anexa Nr. 1 La Partea I

## Teren

Nr cadastral	Suprafața (mp)*	Observații / Referințe
	3.688	

\* Suprafața este determinată în planul de proiecție Stereo 70.



## Date referitoare la teren

Crt	Categorie folosință	Intravilan	Suprafața (mp)	Tarla	Parcelă	Nr. topo	Observații / Referințe
1	arabil	NU	3.688	-	-	Parte din 1080/2, 1080/3	ARABIL ÎN COPACI, RESTUL DE SUPRAFAȚĂ SE REGĂSEȘTE LA ID 6284

## Lungime Segmente

1) Valorile lungimilor segmentelor sunt obținute din proiecție în plan.

Punct început	X / Y	Punct sfârșit	X / Y	Lungime segment (** (m))
1	286.994,26 426.548,236	2	286.869,923 426.514,37	128.867
2	286.869,923 426.514,37	3	286.878,64 426.487,853	27.913
3	286.878,64 426.487,853	4	287.001,673 426.519,374	127.007
4	287.001,673 426.519,374	1	286.994,26 426.548,236	29.799

**\*\* Lungimile segmentelor sunt determinate în planul de proiecție Stereo 70 și sunt rotunjite la 1 milimetru.**

**\*\*\* Distanța dintre puncte este formată din segmente cumulate ce sunt mai mici decât valoarea 1 milimetru.**





**DATE DESPRE IMOBILUL NR. 6286**

Oficiul de Cadastru și Publicitate Imobiliară CARAS-SEVERIN  
Biroul de Cadastru și Publicitate Imobiliară Caransebes

**A. Partea I. Descrierea imobilului**

TEREN Extravilan

Nr. CF vechi:173- Buceșnița  
Nr. topografic:Parte din 1080/3

Adresa: Jud. Caraș-Severin

Nr. Crt	Nr cadastral Nr. topografic	Suprafața* (mp)	Observații / Referințe
A1		Din acte: 3.459 Masurata: 2.488	Sector cadastral:48 Teren neimprejmut;

**B. Partea II. Proprietari și acte**

Inscrieri privitoare la dreptul de proprietate și alte drepturi reale	Referințe	
<b>1 / 01/01/1900</b>		
Act Notarial nr. 0, din 01/01/1900 emis de -;		
B1	Intabulare, drept de PROPRIETATE, dobandit prin Conventie, cota actuala 24/48 1) <b>IMBRE ALEXE</b>	A1
<b>1074 / 01/06/1950</b>		
Act Notarial nr. 0, din 22/10/1949 emis de PARLAMENT;		
B2	Intabulare, drept de PROPRIETATE, dobandit prin Conventie, cota actuala 12/48 1) <b>IMBRE ION</b> , căs. cu Catalina, născ. Bejeriță, fiul lui Ion și al Anei, dom. în Buceșnița	A1
B3	Se notează interdicția de înstrăinare și grevare în favoarea lui 1) <b>IMBRE ANA</b> , născ. Smaia, dom. în Buceșnița	A1
<b>2358 / 15/11/1993</b>		
Act Notarial nr. 482/1993, din 01/01/1993 emis de NOTARIATUL CARANSEBES;		
B4	Intabulare, drept de PROPRIETATEdrept moștenire, dobandit prin Succesiune, cota actuala 2/48 1) <b>BEJERIȚĂ ANASTASIA</b> , născ. Imbre	A1
B5	Intabulare, drept de PROPRIETATEdrept moștenire, dobandit prin Succesiune, cota actuala 2/48 1) <b>IMBREA MIHUȚI</b>	A1
B6	Intabulare, drept de PROPRIETATEdrept moștenire, dobandit prin Succesiune, cota actuala 2/48 1) <b>BEJERIȚĂ ANA</b> , născ. Imbre	A1
B7	Intabulare, drept de PROPRIETATEdrept moștenire, dobandit prin Succesiune, cota actuala 2/48 1) <b>BĂCILĂ FLOAREA</b> , născ. Imbre	A1
B8	Intabulare, drept de PROPRIETATEdrept moștenire, dobandit prin Succesiune, cota actuala 2/48 1) <b>BUZAN SOLOMIA</b> , născ. Imbre	A1
B9	Intabulare, drept de PROPRIETATEdrept moștenire, dobandit prin Succesiune, cota actuala 1/48 1) <b>IMBRE ION</b> , nepot	A1
B10	Intabulare, drept de PROPRIETATEdrept moștenire, dobandit prin Succesiune, cota actuala 1/48 1) <b>IMBRE NICOLAE</b> , nepot	A1

**C. Partea III. SARCINI .**

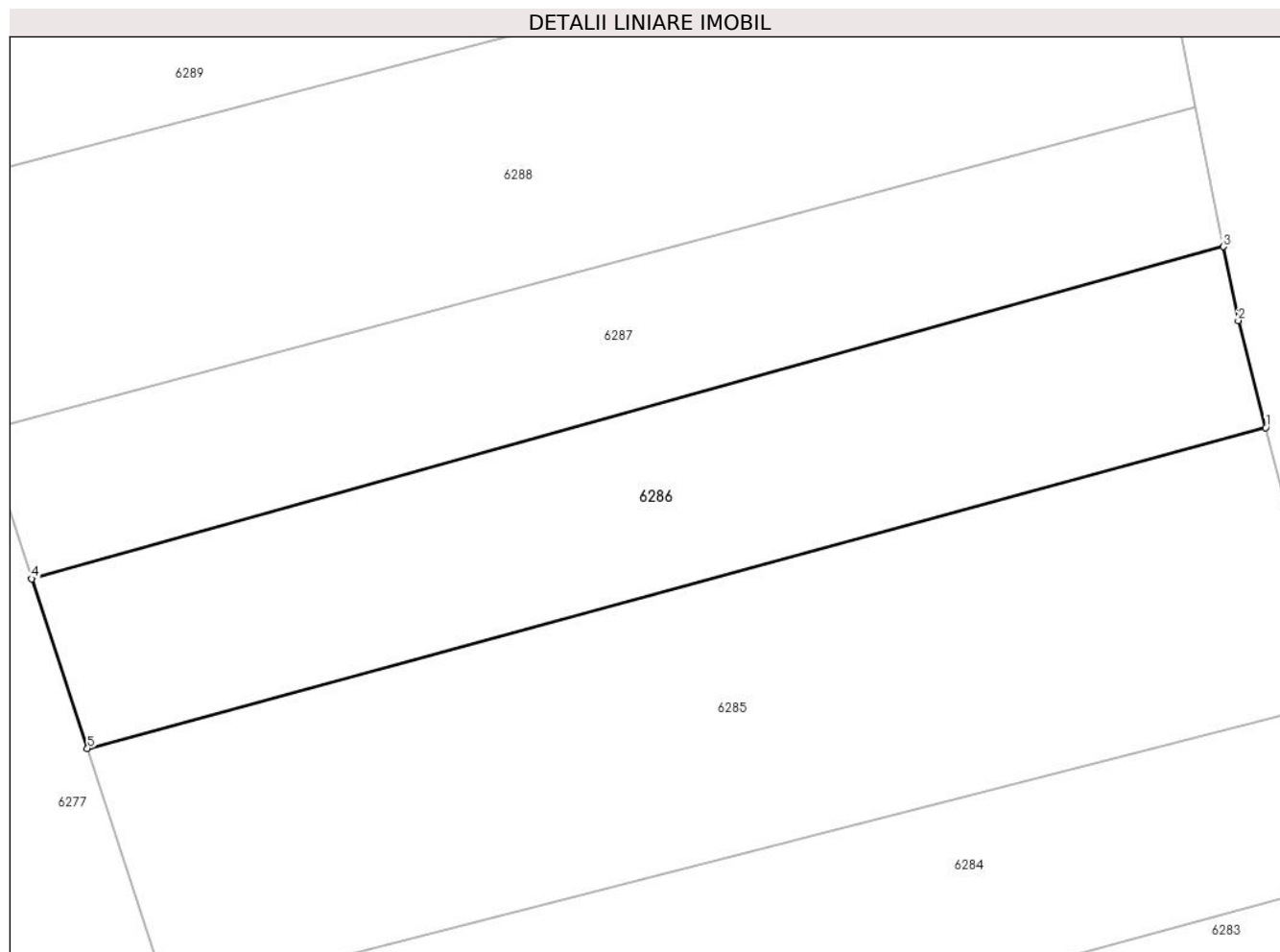
Inscrieri privind dezmembramintele dreptului de proprietate, drepturi reale de garanție și sarcini	Referințe
NU SUNT	

## Anexa Nr. 1 La Partea I

## Teren

Nr cadastral	Suprafața (mp)*	Observații / Referințe
	Din acte: 3.459 Masurata: 2.488	

\* Suprafața este determinată în planul de proiecție Stereo 70.



## Date referitoare la teren

Crt	Categorie folosință	Intravilan	Suprafața (mp)	Tarla	Parcelă	Nr. topo	Observații / Referințe
1	arabil	NU	2.488	-	-	Parte din 1080/3	ARABIL ÎN COPACI, RESTUL DE SUPRAFAȚĂ SE REGĂSEȘTE LA ID 6285

## Lungime Segmente

1) Valorile lungimilor segmentelor sunt obținute din proiecție în plan.

Punct început	X / Y	Punct sfârșit	X / Y	Lungime segment (** (m)
1	286.994,26 426.548,236	2	286.991,36 426.559,526	11.657
2	286.991,36 426.559,526	3	286.989,811 426.567,318	7.944
3	286.989,811 426.567,318	4	286.864,037 426.532,275	130.565
4	286.864,037 426.532,275	5	286.869,923 426.514,37	18.848

Punct început	X / Y	Punct sfârșit	X / Y	Lungime segment (** (m)
5	286.869,923 426.514,37	1	286.994,26 426.548,236	128.867

\*\* Lungimile segmentelor sunt determinate în planul de proiecție Stereo 70 și sunt rotunjite la 1 milimetru.

\*\*\* Distanța dintre puncte este formată din segmente cumulate ce sunt mai mici decât valoarea 1 milimetru.



**DATE DESPRE IMOBILUL NR. 6287**

Oficiul de Cadastru și Publicitate Imobiliară CARAS-SEVERIN  
Biroul de Cadastru și Publicitate Imobiliară Caransebes

**A. Partea I. Descrierea imobilului**

TEREN Extravilan

Nr. CF vechi:461- Buceșnița  
Nr. topografic:1081

Adresa: Jud. Caraș-Severin

Nr. Crt	Nr cadastral Nr. topografic	Suprafața* (mp)	Observații / Referințe
A1		2.064	Sector cadastral:48 Teren neimprejmuit;

**B. Partea II. Proprietari și acte**

Inscrieri privitoare la dreptul de proprietate și alte drepturi reale		Referințe
/		
Act Normativ nr. 7, din 13/03/1996 emis de PARLAMENTUL ROMÂNIEI;		
B1	Intabulare, drept de PROPRIETATE, dobândit prin Lege, cota actuala 1/1 1) NEIDENTIFICAT NEIDENTIFICAT, CIF:0000000000000	A1
Act Normativ nr. 7, din 13/03/1996 emis de PARLAMENTUL ROMÂNIEI (ADEVERINȚĂ NR. 389 DIN 25.01.2023, EMISĂ DE PRIMĂRIA COMUNEI BUCOȘNIȚA);		
B2	Se notează posesia faptică în favoarea lui 1) SMAIA ANCHIT	A1

**C. Partea III. SARCINI .**

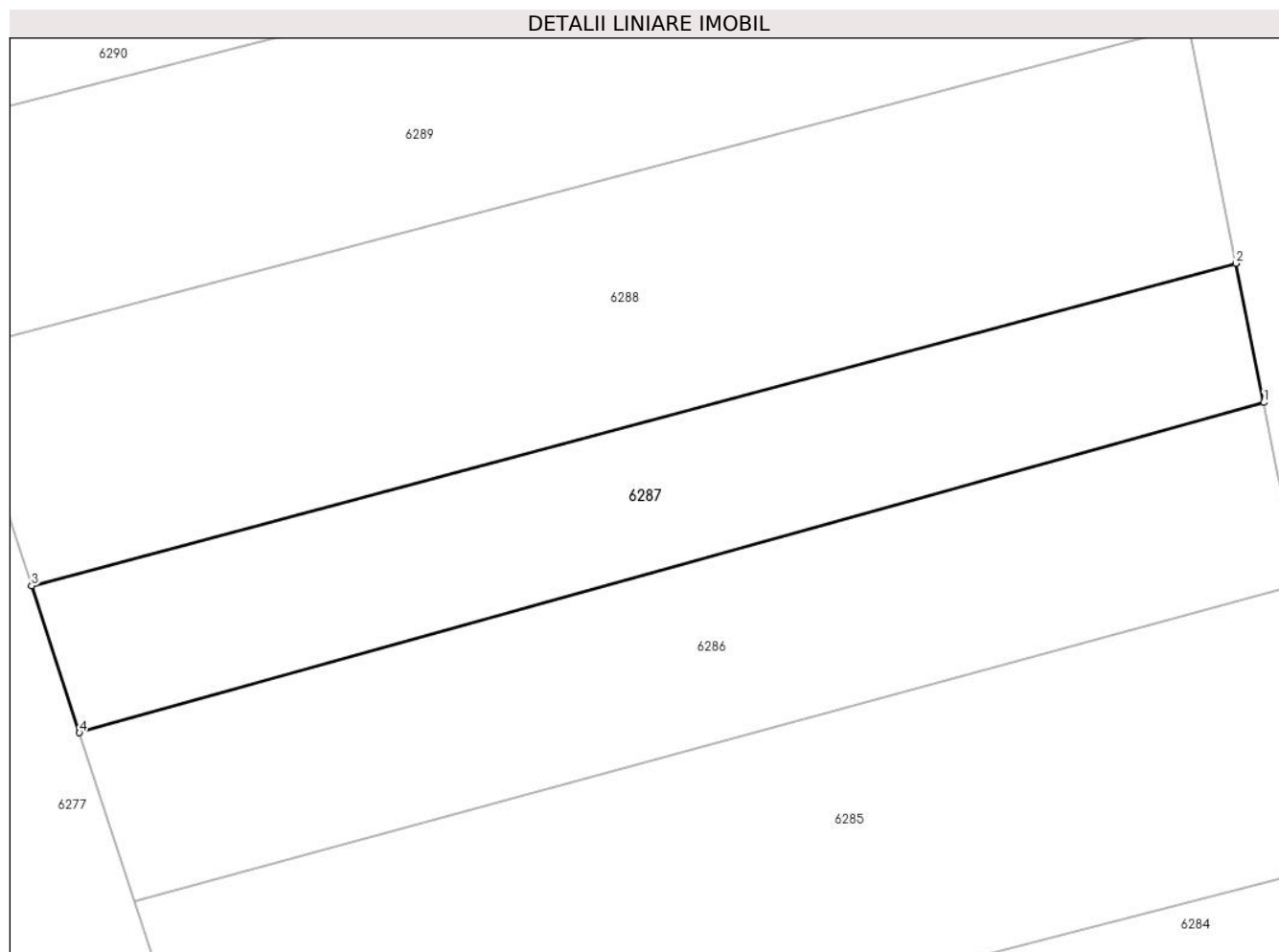
Inscrieri privind dezmembramintele dreptului de proprietate, drepturi reale de garanție și sarcini	Referințe
NU SUNT	

## Anexa Nr. 1 La Partea I

## Teren

Nr cadastral	Suprafața (mp)*	Observații / Referințe
	2.064	

\* Suprafața este determinată în planul de proiecție Stereo 70.



## Date referitoare la teren

Crt	Categorie folosință	Intravilan	Suprafața (mp)	Tarla	Parcelă	Nr. topo	Observații / Referințe
1	arabil	NU	2.064	-	-	1081	ARABIL ÎN COPACI

## Lungime Segmente

1) Valorile lungimilor segmentelor sunt obținute din proiecție în plan.

Punct început	X / Y	Punct sfârșit	X / Y	Lungime segment (** (m)
1	286.989,811 426.567,318	2	286.986,876 426.582,085	15.056
2	286.986,876 426.582,085	3	286.858,962 426.547,859	132.414
3	286.858,962 426.547,859	4	286.864,037 426.532,275	16.39
4	286.864,037 426.532,275	1	286.989,811 426.567,318	130.565

\*\* Lungimile segmentelor sunt determinate în planul de proiecție Stereo 70 și sunt rotunjite la 1 milimetru.

**\*\*\* Distanţa dintre puncte este formată din segmente cumulate ce sunt mai mici decât valoarea 1 milimetru.**





**DATE DESPRE IMOBILUL NR. 6288**

Oficiul de Cadastru și Publicitate Imobiliară CARAS-SEVERIN  
Biroul de Cadastru și Publicitate Imobiliară Caransebes

**A. Partea I. Descrierea imobilului**

TEREN Extravilan

Nr. CF vechi:453- Buceșnița  
Nr. topografic:1082

Adresa: Jud. Caraș-Severin

Nr. Crt	Nr cadastral Nr. topografic	Suprafața* (mp)	Observații / Referințe
A1	32932	3.478	Sector cadastral:48 Teren neimprejmuit;

**B. Partea II. Proprietari și acte**

Inscrieri privitoare la dreptul de proprietate și alte drepturi reale		Referințe
<b>1762 / 15/07/1938</b>		
Hotarare Judecatoreasca nr. 8, din 01/01/1937 emis de Judecatoria Caransebes;		
B1	Intabulare, drept de PROPRIETATE, dobandit prin Hotarare Judecatoreasca, cota actuala 1/1, cota initiala 1/1 1) SPUNEI RUSALINA, nasc.Anderca	A1
/		
Act Normativ nr. 7, din 13/03/1996 emis de PARLAMENTUL ROMÂNIEI (ADEVERINȚĂ NR.853/22.02.2023, EMISĂ DE PRIMĂRIA COMUNEI BUCOȘNIȚA);		
B2	Se notează posesia faptică în favoarea lui 1) TUȘTEAN FIRUȚA	A1

**C. Partea III. SARCINI .**

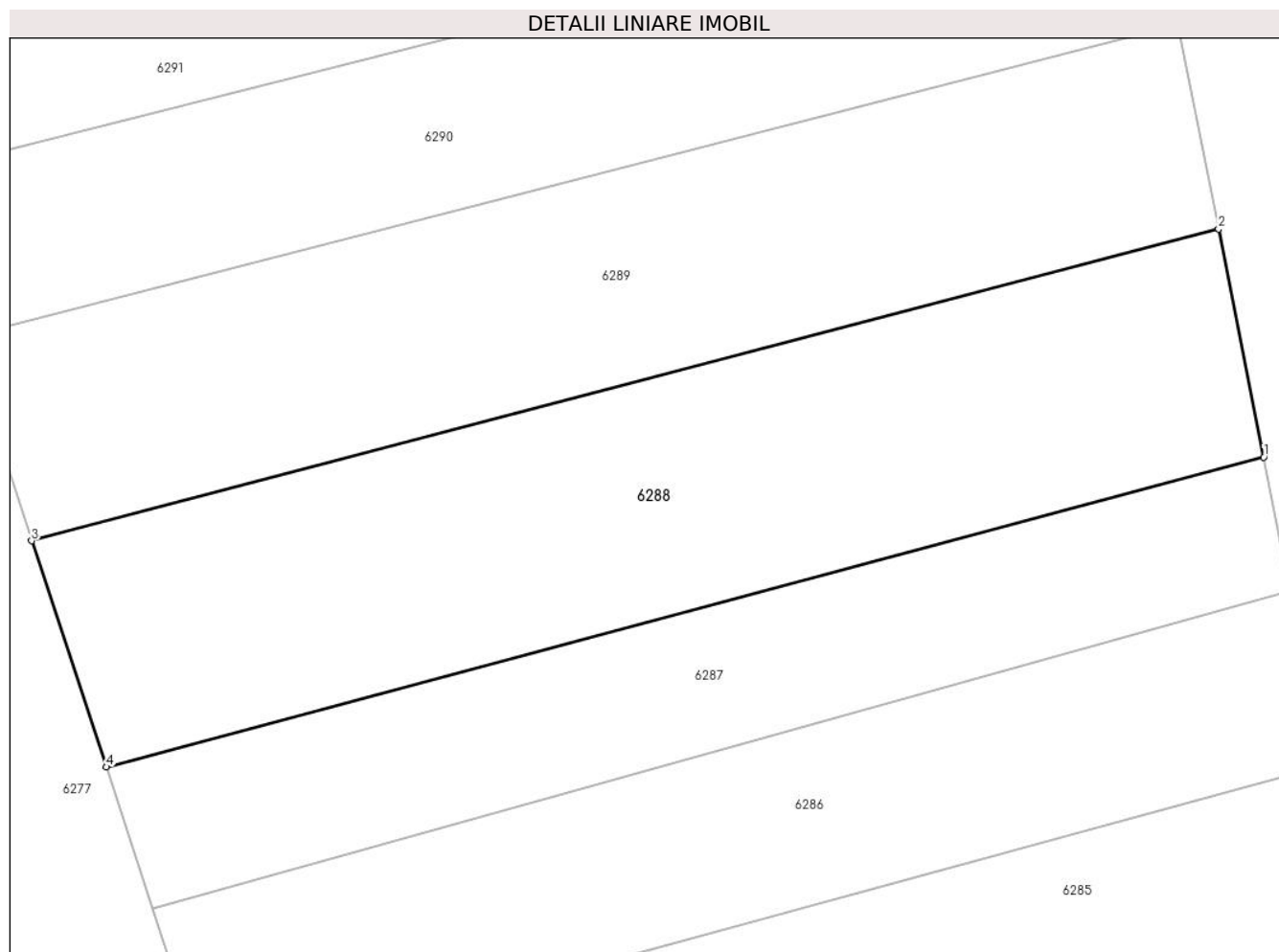
Inscrieri privind dezmembramintele dreptului de proprietate, drepturi reale de garanție și sarcini	Referințe
NU SUNT	

## Anexa Nr. 1 La Partea I

## Teren

Nr cadastral	Suprafața (mp)*	Observații / Referințe
32932	3.478	

\* Suprafața este determinată în planul de proiecție Stereo 70.



## Date referitoare la teren

Crt	Categorie folosință	Intra vilan	Suprafața (mp)	Tarla	Parcelă	Nr. topo	Observații / Referințe
1	arabil	NU	3.478	-	-	1082	ARABIL ÎN COPACI

## Lungime Segmente

1) Valorile lungimilor segmentelor sunt obținute din proiecție în plan.

Punct început	X / Y	Punct sfârșit	X / Y	Lungime segment (** (m)
1	286.986,876 426.582,085	2	286.981,868 426.607,281	25.689
2	286.981,868 426.607,281	3	286.850,703 426.572,838	135.612
3	286.850,703 426.572,838	4	286.858,962 426.547,859	26.309
4	286.858,962 426.547,859	1	286.986,876 426.582,085	132.414

\*\* Lungimile segmentelor sunt determinate în planul de proiecție Stereo 70 și sunt rotunjite la 1 milimetru.

**\*\*\* Distanţa dintre puncte este formată din segmente cumulate ce sunt mai mici decât valoarea 1 milimetru.**



**DATE DESPRE IMOBILUL NR. 6289**

Oficiul de Cadastru și Publicitate Imobiliară CARAS-SEVERIN  
Biroul de Cadastru și Publicitate Imobiliară Caransebes

**A. Partea I. Descrierea imobilului**

TEREN Extravilan

Nr. CF vechi:265- Buceșnița  
Nr. topografic:1086

Adresa: Jud. Caraș-Severin

Nr. Crt	Nr cadastral Nr. topografic	Suprafața* (mp)	Observații / Referințe
A1		3.193	Sector cadastral:48 Teren neimprejmuit;

**B. Partea II. Proprietari și acte**

Inscrieri privitoare la dreptul de proprietate și alte drepturi reale		Referințe
<b>5155 / 07/11/2003</b>		
Act Notarial nr. 4841/2002, din 01/01/2002 emis de BNP SIMESCU GHEORGHE;		
B1	Intabulare, drept de PROPRIETATE drept întreținere, dobandit prin Conventie, cota actuala 1/1 1) <b>NOVAC DOSIA</b> , și soțul 2) <b>NOVAC MIHAI</b> <i>OBSERVATII: bun comun</i>	A1
B2	Se notează interdicția de înstrăinare și grevare în favoarea lui 1) <b>NOVAC IOAN</b>	A1

**C. Partea III. SARCINI**

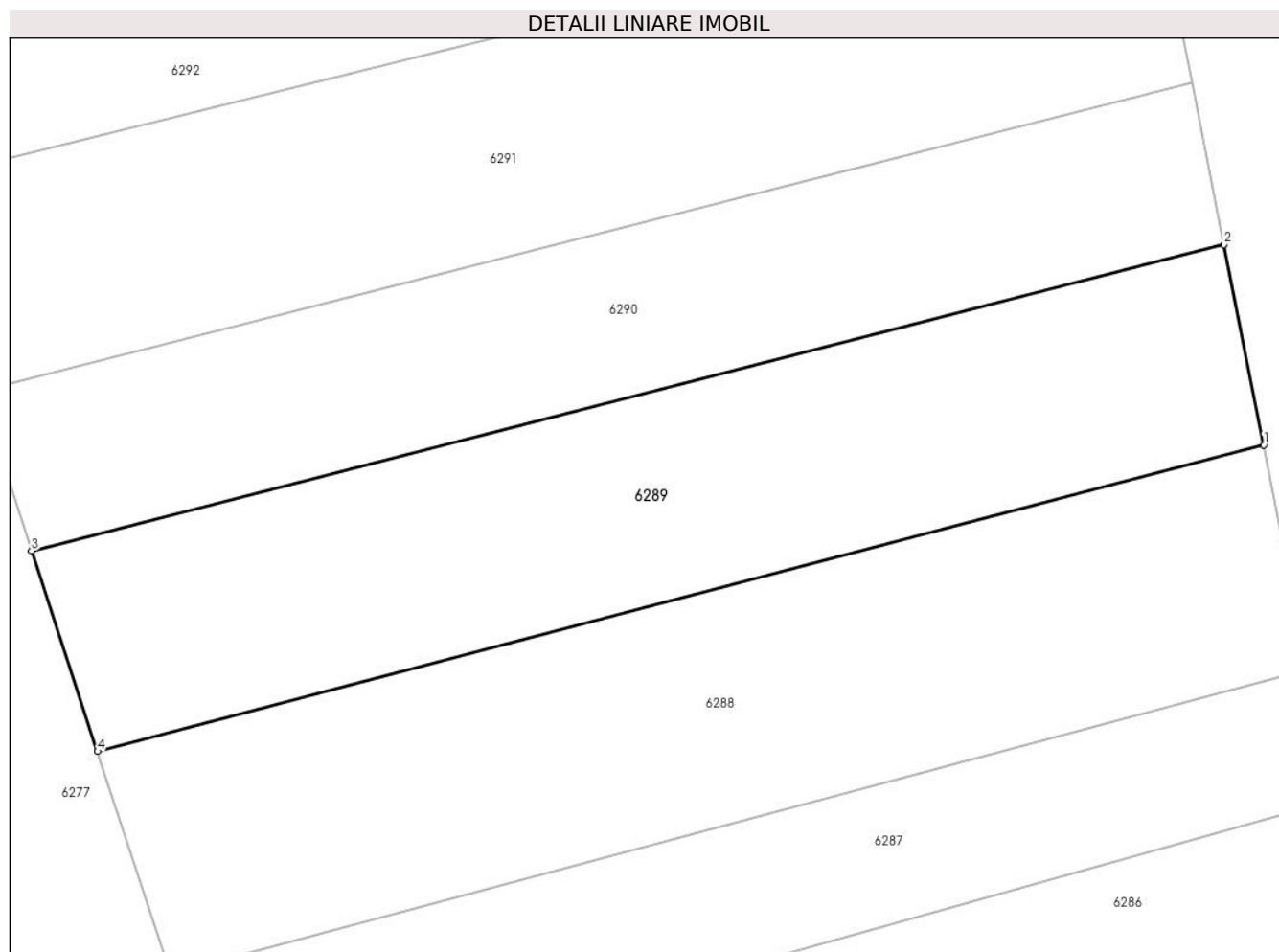
Inscrieri privind dezmembramintele dreptului de proprietate, drepturi reale de garanție și sarcini		Referințe
<b>5155 / 07/11/2003</b>		
Act Notarial nr. 4841/2002, din 01/01/2002 emis de BNP SIMESCU GHEORGHE;		
C1	Intabulare, drept de UZUFRACT VIAGER, dobandit prin Conventie, cota actuala 1/1 1) <b>NOVAC IOAN</b>	A1

## Anexa Nr. 1 La Partea I

## Teren

Nr cadastral	Suprafața (mp)*	Observații / Referințe
	3.193	

\* Suprafața este determinată în planul de proiecție Stereo 70.



## Date referitoare la teren

Crt	Categorie folosință	Intra vilan	Suprafața (mp)	Tarla	Parcelă	Nr. topo	Observații / Referințe
1	arabil	NU	3.193	-	-	1086	ARABIL ÎN COPACI

## Lungime Segmente

1) Valorile lungimilor segmentelor sunt obținute din proiecție în plan.

Punct început	X / Y	Punct sfârșit	X / Y	Lungime segment (** (m)
1	286.981,868 426.607,281	2	286.977,393 426.629,793	22.952
2	286.977,393 426.629,793	3	286.843,291 426.595,386	138.446
3	286.843,291 426.595,386	4	286.850,703 426.572,838	23.735
4	286.850,703 426.572,838	1	286.981,868 426.607,281	135.612

\*\* Lungimile segmentelor sunt determinate în planul de proiecție Stereo 70 și sunt rotunjite la 1 milimetru.

**\*\*\* Distanţa dintre puncte este formată din segmente cumulate ce sunt mai mici decât valoarea 1 milimetru.**





**DATE DESPRE IMOBILUL NR. 6290**

Oficiul de Cadastru și Publicitate Imobiliară CARAS-SEVERIN  
Biroul de Cadastru și Publicitate Imobiliară Caransebes

**A. Partea I. Descrierea imobilului**

TEREN Extravilan

Nr. CF vechi:267- Bucoșnița  
Nr. topografic:1087

Adresa: Jud. Caraș-Severin

Nr. Crt	Nr cadastral Nr. topografic	Suprafața* (mp)	Observații / Referințe
A1		2.603	Sector cadastral:48 Teren neimprejmuit;

**B. Partea II. Proprietari și acte**

Inscrieri privitoare la dreptul de proprietate și alte drepturi reale		Referințe
<b>1197 / 23/07/1915</b>		
Act Notarial nr. 0, din 01/01/1915 emis de -;		
B1	Intabulare, drept de PROPRIETATE, dobandit prin Conventie, cota actuala 1/4 1) <b>NOVAC SOFRON</b>	A1
B2	Intabulare, drept de PROPRIETATE, dobandit prin Conventie, cota actuala 1/4 1) <b>NOVAC ANA</b>	A1
B3	Intabulare, drept de PROPRIETATE, dobandit prin Conventie, cota actuala 1/4 1) <b>NOVAC IOAN</b>	A1
<b>621 / 22/06/1983</b>		
Act Notarial nr. 237/1983, din 01/01/1983 emis de NOTARIATUL DE STAT LOCAL CARANSEBES;		
B4	Intabulare, drept de PROPRIETATE drept moștenire, dobandit prin Succesiune, cota actuala 1/4 1) <b>BANDA FRANCISC</b> , nepot de fiica, dom. în Bucoșnița	A1

**C. Partea III. SARCINI .**

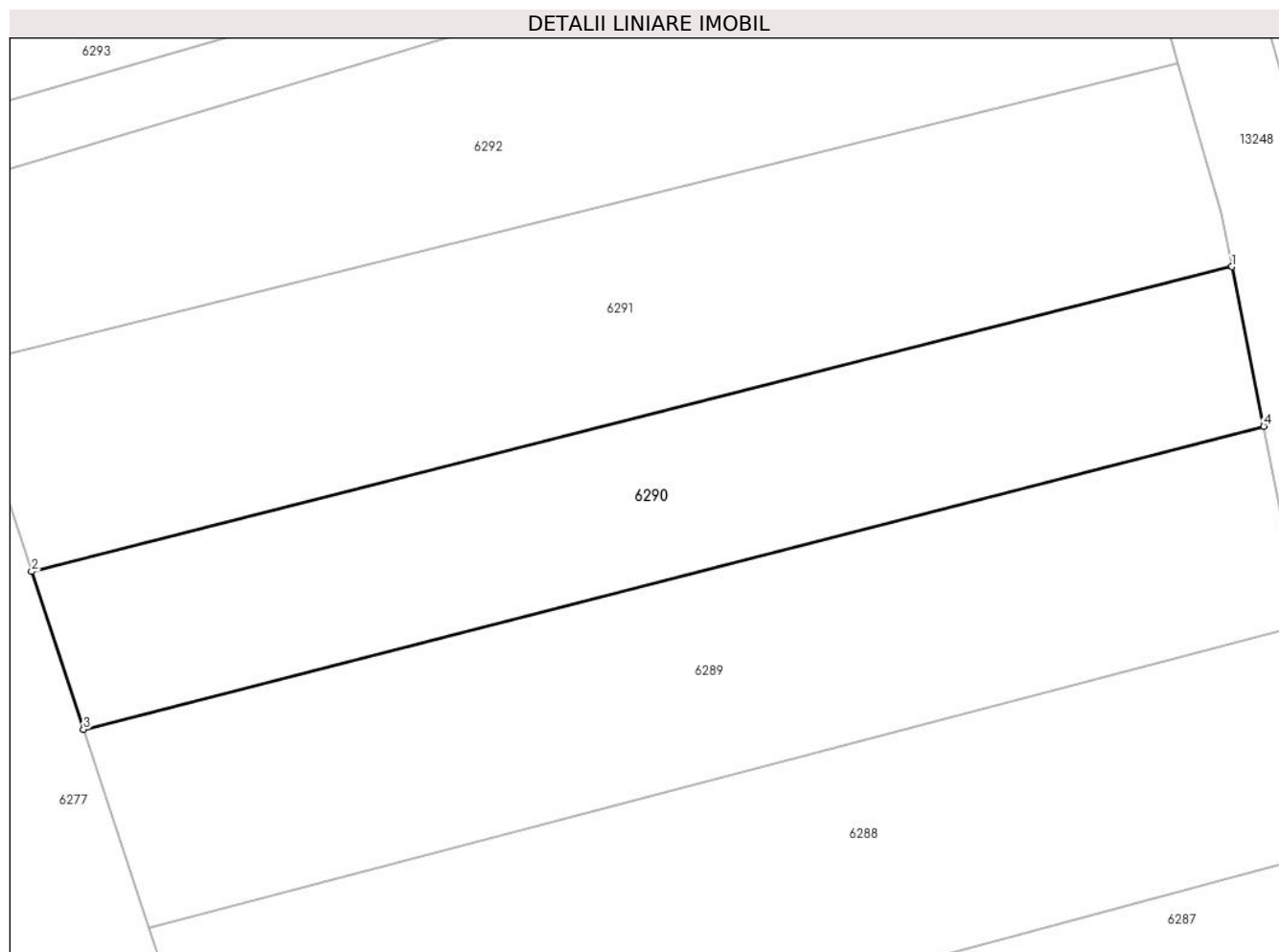
Inscrieri privind dezmembramintele dreptului de proprietate, drepturi reale de garanție și sarcini	Referințe
NU SUNT	

## Anexa Nr. 1 La Partea I

## Teren

Nr cadastral	Suprafața (mp)*	Observații / Referințe
	2.603	

\* Suprafața este determinată în planul de proiecție Stereo 70.



## Date referitoare la teren

Crt	Categorie folosință	Intravilan	Suprafața (mp)	Tarla	Parcelă	Nr. topo	Observații / Referințe
1	arabil	NU	2.603	-	-	1087	ARABIL ÎN COPACI

## Lungime Segmente

1) Valorile lungimilor segmentelor sunt obținute din proiecție în plan.

Punct început	X / Y	Punct sfârșit	X / Y	Lungime segment (** (m)
1	286.973,787 426.647,933	2	286.837,398 426.613,313	140.714
2	286.837,398 426.613,313	3	286.843,291 426.595,386	18.871
3	286.843,291 426.595,386	4	286.977,393 426.629,793	138.446
4	286.977,393 426.629,793	1	286.973,787 426.647,933	18.495

\*\* Lungimile segmentelor sunt determinate în planul de proiecție Stereo 70 și sunt rotunjite la 1 milimetru.

**\*\*\* Distanţa dintre puncte este formată din segmente cumulate ce sunt mai mici decât valoarea 1 milimetru.**



**DATE DESPRE IMOBILUL NR. 6291**

Oficiul de Cadastru și Publicitate Imobiliară CARAS-SEVERIN  
Biroul de Cadastru și Publicitate Imobiliară Caransebes

**A. Partea I. Descrierea imobilului**

TEREN Extravilan

Nr. CF vechi: 242, 243- Bucoșnița  
Nr. topografic: 1088/1, parte din 1088/2

Adresa: Jud. Caraș-Severin

Nr. Crt	Nr cadastral Nr. topografic	Suprafața* (mp)	Observații / Referințe
A1	30393	3.440	Sector cadastral: 48 Teren neimprejmuit; 30394

**B. Partea II. Proprietari și acte**

Inscrieri privitoare la dreptul de proprietate și alte drepturi reale	Referințe
<b>2489 / 07/12/1934</b>	
Act Notarial nr. 0, din 17/03/1928 emis de -;	
B1	A1
Intabulare, drept de PROPRIETATE, dobandit prin Conventie, cota actuala 4/12, cota initiala 2/6	
1) <b>LUNGOCEA BOSIOC</b> , (cas. cu Radu Petra)	
<i>OBSERVATII: (provenita din conversia CF 243)</i>	
<b>992 / 06/06/1941</b>	
Act Notarial nr. 0, din 27/05/1941 emis de -;	
B2	A1
Intabulare, drept de PROPRIETATE, dobandit prin Conventie, cota actuala 1/12, cota initiala 5/60	
1) <b>ANDERCA ION</b> , (cas. cu Oprea Ana)	
<i>OBSERVATII: (provenita din conversia CF 243)</i>	
<b>2165 / 01/12/1942</b>	
Act Notarial nr. 0, din 01/11/1942 emis de -;	
B3	A1
Intabulare, drept de PROPRIETATE, dobandit prin Conventie, cota actuala 1/12, cota initiala 5/60	
1) <b>LUNGOCEA NICOLAE</b> , (cas. cu Maria Vacariu)	
<i>OBSERVATII: (provenita din conversia CF 243)</i>	
B4	A1
interdicție de instrainare și grevare în favoarea: Anderca Alexa	
<i>OBSERVATII: (provenita din conversia CF 243)</i>	
B5	A1
interdicție de instrainare și grevare în favoarea: Lungocea Maria (nasc. Anderca)	
<i>OBSERVATII: (provenita din conversia CF 243)</i>	
<b>361 / 13/03/1947</b>	
Act Notarial nr. 0, din 03/03/1947 emis de -;	
B6	A1
Intabulare, drept de PROPRIETATE, dobandit prin Conventie, cota actuala 2/12, cota initiala 1/6	
1) <b>ANDERCA ION</b> , (cas. cu Oprea Ana)	
<i>OBSERVATII: (provenita din conversia CF 243)</i>	
B7	A1
interdicție de instrainare și grevare în favoarea: Lungocea Maria (nasc. Anderca)	
<i>OBSERVATII: (provenita din conversia CF 243)</i>	
<b>30123 / 29/11/2011</b>	
Act Notarial nr. AUT.2699, din 11/11/2011 emis de BNP SIMESCU GHEORGHE;	
B10	A1
Intabulare, drept de PROPRIETATE cumparare, dobandit prin Conventie, cota actuala 4/12, cota initiala 4/12	
1) <b>SPUNEI NELU - NICOLAE</b> , și soția	
2) <b>SPUNEI VALENTINA - ADRIANA</b>	
<i>OBSERVATII: bun comun</i>	

**C. Partea III. SARCINI**

Inscrieri privind dezmembramentele dreptului de proprietate, drepturi reale de garanție și sarcini	Referințe
<b>361 / 13/03/1947</b>	
Act Notarial nr. 0, din 03/03/1947 emis de -;	

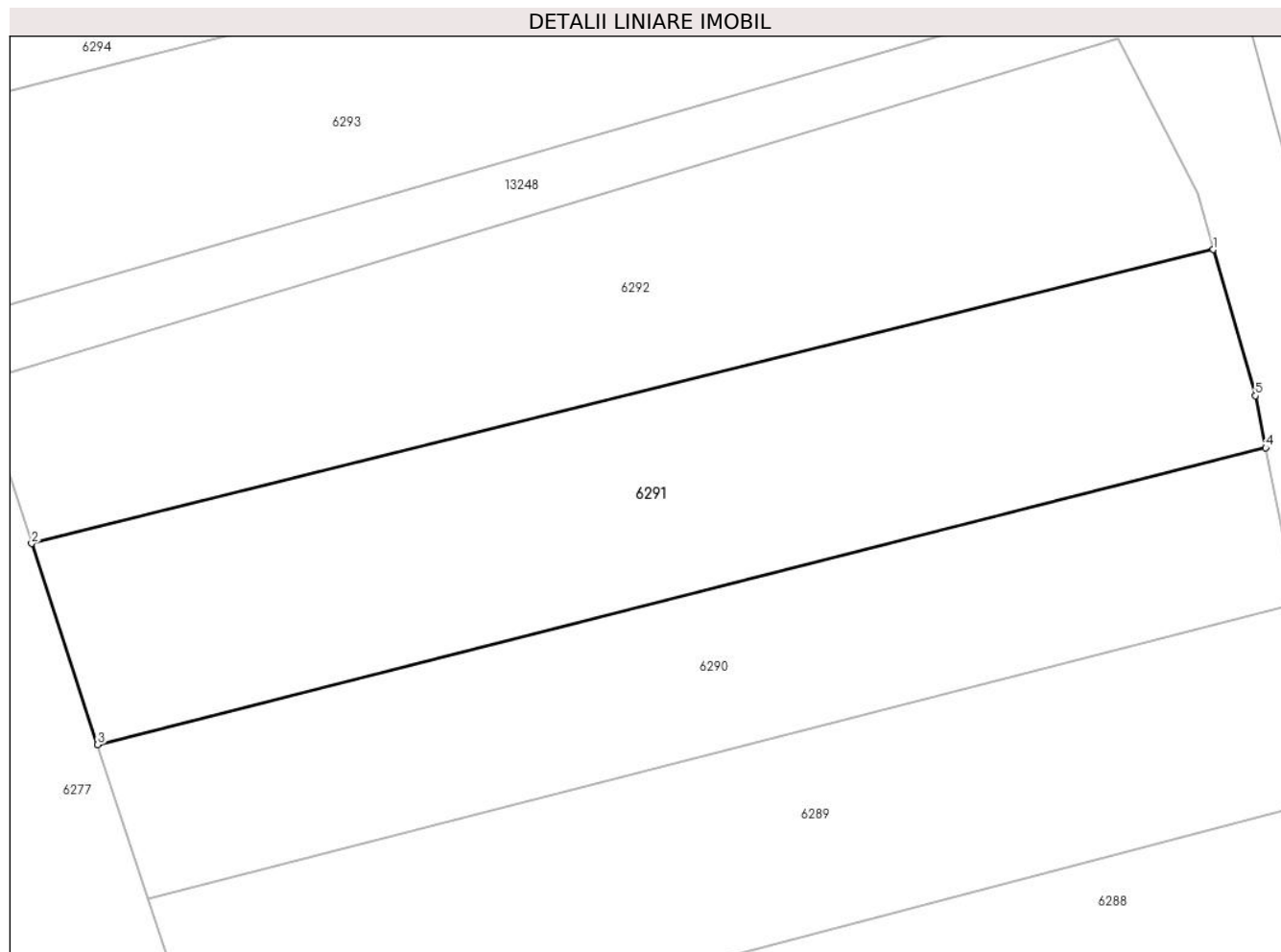
Inscrieri privind dezmembramintele dreptului de proprietate, drepturi reale de garanţie şi sarcini		Referinţe
C1	Intabulare, drept de UZUFRACT VIAGER, dobandit prin Conventie, cota actuala 1/6	A1
	1) <b>LUNGOCEA MARIA</b> , (nasc. Anderca)	
	<i>OBSERVATII: (provenita din conversia CF 243)</i>	

## Anexa Nr. 1 La Partea I

## Teren

Nr cadastral	Suprafața (mp)*	Observații / Referințe
30393	3.440	30394

\* Suprafața este determinată în planul de proiecție Stereo 70.



## Date referitoare la teren

Crt	Categorie folosință	Intravilan	Suprafața (mp)	Tarla	Parcelă	Nr. topo	Observații / Referințe
1	arabil	NU	3.440	-	-	1088/1, parte din 1088/2	ARABIL ÎN COPACI

## Lungime Segmente

1) Valorile lungimilor segmentelor sunt obținute din proiecție în plan.

Punct început	X / Y	Punct sfârșit	X / Y	Lungime segment (** (m)
1	286.967,676 426.671,074	2	286.829,683 426.636,782	142.19
2	286.829,683 426.636,782	3	286.837,398 426.613,313	24.705
3	286.837,398 426.613,313	4	286.973,787 426.647,933	140.714
4	286.973,787 426.647,933	5	286.972,578 426.654,017	6.203
5	286.972,578 426.654,017	1	286.967,676 426.671,074	17.747

**\*\* Lungimile segmentelor sunt determinate în planul de proiecție Stereo 70 și sunt rotunjite la 1 milimetru.**

**\*\*\* Distanța dintre puncte este formată din segmente cumulate ce sunt mai mici decât valoarea 1 milimetru.**



**DATE DESPRE IMOBILUL NR. 6292**

Oficiul de Cadastru și Publicitate Imobiliară CARAS-SEVERIN  
Biroul de Cadastru și Publicitate Imobiliară Caransebes

**A. Partea I. Descrierea imobilului**

TEREN Extravilan

Nr. CF vechi:242- Bucoșnița

Nr. topografic:1088/3, parte din 1088/2

Adresa: Jud. Caraș-Severin

Nr. Crt	Nr cadastral Nr. topografic	Suprafața* (mp)	Observații / Referințe
A1	30394	3.273	Sector cadastral:48 Teren neimprejmuit;

**B. Partea II. Proprietari și acte**

Inscrieri privitoare la dreptul de proprietate și alte drepturi reale		Referințe
<b>2489 / 07/12/1934</b>		
Act Notarial nr. 0, din 17/03/1928 emis de -;		
B1	Intabulare, drept de PROPRIETATE, dobandit prin Conventie, cota actuala 4/12, cota initiala 2/6 1) <b>LUNGOCEA BOSIOC</b> , (cas. cu Radu Petra) <i>OBSERVATII: (provenita din conversia CF 242)</i>	A1
<b>992 / 06/06/1941</b>		
Act Notarial nr. 0, din 27/05/1941 emis de -;		
B3	Intabulare, drept de PROPRIETATE, dobandit prin Conventie, cota actuala 1/12, cota initiala 5/60 1) <b>ANDERCA ION</b> , (cas. cu Oprea Ana) <i>OBSERVATII: (provenita din conversia CF 242)</i>	A1
<b>2165 / 01/12/1942</b>		
Act Notarial nr. 0, din 01/11/1942 emis de -;		
B4	Intabulare, drept de PROPRIETATE, dobandit prin Conventie, cota actuala 1/12, cota initiala 5/60 1) <b>LUNGOCEA NICOLAE</b> , (cas. cu Maria Vacariu) <i>OBSERVATII: (provenita din conversia CF 242)</i>	A1
B5	interdicție de instrainare si grevare in favoarea: Anderca Alexa <i>OBSERVATII: (provenita din conversia CF 242)</i>	A1
B6	interdicție de instrainare si grevare in favoarea: Lungocea Maria (nasc. Anderca) <i>OBSERVATII: (provenita din conversia CF 242)</i>	A1
<b>361 / 13/03/1947</b>		
Act Notarial nr. 0, din 03/03/1947 emis de -;		
B7	Intabulare, drept de PROPRIETATE, dobandit prin Conventie, cota actuala 2/12, cota initiala 1/6 1) <b>ANDERCA ION</b> , (cas. cu Oprea Ana) <i>OBSERVATII: (provenita din conversia CF 242)</i>	A1
B8	interdicție de instrainare si grevare in favoarea: Lungocea Maria (nasc. Anderca) <i>OBSERVATII: (provenita din conversia CF 242)</i>	A1
<b>30122 / 29/11/2011</b>		
Act Notarial nr. AUT.2699, din 11/11/2011 emis de BNP SIMESCU GHEORGHE;		
B11	Intabulare, drept de PROPRIETATE cumparare, dobandit prin Conventie, cota actuala 4/12, cota initiala 4/12 1) <b>SPUNEI NELU - NICOLAE</b> , si sotia 2) <b>SPUNEI VALENTINA - ADRIANA</b> <i>OBSERVATII: bun comun</i>	A1

**C. Partea III. SARCINI**

Inscrieri privind dezmembramintele dreptului de proprietate, drepturi reale de garanție și sarcini	Referințe
<b>361 / 13/03/1947</b>	
Act Notarial nr. 0, din 03/03/1947 emis de -;	

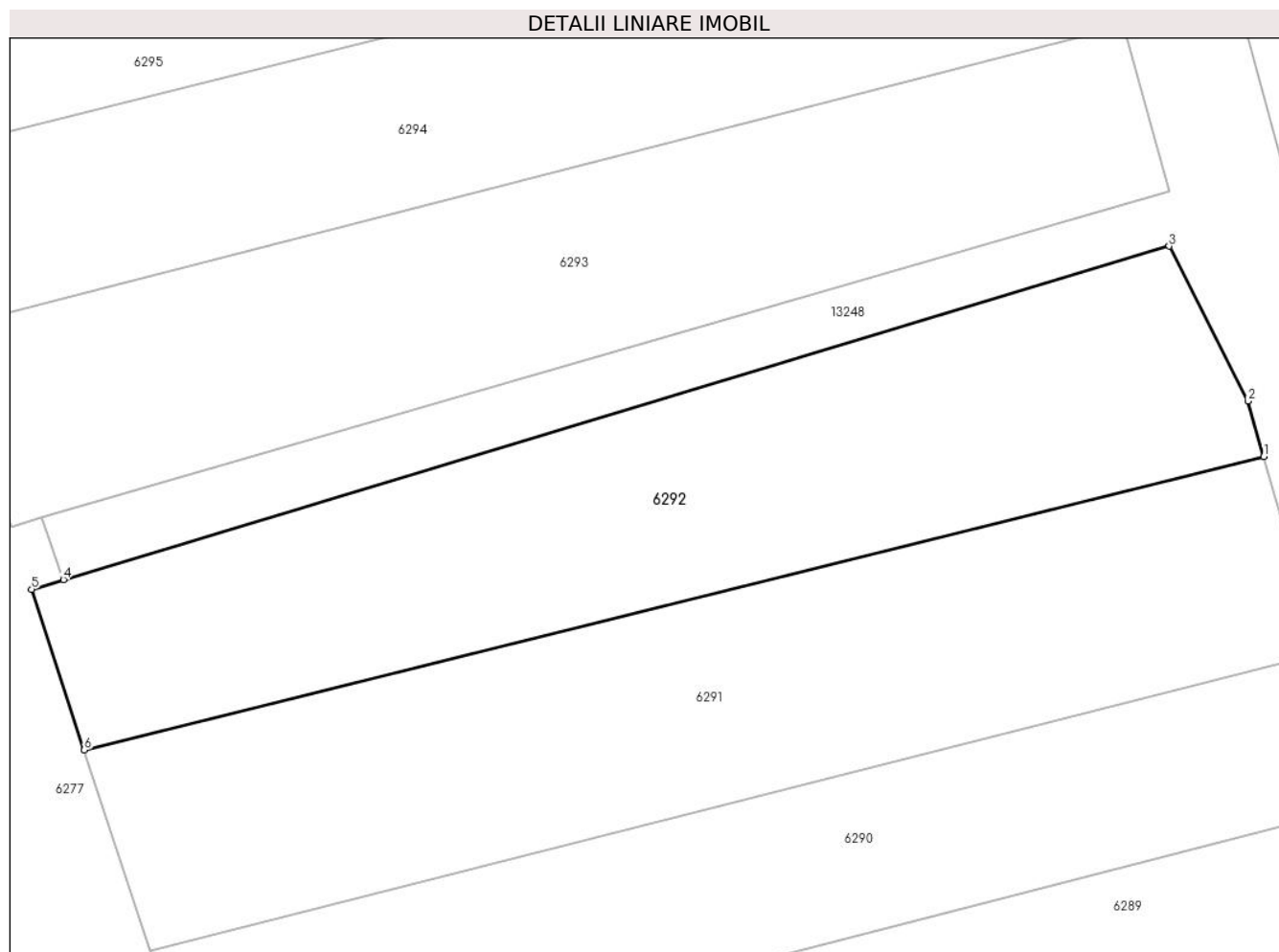
Inscrieri privind dezmembramintele dreptului de proprietate, drepturi reale de garanție și sarcini		Referințe
C1	Intabulare, drept de UZUFRACT VIAGER, dobandit prin Conventie, cota actuala 1/6	A1
	1) <b>LUNGOCEA MARIA</b> , (nasc. Anderca)	
	<i>OBSERVATII: (provenita din conversia CF 242)</i>	

## Anexa Nr. 1 La Partea I

## Teren

Nr cadastral	Suprafața (mp)*	Observații / Referințe
30394	3.273	

\* Suprafața este determinată în planul de proiecție Stereo 70.



## Date referitoare la teren

Crt	Categorie folosință	Intravilan	Suprafața (mp)	Tarla	Parcelă	Nr. topo	Observații / Referințe
1	arabil	NU	3.273	-	-	1088/3, parte din 1088/2	ARABIL ÎN COPACI

## Lungime Segmente

1) Valorile lungimilor segmentelor sunt obținute din proiecție în plan.

Punct început	X / Y	Punct sfârșit	X / Y	Lungime segment (** (m)
1	286.967,676 426.671,074	2	286.965,813 426.677,554	6.742
2	286.965,813 426.677,554	3	286.956,604 426.695,672	20.324
3	286.956,604 426.695,672	4	286.827,231 426.656,678	135.122
4	286.827,231 426.656,678	5	286.823,512 426.655,557	3.884
5	286.823,512 426.655,557	6	286.829,683 426.636,782	19.763

Punct început	X / Y	Punct sfârșit	X / Y	Lungime segment (** (m)
6	286.829,683 426.636,782	1	286.967,676 426.671,074	142.19

\*\* Lungimile segmentelor sunt determinate în planul de proiecție Stereo 70 și sunt rotunjite la 1 milimetru.

\*\*\* Distanța dintre puncte este formată din segmente cumulate ce sunt mai mici decât valoarea 1 milimetru.

**DATE DESPRE IMOBILUL NR. 6293**

Oficiul de Cadastru și Publicitate Imobiliară CARAS-SEVERIN  
Biroul de Cadastru și Publicitate Imobiliară Caransebes

**A. Partea I. Descrierea imobilului**

TEREN Extravilan

Nr. CF vechi:243- Bucoșnița

Nr. topografic:1091

Adresa: Jud. Caraș-Severin

Nr. Crt	Nr cadastral Nr. topografic	Suprafața* (mp)	Observații / Referințe
A1	30393	3.147	Sector cadastral:48 Teren neimprejmuit;

**B. Partea II. Proprietari și acte**

Inscrieri privitoare la dreptul de proprietate și alte drepturi reale		Referințe
<b>2489 / 07/12/1934</b>		
Act Notarial nr. 0, din 17/03/1928 emis de -;		
B1	Intabulare, drept de PROPRIETATE, dobandit prin Conventie, cota actuala 4/12, cota initiala 2/6 1) <b>LUNGOCEA BOSIOC</b> , (cas. cu Radu Petra) <i>OBSERVATII: (provenita din conversia CF 243)</i>	A1
<b>992 / 06/06/1941</b>		
Act Notarial nr. 0, din 27/05/1941 emis de -;		
B2	Intabulare, drept de PROPRIETATE, dobandit prin Conventie, cota actuala 1/12, cota initiala 5/60 1) <b>ANDERCA ION</b> , (cas. cu Oprea Ana) <i>OBSERVATII: (provenita din conversia CF 243)</i>	A1
<b>2165 / 01/12/1942</b>		
Act Notarial nr. 0, din 01/11/1942 emis de -;		
B3	Intabulare, drept de PROPRIETATE, dobandit prin Conventie, cota actuala 1/12, cota initiala 5/60 1) <b>LUNGOCEA NICOLAE</b> , (cas. cu Maria Vacariu) <i>OBSERVATII: (provenita din conversia CF 243)</i>	A1
B4	interdicție de instrainare si grevare in favoarea: Anderca Alexa <i>OBSERVATII: (provenita din conversia CF 243)</i>	A1
B5	interdicție de instrainare si grevare in favoarea: Lungocea Maria (nasc. Anderca) <i>OBSERVATII: (provenita din conversia CF 243)</i>	A1
<b>361 / 13/03/1947</b>		
Act Notarial nr. 0, din 03/03/1947 emis de -;		
B6	Intabulare, drept de PROPRIETATE, dobandit prin Conventie, cota actuala 2/12, cota initiala 1/6 1) <b>ANDERCA ION</b> , (cas. cu Oprea Ana) <i>OBSERVATII: (provenita din conversia CF 243)</i>	A1
B7	interdicție de instrainare si grevare in favoarea: Lungocea Maria (nasc. Anderca) <i>OBSERVATII: (provenita din conversia CF 243)</i>	A1
<b>30123 / 29/11/2011</b>		
Act Notarial nr. AUT.2699, din 11/11/2011 emis de BNP SIMESCU GHEORGHE;		
B10	Intabulare, drept de PROPRIETATE, dobandit prin Conventie, cota actuala 4/12, cota initiala 4/12 1) <b>SPUNEI NELU - NICOLAE</b> , si sotia 2) <b>SPUNEI VALENTINA - ADRIANA</b> <i>OBSERVATII: bun comun</i>	A1

**C. Partea III. SARCINI**

Inscrieri privind dezmembramintele dreptului de proprietate, drepturi reale de garanție și sarcini	Referințe
<b>361 / 13/03/1947</b>	
Act Notarial nr. 0, din 01/01/1947 emis de -;	

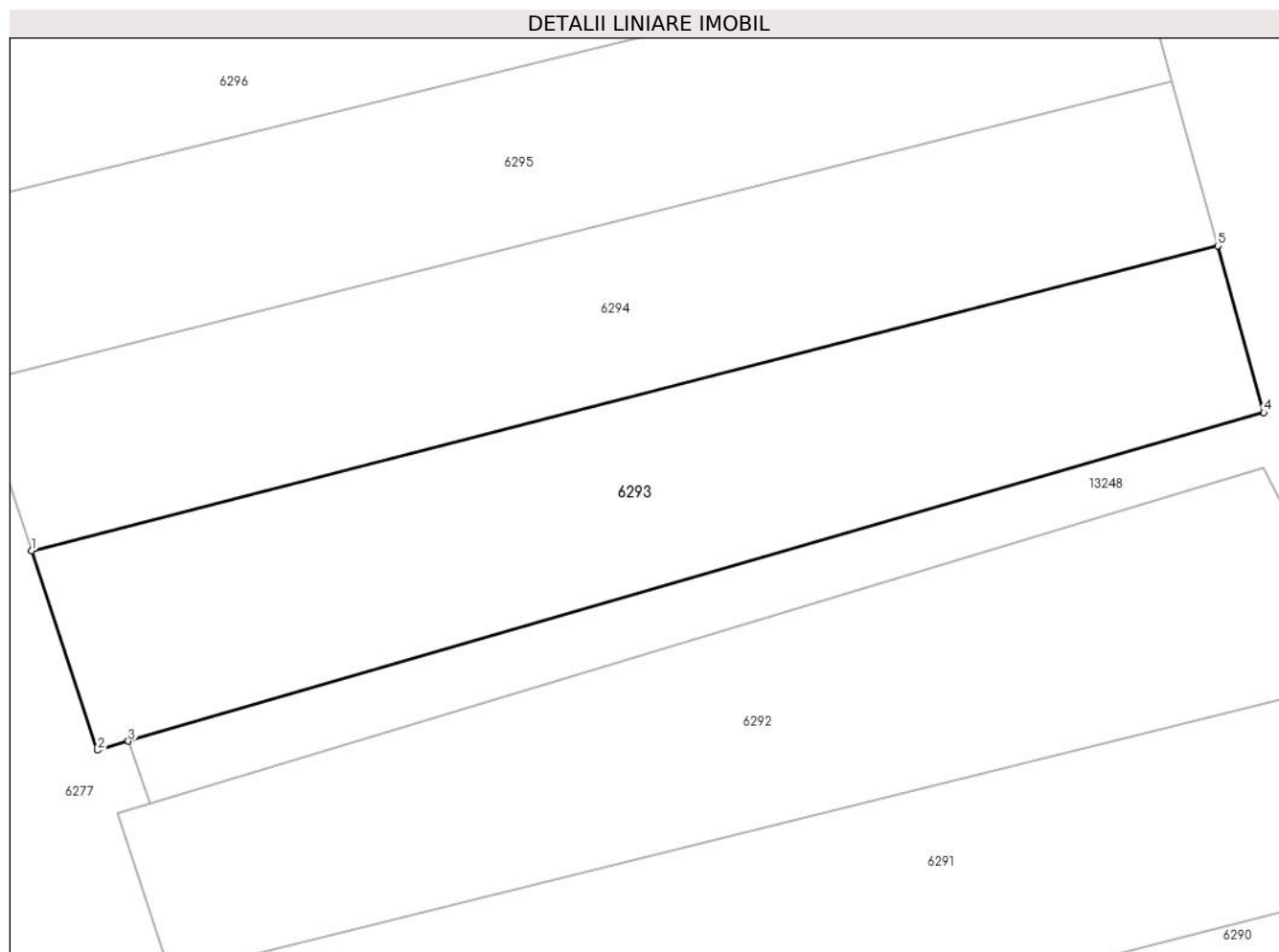
Inscrieri privind dezmembramintele dreptului de proprietate, drepturi reale de garanţie şi sarcini		Referinţe
C1	Intabulare, drept de UZUFRACT VIAGER, cota actuala 2/12	A1
	1) <b>LUNGOCEA MARIA</b> , (nasc. Anderca)	
	<i>OBSERVATII: (provenita din conversia CF 243)</i>	

## Anexa Nr. 1 La Partea I

## Teren

Nr cadastral	Suprafața (mp)*	Observații / Referințe
30393	3.147	

\* Suprafața este determinată în planul de proiecție Stereo 70.



## Date referitoare la teren

Crt	Categorie folosință	Intravilan	Suprafața (mp)	Tarla	Parcelă	Nr. topo	Observații / Referințe
1	arabil	NU	3.147	-	-	1091	ARABIL ÎN COPACI

## Lungime Segmente

1) Valorile lungimilor segmentelor sunt obținute din proiecție în plan.

Punct început	X / Y	Punct sfârșit	X / Y	Lungime segment (** (m)
1	286.813,469 426.686,022	2	286.821,11 426.662,861	24.389
2	286.821,11 426.662,861	3	286.824,711 426.663,903	3.749
3	286.824,711 426.663,903	4	286.956,649 426.702,083	137.351
4	286.956,649 426.702,083	5	286.951,31 426.721,429	20.069
5	286.951,31 426.721,429	1	286.813,469 426.686,022	142.316

**\*\* Lungimile segmentelor sunt determinate în planul de proiecție Stereo 70 și sunt rotunjite la 1 milimetru.**

**\*\*\* Distanța dintre puncte este formată din segmente cumulate ce sunt mai mici decât valoarea 1 milimetru.**



**DATE DESPRE IMOBILUL NR. 6294**

Oficiul de Cadastru și Publicitate Imobiliară CARAS-SEVERIN  
Biroul de Cadastru și Publicitate Imobiliară Caransebes

**A. Partea I. Descrierea imobilului**

TEREN Extravilan

Nr. CF vechi:766- Buceșnița  
Nr. topografic:1092

Adresa: Jud. Caraș-Severin

Nr. Crt	Nr cadastral Nr. topografic	Suprafața* (mp)	Observații / Referințe
A1		2.885	Sector cadastral:48 Teren neimprejmuit;

**B. Partea II. Proprietari și acte**

Inscrieri privitoare la dreptul de proprietate și alte drepturi reale		Referințe
/		
Act Normativ nr. 7, din 13/03/1996 emis de PARLAMENTUL ROMÂNIEI;		
B1	Intabulare, drept de PROPRIETATE, dobândit prin Lege, cota actuala 1/1 1) NEIDENTIFICAT NEIDENTIFICAT, CIF:0000000000000	A1
Act Normativ nr. 7, din 13/03/1996 emis de PARLAMENTUL ROMÂNIEI (ADEVERINȚĂ NR. 820 DIN 22.02.2023, EMISĂ DE PRIMĂRIA COMUNEI BUCOȘNIȚA, CERTIFICAT DE CĂSĂTORIE NR. 85/24.07.1993, EMIS DE CONSILIUL LOCAL AL COMUNEI BUCOȘNIȚA);		
B2	Se notează posesia faptică în favoarea lui	A1

**C. Partea III. SARCINI .**

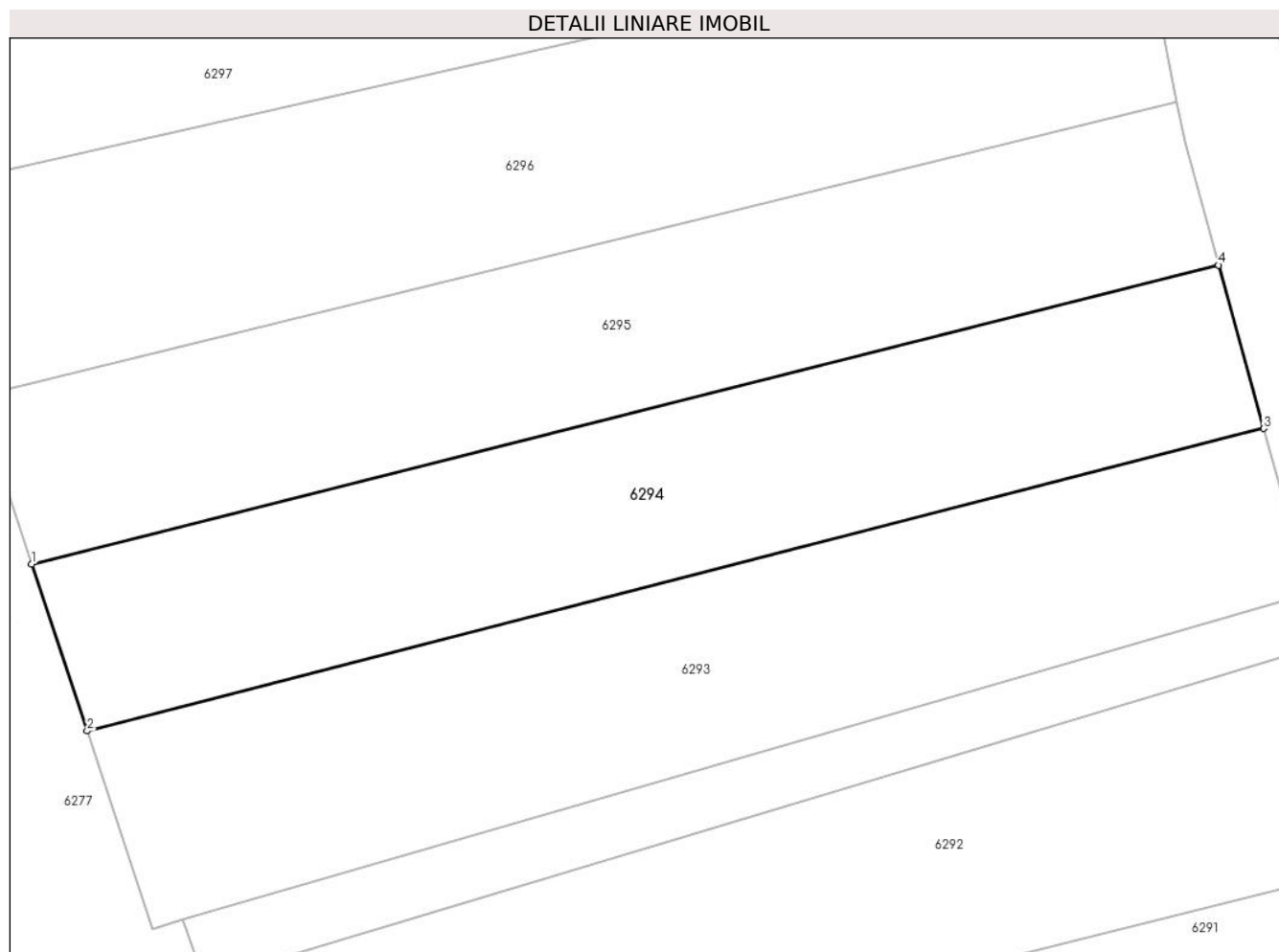
Inscrieri privind dezmembramintele dreptului de proprietate, drepturi reale de garanție și sarcini	Referințe
NU SUNT	

## Anexa Nr. 1 La Partea I

## Teren

Nr cadastral	Suprafața (mp)*	Observații / Referințe
	2.885	

\* Suprafața este determinată în planul de proiecție Stereo 70.



## Date referitoare la teren

Crt	Categorie folosință	Intra vilan	Suprafața (mp)	Tarla	Parcelă	Nr. topo	Observații / Referințe
1	arabil	NU	2.885	-	-	1092	ARABIL ÎN COPACI

## Lungime Segmente

1) Valorile lungimilor segmentelor sunt obținute din proiecție în plan.

Punct început	X / Y	Punct sfârșit	X / Y	Lungime segment (** (m)
1	286.806,962 426.705,576	2	286.813,469 426.686,022	20.608
2	286.813,469 426.686,022	3	286.951,31 426.721,429	142.316
3	286.951,31 426.721,429	4	286.946,03 426.740,558	19.844
4	286.946,03 426.740,558	1	286.806,962 426.705,576	143.4

\*\* Lungimile segmentelor sunt determinate în planul de proiecție Stereo 70 și sunt rotunjite la 1 milimetru.

**\*\*\* Distanţa dintre puncte este formată din segmente cumulate ce sunt mai mici decât valoarea 1 milimetru.**



**DATE DESPRE IMOBILUL NR. 6295**

Oficiul de Cadastru și Publicitate Imobiliară CARAS-SEVERIN  
Biroul de Cadastru și Publicitate Imobiliară Caransebes

**A. Partea I. Descrierea imobilului**

TEREN Extravilan

Nr. CF vechi:167- Buceșnița  
Nr. topografic:Parte din 1093

Adresa: Jud. Caraș-Severin

Nr. Crt	Nr cadastral Nr. topografic	Suprafața* (mp)	Observații / Referințe
A1		2.899	Sector cadastral:48 Teren neimprejmuit;

**B. Partea II. Proprietari și acte**

Inscrieri privitoare la dreptul de proprietate și alte drepturi reale		Referințe
/		
Act Normativ nr. 7, din 13/03/1996 emis de PARLAMENTUL ROMÂNIEI;		
B1	Intabulare, drept de PROPRIETATE, dobândit prin Lege, cota actuala 1/1 1) NEIDENTIFICAT NEIDENTIFICAT, CIF:0000000000000	A1
Act Normativ nr. 7, din 13/03/1996 emis de PARLAMENTUL ROMÂNIEI (ADEVERINȚĂ NR. 819 DIN 22.02.2023, EMISĂ DE PRIMĂRIA COMUNEI BUCOȘNIȚA, CERTIFICAT DE CĂSĂTORIE NR. 30/07.05.1988, EMIS DE CONSILIUL LOCAL AL COMUNEI BUCOȘNIȚA);		
B2	Se notează posesia faptică în favoarea lui 1) STOICHESCU ION	A1

**C. Partea III. SARCINI .**

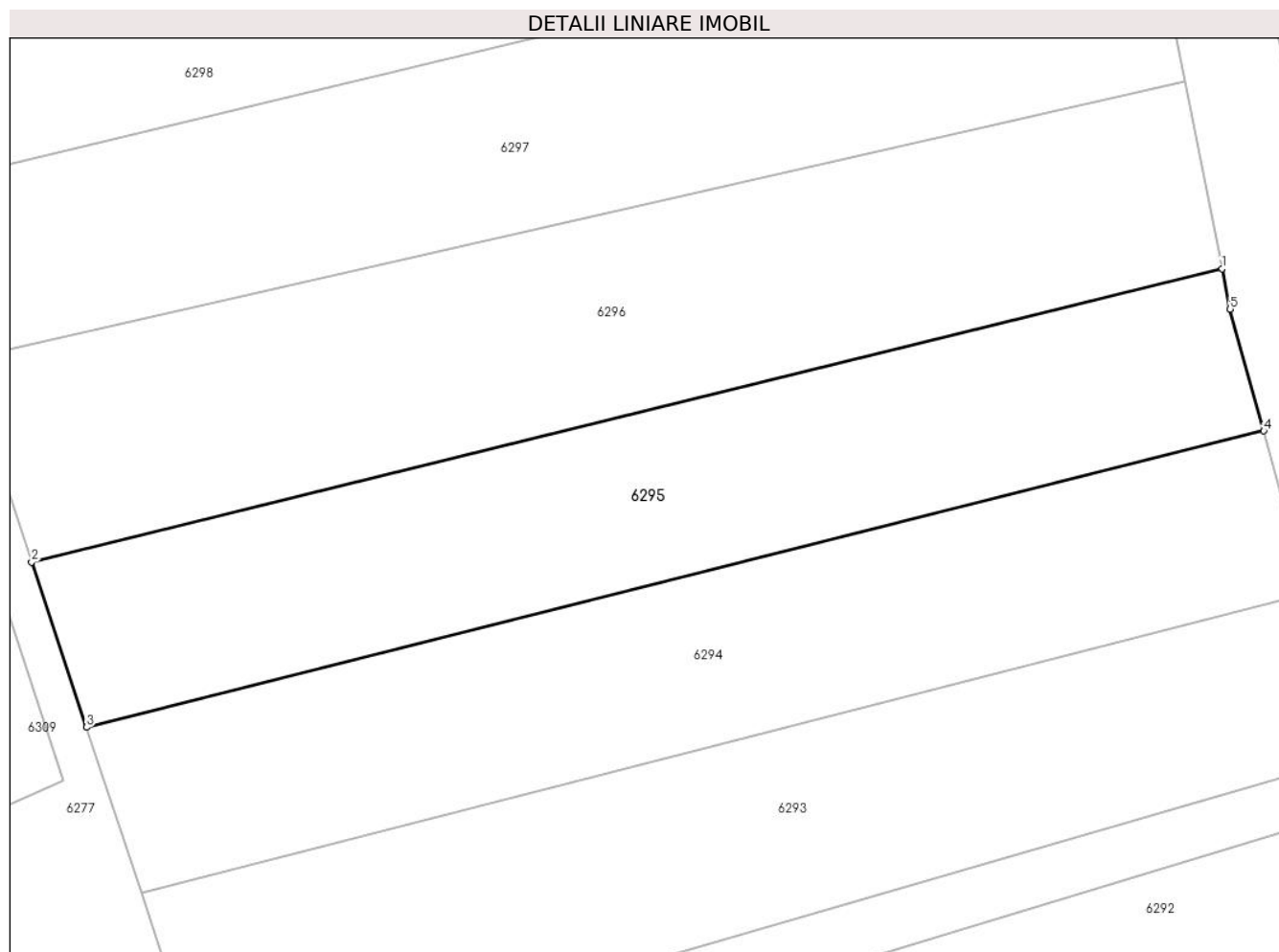
Inscrieri privind dezmembramintele dreptului de proprietate, drepturi reale de garanție și sarcini	Referințe
NU SUNT	

## Anexa Nr. 1 La Partea I

## Teren

Nr cadastral	Suprafața (mp)*	Observații / Referințe
	2.899	

\* Suprafața este determinată în planul de proiecție Stereo 70.



## Date referitoare la teren

Crt	Categorie folosință	Intravilan	Suprafața (mp)	Tarla	Parcelă	Nr. topo	Observații / Referințe
1	arabil	NU	2.899	-	-	Parte din 1093	ARABIL ÎN COPACI, RESTUL DE SUPRAFAȚĂ SE REGĂSEȘTE LA ID 6296, 6297

## Lungime Segmente

1) Valorile lungimilor segmentelor sunt obținute din proiecție în plan.

Punct început	X / Y	Punct sfârșit	X / Y	Lungime segment (** (m)
1	286.941,118 426.759,707	2	286.800,47 426.725,085	144.847
2	286.800,47 426.725,085	3	286.806,962 426.705,576	20.561
3	286.806,962 426.705,576	4	286.946,03 426.740,558	143.4
4	286.946,03 426.740,558	5	286.942,06 426.754,944	14.924
5	286.942,06 426.754,944	1	286.941,118 426.759,707	4.855

**\*\* Lungimile segmentelor sunt determinate în planul de proiecție Stereo 70 și sunt rotunjite la 1 milimetru.**

**\*\*\* Distanța dintre puncte este formată din segmente cumulate ce sunt mai mici decât valoarea 1 milimetru.**





**DATE DESPRE IMOBILUL NR. 6296**

Oficiul de Cadastru și Publicitate Imobiliară CARAS-SEVERIN  
Biroul de Cadastru și Publicitate Imobiliară Caransebes

**A. Partea I. Descrierea imobilului**

TEREN Extravilan

Nr. CF vechi:167- Buceșnița  
Nr. topografic:Parte din 1093

Adresa: Jud. Caraș-Severin

Nr. Crt	Nr cadastral Nr. topografic	Suprafața* (mp)	Observații / Referințe
A1		3.484	Sector cadastral:48 Teren neimprejmuit;

**B. Partea II. Proprietari și acte**

Inscrieri privitoare la dreptul de proprietate și alte drepturi reale		Referințe
<b>1411 / 22/11/1923</b>		
Act Notarial nr. 0, din 30/05/1923 emis de -;		
B1	Intabulare, drept de PROPRIETATE, dobandit prin Conventie, cota actuala 1/4 1) <b>SERACIN MARIA</b> , soția lui Seracin George, născ. Dorca, dom. în Vălișoara	A1
<b>526 / 22/03/1940</b>		
Act Notarial nr. 0, din 22/11/1939 emis de -;		
B2	Intabulare, drept de PROPRIETATE, dobandit prin Conventie, cota actuala 1/4 1) <b>SERACIN NICOLAE</b> , căs. cu Opria Catalina, dom. în Valișoara	A1
<b>736 / 28/04/1941</b>		
Act Notarial nr. 0, din 08/02/1941 emis de -;		
B3	Intabulare, drept de PROPRIETATE, dobandit prin Conventie, cota actuala 1/4 1) <b>VORNIC NICOLAE</b> , și soția sa, dom. în Vălișoara	A1
B4	Intabulare, drept de PROPRIETATE, dobandit prin Conventie, cota actuala 1/4 1) <b>VORNIC MARIUȚA</b> , născ. Oprea, dom. în Vălișoara	A1

**C. Partea III. SARCINI .**

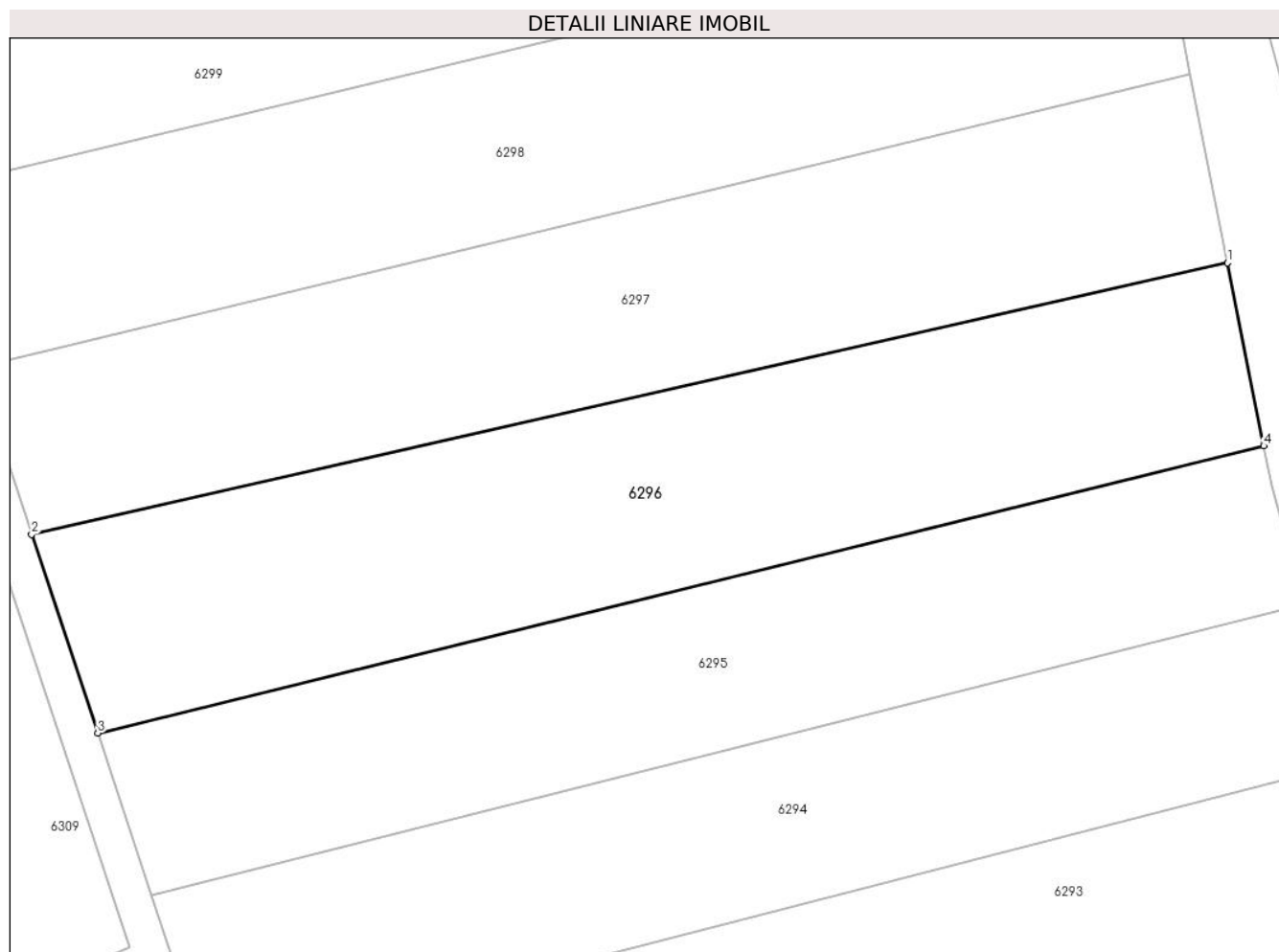
Inscrieri privind dezmembramintele dreptului de proprietate, drepturi reale de garanție și sarcini	Referințe
NU SUNT	

## Anexa Nr. 1 La Partea I

## Teren

Nr cadastral	Suprafața (mp)*	Observații / Referințe
	3.484	

\* Suprafața este determinată în planul de proiecție Stereo 70.



## Date referitoare la teren

Crt	Categorie folosință	Intra vilan	Suprafața (mp)	Tarla	Parcelă	Nr. topo	Observații / Referințe
1	arabil	NU	3.484	-	-	Parte din 1093	ARABIL ÎN COPACI, RESTUL DE SUPRAFAȚĂ SE REGĂSEȘTE LA ID 6295, 6297

## Lungime Segmente

1) Valorile lungimilor segmentelor sunt obținute din proiecție în plan.

Punct început	X / Y	Punct sfârșit	X / Y	Lungime segment (** (m)
1	286.936,757 426.781,754	2	286.792,498 426.749,042	147.921
2	286.792,498 426.749,042	3	286.800,47 426.725,085	25.249
3	286.800,47 426.725,085	4	286.941,118 426.759,707	144.847
4	286.941,118 426.759,707	1	286.936,757 426.781,754	22.474

**\*\* Lungimile segmentelor sunt determinate în planul de proiecție Stereo 70 și sunt rotunjite la 1 milimetru.**

**\*\*\* Distanța dintre puncte este formată din segmente cumulate ce sunt mai mici decât valoarea 1 milimetru.**



**DATE DESPRE IMOBILUL NR. 6297**

Oficiul de Cadastru și Publicitate Imobiliară CARAS-SEVERIN  
Biroul de Cadastru și Publicitate Imobiliară Caransebes

**A. Partea I. Descrierea imobilului**

TEREN Extravilan

Nr. CF vechi:7, 167- Buceșnița  
Nr. topografic:Parte din 1093, 1094

Adresa: Jud. Caraș-Severin

Nr. Crt	Nr cadastral Nr. topografic	Suprafața* (mp)	Observații / Referințe
A1		3.302	Sector cadastral:48 Teren neimprejmuit;

**B. Partea II. Proprietari și acte**

Inscrieri privitoare la dreptul de proprietate și alte drepturi reale		Referințe
/		
Act Normativ nr. 7, din 13/03/1996 emis de PARLAMENT;		
B1	Inscrierea provizorie, drept de PROPRIETATE, dobandit prin Lege, cota actuala 1/1 1) <b>COMUNA BUCOȘNIȚA</b> , CIF:3227645, PROPRIETAR NEIDENTIFICAT <i>OBSERVATII: PROPRIETAR NEIDENTIFICAT</i>	A1

**C. Partea III. SARCINI .**

Inscrieri privind dezmembramintele dreptului de proprietate, drepturi reale de garanție și sarcini	Referințe
NU SUNT	

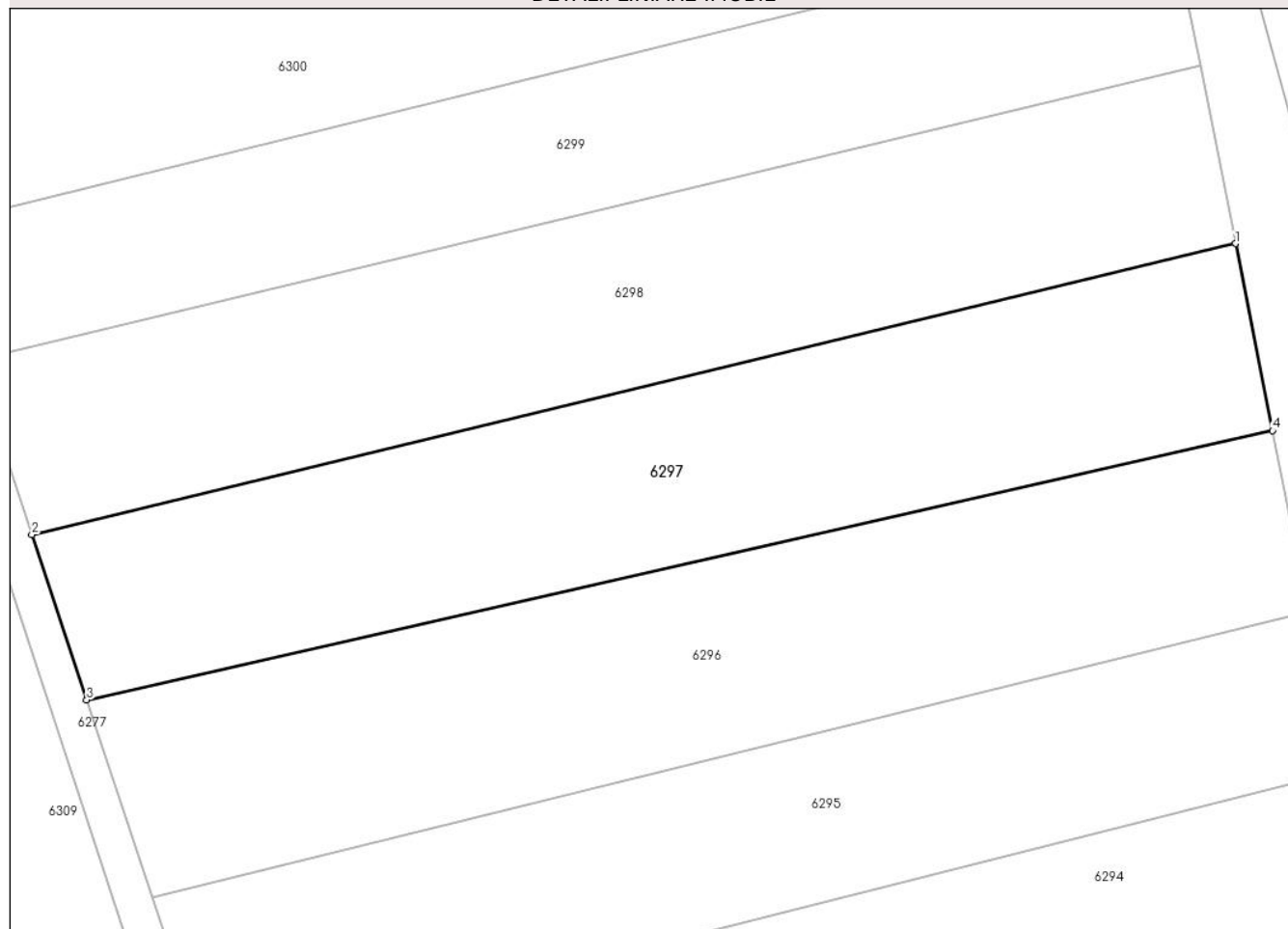
## Anexa Nr. 1 La Partea I

## Teren

Nr cadastral	Suprafața (mp)*	Observații / Referințe
	3.302	

\* Suprafața este determinată în planul de proiecție Stereo 70.

## DETALII LINIARE IMOBIL



## Date referitoare la teren

Crt	Categorie folosință	Intra vilan	Suprafața (mp)	Tarla	Parcelă	Nr. topo	Observații / Referințe
1	arabil	NU	3.302	-	-	Parte din 1093, 1094	ARABIL ÎN COPACI, RESTUL DE SUPRAFAȚĂ SE REGĂSEȘTE LA ID 6295, 6296

## Lungime Segmente

1) Valorile lungimilor segmentelor sunt obținute din proiecție în plan.

Punct început	X / Y	Punct sfârșit	X / Y	Lungime segment (** (m)
1	286.932,258 426.804,5	2	286.785,819 426.769,113	150.654
2	286.785,819 426.769,113	3	286.792,498 426.749,042	21.153
3	286.792,498 426.749,042	4	286.936,757 426.781,754	147.921
4	286.936,757 426.781,754	1	286.932,258 426.804,5	23.187

**\*\* Lungimile segmentelor sunt determinate în planul de proiecție Stereo 70 și sunt rotunjite la 1 milimetru.**

**\*\*\* Distanța dintre puncte este formată din segmente cumulate ce sunt mai mici decât valoarea 1 milimetru.**





**DATE DESPRE IMOBILUL NR. 6298**

Oficiul de Cadastru și Publicitate Imobiliară CARAS-SEVERIN  
Biroul de Cadastru și Publicitate Imobiliară Caransebes

**A. Partea I. Descrierea imobilului**

TEREN Extravilan

Nr. CF vechi:4, 7- Buceșnița  
Nr. topografic:Parte din 1094, 1095

Adresa: Jud. Caraș-Severin

Nr. Crt	Nr cadastral Nr. topografic	Suprafața* (mp)	Observații / Referințe
A1		3.365	Sector cadastral:48 Teren neimprejmuit;

**B. Partea II. Proprietari și acte**

Inscrieri privitoare la dreptul de proprietate și alte drepturi reale		Referințe
/		
Act Normativ nr. 7, din 13/03/1996 emis de PARLAMENTUL ROMÂNIEI;		
B1	Intabulare, drept de PROPRIETATE, dobândit prin Lege, cota actuala 1/1 1) <b>NEIDENTIFICAT NEIDENTIFICAT, CIF:0000000000000</b>	A1
Act Normativ nr. 7, din 13/03/1996 emis de PARLAMENTUL ROMÂNIEI (ADEVÉRINȚĂ NR. 824 DIN 22.02.2023, EMISĂ DE PRIMĂRIA COMUNEI BUCOȘNIȚA);		
B2	Se notează posesia faptică în favoarea lui 1) <b>BENEC FLOARE</b>	A1

**C. Partea III. SARCINI .**

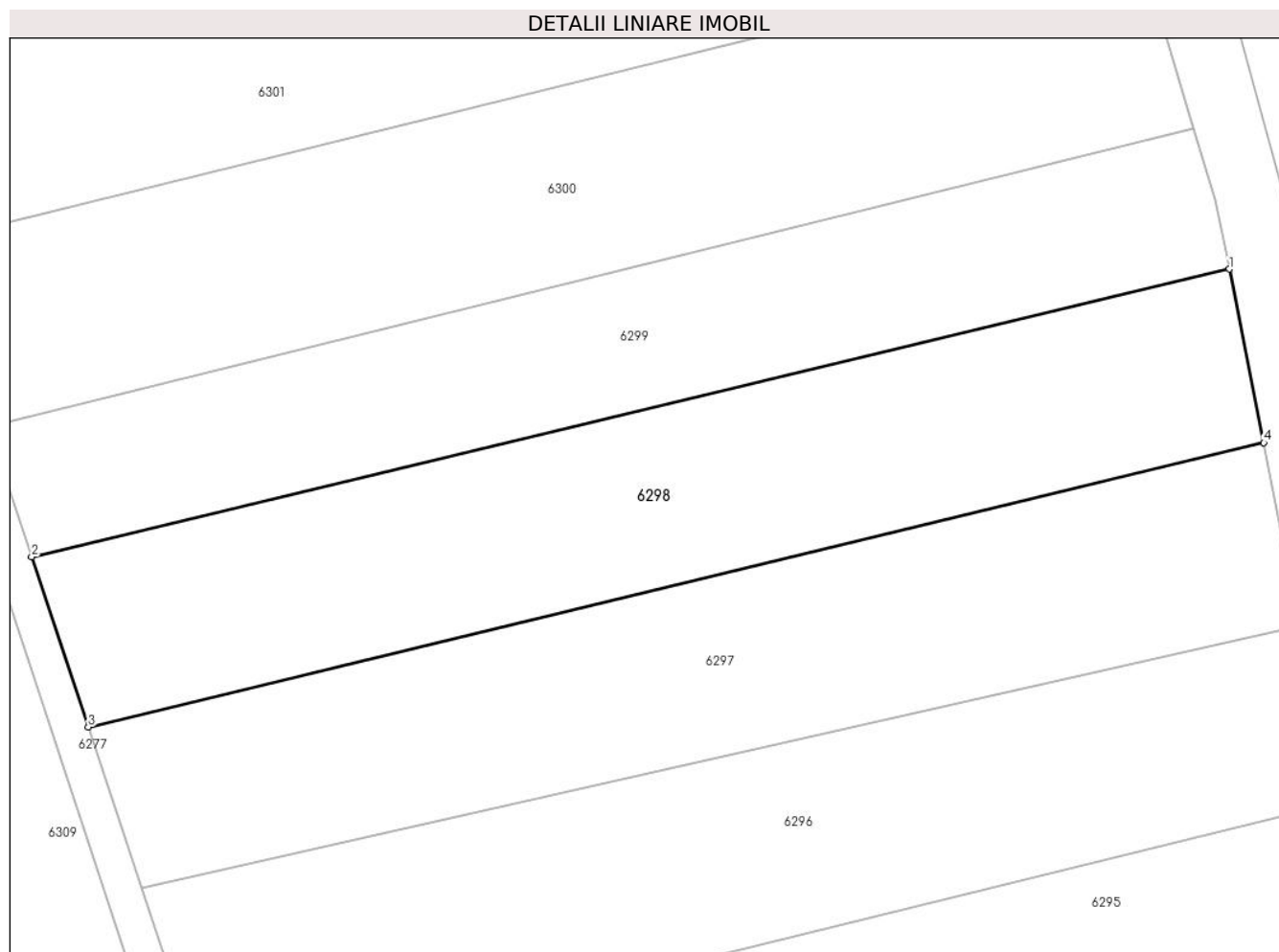
Inscrieri privind dezmembramintele dreptului de proprietate, drepturi reale de garanție și sarcini	Referințe
NU SUNT	

## Anexa Nr. 1 La Partea I

## Teren

Nr cadastral	Suprafața (mp)*	Observații / Referințe
	3.365	

\* Suprafața este determinată în planul de proiecție Stereo 70.



## Date referitoare la teren

Crt	Categorie folosință	Intravilan	Suprafața (mp)	Tarla	Parcelă	Nr. topo	Observații / Referințe
1	arabil	NU	3.365	-	-	Parte din 1094, 1095	ARABIL ÎN COPACI

## Lungime Segmente

1) Valorile lungimilor segmentelor sunt obținute din proiecție în plan.

Punct început	X / Y	Punct sfârșit	X / Y	Lungime segment (** (m)
1	286.927,981 426.826,126	2	286.778,772 426.790,291	153.452
2	286.778,772 426.790,291	3	286.785,819 426.769,113	22.32
3	286.785,819 426.769,113	4	286.932,258 426.804,5	150.654
4	286.932,258 426.804,5	1	286.927,981 426.826,126	22.045

**\*\* Lungimile segmentelor sunt determinate în planul de proiecție Stereo 70 și sunt rotunjite la 1 milimetru.**

**\*\*\* Distanța dintre puncte este formată din segmente cumulate ce sunt mai mici decât valoarea 1 milimetru.**



**DATE DESPRE IMOBILUL NR. 6299**

Oficiul de Cadastru și Publicitate Imobiliară CARAS-SEVERIN  
Biroul de Cadastru și Publicitate Imobiliară Caransebes

**A. Partea I. Descrierea imobilului**

TEREN Extravilan

Nr. CF vechi:4, 773- Buceșnița  
Nr. topografic:Parte din 1095, 1100

Adresa: Jud. Caraș-Severin

Nr. Crt	Nr cadastral Nr. topografic	Suprafața* (mp)	Observații / Referințe
A1		2.706	Sector cadastral:48 Teren neimprejmuit;

**B. Partea II. Proprietari și acte**

Inscrieri privitoare la dreptul de proprietate și alte drepturi reale		Referințe
/		
Act Normativ nr. 7, din 13/03/1996 emis de PARLAMENTUL ROMÂNIEI;		
B1	Intabulare, drept de PROPRIETATE, dobândit prin Lege, cota actuala 1/1 1) NEIDENTIFICAT NEIDENTIFICAT, CIF:0000000000000	A1
Act Normativ nr. 7, din 13/03/1996 emis de PARLAMENTUL ROMÂNIEI (ADEVÉRINȚĂ NR. 822 DIN 22.02.2023, EMISĂ DE PRIMĂRIA COMUNEI BUCOȘNIȚA, CERTIFICAT DE CĂSĂTORIE NR. 9/28.04.1995, EMIS DE PRIMĂRIA COMUNEI BUCOȘNIȚA);		
B2	Se notează posesia faptică în favoarea lui 1) JURJEA IONICA-OFELIA	A1

**C. Partea III. SARCINI .**

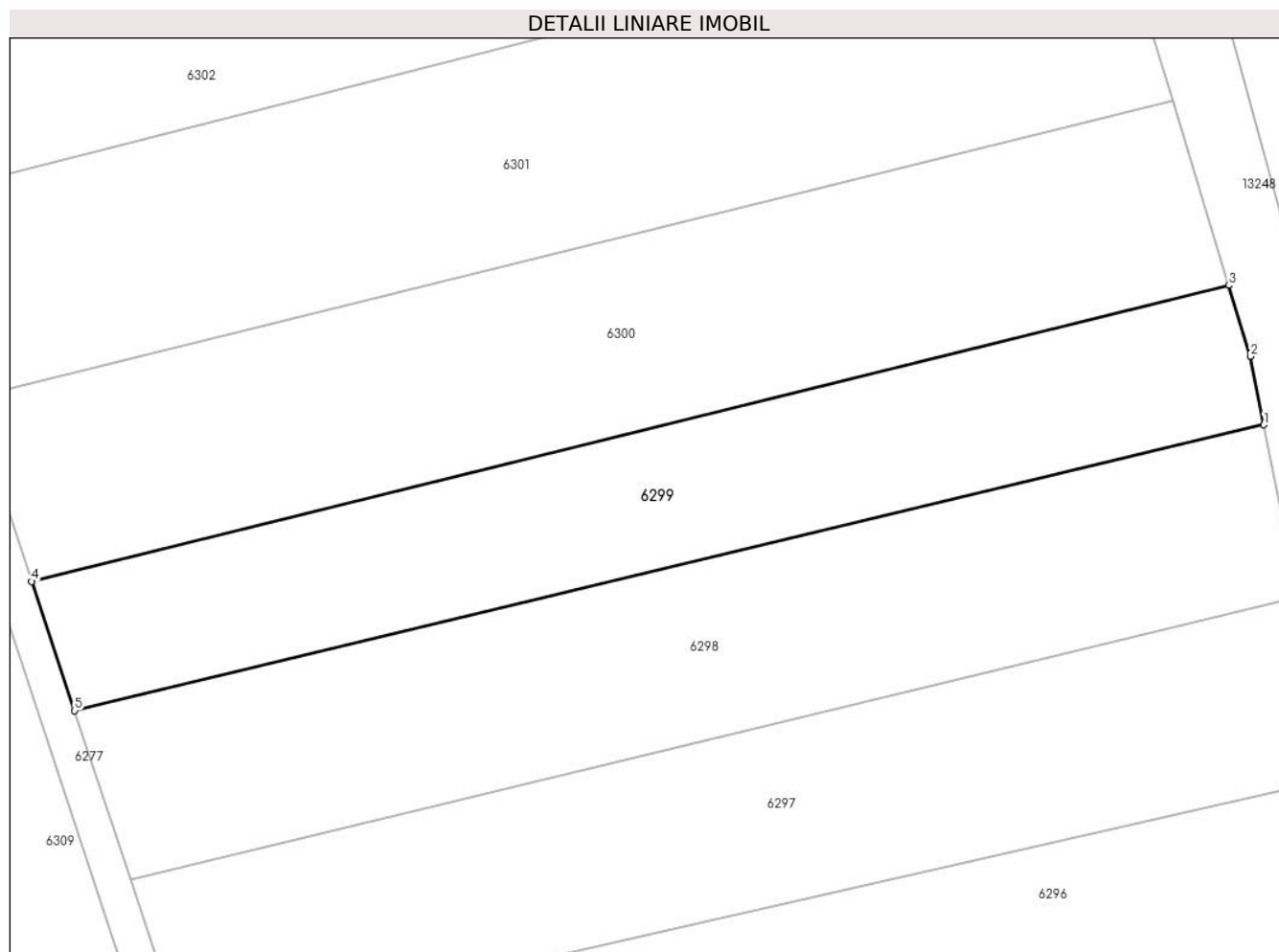
Inscrieri privind dezmembramentele dreptului de proprietate, drepturi reale de garanție și sarcini	Referințe
NU SUNT	

## Anexa Nr. 1 La Partea I

## Teren

Nr cadastral	Suprafața (mp)*	Observații / Referințe
	2.706	

\* Suprafața este determinată în planul de proiecție Stereo 70.



## Date referitoare la teren

Crt	Categorie folosință	Intravilan	Suprafața (mp)	Tarla	Parcelă	Nr. topo	Observații / Referințe
1	arabil	NU	2.706	-	-	Parte din 1095, 1100	ARABIL ÎN COPACI

## Lungime Segmente

1) Valorile lungimilor segmentelor sunt obținute din proiecție în plan.

Punct început	X / Y	Punct sfârșit	X / Y	Lungime segment (** (m)
1	286.927,981 426.826,126	2	286.926,284 426.834,706	8.746
2	286.926,284 426.834,706	3	286.923,57 426.843,629	9.327
3	286.923,57 426.843,629	4	286.773,381 426.806,492	154.712
4	286.773,381 426.806,492	5	286.778,772 426.790,291	17.074
5	286.778,772 426.790,291	1	286.927,981 426.826,126	153.452

**\*\* Lungimile segmentelor sunt determinate în planul de proiecție Stereo 70 și sunt rotunjite la 1 milimetru.**

**\*\*\* Distanța dintre puncte este formată din segmente cumulate ce sunt mai mici decât valoarea 1 milimetru.**





**DATE DESPRE IMOBILUL NR. 6300**

Oficiul de Cadastru și Publicitate Imobiliară CARAS-SEVERIN  
Biroul de Cadastru și Publicitate Imobiliară Caransebes

**A. Partea I. Descrierea imobilului**

TEREN Extravilan

Nr. CF vechi:773- Bucușnița  
Nr. topografic:Parte din 1100

Adresa: Jud. Caraș-Severin

Nr. Crt	Nr cadastral Nr. topografic	Suprafața* (mp)	Observații / Referințe
A1	32166	Din acte: 4.579 Masurata: 3.741	Sector cadastral:48 Teren neimprejmut;

**B. Partea II. Proprietari și acte**

Inscrieri privitoare la dreptul de proprietate și alte drepturi reale		Referințe
<b>1 / 01/01/1900</b>		
Act Notarial nr. 0, din 01/01/1900 emis de -;		
B1	Intabulare, drept de PROPRIETATE, dobandit prin Conventie, cota actuala 300/3057, cota initiala 300/3057 1) <b>SPUNEI MIHAI</b>	A1
B2	Intabulare, drept de PROPRIETATE, dobandit prin Conventie, cota actuala 300/3057, cota initiala 300/3057 1) <b>SPUNEI ELISAVETA, n. Iovanovici</b>	A1
<b>605 / 20/05/1949</b>		
Act Notarial nr. 0, din 20/05/1949 emis de -;		
B3	Intabulare, drept de PROPRIETATE, dobandit prin Conventie, cota actuala 300/3057, cota initiala 300/3057 1) <b>SPUNEI MIHAI</b>	A1
B4	Intabulare, drept de PROPRIETATE, dobandit prin Conventie, cota actuala 300/3057, cota initiala 300/3057 1) <b>SPUNEI ELISAVETA, nasc.Iovanovici</b>	A1
<b>673 / 14/06/1949</b>		
Act Notarial nr. 0, din 14/04/1949 emis de -;		
B5	Intabulare, drept de PROPRIETATE, dobandit prin Conventie, cota actuala 1057/3057, cota initiala 1057/3057 1) <b>SMAIA MAGDALENA, nasc.Spunei (fiica lui Mihai si Elisaveta)</b>	A1
B6	Intabulare, drept de PROPRIETATE, dobandit prin Conventie, cota actuala 800/3057, cota initiala 800/3057 1) <b>JURJA SOLOMIA, nasc.Spunei (fiica lui Mihai si Elisaveta)</b>	A1

**C. Partea III. SARCINI .**

Inscrieri privind dezmembramintele dreptului de proprietate, drepturi reale de garanție și sarcini	Referințe
NU SUNT	

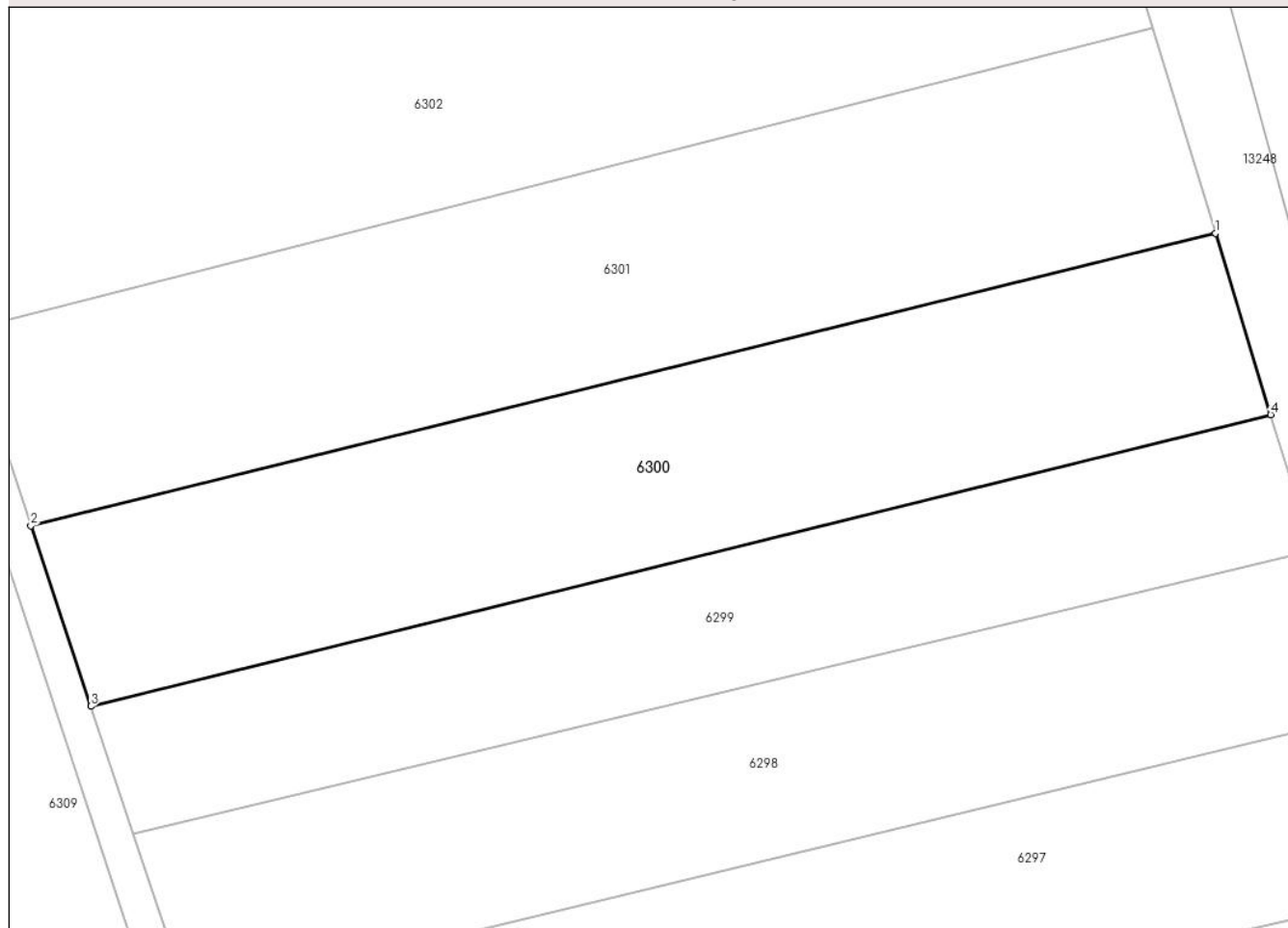
## Anexa Nr. 1 La Partea I

## Teren

Nr cadastral	Suprafața (mp)*	Observații / Referințe
32166	Din acte: 4.579 Masurata: 3.741	

\* Suprafața este determinată în planul de proiecție Stereo 70.

## DETALII LINIARE IMOBIL



## Date referitoare la teren

Crt	Categorie folosință	Intravilan	Suprafața (mp)	Tarla	Parcelă	Nr. topo	Observații / Referințe
1	arabil	NU	3.741	-	-	Parte din 1100	ARABIL ÎN COPACI, RESTUL DE SUPRAFAȚĂ SE REGĂSEȘTE LA ID 6299, 6301, 6302

## Lungime Segmente

1) Valorile lungimilor segmentelor sunt obținute din proiecție în plan.

Punct început	X / Y	Punct sfârșit	X / Y	Lungime segment (** (m)
1	286.916,545 426.866,723	2	286.765,731 426.829,481	155.344
2	286.765,731 426.829,481	3	286.773,381 426.806,492	24.228
3	286.773,381 426.806,492	4	286.923,57 426.843,629	154.712
4	286.923,57 426.843,629	1	286.916,545 426.866,723	24.139

**\*\* Lungimile segmentelor sunt determinate în planul de proiecție Stereo 70 și sunt rotunjite la 1 milimetru.**

**\*\*\* Distanța dintre puncte este formată din segmente cumulate ce sunt mai mici decât valoarea 1 milimetru.**



**DATE DESPRE IMOBILUL NR. 6301**

Oficiul de Cadastru și Publicitate Imobiliară CARAS-SEVERIN  
Biroul de Cadastru și Publicitate Imobiliară Caransebes

**A. Partea I. Descrierea imobilului**

TEREN Extravilan

Nr. CF vechi:773- BUCOȘNIȚA  
Nr. topografic:Parte din 1100

Adresa: Jud. Caraș-Severin

Nr. Crt	Nr cadastral Nr. topografic	Suprafața* (mp)	Observații / Referințe
A1	32166	4.157	Sector cadastral:48 Teren neimprejmuit;

**B. Partea II. Proprietari și acte**

Inscrieri privitoare la dreptul de proprietate și alte drepturi reale		Referințe
<b>1 / 01/01/1900</b>		
Act nr. -, din 01/01/1900 emis de -;		
B1	Intabulare, drept de PROPRIETATE, dobandit prin Conventie, cota actuala 300/3057, cota initiala 300/3057 1) SPUNEI MIHAI	A1
B2	Intabulare, drept de PROPRIETATE, dobandit prin Conventie, cota actuala 300/3057, cota initiala 300/3057 1) SPUNEI ELISAVETA, n. Iovanovici	A1
<b>605 / 20/05/1949</b>		
Contract De Vanzare-Cumparare nr. -, din 20/05/1949 emis de -;		
B3	Intabulare, drept de PROPRIETATE, dobandit prin Conventie, cota actuala 300/3057, cota initiala 300/3057 1) SPUNEI MIHAI	A1
B4	Intabulare, drept de PROPRIETATE, dobandit prin Conventie, cota actuala 300/3057, cota initiala 300/3057 1) SPUNEI ELISAVETA, nasc.Iovanovici	A1
<b>673 / 14/06/1949</b>		
Contract De Donatie nr. -, din 14/04/1949 emis de -;		
B5	Intabulare, drept de PROPRIETATE, dobandit prin Conventie, cota actuala 1057/3057, cota initiala 1057/3057 1) SMAIA MAGDALENA, nasc.Spunei (fiica lui Mihai si Elisaveta)	A1
B6	Intabulare, drept de PROPRIETATE, dobandit prin Conventie, cota actuala 800/3057, cota initiala 800/3057 1) JURJA SOLOMIA, nasc.Spunei (fiica lui Mihai si Elisaveta)	A1
<b>/</b>		
Act Normativ nr. 7, din 13/03/1996 emis de PARLAMENTUL ROMÂNIEI (ADEVERINȚĂ NR.905/27.02.2023, EMISĂ DE PRIMĂRIA COMUNEI BUCOȘNIȚA);		
B8	Se notează posesia faptică în favoarea lui 1) BONA SEBASTIAN-BUSUIOC	A1

**C. Partea III. SARCINI .**

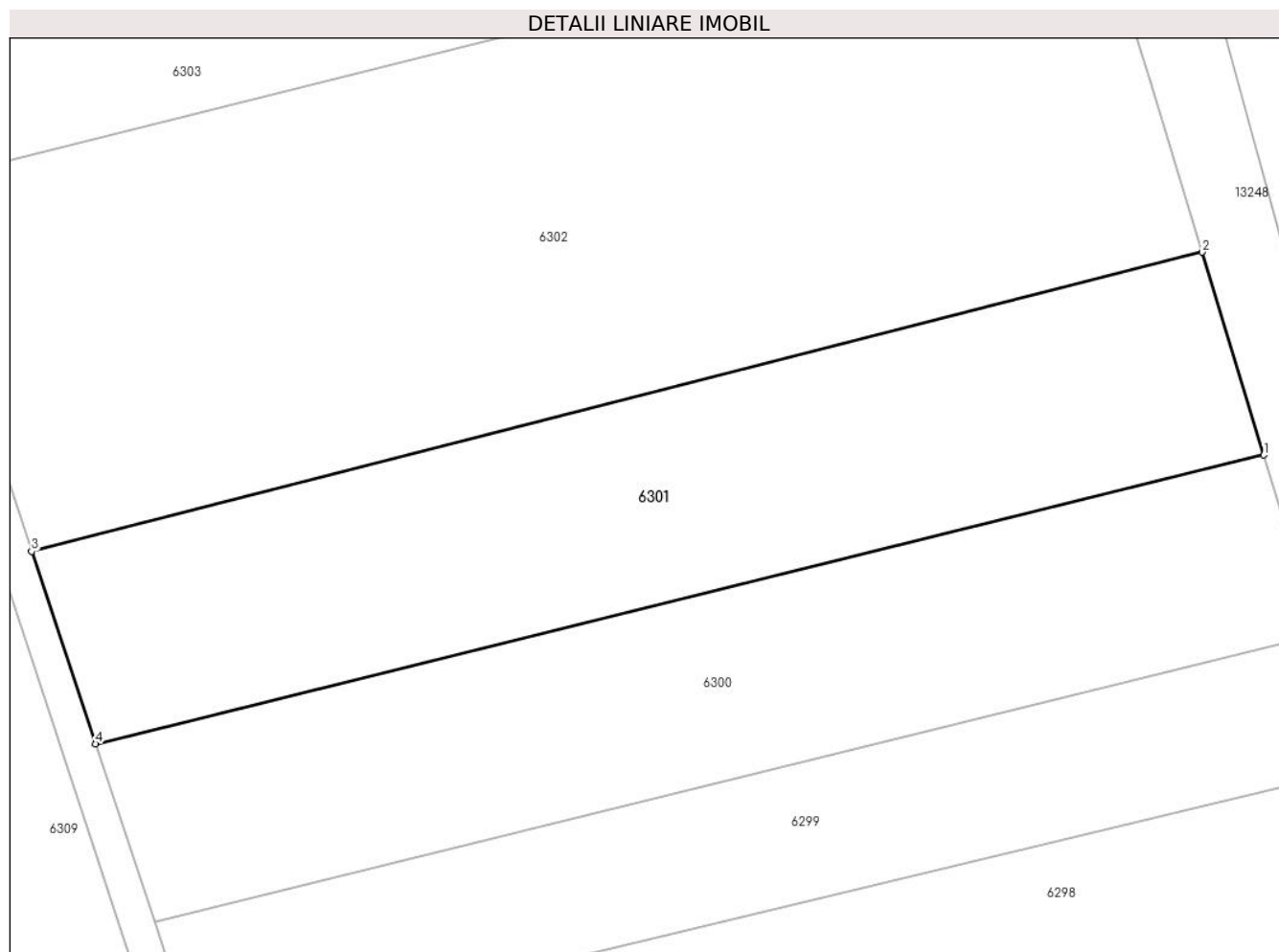
Inscrieri privind dezmembramintele dreptului de proprietate, drepturi reale de garanție și sarcini	Referințe
NU SUNT	

## Anexa Nr. 1 La Partea I

## Teren

Nr cadastral	Suprafața (mp)*	Observații / Referințe
32166	4.157	

\* Suprafața este determinată în planul de proiecție Stereo 70.



## Date referitoare la teren

Crt	Categorie folosință	Intravilan	Suprafața (mp)	Tarla	Parcelă	Nr. topo	Observații / Referințe
1	arabil	NU	4.157	-	-	Parte din 1100	ARABIL ÎN COPACI, RESTUL DE SUPRAFAȚĂ SE REGĂSEȘTE LA ID 6299, 6300, 6302

## Lungime Segmente

1) Valorile lungimilor segmentelor sunt obținute din proiecție în plan.

Punct început	X / Y	Punct sfârșit	X / Y	Lungime segment (** (m)
1	286.916,545 426.866,723	2	286.908,584 426.892,895	27.356
2	286.908,584 426.892,895	3	286.757,471 426.854,302	155.963
3	286.757,471 426.854,302	4	286.765,731 426.829,481	26.159
4	286.765,731 426.829,481	1	286.916,545 426.866,723	155.344

**\*\* Lungimile segmentelor sunt determinate în planul de proiecție Stereo 70 și sunt rotunjite la 1 milimetru.**

**\*\*\* Distanța dintre puncte este formată din segmente cumulate ce sunt mai mici decât valoarea 1 milimetru.**





**DATE DESPRE IMOBILUL NR. 6302**

Oficiul de Cadastru și Publicitate Imobiliară CARAS-SEVERIN  
Biroul de Cadastru și Publicitate Imobiliară Caransebes

**A. Partea I. Descrierea imobilului**

Nr. CF vechi: 601, 639, 773- Buceșnița  
Nr. topografic: 1100, 1101, 1102, parte din  
1107/1

TEREN Extravilan

Adresa: Jud. Caraș-Severin

Nr. Crt	Nr cadastral Nr. topografic	Suprafața* (mp)	Observații / Referințe
A1	32742	7.724	Sector cadastral:48 Teren neimprejmuit;

**B. Partea II. Proprietari și acte**

Inscrieri privitoare la dreptul de proprietate și alte drepturi reale	Referințe
<b>27146 / 05/11/2020</b>	
Act Administrativ nr. 99, din 15/01/2021 emis de Primaria comunei Bucosnita (act administrativ nr 374 din 15.01.2021, emis de Primaria comunei Bucosnita; act notarial nr 1698 din 04.11.2020, emis de notar public Oana Rosalinda Radulescu);	
B1	A1
Se infiinteaza cartea funciara 32742 a imobilului cu numar cadastral 32742 in baza documentatiei cadastrale avizate la data de 13.11.2020 si a actelor anexate, pentru imobilul 'Teren extravilan A.,Fn. de 7724 mp.' imobil ce corespunde imobilului cu numar top 1101, inscris in CFE32725 Bucosnita, unificat intr-un singur corp de proprietate cu suprafata de 4416 mp. ce se dezlipeste din terenul cu nr. top 1100, inscris in CFE 32166 Bucosnita.	
B2	A1
In baza art. 41, alin. (8) din Legea nr. 7/1996 republicata, se noteaza POSESIA asupra imobilului cuprins in Partea 'A', ca bun propriu, in favoarea: 1) <b>ANDERCA NICOLETA-IONELA</b> , necasatorita	
/	
Act Normativ nr. 7, din 13/03/1996 emis de PARLAMENTUL ROMÂNIEI;	
B3	A1
Intabulare, drept de PROPRIETATE, dobandit prin Lege, cota actuala 1/1 1) <b>NEIDENTIFICAT NEIDENTIFICAT</b>	

**C. Partea III. SARCINI .**

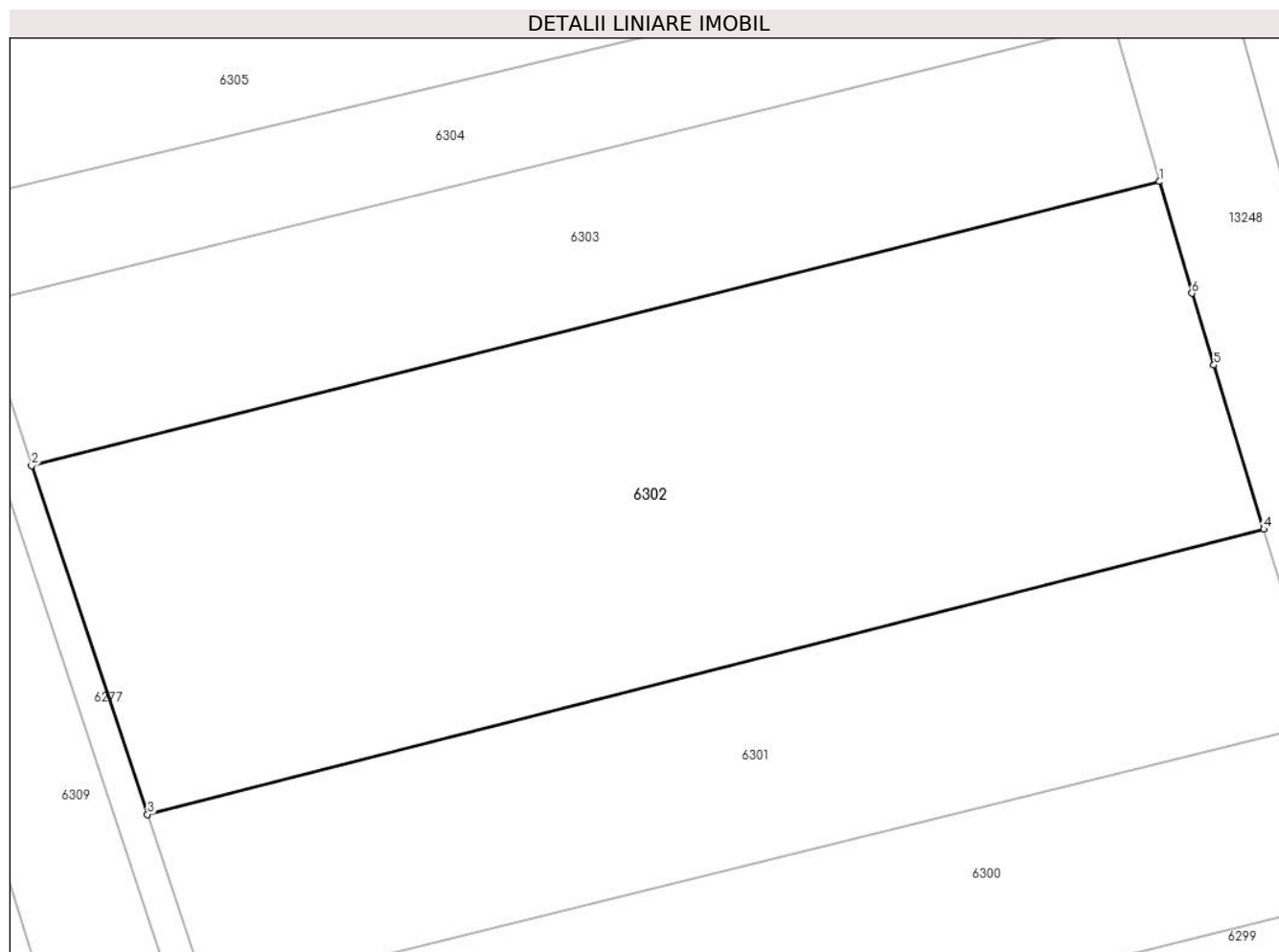
Inscrieri privind dezmembramintele dreptului de proprietate, drepturi reale de garanție și sarcini	Referințe
NU SUNT	

## Anexa Nr. 1 La Partea I

## Teren

Nr cadastral	Suprafața (mp)*	Observații / Referințe
32742	7.724	

\* Suprafața este determinată în planul de proiecție Stereo 70.



## Date referitoare la teren

Crt	Categorie folosință	Intravilan	Suprafața (mp)	Tarla	Parcelă	Nr. topo	Observații / Referințe
1	arabil	NU	7.724	-	-	1100, 1101, 1102, parte din 1107/1	ARABIL ÎN COPACI, RESTUL DE SUPRAFAȚĂ SE REGĂSEȘTE LA ID 6299, 6301, 6300

## Lungime Segmente

1) Valorile lungimilor segmentelor sunt obținute din proiecție în plan.

Punct început	X / Y	Punct sfârșit	X / Y	Lungime segment (** (m))
1	286.894,471 426.939,907	2	286.741,775 426.901,471	157.459
2	286.741,775 426.901,471	3	286.757,471 426.854,302	49.712
3	286.757,471 426.854,302	4	286.908,584 426.892,895	155.963
4	286.908,584 426.892,895	5	286.901,838 426.915,074	23.182

Punct început	X / Y	Punct sfârșit	X / Y	Lungime segment (** (m)
5	286.901,838 426.915,074	6	286.898,878 426.924,804	10.17
6	286.898,878 426.924,804	1	286.894,471 426.939,907	15.733

\*\* Lungimile segmentelor sunt determinate în planul de proiecție Stereo 70 și sunt rotunjite la 1 milimetru.

\*\*\* Distanța dintre puncte este formată din segmente cumulate ce sunt mai mici decât valoarea 1 milimetru.



**DATE DESPRE IMOBILUL NR. 6303**

Oficiul de Cadastru și Publicitate Imobiliară CARAS-SEVERIN  
Biroul de Cadastru și Publicitate Imobiliară Caransebes

**A. Partea I. Descrierea imobilului**

TEREN Extravilan

Nr. CF vechi:601- Buceșnița  
Nr. topografic:Parte din 1107/1

Adresa: Jud. Caraș-Severin

Nr. Crt	Nr cadastral Nr. topografic	Suprafața* (mp)	Observații / Referințe
A1	32101	3.581	Sector cadastral:48 Teren neimprejmuit;

**B. Partea II. Proprietari și acte**

Inscrieri privitoare la dreptul de proprietate și alte drepturi reale		Referințe
<b>1 / 01/01/1900</b>		
Act Notarial nr. 0, din 01/01/1900 emis de -;		
B1	Intabulare, drept de PROPRIETATE, in baza cf vechi, dobandit prin Conventie, cota actuala 2/8, cota initiala 2/8 1) SPUNEI MIHAI, cas. cu Elisabeta Iovanovici	A1
<b>580 / 06/04/1946</b>		
Act Notarial nr. 0, din 02/04/1946 emis de -;		
B2	Intabulare, drept de PROPRIETATE, dobandit prin Conventie, cota actuala 2/8, cota initiala 2/8 1) ANDERCA RAVECA	A1
<b>1055 / 16/10/1948</b>		
Act Notarial nr. 0, din 16/11/1946 emis de -;		
B3	Interdicție de instrainare și grevare în favoarea: Anderca Alexa	A1
B4	Interdicție de instrainare și grevare în favoarea: Anderca Olimpiada, nasc. Blidariu	A1
<b>59 / 12/01/1994</b>		
Act Notarial nr. 78, din 12/01/1994 emis de Notariatul Caransebes;		
B5	Intabulare, drept de PROPRIETATE, dobandit prin Conventie, cota actuala 2/8, cota initiala 2/8 1) DORCA MARIA, nasc. Anderca	A1
<b>2738 / 08/05/1998</b>		
Act Notarial nr. 1022, din 08/05/1998 emis de NP Simescu Gheorghe;		
B6	Intabulare, drept de PROPRIETATE, dobandit prin Conventie, cota actuala 2/8, cota initiala 2/8 1) OLARIU FIRA	A1
<b>/</b>		
Act Normativ nr. 7, din 13/03/1996 emis de PARLAMENTUL ROMÂNIEI (ADEVERINȚĂ NR. 395/25.01.2023, EMISĂ DE PRIMĂRIA COMUNEI BUCOȘNIȚA);		
B8	Se notează posesia faptică în favoarea lui 1) SMAIA MARIAN-ILIE	A1

**C. Partea III. SARCINI .**

Inscrieri privind dezmembramentele dreptului de proprietate, drepturi reale de garanție și sarcini	Referințe
NU SUNT	

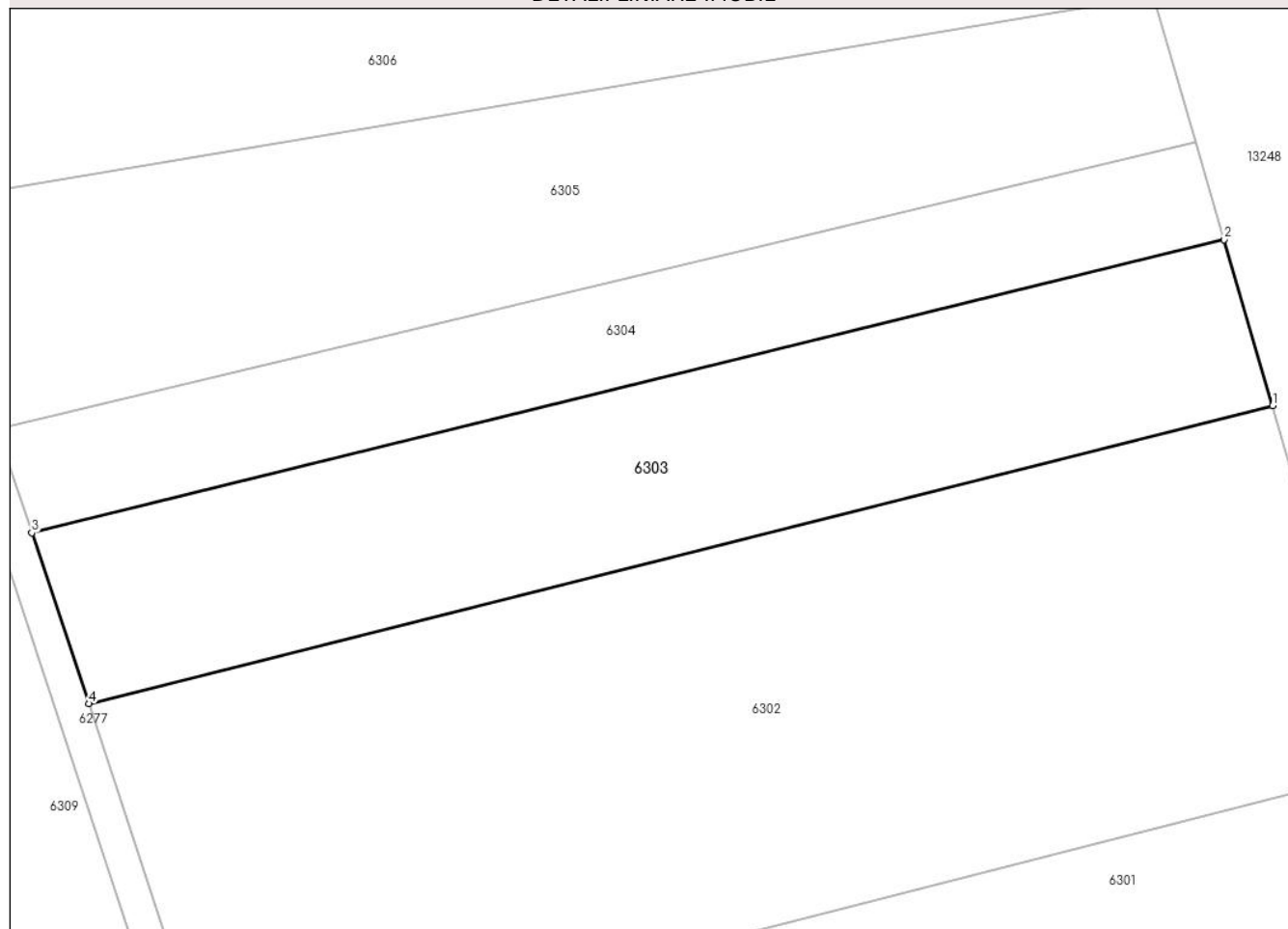
## Anexa Nr. 1 La Partea I

## Teren

Nr cadastral	Suprafața (mp)*	Observații / Referințe
32101	3.581	

\* Suprafața este determinată în planul de proiecție Stereo 70.

## DETALII LINIARE IMOBIL



## Date referitoare la teren

Crt	Categorie folosință	Intravilan	Suprafața (mp)	Tarla	Parcelă	Nr. topo	Observații / Referințe
1	arabil	NU	3.581	-	-	Parte din 1107/1	ARABIL ÎN COPACI, RESTUL DE SUPRAFAȚĂ SE REGĂSEȘTE LA ID 6304

## Lungime Segmente

1) Valorile lungimilor segmentelor sunt obținute din proiecție în plan.

Punct început	X / Y	Punct sfârșit	X / Y	Lungime segment (** (m)
1	286.894,471 426.939,907	2	286.888,239 426.961,262	22.246
2	286.888,239 426.961,262	3	286.734,449 426.923,487	158.361
3	286.734,449 426.923,487	4	286.741,775 426.901,471	23.203
4	286.741,775 426.901,471	1	286.894,471 426.939,907	157.459

**\*\* Lungimile segmentelor sunt determinate în planul de proiecție Stereo 70 și sunt rotunjite la 1 milimetru.**

**\*\*\* Distanța dintre puncte este formată din segmente cumulate ce sunt mai mici decât valoarea 1 milimetru.**





**DATE DESPRE IMOBILUL NR. 6304**

Oficiul de Cadastru și Publicitate Imobiliară CARAS-SEVERIN  
Biroul de Cadastru și Publicitate Imobiliară Caransebes

**A. Partea I. Descrierea imobilului**

TEREN Extravilan

Nr. CF vechi:601- Buceșnița

Nr. topografic:1107/2, parte din 1107/1

Adresa: Jud. Caraș-Severin

Nr. Crt	Nr cadastral Nr. topografic	Suprafața* (mp)	Observații / Referințe
A1	32101	2.157	Sector cadastral:48 Teren neimprejmuit;

**B. Partea II. Proprietari și acte**

Inscrieri privitoare la dreptul de proprietate și alte drepturi reale		Referințe
<b>1 / 01/01/1900</b>		
Act Notarial nr. 0, din 01/01/1900 emis de -;		
B1	Intabulare, drept de PROPRIETATE, in baza cf vechi, dobandit prin Conventie, cota actuala 2/8, cota initiala 2/8 1) SPUNEI MIHAI, cas. cu Elisabeta Iovanovici	A1
<b>580 / 06/04/1946</b>		
Act Notarial nr. 0, din 02/04/1946 emis de -;		
B2	Intabulare, drept de PROPRIETATE, dobandit prin Conventie, cota actuala 2/8, cota initiala 2/8 1) ANDERCA RAVECA	A1
<b>1055 / 16/10/1948</b>		
Act Notarial nr. 0, din 16/11/1946 emis de -;		
B3	Interdictie de instrainare si grevare in favoarea: Anderca Alexa	A1
B4	Interdictie de instrainare si grevare in favoarea: Anderca Olimpiada, nasc. Blidariu	A1
<b>59 / 12/01/1994</b>		
Act Notarial nr. 78, din 12/01/1994 emis de Notariatul Caransebes;		
B5	Intabulare, drept de PROPRIETATE, dobandit prin Conventie, cota actuala 2/8, cota initiala 2/8 1) DORCA MARIA, nasc. Anderca	A1
<b>2738 / 08/05/1998</b>		
Act Notarial nr. 1022, din 08/05/1998 emis de NP Simescu Gheorghe;		
B6	Intabulare, drept de PROPRIETATE, dobandit prin Conventie, cota actuala 2/8, cota initiala 2/8 1) OLARIU FIRA	A1

**C. Partea III. SARCINI .**

Inscrieri privind dezmembramintele dreptului de proprietate, drepturi reale de garanție și sarcini	Referințe
NU SUNT	

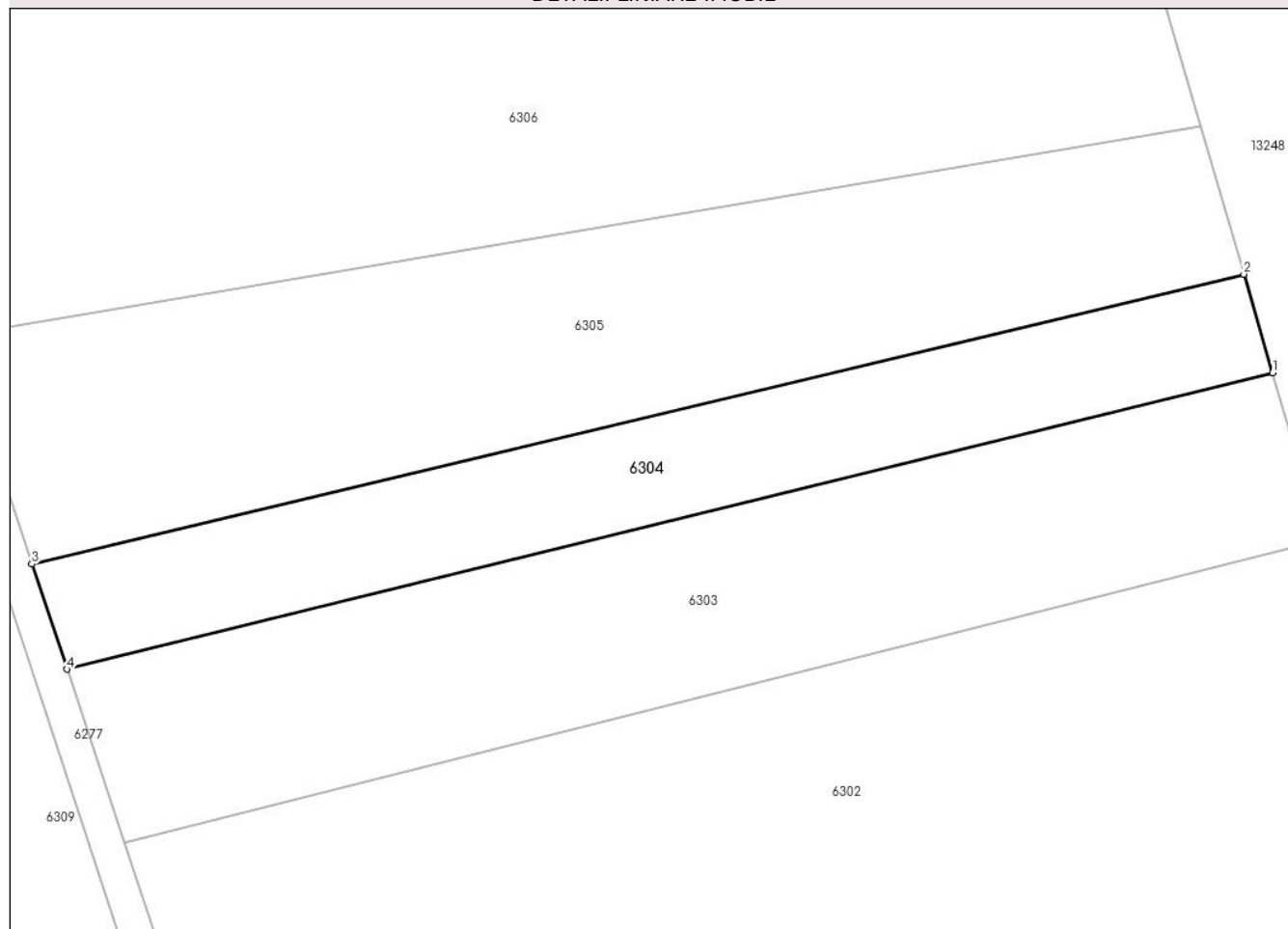
## Anexa Nr. 1 La Partea I

## Teren

Nr cadastral	Suprafața (mp)*	Observații / Referințe
32101	2.157	

\* Suprafața este determinată în planul de proiecție Stereo 70.

## DETALII LINIARE IMOBIL



## Date referitoare la teren

Crt	Categorie folosință	Intra vilan	Suprafața (mp)	Tarla	Parcelă	Nr. topo	Observații / Referințe
1	arabil	NU	2.157	-	-	1107/2, parte din 1107/1	ARABIL ÎN COPACI

## Lungime Segmente

1) Valorile lungimilor segmentelor sunt obținute din proiecție în plan.

Punct început	X / Y	Punct sfârșit	X / Y	Lungime segment (** (m)
1	286.888,239 426.961,262	2	286.884,565 426.973,852	13.115
2	286.884,565 426.973,852	3	286.729,984 426.936,906	158.935
3	286.729,984 426.936,906	4	286.734,449 426.923,487	14.142
4	286.734,449 426.923,487	1	286.888,239 426.961,262	158.361

**\*\* Lungimile segmentelor sunt determinate în planul de proiecție Stereo 70 și sunt rotunjite la 1 milimetru.**

**\*\*\* Distanța dintre puncte este formată din segmente cumulate ce sunt mai mici decât valoarea 1 milimetru.**



**DATE DESPRE IMOBILUL NR. 6305**

Oficiul de Cadastru și Publicitate Imobiliară CARAS-SEVERIN  
Biroul de Cadastru și Publicitate Imobiliară Caransebes

**A. Partea I. Descrierea imobilului**

TEREN Extravilan

Nr. CF vechi: 367, 601- Buceșnița  
Nr. topografic: 1107/3, parte din 1107/4

Adresa: Jud. Caraș-Severin

Nr. Crt	Nr cadastral Nr. topografic	Suprafața* (mp)	Observații / Referințe
A1	32169	Din acte: 1.388 Masurata: 4.000	Sector cadastral: 48 Teren neimprejmit; 32101

**B. Partea II. Proprietari și acte**

Inscrieri privitoare la dreptul de proprietate și alte drepturi reale	Referințe
<b>9294 / 02/11/1913</b>	
Act Notarial nr. -, din 02/11/1914 emis de -;	
B1	Intabulare, drept de PROPRIETATE, dobandit prin Conventie, cota actuala 347/4000, cota initiala 2/8 1) SPUNEI MIHAI, (cas.cu Elisaveta Iovanovici)
<b>2387 / 21/11/1924</b>	
Act Notarial nr. -, din 23/10/1924 emis de -;	
B2	Intabulare, drept de PROPRIETATE, donatie, dobandit prin Conventie, cota actuala 694/4000, cota initiala 4/8 1) SPUNEI IOAN, ( alui Mihai)
<b>580 / 06/04/1946</b>	
Act Notarial nr. -, din 02/04/1946 emis de -;	
B3	Intabulare, drept de PROPRIETATE, dobandit prin Conventie, cota actuala 347/4000, cota initiala 2/8 1) ANDERCA RAVECA, (fiica lui Floria si a Mariei)
/	
Act Normativ nr. 7, din 13/03/1996 emis de PARLAMENTUL ROMÂNIEI;	
B4	Inscrierea provizorie, drept de PROPRIETATE, dobandit prin Lege, cota actuala 2612/4000 1) COMUNA BUCOȘNIȚA, CIF:3227645, PROPRIETAR NEIDENTIFICAT

**C. Partea III. SARCINI .**

Inscrieri privind dezmembramintele dreptului de proprietate, drepturi reale de garanție și sarcini	Referințe
NU SUNT	

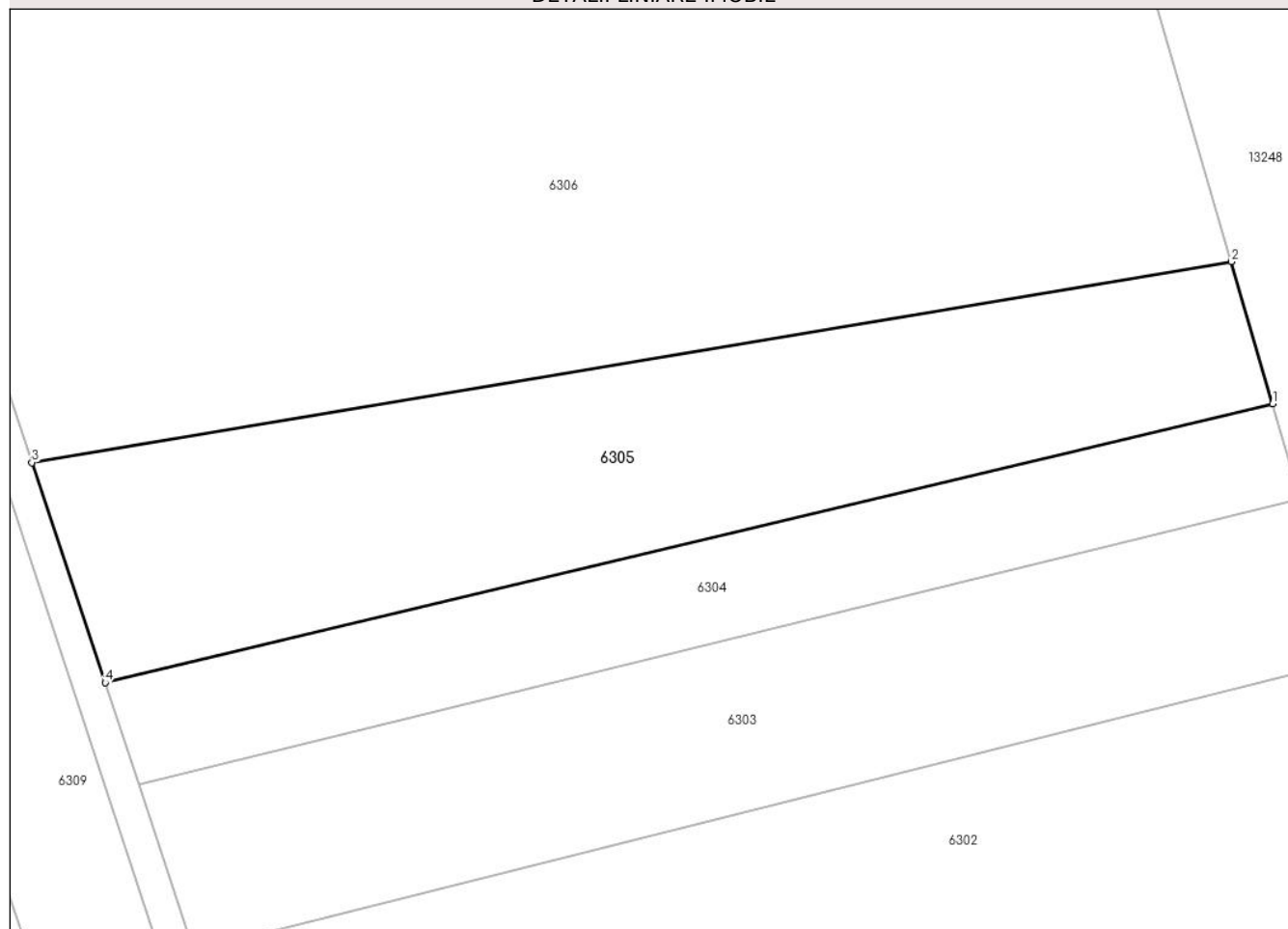
## Anexa Nr. 1 La Partea I

## Teren

Nr cadastral	Suprafața (mp)*	Observații / Referințe
32169	Din acte: 1.388 Masurata: 4.000	32101

\* Suprafața este determinată în planul de proiecție Stereo 70.

## DETALII LINIARE IMOBIL



## Date referitoare la teren

Crt	Categorie folosință	Intra vilan	Suprafața (mp)	Tarla	Parcelă	Nr. topo	Observații / Referințe
1	arabil	NU	4.000	-	-	1107/3, parte din 1107/4	ARABIL ÎN COPACI

## Lungime Segmente

1) Valorile lungimilor segmentelor sunt obținute din proiecție în plan.

Punct început	X / Y	Punct sfârșit	X / Y	Lungime segment (** (m)
1	286.884,565 426.973,852	2	286.879,074 426.992,67	19.603
2	286.879,074 426.992,67	3	286.720,281 426.966,063	161.007
3	286.720,281 426.966,063	4	286.729,984 426.936,906	30.729
4	286.729,984 426.936,906	1	286.884,565 426.973,852	158.935

**\*\* Lungimile segmentelor sunt determinate în planul de proiecție Stereo 70 și sunt rotunjite la 1 milimetru.**

**\*\*\* Distanța dintre puncte este formată din segmente cumulate ce sunt mai mici decât valoarea 1 milimetru.**





**DATE DESPRE IMOBILUL NR. 6306**

Oficiul de Cadastru și Publicitate Imobiliară CARAS-SEVERIN  
Biroul de Cadastru și Publicitate Imobiliară Caransebes

**A. Partea I. Descrierea imobilului**

Nr. CF vechi:601, 710- Buceșnița  
Nr. topografic:Parte din 1107/4, 1108/1,  
1108/2

TEREN Extravilan

Adresa: Jud. Caraș-Severin

Nr. Crt	Nr cadastral Nr. topografic	Suprafața* (mp)	Observații / Referințe
A1		11.492	Sector cadastral:48 Teren neimprejmuit; 32296, 32101

**B. Partea II. Proprietari și acte**

Inscrieri privitoare la dreptul de proprietate și alte drepturi reale		Referințe
/		
Act Normativ nr. 7, din 13/03/1996 emis de PARLAMENTUL ROMÂNIEI;		
B1	Intabulare, drept de PROPRIETATE, dobândit prin Lege, cota actuala 1/1 1) <b>NEIDENTIFICAT NEIDENTIFICAT</b> , CIF:000000000000	A1
Act Normativ nr. 7, din 13/03/1996 emis de PARLAMENTUL ROMÂNIEI (ADEVÉRINȚĂ NR. 823 DIN 22.02.2023, EMISĂ DE PRIMĂRIA COMUNEI BUCOȘNIȚA, CERTIFICAT DE CĂSĂTORIE NR. 6/26.01.1998, EMIS DE CONSILIUL LOCAL AL COMUNEI BUCOȘNIȚA);		
B2	Se notează posesia faptică în favoarea lui 1) <b>SPUNEI MARIUS</b>	A1

**C. Partea III. SARCINI .**

Inscrieri privind dezmembramintele dreptului de proprietate, drepturi reale de garanție și sarcini	Referințe
NU SUNT	

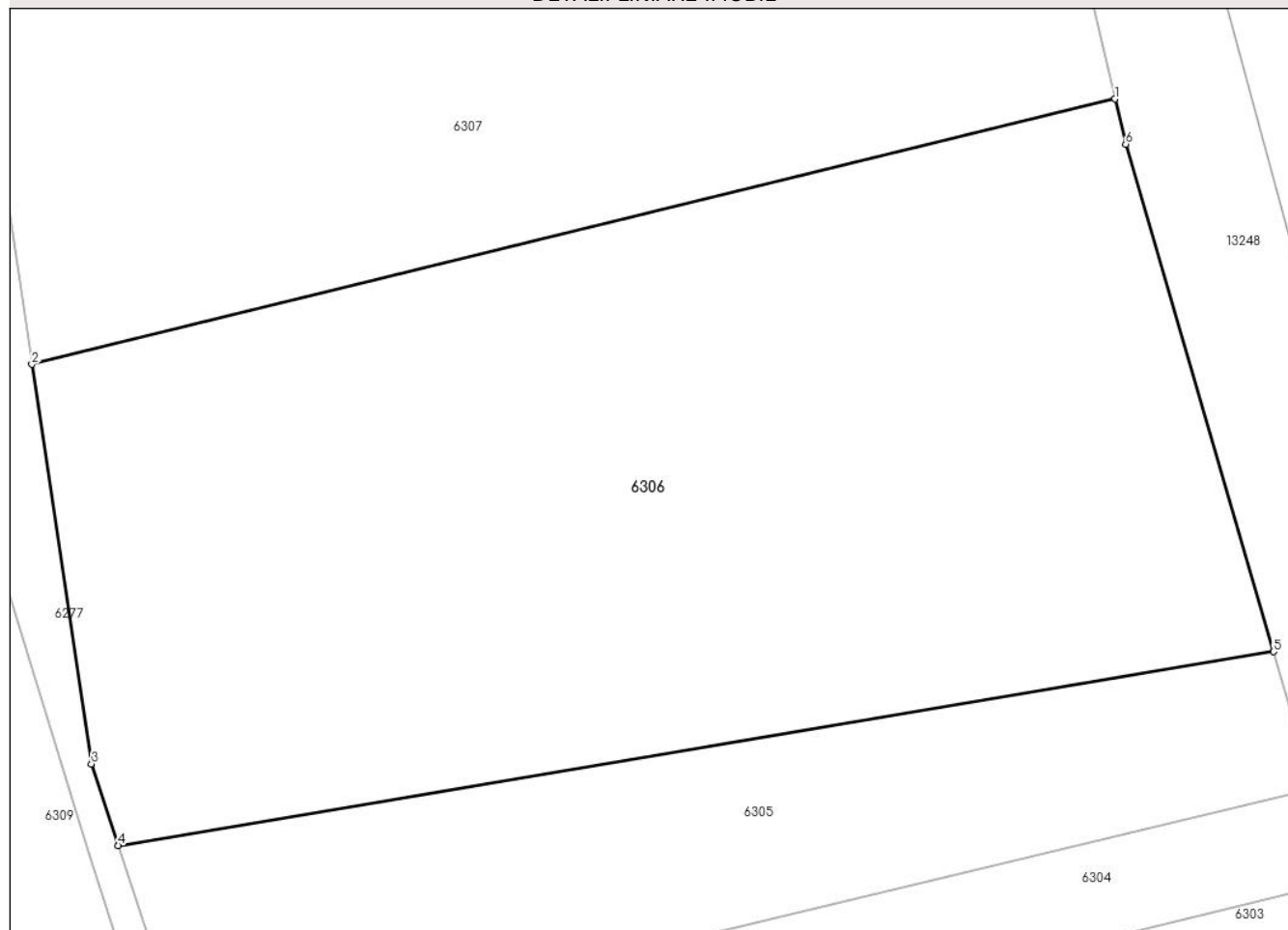
## Anexa Nr. 1 La Partea I

## Teren

Nr cadastral	Suprafața (mp)*	Observații / Referințe
	11.492	32296, 32101

\* Suprafața este determinată în planul de proiecție Stereo 70.

## DETALII LINIARE IMOBIL



## Date referitoare la teren

Crt	Categorie folosință	Intravilan	Suprafața (mp)	Tarla	Parcelă	Nr. topo	Observații / Referințe
1	arabil	NU	11.492	-	-	Parte din 1107/4, 1108/1, 1108/2	ARABIL ÎN COPACI

## Lungime Segmente

1) Valorile lungimilor segmentelor sunt obținute din proiecție în plan.

Punct început	X / Y	Punct sfârșit	X / Y	Lungime segment (** (m)
1	286.857,289 427.068,539	2	286.708,375 427.032,106	153.306
2	286.708,375 427.032,106	3	286.716,562 426.977,24	55.473
3	286.716,562 426.977,24	4	286.720,281 426.966,063	11.779
4	286.720,281 426.966,063	5	286.879,074 426.992,67	161.007

Punct început	X / Y	Punct sfârșit	X / Y	Lungime segment (** (m)
5	286.879,074 426.992,67	6	286.858,741 427.062,349	72.585
6	286.858,741 427.062,349	1	286.857,289 427.068,539	6.358

\*\* Lungimile segmentelor sunt determinate în planul de proiecție Stereo 70 și sunt rotunjite la 1 milimetru.

\*\*\* Distanța dintre puncte este formată din segmente cumulate ce sunt mai mici decât valoarea 1 milimetru.



**DATE DESPRE IMOBILUL NR. 6307**

Oficiul de Cadastru și Publicitate Imobiliară CARAS-SEVERIN  
Biroul de Cadastru și Publicitate Imobiliară Caransebes

**A. Partea I. Descrierea imobilului**

Nr. CF vechi:710- Buceșnița  
Nr. topografic:Parte din 1108/1, 1108/2 și  
1108/3

TEREN Extravilan

Adresa: Jud. Caraș-Severin

Nr. Crt	Nr cadastral Nr. topografic	Suprafața* (mp)	Observații / Referințe
A1	32297	14.742	Sector cadastral:48 Teren neimprejmuit; 32298

**B. Partea II. Proprietari și acte**

Inscrieri privitoare la dreptul de proprietate și alte drepturi reale		Referințe
<b>1927 / 15/12/1941</b>		
Contract De Donatie nr. -, din 11/12/1941 emis de -;		
B1	Intabulare, drept de PROPRIETATE, dobandit prin Conventie, cota actuala 1/2, cota initiala 1/2 1) SPUNEI ILIA, (fiul lui Ion)	A1
<b>14416 / 21/06/2018</b>		
Act Notarial nr. 47, din 15/06/2018 emis de Andronache Renee Lidia;		
B3	Intabulare, drept de PROPRIETATE, dobandit prin Succesiune, cota actuala 1/4, cota initiala 1/4 1) KUPAȘ-SPUNEI OLTIȚA-ANA, nasc.Spunei, fiica	A1
B4	Intabulare, drept de PROPRIETATE, dobandit prin Succesiune, cota actuala 1/4, cota initiala 1/4 1) PĂUN CĂTĂLINA-MIHAELA, nasc.Spunei, fiica	A1

**C. Partea III. SARCINI .**

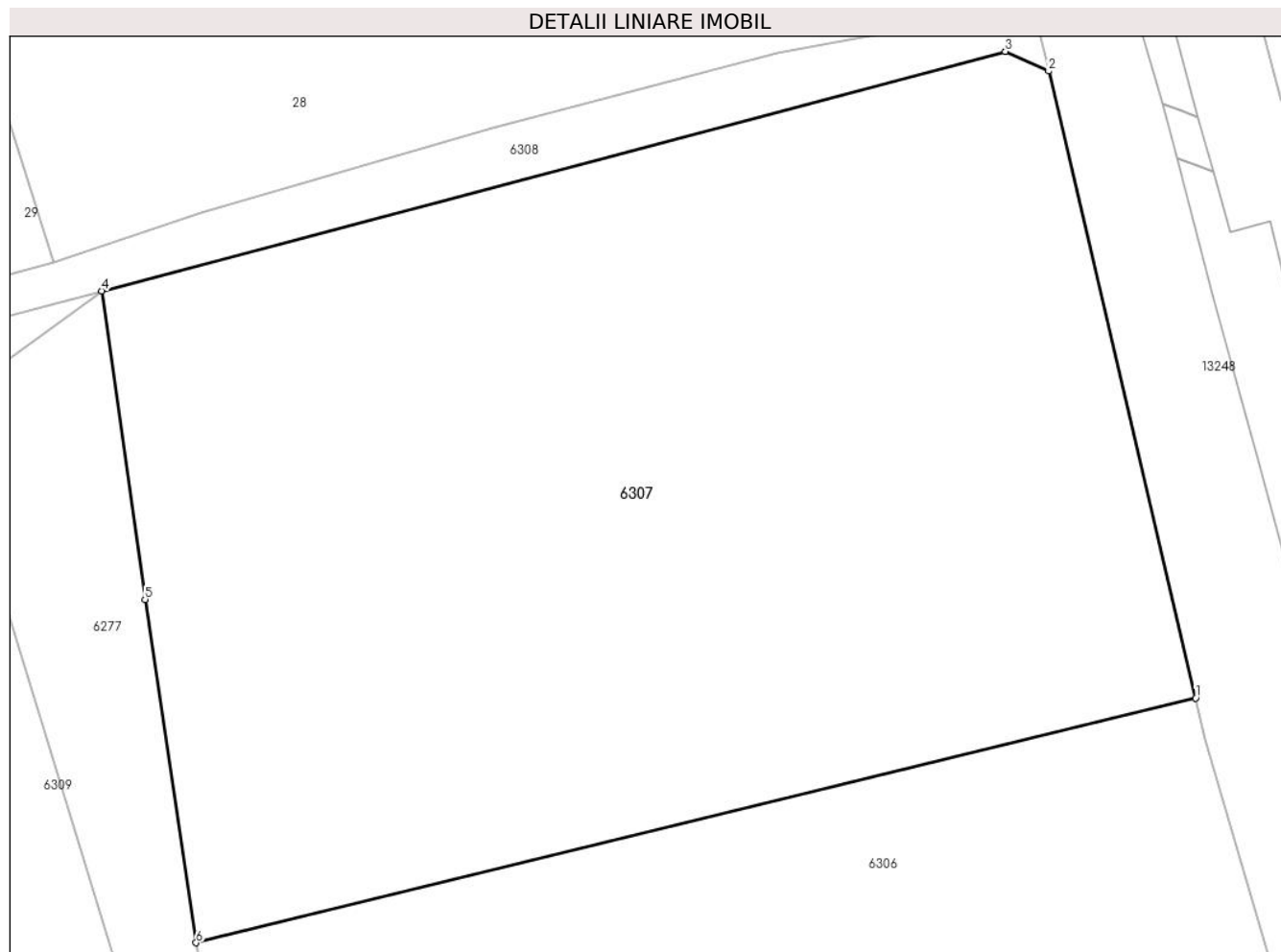
Inscrieri privind dezmembramintele dreptului de proprietate, drepturi reale de garanție și sarcini	Referințe
NU SUNT	

## Anexa Nr. 1 La Partea I

## Teren

Nr cadastral	Suprafața (mp)*	Observații / Referințe
32297	14.742	32298

\* Suprafața este determinată în planul de proiecție Stereo 70.



## Date referitoare la teren

Crt	Categorie folosință	Intravilan	Suprafața (mp)	Tarla	Parcelă	Nr. topo	Observații / Referințe
1	arabil	NU	14.742	-	-	Parte din 1108/1, 1108/2 și 1108/3	ARABIL ÎN COPACI

## Lungime Segmente

1) Valorile lungimilor segmentelor sunt obținute din proiecție în plan.

Punct început	X / Y	Punct sfârșit	X / Y	Lungime segment (** (m)
1	286.857,289 427.068,539	2	286.835,405 427.161,829	95.822
2	286.835,405 427.161,829	3	286.828,941 427.164,77	7.102
3	286.828,941 427.164,77	4	286.694,333 427.129,12	139.249
4	286.694,333 427.129,12	5	286.700,748 427.083,218	46.348

Punct început	X / Y	Punct sfârșit	X / Y	Lungime segment (** (m)
5	286.700,748 427.083,218	6	286.708,375 427.032,106	51.678
6	286.708,375 427.032,106	1	286.857,289 427.068,539	153.306

\*\* Lungimile segmentelor sunt determinate în planul de proiecție Stereo 70 și sunt rotunjite la 1 milimetru.

\*\*\* Distanța dintre puncte este formată din segmente cumulate ce sunt mai mici decât valoarea 1 milimetru.





**DATE DESPRE IMOBILUL NR. 6308**

Oficiul de Cadastru și Publicitate Imobiliară CARAS-SEVERIN  
Biroul de Cadastru și Publicitate Imobiliară Caransebes

**A. Partea I. Descrierea imobilului**

TEREN Extravilan

Nr. topografic:1112/1

Adresa: Jud. Caraș-Severin

Nr. Crt	Nr cadastral Nr. topografic	Suprafața* (mp)	Observații / Referințe
A1		1.397	Sector cadastral:48 Teren neimprejmuit;

**B. Partea II. Proprietari și acte**

Inscrieri privitoare la dreptul de proprietate și alte drepturi reale	Referințe
/	
Act Normativ nr. 7, din 13/03/1996 emis de PARLAMENT;	
B1	A1
Inscrierea provizorie, drept de PROPRIETATE, dobandit prin Lege, cota actuala 1/1	
1) <b>COMUNA BUCOȘNIȚA</b> , CIF:3227645, PROPRIETAR NEIDENTIFICAT	
<i>OBSERVATII: PROPRIETAR NEIDENTIFICAT</i>	

**C. Partea III. SARCINI .**

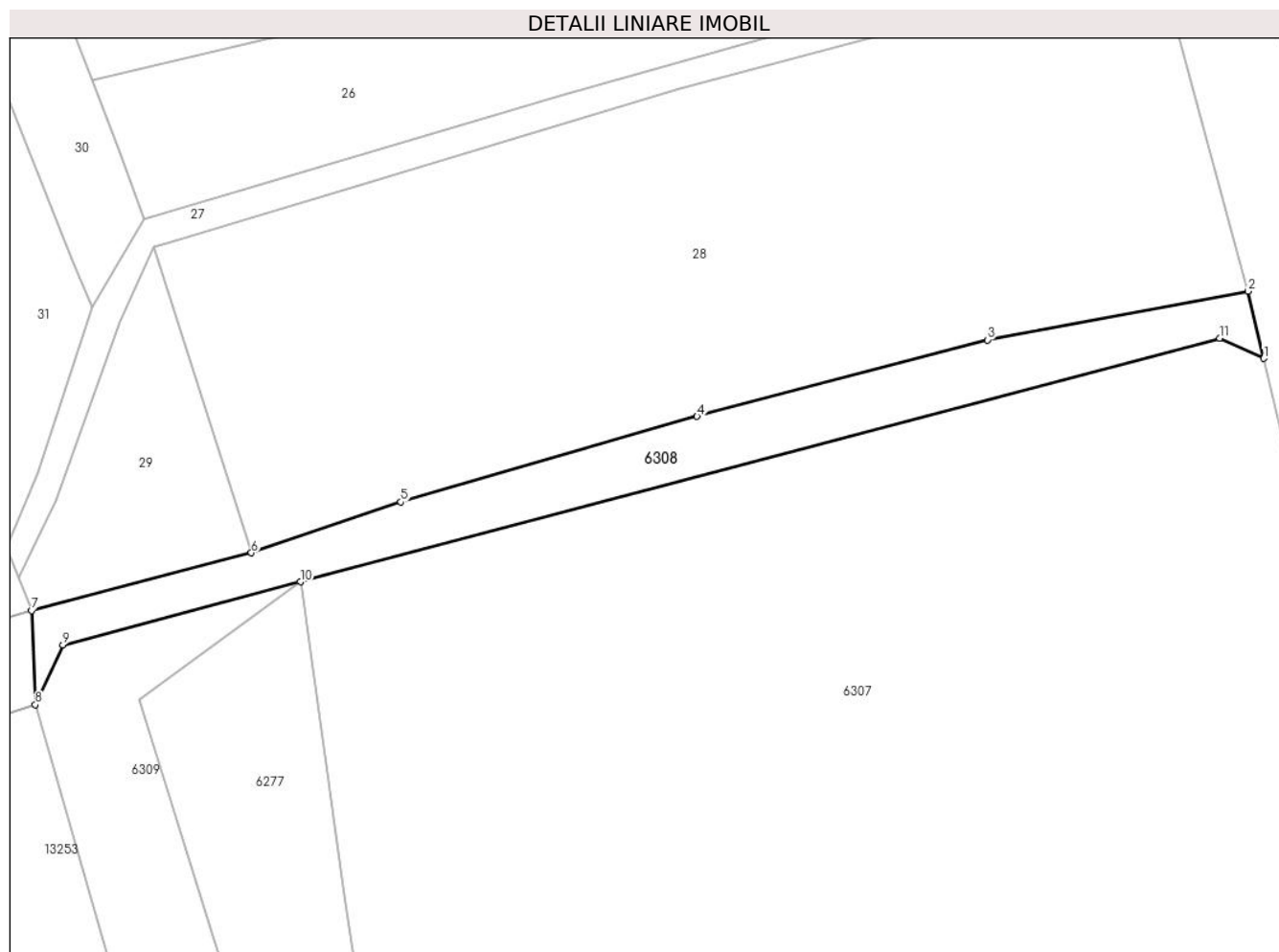
Inscrieri privind dezmembramintele dreptului de proprietate, drepturi reale de garanție și sarcini	Referințe
NU SUNT	

## Anexa Nr. 1 La Partea I

## Teren

Nr cadastral	Suprafața (mp)*	Observații / Referințe
	1.397	

\* Suprafața este determinată în planul de proiecție Stereo 70.



## Date referitoare la teren

Crt	Categorie folosință	Intravilan	Suprafața (mp)	Tarla	Parcelă	Nr. topo	Observații / Referințe
1	neproductiv	NU	1.397	-	-	1112/1	TEREN NEPRODUCTIV ÎN BUCOȘNIȚA

## Lungime Segmente

1) Valorile lungimilor segmentelor sunt obținute din proiecție în plan.

Punct început	X / Y	Punct sfârșit	X / Y	Lungime segment (** (m)
1	286.835,405 427.161,829	2	286.833,101 427.171,65	10.088
2	286.833,101 427.171,65	3	286.794,938 427.164,531	38.821
3	286.794,938 427.164,531	4	286.752,431 427.153,352	43.952
4	286.752,431 427.153,352	5	286.709,065 427.140,819	45.141
5	286.709,065 427.140,819	6	286.687,158 427.133,381	23.135

Punct început	X / Y	Punct sfârșit	X / Y	Lungime segment (** (m)
6	286.687,158 427.133,381	7	286.654,975 427.124,908	33.28
7	286.654,975 427.124,908	8	286.655,546 427.111,15	13.77
8	286.655,546 427.111,15	9	286.659,571 427.119,92	9.65
9	286.659,571 427.119,92	10	286.694,333 427.129,12	35.959
10	286.694,333 427.129,12	11	286.828,941 427.164,77	139.249
11	286.828,941 427.164,77	1	286.835,405 427.161,829	7.102

\*\* Lungimile segmentelor sunt determinate în planul de proiecție Stereo 70 și sunt rotunjite la 1 milimetru.

\*\*\* Distanța dintre puncte este formată din segmente cumulate ce sunt mai mici decât valoarea 1 milimetru.



**DATE DESPRE IMOBILUL NR. 6309**

Oficiul de Cadastru și Publicitate Imobiliară CARAS-SEVERIN  
Biroul de Cadastru și Publicitate Imobiliară Caransebes

**A. Partea I. Descrierea imobilului**

TEREN Extravilan

Nr. topografic:1113/1

Adresa: Jud. Caraș-Severin

Nr. Crt	Nr cadastral Nr. topografic	Suprafața* (mp)	Observații / Referințe
A1		7.610	Sector cadastral:48 Teren neimprejmuit;

**B. Partea II. Proprietari și acte**

Inscrieri privitoare la dreptul de proprietate și alte drepturi reale		Referințe
/		
Act Normativ nr. 7, din 13/03/1996 emis de PARLAMENT;		
B1	Inscrierea provizorie, drept de PROPRIETATE, dobandit prin Lege, cota actuala 1/1 1) COMUNA BUCOȘNIȚA, CIF:3227645, PROPRIETAR NEIDENTIFICAT	A1

**C. Partea III. SARCINI .**

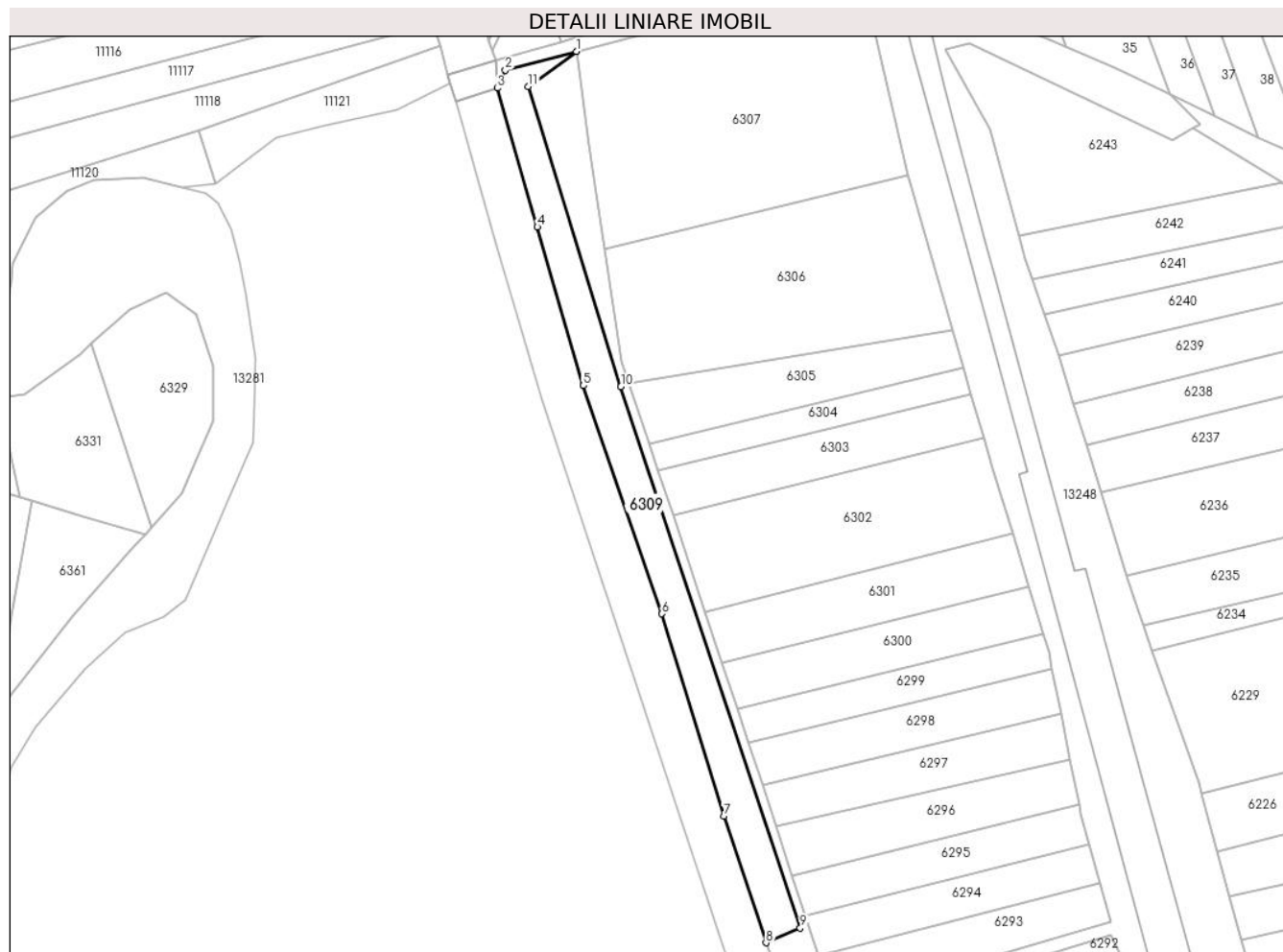
Inscrieri privind dezmembramintele dreptului de proprietate, drepturi reale de garanție și sarcini	Referințe
NU SUNT	

## Anexa Nr. 1 La Partea I

## Teren

Nr cadastral	Suprafața (mp)*	Observații / Referințe
	7.610	

\* Suprafața este determinată în planul de proiecție Stereo 70.



## Date referitoare la teren

Crt	Categorie folosință	Intra vilan	Suprafața (mp)	Tarla	Parcelă	Nr. topo	Observații / Referințe
1	arabil	NU	7.610	-	-	1113/1	ARABIL ÎN BUCOȘNIȚA

## Lungime Segmente

1) Valorile lungimilor segmentelor sunt obținute din proiecție în plan.

Punct început	X / Y	Punct sfârșit	X / Y	Lungime segment (** (m)
1	286.694,333 427.129,12	2	286.659,571 427.119,92	35.959
2	286.659,571 427.119,92	3	286.655,546 427.111,15	9.65
3	286.655,546 427.111,15	4	286.675,224 427.043,016	70.919
4	286.675,224 427.043,016	5	286.697,775 426.965,25	80.97
5	286.697,775 426.965,25	6	286.736,318 426.853,341	118.36

Punct început	X / Y	Punct sfârșit	X / Y	Lungime segment (** (m)
6	286.736,318 426.853,341	7	286.766,905 426.754,209	103.744
7	286.766,905 426.754,209	8	286.787,465 426.692,063	65.459
8	286.787,465 426.692,063	9	286.804,264 426.699,235	18.266
9	286.804,264 426.699,235	10	286.716,258 426.964,757	279.727
10	286.716,258 426.964,757	11	286.670,817 427.111,95	154.048
11	286.670,817 427.111,95	1	286.694,333 427.129,12	29.117

\*\* Lungimile segmentelor sunt determinate în planul de proiecție Stereo 70 și sunt rotunjite la 1 milimetru.

\*\*\* Distanța dintre puncte este formată din segmente cumulate ce sunt mai mici decât valoarea 1 milimetru.





**DATE DESPRE IMOBILUL NR. 6310**

Oficiul de Cadastru și Publicitate Imobiliară CARAS-SEVERIN  
Biroul de Cadastru și Publicitate Imobiliară Caransebes

**A. Partea I. Descrierea imobilului**

TEREN Extravilan

Nr. CF vechi:1048- Vălișoara  
Nr. topografic:Parte din 2147

Adresa: Jud. Caraș-Severin

Nr. Crt	Nr cadastral Nr. topografic	Suprafața* (mp)	Observații / Referințe
A1		2.357	Sector cadastral:38 Teren neimprejmuit;

**B. Partea II. Proprietari și acte**

Inscrieri privitoare la dreptul de proprietate și alte drepturi reale		Referințe
<b>879 / 19/05/1941</b>		
Act Notarial nr. 0, din 14/12/1939 emis de -;		
B1	Intabulare, drept de PROPRIETATE, dobandit prin Conventie, cota actuala 3/9 1) <b>SPUNEI ANA</b> , născ. Anderca, dom. în Vălișoara	A1
B2	Intabulare, drept de PROPRIETATE, dobandit prin Conventie, cota actuala 3/9 1) <b>ANDERCA MARIA</b> , fiica lui Vichentie, dom. în Vălișoara	A1
<b>1309 / 21/03/2001</b>		
Act Notarial nr. 66/2001, din 01/01/2001 emis de BNP ANDRONACHE;		
B3	Intabulare, drept de PROPRIETATE drept moștenire, dobandit prin Succesiune, cota actuala 1/9 1) <b>METEA NICOLAE</b> , fiu	A1
B4	Intabulare, drept de PROPRIETATE drept moștenire, dobandit prin Succesiune, cota actuala 1/9 1) <b>METEA RUSALINA</b> , fiica	A1
B5	Intabulare, drept de PROPRIETATE drept moștenire, dobandit prin Succesiune, cota actuala 1/9 1) <b>BOGOIEVICI GHEORGHITA</b> , fiica	A1

**C. Partea III. SARCINI .**

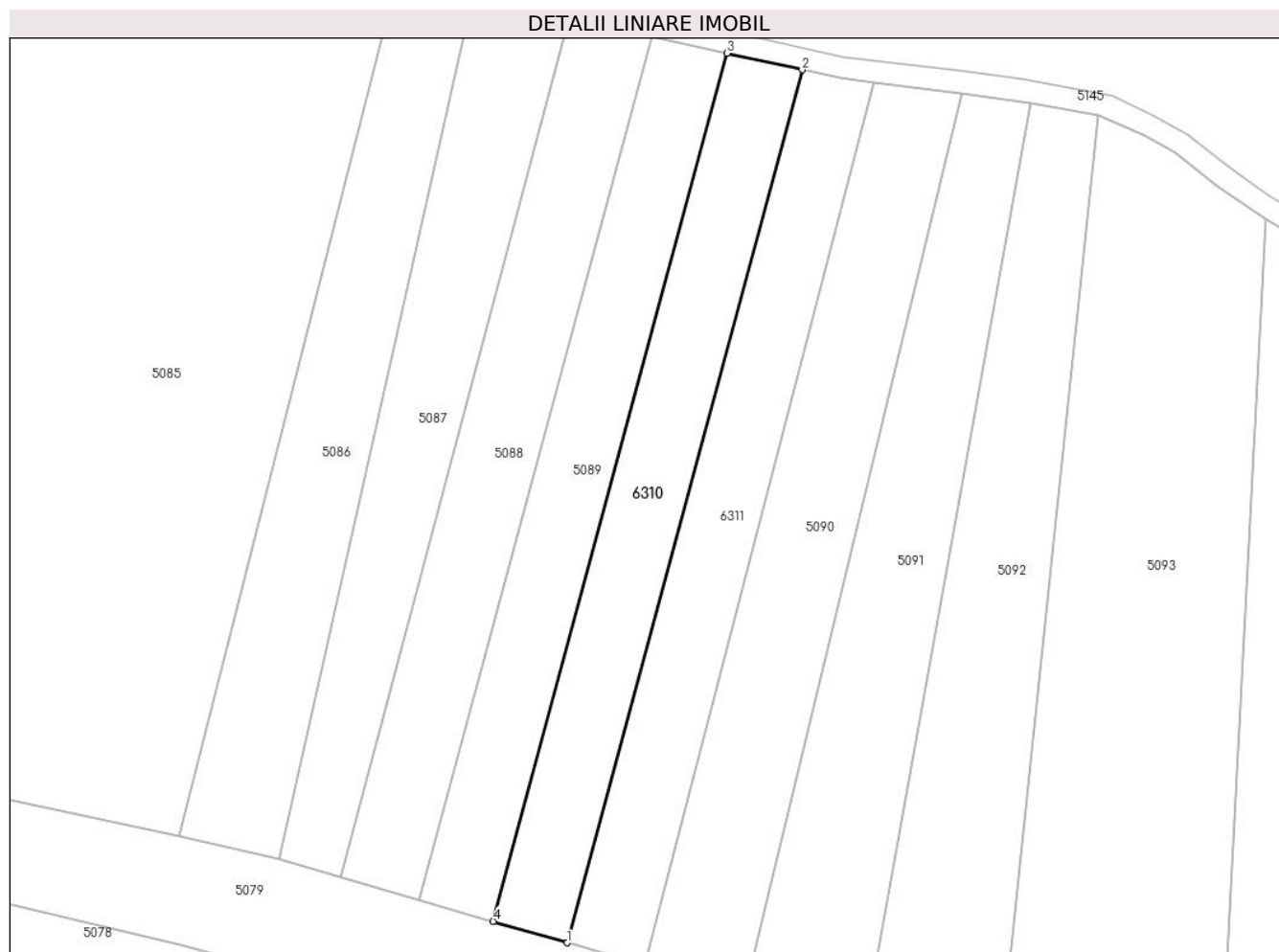
Inscrieri privind dezmembramintele dreptului de proprietate, drepturi reale de garanție și sarcini	Referințe
NU SUNT	

## Anexa Nr. 1 La Partea I

## Teren

Nr cadastral	Suprafața (mp)*	Observații / Referințe
	2.357	

\* Suprafața este determinată în planul de proiecție Stereo 70.



## Date referitoare la teren

Crt	Categorie folosință	Intravilan	Suprafața (mp)	Tarla	Parcelă	Nr. topo	Observații / Referințe
1	fâneata	NU	2.357	-	-	Parte din 2147	Fâneată în Obârșia

## Lungime Segmente

1) Valorile lungimilor segmentelor sunt obținute din proiecție în plan.

Punct început	X / Y	Punct sfârșit	X / Y	Lungime segment (** (m)
1	289.497,136 427.991,382	2	289.540,476 428.152,27	166.623
2	289.540,476 428.152,27	3	289.526,612 428.155,336	14.199
3	289.526,612 428.155,336	4	289.483,511 427.995,337	165.703
4	289.483,511 427.995,337	1	289.497,136 427.991,382	14.187

**\*\* Lungimile segmentelor sunt determinate în planul de proiecție Stereo 70 și sunt rotunjite la 1 milimetru.**

**\*\*\* Distanța dintre puncte este formată din segmente cumulate ce sunt mai mici decât valoarea 1 milimetru.**



**DATE DESPRE IMOBILUL NR. 6311**

Oficiul de Cadastru și Publicitate Imobiliară CARAS-SEVERIN  
 Biroul de Cadastru și Publicitate Imobiliară Caransebes

**A. Partea I. Descrierea imobilului**

TEREN Extravilan

Nr. CF vechi:1048- Vălișoara  
 Nr. topografic:Parte din 2147

Adresa: Jud. Caraș-Severin

Nr. Crt	Nr cadastral Nr. topografic	Suprafața* (mp)	Observații / Referințe
A1		2.357	Sector cadastral:38 Teren neimprejmuit;

**B. Partea II. Proprietari și acte**

Inscrieri privitoare la dreptul de proprietate și alte drepturi reale		Referințe
<b>879 / 19/05/1941</b>		
Act Notarial nr. 0, din 14/12/1939 emis de -;		
B1	Intabulare, drept de PROPRIETATE, dobandit prin Conventie, cota actuala 3/9 1) <b>SPUNEI ANA</b> , născ. Anderca, dom. în Vălișoara	A1
B2	Intabulare, drept de PROPRIETATE, dobandit prin Conventie, cota actuala 3/9 1) <b>ANDERCA MARIA</b> , fiica lui Vichentie, dom. în Vălișoara	A1
<b>1309 / 21/03/2001</b>		
Act Notarial nr. 66/2001, din 01/01/2001 emis de BNP ANDRONACHE;		
B3	Intabulare, drept de PROPRIETATEdrept moștenire, dobandit prin Succesiune, cota actuala 1/9 1) <b>METEA NICOLAE</b> , fiu	A1
B4	Intabulare, drept de PROPRIETATEdrept moștenire, dobandit prin Succesiune, cota actuala 1/9 1) <b>METEA RUSALINA</b> , fiica	A1
B5	Intabulare, drept de PROPRIETATEdrept moștenire, dobandit prin Succesiune, cota actuala 1/9 1) <b>BOGOIEVICI GHEORGHITA</b> , fiica	A1

**C. Partea III. SARCINI .**

Inscrieri privind dezmembramintele dreptului de proprietate, drepturi reale de garanție și sarcini	Referințe
NU SUNT	

## Anexa Nr. 1 La Partea I

## Teren

Nr cadastral	Suprafața (mp)*	Observații / Referințe
	2.357	

\* Suprafața este determinată în planul de proiecție Stereo 70.



## Date referitoare la teren

Crt	Categorie folosință	Intravilan	Suprafața (mp)	Tarla	Parcelă	Nr. topo	Observații / Referințe
1	fâneata	NU	2.357	-	-	Parte din 2147	Fâneață în Obârșia

## Lungime Segmente

1) Valorile lungimilor segmentelor sunt obținute din proiecție în plan.

Punct început	X / Y	Punct sfârșit	X / Y	Lungime segment (** (m)
1	289.511,408 427.987,239	2	289.553,664 428.149,994	168.151
2	289.553,664 428.149,994	3	289.547,422 428.150,734	6.286
3	289.547,422 428.150,734	4	289.540,476 428.152,27	7.114
4	289.540,476 428.152,27	5	289.497,136 427.991,382	166.623
5	289.497,136 427.991,382	1	289.511,408 427.987,239	14.861

**\*\* Lungimile segmentelor sunt determinate în planul de proiecție Stereo 70 și sunt rotunjite la 1 milimetru.**

**\*\*\* Distanța dintre puncte este formată din segmente cumulate ce sunt mai mici decât valoarea 1 milimetru.**





**DATE DESPRE IMOBILUL NR. 6312**

Oficiul de Cadastru și Publicitate Imobiliară CARAS-SEVERIN  
Biroul de Cadastru și Publicitate Imobiliară Caransebes

**A. Partea I. Descrierea imobilului**

TEREN Extravilan

Nr. CF vechi:593-Vălișoara

Nr. topografic:PARTE DIN 2499, 2500

Adresa: Jud. Caraș-Severin

Nr. Crt	Nr cadastral Nr. topografic	Suprafața* (mp)	Observații / Referințe
A1		Din acte: 5.375 Masurata: 2.687	Sector cadastral:80 Teren neimprejmuit;

**B. Partea II. Proprietari și acte**

Inscrieri privitoare la dreptul de proprietate și alte drepturi reale	Referințe
<b>158 / 05/04/1952</b>	
Act Notarial nr. 1637, din 01/01/1949 emis de -;	
B1	A1
Inscrierea provizorie, drept de PROPRIETATEmostenire, dobandit prin Succesiune, cota actuala 1/1	
1) TANTU NICHITA, cas. cu Eva Anderca, fiul lui Nichita si al Mariei LIPSA CNP	
2) TANTU ILIE, fiul lui Nichita si al Mariei LIPSA CNP	

**C. Partea III. SARCINI .**

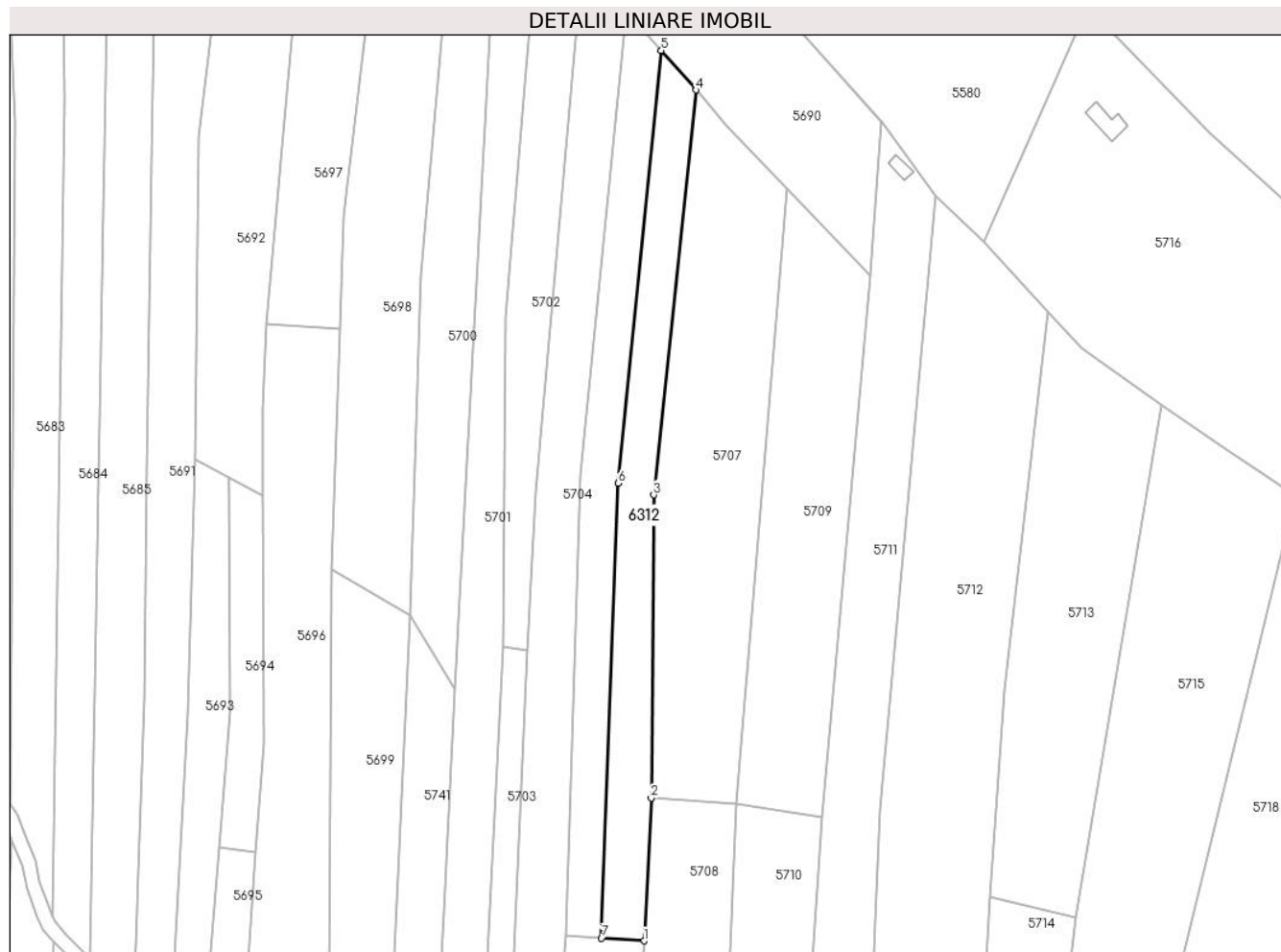
Inscrieri privind dezmembramintele dreptului de proprietate, drepturi reale de garanție și sarcini	Referințe
NU SUNT	

## Anexa Nr. 1 La Partea I

## Teren

Nr cadastral	Suprafața (mp)*	Observații / Referințe
	Din acte: 5.375 Masurata: 2.687	

\* Suprafața este determinată în planul de proiecție Stereo 70.



## Date referitoare la teren

Crt	Categorie folosință	Intra vilan	Suprafața (mp)	Tarla	Parcelă	Nr. topo	Observații / Referințe
1	faneata	NU	2.687	-	-	PARTE DIN 2499, 2500	Fâneță la Tramnic, diferența de suprafața se regăsește la id 5705

## Lungime Segmente

1) Valorile lungimilor segmentelor sunt obținute din proiecție în plan.

Punct început	X / Y	Punct sfârșit	X / Y	Lungime segment (** (m))
1	288.245,341 426.699,995	2	288.247,391 426.740,013	40.07
2	288.247,391 426.740,013	3	288.248,071 426.825,015	85.005
3	288.248,071 426.825,015	4	288.259,885 426.938,514	114.112
4	288.259,885 426.938,514	5	288.250,221 426.949,605	14.711

Punct început	X / Y	Punct sfârșit	X / Y	Lungime segment (** (m)
5	288.250,221 426.949,605	6	288.238,2 426.828,289	121.91
6	288.238,2 426.828,289	7	288.233,459 426.700,723	127.654
7	288.233,459 426.700,723	1	288.245,341 426.699,995	11.904

\*\* Lungimile segmentelor sunt determinate în planul de proiecție Stereo 70 și sunt rotunjite la 1 milimetru.

\*\*\* Distanța dintre puncte este formată din segmente cumulate ce sunt mai mici decât valoarea 1 milimetru.



**DATE DESPRE IMOBILUL NR. 6313**

Oficiul de Cadastru și Publicitate Imobiliară CARAS-SEVERIN  
Biroul de Cadastru și Publicitate Imobiliară Caransebes

**A. Partea I. Descrierea imobilului**

TEREN Extravilan

Nr. CF vechi:106, 737- Buceșnița

Nr. topografic:Parte din 982, parte din 983

Adresa: Jud. Caraș-Severin

Nr. Crt	Nr cadastral Nr. topografic	Suprafața* (mp)	Observații / Referințe
A1		2.678	Sector cadastral:49 Teren neimprejmuit;

**B. Partea II. Proprietari și acte**

Inscrieri privitoare la dreptul de proprietate și alte drepturi reale		Referințe
/		
Act Normativ nr. 7, din 13/03/1996 emis de PARLAMENTUL ROMÂNIEI;		
B1	Intabulare, drept de PROPRIETATE, dobândit prin Lege, cota actuala 1/1 1) NEIDENTIFICAT NEIDENTIFICAT	A1
Act Normativ nr. 7, din 13/03/1996 emis de PARLAMENTUL ROMÂNIEI (ADEVÉRINȚĂ NR. 350 DIN 19.01.2023, EMISĂ DE PRIMĂRIA COMUNEI BUCOȘNIȚA);		
B2	Se notează posesia faptică în favoarea lui 1) ANDERCA IOAN	A1

**C. Partea III. SARCINI .**

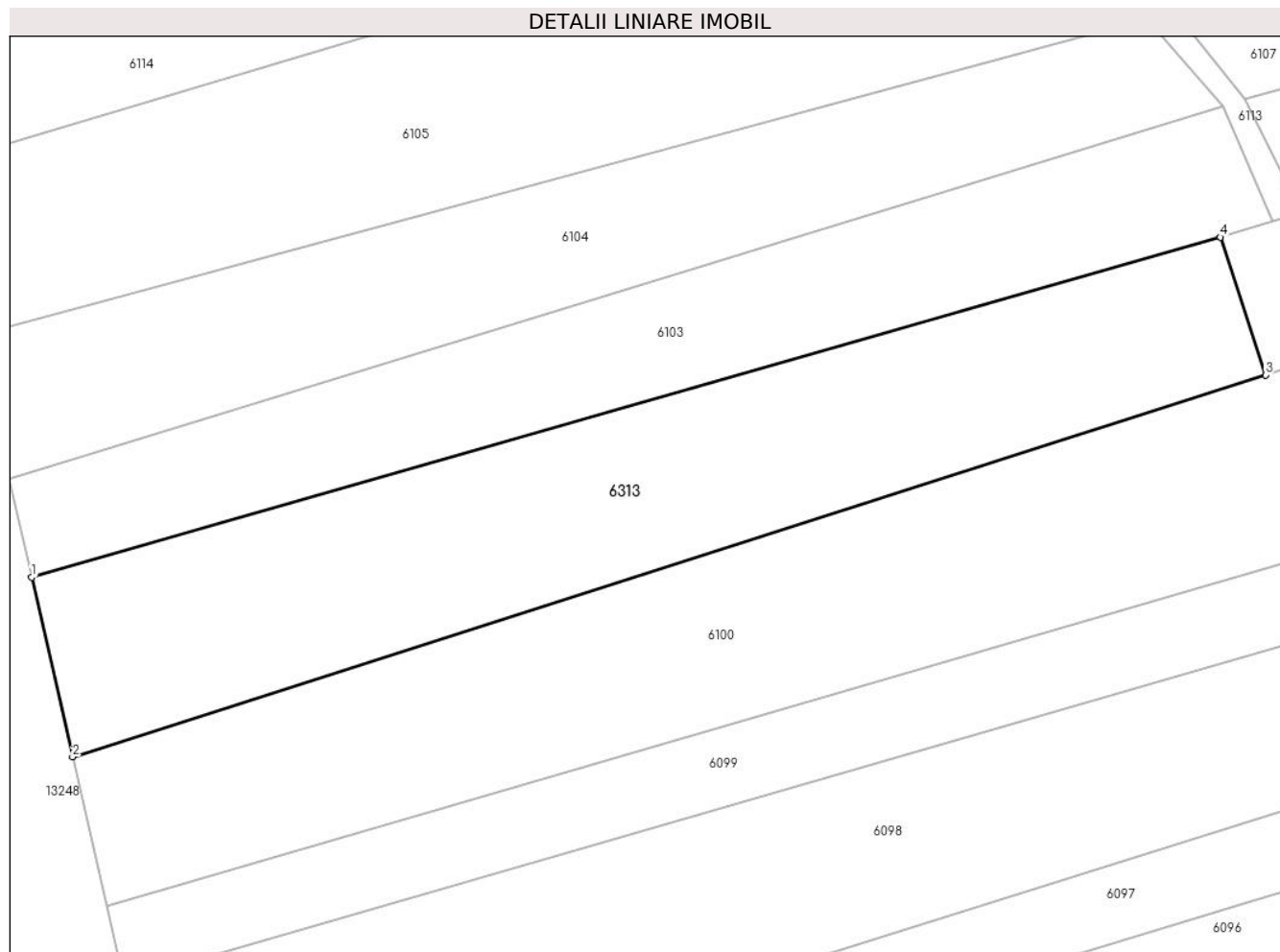
Inscrieri privind dezmembramintele dreptului de proprietate, drepturi reale de garanție și sarcini	Referințe
NU SUNT	

## Anexa Nr. 1 La Partea I

## Teren

Nr cadastral	Suprafața (mp)*	Observații / Referințe
	2.678	

\* Suprafața este determinată în planul de proiecție Stereo 70.



## Date referitoare la teren

Crt	Categorie folosință	Intravilan	Suprafața (mp)	Tarla	Parcelă	Nr. topo	Observații / Referințe
1	faneata	NU	2.678	-	-	Parte din 982, parte din 983	FĂNEAȚA ÎN SESU, restul de suprafață se regăsește la ID-urile 6101, 6102, 6103

## Lungime Segmente

1) Valorile lungimilor segmentelor sunt obținute din proiecție în plan.

Punct început	X / Y	Punct sfârșit	X / Y	Lungime segment (** (m))
1	287.293,951 425.624,742	2	287.298,638 425.604,192	21.078
2	287.298,638 425.604,192	3	287.435,203 425.647,867	143.379
3	287.435,203 425.647,867	4	287.430,014 425.663,618	16.584
4	287.430,014 425.663,618	1	287.293,951 425.624,742	141.508

**\*\* Lungimile segmentelor sunt determinate în planul de proiecţie Stereo 70 şi sunt rotunjite la 1 milimetru.**

**\*\*\* Distanţa dintre puncte este formată din segmente cumulate ce sunt mai mici decât valoarea 1 milimetru.**





**DATE DESPRE IMOBILUL NR. 6314**

Oficiul de Cadastru și Publicitate Imobiliară CARAS-SEVERIN  
Biroul de Cadastru și Publicitate Imobiliară Caransebes

**A. Partea I. Descrierea imobilului**

TEREN Extravilan

Nr. CF vechi:875- Vălișoara  
Nr. topografic:2198, 2199

Adresa: Jud. Caraș-Severin

Nr. Crt	Nr cadastral Nr. topografic	Suprafața* (mp)	Observații / Referințe
A1		4.759	Sector cadastral:38 Teren neimprejmuit;

**B. Partea II. Proprietari și acte**

Inscrieri privitoare la dreptul de proprietate și alte drepturi reale		Referințe
<b>4723 / 27/11/2001</b>		
Act Notarial nr. 308/2001, din 01/01/2001 emis de BNP RENEE LIDIA ANDRONACHE;		
B1	Intabulare, drept de PROPRIETATE drept moștenire și partaj, dobandit prin Succesiune, cota actuala 1/2 1) <b>BOBÎLCĂ GABRIELA</b>	A1
B2	Intabulare, drept de PROPRIETATE drept moștenire și partaj, dobandit prin Succesiune, cota actuala 1/2 1) <b>DINU ADRIANA-SILVIA</b>	A1

**C. Partea III. SARCINI .**

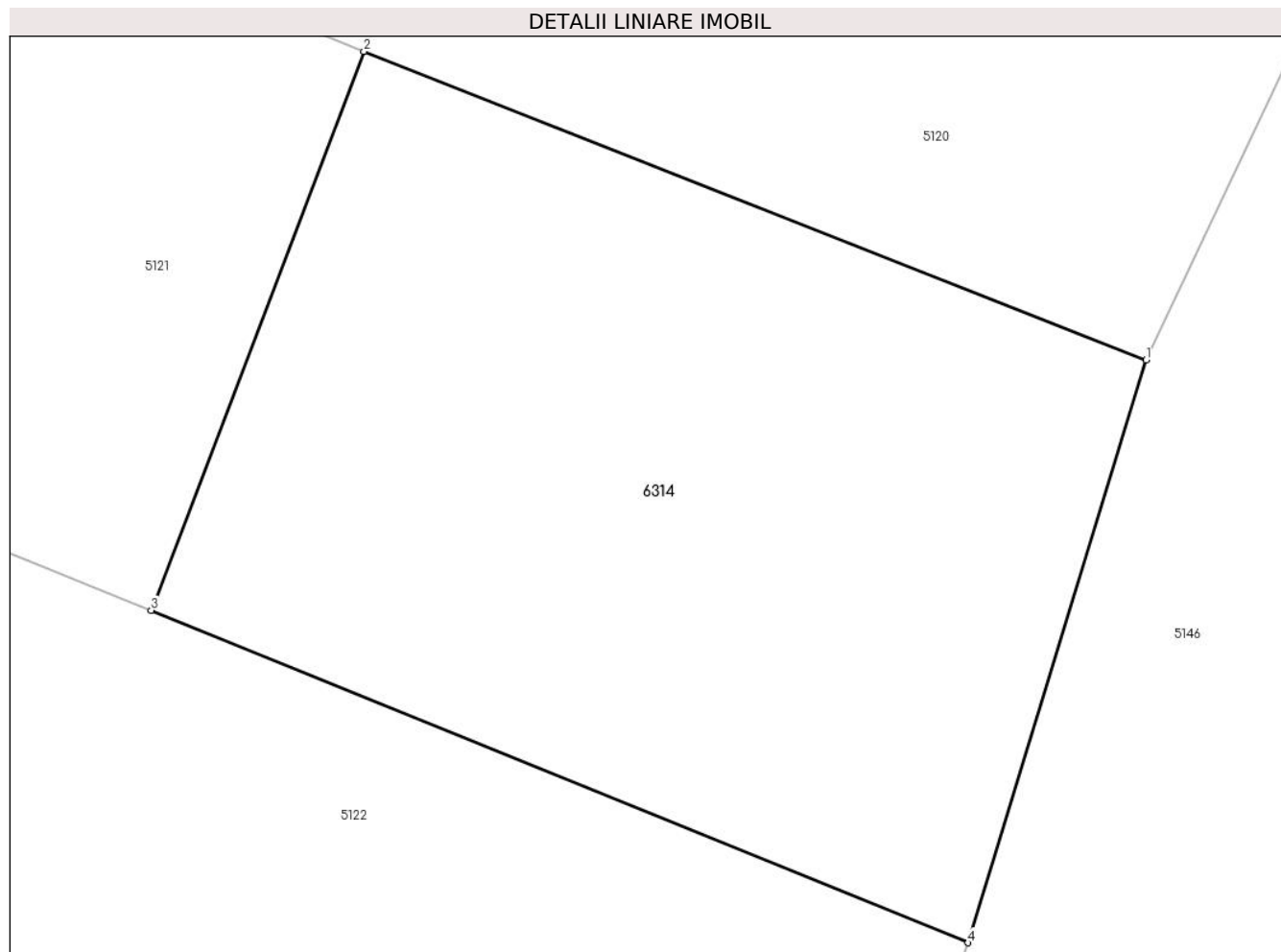
Inscrieri privind dezmembramintele dreptului de proprietate, drepturi reale de garanție și sarcini	Referințe
NU SUNT	

## Anexa Nr. 1 La Partea I

## Teren

Nr cadastral	Suprafața (mp)*	Observații / Referințe
	4.759	

\* Suprafața este determinată în planul de proiecție Stereo 70.



## Date referitoare la teren

Crt	Categorie folosință	Intra vilan	Suprafața (mp)	Tarla	Parcelă	Nr. topo	Observații / Referințe
1	faneata	NU	4.759	-	-	2198, 2199	Fâneată în Obârșia

## Lungime Segmente

1) Valorile lungimilor segmentelor sunt obținute din proiecție în plan.

Punct început	X / Y	Punct sfârșit	X / Y	Lungime segment (** (m)
1	289.804,178 427.775,868	2	289.729,236 427.805,397	80.55
2	289.729,236 427.805,397	3	289.708,861 427.751,902	57.244
3	289.708,861 427.751,902	4	289.787,13 427.720,098	84.484
4	289.787,13 427.720,098	1	289.804,178 427.775,868	58.317

\*\* Lungimile segmentelor sunt determinate în planul de proiecție Stereo 70 și sunt rotunjite la 1 milimetru.

**\*\*\* Distanţa dintre puncte este formată din segmente cumulate ce sunt mai mici decât valoarea 1 milimetru.**



**DATE DESPRE IMOBILUL NR. 6315**

Oficiul de Cadastru și Publicitate Imobiliară CARAS-SEVERIN  
Biroul de Cadastru și Publicitate Imobiliară Caransebes

**A. Partea I. Descrierea imobilului**

TEREN Extravilan

Nr. CF vechi:180- Vălișoara

Nr. topografic:1208, 1209

Adresa: Jud. Caraș-Severin

Nr. Crt	Nr cadastral Nr. topografic	Suprafața* (mp)	Observații / Referințe
A1		Din acte: 3.501 Masurata: 2.575	Sector cadastral:123 Teren neimprejmuit;

**B. Partea II. Proprietari și acte**

Inscrieri privitoare la dreptul de proprietate și alte drepturi reale		Referințe
<b>3457 / 13/12/1937</b>		
Act Notarial nr. 0, din 14/11/1937 emis de -;		
B1	Intabulare, drept de PROPRIETATE, dobandit prin Conventie, cota actuala 1/3 1) <b>DORCA ILIE</b> , căs. cu Trandafira Oprea, dom, în Vălișoara	A1
B2	Intabulare, drept de PROPRIETATE, dobandit prin Conventie, cota actuala 1/3 1) <b>DORCA ION</b> , fiul lui Moise, dom. în Vălișoara	A1
B3	Intabulare, drept de PROPRIETATE, dobandit prin Conventie, cota actuala 1/3 1) <b>DORCA NICOLAE</b> , fiul lui Moise, dom. în Vălișoara	A1
/		
Act Notarial nr. 0, din 14/11/1937 emis de -;		
B4	Se notează interdicția de înstrăinare și grevare în favoarea lui 1) <b>DORCA MOISE</b> , căs. cu Maria Dorca, dom. în Vălișoara	A1

**C. Partea III. SARCINI**

Inscrieri privind dezmembramintele dreptului de proprietate, drepturi reale de garanție și sarcini		Referințe
<b>3457 / 13/12/1937</b>		
Act Notarial nr. 0, din 14/11/1937 emis de -;		
C1	Intabulare, drept de UZUFRACT VIAGER, cota actuala 1/1 1) <b>DORCA MOISE</b> , căs. cu Maria Dorca, dom. în Vălișoara	A1

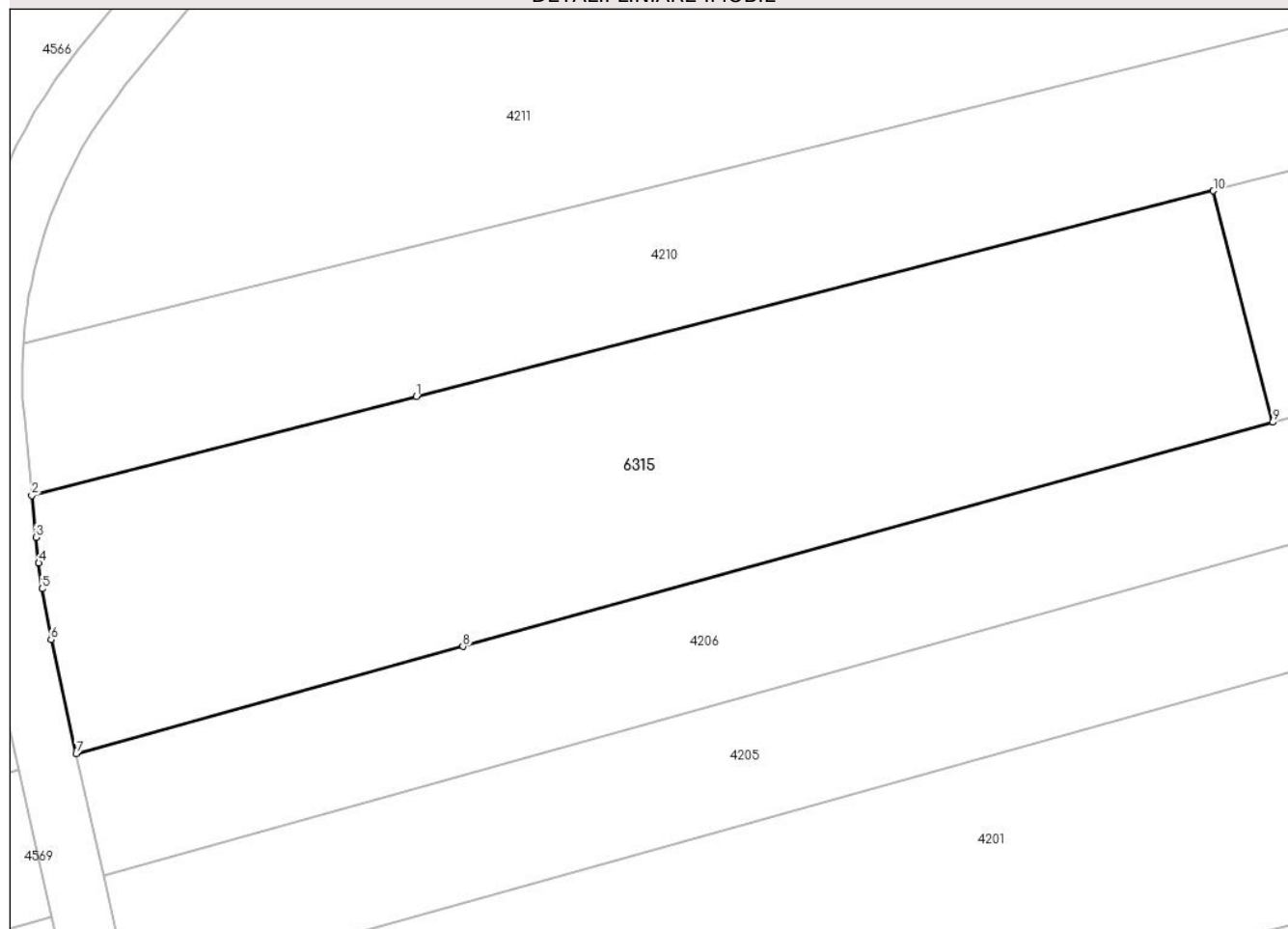
## Anexa Nr. 1 La Partea I

## Teren

Nr cadastral	Suprafața (mp)*	Observații / Referințe
	Din acte: 3.501 Masurata: 2.575	

\* Suprafața este determinată în planul de proiecție Stereo 70.

## DETALII LINIARE IMOBIL



## Date referitoare la teren

Crt	Categorie folosință	Intravilan	Suprafața (mp)	Tarla	Parcelă	Nr. topo	Observații / Referințe
1	arabil	NU	1.711	-	-	1208	Arabil în Obreja
2	faneata	NU	865	-	-	1209	Fâneată în Obreja

## Lungime Segmente

1) Valorile lungimilor segmentelor sunt obținute din proiecție în plan.

Punct început	X / Y	Punct sfârșit	X / Y	Lungime segment (** (m)
1	286.768,647 429.108,524	2	286.733,515 429.099,461	36.282
2	286.733,515 429.099,461	3	286.733,889 429.095,64	3.839
3	286.733,889 429.095,64	4	286.734,148 429.093,293	2.361
4	286.734,148 429.093,293	5	286.734,464 429.090,953	2.361

Punct început	X / Y	Punct sfârșit	X / Y	Lungime segment (** (m)
5	286.734,464 429.090,953	6	286.735,267 429.086,299	4.723
6	286.735,267 429.086,299	7	286.737,564 429.075,889	10.66
7	286.737,564 429.075,889	8	286.772,919 429.085,676	36.685
8	286.772,919 429.085,676	9	286.846,917 429.106,159	76.781
9	286.846,917 429.106,159	10	286.841,494 429.127,315	21.84
10	286.841,494 429.127,315	1	286.768,647 429.108,524	75.232

\*\* Lungimile segmentelor sunt determinate în planul de proiecție Stereo 70 și sunt rotunjite la 1 milimetru.

\*\*\* Distanța dintre puncte este formată din segmente cumulate ce sunt mai mici decât valoarea 1 milimetru.





**DATE DESPRE IMOBILUL NR. 6316**

Oficiul de Cadastru și Publicitate Imobiliară CARAS-SEVERIN  
Biroul de Cadastru și Publicitate Imobiliară Caransebes

**A. Partea I. Descrierea imobilului**

TEREN Extravilan

Nr. CF vechi:23- Vălișoara  
Nr. topografic:Parte din 1335

Adresa: Jud. Caraș-Severin

Nr. Crt	Nr cadastral Nr. topografic	Suprafața* (mp)	Observații / Referințe
A1		747	Sector cadastral:123 Teren neimprejmuit;

**B. Partea II. Proprietari și acte**

Inscrieri privitoare la dreptul de proprietate și alte drepturi reale		Referințe
/		
Act Notarial nr. 1109, din 01/01/1969 emis de -;		
B1	Intabulare, drept de PROPRIETATE, dobandit prin Conventie, cota actuala 1/10 1) ANDERCA DAFINA, fiica lui Haralampius, dom. în Vălișoara	A1
<b>740 / 16/06/1969</b>		
Act Notarial nr. 194, din 01/01/1969 emis de NOTARIATUL DE STAT CARANSEBEȘ;		
B2	Intabulare, drept de PROPRIETATE, dobandit prin Succesiune, cota actuala 6/10 1) ANDERCA HARALAMPIE, dom. în Vălișoara	A1
<b>1222 / 27/03/1995</b>		
Act Notarial nr. 1116, din 01/01/1995 emis de NOTARIATUL CARANSEBEȘ;		
B3	Intabulare, drept de PROPRIETATE, dobandit prin Conventie, cota actuala 3/10 1) ANDERCA ION, și soția 2) ANDERCA VALENTINA, n. Moisiuc	A1

**C. Partea III. SARCINI .**

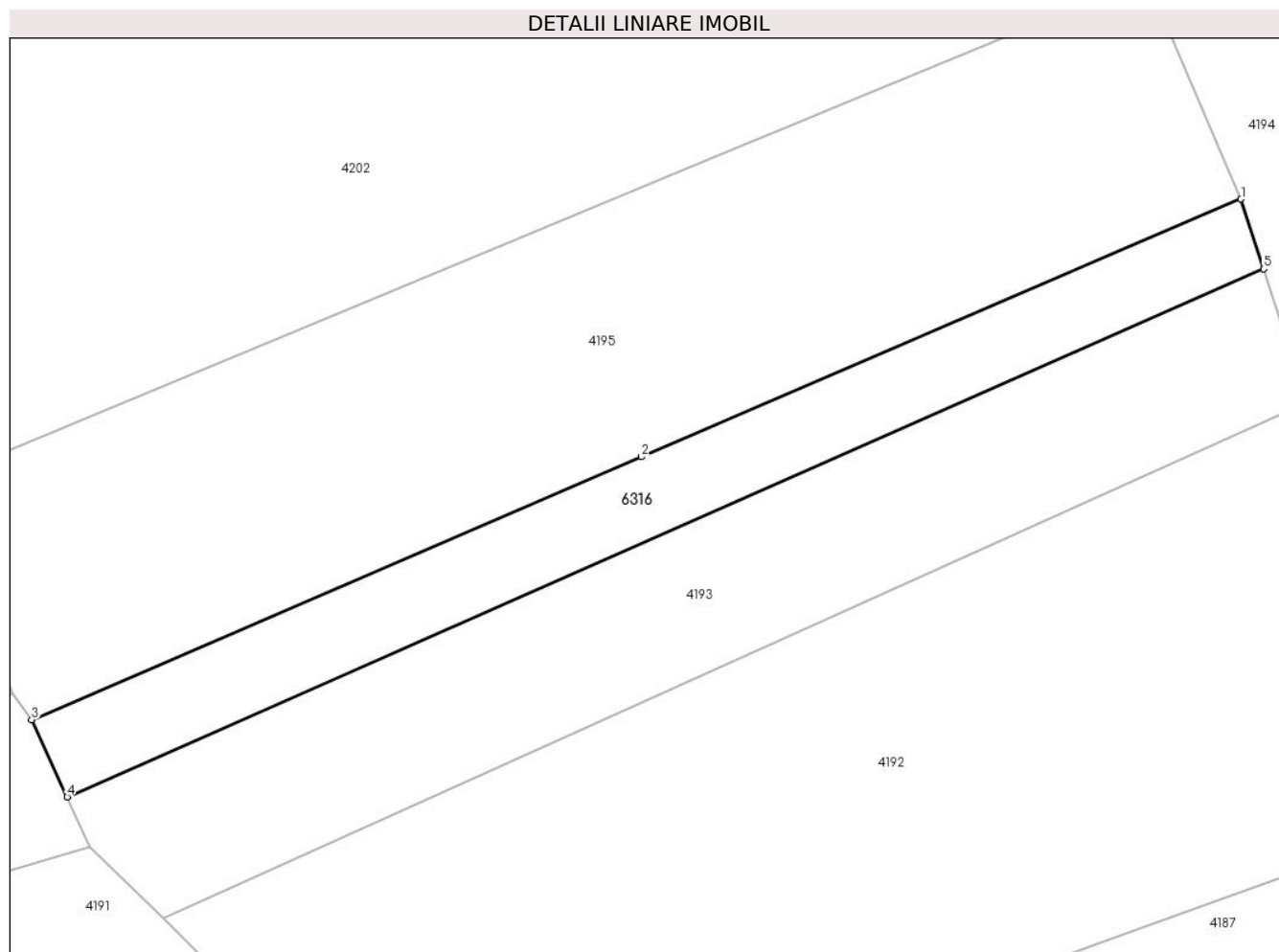
Inscrieri privind dezmembramintele dreptului de proprietate, drepturi reale de garanție și sarcini	Referințe
NU SUNT	

## Anexa Nr. 1 La Partea I

## Teren

Nr cadastral	Suprafața (mp)*	Observații / Referințe
	747	

\* Suprafața este determinată în planul de proiecție Stereo 70.



## Date referitoare la teren

Crt	Categorie folosință	Intravilan	Suprafața (mp)	Tarla	Parcelă	Nr. topo	Observații / Referințe
1	arabil	NU	747	-	-	Parte din 1335	Arabil în Obreja

## Lungime Segmente

1) Valorile lungimilor segmentelor sunt obținute din proiecție în plan.

Punct început	X / Y	Punct sfârșit	X / Y	Lungime segment (** (m)
1	287.134,202 429.102,888	2	287.083,35 429.081,039	55.347
2	287.083,35 429.081,039	3	287.031,63 429.058,771	56.31
3	287.031,63 429.058,771	4	287.034,649 429.052,218	7.215
4	287.034,649 429.052,218	5	287.136,122 429.096,978	110.906
5	287.136,122 429.096,978	1	287.134,202 429.102,888	6.214

**\*\* Lungimile segmentelor sunt determinate în planul de proiecție Stereo 70 și sunt rotunjite la 1 milimetru.**

**\*\*\* Distanța dintre puncte este formată din segmente cumulate ce sunt mai mici decât valoarea 1 milimetru.**



**DATE DESPRE IMOBILUL NR. 6317**

Oficiul de Cadastru și Publicitate Imobiliară CARAS-SEVERIN  
Biroul de Cadastru și Publicitate Imobiliară Caransebes

**A. Partea I. Descrierea imobilului**

Nr. CF vechi: 72, 548, 74- Buceșnița  
Nr. topografic: Parte din 967/1, parte din  
967/2, parte din 967/3, parte din 967/4

TEREN Extravilan

Adresa: Jud. Caraș-Severin

Nr. Crt	Nr cadastral Nr. topografic	Suprafața* (mp)	Observații / Referințe
A1		3.675	Sector cadastral: 49 Teren neimprejmuit;

**B. Partea II. Proprietari și acte**

Inscrieri privitoare la dreptul de proprietate și alte drepturi reale		Referințe
/		
Act Normativ nr. 7, din 13/03/1996 emis de PARLAMENTUL ROMÂNIEI;		
B1	Intabulare, drept de PROPRIETATE, dobândit prin Lege, cota actuala 1/1	A1
1) NEIDENTIFICAT NEIDENTIFICAT		
OBSERVATII: PROPRIETAR NEIDENTIFICAT		

**C. Partea III. SARCINI .**

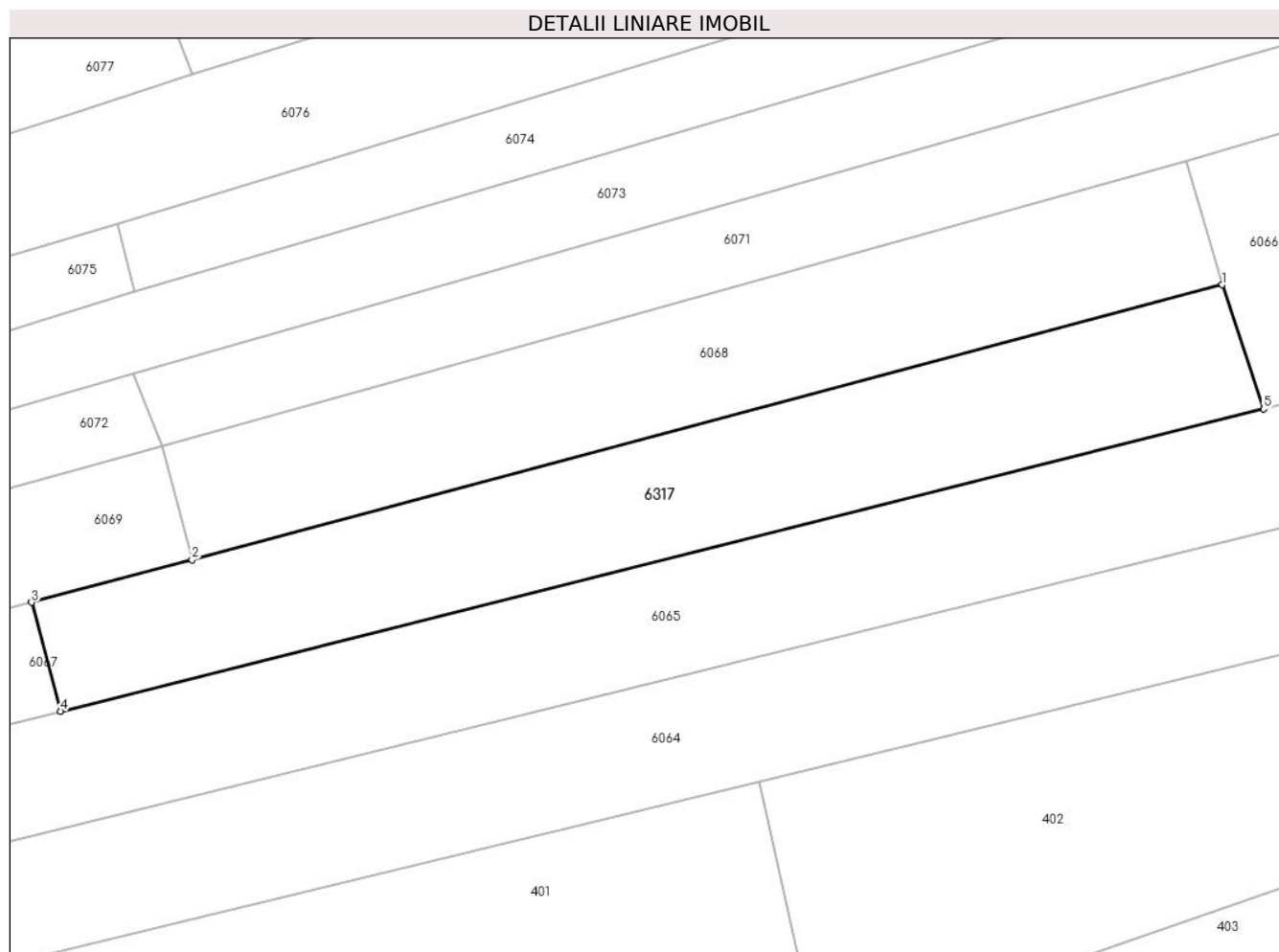
Inscrieri privind dezmembramintele dreptului de proprietate, drepturi reale de garanție și sarcini	Referințe
NU SUNT	

## Anexa Nr. 1 La Partea I

## Teren

Nr cadastral	Suprafața (mp)*	Observații / Referințe
	3.675	

\* Suprafața este determinată în planul de proiecție Stereo 70.



## Date referitoare la teren

Crt	Categorie folosință	Intravilan	Suprafața (mp)	Tarla	Parcelă	Nr. topo	Observații / Referințe
1	faneata	NU	3.675	-	-	Parte din 967/1, parte din 967/2, parte din 967/3, parte din 967/4	FĂNEAȚĂ ÎN SESU, restul de suprafață se regăsește la ID-urile 6067, 6068, 6069, 6070, 6066

## Lungime Segmente

1) Valorile lungimilor segmentelor sunt obținute din proiecție în plan.

Punct început	X / Y	Punct sfârșit	X / Y	Lungime segment (** (m)
1	287.813,43 425.454,144	2	287.652,202 425.411,191	166.852
2	287.652,202 425.411,191	3	287.627,107 425.404,505	25.97
3	287.627,107 425.404,505	4	287.631,61 425.387,496	17.595

Punct început	X / Y	Punct sfârșit	X / Y	Lungime segment (** (m)
4	287.631,61 425.387,496	5	287.819,897 425.434,749	194.126
5	287.819,897 425.434,749	1	287.813,43 425.454,144	20.445

\*\* Lungimile segmentelor sunt determinate în planul de proiecție Stereo 70 și sunt rotunjite la 1 milimetru.

\*\*\* Distanța dintre puncte este formată din segmente cumulate ce sunt mai mici decât valoarea 1 milimetru.





**DATE DESPRE IMOBILUL NR. 6318**

Oficiul de Cadastru și Publicitate Imobiliară CARAS-SEVERIN  
Biroul de Cadastru și Publicitate Imobiliară Caransebes

**A. Partea I. Descrierea imobilului**

Nr. CF vechi:520- Vălișoara  
Nr. topografic:Parte din 1720/2, parte din  
1309, parte din 1310

TEREN Extravilan

Adresa: Jud. Caraș-Severin

Nr. Crt	Nr cadastral Nr. topografic	Suprafața* (mp)	Observații / Referințe
A1		181	Sector cadastral:123 Teren neimprejmuit;

**B. Partea II. Proprietari și acte**

Inscrieri privitoare la dreptul de proprietate și alte drepturi reale		Referințe
/		
Act Normativ nr. 7, din 13/03/1996 emis de PARLAMENTUL ROMANIEI;		
B1	Inscrierea provizorie, drept de PROPRIETATE, dobandit prin Lege, cota actuala 1/1	A1
1) <b>COMUNA BUCOSNITA - DOMENIUL PUBLIC</b> , CIF:99999999999999, PROPRIETAR NEIDENTIFICAT		
OBSERVATII: PROPRIETAR NEIDENTIFICAT		

**C. Partea III. SARCINI .**

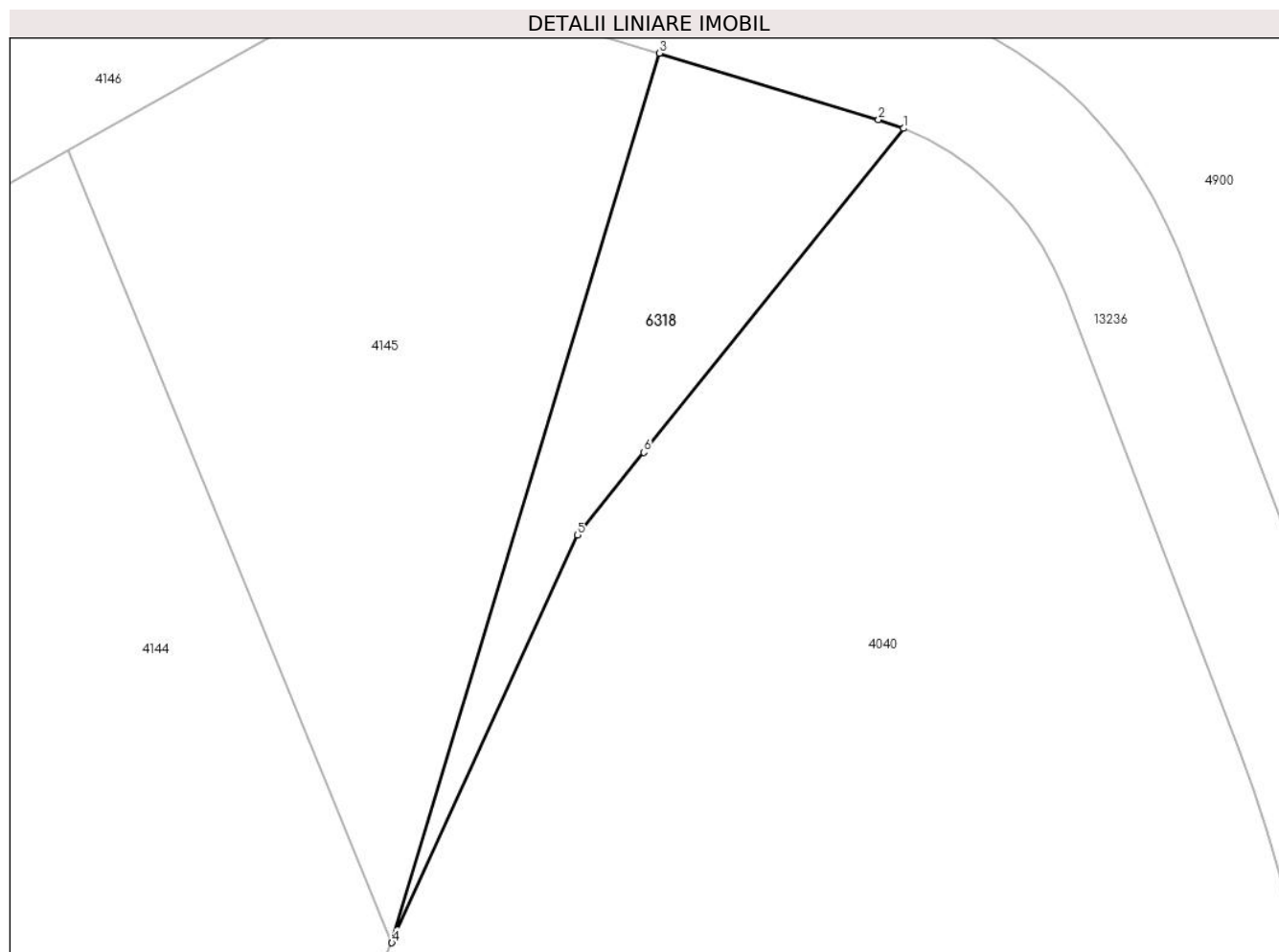
Inscrieri privind dezmembramintele dreptului de proprietate, drepturi reale de garanție și sarcini	Referințe
NU SUNT	

## Anexa Nr. 1 La Partea I

## Teren

Nr cadastral	Suprafața (mp)*	Observații / Referințe
	181	

\* Suprafața este determinată în planul de proiecție Stereo 70.



## Date referitoare la teren

Crt	Categorie folosință	Intravilan	Suprafața (mp)	Tarla	Parcelă	Nr. topo	Observații / Referințe
1	neproductiv	NU	181	-	-	Parte din 1720/2, 1309, 1310	

## Lungime Segmente

1) Valorile lungimilor segmentelor sunt obținute din proiecție în plan.

Punct început	X / Y	Punct sfârșit	X / Y	Lungime segment (** (m))
1	287.383,228 428.571,157	2	287.382,108 428.571,553	1.188
2	287.382,108 428.571,553	3	287.372,288 428.574,52	10.258
3	287.372,288 428.574,52	4	287.360,305 428.534,691	41.593
4	287.360,305 428.534,691	5	287.368,631 428.552,944	20.062

Punct început	X / Y	Punct sfârșit	X / Y	Lungime segment (** (m)
5	287.368,631 428.552,944	6	287.371,602 428.556,65	4.75
6	287.371,602 428.556,65	1	287.383,228 428.571,157	18.591

\*\* Lungimile segmentelor sunt determinate în planul de proiecție Stereo 70 și sunt rotunjite la 1 milimetru.

\*\*\* Distanța dintre puncte este formată din segmente cumulate ce sunt mai mici decât valoarea 1 milimetru.



**DATE DESPRE IMOBILUL NR. 6320**

Oficiul de Cadastru și Publicitate Imobiliară CARAS-SEVERIN  
Biroul de Cadastru și Publicitate Imobiliară Caransebes

**A. Partea I. Descrierea imobilului**

TEREN Extravilan

Nr. CF vechi:214, 238- Bucoșnița

Nr. topografic:Parte din 1054, 1056/1

Adresa: Jud. Caraș-Severin

Nr. Crt	Nr cadastral Nr. topografic	Suprafața* (mp)	Observații / Referințe
A1		1.165	Sector cadastral:49 Teren neimprejmuit;

**B. Partea II. Proprietari și acte**

Inscrieri privitoare la dreptul de proprietate și alte drepturi reale		Referințe
<b>1 / 01/01/1900</b>		
Act Notarial nr. 0, din 01/01/1900 emis de -;		
B1	Intabulare, drept de PROPRIETATE, dobandit prin Conventie, cota actuala 63/630 1) GRECU ILCA	A1
B2	Intabulare, drept de PROPRIETATE, dobandit prin Conventie, cota actuala 252/630 1) CURESCU ION	A1
<b>2366 / 02/11/1933</b>		
Hotarare Judecatoreasca nr. 9039/1929, din 01/01/1929 emis de JUDECĂTORIA MIXTĂ CARANSEBES;		
B3	Intabulare, drept de PROPRIETATE, dobandit prin Hotarare Judecatoreasca, cota actuala 105/630 1) MICU MARGARINA, născ. Curescu, dom. în Bucoșnița	A1
B4	Intabulare, drept de PROPRIETATE, dobandit prin Hotarare Judecatoreasca, cota actuala 70/630 1) CURESCU ROZONFIA, fiica lui Nicolae, dom. în Bucoșnița	A1
B5	Intabulare, drept de PROPRIETATE, dobandit prin Hotarare Judecatoreasca, cota actuala 45/630 1) CURESCU MELANIA, fiica lui Nicolae, dom. în Bucoșnița	A1
<b>242 / 04/02/1941</b>		
Act Notarial nr. 0, din 30/11/1940 emis de -;		
B6	Intabulare, drept de PROPRIETATEpărți egale, dobandit prin Conventie, cota actuala 35/630 1) MICU ION, și soția sa, dom. în Bucoșnița 2) MICU MAGDALENA, născ. Curescu, dom. în Bucoșnița	A1
<b>243 / 04/02/1941</b>		
Act Notarial nr. 0, din 30/11/1940 emis de -;		
B7	Intabulare, drept de PROPRIETATEpărți egale, dobandit prin Conventie, cota actuala 60/630 1) MICU ION, și soția sa, dom. în Bucoșnița 2) MICU MAGDALENA, născ. Curescu, dom. în Bucoșnița	A1

**C. Partea III. SARCINI .**

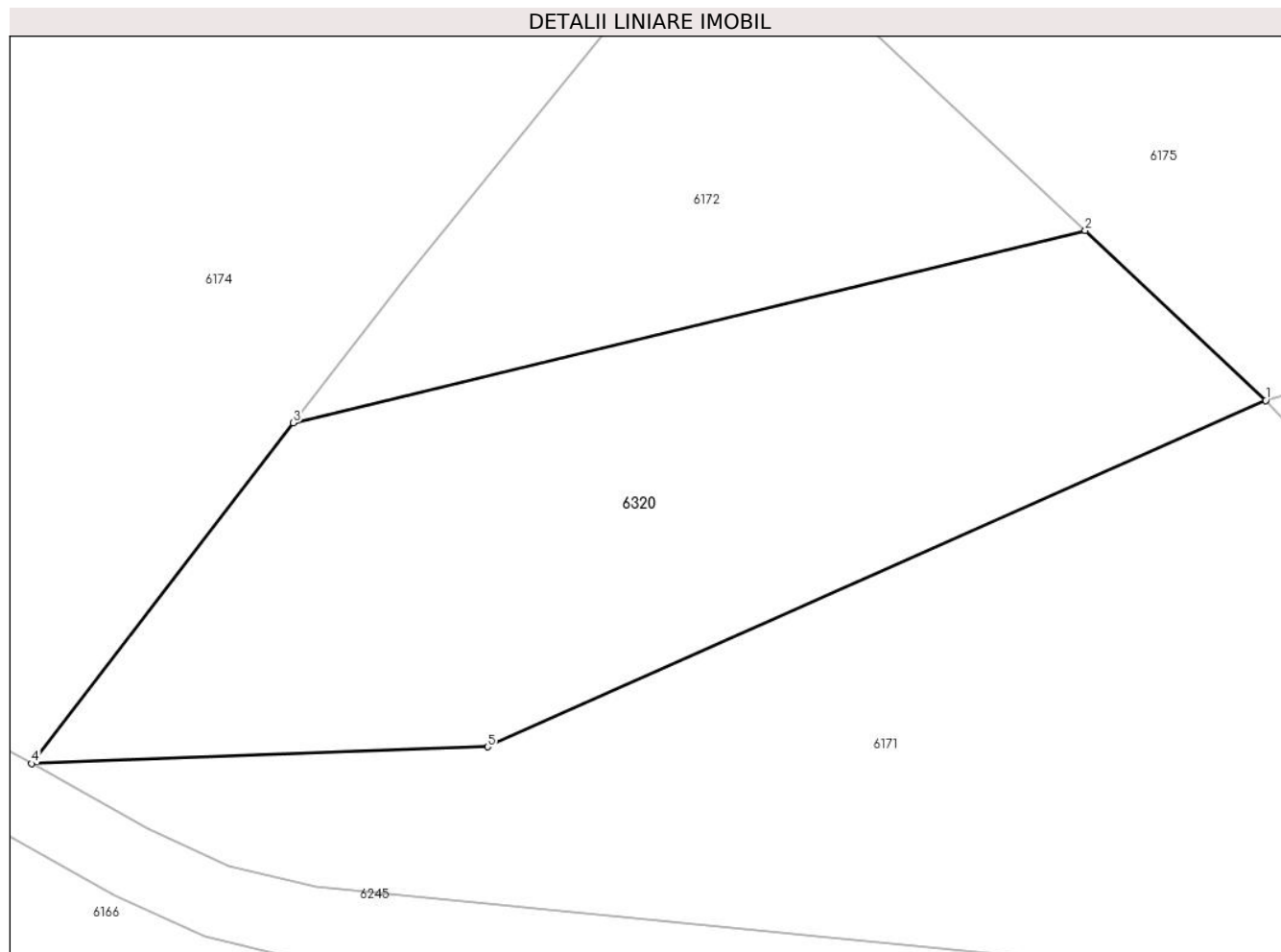
Inscrieri privind dezmembramintele dreptului de proprietate, drepturi reale de garanție și sarcini	Referințe
NU SUNT	

## Anexa Nr. 1 La Partea I

## Teren

Nr cadastral	Suprafața (mp)*	Observații / Referințe
	1.165	

\* Suprafața este determinată în planul de proiecție Stereo 70.



## Date referitoare la teren

Crt	Categorie folosință	Intravilan	Suprafața (mp)	Tarla	Parcelă	Nr. topo	Observații / Referințe
1	faneata	NU	1.165	-	-	Parte din 1054, 1056/1	FÂNEAȚĂ ÎN SESU ȘI COPACI, RESTUL DE SUPRAFAȚĂ SE REGĂSEȘTE LA ID 6169, 6170, 6171, 6175, 6176, 6168, 6167

## Lungime Segmente

1) Valorile lungimilor segmentelor sunt obținute din proiecție în plan.

Punct început	X / Y	Punct sfârșit	X / Y	Lungime segment (** (m)
1	287.271,737 426.244,511	2	287.260,836 426.254,755	14.959
2	287.260,836 426.254,755	3	287.213,012 426.243,162	49.209
3	287.213,012 426.243,162	4	287.197,206 426.222,6	25.935
4	287.197,206 426.222,6	5	287.224,74 426.223,607	27.552

Punct început	X / Y	Punct sfârşit	X / Y	Lungime segment (** (m)
5	287.224,74 426.223,607	1	287.271,737 426.244,511	51.436

\*\* Lungimile segmentelor sunt determinate în planul de proiecţie Stereo 70 şi sunt rotunjite la 1 milimetru.

\*\*\* Distanţa dintre puncte este formată din segmente cumulate ce sunt mai mici decât valoarea 1 milimetru.





**DATE DESPRE IMOBILUL NR. 6321**

Oficiul de Cadastru și Publicitate Imobiliară CARAS-SEVERIN  
Biroul de Cadastru și Publicitate Imobiliară Caransebes

**A. Partea I. Descrierea imobilului**

TEREN Extravilan

Nr. CF vechi:246- Buceșnița

Nr. topografic:Parte din 977

Adresa: Jud. Caraș-Severin

Nr. Crt	Nr cadastral Nr. topografic	Suprafața* (mp)	Observații / Referințe
A1		1.609	Sector cadastral:49 Teren neimprejmuț;

**B. Partea II. Proprietari și acte**

Inscrieri privitoare la dreptul de proprietate și alte drepturi reale		Referințe
/		
Act Normativ nr. 7, din 13/03/1996 emis de PARLAMENTUL ROMÂNIEI;		
B1	Intabulare, drept de PROPRIETATE, dobândit prin Lege, cota actuala 1/1 1) <b>NEIDENTIFICAT NEIDENTIFICAT</b>	A1
Act Normativ nr. 7, din 13/03/1996 emis de PARLAMENTUL ROMÂNIEI (ADEVERINȚĂ NR. 744 DIN 16.02.2023, EMISĂ DE PRIMĂRIA COMUNEI BUCOȘNIȚA);		
B2	Se notează posesia faptică în favoarea lui 1) <b>NOVAC MARTIN-COROLAN</b>	A1

**C. Partea III. SARCINI .**

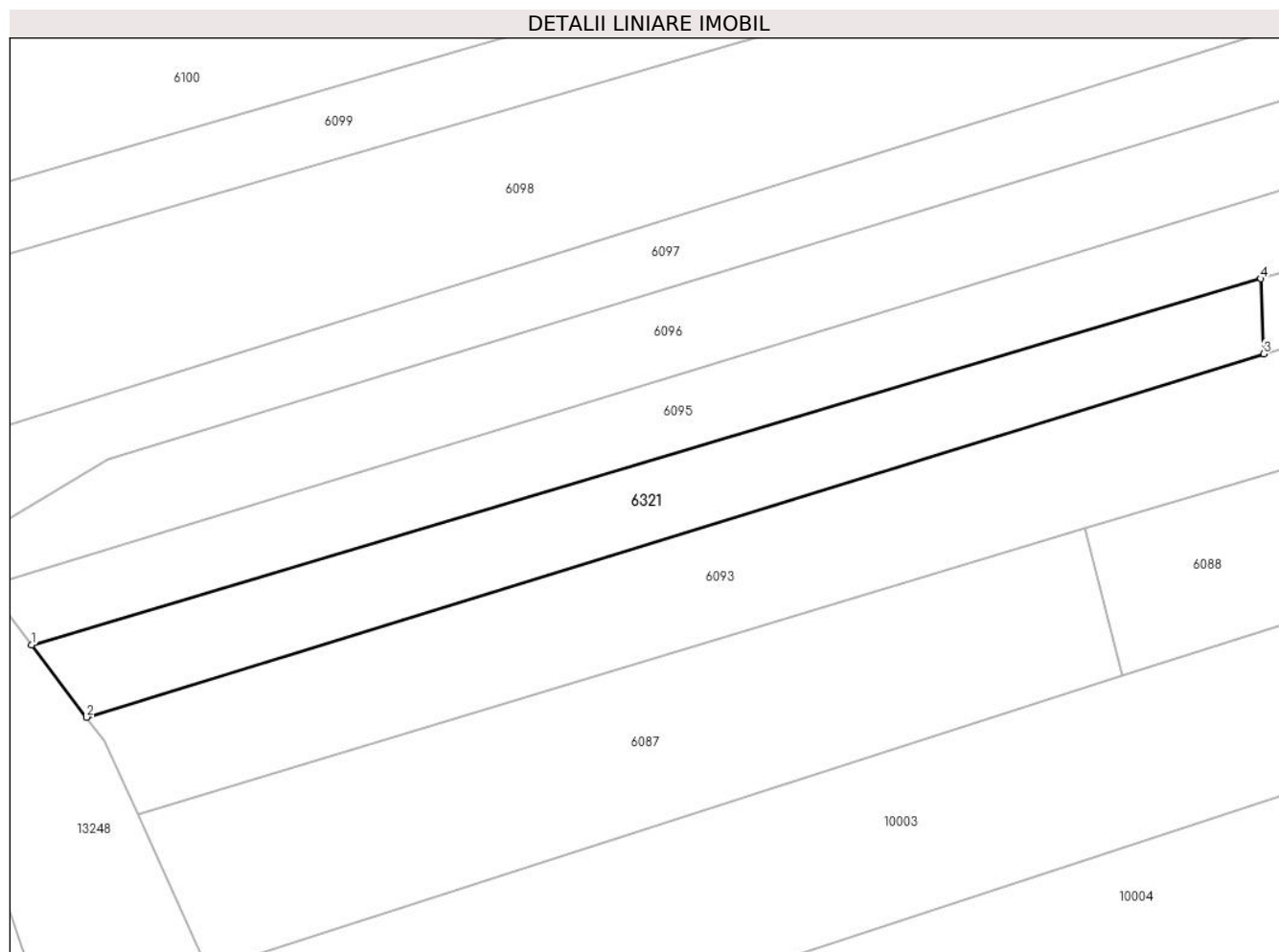
Inscrieri privind dezmembramintele dreptului de proprietate, drepturi reale de garanție și sarcini	Referințe
NU SUNT	

## Anexa Nr. 1 La Partea I

## Teren

Nr cadastral	Suprafața (mp)*	Observații / Referințe
	1.609	

\* Suprafața este determinată în planul de proiecție Stereo 70.



## Date referitoare la teren

Crt	Categorie folosință	Intravilan	Suprafața (mp)	Tarla	Parcelă	Nr. topo	Observații / Referințe
1	faneata	NU	1.609	-	-	Parte din 977	FĂNEAȚĂ ÎN SESU, restul de suprafață se regăsește la ID 6094

## Lungime Segmente

1) Valorile lungimilor segmentelor sunt obținute din proiecție în plan.

Punct început	X / Y	Punct sfârșit	X / Y	Lungime segment (** (m)
1	287.315,464 425.531,117	2	287.322,473 425.521,892	11.586
2	287.322,473 425.521,892	3	287.472,332 425.568,119	156.827
3	287.472,332 425.568,119	4	287.471,959 425.577,672	9.56
4	287.471,959 425.577,672	1	287.315,464 425.531,117	163.273

**\*\* Lungimile segmentelor sunt determinate în planul de proiecție Stereo 70 și sunt rotunjite la 1 milimetru.**

**\*\*\* Distanța dintre puncte este formată din segmente cumulate ce sunt mai mici decât valoarea 1 milimetru.**



**DATE DESPRE IMOBILUL NR. 6322**

Oficiul de Cadastru și Publicitate Imobiliară CARAS-SEVERIN  
Biroul de Cadastru și Publicitate Imobiliară Caransebes

**A. Partea I. Descrierea imobilului**

TEREN Extravilan

Nr. CF vechi:311- Buceșnița

Nr. topografic:Parte din 981

Adresa: Jud. Caraș-Severin

Nr. Crt	Nr cadastral Nr. topografic	Suprafața* (mp)	Observații / Referințe
A1		9	Sector cadastral:49 Teren neimprejmuit;

**B. Partea II. Proprietari și acte**

Inscrieri privitoare la dreptul de proprietate și alte drepturi reale		Referințe
/		
Act Normativ nr. 7, din 13/03/1996 emis de PARLAMENT;		
B1	Inscrierea provizorie, drept de PROPRIETATE, dobandit prin Lege, cota actuala 1/1 1) <b>COMUNA BUCOȘNIȚA</b> , CIF:3227645, PROPRIETAR NEIDENTIFICAT <i>OBSERVATII: PROPRIETAR NEIDENTIFICAT</i>	A1

**C. Partea III. SARCINI .**

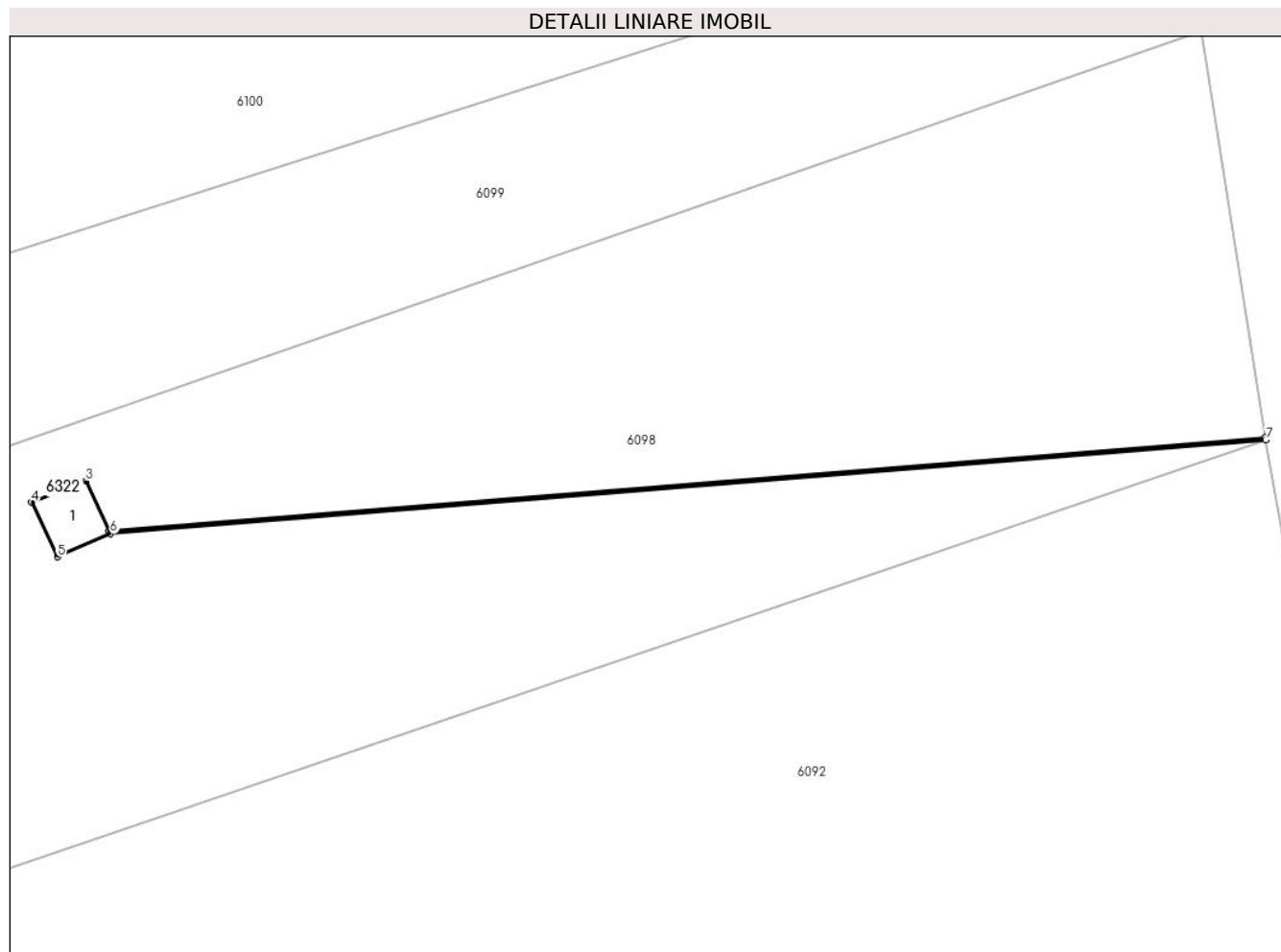
Inscrieri privind dezmembramintele dreptului de proprietate, drepturi reale de garanție și sarcini	Referințe
NU SUNT	

## Anexa Nr. 1 La Partea I

## Teren

Nr cadastral	Suprafața (mp)*	Observații / Referințe
	9	

\* Suprafața este determinată în planul de proiecție Stereo 70.



## Date referitoare la teren

Crt	Categorie folosință	Intra vilan	Suprafața (mp)	Tarla	Parcelă	Nr. topo	Observații / Referințe
1	curți constructii	NU	9	-	-	Parte din 981	TEREN CU STÂLP LEA ÎN SESU

## Date referitoare la construcții

Crt	Număr	Destinație construcție	Supraf. (mp)	Situație juridică	Observații / Referințe
A1.1		construcții industriale și edilitare	4	Fara acte	Nr. niveluri:1; S. construita la sol:4 mp; S. construita desfasurata:4 mp; CONSTRUCȚIE CIE

## Lungime Segmente

1) Valorile lungimilor segmentelor sunt obținute din proiecție în plan.

Punct început	X / Y	Punct sfârșit	X / Y	Lungime segment (** (m)
1	287.824,296 425.722,567	2	287.783,051 425.719,228	41.38
2	287.783,051 425.719,228	3	287.782,217 425.721,007	1.965
3	287.782,217 425.721,007	4	287.780,284 425.720,248	2.077

Punct început	X / Y	Punct sfârșit	X / Y	Lungime segment (** (m)
4	287.780,284 425.720,248	5	287.781,204 425.718,305	2.15
5	287.781,204 425.718,305	6	287.783,096 425.719,131	2.064
6	287.783,096 425.719,131	7	287.824,312 425.722,468	41.351
7	287.824,312 425.722,468	1	287.824,296 425.722,567	0.1

\*\* Lungimile segmentelor sunt determinate în planul de proiecție Stereo 70 și sunt rotunjite la 1 milimetru.

\*\*\* Distanța dintre puncte este formată din segmente cumulate ce sunt mai mici decât valoarea 1 milimetru.





**DATE DESPRE IMOBILUL NR. 6323**

Oficiul de Cadastru și Publicitate Imobiliară CARAS-SEVERIN  
Biroul de Cadastru și Publicitate Imobiliară Caransebes

**A. Partea I. Descrierea imobilului**

TEREN Extravilan

Nr. CF vechi:365- Buceşniţa  
Nr. topografic:Parte din 1011

Adresa: Jud. Caraş-Severin

Nr. Crt	Nr cadastral Nr. topografic	Suprafaţa* (mp)	Observații / Referințe
A1		9	Sector cadastral:49 Teren neimprejmuit;

**B. Partea II. Proprietari și acte**

Inscrieri privitoare la dreptul de proprietate și alte drepturi reale	Referințe
/	
Act Notarial nr. 7, din 13/03/1996 emis de PARLAMENT;	
B1	Inscrierea provizorie, drept de PROPRIETATE, dobandit prin Lege, cota actuala 1/1
	1) <b>COMUNA BUCOȘNIȚA</b> , CIF:3227645, PROPRIETAR NEIDENTIFICAT
	<i>OBSERVATII: PROPRIETAR NEIDENTIFICAT</i>

**C. Partea III. SARCINI .**

Inscrieri privind dezmembramintele dreptului de proprietate, drepturi reale de garanție și sarcini	Referințe
NU SUNT	

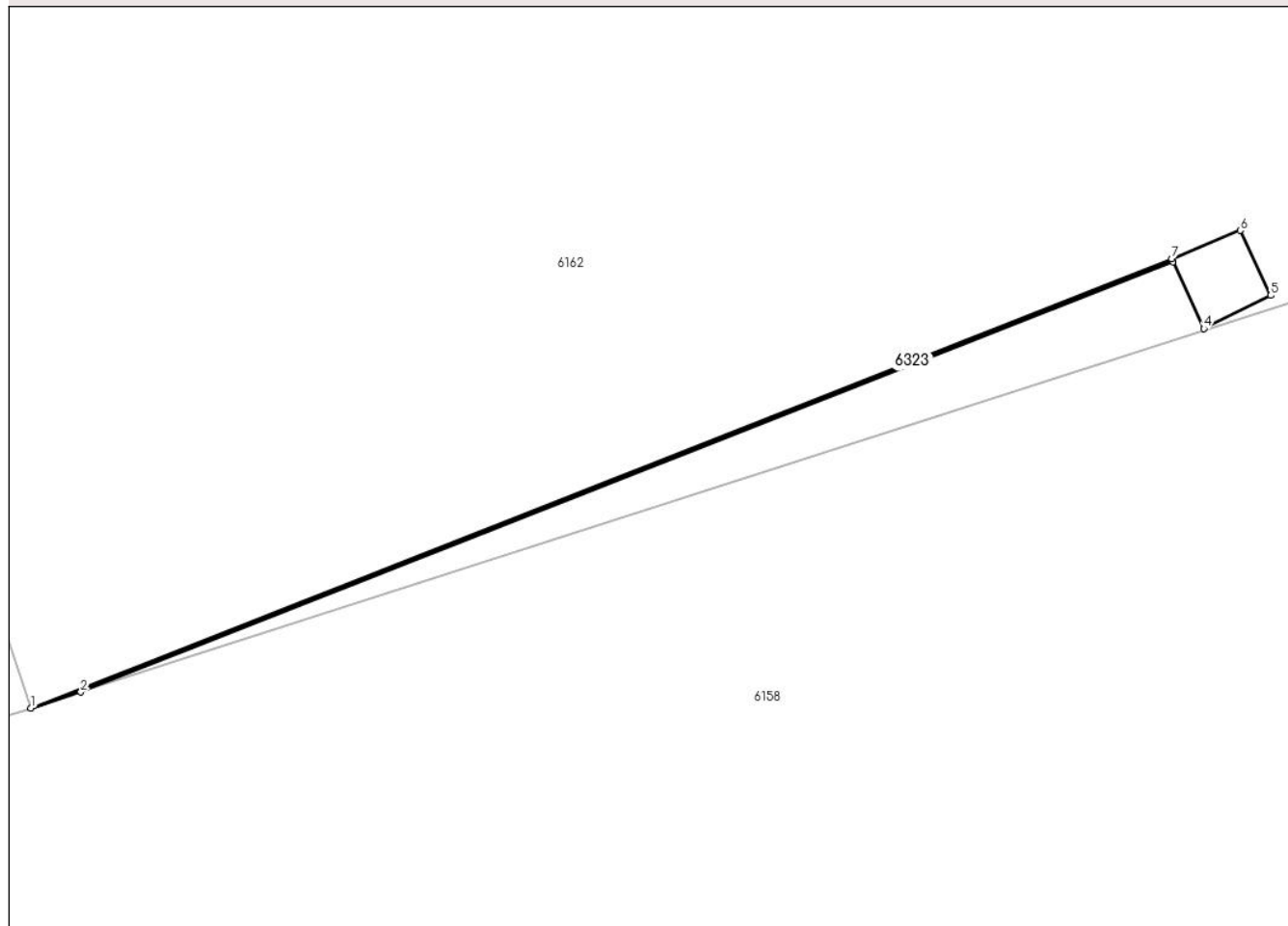
## Anexa Nr. 1 La Partea I

## Teren

Nr cadastral	Suprafața (mp)*	Observații / Referințe
	9	

\* Suprafața este determinată în planul de proiecție Stereo 70.

## DETALII LINIARE IMOBIL



## Date referitoare la teren

Crt	Categorie folosință	Intravilan	Suprafața (mp)	Tarla	Parcelă	Nr. topo	Observații / Referințe
1	curți constructii	NU	9	-	-	Parte din 1011	TEREN CU STĂLP ÎN SESU

## Lungime Segmente

1) Valorile lungimilor segmentelor sunt obținute din proiecție în plan.

Punct început	X / Y	Punct sfârșit	X / Y	Lungime segment (** (m)
1	287.517,725 426.184,68	2	287.519,213 426.185,158	1.563
2	287.519,213 426.185,158	3	287.551,83 426.197,996	35.053
3	287.551,83 426.197,996	4	287.552,749 426.196,0	2.197
4	287.552,749 426.196,0	5	287.554,748 426.196,993	2.232
5	287.554,748 426.196,993	6	287.553,833 426.198,931	2.143

Punct început	X / Y	Punct sfârșit	X / Y	Lungime segment (** (m)
6	287.553,833 426.198,931	7	287.551,788 426.198,087	2.212
7	287.551,788 426.198,087	1	287.517,725 426.184,68	36.606

\*\* Lungimile segmentelor sunt determinate în planul de proiecție Stereo 70 și sunt rotunjite la 1 milimetru.

\*\*\* Distanța dintre puncte este formată din segmente cumulate ce sunt mai mici decât valoarea 1 milimetru.



**DATE DESPRE IMOBILUL NR. 6324**

Oficiul de Cadastru și Publicitate Imobiliară CARAS-SEVERIN  
Biroul de Cadastru și Publicitate Imobiliară Caransebes

**A. Partea I. Descrierea imobilului**

TEREN Extravilan

Nr. CF vechi:114- Buceșnița  
Nr. topografic:Parte din 1047

Adresa: Jud. Caraș-Severin

Nr. Crt	Nr cadastral Nr. topografic	Suprafața* (mp)	Observații / Referințe
A1		5	Sector cadastral:49 Teren neimprejmuit;

**B. Partea II. Proprietari și acte**

Inscrieri privitoare la dreptul de proprietate și alte drepturi reale		Referințe
/		
Act Normativ nr. 7, din 13/03/1996 emis de PARLAMENT;		
B1	Inscrierea provizorie, drept de PROPRIETATE, dobandit prin Lege, cota actuala 1/1 1) <b>COMUNA BUCOȘNIȚA</b> , CIF:3227645, PROPRIETAR NEIDENTIFICAT <i>OBSERVATII: PROPRIETAR NEIDENTIFICAT</i>	A1

**C. Partea III. SARCINI .**

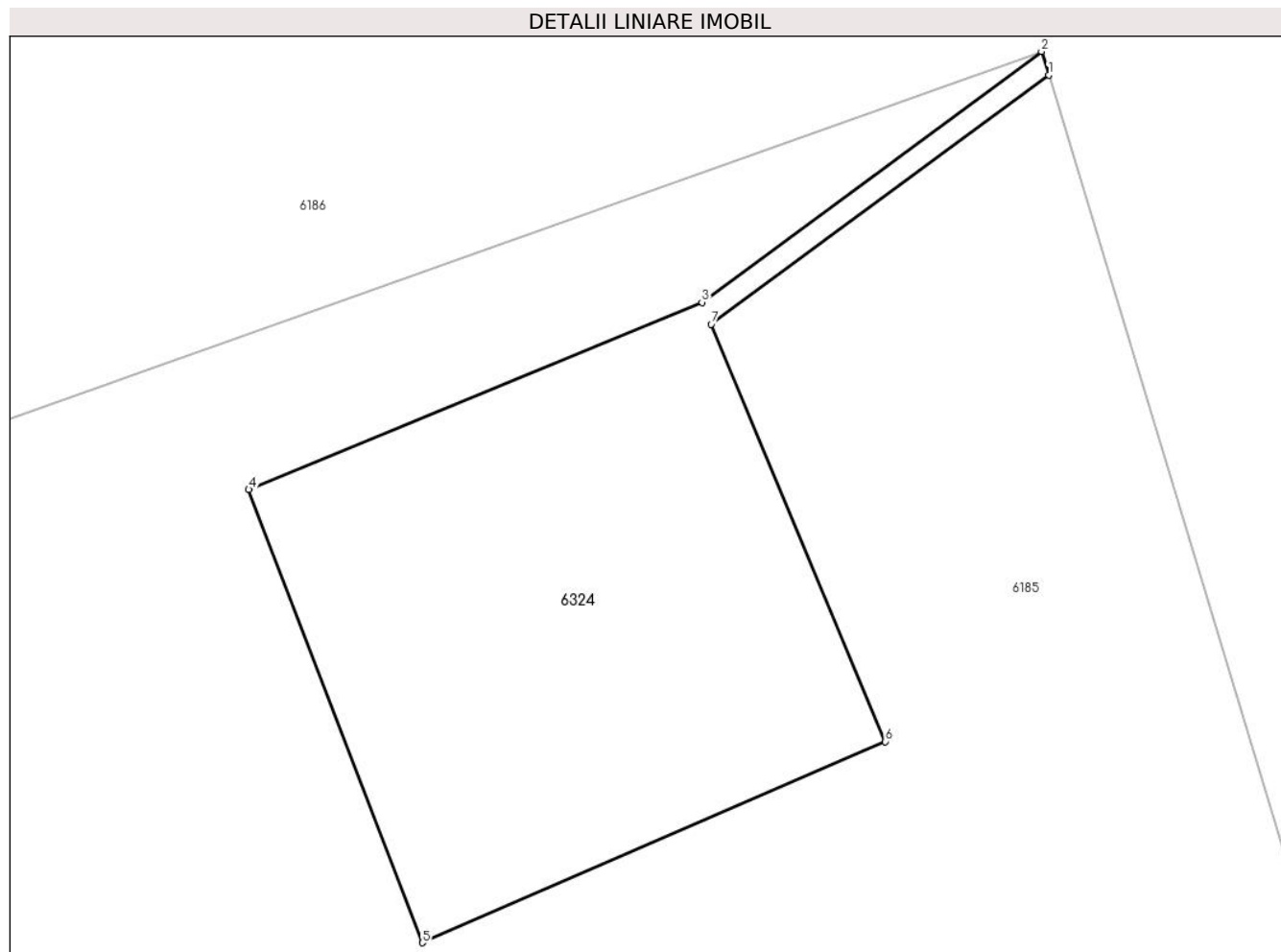
Inscrieri privind dezmembramintele dreptului de proprietate, drepturi reale de garanție și sarcini	Referințe
NU SUNT	

## Anexa Nr. 1 La Partea I

## Teren

Nr cadastral	Suprafața (mp)*	Observații / Referințe
	5	

\* Suprafața este determinată în planul de proiecție Stereo 70.



## Date referitoare la teren

Crt	Categorie folosință	Intravilan	Suprafața (mp)	Tarla	Parcelă	Nr. topo	Observații / Referințe
1	curți constructii	NU	5	-	-	Parte din 1047	TEREN CU STÂLP LEA ÎN SESU

## Lungime Segmente

1) Valorile lungimilor segmentelor sunt obținute din proiecție în plan.

Punct început	X / Y	Punct sfârșit	X / Y	Lungime segment (** (m)
1	287.443,027 426.435,041	2	287.442,996 426.435,143	0.107
2	287.442,996 426.435,143	3	287.441,521 426.434,054	1.833
3	287.441,521 426.434,054	4	287.439,552 426.433,242	2.13
4	287.439,552 426.433,242	5	287.440,307 426.431,275	2.107
5	287.440,307 426.431,275	6	287.442,318 426.432,148	2.192

Punct început	X / Y	Punct sfârșit	X / Y	Lungime segment (** (m)
6	287.442,318 426.432,148	7	287.441,561 426.433,959	1.963
7	287.441,561 426.433,959	1	287.443,027 426.435,041	1.822

\*\* Lungimile segmentelor sunt determinate în planul de proiecție Stereo 70 și sunt rotunjite la 1 milimetru.

\*\*\* Distanța dintre puncte este formată din segmente cumulate ce sunt mai mici decât valoarea 1 milimetru.





**DATE DESPRE IMOBILUL NR. 6326**

Oficiul de Cadastru și Publicitate Imobiliară CARAS-SEVERIN  
Biroul de Cadastru și Publicitate Imobiliară Caransebes

**A. Partea I. Descrierea imobilului**

TEREN Extravilan

Nr. topografic:1743

Adresa: Jud. Caraș-Severin

Nr. Crt	Nr cadastral Nr. topografic	Suprafața* (mp)	Observații / Referințe
A1		380	Sector cadastral:126 Teren neimprejmuit;

**B. Partea II. Proprietari și acte**

Inscrieri privitoare la dreptul de proprietate și alte drepturi reale		Referințe
/		
Act Normativ nr. 7, din 13/03/1996 emis de PARLAMENTUL ROMANIEI;		
B1	Inscrierea provizorie, drept de PROPRIETATE, dobandit prin Lege, cota actuala 1/1 1) <b>COMUNA BUCOȘNIȚA</b> , CIF:3227645, PROPRIETAR NEIDENTIFICAT <i>OBSERVATII: PROPRIETAR NEIDENTIFICAT</i>	A1

**C. Partea III. SARCINI .**

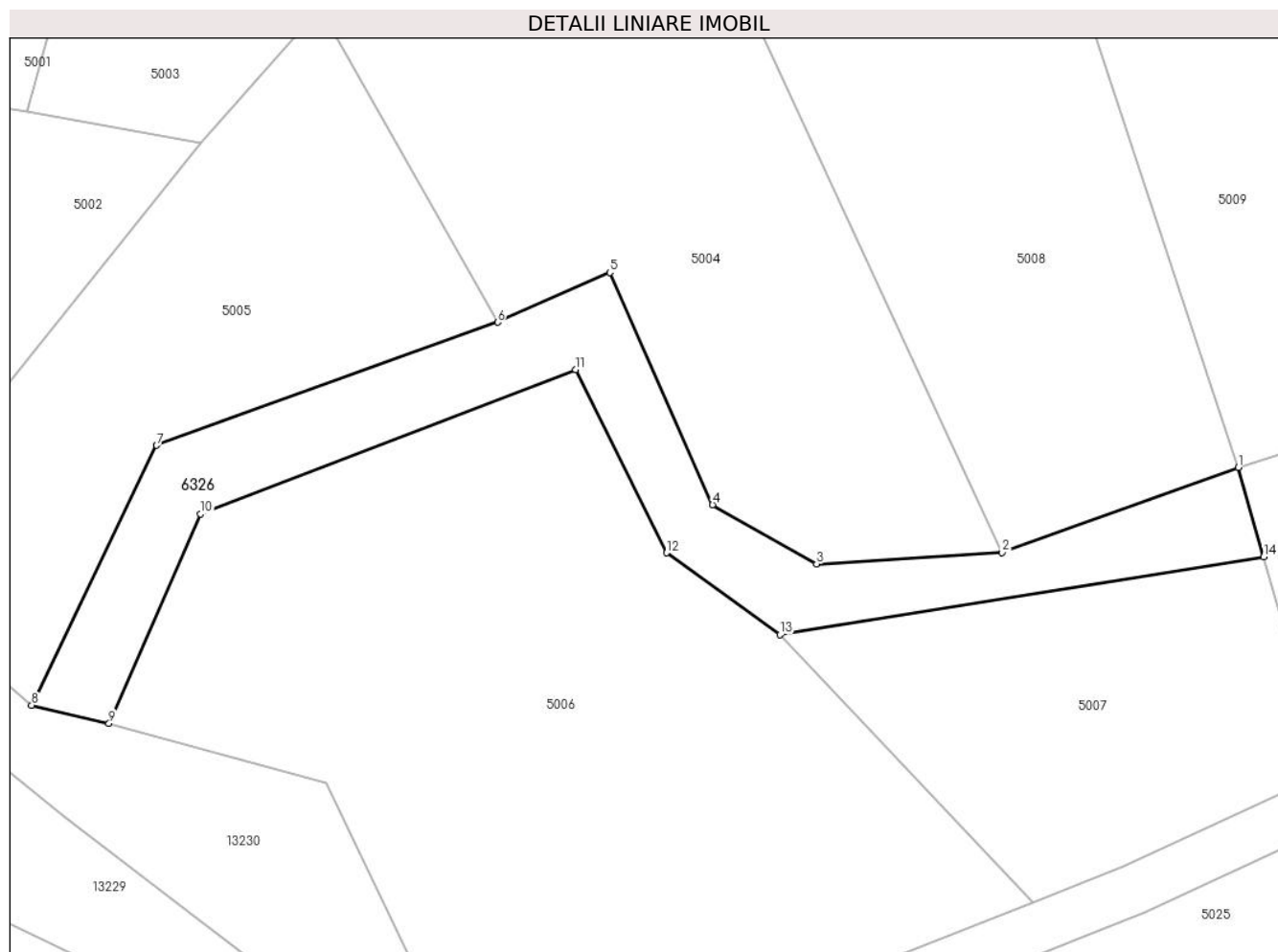
Inscrieri privind dezmembramintele dreptului de proprietate, drepturi reale de garanție și sarcini	Referințe
NU SUNT	

## Anexa Nr. 1 La Partea I

## Teren

Nr cadastral	Suprafața (mp)*	Observații / Referințe
	380	

\* Suprafața este determinată în planul de proiecție Stereo 70.



## Date referitoare la teren

Crt	Categorie folosință	Intravilan	Suprafața (mp)	Tarla	Parcelă	Nr. topo	Observații / Referințe
1	drum	NU	380	-	-	1743	DRUM ÎN SATUL BĂTRÂN

## Lungime Segmente

1) Valorile lungimilor segmentelor sunt obținute din proiecție în plan.

Punct început	X / Y	Punct sfârșit	X / Y	Lungime segment (** (m)
1	288.994,285 427.650,126	2	288.980,152 427.645,046	15.018
2	288.980,152 427.645,046	3	288.969,066 427.644,356	11.107
3	288.969,066 427.644,356	4	288.962,848 427.647,896	7.155
4	288.962,848 427.647,896	5	288.956,703 427.661,769	15.173
5	288.956,703 427.661,769	6	288.949,998 427.658,799	7.333

Punct început	X / Y	Punct sfârșit	X / Y	Lungime segment (** (m)
6	288.949,998 427.658,799	7	288.929,614 427.651,444	21.67
7	288.929,614 427.651,444	8	288.922,137 427.635,915	17.235
8	288.922,137 427.635,915	9	288.926,769 427.634,833	4.757
9	288.926,769 427.634,833	10	288.932,245 427.647,348	13.661
10	288.932,245 427.647,348	11	288.954,661 427.655,965	24.015
11	288.954,661 427.655,965	12	288.960,086 427.645,021	12.215
12	288.960,086 427.645,021	13	288.966,891 427.640,13	8.38
13	288.966,891 427.640,13	14	288.995,799 427.644,791	29.281
14	288.995,799 427.644,791	1	288.994,285 427.650,126	5.546

\*\* Lungimile segmentelor sunt determinate în planul de proiecție Stereo 70 și sunt rotunjite la 1 milimetru.

\*\*\* Distanța dintre puncte este formată din segmente cumulate ce sunt mai mici decât valoarea 1 milimetru.

