

**DATE DESPRE IMOBILUL NR. 7170**

Oficiul de Cadastru și Publicitate Imobiliară CARAS-SEVERIN
Biroul de Cadastru și Publicitate Imobiliară Caransebes

A. Partea I. Descrierea imobilului

TEREN Extravilan

Nr. CF vechi:590-Buceșnița
Nr. topografic:1726

Adresa: Jud. Caraș-Severin

Nr. Crt	Nr cadastral Nr. topografic	Suprafața* (mp)	Observații / Referințe
A1	30995	Din acte: 637.876 Masurata: 592.430	Sector cadastral:96 Teren neimprejmuit;

B. Partea II. Proprietari și acte

Inscrieri privitoare la dreptul de proprietate și alte drepturi reale		Referințe
4314 / 12/02/2014		
Act Administrativ nr. HG 532, din 24/07/2002 emis de GUVERNUL ROMANIEI;		
B1	se infiinteaza cartea funciara 30995UAT Bucosnita a imobilului cu nr. cad.30995 ,in baza HG 532/2002, anexa 20,pozitia 24 - pentru Teren extravilan de 637876 mp corespondentul imobilului cu nr.top 1726 in scris in CF pe hartie 590 Bucosnita	A1
B2	Intabulare, drept de PROPRIETATEHG.532/2002, aneza 20,pozitia 24, dobandit prin Lege, cota actuala 1/1, cota initiala 1/1 1) COMUNA BUCOSNITA DOMENIUL PUBLIC , CIF:9999999999999	A1
B3	se noteaza dreptul de administrare in fav: CONSILULUI LOCAL AL COMUNEI BUCOSNITA	A1

C. Partea III. SARCINI .

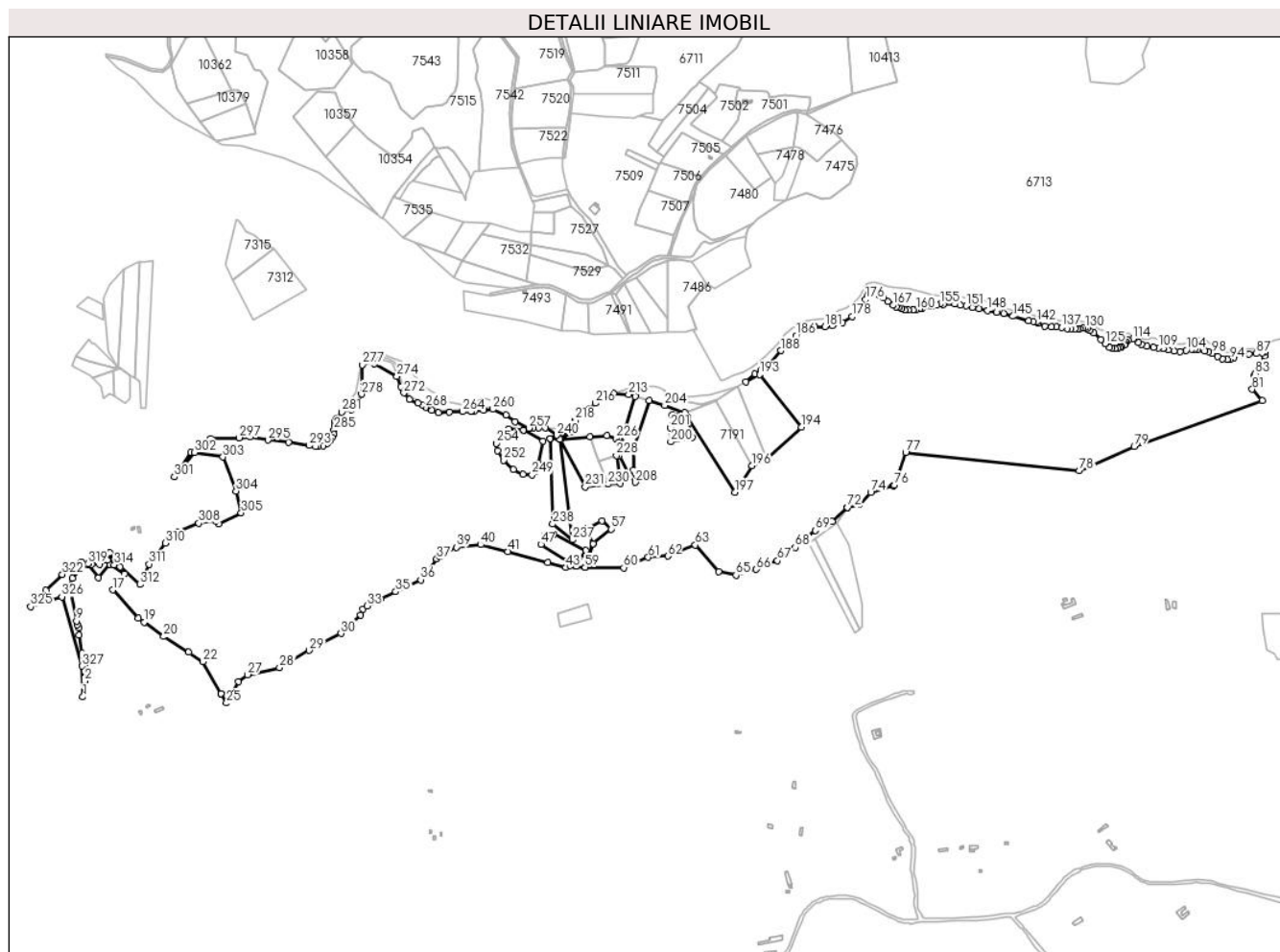
Inscrieri privind dezmembramintele dreptului de proprietate, drepturi reale de garanție și sarcini	Referințe
NU SUNT	

Anexa Nr. 1 La Partea I

Teren

Nr cadastral	Suprafața (mp)*	Observații / Referințe
30995	Din acte: 637.876 Masurata: 592.430	

* Suprafața este determinată în planul de proiecție Stereo 70.



Date referitoare la teren

Crt	Categorie folosință	Intravilan	Suprafața (mp)	Tarla	Parcelă	Nr. topo	Observații / Referințe
1	padure	NU	592.430	-	-	1726	Pădure la Între Cucue

Lungime Segmente

1) Valorile lungimilor segmentelor sunt obținute din proiecție în plan.

Punct început	X / Y	Punct sfârșit	X / Y	Lungime segment	Punct început	X / Y	Punct sfârșit	X / Y	Lungime segment	Punct început	X / Y	Punct sfârșit	X / Y	Lungime segment
1	282.525,217 424.873,536	2	282.528,353 424.904,086	30.71 1	2	282.528,353 424.904,086	3	282.528,229 424.930,146	26.06	3	282.528,229 424.930,146	4	282.526,14 424.944,528	14.53 3
4	282.526,14 424.944,528	5	282.523,906 424.956,859	12.53 2	5	282.523,906 424.956,859	6	282.517,606 424.991,628	35.33 5	6	282.517,606 424.991,628	7	282.517,841 425.005,663	14.03 7
7	282.517,841 425.005,663	8	282.514,542 425.011,743	6.917	8	282.514,542 425.011,743	9	282.512,997 425.018,817	7.241	9	282.512,997 425.018,817	10	282.498,746 425.084,086	66.80 7
10	282.498,746 425.084,086	11	282.505,115 425.100,442	17.55 2	11	282.505,115 425.100,442	12	282.519,589 425.117,437	22.32 3	12	282.519,589 425.117,437	13	282.534,552 425.127,677	18.13 1

Punct început	X / Y	Punct sfârșit	X / Y	Lungime segment	Punct început	X / Y	Punct sfârșit	X / Y	Lungime segment	Punct început	X / Y	Punct sfârșit	X / Y	Lungime segment
13	282.534,552 425.127,677	14	282.555,268 425.101,201	33.617	14	282.555,268 425.101,201	15	282.576,665 425.127,064	33.567	15	282.576,665 425.127,064	16	282.604,97 425.109,029	33.562
16	282.604,97 425.109,029	17	282.582,524 425.078,301	38.053	17	282.582,524 425.078,301	18	282.631,291 425.024,112	72.902	18	282.631,291 425.024,112	19	282.642,297 425.016,195	13.558
19	282.642,297 425.016,195	20	282.680,062 424.989,028	46.521	20	282.680,062 424.989,028	21	282.727,601 424.958,905	56.279	21	282.727,601 424.958,905	22	282.754,919 424.940,965	32.682
22	282.754,919 424.940,965	23	282.789,907 424.879,874	70.401	23	282.789,907 424.879,874	24	282.789,959 424.879,784	0.104	24	282.789,959 424.879,784	25	282.800,277 424.861,768	20.761
25	282.800,277 424.861,768	26	282.822,726 424.903,311	47.221	26	282.822,726 424.903,311	27	282.840,156 424.915,84	21.466	27	282.840,156 424.915,84	28	282.901,455 424.929,565	62.817
28	282.901,455 424.929,565	29	282.958,494 424.962,397	65.813	29	282.958,494 424.962,397	30	283.019,356 424.994,836	68.967	30	283.019,356 424.994,836	31	283.056,847 425.030,393	51.671
31	283.056,847 425.030,393	32	283.061,026 425.041,588	11.95	32	283.061,026 425.041,588	33	283.068,765 425.047,59	9.794	33	283.068,765 425.047,59	34	283.094,695 425.061,426	29.39
34	283.094,695 425.061,426	35	283.123,887 425.074,786	32.104	35	283.123,887 425.074,786	36	283.171,721 425.097,638	53.012	36	283.171,721 425.097,638	37	283.202,683 425.137,078	50.141
37	283.202,683 425.137,078	38	283.207,958 425.141,76	7.053	38	283.207,958 425.141,76	39	283.239,714 425.159,936	36.59	39	283.239,714 425.159,936	40	283.286,462 425.164,823	47.003
40	283.286,462 425.164,823	41	283.338,774 425.151,542	53.972	41	283.338,774 425.151,542	42	283.415,215 425.130,946	79.167	42	283.415,215 425.130,946	43	283.449,28 425.121,195	35.433
43	283.449,28 425.121,195	44	283.457,06 425.125,292	8.793	44	283.457,06 425.125,292	45	283.469,373 425.123,582	12.431	45	283.469,373 425.123,582	46	283.469,458 425.123,672	0.124
46	283.469,458 425.123,672	47	283.401,935 425.165,129	79.234	47	283.401,935 425.165,129	48	283.408,831 425.183,005	19.16	48	283.408,831 425.183,005	49	283.426,436 425.184,64	17.681
49	283.426,436 425.184,64	50	283.487,652 425.153,93	68.487	50	283.487,652 425.153,93	51	283.469,545 425.123,619	35.308	51	283.469,545 425.123,619	52	283.469,495 425.123,566	0.073
52	283.469,495 425.123,566	53	283.486,165 425.121,25	16.83	53	283.486,165 425.121,25	54	283.501,731 425.166,589	47.937	54	283.501,731 425.166,589	55	283.489,853 425.195,571	31.322
55	283.489,853 425.195,571	56	283.518,664 425.210,808	32.592	56	283.518,664 425.210,808	57	283.536,61 425.194,344	24.354	57	283.536,61 425.194,344	58	283.501,876 425.166,705	44.389
58	283.501,876 425.166,705	59	283.486,27 425.121,249	48.06	59	283.486,27 425.121,249	60	283.560,004 425.120,734	73.736	60	283.560,004 425.120,734	61	283.607,065 425.140,571	51.071
61	283.607,065 425.140,571	62	283.644,447 425.142,999	37.461	62	283.644,447 425.142,999	63	283.697,426 425.164,151	57.045	63	283.697,426 425.164,151	64	283.742,496 425.112,861	68.279
64	283.742,496 425.112,861	65	283.775,033 425.106,323	33.187	65	283.775,033 425.106,323	66	283.813,921 425.117,413	40.438	66	283.813,921 425.117,413	67	283.854,371 425.134,045	43.736
67	283.854,371 425.134,045	68	283.888,43 425.159,392	42.456	68	283.888,43 425.159,392	69	283.927,083 425.191,853	50.475	69	283.927,083 425.191,853	70	283.959,109 425.208,851	36.257
70	283.959,109 425.208,851	71	283.988,306 425.235,871	39.781	71	283.988,306 425.235,871	72	283.988,313 425.235,878	0.01	72	283.988,313 425.235,878	73	284.011,747 425.214,848	24.182
73	284.011,747 425.241,848	74	284.032,937 425.264,327	30.892	74	284.032,937 425.264,327	75	284.076,505 425.277,816	45.608	75	284.076,505 425.277,816	76	284.078,843 425.278,54	2.448
76	284.078,843 425.278,54	77	284.099,768 425.341,56	66.403	77	284.099,768 425.341,56	78	284.431,705 425.306,02	333.834	78	284.431,705 425.306,02	79	284.537,202 425.353,182	115.559
79	284.537,202 425.353,182	80	284.781,863 425.440,349	259.725	80	284.781,863 425.440,349	81	284.763,012 425.462,235	28.885	81	284.763,012 425.462,235	82	284.766,821 425.488,706	26.744
82	284.766,821 425.488,706	83	284.768,357 425.491,665	3.334	83	284.768,357 425.491,665	84	284.786,455 425.526,518	39.272	84	284.786,455 425.526,518	85	284.786,943 425.532,878	6.379
85	284.786,943 425.532,878	86	284.782,787 425.531,68	4.325	86	284.782,787 425.531,68	87	284.770,811 425.530,271	12.059	87	284.770,811 425.530,271	88	284.756,432 425.529,369	14.407
88	284.756,432 425.529,369	89	284.745,24 425.530,509	11.25	89	284.745,24 425.530,509	90	284.741,617 425.531,376	3.725	90	284.741,617 425.531,376	91	284.739,308 425.531,142	2.321
91	284.739,308 425.531,142	92	284.738,058 425.530,22	1.553	92	284.738,058 425.530,22	93	284.727,93 425.522,42	12.783	93	284.727,93 425.522,42	94	284.721,573 425.519,679	6.923
94	284.721,573 425.519,679	95	284.715,534 425.519,298	6.051	95	284.715,534 425.519,298	96	284.706,041 425.520,832	9.616	96	284.706,041 425.520,832	97	284.696,823 425.524,54	9.936
97	284.696,823 425.524,54	98	284.686,807 425.530,952	11.893	98	284.686,807 425.530,952	99	284.679,639 425.534,424	7.965	99	284.679,639 425.534,424	100	284.671,935 425.535,491	7.778
100	284.671,935 425.535,491	101	284.658,623 425.537,335	13.439	101	284.658,623 425.537,335	102	284.653,042 425.538,316	5.667	102	284.653,042 425.538,316	103	284.646,508 425.538,456	6.535
103	284.646,508 425.538,456	104	284.636,463 425.536,716	10.195	104	284.636,463 425.536,716	105	284.624,686 425.534,676	11.952	105	284.624,686 425.534,676	106	284.613,721 425.535,444	10.992
106	284.613,721 425.535,444	107	284.601,57 425.537,37	12.303	107	284.601,57 425.537,37	108	284.592,292 425.540,137	9.682	108	284.592,292 425.540,137	109	284.583,977 425.541,174	8.379
109	284.583,977 425.541,174	110	284.574,434 425.541,904	9.571	110	284.574,434 425.541,904	111	284.561,521 425.544,163	13.109	111	284.561,521 425.544,163	112	284.551,293 425.547,81	10.859

Punct început	X / Y	Punct sfârşit	X / Y	Lungime segment	Punct început	X / Y	Punct sfârşit	X / Y	Lungime segment	Punct început	X / Y	Punct sfârşit	X / Y	Lungime segment
112	284.551,293 425.547,81	113	284.545,778 425.551,063	6.403	113	284.545,778 425.551,063	114	284.534,423 425.558,284	13.457	114	284.534,423 425.558,284	115	284.525,215 425.555,733	9.555
115	284.525,215 425.555,733	116	284.522,662 425.552,92	3.799	116	284.522,662 425.552,92	117	284.520,473 425.549,325	4.209	117	284.520,473 425.549,325	118	284.518,777 425.547,348	2.605
118	284.518,777 425.547,348	119	284.512,968 425.543,394	7.027	119	284.512,968 425.543,394	120	284.509,164 425.541,752	4.143	120	284.509,164 425.541,752	121	284.505,512 425.540,903	3.749
121	284.505,512 425.540,903	122	284.499,908 425.540,151	5.654	122	284.499,908 425.540,151	123	284.494,873 425.540,672	5.062	123	284.494,873 425.540,672	124	284.489,535 425.542,539	5.655
124	284.489,535 425.542,539	125	284.481,723 425.549,771	10.646	125	284.481,723 425.549,771	126	284.473,699 425.557,79	11.344	126	284.473,699 425.557,79	127	284.459,749 425.570,511	18.879
127	284.459,749 425.570,511	128	284.451,81 425.574,516	8.892	128	284.451,81 425.574,516	129	284.446,792 425.577,603	5.892	129	284.446,792 425.577,603	130	284.443,028 425.578,988	4.011
130	284.443,028 425.578,988	131	284.439,202 425.578,917	3.827	131	284.439,202 425.578,917	132	284.433,541 425.578,529	5.674	132	284.433,541 425.578,529	133	284.429,694 425.578,129	3.868
133	284.429,694 425.578,129	134	284.424,454 425.578,129	5.24	134	284.424,454 425.578,129	135	284.416,156 425.578,287	8.3	135	284.416,156 425.578,287	136	284.408,805 425.578,529	7.355
136	284.408,805 425.578,529	137	284.398,189 425.580,746	10.845	137	284.398,189 425.580,746	138	284.388,31 425.581,749	9.93	138	284.388,31 425.581,749	139	284.378,485 425.581,827	9.825
139	284.378,485 425.581,827	140	284.366,15 425.582,889	12.381	140	284.366,15 425.582,889	141	284.353,843 425.588,889	13.692	141	284.353,843 425.588,889	142	284.349,81 425.590,454	4.326
142	284.349,81 425.590,454	143	284.344,313 425.592,112	5.742	143	284.344,313 425.592,112	144	284.335,477 425.593,436	8.935	144	284.335,477 425.593,436	145	284.304,963 425.601,909	31.669
145	284.304,963 425.601,909	146	284.287,832 425.607,491	18.017	146	284.287,832 425.607,491	147	284.273,888 425.609,755	14.127	147	284.273,888 425.609,755	148	284.256,671 425.613,256	17.569
148	284.256,671 425.613,256	149	284.240,338 425.616,583	16.668	149	284.240,338 425.616,583	150	284.227,47 425.619,062	13.105	150	284.227,47 425.619,062	151	284.215,93 425.621,539	11.803
151	284.215,93 425.621,539	152	284.204,324 425.623,766	11.818	152	284.204,324 425.623,766	153	284.193,68 425.625,058	10.722	153	284.193,68 425.625,058	154	284.172,163 425.624,819	21.518
154	284.172,163 425.624,819	155	284.166,696 425.625,236	5.483	155	284.166,696 425.625,236	156	284.159,686 425.623,577	7.204	156	284.159,686 425.623,577	157	284.150,027 425.621,103	9.971
157	284.150,027 425.621,103	158	284.131,207 425.617,887	19.093	158	284.131,207 425.617,887	159	284.126,596 425.616,288	4.88	159	284.126,596 425.616,288	160	284.120,494 425.614,459	6.37
160	284.120,494 425.614,459	161	284.113,604 425.614,409	6.89	161	284.113,604 425.614,409	162	284.105,387 425.613,535	8.263	162	284.105,387 425.613,535	163	284.097,579 425.613,997	7.822
163	284.097,579 425.613,997	164	284.091,706 425.616,274	6.299	164	284.091,706 425.616,274	165	284.085,955 425.618,409	6.135	165	284.085,955 425.618,409	166	284.081,287 425.619,613	4.821
166	284.081,287 425.619,613	167	284.075,747 425.622,945	6.465	167	284.075,747 425.622,945	168	284.065,94 425.630,211	12.205	168	284.065,94 425.630,211	169	284.057,649 425.636,96	10.691
169	284.057,649 425.636,96	170	284.048,829 425.643,258	10.838	170	284.048,829 425.643,258	171	284.043,106 425.646,051	6.368	171	284.043,106 425.646,051	172	284.036,906 425.648,044	6.512
172	284.036,906 425.648,044	173	284.032,965 425.647,551	3.972	173	284.032,965 425.647,551	174	284.029,486 425.644,901	4.373	174	284.029,486 425.644,901	175	284.027,46 425.641,23	4.193
175	284.027,46 425.641,23	176	284.023,188 425.633,491	8.84	176	284.023,188 425.633,491	177	284.013,492 425.616,42	19.632	177	284.013,492 425.616,42	178	283.996,931 425.601,24	22.466
178	283.996,931 425.601,24	179	283.979,147 425.589,667	21.218	179	283.979,147 425.589,667	180	283.958,865 425.583,6	21.17	180	283.958,865 425.583,6	181	283.944,961 425.582,087	13.986
181	283.944,961 425.582,087	182	283.925,451 425.581,856	19.511	182	283.925,451 425.581,856	183	283.917,831 425.580,827	7.689	183	283.917,831 425.580,827	184	283.912,237 425.579,33	5.791
184	283.912,237 425.579,33	185	283.905,062 425.575,363	8.199	185	283.905,062 425.575,363	186	283.890,114 425.564,546	18.451	186	283.890,114 425.564,546	187	283.876,794 425.551,824	18.419
187	283.876,794 425.551,824	188	283.861,036 425.536,075	22.279	188	283.861,036 425.536,075	189	283.838,156 425.510,414	34.38	189	283.838,156 425.510,414	190	283.823,879 425.499,083	18.227
190	283.823,879 425.499,083	191	283.811,406 425.491,549	14.572	191	283.811,406 425.491,549	192	283.794,114 425.475,909	23.316	192	283.794,114 425.475,909	193	283.820,401 425.490,202	29.922
193	283.820,401 425.490,202	194	283.899,77 425.389,933	127.88	194	283.899,77 425.389,933	195	283.834,764 425.329,719	88.609	195	283.834,764 425.329,719	196	283.805,432 425.315,838	32.451
196	283.805,432 425.315,838	197	283.773,277 425.264,963	60.185	197	283.773,277 425.264,963	198	283.681,724 425.409,495	171.089	198	283.681,724 425.409,495	199	283.691,466 425.370,379	40.311
199	283.691,466 425.370,379	200	283.650,241 425.361,441	42.183	200	283.650,241 425.361,441	201	283.649,38 425.388,892	27.464	201	283.649,38 425.388,892	202	283.653,219 425.412,488	23.906
202	283.653,219 425.412,488	203	283.676,738 425.417,365	24.019	203	283.676,738 425.417,365	204	283.638,507 425.431,104	40.625	204	283.638,507 425.431,104	205	283.608,657 425.440,298	31.234
205	283.608,657 425.440,298	206	283.580,229 425.349,597	95.052	206	283.580,229 425.349,597	207	283.579,073 425.307,009	42.604	207	283.579,073 425.307,009	208	283.582,204 425.284,102	23.12
208	283.582,204 425.284,102	209	283.573,582 425.294,633	13.61	209	283.573,582 425.294,633	210	283.551,112 425.335,216	46.388	210	283.551,112 425.335,216	211	283.560,659 425.380,485	46.265

Punct început	X / Y	Punct sfârșit	X / Y	Lungime segment	Punct început	X / Y	Punct sfârșit	X / Y	Lungime segment	Punct început	X / Y	Punct sfârșit	X / Y	Lungime segment
211	283.560,659 425.380,485	212	283.582,142 425.448,464	71.293	212	283.582,142 425.448,464	213	283.569,614 425.452,323	13.109	213	283.569,614 425.452,323	214	283.541,096 425.454,616	28.61
214	283.541,096 425.454,616	215	283.518,282 425.445,179	24.689	215	283.518,282 425.445,179	216	283.505,727 425.435,496	15.855	216	283.505,727 425.435,496	217	283.496,227 425.425,862	13.53
217	283.496,227 425.425,862	218	283.467,14 425.402,431	37.351	218	283.467,14 425.402,431	219	283.467,529 425.400,177	2.287	219	283.467,529 425.400,177	220	283.465,119 425.390,199	10.265
220	283.465,119 425.390,199	221	283.462,197 425.383,016	7.755	221	283.462,197 425.383,016	222	283.458,918 425.381,047	3.825	222	283.458,918 425.381,047	223	283.439,735 425.366,218	24.246
223	283.439,735 425.366,218	224	283.496,154 425.370,994	56.621	224	283.496,154 425.370,994	225	283.528,342 425.373,267	32.268	225	283.528,342 425.373,267	226	283.545,254 425.367,87	17.752
226	283.545,254 425.367,87	227	283.550,058 425.359,372	9.762	227	283.550,058 425.359,372	228	283.546,09 425.335,664	24.038	228	283.546,09 425.335,664	229	283.553,754 425.281,779	54.427
229	283.553,754 425.281,779	230	283.530,922 425.280,563	22.864	230	283.530,922 425.280,563	231	283.486,466 425.275,631	44.729	231	283.486,466 425.275,631	232	283.439,552 425.366,203	102.001
232	283.439,552 425.366,203	233	283.458,186 425.380,608	23.553	233	283.458,186 425.380,608	234	283.432,927 425.374,333	26.027	234	283.432,927 425.374,333	235	283.419,135 425.367,902	15.218
235	283.419,135 425.367,902	236	283.438,459 425.366,11	19.407	236	283.438,459 425.366,11	237	283.461,91 425.174,23	193.308	237	283.461,91 425.174,23	238	283.424,327 425.204,247	48.099
238	283.424,327 425.204,247	239	283.418,938 425.367,92	163.762	239	283.418,938 425.367,92	240	283.432,42 425.374,207	14.876	240	283.432,42 425.374,207	241	283.410,06 425.388,611	26.598
241	283.410,06 425.388,611	242	283.397,631 425.387,977	12.445	242	283.397,631 425.387,977	243	283.386,959 425.388,654	10.693	243	283.386,959 425.388,654	244	283.378,743 425.387,578	8.286
244	283.378,743 425.387,578	245	283.368,318 425.383,476	11.203	245	283.368,318 425.383,476	246	283.406,056 425.363,448	42.723	246	283.406,056 425.363,448	247	283.395,861 425.320,563	44.08
247	283.395,861 425.320,563	248	283.391,784 425.305,726	15.387	248	283.391,784 425.305,726	249	283.384,814 425.298,706	9.892	249	283.384,814 425.298,706	250	283.367,631 425.299,556	17.204
250	283.367,631 425.299,556	251	283.349,188 425.308,673	20.573	251	283.349,188 425.308,673	252	283.330,502 425.326,385	25.746	252	283.330,502 425.326,385	253	283.318,8 425.344,38	21.465
253	283.318,8 425.344,38	254	283.316,881 425.358,582	14.331	254	283.316,881 425.358,582	255	283.339,648 425.386,078	35.698	255	283.339,648 425.386,078	256	283.368,096 425.383,496	28.565
256	283.368,096 425.383,496	257	283.378,618 425.387,636	11.307	257	283.378,618 425.387,636	258	283.352,148 425.399,977	29.205	258	283.352,148 425.399,977	259	283.334,577 425.412,747	21.721
259	283.334,577 425.412,747	260	283.310,017 425.423,737	26.907	260	283.310,017 425.423,737	261	283.292,117 425.422,231	17.963	261	283.292,117 425.422,231	262	283.275,394 425.421,181	16.756
262	283.275,394 425.421,181	263	283.267,737 425.420,125	7.729	263	283.267,737 425.420,125	264	283.252,125 425.419,4	15.629	264	283.252,125 425.419,4	265	283.226,838 425.418,172	25.317
265	283.226,838 425.418,172	266	283.205,693 425.417,008	21.177	266	283.205,693 425.417,008	267	283.193,133 425.421,771	13.433	267	283.193,133 425.421,771	268	283.181,118 425.427,506	13.314
268	283.181,118 425.427,506	269	283.174,178 425.432,598	8.608	269	283.174,178 425.432,598	270	283.166,796 425.436,138	8.187	270	283.166,796 425.436,138	271	283.150,623 425.443,312	17.693
271	283.150,623 425.443,312	272	283.139,56 425.455,205	16.243	272	283.139,56 425.455,205	273	283.133,795 425.467,094	13.213	273	283.133,795 425.467,094	274	283.126,062 425.486,705	21.081
274	283.126,062 425.486,705	275	283.083,424 425.511,473	49.31	275	283.083,424 425.511,473	276	283.066,446 425.514,901	17.321	276	283.066,446 425.514,901	277	283.060,205 425.509,079	8.535
277	283.060,205 425.509,079	278	283.058,408 425.452,674	56.434	278	283.058,408 425.452,674	279	283.047,558 425.433,262	22.238	279	283.047,558 425.433,262	280	283.038,91 425.423,654	12.927
280	283.038,91 425.423,654	281	283.020,533 425.418,355	19.126	281	283.020,533 425.418,355	282	283.010,042 425.406,045	16.174	282	283.010,042 425.406,045	283	283.007,239 425.400,443	6.264
283	283.007,239 425.400,443	284	283.007,239 425.393,519	6.924	284	283.007,239 425.393,519	285	283.006,183 425.384,321	9.258	285	283.006,183 425.384,321	286	283.005,101 425.376,292	8.102
286	283.005,101 425.376,292	287	283.002,069 425.369,432	7.5	287	283.002,069 425.369,432	288	282.998,286 425.364,391	6.303	288	282.998,286 425.364,391	289	282.992,64 425.358,593	8.093
289	282.992,64 425.358,593	290	282.984,642 425.354,116	9.166	290	282.984,642 425.354,116	291	282.975,8 425.352,696	8.955	291	282.975,8 425.352,696	292	282.970,413 425.352,735	5.387
292	282.970,413 425.352,735	293	282.958,3 425.354,665	12.266	293	282.958,3 425.354,665	294	282.918,395 425.360,795	40.373	294	282.918,395 425.360,795	295	282.879,236 425.364,95	39.379
295	282.879,236 425.364,95	296	282.845,351 425.371,11	34.44	296	282.845,351 425.371,11	297	282.824,145 425.369,137	21.298	297	282.824,145 425.369,137	298	282.769,797 425.367,602	54.37
298	282.769,797 425.367,602	299	282.755,231 425.356,845	18.107	299	282.755,231 425.356,845	300	282.731,698 425.341,566	28.058	300	282.731,698 425.341,566	301	282.700,873 425.294,331	56.403
301	282.700,873 425.294,331	302	282.738,803 425.341,57	60.582	302	282.738,803 425.341,57	303	282.793,329 425.332,405	55.291	303	282.793,329 425.332,405	304	282.818,386 425.267,477	69.595
304	282.818,386 425.267,477	305	282.828,097 425.225,815	42.779	305	282.828,097 425.225,815	306	282.785,047 425.204,722	47.94	306	282.785,047 425.204,722	307	282.779,259 425.210,76	8.364
307	282.779,259 425.210,76	308	282.746,763 425.205,902	32.857	308	282.746,763 425.205,902	309	282.707,506 425.189,171	42.674	309	282.707,506 425.189,171	310	282.683,266 425.167,67	32.402

Punct început	X / Y	Punct sfârșit	X / Y	Lungime segment	Punct început	X / Y	Punct sfârșit	X / Y	Lungime segment	Punct început	X / Y	Punct sfârșit	X / Y	Lungime segment
310	282.683,266 425.167,67	311	282.651,788 425.127,572	50.978	311	282.651,788 425.127,572	312	282.634,658 425.088,461	42.698	312	282.634,658 425.088,461	313	282.596,623 425.122,501	51.043
313	282.596,623 425.122,501	314	282.585,094 425.126,025	12.056	314	282.585,094 425.126,025	315	282.577,143 425.149,401	24.691	315	282.577,143 425.149,401	316	282.572,525 425.134,884	15.234
316	282.572,525 425.134,884	317	282.557,224 425.126,906	17.256	317	282.557,224 425.126,906	318	282.541,683 425.127,424	15.55	318	282.541,683 425.127,424	319	282.534,757 425.128,685	7.04
319	282.534,757 425.128,685	320	282.522,579 425.131,501	12.499	320	282.522,579 425.131,501	321	282.511,43 425.126,862	12.076	321	282.511,43 425.126,862	322	282.485,868 425.107,668	31.966
322	282.485,868 425.107,668	323	282.454,508 425.077,187	43.733	323	282.454,508 425.077,187	324	282.437,007 425.058,25	25.786	324	282.437,007 425.058,25	325	282.425,305 425.046,468	16.606
325	282.425,305 425.046,468	326	282.484,899 425.065,103	62.44	326	282.484,899 425.065,103	327	282.523,235 424.932,575	137.961	327	282.523,235 424.932,575	1	282.525,217 424.873,536	59.072

** Lungimile segmentelor sunt determinate în planul de proiecție Stereo 70 și sunt rotunjite la 1 milimetru.

*** Distanța dintre puncte este formată din segmente cumulate ce sunt mai mici decât valoarea 1 milimetru.

**DATE DESPRE IMOBILUL NR. 7171**

Oficiul de Cadastru și Publicitate Imobiliară CARAS-SEVERIN
Biroul de Cadastru și Publicitate Imobiliară Caransebes

A. Partea I. Descrierea imobilului

TEREN Extravilan

Nr. topografic:1699

Adresa: Jud. Caraș-Severin

Nr. Crt	Nr cadastral Nr. topografic	Suprafața* (mp)	Observații / Referințe
A1		1.328	Sector cadastral:96 Teren neimprejmuit;

B. Partea II. Proprietari și acte

Inscrieri privitoare la dreptul de proprietate și alte drepturi reale		Referințe
/		
Act Normativ nr. 7, din 13/03/1996 emis de PARLAMENT;		
B1	Inscrierea provizorie, drept de PROPRIETATE, dobandit prin Lege, cota actuala 1/1 1) COMUNA BUCOSNITA , CIF:3227645, PROPRIETAR NEIDENTIFICAT <i>OBSERVATII: PROPRIETAR NEIDENTIFICAT</i>	A1

C. Partea III. SARCINI .

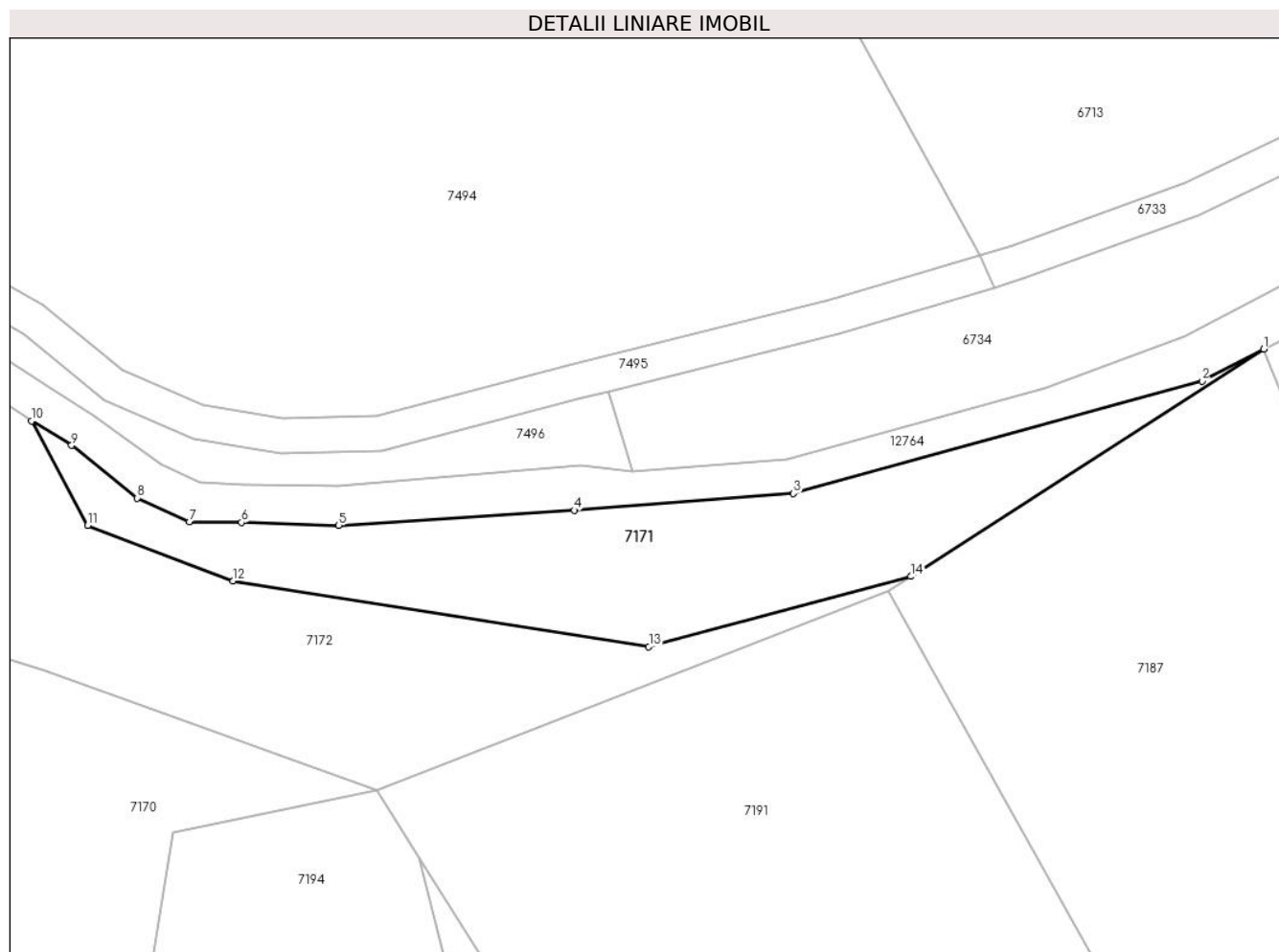
Inscrieri privind dezmembramintele dreptului de proprietate, drepturi reale de garanție și sarcini	Referințe
NU SUNT	

Anexa Nr. 1 La Partea I

Teren

Nr cadastral	Suprafața (mp)*	Observații / Referințe
	1.328	

* Suprafața este determinată în planul de proiecție Stereo 70.



Date referitoare la teren

Crt	Categorie folosință	Intravilan	Suprafața (mp)	Tarla	Parcelă	Nr. topo	Observații / Referințe
1	pașune	NU	1.328	-	-	1699	Pășune la Între Cucue

Lungime Segmente

1) Valorile lungimilor segmentelor sunt obținute din proiecție în plan.

Punct început	X / Y	Punct sfârșit	X / Y	Lungime segment (** (m)
1	283.779,22 425.468,23	2	283.772,082 425.464,549	8.031
2	283.772,082 425.464,549	3	283.724,9 425.451,575	48.933
3	283.724,9 425.451,575	4	283.699,604 425.449,644	25.37
4	283.699,604 425.449,644	5	283.672,402 425.447,896	27.258
5	283.672,402 425.447,896	6	283.661,17 425.448,246	11.237

Punct început	X / Y	Punct sfârșit	X / Y	Lungime segment (** (m)
6	283.661,17 425.448,246	7	283.655,152 425.448,343	6.019
7	283.655,152 425.448,343	8	283.649,143 425.451,055	6.593
8	283.649,143 425.451,055	9	283.641,552 425.457,142	9.73
9	283.641,552 425.457,142	10	283.636,93 425.459,965	5.416
10	283.636,93 425.459,965	11	283.643,41 425.447,88	13.713
11	283.643,41 425.447,88	12	283.660,176 425.441,47	17.95
12	283.660,176 425.441,47	13	283.708,212 425.433,891	48.63
13	283.708,212 425.433,891	14	283.738,47 425.442,008	31.328
14	283.738,47 425.442,008	1	283.779,22 425.468,23	48.458

** Lungimile segmentelor sunt determinate în planul de proiecție Stereo 70 și sunt rotunjite la 1 milimetru.

*** Distanța dintre puncte este formată din segmente cumulate ce sunt mai mici decât valoarea 1 milimetru.

**DATE DESPRE IMOBILUL NR. 7172**

Oficiul de Cadastru și Publicitate Imobiliară CARAS-SEVERIN
Biroul de Cadastru și Publicitate Imobiliară Caransebes

A. Partea I. Descrierea imobilului

TEREN Extravilan

Nr. CF vechi:590-Buceșnița
Nr. topografic:1709

Adresa: Jud. Caraș-Severin

Nr. Crt	Nr cadastral Nr. topografic	Suprafața* (mp)	Observații / Referințe
A1		3.024	Sector cadastral:96 Teren neimprejmuit;

B. Partea II. Proprietari și acte

Inscrieri privitoare la dreptul de proprietate și alte drepturi reale		Referințe
2482 / 07/09/1929		
Act Notarial nr. 0, din 01/01/1929 emis de CONSILIUL COMUNAL ȘI AL STATELOR;		
B1	Intabulare, drept de PROPRIETATE, dobandit prin Lege, cota actuala 1/1	A1
1) COMPOSESORATULUI DE PĂȘUNAT A LOCUITORILOR DIN COMUNA BUCOȘNIȚA, CIF:9999999999999		
B2	se notează că imobilele trecute în proprietatea composesoratului sunt grevate conform legii 10-1913 de dreptul de folosință al membrilor composesoratului, mai departe faptul că dreptul de dispunere al accesului composesoral este limitat conform legii 10-1913	A1

C. Partea III. SARCINI .

Inscrieri privind dezmembramintele dreptului de proprietate, drepturi reale de garanție și sarcini	Referințe
NU SUNT	

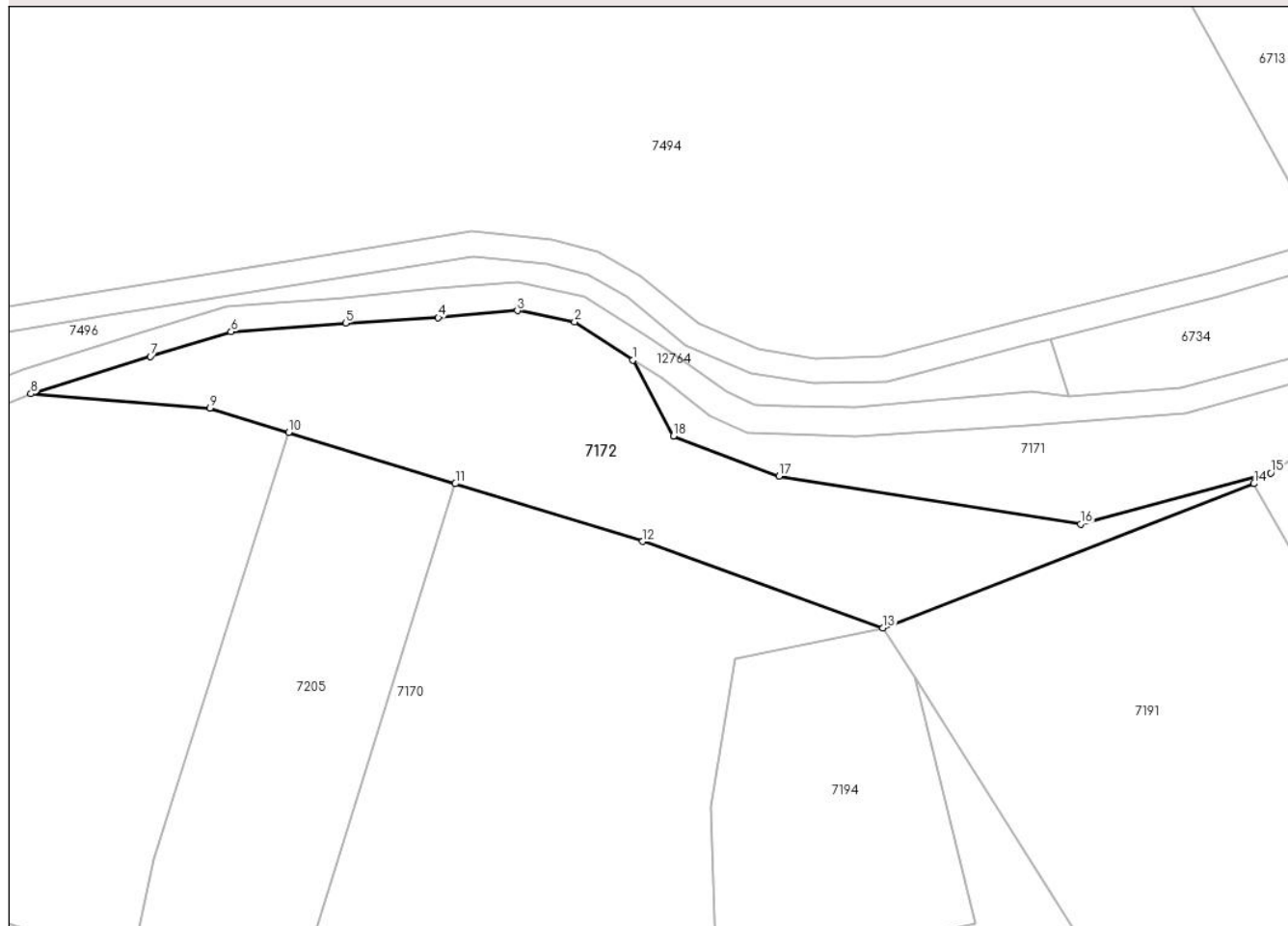
Anexa Nr. 1 La Partea I

Teren

Nr cadastral	Suprafața (mp)*	Observații / Referințe
	3.024	

* Suprafața este determinată în planul de proiecție Stereo 70.

DETALII LINIARE IMOBIL



Date referitoare la teren

Crt	Categorie folosință	Intravilan	Suprafața (mp)	Tarla	Parcelă	Nr. topo	Observații / Referințe
1	pașune	NU	3.024	-	-	1709	Pășune la Între Cucue

Lungime Segmente

1) Valorile lungimilor segmentelor sunt obținute din proiecție în plan.

Punct început	X / Y	Punct sfârșit	X / Y	Lungime segment (** (m)
1	283.636,93 425.459,965	2	283.627,648 425.466,037	11.092
2	283.627,648 425.466,037	3	283.618,551 425.467,823	9.271
3	283.618,551 425.467,823	4	283.605,945 425.466,718	12.654
4	283.605,945 425.466,718	5	283.591,209 425.465,847	14.762
5	283.591,209 425.465,847	6	283.572,978 425.464,472	18.283

Punct început	X / Y	Punct sfârșit	X / Y	Lungime segment (** (m)
6	283.572,978 425.464,472	7	283.560,127 425.460,533	13.441
7	283.560,127 425.460,533	8	283.541,096 425.454,616	19.93
8	283.541,096 425.454,616	9	283.569,614 425.452,323	28.61
9	283.569,614 425.452,323	10	283.582,142 425.448,464	13.109
10	283.582,142 425.448,464	11	283.608,657 425.440,298	27.744
11	283.608,657 425.440,298	12	283.638,507 425.431,104	31.234
12	283.638,507 425.431,104	13	283.676,738 425.417,365	40.625
13	283.676,738 425.417,365	14	283.735,81 425.440,296	63.367
14	283.735,81 425.440,296	15	283.738,47 425.442,008	3.163
15	283.738,47 425.442,008	16	283.708,212 425.433,891	31.328
16	283.708,212 425.433,891	17	283.660,176 425.441,47	48.63
17	283.660,176 425.441,47	18	283.643,41 425.447,88	17.95
18	283.643,41 425.447,88	1	283.636,93 425.459,965	13.713

** Lungimile segmentelor sunt determinate în planul de proiecție Stereo 70 și sunt rotunjite la 1 milimetru.

*** Distanța dintre puncte este formată din segmente cumulate ce sunt mai mici decât valoarea 1 milimetru.

**DATE DESPRE IMOBILUL NR. 7173**

Oficiul de Cadastru și Publicitate Imobiliară CARAS-SEVERIN
Biroul de Cadastru și Publicitate Imobiliară Caransebes

A. Partea I. Descrierea imobilului

TEREN Extravilan

Nr. CF vechi:590-Buceșnița
Nr. topografic:1713

Adresa: Jud. Caraș-Severin

Nr. Crt	Nr cadastral Nr. topografic	Suprafața* (mp)	Observații / Referințe
A1		633	Sector cadastral:96 Teren neimprejmuit;

B. Partea II. Proprietari și acte

Inscrieri privitoare la dreptul de proprietate și alte drepturi reale		Referințe
2482 / 07/09/1929		
Act Notarial nr. 0, din 01/01/1929 emis de CONSILIUL COMUNAL ȘI AL STATELOR;		
B1	Intabulare, drept de PROPRIETATE, dobandit prin Lege, cota actuala 1/1	A1
1) COMPOSESORATULUI DE PĂȘUNAT A LOCUITORILOR DIN COMUNA BUCOȘNIȚA, CIF:9999999999999		
B2	se notează că imobilele trecute în proprietatea composesoratului sunt grevate conform legii 10-1913 de dreptul de folosință al membrilor composesoratului, mai departe faptul că dreptul de dispunere al accesului composesoral este limitat conform legii 10-1913	A1

C. Partea III. SARCINI .

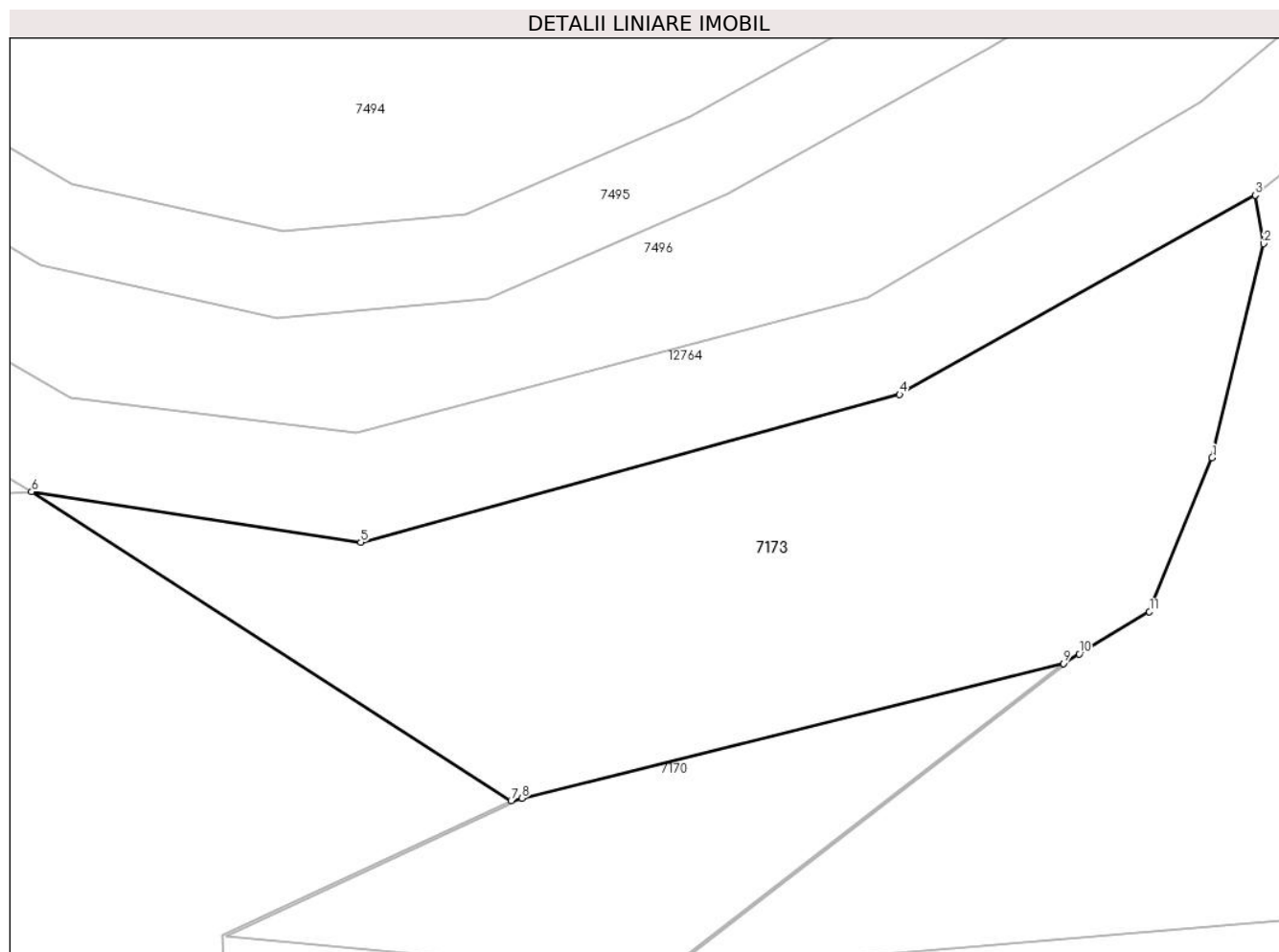
Inscrieri privind dezmembramintele dreptului de proprietate, drepturi reale de garanție și sarcini	Referințe
NU SUNT	

Anexa Nr. 1 La Partea I

Teren

Nr cadastral	Suprafața (mp)*	Observații / Referințe
	633	

* Suprafața este determinată în planul de proiecție Stereo 70.



Date referitoare la teren

Crt	Categorie folosință	Intravilan	Suprafața (mp)	Tarla	Parcelă	Nr. topo	Observații / Referințe
1	padure	NU	633	-	-	1713	Pădure la Între Cucue

Lungime Segmente

1) Valorile lungimilor segmentelor sunt obținute din proiecție în plan.

Punct început	X / Y	Punct sfârșit	X / Y	Lungime segment (** (m)
1	283.465,119 425.390,199	2	283.467,529 425.400,177	10.265
2	283.467,529 425.400,177	3	283.467,14 425.402,431	2.287
3	283.467,14 425.402,431	4	283.450,549 425.393,14	19.015
4	283.450,549 425.393,14	5	283.425,416 425.386,25	26.06
5	283.425,416 425.386,25	6	283.410,06 425.388,611	15.536

Punct început	X / Y	Punct sfârșit	X / Y	Lungime segment (** (m)
6	283.410,06 425.388,611	7	283.432,42 425.374,207	26.598
7	283.432,42 425.374,207	8	283.432,927 425.374,333	0.522
8	283.432,927 425.374,333	9	283.458,186 425.380,608	26.027
9	283.458,186 425.380,608	10	283.458,918 425.381,047	0.854
10	283.458,918 425.381,047	11	283.462,197 425.383,016	3.825
11	283.462,197 425.383,016	1	283.465,119 425.390,199	7.755

** Lungimile segmentelor sunt determinate în planul de proiecție Stereo 70 și sunt rotunjite la 1 milimetru.

*** Distanța dintre puncte este formată din segmente cumulate ce sunt mai mici decât valoarea 1 milimetru.

**DATE DESPRE IMOBILUL NR. 7174**

Oficiul de Cadastru și Publicitate Imobiliară CARAS-SEVERIN
Biroul de Cadastru și Publicitate Imobiliară Caransebes

A. Partea I. Descrierea imobilului

Nr. CF vechi:590-Buceșnița
Nr. topografic:1714

TEREN Extravilan

Adresa: Jud. Caraș-Severin

Nr. Crt	Nr cadastral Nr. topografic	Suprafața* (mp)	Observații / Referințe
A1		Din acte: 1.384 Masurata: 1.264	Sector cadastral:96 Teren neimprejmuit;

B. Partea II. Proprietari și acte

Inscrieri privitoare la dreptul de proprietate și alte drepturi reale		Referințe
2482 / 07/09/1929		
Act Notarial nr. 0, din 01/01/1929 emis de CONSILIUL COMUNAL ȘI AL STATELOR;		
B1	Intabulare, drept de PROPRIETATE, dobandit prin Lege, cota actuala 1/1 1) COMPOSESORATULUI DE PĂȘUNAT A LOCUIITORILOR DIN COMUNA BUCOȘNIȚA , CIF:9999999999999	A1
B2	se notează că imobilele trecute în proprietatea composesoratului sunt grevate conform legii 10-1913 de dreptul de folosință al membrilor composesoratului, mai departe faptul că dreptul de dispunere al accesului composesoral este limitat conform legii 10-1913	A1

C. Partea III. SARCINI .

Inscrieri privind dezmembramintele dreptului de proprietate, drepturi reale de garanție și sarcini	Referințe
NU SUNT	

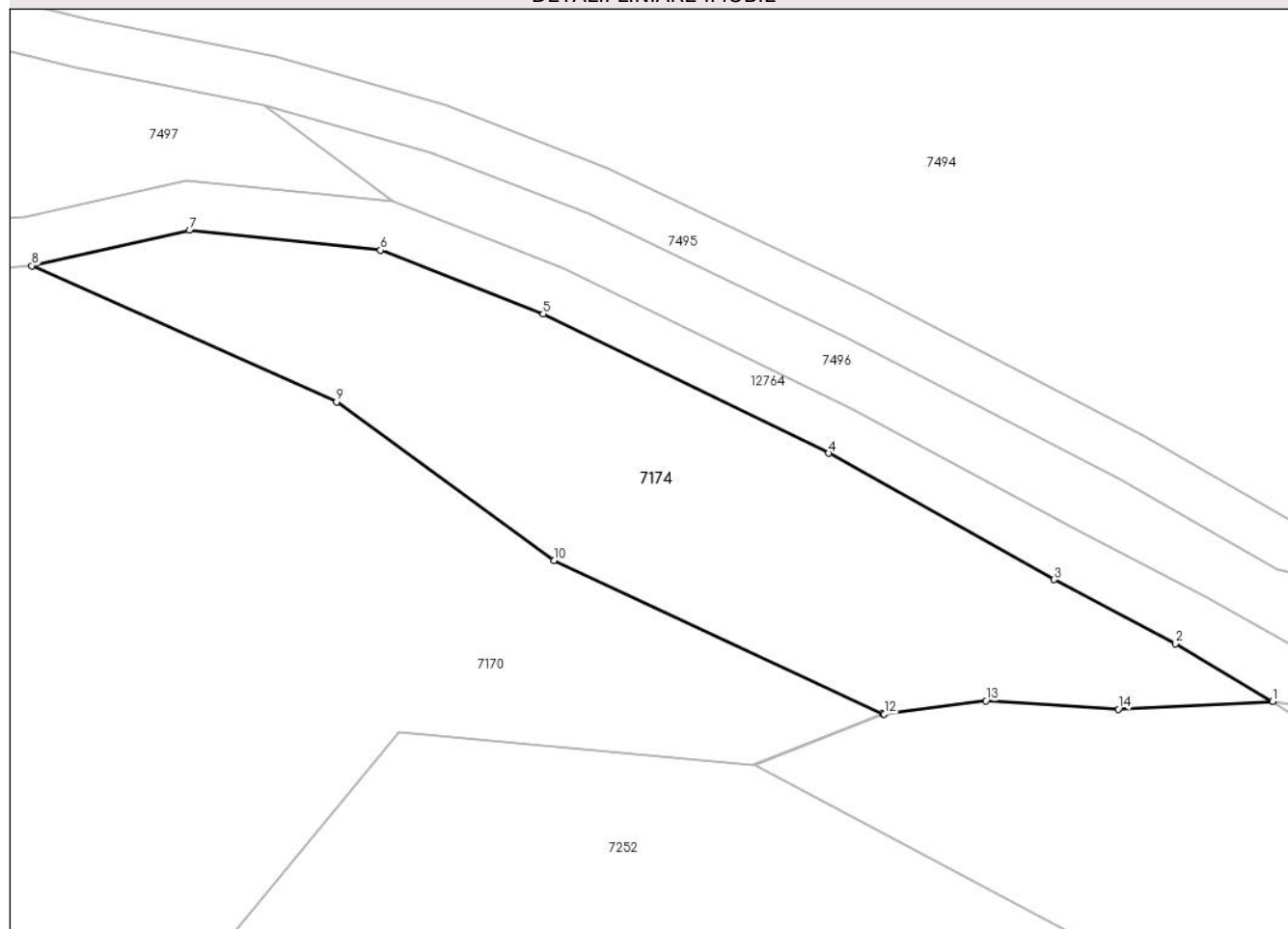
Anexa Nr. 1 La Partea I

Teren

Nr cadastral	Suprafața (mp)*	Observații / Referințe
	Din acte: 1.384 Masurata: 1.264	

* Suprafața este determinată în planul de proiecție Stereo 70.

DETALII LINIARE IMOBIL



Date referitoare la teren

Crt	Categorie folosință	Intra vilan	Suprafața (mp)	Tarla	Parcelă	Nr. topo	Observații / Referințe
1	padure	NU	1.264	-	-	1714	Pădure la Între Cucue

Lungime Segmente

1) Valorile lungimilor segmentelor sunt obținute din proiecție în plan.

Punct început	X / Y	Punct sfârșit	X / Y	Lungime segment (** (m)
1	283.410,06 425.388,611	2	283.402,213 425.393,258	9.12
2	283.402,213 425.393,258	3	283.392,439 425.398,422	11.054
3	283.392,439 425.398,422	4	283.374,277 425.408,614	20.826
4	283.374,277 425.408,614	5	283.351,244 425.419,847	25.626
5	283.351,244 425.419,847	6	283.338,133 425.424,986	14.082

Punct început	X / Y	Punct sfârșit	X / Y	Lungime segment (** (m)
6	283.338,133 425.424,986	7	283.322,743 425.426,592	15.474
7	283.322,743 425.426,592	8	283.310,017 425.423,737	13.042
8	283.310,017 425.423,737	9	283.334,577 425.412,747	26.907
9	283.334,577 425.412,747	10	283.352,148 425.399,977	21.721
10	283.352,148 425.399,977	11	283.378,618 425.387,636	29.205
11	283.378,618 425.387,636	12	283.378,743 425.387,578	0.138
12	283.378,743 425.387,578	13	283.386,959 425.388,654	8.286
13	283.386,959 425.388,654	14	283.397,631 425.387,977	10.693
14	283.397,631 425.387,977	1	283.410,06 425.388,611	12.445

** Lungimile segmentelor sunt determinate în planul de proiecție Stereo 70 și sunt rotunjite la 1 milimetru.

*** Distanța dintre puncte este formată din segmente cumulate ce sunt mai mici decât valoarea 1 milimetru.

**DATE DESPRE IMOBILUL NR. 7175**

Oficiul de Cadastru și Publicitate Imobiliară CARAS-SEVERIN
Biroul de Cadastru și Publicitate Imobiliară Caransebes

A. Partea I. Descrierea imobilului

TEREN Extravilan

Nr. CF vechi:590-Buceșnița
Nr. topografic:1718

Adresa: Jud. Caraș-Severin

Nr. Crt	Nr cadastral Nr. topografic	Suprafața* (mp)	Observații / Referințe
A1		Din acte: 1.161 Masurata: 729	Sector cadastral:96 Teren neimprejmuit;

B. Partea II. Proprietari și acte

Inscrieri privitoare la dreptul de proprietate și alte drepturi reale		Referințe
2482 / 07/09/1929		
Act Notarial nr. 0, din 01/01/1929 emis de CONSILIUL COMUNAL ȘI AL STATELOR;		
B1	Intabulare, drept de PROPRIETATE, dobandit prin Lege, cota actuala 1/1 1) COMPOSESORATULUI DE PĂȘUNAT A LOCUIITORILOR DIN COMUNA BUCOȘNIȚA , CIF:9999999999999	A1
B2	se notează că imobilele trecute în proprietatea composesoratului sunt grevate conform legii 10-1913 de dreptul de folosință al membrilor composesoratului, mai departe faptul că dreptul de dispunere al accesului composesoral este limitat conform legii 10-1913	A1

C. Partea III. SARCINI .

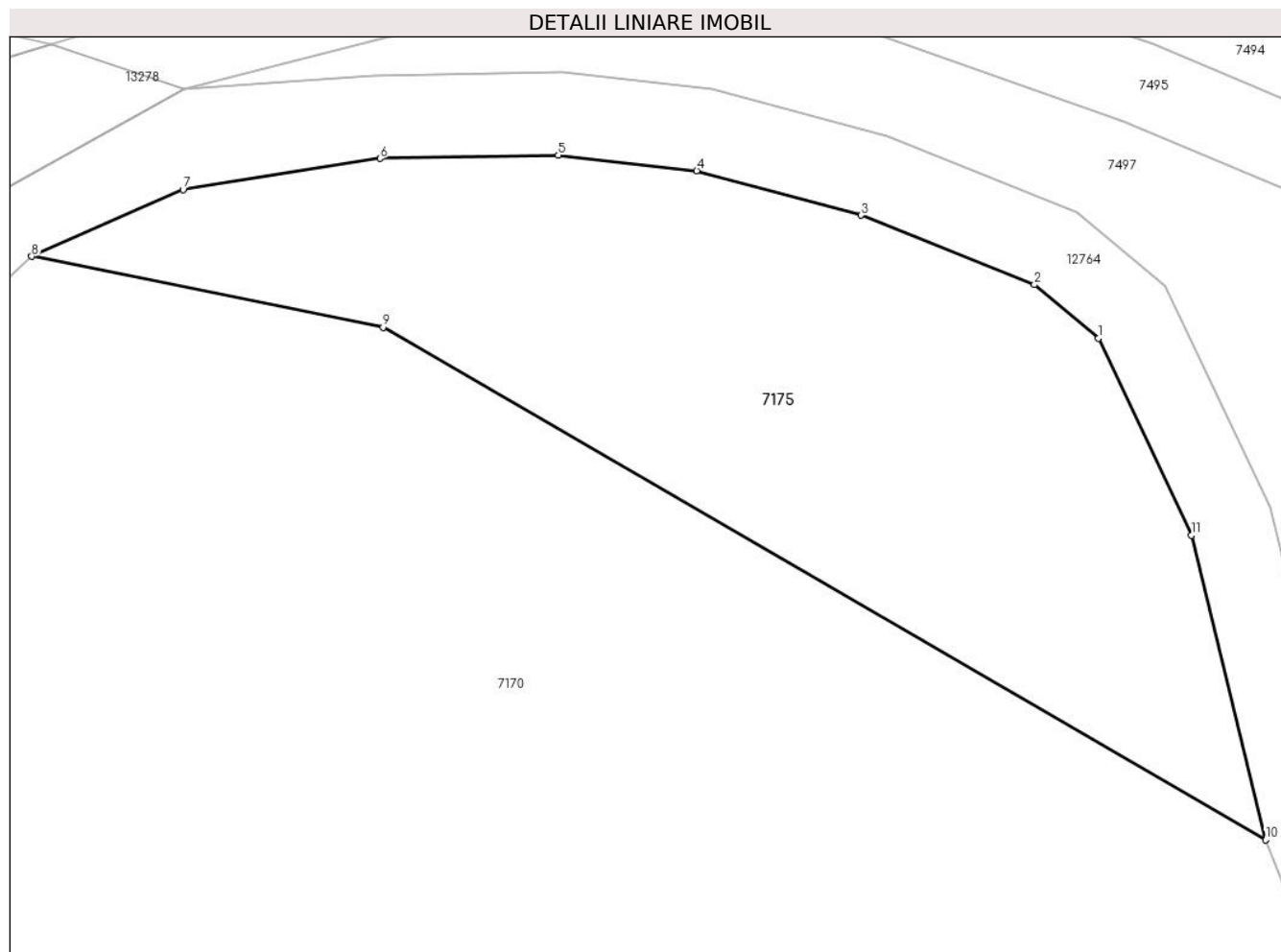
Inscrieri privind dezmembramintele dreptului de proprietate, drepturi reale de garanție și sarcini	Referințe
NU SUNT	

Anexa Nr. 1 La Partea I

Teren

Nr cadastral	Suprafața (mp)*	Observații / Referințe
	Din acte: 1.161 Masurata: 729	

* Suprafața este determinată în planul de proiecție Stereo 70.



Date referitoare la teren

Crt	Categorie folosință	Intra vilan	Suprafața (mp)	Tarla	Parcelă	Nr. topo	Observații / Referințe
1	padure	NU	729	-	-	1718	Pădure la Între Cucue

Lungime Segmente

1) Valorile lungimilor segmentelor sunt obținute din proiecție în plan.

Punct început	X / Y	Punct sfârșit	X / Y	Lungime segment (** (m)
1	283.117,983 425.510,942	2	283.114,882 425.513,525	4.036
2	283.114,882 425.513,525	3	283.106,52 425.516,878	9.009
3	283.106,52 425.516,878	4	283.098,577 425.519,038	8.231
4	283.098,577 425.519,038	5	283.091,884 425.519,787	6.735
5	283.091,884 425.519,787	6	283.083,279 425.519,625	8.607

Punct început	X / Y	Punct sfârşit	X / Y	Lungime segment (** (m)
6	283.083,279 425.519,625	7	283.073,758 425.518,117	9.64
7	283.073,758 425.518,117	8	283.066,446 425.514,901	7.988
8	283.066,446 425.514,901	9	283.083,424 425.511,473	17.321
9	283.083,424 425.511,473	10	283.126,062 425.486,705	49.31
10	283.126,062 425.486,705	11	283.122,477 425.501,436	15.161
11	283.122,477 425.501,436	1	283.117,983 425.510,942	10.515

** Lungimile segmentelor sunt determinate în planul de proiecţie Stereo 70 şi sunt rotunjite la 1 milimetru.

*** Distanţa dintre puncte este formată din segmente cumulate ce sunt mai mici decât valoarea 1 milimetru.

**DATE DESPRE IMOBILUL NR. 7176**

Oficiul de Cadastru și Publicitate Imobiliară CARAS-SEVERIN
Biroul de Cadastru și Publicitate Imobiliară Caransebes

A. Partea I. Descrierea imobilului

TEREN Extravilan

Nr. CF vechi:590-Buceșnița

Nr. topografic:1721

Adresa: Jud. Caraș-Severin

Nr. Crt	Nr cadastral Nr. topografic	Suprafața* (mp)	Observații / Referințe
A1		867	Sector cadastral:96 Teren neimprejmuit;

B. Partea II. Proprietari și acte

Inscrieri privitoare la dreptul de proprietate și alte drepturi reale		Referințe
2482 / 07/09/1929		
Act Notarial nr. 0, din 01/01/1929 emis de CONSILIUL COMUNAL ȘI AL STATELOR;		
B1	Intabulare, drept de PROPRIETATE, dobandit prin Lege, cota actuala 1/1	A1
1) COMPOSESORATULUI DE PĂȘUNAT A LOCUITORILOR DIN COMUNA BUCOȘNIȚA, CIF:99999999999999		
B2	se notează că imobilele trecute în proprietatea composesoratului sunt grevate conform legii 10-1913 de dreptul de folosință al membrilor composesoratului, mai departe faptul că dreptul de dispunere al accesului composesoral este limitat conform legii 10-1913	A1

C. Partea III. SARCINI .

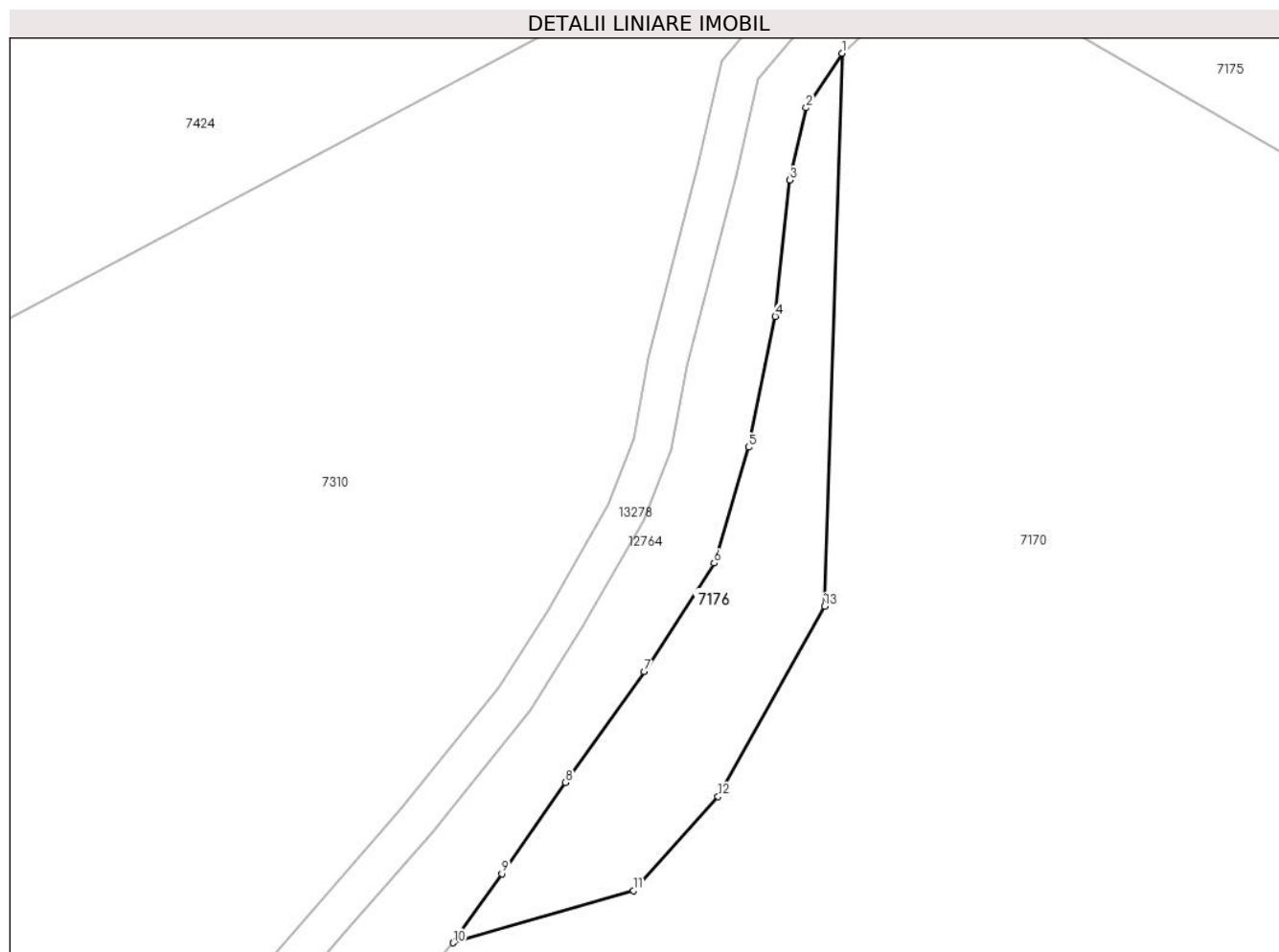
Inscrieri privind dezmembramintele dreptului de proprietate, drepturi reale de garanție și sarcini	Referințe
NU SUNT	

Anexa Nr. 1 La Partea I

Teren

Nr cadastral	Suprafața (mp)*	Observații / Referințe
	867	

* Suprafața este determinată în planul de proiecție Stereo 70.



Date referitoare la teren

Crt	Categorie folosință	Intravilan	Suprafața (mp)	Tarla	Parcelă	Nr. topo	Observații / Referințe
1	padure	NU	867	-	-	1721	Pădure la Între Cucue

Lungime Segmente

1) Valorile lungimilor segmentelor sunt obținute din proiecție în plan.

Punct început	X / Y	Punct sfârșit	X / Y	Lungime segment (** (m)
1	283.060,205 425.509,079	2	283.056,537 425.503,513	6.666
2	283.056,537 425.503,513	3	283.054,866 425.496,138	7.562
3	283.054,866 425.496,138	4	283.053,388 425.482,248	13.968
4	283.053,388 425.482,248	5	283.050,685 425.468,894	13.625
5	283.050,685 425.468,894	6	283.047,147 425.457,071	12.341

Punct început	X / Y	Punct sfârșit	X / Y	Lungime segment (** (m)
6	283.047,147 425.457,071	7	283.040,008 425.445,989	13.182
7	283.040,008 425.445,989	8	283.031,989 425.434,71	13.839
8	283.031,989 425.434,71	9	283.025,475 425.425,39	11.371
9	283.025,475 425.425,39	10	283.020,533 425.418,355	8.597
10	283.020,533 425.418,355	11	283.038,91 425.423,654	19.126
11	283.038,91 425.423,654	12	283.047,558 425.433,262	12.927
12	283.047,558 425.433,262	13	283.058,408 425.452,674	22.238
13	283.058,408 425.452,674	1	283.060,205 425.509,079	56.434

** Lungimile segmentelor sunt determinate în planul de proiecție Stereo 70 și sunt rotunjite la 1 milimetru.

*** Distanța dintre puncte este formată din segmente cumulate ce sunt mai mici decât valoarea 1 milimetru.

**DATE DESPRE IMOBILUL NR. 7177**

Oficiul de Cadastru și Publicitate Imobiliară CARAS-SEVERIN
Biroul de Cadastru și Publicitate Imobiliară Caransebes

A. Partea I. Descrierea imobilului

TEREN Extravilan

Nr. CF vechi:590-Buceșnița
Nr. topografic:1722

Adresa: Jud. Caraș-Severin

Nr. Crt	Nr cadastral Nr. topografic	Suprafața* (mp)	Observații / Referințe
A1		Din acte: 2.326 Masurata: 2.410	Sector cadastral:96 Teren neimprejmuit;

B. Partea II. Proprietari și acte

Inscrieri privitoare la dreptul de proprietate și alte drepturi reale		Referințe
2482 / 07/09/1929		
Act Notarial nr. 0, din 01/01/1929 emis de CONSILIUL COMUNAL ȘI AL STATELOR;		
B1	Intabulare, drept de PROPRIETATE, dobandit prin Lege, cota actuala 1/1 1) COMPOSESORATULUI DE PĂȘUNAT A LOCUIITORILOR DIN COMUNA BUCOȘNIȚA , CIF:9999999999999	A1
B2	se notează că imobilele trecute în proprietatea composesoratului sunt grevate conform legii 10-1913 de dreptul de folosință al membrilor composesoratului, mai departe faptul că dreptul de dispunere al accesului composesoral este limitat conform legii 10-1913	A1

C. Partea III. SARCINI .

Inscrieri privind dezmembramintele dreptului de proprietate, drepturi reale de garanție și sarcini	Referințe
NU SUNT	

Anexa Nr. 1 La Partea I

Teren

Nr cadastral	Suprafața (mp)*	Observații / Referințe
	Din acte: 2.326 Masurata: 2.410	

* Suprafața este determinată în planul de proiecție Stereo 70.



Date referitoare la teren

Crt	Categorie folosință	Intra vilan	Suprafața (mp)	Tarla	Parcelă	Nr. topo	Observații / Referințe
1	padure	NU	2.410	-	-	1722	Pădure la Între Cucue

Lungime Segmente

1) Valorile lungimilor segmentelor sunt obținute din proiecție în plan.

Punct început	X / Y	Punct sfârșit	X / Y	Lungime segment (** (m)
1	282.907,421 425.373,718	2	282.892,144 425.376,801	15.585
3	282.880,912 425.378,278	4	282.865,03 425.380,335	16.015
5	282.834,236 425.378,856	6	282.812,993 425.378,707	21.244
7	282.789,689 425.377,069	8	282.772,372 425.374,743	17.473
9	282.759,149 425.368,353	10	282.747,671 425.362,47	12.898

Punct început	X / Y	Punct sfârșit	X / Y	Lungime segment (** (m)
2	282.892,144 425.376,801	3	282.880,912 425.378,278	11.329
4	282.865,03 425.380,335	5	282.834,236 425.378,856	30.829
6	282.812,993 425.378,707	7	282.789,689 425.377,069	23.361
8	282.772,372 425.374,743	9	282.759,149 425.368,353	14.686
10	282.747,671 425.362,47	11	282.733,821 425.353,291	16.616

Punct început	X / Y	Punct sfârșit	X / Y	Lungime segment (** (m)
11	282.733,821 425.353,291	12	282.722,969 425.342,012	15.652
13	282.711,34 425.323,154	14	282.700,873 425.294,331	30.665
15	282.731,698 425.341,566	16	282.755,231 425.356,845	28.058
17	282.769,797 425.367,602	18	282.824,145 425.369,137	54.37
19	282.845,351 425.371,11	20	282.879,236 425.364,95	34.44
21	282.918,395 425.360,795	22	282.958,3 425.354,665	40.373
23	282.946,955 425.359,434	24	282.936,133 425.362,928	11.372
25	282.923,286 425.368,433	1	282.907,421 425.373,718	16.722

Punct început	X / Y	Punct sfârșit	X / Y	Lungime segment (** (m)
12	282.722,969 425.342,012	13	282.711,34 425.323,154	22.155
14	282.700,873 425.294,331	15	282.731,698 425.341,566	56.403
16	282.755,231 425.356,845	17	282.769,797 425.367,602	18.107
18	282.824,145 425.369,137	19	282.845,351 425.371,11	21.298
20	282.879,236 425.364,95	21	282.918,395 425.360,795	39.379
22	282.958,3 425.354,665	23	282.946,955 425.359,434	12.307
24	282.936,133 425.362,928	25	282.923,286 425.368,433	13.977

** Lungimile segmentelor sunt determinate în planul de proiecție Stereo 70 și sunt rotunjite la 1 milimetru.

*** Distanța dintre puncte este formată din segmente cumulate ce sunt mai mici decât valoarea 1 milimetru.

**DATE DESPRE IMOBILUL NR. 7178**

Oficiul de Cadastru și Publicitate Imobiliară CARAS-SEVERIN
Biroul de Cadastru și Publicitate Imobiliară Caransebes

A. Partea I. Descrierea imobilului

Nr. CF vechi:185,220,590-Buceșnița
Nr. topografic:1727/1, 1727/2, parte din
1728, 1730

TEREN Extravilan

Adresa: Jud. Caraș-Severin

Nr. Crt	Nr cadastral Nr. topografic	Suprafața* (mp)	Observații / Referințe
A1	30857	9.937	Sector cadastral:96 Teren neimprejmuit;

B. Partea II. Proprietari și acte

Inscrieri privitoare la dreptul de proprietate și alte drepturi reale		Referințe
/		
Act Normativ nr. 7, din 13/03/1996 emis de PARLAMENT;		
B1	Inscrierea provizorie, drept de PROPRIETATE, dobandit prin Lege, cota actuala 1/1	A1
1) COMUNA BUCOSNITA , CIF:3227645, PROPRIETAR NEIDENTIFICAT		
OBSERVATII: PROPRIETAR NEIDENTIFICAT		

C. Partea III. SARCINI .

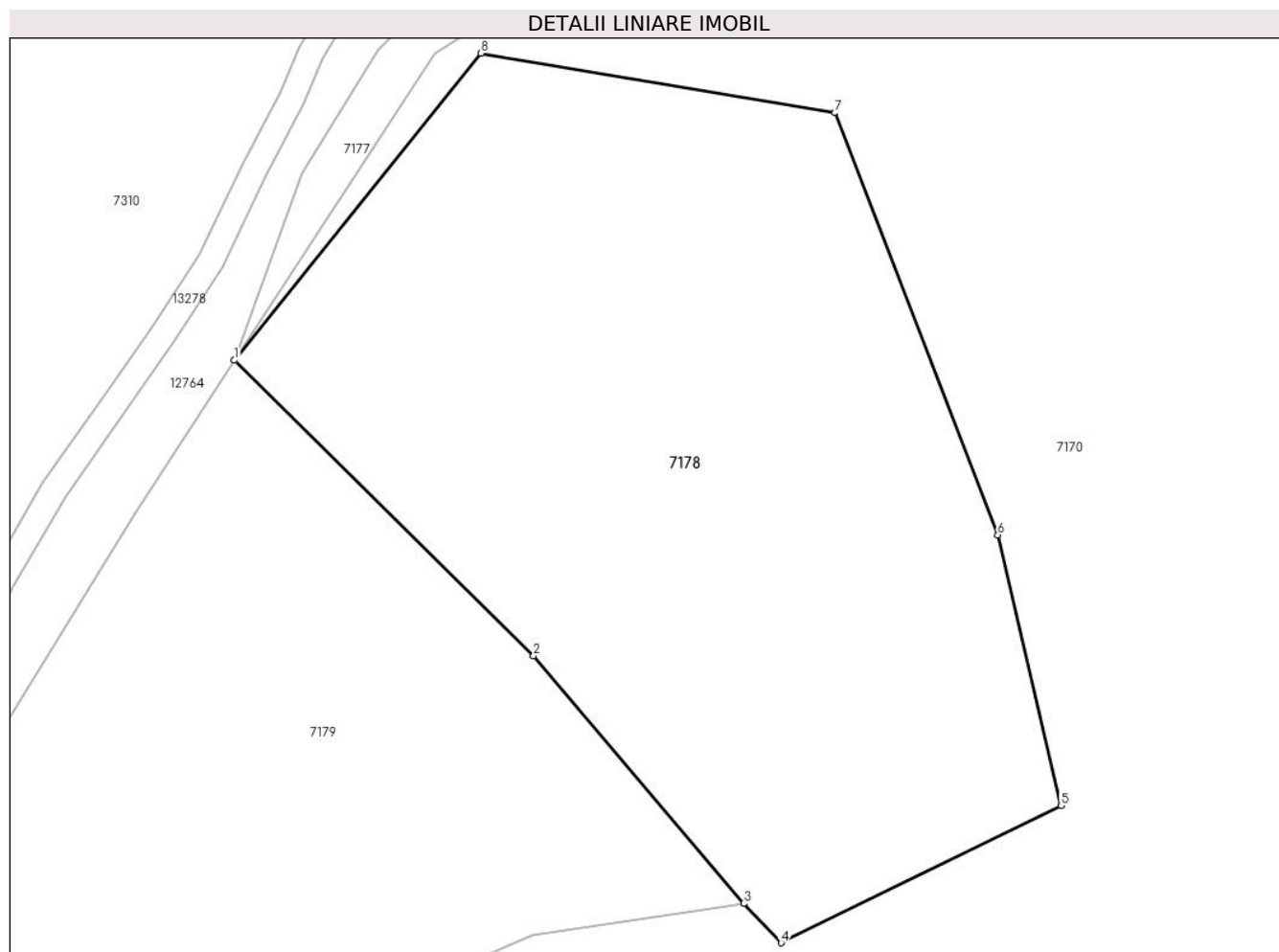
Inscrieri privind dezmembramintele dreptului de proprietate, drepturi reale de garanție și sarcini	Referințe
NU SUNT	

Anexa Nr. 1 La Partea I

Teren

Nr cadastral	Suprafața (mp)*	Observații / Referințe
30857	9.937	

* Suprafața este determinată în planul de proiecție Stereo 70.



Date referitoare la teren

Crt	Categorie folosință	Intravilan	Suprafața (mp)	Tarla	Parcelă	Nr. topo	Observații / Referințe
1	fâneata	NU	9.937	-	-	1727/1	Fâneată în Valea Poienilor

Lungime Segmente

1) Valorile lungimilor segmentelor sunt obținute din proiecție în plan.

Punct început	X / Y	Punct sfârșit	X / Y	Lungime segment (** (m)
1	282.700,873 425.294,331	2	282.746,918 425.248,882	64.697
2	282.746,918 425.248,882	3	282.779,259 425.210,76	49.992
3	282.779,259 425.210,76	4	282.785,047 425.204,722	8.364
4	282.785,047 425.204,722	5	282.828,097 425.225,815	47.94
5	282.828,097 425.225,815	6	282.818,386 425.267,477	42.779

Punct început	X / Y	Punct sfârșit	X / Y	Lungime segment (** (m)
6	282.818,386 425.267,477	7	282.793,329 425.332,405	69.595
7	282.793,329 425.332,405	8	282.738,803 425.341,57	55.291
8	282.738,803 425.341,57	1	282.700,873 425.294,331	60.582

** Lungimile segmentelor sunt determinate în planul de proiecție Stereo 70 și sunt rotunjite la 1 milimetru.

*** Distanța dintre puncte este formată din segmente cumulate ce sunt mai mici decât valoarea 1 milimetru.

**DATE DESPRE IMOBILUL NR. 7179**

Oficiul de Cadastru și Publicitate Imobiliară CARAS-SEVERIN
Biroul de Cadastru și Publicitate Imobiliară Caransebes

A. Partea I. Descrierea imobilului

TEREN Extravilan

Nr. CF vechi:220, 590-Buceșnița
Nr. topografic:parte din 1730, 1731, 1728

Adresa: Jud. Caraș-Severin

Nr. Crt	Nr cadastral Nr. topografic	Suprafața* (mp)	Observații / Referințe
A1		11.321	Sector cadastral:96 Teren neimprejmuit;

Construcții

Crt	Nr cadastral Nr. topografic	Adresa	Observații / Referințe
A1.1		Jud. Caraș-Severin	Nr. niveluri:1; S. construita la sol:55 mp; S. construita desfasurata:55 mp; Anexă P
A1.2		Jud. Caraș-Severin	Nr. niveluri:1; S. construita la sol:27 mp; S. construita desfasurata:27 mp; Anexă P

B. Partea II. Proprietari și acte

Inscrieri privitoare la dreptul de proprietate și alte drepturi reale		Referințe
/		
Act Normativ nr. 7, din 13/03/1996 emis de PARLAMENTUL ROMÂNIEI;		
B1	Intabulare, drept de PROPRIETATE, dobandit prin Lege, cota actuala 1/1 1) NEIDENTIFICAT NEIDENTIFICAT, CIF:000000000000	A1
Act Normativ nr. 7, din 13/03/1996 emis de PARLAMENTUL ROMÂNIEI (ADEVÉRINȚA 149/05.01.2023, EMIS DE PRIMĂRIA COMUNEI BUCOȘNIȚA);		
B2	Se notează posesia faptică în favoarea lui 1) LAZĂR IOSIF	A1
Act Normativ nr. 7, din 13/03/1996 emis de PARLAMENTUL ROMÂNIEI (ADEVÉRINȚA 1271/15.04.2022, EMIS DE PRIMĂRIA COMUNEI BUCOȘNIȚA);		
B3	Intabulare, drept de PROPRIETATE, dobandit prin Lege, cota actuala 1/1 1) LAZĂR IOSIF	A1.1, A1.2

C. Partea III. SARCINI .

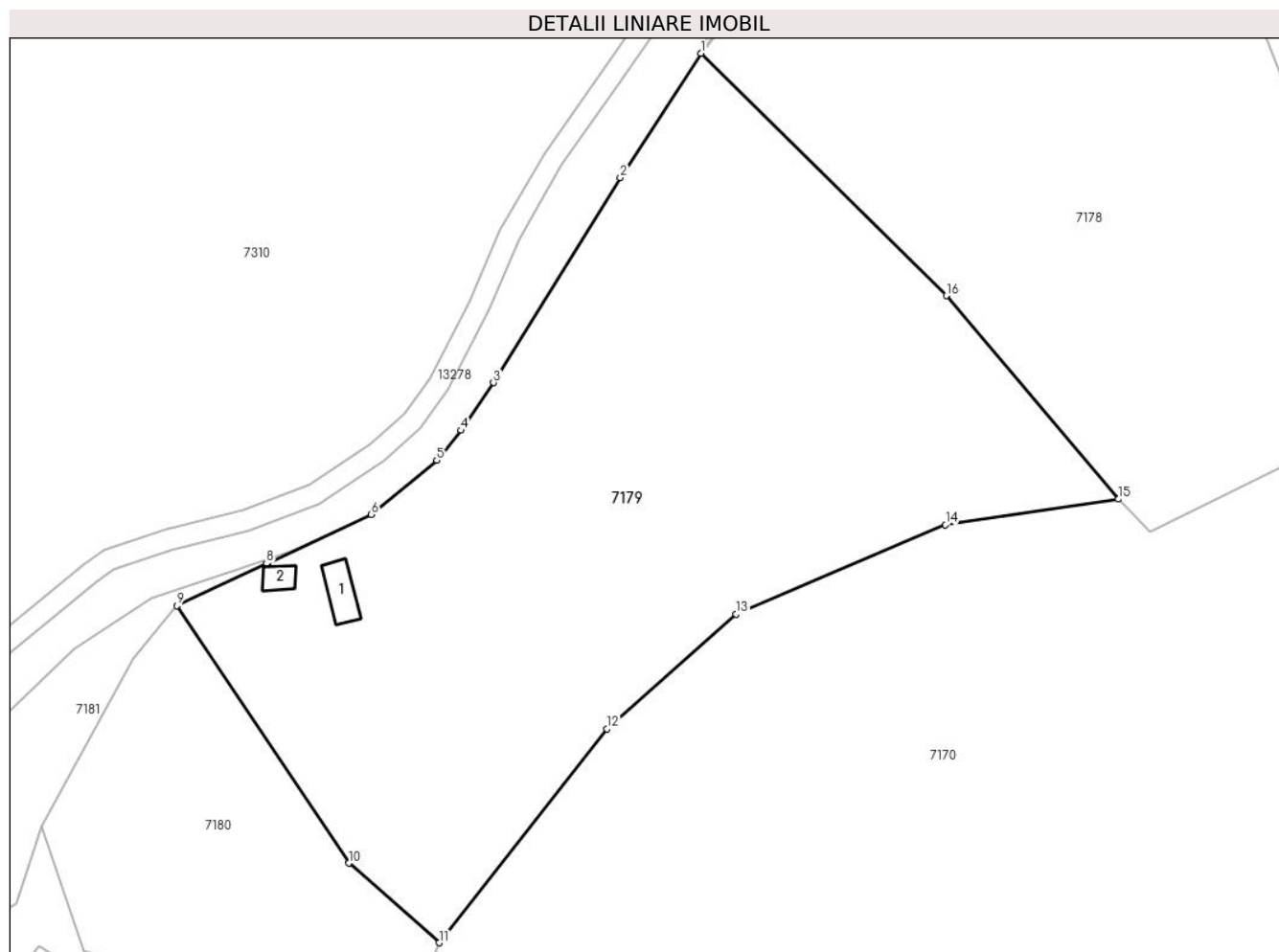
Inscrieri privind dezmembramintele dreptului de proprietate, drepturi reale de garanție și sarcini	Referințe
NU SUNT	

Anexa Nr. 1 La Partea I

Teren

Nr cadastral	Suprafața (mp)*	Observații / Referințe
	11.321	

* Suprafața este determinată în planul de proiecție Stereo 70.



Date referitoare la teren

Crt	Categorie folosință	Intravilan	Suprafața (mp)	Tarla	Parcelă	Nr. topo	Observații / Referințe
1	curți construcții	NU	96	-	-	parte din 1731	Curți construcții în Valea Poienilor
2	fâneata	NU	11.225	-	-	parte din 1730, 1731, 1728	Fâneată în Valea Poienilor

Date referitoare la construcții

Crt	Număr	Destinație construcție	Supraf. (mp)	Situație juridică	Observații / Referințe
A1.1		construcții anexa	55	Cu acte	Nr. niveluri:1; S. construita la sol:55 mp; S. construita desfasurata:55 mp; Anexă P
A1.2		construcții anexa	27	Cu acte	Nr. niveluri:1; S. construita la sol:27 mp; S. construita desfasurata:27 mp; Anexă P

Lungime Segmente

1) Valorile lungimilor segmentelor sunt obținute din proiecție în plan.

Punct început	X / Y	Punct sfârșit	X / Y	Lungime segment (** (m)
1	282.700,873 425.294,331	2	282.685,744 425.270,977	27.826

Punct început	X / Y	Punct sfârșit	X / Y	Lungime segment (** (m)
2	282.685,744 425.270,977	3	282.661,957 425.232,575	45.172
3	282.661,957 425.232,575	4	282.655,927 425.223,634	10.784
4	282.655,927 425.223,634	5	282.651,322 425.218,051	7.237
5	282.651,322 425.218,051	6	282.639,023 425.207,889	15.954
6	282.639,023 425.207,889	7	282.619,66 425.198,79	21.394
7	282.619,66 425.198,79	8	282.619,396 425.198,666	0.292
8	282.619,396 425.198,666	9	282.602,536 425.190,743	18.629
9	282.602,536 425.190,743	10	282.634,843 425.142,479	58.079
10	282.634,843 425.142,479	11	282.651,788 425.127,572	22.569
11	282.651,788 425.127,572	12	282.683,266 425.167,67	50.978
12	282.683,266 425.167,67	13	282.707,506 425.189,171	32.402
13	282.707,506 425.189,171	14	282.746,763 425.205,902	42.674
14	282.746,763 425.205,902	15	282.779,259 425.210,76	32.857
15	282.779,259 425.210,76	16	282.746,918 425.248,882	49.992
16	282.746,918 425.248,882	1	282.700,873 425.294,331	64.697

** Lungimile segmentelor sunt determinate în planul de proiecție Stereo 70 și sunt rotunjite la 1 milimetru.

*** Distanța dintre puncte este formată din segmente cumulate ce sunt mai mici decât valoarea 1 milimetru.

**DATE DESPRE IMOBILUL NR. 7180**

Oficiul de Cadastru și Publicitate Imobiliară CARAS-SEVERIN
Biroul de Cadastru și Publicitate Imobiliară Caransebes

A. Partea I. Descrierea imobilului

TEREN Extravilan

Nr. CF vechi:220-Buceșnița
Nr. topografic:parte din 1731

Adresa: Jud. Caraș-Severin

Nr. Crt	Nr cadastral Nr. topografic	Suprafața* (mp)	Observații / Referințe
A1		3.644	Sector cadastral:96 Teren neimprejmuit;

B. Partea II. Proprietari și acte

Inscrieri privitoare la dreptul de proprietate și alte drepturi reale		Referințe
1349 / 11/09/1922		
Hotarare Judecatoreasca nr. 3430/1919, din 01/01/1919 emis de JUDECĂTORIA DE OCOL CARANSEBEȘ;		
B1	Intabulare, drept de PROPRIETATE drept moștenire legală, dobandit prin Hotarare Judecatoreasca, cota actuala 16/60 1) LAZAR IOSIF, dom. în Buceșnița	A1
B2	Intabulare, drept de PROPRIETATE drept moștenire legală, dobandit prin Hotarare Judecatoreasca, cota actuala 16/60 1) LAZAR IVAN, dom. în Buceșnița	A1
1340 / 12/05/1936		
Act Notarial nr. 0, din 18/04/1936 emis de -;		
B3	Intabulare, drept de PROPRIETATE drept moștenire legală, dobandit prin Conventie, cota actuala 14/60 1) LAZĂR IOSIF, fiul lui Traian, dom. în Buceșnița	A1
B4	Intabulare, drept de PROPRIETATE, dobandit prin Conventie, cota actuala 14/60 1) LAZĂR ION, fiul lui Traian, dom. în Buceșnița	A1
/		
Act Normativ nr. 7, din 13/03/1996 emis de PARLAMENTUL ROMÂNIEI (ADEVÉRINȚA 148/05.01.2023, EMIS DE PRIMĂRIA COMUNEI BUCOȘNIȚA);		
B5	Se notează posesia faptică în favoarea lui 1) JURJEA PANTELIE	A1

C. Partea III. SARCINI .

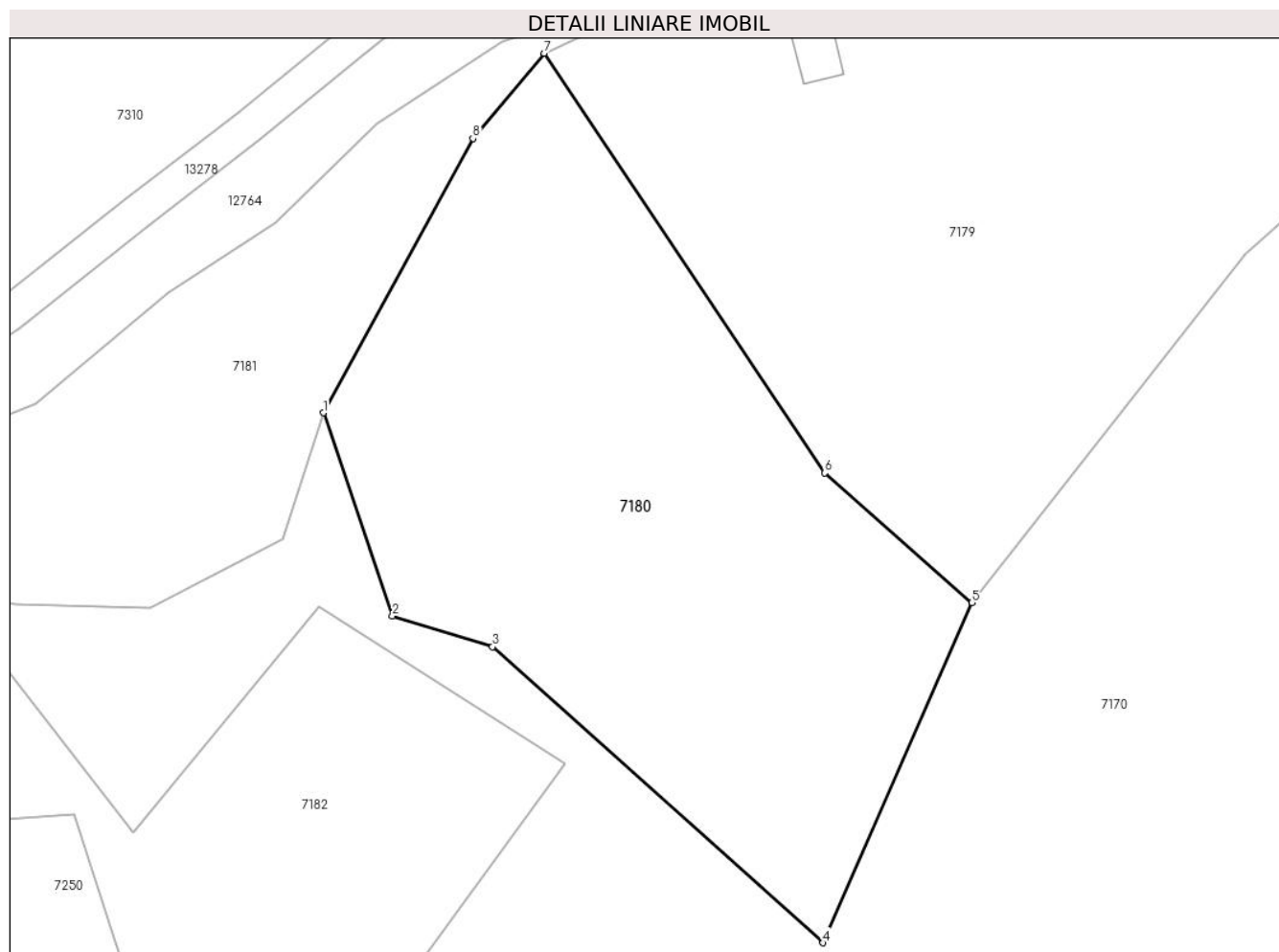
Inscrieri privind dezmembramintele dreptului de proprietate, drepturi reale de garanție și sarcini	Referințe
NU SUNT	

Anexa Nr. 1 La Partea I

Teren

Nr cadastral	Suprafața (mp)*	Observații / Referințe
	3.644	

* Suprafața este determinată în planul de proiecție Stereo 70.



Date referitoare la teren

Crt	Categorie folosință	Intravilan	Suprafața (mp)	Tarla	Parcelă	Nr. topo	Observații / Referințe
1	faneata	NU	3.644	-	-	parte din 1731	Fâneată în Valea Poienilor

Lungime Segmente

1) Valorile lungimilor segmentelor sunt obținute din proiecție în plan.

Punct început	X / Y	Punct sfârșit	X / Y	Lungime segment (** (m)
1	282.577,143 425.149,401	2	282.585,094 425.126,025	24.691
2	282.585,094 425.126,025	3	282.596,623 425.122,501	12.056
3	282.596,623 425.122,501	4	282.634,658 425.088,461	51.043
4	282.634,658 425.088,461	5	282.651,788 425.127,572	42.698
5	282.651,788 425.127,572	6	282.634,843 425.142,479	22.569

Punct început	X / Y	Punct sfârșit	X / Y	Lungime segment (** (m)
6	282.634,843 425.142,479	7	282.602,536 425.190,743	58.079
7	282.602,536 425.190,743	8	282.594,358 425.180,938	12.768
8	282.594,358 425.180,938	1	282.577,143 425.149,401	35.93

** Lungimile segmentelor sunt determinate în planul de proiecție Stereo 70 și sunt rotunjite la 1 milimetru.

*** Distanța dintre puncte este formată din segmente cumulate ce sunt mai mici decât valoarea 1 milimetru.

**DATE DESPRE IMOBILUL NR. 7181**

Oficiul de Cadastru și Publicitate Imobiliară CARAS-SEVERIN
Biroul de Cadastru și Publicitate Imobiliară Caransebes

A. Partea I. Descrierea imobilului

TEREN Extravilan

Nr. CF vechi:590-Buceșnița
Nr. topografic:1662

Adresa: Jud. Caraș-Severin

Nr. Crt	Nr cadastral Nr. topografic	Suprafața* (mp)	Observații / Referințe
A1	30998	4.793	Sector cadastral:96 Teren neimprejmuit;

B. Partea II. Proprietari și acte

Inscrieri privitoare la dreptul de proprietate și alte drepturi reale		Referințe
4310 / 12/02/2014		
Act Administrativ nr. HG 532, din 24/07/2002 emis de GOVERNUL ROMANIEI (documentatie tehnica cadastrala vizata in 14.02.2014);		
B1	se infiinteaza cartea funciara 30998 UAT Bucosnita a a imobilului cu numar cadastral 30998, in baza HG 532/2002 anexa 20 poz.24 , pentru imobilul : Teren extravilan de 536649mp , corespondentul imobilului cu nr. top. 1662 din CF pe hartie 590 Bucosnita	A1
B2	Intabulare, drept de PROPRIETATEHG 532/2002, anexa 20, poz.24, dobandit prin Lege, cota actuala 1/1, cota initiala 1/1 1) COMUNA BUCOSNITA DOMENIUL PUBLIC , CIF:9999999999999	A1
B3	se noteaza dreptul de administrare in favoarea: CONSILIULUI LOCAL AL COMUNEI BUCOSNITA	A1

C. Partea III. SARCINI .

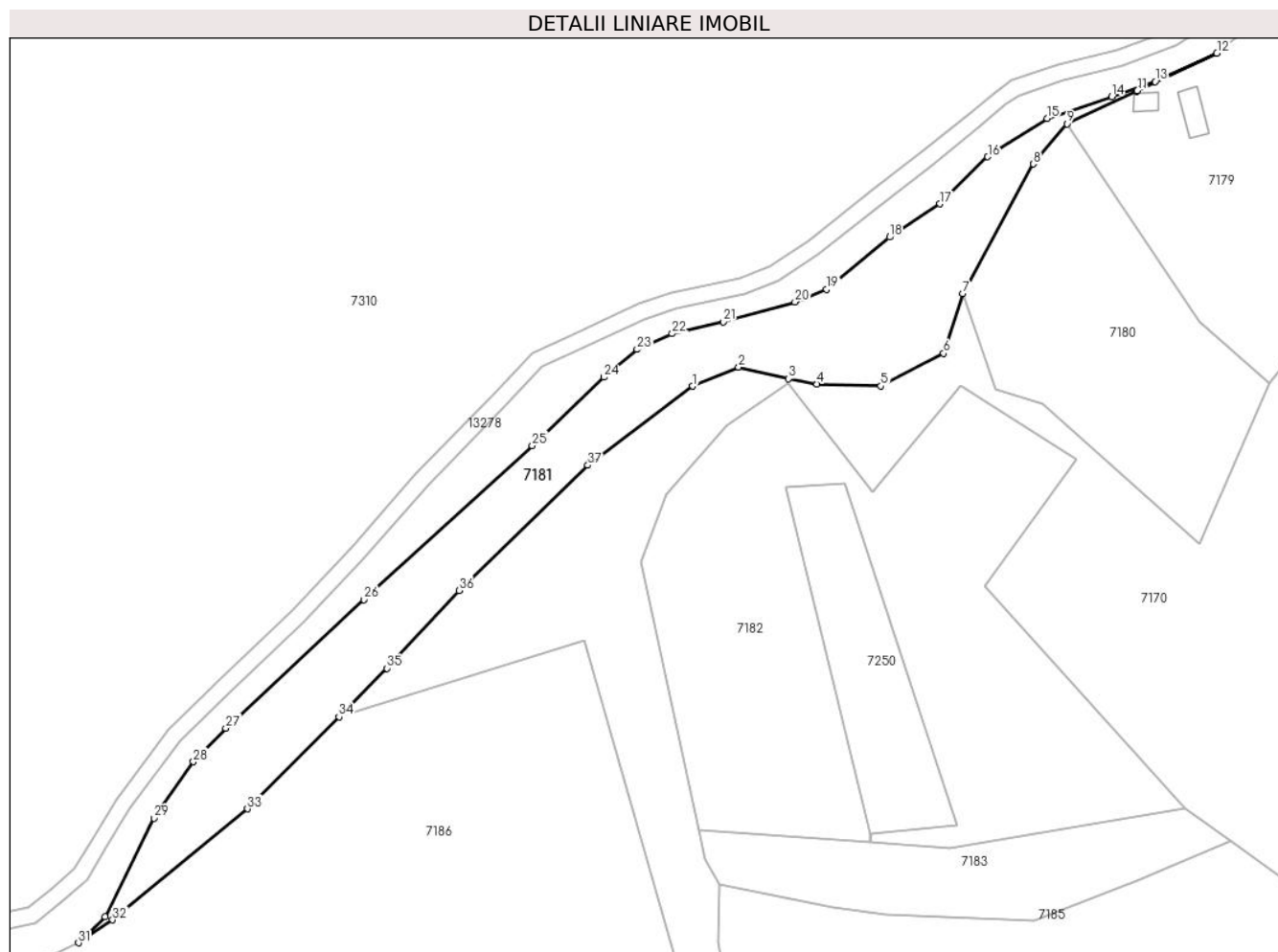
Inscrieri privind dezmembramintele dreptului de proprietate, drepturi reale de garanție și sarcini	Referințe
NU SUNT	

Anexa Nr. 1 La Partea I

Teren

Nr cadastral	Suprafața (mp)*	Observații / Referințe
30998	4.793	

* Suprafața este determinată în planul de proiecție Stereo 70.



Date referitoare la teren

Crt	Categorie folosință	Intravilan	Suprafața (mp)	Tarla	Parcelă	Nr. topo	Observații / Referințe
1	padure	NU	4.793	-	-	1662	Pădure în Ramoaza. Diferența de suprafață se regăsește la ID 7310

Lungime Segmente

1) Valorile lungimilor segmentelor sunt obținute din proiecție în plan.

Punct început	X / Y	Punct sfârșit	X / Y	Lungime segment (** (m)
1	282.511,43 425.126,862	2	282.522,579 425.131,501	12.076
3	282.534,757 425.128,685	4	282.541,683 425.127,424	7.04
5	282.557,224 425.126,906	6	282.572,525 425.134,884	17.256
7	282.577,143 425.149,401	8	282.594,358 425.180,938	35.93
9	282.602,536 425.190,743	10	282.619,396 425.198,666	18.629

Punct început	X / Y	Punct sfârșit	X / Y	Lungime segment (** (m)
2	282.522,579 425.131,501	3	282.534,757 425.128,685	12.499
4	282.541,683 425.127,424	5	282.557,224 425.126,906	15.55
6	282.572,525 425.134,884	7	282.577,143 425.149,401	15.234
8	282.594,358 425.180,938	9	282.602,536 425.190,743	12.768
10	282.619,396 425.198,666	11	282.619,66 425.198,79	0.292

Punct început	X / Y	Punct sfârșit	X / Y	Lungime segment (** (m)
11	282.619,66 425.198,79	12	282.639,023 425.207,889	21.394
13	282.624,014 425.200,966	14	282.613,467 425.197,358	11.147
15	282.597,73 425.192,051	16	282.583,246 425.182,702	17.239
17	282.571,638 425.171,255	18	282.559,33 425.163,159	14.732
19	282.544,0 425.150,496	20	282.536,329 425.147,397	8.273
21	282.518,836 425.142,558	22	282.506,441 425.139,652	12.731
23	282.497,885 425.135,819	24	282.489,786 425.129,074	10.54
25	282.472,366 425.112,435	26	282.431,319 425.074,973	55.572
27	282.397,733 425.043,702	28	282.389,826 425.035,496	11.396
29	282.380,248 425.021,82	30	282.368,381 424.997,769	26.819
31	282.361,873 424.991,475	32	282.370,136 424.997,048	9.967
33	282.403,031 425.024,041	34	282.425,305 425.046,468	31.609
35	282.437,007 425.058,25	36	282.454,508 425.077,187	25.786
37	282.485,868 425.107,668	1	282.511,43 425.126,862	31.966

Punct început	X / Y	Punct sfârșit	X / Y	Lungime segment (** (m)
12	282.639,023 425.207,889	13	282.624,014 425.200,966	16.529
14	282.613,467 425.197,358	15	282.597,73 425.192,051	16.608
16	282.583,246 425.182,702	17	282.571,638 425.171,255	16.303
18	282.559,33 425.163,159	19	282.544,0 425.150,496	19.884
20	282.536,329 425.147,397	21	282.518,836 425.142,558	18.15
22	282.506,441 425.139,652	23	282.497,885 425.135,819	9.375
24	282.489,786 425.129,074	25	282.472,366 425.112,435	24.09
26	282.431,319 425.074,973	27	282.397,733 425.043,702	45.89
28	282.389,826 425.035,496	29	282.380,248 425.021,82	16.696
30	282.368,381 424.997,769	31	282.361,873 424.991,475	9.054
32	282.370,136 424.997,048	33	282.403,031 425.024,041	42.552
34	282.425,305 425.046,468	35	282.437,007 425.058,25	16.606
36	282.454,508 425.077,187	37	282.485,868 425.107,668	43.733

** Lungimile segmentelor sunt determinate în planul de proiecție Stereo 70 și sunt rotunjite la 1 milimetru.

*** Distanța dintre puncte este formată din segmente cumulate ce sunt mai mici decât valoarea 1 milimetru.

**DATE DESPRE IMOBILUL NR. 7182**

Oficiul de Cadastru și Publicitate Imobiliară CARAS-SEVERIN
Biroul de Cadastru și Publicitate Imobiliară Caransebeș

A. Partea I. Descrierea imobilului

TEREN Extravilan

Nr. CF vechi:214-Bucoșnița
Nr. topografic:Parte din 1732

Adresa: Jud. Caraș-Severin

Nr. Crt	Nr cadastral Nr. topografic	Suprafața* (mp)	Observații / Referințe
A1		8.167	Sector cadastral:96 Teren neimprejmuit;

B. Partea II. Proprietari și acte

Inscrieri privitoare la dreptul de proprietate și alte drepturi reale		Referințe
1 / 01/01/1900		
Act Notarial nr. 0, din 01/01/1900 emis de -;		
B1	Intabulare, drept de PROPRIETATE, dobandit prin Conventie, cota actuala 126/1260, cota initiala 63/630 1) CURESCU ILKA , nasc. Greco <i>OBSERVATII: (provenita din conversia CF 214-Bucosnita)</i>	A1
B2	Intabulare, drept de PROPRIETATE, dobandit prin Conventie, cota actuala 504/1260, cota initiala 252/630 1) CURESCU IANOS , cas. cu Solomia Grof <i>OBSERVATII: (provenita din conversia CF 214-Bucosnita)</i>	A1
2366 / 02/11/1933		
Hotarare Judecatoreasca nr. 9039/1929, din 01/01/1929 emis de JUDECĂTORIA MIXTĂ CARANSEBEȘ ;		
B3	Intabulare, drept de PROPRIETATE, dobandit prin Hotarare Judecatoreasca, cota actuala 210/1260, cota initiala 105/630 1) MICU MARGARINA , nasc. Curescu <i>OBSERVATII: (provenita din conversia CF 214-Bucosnita)</i>	A1
B4	Intabulare, drept de PROPRIETATE, dobandit prin Hotarare Judecatoreasca, cota actuala 140/1260, cota initiala 70/630 1) CURESCU ROZONFIA <i>OBSERVATII: (provenita din conversia CF 214-Bucosnita)</i>	A1
B5	Intabulare, drept de PROPRIETATE, dobandit prin Hotarare Judecatoreasca, cota actuala 90/1260, cota initiala 45/630 1) CURESCU MELANIA <i>OBSERVATII: (provenita din conversia CF 214-Bucosnita)</i>	A1
242 / 04/02/1941		
Act Notarial nr. 0, din 30/11/1940 emis de -;		
B6	Intabulare, drept de PROPRIETATE, dobandit prin Conventie, cota actuala 35/1260, cota initiala 175/6300 1) MICU ION <i>OBSERVATII: (provenita din conversia CF 214-Bucosnita)</i>	A1
B7	Intabulare, drept de PROPRIETATE, dobandit prin Conventie, cota actuala 35/1260, cota initiala 175/6300 1) MICU MAGDALENA , nasc. Curescu <i>OBSERVATII: (provenita din conversia CF 214-Bucosnita)</i>	A1
243 / 04/02/1941		
Act Notarial nr. 0, din 30/11/1940 emis de -;		
B8	Intabulare, drept de PROPRIETATE, dobandit prin Conventie, cota actuala 60/1260, cota initiala 30/630 1) MICU ION <i>OBSERVATII: (provenita din conversia CF 214-Bucosnita)</i>	A1
B9	Intabulare, drept de PROPRIETATE, dobandit prin Conventie, cota actuala 60/1260, cota initiala 30/630 1) MICU MAGDALENA , nasc. Curescu <i>OBSERVATII: (provenita din conversia CF 214-Bucosnita)</i>	A1

C. Partea III. SARCINI .

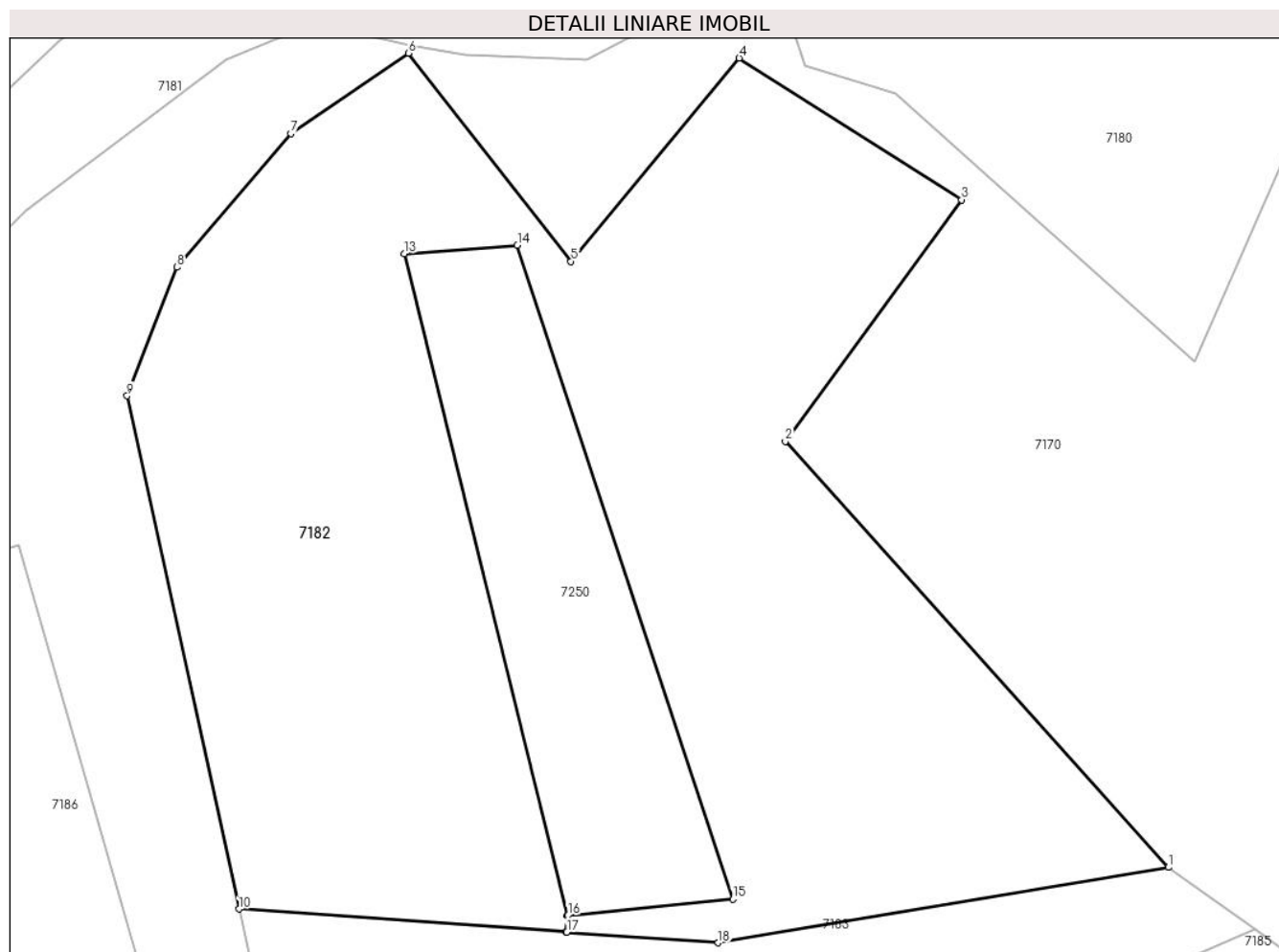
Inscrieri privind dezmembramintele dreptului de proprietate, drepturi reale de garanție și sarcini	Referințe
NU SUNT	

Anexa Nr. 1 La Partea I

Teren

Nr cadastral	Suprafața (mp)*	Observații / Referințe
	8.167	

* Suprafața este determinată în planul de proiecție Stereo 70.



Date referitoare la teren

Crt	Categorie folosință	Intravilan	Suprafața (mp)	Tarla	Parcelă	Nr. topo	Observații / Referințe
1	fâneata	NU	8.167	-	-	1732	Fâneată în Valea Poienilor

Lungime Segmente

1) Valorile lungimilor segmentelor sunt obținute din proiecție în plan.

Punct început	X / Y	Punct sfârșit	X / Y	Lungime segment (** (m)
1	282.631,291 425.024,112	2	282.582,524 425.078,301	72.902
2	282.582,524 425.078,301	3	282.604,97 425.109,029	38.053
3	282.604,97 425.109,029	4	282.576,665 425.127,064	33.562
4	282.576,665 425.127,064	5	282.555,268 425.101,201	33.567
5	282.555,268 425.101,201	6	282.534,552 425.127,677	33.617

Punct început	X / Y	Punct sfârșit	X / Y	Lungime segment (** (m)
6	282.534,552 425.127,677	7	282.519,589 425.117,437	18.131
7	282.519,589 425.117,437	8	282.505,115 425.100,442	22.323
8	282.505,115 425.100,442	9	282.498,746 425.084,086	17.552
9	282.498,746 425.084,086	10	282.512,997 425.018,817	66.807
10	282.512,997 425.018,817	11	282.554,619 425.015,888	41.725
11	282.554,619 425.015,888	12	282.554,767 425.017,986	2.103
12	282.554,767 425.017,986	13	282.534,031 425.102,203	86.732
13	282.534,031 425.102,203	14	282.548,422 425.103,257	14.43
14	282.548,422 425.103,257	15	282.575,854 425.020,083	87.581
15	282.575,854 425.020,083	16	282.554,868 425.017,996	21.09
16	282.554,868 425.017,996	17	282.554,719 425.015,881	2.12
17	282.554,719 425.015,881	18	282.574,0 425.014,524	19.329
18	282.574,0 425.014,524	1	282.631,291 425.024,112	58.088

** Lungimile segmentelor sunt determinate în planul de proiecție Stereo 70 și sunt rotunjite la 1 milimetru.

*** Distanța dintre puncte este formată din segmente cumulate ce sunt mai mici decât valoarea 1 milimetru.

**DATE DESPRE IMOBILUL NR. 7183**

Oficiul de Cadastru și Publicitate Imobiliară CARAS-SEVERIN
Biroul de Cadastru și Publicitate Imobiliară Caransebes

A. Partea I. Descrierea imobilului

TEREN Extravilan

Nr. CF vechi:590-Buceșnița
Nr. topografic:1733

Adresa: Jud. Caraș-Severin

Nr. Crt	Nr cadastral Nr. topografic	Suprafața* (mp)	Observații / Referințe
A1		2.014	Sector cadastral:96 Teren neimprejmuit;

B. Partea II. Proprietari și acte

Inscrieri privitoare la dreptul de proprietate și alte drepturi reale		Referințe
2482 / 07/09/1929		
Act Notarial nr. 0, din 01/01/1929 emis de CONSILIUL COMUNAL ȘI AL STATELOR;		
B1	Intabulare, drept de PROPRIETATE, dobandit prin Lege, cota actuala 1/1 1) COMPOSESORATULUI DE PĂȘUNAT A LOCUITORILOR DIN COMUNA BUCOȘNIȚA, CIF:9999999999999	A1
B2	se notează că imobilele trecute în proprietatea composesoratului sunt grevate conform legii 10-1913 de dreptul de folosință al membrilor composesoratului, mai departe faptul că dreptul de dispunere al accesului composesoral este limitat conform legii 10-1913	A1

C. Partea III. SARCINI .

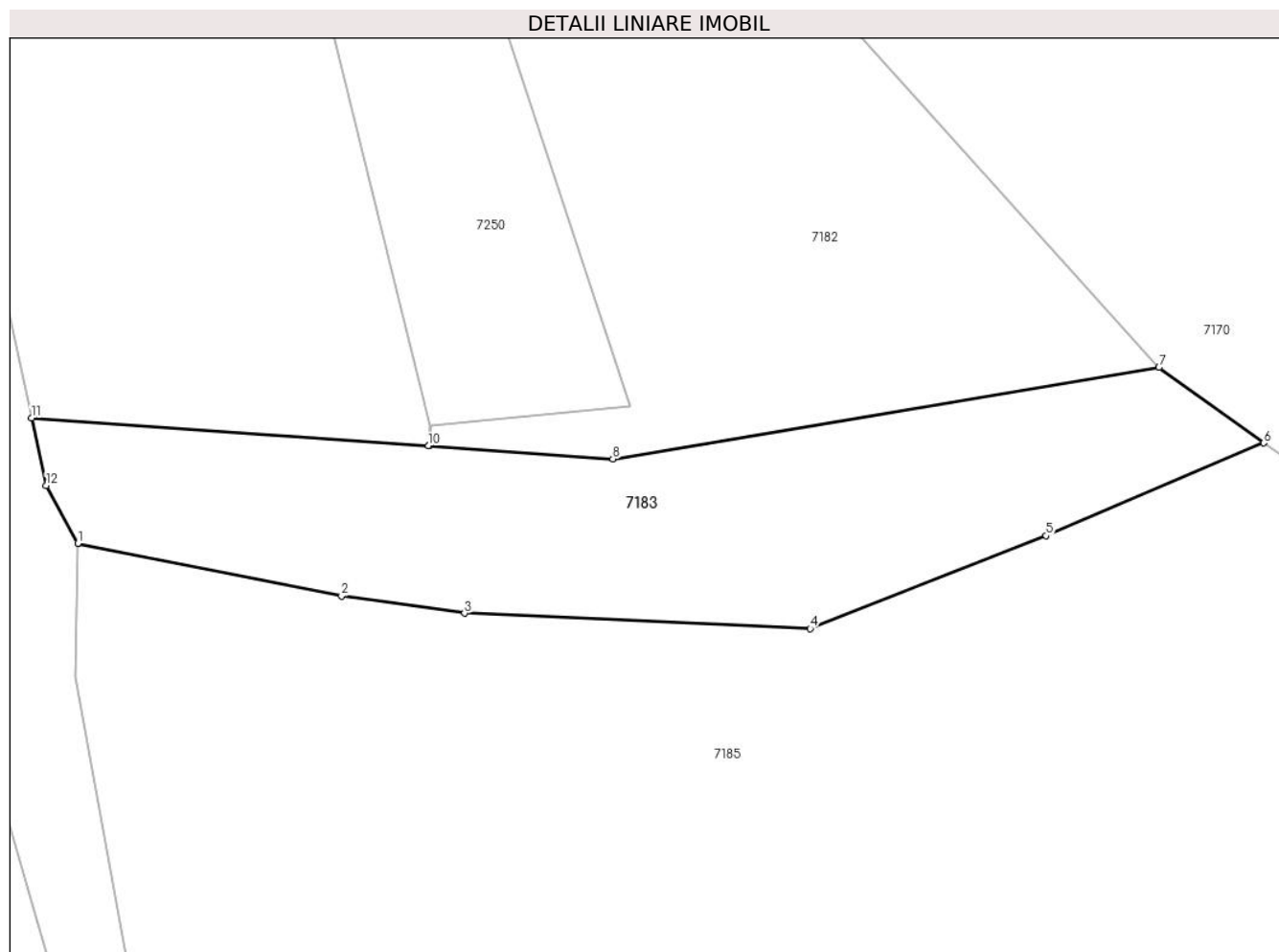
Inscrieri privind dezmembramintele dreptului de proprietate, drepturi reale de garanție și sarcini	Referințe
NU SUNT	

Anexa Nr. 1 La Partea I

Teren

Nr cadastral	Suprafața (mp)*	Observații / Referințe
	2.014	

* Suprafața este determinată în planul de proiecție Stereo 70.



Date referitoare la teren

Crt	Categorie folosință	Intravilan	Suprafața (mp)	Tarla	Parcelă	Nr. topo	Observații / Referințe
1	pașune	NU	2.014	-	-	1733	Pășune în Valea Poienilor

Lungime Segmente

1) Valorile lungimilor segmentelor sunt obținute din proiecție în plan.

Punct început	X / Y	Punct sfârșit	X / Y	Lungime segment (** (m)
1	282.517,841 425.005,663	2	282.545,53 425.000,13	28.236
2	282.545,53 425.000,13	3	282.558,413 424.998,344	13.006
3	282.558,413 424.998,344	4	282.594,704 424.996,721	36.327
4	282.594,704 424.996,721	5	282.619,445 425.006,465	26.591
5	282.619,445 425.006,465	6	282.642,297 425.016,195	24.837

Punct început	X / Y	Punct sfârșit	X / Y	Lungime segment (** (m)
6	282.642,297 425.016,195	7	282.631,291 425.024,112	13.558
7	282.631,291 425.024,112	8	282.574,0 425.014,524	58.088
8	282.574,0 425.014,524	9	282.554,719 425.015,881	19.329
9	282.554,719 425.015,881	10	282.554,619 425.015,888	0.1
10	282.554,619 425.015,888	11	282.512,997 425.018,817	41.725
11	282.512,997 425.018,817	12	282.514,542 425.011,743	7.241
12	282.514,542 425.011,743	1	282.517,841 425.005,663	6.917

** Lungimile segmentelor sunt determinate în planul de proiecție Stereo 70 și sunt rotunjite la 1 milimetru.

*** Distanța dintre puncte este formată din segmente cumulate ce sunt mai mici decât valoarea 1 milimetru.

**DATE DESPRE IMOBILUL NR. 7184**

Oficiul de Cadastru și Publicitate Imobiliară CARAS-SEVERIN
Biroul de Cadastru și Publicitate Imobiliară Caransebes

A. Partea I. Descrierea imobilului

TEREN Extravilan

Nr. CF vechi:590- Buceșnița
Nr. topografic:parte din 1726

Adresa: Jud. Caraș-Severin

Nr. Crt	Nr cadastral Nr. topografic	Suprafața* (mp)	Observații / Referințe
A1		9.105	Sector cadastral:96 Teren neimprejmuit;

B. Partea II. Proprietari și acte

Inscrieri privitoare la dreptul de proprietate și alte drepturi reale		Referințe
/		
Act Normativ nr. 7, din 13/03/1996 emis de PARLAMENT;		
B1	Intabulare, drept de PROPRIETATE, dobandit prin Lege, cota actuala 1/1 1) NEIDENTIFICAT NEIDENTIFICAT, CIF:0000000000000	A1
Act Normativ nr. 7, din 13/03/1996 emis de PARLAMENT (ACT ADMINISTRATIV NR. 5798 DIN 16.11.2022, EMIS DE PRIMĂRIA COMUNEI BUCOȘNIȚA);		
B2	Se notează posesia faptică în favoarea lui 1) JURJEA PETRU ALEXANDRU	A1

C. Partea III. SARCINI .

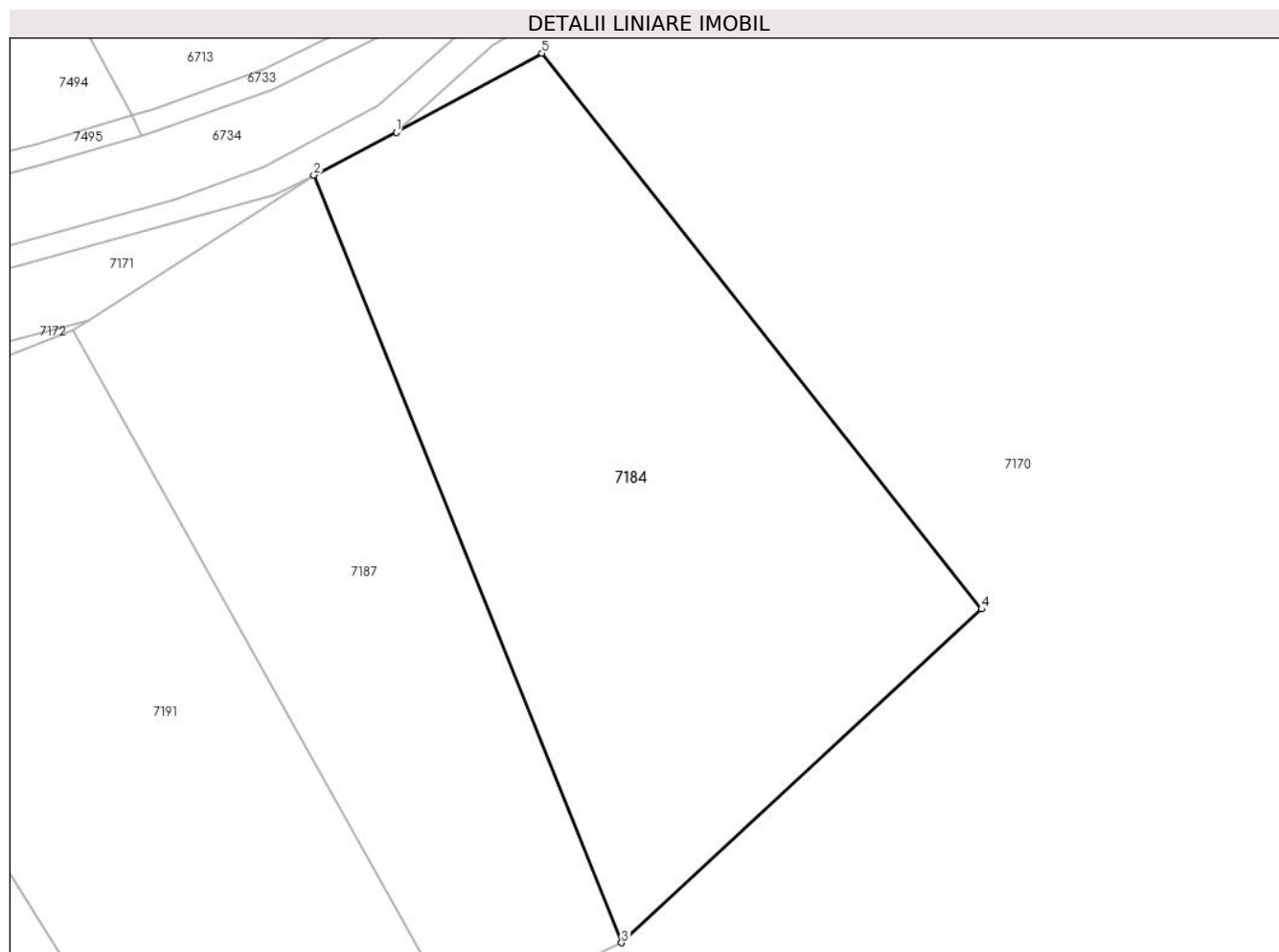
Inscrieri privind dezmembramintele dreptului de proprietate, drepturi reale de garanție și sarcini	Referințe
NU SUNT	

Anexa Nr. 1 La Partea I

Teren

Nr cadastral	Suprafața (mp)*	Observații / Referințe
	9.105	

* Suprafața este determinată în planul de proiecție Stereo 70.



Date referitoare la teren

Crt	Categorie folosință	Intravilan	Suprafața (mp)	Tarla	Parcelă	Nr. topo	Observații / Referințe
1	padure	NU	9.105	-	-	parte din 1726	Pădure la Între Cucue

Lungime Segmente

1) Valorile lungimilor segmentelor sunt obținute din proiecție în plan.

Punct început	X / Y	Punct sfârșit	X / Y	Lungime segment (** (m)
1	283.794,114 425.475,909	2	283.779,22 425.468,23	16.757
2	283.779,22 425.468,23	3	283.834,764 425.329,719	149.233
3	283.834,764 425.329,719	4	283.899,77 425.389,933	88.609
4	283.899,77 425.389,933	5	283.820,401 425.490,202	127.88
5	283.820,401 425.490,202	1	283.794,114 425.475,909	29.922

**** Lungimile segmentelor sunt determinate în planul de proiecție Stereo 70 și sunt rotunjite la 1 milimetru.**

***** Distanța dintre puncte este formată din segmente cumulate ce sunt mai mici decât valoarea 1 milimetru.**

**DATE DESPRE IMOBILUL NR. 7185**

Oficiul de Cadastru și Publicitate Imobiliară CARAS-SEVERIN
Biroul de Cadastru și Publicitate Imobiliară Caransebes

A. Partea I. Descrierea imobilului

Nr. CF vechi:154, 144,415, 416, 416, 424,
546-Bucoșnița

Nr. topografic:1734/1, 1734/2, 1734/3,
1735, 1736, 1737, 1738, 1739, 1740/1,
1740/2, 1741/1, 1741/2

TEREN Extravilan

Adresa: Jud. Caraș-Severin

Nr. Crt	Nr cadastral Nr. topografic	Suprafața* (mp)	Observații / Referințe
A1		76.295	Sector cadastral:96 Teren neimprejmuit;

B. Partea II. Proprietari și acte

Inscrieri privitoare la dreptul de proprietate și alte drepturi reale		Referințe
/		
Act Normativ nr. 7, din 13/03/1996 emis de PARLAMENT;		
B1	Inscrierea provizorie, drept de PROPRIETATE, dobandit prin Lege, cota actuala 1/1 1) COMUNA BUCOSNITA , CIF:3227645, PROPRIETAR NEIDENTIFICAT <i>OBSERVATII: PROPRIETAR NEIDENTIFICAT</i>	A1

C. Partea III. SARCINI .

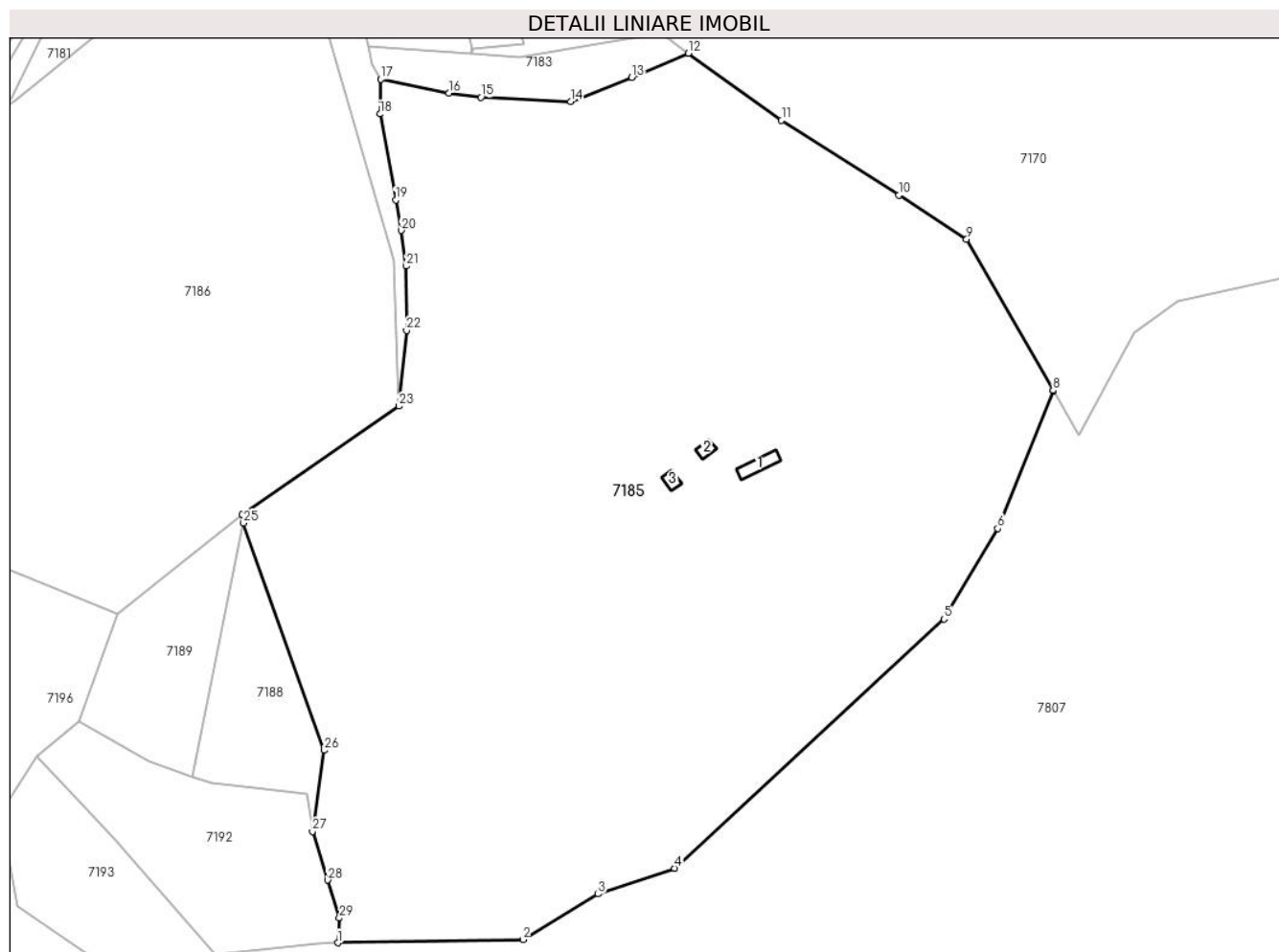
Inscrieri privind dezmembramintele dreptului de proprietate, drepturi reale de garanție și sarcini	Referințe
NU SUNT	

Anexa Nr. 1 La Partea I

Teren

Nr cadastral	Suprafața (mp)*	Observații / Referințe
	76.295	

* Suprafața este determinată în planul de proiecție Stereo 70.



Date referitoare la teren

Crt	Categorie folosință	Intravilan	Suprafața (mp)	Tarla	Parcelă	Nr. topo	Observații / Referințe
1	curți construcții	NU	375	-	-	1735	Curți construcții în Valea Poienilor
2	pasune	NU	75.920	-	-	1734/1, 1734/2, 1734/3, 1735, 1736, 1737, 1738, 1739, 1740/1, 1740/2, 1741/1, 1741/2	Pășune în Valea Poienilor

Date referitoare la construcții

Crt	Număr	Destinație construcție	Supraf. (mp)	Situație juridică	Observații / Referințe
A1.1		construcții anexa	87	Fara acte	Nr. niveluri:1; S. construita la sol:87 mp; S. construita desfasurata:87 mp; Anexă P
A1.2		construcții anexa	34	Fara acte	Nr. niveluri:1; S. construita la sol:34 mp; S. construita desfasurata:34 mp; Anexă P
A1.3		construcții anexa	34	Fara acte	Nr. niveluri:1; S. construita la sol:34 mp; S. construita desfasurata:34 mp; Anexă P

Lungime Segmente

1) Valorile lungimilor segmentelor sunt obținute din proiecție în plan.

Punct început	X / Y	Punct sfârșit	X / Y	Lungime segment (** (m)
1	282.500,563 424.656,549	2	282.575,416 424.657,866	74.865
3	282.605,837 424.676,246	4	282.636,727 424.686,659	32.598
5	282.745,758 424.787,42	6	282.767,446 424.824,095	42.608
7	282.789,959 424.879,784	8	282.789,907 424.879,874	0.104
9	282.754,919 424.940,965	10	282.727,601 424.958,905	32.682
11	282.680,062 424.989,028	12	282.642,297 425.016,195	46.521
13	282.619,445 425.006,465	14	282.594,704 424.996,721	26.591
15	282.558,413 424.998,344	16	282.545,53 425.000,13	13.006
17	282.517,841 425.005,663	18	282.517,606 424.991,628	14.037
19	282.523,906 424.956,859	20	282.526,14 424.944,528	12.532
21	282.528,229 424.930,146	22	282.528,353 424.904,086	26.06
23	282.525,217 424.873,536	24	282.461,825 424.829,721	77.06
25	282.462,403 424.826,246	26	282.495,096 424.734,408	97.484
27	282.490,249 424.701,498	28	282.496,395 424.681,913	20.527
29	282.501,16 424.666,516	1	282.500,563 424.656,549	9.985

Punct început	X / Y	Punct sfârșit	X / Y	Lungime segment (** (m)
2	282.575,416 424.657,866	3	282.605,837 424.676,246	35.542
4	282.636,727 424.686,659	5	282.745,758 424.787,42	148.461
6	282.767,446 424.824,095	7	282.789,959 424.879,784	60.067
8	282.789,907 424.879,874	9	282.754,919 424.940,965	70.401
10	282.727,601 424.958,905	11	282.680,062 424.989,028	56.279
12	282.642,297 425.016,195	13	282.619,445 425.006,465	24.837
14	282.594,704 424.996,721	15	282.558,413 424.998,344	36.327
16	282.545,53 425.000,13	17	282.517,841 425.005,663	28.236
18	282.517,606 424.991,628	19	282.523,906 424.956,859	35.335
20	282.526,14 424.944,528	21	282.528,229 424.930,146	14.533
22	282.528,353 424.904,086	23	282.525,217 424.873,536	30.711
24	282.461,825 424.829,721	25	282.462,403 424.826,246	3.523
26	282.495,096 424.734,408	27	282.490,249 424.701,498	33.265
28	282.496,395 424.681,913	29	282.501,16 424.666,516	16.117

** Lungimile segmentelor sunt determinate în planul de proiecție Stereo 70 și sunt rotunjite la 1 milimetru.

*** Distanța dintre puncte este formată din segmente cumulate ce sunt mai mici decât valoarea 1 milimetru.

**DATE DESPRE IMOBILUL NR. 7186**

Oficiul de Cadastru și Publicitate Imobiliară CARAS-SEVERIN
Biroul de Cadastru și Publicitate Imobiliară Caransebes

A. Partea I. Descrierea imobilului

Nr. CF vechi: 213, 381, 383, 436, 590-
Bucoșnița

Nr. topografic: 1743/1, 1743/2, 1744/1,
1744/2, parte din 1746, 1745/1, 1742/2,
1768

TEREN Extravilan

Adresa: Jud. Caraș-Severin

Nr. Crt	Nr cadastral Nr. topografic	Suprafața* (mp)	Observații / Referințe
A1		44.166	Sector cadastral: 96 Teren neimprejmuit;

B. Partea II. Proprietari și acte

Inscrieri privitoare la dreptul de proprietate și alte drepturi reale		Referințe
/		
Act Normativ nr. 7, din 13/03/1996 emis de PARLAMENT;		
B1	Inscrierea provizorie, drept de PROPRIETATE, dobandit prin Lege, cota actuala 1/1 1) COMUNA BUCOSNITA , CIF:3227645, PROPRIETAR NEIDENTIFICAT <i>OBSERVATII: PROPRIETAR NEIDENTIFICAT</i>	A1

C. Partea III. SARCINI .

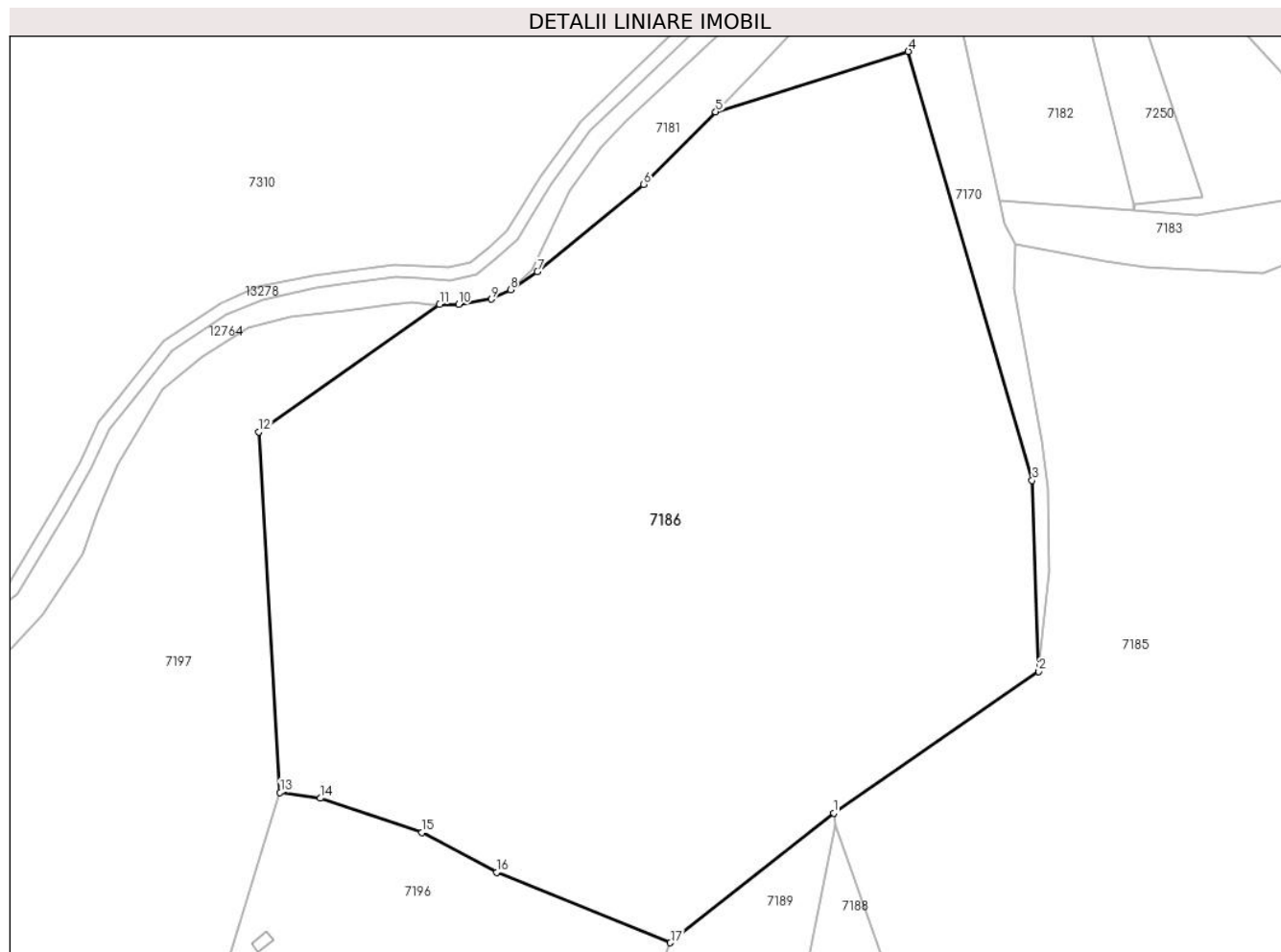
Inscrieri privind dezmembramintele dreptului de proprietate, drepturi reale de garanție și sarcini	Referințe
NU SUNT	

Anexa Nr. 1 La Partea I

Teren

Nr cadastral	Suprafața (mp)*	Observații / Referințe
	44.166	

* Suprafața este determinată în planul de proiecție Stereo 70.



Date referitoare la teren

Crt	Categorie folosință	Intravilan	Suprafața (mp)	Tarla	Parcelă	Nr. topo	Observații / Referințe
1	fâneata	NU	44.166	-	-	1743/1, 1743/2, 1744/1, 1744/2, parte din 1746, 1745/1, 1742/2, 1768	Fâneată în Valea Poienilor

Lungime Segmente

1) Valorile lungimilor segmentelor sunt obținute din proiecție în plan.

Punct început	X / Y	Punct sfârșit	X / Y	Lungime segment (** (m)
1	282.461,825 424.829,721	2	282.525,217 424.873,536	77.06
2	282.525,217 424.873,536	3	282.523,235 424.932,575	59.072

Punct început	X / Y	Punct sfârșit	X / Y	Lungime segment (** (m)
3	282.523,235 424.932,575	4	282.484,899 425.065,103	137.961
4	282.484,899 425.065,103	5	282.425,305 425.046,468	62.44
5	282.425,305 425.046,468	6	282.403,031 425.024,041	31.609
6	282.403,031 425.024,041	7	282.370,136 424.997,048	42.552
7	282.370,136 424.997,048	8	282.361,873 424.991,475	9.967
8	282.361,873 424.991,475	9	282.355,877 424.988,585	6.656
9	282.355,877 424.988,585	10	282.345,808 424.986,959	10.199
10	282.345,808 424.986,959	11	282.339,946 424.986,959	5.862
11	282.339,946 424.986,959	12	282.283,969 424.947,594	68.433
12	282.283,969 424.947,594	13	282.290,597 424.836,178	111.613
13	282.290,597 424.836,178	14	282.302,989 424.834,367	12.524
14	282.302,989 424.834,367	15	282.334,466 424.823,839	33.191
15	282.334,466 424.823,839	16	282.357,531 424.811,456	26.179
16	282.357,531 424.811,456	17	282.411,299 424.789,72	57.995
17	282.411,299 424.789,72	1	282.461,825 424.829,721	64.443

** Lungimile segmentelor sunt determinate în planul de proiecție Stereo 70 și sunt rotunjite la 1 milimetru.

*** Distanța dintre puncte este formată din segmente cumulate ce sunt mai mici decât valoarea 1 milimetru.

**DATE DESPRE IMOBILUL NR. 7187**

Oficiul de Cadastru și Publicitate Imobiliară CARAS-SEVERIN
Biroul de Cadastru și Publicitate Imobiliară Caransebes

A. Partea I. Descrierea imobilului

TEREN Extravilan

Nr. CF vechi:590- Buceșnița
Nr. topografic:parte din 1726

Adresa: Jud. Caraș-Severin

Nr. Crt	Nr cadastral Nr. topografic	Suprafața* (mp)	Observații / Referințe
A1		6.091	Sector cadastral:96 Teren neimprejmuit;

B. Partea II. Proprietari și acte

Inscrieri privitoare la dreptul de proprietate și alte drepturi reale		Referințe
/		
Act Normativ nr. 7, din 13/03/1996 emis de PARLAMENT;		
B1	Intabulare, drept de PROPRIETATE, dobandit prin Lege, cota actuala 1/1 1) NEIDENTIFICAT NEIDENTIFICAT, CIF:0000000000000	A1
Act Normativ nr. 7, din 13/03/1996 emis de PARLAMENT (ACT ADMINISTRATIV NR. 5708 DIN 11.11.2022, EMIS DE PRIMĂRIA COMUNEI BUCOȘNIȚA, ACT ADMINISTRATIV NR. 9 DIN 28.04.1995, EMIS DE PRIMĂRIA COMUNEI BUCOȘNIȚA);		
B2	Se notează posesia faptică în favoarea lui 1) JURJEA IONICA-OFELIA	A1

C. Partea III. SARCINI .

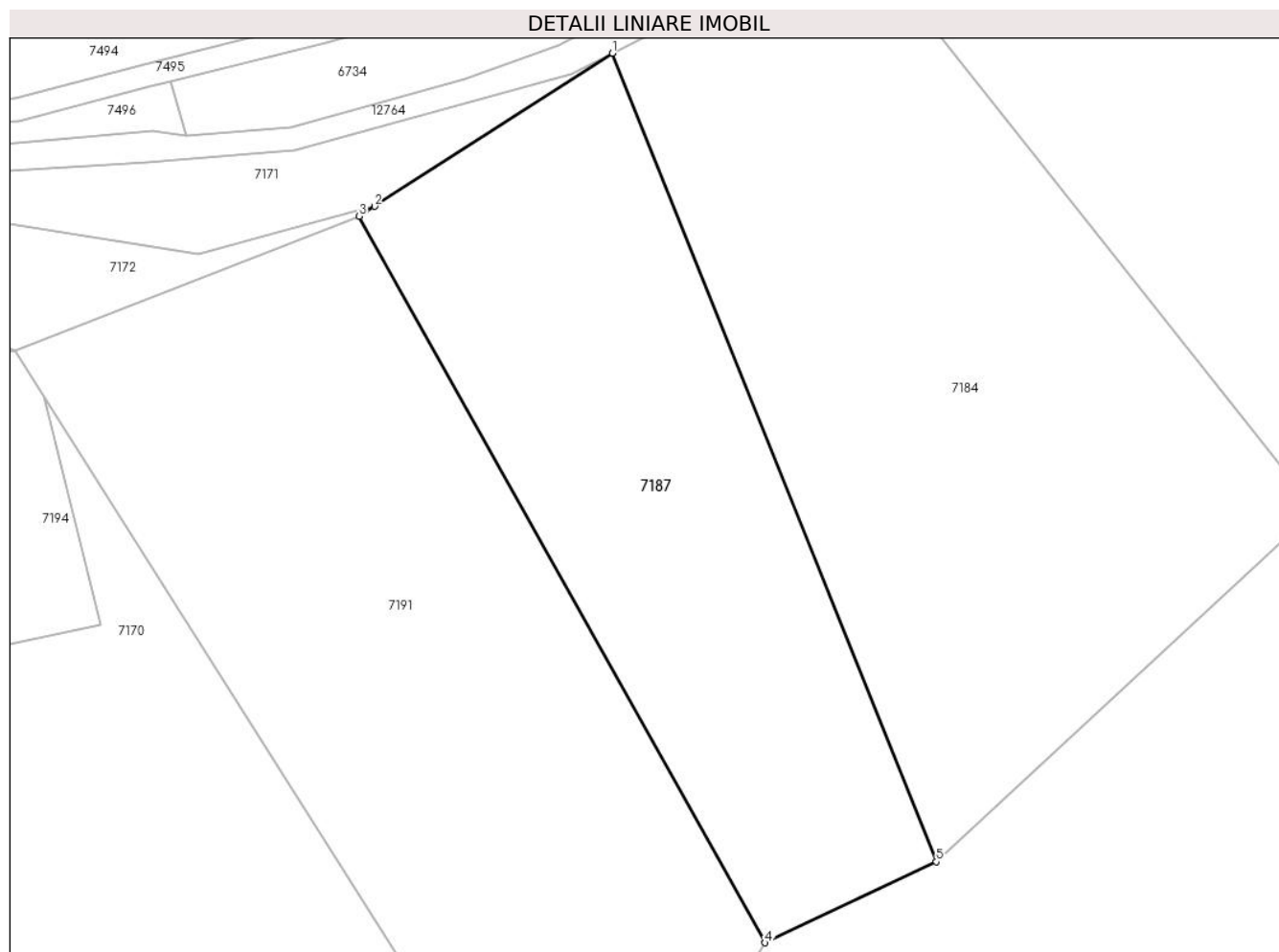
Inscrieri privind dezmembramintele dreptului de proprietate, drepturi reale de garanție și sarcini	Referințe
NU SUNT	

Anexa Nr. 1 La Partea I

Teren

Nr cadastral	Suprafața (mp)*	Observații / Referințe
	6.091	

* Suprafața este determinată în planul de proiecție Stereo 70.



Date referitoare la teren

Crt	Categorie folosință	Intravilan	Suprafața (mp)	Tarla	Parcelă	Nr. topo	Observații / Referințe
1	padure	NU	6.091	-	-	parte din 1726	Pădure la Între Cucue

Lungime Segmente

1) Valorile lungimilor segmentelor sunt obținute din proiecție în plan.

Punct început	X / Y	Punct sfârșit	X / Y	Lungime segment (** (m)
1	283.779,22 425.468,23	2	283.738,47 425.442,008	48.458
2	283.738,47 425.442,008	3	283.735,81 425.440,296	3.163
3	283.735,81 425.440,296	4	283.805,432 425.315,838	142.608
4	283.805,432 425.315,838	5	283.834,764 425.329,719	32.451
5	283.834,764 425.329,719	1	283.779,22 425.468,23	149.233

**** Lungimile segmentelor sunt determinate în planul de proiecție Stereo 70 și sunt rotunjite la 1 milimetru.**

***** Distanța dintre puncte este formată din segmente cumulate ce sunt mai mici decât valoarea 1 milimetru.**

**DATE DESPRE IMOBILUL NR. 7188**

Oficiul de Cadastru și Publicitate Imobiliară CARAS-SEVERIN
Biroul de Cadastru și Publicitate Imobiliară Caransebeș

A. Partea I. Descrierea imobilului

Nr. CF vechi:384-Bucoșnița
Nr. topografic:1742/1

TEREN Extravilan

Adresa: Jud. Caraș-Severin

Nr. Crt	Nr cadastral Nr. topografic	Suprafața* (mp)	Observații / Referințe
A1		Din acte: 3.597 Masurata: 3.168	Sector cadastral:96 Teren neimprejmut;

B. Partea II. Proprietari și acte

Inscrieri privitoare la dreptul de proprietate și alte drepturi reale		Referințe
1368 / 28/06/1916		
Act Notarial nr. 2484/1915, din 01/01/1915 emis de -;		
B1	Intabulare, drept de PROPRIETATE, dobandit prin Succesiune, cota actuala 12/72 1) STANOIA AFILA	A1
B2	Intabulare, drept de PROPRIETATE, dobandit prin Succesiune, cota actuala 6/72 1) STANOIA MIHAI	A1
107 / 08/02/1964		
Act Notarial nr. 116/1963, din 01/01/1963 emis de NOTARIATUL DE STAT CARANSEBEȘ;		
B3	Intabulare, drept de PROPRIETATE drept moștenire testamentară, dobandit prin Succesiune, cota actuala 16/72 1) STANOIA MIHAI, fiul def. Maria	A1
672 / 03/08/1981		
Act Notarial nr. 54/1981, din 03/08/1981 emis de NOTARIATUL DE STAT LOCAL CARANSEBEȘ;		
B4	Intabulare, drept de PROPRIETATE drept moștenire, dobandit prin Succesiune, cota actuala 5/72 1) LAZĂR CRINA, nepoata de frate pred., dom. în Bucușnița	A1
B5	Intabulare, drept de PROPRIETATE drept moștenire, dobandit prin Succesiune, cota actuala 5/72 1) MICU MARIA, nepoata de frate pred., dom. în Bucușnița	A1
693 / 05/07/1984		
Act Notarial nr. 282/1984, din 05/07/1984 emis de NOTARIATUL DE STAT LOCAL CARANSEBEȘ;		
B6	Intabulare, drept de PROPRIETATE drept moștenire, dobandit prin Succesiune, cota actuala 7/72 1) LAZĂR CRINA, fiica def. Ioan și Anastasia, dom. în Bucușnița	A1
B7	Intabulare, drept de PROPRIETATE drept moștenire, dobandit prin Succesiune, cota actuala 7/72 1) MICU MARIA, născ. Stenoia, fiica def. Ioan și Anastasia, dom. în Bucușnița	A1
B8	Intabulare, drept de PROPRIETATE drept moștenire, dobandit prin Succesiune, cota actuala 7/72 1) TODOR ANA, fiica def. Anastasia, dom. în Bucușnița	A1
B9	Intabulare, drept de PROPRIETATE drept moștenire, dobandit prin Succesiune, cota actuala 7/72 1) LAZĂR CATALINA, fiica def. Anastasia, dom. în Bucușnița	A1

C. Partea III. SARCINI .

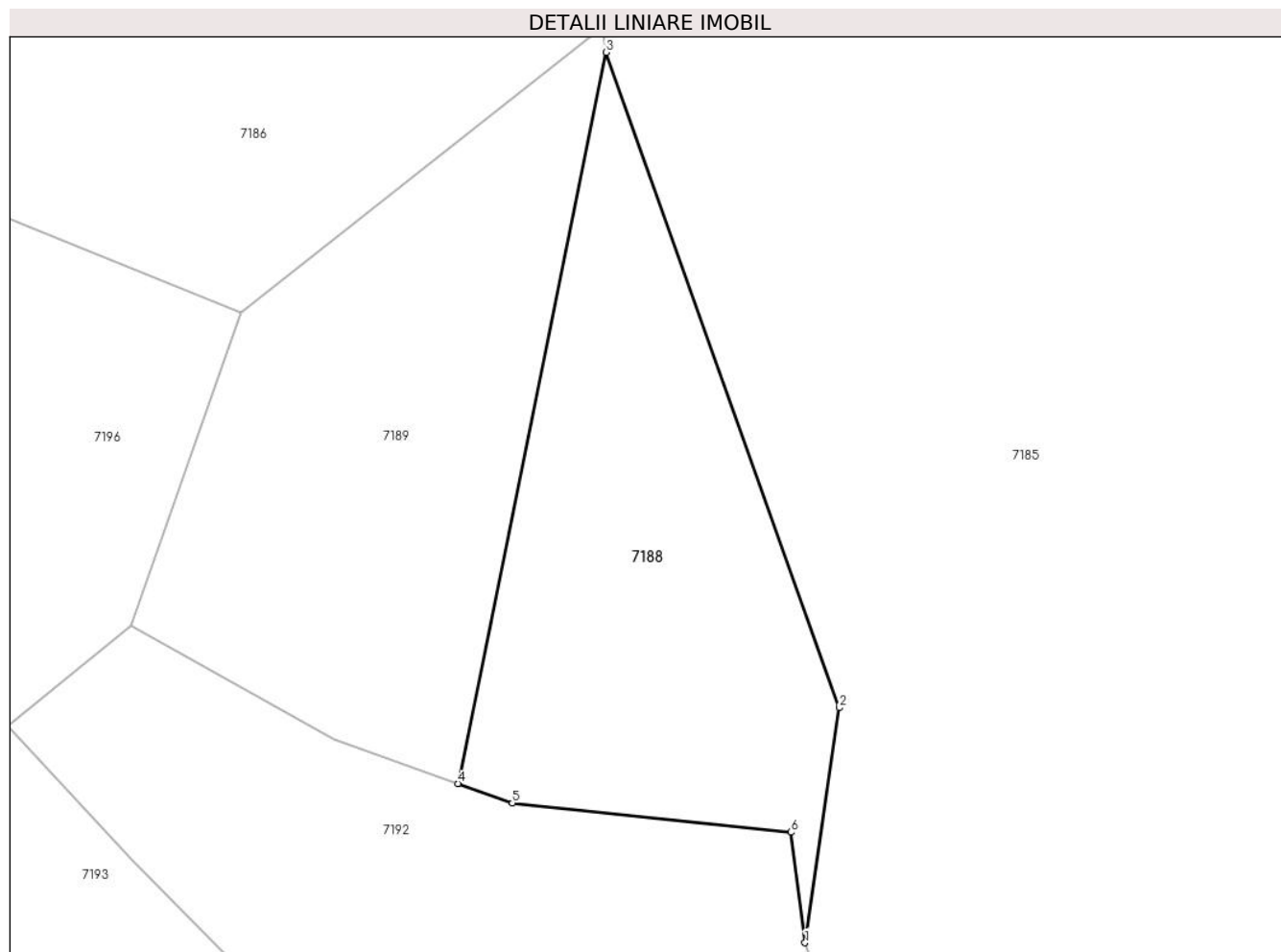
Inscrieri privind dezmembramintele dreptului de proprietate, drepturi reale de garanție și sarcini	Referințe
NU SUNT	

Anexa Nr. 1 La Partea I

Teren

Nr cadastral	Suprafața (mp)*	Observații / Referințe
	Din acte: 3.597 Masurata: 3.168	

* Suprafața este determinată în planul de proiecție Stereo 70.



Date referitoare la teren

Crt	Categorie folosință	Intravilan	Suprafața (mp)	Tarla	Parcelă	Nr. topo	Observații / Referințe
1	faneata	NU	3.168	-	-	1742/1	Fâneață în Valea Poienilor

Lungime Segmente

1) Valorile lungimilor segmentelor sunt obținute din proiecție în plan.

Punct început	X / Y	Punct sfârșit	X / Y	Lungime segment (** (m)
1	282.490,249 424.701,498	2	282.495,096 424.734,408	33.265
2	282.495,096 424.734,408	3	282.462,403 424.826,246	97.484
3	282.462,403 424.826,246	4	282.441,607 424.723,821	104.515
4	282.441,607 424.723,821	5	282.449,235 424.721,07	8.109
5	282.449,235 424.721,07	6	282.488,267 424.716,971	39.247

Punct început	X / Y	Punct sfârșit	X / Y	Lungime segment (** (m)
6	282.488,267 424.716,971	1	282.490,249 424.701,498	15.599

** Lungimile segmentelor sunt determinate în planul de proiecție Stereo 70 și sunt rotunjite la 1 milimetru.

*** Distanța dintre puncte este formată din segmente cumulate ce sunt mai mici decât valoarea 1 milimetru.

**DATE DESPRE IMOBILUL NR. 7189**

Oficiul de Cadastru și Publicitate Imobiliară CARAS-SEVERIN
Biroul de Cadastru și Publicitate Imobiliară Caransebeș

A. Partea I. Descrierea imobilului

TEREN Extravilan

Nr. CF vechi:383-Buceșnița
Nr. topografic:Parte din 1742/2

Adresa: Jud. Caraș-Severin

Nr. Crt	Nr cadastral Nr. topografic	Suprafața* (mp)	Observații / Referințe
A1		3.557	Sector cadastral:96 Teren neimprejmuit;

B. Partea II. Proprietari și acte

Inscrieri privitoare la dreptul de proprietate și alte drepturi reale		Referințe
1368 / 28/06/1916		
Act Notarial nr. 2480/1915, din 01/01/1915 emis de -;		
B1	Intabulare, drept de PROPRIETATE, dobandit prin Succesiune, cota actuala 4/12 1) STANOIA AFILA	A1
B2	Intabulare, drept de PROPRIETATE, dobandit prin Succesiune, cota actuala 2/12 1) STANOIA MIHAI	A1
672 / 03/08/1981		
Act Notarial nr. 54/1981, din 03/08/1981 emis de NOTARIATUL DE STAT LOCAL CARANSEBEȘ;		
B3	Intabulare, drept de PROPRIETATE drept moștenire, dobandit prin Succesiune, cota actuala 1/12 1) LAZĂR CRINA , nepoată de frate pred., dom. în Buceșnița	A1
B4	Intabulare, drept de PROPRIETATE drept moștenire, dobandit prin Succesiune, cota actuala 1/12 1) MICU MARIA , nepoata de frate pred., dom. în Buceșnița	A1
693 / 05/07/1984		
Act Notarial nr. 693/1984, din 05/07/1984 emis de NOTARIATUL DE STAT LOCAL CARANSEBEȘ;		
B5	Intabulare, drept de PROPRIETATE drept moștenire, dobandit prin Succesiune, cota actuala 2/12 1) LAZĂR CRINA , născ. Stănoia, fiica def., dom. în Buceșnița	A1
B6	Intabulare, drept de PROPRIETATE drept moștenire, dobandit prin Succesiune, cota actuala 2/12 1) MICU MARIA , născ. Stănoia, fiica def., dom. în Buceșnița	A1

C. Partea III. SARCINI .

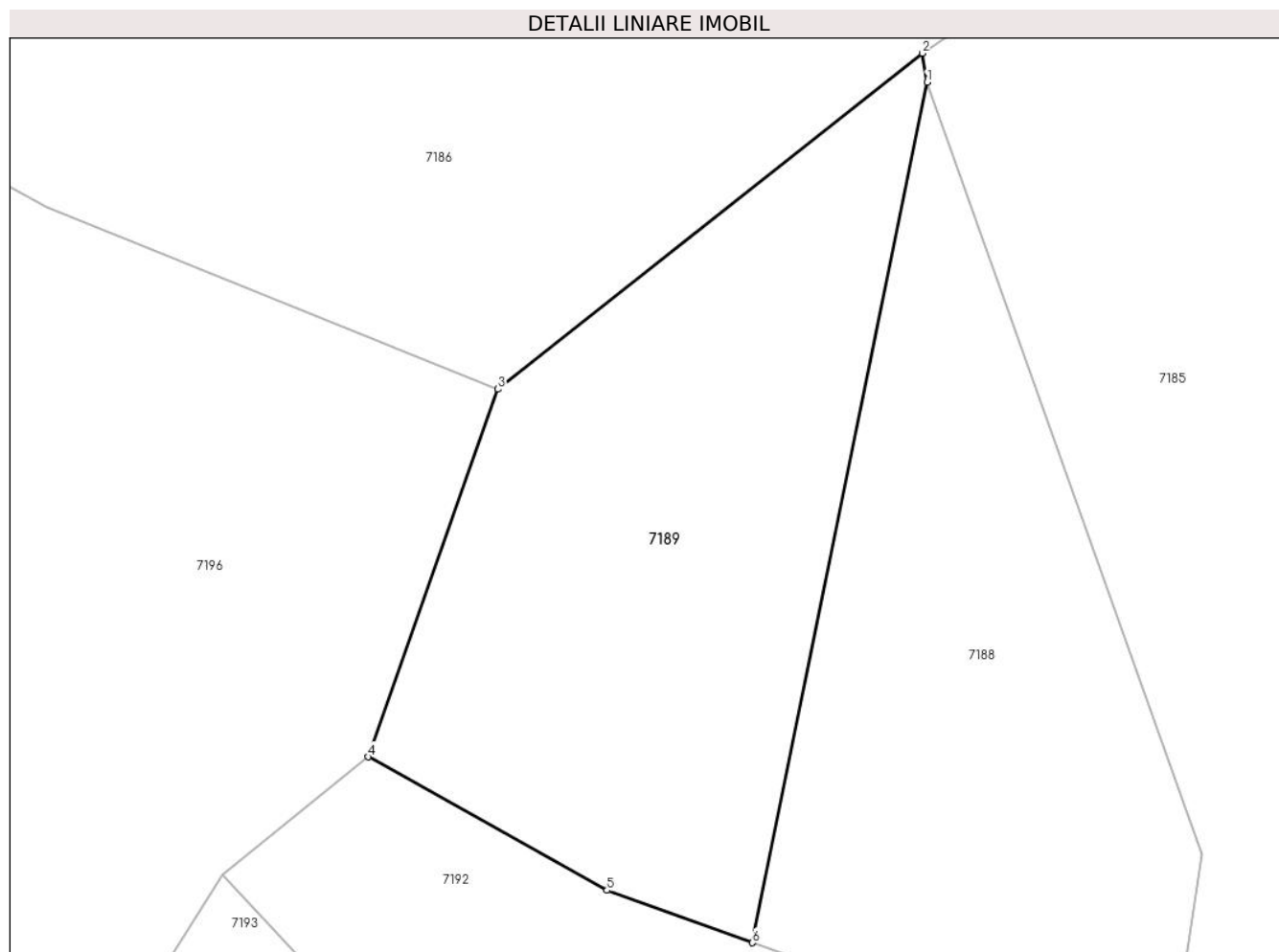
Inscrieri privind dezmembramintele dreptului de proprietate, drepturi reale de garanție și sarcini	Referințe
NU SUNT	

Anexa Nr. 1 La Partea I

Teren

Nr cadastral	Suprafața (mp)*	Observații / Referințe
	3.557	

* Suprafața este determinată în planul de proiecție Stereo 70.



Date referitoare la teren

Crt	Categorie folosință	Intravilan	Suprafața (mp)	Tarla	Parcelă	Nr. topo	Observații / Referințe
1	fâneața	NU	3.557	-	-	Parte din 1742/2	Fâneață în Valea Poienilor

Lungime Segmente

1) Valorile lungimilor segmentelor sunt obținute din proiecție în plan.

Punct început	X / Y	Punct sfârșit	X / Y	Lungime segment (** (m)
1	282.462,403 424.826,246	2	282.461,825 424.829,721	3.523
2	282.461,825 424.829,721	3	282.411,299 424.789,72	64.443
3	282.411,299 424.789,72	4	282.395,862 424.745,947	46.415
4	282.395,862 424.745,947	5	282.424,283 424.730,07	32.555
5	282.424,283 424.730,07	6	282.441,607 424.723,821	18.417

Punct început	X / Y	Punct sfârșit	X / Y	Lungime segment (** (m)
6	282.441,607 424.723,821	1	282.462,403 424.826,246	104.515

** Lungimile segmentelor sunt determinate în planul de proiecție Stereo 70 și sunt rotunjite la 1 milimetru.

*** Distanța dintre puncte este formată din segmente cumulate ce sunt mai mici decât valoarea 1 milimetru.

**DATE DESPRE IMOBILUL NR. 7190**

Oficiul de Cadastru și Publicitate Imobiliară CARAS-SEVERIN
Biroul de Cadastru și Publicitate Imobiliară Caransebes

A. Partea I. Descrierea imobilului

Nr. CF vechi:401, 590, 761, 762- Buceșnița
Nr. topografic:Parte din 1769/5, 1769/6,
1776/4, 1771

TEREN Extravilan

Adresa: Jud. Caraș-Severin

Nr. Crt	Nr cadastral Nr. topografic	Suprafața* (mp)	Observații / Referințe
A1		1.670	Sector cadastral:96 Teren neimprejmuit;

B. Partea II. Proprietari și acte

Inscrieri privitoare la dreptul de proprietate și alte drepturi reale		Referințe
/		
Act Normativ nr. 7, din 13/03/1996 emis de PARLAMENT;		
B1	Inscrierea provizorie, drept de PROPRIETATE, dobandit prin Lege, cota actuala 1/1	A1
1) COMUNA BUCOSNITA , CIF:3227645, PROPRIETAR NEIDENTIFICAT		
OBSERVATII: PROPRIETAR NEIDENTIFICAT		

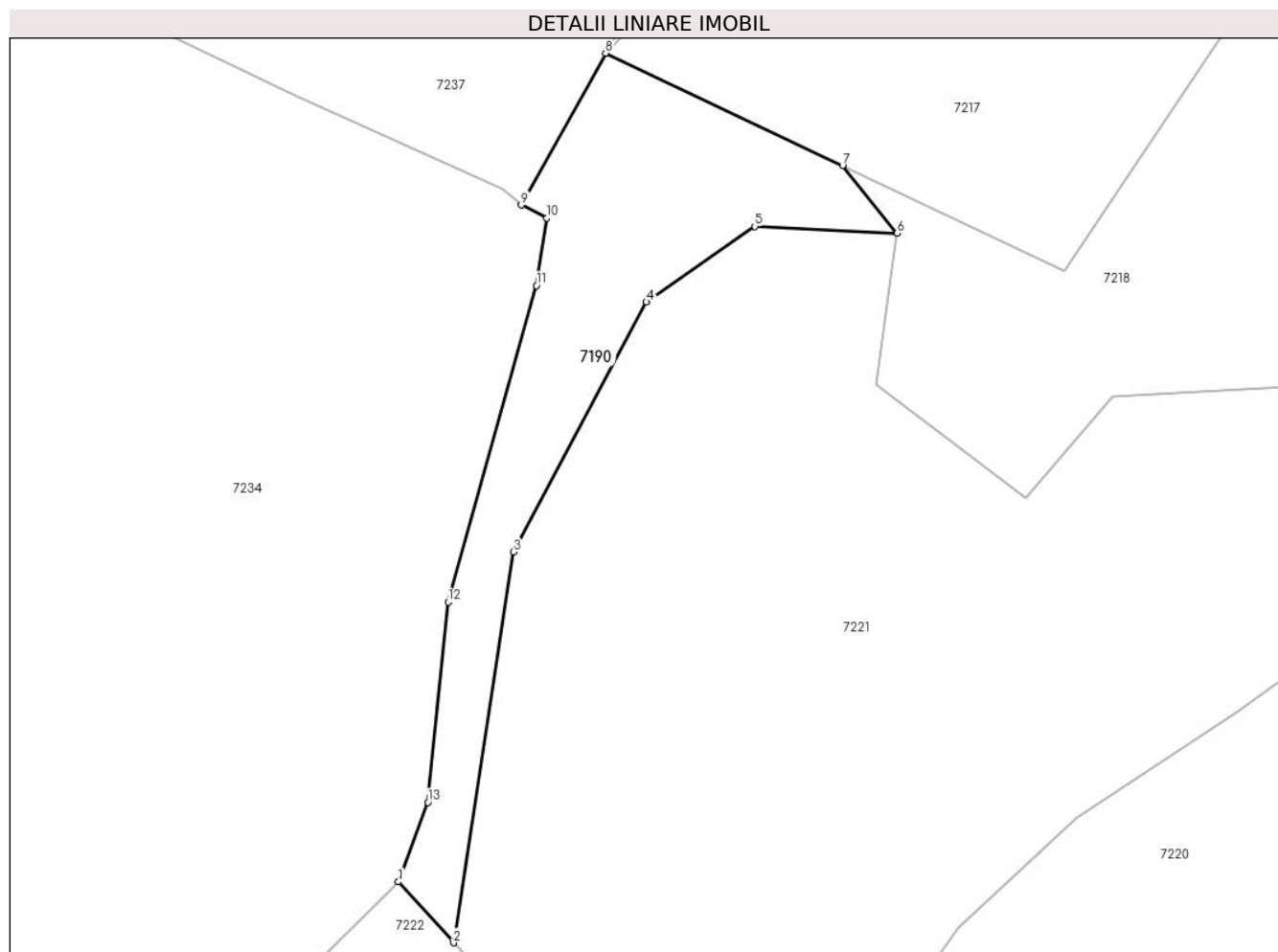
C. Partea III. SARCINI .

Inscrieri privind dezmembramintele dreptului de proprietate, drepturi reale de garanție și sarcini	Referințe
NU SUNT	

Anexa Nr. 1 La Partea I**Teren**

Nr cadastral	Suprafața (mp)*	Observații / Referințe
	1.670	

* Suprafața este determinată în planul de proiecție Stereo 70.

**Date referitoare la teren**

Crt	Categorie folosință	Intravilan	Suprafața (mp)	Tarla	Parcelă	Nr. topo	Observații / Referințe
1	fâneata	NU	1.670	-	-	Parte din 1769/5, 1769/6, 1776/4, 1771	Fâneată în Priod la Găuri

Lungime Segmente

1) Valorile lungimilor segmentelor sunt obținute din proiecție în plan.

Punct început	X / Y	Punct sfârșit	X / Y	Lungime segment (** (m)
1	281.483,684 424.106,214	2	281.491,211 424.097,925	11.197
2	281.491,211 424.097,925	3	281.499,368 424.151,092	53.789
3	281.499,368 424.151,092	4	281.517,466 424.185,07	38.497
4	281.517,466 424.185,07	5	281.532,241 424.195,36	18.005

Punct început	X / Y	Punct sfârșit	X / Y	Lungime segment (** (m)
5	281.532,241 424.195,36	6	281.551,587 424.194,442	19.368
6	281.551,587 424.194,442	7	281.544,176 424.203,671	11.836
7	281.544,176 424.203,671	8	281.511,908 424.218,931	35.694
8	281.511,908 424.218,931	9	281.500,43 424.198,283	23.624
9	281.500,43 424.198,283	10	281.503,921 424.196,494	3.923
10	281.503,921 424.196,494	11	281.502,471 424.187,328	9.28
11	281.502,471 424.187,328	12	281.490,471 424.144,279	44.69
12	281.490,471 424.144,279	13	281.487,721 424.117,032	27.385
13	281.487,721 424.117,032	1	281.483,684 424.106,214	11.547

** Lungimile segmentelor sunt determinate în planul de proiecție Stereo 70 și sunt rotunjite la 1 milimetru.

*** Distanța dintre puncte este formată din segmente cumulate ce sunt mai mici decât valoarea 1 milimetru.

**DATE DESPRE IMOBILUL NR. 7191**

Oficiul de Cadastru și Publicitate Imobiliară CARAS-SEVERIN
Biroul de Cadastru și Publicitate Imobiliară Caransebes

A. Partea I. Descrierea imobilului

TEREN Extravilan

Nr. CF vechi:590- Buceșnița
Nr. topografic:parte din 1726

Adresa: Jud. Caraș-Severin

Nr. Crt	Nr cadastral Nr. topografic	Suprafața* (mp)	Observații / Referințe
A1		9.380	Sector cadastral:96 Teren neimprejmuț;

B. Partea II. Proprietari și acte

Inscrieri privitoare la dreptul de proprietate și alte drepturi reale		Referințe
/		
Act Normativ nr. 7, din 13/03/1996 emis de PARLAMENT;		
B1	Intabulare, drept de PROPRIETATE, dobândit prin Lege, cota actuala 1/1 1) NEIDENTIFICAT NEIDENTIFICAT, CIF:0000000000000	A1
Act Normativ nr. 7, din 13/03/1996 emis de PARLAMENT (ACT ADMINISTRATIV NR. 5801 DIN 16.11.2022, EMIS DE PRIMĂRIA COMUNEI BUCOȘNIȚA, ACT ADMINISTRATIV NR. 90 DIN 21.07.2001, EMIS DE PRIMĂRIA COMUNEI BUCOȘNIȚA);		
B2	Se notează posesia faptică în favoarea lui 1) CUREA VIOLETA 2) CUREA PETRU	A1

C. Partea III. SARCINI .

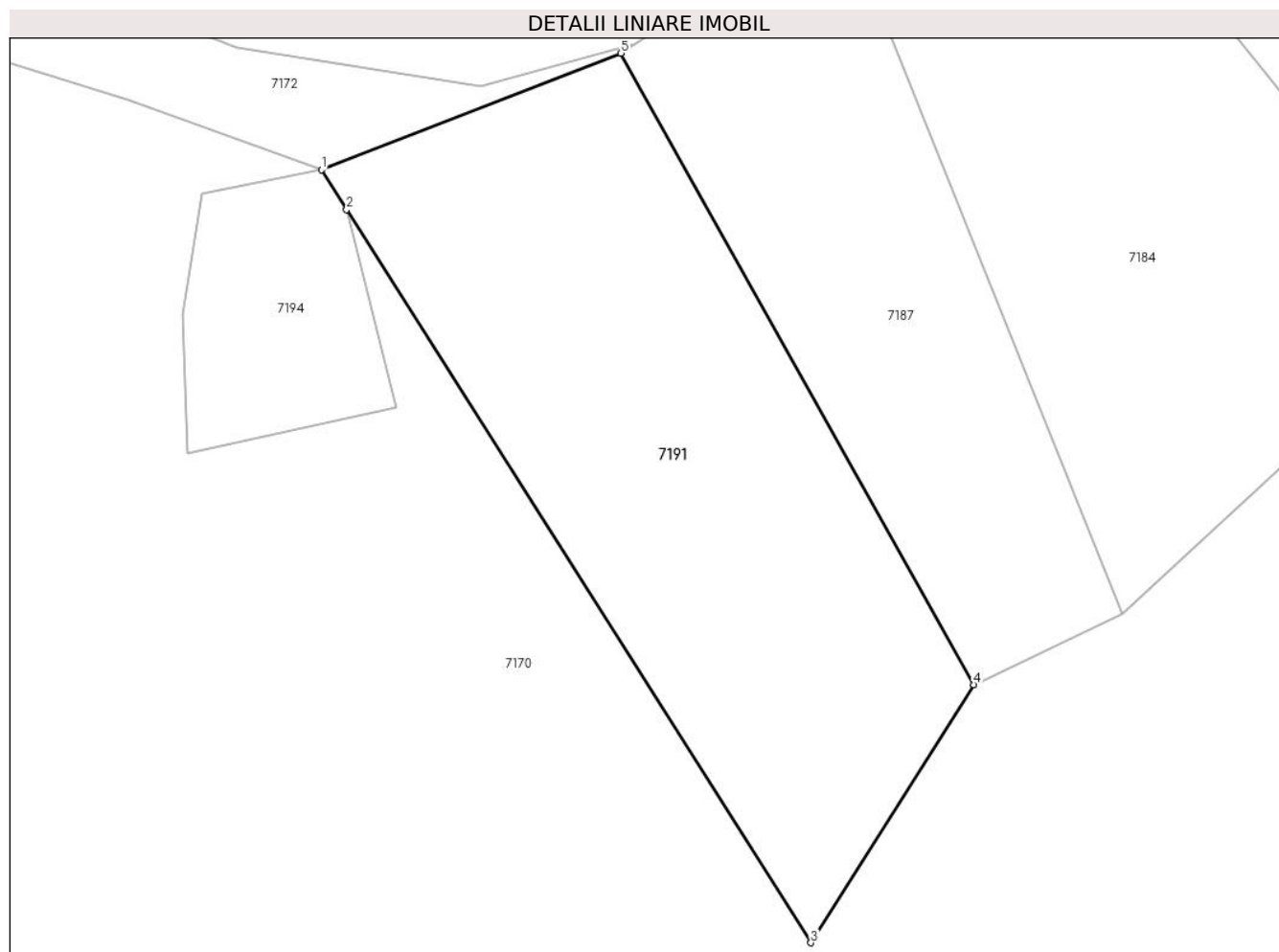
Inscrieri privind dezmembramintele dreptului de proprietate, drepturi reale de garanție și sarcini	Referințe
NU SUNT	

Anexa Nr. 1 La Partea I

Teren

Nr cadastral	Suprafața (mp)*	Observații / Referințe
	9.380	

* Suprafața este determinată în planul de proiecție Stereo 70.



Date referitoare la teren

Crt	Categorie folosință	Intravilan	Suprafața (mp)	Tarla	Parcelă	Nr. topo	Observații / Referințe
1	padure	NU	9.380	-	-	parte din 1726	Pădure la Între Cucue

Lungime Segmente

1) Valorile lungimilor segmentelor sunt obținute din proiecție în plan.

Punct început	X / Y	Punct sfârșit	X / Y	Lungime segment (** (m)
1	283.676,738 425.417,365	2	283.681,724 425.409,495	9.316
2	283.681,724 425.409,495	3	283.773,277 425.264,963	171.089
3	283.773,277 425.264,963	4	283.805,432 425.315,838	60.185
4	283.805,432 425.315,838	5	283.735,81 425.440,296	142.608
5	283.735,81 425.440,296	1	283.676,738 425.417,365	63.367

**** Lungimile segmentelor sunt determinate în planul de proiecție Stereo 70 și sunt rotunjite la 1 milimetru.**

***** Distanța dintre puncte este formată din segmente cumulate ce sunt mai mici decât valoarea 1 milimetru.**

**DATE DESPRE IMOBILUL NR. 7192**

Oficiul de Cadastru și Publicitate Imobiliară CARAS-SEVERIN
Biroul de Cadastru și Publicitate Imobiliară Caransebes

A. Partea I. Descrierea imobilului

TEREN Extravilan

Nr. CF vechi:295, 382-Buceșnița
Nr. topografic:parte din 1747/1, 1747/2

Adresa: Jud. Caraș-Severin

Nr. Crt	Nr cadastral Nr. topografic	Suprafața* (mp)	Observații / Referințe
A1		5.799	Sector cadastral:96 Teren neimprejmuit;

B. Partea II. Proprietari și acte

Inscrieri privitoare la dreptul de proprietate și alte drepturi reale		Referințe
/		
Act Normativ nr. 7, din 13/03/1996 emis de PARLAMENT;		
B1	Inscrierea provizorie, drept de PROPRIETATE, dobandit prin Lege, cota actuala 1/1 1) COMUNA BUCOSNITA , CIF:3227645, PROPRIETAR NEIDENTIFICAT <i>OBSERVATII: PROPRIETAR NEIDENTIFICAT</i>	A1

C. Partea III. SARCINI .

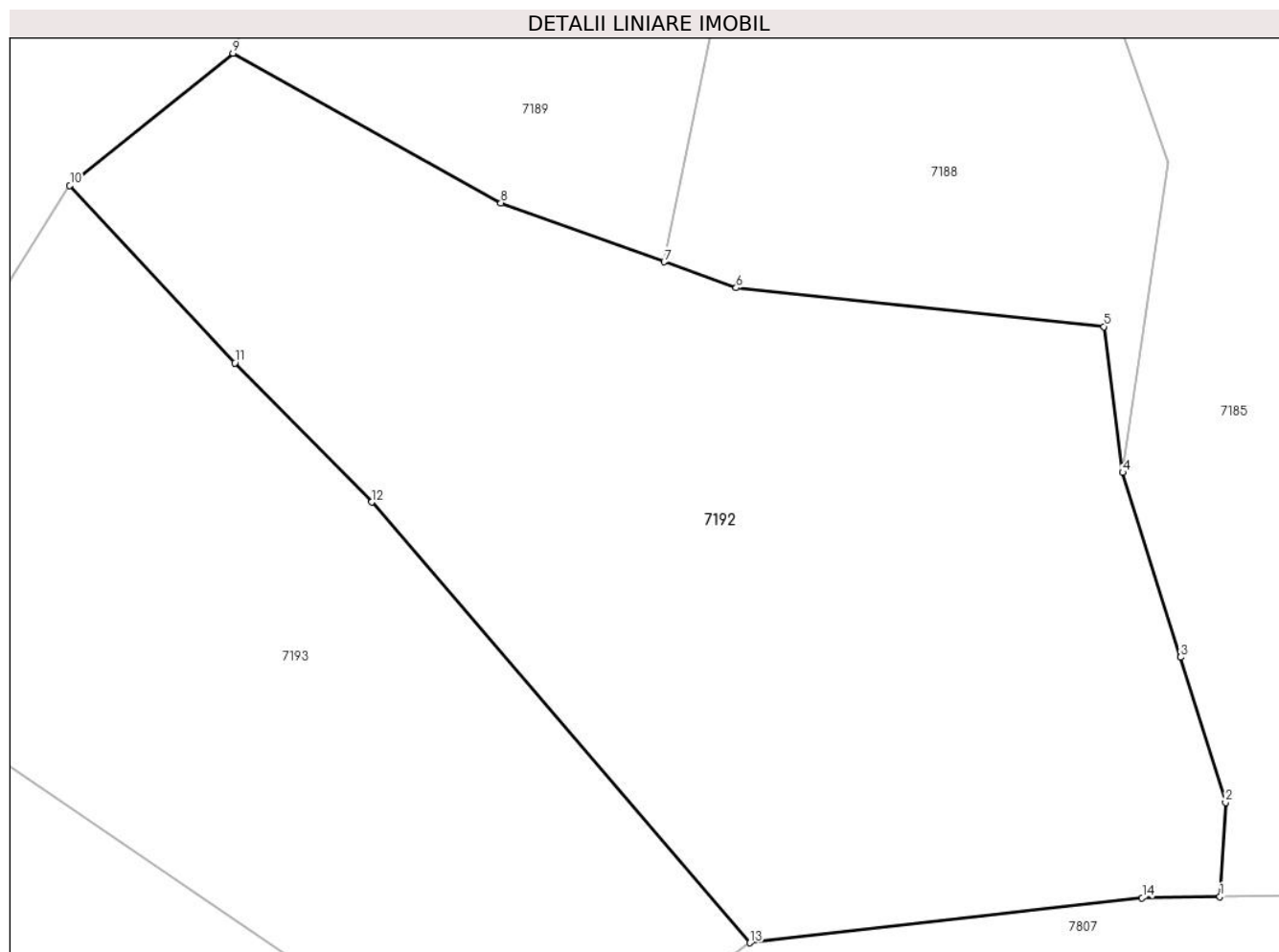
Inscrieri privind dezmembramintele dreptului de proprietate, drepturi reale de garanție și sarcini	Referințe
NU SUNT	

Anexa Nr. 1 La Partea I

Teren

Nr cadastral	Suprafața (mp)*	Observații / Referințe
	5.799	

* Suprafața este determinată în planul de proiecție Stereo 70.



Date referitoare la teren

Crt	Categorie folosință	Intravilan	Suprafața (mp)	Tarla	Parcelă	Nr. topo	Observații / Referințe
1	fâneata	NU	5.799	-	-	parte din 1747/1, 1747/2	Fâneată în Valea Poienilor

Lungime Segmente

1) Valorile lungimilor segmentelor sunt obținute din proiecție în plan.

Punct început	X / Y	Punct sfârșit	X / Y	Lungime segment (** (m)
1	282.500,563 424.656,549	2	282.501,16 424.666,516	9.985
2	282.501,16 424.666,516	3	282.496,395 424.681,913	16.117
3	282.496,395 424.681,913	4	282.490,249 424.701,498	20.527
4	282.490,249 424.701,498	5	282.488,267 424.716,971	15.599

Punct început	X / Y	Punct sfârșit	X / Y	Lungime segment (** (m)
5	282.488,267 424.716,971	6	282.449,235 424.721,07	39.247
6	282.449,235 424.721,07	7	282.441,607 424.723,821	8.109
7	282.441,607 424.723,821	8	282.424,283 424.730,07	18.417
8	282.424,283 424.730,07	9	282.395,862 424.745,947	32.555
9	282.395,862 424.745,947	10	282.378,543 424.731,929	22.281
10	282.378,543 424.731,929	11	282.396,064 424.713,118	25.707
11	282.396,064 424.713,118	12	282.410,596 424.698,359	20.712
12	282.410,596 424.698,359	13	282.450,712 424.651,641	61.578
13	282.450,712 424.651,641	14	282.492,314 424.656,404	41.874
14	282.492,314 424.656,404	1	282.500,563 424.656,549	8.25

** Lungimile segmentelor sunt determinate în planul de proiecție Stereo 70 și sunt rotunjite la 1 milimetru.

*** Distanța dintre puncte este formată din segmente cumulate ce sunt mai mici decât valoarea 1 milimetru.

**DATE DESPRE IMOBILUL NR. 7193**

Oficiul de Cadastru și Publicitate Imobiliară CARAS-SEVERIN
Biroul de Cadastru și Publicitate Imobiliară Caransebes

A. Partea I. Descrierea imobilului

TEREN Extravilan

Nr. CF vechi:295, 382-Buceșnița
Nr. topografic:parte din 1747/1, 1747/2

Adresa: Jud. Caraș-Severin

Nr. Crt	Nr cadastral Nr. topografic	Suprafața* (mp)	Observații / Referințe
A1		3.954	Sector cadastral:96 Teren neimprejmuit;

B. Partea II. Proprietari și acte

Inscrieri privitoare la dreptul de proprietate și alte drepturi reale		Referințe
/		
Act Normativ nr. 7, din 13/03/1996 emis de PARLAMENTUL ROMÂNIEI (ADEVERINȚA 269/13.01.2023, EMIS DE PRIMĂRIA COMUNEI BUCOȘNIȚA);		
B0	Se notează posesia faptică în favoarea lui 1) IMBRE FLOAREA-ANA	A1
Act Normativ nr. 7, din 13/03/1996 emis de PARLAMENTUL ROMÂNIEI;		
B1	Intabulare, drept de PROPRIETATE, dobândit prin Lege, cota actuala 1/1 1) NEIDENTIFICAT NEIDENTIFICAT, CIF:00000000000000	A1

C. Partea III. SARCINI .

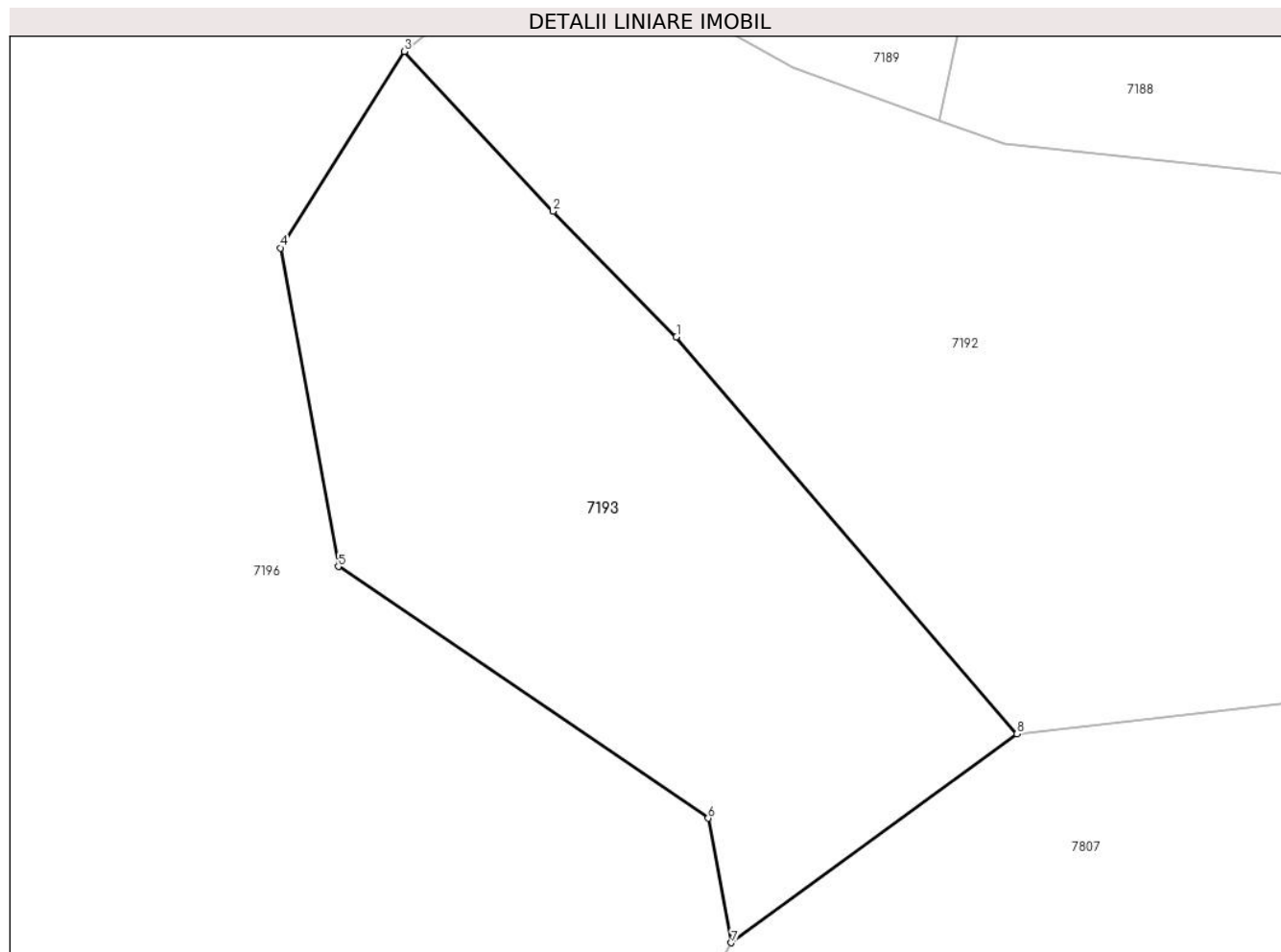
Inscrieri privind dezmembramintele dreptului de proprietate, drepturi reale de garanție și sarcini	Referințe
NU SUNT	

Anexa Nr. 1 La Partea I

Teren

Nr cadastral	Suprafața (mp)*	Observații / Referințe
	3.954	

* Suprafața este determinată în planul de proiecție Stereo 70.



Date referitoare la teren

Crt	Categorie folosință	Intravilan	Suprafața (mp)	Tarla	Parcelă	Nr. topo	Observații / Referințe
1	fâneata	NU	3.954	-	-	parte din 1747/1, 1747/2	Fâneată în Valea Poienilor

Lungime Segmente

1) Valorile lungimilor segmentelor sunt obținute din proiecție în plan.

Punct început	X / Y	Punct sfârșit	X / Y	Lungime segment (** (m)
1	282.410,596 424.698,359	2	282.396,064 424.713,118	20.712
2	282.396,064 424.713,118	3	282.378,543 424.731,929	25.707
3	282.378,543 424.731,929	4	282.363,938 424.708,813	27.343
4	282.363,938 424.708,813	5	282.370,763 424.671,335	38.094

Punct început	X / Y	Punct sfârșit	X / Y	Lungime segment (** (m)
5	282.370,763 424.671,335	6	282.414,342 424.641,716	52.692
6	282.414,342 424.641,716	7	282.417,069 424.627,074	14.894
7	282.417,069 424.627,074	8	282.450,712 424.651,641	41.658
8	282.450,712 424.651,641	1	282.410,596 424.698,359	61.578

** Lungimile segmentelor sunt determinate în planul de proiecție Stereo 70 și sunt rotunjite la 1 milimetru.

*** Distanța dintre puncte este formată din segmente cumulate ce sunt mai mici decât valoarea 1 milimetru.

**DATE DESPRE IMOBILUL NR. 7194**

Oficiul de Cadastru și Publicitate Imobiliară CARAS-SEVERIN
Biroul de Cadastru și Publicitate Imobiliară Caransebes

A. Partea I. Descrierea imobilului

TEREN Extravilan

Nr. CF vechi:590- Buceșnița
Nr. topografic:parte din 1726

Adresa: Jud. Caraș-Severin

Nr. Crt	Nr cadastral Nr. topografic	Suprafața* (mp)	Observații / Referințe
A1		1.749	Sector cadastral:96 Teren neimprejmuit;

B. Partea II. Proprietari și acte

Inscrieri privitoare la dreptul de proprietate și alte drepturi reale		Referințe
/		
Act Normativ nr. 7, din 13/03/1996 emis de PARLAMENT;		
B1	Intabulare, drept de PROPRIETATE, dobândit prin Lege, cota actuala 1/1 1) NEIDENTIFICAT NEIDENTIFICAT, CIF:0000000000000	A1
Act Normativ nr. 7, din 13/03/1996 emis de PARLAMENT (ACT ADMINISTRATIV NR. 5797 DIN 16.11.2022, EMIS DE PRIMĂRIA COMUNEI BUCOȘNIȚA);		
B2	Se notează posesia faptică în favoarea lui 1) LAZĂR ILIE	A1

C. Partea III. SARCINI .

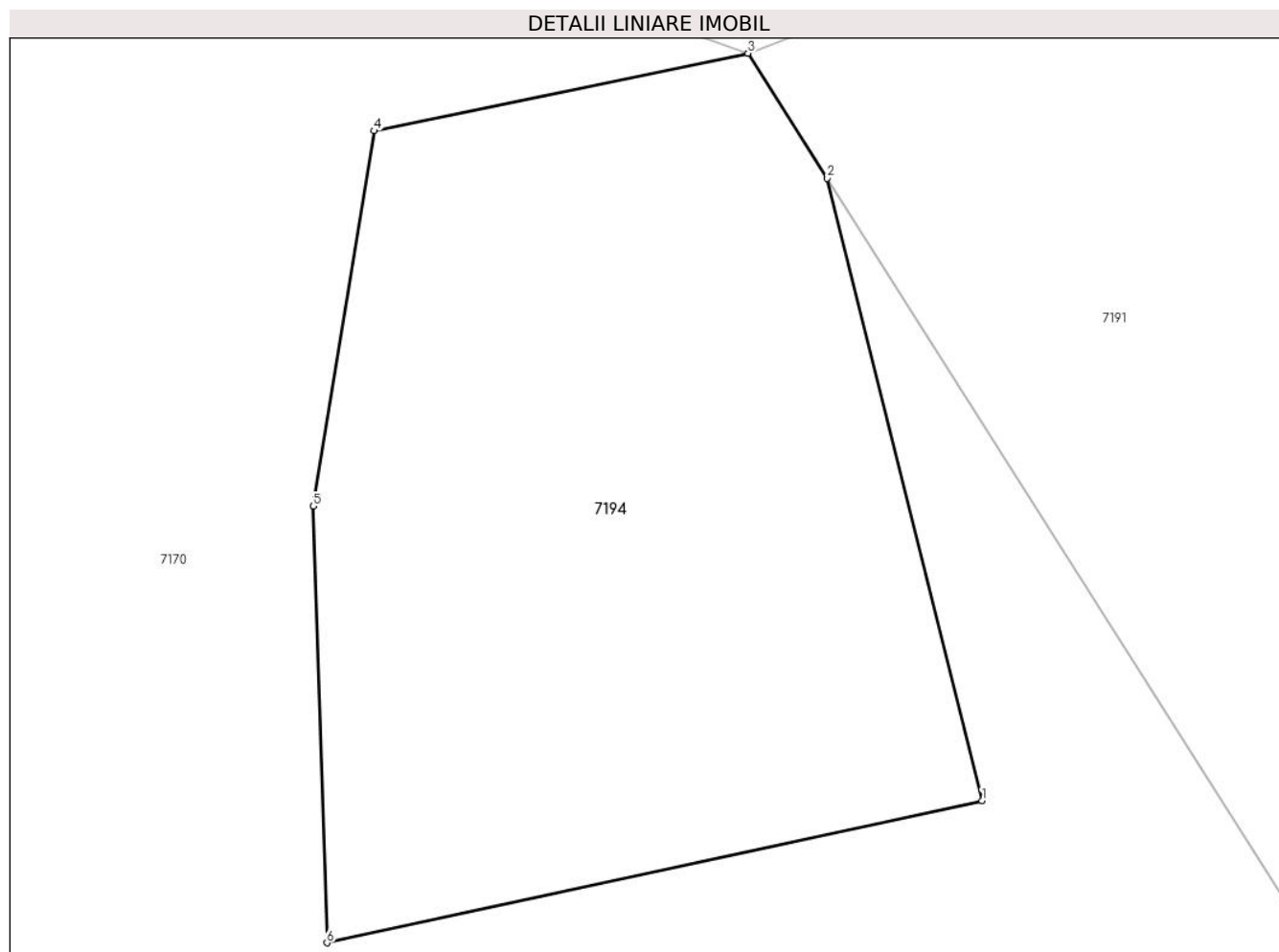
Inscrieri privind dezmembramintele dreptului de proprietate, drepturi reale de garanție și sarcini	Referințe
NU SUNT	

Anexa Nr. 1 La Partea I

Teren

Nr cadastral	Suprafața (mp)*	Observații / Referințe
	1.749	

* Suprafața este determinată în planul de proiecție Stereo 70.



Date referitoare la teren

Crt	Categorie folosință	Intra vilan	Suprafața (mp)	Tarla	Parcelă	Nr. topo	Observații / Referințe
1	padure	NU	1.749	-	-	parte din 1726	Pădure la Între Cucue

Lungime Segmente

1) Valorile lungimilor segmentelor sunt obținute din proiecție în plan.

Punct început	X / Y	Punct sfârșit	X / Y	Lungime segment (** (m)
1	283.691,466 425.370,379	2	283.681,724 425.409,495	40.311
2	283.681,724 425.409,495	3	283.676,738 425.417,365	9.316
3	283.676,738 425.417,365	4	283.653,219 425.412,488	24.019
4	283.653,219 425.412,488	5	283.649,38 425.388,892	23.906
5	283.649,38 425.388,892	6	283.650,241 425.361,441	27.464

Punct început	X / Y	Punct sfârșit	X / Y	Lungime segment (** (m)
6	283.650,241 425.361,441	1	283.691,466 425.370,379	42.183

** Lungimile segmentelor sunt determinate în planul de proiecție Stereo 70 și sunt rotunjite la 1 milimetru.

*** Distanța dintre puncte este formată din segmente cumulate ce sunt mai mici decât valoarea 1 milimetru.

**DATE DESPRE IMOBILUL NR. 7195**

Oficiul de Cadastru și Publicitate Imobiliară CARAS-SEVERIN
Biroul de Cadastru și Publicitate Imobiliară Caransebes

A. Partea I. Descrierea imobilului

TEREN Extravilan

Nr. CF vechi:487, 699-Buceșnița
Nr. topografic:1748/1, 1748/2, 1748/3

Adresa: Jud. Caraș-Severin

Nr. Crt	Nr cadastral Nr. topografic	Suprafața* (mp)	Observații / Referințe
A1	31262	1.303	Sector cadastral:96 Teren neimprejmuit;

B. Partea II. Proprietari și acte

Inscrieri privitoare la dreptul de proprietate și alte drepturi reale		Referințe
/		
Act Normativ nr. 7, din 13/03/1996 emis de PARLAMENT;		
B1	Inscrierea provizorie, drept de PROPRIETATE, dobandit prin Lege, cota actuala 1/1 1) COMUNA BUCOSNITA , CIF:3227645, PROPRIETAR NEIDENTIFICAT <i>OBSERVATII: PROPRIETAR NEIDENTIFICAT</i>	A1

C. Partea III. SARCINI .

Inscrieri privind dezmembramintele dreptului de proprietate, drepturi reale de garanție și sarcini	Referințe
NU SUNT	

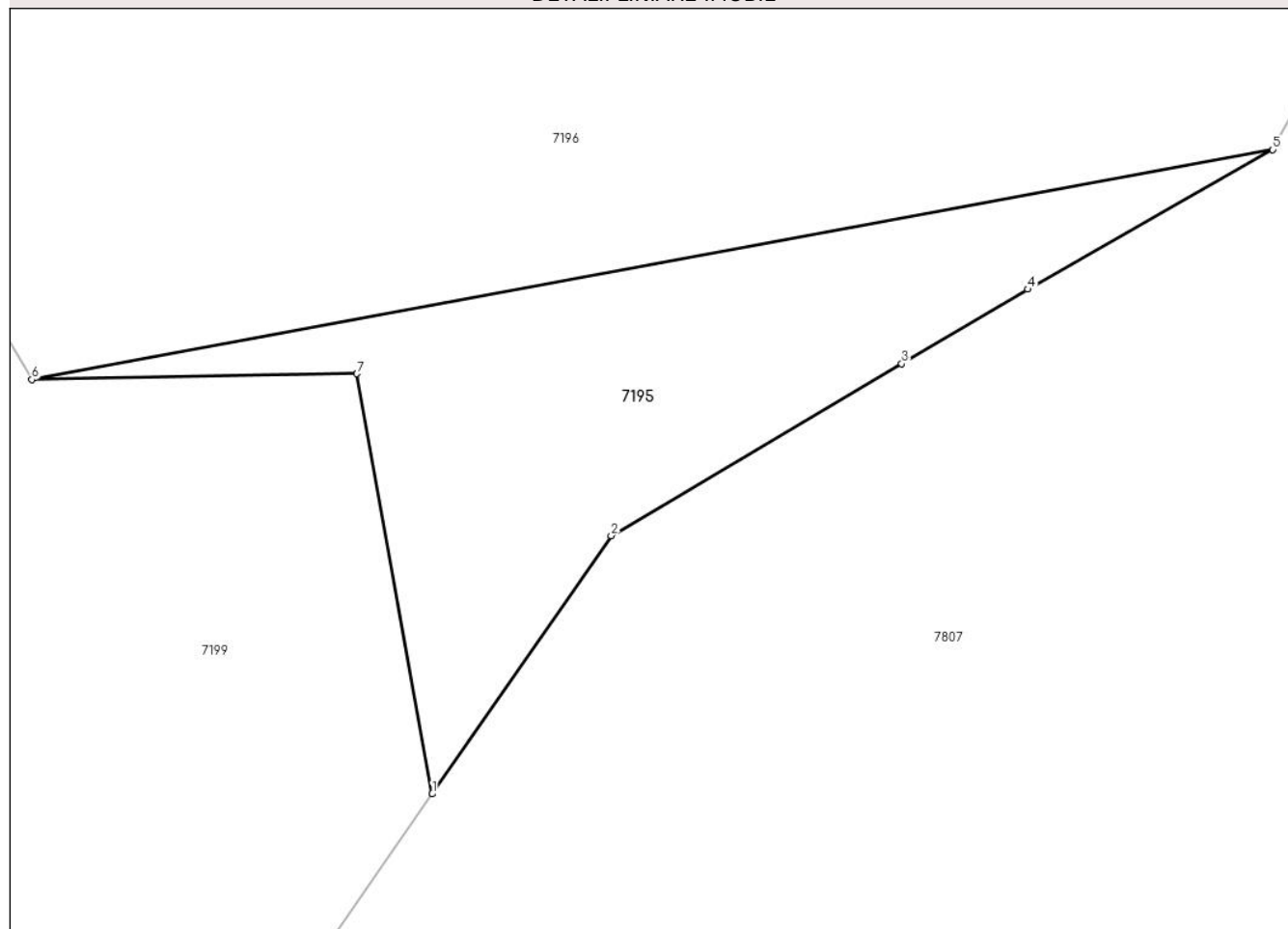
Anexa Nr. 1 La Partea I

Teren

Nr cadastral	Suprafața (mp)*	Observații / Referințe
31262	1.303	

* Suprafața este determinată în planul de proiecție Stereo 70.

DETALII LINIARE IMOBIL



Date referitoare la teren

Crt	Categorie folosință	Intra vilan	Suprafața (mp)	Tarla	Parcelă	Nr. topo	Observații / Referințe
1	fâneata	NU	1.303	-	-	1748/1, 1748/2, 1748/3	Fâneată în Valea Poienilor

Lungime Segmente

1) Valorile lungimilor segmentelor sunt obținute din proiecție în plan.

Punct început	X / Y	Punct sfârșit	X / Y	Lungime segment (** (m)
1	282.325,896 424.535,768	2	282.341,03 424.557,575	26.544
2	282.341,03 424.557,575	3	282.365,576 424.572,087	28.515
3	282.365,576 424.572,087	4	282.376,227 424.578,384	12.373
4	282.376,227 424.578,384	5	282.396,935 424.590,175	23.83

Punct început	X / Y	Punct sfârșit	X / Y	Lungime segment (** (m)
5	282.396,935 424.590,175	6	282.292,047 424.570,748	106.672
6	282.292,047 424.570,748	7	282.319,532 424.571,248	27.49
7	282.319,532 424.571,248	1	282.325,896 424.535,768	36.046

** Lungimile segmentelor sunt determinate în planul de proiecție Stereo 70 și sunt rotunjite la 1 milimetru.

*** Distanța dintre puncte este formată din segmente cumulate ce sunt mai mici decât valoarea 1 milimetru.

**DATE DESPRE IMOBILUL NR. 7196**

Oficiul de Cadastru și Publicitate Imobiliară CARAS-SEVERIN
Biroul de Cadastru și Publicitate Imobiliară Caransebes

A. Partea I. Descrierea imobilului

Nr. CF vechi: 213, 381, 481, 487, 550, 699-
Bucoșnița

TEREN Extravilan

Adresa: Jud. Caraș-Severin

Nr. Crt	Nr cadastral Nr. topografic	Suprafața* (mp)	Observații / Referințe
A1	31262	32.843	Sector cadastral: 96 Teren neimprejmuit; 1745/2, 1749/1, 1749/2, parte din 1746, parte din 1748/1, parte din 1748/2, parte din 1748/3, parte din 1750/1, parte din 1750/2, parte din 1745/1

B. Partea II. Proprietari și acte

Inscrieri privitoare la dreptul de proprietate și alte drepturi reale		Referințe
/		
Act Normativ nr. 7, din 13/03/1996 emis de PARLAMENT;		
B1	Inscrierea provizorie, drept de PROPRIETATE, dobandit prin Lege, cota actuala 1/1 1) COMUNA BUCOSNITA, CIF:3227645, PROPRIETAR NEIDENTIFICAT	A1

C. Partea III. SARCINI .

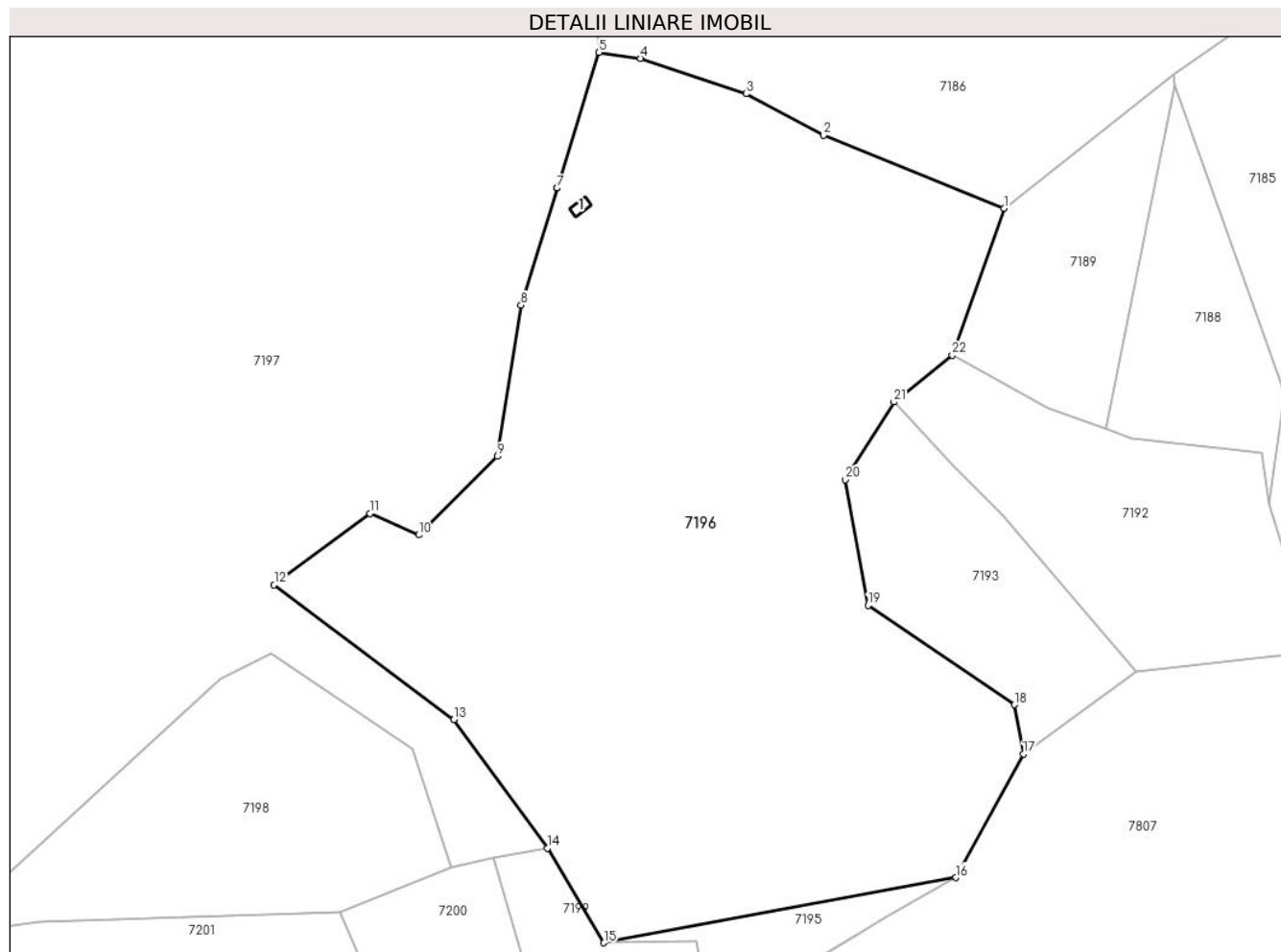
Inscrieri privind dezmembramintele dreptului de proprietate, drepturi reale de garanție și sarcini	Referințe
NU SUNT	

Anexa Nr. 1 La Partea I

Teren

Nr cadastral	Suprafața (mp)*	Observații / Referințe
31262	32.843	1745/2, 1749/1, 1749/2, parte din 1746, parte din 1748/1, parte din 1748/2, parte din 1748/3, parte din 1750/1, parte din 1750/2, parte din 1745/1

* Suprafața este determinată în planul de proiecție Stereo 70.



Date referitoare la teren

Crt	Categorie folosință	Intra vilan	Suprafața (mp)	Tarla	Parcelă	Nr. topo	Observații / Referințe
1	curți construcții	NU	21	-	-	1746	Curți construcții în Valea Poienilor
2	fâneata	NU	32.822	-	-	-	Fâneată în Valea Poienilor 1745/2, 1749/1, 1749/2, parte din 1746, parte din 1748/1, parte din 1748/2, parte din 1748/3, parte din 1750/1, parte din 1750/2, parte din 1745/1

Date referitoare la construcții

Crt	Număr	Destinație construcție	Supraf. (mp)	Situație juridică	Observații / Referințe
A1.1		construcții anexa	20	Fara acte	Nr. niveluri:1; S. construita la sol:20 mp; S. construita desfasurata:20 mp; Anexă P

Lungime Segmente

1) Valorile lungimilor segmentelor sunt obținute din proiecție în plan.

Punct început	X / Y	Punct sfârșit	X / Y	Lungime segment (** (m)	Punct început	X / Y	Punct sfârșit	X / Y	Lungime segment (** (m)
1	282.411,299 424.789,72	2	282.357,531 424.811,456	57.995	2	282.357,531 424.811,456	3	282.334,466 424.823,839	26.179

Punct început	X / Y	Punct sfârșit	X / Y	Lungime segment (** (m)	Punct început	X / Y	Punct sfârșit	X / Y	Lungime segment (** (m)
3	282.334,466 424.823,839	4	282.302,989 424.834,367	33.191	4	282.302,989 424.834,367	5	282.290,597 424.836,178	12.524
5	282.290,597 424.836,178	6	282.278,135 424.795,823	42.235	6	282.278,135 424.795,823	7	282.278,105 424.795,727	0.101
7	282.278,105 424.795,727	8	282.267,334 424.760,849	36.503	8	282.267,334 424.760,849	9	282.260,301 424.715,744	45.65
9	282.260,301 424.715,744	10	282.236,837 424.692,319	33.156	10	282.236,837 424.692,319	11	282.222,3 424.698,714	15.881
11	282.222,3 424.698,714	12	282.193,699 424.677,482	35.62	12	282.193,699 424.677,482	13	282.247,286 424.637,268	66.998
13	282.247,286 424.637,268	14	282.275,14 424.598,9	47.413	14	282.275,14 424.598,9	15	282.292,047 424.570,748	32.839
15	282.292,047 424.570,748	16	282.396,935 424.590,175	106.672	16	282.396,935 424.590,175	17	282.417,069 424.627,074	42.035
17	282.417,069 424.627,074	18	282.414,342 424.641,716	14.894	18	282.414,342 424.641,716	19	282.370,763 424.671,335	52.692
19	282.370,763 424.671,335	20	282.363,938 424.708,813	38.094	20	282.363,938 424.708,813	21	282.378,543 424.731,929	27.343
21	282.378,543 424.731,929	22	282.395,862 424.745,947	22.281	22	282.395,862 424.745,947	1	282.411,299 424.789,72	46.415

** Lungimile segmentelor sunt determinate în planul de proiecție Stereo 70 și sunt rotunjite la 1 milimetru.

*** Distanța dintre puncte este formată din segmente cumulate ce sunt mai mici decât valoarea 1 milimetru.

**DATE DESPRE IMOBILUL NR. 7197**

Oficiul de Cadastru și Publicitate Imobiliară CARAS-SEVERIN
 Biroul de Cadastru și Publicitate Imobiliară Caransebes

A. Partea I. Descrierea imobilului

Nr. CF vechi:481, 590-Buceșnița
 Nr. topografic:1768, parte din 1750/1,
 1750/2

TEREN Extravilan

Adresa: Jud. Caraș-Severin

Nr. Crt	Nr cadastral Nr. topografic	Suprafața* (mp)	Observații / Referințe
A1	31000	Din acte: 233.596 Masurata: 186.282	Sector cadastral:96 Teren neimprejmit;

B. Partea II. Proprietari și acte

Inscrieri privitoare la dreptul de proprietate și alte drepturi reale		Referințe
4319 / 12/02/2014		
Act Administrativ nr. HG 532, din 24/07/2002 emis de GOVERNUL ROMANIEI (act administrativ nr. EXTRAS CF NR 3546/10-02-2014 emis de BCPI CARANSEBES; documentatie tehnica cadastrala vizata in 14.02.2014);		
B1	se infiinteaza cartea funciara 31000 UAT Bucosnita a a imobilului cu numar cadastral 31000, in baza HG 532/2002 anexa 20 poz.24 , pentru imobilul : Teren extravilan de 233596 mp , corespondentul imobilului cu nr. top. 1768 din CF pe hartie 590 Bucosnita	A1
B2	Intabulare, drept de PROPRIETATEHG 532/2002, anexa 20, poz.24, dobandit prin Lege, cota actuala 1/1, cota initiala 1/1 1) COMUNA BUCOSNITA DOMENIUL PUBLIC , CIF:999999999999	A1
B3	se noteaza dreptul de administrare in favoarea: CONSILIULUI LOCAL AL COMUNEI BUCOSNITA	A1

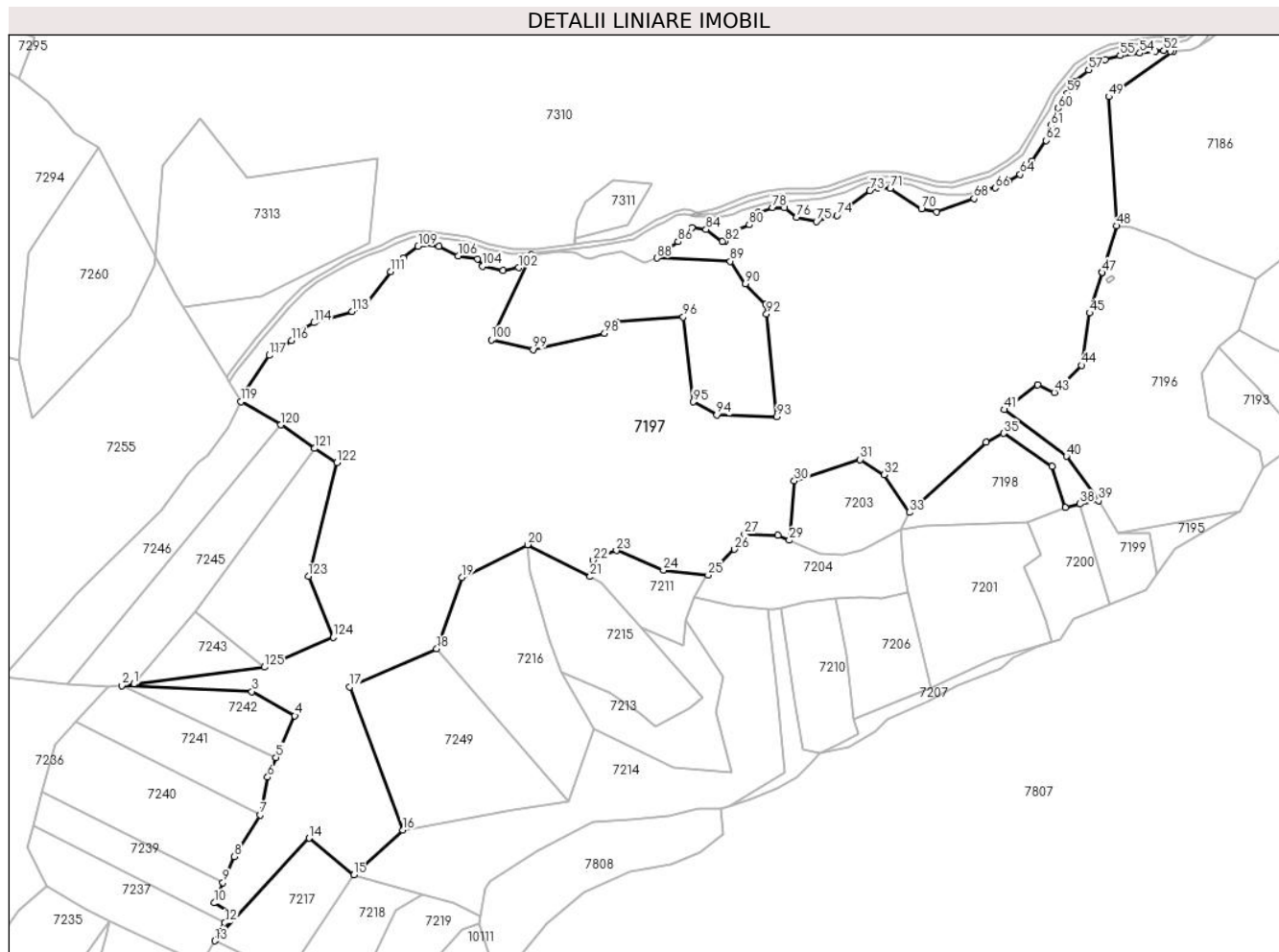
C. Partea III. SARCINI .

Inscrieri privind dezmembramintele dreptului de proprietate, drepturi reale de garanție și sarcini	Referințe
NU SUNT	

Teren

Nr cadastral	Suprafața (mp)*	Observații / Referințe
31000	Din acte: 233.596 Masurata: 186.282	

* Suprafața este determinată în planul de proiecție Stereo 70.



Date referitoare la teren

Crt	Categorie folosință	Intra vilan	Suprafața (mp)	Tarla	Parcelă	Nr. topo	Observații / Referințe
1	padure	NU	186.282	-	-	1768, parte din 1750/1, 1750/2	Pădure în Valea Poienilor

Lungime Segmente

1) Valorile lungimilor segmentelor sunt obținute din proiecție în plan.

Punct început	X / Y	Punct sfârșit	X / Y	Lungime segment
1	281.442,166 424.440,579	2	281.431,642 424.439,218	10.612
4	281.581,218 424.413,189	5	281.564,91 424.377,3	39.427
7	281.551,122 424.327,665	8	281.528,655 424.291,667	42.434
10	281.511,785 424.251,641	11	281.525,227 424.242,89	16.041

Punct început	X / Y	Punct sfârșit	X / Y	Lungime segment
2	281.431,642 424.439,218	3	281.543,998 424.434,142	112.471
5	281.564,91 424.377,3	6	281.557,768 424.360,205	18.527
8	281.528,655 424.291,667	9	281.519,163 424.269,147	24.439
11	281.525,227 424.242,89	12	281.520,669 424.234,691	9.381

Punct început	X / Y	Punct sfârșit	X / Y	Lungime segment
3	281.543,998 424.434,142	4	281.581,218 424.413,189	42.712
6	281.557,768 424.360,205	7	281.551,122 424.327,665	33.212
9	281.519,163 424.269,147	10	281.511,785 424.251,641	18.997
12	281.520,669 424.234,691	13	281.511,908 424.218,931	18.031

Punct început	X / Y	Punct sfârșit	X / Y	Lungime segment	Punct început	X / Y	Punct sfârșit	X / Y	Lungime segment	Punct început	X / Y	Punct sfârșit	X / Y	Lungime segment
13	281.511,908 424.218,931	14	281.593,64 424.307,585	120.58	14	281.593,64 424.307,585	15	281.632,206 424.275,893	49.917	15	281.632,206 424.275,893	16	281.674,415 424.314,632	57.291
16	281.674,415 424.314,632	17	281.628,648 424.438,209	131.78	17	281.628,648 424.438,209	18	281.703,681 424.470,913	81.85	18	281.703,681 424.470,913	19	281.725,253 424.532,558	65.31
19	281.725,253 424.532,558	20	281.782,151 424.560,956	63.591	20	281.782,151 424.560,956	21	281.836,092 424.533,367	60.587	21	281.836,092 424.533,367	22	281.838,778 424.547,429	14.316
22	281.838,778 424.547,429	23	281.858,802 424.555,832	21.716	23	281.858,802 424.555,832	24	281.899,374 424.538,912	43.959	24	281.899,374 424.538,912	25	281.937,977 424.534,658	38.837
25	281.937,977 424.534,658	26	281.960,623 424.556,97	31.791	26	281.960,623 424.556,97	27	281.969,414 424.570,041	15.752	27	281.969,414 424.570,041	28	281.998,303 424.568,989	28.908
28	281.998,303 424.568,989	29	282.008,116 424.564,764	10.684	29	282.008,116 424.564,764	30	282.012,45 424.615,908	51.327	30	282.012,45 424.615,908	31	282.069,257 424.634,447	59.756
31	282.069,257 424.634,447	32	282.089,926 424.621,201	24.549	32	282.089,926 424.621,201	33	282.111,688 424.588,709	39.106	33	282.111,688 424.588,709	34	282.177,839 424.649,428	89.793
34	282.177,839 424.649,428	35	282.192,979 424.657,108	16.977	35	282.192,979 424.657,108	36	282.234,913 424.628,579	50.718	36	282.234,913 424.628,579	37	282.246,49 424.593,176	37.248
37	282.246,49 424.593,176	38	282.259,123 424.596,066	12.959	38	282.259,123 424.596,066	39	282.275,14 424.598,9	16.266	39	282.275,14 424.598,9	40	282.247,286 424.637,268	47.413
40	282.247,286 424.637,268	41	282.193,699 424.677,482	66.998	41	282.193,699 424.677,482	42	282.222,3 424.698,714	35.62	42	282.222,3 424.698,714	43	282.236,837 424.692,319	15.881
43	282.236,837 424.692,319	44	282.260,301 424.715,744	33.156	44	282.260,301 424.715,744	45	282.267,334 424.760,849	45.65	45	282.267,334 424.760,849	46	282.278,105 424.795,727	36.503
46	282.278,105 424.795,727	47	282.278,135 424.795,823	0.101	47	282.278,135 424.795,823	48	282.290,597 424.836,178	42.235	48	282.290,597 424.836,178	49	282.283,969 424.947,594	111.613
49	282.283,969 424.947,594	50	282.339,946 424.986,959	68.433	50	282.339,946 424.986,959	51	282.337,189 424.986,959	2.757	51	282.337,189 424.986,959	52	282.331,353 424.987,533	5.864
52	282.331,353 424.987,533	53	282.324,288 424.986,874	7.096	53	282.324,288 424.986,874	54	282.310,703 424.985,128	13.697	54	282.310,703 424.985,128	55	282.293,622 424.983,103	17.201
55	282.293,622 424.983,103	56	282.280,552 424.979,72	13.501	56	282.280,552 424.979,72	57	282.266,482 424.970,673	16.728	57	282.266,482 424.970,673	58	282.254,292 424.960,662	15.774
58	282.254,292 424.960,662	59	282.248,151 424.950,654	11.742	59	282.248,151 424.950,654	60	282.240,265 424.937,679	15.184	60	282.240,265 424.937,679	61	282.234,12 424.922,613	16.271
61	282.234,12 424.922,613	62	282.229,561 424.909,923	13.484	62	282.229,561 424.909,923	63	282.217,188 424.891,226	22.42	63	282.217,188 424.891,226	64	282.207,348 424.880,589	14.49
64	282.207,348 424.880,589	65	282.197,48 424.874,842	11.42	65	282.197,48 424.874,842	66	282.185,879 424.868,845	13.059	66	282.185,879 424.868,845	67	282.176,195 424.866,736	9.911
67	282.176,195 424.866,736	68	282.167,546 424.859,72	11.137	68	282.167,546 424.859,72	69	282.135,095 424.848,241	34.421	69	282.135,095 424.848,241	70	282.122,096 424.850,899	13.268
70	282.122,096 424.850,899	71	282.095,113 424.868,423	32.174	71	282.095,113 424.868,423	72	282.084,234 424.869,203	10.907	72	282.084,234 424.869,203	73	282.077,47 424.866,587	7.252
73	282.077,47 424.866,587	74	282.049,222 424.845,078	35.505	74	282.049,222 424.845,078	75	282.031,48 424.840,038	18.444	75	282.031,48 424.840,038	76	282.014,47 424.843,273	17.315
76	282.014,47 424.843,273	77	282.004,036 424.851,559	13.324	77	282.004,036 424.851,559	78	281.993,539 424.851,844	10.501	78	281.993,539 424.851,844	79	281.980,962 424.847,498	13.307
79	281.980,962 424.847,498	80	281.973,601 424.836,951	12.862	80	281.973,601 424.836,951	81	281.960,477 424.831,921	14.055	81	281.960,477 424.831,921	82	281.952,704 424.822,946	11.873
82	281.952,704 424.822,946	83	281.950,106 424.822,621	2.618	83	281.950,106 424.822,621	84	281.936,18 424.833,002	17.369	84	281.936,18 424.833,002	85	281.923,892 424.834,506	12.38
85	281.923,892 424.834,506	86	281.912,06 424.822,422	16.912	86	281.912,06 424.822,422	87	281.899,867 424.813,883	14.886	87	281.899,867 424.813,883	88	281.893,72 424.808,37	8.257
88	281.893,72 424.808,37	89	281.957,213 424.805,526	63.557	89	281.957,213 424.805,526	90	281.970,01 424.785,987	23.357	90	281.970,01 424.785,987	91	281.987,605 424.768,437	24.851
91	281.987,605 424.768,437	92	281.988,424 424.760,18	8.298	92	281.988,424 424.760,18	93	281.997,243 424.671,212	89.404	93	281.997,243 424.671,212	94	281.945,44 424.672,795	51.827
94	281.945,44 424.672,795	95	281.925,211 424.684,257	23.251	95	281.925,211 424.684,257	96	281.916,536 424.757,526	73.781	96	281.916,536 424.757,526	97	281.858,801 424.753,308	57.889
97	281.858,801 424.753,308	98	281.848,591 424.743,336	14.272	98	281.848,591 424.743,336	99	281.786,834 424.729,24	63.345	99	281.786,834 424.729,24	100	281.750,785 424.737,681	37.024
100	281.750,785 424.737,681	101	281.785,39 424.810,902	80.987	101	281.785,39 424.810,902	102	281.774,203 424.799,922	15.675	102	281.774,203 424.799,922	103	281.760,742 424.797,596	13.66
103	281.760,742 424.797,596	104	281.743,222 424.801,14	17.875	104	281.743,222 424.801,14	105	281.739,175 424.807,72	7.725	105	281.739,175 424.807,72	106	281.722,18 424.810,193	17.174
106	281.722,18 424.810,193	107	281.705,515 424.818,584	18.658	107	281.705,515 424.818,584	108	281.692,353 424.820,379	13.284	108	281.692,353 424.820,379	109	281.687,614 424.818,37	5.147
109	281.687,614 424.818,37	110	281.674,635 424.808,712	16.178	110	281.674,635 424.808,712	111	281.663,923 424.796,457	16.277	111	281.663,923 424.796,457	112	281.642,602 424.768,149	35.439

Punct început	X / Y	Punct sfârșit	X / Y	Lungime segment	Punct început	X / Y	Punct sfârșit	X / Y	Lungime segment	Punct început	X / Y	Punct sfârșit	X / Y	Lungime segment
112	281.642,602 424.768,149	113	281.630,509 424.762,32	13.425	113	281.630,509 424.762,32	114	281.597,528 424.752,469	34.421	114	281.597,528 424.752,469	115	281.584,874 424.745,108	14.639
115	281.584,874 424.745,108	116	281.578,143 424.737,066	10.487	116	281.578,143 424.737,066	117	281.559,106 424.724,38	22.877	117	281.559,106 424.724,38	118	281.537,658 424.692,876	38.112
118	281.537,658 424.692,876	119	281.534,786 424.684,59	8.77	119	281.534,786 424.684,59	120	281.569,157 424.664,395	39.865	120	281.569,157 424.664,395	121	281.598,309 424.643,971	35.595
121	281.598,309 424.643,971	122	281.617,553 424.631,836	22.751	122	281.617,553 424.631,836	123	281.592,738 424.533,586	101.335	123	281.592,738 424.533,586	124	281.614,392 424.480,876	56.985
124	281.614,392 424.480,876	125	281.554,829 424.455,15	64.881	125	281.554,829 424.455,15	1	281.442,166 424.440,579	113.601					

** Lungimile segmentelor sunt determinate în planul de proiecție Stereo 70 și sunt rotunjite la 1 milimetru.

*** Distanța dintre puncte este formată din segmente cumulate ce sunt mai mici decât valoarea 1 milimetru.

**DATE DESPRE IMOBILUL NR. 7198**

Oficiul de Cadastru și Publicitate Imobiliară CARAS-SEVERIN
Biroul de Cadastru și Publicitate Imobiliară Caransebes

A. Partea I. Descrierea imobilului

Nr. CF vechi:438-Bucoșnița
Nr. topografic:1751

TEREN Extravilan

Adresa: Jud. Caraș-Severin

Nr. Crt	Nr cadastral Nr. topografic	Suprafața* (mp)	Observații / Referințe
A1		6.711	Sector cadastral:96 Teren neimprejmuit;

B. Partea II. Proprietari și acte

Inscrieri privitoare la dreptul de proprietate și alte drepturi reale		Referințe
892 / 06/05/1933		
Hotarare Judecatoreasca nr. 1920/1931/4a, din 01/01/1931 emis de JUDECĂTORIA MIXTĂ CARANSEBEȘ ;		
B1	Intabulare, drept de PROPRIETATE, dobandit prin Hotarare Judecatoreasca, cota actuala 3/16 1) JURJA PETRU, căs. cu Floarea Anițilă, dom. în Bucoșnița	A1
B2	Intabulare, drept de PROPRIETATE, dobandit prin Hotarare Judecatoreasca, cota actuala 3/16 1) JURJA SOLOMON, fiul lui Ion, dom. în Bucoșnița	A1
B3	Intabulare, drept de PROPRIETATE, dobandit prin Hotarare Judecatoreasca, cota actuala 2/16 1) JURJA ELENA, fiica lui Ion, dom. în Bucoșnița	A1
1083 / 03/07/1946		
Act Notarial nr. 0, din 08/02/1938 emis de -;		
B4	Intabulare, drept de PROPRIETATE, dobandit prin Conventie, cota actuala 4/16 1) JURJA PETRU, fiul lui Ion, căs. cu Floarea născ. Anițilă, dom. în Bucoșnița	A1
B5	Intabulare, drept de PROPRIETATE, dobandit prin Conventie, cota actuala 4/16 1) JURJA SOLOMON, fiul lui Ion, dom. în Bucoșnița	A1

C. Partea III. SARCINI

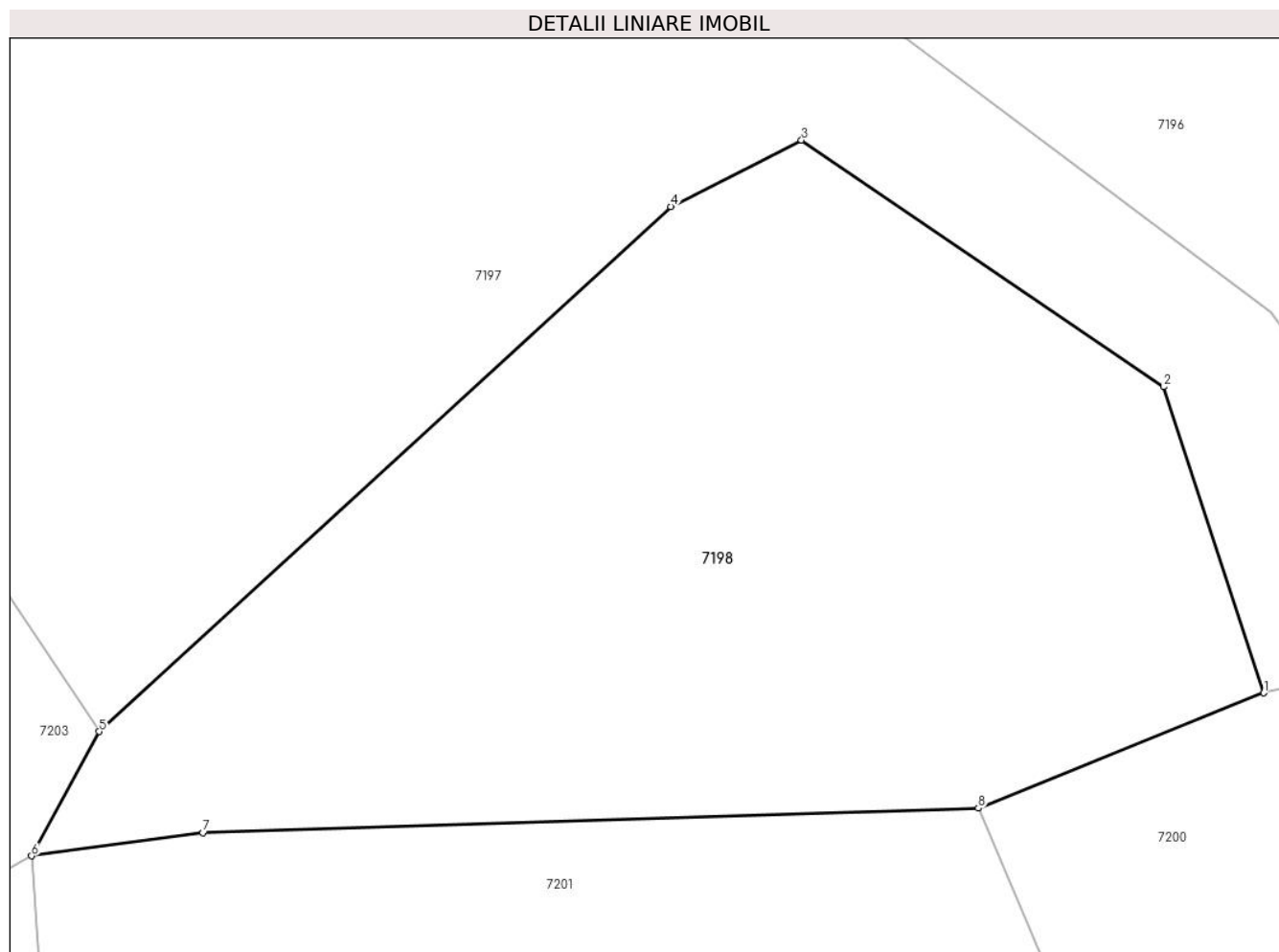
Inscrieri privind dezmembramintele dreptului de proprietate, drepturi reale de garanție și sarcini		Referințe
892 / 06/05/1933		
Hotarare Judecatoreasca nr. 1920/1931/4a, din 01/01/1931 emis de JUDECĂTORIA MIXTĂ CARANSEBEȘ ;		
C1	Intabulare, drept de UZUFRUCT VIAGER, dobandit prin Hotarare Judecatoreasca, cota actuala 1/6 1) JURJA FLOAREA, văd., născ. Todor, dom. în Bucoșnița	A1
1083 / 03/07/1946		
Act Notarial nr. 0, din 08/02/1938 emis de -;		
C2	Intabulare, drept de UZUFRUCT VIAGER, dobandit prin Conventie, cota actuala 1/2 1) JURJA FLOAREA, născ. Todor, dom. în Bucoșnița	A1

Anexa Nr. 1 La Partea I

Teren

Nr cadastral	Suprafața (mp)*	Observații / Referințe
	6.711	

* Suprafața este determinată în planul de proiecție Stereo 70.



Date referitoare la teren

Crt	Categorie folosință	Intravilan	Suprafața (mp)	Tarla	Parcelă	Nr. topo	Observații / Referințe
1	faneata	NU	6.711	-	-	1751	Fâneată în Valea Poienilor

Lungime Segmente

1) Valorile lungimilor segmentelor sunt obținute din proiecție în plan.

Punct început	X / Y	Punct sfârșit	X / Y	Lungime segment (** (m)
1	282.246,49 424.593,176	2	282.234,913 424.628,579	37.248
2	282.234,913 424.628,579	3	282.192,979 424.657,108	50.718
3	282.192,979 424.657,108	4	282.177,839 424.649,428	16.977
4	282.177,839 424.649,428	5	282.111,688 424.588,709	89.793
5	282.111,688 424.588,709	6	282.103,867 424.574,322	16.375

Punct început	X / Y	Punct sfârșit	X / Y	Lungime segment (** (m)
6	282.103,867 424.574,322	7	282.123,695 424.577,01	20.009
7	282.123,695 424.577,01	8	282.213,451 424.579,83	89.8
8	282.213,451 424.579,83	1	282.246,49 424.593,176	35.633

** Lungimile segmentelor sunt determinate în planul de proiecție Stereo 70 și sunt rotunjite la 1 milimetru.

*** Distanța dintre puncte este formată din segmente cumulate ce sunt mai mici decât valoarea 1 milimetru.

**DATE DESPRE IMOBILUL NR. 7199**

Oficiul de Cadastru și Publicitate Imobiliară CARAS-SEVERIN
Biroul de Cadastru și Publicitate Imobiliară Caransebes

A. Partea I. Descrierea imobilului

TEREN Extravilan

Nr. CF vechi:304-Buceșnița

Nr. topografic:1752/2

Adresa: Jud. Caraș-Severin

Nr. Crt	Nr cadastral Nr. topografic	Suprafața* (mp)	Observații / Referințe
A1		Din acte: 3.359 Masurata: 3.185	Sector cadastral:96 Teren neimprejmuit;

B. Partea II. Proprietari și acte

Inscrieri privitoare la dreptul de proprietate și alte drepturi reale	Referințe
/	
Act Normativ nr. 7, din 13/03/1996 emis de PARLAMENT;	
B1	A1
Inscrierea provizorie, drept de PROPRIETATE, dobandit prin Lege, cota actuala 1/1	
1) COMUNA BUCOSNITA , CIF:3227645, PROPRIETAR NEIDENTIFICAT	
OBSERVATII: PROPRIETAR NEIDENTIFICAT	

C. Partea III. SARCINI .

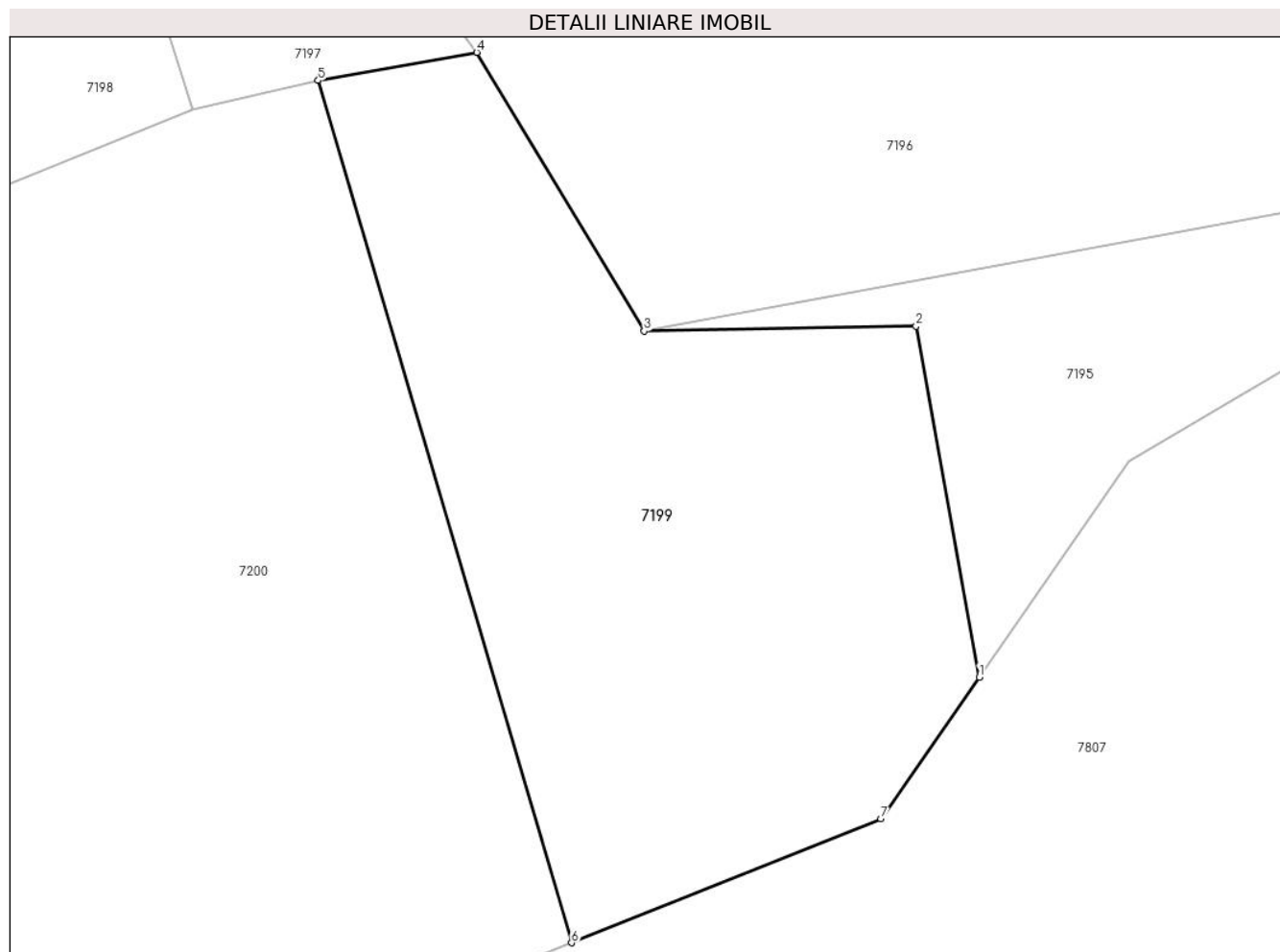
Inscrieri privind dezmembramintele dreptului de proprietate, drepturi reale de garanție și sarcini	Referințe
NU SUNT	

Anexa Nr. 1 La Partea I

Teren

Nr cadastral	Suprafața (mp)*	Observații / Referințe
	Din acte: 3.359 Masurata: 3.185	

* Suprafața este determinată în planul de proiecție Stereo 70.



Date referitoare la teren

Crt	Categorie folosință	Intra vilan	Suprafața (mp)	Tarla	Parcelă	Nr. topo	Observații / Referințe
1	faneata	NU	3.185	-	-	1752/2	Fâneață în Valea Poienilor

Lungime Segmente

1) Valorile lungimilor segmentelor sunt obținute din proiecție în plan.

Punct început	X / Y	Punct sfârșit	X / Y	Lungime segment (** (m)
1	282.325,896 424.535,768	2	282.319,532 424.571,248	36.046
2	282.319,532 424.571,248	3	282.292,047 424.570,748	27.49
3	282.292,047 424.570,748	4	282.275,14 424.598,9	32.839
4	282.275,14 424.598,9	5	282.259,123 424.596,066	16.266
5	282.259,123 424.596,066	6	282.284,703 424.508,948	90.796

Punct început	X / Y	Punct sfârșit	X / Y	Lungime segment (** (m)
6	282.284,703 424.508,948	7	282.315,961 424.521,453	33.667
7	282.315,961 424.521,453	1	282.325,896 424.535,768	17.425

** Lungimile segmentelor sunt determinate în planul de proiecție Stereo 70 și sunt rotunjite la 1 milimetru.

*** Distanța dintre puncte este formată din segmente cumulate ce sunt mai mici decât valoarea 1 milimetru.

**DATE DESPRE IMOBILUL NR. 7200**

Oficiul de Cadastru și Publicitate Imobiliară CARAS-SEVERIN
Biroul de Cadastru și Publicitate Imobiliară Caransebes

A. Partea I. Descrierea imobilului

TEREN Extravilan

Nr. CF vechi:303-Bucoșnița

Nr. topografic:1752/1

Adresa: Jud. Caraș-Severin

Nr. Crt	Nr cadastral Nr. topografic	Suprafața* (mp)	Observații / Referințe
A1		Din acte: 5.040 Masurata: 5.209	Sector cadastral:96 Teren neimprejmuit;

B. Partea II. Proprietari și acte

Inscrieri privitoare la dreptul de proprietate și alte drepturi reale		Referințe
3120 / 12/08/1918		
Act Notarial nr. 3207/7/1916, din 01/01/1916 emis de -;		
B1	Intabulare, drept de PROPRIETATE, dobandit prin Succesiune, cota actuala 1/4 1) STEFANUTI MIHAI, căs. cu Carabas Ana	A1
B2	Intabulare, drept de PROPRIETATE, dobandit prin Succesiune, cota actuala 3/4 1) STEFANUTI ANASTASIA	A1

C. Partea III. SARCINI .

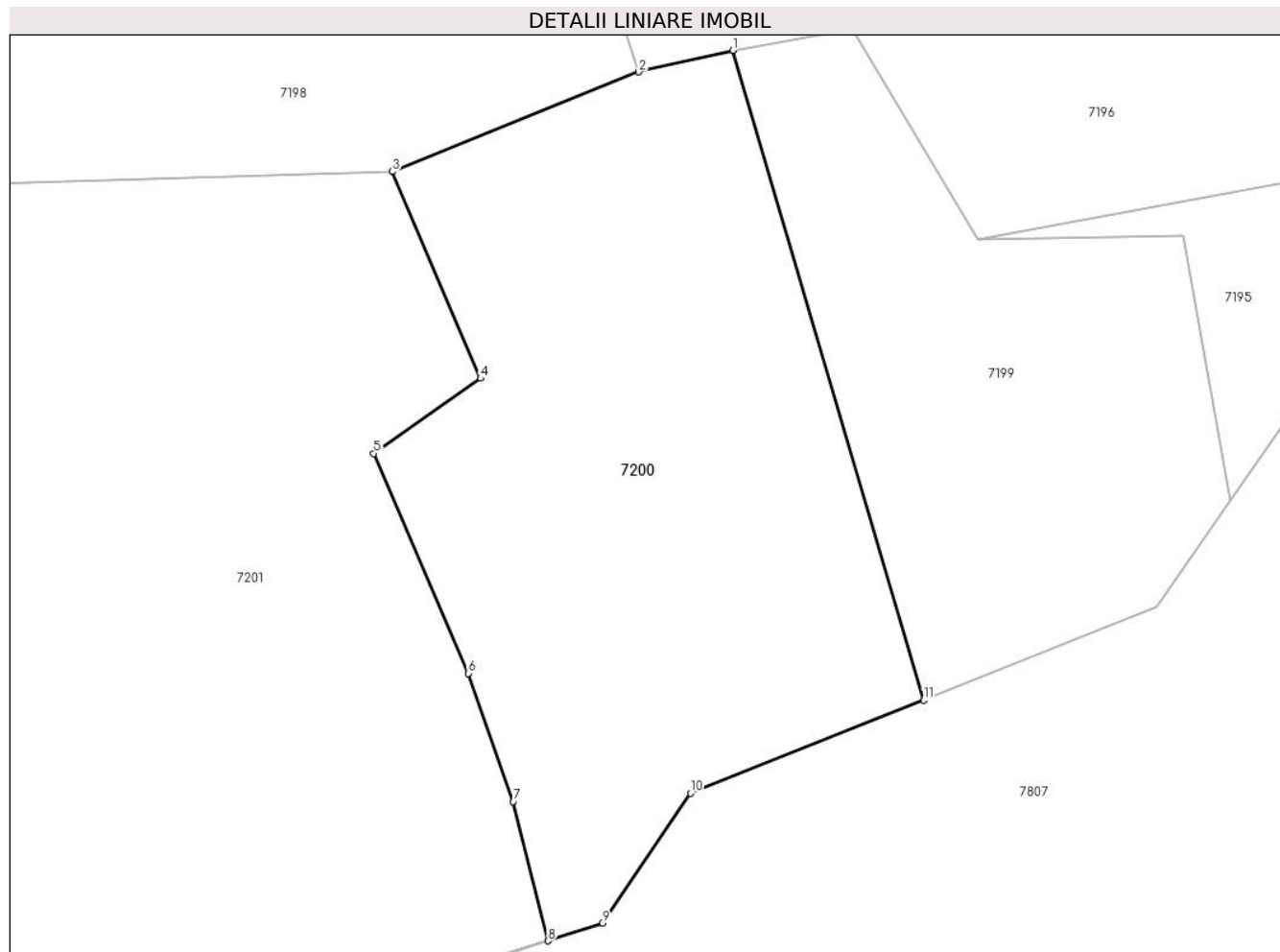
Inscrieri privind dezmembramintele dreptului de proprietate, drepturi reale de garanție și sarcini	Referințe
NU SUNT	

Anexa Nr. 1 La Partea I

Teren

Nr cadastral	Suprafața (mp)*	Observații / Referințe
	Din acte: 5.040 Masurata: 5.209	

* Suprafața este determinată în planul de proiecție Stereo 70.



Date referitoare la teren

Crt	Categorie folosință	Intra vilan	Suprafața (mp)	Tarla	Parcelă	Nr. topo	Observații / Referințe
1	faneata	NU	5.209	-	-	1752/1	Fâneță în Valea Poienilor

Lungime Segmente

1) Valorile lungimilor segmentelor sunt obținute din proiecție în plan.

Punct început	X / Y	Punct sfârșit	X / Y	Lungime segment (** (m)
1	282.259,123 424.596,066	2	282.246,49 424.593,176	12.959
2	282.246,49 424.593,176	3	282.213,451 424.579,83	35.633
3	282.213,451 424.579,83	4	282.225,279 424.552,086	30.16
4	282.225,279 424.552,086	5	282.210,962 424.542,022	17.5
5	282.210,962 424.542,022	6	282.223,615 424.512,508	32.112

Punct început	X / Y	Punct sfârșit	X / Y	Lungime segment (** (m)
6	282.223,615 424.512,508	7	282.229,672 424.495,314	18.23
7	282.229,672 424.495,314	8	282.234,357 424.476,65	19.243
8	282.234,357 424.476,65	9	282.241,614 424.479,039	7.64
9	282.241,614 424.479,039	10	282.253,445 424.496,443	21.045
10	282.253,445 424.496,443	11	282.284,703 424.508,948	33.667
11	282.284,703 424.508,948	1	282.259,123 424.596,066	90.796

** Lungimile segmentelor sunt determinate în planul de proiecție Stereo 70 și sunt rotunjite la 1 milimetru.

*** Distanța dintre puncte este formată din segmente cumulate ce sunt mai mici decât valoarea 1 milimetru.

**DATE DESPRE IMOBILUL NR. 7201**

Oficiul de Cadastru și Publicitate Imobiliară CARAS-SEVERIN
Biroul de Cadastru și Publicitate Imobiliară Caransebes

A. Partea I. Descrierea imobilului

TEREN Extravilan

Nr. CF vechi:300, 301-Buceşniţa
Nr. topografic:1756/1, 1756/2

Adresa: Jud. Caraş-Severin

Nr. Crt	Nr cadastral Nr. topografic	Suprafaţa* (mp)	Observații / Referințe
A1		13.358	Sector cadastral:96 Teren neimprejmuit;

B. Partea II. Proprietari și acte

Inscrieri privitoare la dreptul de proprietate și alte drepturi reale		Referințe
/		
Act Normativ nr. 7, din 13/03/1996 emis de PARLAMENT;		
B1	Inscrierea provizorie, drept de PROPRIETATE, dobandit prin Lege, cota actuala 1/1 1) COMUNA BUCOSNITA , CIF:3227645, PROPRIETAR NEIDENTIFICAT <i>OBSERVATII: PROPRIETAR NEIDENTIFICAT</i>	A1

C. Partea III. SARCINI .

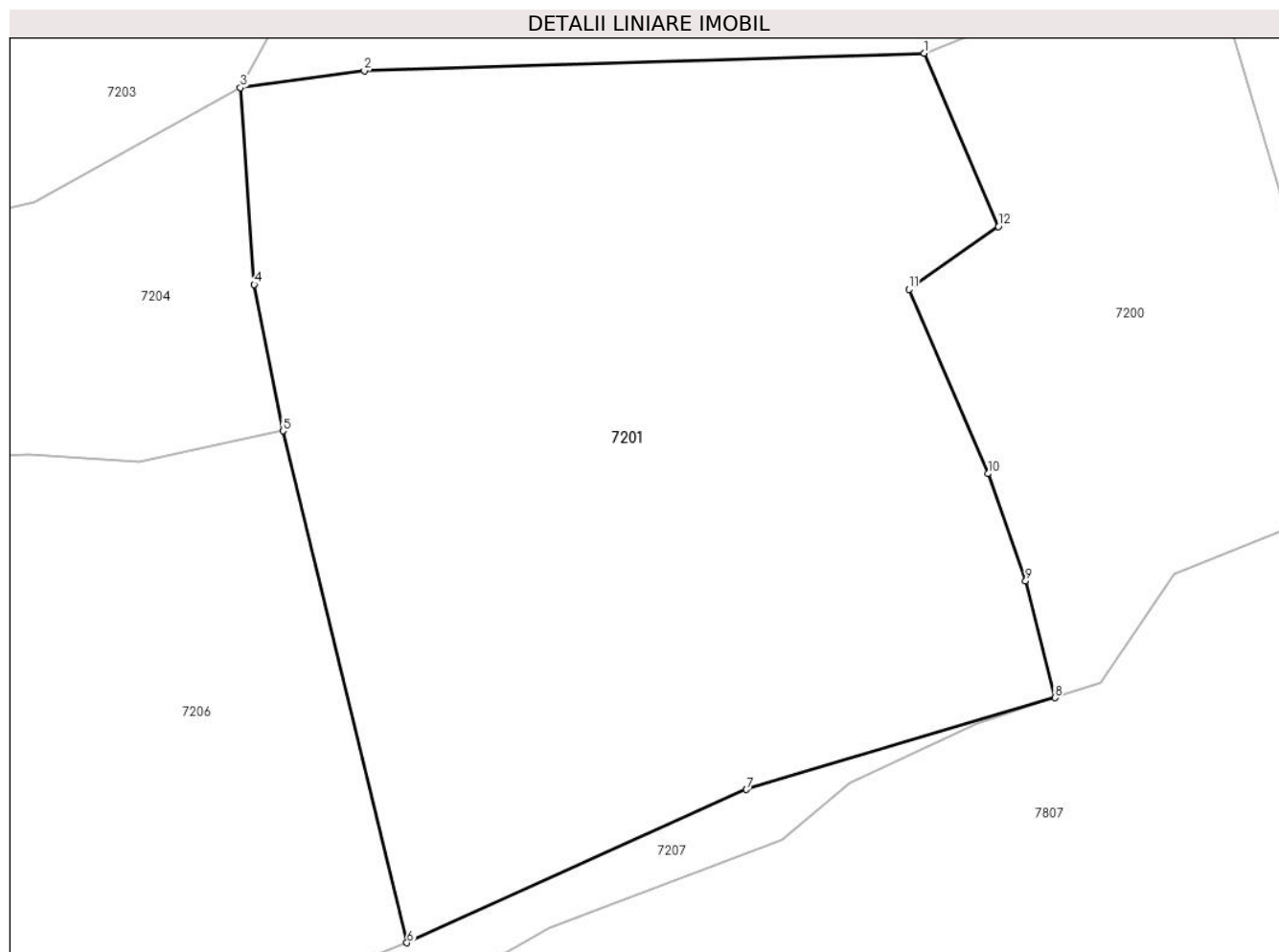
Inscrieri privind dezmembramintele dreptului de proprietate, drepturi reale de garanție și sarcini	Referințe
NU SUNT	

Anexa Nr. 1 La Partea I

Teren

Nr cadastral	Suprafața (mp)*	Observații / Referințe
	13.358	

* Suprafața este determinată în planul de proiecție Stereo 70.



Date referitoare la teren

Crt	Categorie folosință	Intravilan	Suprafața (mp)	Tarla	Parcelă	Nr. topo	Observații / Referințe
1	fâneata	NU	13.358	-	-	1756/1, 1756/2	Fâneată în Valea Poienilor

Lungime Segmente

1) Valorile lungimilor segmentelor sunt obținute din proiecție în plan.

Punct început	X / Y	Punct sfârșit	X / Y	Lungime segment (** (m)
1	282.213,451 424.579,83	2	282.123,695 424.577,01	89.8
2	282.123,695 424.577,01	3	282.103,867 424.574,322	20.009
3	282.103,867 424.574,322	4	282.106,077 424.542,784	31.615
4	282.106,077 424.542,784	5	282.110,707 424.519,362	23.875
5	282.110,707 424.519,362	6	282.130,54 424.437,403	84.325

Punct început	X / Y	Punct sfârșit	X / Y	Lungime segment (** (m)
6	282.130,54 424.437,403	7	282.184,93 424.461,949	59.672
7	282.184,93 424.461,949	8	282.234,357 424.476,65	51.567
8	282.234,357 424.476,65	9	282.229,672 424.495,314	19.243
9	282.229,672 424.495,314	10	282.223,615 424.512,508	18.23
10	282.223,615 424.512,508	11	282.210,962 424.542,022	32.112
11	282.210,962 424.542,022	12	282.225,279 424.552,086	17.5
12	282.225,279 424.552,086	1	282.213,451 424.579,83	30.16

** Lungimile segmentelor sunt determinate în planul de proiecție Stereo 70 și sunt rotunjite la 1 milimetru.

*** Distanța dintre puncte este formată din segmente cumulate ce sunt mai mici decât valoarea 1 milimetru.

**DATE DESPRE IMOBILUL NR. 7203**

Oficiul de Cadastru și Publicitate Imobiliară CARAS-SEVERIN
Biroul de Cadastru și Publicitate Imobiliară Caransebes

A. Partea I. Descrierea imobilului

TEREN Extravilan

Nr. CF vechi:439-Bucoșnița
Nr. topografic:1757/1, 1757/2

Adresa: Jud. Caraș-Severin

Nr. Crt	Nr cadastral Nr. topografic	Suprafața* (mp)	Observații / Referințe
A1		Din acte: 6.149 Masurata: 6.147	Sector cadastral:96 Teren neimprejmuit;

B. Partea II. Proprietari și acte

Inscrieri privitoare la dreptul de proprietate și alte drepturi reale		Referințe
596 / 07/06/1958		
Act Notarial nr. 389/1954, din 01/01/1954 emis de NOTARIATUL DE STAT CARANSEBES;		
B1	Intabulare, drept de PROPRIETATE drept succesiune legală, dobandit prin Succesiune, cota actuala 1/3 1) JURJA ROMANIȚA , fiica lui Serafin, dom. în Bucoșnița	A1
B2	Intabulare, drept de PROPRIETATE drept succesiune legală, dobandit prin Succesiune, cota actuala 1/3 1) MIHĂIESCU ROMANITA , născ. Jurja, dom. în Bucoșnița	A1
B3	Intabulare, drept de PROPRIETATE drept succesiune legală, dobandit prin Succesiune, cota actuala 1/3 1) LAZĂR ANA , născ. Jurja, dom. în Bucoșnița	A1

C. Partea III. SARCINI .

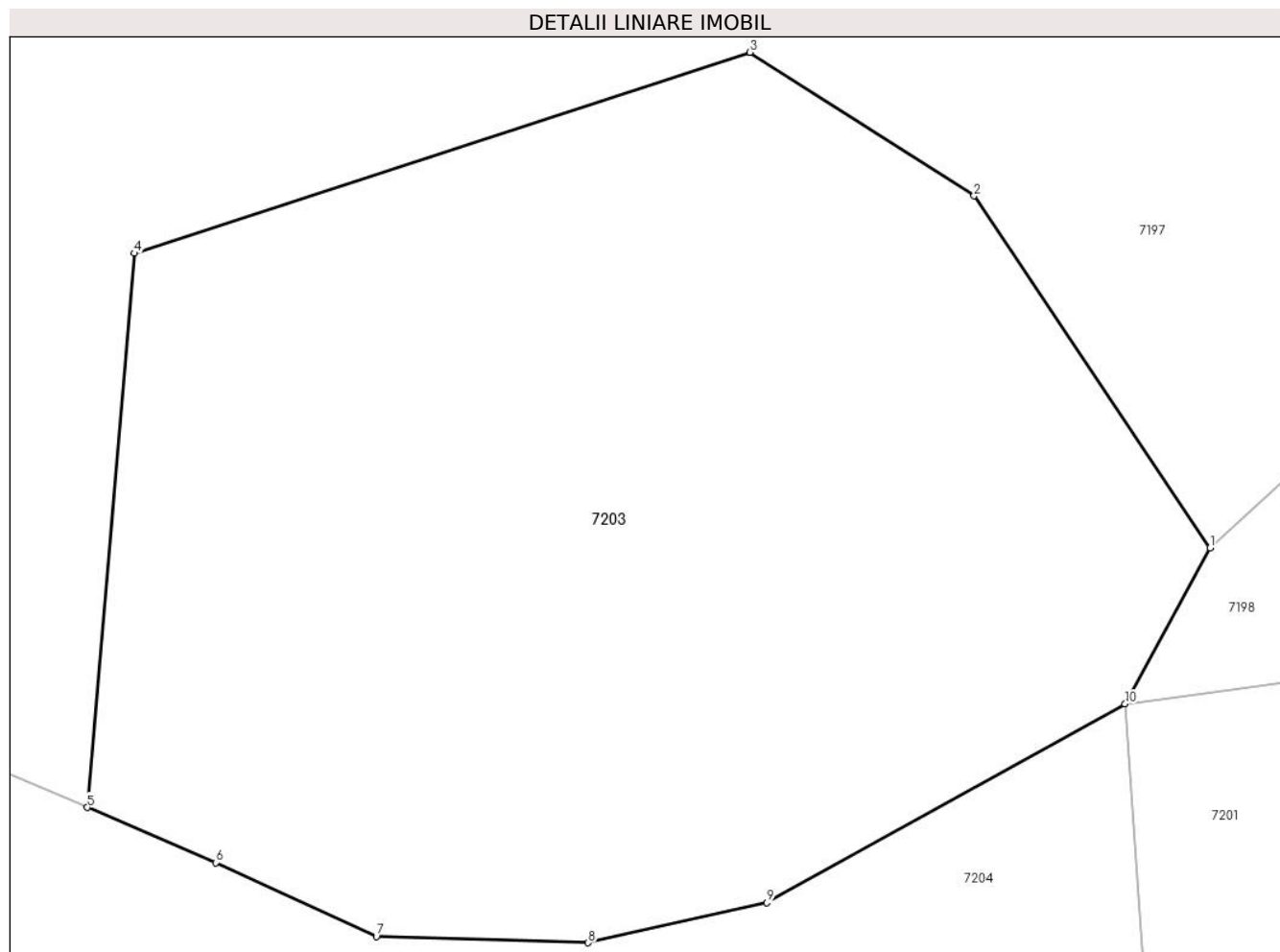
Inscrieri privind dezmembramintele dreptului de proprietate, drepturi reale de garanție și sarcini	Referințe
NU SUNT	

Anexa Nr. 1 La Partea I

Teren

Nr cadastral	Suprafața (mp)*	Observații / Referințe
	Din acte: 6.149 Masurata: 6.147	

* Suprafața este determinată în planul de proiecție Stereo 70.



Date referitoare la teren

Crt	Categorie folosință	Intra vilan	Suprafața (mp)	Tarla	Parcelă	Nr. topo	Observații / Referințe
1	faneata	NU	6.147	-	-	1757/1, 1757/2	Fânață în Valea Poienilor

Lungime Segmente

1) Valorile lungimilor segmentelor sunt obținute din proiecție în plan.

Punct început	X / Y	Punct sfârșit	X / Y	Lungime segment (** (m)
1	282.111,688 424.588,709	2	282.089,926 424.621,201	39.106
2	282.089,926 424.621,201	3	282.069,257 424.634,447	24.549
3	282.069,257 424.634,447	4	282.012,45 424.615,908	59.756
4	282.012,45 424.615,908	5	282.008,116 424.564,764	51.327
5	282.008,116 424.564,764	6	282.019,94 424.559,674	12.873

Punct început	X / Y	Punct sfârșit	X / Y	Lungime segment (** (m)
6	282.019,94 424.559,674	7	282.034,764 424.552,852	16.318
7	282.034,764 424.552,852	8	282.054,318 424.552,287	19.562
8	282.054,318 424.552,287	9	282.070,818 424.555,974	16.907
9	282.070,818 424.555,974	10	282.103,867 424.574,322	37.801
10	282.103,867 424.574,322	1	282.111,688 424.588,709	16.375

** Lungimile segmentelor sunt determinate în planul de proiecție Stereo 70 și sunt rotunjite la 1 milimetru.

*** Distanța dintre puncte este formată din segmente cumulate ce sunt mai mici decât valoarea 1 milimetru.

**DATE DESPRE IMOBILUL NR. 7204**

Oficiul de Cadastru și Publicitate Imobiliară CARAS-SEVERIN
Biroul de Cadastru și Publicitate Imobiliară Caransebes

A. Partea I. Descrierea imobilului

TEREN Extravilan

Nr. CF vechi:22, 395-Buceșnița
Nr. topografic:1758, parte din 1763/1

Adresa: Jud. Caraș-Severin

Nr. Crt	Nr cadastral Nr. topografic	Suprafața* (mp)	Observații / Referințe
A1		8.321	Sector cadastral:96 Teren neimprejmuit;

B. Partea II. Proprietari și acte

Inscrieri privitoare la dreptul de proprietate și alte drepturi reale		Referințe
/		
Act Normativ nr. 7, din 13/03/1996 emis de PARLAMENT;		
B1	Inscrierea provizorie, drept de PROPRIETATE, dobandit prin Lege, cota actuala 1/1 1) COMUNA BUCOSNITA , CIF:3227645, PROPRIETAR NEIDENTIFICAT <i>OBSERVATII: PROPRIETAR NEIDENTIFICAT</i>	A1

C. Partea III. SARCINI .

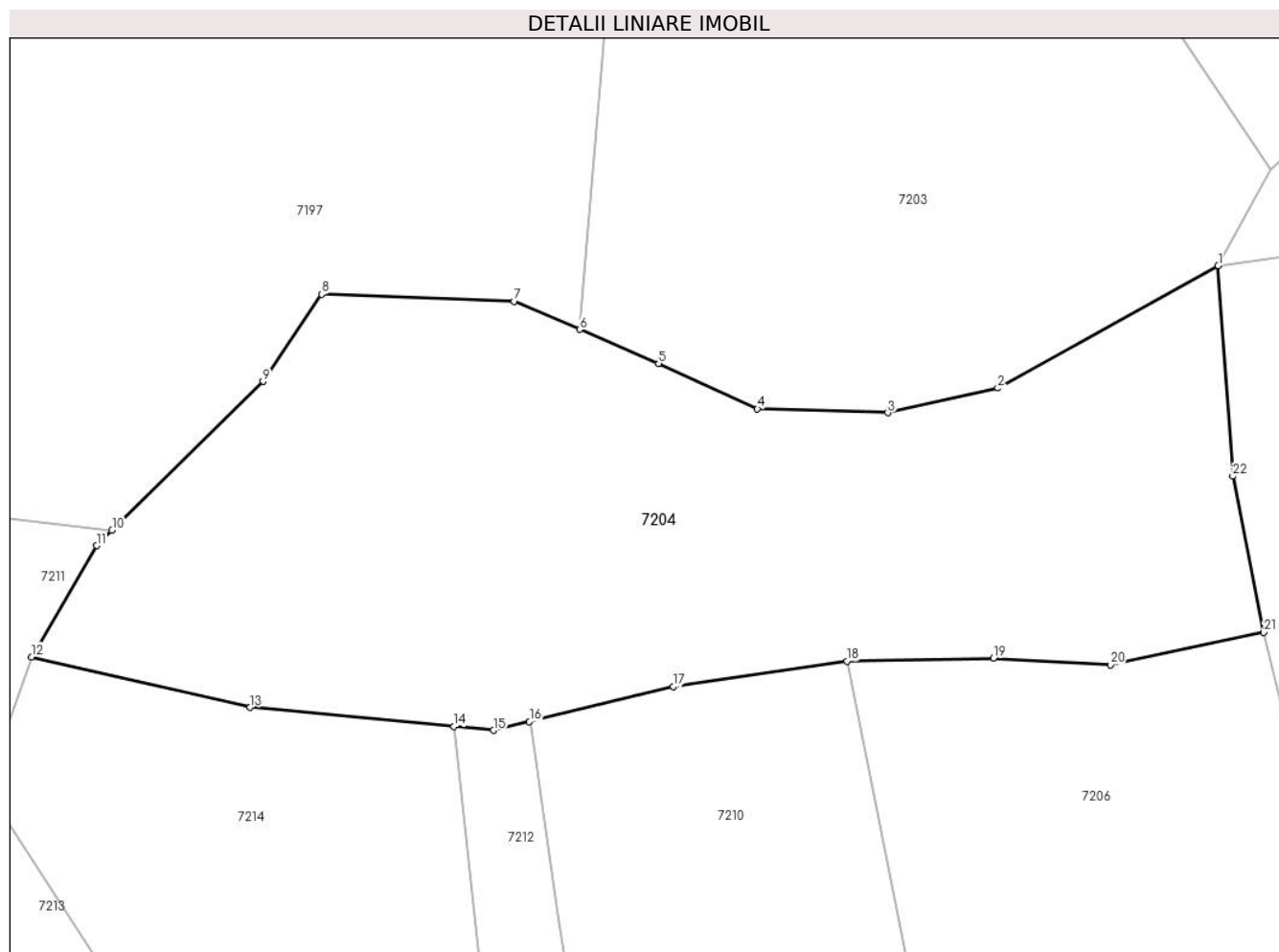
Inscrieri privind dezmembramintele dreptului de proprietate, drepturi reale de garanție și sarcini	Referințe
NU SUNT	

Anexa Nr. 1 La Partea I

Teren

Nr cadastral	Suprafața (mp)*	Observații / Referințe
	8.321	

* Suprafața este determinată în planul de proiecție Stereo 70.



Date referitoare la teren

Crt	Categorie folosință	Intravilan	Suprafața (mp)	Tarla	Parcelă	Nr. topo	Observații / Referințe
1	fâneata	NU	8.321	-	-	1758, parte din 1763/1	Fâneată în Valea Poienilor

Lungime Segmente

1) Valorile lungimilor segmentelor sunt obținute din proiecție în plan.

Punct început	X / Y	Punct sfârșit	X / Y	Lungime segment (** (m)
1	282.103,867 424.574,322	2	282.070,818 424.555,974	37.801
3	282.054,318 424.552,287	4	282.034,764 424.552,852	19.562
5	282.019,94 424.559,674	6	282.008,116 424.564,764	12.873
7	281.998,303 424.568,989	8	281.969,414 424.570,041	28.908
9	281.960,623 424.556,97	10	281.937,977 424.534,658	31.791

Punct început	X / Y	Punct sfârșit	X / Y	Lungime segment (** (m)
2	282.070,818 424.555,974	3	282.054,318 424.552,287	16.907
4	282.034,764 424.552,852	5	282.019,94 424.559,674	16.318
6	282.008,116 424.564,764	7	281.998,303 424.568,989	10.684
8	281.969,414 424.570,041	9	281.960,623 424.556,97	15.752
10	281.937,977 424.534,658	11	281.935,666 424.532,381	3.244

Punct început	X / Y	Punct sfârșit	X / Y	Lungime segment (** (m)
11	281.935,666 424.532,381	12	281.925,91 424.515,677	19.344
13	281.958,697 424.508,121	14	281.989,255 424.505,238	30.694
15	281.995,17 424.504,68	16	282.000,567 424.505,987	5.553
17	282.022,183 424.511,222	18	282.048,193 424.515,038	26.288
19	282.070,152 424.515,503	20	282.087,726 424.514,496	17.603
21	282.110,707 424.519,362	22	282.106,077 424.542,784	23.875

Punct început	X / Y	Punct sfârșit	X / Y	Lungime segment (** (m)
12	281.925,91 424.515,677	13	281.958,697 424.508,121	33.646
14	281.989,255 424.505,238	15	281.995,17 424.504,68	5.941
16	282.000,567 424.505,987	17	282.022,183 424.511,222	22.241
18	282.048,193 424.515,038	19	282.070,152 424.515,503	21.964
20	282.087,726 424.514,496	21	282.110,707 424.519,362	23.491
22	282.106,077 424.542,784	1	282.103,867 424.574,322	31.615

** Lungimile segmentelor sunt determinate în planul de proiecție Stereo 70 și sunt rotunjite la 1 milimetru.

*** Distanța dintre puncte este formată din segmente cumulate ce sunt mai mici decât valoarea 1 milimetru.

**DATE DESPRE IMOBILUL NR. 7205**

Oficiul de Cadastru și Publicitate Imobiliară CARAS-SEVERIN
Biroul de Cadastru și Publicitate Imobiliară Caransebes

A. Partea I. Descrierea imobilului

TEREN Extravilan

Nr. CF vechi:590-Buceșnița
Nr. topografic:parte din 1726

Adresa: Jud. Caraș-Severin

Nr. Crt	Nr cadastral Nr. topografic	Suprafața* (mp)	Observații / Referințe
A1		3.850	Sector cadastral:96 Teren neimprejmuit;

B. Partea II. Proprietari și acte

Inscrieri privitoare la dreptul de proprietate și alte drepturi reale		Referințe
/		
Act Normativ nr. 7, din 13/03/1996 emis de PARLAMENT;		
B1	Intabulare, drept de PROPRIETATE, dobandit prin Lege, cota actuala 1/1 1) NEIDENTIFICAT NEIDENTIFICAT, CIF:0000000000000	A1
Act Normativ nr. 7, din 13/03/1996 emis de PARLAMENT (ACT ADMINISTRATIV NR. 5884 DIN 21.11.2022, EMIS DE PRIMĂRIA COMUNEI BUCOȘNIȚA);		
B2	Se notează posesia faptică în favoarea lui 1) CRISTA MARIA	A1

C. Partea III. SARCINI .

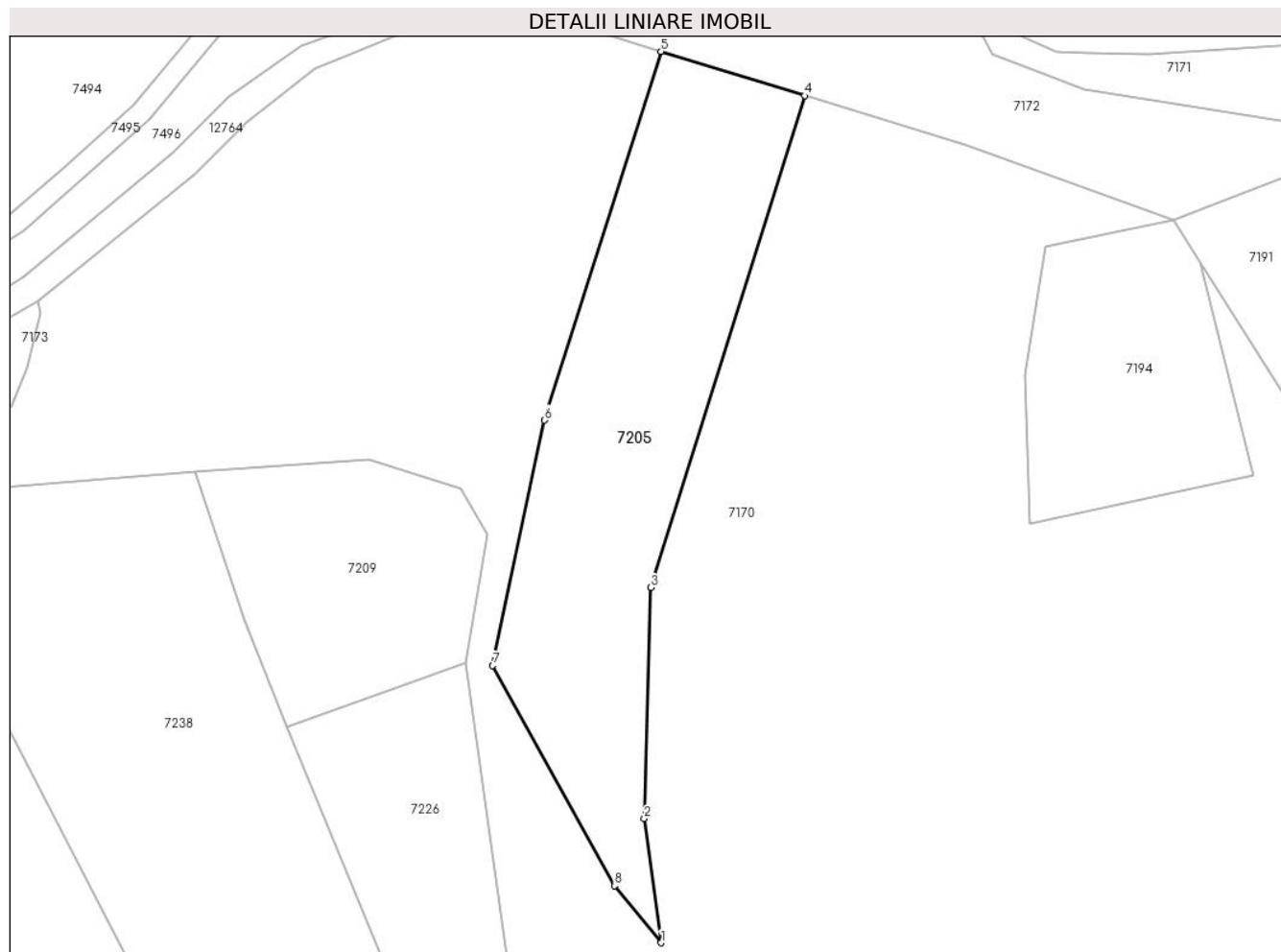
Inscrieri privind dezmembramintele dreptului de proprietate, drepturi reale de garanție și sarcini	Referințe
NU SUNT	

Anexa Nr. 1 La Partea I

Teren

Nr cadastral	Suprafața (mp)*	Observații / Referințe
	3.850	

* Suprafața este determinată în planul de proiecție Stereo 70.



Date referitoare la teren

Crt	Categorie folosință	Intra vilan	Suprafața (mp)	Tarla	Parcelă	Nr. topo	Observații / Referințe
1	padure	NU	3.850	-	-	parte din 1726	Pădure la Între Cucue

Lungime Segmente

1) Valorile lungimilor segmentelor sunt obținute din proiecție în plan.

Punct început	X / Y	Punct sfârșit	X / Y	Lungime segment (** (m)
1	283.582,204 425.284,102	2	283.579,073 425.307,009	23.12
2	283.579,073 425.307,009	3	283.580,229 425.349,597	42.604
3	283.580,229 425.349,597	4	283.608,657 425.440,298	95.052
4	283.608,657 425.440,298	5	283.582,142 425.448,464	27.744
5	283.582,142 425.448,464	6	283.560,659 425.380,485	71.293

Punct început	X / Y	Punct sfârșit	X / Y	Lungime segment (** (m)
6	283.560,659 425.380,485	7	283.551,112 425.335,216	46.265
7	283.551,112 425.335,216	8	283.573,582 425.294,633	46.388
8	283.573,582 425.294,633	1	283.582,204 425.284,102	13.61

** Lungimile segmentelor sunt determinate în planul de proiecție Stereo 70 și sunt rotunjite la 1 milimetru.

*** Distanța dintre puncte este formată din segmente cumulate ce sunt mai mici decât valoarea 1 milimetru.

**DATE DESPRE IMOBILUL NR. 7206**

Oficiul de Cadastru și Publicitate Imobiliară CARAS-SEVERIN
Biroul de Cadastru și Publicitate Imobiliară Caransebes

A. Partea I. Descrierea imobilului

TEREN Extravilan

Nr. CF vechi:298-Bucoșnița
Nr. topografic:1759, 1760

Adresa: Jud. Caraș-Severin

Nr. Crt	Nr cadastral Nr. topografic	Suprafața* (mp)	Observații / Referințe
A1		6.097	Sector cadastral:96 Teren neimprejmuit;

B. Partea II. Proprietari și acte

Inscrieri privitoare la dreptul de proprietate și alte drepturi reale		Referințe
8683 / 16/10/1913		
Act Notarial nr. 0, din 01/01/1900 emis de -;		
B1	Intabulare, drept de PROPRIETATE, dobandit prin Conventie, cota actuala 1/2 1) STEFANUTI IANOS	A1
B2	Intabulare, drept de PROPRIETATE, dobandit prin Conventie, cota actuala 1/2 1) BALINT SIMA	A1

C. Partea III. SARCINI .

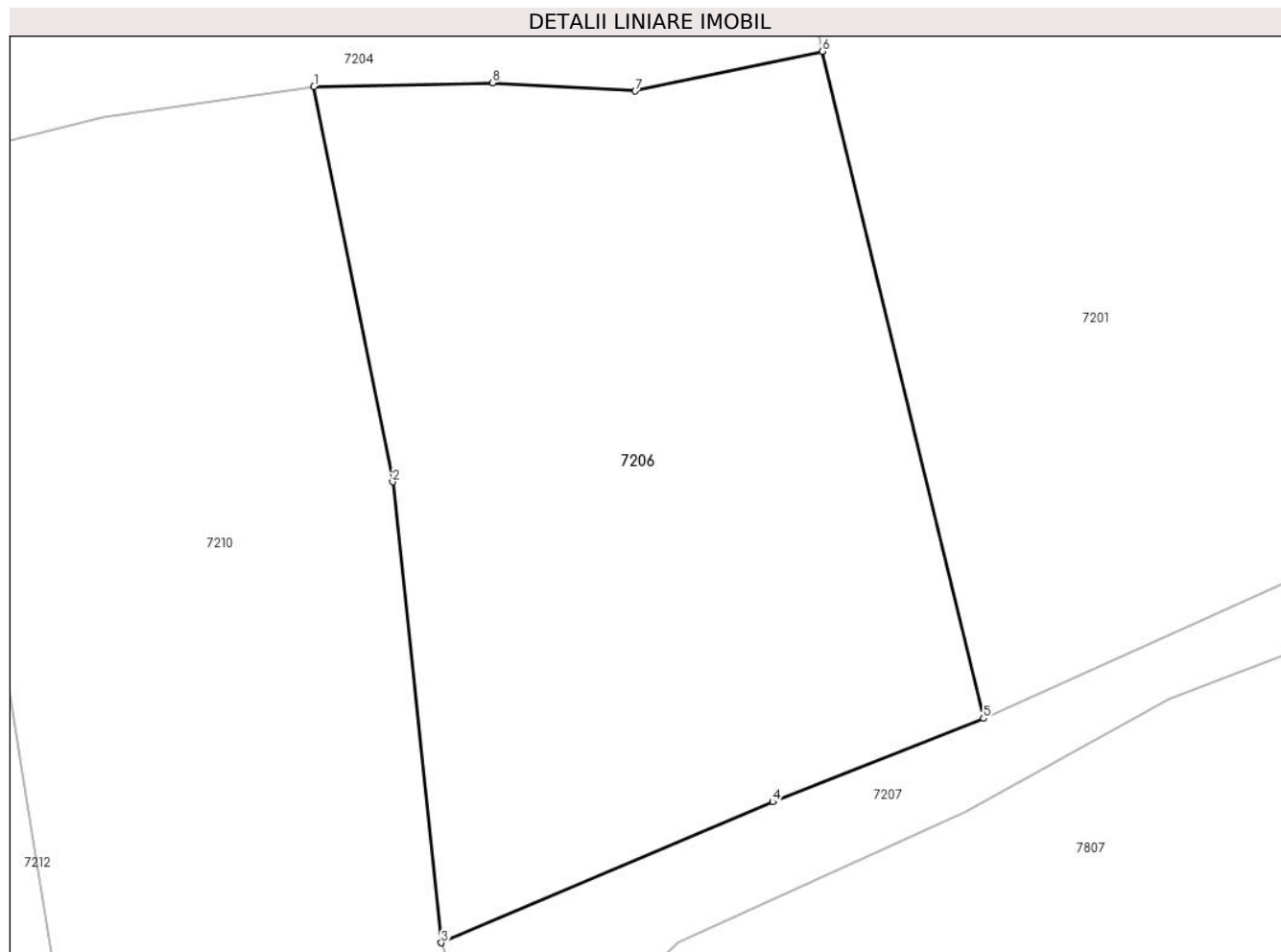
Inscrieri privind dezmembramintele dreptului de proprietate, drepturi reale de garanție și sarcini	Referințe
NU SUNT	

Anexa Nr. 1 La Partea I

Teren

Nr cadastral	Suprafața (mp)*	Observații / Referințe
	6.097	

* Suprafața este determinată în planul de proiecție Stereo 70.



Date referitoare la teren

Crt	Categorie folosință	Intravilan	Suprafața (mp)	Tarla	Parcelă	Nr. topo	Observații / Referințe
1	faneata	NU	6.097	-	-	1759, 1760	Fâneată în Valea Poienilor

Lungime Segmente

1) Valorile lungimilor segmentelor sunt obținute din proiecție în plan.

Punct început	X / Y	Punct sfârșit	X / Y	Lungime segment (** (m)
1	282.048,193 424.515,038	2	282.057,877 424.466,467	49.527
2	282.057,877 424.466,467	3	282.063,839 424.409,822	56.958
3	282.063,839 424.409,822	4	282.104,615 424.427,143	44.302
4	282.104,615 424.427,143	5	282.130,54 424.437,403	27.881
5	282.130,54 424.437,403	6	282.110,707 424.519,362	84.325

Punct început	X / Y	Punct sfârșit	X / Y	Lungime segment (** (m)
6	282.110,707 424.519,362	7	282.087,726 424.514,496	23.491
7	282.087,726 424.514,496	8	282.070,152 424.515,503	17.603
8	282.070,152 424.515,503	1	282.048,193 424.515,038	21.964

** Lungimile segmentelor sunt determinate în planul de proiecție Stereo 70 și sunt rotunjite la 1 milimetru.

*** Distanța dintre puncte este formată din segmente cumulate ce sunt mai mici decât valoarea 1 milimetru.

**DATE DESPRE IMOBILUL NR. 7207**

Oficiul de Cadastru și Publicitate Imobiliară CARAS-SEVERIN
Biroul de Cadastru și Publicitate Imobiliară Caransebes

A. Partea I. Descrierea imobilului

TEREN Extravilan

Nr. CF vechi:590-Buceșnița
Nr. topografic:1755

Adresa: Jud. Caraș-Severin

Nr. Crt	Nr cadastral Nr. topografic	Suprafața* (mp)	Observații / Referințe
A1		Din acte: 1.963 Masurata: 1.700	Sector cadastral:96 Teren neimprejmuit;

B. Partea II. Proprietari și acte

Inscrieri privitoare la dreptul de proprietate și alte drepturi reale		Referințe
2482 / 07/09/1929		
Act Notarial nr. 0, din 01/01/1929 emis de CONSILIUL COMUNAL ȘI AL STATELOR;		
B1	Intabulare, drept de PROPRIETATE, dobandit prin Lege, cota actuala 1/1 1) COMPOSESORATULUI DE PĂȘUNAT A LOCUIITORILOR DIN COMUNA BUCOȘNIȚA , CIF:9999999999999	A1
B2	se notează că imobilele trecute în proprietatea composesoratului sunt grevate conform legii 10-1913 de dreptul de folosință al membrilor composesoratului, mai departe faptul că dreptul de dispunere al accesului composesoral este limitat conform legii 10-1913	A1

C. Partea III. SARCINI .

Inscrieri privind dezmembramintele dreptului de proprietate, drepturi reale de garanție și sarcini	Referințe
NU SUNT	

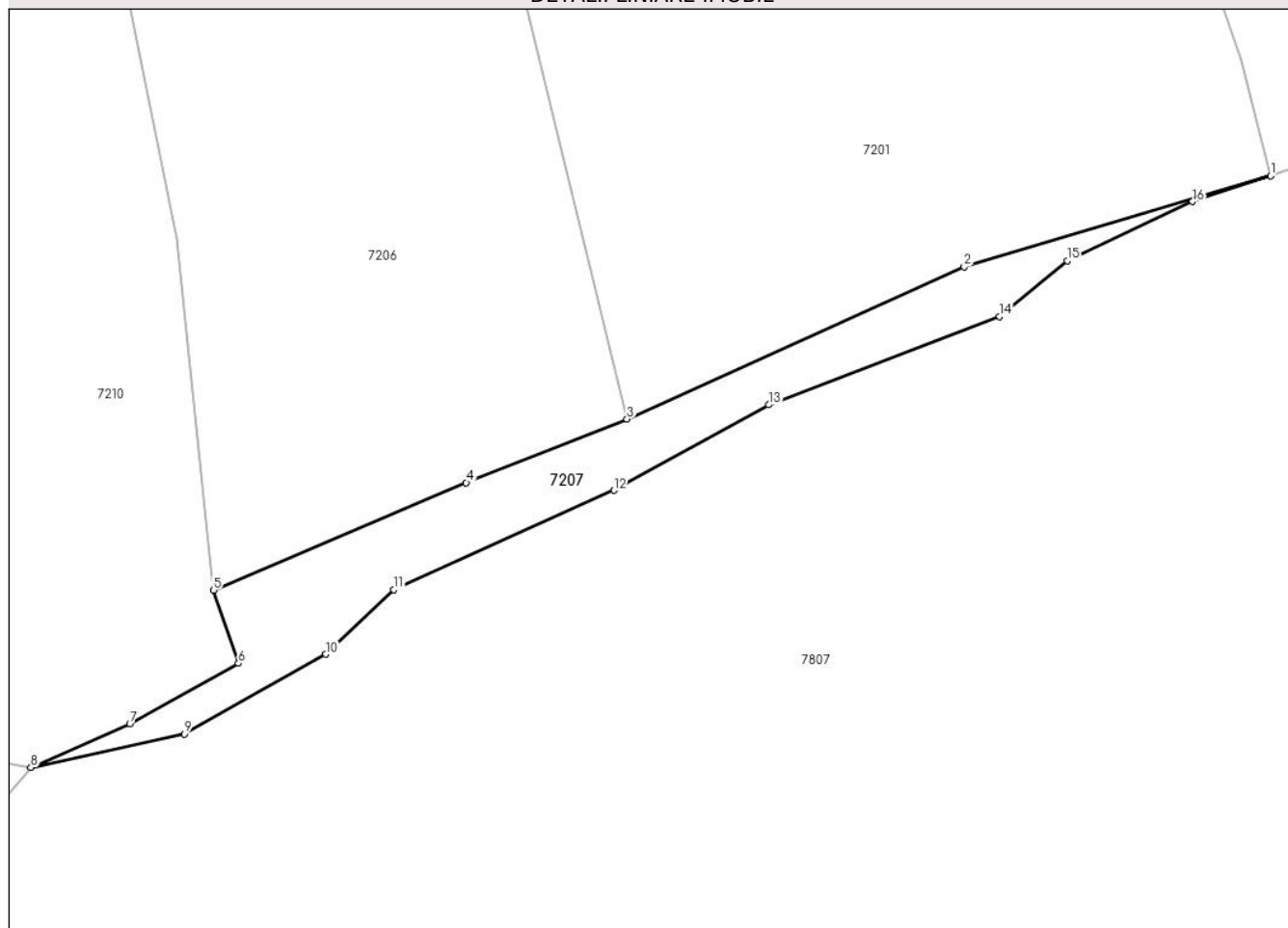
Anexa Nr. 1 La Partea I

Teren

Nr cadastral	Suprafața (mp)*	Observații / Referințe
	Din acte: 1.963 Masurata: 1.700	

* Suprafața este determinată în planul de proiecție Stereo 70.

DETALII LINIARE IMOBIL



Date referitoare la teren

Crt	Categorie folosință	Intra vilan	Suprafața (mp)	Tarla	Parcelă	Nr. topo	Observații / Referințe
1	pașune	NU	1.700	-	-	1755	Pășune în Valea Poienilor

Lungime Segmente

1) Valorile lungimilor segmentelor sunt obținute din proiecție în plan.

Punct început	X / Y	Punct sfârșit	X / Y	Lungime segment (** (m)
1	282.234,357 424.476,65	2	282.184,93 424.461,949	51.567
2	282.184,93 424.461,949	3	282.130,54 424.437,403	59.672
3	282.130,54 424.437,403	4	282.104,615 424.427,143	27.881
4	282.104,615 424.427,143	5	282.063,839 424.409,822	44.302
5	282.063,839 424.409,822	6	282.067,858 424.397,995	12.491

Punct început	X / Y	Punct sfârșit	X / Y	Lungime segment (** (m)
6	282.067,858 424.397,995	7	282.050,344 424.388,262	20.037
7	282.050,344 424.388,262	8	282.034,389 424.381,181	17.456
8	282.034,389 424.381,181	9	282.059,172 424.386,617	25.372
9	282.059,172 424.386,617	10	282.081,994 424.399,451	26.183
10	282.081,994 424.399,451	11	282.092,951 424.409,87	15.12
11	282.092,951 424.409,87	12	282.128,428 424.425,9	38.93
12	282.128,428 424.425,9	13	282.153,405 424.439,698	28.535
13	282.153,405 424.439,698	14	282.190,596 424.453,978	39.838
14	282.190,596 424.453,978	15	282.201,519 424.462,925	14.12
15	282.201,519 424.462,925	16	282.221,752 424.472,501	22.385
16	282.221,752 424.472,501	1	282.234,357 424.476,65	13.27

** Lungimile segmentelor sunt determinate în planul de proiecție Stereo 70 și sunt rotunjite la 1 milimetru.

*** Distanța dintre puncte este formată din segmente cumulate ce sunt mai mici decât valoarea 1 milimetru.

**DATE DESPRE IMOBILUL NR. 7209**

Oficiul de Cadastru și Publicitate Imobiliară CARAS-SEVERIN
Biroul de Cadastru și Publicitate Imobiliară Caransebes

A. Partea I. Descrierea imobilului

TEREN Extravilan

Nr. CF vechi:590- Buceșnița
Nr. topografic:parte din 1726

Adresa: Jud. Caraș-Severin

Nr. Crt	Nr cadastral Nr. topografic	Suprafața* (mp)	Observații / Referințe
A1		1.866	Sector cadastral:96 Teren neimprejmuit;

B. Partea II. Proprietari și acte

Inscrieri privitoare la dreptul de proprietate și alte drepturi reale		Referințe
/		
Act Normativ nr. 7, din 13/03/1996 emis de PARLAMENT;		
B1	Intabulare, drept de PROPRIETATE, dobandit prin Lege, cota actuala 1/1 1) NEIDENTIFICAT NEIDENTIFICAT, CIF:0000000000000	A1
Act Normativ nr. 7, din 13/03/1996 emis de PARLAMENT (ACT ADMINISTRATIV NR. 5849 DIN 21.11.2022, EMIS DE PRIMĂRIA COMUNEI BUCOȘNIȚA);		
B2	Se notează posesia faptică în favoarea lui 1) HOARCĂ ILIE	A1

C. Partea III. SARCINI .

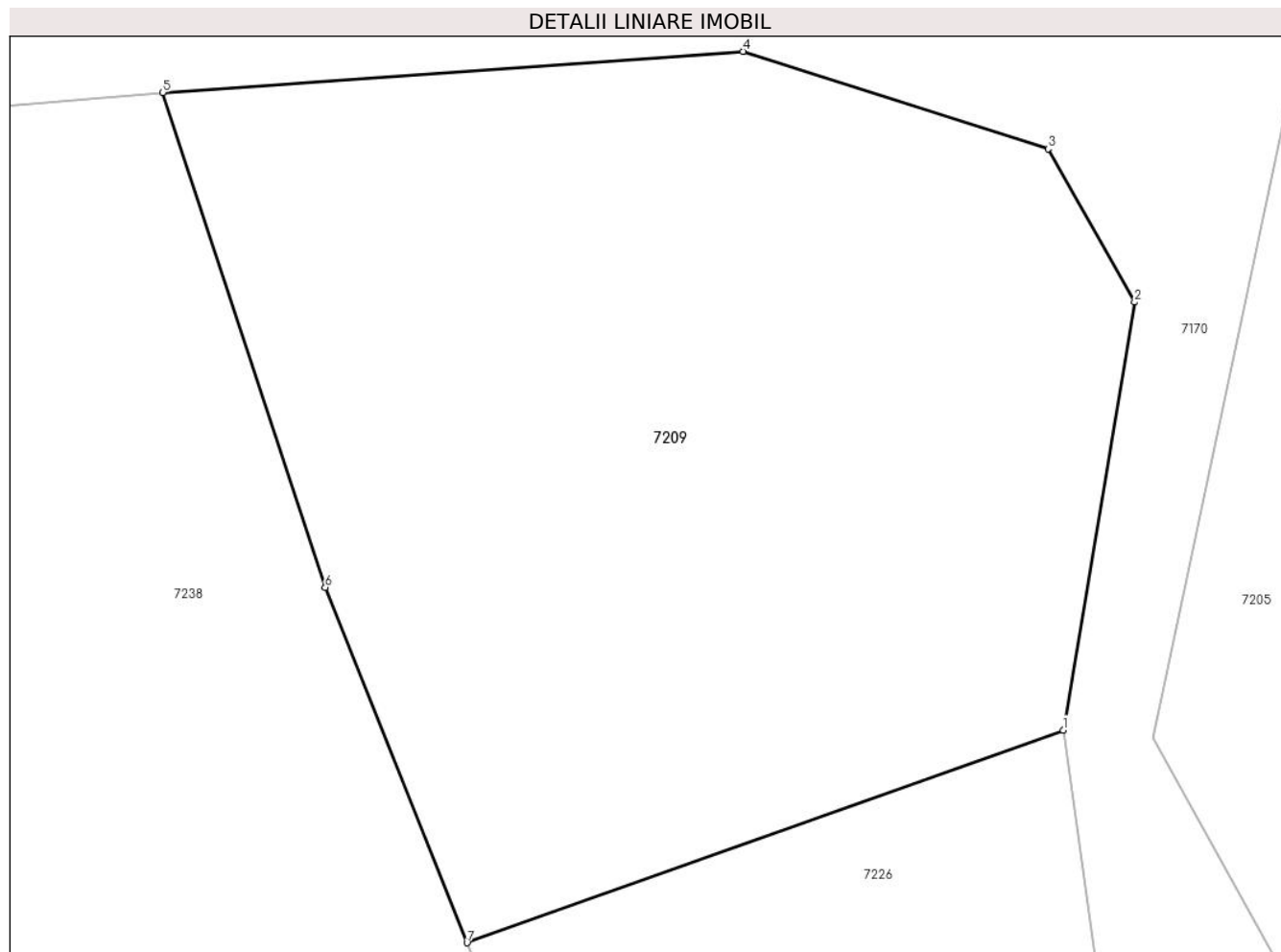
Inscrieri privind dezmembramintele dreptului de proprietate, drepturi reale de garanție și sarcini	Referințe
NU SUNT	

Anexa Nr. 1 La Partea I

Teren

Nr cadastral	Suprafața (mp)*	Observații / Referințe
	1.866	

* Suprafața este determinată în planul de proiecție Stereo 70.



Date referitoare la teren

Crt	Categorie folosință	Intra vilan	Suprafața (mp)	Tarla	Parcelă	Nr. topo	Observații / Referințe
1	padure	NU	1.866	-	-	parte din 1726	Pădure la Între Cucue

Lungime Segmente

1) Valorile lungimilor segmentelor sunt obținute din proiecție în plan.

Punct început	X / Y	Punct sfârșit	X / Y	Lungime segment (** (m)
1	283.546,09 425.335,664	2	283.550,058 425.359,372	24.038
2	283.550,058 425.359,372	3	283.545,254 425.367,87	9.762
3	283.545,254 425.367,87	4	283.528,342 425.373,267	17.752
4	283.528,342 425.373,267	5	283.496,154 425.370,994	32.268
5	283.496,154 425.370,994	6	283.505,171 425.343,578	28.861

Punct început	X / Y	Punct sfârșit	X / Y	Lungime segment (** (m)
6	283.505,171 425.343,578	7	283.513,029 425.323,886	21.202
7	283.513,029 425.323,886	1	283.546,09 425.335,664	35.096

** Lungimile segmentelor sunt determinate în planul de proiecție Stereo 70 și sunt rotunjite la 1 milimetru.

*** Distanța dintre puncte este formată din segmente cumulate ce sunt mai mici decât valoarea 1 milimetru.

**DATE DESPRE IMOBILUL NR. 7210**

Oficiul de Cadastru și Publicitate Imobiliară CARAS-SEVERIN
Biroul de Cadastru și Publicitate Imobiliară Caransebes

A. Partea I. Descrierea imobilului

TEREN Extravilan

Nr. CF vechi:66, 68-Buceșnița
Nr. topografic:1761, 1762

Adresa: Jud. Caraș-Severin

Nr. Crt	Nr cadastral Nr. topografic	Suprafața* (mp)	Observații / Referințe
A1	30779	Din acte: 2.716 Masurata: 6.176	Sector cadastral:96 Teren neimprejmut;

B. Partea II. Proprietari și acte

Inscrieri privitoare la dreptul de proprietate și alte drepturi reale	Referințe
646 / 23/04/1920	
Act Notarial nr. 3573/7/1918, din 01/01/1918 emis de -;	
B1	Intabulare, drept de PROPRIETATE, dobandit prin Succesiune, cota actuala 339/6176, cota initiala 1/8
	1) BEJERITA RUSALIN <i>OBSERVATII: (provenita din conversia CF 66- Bucosnita)</i>
1369 / 15/07/1926	
Act Notarial nr. 0, din 01/01/1926 emis de -;	
B3	Intabulare, drept de PROPRIETATE, dobandit prin Conventie, cota actuala 339/6176, cota initiala 1/8
	1) GARAS MINUTA , nasc.Seracin , vad. <i>OBSERVATII: (provenita din conversia CF 66- Bucosnita)</i>
954 / 04/05/1938	
Act Notarial nr. 0, din 01/01/1938 emis de -;	
B4	Intabulare, drept de PROPRIETATE, dobandit prin Conventie, cota actuala 339/6176, cota initiala 1/8
	1) BEJERITA RUSALIN , (fiul lui Floria) <i>OBSERVATII: (provenita din conversia CF 66- Bucosnita)</i>
35182 / 02/12/2019	
Act Notarial nr. 3777, din 28/11/2019 emis de Andronache Renee Lidia;	
B9	Intabulare, drept de PROPRIETATE, intretinere, dobandit prin Conventie, cota actuala 1699/6176, cota initiala 5/8
	1) BEJERIȚA ILIE , si sotia 2) BEJERIȚA ILCA-NICOLETA
/	
Act Normativ nr. 7, din 13/03/1996 emis de PARLAMENTUL ROMÂNIEI;	
B10	Inscrierea provizorie, drept de PROPRIETATE, dobandit prin Lege, cota actuala 3460/6176
	1) COMUNA BUCOSNITA , CIF:3227645, PROPRIETAR NEIDENTIFICAT

C. Partea III. SARCINI

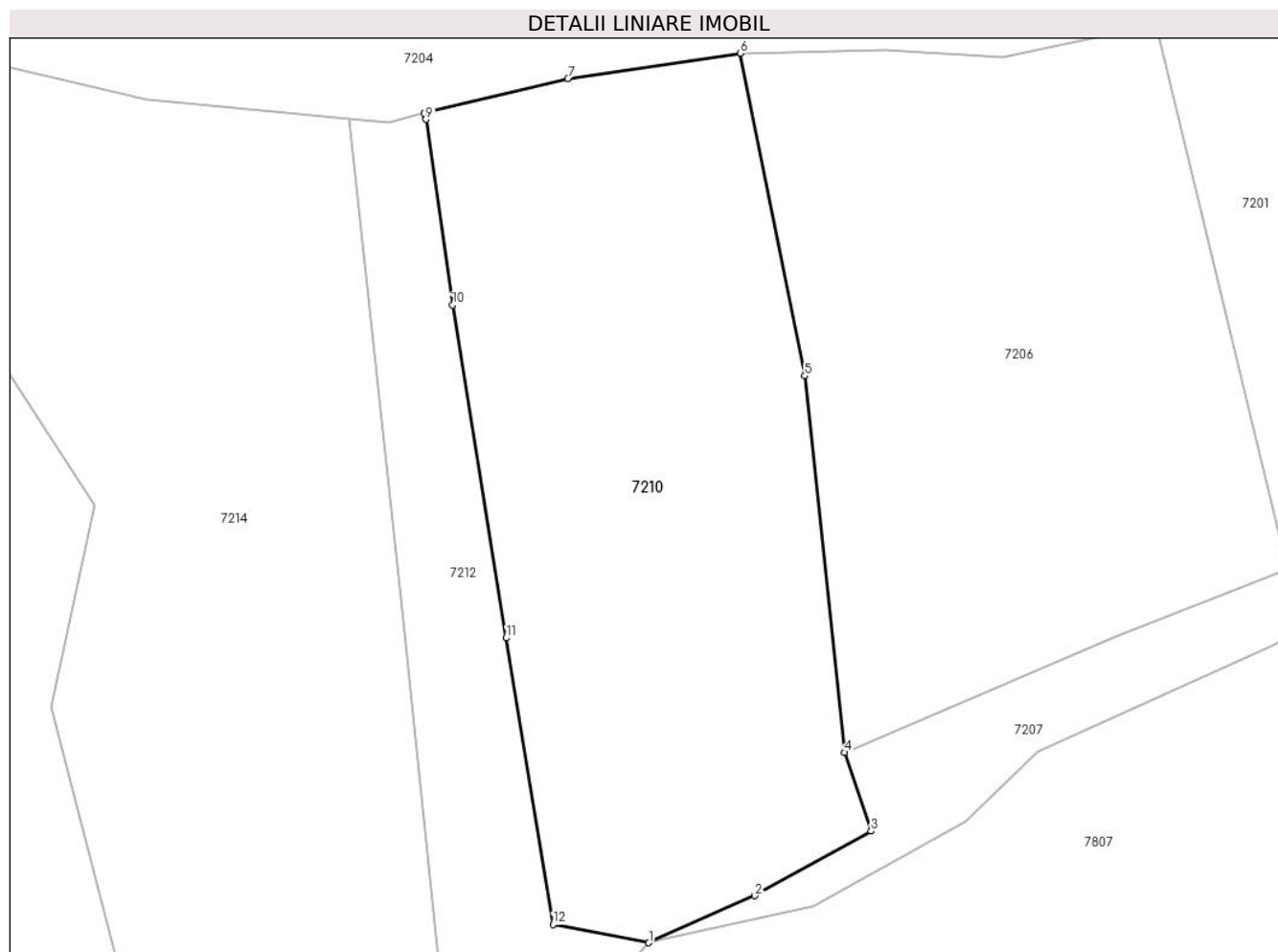
Inscrieri privind dezmembramintele dreptului de proprietate, drepturi reale de garanție și sarcini	Referințe
35182 / 02/12/2019	
Act Notarial nr. 3777, din 28/11/2019 emis de Andronache Renee Lidia;	
C1	Intabulare, drept de IPOTECA LEGALA, Valoare:0 asupra nudei proprietati in favoarea creditorilor obligatiei de intretinere, pentru garantarea obligatiei de intretinere, conform art. 2386 alin (4) din NCC (coroborat cu art. 161 (1) ODG 700/2014, cota actuala 1699/6176, cota initiala 5/8
	1) BEJERIȚA ILIE , sn. si sotia 2) BEJERIȚA ANA

Anexa Nr. 1 La Partea I

Teren

Nr cadastral	Suprafața (mp)*	Observații / Referințe
30779	Din acte: 2.716 Masurata: 6.176	

* Suprafața este determinată în planul de proiecție Stereo 70.



Date referitoare la teren

Crt	Categorie folosință	Intravilan	Suprafața (mp)	Tarla	Parcelă	Nr. topo	Observații / Referințe
1	faneata	NU	6.176	-	-	1761, 1762	Fâneată în Valea Poienilor

Lungime Segmente

1) Valorile lungimilor segmentelor sunt obținute din proiecție în plan.

Punct început	X / Y	Punct sfârșit	X / Y	Lungime segment (** (m)
1	282.034,389 424.381,181	2	282.050,344 424.388,262	17.456
2	282.050,344 424.388,262	3	282.067,858 424.397,995	20.037

Punct început	X / Y	Punct sfârșit	X / Y	Lungime segment (** (m)
3	282.067,858 424.397,995	4	282.063,839 424.409,822	12.491
4	282.063,839 424.409,822	5	282.057,877 424.466,467	56.958
5	282.057,877 424.466,467	6	282.048,193 424.515,038	49.527
6	282.048,193 424.515,038	7	282.022,183 424.511,222	26.288
7	282.022,183 424.511,222	8	282.000,567 424.505,987	22.241
8	282.000,567 424.505,987	9	282.000,825 424.505,1	0.924
9	282.000,825 424.505,1	10	282.004,848 424.477,144	28.244
10	282.004,848 424.477,144	11	282.012,898 424.427,046	50.741
11	282.012,898 424.427,046	12	282.019,963 424.383,924	43.697
12	282.019,963 424.383,924	1	282.034,389 424.381,181	14.684

** Lungimile segmentelor sunt determinate în planul de proiecție Stereo 70 și sunt rotunjite la 1 milimetru.

*** Distanța dintre puncte este formată din segmente cumulate ce sunt mai mici decât valoarea 1 milimetru.

**DATE DESPRE IMOBILUL NR. 7211**

Oficiul de Cadastru și Publicitate Imobiliară CARAS-SEVERIN
Biroul de Cadastru și Publicitate Imobiliară Caransebes

A. Partea I. Descrierea imobilului

TEREN Extravilan

Nr. CF vechi:725-Bucoșnița
Nr. topografic:Parte din 1764

Adresa: Jud. Caraș-Severin

Nr. Crt	Nr cadastral Nr. topografic	Suprafața* (mp)	Observații / Referințe
A1		4.223	Sector cadastral:96 Teren neimprejmuit;

B. Partea II. Proprietari și acte

Inscrieri privitoare la dreptul de proprietate și alte drepturi reale		Referințe
1628 / 07/10/1943		
Act Notarial nr. 0, din 15/05/1940 emis de -;		
B1	Intabulare, drept de PROPRIETATE, dobandit prin Conventie, cota actuala 1/1 1) SMAIA NISTOR, fiul lui Nistor și al Gheargiei, dom. în Bucoșnița 2) SMAIA ILIA, fiul lui Nistor și al Gheargiei, dom. în Bucoșnița 3) SMAIA MIHAI, fiul lui Nistor și al Gheargiei, dom. în Bucoșnița	A1

C. Partea III. SARCINI .

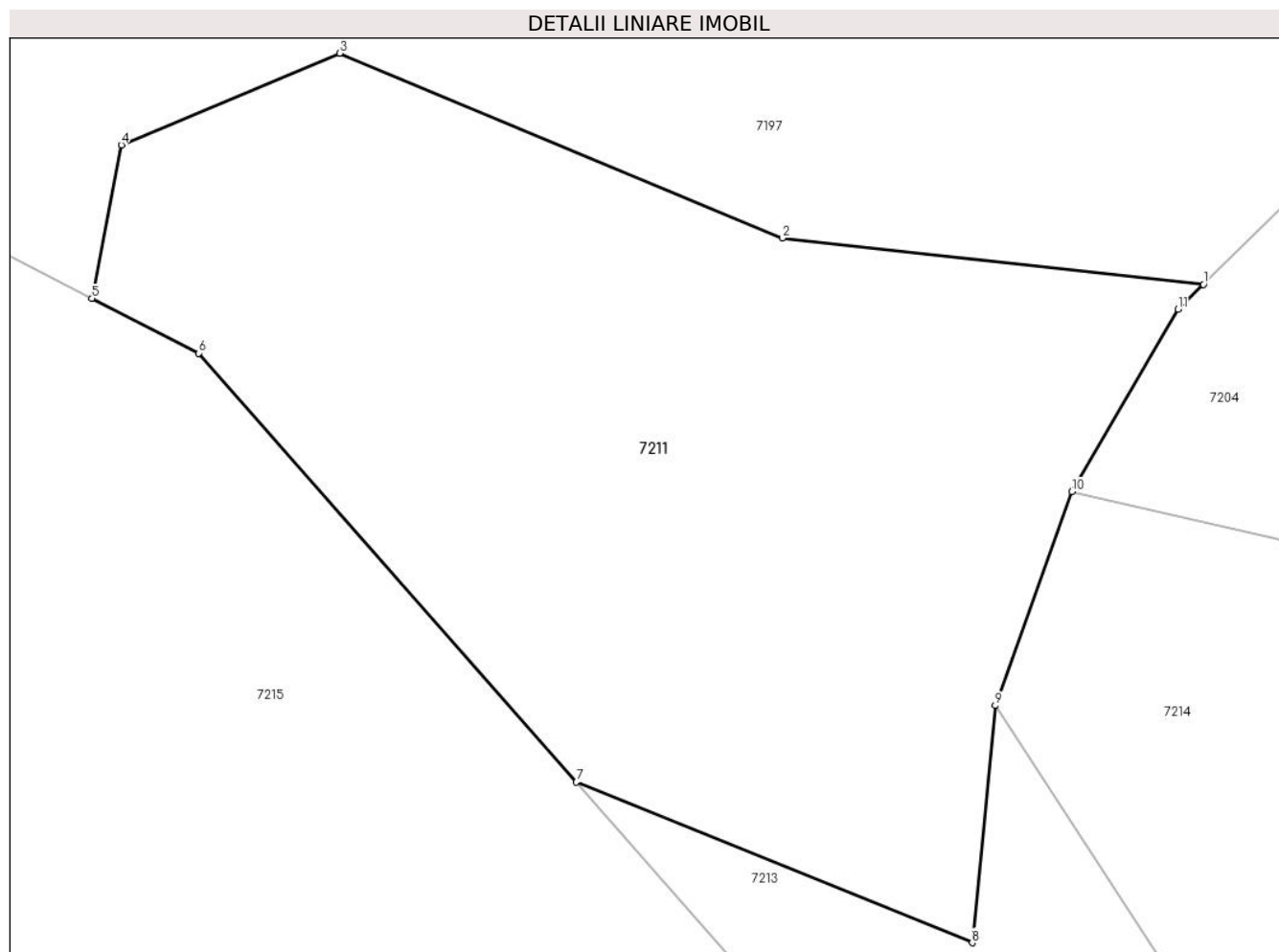
Inscrieri privind dezmembramintele dreptului de proprietate, drepturi reale de garanție și sarcini	Referințe
NU SUNT	

Anexa Nr. 1 La Partea I

Teren

Nr cadastral	Suprafața (mp)*	Observații / Referințe
	4.223	

* Suprafața este determinată în planul de proiecție Stereo 70.



Date referitoare la teren

Crt	Categorie folosință	Intravilan	Suprafața (mp)	Tarla	Parcelă	Nr. topo	Observații / Referințe
1	fâneață	NU	4.223	-	-	Parte din 1764	Fâneață în Valea Poienilor

Lungime Segmente

1) Valorile lungimilor segmentelor sunt obținute din proiecție în plan.

Punct început	X / Y	Punct sfârșit	X / Y	Lungime segment (** (m)
1	281.937,977 424.534,658	2	281.899,374 424.538,912	38.837
2	281.899,374 424.538,912	3	281.858,802 424.555,832	43.959
3	281.858,802 424.555,832	4	281.838,778 424.547,429	21.716
4	281.838,778 424.547,429	5	281.836,092 424.533,367	14.316
5	281.836,092 424.533,367	6	281.845,877 424.528,362	10.991

Punct început	X / Y	Punct sfârșit	X / Y	Lungime segment (** (m)
6	281.845,877 424.528,362	7	281.880,49 424.489,07	52.363
7	281.880,49 424.489,07	8	281.916,778 424.474,349	39.16
8	281.916,778 424.474,349	9	281.918,893 424.496,08	21.834
9	281.918,893 424.496,08	10	281.925,91 424.515,677	20.815
10	281.925,91 424.515,677	11	281.935,666 424.532,381	19.344
11	281.935,666 424.532,381	1	281.937,977 424.534,658	3.244

** Lungimile segmentelor sunt determinate în planul de proiecție Stereo 70 și sunt rotunjite la 1 milimetru.

*** Distanța dintre puncte este formată din segmente cumulate ce sunt mai mici decât valoarea 1 milimetru.

**DATE DESPRE IMOBILUL NR. 7212**

Oficiul de Cadastru și Publicitate Imobiliară CARAS-SEVERIN
Biroul de Cadastru și Publicitate Imobiliară Caransebes

A. Partea I. Descrierea imobilului

TEREN Extravilan

Nr. CF vechi:395, 403-Buceșnița
Nr. topografic:Parte din 1763/1, 1763/2

Adresa: Jud. Caraș-Severin

Nr. Crt	Nr cadastral Nr. topografic	Suprafața* (mp)	Observații / Referințe
A1		2.586	Sector cadastral:96 Teren neimprejmuit;

B. Partea II. Proprietari și acte

Inscrieri privitoare la dreptul de proprietate și alte drepturi reale		Referințe
/		
Act Normativ nr. 7, din 13/03/1996 emis de PARLAMENT;		
B1	Inscrierea provizorie, drept de PROPRIETATE, dobandit prin Lege, cota actuala 1/1 1) COMUNA BUCOSNITA , CIF:3227645, PROPRIETAR NEIDENTIFICAT <i>OBSERVATII: PROPRIETAR NEIDENTIFICAT</i>	A1

C. Partea III. SARCINI .

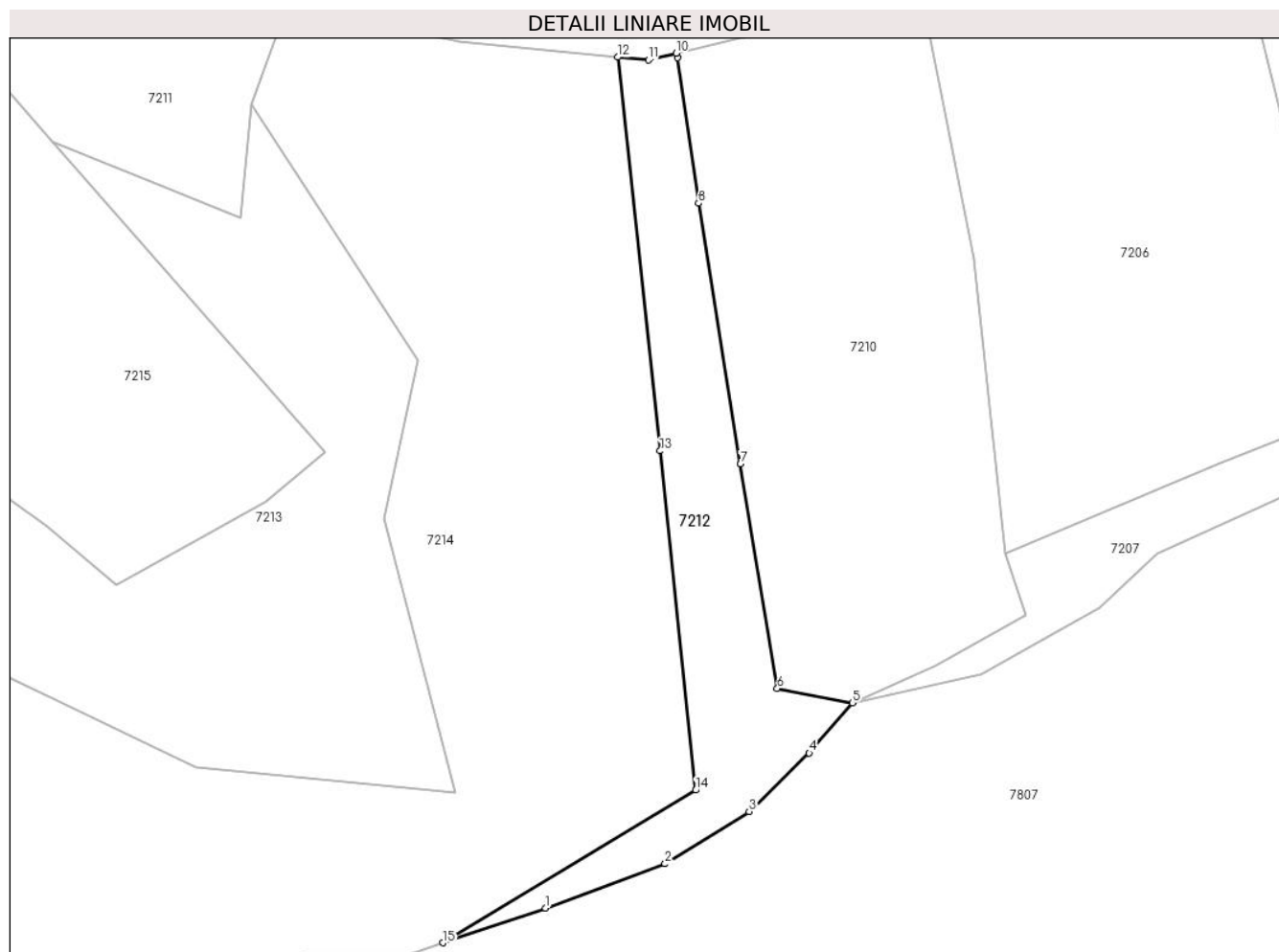
Inscrieri privind dezmembramintele dreptului de proprietate, drepturi reale de garanție și sarcini	Referințe
NU SUNT	

Anexa Nr. 1 La Partea I

Teren

Nr cadastral	Suprafața (mp)*	Observații / Referințe
	2.586	

* Suprafața este determinată în planul de proiecție Stereo 70.



Date referitoare la teren

Crt	Categorie folosință	Intra vilan	Suprafața (mp)	Tarla	Parcelă	Nr. topo	Observații / Referințe
1	faneata	NU	2.586	-	-	Parte din 1763/1, 1763/2	Fâneată în Valea Poienilor

Lungime Segmente

1) Valorile lungimilor segmentelor sunt obținute din proiecție în plan.

Punct început	X / Y	Punct sfârșit	X / Y	Lungime segment (** (m)
1	281.975,355 424.341,759	2	281.998,388 424.350,244	24.546
2	281.998,388 424.350,244	3	282.014,544 424.360,283	19.021
3	282.014,544 424.360,283	4	282.026,089 424.371,53	16.118
4	282.026,089 424.371,53	5	282.034,389 424.381,181	12.729

Punct început	X / Y	Punct sfârşit	X / Y	Lungime segment (** (m)
5	282.034,389 424.381,181	6	282.019,963 424.383,924	14.684
6	282.019,963 424.383,924	7	282.012,898 424.427,046	43.697
7	282.012,898 424.427,046	8	282.004,848 424.477,144	50.741
8	282.004,848 424.477,144	9	282.000,825 424.505,1	28.244
9	282.000,825 424.505,1	10	282.000,567 424.505,987	0.924
10	282.000,567 424.505,987	11	281.995,17 424.504,68	5.553
11	281.995,17 424.504,68	12	281.989,255 424.505,238	5.941
12	281.989,255 424.505,238	13	281.997,423 424.429,581	76.097
13	281.997,423 424.429,581	14	282.004,248 424.364,39	65.547
14	282.004,248 424.364,39	15	281.955,695 424.335,077	56.715
15	281.955,695 424.335,077	1	281.975,355 424.341,759	20.765

** Lungimile segmentelor sunt determinate în planul de proiecţie Stereo 70 şi sunt rotunjite la 1 milimetru.

*** Distanţa dintre puncte este formată din segmente cumulate ce sunt mai mici decât valoarea 1 milimetru.

**DATE DESPRE IMOBILUL NR. 7213**

Oficiul de Cadastru și Publicitate Imobiliară CARAS-SEVERIN
Biroul de Cadastru și Publicitate Imobiliară Caransebes

A. Partea I. Descrierea imobilului

Nr. CF vechi:590, 395, 403-Buceșnița
Nr. topografic:Parte din 1763/1, 1768,
1763/2

TEREN Extravilan

Adresa: Jud. Caraș-Severin

Nr. Crt	Nr cadastral Nr. topografic	Suprafața* (mp)	Observații / Referințe
A1		7.080	Sector cadastral:96 Teren neimprejmuit;

B. Partea II. Proprietari și acte

Inscrieri privitoare la dreptul de proprietate și alte drepturi reale		Referințe
/		
Act Normativ nr. 7, din 13/03/1996 emis de PARLAMENT;		
B1	Inscrierea provizorie, drept de PROPRIETATE, dobandit prin Lege, cota actuala 1/1	A1
1) COMUNA BUCOSNITA , CIF:3227645, PROPRIETAR NEIDENTIFICAT		
<i>OBSERVATII: PROPRIETAR NEIDENTIFICAT</i>		

C. Partea III. SARCINI .

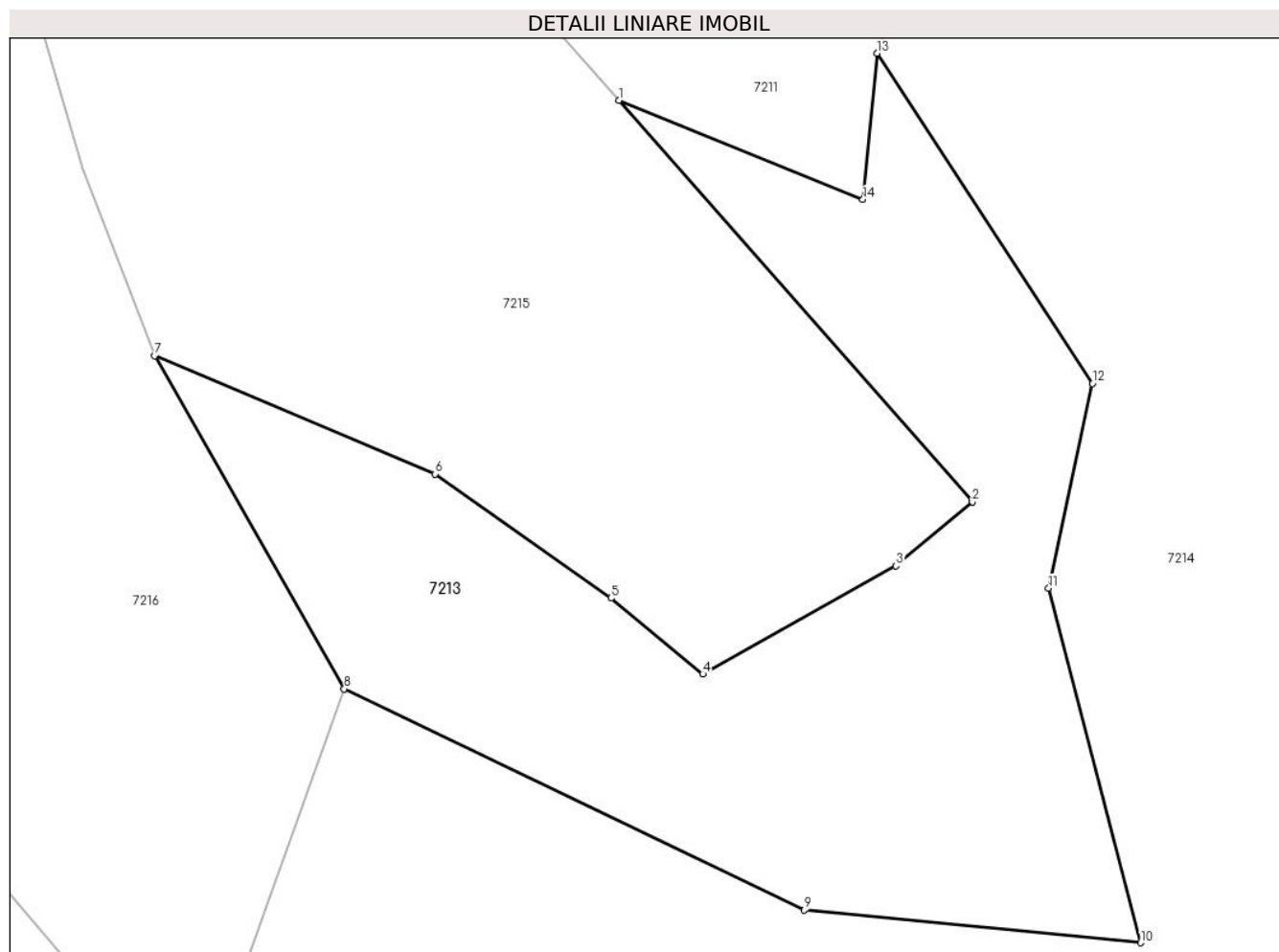
Inscrieri privind dezmembramintele dreptului de proprietate, drepturi reale de garanție și sarcini	Referințe
NU SUNT	

Anexa Nr. 1 La Partea I

Teren

Nr cadastral	Suprafața (mp)*	Observații / Referințe
	7.080	

* Suprafața este determinată în planul de proiecție Stereo 70.



Date referitoare la teren

Crt	Categorie folosință	Intravilan	Suprafața (mp)	Tarla	Parcelă	Nr. topo	Observații / Referințe
1	fâneata	NU	7.080	-	-	Parte din 1763/1, 1768, 1763/2	Fâneată în Valea Poienilor

Lungime Segmente

1) Valorile lungimilor segmentelor sunt obținute din proiecție în plan.

Punct început	X / Y	Punct sfârșit	X / Y	Lungime segment (** (m))
1	281.880,49 424.489,07	2	281.933,02 424.429,439	79.469
2	281.933,02 424.429,439	3	281.921,708 424.419,92	14.784
3	281.921,708 424.419,92	4	281.892,968 424.403,876	32.915
4	281.892,968 424.403,876	5	281.879,354 424.415,163	17.684

Punct început	X / Y	Punct sfârșit	X / Y	Lungime segment (** (m)
5	281.879,354 424.415,163	6	281.853,204 424.433,599	31.995
6	281.853,204 424.433,599	7	281.811,51 424.451,152	45.238
7	281.811,51 424.451,152	8	281.839,677 424.401,669	56.938
8	281.839,677 424.401,669	9	281.908,08 424.368,843	75.872
9	281.908,08 424.368,843	10	281.958,053 424.363,962	50.211
10	281.958,053 424.363,962	11	281.944,377 424.416,642	54.426
11	281.944,377 424.416,642	12	281.950,873 424.447,028	31.073
12	281.950,873 424.447,028	13	281.918,893 424.496,08	58.556
13	281.918,893 424.496,08	14	281.916,778 424.474,349	21.834
14	281.916,778 424.474,349	1	281.880,49 424.489,07	39.16

** Lungimile segmentelor sunt determinate în planul de proiecție Stereo 70 și sunt rotunjite la 1 milimetru.

*** Distanța dintre puncte este formată din segmente cumulate ce sunt mai mici decât valoarea 1 milimetru.

**DATE DESPRE IMOBILUL NR. 7214**

Oficiul de Cadastru și Publicitate Imobiliară CARAS-SEVERIN
Biroul de Cadastru și Publicitate Imobiliară Caransebes

A. Partea I. Descrierea imobilului

Nr. CF vechi:395, 403, 405, 761, 762, 763-
Buceşniţa

Nr. topografic:Parte din 1763/1, 1763/2,
1769/3, 1769/4/1, 1769/4/2, 1769/5, 1769/6

TEREN Extravilan

Adresa: Jud. Caraş-Severin

Nr. Crt	Nr cadastral Nr. topografic	Suprafaţa* (mp)	Observații / Referințe
A1		24.651	Sector cadastral:96 Teren neimprejmuit;

B. Partea II. Proprietari și acte

Inscrieri privitoare la dreptul de proprietate și alte drepturi reale		Referințe
/		
Act Normativ nr. 7, din 13/03/1996 emis de PARLAMENT;		
B1	Inscrierea provizorie, drept de PROPRIETATE, dobandit prin Lege, cota actuala 1/1	A1
1) COMUNA BUCOSNITA , CIF:3227645, PROPRIETAR NEIDENTIFICAT		
OBSERVATII: PROPRIETAR NEIDENTIFICAT		

C. Partea III. SARCINI .

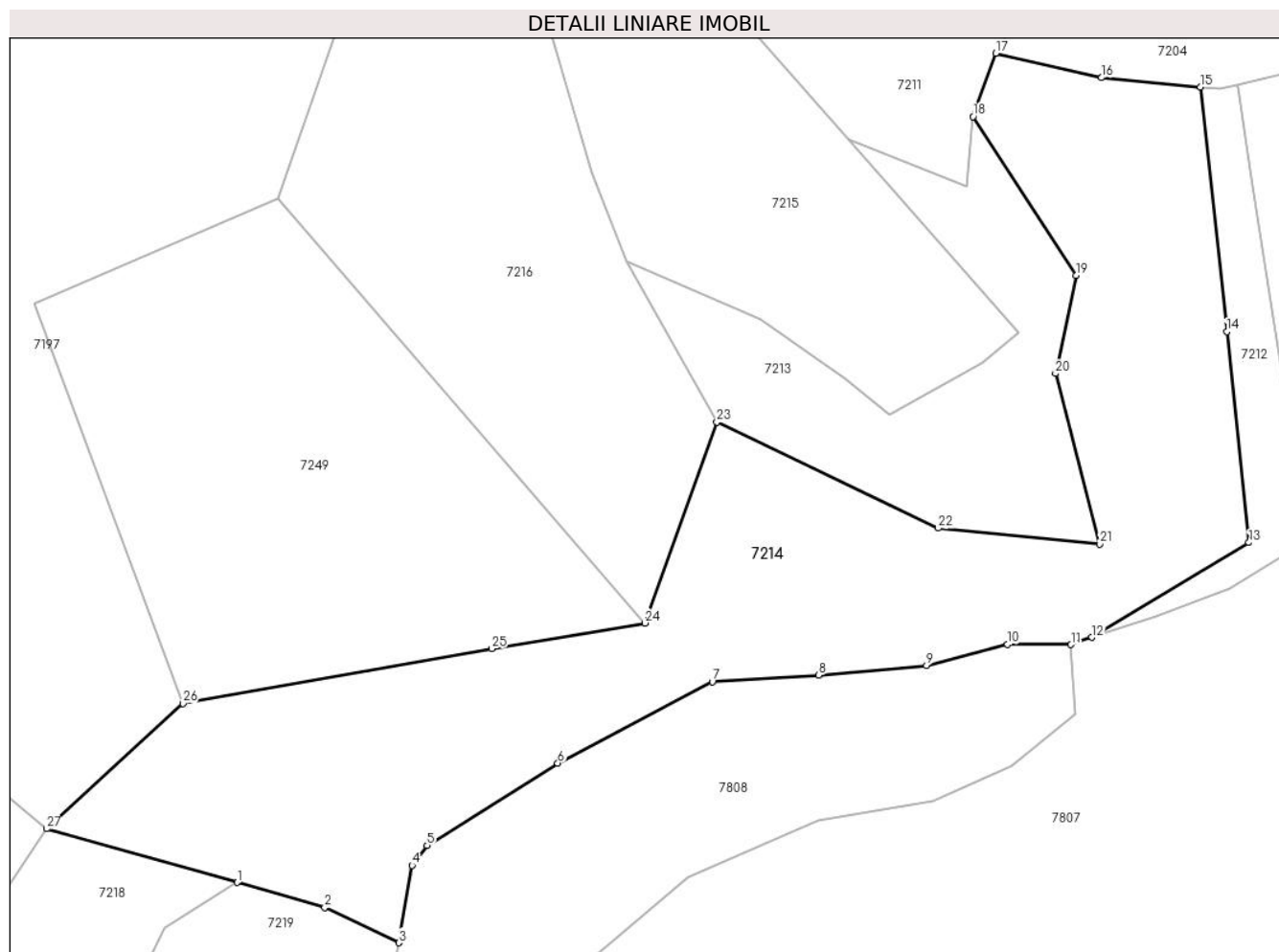
Inscrieri privind dezmembramintele dreptului de proprietate, drepturi reale de garanție și sarcini	Referințe
NU SUNT	

Anexa Nr. 1 La Partea I

Teren

Nr cadastral	Suprafața (mp)*	Observații / Referințe
	24.651	

* Suprafața este determinată în planul de proiecție Stereo 70.



Date referitoare la teren

Crt	Categorie folosință	Intravilan	Suprafața (mp)	Tarla	Parcelă	Nr. topo	Observații / Referințe
1	faneata	NU	24.651	-	-	Parte din 1763/1, 1763/2, 1769/3, 1769/4/1, 1769/4/2, 1769/5, 1769/6	Fâneată în Priod la Găuri

Lungime Segmente

1) Valorile lungimilor segmentelor sunt obținute din proiecție în plan.

Punct început	X / Y	Punct sfârșit	X / Y	Lungime segment (** (m)
1	281.691,214 424.259,319	2	281.718,304 424.251,591	28.171
3	281.741,191 424.240,658	4	281.745,28 424.264,627	24.315

Punct început	X / Y	Punct sfârșit	X / Y	Lungime segment (** (m)
2	281.718,304 424.251,591	3	281.741,191 424.240,658	25.364
4	281.745,28 424.264,627	5	281.750,001 424.270,714	7.703

Punct început	X / Y	Punct sfârșit	X / Y	Lungime segment (** (m))
5	281.750,001 424.270,714	6	281.790,398 424.296,222	47.776
7	281.838,238 424.321,325	8	281.871,061 424.323,376	32.887
9	281.904,545 424.326,376	10	281.929,509 424.332,892	25.8
11	281.949,179 424.332,863	12	281.955,695 424.335,077	6.882
13	282.004,248 424.364,39	14	281.997,423 424.429,581	65.547
15	281.989,255 424.505,238	16	281.958,697 424.508,121	30.694
17	281.925,91 424.515,677	18	281.918,893 424.496,08	20.815
19	281.950,873 424.447,028	20	281.944,377 424.416,642	31.073
21	281.958,053 424.363,962	22	281.908,08 424.368,843	50.211
23	281.839,677 424.401,669	24	281.817,384 424.339,518	66.028
25	281.769,939 424.331,642	26	281.674,415 424.314,632	97.027
27	281.632,206 424.275,893	1	281.691,214 424.259,319	61.291

Punct început	X / Y	Punct sfârșit	X / Y	Lungime segment (** (m))
6	281.790,398 424.296,222	7	281.838,238 424.321,325	54.026
8	281.871,061 424.323,376	9	281.904,545 424.326,376	33.618
10	281.929,509 424.332,892	11	281.949,179 424.332,863	19.67
12	281.955,695 424.335,077	13	282.004,248 424.364,39	56.715
14	281.997,423 424.429,581	15	281.989,255 424.505,238	76.097
16	281.958,697 424.508,121	17	281.925,91 424.515,677	33.646
18	281.918,893 424.496,08	19	281.950,873 424.447,028	58.556
20	281.944,377 424.416,642	21	281.958,053 424.363,962	54.426
22	281.908,08 424.368,843	23	281.839,677 424.401,669	75.872
24	281.817,384 424.339,518	25	281.769,939 424.331,642	48.094
26	281.674,415 424.314,632	27	281.632,206 424.275,893	57.291

** Lungimile segmentelor sunt determinate în planul de proiecție Stereo 70 și sunt rotunjite la 1 milimetru.

*** Distanța dintre puncte este formată din segmente cumulate ce sunt mai mici decât valoarea 1 milimetru.

**DATE DESPRE IMOBILUL NR. 7215**

Oficiul de Cadastru și Publicitate Imobiliară CARAS-SEVERIN
Biroul de Cadastru și Publicitate Imobiliară Caransebes

A. Partea I. Descrierea imobilului

TEREN Extravilan

Nr. CF vechi:725, 590- Bucoșnița
Nr. topografic:Parte din 1764, 1768

Adresa: Jud. Caraș-Severin

Nr. Crt	Nr cadastral Nr. topografic	Suprafața* (mp)	Observații / Referințe
A1		10.153	Sector cadastral:96 Teren neimprejmuit;

B. Partea II. Proprietari și acte

Inscrieri privitoare la dreptul de proprietate și alte drepturi reale		Referințe
/		
Act Normativ nr. 7, din 13/03/1996 emis de PARLAMENT;		
B1	Inscrierea provizorie, drept de PROPRIETATE, dobandit prin Lege, cota actuala 1/1 1) COMUNA BUCOSNITA , CIF:3227645, PROPRIETAR NEIDENTIFICAT <i>OBSERVATII: PROPRIETAR NEIDENTIFICAT</i>	A1

C. Partea III. SARCINI .

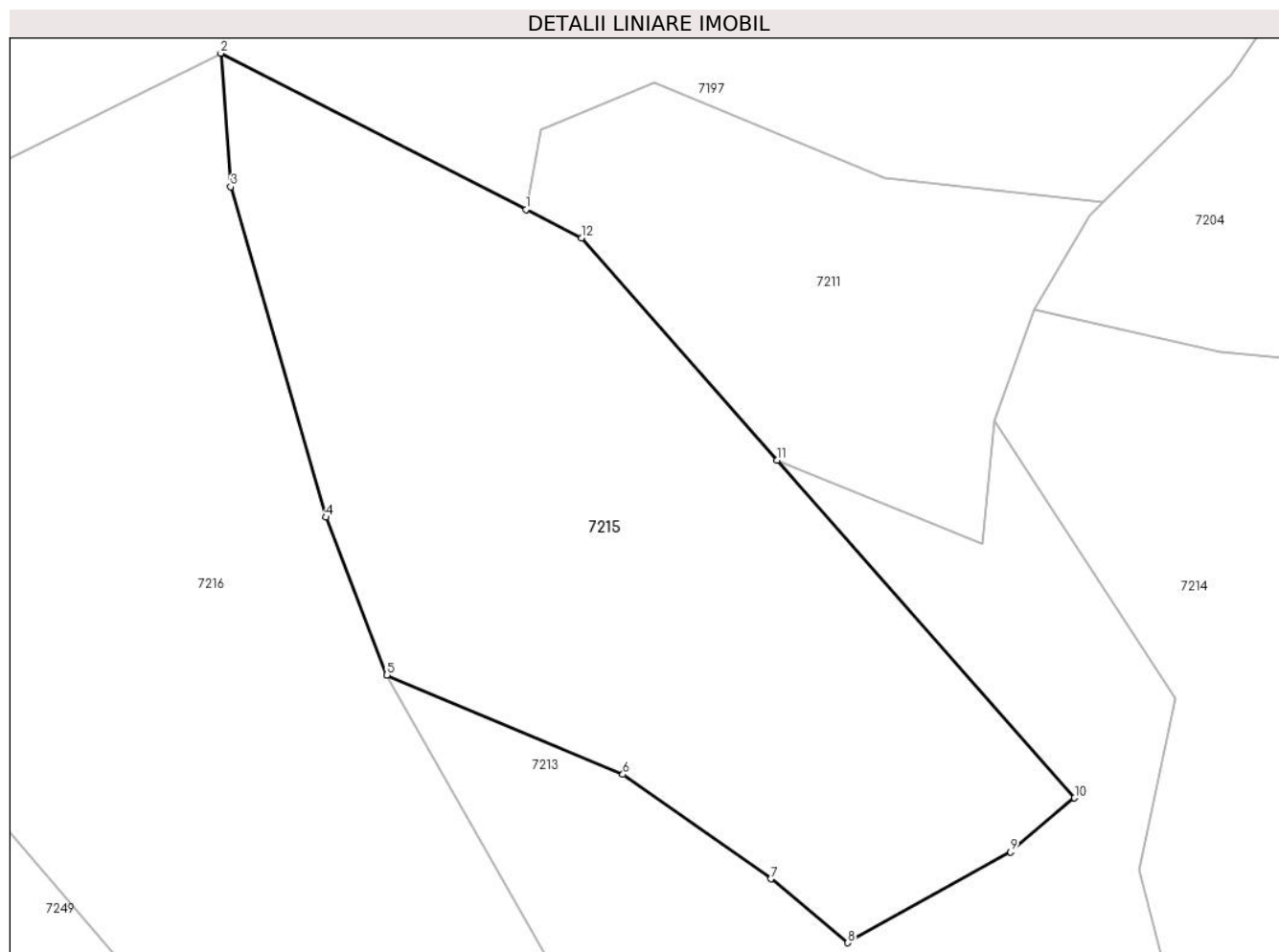
Inscrieri privind dezmembramintele dreptului de proprietate, drepturi reale de garanție și sarcini	Referințe
NU SUNT	

Anexa Nr. 1 La Partea I

Teren

Nr cadastral	Suprafața (mp)*	Observații / Referințe
	10.153	

* Suprafața este determinată în planul de proiecție Stereo 70.



Date referitoare la teren

Crt	Categorie folosință	Intravilan	Suprafața (mp)	Tarla	Parcelă	Nr. topo	Observații / Referințe
1	faneata	NU	10.153	-	-	Parte din 1764, 1768	Fâneață în Valea Poienilor

Lungime Segmente

1) Valorile lungimilor segmentelor sunt obținute din proiecție în plan.

Punct început	X / Y	Punct sfârșit	X / Y	Lungime segment (** (m)
1	281.836,092 424.533,367	2	281.782,151 424.560,956	60.587
2	281.782,151 424.560,956	3	281.783,924 424.537,36	23.663
3	281.783,924 424.537,36	4	281.800,772 424.479,03	60.714
4	281.800,772 424.479,03	5	281.811,51 424.451,152	29.875
5	281.811,51 424.451,152	6	281.853,204 424.433,599	45.238

Punct început	X / Y	Punct sfârșit	X / Y	Lungime segment (** (m)
6	281.853,204 424.433,599	7	281.879,354 424.415,163	31.995
7	281.879,354 424.415,163	8	281.892,968 424.403,876	17.684
8	281.892,968 424.403,876	9	281.921,708 424.419,92	32.915
9	281.921,708 424.419,92	10	281.933,02 424.429,439	14.784
10	281.933,02 424.429,439	11	281.880,49 424.489,07	79.469
11	281.880,49 424.489,07	12	281.845,877 424.528,362	52.363
12	281.845,877 424.528,362	1	281.836,092 424.533,367	10.991

** Lungimile segmentelor sunt determinate în planul de proiecție Stereo 70 și sunt rotunjite la 1 milimetru.

*** Distanța dintre puncte este formată din segmente cumulate ce sunt mai mici decât valoarea 1 milimetru.

**DATE DESPRE IMOBILUL NR. 7216**

Oficiul de Cadastru și Publicitate Imobiliară CARAS-SEVERIN
 Biroul de Cadastru și Publicitate Imobiliară Caransebes

A. Partea I. Descrierea imobilului

Nr. CF vechi: 590, 763, 405- Buceșnița
 Nr. topografic: Parte din 1768, 1769/4/1,
 1769/4/2

TEREN Extravilan

Adresa: Jud. Caraș-Severin

Nr. Crt	Nr cadastral Nr. topografic	Suprafața* (mp)	Observații / Referințe
A1		14.138	Sector cadastral:96 Teren neimprejmuit;

B. Partea II. Proprietari și acte

Inscrieri privitoare la dreptul de proprietate și alte drepturi reale		Referințe
/		
Act Normativ nr. 7, din 13/03/1996 emis de PARLAMENT;		
B1	Inscrierea provizorie, drept de PROPRIETATE, dobandit prin Lege, cota actuala 1/1	A1
1) COMUNA BUCOSNITA , CIF:3227645, PROPRIETAR NEIDENTIFICAT		
<i>OBSERVATII: PROPRIETAR NEIDENTIFICAT</i>		

C. Partea III. SARCINI .

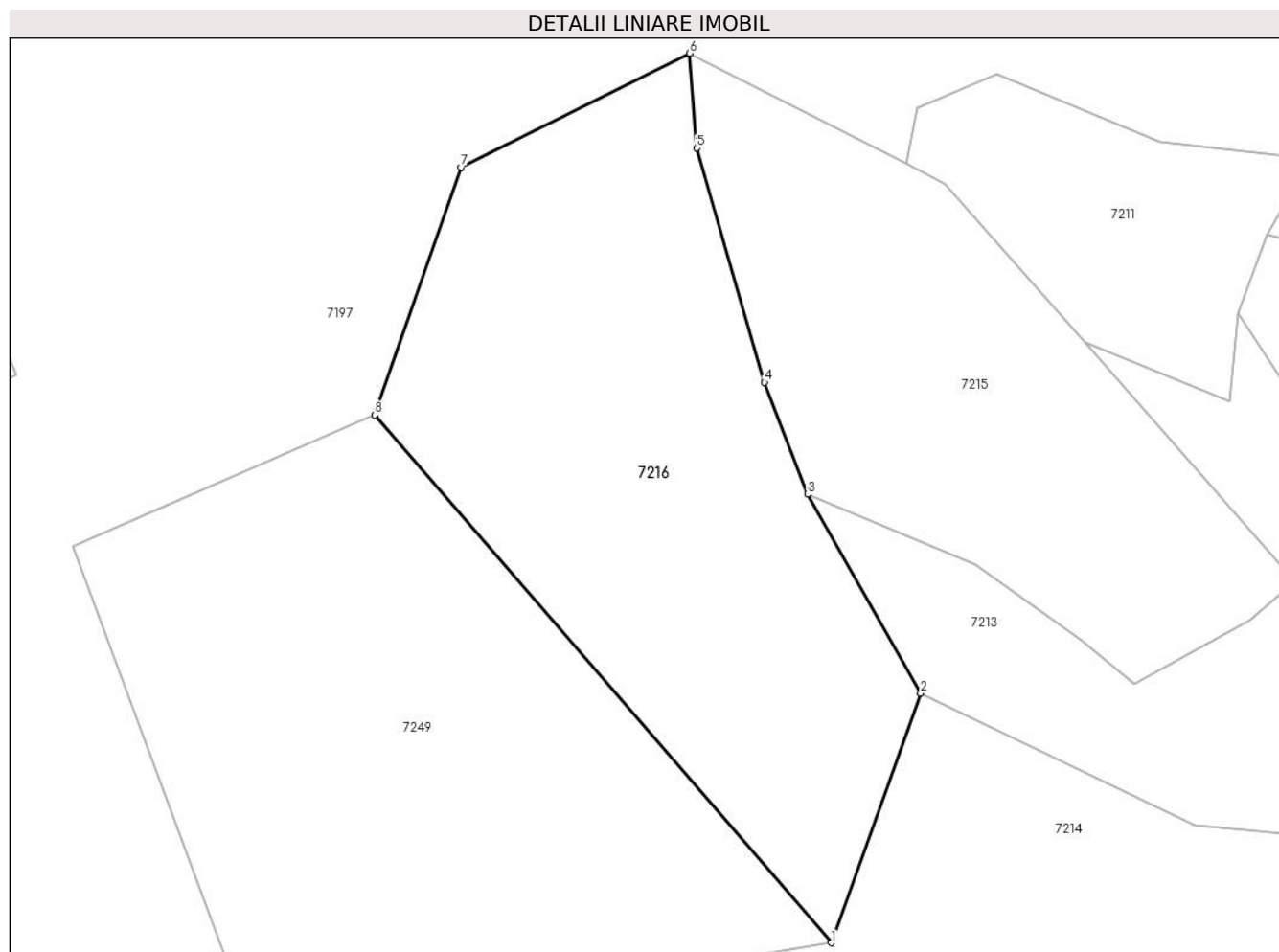
Inscrieri privind dezmembramintele dreptului de proprietate, drepturi reale de garanție și sarcini	Referințe
NU SUNT	

Anexa Nr. 1 La Partea I

Teren

Nr cadastral	Suprafața (mp)*	Observații / Referințe
	14.138	

* Suprafața este determinată în planul de proiecție Stereo 70.



Date referitoare la teren

Crt	Categorie folosință	Intravilan	Suprafața (mp)	Tarla	Parcelă	Nr. topo	Observații / Referințe
1	faneata	NU	14.138	-	-	Parte din 1768, 1769/4/1, 1769/4/2	Fâneată în Valea Poienilor

Lungime Segmente

1) Valorile lungimilor segmentelor sunt obținute din proiecție în plan.

Punct început	X / Y	Punct sfârșit	X / Y	Lungime segment (** (m)
1	281.817,384 424.339,518	2	281.839,677 424.401,669	66.028
2	281.839,677 424.401,669	3	281.811,51 424.451,152	56.938
3	281.811,51 424.451,152	4	281.800,772 424.479,03	29.875
4	281.800,772 424.479,03	5	281.783,924 424.537,36	60.714

Punct început	X / Y	Punct sfârșit	X / Y	Lungime segment (** (m)
5	281.783,924 424.537,36	6	281.782,151 424.560,956	23.663
6	281.782,151 424.560,956	7	281.725,253 424.532,558	63.591
7	281.725,253 424.532,558	8	281.703,681 424.470,913	65.31
8	281.703,681 424.470,913	1	281.817,384 424.339,518	173.761

** Lungimile segmentelor sunt determinate în planul de proiecție Stereo 70 și sunt rotunjite la 1 milimetru.

*** Distanța dintre puncte este formată din segmente cumulate ce sunt mai mici decât valoarea 1 milimetru.

**DATE DESPRE IMOBILUL NR. 7217**

Oficiul de Cadastru și Publicitate Imobiliară CARAS-SEVERIN
Biroul de Cadastru și Publicitate Imobiliară Caransebes

A. Partea I. Descrierea imobilului

TEREN Extravilan

Nr. CF vechi:761, 762-Buceșnița
Nr. topografic:parte din 1769/5, 1769/6

Adresa: Jud. Caraș-Severin

Nr. Crt	Nr cadastral Nr. topografic	Suprafața* (mp)	Observații / Referințe
A1		6.564	Sector cadastral:96 Teren neimprejmuit;

B. Partea II. Proprietari și acte

Inscrieri privitoare la dreptul de proprietate și alte drepturi reale		Referințe
/		
Act Normativ nr. 7, din 13/03/1996 emis de PARLAMENT;		
B1	Inscrierea provizorie, drept de PROPRIETATE, dobandit prin Lege, cota actuala 1/1 1) COMUNA BUCOSNITA , CIF:3227645, PROPRIETAR NEIDENTIFICAT <i>OBSERVATII: PROPRIETAR NEIDENTIFICAT</i>	A1

C. Partea III. SARCINI .

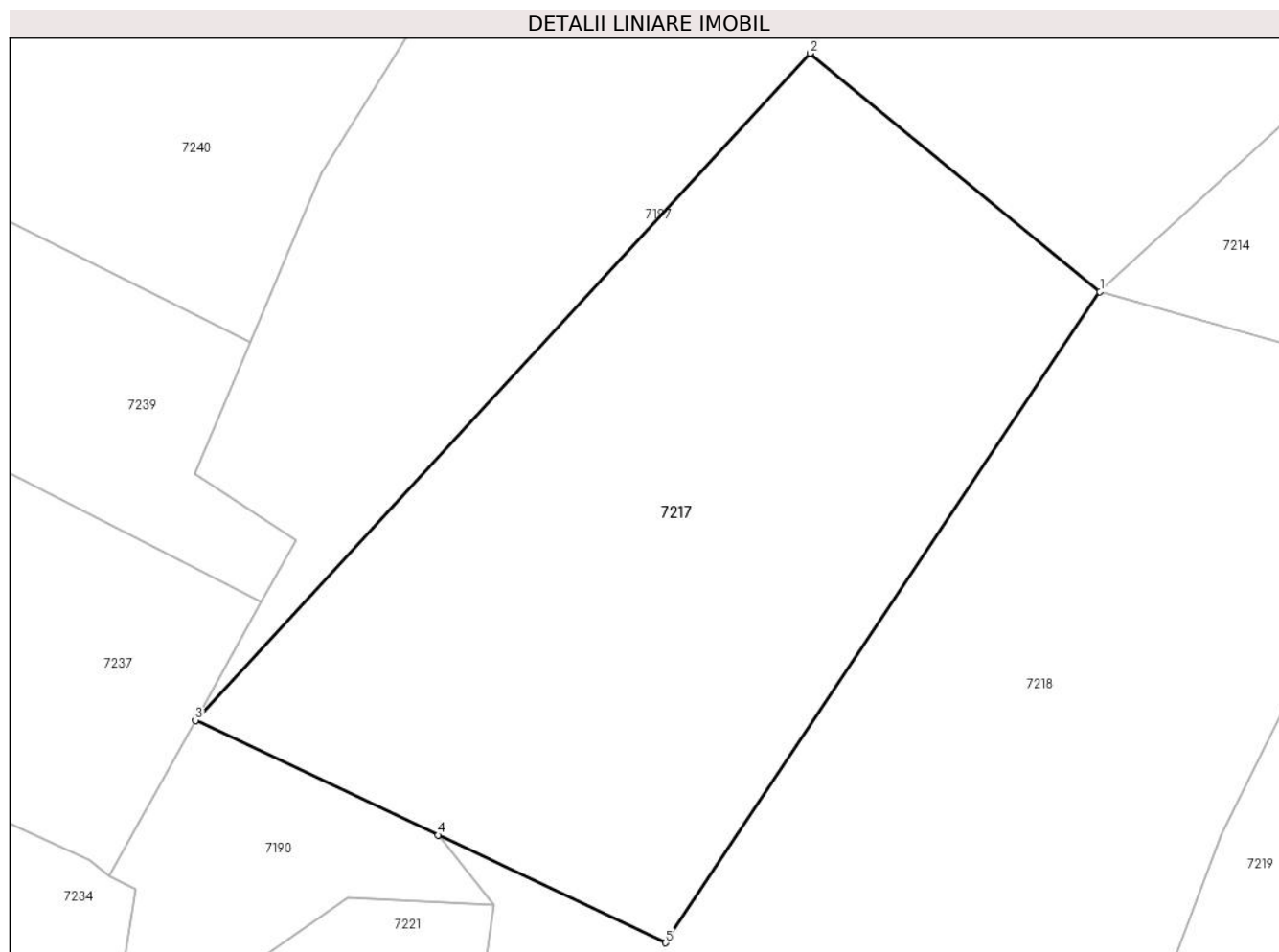
Inscrieri privind dezmembramintele dreptului de proprietate, drepturi reale de garanție și sarcini	Referințe
NU SUNT	

Anexa Nr. 1 La Partea I

Teren

Nr cadastral	Suprafața (mp)*	Observații / Referințe
	6.564	

* Suprafața este determinată în planul de proiecție Stereo 70.



Date referitoare la teren

Crt	Categorie folosință	Intravilan	Suprafața (mp)	Tarla	Parcelă	Nr. topo	Observații / Referințe
1	fâneata	NU	6.564	-	-	parte din 1769/5, 1769/6	Fâneată în Priod la Găuri

Lungime Segmente

1) Valorile lungimilor segmentelor sunt obținute din proiecție în plan.

Punct început	X / Y	Punct sfârșit	X / Y	Lungime segment (** (m))
1	281.632,206 424.275,893	2	281.593,64 424.307,585	49.917
2	281.593,64 424.307,585	3	281.511,908 424.218,931	120.58
3	281.511,908 424.218,931	4	281.544,176 424.203,671	35.694
4	281.544,176 424.203,671	5	281.574,437 424.189,36	33.474

Punct început	X / Y	Punct sfârşit	X / Y	Lungime segment (** (m)
5	281.574,437 424.189,36	1	281.632,206 424.275,893	104.044

** Lungimile segmentelor sunt determinate în planul de proiecţie Stereo 70 şi sunt rotunjite la 1 milimetru.

*** Distanţa dintre puncte este formată din segmente cumulate ce sunt mai mici decât valoarea 1 milimetru.

**DATE DESPRE IMOBILUL NR. 7218**

Oficiul de Cadastru și Publicitate Imobiliară CARAS-SEVERIN
Biroul de Cadastru și Publicitate Imobiliară Caransebes

A. Partea I. Descrierea imobilului

TEREN Extravilan

Nr. CF vechi:762-Bucoșnița
Nr. topografic:Parte din 1769/6

Adresa: Jud. Caraș-Severin

Nr. Crt	Nr cadastral Nr. topografic	Suprafața* (mp)	Observații / Referințe
A1		6.752	Sector cadastral:96 Teren neimprejmuit;

B. Partea II. Proprietari și acte

Inscrieri privitoare la dreptul de proprietate și alte drepturi reale		Referințe
1218 / 17/10/1990		
Act Notarial nr. 374/1990, din 17/10/1990 emis de NOTARIATUL CARANSEBEȘ;		
B1	Intabulare, drept de PROPRIETATE, dobandit prin Succesiune, cota actuala 1/1 1) SURU MIHAI	A1

C. Partea III. SARCINI

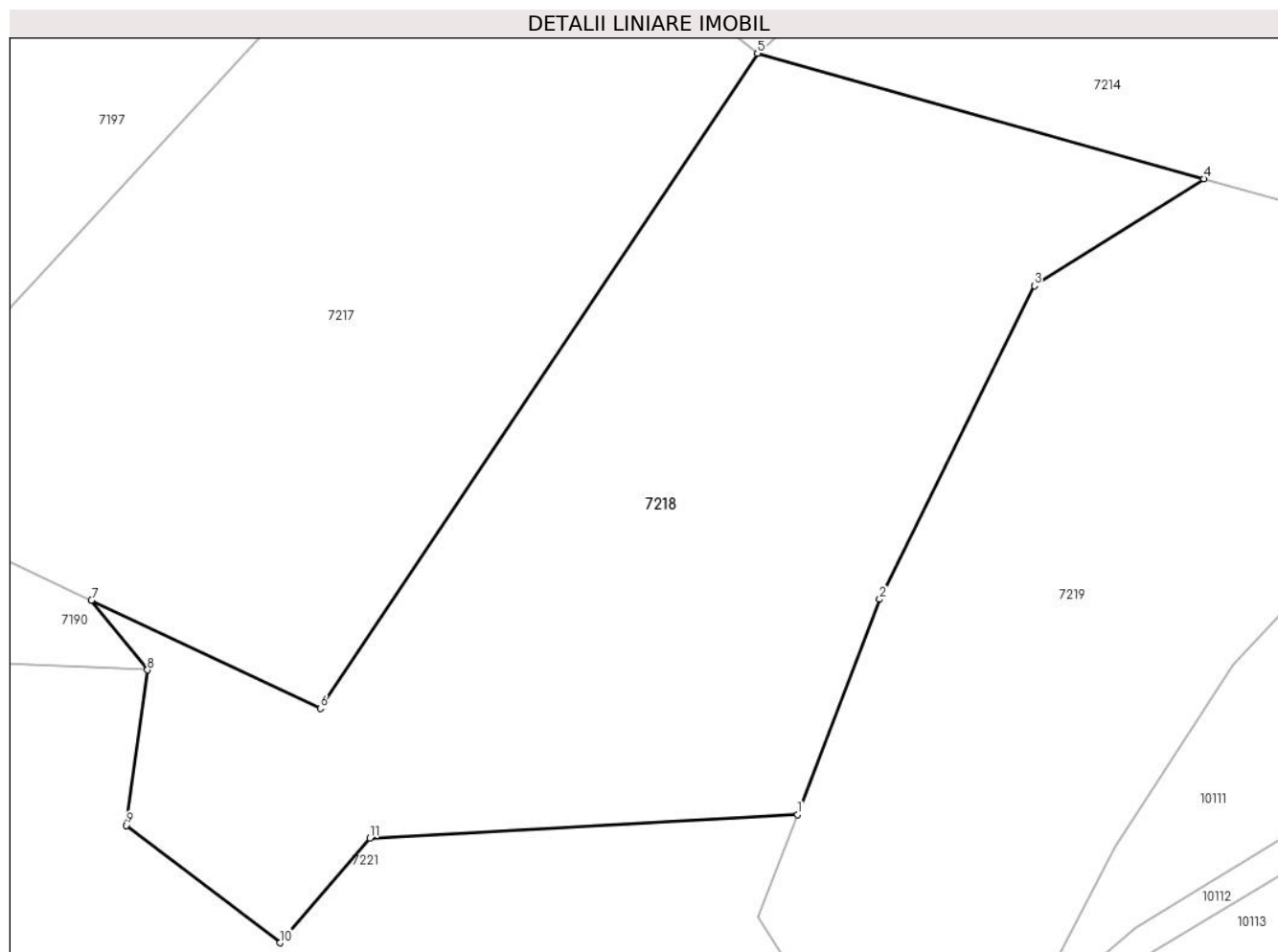
Inscrieri privind dezmembramintele dreptului de proprietate, drepturi reale de garanție și sarcini		Referințe
3457 / 14/07/1908		
Act Notarial nr. 624/1908, din 01/01/1908 emis de -;		
C1	Intabulare, drept de UZUFRUCT VIAGER, dobandit prin Conventie, cota actuala 1/1 1) SURU FLORIA, căs. cu Cumbria născ Truica, dom. în Bucoșnița	A1
1403 / 24/09/1946		
Hotarare Judecatoreasca nr. 2003/1940, din 01/01/1940 emis de JUDECĂTORIA CARANSEBEȘ;		
C2	se notează seria rangului taxei de moștenire ce se va stabili după succesiunea def. Mihuț Suru în favoarea Statului	A1

Anexa Nr. 1 La Partea I

Teren

Nr cadastral	Suprafața (mp)*	Observații / Referințe
	6.752	

* Suprafața este determinată în planul de proiecție Stereo 70.



Date referitoare la teren

Crt	Categorie folosință	Intravilan	Suprafața (mp)	Tarla	Parcelă	Nr. topo	Observații / Referințe
1	fâneata	NU	6.752	-	-	Parte din 1769/6	Fâneată în Priod la Găuri

Lungime Segmente

1) Valorile lungimilor segmentelor sunt obținute din proiecție în plan.

Punct început	X / Y	Punct sfârșit	X / Y	Lungime segment (** (m)
1	281.637,512 424.175,333	2	281.648,353 424.203,775	30.438
2	281.648,353 424.203,775	3	281.668,788 424.245,195	46.187
3	281.668,788 424.245,195	4	281.691,214 424.259,319	26.503
4	281.691,214 424.259,319	5	281.632,206 424.275,893	61.291
5	281.632,206 424.275,893	6	281.574,437 424.189,36	104.044

Punct început	X / Y	Punct sfârşit	X / Y	Lungime segment (** (m)
6	281.574,437 424.189,36	7	281.544,176 424.203,671	33.474
7	281.544,176 424.203,671	8	281.551,587 424.194,442	11.836
8	281.551,587 424.194,442	9	281.548,808 424.173,939	20.69
9	281.548,808 424.173,939	10	281.569,122 424.158,422	25.562
10	281.569,122 424.158,422	11	281.581,001 424.172,269	18.244
11	281.581,001 424.172,269	1	281.637,512 424.175,333	56.594

** Lungimile segmentelor sunt determinate în planul de proiecţie Stereo 70 şi sunt rotunjite la 1 milimetru.

*** Distanţa dintre puncte este formată din segmente cumulate ce sunt mai mici decât valoarea 1 milimetru.

**DATE DESPRE IMOBILUL NR. 7219**

Oficiul de Cadastru și Publicitate Imobiliară CARAS-SEVERIN
Biroul de Cadastru și Publicitate Imobiliară Caransebes

A. Partea I. Descrierea imobilului

TEREN Extravilan

Nr. CF vechi:296-Buceșnița

Nr. topografic:1770/1

Adresa: Jud. Caraș-Severin

Nr. Crt	Nr cadastral Nr. topografic	Suprafața* (mp)	Observații / Referințe
A1		Din acte: 6.974 Masurata: 5.793	Sector cadastral:96 Teren neimprejmuit;

B. Partea II. Proprietari și acte

Inscrieri privitoare la dreptul de proprietate și alte drepturi reale	Referințe
/	
Act Normativ nr. 7, din 13/03/1996 emis de PARLAMENT;	
B1	A1
Inscrierea provizorie, drept de PROPRIETATE, dobandit prin Lege, cota actuala 1/1	
1) COMUNA BUCOSNITA , CIF:3227645, PROPRIETAR NEIDENTIFICAT	
OBSERVATII: PROPRIETAR NEIDENTIFICAT	

C. Partea III. SARCINI .

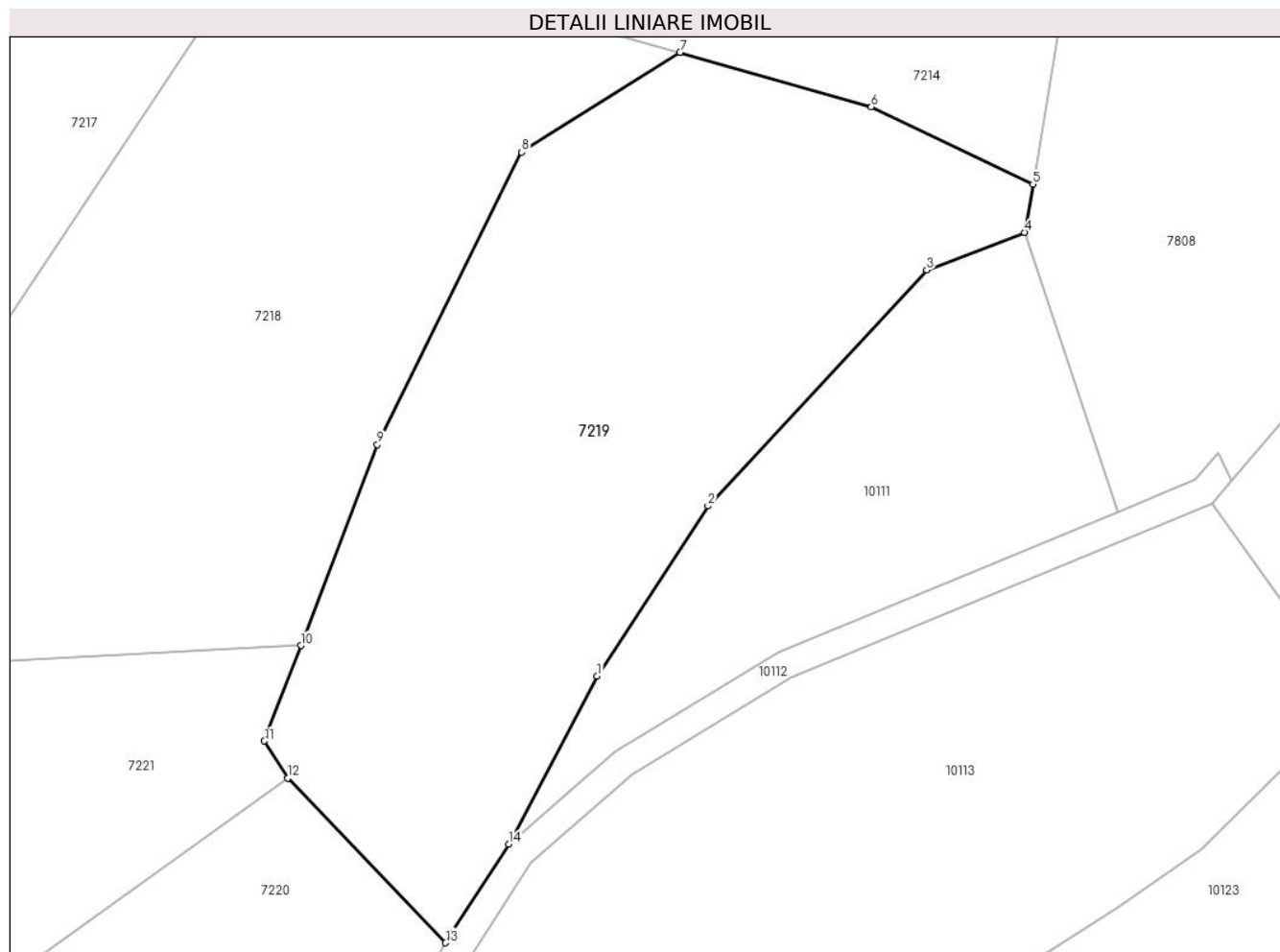
Inscrieri privind dezmembramintele dreptului de proprietate, drepturi reale de garanție și sarcini	Referințe
NU SUNT	

Anexa Nr. 1 La Partea I

Teren

Nr cadastral	Suprafața (mp)*	Observații / Referințe
	Din acte: 6.974 Masurata: 5.793	

* Suprafața este determinată în planul de proiecție Stereo 70.



Date referitoare la teren

Crt	Categorie folosință	Intra vilan	Suprafața (mp)	Tarla	Parcelă	Nr. topo	Observații / Referințe
1	faneata	NU	5.793	-	-	1770/1	Fâneață în Priod la Găuri

Lungime Segmente

1) Valorile lungimilor segmentelor sunt obținute din proiecție în plan.

Punct început	X / Y	Punct sfârșit	X / Y	Lungime segment (** (m)
1	281.679,485 424.171,011	2	281.695,16 424.195,104	28.743
2	281.695,16 424.195,104	3	281.726,135 424.228,5	45.549
3	281.726,135 424.228,5	4	281.740,023 424.233,815	14.87
4	281.740,023 424.233,815	5	281.741,191 424.240,658	6.942
5	281.741,191 424.240,658	6	281.718,304 424.251,591	25.364

Punct început	X / Y	Punct sfârșit	X / Y	Lungime segment (** (m)
6	281.718,304 424.251,591	7	281.691,214 424.259,319	28.171
7	281.691,214 424.259,319	8	281.668,788 424.245,195	26.503
8	281.668,788 424.245,195	9	281.648,353 424.203,775	46.187
9	281.648,353 424.203,775	10	281.637,512 424.175,333	30.438
10	281.637,512 424.175,333	11	281.632,353 424.161,799	14.484
11	281.632,353 424.161,799	12	281.635,654 424.156,539	6.21
12	281.635,654 424.156,539	13	281.658,01 424.133,238	32.291
13	281.658,01 424.133,238	14	281.666,967 424.147,208	16.595
14	281.666,967 424.147,208	1	281.679,485 424.171,011	26.894

** Lungimile segmentelor sunt determinate în planul de proiecție Stereo 70 și sunt rotunjite la 1 milimetru.

*** Distanța dintre puncte este formată din segmente cumulate ce sunt mai mici decât valoarea 1 milimetru.

**DATE DESPRE IMOBILUL NR. 7220**

Oficiul de Cadastru și Publicitate Imobiliară CARAS-SEVERIN
Biroul de Cadastru și Publicitate Imobiliară Caransebes

A. Partea I. Descrierea imobilului

TEREN Extravilan

Nr. CF vechi:299-Bucoșnița

Nr. topografic:1770/2

Adresa: Jud. Caraș-Severin

Nr. Crt	Nr cadastral Nr. topografic	Suprafața* (mp)	Observații / Referințe
A1		Din acte: 6.978 Masurata: 7.660	Sector cadastral:96 Teren neimprejmit;

B. Partea II. Proprietari și acte

Inscrieri privitoare la dreptul de proprietate și alte drepturi reale	Referințe
1356 / 24/04/1931	
Act Notarial nr. 0, din 05/04/1931 emis de -;	
B1	A1
Intabulare, drept de PROPRIETATE, dobandit prin Conventie, cota actuala 1/2 1) ȘTEFĂNUȚI VICHENTIE, căs. cu Andrei Maria, dom. în Golet	
305 / 10/02/1993	
Act Notarial nr. 53/1993, din 10/02/1993 emis de NOTARIATUL CARANSEBES;	
B2	A1
Intabulare, drept de PROPRIETATE, dobandit prin Succesiune, cota actuala 1/2 1) ȘTEFĂNUȚI MIHAI, fiul def. și legatar	

C. Partea III. SARCINI .

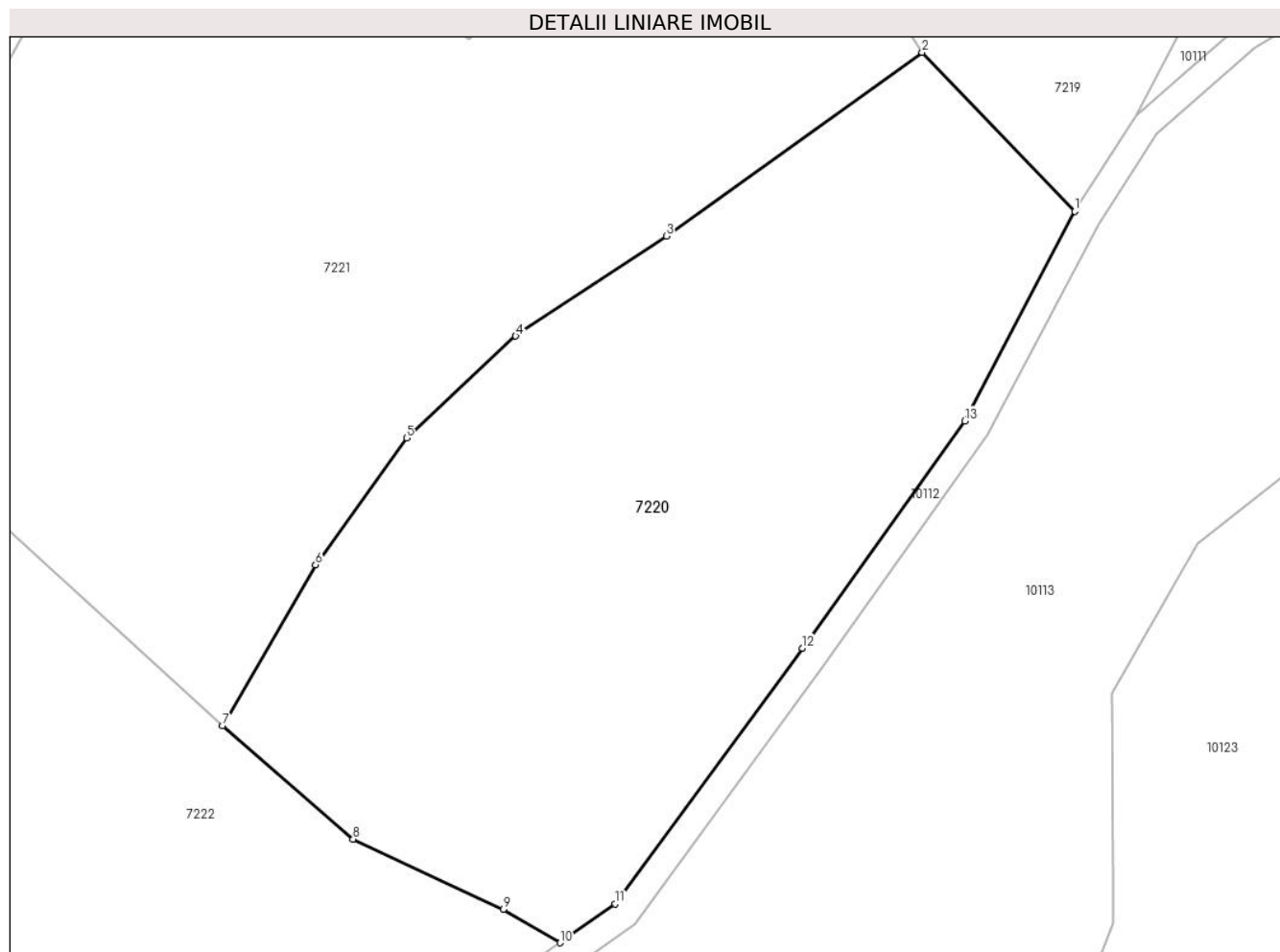
Inscrieri privind dezmembramintele dreptului de proprietate, drepturi reale de garanție și sarcini	Referințe
NU SUNT	

Anexa Nr. 1 La Partea I

Teren

Nr cadastral	Suprafața (mp)*	Observații / Referințe
	Din acte: 6.978 Masurata: 7.660	

* Suprafața este determinată în planul de proiecție Stereo 70.



Date referitoare la teren

Crt	Categorie folosință	Intra vilan	Suprafața (mp)	Tarla	Parcelă	Nr. topo	Observații / Referințe
1	faneata	NU	7.660	-	-	1770/2	Fâneață în Priod la Găuri

Lungime Segmente

1) Valorile lungimilor segmentelor sunt obținute din proiecție în plan.

Punct început	X / Y	Punct sfârșit	X / Y	Lungime segment (** (m)
1	281.658,01 424.133,238	2	281.635,654 424.156,539	32.291
2	281.635,654 424.156,539	3	281.598,097 424.129,584	46.229
3	281.598,097 424.129,584	4	281.576,011 424.114,903	26.52
4	281.576,011 424.114,903	5	281.559,98 424.099,965	21.912
5	281.559,98 424.099,965	6	281.546,639 424.081,328	22.92

Punct început	X / Y	Punct sfârșit	X / Y	Lungime segment (** (m)
6	281.546,639 424.081,328	7	281.533,018 424.057,74	27.238
7	281.533,018 424.057,74	8	281.552,134 424.041,075	25.36
8	281.552,134 424.041,075	9	281.574,19 424.030,817	24.325
9	281.574,19 424.030,817	10	281.582,506 424.025,883	9.67
10	281.582,506 424.025,883	11	281.590,603 424.031,566	9.892
11	281.590,603 424.031,566	12	281.618,087 424.069,105	46.525
12	281.618,087 424.069,105	13	281.641,877 424.102,45	40.962
13	281.641,877 424.102,45	1	281.658,01 424.133,238	34.759

** Lungimile segmentelor sunt determinate în planul de proiecție Stereo 70 și sunt rotunjite la 1 milimetru.

*** Distanța dintre puncte este formată din segmente cumulate ce sunt mai mici decât valoarea 1 milimetru.

**DATE DESPRE IMOBILUL NR. 7221**

Oficiul de Cadastru și Publicitate Imobiliară CARAS-SEVERIN
Biroul de Cadastru și Publicitate Imobiliară Caransebes

A. Partea I. Descrierea imobilului

Nr. CF vechi:590-Buceșnița
Nr. topografic:1771

TEREN Extravilan

Adresa: Jud. Caraș-Severin

Nr. Crt	Nr cadastral Nr. topografic	Suprafața* (mp)	Observații / Referințe
A1		Din acte: 10.498 Masurata: 9.770	Sector cadastral:96 Teren neimprejmuit;

B. Partea II. Proprietari și acte

Inscrieri privitoare la dreptul de proprietate și alte drepturi reale		Referințe
2482 / 07/09/1929		
Act Notarial nr. 0, din 01/01/1929 emis de CONSILIUL COMUNAL ȘI AL STATELOR;		
B1	Intabulare, drept de PROPRIETATE, dobandit prin Lege, cota actuala 1/1 1) COMPOSESORATULUI DE PĂȘUNAT A LOCUIITORILOR DIN COMUNA BUCOȘNIȚA , CIF:9999999999999	A1
B2	se notează că imobilele trecute în proprietatea composesoratului sunt grevate conform legii 10-1913 de dreptul de folosință al membrilor composesoratului, mai departe faptul că dreptul de dispunere al accesului composesoral este limitat conform legii 10-1913	A1

C. Partea III. SARCINI .

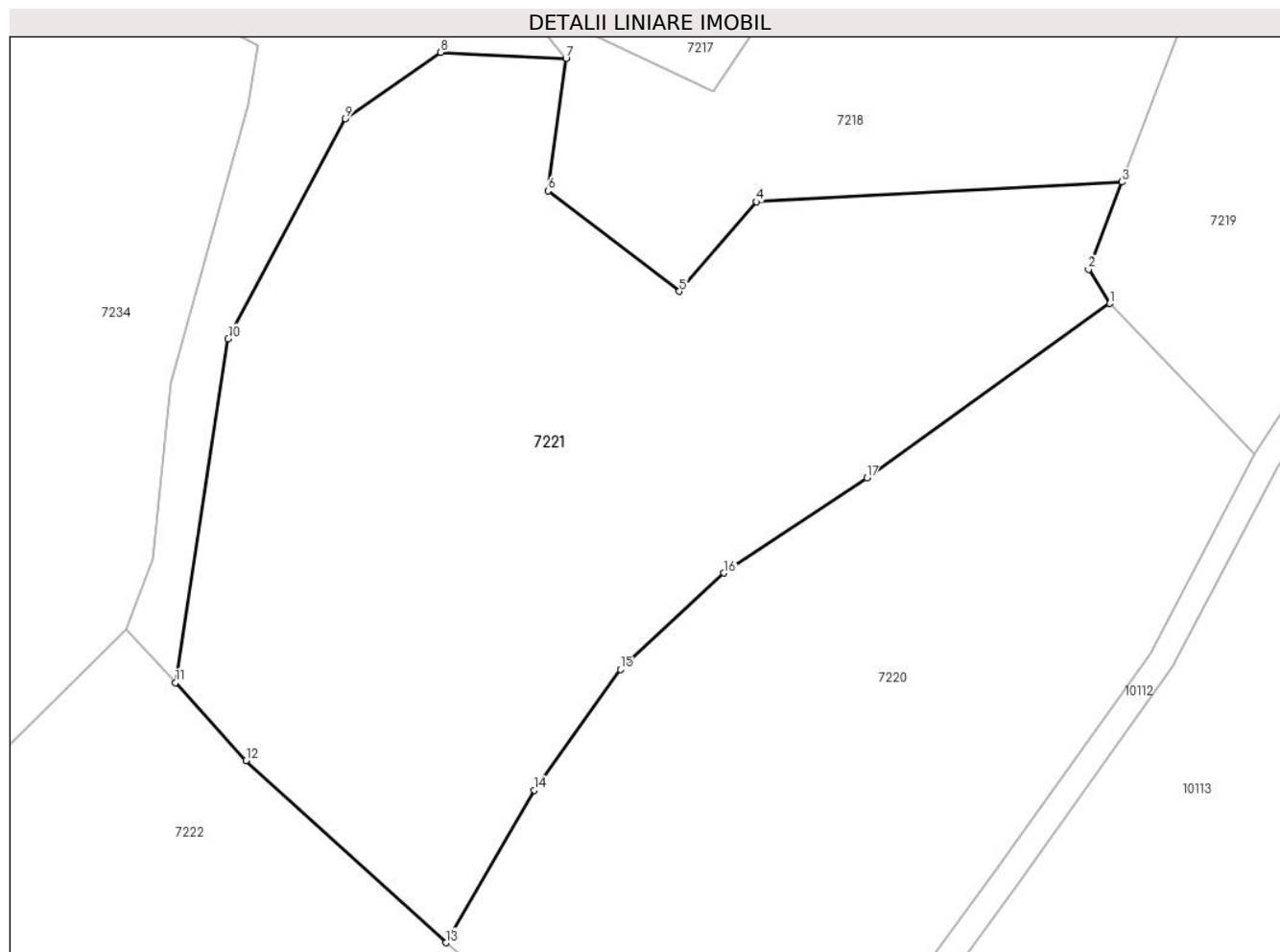
Inscrieri privind dezmembramintele dreptului de proprietate, drepturi reale de garanție și sarcini	Referințe
NU SUNT	

Anexa Nr. 1 La Partea I

Teren

Nr cadastral	Suprafața (mp)*	Observații / Referințe
	Din acte: 10.498	
	Masurata: 9.770	

* Suprafața este determinată în planul de proiecție Stereo 70.



Date referitoare la teren

Crt	Categorie folosință	Intravilan	Suprafața (mp)	Tarla	Parcelă	Nr. topo	Observații / Referințe
1	padure	NU	9.770	-	-	1771	Pădure în Priod la Găuri

Lungime Segmente

1) Valorile lungimilor segmentelor sunt obținute din proiecție în plan.

Punct început	X / Y	Punct sfârșit	X / Y	Lungime segment (** (m)
1	281.635,654 424.156,539	2	281.632,353 424.161,799	6.21
2	281.632,353 424.161,799	3	281.637,512 424.175,333	14.484
3	281.637,512 424.175,333	4	281.581,001 424.172,269	56.594
4	281.581,001 424.172,269	5	281.569,122 424.158,422	18.244
5	281.569,122 424.158,422	6	281.548,808 424.173,939	25.562

Punct început	X / Y	Punct sfârșit	X / Y	Lungime segment (** (m)
6	281.548,808 424.173,939	7	281.551,587 424.194,442	20.69
7	281.551,587 424.194,442	8	281.532,241 424.195,36	19.368
8	281.532,241 424.195,36	9	281.517,466 424.185,07	18.005
9	281.517,466 424.185,07	10	281.499,368 424.151,092	38.497
10	281.499,368 424.151,092	11	281.491,211 424.097,925	53.789
11	281.491,211 424.097,925	12	281.502,115 424.085,917	16.22
12	281.502,115 424.085,917	13	281.533,018 424.057,74	41.82
13	281.533,018 424.057,74	14	281.546,639 424.081,328	27.238
14	281.546,639 424.081,328	15	281.559,98 424.099,965	22.92
15	281.559,98 424.099,965	16	281.576,011 424.114,903	21.912
16	281.576,011 424.114,903	17	281.598,097 424.129,584	26.52
17	281.598,097 424.129,584	1	281.635,654 424.156,539	46.229

** Lungimile segmentelor sunt determinate în planul de proiecție Stereo 70 și sunt rotunjite la 1 milimetru.

*** Distanța dintre puncte este formată din segmente cumulate ce sunt mai mici decât valoarea 1 milimetru.



DATE DESPRE IMOBILUL NR. 7222

Oficiul de Cadastru și Publicitate Imobiliară CARAS-SEVERIN
Biroul de Cadastru și Publicitate Imobiliară Caransebes

A. Partea I. Descrierea imobilului

TEREN Extravilan

Nr. CF vechi:417,537-Buceșnița

Nr. topografic:1778/2, parte din 1778/1

Adresa: Jud. Caraș-Severin

Nr. Crt	Nr cadastral Nr. topografic	Suprafața* (mp)	Observații / Referințe
A1	33428	Din acte: 17.005 Masurata: 14.492	Sector cadastral:96 Teren neimprejmit;

B. Partea II. Proprietari și acte

Inscrieri privitoare la dreptul de proprietate și alte drepturi reale	Referințe	
1 / 01/01/1900		
Act nr. -, din 01/01/1900 emis de -;		
B1	Intabulare, drept de PROPRIETATE, dobandit prin Conventie, cota actuala 1/5, cota initiala 1/5 1) BARBUT MARIA , nasc.Todor	A1
353 / 12/02/1925		
Contract De Vânzare-Cumpărare nr. -, din 08/02/1925 emis de -;		
B2	Intabulare, drept de PROPRIETATE, dobandit prin Conventie, cota actuala 1/5, cota initiala 1/5 1) TODOR MARCU , (cas.cu Bejerita Dosia)	A1
B3	Intabulare, drept de PROPRIETATE, dobandit prin Conventie, cota actuala 1/5, cota initiala 1/5 1) TODOR FLORIA , (a lui Floria)	A1
2405 / 23/11/1925		
Contract De Schimb nr. -, din 27/10/1925 emis de -;		
B4	Intabulare, drept de PROPRIETATE, schimb, dobandit prin Conventie, cota actuala 1/5, cota initiala 1/5 1) BARBUTI MARIA , nasc.Todor	A1
2409 / 23/11/1925		
Contract De Schimb nr. -, din 27/10/1925 emis de -;		
B5	Intabulare, drept de PROPRIETATE, schimb, dobandit prin Conventie, cota actuala 1/5, cota initiala 1/5 1) BARBUTI MARIA , nasc.Todor	A1
/		
Act Normativ nr. 7, din 13/03/1996 emis de PARLAMENTUL ROMÂNIEI (ADEVÉRINȚA 324/19.01.2023, EMIS DE PRIMĂRIA COMUNEI BUCOȘNIȚA);		
B6	Se notează posesia faptică în favoarea lui 1) TEREBUGĂ PAVEL	A1

C. Partea III. SARCINI .

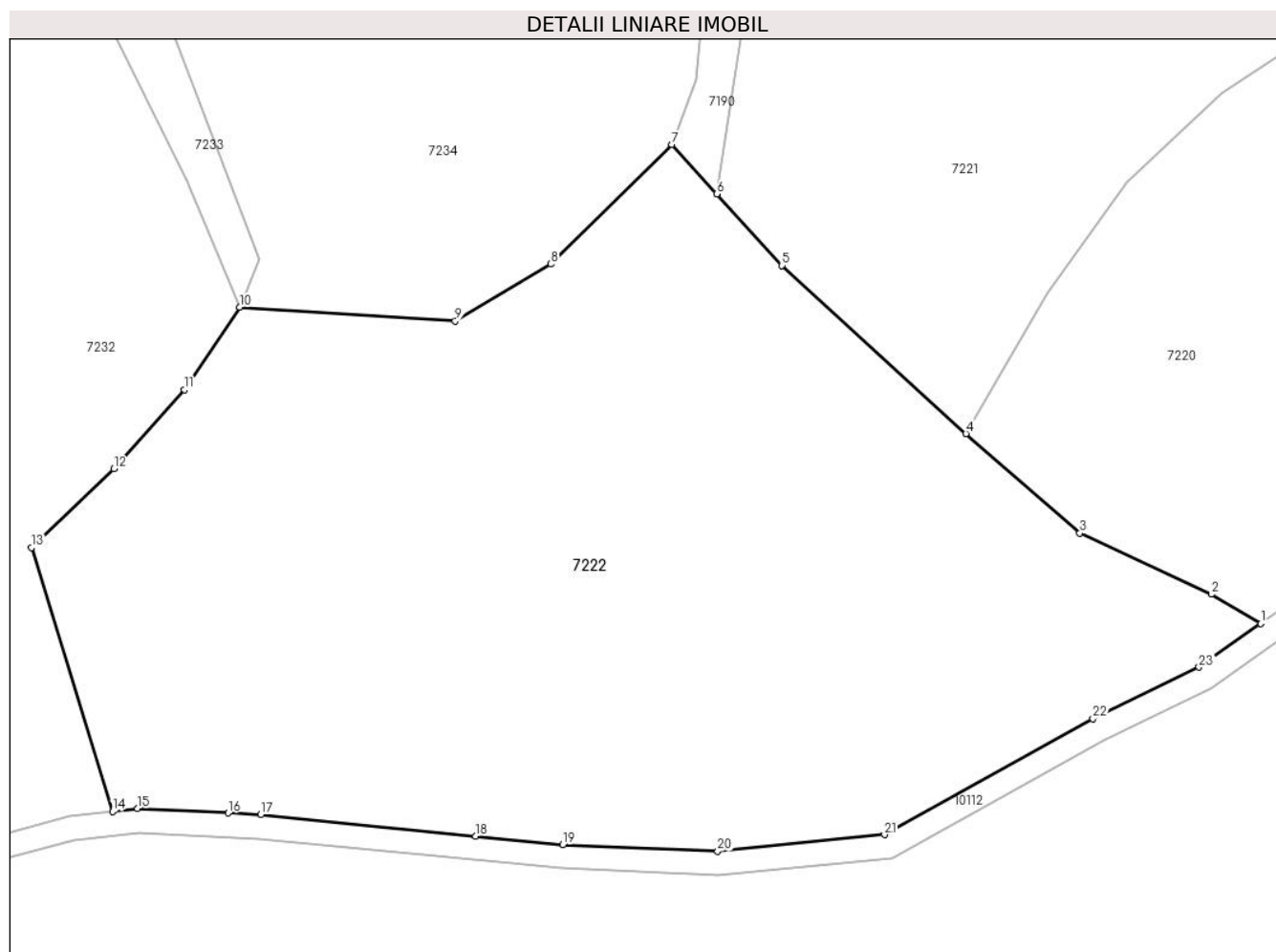
Inscrieri privind dezmembramintele dreptului de proprietate, drepturi reale de garanție și sarcini	Referințe
NU SUNT	

Anexa Nr. 1 La Partea I

Teren

Nr cadastral	Suprafața (mp)*	Observații / Referințe
33428	Din acte: 17.005 Masurata: 14.492	

* Suprafața este determinată în planul de proiecție Stereo 70.



Date referitoare la teren

Crt	Categorie folosință	Intra vilan	Suprafața (mp)	Tarla	Parcelă	Nr. topo	Observații / Referințe
1	faneata	NU	14.492	-	-	1778/2, parte din 1778/1	Fâneată în Priod la Găuri, rest de suprafața se afla la ID 7234

Lungime Segmente

1) Valorile lungimilor segmentelor sunt obținute din proiecție în plan.

Punct început	X / Y	Punct sfârșit	X / Y	Lungime segment (** (m)
1	281.582,506 424.025,883	2	281.574,19 424.030,817	9.67
3	281.552,134 424.041,075	4	281.533,018 424.057,74	25.36
5	281.502,115 424.085,917	6	281.491,211 424.097,925	16.22
7	281.483,684 424.106,214	8	281.463,356 424.086,153	28.56

Punct început	X / Y	Punct sfârșit	X / Y	Lungime segment (** (m)
2	281.574,19 424.030,817	3	281.552,134 424.041,075	24.325
4	281.533,018 424.057,74	5	281.502,115 424.085,917	41.82
6	281.491,211 424.097,925	7	281.483,684 424.106,214	11.197
8	281.463,356 424.086,153	9	281.447,308 424.076,627	18.662

Punct început	X / Y	Punct sfârșit	X / Y	Lungime segment (** (m)
9	281.447,308 424.076,627	10	281.411,118 424.078,929	36.263
11	281.401,883 424.065,097	12	281.390,06 424.051,851	17.755
13	281.376,213 424.038,621	14	281.389,811 423.994,406	46.259
15	281.394,022 423.994,869	16	281.409,191 423.994,135	15.187
17	281.414,654 423.993,871	18	281.450,737 423.990,285	36.261
19	281.465,381 423.988,853	20	281.491,363 423.987,697	26.008
21	281.519,349 423.990,497	22	281.554,341 424.009,943	40.032
23	281.572,118 424.018,593	1	281.582,506 424.025,883	12.691

Punct început	X / Y	Punct sfârșit	X / Y	Lungime segment (** (m)
10	281.411,118 424.078,929	11	281.401,883 424.065,097	16.632
12	281.390,06 424.051,851	13	281.376,213 424.038,621	19.151
14	281.389,811 423.994,406	15	281.394,022 423.994,869	4.236
16	281.409,191 423.994,135	17	281.414,654 423.993,871	5.469
18	281.450,737 423.990,285	19	281.465,381 423.988,853	14.714
20	281.491,363 423.987,697	21	281.519,349 423.990,497	28.126
22	281.554,341 424.009,943	23	281.572,118 424.018,593	19.77

** Lungimile segmentelor sunt determinate în planul de proiecție Stereo 70 și sunt rotunjite la 1 milimetru.

*** Distanța dintre puncte este formată din segmente cumulate ce sunt mai mici decât valoarea 1 milimetru.

**DATE DESPRE IMOBILUL NR. 7223**

Oficiul de Cadastru și Publicitate Imobiliară CARAS-SEVERIN
Biroul de Cadastru și Publicitate Imobiliară Caransebes

A. Partea I. Descrierea imobilului

TEREN Extravilan

Nr. CF vechi:533-Buceșnița

Nr. topografic:1780/2, parte din 1780/1

Adresa: Jud. Caraș-Severin

Nr. Crt	Nr cadastral Nr. topografic	Suprafața* (mp)	Observații / Referințe
A1	33153	7.347	Sector cadastral:96 Teren neimprejmuit;

B. Partea II. Proprietari și acte

Inscrieri privitoare la dreptul de proprietate și alte drepturi reale		Referințe
3375 / 07/02/2022		
Act Notarial nr. 1, din 03/01/2022 emis de Schinteie Mariana (act administrativ nr 69 din 11.01.2022, emis de Primaria Bucosnita;act administrativ nr 927 din 11.01.2022, emis de Primaria Bucosnita);		
B1	Se infiinteaza cartea funciara 33153 a imobilului cu numar cadastral 33153 in baza documentatiei cadastrale vizate in 15.02.2022 si actelor anexate , pentru imobilul : Teren extravilan de 7347 mp , ce se identifica cu imobilul cu nr. top. 1780/2 in suprafata de 5275 mp inscris in CFE 33072 UAT Bucosnita si suprafata de 2072mp din imobilul cu nr. top. 1780/1 inscris in CFE 33047 UAT Bucosnita	A1
B2	In baza art.41 alin (8) din Lg.7/1996, republicata , se noteaza posesia faptica in favoarea: 1) BELCIU NICOLAE , casatorit cu Belciu Georgeta-Alina	A1
/		
Act Normativ nr. 7, din 13/03/1996 emis de PARLAMENT;		
B3	Intabulare, drept de PROPRIETATE, dobandit prin Lege, cota actuala 1/1 1) NEIDENTIFICAT NEIDENTIFICAT , CIF:0000000000000	A1

C. Partea III. SARCINI .

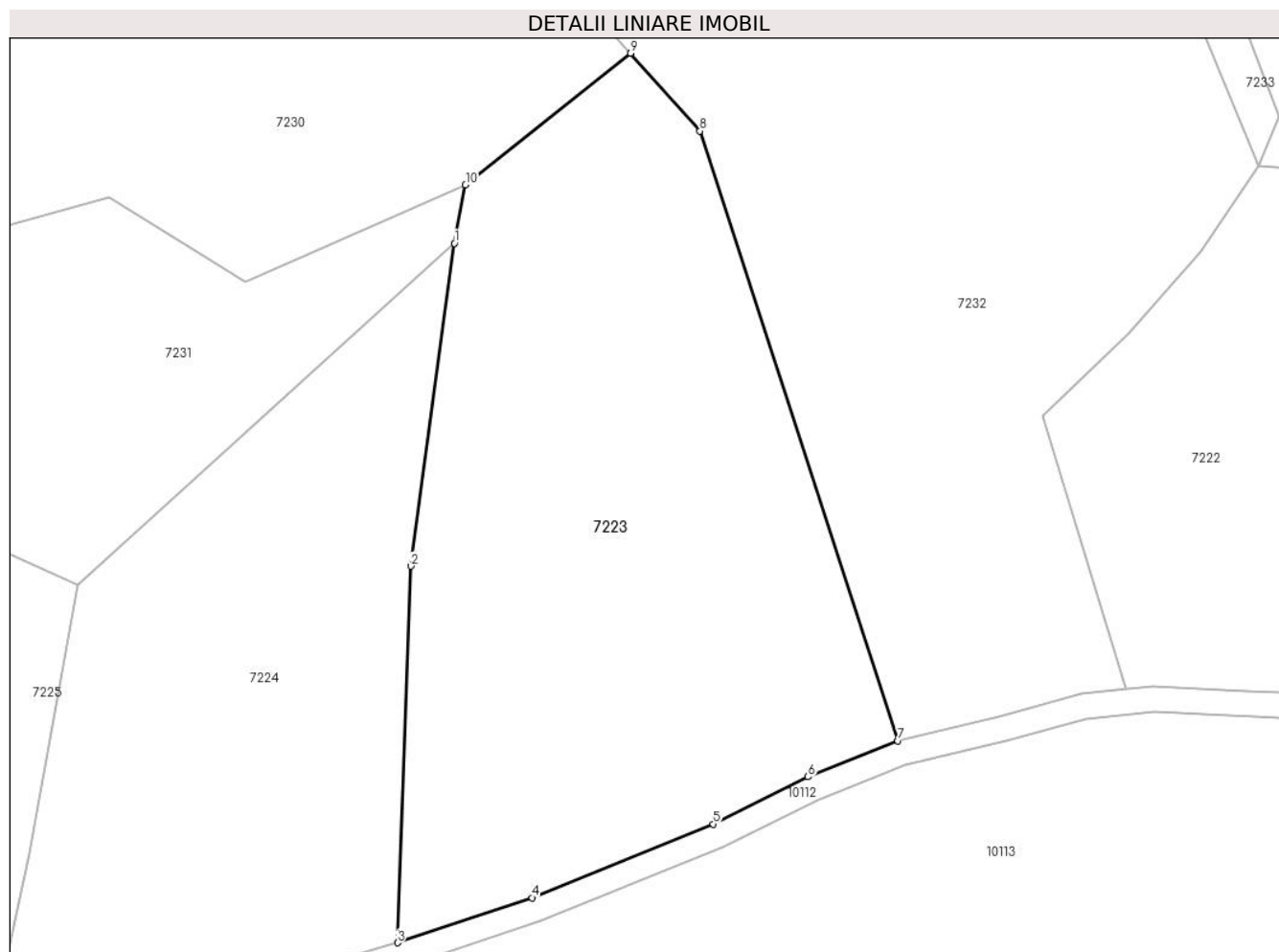
Inscrieri privind dezmembramintele dreptului de proprietate, drepturi reale de garanție și sarcini	Referințe
NU SUNT	

Anexa Nr. 1 La Partea I

Teren

Nr cadastral	Suprafața (mp)*	Observații / Referințe
33153	7.347	

* Suprafața este determinată în planul de proiecție Stereo 70.



Date referitoare la teren

Crt	Categorie folosință	Intravilan	Suprafața (mp)	Tarla	Parcelă	Nr. topo	Observații / Referințe
1	faneata	NU	7.347	-	-	1780/2, parte din 1780/1	Fâneată în Priod la Găuri

Lungime Segmente

1) Valorile lungimilor segmentelor sunt obținute din proiecție în plan.

Punct început	X / Y	Punct sfârșit	X / Y	Lungime segment (** (m)
1	281.281,188 424.066,432	2	281.274,17 424.014,279	52.623
2	281.274,17 424.014,279	3	281.271,993 423.953,457	60.861
3	281.271,993 423.953,457	4	281.293,748 423.960,728	22.938
4	281.293,748 423.960,728	5	281.323,016 423.972,627	31.594
5	281.323,016 423.972,627	6	281.338,366 423.980,263	17.144

Punct început	X / Y	Punct sfârșit	X / Y	Lungime segment (** (m)
6	281.338,366 423.980,263	7	281.352,894 423.986,071	15.646
7	281.352,894 423.986,071	8	281.320,875 424.084,571	103.573
8	281.320,875 424.084,571	9	281.309,688 424.097,122	16.813
9	281.309,688 424.097,122	10	281.283,0 424.075,844	34.132
10	281.283,0 424.075,844	1	281.281,188 424.066,432	9.585

** Lungimile segmentelor sunt determinate în planul de proiecție Stereo 70 și sunt rotunjite la 1 milimetru.

*** Distanța dintre puncte este formată din segmente cumulate ce sunt mai mici decât valoarea 1 milimetru.

**DATE DESPRE IMOBILUL NR. 7224**

Oficiul de Cadastru și Publicitate Imobiliară CARAS-SEVERIN
Biroul de Cadastru și Publicitate Imobiliară Caransebes

A. Partea I. Descrierea imobilului

TEREN Extravilan

Nr. CF vechi:813-Buceșnița

Nr. topografic:1781/1

Adresa: Jud. Caraș-Severin

Nr. Crt	Nr cadastral Nr. topografic	Suprafața* (mp)	Observații / Referințe
A1		5.277	Sector cadastral:96 Teren neimprejmuit;

B. Partea II. Proprietari și acte

Inscrieri privitoare la dreptul de proprietate și alte drepturi reale		Referințe
692 / 03/07/1958		
Act Notarial nr. 3509/1958, din 28/06/1958 emis de NOTARIATUL DE STAT CARANSEBEȘ;		
B1	Intabulare, drept de PROPRIETATE, dobandit prin lesire Din Indiviziune, cota actuala 1/2 1) LAZĂR GHEORGHE, fiul lui Ilie	A1
5565 / 28/08/2006		
Act Notarial nr. 2792/2006, din 28/08/2006 emis de BNP ANDRONACHE-RĂDULESCU;		
B2	Intabulare, drept de PROPRIETATE drept întreținere, bun propriu, dobandit prin Succesiune, cota actuala 1/2 1) LAZAR FLOREA, divorțat	A1

C. Partea III. SARCINI

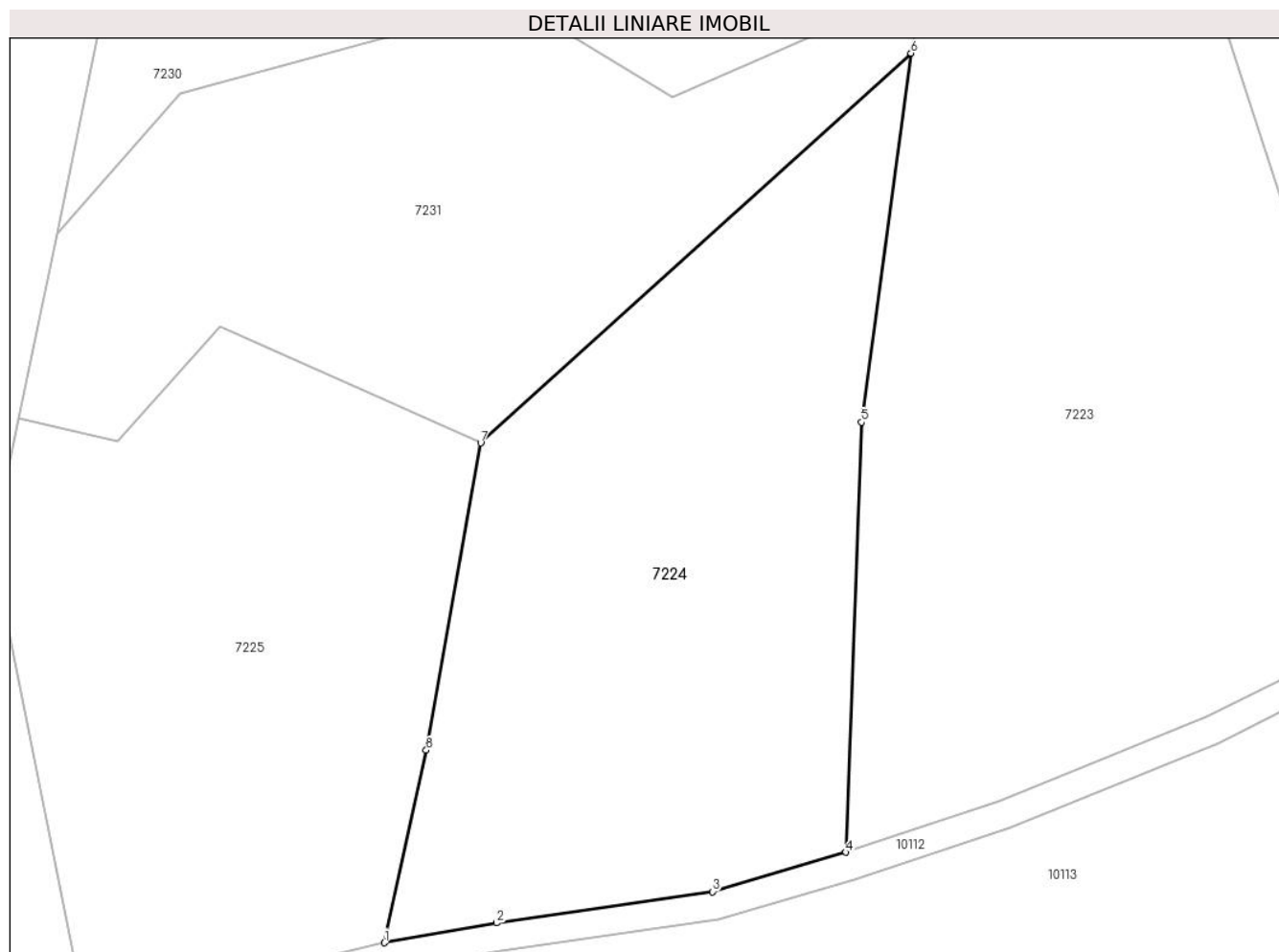
Inscrieri privind dezmembramintele dreptului de proprietate, drepturi reale de garanție și sarcini		Referințe
5565 / 28/08/2006		
Act Notarial nr. 2792/2006, din 28/08/2006 emis de BNP ANDRONACHE-RĂDULESCU;		
C1	Intabulare, drept de UZUFRACT VIAGER întreținere viageră, dobandit prin Succesiune, cota actuala 1/2 1) LAZAR FLOREA METODIE	A1

Anexa Nr. 1 La Partea I

Teren

Nr cadastral	Suprafața (mp)*	Observații / Referințe
	5.277	

* Suprafața este determinată în planul de proiecție Stereo 70.



Date referitoare la teren

Crt	Categorie folosință	Intravilan	Suprafața (mp)	Tarla	Parcelă	Nr. topo	Observații / Referințe
1	livada	NU	5.277	-	-	1781/1	Livadă în Priod la Găuri

Lungime Segmente

1) Valorile lungimilor segmentelor sunt obținute din proiecție în plan.

Punct început	X / Y	Punct sfârșit	X / Y	Lungime segment (** (m)
1	281.206,678 423.940,681	2	281.222,562 423.943,476	16.128
2	281.222,562 423.943,476	3	281.253,122 423.947,897	30.878
3	281.253,122 423.947,897	4	281.271,993 423.953,457	19.673
4	281.271,993 423.953,457	5	281.274,17 424.014,279	60.861
5	281.274,17 424.014,279	6	281.281,188 424.066,432	52.623

Punct început	X / Y	Punct sfârșit	X / Y	Lungime segment (** (m)
6	281.281,188 424.066,432	7	281.220,322 424.011,33	82.103
7	281.220,322 424.011,33	8	281.212,621 423.967,887	44.12
8	281.212,621 423.967,887	1	281.206,678 423.940,681	27.848

** Lungimile segmentelor sunt determinate în planul de proiecție Stereo 70 și sunt rotunjite la 1 milimetru.

*** Distanța dintre puncte este formată din segmente cumulate ce sunt mai mici decât valoarea 1 milimetru.

**DATE DESPRE IMOBILUL NR. 7225**

Oficiul de Cadastru și Publicitate Imobiliară CARAS-SEVERIN
Biroul de Cadastru și Publicitate Imobiliară Caransebes

A. Partea I. Descrierea imobilului

TEREN Extravilan

Nr. CF vechi:402-Buceșnița
Nr. topografic:PARTE DIN 1782

Adresa: Jud. Caraș-Severin

Nr. Crt	Nr cadastral Nr. topografic	Suprafața* (mp)	Observații / Referințe
A1		4.840	Sector cadastral:96 Teren neimprejmuit;

B. Partea II. Proprietari și acte

Inscrieri privitoare la dreptul de proprietate și alte drepturi reale		Referințe
1 / 01/01/1900		
Act Notarial nr. 0, din 01/01/1900 emis de -;		
B1	Intabulare, drept de PROPRIETATE, dobandit prin Conventie, cota actuala 3/5 1) SURU NISTOR, căsătorit	A1
1231 / 09/03/1927		
Act Notarial nr. 0, din 16/05/1926 emis de -;		
B2	Intabulare, drept de PROPRIETATE, dobandit prin Conventie, cota actuala 2/5 1) SURU DOCHIA, născ. Suru, dom. în Goleț	A1

C. Partea III. SARCINI .

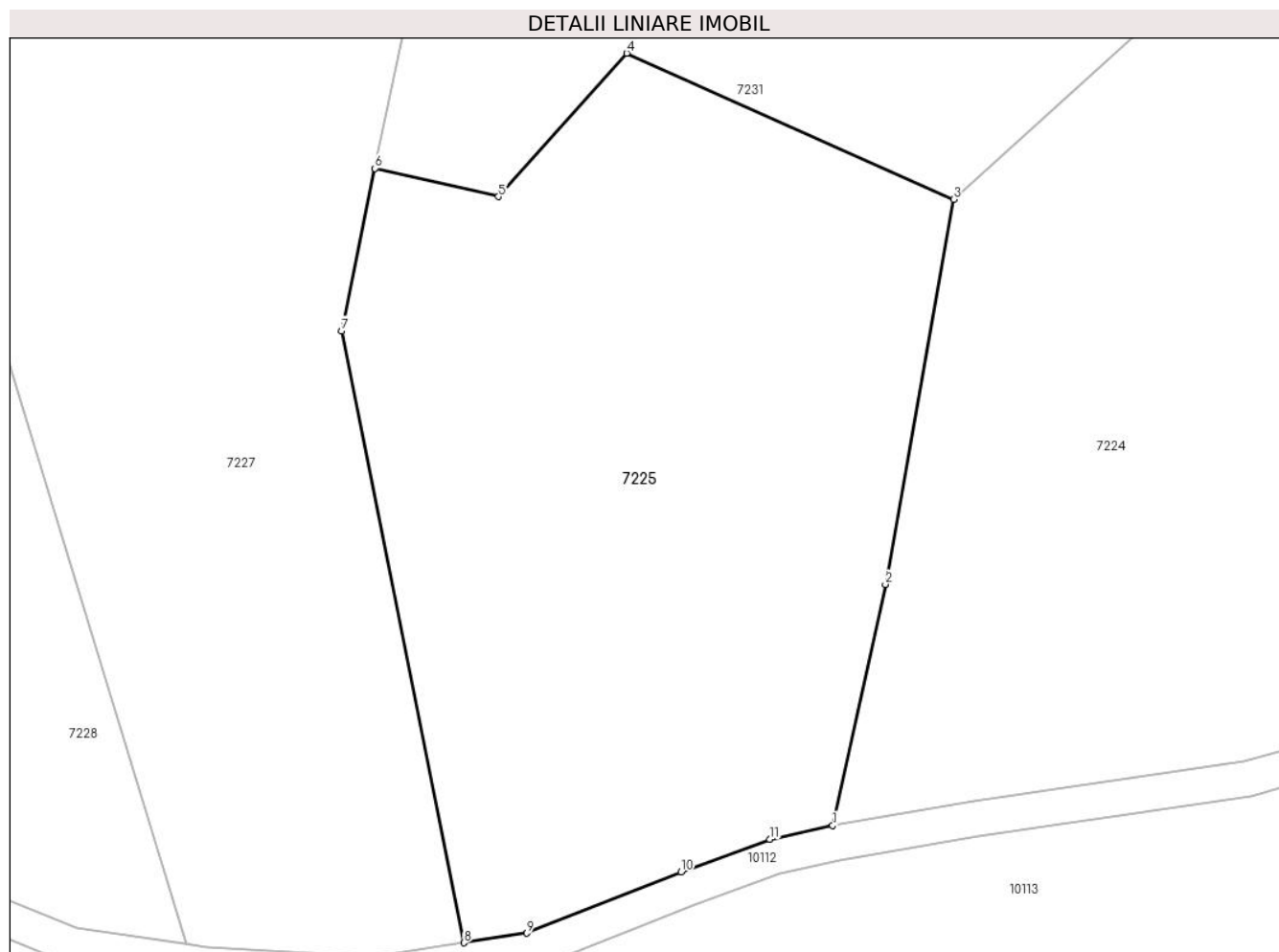
Inscrieri privind dezmembramintele dreptului de proprietate, drepturi reale de garanție și sarcini	Referințe
NU SUNT	

Anexa Nr. 1 La Partea I

Teren

Nr cadastral	Suprafața (mp)*	Observații / Referințe
	4.840	

* Suprafața este determinată în planul de proiecție Stereo 70.



Date referitoare la teren

Crt	Categorie folosință	Intravilan	Suprafața (mp)	Tarla	Parcelă	Nr. topo	Observații / Referințe
1	fâneata	NU	4.840	-	-	PARTE DIN 1782	Fâneată în Priod la Găuri

Lungime Segmente

1) Valorile lungimilor segmentelor sunt obținute din proiecție în plan.

Punct început	X / Y	Punct sfârșit	X / Y	Lungime segment (** (m)
1	281.206,678 423.940,681	2	281.212,621 423.967,887	27.848
2	281.212,621 423.967,887	3	281.220,322 424.011,33	44.12
3	281.220,322 424.011,33	4	281.183,419 424.027,822	40.421
4	281.183,419 424.027,822	5	281.168,931 424.011,65	21.713
5	281.168,931 424.011,65	6	281.155,011 424.014,832	14.279

Punct început	X / Y	Punct sfârșit	X / Y	Lungime segment (** (m)
6	281.155,011 424.014,832	7	281.151,262 423.996,494	18.717
7	281.151,262 423.996,494	8	281.165,057 423.927,464	70.395
8	281.165,057 423.927,464	9	281.172,125 423.928,536	7.149
9	281.172,125 423.928,536	10	281.189,552 423.935,438	18.744
10	281.189,552 423.935,438	11	281.199,584 423.939,113	10.684
11	281.199,584 423.939,113	1	281.206,678 423.940,681	7.265

** Lungimile segmentelor sunt determinate în planul de proiecție Stereo 70 și sunt rotunjite la 1 milimetru.

*** Distanța dintre puncte este formată din segmente cumulate ce sunt mai mici decât valoarea 1 milimetru.

**DATE DESPRE IMOBILUL NR. 7226**

Oficiul de Cadastru și Publicitate Imobiliară CARAS-SEVERIN
Biroul de Cadastru și Publicitate Imobiliară Caransebes

A. Partea I. Descrierea imobilului

TEREN Extravilan

Nr. CF vechi:590-Buceșnița
Nr. topografic:PARTE DIN 1726

Adresa: Jud. Caraș-Severin

Nr. Crt	Nr cadastral Nr. topografic	Suprafața* (mp)	Observații / Referințe
A1		1.441	Sector cadastral:96 Teren neimprejmuit;

B. Partea II. Proprietari și acte

Inscrieri privitoare la dreptul de proprietate și alte drepturi reale		Referințe
/		
Act Normativ nr. 7, din 13/03/1996 emis de PARLAMENT;		
B1	Intabulare, drept de PROPRIETATE, dobandit prin Lege, cota actuala 1/1 1) NEIDENTIFICAT NEIDENTIFICAT, CIF:0000000000000	A1
Act Normativ nr. 7, din 13/03/1996 emis de PARLAMENT (ACT ADMINISTRATIV NR. 5908 DIN 21.11.2022, EMIS DE PRIMĂRIA COMUNEI BUCOȘNIȚA);		
B2	Se notează posesia faptică în favoarea lui 1) DORCA FLORENTINA-MIUȚA	A1

C. Partea III. SARCINI .

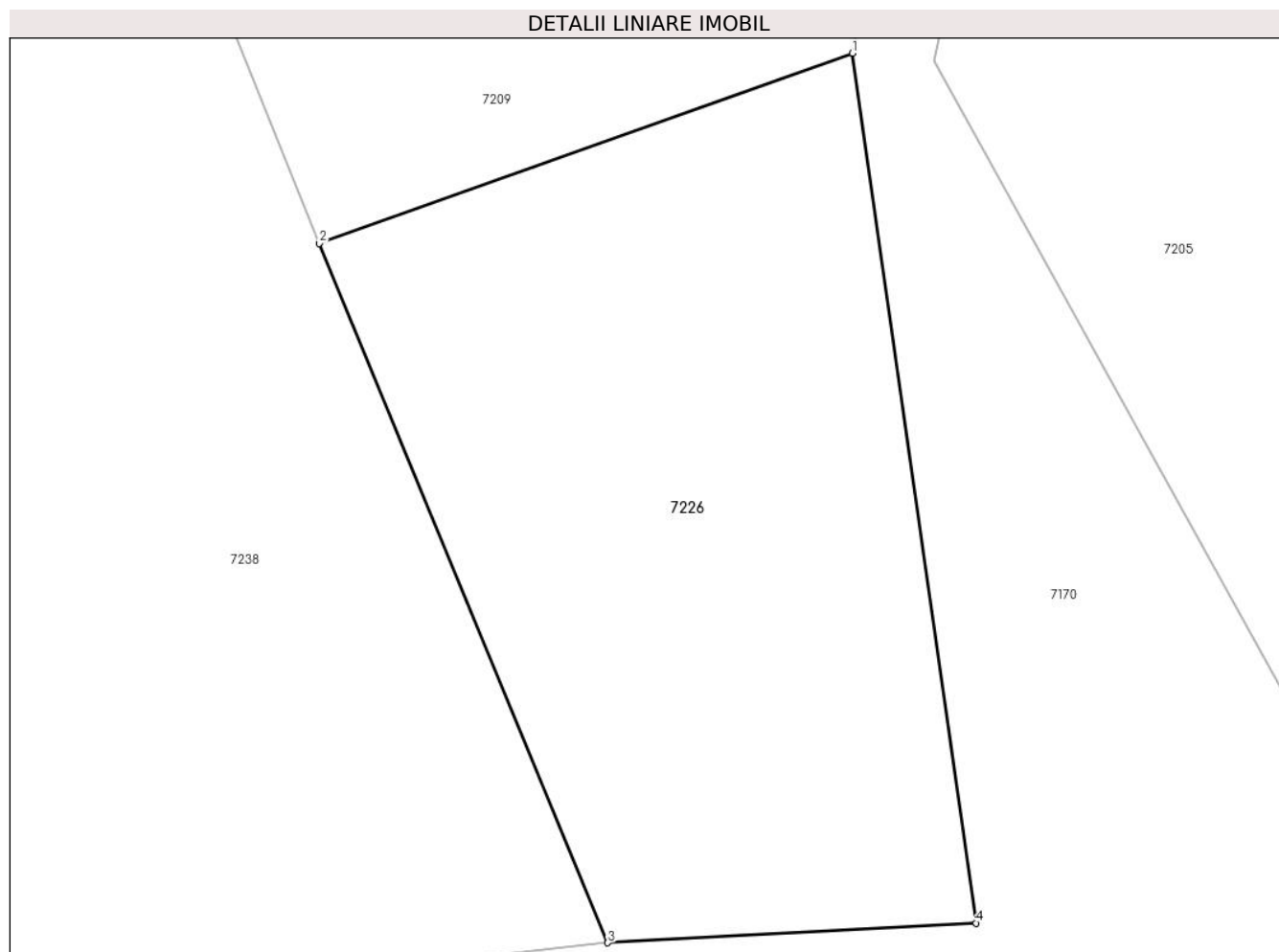
Inscrieri privind dezmembramintele dreptului de proprietate, drepturi reale de garanție și sarcini	Referințe
NU SUNT	

Anexa Nr. 1 La Partea I

Teren

Nr cadastral	Suprafața (mp)*	Observații / Referințe
	1.441	

* Suprafața este determinată în planul de proiecție Stereo 70.



Date referitoare la teren

Crt	Categorie folosință	Intravilan	Suprafața (mp)	Tarla	Parcelă	Nr. topo	Observații / Referințe
1	padure	NU	1.441	-	-	PARTE DIN 1726	Pădure la Între Cucue

Lungime Segmente

1) Valorile lungimilor segmentelor sunt obținute din proiecție în plan.

Punct început	X / Y	Punct sfârșit	X / Y	Lungime segment (** (m)
1	283.546,09 425.335,664	2	283.513,029 425.323,886	35.096
2	283.513,029 425.323,886	3	283.530,922 425.280,563	46.873
3	283.530,922 425.280,563	4	283.553,754 425.281,779	22.864
4	283.553,754 425.281,779	1	283.546,09 425.335,664	54.427

**** Lungimile segmentelor sunt determinate în planul de proiecție Stereo 70 și sunt rotunjite la 1 milimetru.**

***** Distanța dintre puncte este formată din segmente cumulate ce sunt mai mici decât valoarea 1 milimetru.**

**DATE DESPRE IMOBILUL NR. 7227**

Oficiul de Cadastru și Publicitate Imobiliară CARAS-SEVERIN
Biroul de Cadastru și Publicitate Imobiliară Caransebes

A. Partea I. Descrierea imobilului

TEREN Extravilan

Nr. CF vechi:402, 533-Buceșnița
Nr. topografic:PARTE DIN 1782, 1780/1

Adresa: Jud. Caraș-Severin

Nr. Crt	Nr cadastral Nr. topografic	Suprafața* (mp)	Observații / Referințe
A1		21.934	Sector cadastral:96 Teren neimprejmuit;

B. Partea II. Proprietari și acte

Inscrieri privitoare la dreptul de proprietate și alte drepturi reale		Referințe
/		
Act Normativ nr. 7, din 13/03/1996 emis de PARLAMENTUL ROMÂNIEI;		
B1	Intabulare, drept de PROPRIETATE, dobândit prin Lege, cota actuala 1/1 1) NEIDENTIFICAT NEIDENTIFICAT , CIF:0000000000000	A1
Act Normativ nr. 7, din 13/03/1996 emis de PARLAMENTUL ROMÂNIEI (ADEVÉRINȚA 325/19.01.2023, EMIS DE PRIMĂRIA COMUNEI BUCOȘNIȚA);		
B2	Se notează posesia faptică în favoarea lui 1) GARAȘ ION	A1

C. Partea III. SARCINI .

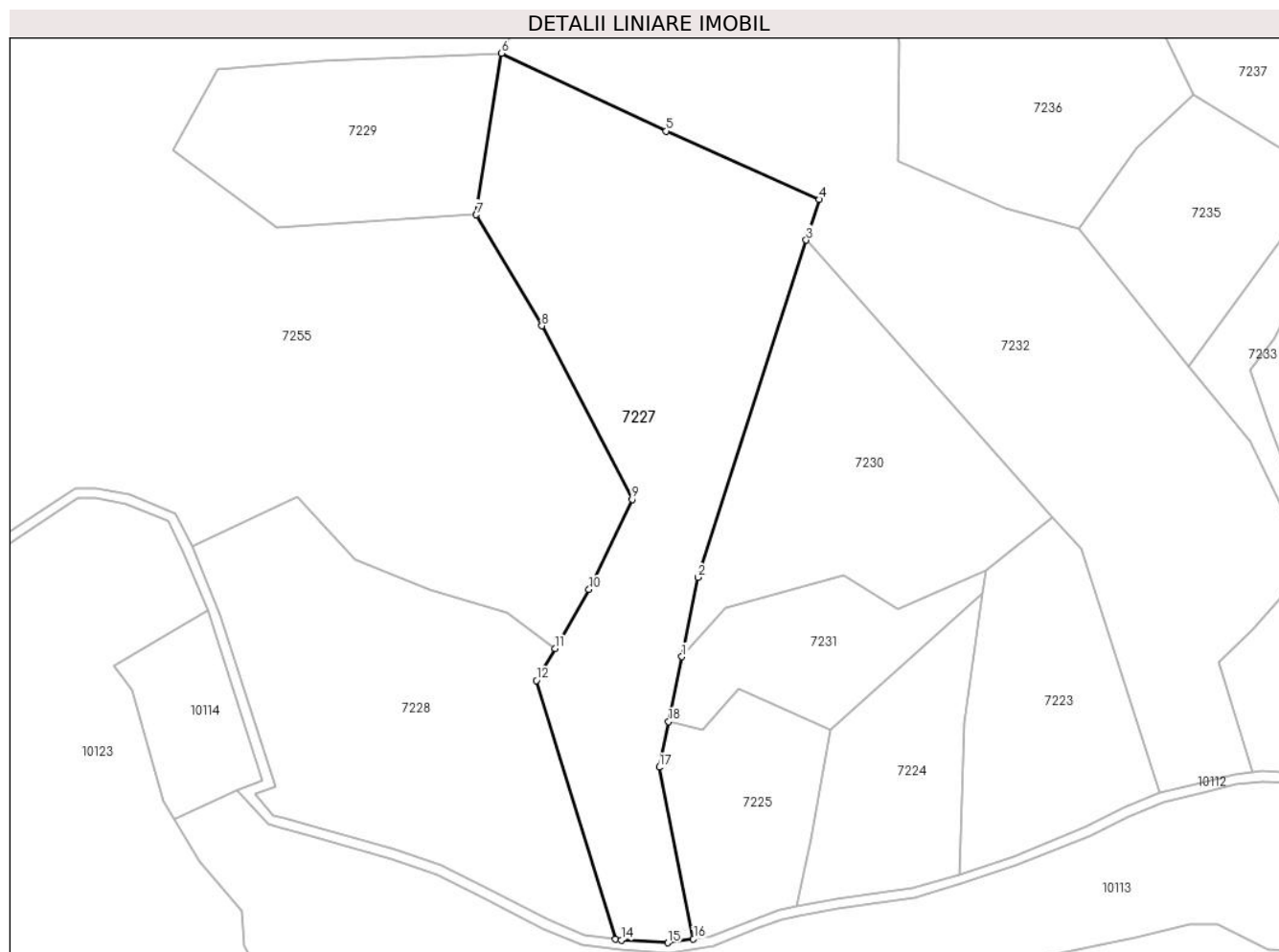
Inscrieri privind dezmembramintele dreptului de proprietate, drepturi reale de garanție și sarcini	Referințe
NU SUNT	

Anexa Nr. 1 La Partea I

Teren

Nr cadastral	Suprafața (mp)*	Observații / Referințe
	21.934	

* Suprafața este determinată în planul de proiecție Stereo 70.



Date referitoare la teren

Crt	Categorie folosință	Intravilan	Suprafața (mp)	Tarla	Parcelă	Nr. topo	Observații / Referințe
1	faneata	NU	21.934	-	-	PARTE DIN 1782, 1780/1	Fâneată în Priod la Găuri

Lungime Segmente

1) Valorile lungimilor segmentelor sunt obținute din proiecție în plan.

Punct început	X / Y	Punct sfârșit	X / Y	Lungime segment (** (m)
1	281.160,341 424.040,906	2	281.166,859 424.072,788	32.541
2	281.166,859 424.072,788	3	281.210,444 424.208,461	142.502
3	281.210,444 424.208,461	4	281.215,587 424.224,779	17.109
4	281.215,587 424.224,779	5	281.154,046 424.252,289	67.41
5	281.154,046 424.252,289	6	281.087,903 424.283,58	73.171

Punct început	X / Y	Punct sfârșit	X / Y	Lungime segment (** (m)
6	281.087,903 424.283,58	7	281.077,678 424.218,611	65.769
7	281.077,678 424.218,611	8	281.104,036 424.173,997	51.818
8	281.104,036 424.173,997	9	281.140,403 424.104,178	78.723
9	281.140,403 424.104,178	10	281.123,037 424.067,936	40.188
10	281.123,037 424.067,936	11	281.109,314 424.044,249	27.375
11	281.109,314 424.044,249	12	281.101,859 424.031,38	14.872
12	281.101,859 424.031,38	13	281.133,704 423.927,344	108.801
13	281.133,704 423.927,344	14	281.136,001 423.927,022	2.319
14	281.136,001 423.927,022	15	281.154,795 423.925,906	18.827
15	281.154,795 423.925,906	16	281.165,057 423.927,464	10.38
16	281.165,057 423.927,464	17	281.151,262 423.996,494	70.395
17	281.151,262 423.996,494	18	281.155,011 424.014,832	18.717
18	281.155,011 424.014,832	1	281.160,341 424.040,906	26.613

** Lungimile segmentelor sunt determinate în planul de proiecție Stereo 70 și sunt rotunjite la 1 milimetru.

*** Distanța dintre puncte este formată din segmente cumulate ce sunt mai mici decât valoarea 1 milimetru.

**DATE DESPRE IMOBILUL NR. 7228**

Oficiul de Cadastru și Publicitate Imobiliară CARAS-SEVERIN
Biroul de Cadastru și Publicitate Imobiliară Caransebes

A. Partea I. Descrierea imobilului

TEREN Extravilan

Nr. CF vechi:402-Buceșnița
Nr. topografic:1783, PARTE DIN 1782

Adresa: Jud. Caraș-Severin

Nr. Crt	Nr cadastral Nr. topografic	Suprafața* (mp)	Observații / Referințe
A1		15.541	Sector cadastral:96 Teren neimprejmuit;

B. Partea II. Proprietari și acte

Inscrieri privitoare la dreptul de proprietate și alte drepturi reale		Referințe
1 / 01/01/1900		
Act Notarial nr. 0, din 01/01/1900 emis de -;		
B1	Intabulare, drept de PROPRIETATE, dobandit prin Conventie, cota actuala 3/5 1) SURU NISTOR, căsătorit	A1
1231 / 09/03/1927		
Act Notarial nr. 0, din 16/05/1926 emis de -;		
B2	Intabulare, drept de PROPRIETATE, dobandit prin Conventie, cota actuala 2/5 1) SURU DOCHIA, născ. Suru, dom. în Goleț	A1

C. Partea III. SARCINI .

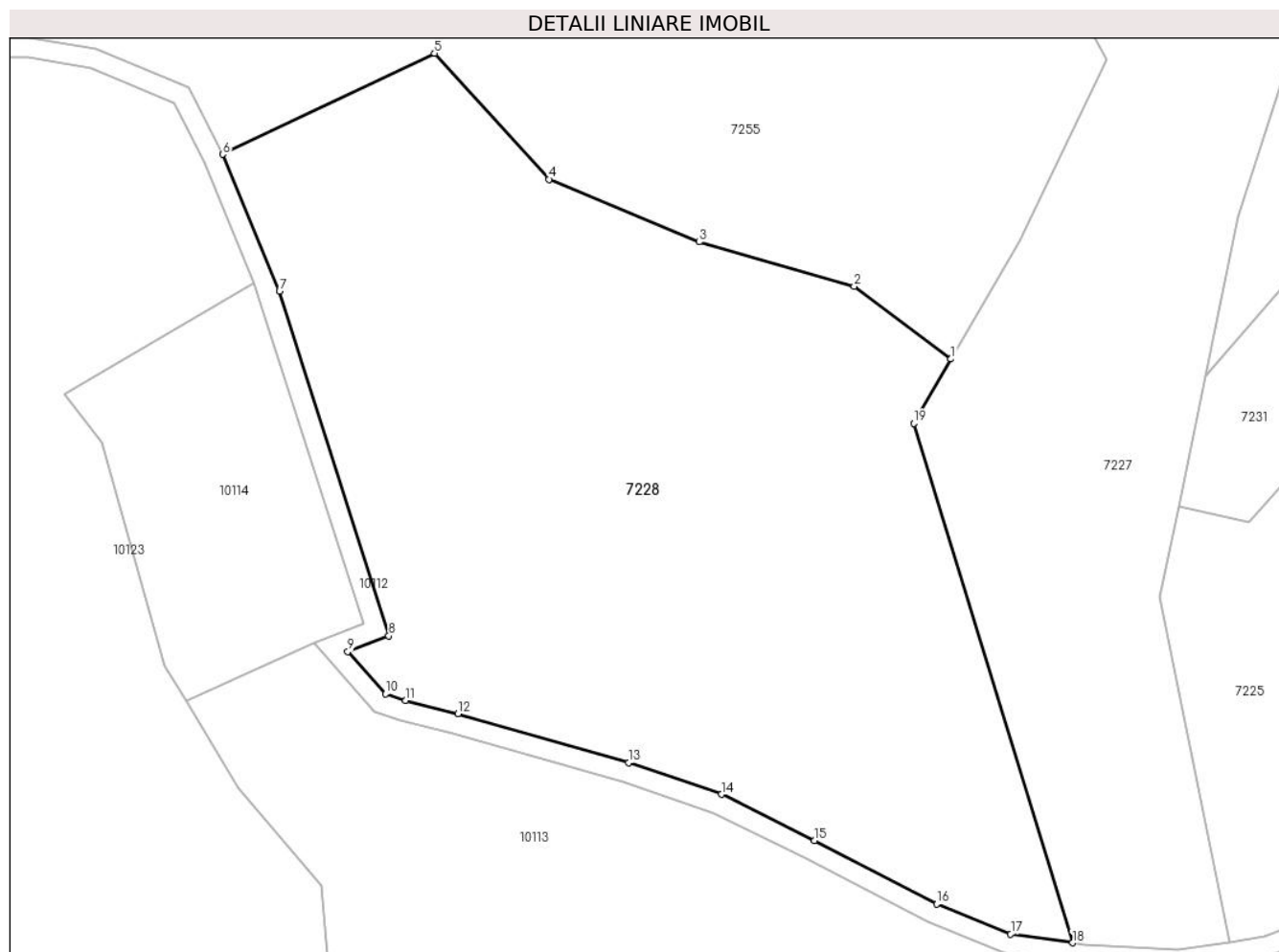
Inscrieri privind dezmembramintele dreptului de proprietate, drepturi reale de garanție și sarcini	Referințe
NU SUNT	

Anexa Nr. 1 La Partea I

Teren

Nr cadastral	Suprafața (mp)*	Observații / Referințe
	15.541	

* Suprafața este determinată în planul de proiecție Stereo 70.



Date referitoare la teren

Crt	Categorie folosință	Intravilan	Suprafața (mp)	Tarla	Parcelă	Nr. topo	Observații / Referințe
1	fâneata	NU	15.541	-	-	1783, PARTE DIN 1782	Fâneată în Priod la Găuri

Lungime Segmente

1) Valorile lungimilor segmentelor sunt obținute din proiecție în plan.

Punct început	X / Y	Punct sfârșit	X / Y	Lungime segment (** (m)
1	281.109,314 424.044,249	2	281.089,943 424.058,82	24.239
2	281.089,943 424.058,82	3	281.058,901 424.067,67	32.279
3	281.058,901 424.067,67	4	281.028,814 424.080,222	32.6
4	281.028,814 424.080,222	5	281.005,826 424.105,467	34.143
5	281.005,826 424.105,467	6	280.963,383 424.085,216	47.027

Punct început	X / Y	Punct sfârșit	X / Y	Lungime segment (** (m)
6	280.963,383 424.085,216	7	280.974,759 424.057,842	29.644
7	280.974,759 424.057,842	8	280.996,683 423.988,773	72.465
8	280.996,683 423.988,773	9	280.988,462 423.985,63	8.801
9	280.988,462 423.985,63	10	280.996,048 423.977,156	11.373
10	280.996,048 423.977,156	11	281.000,063 423.975,853	4.221
11	281.000,063 423.975,853	12	281.010,524 423.973,189	10.795
12	281.010,524 423.973,189	13	281.044,76 423.963,416	35.604
13	281.044,76 423.963,416	14	281.063,344 423.957,08	19.634
14	281.063,344 423.957,08	15	281.081,958 423.947,833	20.784
15	281.081,958 423.947,833	16	281.106,482 423.935,094	27.635
16	281.106,482 423.935,094	17	281.121,284 423.929,086	15.975
17	281.121,284 423.929,086	18	281.133,704 423.927,344	12.542
18	281.133,704 423.927,344	19	281.101,859 424.031,38	108.801
19	281.101,859 424.031,38	1	281.109,314 424.044,249	14.872

** Lungimile segmentelor sunt determinate în planul de proiecție Stereo 70 și sunt rotunjite la 1 milimetru.

*** Distanța dintre puncte este formată din segmente cumulate ce sunt mai mici decât valoarea 1 milimetru.

**DATE DESPRE IMOBILUL NR. 7229**

Oficiul de Cadastru și Publicitate Imobiliară CARAS-SEVERIN
Biroul de Cadastru și Publicitate Imobiliară Caransebes

A. Partea I. Descrierea imobilului

TEREN Extravilan

Nr. CF vechi:533-Bucoșnița
Nr. topografic:parte din 1780/1

Adresa: Jud. Caraș-Severin

Nr. Crt	Nr cadastral Nr. topografic	Suprafața* (mp)	Observații / Referințe
A1		7.300	Sector cadastral:96 Teren neimprejmuit;

B. Partea II. Proprietari și acte

Inscrieri privitoare la dreptul de proprietate și alte drepturi reale		Referințe
9290 / 02/11/1913		
Act Notarial nr. 0, din 02/11/1913 emis de -;		
B1	Intabulare, drept de PROPRIETATE, dobandit prin Conventie, cota actuala 64/288 1) LAZAR ION, fost căs. cu Grof Cristina	A1
B2	Intabulare, drept de PROPRIETATE, dobandit prin Conventie, cota actuala 24/288 1) LAZAR CATALINA, născ. Belci	A1
B3	Intabulare, drept de PROPRIETATE, dobandit prin Conventie, cota actuala 64/288 1) LAZAR ION, căs. cu Smaia Maria	A1
712 / 24/04/1915		
Hotarare Judecatoreasca nr. 1914, din 01/01/1914 emis de JUDECĂTORIA DE OCOL CARANSEBES;		
B4	Intabulare, drept de PROPRIETATE, dobandit prin Hotarare Judecatoreasca, cota actuala 10/288 1) LAZAR CATALINA, născ. Belci, dom. în Bucușnița	A1
B5	Intabulare, drept de PROPRIETATE, dobandit prin Hotarare Judecatoreasca, cota actuala 10/288 1) LAZAR ION, fost căs. cu Lazar Cristina, dom. în Bucușnița	A1
B6	Intabulare, drept de PROPRIETATE, dobandit prin Hotarare Judecatoreasca, cota actuala 15/288 1) LAZAR ION, fost căs. cu Lazar Cristina, dom. în Bucușnița 2) LAZAR ION, căs. cu Smaia Maria, dom. în Bucușnița	A1
3119 / 12/05/1918		
Hotarare Judecatoreasca nr. 3202/7-1916, din 01/01/1916 emis de JUDECĂTORIA DE OCOL CARANSEBES;		
B7	Intabulare, drept de PROPRIETATE, dobandit prin Hotarare Judecatoreasca, cota actuala 32/288 1) LAZAR ION, fost căs. cu Grof Cristina, dom. în Petroșnița	A1
B8	Intabulare, drept de PROPRIETATE, dobandit prin Hotarare Judecatoreasca, cota actuala 32/288 1) LAZAR ION, căs. cu Smaia Maria, dom. în Petroșnița	A1
2201 / 21/10/1924		
Act Notarial nr. 0, din 17/10/1924 emis de -;		
B9	Intabulare, drept de PROPRIETATE, dobandit prin Conventie, cota actuala 37/288 1) LAZAR PERSIDA, născ. Guțulescu, dom. în Bucușnița	A1
/		
Act Normativ nr. 7, din 13/03/1996 emis de PARLAMENTUL ROMÂNIEI (ADEVÉRINȚA 326/19.01.2023, EMIS DE PRIMĂRIA COMUNEI BUCOȘNIȚA);		
B10	Se notează posesia faptică în favoarea lui 1) GARAȘ ION	A1

C. Partea III. SARCINI .

Inscrieri privind dezmembramintele dreptului de proprietate, drepturi reale de garanție și sarcini	Referințe
NU SUNT	

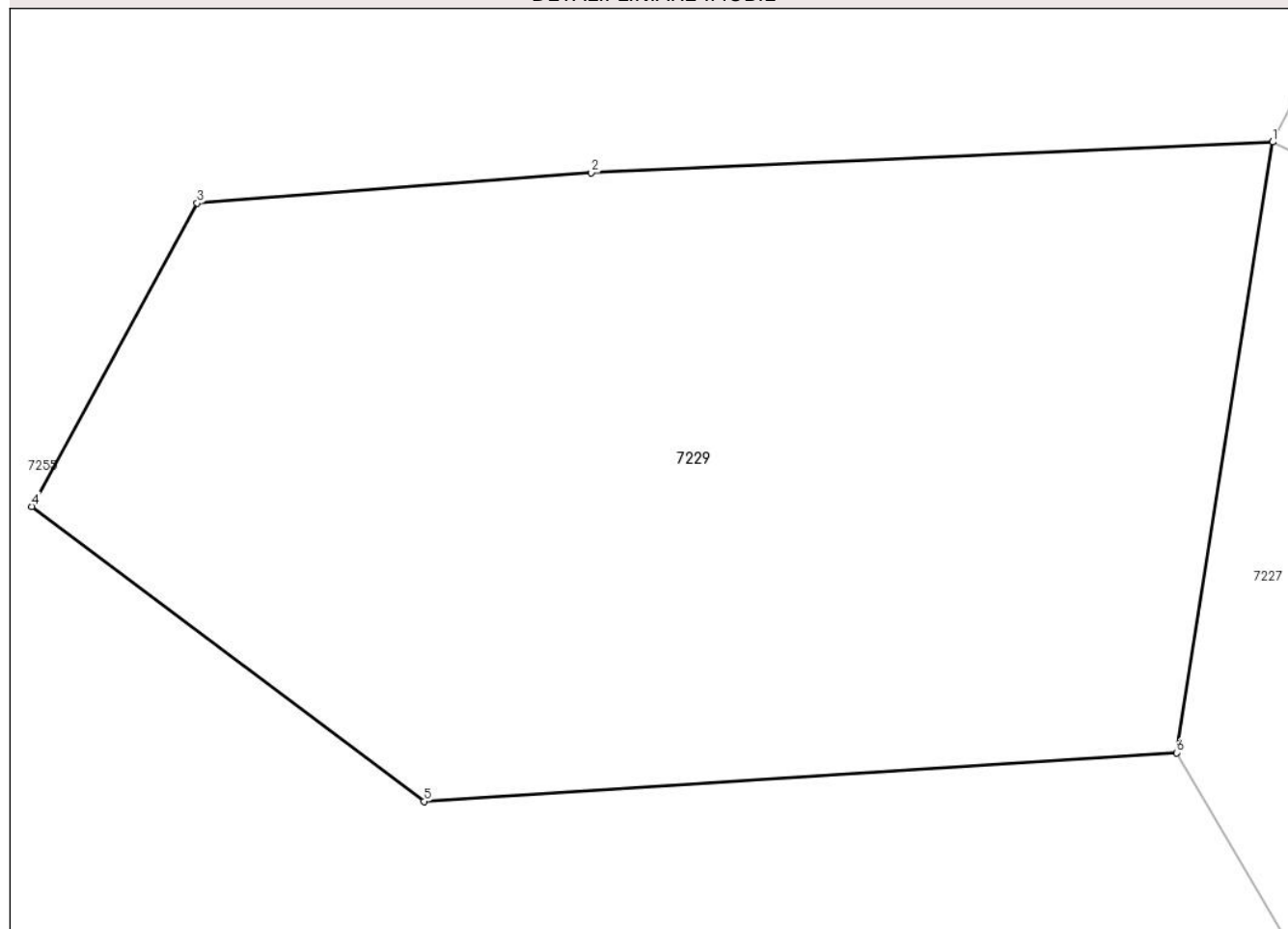
Anexa Nr. 1 La Partea I

Teren

Nr cadastral	Suprafața (mp)*	Observații / Referințe
	7.300	

* Suprafața este determinată în planul de proiecție Stereo 70.

DETALII LINIARE IMOBIL



Date referitoare la teren

Crt	Categorie folosință	Intravilan	Suprafața (mp)	Tarla	Parcelă	Nr. topo	Observații / Referințe
1	faneata	NU	7.300	-	-	parte din 1780/1	Fâneată în Priod la Găuri

Lungime Segmente

1) Valorile lungimilor segmentelor sunt obținute din proiecție în plan.

Punct început	X / Y	Punct sfârșit	X / Y	Lungime segment (** (m)
1	281.087,903 424.283,58	2	281.015,354 424.280,332	72.622
2	281.015,354 424.280,332	3	280.973,376 424.277,077	42.104
3	280.973,376 424.277,077	4	280.955,775 424.244,814	36.752
4	280.955,775 424.244,814	5	280.997,558 424.213,425	52.26
5	280.997,558 424.213,425	6	281.077,678 424.218,611	80.288

Punct început	X / Y	Punct sfârşit	X / Y	Lungime segment (** (m)
6	281.077,678 424.218,611	1	281.087,903 424.283,58	65.769

** Lungimile segmentelor sunt determinate în planul de proiecţie Stereo 70 şi sunt rotunjite la 1 milimetru.

*** Distanţa dintre puncte este formată din segmente cumulate ce sunt mai mici decât valoarea 1 milimetru.

**DATE DESPRE IMOBILUL NR. 7230**

Oficiul de Cadastru și Publicitate Imobiliară CARAS-SEVERIN
Biroul de Cadastru și Publicitate Imobiliară Caransebes

A. Partea I. Descrierea imobilului

TEREN Extravilan

Nr. CF vechi:533-Buceoșnița
Nr. topografic:parte din 1780/1

Adresa: Jud. Caraș-Severin

Nr. Crt	Nr cadastral Nr. topografic	Suprafața* (mp)	Observații / Referințe
A1		11.369	Sector cadastral:96 Teren neimprejmuit;

B. Partea II. Proprietari și acte

Inscrieri privitoare la dreptul de proprietate și alte drepturi reale		Referințe
9290 / 02/11/1913		
Act Notarial nr. 0, din 02/11/1913 emis de -;		
B1	Intabulare, drept de PROPRIETATE, dobandit prin Conventie, cota actuala 64/288 1) LAZAR ION, fost căs. cu Grof Cristina	A1
B2	Intabulare, drept de PROPRIETATE, dobandit prin Conventie, cota actuala 24/288 1) LAZAR CATALINA, născ. Belci	A1
B3	Intabulare, drept de PROPRIETATE, dobandit prin Conventie, cota actuala 64/288 1) LAZAR ION, căs. cu Smaia Maria	A1
712 / 24/04/1915		
Hotarare Judecatoreasca nr. 1914, din 01/01/1914 emis de JUDECĂTORIA DE OCOL CARANSEBES;		
B4	Intabulare, drept de PROPRIETATE, dobandit prin Hotarare Judecatoreasca, cota actuala 10/288 1) LAZAR CATALINA, născ. Belci, dom. în Buceoșnița	A1
B5	Intabulare, drept de PROPRIETATE, dobandit prin Hotarare Judecatoreasca, cota actuala 10/288 1) LAZAR ION, fost căs. cu Lazar Cristina, dom. în Buceoșnița	A1
B6	Intabulare, drept de PROPRIETATE, dobandit prin Hotarare Judecatoreasca, cota actuala 15/288 1) LAZAR ION, fost căs. cu Lazar Cristina, dom. în Buceoșnița 2) LAZAR ION, căs. cu Smaia Maria, dom. în Buceoșnița	A1
3119 / 12/05/1918		
Hotarare Judecatoreasca nr. 3202/7-1916, din 01/01/1916 emis de JUDECĂTORIA DE OCOL CARANSEBES;		
B7	Intabulare, drept de PROPRIETATE, dobandit prin Hotarare Judecatoreasca, cota actuala 32/288 1) LAZAR ION, fost căs. cu Grof Cristina, dom. în Petroșnița	A1
B8	Intabulare, drept de PROPRIETATE, dobandit prin Hotarare Judecatoreasca, cota actuala 32/288 1) LAZAR ION, căs. cu Smaia Maria, dom. în Petroșnița	A1
2201 / 21/10/1924		
Act Notarial nr. 0, din 17/10/1924 emis de -;		
B9	Intabulare, drept de PROPRIETATE, dobandit prin Conventie, cota actuala 37/288 1) LAZAR PERSIDA, născ. Guțulescu, dom. în Buceoșnița	A1

C. Partea III. SARCINI .

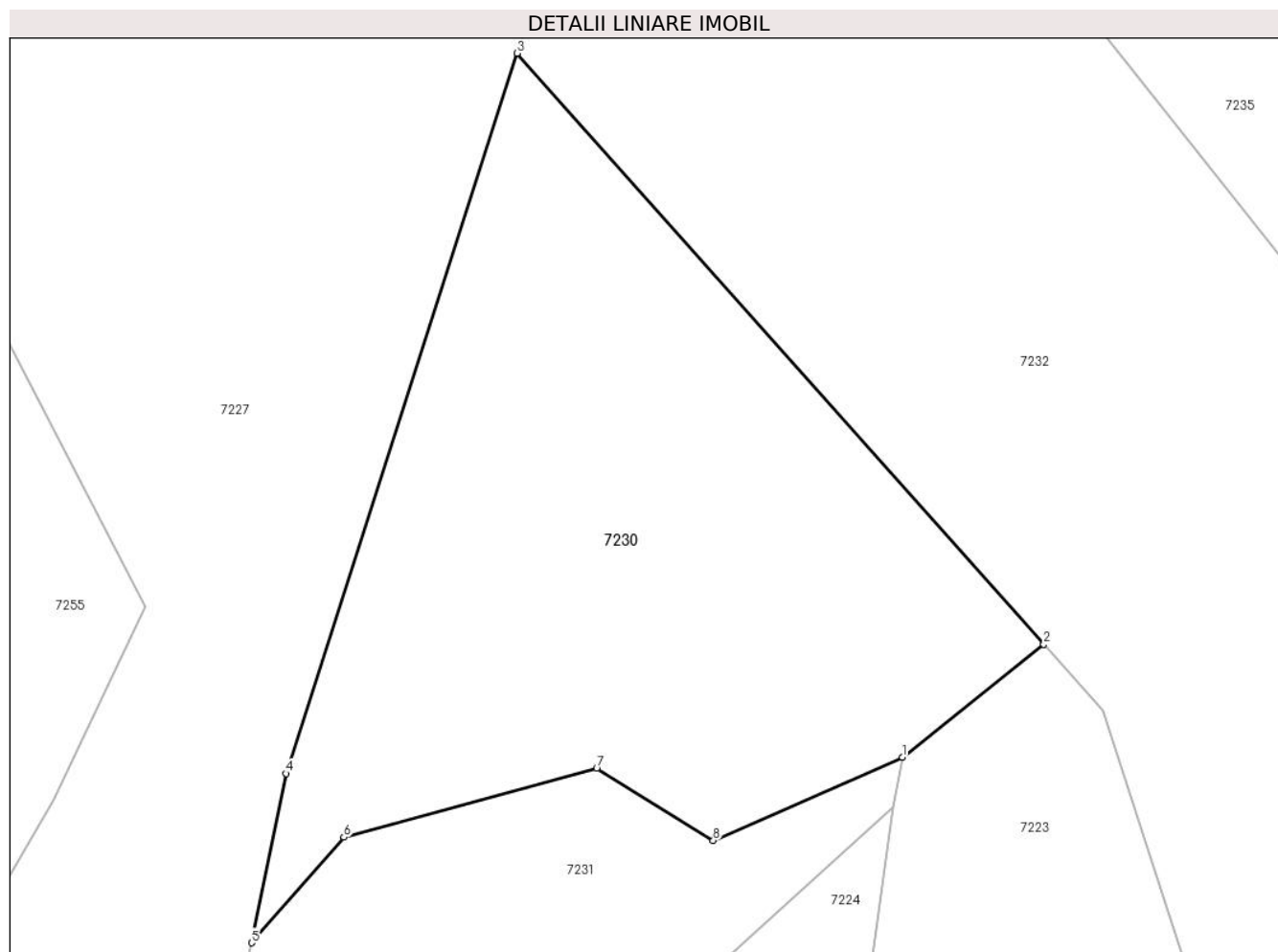
Inscrieri privind dezmembramintele dreptului de proprietate, drepturi reale de garanție și sarcini	Referințe
NU SUNT	

Anexa Nr. 1 La Partea I

Teren

Nr cadastral	Suprafața (mp)*	Observații / Referințe
	11.369	

* Suprafața este determinată în planul de proiecție Stereo 70.



Date referitoare la teren

Crt	Categorie folosință	Intravilan	Suprafața (mp)	Tarla	Parcelă	Nr. topo	Observații / Referințe
1	fâneață	NU	11.369	-	-	parte din 1780/1	Fâneață în Priod la Găuri

Lungime Segmente

1) Valorile lungimilor segmentelor sunt obținute din proiecție în plan.

Punct început	X / Y	Punct sfârșit	X / Y	Lungime segment (** (m)
1	281.283,0 424.075,844	2	281.309,688 424.097,122	34.132
2	281.309,688 424.097,122	3	281.210,444 424.208,461	149.15
3	281.210,444 424.208,461	4	281.166,859 424.072,788	142.502
4	281.166,859 424.072,788	5	281.160,341 424.040,906	32.541
5	281.160,341 424.040,906	6	281.177,74 424.060,793	26.424

Punct început	X / Y	Punct sfârșit	X / Y	Lungime segment (** (m)
6	281.177,74 424.060,793	7	281.225,405 424.073,758	49.397
7	281.225,405 424.073,758	8	281.247,38 424.060,186	25.828
8	281.247,38 424.060,186	1	281.283,0 424.075,844	38.91

** Lungimile segmentelor sunt determinate în planul de proiecție Stereo 70 și sunt rotunjite la 1 milimetru.

*** Distanța dintre puncte este formată din segmente cumulate ce sunt mai mici decât valoarea 1 milimetru.

**DATE DESPRE IMOBILUL NR. 7231**

Oficiul de Cadastru și Publicitate Imobiliară CARAS-SEVERIN
Biroul de Cadastru și Publicitate Imobiliară Caransebes

A. Partea I. Descrierea imobilului

TEREN Extravilan

Nr. CF vechi:812-Buceșnița

Nr. topografic:1781/2

Adresa: Jud. Caraș-Severin

Nr. Crt	Nr cadastral Nr. topografic	Suprafața* (mp)	Observații / Referințe
A1		Din acte: 4.464 Masurata: 4.446	Sector cadastral:96 Teren neimprejmuit;

B. Partea II. Proprietari și acte

Inscrieri privitoare la dreptul de proprietate și alte drepturi reale		Referințe
692 / 03/07/1958		
Act Notarial nr. 3509/1958, din 28/06/1958 emis de NOTARIATUL DE STAT CARANSEBES;		
B1	Intabulare, drept de PROPRIETATE, dobandit prin lesire Din Indiviziune, cota actuala 1/2 1) LAZĂR GHEORGHE, fiul lui Ilie	A1
5565 / 28/08/2006		
Act Notarial nr. 2792/2006, din 28/08/2006 emis de BNP ANDRONACHE-RĂDULESCU;		
B2	Intabulare, drept de PROPRIETATE drept întreținere, bun propriu, dobandit prin Succesiune, cota actuala 1/2 1) LAZAR FLOREA, divorțat	A1

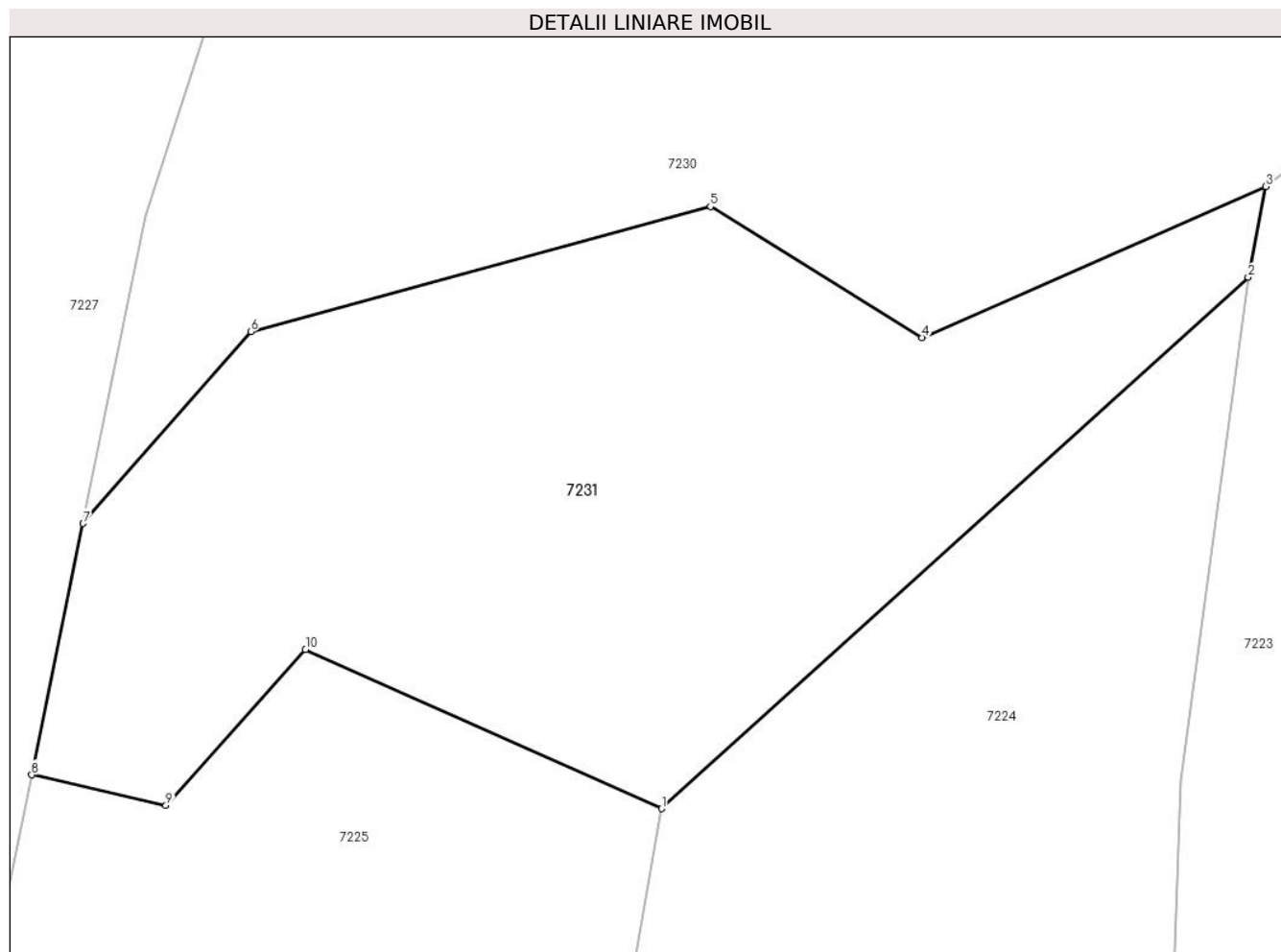
C. Partea III. SARCINI

Inscrieri privind dezmembramintele dreptului de proprietate, drepturi reale de garanție și sarcini		Referințe
5565 / 28/08/2006		
Act Notarial nr. 2792/2006, din 28/08/2006 emis de BNP ANDRONACHE-RĂDULESCU;		
C1	Intabulare, drept de UZUFRACT VIAGER întreținere viageră, dobandit prin Succesiune, cota actuala 1/2 1) LAZAR FLOREA METODIE	A1

Anexa Nr. 1 La Partea I**Teren**

Nr cadastral	Suprafața (mp)*	Observații / Referințe
	Din acte: 4.464 Masurata: 4.446	

* Suprafața este determinată în planul de proiecție Stereo 70.

**Date referitoare la teren**

Crt	Categorie folosință	Intra vilan	Suprafața (mp)	Tarla	Parcelă	Nr. topo	Observații / Referințe
1	faneata	NU	4.446	-	-	1781/2	Livadă în Priod la Găuri

Lungime Segmente

1) Valorile lungimilor segmentelor sunt obținute din proiecție în plan.

Punct început	X / Y	Punct sfârșit	X / Y	Lungime segment (** (m)
1	281.220,322 424.011,33	2	281.281,188 424.066,432	82.103
2	281.281,188 424.066,432	3	281.283,0 424.075,844	9.585
3	281.283,0 424.075,844	4	281.247,38 424.060,186	38.91
4	281.247,38 424.060,186	5	281.225,405 424.073,758	25.828
5	281.225,405 424.073,758	6	281.177,74 424.060,793	49.397

Punct început	X / Y	Punct sfârșit	X / Y	Lungime segment (** (m)
6	281.177,74 424.060,793	7	281.160,341 424.040,906	26.424
7	281.160,341 424.040,906	8	281.155,011 424.014,832	26.613
8	281.155,011 424.014,832	9	281.168,931 424.011,65	14.279
9	281.168,931 424.011,65	10	281.183,419 424.027,822	21.713
10	281.183,419 424.027,822	1	281.220,322 424.011,33	40.421

** Lungimile segmentelor sunt determinate în planul de proiecție Stereo 70 și sunt rotunjite la 1 milimetru.

*** Distanța dintre puncte este formată din segmente cumulate ce sunt mai mici decât valoarea 1 milimetru.

**DATE DESPRE IMOBILUL NR. 7232**

Oficiul de Cadastru și Publicitate Imobiliară CARAS-SEVERIN
Biroul de Cadastru și Publicitate Imobiliară Caransebes

A. Partea I. Descrierea imobilului

TEREN Extravilan

Nr. CF vechi:231-Bucoșnița

Nr. topografic:1779/1, 1779/2, 1779/3

Adresa: Jud. Caraș-Severin

Nr. Crt	Nr cadastral Nr. topografic	Suprafața* (mp)	Observații / Referințe
A1		Din acte: 35.695 Masurata: 35.247	Sector cadastral:96 Teren neimprejmuit;

B. Partea II. Proprietari și acte

Inscrieri privitoare la dreptul de proprietate și alte drepturi reale	Referințe
1522 / 23/07/1920	
Hotarare Judecatoreasca nr. 3047/9-1918, din 01/01/1918 emis de JUDECĂTORIA DE OCOL CARANSEBEȘ;	
B1	A1
Intabulare, drept de PROPRIETATE, dobandit prin Hotarare Judecatoreasca, cota actuala 1/1 1) LAZAR PETRU, dom. în Bucoșnița	

C. Partea III. SARCINI .

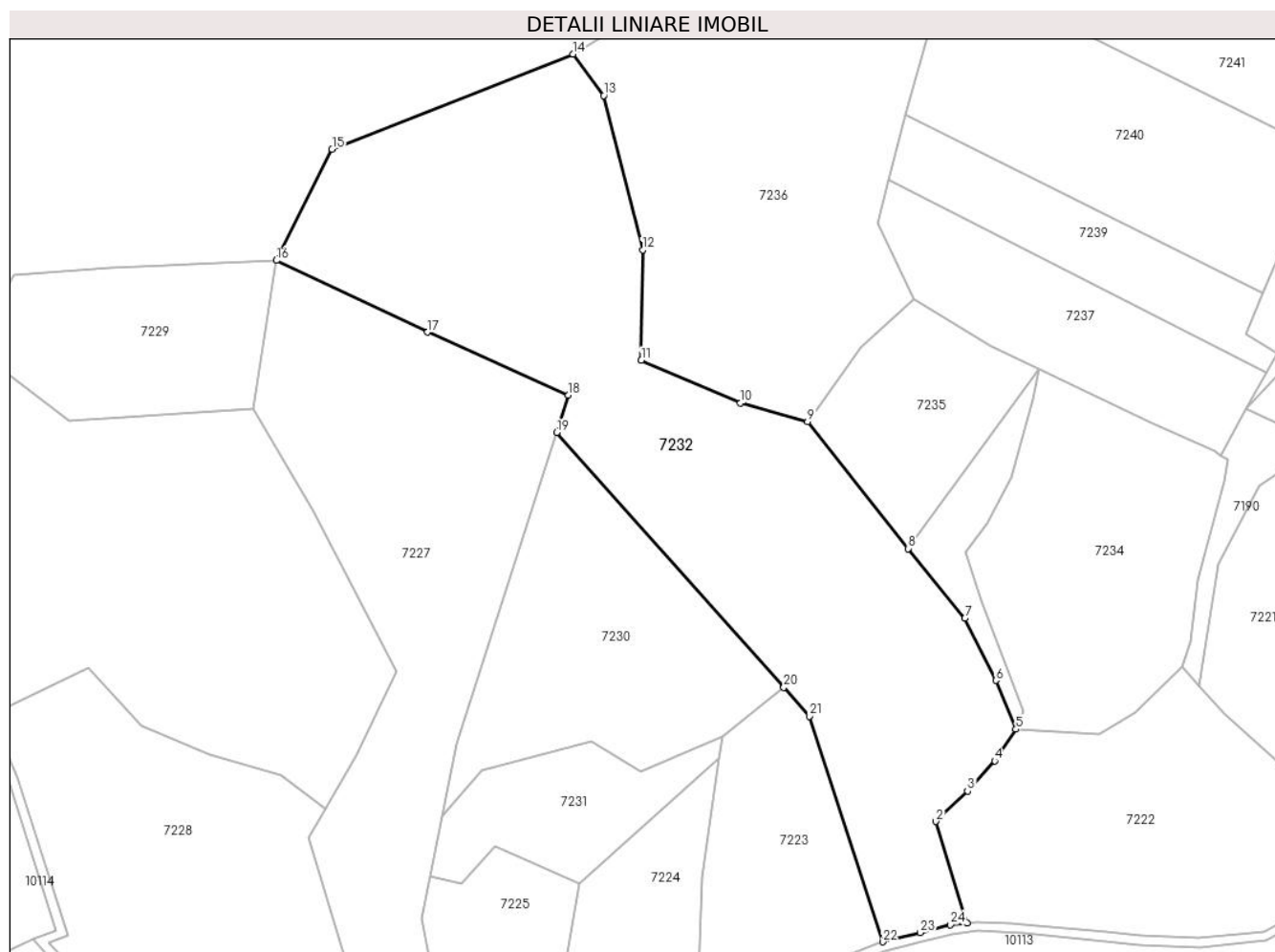
Inscrieri privind dezmembramintele dreptului de proprietate, drepturi reale de garanție și sarcini	Referințe
NU SUNT	

Anexa Nr. 1 La Partea I

Teren

Nr cadastral	Suprafața (mp)*	Observații / Referințe
	Din acte: 35.695 Masurata: 35.247	

* Suprafața este determinată în planul de proiecție Stereo 70.



Date referitoare la teren

Crt	Categorie folosință	Intramilan	Suprafața (mp)	Tarla	Parcelă	Nr. topo	Observații / Referințe
1	fâneata	NU	35.247	-	-	1779/1, 1779/2, 1779/3	Fâneată în Priod la Găuri

Lungime Segmente

1) Valorile lungimilor segmentelor sunt obținute din proiecție în plan.

Punct început	X / Y	Punct sfârșit	X / Y	Lungime segment (** (m)
1	281.389,811 423.994,406	2	281.376,213 424.038,621	46.259
3	281.390,06 424.051,851	4	281.401,883 424.065,097	17.755
5	281.411,118 424.078,929	6	281.402,345 424.100,173	22.984
7	281.388,885 424.127,329	8	281.364,128 424.157,717	39.196

Punct început	X / Y	Punct sfârșit	X / Y	Lungime segment (** (m)
2	281.376,213 424.038,621	3	281.390,06 424.051,851	19.151
4	281.401,883 424.065,097	5	281.411,118 424.078,929	16.632
6	281.402,345 424.100,173	7	281.388,885 424.127,329	30.309
8	281.364,128 424.157,717	9	281.320,052 424.213,229	70.882

Punct început	X / Y	Punct sfârșit	X / Y	Lungime segment (** (m)	Punct început	X / Y	Punct sfârșit	X / Y	Lungime segment (** (m)
9	281.320,052 424.213,229	10	281.290,732 424.221,292	30.408	10	281.290,732 424.221,292	11	281.247,353 424.239,989	47.237
11	281.247,353 424.239,989	12	281.247,95 424.288,184	48.199	12	281.247,95 424.288,184	13	281.231,015 424.355,577	69.488
13	281.231,015 424.355,577	14	281.217,467 424.373,665	22.599	14	281.217,467 424.373,665	15	281.112,199 424.332,113	113.172
15	281.112,199 424.332,113	16	281.087,903 424.283,58	54.275	16	281.087,903 424.283,58	17	281.154,046 424.252,289	73.171
17	281.154,046 424.252,289	18	281.215,587 424.224,779	67.41	18	281.215,587 424.224,779	19	281.210,444 424.208,461	17.109
19	281.210,444 424.208,461	20	281.309,688 424.097,122	149.15	20	281.309,688 424.097,122	21	281.320,875 424.084,571	16.813
21	281.320,875 424.084,571	22	281.352,894 423.986,071	103.573	22	281.352,894 423.986,071	23	281.369,352 423.990,063	16.935
23	281.369,352 423.990,063	24	281.382,534 423.993,606	13.65	24	281.382,534 423.993,606	1	281.389,811 423.994,406	7.321

** Lungimile segmentelor sunt determinate în planul de proiecție Stereo 70 și sunt rotunjite la 1 milimetru.

*** Distanța dintre puncte este formată din segmente cumulate ce sunt mai mici decât valoarea 1 milimetru.

**DATE DESPRE IMOBILUL NR. 7233**

Oficiul de Cadastru și Publicitate Imobiliară CARAS-SEVERIN
Biroul de Cadastru și Publicitate Imobiliară Caransebes

A. Partea I. Descrierea imobilului

TEREN Extravilan

Nr. CF vechi:388, 590-Buceșnița
Nr. topografic:parte din 1777, 1776/2

Adresa: Jud. Caraș-Severin

Nr. Crt	Nr cadastral Nr. topografic	Suprafața* (mp)	Observații / Referințe
A1		2.206	Sector cadastral:96 Teren neimprejmuit;

B. Partea II. Proprietari și acte

Inscrieri privitoare la dreptul de proprietate și alte drepturi reale		Referințe
/		
Act Normativ nr. 7, din 13/03/1996 emis de PARLAMENT;		
B1	Inscrierea provizorie, drept de PROPRIETATE, dobandit prin Lege, cota actuala 1/1 1) COMUNA BUCOSNITA , CIF:3227645, PROPRIETAR NEIDENTIFICAT <i>OBSERVATII: PROPRIETAR NEIDENTIFICAT</i>	A1

C. Partea III. SARCINI .

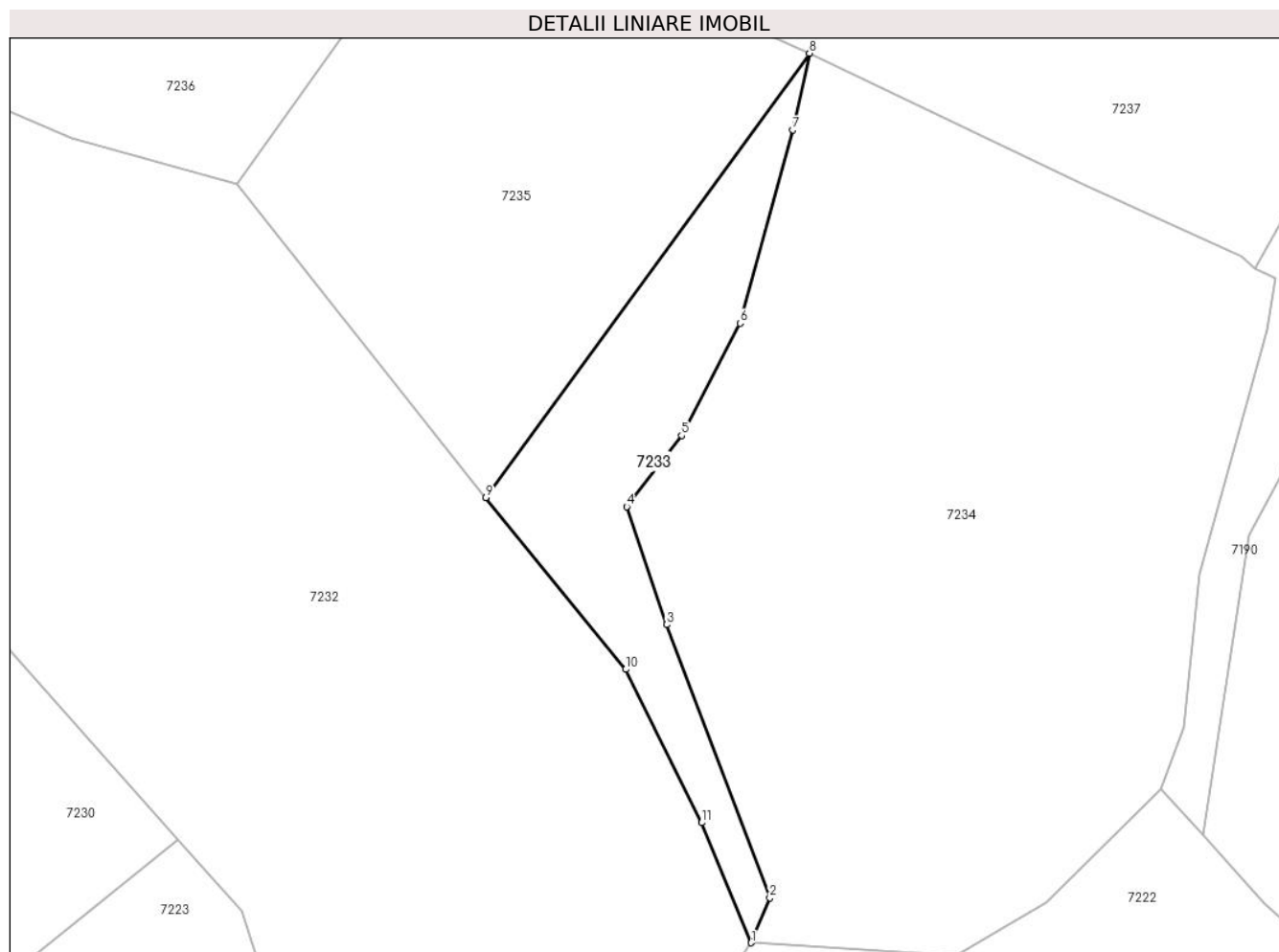
Inscrieri privind dezmembramintele dreptului de proprietate, drepturi reale de garanție și sarcini	Referințe
NU SUNT	

Anexa Nr. 1 La Partea I

Teren

Nr cadastral	Suprafața (mp)*	Observații / Referințe
	2.206	

* Suprafața este determinată în planul de proiecție Stereo 70.



Date referitoare la teren

Crt	Categorie folosință	Intravilan	Suprafața (mp)	Tarla	Parcelă	Nr. topo	Observații / Referințe
1	fâneata	NU	2.206	-	-	parte din 1777, 1776/2	Fâneată în Priod la Găuri

Lungime Segmente

1) Valorile lungimilor segmentelor sunt obținute din proiecție în plan.

Punct început	X / Y	Punct sfârșit	X / Y	Lungime segment (** (m)
1	281.411,118 424.078,929	2	281.414,415 424.086,901	8.627
2	281.414,415 424.086,901	3	281.396,152 424.135,237	51.671
3	281.396,152 424.135,237	4	281.389,104 424.156,11	22.031
4	281.389,104 424.156,11	5	281.398,797 424.168,722	15.907
5	281.398,797 424.168,722	6	281.409,148 424.188,566	22.381

Punct început	X / Y	Punct sfârșit	X / Y	Lungime segment (** (m)
6	281.409,148 424.188,566	7	281.418,485 424.222,826	35.51
7	281.418,485 424.222,826	8	281.421,458 424.236,364	13.861
8	281.421,458 424.236,364	9	281.364,128 424.157,717	97.325
9	281.364,128 424.157,717	10	281.388,885 424.127,329	39.196
10	281.388,885 424.127,329	11	281.402,345 424.100,173	30.309
11	281.402,345 424.100,173	1	281.411,118 424.078,929	22.984

** Lungimile segmentelor sunt determinate în planul de proiecție Stereo 70 și sunt rotunjite la 1 milimetru.

*** Distanța dintre puncte este formată din segmente cumulate ce sunt mai mici decât valoarea 1 milimetru.

**DATE DESPRE IMOBILUL NR. 7234**

Oficiul de Cadastru și Publicitate Imobiliară CARAS-SEVERIN
Biroul de Cadastru și Publicitate Imobiliară Caransebes

A. Partea I. Descrierea imobilului

Nr. CF vechi: 386, 388, 401, 417, 590-
Bucoșnița

Nr. topografic: 1776/3, 1776/4, parte din
1776/2, 1777, 1778/1

TEREN Extravilan

Adresa: Jud. Caraș-Severin

Nr. Crt	Nr cadastral Nr. topografic	Suprafața* (mp)	Observații / Referințe
A1		11.960	Sector cadastral: 96 Teren neimprejmuit;

B. Partea II. Proprietari și acte

Inscrieri privitoare la dreptul de proprietate și alte drepturi reale		Referințe
/		
Act Normativ nr. 7, din 13/03/1996 emis de PARLAMENT;		
B1	Inscrierea provizorie, drept de PROPRIETATE, dobandit prin Lege, cota actuala 1/1	A1
1) COMUNA BUCOSNITA , CIF:3227645, PROPRIETAR NEIDENTIFICAT		
OBSERVATII: PROPRIETAR NEIDENTIFICAT		

C. Partea III. SARCINI .

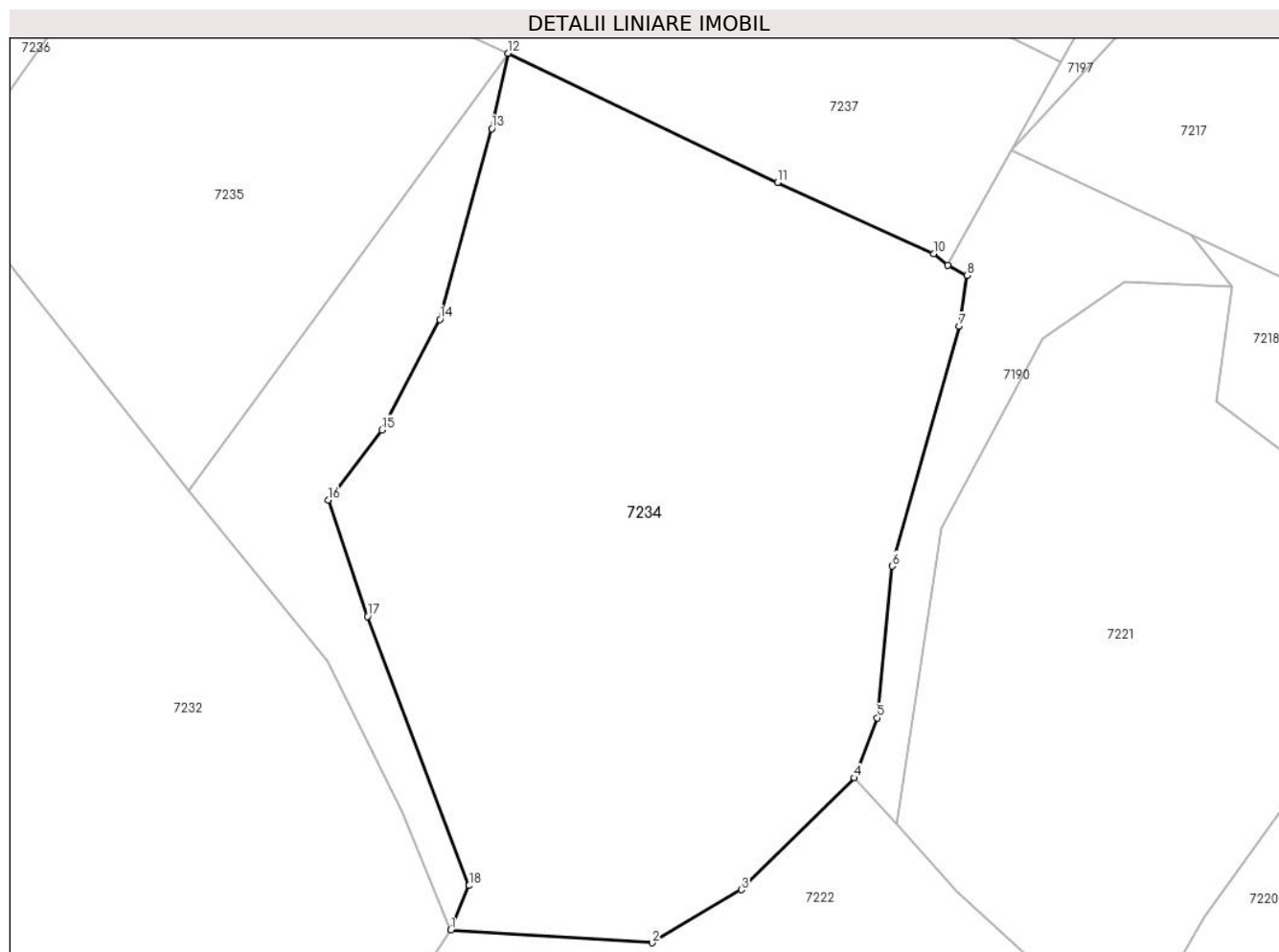
Inscrieri privind dezmembramintele dreptului de proprietate, drepturi reale de garanție și sarcini	Referințe
NU SUNT	

Anexa Nr. 1 La Partea I

Teren

Nr cadastral	Suprafața (mp)*	Observații / Referințe
	11.960	

* Suprafața este determinată în planul de proiecție Stereo 70.



Date referitoare la teren

Crt	Categorie folosință	Intravilan	Suprafața (mp)	Tarla	Parcelă	Nr. topo	Observații / Referințe
1	faneata	NU	11.960	-	-	1776/3, 1776/4, parte din 1776/2, 1777, 1778/1	Fâneată în Priod la Găuri

Lungime Segmente

1) Valorile lungimilor segmentelor sunt obținute din proiecție în plan.

Punct început	X / Y	Punct sfârșit	X / Y	Lungime segment (** (m)
1	281.411,118 424.078,929	2	281.447,308 424.076,627	36.263
2	281.447,308 424.076,627	3	281.463,356 424.086,153	18.662
3	281.463,356 424.086,153	4	281.483,684 424.106,214	28.56
4	281.483,684 424.106,214	5	281.487,721 424.117,032	11.547

Punct început	X / Y	Punct sfârșit	X / Y	Lungime segment (** (m)
5	281.487,721 424.117,032	6	281.490,471 424.144,279	27.385
6	281.490,471 424.144,279	7	281.502,471 424.187,328	44.69
7	281.502,471 424.187,328	8	281.503,921 424.196,494	9.28
8	281.503,921 424.196,494	9	281.500,43 424.198,283	3.923
9	281.500,43 424.198,283	10	281.497,916 424.200,399	3.286
10	281.497,916 424.200,399	11	281.469,821 424.213,129	30.844
11	281.469,821 424.213,129	12	281.421,458 424.236,364	53.655
12	281.421,458 424.236,364	13	281.418,485 424.222,826	13.861
13	281.418,485 424.222,826	14	281.409,148 424.188,566	35.51
14	281.409,148 424.188,566	15	281.398,797 424.168,722	22.381
15	281.398,797 424.168,722	16	281.389,104 424.156,11	15.907
16	281.389,104 424.156,11	17	281.396,152 424.135,237	22.031
17	281.396,152 424.135,237	18	281.414,415 424.086,901	51.671
18	281.414,415 424.086,901	1	281.411,118 424.078,929	8.627

** Lungimile segmentelor sunt determinate în planul de proiecție Stereo 70 și sunt rotunjite la 1 milimetru.

*** Distanța dintre puncte este formată din segmente cumulate ce sunt mai mici decât valoarea 1 milimetru.

**DATE DESPRE IMOBILUL NR. 7235**

Oficiul de Cadastru și Publicitate Imobiliară CARAS-SEVERIN
Biroul de Cadastru și Publicitate Imobiliară Caransebes

A. Partea I. Descrierea imobilului

TEREN Extravilan

Nr. CF vechi:387-Bucoșnița

Nr. topografic:1776/1

Adresa: Jud. Caraș-Severin

Nr. Crt	Nr cadastral Nr. topografic	Suprafața* (mp)	Observații / Referințe
A1		5.575	Sector cadastral:96 Teren neimprejmuit;

B. Partea II. Proprietari și acte

Inscrieri privitoare la dreptul de proprietate și alte drepturi reale		Referințe
1 / 01/01/1900		
Act Notarial nr. 0, din 01/01/1900 emis de -;		
B1	Intabulare, drept de PROPRIETATE, dobandit prin Conventie, cota actuala 4/16 1) SPATARU PARASCHIVA	A1
3118 / 12/08/1918		
Act Notarial nr. 3212/8/1916, din 01/01/1916 emis de -;		
B2	Intabulare, drept de PROPRIETATE, dobandit prin Succesiune, cota actuala 6/16 1) SURU NICOLAE, căsătorit	A1
157 / 06/02/1973		
Act Notarial nr. 241/1973, din 05/02/1973 emis de -;		
B3	Intabulare, drept de PROPRIETATE, dobandit prin Conventie, cota actuala 6/16 1) SPUNEI PAU, fiul lui Ilie și al Floarei, dom. în Goleț, nr.71	A1

C. Partea III. SARCINI .

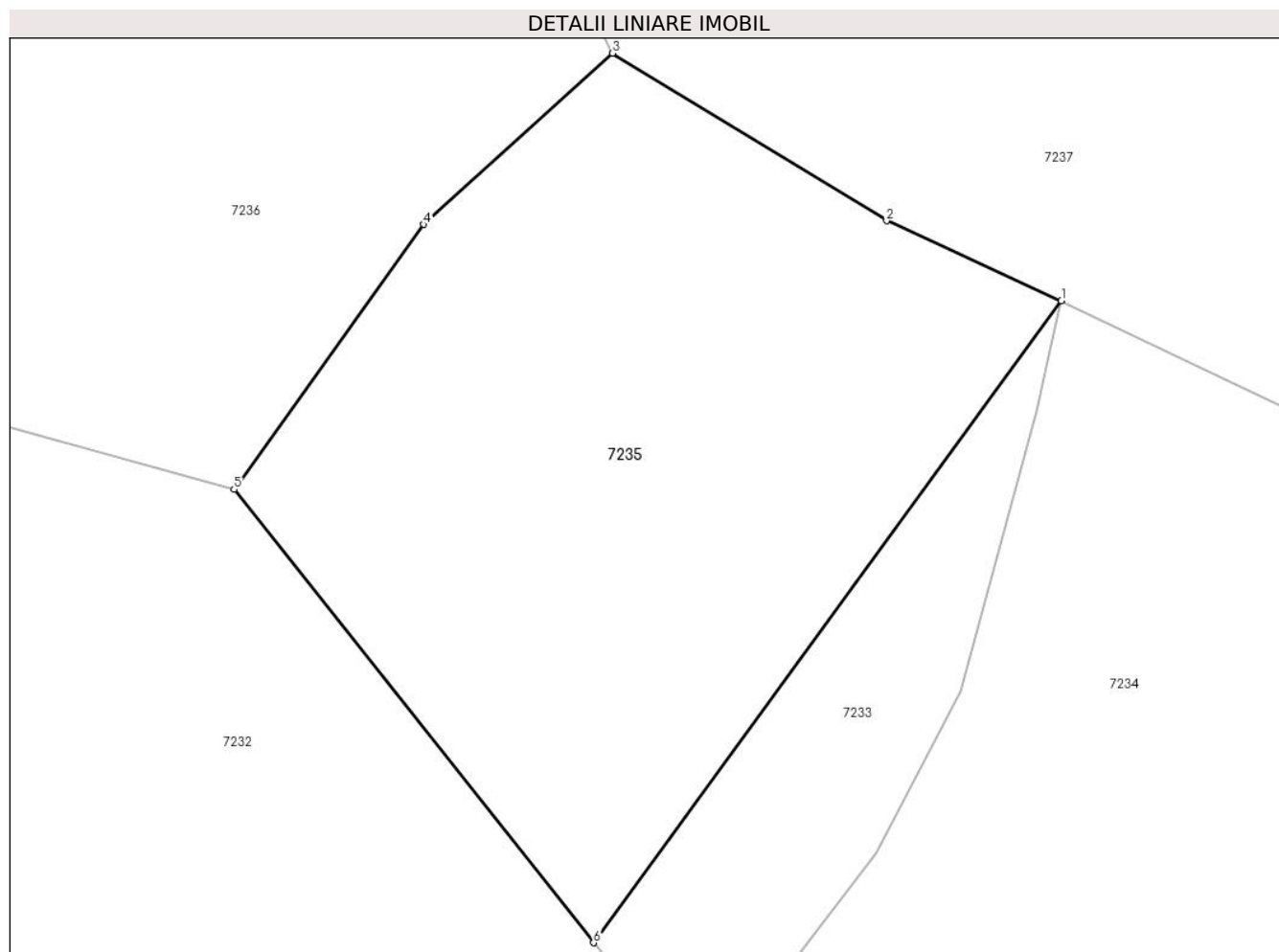
Inscrieri privind dezmembramintele dreptului de proprietate, drepturi reale de garanție și sarcini	Referințe
NU SUNT	

Anexa Nr. 1 La Partea I

Teren

Nr cadastral	Suprafața (mp)*	Observații / Referințe
	5.575	

* Suprafața este determinată în planul de proiecție Stereo 70.



Date referitoare la teren

Crt	Categorie folosință	Intra vilan	Suprafața (mp)	Tarla	Parcelă	Nr. topo	Observații / Referințe
1	faneata	NU	5.575	-	-	1776/1	Fâneată în Priod la Găuri

Lungime Segmente

1) Valorile lungimilor segmentelor sunt obținute din proiecție în plan.

Punct început	X / Y	Punct sfârșit	X / Y	Lungime segment (** (m)
1	281.421,458 424.236,364	2	281.400,05 424.246,159	23.542
2	281.400,05 424.246,159	3	281.366,466 424.266,67	39.352
3	281.366,466 424.266,67	4	281.343,278 424.245,71	31.257
4	281.343,278 424.245,71	5	281.320,052 424.213,229	39.931
5	281.320,052 424.213,229	6	281.364,128 424.157,717	70.882

Punct început	X / Y	Punct sfârșit	X / Y	Lungime segment (** (m)
6	281.364,128 424.157,717	1	281.421,458 424.236,364	97.325

** Lungimile segmentelor sunt determinate în planul de proiecție Stereo 70 și sunt rotunjite la 1 milimetru.

*** Distanța dintre puncte este formată din segmente cumulate ce sunt mai mici decât valoarea 1 milimetru.

**DATE DESPRE IMOBILUL NR. 7236**

Oficiul de Cadastru și Publicitate Imobiliară CARAS-SEVERIN
Biroul de Cadastru și Publicitate Imobiliară Caransebes

A. Partea I. Descrierea imobilului

TEREN Extravilan

Nr. CF vechi:17-Buceșnița
Nr. topografic:1774, 1775

Adresa: Jud. Caraș-Severin

Nr. Crt	Nr cadastral Nr. topografic	Suprafața* (mp)	Observații / Referințe
A1		Din acte: 25.259 Masurata: 25.260	Sector cadastral:96 Teren neimprejmuit;

B. Partea II. Proprietari și acte

Inscrieri privitoare la dreptul de proprietate și alte drepturi reale		Referințe
/		
Act Normativ nr. 7, din 13/03/1996 emis de PARLAMENTUL ROMÂNIEI;		
B0	Se notează posesia faptică în favoarea lui 1) NOVAC MARTIN-COROLAN	A1
B1	Intabulare, drept de PROPRIETATE, dobandit prin Lege, cota actuala 1/1 1) NEIDENTIFICAT NEIDENTIFICAT, CIF:0000000000000	A1

C. Partea III. SARCINI .

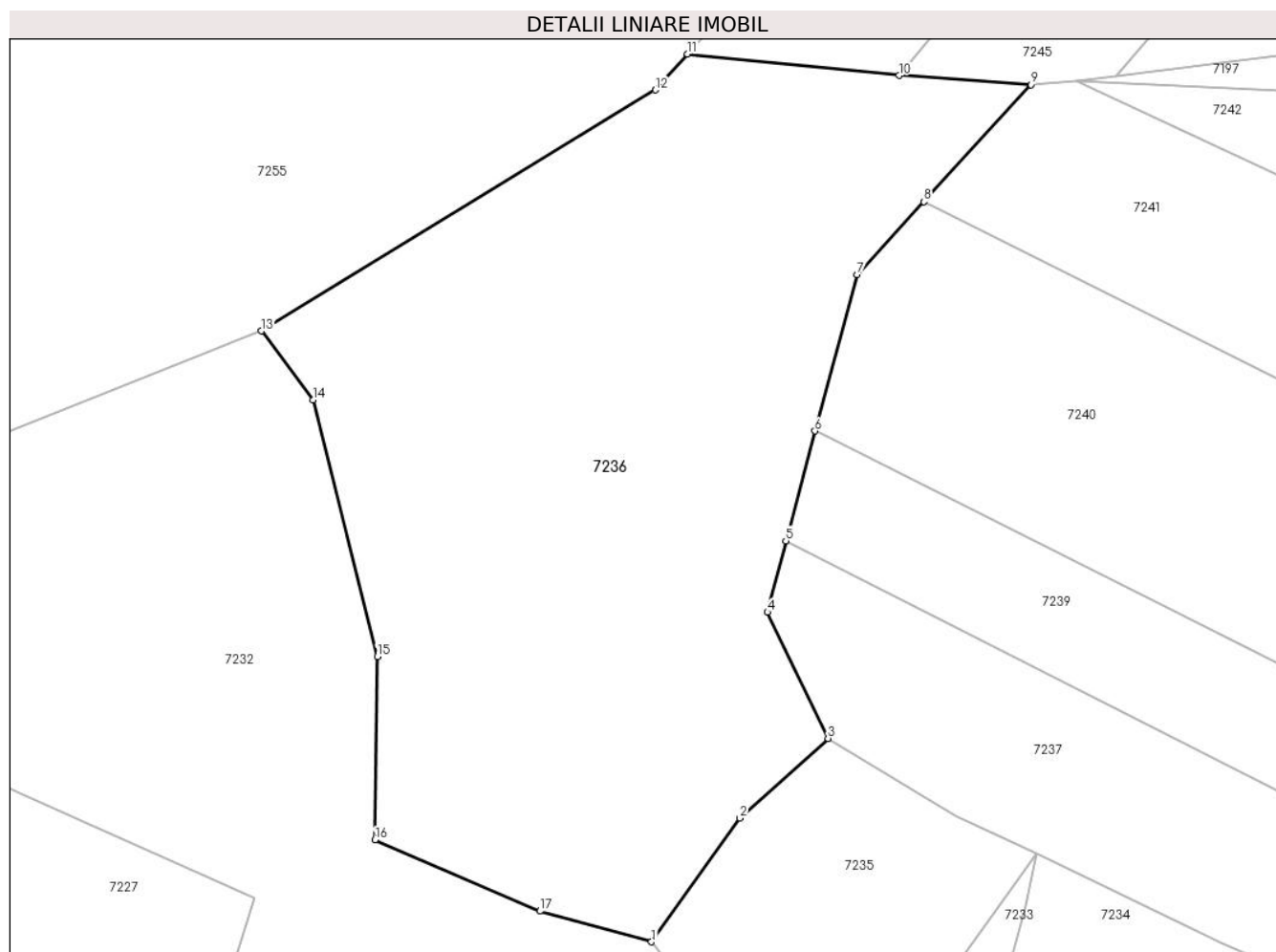
Inscrieri privind dezmembramintele dreptului de proprietate, drepturi reale de garanție și sarcini	Referințe
NU SUNT	

Anexa Nr. 1 La Partea I

Teren

Nr cadastral	Suprafața (mp)*	Observații / Referințe
	Din acte: 25.259 Masurata: 25.260	

* Suprafața este determinată în planul de proiecție Stereo 70.



Date referitoare la teren

Crt	Categorie folosință	Intra vilan	Suprafața (mp)	Tarla	Parcelă	Nr. topo	Observații / Referințe
1	faneata	NU	25.260	-	-	1774, 1775	Fâneată în Priod la Găuri

Lungime Segmente

1) Valorile lungimilor segmentelor sunt obținute din proiecție în plan.

Punct început	X / Y	Punct sfârșit	X / Y	Lungime segment (** (m)
1	281.320,052 424.213,229	2	281.343,278 424.245,71	39.931
2	281.343,278 424.245,71	3	281.366,466 424.266,67	31.257
3	281.366,466 424.266,67	4	281.350,539 424.299,811	36.769
4	281.350,539 424.299,811	5	281.355,357 424.318,551	19.349

Punct început	X / Y	Punct sfârșit	X / Y	Lungime segment (** (m)
5	281.355,357 424.318,551	6	281.363,031 424.347,39	29.843
6	281.363,031 424.347,39	7	281.374,17 424.388,469	42.562
7	281.374,17 424.388,469	8	281.391,705 424.407,632	25.975
8	281.391,705 424.407,632	9	281.419,832 424.438,371	41.666
9	281.419,832 424.438,371	10	281.385,134 424.440,774	34.781
10	281.385,134 424.440,774	11	281.329,538 424.446,411	55.881
11	281.329,538 424.446,411	12	281.321,032 424.436,965	12.711
12	281.321,032 424.436,965	13	281.217,467 424.373,665	121.378
13	281.217,467 424.373,665	14	281.231,015 424.355,577	22.599
14	281.231,015 424.355,577	15	281.247,95 424.288,184	69.488
15	281.247,95 424.288,184	16	281.247,353 424.239,989	48.199
16	281.247,353 424.239,989	17	281.290,732 424.221,292	47.237
17	281.290,732 424.221,292	1	281.320,052 424.213,229	30.408

** Lungimile segmentelor sunt determinate în planul de proiecție Stereo 70 și sunt rotunjite la 1 milimetru.

*** Distanța dintre puncte este formată din segmente cumulate ce sunt mai mici decât valoarea 1 milimetru.

**DATE DESPRE IMOBILUL NR. 7237**

Oficiul de Cadastru și Publicitate Imobiliară CARAS-SEVERIN
Biroul de Cadastru și Publicitate Imobiliară Caransebes

A. Partea I. Descrierea imobilului

Nr. CF vechi:19-Bucoșnița
Nr. topografic:1772/1

TEREN Extravilan

Adresa: Jud. Caraș-Severin

Nr. Crt	Nr cadastral Nr. topografic	Suprafața* (mp)	Observații / Referințe
A1	30989	7.370	Sector cadastral:96 Teren neimprejmuit;

B. Partea II. Proprietari și acte

Inscrieri privitoare la dreptul de proprietate și alte drepturi reale		Referințe
1099 / 05/04/1918		
Act Notarial nr. 3179/1916, din 01/01/1916 emis de -;		
B1	Intabulare, drept de PROPRIETATE, dobandit prin Succesiune, cota actuala 5/20, cota initiala 5/20 1) ANDREI GHEORGHE , (fiul lui Pavel) <i>OBSERVATII: (provenita din conversia CF 19-Bucosnita)</i>	A1
B2	Intabulare, drept de PROPRIETATE, dobandit prin Succesiune, cota actuala 5/20, cota initiala 5/20 1) ANDREI PAVEL , (fiul lui Pavel) <i>OBSERVATII: (provenita din conversia CF 19-Bucosnita)</i>	A1
1692 / 22/08/1933		
Hotarare Judecatoreasca nr. 1844/1929, din 01/01/1929 emis de JUDECĂTORIA MIXTĂ CARANSEBEȘ ;		
B3	Intabulare, drept de PROPRIETATE, dobandit prin Hotarare Judecatoreasca, cota actuala 8/20, cota initiala 8/20 1) ANDREI GHEORGHE , (a lui Pavel) <i>OBSERVATII: (provenita din conversia CF 19-Bucosnita)</i>	A1
B4	Intabulare, drept de PROPRIETATE, dobandit prin Hotarare Judecatoreasca, cota actuala 2/20, cota initiala 2/20 1) ANDREI PAVEL , (a lui Pavel) <i>OBSERVATII: (provenita din conversia CF 19-Bucosnita)</i>	A1

C. Partea III. SARCINI .

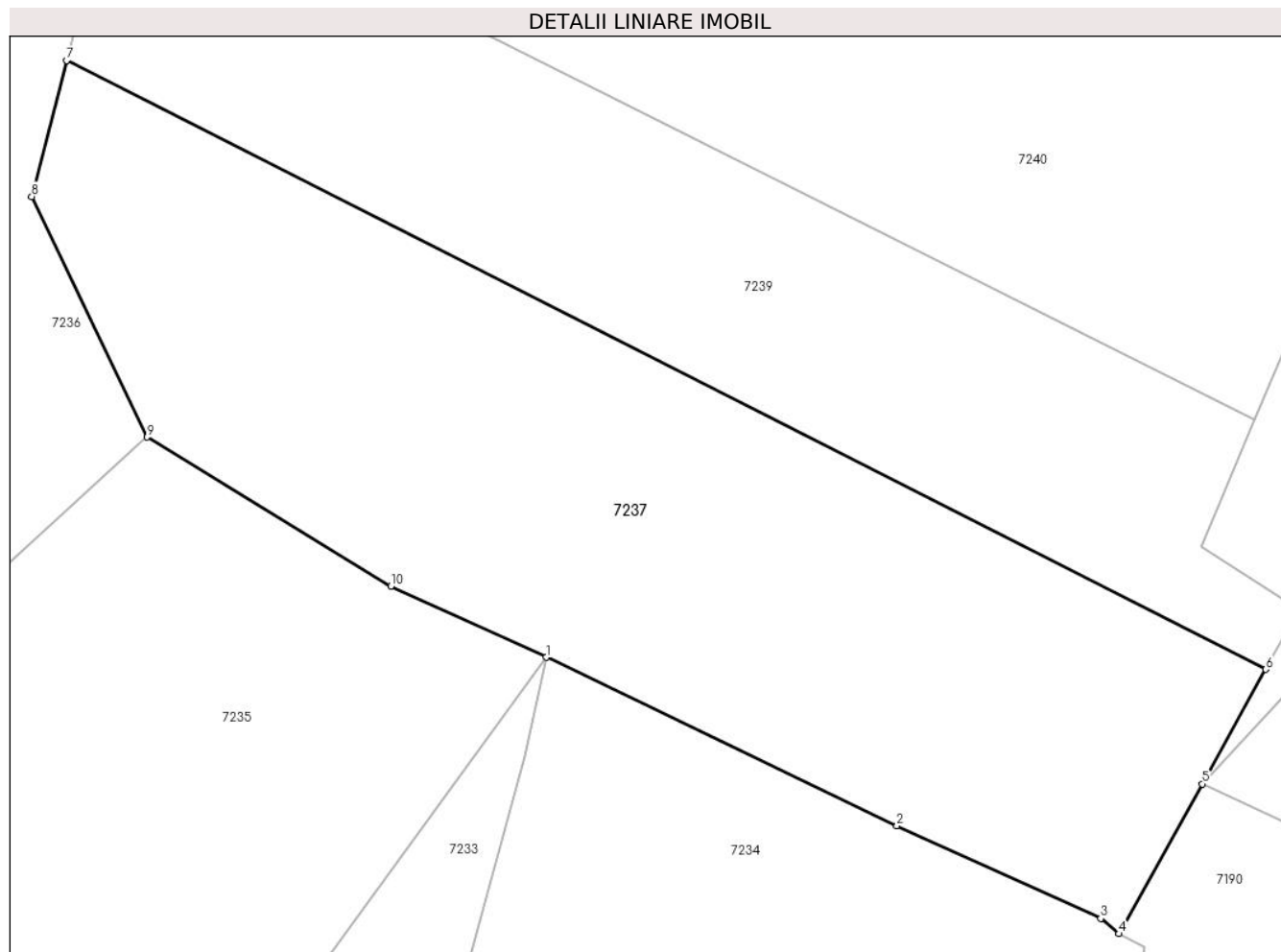
Inscrieri privind dezmembramintele dreptului de proprietate, drepturi reale de garanție și sarcini	Referințe
NU SUNT	

Anexa Nr. 1 La Partea I

Teren

Nr cadastral	Suprafața (mp)*	Observații / Referințe
30989	7.370	

* Suprafața este determinată în planul de proiecție Stereo 70.



Date referitoare la teren

Crt	Categorie folosință	Intravilan	Suprafața (mp)	Tarla	Parcelă	Nr. topo	Observații / Referințe
1	fâneata	NU	7.370	-	-	1772/1	Fâneată în Priod la Găuri

Lungime Segmente

1) Valorile lungimilor segmentelor sunt obținute din proiecție în plan.

Punct început	X / Y	Punct sfârșit	X / Y	Lungime segment (** (m)
1	281.421,458 424.236,364	2	281.469,821 424.213,129	53.655
2	281.469,821 424.213,129	3	281.497,916 424.200,399	30.844
3	281.497,916 424.200,399	4	281.500,43 424.198,283	3.286
4	281.500,43 424.198,283	5	281.511,908 424.218,931	23.624
5	281.511,908 424.218,931	6	281.520,669 424.234,691	18.031

Punct început	X / Y	Punct sfârșit	X / Y	Lungime segment (** (m)
6	281.520,669 424.234,691	7	281.355,357 424.318,551	185.366
7	281.355,357 424.318,551	8	281.350,539 424.299,811	19.349
8	281.350,539 424.299,811	9	281.366,466 424.266,67	36.769
9	281.366,466 424.266,67	10	281.400,05 424.246,159	39.352
10	281.400,05 424.246,159	1	281.421,458 424.236,364	23.542

** Lungimile segmentelor sunt determinate în planul de proiecție Stereo 70 și sunt rotunjite la 1 milimetru.

*** Distanța dintre puncte este formată din segmente cumulate ce sunt mai mici decât valoarea 1 milimetru.

**DATE DESPRE IMOBILUL NR. 7238**

Oficiul de Cadastru și Publicitate Imobiliară CARAS-SEVERIN
Biroul de Cadastru și Publicitate Imobiliară Caransebes

A. Partea I. Descrierea imobilului

TEREN Extravilan

Nr. CF vechi:590-Buceșnița
Nr. topografic:parte din 1726

Adresa: Jud. Caraș-Severin

Nr. Crt	Nr cadastral Nr. topografic	Suprafața* (mp)	Observații / Referințe
A1		4.699	Sector cadastral:96 Teren neimprejmuit;

B. Partea II. Proprietari și acte

Inscrieri privitoare la dreptul de proprietate și alte drepturi reale		Referințe
/		
Act Normativ nr. 7, din 13/03/1996 emis de PARLAMENT;		
B1	Intabulare, drept de PROPRIETATE, dobândit prin Lege, cota actuala 1/1 1) NEIDENTIFICAT NEIDENTIFICAT, CIF:0000000000000	A1
Act Normativ nr. 7, din 13/03/1996 emis de PARLAMENT (ACT ADMINISTRATIV NR. 5704 DIN 11.11.2022, EMIS DE PRIMĂRIA COMUNEI BUCOȘNIȚA);		
B2	Se notează posesia faptică în favoarea lui 1) RADA SERAFIM	A1

C. Partea III. SARCINI .

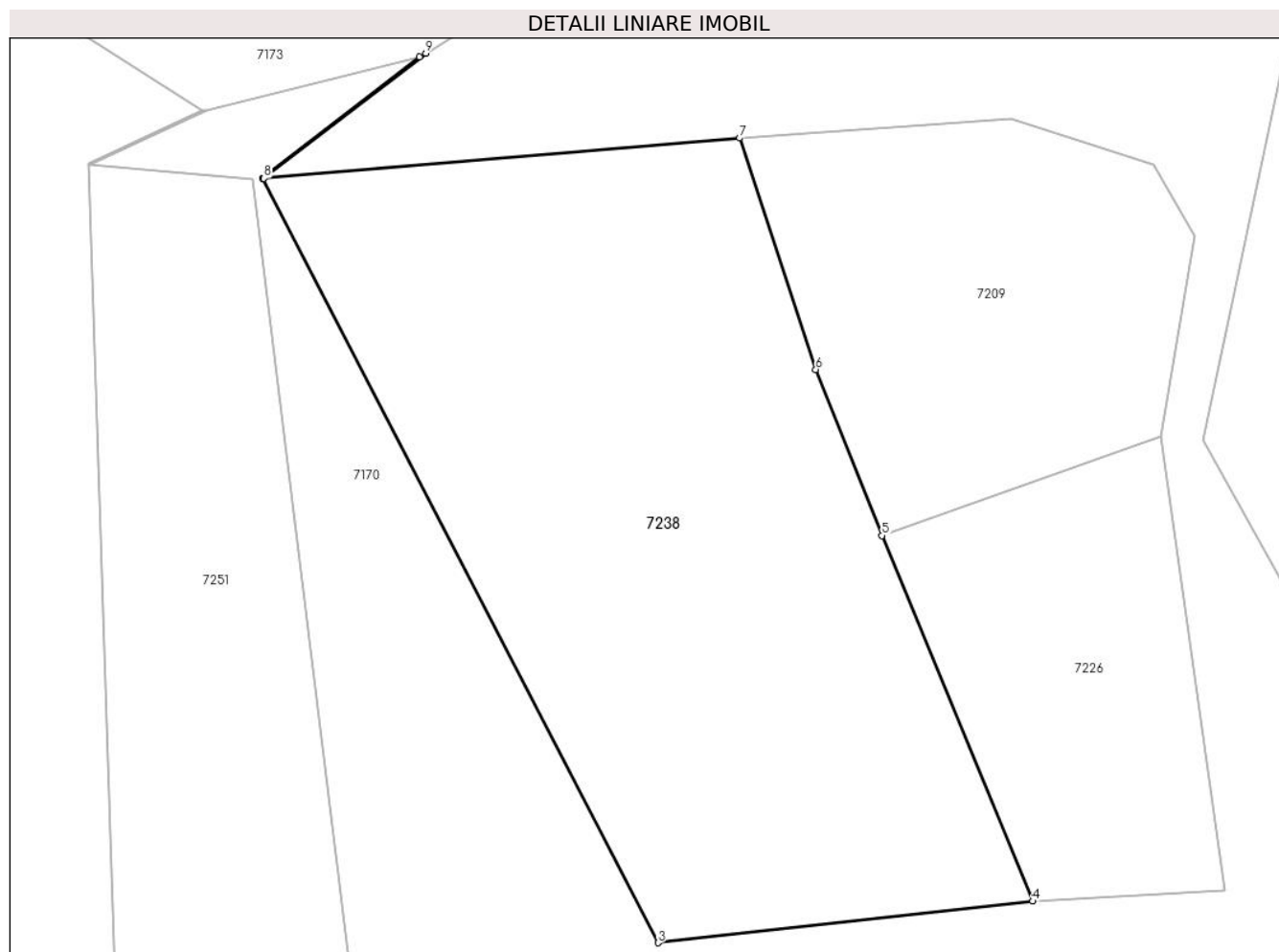
Inscrieri privind dezmembramintele dreptului de proprietate, drepturi reale de garanție și sarcini	Referințe
NU SUNT	

Anexa Nr. 1 La Partea I

Teren

Nr cadastral	Suprafața (mp)*	Observații / Referințe
	4.699	

* Suprafața este determinată în planul de proiecție Stereo 70.



Date referitoare la teren

Crt	Categorie folosință	Intravilan	Suprafața (mp)	Tarla	Parcelă	Nr. topo	Observații / Referințe
1	padure	NU	4.699	-	-	parte din 1726	Pădure la Între Cucue

Lungime Segmente

1) Valorile lungimilor segmentelor sunt obținute din proiecție în plan.

Punct început	X / Y	Punct sfârșit	X / Y	Lungime segment (** (m)
1	283.458,186 425.380,608	2	283.439,552 425.366,203	23.553
2	283.439,552 425.366,203	3	283.486,466 425.275,631	102.001
3	283.486,466 425.275,631	4	283.530,922 425.280,563	44.729
4	283.530,922 425.280,563	5	283.513,029 425.323,886	46.873
5	283.513,029 425.323,886	6	283.505,171 425.343,578	21.202

Punct început	X / Y	Punct sfârșit	X / Y	Lungime segment (** (m)
6	283.505,171 425.343,578	7	283.496,154 425.370,994	28.861
7	283.496,154 425.370,994	8	283.439,735 425.366,218	56.621
8	283.439,735 425.366,218	9	283.458,918 425.381,047	24.246
9	283.458,918 425.381,047	1	283.458,186 425.380,608	0.854

** Lungimile segmentelor sunt determinate în planul de proiecție Stereo 70 și sunt rotunjite la 1 milimetru.

*** Distanța dintre puncte este formată din segmente cumulate ce sunt mai mici decât valoarea 1 milimetru.

**DATE DESPRE IMOBILUL NR. 7239**

Oficiul de Cadastru și Publicitate Imobiliară CARAS-SEVERIN
Biroul de Cadastru și Publicitate Imobiliară Caransebes

A. Partea I. Descrierea imobilului

TEREN Extravilan

Nr. CF vechi:20-Bucoșnița
Nr. topografic:1772/2

Adresa: Jud. Caraș-Severin

Nr. Crt	Nr cadastral Nr. topografic	Suprafața* (mp)	Observații / Referințe
A1		5.271	Sector cadastral:96 Teren neimprejmuit;

B. Partea II. Proprietari și acte

Inscrieri privitoare la dreptul de proprietate și alte drepturi reale		Referințe
1182 / 30/07/1947		
Act Notarial nr. 0, din 15/05/1947 emis de -;		
B1	Intabulare, drept de PROPRIETATE, dobandit prin Conventie, cota actuala 1/1 1) MICU CRINA, născ. Andrei, dom. în Bucoșnița	A1

C. Partea III. SARCINI

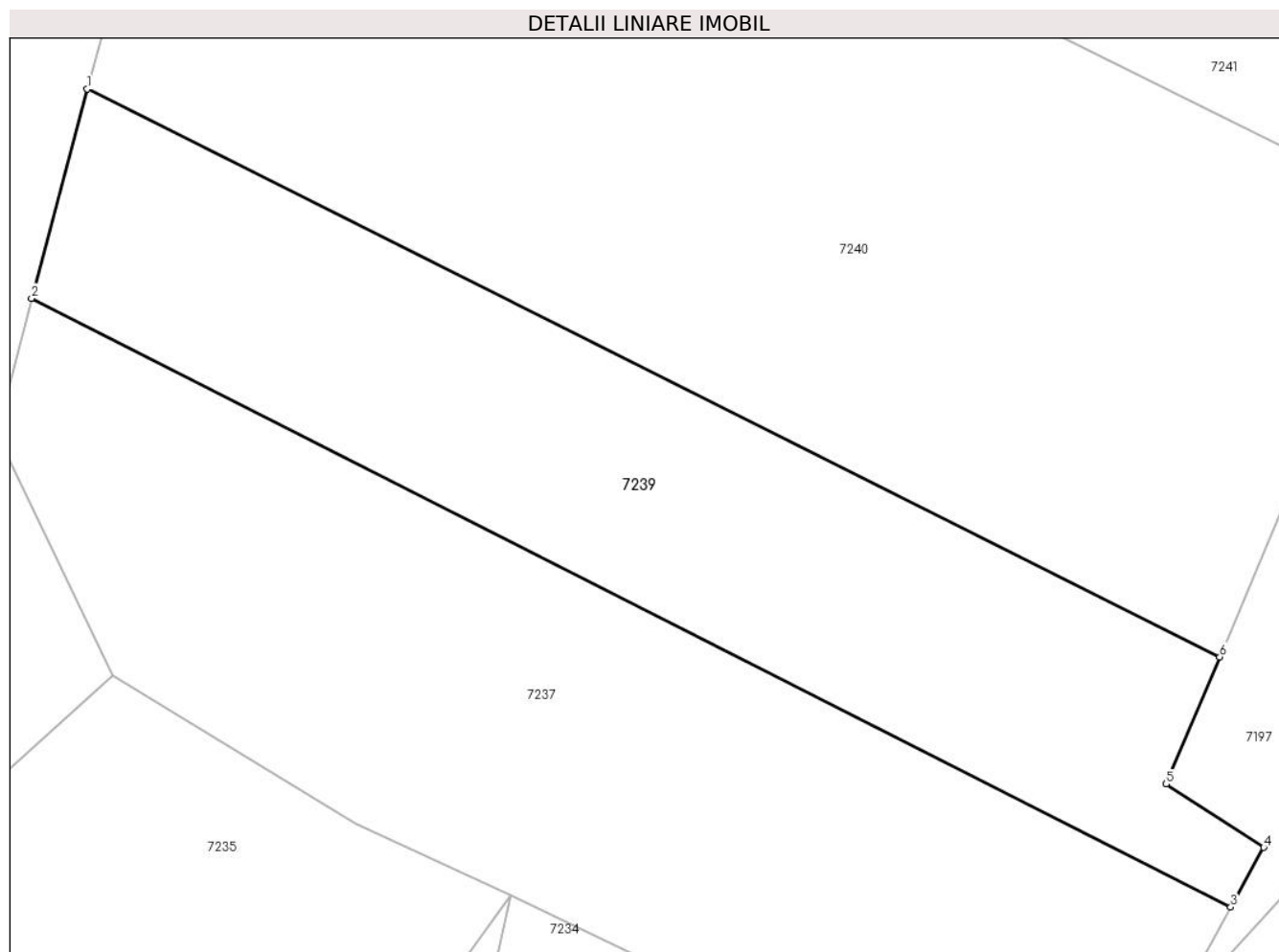
Inscrieri privind dezmembramintele dreptului de proprietate, drepturi reale de garanție și sarcini		Referințe
1182 / 30/07/1947		
Act Notarial nr. 0, din 15/05/1947 emis de -;		
C1	Intabulare, drept de UZUFRACT VIAGER, dobandit prin Conventie, cota actuala 1/1 1) ANDREI PAVEL, și soției Maria, născ. Teregovan, dom. în Bucoșnița	A1

Anexa Nr. 1 La Partea I

Teren

Nr cadastral	Suprafața (mp)*	Observații / Referințe
	5.271	

* Suprafața este determinată în planul de proiecție Stereo 70.



Date referitoare la teren

Crt	Categorie folosință	Intra vilan	Suprafața (mp)	Tarla	Parcelă	Nr. topo	Observații / Referințe
1	fâneata	NU	5.271	-	-	1772/2	Fâneată în Priod la Găuri

Lungime Segmente

1) Valorile lungimilor segmentelor sunt obținute din proiecție în plan.

Punct început	X / Y	Punct sfârșit	X / Y	Lungime segment (** (m)
1	281.363,031 424.347,39	2	281.355,357 424.318,551	29.843
2	281.355,357 424.318,551	3	281.520,669 424.234,691	185.366
3	281.520,669 424.234,691	4	281.525,227 424.242,89	9.381
4	281.525,227 424.242,89	5	281.511,785 424.251,641	16.04
5	281.511,785 424.251,641	6	281.519,163 424.269,147	18.997

Punct început	X / Y	Punct sfârșit	X / Y	Lungime segment (** (m)
6	281.519,163 424.269,147	1	281.363,031 424.347,39	174.64

** Lungimile segmentelor sunt determinate în planul de proiecție Stereo 70 și sunt rotunjite la 1 milimetru.

*** Distanța dintre puncte este formată din segmente cumulate ce sunt mai mici decât valoarea 1 milimetru.

**DATE DESPRE IMOBILUL NR. 7240**

Oficiul de Cadastru și Publicitate Imobiliară CARAS-SEVERIN
Biroul de Cadastru și Publicitate Imobiliară Caransebes

A. Partea I. Descrierea imobilului

TEREN Extravilan

Nr. CF vechi:274-Bucoșnița
Nr. topografic:1772/3/3

Adresa: Jud. Caraș-Severin

Nr. Crt	Nr cadastral Nr. topografic	Suprafața* (mp)	Observații / Referințe
A1	30991	11.938	Sector cadastral:96 Teren neimprejmuit;

B. Partea II. Proprietari și acte

Inscrieri privitoare la dreptul de proprietate și alte drepturi reale		Referințe
717 / 13/07/1989		
Act Notarial nr. 235/1989, din 01/01/1989 emis de NOTARIATUL CARANSEBES;		
B2	Intabulare, drept de PROPRIETATE, dobandit prin Succesiune, cota actuala 1/4, cota initiala 1/4 1) ANDREI PAVEL , fiul def. <i>OBSERVATII: (provenita din conversia CF 274-Bucosnita)</i>	A1
B3	Intabulare, drept de PROPRIETATE, dobandit prin Succesiune, cota actuala 1/4, cota initiala 1/4 1) ANDREI SOLOMIA , fiica def. <i>OBSERVATII: (provenita din conversia CF 274-Bucosnita)</i>	A1
31575 / 20/11/2015		
Act Notarial nr. CM 102, din 11/11/2015 emis de SIMESCU NICOLETA ICONIA;		
B5	Intabulare, drept de PROPRIETATE, dobandit prin Succesiune, cota actuala 1/12, cota initiala 4/48 1) ANDREI PAVEL , decedat	A1
1051 / 18/01/2021		
Act Notarial nr. 122, din 15/01/2021 emis de Simescu Nicoleta Iconia;		
B10	Intabulare, drept de PROPRIETATE, donatie, dobandit prin Conventie, cota actuala 4/12, cota initiala 4/12 1) NOVAC-BEJERIȚA FLORIN , si sotia 2) NOVAC-BEJERIȚĂ ALINA-ICOANA <i>OBSERVATII: bun comun</i>	A1
14959 / 05/05/2021		
Act Notarial nr. CM 57/2021, din 29/04/2021 emis de Andronache Renee Lidia;		
B11	Intabulare, drept de PROPRIETATE, mostenire testamentara, dobandit prin Succesiune, cota actuala 1/12, cota initiala 1/12 1) LINU CĂLINA , legatară universală	A1

C. Partea III. SARCINI .

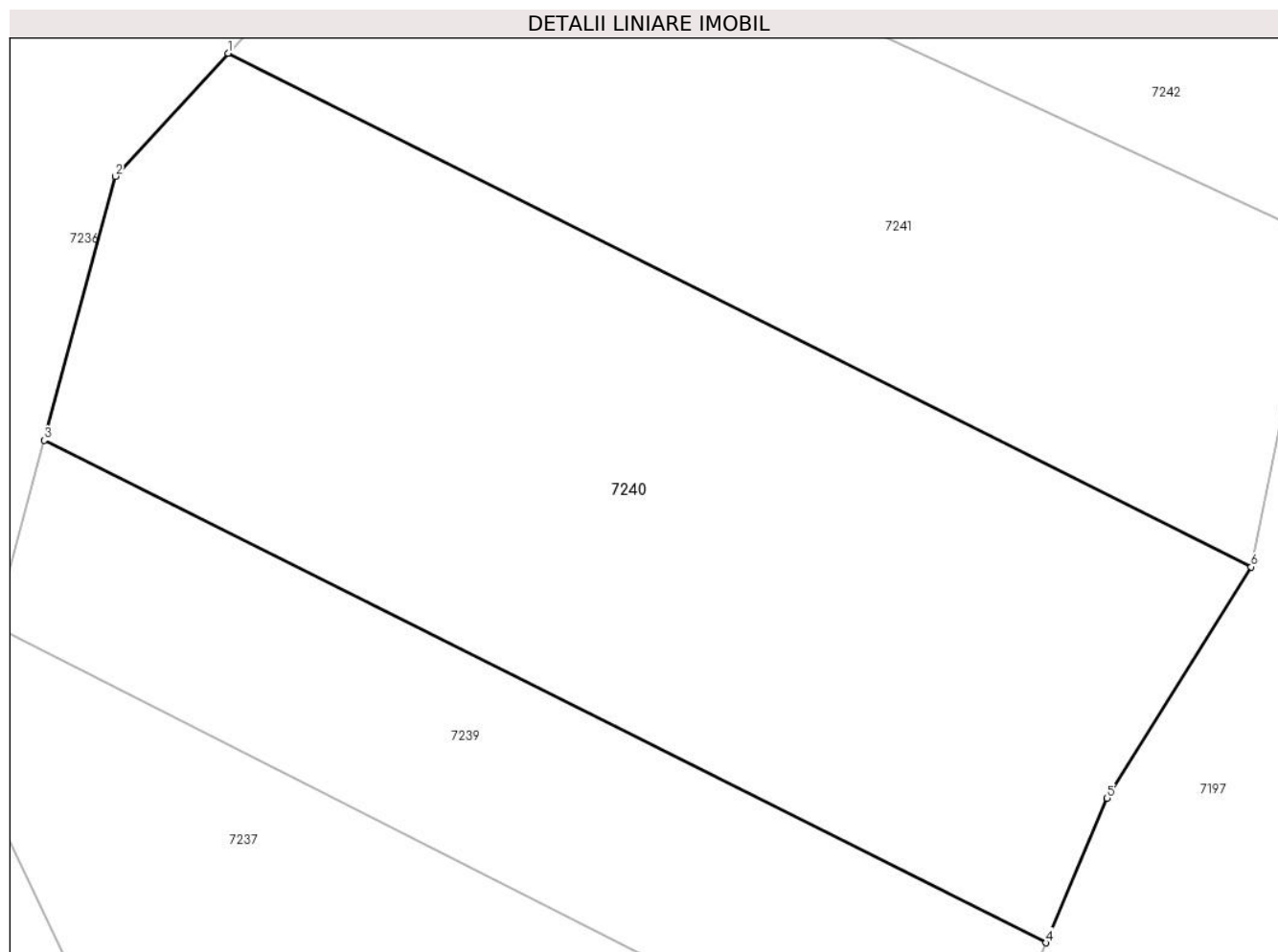
Inscrieri privind dezmembramintele dreptului de proprietate, drepturi reale de garanție și sarcini	Referințe
NU SUNT	

Anexa Nr. 1 La Partea I

Teren

Nr cadastral	Suprafața (mp)*	Observații / Referințe
30991	11.938	

* Suprafața este determinată în planul de proiecție Stereo 70.



Date referitoare la teren

Crt	Categorie folosință	Intra vilan	Suprafața (mp)	Tarla	Parcelă	Nr. topo	Observații / Referințe
1	faneata	NU	11.938	-	-	1772/3/3	Fâneață în Priod la Găuri

Lungime Segmente

1) Valorile lungimilor segmentelor sunt obținute din proiecție în plan.

Punct început	X / Y	Punct sfârșit	X / Y	Lungime segment (** (m)
1	281.391,705 424.407,632	2	281.374,17 424.388,469	25.975
2	281.374,17 424.388,469	3	281.363,031 424.347,39	42.562
3	281.363,031 424.347,39	4	281.519,163 424.269,147	174.64
4	281.519,163 424.269,147	5	281.528,655 424.291,667	24.439
5	281.528,655 424.291,667	6	281.551,122 424.327,665	42.434

Punct început	X / Y	Punct sfârşit	X / Y	Lungime segment (** (m)
6	281.551,122 424.327,665	1	281.391,705 424.407,632	178.349

** Lungimile segmentelor sunt determinate în planul de proiecţie Stereo 70 şi sunt rotunjite la 1 milimetru.

*** Distanţa dintre puncte este formată din segmente cumulate ce sunt mai mici decât valoarea 1 milimetru.

**DATE DESPRE IMOBILUL NR. 7241**

Oficiul de Cadastru și Publicitate Imobiliară CARAS-SEVERIN
Biroul de Cadastru și Publicitate Imobiliară Caransebes

A. Partea I. Descrierea imobilului

TEREN Extravilan

Nr. CF vechi:517-Bucoșnița
Nr. topografic:1772/3/2

Adresa: Jud. Caraș-Severin

Nr. Crt	Nr cadastral Nr. topografic	Suprafața* (mp)	Observații / Referințe
A1		7.959	Sector cadastral:96 Teren neimprejmuit;

B. Partea II. Proprietari și acte

Inscrieri privitoare la dreptul de proprietate și alte drepturi reale		Referințe
997 / 21/10/1975		
Hotarare Judecatoreasca nr. 2755/1974, din 01/01/1974 emis de Judecatoria Caransebes;		
B1	Intabulare, drept de PROPRIETATE fost mostenire, dobandit prin Hotarare Judecatoreasca, cota actuala 1/2, cota initiala 1/2 1) ANDREI ILIE , (fiul lui Ion) <i>OBSERVATII: (provenita din conversia CF 517-Bucosnita)</i>	A1
B2	Intabulare, drept de PROPRIETATE fost mostenire, dobandit prin Hotarare Judecatoreasca, cota actuala 1/2, cota initiala 1/2 1) ANDREI SOLOMIA , nasc.Radoia <i>OBSERVATII: (provenita din conversia CF 517-Bucosnita)</i>	A1

C. Partea III. SARCINI .

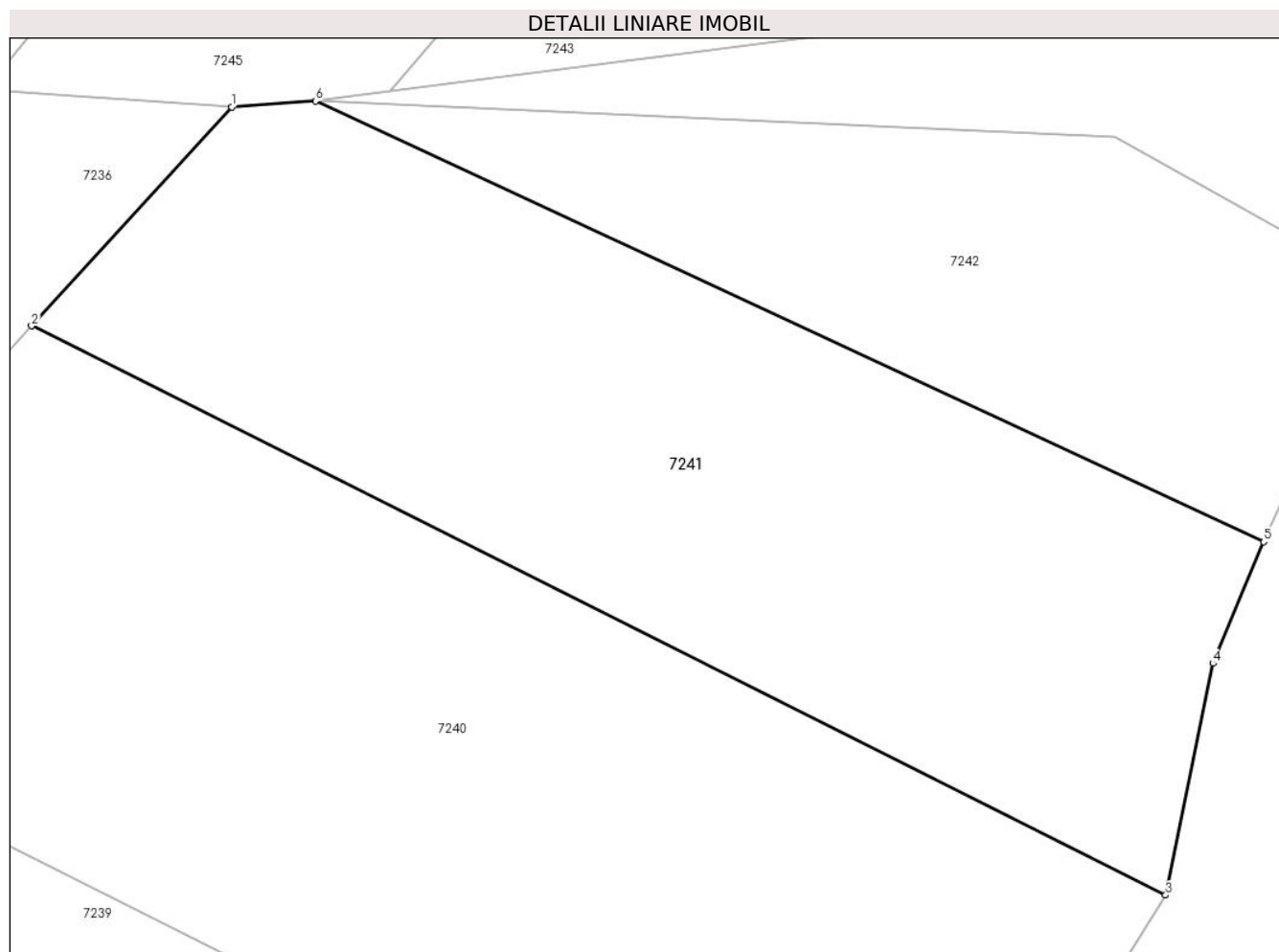
Inscrieri privind dezmembramintele dreptului de proprietate, drepturi reale de garanție și sarcini	Referințe
NU SUNT	

Anexa Nr. 1 La Partea I

Teren

Nr cadastral	Suprafața (mp)*	Observații / Referințe
	7.959	

* Suprafața este determinată în planul de proiecție Stereo 70.



Date referitoare la teren

Crt	Categorie folosință	Intra vilan	Suprafața (mp)	Tarla	Parcelă	Nr. topo	Observații / Referințe
1	fâneata	NU	7.959	-	-	1772/3/2	Fâneată în Priod la Găuri

Lungime Segmente

1) Valorile lungimilor segmentelor sunt obținute din proiecție în plan.

Punct început	X / Y	Punct sfârșit	X / Y	Lungime segment (** (m)
1	281.419,832 424.438,371	2	281.391,705 424.407,632	41.666
2	281.391,705 424.407,632	3	281.551,122 424.327,665	178.349
3	281.551,122 424.327,665	4	281.557,768 424.360,205	33.212
4	281.557,768 424.360,205	5	281.564,91 424.377,3	18.527
5	281.564,91 424.377,3	6	281.431,642 424.439,218	146.95

Punct început	X / Y	Punct sfârşit	X / Y	Lungime segment (** (m)
6	281.431,642 424.439,218	1	281.419,832 424.438,371	11.84

** Lungimile segmentelor sunt determinate în planul de proiecţie Stereo 70 şi sunt rotunjite la 1 milimetru.

*** Distanţa dintre puncte este formată din segmente cumulate ce sunt mai mici decât valoarea 1 milimetru.

**DATE DESPRE IMOBILUL NR. 7242**

Oficiul de Cadastru și Publicitate Imobiliară CARAS-SEVERIN
Biroul de Cadastru și Publicitate Imobiliară Caransebes

A. Partea I. Descrierea imobilului

TEREN Extravilan

Nr. CF vechi:893-Bucoșnița
Nr. topografic:1772/3/1

Adresa: Jud. Caraș-Severin

Nr. Crt	Nr cadastral Nr. topografic	Suprafața* (mp)	Observații / Referințe
A1		3.979	Sector cadastral:96 Teren neimprejmuit;

B. Partea II. Proprietari și acte

Inscrieri privitoare la dreptul de proprietate și alte drepturi reale		Referințe
997 / 21/10/1975		
Hotarare Judecatoreasca nr. 2755/1974, din 01/01/1974 emis de JUDECĂTORIA CARANSEBEȘ (dosar nr . 488/1974);		
B1	Intabulare, drept de PROPRIETATE drept ieșire din indiviziune, fost moștenire, dobandit prin Hotarare Judecatoreasca, cota actuala 1/1 1) STEPĂNESCU ROZINA , născ. Andrei, dom. în Runca, nr. 298	A1

C. Partea III. SARCINI .

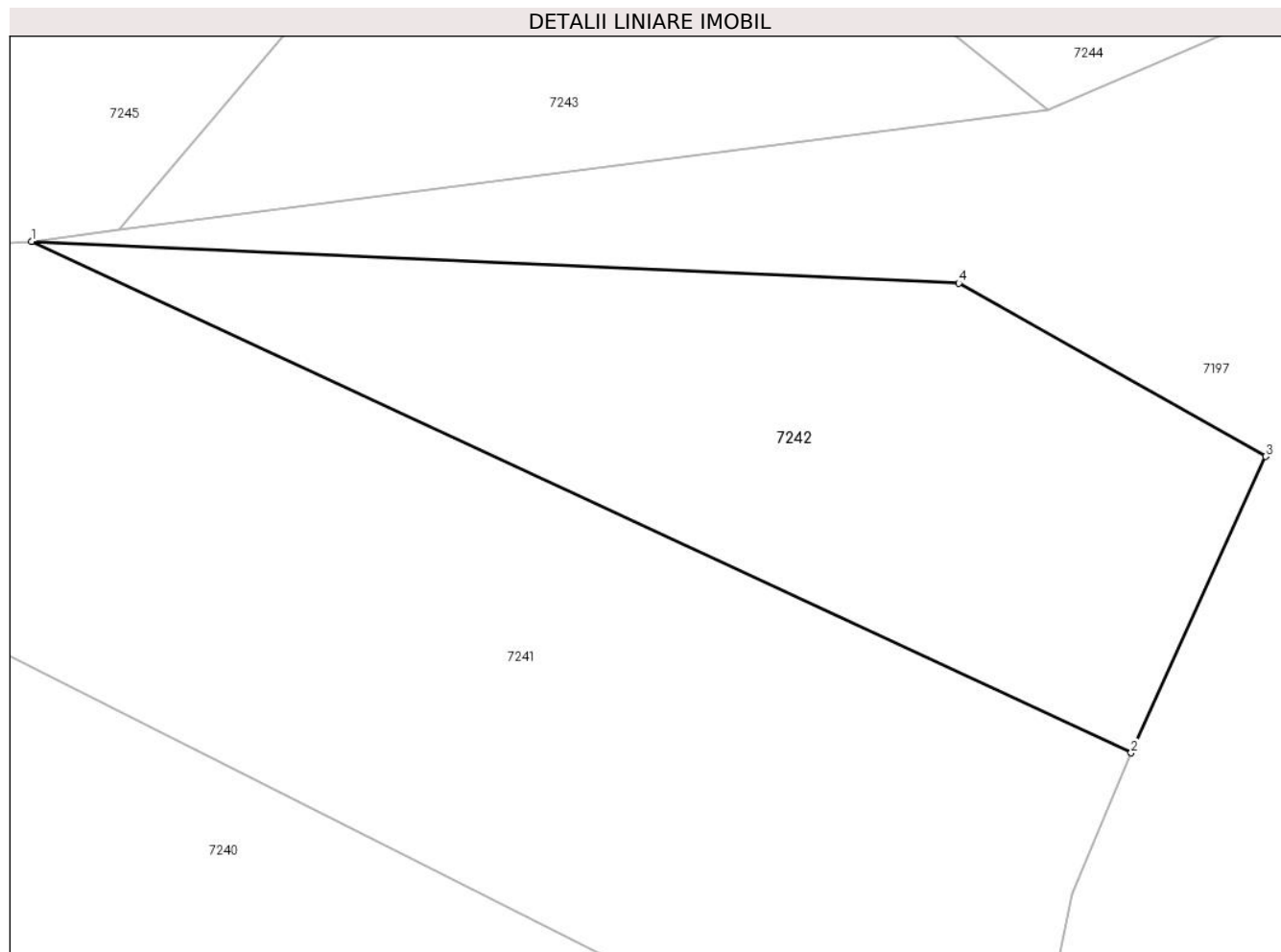
Inscrieri privind dezmembramintele dreptului de proprietate, drepturi reale de garanție și sarcini	Referințe
NU SUNT	

Anexa Nr. 1 La Partea I

Teren

Nr cadastral	Suprafața (mp)*	Observații / Referințe
	3.979	

* Suprafața este determinată în planul de proiecție Stereo 70.



Date referitoare la teren

Crt	Categorie folosință	Intravilan	Suprafața (mp)	Tarla	Parcelă	Nr. topo	Observații / Referințe
1	fâneata	NU	3.979	-	-	1772/3/1	Fâneată în Priod la Găuri

Lungime Segmente

1) Valorile lungimilor segmentelor sunt obținute din proiecție în plan.

Punct început	X / Y	Punct sfârșit	X / Y	Lungime segment (** (m)
1	281.431,642 424.439,218	2	281.564,91 424.377,3	146.95
2	281.564,91 424.377,3	3	281.581,218 424.413,189	39.42
3	281.581,218 424.413,189	4	281.543,998 424.434,142	42.712
4	281.543,998 424.434,142	1	281.431,642 424.439,218	112.471

** Lungimile segmentelor sunt determinate în planul de proiecție Stereo 70 și sunt rotunjite la 1 milimetru.

***** Distanţa dintre puncte este formată din segmente cumulate ce sunt mai mici decât valoarea 1 milimetru.**

**DATE DESPRE IMOBILUL NR. 7243**

Oficiul de Cadastru și Publicitate Imobiliară CARAS-SEVERIN
Biroul de Cadastru și Publicitate Imobiliară Caransebes

A. Partea I. Descrierea imobilului

TEREN Extravilan

Nr. CF vechi:698-Bucoșnița

Nr. topografic:1773/6

Adresa: Jud. Caraș-Severin

Nr. Crt	Nr cadastral Nr. topografic	Suprafața* (mp)	Observații / Referințe
A1		3.140	Sector cadastral:96 Teren neimprejmuit;

B. Partea II. Proprietari și acte

Inscrieri privitoare la dreptul de proprietate și alte drepturi reale		Referințe
1630 / 03/05/1919		
Act Notarial nr. 0, din 20/03/1918 emis de -;		
B1	Intabulare, drept de PROPRIETATE, dobandit prin Conventie, cota actuala 64/160 1) CURIA DUMITRU	A1
1714 / 07/06/1928		
Act Notarial nr. 0, din 07/06/1928 emis de -;		
B2	Intabulare, drept de PROPRIETATE, dobandit prin Conventie, cota actuala 16/160 1) LAZARESCU GHEORGHE, și soția sa	A1
B3	Intabulare, drept de PROPRIETATE, dobandit prin Conventie, cota actuala 16/160 1) LAZARESCU MARIA, născ. Curia	A1
2135 / 16/10/1934		
Hotarare Judecatoreasca nr. 2400/1933, din 01/01/1933 emis de JUDECĂTORIA CARANSEBEȘ;		
B4	Intabulare, drept de PROPRIETATEmoștenire, dobandit prin Hotarare Judecatoreasca, cota actuala 8/160 1) CUREA ION, căs. cu Smaia Petria	A1
143 / 05/03/1985		
Act Notarial nr. 55/1985, din 01/01/1985 emis de NOTARIATUL DE STAT LOCAL CARANSEBEȘ;		
B5	Intabulare, drept de PROPRIETATEDrept moștenire, dobandit prin Succesiune, cota actuala 8/160 1) GARĂȘ MARIA, născ. Ufa, soția def., dom. în Bucoșnița	A1
B6	Intabulare, drept de PROPRIETATEDrept moștenire, dobandit prin Succesiune, cota actuala 12/160 1) GARAS PAVEL, fiul def., dom. în Bucoșnița	A1
B7	Intabulare, drept de PROPRIETATEDrept moștenire, dobandit prin Succesiune, cota actuala 12/160 1) GARAS BIORICA, dom. în Bucoșnița, fiica def.	A1
2936 / 18/07/1996		
Act Notarial nr. 187/96, din 01/01/1996 emis de BNP LĂPĂDAT;		
B8	Intabulare, drept de PROPRIETATEmoștenire, dobandit prin Succesiune, cota actuala 6/160 1) CUREA MELANIA, născ. Micu	A1
B9	Intabulare, drept de PROPRIETATEmoștenire, dobandit prin Succesiune, cota actuala 18/160 1) HURDUZEU FRUNZINA, născ. Curea, dom. în Bucoșnița	A1

C. Partea III. SARCINI .

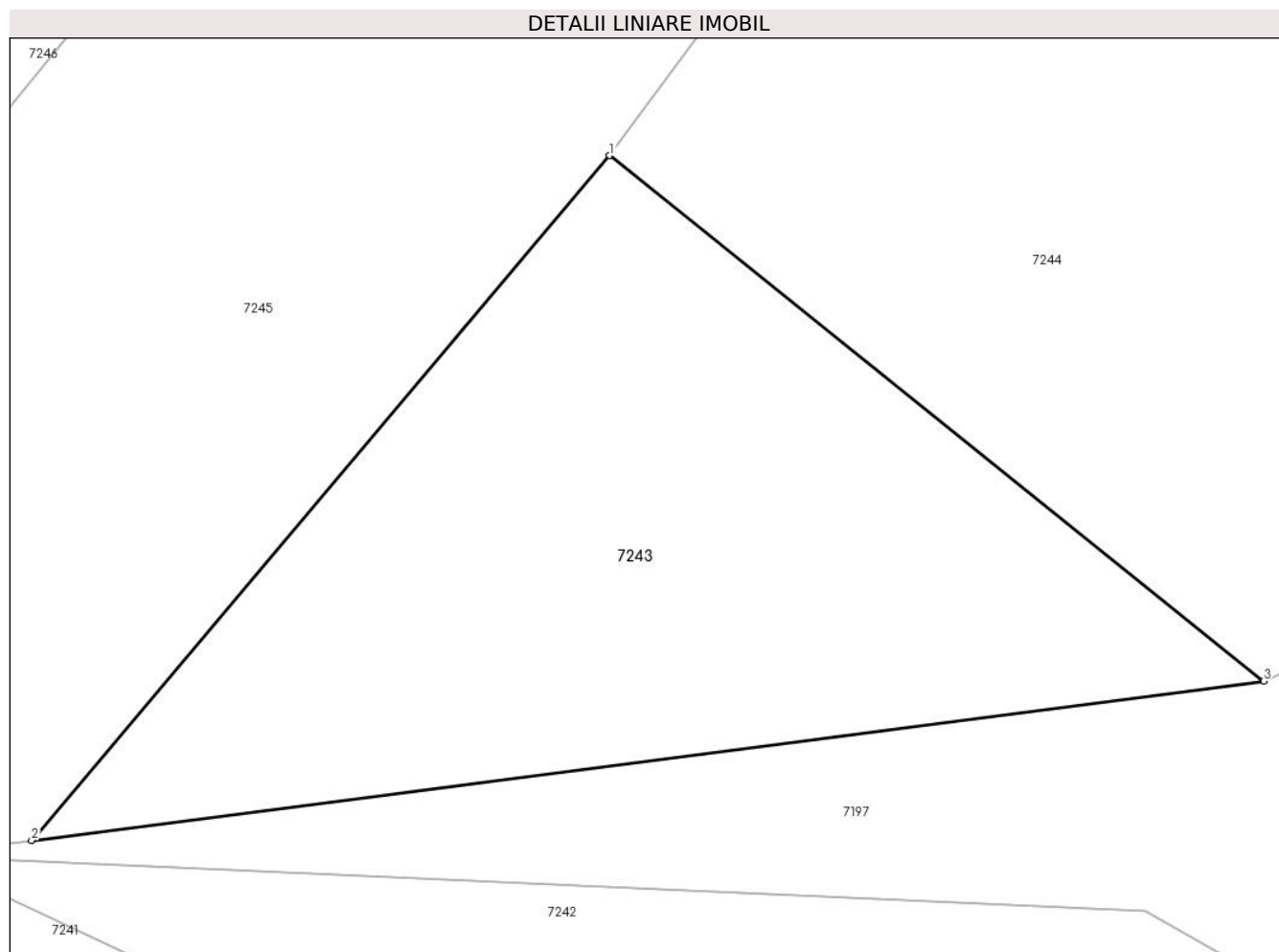
Inscrieri privind dezmembramintele dreptului de proprietate, drepturi reale de garanție și sarcini	Referințe
NU SUNT	

Anexa Nr. 1 La Partea I

Teren

Nr cadastral	Suprafața (mp)*	Observații / Referințe
	3.140	

* Suprafața este determinată în planul de proiecție Stereo 70.



Date referitoare la teren

Crt	Categorie folosință	Intravilan	Suprafața (mp)	Tarla	Parcelă	Nr. topo	Observații / Referințe
1	fâneata	NU	3.140	-	-	1773/6	Fâneată în Priod la Găuri

Lungime Segmente

1) Valorile lungimilor segmentelor sunt obținute din proiecție în plan.

Punct început	X / Y	Punct sfârșit	X / Y	Lungime segment (** (m)
1	281.495,001 424.503,157	2	281.442,166 424.440,579	81.9
2	281.442,166 424.440,579	3	281.554,829 424.455,15	113.601
3	281.554,829 424.455,15	1	281.495,001 424.503,157	76.708

** Lungimile segmentelor sunt determinate în planul de proiecție Stereo 70 și sunt rotunjite la 1 milimetru.

*** Distanța dintre puncte este formată din segmente cumulate ce sunt mai mici decât valoarea 1 milimetru.

**DATE DESPRE IMOBILUL NR. 7244**

Oficiul de Cadastru și Publicitate Imobiliară CARAS-SEVERIN
Biroul de Cadastru și Publicitate Imobiliară Caransebes

A. Partea I. Descrierea imobilului

TEREN Extravilan

Nr. CF vechi:486-Buceșnița

Nr. topografic:1773/5

Adresa: Jud. Caraș-Severin

Nr. Crt	Nr cadastral Nr. topografic	Suprafața* (mp)	Observații / Referințe
A1		11.510	Sector cadastral:96 Teren neimprejmuit;

B. Partea II. Proprietari și acte

Inscrieri privitoare la dreptul de proprietate și alte drepturi reale		Referințe
3736 / 20/09/1918		
Act Notarial nr. 208, din 30/04/1918 emis de -;		
B1	Intabulare, drept de PROPRIETATE, dobandit prin Conventie, cota actuala 4/40 1) CURIA VASILE	A1
B2	Intabulare, drept de PROPRIETATE, dobandit prin Conventie, cota actuala 4/40 1) STANOIA TERESA	A1
143 / 05/04/1985		
Act Notarial nr. 55/1985, din 01/01/1985 emis de NOTARIATUL DE STAT LOCAL CARANSEBEȘ;		
B3	Intabulare, drept de PROPRIETATE drept moștenire, dobandit prin Succesiune, cota actuala 2/40 1) GARAS MARIA, născ. Ufa, soția def., dom. în Buceșnița	A1
B4	Intabulare, drept de PROPRIETATE drept moștenire, dobandit prin Succesiune, cota actuala 3/40 1) GARAS PAVEL, fiul def., dom. în Buceșnița	A1
B5	Intabulare, drept de PROPRIETATE drept moștenire, dobandit prin Succesiune, cota actuala 3/40 1) GARAS VIORICA, fiica def. minoră, dom. în Buceșnița	A1
2798 / 08/07/1996		
Act Notarial nr. 196/1996, din 08/07/1996 emis de BNP MARIA LĂPĂDAT (doasar nr. 3491/1996);		
B6	Intabulare, drept de PROPRIETATE drept moștenire și partaj succesoral, dobandit prin Succesiune, cota actuala 3/40 1) BELCIU NICOLAE	A1

C. Partea III. SARCINI .

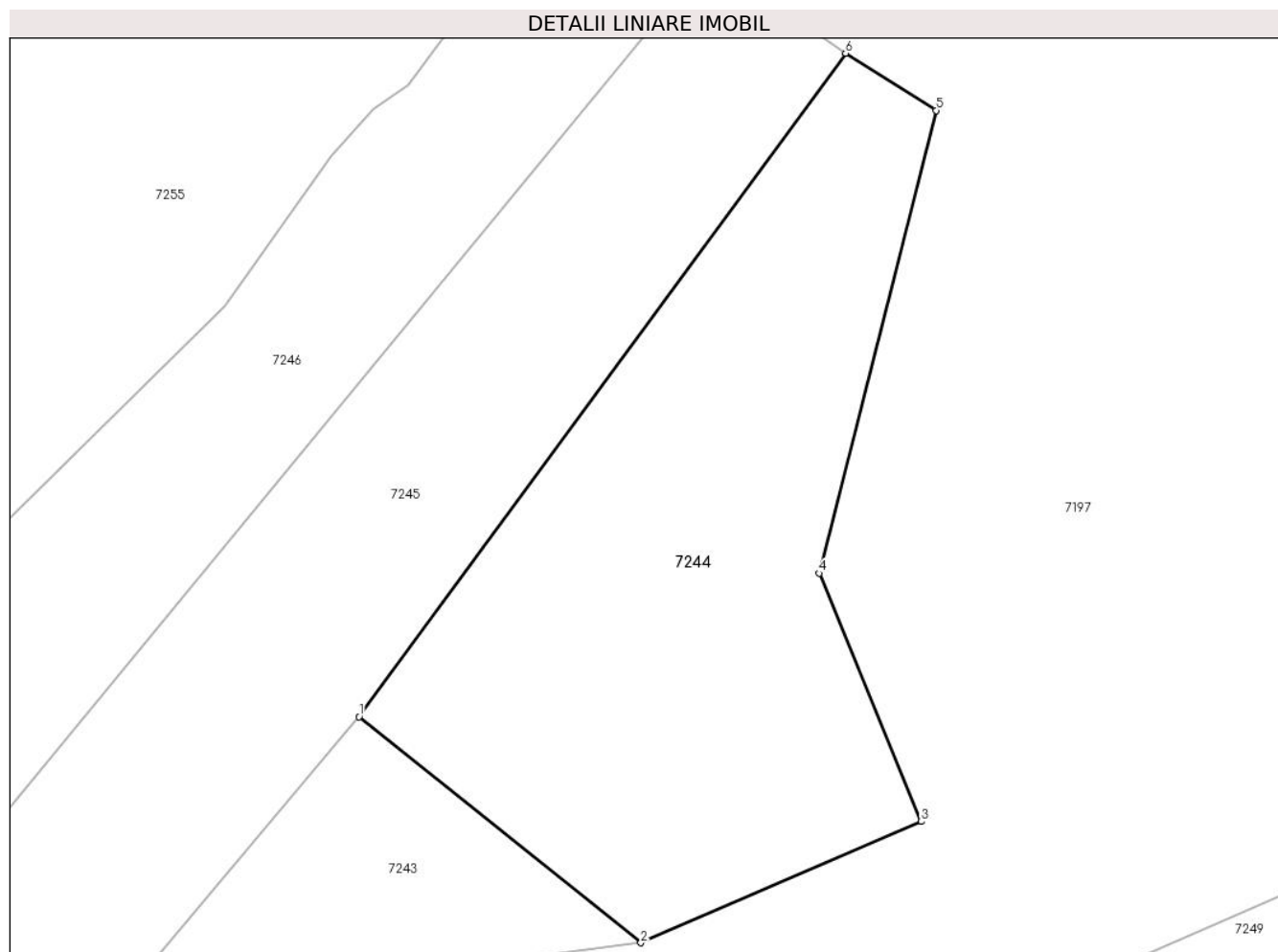
Inscrieri privind dezmembramintele dreptului de proprietate, drepturi reale de garanție și sarcini	Referințe
NU SUNT	

Anexa Nr. 1 La Partea I

Teren

Nr cadastral	Suprafața (mp)*	Observații / Referințe
	11.510	

* Suprafața este determinată în planul de proiecție Stereo 70.



Date referitoare la teren

Crt	Categorie folosință	Intravilan	Suprafața (mp)	Tarla	Parcelă	Nr. topo	Observații / Referințe
1	fâneata	NU	11.510	-	-	1773/5	Fâneată în Priod la Găuri

Lungime Segmente

1) Valorile lungimilor segmentelor sunt obținute din proiecție în plan.

Punct început	X / Y	Punct sfârșit	X / Y	Lungime segment (** (m)
1	281.495,001 424.503,157	2	281.554,829 424.455,15	76.708
2	281.554,829 424.455,15	3	281.614,392 424.480,876	64.881
3	281.614,392 424.480,876	4	281.592,738 424.533,586	56.985
4	281.592,738 424.533,586	5	281.617,553 424.631,836	101.335
5	281.617,553 424.631,836	6	281.598,309 424.643,971	22.751

Punct început	X / Y	Punct sfârșit	X / Y	Lungime segment (** (m)
6	281.598,309 424.643,971	1	281.495,001 424.503,157	174.646

** Lungimile segmentelor sunt determinate în planul de proiecție Stereo 70 și sunt rotunjite la 1 milimetru.

*** Distanța dintre puncte este formată din segmente cumulate ce sunt mai mici decât valoarea 1 milimetru.

**DATE DESPRE IMOBILUL NR. 7245**

Oficiul de Cadastru și Publicitate Imobiliară CARAS-SEVERIN
 Biroul de Cadastru și Publicitate Imobiliară Caransebes

A. Partea I. Descrierea imobilului

TEREN Extravilan

Nr. CF vechi:571-Buceșnița

Nr. topografic:1773/4

Adresa: Jud. Caraș-Severin

Nr. Crt	Nr cadastral Nr. topografic	Suprafața* (mp)	Observații / Referințe
A1		11.510	Sector cadastral:96 Teren neimprejmuit;

B. Partea II. Proprietari și acte

Inscrieri privitoare la dreptul de proprietate și alte drepturi reale		Referințe
2798 / 08/07/1996		
Act Notarial nr. 196/1996, din 08/07/1996 emis de BNP MARIA LĂPĂDAT (dosar nr.349/1996);		
B1	Intabulare, drept de PROPRIETATE drept de moștenire și partaj succesoral, dobandit prin Succesiune, cota actuala 1/1 1) CUREA IOAN	A1

C. Partea III. SARCINI .

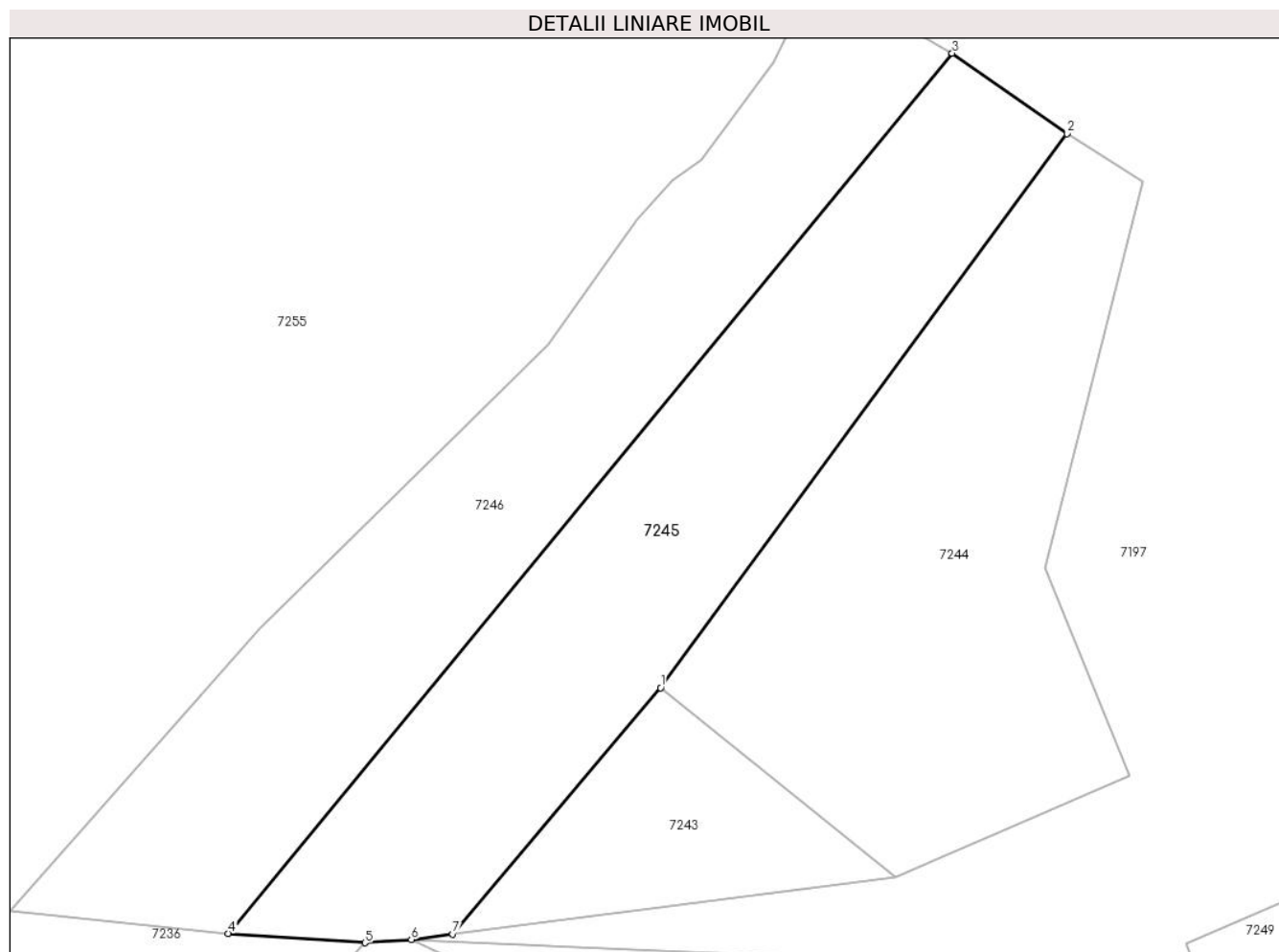
Inscrieri privind dezmembramintele dreptului de proprietate, drepturi reale de garanție și sarcini	Referințe
NU SUNT	

Anexa Nr. 1 La Partea I

Teren

Nr cadastral	Suprafața (mp)*	Observații / Referințe
	11.510	

* Suprafața este determinată în planul de proiecție Stereo 70.



Date referitoare la teren

Crt	Categorie folosință	Intravilan	Suprafața (mp)	Tarla	Parcelă	Nr. topo	Observații / Referințe
1	fâneata	NU	11.510	-	-	1773/4	Fâneată în Priod la Găuri

Lungime Segmente

1) Valorile lungimilor segmentelor sunt obținute din proiecție în plan.

Punct început	X / Y	Punct sfârșit	X / Y	Lungime segment (** (m)
1	281.495,001 424.503,157	2	281.598,309 424.643,971	174.646
2	281.598,309 424.643,971	3	281.569,157 424.664,395	35.595
3	281.569,157 424.664,395	4	281.385,134 424.440,774	289.605
4	281.385,134 424.440,774	5	281.419,832 424.438,371	34.781
5	281.419,832 424.438,371	6	281.431,642 424.439,218	11.84

Punct început	X / Y	Punct sfârșit	X / Y	Lungime segment (** (m)
6	281.431,642 424.439,218	7	281.442,166 424.440,579	10.612
7	281.442,166 424.440,579	1	281.495,001 424.503,157	81.9

** Lungimile segmentelor sunt determinate în planul de proiecție Stereo 70 și sunt rotunjite la 1 milimetru.

*** Distanța dintre puncte este formată din segmente cumulate ce sunt mai mici decât valoarea 1 milimetru.

**DATE DESPRE IMOBILUL NR. 7246**

Oficiul de Cadastru și Publicitate Imobiliară CARAS-SEVERIN
Biroul de Cadastru și Publicitate Imobiliară Caransebes

A. Partea I. Descrierea imobilului

TEREN Extravilan

Nr. CF vechi:570-Bucoșnița

Nr. topografic:1773/2

Adresa: Jud. Caraș-Severin

Nr. Crt	Nr cadastral Nr. topografic	Suprafața* (mp)	Observații / Referințe
A1		11.510	Sector cadastral:96 Teren neimprejmuit;

B. Partea II. Proprietari și acte

Inscrieri privitoare la dreptul de proprietate și alte drepturi reale		Referințe
2798 / 08/07/1996		
Act Notarial nr. 196/1996, din 08/07/1996 emis de BNP MARIA LĂPĂDAT;		
B1	Intabulare, drept de PROPRIETATE drept moștenire și partaj succesoral, dobandit prin Succesiune, cota actuala 1/1 1) LAZARESCU BENONIE	A1

C. Partea III. SARCINI .

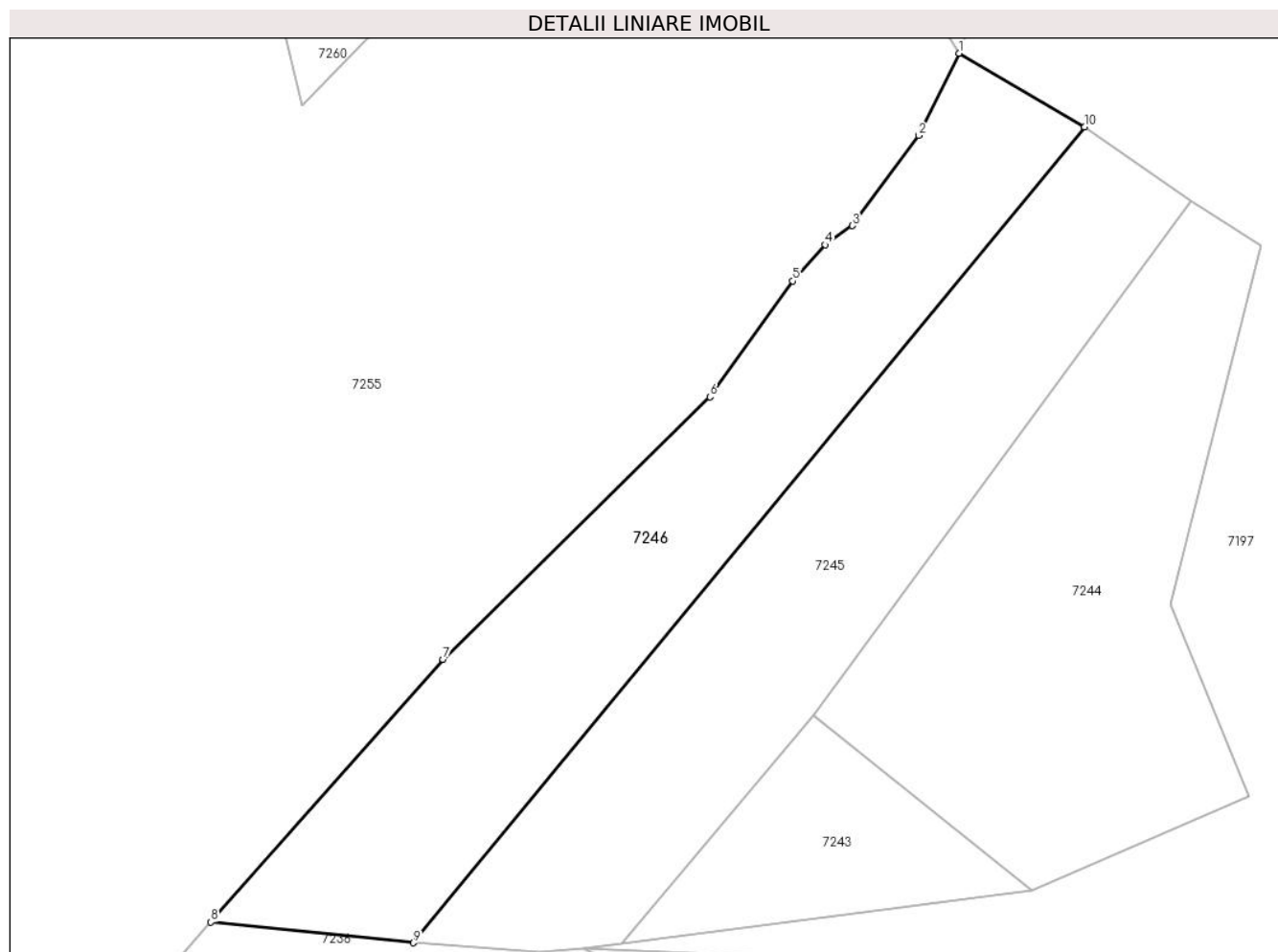
Inscrieri privind dezmembramintele dreptului de proprietate, drepturi reale de garanție și sarcini	Referințe
NU SUNT	

Anexa Nr. 1 La Partea I

Teren

Nr cadastral	Suprafața (mp)*	Observații / Referințe
	11.510	

* Suprafața este determinată în planul de proiecție Stereo 70.



Date referitoare la teren

Crt	Categorie folosință	Intravilan	Suprafața (mp)	Tarla	Parcelă	Nr. topo	Observații / Referințe
1	faneata	NU	11.510	-	-	1773/2	Fâneată în Priod la Găuri

Lungime Segmente

1) Valorile lungimilor segmentelor sunt obținute din proiecție în plan.

Punct început	X / Y	Punct sfârșit	X / Y	Lungime segment (** (m)
1	281.534,786 424.684,59	2	281.523,654 424.662,066	25.125
2	281.523,654 424.662,066	3	281.505,475 424.637,319	30.707
3	281.505,475 424.637,319	4	281.498,031 424.632,095	9.094
4	281.498,031 424.632,095	5	281.489,107 424.622,154	13.359
5	281.489,107 424.622,154	6	281.466,468 424.590,388	39.008

Punct început	X / Y	Punct sfârșit	X / Y	Lungime segment (** (m)
6	281.466,468 424.590,388	7	281.393,267 424.518,39	102.675
7	281.393,267 424.518,39	8	281.329,538 424.446,411	96.137
8	281.329,538 424.446,411	9	281.385,134 424.440,774	55.881
9	281.385,134 424.440,774	10	281.569,157 424.664,395	289.605
10	281.569,157 424.664,395	1	281.534,786 424.684,59	39.865

** Lungimile segmentelor sunt determinate în planul de proiecție Stereo 70 și sunt rotunjite la 1 milimetru.

*** Distanța dintre puncte este formată din segmente cumulate ce sunt mai mici decât valoarea 1 milimetru.

**DATE DESPRE IMOBILUL NR. 7247**

Oficiul de Cadastru și Publicitate Imobiliară CARAS-SEVERIN
Biroul de Cadastru și Publicitate Imobiliară Caransebes

A. Partea I. Descrierea imobilului

TEREN Extravilan

Nr. CF vechi:590-Buceșnița
Nr. topografic:1662

Adresa: Jud. Caraș-Severin

Nr. Crt	Nr cadastral Nr. topografic	Suprafața* (mp)	Observații / Referințe
A1	30998	10.431	Sector cadastral:96 Teren neimprejmuit;

B. Partea II. Proprietari și acte

Inscrieri privitoare la dreptul de proprietate și alte drepturi reale		Referințe
4310 / 12/02/2014		
Act Administrativ nr. HG 532, din 24/07/2002 emis de GOVERNUL ROMANIEI (documentatie tehnica cadastrala vizata in 14.02.2014);		
B1	se infiinteaza cartea funciara 30998 UAT Bucosnita a a imobilului cu numar cadastral 30998, in baza HG 532/2002 anexa 20 poz.24 , pentru imobilul : Teren extravilan de 536649mp , corespondentul imobilului cu nr. top. 1662 din CF pe hartie 590 Bucosnita	A1
B2	Intabulare, drept de PROPRIETATEHG 532/2002, anexa 20, poz.24, dobandit prin Lege, cota actuala 1/1, cota initiala 1/1 1) COMUNA BUCOSNITA DOMENIUL PUBLIC , CIF:9999999999999	A1
B3	se noteaza dreptul de administrare in favoarea: CONSILIULUI LOCAL AL COMUNEI BUCOSNITA	A1

C. Partea III. SARCINI .

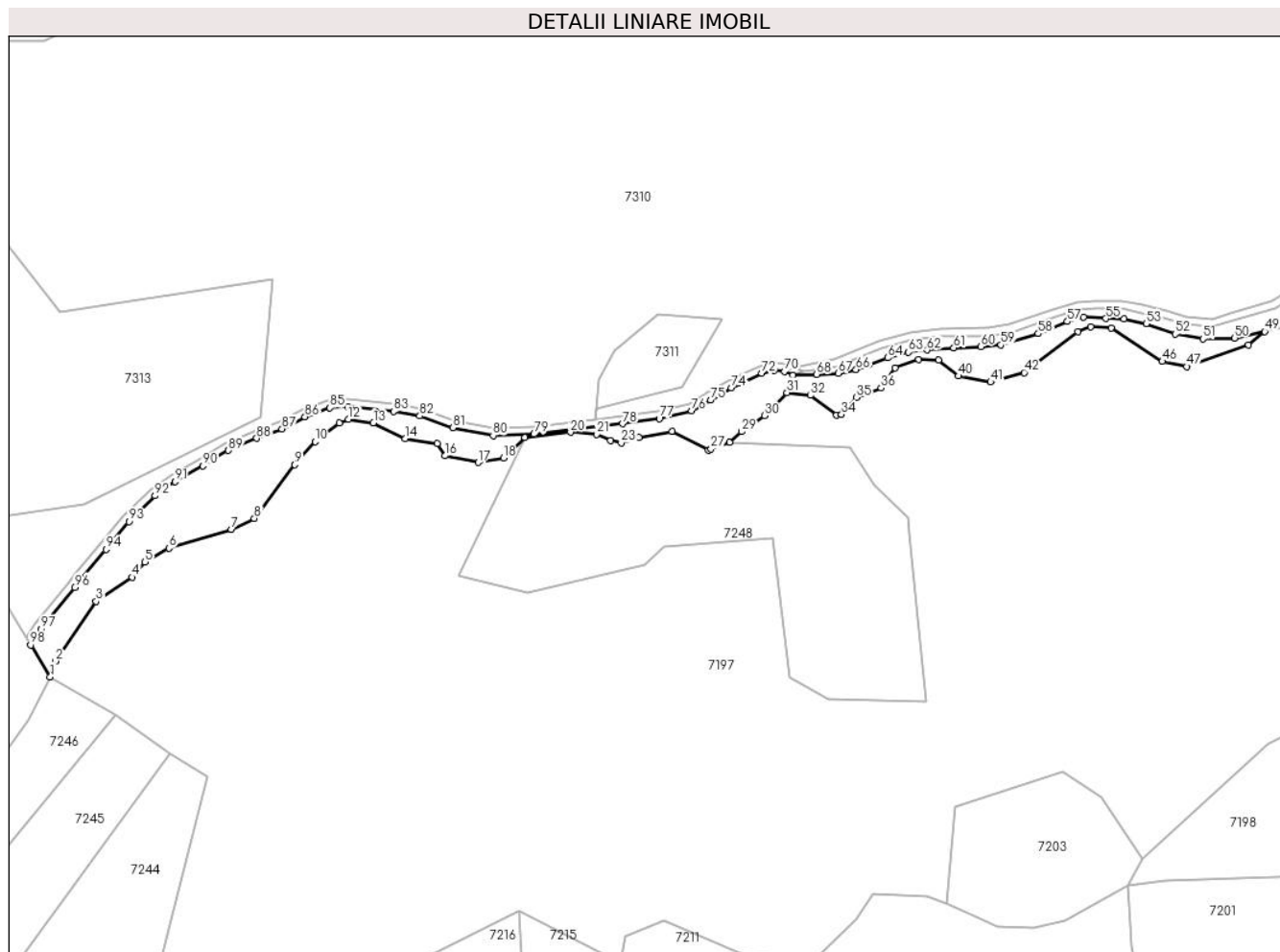
Inscrieri privind dezmembramintele dreptului de proprietate, drepturi reale de garanție și sarcini	Referințe
NU SUNT	

Anexa Nr. 1 La Partea I

Teren

Nr cadastral	Suprafața (mp)*	Observații / Referințe
30998	10.431	

* Suprafața este determinată în planul de proiecție Stereo 70.



Date referitoare la teren

Crt	Categorie folosință	Intravilan	Suprafața (mp)	Tarla	Parcelă	Nr. topo	Observații / Referințe
1	faneata	NU	10.431	-	-	1662	Pădure în Râmoaza. Diferența de suprafață se regăsește la ID 7310

Lungime Segmente

1) Valorile lungimilor segmentelor sunt obținute din proiecție în plan.

Punct început	X / Y	Punct sfârșit	X / Y	Lungime segment	Punct început	X / Y	Punct sfârșit	X / Y	Lungime segment	Punct început	X / Y	Punct sfârșit	X / Y	Lungime segment
1	281.534,786 424.684,59	2	281.537,658 424.692,876	8.77	2	281.537,658 424.692,876	3	281.559,106 424.724,38	38.11	3	281.559,106 424.724,38	4	281.578,143 424.737,066	22.87
4	281.578,143 424.737,066	5	281.584,874 424.745,108	10.48	5	281.584,874 424.745,108	6	281.597,528 424.752,469	14.63	6	281.597,528 424.752,469	7	281.630,509 424.762,32	34.42
7	281.630,509 424.762,32	8	281.642,602 424.768,149	13.42	8	281.642,602 424.768,149	9	281.663,923 424.796,457	35.43	9	281.663,923 424.796,457	10	281.674,635 424.808,712	16.27
10	281.674,635 424.808,712	11	281.687,614 424.818,37	16.17	11	281.687,614 424.818,37	12	281.692,353 424.820,379	5.147	12	281.692,353 424.820,379	13	281.705,515 424.818,584	13.28
13	281.705,515 424.818,584	14	281.722,18 424.810,193	18.65	14	281.722,18 424.810,193	15	281.739,175 424.807,72	17.17	15	281.739,175 424.807,72	16	281.743,222 424.801,14	7.725

Punct început	X / Y	Punct sfârșit	X / Y	Lungime segment	Punct început	X / Y	Punct sfârșit	X / Y	Lungime segment	Punct început	X / Y	Punct sfârșit	X / Y	Lungime segment
16	281.743,222 424.801,14	17	281.760,742 424.797,596	17.875	17	281.760,742 424.797,596	18	281.774,203 424.799,922	13.66	18	281.774,203 424.799,922	19	281.785,39 424.810,902	15.675
19	281.785,39 424.810,902	20	281.809,616 424.813,568	24.372	20	281.809,616 424.813,568	21	281.823,238 424.812,492	13.664	21	281.823,238 424.812,492	22	281.830,603 424.809,173	8.078
22	281.830,603 424.809,173	23	281.836,392 424.808,025	5.902	23	281.836,392 424.808,025	24	281.845,681 424.810,846	9.708	24	281.845,681 424.810,846	25	281.863,235 424.814,156	17.863
25	281.863,235 424.814,156	26	281.882,468 424.804,236	21.641	26	281.882,468 424.804,236	27	281.883,812 424.804,786	1.452	27	281.883,812 424.804,786	28	281.893,72 424.808,37	10.536
28	281.893,72 424.808,37	29	281.899,867 424.813,883	8.257	29	281.899,867 424.813,883	30	281.912,06 424.822,422	14.886	30	281.912,06 424.822,422	31	281.923,892 424.834,506	16.912
31	281.923,892 424.834,506	32	281.936,18 424.833,002	12.38	32	281.936,18 424.833,002	33	281.950,106 424.822,621	17.369	33	281.950,106 424.822,621	34	281.952,704 424.822,946	2.618
34	281.952,704 424.822,946	35	281.960,477 424.831,921	11.873	35	281.960,477 424.831,921	36	281.973,601 424.836,951	14.055	36	281.973,601 424.836,951	37	281.980,962 424.847,498	12.862
37	281.980,962 424.847,498	38	281.993,539 424.851,844	13.307	38	281.993,539 424.851,844	39	282.004,036 424.851,559	10.501	39	282.004,036 424.851,559	40	282.014,47 424.843,273	13.324
40	282.014,47 424.843,273	41	282.031,48 424.840,038	17.315	41	282.031,48 424.840,038	42	282.049,222 424.845,078	18.444	42	282.049,222 424.845,078	43	282.077,47 424.866,587	35.505
43	282.077,47 424.866,587	44	282.084,234 424.869,203	7.252	44	282.084,234 424.869,203	45	282.095,113 424.868,423	10.907	45	282.095,113 424.868,423	46	282.122,096 424.850,899	32.174
46	282.122,096 424.850,899	47	282.135,095 424.848,241	13.268	47	282.135,095 424.848,241	48	282.167,546 424.859,72	34.421	48	282.167,546 424.859,72	49	282.176,195 424.866,736	11.137
49	282.176,195 424.866,736	50	282.160,356 424.863,287	16.21	50	282.160,356 424.863,287	51	282.143,567 424.862,788	16.796	51	282.143,567 424.862,788	52	282.128,947 424.865,39	14.85
52	282.128,947 424.865,39	53	282.113,685 424.870,865	16.214	53	282.113,685 424.870,865	54	282.101,902 424.873,429	12.059	54	282.101,902 424.873,429	55	282.092,326 424.873,607	9.578
55	282.092,326 424.873,607	56	282.080,593 424.874,179	11.747	56	282.080,593 424.874,179	57	282.071,944 424.871,948	8.932	57	282.071,944 424.871,948	58	282.056,561 424.865,623	16.633
58	282.056,561 424.865,623	59	282.036,942 424.859,682	20.499	59	282.036,942 424.859,682	60	282.026,252 424.858,783	10.728	60	282.026,252 424.858,783	61	282.012,001 424.858,1	14.267
61	282.012,001 424.858,1	62	281.997,909 424.856,935	14.14	62	281.997,909 424.856,935	63	281.988,074 424.855,868	9.893	63	281.988,074 424.855,868	64	281.977,08 424.852,81	11.411
64	281.977,08 424.852,81	65	281.966,917 424.849,135	10.807	65	281.966,917 424.849,135	66	281.960,346 424.846,647	7.026	66	281.960,346 424.846,647	67	281.950,86 424.844,63	9.698
67	281.950,86 424.844,63	68	281.939,654 424.844,135	11.217	68	281.939,654 424.844,135	69	281.927,11 424.843,73	12.551	69	281.927,11 424.843,73	70	281.922,511 424.845,623	4.973
70	281.922,511 424.845,623	71	281.917,268 424.846,322	5.289	71	281.917,268 424.846,322	72	281.910,527 424.844,795	6.912	72	281.910,527 424.844,795	73	281.899,576 424.839,419	12.199
73	281.899,576 424.839,419	74	281.894,387 424.837,114	5.678	74	281.894,387 424.837,114	75	281.883,545 424.830,535	12.682	75	281.883,545 424.830,535	76	281.873,605 424.824,816	11.468
76	281.873,605 424.824,816	77	281.856,445 424.820,828	17.617	77	281.856,445 424.820,828	78	281.836,95 424.818,057	19.691	78	281.836,95 424.818,057	79	281.790,285 424.812,582	46.985
79	281.790,285 424.812,582	80	281.768,702 424.811,889	21.594	80	281.768,702 424.811,889	81	281.747,363 424.815,944	21.721	81	281.747,363 424.815,944	82	281.729,912 424.822,179	18.531
82	281.729,912 424.822,179	83	281.716,184 424.824,482	13.92	83	281.716,184 424.824,482	84	281.691,93 424.827,186	24.404	84	281.691,93 424.827,186	85	281.682,529 424.826,441	9.43
85	281.682,529 424.826,441	86	281.669,344 424.821,701	14.011	86	281.669,344 424.821,701	87	281.657,186 424.815,34	13.721	87	281.657,186 424.815,34	88	281.643,842 424.810,437	14.216
88	281.643,842 424.810,437	89	281.628,893 424.803,979	16.284	89	281.628,893 424.803,979	90	281.615,517 424.795,842	15.657	90	281.615,517 424.795,842	91	281.600,83 424.787,482	16.9
91	281.600,83 424.787,482	92	281.590,063 424.780,032	13.093	92	281.590,063 424.780,032	93	281.576,366 424.766,498	19.256	93	281.576,366 424.766,498	94	281.564,239 424.751,737	19.104
94	281.564,239 424.751,737	95	281.550,706 424.736,035	20.729	95	281.550,706 424.736,035	96	281.547,703 424.731,767	5.219	96	281.547,703 424.731,767	97	281.529,93 424.709,798	28.258
97	281.529,93 424.709,798	98	281.524,492 424.701,382	10.02	98	281.524,492 424.701,382	1	281.534,786 424.684,59	19.696					

** Lungimile segmentelor sunt determinate în planul de proiecție Stereo 70 și sunt rotunjite la 1 milimetru.

*** Distanța dintre puncte este formată din segmente cumulate ce sunt mai mici decât valoarea 1 milimetru.

**DATE DESPRE IMOBILUL NR. 7248**

Oficiul de Cadastru și Publicitate Imobiliară CARAS-SEVERIN
Biroul de Cadastru și Publicitate Imobiliară Caransebes

A. Partea I. Descrierea imobilului

TEREN Extravilan

Nr. CF vechi:596-Buceșnița
Nr. topografic:1765, 1766, 1767

Adresa: Jud. Caraș-Severin

Nr. Crt	Nr cadastral Nr. topografic	Suprafața* (mp)	Observații / Referințe
A1		18.691	Sector cadastral:96 Teren neimprejmuit;

B. Partea II. Proprietari și acte

Inscrieri privitoare la dreptul de proprietate și alte drepturi reale		Referințe
2786 / 12/10/1929		
Act Notarial nr. 0, din 05/10/1929 emis de -;		
B1	Intabulare, drept de PROPRIETATE, dobandit prin Conventie, cota actuala 2/8 1) SMAIA IANCU, și soția, dom. în Buceșnița	A1
B2	Intabulare, drept de PROPRIETATE, dobandit prin Conventie, cota actuala 2/8 1) SMAIA SIBINA, născ. Radoia, dom. în Buceșnița	A1
193 / 29/01/1942		
Act Notarial nr. 0, din 22/12/1941 emis de -;		
B3	Intabulare, drept de PROPRIETATE, dobandit prin Conventie, cota actuala 1/8 1) SMAIA GRUIA, și soției, dom. în Buceșnița	A1
B4	Intabulare, drept de PROPRIETATE, dobandit prin Conventie, cota actuala 1/8 1) SMAIA NASTASIA, născ. Iovan, dom. în Buceșnița	A1
B5	Intabulare, drept de PROPRIETATE, dobandit prin Conventie, cota actuala 1/8 1) SMAIA GRUIA, fiul lui Gruia, minor, dom. în Buceșnița	A1
B6	Intabulare, drept de PROPRIETATE, dobandit prin Conventie, cota actuala 1/8 1) BEJERIȚA VICTORIA, fiica lui Nicolae, minor, dom. în Buceșnița	A1

C. Partea III. SARCINI .

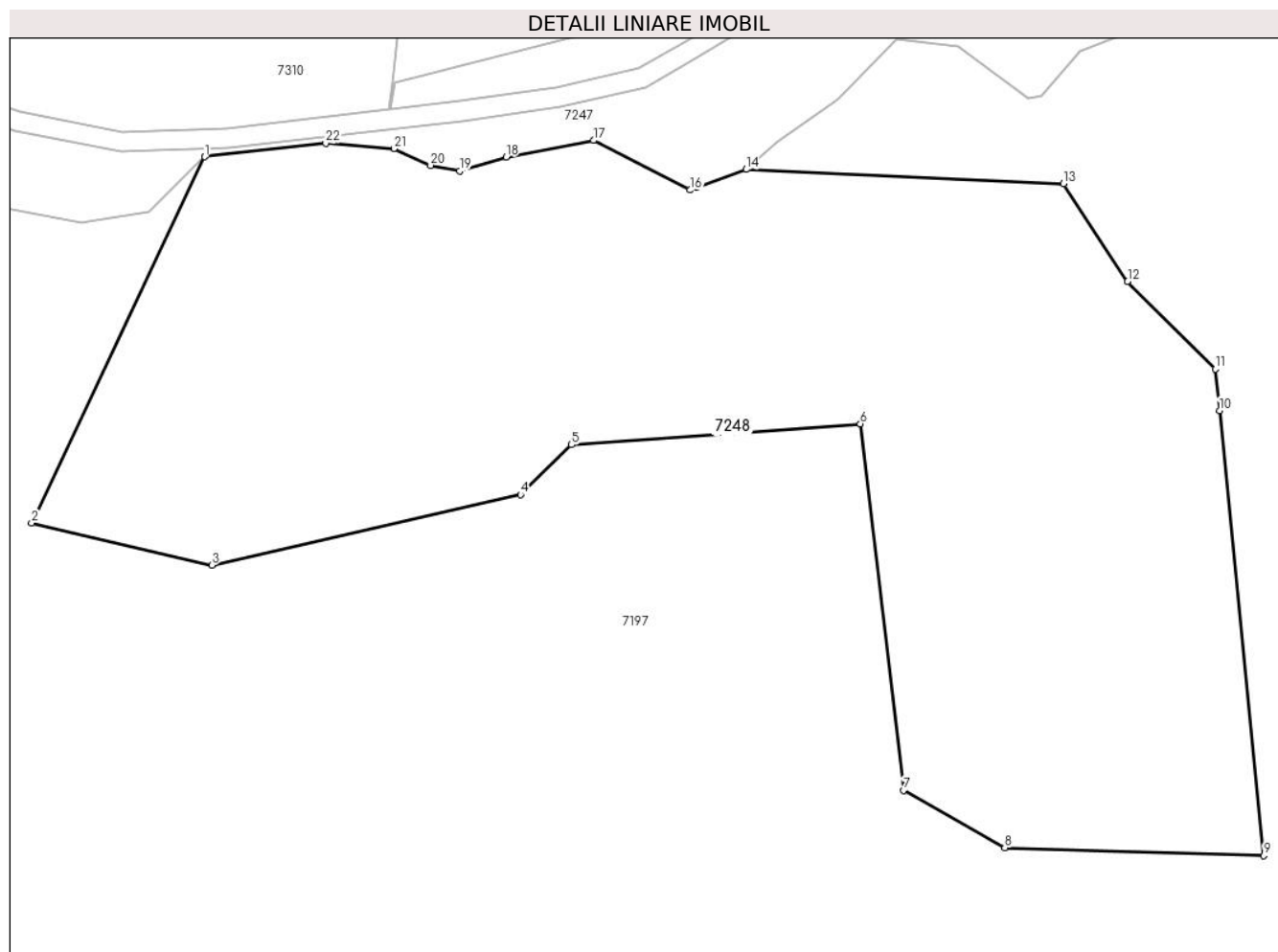
Inscrieri privind dezmembramintele dreptului de proprietate, drepturi reale de garanție și sarcini	Referințe
NU SUNT	

Anexa Nr. 1 La Partea I

Teren

Nr cadastral	Suprafața (mp)*	Observații / Referințe
	18.691	

* Suprafața este determinată în planul de proiecție Stereo 70.



Date referitoare la teren

Crt	Categorie folosință	Intravilan	Suprafața (mp)	Tarla	Parcelă	Nr. topo	Observații / Referințe
1	faneata	NU	6.073	-	-	1765	Fâneată în Valea Poienilor
2	arabil	NU	3.304	-	-	1766, 1767	Arabil în Valea Poienilor
3	faneata	NU	9.315	-	-	1767	Fâneată în Valea Poienilor

Lungime Segmente

1) Valorile lungimilor segmentelor sunt obținute din proiecție în plan.

Punct început	X / Y	Punct sfârșit	X / Y	Lungime segment (** (m)
1	281.785,39 424.810,902	2	281.750,785 424.737,681	80.987
3	281.786,834 424.729,24	4	281.848,591 424.743,336	63.345
5	281.858,801 424.753,308	6	281.916,536 424.757,526	57.889
7	281.925,211 424.684,257	8	281.945,44 424.672,795	23.251

Punct început	X / Y	Punct sfârșit	X / Y	Lungime segment (** (m)
2	281.750,785 424.737,681	3	281.786,834 424.729,24	37.024
4	281.848,591 424.743,336	5	281.858,801 424.753,308	14.272
6	281.916,536 424.757,526	7	281.925,211 424.684,257	73.781
8	281.945,44 424.672,795	9	281.997,243 424.671,212	51.827

Punct început	X / Y	Punct sfârșit	X / Y	Lungime segment (** (m)
9	281.997,243 424.671,212	10	281.988,424 424.760,18	89.404
11	281.987,605 424.768,437	12	281.970,01 424.785,987	24.851
13	281.957,213 424.805,526	14	281.893,72 424.808,37	63.557
15	281.883,812 424.804,786	16	281.882,468 424.804,236	1.452
17	281.863,235 424.814,156	18	281.845,681 424.810,846	17.863
19	281.836,392 424.808,025	20	281.830,603 424.809,173	5.902
21	281.823,238 424.812,492	22	281.809,616 424.813,568	13.664

Punct început	X / Y	Punct sfârșit	X / Y	Lungime segment (** (m)
10	281.988,424 424.760,18	11	281.987,605 424.768,437	8.298
12	281.970,01 424.785,987	13	281.957,213 424.805,526	23.357
14	281.893,72 424.808,37	15	281.883,812 424.804,786	10.536
16	281.882,468 424.804,236	17	281.863,235 424.814,156	21.641
18	281.845,681 424.810,846	19	281.836,392 424.808,025	9.708
20	281.830,603 424.809,173	21	281.823,238 424.812,492	8.078
22	281.809,616 424.813,568	1	281.785,39 424.810,902	24.372

** Lungimile segmentelor sunt determinate în planul de proiecție Stereo 70 și sunt rotunjite la 1 milimetru.

*** Distanța dintre puncte este formată din segmente cumulate ce sunt mai mici decât valoarea 1 milimetru.

**DATE DESPRE IMOBILUL NR. 7249**

Oficiul de Cadastru și Publicitate Imobiliară CARAS-SEVERIN
Biroul de Cadastru și Publicitate Imobiliară Caransebes

A. Partea I. Descrierea imobilului

TEREN Extravilan

Nr. CF vechi:590, 761- Bucoșnița

Nr. topografic:Parte din 1768, 1769/3

Adresa: Jud. Caraș-Severin

Nr. Crt	Nr cadastral Nr. topografic	Suprafața* (mp)	Observații / Referințe
A1		16.165	Sector cadastral:96 Teren neimprejmuit;

B. Partea II. Proprietari și acte

Inscrieri privitoare la dreptul de proprietate și alte drepturi reale		Referințe
/		
Act Normativ nr. 7, din 13/03/1996 emis de PARLAMENT;		
B1	Inscrierea provizorie, drept de PROPRIETATE, dobandit prin Lege, cota actuala 1/1 1) COMUNA BUCOSNITA , CIF:3227645, PROPRIETAR NEIDENTIFICAT <i>OBSERVATII: PROPRIETAR NEIDENTIFICAT</i>	A1

C. Partea III. SARCINI .

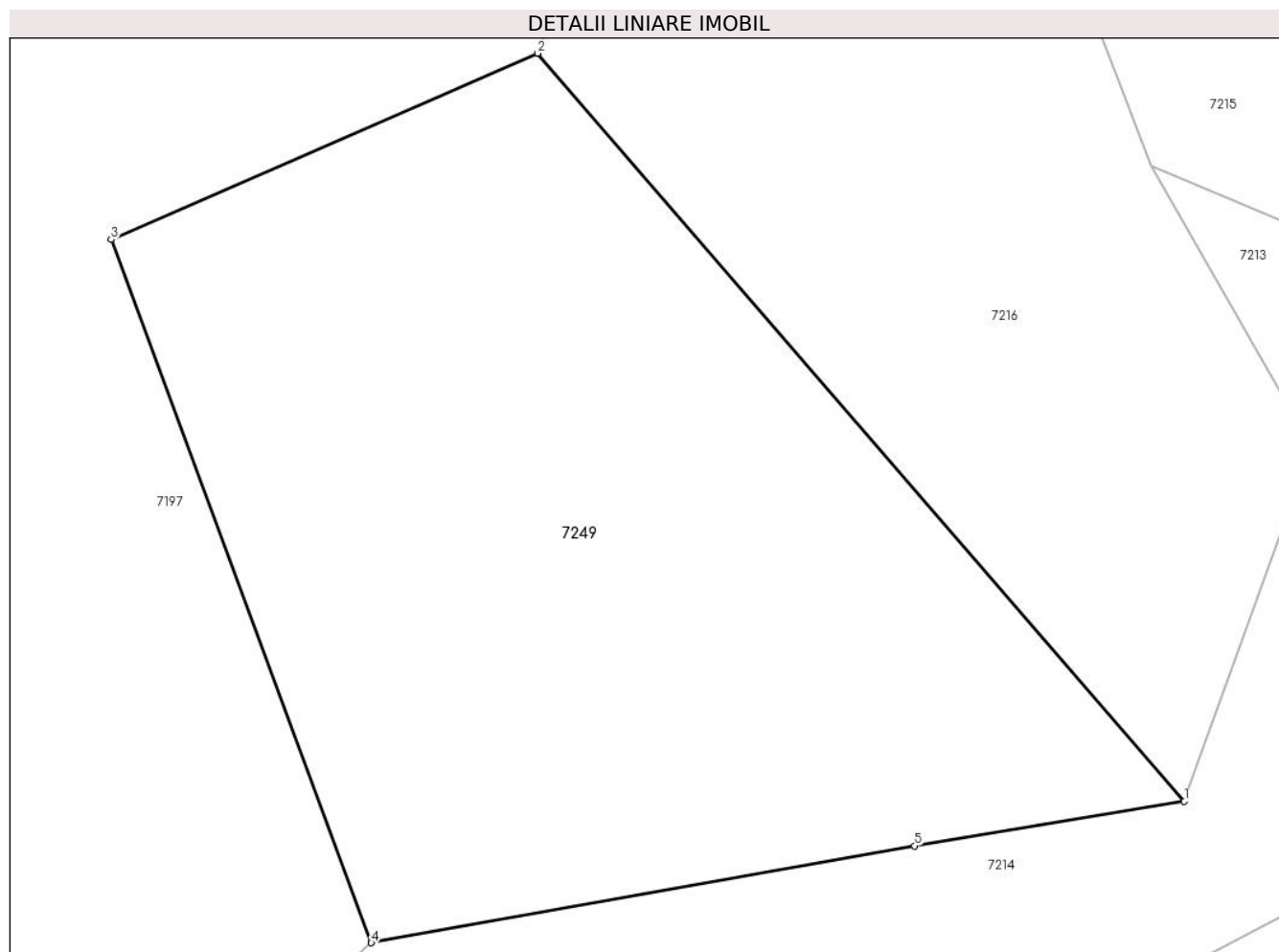
Inscrieri privind dezmembramintele dreptului de proprietate, drepturi reale de garanție și sarcini	Referințe
NU SUNT	

Anexa Nr. 1 La Partea I

Teren

Nr cadastral	Suprafaţa (mp)*	Observaţii / Referinţe
	16.165	

* Suprafaţa este determinată în planul de proiecţie Stereo 70.



Date referitoare la teren

Crt	Categorie folosinţă	Intra vilan	Suprafaţa (mp)	Tarla	Parcelă	Nr. topo	Observaţii / Referinţe
1	faneata	NU	16.165	-	-	Parte din 1768, 1769/3	Fâneaţă în Valea Poienilor

Lungime Segmente

1) Valorile lungimilor segmentelor sunt obţinute din proiecţie în plan.

Punct început	X / Y	Punct sfârşit	X / Y	Lungime segment (** (m)
1	281.817,384 424.339,518	2	281.703,681 424.470,913	173.761
2	281.703,681 424.470,913	3	281.628,648 424.438,209	81.85
3	281.628,648 424.438,209	4	281.674,415 424.314,632	131.78
4	281.674,415 424.314,632	5	281.769,939 424.331,642	97.027
5	281.769,939 424.331,642	1	281.817,384 424.339,518	48.094

**** Lungimile segmentelor sunt determinate în planul de proiecție Stereo 70 și sunt rotunjite la 1 milimetru.**

***** Distanța dintre puncte este formată din segmente cumulate ce sunt mai mici decât valoarea 1 milimetru.**

**DATE DESPRE IMOBILUL NR. 7250**

Oficiul de Cadastru și Publicitate Imobiliară CARAS-SEVERIN
Biroul de Cadastru și Publicitate Imobiliară Caransebes

A. Partea I. Descrierea imobilului

TEREN Extravilan

Nr. CF vechi:214-Buceșnița
Nr. topografic:Parte din 1732

Adresa: Jud. Caraș-Severin

Nr. Crt	Nr cadastral Nr. topografic	Suprafața* (mp)	Observații / Referințe
A1		1.523	Sector cadastral:96 Teren neimprejmuit;

B. Partea II. Proprietari și acte

Inscrieri privitoare la dreptul de proprietate și alte drepturi reale		Referințe
/		
Act Normativ nr. 7, din 13/03/1996 emis de PARLAMENT;		
B1	Inscrierea provizorie, drept de PROPRIETATE, dobandit prin Lege, cota actuala 1/1 1) COMUNA BUCOSNITA , CIF:3227645, PROPRIETAR NEIDENTIFICAT <i>OBSERVATII: PROPRIETAR NEIDENTIFICAT</i>	A1

C. Partea III. SARCINI .

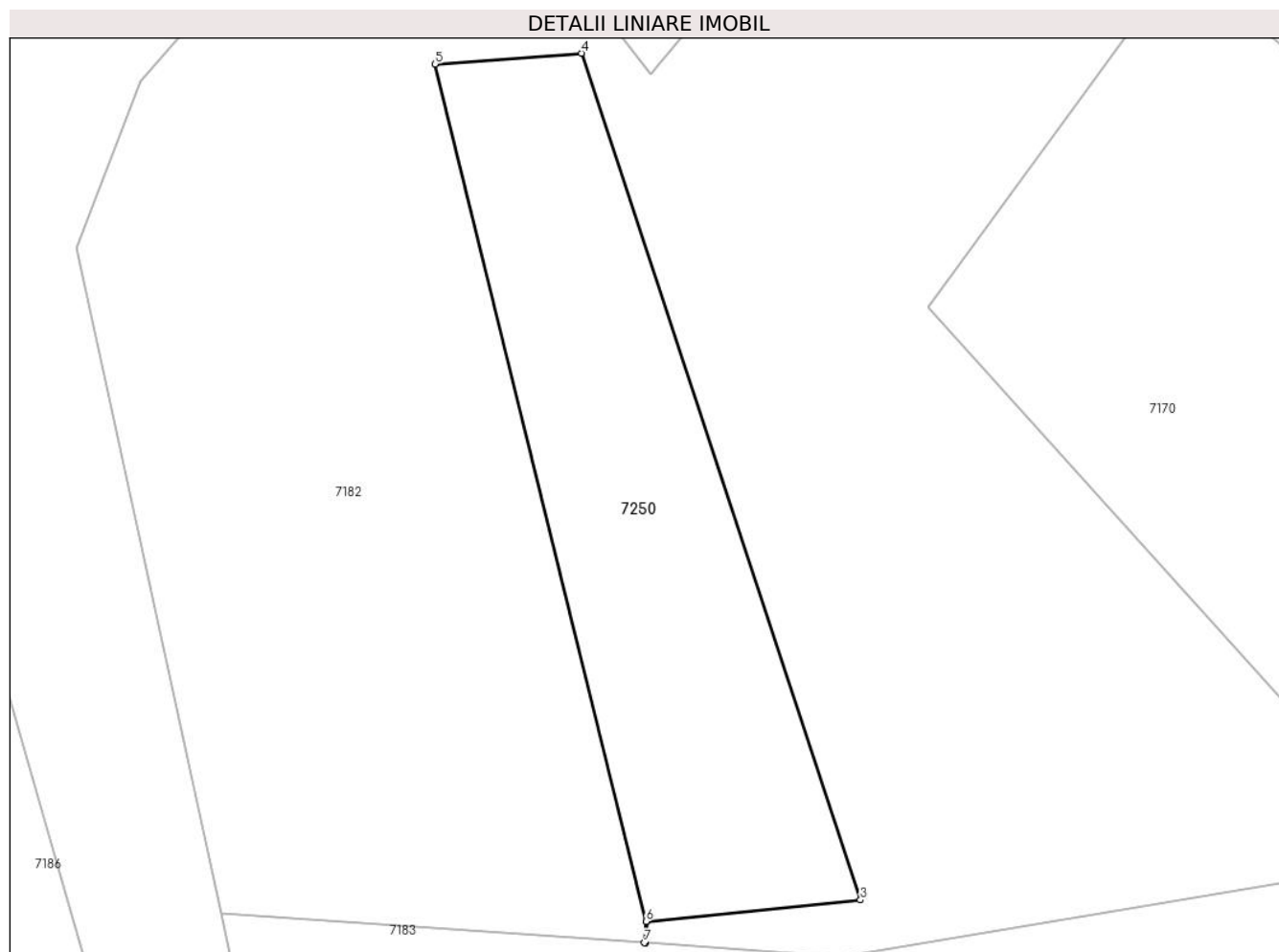
Inscrieri privind dezmembramintele dreptului de proprietate, drepturi reale de garanție și sarcini	Referințe
NU SUNT	

Anexa Nr. 1 La Partea I

Teren

Nr cadastral	Suprafața (mp)*	Observații / Referințe
	1.523	

* Suprafața este determinată în planul de proiecție Stereo 70.



Date referitoare la teren

Crt	Categorie folosință	Intravilan	Suprafața (mp)	Tarla	Parcelă	Nr. topo	Observații / Referințe
1	faneata	NU	1.523	-	-	Parte din 1732	Fâneată în Valea Poienilor

Lungime Segmente

1) Valorile lungimilor segmentelor sunt obținute din proiecție în plan.

Punct început	X / Y	Punct sfârșit	X / Y	Lungime segment (** (m)
1	282.554,719 425.015,881	2	282.554,868 425.017,996	2.12
2	282.554,868 425.017,996	3	282.575,854 425.020,083	21.09
3	282.575,854 425.020,083	4	282.548,422 425.103,257	87.581
4	282.548,422 425.103,257	5	282.534,031 425.102,203	14.43
5	282.534,031 425.102,203	6	282.554,767 425.017,986	86.732

Punct început	X / Y	Punct sfârșit	X / Y	Lungime segment (** (m)
6	282.554,767 425.017,986	7	282.554,619 425.015,888	2.103
7	282.554,619 425.015,888	1	282.554,719 425.015,881	0.1

** Lungimile segmentelor sunt determinate în planul de proiecție Stereo 70 și sunt rotunjite la 1 milimetru.

*** Distanța dintre puncte este formată din segmente cumulate ce sunt mai mici decât valoarea 1 milimetru.

**DATE DESPRE IMOBILUL NR. 7251**

Oficiul de Cadastru și Publicitate Imobiliară CARAS-SEVERIN
Biroul de Cadastru și Publicitate Imobiliară Caransebes

A. Partea I. Descrierea imobilului

TEREN Extravilan

Nr. CF vechi:590-Buceșnița
Nr. topografic:parte din 1726

Adresa: Jud. Caraș-Severin

Nr. Crt	Nr cadastral Nr. topografic	Suprafața* (mp)	Observații / Referințe
A1		4.848	Sector cadastral:96 Teren neimprejmuit;

B. Partea II. Proprietari și acte

Inscrieri privitoare la dreptul de proprietate și alte drepturi reale		Referințe
/		
Act Normativ nr. 7, din 13/03/1996 emis de PARLAMENT;		
B1	Intabulare, drept de PROPRIETATE, dobandit prin Lege, cota actuala 1/1 1) NEIDENTIFICAT NEIDENTIFICAT, CIF:0000000000000	A1
Act Normativ nr. 7, din 13/03/1996 emis de PARLAMENT (ACT ADMINISTRATIV NR. 5705 DIN 11.11.2022, EMIS DE PRIMĂRIA COMUNEI BUCOȘNIȚA);		
B2	Se notează posesia faptică în favoarea lui 1) LAZAR ION-PETRU	A1

C. Partea III. SARCINI .

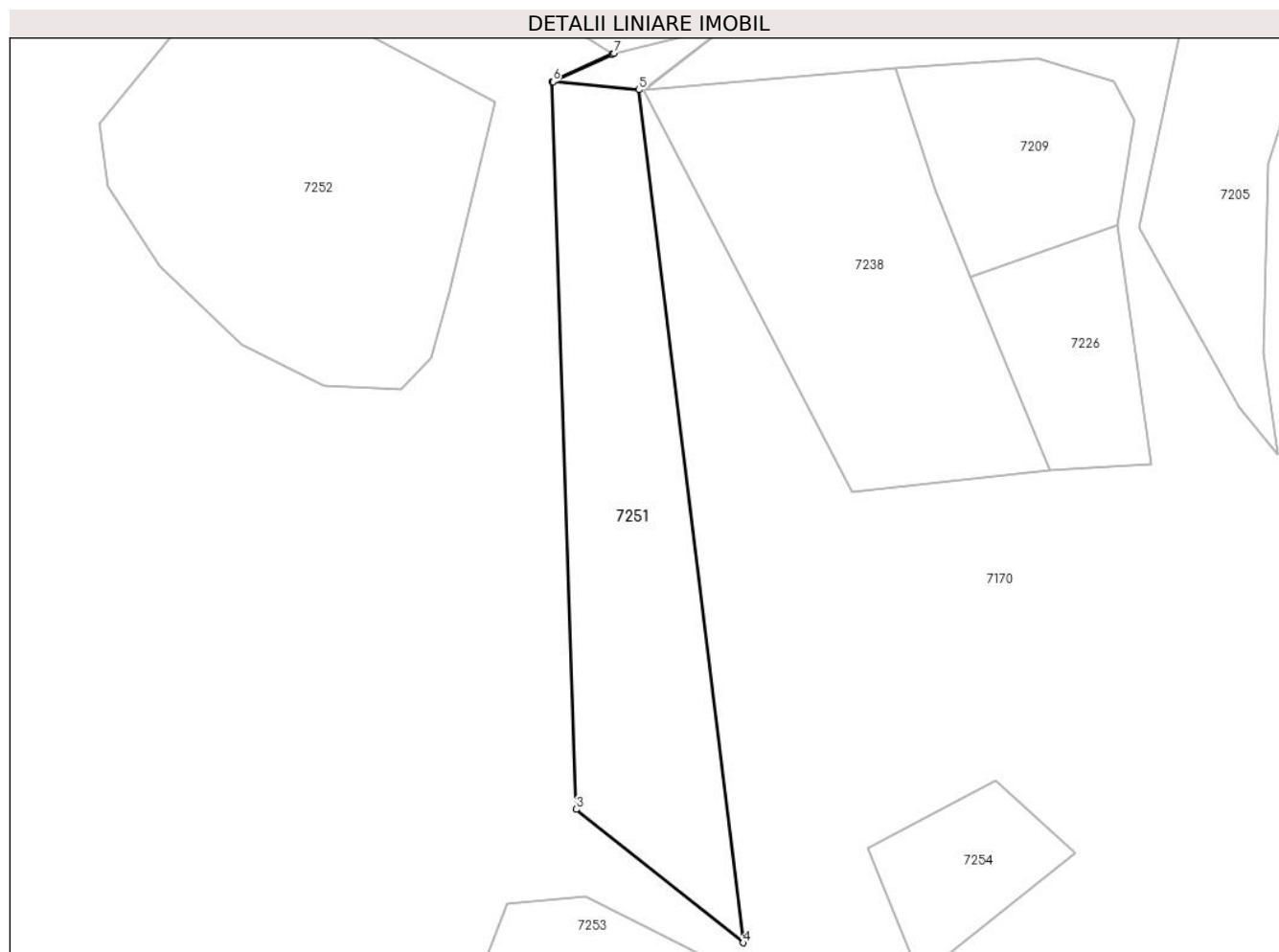
Inscrieri privind dezmembramintele dreptului de proprietate, drepturi reale de garanție și sarcini	Referințe
NU SUNT	

Anexa Nr. 1 La Partea I

Teren

Nr cadastral	Suprafața (mp)*	Observații / Referințe
	4.848	

* Suprafața este determinată în planul de proiecție Stereo 70.



Date referitoare la teren

Crt	Categorie folosință	Intravilan	Suprafața (mp)	Tarla	Parcelă	Nr. topo	Observații / Referințe
1	padure	NU	4.848	-	-	parte din 1726	Pădure la Între Cucue

Lungime Segmente

1) Valorile lungimilor segmentelor sunt obținute din proiecție în plan.

Punct început	X / Y	Punct sfârșit	X / Y	Lungime segment (** (m)
1	283.432,42 425.374,207	2	283.418,938 425.367,92	14.876
2	283.418,938 425.367,92	3	283.424,327 425.204,247	163.762
3	283.424,327 425.204,247	4	283.461,91 425.174,23	48.099
4	283.461,91 425.174,23	5	283.438,459 425.366,11	193.308
5	283.438,459 425.366,11	6	283.419,135 425.367,902	19.407

Punct început	X / Y	Punct sfârșit	X / Y	Lungime segment (** (m)
6	283.419,135 425.367,902	7	283.432,927 425.374,333	15.218
7	283.432,927 425.374,333	1	283.432,42 425.374,207	0.522

** Lungimile segmentelor sunt determinate în planul de proiecție Stereo 70 și sunt rotunjite la 1 milimetru.

*** Distanța dintre puncte este formată din segmente cumulate ce sunt mai mici decât valoarea 1 milimetru.

**DATE DESPRE IMOBILUL NR. 7252**

Oficiul de Cadastru și Publicitate Imobiliară CARAS-SEVERIN
Biroul de Cadastru și Publicitate Imobiliară Caransebes

A. Partea I. Descrierea imobilului

TEREN Extravilan

Nr. CF vechi:590-Buceșnița
Nr. topografic:parte din 1726

Adresa: Jud. Caraș-Severin

Nr. Crt	Nr cadastral Nr. topografic	Suprafața* (mp)	Observații / Referințe
A1		5.452	Sector cadastral:96 Teren neimprejmuit;

B. Partea II. Proprietari și acte

Inscrieri privitoare la dreptul de proprietate și alte drepturi reale		Referințe
/		
Act Normativ nr. 7, din 13/03/1996 emis de PARLAMENT;		
B1	Intabulare, drept de PROPRIETATE, dobandit prin Lege, cota actuala 1/1 1) NEIDENTIFICAT NEIDENTIFICAT, CIF:0000000000000	A1
Act Normativ nr. 7, din 13/03/1996 emis de PARLAMENT (ACT ADMINISTRATIV NR. 5799 DIN 16.11.2022, EMIS DE PRIMĂRIA COMUNEI BUCOȘNIȚA);		
B2	Se notează posesia faptică în favoarea lui 1) STANOIA IOAN 2) STANOIA ANA	A1

C. Partea III. SARCINI .

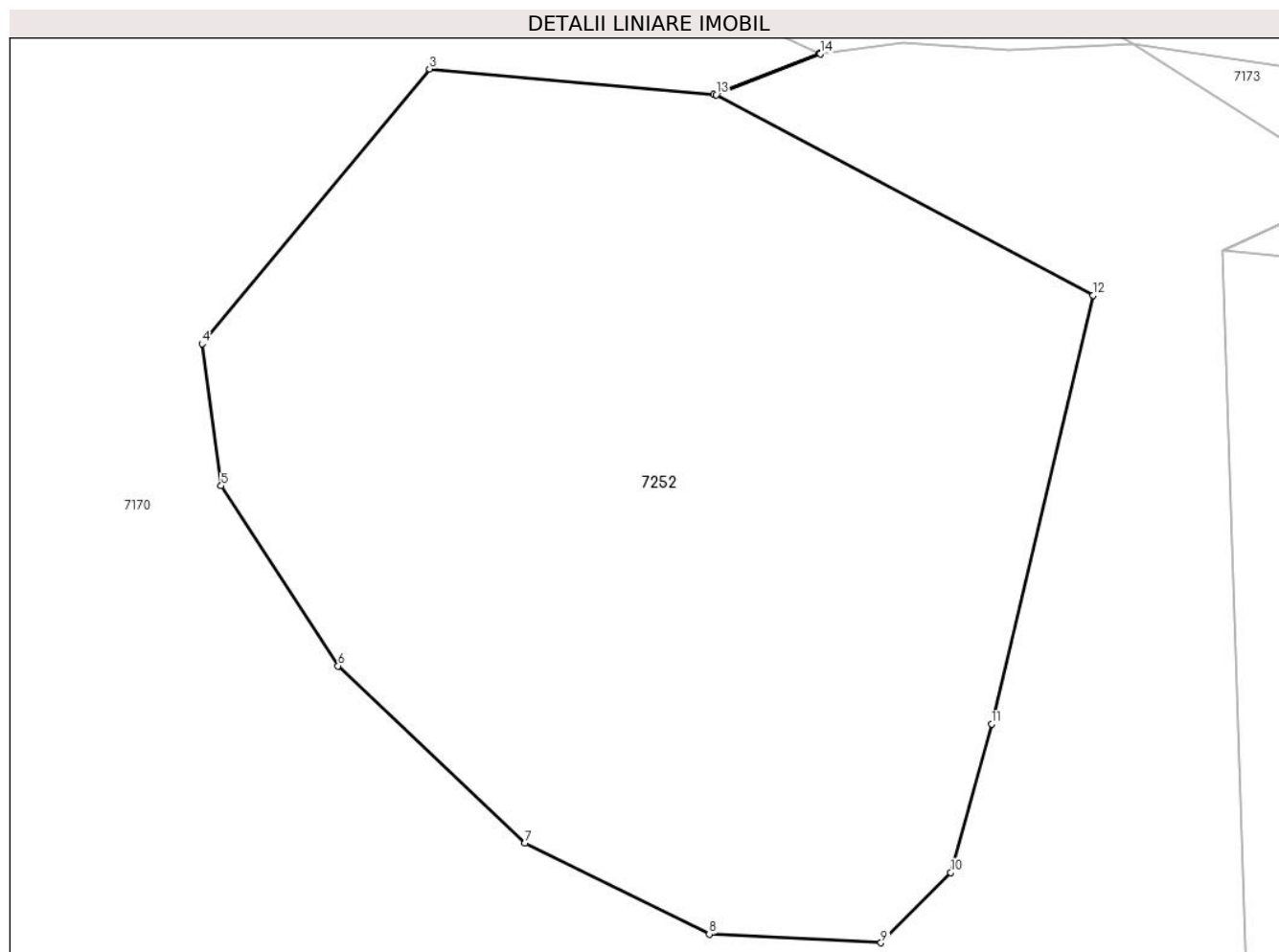
Inscrieri privind dezmembramintele dreptului de proprietate, drepturi reale de garanție și sarcini	Referințe
NU SUNT	

Anexa Nr. 1 La Partea I

Teren

Nr cadastral	Suprafața (mp)*	Observații / Referințe
	5.452	

* Suprafața este determinată în planul de proiecție Stereo 70.



Date referitoare la teren

Crt	Categorie folosință	Intravilan	Suprafața (mp)	Tarla	Parcelă	Nr. topo	Observații / Referințe
1	padure	NU	5.452	-	-	parte din 1726	Pădure la Între Cucue

Lungime Segmente

1) Valorile lungimilor segmentelor sunt obținute din proiecție în plan.

Punct început	X / Y	Punct sfârșit	X / Y	Lungime segment (** (m)
1	283.378,618 425.387,636	2	283.368,096 425.383,496	11.307
2	283.368,096 425.383,496	3	283.339,648 425.386,078	28.565
3	283.339,648 425.386,078	4	283.316,881 425.358,582	35.698
4	283.316,881 425.358,582	5	283.318,8 425.344,38	14.331
5	283.318,8 425.344,38	6	283.330,502 425.326,385	21.465

Punct început	X / Y	Punct sfârșit	X / Y	Lungime segment (** (m)
6	283.330,502 425.326,385	7	283.349,188 425.308,673	25.746
7	283.349,188 425.308,673	8	283.367,631 425.299,556	20.573
8	283.367,631 425.299,556	9	283.384,814 425.298,706	17.204
9	283.384,814 425.298,706	10	283.391,784 425.305,726	9.892
10	283.391,784 425.305,726	11	283.395,861 425.320,563	15.387
11	283.395,861 425.320,563	12	283.406,056 425.363,448	44.08
12	283.406,056 425.363,448	13	283.368,318 425.383,476	42.723
13	283.368,318 425.383,476	14	283.378,743 425.387,578	11.203
14	283.378,743 425.387,578	1	283.378,618 425.387,636	0.138

** Lungimile segmentelor sunt determinate în planul de proiecție Stereo 70 și sunt rotunjite la 1 milimetru.

*** Distanța dintre puncte este formată din segmente cumulate ce sunt mai mici decât valoarea 1 milimetru.

**DATE DESPRE IMOBILUL NR. 7253**

Oficiul de Cadastru și Publicitate Imobiliară CARAS-SEVERIN
Biroul de Cadastru și Publicitate Imobiliară Caransebes

A. Partea I. Descrierea imobilului

TEREN Extravilan

Nr. CF vechi:590-Buceșnița
Nr. topografic:parte din 1726

Adresa: Jud. Caraș-Severin

Nr. Crt	Nr cadastral Nr. topografic	Suprafața* (mp)	Observații / Referințe
A1		2.526	Sector cadastral:96 Teren neimprejmuit;

B. Partea II. Proprietari și acte

Inscrieri privitoare la dreptul de proprietate și alte drepturi reale		Referințe
/		
Act Normativ nr. 7, din 13/03/1996 emis de PARLAMENT;		
B1	Intabulare, drept de PROPRIETATE, dobandit prin Lege, cota actuala 1/1 1) NEIDENTIFICAT NEIDENTIFICAT, CIF:0000000000000	A1
Act Normativ nr. 7, din 13/03/1996 emis de PARLAMENT (ACT ADMINISTRATIV NR. 5703 DIN 11.11.2022, EMIS DE PRIMĂRIA COMUNEI BUCOȘNIȚA);		
B2	Se notează posesia faptică în favoarea lui 1) IOVANOVICI IOAN-PETRU	A1

C. Partea III. SARCINI .

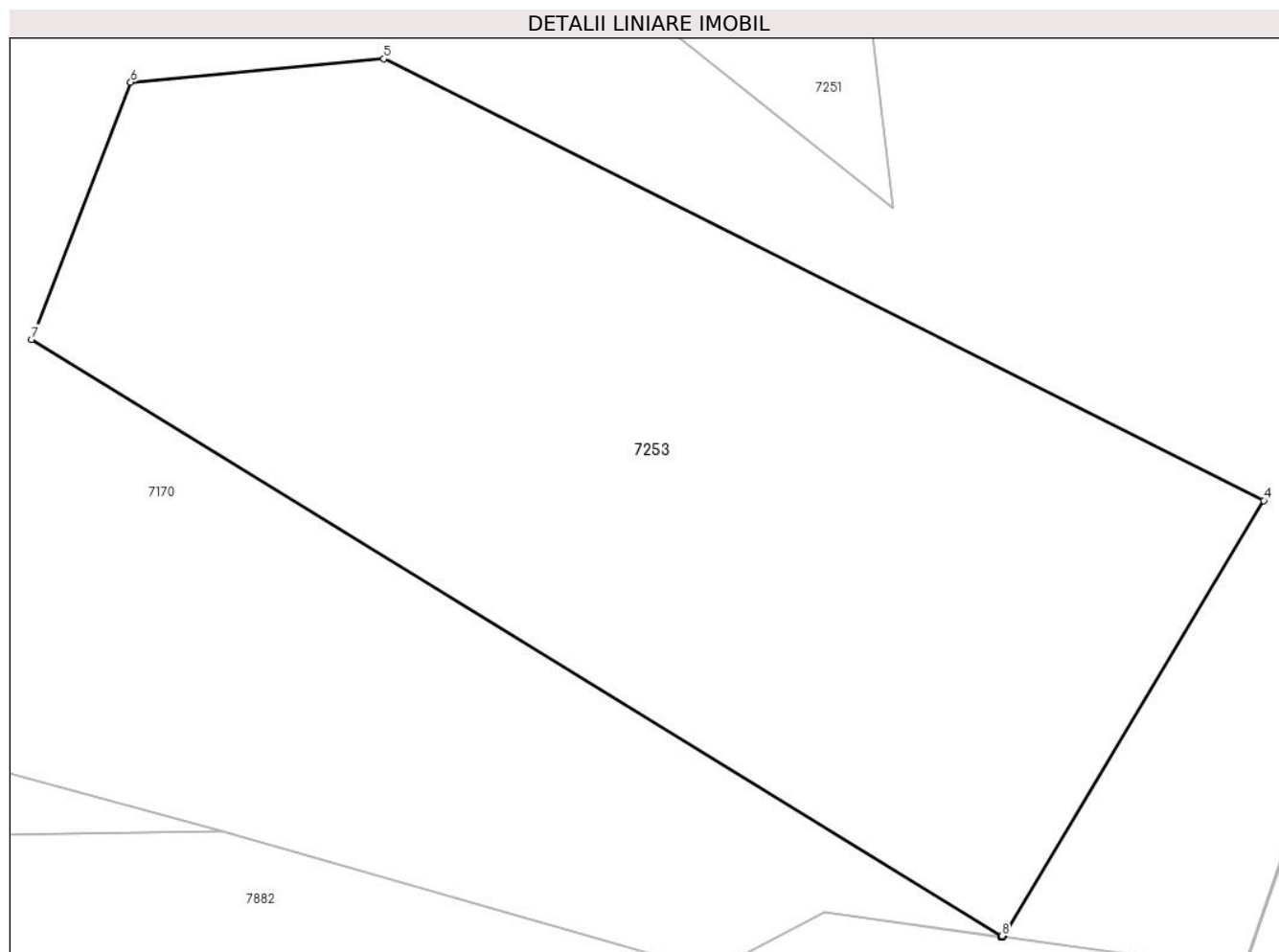
Inscrieri privind dezmembramintele dreptului de proprietate, drepturi reale de garanție și sarcini	Referințe
NU SUNT	

Anexa Nr. 1 La Partea I

Teren

Nr cadastral	Suprafața (mp)*	Observații / Referințe
	2.526	

* Suprafața este determinată în planul de proiecție Stereo 70.



Date referitoare la teren

Crt	Categorie folosință	Intravilan	Suprafața (mp)	Tarla	Parcelă	Nr. topo	Observații / Referințe
1	padure	NU	2.526	-	-	parte din 1726	Pădure la Între Cucue

Lungime Segmente

1) Valorile lungimilor segmentelor sunt obținute din proiecție în plan.

Punct început	X / Y	Punct sfârșit	X / Y	Lungime segment (** (m)
1	283.469,373 425.123,582	2	283.469,495 425.123,566	0.123
2	283.469,495 425.123,566	3	283.469,545 425.123,619	0.073
3	283.469,545 425.123,619	4	283.487,652 425.153,93	35.308
4	283.487,652 425.153,93	5	283.426,436 425.184,64	68.487
5	283.426,436 425.184,64	6	283.408,831 425.183,005	17.681

Punct început	X / Y	Punct sfârșit	X / Y	Lungime segment (** (m)
6	283.408,831 425.183,005	7	283.401,935 425.165,129	19.16
7	283.401,935 425.165,129	8	283.469,458 425.123,672	79.234
8	283.469,458 425.123,672	1	283.469,373 425.123,582	0.124

** Lungimile segmentelor sunt determinate în planul de proiecție Stereo 70 și sunt rotunjite la 1 milimetru.

*** Distanța dintre puncte este formată din segmente cumulate ce sunt mai mici decât valoarea 1 milimetru.

**DATE DESPRE IMOBILUL NR. 7254**

Oficiul de Cadastru și Publicitate Imobiliară CARAS-SEVERIN
Biroul de Cadastru și Publicitate Imobiliară Caransebes

A. Partea I. Descrierea imobilului

TEREN Extravilan

Nr. CF vechi:590- Buceșnița
Nr. topografic:parte din 1726

Adresa: Jud. Caraș-Severin

Nr. Crt	Nr cadastral Nr. topografic	Suprafața* (mp)	Observații / Referințe
A1		1.049	Sector cadastral:96 Teren neimprejmuit;

B. Partea II. Proprietari și acte

Inscrieri privitoare la dreptul de proprietate și alte drepturi reale		Referințe
/		
Act Normativ nr. 7, din 13/03/1996 emis de PARLAMENT;		
B1	Intabulare, drept de PROPRIETATE, dobandit prin Lege, cota actuala 1/1 1) NEIDENTIFICAT NEIDENTIFICAT, CIF:0000000000000	A1
Act Normativ nr. 7, din 13/03/1996 emis de PARLAMENT (ACT ADMINISTRATIV NR. 5850 DIN 21.11.2022, EMIS DE PRIMĂRIA COMUNEI BUCOȘNIȚA);		
B2	Se notează posesia faptică în favoarea lui 1) HOARCĂ ILIE	A1

C. Partea III. SARCINI .

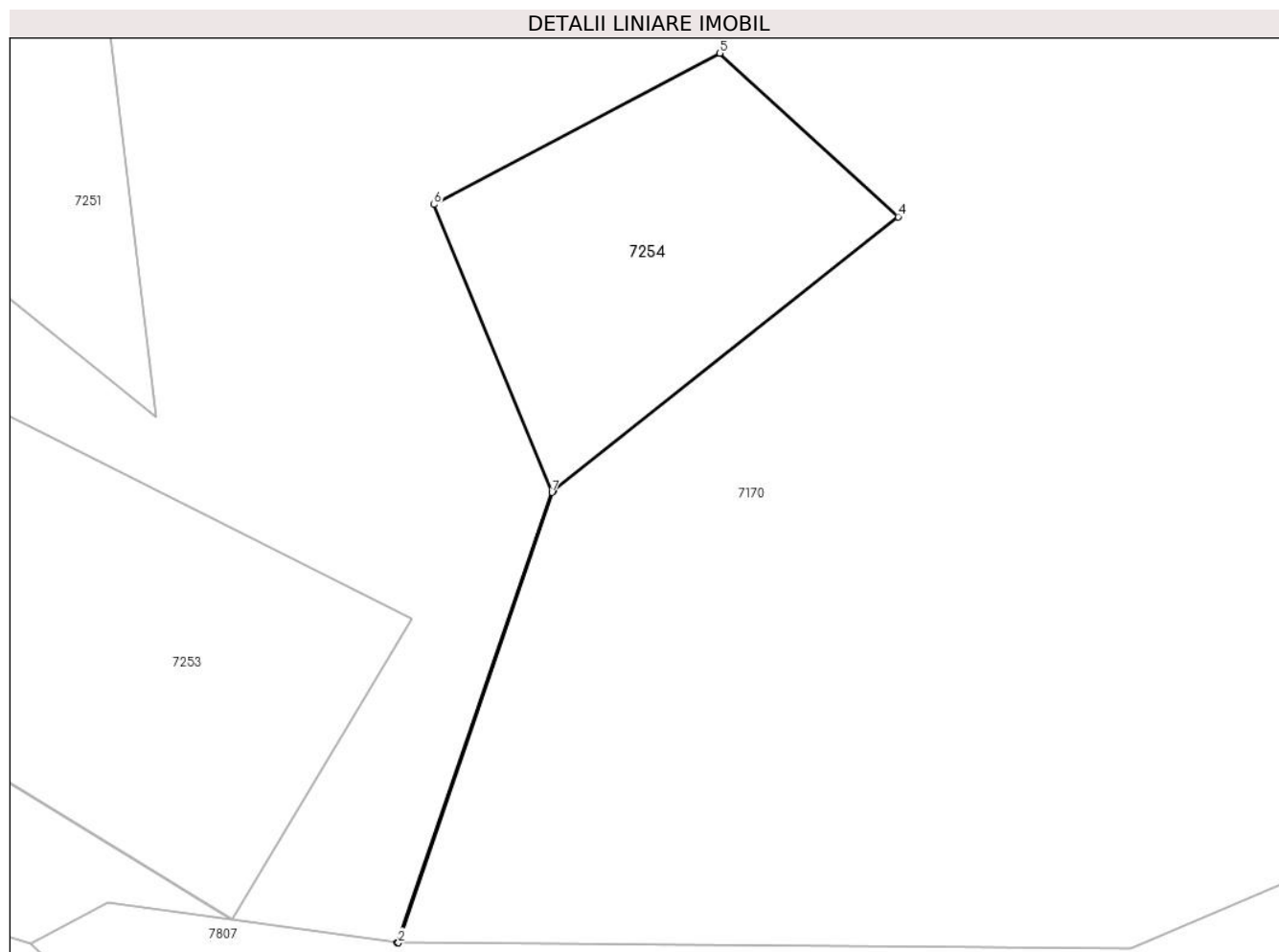
Inscrieri privind dezmembramintele dreptului de proprietate, drepturi reale de garanție și sarcini	Referințe
NU SUNT	

Anexa Nr. 1 La Partea I

Teren

Nr cadastral	Suprafața (mp)*	Observații / Referințe
	1.049	

* Suprafața este determinată în planul de proiecție Stereo 70.



Date referitoare la teren

Crt	Categorie folosință	Intravilan	Suprafața (mp)	Tarla	Parcelă	Nr. topo	Observații / Referințe
1	padure	NU	1.049	-	-	parte din 1726	Pădure la Între Cucue

Lungime Segmente

1) Valorile lungimilor segmentelor sunt obținute din proiecție în plan.

Punct început	X / Y	Punct sfârșit	X / Y	Lungime segment (** (m)
1	283.486,165 425.121,25	2	283.486,27 425.121,249	0.105
2	283.486,27 425.121,249	3	283.501,876 425.166,705	48.06
3	283.501,876 425.166,705	4	283.536,61 425.194,344	44.389
4	283.536,61 425.194,344	5	283.518,664 425.210,808	24.354
5	283.518,664 425.210,808	6	283.489,853 425.195,571	32.592

Punct început	X / Y	Punct sfârșit	X / Y	Lungime segment (** (m)
6	283.489,853 425.195,571	7	283.501,731 425.166,589	31.322
7	283.501,731 425.166,589	1	283.486,165 425.121,25	47.937

** Lungimile segmentelor sunt determinate în planul de proiecție Stereo 70 și sunt rotunjite la 1 milimetru.

*** Distanța dintre puncte este formată din segmente cumulate ce sunt mai mici decât valoarea 1 milimetru.

**DATE DESPRE IMOBILUL NR. 7255**

Oficiul de Cadastru și Publicitate Imobiliară CARAS-SEVERIN
Biroul de Cadastru și Publicitate Imobiliară Caransebes

A. Partea I. Descrierea imobilului

TEREN Extravilan

Nr. CF vechi:590- Buceșnița

Nr. topografic:1792

Adresa: Jud. Caraș-Severin

Nr. Crt	Nr cadastral Nr. topografic	Suprafața* (mp)	Observații / Referințe
A1	31004	Din acte: 545.580 Masurata: 475.324	Sector cadastral:95 Teren neimprejmuit;

B. Partea II. Proprietari și acte

Inscrieri privitoare la dreptul de proprietate și alte drepturi reale	Referințe	
4322 / 12/02/2014		
Act Administrativ nr. HG 532, din 24/07/2002 emis de GOVERNUL ROMANIEI (act administrativ nr. EXTRAS CF NR 3549/10-02-2014 emis de BCPI CARANSEBES; documentatie tehnica cadastrala vizata in 17.02.2014);		
B1	se infiinteaza cartea funciara 31004 UAT Bucosnita a a imobilului cu numar cadastral 31004, in baza HG 532/2002 anexa 20 poz.24 , pentru imobilul : Teren extravilan de 545580 mp , corespondentul imobilului cu nr. top. 1792 din CF pe hartie 590 Bucosnita	A1
B2	Intabulare, drept de PROPRIETATEHG 532/2002, anexa 20, poz.24, dobandit prin Lege, cota actuala 1/1, cota initiala 1/1 1) COMUNA BUCOSNITA DOMENIUL PUBLIC , CIF:3227645	A1
B3	se noteaza dreptul de administrare in favoarea: CONSILIULUI LOCAL AL COMUNEI BUCOSNITA	A1
/		
Act Administrativ nr. 5888, din 21/11/2022 emis de PRIMĂRIA COMUNEI BUCOȘNIȚA;		
B4	se noteaza actualizarea suprafetei in vederea diminuarii	A1

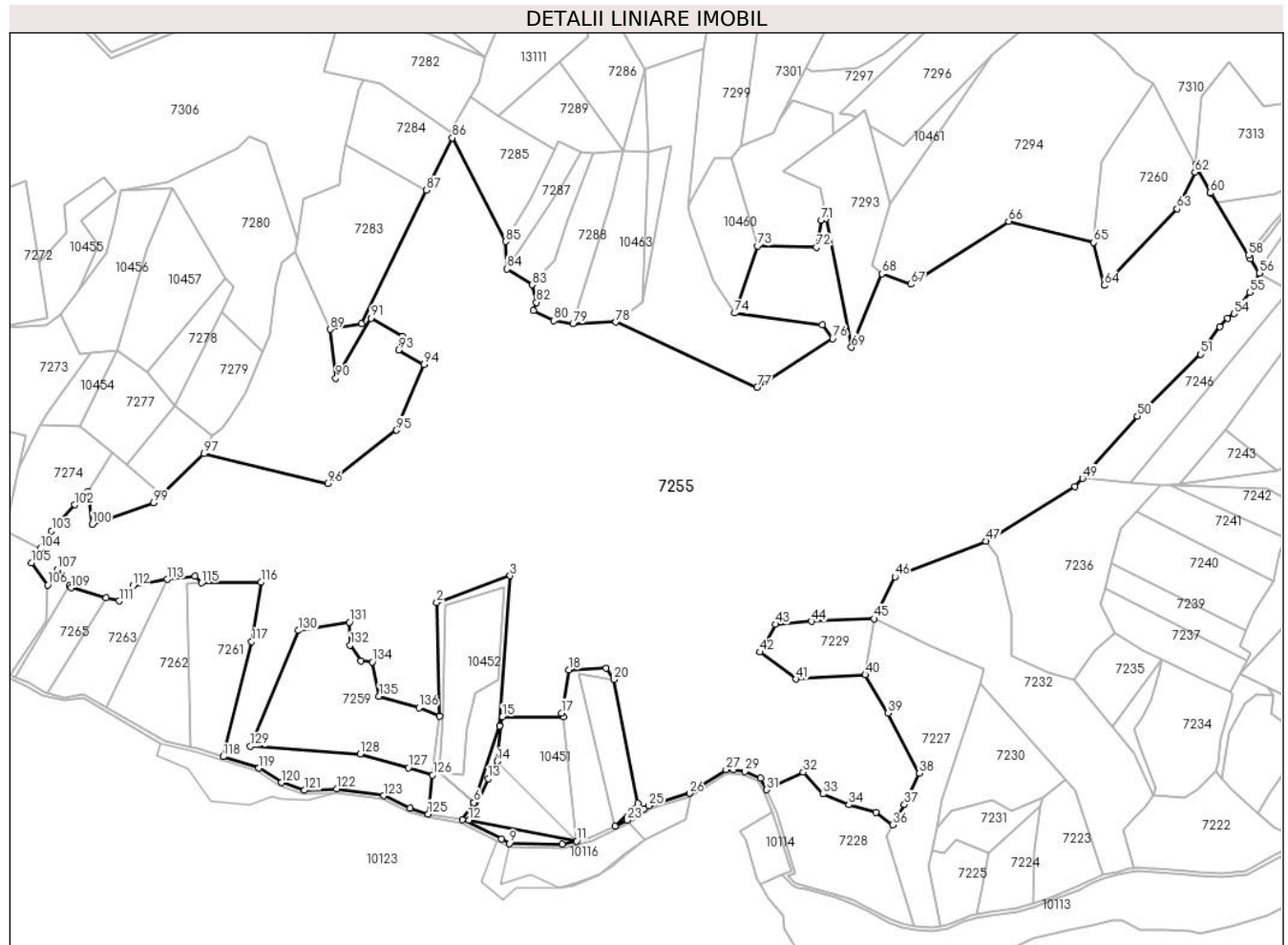
C. Partea III. SARCINI .

Inscrieri privind dezmembramintele dreptului de proprietate, drepturi reale de garanție și sarcini	Referințe
NU SUNT	

Teren

Nr cadastral	Suprafața (mp)*	Observații / Referințe
31004	Din acte: 545.580 Masurata: 475.324	

* Suprafața este determinată în planul de proiecție Stereo 70.



Date referitoare la teren

Crt	Categorie folosință	Intravilan	Suprafața (mp)	Tarla	Parcelă	Nr. topo	Observații / Referințe
1	padure	NU	475.324	-	-	1792	PĂDURE ÎN PRIOD LA GĂURI

Lungime Segmente

1) Valorile lungimilor segmentelor sunt obținute din proiecție în plan.

Punct început	X / Y	Punct sfârșit	X / Y	Lungime segment
1	280.583,809 424.170,794	2	280.580,855 424.302,234	131.473
4	280.653,467 424.159,17	5	280.623,822 424.070,41	93.58
7	280.610,251 424.050,381	8	280.656,015 424.027,965	50.959
10	280.726,403 424.021,901	11	280.743,152 424.025,661	17.166
2	280.580,855 424.302,234	3	280.665,862 424.333,317	90.512
5	280.623,822 424.070,41	6	280.623,788 424.070,308	0.108
8	280.656,015 424.027,965	9	280.665,265 424.022,766	10.611
11	280.743,152 424.025,661	12	280.618,235 424.049,852	127.238
3	280.665,862 424.333,317	4	280.653,467 424.159,17	174.588
6	280.623,788 424.070,308	7	280.610,251 424.050,381	24.09
9	280.665,265 424.022,766	10	280.726,403 424.021,901	61.144
12	280.618,235 424.049,852	13	280.640,788 424.097,999	53.167

Punct început	X / Y	Punct sfârșit	X / Y	Lungime segment	Punct început	X / Y	Punct sfârșit	X / Y	Lungime segment	Punct început	X / Y	Punct sfârșit	X / Y	Lungime segment
13	280.640,788 424.097,999	14	280.650,659 424.118,028	22.329	14	280.650,659 424.118,028	15	280.656,862 424.169,688	52.031	15	280.656,862 424.169,688	16	280.727,723 424.169,762	70.861
16	280.727,723 424.169,762	17	280.725,427 424.174,176	4.975	17	280.725,427 424.174,176	18	280.733,685 424.224,319	50.818	18	280.733,685 424.224,319	19	280.777,341 424.226,5	43.71
19	280.777,341 424.226,5	20	280.786,428 424.213,007	16.268	20	280.786,428 424.213,007	21	280.813,841 424.069,593	146.01	21	280.813,841 424.069,593	22	280.787,474 424.042,94	37.491
22	280.787,474 424.042,94	23	280.801,661 424.049,914	15.808	23	280.801,661 424.049,914	24	280.821,236 424.063,052	23.575	24	280.821,236 424.063,052	25	280.826,662 424.066,741	6.561
25	280.826,662 424.066,741	26	280.873,889 424.080,892	49.302	26	280.873,889 424.080,892	27	280.916,279 424.108,562	50.622	27	280.916,279 424.108,562	28	280.924,747 424.108,562	8.468
28	280.924,747 424.108,562	29	280.938,021 424.106,329	13.461	29	280.938,021 424.106,329	30	280.956,62 424.098,515	20.174	30	280.956,62 424.098,515	31	280.963,383 424.085,216	14.92
31	280.963,383 424.085,216	32	281.005,826 424.105,467	47.027	32	281.005,826 424.105,467	33	281.028,814 424.080,222	34.143	33	281.028,814 424.080,222	34	281.058,901 424.067,67	32.6
34	281.058,901 424.067,67	35	281.089,943 424.058,82	32.279	35	281.089,943 424.058,82	36	281.109,314 424.044,249	24.239	36	281.109,314 424.044,249	37	281.123,037 424.067,936	27.375
37	281.123,037 424.067,936	38	281.140,403 424.104,178	40.188	38	281.140,403 424.104,178	39	281.104,036 424.173,997	78.723	39	281.104,036 424.173,997	40	281.077,678 424.218,611	51.818
40	281.077,678 424.218,611	41	280.997,558 424.213,425	80.288	41	280.997,558 424.213,425	42	280.955,775 424.244,814	52.26	42	280.955,775 424.244,814	43	280.973,376 424.277,077	36.752
43	280.973,376 424.277,077	44	281.015,354 424.280,332	42.104	44	281.015,354 424.280,332	45	281.087,903 424.283,58	72.622	45	281.087,903 424.283,58	46	281.112,199 424.332,113	54.275
46	281.112,199 424.332,113	47	281.217,467 424.373,665	113.172	47	281.217,467 424.373,665	48	281.321,032 424.436,965	121.378	48	281.321,032 424.436,965	49	281.329,538 424.446,411	12.711
49	281.329,538 424.446,411	50	281.393,267 424.518,39	96.137	50	281.393,267 424.518,39	51	281.466,468 424.590,388	102.675	51	281.466,468 424.590,388	52	281.489,107 424.622,154	39.008
52	281.489,107 424.622,154	53	281.498,031 424.632,095	13.359	53	281.498,031 424.632,095	54	281.505,475 424.637,319	9.094	54	281.505,475 424.637,319	55	281.523,654 424.662,066	30.707
55	281.523,654 424.662,066	56	281.534,786 424.684,59	25.125	56	281.534,786 424.684,59	57	281.524,492 424.701,382	19.696	57	281.524,492 424.701,382	58	281.522,174 424.705,164	4.436
58	281.522,174 424.705,164	59	281.478,262 424.776,796	84.02	59	281.478,262 424.776,796	60	281.477,788 424.777,604	0.937	60	281.477,788 424.777,604	61	281.460,688 424.810,048	36.675
61	281.460,688 424.810,048	62	281.459,933 424.801,42	8.661	62	281.459,933 424.801,42	63	281.439,267 424.758,995	47.191	63	281.439,267 424.758,995	64	281.354,697 424.670,121	122.681
64	281.354,697 424.670,121	65	281.342,667 424.720,011	51.32	65	281.342,667 424.720,011	66	281.243,98 424.744,571	101.697	66	281.243,98 424.744,571	67	281.130,858 424.671,562	134.636
67	281.130,858 424.671,562	68	281.096,768 424.683,575	36.145	68	281.096,768 424.683,575	69	281.061,786 424.598,34	92.134	69	281.061,786 424.598,34	70	281.032,524 424.747,768	152.266
70	281.032,524 424.747,768	71	281.026,504 424.745,801	6.333	71	281.026,504 424.745,801	72	281.021,124 424.714,232	32.024	72	281.021,124 424.714,232	73	280.952,79 424.716,007	68.357
73	280.952,79 424.716,007	74	280.926,239 424.638,011	82.391	74	280.926,239 424.638,011	75	281.027,774 424.624,54	102.425	75	281.027,774 424.624,54	76	281.039,941 424.608,215	20.36
76	281.039,941 424.608,215	77	280.952,445 424.551,787	104.114	77	280.952,445 424.551,787	78	280.788,618 424.627,649	180.539	78	280.788,618 424.627,649	79	280.738,798 424.625,716	49.857
79	280.738,798 424.625,716	80	280.716,405 424.629,241	22.669	80	280.716,405 424.629,241	81	280.693,056 424.641,03	26.156	81	280.693,056 424.641,03	82	280.696,392 424.650,387	9.934
82	280.696,392 424.650,387	83	280.691,548 424.670,748	20.929	83	280.691,548 424.670,748	84	280.662,096 424.689,165	34.736	84	280.662,096 424.689,165	85	280.660,479 424.721,1	31.976
85	280.660,479 424.721,1	86	280.598,728 424.841,242	135.083	86	280.598,728 424.841,242	87	280.568,506 424.780,549	67.801	87	280.568,506 424.780,549	88	280.493,453 424.626,081	171.736
88	280.493,453 424.626,081	89	280.457,127 424.619,162	36.979	89	280.457,127 424.619,162	90	280.463,81 424.562,57	56.985	90	280.463,81 424.562,57	91	280.504,371 424.632,088	80.486
91	280.504,371 424.632,088	92	280.540,861 424.611,448	41.923	92	280.540,861 424.611,448	93	280.536,373 424.595,252	16.806	93	280.536,373 424.595,252	94	280.565,921 424.578,53	33.952
94	280.565,921 424.578,53	95	280.534,13 424.502,09	82.787	95	280.534,13 424.502,09	96	280.454,25 424.440,544	100.84	96	280.454,25 424.440,544	97	280.311,049 424.474,874	147.259
97	280.311,049 424.474,874	98	280.262,415 424.427,445	67.932	98	280.262,415 424.427,445	99	280.252,53 424.418,081	13.616	99	280.252,53 424.418,081	100	280.181,305 424.392,945	75.53
100	280.181,305 424.392,945	101	280.176,049 424.431,473	38.885	101	280.176,049 424.431,473	102	280.161,186 424.415,542	21.788	102	280.161,186 424.415,542	103	280.134,129 424.385,365	40.531
103	280.134,129 424.385,365	104	280.121,404 424.365,153	23.884	104	280.121,404 424.365,153	105	280.110,837 424.348,368	19.834	105	280.110,837 424.348,368	106	280.129,535 424.322,577	31.856
106	280.129,535 424.322,577	107	280.140,892 424.340,55	21.261	107	280.140,892 424.340,55	108	280.155,004 424.321,748	23.509	108	280.155,004 424.321,748	109	280.156,78 424.319,381	2.959
109	280.156,78 424.319,381	110	280.197,448 424.308,125	42.197	110	280.197,448 424.308,125	111	280.212,34 424.304,004	15.452	111	280.212,34 424.304,004	112	280.228,388 424.321,859	24.007

Punct început	X / Y	Punct sfârșit	X / Y	Lungime segment	Punct început	X / Y	Punct sfârșit	X / Y	Lungime segment	Punct început	X / Y	Punct sfârșit	X / Y	Lungime segment
112	280.228,388 424.321,859	113	280.268,419 424.329,261	40.71	113	280.268,419 424.329,261	114	280.300,689 424.332,701	32.45 3	114	280.300,689 424.332,701	115	280.307,918 424.325,096	10.49 3
115	280.307,918 424.325,096	116	280.377,028 424.325,786	69.11 3	116	280.377,028 424.325,786	117	280.366,251 424.256,923	69.70 1	117	280.366,251 424.256,923	118	280.333,145 424.123,492	137.4 77
118	280.333,145 424.123,492	119	280.374,544 424.110,197	43.48 1	119	280.374,544 424.110,197	120	280.400,763 424.093,568	31.04 8	120	280.400,763 424.093,568	121	280.427,228 424.084,541	27.96 2
121	280.427,228 424.084,541	122	280.464,716 424.085,986	37.51 6	122	280.464,716 424.085,986	123	280.518,965 424.078,081	54.82 2	123	280.518,965 424.078,081	124	280.550,011 424.063,618	34.25
124	280.550,011 424.063,618	125	280.570,94 424.056,988	21.95 4	125	280.570,94 424.056,988	126	280.576,003 424.102,181	45.47 6	126	280.576,003 424.102,181	127	280.548,022 424.110,703	29.25
127	280.548,022 424.110,703	128	280.492,135 424.126,725	58.13 8	128	280.492,135 424.126,725	129	280.364,84 424.135,479	127.5 96	129	280.364,84 424.135,479	130	280.420,073 424.269,82	145.2 52
130	280.420,073 424.269,82	131	280.479,366 424.279,56	60.08 8	131	280.479,366 424.279,56	132	280.480,409 424.252,997	26.58 3	132	280.480,409 424.252,997	133	280.492,771 424.234,539	22.21 5
133	280.492,771 424.234,539	134	280.506,103 424.233,443	13.37 7	134	280.506,103 424.233,443	135	280.513,948 424.193,695	40.51 5	135	280.513,948 424.193,695	136	280.560,065 424.180,112	48.07 6
136	280.560,065 424.180,112	1	280.583,809 424.170,794	25.50 7										

** Lungimile segmentelor sunt determinate în planul de proiecție Stereo 70 și sunt rotunjite la 1 milimetru.

*** Distanța dintre puncte este formată din segmente cumulate ce sunt mai mici decât valoarea 1 milimetru.

**DATE DESPRE IMOBILUL NR. 7256**

Oficiul de Cadastru și Publicitate Imobiliară CARAS-SEVERIN
Biroul de Cadastru și Publicitate Imobiliară Caransebes

A. Partea I. Descrierea imobilului

TEREN Extravilan

Nr. CF vechi:584- Buceșnița

Nr. topografic:Parte din 1785/1, 1785/2

Adresa: Jud. Caraș-Severin

Nr. Crt	Nr cadastral Nr. topografic	Suprafața* (mp)	Observații / Referințe
A1		6.731	Sector cadastral:95 Teren neimprejmuit;

B. Partea II. Proprietari și acte

Inscrieri privitoare la dreptul de proprietate și alte drepturi reale		Referințe
1564 / 24/09/1943		
Act Notarial nr. 0, din 30/01/1942 emis de -;		
B1	Intabulare, drept de PROPRIETATE, dobandit prin Conventie, cota actuala 2/8 1) HURDUZĂU MARIOARA, fiica lui Floria, dom. în Buceșnița	A1
B2	Se notează interdicția de înstrăinare și grevare în favoarea lui 1) HURDUZĂU FLORIA, căs. cu Eufimia Andrei, dom. în Buceșnița	A1
1432 / 11/04/2000		
Act Notarial nr. 93/2000, din 01/01/2000 emis de BNP SIMESCU GHEORGHE;		
B3	Intabulare, drept de PROPRIETATE drept moștenire, dobandit prin Succesiune, cota actuala 3/8 1) HURDUZAU FLORIA, fiu	A1
1435 / 12/04/2000		
Act Notarial nr. 92/2000, din 01/01/2000 emis de BNP SIMESCU GHEORGHE;		
B4	Intabulare, drept de PROPRIETATE drept moștenire, dobandit prin Succesiune, cota actuala 3/8 1) HURDUZAU GHEORGHE, fiu 2) HURDUZAU MARIOARA, fiica	A1

C. Partea III. SARCINI

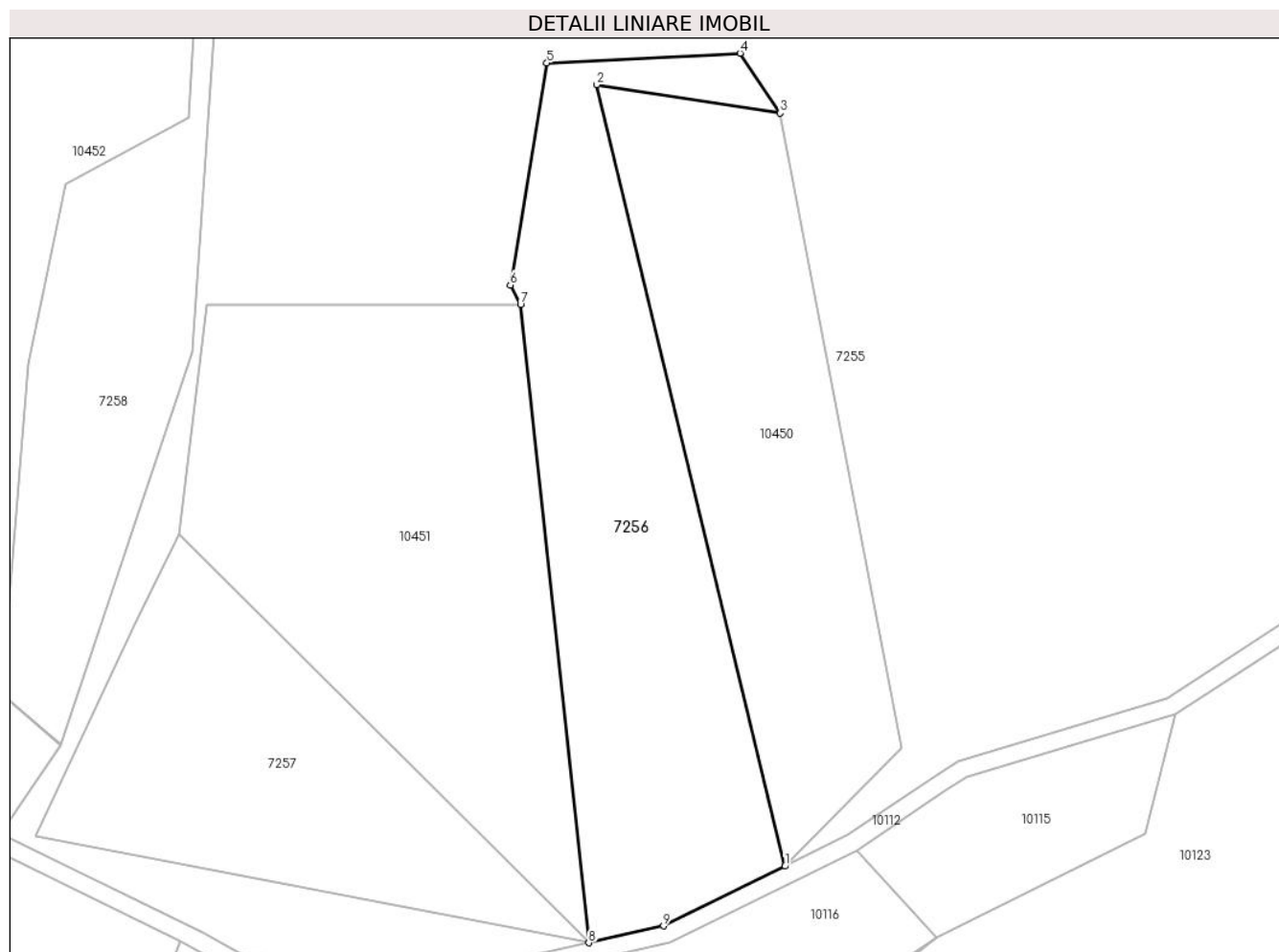
Inscrieri privind dezmembramintele dreptului de proprietate, drepturi reale de garanție și sarcini		Referințe
1564 / 24/09/1943		
Act Notarial nr. 0, din 30/01/1942 emis de -;		
C1	Intabulare, drept de UZUFRUCT VIAGER, dobandit prin Conventie, cota actuala 2/8 1) HURDUZĂU FLORIA, și soția sa născ. Eufimia Andrei, dom. în Buceșnița	A1

Anexa Nr. 1 La Partea I

Teren

Nr cadastral	Suprafața (mp)*	Observații / Referințe
	6.731	

* Suprafața este determinată în planul de proiecție Stereo 70.



Date referitoare la teren

Crt	Categorie folosință	Intra vilan	Suprafața (mp)	Tarla	Parcelă	Nr. topo	Observații / Referințe
1	faneata	NU	6.731	-	-	Parte din 1785/1, 1785/2	FĂNEAȚĂ ÎN PRIOD LA GĂURI

Lungime Segmente

1) Valorile lungimilor segmentelor sunt obținute din proiecție în plan.

Punct început	X / Y	Punct sfârșit	X / Y	Lungime segment (** (m)
1	280.787,474 424.042,94	2	280.744,939 424.219,417	181.531
2	280.744,939 424.219,417	3	280.786,428 424.213,007	41.981
3	280.786,428 424.213,007	4	280.777,341 424.226,5	16.268
4	280.777,341 424.226,5	5	280.733,685 424.224,319	43.71

Punct început	X / Y	Punct sfârșit	X / Y	Lungime segment (** (m)
5	280.733,685 424.224,319	6	280.725,427 424.174,176	50.818
6	280.725,427 424.174,176	7	280.727,723 424.169,762	4.975
7	280.727,723 424.169,762	8	280.743,152 424.025,661	144.925
8	280.743,152 424.025,661	9	280.760,031 424.029,45	17.299
9	280.760,031 424.029,45	1	280.787,474 424.042,94	30.579

** Lungimile segmentelor sunt determinate în planul de proiecție Stereo 70 și sunt rotunjite la 1 milimetru.

*** Distanța dintre puncte este formată din segmente cumulate ce sunt mai mici decât valoarea 1 milimetru.

**DATE DESPRE IMOBILUL NR. 7257**

Oficiul de Cadastru și Publicitate Imobiliară CARAS-SEVERIN
Biroul de Cadastru și Publicitate Imobiliară Caransebes

A. Partea I. Descrierea imobilului

TEREN Extravilan

Nr. CF vechi:718- Bucoșnița

Nr. topografic:Parte din 1786/1, 1786/2

Adresa: Jud. Caraș-Severin

Nr. Crt	Nr cadastral Nr. topografic	Suprafața* (mp)	Observații / Referințe
A1		4.662	Sector cadastral:95 Teren neimprejmuit;

B. Partea II. Proprietari și acte

Inscrieri privitoare la dreptul de proprietate și alte drepturi reale		Referințe
296 / 18/02/1943		
Act Notarial nr. 0, din 30/01/1942 emis de -;		
B1	Intabulare, drept de PROPRIETATE, dobandit prin Conventie, cota actuala 1/8 1) HURDUZEU ION, fiul lui Floria, dom. în Bucoșnița	A1
B2	Intabulare, drept de PROPRIETATE, dobandit prin Conventie, cota actuala 1/8 1) HURDUZEU VIOREL, fiul lui Floria, dom. în Bucoșnița	A1
1564 / 24/09/1943		
Act Notarial nr. 0, din 30/01/1942 emis de -;		
B3	Intabulare, drept de PROPRIETATEpărți egale, dobandit prin Conventie, cota actuala 2/8 1) HURDUZĂU IOAN, a lui Floria, dom. în Bucoșnița 2) HURDUZĂU VIOREL, fiul lui Floria, dom. în Bucoșnița	A1
B4	Se notează interdicția de înstrăinare și grevare în favoarea lui 1) HURDUZĂU FLORIA, căs. cu Eufimia Andrei, dom. în Bucoșnița	A1
4728 / 11/08/2005		
Act Notarial nr. 3012/2005, din 01/01/2005 emis de BNP SIMESCU NICOLETA;		
B5	Intabulare, drept de PROPRIETATEcumpărare, dobandit prin Conventie, cota actuala 4/8 1) BEJARITA STACHIE STANIEL, și soția 2) BEJARITA DAFINUȚA MARINELA	A1

C. Partea III. SARCINI

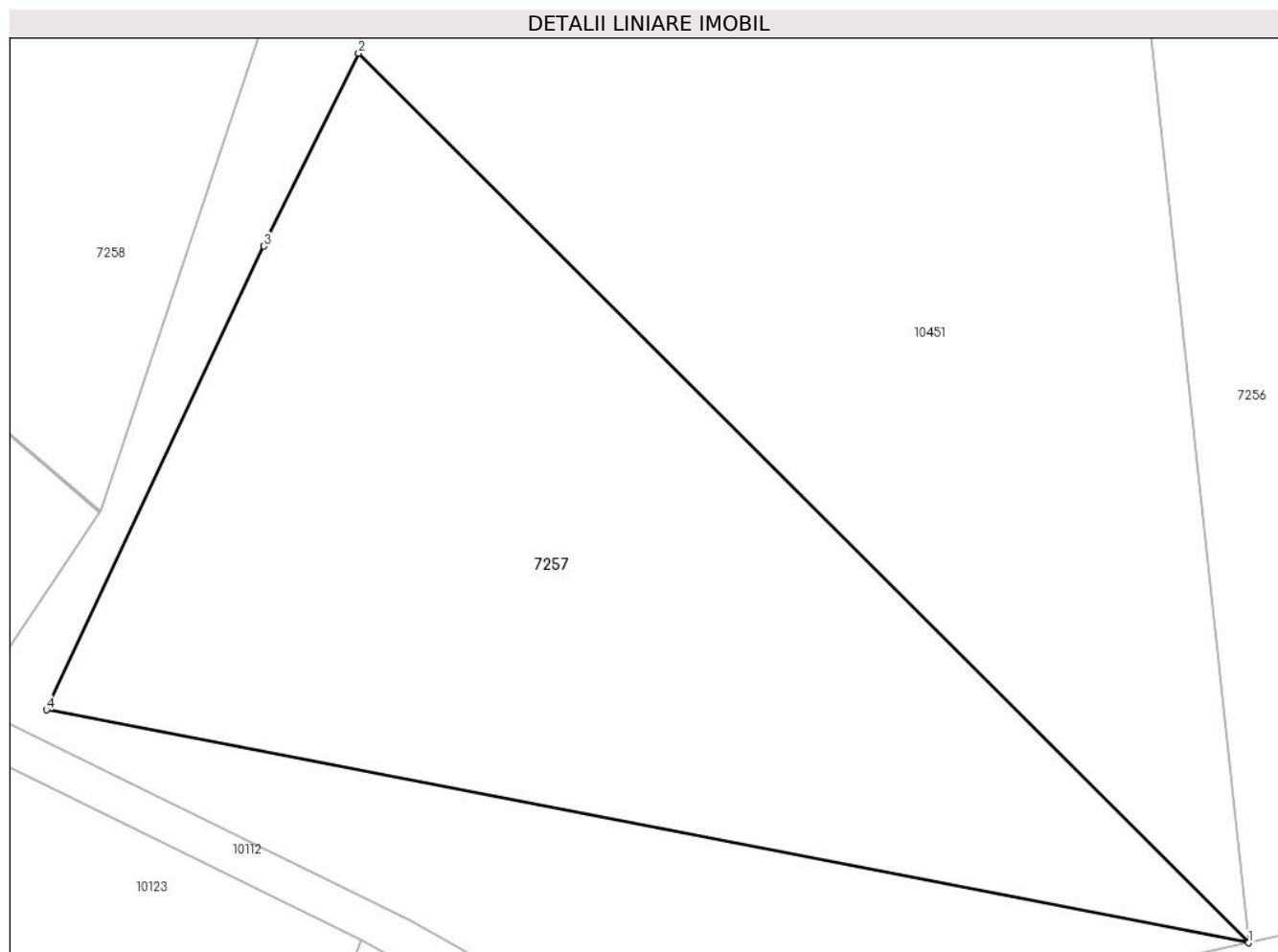
Inscrieri privind dezmembramintele dreptului de proprietate, drepturi reale de garanție și sarcini		Referințe
148 / 19/01/1935		
Hotarare Judecatoreasca nr. 7065/927, din 01/01/1927 emis de -;		
C1	Intabulare, drept de UZUFRACT VIAGER, dobandit prin Hotarare Judecatoreasca, cota actuala 1/5 1) HURDUZEU EUFROZINA, născ. Hoarcă, văduvă, dom. în Bucoșnița	A1
1564 / 24/09/1943		
Act Notarial nr. 0, din 30/01/1942 emis de -;		
C2	Intabulare, drept de UZUFRACT VIAGER, dobandit prin Conventie, cota actuala 2/8 1) HURDUZĂU FLORIA, căs. cu Eufimia Andrei, dom. în Bucoșnița	A1

Anexa Nr. 1 La Partea I

Teren

Nr cadastral	Suprafața (mp)*	Observații / Referințe
	4.662	

* Suprafața este determinată în planul de proiecție Stereo 70.



Date referitoare la teren

Crt	Categorie folosință	Intravilan	Suprafața (mp)	Tarla	Parcelă	Nr. topo	Observații / Referințe
1	faneata	NU	4.662	-	-	Parte din 1786/1, 1786/2	FĂNEAȚĂ ÎN PRIOD LA GĂURI

Lungime Segmente

1) Valorile lungimilor segmentelor sunt obținute din proiecție în plan.

Punct început	X / Y	Punct sfârșit	X / Y	Lungime segment (** (m)
1	280.743,152 424.025,661	2	280.650,659 424.118,028	130.716
2	280.650,659 424.118,028	3	280.640,788 424.097,999	22.329
3	280.640,788 424.097,999	4	280.618,235 424.049,852	53.167
4	280.618,235 424.049,852	1	280.743,152 424.025,661	127.238

**** Lungimile segmentelor sunt determinate în planul de proiecție Stereo 70 și sunt rotunjite la 1 milimetru.**

***** Distanța dintre puncte este formată din segmente cumulate ce sunt mai mici decât valoarea 1 milimetru.**

**DATE DESPRE IMOBILUL NR. 7258**

Oficiul de Cadastru și Publicitate Imobiliară CARAS-SEVERIN
Biroul de Cadastru și Publicitate Imobiliară Caransebes

A. Partea I. Descrierea imobilului

TEREN Extravilan

Nr. CF vechi:86- Buceșnița
Nr. topografic:Parte din 1787

Adresa: Jud. Caraș-Severin

Nr. Crt	Nr cadastral Nr. topografic	Suprafața* (mp)	Observații / Referințe
A1		8.329	Sector cadastral:95 Teren neimprejmuit;

B. Partea II. Proprietari și acte

Inscrieri privitoare la dreptul de proprietate și alte drepturi reale		Referințe
/		
Act Normativ nr. 7, din 13/03/1996 emis de PARLAMENTUL ROMÂNIEI;		
B1	Inscrierea provizorie, drept de PROPRIETATE, dobandit prin Lege, cota actuala 1/1 1) COMUNA BUCOȘNIȚA , CIF:3227645, PROPRIETAR NEIDENTIFICAT <i>OBSERVATII: PROPRIETAR NEIDENTIFICAT</i>	A1

C. Partea III. SARCINI .

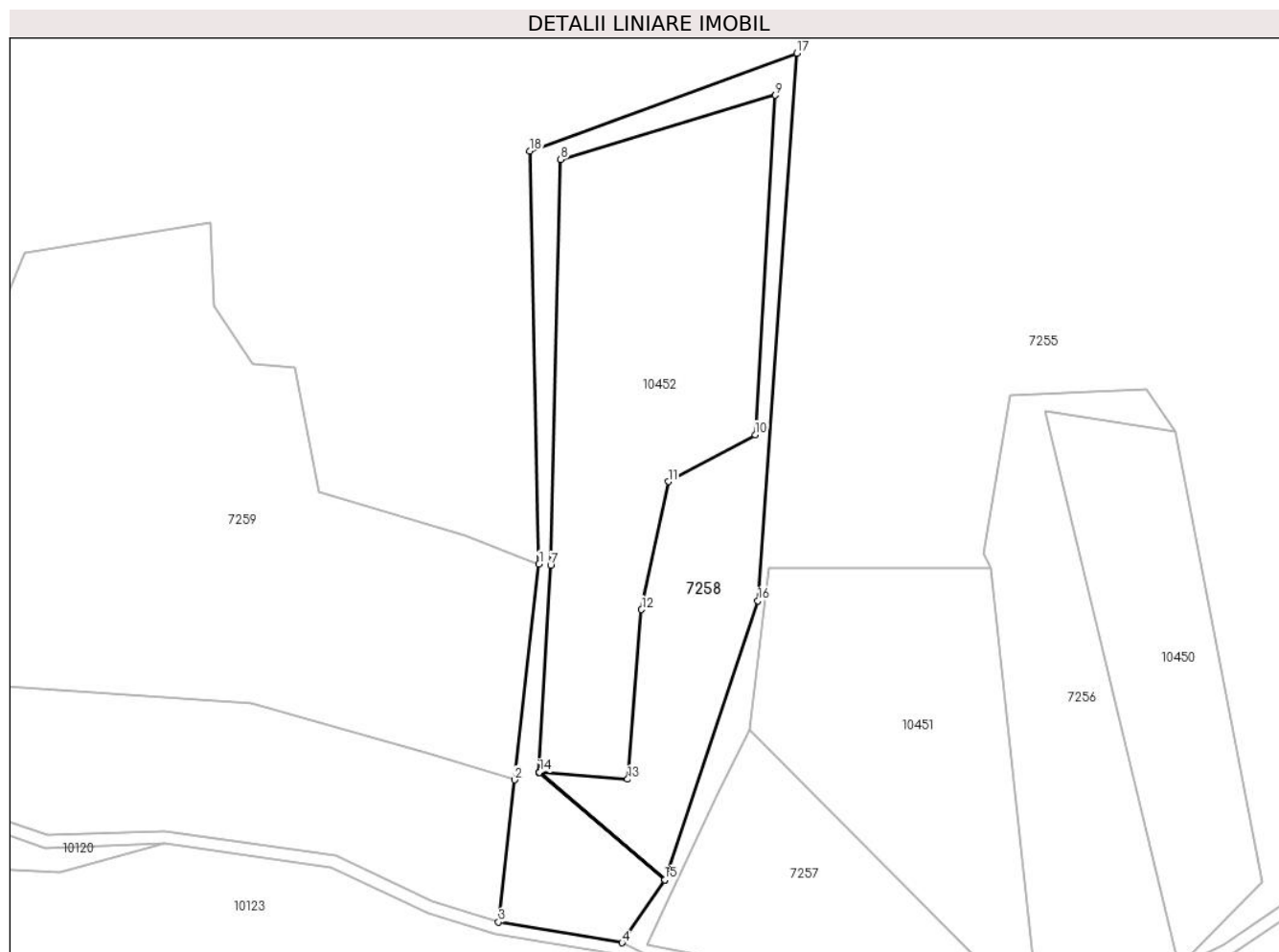
Inscrieri privind dezmembramintele dreptului de proprietate, drepturi reale de garanție și sarcini	Referințe
NU SUNT	

Anexa Nr. 1 La Partea I

Teren

Nr cadastral	Suprafața (mp)*	Observații / Referințe
	8.329	

* Suprafața este determinată în planul de proiecție Stereo 70.



Date referitoare la teren

Crt	Categorie folosință	Intravilan	Suprafața (mp)	Tarla	Parcelă	Nr. topo	Observații / Referințe
1	faneata	NU	8.329	-	-	Parte din 1787	FĂNEAȚĂ ÎN PRIOD LA GĂURI

Lungime Segmente

1) Valorile lungimilor segmentelor sunt obținute din proiecție în plan.

Punct început	X / Y	Punct sfârșit	X / Y	Lungime segment (** (m)
1	280.583,809 424.170,794	2	280.576,003 424.102,181	69.056
2	280.576,003 424.102,181	3	280.570,94 424.056,988	45.476
3	280.570,94 424.056,988	4	280.610,251 424.050,381	39.862
4	280.610,251 424.050,381	5	280.623,788 424.070,308	24.09
5	280.623,788 424.070,308	6	280.583,784 424.104,621	52.704

Punct început	X / Y	Punct sfârșit	X / Y	Lungime segment (** (m)
6	280.583,784 424.104,621	7	280.587,542 424.170,459	65.945
7	280.587,542 424.170,459	8	280.590,699 424.299,536	129.116
8	280.590,699 424.299,536	9	280.659,032 424.319,976	71.325
9	280.659,032 424.319,976	10	280.652,626 424.211,979	108.187
10	280.652,626 424.211,979	11	280.624,973 424.197,082	31.41
11	280.624,973 424.197,082	12	280.616,449 424.156,344	41.62
12	280.616,449 424.156,344	13	280.612,03 424.102,407	54.118
13	280.612,03 424.102,407	14	280.583,953 424.104,608	28.163
14	280.583,953 424.104,608	15	280.623,822 424.070,41	52.527
15	280.623,822 424.070,41	16	280.653,467 424.159,17	93.58
16	280.653,467 424.159,17	17	280.665,862 424.333,317	174.588
17	280.665,862 424.333,317	18	280.580,855 424.302,234	90.512
18	280.580,855 424.302,234	1	280.583,809 424.170,794	131.473

** Lungimile segmentelor sunt determinate în planul de proiecție Stereo 70 și sunt rotunjite la 1 milimetru.

*** Distanța dintre puncte este formată din segmente cumulate ce sunt mai mici decât valoarea 1 milimetru.

**DATE DESPRE IMOBILUL NR. 7259**

Oficiul de Cadastru și Publicitate Imobiliară CARAS-SEVERIN
Biroul de Cadastru și Publicitate Imobiliară Caransebes

A. Partea I. Descrierea imobilului

TEREN Extravilan

Nr. CF vechi:86- Buceșnița
Nr. topografic:1788, 1789

Adresa: Jud. Caraș-Severin

Nr. Crt	Nr cadastral Nr. topografic	Suprafața* (mp)	Observații / Referințe
A1		Din acte: 21.123 Masurata: 20.985	Sector cadastral:95 Teren neimprejmuit;

B. Partea II. Proprietari și acte

Inscrieri privitoare la dreptul de proprietate și alte drepturi reale	Referințe
/	
Act Normativ nr. 7, din 13/03/1996 emis de PARLAMENT;	
B1	A1
Inscrierea provizorie, drept de PROPRIETATE, dobandit prin Lege, cota actuala 1/1	
1) COMUNA BUCOȘNIȚA , CIF:3227645, PROPRIETAR NEIDENTIFICAT	
OBSERVATII: PROPRIETAR NEIDENTIFICAT	

C. Partea III. SARCINI .

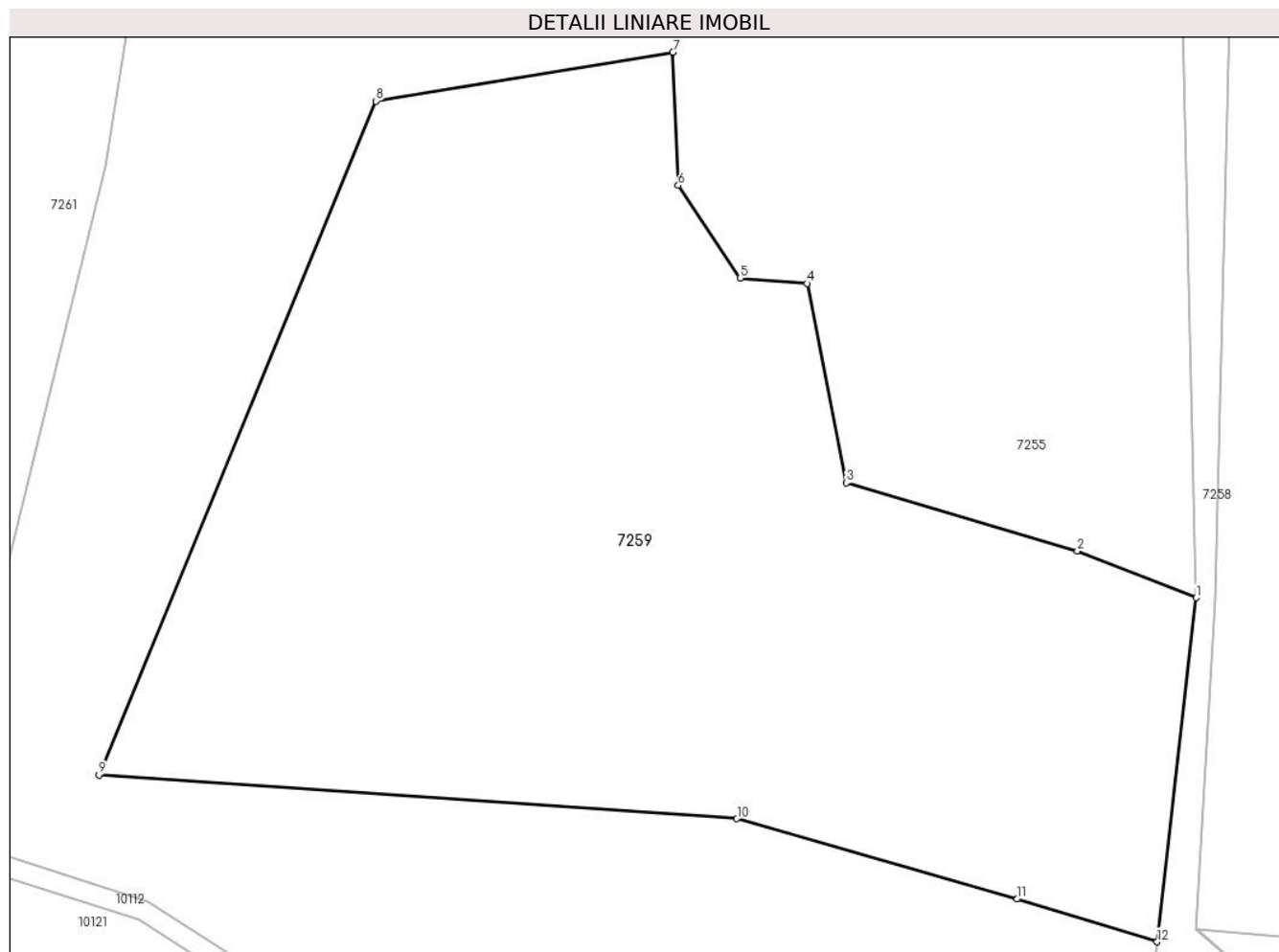
Inscrieri privind dezmembramintele dreptului de proprietate, drepturi reale de garanție și sarcini	Referințe
NU SUNT	

Anexa Nr. 1 La Partea I

Teren

Nr cadastral	Suprafața (mp)*	Observații / Referințe
	Din acte: 21.123 Masurata: 20.985	

* Suprafața este determinată în planul de proiecție Stereo 70.



Date referitoare la teren

Crt	Categorie folosință	Intravilan	Suprafața (mp)	Tarla	Parcelă	Nr. topo	Observații / Referințe
1	faneata	NU	20.985	-	-	1788, 1789	FÂNEAȚĂ ÎN PRIOD LA GĂURI

Lungime Segmente

1) Valorile lungimilor segmentelor sunt obținute din proiecție în plan.

Punct început	X / Y	Punct sfârșit	X / Y	Lungime segment (** (m)
1	280.583,809 424.170,794	2	280.560,065 424.180,112	25.507
2	280.560,065 424.180,112	3	280.513,948 424.193,695	48.076
3	280.513,948 424.193,695	4	280.506,103 424.233,443	40.515
4	280.506,103 424.233,443	5	280.492,771 424.234,539	13.377

Punct început	X / Y	Punct sfârșit	X / Y	Lungime segment (** (m)
5	280.492,771 424.234,539	6	280.480,409 424.252,997	22.215
6	280.480,409 424.252,997	7	280.479,366 424.279,56	26.583
7	280.479,366 424.279,56	8	280.420,073 424.269,82	60.088
8	280.420,073 424.269,82	9	280.364,84 424.135,479	145.252
9	280.364,84 424.135,479	10	280.492,135 424.126,725	127.596
10	280.492,135 424.126,725	11	280.548,022 424.110,703	58.138
11	280.548,022 424.110,703	12	280.576,003 424.102,181	29.25
12	280.576,003 424.102,181	1	280.583,809 424.170,794	69.056

** Lungimile segmentelor sunt determinate în planul de proiecție Stereo 70 și sunt rotunjite la 1 milimetru.

*** Distanța dintre puncte este formată din segmente cumulate ce sunt mai mici decât valoarea 1 milimetru.

**DATE DESPRE IMOBILUL NR. 7260**

Oficiul de Cadastru și Publicitate Imobiliară CARAS-SEVERIN
Biroul de Cadastru și Publicitate Imobiliară Caransebes

A. Partea I. Descrierea imobilului

TEREN Extravilan

Nr. CF vechi:590-Buceșnița
Nr. topografic:PARTE DIN 1792

Adresa: Jud. Caraș-Severin

Nr. Crt	Nr cadastral Nr. topografic	Suprafața* (mp)	Observații / Referințe
A1		14.960	Sector cadastral:95 Teren neimprejmuit;

B. Partea II. Proprietari și acte

Inscrieri privitoare la dreptul de proprietate și alte drepturi reale		Referințe
/		
Act Normativ nr. 7, din 13/03/1996 emis de PARLAMENT;		
B1	Intabulare, drept de PROPRIETATE, dobândit prin Lege, cota actuala 1/1 1) NEIDENTIFICAT NEIDENTIFICAT, CIF:0000000000000	A1
Act Normativ nr. 7, din 13/03/1996 emis de PARLAMENT (ACT ADMINISTRATIV NR.5874 DIN 21.11.2022, EMIS DE PRIMĂRIA COMUNEI BUCOȘNIȚA; ACT ADMINISTRATIV NR.6 DIN 27.08.2006, EMIS DE PRIMĂRIA COMUNEI BUCOȘNIȚA);		
B2	Se notează posesia faptică în favoarea lui 1) BEJARIȚA MARIA-VASILICA, căsătorită	A1

C. Partea III. SARCINI .

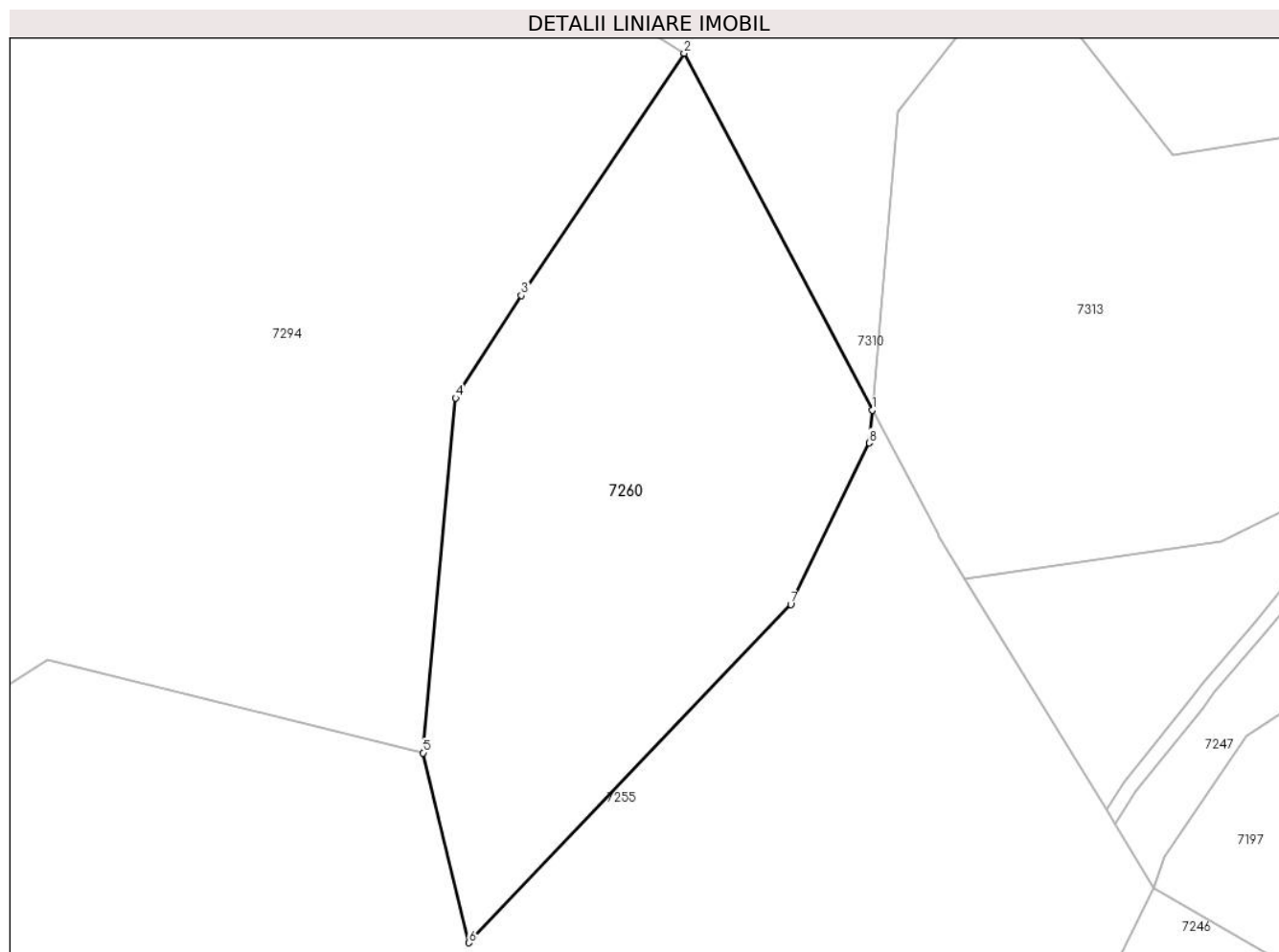
Inscrieri privind dezmembramintele dreptului de proprietate, drepturi reale de garanție și sarcini	Referințe
NU SUNT	

Anexa Nr. 1 La Partea I

Teren

Nr cadastral	Suprafața (mp)*	Observații / Referințe
	14.960	

* Suprafața este determinată în planul de proiecție Stereo 70.



Date referitoare la teren

Crt	Categorie folosință	Intravilan	Suprafața (mp)	Tarla	Parcelă	Nr. topo	Observații / Referințe
1	padure	NU	14.960	-	-	PARTE DIN 1792	Pădure în Priod la Găuri

Lungime Segmente

1) Valorile lungimilor segmentelor sunt obținute din proiecție în plan.

Punct început	X / Y	Punct sfârșit	X / Y	Lungime segment (** (m)
1	281.460,688 424.810,048	2	281.411,277 424.903,797	105.973
2	281.411,277 424.903,797	3	281.368,525 424.840,147	76.675
3	281.368,525 424.840,147	4	281.351,204 424.813,257	31.986
4	281.351,204 424.813,257	5	281.342,667 424.720,011	93.636
5	281.342,667 424.720,011	6	281.354,697 424.670,121	51.32

Punct început	X / Y	Punct sfârșit	X / Y	Lungime segment (** (m)
6	281.354,697 424.670,121	7	281.439,267 424.758,995	122.681
7	281.439,267 424.758,995	8	281.459,933 424.801,42	47.191
8	281.459,933 424.801,42	1	281.460,688 424.810,048	8.661

** Lungimile segmentelor sunt determinate în planul de proiecție Stereo 70 și sunt rotunjite la 1 milimetru.

*** Distanța dintre puncte este formată din segmente cumulate ce sunt mai mici decât valoarea 1 milimetru.

**DATE DESPRE IMOBILUL NR. 7261**

Oficiul de Cadastru și Publicitate Imobiliară CARAS-SEVERIN
Biroul de Cadastru și Publicitate Imobiliară Caransebes

A. Partea I. Descrierea imobilului

TEREN Extravilan

Nr. CF vechi:420, 423- Buceșnița
Nr. topografic:Parte din 1791/1, 1791/2

Adresa: Jud. Caraș-Severin

Nr. Crt	Nr cadastral Nr. topografic	Suprafața* (mp)	Observații / Referințe
A1		12.694	Sector cadastral:95 Teren neimprejmuit;

B. Partea II. Proprietari și acte

Inscrieri privitoare la dreptul de proprietate și alte drepturi reale		Referințe
/		
Act Normativ nr. 7, din 13/03/1996 emis de PARLAMENT;		
B1	Inscrierea provizorie, drept de PROPRIETATE, dobandit prin Lege, cota actuala 1/1 1) COMUNA BUCOȘNIȚA , CIF:3227645, PROPRIETAR NEIDENTIFICAT <i>OBSERVATII: PROPRIETAR NEIDENTIFICAT</i>	A1

C. Partea III. SARCINI .

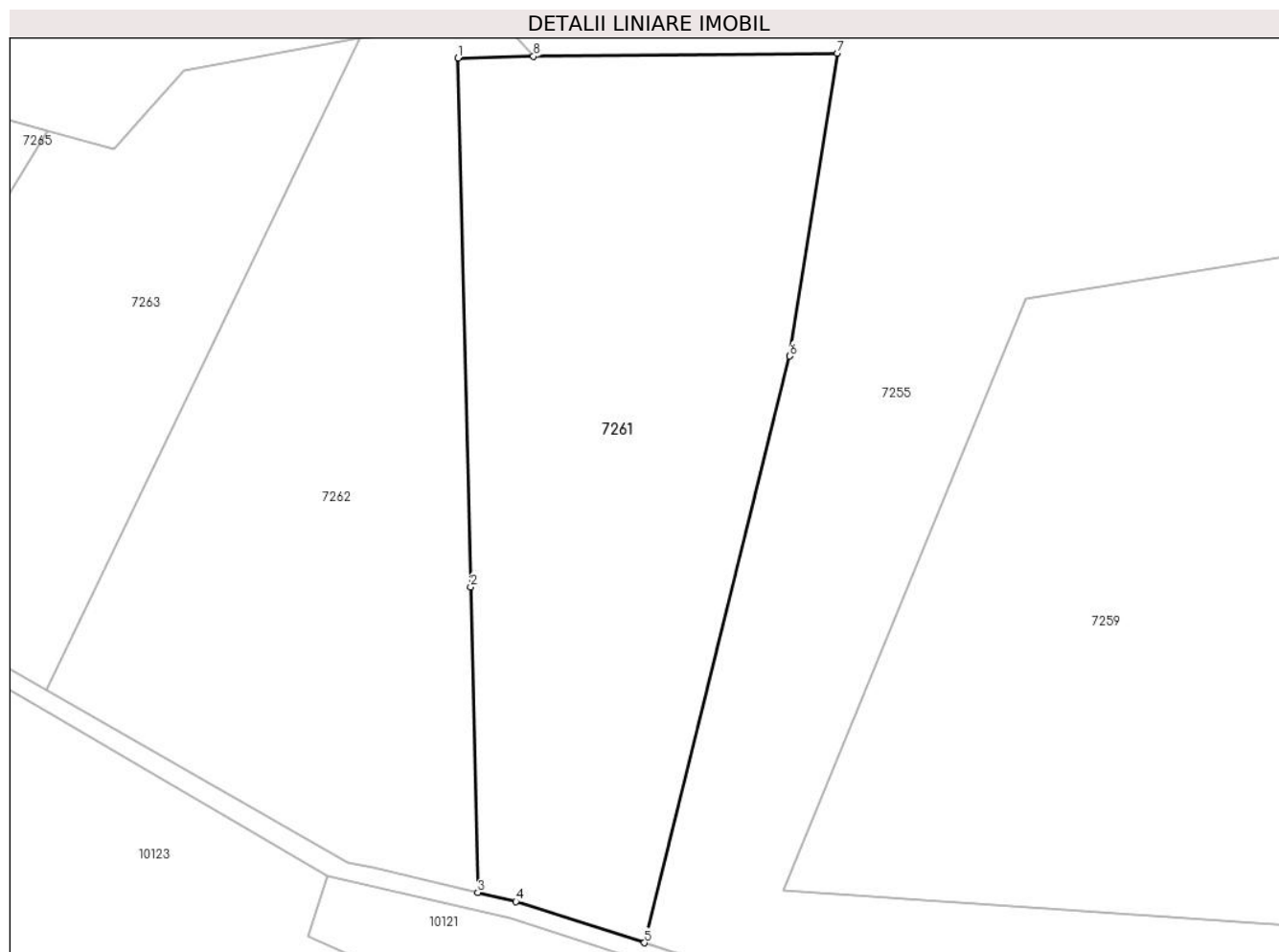
Inscrieri privind dezmembramintele dreptului de proprietate, drepturi reale de garanție și sarcini	Referințe
NU SUNT	

Anexa Nr. 1 La Partea I

Teren

Nr cadastral	Suprafața (mp)*	Observații / Referințe
	12.694	

* Suprafața este determinată în planul de proiecție Stereo 70.



Date referitoare la teren

Crt	Categorie folosință	Intravilan	Suprafața (mp)	Tarla	Parcelă	Nr. topo	Observații / Referințe
1	faneata	NU	12.694	-	-	Parte din 1791/1, 1791/2	FĂNEAȚĂ ÎN PRIOD LA GĂURI

Lungime Segmente

1) Valorile lungimilor segmentelor sunt obținute din proiecție în plan.

Punct început	X / Y	Punct sfârșit	X / Y	Lungime segment (** (m))
1	280.290,735 424.324,704	2	280.293,585 424.204,444	120.294
2	280.293,585 424.204,444	3	280.295,232 424.134,904	69.56
3	280.295,232 424.134,904	4	280.303,897 424.132,885	8.897
4	280.303,897 424.132,885	5	280.333,145 424.123,492	30.719

Punct început	X / Y	Punct sfârșit	X / Y	Lungime segment (** (m)
5	280.333,145 424.123,492	6	280.366,251 424.256,923	137.477
6	280.366,251 424.256,923	7	280.377,028 424.325,786	69.701
7	280.377,028 424.325,786	8	280.307,918 424.325,096	69.113
8	280.307,918 424.325,096	1	280.290,735 424.324,704	17.187

** Lungimile segmentelor sunt determinate în planul de proiecție Stereo 70 și sunt rotunjite la 1 milimetru.

*** Distanța dintre puncte este formată din segmente cumulate ce sunt mai mici decât valoarea 1 milimetru.

**DATE DESPRE IMOBILUL NR. 7262**

Oficiul de Cadastru și Publicitate Imobiliară CARAS-SEVERIN
Biroul de Cadastru și Publicitate Imobiliară Caransebes

A. Partea I. Descrierea imobilului

TEREN Extravilan

Nr. CF vechi:420, 423- Buceşniţa
Nr. topografic:Parte din 1791/1, 1791/2

Adresa: Jud. Caraş-Severin

Nr. Crt	Nr cadastral Nr. topografic	Suprafaţa* (mp)	Observații / Referințe
A1		11.558	Sector cadastral:95 Teren neimprejmuit;

B. Partea II. Proprietari și acte

Inscrieri privitoare la dreptul de proprietate și alte drepturi reale		Referințe
/		
Act Normativ nr. 7, din 13/03/1996 emis de PARLAMENT;		
B1	Inscrierea provizorie, drept de PROPRIETATE, dobandit prin Lege, cota actuala 1/1 1) COMUNA BUCOȘNIȚA , CIF:3227645, PROPRIETAR NEIDENTIFICAT <i>OBSERVATII: PROPRIETAR NEIDENTIFICAT</i>	A1

C. Partea III. SARCINI .

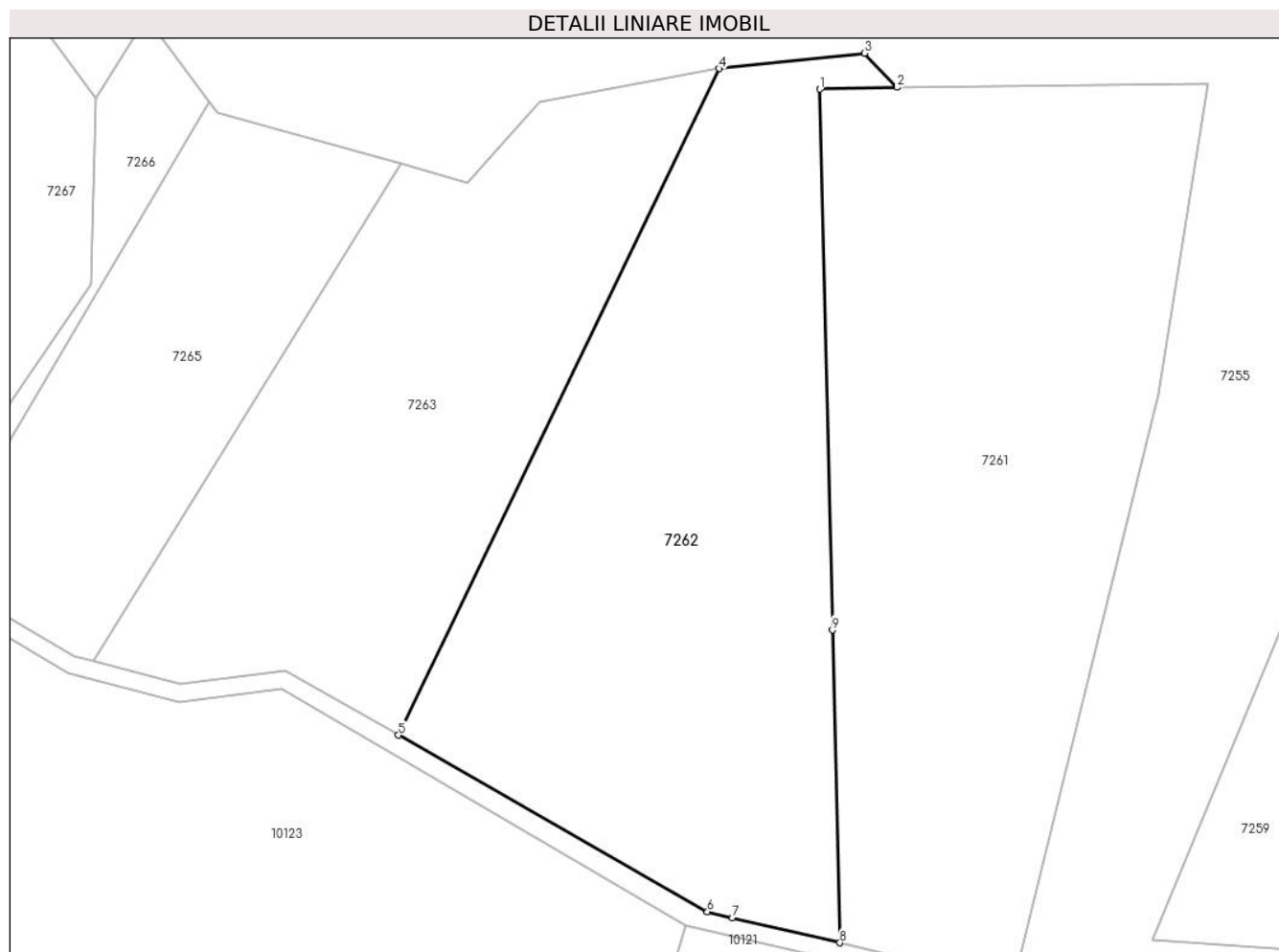
Inscrieri privind dezmembramintele dreptului de proprietate, drepturi reale de garanție și sarcini	Referințe
NU SUNT	

Anexa Nr. 1 La Partea I

Teren

Nr cadastral	Suprafața (mp)*	Observații / Referințe
	11.558	

* Suprafața este determinată în planul de proiecție Stereo 70.



Date referitoare la teren

Crt	Categorie folosință	Intravilan	Suprafața (mp)	Tarla	Parcelă	Nr. topo	Observații / Referințe
1	faneata	NU	11.558	-	-	Parte din 1791/1, 1791/2	FĂNEAȚĂ ÎN PRIOD LA GĂURI

Lungime Segmente

1) Valorile lungimilor segmentelor sunt obținute din proiecție în plan.

Punct început	X / Y	Punct sfârșit	X / Y	Lungime segment (** (m)
1	280.290,735 424.324,704	2	280.307,918 424.325,096	17.187
2	280.307,918 424.325,096	3	280.300,689 424.332,701	10.493
3	280.300,689 424.332,701	4	280.268,419 424.329,261	32.453
4	280.268,419 424.329,261	5	280.196,989 424.181,052	164.524

Punct început	X / Y	Punct sfârșit	X / Y	Lungime segment (** (m)
5	280.196,989 424.181,052	6	280.265,736 424.141,778	79.174
6	280.265,736 424.141,778	7	280.271,318 424.140,477	5.732
7	280.271,318 424.140,477	8	280.295,232 424.134,904	24.555
8	280.295,232 424.134,904	9	280.293,585 424.204,444	69.56
9	280.293,585 424.204,444	1	280.290,735 424.324,704	120.294

** Lungimile segmentelor sunt determinate în planul de proiecție Stereo 70 și sunt rotunjite la 1 milimetru.

*** Distanța dintre puncte este formată din segmente cumulate ce sunt mai mici decât valoarea 1 milimetru.



DATE DESPRE IMOBILUL NR. 7263

Oficiul de Cadastru și Publicitate Imobiliară CARAS-SEVERIN
Biroul de Cadastru și Publicitate Imobiliară Caransebes

A. Partea I. Descrierea imobilului

TEREN Extravilan

Nr. CF vechi:421- Bucoșnița

Nr. topografic:1791/3

Adresa: Jud. Caraș-Severin

Nr. Crt	Nr cadastral Nr. topografic	Suprafața* (mp)	Observații / Referințe
A1		8.632	Sector cadastral:95 Teren neimprejmuit;

B. Partea II. Proprietari și acte

Inscrieri privitoare la dreptul de proprietate și alte drepturi reale		Referințe
1 / 01/01/1900		
Act Notarial nr. 0, din 01/01/1900 emis de -;		
B1	Intabulare, drept de PROPRIETATE, dobandit prin Conventie, cota actuala 40/200 1) TODOR METODIE	A1
1750 / 30/08/1933		
Hotarare Judecatoreasca nr. 10116/1929, din 01/01/1929 emis de JUDECĂTORIA MIXTĂ CARANSEBEȘ;		
B2	Intabulare, drept de PROPRIETATE, dobandit prin Hotarare Judecatoreasca, cota actuala 5/200 1) TODOR IANCU, fiul lui Metodie, dom. în Goleți	A1
B3	Intabulare, drept de PROPRIETATE, dobandit prin Hotarare Judecatoreasca, cota actuala 5/200 1) TODOR IANĂȘ, fiul lui Metodie, dom. în Goleți	A1
B4	Intabulare, drept de PROPRIETATE, dobandit prin Hotarare Judecatoreasca, cota actuala 1/200 1) SURU VICHENTIE, fiul lui Martin, dom. în Goleți	A1
B5	Intabulare, drept de PROPRIETATE, dobandit prin Hotarare Judecatoreasca, cota actuala 1/200 1) SURU SOLOMIA, fiica lui Martin, dom. în Goleți	A1
B6	Intabulare, drept de PROPRIETATE, dobandit prin Hotarare Judecatoreasca, cota actuala 1/200 1) SURU STANA, fiica lui Martin, dom. în Goleți	A1
B7	Intabulare, drept de PROPRIETATE, dobandit prin Hotarare Judecatoreasca, cota actuala 1/200 1) SURU PAULINA, fiica lui Martin, dom. în Goleți	A1
B8	Intabulare, drept de PROPRIETATE, dobandit prin Hotarare Judecatoreasca, cota actuala 1/200 1) SURU MARTIN, fiul lui Martin, dom. în Goleți	A1
961 / 27/05/1940		
Act Notarial nr. 0, din 30/03/1940 emis de -;		
B9	Intabulare, drept de PROPRIETATE părți egale, dobandit prin Conventie, cota actuala 120/200 1) BEJERIȚA SOLOMON, fiul lui Nicolae, dom. în Bucoșnița 2) BEJERIȚA PETRU, fiul lui Nicolae, dom. în Bucoșnița 3) BEJERIȚA NICOLAE, fiul lui Nicolae, dom. în Bucoșnița	A1
B10	Se notează interdicția de înstrăinare și grevare în favoarea lui 1) BEJERIȚA PETRU, și soția sa născ. Lazarescu Versavia, dom. în Bucoșnița	A1
1318 / 05/12/1968		
Act Notarial nr. 99/965, din 01/01/1965 emis de NOTARIATUL DE STAT AL RAIONULUI CARANSEBEȘ;		
B11	Intabulare, drept de PROPRIETATE drept moștenire, dobandit prin Succesiune, cota actuala 5/200 1) MUNTEANU ANA, dom. în Goleți Nr. 63, căsătorită Todor, soția def.	A1
2711 / 31/08/1995		
Act Notarial nr. 3395/1995, din 01/01/1995 emis de NOTARIATUL CARANSEBEȘ;		
B12	Intabulare, drept de PROPRIETATE drept întreținere, dobandit prin Conventie, cota actuala 20/200 1) STEFANUTI IOSIF, și soția	A1

Inscrieri privitoare la dreptul de proprietate și alte drepturi reale	Referințe
2) STEFANUTI PATRUTA , născ. Tărăbugă <i>OBSERVATII: bun comun</i>	

C. Partea III. SARCINI

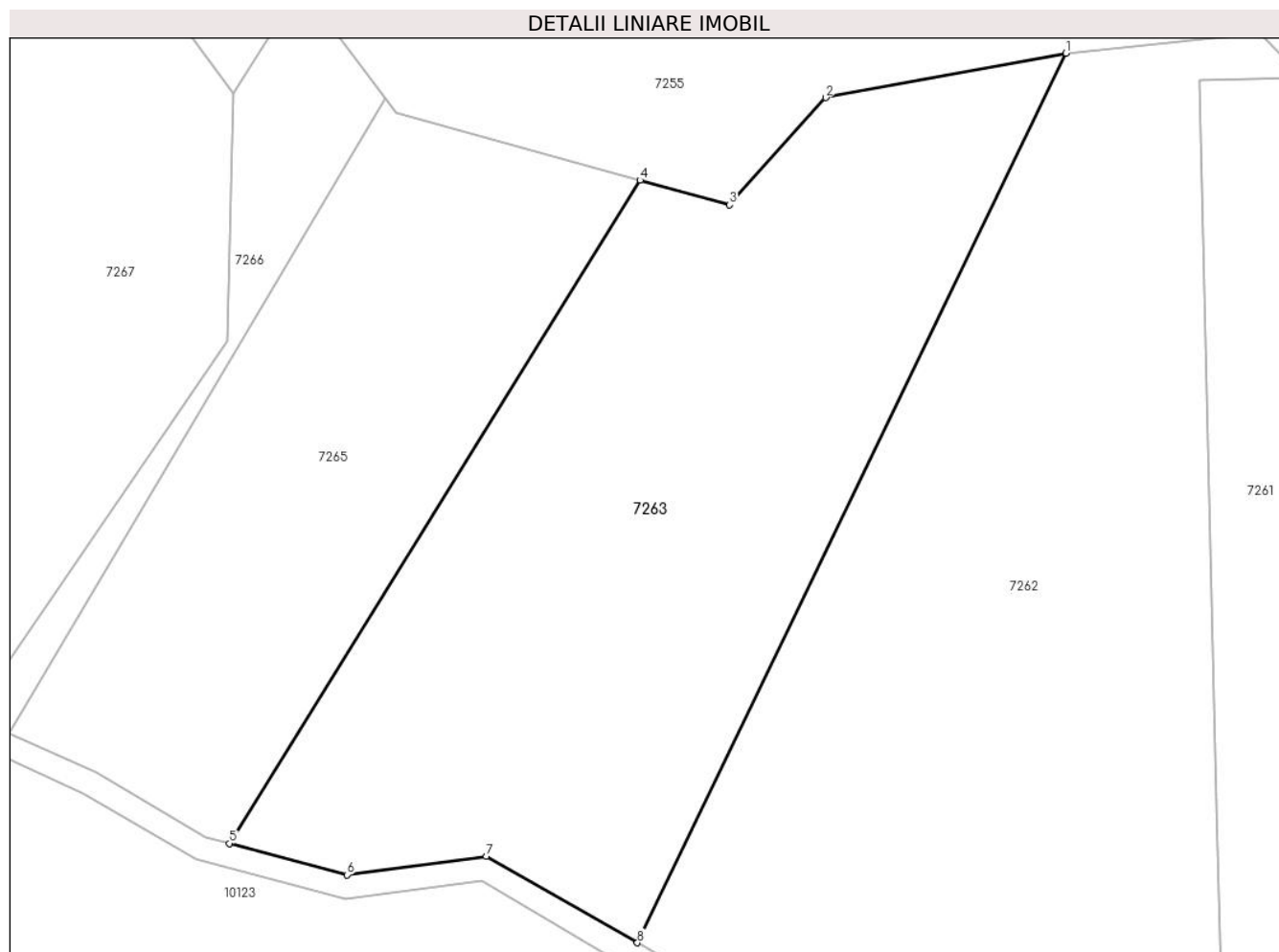
Inscrieri privind dezmembramintele dreptului de proprietate, drepturi reale de garanție și sarcini	Referințe
627 / 26/05/1923	
Act Notarial nr. 0, din 15/11/1922 emis de -;	
C1	Intabulare, drept de UZUFRUCT VIAGER, dobandit prin Conventie, cota actuala 1/10 1) TODOR PETRIA , soția lui Todor Dumitru, născ. Stefanuti, dom. în Goleți
	A1
2529 / 12/12/1934	
Hotarare Judecatoreasca nr. 864/1926, din 01/01/1926 emis de JUDECĂTORIA CARANSEBEȘ;	
C2	Intabulare, drept de UZUFRUCT VIAGER, dobandit prin Hotarare Judecatoreasca, cota actuala 2/10 1) TODOR PETRIA , văduvă, născ. Tarabuga, dom. în Goleți
	A1
961 / 27/05/1940	
Act Notarial nr. 0, din 30/03/1940 emis de -;	
C3	Intabulare, drept de UZUFRUCT VIAGER, dobandit prin Conventie, cota actuala 120/200 1) BEJERIȚA VERSAVIA , născ. Lazarescu 2) BEJERIȚA PETRU , și soția sa 3) BEJERIȚA CORNELIA , născ. Micu, dom. în Bucosnița
	A1
2711 / 31/08/1995	
Act Notarial nr. 3395/1995, din 01/01/1995 emis de NOTARIATUL CARANSEBEȘ;	
C4	Intabulare, drept de UZUFRUCT VIAGER, dobandit prin Conventie, cota actuala 20/200 1) STEFANUTI IOSIF , și soția 2) STEFANUTI PETRA
	A1

Anexa Nr. 1 La Partea I

Teren

Nr cadastral	Suprafața (mp)*	Observații / Referințe
	8.632	

* Suprafața este determinată în planul de proiecție Stereo 70.



Date referitoare la teren

Crt	Categorie folosință	Intravilan	Suprafața (mp)	Tarla	Parcelă	Nr. topo	Observații / Referințe
1	faneata	NU	8.632	-	-	1791/3	FĂNEAȚĂ ÎN PRIOD LA GĂURI

Lungime Segmente

1) Valorile lungimilor segmentelor sunt obținute din proiecție în plan.

Punct început	X / Y	Punct sfârșit	X / Y	Lungime segment (** (m)
1	280.268,419 424.329,261	2	280.228,388 424.321,859	40.71
2	280.228,388 424.321,859	3	280.212,34 424.304,004	24.007
3	280.212,34 424.304,004	4	280.197,448 424.308,125	15.452
4	280.197,448 424.308,125	5	280.128,997 424.197,586	130.017
5	280.128,997 424.197,586	6	280.148,577 424.192,382	20.26

Punct început	X / Y	Punct sfârșit	X / Y	Lungime segment (** (m)
6	280.148,577 424.192,382	7	280.171,805 424.195,439	23.428
7	280.171,805 424.195,439	8	280.196,989 424.181,052	29.004
8	280.196,989 424.181,052	1	280.268,419 424.329,261	164.524

** Lungimile segmentelor sunt determinate în planul de proiecție Stereo 70 și sunt rotunjite la 1 milimetru.

*** Distanța dintre puncte este formată din segmente cumulate ce sunt mai mici decât valoarea 1 milimetru.

**DATE DESPRE IMOBILUL NR. 7264**

Oficiul de Cadastru și Publicitate Imobiliară CARAS-SEVERIN
Biroul de Cadastru și Publicitate Imobiliară Caransebes

A. Partea I. Descrierea imobilului

TEREN Extravilan

Nr. CF vechi:590-Buceșnița
Nr. topografic:parte din 1558

Adresa: Jud. Caraș-Severin

Nr. Crt	Nr cadastral Nr. topografic	Suprafața* (mp)	Observații / Referințe
A1		4.887	Sector cadastral:95 Teren neimprejmuit;

B. Partea II. Proprietari și acte

Inscrieri privitoare la dreptul de proprietate și alte drepturi reale		Referințe
/		
Act Normativ nr. 7, din 13/03/1996 emis de PARLAMENT;		
B1	Intabulare, drept de PROPRIETATE, dobândit prin Lege, cota actuala 1/1 1) NEIDENTIFICAT NEIDENTIFICAT , CIF:0000000000000	A1
Act Normativ nr. 7, din 13/03/1996 emis de PARLAMENT (ACT ADMINISTRATIV NR.5876 DIN 21.11.2022, EMIS DE PRIMĂRIA COMUNEI BUCOȘNIȚA);		
B2	Se notează posesia faptică în favoarea lui 1) BONA PETRU	A1

C. Partea III. SARCINI .

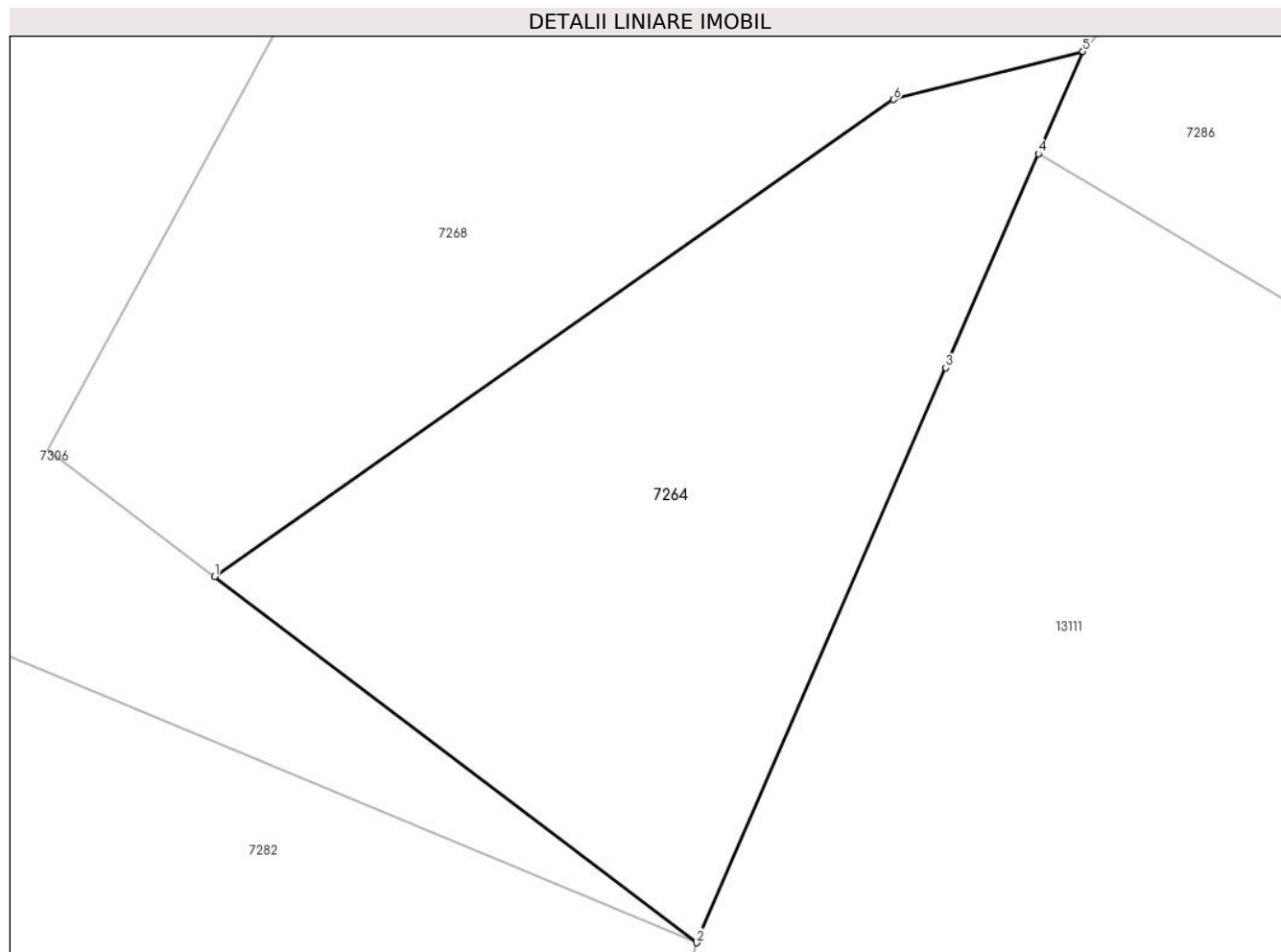
Inscrieri privind dezmembramintele dreptului de proprietate, drepturi reale de garanție și sarcini	Referințe
NU SUNT	

Anexa Nr. 1 La Partea I

Teren

Nr cadastral	Suprafața (mp)*	Observații / Referințe
	4.887	

* Suprafața este determinată în planul de proiecție Stereo 70.



Date referitoare la teren

Crt	Categorie folosință	Intravilan	Suprafața (mp)	Tarla	Parcelă	Nr. topo	Observații / Referințe
1	padure	NU	4.887	-	-	parte din 1558	Pădure în Priod la Găuri

Lungime Segmente

1) Valorile lungimilor segmentelor sunt obținute din proiecție în plan.

Punct început	X / Y	Punct sfârșit	X / Y	Lungime segment (** (m)
1	280.576,697 424.981,244	2	280.636,835 424.935,61	75.492
2	280.636,835 424.935,61	3	280.667,925 425.007,264	78.108
3	280.667,925 425.007,264	4	280.679,491 425.033,92	29.057
4	280.679,491 425.033,92	5	280.685,02 425.046,662	13.89
5	280.685,02 425.046,662	6	280.661,395 425.040,669	24.373

Punct început	X / Y	Punct sfârșit	X / Y	Lungime segment (** (m)
6	280.661,395 425.040,669	1	280.576,697 424.981,244	103.465

** Lungimile segmentelor sunt determinate în planul de proiecție Stereo 70 și sunt rotunjite la 1 milimetru.

*** Distanța dintre puncte este formată din segmente cumulate ce sunt mai mici decât valoarea 1 milimetru.

**DATE DESPRE IMOBILUL NR. 7265**

Oficiul de Cadastru și Publicitate Imobiliară CARAS-SEVERIN
Biroul de Cadastru și Publicitate Imobiliară Caransebes

A. Partea I. Descrierea imobilului

TEREN Extravilan

Nr. CF vechi:662- Bucoșnița

Nr. topografic:1791/4

Adresa: Jud. Caraș-Severin

Nr. Crt	Nr cadastral Nr. topografic	Suprafața* (mp)	Observații / Referințe
A1		Din acte: 5.755 Masurata: 5.299	Sector cadastral:95 Teren neimprejmut;

B. Partea II. Proprietari și acte

Inscrieri privitoare la dreptul de proprietate și alte drepturi reale		Referințe
961 / 27/05/1940		
Act Notarial nr. 0, din 30/03/1940 emis de -;		
B1	Intabulare, drept de PROPRIETATE părți egale, dobandit prin Conventie, cota actuala 1/1 1) BEJERIȚA SOLOMON , fiul lui Nicolae, dom. în Bucoșnița 2) BEJERIȚA PETRU , fiul lui Nicolae, dom. în Bucoșnița 3) BEJERIȚA NICOLAE , fiul lui Nicolae, dom. în Bucoșnița	A1
B2	Se notează interdicția de înstrăinare și grevare în favoarea lui 1) BEJERIȚA PETRU , și soția sa născ. Lazarescu Versavia, dom. în Bucoșnița	A1

C. Partea III. SARCINI

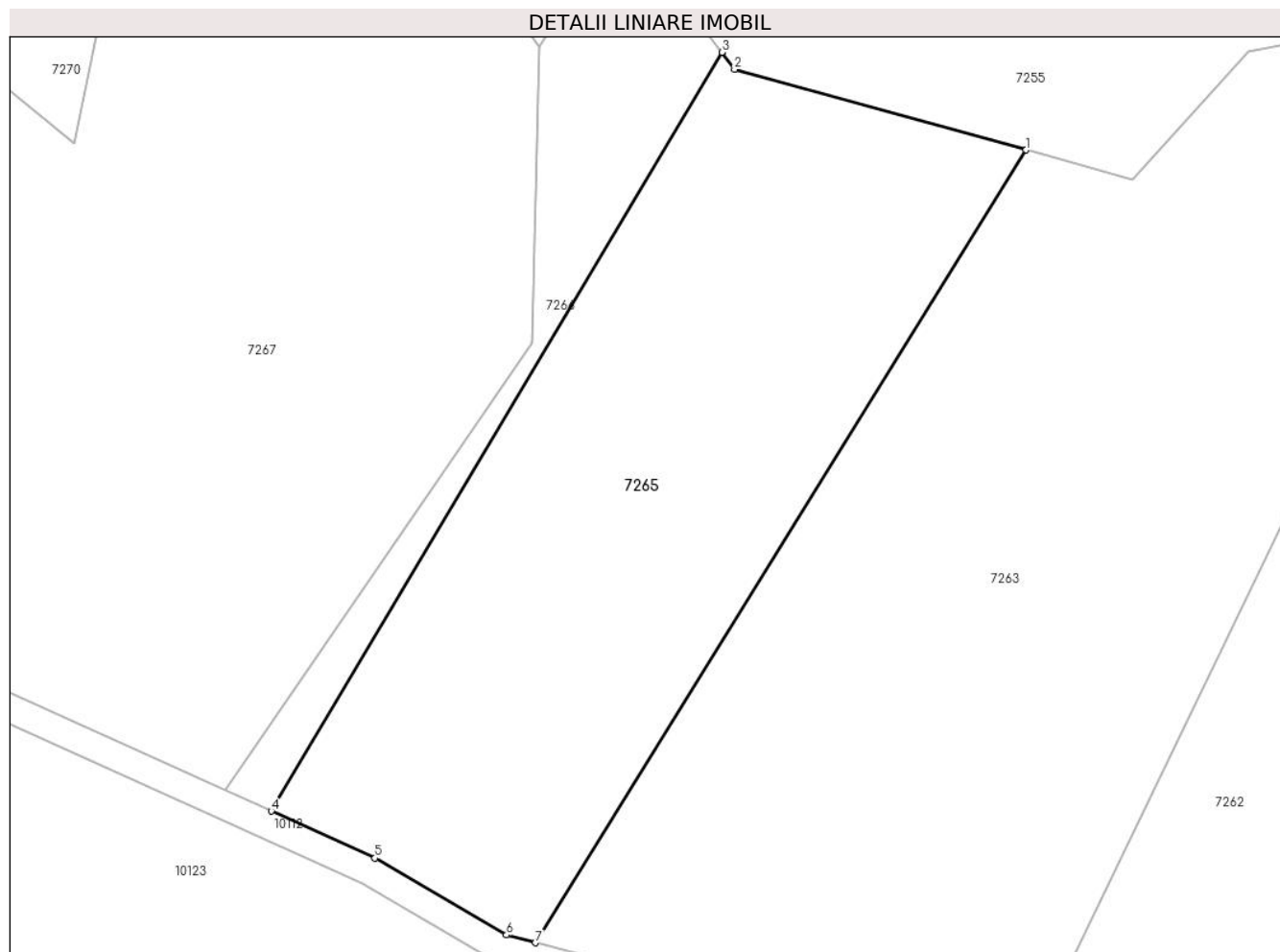
Inscrieri privind dezmembramentele dreptului de proprietate, drepturi reale de garanție și sarcini		Referințe
627 / 26/05/1923		
Act Notarial nr. 0, din 15/11/1922 emis de -;		
C1	Intabulare, drept de UZUFRACT VIAGER, dobandit prin Conventie, cota actuala 1/2 1) TODOR PETRIA , soția lui Todor Dumitru, născ. Stefanuti, dom. în Goleți	A1
2529 / 12/12/1934		
Hotarare Judecatoreasca nr. 864/1926, din 01/01/1926 emis de JUDECĂTORIA CARANSEBEȘ;		
C2	Intabulare, drept de UZUFRACT VIAGER, dobandit prin Hotarare Judecatoreasca, cota actuala 1/2 1) TODOR PETRIA , văduvă, născ. Tarabuga, dom. în Goleți	A1
961 / 27/05/1940		
Act Notarial nr. 0, din 30/03/1940 emis de -;		
C3	Intabulare, drept de UZUFRACT VIAGER, dobandit prin Conventie, cota actuala 1/1 1) BEJERIȚA PETRU , și soția sa 2) BEJERIȚA VERSAVIA , născ. Lazarescu 3) BEJERIȚA CORNELIA , născ. Micu, dom. în Bucoșnița	A1

Anexa Nr. 1 La Partea I

Teren

Nr cadastral	Suprafața (mp)*	Observații / Referințe
	Din acte: 5.755 Masurata: 5.299	

* Suprafața este determinată în planul de proiecție Stereo 70.



Date referitoare la teren

Crt	Categorie folosință	Intra vilan	Suprafața (mp)	Tarla	Parcelă	Nr. topo	Observații / Referințe
1	faneata	NU	5.299	-	-	1791/4	FÂNEAȚĂ ÎN PRIOD LA GĂURI

Lungime Segmente

1) Valorile lungimilor segmentelor sunt obținute din proiecție în plan.

Punct început	X / Y	Punct sfârșit	X / Y	Lungime segment (** (m)
1	280.197,448 424.308,125	2	280.156,78 424.319,381	42.197
2	280.156,78 424.319,381	3	280.155,004 424.321,748	2.959
3	280.155,004 424.321,748	4	280.092,162 424.215,944	123.059
4	280.092,162 424.215,944	5	280.106,615 424.209,388	15.87
5	280.106,615 424.209,388	6	280.124,959 424.198,659	21.251

Punct început	X / Y	Punct sfârșit	X / Y	Lungime segment (** (m)
6	280.124,959 424.198,659	7	280.128,997 424.197,586	4.178
7	280.128,997 424.197,586	1	280.197,448 424.308,125	130.017

** Lungimile segmentelor sunt determinate în planul de proiecție Stereo 70 și sunt rotunjite la 1 milimetru.

*** Distanța dintre puncte este formată din segmente cumulate ce sunt mai mici decât valoarea 1 milimetru.

**DATE DESPRE IMOBILUL NR. 7266**

Oficiul de Cadastru și Publicitate Imobiliară CARAS-SEVERIN
Biroul de Cadastru și Publicitate Imobiliară Caransebes

A. Partea I. Descrierea imobilului

TEREN Extravilan

Nr. CF vechi:419- Bucoșnița

Nr. topografic:1791/5

Adresa: Jud. Caraș-Severin

Nr. Crt	Nr cadastral Nr. topografic	Suprafața* (mp)	Observații / Referințe
A1		1.147	Sector cadastral:95 Teren neimprejmuit;

B. Partea II. Proprietari și acte

Inscrieri privitoare la dreptul de proprietate și alte drepturi reale		Referințe
1 / 01/01/1900		
Act Notarial nr. 0, din 01/01/1900 emis de -;		
B1	Intabulare, drept de PROPRIETATE, dobandit prin Conventie, cota actuala 1/1 1) TUDOR ION, căsătorit	A1

C. Partea III. SARCINI .

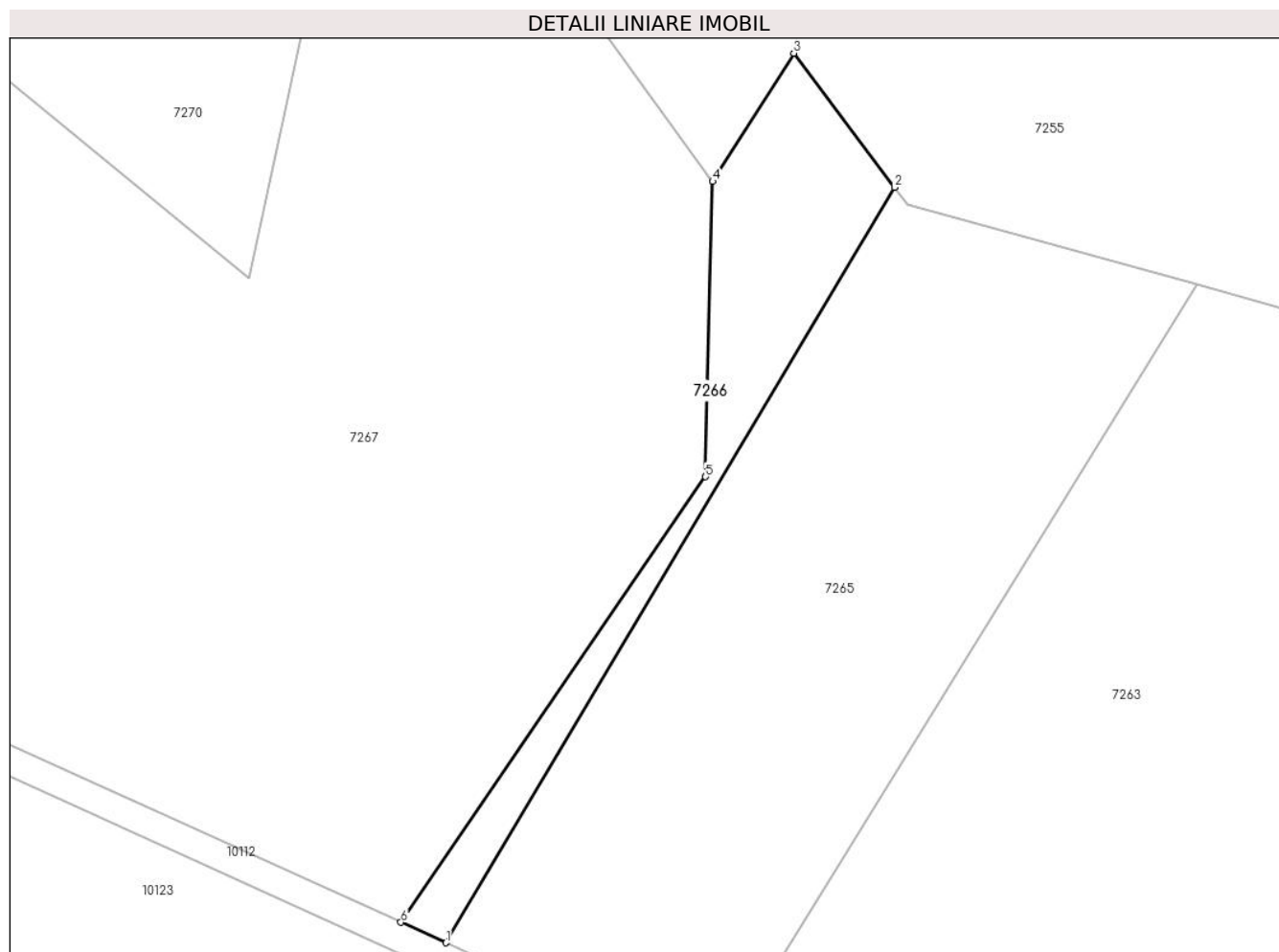
Inscrieri privind dezmembramintele dreptului de proprietate, drepturi reale de garanție și sarcini	Referințe
NU SUNT	

Anexa Nr. 1 La Partea I

Teren

Nr cadastral	Suprafața (mp)*	Observații / Referințe
	1.147	

* Suprafața este determinată în planul de proiecție Stereo 70.



Date referitoare la teren

Crt	Categorie folosință	Intravilan	Suprafața (mp)	Tarla	Parcelă	Nr. topo	Observații / Referințe
1	faneata	NU	1.147	-	-	1791/5	FÂNEAȚĂ ÎN PRIOD LA GĂURI

Lungime Segmente

1) Valorile lungimilor segmentelor sunt obținute din proiecție în plan.

Punct început	X / Y	Punct sfârșit	X / Y	Lungime segment (** (m)
1	280.092,162 424.215,944	2	280.155,004 424.321,748	123.059
2	280.155,004 424.321,748	3	280.140,892 424.340,55	23.509
3	280.140,892 424.340,55	4	280.129,535 424.322,577	21.261
4	280.129,535 424.322,577	5	280.128,527 424.281,224	41.365
5	280.128,527 424.281,224	6	280.085,835 424.218,813	75.616

Punct început	X / Y	Punct sfârșit	X / Y	Lungime segment (** (m)
6	280.085,835 424.218,813	1	280.092,162 424.215,944	6.947

** Lungimile segmentelor sunt determinate în planul de proiecție Stereo 70 și sunt rotunjite la 1 milimetru.

*** Distanța dintre puncte este formată din segmente cumulate ce sunt mai mici decât valoarea 1 milimetru.

**DATE DESPRE IMOBILUL NR. 7267**

Oficiul de Cadastru și Publicitate Imobiliară CARAS-SEVERIN
Biroul de Cadastru și Publicitate Imobiliară Caransebes

A. Partea I. Descrierea imobilului

TEREN Extravilan

Nr. CF vechi:18- Buceşniţa
Nr. topografic:Parte din 1819/2

Adresa: Jud. Caraş-Severin

Nr. Crt	Nr cadastral Nr. topografic	Suprafaţa* (mp)	Observații / Referințe
A1		14.183	Sector cadastral:95 Teren neimprejmuit;

B. Partea II. Proprietari și acte

Inscrieri privitoare la dreptul de proprietate și alte drepturi reale		Referințe
/		
Act Normativ nr. 7, din 13/03/1996 emis de PARLAMENT;		
B1	Inscrierea provizorie, drept de PROPRIETATE, dobandit prin Lege, cota actuala 1/1 1) COMUNA BUCOȘNIȚA , CIF:3227645, PROPRIETAR NEIDENTIFICAT <i>OBSERVATII: PROPRIETAR NEIDENTIFICAT</i>	A1

C. Partea III. SARCINI .

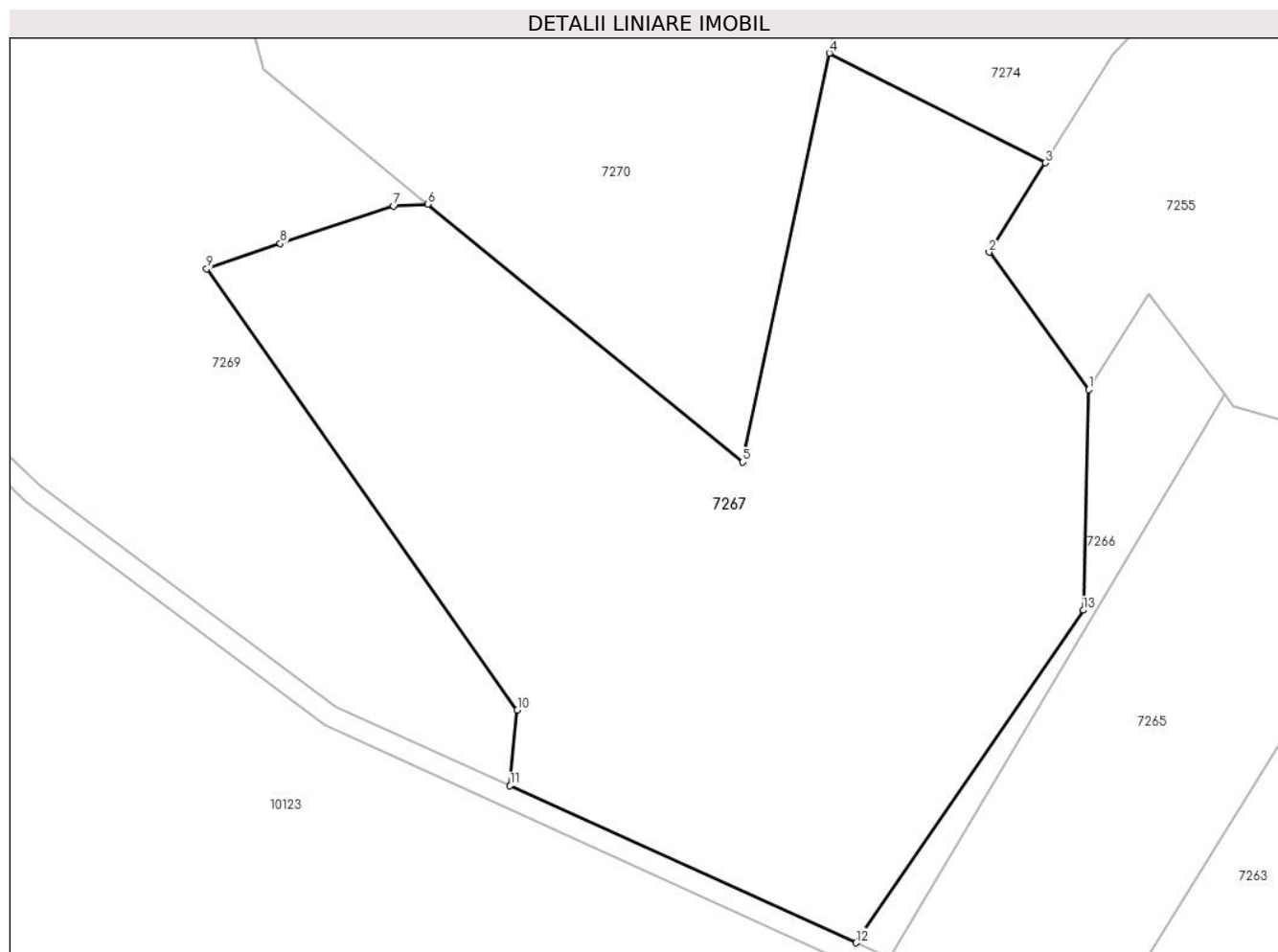
Inscrieri privind dezmembramintele dreptului de proprietate, drepturi reale de garanție și sarcini	Referințe
NU SUNT	

Anexa Nr. 1 La Partea I

Teren

Nr cadastral	Suprafața (mp)*	Observații / Referințe
	14.183	

* Suprafața este determinată în planul de proiecție Stereo 70.



Date referitoare la teren

Crt	Categorie folosință	Intravilan	Suprafața (mp)	Tarla	Parcelă	Nr. topo	Observații / Referințe
1	faneata	NU	14.183	-	-	Parte din 1819/2	FĂNEAȚĂ ÎN POIENIȚA MICĂ

Lungime Segmente

1) Valorile lungimilor segmentelor sunt obținute din proiecție în plan.

Punct început	X / Y	Punct sfârșit	X / Y	Lungime segment (** (m)
1	280.129,535 424.322,577	2	280.110,837 424.348,368	31.856
2	280.110,837 424.348,368	3	280.121,404 424.365,153	19.834
3	280.121,404 424.365,153	4	280.080,84 424.385,707	45.474
4	280.080,84 424.385,707	5	280.064,612 424.309,012	78.393
5	280.064,612 424.309,012	6	280.005,49 424.357,388	76.391

Punct început	X / Y	Punct sfârșit	X / Y	Lungime segment (** (m)
6	280.005,49 424.357,388	7	279.998,993 424.357,068	6.505
7	279.998,993 424.357,068	8	279.977,754 424.349,992	22.387
8	279.977,754 424.349,992	9	279.963,936 424.345,244	14.611
9	279.963,936 424.345,244	10	280.022,257 424.262,493	101.238
10	280.022,257 424.262,493	11	280.020,892 424.248,27	14.288
11	280.020,892 424.248,27	12	280.085,835 424.218,813	71.311
12	280.085,835 424.218,813	13	280.128,527 424.281,224	75.616
13	280.128,527 424.281,224	1	280.129,535 424.322,577	41.365

** Lungimile segmentelor sunt determinate în planul de proiecție Stereo 70 și sunt rotunjite la 1 milimetru.

*** Distanța dintre puncte este formată din segmente cumulate ce sunt mai mici decât valoarea 1 milimetru.

**DATE DESPRE IMOBILUL NR. 7268**

Oficiul de Cadastru și Publicitate Imobiliară CARAS-SEVERIN
Biroul de Cadastru și Publicitate Imobiliară Caransebes

A. Partea I. Descrierea imobilului

TEREN Extravilan

Nr. CF vechi:590-Buceșnița
Nr. topografic:PARTE DIN 1558

Adresa: Jud. Caraș-Severin

Nr. Crt	Nr cadastral Nr. topografic	Suprafața* (mp)	Observații / Referințe
A1		7.572	Sector cadastral:95 Teren neimprejmuit;

B. Partea II. Proprietari și acte

Inscrieri privitoare la dreptul de proprietate și alte drepturi reale		Referințe
/		
Act Normativ nr. 7, din 13/03/1996 emis de PARLAMENT;		
B1	Intabulare, drept de PROPRIETATE, dobandit prin Lege, cota actuala 1/1 1) NEIDENTIFICAT NEIDENTIFICAT , CIF:0000000000000	A1
Act Normativ nr. 7, din 13/03/1996 emis de PARLAMENT (ACT ADMINISTRATIV NR.5875 DIN 21.11.2022, EMIS DE PRIMĂRIA COMUNEI BUCOȘNIȚA; ACT ADMINISTRATIV NR.6 DIN 27.08.2006, EMIS DE PRIMĂRIA COMUNEI BUCOȘNIȚA);		
B2	Se notează posesia faptică în favoarea lui 1) BEJERIȚA MIHAI , căsătorit	A1

C. Partea III. SARCINI .

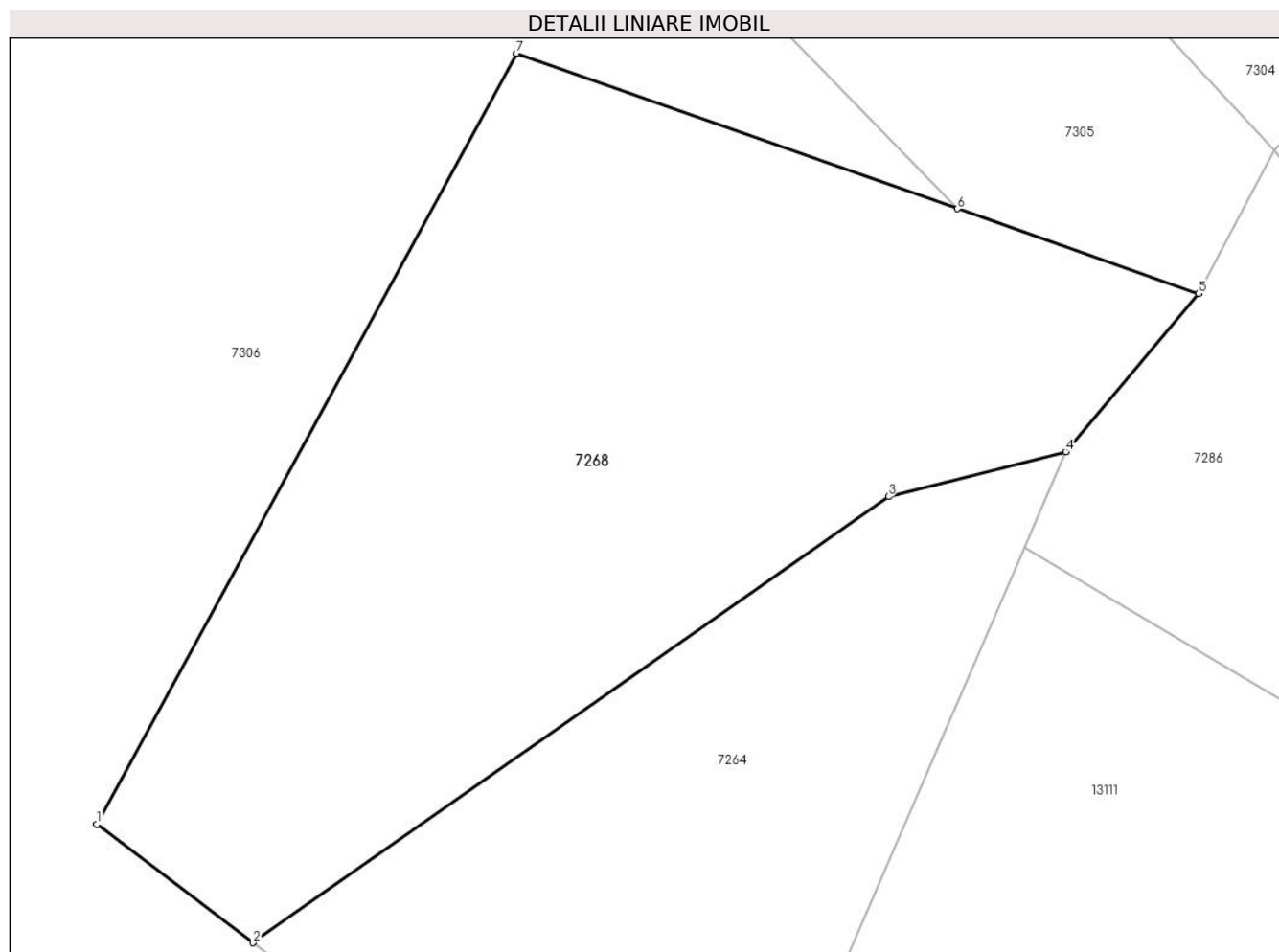
Inscrieri privind dezmembramintele dreptului de proprietate, drepturi reale de garanție și sarcini	Referințe
NU SUNT	

Anexa Nr. 1 La Partea I

Teren

Nr cadastral	Suprafața (mp)*	Observații / Referințe
	7.572	

* Suprafața este determinată în planul de proiecție Stereo 70.



Date referitoare la teren

Crt	Categorie folosință	Intravilan	Suprafața (mp)	Tarla	Parcelă	Nr. topo	Observații / Referințe
1	padure	NU	7.572	-	-	PARTE DIN 1558	Pădure în Priod la Găuri

Lungime Segmente

1) Valorile lungimilor segmentelor sunt obținute din proiecție în plan.

Punct început	X / Y	Punct sfârșit	X / Y	Lungime segment (** (m)
1	280.555,881 424.997,019	2	280.576,697 424.981,244	26.118
2	280.576,697 424.981,244	3	280.661,395 425.040,669	103.465
3	280.661,395 425.040,669	4	280.685,02 425.046,662	24.373
4	280.685,02 425.046,662	5	280.702,736 425.067,703	27.506
5	280.702,736 425.067,703	6	280.670,608 425.079,019	34.063

Punct început	X / Y	Punct sfârșit	X / Y	Lungime segment (** (m)
6	280.670,608 425.079,019	7	280.611,794 425.099,733	62.355
7	280.611,794 425.099,733	1	280.555,881 424.997,019	116.946

** Lungimile segmentelor sunt determinate în planul de proiecție Stereo 70 și sunt rotunjite la 1 milimetru.

*** Distanța dintre puncte este formată din segmente cumulate ce sunt mai mici decât valoarea 1 milimetru.

**DATE DESPRE IMOBILUL NR. 7269**

Oficiul de Cadastru și Publicitate Imobiliară CARAS-SEVERIN
Biroul de Cadastru și Publicitate Imobiliară Caransebes

A. Partea I. Descrierea imobilului

TEREN Extravilan

Nr. CF vechi:86- Buceșnița
Nr. topografic:Parte din 1818/1

Adresa: Jud. Caraș-Severin

Nr. Crt	Nr cadastral Nr. topografic	Suprafața* (mp)	Observații / Referințe
A1		11.402	Sector cadastral:95 Teren neimprejmuit;

B. Partea II. Proprietari și acte

Inscrieri privitoare la dreptul de proprietate și alte drepturi reale		Referințe
9267 / 02/11/1913		
Act Administrativ nr. 0, din 01/01/1913 emis de -;		
B1	Intabulare, drept de PROPRIETATE, dobandit prin Lege, cota actuala 1/1 1) COMUNA BUCOSNITA DOMENIUL PUBLIC, CIF:3227645	A1

C. Partea III. SARCINI .

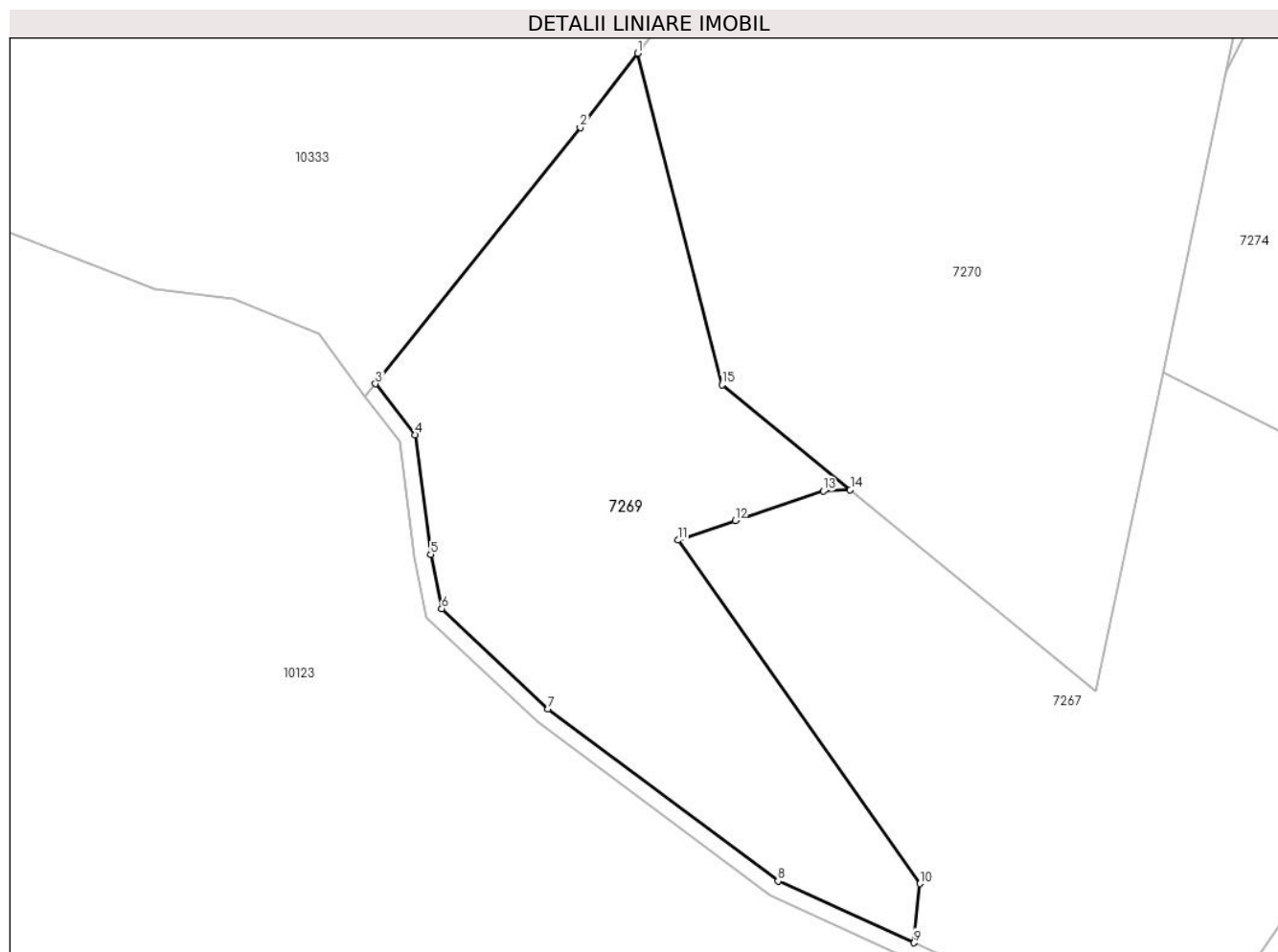
Inscrieri privind dezmembramintele dreptului de proprietate, drepturi reale de garanție și sarcini	Referințe
NU SUNT	

Anexa Nr. 1 La Partea I

Teren

Nr cadastral	Suprafața (mp)*	Observații / Referințe
	11.402	

* Suprafața este determinată în planul de proiecție Stereo 70.



Date referitoare la teren

Crt	Categorie folosință	Intravilan	Suprafața (mp)	Tarla	Parcelă	Nr. topo	Observații / Referințe
1	padure	NU	11.402	-	-	Parte din 1818/1	PĂDURE ÎN POIENIȚA MICĂ

Lungime Segmente

1) Valorile lungimilor segmentelor sunt obținute din proiecție în plan.

Punct început	X / Y	Punct sfârșit	X / Y	Lungime segment (** (m)
1	279.954,221 424.462,556	2	279.940,414 424.444,67	22.595
2	279.940,414 424.444,67	3	279.891,048 424.382,915	79.061
3	279.891,048 424.382,915	4	279.900,634 424.370,663	15.556
4	279.900,634 424.370,663	5	279.904,355 424.341,792	29.11
5	279.904,355 424.341,792	6	279.907,02 424.328,724	13.337

Punct început	X / Y	Punct sfârșit	X / Y	Lungime segment (** (m)
6	279.907,02 424.328,724	7	279.932,64 424.304,57	35.211
7	279.932,64 424.304,57	8	279.988,112 424.263,138	69.237
8	279.988,112 424.263,138	9	280.020,892 424.248,27	35.994
9	280.020,892 424.248,27	10	280.022,257 424.262,493	14.288
10	280.022,257 424.262,493	11	279.963,936 424.345,244	101.238
11	279.963,936 424.345,244	12	279.977,754 424.349,992	14.611
12	279.977,754 424.349,992	13	279.998,993 424.357,068	22.387
13	279.998,993 424.357,068	14	280.005,49 424.357,388	6.505
14	280.005,49 424.357,388	15	279.974,601 424.382,663	39.912
15	279.974,601 424.382,663	1	279.954,221 424.462,556	82.451

** Lungimile segmentelor sunt determinate în planul de proiecție Stereo 70 și sunt rotunjite la 1 milimetru.

*** Distanța dintre puncte este formată din segmente cumulate ce sunt mai mici decât valoarea 1 milimetru.

**DATE DESPRE IMOBILUL NR. 7270**

Oficiul de Cadastru și Publicitate Imobiliară CARAS-SEVERIN
Biroul de Cadastru și Publicitate Imobiliară Caransebes

A. Partea I. Descrierea imobilului

Nr. CF vechi: 18, 86, 411, 513, 590-
Bucoșnița

Nr. topografic: 1818/2, 1818/3, 1818/4,
parte din 1819/2, 1818/1, 1815/3

TEREN Extravilan

Adresa: Jud. Caraș-Severin

Nr. Crt	Nr cadastral Nr. topografic	Suprafața* (mp)	Observații / Referințe
A1		19.869	Sector cadastral: 95 Teren neimprejmuit;

B. Partea II. Proprietari și acte

Inscrieri privitoare la dreptul de proprietate și alte drepturi reale		Referințe
1415 / 05/11/1945		
Act Notarial nr. 0, din 15/02/1943 emis de -;		
B1	Intabulare, drept de PROPRIETATE ieșire din indiviziune și schimb, dobandit prin lesire Din Indiviziune, cota actuala 2/6 1) BALINT PETRU , fiul lui Pantelemon și soției sale	A1
B2	Intabulare, drept de PROPRIETATE ieșire din indiviziune și schimb, dobandit prin lesire Din Indiviziune, cota actuala 1/6 1) BALINT CATALINA , născ. Garaș, dom. în Bucoșnița	A1
482 / 15/05/1948		
Act Notarial nr. 0, din 15/02/1943 emis de -;		
B3	Intabulare, drept de PROPRIETATE drept donațiune, dobandit prin Conventie, cota actuala 3/6 1) BALINT ILIE , căs. cu Ruja născ. Teregovan, fiul lui Ilie și al Eufemiei, dom. în Bucoșnița	A1
B4	Se notează interdicția de înstrăinare și grevare în favoarea lui 1) BALINT EUFEMIA , născ. Bejerița, dom. în Bucoșnița	A1
/		
Act Normativ nr. 7, din 13/03/1996 emis de PARLAMENTUL ROMÂNIEI (ADEVERINȚA 268/13.01.2023, EMIS DE PRIMĂRIA COMUNEI BUCOȘNIȚA);		
B5	Se notează posesia faptică în favoarea lui 1) BONA PETRU	A1

C. Partea III. SARCINI

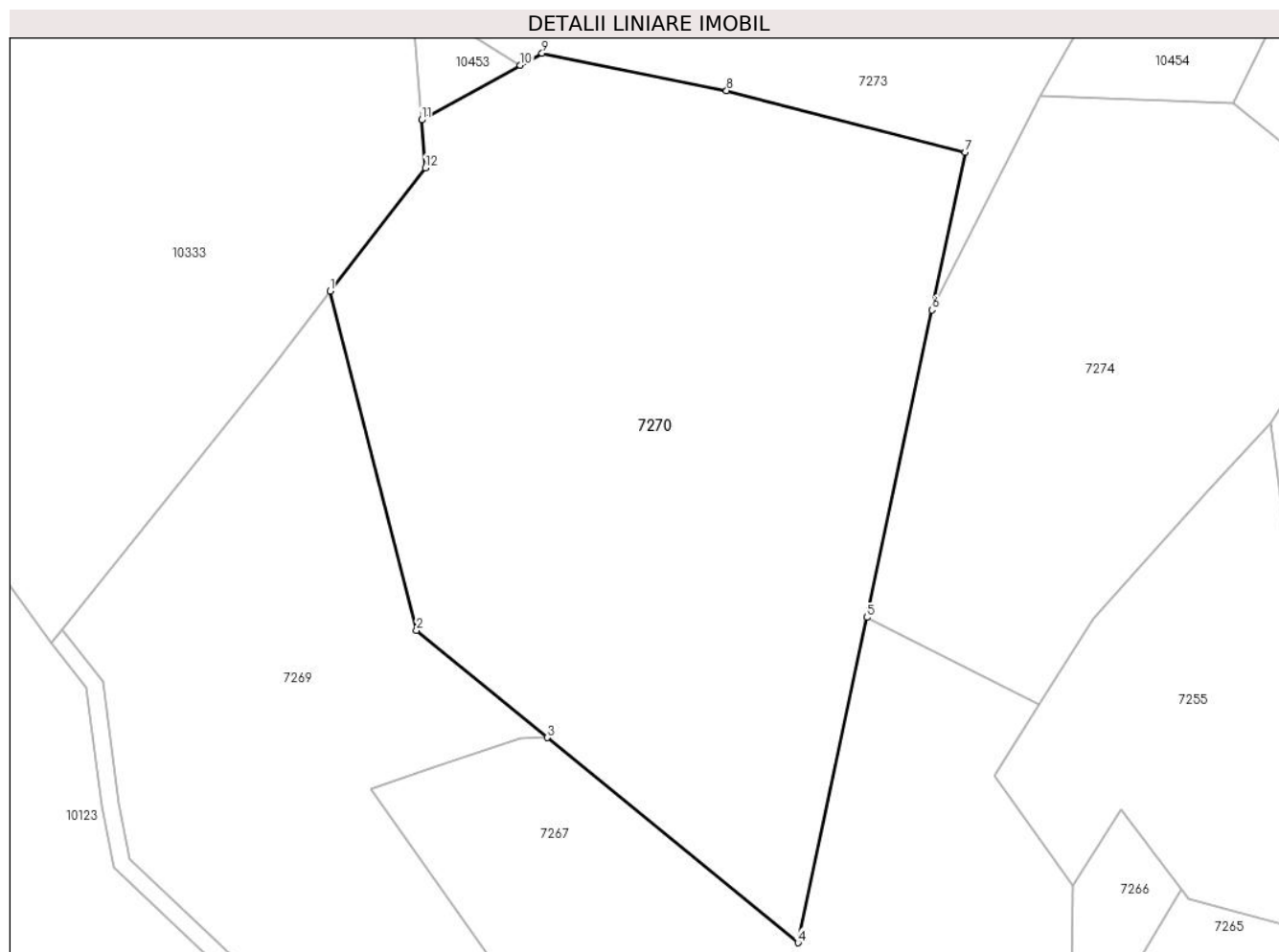
Inscrieri privind dezmembramintele dreptului de proprietate, drepturi reale de garanție și sarcini		Referințe
482 / 15/05/1948		
Act Notarial nr. 0, din 15/02/1943 emis de -;		
C1	Intabulare, drept de UZUFRACT VIAGER, dobandit prin Conventie, cota actuala 3/6 1) BALINT EUFEMIA , născ. Bejerița, dom. în Bucoșnița	A1

Anexa Nr. 1 La Partea I

Teren

Nr cadastral	Suprafața (mp)*	Observații / Referințe
	19.869	

* Suprafața este determinată în planul de proiecție Stereo 70.



Date referitoare la teren

Crt	Categorie folosință	Intra vilan	Suprafața (mp)	Tarla	Parcelă	Nr. topo	Observații / Referințe
1	padure	NU	19.869	-	-	1818/2, 1818/3, 1818/4, parte din 1819/2, 1818/1, 1815/3	PĂDURE ÎN POIENIȚA MICĂ

Lungime Segmente

1) Valorile lungimilor segmentelor sunt obținute din proiecție în plan.

Punct început	X / Y	Punct sfârșit	X / Y	Lungime segment (** (m)
1	279.954,221 424.462,556	2	279.974,601 424.382,663	82.451
2	279.974,601 424.382,663	3	280.005,49 424.357,388	39.912
3	280.005,49 424.357,388	4	280.064,612 424.309,012	76.391

Punct început	X / Y	Punct sfârșit	X / Y	Lungime segment (** (m)
4	280.064,612 424.309,012	5	280.080,84 424.385,707	78.393
5	280.080,84 424.385,707	6	280.096,168 424.458,152	74.049
6	280.096,168 424.458,152	7	280.104,027 424.495,293	37.963
7	280.104,027 424.495,293	8	280.047,727 424.509,823	58.145
8	280.047,727 424.509,823	9	280.004,217 424.518,657	44.398
9	280.004,217 424.518,657	10	279.999,1 424.515,826	5.848
10	279.999,1 424.515,826	11	279.975,796 424.502,93	26.634
11	279.975,796 424.502,93	12	279.976,68 424.491,65	11.315
12	279.976,68 424.491,65	1	279.954,221 424.462,556	36.754

** Lungimile segmentelor sunt determinate în planul de proiecție Stereo 70 și sunt rotunjite la 1 milimetru.

*** Distanța dintre puncte este formată din segmente cumulate ce sunt mai mici decât valoarea 1 milimetru.

**DATE DESPRE IMOBILUL NR. 7271**

Oficiul de Cadastru și Publicitate Imobiliară CARAS-SEVERIN
Biroul de Cadastru și Publicitate Imobiliară Caransebes

A. Partea I. Descrierea imobilului

TEREN Extravilan

Nr. CF vechi:86- Buceșnița
Nr. topografic:Parte din 1817

Adresa: Jud. Caraș-Severin

Nr. Crt	Nr cadastral Nr. topografic	Suprafața* (mp)	Observații / Referințe
A1		2.550	Sector cadastral:95 Teren neimprejmuit;

B. Partea II. Proprietari și acte

Inscrieri privitoare la dreptul de proprietate și alte drepturi reale	Referințe
9267 / 02/11/1913	
Act Administrativ nr. 0, din 01/01/1913 emis de -;	
B1	A1
Intabulare, drept de PROPRIETATE, dobandit prin Lege, cota actuala 1/1 1) COMUNA BUCOSNITA DOMENIUL PUBLIC, CIF:3227645	

C. Partea III. SARCINI .

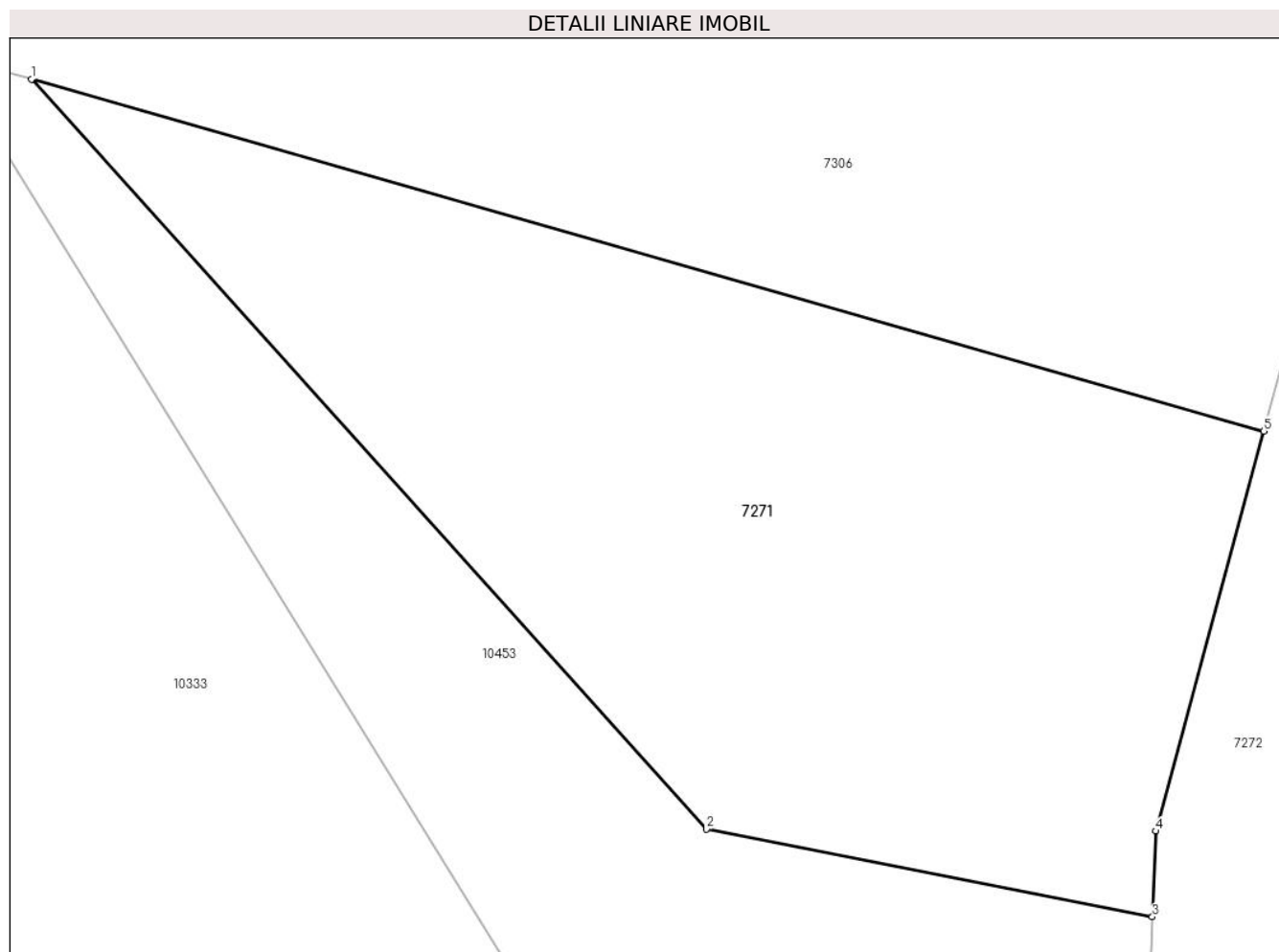
Inscrieri privind dezmembramintele dreptului de proprietate, drepturi reale de garanție și sarcini	Referințe
NU SUNT	

Anexa Nr. 1 La Partea I

Teren

Nr cadastral	Suprafața (mp)*	Observații / Referințe
	2.550	

* Suprafața este determinată în planul de proiecție Stereo 70.



Date referitoare la teren

Crt	Categorie folosință	Intravilan	Suprafața (mp)	Tarla	Parcelă	Nr. topo	Observații / Referințe
1	faneata	NU	2.550	-	-	Parte din 1817	FĂNEAȚĂ ÎN POIENIȚA MICĂ

Lungime Segmente

1) Valorile lungimilor segmentelor sunt obținute din proiecție în plan.

Punct început	X / Y	Punct sfârșit	X / Y	Lungime segment (** (m)
1	279.901,58 424.718,879	2	279.952,24 424.662,607	75.716
2	279.952,24 424.662,607	3	279.985,733 424.656,031	34.132
3	279.985,733 424.656,031	4	279.985,982 424.662,461	6.435
4	279.985,982 424.662,461	5	279.994,097 424.692,483	31.099
5	279.994,097 424.692,483	1	279.901,58 424.718,879	96.209

**** Lungimile segmentelor sunt determinate în planul de proiecție Stereo 70 și sunt rotunjite la 1 milimetru.**

***** Distanța dintre puncte este formată din segmente cumulate ce sunt mai mici decât valoarea 1 milimetru.**

**DATE DESPRE IMOBILUL NR. 7272**

Oficiul de Cadastru și Publicitate Imobiliară CARAS-SEVERIN
Biroul de Cadastru și Publicitate Imobiliară Caransebes

A. Partea I. Descrierea imobilului

TEREN Extravilan

Nr. CF vechi:86, 590- Buceșnița

Nr. topografic:Parte din 1816, 1817, 1558

Adresa: Jud. Caraș-Severin

Nr. Crt	Nr cadastral Nr. topografic	Suprafața* (mp)	Observații / Referințe
A1		19.187	Sector cadastral:95 Teren neimprejmuit;

B. Partea II. Proprietari și acte

Inscrieri privitoare la dreptul de proprietate și alte drepturi reale		Referințe
/		
Act Normativ nr. 7, din 13/03/1996 emis de PARLAMENTUL ROMÂNIEI (ADEVERINȚA 361/25.01.2023, EMIS DE PRIMĂRIA COMUNEI BUCOȘNIȚA);		
B0	Se notează posesia faptică în favoarea lui 1) IOVANOVICI IOAN-PETRU	A1
Act Normativ nr. 7, din 13/03/1996 emis de PARLAMENTUL ROMÂNIEI;		
B1	Intabulare, drept de PROPRIETATE, dobândit prin Lege, cota actuala 1/1 1) NEIDENTIFICAT NEIDENTIFICAT, CIF:0000000000000	A1

C. Partea III. SARCINI .

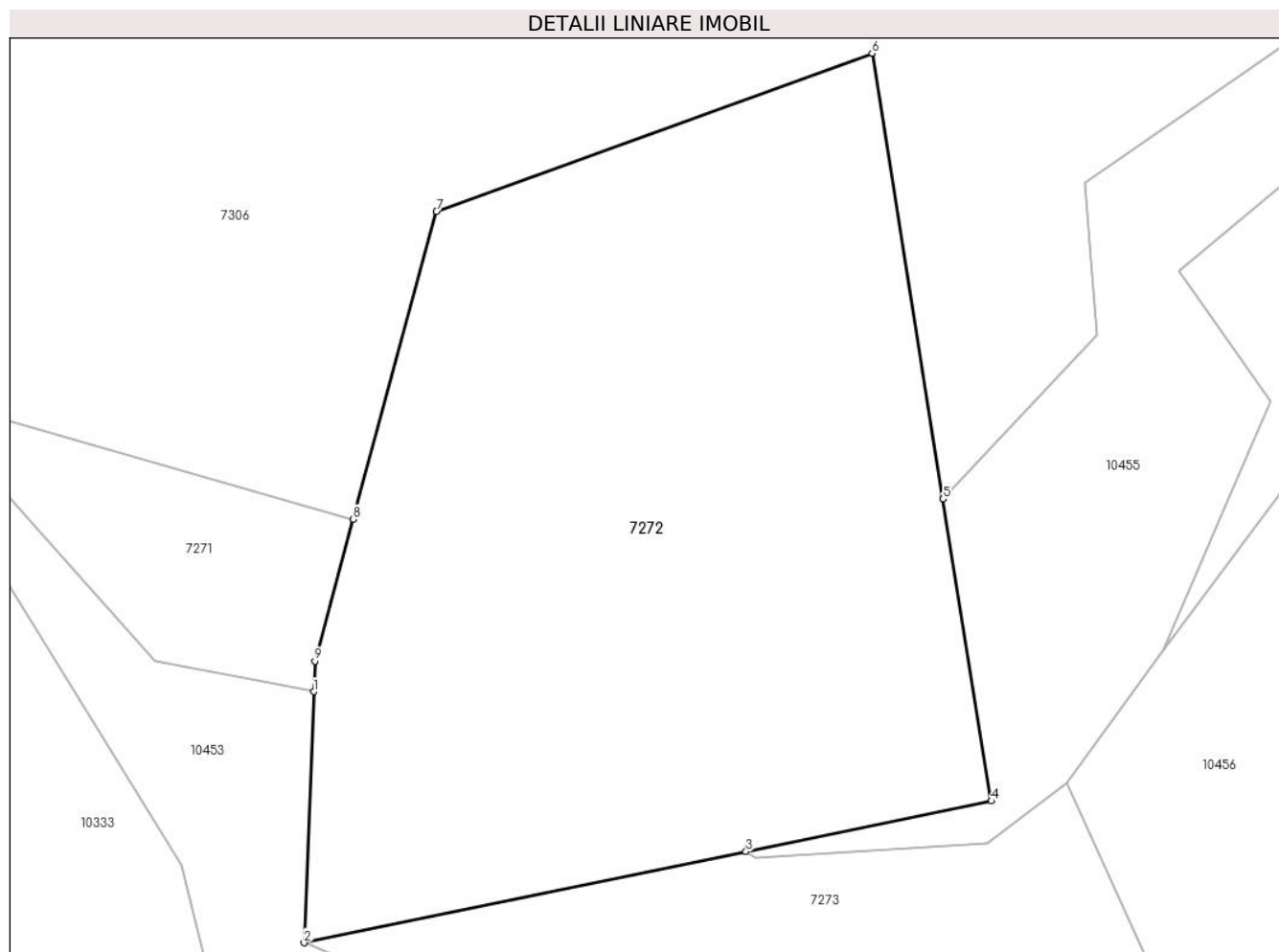
Inscrieri privind dezmembramintele dreptului de proprietate, drepturi reale de garanție și sarcini	Referințe
NU SUNT	

Anexa Nr. 1 La Partea I

Teren

Nr cadastral	Suprafața (mp)*	Observații / Referințe
	19.187	

* Suprafața este determinată în planul de proiecție Stereo 70.



Date referitoare la teren

Crt	Categorie folosință	Intra vilan	Suprafața (mp)	Tarla	Parcelă	Nr. topo	Observații / Referințe
1	faneata	NU	19.187	-	-	Parte din 1816, 1817, 1558	FĂNEAȚĂ ÎN POIENIȚA MICĂ

Lungime Segmente

1) Valorile lungimilor segmentelor sunt obținute din proiecție în plan.

Punct început	X / Y	Punct sfârșit	X / Y	Lungime segment (** (m)
1	279.985,733 424.656,031	2	279.983,678 424.602,935	53.136
2	279.983,678 424.602,935	3	280.077,174 424.622,196	95.459
3	280.077,174 424.622,196	4	280.129,097 424.632,893	53.013
4	280.129,097 424.632,893	5	280.118,903 424.696,742	64.658

Punct început	X / Y	Punct sfârșit	X / Y	Lungime segment (** (m)
5	280.118,903 424.696,742	6	280.103,855 424.790,993	95.445
6	280.103,855 424.790,993	7	280.011,694 424.757,581	98.031
7	280.011,694 424.757,581	8	279.994,097 424.692,483	67.434
8	279.994,097 424.692,483	9	279.985,982 424.662,461	31.099
9	279.985,982 424.662,461	1	279.985,733 424.656,031	6.435

** Lungimile segmentelor sunt determinate în planul de proiecție Stereo 70 și sunt rotunjite la 1 milimetru.

*** Distanța dintre puncte este formată din segmente cumulate ce sunt mai mici decât valoarea 1 milimetru.

**DATE DESPRE IMOBILUL NR. 7273**

Oficiul de Cadastru și Publicitate Imobiliară CARAS-SEVERIN
 Biroul de Cadastru și Publicitate Imobiliară Caransebes

A. Partea I. Descrierea imobilului

TEREN Extravilan

Nr. CF vechi:590- Buceșnița
 Nr. topografic:Parte din 1815/3

Adresa: Jud. Caraș-Severin

Nr. Crt	Nr cadastral Nr. topografic	Suprafața* (mp)	Observații / Referințe
A1		17.633	Sector cadastral:95 Teren neimprejmuit;

B. Partea II. Proprietari și acte

Inscrieri privitoare la dreptul de proprietate și alte drepturi reale		Referințe
2482 / 07/09/1929		
Act Administrativ nr. 0, din 01/01/1929 emis de -;		
B1	Intabulare, drept de PROPRIETATE, dobandit prin Lege, cota actuala 1/1, cota initiala 1/1	A1
1) COMPOSESORATUL DE PASUNAT A LOCUITORILOR DIN COMUNA BUCOSNITA, CIF:999999999999		

C. Partea III. SARCINI .

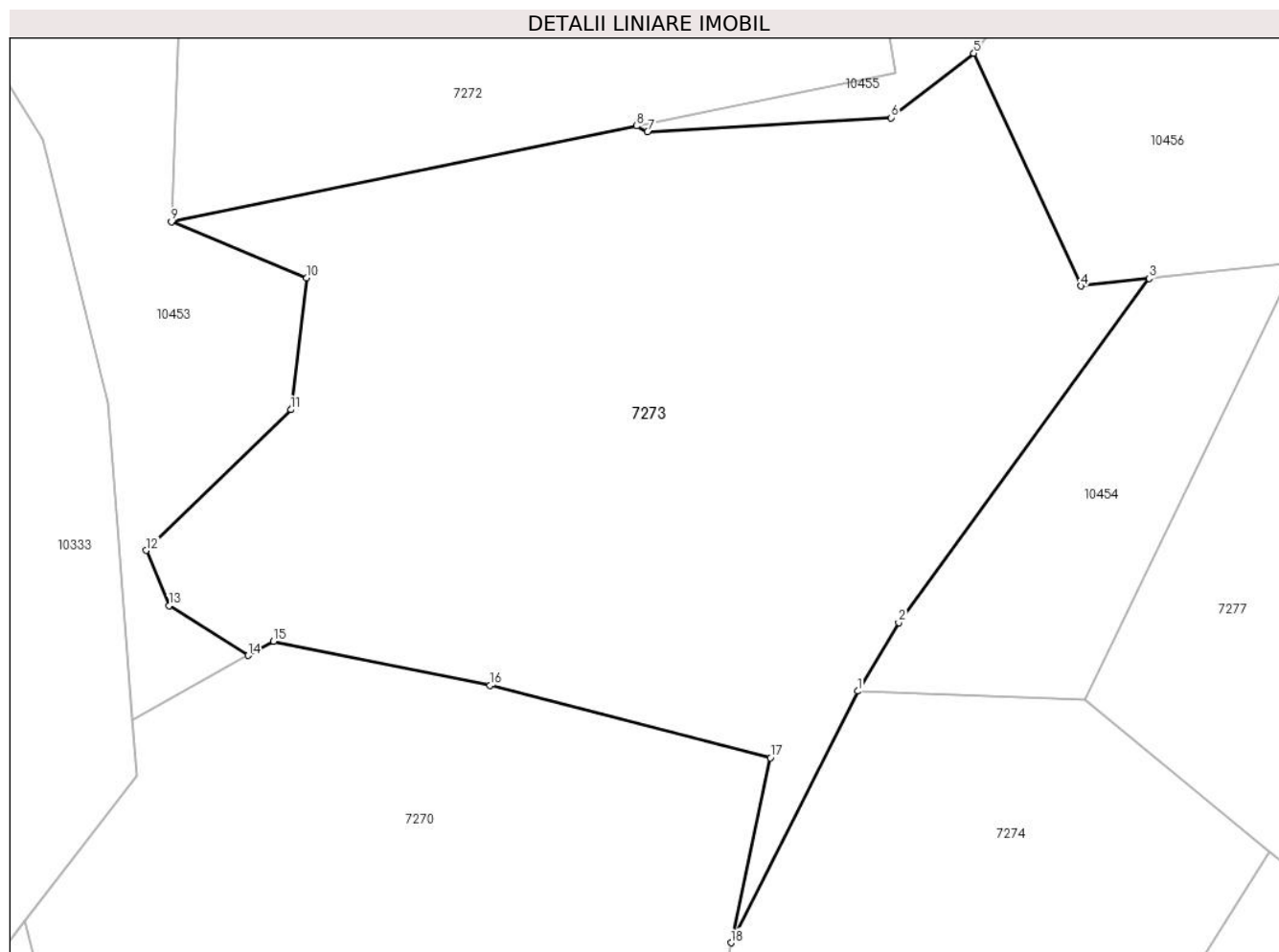
Inscrieri privind dezmembramintele dreptului de proprietate, drepturi reale de garanție și sarcini	Referințe
NU SUNT	

Anexa Nr. 1 La Partea I

Teren

Nr cadastral	Suprafața (mp)*	Observații / Referințe
	17.633	

* Suprafața este determinată în planul de proiecție Stereo 70.



Date referitoare la teren

Crt	Categorie folosință	Intravilan	Suprafața (mp)	Tarla	Parcelă	Nr. topo	Observații / Referințe
1	faneata	NU	17.633	-	-	Parte din 1815/3	FĂNEAȚĂ ÎN POIENIȚA MICĂ

Lungime Segmente

1) Valorile lungimilor segmentelor sunt obținute din proiecție în plan.

Punct început	X / Y	Punct sfârșit	X / Y	Lungime segment (** (m)
1	280.121,584 424.508,676	2	280.129,824 424.522,469	16.067
2	280.129,824 424.522,469	3	280.180,128 424.591,564	85.467
3	280.180,128 424.591,564	4	280.166,434 424.590,041	13.778
4	280.166,434 424.590,041	5	280.144,942 424.636,787	51.45
5	280.144,942 424.636,787	6	280.128,284 424.623,836	21.1

Punct început	X / Y	Punct sfârșit	X / Y	Lungime segment (** (m)
6	280.128,284 424.623,836	7	280.079,34 424.620,988	49.027
7	280.079,34 424.620,988	8	280.077,174 424.622,196	2.48
8	280.077,174 424.622,196	9	279.983,678 424.602,935	95.459
9	279.983,678 424.602,935	10	280.010,9 424.591,677	29.458
10	280.010,9 424.591,677	11	280.007,694 424.565,2	26.67
11	280.007,694 424.565,2	12	279.978,659 424.536,954	40.508
12	279.978,659 424.536,954	13	279.983,178 424.525,814	12.022
13	279.983,178 424.525,814	14	279.999,1 424.515,826	18.795
14	279.999,1 424.515,826	15	280.004,217 424.518,657	5.848
15	280.004,217 424.518,657	16	280.047,727 424.509,823	44.398
16	280.047,727 424.509,823	17	280.104,027 424.495,293	58.145
17	280.104,027 424.495,293	18	280.096,168 424.458,152	37.963
18	280.096,168 424.458,152	1	280.121,584 424.508,676	56.557

** Lungimile segmentelor sunt determinate în planul de proiecție Stereo 70 și sunt rotunjite la 1 milimetru.

*** Distanța dintre puncte este formată din segmente cumulate ce sunt mai mici decât valoarea 1 milimetru.

**DATE DESPRE IMOBILUL NR. 7274**

Oficiul de Cadastru și Publicitate Imobiliară CARAS-SEVERIN
Biroul de Cadastru și Publicitate Imobiliară Caransebes

A. Partea I. Descrierea imobilului

TEREN Extravilan

Nr. CF vechi:407- Buceșnița

Nr. topografic:1819/1

Adresa: Jud. Caraș-Severin

Nr. Crt	Nr cadastral Nr. topografic	Suprafața* (mp)	Observații / Referințe
A1		Din acte: 10.969 Masurata: 10.209	Sector cadastral:95 Teren neimprejmuit;

B. Partea II. Proprietari și acte

Inscrieri privitoare la dreptul de proprietate și alte drepturi reale	Referințe
/	
Act Normativ nr. 7, din 13/03/1996 emis de PARLAMENT;	
B1	A1
Inscrierea provizorie, drept de PROPRIETATE, dobandit prin Lege, cota actuala 1/1	
1) COMUNA BUCOȘNIȚA , CIF:3227645, PROPRIETAR NEIDENTIFICAT	
OBSERVATII: PROPRIETAR NEIDENTIFICAT	

C. Partea III. SARCINI .

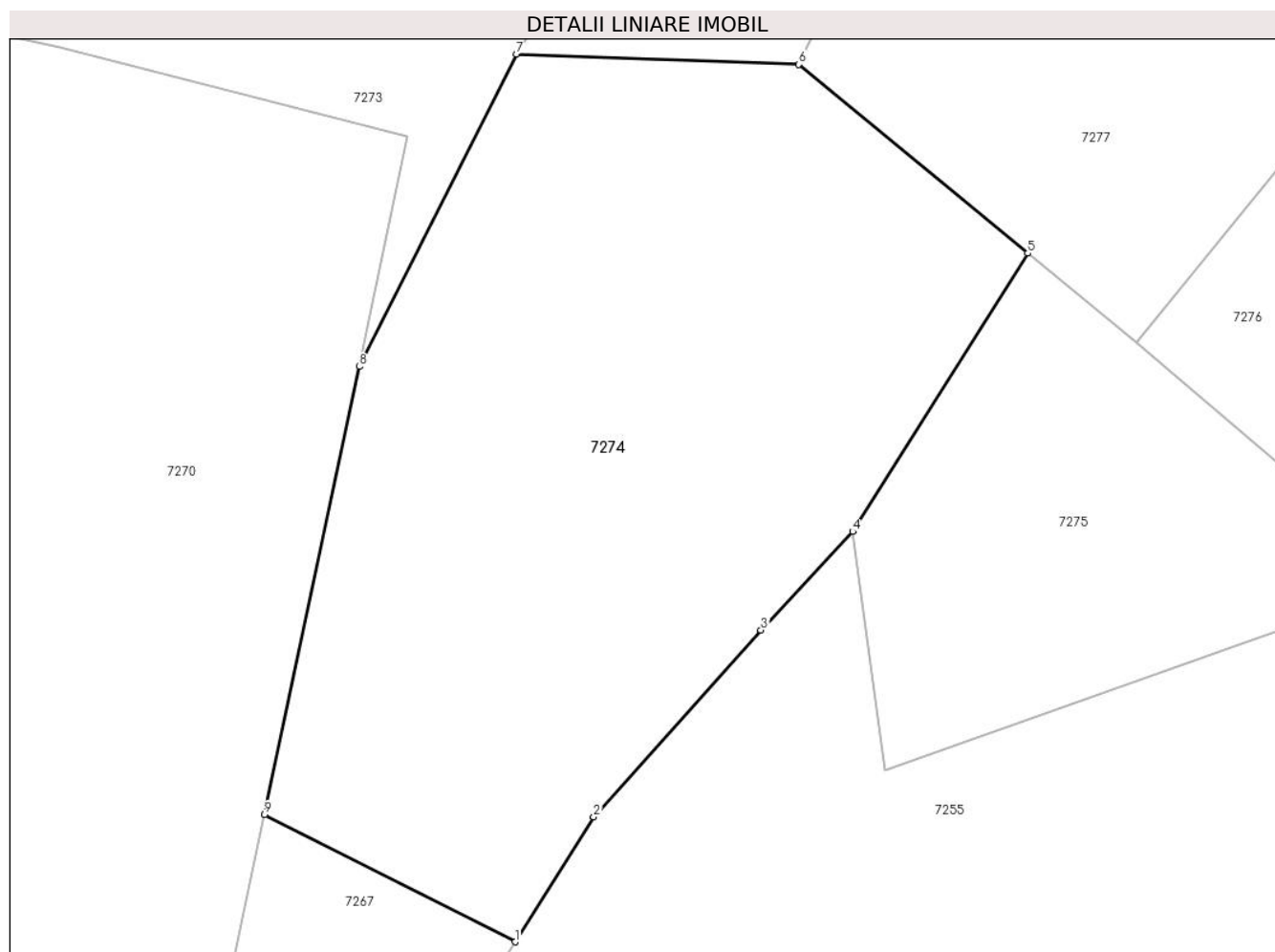
Inscrieri privind dezmembramintele dreptului de proprietate, drepturi reale de garanție și sarcini	Referințe
NU SUNT	

Anexa Nr. 1 La Partea I

Teren

Nr cadastral	Suprafața (mp)*	Observații / Referințe
	Din acte: 10.969 Masurata: 10.209	

* Suprafața este determinată în planul de proiecție Stereo 70.



Date referitoare la teren

Crt	Categorie folosință	Intravilan	Suprafața (mp)	Tarla	Parcelă	Nr. topo	Observații / Referințe
1	faneata	NU	10.209	-	-	1819/1	FÂNEAȚĂ ÎN POIENIȚA MICĂ

Lungime Segmente

1) Valorile lungimilor segmentelor sunt obținute din proiecție în plan.

Punct început	X / Y	Punct sfârșit	X / Y	Lungime segment (** (m)
1	280.121,404 424.365,153	2	280.134,129 424.385,365	23.884
2	280.134,129 424.385,365	3	280.161,186 424.415,542	40.531
3	280.161,186 424.415,542	4	280.176,049 424.431,473	21.788
4	280.176,049 424.431,473	5	280.204,37 424.476,494	53.188

Punct început	X / Y	Punct sfârșit	X / Y	Lungime segment (** (m)
5	280.204,37 424.476,494	6	280.167,309 424.507,011	48.008
6	280.167,309 424.507,011	7	280.121,584 424.508,676	45.755
7	280.121,584 424.508,676	8	280.096,168 424.458,152	56.557
8	280.096,168 424.458,152	9	280.080,84 424.385,707	74.049
9	280.080,84 424.385,707	1	280.121,404 424.365,153	45.474

** Lungimile segmentelor sunt determinate în planul de proiecție Stereo 70 și sunt rotunjite la 1 milimetru.

*** Distanța dintre puncte este formată din segmente cumulate ce sunt mai mici decât valoarea 1 milimetru.

**DATE DESPRE IMOBILUL NR. 7275**

Oficiul de Cadastru și Publicitate Imobiliară CARAS-SEVERIN
Biroul de Cadastru și Publicitate Imobiliară Caransebes

A. Partea I. Descrierea imobilului

TEREN Extravilan

Nr. CF vechi:409- Buceșnița

Nr. topografic:1812/1

Adresa: Jud. Caraș-Severin

Nr. Crt	Nr cadastral Nr. topografic	Suprafața* (mp)	Observații / Referințe
A1		Din acte: 3.772 Masurata: 3.875	Sector cadastral:95 Teren neimprejmuit;

B. Partea II. Proprietari și acte

Inscrieri privitoare la dreptul de proprietate și alte drepturi reale	Referințe
/	
Act Normativ nr. 7, din 13/03/1996 emis de PARLAMENT;	
B1	A1
Inscrierea provizorie, drept de PROPRIETATE, dobandit prin Lege, cota actuala 1/1	
1) COMUNA BUCOȘNIȚA , CIF:3227645, PROPRIETAR NEIDENTIFICAT	
OBSERVATII: PROPRIETAR NEIDENTIFICAT	

C. Partea III. SARCINI .

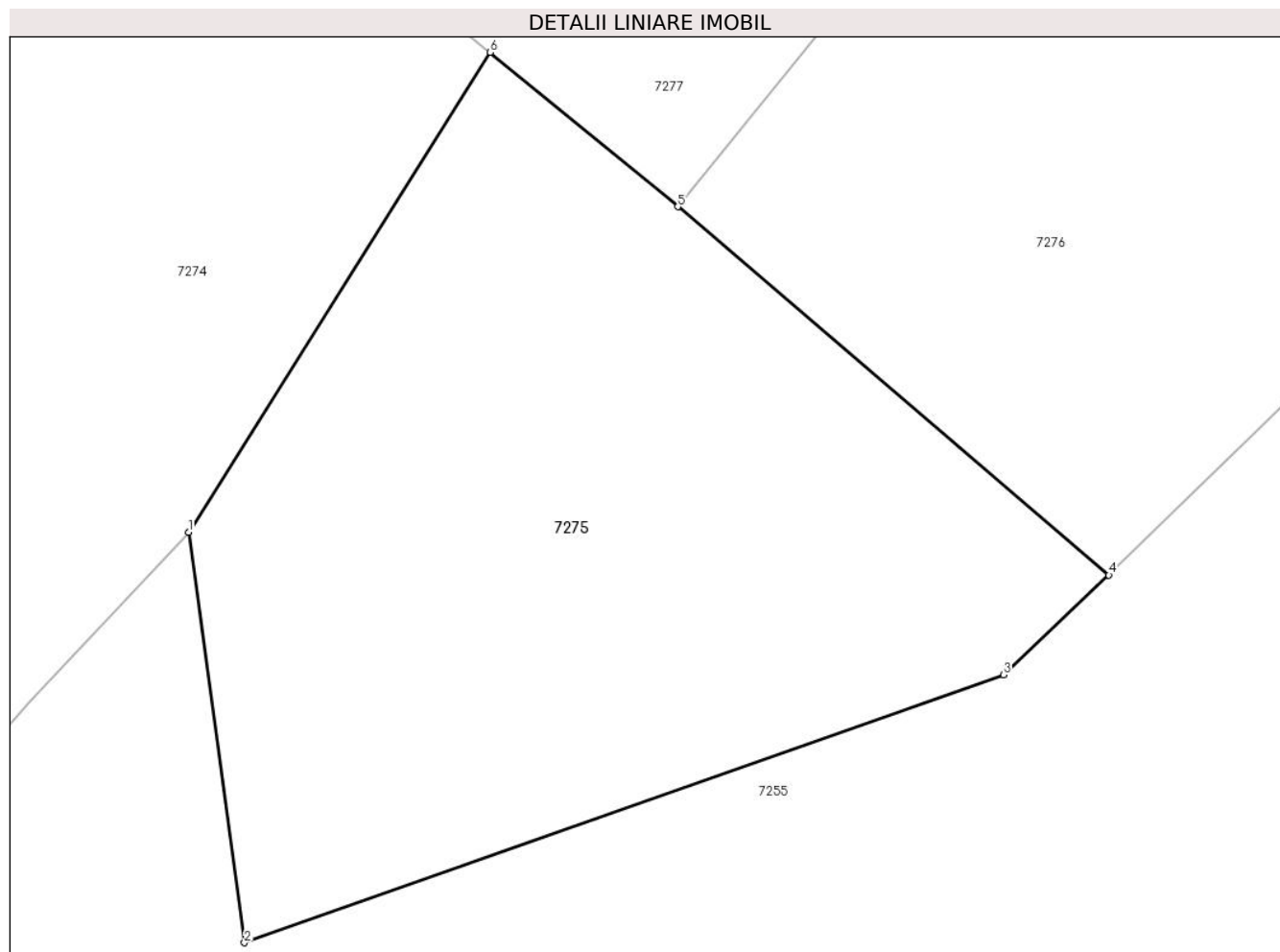
Inscrieri privind dezmembramintele dreptului de proprietate, drepturi reale de garanție și sarcini	Referințe
NU SUNT	

Anexa Nr. 1 La Partea I

Teren

Nr cadastral	Suprafața (mp)*	Observații / Referințe
	Din acte: 3.772 Masurata: 3.875	

* Suprafața este determinată în planul de proiecție Stereo 70.



Date referitoare la teren

Crt	Categorie folosință	Intra vilan	Suprafața (mp)	Tarla	Parcelă	Nr. topo	Observații / Referințe
1	faneata	NU	3.875	-	-	1812/1	FÂNEAȚĂ ÎN POIENIȚA MICĂ

Lungime Segmente

1) Valorile lungimilor segmentelor sunt obținute din proiecție în plan.

Punct început	X / Y	Punct sfârșit	X / Y	Lungime segment (** (m)
1	280.176,049 424.431,473	2	280.181,305 424.392,945	38.885
2	280.181,305 424.392,945	3	280.252,53 424.418,081	75.53
3	280.252,53 424.418,081	4	280.262,415 424.427,445	13.616
4	280.262,415 424.427,445	5	280.221,957 424.462,013	53.215
5	280.221,957 424.462,013	6	280.204,37 424.476,494	22.782

Punct început	X / Y	Punct sfârșit	X / Y	Lungime segment (** (m)
6	280.204,37 424.476,494	1	280.176,049 424.431,473	53.188

** Lungimile segmentelor sunt determinate în planul de proiecție Stereo 70 și sunt rotunjite la 1 milimetru.

*** Distanța dintre puncte este formată din segmente cumulate ce sunt mai mici decât valoarea 1 milimetru.

**DATE DESPRE IMOBILUL NR. 7276**

Oficiul de Cadastru și Publicitate Imobiliară CARAS-SEVERIN
Biroul de Cadastru și Publicitate Imobiliară Caransebes

A. Partea I. Descrierea imobilului

TEREN Extravilan

Nr. topografic:1812/2

Adresa: Jud. Caraș-Severin

Nr. Crt	Nr cadastral Nr. topografic	Suprafața* (mp)	Observații / Referințe
A1		5.093	Sector cadastral:95 Teren neimprejmuit;

B. Partea II. Proprietari și acte

Inscrieri privitoare la dreptul de proprietate și alte drepturi reale	Referințe
/	
Act Normativ nr. 7, din 13/03/1996 emis de PARLAMENT;	
B1	A1
Inscrierea provizorie, drept de PROPRIETATE, dobandit prin Lege, cota actuala 1/1	
1) COMUNA BUCOȘNIȚA , CIF:3227645, PROPRIETAR NEIDENTIFICAT	
<i>OBSERVATII: PROPRIETAR NEIDENTIFICAT</i>	

C. Partea III. SARCINI .

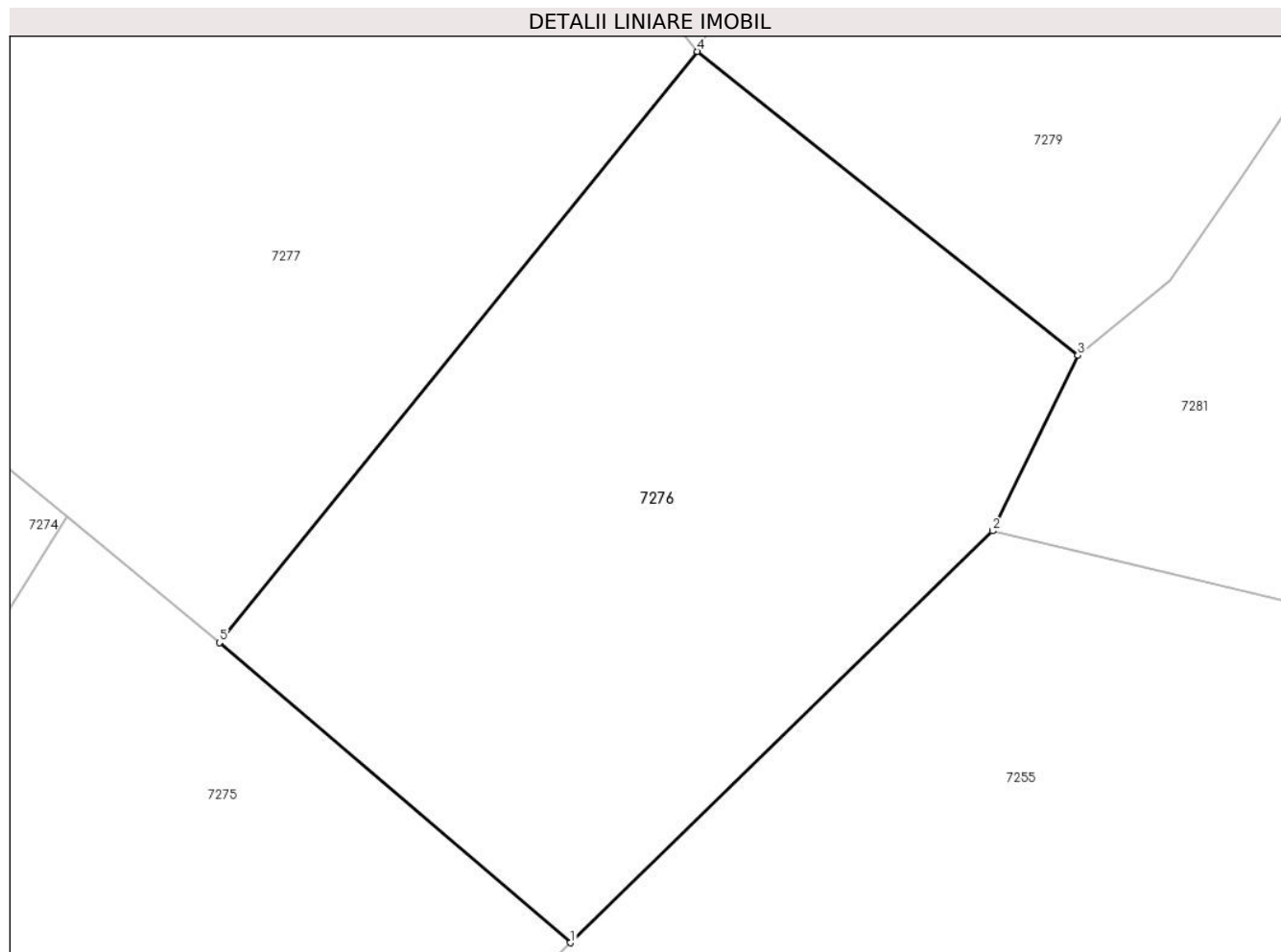
Inscrieri privind dezmembramintele dreptului de proprietate, drepturi reale de garanție și sarcini	Referințe
NU SUNT	

Anexa Nr. 1 La Partea I

Teren

Nr cadastral	Suprafața (mp)*	Observații / Referințe
	5.093	

* Suprafața este determinată în planul de proiecție Stereo 70.



Date referitoare la teren

Crt	Categorie folosință	Intravilan	Suprafața (mp)	Tarla	Parcelă	Nr. topo	Observații / Referințe
1	faneata	NU	5.093	-	-	Parte din 1812/2	FĂNEAȚĂ ÎN POIENIȚA MICĂ

Lungime Segmente

1) Valorile lungimilor segmentelor sunt obținute din proiecție în plan.

Punct început	X / Y	Punct sfârșit	X / Y	Lungime segment (** (m)
1	280.262,415 424.427,445	2	280.311,049 424.474,874	67.932
2	280.311,049 424.474,874	3	280.320,898 424.495,081	22.479
3	280.320,898 424.495,081	4	280.277,033 424.530,07	56.11
4	280.277,033 424.530,07	5	280.221,957 424.462,013	87.551
5	280.221,957 424.462,013	1	280.262,415 424.427,445	53.215

**** Lungimile segmentelor sunt determinate în planul de proiecție Stereo 70 și sunt rotunjite la 1 milimetru.**

***** Distanța dintre puncte este formată din segmente cumulate ce sunt mai mici decât valoarea 1 milimetru.**

**DATE DESPRE IMOBILUL NR. 7277**

Oficiul de Cadastru și Publicitate Imobiliară CARAS-SEVERIN
Biroul de Cadastru și Publicitate Imobiliară Caransebes

A. Partea I. Descrierea imobilului

TEREN Extravilan

Nr. CF vechi:294- Buceșnița

Nr. topografic:Parte din 1812/2, 1813

Adresa: Jud. Caraș-Severin

Nr. Crt	Nr cadastral Nr. topografic	Suprafața* (mp)	Observații / Referințe
A1		7.732	Sector cadastral:95 Teren neimprejmuit;

B. Partea II. Proprietari și acte

Inscrieri privitoare la dreptul de proprietate și alte drepturi reale		Referințe
/		
Act Normativ nr. 7, din 13/03/1996 emis de PARLAMENT;		
B1	Inscrierea provizorie, drept de PROPRIETATE, dobandit prin Lege, cota actuala 1/1 1) COMUNA BUCOȘNIȚA , CIF:3227645, PROPRIETAR NEIDENTIFICAT <i>OBSERVATII: PROPRIETAR NEIDENTIFICAT</i>	A1

C. Partea III. SARCINI .

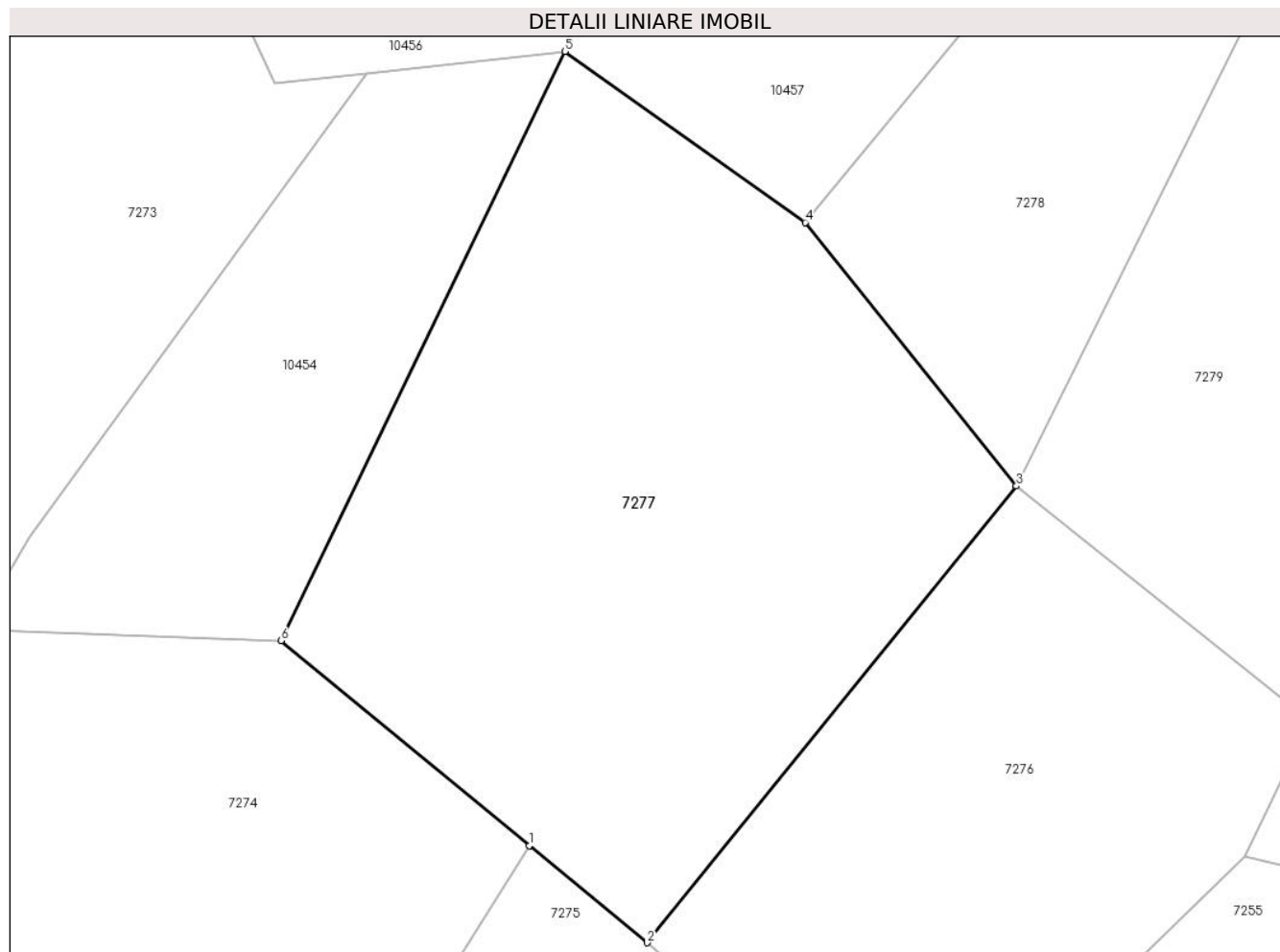
Inscrieri privind dezmembramintele dreptului de proprietate, drepturi reale de garanție și sarcini	Referințe
NU SUNT	

Anexa Nr. 1 La Partea I

Teren

Nr cadastral	Suprafața (mp)*	Observații / Referințe
	7.732	

* Suprafața este determinată în planul de proiecție Stereo 70.



Date referitoare la teren

Crt	Categorie folosință	Intravilan	Suprafața (mp)	Tarla	Parcelă	Nr. topo	Observații / Referințe
1	faneata	NU	7.732	-	-	Parte din 1812/2, 1813	FĂNEAȚĂ ÎN POIENIȚA MICĂ

Lungime Segmente

1) Valorile lungimilor segmentelor sunt obținute din proiecție în plan.

Punct început	X / Y	Punct sfârșit	X / Y	Lungime segment (** (m)
1	280.204,37 424.476,494	2	280.221,957 424.462,013	22.782
2	280.221,957 424.462,013	3	280.277,033 424.530,07	87.551
3	280.277,033 424.530,07	4	280.245,515 424.569,353	50.364
4	280.245,515 424.569,353	5	280.209,667 424.594,849	43.99
5	280.209,667 424.594,849	6	280.167,309 424.507,011	97.518

Punct început	X / Y	Punct sfârșit	X / Y	Lungime segment (** (m)
6	280.167,309 424.507,011	1	280.204,37 424.476,494	48.008

** Lungimile segmentelor sunt determinate în planul de proiecție Stereo 70 și sunt rotunjite la 1 milimetru.

*** Distanța dintre puncte este formată din segmente cumulate ce sunt mai mici decât valoarea 1 milimetru.

**DATE DESPRE IMOBILUL NR. 7278**

Oficiul de Cadastru și Publicitate Imobiliară CARAS-SEVERIN
 Biroul de Cadastru și Publicitate Imobiliară Caransebes

A. Partea I. Descrierea imobilului

Nr. CF vechi:189, 305- Buceșnița
 Nr. topografic:Parte din 1814, 1815/1,
 1815/2

TEREN Extravilan

Adresa: Jud. Caraș-Severin

Nr. Crt	Nr cadastral Nr. topografic	Suprafața* (mp)	Observații / Referințe
A1	31136	4.514	Sector cadastral:95 Teren neimprejmuit;

B. Partea II. Proprietari și acte

Inscrieri privitoare la dreptul de proprietate și alte drepturi reale		Referințe
/		
Act Normativ nr. 7, din 13/03/1996 emis de PARLAMENT;		
B1	Inscrierea provizorie, drept de PROPRIETATE, dobandit prin Lege, cota actuala 1/1 1) COMUNA BUCOȘNIȚA , CIF:3227645, PROPRIETAR NEIDENTIFICAT <i>OBSERVATII: PROPRIETAR NEIDENTIFICAT</i>	A1

C. Partea III. SARCINI .

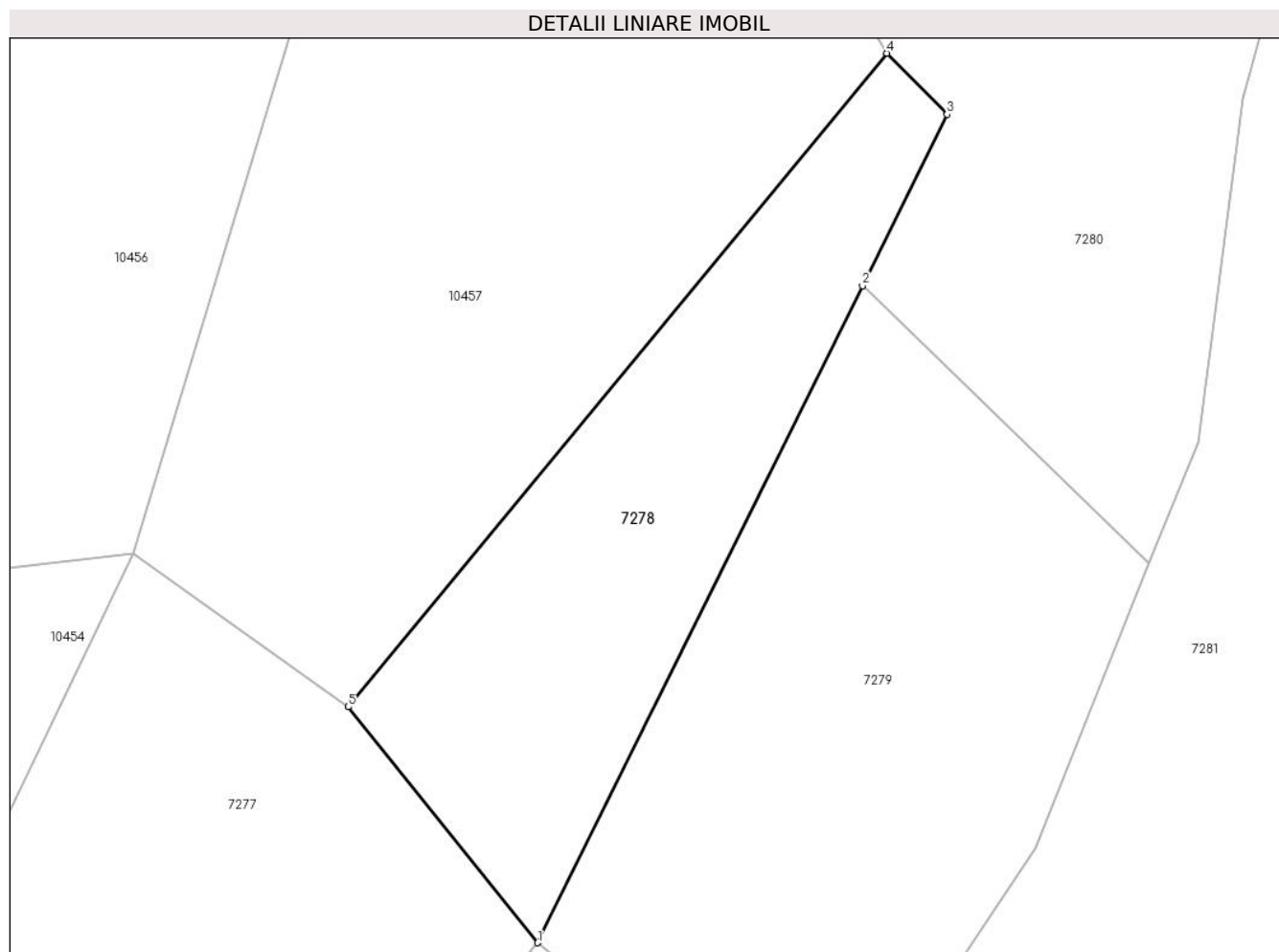
Inscrieri privind dezmembramintele dreptului de proprietate, drepturi reale de garanție și sarcini	Referințe
NU SUNT	

Anexa Nr. 1 La Partea I

Teren

Nr cadastral	Suprafața (mp)*	Observații / Referințe
31136	4.514	

* Suprafața este determinată în planul de proiecție Stereo 70.



Date referitoare la teren

Crt	Categorie folosință	Intravilan	Suprafața (mp)	Tarla	Parcelă	Nr. topo	Observații / Referințe
1	faneata	NU	4.514	-	-	Parte din 1814, 1815/1, 1815/2	FĂNEAȚĂ ÎN POIENIȚA MICĂ

Lungime Segmente

1) Valorile lungimilor segmentelor sunt obținute din proiecție în plan.

Punct început	X / Y	Punct sfârșit	X / Y	Lungime segment (** (m)
1	280.277,033 424.530,07	2	280.331,153 424.639,464	122.049
2	280.331,153 424.639,464	3	280.345,257 424.667,973	31.807
3	280.345,257 424.667,973	4	280.335,255 424.678,143	14.264
4	280.335,255 424.678,143	5	280.245,515 424.569,353	141.027

Punct început	X / Y	Punct sfârşit	X / Y	Lungime segment (** (m)
5	280.245,515 424.569,353	1	280.277,033 424.530,07	50.364

** Lungimile segmentelor sunt determinate în planul de proiecţie Stereo 70 şi sunt rotunjite la 1 milimetru.

*** Distanţa dintre puncte este formată din segmente cumulate ce sunt mai mici decât valoarea 1 milimetru.



DATE DESPRE IMOBILUL NR. 7279

Oficiul de Cadastru și Publicitate Imobiliară CARAS-SEVERIN
Biroul de Cadastru și Publicitate Imobiliară Caransebes

A. Partea I. Descrierea imobilului

TEREN Extravilan

Nr. CF vechi:305- Bucoșnița
Nr. topografic:Parte din 1814, 1815/1

Adresa: Jud. Caraș-Severin

Nr. Crt	Nr cadastral Nr. topografic	Suprafața* (mp)	Observații / Referințe
A1	31136	7.578	Sector cadastral:95 Teren neimprejmuit;

B. Partea II. Proprietari și acte

Inscrieri privitoare la dreptul de proprietate și alte drepturi reale		Referințe
1312 / 15/08/1915		
Act Notarial nr. 0, din 01/01/1915 emis de -;		
B1	Intabulare, drept de PROPRIETATE, dobandit prin Conventie, cota actuala 16/112, cota initiala 1/7 1) JIAN CECILIA <i>OBSERVATII: (provenita din conversia CF 305-Bucosnita)</i>	A1
B2	Intabulare, drept de PROPRIETATE, dobandit prin Conventie, cota actuala 16/112, cota initiala 1/7 1) STEFANUT VICHENTE , (cas.cu Bejerita Solomia) <i>OBSERVATII: (provenita din conversia CF 305-Bucosnita)</i>	A1
2737 / 31/10/1917		
Act Notarial nr. 0, din 01/01/1915 emis de -;		
B3	Intabulare, drept de PROPRIETATE, dobandit prin Conventie, cota actuala 16/112, cota initiala 2/14 1) STEFANUT ELENA , nasc.Bejerita <i>OBSERVATII: (provenita din conversia CF 305-Bucosnita)</i>	A1
B4	Intabulare, drept de PROPRIETATE, dobandit prin Conventie, cota actuala 16/112, cota initiala 2/14 1) STEFANUT VICHENTE , (cas.cu Madincea Solomia) <i>OBSERVATII: (provenita din conversia CF 305-Bucosnita)</i>	A1
400 / 11/03/1921		
Hotarare Judecatoreasca nr. 2133/8/1915, din 01/01/1915 emis de JUDECĂTORIA DE OCOL CARANSEBEȘ;		
B5	Intabulare, drept de PROPRIETATE, dobandit prin Hotarare Judecatoreasca, cota actuala 8/112, cota initiala 1/14 1) STEFANUT VICHENTIE <i>OBSERVATII: (provenita din conversia CF 305-Bucosnita)</i>	A1
1166 / 13/06/1933		
Hotarare Judecatoreasca nr. 4849/1931, din 01/01/1931 emis de JUDECĂTORIA MIXTĂ CARANSEBEȘ;		
B6	Intabulare, drept de PROPRIETATE, dobandit prin Hotarare Judecatoreasca, cota actuala 8/112, cota initiala 1/14 1) STEFANUTI CATALINA , (a lui Petru) minora <i>OBSERVATII: (provenita din conversia CF 305-Bucosnita)</i>	A1
B7	Intabulare, drept de PROPRIETATE, dobandit prin Hotarare Judecatoreasca, cota actuala 8/112, cota initiala 1/14 1) STEFANUTI VICHENTIE , (a lui Petru) minor <i>OBSERVATII: (provenita din conversia CF 305-Bucosnita)</i>	A1
B8	Intabulare, drept de PROPRIETATE, dobandit prin Hotarare Judecatoreasca, cota actuala 8/112, cota initiala 1/14 1) STEFANUTI DOCHIA , (a lui Petru) minor <i>OBSERVATII: (provenita din conversia CF 305-Bucosnita)</i>	A1
287 / 10/02/1941		
Act Notarial nr. 0, din 16/02/1940 emis de -;		
B9	Intabulare, drept de PROPRIETATE cumparare, dobandit prin Conventie, cota actuala 8/112, cota initiala 1/14 1) STEFANUTI MARTIN <i>OBSERVATII: (provenita din conversia CF 305-Bucosnita)</i>	A1
1375 / 10/06/1993		

Inscrieri privitoare la dreptul de proprietate şi alte drepturi reale		Referinţe
Act Notarial nr. 328/1993, din 01/01/1993 emis de Notariatul Caransebes;		
B10	Intabulare, drept de PROPRIETATE, dobandit prin Succesiune, cota actuala 2/112, cota initiala 2/112 1) STEFANUTI MARTIN , sotul def. <i>OBSERVATII: (provenita din conversia CF 305-Bucosnita)</i>	A1
B11	Intabulare, drept de PROPRIETATE, dobandit prin Succesiune, cota actuala 3/112, cota initiala 3/112 1) SPUNEI MARIA , nasc.Stefanuti <i>OBSERVATII: (provenita din conversia CF 305-Bucosnita)</i>	A1
B12	Intabulare, drept de PROPRIETATE, dobandit prin Succesiune, cota actuala 3/112, cota initiala 3/112 1) STEFANUTI MARTIN , junior , fiu <i>OBSERVATII: (provenita din conversia CF 305-Bucosnita)</i>	A1

C. Partea III. SARCINI .

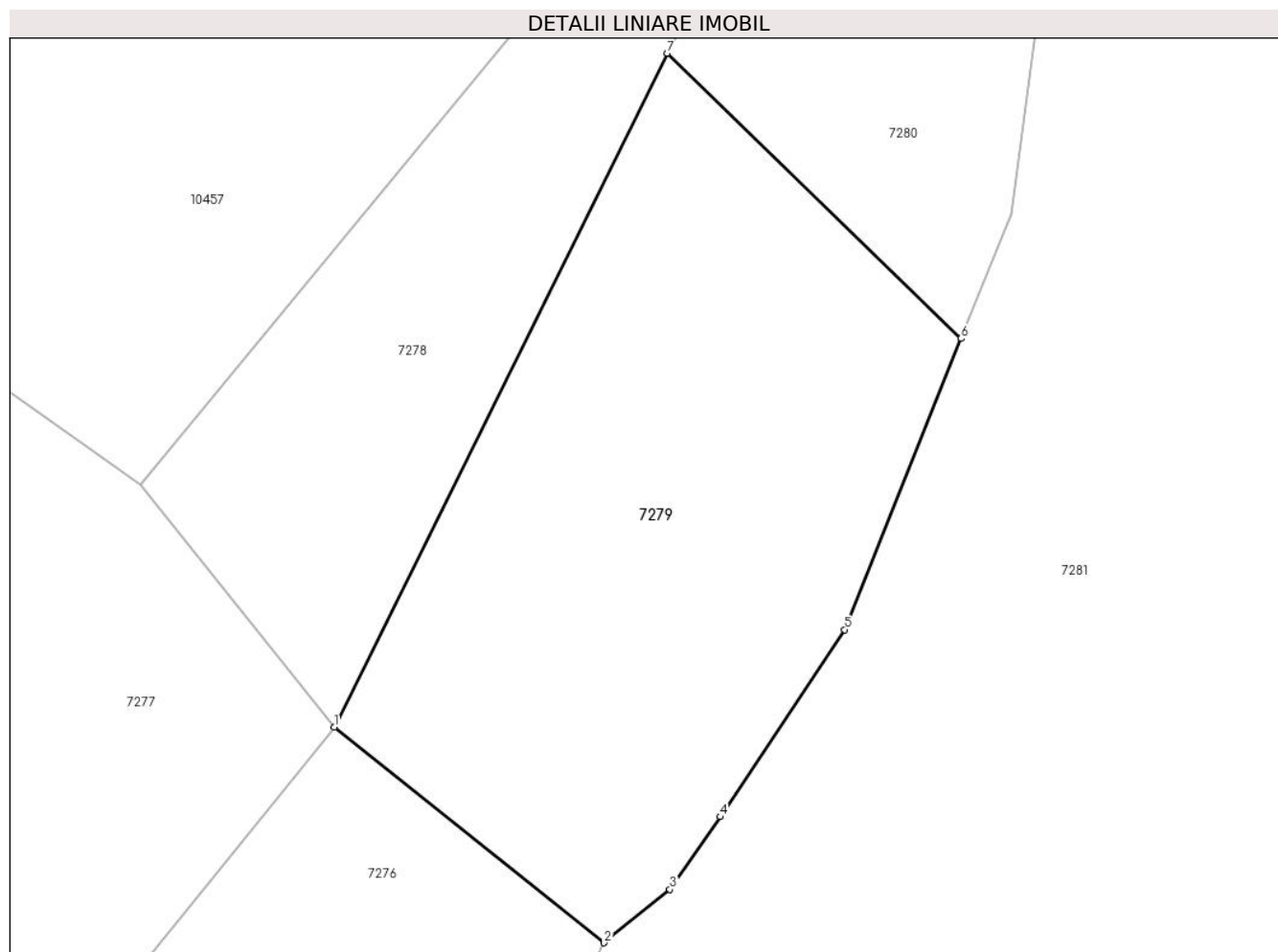
Inscrieri privind dezmembramintele dreptului de proprietate, drepturi reale de garanţie şi sarcini	Referinţe
NU SUNT	

Anexa Nr. 1 La Partea I

Teren

Nr cadastral	Suprafața (mp)*	Observații / Referințe
31136	7.578	

* Suprafața este determinată în planul de proiecție Stereo 70.



Date referitoare la teren

Crt	Categorie folosință	Intravilan	Suprafața (mp)	Tarla	Parcelă	Nr. topo	Observații / Referințe
1	faneata	NU	7.578	-	-	Parte din 1814, 1815/1	FĂNEAȚĂ ÎN POIENIȚA MICĂ

Lungime Segmente

1) Valorile lungimilor segmentelor sunt obținute din proiecție în plan.

Punct început	X / Y	Punct sfârșit	X / Y	Lungime segment (** (m)
1	280.277,033 424.530,07	2	280.320,898 424.495,081	56.11
2	280.320,898 424.495,081	3	280.331,575 424.503,74	13.747
3	280.331,575 424.503,74	4	280.339,728 424.515,535	14.339
4	280.339,728 424.515,535	5	280.359,96 424.545,901	36.489
5	280.359,96 424.545,901	6	280.378,875 424.593,16	50.904

Punct început	X / Y	Punct sfârșit	X / Y	Lungime segment (** (m)
6	280.378,875 424.593,16	7	280.331,153 424.639,464	66.494
7	280.331,153 424.639,464	1	280.277,033 424.530,07	122.049

** Lungimile segmentelor sunt determinate în planul de proiecție Stereo 70 și sunt rotunjite la 1 milimetru.

*** Distanța dintre puncte este formată din segmente cumulate ce sunt mai mici decât valoarea 1 milimetru.

**DATE DESPRE IMOBILUL NR. 7280**

Oficiul de Cadastru și Publicitate Imobiliară CARAS-SEVERIN
Biroul de Cadastru și Publicitate Imobiliară Caransebes

A. Partea I. Descrierea imobilului

TEREN Extravilan

Nr. CF vechi:189- Buceșnița
Nr. topografic:Parte din 1815/2

Adresa: Jud. Caraș-Severin

Nr. Crt	Nr cadastral Nr. topografic	Suprafața* (mp)	Observații / Referințe
A1		18.877	Sector cadastral:95 Teren neimprejmuit;

B. Partea II. Proprietari și acte

Inscrieri privitoare la dreptul de proprietate și alte drepturi reale		Referințe
/		
Act Normativ nr. 7, din 13/03/1996 emis de PARLAMENT;		
B1	Inscrierea provizorie, drept de PROPRIETATE, dobandit prin Lege, cota actuala 1/1 1) COMUNA BUCOȘNIȚA , CIF:3227645, PROPRIETAR NEIDENTIFICAT <i>OBSERVATII: PROPRIETAR NEIDENTIFICAT</i>	A1

C. Partea III. SARCINI .

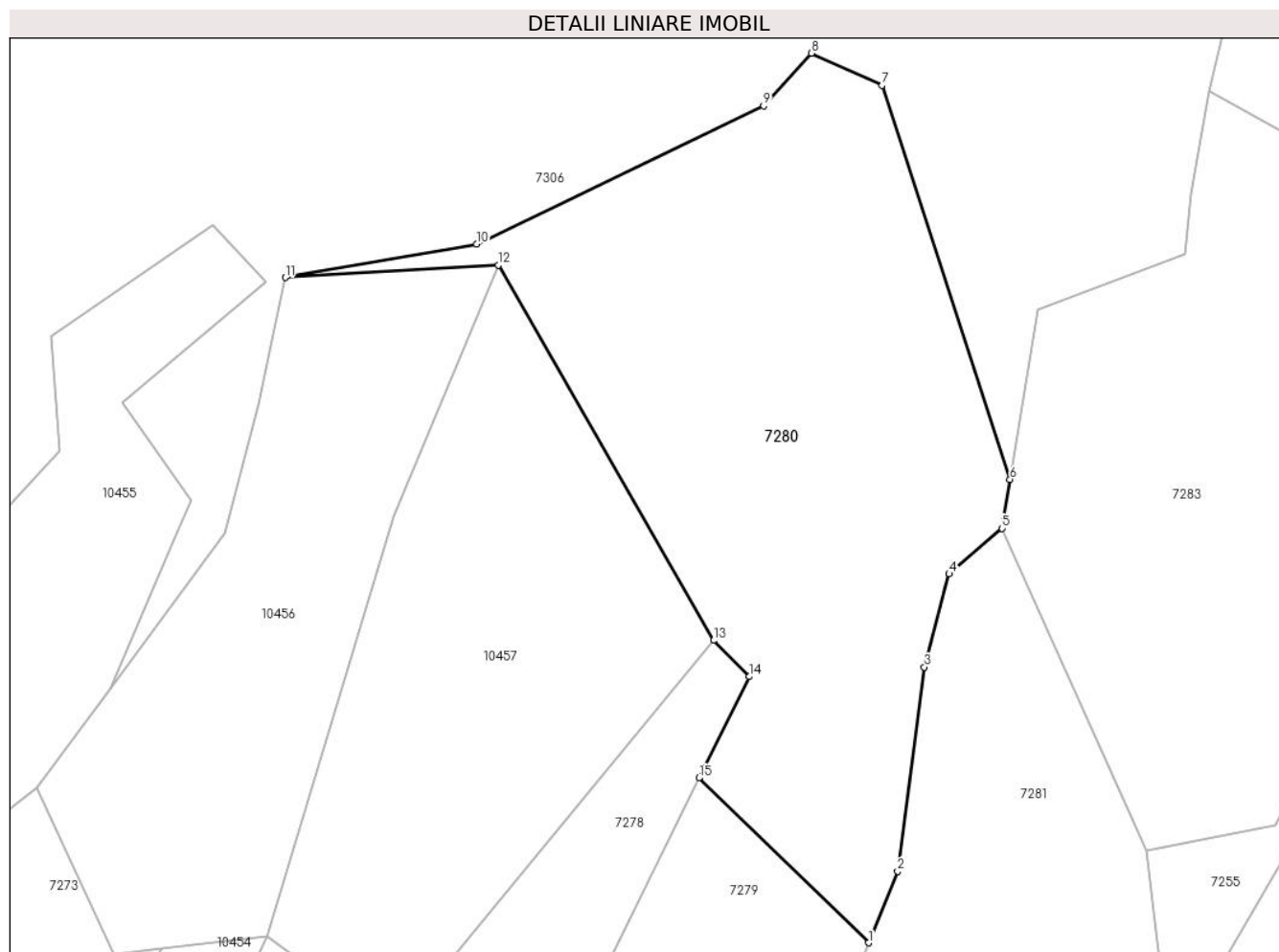
Inscrieri privind dezmembramintele dreptului de proprietate, drepturi reale de garanție și sarcini	Referințe
NU SUNT	

Anexa Nr. 1 La Partea I

Teren

Nr cadastral	Suprafața (mp)*	Observații / Referințe
	18.877	

* Suprafața este determinată în planul de proiecție Stereo 70.



Date referitoare la teren

Crt	Categorie folosință	Intravilan	Suprafața (mp)	Tarla	Parcelă	Nr. topo	Observații / Referințe
1	faneata	NU	18.877	-	-	Parte din 1815/2	FĂNEAȚĂ ÎN POIENIȚA MICĂ

Lungime Segmente

1) Valorile lungimilor segmentelor sunt obținute din proiecție în plan.

Punct început	X / Y	Punct sfârșit	X / Y	Lungime segment (** (m)
1	280.378,875 424.593,16	2	280.387,053 424.613,278	21.717
2	280.387,053 424.613,278	3	280.394,524 424.670,644	57.85
3	280.394,524 424.670,644	4	280.401,548 424.696,864	27.145
4	280.401,548 424.696,864	5	280.416,346 424.709,67	19.57
5	280.416,346 424.709,67	6	280.418,66 424.723,439	13.962

Punct început	X / Y	Punct sfârşit	X / Y	Lungime segment (** (m)
6	280.418,66 424.723,439	7	280.382,723 424.834,171	116.418
7	280.382,723 424.834,171	8	280.362,839 424.843,226	21.849
8	280.362,839 424.843,226	9	280.349,341 424.828,408	20.044
9	280.349,341 424.828,408	10	280.268,587 424.789,617	89.588
10	280.268,587 424.789,617	11	280.214,797 424.780,165	54.614
11	280.214,797 424.780,165	12	280.274,73 424.783,652	60.034
12	280.274,73 424.783,652	13	280.335,255 424.678,143	121.636
13	280.335,255 424.678,143	14	280.345,257 424.667,973	14.264
14	280.345,257 424.667,973	15	280.331,153 424.639,464	31.807
15	280.331,153 424.639,464	1	280.378,875 424.593,16	66.494

** Lungimile segmentelor sunt determinate în planul de proiecţie Stereo 70 şi sunt rotunjite la 1 milimetru.

*** Distanţa dintre puncte este formată din segmente cumulate ce sunt mai mici decât valoarea 1 milimetru.

**DATE DESPRE IMOBILUL NR. 7281**

Oficiul de Cadastru și Publicitate Imobiliară CARAS-SEVERIN
Biroul de Cadastru și Publicitate Imobiliară Caransebes

A. Partea I. Descrierea imobilului

TEREN Extravilan

Nr. CF vechi:308- Buceșnița
Nr. topografic:1811/1, 1811/2

Adresa: Jud. Caraș-Severin

Nr. Crt	Nr cadastral Nr. topografic	Suprafața* (mp)	Observații / Referințe
A1		Din acte: 33.029 Masurata: 32.937	Sector cadastral:95 Teren neimprejmuit;

B. Partea II. Proprietari și acte

Inscrieri privitoare la dreptul de proprietate și alte drepturi reale	Referințe
203 / 05/02/1970	
Act Notarial nr. 261/969, din 01/01/1969 emis de NOTARIATUL DE STAT LOCAL CARANSEBEȘ;	
B1	A1
Intabulare, drept de PROPRIETATE drept moștenire, părți egale, dobândit prin Lege, cota actuala 1/1	
1) ȘTEFĂNUȚI SOLOMON, dom. în Golet, fiul def. 2) ȘTEFĂNUȚI ION, dom. în Golet, fiul def. 3) ȘTEFĂNUȚI MIHAI, dom. în Golet, fiul def. 4) MADINCEA MIHAI, nepot de fiică, dom. în Golet 5) SURU ANASTASIA, născ. Stefanut, nepoată de fiică, dom. în Golet	

C. Partea III. SARCINI .

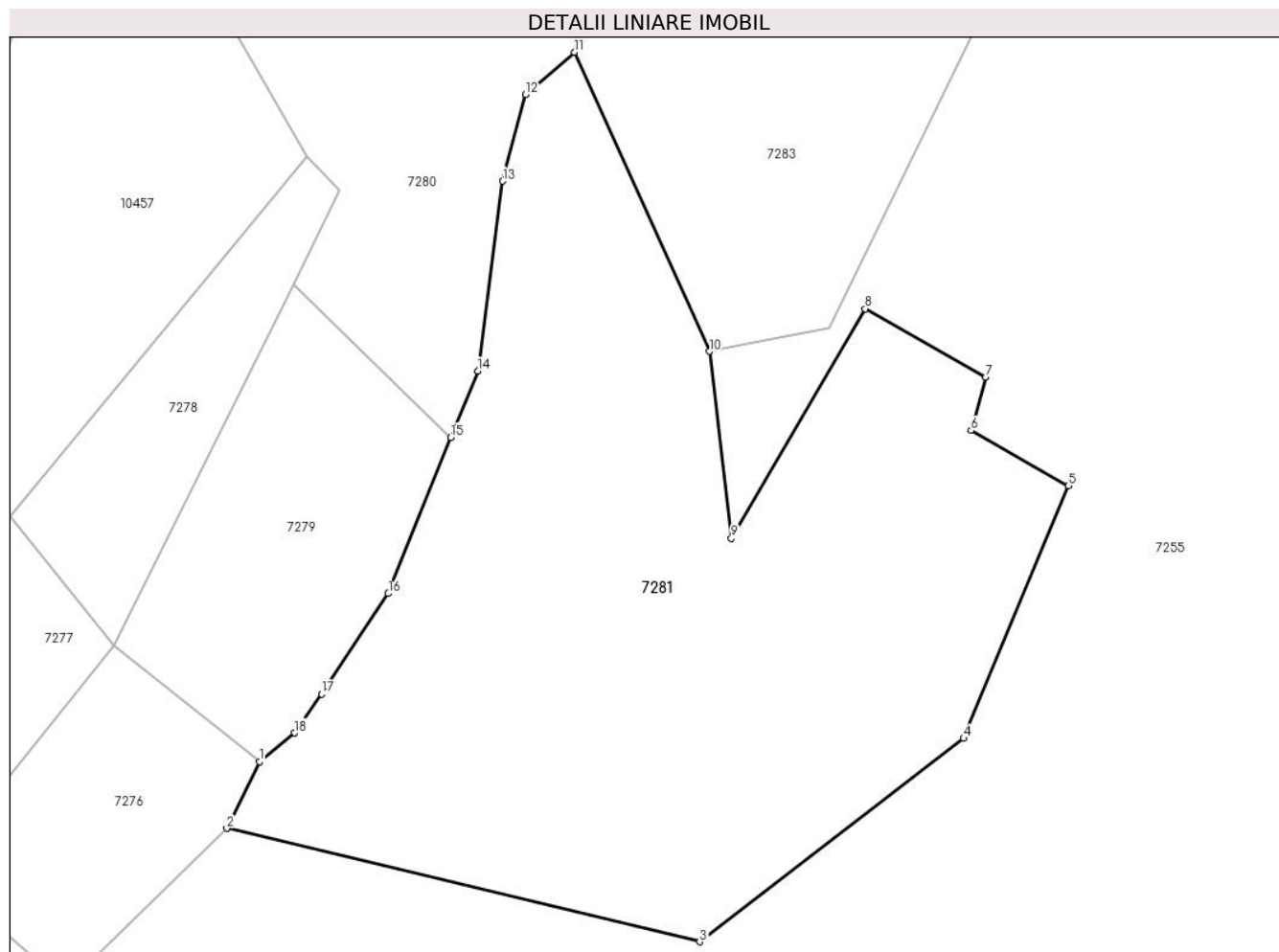
Inscrieri privind dezmembramintele dreptului de proprietate, drepturi reale de garanție și sarcini	Referințe
NU SUNT	

Anexa Nr. 1 La Partea I

Teren

Nr cadastral	Suprafața (mp)*	Observații / Referințe
	Din acte: 33.029 Masurata: 32.937	

* Suprafața este determinată în planul de proiecție Stereo 70.



Date referitoare la teren

Crt	Categorie folosință	Intra vilan	Suprafața (mp)	Tarla	Parcelă	Nr. topo	Observații / Referințe
1	faneata	NU	32.937	-	-	1811/1, 1811/2	FĂNEAȚĂ ÎN POIENIȚA MICĂ

Lungime Segmente

1) Valorile lungimilor segmentelor sunt obținute din proiecție în plan.

Punct început	X / Y	Punct sfârșit	X / Y	Lungime segment (** (m)
1	280.320,898 424.495,081	2	280.311,049 424.474,874	22.479
2	280.311,049 424.474,874	3	280.454,25 424.440,544	147.259
3	280.454,25 424.440,544	4	280.534,13 424.502,09	100.84
4	280.534,13 424.502,09	5	280.565,921 424.578,53	82.787

Punct început	X / Y	Punct sfârșit	X / Y	Lungime segment (** (m)
5	280.565,921 424.578,53	6	280.536,373 424.595,252	33.952
6	280.536,373 424.595,252	7	280.540,861 424.611,448	16.806
7	280.540,861 424.611,448	8	280.504,371 424.632,088	41.923
8	280.504,371 424.632,088	9	280.463,81 424.562,57	80.486
9	280.463,81 424.562,57	10	280.457,127 424.619,162	56.985
10	280.457,127 424.619,162	11	280.416,346 424.709,67	99.271
11	280.416,346 424.709,67	12	280.401,548 424.696,864	19.57
12	280.401,548 424.696,864	13	280.394,524 424.670,644	27.145
13	280.394,524 424.670,644	14	280.387,053 424.613,278	57.85
14	280.387,053 424.613,278	15	280.378,875 424.593,16	21.717
15	280.378,875 424.593,16	16	280.359,96 424.545,901	50.904
16	280.359,96 424.545,901	17	280.339,728 424.515,535	36.489
17	280.339,728 424.515,535	18	280.331,575 424.503,74	14.339
18	280.331,575 424.503,74	1	280.320,898 424.495,081	13.747

** Lungimile segmentelor sunt determinate în planul de proiecție Stereo 70 și sunt rotunjite la 1 milimetru.

*** Distanța dintre puncte este formată din segmente cumulate ce sunt mai mici decât valoarea 1 milimetru.

**DATE DESPRE IMOBILUL NR. 7282**

Oficiul de Cadastru și Publicitate Imobiliară CARAS-SEVERIN
Biroul de Cadastru și Publicitate Imobiliară Caransebes

A. Partea I. Descrierea imobilului

TEREN Extravilan

Nr. CF vechi:590- Buceșnița
Nr. topografic:Parte din 1808, 1558

Adresa: Jud. Caraș-Severin

Nr. Crt	Nr cadastral Nr. topografic	Suprafața* (mp)	Observații / Referințe
A1		Din acte: 5.145 Masurata: 14.560	Sector cadastral:95 Teren neimprejmuit;

B. Partea II. Proprietari și acte

Inscrieri privitoare la dreptul de proprietate și alte drepturi reale		Referințe
/		
Act Normativ nr. 7, din 13/03/1996 emis de PARLAMENTUL ROMÂNIEI;		
B1	Intabulare, drept de PROPRIETATE, dobandit prin Lege, cota actuala 1/1 1) NEIDENTIFICAT NEIDENTIFICAT, CIF:000000000000	A1
Act Normativ nr. 7, din 13/03/1996 emis de PARLAMENTUL ROMÂNIEI (ADEVERINȚA 61/05.01.2023, EMIS DE PRIMĂRIA COMUNEI BUCOȘNIȚA, CERTIFICAT DE CĂSĂTORIE NR. 9/28.04.1995, EMIS DE PRIMĂRIA COMUNEI BUCOȘNIȚA);		
B2	Se notează posesia faptică în favoarea lui 1) JURJEA IONICA-OFELIA	A1

C. Partea III. SARCINI .

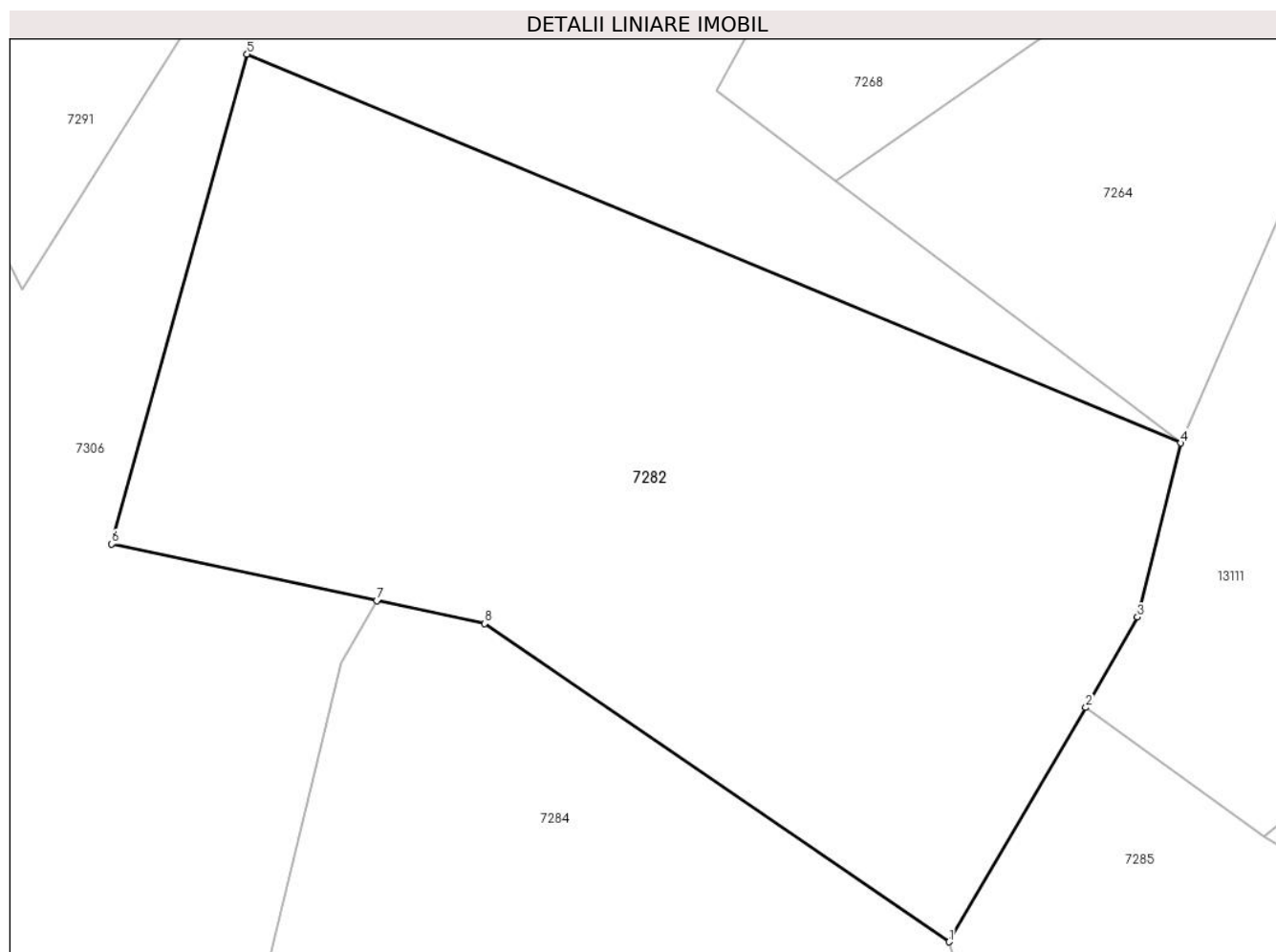
Inscrieri privind dezmembramintele dreptului de proprietate, drepturi reale de garanție și sarcini	Referințe
NU SUNT	

Anexa Nr. 1 La Partea I

Teren

Nr cadastral	Suprafața (mp)*	Observații / Referințe
	Din acte: 5.145 Masurata: 14.560	

* Suprafața este determinată în planul de proiecție Stereo 70.



Date referitoare la teren

Crt	Categorie folosință	Intravilan	Suprafața (mp)	Tarla	Parcelă	Nr. topo	Observații / Referințe
1	padure	NU	14.560	-	-	Parte din 1808, 1558	PĂDURE ÎN POIENIȚA MICĂ

Lungime Segmente

1) Valorile lungimilor segmentelor sunt obținute din proiecție în plan.

Punct început	X / Y	Punct sfârșit	X / Y	Lungime segment (** (m)
1	280.596,394 424.848,663	2	280.620,321 424.889,516	47.344
2	280.620,321 424.889,516	3	280.629,316 424.905,298	18.165
3	280.629,316 424.905,298	4	280.636,835 424.935,61	31.231
4	280.636,835 424.935,61	5	280.473,939 425.003,431	176.451

Punct început	X / Y	Punct sfârșit	X / Y	Lungime segment (** (m)
5	280.473,939 425.003,431	6	280.450,315 424.918,026	88.612
6	280.450,315 424.918,026	7	280.496,586 424.908,144	47.314
7	280.496,586 424.908,144	8	280.515,346 424.904,137	19.183
8	280.515,346 424.904,137	1	280.596,394 424.848,663	98.215

** Lungimile segmentelor sunt determinate în planul de proiecție Stereo 70 și sunt rotunjite la 1 milimetru.

*** Distanța dintre puncte este formată din segmente cumulate ce sunt mai mici decât valoarea 1 milimetru.

**DATE DESPRE IMOBILUL NR. 7283**

Oficiul de Cadastru și Publicitate Imobiliară CARAS-SEVERIN
Biroul de Cadastru și Publicitate Imobiliară Caransebes

A. Partea I. Descrierea imobilului

TEREN Extravilan

Nr. CF vechi:86, 590- Buceșnița
Nr. topografic:1809, 1810

Adresa: Jud. Caraș-Severin

Nr. Crt	Nr cadastral Nr. topografic	Suprafața* (mp)	Observații / Referințe
A1		18.438	Sector cadastral:95 Teren neimprejmuit;

B. Partea II. Proprietari și acte

Inscrieri privitoare la dreptul de proprietate și alte drepturi reale		Referințe
/		
Act Normativ nr. 7, din 13/03/1996 emis de PARLAMENT;		
B1	Inscrierea provizorie, drept de PROPRIETATE, dobandit prin Lege, cota actuala 1/1 1) COMUNA BUCOȘNIȚA , CIF:3227645, PROPRIETAR NEIDENTIFICAT <i>OBSERVATII: PROPRIETAR NEIDENTIFICAT</i>	A1

C. Partea III. SARCINI .

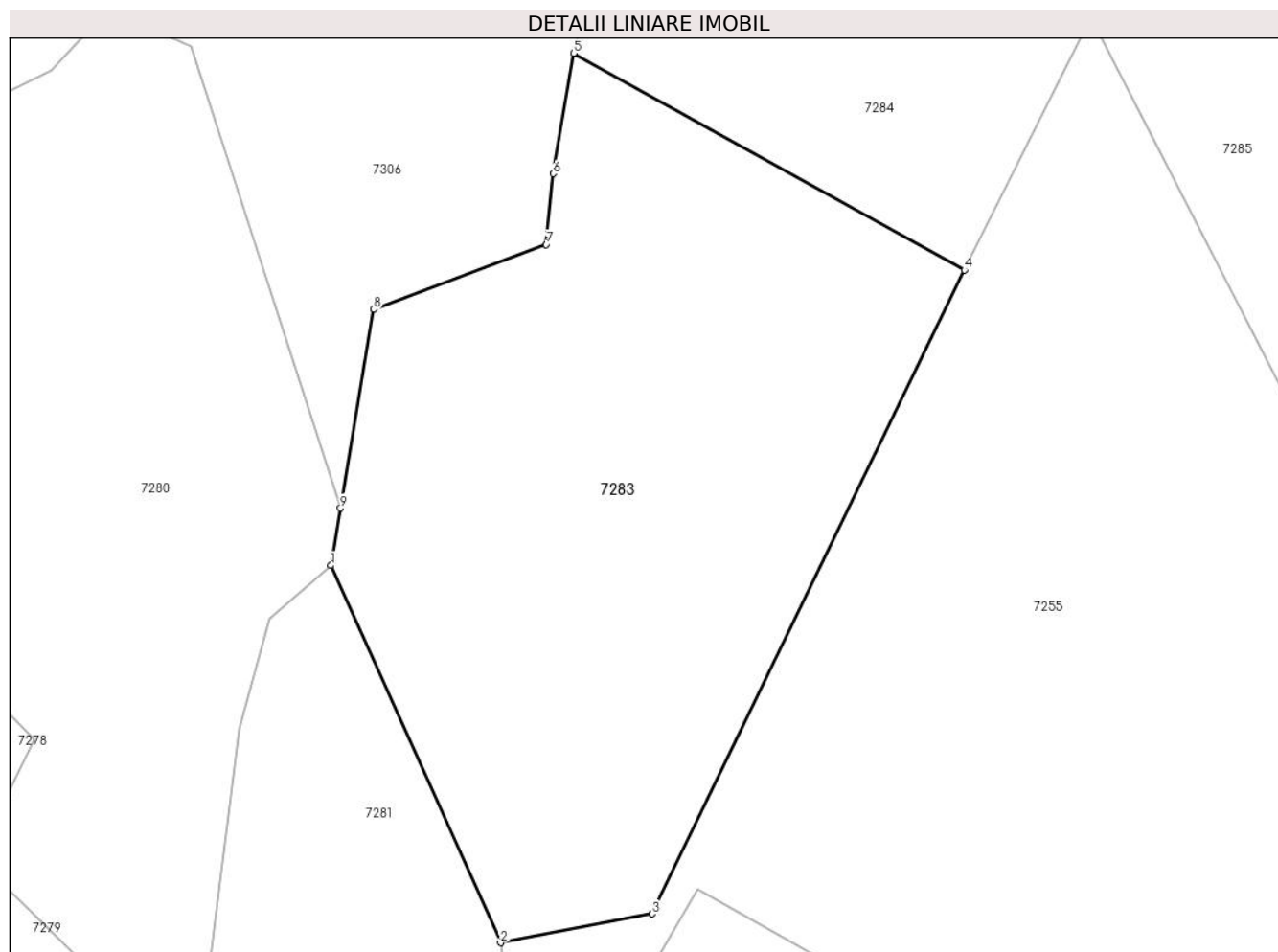
Inscrieri privind dezmembramintele dreptului de proprietate, drepturi reale de garanție și sarcini	Referințe
NU SUNT	

Anexa Nr. 1 La Partea I

Teren

Nr cadastral	Suprafața (mp)*	Observații / Referințe
	18.438	

* Suprafața este determinată în planul de proiecție Stereo 70.



Date referitoare la teren

Crt	Categorie folosință	Intra vilan	Suprafața (mp)	Tarla	Parcelă	Nr. topo	Observații / Referințe
1	faneata	NU	18.438	-	-	1809, 1810	FĂNEAȚĂ ÎN POIENIȚA MICĂ

Lungime Segmente

1) Valorile lungimilor segmentelor sunt obținute din proiecție în plan.

Punct început	X / Y	Punct sfârșit	X / Y	Lungime segment (** (m)
1	280.416,346 424.709,67	2	280.457,127 424.619,162	99.271
2	280.457,127 424.619,162	3	280.493,453 424.626,081	36.979
3	280.493,453 424.626,081	4	280.568,506 424.780,549	171.736
4	280.568,506 424.780,549	5	280.474,667 424.832,599	107.308
5	280.474,667 424.832,599	6	280.469,728 424.803,689	29.329

Punct început	X / Y	Punct sfârșit	X / Y	Lungime segment (** (m)
6	280.469,728 424.803,689	7	280.468,045 424.786,678	17.094
7	280.468,045 424.786,678	8	280.426,669 424.771,091	44.215
8	280.426,669 424.771,091	9	280.418,66 424.723,439	48.32
9	280.418,66 424.723,439	1	280.416,346 424.709,67	13.962

** Lungimile segmentelor sunt determinate în planul de proiecție Stereo 70 și sunt rotunjite la 1 milimetru.

*** Distanța dintre puncte este formată din segmente cumulate ce sunt mai mici decât valoarea 1 milimetru.

**DATE DESPRE IMOBILUL NR. 7284**

Oficiul de Cadastru și Publicitate Imobiliară CARAS-SEVERIN
Biroul de Cadastru și Publicitate Imobiliară Caransebes

A. Partea I. Descrierea imobilului

TEREN Extravilan

Nr. CF vechi:86, 590- Buceșnița
Nr. topografic:PARTE DIN 1808, 1558

Adresa: Jud. Caraș-Severin

Nr. Crt	Nr cadastral Nr. topografic	Suprafața* (mp)	Observații / Referințe
A1		9.000	Sector cadastral:95 Teren neimprejmuit;

B. Partea II. Proprietari și acte

Inscrieri privitoare la dreptul de proprietate și alte drepturi reale	Referințe
9267 / 02/11/1913	
Act Administrativ nr. 0, din 01/01/1913 emis de -;	
B1	A1
Intabulare, drept de PROPRIETATE, dobandit prin Lege, cota actuala 1/1 1) COMUNA BUCOSNITA DOMENIUL PUBLIC, CIF:3227645	

C. Partea III. SARCINI .

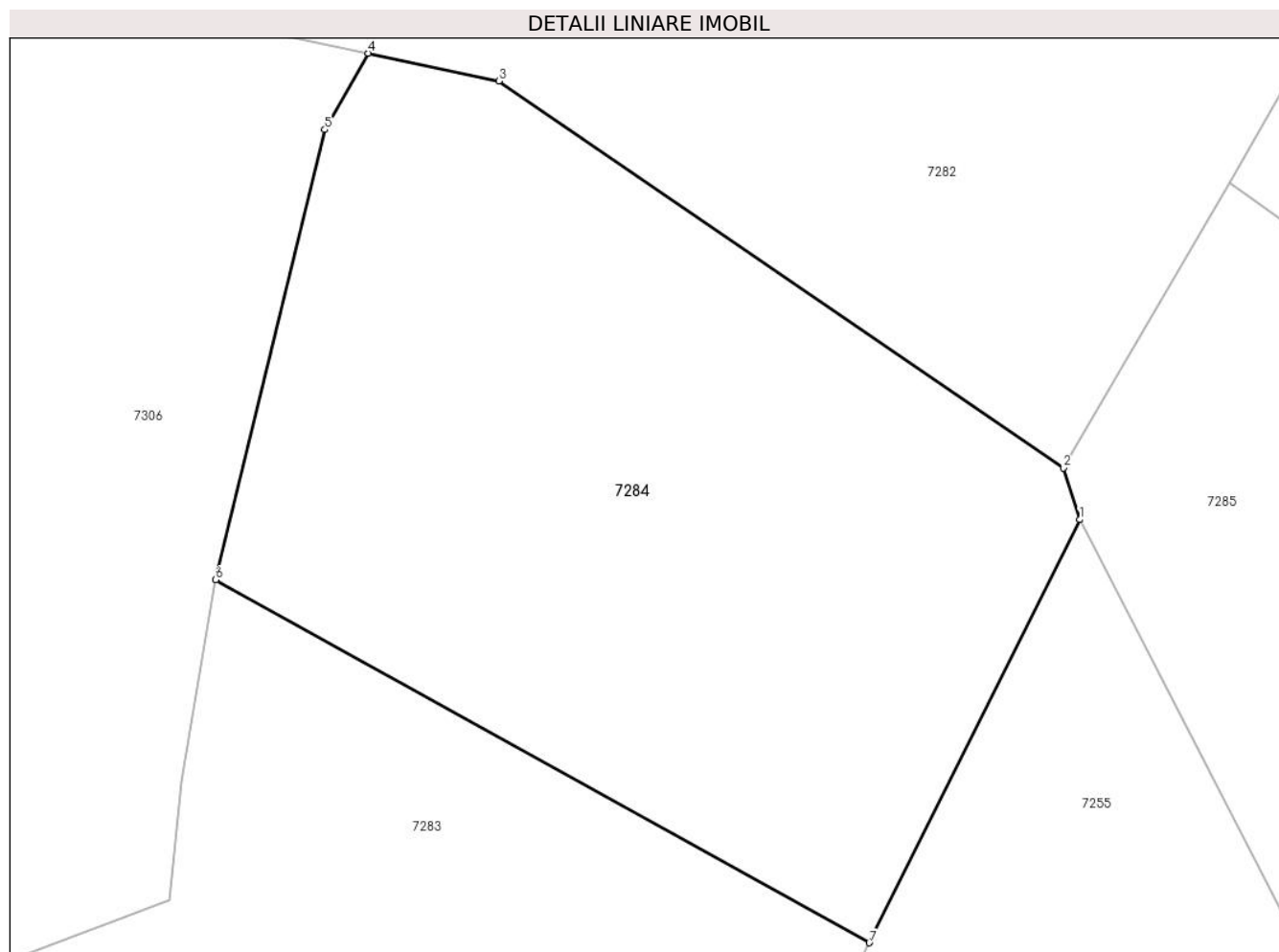
Inscrieri privind dezmembramintele dreptului de proprietate, drepturi reale de garanție și sarcini	Referințe
NU SUNT	

Anexa Nr. 1 La Partea I

Teren

Nr cadastral	Suprafața (mp)*	Observații / Referințe
	9.000	

* Suprafața este determinată în planul de proiecție Stereo 70.



Date referitoare la teren

Crt	Categorie folosință	Intravilan	Suprafața (mp)	Tarla	Parcelă	Nr. topo	Observații / Referințe
1	faneata	NU	9.000	-	-	PARTE DIN 1808, 1558	FĂNEAȚĂ ÎN POIENIȚA MICĂ

Lungime Segmente

1) Valorile lungimilor segmentelor sunt obținute din proiecție în plan.

Punct început	X / Y	Punct sfârșit	X / Y	Lungime segment (** (m)
1	280.598,728 424.841,242	2	280.596,394 424.848,663	7.779
2	280.596,394 424.848,663	3	280.515,346 424.904,137	98.215
3	280.515,346 424.904,137	4	280.496,586 424.908,144	19.183
4	280.496,586 424.908,144	5	280.490,355 424.897,174	12.616
5	280.490,355 424.897,174	6	280.474,667 424.832,599	66.453

Punct început	X / Y	Punct sfârșit	X / Y	Lungime segment (** (m)
6	280.474,667 424.832,599	7	280.568,506 424.780,549	107.308
7	280.568,506 424.780,549	1	280.598,728 424.841,242	67.801

** Lungimile segmentelor sunt determinate în planul de proiecție Stereo 70 și sunt rotunjite la 1 milimetru.

*** Distanța dintre puncte este formată din segmente cumulate ce sunt mai mici decât valoarea 1 milimetru.

**DATE DESPRE IMOBILUL NR. 7285**

Oficiul de Cadastru și Publicitate Imobiliară CARAS-SEVERIN
Biroul de Cadastru și Publicitate Imobiliară Caransebes

A. Partea I. Descrierea imobilului

Nr. CF vechi:86, 434, 867, 868- Buceșnița

Nr. topografic:Parte din 1792, 1806/1,
1806/2, 1806/3

TEREN Extravilan

Adresa: Jud. Caraș-Severin

Nr. Crt	Nr cadastral Nr. topografic	Suprafața* (mp)	Observații / Referințe
A1	30695	9.873	Sector cadastral:95 Teren neimprejmuit;

B. Partea II. Proprietari și acte

Inscrieri privitoare la dreptul de proprietate și alte drepturi reale		Referințe
/		
Act Normativ nr. 7, din 13/03/1996 emis de PARLAMENT;		
B1	Inscrierea provizorie, drept de PROPRIETATE, dobandit prin Lege, cota actuala 1/1	A1
1) COMUNA BUCOȘNIȚA , CIF:3227645, PROPRIETAR NEIDENTIFICAT		
OBSERVATII: PROPRIETAR NEIDENTIFICAT		

C. Partea III. SARCINI .

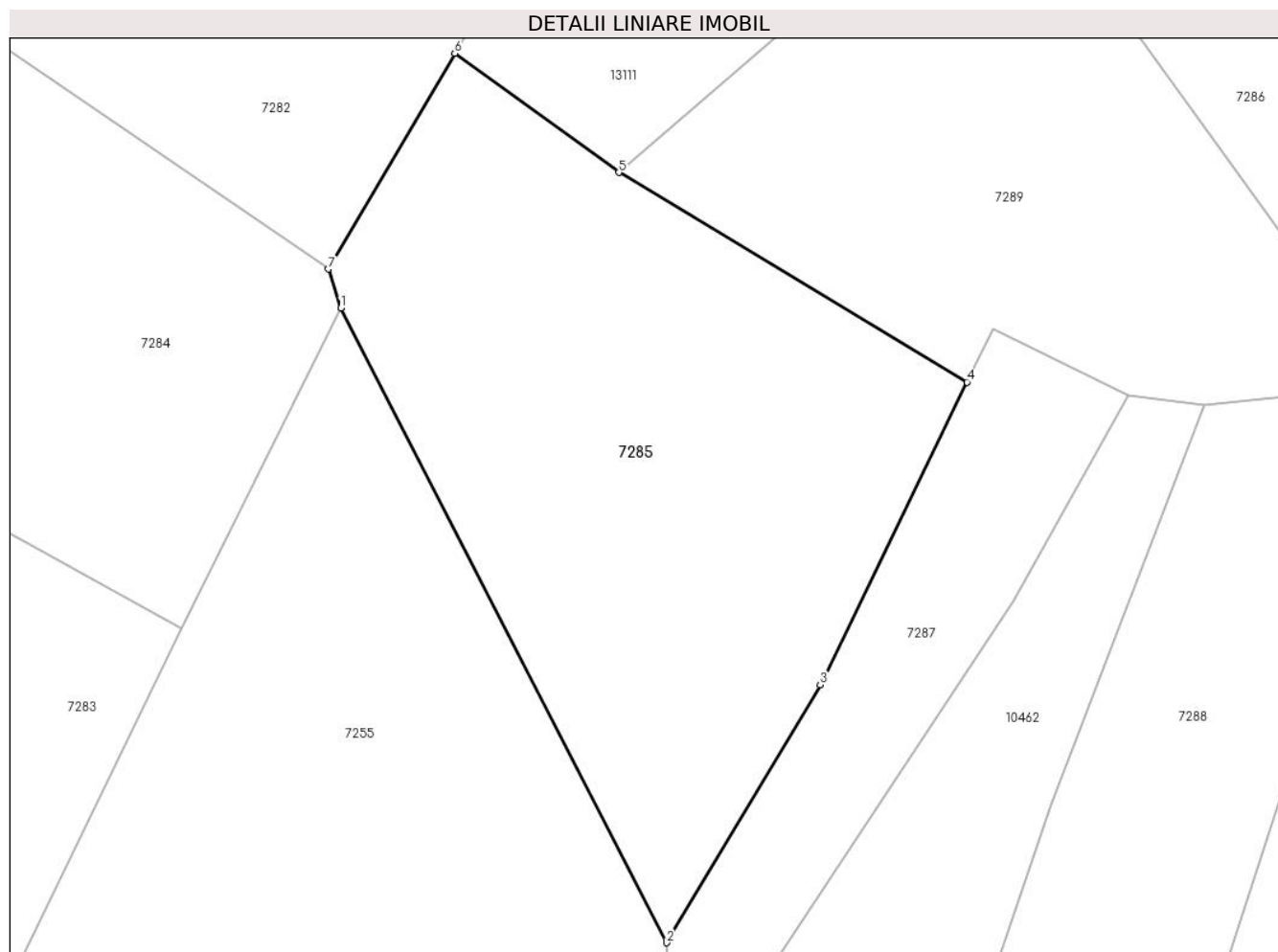
Inscrieri privind dezmembramintele dreptului de proprietate, drepturi reale de garanție și sarcini	Referințe
NU SUNT	

Anexa Nr. 1 La Partea I

Teren

Nr cadastral	Suprafața (mp)*	Observații / Referințe
30695	9.873	

* Suprafața este determinată în planul de proiecție Stereo 70.



Date referitoare la teren

Crt	Categorie folosință	Intravilan	Suprafața (mp)	Tarla	Parcelă	Nr. topo	Observații / Referințe
1	faneata	NU	9.873	-	-	Parte din 1792, 1806/1, 1806/2, 1806/3	FĂNEAȚĂ ÎN PRIOD LA GĂURI

Lungime Segmente

1) Valorile lungimilor segmentelor sunt obținute din proiecție în plan.

Punct început	X / Y	Punct sfârșit	X / Y	Lungime segment (** (m)
1	280.598,728 424.841,242	2	280.660,479 424.721,1	135.083
2	280.660,479 424.721,1	3	280.689,567 424.769,955	56.859
3	280.689,567 424.769,955	4	280.717,377 424.827,243	63.681

Punct început	X / Y	Punct sfârșit	X / Y	Lungime segment (** (m)
4	280.717,377 424.827,243	5	280.651,426 424.866,923	76.968
5	280.651,426 424.866,923	6	280.620,321 424.889,516	38.444
6	280.620,321 424.889,516	7	280.596,394 424.848,663	47.344
7	280.596,394 424.848,663	1	280.598,728 424.841,242	7.779

** Lungimile segmentelor sunt determinate în planul de proiecție Stereo 70 și sunt rotunjite la 1 milimetru.

*** Distanța dintre puncte este formată din segmente cumulate ce sunt mai mici decât valoarea 1 milimetru.

**DATE DESPRE IMOBILUL NR. 7286**

Oficiul de Cadastru și Publicitate Imobiliară CARAS-SEVERIN
Biroul de Cadastru și Publicitate Imobiliară Caransebes

A. Partea I. Descrierea imobilului

Nr. CF vechi:67, 138, 287- Buceșnița
Nr. topografic:Parte din 1807, 1804/2,
1805/1

TEREN Extravilan

Adresa: Jud. Caraș-Severin

Nr. Crt	Nr cadastral Nr. topografic	Suprafața* (mp)	Observații / Referințe
A1		12.615	Sector cadastral:95 Teren neimprejmuit;

B. Partea II. Proprietari și acte

Inscrieri privitoare la dreptul de proprietate și alte drepturi reale		Referințe
/		
Act Normativ nr. 7, din 13/03/1996 emis de PARLAMENTUL ROMANIEI;		
B1	Inscrierea provizorie, drept de PROPRIETATE, dobandit prin Lege, cota actuala 1/1	A1
1) COMUNA BUCOȘNIȚA , CIF:3227645, PROPRIETAR NEIDENTIFICAT		
OBSERVATII: PROPRIETAR NEIDENTIFICAT		

C. Partea III. SARCINI .

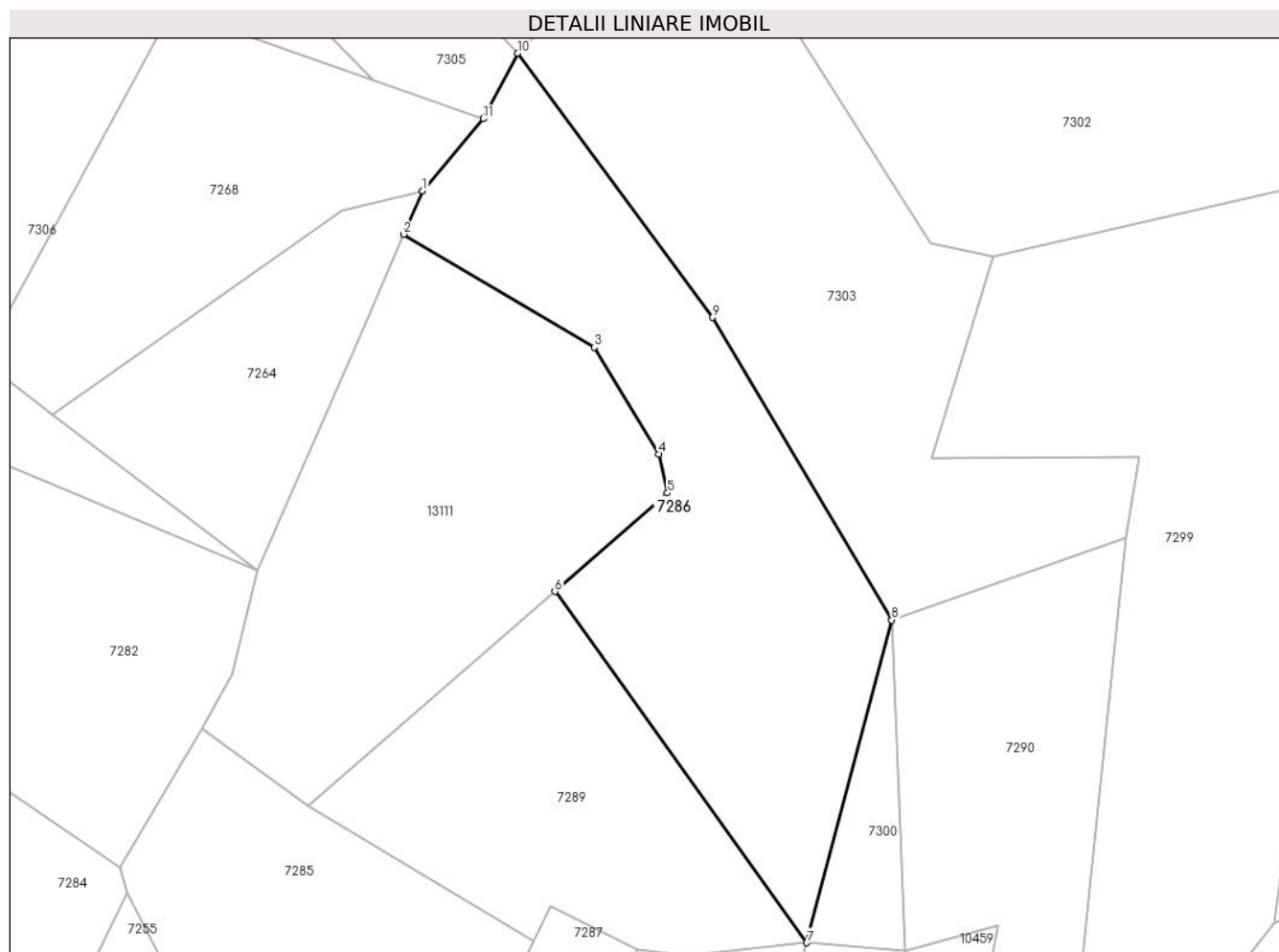
Inscrieri privind dezmembramintele dreptului de proprietate, drepturi reale de garanție și sarcini	Referințe
NU SUNT	

Anexa Nr. 1 La Partea I

Teren

Nr cadastral	Suprafața (mp)*	Observații / Referințe
	12.615	

* Suprafața este determinată în planul de proiecție Stereo 70.



Date referitoare la teren

Crt	Categorie folosință	Intravilan	Suprafața (mp)	Tarla	Parcelă	Nr. topo	Observații / Referințe
1	faneata	NU	12.615	-	-	Parte din 1807, 1804/2, 1805/1	FĂNEAȚĂ ÎN PRIOD LA GĂURI

Lungime Segmente

1) Valorile lungimilor segmentelor sunt obținute din proiecție în plan.

Punct început	X / Y	Punct sfârșit	X / Y	Lungime segment (** (m)
1	280.685,02 425.046,662	2	280.679,491 425.033,92	13.89
2	280.679,491 425.033,92	3	280.735,193 425.000,886	64.761
3	280.735,193 425.000,886	4	280.754,078 424.969,629	36.519
4	280.754,078 424.969,629	5	280.756,693 424.958,256	11.67

Punct început	X / Y	Punct sfârșit	X / Y	Lungime segment (** (m)
5	280.756,693 424.958,256	6	280.723,703 424.929,486	43.773
6	280.723,703 424.929,486	7	280.797,397 424.826,727	126.452
7	280.797,397 424.826,727	8	280.822,265 424.921,105	97.599
8	280.822,265 424.921,105	9	280.769,805 425.009,59	102.867
9	280.769,805 425.009,59	10	280.712,811 425.086,867	96.021
10	280.712,811 425.086,867	11	280.702,736 425.067,703	21.651
11	280.702,736 425.067,703	1	280.685,02 425.046,662	27.506

** Lungimile segmentelor sunt determinate în planul de proiecție Stereo 70 și sunt rotunjite la 1 milimetru.

*** Distanța dintre puncte este formată din segmente cumulate ce sunt mai mici decât valoarea 1 milimetru.

**DATE DESPRE IMOBILUL NR. 7287**

Oficiul de Cadastru și Publicitate Imobiliară CARAS-SEVERIN
 Biroul de Cadastru și Publicitate Imobiliară Caransebes

A. Partea I. Descrierea imobilului

Nr. CF vechi:86, 434, 867, 868- Buceșnița

Nr. topografic:Parte din 1792, 1806/1,
1806/2, 1806/3

TEREN Extravilan

Adresa: Jud. Caraș-Severin

Nr. Crt	Nr cadastral Nr. topografic	Suprafața* (mp)	Observații / Referințe
A1	30695	3.386	Sector cadastral:95 Teren neimprejmuit;

B. Partea II. Proprietari și acte

Inscrieri privitoare la dreptul de proprietate și alte drepturi reale		Referințe
/		
Act Normativ nr. 7, din 13/03/1996 emis de PARLAMENT;		
B1	Inscrierea provizorie, drept de PROPRIETATE, dobandit prin Lege, cota actuala 1/1	A1
1) COMUNA BUCOȘNIȚA , CIF:3227645, PROPRIETAR NEIDENTIFICAT		
OBSERVATII: PROPRIETAR NEIDENTIFICAT		

C. Partea III. SARCINI .

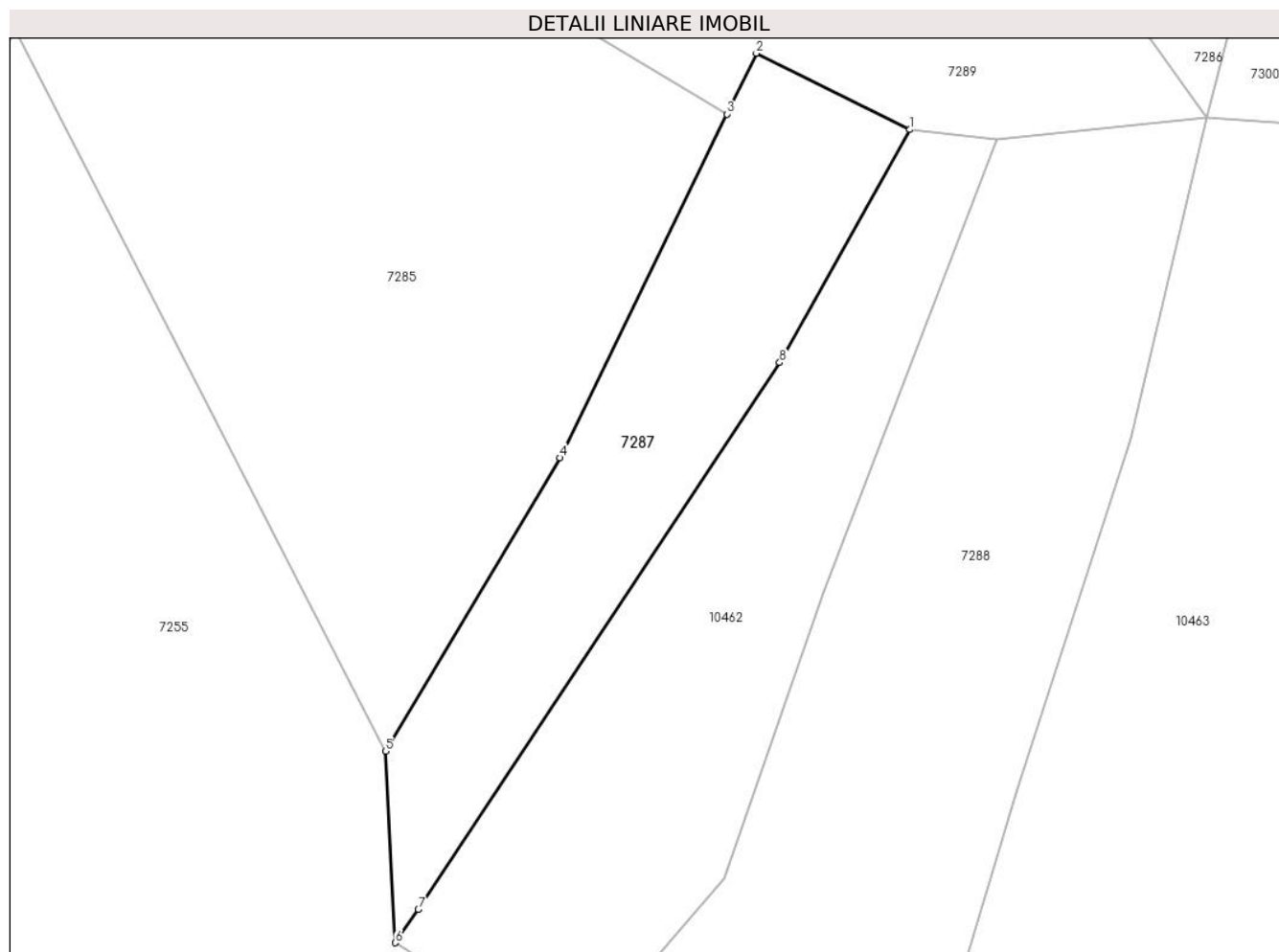
Inscrieri privind dezmembramintele dreptului de proprietate, drepturi reale de garanție și sarcini	Referințe
NU SUNT	

Anexa Nr. 1 La Partea I

Teren

Nr cadastral	Suprafața (mp)*	Observații / Referințe
30695	3.386	

* Suprafața este determinată în planul de proiecție Stereo 70.



Date referitoare la teren

Crt	Categorie folosință	Intravilan	Suprafața (mp)	Tarla	Parcelă	Nr. topo	Observații / Referințe
1	faneata	NU	3.386	-	-	Parte din 1792, 1806/1, 1806/2, 1806/3	FĂNEAȚĂ ÎN PRIOD LA GĂURI

Lungime Segmente

1) Valorile lungimilor segmentelor sunt obținute din proiecție în plan.

Punct început	X / Y	Punct sfârșit	X / Y	Lungime segment (** (m)
1	280.747,902 424.824,652	2	280.722,297 424.837,377	28.593
2	280.722,297 424.837,377	3	280.717,377 424.827,243	11.265
3	280.717,377 424.827,243	4	280.689,567 424.769,955	63.681

Punct început	X / Y	Punct sfârșit	X / Y	Lungime segment (** (m)
4	280.689,567 424.769,955	5	280.660,479 424.721,1	56.859
5	280.660,479 424.721,1	6	280.662,096 424.689,165	31.976
6	280.662,096 424.689,165	7	280.665,969 424.694,696	6.752
7	280.665,969 424.694,696	8	280.726,195 424.785,824	109.231
8	280.726,195 424.785,824	1	280.747,902 424.824,652	44.484

** Lungimile segmentelor sunt determinate în planul de proiecție Stereo 70 și sunt rotunjite la 1 milimetru.

*** Distanța dintre puncte este formată din segmente cumulate ce sunt mai mici decât valoarea 1 milimetru.

**DATE DESPRE IMOBILUL NR. 7288**

Oficiul de Cadastru și Publicitate Imobiliară CARAS-SEVERIN
Biroul de Cadastru și Publicitate Imobiliară Caransebes

A. Partea I. Descrierea imobilului

Nr. CF vechi:86, 434, 867, 868- Buceșnița

Nr. topografic:Parte din 1792, 1806/1,
1806/2, 1806/3

TEREN Extravilan

Adresa: Jud. Caraș-Severin

Nr. Crt	Nr cadastral Nr. topografic	Suprafața* (mp)	Observații / Referințe
A1	30695	8.706	Sector cadastral:95 Teren neimprejmuit;

B. Partea II. Proprietari și acte

Inscrieri privitoare la dreptul de proprietate și alte drepturi reale		Referințe
/		
Act Normativ nr. 7, din 13/03/1996 emis de PARLAMENT;		
B1	Inscrierea provizorie, drept de PROPRIETATE, dobandit prin Lege, cota actuala 1/1	A1
1) COMUNA BUCOȘNIȚA , CIF:3227645, PROPRIETAR NEIDENTIFICAT		
OBSERVATII: PROPRIETAR NEIDENTIFICAT		

C. Partea III. SARCINI .

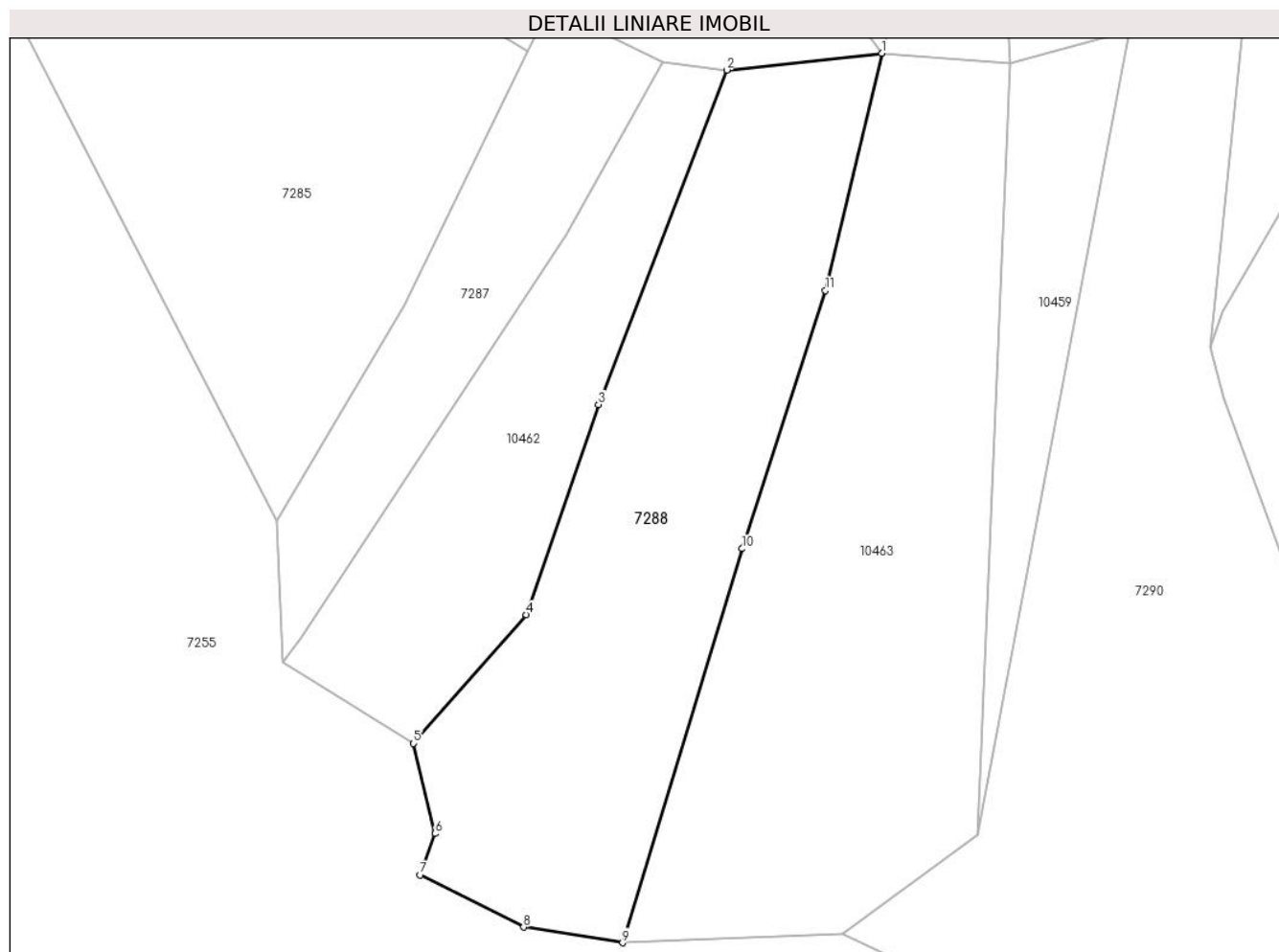
Inscrieri privind dezmembramintele dreptului de proprietate, drepturi reale de garanție și sarcini	Referințe
NU SUNT	

Anexa Nr. 1 La Partea I

Teren

Nr cadastral	Suprafața (mp)*	Observații / Referințe
30695	8.706	

* Suprafața este determinată în planul de proiecție Stereo 70.



Date referitoare la teren

Crt	Categorie folosință	Intravilan	Suprafața (mp)	Tarla	Parcelă	Nr. topo	Observații / Referințe
1	faneata	NU	8.706	-	-	Parte din 1792, 1806/1, 1806/2, 1806/3	FĂNEAȚĂ ÎN PRIOD LA GĂURI

Lungime Segmente

1) Valorile lungimilor segmentelor sunt obținute din proiecție în plan.

Punct început	X / Y	Punct sfârșit	X / Y	Lungime segment (** (m)
1	280.797,397 424.826,727	2	280.762,375 424.822,94	35.226
2	280.762,375 424.822,94	3	280.733,358 424.747,325	80.991
3	280.733,358 424.747,325	4	280.717,047 424.699,833	50.215

Punct început	X / Y	Punct sfârșit	X / Y	Lungime segment (** (m)
4	280.717,047 424.699,833	5	280.691,548 424.670,748	38.68
5	280.691,548 424.670,748	6	280.696,392 424.650,387	20.929
6	280.696,392 424.650,387	7	280.693,056 424.641,03	9.934
7	280.693,056 424.641,03	8	280.716,405 424.629,241	26.156
8	280.716,405 424.629,241	9	280.738,798 424.625,716	22.669
9	280.738,798 424.625,716	10	280.765,842 424.714,767	93.067
10	280.765,842 424.714,767	11	280.784,677 424.773,107	61.305
11	280.784,677 424.773,107	1	280.797,397 424.826,727	55.108

** Lungimile segmentelor sunt determinate în planul de proiecție Stereo 70 și sunt rotunjite la 1 milimetru.

*** Distanța dintre puncte este formată din segmente cumulate ce sunt mai mici decât valoarea 1 milimetru.

**DATE DESPRE IMOBILUL NR. 7289**

Oficiul de Cadastru și Publicitate Imobiliară CARAS-SEVERIN
Biroul de Cadastru și Publicitate Imobiliară Caransebes

A. Partea I. Descrierea imobilului

Nr. CF vechi: 67, 590- Buceșnița
Nr. topografic: Parte din 1807, Parte din top
1558

TEREN Extravilan

Adresa: Jud. Caraș-Severin

Nr. Crt	Nr cadastral Nr. topografic	Suprafața* (mp)	Observații / Referințe
A1	33105	Din acte: 9.099 Masurata: 7.582	Sector cadastral: 95 Teren neimprejmuit;

B. Partea II. Proprietari și acte

Inscrieri privitoare la dreptul de proprietate și alte drepturi reale		Referințe
3288 / 21/08/1918		
Act nr. -, din 21/08/1918 emis de -;		
B1	Intabulare, drept de PROPRIETATE, dobandit prin Conventie, cota actuala 1/2, cota initiala 1/2 1) BEJERITA GHEORGHE	A1
1607 / 05/07/1934		
Certificat De Mostenitor nr. 7727, din 01/01/1927 emis de Judecatoria Caransebes;		
B2	Intabulare, drept de PROPRIETATE, dobandit prin Succesiune, cota actuala 1/4, cota initiala 1/4 1) BEJERITA MIHAI , minor	A1
B3	Intabulare, drept de PROPRIETATE, dobandit prin Succesiune, cota actuala 1/4, cota initiala 1/4 1) BEJERITA PARASCHIVA , minora	A1
3466 / 08/02/2022		
Inscris Sub Semnatura Privata nr. 31, din 07/01/2022 emis de Schinteie Mariana (act administrativ nr 186 din 21.01.2022, emis de Primaria Bucosnita; act administrativ nr 972 din 28.01.2022, emis de Primaria Bucosnita);		
B4	In baza documentatiei cadastrale vizate in 16.02.2022 si a actelor anexate, se scade din imobilul de sub A1 suprafata de 11413 mp, ce se transnoteaza in CFE 33156 UAT Bucosnita in posesia numitorilor Bugariu Ion si sotia Bugariu Neluta	A1

C. Partea III. SARCINI

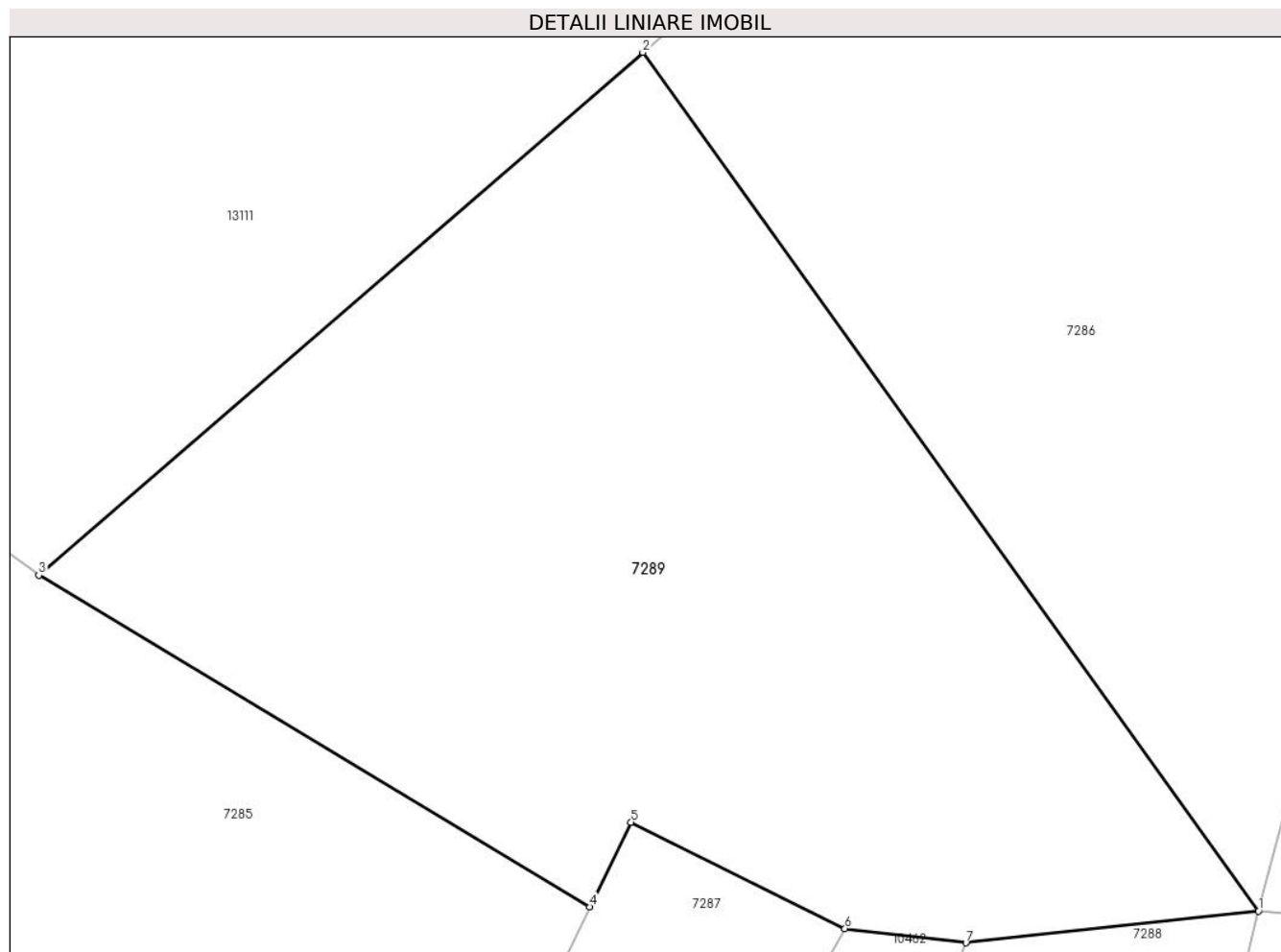
Inscrieri privind dezmembramintele dreptului de proprietate, drepturi reale de garanție și sarcini		Referințe
1607 / 05/07/1934		
Act nr. -, din 05/07/1934 emis de -;		
C1	Intabulare, drept de UZUFRACT VIAGER, cota actuala 1/2, cota initiala 1/2 1) BEJERITA GHEORGHE	A1

Anexa Nr. 1 La Partea I

Teren

Nr cadastral	Suprafața (mp)*	Observații / Referințe
33105	Din acte: 9.099 Masurata: 7.582	

* Suprafața este determinată în planul de proiecție Stereo 70.



Date referitoare la teren

Crt	Categorie folosință	Intravilan	Suprafața (mp)	Tarla	Parcelă	Nr. topo	Observații / Referințe
1	faneata	NU	7.582	-	-	Parte din 1807, Parte din top 1558	FÂNEAȚĂ ÎN PRIOD LA GĂURI

Lungime Segmente

1) Valorile lungimilor segmentelor sunt obținute din proiecție în plan.

Punct început	X / Y	Punct sfârșit	X / Y	Lungime segment (** (m)
1	280.797,397 424.826,727	2	280.723,703 424.929,486	126.452
2	280.723,703 424.929,486	3	280.651,426 424.866,923	95.593
3	280.651,426 424.866,923	4	280.717,377 424.827,243	76.968
4	280.717,377 424.827,243	5	280.722,297 424.837,377	11.265

Punct început	X / Y	Punct sfârșit	X / Y	Lungime segment (** (m)
5	280.722,297 424.837,377	6	280.747,902 424.824,652	28.593
6	280.747,902 424.824,652	7	280.762,375 424.822,94	14.574
7	280.762,375 424.822,94	1	280.797,397 424.826,727	35.226

** Lungimile segmentelor sunt determinate în planul de proiecție Stereo 70 și sunt rotunjite la 1 milimetru.

*** Distanța dintre puncte este formată din segmente cumulate ce sunt mai mici decât valoarea 1 milimetru.

**DATE DESPRE IMOBILUL NR. 7290**

Oficiul de Cadastru și Publicitate Imobiliară CARAS-SEVERIN
Biroul de Cadastru și Publicitate Imobiliară Caransebes

A. Partea I. Descrierea imobilului

Nr. CF vechi:86, 138, 149- Buceșnița
Nr. topografic:Parte din 1805/1, 1805/2,
1792

TEREN Extravilan

Adresa: Jud. Caraș-Severin

Nr. Crt	Nr cadastral Nr. topografic	Suprafața* (mp)	Observații / Referințe
A1		28.433	Sector cadastral:95 Teren neimprejmuit;

B. Partea II. Proprietari și acte

Inscrieri privitoare la dreptul de proprietate și alte drepturi reale		Referințe
/		
Act Normativ nr. 7, din 13/03/1996 emis de PARLAMENTUL ROMÂNIEI;		
B1	Intabulare, drept de PROPRIETATE, dobândit prin Lege, cota actuala 1/1 1) NEIDENTIFICAT NEIDENTIFICAT, CIF:0000000000000	A1
B2	Se notează posesia faptică în favoarea lui 1) LAZĂR ION-PETRU	A1

C. Partea III. SARCINI .

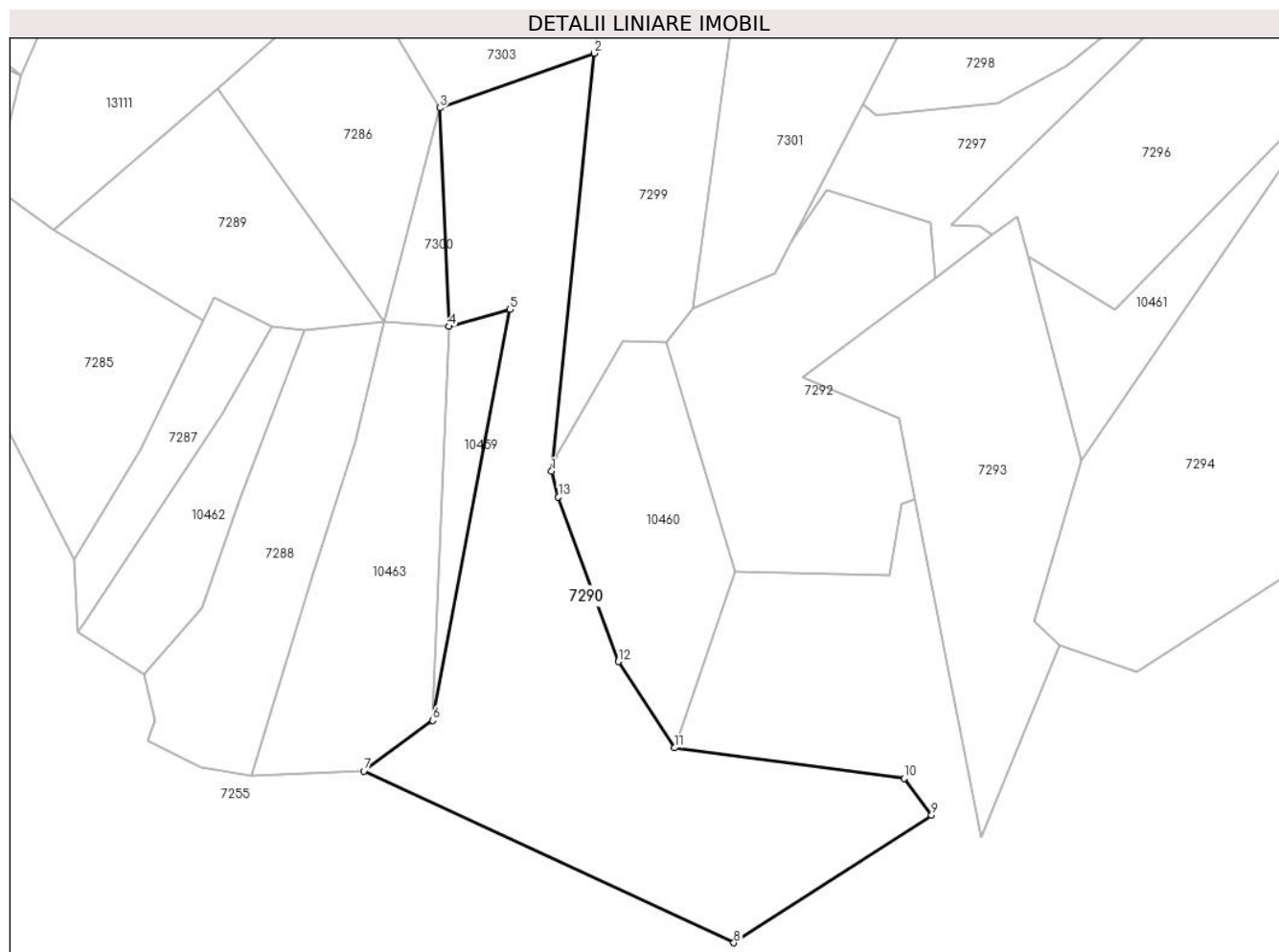
Inscrieri privind dezmembramintele dreptului de proprietate, drepturi reale de garanție și sarcini	Referințe
NU SUNT	

Anexa Nr. 1 La Partea I

Teren

Nr cadastral	Suprafața (mp)*	Observații / Referințe
	28.433	

* Suprafața este determinată în planul de proiecție Stereo 70.



Date referitoare la teren

Crt	Categorie folosință	Intravilan	Suprafața (mp)	Tarla	Parcelă	Nr. topo	Observații / Referințe
1	faneata	NU	28.433	-	-	Parte din 1805/1, 1805/2, 1792	FĂNEAȚĂ ÎN PRIOD LA GĂURI

Lungime Segmente

1) Valorile lungimilor segmentelor sunt obținute din proiecție în plan.

Punct început	X / Y	Punct sfârșit	X / Y	Lungime segment (** (m)
1	280.871,759 424.760,398	2	280.890,718 424.945,288	185.86
2	280.890,718 424.945,288	3	280.822,265 424.921,105	72.599
3	280.822,265 424.921,105	4	280.826,405 424.824,463	96.731
4	280.826,405 424.824,463	5	280.853,333 424.831,934	27.945

Punct început	X / Y	Punct sfârșit	X / Y	Lungime segment (** (m)
5	280.853,333 424.831,934	6	280.819,139 424.650,116	185.005
6	280.819,139 424.650,116	7	280.788,618 424.627,649	37.899
7	280.788,618 424.627,649	8	280.952,445 424.551,787	180.539
8	280.952,445 424.551,787	9	281.039,941 424.608,215	104.114
9	281.039,941 424.608,215	10	281.027,774 424.624,54	20.36
10	281.027,774 424.624,54	11	280.926,239 424.638,011	102.425
11	280.926,239 424.638,011	12	280.901,298 424.676,171	45.588
12	280.901,298 424.676,171	13	280.874,717 424.748,997	77.525
13	280.874,717 424.748,997	1	280.871,759 424.760,398	11.778

** Lungimile segmentelor sunt determinate în planul de proiecție Stereo 70 și sunt rotunjite la 1 milimetru.

*** Distanța dintre puncte este formată din segmente cumulate ce sunt mai mici decât valoarea 1 milimetru.

**DATE DESPRE IMOBILUL NR. 7291**

Oficiul de Cadastru și Publicitate Imobiliară CARAS-SEVERIN
Biroul de Cadastru și Publicitate Imobiliară Caransebes

A. Partea I. Descrierea imobilului

TEREN Extravilan

Nr. CF vechi:590-Buceșnița
Nr. topografic:parte din 1558

Adresa: Jud. Caraș-Severin

Nr. Crt	Nr cadastral Nr. topografic	Suprafața* (mp)	Observații / Referințe
A1		8.263	Sector cadastral:95 Teren neimprejmuit;

B. Partea II. Proprietari și acte

Inscrieri privitoare la dreptul de proprietate și alte drepturi reale	Referințe
/	
Act Normativ nr. 7, din 13/03/1996 emis de PARLAMENT;	
B1	A1
Inscrierea provizorie, drept de PROPRIETATE, dobandit prin Lege, cota actuala 1/1	
1) COMUNA BUCOȘNIȚA , CIF:3227645, PROPRIETAR NEIDENTIFICAT	
OBSERVATII: PROPRIETAR NEIDENTIFICAT	

C. Partea III. SARCINI .

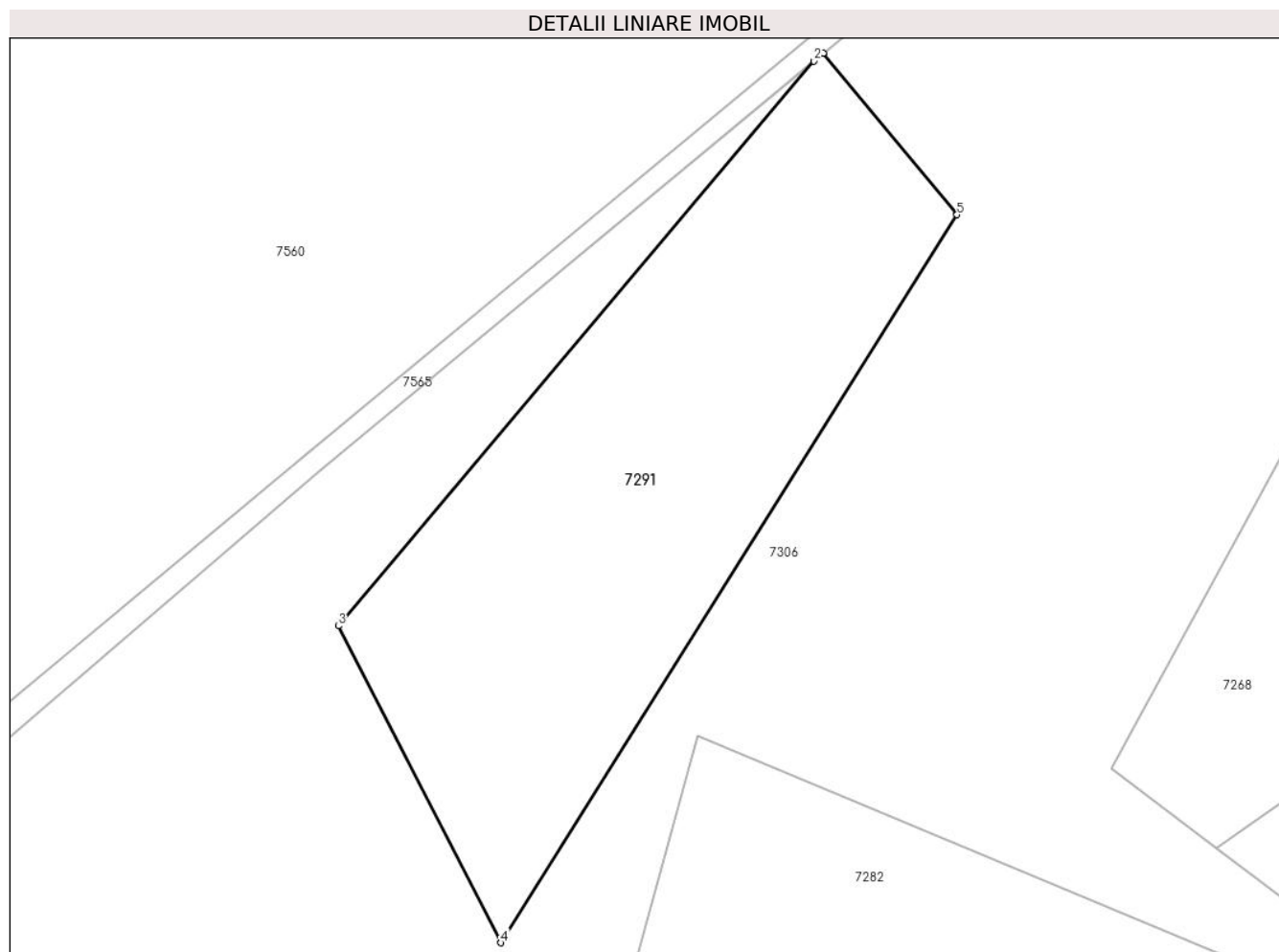
Inscrieri privind dezmembramintele dreptului de proprietate, drepturi reale de garanție și sarcini	Referințe
NU SUNT	

Anexa Nr. 1 La Partea I

Teren

Nr cadastral	Suprafața (mp)*	Observații / Referințe
	8.263	

* Suprafața este determinată în planul de proiecție Stereo 70.



Date referitoare la teren

Crt	Categorie folosință	Intravilan	Suprafața (mp)	Tarla	Parcelă	Nr. topo	Observații / Referințe
1	padure	NU	8.263	-	-	parte din 1558	Pădure în Priod la Găuri

Lungime Segmente

1) Valorile lungimilor segmentelor sunt obținute din proiecție în plan.

Punct început	X / Y	Punct sfârșit	X / Y	Lungime segment (** (m)
1	280.498,742 425.138,944	2	280.496,888 425.137,407	2.408
2	280.496,888 425.137,407	3	280.402,466 425.025,305	146.569
3	280.402,466 425.025,305	4	280.434,773 424.962,448	70.674
4	280.434,773 424.962,448	5	280.525,315 425.106,886	170.47
5	280.525,315 425.106,886	1	280.498,742 425.138,944	41.639

**** Lungimile segmentelor sunt determinate în planul de proiecție Stereo 70 și sunt rotunjite la 1 milimetru.**

***** Distanța dintre puncte este formată din segmente cumulate ce sunt mai mici decât valoarea 1 milimetru.**

**DATE DESPRE IMOBILUL NR. 7292**

Oficiul de Cadastru și Publicitate Imobiliară CARAS-SEVERIN
Biroul de Cadastru și Publicitate Imobiliară Caransebes

A. Partea I. Descrierea imobilului

TEREN Extravilan

Nr. CF vechi:490- Bucoșnița
Nr. topografic:Parte din 1800

Adresa: Jud. Caraș-Severin

Nr. Crt	Nr cadastral Nr. topografic	Suprafața* (mp)	Observații / Referințe
A1		12.535	Sector cadastral:95 Teren neimprejmuit;

B. Partea II. Proprietari și acte

Inscrieri privitoare la dreptul de proprietate și alte drepturi reale		Referințe
4967 / 17/12/1918		
Act Notarial nr. 0, din 14/12/1918 emis de -;		
B1	Intabulare, drept de PROPRIETATE, dobandit prin Conventie, cota actuala 1/2 1) TODOR DUMITRU, și soția 2) TODOR MARIA, născ. Terebuga	A1
3584 / 03/12/1927		
Act Notarial nr. 0, din 15/11/1927 emis de -;		
B2	Intabulare, drept de PROPRIETATE, dobandit prin Conventie, cota actuala 1/2 1) MICU IOAN, și soția, din Bucoșnița 2) MICU MAGDALINA, născ. Curescu, din Bucoșnița	A1

C. Partea III. SARCINI .

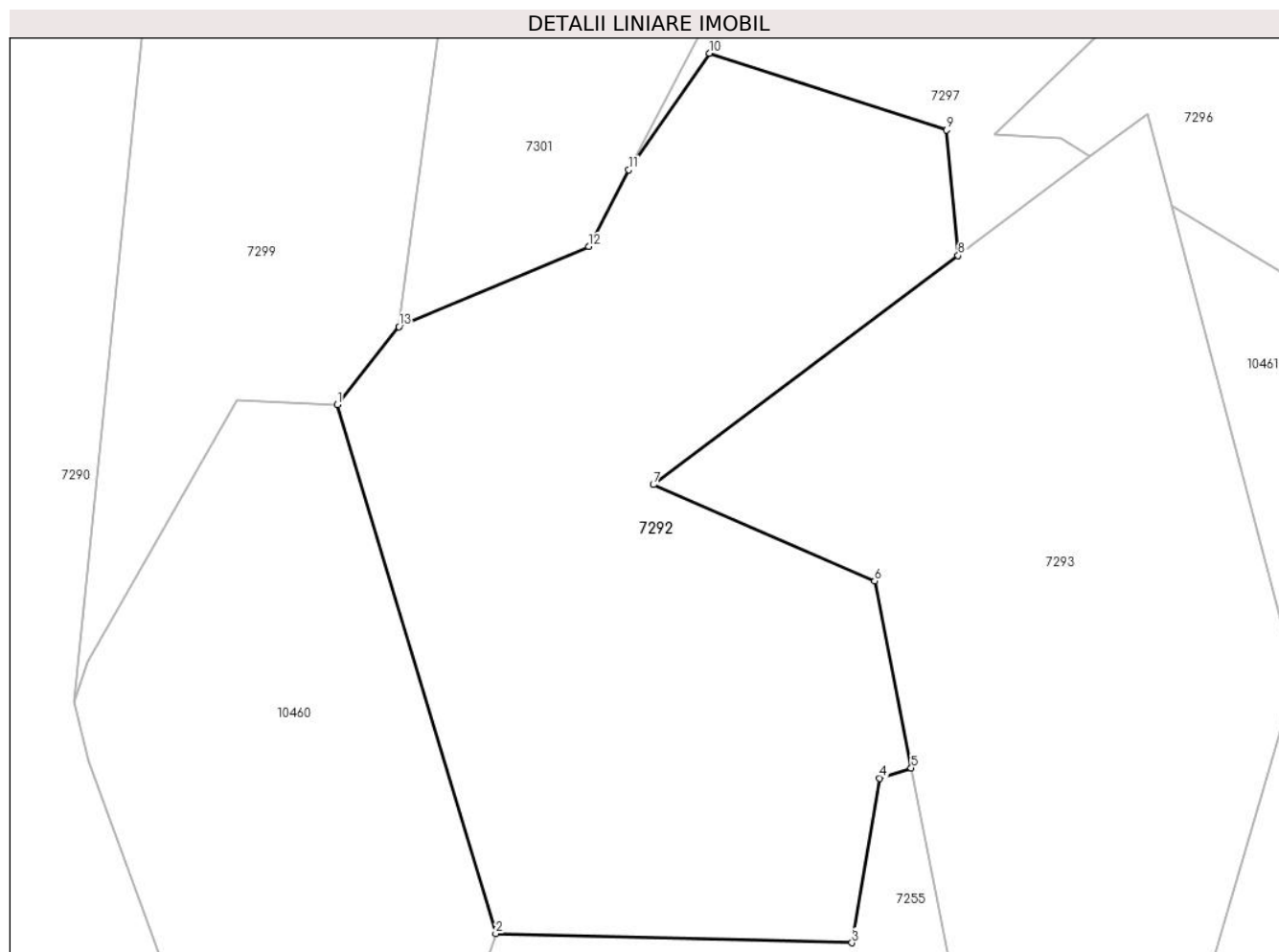
Inscrieri privind dezmembramintele dreptului de proprietate, drepturi reale de garanție și sarcini	Referințe
NU SUNT	

Anexa Nr. 1 La Partea I

Teren

Nr cadastral	Suprafața (mp)*	Observații / Referințe
	12.535	

* Suprafața este determinată în planul de proiecție Stereo 70.



Date referitoare la teren

Crt	Categorie folosință	Intra vilan	Suprafața (mp)	Tarla	Parcelă	Nr. topo	Observații / Referințe
1	faneata	NU	12.535	-	-	Parte din 1800	FĂNEAȚĂ ÎN PRIOD LA GĂURI

Lungime Segmente

1) Valorile lungimilor segmentelor sunt obținute din proiecție în plan.

Punct început	X / Y	Punct sfârșit	X / Y	Lungime segment (** (m)
1	280.922,329 424.817,483	2	280.952,79 424.716,007	105.949
2	280.952,79 424.716,007	3	281.021,124 424.714,232	68.357
3	281.021,124 424.714,232	4	281.026,504 424.745,801	32.024
4	281.026,504 424.745,801	5	281.032,524 424.747,768	6.333
5	281.032,524 424.747,768	6	281.025,503 424.783,621	36.534

Punct început	X / Y	Punct sfârşit	X / Y	Lungime segment (** (m)
6	281.025,503 424.783,621	7	280.983,025 424.802,089	46.319
7	280.983,025 424.802,089	8	281.041,549 424.846,01	73.172
8	281.041,549 424.846,01	9	281.039,316 424.870,099	24.192
9	281.039,316 424.870,099	10	280.993,748 424.884,844	47.894
10	280.993,748 424.884,844	11	280.978,294 424.862,491	27.175
11	280.978,294 424.862,491	12	280.970,65 424.847,76	16.596
12	280.970,65 424.847,76	13	280.934,183 424.832,388	39.574
13	280.934,183 424.832,388	1	280.922,329 424.817,483	19.044

** Lungimile segmentelor sunt determinate în planul de proiecţie Stereo 70 şi sunt rotunjite la 1 milimetru.

*** Distanţa dintre puncte este formată din segmente cumulate ce sunt mai mici decât valoarea 1 milimetru.

**DATE DESPRE IMOBILUL NR. 7293**

Oficiul de Cadastru și Publicitate Imobiliară CARAS-SEVERIN
Biroul de Cadastru și Publicitate Imobiliară Caransebes

A. Partea I. Descrierea imobilului

TEREN Extravilan

Nr. CF vechi:86, 349, 490- Buceșnița
Nr. topografic:Parte din 1792, 1799, 1800

Adresa: Jud. Caraș-Severin

Nr. Crt	Nr cadastral Nr. topografic	Suprafața* (mp)	Observații / Referințe
A1		14.163	Sector cadastral:95 Teren neimprejmuit;

B. Partea II. Proprietari și acte

Inscrieri privitoare la dreptul de proprietate și alte drepturi reale		Referințe
/		
Act Normativ nr. 7, din 13/03/1996 emis de PARLAMENT;		
B1	Inscrierea provizorie, drept de PROPRIETATE, dobandit prin Lege, cota actuala 1/1 1) COMUNA BUCOȘNIȚA , CIF:3227645, PROPRIETAR NEIDENTIFICAT <i>OBSERVATII: PROPRIETAR NEIDENTIFICAT</i>	A1

C. Partea III. SARCINI .

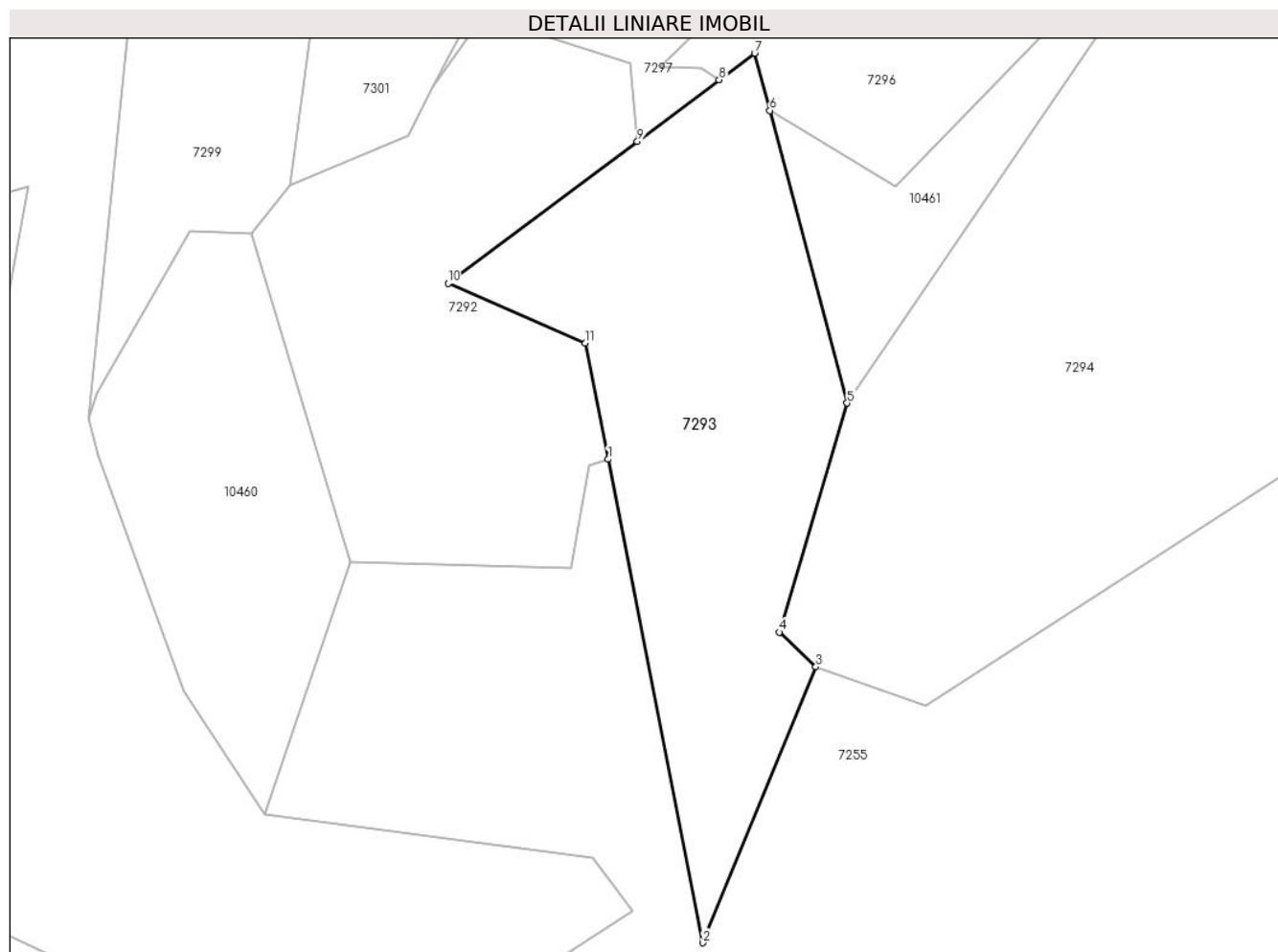
Inscrieri privind dezmembramintele dreptului de proprietate, drepturi reale de garanție și sarcini	Referințe
NU SUNT	

Anexa Nr. 1 La Partea I

Teren

Nr cadastral	Suprafața (mp)*	Observații / Referințe
	14.163	

* Suprafața este determinată în planul de proiecție Stereo 70.



Date referitoare la teren

Crt	Categorie folosință	Intravilan	Suprafața (mp)	Tarla	Parcelă	Nr. topo	Observații / Referințe
1	faneata	NU	14.163	-	-	1799	FĂNEAȚĂ ÎN PRIOD LA GĂURI

Lungime Segmente

1) Valorile lungimilor segmentelor sunt obținute din proiecție în plan.

Punct început	X / Y	Punct sfârșit	X / Y	Lungime segment (** (m)
1	281.032,524 424.747,768	2	281.061,786 424.598,34	152.266
2	281.061,786 424.598,34	3	281.096,768 424.683,575	92.134
3	281.096,768 424.683,575	4	281.085,458 424.694,301	15.587
4	281.085,458 424.694,301	5	281.106,465 424.765,1	73.85
5	281.106,465 424.765,1	6	281.082,512 424.855,536	93.554

Punct început	X / Y	Punct sfârșit	X / Y	Lungime segment (** (m)
6	281.082,512 424.855,536	7	281.077,825 424.873,234	18.308
7	281.077,825 424.873,234	8	281.066,866 424.865,01	13.702
8	281.066,866 424.865,01	9	281.041,549 424.846,01	31.654
9	281.041,549 424.846,01	10	280.983,025 424.802,089	73.172
10	280.983,025 424.802,089	11	281.025,503 424.783,621	46.319
11	281.025,503 424.783,621	1	281.032,524 424.747,768	36.534

** Lungimile segmentelor sunt determinate în planul de proiecție Stereo 70 și sunt rotunjite la 1 milimetru.

*** Distanța dintre puncte este formată din segmente cumulate ce sunt mai mici decât valoarea 1 milimetru.

**DATE DESPRE IMOBILUL NR. 7294**

Oficiul de Cadastru și Publicitate Imobiliară CARAS-SEVERIN
Biroul de Cadastru și Publicitate Imobiliară Caransebes

A. Partea I. Descrierea imobilului

Nr. CF vechi: 86, 60, 349- Buceșnița
Nr. topografic: 1795, parte din 1794, 1799,
1792

TEREN Extravilan

Adresa: Jud. Caraș-Severin

Nr. Crt	Nr cadastral Nr. topografic	Suprafața* (mp)	Observații / Referințe
A1		53.226	Sector cadastral: 95 Teren neimprejmuit;

B. Partea II. Proprietari și acte

Inscrieri privitoare la dreptul de proprietate și alte drepturi reale		Referințe
/		
Act Normativ nr. 7, din 13/03/1996 emis de PARLAMENT;		
B1	Inscrierea provizorie, drept de PROPRIETATE, dobandit prin Lege, cota actuala 1/1	A1
1) COMUNA BUCOȘNIȚA , CIF:3227645, PROPRIETAR NEIDENTIFICAT		
OBSERVATII: PROPRIETAR NEIDENTIFICAT		

C. Partea III. SARCINI .

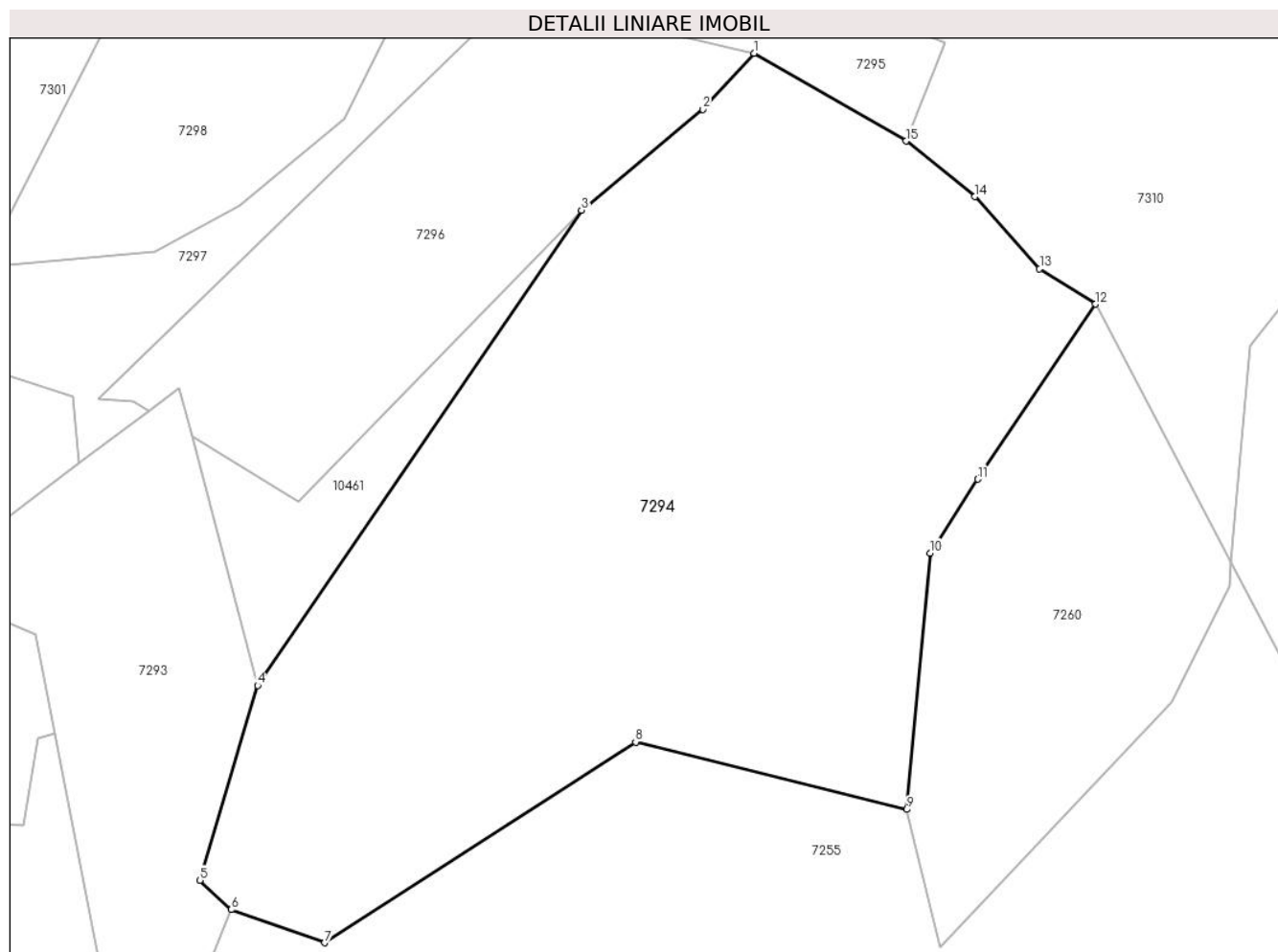
Inscrieri privind dezmembramintele dreptului de proprietate, drepturi reale de garanție și sarcini	Referințe
NU SUNT	

Anexa Nr. 1 La Partea I

Teren

Nr cadastral	Suprafața (mp)*	Observații / Referințe
	53.226	

* Suprafața este determinată în planul de proiecție Stereo 70.



Date referitoare la teren

Crt	Categorie folosință	Intra vilan	Suprafața (mp)	Tarla	Parcelă	Nr. topo	Observații / Referințe
1	faneata	NU	53.226	-	-	1794	FĂNEAȚĂ ÎN PRIOD LA GĂURI

Lungime Segmente

1) Valorile lungimilor segmentelor sunt obținute din proiecție în plan.

Punct început	X / Y	Punct sfârșit	X / Y	Lungime segment (** (m)
1	281.287,108 424.994,992	2	281.268,411 424.974,623	27.649
2	281.268,411 424.974,623	3	281.224,277 424.937,944	57.386
3	281.224,277 424.937,944	4	281.106,465 424.765,1	209.176
4	281.106,465 424.765,1	5	281.085,458 424.694,301	73.85
5	281.085,458 424.694,301	6	281.096,768 424.683,575	15.587

Punct început	X / Y	Punct sfârșit	X / Y	Lungime segment (** (m)
6	281.096,768 424.683,575	7	281.130,858 424.671,562	36.145
7	281.130,858 424.671,562	8	281.243,98 424.744,571	134.636
8	281.243,98 424.744,571	9	281.342,667 424.720,011	101.697
9	281.342,667 424.720,011	10	281.351,204 424.813,257	93.636
10	281.351,204 424.813,257	11	281.368,525 424.840,147	31.986
11	281.368,525 424.840,147	12	281.411,277 424.903,797	76.675
12	281.411,277 424.903,797	13	281.390,966 424.916,604	24.012
13	281.390,966 424.916,604	14	281.367,477 424.942,881	35.245
14	281.367,477 424.942,881	15	281.342,479 424.963,08	32.139
15	281.342,479 424.963,08	1	281.287,108 424.994,992	63.909

** Lungimile segmentelor sunt determinate în planul de proiecție Stereo 70 și sunt rotunjite la 1 milimetru.

*** Distanța dintre puncte este formată din segmente cumulate ce sunt mai mici decât valoarea 1 milimetru.

**DATE DESPRE IMOBILUL NR. 7295**

Oficiul de Cadastru și Publicitate Imobiliară CARAS-SEVERIN
Biroul de Cadastru și Publicitate Imobiliară Caransebes

A. Partea I. Descrierea imobilului

TEREN Extravilan

Nr. CF vechi:255- Buceșnița
Nr. topografic:1796

Adresa: Jud. Caraș-Severin

Nr. Crt	Nr cadastral Nr. topografic	Suprafața* (mp)	Observații / Referințe
A1	30770	Din acte: 5.610 Masurata: 5.389	Sector cadastral:95 Teren neimprejmuit;

B. Partea II. Proprietari și acte

Inscrieri privitoare la dreptul de proprietate și alte drepturi reale	Referințe
2816 / 18/09/1919	
Act Notarial nr. 0, din 13/09/1919 emis de -;	
B1	A1
Intabulare, drept de PROPRIETATE, dobandit prin Conventie, cota actuala 1/2, cota initiala 1/2	
1) MICU MARTIN	
<i>OBSERVATII: (provenita din conversia CF 255- Bucosnita)</i>	
514 / 01/06/1957	
Act Notarial nr. 2839/1953, din 01/01/1953 emis de NOTARIATUL DE STAT CARANSEBES;	
B2	A1
Intabulare, drept de PROPRIETATE, dobandit prin Succesiune, cota actuala 1/2, cota initiala 1/2	
1) MICU MARTIN, junior (fiul lui Martin si Solomia)	
<i>OBSERVATII: (provenita din conversia CF 255- Bucosnita)</i>	

C. Partea III. SARCINI .

Inscrieri privind dezmembramintele dreptului de proprietate, drepturi reale de garanție și sarcini	Referințe
NU SUNT	

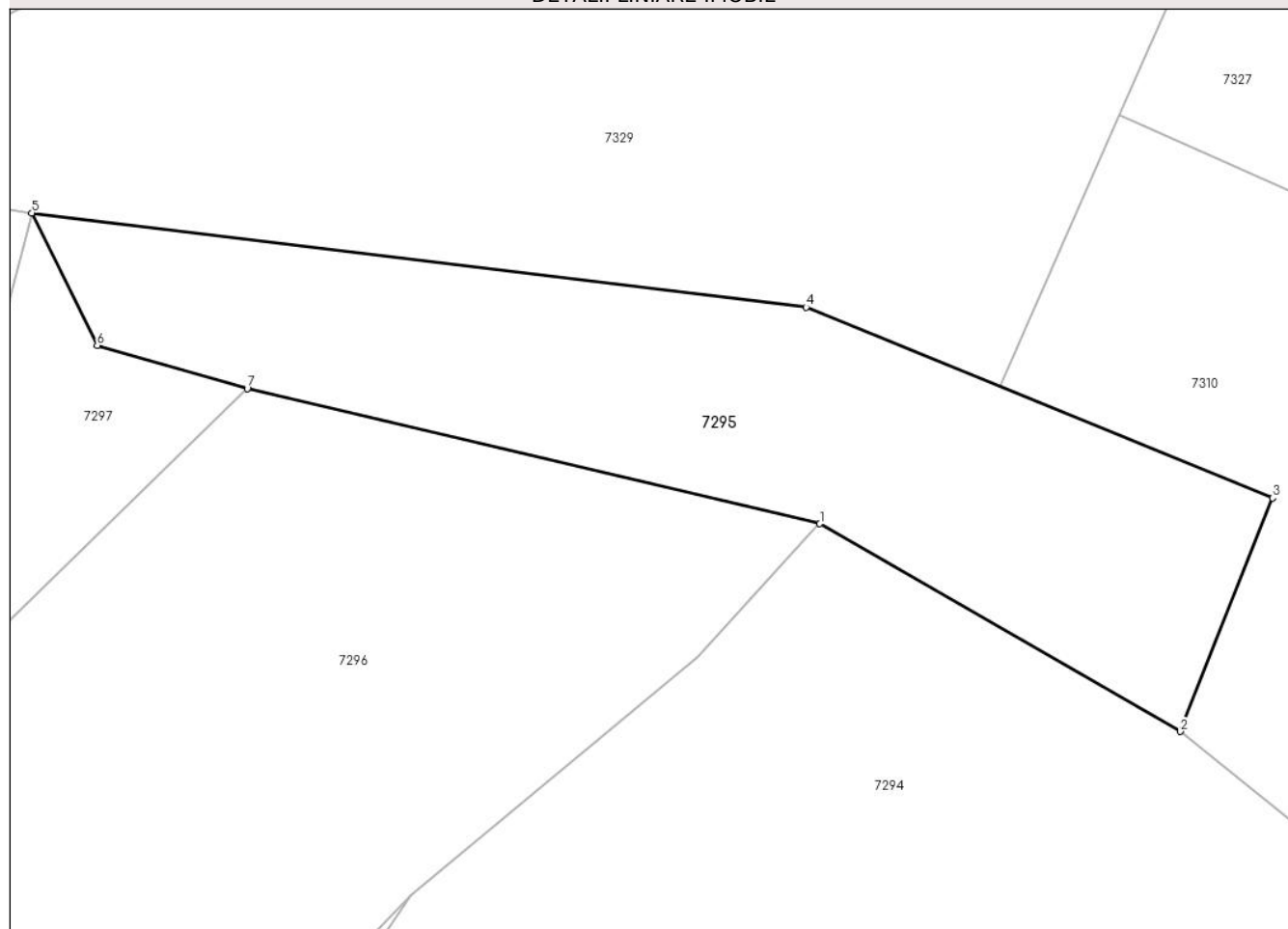
Anexa Nr. 1 La Partea I

Teren

Nr cadastral	Suprafața (mp)*	Observații / Referințe
30770	Din acte: 5.610 Masurata: 5.389	

* Suprafața este determinată în planul de proiecție Stereo 70.

DETALII LINIARE IMOBIL



Date referitoare la teren

Crt	Categorie folosință	Intra vilan	Suprafața (mp)	Tarla	Parcelă	Nr. topo	Observații / Referințe
1	faneata	NU	5.389	-	-	1796	FĂNEAȚĂ ÎN PRIOD LA GĂURI

Lungime Segmente

1) Valorile lungimilor segmentelor sunt obținute din proiecție în plan.

Punct început	X / Y	Punct sfârșit	X / Y	Lungime segment (** (m)
1	281.287,108 424.994,992	2	281.342,479 424.963,08	63.909
2	281.342,479 424.963,08	3	281.356,667 424.998,945	38.569
3	281.356,667 424.998,945	4	281.285,005 425.028,268	77.429
4	281.285,005 425.028,268	5	281.166,077 425.042,768	119.809
5	281.166,077 425.042,768	6	281.176,138 425.022,408	22.71

Punct început	X / Y	Punct sfârșit	X / Y	Lungime segment (** (m)
6	281.176,138 425.022,408	7	281.199,171 425.015,769	23.971
7	281.199,171 425.015,769	1	281.287,108 424.994,992	90.358

** Lungimile segmentelor sunt determinate în planul de proiecție Stereo 70 și sunt rotunjite la 1 milimetru.

*** Distanța dintre puncte este formată din segmente cumulate ce sunt mai mici decât valoarea 1 milimetru.

**DATE DESPRE IMOBILUL NR. 7296**

Oficiul de Cadastru și Publicitate Imobiliară CARAS-SEVERIN
Biroul de Cadastru și Publicitate Imobiliară Caransebes

A. Partea I. Descrierea imobilului

TEREN Extravilan

Nr. CF vechi:217- Bucoșnița

Nr. topografic:1798/2

Adresa: Jud. Caraș-Severin

Nr. Crt	Nr cadastral Nr. topografic	Suprafața* (mp)	Observații / Referințe
A1		Din acte: 17.265 Masurata: 16.407	Sector cadastral:95 Teren neimprejmuit;

B. Partea II. Proprietari și acte

Inscrieri privitoare la dreptul de proprietate și alte drepturi reale	Referințe
2798 / 08/07/1996	
Act Notarial nr. 196/1996, din 01/01/1996 emis de BNP MARIA LAPADAT;	
B1	A1
Intabulare, drept de PROPRIETATE drept moștenire și partaj succesoral, dobandit prin Succesiune, cota actuala 1/1 1) BELCIU NICOLAE	

C. Partea III. SARCINI .

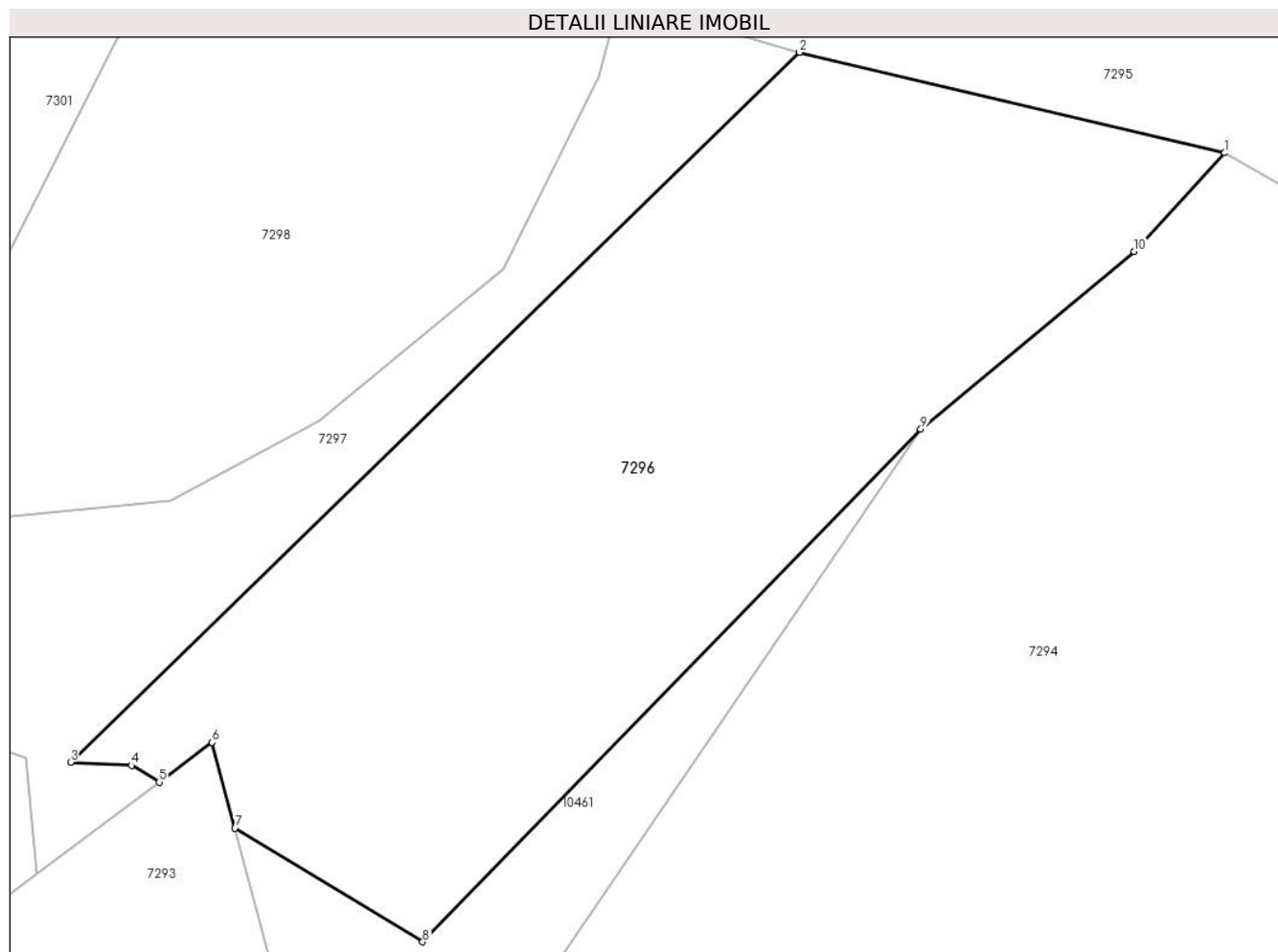
Inscrieri privind dezmembramintele dreptului de proprietate, drepturi reale de garanție și sarcini	Referințe
NU SUNT	

Anexa Nr. 1 La Partea I

Teren

Nr cadastral	Suprafața (mp)*	Observații / Referințe
	Din acte: 17.265 Masurata: 16.407	

* Suprafața este determinată în planul de proiecție Stereo 70.



Date referitoare la teren

Crt	Categorie folosință	Intra vilan	Suprafața (mp)	Tarla	Parcelă	Nr. topo	Observații / Referințe
1	faneata	NU	16.407	-	-	1798/2	FÂNEAȚĂ ÎN PRIOD LA GĂURI

Lungime Segmente

1) Valorile lungimilor segmentelor sunt obținute din proiecție în plan.

Punct început	X / Y	Punct sfârșit	X / Y	Lungime segment (** (m)
1	281.287,108 424.994,992	2	281.199,171 425.015,769	90.358
2	281.199,171 425.015,769	3	281.048,542 424.869,141	210.211
3	281.048,542 424.869,141	4	281.061,168 424.868,46	12.644
4	281.061,168 424.868,46	5	281.066,866 424.865,01	6.661

Punct început	X / Y	Punct sfârșit	X / Y	Lungime segment (** (m)
5	281.066,866 424.865,01	6	281.077,825 424.873,234	13.702
6	281.077,825 424.873,234	7	281.082,512 424.855,536	18.308
7	281.082,512 424.855,536	8	281.121,312 424.832,044	45.358
8	281.121,312 424.832,044	9	281.224,277 424.937,944	147.704
9	281.224,277 424.937,944	10	281.268,411 424.974,623	57.386
10	281.268,411 424.974,623	1	281.287,108 424.994,992	27.649

** Lungimile segmentelor sunt determinate în planul de proiecție Stereo 70 și sunt rotunjite la 1 milimetru.

*** Distanța dintre puncte este formată din segmente cumulate ce sunt mai mici decât valoarea 1 milimetru.

**DATE DESPRE IMOBILUL NR. 7297**

Oficiul de Cadastru și Publicitate Imobiliară CARAS-SEVERIN
Biroul de Cadastru și Publicitate Imobiliară Caransebes

A. Partea I. Descrierea imobilului

TEREN Extravilan

Nr. CF vechi:570- Buceșnița
Nr. topografic:Parte din 1798/1

Adresa: Jud. Caraș-Severin

Nr. Crt	Nr cadastral Nr. topografic	Suprafața* (mp)	Observații / Referințe
A1		6.667	Sector cadastral:95 Teren neimprejmuit;

B. Partea II. Proprietari și acte

Inscrieri privitoare la dreptul de proprietate și alte drepturi reale		Referințe
2798 / 08/07/1996		
Act Notarial nr. 196/1996, din 01/01/1996 emis de BNP MARIA LAPADAT;		
B1	Intabulare, drept de PROPRIETATE drept moștenire și partaj succesoral, dobandit prin Succesiune, cota actuala 1/1 1) LAZARESCU BENONIE	A1

C. Partea III. SARCINI .

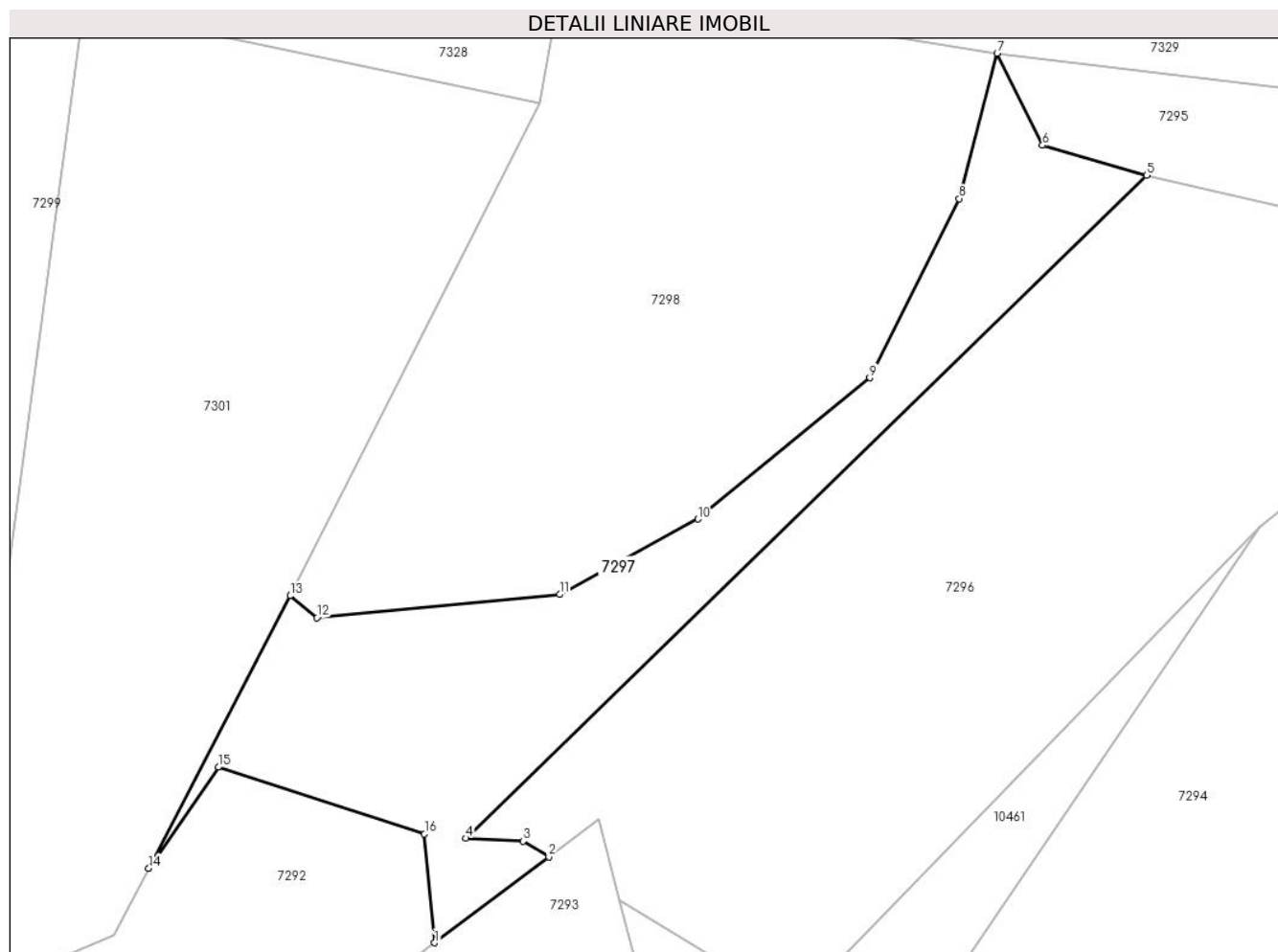
Inscrieri privind dezmembramintele dreptului de proprietate, drepturi reale de garanție și sarcini	Referințe
NU SUNT	

Anexa Nr. 1 La Partea I

Teren

Nr cadastral	Suprafața (mp)*	Observații / Referințe
	6.667	

* Suprafața este determinată în planul de proiecție Stereo 70.



Date referitoare la teren

Crt	Categorie folosință	Intravilan	Suprafața (mp)	Tarla	Parcelă	Nr. topo	Observații / Referințe
1	faneata	NU	6.667	-	-	Parte din 1798/1	FĂNEAȚĂ ÎN PRIOD LA GĂURI

Lungime Segmente

1) Valorile lungimilor segmentelor sunt obținute din proiecție în plan.

Punct început	X / Y	Punct sfârșit	X / Y	Lungime segment (** (m)
1	281.041,549 424.846,01	2	281.066,866 424.865,01	31.654
2	281.066,866 424.865,01	3	281.061,168 424.868,46	6.661
3	281.061,168 424.868,46	4	281.048,542 424.869,141	12.644
4	281.048,542 424.869,141	5	281.199,171 425.015,769	210.211
5	281.199,171 425.015,769	6	281.176,138 425.022,408	23.971

Punct început	X / Y	Punct sfârșit	X / Y	Lungime segment (** (m)
6	281.176,138 425.022,408	7	281.166,077 425.042,768	22.71
7	281.166,077 425.042,768	8	281.157,698 425.010,617	33.225
8	281.157,698 425.010,617	9	281.137,913 424.970,984	44.297
9	281.137,913 424.970,984	10	281.099,89 424.939,735	49.216
10	281.099,89 424.939,735	11	281.069,278 424.923,046	34.866
11	281.069,278 424.923,046	12	281.015,509 424.917,89	54.016
12	281.015,509 424.917,89	13	281.009,571 424.922,763	7.682
13	281.009,571 424.922,763	14	280.978,294 424.862,491	67.904
14	280.978,294 424.862,491	15	280.993,748 424.884,844	27.175
15	280.993,748 424.884,844	16	281.039,316 424.870,099	47.894
16	281.039,316 424.870,099	1	281.041,549 424.846,01	24.192

** Lungimile segmentelor sunt determinate în planul de proiecție Stereo 70 și sunt rotunjite la 1 milimetru.

*** Distanța dintre puncte este formată din segmente cumulate ce sunt mai mici decât valoarea 1 milimetru.

**DATE DESPRE IMOBILUL NR. 7298**

Oficiul de Cadastru și Publicitate Imobiliară CARAS-SEVERIN
 Biroul de Cadastru și Publicitate Imobiliară Caransebes

A. Partea I. Descrierea imobilului

Nr. CF vechi: 570, 615, 742- Buceșnița
 Nr. topografic: 1797, parte din 1798/1,
 1801/1, 1801/2

TEREN Extravilan

Adresa: Jud. Caraș-Severin

Nr. Crt	Nr cadastral Nr. topografic	Suprafața* (mp)	Observații / Referințe
A1	30828	12.344	Sector cadastral: 95 Teren neimprejmuit;

B. Partea II. Proprietari și acte

Inscrieri privitoare la dreptul de proprietate și alte drepturi reale		Referințe
/		
Act Normativ nr. 7, din 13/03/1996 emis de PARLAMENT;		
B1	Inscrierea provizorie, drept de PROPRIETATE, dobandit prin Lege, cota actuala 1/1	A1
1) COMUNA BUCOȘNIȚA , CIF:3227645, PROPRIETAR NEIDENTIFICAT		
OBSERVATII: PROPRIETAR NEIDENTIFICAT		

C. Partea III. SARCINI .

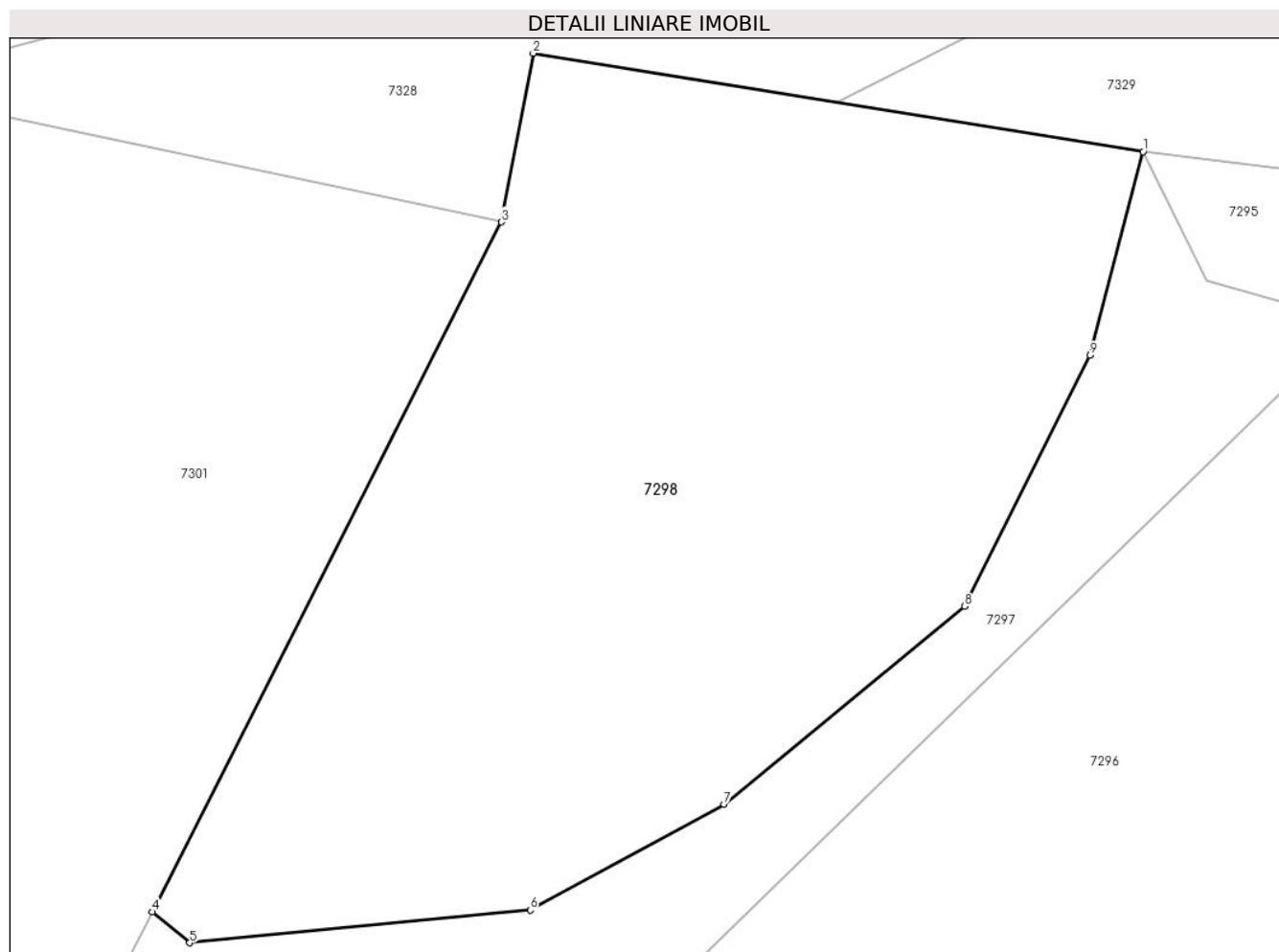
Inscrieri privind dezmembramentele dreptului de proprietate, drepturi reale de garanție și sarcini	Referințe
NU SUNT	

Anexa Nr. 1 La Partea I

Teren

Nr cadastral	Suprafața (mp)*	Observații / Referințe
30828	12.344	

* Suprafața este determinată în planul de proiecție Stereo 70.



Date referitoare la teren

Crt	Categorie folosință	Intravilan	Suprafața (mp)	Tarla	Parcelă	Nr. topo	Observații / Referințe
1	fâneata	NU	12.344	-	-	1797, parte din 1798/1, 1801/1, 1801/2	FÂNEAȚĂ ÎN PRIOD LA GĂURI

Lungime Segmente

1) Valorile lungimilor segmentelor sunt obținute din proiecție în plan.

Punct început	X / Y	Punct sfârșit	X / Y	Lungime segment (** (m)
1	281.166,077 425.042,768	2	281.069,744 425.058,294	97.576
2	281.069,744 425.058,294	3	281.064,708 425.031,668	27.098
3	281.064,708 425.031,668	4	281.009,571 424.922,763	122.067
4	281.009,571 424.922,763	5	281.015,509 424.917,89	7.682

Punct început	X / Y	Punct sfârșit	X / Y	Lungime segment (** (m)
5	281.015,509 424.917,89	6	281.069,278 424.923,046	54.016
6	281.069,278 424.923,046	7	281.099,89 424.939,735	34.866
7	281.099,89 424.939,735	8	281.137,913 424.970,984	49.216
8	281.137,913 424.970,984	9	281.157,698 425.010,617	44.297
9	281.157,698 425.010,617	1	281.166,077 425.042,768	33.225

** Lungimile segmentelor sunt determinate în planul de proiecție Stereo 70 și sunt rotunjite la 1 milimetru.

*** Distanța dintre puncte este formată din segmente cumulate ce sunt mai mici decât valoarea 1 milimetru.

**DATE DESPRE IMOBILUL NR. 7299**

Oficiul de Cadastru și Publicitate Imobiliară CARAS-SEVERIN
Biroul de Cadastru și Publicitate Imobiliară Caransebes

A. Partea I. Descrierea imobilului

Nr. CF vechi:108, 149, 615, 726- Buceșnița
Nr. topografic:Parte din 1805/2, 1801/1,
1801/2, 1802, 1803, 1805/1

TEREN Extravilan

Adresa: Jud. Caraș-Severin

Nr. Crt	Nr cadastral Nr. topografic	Suprafața* (mp)	Observații / Referințe
A1		17.262	Sector cadastral:95 Teren neimprejmuit;

B. Partea II. Proprietari și acte

Inscrieri privitoare la dreptul de proprietate și alte drepturi reale		Referințe
/		
Act Normativ nr. 7, din 13/03/1996 emis de PARLAMENTUL ROMÂNIEI;		
B1	Intabulare, drept de PROPRIETATE, dobândit prin Lege, cota actuala 1/1 1) NEIDENTIFICAT NEIDENTIFICAT , CIF:00000000000000	A1
Act Normativ nr. 7, din 13/03/1996 emis de PARLAMENTUL ROMÂNIEI (ADEVÉRINȚA 359/25.01.2023, EMIS DE PRIMĂRIA COMUNEI BUCOȘNIȚA);		
B2	Se notează posesia faptică în favoarea lui 1) BUZAN IOAN	A1

C. Partea III. SARCINI .

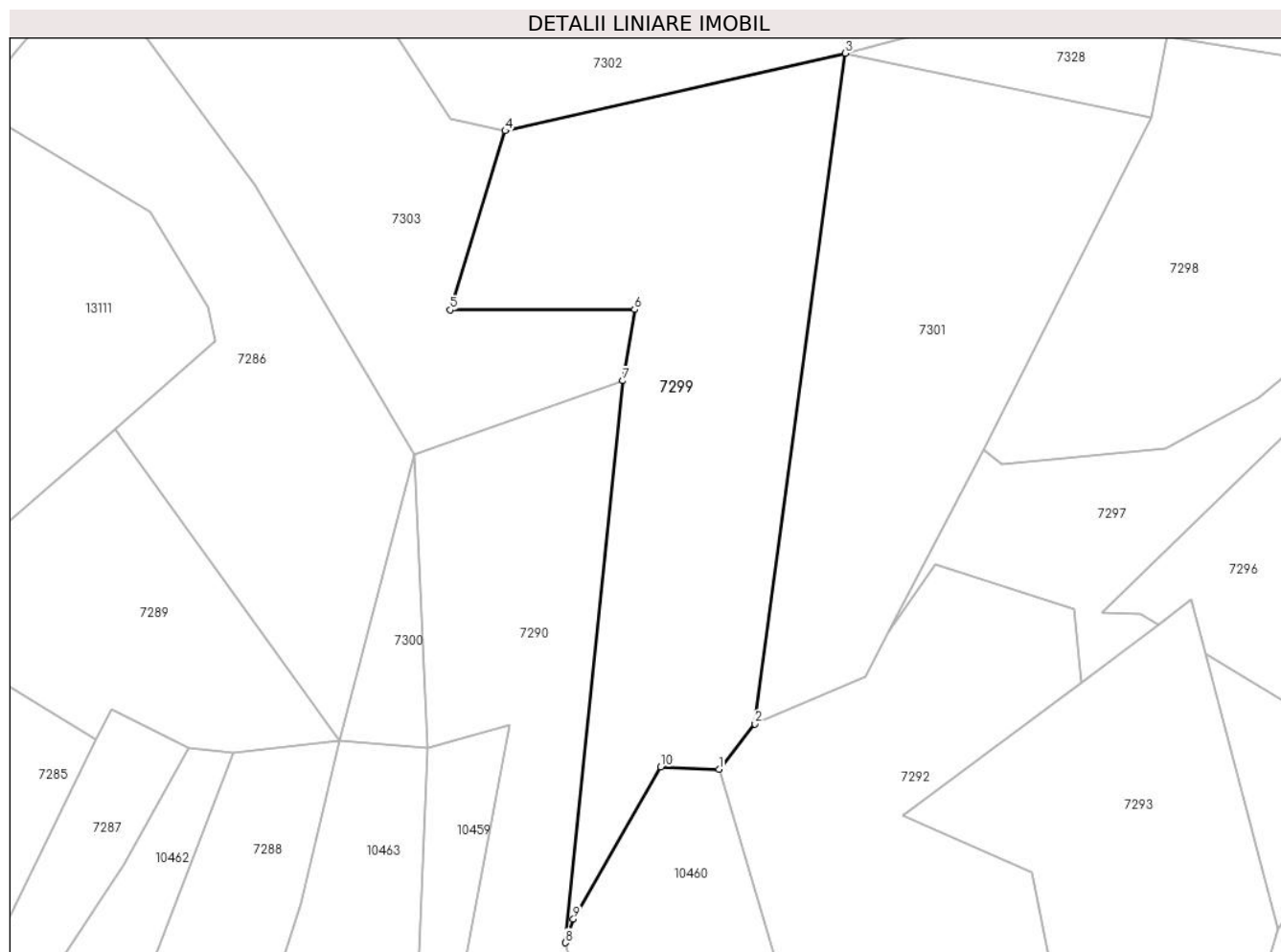
Inscrieri privind dezmembramintele dreptului de proprietate, drepturi reale de garanție și sarcini	Referințe
NU SUNT	

Anexa Nr. 1 La Partea I

Teren

Nr cadastral	Suprafața (mp)*	Observații / Referințe
	17.262	

* Suprafața este determinată în planul de proiecție Stereo 70.



Date referitoare la teren

Crt	Categorie folosință	Intravilan	Suprafața (mp)	Tarla	Parcelă	Nr. topo	Observații / Referințe
1	faneata	NU	17.262	-	-	Parte din 1805/2, 1801/1, 1801/2, 1802, 1803, 1805/1	FĂNEAȚĂ ÎN PRIOD LA GĂURI

Lungime Segmente

1) Valorile lungimilor segmentelor sunt obținute din proiecție în plan.

Punct început	X / Y	Punct sfârșit	X / Y	Lungime segment (** (m)
1	280.922,329 424.817,483	2	280.934,183 424.832,388	19.044
2	280.934,183 424.832,388	3	280.963,956 425.053,008	222.62
3	280.963,956 425.053,008	4	280.852,026 425.027,46	114.809

Punct început	X / Y	Punct sfârșit	X / Y	Lungime segment (** (m)
4	280.852,026 425.027,46	5	280.833,848 424.968,573	61.629
5	280.833,848 424.968,573	6	280.894,562 424.968,696	60.714
6	280.894,562 424.968,696	7	280.890,718 424.945,288	23.722
7	280.890,718 424.945,288	8	280.871,759 424.760,398	185.86
8	280.871,759 424.760,398	9	280.874,445 424.768,148	8.202
9	280.874,445 424.768,148	10	280.903,18 424.818,217	57.729
10	280.903,18 424.818,217	1	280.922,329 424.817,483	19.163

** Lungimile segmentelor sunt determinate în planul de proiecție Stereo 70 și sunt rotunjite la 1 milimetru.

*** Distanța dintre puncte este formată din segmente cumulate ce sunt mai mici decât valoarea 1 milimetru.

**DATE DESPRE IMOBILUL NR. 7300**

Oficiul de Cadastru și Publicitate Imobiliară CARAS-SEVERIN
Biroul de Cadastru și Publicitate Imobiliară Caransebes

A. Partea I. Descrierea imobilului

Nr. CF vechi:149, 86, 464, 867, 868-
Buceșnița

Nr. topografic:Pate din 1805/2, 1792,
1806/1, 1806/2, 1806/3

TEREN Extravilan

Adresa: Jud. Caraș-Severin

Nr. Crt	Nr cadastral Nr. topografic	Suprafața* (mp)	Observații / Referințe
A1	30695	1.397	Sector cadastral:95 Teren neimprejmuit;

B. Partea II. Proprietari și acte

Inscrieri privitoare la dreptul de proprietate și alte drepturi reale		Referințe
/		
Act Normativ nr. 7, din 13/03/1996 emis de PARLAMENT;		
B1	Inscrierea provizorie, drept de PROPRIETATE, dobandit prin Lege, cota actuala 1/1	A1
1) COMUNA BUCOȘNIȚA , CIF:3227645, PROPRIETAR NEIDENTIFICAT		
OBSERVATII: PROPRIETAR NEIDENTIFICAT		

C. Partea III. SARCINI .

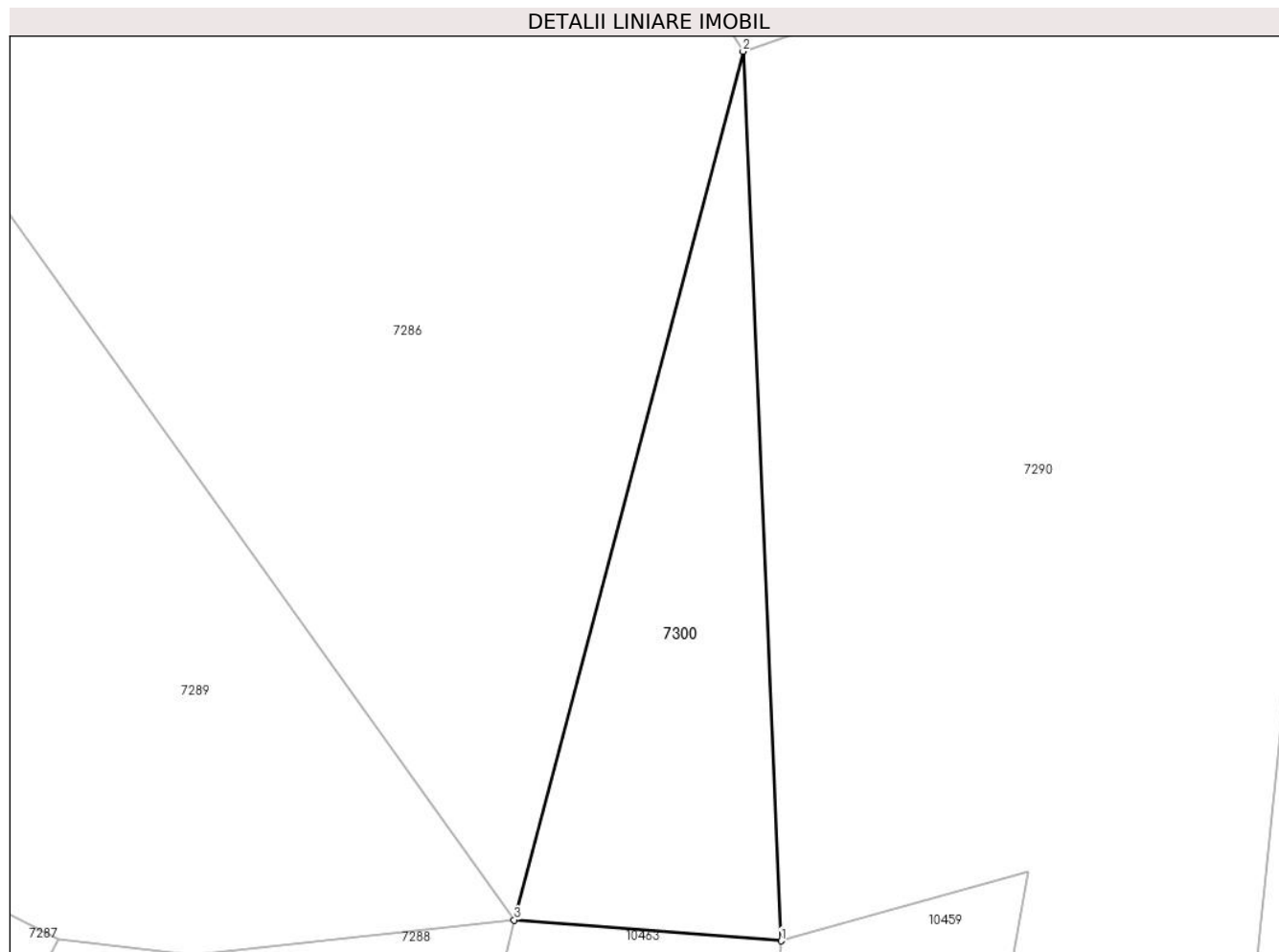
Inscrieri privind dezmembramintele dreptului de proprietate, drepturi reale de garanție și sarcini	Referințe
NU SUNT	

Anexa Nr. 1 La Partea I

Teren

Nr cadastral	Suprafața (mp)*	Observații / Referințe
30695	1.397	

* Suprafața este determinată în planul de proiecție Stereo 70.



Date referitoare la teren

Crt	Categorie folosință	Intravilan	Suprafața (mp)	Tarla	Parcelă	Nr. topo	Observații / Referințe
1	faneata	NU	1.397	-	-	Pate din 1805/2, 1792, 1806/1, 1806/2, 1806/3	FĂNEAȚĂ ÎN PRIOD LA GĂURI

Lungime Segmente

1) Valorile lungimilor segmentelor sunt obținute din proiecție în plan.

Punct început	X / Y	Punct sfârșit	X / Y	Lungime segment (** (m)
1	280.826,405 424.824,463	2	280.822,265 424.921,105	96.731
2	280.822,265 424.921,105	3	280.797,397 424.826,727	97.599
3	280.797,397 424.826,727	1	280.826,405 424.824,463	29.096

**** Lungimile segmentelor sunt determinate în planul de proiecție Stereo 70 și sunt rotunjite la 1 milimetru.**

***** Distanța dintre puncte este formată din segmente cumulate ce sunt mai mici decât valoarea 1 milimetru.**

**DATE DESPRE IMOBILUL NR. 7301**

Oficiul de Cadastru și Publicitate Imobiliară CARAS-SEVERIN
Biroul de Cadastru și Publicitate Imobiliară Caransebes

A. Partea I. Descrierea imobilului

Nr. CF vechi:615- Buceșnița
Nr. topografic:Parte din 1802, 1801/2,
1801/1

TEREN Extravilan

Adresa: Jud. Caraș-Severin

Nr. Crt	Nr cadastral Nr. topografic	Suprafața* (mp)	Observații / Referințe
A1		14.114	Sector cadastral:95 Teren neimprejmuit;

B. Partea II. Proprietari și acte

Inscrieri privitoare la dreptul de proprietate și alte drepturi reale		Referințe
/		
Act Normativ nr. 7, din 13/03/1996 emis de PARLAMENT;		
B1	Inscrierea provizorie, drept de PROPRIETATE, dobandit prin Lege, cota actuala 1/1	A1
1) COMUNA BUCOȘNIȚA , CIF:3227645, PROPRIETAR NEIDENTIFICAT		
OBSERVATII: PROPRIETAR NEIDENTIFICAT		

C. Partea III. SARCINI .

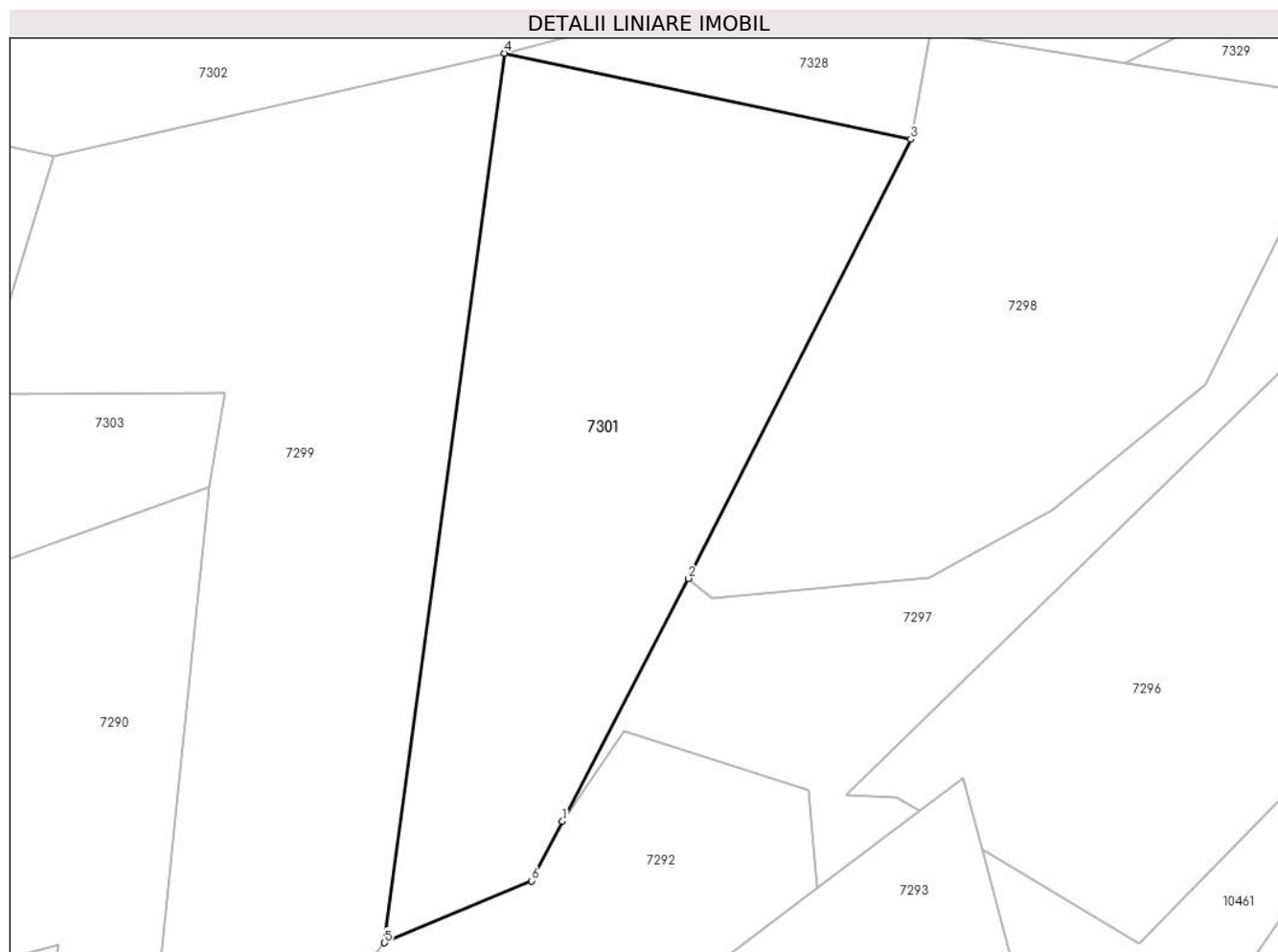
Inscrieri privind dezmembramintele dreptului de proprietate, drepturi reale de garanție și sarcini	Referințe
NU SUNT	

Anexa Nr. 1 La Partea I

Teren

Nr cadastral	Suprafața (mp)*	Observații / Referințe
	14.114	

* Suprafața este determinată în planul de proiecție Stereo 70.



Date referitoare la teren

Crt	Categorie folosință	Intravilan	Suprafața (mp)	Tarla	Parcelă	Nr. topo	Observații / Referințe
1	faneata	NU	14.114	-	-	Parte din 1802, 1801/2, 1801/1	FĂNEAȚĂ ÎN PRIOD LA GĂURI

Lungime Segmente

1) Valorile lungimilor segmentelor sunt obținute din proiecție în plan.

Punct început	X / Y	Punct sfârșit	X / Y	Lungime segment (** (m)
1	280.978,294 424.862,491	2	281.009,571 424.922,763	67.904
2	281.009,571 424.922,763	3	281.064,708 425.031,668	122.067
3	281.064,708 425.031,668	4	280.963,956 425.053,008	102.987
4	280.963,956 425.053,008	5	280.934,183 424.832,388	222.62

Punct început	X / Y	Punct sfârșit	X / Y	Lungime segment (** (m)
5	280.934,183 424.832,388	6	280.970,65 424.847,76	39.574
6	280.970,65 424.847,76	1	280.978,294 424.862,491	16.596

** Lungimile segmentelor sunt determinate în planul de proiecție Stereo 70 și sunt rotunjite la 1 milimetru.

*** Distanța dintre puncte este formată din segmente cumulate ce sunt mai mici decât valoarea 1 milimetru.

**DATE DESPRE IMOBILUL NR. 7302**

Oficiul de Cadastru și Publicitate Imobiliară CARAS-SEVERIN
Biroul de Cadastru și Publicitate Imobiliară Caransebes

A. Partea I. Descrierea imobilului

Nr. CF vechi:86, 108, 687, 780- Buceșnița
Nr. topografic:Parte din 1803, 1662, 1804/1,
1587/1

TEREN Extravilan

Adresa: Jud. Caraș-Severin

Nr. Crt	Nr cadastral Nr. topografic	Suprafața* (mp)	Observații / Referințe
A1		24.953	Sector cadastral:95 Teren neimprejmuit;

B. Partea II. Proprietari și acte

Inscrieri privitoare la dreptul de proprietate și alte drepturi reale		Referințe
/		
Act Normativ nr. 7, din 13/03/1996 emis de PARLAMENTUL ROMÂNIEI;		
B1	Intabulare, drept de PROPRIETATE, dobandit prin Lege, cota actuala 1/1 1) NEIDENTIFICAT NEIDENTIFICAT , CIF:0000000000000	A1
Act Normativ nr. 7, din 13/03/1996 emis de PARLAMENTUL ROMÂNIEI (ADEVÉRINȚA 330/19.01.2023, EMIS DE PRIMĂRIA COMUNEI BUCOȘNIȚA);		
B2	Se notează posesia faptică în favoarea lui 1) NOVAC ION	A1

C. Partea III. SARCINI .

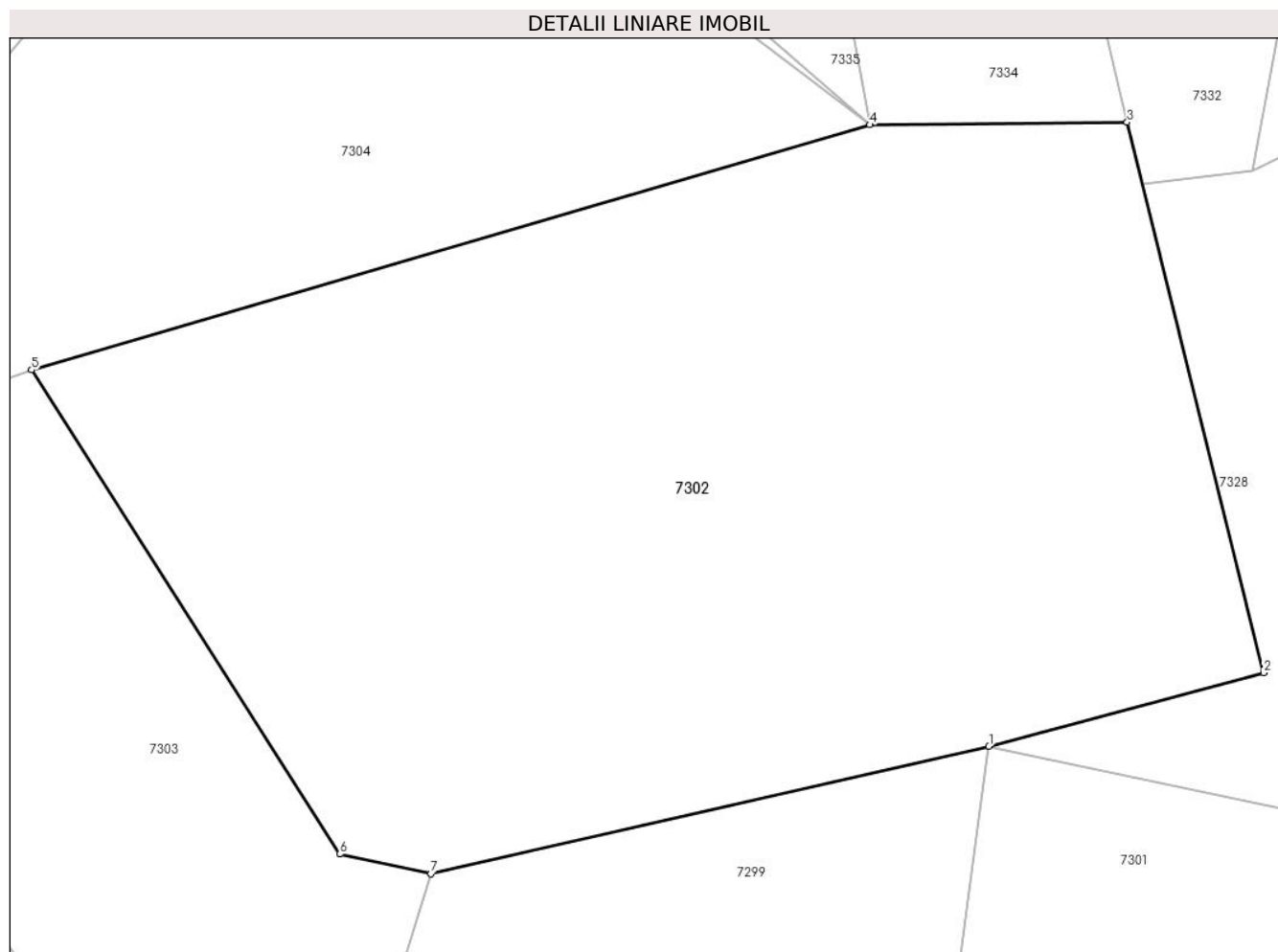
Inscrieri privind dezmembramintele dreptului de proprietate, drepturi reale de garanție și sarcini	Referințe
NU SUNT	

Anexa Nr. 1 La Partea I

Teren

Nr cadastral	Suprafața (mp)*	Observații / Referințe
	24.953	

* Suprafața este determinată în planul de proiecție Stereo 70.



Date referitoare la teren

Crt	Categorie folosință	Intravilan	Suprafața (mp)	Tarla	Parcelă	Nr. topo	Observații / Referințe
1	faneata	NU	24.953	-	-	Parte din 1803, 1662, 1804/1, 1587/1	FĂNEAȚĂ ÎN PRIOD LA GĂURI

Lungime Segmente

1) Valorile lungimilor segmentelor sunt obținute din proiecție în plan.

Punct început	X / Y	Punct sfârșit	X / Y	Lungime segment (** (m)
1	280.963,956 425.053,008	2	281.019,051 425.067,753	57.034
2	281.019,051 425.067,753	3	280.991,656 425.178,083	113.68
3	280.991,656 425.178,083	4	280.940,036 425.177,572	51.623
4	280.940,036 425.177,572	5	280.771,978 425.128,439	175.093

Punct început	X / Y	Punct sfârșit	X / Y	Lungime segment (** (m)
5	280.771,978 425.128,439	6	280.833,808 425.031,41	115.055
6	280.833,808 425.031,41	7	280.852,026 425.027,46	18.641
7	280.852,026 425.027,46	1	280.963,956 425.053,008	114.809

** Lungimile segmentelor sunt determinate în planul de proiecție Stereo 70 și sunt rotunjite la 1 milimetru.

*** Distanța dintre puncte este formată din segmente cumulate ce sunt mai mici decât valoarea 1 milimetru.

**DATE DESPRE IMOBILUL NR. 7303**

Oficiul de Cadastru și Publicitate Imobiliară CARAS-SEVERIN
Biroul de Cadastru și Publicitate Imobiliară Caransebes

A. Partea I. Descrierea imobilului

Nr. CF vechi: 287, 726, 780- Buceșnița
Nr. topografic: Parte din 1804/1, 1805/1,
1804/2

TEREN Extravilan

Adresa: Jud. Caraș-Severin

Nr. Crt	Nr cadastral Nr. topografic	Suprafața* (mp)	Observații / Referințe
A1		14.102	Sector cadastral: 95 Teren neimprejmuit;

B. Partea II. Proprietari și acte

Inscrieri privitoare la dreptul de proprietate și alte drepturi reale		Referințe
/		
Act Normativ nr. 7, din 13/03/1996 emis de PARLAMENT;		
B1	Inscrierea provizorie, drept de PROPRIETATE, dobandit prin Lege, cota actuala 1/1	A1
1) COMUNA BUCOȘNIȚA , CIF:3227645, PROPRIETAR NEIDENTIFICAT		
OBSERVATII: PROPRIETAR NEIDENTIFICAT		

C. Partea III. SARCINI .

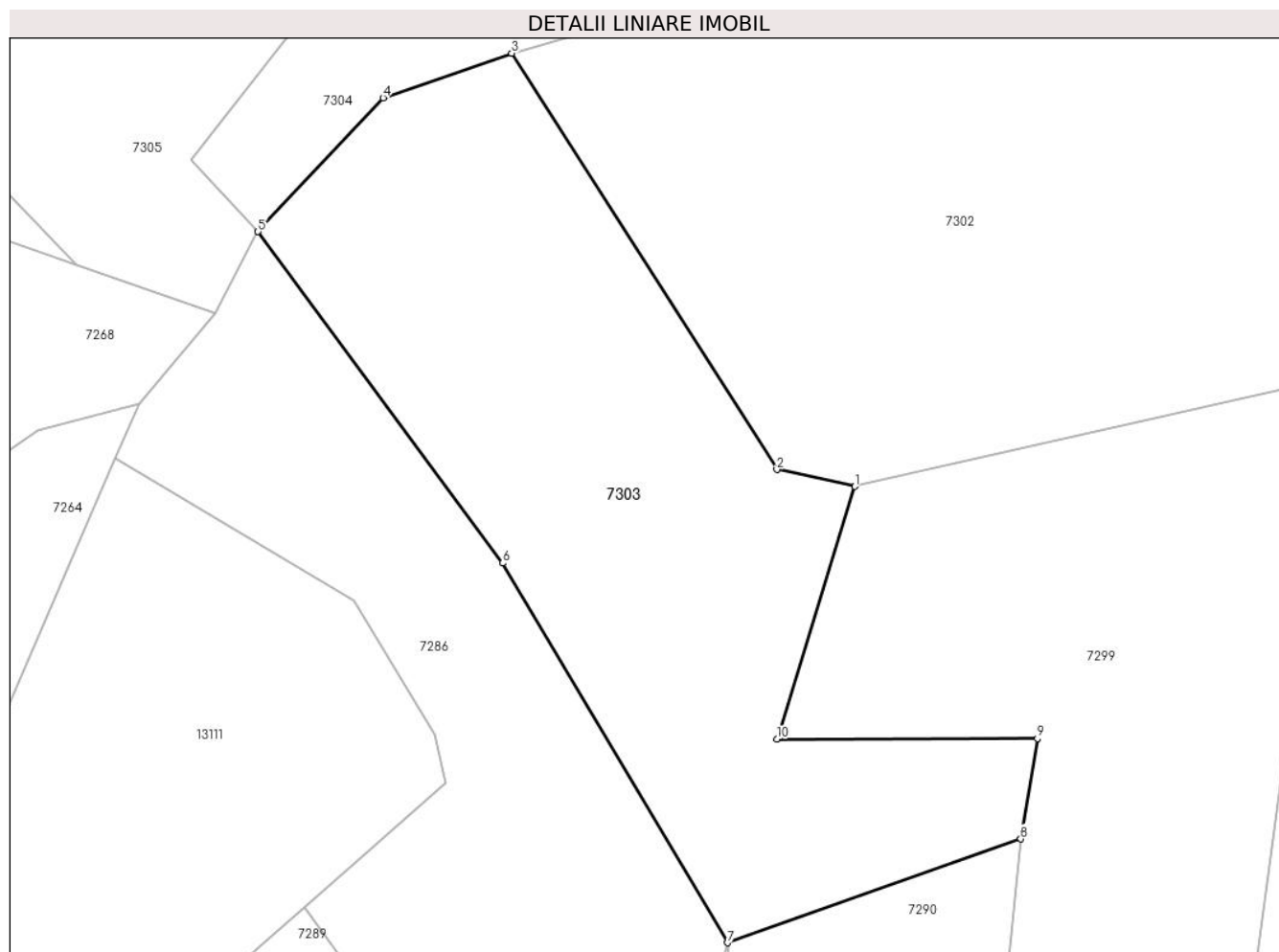
Inscrieri privind dezmembramintele dreptului de proprietate, drepturi reale de garanție și sarcini	Referințe
NU SUNT	

Anexa Nr. 1 La Partea I

Teren

Nr cadastral	Suprafața (mp)*	Observații / Referințe
	14.102	

* Suprafața este determinată în planul de proiecție Stereo 70.



Date referitoare la teren

Crt	Categorie folosință	Intravilan	Suprafața (mp)	Tarla	Parcelă	Nr. topo	Observații / Referințe
1	faneata	NU	14.102	-	-	Parte din 1804/1, 1805/1, 1804/2	FĂNEAȚĂ ÎN PRIOD LA GĂURI

Lungime Segmente

1) Valorile lungimilor segmentelor sunt obținute din proiecție în plan.

Punct început	X / Y	Punct sfârșit	X / Y	Lungime segment (** (m)
1	280.852,026 425.027,46	2	280.833,808 425.031,41	18.641
2	280.833,808 425.031,41	3	280.771,978 425.128,439	115.055
3	280.771,978 425.128,439	4	280.742,001 425.118,042	31.729
4	280.742,001 425.118,042	5	280.712,811 425.086,867	42.708

Punct început	X / Y	Punct sfârșit	X / Y	Lungime segment (** (m)
5	280.712,811 425.086,867	6	280.769,805 425.009,59	96.021
6	280.769,805 425.009,59	7	280.822,265 424.921,105	102.867
7	280.822,265 424.921,105	8	280.890,718 424.945,288	72.599
8	280.890,718 424.945,288	9	280.894,562 424.968,696	23.722
9	280.894,562 424.968,696	10	280.833,848 424.968,573	60.714
10	280.833,848 424.968,573	1	280.852,026 425.027,46	61.629

** Lungimile segmentelor sunt determinate în planul de proiecție Stereo 70 și sunt rotunjite la 1 milimetru.

*** Distanța dintre puncte este formată din segmente cumulate ce sunt mai mici decât valoarea 1 milimetru.

**DATE DESPRE IMOBILUL NR. 7304**

Oficiul de Cadastru și Publicitate Imobiliară CARAS-SEVERIN
Biroul de Cadastru și Publicitate Imobiliară Caransebes

A. Partea I. Descrierea imobilului

TEREN Extravilan

Nr. CF vechi:590, 668- Buceșnița
Nr. topografic:1585, parte din 1558

Adresa: Jud. Caraș-Severin

Nr. Crt	Nr cadastral Nr. topografic	Suprafața* (mp)	Observații / Referințe
A1		14.850	Sector cadastral:95 Teren neimprejmuit;

B. Partea II. Proprietari și acte

Inscrieri privitoare la dreptul de proprietate și alte drepturi reale		Referințe
/		
Act Normativ nr. 7, din 13/03/1996 emis de PARLAMENTUL ROMÂNIEI;		
B1	Intabulare, drept de PROPRIETATE, dobândit prin Lege, cota actuala 1/1 1) NEIDENTIFICAT NEIDENTIFICAT, CIF:0000000000000	A1
Act Normativ nr. 7, din 13/03/1996 emis de PARLAMENTUL ROMÂNIEI (ADEVERINȚA 68/05.01.2023, EMIS DE PRIMĂRIA COMUNEI BUCOȘNIȚA);		
B2	Se notează posesia faptică în favoarea lui 1) CUREA AFILA	A1

C. Partea III. SARCINI .

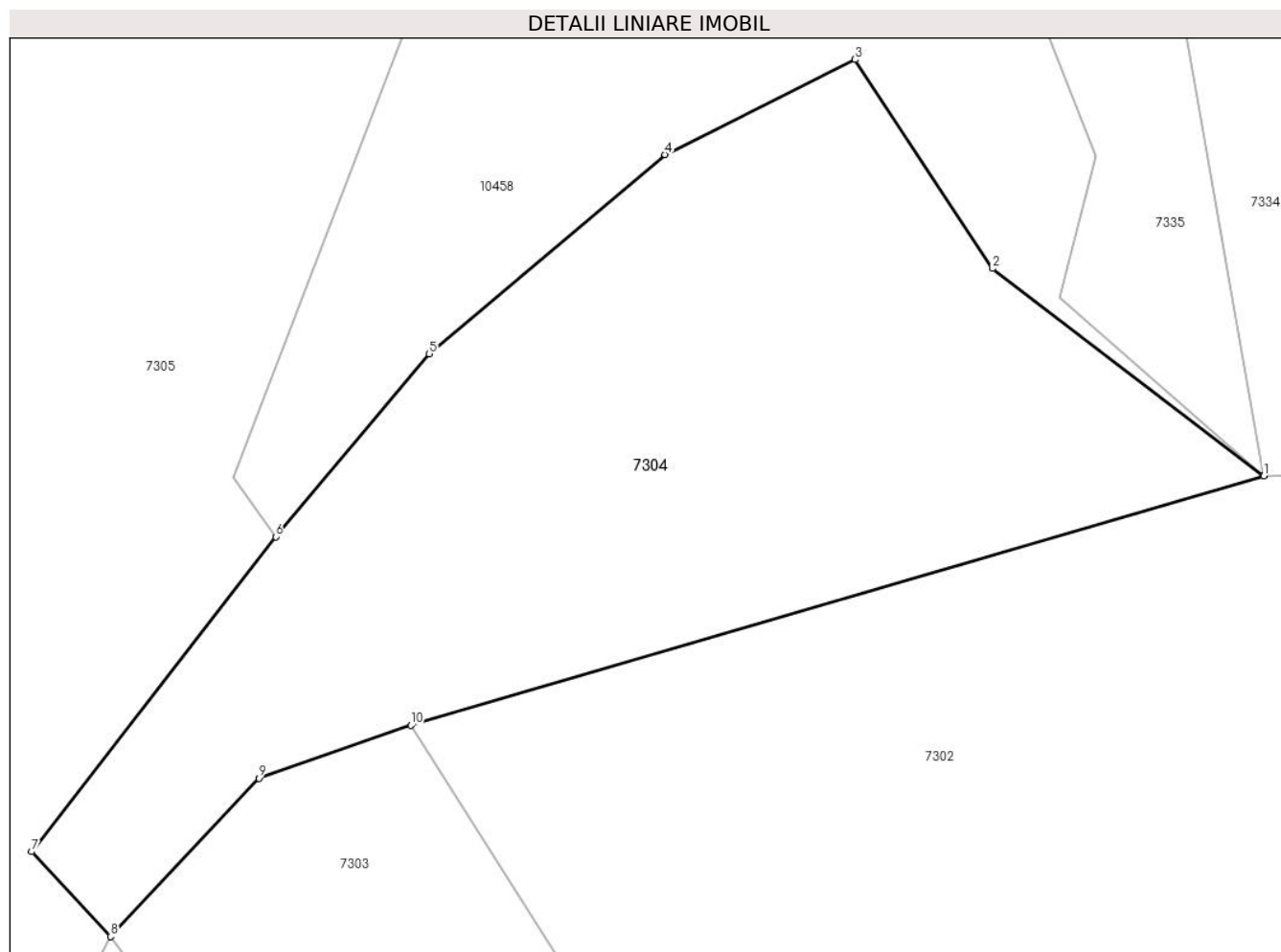
Inscrieri privind dezmembramintele dreptului de proprietate, drepturi reale de garanție și sarcini	Referințe
NU SUNT	

Anexa Nr. 1 La Partea I

Teren

Nr cadastral	Suprafața (mp)*	Observații / Referințe
	14.850	

* Suprafața este determinată în planul de proiecție Stereo 70.



Date referitoare la teren

Crt	Categorie folosință	Intravilan	Suprafața (mp)	Tarla	Parcelă	Nr. topo	Observații / Referințe
1	faneata	NU	14.850	-	-	1585, parte din 1558	FĂNEAȚĂ ÎN ROMOAZA

Lungime Segmente

1) Valorile lungimilor segmentelor sunt obținute din proiecție în plan.

Punct început	X / Y	Punct sfârșit	X / Y	Lungime segment (** (m)
1	280.940,036 425.177,572	2	280.886,592 425.218,417	67.265
2	280.886,592 425.218,417	3	280.859,521 425.259,565	49.254
3	280.859,521 425.259,565	4	280.822,055 425.240,849	41.881
4	280.822,055 425.240,849	5	280.775,614 425.201,617	60.794
5	280.775,614 425.201,617	6	280.745,341 425.165,585	47.061

Punct început	X / Y	Punct sfârșit	X / Y	Lungime segment (** (m)
6	280.745,341 425.165,585	7	280.697,252 425.103,588	78.461
7	280.697,252 425.103,588	8	280.712,811 425.086,867	22.84
8	280.712,811 425.086,867	9	280.742,001 425.118,042	42.708
9	280.742,001 425.118,042	10	280.771,978 425.128,439	31.729
10	280.771,978 425.128,439	1	280.940,036 425.177,572	175.093

** Lungimile segmentelor sunt determinate în planul de proiecție Stereo 70 și sunt rotunjite la 1 milimetru.

*** Distanța dintre puncte este formată din segmente cumulate ce sunt mai mici decât valoarea 1 milimetru.

**DATE DESPRE IMOBILUL NR. 7305**

Oficiul de Cadastru și Publicitate Imobiliară CARAS-SEVERIN
Biroul de Cadastru și Publicitate Imobiliară Caransebes

A. Partea I. Descrierea imobilului

TEREN Extravilan

Nr. CF vechi:590, 426- Buceșnița
Nr. topografic:Parte din 1558, 1584

Adresa: Jud. Caraș-Severin

Nr. Crt	Nr cadastral Nr. topografic	Suprafața* (mp)	Observații / Referințe
A1		32.046	Sector cadastral:95 Teren neimprejmuit;

B. Partea II. Proprietari și acte

Inscrieri privitoare la dreptul de proprietate și alte drepturi reale		Referințe
/		
Act Normativ nr. 7, din 13/03/1996 emis de PARLAMENT;		
B1	Inscrierea provizorie, drept de PROPRIETATE, dobandit prin Lege, cota actuala 1/1 1) COMUNA BUCOȘNIȚA , CIF:3227645, PROPRIETAR NEIDENTIFICAT <i>OBSERVATII: PROPRIETAR NEIDENTIFICAT</i>	A1

C. Partea III. SARCINI .

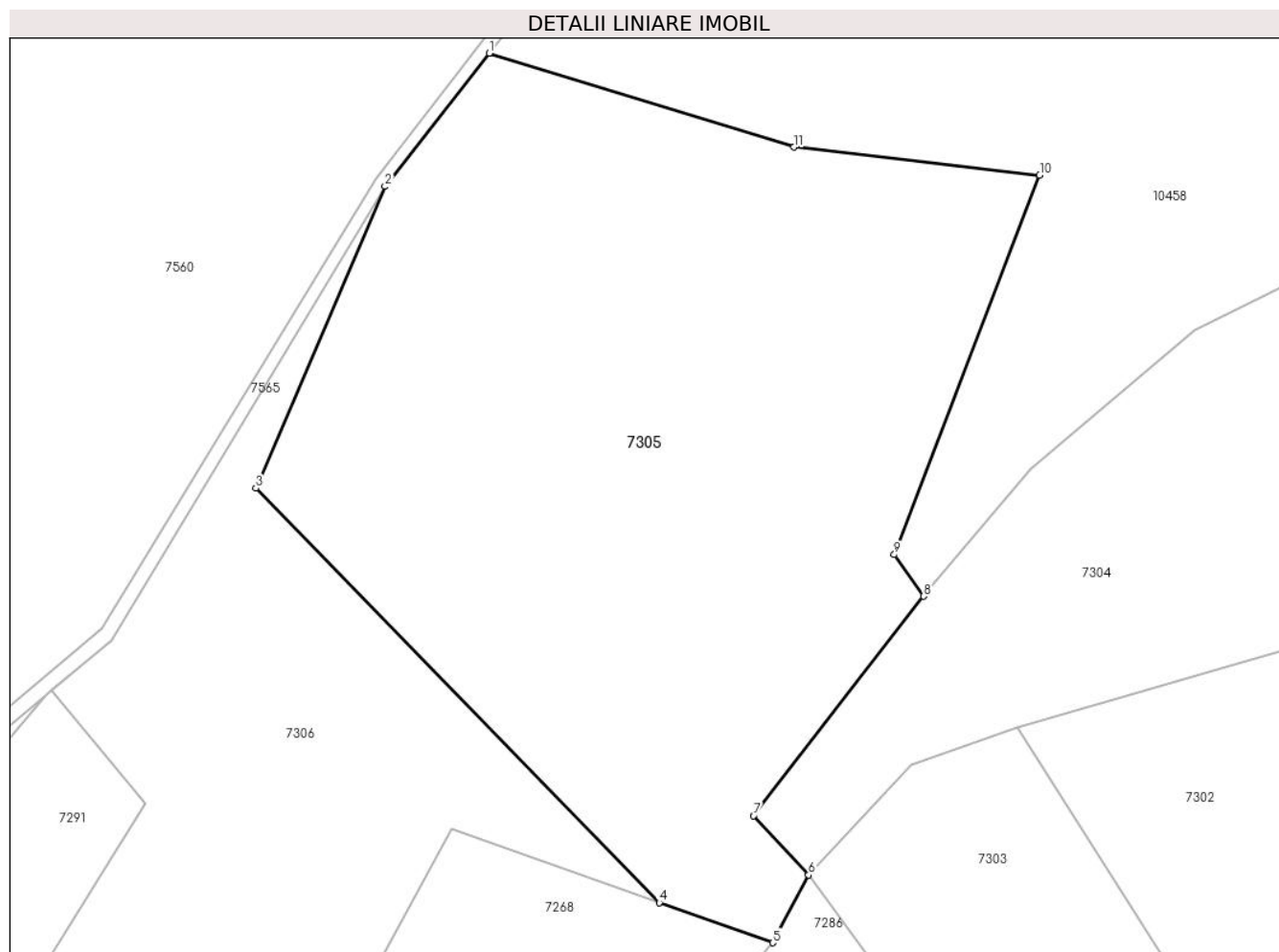
Inscrieri privind dezmembramintele dreptului de proprietate, drepturi reale de garanție și sarcini	Referințe
NU SUNT	

Anexa Nr. 1 La Partea I

Teren

Nr cadastral	Suprafața (mp)*	Observații / Referințe
	32.046	

* Suprafața este determinată în planul de proiecție Stereo 70.



Date referitoare la teren

Crt	Categorie folosință	Intravilan	Suprafața (mp)	Tarla	Parcelă	Nr. topo	Observații / Referințe
1	faneata	NU	32.046	-	-	Parte din 1558, 1584	FĂNEAȚĂ ÎN ROMOAZA

Lungime Segmente

1) Valorile lungimilor segmentelor sunt obținute din proiecție în plan.

Punct început	X / Y	Punct sfârșit	X / Y	Lungime segment (** (m)
1	280.622,596 425.318,965	2	280.593,11 425.281,338	47.804
2	280.593,11 425.281,338	3	280.556,548 425.196,127	92.724
3	280.556,548 425.196,127	4	280.670,608 425.079,019	163.475
4	280.670,608 425.079,019	5	280.702,736 425.067,703	34.063
5	280.702,736 425.067,703	6	280.712,811 425.086,867	21.651

Punct început	X / Y	Punct sfârșit	X / Y	Lungime segment (** (m)
6	280.712,811 425.086,867	7	280.697,252 425.103,588	22.84
7	280.697,252 425.103,588	8	280.745,341 425.165,585	78.461
8	280.745,341 425.165,585	9	280.737,037 425.177,326	14.381
9	280.737,037 425.177,326	10	280.778,138 425.284,556	114.837
10	280.778,138 425.284,556	11	280.708,67 425.292,427	69.912
11	280.708,67 425.292,427	1	280.622,596 425.318,965	90.072

** Lungimile segmentelor sunt determinate în planul de proiecție Stereo 70 și sunt rotunjite la 1 milimetru.

*** Distanța dintre puncte este formată din segmente cumulate ce sunt mai mici decât valoarea 1 milimetru.

**DATE DESPRE IMOBILUL NR. 7306**

Oficiul de Cadastru și Publicitate Imobiliară CARAS-SEVERIN
Biroul de Cadastru și Publicitate Imobiliară Caransebes

A. Partea I. Descrierea imobilului

TEREN Extravilan

Nr. CF vechi:590- Buceșnița
Nr. topografic:1558

Adresa: Jud. Caraș-Severin

Nr. Crt	Nr cadastral Nr. topografic	Suprafața* (mp)	Observații / Referințe
A1	30996	Din acte: 273.778 Masurata: 170.711	Sector cadastral:95 Teren neimprejmuit;

B. Partea II. Proprietari și acte

Inscrieri privitoare la dreptul de proprietate și alte drepturi reale	Referințe
4305 / 12/02/2014	
Act Administrativ nr. HG 532, din 24/07/2002 emis de GUVERNUL ROMANIEI;	
B1	se infiinteaza cartea funciara 30996UAT Bucosnita a imobilului cu nr. cad.30996 ,in baza HG 532/2002, anexa 20,pozitia 24 - pentru Teren extravilan de 273778 mp ce se dezlipeste din imobilul cu nr.top 1558 din CF pe hartie 590 Bucosnita
B2	Intabulare, drept de PROPRIETATEHG 532/2002, anexa 20,pozitia 24, dobandit prin Lege, cota actuala 1/1, cota initiala 1/1 1) COMUNA BUCOSNITA DOMENIUL PUBLIC , CIF:9999999999999
B3	se noteaza dreptul de administrare in fav: CONSILULUI LOCAL AL COMUNEI BUCOSNITA
/	
Act Administrativ nr. 5887, din 21/11/2022 emis de PRIMĂRIA COMUNEI BUCOȘNIȚA;	
B4	se noteaza actualizarea suprafetei in vederea diminuarii

C. Partea III. SARCINI .

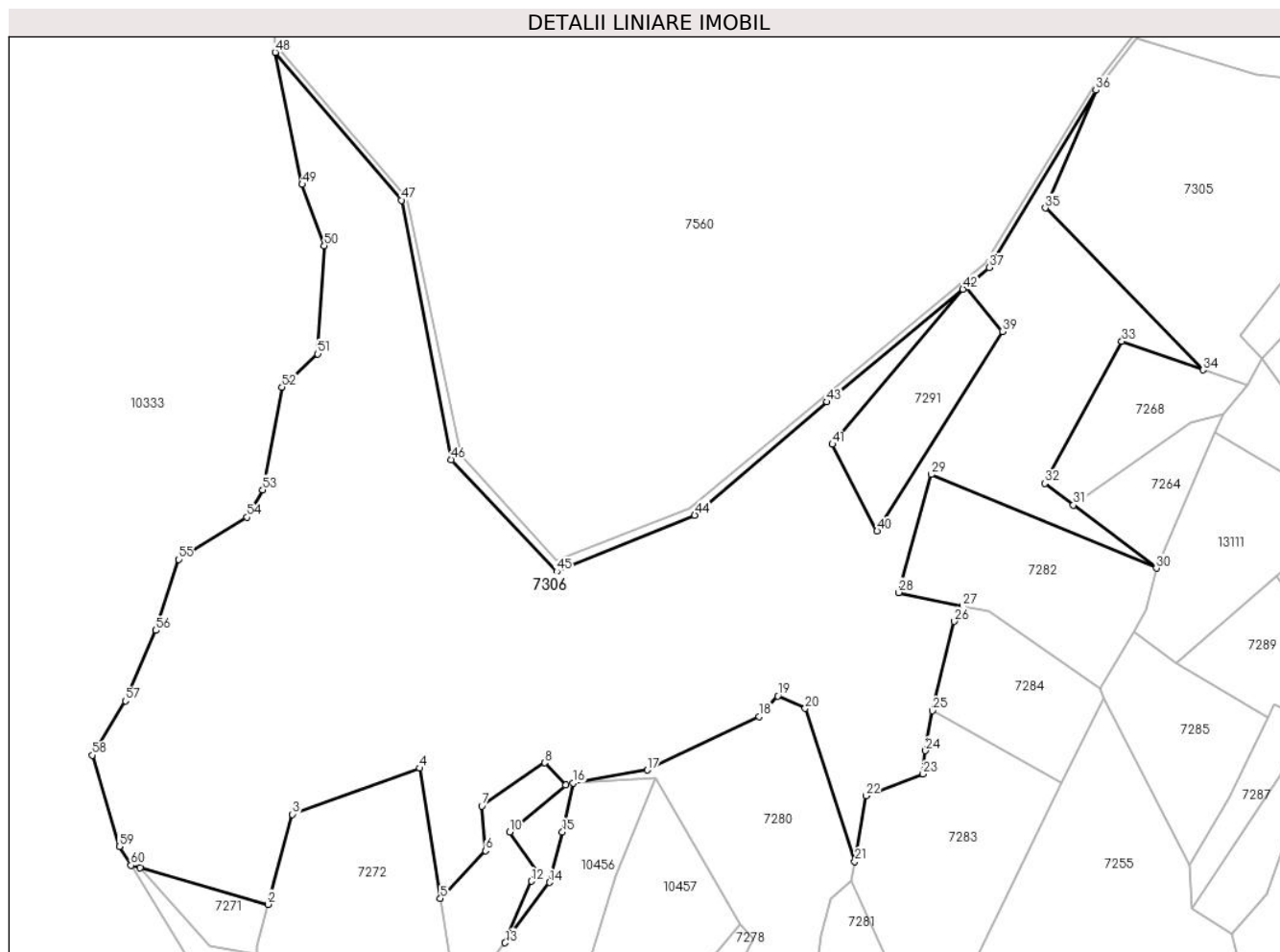
Inscrieri privind dezmembramintele dreptului de proprietate, drepturi reale de garanție și sarcini	Referințe
NU SUNT	

Anexa Nr. 1 La Partea I

Teren

Nr cadastral	Suprafața (mp)*	Observații / Referințe
30996	Din acte: 273.778 Masurata: 170.711	

* Suprafața este determinată în planul de proiecție Stereo 70.



Date referitoare la teren

Crt	Categorie folosință	Intravilan	Suprafața (mp)	Tarla	Parcelă	Nr. topo	Observații / Referințe
1	padure	NU	170.711	-	-	-	

Lungime Segmente

1) Valorile lungimilor segmentelor sunt obținute din proiecție în plan.

Punct început	X / Y	Punct sfârșit	X / Y	Lungime segment	Punct început	X / Y	Punct sfârșit	X / Y	Lungime segment	Punct început	X / Y	Punct sfârșit	X / Y	Lungime segment
1	279.901,58 424.718,879	2	279.994,097 424.692,483	96.209	2	279.994,097 424.757,581	3	280.011,694 424.757,581	67.434	3	280.011,694 424.757,581	4	280.103,855 424.790,993	98.031
4	280.103,855 424.790,993	5	280.118,903 424.696,742	95.445	5	280.118,903 424.696,742	6	280.151,432 424.731,304	47.462	6	280.151,432 424.731,304	7	280.148,824 424.763,535	32.336
7	280.148,824 424.763,535	8	280.194,349 424.794,883	55.274	8	280.194,349 424.794,883	9	280.209,365 424.778,855	21.963	9	280.209,365 424.778,855	10	280.168,897 424.744,907	52.822
10	280.168,897 424.744,907	11	280.188,276 424.717,424	33.628	11	280.188,276 424.717,424	12	280.184,725 424.709,169	8.986	12	280.184,725 424.709,169	13	280.165,592 424.664,692	48.418

Punct început	X / Y	Punct sfârșit	X / Y	Lungime segment	Punct început	X / Y	Punct sfârșit	X / Y	Lungime segment	Punct început	X / Y	Punct sfârșit	X / Y	Lungime segment
13	280.165,592 424.664,692	14	280.197,869 424.708,309	54.261	14	280.197,869 424.708,309	15	280.207,165 424.744,767	37.624	15	280.207,165 424.744,767	16	280.214,797 424.780,165	36.211
16	280.214,797 424.780,165	17	280.268,587 424.789,617	54.614	17	280.268,587 424.789,617	18	280.349,341 424.828,408	89.588	18	280.349,341 424.828,408	19	280.362,839 424.843,226	20.044
19	280.362,839 424.843,226	20	280.382,723 424.834,171	21.849	20	280.382,723 424.834,171	21	280.418,66 424.723,439	116.418	21	280.418,66 424.723,439	22	280.426,669 424.771,091	48.32
22	280.426,669 424.771,091	23	280.468,045 424.786,678	44.215	23	280.468,045 424.786,678	24	280.469,728 424.803,689	17.094	24	280.469,728 424.803,689	25	280.474,667 424.832,599	29.329
25	280.474,667 424.832,599	26	280.490,355 424.897,174	66.453	26	280.490,355 424.897,174	27	280.496,586 424.908,144	12.616	27	280.496,586 424.908,144	28	280.450,315 424.918,026	47.314
28	280.450,315 424.918,026	29	280.473,939 425.003,431	88.612	29	280.473,939 425.003,431	30	280.636,835 424.935,61	176.451	30	280.636,835 424.935,61	31	280.576,697 424.981,244	75.492
31	280.576,697 424.981,244	32	280.555,881 424.997,019	26.118	32	280.555,881 424.997,019	33	280.611,794 425.099,733	116.946	33	280.611,794 425.099,733	34	280.670,608 425.079,019	62.355
34	280.670,608 425.079,019	35	280.556,548 425.196,127	163.475	35	280.556,548 425.196,127	36	280.593,11 425.281,338	92.724	36	280.593,11 425.281,338	37	280.515,826 425.153,105	149.721
37	280.515,826 425.153,105	38	280.498,742 425.138,944	22.19	38	280.498,742 425.138,944	39	280.525,315 425.106,886	41.639	39	280.525,315 425.106,886	40	280.434,773 424.962,448	170.47
40	280.434,773 424.962,448	41	280.402,466 425.025,305	70.674	41	280.402,466 425.025,305	42	280.496,888 425.137,407	146.569	42	280.496,888 425.137,407	43	280.398,545 425.055,891	127.735
43	280.398,545 425.055,891	44	280.302,83 424.973,97	125.986	44	280.302,83 424.973,97	45	280.202,981 424.933,295	107.816	45	280.202,981 424.933,295	46	280.126,753 425.014,07	111.064
46	280.126,753 425.014,07	47	280.090,625 425.201,72	191.096	47	280.090,625 425.201,72	48	279.999,374 425.308,741	140.642	48	279.999,374 425.308,741	49	280.018,769 425.213,278	97.413
49	280.018,769 425.213,278	50	280.034,847 425.168,943	47.16	50	280.034,847 425.168,943	51	280.030,12 425.090,645	78.441	51	280.030,12 425.090,645	52	280.004,204 425.066,684	35.295
52	280.004,204 425.066,684	53	279.990,286 424.992,335	75.64	53	279.990,286 424.992,335	54	279.979,013 424.972,463	22.847	54	279.979,013 424.972,463	55	279.929,357 424.941,985	58.263
55	279.929,357 424.941,985	56	279.913,042 424.890,568	53.943	56	279.913,042 424.890,568	57	279.891,04 424.839,591	55.522	57	279.891,04 424.839,591	58	279.866,977 424.800,393	45.995
58	279.866,977 424.800,393	59	279.886,627 424.734,337	68.917	59	279.886,627 424.734,337	60	279.895,037 424.720,746	15.983	60	279.895,037 424.720,746	1	279.901,58 424.718,879	6.804

** Lungimile segmentelor sunt determinate în planul de proiecție Stereo 70 și sunt rotunjite la 1 milimetru.

*** Distanța dintre puncte este formată din segmente cumulate ce sunt mai mici decât valoarea 1 milimetru.

**DATE DESPRE IMOBILUL NR. 7310**

Oficiul de Cadastru și Publicitate Imobiliară CARAS-SEVERIN
Biroul de Cadastru și Publicitate Imobiliară Caransebes

A. Partea I. Descrierea imobilului

TEREN Extravilan

Nr. CF vechi:590-Buceșnița
Nr. topografic:1662

Adresa: Jud. Caraș-Severin

Nr. Crt	Nr cadastral Nr. topografic	Suprafața* (mp)	Observații / Referințe
A1	30998	Din acte: 536.649 Masurata: 435.815	Sector cadastral:139 Teren neimprejmuit;

B. Partea II. Proprietari și acte

Inscrieri privitoare la dreptul de proprietate și alte drepturi reale		Referințe
4310 / 12/02/2014		
Act Administrativ nr. HG 532, din 24/07/2002 emis de GOVERNUL ROMANIEI (documentatie tehnica cadastrala vizata in 14.02.2014);		
B1	se infiinteaza cartea funciara 30998 UAT Bucosnita a a imobilului cu numar cadastral 30998, in baza HG 532/2002 anexa 20 poz.24 , pentru imobilul : Teren extravilan de 536649mp , corespondentul imobilului cu nr. top. 1662 din CF pe hartie 590 Bucosnita	A1
B2	Intabulare, drept de PROPRIETATEHG 532/2002, anexa 20, poz.24, dobandit prin Lege, cota actuala 1/1, cota initiala 1/1 1) COMUNA BUCOSNITA DOMENIUL PUBLIC , CIF:3227645	A1
B3	se noteaza dreptul de administrare in favoarea: CONSILIULUI LOCAL AL COMUNEI BUCOSNITA	A1

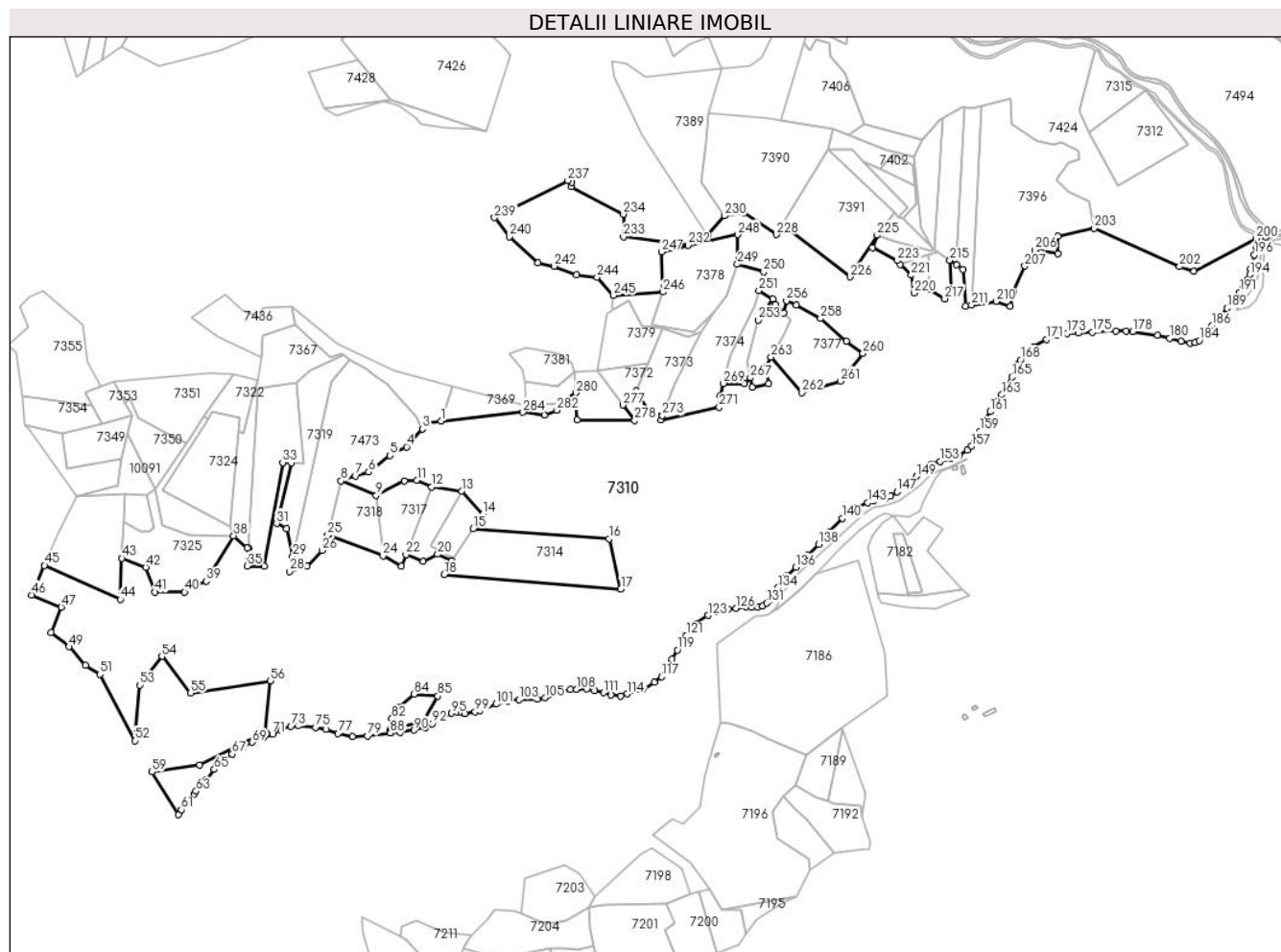
C. Partea III. SARCINI .

Inscrieri privind dezmembramintele dreptului de proprietate, drepturi reale de garanție și sarcini	Referințe
NU SUNT	

Teren

Nr cadastral	Suprafața (mp)*	Observații / Referințe
30998	Din acte: 536.649 Masurata: 435.815	

* Suprafața este determinată în planul de proiecție Stereo 70.



Date referitoare la teren

Crt	Categorie folosință	Intra vilan	Suprafața (mp)	Tarla	Parcelă	Nr. topo	Observații / Referințe
1	padure	NU	435.815	-	-	1662	Pădure în Romoaza. Diferența de suprafață se regăsește la Id 7181, 7318

Lungime Segmente

1) Valorile lungimilor segmentelor sunt obținute din proiecție în plan.

Punct început	X / Y	Punct sfârșit	X / Y	Lungime segment	Punct început	X / Y	Punct sfârșit	X / Y	Lungime segment	Punct început	X / Y	Punct sfârșit	X / Y	Lungime segment
1	281.894,062 425.262,258	2	281.875,565 425.260,306	18.6	2	281.875,565 425.260,306	3	281.867,72 425.251,25	11.98	3	281.867,72 425.251,25	4	281.845,64 425.225,76	33.72
4	281.845,64 425.225,76	5	281.821,796 425.213,618	26.75	5	281.821,796 425.213,618	6	281.791,598 425.190,066	38.29	6	281.791,598 425.190,066	7	281.773,462 425.184,566	18.95
7	281.773,462 425.184,566	8	281.752,525 425.177,653	22.04	8	281.752,525 425.177,653	9	281.802,497 425.157,145	54.01	9	281.802,497 425.157,145	10	281.842,112 425.177,792	44.67
10	281.842,112 425.177,792	11	281.859,929 425.178,232	17.82	11	281.859,929 425.178,232	12	281.881,036 425.169,064	23.01	12	281.881,036 425.169,064	13	281.923,17 425.163,159	42.54

Punct început	X / Y	Punct sfârșit	X / Y	Lungime segment	Punct început	X / Y	Punct sfârșit	X / Y	Lungime segment	Punct început	X / Y	Punct sfârșit	X / Y	Lungime segment
13	281.923,17 425.163,159	14	281.953,641 425.130,736	44.494	14	281.953,641 425.130,736	15	281.939,789 425.109,765	25.133	15	281.939,789 425.109,765	16	282.132,15 425.095,565	192.884
16	282.132,15 425.095,565	17	282.148,823 425.024,45	73.043	17	282.148,823 425.024,45	18	281.898,916 425.044,947	250.746	18	281.898,916 425.044,947	19	281.909,241 425.064,311	21.945
19	281.909,241 425.064,311	20	281.889,521 425.073,689	21.836	20	281.889,521 425.073,689	21	281.869,207 425.063,356	22.791	21	281.869,207 425.063,356	22	281.844,733 425.073,482	26.486
22	281.844,733 425.073,482	23	281.838,391 425.056,784	17.862	23	281.838,391 425.056,784	24	281.812,252 425.071,551	30.022	24	281.812,252 425.071,551	25	281.733,851 425.100,511	83.579
25	281.733,851 425.100,511	26	281.725,728 425.079,101	22.899	26	281.725,728 425.079,101	27	281.704,69 425.056,71	30.724	27	281.704,69 425.056,71	28	281.679,697 425.049,427	26.033
28	281.679,697 425.049,427	29	281.684,291 425.070,304	21.376	29	281.684,291 425.070,304	30	281.675,899 425.110,037	40.61	30	281.675,899 425.110,037	31	281.661,629 425.117,366	16.042
31	281.661,629 425.117,366	32	281.682,208 425.202,824	87.901	32	281.682,208 425.202,824	33	281.670,102 425.203,51	12.125	33	281.670,102 425.203,51	34	281.643,559 425.057,245	148.654
34	281.643,559 425.057,245	35	281.619,937 425.057,026	23.623	35	281.619,937 425.057,026	36	281.621,405 425.082,885	25.901	36	281.621,405 425.082,885	37	281.619,743 425.082,775	1.666
37	281.619,743 425.082,775	38	281.600,557 425.100,017	25.795	38	281.600,557 425.100,017	39	281.562,093 425.035,565	75.057	39	281.562,093 425.035,565	40	281.531,388 425.020,063	34.396
40	281.531,388 425.020,063	41	281.489,398 425.020,219	41.99	41	281.489,398 425.020,219	42	281.476,24 425.055,417	37.577	42	281.476,24 425.055,417	43	281.442,524 425.067,97	35.977
43	281.442,524 425.067,97	44	281.440,235 425.010,002	58.013	44	281.440,235 425.010,002	45	281.333,105 425.057,789	117.305	45	281.333,105 425.057,789	46	281.314,752 425.016,096	45.554
46	281.314,752 425.016,096	47	281.356,667 424.998,945	45.288	47	281.356,667 424.998,945	48	281.342,479 424.963,08	38.569	48	281.342,479 424.963,08	49	281.367,477 424.942,881	32.139
49	281.367,477 424.942,881	50	281.390,966 424.916,604	35.245	50	281.390,966 424.916,604	51	281.411,277 424.903,797	24.012	51	281.411,277 424.903,797	52	281.460,688 424.810,048	105.973
52	281.460,688 424.810,048	53	281.467,558 424.888,549	78.801	53	281.467,558 424.888,549	54	281.499,153 424.929,126	51.427	54	281.499,153 424.929,126	55	281.539,749 424.877,158	65.945
55	281.539,749 424.877,158	56	281.652,438 424.894,528	114.02	56	281.652,438 424.894,528	57	281.645,896 424.821,454	73.366	57	281.645,896 424.821,454	58	281.552,41 424.775,671	104.095
58	281.552,41 424.775,671	59	281.485,039 424.765,741	68.099	59	281.485,039 424.765,741	60	281.522,174 424.705,164	71.053	60	281.522,174 424.705,164	61	281.526,686 424.712,148	8.315
61	281.526,686 424.712,148	62	281.544,509 424.734,178	28.337	62	281.544,509 424.734,178	63	281.547,547 424.738,498	5.281	63	281.547,547 424.738,498	64	281.561,179 424.754,313	20.879
64	281.561,179 424.754,313	65	281.573,407 424.769,197	19.263	65	281.573,407 424.769,197	66	281.587,5 424.783,123	19.813	66	281.587,5 424.783,123	67	281.598,699 424.790,872	13.619
67	281.598,699 424.790,872	68	281.613,488 424.799,29	17.017	68	281.613,488 424.799,29	69	281.627,051 424.807,54	15.875	69	281.627,051 424.807,54	70	281.642,358 424.814,153	16.674
70	281.642,358 424.814,153	71	281.655,562 424.819,004	14.067	71	281.655,562 424.819,004	72	281.667,732 424.825,373	13.736	72	281.667,732 424.825,373	73	281.681,68 424.830,387	14.822
73	281.681,68 424.830,387	74	281.691,995 424.831,203	10.347	74	281.691,995 424.831,203	75	281.716,737 424.828,445	24.895	75	281.716,737 424.828,445	76	281.730,924 424.826,065	14.385
76	281.730,924 424.826,065	77	281.748,415 424.819,815	18.574	77	281.748,415 424.819,815	78	281.769,015 424.815,901	20.969	78	281.769,015 424.815,901	79	281.789,987 424.816,574	20.983
79	281.789,987 424.816,574	80	281.822,284 424.820,364	32.519	80	281.822,284 424.820,364	81	281.822,948 424.825,675	5.352	81	281.822,948 424.825,675	82	281.824,772 424.841,226	15.658
82	281.824,772 424.841,226	83	281.832,553 424.856,31	16.973	83	281.832,553 424.856,31	84	281.855,8 424.875,768	30.316	84	281.855,8 424.875,768	85	281.889,722 424.872,893	34.044
85	281.889,722 424.872,893	86	281.868,803 424.837,182	41.387	86	281.868,803 424.837,182	87	281.823,425 424.825,664	46.817	87	281.823,425 424.825,664	88	281.822,479 424.820,386	5.362
88	281.822,479 424.820,386	89	281.836,435 424.822,024	14.052	89	281.836,435 424.822,024	90	281.855,709 424.824,763	19.468	90	281.855,709 424.824,763	91	281.872,123 424.828,578	16.852
91	281.872,123 424.828,578	92	281.881,51 424.833,979	10.83	92	281.881,51 424.833,979	93	281.892,53 424.840,666	12.89	93	281.892,53 424.840,666	94	281.897,882 424.843,043	5.856
94	281.897,882 424.843,043	95	281.909,185 424.848,592	12.592	95	281.909,185 424.848,592	96	281.917,084 424.850,382	8.099	96	281.917,084 424.850,382	97	281.923,554 424.849,52	6.527
97	281.923,554 424.849,52	98	281.927,839 424.847,756	4.634	98	281.927,839 424.847,756	99	281.942,433 424.850,734	14.895	99	281.942,433 424.850,734	100	281.948,883 424.852,332	6.645
100	281.948,883 424.852,332	101	281.972,299 424.861,583	25.177	101	281.972,299 424.861,583	102	281.988,848 424.866,253	17.195	102	281.988,848 424.866,253	103	282.004,481 424.868,052	15.736
103	282.004,481 424.868,052	104	282.030,201 424.868,546	25.725	104	282.030,201 424.868,546	105	282.041,429 424.870,39	11.378	105	282.041,429 424.870,39	106	282.064,521 424.878,223	24.384
106	282.064,521 424.878,223	107	282.077,031 424.882,374	13.181	107	282.077,031 424.882,374	108	282.086,279 424.882,642	9.252	108	282.086,279 424.882,642	109	282.100,909 424.883,067	14.636
109	282.100,909 424.883,067	110	282.111,61 424.880,607	10.98	110	282.111,61 424.880,607	111	282.124,42 424.877,662	13.144	111	282.124,42 424.877,662	112	282.134,806 424.874,468	10.866

Punct început	X / Y	Punct sfârșit	X / Y	Lungime segment	Punct început	X / Y	Punct sfârșit	X / Y	Lungime segment	Punct început	X / Y	Punct sfârșit	X / Y	Lungime segment
112	282.134,806 424.874,468	113	282.148,381 424.873,301	13.625	113	282.148,381 424.873,301	114	282.158,098 424.876,201	10.141	114	282.158,098 424.876,201	115	282.180,019 424.882,746	22.877
115	282.180,019 424.882,746	116	282.195,987 424.892,406	18.663	116	282.195,987 424.892,406	117	282.206,264 424.900,244	12.925	117	282.206,264 424.900,244	118	282.221,129 424.925,094	28.957
118	282.221,129 424.925,094	119	282.228,66 424.938,088	15.019	119	282.228,66 424.938,088	120	282.234,44 424.950,464	13.659	120	282.234,44 424.950,464	121	282.241,003 424.958,663	10.502
121	282.241,003 424.958,663	122	282.254,498 424.975,523	21.596	122	282.254,498 424.975,523	123	282.272,054 424.987,348	21.167	123	282.272,054 424.987,348	124	282.283,853 424.992,277	12.787
124	282.283,853 424.992,277	125	282.300,989 424.995,9	17.515	125	282.300,989 424.995,9	126	282.311,732 424.997,374	10.844	126	282.311,732 424.997,374	127	282.326,098 424.999,345	14.501
127	282.326,098 424.999,345	128	282.334,149 424.998,95	8.061	128	282.334,149 424.998,95	129	282.342,879 424.998,522	8.74	129	282.342,879 424.998,522	130	282.349,636 424.999,966	6.91
130	282.349,636 424.999,966	131	282.355,187 425.004,573	7.214	131	282.355,187 425.004,573	132	282.360,837 425.009,568	7.541	132	282.360,837 425.009,568	133	282.365,178 425.016,645	8.302
133	282.365,178 425.016,645	134	282.371,117 425.026,326	11.358	134	282.371,117 425.026,326	135	282.383,636 425.043,165	20.983	135	282.383,636 425.043,165	136	282.396,332 425.055,505	17.705
136	282.396,332 425.055,505	137	282.413,829 425.072,273	24.234	137	282.413,829 425.072,273	138	282.428,562 425.088,048	21.585	138	282.428,562 425.088,048	139	282.443,92 425.105,424	23.19
139	282.443,92 425.105,424	140	282.462,561 425.124,482	26.659	140	282.462,561 425.124,482	141	282.472,379 425.134,93	14.337	141	282.472,379 425.134,93	142	282.482,641 425.139,689	11.312
142	282.482,641 425.139,689	143	282.498,251 425.146,928	17.207	143	282.498,251 425.146,928	144	282.506,313 425.149,555	8.479	144	282.506,313 425.149,555	145	282.522,892 425.153,034	16.94
145	282.522,892 425.153,034	146	282.530,391 425.156,2	8.14	146	282.530,391 425.156,2	147	282.539,685 425.162,307	11.121	147	282.539,685 425.162,307	148	282.554,431 425.174,054	18.853
148	282.554,431 425.174,054	149	282.567,391 425.183,91	16.282	149	282.567,391 425.183,91	150	282.578,742 425.193,234	14.69	150	282.578,742 425.193,234	151	282.585,181 425.198,52	8.331
151	282.585,181 425.198,52	152	282.589,04 425.201,18	4.687	152	282.589,04 425.201,18	153	282.600,457 425.205,095	12.07	153	282.600,457 425.205,095	154	282.614,914 425.208,679	14.895
154	282.614,914 425.208,679	155	282.627,337 425.213,496	13.324	155	282.627,337 425.213,496	156	282.638,946 425.221,244	13.957	156	282.638,946 425.221,244	157	282.645,298 425.226,812	8.447
157	282.645,298 425.226,812	158	282.650,134 425.233,342	8.126	158	282.650,134 425.233,342	159	282.657,475 425.247,913	16.316	159	282.657,475 425.247,913	160	282.663,165 425.261,289	14.536
160	282.663,165 425.261,289	161	282.671,442 425.275,502	16.447	161	282.671,442 425.275,502	162	282.681,397 425.289,771	17.398	162	282.681,397 425.289,771	163	282.688,209 425.299,534	11.905
163	282.688,209 425.299,534	164	282.695,566 425.310,634	13.317	164	282.695,566 425.310,634	165	282.702,155 425.324,55	15.397	165	282.702,155 425.324,55	166	282.707,911 425.335,509	12.379
166	282.707,911 425.335,509	167	282.710,941 425.342,651	7.758	167	282.710,941 425.342,651	168	282.714,597 425.348,637	7.014	168	282.714,597 425.348,637	169	282.722,402 425.357,865	12.086
169	282.722,402 425.357,865	170	282.733,513 425.366,9	14.321	170	282.733,513 425.366,9	171	282.751,497 425.377,658	20.956	171	282.751,497 425.377,658	172	282.766,403 425.383,561	16.032
172	282.766,403 425.383,561	173	282.780,56 425.386,485	14.456	173	282.780,56 425.386,485	174	282.796,243 425.386,933	15.689	174	282.796,243 425.386,933	175	282.815,856 425.387,746	19.63
175	282.815,856 425.387,746	176	282.849,323 425.389,134	33.496	176	282.849,323 425.389,134	177	282.864,33 425.389,533	15.012	177	282.864,33 425.389,533	178	282.873,128 425.388,707	8.837
178	282.873,128 425.388,707	179	282.908,628 425.383,949	35.817	179	282.908,628 425.383,949	180	282.925,943 425.379,715	17.825	180	282.925,943 425.379,715	181	282.941,495 425.374,857	16.293
181	282.941,495 425.374,857	182	282.954,836 425.372,593	13.532	182	282.954,836 425.372,593	183	282.961,918 425.373,43	7.131	183	282.961,918 425.373,43	184	282.967,363 425.375,965	6.006
184	282.967,363 425.375,965	185	282.976,182 425.383,392	11.53	185	282.976,182 425.383,392	186	282.985,456 425.397,195	16.629	186	282.985,456 425.397,195	187	282.992,159 425.405,259	10.486
187	282.992,159 425.405,259	188	282.997,222 425.411,349	7.92	188	282.997,222 425.411,349	189	283.006,447 425.422,02	14.106	189	283.006,447 425.422,02	190	283.015,358 425.432,199	13.528
190	283.015,358 425.432,199	191	283.025,117 425.444,385	15.612	191	283.025,117 425.444,385	192	283.030,154 425.452,307	9.388	192	283.030,154 425.452,307	193	283.036,36 425.463,069	12.423
193	283.036,36 425.463,069	194	283.038,925 425.469,752	7.158	194	283.038,925 425.469,752	195	283.040,419 425.478,048	8.429	195	283.040,419 425.478,048	196	283.045,482 425.497,609	20.206
196	283.045,482 425.497,609	197	283.047,988 425.508,279	10.96	197	283.047,988 425.508,279	198	283.055,149 425.516,915	11.219	198	283.055,149 425.516,915	199	283.061,585 425.523,365	9.112
199	283.061,585 425.523,365	200	283.047,691 425.520,525	14.181	200	283.047,691 425.520,525	201	282.959,587 425.473,819	99.718	201	282.959,587 425.473,819	202	282.939,513 425.480,838	21.266
202	282.939,513 425.480,838	203	282.818,511 425.534,981	132.563	203	282.818,511 425.534,981	204	282.767,096 425.523,464	52.689	204	282.767,096 425.523,464	205	282.767,496 425.499,271	24.196
205	282.767,496 425.499,271	206	282.734,71 425.504,195	33.154	206	282.734,71 425.504,195	207	282.720,763 425.481,685	26.481	207	282.720,763 425.481,685	208	282.703,95 425.444,84	40.5
208	282.703,95 425.444,84	209	282.700,091 425.424,293	20.906	209	282.700,091 425.424,293	210	282.679,806 425.431,449	21.51	210	282.679,806 425.431,449	211	282.645,419 425.426,271	34.775

Punct început	X / Y	Punct sfârșit	X / Y	Lungime segment	Punct început	X / Y	Punct sfârșit	X / Y	Lungime segment	Punct început	X / Y	Punct sfârșit	X / Y	Lungime segment
211	282.645,419 425.426,271	212	282.636,83 425.424,978	8.686	212	282.636,83 425.424,978	213	282.632,885 425.476,962	52.13 3	213	282.632,885 425.476,962	214	282.623,834 425.483,248	11.02
214	282.623,834 425.483,248	215	282.614,782 425.489,534	11.02 1	215	282.614,782 425.489,534	216	282.616,47 425.445,176	44.39	216	282.616,47 425.445,176	217	282.607,309 425.435,228	13.52 4
217	282.607,309 425.435,228	218	282.586,075 425.448,483	25.03 2	218	282.586,075 425.448,483	219	282.576,595 425.454,401	11.17 6	219	282.576,595 425.454,401	220	282.563,535 425.443,663	16.90 8
220	282.563,535 425.443,663	221	282.559,83 425.468,68	25.29	221	282.559,83 425.468,68	222	282.544,583 425.484,024	21.63 1	222	282.544,583 425.484,024	223	282.540,3 425.489,342	6.828
223	282.540,3 425.489,342	224	282.505,136 425.507,313	39.49	224	282.505,136 425.507,313	225	282.511,591 425.525,302	19.11 2	225	282.511,591 425.525,302	226	282.473,687 425.466,186	70.22 4
226	282.473,687 425.466,186	227	282.377,356 425.540,131	121.4 39	227	282.377,356 425.540,131	228	282.368,811 425.526,094	16.43 3	228	282.368,811 425.526,094	229	282.323,144 425.557,316	55.32
229	282.323,144 425.557,316	230	282.295,632 425.552,558	27.92	230	282.295,632 425.552,558	231	282.271,823 425.525,893	35.74 8	231	282.271,823 425.525,893	232	282.243,831 425.510,97	31.72 1
232	282.243,831 425.510,97	233	282.152,517 425.522,918	92.09 2	233	282.152,517 425.522,918	234	282.152,398 425.555,017	32.09 9	234	282.152,398 425.555,017	235	282.078,644 425.594,09	83.46 5
235	282.078,644 425.594,09	236	282.079,113 425.600,164	6.092	236	282.079,113 425.600,164	237	282.073,84 425.602,666	5.836	237	282.073,84 425.602,666	238	281.987,799 425.559,046	96.46 6
238	281.987,799 425.559,046	239	281.969,858 425.549,95	20.11 5	239	281.969,858 425.549,95	240	281.991,058 425.522,961	34.32	240	281.991,058 425.522,961	241	282.031,41 425.485,814	54.84 7
241	282.031,41 425.485,814	242	282.054,309 425.481,347	23.33 1	242	282.054,309 425.481,347	243	282.086,189 425.468,975	34.19 7	243	282.086,189 425.468,975	244	282.115,055 425.465,651	29.05 7
244	282.115,055 425.465,651	245	282.138,575 425.440,082	34.74 1	245	282.138,575 425.440,082	246	282.207,98 425.444,729	69.56	246	282.207,98 425.444,729	247	282.206,211 425.501,658	56.95 6
247	282.206,211 425.501,658	248	282.314,293 425.526,13	110.8 18	248	282.314,293 425.526,13	249	282.313,681 425.484,176	41.95 8	249	282.313,681 425.484,176	250	282.351,011 425.473,355	38.86 7
250	282.351,011 425.473,355	251	282.344,239 425.447,125	27.09	251	282.344,239 425.447,125	252	282.363,761 425.434,707	23.13 7	252	282.363,761 425.434,707	253	282.343,347 425.405,223	35.86 1
253	282.343,347 425.405,223	254	282.367,439 425.427,036	32.5	254	282.367,439 425.427,036	255	282.379,02 425.415,465	16.37 1	255	282.379,02 425.415,465	256	282.383,118 425.432,61	17.62 8
256	282.383,118 425.432,61	257	282.397,246 425.426,751	15.29 5	257	282.397,246 425.426,751	258	282.431,417 425.407,168	39.38 5	258	282.431,417 425.407,168	259	282.467,828 425.375,219	48.44 1
259	282.467,828 425.375,219	260	282.491,56 425.358,092	29.26 7	260	282.491,56 425.358,092	261	282.459,587 425.318,757	50.69	261	282.459,587 425.318,757	262	282.405,332 425.302,703	56.58
262	282.405,332 425.302,703	263	282.361,516 425.353,14	66.81 1	263	282.361,516 425.353,14	264	282.353,469 425.338,913	16.34 5	264	282.353,469 425.338,913	265	282.357,825 425.314,721	24.58 1
265	282.357,825 425.314,721	266	282.334,648 425.309,754	23.70 3	266	282.334,648 425.309,754	267	282.332,12 425.323,472	13.94 9	267	282.332,12 425.323,472	268	282.323,681 425.314,839	12.07 3
268	282.323,681 425.314,839	269	282.293,857 425.315,419	29.83	269	282.293,857 425.315,419	270	282.289,385 425.297,924	18.05 8	270	282.289,385 425.297,924	271	282.288,13 425.281,649	16.32 3
271	282.288,13 425.281,649	272	282.205,373 425.263,775	84.66 5	272	282.205,373 425.263,775	273	282.207,703 425.269,934	6.585	273	282.207,703 425.269,934	274	282.188,815 425.275,057	19.57
274	282.188,815 425.275,057	275	282.170,829 425.305,129	35.04	275	282.170,829 425.305,129	276	282.158,324 425.296,849	14.99 8	276	282.158,324 425.296,849	277	282.151,938 425.285,044	13.42 2
277	282.151,938 425.285,044	278	282.168,487 425.263,106	27.48	278	282.168,487 425.263,106	279	282.087,152 425.264,107	81.34 1	279	282.087,152 425.264,107	280	282.085,037 425.301,967	37.91 9
280	282.085,037 425.301,967	281	282.063,953 425.286,617	26.08	281	282.063,953 425.286,617	282	282.058,291 425.277,588	10.65 7	282	282.058,291 425.277,588	283	282.041,056 425.270,745	18.54 4
283	282.041,056 425.270,745	284	282.010,317 425.274,527	30.97 1	284	282.010,317 425.274,527	1	281.894,062 425.262,258	116.9 01					

** Lungimile segmentelor sunt determinate în planul de proiecție Stereo 70 și sunt rotunjite la 1 milimetru.

*** Distanța dintre puncte este formată din segmente cumulate ce sunt mai mici decât valoarea 1 milimetru.

**DATE DESPRE IMOBILUL NR. 7311**

Oficiul de Cadastru și Publicitate Imobiliară CARAS-SEVERIN
Biroul de Cadastru și Publicitate Imobiliară Caransebes

A. Partea I. Descrierea imobilului

TEREN Extravilan

Nr. CF vechi:324-Buceșnița
Nr. topografic:1660

Adresa: Jud. Caraș-Severin

Nr. Crt	Nr cadastral Nr. topografic	Suprafața* (mp)	Observații / Referințe
A1		1.909	Sector cadastral:139 Teren neimprejmuit;

B. Partea II. Proprietari și acte

Inscrieri privitoare la dreptul de proprietate și alte drepturi reale		Referințe
193 / 24/01/1942		
Act Notarial nr. 0, din 22/12/1941 emis de -;		
B1	Intabulare, drept de PROPRIETATE, dobandit prin Conventie, cota actuala 1/4 1) SMAIA GRUIA , și soției, dom. în Buceșnița	A1
B2	Intabulare, drept de PROPRIETATE, dobandit prin Conventie, cota actuala 1/4 1) SMAIA NASTASIA , născ. Iovan, dom. în Buceșnița	A1
B3	Intabulare, drept de PROPRIETATE, dobandit prin Conventie, cota actuala 1/4 1) SMAIA GRUIA , fiul lui Gruia, minor, dom. în Buceșnița	A1
B4	Intabulare, drept de PROPRIETATE, dobandit prin Conventie, cota actuala 1/4 1) BEJERIȚĂ VICTORIA , fiica lui Nicolae, minoră, dom. în Buceșnița	A1

C. Partea III. SARCINI .

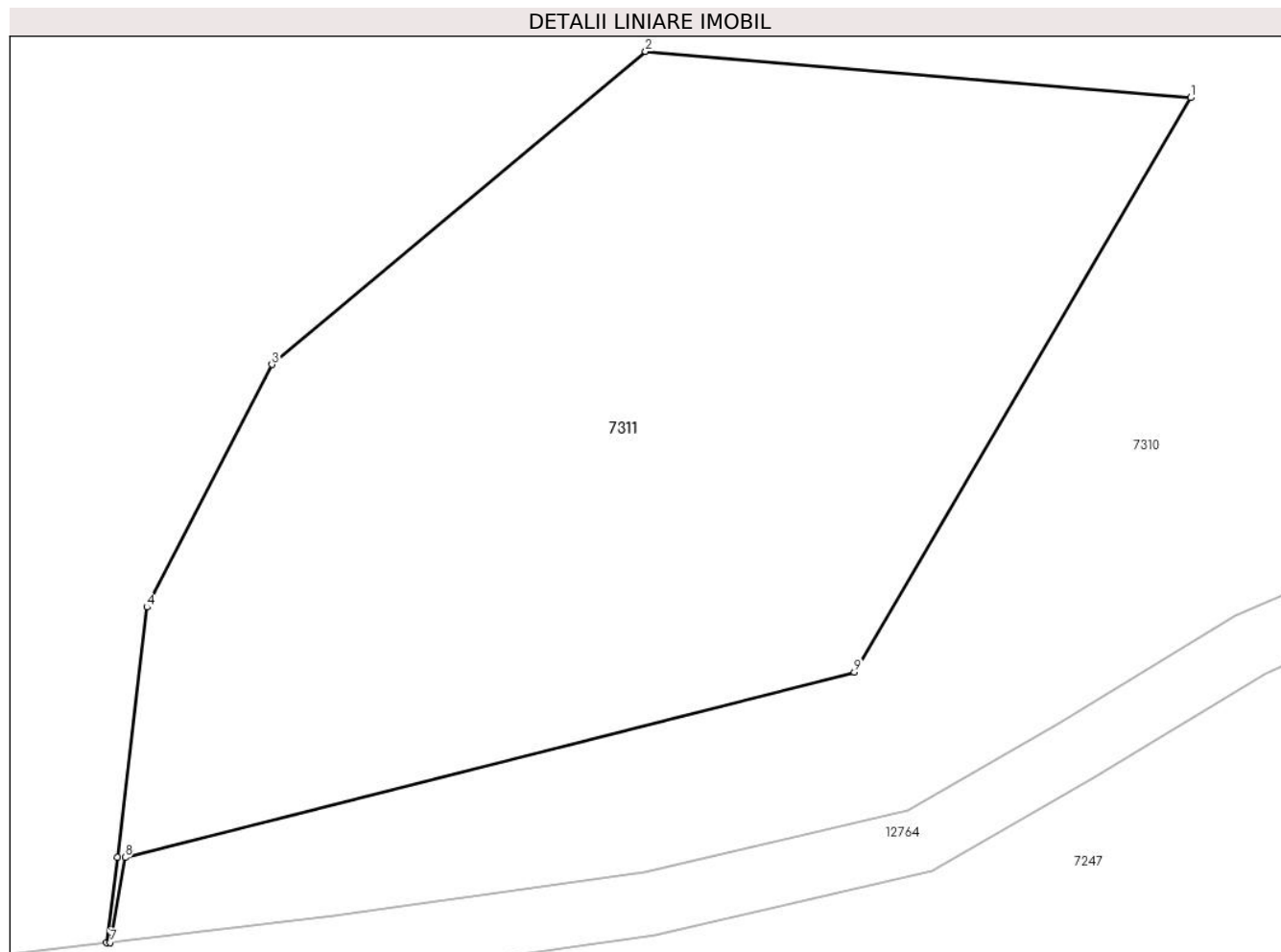
Inscrieri privind dezmembramintele dreptului de proprietate, drepturi reale de garanție și sarcini	Referințe
NU SUNT	

Anexa Nr. 1 La Partea I

Teren

Nr cadastral	Suprafața (mp)*	Observații / Referințe
	1.909	

* Suprafața este determinată în planul de proiecție Stereo 70.



Date referitoare la teren

Crt	Categorie folosință	Intra vilan	Suprafața (mp)	Tarla	Parcelă	Nr. topo	Observații / Referințe
1	faneata	NU	1.909	-	-	1660	Fâneată în Romoaza

Lungime Segmente

1) Valorile lungimilor segmentelor sunt obținute din proiecție în plan.

Punct început	X / Y	Punct sfârșit	X / Y	Lungime segment (** (m)
1	281.889,722 424.872,893	2	281.855,8 424.875,768	34.044
2	281.855,8 424.875,768	3	281.832,553 424.856,31	30.316
3	281.832,553 424.856,31	4	281.824,772 424.841,226	16.973
4	281.824,772 424.841,226	5	281.822,948 424.825,675	15.658
5	281.822,948 424.825,675	6	281.822,284 424.820,364	5.352

Punct început	X / Y	Punct sfârșit	X / Y	Lungime segment (** (m)
6	281.822,284 424.820,364	7	281.822,479 424.820,386	0.196
7	281.822,479 424.820,386	8	281.823,425 424.825,664	5.362
8	281.823,425 424.825,664	9	281.868,803 424.837,182	46.817
9	281.868,803 424.837,182	1	281.889,722 424.872,893	41.387

** Lungimile segmentelor sunt determinate în planul de proiecție Stereo 70 și sunt rotunjite la 1 milimetru.

*** Distanța dintre puncte este formată din segmente cumulate ce sunt mai mici decât valoarea 1 milimetru.

**DATE DESPRE IMOBILUL NR. 7312**

Oficiul de Cadastru și Publicitate Imobiliară CARAS-SEVERIN
Biroul de Cadastru și Publicitate Imobiliară Caransebes

A. Partea I. Descrierea imobilului

TEREN Extravilan

Nr. CF vechi:590-Buceșnița
Nr. topografic:parte din 1663

Adresa: Jud. Caraș-Severin

Nr. Crt	Nr cadastral Nr. topografic	Suprafața* (mp)	Observații / Referințe
A1		9.829	Sector cadastral:139 Teren neimprejmuit;

B. Partea II. Proprietari și acte

Inscrieri privitoare la dreptul de proprietate și alte drepturi reale		Referințe
/		
Act Normativ nr. 7, din 13/03/1996 emis de PARLAMENT;		
B1	Intabulare, drept de PROPRIETATE, dobandit prin Lege, cota actuala 1/1 1) NEIDENTIFICAT NEIDENTIFICAT, CIF:0000000000000	A1
Act Normativ nr. 7, din 13/03/1996 emis de PARLAMENT (ACT ADMINISTRATIV NR. 5710 DIN 11.11.2022, EMIS DE PRIMĂRIA COMUNEI BUCOȘNIȚA);		
B2	Se notează posesia faptică în favoarea lui 1) IMBRE FLOAREA-ANA	A1

C. Partea III. SARCINI .

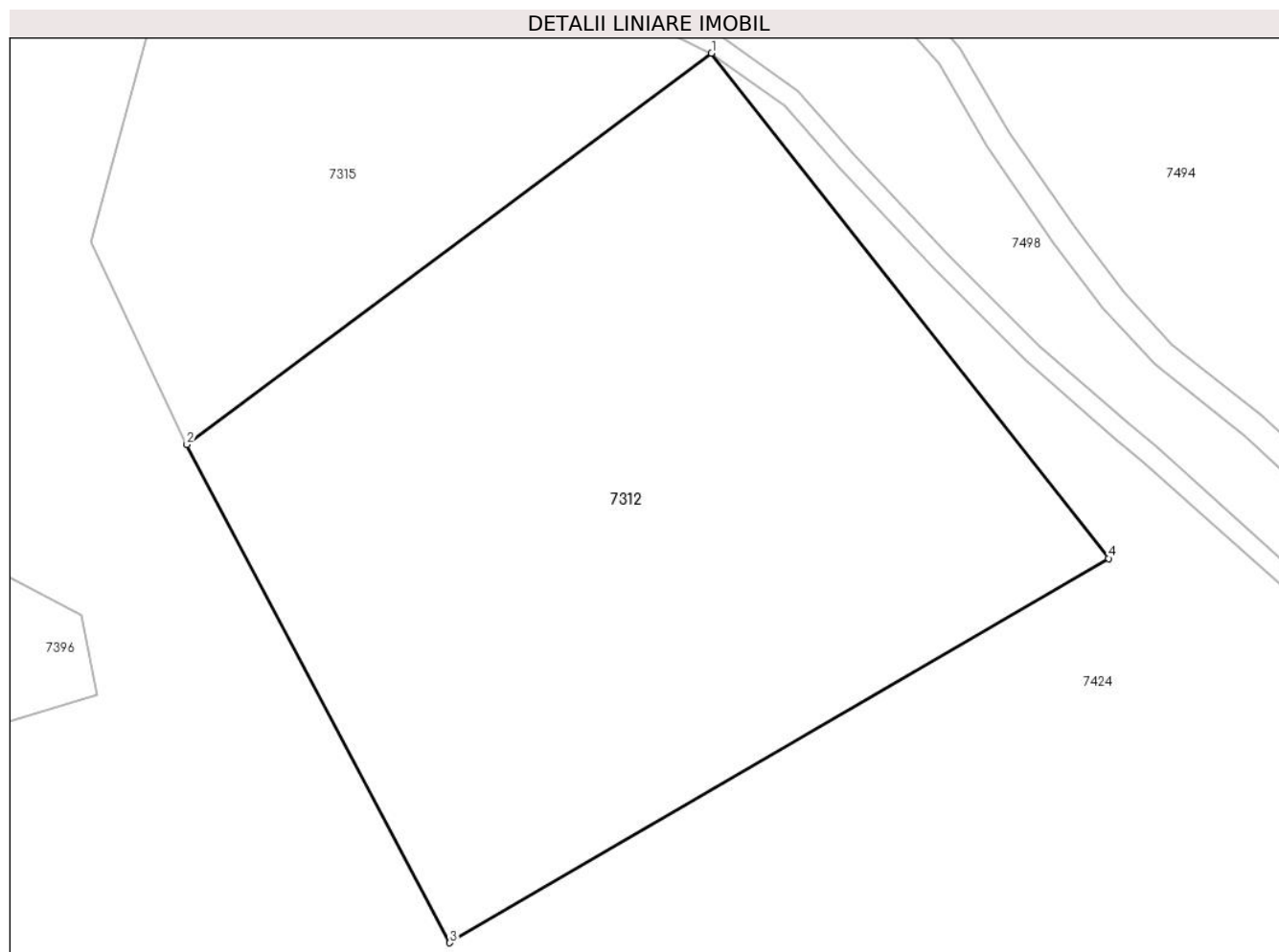
Inscrieri privind dezmembramintele dreptului de proprietate, drepturi reale de garanție și sarcini	Referințe
NU SUNT	

Anexa Nr. 1 La Partea I

Teren

Nr cadastral	Suprafața (mp)*	Observații / Referințe
	9.829	

* Suprafața este determinată în planul de proiecție Stereo 70.



Date referitoare la teren

Crt	Categorie folosință	Intravilan	Suprafața (mp)	Tarla	Parcelă	Nr. topo	Observații / Referințe
1	padure	NU	9.829	-	-	parte din 1663	Pădure în Valea Mare

Lungime Segmente

1) Valorile lungimilor segmentelor sunt obținute din proiecție în plan.

Punct început	X / Y	Punct sfârșit	X / Y	Lungime segment (** (m)
1	282.891,538 425.730,272	2	282.811,711 425.670,782	99.556
2	282.811,711 425.670,782	3	282.851,728 425.595,016	85.685
3	282.851,728 425.595,016	4	282.951,949 425.653,451	116.012
4	282.951,949 425.653,451	1	282.891,538 425.730,272	97.729

**** Lungimile segmentelor sunt determinate în planul de proiecție Stereo 70 și sunt rotunjite la 1 milimetru.**

***** Distanța dintre puncte este formată din segmente cumulate ce sunt mai mici decât valoarea 1 milimetru.**

**DATE DESPRE IMOBILUL NR. 7313**

Oficiul de Cadastru și Publicitate Imobiliară CARAS-SEVERIN
Biroul de Cadastru și Publicitate Imobiliară Caransebes

A. Partea I. Descrierea imobilului

TEREN Extravilan

Nr. CF vechi:590,631-Buceșnița
Nr. topografic:1661, PARTE DIN 1662

Adresa: Jud. Caraș-Severin

Nr. Crt	Nr cadastral Nr. topografic	Suprafața* (mp)	Observații / Referințe
A1		19.678	Sector cadastral:139 Teren neimprejmuit;

B. Partea II. Proprietari și acte

Inscrieri privitoare la dreptul de proprietate și alte drepturi reale		Referințe
/		
Act Normativ nr. 7, din 13/03/1996 emis de PARLAMENTUL ROMÂNIEI;		
B1	Intabulare, drept de PROPRIETATE, dobândit prin Lege, cota actuala 1/1 1) NEIDENTIFICAT NEIDENTIFICAT, CIF:0000000000000	A1
Act Normativ nr. 7, din 13/03/1996 emis de PARLAMENTUL ROMÂNIEI (ADEVERINȚA 362/25.01.2023, EMIS DE PRIMĂRIA COMUNEI BUCOȘNIȚA);		
B2	Se notează posesia faptică în favoarea lui 1) IOVANOVICI IOAN-PETRU	A1

C. Partea III. SARCINI .

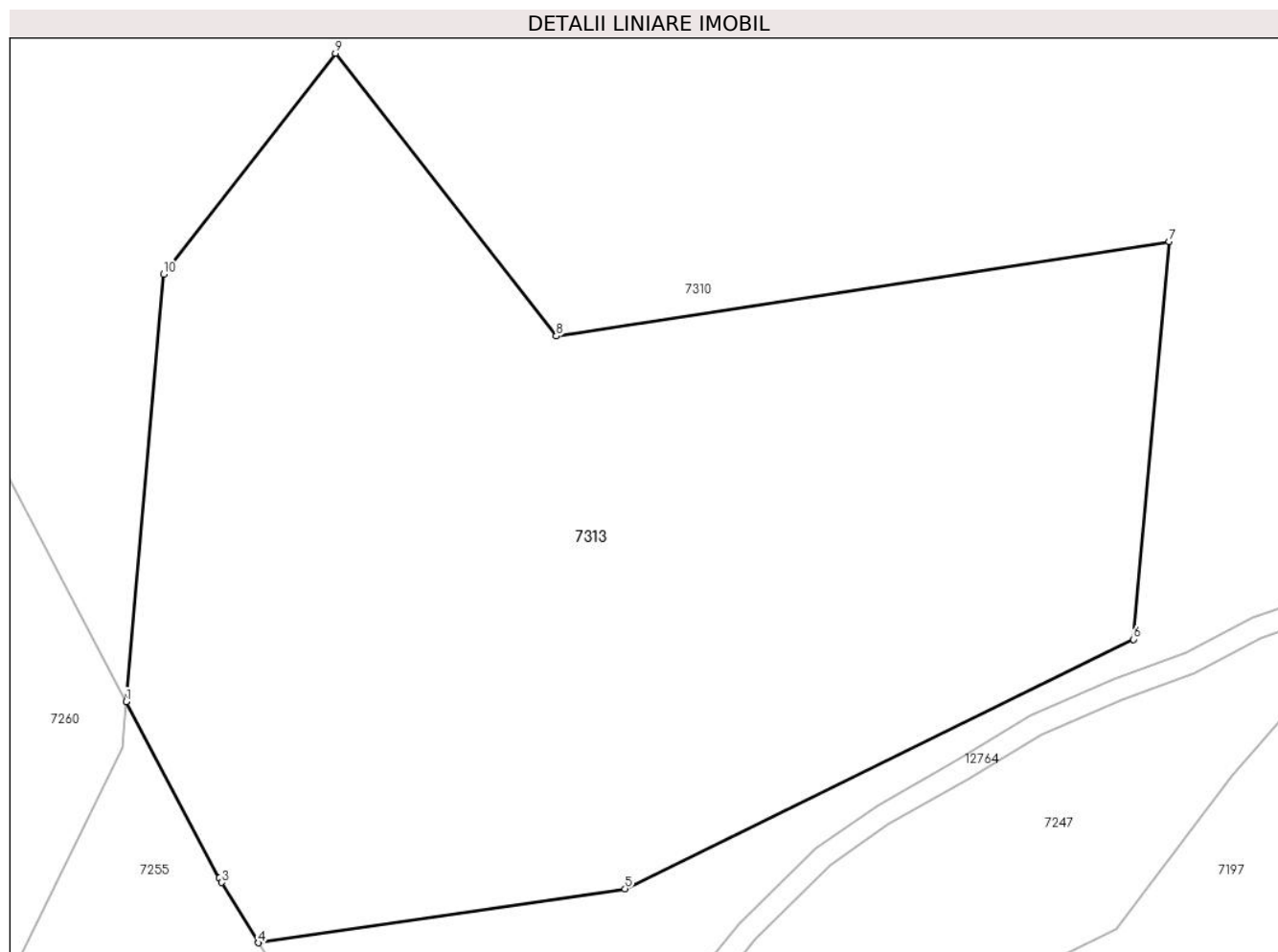
Inscrieri privind dezmembramintele dreptului de proprietate, drepturi reale de garanție și sarcini	Referințe
NU SUNT	

Anexa Nr. 1 La Partea I

Teren

Nr cadastral	Suprafața (mp)*	Observații / Referințe
	19.678	

* Suprafața este determinată în planul de proiecție Stereo 70.



Date referitoare la teren

Crt	Categorie folosință	Intravilan	Suprafața (mp)	Tarla	Parcelă	Nr. topo	Observații / Referințe
1	faneata	NU	19.678	-	-	1661, PARTE DIN 1662	Fâneată în Romoaza

Lungime Segmente

1) Valorile lungimilor segmentelor sunt obținute din proiecție în plan.

Punct început	X / Y	Punct sfârșit	X / Y	Lungime segment (** (m)
1	281.460,688 424.810,048	2	281.477,788 424.777,604	36.675
2	281.477,788 424.777,604	3	281.478,262 424.776,796	0.937
3	281.478,262 424.776,796	4	281.485,039 424.765,741	12.967
4	281.485,039 424.765,741	5	281.552,41 424.775,671	68.099
5	281.552,41 424.775,671	6	281.645,896 424.821,454	104.095

Punct început	X / Y	Punct sfârșit	X / Y	Lungime segment (** (m)
6	281.645,896 424.821,454	7	281.652,438 424.894,528	73.366
7	281.652,438 424.894,528	8	281.539,749 424.877,158	114.02
8	281.539,749 424.877,158	9	281.499,153 424.929,126	65.945
9	281.499,153 424.929,126	10	281.467,558 424.888,549	51.427
10	281.467,558 424.888,549	1	281.460,688 424.810,048	78.801

** Lungimile segmentelor sunt determinate în planul de proiecție Stereo 70 și sunt rotunjite la 1 milimetru.

*** Distanța dintre puncte este formată din segmente cumulate ce sunt mai mici decât valoarea 1 milimetru.

**DATE DESPRE IMOBILUL NR. 7314**

Oficiul de Cadastru și Publicitate Imobiliară CARAS-SEVERIN
Biroul de Cadastru și Publicitate Imobiliară Caransebes

A. Partea I. Descrierea imobilului

Nr. CF vechi:312, 492,590, 741-Buceșnița
Nr. topografic:1657/1, 1657/2, 1657/3,
1658, PARTE DIN 1662

TEREN Extravilan

Adresa: Jud. Caraș-Severin

Nr. Crt	Nr cadastral Nr. topografic	Suprafața* (mp)	Observații / Referințe
A1	30998	15.290	Sector cadastral:139 Teren neimprejmuit;

B. Partea II. Proprietari și acte

Inscrieri privitoare la dreptul de proprietate și alte drepturi reale		Referințe
/		
Act Normativ nr. 7, din 13/03/1996 emis de PARLAMENT;		
B1	Intabulare, drept de PROPRIETATE, dobandit prin Lege, cota actuala 1/1 1) NEIDENTIFICAT NEIDENTIFICAT , CIF:0000000000000	A1
Act Normativ nr. 7, din 13/03/1996 emis de PARLAMENT (ACT ADMINISTRATIV NR. 363 DIN 25.01.2023, EMIS DE PRIMĂRIA COMUNEI BUCOȘNIȚA);		
B2	Se notează posesia faptică în favoarea lui 1) IOVANOVICI IOAN-PETRU	A1

C. Partea III. SARCINI .

Inscrieri privind dezmembramintele dreptului de proprietate, drepturi reale de garanție și sarcini	Referințe
NU SUNT	

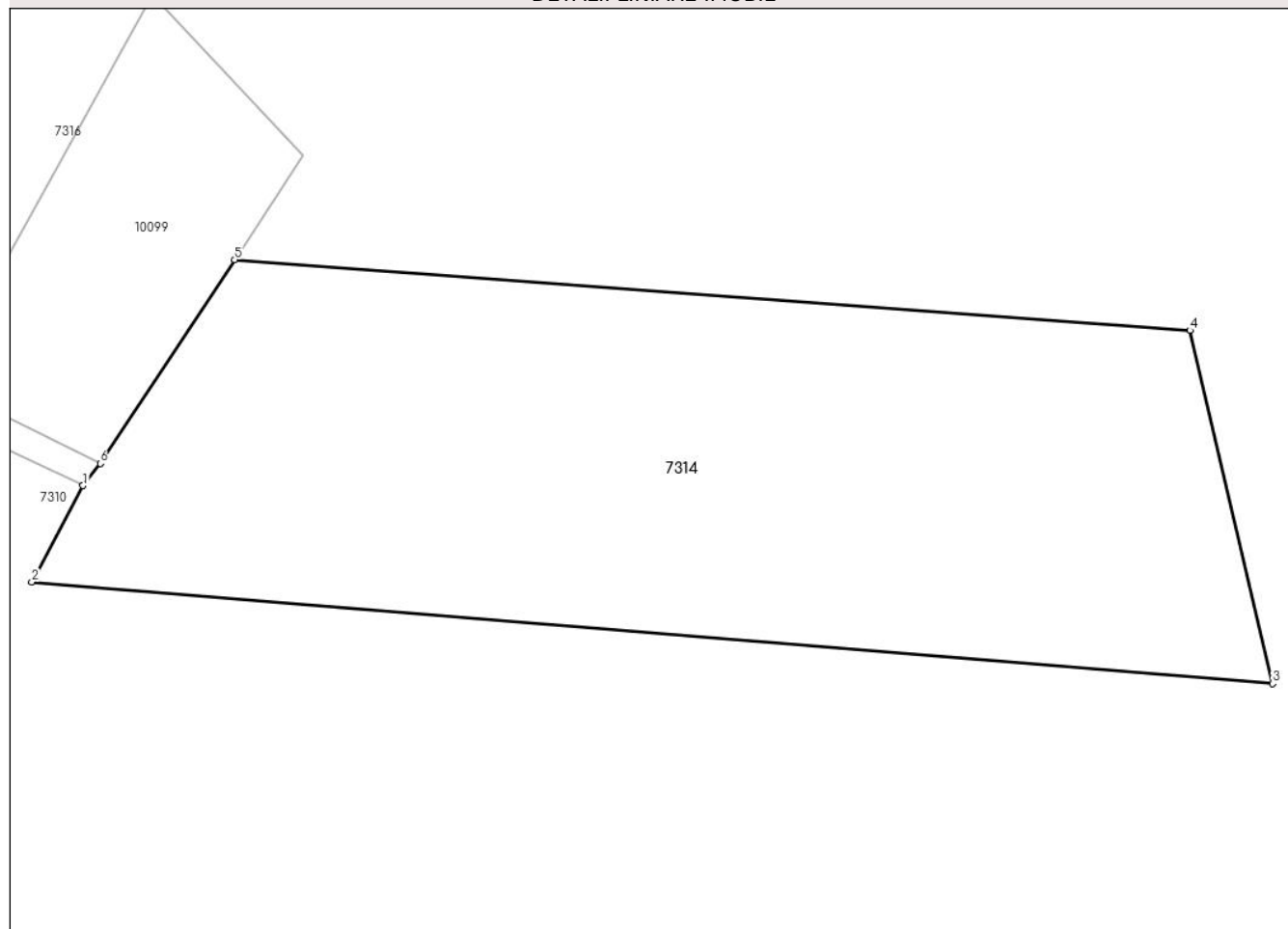
Anexa Nr. 1 La Partea I

Teren

Nr cadastral	Suprafața (mp)*	Observații / Referințe
30998	15.290	

* Suprafața este determinată în planul de proiecție Stereo 70.

DETALII LINIARE IMOBIL



Date referitoare la teren

Crt	Categorie folosință	Intra vilan	Suprafața (mp)	Tarla	Parcelă	Nr. topo	Observații / Referințe
1	faneata	NU	15.290	-	-	1657/1, 1657/2, 1657/3, 1658, PARTE DIN 1662	Fâneată în Romoaza

Lungime Segmente

1) Valorile lungimilor segmentelor sunt obținute din proiecție în plan.

Punct început	X / Y	Punct sfârșit	X / Y	Lungime segment (** (m)
1	281.909,241 425.064,311	2	281.898,916 425.044,947	21.945
2	281.898,916 425.044,947	3	282.148,823 425.024,45	250.746
3	282.148,823 425.024,45	4	282.132,15 425.095,565	73.043

Punct început	X / Y	Punct sfârșit	X / Y	Lungime segment (** (m)
4	282.132,15 425.095,565	5	281.939,789 425.109,765	192.884
5	281.939,789 425.109,765	6	281.912,701 425.068,753	49.15
6	281.912,701 425.068,753	1	281.909,241 425.064,311	5.631

** Lungimile segmentelor sunt determinate în planul de proiecție Stereo 70 și sunt rotunjite la 1 milimetru.

*** Distanța dintre puncte este formată din segmente cumulate ce sunt mai mici decât valoarea 1 milimetru.

**DATE DESPRE IMOBILUL NR. 7315**

Oficiul de Cadastru și Publicitate Imobiliară CARAS-SEVERIN
Biroul de Cadastru și Publicitate Imobiliară Caransebes

A. Partea I. Descrierea imobilului

TEREN Extravilan

Nr. CF vechi:590-Buceșnița
Nr. topografic:parte din 1663

Adresa: Jud. Caraș-Severin

Nr. Crt	Nr cadastral Nr. topografic	Suprafața* (mp)	Observații / Referințe
A1		5.044	Sector cadastral:139 Teren neimprejmuit;

B. Partea II. Proprietari și acte

Inscrieri privitoare la dreptul de proprietate și alte drepturi reale		Referințe
/		
Act Normativ nr. 7, din 13/03/1996 emis de PARLAMENT;		
B1	Intabulare, drept de PROPRIETATE, dobândit prin Lege, cota actuala 1/1 1) NEIDENTIFICAT NEIDENTIFICAT , CIF:0000000000000	A1
Act Normativ nr. 7, din 13/03/1996 emis de PARLAMENT (ACT ADMINISTRATIV NR. 5931 DIN 22.11.2022, EMIS DE PRIMĂRIA COMUNEI BUCOȘNIȚA);		
B2	Se notează posesia faptică în favoarea lui 1) BELCIU MIHAI	A1

C. Partea III. SARCINI .

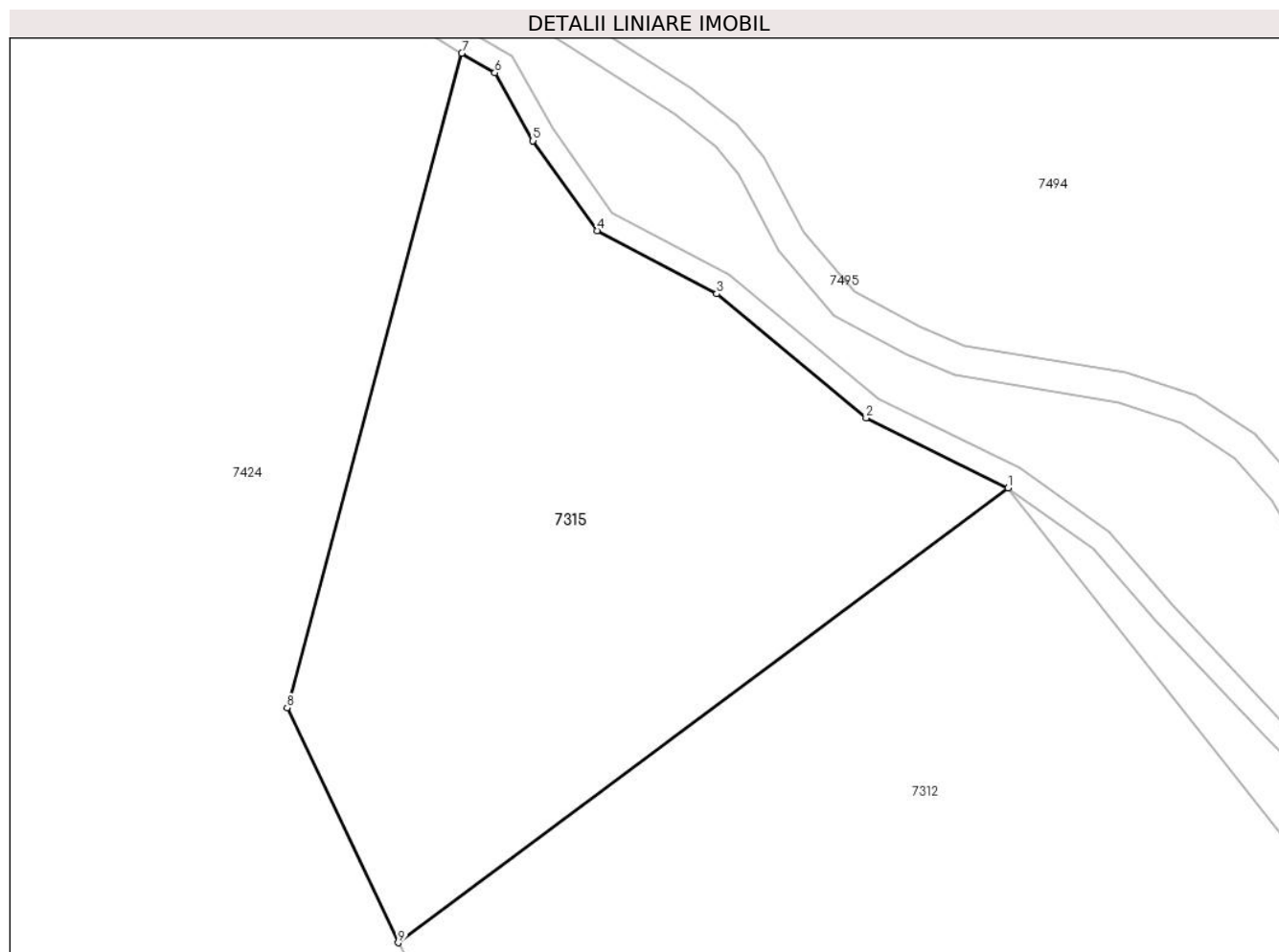
Inscrieri privind dezmembramintele dreptului de proprietate, drepturi reale de garanție și sarcini	Referințe
NU SUNT	

Anexa Nr. 1 La Partea I

Teren

Nr cadastral	Suprafața (mp)*	Observații / Referințe
	5.044	

* Suprafața este determinată în planul de proiecție Stereo 70.



Date referitoare la teren

Crt	Categorie folosință	Intravilan	Suprafața (mp)	Tarla	Parcelă	Nr. topo	Observații / Referințe
1	padure	NU	5.044	-	-	parte din 1663	Pădure în Valea Marea

Lungime Segmente

1) Valorile lungimilor segmentelor sunt obținute din proiecție în plan.

Punct început	X / Y	Punct sfârșit	X / Y	Lungime segment (** (m)
1	282.891,538 425.730,272	2	282.872,939 425.739,422	20.728
2	282.872,939 425.739,422	3	282.853,394 425.755,681	25.424
3	282.853,394 425.755,681	4	282.837,733 425.763,932	17.702
4	282.837,733 425.763,932	5	282.829,356 425.775,701	14.446
5	282.829,356 425.775,701	6	282.824,35 425.784,592	10.203

Punct început	X / Y	Punct sfârșit	X / Y	Lungime segment (** (m)
6	282.824,35 425.784,592	7	282.820,02 425.787,144	5.026
7	282.820,02 425.787,144	8	282.797,18 425.701,523	88.615
8	282.797,18 425.701,523	9	282.811,711 425.670,782	34.002
9	282.811,711 425.670,782	1	282.891,538 425.730,272	99.556

** Lungimile segmentelor sunt determinate în planul de proiecție Stereo 70 și sunt rotunjite la 1 milimetru.

*** Distanța dintre puncte este formată din segmente cumulate ce sunt mai mici decât valoarea 1 milimetru.

**DATE DESPRE IMOBILUL NR. 7316**

Oficiul de Cadastru și Publicitate Imobiliară CARAS-SEVERIN
Biroul de Cadastru și Publicitate Imobiliară Caransebes

A. Partea I. Descrierea imobilului

TEREN Extravilan

Nr. CF vechi:690,696-Buceșnița

Nr. topografic:PARTE DIN 1659/1, 1659/2

Adresa: Jud. Caraș-Severin

Nr. Crt	Nr cadastral Nr. topografic	Suprafața* (mp)	Observații / Referințe
A1		3.902	Sector cadastral:139 Teren neimprejmuit;

B. Partea II. Proprietari și acte

Inscrieri privitoare la dreptul de proprietate și alte drepturi reale		Referințe
/		
Act Normativ nr. 7, din 13/03/1996 emis de PARLAMENT;		
B1	Inscrierea provizorie, drept de PROPRIETATE, dobandit prin Lege, cota actuala 1/1 1) COMUNA BUCOSNITA , CIF:3227645, PROPRIETAR NEIDENTIFICAT <i>OBSERVATII: PROPRIETAR NEIDENTIFICAT</i>	A1

C. Partea III. SARCINI .

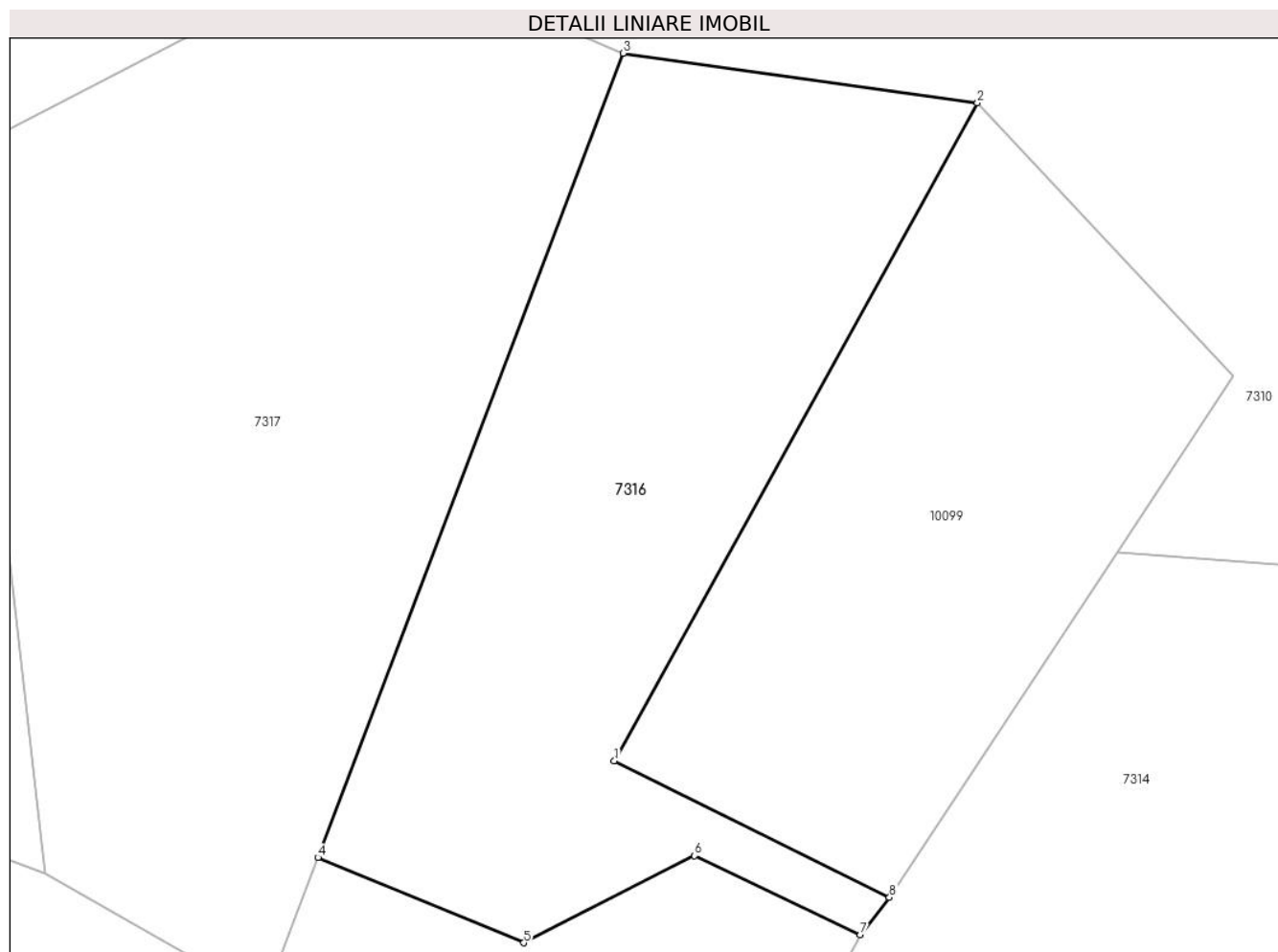
Inscrieri privind dezmembramintele dreptului de proprietate, drepturi reale de garanție și sarcini	Referințe
NU SUNT	

Anexa Nr. 1 La Partea I

Teren

Nr cadastral	Suprafața (mp)*	Observații / Referințe
	3.902	

* Suprafața este determinată în planul de proiecție Stereo 70.



Date referitoare la teren

Crt	Categorie folosință	Intra vilan	Suprafața (mp)	Tarla	Parcelă	Nr. topo	Observații / Referințe
1	faneata	NU	3.902	-	-	PARTE DIN 1659/1, 1659/2	Fâneată în Romoaza

Lungime Segmente

1) Valorile lungimilor segmentelor sunt obținute din proiecție în plan.

Punct început	X / Y	Punct sfârșit	X / Y	Lungime segment (** (m)
1	281.879,997 425.084,977	2	281.923,17 425.163,159	89.31
2	281.923,17 425.163,159	3	281.881,036 425.169,064	42.546
3	281.881,036 425.169,064	4	281.844,733 425.073,482	102.244
4	281.844,733 425.073,482	5	281.869,207 425.063,356	26.486

Punct început	X / Y	Punct sfârșit	X / Y	Lungime segment (** (m)
5	281.869,207 425.063,356	6	281.889,521 425.073,689	22.791
6	281.889,521 425.073,689	7	281.909,241 425.064,311	21.836
7	281.909,241 425.064,311	8	281.912,701 425.068,753	5.631
8	281.912,701 425.068,753	1	281.879,997 425.084,977	36.507

** Lungimile segmentelor sunt determinate în planul de proiecție Stereo 70 și sunt rotunjite la 1 milimetru.

*** Distanța dintre puncte este formată din segmente cumulate ce sunt mai mici decât valoarea 1 milimetru.

**DATE DESPRE IMOBILUL NR. 7317**

Oficiul de Cadastru și Publicitate Imobiliară CARAS-SEVERIN
Biroul de Cadastru și Publicitate Imobiliară Caransebes

A. Partea I. Descrierea imobilului

TEREN Extravilan

Nr. CF vechi:590, 690-Buceșnița
Nr. topografic:1659/1, PARTE DIN 1662

Adresa: Jud. Caraș-Severin

Nr. Crt	Nr cadastral Nr. topografic	Suprafața* (mp)	Observații / Referințe
A1		5.863	Sector cadastral:139 Teren neimprejmuit;

B. Partea II. Proprietari și acte

Inscrieri privitoare la dreptul de proprietate și alte drepturi reale		Referințe
/		
Act Normativ nr. 7, din 13/03/1996 emis de PARLAMENTUL ROMÂNIEI;		
B1	Intabulare, drept de PROPRIETATE, dobândit prin Lege, cota actuala 1/1 1) NEIDENTIFICAT NEIDENTIFICAT, CIF:0000000000000	A1
Act Normativ nr. 7, din 13/03/1996 emis de PARLAMENTUL ROMÂNIEI (ADEVERINȚA NR. 125/05.01.2023, EMISĂ DE PRIMĂRIA COMUNEI BUCOȘNIȚA);		
B2	Se notează posesia faptică în favoarea lui 1) LAZĂR IOSIF	A1

C. Partea III. SARCINI .

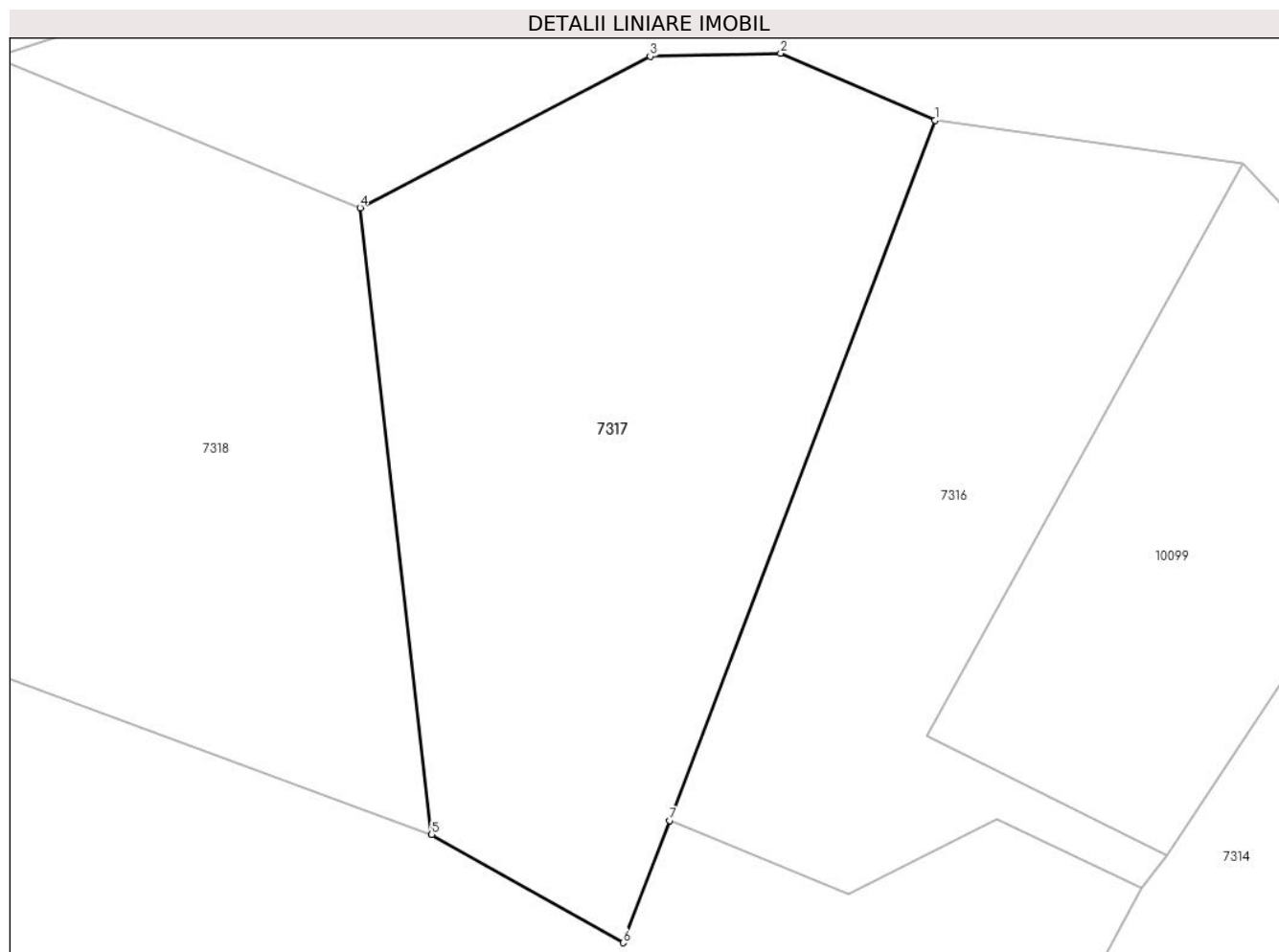
Inscrieri privind dezmembramintele dreptului de proprietate, drepturi reale de garanție și sarcini	Referințe
NU SUNT	

Anexa Nr. 1 La Partea I

Teren

Nr cadastral	Suprafața (mp)*	Observații / Referințe
	5.863	

* Suprafața este determinată în planul de proiecție Stereo 70.



Date referitoare la teren

Crt	Categorie folosință	Intra vilan	Suprafața (mp)	Tarla	Parcelă	Nr. topo	Observații / Referințe
1	faneata	NU	5.863	-	-	1659/1, PARTE DIN 1662	Fâneată în Romoaza

Lungime Segmente

1) Valorile lungimilor segmentelor sunt obținute din proiecție în plan.

Punct început	X / Y	Punct sfârșit	X / Y	Lungime segment (** (m)
1	281.881,036 425.169,064	2	281.859,929 425.178,232	23.012
2	281.859,929 425.178,232	3	281.842,112 425.177,792	17.822
3	281.842,112 425.177,792	4	281.802,497 425.157,145	44.673
4	281.802,497 425.157,145	5	281.812,252 425.071,551	86.148

Punct început	X / Y	Punct sfârșit	X / Y	Lungime segment (** (m)
5	281.812,252 425.071,551	6	281.838,391 425.056,784	30.022
6	281.838,391 425.056,784	7	281.844,733 425.073,482	17.862
7	281.844,733 425.073,482	1	281.881,036 425.169,064	102.244

** Lungimile segmentelor sunt determinate în planul de proiecție Stereo 70 și sunt rotunjite la 1 milimetru.

*** Distanța dintre puncte este formată din segmente cumulate ce sunt mai mici decât valoarea 1 milimetru.

**DATE DESPRE IMOBILUL NR. 7318**

Oficiul de Cadastru și Publicitate Imobiliară CARAS-SEVERIN
Biroul de Cadastru și Publicitate Imobiliară Caransebes

A. Partea I. Descrierea imobilului

TEREN Extravilan

Nr. CF vechi:590-Buceșnița
Nr. topografic:1662

Adresa: Jud. Caraș-Severin

Nr. Crt	Nr cadastral Nr. topografic	Suprafața* (mp)	Observații / Referințe
A1	30998	5.333	Sector cadastral:139 Teren neimprejmuit;

B. Partea II. Proprietari și acte

Inscrieri privitoare la dreptul de proprietate și alte drepturi reale		Referințe
4310 / 12/02/2014		
Act Administrativ nr. HG 532, din 24/07/2002 emis de GOVERNUL ROMANIEI (documentatie tehnica cadastrala vizata in 14.02.2014);		
B1	se infiinteaza cartea funciara 30998 UAT Bucosnita a a imobilului cu numar cadastral 30998, in baza HG 532/2002 anexa 20 poz.24 , pentru imobilul : Teren extravilan de 536649mp , corespondentul imobilului cu nr. top. 1662 din CF pe hartie 590 Bucosnita	A1
B2	Intabulare, drept de PROPRIETATEHG 532/2002, anexa 20, poz.24, dobandit prin Lege, cota actuala 1/1, cota initiala 1/1 1) COMUNA BUCOSNITA DOMENIUL PUBLIC , CIF:9999999999999	A1
B3	se noteaza dreptul de administrare in favoarea: CONSILIULUI LOCAL AL COMUNEI BUCOSNITA	A1

C. Partea III. SARCINI .

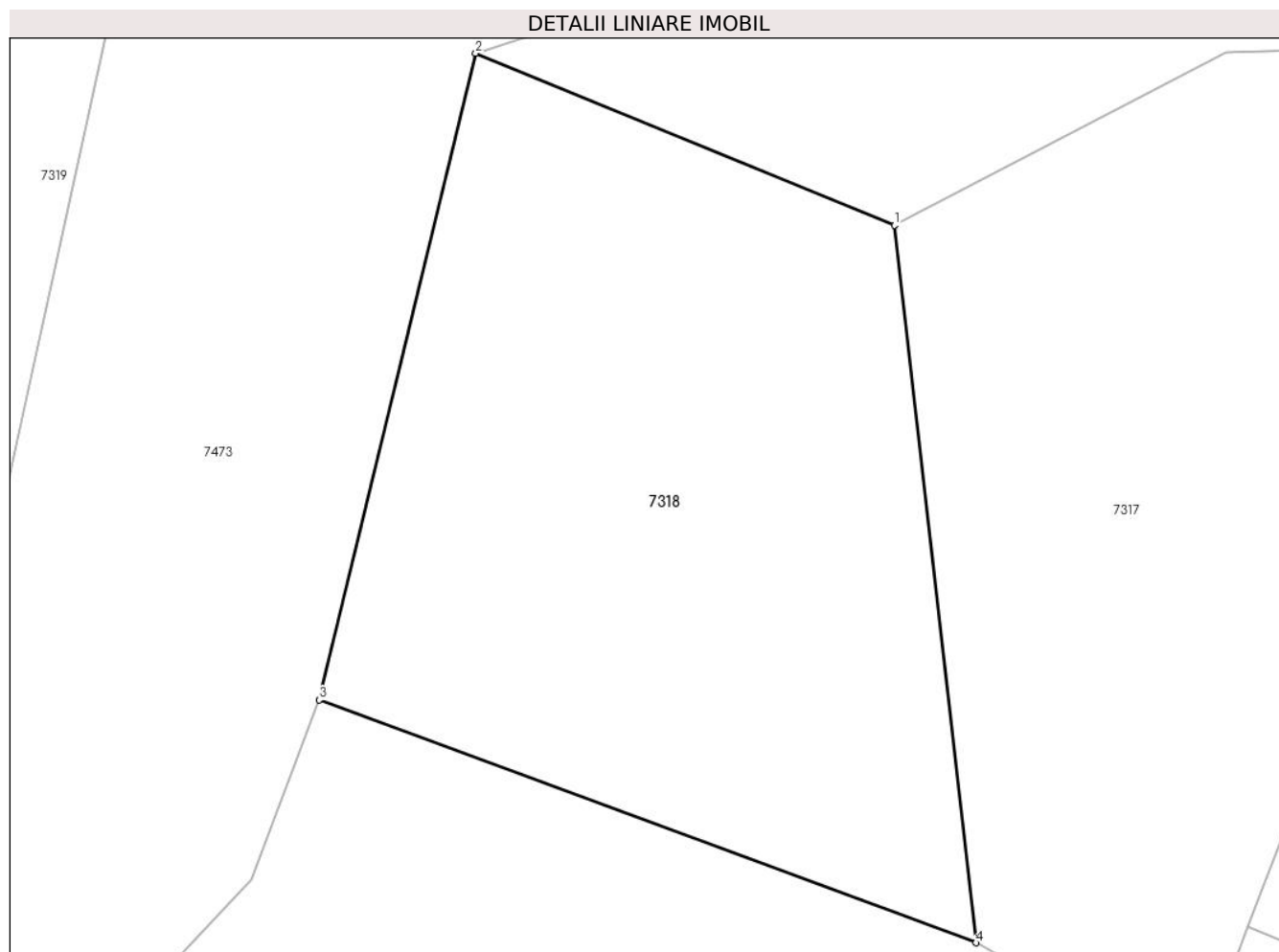
Inscrieri privind dezmembramintele dreptului de proprietate, drepturi reale de garanție și sarcini	Referințe
NU SUNT	

Anexa Nr. 1 La Partea I

Teren

Nr cadastral	Suprafața (mp)*	Observații / Referințe
30998	5.333	

* Suprafața este determinată în planul de proiecție Stereo 70.



Date referitoare la teren

Crt	Categorie folosință	Intravilan	Suprafața (mp)	Tarla	Parcelă	Nr. topo	Observații / Referințe
1	padure	NU	5.333	-	-	1662	Fânață în Romoaza, restul de suprafață se regăsește la id 7310

Lungime Segmente

1) Valorile lungimilor segmentelor sunt obținute din proiecție în plan.

Punct început	X / Y	Punct sfârșit	X / Y	Lungime segment (** (m)
1	281.802,497 425.157,145	2	281.752,525 425.177,653	54.016
2	281.752,525 425.177,653	3	281.733,851 425.100,511	79.37
3	281.733,851 425.100,511	4	281.812,252 425.071,551	83.579
4	281.812,252 425.071,551	1	281.802,497 425.157,145	86.148

**** Lungimile segmentelor sunt determinate în planul de proiecție Stereo 70 și sunt rotunjite la 1 milimetru.**

***** Distanța dintre puncte este formată din segmente cumulate ce sunt mai mici decât valoarea 1 milimetru.**

**DATE DESPRE IMOBILUL NR. 7319**

Oficiul de Cadastru și Publicitate Imobiliară CARAS-SEVERIN
Biroul de Cadastru și Publicitate Imobiliară Caransebes

A. Partea I. Descrierea imobilului

Nr. CF vechi:752-Bucușnița
Nr. topografic:1604/7, PARTE DIN 1604/10,
1604/15

TEREN Extravilan

Adresa: Jud. Caraș-Severin

Nr. Crt	Nr cadastral Nr. topografic	Suprafața* (mp)	Observații / Referințe
A1		8.168	Sector cadastral:139 Teren neimprejmuit;

B. Partea II. Proprietari și acte

Inscrieri privitoare la dreptul de proprietate și alte drepturi reale		Referințe
1803 / 09/12/1946		
Act Notarial nr. 0, din 07/01/1939 emis de -;		
B1	Se notează interdicția de întrăinare și grevare în favoarea lui 1) CURESCU SOLOMIA, văd., născ. Novac, dom. în Bucușnița	A1
646 / 14/06/1976		
Act Notarial nr. 433/1976, din 14/06/1976 emis de NOTARIATUL DE STAT CARANSEBES;		
B2	Intabulare, drept de PROPRIETATE drept moștenire, dobandit prin Succesiune, cota actuala 1/1 1) MICU MAGDALENA-MARINELA, nepoată de fiu a def., dom. în Bucușnița, nr. 134	A1

C. Partea III. SARCINI

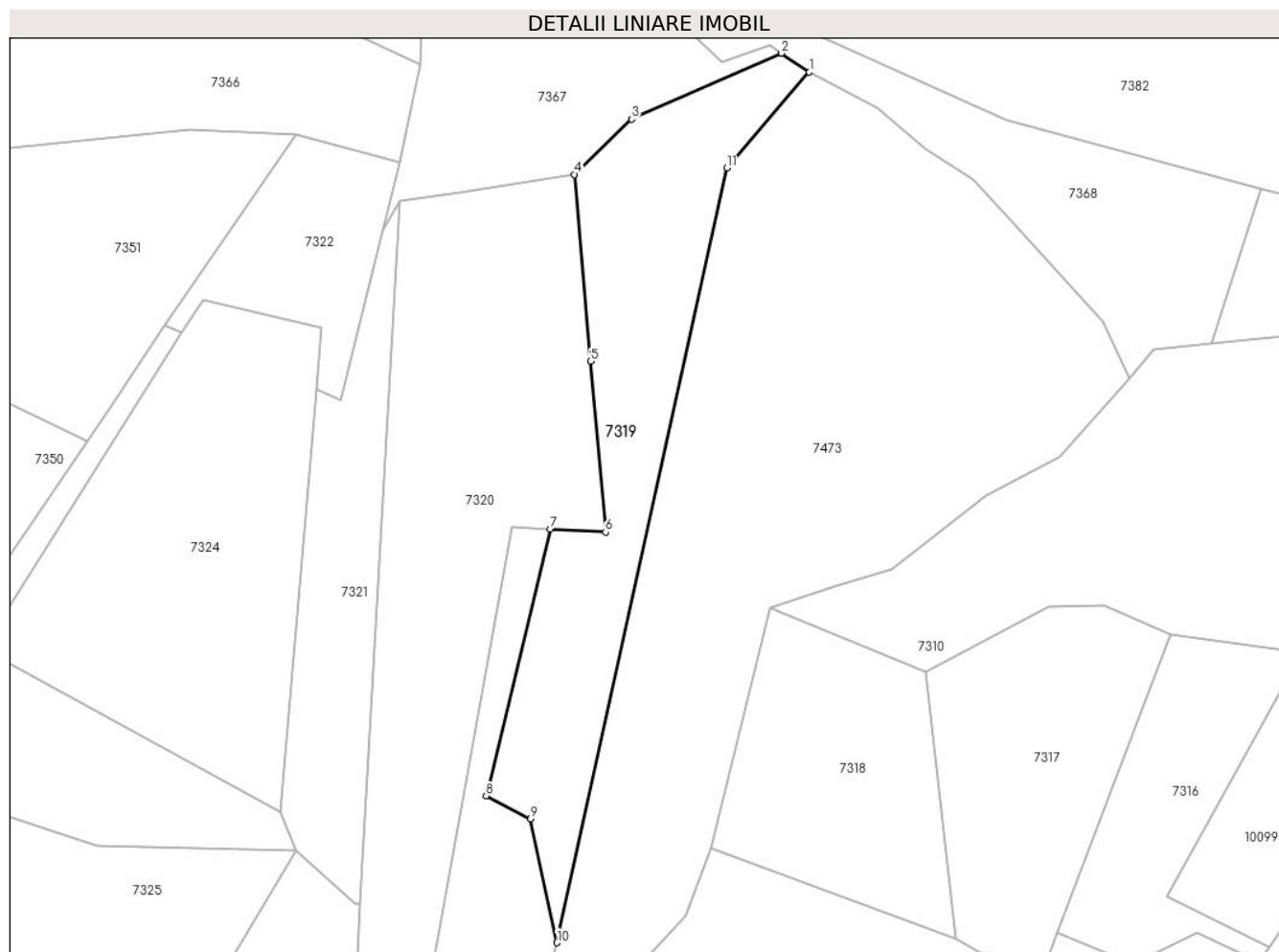
Inscrieri privind dezmembramintele dreptului de proprietate, drepturi reale de garanție și sarcini		Referințe
1803 / 09/12/1946		
Act Notarial nr. 0, din 07/01/1939 emis de -;		
C1	Intabulare, drept de UZUFRACT VIAGER, dobandit prin Conventie, cota actuala 1/2 1) CURESCU SOLOMIA, văd., născ. Novac, dom. în Bucușnița	A1

Anexa Nr. 1 La Partea I

Teren

Nr cadastral	Suprafața (mp)*	Observații / Referințe
	8.168	

* Suprafața este determinată în planul de proiecție Stereo 70.



Date referitoare la teren

Crt	Categorie folosință	Intravilan	Suprafața (mp)	Tarla	Parcelă	Nr. topo	Observații / Referințe
1	faneata	NU	8.168	-	-	1604/7, PARTE DIN 1604/10, 1604/15	Fâneată în Romoaza

Lungime Segmente

1) Valorile lungimilor segmentelor sunt obținute din proiecție în plan.

Punct început	X / Y	Punct sfârșit	X / Y	Lungime segment (** (m)
1	281.765,236 425.349,211	2	281.756,342 425.355,24	10.745
2	281.756,342 425.355,24	3	281.708,279 425.334,101	52.506
3	281.708,279 425.334,101	4	281.689,956 425.316,426	25.459
4	281.689,956 425.316,426	5	281.695,157 425.256,598	60.054

Punct început	X / Y	Punct sfârșit	X / Y	Lungime segment (** (m)
5	281.695,157 425.256,598	6	281.699,918 425.201,821	54.984
6	281.699,918 425.201,821	7	281.682,208 425.202,824	17.738
7	281.682,208 425.202,824	8	281.661,629 425.117,366	87.901
8	281.661,629 425.117,366	9	281.675,899 425.110,037	16.042
9	281.675,899 425.110,037	10	281.684,291 425.070,304	40.61
10	281.684,291 425.070,304	11	281.738,899 425.318,483	254.116
11	281.738,899 425.318,483	1	281.765,236 425.349,211	40.47

** Lungimile segmentelor sunt determinate în planul de proiecție Stereo 70 și sunt rotunjite la 1 milimetru.

*** Distanța dintre puncte este formată din segmente cumulate ce sunt mai mici decât valoarea 1 milimetru.

**DATE DESPRE IMOBILUL NR. 7320**

Oficiul de Cadastru și Publicitate Imobiliară CARAS-SEVERIN
Biroul de Cadastru și Publicitate Imobiliară Caransebes

A. Partea I. Descrierea imobilului

Nr. CF vechi:590,750,752-Buceșnița
Nr. topografic:PARTE DIN 1604/6,1604/9,
1604/14, 1604/15, 1662

TEREN Extravilan

Adresa: Jud. Caraș-Severin

Nr. Crt	Nr cadastral Nr. topografic	Suprafața* (mp)	Observații / Referințe
A1		11.737	Sector cadastral:139 Teren neimprejmuit;

B. Partea II. Proprietari și acte

Inscrieri privitoare la dreptul de proprietate și alte drepturi reale		Referințe
/		
Act Normativ nr. 7, din 13/03/1996 emis de PARLAMENT;		
B1	Inscrierea provizorie, drept de PROPRIETATE, dobandit prin Lege, cota actuala 1/1	A1
	1) COMUNA BUCOSNITA , CIF:3227645, PROPRIETAR NEIDENTIFICAT	
	OBSERVATII: PROPRIETAR NEIDENTIFICAT	

C. Partea III. SARCINI .

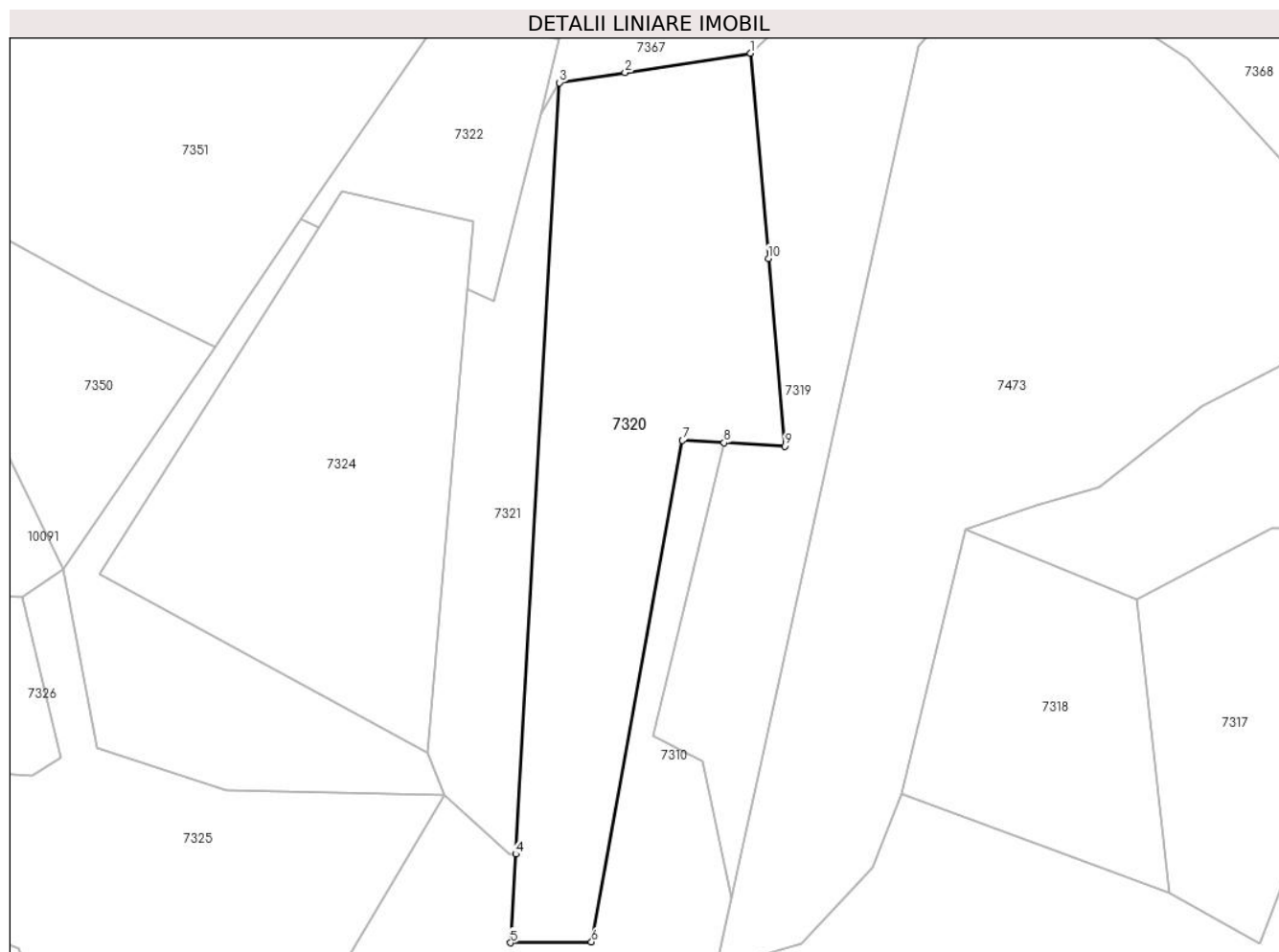
Inscrieri privind dezmembramintele dreptului de proprietate, drepturi reale de garanție și sarcini	Referințe
NU SUNT	

Anexa Nr. 1 La Partea I

Teren

Nr cadastral	Suprafața (mp)*	Observații / Referințe
	11.737	

* Suprafața este determinată în planul de proiecție Stereo 70.



Date referitoare la teren

Crt	Categorie folosință	Intravilan	Suprafața (mp)	Tarla	Parcelă	Nr. topo	Observații / Referințe
1	faneata	NU	11.737	-	-	PARTE DIN 1604/6, 1604/9, 1604/14, 1604/15, 1662	Fâneată în Romoaza

Lungime Segmente

1) Valorile lungimilor segmentelor sunt obținute din proiecție în plan.

Punct început	X / Y	Punct sfârșit	X / Y	Lungime segment (** (m)
1	281.689,956 425.316,426	2	281.653,321 425.310,778	37.068
2	281.653,321 425.310,778	3	281.634,17 425.307,826	19.377
3	281.634,17 425.307,826	4	281.621,405 425.082,885	225.303

Punct început	X / Y	Punct sfârșit	X / Y	Lungime segment (** (m)
4	281.621,405 425.082,885	5	281.619,937 425.057,026	25.901
5	281.619,937 425.057,026	6	281.643,559 425.057,245	23.623
6	281.643,559 425.057,245	7	281.670,102 425.203,51	148.654
7	281.670,102 425.203,51	8	281.682,208 425.202,824	12.125
8	281.682,208 425.202,824	9	281.699,918 425.201,821	17.738
9	281.699,918 425.201,821	10	281.695,157 425.256,598	54.984
10	281.695,157 425.256,598	1	281.689,956 425.316,426	60.054

** Lungimile segmentelor sunt determinate în planul de proiecție Stereo 70 și sunt rotunjite la 1 milimetru.

*** Distanța dintre puncte este formată din segmente cumulate ce sunt mai mici decât valoarea 1 milimetru.

**DATE DESPRE IMOBILUL NR. 7321**

Oficiul de Cadastru și Publicitate Imobiliară CARAS-SEVERIN
Biroul de Cadastru și Publicitate Imobiliară Caransebes

A. Partea I. Descrierea imobilului

TEREN Extravilan

Nr. CF vechi:210,211-Buceșnița

Nr. topografic:PARTE DIN 1604/2, 1604/3

Adresa: Jud. Caraș-Severin

Nr. Crt	Nr cadastral Nr. topografic	Suprafața* (mp)	Observații / Referințe
A1		4.444	Sector cadastral:139 Teren neimprejmuit;

B. Partea II. Proprietari și acte

Inscrieri privitoare la dreptul de proprietate și alte drepturi reale		Referințe
/		
Act Normativ nr. 7, din 13/03/1996 emis de PARLAMENT;		
B1	Inscrierea provizorie, drept de PROPRIETATE, dobandit prin Lege, cota actuala 1/1 1) COMUNA BUCOSNITA , CIF:3227645, PROPRIETAR NEIDENTIFICAT <i>OBSERVATII: PROPRIETAR NEIDENTIFICAT</i>	A1

C. Partea III. SARCINI .

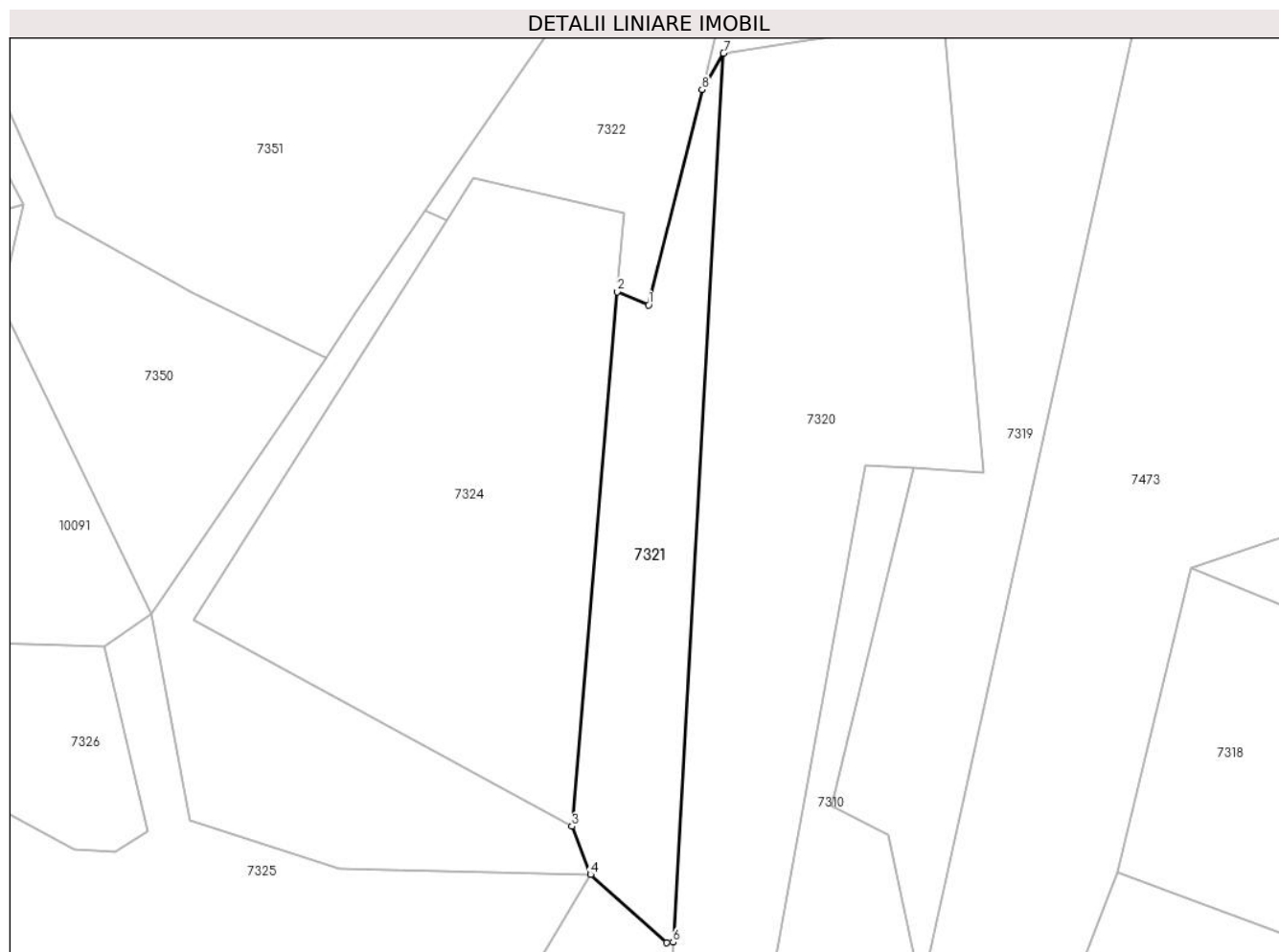
Inscrieri privind dezmembramintele dreptului de proprietate, drepturi reale de garanție și sarcini	Referințe
NU SUNT	

Anexa Nr. 1 La Partea I

Teren

Nr cadastral	Suprafața (mp)*	Observații / Referințe
	4.444	

* Suprafața este determinată în planul de proiecție Stereo 70.



Date referitoare la teren

Crt	Categorie folosință	Intravilan	Suprafața (mp)	Tarla	Parcelă	Nr. topo	Observații / Referințe
1	faneata	NU	4.444	-	-	PARTE DIN 1604/2, 1604/3	Fâneată în Romoaza

Lungime Segmente

1) Valorile lungimilor segmentelor sunt obținute din proiecție în plan.

Punct început	X / Y	Punct sfârșit	X / Y	Lungime segment (** (m))
1	281.615,183 425.244,153	2	281.607,276 425.247,487	8.581
2	281.607,276 425.247,487	3	281.595,811 425.112,262	135.71
3	281.595,811 425.112,262	4	281.600,557 425.100,017	13.133
4	281.600,557 425.100,017	5	281.619,743 425.082,775	25.795

Punct început	X / Y	Punct sfârșit	X / Y	Lungime segment (** (m)
5	281.619,743 425.082,775	6	281.621,405 425.082,885	1.666
6	281.621,405 425.082,885	7	281.634,17 425.307,826	225.303
7	281.634,17 425.307,826	8	281.628,734 425.298,704	10.619
8	281.628,734 425.298,704	1	281.615,183 425.244,153	56.209

** Lungimile segmentelor sunt determinate în planul de proiecție Stereo 70 și sunt rotunjite la 1 milimetru.

*** Distanța dintre puncte este formată din segmente cumulate ce sunt mai mici decât valoarea 1 milimetru.

**DATE DESPRE IMOBILUL NR. 7322**

Oficiul de Cadastru și Publicitate Imobiliară CARAS-SEVERIN
Biroul de Cadastru și Publicitate Imobiliară Caransebes

A. Partea I. Descrierea imobilului

TEREN Extravilan

Nr. CF vechi:35-Buceșnița

Nr. topografic:1599/2

Adresa: Jud. Caraș-Severin

Nr. Crt	Nr cadastral Nr. topografic	Suprafața* (mp)	Observații / Referințe
A1		Din acte: 3.579 Masurata: 2.907	Sector cadastral:139 Teren neimprejmuat;

B. Partea II. Proprietari și acte

Inscrieri privitoare la dreptul de proprietate și alte drepturi reale	Referințe
3362 / 07/12/1929	
Certificat De Mostenitor nr. 0, din 04/11/1111;	
B1	A1
Intabulare, drept de PROPRIETATE, dobandit prin Succesiune, cota actuala 80/384, cota initiala 5/24	
1) BELCIU IANAS	
OBSERVATII: (provenita din conversia CF 35)	
1346 / 01/07/1933	
Certificat De Mostenitor nr. 1868/1930, din 04/11/1111;	
B2	A1
Intabulare, drept de PROPRIETATE, dobandit prin Succesiune, cota actuala 196/384, cota initiala 49/96	
1) BELCI IOAN , (casatorit cu Bejerita Floarea)	
OBSERVATII: (provenita din conversia CF 35)	
1497 / 20/07/1933	
Certificat De Mostenitor nr. 0, din 04/11/1111;	
B3	A1
Intabulare, drept de PROPRIETATE, dobandit prin Succesiune, cota actuala 60/384, cota initiala 5/32	
1) BELCI IOAN , (casatorit cu Bejerita Floarea)	
OBSERVATII: (provenita din conversia CF 35)	
2237 / 26/10/1993	
Certificat De Mostenitor nr. 544/1993, din 04/11/1111;	
B4	A1
Intabulare, drept de PROPRIETATE, dobandit prin Succesiune, cota actuala 30/384, cota initiala 5/64	
1) BUZAN ANICHI	
OBSERVATII: (provenita din conversia CF 35)	
B5	A1
Intabulare, drept de PROPRIETATE, dobandit prin Succesiune, cota actuala 9/384, cota initiala 3/128	
1) BUZAN IOAN	
OBSERVATII: (provenita din conversia CF 35)	
B6	A1
Intabulare, drept de PROPRIETATE, dobandit prin Succesiune, cota actuala 9/384, cota initiala 3/128	
1) LINU FOIONFIA STANA	
OBSERVATII: (provenita din conversia CF 35)	

C. Partea III. SARCINI .

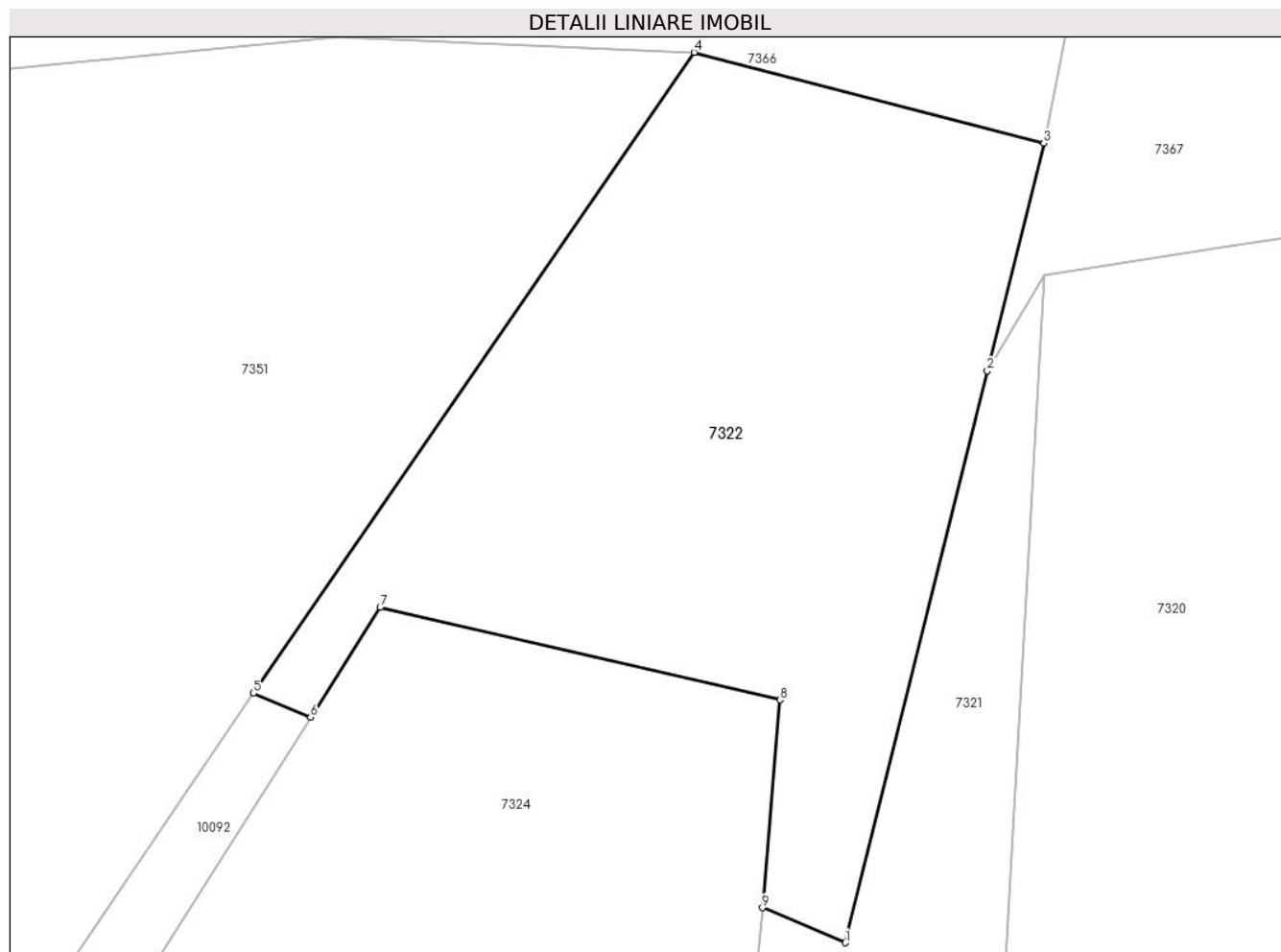
Inscrieri privind dezmembramintele dreptului de proprietate, drepturi reale de garanție și sarcini	Referințe
NU SUNT	

Anexa Nr. 1 La Partea I

Teren

Nr cadastral	Suprafața (mp)*	Observații / Referințe
	Din acte: 3.579 Masurata: 2.907	

* Suprafața este determinată în planul de proiecție Stereo 70.



Date referitoare la teren

Crt	Categorie folosință	Intra vilan	Suprafața (mp)	Tarla	Parcelă	Nr. topo	Observații / Referințe
1	faneata	NU	2.907	-	-	1599/2	Fâneață în Romoaza

Lungime Segmente

1) Valorile lungimilor segmentelor sunt obținute din proiecție în plan.

Punct început	X / Y	Punct sfârșit	X / Y	Lungime segment (** (m)
1	281.615,183 425.244,153	2	281.628,734 425.298,704	56.209
2	281.628,734 425.298,704	3	281.634,125 425.320,402	22.358
3	281.634,125 425.320,402	4	281.600,763 425.329,079	34.472
4	281.600,763 425.329,079	5	281.558,752 425.267,949	74.174
5	281.558,752 425.267,949	6	281.564,183 425.265,659	5.894

Punct început	X / Y	Punct sfârșit	X / Y	Lungime segment (** (m)
6	281.564,183 425.265,659	7	281.570,821 425.276,138	12.405
7	281.570,821 425.276,138	8	281.608,957 425.267,312	39.144
8	281.608,957 425.267,312	9	281.607,276 425.247,487	19.896
9	281.607,276 425.247,487	1	281.615,183 425.244,153	8.581

** Lungimile segmentelor sunt determinate în planul de proiecție Stereo 70 și sunt rotunjite la 1 milimetru.

*** Distanța dintre puncte este formată din segmente cumulate ce sunt mai mici decât valoarea 1 milimetru.

**DATE DESPRE IMOBILUL NR. 7323**

Oficiul de Cadastru și Publicitate Imobiliară CARAS-SEVERIN
Biroul de Cadastru și Publicitate Imobiliară Caransebes

A. Partea I. Descrierea imobilului

TEREN Extravilan

Nr. CF vechi:590-Buceșnița
Nr. topografic:parte din 1663

Adresa: Jud. Caraș-Severin

Nr. Crt	Nr cadastral Nr. topografic	Suprafața* (mp)	Observații / Referințe
A1		4.084	Sector cadastral:139 Teren neimprejmuit;

B. Partea II. Proprietari și acte

Inscrieri privitoare la dreptul de proprietate și alte drepturi reale		Referințe
/		
Act Normativ nr. 7, din 13/03/1996 emis de PARLAMENT;		
B1	Intabulare, drept de PROPRIETATE, dobandit prin Lege, cota actuala 1/1 1) NEIDENTIFICAT NEIDENTIFICAT, CIF:0000000000000	A1
Act Normativ nr. 7, din 13/03/1996 emis de PARLAMENT (ACT ADMINISTRATIV NR. 5706 DIN 11.11.2022, EMIS DE PRIMĂRIA COMUNEI BUCOȘNIȚA, ACT ADMINISTRATIV NR. 9 DIN 28.04.1995, EMIS DE PRIMĂRIA COMUNEI BUCOȘNIȚA);		
B2	Se notează posesia faptică în favoarea lui 1) JURJEA IONICA-OFELIA	A1

C. Partea III. SARCINI .

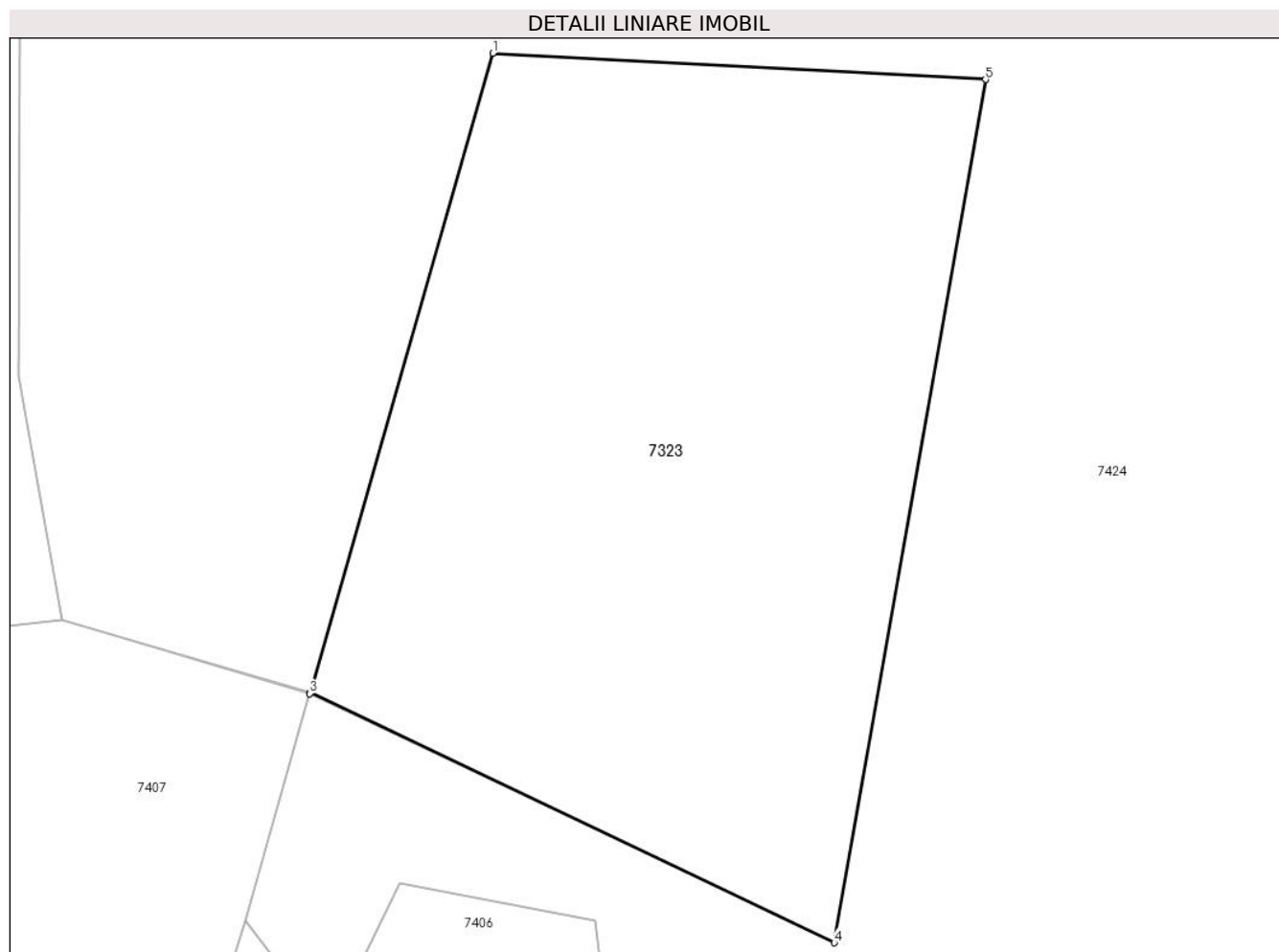
Inscrieri privind dezmembramintele dreptului de proprietate, drepturi reale de garanție și sarcini	Referințe
NU SUNT	

Anexa Nr. 1 La Partea I

Teren

Nr cadastral	Suprafața (mp)*	Observații / Referințe
	4.084	

* Suprafața este determinată în planul de proiecție Stereo 70.



Date referitoare la teren

Crt	Categorie folosință	Intravilan	Suprafața (mp)	Tarla	Parcelă	Nr. topo	Observații / Referințe
1	padure	NU	4.084	-	-	parte din 1663	Pădurea în Valea Mare

Lungime Segmente

1) Valorile lungimilor segmentelor sunt obținute din proiecție în plan.

Punct început	X / Y	Punct sfârșit	X / Y	Lungime segment (** (m)
1	282.433,503 425.884,708	2	282.415,164 425.820,521	66.755
2	282.415,164 425.820,521	3	282.415,141 425.820,444	0.08
3	282.415,141 425.820,444	4	282.467,779 425.795,451	58.27
4	282.467,779 425.795,451	5	282.482,984 425.882,072	87.945
5	282.482,984 425.882,072	1	282.433,503 425.884,708	49.551

**** Lungimile segmentelor sunt determinate în planul de proiecție Stereo 70 și sunt rotunjite la 1 milimetru.**

***** Distanța dintre puncte este formată din segmente cumulate ce sunt mai mici decât valoarea 1 milimetru.**

**DATE DESPRE IMOBILUL NR. 7324**

Oficiul de Cadastru și Publicitate Imobiliară CARAS-SEVERIN
Biroul de Cadastru și Publicitate Imobiliară Caransebes

A. Partea I. Descrierea imobilului

TEREN Extravilan

Nr. CF vechi:35, 50-Buceșnița

Nr. topografic:PARTE DIN 1599/1, 1599/2

Adresa: Jud. Caraș-Severin

Nr. Crt	Nr cadastral Nr. topografic	Suprafața* (mp)	Observații / Referințe
A1		10.211	Sector cadastral:139 Teren neimprejmuit;

B. Partea II. Proprietari și acte

Inscrieri privitoare la dreptul de proprietate și alte drepturi reale		Referințe
/		
Act Normativ nr. 7, din 13/03/1996 emis de PARLAMENT;		
B1	Inscrierea provizorie, drept de PROPRIETATE, dobandit prin Lege, cota actuala 1/1 1) COMUNA BUCOSNITA , CIF:3227645, PROPRIETAR NEIDENTIFICAT <i>OBSERVATII: PROPRIETAR NEIDENTIFICAT</i>	A1

C. Partea III. SARCINI .

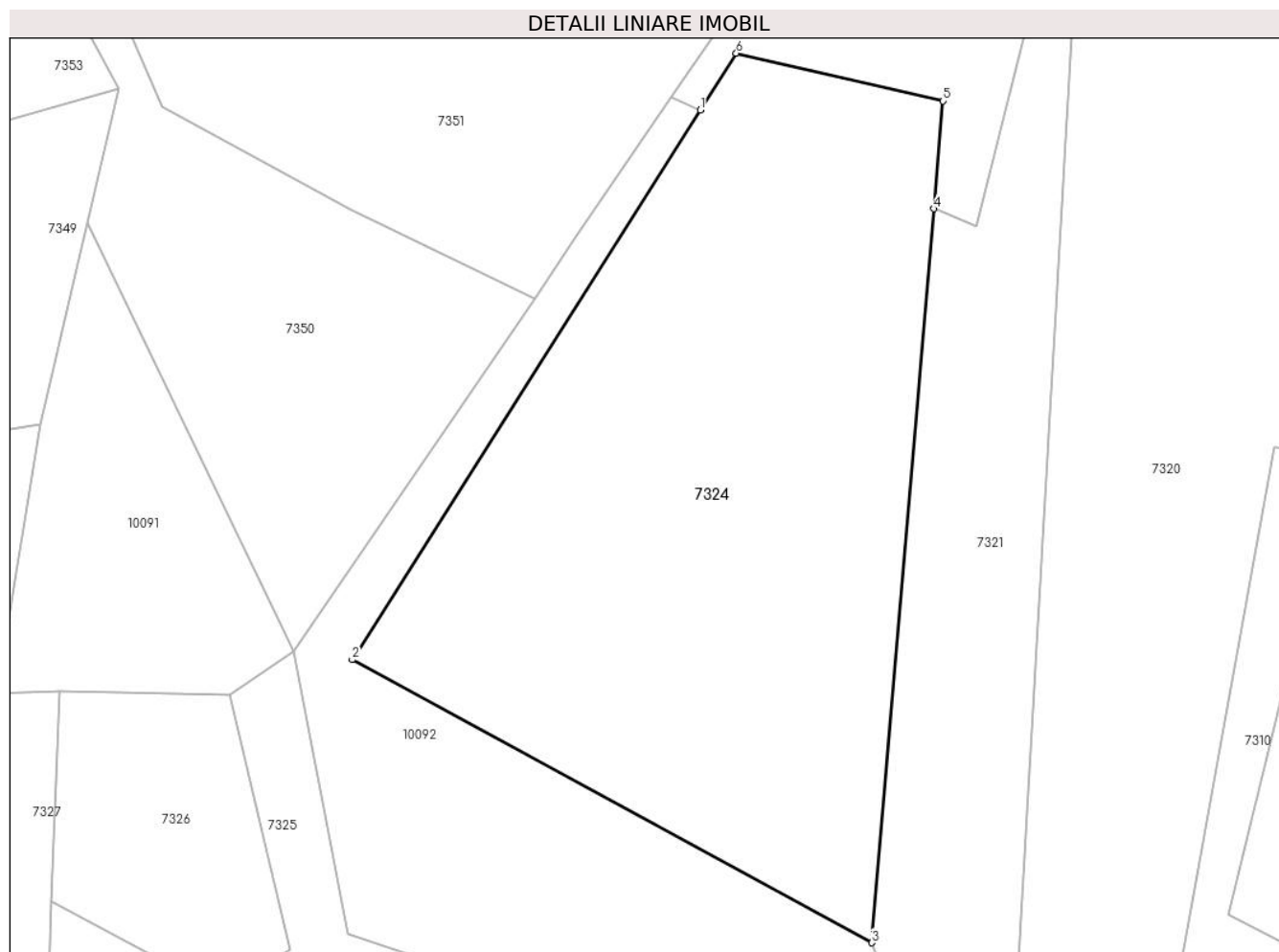
Inscrieri privind dezmembramintele dreptului de proprietate, drepturi reale de garanție și sarcini	Referințe
NU SUNT	

Anexa Nr. 1 La Partea I

Teren

Nr cadastral	Suprafața (mp)*	Observații / Referințe
	10.211	

* Suprafața este determinată în planul de proiecție Stereo 70.



Date referitoare la teren

Crt	Categorie folosință	Intravilan	Suprafața (mp)	Tarla	Parcelă	Nr. topo	Observații / Referințe
1	fâneata	NU	10.211	-	-	PARTE DIN 1599/1, 1599/2	Fâneată în Romoaza

Lungime Segmente

1) Valorile lungimilor segmentelor sunt obținute din proiecție în plan.

Punct început	X / Y	Punct sfârșit	X / Y	Lungime segment (** (m)
1	281.564,183 425.265,659	2	281.500,03 425.164,392	119.877
2	281.500,03 425.164,392	3	281.595,811 425.112,262	109.048
3	281.595,811 425.112,262	4	281.607,276 425.247,487	135.71
4	281.607,276 425.247,487	5	281.608,957 425.267,312	19.896

Punct început	X / Y	Punct sfârșit	X / Y	Lungime segment (** (m)
5	281.608,957 425.267,312	6	281.570,821 425.276,138	39.144
6	281.570,821 425.276,138	1	281.564,183 425.265,659	12.405

** Lungimile segmentelor sunt determinate în planul de proiecție Stereo 70 și sunt rotunjite la 1 milimetru.

*** Distanța dintre puncte este formată din segmente cumulate ce sunt mai mici decât valoarea 1 milimetru.

**DATE DESPRE IMOBILUL NR. 7325**

Oficiul de Cadastru și Publicitate Imobiliară CARAS-SEVERIN
Biroul de Cadastru și Publicitate Imobiliară Caransebes

A. Partea I. Descrierea imobilului

TEREN Extravilan

Nr. CF vechi:529-Buceșnița
Nr. topografic:PARTE DIN 1598

Adresa: Jud. Caraș-Severin

Nr. Crt	Nr cadastral Nr. topografic	Suprafața* (mp)	Observații / Referințe
A1	30137	Din acte: 19.106 Masurata: 10.450	Sector cadastral:139 Teren neimprejmuț;

B. Partea II. Proprietari și acte

Inscrieri privitoare la dreptul de proprietate și alte drepturi reale	Referințe	
1773 / 12/06/1930		
Act Notarial nr. 0, din 25/01/1930 emis de -;		
B1	Intabulare, drept de PROPRIETATE, dobandit prin Conventie, cota actuala 1/4, cota initiala 1/4 1) GROF ROZA , (fiica lui Titus) minora <i>OBSERVATII: (provenita din conversia CF 529- Bucosnita)</i>	A1
B2	interdicție de instrainare si grevare in favoarea: Grof Titus <i>OBSERVATII: (provenita din conversia CF 529- Bucosnita)</i>	A1
B3	interdicție de instrainare si grevare in favoarea: Grof Maraia nasc. Curescu <i>OBSERVATII: (provenita din conversia CF 529- Bucosnita)</i>	A1
2525 / 23/11/1933		
Hotarare Judecatoreasca nr. 4695/5-1929, din 01/01/1929 emis de JUDECĂTORIA CARANSEBEȘ;		
B4	Intabulare, drept de PROPRIETATE, dobandit prin Hotarare Judecatoreasca, cota actuala 1/4, cota initiala 1/4 1) MICU LAZAR , (cas.cu Spunei Maria) <i>OBSERVATII: (provenita din conversia CF 529- Bucosnita)</i>	A1
B5	Intabulare, drept de PROPRIETATE, dobandit prin Hotarare Judecatoreasca, cota actuala 1/4, cota initiala 1/4 1) MICU ION , (fiul lui Ion) minor <i>OBSERVATII: (provenita din conversia CF 529- Bucosnita)</i>	A1
1251 / 01/03/2005		
Act Notarial nr. 66/1998, din 01/01/1998 emis de n.p. Petru Schinteie;		
B6	Intabulare, drept de PROPRIETATE, dobandit prin Succesiune, cota actuala 1/4, cota initiala 1/4 1) MICU TRANDAFIR <i>OBSERVATII: (provenita din conversia CF 529- Bucosnita)</i>	A1

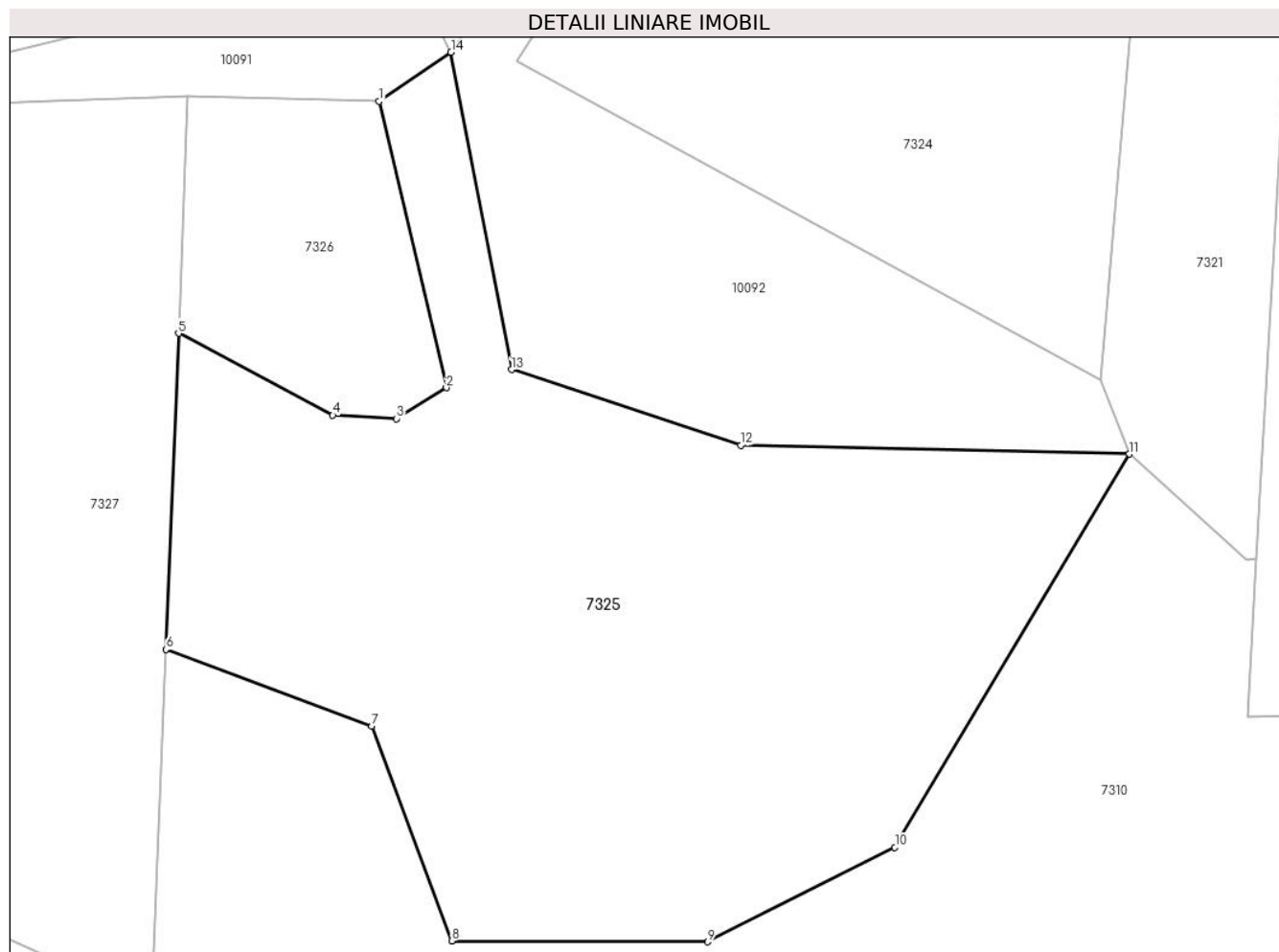
C. Partea III. SARCINI

Inscrieri privind dezmembramintele dreptului de proprietate, drepturi reale de garanție și sarcini	Referințe	
1773 / 12/06/1930		
Act Notarial nr. 0, din 25/01/1930 emis de -;		
C1	Intabulare, drept de UZUFRACT VIAGER, dobandit prin Conventie, cota actuala 1/4, cota initiala 1/4 1) GROF TITUS , si sotia 2) GROF MARIA , nasc.Curescu <i>OBSERVATII: (provenita din conversia CF 529- Bucosnita)</i>	A1

Anexa Nr. 1 La Partea I**Teren**

Nr cadastral	Suprafața (mp)*	Observații / Referințe
30137	Din acte: 19.106 Masurata: 10.450	

* Suprafața este determinată în planul de proiecție Stereo 70.

**Date referitoare la teren**

Crt	Categorie folosință	Intra vilan	Suprafața (mp)	Tarla	Parcelă	Nr. topo	Observații / Referințe
1	faneata	NU	10.450	-	-	PARTE DIN 1598	Fâneată în Romoaza

Lungime Segmente

1) Valorile lungimilor segmentelor sunt obținute din proiecție în plan.

Punct început	X / Y	Punct sfârșit	X / Y	Lungime segment (** (m)
1	281.477,51 425.157,84	2	281.488,516 425.110,91	48.203
2	281.488,516 425.110,91	3	281.480,312 425.105,828	9.651
3	281.480,312 425.105,828	4	281.469,881 425.106,372	10.445
4	281.469,881 425.106,372	5	281.444,571 425.119,82	28.661

Punct început	X / Y	Punct sfârșit	X / Y	Lungime segment (** (m)
5	281.444,571 425.119,82	6	281.442,524 425.067,97	51.89
6	281.442,524 425.067,97	7	281.476,24 425.055,417	35.977
7	281.476,24 425.055,417	8	281.489,398 425.020,219	37.577
8	281.489,398 425.020,219	9	281.531,388 425.020,063	41.99
9	281.531,388 425.020,063	10	281.562,093 425.035,565	34.396
10	281.562,093 425.035,565	11	281.600,557 425.100,017	75.057
11	281.600,557 425.100,017	12	281.536,822 425.101,438	63.751
12	281.536,822 425.101,438	13	281.499,215 425.113,869	39.608
13	281.499,215 425.113,869	14	281.489,274 425.165,88	52.953
14	281.489,274 425.165,88	1	281.477,51 425.157,84	14.249

** Lungimile segmentelor sunt determinate în planul de proiecție Stereo 70 și sunt rotunjite la 1 milimetru.

*** Distanța dintre puncte este formată din segmente cumulate ce sunt mai mici decât valoarea 1 milimetru.

**DATE DESPRE IMOBILUL NR. 7326**

Oficiul de Cadastru și Publicitate Imobiliară CARAS-SEVERIN
Biroul de Cadastru și Publicitate Imobiliară Caransebes

A. Partea I. Descrierea imobilului

TEREN Extravilan

Nr. CF vechi:529-Buceșnița
Nr. topografic:PARTE DIN 1597

Adresa: Jud. Caraș-Severin

Nr. Crt	Nr cadastral Nr. topografic	Suprafața* (mp)	Observații / Referințe
A1		Din acte: 2.006 Masurata: 1.804	Sector cadastral:139 Teren neimprejmuit;

B. Partea II. Proprietari și acte

Inscrieri privitoare la dreptul de proprietate și alte drepturi reale	Referințe	
1773 / 12/06/1930		
Act Notarial nr. 0, din 25/01/1930 emis de -;		
B1	Intabulare, drept de PROPRIETATE, dobandit prin Conventie, cota actuala 1/4, cota initiala 1/4 1) GROF ROZA , (fiica lui Titus) minora <i>OBSERVATII: (provenita din conversia CF 529- Bucosnita)</i>	A1
B2	interdicție de instrainare si grevare in favoarea: Grof Titus <i>OBSERVATII: (provenita din conversia CF 529- Bucosnita)</i>	A1
B3	interdicție de instrainare si grevare in favoarea: Grof Maraia nasc. Curescu <i>OBSERVATII: (provenita din conversia CF 529- Bucosnita)</i>	A1
2525 / 23/11/1933		
Hotarare Judecatoreasca nr. 4695/5-1929, din 01/01/1929 emis de JUDECĂTORIA CARANSEBEȘ;		
B4	Intabulare, drept de PROPRIETATE, dobandit prin Hotarare Judecatoreasca, cota actuala 1/4, cota initiala 1/4 1) MICU LAZAR , (cas.cu Spunei Maria) <i>OBSERVATII: (provenita din conversia CF 529- Bucosnita)</i>	A1
B5	Intabulare, drept de PROPRIETATE, dobandit prin Hotarare Judecatoreasca, cota actuala 1/4, cota initiala 1/4 1) MICU ION , (fiul lui Ion) minor <i>OBSERVATII: (provenita din conversia CF 529- Bucosnita)</i>	A1
1251 / 01/03/2005		
Act Notarial nr. 66/1998, din 01/01/1998 emis de n.p. Petru Schinteie;		
B6	Intabulare, drept de PROPRIETATE, dobandit prin Succesiune, cota actuala 1/4, cota initiala 1/4 1) MICU TRANDAFIR <i>OBSERVATII: (provenita din conversia CF 529- Bucosnita)</i>	A1

C. Partea III. SARCINI

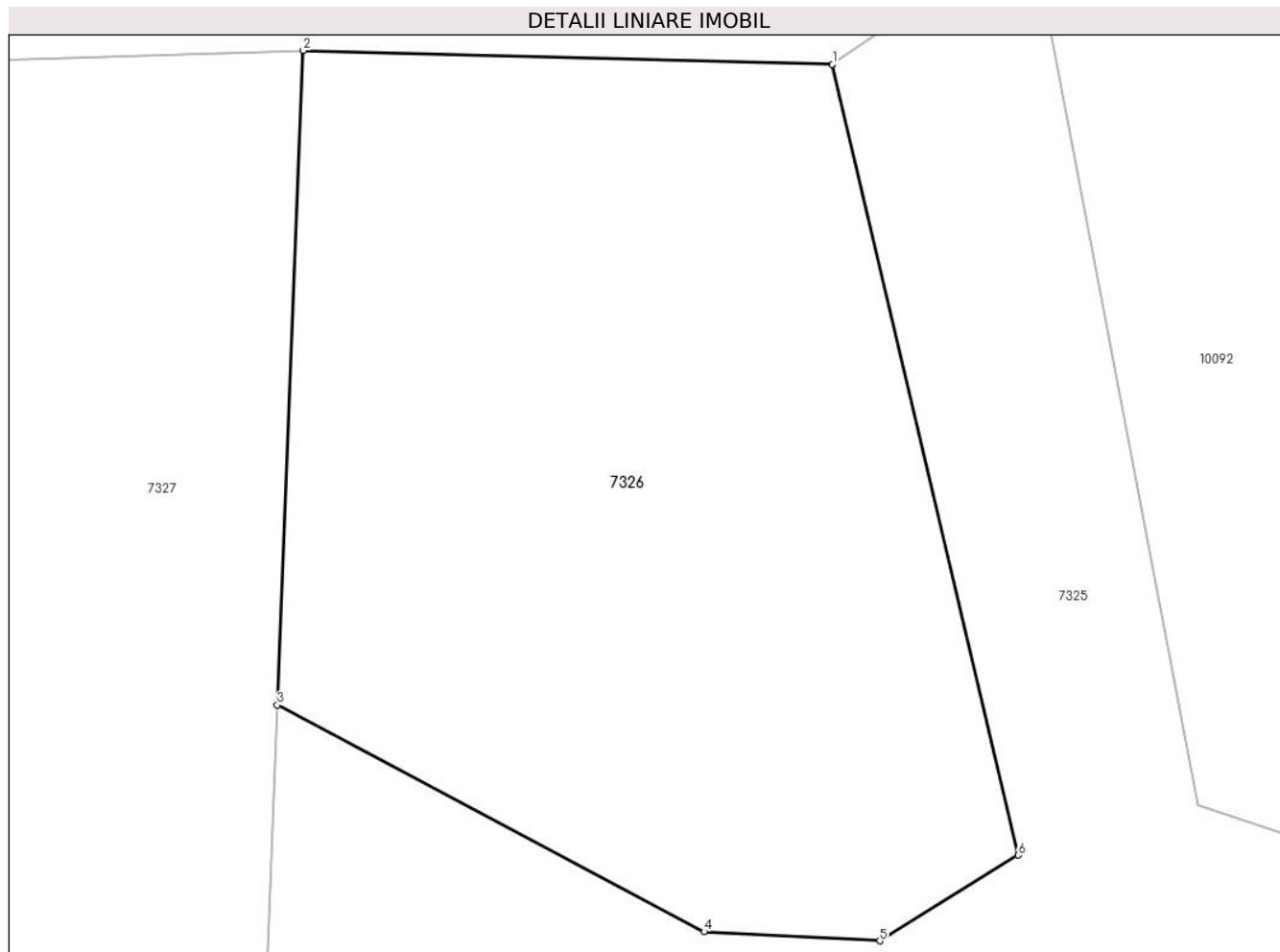
Inscrieri privind dezmembramintele dreptului de proprietate, drepturi reale de garanție și sarcini	Referințe	
1773 / 12/06/1930		
Act Notarial nr. 0, din 25/01/1930 emis de -;		
C1	Intabulare, drept de UZUFRACT VIAGER, cota actuala 1/4, cota initiala 1/4 1) GROF TITUS , si sotia 2) GROF MARIA , nasc.Curescu <i>OBSERVATII: (provenita din conversia CF 529- Bucosnita)</i>	A1

Anexa Nr. 1 La Partea I

Teren

Nr cadastral	Suprafața (mp)*	Observații / Referințe
	Din acte: 2.006 Masurata: 1.804	

* Suprafața este determinată în planul de proiecție Stereo 70.



Date referitoare la teren

Crt	Categorie folosință	Intra vilan	Suprafața (mp)	Tarla	Parcelă	Nr. topo	Observații / Referințe
1	faneata	NU	1.804	-	-	PARTE DIN 1597	Fânață în Romoaza

Lungime Segmente

1) Valorile lungimilor segmentelor sunt obținute din proiecție în plan.

Punct început	X / Y	Punct sfârșit	X / Y	Lungime segment (** (m)
1	281.477,51 425.157,84	2	281.446,105 425.158,655	31.416
2	281.446,105 425.158,655	3	281.444,571 425.119,82	38.865
3	281.444,571 425.119,82	4	281.469,881 425.106,372	28.661
4	281.469,881 425.106,372	5	281.480,312 425.105,828	10.445
5	281.480,312 425.105,828	6	281.488,516 425.110,91	9.651

Punct început	X / Y	Punct sfârșit	X / Y	Lungime segment (** (m)
6	281.488,516 425.110,91	1	281.477,51 425.157,84	48.203

** Lungimile segmentelor sunt determinate în planul de proiecție Stereo 70 și sunt rotunjite la 1 milimetru.

*** Distanța dintre puncte este formată din segmente cumulate ce sunt mai mici decât valoarea 1 milimetru.



DATE DESPRE IMOBILUL NR. 7327

Oficiul de Cadastru și Publicitate Imobiliară CARAS-SEVERIN
Biroul de Cadastru și Publicitate Imobiliară Caransebes

A. Partea I. Descrierea imobilului

TEREN Extravilan

Nr. CF vechi:529-Buceșnița
Nr. topografic:PARTE DIN 1598

Adresa: Jud. Caraș-Severin

Nr. Crt	Nr cadastral Nr. topografic	Suprafața* (mp)	Observații / Referințe
A1	30137	Din acte: 19.106 Masurata: 11.447	Sector cadastral:139 Teren neimprejmuit;

B. Partea II. Proprietari și acte

Inscrieri privitoare la dreptul de proprietate și alte drepturi reale	Referințe
1773 / 12/06/1930	
Contract De Vanzare-Cumparare nr. 0, din 25/01/1930;	
B1	A1
Intabulare, drept de PROPRIETATE, dobandit prin Conventie, cota actuala 1/4, cota initiala 1/4	
1) GROF ROZA , (fiica lui Titus) minora	
<i>OBSERVATII: (provenita din conversia CF 529- Bucosnita)</i>	
B2	A1
interdicție de instrainare si grevare in favoarea: Grof Titus	
<i>OBSERVATII: (provenita din conversia CF 529- Bucosnita)</i>	
B3	A1
interdicție de instrainare si grevare in favoarea: Grof Maraia nasc. Curescu	
<i>OBSERVATII: (provenita din conversia CF 529- Bucosnita)</i>	
2525 / 23/11/1933	
Certificat De Mostenitor nr. 4695/5-1929, din 04/11/1111;	
B4	A1
Intabulare, drept de PROPRIETATE, dobandit prin Succesiune, cota actuala 1/4, cota initiala 1/4	
1) MICU LAZAR , (cas.cu Spunei Maria)	
<i>OBSERVATII: (provenita din conversia CF 529- Bucosnita)</i>	
B5	A1
Intabulare, drept de PROPRIETATE, dobandit prin Succesiune, cota actuala 1/4, cota initiala 1/4	
1) MICU ION , (fiul lui Ion) minor	
<i>OBSERVATII: (provenita din conversia CF 529- Bucosnita)</i>	
1251 / 01/03/2005	
Certificat De Mostenitor nr. 66/1998, din 04/11/1111 emis de n.p. Petru Schinteie;	
B6	A1
Intabulare, drept de PROPRIETATE, dobandit prin Succesiune, cota actuala 1/4, cota initiala 1/4	
1) MICU TRANDAFIR	
<i>OBSERVATII: (provenita din conversia CF 529- Bucosnita)</i>	
/	
Act Normativ nr. 7, din 13/03/1996 emis de PARLAMENT (ACT ADMINISTRATIV NR. 108 DIN 05.01.2023, EMIS DE PRIMĂRIA COMUNEI BUCOȘNIȚA);	
B7	A1
Se notează posesia faptică în favoarea lui	
1) IOVANOVICI IOAN-PETRU	

C. Partea III. SARCINI

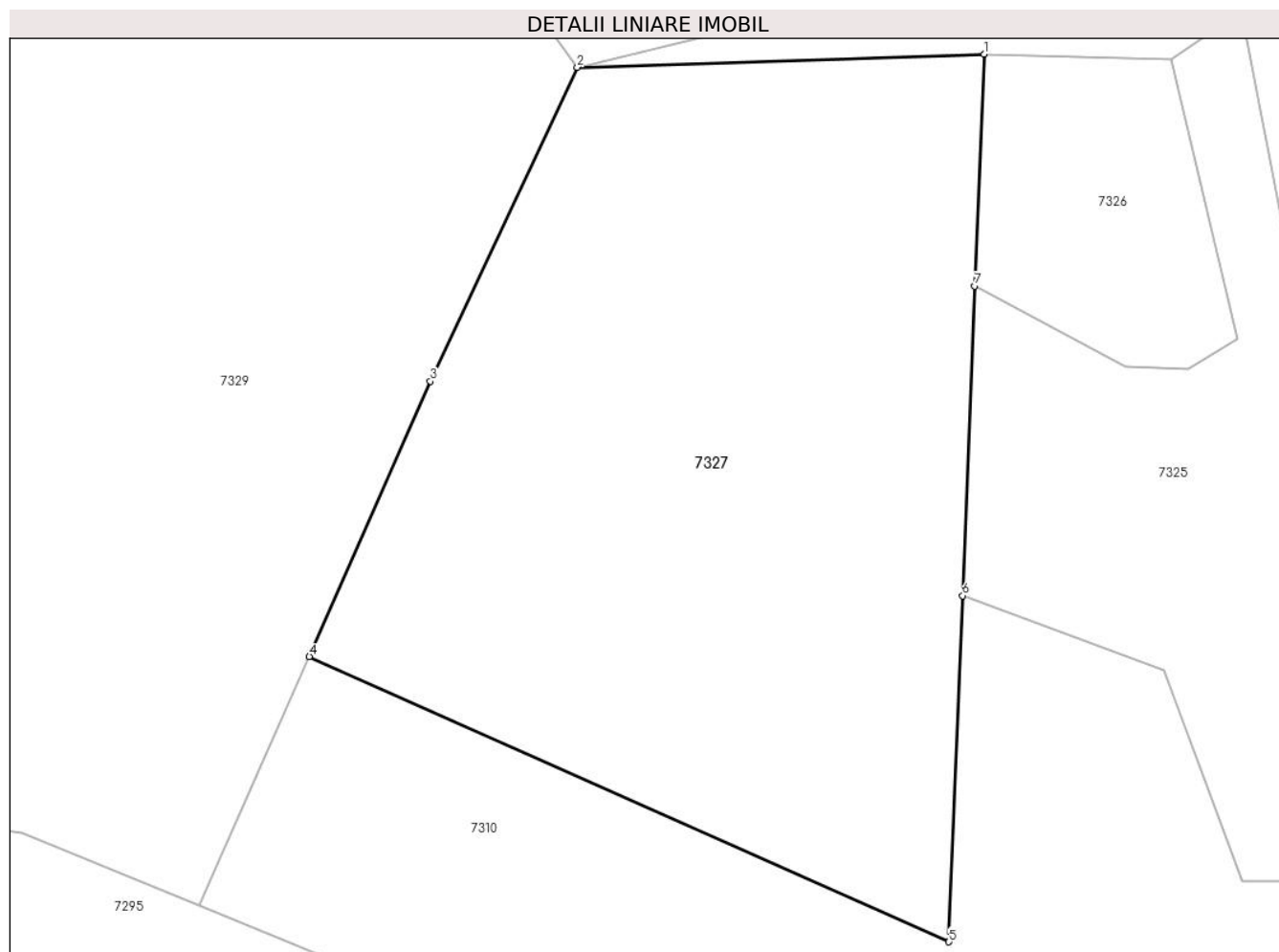
Inscrieri privind dezmembramintele dreptului de proprietate, drepturi reale de garanție și sarcini	Referințe
1773 / 12/06/1930	
Act nr. 0, din 04/11/1111;	
C1	A1
Intabulare, drept de UZUFRACT VIAGER, cota actuala 1/4, cota initiala 1/4	
1) GROF TITUS , si sotia	
2) GROF MARIA , nasc.Curescu	
<i>OBSERVATII: (provenita din conversia CF 529- Bucosnita)</i>	

Anexa Nr. 1 La Partea I

Teren

Nr cadastral	Suprafața (mp)*	Observații / Referințe
30137	Din acte: 19.106 Masurata: 11.447	

* Suprafața este determinată în planul de proiecție Stereo 70.



Date referitoare la teren

Crt	Categorie folosință	Intravilan	Suprafața (mp)	Tarla	Parcelă	Nr. topo	Observații / Referințe
1	faneata	NU	11.447	-	-	PARTE DIN 1598	Fâneață în Romoaza

Lungime Segmente

1) Valorile lungimilor segmentelor sunt obținute din proiecție în plan.

Punct început	X / Y	Punct sfârșit	X / Y	Lungime segment (** (m)
1	281.446,105 425.158,655	2	281.377,99 425.156,449	68.151

Punct început	X / Y	Punct sfârșit	X / Y	Lungime segment (** (m)
2	281.377,99 425.156,449	3	281.353,389 425.103,869	58.051
3	281.353,389 425.103,869	4	281.333,105 425.057,789	50.347
4	281.333,105 425.057,789	5	281.440,235 425.010,002	117.305
5	281.440,235 425.010,002	6	281.442,524 425.067,97	58.013
6	281.442,524 425.067,97	7	281.444,571 425.119,82	51.89
7	281.444,571 425.119,82	1	281.446,105 425.158,655	38.865

** Lungimile segmentelor sunt determinate în planul de proiecție Stereo 70 și sunt rotunjite la 1 milimetru.

*** Distanța dintre puncte este formată din segmente cumulate ce sunt mai mici decât valoarea 1 milimetru.

**DATE DESPRE IMOBILUL NR. 7328**

Oficiul de Cadastru și Publicitate Imobiliară CARAS-SEVERIN
Biroul de Cadastru și Publicitate Imobiliară Caransebes

A. Partea I. Descrierea imobilului

Nr. CF vechi: 249, 590, 615, 742-Buceșnița
Nr. topografic: PARTE DIN 1662, 1589, 1797,
1801/2

TEREN Extravilan

Adresa: Jud. Caraș-Severin

Nr. Crt	Nr cadastral Nr. topografic	Suprafața* (mp)	Observații / Referințe
A1		20.121	Sector cadastral:139 Teren neimprejmuit;

B. Partea II. Proprietari și acte

Inscrieri privitoare la dreptul de proprietate și alte drepturi reale		Referințe
/		
Act Normativ nr. 7, din 13/03/1996 emis de PARLAMENT;		
B1	Inscrierea provizorie, drept de PROPRIETATE, dobandit prin Lege, cota actuala 1/1	A1
1) COMUNA BUCOSNITA , CIF:3227645, PROPRIETAR NEIDENTIFICAT		
<i>OBSERVATII: PROPRIETAR NEIDENTIFICAT</i>		

C. Partea III. SARCINI .

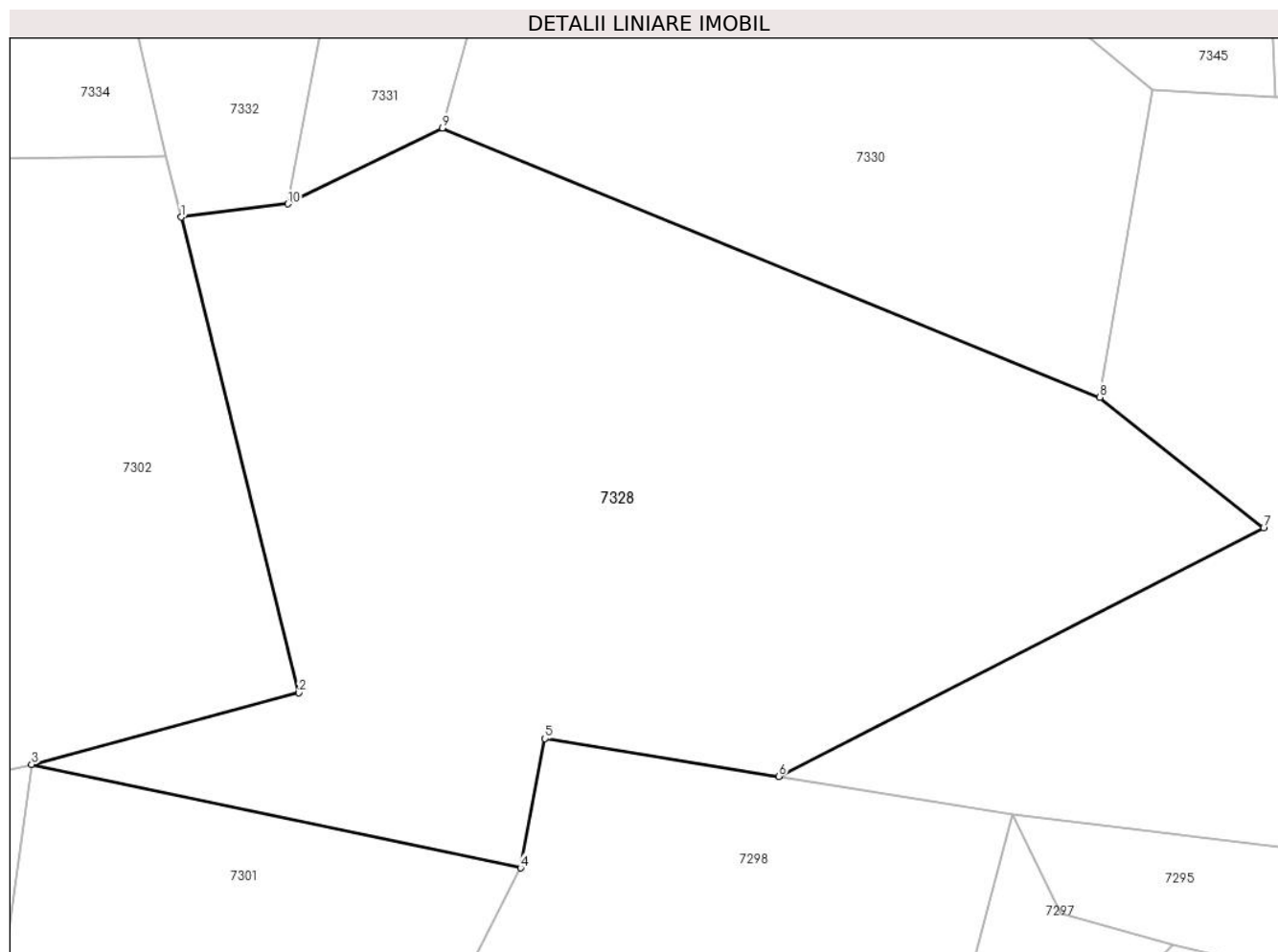
Inscrieri privind dezmembramintele dreptului de proprietate, drepturi reale de garanție și sarcini	Referințe
NU SUNT	

Anexa Nr. 1 La Partea I

Teren

Nr cadastral	Suprafața (mp)*	Observații / Referințe
	20.121	

* Suprafața este determinată în planul de proiecție Stereo 70.



Date referitoare la teren

Crt	Categorie folosință	Intravilan	Suprafața (mp)	Tarla	Parcelă	Nr. topo	Observații / Referințe
1	padure	NU	20.121	-	-	PARTE DIN 1662, 1589, 1797, 1801/2	Fâneată în Romoaza

Lungime Segmente

1) Valorile lungimilor segmentelor sunt obținute din proiecție în plan.

Punct început	X / Y	Punct sfârșit	X / Y	Lungime segment (** (m)
1	280.994,74 425.165,664	2	281.019,051 425.067,753	100.884
2	281.019,051 425.067,753	3	280.963,956 425.053,008	57.034
3	280.963,956 425.053,008	4	281.064,708 425.031,668	102.987
4	281.064,708 425.031,668	5	281.069,744 425.058,294	27.098

Punct început	X / Y	Punct sfârșit	X / Y	Lungime segment (** (m)
5	281.069,744 425.058,294	6	281.117,911 425.050,531	48.789
6	281.117,911 425.050,531	7	281.217,831 425.101,638	112.232
7	281.217,831 425.101,638	8	281.184,053 425.128,583	43.209
8	281.184,053 425.128,583	9	281.048,604 425.184,011	146.351
9	281.048,604 425.184,011	10	281.016,789 425.168,4	35.439
10	281.016,789 425.168,4	1	280.994,74 425.165,664	22.218

** Lungimile segmentelor sunt determinate în planul de proiecție Stereo 70 și sunt rotunjite la 1 milimetru.

*** Distanța dintre puncte este formată din segmente cumulate ce sunt mai mici decât valoarea 1 milimetru.

**DATE DESPRE IMOBILUL NR. 7329**

Oficiul de Cadastru și Publicitate Imobiliară CARAS-SEVERIN
Biroul de Cadastru și Publicitate Imobiliară Caransebes

A. Partea I. Descrierea imobilului

Nr. CF vechi: 249,529,590, 801-Buceșnița
Nr. topografic: PARTE DIN 1598, 1594, 1595,
1662

TEREN Extravilan

Adresa: Jud. Caraș-Severin

Nr. Crt	Nr cadastral Nr. topografic	Suprafața* (mp)	Observații / Referințe
A1	30768	30.687	Sector cadastral:139 Teren neimprejmuit;

B. Partea II. Proprietari și acte

Inscrieri privitoare la dreptul de proprietate și alte drepturi reale		Referințe
/		
Act Normativ nr. 7, din 13/03/1996 emis de PARLAMENTUL ROMÂNIEI;		
B1	Intabulare, drept de PROPRIETATE, dobândit prin Lege, cota actuala 1/1 1) NEIDENTIFICAT NEIDENTIFICAT, CIF:0000000000000	A1
Act Normativ nr. 7, din 13/03/1996 emis de PARLAMENTUL ROMÂNIEI (ADEVERINȚA NR. 344/19.01.2023, EMISĂ DE PRIMĂRIA COMUNEI BUCOȘNIȚA);		
B2	Se notează posesia faptică în favoarea lui 1) LUNGU MAREA-SOLOMIA	A1

C. Partea III. SARCINI .

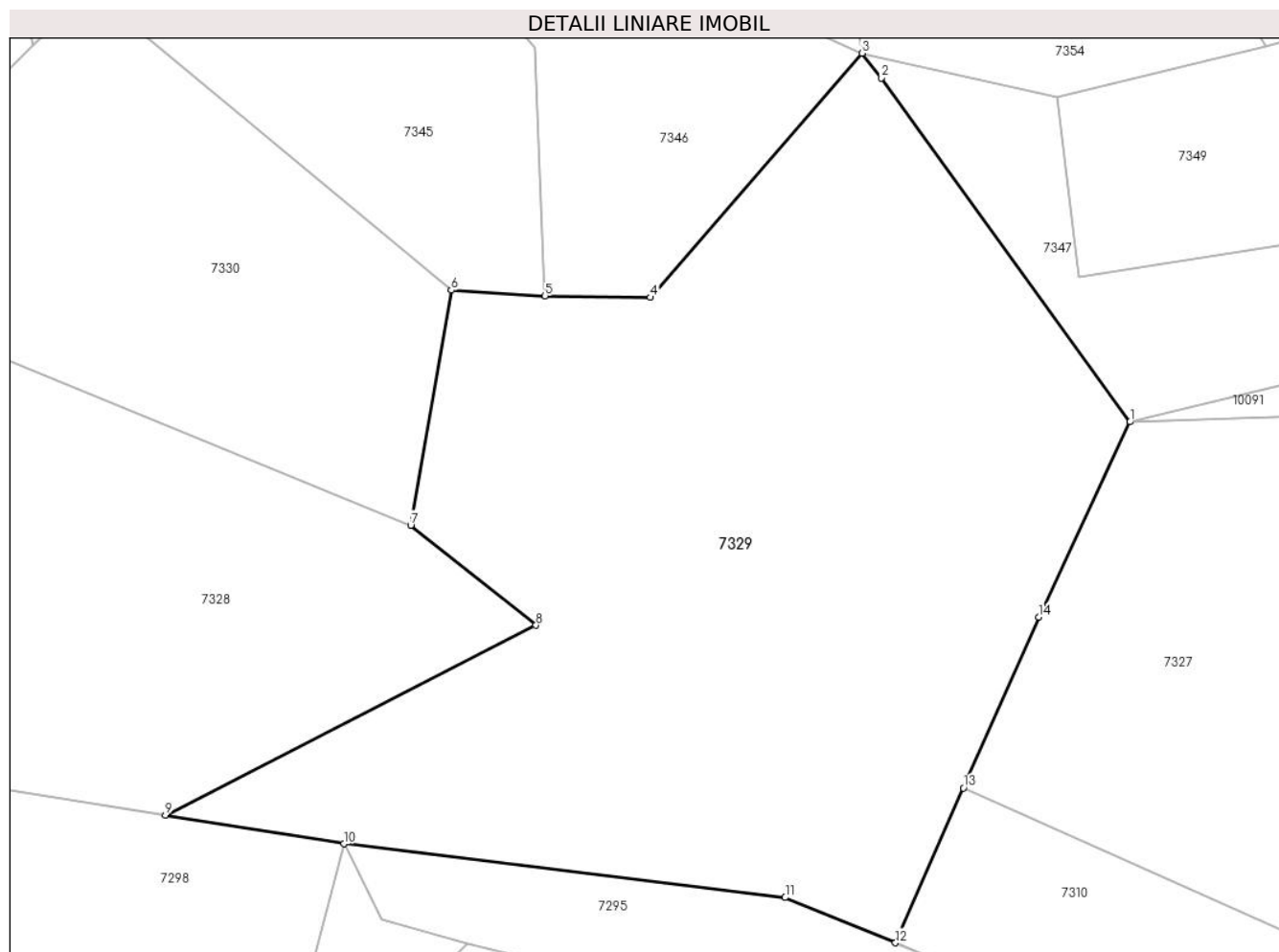
Inscrieri privind dezmembramintele dreptului de proprietate, drepturi reale de garanție și sarcini	Referințe
NU SUNT	

Anexa Nr. 1 La Partea I

Teren

Nr cadastral	Suprafața (mp)*	Observații / Referințe
30768	30.687	

* Suprafața este determinată în planul de proiecție Stereo 70.



Date referitoare la teren

Crt	Categorie folosință	Intravilan	Suprafața (mp)	Tarla	Parcelă	Nr. topo	Observații / Referințe
1	livada	NU	30.687	-	-	PARTE DIN 1598, 1594, 1595, 1662	Livadă în Romoaza

Lungime Segmente

1) Valorile lungimilor segmentelor sunt obținute din proiecție în plan.

Punct început	X / Y	Punct sfârșit	X / Y	Lungime segment (** (m))
1	281.377,99 425.156,449	2	281.311,019 425.249,156	114.367
2	281.311,019 425.249,156	3	281.305,76 425.255,789	8.465
3	281.305,76 425.255,789	4	281.248,642 425.189,999	87.125
4	281.248,642 425.189,999	5	281.220,304 425.190,388	28.341

Punct început	X / Y	Punct sfârșit	X / Y	Lungime segment (** (m)
5	281.220,304 425.190,388	6	281.194,958 425.191,914	25.392
6	281.194,958 425.191,914	7	281.184,053 425.128,583	64.263
7	281.184,053 425.128,583	8	281.217,831 425.101,638	43.209
8	281.217,831 425.101,638	9	281.117,911 425.050,531	112.232
9	281.117,911 425.050,531	10	281.166,077 425.042,768	48.788
10	281.166,077 425.042,768	11	281.285,005 425.028,268	119.809
11	281.285,005 425.028,268	12	281.314,752 425.016,096	32.141
12	281.314,752 425.016,096	13	281.333,105 425.057,789	45.554
13	281.333,105 425.057,789	14	281.353,389 425.103,869	50.347
14	281.353,389 425.103,869	1	281.377,99 425.156,449	58.051

** Lungimile segmentelor sunt determinate în planul de proiecție Stereo 70 și sunt rotunjite la 1 milimetru.

*** Distanța dintre puncte este formată din segmente cumulate ce sunt mai mici decât valoarea 1 milimetru.



DATE DESPRE IMOBILUL NR. 7330

Oficiul de Cadastru și Publicitate Imobiliară CARAS-SEVERIN
Biroul de Cadastru și Publicitate Imobiliară Caransebes

A. Partea I. Descrierea imobilului

TEREN Extravilan

Nr. CF vechi:249-Buceșnița
Nr. topografic:PARTE DIN 1589

Adresa: Jud. Caraș-Severin

Nr. Crt	Nr cadastral Nr. topografic	Suprafața* (mp)	Observații / Referințe
A1	30768	11.591	Sector cadastral:139 Teren neimprejmuit;

B. Partea II. Proprietari și acte

Inscrieri privitoare la dreptul de proprietate și alte drepturi reale		Referințe
87 / 19/01/1946		
Act Notarial nr. 0, din 16/01/1943 emis de -;		
B1	Intabulare, drept de PROPRIETATE, dobandit prin Conventie, cota actuala 5/7, cota initiala 5/7 1) MICU LAZAR, min <i>OBSERVATII: (provenita din conversia CF 249)</i>	A1
B2	Intabulare, drept de PROPRIETATE, dobandit prin Conventie, cota actuala 2/7, cota initiala 2/7 1) MICU FLOAREA, min <i>OBSERVATII: (provenita din conversia CF 249)</i>	A1
B3	interdicție de instrainare și grevare în fav: Micu Maria n.Bejerita asupra 1/2 parti <i>OBSERVATII: (provenita din conversia CF 249)</i>	A1
/		
Act Normativ nr. 7, din 13/03/1996 emis de PARLAMENTUL ROMÂNIEI (ADEVÉRINȚA NR. 348/20.01.2023, EMISĂ DE PRIMĂRIA COMUNEI BUCOȘNIȚA);		
B4	Se notează posesia faptică în favoarea lui 1) LAZĂR IOSIF	A1

C. Partea III. SARCINI

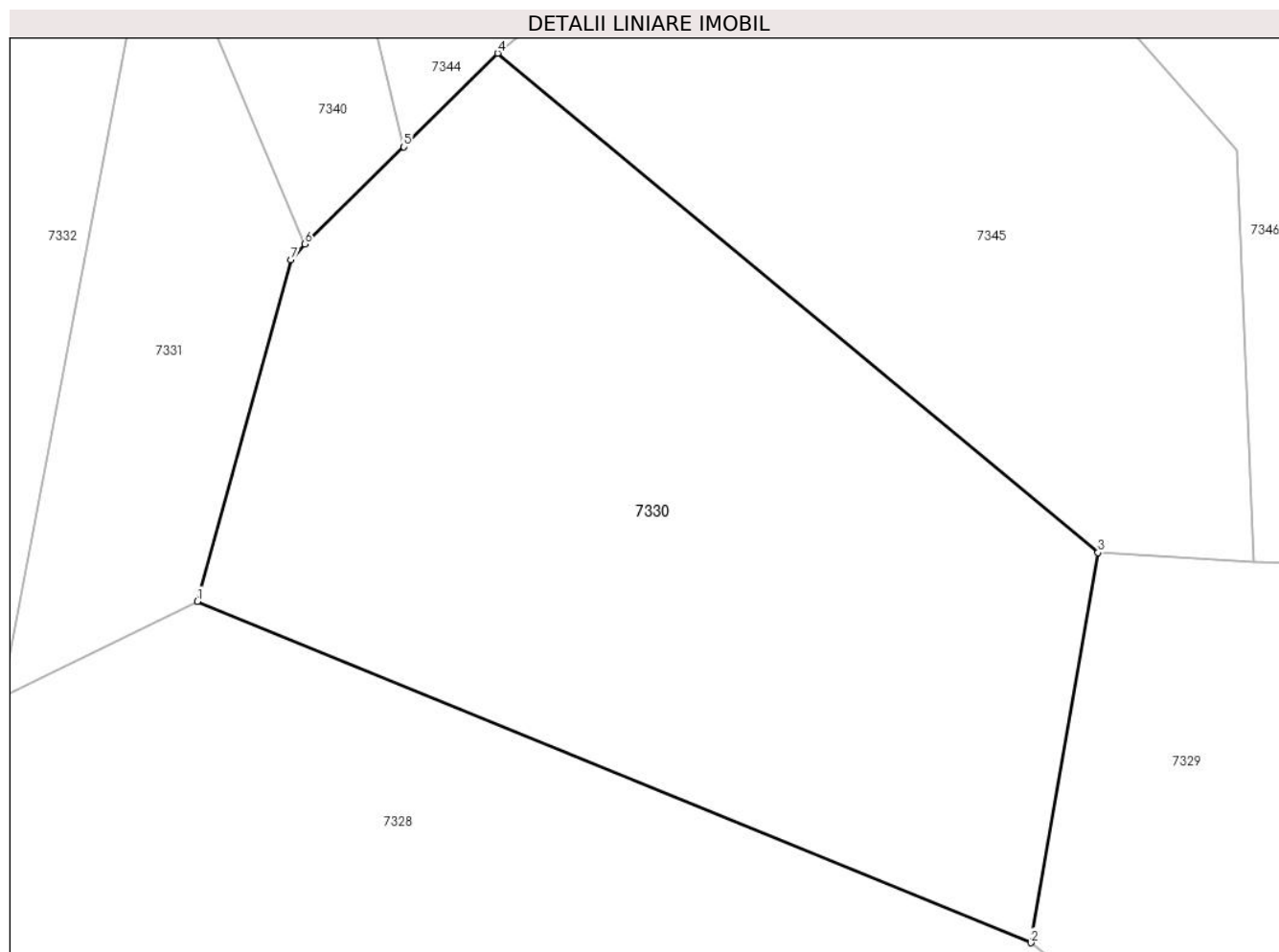
Inscrieri privind dezmembramentele dreptului de proprietate, drepturi reale de garanție și sarcini		Referințe
87 / 19/01/1946		
Act Notarial nr. 0, din 16/01/1943 emis de -;		
C1	Intabulare, drept de UZUFRACT VIAGER, dobandit prin Conventie, cota actuala 1/2, cota initiala 1/2 1) MICU MARIA, n.Bejerita <i>OBSERVATII: (provenita din conversia CF 249)</i>	A1

Anexa Nr. 1 La Partea I

Teren

Nr cadastral	Suprafața (mp)*	Observații / Referințe
30768	11.591	

* Suprafața este determinată în planul de proiecție Stereo 70.



Date referitoare la teren

Crt	Categorie folosință	Intravilan	Suprafața (mp)	Tarla	Parcelă	Nr. topo	Observații / Referințe
1	faneata	NU	11.591	-	-	PARTE DIN 1589	Fâneață în Romoaza

Lungime Segmente

1) Valorile lungimilor segmentelor sunt obținute din proiecție în plan.

Punct început	X / Y	Punct sfârșit	X / Y	Lungime segment (** (m)
1	281.048,604 425.184,011	2	281.184,053 425.128,583	146.351
2	281.184,053 425.128,583	3	281.194,958 425.191,914	64.263
3	281.194,958 425.191,914	4	281.097,409 425.273,009	126.855
4	281.097,409 425.273,009	5	281.082,185 425.257,805	21.516
5	281.082,185 425.257,805	6	281.066,065 425.242,048	22.542

Punct început	X / Y	Punct sfârșit	X / Y	Lungime segment (** (m)
6	281.066,065 425.242,048	7	281.063,784 425.239,428	3.474
7	281.063,784 425.239,428	1	281.048,604 425.184,011	57.458

** Lungimile segmentelor sunt determinate în planul de proiecție Stereo 70 și sunt rotunjite la 1 milimetru.

*** Distanța dintre puncte este formată din segmente cumulate ce sunt mai mici decât valoarea 1 milimetru.

**DATE DESPRE IMOBILUL NR. 7331**

Oficiul de Cadastru și Publicitate Imobiliară CARAS-SEVERIN
Biroul de Cadastru și Publicitate Imobiliară Caransebes

A. Partea I. Descrierea imobilului

TEREN Extravilan

Nr. CF vechi:687-Bucoșnița
Nr. topografic:PARTE DIN 1587/1

Adresa: Jud. Caraș-Severin

Nr. Crt	Nr cadastral Nr. topografic	Suprafața* (mp)	Observații / Referințe
A1		4.954	Sector cadastral:139 Teren neimprejmuit;

B. Partea II. Proprietari și acte

Inscrieri privitoare la dreptul de proprietate și alte drepturi reale		Referințe
789 / 01/05/1940		
Act Notarial nr. 0, din 12/03/1937 emis de -;		
B1	Intabulare, drept de PROPRIETATE, dobandit prin Conventie, cota actuala 2/12 1) IMBRE ALEXA , căs. cu Lazăr Simioana, dom. în Bucoșnița	A1
B2	Intabulare, drept de PROPRIETATE, dobandit prin Conventie, cota actuala 2/12 1) IMBRE FLORIA , fiul lui Alexa, dom. în Bucoșnița	A1
1748 / 06/11/1940		
Act Notarial nr. 0, din 15/10/1940 emis de -;		
B3	Intabulare, drept de PROPRIETATE, dobandit prin Conventie, cota actuala 1/12 1) IMBRE SOLOMIA , născ. Mihuț, dom. în Bucoșnița	A1
B4	Se notează interdicția de înțrăinare și grevare în favoarea lui 1) IMBRE TRANDAFIR , căs. cu Imbre Solomia	A1
1074 / 01/06/1950		
Act Notarial nr. 0, din 22/10/1949 emis de -;		
B5	Intabulare, drept de PROPRIETATE, dobandit prin Conventie, cota actuala 3/12 1) IMBRE MIHUȚ , căs. cu Margarușa născ. Micu, fiul lui Ion și al Anei, dom. în Bucoșnița	A1
B6	Se notează interdicția de înțrăinare și grevare în favoarea lui 1) IMBRE ION , căs. cu Ana Smaia, dom. în Bucoșnița	A1
28 / 14/01/1965		
Act Notarial nr. 29, din 01/01/1963 emis de NOTARIATUL DE STAT CARANSEBEȘ;		
B7	Intabulare, drept de PROPRIETATE drept moștenire și partaj succesoral, dobandit prin Succesiune, cota actuala 3/12 1) IMBRE NICOLAE , fiul def. Ioan	A1
448 / 18/03/1972		
Act Notarial nr. 572/1971, din 01/01/1971 emis de NOTARIATUL DE STAT LOCAL CARNASEBEȘ;		
B8	Intabulare, drept de PROPRIETATE, dobandit prin Succesiune, cota actuala 3/12 1) IMBRE SOLOMIA , soția def., dom. în Bucoșnița, nr. 43	A1

C. Partea III. SARCINI .

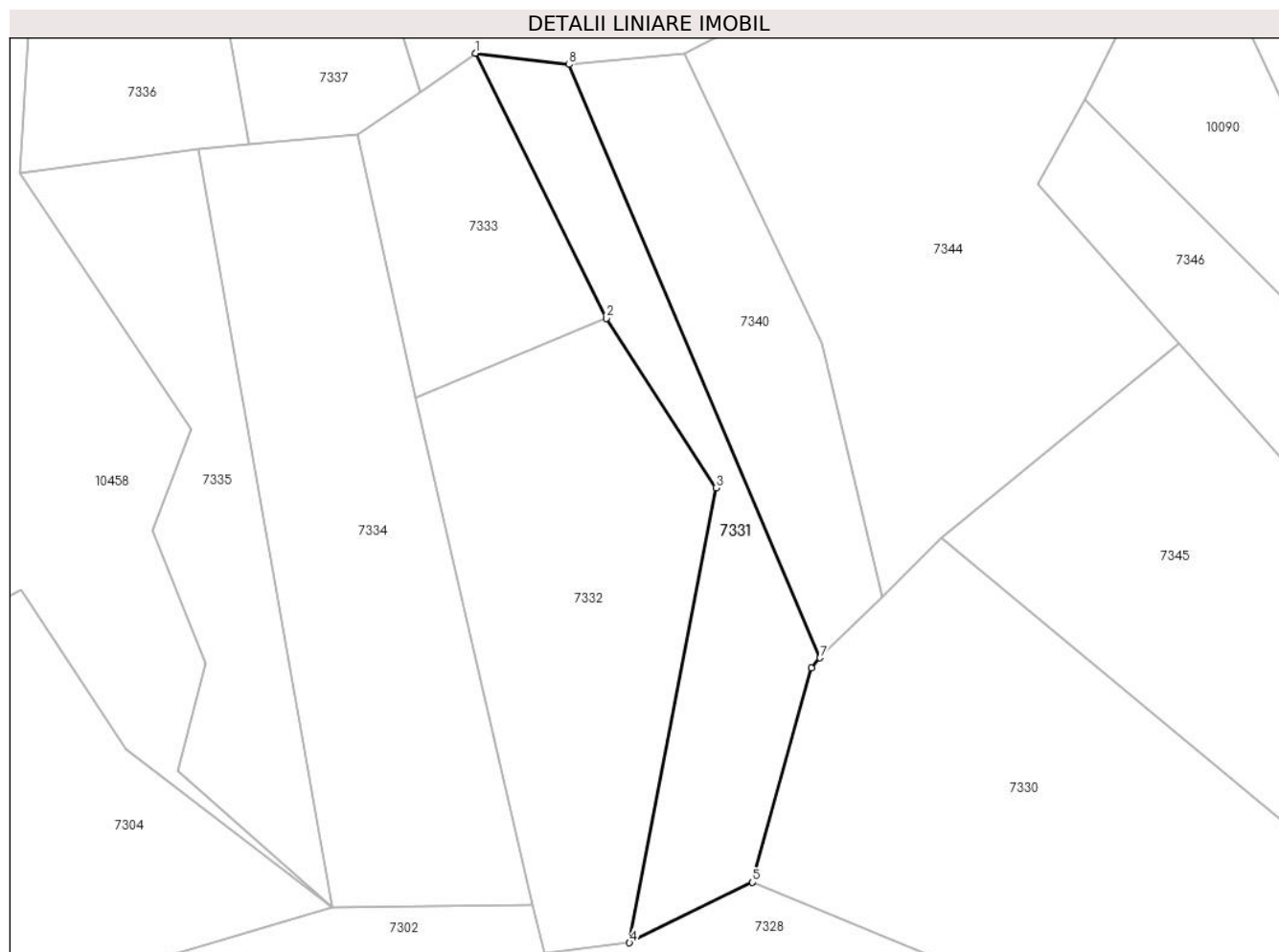
Inscrieri privind dezmembramintele dreptului de proprietate, drepturi reale de garanție și sarcini	Referințe
NU SUNT	

Anexa Nr. 1 La Partea I

Teren

Nr cadastral	Suprafața (mp)*	Observații / Referințe
	4.954	

* Suprafața este determinată în planul de proiecție Stereo 70.



Date referitoare la teren

Crt	Categorie folosință	Intravilan	Suprafața (mp)	Tarla	Parcelă	Nr. topo	Observații / Referințe
1	faneata	NU	4.954	-	-	PARTE DIN 1587/1	Fâneată în Romoaza

Lungime Segmente

1) Valorile lungimilor segmentelor sunt obținute din proiecție în plan.

Punct început	X / Y	Punct sfârșit	X / Y	Lungime segment (** (m)
1	280.976,92 425.398,304	2	281.010,849 425.329,811	76.436
2	281.010,849 425.329,811	3	281.039,132 425.285,977	52.167
3	281.039,132 425.285,977	4	281.016,789 425.168,4	119.681
4	281.016,789 425.168,4	5	281.048,604 425.184,011	35.439
5	281.048,604 425.184,011	6	281.063,784 425.239,428	57.458

Punct început	X / Y	Punct sfârșit	X / Y	Lungime segment (** (m)
6	281.063,784 425.239,428	7	281.066,065 425.242,048	3.474
7	281.066,065 425.242,048	8	281.001,173 425.395,389	166.507
8	281.001,173 425.395,389	1	280.976,92 425.398,304	24.428

** Lungimile segmentelor sunt determinate în planul de proiecție Stereo 70 și sunt rotunjite la 1 milimetru.

*** Distanța dintre puncte este formată din segmente cumulate ce sunt mai mici decât valoarea 1 milimetru.

**DATE DESPRE IMOBILUL NR. 7332**

Oficiul de Cadastru și Publicitate Imobiliară CARAS-SEVERIN
Biroul de Cadastru și Publicitate Imobiliară Caransebes

A. Partea I. Descrierea imobilului

TEREN Extravilan

Nr. CF vechi:687-Buceșnița
Nr. topografic:PARTE DIN 1587/1

Adresa: Jud. Caraș-Severin

Nr. Crt	Nr cadastral Nr. topografic	Suprafața* (mp)	Observații / Referințe
A1		7.845	Sector cadastral:139 Teren neimprejmuit;

B. Partea II. Proprietari și acte

Inscrieri privitoare la dreptul de proprietate și alte drepturi reale		Referințe
789 / 01/05/1940		
Act Notarial nr. 0, din 12/03/1937 emis de -;		
B1	Intabulare, drept de PROPRIETATE, dobandit prin Conventie, cota actuala 2/12 1) IMBRE ALEXA , căs. cu Lazăr Simioana, dom. în Buceșnița	A1
B2	Intabulare, drept de PROPRIETATE, dobandit prin Conventie, cota actuala 2/12 1) IMBRE FLORIA , fiul lui Alexa, dom. în Buceșnița	A1
1748 / 06/11/1940		
Act Notarial nr. 0, din 15/10/1940 emis de -;		
B3	Intabulare, drept de PROPRIETATE, dobandit prin Conventie, cota actuala 1/12 1) IMBRE SOLOMIA , născ. Mihuț, dom. în Buceșnița	A1
B4	Se notează interdicția de înțrăinare și grevare în favoarea lui 1) IMBRE TRANDAFIR , căs. cu Imbre Solomia	A1
1074 / 01/06/1950		
Act Notarial nr. 0, din 22/10/1949 emis de -;		
B5	Intabulare, drept de PROPRIETATE, dobandit prin Conventie, cota actuala 3/12 1) IMBRE MIHUȚ , căs. cu Margarușa născ. Micu, fiul lui Ion și al Anei, dom. în Buceșnița	A1
B6	Se notează interdicția de înțrăinare și grevare în favoarea lui 1) IMBRE ION , căs. cu Ana Smaia, dom. în Buceșnița	A1
28 / 14/01/1965		
Act Notarial nr. 29, din 01/01/1963 emis de NOTARIATUL DE STAT CARANSEBEȘ;		
B7	Intabulare, drept de PROPRIETATE drept moștenire și partaj succesoral, dobandit prin Succesiune, cota actuala 3/12 1) IMBRE NICOLAE , fiul def. Ioan	A1
448 / 18/03/1972		
Act Notarial nr. 572/1971, din 01/01/1971 emis de NOTARIATUL DE STAT LOCAL CARNASEBEȘ;		
B8	Intabulare, drept de PROPRIETATE, dobandit prin Succesiune, cota actuala 3/12 1) IMBRE SOLOMIA , soția def., dom. în Buceșnița, nr. 43	A1

C. Partea III. SARCINI .

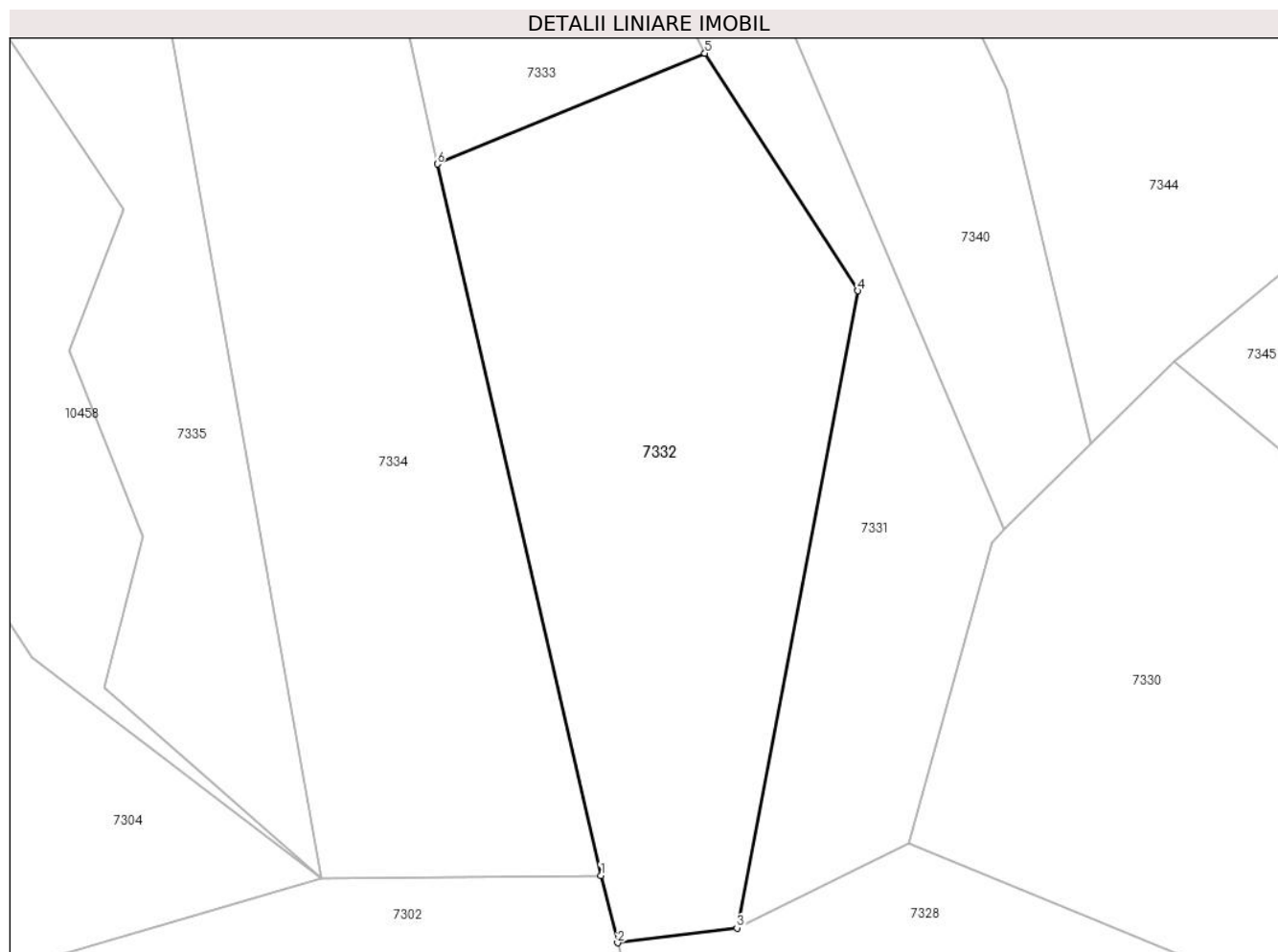
Inscrieri privind dezmembramentele dreptului de proprietate, drepturi reale de garanție și sarcini	Referințe
NU SUNT	

Anexa Nr. 1 La Partea I

Teren

Nr cadastral	Suprafața (mp)*	Observații / Referințe
	7.845	

* Suprafața este determinată în planul de proiecție Stereo 70.



Date referitoare la teren

Crt	Categorie folosință	Intravilan	Suprafața (mp)	Tarla	Parcelă	Nr. topo	Observații / Referințe
1	faneata	NU	7.845	-	-	PARTE DIN 1587/1	Fâneată în Romoaza

Lungime Segmente

1) Valorile lungimilor segmentelor sunt obținute din proiecție în plan.

Punct început	X / Y	Punct sfârșit	X / Y	Lungime segment (** (m)
1	280.991,656 425.178,083	2	280.994,74 425.165,664	12.796
2	280.994,74 425.165,664	3	281.016,789 425.168,4	22.218
3	281.016,789 425.168,4	4	281.039,132 425.285,977	119.681
4	281.039,132 425.285,977	5	281.010,849 425.329,811	52.167
5	281.010,849 425.329,811	6	280.961,439 425.309,355	53.477

Punct început	X / Y	Punct sfârșit	X / Y	Lungime segment (** (m)
6	280.961,439 425.309,355	1	280.991,656 425.178,083	134.705

** Lungimile segmentelor sunt determinate în planul de proiecție Stereo 70 și sunt rotunjite la 1 milimetru.

*** Distanța dintre puncte este formată din segmente cumulate ce sunt mai mici decât valoarea 1 milimetru.

**DATE DESPRE IMOBILUL NR. 7333**

Oficiul de Cadastru și Publicitate Imobiliară CARAS-SEVERIN
Biroul de Cadastru și Publicitate Imobiliară Caransebes

A. Partea I. Descrierea imobilului

TEREN Extravilan

Nr. CF vechi:687-Buceșnița
Nr. topografic:PARTE DIN 1587/1

Adresa: Jud. Caraș-Severin

Nr. Crt	Nr cadastral Nr. topografic	Suprafața* (mp)	Observații / Referințe
A1		3.227	Sector cadastral:139 Teren neimprejmuit;

B. Partea II. Proprietari și acte

Inscrieri privitoare la dreptul de proprietate și alte drepturi reale		Referințe
789 / 01/05/1940		
Act Notarial nr. 0, din 12/03/1937 emis de -;		
B1	Intabulare, drept de PROPRIETATE, dobandit prin Conventie, cota actuala 2/12 1) IMBRE ALEXA , căs. cu Lazăr Simioana, dom. în Buceșnița	A1
B2	Intabulare, drept de PROPRIETATE, dobandit prin Conventie, cota actuala 2/12 1) IMBRE FLORIA , fiul lui Alexa, dom. în Buceșnița	A1
1748 / 06/11/1940		
Act Notarial nr. 0, din 15/10/1940 emis de -;		
B3	Intabulare, drept de PROPRIETATE, dobandit prin Conventie, cota actuala 1/12 1) IMBRE SOLOMIA , născ. Mihuț, dom. în Buceșnița	A1
B4	Se notează interdicția de înțrăinare și grevare în favoarea lui 1) IMBRE TRANDAFIR , căs. cu Imbre Solomia	A1
1074 / 01/06/1950		
Act Notarial nr. 0, din 22/10/1949 emis de -;		
B5	Intabulare, drept de PROPRIETATE, dobandit prin Conventie, cota actuala 3/12 1) IMBRE MIHUȚ , căs. cu Margarușa născ. Micu, fiul lui Ion și al Anei, dom. în Buceșnița	A1
B6	Se notează interdicția de înțrăinare și grevare în favoarea lui 1) IMBRE ION , căs. cu Ana Smaia, dom. în Buceșnița	A1
28 / 14/01/1965		
Act Notarial nr. 29, din 01/01/1963 emis de NOTARIATUL DE STAT CARANSEBEȘ;		
B7	Intabulare, drept de PROPRIETATE drept moștenire și partaj succesoral, dobandit prin Succesiune, cota actuala 3/12 1) IMBRE NICOLAE , fiul def. Ioan	A1
448 / 18/03/1972		
Act Notarial nr. 572/1971, din 01/01/1971 emis de NOTARIATUL DE STAT LOCAL CARNASEBEȘ;		
B8	Intabulare, drept de PROPRIETATE, dobandit prin Succesiune, cota actuala 3/12 1) IMBRE SOLOMIA , soția def., dom. în Buceșnița, nr. 43	A1

C. Partea III. SARCINI .

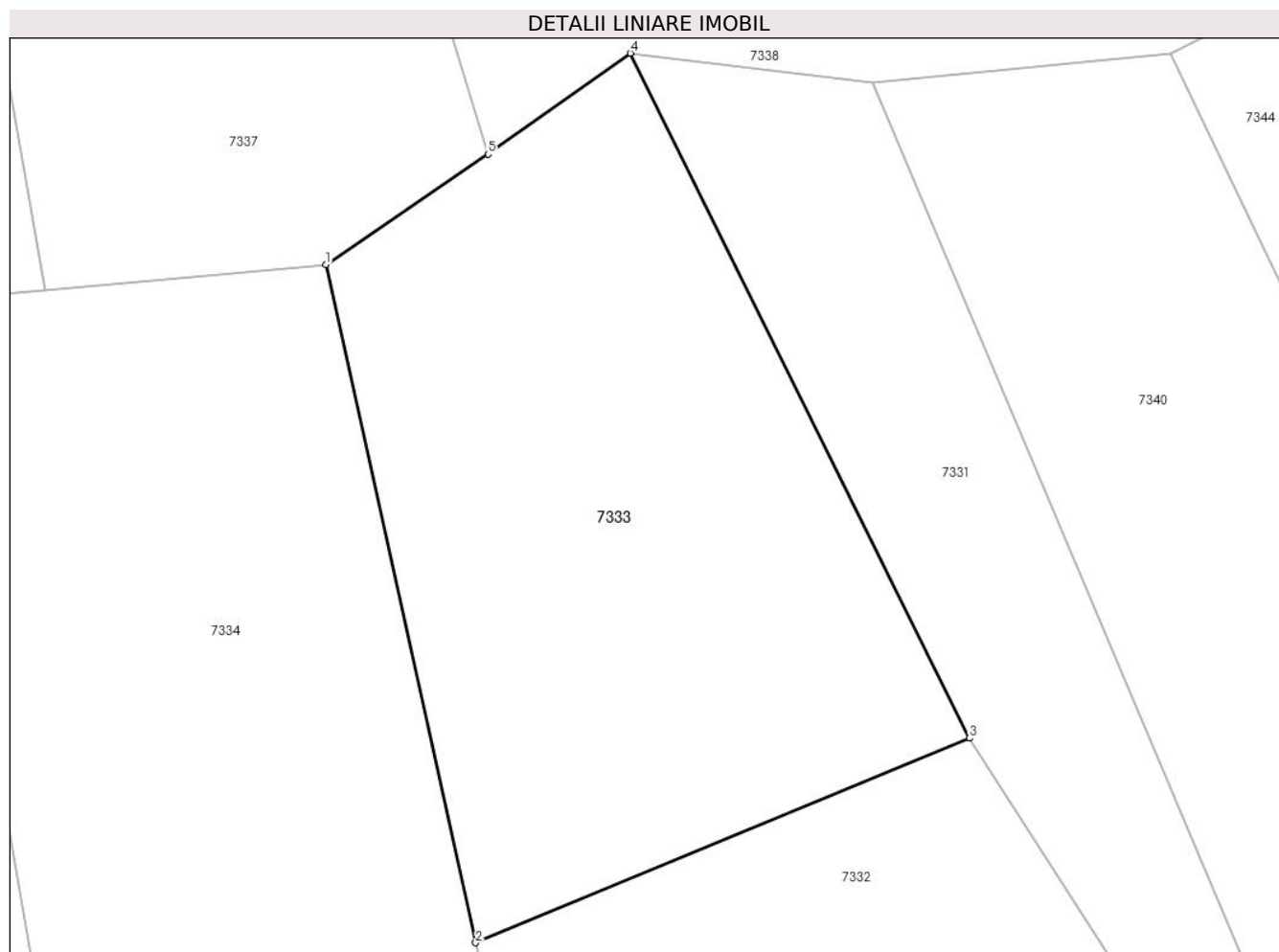
Inscrieri privind dezmembramentele dreptului de proprietate, drepturi reale de garanție și sarcini	Referințe
NU SUNT	

Anexa Nr. 1 La Partea I

Teren

Nr cadastral	Suprafața (mp)*	Observații / Referințe
	3.227	

* Suprafața este determinată în planul de proiecție Stereo 70.



Date referitoare la teren

Crt	Categorie folosință	Intravilan	Suprafața (mp)	Tarla	Parcelă	Nr. topo	Observații / Referințe
1	faneata	NU	3.227	-	-	PARTE DIN 1587/1	Fâneată în Romoaza

Lungime Segmente

1) Valorile lungimilor segmentelor sunt obținute din proiecție în plan.

Punct început	X / Y	Punct sfârșit	X / Y	Lungime segment (** (m)
1	280.946,458 425.377,174	2	280.961,439 425.309,355	69.454
2	280.961,439 425.309,355	3	281.010,849 425.329,811	53.477
3	281.010,849 425.329,811	4	280.976,92 425.398,304	76.436
4	280.976,92 425.398,304	5	280.962,687 425.388,201	17.454
5	280.962,687 425.388,201	1	280.946,458 425.377,174	19.621

**** Lungimile segmentelor sunt determinate în planul de proiecție Stereo 70 și sunt rotunjite la 1 milimetru.**

***** Distanța dintre puncte este formată din segmente cumulate ce sunt mai mici decât valoarea 1 milimetru.**

**DATE DESPRE IMOBILUL NR. 7334**

Oficiul de Cadastru și Publicitate Imobiliară CARAS-SEVERIN
 Biroul de Cadastru și Publicitate Imobiliară Caransebes

A. Partea I. Descrierea imobilului

TEREN Extravilan

Nr. CF vechi:687-Bucoșnița
 Nr. topografic:PARTE DIN 1586,1587/1

Adresa: Jud. Caraș-Severin

Nr. Crt	Nr cadastral Nr. topografic	Suprafața* (mp)	Observații / Referințe
A1		9.194	Sector cadastral:139 Teren neimprejmuit;

B. Partea II. Proprietari și acte

Inscrieri privitoare la dreptul de proprietate și alte drepturi reale		Referințe
789 / 01/05/1940		
Act Notarial nr. 0, din 12/03/1937 emis de -;		
B1	Intabulare, drept de PROPRIETATE, dobandit prin Conventie, cota actuala 2/12 1) IMBRE ALEXA , căs. cu Lazăr Simioana, dom. în Bucușnița	A1
B2	Intabulare, drept de PROPRIETATE, dobandit prin Conventie, cota actuala 2/12 1) IMBRE FLORIA , fiul lui Alexa, dom. în Bucușnița	A1
1748 / 06/11/1940		
Act Notarial nr. 0, din 15/10/1940 emis de -;		
B3	Intabulare, drept de PROPRIETATE, dobandit prin Conventie, cota actuala 1/12 1) IMBRE SOLOMIA , născ. Mihuț, dom. în Bucușnița	A1
B4	Se notează interdicția de înțrăinare și grevare în favoarea lui 1) IMBRE TRANDAFIR , căs. cu Imbre Solomia	A1
1074 / 01/06/1950		
Act Notarial nr. 0, din 22/10/1949 emis de -;		
B5	Intabulare, drept de PROPRIETATE, dobandit prin Conventie, cota actuala 3/12 1) IMBRE MIHUȚ , căs. cu Margarușa născ. Micu, fiul lui Ion și al Anei, dom. în Bucușnița	A1
B6	Se notează interdicția de înțrăinare și grevare în favoarea lui 1) IMBRE ION , căs. cu Ana Smaia, dom. în Bucușnița	A1
28 / 14/01/1965		
Act Notarial nr. 29, din 01/01/1963 emis de NOTARIATUL DE STAT CARANSEBES;		
B7	Intabulare, drept de PROPRIETATE drept moștenire și partaj succesoral, dobandit prin Succesiune, cota actuala 3/12 1) IMBRE NICOLAE , fiul def. Ioan	A1
448 / 18/03/1972		
Act Notarial nr. 572/1971, din 01/01/1971 emis de NOTARIATUL DE STAT LOCAL CARNASEBES;		
B8	Intabulare, drept de PROPRIETATE, dobandit prin Succesiune, cota actuala 3/12 1) IMBRE SOLOMIA , soția def., dom. în Bucușnița, nr. 43	A1
/		
Act Normativ nr. 7, din 13/03/1996 emis de PARLAMENTUL ROMÂNIEI (ADEVERINȚĂ NR. 102/05.01.2023, EMISĂ DE PRIMĂRIA COMUNEI BUCOȘNIȚA);		
B9	Se notează posesia faptică în favoarea lui 1) IMBRE VICHENTE-TRANDAFIR	A1

C. Partea III. SARCINI .

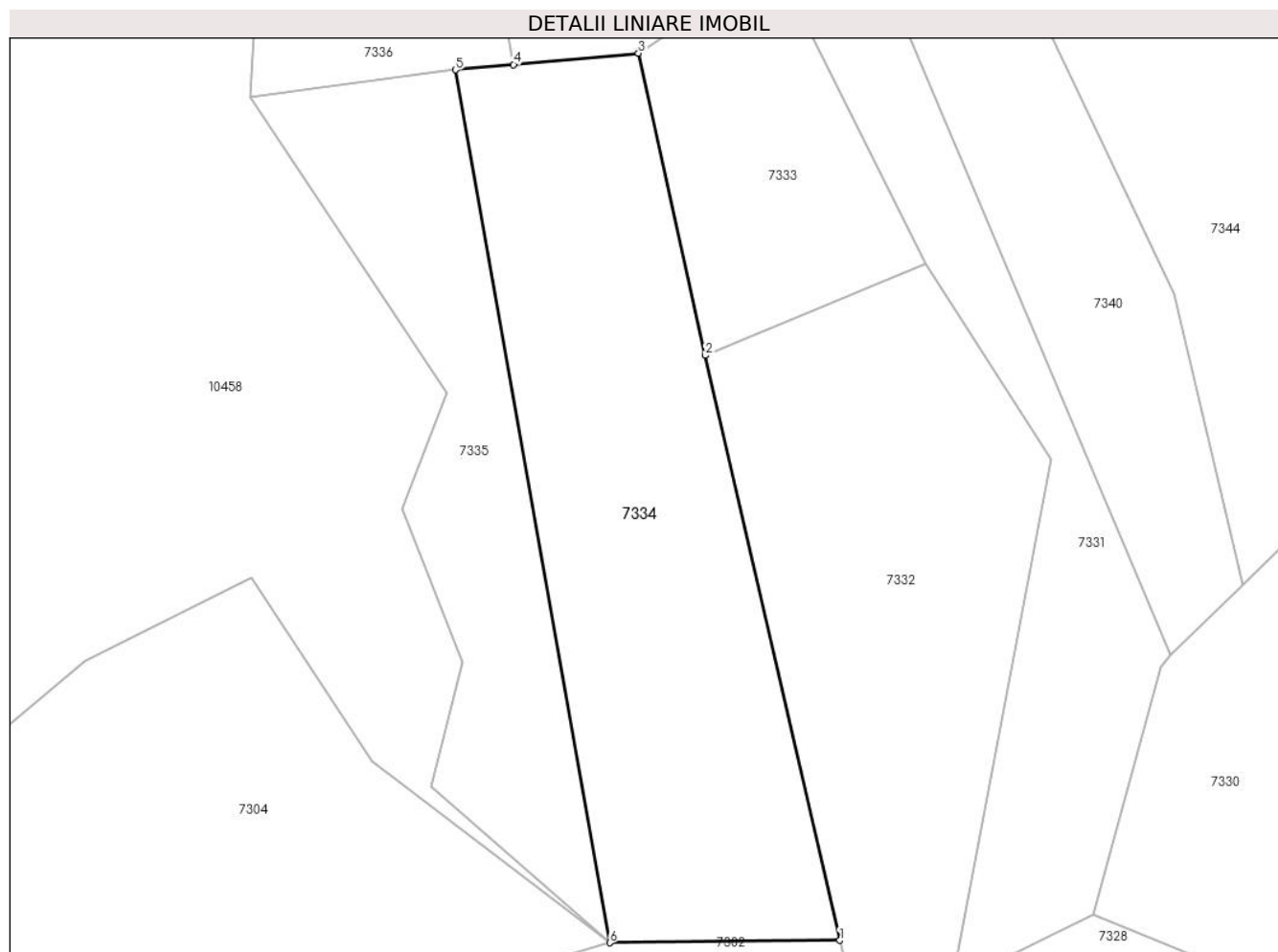
Inscrieri privind dezmembramintele dreptului de proprietate, drepturi reale de garanție și sarcini	Referințe
NU SUNT	

Anexa Nr. 1 La Partea I

Teren

Nr cadastral	Suprafața (mp)*	Observații / Referințe
	9.194	

* Suprafața este determinată în planul de proiecție Stereo 70.



Date referitoare la teren

Crt	Categorie folosință	Intravilan	Suprafața (mp)	Tarla	Parcelă	Nr. topo	Observații / Referințe
1	faneata	NU	9.194	-	-	PARTE DIN 1586,1587/1	Fâneată în Romoaza

Lungime Segmente

1) Valorile lungimilor segmentelor sunt obținute din proiecție în plan.

Punct început	X / Y	Punct sfârșit	X / Y	Lungime segment (** (m)
1	280.991,656 425.178,083	2	280.961,439 425.309,355	134.705
2	280.961,439 425.309,355	3	280.946,458 425.377,174	69.454
3	280.946,458 425.377,174	4	280.918,418 425.374,642	28.154
4	280.918,418 425.374,642	5	280.905,401 425.373,466	13.07
5	280.905,401 425.373,466	6	280.940,036 425.177,572	198.932

Punct început	X / Y	Punct sfârșit	X / Y	Lungime segment (** (m)
6	280.940,036 425.177,572	1	280.991,656 425.178,083	51.623

** Lungimile segmentelor sunt determinate în planul de proiecție Stereo 70 și sunt rotunjite la 1 milimetru.

*** Distanța dintre puncte este formată din segmente cumulate ce sunt mai mici decât valoarea 1 milimetru.

**DATE DESPRE IMOBILUL NR. 7335**

Oficiul de Cadastru și Publicitate Imobiliară CARAS-SEVERIN
Biroul de Cadastru și Publicitate Imobiliară Caransebes

A. Partea I. Descrierea imobilului

TEREN Extravilan

Nr. CF vechi:687-Bucușnița
Nr. topografic:PARTE DIN 1587/1

Adresa: Jud. Caraș-Severin

Nr. Crt	Nr cadastral Nr. topografic	Suprafața* (mp)	Observații / Referințe
A1		5.030	Sector cadastral:139 Teren neimprejmuit;

B. Partea II. Proprietari și acte

Inscrieri privitoare la dreptul de proprietate și alte drepturi reale		Referințe
789 / 01/05/1940		
Act Notarial nr. 0, din 12/03/1937 emis de -;		
B1	Intabulare, drept de PROPRIETATE, dobandit prin Conventie, cota actuala 2/12 1) IMBRE ALEXA , căs. cu Lazăr Simioana, dom. în Bucușnița	A1
B2	Intabulare, drept de PROPRIETATE, dobandit prin Conventie, cota actuala 2/12 1) IMBRE FLORIA , fiul lui Alexa, dom. în Bucușnița	A1
1748 / 06/11/1940		
Act Notarial nr. 0, din 15/10/1940 emis de -;		
B3	Intabulare, drept de PROPRIETATE, dobandit prin Conventie, cota actuala 1/12 1) IMBRE SOLOMIA , născ. Mihuț, dom. în Bucușnița	A1
B4	Se notează interdicția de înțrăinare și grevare în favoarea lui 1) IMBRE TRANDAFIR , căs. cu Imbre Solomia	A1
1074 / 01/06/1950		
Act Notarial nr. 0, din 22/10/1949 emis de -;		
B5	Intabulare, drept de PROPRIETATE, dobandit prin Conventie, cota actuala 3/12 1) IMBRE MIHUȚ , căs. cu Margarușa născ. Micu, fiul lui Ion și al Anei, dom. în Bucușnița	A1
B6	Se notează interdicția de înțrăinare și grevare în favoarea lui 1) IMBRE ION , căs. cu Ana Smaia, dom. în Bucușnița	A1
28 / 14/01/1965		
Act Notarial nr. 29, din 01/01/1963 emis de NOTARIATUL DE STAT CARANSEBEȘ;		
B7	Intabulare, drept de PROPRIETATE drept moștenire și partaj succesoral, dobandit prin Succesiune, cota actuala 3/12 1) IMBRE NICOLAE , fiul def. Ioan	A1
448 / 18/03/1972		
Act Notarial nr. 572/1971, din 01/01/1971 emis de NOTARIATUL DE STAT LOCAL CARNASEBEȘ;		
B8	Intabulare, drept de PROPRIETATE, dobandit prin Succesiune, cota actuala 3/12 1) IMBRE SOLOMIA , soția def., dom. în Bucușnița, nr. 43	A1

C. Partea III. SARCINI .

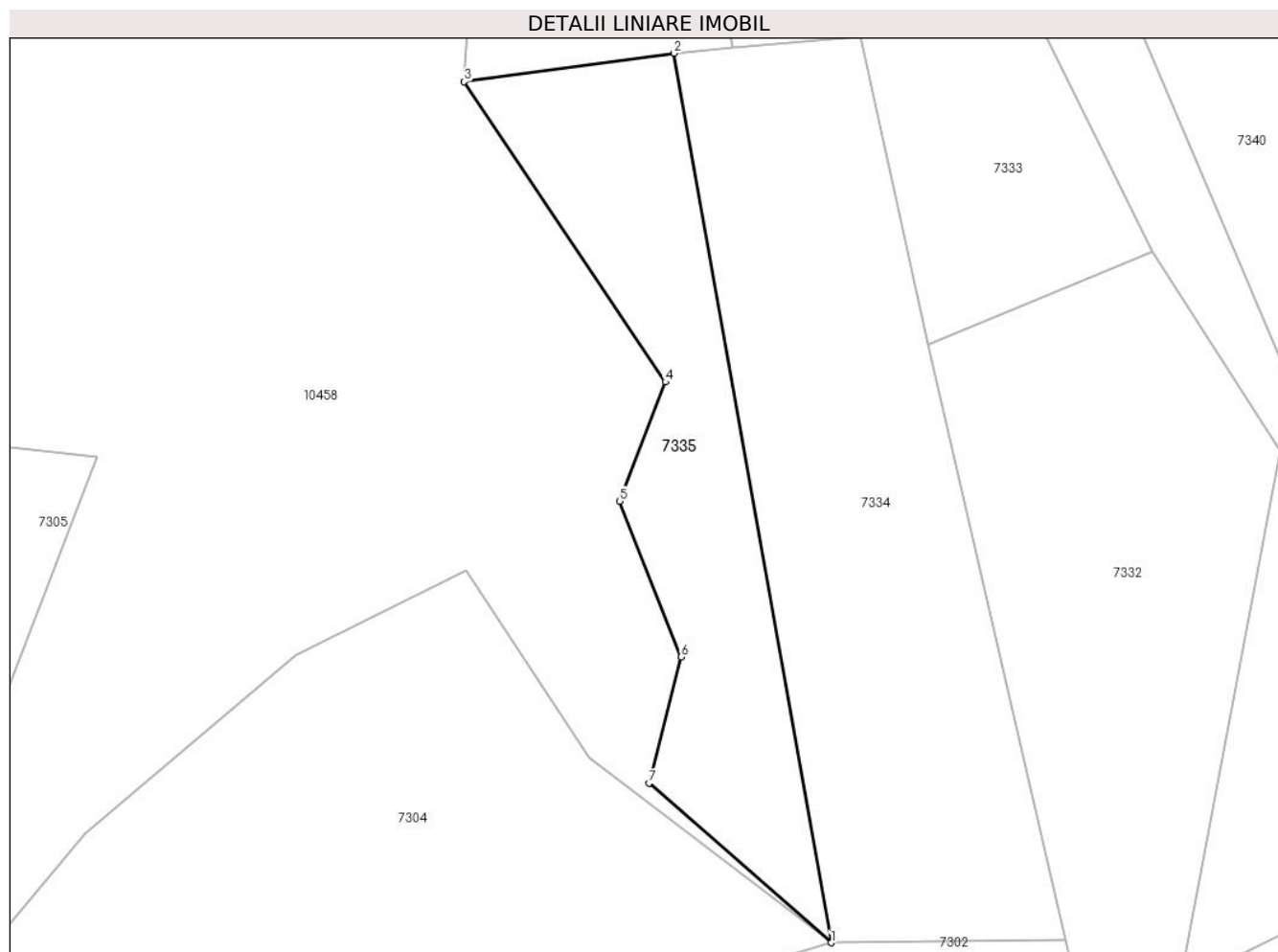
Inscrieri privind dezmembramintele dreptului de proprietate, drepturi reale de garanție și sarcini	Referințe
NU SUNT	

Anexa Nr. 1 La Partea I

Teren

Nr cadastral	Suprafața (mp)*	Observații / Referințe
	5.030	

* Suprafața este determinată în planul de proiecție Stereo 70.



Date referitoare la teren

Crt	Categorie folosință	Intravilan	Suprafața (mp)	Tarla	Parcelă	Nr. topo	Observații / Referințe
1	faneata	NU	5.030	-	-	PARTE DIN 1587/1	Fâneață în Romoaza

Lungime Segmente

1) Valorile lungimilor segmentelor sunt obținute din proiecție în plan.

Punct început	X / Y	Punct sfârșit	X / Y	Lungime segment (** (m)
1	280.940,036 425.177,572	2	280.905,401 425.373,466	198.932
2	280.905,401 425.373,466	3	280.859,171 425.367,215	46.651
3	280.859,171 425.367,215	4	280.903,532 425.301,061	79.651
4	280.903,532 425.301,061	5	280.893,43 425.274,828	28.111
5	280.893,43 425.274,828	6	280.907,02 425.240,504	36.916

Punct început	X / Y	Punct sfârșit	X / Y	Lungime segment (** (m)
6	280.907,02 425.240,504	7	280.899,879 425.212,718	28.689
7	280.899,879 425.212,718	1	280.940,036 425.177,572	53.365

** Lungimile segmentelor sunt determinate în planul de proiecție Stereo 70 și sunt rotunjite la 1 milimetru.

*** Distanța dintre puncte este formată din segmente cumulate ce sunt mai mici decât valoarea 1 milimetru.

**DATE DESPRE IMOBILUL NR. 7336**

Oficiul de Cadastru și Publicitate Imobiliară CARAS-SEVERIN
Biroul de Cadastru și Publicitate Imobiliară Caransebes

A. Partea I. Descrierea imobilului

TEREN Extravilan

Nr. CF vechi:347,345-Bucoșnița

Nr. topografic:PARTE DIN 1583/1, 1583/2

Adresa: Jud. Caraș-Severin

Nr. Crt	Nr cadastral Nr. topografic	Suprafața* (mp)	Observații / Referințe
A1		5.296	Sector cadastral:139 Teren neimprejmuit; 30861

B. Partea II. Proprietari și acte

Inscrieri privitoare la dreptul de proprietate și alte drepturi reale	Referințe
/	
Act Normativ nr. 7, din 13/03/1996 emis de PARLAMENT;	
B1	A1
Inscrierea provizorie, drept de PROPRIETATE, dobandit prin Lege, cota actuala 1/1	
1) COMUNA BUCOSNITA , CIF:3227645, PROPRIETAR NEIDENTIFICAT	
OBSERVATII: PROPRIETAR NEIDENTIFICAT	

C. Partea III. SARCINI .

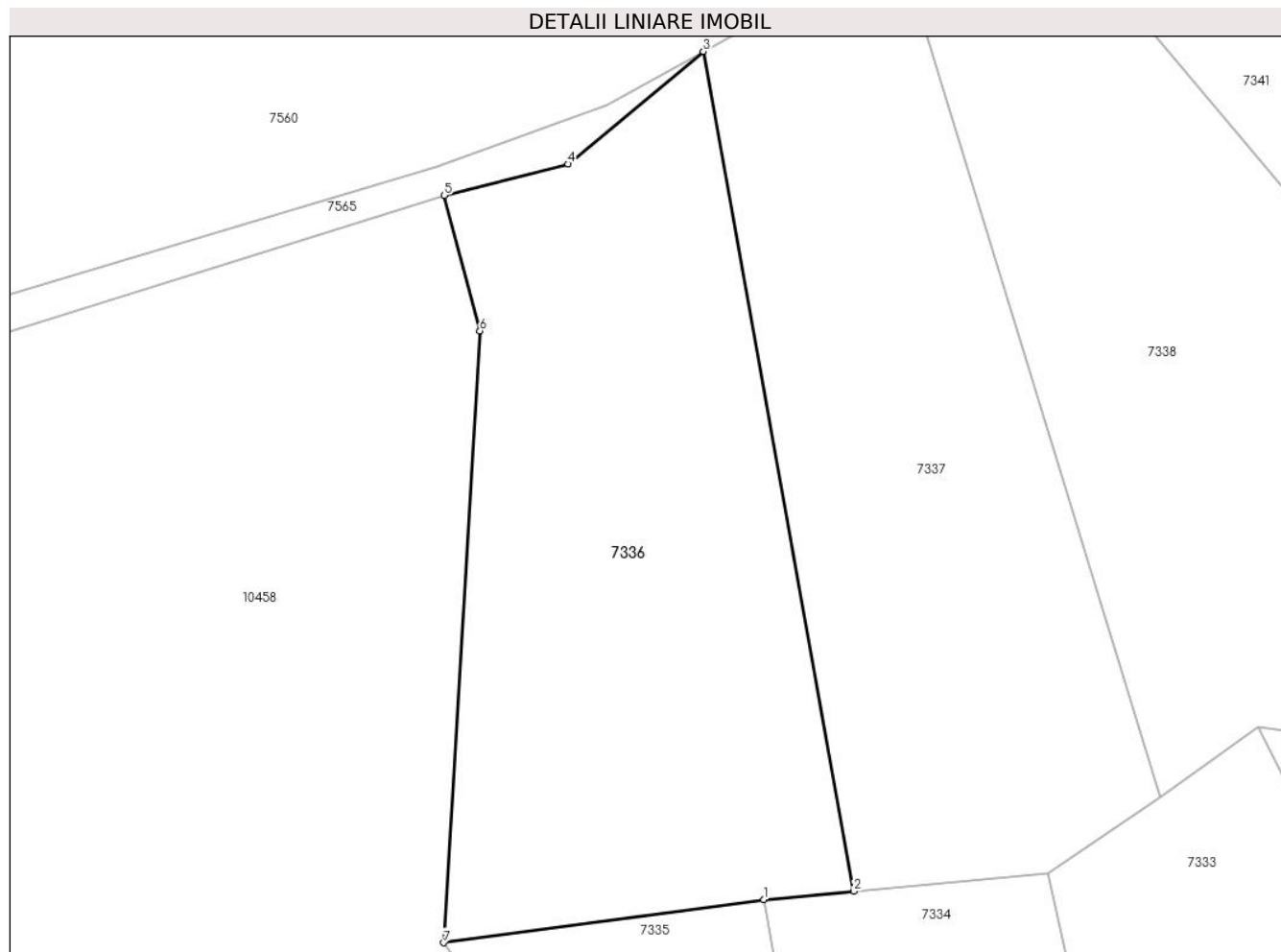
Inscrieri privind dezmembramintele dreptului de proprietate, drepturi reale de garanție și sarcini	Referințe
NU SUNT	

Anexa Nr. 1 La Partea I

Teren

Nr cadastral	Suprafața (mp)*	Observații / Referințe
	5.296	30861

* Suprafața este determinată în planul de proiecție Stereo 70.



Date referitoare la teren

Crt	Categorie folosință	Intravilan	Suprafața (mp)	Tarla	Parcelă	Nr. topo	Observații / Referințe
1	fâneata	NU	5.296	-	-	PARTE DIN 1583/1, 1583/2	Fâneată în Romoaza

Lungime Segmente

1) Valorile lungimilor segmentelor sunt obținute din proiecție în plan.

Punct început	X / Y	Punct sfârșit	X / Y	Lungime segment (** (m)
1	280.905,401 425.373,466	2	280.918,418 425.374,642	13.07
2	280.918,418 425.374,642	3	280.896,677 425.495,867	123.159
3	280.896,677 425.495,867	4	280.877,112 425.479,608	25.439
4	280.877,112 425.479,608	5	280.859,25 425.475,095	18.423

Punct început	X / Y	Punct sfârșit	X / Y	Lungime segment (** (m)
5	280.859,25 425.475,095	6	280.864,408 425.455,525	20.238
6	280.864,408 425.455,525	7	280.859,171 425.367,215	88.465
7	280.859,171 425.367,215	1	280.905,401 425.373,466	46.651

** Lungimile segmentelor sunt determinate în planul de proiecție Stereo 70 și sunt rotunjite la 1 milimetru.

*** Distanța dintre puncte este formată din segmente cumulate ce sunt mai mici decât valoarea 1 milimetru.

**DATE DESPRE IMOBILUL NR. 7337**

Oficiul de Cadastru și Publicitate Imobiliară CARAS-SEVERIN
Biroul de Cadastru și Publicitate Imobiliară Caransebes

A. Partea I. Descrierea imobilului

TEREN Extravilan

Nr. CF vechi:347,345-Buceșnița

Nr. topografic:PARTE DIN 1583/1, 1583/2

Adresa: Jud. Caraș-Severin

Nr. Crt	Nr cadastral Nr. topografic	Suprafața* (mp)	Observații / Referințe
A1		5.005	Sector cadastral:139 Teren neimprejmuit;

B. Partea II. Proprietari și acte

Inscrieri privitoare la dreptul de proprietate și alte drepturi reale		Referințe
/		
Act Normativ nr. 7, din 13/03/1996 emis de PARLAMENT;		
B1	Inscrierea provizorie, drept de PROPRIETATE, dobandit prin Lege, cota actuala 1/1 1) COMUNA BUCOSNITA , CIF:3227645, PROPRIETAR NEIDENTIFICAT <i>OBSERVATII: PROPRIETAR NEIDENTIFICAT</i>	A1

C. Partea III. SARCINI .

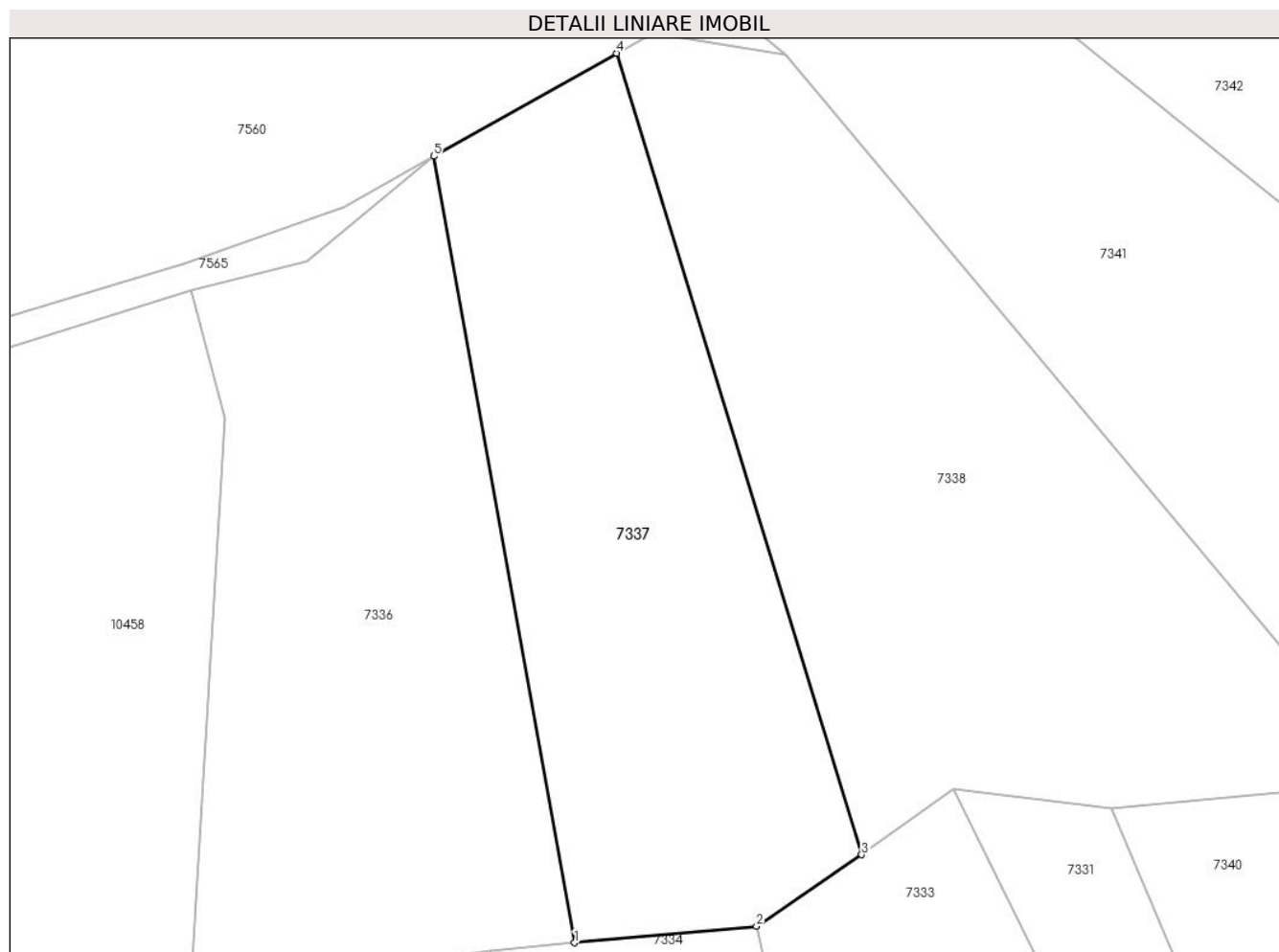
Inscrieri privind dezmembramintele dreptului de proprietate, drepturi reale de garanție și sarcini	Referințe
NU SUNT	

Anexa Nr. 1 La Partea I

Teren

Nr cadastral	Suprafața (mp)*	Observații / Referințe
	5.005	

* Suprafața este determinată în planul de proiecție Stereo 70.



Date referitoare la teren

Crt	Categorie folosință	Intravilan	Suprafața (mp)	Tarla	Parcelă	Nr. topo	Observații / Referințe
1	faneata	NU	5.005	-	-	PARTE DIN 1583/1, 1583/2	Fâneată în Romoaza

Lungime Segmente

1) Valorile lungimilor segmentelor sunt obținute din proiecție în plan.

Punct început	X / Y	Punct sfârșit	X / Y	Lungime segment (** (m)
1	280.918,418 425.374,642	2	280.946,458 425.377,174	28.154
2	280.946,458 425.377,174	3	280.962,687 425.388,201	19.621
3	280.962,687 425.388,201	4	280.924,862 425.511,721	129.182
4	280.924,862 425.511,721	5	280.896,677 425.495,867	32.338

Punct început	X / Y	Punct sfârșit	X / Y	Lungime segment (** (m)
5	280.896,677 425.495,867	1	280.918,418 425.374,642	123.159

** Lungimile segmentelor sunt determinate în planul de proiecție Stereo 70 și sunt rotunjite la 1 milimetru.

*** Distanța dintre puncte este formată din segmente cumulate ce sunt mai mici decât valoarea 1 milimetru.



DATE DESPRE IMOBILUL NR. 7338

Oficiul de Cadastru și Publicitate Imobiliară CARAS-SEVERIN
Biroul de Cadastru și Publicitate Imobiliară Caransebes

A. Partea I. Descrierea imobilului

TEREN Extravilan

Nr. CF vechi:347-Bucoșnița
Nr. topografic:PARTE DIN 1582/4

Adresa: Jud. Caraș-Severin

Nr. Crt	Nr cadastral Nr. topografic	Suprafața* (mp)	Observații / Referințe
A1	30861	6.513	Sector cadastral:139 Teren neimprejmuit;

B. Partea II. Proprietari și acte

Inscrieri privitoare la dreptul de proprietate și alte drepturi reale		Referințe
542 / 20/03/1915		
Hotarare Judecatoreasca nr. 127/5/1915, din 01/01/1915 emis de -;		
B1	Intabulare, drept de PROPRIETATE, dobandit prin Hotarare Judecatoreasca, cota actuala 72/2304, cota initiala 18/576 1) SMAIA ANA <i>OBSERVATII: (provenita din conversia CF 347)</i>	A1
507 / 05/03/1937		
Hotarare Judecatoreasca nr. 1142/7/1921, din 01/01/1921 emis de JUDECĂTORIA CARANSEBEȘ;		
B2	Intabulare, drept de PROPRIETATE, dobandit prin Hotarare Judecatoreasca, cota actuala 168/2304, cota initiala 42/576 1) SMAIA MIHUT , minor <i>OBSERVATII: (provenita din conversia CF 347)</i>	A1
B3	Intabulare, drept de PROPRIETATE, dobandit prin Hotarare Judecatoreasca, cota actuala 56/2304, cota initiala 14/576 1) SMAIA ANA <i>OBSERVATII: (provenita din conversia CF 347)</i>	A1
B4	Intabulare, drept de PROPRIETATE, dobandit prin Hotarare Judecatoreasca, cota actuala 72/2304, cota initiala 18/576 1) SMAIA ION <i>OBSERVATII: (provenita din conversia CF 347)</i>	A1
471 / 07/03/1942		
Act Notarial nr. 0, din 13/02/1940 emis de -;		
B6	interdicție de instrainare și grevare în favoarea: Iovan Pelaghia, nasc. Smaia <i>OBSERVATII: (provenita din conversia CF 347)</i>	A1
821 / 15/10/1964		
Act Notarial nr. 234/1964, din 01/01/1964 emis de NOTARIATUL DE STAT AL RAIONLUI CARANSEBEȘ;		
B7	Intabulare, drept de PROPRIETATE, dobandit prin Succesiune, cota actuala 72/2304, cota initiala 18/576 1) MURARIU ANA , nasc. Smaia <i>OBSERVATII: (provenita din conversia CF 347)</i>	A1
947 / 04/11/1966		
Act Notarial nr. 312/1966, din 03/10/1966 emis de NOTARIATUL DE STAT AL RAIONLUI CARANSEBEȘ;		
B8	Intabulare, drept de PROPRIETATE, dobandit prin Succesiune, cota actuala 200/2304, cota initiala 50/576 1) HURDUZEU CUMBRIA , nasc. Smaia <i>OBSERVATII: (provenita din conversia CF 347)</i>	A1
222 / 07/03/1984		
Act Notarial nr. 70/1984, din 01/01/1984 emis de NOTARIATUL DE STAT LOCAL CARNASEBEȘ;		
B9	Intabulare, drept de PROPRIETATE, dobandit prin Succesiune, cota actuala 36/2304, cota initiala 9/576 1) SMAIA TOMA <i>OBSERVATII: (provenita din conversia CF 347)</i>	A1
B10	Intabulare, drept de PROPRIETATE, dobandit prin Succesiune, cota actuala 36/2304, cota initiala 9/576 1) JIGOREA ANA <i>OBSERVATII: (provenita din conversia CF 347)</i>	A1

Inscrieri privitoare la dreptul de proprietate și alte drepturi reale		Referințe
B11	Intabulare, drept de PROPRIETATE, dobândit prin Succesiune, cota actuala 36/2304, cota initiala 9/576 1) SMAIA IANCU <i>OBSERVATII: (provenita din conversia CF 347)</i>	A1
B12	Intabulare, drept de PROPRIETATE, dobândit prin Succesiune, cota actuala 36/2304, cota initiala 9/576 1) LEVA MARIA , nasc. Smaia <i>OBSERVATII: (provenita din conversia CF 347)</i>	A1
829 / 16/08/1989		
Act Notarial nr. 310/1989, din 01/01/1989 emis de NOTARIATUL CARANSEBES;		
B13	Intabulare, drept de PROPRIETATE, dobândit prin Succesiune, cota actuala 576/2304, cota initiala 144/576 1) MICU NICOLAE <i>OBSERVATII: (provenita din conversia CF 347)</i>	A1
1712 / 03/07/1993		
Act Notarial nr. 281/1993, din 01/01/1993 emis de NOTARIATUL CARANSEBES;		
B14	Intabulare, drept de PROPRIETATE, dobândit prin Succesiune, cota actuala 200/2304, cota initiala 50/576 1) HURDUZAU NICOLAE <i>OBSERVATII: (provenita din conversia CF 347)</i>	A1
468 / 29/01/1999		
Act Notarial nr. 381/1998, din 01/01/1998 emis de NP Lapadat M;		
B17	Intabulare, drept de PROPRIETATE, dobândit prin Succesiune, cota actuala 576/2304, cota initiala 144/576 1) BEJERITA COANDA <i>OBSERVATII: (provenita din conversia CF 347)</i>	A1
19653 / 26/07/2013		
Act Notarial nr. 112, din 25/07/2013 emis de SCHINTEIE PETRU;		
B18	Intabulare, drept de PROPRIETATE, dobândit prin Succesiune, cota actuala 42/576, cota initiala 168/2304 1) GARAS ION	A1

C. Partea III. SARCINI

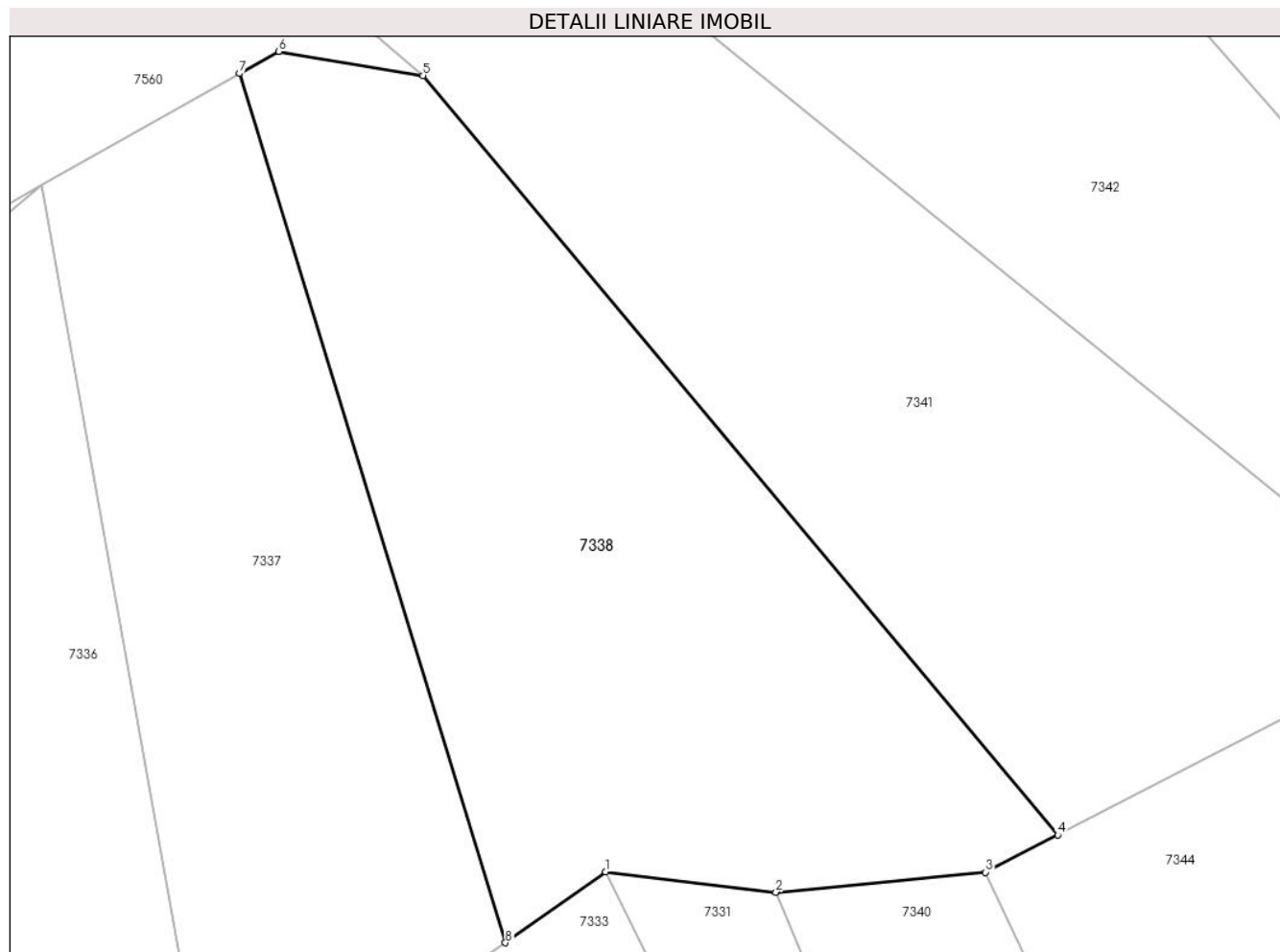
Inscrieri privind dezmembramintele dreptului de proprietate, drepturi reale de garanție și sarcini		Referințe
471 / 07/03/1942		
Act Notarial nr. 0, din 13/02/1940 emis de -;		
C1	Intabulare, drept de UZUFRUCT VIAGER, dobândit prin Conventie, cota actuala 42/576 1) IOVAN PELAGHIA , nas. Smaia <i>OBSERVATII: (provenita din conversia CF 347)</i>	A1

Anexa Nr. 1 La Partea I

Teren

Nr cadastral	Suprafața (mp)*	Observații / Referințe
30861	6.513	

* Suprafața este determinată în planul de proiecție Stereo 70.



Date referitoare la teren

Crt	Categorie folosință	Intravilan	Suprafața (mp)	Tarla	Parcelă	Nr. topo	Observații / Referințe
1	faneata	NU	6.513	-	-	PARTE DIN 1582/4	Fâneată în Romoaza

Lungime Segmente

1) Valorile lungimilor segmentelor sunt obținute din proiecție în plan.

Punct început	X / Y	Punct sfârșit	X / Y	Lungime segment (** (m)
1	280.976,92 425.398,304	2	281.001,173 425.395,389	24.428
2	281.001,173 425.395,389	3	281.031,004 425.398,22	29.965
3	281.031,004 425.398,22	4	281.041,271 425.403,509	11.549
4	281.041,271 425.403,509	5	280.950,95 425.511,443	140.74
5	280.950,95 425.511,443	6	280.930,441 425.514,859	20.792

Punct început	X / Y	Punct sfârșit	X / Y	Lungime segment (** (m)
6	280.930,441 425.514,859	7	280.924,862 425.511,721	6.401
7	280.924,862 425.511,721	8	280.962,687 425.388,201	129.182
8	280.962,687 425.388,201	1	280.976,92 425.398,304	17.454

** Lungimile segmentelor sunt determinate în planul de proiecție Stereo 70 și sunt rotunjite la 1 milimetru.

*** Distanța dintre puncte este formată din segmente cumulate ce sunt mai mici decât valoarea 1 milimetru.

**DATE DESPRE IMOBILUL NR. 7339**

Oficiul de Cadastru și Publicitate Imobiliară CARAS-SEVERIN
Biroul de Cadastru și Publicitate Imobiliară Caransebes

A. Partea I. Descrierea imobilului

TEREN Extravilan

Nr. CF vechi:590-Buceșnița
Nr. topografic:PARTE DIN 1663

Adresa: Jud. Caraș-Severin

Nr. Crt	Nr cadastral Nr. topografic	Suprafața* (mp)	Observații / Referințe
A1		3.994	Sector cadastral:139 Teren neimprejmuit;

B. Partea II. Proprietari și acte

Inscrieri privitoare la dreptul de proprietate și alte drepturi reale		Referințe
/		
Act Normativ nr. 7, din 13/03/1996 emis de PARLAMENT;		
B1	Intabulare, drept de PROPRIETATE, dobandit prin Lege, cota actuala 1/1 1) NEIDENTIFICAT NEIDENTIFICAT , CIF:0000000000000	A1
Act Normativ nr. 7, din 13/03/1996 emis de PARLAMENT (ACT ADMINISTRATIV NR. 5872 DIN 21.11.2022, EMIS DE PRIMĂRIA COMUNEI BUCOȘNIȚA);		
B2	Se notează posesia faptică în favoarea lui 1) SMAIA IOAN	A1

C. Partea III. SARCINI .

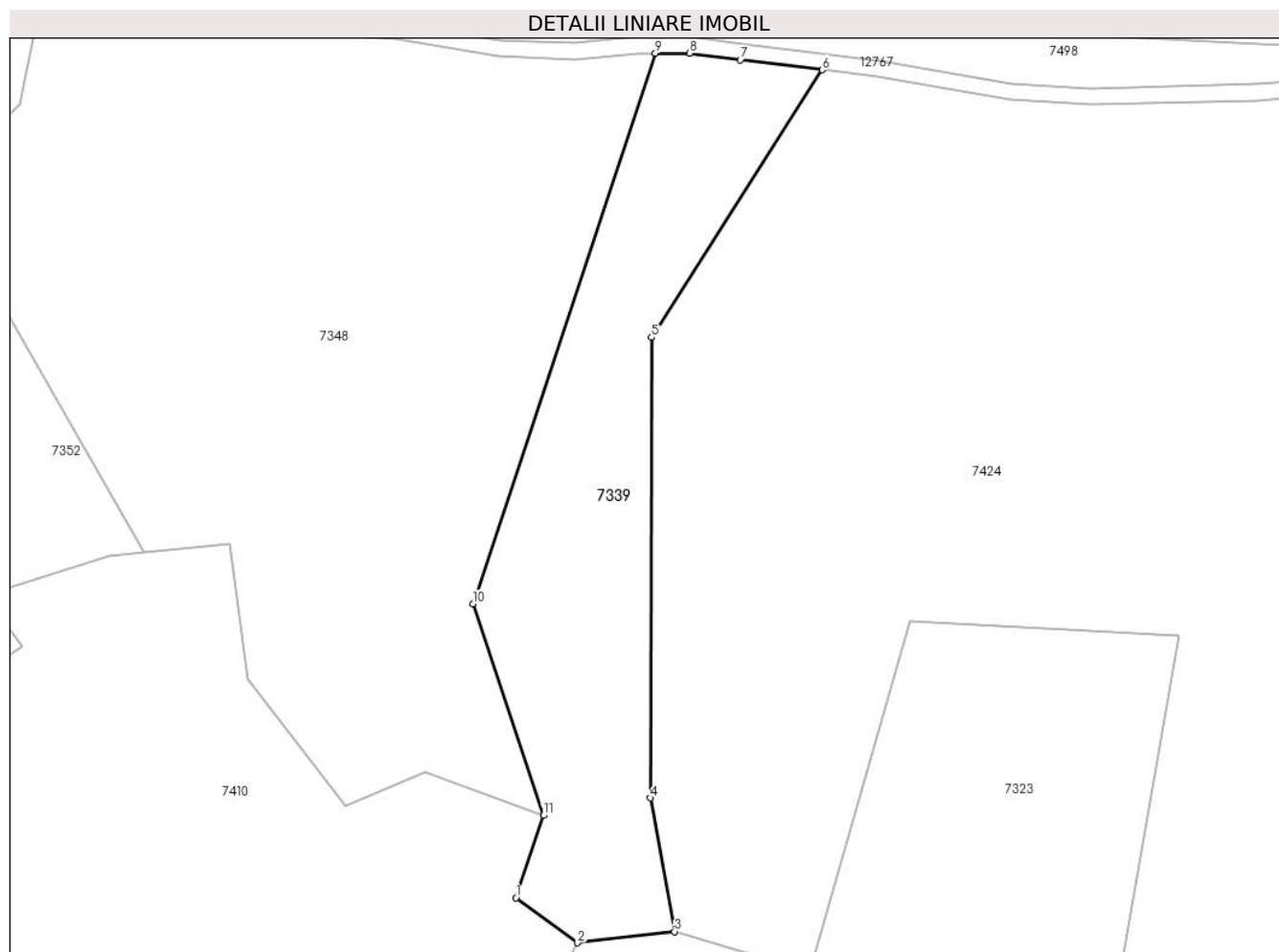
Inscrieri privind dezmembramintele dreptului de proprietate, drepturi reale de garanție și sarcini	Referințe
NU SUNT	

Anexa Nr. 1 La Partea I

Teren

Nr cadastral	Suprafața (mp)*	Observații / Referințe
	3.994	

* Suprafața este determinată în planul de proiecție Stereo 70.



Date referitoare la teren

Crt	Categorie folosință	Intravilan	Suprafața (mp)	Tarla	Parcelă	Nr. topo	Observații / Referințe
1	padure	NU	3.994	-	-	PARTE DIN 1663	Pădure în Valea Mare

Lungime Segmente

1) Valorile lungimilor segmentelor sunt obținute din proiecție în plan.

Punct început	X / Y	Punct sfârșit	X / Y	Lungime segment (** (m)
1	282.361,166 425.834,032	2	282.372,466 425.825,812	13.973
2	282.372,466 425.825,812	3	282.390,282 425.827,877	17.935
3	282.390,282 425.827,877	4	282.385,899 425.852,377	24.889
4	282.385,899 425.852,377	5	282.386,094 425.936,845	84.468
5	282.386,094 425.936,845	6	282.417,401 425.985,899	58.193

Punct început	X / Y	Punct sfârșit	X / Y	Lungime segment (** (m)
6	282.417,401 425.985,899	7	282.402,36 425.987,724	15.151
7	282.402,36 425.987,724	8	282.393,084 425.988,943	9.356
8	282.393,084 425.988,943	9	282.386,775 425.988,943	6.309
9	282.386,775 425.988,943	10	282.353,339 425.887,988	106.348
10	282.353,339 425.887,988	11	282.366,226 425.849,151	40.919
11	282.366,226 425.849,151	1	282.361,166 425.834,032	15.943

** Lungimile segmentelor sunt determinate în planul de proiecție Stereo 70 și sunt rotunjite la 1 milimetru.

*** Distanța dintre puncte este formată din segmente cumulate ce sunt mai mici decât valoarea 1 milimetru.

**DATE DESPRE IMOBILUL NR. 7340**

Oficiul de Cadastru și Publicitate Imobiliară CARAS-SEVERIN
Biroul de Cadastru și Publicitate Imobiliară Caransebes

A. Partea I. Descrierea imobilului

Nr. CF vechi:695-Buceșnița
Nr. topografic:1587/2

TEREN Extravilan

Adresa: Jud. Caraș-Severin

Nr. Crt	Nr cadastral Nr. topografic	Suprafața* (mp)	Observații / Referințe
A1		Din acte: 4.676 Masurata: 4.499	Sector cadastral:139 Teren neimprejmuț;

B. Partea II. Proprietari și acte

Inscrieri privitoare la dreptul de proprietate și alte drepturi reale		Referințe
789 / 01/05/1940		
Act Notarial nr. 0, din 12/04/1937 emis de -;		
B1	Intabulare, drept de PROPRIETATE, dobandit prin Conventie, cota actuala 2/8 1) IMBRE ALEXA , căs. cu Lazăr Simioana, dom. în Buceșnița	A1
1748 / 06/11/1940		
Act Notarial nr. 0, din 15/10/1940 emis de -;		
B2	Intabulare, drept de PROPRIETATE, dobandit prin Conventie, cota actuala 1/8 1) IMBRE SOLOMIA , născ. Mihuț, dom. în Buceșnița	A1
B3	Se notează interdicția de înțrăinare și grevare în favoarea lui 1) IMBRE TRANDAFIR , fiul lui Alexa, căs. cu Imbre Solomia	A1
1074 / 01/06/1950		
Act Notarial nr. 0, din 22/10/1949 emis de -;		
B4	Intabulare, drept de PROPRIETATE, dobandit prin Conventie, cota actuala 2/8 1) IMBRE MIHUȚ , căs. cu Margarușa născ. Micu, fiul lui Ion și al Anei, dom. în Buceșnița	A1
B5	Se notează interdicția de înțrăinare și grevare în favoarea lui 1) IMBRE ION , căs. cu Ana Smaia, dom. în Buceșnița	A1
28 / 14/01/1965		
Act Notarial nr. 29/1963, din 01/01/1963 emis de NOTARIATUL DE STAT CARNASEBEȘ;		
B6	Intabulare, drept de PROPRIETATE, dobandit prin Succesiune, cota actuala 2/8 1) STANOIA ICONIA , născ. Imbre (fiica def. Ioan) dom. în Buceșnița, nr. 114	A1
448 / 18/03/1972		
Act Notarial nr. 512/1971, din 01/01/1971 emis de NOTARIATUL DE STAT LOCAL CARNASEBEȘ;		
B7	Intabulare, drept de PROPRIETATE, dobandit prin Succesiune, cota actuala 1/8 1) IMBRE SOLOMIA , soția def., dom. în Buceșnița nr. 43	A1

C. Partea III. SARCINI .

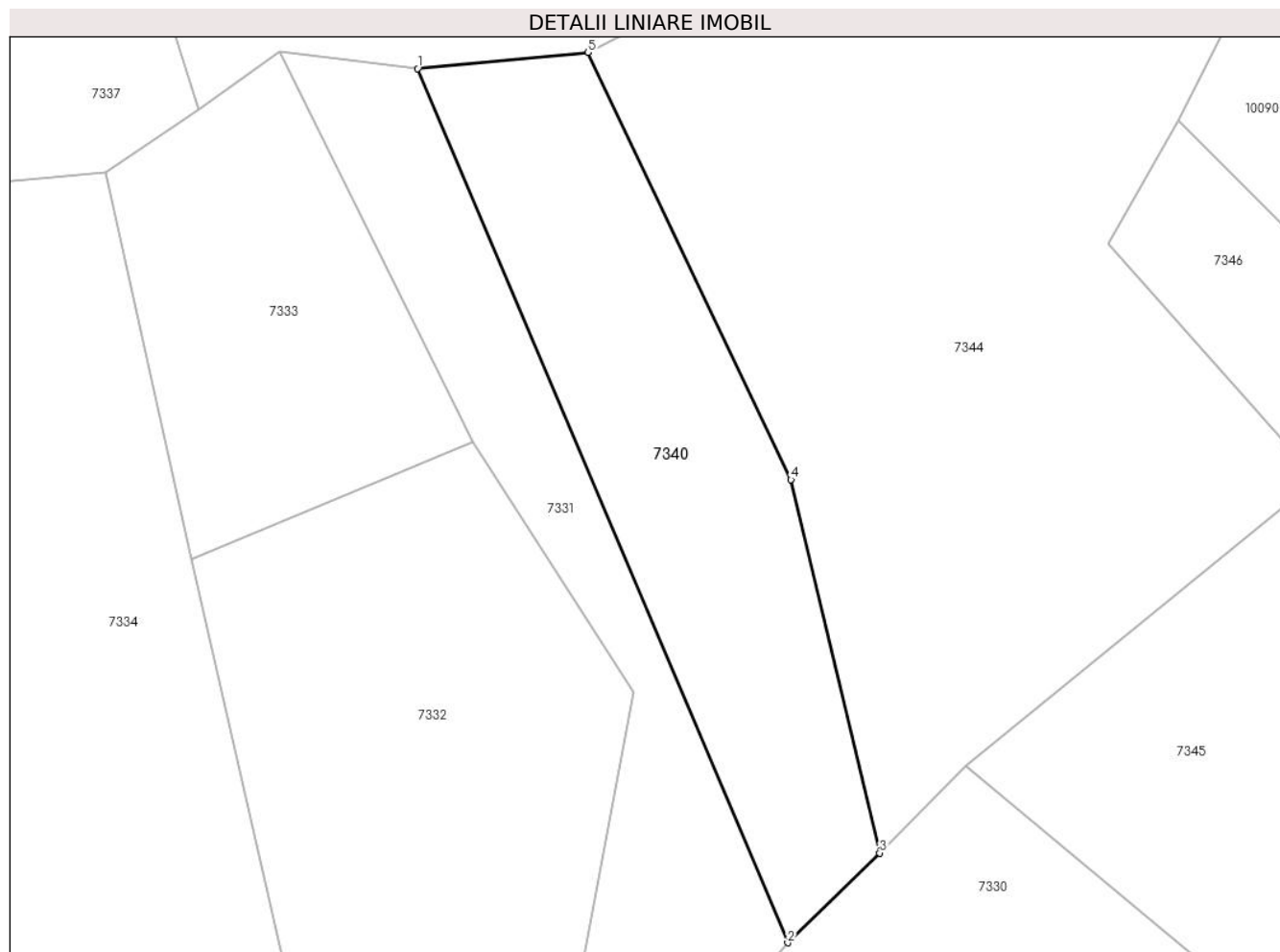
Inscrieri privind dezmembramintele dreptului de proprietate, drepturi reale de garanție și sarcini	Referințe
NU SUNT	

Anexa Nr. 1 La Partea I

Teren

Nr cadastral	Suprafața (mp)*	Observații / Referințe
	Din acte: 4.676 Masurata: 4.499	

* Suprafața este determinată în planul de proiecție Stereo 70.



Date referitoare la teren

Crt	Categorie folosință	Intra vilan	Suprafața (mp)	Tarla	Parcelă	Nr. topo	Observații / Referințe
1	faneata	NU	4.499	-	-	1587/2	Fânață în Romoaza

Lungime Segmente

1) Valorile lungimilor segmentelor sunt obținute din proiecție în plan.

Punct început	X / Y	Punct sfârșit	X / Y	Lungime segment (** (m)
1	281.001,173 425.395,389	2	281.066,065 425.242,048	166.507
2	281.066,065 425.242,048	3	281.082,185 425.257,805	22.542
3	281.082,185 425.257,805	4	281.066,65 425.323,291	67.303
4	281.066,65 425.323,291	5	281.031,004 425.398,22	82.976
5	281.031,004 425.398,22	1	281.001,173 425.395,389	29.965

**** Lungimile segmentelor sunt determinate în planul de proiecție Stereo 70 și sunt rotunjite la 1 milimetru.**

***** Distanța dintre puncte este formată din segmente cumulate ce sunt mai mici decât valoarea 1 milimetru.**

**DATE DESPRE IMOBILUL NR. 7341**

Oficiul de Cadastru și Publicitate Imobiliară CARAS-SEVERIN
Biroul de Cadastru și Publicitate Imobiliară Caransebes

A. Partea I. Descrierea imobilului

TEREN Extravilan

Nr. CF vechi:340, 347-Buceşniţa
Nr. topografic:PARTE DIN 1582/4, 1582/1

Adresa: Jud. Caraş-Severin

Nr. Crt	Nr cadastral Nr. topografic	Suprafaţa* (mp)	Observații / Referințe
A1		7.994	Sector cadastral:139 Teren neimprejmuit;

B. Partea II. Proprietari și acte

Inscrieri privitoare la dreptul de proprietate și alte drepturi reale		Referințe
/		
Act Normativ nr. 7, din 13/03/1996 emis de PARLAMENT;		
B1	Inscrierea provizorie, drept de PROPRIETATE, dobandit prin Lege, cota actuala 1/1 1) COMUNA BUCOSNITA , CIF:3227645, PROPRIETAR NEIDENTIFICAT <i>OBSERVATII: PROPRIETAR NEIDENTIFICAT</i>	A1

C. Partea III. SARCINI .

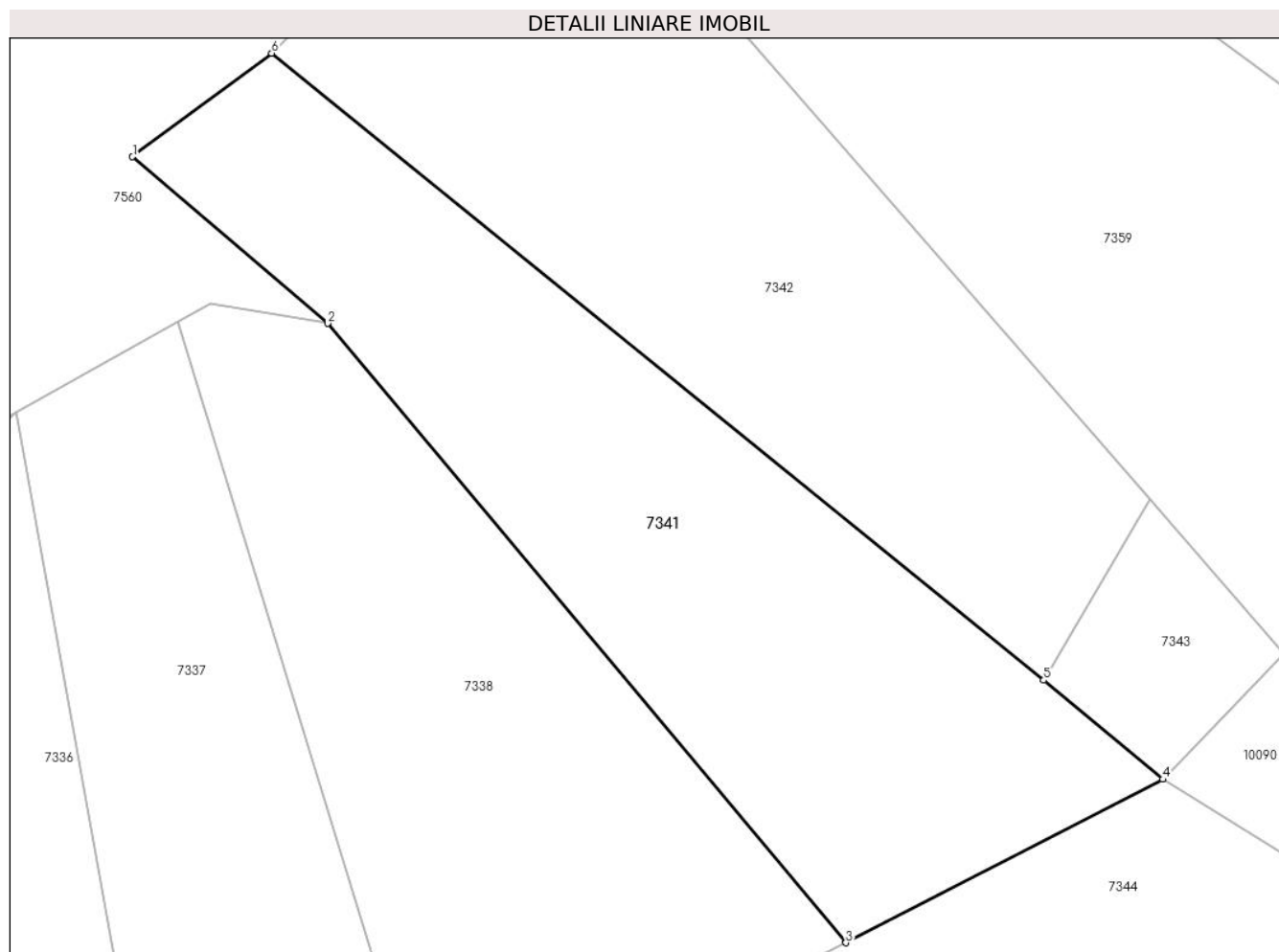
Inscrieri privind dezmembramintele dreptului de proprietate, drepturi reale de garanție și sarcini	Referințe
NU SUNT	

Anexa Nr. 1 La Partea I

Teren

Nr cadastral	Suprafața (mp)*	Observații / Referințe
	7.994	

* Suprafața este determinată în planul de proiecție Stereo 70.



Date referitoare la teren

Crt	Categorie folosință	Intravilan	Suprafața (mp)	Tarla	Parcelă	Nr. topo	Observații / Referințe
1	faneata	NU	7.994	-	-	PARTE DIN 1582/4, 1582/1	Fâneată în Romoaza

Lungime Segmente

1) Valorile lungimilor segmentelor sunt obținute din proiecție în plan.

Punct început	X / Y	Punct sfârșit	X / Y	Lungime segment (** (m))
1	280.916,876 425.540,49	2	280.950,95 425.511,443	44.775
2	280.950,95 425.511,443	3	281.041,271 425.403,509	140.74
3	281.041,271 425.403,509	4	281.096,561 425.431,993	62.196
4	281.096,561 425.431,993	5	281.075,771 425.449,251	27.02

Punct început	X / Y	Punct sfârșit	X / Y	Lungime segment (** (m)
5	281.075,771 425.449,251	6	280.941,136 425.558,53	173.403
6	280.941,136 425.558,53	1	280.916,876 425.540,49	30.232

** Lungimile segmentelor sunt determinate în planul de proiecție Stereo 70 și sunt rotunjite la 1 milimetru.

*** Distanța dintre puncte este formată din segmente cumulate ce sunt mai mici decât valoarea 1 milimetru.

**DATE DESPRE IMOBILUL NR. 7342**

Oficiul de Cadastru și Publicitate Imobiliară CARAS-SEVERIN
Biroul de Cadastru și Publicitate Imobiliară Caransebes

A. Partea I. Descrierea imobilului

TEREN Extravilan

Nr. CF vechi:340-Buceșnița
Nr. topografic:PARTE DIN 1582/1

Adresa: Jud. Caraș-Severin

Nr. Crt	Nr cadastral Nr. topografic	Suprafața* (mp)	Observații / Referințe
A1	33055	8.341	Sector cadastral:139 Teren neimprejmuit;

B. Partea II. Proprietari și acte

Inscrieri privitoare la dreptul de proprietate și alte drepturi reale	Referințe
/	
Act Normativ nr. 7, din 13/03/1996 emis de PARLAMENT;	
B1	A1
Intabulare, drept de PROPRIETATE, dobandit prin Lege, cota actuala 1/1 1) NEIDENTIFICAT NEIDENTIFICAT, CIF:0000000000000	
Act Normativ nr. 7, din 13/03/1996 emis de PARLAMENT (ACT ADMINISTRATIV NR.105 DIN 05.01.2023, EMIS DE PRIMĂRIA COMUNEI BUCOȘNIȚA;);	
B2	A1
Se notează posesia faptică în favoarea lui 1) BELCIU NICOLAE	

C. Partea III. SARCINI .

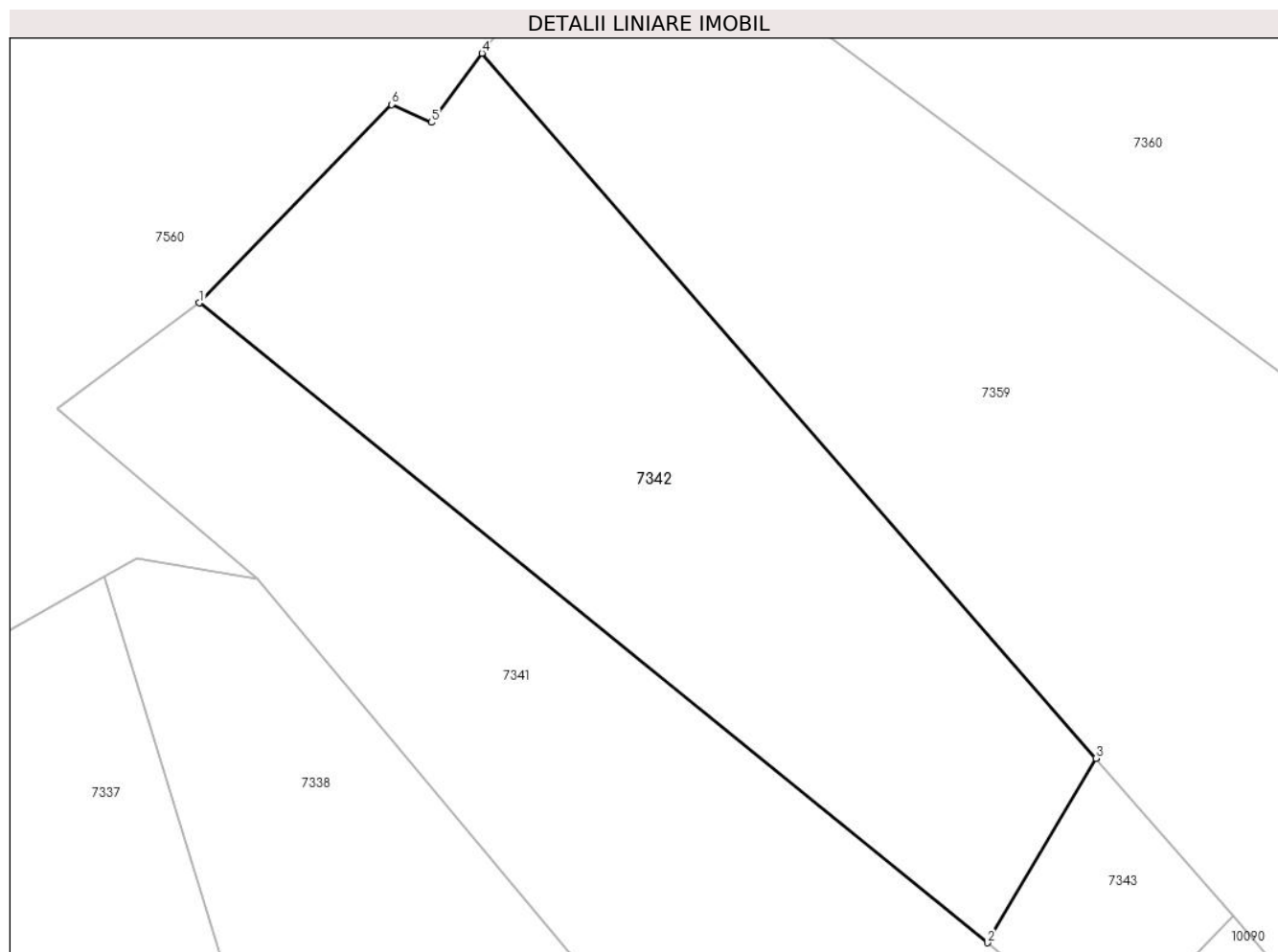
Inscrieri privind dezmembramintele dreptului de proprietate, drepturi reale de garanție și sarcini	Referințe
NU SUNT	

Anexa Nr. 1 La Partea I

Teren

Nr cadastral	Suprafața (mp)*	Observații / Referințe
33055	8.341	

* Suprafața este determinată în planul de proiecție Stereo 70.



Date referitoare la teren

Crt	Categorie folosință	Intravilan	Suprafața (mp)	Tarla	Parcelă	Nr. topo	Observații / Referințe
7342	faneata	NU	8.341	-	-	PARTE DIN 1582/1	Fâneată în Romoaza

Lungime Segmente

1) Valorile lungimilor segmentelor sunt obținute din proiecție în plan.

Punct început	X / Y	Punct sfârșit	X / Y	Lungime segment (** (m)
1	280.941,136 425.558,53	2	281.075,771 425.449,251	173.403
2	281.075,771 425.449,251	3	281.094,311 425.480,761	36.56
3	281.094,311 425.480,761	4	280.989,41 425.601,163	159.69
4	280.989,41 425.601,163	5	280.980,769 425.589,341	14.643
5	280.980,769 425.589,341	6	280.973,948 425.592,419	7.483

Punct început	X / Y	Punct sfârșit	X / Y	Lungime segment (** (m)
6	280.973,948 425.592,419	1	280.941,136 425.558,53	47.171

** Lungimile segmentelor sunt determinate în planul de proiecție Stereo 70 și sunt rotunjite la 1 milimetru.

*** Distanța dintre puncte este formată din segmente cumulate ce sunt mai mici decât valoarea 1 milimetru.

**DATE DESPRE IMOBILUL NR. 7343**

Oficiul de Cadastru și Publicitate Imobiliară CARAS-SEVERIN
Biroul de Cadastru și Publicitate Imobiliară Caransebes

A. Partea I. Descrierea imobilului

TEREN Extravilan

Nr. CF vechi:338-Bucoșnița

Nr. topografic:PARTE DIN 1582/2, 1582/3

Adresa: Jud. Caraș-Severin

Nr. Crt.	Nr cadastral Nr. topografic	Suprafața* (mp)	Observații / Referințe
A1		1.028	Sector cadastral:139 Teren neimprejmuit;

B. Partea II. Proprietari și acte

Inscrieri privitoare la dreptul de proprietate și alte drepturi reale		Referințe
1368 / 28/06/1916		
Act Notarial nr. 2480/1915, din 01/01/1915 emis de -;		
B1	Intabulare, drept de PROPRIETATE, dobandit prin Succesiune, cota actuala 4/12 1) STANOIA AFILA	A1
B2	Intabulare, drept de PROPRIETATE, dobandit prin Succesiune, cota actuala 2/12 1) STANOIA MIHAI	A1
672 / 03/08/1981		
Act Notarial nr. 54/1981, din 03/08/1981 emis de NOTARIATUL DE STAT LOCAL CARANSEBEȘ;		
B3	Intabulare, drept de PROPRIETATE drept moștenire, dobandit prin Succesiune, cota actuala 1/12 1) LAZĂR CRINA, nepoată de frate pred., dom. în Bucușnița	A1
B4	Intabulare, drept de PROPRIETATE drept moștenire, dobandit prin Succesiune, cota actuala 1/12 1) MICU MARIA, nepoata de frate pred., dom. în Bucușnița	A1
693 / 05/07/1984		
Act Notarial nr. 693/1984, din 05/07/1984 emis de NOTARIATUL DE STAT LOCAL CARANSEBEȘ;		
B5	Intabulare, drept de PROPRIETATE drept moștenire, dobandit prin Succesiune, cota actuala 2/12 1) LAZĂR CRINA, născ. Stănoia, fiica def., dom. în Bucușnița	A1
B6	Intabulare, drept de PROPRIETATE drept moștenire, dobandit prin Succesiune, cota actuala 2/12 1) MICU MARIA, născ. Stănoia, fiica def., dom. în Bucușnița	A1
/		
Act Normativ nr. 7, din 13/03/1996 emis de PARLAMENTUL ROMÂNIEI (ADEVERINȚA NR. 105/05.01.2023, EMISĂ DE PRIMĂRIA COMUNEI BUCOȘNIȚA);		
B7	Se notează posesia faptică în favoarea lui 1) BELCIU NICOLAE	A1

C. Partea III. SARCINI .

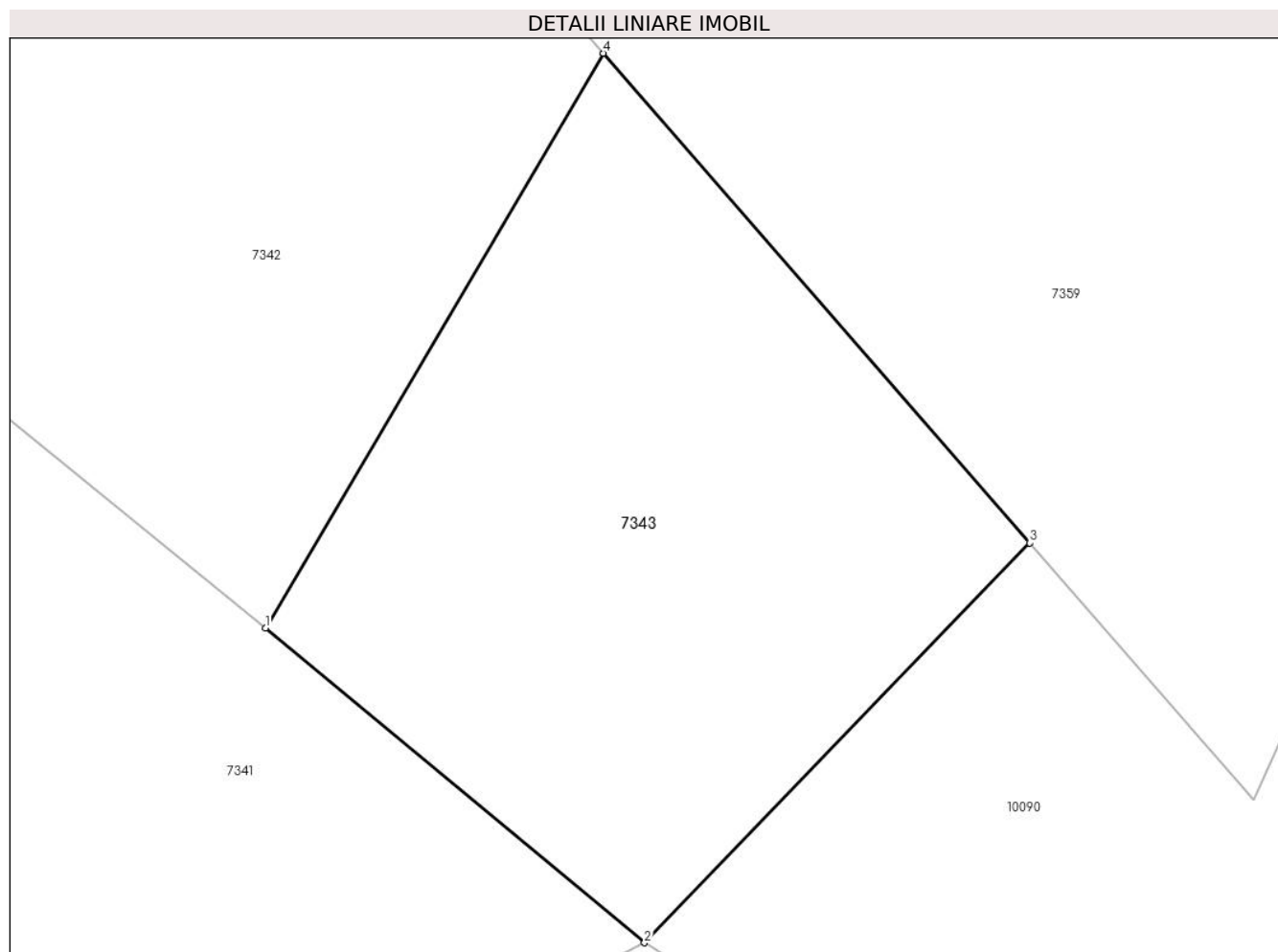
Inscrieri privind dezmembramintele dreptului de proprietate, drepturi reale de garanție și sarcini	Referințe
NU SUNT	

Anexa Nr. 1 La Partea I

Teren

Nr cadastral	Suprafața (mp)*	Observații / Referințe
	1.028	

* Suprafața este determinată în planul de proiecție Stereo 70.



Date referitoare la teren

Crt	Categorie folosință	Intravilan	Suprafața (mp)	Tarla	Parcelă	Nr. topo	Observații / Referințe
1	faneata	NU	1.028	-	-	PARTE DIN 1582/2, 1582/3	Fâneată în Romoaza

Lungime Segmente

1) Valorile lungimilor segmentelor sunt obținute din proiecție în plan.

Punct început	X / Y	Punct sfârșit	X / Y	Lungime segment (** (m))
1	281.075,771 425.449,251	2	281.096,561 425.431,993	27.02
2	281.096,561 425.431,993	3	281.117,703 425.453,913	30.454
3	281.117,703 425.453,913	4	281.094,311 425.480,761	35.609
4	281.094,311 425.480,761	1	281.075,771 425.449,251	36.56

**** Lungimile segmentelor sunt determinate în planul de proiecție Stereo 70 și sunt rotunjite la 1 milimetru.**

***** Distanța dintre puncte este formată din segmente cumulate ce sunt mai mici decât valoarea 1 milimetru.**

**DATE DESPRE IMOBILUL NR. 7344**

Oficiul de Cadastru și Publicitate Imobiliară CARAS-SEVERIN
Biroul de Cadastru și Publicitate Imobiliară Caransebes

A. Partea I. Descrierea imobilului

TEREN Extravilan

Nr. CF vechi:42, 46-Buceșnița

Nr. topografic:1588/1, PARTE DIN 1588/2

Adresa: Jud. Caraș-Severin

Nr. Crt	Nr cadastral Nr. topografic	Suprafața* (mp)	Observații / Referințe
A1		11.513	Sector cadastral:139 Teren neimprejmuit;

B. Partea II. Proprietari și acte

Inscrieri privitoare la dreptul de proprietate și alte drepturi reale		Referințe
/		
Act Normativ nr. 7, din 13/03/1996 emis de PARLAMENT;		
B1	Inscrierea provizorie, drept de PROPRIETATE, dobandit prin Lege, cota actuala 1/1 1) COMUNA BUCOSNITA , CIF:3227645, PROPRIETAR NEIDENTIFICAT <i>OBSERVATII: PROPRIETAR NEIDENTIFICAT</i>	A1

C. Partea III. SARCINI .

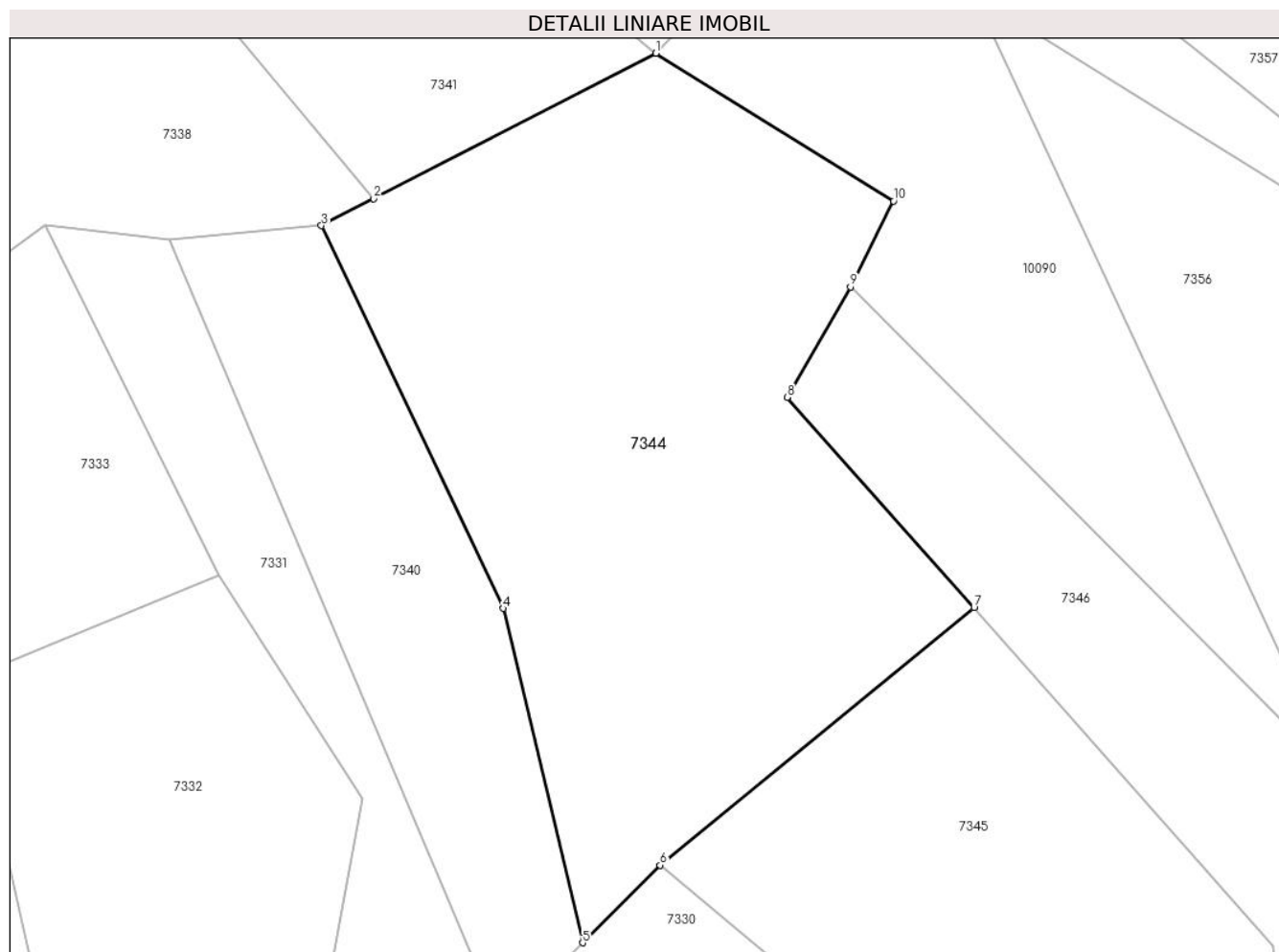
Inscrieri privind dezmembramintele dreptului de proprietate, drepturi reale de garanție și sarcini	Referințe
NU SUNT	

Anexa Nr. 1 La Partea I

Teren

Nr cadastral	Suprafața (mp)*	Observații / Referințe
	11.513	

* Suprafața este determinată în planul de proiecție Stereo 70.



Date referitoare la teren

Crt	Categorie folosință	Intra vilan	Suprafața (mp)	Tarla	Parcelă	Nr. topo	Observații / Referințe
1	faneata	NU	11.513	-	-	1588/1	Fâneată în Romoaza

Lungime Segmente

1) Valorile lungimilor segmentelor sunt obținute din proiecție în plan.

Punct început	X / Y	Punct sfârșit	X / Y	Lungime segment (** (m)
1	281.096,561 425.431,993	2	281.041,271 425.403,509	62.196
2	281.041,271 425.403,509	3	281.031,004 425.398,22	11.549
3	281.031,004 425.398,22	4	281.066,65 425.323,291	82.976
4	281.066,65 425.323,291	5	281.082,185 425.257,805	67.303
5	281.082,185 425.257,805	6	281.097,409 425.273,009	21.516

Punct început	X / Y	Punct sfârșit	X / Y	Lungime segment (** (m)
6	281.097,409 425.273,009	7	281.158,883 425.323,383	79.477
7	281.158,883 425.323,383	8	281.122,284 425.364,598	55.12
8	281.122,284 425.364,598	9	281.134,659 425.386,225	24.917
9	281.134,659 425.386,225	10	281.143,123 425.403,058	18.841
10	281.143,123 425.403,058	1	281.096,561 425.431,993	54.82

** Lungimile segmentelor sunt determinate în planul de proiecție Stereo 70 și sunt rotunjite la 1 milimetru.

*** Distanța dintre puncte este formată din segmente cumulate ce sunt mai mici decât valoarea 1 milimetru.

**DATE DESPRE IMOBILUL NR. 7345**

Oficiul de Cadastru și Publicitate Imobiliară CARAS-SEVERIN
Biroul de Cadastru și Publicitate Imobiliară Caransebes

A. Partea I. Descrierea imobilului

TEREN Extravilan

Nr. CF vechi:42-Bucoșnița
Nr. topografic:PARTE DIN 1588/2

Adresa: Jud. Caraș-Severin

Nr. Crt	Nr cadastral Nr. topografic	Suprafața* (mp)	Observații / Referințe
A1		8.462	Sector cadastral:139 Teren neimprejmuit;

B. Partea II. Proprietari și acte

Inscrieri privitoare la dreptul de proprietate și alte drepturi reale		Referințe
2367 / 08/02/1938		
Act Notarial nr. 0, din 27/02/1933 emis de -;		
B1	Intabulare, drept de PROPRIETATE, dobandit prin lesire Din Indiviziune, cota actuala 80/288 1) COVACI SOLOMIA , născ. Belci, dom. în Bucoșnița	A1
609 / 11/06/1982		
Act Notarial nr. 132/1982, din 11/06/1982 emis de NOTARIATUL DE STAT LOCAL CARNASEBEȘ;		
B2	Intabulare, drept de PROPRIETATE drept moștenire, dobandit prin Succesiune, cota actuala 104/288 1) IMBRE ROMANITA , fiica def., dom. în Bucoșnița	A1
B3	Intabulare, drept de PROPRIETATE drept moștenire, dobandit prin Succesiune, cota actuala 26/288 1) LAZĂR ICONIA , soția def. Ion junior	A1
B4	Intabulare, drept de PROPRIETATE drept moștenire, dobandit prin Succesiune, cota actuala 39/288 1) LAZĂR IOAN , fiul def. Ion junior, dom. în Bucoșnița	A1
B5	Intabulare, drept de PROPRIETATE drept moștenire, dobandit prin Succesiune, cota actuala 39/288 1) LAZĂR MOISE , fiul def. Ion junior, dom. în Bucoșnița	A1

C. Partea III. SARCINI .

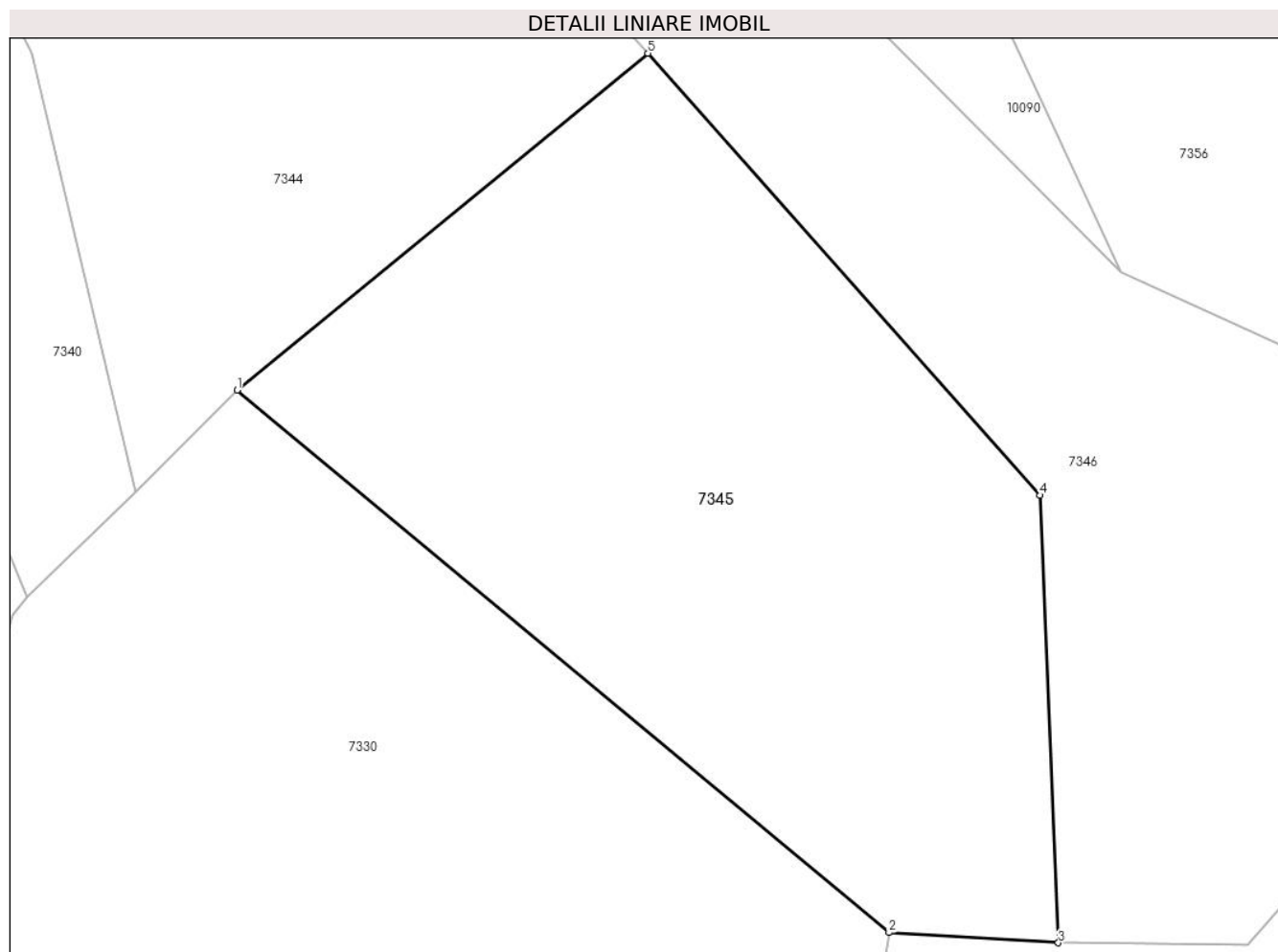
Inscrieri privind dezmembramintele dreptului de proprietate, drepturi reale de garanție și sarcini	Referințe
NU SUNT	

Anexa Nr. 1 La Partea I

Teren

Nr cadastral	Suprafața (mp)*	Observații / Referințe
	8.462	

* Suprafața este determinată în planul de proiecție Stereo 70.



Date referitoare la teren

Crt	Categorie folosință	Intravilan	Suprafața (mp)	Tarla	Parcelă	Nr. topo	Observații / Referințe
1	faneata	NU	8.462	-	-	PARTE DIN 1588/2	Fâneată în Romoaza

Lungime Segmente

1) Valorile lungimilor segmentelor sunt obținute din proiecție în plan.

Punct început	X / Y	Punct sfârșit	X / Y	Lungime segment (** (m)
1	281.097,409 425.273,009	2	281.194,958 425.191,914	126.855
2	281.194,958 425.191,914	3	281.220,304 425.190,388	25.392
3	281.220,304 425.190,388	4	281.217,582 425.257,283	66.95
4	281.217,582 425.257,283	5	281.158,883 425.323,383	88.401
5	281.158,883 425.323,383	1	281.097,409 425.273,009	79.477

**** Lungimile segmentelor sunt determinate în planul de proiecție Stereo 70 și sunt rotunjite la 1 milimetru.**

***** Distanța dintre puncte este formată din segmente cumulate ce sunt mai mici decât valoarea 1 milimetru.**

**DATE DESPRE IMOBILUL NR. 7346**

Oficiul de Cadastru și Publicitate Imobiliară CARAS-SEVERIN
Biroul de Cadastru și Publicitate Imobiliară Caransebes

A. Partea I. Descrierea imobilului

TEREN Extravilan

Nr. CF vechi:72-Buceșnița
Nr. topografic:PARTE DIN 1590/1

Adresa: Jud. Caraș-Severin

Nr. Crt	Nr cadastral Nr. topografic	Suprafața* (mp)	Observații / Referințe
A1		9.236	Sector cadastral:139 Teren neimprejmuit;

B. Partea II. Proprietari și acte

Inscrieri privitoare la dreptul de proprietate și alte drepturi reale		Referințe
/		
Act Normativ nr. 7, din 13/03/1996 emis de PARLAMENT;		
B1	Inscrierea provizorie, drept de PROPRIETATE, dobandit prin Lege, cota actuala 1/1 1) COMUNA BUCOSNITA , CIF:3227645, PROPRIETAR NEIDENTIFICAT <i>OBSERVATII: PROPRIETAR NEIDENTIFICAT</i>	A1

C. Partea III. SARCINI .

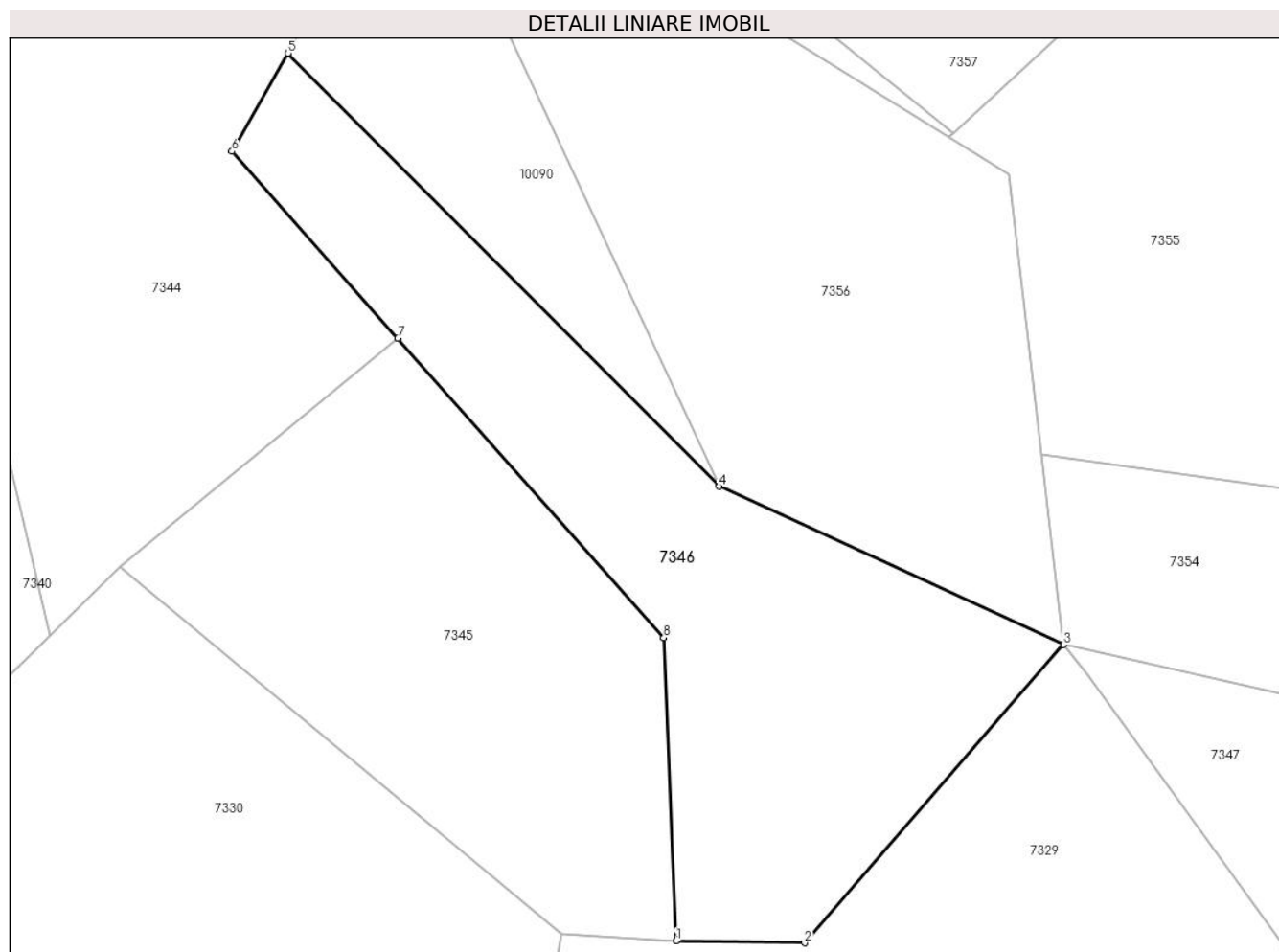
Inscrieri privind dezmembramintele dreptului de proprietate, drepturi reale de garanție și sarcini	Referințe
NU SUNT	

Anexa Nr. 1 La Partea I

Teren

Nr cadastral	Suprafața (mp)*	Observații / Referințe
	9.236	

* Suprafața este determinată în planul de proiecție Stereo 70.



Date referitoare la teren

Crt	Categorie folosință	Intravilan	Suprafața (mp)	Tarla	Parcelă	Nr. topo	Observații / Referințe
1	faneata	NU	9.236	-	-	PARTE DIN 1590/1	Fâneată în Romoaza

Lungime Segmente

1) Valorile lungimilor segmentelor sunt obținute din proiecție în plan.

Punct început	X / Y	Punct sfârșit	X / Y	Lungime segment (** (m)
1	281.220,304 425.190,388	2	281.248,642 425.189,999	28.341
2	281.248,642 425.189,999	3	281.305,76 425.255,789	87.125
3	281.305,76 425.255,789	4	281.229,751 425.290,68	83.635
4	281.229,751 425.290,68	5	281.134,659 425.386,225	134.801
5	281.134,659 425.386,225	6	281.122,284 425.364,598	24.917

Punct început	X / Y	Punct sfârșit	X / Y	Lungime segment (** (m)
6	281.122,284 425.364,598	7	281.158,883 425.323,383	55.12
7	281.158,883 425.323,383	8	281.217,582 425.257,283	88.401
8	281.217,582 425.257,283	1	281.220,304 425.190,388	66.95

** Lungimile segmentelor sunt determinate în planul de proiecție Stereo 70 și sunt rotunjite la 1 milimetru.

*** Distanța dintre puncte este formată din segmente cumulate ce sunt mai mici decât valoarea 1 milimetru.

**DATE DESPRE IMOBILUL NR. 7347**

Oficiul de Cadastru și Publicitate Imobiliară CARAS-SEVERIN
Biroul de Cadastru și Publicitate Imobiliară Caransebes

A. Partea I. Descrierea imobilului

TEREN Extravilan

Nr. CF vechi:246-Buceșnița
Nr. topografic:PARTE DIN 1596

Adresa: Jud. Caraș-Severin

Nr. Crt	Nr cadastral Nr. topografic	Suprafața* (mp)	Observații / Referințe
A1		4.603	Sector cadastral:139 Teren neimprejmuit;

B. Partea II. Proprietari și acte

Inscrieri privitoare la dreptul de proprietate și alte drepturi reale		Referințe
/		
Act Normativ nr. 7, din 13/03/1996 emis de PARLAMENT;		
B1	Inscrierea provizorie, drept de PROPRIETATE, dobandit prin Lege, cota actuala 1/1 1) COMUNA BUCOSNITA , CIF:3227645, PROPRIETAR NEIDENTIFICAT <i>OBSERVATII: PROPRIETAR NEIDENTIFICAT</i>	A1

C. Partea III. SARCINI .

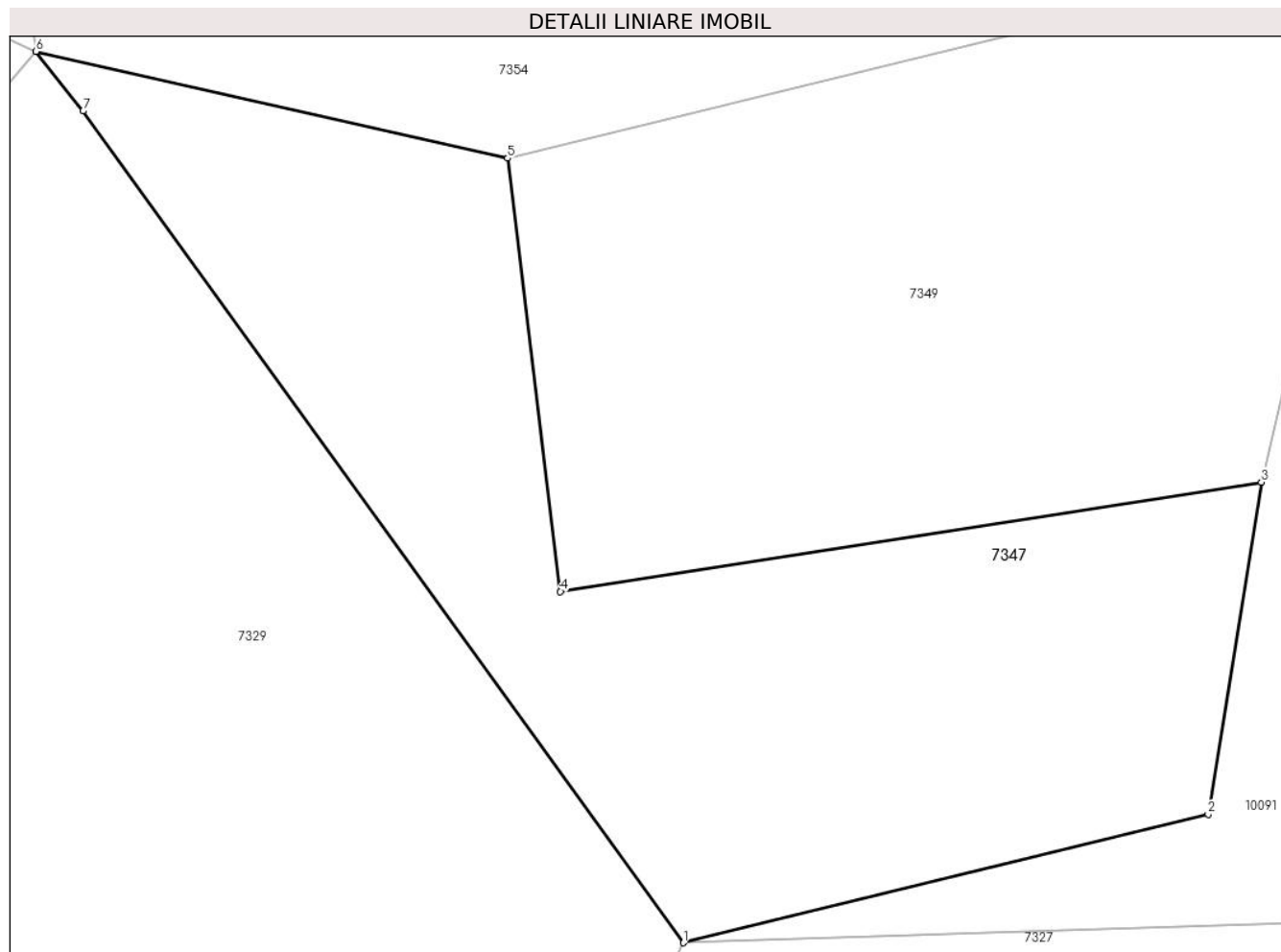
Inscrieri privind dezmembramintele dreptului de proprietate, drepturi reale de garanție și sarcini	Referințe
NU SUNT	

Anexa Nr. 1 La Partea I

Teren

Nr cadastral	Suprafața (mp)*	Observații / Referințe
	4.603	

* Suprafața este determinată în planul de proiecție Stereo 70.



Date referitoare la teren

Crt	Categorie folosință	Intra vilan	Suprafața (mp)	Tarla	Parcelă	Nr. topo	Observații / Referințe
1	faneata	NU	4.603	-	-	PARTE DIN 1596	Fâneată în Romoaza

Lungime Segmente

1) Valorile lungimilor segmentelor sunt obținute din proiecție în plan.

Punct început	X / Y	Punct sfârșit	X / Y	Lungime segment (** (m)
1	281.377,99 425.156,449	2	281.436,539 425.170,771	60.275
2	281.436,539 425.170,771	3	281.442,477 425.207,803	37.505
3	281.442,477 425.207,803	4	281.364,272 425.195,6	79.151
4	281.364,272 425.195,6	5	281.358,374 425.243,897	48.656
5	281.358,374 425.243,897	6	281.305,76 425.255,789	53.941

Punct început	X / Y	Punct sfârșit	X / Y	Lungime segment (** (m)
6	281.305,76 425.255,789	7	281.311,019 425.249,156	8.465
7	281.311,019 425.249,156	1	281.377,99 425.156,449	114.367

** Lungimile segmentelor sunt determinate în planul de proiecție Stereo 70 și sunt rotunjite la 1 milimetru.

*** Distanța dintre puncte este formată din segmente cumulate ce sunt mai mici decât valoarea 1 milimetru.

**DATE DESPRE IMOBILUL NR. 7348**

Oficiul de Cadastru și Publicitate Imobiliară CARAS-SEVERIN
Biroul de Cadastru și Publicitate Imobiliară Caransebes

A. Partea I. Descrierea imobilului

TEREN Extravilan

Nr. CF vechi:590-Buceșnița
Nr. topografic:PARTE DIN 1663

Adresa: Jud. Caraș-Severin

Nr. Crt	Nr cadastral Nr. topografic	Suprafața* (mp)	Observații / Referințe
A1		11.406	Sector cadastral:139 Teren neimprejmuit;

B. Partea II. Proprietari și acte

Inscrieri privitoare la dreptul de proprietate și alte drepturi reale		Referințe
/		
Act Normativ nr. 7, din 13/03/1996 emis de PARLAMENT;		
B1	Intabulare, drept de PROPRIETATE, dobandit prin Lege, cota actuala 1/1 1) NEIDENTIFICAT NEIDENTIFICAT, CIF:0000000000000	A1
Act Normativ nr. 7, din 13/03/1996 emis de PARLAMENT (ACT ADMINISTRATIV NR. 5711 DIN 11.11.2022, EMIS DE PRIMĂRIA COMUNEI BUCOȘNIȚA);		
B2	Se notează posesia faptică în favoarea lui 1) BONA SEBASTIAN-BUSUIOC	A1

C. Partea III. SARCINI .

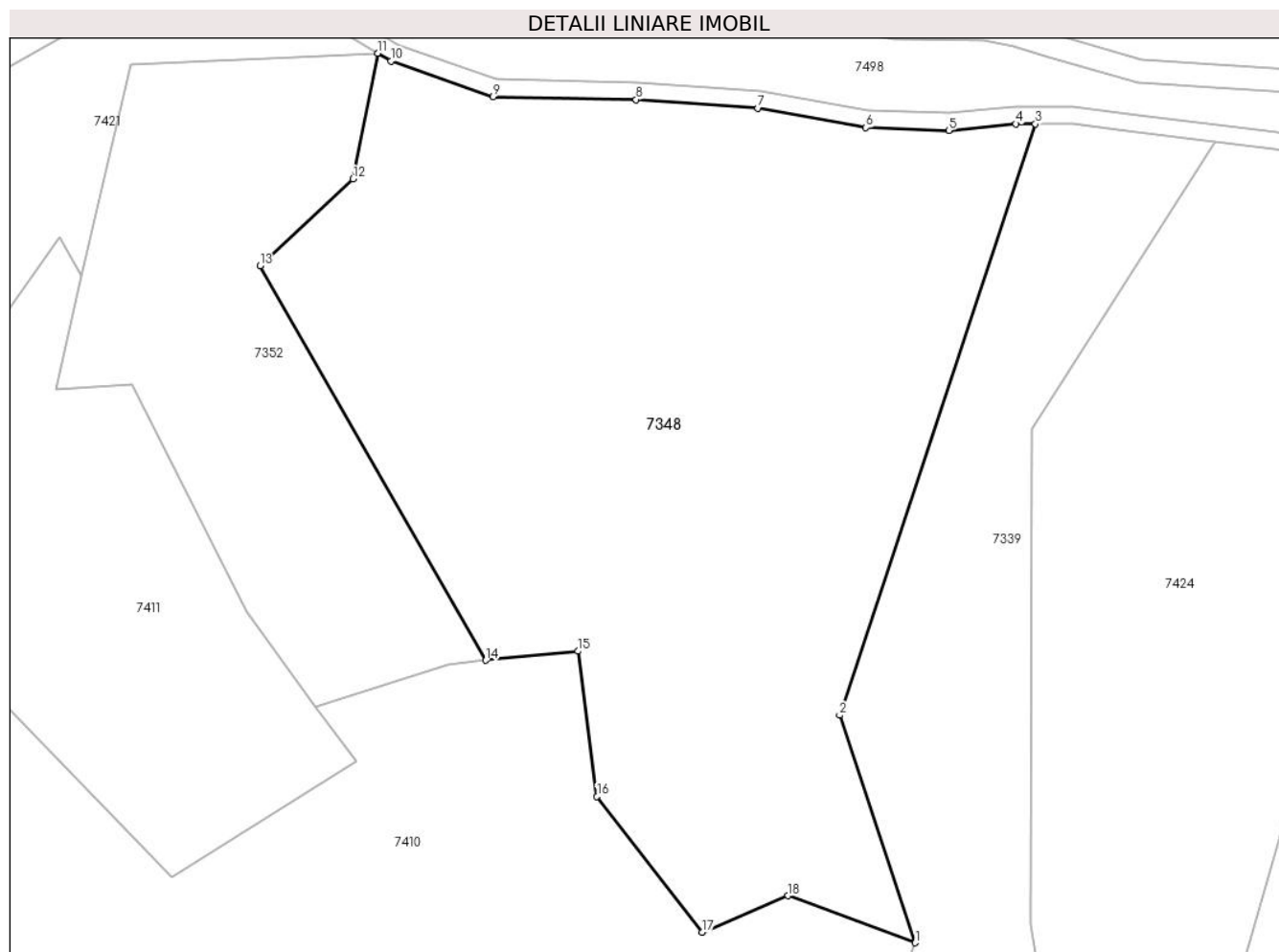
Inscrieri privind dezmembramintele dreptului de proprietate, drepturi reale de garanție și sarcini	Referințe
NU SUNT	

Anexa Nr. 1 La Partea I

Teren

Nr cadastral	Suprafața (mp)*	Observații / Referințe
	11.406	

* Suprafața este determinată în planul de proiecție Stereo 70.



Date referitoare la teren

Crt	Categorie folosință	Intravilan	Suprafața (mp)	Tarla	Parcelă	Nr. topo	Observații / Referințe
1	padure	NU	11.406	-	-	PARTE DIN 1663	Pădure în Valea Mare

Lungime Segmente

1) Valorile lungimilor segmentelor sunt obținute din proiecție în plan.

Punct început	X / Y	Punct sfârșit	X / Y	Lungime segment (** (m)
1	282.366,226 425.849,151	2	282.353,339 425.887,988	40.919
2	282.353,339 425.887,988	3	282.386,775 425.988,943	106.348
3	282.386,775 425.988,943	4	282.383,442 425.988,943	3.333
4	282.383,442 425.988,943	5	282.371,969 425.987,845	11.525
5	282.371,969 425.987,845	6	282.357,811 425.988,333	14.166

Punct început	X / Y	Punct sfârșit	X / Y	Lungime segment (** (m)
6	282.357,811 425.988,333	7	282.339,381 425.991,627	18.722
7	282.339,381 425.991,627	8	282.318,552 425.993,089	20.88
8	282.318,552 425.993,089	9	282.294,141 425.993,576	24.416
9	282.294,141 425.993,576	10	282.276,688 425.999,676	18.488
10	282.276,688 425.999,676	11	282.274,463 426.001,015	2.597
11	282.274,463 426.001,015	12	282.270,213 425.979,559	21.873
12	282.270,213 425.979,559	13	282.254,305 425.964,706	21.764
13	282.254,305 425.964,706	14	282.292,901 425.897,362	77.62
14	282.292,901 425.897,362	15	282.308,617 425.898,921	15.793
15	282.308,617 425.898,921	16	282.311,885 425.874,128	25.007
16	282.311,885 425.874,128	17	282.329,836 425.850,966	29.304
17	282.329,836 425.850,966	18	282.344,537 425.857,191	15.965
18	282.344,537 425.857,191	1	282.366,226 425.849,151	23.131

** Lungimile segmentelor sunt determinate în planul de proiecție Stereo 70 și sunt rotunjite la 1 milimetru.

*** Distanța dintre puncte este formată din segmente cumulate ce sunt mai mici decât valoarea 1 milimetru.

**DATE DESPRE IMOBILUL NR. 7349**

Oficiul de Cadastru și Publicitate Imobiliară CARAS-SEVERIN
Biroul de Cadastru și Publicitate Imobiliară Caransebes

A. Partea I. Descrierea imobilului

TEREN Extravilan

Nr. CF vechi:246-Buceșnița
Nr. topografic:PARTE DIN 1596

Adresa: Jud. Caraș-Severin

Nr. Crt	Nr cadastral Nr. topografic	Suprafața* (mp)	Observații / Referințe
A1		4.735	Sector cadastral:139 Teren neimprejmuit;

B. Partea II. Proprietari și acte

Inscrieri privitoare la dreptul de proprietate și alte drepturi reale		Referințe
/		
Act Normativ nr. 7, din 13/03/1996 emis de PARLAMENTUL ROMÂNIEI;		
B0	Se notează posesia faptică în favoarea lui 1) MICU MIHAI	A1
B1	Intabulare, drept de PROPRIETATE, dobandit prin Lege, cota actuala 1/1 1) NEIDENTIFICAT NEIDENTIFICAT, CIF:0000000000000	A1

C. Partea III. SARCINI .

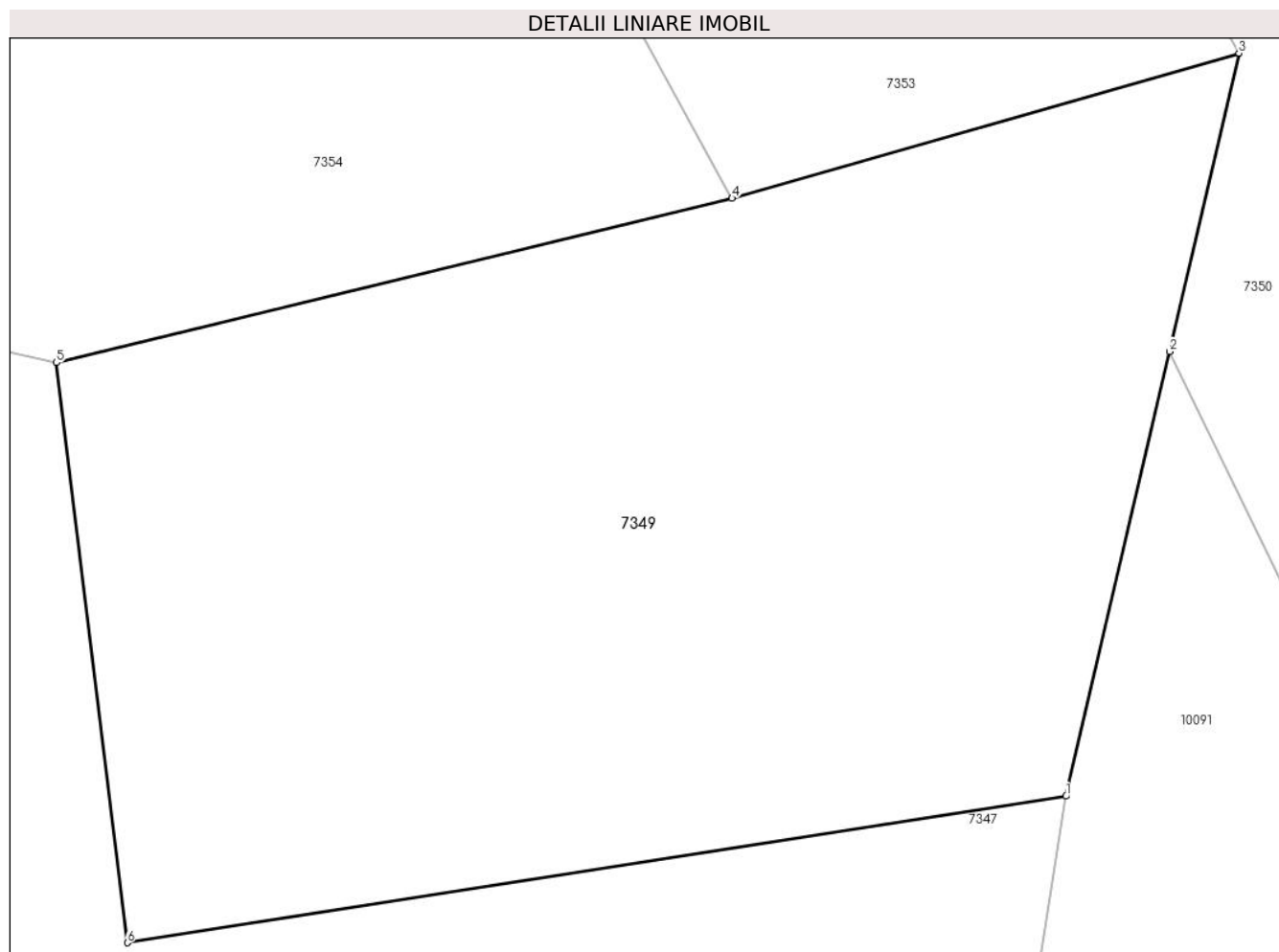
Inscrieri privind dezmembramintele dreptului de proprietate, drepturi reale de garanție și sarcini	Referințe
NU SUNT	

Anexa Nr. 1 La Partea I

Teren

Nr cadastral	Suprafața (mp)*	Observații / Referințe
	4.735	

* Suprafața este determinată în planul de proiecție Stereo 70.



Date referitoare la teren

Crt	Categorie folosință	Intra vilan	Suprafața (mp)	Tarla	Parcelă	Nr. topo	Observații / Referințe
1	faneata	NU	4.735	-	-	PARTE DIN 1596	Fâneață în Romoaza

Lungime Segmente

1) Valorile lungimilor segmentelor sunt obținute din proiecție în plan.

Punct început	X / Y	Punct sfârșit	X / Y	Lungime segment (** (m)
1	281.442,477 425.207,803	2	281.451,102 425.244,829	38.017
2	281.451,102 425.244,829	3	281.456,887 425.269,66	25.496
3	281.456,887 425.269,66	4	281.414,652 425.257,587	43.927
4	281.414,652 425.257,587	5	281.358,374 425.243,897	57.919
5	281.358,374 425.243,897	6	281.364,272 425.195,6	48.656

Punct început	X / Y	Punct sfârșit	X / Y	Lungime segment (** (m)
6	281.364,272 425.195,6	1	281.442,477 425.207,803	79.151

** Lungimile segmentelor sunt determinate în planul de proiecție Stereo 70 și sunt rotunjite la 1 milimetru.

*** Distanța dintre puncte este formată din segmente cumulate ce sunt mai mici decât valoarea 1 milimetru.

**DATE DESPRE IMOBILUL NR. 7350**
Oficiul de Cadastru și Publicitate Imobiliară CARAS-SEVERIN
Biroul de Cadastru și Publicitate Imobiliară Caransebes
A. Partea I. Descrierea imobilului

TEREN Extravilan

Nr. CF vechi:565-Bucoșnița
Nr. topografic:PARTE DIN 1600/1

Adresa: Jud. Caraș-Severin

Nr. Crt	Nr cadastral Nr. topografic	Suprafața* (mp)	Observații / Referințe
A1	33449	Din acte: 4.855 Masurata: 4.232	Sector cadastral:139 Teren neimprejmuț;

B. Partea II. Proprietari și acte

Inscrieri privitoare la dreptul de proprietate și alte drepturi reale		Referințe
168 / 17/01/1930		
Contract De Vânzare-Cumpărare nr. -, din 17/04/1929 emis de - (act notarial nr CERERE din 14.02.2023, emis de Andronache Renee Lidia);		
B1	Intabulare, drept de PROPRIETATE,cumparare, dobandit prin Conventie, cota actuala 64/384, cota initiala 64/384 1) MICU TRAIAN, (a lui Dimitrie)	A1
1785 / 12/06/1930		
Contract De Vânzare-Cumpărare nr. -, din 15/11/1929 emis de - (act notarial nr CERERE din 14.02.2023, emis de Andronache Renee Lidia);		
B2	Intabulare, drept de PROPRIETATE,cumparare, dobandit prin Conventie, cota actuala 64/384, cota initiala 64/384 1) BELCI ION, (cas.cu Bejerita Floarea)	A1
1497 / 20/01/1933		
Certificat De Mostenitor nr. 2086, din 01/01/1930 emis de Jud.mixta Caransebes (act notarial nr CERERE din 14.02.2023, emis de Andronache Renee Lidia);		
B3	Intabulare, drept de PROPRIETATE,mostenire, dobandit prin Succesiune, cota actuala 48/384, cota initiala 48/384 1) BELCI ION, (cas. cu Bejerita Floarea)	A1
2237 / 26/10/1993		
Certificat De Mostenitor nr. 544, din 26/10/1993 emis de Not.Caransebes (act notarial nr CERERE din 14.02.2023, emis de Andronache Renee Lidia);		
B4	Intabulare, drept de PROPRIETATE,mostenire, dobandit prin Succesiune, cota actuala 10/384, cota initiala 10/384 1) BUZAN ANICHIȚ	A1
B5	Intabulare, drept de PROPRIETATE,mostenire, dobandit prin Succesiune, cota actuala 3/384, cota initiala 3/384 1) BUZAN IOAN	A1
B6	Intabulare, drept de PROPRIETATE,mostenire, dobandit prin Succesiune, cota actuala 3/384, cota initiala 3/384 1) LINU FOIONFIA STANA	A1
1783 / 02/04/1999		
Contract De Donatie nr. 430, din 02/04/1999 emis de n.p.Renee Lidia Andronache (act notarial nr CERERE din 14.02.2023, emis de Andronache Renee Lidia);		
B8	Intabulare, drept de PROPRIETATE,donatie, dobandit prin Conventie, cota actuala 48/384, cota initiala 48/384 1) BEJERITA MARIA-GHEORGHINA	A1
B9	Intabulare, drept de PROPRIETATE,donatie, dobandit prin Conventie, cota actuala 48/384, cota initiala 48/384 1) BEJERITA PETRU	A1
4234 / 15/02/2023		
Act Notarial nr. CONTRACT DE INTRETINERE AUT.436/14.06.2023, din 14/02/2023 emis de Andronache Renee Lidia (act notarial nr CERERE din 14.02.2023, emis de Andronache Renee Lidia);		
B10	Intabulare, drept de PROPRIETATE, intretinere, dobandit prin Conventie, cota actuala 96/384, cota initiala 96/384 1) BEJERIȚĂ PETRU, si sotia 2) BEJERIȚĂ MARIA-GHEORGHINA OBSERVATII: bun comun	A1

Inscrieri privind dezmembramintele dreptului de proprietate, drepturi reale de garanție și sarcini	Referințe
--	-----------

C. Partea III. SARCINI

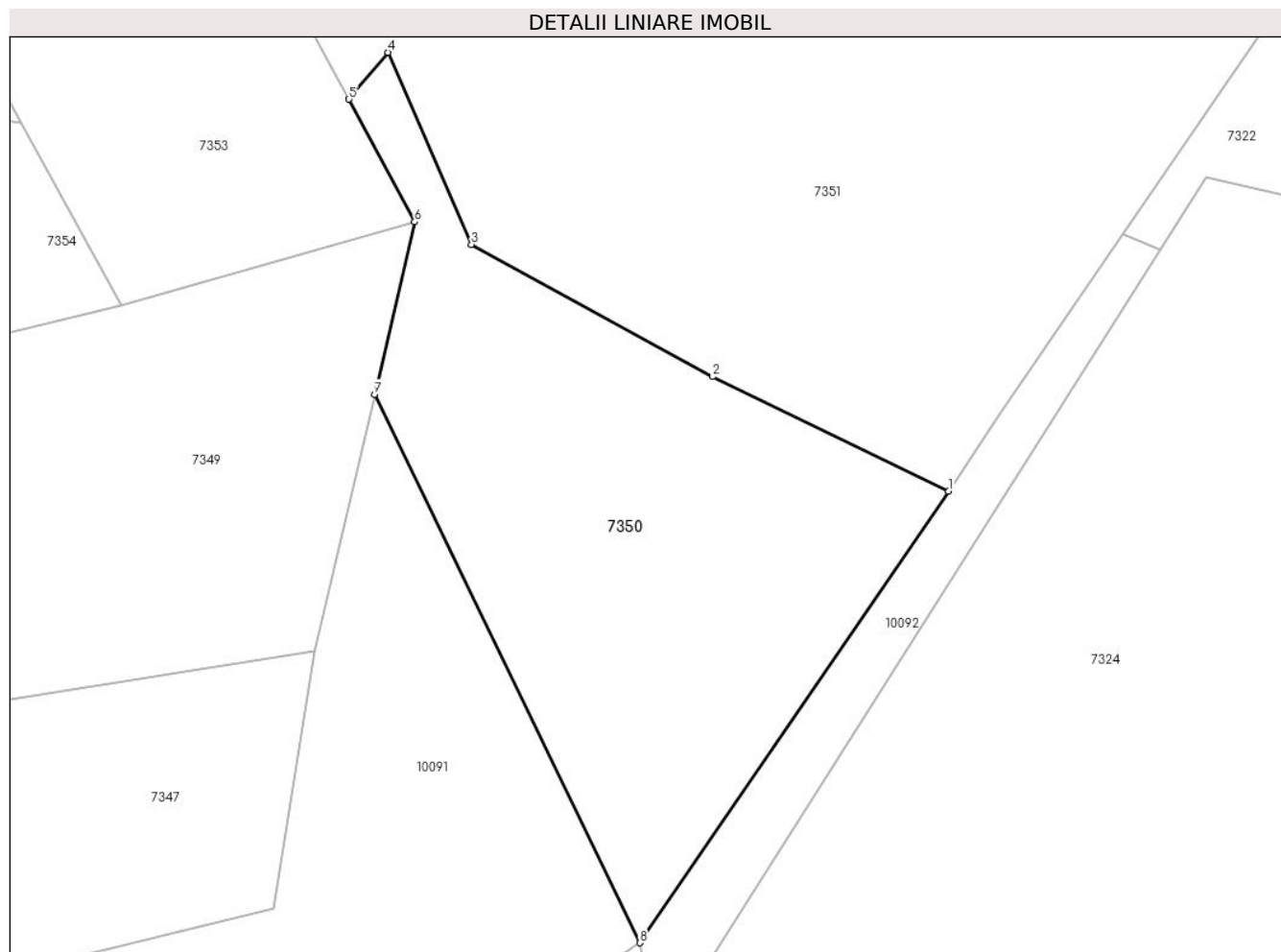
Inscrieri privind dezmembramintele dreptului de proprietate, drepturi reale de garanție și sarcini	Referințe
4234 / 15/02/2023	
Act Notarial nr. CONTRACT DE INTRETINERE AUT.436/14.06.2023, din 14/02/2023 emis de Andronache Renee Lidia (act notarial nr CERERE din 14.02.2023, emis de Andronache Renee Lidia);	
C1	Intabulare, drept de IPOTECA LEGALA, Valoare:0 , conform art.2386 alin (4) din Codul civil , pentru garantarea obligatiei de intretinere , in favoarea: 1) STANOIA GHEORGHE
	A1

Anexa Nr. 1 La Partea I

Teren

Nr cadastral	Suprafața (mp)*	Observații / Referințe
33449	Din acte: 4.855 Masurata: 4.232	

* Suprafața este determinată în planul de proiecție Stereo 70.



Date referitoare la teren

Crt	Categorie folosință	Intravilan	Suprafața (mp)	Tarla	Parcelă	Nr. topo	Observații / Referințe
1	faneata	NU	4.232	-	-	PARTE DIN 1600/1	Fâneață în Romoaza, rest suprafață se regăsește la id 7351, 7353

Lungime Segmente

1) Valorile lungimilor segmentelor sunt obținute din proiecție în plan.

Punct început	X / Y	Punct sfârșit	X / Y	Lungime segment (** (m)
1	281.533,713 425.230,88	2	281.499,784 425.247,378	37.727
2	281.499,784 425.247,378	3	281.465,058 425.266,382	39.586
3	281.465,058 425.266,382	4	281.453,015 425.294,053	30.178
4	281.453,015 425.294,053	5	281.447,435 425.287,295	8.764

Punct început	X / Y	Punct sfârșit	X / Y	Lungime segment (** (m)
5	281.447,435 425.287,295	6	281.456,887 425.269,66	20.008
6	281.456,887 425.269,66	7	281.451,102 425.244,829	25.496
7	281.451,102 425.244,829	8	281.489,274 425.165,88	87.693
8	281.489,274 425.165,88	1	281.533,713 425.230,88	78.739

** Lungimile segmentelor sunt determinate în planul de proiecție Stereo 70 și sunt rotunjite la 1 milimetru.

*** Distanța dintre puncte este formată din segmente cumulate ce sunt mai mici decât valoarea 1 milimetru.



DATE DESPRE IMOBILUL NR. 7351

Oficiul de Cadastru și Publicitate Imobiliară CARAS-SEVERIN
Biroul de Cadastru și Publicitate Imobiliară Caransebes

A. Partea I. Descrierea imobilului

Nr. CF vechi:565-Buceșnița
Nr. topografic:1601,1602

TEREN Extravilan

Adresa: Jud. Caraș-Severin

Nr. Crt	Nr cadastral Nr. topografic	Suprafața* (mp)	Observații / Referințe
A1	33449	9.401	Sector cadastral:139 Teren neimprejmuit;

B. Partea II. Proprietari și acte

Inscrieri privitoare la dreptul de proprietate și alte drepturi reale	Referințe	
168 / 17/01/1930		
Contract De Vânzare-Cumpărare nr. -, din 17/04/1929 emis de - (act notarial nr CERERE din 14.02.2023, emis de Andronache Renee Lidia);		
B1	Intabulare, drept de PROPRIETATE,cumparare, dobandit prin Conventie, cota actuala 64/384, cota initiala 64/384 1) MICU TRAIAN, (a lui Dimitrie)	A1
1785 / 12/06/1930		
Contract De Vânzare-Cumpărare nr. -, din 15/11/1929 emis de - (act notarial nr CERERE din 14.02.2023, emis de Andronache Renee Lidia);		
B2	Intabulare, drept de PROPRIETATE,cumparare, dobandit prin Conventie, cota actuala 64/384, cota initiala 64/384 1) BELCI ION, (cas.cu Bejerita Floarea)	A1
1497 / 20/01/1933		
Certificat De Mostenitor nr. 2086, din 01/01/1930 emis de Jud.mixta Caransebes (act notarial nr CERERE din 14.02.2023, emis de Andronache Renee Lidia);		
B3	Intabulare, drept de PROPRIETATE,mostenire, dobandit prin Succesiune, cota actuala 48/384, cota initiala 48/384 1) BELCI ION, (cas. cu Bejerita Floarea)	A1
2237 / 26/10/1993		
Certificat De Mostenitor nr. 544, din 26/10/1993 emis de Not.Caransebes (act notarial nr CERERE din 14.02.2023, emis de Andronache Renee Lidia);		
B4	Intabulare, drept de PROPRIETATE,mostenire, dobandit prin Succesiune, cota actuala 10/384, cota initiala 10/384 1) BUZAN ANICHIT	A1
B5	Intabulare, drept de PROPRIETATE,mostenire, dobandit prin Succesiune, cota actuala 3/384, cota initiala 3/384 1) BUZAN IOAN	A1
B6	Intabulare, drept de PROPRIETATE,mostenire, dobandit prin Succesiune, cota actuala 3/384, cota initiala 3/384 1) LINU FOIONFIA STANA	A1
1783 / 02/04/1999		
Contract De Donatie nr. 430, din 02/04/1999 emis de n.p.Renee Lidia Andronache (act notarial nr CERERE din 14.02.2023, emis de Andronache Renee Lidia);		
B8	Intabulare, drept de PROPRIETATE,donatie, dobandit prin Conventie, cota actuala 48/384, cota initiala 48/384 1) BEJERITA MARIA-GHEORGHINA	A1
B9	Intabulare, drept de PROPRIETATE,donatie, dobandit prin Conventie, cota actuala 48/384, cota initiala 48/384 1) BEJERITA PETRU	A1
4234 / 15/02/2023		
Act Notarial nr. CONTRACT DE INTRETINERE AUT.436/14.06.2023, din 14/02/2023 emis de Andronache Renee Lidia (act notarial nr CERERE din 14.02.2023, emis de Andronache Renee Lidia);		
B10	Intabulare, drept de PROPRIETATE, intretinere, dobandit prin Conventie, cota actuala 96/384, cota initiala 96/384 1) BEJERIȚĂ PETRU, si sotia 2) BEJERIȚĂ MARIA-GHEORGHINA OBSERVATII: bun comun	A1

Inscrieri privind dezmembramintele dreptului de proprietate, drepturi reale de garanție și sarcini	Referințe
--	-----------

C. Partea III. SARCINI

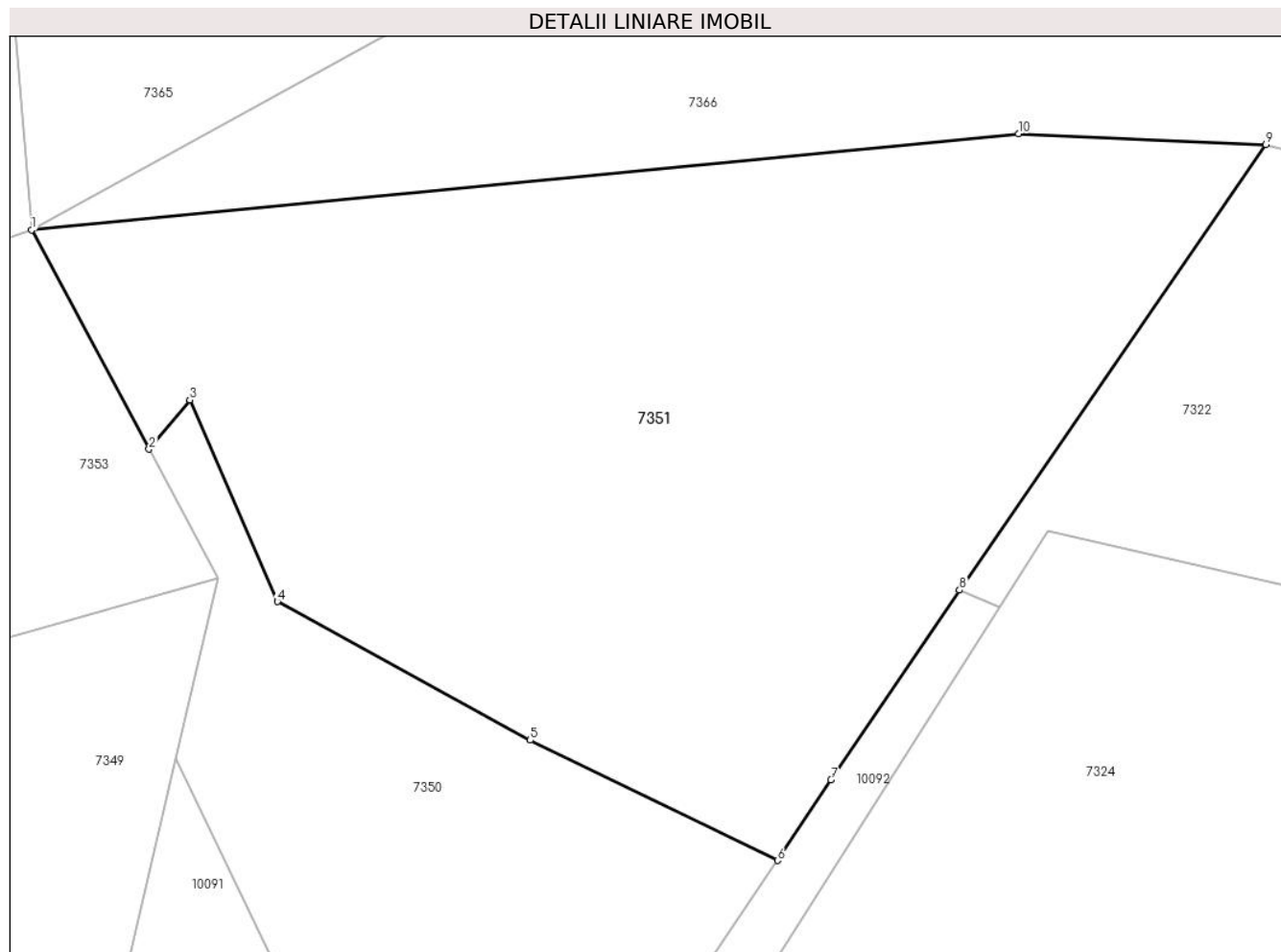
Inscrieri privind dezmembramintele dreptului de proprietate, drepturi reale de garanție și sarcini	Referințe
4234 / 15/02/2023	
Act Notarial nr. CONTRACT DE INTRETINERE AUT.436/14.06.2023, din 14/02/2023 emis de Andronache Renee Lidia (act notarial nr CERERE din 14.02.2023, emis de Andronache Renee Lidia);	
C1	Intabulare, drept de IPOTECA LEGALA, Valoare:0 , conform art.2386 alin (4) din Codul civil , pentru garantarea obligatiei de intretinere , in favoarea: 1) STANOIA GHEORGHE
	A1

Anexa Nr. 1 La Partea I

Teren

Nr cadastral	Suprafața (mp)*	Observații / Referințe
33449	9.401	

* Suprafața este determinată în planul de proiecție Stereo 70.



Date referitoare la teren

Crt	Categorie folosință	Intravilan	Suprafața (mp)	Tarla	Parcelă	Nr. topo	Observații / Referințe
1	faneata	NU	9.401	-	-	1601,1602	Fânață în Romoaza, rest suprafață se regăsește la id 7350, 7353

Lungime Segmente

1) Valorile lungimilor segmentelor sunt obținute din proiecție în plan.

Punct început	X / Y	Punct sfârșit	X / Y	Lungime segment (** (m)
1	281.431,323 425.317,356	2	281.447,435 425.287,295	34.107
2	281.447,435 425.287,295	3	281.453,015 425.294,053	8.764
3	281.453,015 425.294,053	4	281.465,058 425.266,382	30.178
4	281.465,058 425.266,382	5	281.499,784 425.247,378	39.586
5	281.499,784 425.247,378	6	281.533,713 425.230,88	37.727

Punct început	X / Y	Punct sfârșit	X / Y	Lungime segment (** (m)
6	281.533,713 425.230,88	7	281.541,064 425.241,942	13.282
7	281.541,064 425.241,942	8	281.558,752 425.267,949	31.452
8	281.558,752 425.267,949	9	281.600,763 425.329,079	74.174
9	281.600,763 425.329,079	10	281.566,815 425.330,568	33.981
10	281.566,815 425.330,568	1	281.431,323 425.317,356	136.135

** Lungimile segmentelor sunt determinate în planul de proiecție Stereo 70 și sunt rotunjite la 1 milimetru.

*** Distanța dintre puncte este formată din segmente cumulate ce sunt mai mici decât valoarea 1 milimetru.

**DATE DESPRE IMOBILUL NR. 7352**

Oficiul de Cadastru și Publicitate Imobiliară CARAS-SEVERIN
Biroul de Cadastru și Publicitate Imobiliară Caransebes

A. Partea I. Descrierea imobilului

TEREN Extravilan

Nr. CF vechi:590-Buceșnița
Nr. topografic:PARTE DIN 1663

Adresa: Jud. Caraș-Severin

Nr. Crt	Nr cadastral Nr. topografic	Suprafața* (mp)	Observații / Referințe
A1		3.946	Sector cadastral:139 Teren neimprejmuit;

B. Partea II. Proprietari și acte

Inscrieri privitoare la dreptul de proprietate și alte drepturi reale		Referințe
/		
Act Normativ nr. 7, din 13/03/1996 emis de PARLAMENT;		
B1	Intabulare, drept de PROPRIETATE, dobandit prin Lege, cota actuala 1/1 1) NEIDENTIFICAT NEIDENTIFICAT, CIF:0000000000000	A1
Act Normativ nr. 7, din 13/03/1996 emis de PARLAMENT (ACT ADMINISTRATIV NR. 5873 DIN 21.11.2022, EMIS DE PRIMĂRIA COMUNEI BUCOȘNIȚA);		
B2	Se notează posesia faptică în favoarea lui 1) SMAIA IOAN	A1

C. Partea III. SARCINI .

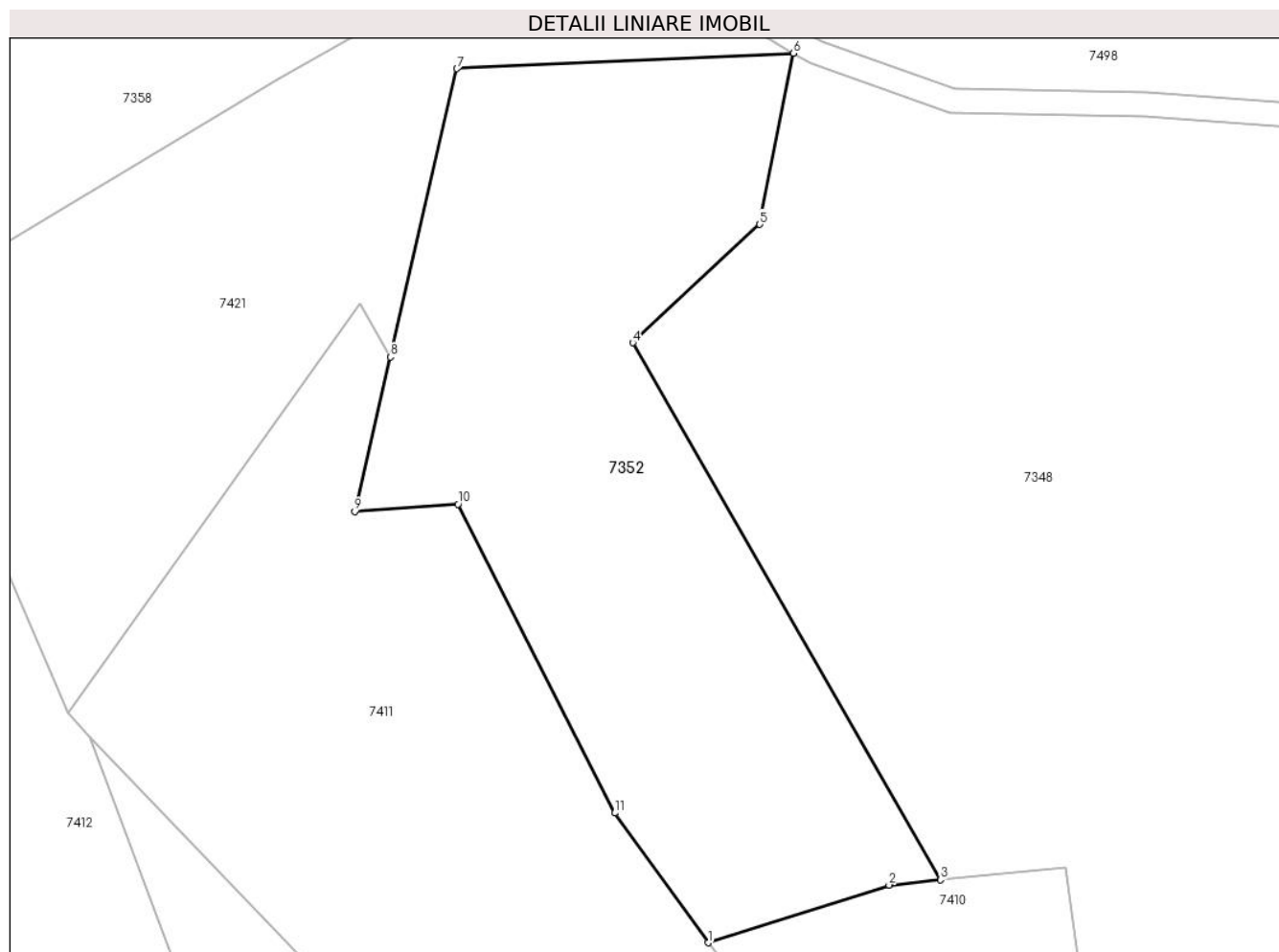
Inscrieri privind dezmembramintele dreptului de proprietate, drepturi reale de garanție și sarcini	Referințe
NU SUNT	

Anexa Nr. 1 La Partea I

Teren

Nr cadastral	Suprafața (mp)*	Observații / Referințe
	3.946	

* Suprafața este determinată în planul de proiecție Stereo 70.



Date referitoare la teren

Crt	Categorie folosință	Intravilan	Suprafața (mp)	Tarla	Parcelă	Nr. topo	Observații / Referințe
1	padure	NU	3.946	-	-	PARTE DIN 1663	Pădure în Valea Mare

Lungime Segmente

1) Valorile lungimilor segmentelor sunt obținute din proiecție în plan.

Punct început	X / Y	Punct sfârșit	X / Y	Lungime segment (** (m)
1	282.263,734 425.889,484	2	282.286,451 425.896,722	23.842
2	282.286,451 425.896,722	3	282.292,901 425.897,362	6.482
3	282.292,901 425.897,362	4	282.254,305 425.964,706	77.62
4	282.254,305 425.964,706	5	282.270,213 425.979,559	21.764
5	282.270,213 425.979,559	6	282.274,463 426.001,015	21.873

Punct început	X / Y	Punct sfârșit	X / Y	Lungime segment (** (m)
6	282.274,463 426.001,015	7	282.232,213 425.999,089	42.294
7	282.232,213 425.999,089	8	282.223,884 425.962,929	37.107
8	282.223,884 425.962,929	9	282.219,419 425.943,544	19.893
9	282.219,419 425.943,544	10	282.232,357 425.944,483	12.972
10	282.232,357 425.944,483	11	282.252,029 425.905,745	43.447
11	282.252,029 425.905,745	1	282.263,734 425.889,484	20.036

** Lungimile segmentelor sunt determinate în planul de proiecție Stereo 70 și sunt rotunjite la 1 milimetru.

*** Distanța dintre puncte este formată din segmente cumulate ce sunt mai mici decât valoarea 1 milimetru.

**DATE DESPRE IMOBILUL NR. 7353**

Oficiul de Cadastru și Publicitate Imobiliară CARAS-SEVERIN
Biroul de Cadastru și Publicitate Imobiliară Caransebes

A. Partea I. Descrierea imobilului

TEREN Extravilan

Nr. CF vechi:565-Buceoșnița

Nr. topografic:PARTE DIN 1600/2, 1600/1

Adresa: Jud. Caraș-Severin

Nr. Crt	Nr cadastral Nr. topografic	Suprafața* (mp)	Observații / Referințe
A1	33449	Din acte: 16.856 Masurata: 2.279	Sector cadastral:139 Teren neimprejmuit;

B. Partea II. Proprietari și acte

Inscrieri privitoare la dreptul de proprietate și alte drepturi reale		Referințe
168 / 17/01/1930		
Contract De Vânzare-Cumpărare nr. -, din 17/04/1929 emis de - (act notarial nr CERERE din 14.02.2023, emis de Andronache Renee Lidia);		
B1	Intabulare, drept de PROPRIETATE,cumparare, dobandit prin Conventie, cota actuala 64/384, cota initiala 64/384 1) MICU TRAIAN, (a lui Dimitrie)	A1
1785 / 12/06/1930		
Contract De Vânzare-Cumpărare nr. -, din 15/11/1929 emis de - (act notarial nr CERERE din 14.02.2023, emis de Andronache Renee Lidia);		
B2	Intabulare, drept de PROPRIETATE,cumparare, dobandit prin Conventie, cota actuala 64/384, cota initiala 64/384 1) BELCI ION, (cas.cu Bejerita Floarea)	A1
1497 / 20/01/1933		
Certificat De Mostenitor nr. 2086, din 01/01/1930 emis de Jud.mixta Caransebes (act notarial nr CERERE din 14.02.2023, emis de Andronache Renee Lidia);		
B3	Intabulare, drept de PROPRIETATE,mostenire, dobandit prin Succesiune, cota actuala 48/384, cota initiala 48/384 1) BELCI ION, (cas. cu Bejerita Floarea)	A1
2237 / 26/10/1993		
Certificat De Mostenitor nr. 544, din 26/10/1993 emis de Not.Caransebes (act notarial nr CERERE din 14.02.2023, emis de Andronache Renee Lidia);		
B4	Intabulare, drept de PROPRIETATE,mostenire, dobandit prin Succesiune, cota actuala 10/384, cota initiala 10/384 1) BUZAN ANICHT	A1
B5	Intabulare, drept de PROPRIETATE,mostenire, dobandit prin Succesiune, cota actuala 3/384, cota initiala 3/384 1) BUZAN IOAN	A1
B6	Intabulare, drept de PROPRIETATE,mostenire, dobandit prin Succesiune, cota actuala 3/384, cota initiala 3/384 1) LINU FOIONFIA STANA	A1
1783 / 02/04/1999		
Contract De Donatie nr. 430, din 02/04/1999 emis de n.p.Renee Lidia Andronache (act notarial nr CERERE din 14.02.2023, emis de Andronache Renee Lidia);		
B8	Intabulare, drept de PROPRIETATE,donatie, dobandit prin Conventie, cota actuala 48/384, cota initiala 48/384 1) BEJERITA MARIA-GHEORGHINA	A1
B9	Intabulare, drept de PROPRIETATE,donatie, dobandit prin Conventie, cota actuala 48/384, cota initiala 48/384 1) BEJERITA PETRU	A1
4234 / 15/02/2023		
Act Notarial nr. CONTRACT DE INTRETINERE AUT.436/14.06.2023, din 14/02/2023 emis de Andronache Renee Lidia (act notarial nr CERERE din 14.02.2023, emis de Andronache Renee Lidia);		
B10	Intabulare, drept de PROPRIETATE, intretinere, dobandit prin Conventie, cota actuala 96/384, cota initiala 96/384 1) BEJERIȚĂ PETRU, si sotia 2) BEJERIȚĂ MARIA-GHEORGHINA OBSERVATII: bun comun	A1
/		
Act Normativ nr. 7, din 13/03/1996 emis de PARLAMENTUL ROMÂNIEI (ADEVERINȚA NR. 346/20.01.2023,		

Inscrieri privitoare la dreptul de proprietate și alte drepturi reale		Referințe
EMISĂ DE PRIMĂRIA COMUNEI BUCOȘNIȚA);		
B11	Se notează posesia faptică în favoarea lui	A1
	1) BUZAN IOAN	

C. Partea III. SARCINI

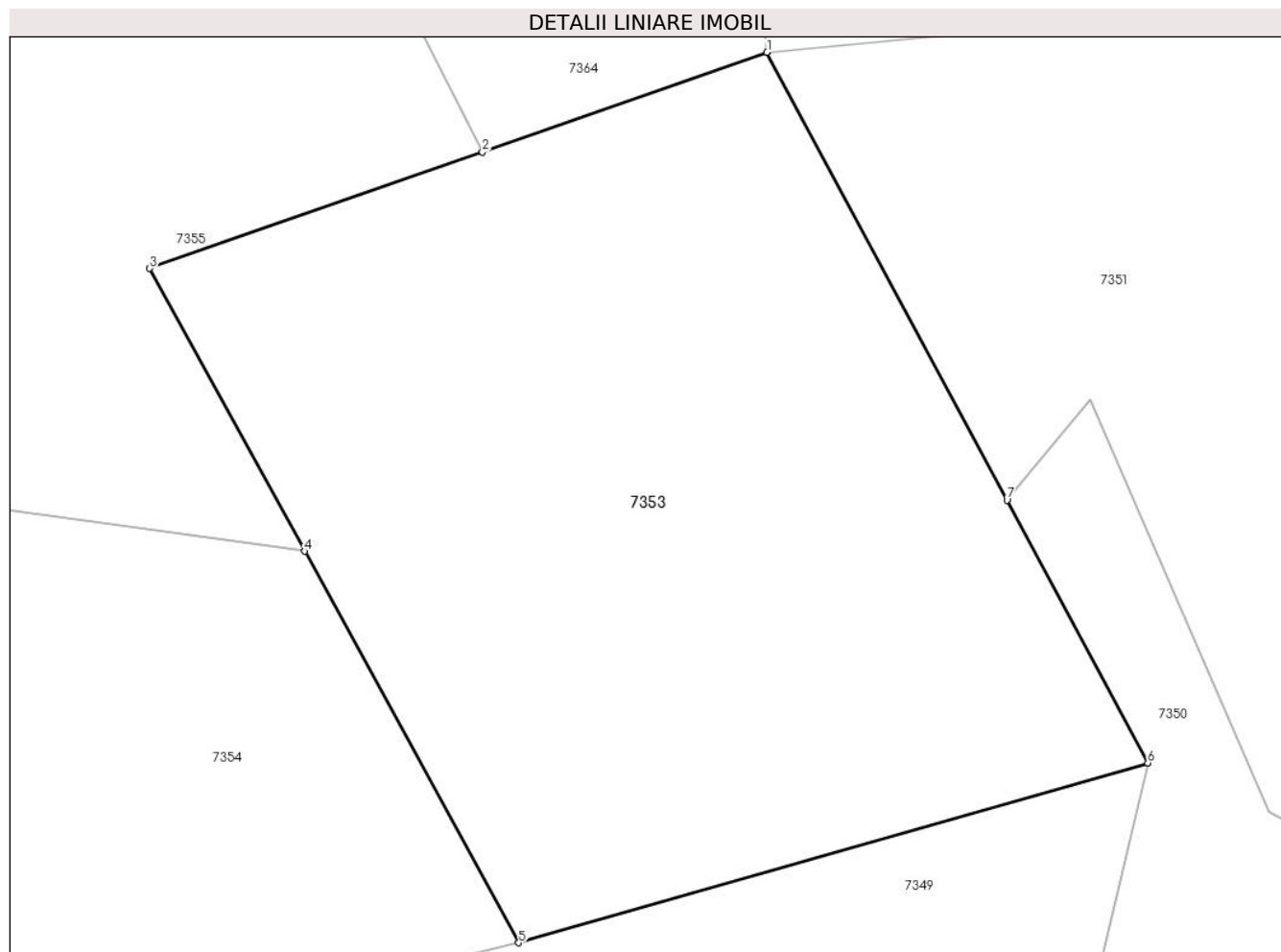
Inscrieri privind dezmembramintele dreptului de proprietate, drepturi reale de garanție și sarcini		Referințe
4234 / 15/02/2023		
Act Notarial nr. CONTRACT DE INTRETINERE AUT.436/14.06.2023, din 14/02/2023 emis de Andronache Renee Lidia (act notarial nr CERERE din 14.02.2023, emis de Andronache Renee Lidia);		
C1	Intabulare, drept de IPOTECA LEGALA, Valoare:0 , conform art.2386 alin (4) din Codul civil , pentru garantarea obligatiei de intretinere , in favoarea:	A1
	1) STANOIA GHEORGHE	

Anexa Nr. 1 La Partea I

Teren

Nr cadastral	Suprafața (mp)*	Observații / Referințe
33449	Din acte: 16.856 Masurata: 2.279	

* Suprafața este determinată în planul de proiecție Stereo 70.



Date referitoare la teren

Crt	Categorie folosință	Intravilan	Suprafața (mp)	Tarla	Parcelă	Nr. topo	Observații / Referințe
1	faneata	NU	2.279	-	-	PARTE DIN 1600/2	Fâneată în Romoaza, rest suprafață se regăsește la id 7350, 7351

Lungime Segmente

1) Valorile lungimilor segmentelor sunt obținute din proiecție în plan.

Punct început	X / Y	Punct sfârșit	X / Y	Lungime segment (** (m)
1	281.431,323 425.317,356	2	281.412,22 425.310,673	20.238
2	281.412,22 425.310,673	3	281.389,876 425.302,856	23.672
3	281.389,876 425.302,856	4	281.400,27 425.283,864	21.65
4	281.400,27 425.283,864	5	281.414,652 425.257,587	29.955

Punct început	X / Y	Punct sfârșit	X / Y	Lungime segment (** (m)
5	281.414,652 425.257,587	6	281.456,887 425.269,66	43.927
6	281.456,887 425.269,66	7	281.447,435 425.287,295	20.008
7	281.447,435 425.287,295	1	281.431,323 425.317,356	34.107

** Lungimile segmentelor sunt determinate în planul de proiecție Stereo 70 și sunt rotunjite la 1 milimetru.

*** Distanța dintre puncte este formată din segmente cumulate ce sunt mai mici decât valoarea 1 milimetru.

**DATE DESPRE IMOBILUL NR. 7354**

Oficiul de Cadastru și Publicitate Imobiliară CARAS-SEVERIN
Biroul de Cadastru și Publicitate Imobiliară Caransebes

A. Partea I. Descrierea imobilului

TEREN Extravilan

Nr. CF vechi:512-Buceșnița
Nr. topografic:1593

Adresa: Jud. Caraș-Severin

Nr. Crt	Nr cadastral Nr. topografic	Suprafața* (mp)	Observații / Referințe
A1		Din acte: 4.566 Masurata: 4.183	Sector cadastral:139 Teren neimprejmuit;

B. Partea II. Proprietari și acte

Inscrieri privitoare la dreptul de proprietate și alte drepturi reale		Referințe
1415 / 05/11/1945		
Act Notarial nr. 0, din 15/02/1943 emis de -;		
B1	Intabulare, drept de PROPRIETATE drept ieșire din indiviziune, dobandit prin lesire Din Indiviziune, cota actuala 2/3 1) BALINT PETRU , fiul lui Pantelimon și soției, dom. în Buceșnița	A1
B2	Intabulare, drept de PROPRIETATE drept ieșire din indiviziune, dobandit prin lesire Din Indiviziune, cota actuala 1/3 1) BALINT CATALINA , născ. Garaș, dom. în Buceșnița	A1

C. Partea III. SARCINI .

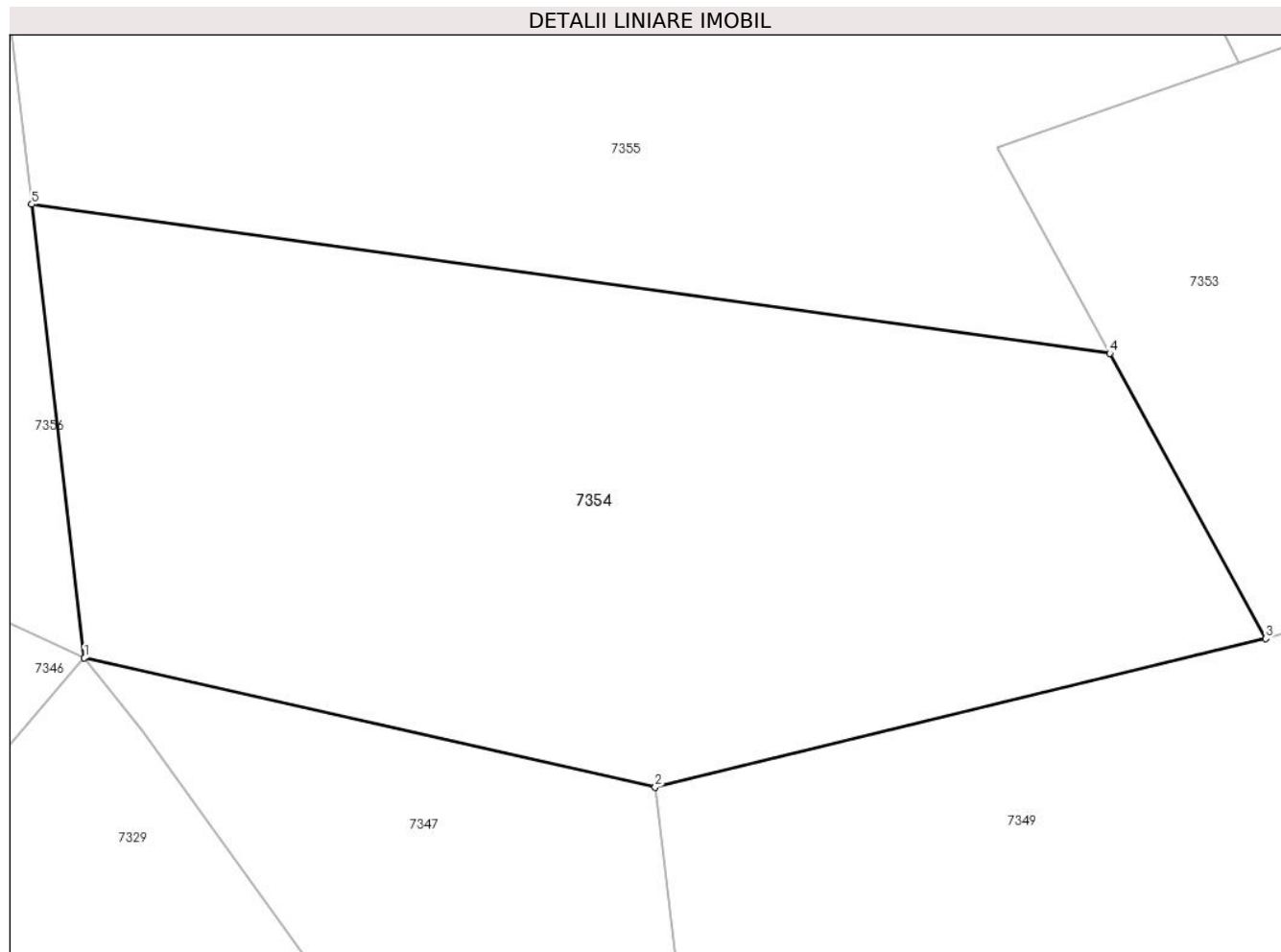
Inscrieri privind dezmembramintele dreptului de proprietate, drepturi reale de garanție și sarcini	Referințe
NU SUNT	

Anexa Nr. 1 La Partea I

Teren

Nr cadastral	Suprafața (mp)*	Observații / Referințe
	Din acte: 4.566 Masurata: 4.183	

* Suprafața este determinată în planul de proiecție Stereo 70.



Date referitoare la teren

Crt	Categorie folosință	Intra vilan	Suprafața (mp)	Tarla	Parcelă	Nr. topo	Observații / Referințe
1	faneata	NU	4.183	-	-	1593	Fâneață în Romoaza

Lungime Segmente

1) Valorile lungimilor segmentelor sunt obținute din proiecție în plan.

Punct început	X / Y	Punct sfârșit	X / Y	Lungime segment (** (m)
1	281.305,76 425.255,789	2	281.358,374 425.243,897	53.941
2	281.358,374 425.243,897	3	281.414,652 425.257,587	57.919
3	281.414,652 425.257,587	4	281.400,27 425.283,864	29.955
4	281.400,27 425.283,864	5	281.300,895 425.297,611	100.321
5	281.300,895 425.297,611	1	281.305,76 425.255,789	42.104

**** Lungimile segmentelor sunt determinate în planul de proiecție Stereo 70 și sunt rotunjite la 1 milimetru.**

***** Distanța dintre puncte este formată din segmente cumulate ce sunt mai mici decât valoarea 1 milimetru.**

**DATE DESPRE IMOBILUL NR. 7355**

Oficiul de Cadastru și Publicitate Imobiliară CARAS-SEVERIN
Biroul de Cadastru și Publicitate Imobiliară Caransebes

A. Partea I. Descrierea imobilului

TEREN Extravilan

Nr. CF vechi:590-Buceșnița
Nr. topografic:PARTE DIN 1592

Adresa: Jud. Caraș-Severin

Nr. Crt	Nr cadastral Nr. topografic	Suprafața* (mp)	Observații / Referințe
A1		Din acte: 16.249 Masurata: 13.238	Sector cadastral:139 Teren neimprejmuit;

B. Partea II. Proprietari și acte

Inscrieri privitoare la dreptul de proprietate și alte drepturi reale		Referințe
2482 / 07/09/1929		
Act Notarial nr. 0, din 01/01/1929 emis de CONSILIUL COMUNAL ȘI AL STATELOR;		
B1	Intabulare, drept de PROPRIETATE, dobandit prin Lege, cota actuala 1/1 1) COMPOSESORATULUI DE PĂȘUNAT A LOCUIITORILOR DIN COMUNA BUCOȘNIȚA , CIF:9999999999999	A1
B2	se notează că imobilele trecute în proprietatea composesoratului sunt grevate conform legii 10-1913 de dreptul de folosință al membrilor composesoratului, mai departe faptul că dreptul de dispunere al accesului composesoral este limitat conform legii 10-1913	A1

C. Partea III. SARCINI .

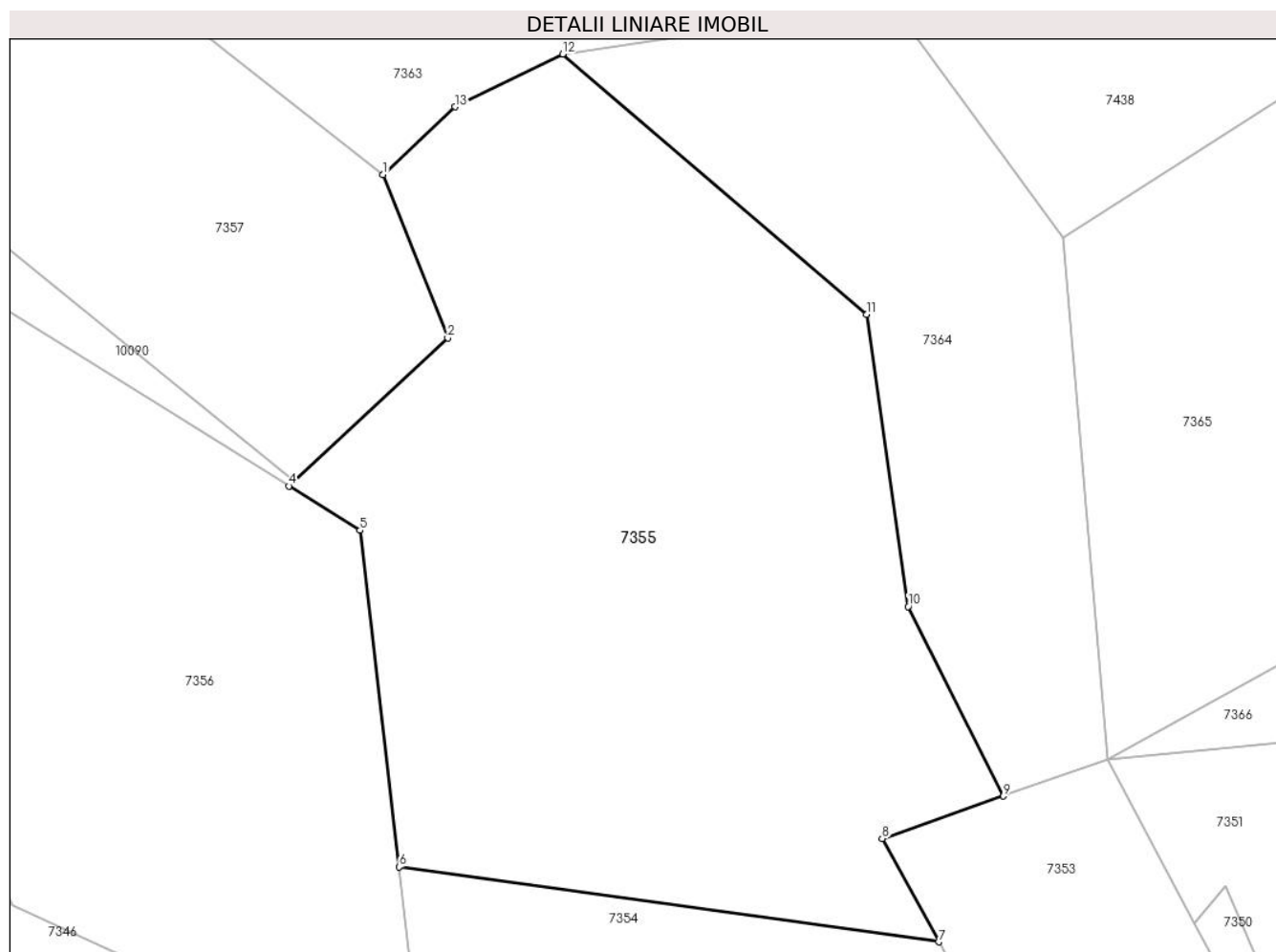
Inscrieri privind dezmembramintele dreptului de proprietate, drepturi reale de garanție și sarcini	Referințe
NU SUNT	

Anexa Nr. 1 La Partea I

Teren

Nr cadastral	Suprafața (mp)*	Observații / Referințe
	Din acte: 16.249 Masurata: 13.238	

* Suprafața este determinată în planul de proiecție Stereo 70.



Date referitoare la teren

Crt	Categorie folosință	Intra vilan	Suprafața (mp)	Tarla	Parcelă	Nr. topo	Observații / Referințe
1	padure	NU	13.238	-	-	PARTE DIN 1592	Pădure în Romoaza

Lungime Segmente

1) Valorile lungimilor segmentelor sunt obținute din proiecție în plan.

Punct început	X / Y	Punct sfârșit	X / Y	Lungime segment (** (m)
1	281.297,953 425.425,003	2	281.309,874 425.394,954	32.327
2	281.309,874 425.394,954	3	281.281,592 425.368,654	38.621
3	281.281,592 425.368,654	4	281.280,585 425.367,719	1.374
4	281.280,585 425.367,719	5	281.293,69 425.359,554	15.44

Punct început	X / Y	Punct sfârșit	X / Y	Lungime segment (** (m)
5	281.293,69 425.359,554	6	281.300,895 425.297,611	62.361
6	281.300,895 425.297,611	7	281.400,27 425.283,864	100.321
7	281.400,27 425.283,864	8	281.389,876 425.302,856	21.65
8	281.389,876 425.302,856	9	281.412,22 425.310,673	23.672
9	281.412,22 425.310,673	10	281.394,661 425.345,563	39.059
10	281.394,661 425.345,563	11	281.386,967 425.399,304	54.289
11	281.386,967 425.399,304	12	281.331,034 425.447,19	73.631
12	281.331,034 425.447,19	13	281.311,2 425.437,483	22.082
13	281.311,2 425.437,483	1	281.297,953 425.425,003	18.2

** Lungimile segmentelor sunt determinate în planul de proiecție Stereo 70 și sunt rotunjite la 1 milimetru.

*** Distanța dintre puncte este formată din segmente cumulate ce sunt mai mici decât valoarea 1 milimetru.

**DATE DESPRE IMOBILUL NR. 7356**

Oficiul de Cadastru și Publicitate Imobiliară CARAS-SEVERIN
Biroul de Cadastru și Publicitate Imobiliară Caransebes

A. Partea I. Descrierea imobilului

Nr. CF vechi:72, 74, 584,590-Buceșnița

Nr. topografic:PARTE DIN 1590/1/1,
1590/1/2, 1590/1/3, 1592

TEREN Extravilan

Adresa: Jud. Caraș-Severin

Nr. Crt	Nr cadastral Nr. topografic	Suprafața* (mp)	Observații / Referințe
A1	31124	11.064	Sector cadastral:139 Teren neimprejmuit;

B. Partea II. Proprietari și acte

Inscrieri privitoare la dreptul de proprietate și alte drepturi reale		Referințe
15143 / 15/05/2014		
Act Notarial nr. 861, din 09/05/2014 emis de SIMESCU NICOLETA ICONIA;		
B4	Intabulare, drept de PROPRIETATEcumparare, dobandit prin Conventie, cota actuala 9113/11064 1) BEJERITA GHEORGHE , si sotia 2) BEJERITA OLIMPIA , n. Mailat, ca bun comun	A1
/		
Act Normativ nr. 7, din 13/03/1996 emis de PARLAMENTUL ROMÂNIEI;		
B5	Inscrierea provizorie, drept de PROPRIETATE, dobandit prin Lege, cota actuala 1951/11064 1) COMUNA BUCOSNITA , CIF:3227645, PROPRIETAR NEIDENTIFICAT	A1

C. Partea III. SARCINI .

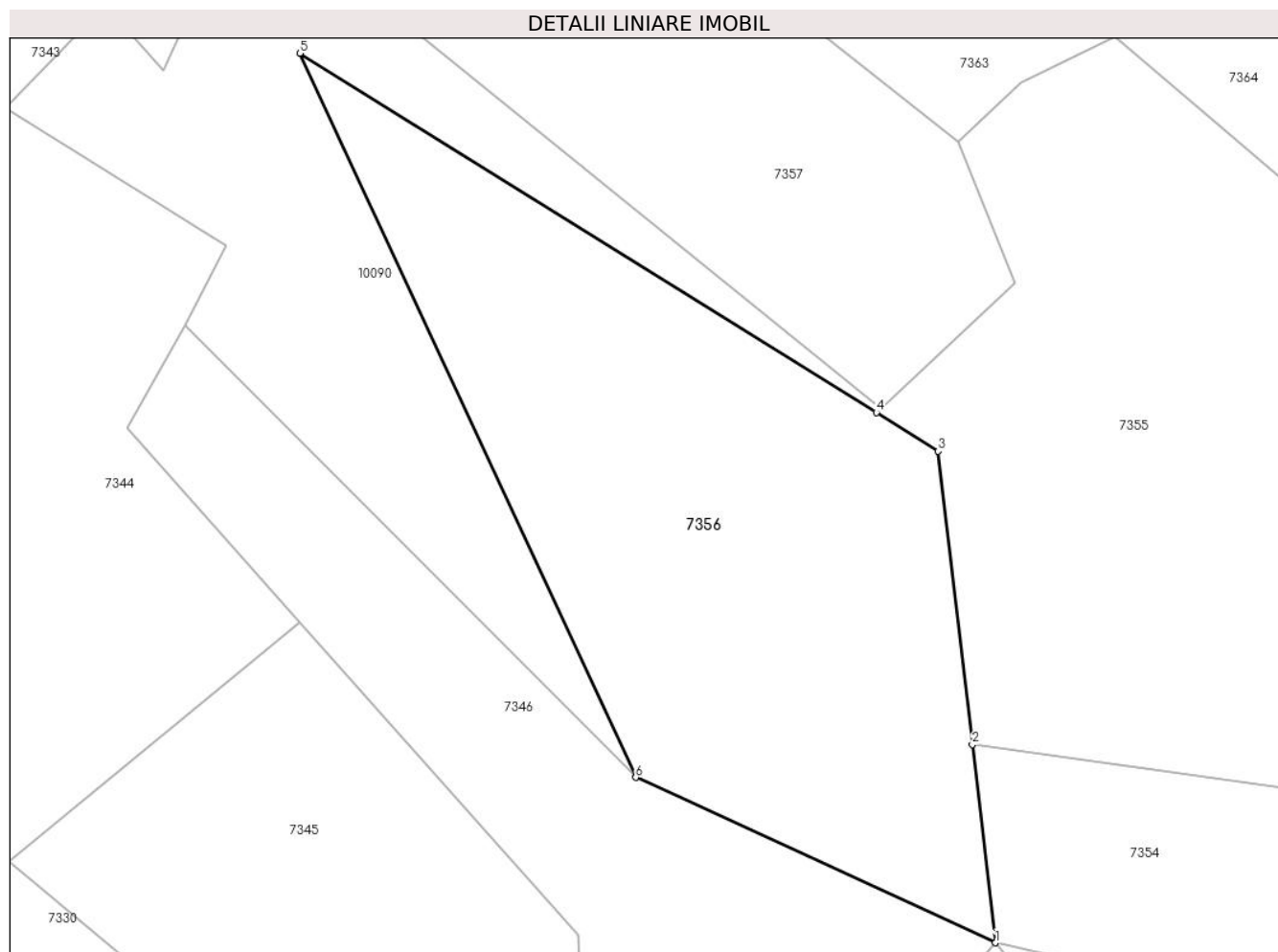
Inscrieri privind dezmembramintele dreptului de proprietate, drepturi reale de garanție și sarcini	Referințe
NU SUNT	

Anexa Nr. 1 La Partea I

Teren

Nr cadastral	Suprafața (mp)*	Observații / Referințe
31124	11.064	

* Suprafața este determinată în planul de proiecție Stereo 70.



Date referitoare la teren

Crt	Categorie folosință	Intravilan	Suprafața (mp)	Tarla	Parcelă	Nr. topo	Observații / Referințe
1	faneata	NU	11.064	-	-	PARTE DIN 1590/1/1, 1590/1/2, 1590/1/3, 1592	Fâneată în Romoaza
2	faneata	NU	0	-	-	1590/2/2- Bucosnita	

Lungime Segmente

1) Valorile lungimilor segmentelor sunt obținute din proiecție în plan.

Punct început	X / Y	Punct sfârșit	X / Y	Lungime segment (** (m)
1	281.305,76 425.255,789	2	281.300,895 425.297,611	42.104
2	281.300,895 425.297,611	3	281.293,69 425.359,554	62.361

Punct început	X / Y	Punct sfârșit	X / Y	Lungime segment (** (m)
3	281.293,69 425.359,554	4	281.280,585 425.367,719	15.44
4	281.280,585 425.367,719	5	281.158,816 425.443,585	143.469
5	281.158,816 425.443,585	6	281.229,751 425.290,68	168.558
6	281.229,751 425.290,68	1	281.305,76 425.255,789	83.635

** Lungimile segmentelor sunt determinate în planul de proiecție Stereo 70 și sunt rotunjite la 1 milimetru.

*** Distanța dintre puncte este formată din segmente cumulate ce sunt mai mici decât valoarea 1 milimetru.

**DATE DESPRE IMOBILUL NR. 7357**

Oficiul de Cadastru și Publicitate Imobiliară CARAS-SEVERIN
Biroul de Cadastru și Publicitate Imobiliară Caransebes

A. Partea I. Descrierea imobilului

TEREN Extravilan

Nr. CF vechi:74,548-Buceșnița
Nr. topografic:1590/2/1, 1590/2/2

Adresa: Jud. Caraș-Severin

Nr. Crt	Nr cadastral Nr. topografic	Suprafața* (mp)	Observații / Referințe
A1		9.455	Sector cadastral:139 Teren neimprejmuit; 31124

B. Partea II. Proprietari și acte

Inscrieri privitoare la dreptul de proprietate și alte drepturi reale	Referințe
/	
Act Normativ nr. 7, din 13/03/1996 emis de PARLAMENT;	
B1	A1
Inscrierea provizorie, drept de PROPRIETATE, dobandit prin Lege, cota actuala 1/1	
1) COMUNA BUCOSNITA , CIF:3227645, PROPRIETAR NEIDENTIFICAT	
OBSERVATII: PROPRIETAR NEIDENTIFICAT	

C. Partea III. SARCINI .

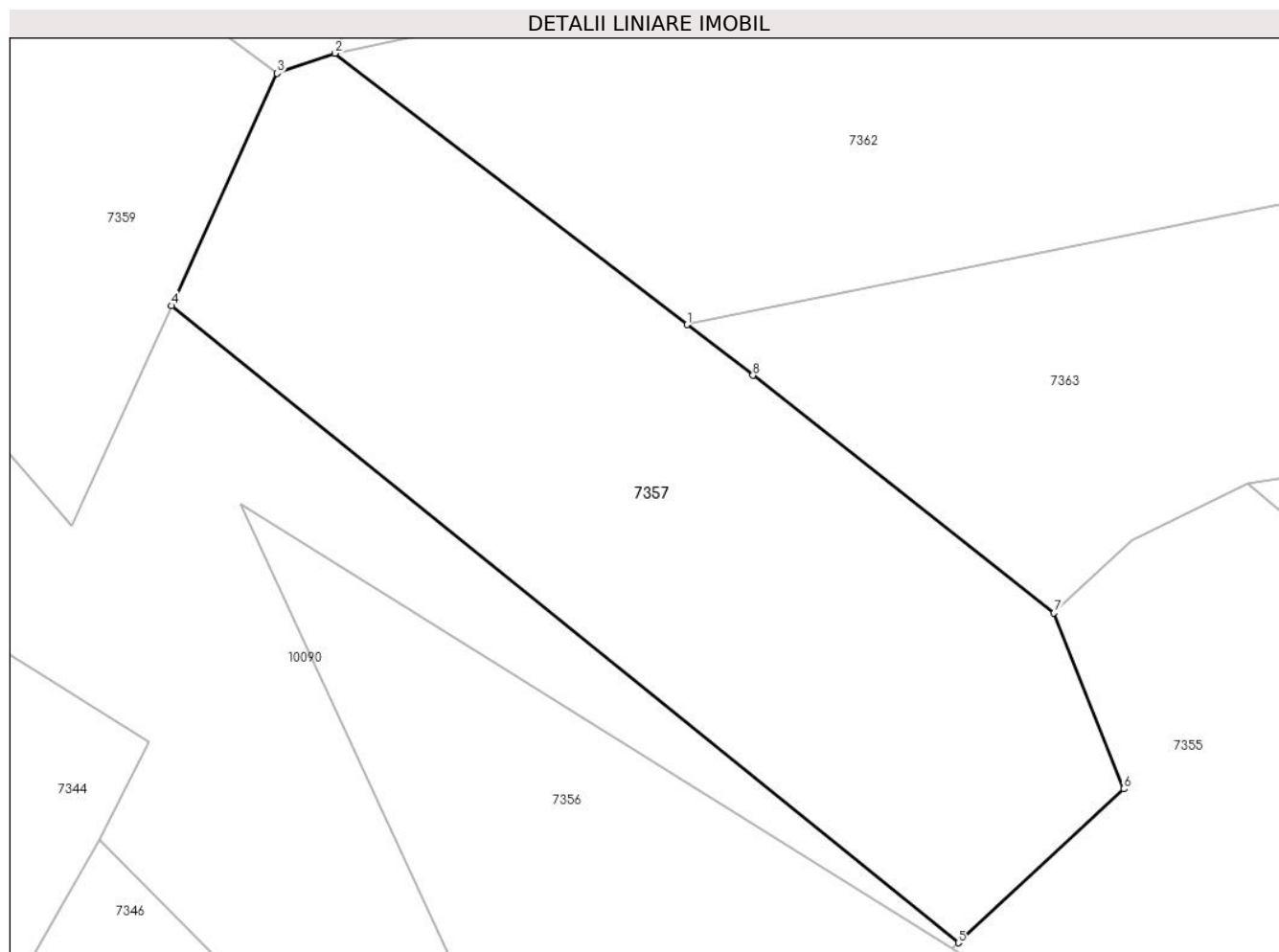
Inscrieri privind dezmembramintele dreptului de proprietate, drepturi reale de garanție și sarcini	Referințe
NU SUNT	

Anexa Nr. 1 La Partea I

Teren

Nr cadastral	Suprafața (mp)*	Observații / Referințe
	9.455	31124

* Suprafața este determinată în planul de proiecție Stereo 70.



Date referitoare la teren

Crt	Categorie folosință	Intravilan	Suprafața (mp)	Tarla	Parcelă	Nr. topo	Observații / Referințe
1	faneata	NU	9.455	-	-	1590/2/1, 1590/2/2	Fâneată în Romoaza

Lungime Segmente

1) Valorile lungimilor segmentelor sunt obținute din proiecție în plan.

Punct început	X / Y	Punct sfârșit	X / Y	Lungime segment (** (m)
1	281.235,201 425.474,324	2	281.174,965 425.520,706	76.024
2	281.174,965 425.520,706	3	281.165,054 425.517,264	10.492
3	281.165,054 425.517,264	4	281.147,049 425.477,545	43.609
4	281.147,049 425.477,545	5	281.281,592 425.368,654	173.087
5	281.281,592 425.368,654	6	281.309,874 425.394,954	38.621

Punct început	X / Y	Punct sfârșit	X / Y	Lungime segment (** (m)
6	281.309,874 425.394,954	7	281.297,953 425.425,003	32.327
7	281.297,953 425.425,003	8	281.246,466 425.465,65	65.598
8	281.246,466 425.465,65	1	281.235,201 425.474,324	14.218

** Lungimile segmentelor sunt determinate în planul de proiecție Stereo 70 și sunt rotunjite la 1 milimetru.

*** Distanța dintre puncte este formată din segmente cumulate ce sunt mai mici decât valoarea 1 milimetru.

**DATE DESPRE IMOBILUL NR. 7358**

Oficiul de Cadastru și Publicitate Imobiliară CARAS-SEVERIN
Biroul de Cadastru și Publicitate Imobiliară Caransebes

A. Partea I. Descrierea imobilului

TEREN Extravilan

Nr. CF vechi:590-Buceșnița
Nr. topografic:PARTE DIN 1663

Adresa: Jud. Caraș-Severin

Nr. Crt	Nr cadastral Nr. topografic	Suprafața* (mp)	Observații / Referințe
A1		27.706	Sector cadastral:139 Teren neimprejmuit;

B. Partea II. Proprietari și acte

Inscrieri privitoare la dreptul de proprietate și alte drepturi reale		Referințe
/		
Act Normativ nr. 7, din 13/03/1996 emis de PARLAMENT;		
B1	Intabulare, drept de PROPRIETATE, dobandit prin Lege, cota actuala 1/1 1) NEIDENTIFICAT NEIDENTIFICAT, CIF:0000000000000	A1
Act Normativ nr. 7, din 13/03/1996 emis de PARLAMENT (ACT ADMINISTRATIV NR. 5712 DIN 11.11.2022, EMIS DE PRIMĂRIA COMUNEI BUCOȘNIȚA);		
B2	Se notează posesia faptică în favoarea lui 1) BEJERIȚĂ GHEORGHE	A1

C. Partea III. SARCINI .

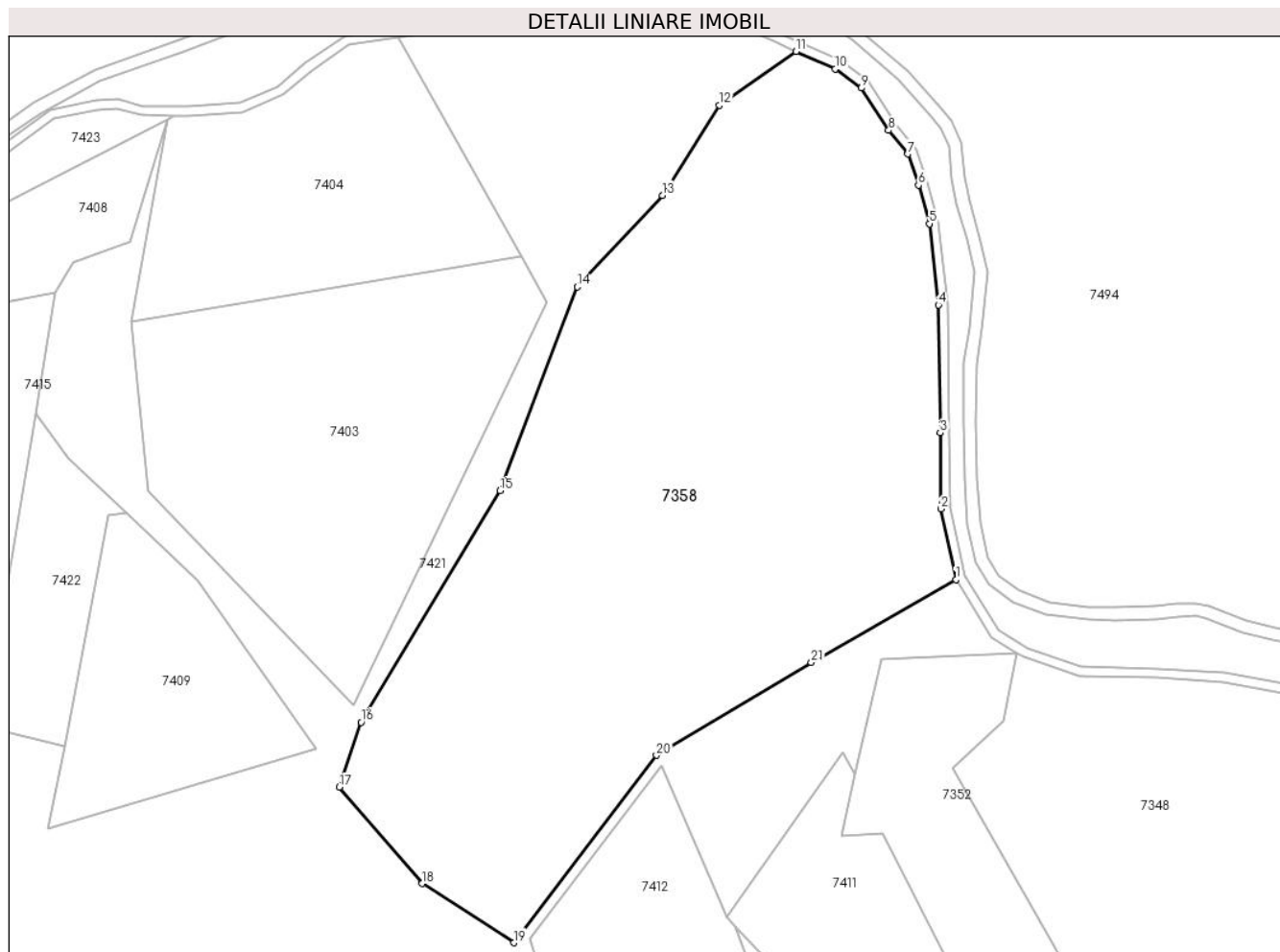
Inscrieri privind dezmembramintele dreptului de proprietate, drepturi reale de garanție și sarcini	Referințe
NU SUNT	

Anexa Nr. 1 La Partea I

Teren

Nr cadastral	Suprafața (mp)*	Observații / Referințe
	27.706	

* Suprafața este determinată în planul de proiecție Stereo 70.



Date referitoare la teren

Crt	Categorie folosință	Intravilan	Suprafața (mp)	Tarla	Parcelă	Nr. topo	Observații / Referințe
1	padure	NU	27.706	-	-	PARTE DIN 1663	Pădure în Valea Mare

Lungime Segmente

1) Valorile lungimilor segmentelor sunt obținute din proiecție în plan.

Punct început	X / Y	Punct sfârșit	X / Y	Lungime segment (** (m)
1	282.255,416 426.023,832	2	282.250,75 426.045,999	22.653
3	282.250,444 426.069,849	4	282.249,906 426.109,862	40.017
5	282.247,089 426.135,32	6	282.243,664 426.147,422	12.577
7	282.240,362 426.157,202	8	282.234,312 426.164,62	9.572
9	282.225,688 426.177,835	10	282.217,592 426.183,821	10.069

Punct început	X / Y	Punct sfârșit	X / Y	Lungime segment (** (m)
2	282.250,75 426.045,999	3	282.250,444 426.069,849	23.852
4	282.249,906 426.109,862	5	282.247,089 426.135,32	25.613
6	282.243,664 426.147,422	7	282.240,362 426.157,202	10.322
8	282.234,312 426.164,62	9	282.225,688 426.177,835	15.78
10	282.217,592 426.183,821	11	282.205,291 426.189,327	13.477

Punct început	X / Y	Punct sfârșit	X / Y	Lungime segment (** (m)
11	282.205,291 426.189,327	12	282.181,289 426.172,475	29.327
13	282.163,36 426.144,218	14	282.136,65 426.115,552	39.181
15	282.112,478 426.051,698	16	282.068,848 425.979,21	84.605
17	282.062,09 425.958,841	18	282.087,997 425.928,661	39.774
19	282.116,757 425.910,118	20	282.161,488 425.968,834	73.813
21	282.210,055 425.997,877	1	282.255,416 426.023,832	52.262

Punct început	X / Y	Punct sfârșit	X / Y	Lungime segment (** (m)
12	282.181,289 426.172,475	13	282.163,36 426.144,218	33.465
14	282.136,65 426.115,552	15	282.112,478 426.051,698	68.276
16	282.068,848 425.979,21	17	282.062,09 425.958,841	21.461
18	282.087,997 425.928,661	19	282.116,757 425.910,118	34.22
20	282.161,488 425.968,834	21	282.210,055 425.997,877	56.588

** Lungimile segmentelor sunt determinate în planul de proiecție Stereo 70 și sunt rotunjite la 1 milimetru.

*** Distanța dintre puncte este formată din segmente cumulate ce sunt mai mici decât valoarea 1 milimetru.

**DATE DESPRE IMOBILUL NR. 7359**

Oficiul de Cadastru și Publicitate Imobiliară CARAS-SEVERIN
Biroul de Cadastru și Publicitate Imobiliară Caransebes

A. Partea I. Descrierea imobilului

Nr. CF vechi:338, 340-Buceșnița
Nr. topografic:PARTE DIN 1582/1, 1582/2,
1582/3

TEREN Extravilan

Adresa: Jud. Caraș-Severin

Nr. Crt	Nr cadastral Nr. topografic	Suprafața* (mp)	Observații / Referințe
A1		11.976	Sector cadastral:139 Teren neimprejmuit;

B. Partea II. Proprietari și acte

Inscrieri privitoare la dreptul de proprietate și alte drepturi reale		Referințe
/		
Act Normativ nr. 7, din 13/03/1996 emis de PARLAMENTUL ROMÂNIEI;		
B1	Intabulare, drept de PROPRIETATE, dobândit prin Lege, cota actuala 1/1 1) NEIDENTIFICAT NEIDENTIFICAT , CIF:0000000000000	A1
Act Normativ nr. 7, din 13/03/1996 emis de PARLAMENTUL ROMÂNIEI (ADEVÉRINȚA 329/19.01.2023, EMIS DE PRIMĂRIA COMUNEI BUCOȘNIȚA);		
B2	Se notează posesia faptică în favoarea lui 1) GARAȘ ION	A1

C. Partea III. SARCINI .

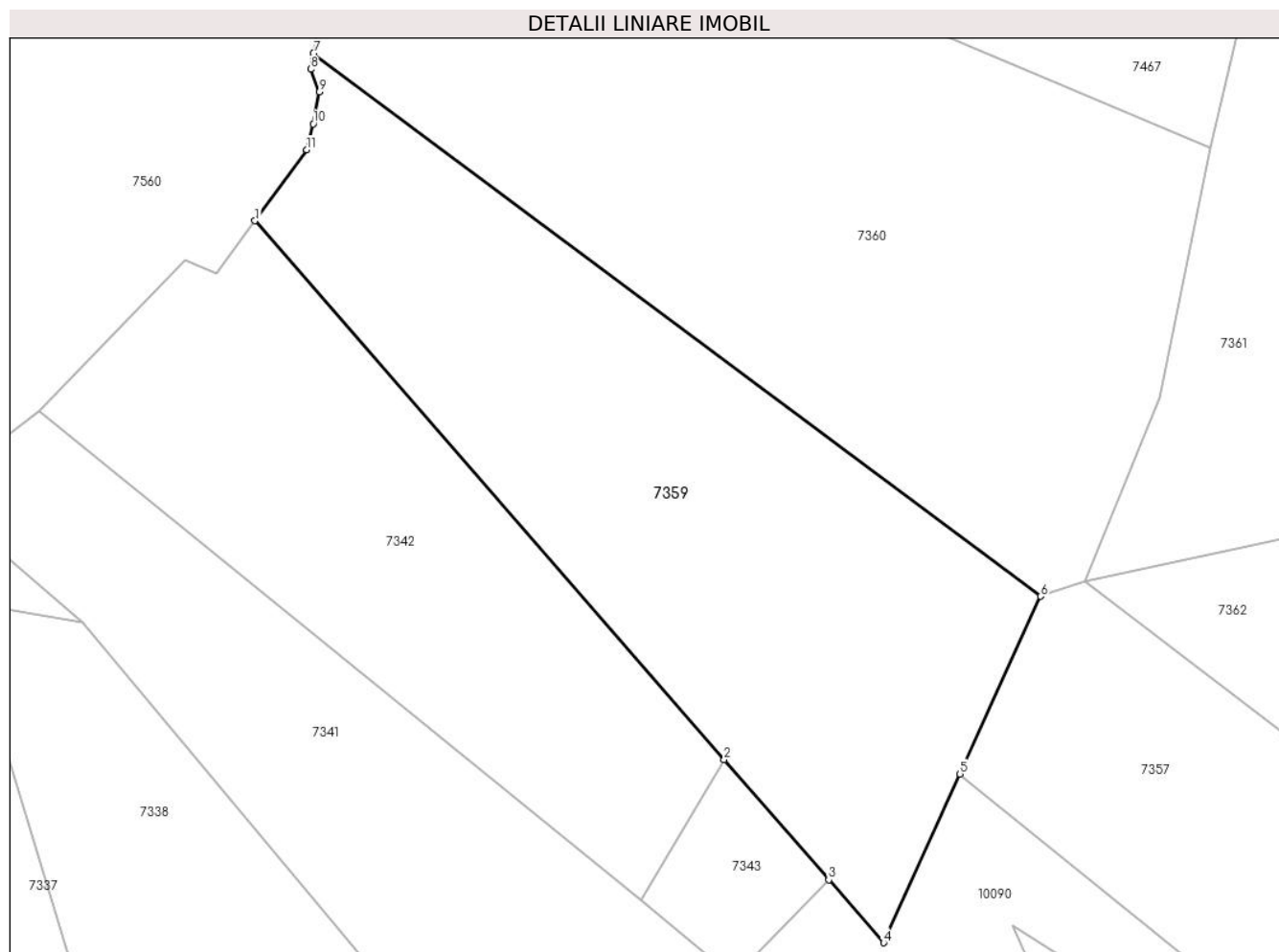
Inscrieri privind dezmembramintele dreptului de proprietate, drepturi reale de garanție și sarcini	Referințe
NU SUNT	

Anexa Nr. 1 La Partea I

Teren

Nr cadastral	Suprafața (mp)*	Observații / Referințe
	11.976	

* Suprafața este determinată în planul de proiecție Stereo 70.



Date referitoare la teren

Crt	Categorie folosință	Intravilan	Suprafața (mp)	Tarla	Parcelă	Nr. topo	Observații / Referințe
1	faneata	NU	11.976	-	-	PARTE DIN 1582/1, 1582/2, 1582/3	Fâneată în Romoaza

Lungime Segmente

1) Valorile lungimilor segmentelor sunt obținute din proiecție în plan.

Punct început	X / Y	Punct sfârșit	X / Y	Lungime segment (** (m)
1	280.989,41 425.601,163	2	281.094,311 425.480,761	159.69
2	281.094,311 425.480,761	3	281.117,703 425.453,913	35.609
3	281.117,703 425.453,913	4	281.129,959 425.439,846	18.657
4	281.129,959 425.439,846	5	281.147,049 425.477,545	41.392

Punct început	X / Y	Punct sfârșit	X / Y	Lungime segment (** (m)
5	281.147,049 425.477,545	6	281.165,054 425.517,264	43.609
6	281.165,054 425.517,264	7	281.002,507 425.638,578	202.827
7	281.002,507 425.638,578	8	281.001,907 425.635,016	3.612
8	281.001,907 425.635,016	9	281.003,852 425.629,969	5.409
9	281.003,852 425.629,969	10	281.002,441 425.622,787	7.319
10	281.002,441 425.622,787	11	281.000,979 425.616,99	5.979
11	281.000,979 425.616,99	1	280.989,41 425.601,163	19.604

** Lungimile segmentelor sunt determinate în planul de proiecție Stereo 70 și sunt rotunjite la 1 milimetru.

*** Distanța dintre puncte este formată din segmente cumulate ce sunt mai mici decât valoarea 1 milimetru.

**DATE DESPRE IMOBILUL NR. 7360**

Oficiul de Cadastru și Publicitate Imobiliară CARAS-SEVERIN
Biroul de Cadastru și Publicitate Imobiliară Caransebes

A. Partea I. Descrierea imobilului

TEREN Extravilan

Nr. CF vechi:661-Buceșnița
Nr. topografic:PARTE DIN 1581

Adresa: Jud. Caraș-Severin

Nr. Crt	Nr cadastral Nr. topografic	Suprafața* (mp)	Observații / Referințe
A1		17.157	Sector cadastral:139 Teren neimprejmuit;

B. Partea II. Proprietari și acte

Inscrieri privitoare la dreptul de proprietate și alte drepturi reale		Referințe
754 / 07/05/1920		
Hotarare Judecatoreasca nr. 3963/7, din 13/11/1919 emis de JUDECĂTORIA DE OCOL CARANSEBES;		
B1	Intabulare, drept de PROPRIETATE, dobandit prin Hotarare Judecatoreasca, cota actuala 4/24 1) GARAȘ GHIZELA, minoră	A1
B2	Intabulare, drept de PROPRIETATE, dobandit prin Hotarare Judecatoreasca, cota actuala 4/24 1) GARAȘ ION, fiul lui Ion, minor	A1
B3	Intabulare, drept de PROPRIETATE, dobandit prin Hotarare Judecatoreasca, cota actuala 4/24 1) GARAȘ PAVEL, minor	A1
133 / 13/01/1936		
Act Notarial nr. 0, din 30/12/1934 emis de -;		
B4	Intabulare, drept de PROPRIETATE, dobandit prin Conventie, cota actuala 4/24 1) GARAȘ GHIZELA, fiica lui Ioan, dom. în Buceșnița	A1
978 / 20/04/1994		
Act Notarial nr. 201/1994, din 20/04/1994 emis de NOTARIATUL CARANSEBES;		
B5	Intabulare, drept de PROPRIETATEdrept moștenire, dobandit prin Succesiune, cota actuala 1/24 1) GARAȘ MARIA, născ. Iovan soția	A1
B6	Intabulare, drept de PROPRIETATEdrept moștenire, dobandit prin Succesiune, cota actuala 3/24 1) GARAȘ CORNEL, fiu	A1

C. Partea III. SARCINI .

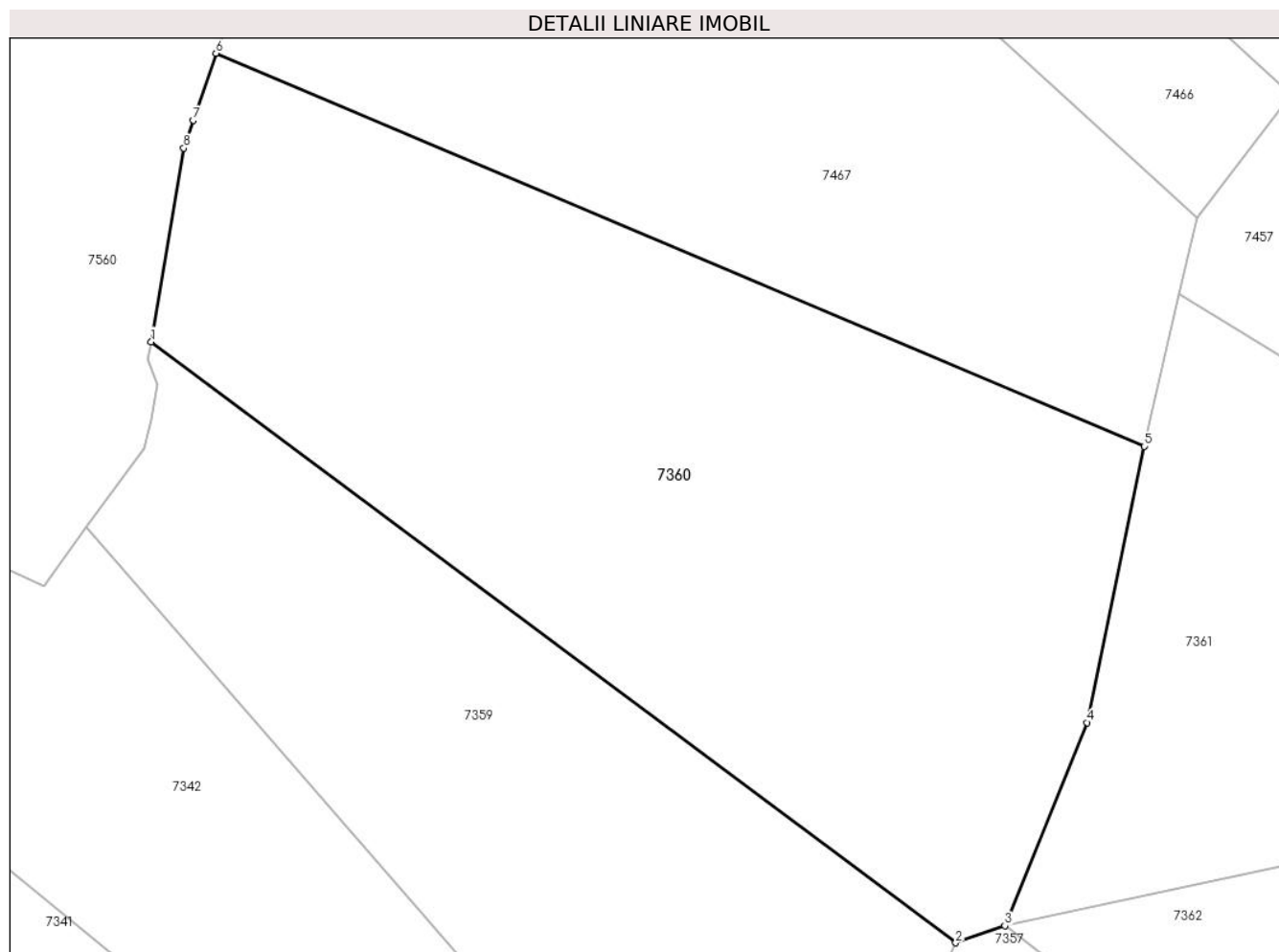
Inscrieri privind dezmembramintele dreptului de proprietate, drepturi reale de garanție și sarcini	Referințe
NU SUNT	

Anexa Nr. 1 La Partea I

Teren

Nr cadastral	Suprafața (mp)*	Observații / Referințe
	17.157	

* Suprafața este determinată în planul de proiecție Stereo 70.



Date referitoare la teren

Crt	Categorie folosință	Intravilan	Suprafața (mp)	Tarla	Parcelă	Nr. topo	Observații / Referințe
1	faneata	NU	17.157	-	-	PARTE DIN 1581	Fâneată în Romoaza

Lungime Segmente

1) Valorile lungimilor segmentelor sunt obținute din proiecție în plan.

Punct început	X / Y	Punct sfârșit	X / Y	Lungime segment (** (m)
1	281.002,507 425.638,578	2	281.165,054 425.517,264	202.827
2	281.165,054 425.517,264	3	281.174,965 425.520,706	10.492
3	281.174,965 425.520,706	4	281.191,572 425.561,706	44.236
4	281.191,572 425.561,706	5	281.203,095 425.617,496	56.968
5	281.203,095 425.617,496	6	281.015,615 425.696,828	203.574

Punct început	X / Y	Punct sfârșit	X / Y	Lungime segment (** (m)
6	281.015,615 425.696,828	7	281.010,949 425.683,317	14.294
7	281.010,949 425.683,317	8	281.009,087 425.677,67	5.946
8	281.009,087 425.677,67	1	281.002,507 425.638,578	39.642

** Lungimile segmentelor sunt determinate în planul de proiecție Stereo 70 și sunt rotunjite la 1 milimetru.

*** Distanța dintre puncte este formată din segmente cumulate ce sunt mai mici decât valoarea 1 milimetru.

**DATE DESPRE IMOBILUL NR. 7361**

Oficiul de Cadastru și Publicitate Imobiliară CARAS-SEVERIN
Biroul de Cadastru și Publicitate Imobiliară Caransebes

A. Partea I. Descrierea imobilului

TEREN Extravilan

Nr. CF vechi:604-Buceșnița
Nr. topografic:1580/1, 1580/2

Adresa: Jud. Caraș-Severin

Nr. Crt	Nr cadastral Nr. topografic	Suprafața* (mp)	Observații / Referințe
A1		Din acte: 11.371 Masurata: 10.986	Sector cadastral:139 Teren neimprejmuit;

B. Partea II. Proprietari și acte

Inscrieri privitoare la dreptul de proprietate și alte drepturi reale	Referințe
15054 / 07/08/2008	
Act Notarial nr. 2300/2008, din 07/08/2008 emis de BNP SIMESCU;	
B1	A1
Intabulare, drept de PROPRIETATE drept donație, dobandit prin Conventie, cota actuala 1/1 1) STANOIA PETRU	

C. Partea III. SARCINI .

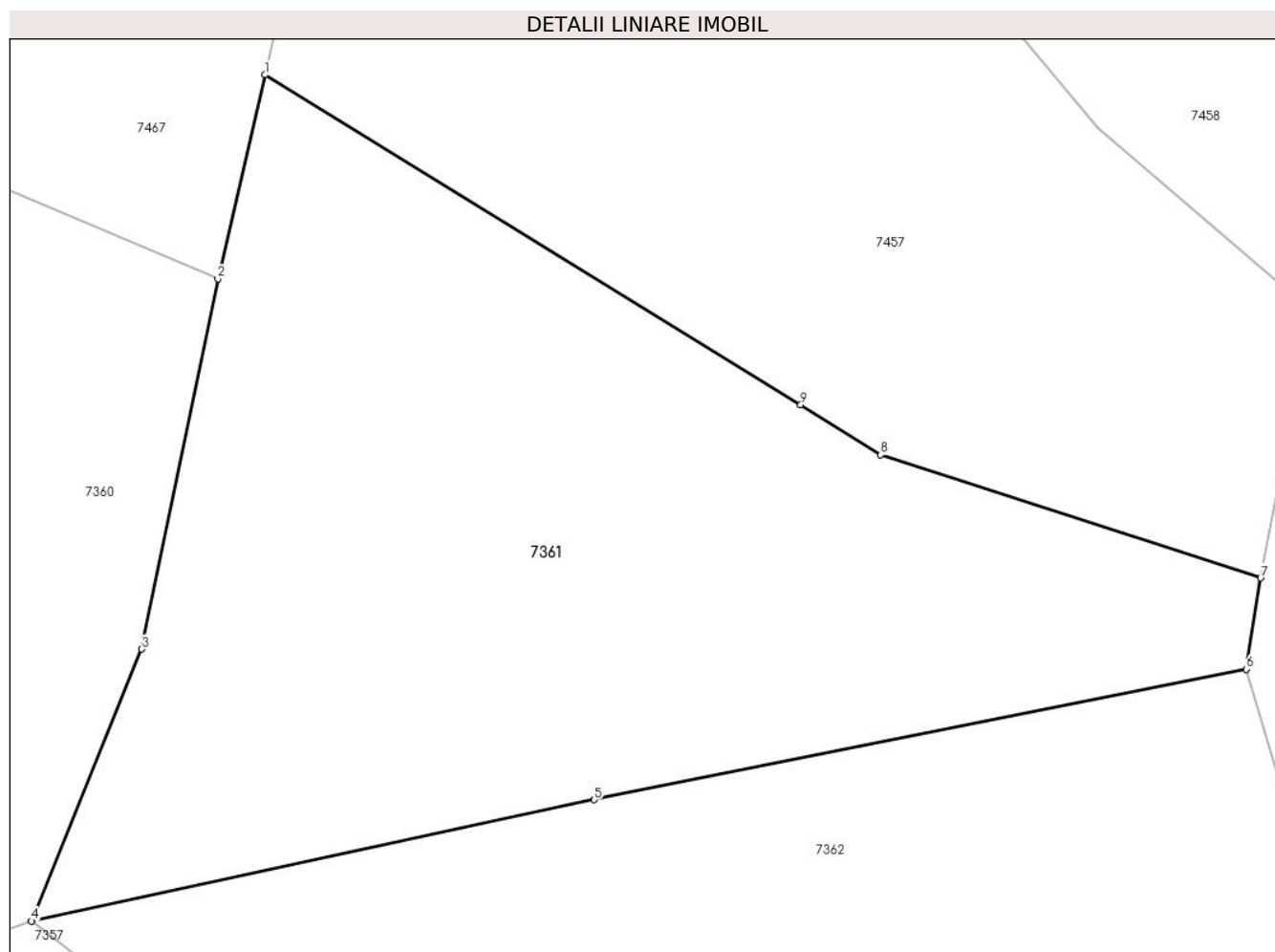
Inscrieri privind dezmembramintele dreptului de proprietate, drepturi reale de garanție și sarcini	Referințe
NU SUNT	

Anexa Nr. 1 La Partea I

Teren

Nr cadastral	Suprafața (mp)*	Observații / Referințe
	Din acte: 11.371 Masurata: 10.986	

* Suprafața este determinată în planul de proiecție Stereo 70.



Date referitoare la teren

Crt	Categorie folosință	Intra vilan	Suprafața (mp)	Tarla	Parcelă	Nr. topo	Observații / Referințe
1	faneata	NU	10.986	-	-	1580/1, 1580/2	Fâneată în Romoaza

Lungime Segmente

1) Valorile lungimilor segmentelor sunt obținute din proiecție în plan.

Punct început	X / Y	Punct sfârșit	X / Y	Lungime segment (** (m)
1	281.210,231 425.648,283	2	281.203,095 425.617,496	31.603
2	281.203,095 425.617,496	3	281.191,572 425.561,706	56.968
3	281.191,572 425.561,706	4	281.174,965 425.520,706	44.236
4	281.174,965 425.520,706	5	281.259,882 425.538,992	86.864

Punct început	X / Y	Punct sfârșit	X / Y	Lungime segment (** (m)
5	281.259,882 425.538,992	6	281.358,324 425.558,687	100.393
6	281.358,324 425.558,687	7	281.360,468 425.572,437	13.916
7	281.360,468 425.572,437	8	281.303,099 425.590,993	60.295
8	281.303,099 425.590,993	9	281.291,051 425.598,536	14.214
9	281.291,051 425.598,536	1	281.210,231 425.648,283	94.903

** Lungimile segmentelor sunt determinate în planul de proiecție Stereo 70 și sunt rotunjite la 1 milimetru.

*** Distanța dintre puncte este formată din segmente cumulate ce sunt mai mici decât valoarea 1 milimetru.

**DATE DESPRE IMOBILUL NR. 7362**

Oficiul de Cadastru și Publicitate Imobiliară CARAS-SEVERIN
Biroul de Cadastru și Publicitate Imobiliară Caransebes

A. Partea I. Descrierea imobilului

TEREN Extravilan

Nr. CF vechi:595-Buceșnița
Nr. topografic:PARTE DIN 1591

Adresa: Jud. Caraș-Severin

Nr. Crt	Nr cadastral Nr. topografic	Suprafața* (mp)	Observații / Referințe
A1		Din acte: 24.131 Masurata: 9.616	Sector cadastral:139 Teren neimpregmuit; 31692

B. Partea II. Proprietari și acte

Inscrieri privitoare la dreptul de proprietate și alte drepturi reale		Referințe
401 / 24/02/1934		
Act Notarial nr. 0, din 23/01/1933 emis de -;		
B1	Intabulare, drept de PROPRIETATE donatie, dobandit prin Conventie, cota actuala 2/8, cota initiala 2/8 1) MICU ICONIA, (fiica lui Ianas si Cumbria) <i>OBSERVATII: (provenita din conversia CF 595 - Bucosnita)</i>	A1
B2	Totodata se noteaza interdictia de instrainare si grevare, in favoarea: 1) MICU IANAS, si sotia 2) MICU CUMBRIA, nascuta Bona <i>OBSERVATII: (provenita din conversia CF 595 - Bucosnita)</i>	A1
218 / 23/03/1964		
Act Notarial nr. dos. 536/1954, din 01/01/1954 emis de Notariatul de Stat Caransebes;		
B3	Intabulare, drept de PROPRIETATE mostenire, dobandit prin Succesiune, cota actuala 3/8, cota initiala 3/8 1) BEJERITA CORNELIA, nascuta Micu (fiica lui Pantelemon) <i>OBSERVATII: (provenita din conversia CF 595 - Bucosnita)</i>	A1
1084 / 13/11/1975		
Act Notarial nr. 403/1975, din 01/01/1975 emis de Notariatul de Stat Caransebes;		
B4	Intabulare, drept de PROPRIETATE mostenire, dobandit prin Succesiune, cota actuala 3/8, cota initiala 3/8 1) MICSA CRINA, fiica <i>OBSERVATII: (provenita din conversia CF 595 - Bucosnita)</i>	A1

C. Partea III. SARCINI

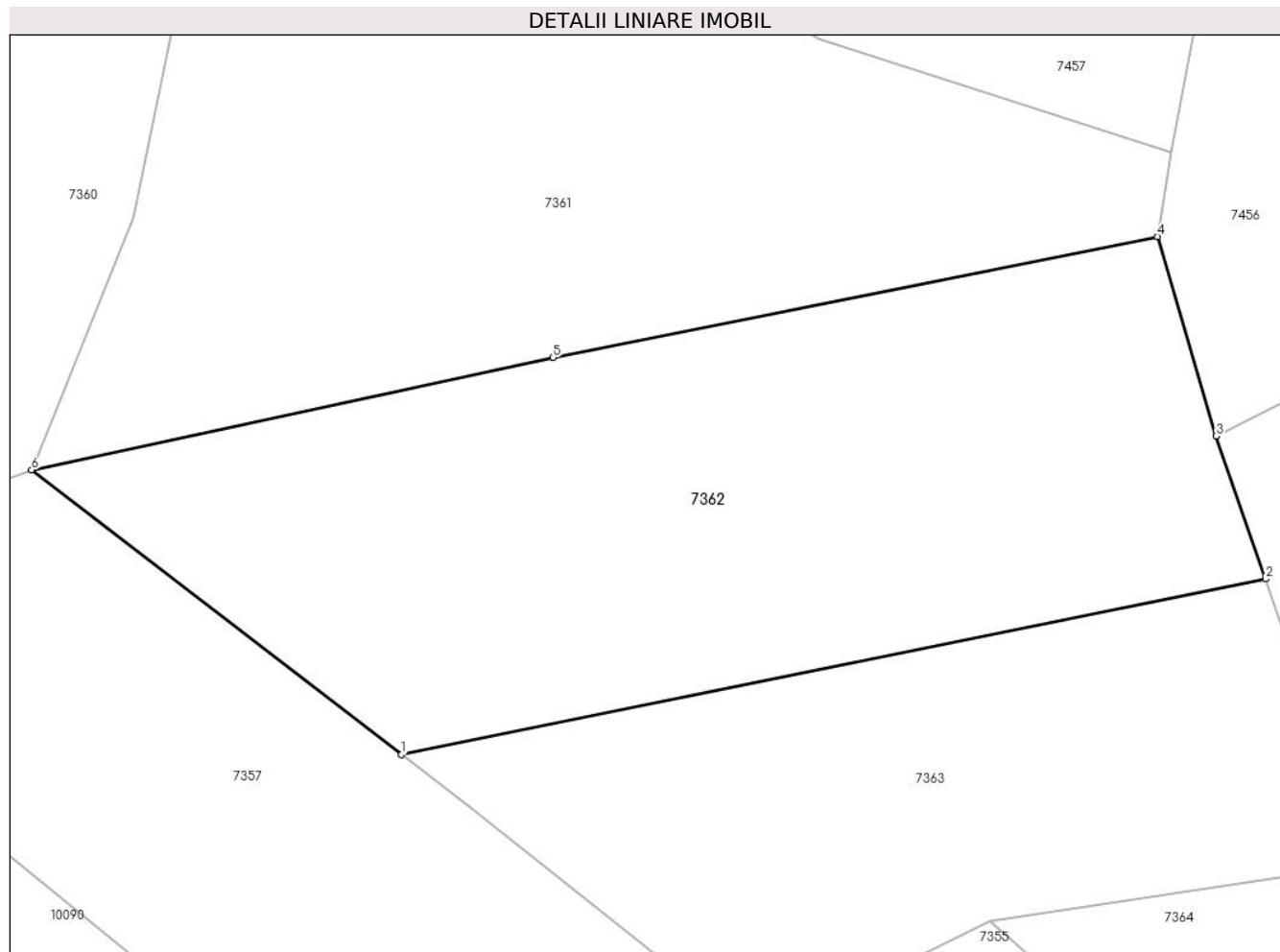
Inscrieri privind dezmembramintele dreptului de proprietate, drepturi reale de garanție și sarcini		Referințe
401 / 24/02/1934		
Act Notarial nr. 403/1975, din 01/01/1975 emis de Notariatul de Stat Caransebes;		
C1	Intabulare, drept de UZUFRACT VIAGER, dobandit prin Succesiune, cota actuala 3/8 1) MICU IANAS, si sotia 2) MICU CUMBRIA, nascuta Bona <i>OBSERVATII: (provenita din conversia CF 595 - Bucosnita)</i>	A1

Anexa Nr. 1 La Partea I

Teren

Nr cadastral	Suprafața (mp)*	Observații / Referințe
	Din acte: 24.131 Masurata: 9.616	31692

* Suprafața este determinată în planul de proiecție Stereo 70.



Date referitoare la teren

Crt	Categorie folosință	Intravilan	Suprafața (mp)	Tarla	Parcelă	Nr. topo	Observații / Referințe
1	faneata	NU	9.616	-	-	PARTE DIN 1591	Fâneată în Romoaza

Lungime Segmente

1) Valorile lungimilor segmentelor sunt obținute din proiecție în plan.

Punct început	X / Y	Punct sfârșit	X / Y	Lungime segment (** (m)
1	281.235,201 425.474,324	2	281.375,95 425.502,938	143.628
2	281.375,95 425.502,938	3	281.367,891 425.526,204	24.622
3	281.367,891 425.526,204	4	281.358,324 425.558,687	33.863
4	281.358,324 425.558,687	5	281.259,882 425.538,992	100.393
5	281.259,882 425.538,992	6	281.174,965 425.520,706	86.864

Punct început	X / Y	Punct sfârșit	X / Y	Lungime segment (** (m)
6	281.174,965 425.520,706	1	281.235,201 425.474,324	76.024

** Lungimile segmentelor sunt determinate în planul de proiecție Stereo 70 și sunt rotunjite la 1 milimetru.

*** Distanța dintre puncte este formată din segmente cumulate ce sunt mai mici decât valoarea 1 milimetru.

**DATE DESPRE IMOBILUL NR. 7363**

Oficiul de Cadastru și Publicitate Imobiliară CARAS-SEVERIN
Biroul de Cadastru și Publicitate Imobiliară Caransebes

A. Partea I. Descrierea imobilului

TEREN Extravilan

Nr. CF vechi:595-Buceșnița
Nr. topografic:PARTE DIN 1591

Adresa: Jud. Caraș-Severin

Nr. Crt	Nr cadastral Nr. topografic	Suprafața* (mp)	Observații / Referințe
A1		6.212	Sector cadastral:139 Teren neimpregmuit; 31692

B. Partea II. Proprietari și acte

Inscrieri privitoare la dreptul de proprietate și alte drepturi reale	Referințe
/	
Act Normativ nr. 7, din 13/03/1996 emis de PARLAMENT;	
B1	A1
Intabulare, drept de PROPRIETATE, dobandit prin Lege, cota actuala 1/1 1) NEIDENTIFICAT NEIDENTIFICAT, CIF:000000000000	
Act Normativ nr. 7, din 13/03/1996 emis de PARLAMENT (ACT ADMINISTRATIV NR.103 DIN 05.01.2023, EMIS DE PRIMĂRIA COMUNEI BUCOȘNIȚA;);	
B2	A1
Se notează posesia faptică în favoarea lui 1) IMBRE VICHENTE-TRANDAFIR	

C. Partea III. SARCINI .

Inscrieri privind dezmembramintele dreptului de proprietate, drepturi reale de garanție și sarcini	Referințe
NU SUNT	

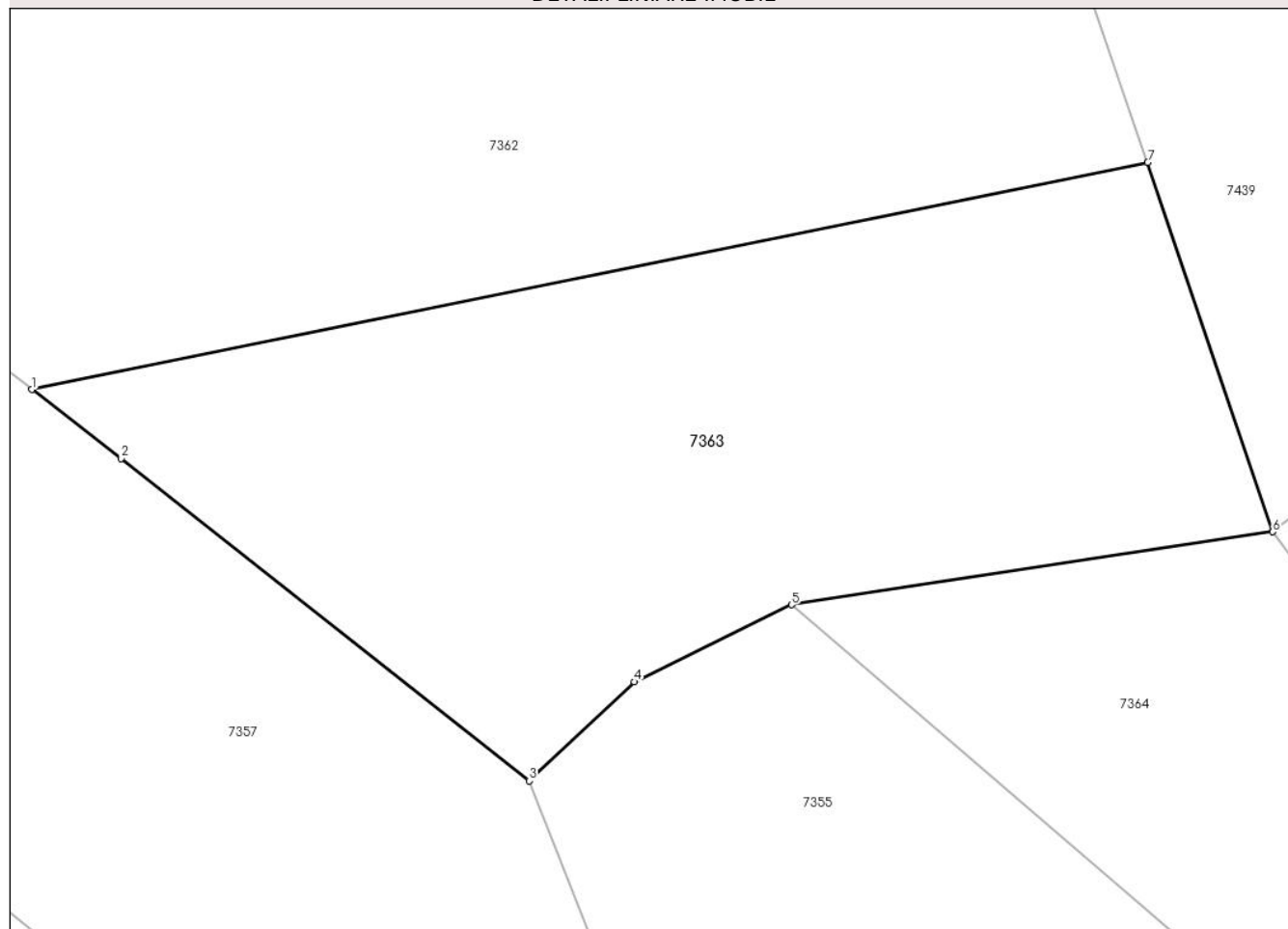
Anexa Nr. 1 La Partea I

Teren

Nr cadastral	Suprafața (mp)*	Observații / Referințe
	6.212	31692

* Suprafața este determinată în planul de proiecție Stereo 70.

DETALII LINIARE IMOBIL



Date referitoare la teren

Crt	Categorie folosință	Intravilan	Suprafața (mp)	Tarla	Parcelă	Nr. topo	Observații / Referințe
1	faneata	NU	6.212	-	-	PARTE DIN 1591	Fâneață în Romoaza

Lungime Segmente

1) Valorile lungimilor segmentelor sunt obținute din proiecție în plan.

Punct început	X / Y	Punct sfârșit	X / Y	Lungime segment (** (m)
1	281.235,201 425.474,324	2	281.246,466 425.465,65	14.218
2	281.246,466 425.465,65	3	281.297,953 425.425,003	65.598
3	281.297,953 425.425,003	4	281.311,2 425.437,483	18.2
4	281.311,2 425.437,483	5	281.331,034 425.447,19	22.082
5	281.331,034 425.447,19	6	281.391,716 425.456,385	61.375

Punct început	X / Y	Punct sfârșit	X / Y	Lungime segment (** (m)
6	281.391,716 425.456,385	7	281.375,95 425.502,938	49.15
7	281.375,95 425.502,938	1	281.235,201 425.474,324	143.628

** Lungimile segmentelor sunt determinate în planul de proiecție Stereo 70 și sunt rotunjite la 1 milimetru.

*** Distanța dintre puncte este formată din segmente cumulate ce sunt mai mici decât valoarea 1 milimetru.

**DATE DESPRE IMOBILUL NR. 7364**

Oficiul de Cadastru și Publicitate Imobiliară CARAS-SEVERIN
Biroul de Cadastru și Publicitate Imobiliară Caransebes

A. Partea I. Descrierea imobilului

TEREN Extravilan

Nr. CF vechi:595-Buceoşniţa
Nr. topografic:PARTE DIN 1591

Adresa: Jud. Caraş-Severin

Nr. Crt	Nr cadastral Nr. topografic	Suprafaţa* (mp)	Observații / Referințe
A1		5.777	Sector cadastral:139 Teren neimpregmuit; 31692

B. Partea II. Proprietari și acte

Inscrieri privitoare la dreptul de proprietate și alte drepturi reale		Referințe
401 / 24/02/1934		
Act Notarial nr. 0, din 23/01/1933 emis de -;		
B1	Intabulare, drept de PROPRIETATE donatie, dobandit prin Conventie, cota actuala 2/8, cota initiala 2/8 1) MICU ICONIA, (fiica lui Ianas si Cumbria) <i>OBSERVATII: (provenita din conversia CF 595 - Bucosnita)</i>	A1
B2	Totodata se noteaza interdictia de instrainare si grevare, in favoarea: 1) MICU IANAS, si sotia 2) MICU CUMBRIA, nascuta Bona <i>OBSERVATII: (provenita din conversia CF 595 - Bucosnita)</i>	A1
218 / 23/03/1964		
Act Notarial nr. dos. 536/1954, din 01/01/1954 emis de Notariatul de Stat Caransebes;		
B3	Intabulare, drept de PROPRIETATE mostenire, dobandit prin Succesiune, cota actuala 3/8, cota initiala 3/8 1) BEJERITA CORNELIA, nascuta Micu (fiica lui Pantelemon) <i>OBSERVATII: (provenita din conversia CF 595 - Bucosnita)</i>	A1
1084 / 13/11/1975		
Act Notarial nr. 403/1975, din 01/01/1975 emis de Notariatul de Stat Caransebes;		
B4	Intabulare, drept de PROPRIETATE mostenire, dobandit prin Succesiune, cota actuala 3/8, cota initiala 3/8 1) MICSA CRINA, fiica <i>OBSERVATII: (provenita din conversia CF 595 - Bucosnita)</i>	A1

C. Partea III. SARCINI

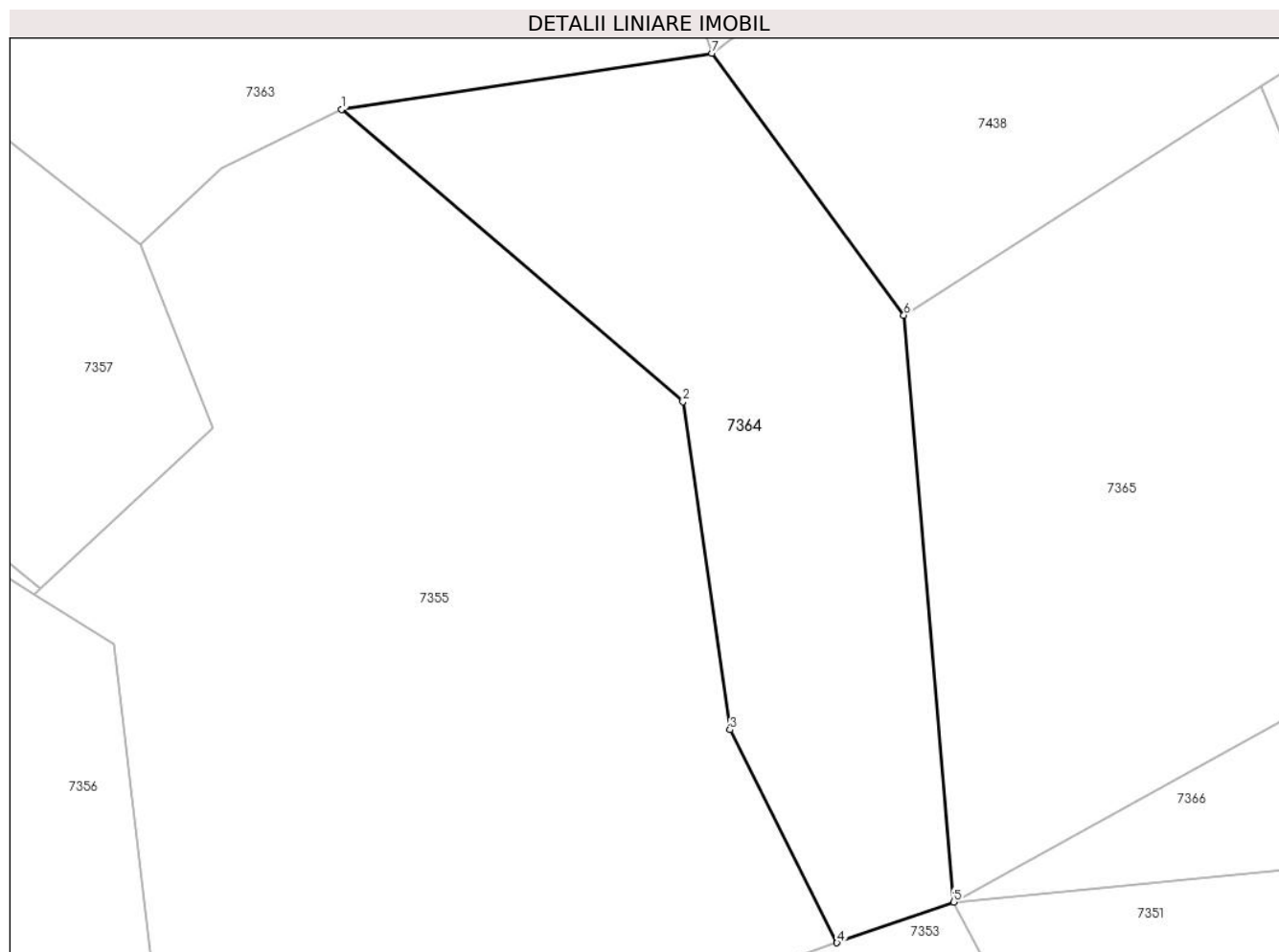
Inscrieri privind dezmembramintele dreptului de proprietate, drepturi reale de garanție și sarcini		Referințe
401 / 24/02/1934		
Act Notarial nr. 403/1975, din 01/01/1975 emis de Notariatul de Stat Caransebes;		
C1	Intabulare, drept de UZUFRACT VIAGER, dobandit prin Succesiune, cota actuala 3/8 1) MICU IANAS, si sotia 2) MICU CUMBRIA, nascuta Bona <i>OBSERVATII: (provenita din conversia CF 595 - Bucosnita)</i>	A1

Anexa Nr. 1 La Partea I

Teren

Nr cadastral	Suprafața (mp)*	Observații / Referințe
	5.777	31692

* Suprafața este determinată în planul de proiecție Stereo 70.



Date referitoare la teren

Crt	Categorie folosință	Intravilan	Suprafața (mp)	Tarla	Parcelă	Nr. topo	Observații / Referințe
1	faneata	NU	5.777	-	-	PARTE DIN 1591	Fâneată în Romoaza

Lungime Segmente

1) Valorile lungimilor segmentelor sunt obținute din proiecție în plan.

Punct început	X / Y	Punct sfârșit	X / Y	Lungime segment (** (m)
1	281.331,034 425.447,19	2	281.386,967 425.399,304	73.631
2	281.386,967 425.399,304	3	281.394,661 425.345,563	54.289
3	281.394,661 425.345,563	4	281.412,22 425.310,673	39.059
4	281.412,22 425.310,673	5	281.431,323 425.317,356	20.238
5	281.431,323 425.317,356	6	281.423,19 425.413,465	96.453

Punct început	X / Y	Punct sfârșit	X / Y	Lungime segment (** (m)
6	281.423,19 425.413,465	7	281.391,716 425.456,385	53.223
7	281.391,716 425.456,385	1	281.331,034 425.447,19	61.375

** Lungimile segmentelor sunt determinate în planul de proiecție Stereo 70 și sunt rotunjite la 1 milimetru.

*** Distanța dintre puncte este formată din segmente cumulate ce sunt mai mici decât valoarea 1 milimetru.

**DATE DESPRE IMOBILUL NR. 7365**

Oficiul de Cadastru și Publicitate Imobiliară CARAS-SEVERIN
Biroul de Cadastru și Publicitate Imobiliară Caransebes

A. Partea I. Descrierea imobilului

TEREN Extravilan

Nr. CF vechi:565-Bucoșnița
Nr. topografic:PARTE DIN 1603

Adresa: Jud. Caraș-Severin

Nr. Crt	Nr cadastral Nr. topografic	Suprafața* (mp)	Observații / Referințe
A1		7.492	Sector cadastral:139 Teren neimprejmuit;

B. Partea II. Proprietari și acte

Inscrieri privitoare la dreptul de proprietate și alte drepturi reale		Referințe
168 / 17/01/1930		
Act Notarial nr. 0, din 17/04/1929 emis de -;		
B1	Intabulare, drept de PROPRIETATE, dobandit prin Conventie, cota actuala 64/384 1) MICU TRAIAN, a lui Dimitrie, dom. în Bucoșnița	A1
1785 / 12/06/1930		
Act Notarial nr. 0, din 15/11/1929 emis de -;		
B2	Intabulare, drept de PROPRIETATE, dobandit prin Conventie, cota actuala 64/384 1) BELCI ION, căs. cu Bejeriță Floarea, dom. în Bucoșnița	A1
1497 / 20/07/1933		
Hotarare Judecatoreasca nr. 2086/3-1930, din 01/01/1930 emis de JUDECĂTORIA MIXTĂ CARANSEBEȘ;		
B3	Intabulare, drept de PROPRIETATE, dobandit prin Hotarare Judecatoreasca, cota actuala 48/384 1) BELCI ION, căs. cu Bejeriță Floarea, dom. în Bucoșnița	A1
2237 / 26/10/1993		
Act Notarial nr. 544/1993, din 26/10/1993 emis de NOTARIATUL CARANSEBEȘ;		
B4	Intabulare, drept de PROPRIETATE drept moștenire, dobandit prin Succesiune, cota actuala 10/384 1) BUZAN ANICHIȚ	A1
B5	Intabulare, drept de PROPRIETATE drept moștenire, dobandit prin Succesiune, cota actuala 3/384 1) BUZAN IOAN	A1
B6	Intabulare, drept de PROPRIETATE drept moștenire, dobandit prin Succesiune, cota actuala 3/384 1) LINU FOIONFIA STANA	A1
2029 / 20/04/1999		
Act Notarial nr. 45/1999, din 20/04/1999 emis de BNP LIDIA RENEE ANDRONACHE;		
B7	Intabulare, drept de PROPRIETATE drept moștenire și partaj, dobandit prin Succesiune, cota actuala 96/384 1) STANOIA GHEORGHE	A1
1783 / 02/04/1999		
Act Notarial nr. 430/1999, din 02/04/1999 emis de BNP LIDIA RENEE ANDRONACHE;		
B8	Intabulare, drept de PROPRIETATE drept donație, dobandit prin Conventie, cota actuala 48/384 1) BEJERITA MARIA-GHEORGHINA	A1
B9	Intabulare, drept de PROPRIETATE drept donație, dobandit prin Conventie, cota actuala 48/384 1) BEJERITA PETRU	A1

C. Partea III. SARCINI .

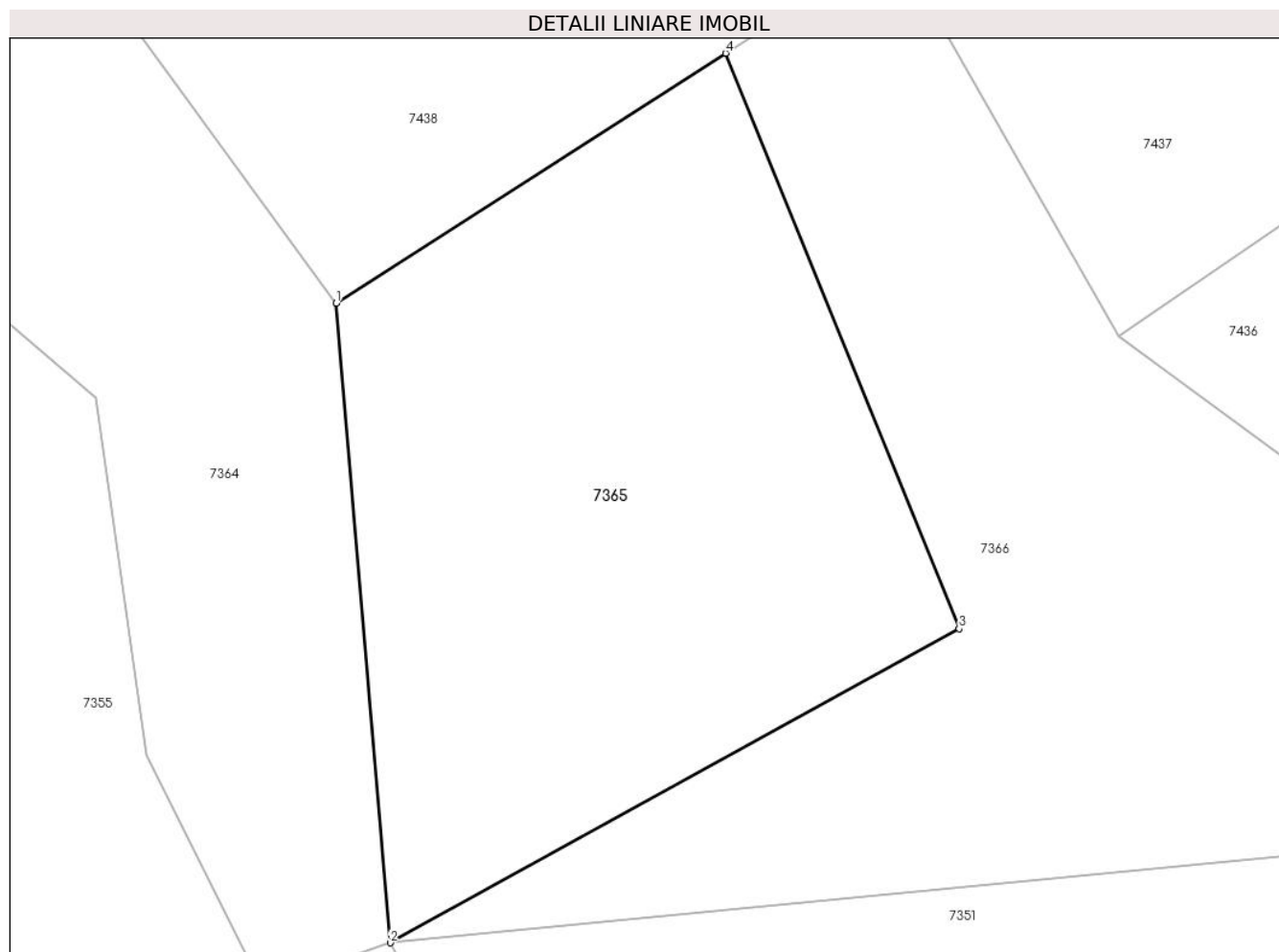
Inscrieri privind dezmembramintele dreptului de proprietate, drepturi reale de garanție și sarcini	Referințe
NU SUNT	

Anexa Nr. 1 La Partea I

Teren

Nr cadastral	Suprafața (mp)*	Observații / Referințe
	7.492	

* Suprafața este determinată în planul de proiecție Stereo 70.



Date referitoare la teren

Crt	Categorie folosință	Intra vilan	Suprafața (mp)	Tarla	Parcelă	Nr. topo	Observații / Referințe
1	faneata	NU	7.492	-	-	PARTE DIN 1603	Fâneată în Romoaza

Lungime Segmente

1) Valorile lungimilor segmentelor sunt obținute din proiecție în plan.

Punct început	X / Y	Punct sfârșit	X / Y	Lungime segment (** (m)
1	281.423,19 425.413,465	2	281.431,323 425.317,356	96.453
2	281.431,323 425.317,356	3	281.516,858 425.364,56	97.696
3	281.516,858 425.364,56	4	281.481,735 425.451,006	93.309
4	281.481,735 425.451,006	1	281.423,19 425.413,465	69.547

**** Lungimile segmentelor sunt determinate în planul de proiecție Stereo 70 și sunt rotunjite la 1 milimetru.**

***** Distanța dintre puncte este formată din segmente cumulate ce sunt mai mici decât valoarea 1 milimetru.**

**DATE DESPRE IMOBILUL NR. 7366**

Oficiul de Cadastru și Publicitate Imobiliară CARAS-SEVERIN
Biroul de Cadastru și Publicitate Imobiliară Caransebes

A. Partea I. Descrierea imobilului

TEREN Extravilan

Nr. CF vechi:565-Bucușnița
Nr. topografic:PARTE DIN 1603

Adresa: Jud. Caraș-Severin

Nr. Crt	Nr cadastral Nr. topografic	Suprafața* (mp)	Observații / Referințe
A1		10.733	Sector cadastral:139 Teren neimprejmuit;

B. Partea II. Proprietari și acte

Inscrieri privitoare la dreptul de proprietate și alte drepturi reale		Referințe
168 / 17/01/1930		
Act Notarial nr. 0, din 17/04/1929 emis de -;		
B1	Intabulare, drept de PROPRIETATE, dobandit prin Conventie, cota actuala 64/384 1) MICU TRAIAN, a lui Dimitrie, dom. în Bucușnița	A1
1785 / 12/06/1930		
Act Notarial nr. 0, din 15/11/1929 emis de -;		
B2	Intabulare, drept de PROPRIETATE, dobandit prin Conventie, cota actuala 64/384 1) BELCI ION, căs. cu Bejeriță Floarea, dom. în Bucușnița	A1
1497 / 20/07/1933		
Hotarare Judecatoreasca nr. 2086/3-1930, din 01/01/1930 emis de JUDECĂTORIA MIXTĂ CARANSEBEȘ;		
B3	Intabulare, drept de PROPRIETATE, dobandit prin Hotarare Judecatoreasca, cota actuala 48/384 1) BELCI ION, căs. cu Bejeriță Floarea, dom. în Bucușnița	A1
2237 / 26/10/1993		
Act Notarial nr. 544/1993, din 26/10/1993 emis de NOTARIATUL CARANSEBEȘ;		
B4	Intabulare, drept de PROPRIETATEdrept moștenire, dobandit prin Succesiune, cota actuala 10/384 1) BUZAN ANICHT	A1
B5	Intabulare, drept de PROPRIETATEdrept moștenire, dobandit prin Succesiune, cota actuala 3/384 1) BUZAN IOAN	A1
B6	Intabulare, drept de PROPRIETATEdrept moștenire, dobandit prin Succesiune, cota actuala 3/384 1) LINU FOIONFIA STANA	A1
2029 / 20/04/1999		
Act Notarial nr. 45/1999, din 20/04/1999 emis de BNP LIDIA RENEE ANDRONACHE;		
B7	Intabulare, drept de PROPRIETATEdrept moștenire și partaj, dobandit prin Succesiune, cota actuala 96/384 1) STANOIA GHEORGHE	A1
1783 / 02/04/1999		
Act Notarial nr. 430/1999, din 02/04/1999 emis de BNP LIDIA RENEE ANDRONACHE;		
B8	Intabulare, drept de PROPRIETATEdrept donație, dobandit prin Conventie, cota actuala 48/384 1) BEJERITA MARIA-GHEORGHINA	A1
B9	Intabulare, drept de PROPRIETATEdrept donație, dobandit prin Conventie, cota actuala 48/384 1) BEJERITA PETRU	A1

C. Partea III. SARCINI .

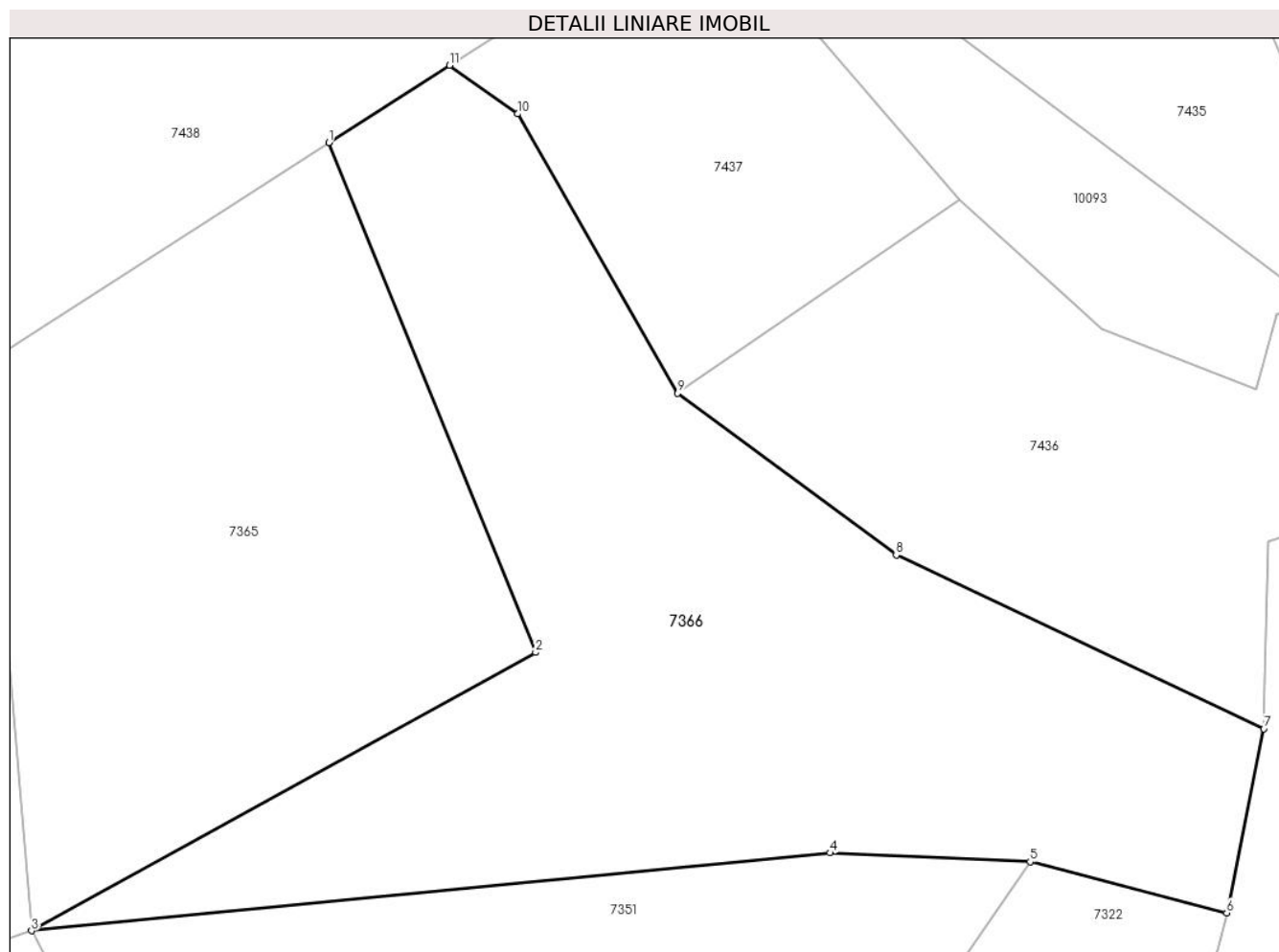
Inscrieri privind dezmembramintele dreptului de proprietate, drepturi reale de garanție și sarcini	Referințe
NU SUNT	

Anexa Nr. 1 La Partea I

Teren

Nr cadastral	Suprafața (mp)*	Observații / Referințe
	10.733	

* Suprafața este determinată în planul de proiecție Stereo 70.



Date referitoare la teren

Crt	Categorie folosință	Intravilan	Suprafața (mp)	Tarla	Parcelă	Nr. topo	Observații / Referințe
1	faneata	NU	10.733	-	-	PARTE DIN 1603	Fâneată în Romoaza

Lungime Segmente

1) Valorile lungimilor segmentelor sunt obținute din proiecție în plan.

Punct început	X / Y	Punct sfârșit	X / Y	Lungime segment (** (m)
1	281.481,735 425.451,006	2	281.516,858 425.364,56	93.309
2	281.516,858 425.364,56	3	281.431,323 425.317,356	97.696
3	281.431,323 425.317,356	4	281.566,815 425.330,568	136.135
4	281.566,815 425.330,568	5	281.600,763 425.329,079	33.981
5	281.600,763 425.329,079	6	281.634,125 425.320,402	34.472

Punct început	X / Y	Punct sfârșit	X / Y	Lungime segment (** (m)
6	281.634,125 425.320,402	7	281.640,414 425.351,618	31.843
7	281.640,414 425.351,618	8	281.578,038 425.381,103	68.994
8	281.578,038 425.381,103	9	281.540,925 425.408,558	46.164
9	281.540,925 425.408,558	10	281.513,805 425.455,896	54.556
10	281.513,805 425.455,896	11	281.502,245 425.464,158	14.209
11	281.502,245 425.464,158	1	281.481,735 425.451,006	24.365

** Lungimile segmentelor sunt determinate în planul de proiecție Stereo 70 și sunt rotunjite la 1 milimetru.

*** Distanța dintre puncte este formată din segmente cumulate ce sunt mai mici decât valoarea 1 milimetru.

**DATE DESPRE IMOBILUL NR. 7367**

Oficiul de Cadastru și Publicitate Imobiliară CARAS-SEVERIN
Biroul de Cadastru și Publicitate Imobiliară Caransebes

A. Partea I. Descrierea imobilului

TEREN Extravilan

Nr. CF vechi:210-Buceșnița
Nr. topografic:PARTE DIN 1604/1

Adresa: Jud. Caraș-Severin

Nr. Crt	Nr cadastral Nr. topografic	Suprafața* (mp)	Observații / Referințe
A1		Din acte: 6.474 Masurata: 6.077	Sector cadastral:139 Teren neimprejmuit;

B. Partea II. Proprietari și acte

Inscrieri privitoare la dreptul de proprietate și alte drepturi reale	Referințe
/	
Act Normativ nr. 7, din 13/03/1996 emis de PARLAMENT;	
B1	A1
Inscrierea provizorie, drept de PROPRIETATE, dobandit prin Lege, cota actuala 1/1	
1) COMUNA BUCOSNITA , CIF:3227645, PROPRIETAR NEIDENTIFICAT	
OBSERVATII: PROPRIETAR NEIDENTIFICAT	

C. Partea III. SARCINI .

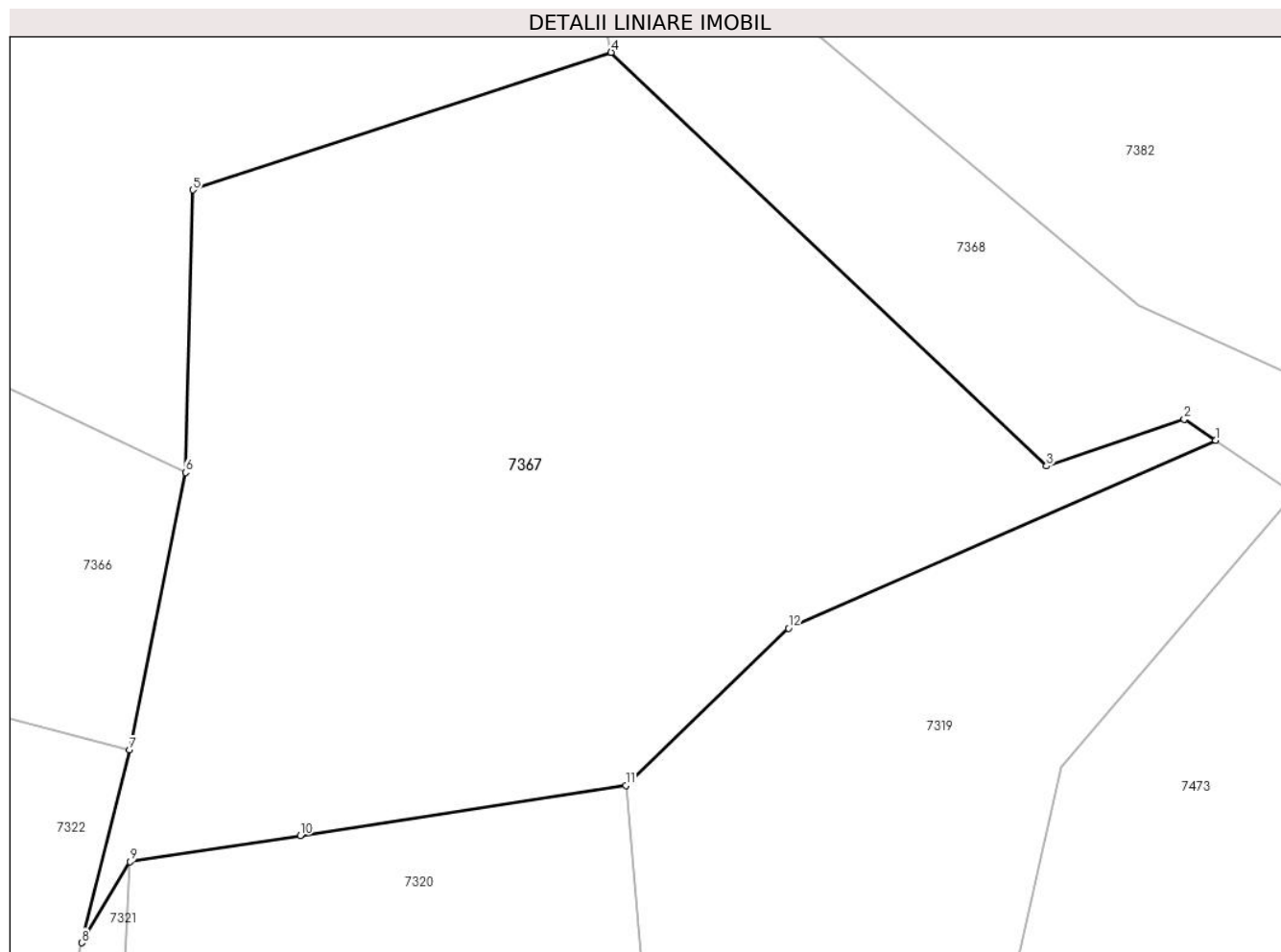
Inscrieri privind dezmembramintele dreptului de proprietate, drepturi reale de garanție și sarcini	Referințe
NU SUNT	

Anexa Nr. 1 La Partea I

Teren

Nr cadastral	Suprafața (mp)*	Observații / Referințe
	Din acte: 6.474 Masurata: 6.077	

* Suprafața este determinată în planul de proiecție Stereo 70.



Date referitoare la teren

Crt	Categorie folosință	Intra vilan	Suprafața (mp)	Tarla	Parcelă	Nr. topo	Observații / Referințe
1	faneata	NU	6.077	-	-	PARTE DIN 1604/1	Fâneață în Romoaza

Lungime Segmente

1) Valorile lungimilor segmentelor sunt obținute din proiecție în plan.

Punct început	X / Y	Punct sfârșit	X / Y	Lungime segment (** (m)
1	281.756,342 425.355,24	2	281.752,813 425.357,632	4.263
2	281.752,813 425.357,632	3	281.737,309 425.352,358	16.376
3	281.737,309 425.352,358	4	281.688,314 425.398,889	67.57
4	281.688,314 425.398,889	5	281.641,244 425.383,409	49.55
5	281.641,244 425.383,409	6	281.640,414 425.351,618	31.802

Punct început	X / Y	Punct sfârșit	X / Y	Lungime segment (** (m)
6	281.640,414 425.351,618	7	281.634,125 425.320,402	31.843
7	281.634,125 425.320,402	8	281.628,734 425.298,704	22.358
8	281.628,734 425.298,704	9	281.634,17 425.307,826	10.619
9	281.634,17 425.307,826	10	281.653,321 425.310,778	19.377
10	281.653,321 425.310,778	11	281.689,956 425.316,426	37.068
11	281.689,956 425.316,426	12	281.708,279 425.334,101	25.459
12	281.708,279 425.334,101	1	281.756,342 425.355,24	52.506

** Lungimile segmentelor sunt determinate în planul de proiecție Stereo 70 și sunt rotunjite la 1 milimetru.

*** Distanța dintre puncte este formată din segmente cumulate ce sunt mai mici decât valoarea 1 milimetru.

**DATE DESPRE IMOBILUL NR. 7368**

Oficiul de Cadastru și Publicitate Imobiliară CARAS-SEVERIN
Biroul de Cadastru și Publicitate Imobiliară Caransebes

A. Partea I. Descrierea imobilului

TEREN Extravilan

Nr. CF vechi:738-Buceșnița
Nr. topografic:PARTE DIN 1605

Adresa: Jud. Caraș-Severin

Nr. Crt	Nr cadastral Nr. topografic	Suprafața* (mp)	Observații / Referințe
A1		Din acte: 8.562 Masurata: 6.764	Sector cadastral:139 Teren neimprejmuit;

B. Partea II. Proprietari și acte

Inscrieri privitoare la dreptul de proprietate și alte drepturi reale	Referințe
251 / 24/02/1945	
Act Notarial nr. 0, din 02/03/1942 emis de -;	
B1	A1
Intabulare, drept de PROPRIETATE părți egale, dobândit prin Conventie, cota actuala 1/1	
1) BALINT ILIE , și soției, dom. în Buceșnița	
2) BALINT RUJA , născ. Teregovan, dom. în Buceșnița	

C. Partea III. SARCINI .

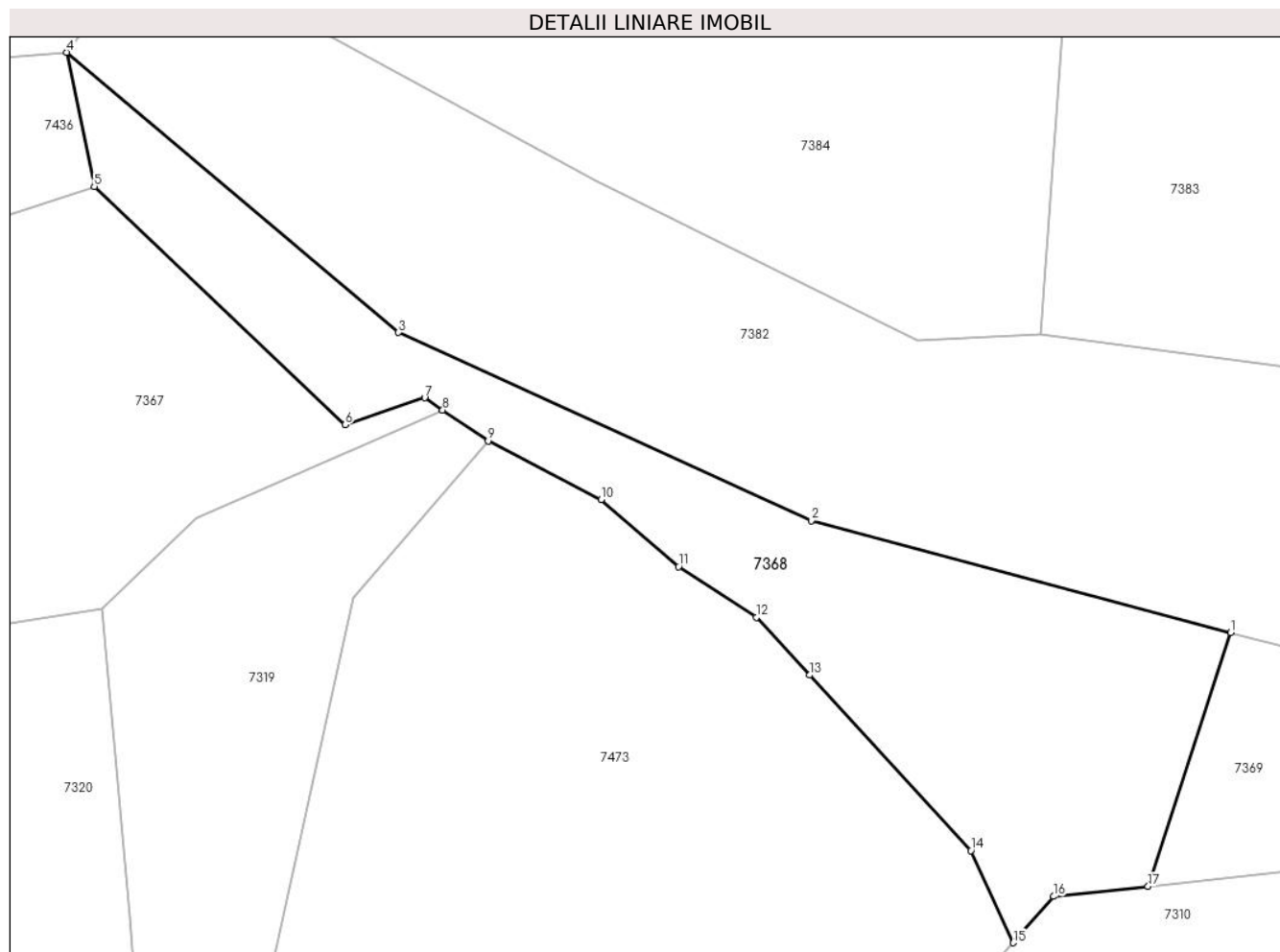
Inscrieri privind dezmembramentele dreptului de proprietate, drepturi reale de garanție și sarcini	Referințe
NU SUNT	

Anexa Nr. 1 La Partea I

Teren

Nr cadastral	Suprafața (mp)*	Observații / Referințe
	Din acte: 8.562 Masurata: 6.764	

* Suprafața este determinată în planul de proiecție Stereo 70.



Date referitoare la teren

Crt	Categorie folosință	Intra vilan	Suprafața (mp)	Tarla	Parcelă	Nr. topo	Observații / Referințe
1	faneata	NU	6.764	-	-	PARTE DIN 1605	Fâneață în Romoaza

Lungime Segmente

1) Valorile lungimilor segmentelor sunt obținute din proiecție în plan.

Punct început	X / Y	Punct sfârșit	X / Y	Lungime segment (** (m)
1	281.910,192 425.311,795	2	281.828,284 425.333,648	84.773
2	281.828,284 425.333,648	3	281.747,709 425.370,382	88.553
3	281.747,709 425.370,382	4	281.682,927 425.425,049	84.765
4	281.682,927 425.425,049	5	281.688,314 425.398,889	26.709
5	281.688,314 425.398,889	6	281.737,309 425.352,358	67.57

Punct început	X / Y	Punct sfârșit	X / Y	Lungime segment (** (m)
6	281.737,309 425.352,358	7	281.752,813 425.357,632	16.376
7	281.752,813 425.357,632	8	281.756,342 425.355,24	4.263
8	281.756,342 425.355,24	9	281.765,236 425.349,211	10.745
9	281.765,236 425.349,211	10	281.787,246 425.337,719	24.83
10	281.787,246 425.337,719	11	281.802,424 425.324,685	20.006
11	281.802,424 425.324,685	12	281.817,56 425.314,777	18.091
12	281.817,56 425.314,777	13	281.827,945 425.303,497	15.333
13	281.827,945 425.303,497	14	281.859,471 425.269,255	46.545
14	281.859,471 425.269,255	15	281.867,72 425.251,25	19.805
15	281.867,72 425.251,25	16	281.875,565 425.260,306	11.981
16	281.875,565 425.260,306	17	281.894,062 425.262,258	18.6
17	281.894,062 425.262,258	1	281.910,192 425.311,795	52.097

** Lungimile segmentelor sunt determinate în planul de proiecție Stereo 70 și sunt rotunjite la 1 milimetru.

*** Distanța dintre puncte este formată din segmente cumulate ce sunt mai mici decât valoarea 1 milimetru.

**DATE DESPRE IMOBILUL NR. 7369**

Oficiul de Cadastru și Publicitate Imobiliară CARAS-SEVERIN
Biroul de Cadastru și Publicitate Imobiliară Caransebes

A. Partea I. Descrierea imobilului

TEREN Extravilan

Nr. CF vechi:745-Buceșnița
Nr. topografic:PARTE DIN 1607

Adresa: Jud. Caraș-Severin

Nr. Crt	Nr cadastral Nr. topografic	Suprafața* (mp)	Observații / Referințe
A1		Din acte: 5.512 Masurata: 3.905	Sector cadastral:139 Teren neimprejmuț;

B. Partea II. Proprietari și acte

Inscrieri privitoare la dreptul de proprietate și alte drepturi reale	Referințe
808 / 15/05/1946	
Act Notarial nr. 0, din 16/04/1946 emis de -;	
B1	A1
Intabulare, drept de PROPRIETATE, dobandit prin Conventie, cota actuala 1/1 1) MICU ION, căs. cu Ghizela Garaș, dom. în Buceșnița	

C. Partea III. SARCINI .

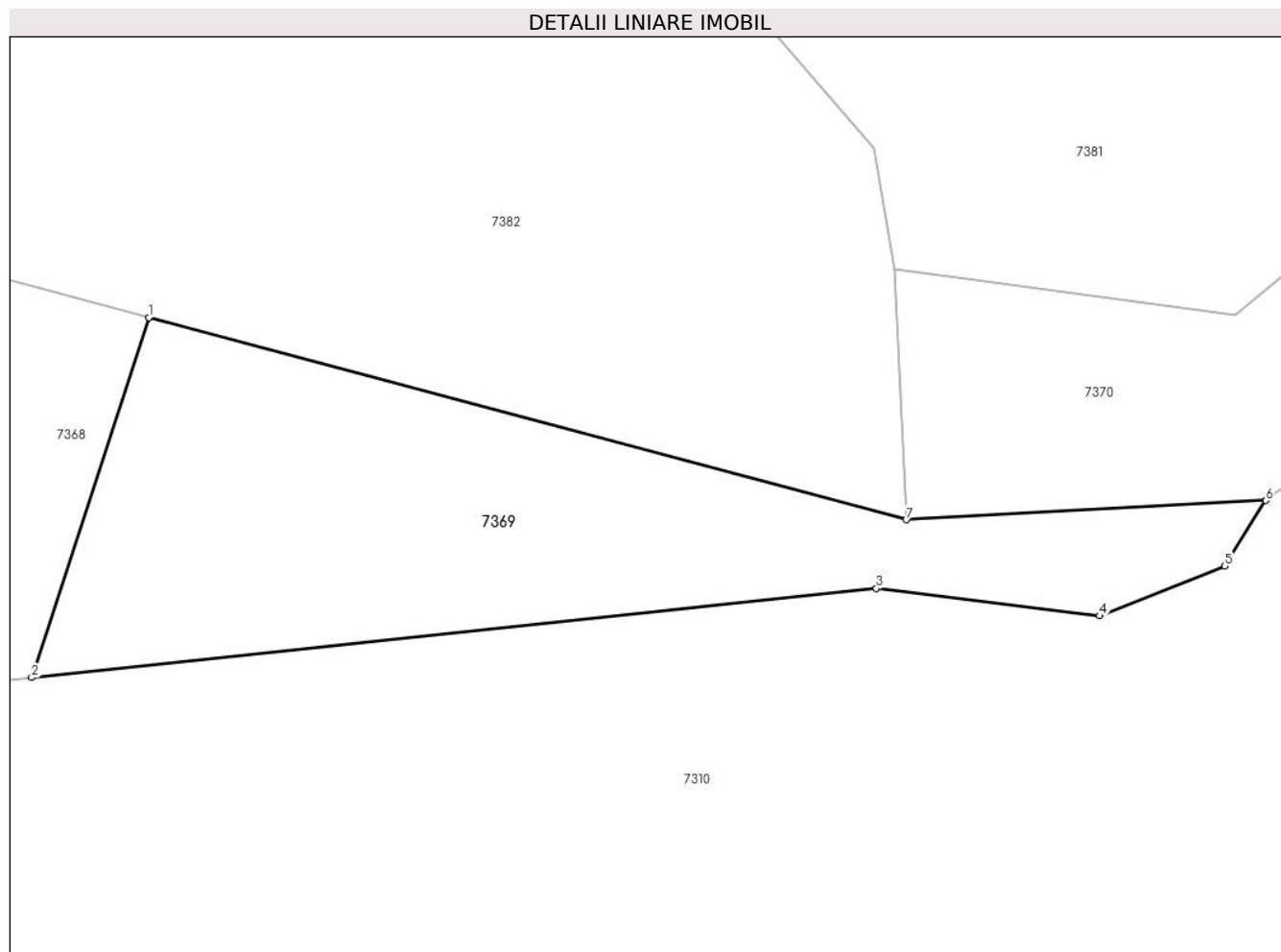
Inscrieri privind dezmembramintele dreptului de proprietate, drepturi reale de garanție și sarcini	Referințe
NU SUNT	

Anexa Nr. 1 La Partea I

Teren

Nr cadastral	Suprafața (mp)*	Observații / Referințe
	Din acte: 5.512 Masurata: 3.905	

* Suprafața este determinată în planul de proiecție Stereo 70.



Date referitoare la teren

Crt	Categorie folosință	Intravilan	Suprafața (mp)	Tarla	Parcelă	Nr. topo	Observații / Referințe
1	arabil	NU	3.905	-	-	PARTE DIN 1607	Arabil în Romoaza

Lungime Segmente

1) Valorile lungimilor segmentelor sunt obținute din proiecție în plan.

Punct început	X / Y	Punct sfârșit	X / Y	Lungime segment (** (m)
1	281.910,192 425.311,795	2	281.894,062 425.262,258	52.097
2	281.894,062 425.262,258	3	282.010,317 425.274,527	116.901
3	282.010,317 425.274,527	4	282.041,056 425.270,745	30.971
4	282.041,056 425.270,745	5	282.058,291 425.277,588	18.544
5	282.058,291 425.277,588	6	282.063,953 425.286,617	10.657

Punct început	X / Y	Punct sfârșit	X / Y	Lungime segment (** (m)
6	282.063,953 425.286,617	7	282.014,48 425.283,972	49.544
7	282.014,48 425.283,972	1	281.910,192 425.311,795	107.936

** Lungimile segmentelor sunt determinate în planul de proiecție Stereo 70 și sunt rotunjite la 1 milimetru.

*** Distanța dintre puncte este formată din segmente cumulate ce sunt mai mici decât valoarea 1 milimetru.

**DATE DESPRE IMOBILUL NR. 7370**

Oficiul de Cadastru și Publicitate Imobiliară CARAS-SEVERIN
Biroul de Cadastru și Publicitate Imobiliară Caransebes

A. Partea I. Descrierea imobilului

TEREN Extravilan

Nr. CF vechi:56-Buceșnița
Nr. topografic:PARTE DIN 1608

Adresa: Jud. Caraș-Severin

Nr. Crt	Nr cadastral Nr. topografic	Suprafața* (mp)	Observații / Referințe
A1		2.115	Sector cadastral:139 Teren neimprejmuit;

B. Partea II. Proprietari și acte

Inscrieri privitoare la dreptul de proprietate și alte drepturi reale		Referințe
685 / 30/04/1920		
Hotarare Judecatoreasca nr. 3574/6/1918, din 01/01/1918 emis de JUDECĂTORIA DE OCOL CARANSEBES;		
B1	Intabulare, drept de PROPRIETATE, dobandit prin Hotarare Judecatoreasca, cota actuala 2/8 1) BELCIU MARIA, soția lui Bejerița Busuioc, dom. în Buceșnița	A1
B2	Intabulare, drept de PROPRIETATE, dobandit prin Hotarare Judecatoreasca, cota actuala 2/8 1) BELCIU ALEXANDRU, dom. în Buceșnița	A1
1923 / 15/05/2000		
Act Notarial nr. 98/2000, din 15/05/2000 emis de BNP LIDIA RENEE ANDRONACHE;		
B3	Intabulare, drept de PROPRIETATE drept moștenire, dobandit prin Succesiune, cota actuala 4/8 1) GARAS MARIA, născ. Belciu	A1

C. Partea III. SARCINI .

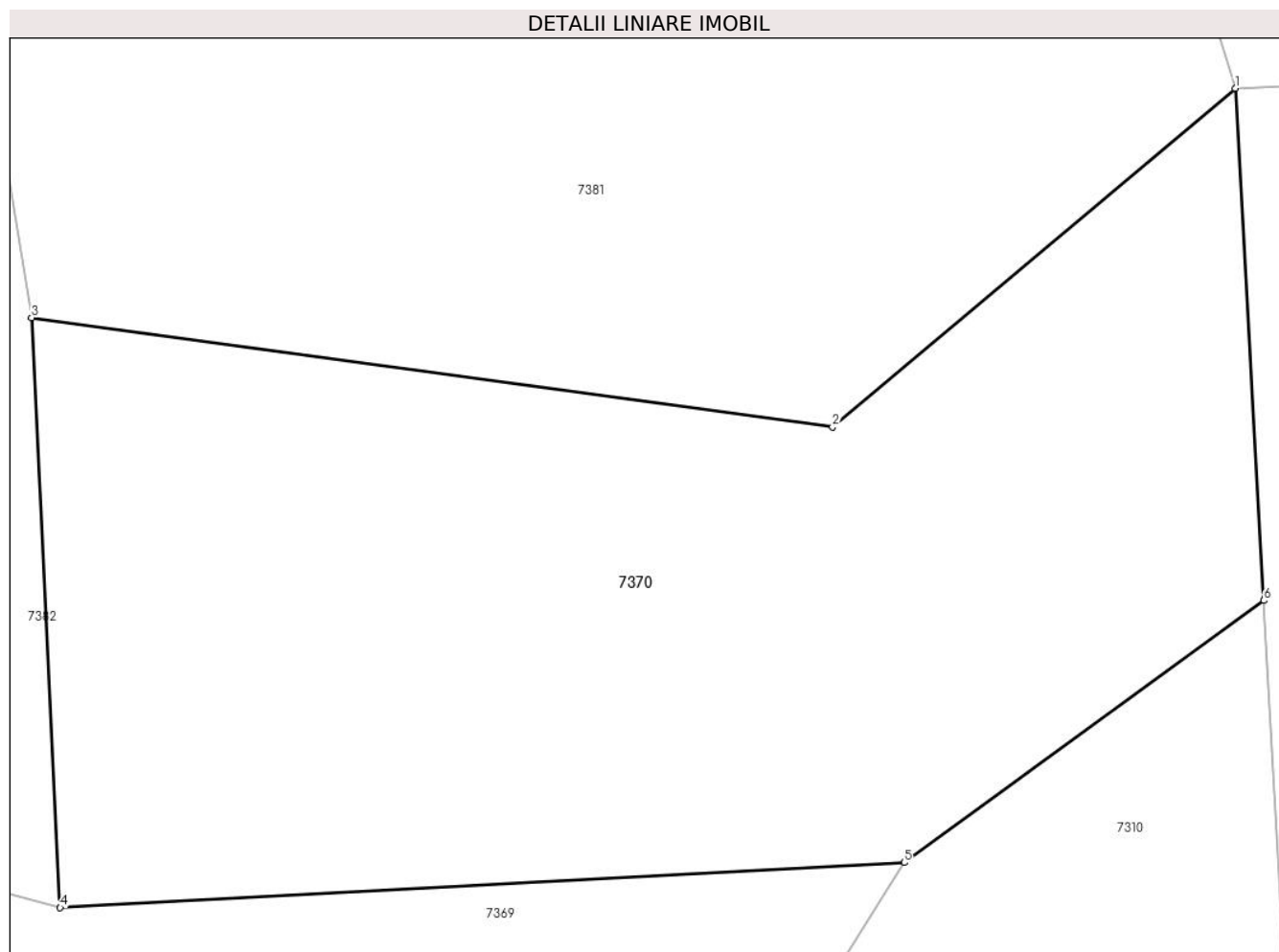
Inscrieri privind dezmembramintele dreptului de proprietate, drepturi reale de garanție și sarcini	Referințe
NU SUNT	

Anexa Nr. 1 La Partea I

Teren

Nr cadastral	Suprafața (mp)*	Observații / Referințe
	2.115	

* Suprafața este determinată în planul de proiecție Stereo 70.



Date referitoare la teren

Crt	Categorie folosință	Intravilan	Suprafața (mp)	Tarla	Parcelă	Nr. topo	Observații / Referințe
1	faneata	NU	2.115	-	-	PARTE DIN 1608	Fâneată în Romoaza

Lungime Segmente

1) Valorile lungimilor segmentelor sunt obținute din proiecție în plan.

Punct început	X / Y	Punct sfârșit	X / Y	Lungime segment (** (m)
1	282.083,36 425.331,973	2	282.059,753 425.312,132	30.838
2	282.059,753 425.312,132	3	282.012,806 425.318,546	47.383
3	282.012,806 425.318,546	4	282.014,48 425.283,972	34.615
4	282.014,48 425.283,972	5	282.063,953 425.286,617	49.544
5	282.063,953 425.286,617	6	282.085,037 425.301,967	26.08

Punct început	X / Y	Punct sfârșit	X / Y	Lungime segment (** (m)
6	282.085,037 425.301,967	1	282.083,36 425.331,973	30.053

** Lungimile segmentelor sunt determinate în planul de proiecție Stereo 70 și sunt rotunjite la 1 milimetru.

*** Distanța dintre puncte este formată din segmente cumulate ce sunt mai mici decât valoarea 1 milimetru.

**DATE DESPRE IMOBILUL NR. 7371**

Oficiul de Cadastru și Publicitate Imobiliară CARAS-SEVERIN
Biroul de Cadastru și Publicitate Imobiliară Caransebes

A. Partea I. Descrierea imobilului

TEREN Extravilan

Nr. CF vechi:56, 590-Buceșnița
Nr. topografic:PARTE DIN 1608, 1662

Adresa: Jud. Caraș-Severin

Nr. Crt	Nr cadastral Nr. topografic	Suprafața* (mp)	Observații / Referințe
A1		3.921	Sector cadastral:139 Teren neimprejmuit;

B. Partea II. Proprietari și acte

Inscrieri privitoare la dreptul de proprietate și alte drepturi reale		Referințe
/		
Act Normativ nr. 7, din 13/03/1996 emis de PARLAMENTUL ROMÂNIEI;		
B1	Intabulare, drept de PROPRIETATE, dobândit prin Lege, cota actuala 1/1 1) NEIDENTIFICAT NEIDENTIFICAT, CIF:0000000000000	A1
Act Normativ nr. 7, din 13/03/1996 emis de PARLAMENTUL ROMÂNIEI (ADEVÉRINȚA 402/26.01.2023, EMIS DE PRIMĂRIA COMUNEI BUCOȘNIȚA);		
B2	Se notează posesia faptică în favoarea lui 1) BELCIU CĂTĂLINA	A1

C. Partea III. SARCINI .

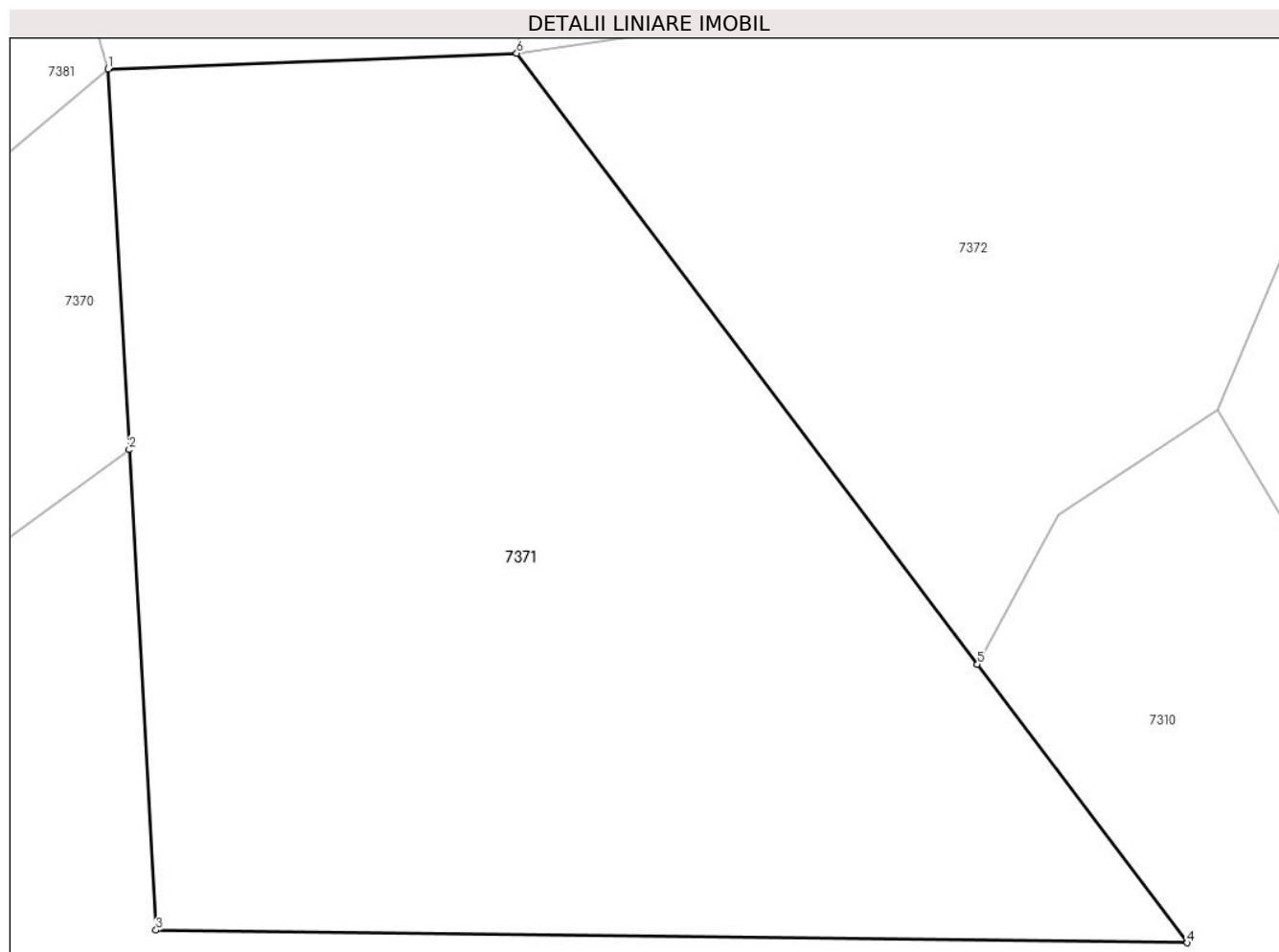
Inscrieri privind dezmembramintele dreptului de proprietate, drepturi reale de garanție și sarcini	Referințe
NU SUNT	

Anexa Nr. 1 La Partea I

Teren

Nr cadastral	Suprafața (mp)*	Observații / Referințe
	3.921	

* Suprafața este determinată în planul de proiecție Stereo 70.



Date referitoare la teren

Crt	Categorie folosință	Intravilan	Suprafața (mp)	Tarla	Parcelă	Nr. topo	Observații / Referințe
1	faneata	NU	3.921	-	-	PARTE DIN 1608, 1662	Fâneată în Romoaza

Lungime Segmente

1) Valorile lungimilor segmentelor sunt obținute din proiecție în plan.

Punct început	X / Y	Punct sfârșit	X / Y	Lungime segment (** (m)
1	282.083,36 425.331,973	2	282.085,037 425.301,967	30.053
2	282.085,037 425.301,967	3	282.087,152 425.264,107	37.919
3	282.087,152 425.264,107	4	282.168,487 425.263,106	81.341
4	282.168,487 425.263,106	5	282.151,938 425.285,044	27.48
5	282.151,938 425.285,044	6	282.115,6 425.333,213	60.338

Punct început	X / Y	Punct sfârşit	X / Y	Lungime segment (** (m)
6	282.115,6 425.333,213	1	282.083,36 425.331,973	32.264

** Lungimile segmentelor sunt determinate în planul de proiecţie Stereo 70 şi sunt rotunjite la 1 milimetru.

*** Distanţa dintre puncte este formată din segmente cumulate ce sunt mai mici decât valoarea 1 milimetru.

**DATE DESPRE IMOBILUL NR. 7372**

Oficiul de Cadastru și Publicitate Imobiliară CARAS-SEVERIN
 Biroul de Cadastru și Publicitate Imobiliară Caransebes

A. Partea I. Descrierea imobilului

TEREN Extravilan

Nr. CF vechi:56-Buceșnița
 Nr. topografic:PARTE DIN 1608

Adresa: Jud. Caraș-Severin

Nr. Crt	Nr cadastral Nr. topografic	Suprafața* (mp)	Observații / Referințe
A1		2.068	Sector cadastral:139 Teren neimprejmuit;

B. Partea II. Proprietari și acte

Inscrieri privitoare la dreptul de proprietate și alte drepturi reale		Referințe
685 / 30/04/1920		
Hotarare Judecatoreasca nr. 3574/6/1918, din 01/01/1918 emis de JUDECĂTORIA DE OCOL CARANSEBES;		
B1	Intabulare, drept de PROPRIETATE, dobandit prin Hotarare Judecatoreasca, cota actuala 2/8 1) BELCIU MARIA, soția lui Bejerița Busuioc, dom. în Buceșnița	A1
B2	Intabulare, drept de PROPRIETATE, dobandit prin Hotarare Judecatoreasca, cota actuala 2/8 1) BELCIU ALEXANDRU, dom. în Buceșnița	A1
1923 / 15/05/2000		
Act Notarial nr. 98/2000, din 15/05/2000 emis de BNP LIDIA RENEE ANDRONACHE;		
B3	Intabulare, drept de PROPRIETATE drept moștenire, dobandit prin Succesiune, cota actuala 4/8 1) GARAS MARIA, născ. Belciu	A1

C. Partea III. SARCINI .

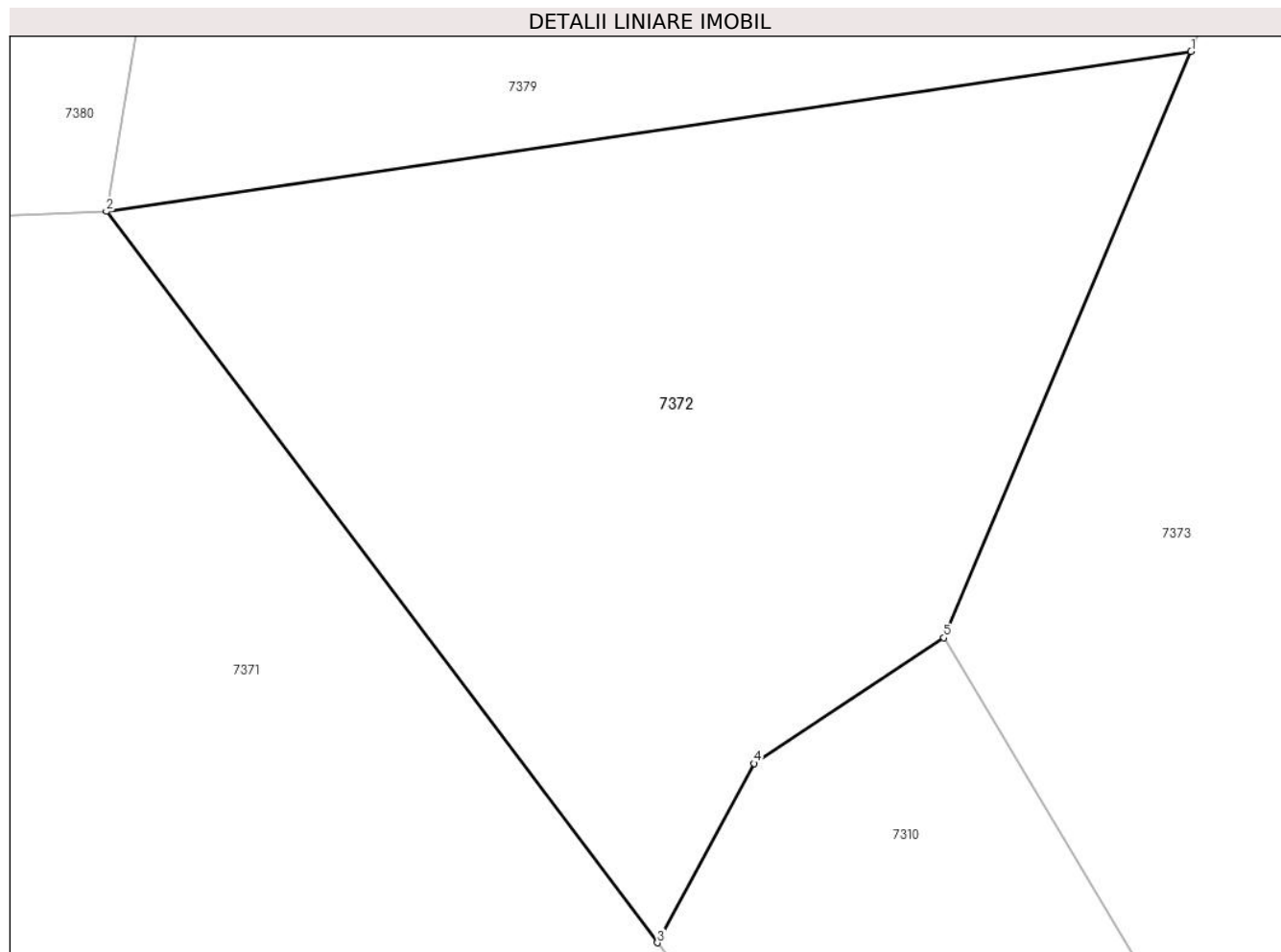
Inscrieri privind dezmembramintele dreptului de proprietate, drepturi reale de garanție și sarcini	Referințe
NU SUNT	

Anexa Nr. 1 La Partea I

Teren

Nr cadastral	Suprafața (mp)*	Observații / Referințe
	2.068	

* Suprafața este determinată în planul de proiecție Stereo 70.



Date referitoare la teren

Crt	Categorie folosință	Intravilan	Suprafața (mp)	Tarla	Parcelă	Nr. topo	Observații / Referințe
1	fâneata	NU	2.068	-	-	PARTE DIN 1608	Fâneată în Romoaza

Lungime Segmente

1) Valorile lungimilor segmentelor sunt obținute din proiecție în plan.

Punct început	X / Y	Punct sfârșit	X / Y	Lungime segment (** (m)
1	282.187,139 425.343,757	2	282.115,6 425.333,213	72.312
2	282.115,6 425.333,213	3	282.151,938 425.285,044	60.338
3	282.151,938 425.285,044	4	282.158,324 425.296,849	13.422
4	282.158,324 425.296,849	5	282.170,829 425.305,129	14.998
5	282.170,829 425.305,129	1	282.187,139 425.343,757	41.93

**** Lungimile segmentelor sunt determinate în planul de proiecție Stereo 70 și sunt rotunjite la 1 milimetru.**

***** Distanța dintre puncte este formată din segmente cumulate ce sunt mai mici decât valoarea 1 milimetru.**

**DATE DESPRE IMOBILUL NR. 7373**

Oficiul de Cadastru și Publicitate Imobiliară CARAS-SEVERIN
 Biroul de Cadastru și Publicitate Imobiliară Caransebes

A. Partea I. Descrierea imobilului

TEREN Extravilan

Nr. CF vechi:646-Buceșnița
 Nr. topografic:PARTE DIN 1610

Adresa: Jud. Caraș-Severin

Nr. Crt	Nr cadastral Nr. topografic	Suprafața* (mp)	Observații / Referințe
A1		5.454	Sector cadastral:139 Teren neimprejmuit;

B. Partea II. Proprietari și acte

Inscrieri privitoare la dreptul de proprietate și alte drepturi reale		Referințe
1 / 01/01/1900		
Act Notarial nr. 0, din 01/01/1900 emis de -;		
B1	Intabulare, drept de PROPRIETATE, dobandit prin Conventie, cota actuala 6/10 1) CUREA NOVAC, căs. cu Bejerița Trandafira	A1
969 / 24/05/1934		
Act Notarial nr. 0, din 05/03/1934 emis de -;		
B2	Intabulare, drept de PROPRIETATE, dobandit prin Conventie, cota actuala 1/10 1) CUREA LAZĂR, și soția, dom. în Buceșnița	A1
B3	Intabulare, drept de PROPRIETATE, dobandit prin Conventie, cota actuala 1/10 1) CUREA EMILIA, născ. Covaci, dom. în Buceșnița	A1
2161 / 17/10/1934		
Act Notarial nr. 0, din 05/03/1934 emis de -;		
B4	Intabulare, drept de PROPRIETATE, dobandit prin Conventie, cota actuala 2/10 1) CUREA NOVAC, fiul lui Novac, dom. în Buceșnița	A1

C. Partea III. SARCINI .

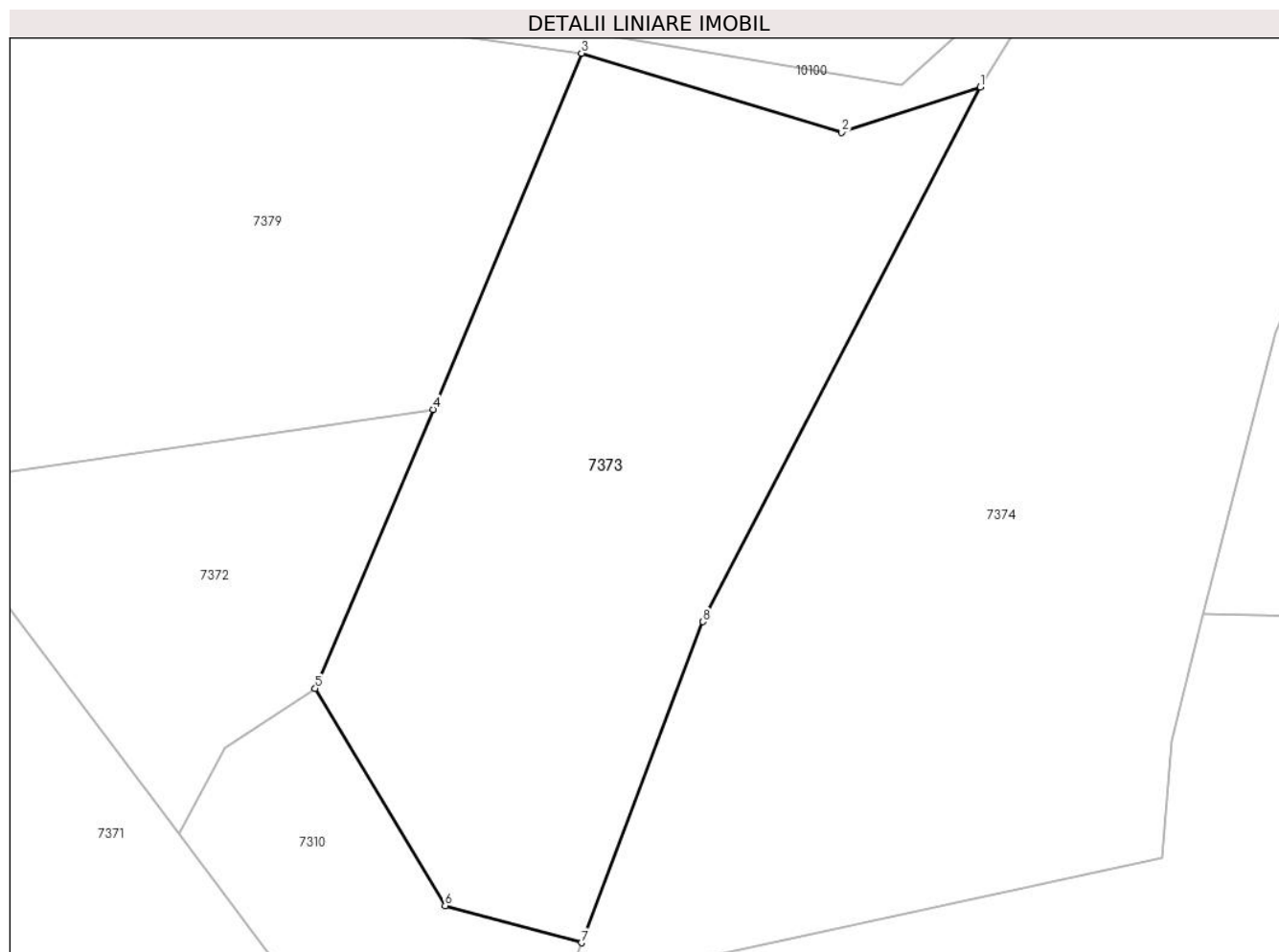
Inscrieri privind dezmembramintele dreptului de proprietate, drepturi reale de garanție și sarcini	Referințe
NU SUNT	

Anexa Nr. 1 La Partea I

Teren

Nr cadastral	Suprafața (mp)*	Observații / Referințe
	5.454	

* Suprafața este determinată în planul de proiecție Stereo 70.



Date referitoare la teren

Crt	Categorie folosință	Intravilan	Suprafața (mp)	Tarla	Parcelă	Nr. topo	Observații / Referințe
1	faneata	NU	5.454	-	-	PARTE DIN 1610	Fâneată în Romoaza

Lungime Segmente

1) Valorile lungimilor segmentelor sunt obținute din proiecție în plan.

Punct început	X / Y	Punct sfârșit	X / Y	Lungime segment (** (m)
1	282.262,919 425.388,378	2	282.243,717 425.382,13	20.193
2	282.243,717 425.382,13	3	282.207,698 425.393,056	37.64
3	282.207,698 425.393,056	4	282.187,139 425.343,757	53.414
4	282.187,139 425.343,757	5	282.170,829 425.305,129	41.93
5	282.170,829 425.305,129	6	282.188,815 425.275,057	35.04

Punct început	X / Y	Punct sfârșit	X / Y	Lungime segment (** (m)
6	282.188,815 425.275,057	7	282.207,703 425.269,934	19.57
7	282.207,703 425.269,934	8	282.224,514 425.314,368	47.508
8	282.224,514 425.314,368	1	282.262,919 425.388,378	83.381

** Lungimile segmentelor sunt determinate în planul de proiecție Stereo 70 și sunt rotunjite la 1 milimetru.

*** Distanța dintre puncte este formată din segmente cumulate ce sunt mai mici decât valoarea 1 milimetru.

**DATE DESPRE IMOBILUL NR. 7374**

Oficiul de Cadastru și Publicitate Imobiliară CARAS-SEVERIN
Biroul de Cadastru și Publicitate Imobiliară Caransebes

A. Partea I. Descrierea imobilului

Nr. CF vechi: 590,646, 656-Buceșnița
Nr. topografic: parte din 1610, 1611, 1612,
1662

TEREN Extravilan

Adresa: Jud. Caraș-Severin

Nr. Crt	Nr cadastral Nr. topografic	Suprafața* (mp)	Observații / Referințe
A1		11.910	Sector cadastral:139 Teren neimprejmuit;

B. Partea II. Proprietari și acte

Inscrieri privitoare la dreptul de proprietate și alte drepturi reale		Referințe
/		
Act Normativ nr. 7, din 13/03/1996 emis de PARLAMENTUL ROMÂNIEI;		
B1	Intabulare, drept de PROPRIETATE, dobândit prin Lege, cota actuala 1/1 1) NEIDENTIFICAT NEIDENTIFICAT, PROPRIETAR NEIDENTIFICAT	A1
B2	Se notează posesia faptică în favoarea lui 1) JURJEA IONICA-OFELIA	A1

C. Partea III. SARCINI .

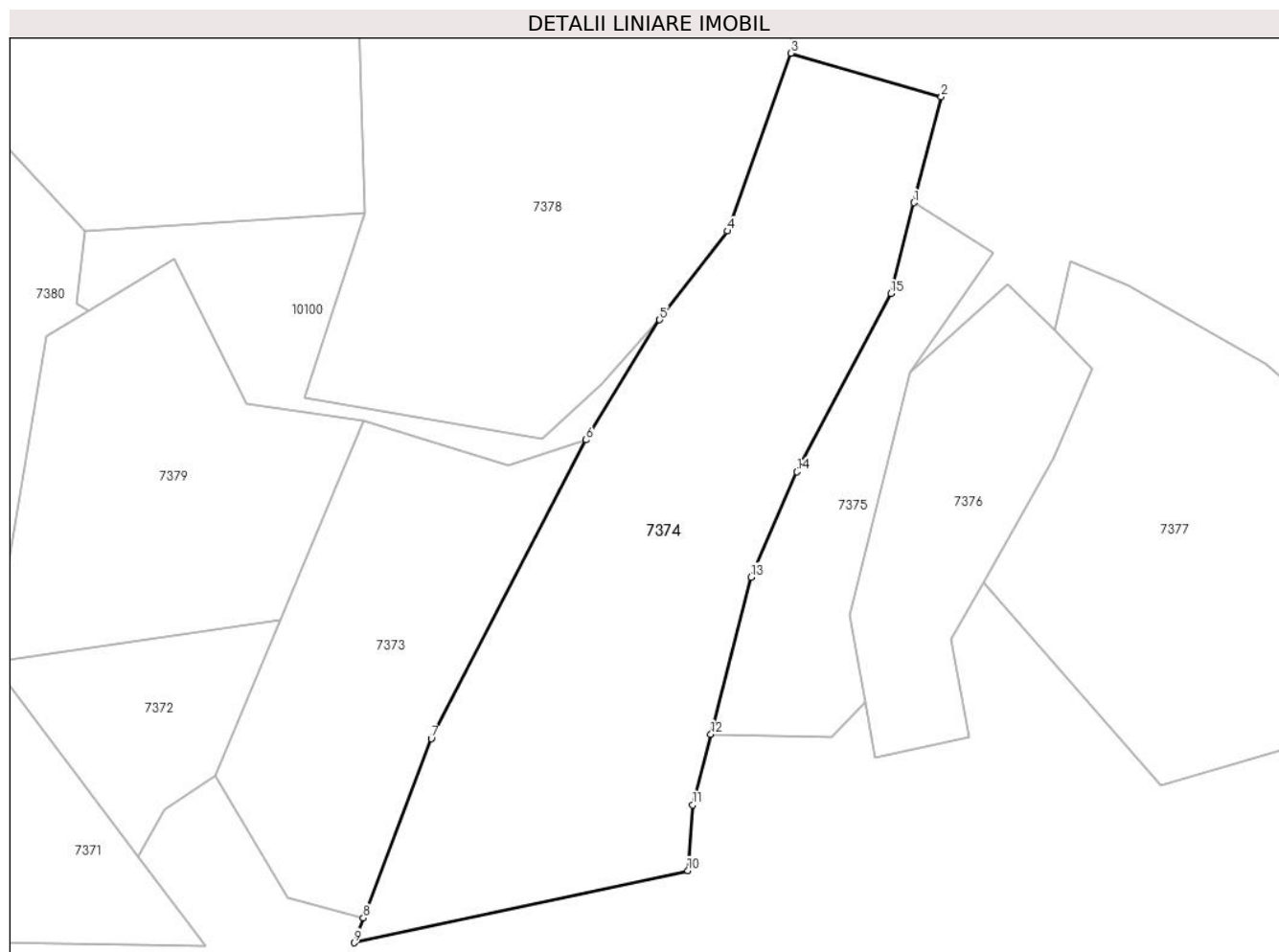
Inscrieri privind dezmembramintele dreptului de proprietate, drepturi reale de garanție și sarcini	Referințe
NU SUNT	

Anexa Nr. 1 La Partea I

Teren

Nr cadastral	Suprafața (mp)*	Observații / Referințe
	11.910	

* Suprafața este determinată în planul de proiecție Stereo 70.



Date referitoare la teren

Crt	Categorie folosință	Intravilan	Suprafața (mp)	Tarla	Parcelă	Nr. topo	Observații / Referințe
1	fâneata	NU	11.910	-	-	parte din 1610, 1611, 1612, 1662	Fâneată în Romoaza

Lungime Segmente

1) Valorile lungimilor segmentelor sunt obținute din proiecție în plan.

Punct început	X / Y	Punct sfârșit	X / Y	Lungime segment (** (m)
1	282.344,239 425.447,125	2	282.351,011 425.473,355	27.09
2	282.351,011 425.473,355	3	282.313,681 425.484,176	38.867
3	282.313,681 425.484,176	4	282.297,969 425.440,113	46.78
4	282.297,969 425.440,113	5	282.281,167 425.418,13	27.669

Punct început	X / Y	Punct sfârșit	X / Y	Lungime segment (** (m)
5	282.281,167 425.418,13	6	282.262,919 425.388,378	34.902
6	282.262,919 425.388,378	7	282.224,514 425.314,368	83.381
7	282.224,514 425.314,368	8	282.207,703 425.269,934	47.508
8	282.207,703 425.269,934	9	282.205,373 425.263,775	6.585
9	282.205,373 425.263,775	10	282.288,13 425.281,649	84.665
10	282.288,13 425.281,649	11	282.289,385 425.297,924	16.323
11	282.289,385 425.297,924	12	282.293,857 425.315,419	18.058
12	282.293,857 425.315,419	13	282.303,809 425.354,353	40.186
13	282.303,809 425.354,353	14	282.315,214 425.380,458	28.488
14	282.315,214 425.380,458	15	282.338,479 425.424,636	49.93
15	282.338,479 425.424,636	1	282.344,239 425.447,125	23.215

** Lungimile segmentelor sunt determinate în planul de proiecție Stereo 70 și sunt rotunjite la 1 milimetru.

*** Distanța dintre puncte este formată din segmente cumulate ce sunt mai mici decât valoarea 1 milimetru.

**DATE DESPRE IMOBILUL NR. 7375**

Oficiul de Cadastru și Publicitate Imobiliară CARAS-SEVERIN
Biroul de Cadastru și Publicitate Imobiliară Caransebes

A. Partea I. Descrierea imobilului

TEREN Extravilan

Nr. CF vechi:646, 656-Buceșnița
Nr. topografic:PARTE DIN 1610, 1611, 1612

Adresa: Jud. Caraș-Severin

Nr. Crt	Nr cadastral Nr. topografic	Suprafața* (mp)	Observații / Referințe
A1		2.968	Sector cadastral:139 Teren neimprejmuit;

B. Partea II. Proprietari și acte

Inscrieri privitoare la dreptul de proprietate și alte drepturi reale		Referințe
/		
Act Normativ nr. 7, din 13/03/1996 emis de PARLAMENT;		
B1	Inscrierea provizorie, drept de PROPRIETATE, dobandit prin Lege, cota actuala 1/1 1) COMUNA BUCOSNITA , CIF:3227645, PROPRIETAR NEIDENTIFICAT <i>OBSERVATII: PROPRIETAR NEIDENTIFICAT</i>	A1

C. Partea III. SARCINI .

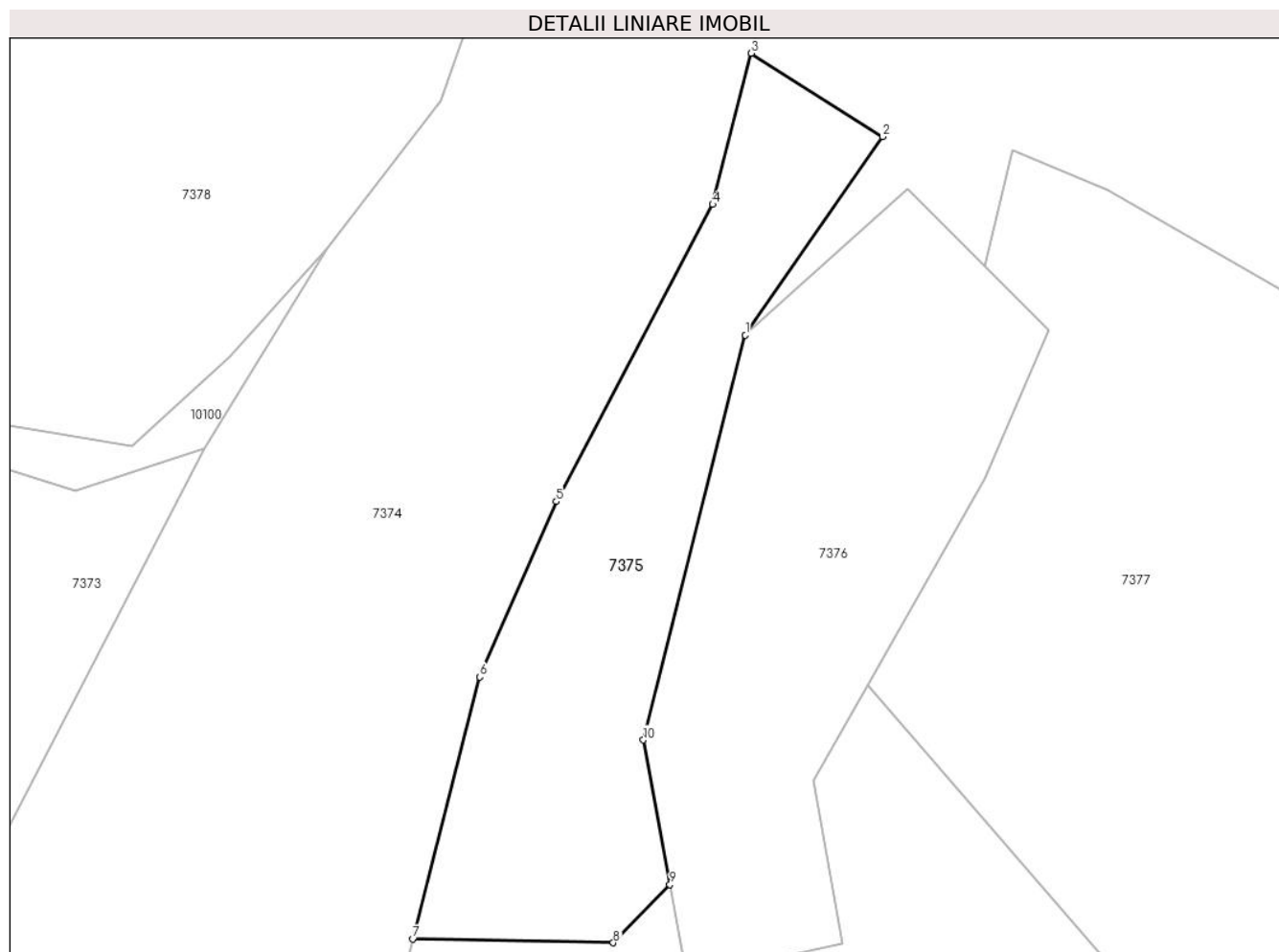
Inscrieri privind dezmembramintele dreptului de proprietate, drepturi reale de garanție și sarcini	Referințe
NU SUNT	

Anexa Nr. 1 La Partea I

Teren

Nr cadastral	Suprafața (mp)*	Observații / Referințe
	2.968	

* Suprafața este determinată în planul de proiecție Stereo 70.



Date referitoare la teren

Crt	Categorie folosință	Intravilan	Suprafața (mp)	Tarla	Parcelă	Nr. topo	Observații / Referințe
1	fâneata	NU	2.968	-	-	PARTE DIN 1610, 1611, 1612	Fâneată în Romoaza

Lungime Segmente

1) Valorile lungimilor segmentelor sunt obținute din proiecție în plan.

Punct început	X / Y	Punct sfârșit	X / Y	Lungime segment (** (m)
1	282.343,347 425.405,223	2	282.363,761 425.434,707	35.861
2	282.363,761 425.434,707	3	282.344,239 425.447,125	23.137
3	282.344,239 425.447,125	4	282.338,479 425.424,636	23.215
4	282.338,479 425.424,636	5	282.315,214 425.380,458	49.93

Punct început	X / Y	Punct sfârșit	X / Y	Lungime segment (** (m)
5	282.315,214 425.380,458	6	282.303,809 425.354,353	28.488
6	282.303,809 425.354,353	7	282.293,857 425.315,419	40.186
7	282.293,857 425.315,419	8	282.323,681 425.314,839	29.83
8	282.323,681 425.314,839	9	282.332,12 425.323,472	12.073
9	282.332,12 425.323,472	10	282.328,155 425.344,984	21.874
10	282.328,155 425.344,984	1	282.343,347 425.405,223	62.125

** Lungimile segmentelor sunt determinate în planul de proiecție Stereo 70 și sunt rotunjite la 1 milimetru.

*** Distanța dintre puncte este formată din segmente cumulate ce sunt mai mici decât valoarea 1 milimetru.

**DATE DESPRE IMOBILUL NR. 7376**

Oficiul de Cadastru și Publicitate Imobiliară CARAS-SEVERIN
Biroul de Cadastru și Publicitate Imobiliară Caransebes

A. Partea I. Descrierea imobilului

TEREN Extravilan

Nr. CF vechi:578-Buceșnița
Nr. topografic:PARTE DIN 1609

Adresa: Jud. Caraș-Severin

Nr. Crt	Nr cadastral Nr. topografic	Suprafața* (mp)	Observații / Referințe
A1		3.576	Sector cadastral:139 Teren neimprejmuit;

B. Partea II. Proprietari și acte

Inscrieri privitoare la dreptul de proprietate și alte drepturi reale		Referințe
/		
Act Normativ nr. 7, din 13/03/1996 emis de PARLAMENT;		
B1	Inscrierea provizorie, drept de PROPRIETATE, dobandit prin Lege, cota actuala 1/1 1) COMUNA BUCOSNITA , CIF:3227645, PROPRIETAR NEIDENTIFICAT <i>OBSERVATII: PROPRIETAR NEIDENTIFICAT</i>	A1

C. Partea III. SARCINI .

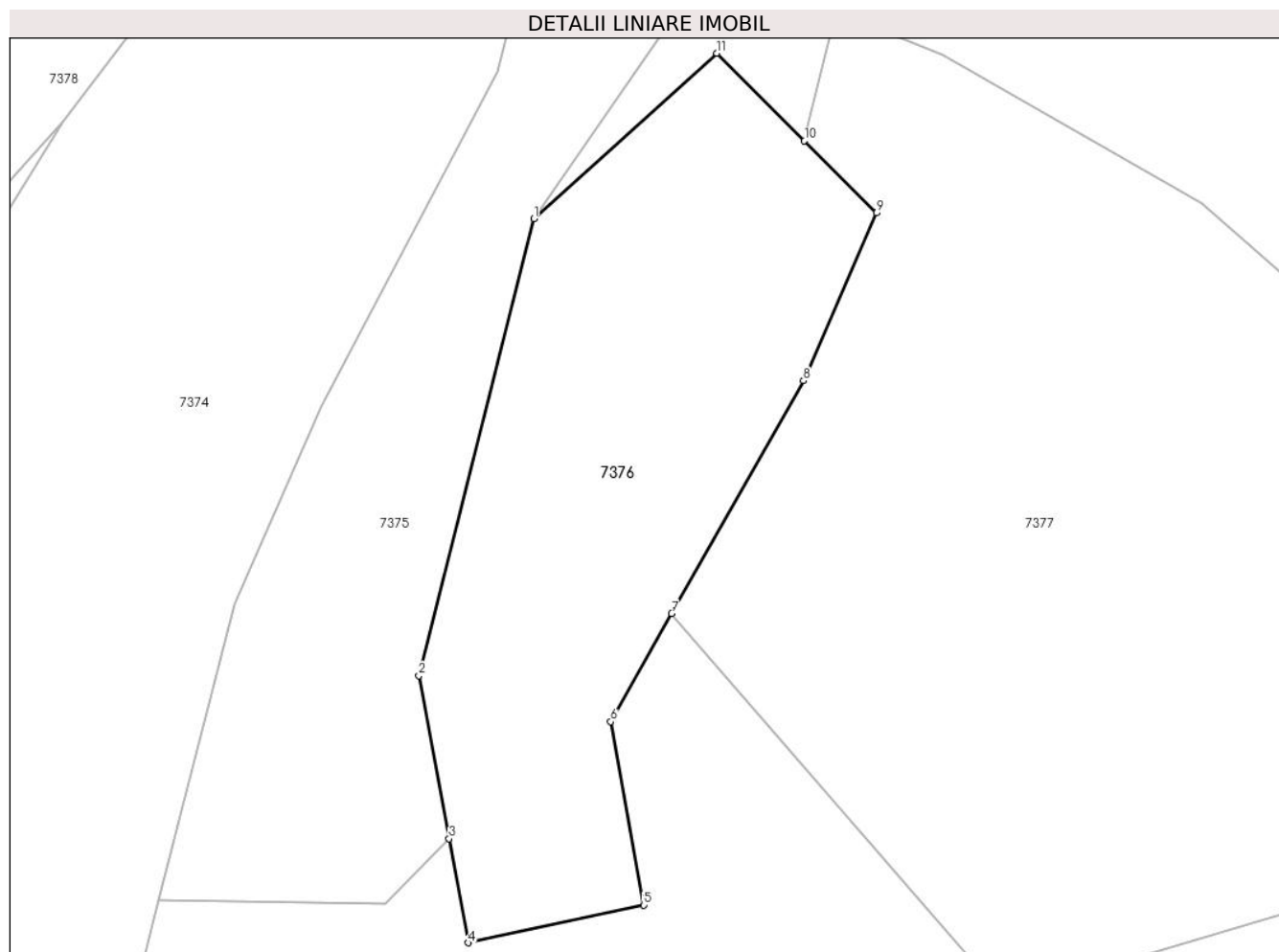
Inscrieri privind dezmembramintele dreptului de proprietate, drepturi reale de garanție și sarcini	Referințe
NU SUNT	

Anexa Nr. 1 La Partea I

Teren

Nr cadastral	Suprafața (mp)*	Observații / Referințe
	3.576	

* Suprafața este determinată în planul de proiecție Stereo 70.



Date referitoare la teren

Crt	Categorie folosință	Intravilan	Suprafața (mp)	Tarla	Parcelă	Nr. topo	Observații / Referințe
1	faneata	NU	3.576	-	-	PARTE DIN 1609	Fâneată în Romoaza

Lungime Segmente

1) Valorile lungimilor segmentelor sunt obținute din proiecție în plan.

Punct început	X / Y	Punct sfârșit	X / Y	Lungime segment (** (m)
1	282.343,347 425.405,223	2	282.328,155 425.344,984	62.125
2	282.328,155 425.344,984	3	282.332,12 425.323,472	21.874
3	282.332,12 425.323,472	4	282.334,648 425.309,754	13.949
4	282.334,648 425.309,754	5	282.357,825 425.314,721	23.703
5	282.357,825 425.314,721	6	282.353,469 425.338,913	24.581

Punct început	X / Y	Punct sfârșit	X / Y	Lungime segment (** (m)
6	282.353,469 425.338,913	7	282.361,516 425.353,14	16.345
7	282.361,516 425.353,14	8	282.378,892 425.383,861	35.295
8	282.378,892 425.383,861	9	282.388,519 425.405,975	24.119
9	282.388,519 425.405,975	10	282.379,02 425.415,465	13.427
10	282.379,02 425.415,465	11	282.367,439 425.427,036	16.371
11	282.367,439 425.427,036	1	282.343,347 425.405,223	32.5

** Lungimile segmentelor sunt determinate în planul de proiecție Stereo 70 și sunt rotunjite la 1 milimetru.

*** Distanța dintre puncte este formată din segmente cumulate ce sunt mai mici decât valoarea 1 milimetru.

**DATE DESPRE IMOBILUL NR. 7377**

Oficiul de Cadastru și Publicitate Imobiliară CARAS-SEVERIN
Biroul de Cadastru și Publicitate Imobiliară Caransebes

A. Partea I. Descrierea imobilului

TEREN Extravilan

Nr. CF vechi:578,590-Buceșnița
Nr. topografic:PARTE DIN 1609, 1662

Adresa: Jud. Caraș-Severin

Nr. Crt	Nr cadastral Nr. topografic	Suprafața* (mp)	Observații / Referințe
A1		9.258	Sector cadastral:139 Teren neimprejmuit;

B. Partea II. Proprietari și acte

Inscrieri privitoare la dreptul de proprietate și alte drepturi reale		Referințe
/		
Act Normativ nr. 7, din 13/03/1996 emis de PARLAMENT;		
B1	Inscrierea provizorie, drept de PROPRIETATE, dobandit prin Lege, cota actuala 1/1 1) COMUNA BUCOSNITA , CIF:3227645, PROPRIETAR NEIDENTIFICAT <i>OBSERVATII: PROPRIETAR NEIDENTIFICAT</i>	A1

C. Partea III. SARCINI .

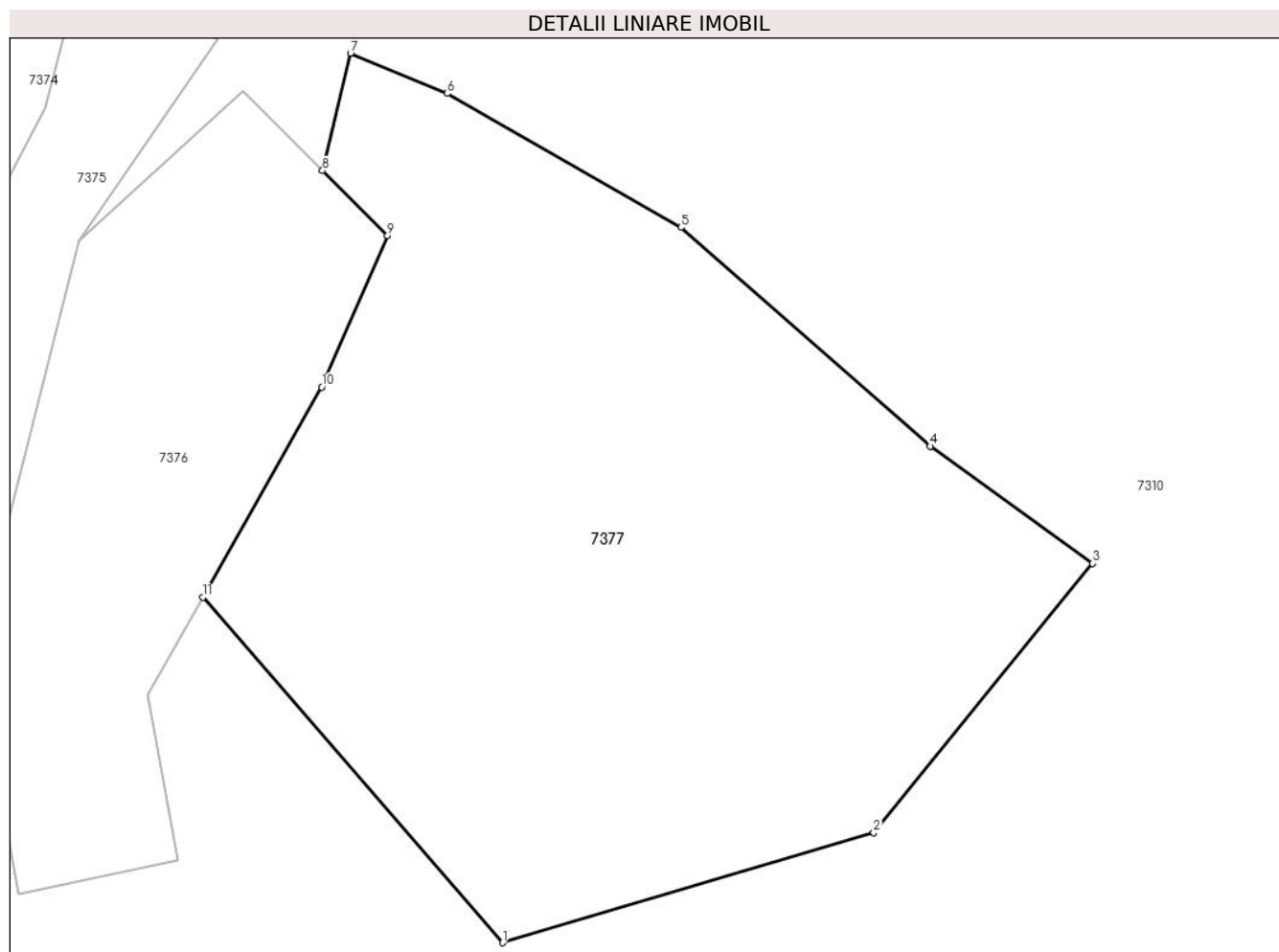
Inscrieri privind dezmembramintele dreptului de proprietate, drepturi reale de garanție și sarcini	Referințe
NU SUNT	

Anexa Nr. 1 La Partea I

Teren

Nr cadastral	Suprafața (mp)*	Observații / Referințe
	9.258	

* Suprafața este determinată în planul de proiecție Stereo 70.



Date referitoare la teren

Crt	Categorie folosință	Intravilan	Suprafața (mp)	Tarla	Parcelă	Nr. topo	Observații / Referințe
1	faneata	NU	9.258	-	-	PARTE DIN 1609	Fâneată în Romoaza

Lungime Segmente

1) Valorile lungimilor segmentelor sunt obținute din proiecție în plan.

Punct început	X / Y	Punct sfârșit	X / Y	Lungime segment (** (m)
1	282.405,332 425.302,703	2	282.459,587 425.318,757	56.58
2	282.459,587 425.318,757	3	282.491,56 425.358,092	50.69
3	282.491,56 425.358,092	4	282.467,828 425.375,219	29.267
4	282.467,828 425.375,219	5	282.431,417 425.407,168	48.441
5	282.431,417 425.407,168	6	282.397,246 425.426,751	39.385

Punct început	X / Y	Punct sfârșit	X / Y	Lungime segment (** (m)
6	282.397,246 425.426,751	7	282.383,118 425.432,61	15.295
7	282.383,118 425.432,61	8	282.379,02 425.415,465	17.628
8	282.379,02 425.415,465	9	282.388,519 425.405,975	13.427
9	282.388,519 425.405,975	10	282.378,892 425.383,861	24.119
10	282.378,892 425.383,861	11	282.361,516 425.353,14	35.295
11	282.361,516 425.353,14	1	282.405,332 425.302,703	66.811

** Lungimile segmentelor sunt determinate în planul de proiecție Stereo 70 și sunt rotunjite la 1 milimetru.

*** Distanța dintre puncte este formată din segmente cumulate ce sunt mai mici decât valoarea 1 milimetru.

**DATE DESPRE IMOBILUL NR. 7378**

Oficiul de Cadastru și Publicitate Imobiliară CARAS-SEVERIN
Biroul de Cadastru și Publicitate Imobiliară Caransebes

A. Partea I. Descrierea imobilului

TEREN Extravilan

Nr. CF vechi:579, 590-Buceșnița
Nr. topografic:PARTE DIN 1613, 1662

Adresa: Jud. Caraș-Severin

Nr. Crt	Nr cadastral Nr. topografic	Suprafața* (mp)	Observații / Referințe
A1		11.267	Sector cadastral:139 Teren neimprejmuit;

B. Partea II. Proprietari și acte

Inscrieri privitoare la dreptul de proprietate și alte drepturi reale		Referințe
/		
Act Normativ nr. 7, din 13/03/1996 emis de PARLAMENT;		
B1	Inscrierea provizorie, drept de PROPRIETATE, dobandit prin Lege, cota actuala 1/1 1) COMUNA BUCOSNITA , CIF:3227645, PROPRIETAR NEIDENTIFICAT <i>OBSERVATII: PROPRIETAR NEIDENTIFICAT</i>	A1

C. Partea III. SARCINI .

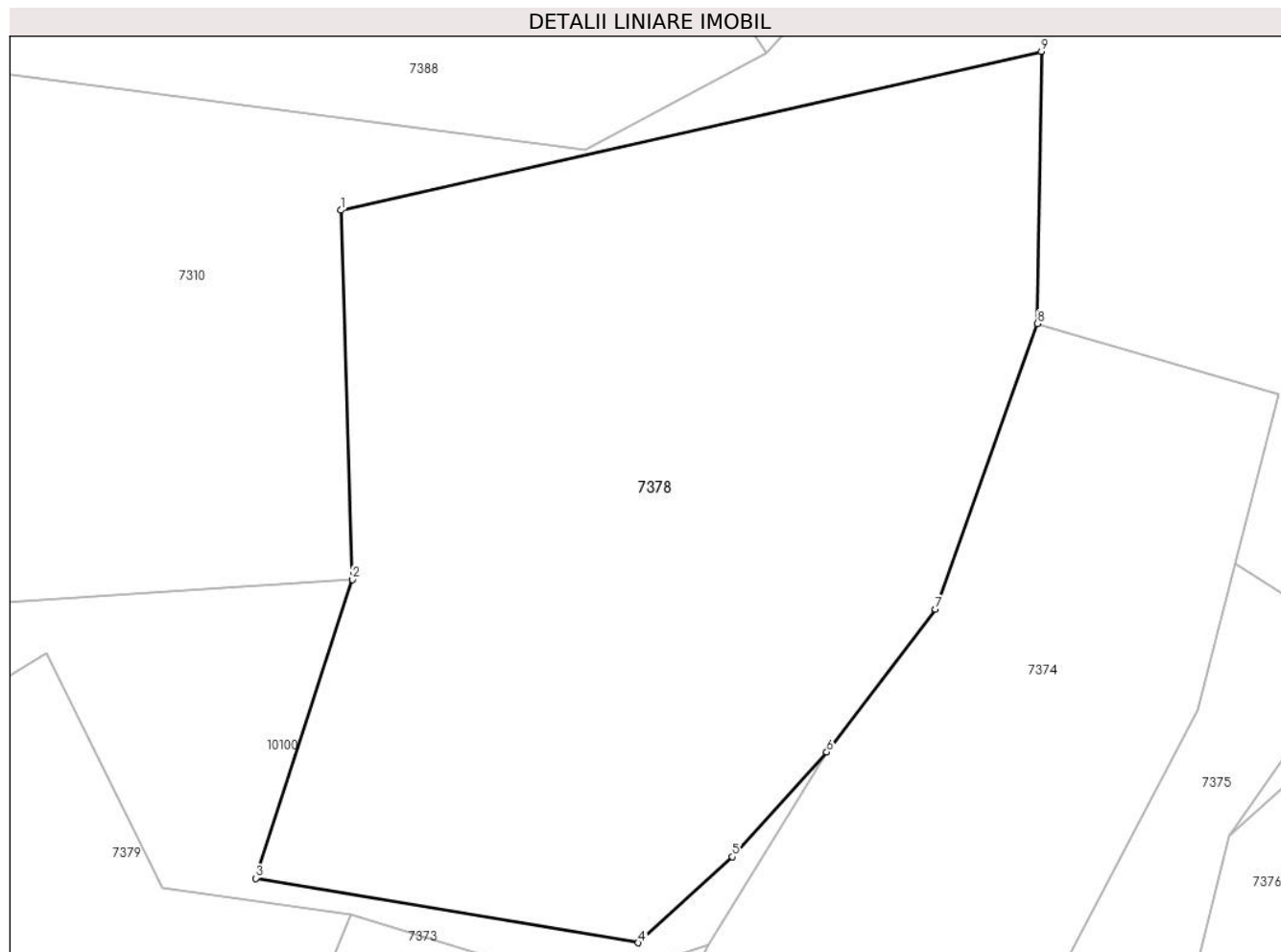
Inscrieri privind dezmembramintele dreptului de proprietate, drepturi reale de garanție și sarcini	Referințe
NU SUNT	

Anexa Nr. 1 La Partea I

Teren

Nr cadastral	Suprafața (mp)*	Observații / Referințe
	11.267	

* Suprafața este determinată în planul de proiecție Stereo 70.



Date referitoare la teren

Crt	Categorie folosință	Intravilan	Suprafața (mp)	Tarla	Parcelă	Nr. topo	Observații / Referințe
1	faneata	NU	11.267	-	-	PARTE DIN 1613, 1662	Fâneată în Romoaza

Lungime Segmente

1) Valorile lungimilor segmentelor sunt obținute din proiecție în plan.

Punct început	X / Y	Punct sfârșit	X / Y	Lungime segment (** (m)
1	282.206,211 425.501,658	2	282.207,98 425.444,729	56.956
2	282.207,98 425.444,729	3	282.193,083 425.398,663	48.415
3	282.193,083 425.398,663	4	282.252,103 425.388,721	59.852
4	282.252,103 425.388,721	5	282.266,597 425.401,972	19.638
5	282.266,597 425.401,972	6	282.281,167 425.418,13	21.757

Punct început	X / Y	Punct sfârșit	X / Y	Lungime segment (** (m)
6	282.281,167 425.418,13	7	282.297,969 425.440,113	27.669
7	282.297,969 425.440,113	8	282.313,681 425.484,176	46.78
8	282.313,681 425.484,176	9	282.314,293 425.526,13	41.958
9	282.314,293 425.526,13	1	282.206,211 425.501,658	110.818

** Lungimile segmentelor sunt determinate în planul de proiecție Stereo 70 și sunt rotunjite la 1 milimetru.

*** Distanța dintre puncte este formată din segmente cumulate ce sunt mai mici decât valoarea 1 milimetru.

**DATE DESPRE IMOBILUL NR. 7379**

Oficiul de Cadastru și Publicitate Imobiliară CARAS-SEVERIN
Biroul de Cadastru și Publicitate Imobiliară Caransebes

A. Partea I. Descrierea imobilului

Nr. CF vechi:379, 646-Buceșnița
Nr. topografic:PARTE DIN 1610, 1614/1,
1614/2

TEREN Extravilan

Adresa: Jud. Caraș-Severin

Nr. Crt	Nr cadastral Nr. topografic	Suprafața* (mp)	Observații / Referințe
A1		5.574	Sector cadastral:139 Teren neimprejmuit;

B. Partea II. Proprietari și acte

Inscrieri privitoare la dreptul de proprietate și alte drepturi reale		Referințe
/		
Act Normativ nr. 7, din 13/03/1996 emis de PARLAMENT;		
B1	Inscrierea provizorie, drept de PROPRIETATE, dobandit prin Lege, cota actuala 1/1	A1
1) COMUNA BUCOSNITA , CIF:3227645, PROPRIETAR NEIDENTIFICAT		
OBSERVATII: PROPRIETAR NEIDENTIFICAT		

C. Partea III. SARCINI .

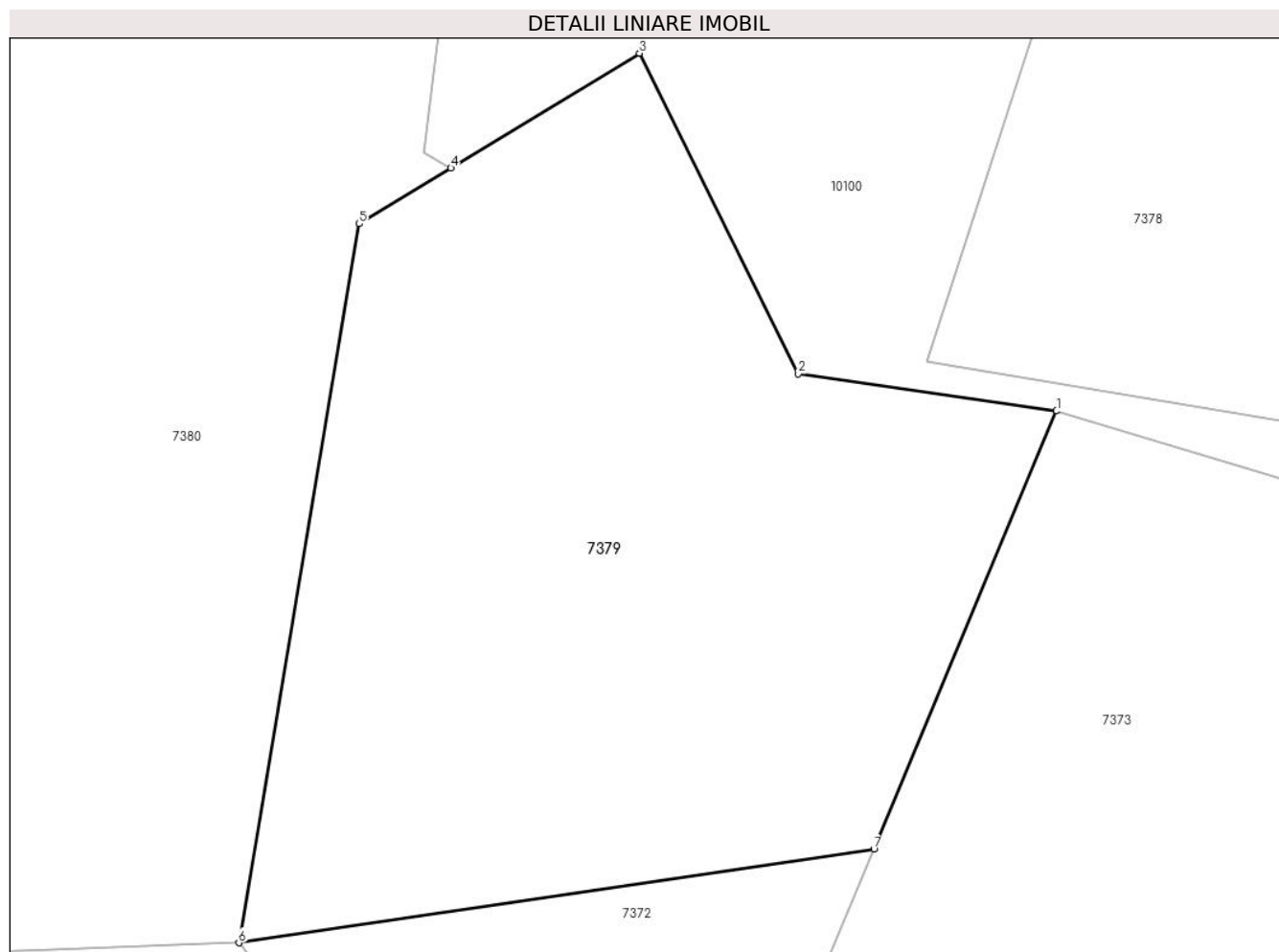
Inscrieri privind dezmembramintele dreptului de proprietate, drepturi reale de garanție și sarcini	Referințe
NU SUNT	

Anexa Nr. 1 La Partea I

Teren

Nr cadastral	Suprafața (mp)*	Observații / Referințe
	5.574	

* Suprafața este determinată în planul de proiecție Stereo 70.



Date referitoare la teren

Crt	Categorie folosință	Intravilan	Suprafața (mp)	Tarla	Parcelă	Nr. topo	Observații / Referințe
1	fâneata	NU	5.574	-	-	PARTE DIN 1610, 1614/1, 1614/2	Fâneată în Romoaza

Lungime Segmente

1) Valorile lungimilor segmentelor sunt obținute din proiecție în plan.

Punct început	X / Y	Punct sfârșit	X / Y	Lungime segment (** (m)
1	282.207,698 425.393,056	2	282.178,614 425.397,239	29.383
2	282.178,614 425.397,239	3	282.160,722 425.433,329	40.282
3	282.160,722 425.433,329	4	282.139,479 425.420,396	24.87
4	282.139,479 425.420,396	5	282.129,172 425.414,122	12.066

Punct început	X / Y	Punct sfârșit	X / Y	Lungime segment (** (m)
5	282.129,172 425.414,122	6	282.115,6 425.333,213	82.039
6	282.115,6 425.333,213	7	282.187,139 425.343,757	72.312
7	282.187,139 425.343,757	1	282.207,698 425.393,056	53.414

** Lungimile segmentelor sunt determinate în planul de proiecție Stereo 70 și sunt rotunjite la 1 milimetru.

*** Distanța dintre puncte este formată din segmente cumulate ce sunt mai mici decât valoarea 1 milimetru.

**DATE DESPRE IMOBILUL NR. 7380**

Oficiul de Cadastru și Publicitate Imobiliară CARAS-SEVERIN
Biroul de Cadastru și Publicitate Imobiliară Caransebes

A. Partea I. Descrierea imobilului

TEREN Extravilan

Nr. CF vechi:379-Bucoșnița

Nr. topografic:PARTE DIN 1614/1, 1614/2

Adresa: Jud. Caraș-Severin

Nr. Crt	Nr cadastral Nr. topografic	Suprafața* (mp)	Observații / Referințe
A1		Din acte: 15.272 Masurata: 12.930	Sector cadastral:139 Teren neimprejmuit;

B. Partea II. Proprietari și acte

Inscrieri privitoare la dreptul de proprietate și alte drepturi reale		Referințe
518 / 12/05/1976		
Act Notarial nr. 1049/1974, din 01/01/1974 emis de NOTARIATUL DE STAT CARANSEBES;		
B1	Intabulare, drept de PROPRIETATE drept moștenire, dobandit prin Succesiune, cota actuala 1/2 1) STANOIA DUMITRA , fiul def., dom. în Bucoșnița	A1
B2	Intabulare, drept de PROPRIETATE drept moștenire, dobandit prin Succesiune, cota actuala 1/2 1) STANOIA ION , fiul def., dom. în Bucoșnița	A1

C. Partea III. SARCINI .

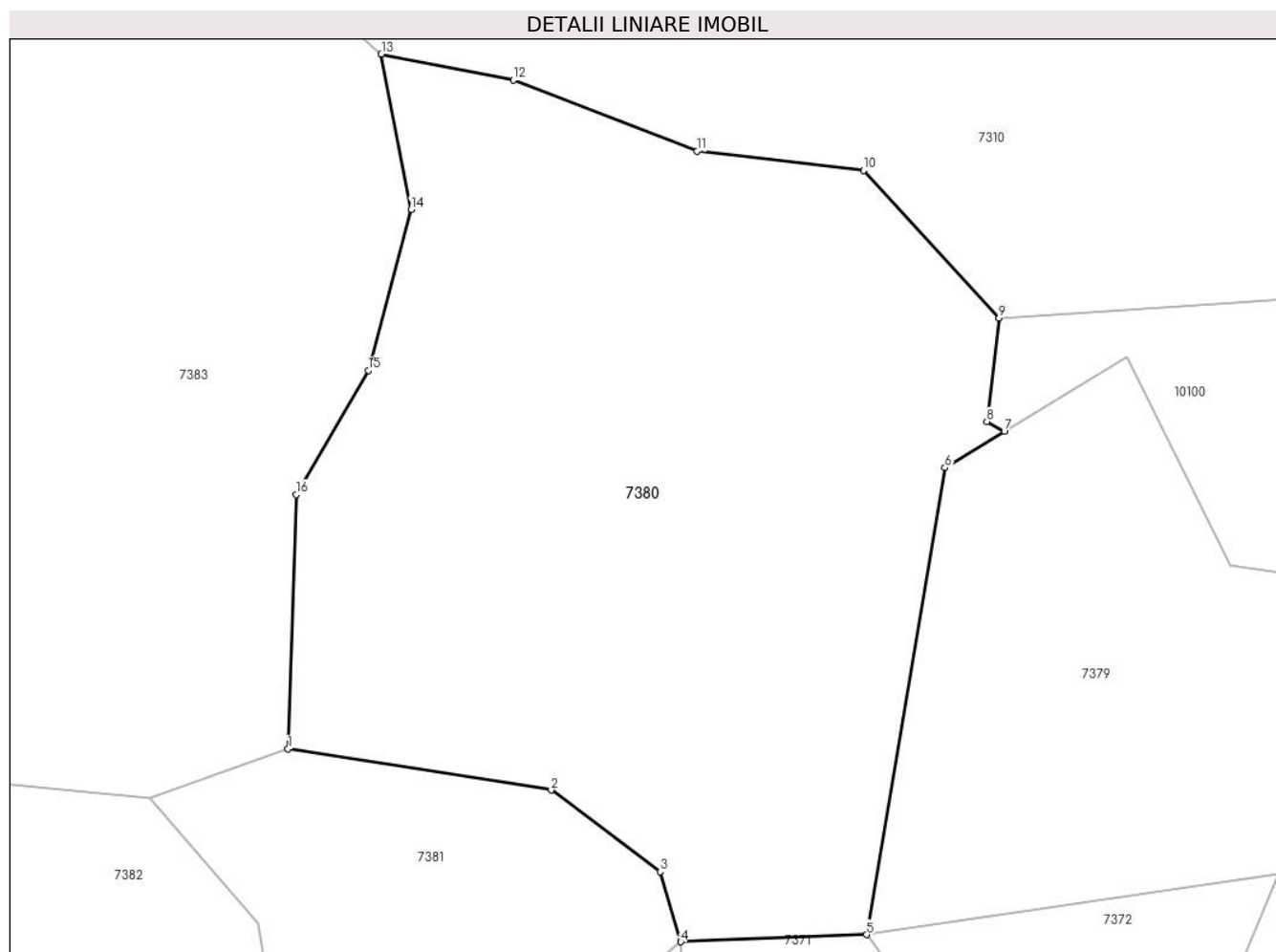
Inscrieri privind dezmembramintele dreptului de proprietate, drepturi reale de garanție și sarcini	Referințe
NU SUNT	

Anexa Nr. 1 La Partea I

Teren

Nr cadastral	Suprafața (mp)*	Observații / Referințe
	Din acte: 15.272 Masurata: 12.930	

* Suprafața este determinată în planul de proiecție Stereo 70.



Date referitoare la teren

Crt	Categorie folosință	Intravilan	Suprafața (mp)	Tarla	Parcelă	Nr. topo	Observații / Referințe
1	faneata	NU	12.930	-	-	PARTE DIN 1614/1, 1614/2	Fâneată în Romoaza

Lungime Segmente

1) Valorile lungimilor segmentelor sunt obținute din proiecție în plan.

Punct început	X / Y	Punct sfârșit	X / Y	Lungime segment (** (m)
1	282.015,23 425.365,402	2	282.060,894 425.358,271	46.217
2	282.060,894 425.358,271	3	282.079,773 425.344,103	23.604
3	282.079,773 425.344,103	4	282.083,36 425.331,973	12.649
4	282.083,36 425.331,973	5	282.115,6 425.333,213	32.264

Punct început	X / Y	Punct sfârșit	X / Y	Lungime segment (** (m)
5	282.115,6 425.333,213	6	282.129,172 425.414,122	82.039
6	282.129,172 425.414,122	7	282.139,479 425.420,396	12.066
7	282.139,479 425.420,396	8	282.136,452 425.422,141	3.494
8	282.136,452 425.422,141	9	282.138,575 425.440,082	18.066
9	282.138,575 425.440,082	10	282.115,055 425.465,651	34.741
10	282.115,055 425.465,651	11	282.086,189 425.468,975	29.057
11	282.086,189 425.468,975	12	282.054,309 425.481,347	34.197
12	282.054,309 425.481,347	13	282.031,41 425.485,814	23.331
13	282.031,41 425.485,814	14	282.036,553 425.458,905	27.396
14	282.036,553 425.458,905	15	282.029,148 425.430,973	28.897
15	282.029,148 425.430,973	16	282.016,644 425.409,453	24.889
16	282.016,644 425.409,453	1	282.015,23 425.365,402	44.074

** Lungimile segmentelor sunt determinate în planul de proiecție Stereo 70 și sunt rotunjite la 1 milimetru.

*** Distanța dintre puncte este formată din segmente cumulate ce sunt mai mici decât valoarea 1 milimetru.

**DATE DESPRE IMOBILUL NR. 7381**

Oficiul de Cadastru și Publicitate Imobiliară CARAS-SEVERIN
Biroul de Cadastru și Publicitate Imobiliară Caransebes

A. Partea I. Descrierea imobilului

TEREN Extravilan

Nr. CF vechi:56-Buceșnița
Nr. topografic:PARTE DIN 1608

Adresa: Jud. Caraș-Severin

Nr. Crt	Nr cadastral Nr. topografic	Suprafața* (mp)	Observații / Referințe
A1		3.213	Sector cadastral:139 Teren neimprejmuit;

B. Partea II. Proprietari și acte

Inscrieri privitoare la dreptul de proprietate și alte drepturi reale		Referințe
685 / 30/04/1920		
Hotarare Judecatoreasca nr. 3574/6/1918, din 01/01/1918 emis de JUDECĂTORIA DE OCOL CARANSEBES;		
B1	Intabulare, drept de PROPRIETATE, dobandit prin Hotarare Judecatoreasca, cota actuala 2/8 1) BELCIU MARIA, soția lui Bejerița Busuioc, dom. în Buceșnița	A1
B2	Intabulare, drept de PROPRIETATE, dobandit prin Hotarare Judecatoreasca, cota actuala 2/8 1) BELCIU ALEXANDRU, dom. în Buceșnița	A1
1923 / 15/05/2000		
Act Notarial nr. 98/2000, din 15/05/2000 emis de BNP LIDIA RENEE ANDRONACHE;		
B3	Intabulare, drept de PROPRIETATE drept moștenire, dobandit prin Succesiune, cota actuala 4/8 1) GARAS MARIA, născ. Belciu	A1

C. Partea III. SARCINI .

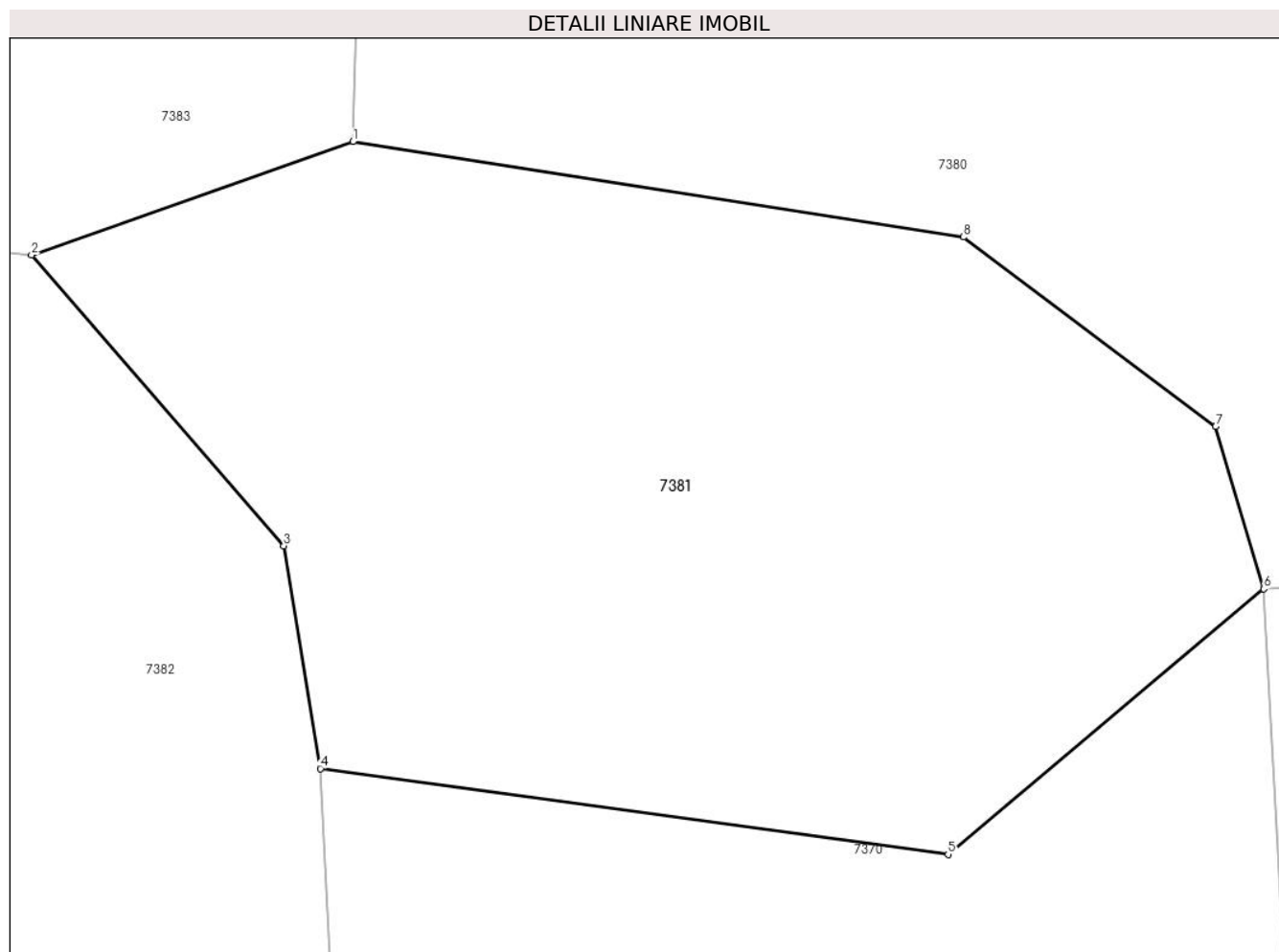
Inscrieri privind dezmembramintele dreptului de proprietate, drepturi reale de garanție și sarcini	Referințe
NU SUNT	

Anexa Nr. 1 La Partea I

Teren

Nr cadastral	Suprafața (mp)*	Observații / Referințe
	3.213	

* Suprafața este determinată în planul de proiecție Stereo 70.



Date referitoare la teren

Crt	Categorie folosință	Intravilan	Suprafața (mp)	Tarla	Parcelă	Nr. topo	Observații / Referințe
1	faneata	NU	3.213	-	-	PARTE DIN 1608	Fâneată în Romoaza

Lungime Segmente

1) Valorile lungimilor segmentelor sunt obținute din proiecție în plan.

Punct început	X / Y	Punct sfârșit	X / Y	Lungime segment (** (m)
1	282.015,23 425.365,402	2	281.991,203 425.356,931	25.477
2	281.991,203 425.356,931	3	282.010,06 425.335,19	28.779
3	282.010,06 425.335,19	4	282.012,806 425.318,546	16.869
4	282.012,806 425.318,546	5	282.059,753 425.312,132	47.383
5	282.059,753 425.312,132	6	282.083,36 425.331,973	30.838

Punct început	X / Y	Punct sfârșit	X / Y	Lungime segment (** (m)
6	282.083,36 425.331,973	7	282.079,773 425.344,103	12.649
7	282.079,773 425.344,103	8	282.060,894 425.358,271	23.604
8	282.060,894 425.358,271	1	282.015,23 425.365,402	46.217

** Lungimile segmentelor sunt determinate în planul de proiecție Stereo 70 și sunt rotunjite la 1 milimetru.

*** Distanța dintre puncte este formată din segmente cumulate ce sunt mai mici decât valoarea 1 milimetru.

**DATE DESPRE IMOBILUL NR. 7382**

Oficiul de Cadastru și Publicitate Imobiliară CARAS-SEVERIN
Biroul de Cadastru și Publicitate Imobiliară Caransebes

A. Partea I. Descrierea imobilului

TEREN Extravilan

Nr. CF vechi:439, 441-Bucoșnița
Nr. topografic:1606/1, 1606/2

Adresa: Jud. Caraș-Severin

Nr. Crt	Nr cadastral Nr. topografic	Suprafața* (mp)	Observații / Referințe
A1		16.167	Sector cadastral:139 Teren neimprejmuit;

B. Partea II. Proprietari și acte

Inscrieri privitoare la dreptul de proprietate și alte drepturi reale		Referințe
/		
Act Normativ nr. 7, din 13/03/1996 emis de PARLAMENTUL ROMÂNIEI;		
B1	Intabulare, drept de PROPRIETATE, dobândit prin Lege, cota actuala 1/1 1) NEIDENTIFICAT NEIDENTIFICAT, CIF:0000000000000	A1
B2	Se notează posesia faptică în favoarea lui 1) JURJEA PANTELIE	A1

C. Partea III. SARCINI .

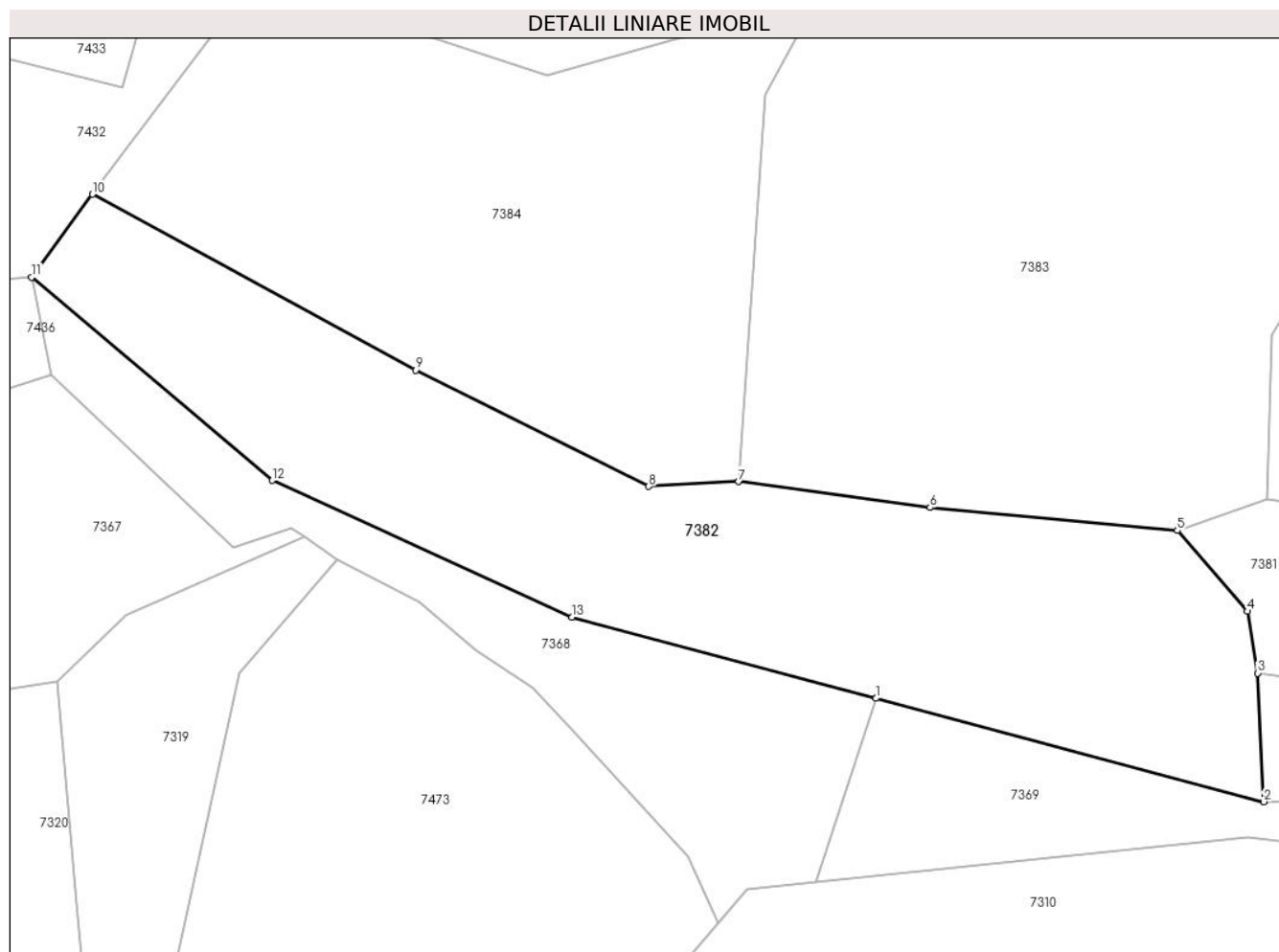
Inscrieri privind dezmembramintele dreptului de proprietate, drepturi reale de garanție și sarcini	Referințe
NU SUNT	

Anexa Nr. 1 La Partea I

Teren

Nr cadastral	Suprafața (mp)*	Observații / Referințe
	16.167	

* Suprafața este determinată în planul de proiecție Stereo 70.



Date referitoare la teren

Crt	Categorie folosință	Intravilan	Suprafața (mp)	Tarla	Parcelă	Nr. topo	Observații / Referințe
1	fâneata	NU	16.167	-	-	1606/1, 1606/2	Fâneată în Romoaza

Lungime Segmente

1) Valorile lungimilor segmentelor sunt obținute din proiecție în plan.

Punct început	X / Y	Punct sfârșit	X / Y	Lungime segment (** (m)
1	281.910,192 425.311,795	2	282.014,48 425.283,972	107.936
2	282.014,48 425.283,972	3	282.012,806 425.318,546	34.615
3	282.012,806 425.318,546	4	282.010,06 425.335,19	16.869
4	282.010,06 425.335,19	5	281.991,203 425.356,931	28.779
5	281.991,203 425.356,931	6	281.924,712 425.363,105	66.777

Punct început	X / Y	Punct sfârșit	X / Y	Lungime segment (** (m)
6	281.924,712 425.363,105	7	281.873,192 425.370,042	51.985
7	281.873,192 425.370,042	8	281.848,994 425.368,78	24.231
8	281.848,994 425.368,78	9	281.786,282 425.400,07	70.085
9	281.786,282 425.400,07	10	281.699,303 425.447,34	98.994
10	281.699,303 425.447,34	11	281.682,927 425.425,049	27.66
11	281.682,927 425.425,049	12	281.747,709 425.370,382	84.765
12	281.747,709 425.370,382	13	281.828,284 425.333,648	88.553
13	281.828,284 425.333,648	1	281.910,192 425.311,795	84.773

** Lungimile segmentelor sunt determinate în planul de proiecție Stereo 70 și sunt rotunjite la 1 milimetru.

*** Distanța dintre puncte este formată din segmente cumulate ce sunt mai mici decât valoarea 1 milimetru.

**DATE DESPRE IMOBILUL NR. 7383**

Oficiul de Cadastru și Publicitate Imobiliară CARAS-SEVERIN
Biroul de Cadastru și Publicitate Imobiliară Caransebes

A. Partea I. Descrierea imobilului

TEREN Extravilan

Nr. CF vechi:225-Buceșnița

Nr. topografic:1615, PARTE DIN 1616, 1617

Adresa: Jud. Caraș-Severin

Nr. Crt	Nr cadastral Nr. topografic	Suprafața* (mp)	Observații / Referințe
A1		Din acte: 30.366 Masurata: 24.225	Sector cadastral:139 Teren neimprejmuit;

B. Partea II. Proprietari și acte

Inscrieri privitoare la dreptul de proprietate și alte drepturi reale	Referințe
1 / 01/01/1900	
Act Notarial nr. 0, din 01/01/1900 emis de -;	
B1	A1
Intabulare, drept de PROPRIETATE, dobandit prin Conventie, cota actuala 1/1	
1) LAZAR IONEL, căs. cu Curia Trandafira	

C. Partea III. SARCINI .

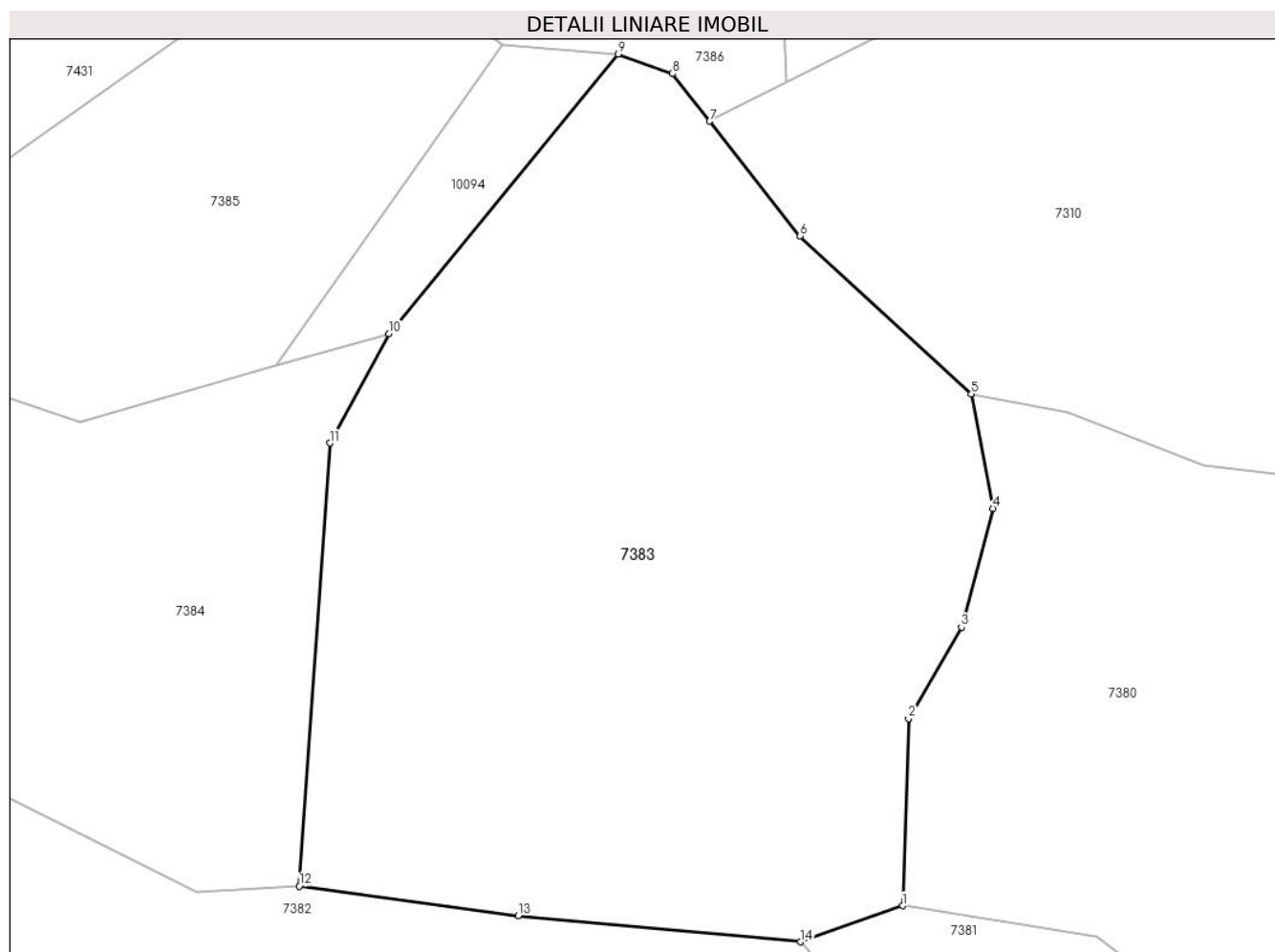
Inscrieri privind dezmembramintele dreptului de proprietate, drepturi reale de garanție și sarcini	Referințe
NU SUNT	

Anexa Nr. 1 La Partea I

Teren

Nr cadastral	Suprafața (mp)*	Observații / Referințe
	Din acte: 30.366 Masurata: 24.225	

* Suprafața este determinată în planul de proiecție Stereo 70.



Date referitoare la teren

Crt	Categorie folosință	Intra vilan	Suprafața (mp)	Tarla	Parcelă	Nr. topo	Observații / Referințe
1	faneata	NU	24.225	-	-	1615, PARTE DIN 1616, 1617	Fâneată în Romoaza

Lungime Segmente

1) Valorile lungimilor segmentelor sunt obținute din proiecție în plan.

Punct început	X / Y	Punct sfârșit	X / Y	Lungime segment (** (m)
1	282.015,23 425.365,402	2	282.016,644 425.409,453	44.074
2	282.016,644 425.409,453	3	282.029,148 425.430,973	24.889
3	282.029,148 425.430,973	4	282.036,553 425.458,905	28.897
4	282.036,553 425.458,905	5	282.031,41 425.485,814	27.396

Punct început	X / Y	Punct sfârșit	X / Y	Lungime segment (** (m)
5	282.031,41 425.485,814	6	281.991,058 425.522,961	54.847
6	281.991,058 425.522,961	7	281.969,858 425.549,95	34.32
7	281.969,858 425.549,95	8	281.961,081 425.561,124	14.209
8	281.961,081 425.561,124	9	281.948,322 425.565,749	13.571
9	281.948,322 425.565,749	10	281.894,275 425.500,027	85.091
10	281.894,275 425.500,027	11	281.880,388 425.474,261	29.27
11	281.880,388 425.474,261	12	281.873,192 425.370,042	104.467
12	281.873,192 425.370,042	13	281.924,712 425.363,105	51.985
13	281.924,712 425.363,105	14	281.991,203 425.356,931	66.777
14	281.991,203 425.356,931	1	282.015,23 425.365,402	25.477

** Lungimile segmentelor sunt determinate în planul de proiecție Stereo 70 și sunt rotunjite la 1 milimetru.

*** Distanța dintre puncte este formată din segmente cumulate ce sunt mai mici decât valoarea 1 milimetru.

**DATE DESPRE IMOBILUL NR. 7384**

Oficiul de Cadastru și Publicitate Imobiliară CARAS-SEVERIN
Biroul de Cadastru și Publicitate Imobiliară Caransebes

A. Partea I. Descrierea imobilului

TEREN Extravilan

Nr. CF vechi:225,753-Buceşniţa

Nr. topografic:PARTE DIN 1616, 1617,1618

Adresa: Jud. Caraş-Severin

Nr. Crt	Nr cadastral Nr. topografic	Suprafaţa* (mp)	Observații / Referințe
A1		15.396	Sector cadastral:139 Teren neimprejmuit;

B. Partea II. Proprietari și acte

Inscrieri privitoare la dreptul de proprietate și alte drepturi reale		Referințe
/		
Act Normativ nr. 7, din 13/03/1996 emis de PARLAMENT;		
B1	Inscrierea provizorie, drept de PROPRIETATE, dobandit prin Lege, cota actuala 1/1 1) COMUNA BUCOSNITA , CIF:3227645, PROPRIETAR NEIDENTIFICAT <i>OBSERVATII: PROPRIETAR NEIDENTIFICAT</i>	A1

C. Partea III. SARCINI .

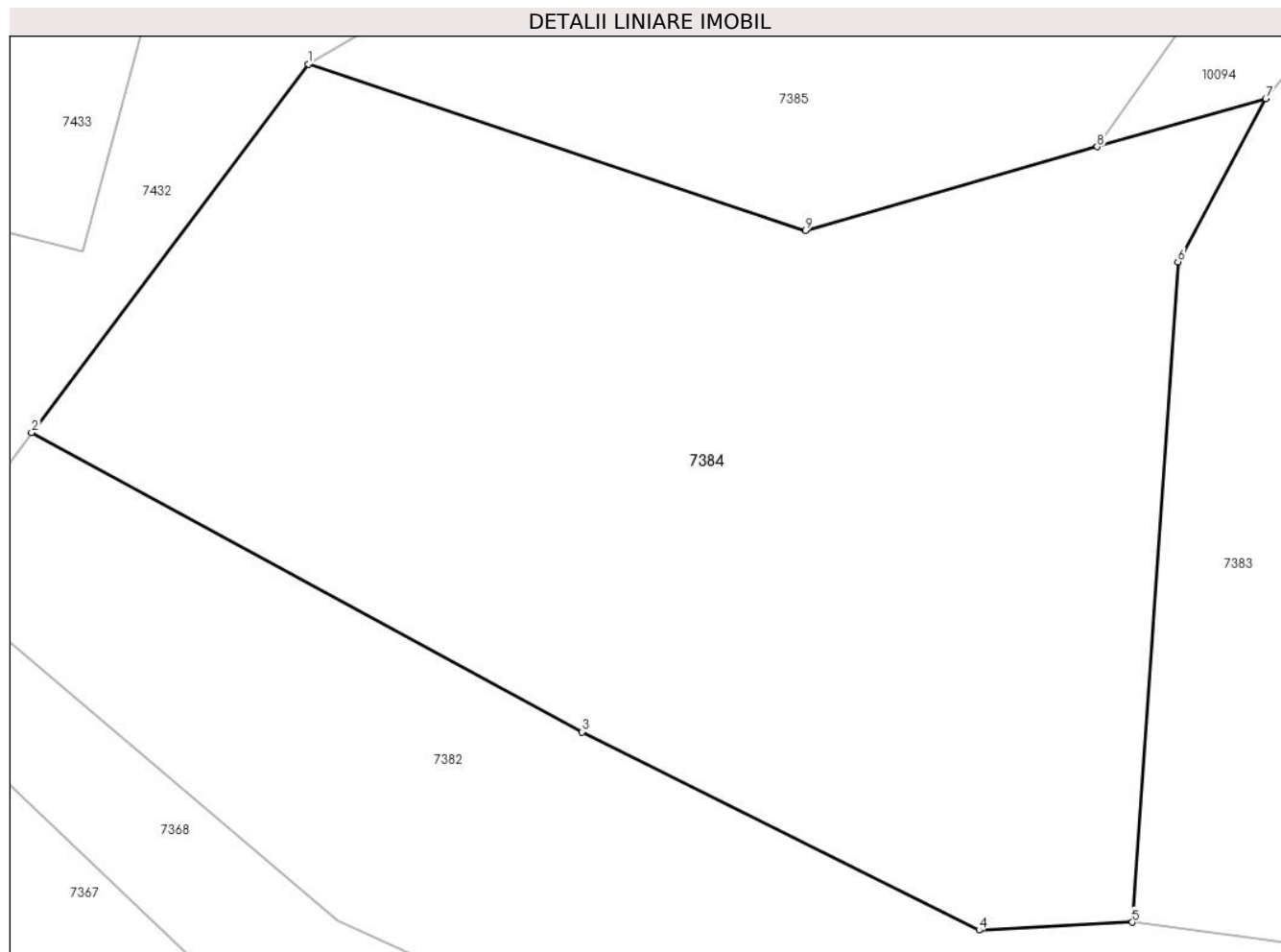
Inscrieri privind dezmembramintele dreptului de proprietate, drepturi reale de garanție și sarcini	Referințe
NU SUNT	

Anexa Nr. 1 La Partea I

Teren

Nr cadastral	Suprafața (mp)*	Observații / Referințe
	15.396	

* Suprafața este determinată în planul de proiecție Stereo 70.



Date referitoare la teren

Crt	Categorie folosință	Intra vilan	Suprafața (mp)	Tarla	Parcelă	Nr. topo	Observații / Referințe
1	faneata	NU	15.396	-	-	PARTE DIN 1616, 1617,1618	Fâneată în Romoaza

Lungime Segmente

1) Valorile lungimilor segmentelor sunt obținute din proiecție în plan.

Punct început	X / Y	Punct sfârșit	X / Y	Lungime segment (** (m)
1	281.742,985 425.505,476	2	281.699,303 425.447,34	72.718
2	281.699,303 425.447,34	3	281.786,282 425.400,07	98.994
3	281.786,282 425.400,07	4	281.848,994 425.368,78	70.085
4	281.848,994 425.368,78	5	281.873,192 425.370,042	24.231

Punct început	X / Y	Punct sfârșit	X / Y	Lungime segment (** (m)
5	281.873,192 425.370,042	6	281.880,388 425.474,261	104.467
6	281.880,388 425.474,261	7	281.894,275 425.500,027	29.27
7	281.894,275 425.500,027	8	281.867,663 425.492,408	27.681
8	281.867,663 425.492,408	9	281.821,592 425.479,218	47.922
9	281.821,592 425.479,218	1	281.742,985 425.505,476	82.877

** Lungimile segmentelor sunt determinate în planul de proiecție Stereo 70 și sunt rotunjite la 1 milimetru.

*** Distanța dintre puncte este formată din segmente cumulate ce sunt mai mici decât valoarea 1 milimetru.

**DATE DESPRE IMOBILUL NR. 7385**

Oficiul de Cadastru și Publicitate Imobiliară CARAS-SEVERIN
Biroul de Cadastru și Publicitate Imobiliară Caransebes

A. Partea I. Descrierea imobilului

TEREN Extravilan

Nr. CF vechi:753-Bucoșnița
Nr. topografic:PARTE DIN 1618

Adresa: Jud. Caraș-Severin

Nr. Crt	Nr cadastral Nr. topografic	Suprafața* (mp)	Observații / Referințe
A1		9.629	Sector cadastral:139 Teren neimprejmuit;

B. Partea II. Proprietari și acte

Inscrieri privitoare la dreptul de proprietate și alte drepturi reale		Referințe
1 / 01/01/1900		
Act Notarial nr. 0, din 01/01/1900 emis de -;		
B1	Intabulare, drept de PROPRIETATE, dobandit prin Conventie, cota actuala 8/24 1) BALINT ION , căs. cu Iconia Todor	A1
1814 / 20/11/1915		
Hotarare Judecatoreasca nr. 177/914, din 01/01/1914 emis de -;		
B2	Intabulare, drept de PROPRIETATEmoștenire, dobandit prin Hotarare Judecatoreasca, cota actuala 4/24 1) BALINT ION , căs. cu Iconia Todor	A1
1036 / 22/06/1946		
Act Notarial nr. 0, din 28/08/1942 emis de -;		
B3	Intabulare, drept de PROPRIETATE, dobandit prin Conventie, cota actuala 6/24 1) BELCI MALA , născ. Hamat, dom. în Bucoșnița	A1
120 / 05/02/1948		
Act Notarial nr. 0, din 17/02/1947 emis de -;		
B4	Intabulare, drept de PROPRIETATE, dobandit prin Conventie, cota actuala 3/24 1) BELCI AFILA , născ. Belci, fiica lui Petru și a Mariei, dom. în Bucoșnița	A1
B5	Se notează interdicția de înstrăinare și grevare în favoarea lui 1) BELCI PETRU , căs. cu Mala, născ. Hamat, dom. în Bucoșnița	A1
B6	Se notează întoarcerea acestei porțiuni la donator, în cazul ca donatara și soțul ei Iancu Belci (fiul lui Mihai și al Cristinei) ar deceda, fără copii, înaintea donatorului	A1
B7	Intabulare, drept de PROPRIETATE, dobandit prin Conventie, cota actuala 3/24 1) BELCI IANCU , căs. cu Afila născ. Belci, fiul lui Mihai și al Cristinei, dom. în Bucoșnița	A1

C. Partea III. SARCINI

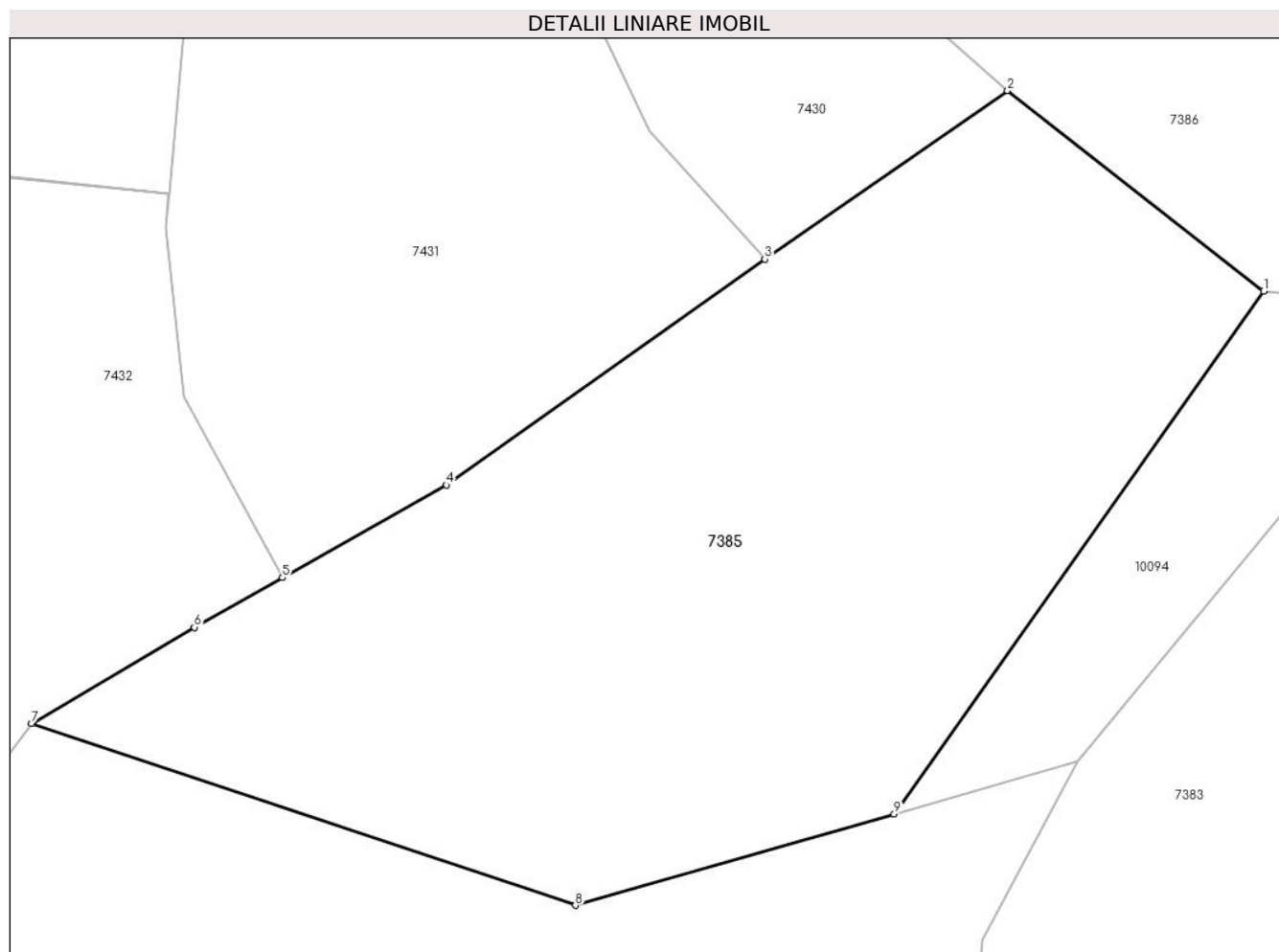
Inscrieri privind dezmembramintele dreptului de proprietate, drepturi reale de garanție și sarcini		Referințe
1814 / 20/11/1915		
Hotarare Judecatoreasca nr. 177/914, din 01/01/1914 emis de -;		
C1	Intabulare, drept de UZUFRACT VIAGER, dobandit prin Hotarare Judecatoreasca, cota actuala 1/4 1) BALINT DOCHIA , văduvă, născ. Garaș, dom. în Bucoșnița	A1

Anexa Nr. 1 La Partea I

Teren

Nr cadastral	Suprafața (mp)*	Observații / Referințe
	9.629	

* Suprafața este determinată în planul de proiecție Stereo 70.



Date referitoare la teren

Crt	Categorie folosință	Intravilan	Suprafața (mp)	Tarla	Parcelă	Nr. topo	Observații / Referințe
1	faneata	NU	9.629	-	-	PARTE DIN 1618	Fâneață în Romoaza

Lungime Segmente

1) Valorile lungimilor segmentelor sunt obținute din proiecție în plan.

Punct început	X / Y	Punct sfârșit	X / Y	Lungime segment (** (m)
1	281.921,087 425.567,966	2	281.884,061 425.596,895	46.987
2	281.884,061 425.596,895	3	281.848,972 425.572,551	42.707
3	281.848,972 425.572,551	4	281.802,941 425.539,931	56.417
4	281.802,941 425.539,931	5	281.779,23 425.526,559	27.222
5	281.779,23 425.526,559	6	281.766,506 425.519,381	14.609

Punct început	X / Y	Punct sfârșit	X / Y	Lungime segment (** (m)
6	281.766,506 425.519,381	7	281.742,985 425.505,476	27.324
7	281.742,985 425.505,476	8	281.821,592 425.479,218	82.877
8	281.821,592 425.479,218	9	281.867,663 425.492,408	47.922
9	281.867,663 425.492,408	1	281.921,087 425.567,966	92.537

** Lungimile segmentelor sunt determinate în planul de proiecție Stereo 70 și sunt rotunjite la 1 milimetru.

*** Distanța dintre puncte este formată din segmente cumulate ce sunt mai mici decât valoarea 1 milimetru.

**DATE DESPRE IMOBILUL NR. 7386**

Oficiul de Cadastru și Publicitate Imobiliară CARAS-SEVERIN
 Biroul de Cadastru și Publicitate Imobiliară Caransebes

A. Partea I. Descrierea imobilului

TEREN Extravilan

Nr. CF vechi:621-Bucoșnița

Nr. topografic:1639/1

Adresa: Jud. Caraș-Severin

Nr. Crt	Nr cadastral Nr. topografic	Suprafața* (mp)	Observații / Referințe
A1		Din acte: 13.212 Masurata: 12.224	Sector cadastral:139 Teren neimprejmuit;

B. Partea II. Proprietari și acte

Inscrieri privitoare la dreptul de proprietate și alte drepturi reale		Referințe
127 / 24/03/1954		
Act Notarial nr. 0, din 01/01/1900 emis de -;		
B1	Intabulare, drept de PROPRIETATE, dobandit prin Conventie, cota actuala 1/2 1) STANOIA ILIE, căs. cu Crina născ. Grof	A1
Act Notarial nr. 0, din 02/03/1931 emis de -;		
B2	Intabulare, drept de PROPRIETATE, dobandit prin Conventie, cota actuala 1/2 1) STANOIA MIHAI, și soția, dom. în Bucoșnița 2) STANOIA PARASCHIVA, născ. Dorca, dom. în Bucoșnița	A1

C. Partea III. SARCINI .

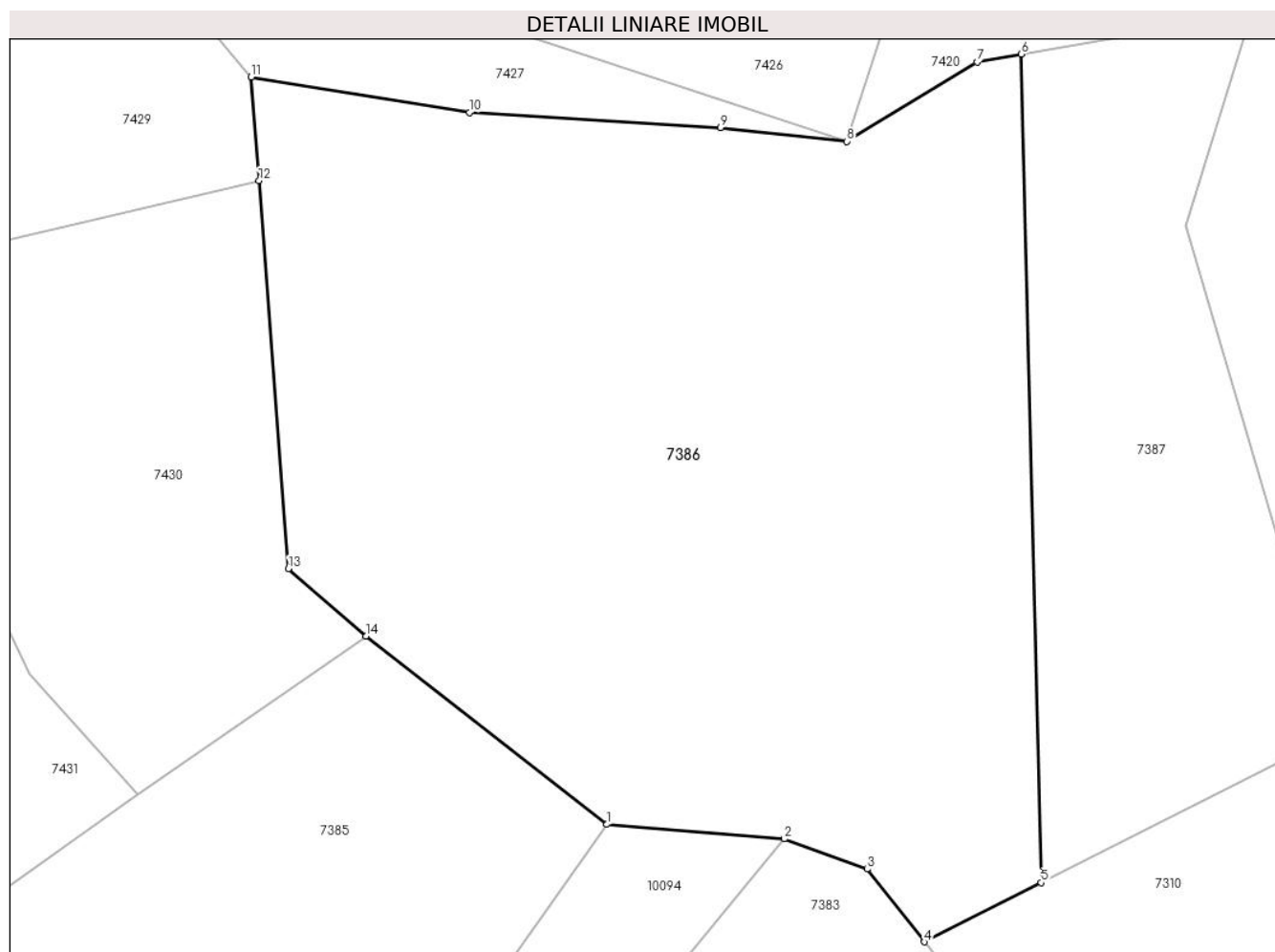
Inscrieri privind dezmembramintele dreptului de proprietate, drepturi reale de garanție și sarcini	Referințe
NU SUNT	

Anexa Nr. 1 La Partea I

Teren

Nr cadastral	Suprafața (mp)*	Observații / Referințe
	Din acte: 13.212 Masurata: 12.224	

* Suprafața este determinată în planul de proiecție Stereo 70.



Date referitoare la teren

Crt	Categorie folosință	Intra vilan	Suprafața (mp)	Tarla	Parcelă	Nr. topo	Observații / Referințe
1	faneata	NU	12.224	-	-	1639/1	Fâneată în Romoaza

Lungime Segmente

1) Valorile lungimilor segmentelor sunt obținute din proiecție în plan.

Punct început	X / Y	Punct sfârșit	X / Y	Lungime segment (** (m)
1	281.921,087 425.567,966	2	281.948,322 425.565,749	27.325
2	281.948,322 425.565,749	3	281.961,081 425.561,124	13.571
3	281.961,081 425.561,124	4	281.969,858 425.549,95	14.209
4	281.969,858 425.549,95	5	281.987,799 425.559,046	20.115

Punct început	X / Y	Punct sfârșit	X / Y	Lungime segment (** (m)
5	281.987,799 425.559,046	6	281.984,736 425.686,219	127.21
6	281.984,736 425.686,219	7	281.977,972 425.685,033	6.867
7	281.977,972 425.685,033	8	281.957,948 425.672,831	23.449
8	281.957,948 425.672,831	9	281.938,549 425.674,912	19.51
9	281.938,549 425.674,912	10	281.899,964 425.677,257	38.656
10	281.899,964 425.677,257	11	281.866,428 425.682,698	33.975
11	281.866,428 425.682,698	12	281.867,634 425.666,821	15.923
12	281.867,634 425.666,821	13	281.872,151 425.607,243	59.749
13	281.872,151 425.607,243	14	281.884,061 425.596,895	15.777
14	281.884,061 425.596,895	1	281.921,087 425.567,966	46.987

** Lungimile segmentelor sunt determinate în planul de proiecție Stereo 70 și sunt rotunjite la 1 milimetru.

*** Distanța dintre puncte este formată din segmente cumulate ce sunt mai mici decât valoarea 1 milimetru.

**DATE DESPRE IMOBILUL NR. 7387**

Oficiul de Cadastru și Publicitate Imobiliară CARAS-SEVERIN
Biroul de Cadastru și Publicitate Imobiliară Caransebes

A. Partea I. Descrierea imobilului

TEREN Extravilan

Nr. CF vechi:279,309-Buceșnița

Nr. topografic:PARTE DIN 1639/2,1639/3

Adresa: Jud. Caraș-Severin

Nr. Crt	Nr cadastral Nr. topografic	Suprafața* (mp)	Observații / Referințe
A1		6.738	Sector cadastral:139 Teren neimprejmuit;

B. Partea II. Proprietari și acte

Inscrieri privitoare la dreptul de proprietate și alte drepturi reale		Referințe
/		
Act Normativ nr. 7, din 13/03/1996 emis de PARLAMENT;		
B1	Inscrierea provizorie, drept de PROPRIETATE, dobandit prin Lege, cota actuala 1/1 1) COMUNA BUCOSNITA , CIF:3227645, PROPRIETAR NEIDENTIFICAT <i>OBSERVATII: PROPRIETAR NEIDENTIFICAT</i>	A1

C. Partea III. SARCINI .

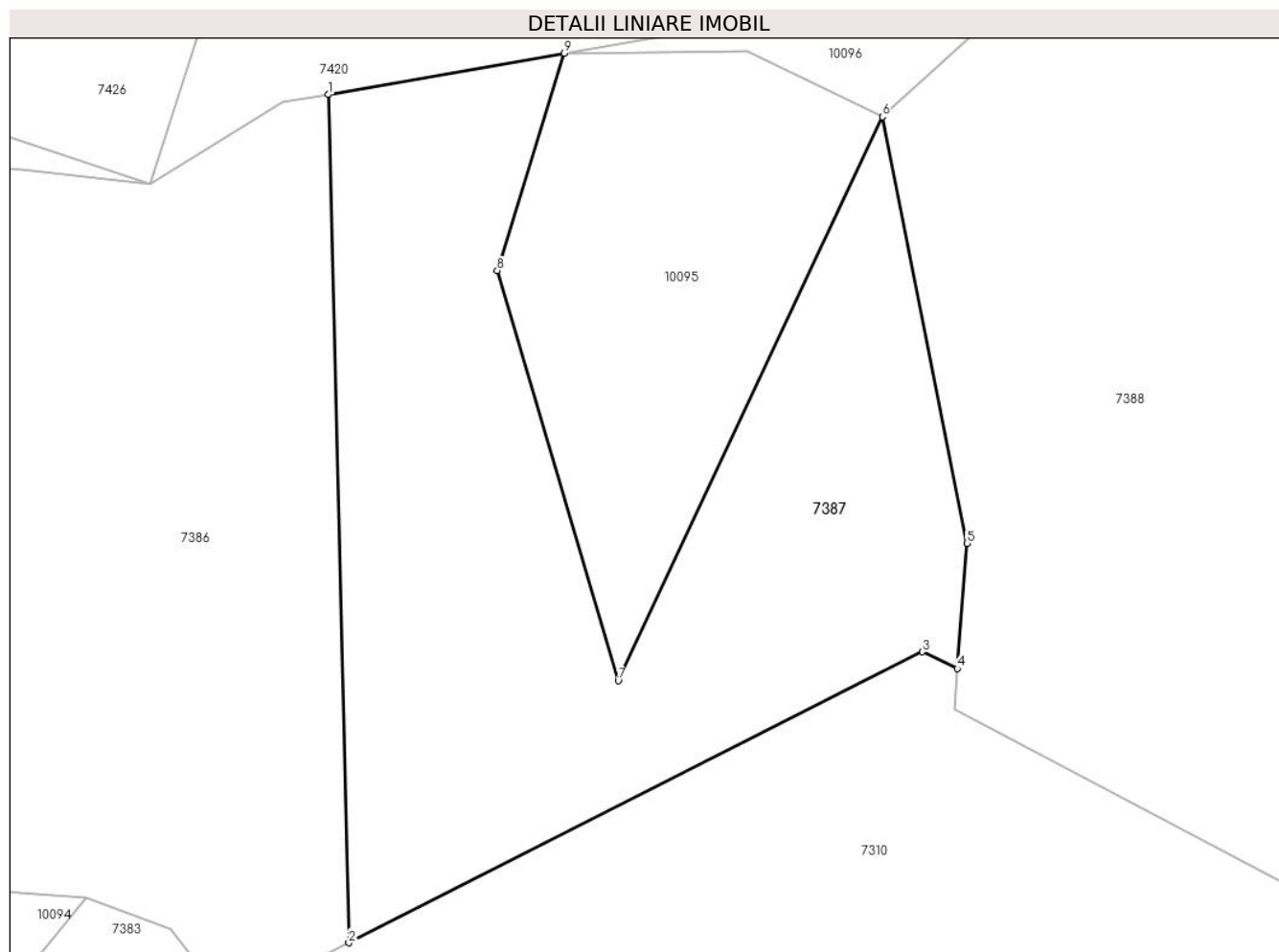
Inscrieri privind dezmembramintele dreptului de proprietate, drepturi reale de garanție și sarcini	Referințe
NU SUNT	

Anexa Nr. 1 La Partea I

Teren

Nr cadastral	Suprafața (mp)*	Observații / Referințe
	6.738	

* Suprafața este determinată în planul de proiecție Stereo 70.



Date referitoare la teren

Crt	Categorie folosință	Intravilan	Suprafața (mp)	Tarla	Parcelă	Nr. topo	Observații / Referințe
1	fâneata	NU	6.738	-	-	PARTE DIN 1639/2, 1639/3	Fâneată în Romoaza

Lungime Segmente

1) Valorile lungimilor segmentelor sunt obținute din proiecție în plan.

Punct început	X / Y	Punct sfârșit	X / Y	Lungime segment (** (m))
1	281.984,736 425.686,219	2	281.987,799 425.559,046	127.21
2	281.987,799 425.559,046	3	282.073,84 425.602,666	96.466
3	282.073,84 425.602,666	4	282.079,113 425.600,164	5.836
4	282.079,113 425.600,164	5	282.080,561 425.618,939	18.831

Punct început	X / Y	Punct sfârșit	X / Y	Lungime segment (** (m)
5	282.080,561 425.618,939	6	282.067,875 425.682,894	65.201
6	282.067,875 425.682,894	7	282.028,233 425.598,341	93.385
7	282.028,233 425.598,341	8	282.010,089 425.659,827	64.107
8	282.010,089 425.659,827	9	282.020,135 425.692,427	34.113
9	282.020,135 425.692,427	1	281.984,736 425.686,219	35.939

** Lungimile segmentelor sunt determinate în planul de proiecție Stereo 70 și sunt rotunjite la 1 milimetru.

*** Distanța dintre puncte este formată din segmente cumulate ce sunt mai mici decât valoarea 1 milimetru.

**DATE DESPRE IMOBILUL NR. 7388**

Oficiul de Cadastru și Publicitate Imobiliară CARAS-SEVERIN
Biroul de Cadastru și Publicitate Imobiliară Caransebes

A. Partea I. Descrierea imobilului

Nr. CF vechi:71, 452-Buceșnița
Nr. topografic:1640/1, 1640/2, 1641, PARTE
DIN 1643/2

TEREN Extravilan

Adresa: Jud. Caraș-Severin

Nr. Crt	Nr cadastral Nr. topografic	Suprafața* (mp)	Observații / Referințe
A1		23.284	Sector cadastral:139 Teren neimprejmuit; 33164

B. Partea II. Proprietari și acte

Inscrieri privitoare la dreptul de proprietate și alte drepturi reale		Referințe
/		
Act Normativ nr. 7, din 13/03/1996 emis de PARLAMENT;		
B1	Inscrierea provizorie, drept de PROPRIETATE, dobandit prin Lege, cota actuala 1/1 1) COMUNA BUCOSNITA , CIF:3227645, PROPRIETAR NEIDENTIFICAT <i>OBSERVATII: PROPRIETAR NEIDENTIFICAT</i>	A1

C. Partea III. SARCINI .

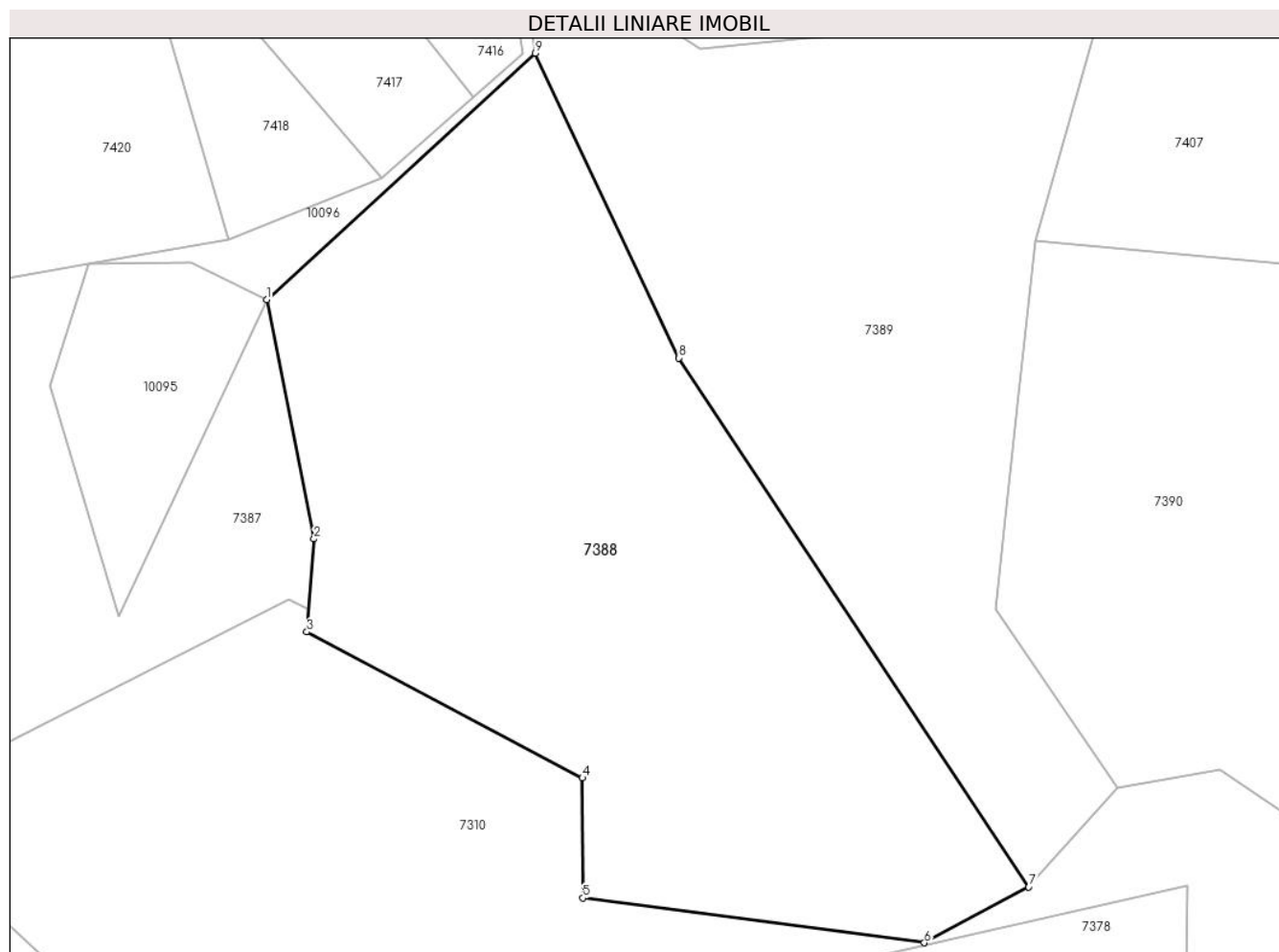
Inscrieri privind dezmembramintele dreptului de proprietate, drepturi reale de garanție și sarcini	Referințe
NU SUNT	

Anexa Nr. 1 La Partea I

Teren

Nr cadastral	Suprafața (mp)*	Observații / Referințe
	23.284	33164

* Suprafața este determinată în planul de proiecție Stereo 70.



Date referitoare la teren

Crt	Categorie folosință	Intravilan	Suprafața (mp)	Tarla	Parcelă	Nr. topo	Observații / Referințe
1	fâneata	NU	23.284	-	-	1640/1, 1640/2, 1641, PARTE DIN 1643/2	Fâneată în Romoaza

Lungime Segmente

1) Valorile lungimilor segmentelor sunt obținute din proiecție în plan.

Punct început	X / Y	Punct sfârșit	X / Y	Lungime segment (** (m)
1	282.067,875 425.682,894	2	282.080,561 425.618,939	65.201
2	282.080,561 425.618,939	3	282.078,644 425.594,09	24.923
3	282.078,644 425.594,09	4	282.152,398 425.555,017	83.465
4	282.152,398 425.555,017	5	282.152,517 425.522,918	32.099

Punct început	X / Y	Punct sfârșit	X / Y	Lungime segment (** (m)
5	282.152,517 425.522,918	6	282.243,831 425.510,97	92.092
6	282.243,831 425.510,97	7	282.271,823 425.525,893	31.721
7	282.271,823 425.525,893	8	282.178,217 425.667,31	169.59
8	282.178,217 425.667,31	9	282.139,777 425.748,808	90.109
9	282.139,777 425.748,808	1	282.067,875 425.682,894	97.543

** Lungimile segmentelor sunt determinate în planul de proiecție Stereo 70 și sunt rotunjite la 1 milimetru.

*** Distanța dintre puncte este formată din segmente cumulate ce sunt mai mici decât valoarea 1 milimetru.

**DATE DESPRE IMOBILUL NR. 7389**

Oficiul de Cadastru și Publicitate Imobiliară CARAS-SEVERIN
Biroul de Cadastru și Publicitate Imobiliară Caransebes

A. Partea I. Descrierea imobilului

TEREN Extravilan

Nr. CF vechi:452,590-Bucoșnița

Nr. topografic:PARTE DIN 1643/2, 1662

Adresa: Jud. Caraș-Severin

Nr. Crt	Nr cadastral Nr. topografic	Suprafața* (mp)	Observații / Referințe
A1		17.949	Sector cadastral:139 Teren neimprejmuit;

B. Partea II. Proprietari și acte

Inscrieri privitoare la dreptul de proprietate și alte drepturi reale		Referințe
/		
Act Normativ nr. 7, din 13/03/1996 emis de PARLAMENT;		
B1	Inscrierea provizorie, drept de PROPRIETATE, dobandit prin Lege, cota actuala 1/1 1) COMUNA BUCOSNITA , CIF:3227645, PROPRIETAR NEIDENTIFICAT <i>OBSERVATII: PROPRIETAR NEIDENTIFICAT</i>	A1

C. Partea III. SARCINI .

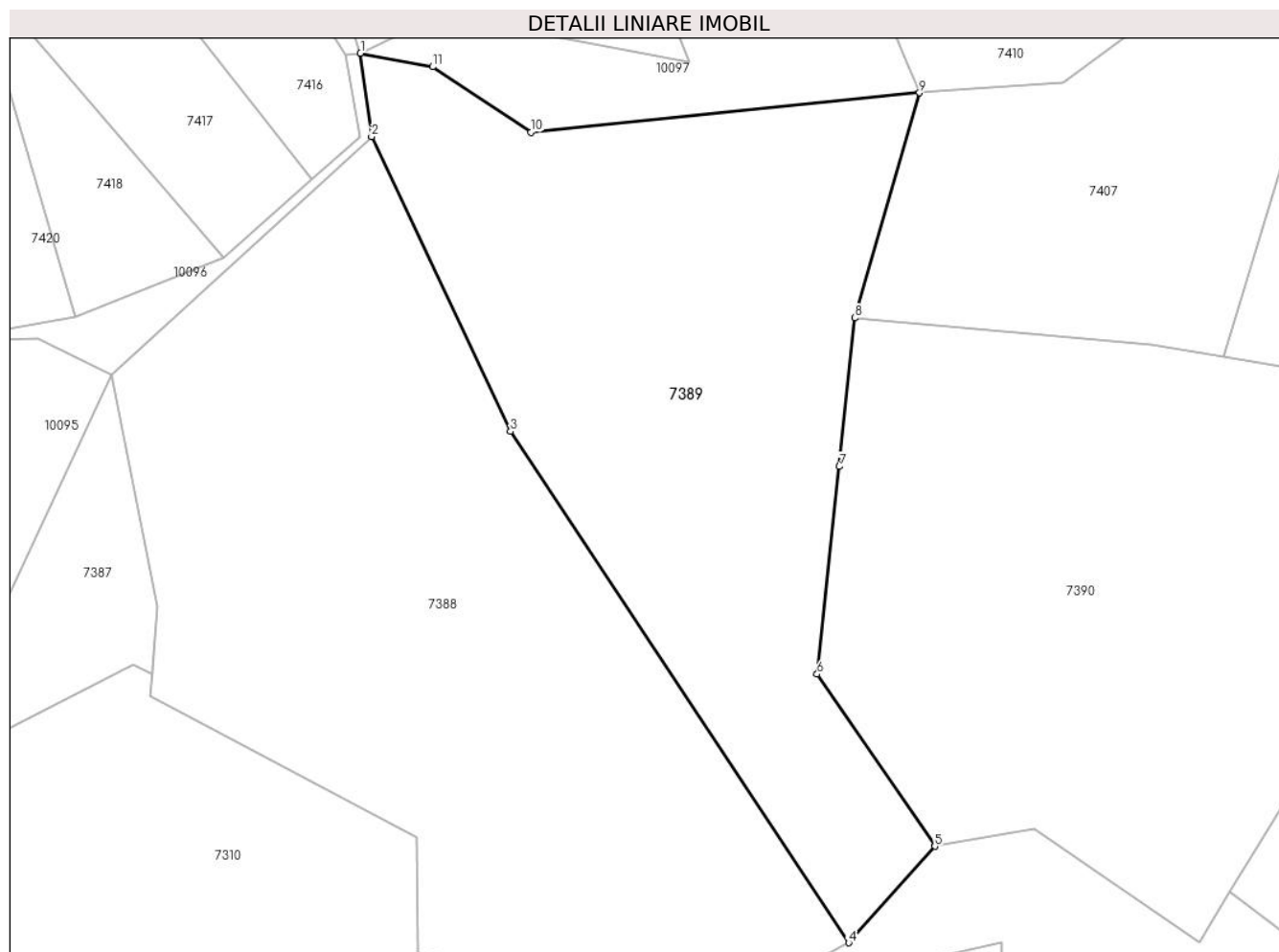
Inscrieri privind dezmembramintele dreptului de proprietate, drepturi reale de garanție și sarcini	Referințe
NU SUNT	

Anexa Nr. 1 La Partea I

Teren

Nr cadastral	Suprafața (mp)*	Observații / Referințe
	17.949	

* Suprafața este determinată în planul de proiecție Stereo 70.



Date referitoare la teren

Crt	Categorie folosință	Intravilan	Suprafața (mp)	Tarla	Parcelă	Nr. topo	Observații / Referințe
1	faneata	NU	17.949	-	-	PARTE DIN 1643/2, 1662	Fâneată în Romoaza

Lungime Segmente

1) Valorile lungimilor segmentelor sunt obținute din proiecție în plan.

Punct început	X / Y	Punct sfârșit	X / Y	Lungime segment (** (m)
1	282.136,704 425.771,868	2	282.139,777 425.748,808	23.264
2	282.139,777 425.748,808	3	282.178,217 425.667,31	90.109
3	282.178,217 425.667,31	4	282.271,823 425.525,893	169.59
4	282.271,823 425.525,893	5	282.295,632 425.552,558	35.748
5	282.295,632 425.552,558	6	282.263,057 425.600,182	57.699

Punct început	X / Y	Punct sfârșit	X / Y	Lungime segment (** (m)
6	282.263,057 425.600,182	7	282.269,171 425.657,566	57.709
7	282.269,171 425.657,566	8	282.273,486 425.698,698	41.358
8	282.273,486 425.698,698	9	282.291,359 425.760,94	64.757
9	282.291,359 425.760,94	10	282.183,893 425.750,043	108.017
10	282.183,893 425.750,043	11	282.156,675 425.768,099	32.662
11	282.156,675 425.768,099	1	282.136,704 425.771,868	20.324

** Lungimile segmentelor sunt determinate în planul de proiecție Stereo 70 și sunt rotunjite la 1 milimetru.

*** Distanța dintre puncte este formată din segmente cumulate ce sunt mai mici decât valoarea 1 milimetru.

**DATE DESPRE IMOBILUL NR. 7390**

Oficiul de Cadastru și Publicitate Imobiliară CARAS-SEVERIN
Biroul de Cadastru și Publicitate Imobiliară Caransebes

A. Partea I. Descrierea imobilului

Nr. CF vechi: 657, 397, 590-Buceșnița
Nr. topografic: 1648/1, 1648/2, PARTE DIN
1662

TEREN Extravilan

Adresa: Jud. Caraș-Severin

Nr. Crt	Nr cadastral Nr. topografic	Suprafața* (mp)	Observații / Referințe
A1		21.344	Sector cadastral: 139 Teren neimprejmuit;

B. Partea II. Proprietari și acte

Inscrieri privitoare la dreptul de proprietate și alte drepturi reale		Referințe
/		
Act Normativ nr. 7, din 13/03/1996 emis de PARLAMENT;		
B1	Inscrierea provizorie, drept de PROPRIETATE, dobandit prin Lege, cota actuala 1/1	A1
1) COMUNA BUCOSNITA , CIF:3227645, PROPRIETAR NEIDENTIFICAT		
OBSERVATII: PROPRIETAR NEIDENTIFICAT		

C. Partea III. SARCINI .

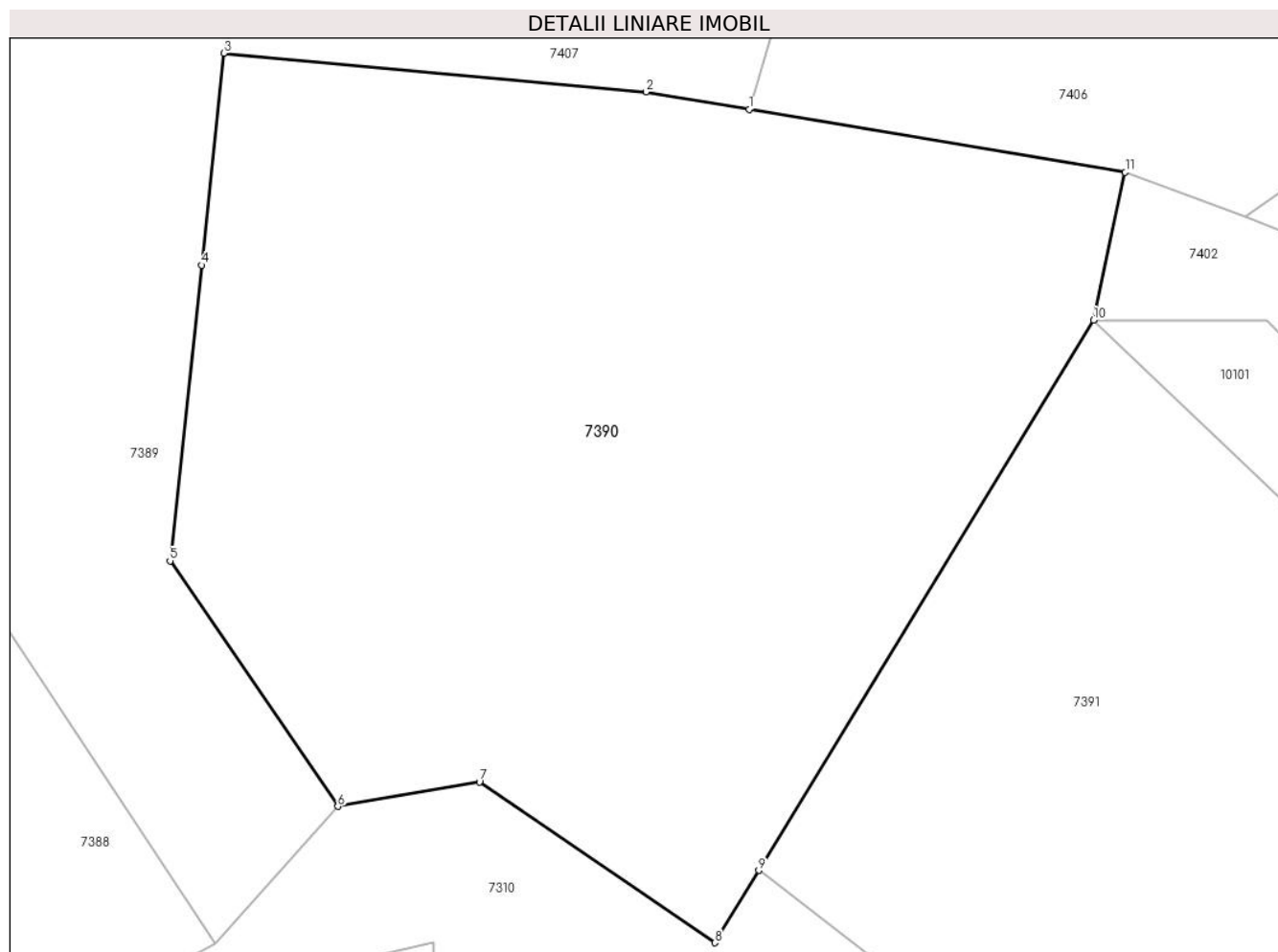
Inscrieri privind dezmembramintele dreptului de proprietate, drepturi reale de garanție și sarcini	Referințe
NU SUNT	

Anexa Nr. 1 La Partea I

Teren

Nr cadastral	Suprafața (mp)*	Observații / Referințe
	21.344	

* Suprafața este determinată în planul de proiecție Stereo 70.



Date referitoare la teren

Crt	Categorie folosință	Intravilan	Suprafața (mp)	Tarla	Parcelă	Nr. topo	Observații / Referințe
1	faneata	NU	21.344	-	-	1648/1, 1648/2, PARTE DIN 1662	Fâneată în Romoaza

Lungime Segmente

1) Valorile lungimilor segmentelor sunt obținute din proiecție în plan.

Punct început	X / Y	Punct sfârșit	X / Y	Lungime segment (** (m)
1	282.375,497 425.687,833	2	282.355,462 425.691,193	20.315
2	282.355,462 425.691,193	3	282.273,486 425.698,698	82.319
3	282.273,486 425.698,698	4	282.269,171 425.657,566	41.358
4	282.269,171 425.657,566	5	282.263,057 425.600,182	57.709

Punct început	X / Y	Punct sfârșit	X / Y	Lungime segment (** (m)
5	282.263,057 425.600,182	6	282.295,632 425.552,558	57.699
6	282.295,632 425.552,558	7	282.323,144 425.557,316	27.92
7	282.323,144 425.557,316	8	282.368,811 425.526,094	55.32
8	282.368,811 425.526,094	9	282.377,356 425.540,131	16.433
9	282.377,356 425.540,131	10	282.442,354 425.646,902	124.999
10	282.442,354 425.646,902	11	282.448,548 425.675,582	29.341
11	282.448,548 425.675,582	1	282.375,497 425.687,833	74.071

** Lungimile segmentelor sunt determinate în planul de proiecție Stereo 70 și sunt rotunjite la 1 milimetru.

*** Distanța dintre puncte este formată din segmente cumulate ce sunt mai mici decât valoarea 1 milimetru.

**DATE DESPRE IMOBILUL NR. 7391**

Oficiul de Cadastru și Publicitate Imobiliară CARAS-SEVERIN
Biroul de Cadastru și Publicitate Imobiliară Caransebes

A. Partea I. Descrierea imobilului

Nr. CF vechi:979, 590-Buceșnița
Nr. topografic:1649/1, 1649/2, PARTE DIN
1662

TEREN Extravilan

Adresa: Jud. Caraș-Severin

Nr. Crt	Nr cadastral Nr. topografic	Suprafața* (mp)	Observații / Referințe
A1		14.498	Sector cadastral:139 Teren neimprejmuit;

B. Partea II. Proprietari și acte

Inscrieri privitoare la dreptul de proprietate și alte drepturi reale		Referințe
/		
Act Normativ nr. 7, din 13/03/1996 emis de PARLAMENTUL ROMÂNIEI;		
B1	Intabulare, drept de PROPRIETATE, dobândit prin Lege, cota actuala 1/1 1) NEIDENTIFICAT NEIDENTIFICAT, CIF:0000000000000	A1
Act Normativ nr. 7, din 13/03/1996 emis de PARLAMENTUL ROMÂNIEI (ADEVERINȚA 358/25.01.2023, EMIS DE PRIMĂRIA COMUNEI BUCOȘNIȚA);		
B2	Se notează posesia faptică în favoarea lui 1) CORDUNEANU PETRU	A1

C. Partea III. SARCINI .

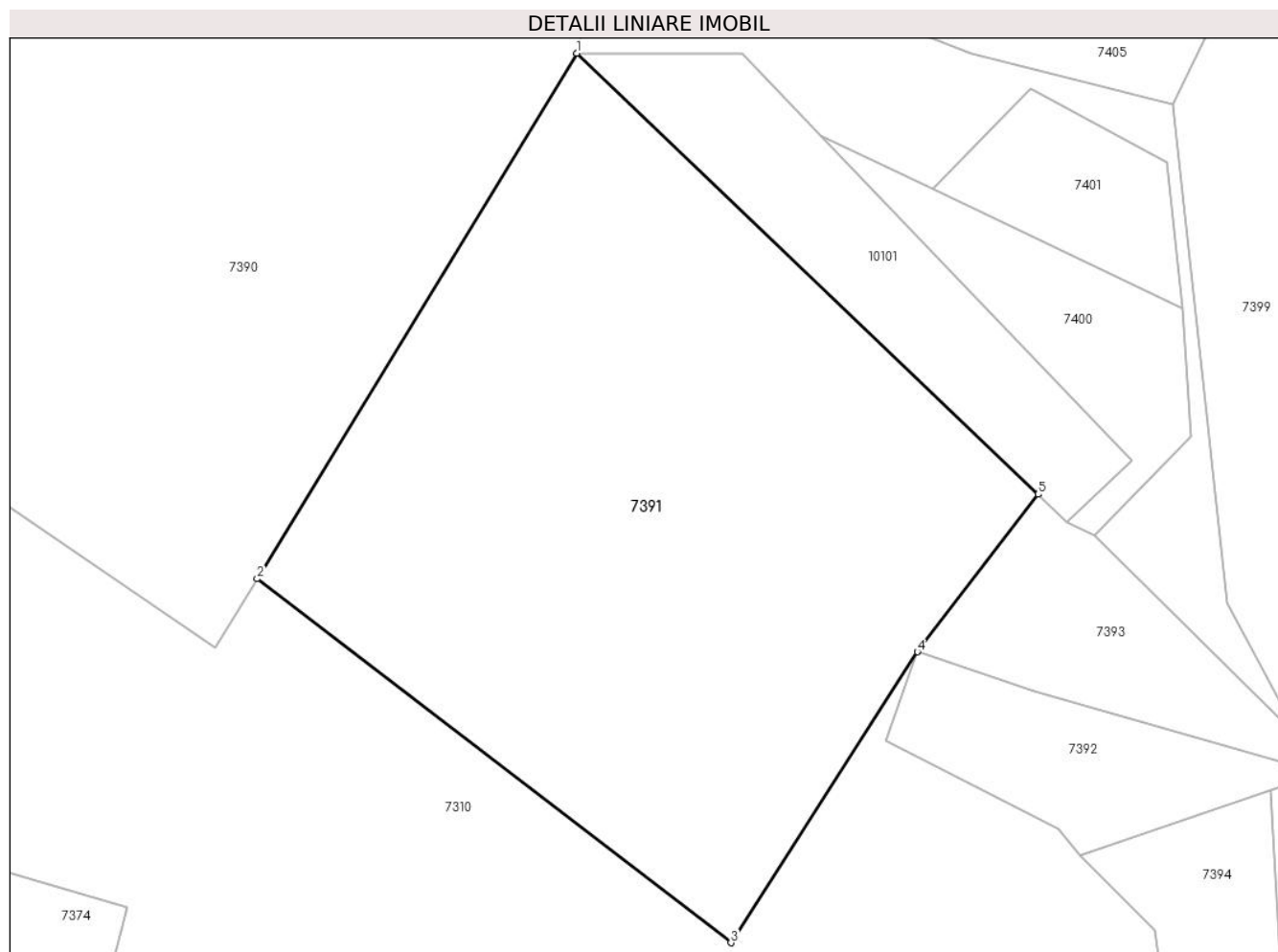
Inscrieri privind dezmembramintele dreptului de proprietate, drepturi reale de garanție și sarcini	Referințe
NU SUNT	

Anexa Nr. 1 La Partea I

Teren

Nr cadastral	Suprafața (mp)*	Observații / Referințe
	14.498	

* Suprafața este determinată în planul de proiecție Stereo 70.



Date referitoare la teren

Crt	Categorie folosință	Intravilan	Suprafața (mp)	Tarla	Parcelă	Nr. topo	Observații / Referințe
1	fâneata	NU	14.498	-	-	1649/1, 1649/2, PARTE DIN 1662	Fâneată în Romoaza

Lungime Segmente

1) Valorile lungimilor segmentelor sunt obținute din proiecție în plan.

Punct început	X / Y	Punct sfârșit	X / Y	Lungime segment (** (m)
1	282.442,354 425.646,902	2	282.377,356 425.540,131	124.999
2	282.377,356 425.540,131	3	282.473,687 425.466,186	121.439
3	282.473,687 425.466,186	4	282.511,591 425.525,302	70.224
4	282.511,591 425.525,302	5	282.536,154 425.557,287	40.328

Punct început	X / Y	Punct sfârşit	X / Y	Lungime segment (** (m)
5	282.536,154 425.557,287	1	282.442,354 425.646,902	129.728

** Lungimile segmentelor sunt determinate în planul de proiecţie Stereo 70 şi sunt rotunjite la 1 milimetru.

*** Distanţa dintre puncte este formată din segmente cumulate ce sunt mai mici decât valoarea 1 milimetru.

**DATE DESPRE IMOBILUL NR. 7392**

Oficiul de Cadastru și Publicitate Imobiliară CARAS-SEVERIN
Biroul de Cadastru și Publicitate Imobiliară Caransebes

A. Partea I. Descrierea imobilului

TEREN Extravilan

Nr. CF vechi:146-Bucoșnița
Nr. topografic:1653

Adresa: Jud. Caraș-Severin

Nr. Crt	Nr cadastral Nr. topografic	Suprafața* (mp)	Observații / Referințe
A1		1.650	Sector cadastral:139 Teren neimprejmuit;

B. Partea II. Proprietari și acte

Inscrieri privitoare la dreptul de proprietate și alte drepturi reale		Referințe
1 / 01/01/1900		
Act Notarial nr. 0, din 01/01/1900 emis de -;		
B1	Intabulare, drept de PROPRIETATE, dobandit prin Conventie, cota actuala 1/1 1) GROF MARCU, căs. cu Trebuga Cristina	A1

C. Partea III. SARCINI .

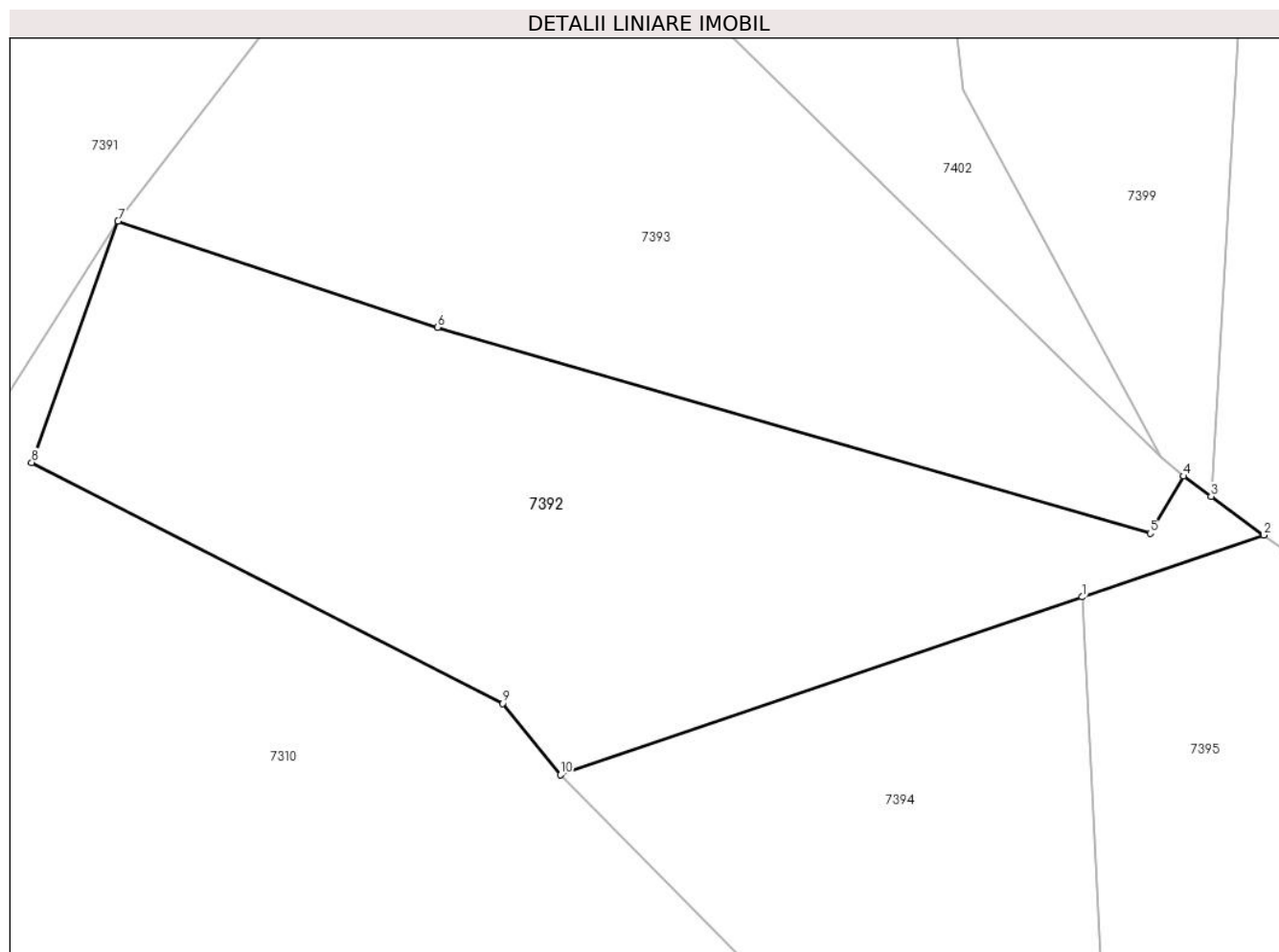
Inscrieri privind dezmembramintele dreptului de proprietate, drepturi reale de garanție și sarcini	Referințe
NU SUNT	

Anexa Nr. 1 La Partea I

Teren

Nr cadastral	Suprafața (mp)*	Observații / Referințe
	1.650	

* Suprafața este determinată în planul de proiecție Stereo 70.



Date referitoare la teren

Crt	Categorie folosință	Intra vilan	Suprafața (mp)	Tarla	Parcelă	Nr. topo	Observații / Referințe
1	fâneata	NU	1.650	-	-	1653	Fâneată în Romoaza

Lungime Segmente

1) Valorile lungimilor segmentelor sunt obținute din proiecție în plan.

Punct început	X / Y	Punct sfârșit	X / Y	Lungime segment (** (m)
1	282.583,51 425.497,284	2	282.597,066 425.501,902	14.321
2	282.597,066 425.501,902	3	282.593,134 425.504,792	4.88
3	282.593,134 425.504,792	4	282.591,087 425.506,296	2.54
4	282.591,087 425.506,296	5	282.588,59 425.502,032	4.941
5	282.588,59 425.502,032	6	282.535,423 425.517,382	55.339

Punct început	X / Y	Punct sfârșit	X / Y	Lungime segment (** (m)
6	282.535,423 425.517,382	7	282.511,591 425.525,302	25.114
7	282.511,591 425.525,302	8	282.505,136 425.507,313	19.112
8	282.505,136 425.507,313	9	282.540,3 425.489,342	39.49
9	282.540,3 425.489,342	10	282.544,583 425.484,024	6.828
10	282.544,583 425.484,024	1	282.583,51 425.497,284	41.123

** Lungimile segmentelor sunt determinate în planul de proiecție Stereo 70 și sunt rotunjite la 1 milimetru.

*** Distanța dintre puncte este formată din segmente cumulate ce sunt mai mici decât valoarea 1 milimetru.

**DATE DESPRE IMOBILUL NR. 7393**

Oficiul de Cadastru și Publicitate Imobiliară CARAS-SEVERIN
Biroul de Cadastru și Publicitate Imobiliară Caransebes

A. Partea I. Descrierea imobilului

TEREN Extravilan

Nr. CF vechi:705-Bucoșnița
Nr. topografic:1652

Adresa: Jud. Caraș-Severin

Nr. Crt	Nr cadastral Nr. topografic	Suprafața* (mp)	Observații / Referințe
A1		1.769	Sector cadastral:139 Teren neimprejmuț;

B. Partea II. Proprietari și acte

Inscrieri privitoare la dreptul de proprietate și alte drepturi reale		Referințe
8806 / 20/10/1913		
Act Notarial nr. 0, din 01/01/1900 emis de -;		
B1	Intabulare, drept de PROPRIETATE în baza cărții funciare vechi și a împărțirii faptice (20.10.1913 nr. 8806), dobandit prin Conventie, cota actuala 4/13 1) GROF SARALTA , născ. Lazarescu	A1
8805 / 20/10/1913		
Act Notarial nr. 0, din 01/01/1900 emis de -;		
B2	Intabulare, drept de PROPRIETATE 5/9 parte in baza cartii funciare vechi, asupra 4/5 parte in baza posesiunii faptice 20.10.1913 nr 8805, dobandit prin Conventie, cota actuala 9/13 1) GROF IOAN , căs. cu Romanița Belci	A1

C. Partea III. SARCINI .

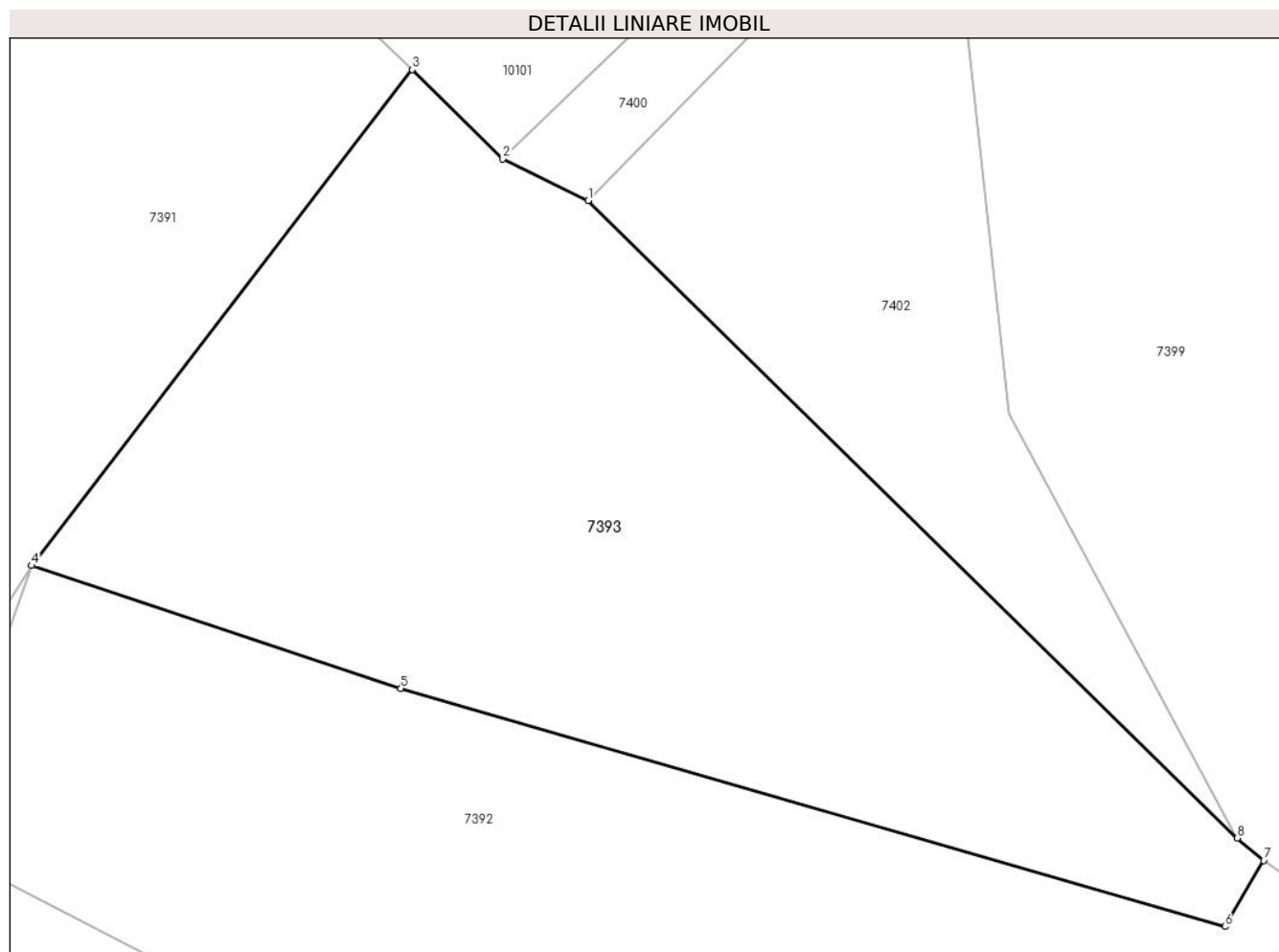
Inscrieri privind dezmembramintele dreptului de proprietate, drepturi reale de garanție și sarcini	Referințe
NU SUNT	

Anexa Nr. 1 La Partea I

Teren

Nr cadastral	Suprafața (mp)*	Observații / Referințe
	1.769	

* Suprafața este determinată în planul de proiecție Stereo 70.



Date referitoare la teren

Crt	Categorie folosință	Intravilan	Suprafața (mp)	Tarla	Parcelă	Nr. topo	Observații / Referințe
1	fâneata	NU	1.769	-	-	1652	Fâneată în Romoaza

Lungime Segmente

1) Valorile lungimilor segmentelor sunt obținute din proiecție în plan.

Punct început	X / Y	Punct sfârșit	X / Y	Lungime segment (** (m)
1	282.547,493 425.548,83	2	282.542,0 425.551,531	6.121
2	282.542,0 425.551,531	3	282.536,154 425.557,287	8.204
3	282.536,154 425.557,287	4	282.511,591 425.525,302	40.328
4	282.511,591 425.525,302	5	282.535,423 425.517,382	25.114
5	282.535,423 425.517,382	6	282.588,59 425.502,032	55.339

Punct început	X / Y	Punct sfârșit	X / Y	Lungime segment (** (m)
6	282.588,59 425.502,032	7	282.591,087 425.506,296	4.941
7	282.591,087 425.506,296	8	282.589,376 425.507,729	2.232
8	282.589,376 425.507,729	1	282.547,493 425.548,83	58.681

** Lungimile segmentelor sunt determinate în planul de proiecție Stereo 70 și sunt rotunjite la 1 milimetru.

*** Distanța dintre puncte este formată din segmente cumulate ce sunt mai mici decât valoarea 1 milimetru.

**DATE DESPRE IMOBILUL NR. 7394**

Oficiul de Cadastru și Publicitate Imobiliară CARAS-SEVERIN
Biroul de Cadastru și Publicitate Imobiliară Caransebes

A. Partea I. Descrierea imobilului

TEREN Extravilan

Nr. CF vechi:152-Buceșnița

Nr. topografic:1654/1

Adresa: Jud. Caraș-Severin

Nr. Crt	Nr cadastral Nr. topografic	Suprafața* (mp)	Observații / Referințe
A1		1.216	Sector cadastral:139 Teren neimprejmuit;

B. Partea II. Proprietari și acte

Inscrieri privitoare la dreptul de proprietate și alte drepturi reale		Referințe
1088 / 20/03/1995		
Act Notarial nr. 118/1995, din 20/03/1995 emis de NOTARIATUL CARANSEBES (dosar nr. 167/1995);		
B1	Intabulare, drept de PROPRIETATE drept moștenire legală, dobandit prin Convenție, cota actuala 1/1 1) BEJERIȚĂ DINU , nepot de fiică	A1

C. Partea III. SARCINI .

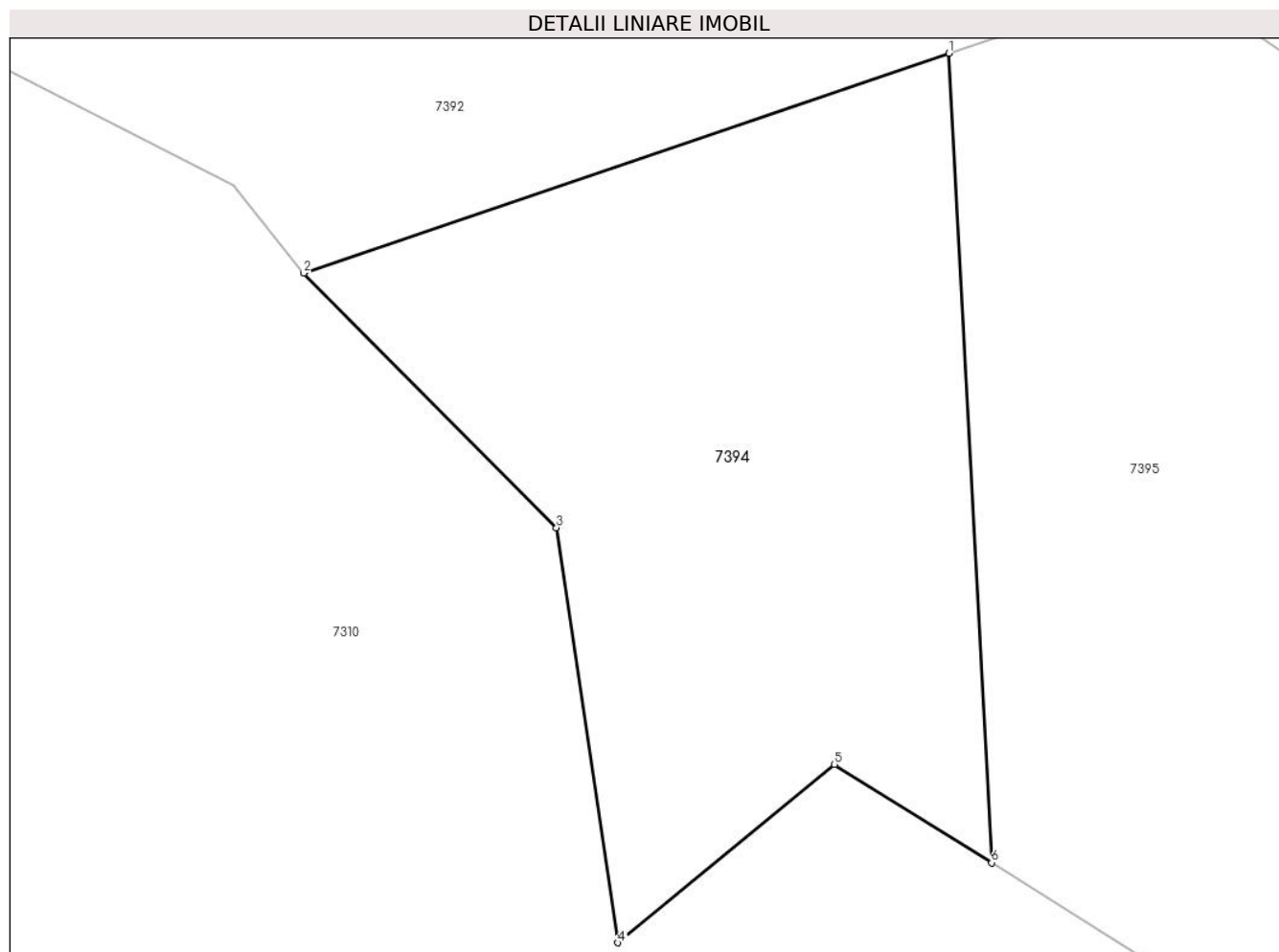
Inscrieri privind dezmembramintele dreptului de proprietate, drepturi reale de garanție și sarcini	Referințe
NU SUNT	

Anexa Nr. 1 La Partea I

Teren

Nr cadastral	Suprafața (mp)*	Observații / Referințe
	1.216	

* Suprafața este determinată în planul de proiecție Stereo 70.



Date referitoare la teren

Crt	Categorie folosință	Intravilan	Suprafața (mp)	Tarla	Parcelă	Nr. topo	Observații / Referințe
1	fâneata	NU	1.216	-	-	1654/1	Fâneată în Romoaza

Lungime Segmente

1) Valorile lungimilor segmentelor sunt obținute din proiecție în plan.

Punct început	X / Y	Punct sfârșit	X / Y	Lungime segment (** (m)
1	282.583,51 425.497,284	2	282.544,583 425.484,024	41.123
2	282.544,583 425.484,024	3	282.559,83 425.468,68	21.631
3	282.559,83 425.468,68	4	282.563,535 425.443,663	25.29
4	282.563,535 425.443,663	5	282.576,595 425.454,401	16.908
5	282.576,595 425.454,401	6	282.586,075 425.448,483	11.176

Punct început	X / Y	Punct sfârșit	X / Y	Lungime segment (** (m)
6	282.586,075 425.448,483	1	282.583,51 425.497,284	48.868

** Lungimile segmentelor sunt determinate în planul de proiecție Stereo 70 și sunt rotunjite la 1 milimetru.

*** Distanța dintre puncte este formată din segmente cumulate ce sunt mai mici decât valoarea 1 milimetru.

**DATE DESPRE IMOBILUL NR. 7395**

Oficiul de Cadastru și Publicitate Imobiliară CARAS-SEVERIN
Biroul de Cadastru și Publicitate Imobiliară Caransebes

A. Partea I. Descrierea imobilului

TEREN Extravilan

Nr. CF vechi:151-Buceșnița

Nr. topografic:1654/2

Adresa: Jud. Caraș-Severin

Nr. Crt	Nr cadastral Nr. topografic	Suprafața* (mp)	Observații / Referințe
A1		Din acte: 1.823 Masurata: 1.716	Sector cadastral:139 Teren neimprejmuț;

B. Partea II. Proprietari și acte

Inscrieri privitoare la dreptul de proprietate și alte drepturi reale		Referințe
708 / 07/03/1929		
Act Notarial nr. 0, din 05/03/1929 emis de -;		
B1	Intabulare, drept de PROPRIETATE, dobândit prin Convenție, cota actuala 1/1 1) GROF TOMA, căs. cu Solomia Radoia, dom. în Buceșnița	A1
B2	Se notează interdicția de întrăinare și grevare în favoarea lui 1) GROF NICOLAE, și soția 2) GROF CRUȘIȚA, născ. Curia	A1

C. Partea III. SARCINI

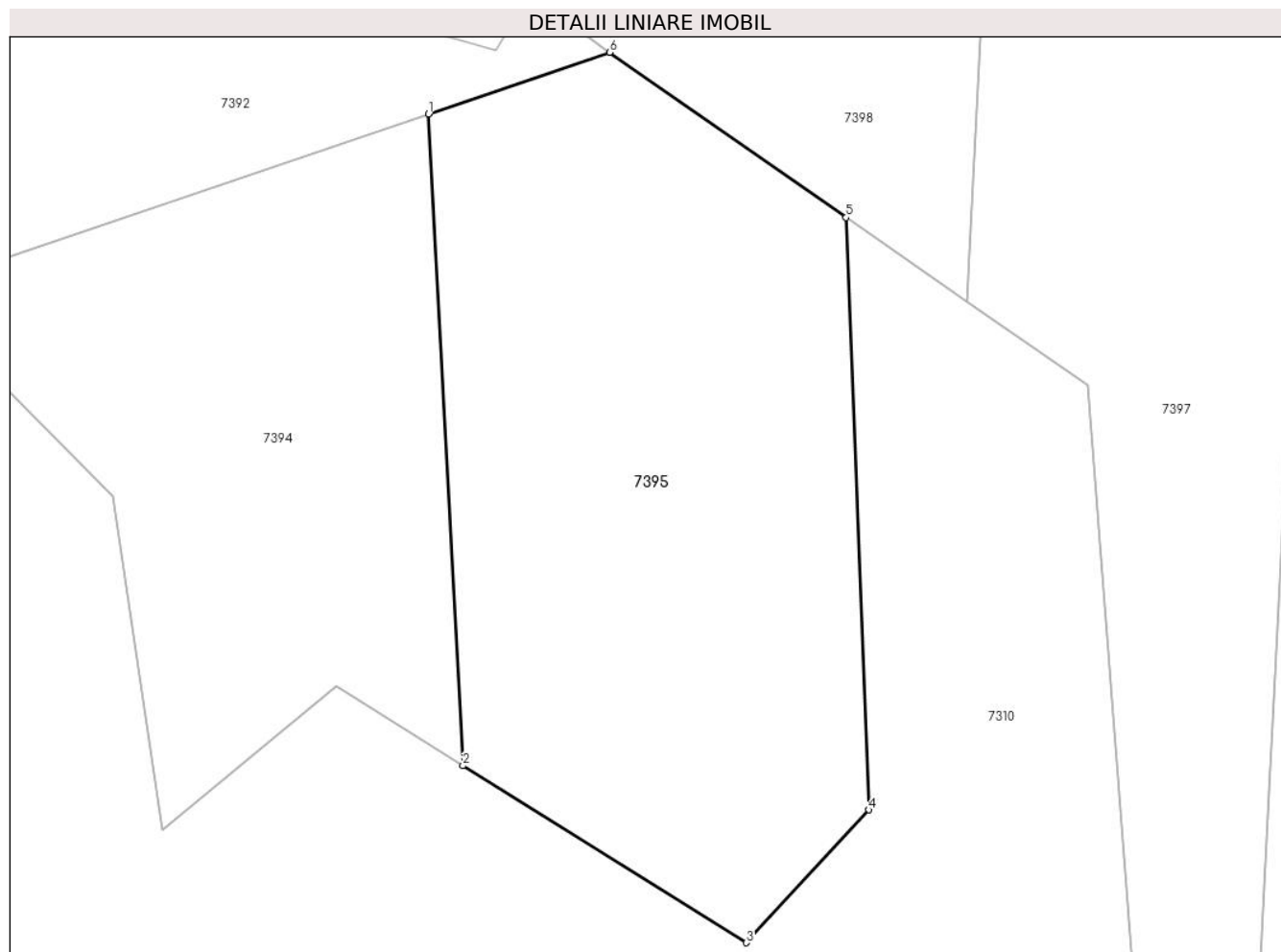
Inscrieri privind dezmembramentele dreptului de proprietate, drepturi reale de garanție și sarcini		Referințe
708 / 07/03/1929		
Act Notarial nr. 0, din 05/03/1929 emis de -;		
C1	Intabulare, drept de UZUFRACT VIAGER, dobândit prin Convenție, cota actuala 1/1 1) GROF NICOLAE, și soția 2) GROF CRUȘIȚA, născ. Curia	A1

Anexa Nr. 1 La Partea I

Teren

Nr cadastral	Suprafața (mp)*	Observații / Referințe
	Din acte: 1.823 Masurata: 1.716	

* Suprafața este determinată în planul de proiecție Stereo 70.



Date referitoare la teren

Crt	Categorie folosință	Intra vilan	Suprafața (mp)	Tarla	Parcelă	Nr. topo	Observații / Referințe
1	faneata	NU	1.716	-	-	1654/2	Fâneață în Romoaza

Lungime Segmente

1) Valorile lungimilor segmentelor sunt obținute din proiecție în plan.

Punct început	X / Y	Punct sfârșit	X / Y	Lungime segment (** (m)
1	282.583,51 425.497,284	2	282.586,075 425.448,483	48.868
2	282.586,075 425.448,483	3	282.607,309 425.435,228	25.032
3	282.607,309 425.435,228	4	282.616,47 425.445,176	13.524
4	282.616,47 425.445,176	5	282.614,782 425.489,534	44.39
5	282.614,782 425.489,534	6	282.597,066 425.501,902	21.606

Punct început	X / Y	Punct sfârșit	X / Y	Lungime segment (** (m)
6	282.597,066 425.501,902	1	282.583,51 425.497,284	14.321

** Lungimile segmentelor sunt determinate în planul de proiecție Stereo 70 și sunt rotunjite la 1 milimetru.

*** Distanța dintre puncte este formată din segmente cumulate ce sunt mai mici decât valoarea 1 milimetru.

**DATE DESPRE IMOBILUL NR. 7396**

Oficiul de Cadastru și Publicitate Imobiliară CARAS-SEVERIN
Biroul de Cadastru și Publicitate Imobiliară Caransebes

A. Partea I. Descrierea imobilului

TEREN Extravilan

Nr. CF vechi:314-Buceșnița
Nr. topografic:1656/5, 1655/4

Adresa: Jud. Caraș-Severin

Nr. Crt	Nr cadastral Nr. topografic	Suprafața* (mp)	Observații / Referințe
A1		Din acte: 30.880 Masurata: 28.868	Sector cadastral:139 Teren neimprejmuit;

B. Partea II. Proprietari și acte

Inscrieri privitoare la dreptul de proprietate și alte drepturi reale	Referințe
1 / 01/01/1900	
Act Notarial nr. 0, din 01/01/1900 emis de -;	
B1	A1
Intabulare, drept de PROPRIETATE, dobandit prin Conventie, cota actuala 1/1 1) SMAIA ANDREI, căs. cu Grof Magdalena	

C. Partea III. SARCINI .

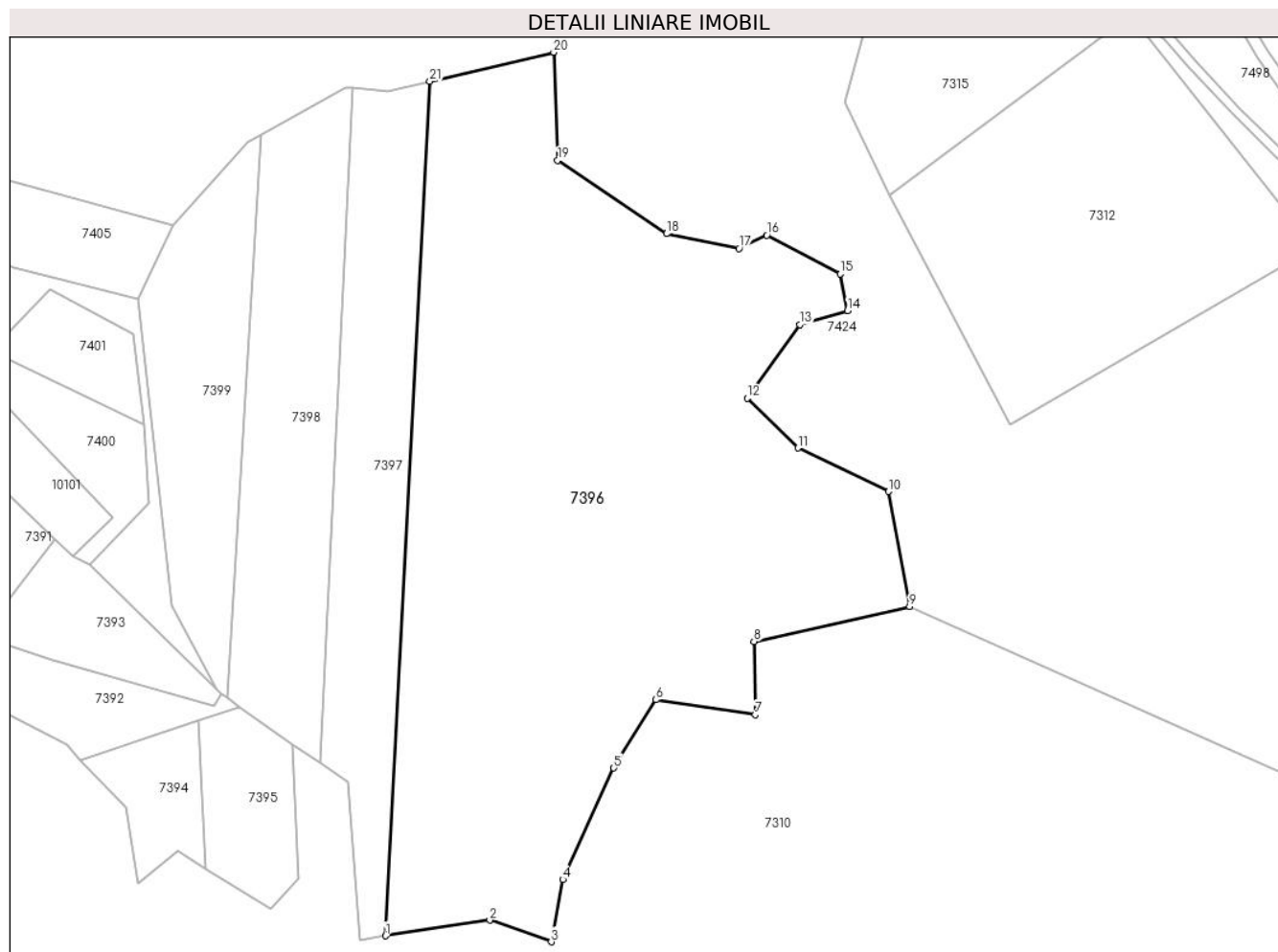
Inscrieri privind dezmembramintele dreptului de proprietate, drepturi reale de garanție și sarcini	Referințe
NU SUNT	

Anexa Nr. 1 La Partea I

Teren

Nr cadastral	Suprafața (mp)*	Observații / Referințe
	Din acte: 30.880 Masurata: 28.868	

* Suprafața este determinată în planul de proiecție Stereo 70.



Date referitoare la teren

Crt	Categorie folosință	Intra vilan	Suprafața (mp)	Tarla	Parcelă	Nr. topo	Observații / Referințe
1	faneata	NU	28.868	-	-	1656/5, 1655/4	Fâneată în Romoaza

Lungime Segmente

1) Valorile lungimilor segmentelor sunt obținute din proiecție în plan.

Punct început	X / Y	Punct sfârșit	X / Y	Lungime segment (** (m)
1	282.645,419 425.426,271	2	282.679,806 425.431,449	34.775
3	282.700,091 425.424,293	4	282.703,95 425.444,84	20.906
5	282.720,763 425.481,685	6	282.734,71 425.504,195	26.481
7	282.767,496 425.499,271	8	282.767,096 425.523,464	24.196

Punct început	X / Y	Punct sfârșit	X / Y	Lungime segment (** (m)
2	282.679,806 425.431,449	3	282.700,091 425.424,293	21.51
4	282.703,95 425.444,84	5	282.720,763 425.481,685	40.5
6	282.734,71 425.504,195	7	282.767,496 425.499,271	33.154
8	282.767,096 425.523,464	9	282.818,511 425.534,981	52.689

Punct început	X / Y	Punct sfârșit	X / Y	Lungime segment (** (m)
9	282.818,511 425.534,981	10	282.811,463 425.572,906	38.574
11	282.781,576 425.587,305	12	282.764,856 425.603,79	23.48
13	282.782,181 425.628,028	14	282.798,033 425.632,666	16.517
15	282.795,578 425.644,752	16	282.771,325 425.657,526	27.411
17	282.762,153 425.653,181	18	282.738,185 425.658,042	24.456
19	282.702,22 425.682,303	20	282.700,947 425.717,926	35.646
21	282.659,984 425.708,347	1	282.645,419 425.426,271	282.452

Punct început	X / Y	Punct sfârșit	X / Y	Lungime segment (** (m)
10	282.811,463 425.572,906	11	282.781,576 425.587,305	33.175
12	282.764,856 425.603,79	13	282.782,181 425.628,028	29.793
14	282.798,033 425.632,666	15	282.795,578 425.644,752	12.333
16	282.771,325 425.657,526	17	282.762,153 425.653,181	10.149
18	282.738,185 425.658,042	19	282.702,22 425.682,303	43.383
20	282.700,947 425.717,926	21	282.659,984 425.708,347	42.068

** Lungimile segmentelor sunt determinate în planul de proiecție Stereo 70 și sunt rotunjite la 1 milimetru.

*** Distanța dintre puncte este formată din segmente cumulate ce sunt mai mici decât valoarea 1 milimetru.

**DATE DESPRE IMOBILUL NR. 7397**

Oficiul de Cadastru și Publicitate Imobiliară CARAS-SEVERIN
Biroul de Cadastru și Publicitate Imobiliară Caransebes

A. Partea I. Descrierea imobilului

TEREN Extravilan

Nr. CF vechi:355-Buceșnița

Nr. topografic:1655/3, 1656/3, 1656/4

Adresa: Jud. Caraș-Severin

Nr. Crt	Nr cadastral Nr. topografic	Suprafața* (mp)	Observații / Referințe
A1		6.292	Sector cadastral:139 Teren neimprejmuit;

B. Partea II. Proprietari și acte

Inscrieri privitoare la dreptul de proprietate și alte drepturi reale		Referințe
1057 / 04/06/1934		
Hotarare Judecatoreasca nr. 2643/1922, din 01/01/1922 emis de JUDECĂTORIA CARANSEBES;		
B1	Intabulare, drept de PROPRIETATE, dobandit prin Hotarare Judecatoreasca, cota actuala 2/3 1) SMAIA MARIA, născ. Hurduzeu, văduvă, dom. în Buceșnița	A1
B2	Intabulare, drept de PROPRIETATE, dobandit prin Hotarare Judecatoreasca, cota actuala 1/3 1) GAITA ANASTASIA, născ. Lazăr, dom. în Buceșnița	A1

C. Partea III. SARCINI .

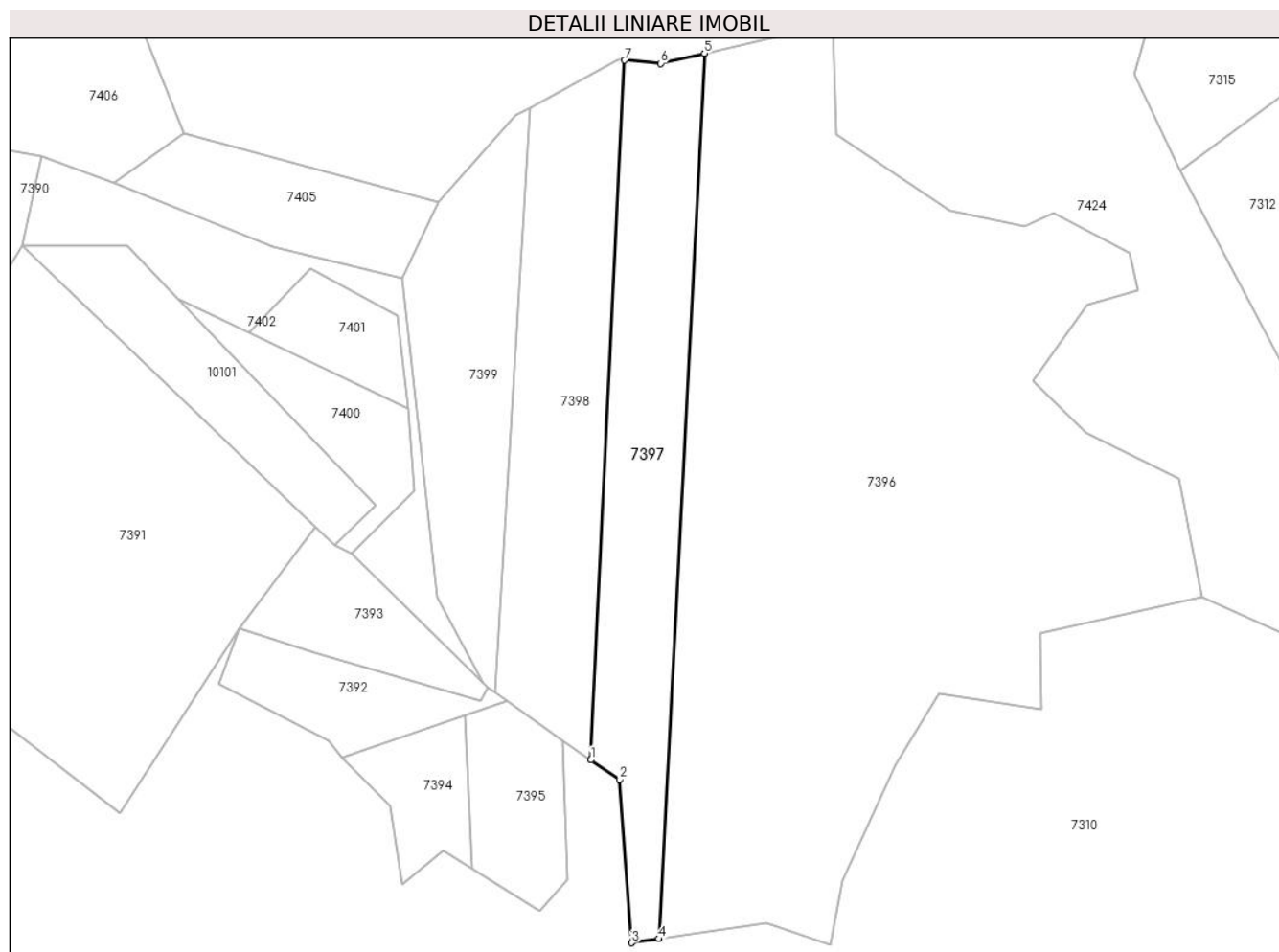
Inscrieri privind dezmembramintele dreptului de proprietate, drepturi reale de garanție și sarcini	Referințe
NU SUNT	

Anexa Nr. 1 La Partea I

Teren

Nr cadastral	Suprafața (mp)*	Observații / Referințe
	6.292	

* Suprafața este determinată în planul de proiecție Stereo 70.



Date referitoare la teren

Crt	Categorie folosință	Intravilan	Suprafața (mp)	Tarla	Parcelă	Nr. topo	Observații / Referințe
1	faneata	NU	6.292	-	-	1655/3, 1656/3, 1656/4	Fâneată în Romoaza

Lungime Segmente

1) Valorile lungimilor segmentelor sunt obținute din proiecție în plan.

Punct început	X / Y	Punct sfârșit	X / Y	Lungime segment (** (m))
1	282.623,834 425.483,248	2	282.632,885 425.476,962	11.02
2	282.632,885 425.476,962	3	282.636,83 425.424,978	52.133
3	282.636,83 425.424,978	4	282.645,419 425.426,271	8.686
4	282.645,419 425.426,271	5	282.659,984 425.708,347	282.452

Punct început	X / Y	Punct sfârșit	X / Y	Lungime segment (** (m)
5	282.659,984 425.708,347	6	282.646,086 425.705,097	14.273
6	282.646,086 425.705,097	7	282.634,542 425.706,101	11.588
7	282.634,542 425.706,101	1	282.623,834 425.483,248	223.11

** Lungimile segmentelor sunt determinate în planul de proiecție Stereo 70 și sunt rotunjite la 1 milimetru.

*** Distanța dintre puncte este formată din segmente cumulate ce sunt mai mici decât valoarea 1 milimetru.

**DATE DESPRE IMOBILUL NR. 7398**

Oficiul de Cadastru și Publicitate Imobiliară CARAS-SEVERIN
Biroul de Cadastru și Publicitate Imobiliară Caransebes

A. Partea I. Descrierea imobilului

TEREN Extravilan

Nr. CF vechi:314-Buceșnița
Nr. topografic:1655/2, 1656/2

Adresa: Jud. Caraș-Severin

Nr. Crt	Nr cadastral Nr. topografic	Suprafața* (mp)	Observații / Referințe
A1		6.292	Sector cadastral:139 Teren neimprejmuit;

B. Partea II. Proprietari și acte

Inscrieri privitoare la dreptul de proprietate și alte drepturi reale		Referințe
1 / 01/01/1900		
Act Notarial nr. 0, din 01/01/1900 emis de -;		
B1	Intabulare, drept de PROPRIETATE, dobandit prin Conventie, cota actuala 1/1 1) SMAIA ANDREI, căs. cu Grof Magdalena	A1

C. Partea III. SARCINI .

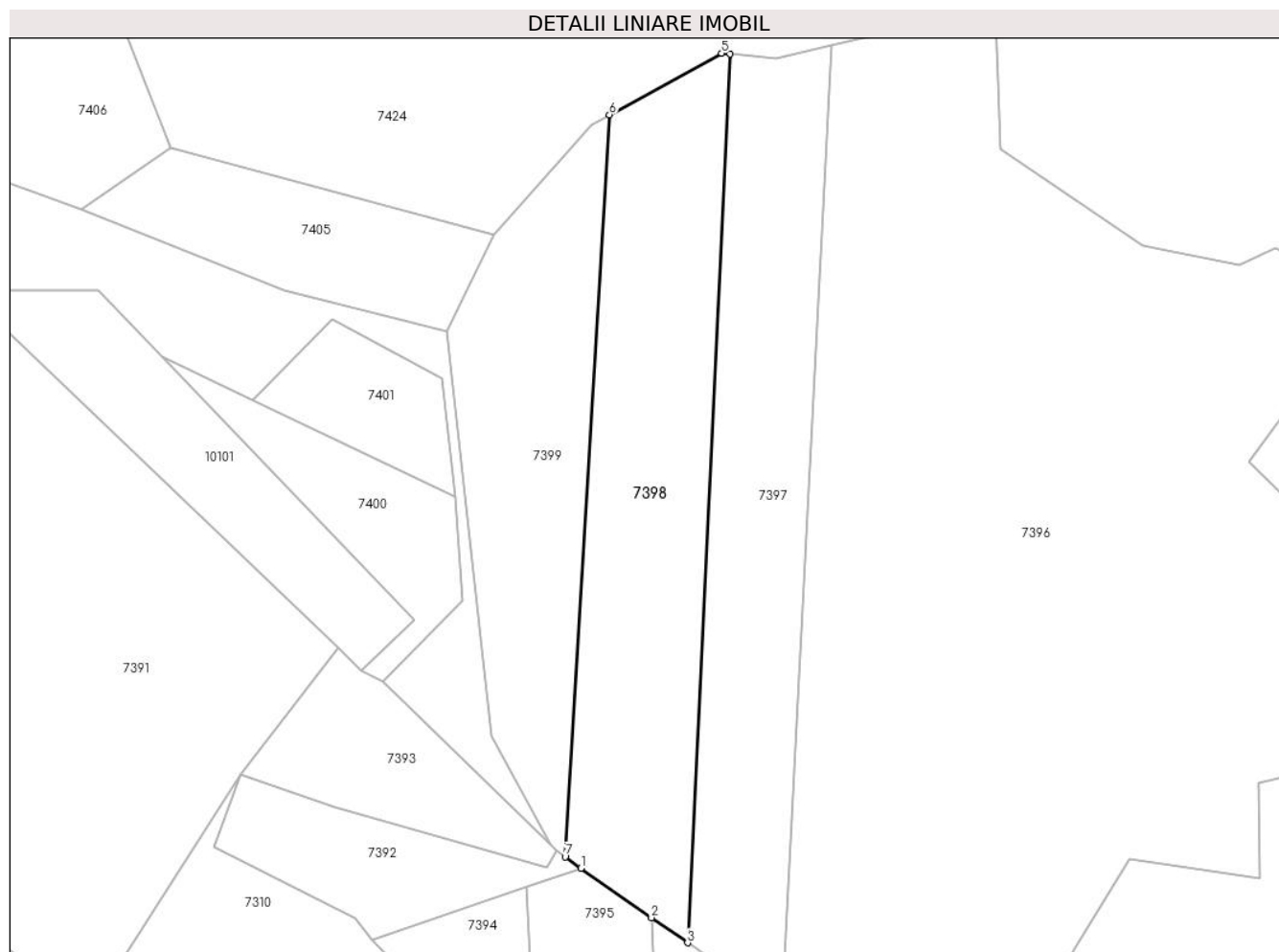
Inscrieri privind dezmembramintele dreptului de proprietate, drepturi reale de garanție și sarcini	Referințe
NU SUNT	

Anexa Nr. 1 La Partea I

Teren

Nr cadastral	Suprafața (mp)*	Observații / Referințe
	6.292	

* Suprafața este determinată în planul de proiecție Stereo 70.



Date referitoare la teren

Crt	Categorie folosință	Intravilan	Suprafața (mp)	Tarla	Parcelă	Nr. topo	Observații / Referințe
1	faneata	NU	6.292	-	-	1655/2, 1656/2	Fâneată în Romoaza

Lungime Segmente

1) Valorile lungimilor segmentelor sunt obținute din proiecție în plan.

Punct început	X / Y	Punct sfârșit	X / Y	Lungime segment (** (m)
1	282.597,066 425.501,902	2	282.614,782 425.489,534	21.606
2	282.614,782 425.489,534	3	282.623,834 425.483,248	11.021
3	282.623,834 425.483,248	4	282.634,542 425.706,101	223.11
4	282.634,542 425.706,101	5	282.632,338 425.706,293	2.212
5	282.632,338 425.706,293	6	282.604,25 425.690,884	32.037

Punct început	X / Y	Punct sfârșit	X / Y	Lungime segment (** (m)
6	282.604,25 425.690,884	7	282.593,134 425.504,792	186.424
7	282.593,134 425.504,792	1	282.597,066 425.501,902	4.88

** Lungimile segmentelor sunt determinate în planul de proiecție Stereo 70 și sunt rotunjite la 1 milimetru.

*** Distanța dintre puncte este formată din segmente cumulate ce sunt mai mici decât valoarea 1 milimetru.

**DATE DESPRE IMOBILUL NR. 7399**

Oficiul de Cadastru și Publicitate Imobiliară CARAS-SEVERIN
Biroul de Cadastru și Publicitate Imobiliară Caransebes

A. Partea I. Descrierea imobilului

TEREN Extravilan

Nr. CF vechi:323-Buceșnița
Nr. topografic:1655/1, 1656/1

Adresa: Jud. Caraș-Severin

Nr. Crt	Nr cadastral Nr. topografic	Suprafața* (mp)	Observații / Referințe
A1		4.496	Sector cadastral:139 Teren neimprejmuit;

B. Partea II. Proprietari și acte

Inscrieri privitoare la dreptul de proprietate și alte drepturi reale		Referințe
1 / 01/01/1900		
Act Notarial nr. 0, din 01/01/1900 emis de -;		
B1	Intabulare, drept de PROPRIETATE, dobandit prin Conventie, cota actuala 12/108 1) SMAIA IANOS, fiul lui Ianos	A1
1097 / 19/07/1922		
Act Notarial nr. 0, din 14/07/1922 emis de -;		
B2	Intabulare, drept de PROPRIETATE, dobandit prin Conventie, cota actuala 9/108 1) HURDUREU MARIA, dom. în Buceșnița	A1
1057 / 04/06/1934		
Hotarare Judecatoreasca nr. 2643/1922, din 01/01/1922 emis de JUDECĂTORIA CARANSEBES;		
B3	Intabulare, drept de PROPRIETATE, dobandit prin Hotarare Judecatoreasca, cota actuala 14/108 1) SMAIA MARIA, născ. Hurduzeu, văduvă, dom. în Buceșnița	A1
B4	Intabulare, drept de PROPRIETATE, dobandit prin Hotarare Judecatoreasca, cota actuala 7/108 1) GAITA ANASTASIA, născ. Lazăr, dom. în Buceșnița	A1
1610 / 25/03/1999		
Act Notarial nr. 855/1999, din 25/03/1999 emis de BNP SIMESCU GHEORGHE;		
B5	Intabulare, drept de PROPRIETATE, dobandit prin Conventie, cota actuala 66/108 1) BEJERITĂ ION, și soția 2) BEJERITĂ MARIA	A1

C. Partea III. SARCINI .

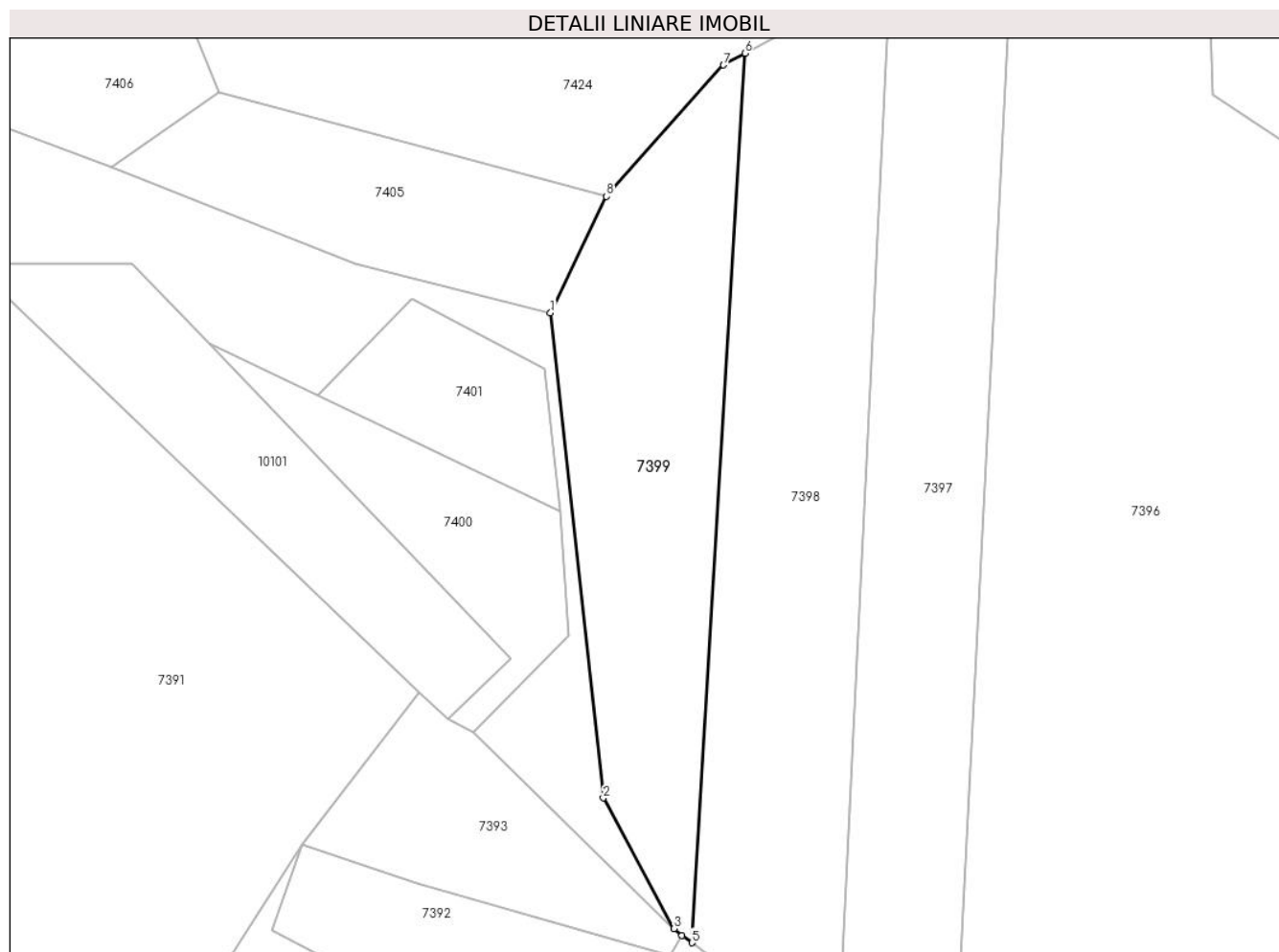
Inscrieri privind dezmembramintele dreptului de proprietate, drepturi reale de garanție și sarcini	Referințe
NU SUNT	

Anexa Nr. 1 La Partea I

Teren

Nr cadastral	Suprafața (mp)*	Observații / Referințe
	4.496	

* Suprafața este determinată în planul de proiecție Stereo 70.



Date referitoare la teren

Crt	Categorie folosință	Intravilan	Suprafața (mp)	Tarla	Parcelă	Nr. topo	Observații / Referințe
1	faneata	NU	4.496	-	-	1655/1, 1656/1	Fâneată în Romoaza

Lungime Segmente

1) Valorile lungimilor segmentelor sunt obținute din proiecție în plan.

Punct început	X / Y	Punct sfârșit	X / Y	Lungime segment (** (m)
1	282.563,543 425.636,599	2	282.574,623 425.535,081	102.121
2	282.574,623 425.535,081	3	282.589,376 425.507,729	31.077
3	282.589,376 425.507,729	4	282.591,087 425.506,296	2.232
4	282.591,087 425.506,296	5	282.593,134 425.504,792	2.54
5	282.593,134 425.504,792	6	282.604,25 425.690,884	186.424

Punct început	X / Y	Punct sfârșit	X / Y	Lungime segment (** (m)
6	282.604,25 425.690,884	7	282.599,765 425.688,423	5.116
7	282.599,765 425.688,423	8	282.575,272 425.660,919	36.829
8	282.575,272 425.660,919	1	282.563,543 425.636,599	27.001

** Lungimile segmentelor sunt determinate în planul de proiecție Stereo 70 și sunt rotunjite la 1 milimetru.

*** Distanța dintre puncte este formată din segmente cumulate ce sunt mai mici decât valoarea 1 milimetru.

**DATE DESPRE IMOBILUL NR. 7400**

Oficiul de Cadastru și Publicitate Imobiliară CARAS-SEVERIN
Biroul de Cadastru și Publicitate Imobiliară Caransebes

A. Partea I. Descrierea imobilului

TEREN Extravilan

Nr. CF vechi:316-Buceșnița
Nr. topografic:PARTE DIN 1651/2

Adresa: Jud. Caraș-Severin

Nr. Crt	Nr cadastral Nr. topografic	Suprafața* (mp)	Observații / Referințe
A1		1.607	Sector cadastral:139 Teren neimprejmuit;

B. Partea II. Proprietari și acte

Inscrieri privitoare la dreptul de proprietate și alte drepturi reale		Referințe
/		
Act Normativ nr. 7, din 13/03/1996 emis de PARLAMENT;		
B1	Inscrierea provizorie, drept de PROPRIETATE, dobandit prin Lege, cota actuala 1/1 1) COMUNA BUCOSNITA , CIF:3227645, PROPRIETAR NEIDENTIFICAT <i>OBSERVATII: PROPRIETAR NEIDENTIFICAT</i>	A1

C. Partea III. SARCINI .

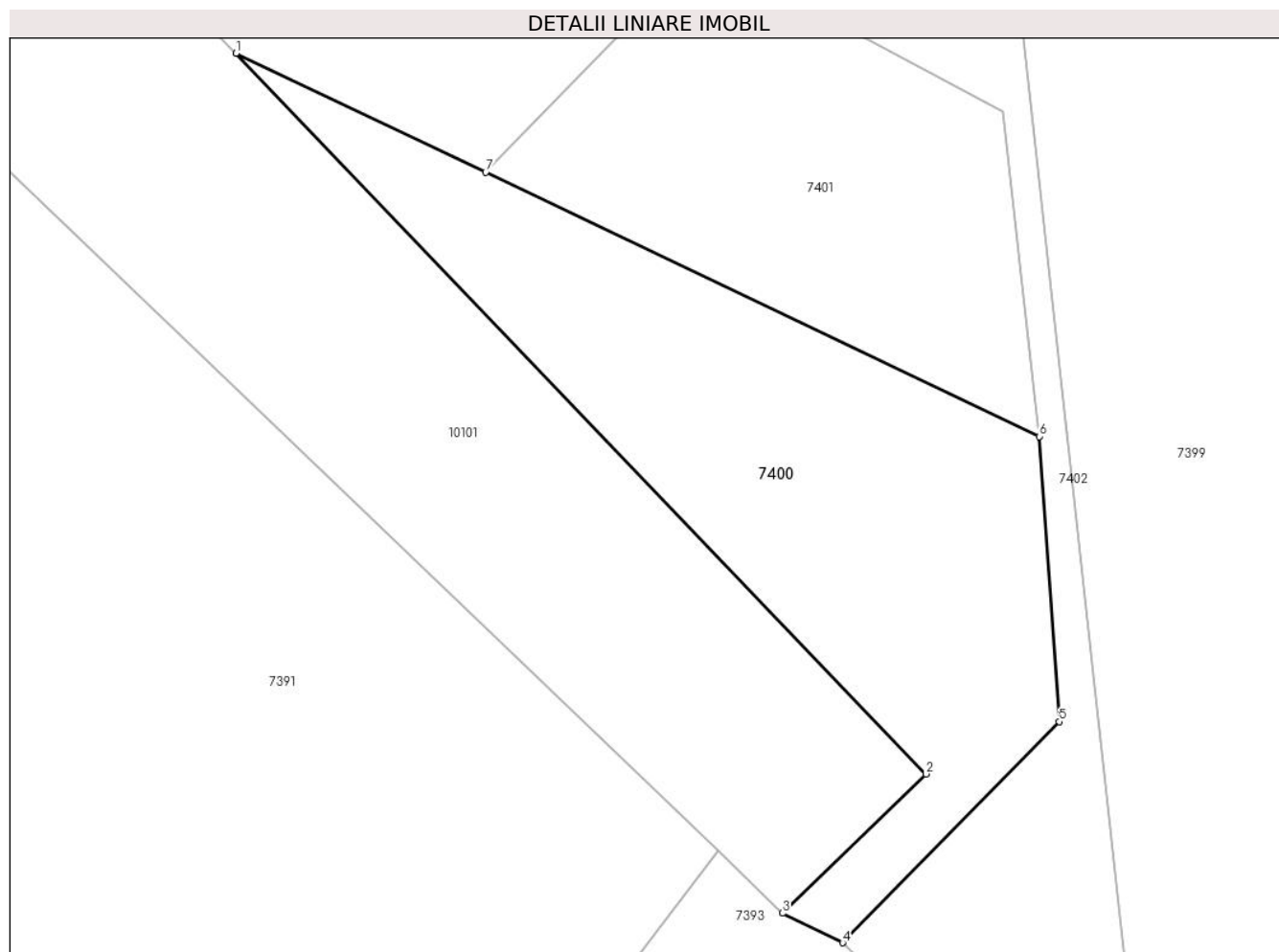
Inscrieri privind dezmembramintele dreptului de proprietate, drepturi reale de garanție și sarcini	Referințe
NU SUNT	

Anexa Nr. 1 La Partea I

Teren

Nr cadastral	Suprafața (mp)*	Observații / Referințe
	1.607	

* Suprafața este determinată în planul de proiecție Stereo 70.



Date referitoare la teren

Crt	Categorie folosință	Intravilan	Suprafața (mp)	Tarla	Parcelă	Nr. topo	Observații / Referințe
1	faneata	NU	1.607	-	-	PARTE DIN 1651/2	Fâneată în Romoaza

Lungime Segmente

1) Valorile lungimilor segmentelor sunt obținute din proiecție în plan.

Punct început	X / Y	Punct sfârșit	X / Y	Lungime segment (** (m)
1	282.491,993 425.630,17	2	282.555,123 425.564,266	91.262
2	282.555,123 425.564,266	3	282.542,0 425.551,531	18.286
3	282.542,0 425.551,531	4	282.547,493 425.548,83	6.121
4	282.547,493 425.548,83	5	282.567,323 425.569,038	28.312
5	282.567,323 425.569,038	6	282.565,483 425.595,12	26.147

Punct început	X / Y	Punct sfârșit	X / Y	Lungime segment (** (m)
6	282.565,483 425.595,12	7	282.514,836 425.619,276	56.113
7	282.514,836 425.619,276	1	282.491,993 425.630,17	25.308

** Lungimile segmentelor sunt determinate în planul de proiecție Stereo 70 și sunt rotunjite la 1 milimetru.

*** Distanța dintre puncte este formată din segmente cumulate ce sunt mai mici decât valoarea 1 milimetru.

**DATE DESPRE IMOBILUL NR. 7401**

Oficiul de Cadastru și Publicitate Imobiliară CARAS-SEVERIN
Biroul de Cadastru și Publicitate Imobiliară Caransebes

A. Partea I. Descrierea imobilului

TEREN Extravilan

Nr. CF vechi:317-Bucoșnița

Nr. topografic:1651/1

Adresa: Jud. Caraș-Severin

Nr. Crt	Nr cadastral Nr. topografic	Suprafața* (mp)	Observații / Referințe
A1		Din acte: 1.619 Masurata: 1.141	Sector cadastral:139 Teren neimprejmuit;

B. Partea II. Proprietari și acte

Inscrieri privitoare la dreptul de proprietate și alte drepturi reale	Referințe
5471 / 29/11/1999	
Hotarare Judecatoreasca nr. 2532/1999, din 29/11/1999 emis de JUDECĂTORIA CARANSEBEȘ;	
B1	A1
Intabulare, drept de PROPRIETATE, dobandit prin Hotarare Judecatoreasca, cota actuala 1/1 1) CUREA MIRONICA	

C. Partea III. SARCINI .

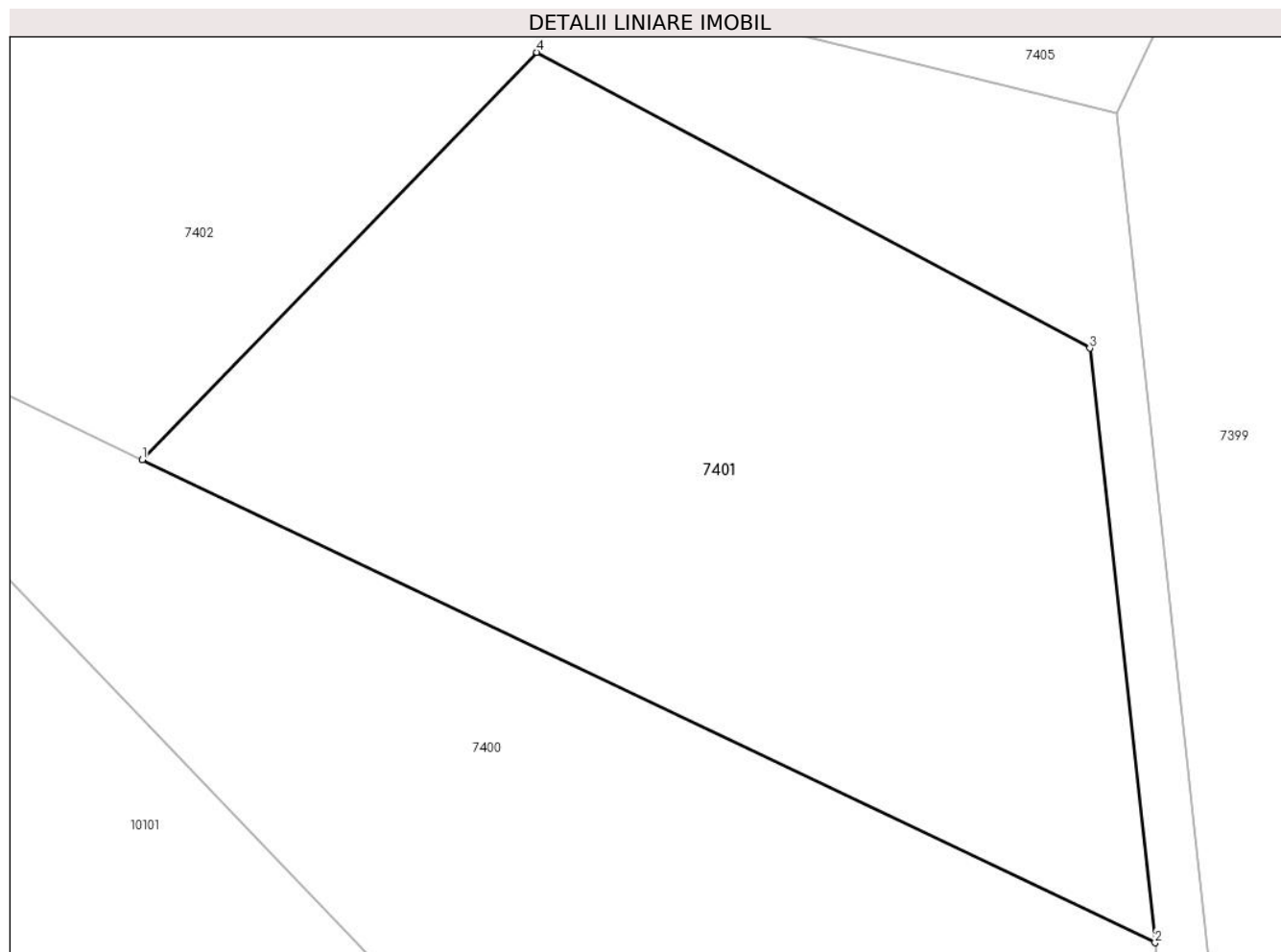
Inscrieri privind dezmembramintele dreptului de proprietate, drepturi reale de garanție și sarcini	Referințe
NU SUNT	

Anexa Nr. 1 La Partea I

Teren

Nr cadastral	Suprafața (mp)*	Observații / Referințe
	Din acte: 1.619 Masurata: 1.141	

* Suprafața este determinată în planul de proiecție Stereo 70.



Date referitoare la teren

Crt	Categorie folosință	Intra vilan	Suprafața (mp)	Tarla	Parcelă	Nr. topo	Observații / Referințe
1	faneata	NU	1.141	-	-	1651/1	Fâneață în Romoaza

Lungime Segmente

1) Valorile lungimilor segmentelor sunt obținute din proiecție în plan.

Punct început	X / Y	Punct sfârșit	X / Y	Lungime segment (** (m)
1	282.514,836 425.619,276	2	282.565,483 425.595,12	56.113
2	282.565,483 425.595,12	3	282.562,21 425.624,844	29.904
3	282.562,21 425.624,844	4	282.534,571 425.639,64	31.35
4	282.534,571 425.639,64	1	282.514,836 425.619,276	28.358

**** Lungimile segmentelor sunt determinate în planul de proiecție Stereo 70 și sunt rotunjite la 1 milimetru.**

***** Distanța dintre puncte este formată din segmente cumulate ce sunt mai mici decât valoarea 1 milimetru.**

**DATE DESPRE IMOBILUL NR. 7402**

Oficiul de Cadastru și Publicitate Imobiliară CARAS-SEVERIN
Biroul de Cadastru și Publicitate Imobiliară Caransebes

A. Partea I. Descrierea imobilului

TEREN Extravilan

Nr. CF vechi:316-Buceșnița

Nr. topografic:1650/2

Adresa: Jud. Caraș-Severin

Nr. Crt	Nr cadastral Nr. topografic	Suprafața* (mp)	Observații / Referințe
A1		Din acte: 3.110 Masurata: 3.276	Sector cadastral:139 Teren neimprejmuit;

B. Partea II. Proprietari și acte

Inscrieri privitoare la dreptul de proprietate și alte drepturi reale	Referințe
1168 / 17/05/1938	
Hotarare Judecatoreasca nr. 1915/1936/4, din 01/01/1936 emis de JUDECĂTORIA MIXTĂ CARANSEBEȘ;	
B1	A1
Intabulare, drept de PROPRIETATE, dobandit prin Hotarare Judecatoreasca, cota actuala 1/1 1) CUREA PETRIA, născ. Smaia, dom. în Buceșnița	

C. Partea III. SARCINI .

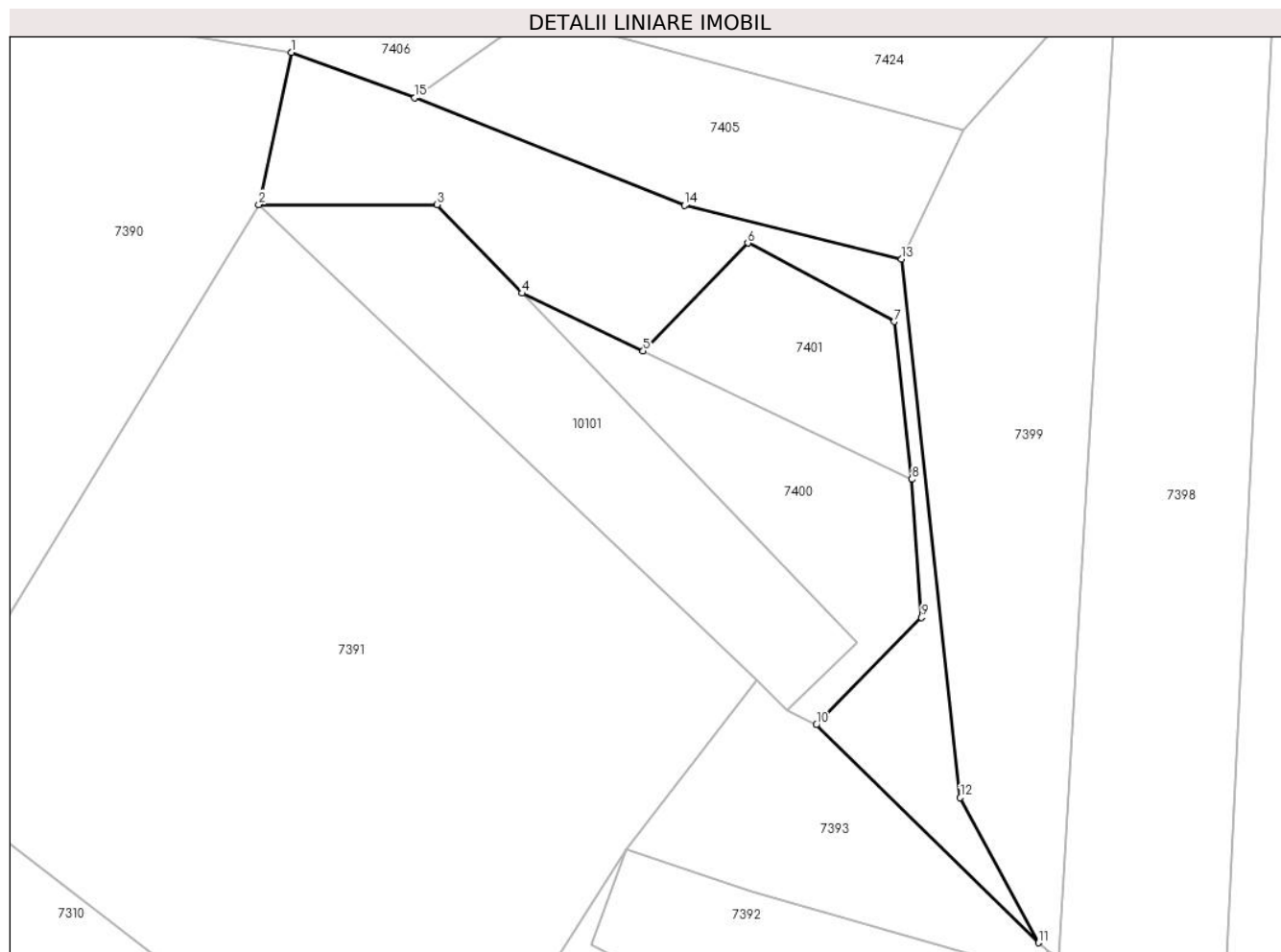
Inscrieri privind dezmembramintele dreptului de proprietate, drepturi reale de garanție și sarcini	Referințe
NU SUNT	

Anexa Nr. 1 La Partea I

Teren

Nr cadastral	Suprafața (mp)*	Observații / Referințe
	Din acte: 3.110 Masurata: 3.276	

* Suprafața este determinată în planul de proiecție Stereo 70.



Date referitoare la teren

Crt	Categorie folosință	Intra vilan	Suprafața (mp)	Tarla	Parcelă	Nr. topo	Observații / Referințe
1	faneata	NU	3.276	-	-	1650/2	Fâneață în Romoaza

Lungime Segmente

1) Valorile lungimilor segmentelor sunt obținute din proiecție în plan.

Punct început	X / Y	Punct sfârșit	X / Y	Lungime segment (** (m)
1	282.448,548 425.675,582	2	282.442,354 425.646,902	29.341
2	282.442,354 425.646,902	3	282.476,002 425.646,864	33.648
3	282.476,002 425.646,864	4	282.491,993 425.630,17	23.117
4	282.491,993 425.630,17	5	282.514,836 425.619,276	25.308
5	282.514,836 425.619,276	6	282.534,571 425.639,64	28.358

Punct început	X / Y	Punct sfârșit	X / Y	Lungime segment (** (m)
6	282.534,571 425.639,64	7	282.562,21 425.624,844	31.35
7	282.562,21 425.624,844	8	282.565,483 425.595,12	29.904
8	282.565,483 425.595,12	9	282.567,323 425.569,038	26.147
9	282.567,323 425.569,038	10	282.547,493 425.548,83	28.312
10	282.547,493 425.548,83	11	282.589,376 425.507,729	58.681
11	282.589,376 425.507,729	12	282.574,623 425.535,081	31.077
12	282.574,623 425.535,081	13	282.563,543 425.636,599	102.121
13	282.563,543 425.636,599	14	282.522,665 425.646,734	42.116
14	282.522,665 425.646,734	15	282.471,778 425.667,017	54.78
15	282.471,778 425.667,017	1	282.448,548 425.675,582	24.759

** Lungimile segmentelor sunt determinate în planul de proiecție Stereo 70 și sunt rotunjite la 1 milimetru.

*** Distanța dintre puncte este formată din segmente cumulate ce sunt mai mici decât valoarea 1 milimetru.

**DATE DESPRE IMOBILUL NR. 7403**

Oficiul de Cadastru și Publicitate Imobiliară CARAS-SEVERIN
Biroul de Cadastru și Publicitate Imobiliară Caransebes

A. Partea I. Descrierea imobilului

TEREN Extravilan

Nr. CF vechi:590-Buceșnița
Nr. topografic:PARTE DIN 1663

Adresa: Jud. Caraș-Severin

Nr. Crt	Nr cadastral Nr. topografic	Suprafața* (mp)	Observații / Referințe
A1		10.536	Sector cadastral:139 Teren neimprejmuit;

B. Partea II. Proprietari și acte

Inscrieri privitoare la dreptul de proprietate și alte drepturi reale		Referințe
/		
Act Normativ nr. 7, din 13/03/1996 emis de PARLAMENT;		
B1	Intabulare, drept de PROPRIETATE, dobandit prin Lege, cota actuala 1/1 1) NEIDENTIFICAT NEIDENTIFICAT, CIF:0000000000000	A1
Act Normativ nr. 7, din 13/03/1996 emis de PARLAMENT (ACT ADMINISTRATIV NR. 5878 DIN 21.11.2022, EMIS DE PRIMĂRIA COMUNEI BUCOȘNIȚA);		
B2	Se notează posesia faptică în favoarea lui 1) POCREAN SOFICA ALINA	A1

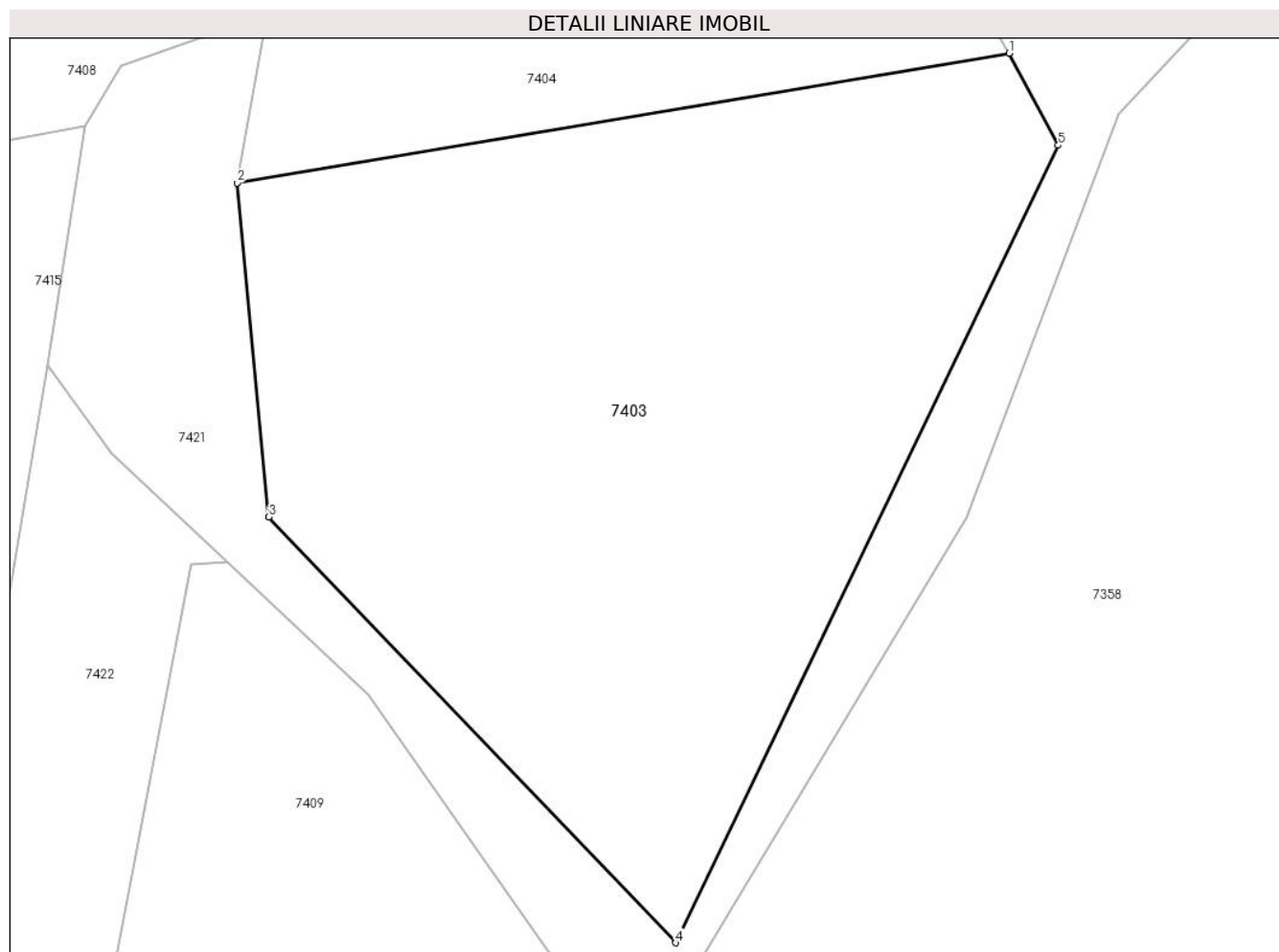
C. Partea III. SARCINI .

Inscrieri privind dezmembramintele dreptului de proprietate, drepturi reale de garanție și sarcini	Referințe
NU SUNT	

Anexa Nr. 1 La Partea I**Teren**

Nr cadastral	Suprafața (mp)*	Observații / Referințe
	10.536	

* Suprafața este determinată în planul de proiecție Stereo 70.

**Date referitoare la teren**

Crt	Categorie folosință	Intravilan	Suprafața (mp)	Tarla	Parcelă	Nr. topo	Observații / Referințe
1	padure	NU	10.536	-	-	PARTE DIN 1663	Pădure în Valea Mare

Lungime Segmente

1) Valorile lungimilor segmentelor sunt obținute din proiecție în plan.

Punct început	X / Y	Punct sfârșit	X / Y	Lungime segment (** (m)
1	282.119,188 426.125,181	2	281.996,917 426.104,663	123.981
2	281.996,917 426.104,663	3	282.001,967 426.051,771	53.133
3	282.001,967 426.051,771	4	282.066,405 425.984,382	93.239
4	282.066,405 425.984,382	5	282.127,015 426.110,596	140.013
5	282.127,015 426.110,596	1	282.119,188 426.125,181	16.552

**** Lungimile segmentelor sunt determinate în planul de proiecție Stereo 70 și sunt rotunjite la 1 milimetru.**

***** Distanța dintre puncte este formată din segmente cumulate ce sunt mai mici decât valoarea 1 milimetru.**

**DATE DESPRE IMOBILUL NR. 7404**

Oficiul de Cadastru și Publicitate Imobiliară CARAS-SEVERIN
Biroul de Cadastru și Publicitate Imobiliară Caransebes

A. Partea I. Descrierea imobilului

TEREN Extravilan

Nr. CF vechi:590-Buceșnița
Nr. topografic:PARTE DIN 1663

Adresa: Jud. Caraș-Severin

Nr. Crt	Nr cadastral Nr. topografic	Suprafața* (mp)	Observații / Referințe
A1		6.616	Sector cadastral:139 Teren neimprejmuit;

B. Partea II. Proprietari și acte

Inscrieri privitoare la dreptul de proprietate și alte drepturi reale		Referințe
/		
Act Normativ nr. 7, din 13/03/1996 emis de PARLAMENT;		
B1	Intabulare, drept de PROPRIETATE, dobandit prin Lege, cota actuala 1/1 1) NEIDENTIFICAT NEIDENTIFICAT, CIF:0000000000000	A1
Act Normativ nr. 7, din 13/03/1996 emis de PARLAMENT (ACT ADMINISTRATIV NR. 5883 DIN 21.11.2022, EMIS DE PRIMĂRIA COMUNEI BUCOȘNIȚA);		
B2	Se notează posesia faptică în favoarea lui 1) ALEXANDRESCU MARINELA-MARIA	A1

C. Partea III. SARCINI .

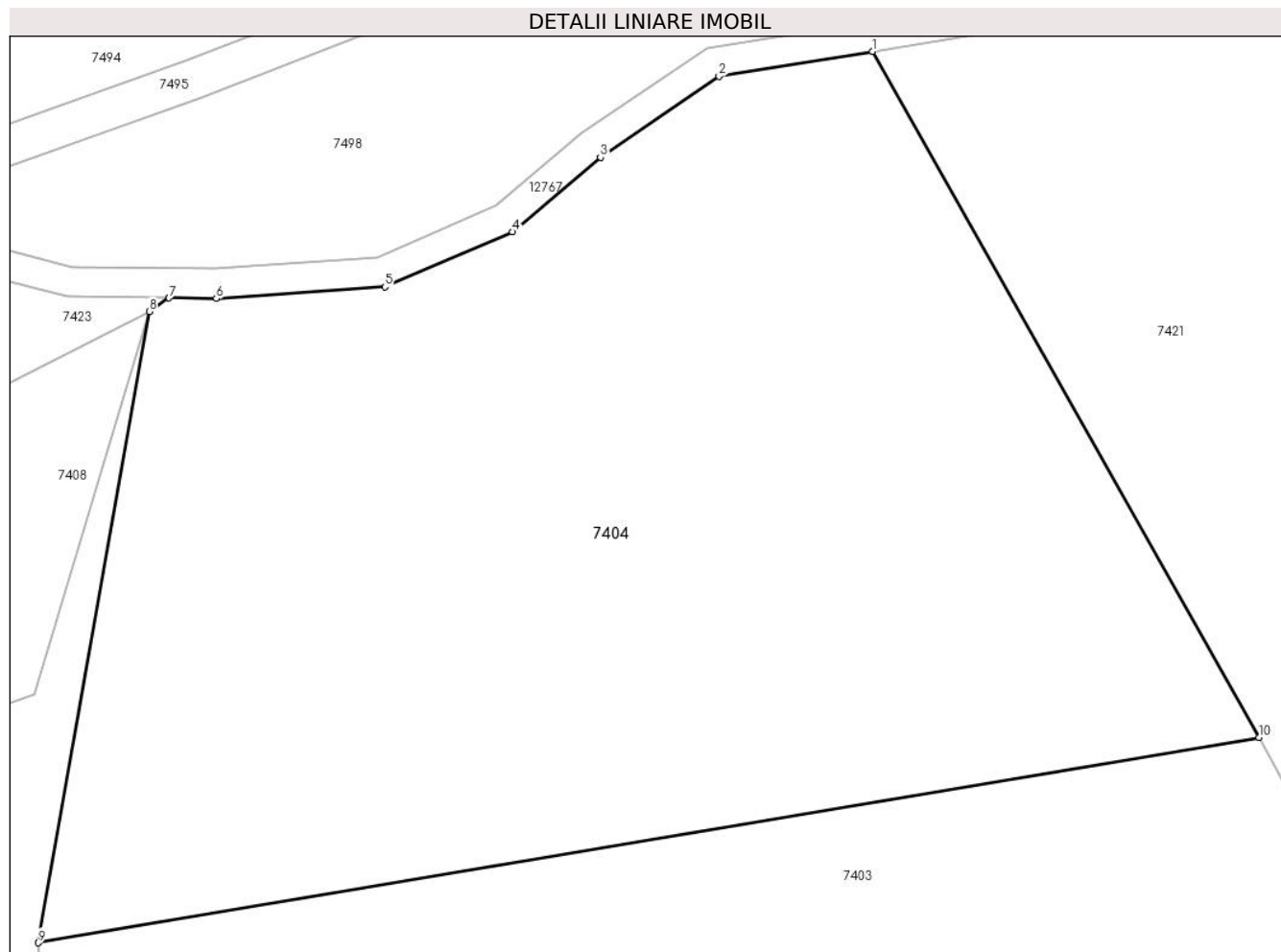
Inscrieri privind dezmembramintele dreptului de proprietate, drepturi reale de garanție și sarcini	Referințe
NU SUNT	

Anexa Nr. 1 La Partea I

Teren

Nr cadastral	Suprafața (mp)*	Observații / Referințe
	6.616	

* Suprafața este determinată în planul de proiecție Stereo 70.



Date referitoare la teren

Crt	Categorie folosință	Intravilan	Suprafața (mp)	Tarla	Parcelă	Nr. topo	Observații / Referințe
1	padure	NU	6.616	-	-	PARTE DIN 1663	Pădure în Valea Mare

Lungime Segmente

1) Valorile lungimilor segmentelor sunt obținute din proiecție în plan.

Punct început	X / Y	Punct sfârșit	X / Y	Lungime segment (** (m)
1	282.080,483 426.193,824	2	282.065,095 426.191,326	15.589
2	282.065,095 426.191,326	3	282.053,215 426.183,23	14.376
3	282.053,215 426.183,23	4	282.044,382 426.175,775	11.558
4	282.044,382 426.175,775	5	282.031,624 426.170,282	13.89
5	282.031,624 426.170,282	6	282.014,745 426.169,105	16.92

Punct început	X / Y	Punct sfârșit	X / Y	Lungime segment (** (m)
6	282.014,745 426.169,105	7	282.010,008 426.169,168	4.737
7	282.010,008 426.169,168	8	282.008,031 426.167,804	2.402
8	282.008,031 426.167,804	9	281.996,917 426.104,663	64.112
9	281.996,917 426.104,663	10	282.119,188 426.125,181	123.981
10	282.119,188 426.125,181	1	282.080,483 426.193,824	78.803

** Lungimile segmentelor sunt determinate în planul de proiecție Stereo 70 și sunt rotunjite la 1 milimetru.

*** Distanța dintre puncte este formată din segmente cumulate ce sunt mai mici decât valoarea 1 milimetru.

**DATE DESPRE IMOBILUL NR. 7405**

Oficiul de Cadastru și Publicitate Imobiliară CARAS-SEVERIN
Biroul de Cadastru și Publicitate Imobiliară Caransebes

A. Partea I. Descrierea imobilului

TEREN Extravilan

Nr. CF vechi:590-Buceșnița
Nr. topografic:1664

Adresa: Jud. Caraș-Severin

Nr. Crt	Nr cadastral Nr. topografic	Suprafața* (mp)	Observații / Referințe
A1		2.330	Sector cadastral:139 Teren neimprejmuit;

B. Partea II. Proprietari și acte

Inscrieri privitoare la dreptul de proprietate și alte drepturi reale		Referințe
2482 / 07/09/1929		
Act Notarial nr. 0, din 01/01/1929 emis de CONSILIUL COMUNAL ȘI AL STATELOR;		
B1	Intabulare, drept de PROPRIETATE, dobandit prin Lege, cota actuala 1/1 1) COMPOSESORATULUI DE PĂȘUNAT A LOCUITORILOR DIN COMUNA BUCOȘNIȚA, CIF:9999999999999	A1
B2	se notează că imobilele trecute în proprietatea composesoratului sunt grevate conform legii 10-1913 de dreptul de folosință al membrilor composesoratului, mai departe faptul că dreptul de dispunere al accesului composesoral este limitat conform legii 10-1913	A1

C. Partea III. SARCINI .

Inscrieri privind dezmembramintele dreptului de proprietate, drepturi reale de garanție și sarcini	Referințe
NU SUNT	

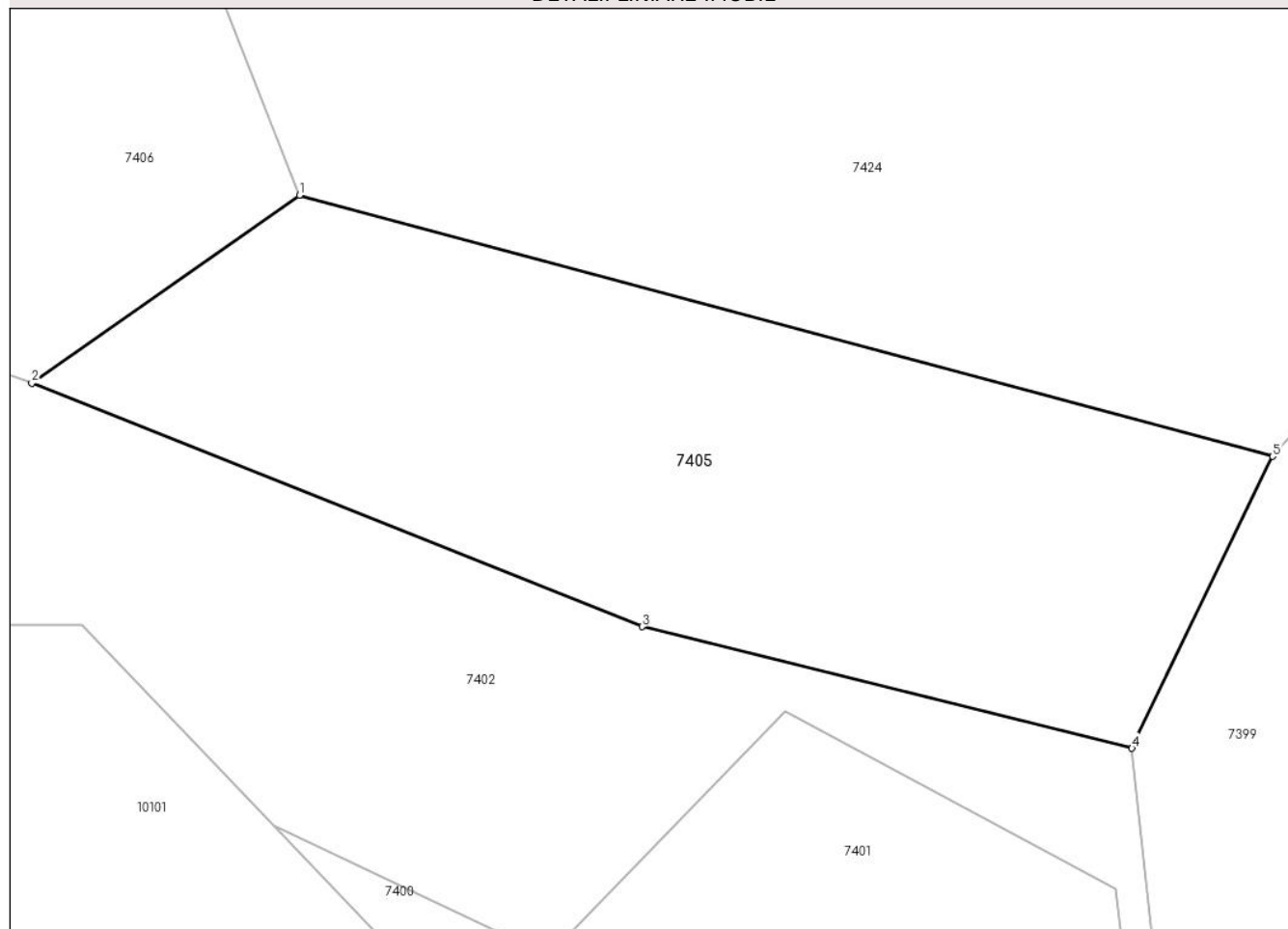
Anexa Nr. 1 La Partea I

Teren

Nr cadastral	Suprafața (mp)*	Observații / Referințe
	2.330	

* Suprafața este determinată în planul de proiecție Stereo 70.

DETALII LINIARE IMOBIL



Date referitoare la teren

Crt	Categorie folosință	Intravilan	Suprafața (mp)	Tarla	Parcelă	Nr. topo	Observații / Referințe
1	pașune	NU	2.330	-	-	1664	Pășune în Valea Mare

Lungime Segmente

1) Valorile lungimilor segmentelor sunt obținute din proiecție în plan.

Punct început	X / Y	Punct sfârșit	X / Y	Lungime segment (** (m)
1	282.494,104 425.682,694	2	282.471,778 425.667,017	27.28
2	282.471,778 425.667,017	3	282.522,665 425.646,734	54.78
3	282.522,665 425.646,734	4	282.563,543 425.636,599	42.116
4	282.563,543 425.636,599	5	282.575,272 425.660,919	27.001
5	282.575,272 425.660,919	1	282.494,104 425.682,694	84.038

**** Lungimile segmentelor sunt determinate în planul de proiecţie Stereo 70 şi sunt rotunjite la 1 milimetru.**

***** Distanţa dintre puncte este formată din segmente cumulate ce sunt mai mici decât valoarea 1 milimetru.**

**DATE DESPRE IMOBILUL NR. 7406**

Oficiul de Cadastru și Publicitate Imobiliară CARAS-SEVERIN
Biroul de Cadastru și Publicitate Imobiliară Caransebes

A. Partea I. Descrierea imobilului

TEREN Extravilan

Nr. CF vechi:397-Bucoșnița
Nr. topografic:PARTE DIN 1647/2

Adresa: Jud. Caraș-Severin

Nr. Crt	Nr cadastral Nr. topografic	Suprafața* (mp)	Observații / Referințe
A1		9.426	Sector cadastral:139 Teren neimprejmuit;

B. Partea II. Proprietari și acte

Inscrieri privitoare la dreptul de proprietate și alte drepturi reale		Referințe
472 / 23/02/1935		
Act Notarial nr. 0, din 05/02/1935 emis de -;		
B1	Intabulare, drept de PROPRIETATE, dobandit prin Conventie, cota actuala 3/12 1) BALACI VASILE , căs. cu Solomia Smaia, dom. în Bucoșnița	A1
B2	Intabulare, drept de PROPRIETATE, dobandit prin Conventie, cota actuala 3/12 1) MICULESCU GHEORGHE , fiul lui Gheorghe, dom. în Bucoșnița	A1
566 / 06/04/1950		
Act Notarial nr. 0, din 21/11/1935 emis de -;		
B3	Intabulare, drept de PROPRIETATE, dobandit prin Conventie, cota actuala 6/12 1) BEJERIȚA VASILE , fiul lui Ion și al Domniței, dom. în Bucoșnița 2) BEJERIȚA ION , fiul lui Ion și al Domniței, dom. în Bucoșnița 3) BEJERIȚA GHEORGHE , căs. cu Anastadsia născ. Imbre, fiul lui Ion și al Domniței, dom. în Bucoșnița	A1

C. Partea III. SARCINI .

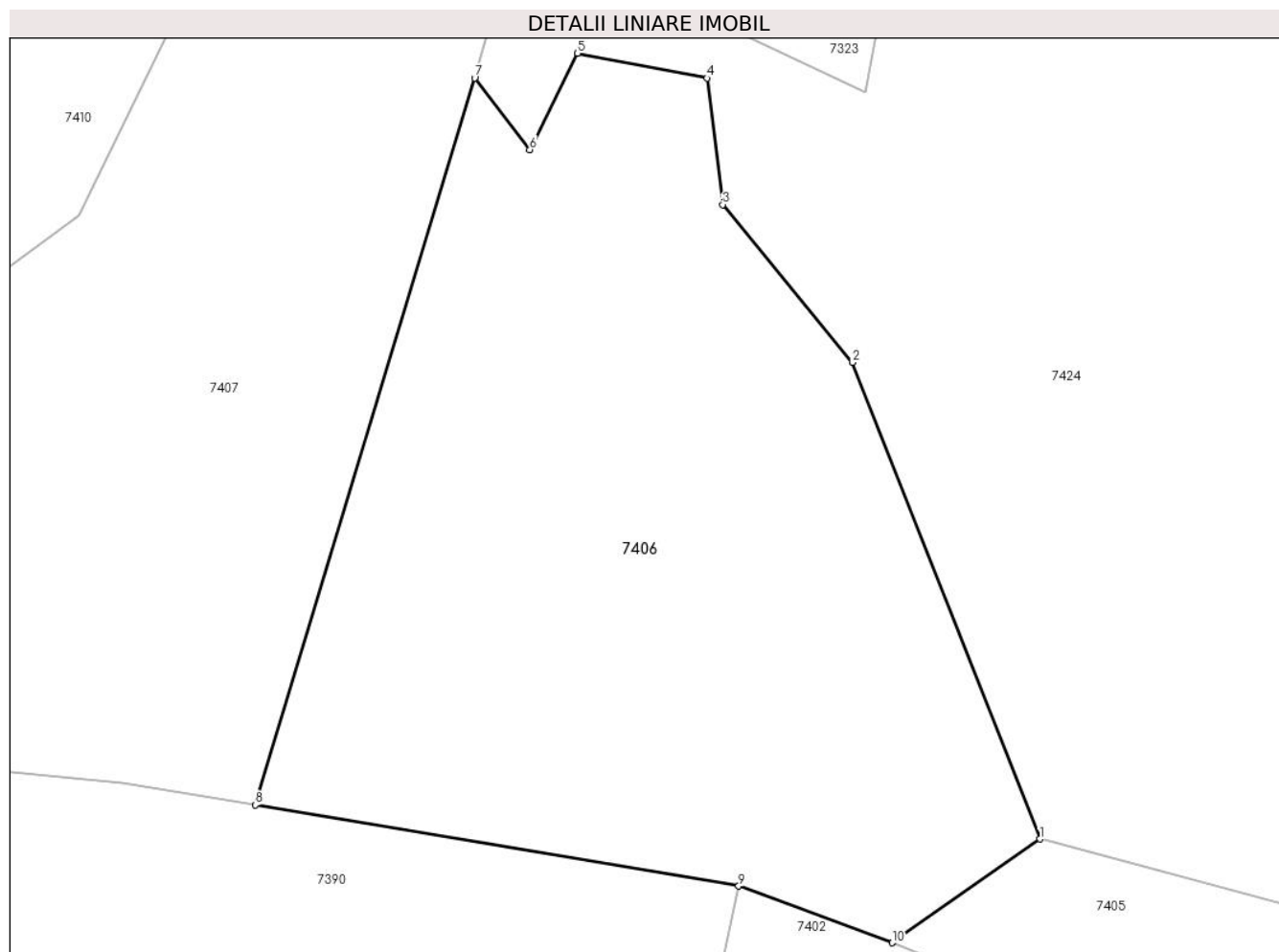
Inscrieri privind dezmembramintele dreptului de proprietate, drepturi reale de garanție și sarcini	Referințe
NU SUNT	

Anexa Nr. 1 La Partea I

Teren

Nr cadastral	Suprafața (mp)*	Observații / Referințe
	9.426	

* Suprafața este determinată în planul de proiecție Stereo 70.



Date referitoare la teren

Crt	Categorie folosință	Intravilan	Suprafața (mp)	Tarla	Parcelă	Nr. topo	Observații / Referințe
1	faneata	NU	9.426	-	-	PARTE DIN 1647/2	Fâneată în Romoaza

Lungime Segmente

1) Valorile lungimilor segmentelor sunt obținute din proiecție în plan.

Punct început	X / Y	Punct sfârșit	X / Y	Lungime segment (** (m)
1	282.494,104 425.682,694	2	282.465,777 425.754,705	77.382
2	282.465,777 425.754,705	3	282.446,136 425.778,54	30.885
3	282.446,136 425.778,54	4	282.443,806 425.797,653	19.254
4	282.443,806 425.797,653	5	282.424,196 425.801,41	19.967
5	282.424,196 425.801,41	6	282.416,971 425.786,841	16.262

Punct început	X / Y	Punct sfârșit	X / Y	Lungime segment (** (m)
6	282.416,971 425.786,841	7	282.408,64 425.797,685	13.675
7	282.408,64 425.797,685	8	282.375,497 425.687,833	114.743
8	282.375,497 425.687,833	9	282.448,548 425.675,582	74.071
9	282.448,548 425.675,582	10	282.471,778 425.667,017	24.759
10	282.471,778 425.667,017	1	282.494,104 425.682,694	27.28

** Lungimile segmentelor sunt determinate în planul de proiecție Stereo 70 și sunt rotunjite la 1 milimetru.

*** Distanța dintre puncte este formată din segmente cumulate ce sunt mai mici decât valoarea 1 milimetru.

**DATE DESPRE IMOBILUL NR. 7407**

Oficiul de Cadastru și Publicitate Imobiliară CARAS-SEVERIN
Biroul de Cadastru și Publicitate Imobiliară Caransebes

A. Partea I. Descrierea imobilului

TEREN Extravilan

Nr. CF vechi:657, 397-Bucoșnița
Nr. topografic:1647/1, PARTE DIN 1647/2

Adresa: Jud. Caraș-Severin

Nr. Crt	Nr cadastral Nr. topografic	Suprafața* (mp)	Observații / Referințe
A1		10.501	Sector cadastral:139 Teren neimprejmuit;

B. Partea II. Proprietari și acte

Inscrieri privitoare la dreptul de proprietate și alte drepturi reale		Referințe
/		
Act Normativ nr. 7, din 13/03/1996 emis de PARLAMENTUL ROMÂNIEI;		
B0	Se notează posesia faptică în favoarea lui 1) LAZĂR IOSIF	A1
B1	Intabulare, drept de PROPRIETATE, dobândit prin Lege, cota actuala 1/1 1) NEIDENTIFICAT NEIDENTIFICAT, CIF:0000000000000	A1

C. Partea III. SARCINI .

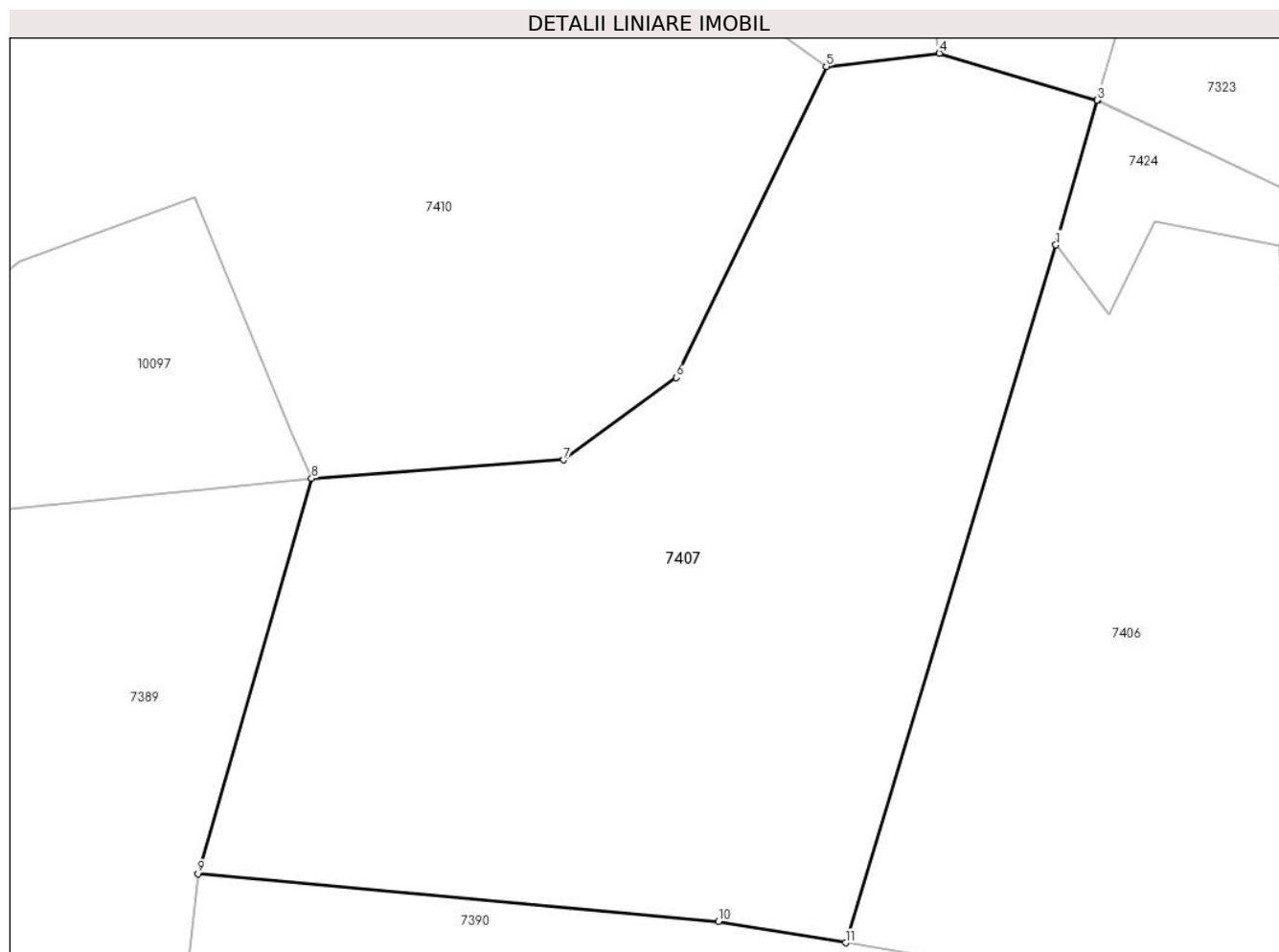
Inscrieri privind dezmembramintele dreptului de proprietate, drepturi reale de garanție și sarcini	Referințe
NU SUNT	

Anexa Nr. 1 La Partea I

Teren

Nr cadastral	Suprafața (mp)*	Observații / Referințe
	10.501	

* Suprafața este determinată în planul de proiecție Stereo 70.



Date referitoare la teren

Crt	Categorie folosință	Intravilan	Suprafața (mp)	Tarla	Parcelă	Nr. topo	Observații / Referințe
1	fâneata	NU	10.501	-	-	1647/1, PARTE DIN 1647/2	Fâneată în Romoaza

Lungime Segmente

1) Valorile lungimilor segmentelor sunt obținute din proiecție în plan.

Punct început	X / Y	Punct sfârșit	X / Y	Lungime segment (** (m))
1	282.408,64 425.797,685	2	282.415,141 425.820,444	23.669
2	282.415,141 425.820,444	3	282.415,164 425.820,521	0.08
3	282.415,164 425.820,521	4	282.390,282 425.827,877	25.947
4	282.390,282 425.827,877	5	282.372,466 425.825,812	17.935

Punct început	X / Y	Punct sfârșit	X / Y	Lungime segment (** (m)
5	282.372,466 425.825,812	6	282.348,798 425.776,813	54.416
6	282.348,798 425.776,813	7	282.331,117 425.763,849	21.924
7	282.331,117 425.763,849	8	282.291,359 425.760,94	39.864
8	282.291,359 425.760,94	9	282.273,486 425.698,698	64.757
9	282.273,486 425.698,698	10	282.355,462 425.691,193	82.319
10	282.355,462 425.691,193	11	282.375,497 425.687,833	20.315
11	282.375,497 425.687,833	1	282.408,64 425.797,685	114.743

** Lungimile segmentelor sunt determinate în planul de proiecție Stereo 70 și sunt rotunjite la 1 milimetru.

*** Distanța dintre puncte este formată din segmente cumulate ce sunt mai mici decât valoarea 1 milimetru.

**DATE DESPRE IMOBILUL NR. 7408**

Oficiul de Cadastru și Publicitate Imobiliară CARAS-SEVERIN
Biroul de Cadastru și Publicitate Imobiliară Caransebes

A. Partea I. Descrierea imobilului

TEREN Extravilan

Nr. CF vechi:590-Buceșnița

Nr. topografic:PARTE DIN 1663, 1681, 1680

Adresa: Jud. Caraș-Severin

Nr. Crt	Nr cadastral Nr. topografic	Suprafața* (mp)	Observații / Referințe
A1		2.025	Sector cadastral:139 Teren neimprejmuit;

B. Partea II. Proprietari și acte

Inscrieri privitoare la dreptul de proprietate și alte drepturi reale		Referințe
/		
Act Normativ nr. 7, din 13/03/1996 emis de PARLAMENT;		
B1	Intabulare, drept de PROPRIETATE, dobândit prin Lege, cota actuala 1/1 1) NEIDENTIFICAT NEIDENTIFICAT, CIF:0000000000000	A1
Act Normativ nr. 7, din 13/03/1996 emis de PARLAMENT (ACT ADMINISTRATIV NR. 5869 DIN 21.11.2022, EMIS DE PRIMĂRIA COMUNEI BUCOȘNIȚA);		
B2	Se notează posesia faptică în favoarea lui 1) OLARIU NUȚU-FLORIS	A1

C. Partea III. SARCINI .

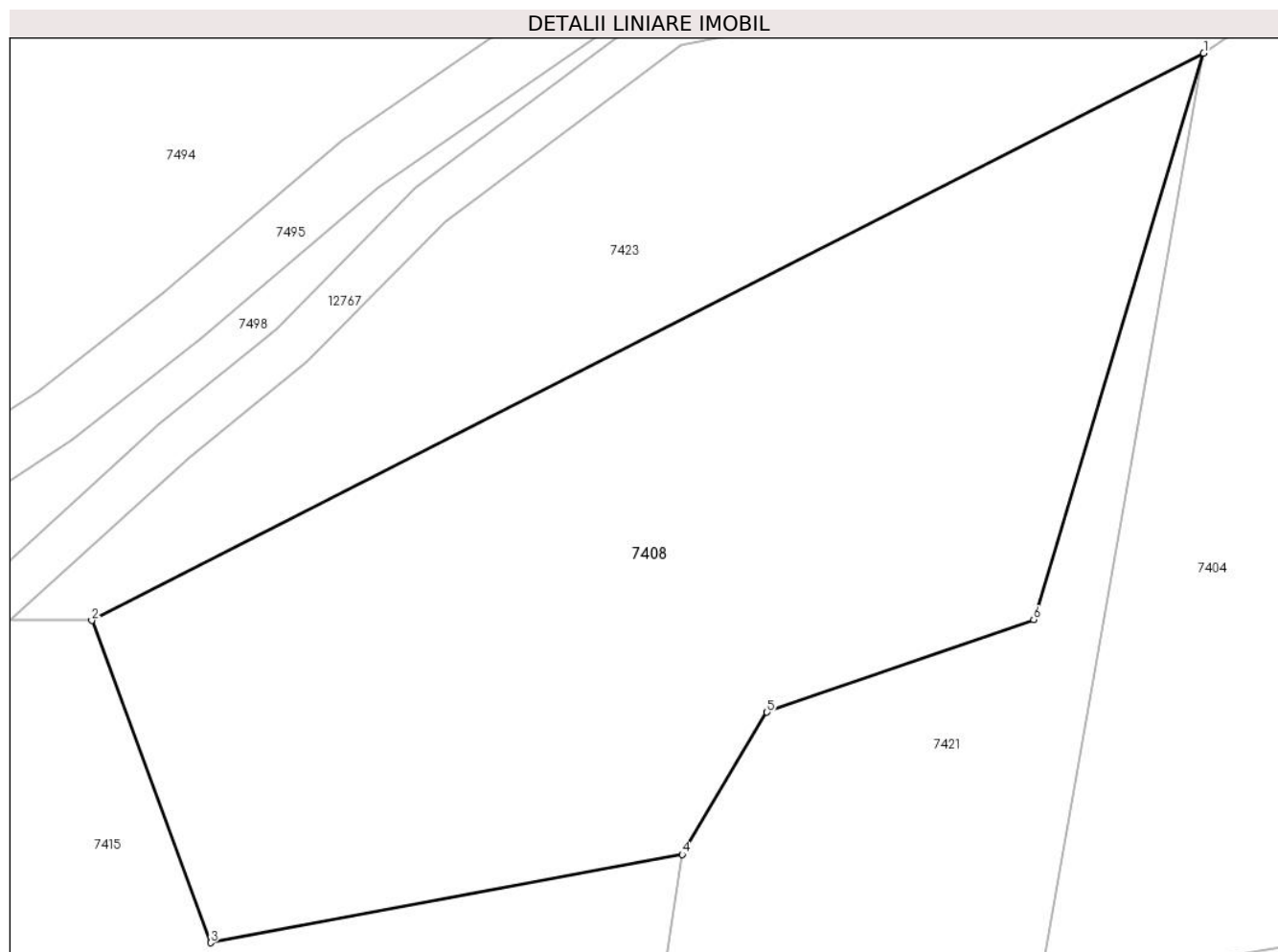
Inscrieri privind dezmembramintele dreptului de proprietate, drepturi reale de garanție și sarcini	Referințe
NU SUNT	

Anexa Nr. 1 La Partea I

Teren

Nr cadastral	Suprafața (mp)*	Observații / Referințe
	2.025	

* Suprafața este determinată în planul de proiecție Stereo 70.



Date referitoare la teren

Crt	Categorie folosință	Intravilan	Suprafața (mp)	Tarla	Parcelă	Nr. topo	Observații / Referințe
1	padure	NU	2.025	-	-	PARTE DIN 1663, 1681, 1680	Pădure în Valea Mare

Lungime Segmente

1) Valorile lungimilor segmentelor sunt obținute din proiecție în plan.

Punct început	X / Y	Punct sfârșit	X / Y	Lungime segment (** (m))
1	282.008,031 426.167,804	2	281.932,864 426.129,486	84.37
2	281.932,864 426.129,486	3	281.940,911 426.107,711	23.214
3	281.940,911 426.107,711	4	281.972,784 426.113,681	32.427
4	281.972,784 426.113,681	5	281.978,506 426.123,284	11.179

Punct început	X / Y	Punct sfârșit	X / Y	Lungime segment (** (m)
5	281.978,506 426.123,284	6	281.996,545 426.129,543	19.094
6	281.996,545 426.129,543	1	282.008,031 426.167,804	39.948

** Lungimile segmentelor sunt determinate în planul de proiecție Stereo 70 și sunt rotunjite la 1 milimetru.

*** Distanța dintre puncte este formată din segmente cumulate ce sunt mai mici decât valoarea 1 milimetru.

**DATE DESPRE IMOBILUL NR. 7409**

Oficiul de Cadastru și Publicitate Imobiliară CARAS-SEVERIN
Biroul de Cadastru și Publicitate Imobiliară Caransebes

A. Partea I. Descrierea imobilului

TEREN Extravilan

Nr. CF vechi:590, 86-Buceșnița
Nr. topografic:PARTE DIN 1663, 1670

Adresa: Jud. Caraș-Severin

Nr. Crt	Nr cadastral Nr. topografic	Suprafața* (mp)	Observații / Referințe
A1		4.316	Sector cadastral:139 Teren neimprejmuit;

B. Partea II. Proprietari și acte

Inscrieri privitoare la dreptul de proprietate și alte drepturi reale		Referințe
/		
Act Normativ nr. 7, din 13/03/1996 emis de PARLAMENT;		
B1	Intabulare, drept de PROPRIETATE, dobandit prin Lege, cota actuala 1/1 1) NEIDENTIFICAT NEIDENTIFICAT, CIF:0000000000000	A1
Act Normativ nr. 7, din 13/03/1996 emis de PARLAMENT (ACT ADMINISTRATIV NR. 5905 DIN 21.11.2022, EMIS DE PRIMĂRIA COMUNEI BUCOȘNIȚA);		
B2	Se notează posesia faptică în favoarea lui 1) LAZĂR GHEORGHE	A1

C. Partea III. SARCINI .

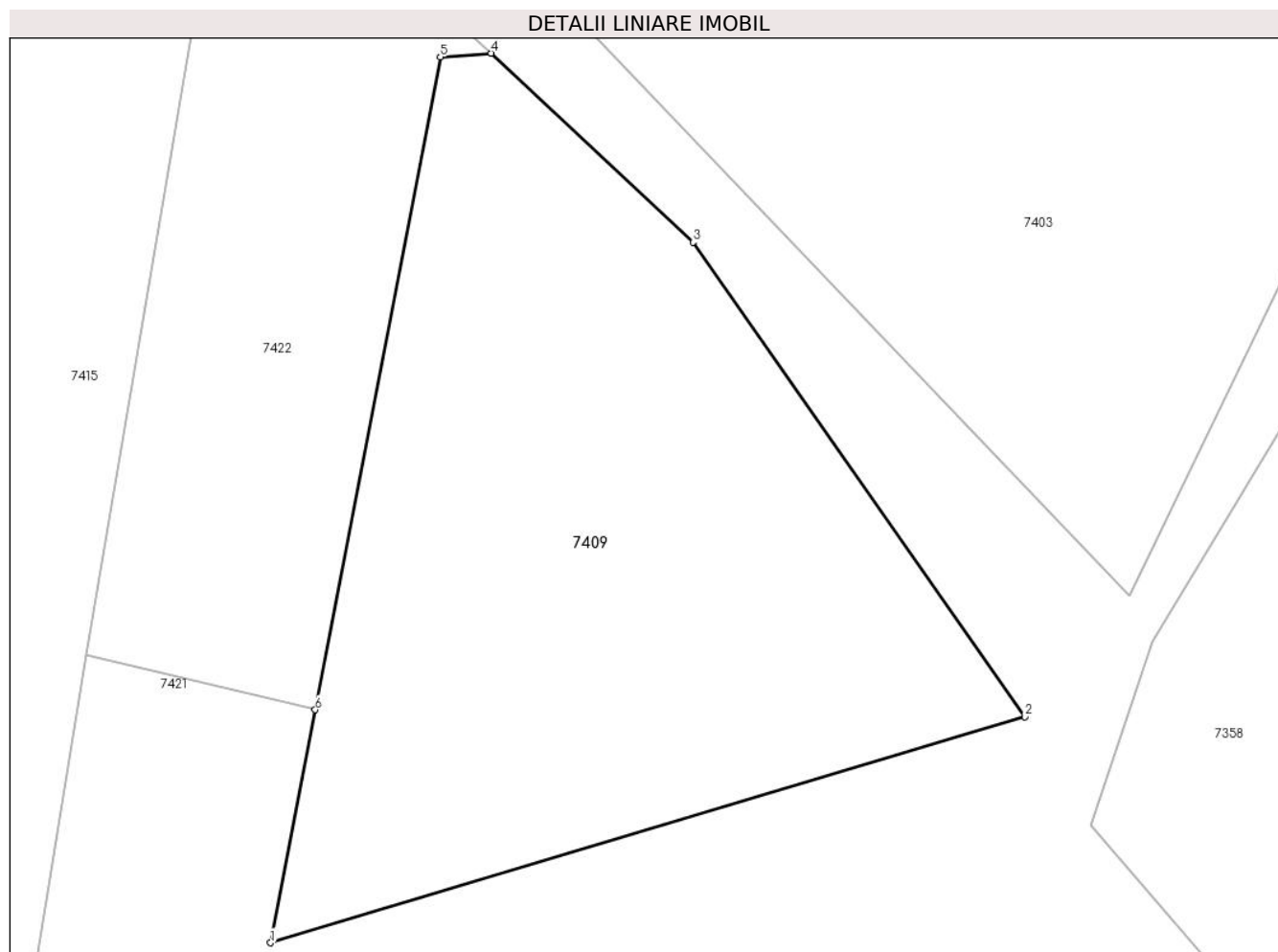
Inscrieri privind dezmembramintele dreptului de proprietate, drepturi reale de garanție și sarcini	Referințe
NU SUNT	

Anexa Nr. 1 La Partea I

Teren

Nr cadastral	Suprafața (mp)*	Observații / Referințe
	4.316	

* Suprafața este determinată în planul de proiecție Stereo 70.



Date referitoare la teren

Crt	Categorie folosință	Intravilan	Suprafața (mp)	Tarla	Parcelă	Nr. topo	Observații / Referințe
1	padure	NU	4.316	-	-	PARTE DIN 1663, 1670	Pădure în Valea Mare

Lungime Segmente

1) Valorile lungimilor segmentelor sunt obținute din proiecție în plan.

Punct început	X / Y	Punct sfârșit	X / Y	Lungime segment (** (m)
1	281.970,821 425.945,774	2	282.054,678 425.970,914	87.544
2	282.054,678 425.970,914	3	282.017,81 426.023,631	64.33
3	282.017,81 426.023,631	4	281.995,353 426.044,635	30.749
4	281.995,353 426.044,635	5	281.989,692 426.044,213	5.677
5	281.989,692 426.044,213	6	281.975,786 425.971,671	73.863

Punct început	X / Y	Punct sfârşit	X / Y	Lungime segment (** (m)
6	281.975,786 425.971,671	1	281.970,821 425.945,774	26.369

** Lungimile segmentelor sunt determinate în planul de proiecţie Stereo 70 şi sunt rotunjite la 1 milimetru.

*** Distanţa dintre puncte este formată din segmente cumulate ce sunt mai mici decât valoarea 1 milimetru.

**DATE DESPRE IMOBILUL NR. 7410**

Oficiul de Cadastru și Publicitate Imobiliară CARAS-SEVERIN
Biroul de Cadastru și Publicitate Imobiliară Caransebes

A. Partea I. Descrierea imobilului

TEREN Extravilan

Nr. CF vechi:62-Bucoșnița
Nr. topografic:PARTE DIN 1646

Adresa: Jud. Caraș-Severin

Nr. Crt	Nr cadastral Nr. topografic	Suprafața* (mp)	Observații / Referințe
A1		14.909	Sector cadastral:139 Teren neimprejmuit;

B. Partea II. Proprietari și acte

Inscrieri privitoare la dreptul de proprietate și alte drepturi reale		Referințe
593 / 22/03/1934		
Hotarare Judecatoreasca nr. 1407/1927, din 01/01/1927 emis de JUDECĂTORIA CARANSEBES;		
B1	Intabulare, drept de PROPRIETATE, dobandit prin Hotarare Judecatoreasca, cota actuala 1/7 1) BEJERIȚA BOSIOC , a lui Bosioc, dom. în Bucoșnița	A1
B2	Intabulare, drept de PROPRIETATE, dobandit prin Hotarare Judecatoreasca, cota actuala 1/7 1) BEJERIȚA ILIE , a lui Bosioc, minor, dom. în Bucoșnița	A1
B3	Intabulare, drept de PROPRIETATE, dobandit prin Hotarare Judecatoreasca, cota actuala 1/7 1) BEJERIȚA SOLOMIA , a lui Bosioc, minoră, dom. în Bucoșnița	A1
B4	Intabulare, drept de PROPRIETATE, dobandit prin Hotarare Judecatoreasca, cota actuala 1/7 1) BEJERIȚA ION , a lui Bosioc, minor, dom. în Bucoșnița	A1
B5	Intabulare, drept de PROPRIETATE, dobandit prin Hotarare Judecatoreasca, cota actuala 1/7 1) BEJERIȚA ALEXA , a lui Bosioc, minor, dom. în Bucoșnița	A1
B6	Intabulare, drept de PROPRIETATE, dobandit prin Hotarare Judecatoreasca, cota actuala 1/7 1) BEJERIȚA METODIE , a lui Bosioc, minor, dom. în Bucoșnița	A1
91 / 10/01/1996		
Act Notarial nr. 10/1996, din 10/01/1996 emis de BNP SCHINTEIE PETRU;		
B7	Intabulare, drept de PROPRIETATE drept întreținere, bun comun, dobandit prin Conventie, cota actuala 1/7 1) SMAIA IOAN , și soția 2) SMAIA MARICA-MARIA , născ. Stănoia	A1

C. Partea III. SARCINI

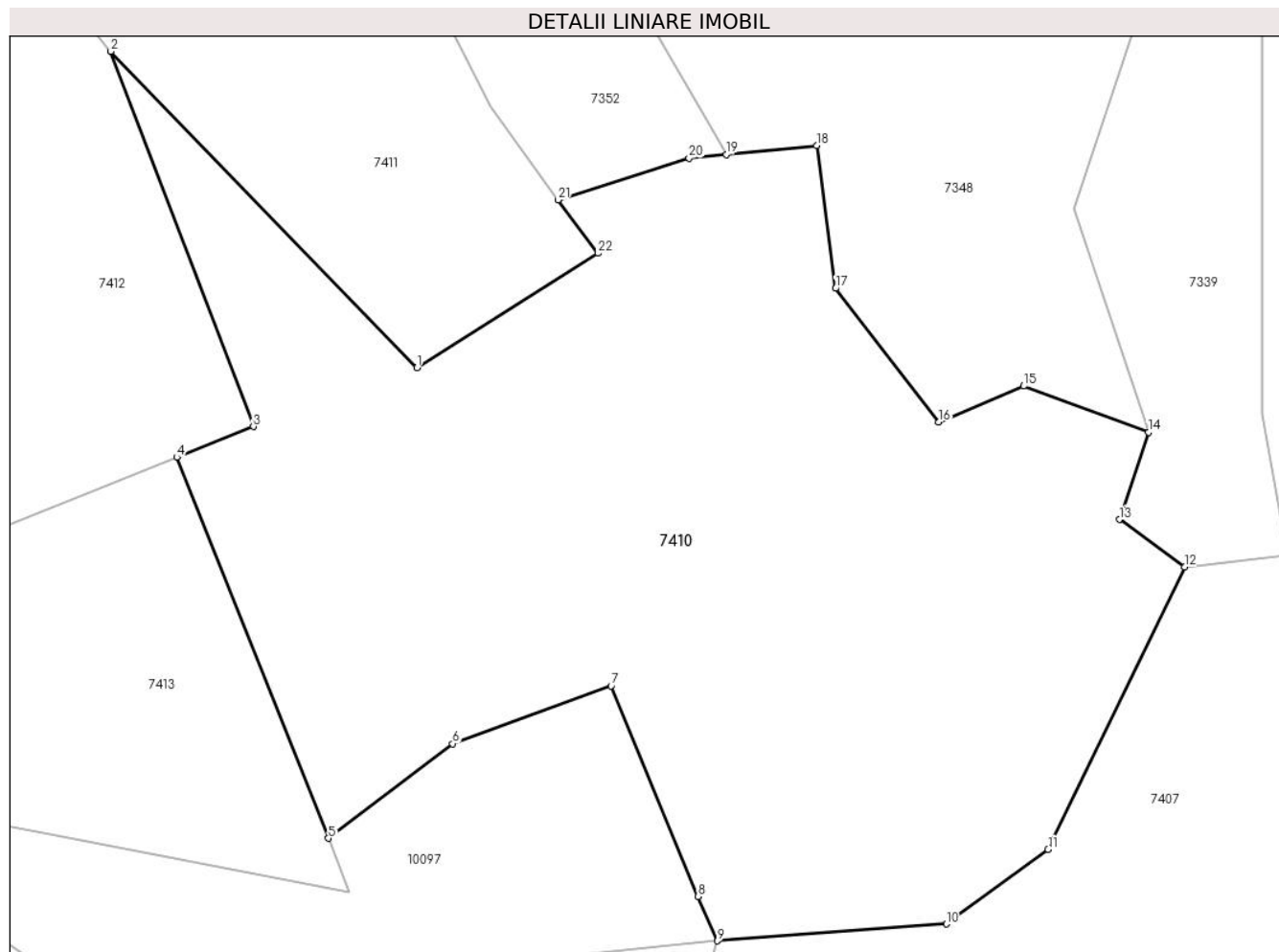
Inscrieri privind dezmembramentele dreptului de proprietate, drepturi reale de garanție și sarcini		Referințe
91 / 10/01/1996		
Act Notarial nr. 10/1996, din 10/01/1996 emis de BNP SCHINTEIE PETRU;		
C1	Intabulare, drept de UZUFRACT VIAGER drept întreținere viageră, dobandit prin Conventie, cota actuala 1/7 1) IMBRE VASILE , identic cu Bejeriță Vasile, văduv	A1

Anexa Nr. 1 La Partea I

Teren

Nr cadastral	Suprafața (mp)*	Observații / Referințe
	14.909	

* Suprafața este determinată în planul de proiecție Stereo 70.



Date referitoare la teren

Crt	Categorie folosință	Intravilan	Suprafața (mp)	Tarla	Parcelă	Nr. topo	Observații / Referințe
1	fâneata	NU	14.909	-	-	PARTE DIN 1646	Fâneată în Romoaza

Lungime Segmente

1) Valorile lungimilor segmentelor sunt obținute din proiecție în plan.

Punct început	X / Y	Punct sfârșit	X / Y	Lungime segment (** (m)
1	282.239,213 425.860,369	2	282.186,099 425.915,254	76.377
3	282.210,826 425.850,145	4	282.197,522 425.844,832	14.326
5	282.223,862 425.778,736	6	282.245,44 425.795,132	27.101
7	282.272,939 425.805,14	8	282.288,036 425.768,651	39.489
9	282.291,359 425.760,94	10	282.331,117 425.763,849	39.864

Punct început	X / Y	Punct sfârșit	X / Y	Lungime segment (** (m)
2	282.186,099 425.915,254	3	282.210,826 425.850,145	69.646
4	282.197,522 425.844,832	5	282.223,862 425.778,736	71.151
6	282.245,44 425.795,132	7	282.272,939 425.805,14	29.264
8	282.288,036 425.768,651	9	282.291,359 425.760,94	8.397
10	282.331,117 425.763,849	11	282.348,798 425.776,813	21.924

Punct început	X / Y	Punct sfârșit	X / Y	Lungime segment (** (m)
11	282.348,798 425.776,813	12	282.372,466 425.825,812	54.416
13	282.361,166 425.834,032	14	282.366,226 425.849,151	15.943
15	282.344,537 425.857,191	16	282.329,836 425.850,966	15.965
17	282.311,885 425.874,128	18	282.308,617 425.898,921	25.007
19	282.292,901 425.897,362	20	282.286,451 425.896,722	6.482
21	282.263,734 425.889,484	22	282.270,696 425.880,217	11.591

Punct început	X / Y	Punct sfârșit	X / Y	Lungime segment (** (m)
12	282.372,466 425.825,812	13	282.361,166 425.834,032	13.973
14	282.366,226 425.849,151	15	282.344,537 425.857,191	23.131
16	282.329,836 425.850,966	17	282.311,885 425.874,128	29.304
18	282.308,617 425.898,921	19	282.292,901 425.897,362	15.793
20	282.286,451 425.896,722	21	282.263,734 425.889,484	23.842
22	282.270,696 425.880,217	1	282.239,213 425.860,369	37.217

** Lungimile segmentelor sunt determinate în planul de proiecție Stereo 70 și sunt rotunjite la 1 milimetru.

*** Distanța dintre puncte este formată din segmente cumulate ce sunt mai mici decât valoarea 1 milimetru.

**DATE DESPRE IMOBILUL NR. 7411**
Oficiul de Cadastru și Publicitate Imobiliară CARAS-SEVERIN
Biroul de Cadastru și Publicitate Imobiliară Caransebes
A. Partea I. Descrierea imobilului

TEREN Extravilan

Nr. CF vechi:62-Bucoșnița
Nr. topografic:PARTE DIN 1646

Adresa: Jud. Caraș-Severin

Nr. Crt	Nr cadastral Nr. topografic	Suprafața* (mp)	Observații / Referințe
A1		4.093	Sector cadastral:139 Teren neimprejmuit;

B. Partea II. Proprietari și acte

Inscrieri privitoare la dreptul de proprietate și alte drepturi reale		Referințe
593 / 22/03/1934		
Hotarare Judecatoreasca nr. 1407/1927, din 01/01/1927 emis de JUDECĂTORIA CARANSEBES;		
B1	Intabulare, drept de PROPRIETATE, dobandit prin Hotarare Judecatoreasca, cota actuala 1/7 1) BEJERIȚA BOSIOC , a lui Bosioc, dom. în Bucușnița	A1
B2	Intabulare, drept de PROPRIETATE, dobandit prin Hotarare Judecatoreasca, cota actuala 1/7 1) BEJERIȚA ILIE , a lui Bosioc, minor, dom. în Bucușnița	A1
B3	Intabulare, drept de PROPRIETATE, dobandit prin Hotarare Judecatoreasca, cota actuala 1/7 1) BEJERIȚA SOLOMIA , a lui Bosioc, minoră, dom. în Bucușnița	A1
B4	Intabulare, drept de PROPRIETATE, dobandit prin Hotarare Judecatoreasca, cota actuala 1/7 1) BEJERIȚA ION , a lui Bosioc, minor, dom. în Bucușnița	A1
B5	Intabulare, drept de PROPRIETATE, dobandit prin Hotarare Judecatoreasca, cota actuala 1/7 1) BEJERIȚA ALEXA , a lui Bosioc, minor, dom. în Bucușnița	A1
B6	Intabulare, drept de PROPRIETATE, dobandit prin Hotarare Judecatoreasca, cota actuala 1/7 1) BEJERIȚA METODIE , a lui Bosioc, minor, dom. în Bucușnița	A1
91 / 10/01/1996		
Act Notarial nr. 10/1996, din 10/01/1996 emis de BNP SCHINTEIE PETRU;		
B7	Intabulare, drept de PROPRIETATE drept întreținere, bun comun, dobandit prin Conventie, cota actuala 1/7 1) SMAIA IOAN , și soția 2) SMAIA MARICA-MARIA , născ. Stănoia	A1

C. Partea III. SARCINI

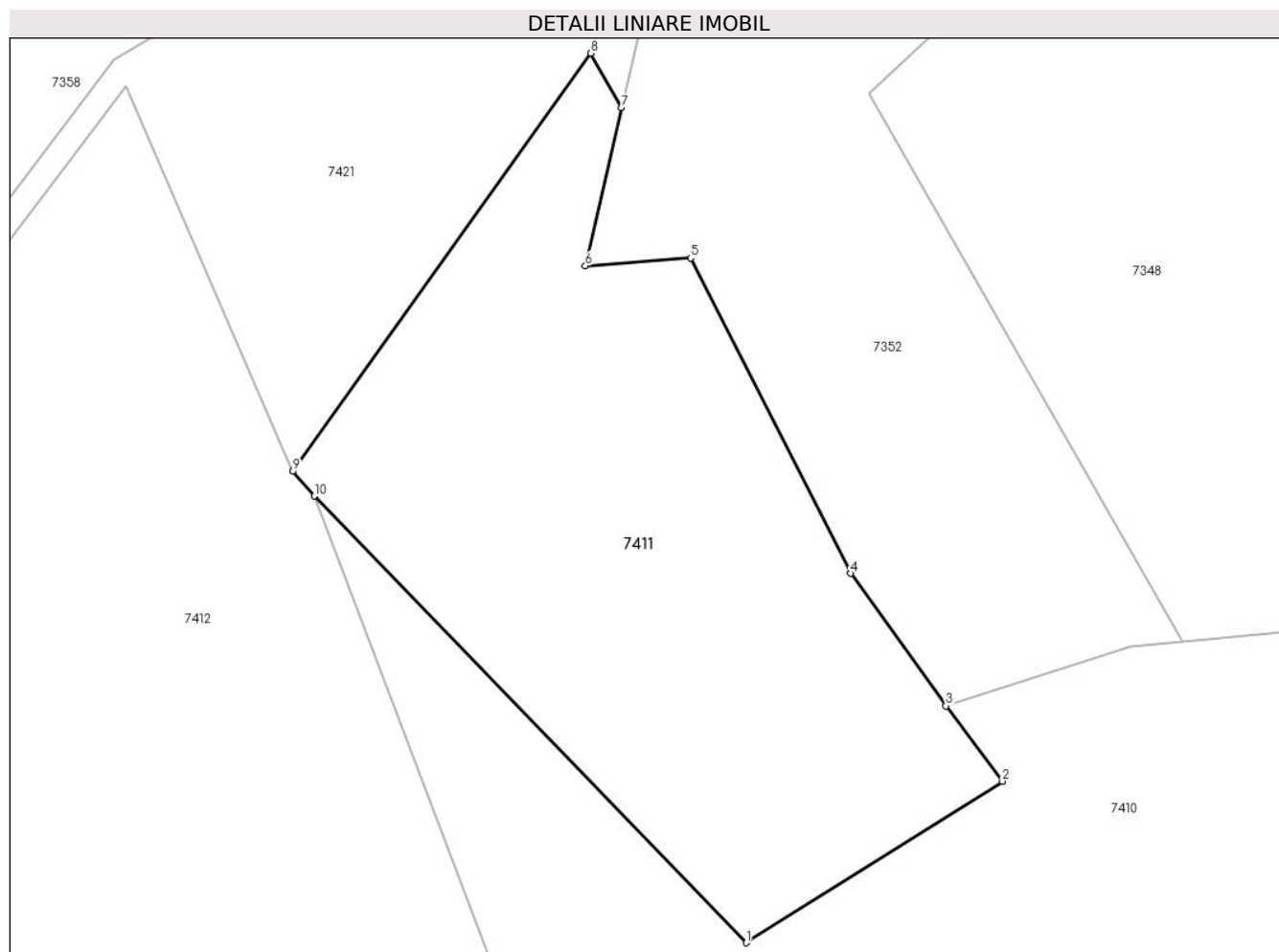
Inscrieri privind dezmembramintele dreptului de proprietate, drepturi reale de garanție și sarcini		Referințe
91 / 10/01/1996		
Act Notarial nr. 10/1996, din 10/01/1996 emis de BNP SCHINTEIE PETRU;		
C1	Intabulare, drept de UZUFRACT VIAGER drept întreținere viageră, dobandit prin Conventie, cota actuala 1/7 1) IMBRE VASILE , identic cu Bejeriță Vasile, văduv	A1

Anexa Nr. 1 La Partea I

Teren

Nr cadastral	Suprafața (mp)*	Observații / Referințe
	4.093	

* Suprafața este determinată în planul de proiecție Stereo 70.



Date referitoare la teren

Crt	Categorie folosință	Intravilan	Suprafața (mp)	Tarla	Parcelă	Nr. topo	Observații / Referințe
1	faneata	NU	4.093	-	-	PARTE DIN 1646	Fâneată în Romoaza

Lungime Segmente

1) Valorile lungimilor segmentelor sunt obținute din proiecție în plan.

Punct început	X / Y	Punct sfârșit	X / Y	Lungime segment (** (m)
1	282.239,213 425.860,369	2	282.270,696 425.880,217	37.217
2	282.270,696 425.880,217	3	282.263,734 425.889,484	11.591
3	282.263,734 425.889,484	4	282.252,029 425.905,745	20.036
4	282.252,029 425.905,745	5	282.232,357 425.944,483	43.447
5	282.232,357 425.944,483	6	282.219,419 425.943,544	12.972

Punct început	X / Y	Punct sfârșit	X / Y	Lungime segment (** (m)
6	282.219,419 425.943,544	7	282.223,884 425.962,929	19.893
7	282.223,884 425.962,929	8	282.220,082 425.969,647	7.719
8	282.220,082 425.969,647	9	282.183,453 425.918,277	63.092
9	282.183,453 425.918,277	10	282.186,099 425.915,254	4.017
10	282.186,099 425.915,254	1	282.239,213 425.860,369	76.377

** Lungimile segmentelor sunt determinate în planul de proiecție Stereo 70 și sunt rotunjite la 1 milimetru.

*** Distanța dintre puncte este formată din segmente cumulate ce sunt mai mici decât valoarea 1 milimetru.

**DATE DESPRE IMOBILUL NR. 7412**

Oficiul de Cadastru și Publicitate Imobiliară CARAS-SEVERIN
Biroul de Cadastru și Publicitate Imobiliară Caransebes

A. Partea I. Descrierea imobilului

TEREN Extravilan

Nr. CF vechi:68, 590-Buceșnița
Nr. topografic:1645, PARTE DIN 1663

Adresa: Jud. Caraș-Severin

Nr. Crt	Nr cadastral Nr. topografic	Suprafața* (mp)	Observații / Referințe
A1		6.797	Sector cadastral:139 Teren neimprejmuit;

B. Partea II. Proprietari și acte

Inscrieri privitoare la dreptul de proprietate și alte drepturi reale		Referințe
/		
Act Normativ nr. 7, din 13/03/1996 emis de PARLAMENT;		
B1	Inscrierea provizorie, drept de PROPRIETATE, dobandit prin Lege, cota actuala 1/1 1) COMUNA BUCOSNITA , CIF:3227645, PROPRIETAR NEIDENTIFICAT <i>OBSERVATII: PROPRIETAR NEIDENTIFICAT</i>	A1

C. Partea III. SARCINI .

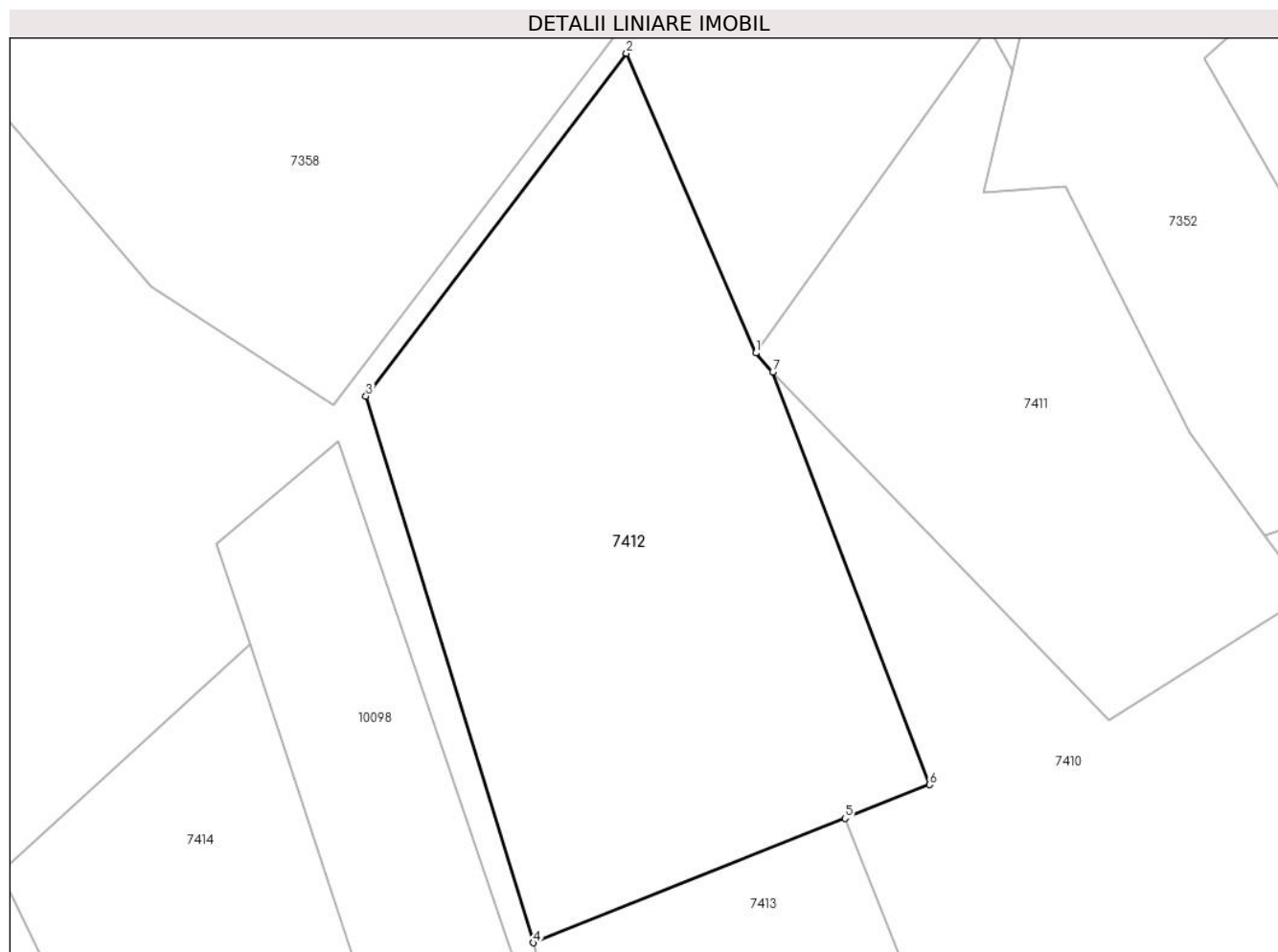
Inscrieri privind dezmembramintele dreptului de proprietate, drepturi reale de garanție și sarcini	Referințe
NU SUNT	

Anexa Nr. 1 La Partea I

Teren

Nr cadastral	Suprafața (mp)*	Observații / Referințe
	6.797	

* Suprafața este determinată în planul de proiecție Stereo 70.



Date referitoare la teren

Crt	Categorie folosință	Intravilan	Suprafața (mp)	Tarla	Parcelă	Nr. topo	Observații / Referințe
1	faneata	NU	6.797	-	-	1645, PARTE DIN 1663	Fâneată în Romoaza

Lungime Segmente

1) Valorile lungimilor segmentelor sunt obținute din proiecție în plan.

Punct început	X / Y	Punct sfârșit	X / Y	Lungime segment (** (m)
1	282.183,453 425.918,277	2	282.162,993 425.965,585	51.543
2	282.162,993 425.965,585	3	282.121,844 425.911,453	67.996
3	282.121,844 425.911,453	4	282.148,243 425.825,194	90.208
4	282.148,243 425.825,194	5	282.197,522 425.844,832	53.048
5	282.197,522 425.844,832	6	282.210,826 425.850,145	14.326

Punct început	X / Y	Punct sfârșit	X / Y	Lungime segment (** (m)
6	282.210,826 425.850,145	7	282.186,099 425.915,254	69.646
7	282.186,099 425.915,254	1	282.183,453 425.918,277	4.017

** Lungimile segmentelor sunt determinate în planul de proiecție Stereo 70 și sunt rotunjite la 1 milimetru.

*** Distanța dintre puncte este formată din segmente cumulate ce sunt mai mici decât valoarea 1 milimetru.

**DATE DESPRE IMOBILUL NR. 7413**

Oficiul de Cadastru și Publicitate Imobiliară CARAS-SEVERIN
 Biroul de Cadastru și Publicitate Imobiliară Caransebes

A. Partea I. Descrierea imobilului

TEREN Extravilan

Nr. CF vechi:620-Buceșnița
 Nr. topografic:PARTE DIN 1643/3

Adresa: Jud. Caraș-Severin

Nr. Crt	Nr cadastral Nr. topografic	Suprafața* (mp)	Observații / Referințe
A1		Din acte: 5.562 Masurata: 3.548	Sector cadastral:139 Teren neimprejmuit;

B. Partea II. Proprietari și acte

Inscrieri privitoare la dreptul de proprietate și alte drepturi reale	Referințe
741 / 02/03/1931	
Act Notarial nr. 0, din 20/02/1931 emis de -;	
B1	A1
Intabulare, drept de PROPRIETATE, dobandit prin Conventie, cota actuala 1/1	
1) BEJERIȚA VASILE , a lui Busuioc, dom. în Buceșnița	
2) BEJERIȚA BUSUIOC , a lui Busuioc, dom. în Buceșnița	
3) BEJERIȚA ILIE , a lui Busuioc, dom. în Buceșnița	

C. Partea III. SARCINI .

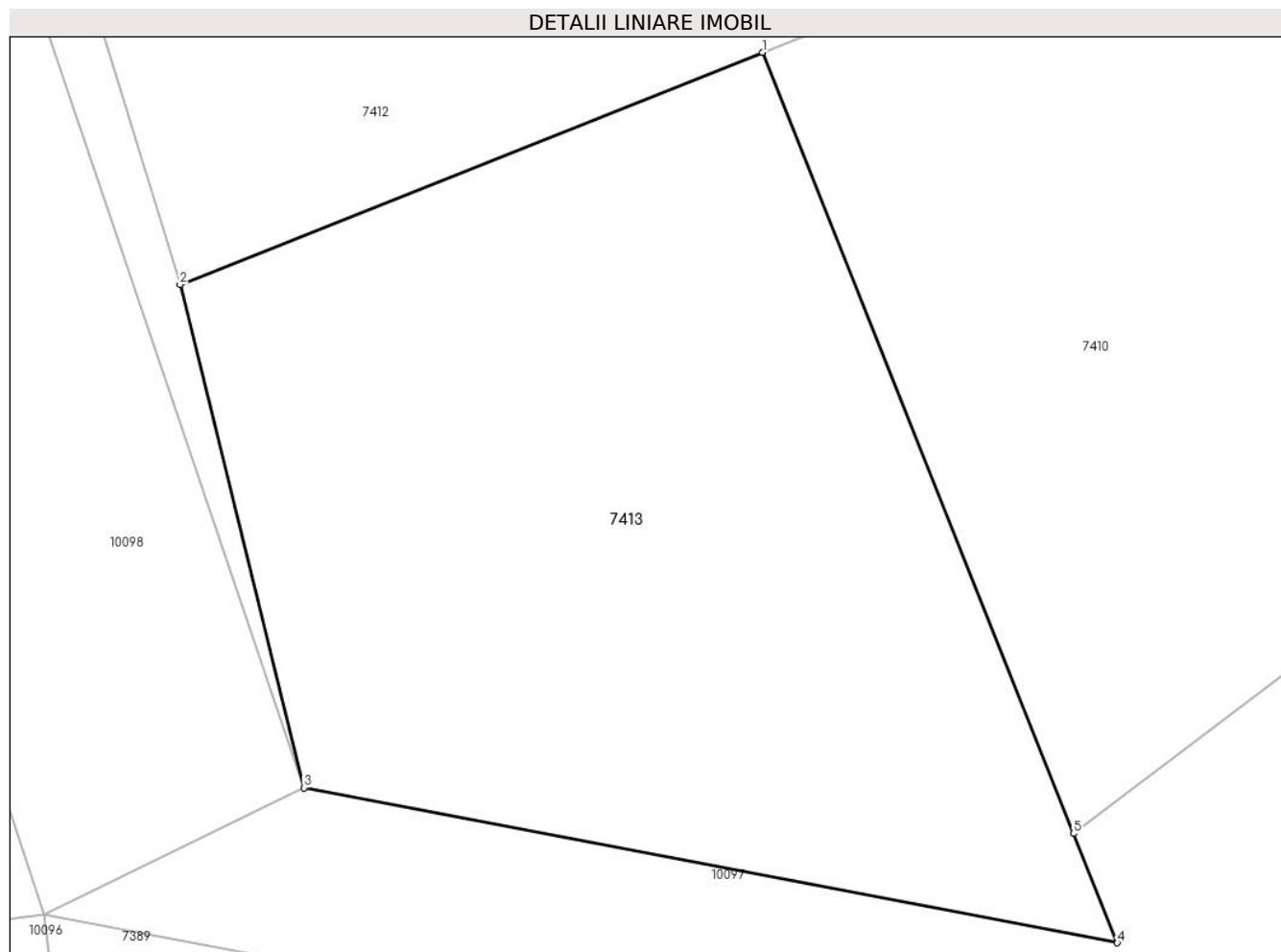
Inscrieri privind dezmembramintele dreptului de proprietate, drepturi reale de garanție și sarcini	Referințe
NU SUNT	

Anexa Nr. 1 La Partea I

Teren

Nr cadastral	Suprafața (mp)*	Observații / Referințe
	Din acte: 5.562 Masurata: 3.548	

* Suprafața este determinată în planul de proiecție Stereo 70.



Date referitoare la teren

Crt	Categorie folosință	Intra vilan	Suprafața (mp)	Tarla	Parcelă	Nr. topo	Observații / Referințe
1	faneata	NU	3.548	-	-	PARTE DIN 1643/3	Fâneață în Romoaza

Lungime Segmente

1) Valorile lungimilor segmentelor sunt obținute din proiecție în plan.

Punct început	X / Y	Punct sfârșit	X / Y	Lungime segment (** (m)
1	282.197,522 425.844,832	2	282.148,243 425.825,194	53.048
2	282.148,243 425.825,194	3	282.158,715 425.782,603	43.86
3	282.158,715 425.782,603	4	282.227,548 425.769,486	70.072
4	282.227,548 425.769,486	5	282.223,862 425.778,736	9.957
5	282.223,862 425.778,736	1	282.197,522 425.844,832	71.151

**** Lungimile segmentelor sunt determinate în planul de proiecție Stereo 70 și sunt rotunjite la 1 milimetru.**

***** Distanța dintre puncte este formată din segmente cumulate ce sunt mai mici decât valoarea 1 milimetru.**

**DATE DESPRE IMOBILUL NR. 7414**

Oficiul de Cadastru și Publicitate Imobiliară CARAS-SEVERIN
Biroul de Cadastru și Publicitate Imobiliară Caransebes

A. Partea I. Descrierea imobilului

TEREN Extravilan

Nr. CF vechi:66-Bucoșnița
Nr. topografic:PARTE DIN 1644

Adresa: Jud. Caraș-Severin

Nr. Crt	Nr cadastral Nr. topografic	Suprafața* (mp)	Observații / Referințe
A1	30780	2.846	Sector cadastral:139 Teren neimprejmuit;

B. Partea II. Proprietari și acte

Inscrieri privitoare la dreptul de proprietate și alte drepturi reale	Referințe	
646 / 23/04/1920		
Hotarare Judecatoreasca nr. 3573/7/1918, din 01/01/1918 emis de JUDECĂTORIA DE OCOL CARANSEBEȘ;		
B1	Intabulare, drept de PROPRIETATE, dobandit prin Hotarare Judecatoreasca, cota actuala 1/8, cota initiala 1/8 1) BEJERITA RUSALIN <i>OBSERVATII: (provenita din conversia CF 66- Bucosnita)</i>	A1
1369 / 15/07/1926		
Act Notarial nr. 0, din 21/05/1926 emis de -;		
B3	Intabulare, drept de PROPRIETATE, dobandit prin Conventie, cota actuala 1/8, cota initiala 1/8 1) GARAS MINUTA , nasc.Seracin , vad. <i>OBSERVATII: (provenita din conversia CF 66- Bucosnita)</i>	A1
954 / 04/05/1938		
Act Notarial nr. 0, din 03/09/1936 emis de -;		
B4	Intabulare, drept de PROPRIETATE, dobandit prin Conventie, cota actuala 1/8, cota initiala 1/8 1) BEJERITA RUSALIN , (fiul lui Floria) <i>OBSERVATII: (provenita din conversia CF 66- Bucosnita)</i>	A1
35183 / 02/12/2019		
Act Notarial nr. 3777, din 28/11/2019 emis de Andronache Renee Lidia;		
B9	Intabulare, drept de PROPRIETATE, intretinere, dobandit prin Conventie, cota actuala 5/8, cota initiala 5/8 1) BEJERIȚA ILIE , si sotia 2) BEJERIȚA ILCA-NICOLETA	A1

C. Partea III. SARCINI

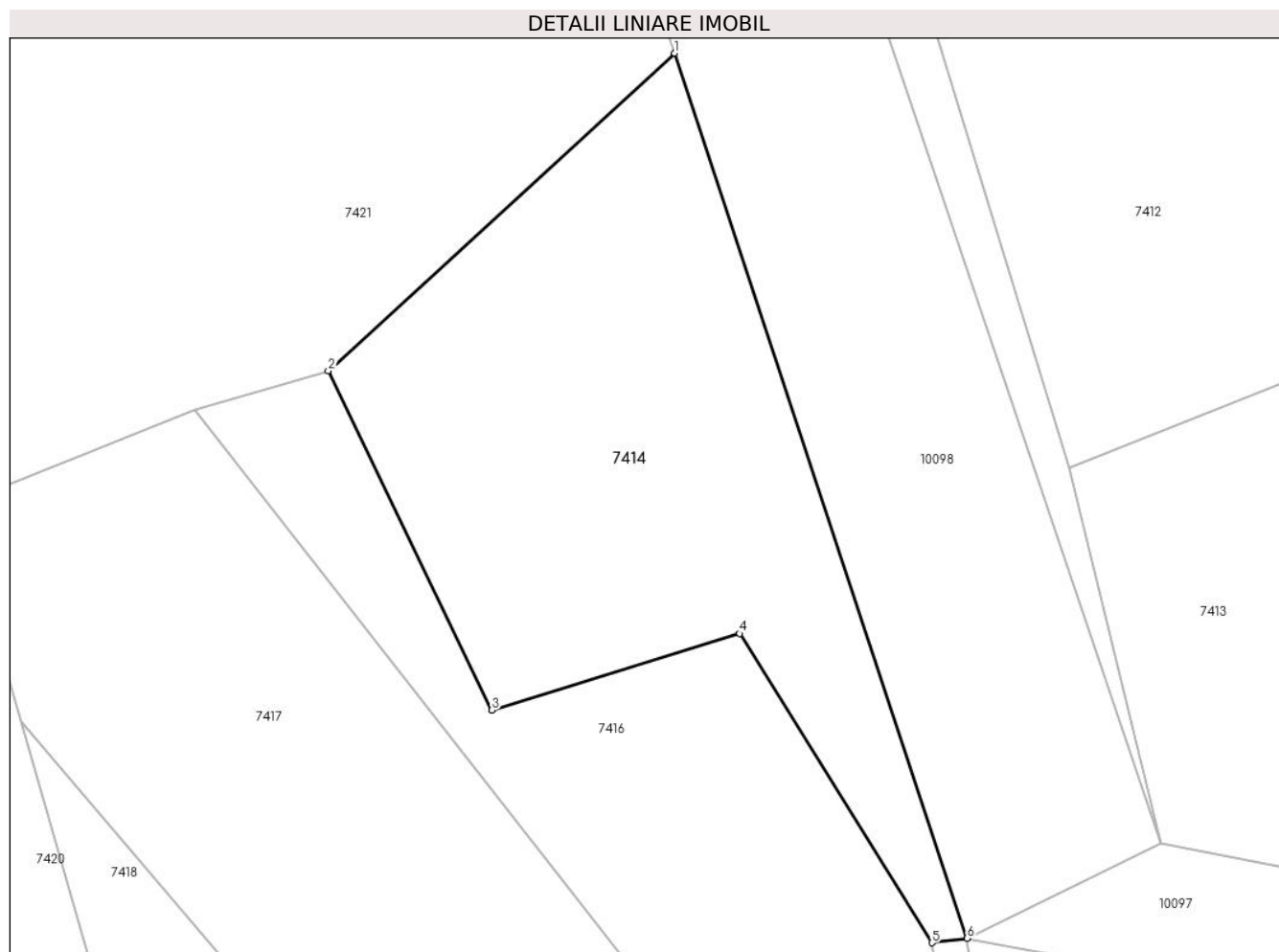
Inscrieri privind dezmembramintele dreptului de proprietate, drepturi reale de garanție și sarcini	Referințe	
35183 / 02/12/2019		
Act Notarial nr. 3777, din 28/11/2019 emis de Andronache Renee Lidia;		
C1	Intabulare, drept de IPOTECA LEGALA, Valoare:0 asupra nudei proprietati in favoarea creditorilor obligatiei de intretinere, pentru garantarea obligatiei de intretinere, conform art. 2386 alin (4) din NCC (coroborat cu art. 161 (1) ODG 700/2014, dobandit prin Conventie, cota actuala 5/8, cota initiala 5/8 1) BEJERIȚA ILIE , sn. si sotia 2) BEJERIȚA ANA	A1

Anexa Nr. 1 La Partea I

Teren

Nr cadastral	Suprafața (mp)*	Observații / Referințe
30780	2.846	

* Suprafața este determinată în planul de proiecție Stereo 70.



Date referitoare la teren

Crt	Categorie folosință	Intra vilan	Suprafața (mp)	Tarla	Parcelă	Nr. topo	Observații / Referințe
1	faneata	NU	2.846	-	-	PARTE DIN 1644	Fâneată în Romoaza

Lungime Segmente

1) Valorile lungimilor segmentelor sunt obținute din proiecție în plan.

Punct început	X / Y	Punct sfârșit	X / Y	Lungime segment (** (m)
1	282.103,511 425.872,253	2	282.064,201 425.836,218	53.327
2	282.064,201 425.836,218	3	282.082,766 425.797,751	42.713
3	282.082,766 425.797,751	4	282.110,87 425.806,425	29.412
4	282.110,87 425.806,425	5	282.132,71 425.771,35	41.319
5	282.132,71 425.771,35	6	282.136,704 425.771,868	4.027

Punct început	X / Y	Punct sfârșit	X / Y	Lungime segment (** (m)
6	282.136,704 425.771,868	1	282.103,511 425.872,253	105.73

** Lungimile segmentelor sunt determinate în planul de proiecție Stereo 70 și sunt rotunjite la 1 milimetru.

*** Distanța dintre puncte este formată din segmente cumulate ce sunt mai mici decât valoarea 1 milimetru.

**DATE DESPRE IMOBILUL NR. 7415**

Oficiul de Cadastru și Publicitate Imobiliară CARAS-SEVERIN
Biroul de Cadastru și Publicitate Imobiliară Caransebes

A. Partea I. Descrierea imobilului

TEREN Extravilan

Nr. CF vechi:86, 590-Buceșnița
Nr. topografic:PARTE DIN 1663, 1670

Adresa: Jud. Caraș-Severin

Nr. Crt	Nr cadastral Nr. topografic	Suprafața* (mp)	Observații / Referințe
A1		16.009	Sector cadastral:139 Teren neimprejmuit;

B. Partea II. Proprietari și acte

Inscrieri privitoare la dreptul de proprietate și alte drepturi reale		Referințe
/		
Act Normativ nr. 7, din 13/03/1996 emis de PARLAMENT;		
B1	Inscrierea provizorie, drept de PROPRIETATE, dobandit prin Lege, cota actuala 1/1 1) COMUNA BUCOSNITA , CIF:3227645, PROPRIETAR NEIDENTIFICAT <i>OBSERVATII: PROPRIETAR NEIDENTIFICAT</i>	A1

C. Partea III. SARCINI .

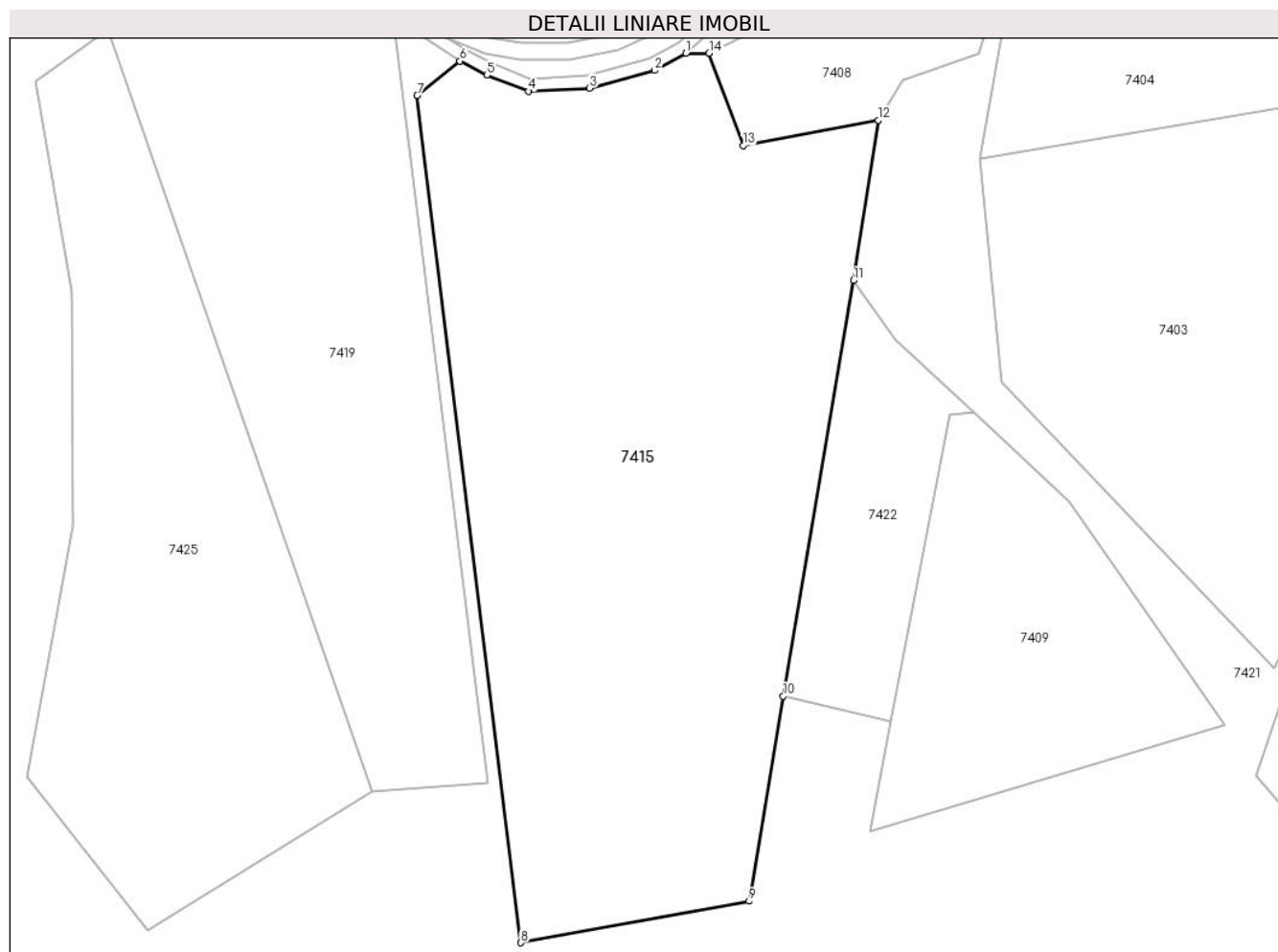
Inscrieri privind dezmembramintele dreptului de proprietate, drepturi reale de garanție și sarcini	Referințe
NU SUNT	

Anexa Nr. 1 La Partea I

Teren

Nr cadastral	Suprafața (mp)*	Observații / Referințe
	16.009	

* Suprafața este determinată în planul de proiecție Stereo 70.



Date referitoare la teren

Crt	Categorie folosință	Intravilan	Suprafața (mp)	Tarla	Parcelă	Nr. topo	Observații / Referințe
1	padure	NU	16.009	-	-	PARTE DIN 1663, 1670	Pădure în Valea Mare

Lungime Segmente

1) Valorile lungimilor segmentelor sunt obținute din proiecție în plan.

Punct început	X / Y	Punct sfârșit	X / Y	Lungime segment (** (m)
1	281.927,369 426.129,536	2	281.919,983 426.125,476	8.428
2	281.919,983 426.125,476	3	281.904,595 426.121,293	15.946
3	281.904,595 426.121,293	4	281.890,192 426.120,555	14.422
4	281.890,192 426.120,555	5	281.880,344 426.124,369	10.561
5	281.880,344 426.124,369	6	281.873,943 426.127,691	7.212

Punct început	X / Y	Punct sfârșit	X / Y	Lungime segment (** (m)
6	281.873,943 426.127,691	7	281.863,879 426.119,526	12.96
7	281.863,879 426.119,526	8	281.888,369 425.919,491	201.529
8	281.888,369 425.919,491	9	281.942,325 425.929,288	54.838
9	281.942,325 425.929,288	10	281.950,328 425.977,739	49.108
10	281.950,328 425.977,739	11	281.966,953 426.075,875	99.534
11	281.966,953 426.075,875	12	281.972,784 426.113,681	38.253
12	281.972,784 426.113,681	13	281.940,911 426.107,711	32.427
13	281.940,911 426.107,711	14	281.932,864 426.129,486	23.214
14	281.932,864 426.129,486	1	281.927,369 426.129,536	5.495

** Lungimile segmentelor sunt determinate în planul de proiecție Stereo 70 și sunt rotunjite la 1 milimetru.

*** Distanța dintre puncte este formată din segmente cumulate ce sunt mai mici decât valoarea 1 milimetru.

**DATE DESPRE IMOBILUL NR. 7416**

Oficiul de Cadastru și Publicitate Imobiliară CARAS-SEVERIN
Biroul de Cadastru și Publicitate Imobiliară Caransebes

A. Partea I. Descrierea imobilului

Nr. CF vechi:452-Buceșnița
Nr. topografic:PARTE DIN 1643/2, PARTE
DIN 1643/1

TEREN Extravilan

Adresa: Jud. Caraș-Severin

Nr. Crt	Nr cadastral Nr. topografic	Suprafața* (mp)	Observații / Referințe
A1	31987	2.407	Sector cadastral:139 Teren neimprejmuit; 32229

B. Partea II. Proprietari și acte

Inscrieri privitoare la dreptul de proprietate și alte drepturi reale		Referințe
/		
Act Normativ nr. 7, din 13/03/1996 emis de PARLAMENT;		
B1	Inscrierea provizorie, drept de PROPRIETATE, dobandit prin Lege, cota actuala 1/1 1) COMUNA BUCOȘNIȚA , CIF:3227645, PROPRIETAR NEIDENTIFICAT <i>OBSERVAȚII: PROPRIETAR NEIDENTIFICAT</i>	A1

C. Partea III. SARCINI .

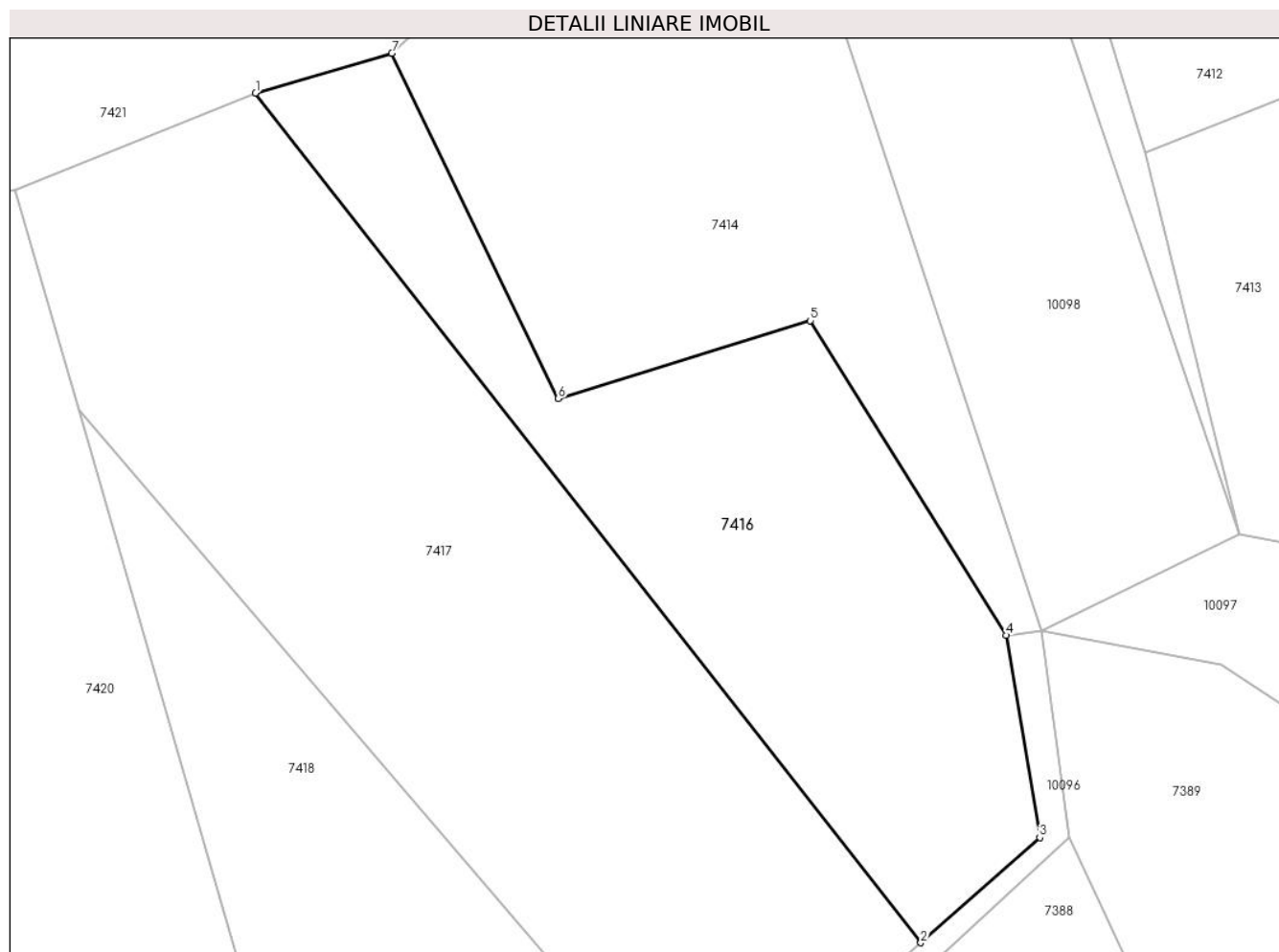
Inscrieri privind dezmembramintele dreptului de proprietate, drepturi reale de garanție și sarcini	Referințe
NU SUNT	

Anexa Nr. 1 La Partea I

Teren

Nr cadastral	Suprafața (mp)*	Observații / Referințe
31987	2.407	32229

* Suprafața este determinată în planul de proiecție Stereo 70.



Date referitoare la teren

Crt	Categorie folosință	Intravilan	Suprafața (mp)	Tarla	Parcelă	Nr. topo	Observații / Referințe
1	faneata	NU	2.407	-	-	PARTE DIN 1643/2, PARTE DIN 1643/1	Fâneată în Romoaza

Lungime Segmente

1) Valorile lungimilor segmentelor sunt obținute din proiecție în plan.

Punct început	X / Y	Punct sfârșit	X / Y	Lungime segment (** (m)
1	282.049,028 425.831,795	2	282.123,2 425.737,108	120.279
2	282.123,2 425.737,108	3	282.136,452 425.748,824	17.688
3	282.136,452 425.748,824	4	282.132,71 425.771,35	22.835
4	282.132,71 425.771,35	5	282.110,87 425.806,425	41.319

Punct început	X / Y	Punct sfârșit	X / Y	Lungime segment (** (m)
5	282.110,87 425.806,425	6	282.082,766 425.797,751	29.412
6	282.082,766 425.797,751	7	282.064,201 425.836,218	42.713
7	282.064,201 425.836,218	1	282.049,028 425.831,795	15.805

** Lungimile segmentelor sunt determinate în planul de proiecție Stereo 70 și sunt rotunjite la 1 milimetru.

*** Distanța dintre puncte este formată din segmente cumulate ce sunt mai mici decât valoarea 1 milimetru.

**DATE DESPRE IMOBILUL NR. 7417**

Oficiul de Cadastru și Publicitate Imobiliară CARAS-SEVERIN
Biroul de Cadastru și Publicitate Imobiliară Caransebes

A. Partea I. Descrierea imobilului

Nr. CF vechi:452-Buceșnița
Nr. topografic:PARTE DIN 1643/2, 1643/1,
1642

TEREN Extravilan

Adresa: Jud. Caraș-Severin

Nr. Crt	Nr cadastral Nr. topografic	Suprafața* (mp)	Observații / Referințe
A1		4.356	Sector cadastral:139 Teren neimprejmuit;

B. Partea II. Proprietari și acte

Inscrieri privitoare la dreptul de proprietate și alte drepturi reale		Referințe
381 / 22/02/1917		
Act Notarial nr. 0, din 01/01/1917 emis de -;		
B1	Intabulare, drept de PROPRIETATE, dobandit prin Conventie, cota actuala 2/4 1) BEJERITA SEMENICA , născ. Stefanut	A1
1284 / 01/04/1919		
Act Notarial nr. 0, din 14/06/1917 emis de -;		
B2	Intabulare, drept de PROPRIETATE, dobandit prin Conventie, cota actuala 1/4 1) BEJERITA NICOLAE , și soția	A1
B3	Intabulare, drept de PROPRIETATE, dobandit prin Conventie, cota actuala 1/4 1) BEJERITA MARIA , născ. Andrei	A1

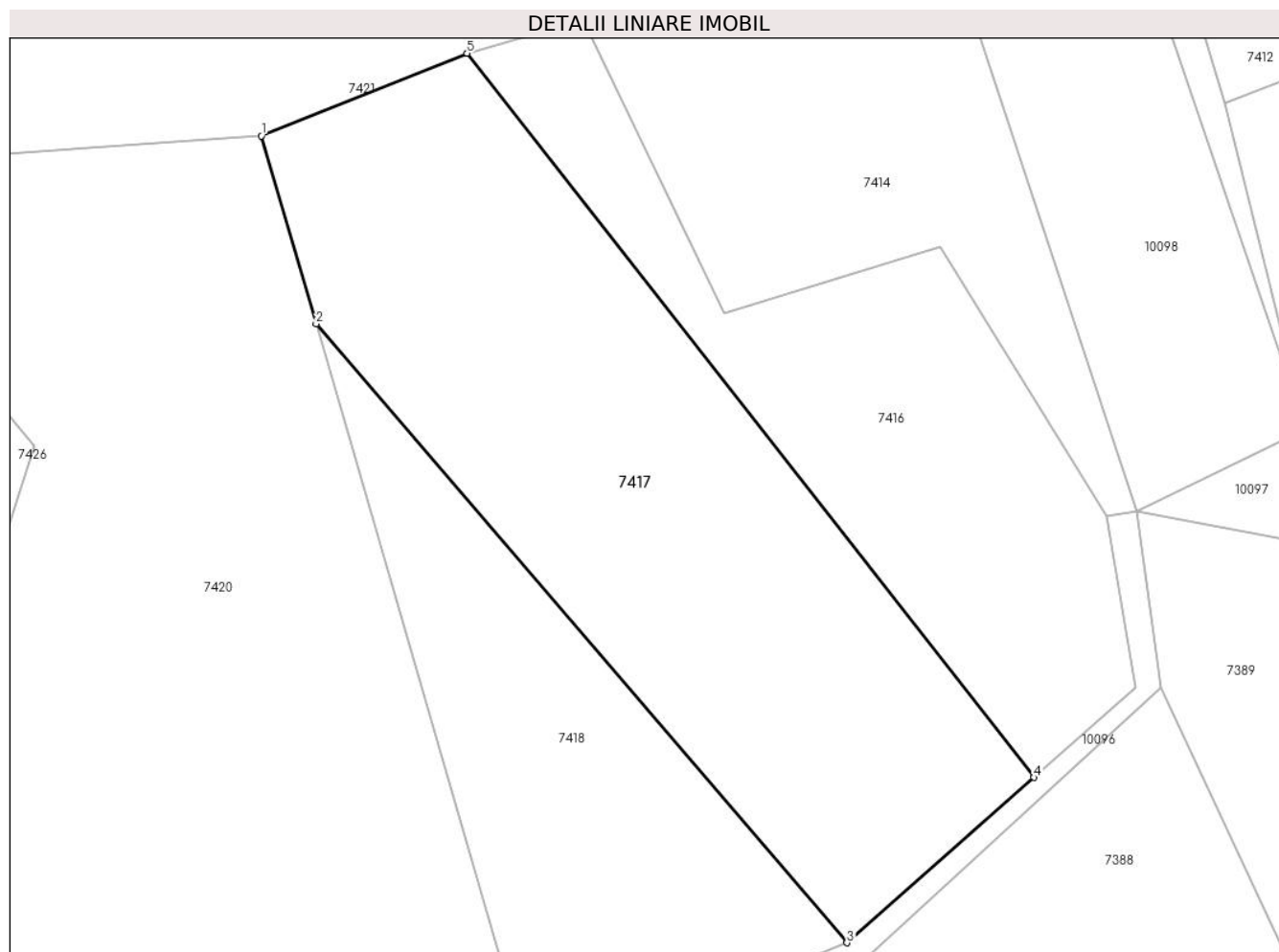
C. Partea III. SARCINI .

Inscrieri privind dezmembramintele dreptului de proprietate, drepturi reale de garanție și sarcini	Referințe
NU SUNT	

Anexa Nr. 1 La Partea I**Teren**

Nr cadastral	Suprafața (mp)*	Observații / Referințe
	4.356	

* Suprafața este determinată în planul de proiecție Stereo 70.

**Date referitoare la teren**

Crt	Categorie folosință	Intravilan	Suprafața (mp)	Tarla	Parcelă	Nr. topo	Observații / Referințe
1	fâneata	NU	4.356	-	-	PARTE DIN 1643/2, 1643/1	Fâneată în Romoaza

Lungime Segmente

1) Valorile lungimilor segmentelor sunt obținute din proiecție în plan.

Punct început	X / Y	Punct sfârșit	X / Y	Lungime segment (** (m)
1	282.022,143 425.820,973	2	282.029,29 425.796,425	25.567
2	282.029,29 425.796,425	3	282.098,74 425.715,485	106.652
3	282.098,74 425.715,485	4	282.123,2 425.737,108	32.647
4	282.123,2 425.737,108	5	282.049,028 425.831,795	120.279

Punct început	X / Y	Punct sfârșit	X / Y	Lungime segment (** (m)
5	282.049,028 425.831,795	1	282.022,143 425.820,973	28.981

** Lungimile segmentelor sunt determinate în planul de proiecție Stereo 70 și sunt rotunjite la 1 milimetru.

*** Distanța dintre puncte este formată din segmente cumulate ce sunt mai mici decât valoarea 1 milimetru.

**DATE DESPRE IMOBILUL NR. 7418**

Oficiul de Cadastru și Publicitate Imobiliară CARAS-SEVERIN
Biroul de Cadastru și Publicitate Imobiliară Caransebes

A. Partea I. Descrierea imobilului

TEREN Extravilan

Nr. CF vechi:452-Buceșnița

Nr. topografic:parte din 1643/2, 1643/1

Adresa: Jud. Caraș-Severin

Nr. Crt	Nr cadastral Nr. topografic	Suprafața* (mp)	Observații / Referințe
A1		2.235	Sector cadastral:139 Teren neimprejmuit;

B. Partea II. Proprietari și acte

Inscrieri privitoare la dreptul de proprietate și alte drepturi reale		Referințe
381 / 22/02/1917		
Act Notarial nr. 0, din 01/01/1917 emis de -;		
B1	Intabulare, drept de PROPRIETATE, dobandit prin Conventie, cota actuala 2/4 1) BEJERITA SEMENICA , născ. Stefanut	A1
1284 / 01/04/1919		
Act Notarial nr. 0, din 14/06/1917 emis de -;		
B2	Intabulare, drept de PROPRIETATE, dobandit prin Conventie, cota actuala 1/4 1) BEJERITA NICOLAE , și soția	A1
B3	Intabulare, drept de PROPRIETATE, dobandit prin Conventie, cota actuala 1/4 1) BEJERITA MARIA , născ. Andrei	A1

C. Partea III. SARCINI .

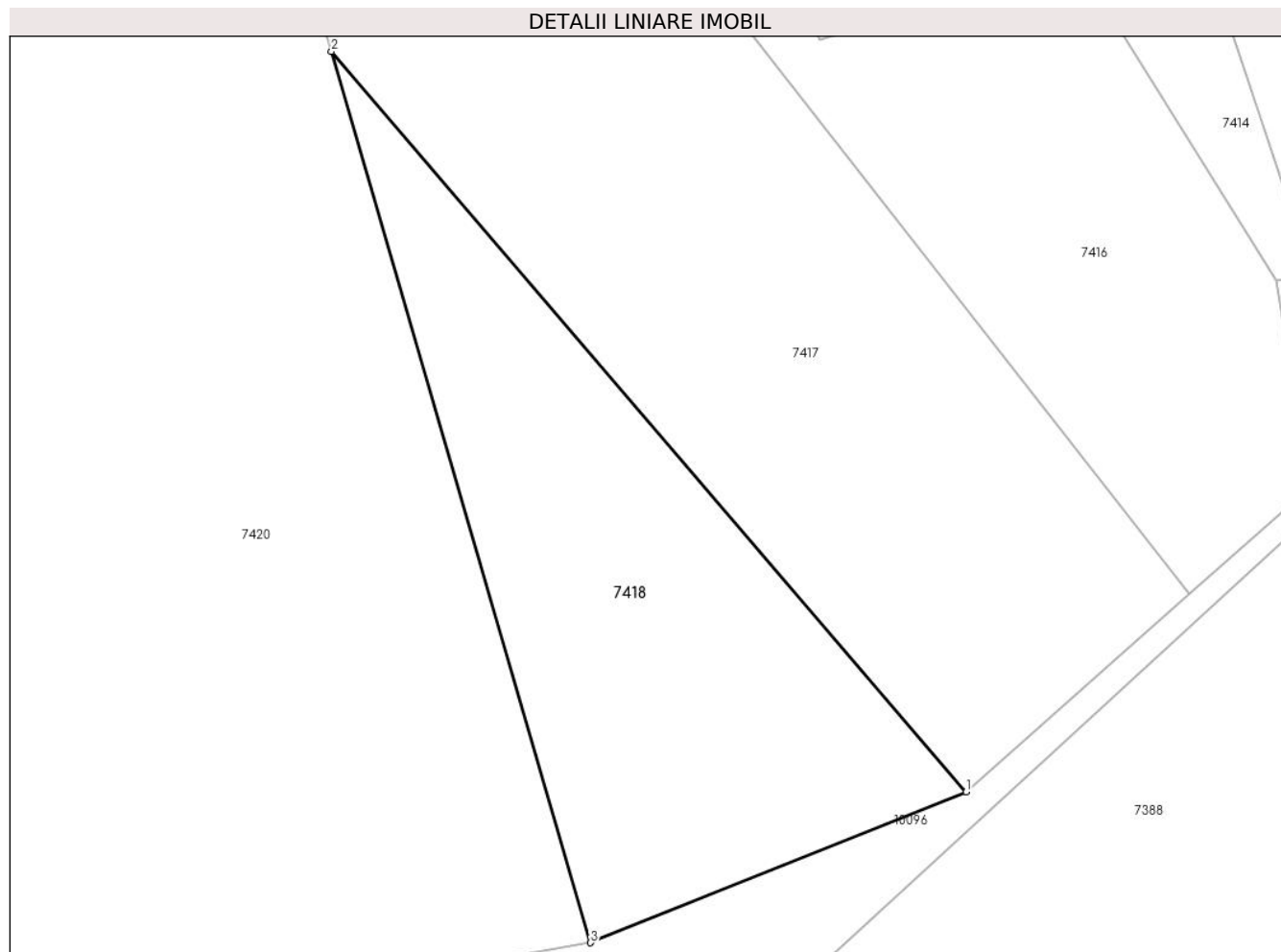
Inscrieri privind dezmembramintele dreptului de proprietate, drepturi reale de garanție și sarcini	Referințe
NU SUNT	

Anexa Nr. 1 La Partea I

Teren

Nr cadastral	Suprafața (mp)*	Observații / Referințe
	2.235	

* Suprafața este determinată în planul de proiecție Stereo 70.



Date referitoare la teren

Crt	Categorie folosință	Intravilan	Suprafața (mp)	Tarla	Parcelă	Nr. topo	Observații / Referințe
1	faneata	NU	2.235	-	-	parte din 1643/2, 1643/1	Fâneată în Romoaza

Lungime Segmente

1) Valorile lungimilor segmentelor sunt obținute din proiecție în plan.

Punct început	X / Y	Punct sfârșit	X / Y	Lungime segment (** (m)
1	282.098,74 425.715,485	2	282.029,29 425.796,425	106.652
2	282.029,29 425.796,425	3	282.057,653 425.699,007	101.463
3	282.057,653 425.699,007	1	282.098,74 425.715,485	44.268

** Lungimile segmentelor sunt determinate în planul de proiecție Stereo 70 și sunt rotunjite la 1 milimetru.

*** Distanța dintre puncte este formată din segmente cumulate ce sunt mai mici decât valoarea 1 milimetru.

**DATE DESPRE IMOBILUL NR. 7419**

Oficiul de Cadastru și Publicitate Imobiliară CARAS-SEVERIN
Biroul de Cadastru și Publicitate Imobiliară Caransebes

A. Partea I. Descrierea imobilului

TEREN Extravilan

Nr. CF vechi:590-Buceșnița
Nr. topografic:PARTE DIN 1663

Adresa: Jud. Caraș-Severin

Nr. Crt	Nr cadastral Nr. topografic	Suprafața* (mp)	Observații / Referințe
A1		9.130	Sector cadastral:139 Teren neimprejmuit;

B. Partea II. Proprietari și acte

Inscrieri privitoare la dreptul de proprietate și alte drepturi reale		Referințe
/		
Act Normativ nr. 7, din 13/03/1996 emis de PARLAMENT;		
B1	Intabulare, drept de PROPRIETATE, dobandit prin Lege, cota actuala 1/1 1) NEIDENTIFICAT NEIDENTIFICAT, CIF:0000000000000	A1
Act Normativ nr. 7, din 13/03/1996 emis de PARLAMENT (ACT ADMINISTRATIV NR. 5713 DIN 11.11.2022, EMIS DE PRIMĂRIA COMUNEI BUCOȘNIȚA);		
B2	Se notează posesia faptică în favoarea lui 1) CUREA PETRU-BENONE	A1

C. Partea III. SARCINI .

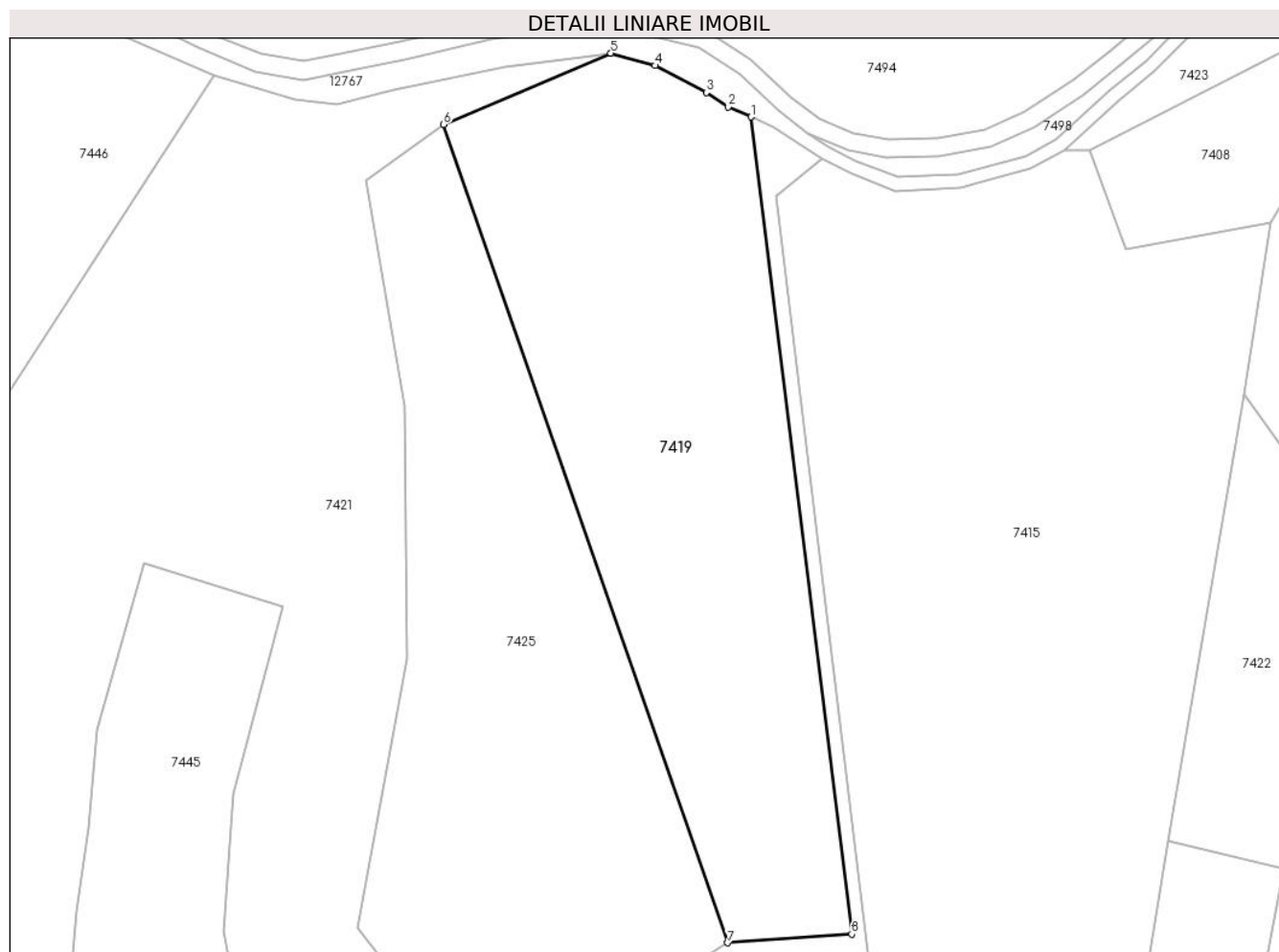
Inscrieri privind dezmembramintele dreptului de proprietate, drepturi reale de garanție și sarcini	Referințe
NU SUNT	

Anexa Nr. 1 La Partea I

Teren

Nr cadastral	Suprafața (mp)*	Observații / Referințe
	9.130	

* Suprafața este determinată în planul de proiecție Stereo 70.



Date referitoare la teren

Crt	Categorie folosință	Intravilan	Suprafața (mp)	Tarla	Parcelă	Nr. topo	Observații / Referințe
1	padure	NU	9.130	-	-	PARTE DIN 1663	Pădure în Valea Mare

Lungime Segmente

1) Valorile lungimilor segmentelor sunt obținute din proiecție în plan.

Punct început	X / Y	Punct sfârșit	X / Y	Lungime segment (** (m)
1	281.858,432 426.136,795	2	281.853,385 426.139,01	5.512
2	281.853,385 426.139,01	3	281.848,584 426.142,209	5.769
3	281.848,584 426.142,209	4	281.837,302 426.148,114	12.734
4	281.837,302 426.148,114	5	281.827,577 426.150,821	10.095
5	281.827,577 426.150,821	6	281.790,809 426.135,137	39.973

Punct început	X / Y	Punct sfârșit	X / Y	Lungime segment (** (m)
6	281.790,809 426.135,137	7	281.853,312 425.955,285	190.403
7	281.853,312 425.955,285	8	281.880,603 425.957,19	27.357
8	281.880,603 425.957,19	1	281.858,432 426.136,795	180.968

** Lungimile segmentelor sunt determinate în planul de proiecție Stereo 70 și sunt rotunjite la 1 milimetru.

*** Distanța dintre puncte este formată din segmente cumulate ce sunt mai mici decât valoarea 1 milimetru.

**DATE DESPRE IMOBILUL NR. 7420**

Oficiul de Cadastru și Publicitate Imobiliară CARAS-SEVERIN
Biroul de Cadastru și Publicitate Imobiliară Caransebes

A. Partea I. Descrierea imobilului

Nr. CF vechi:452-Buceșnița
Nr. topografic:PARTE DIN 1642,1643/1,
1643/2

TEREN Extravilan

Adresa: Jud. Caraș-Severin

Nr. Crt	Nr cadastral Nr. topografic	Suprafața* (mp)	Observații / Referințe
A1		8.305	Sector cadastral:139 Teren neimprejmuit;

B. Partea II. Proprietari și acte

Inscrieri privitoare la dreptul de proprietate și alte drepturi reale		Referințe
381 / 22/02/1917		
Act Notarial nr. 0, din 01/01/1917 emis de -;		
B1	Intabulare, drept de PROPRIETATE, dobandit prin Conventie, cota actuala 2/4 1) BEJERITA SEMENICA , născ. Stefanut	A1
1284 / 01/04/1919		
Act Notarial nr. 0, din 14/06/1917 emis de -;		
B2	Intabulare, drept de PROPRIETATE, dobandit prin Conventie, cota actuala 1/4 1) BEJERITA NICOLAE , și soția	A1
B3	Intabulare, drept de PROPRIETATE, dobandit prin Conventie, cota actuala 1/4 1) BEJERITA MARIA , născ. Andrei	A1

C. Partea III. SARCINI .

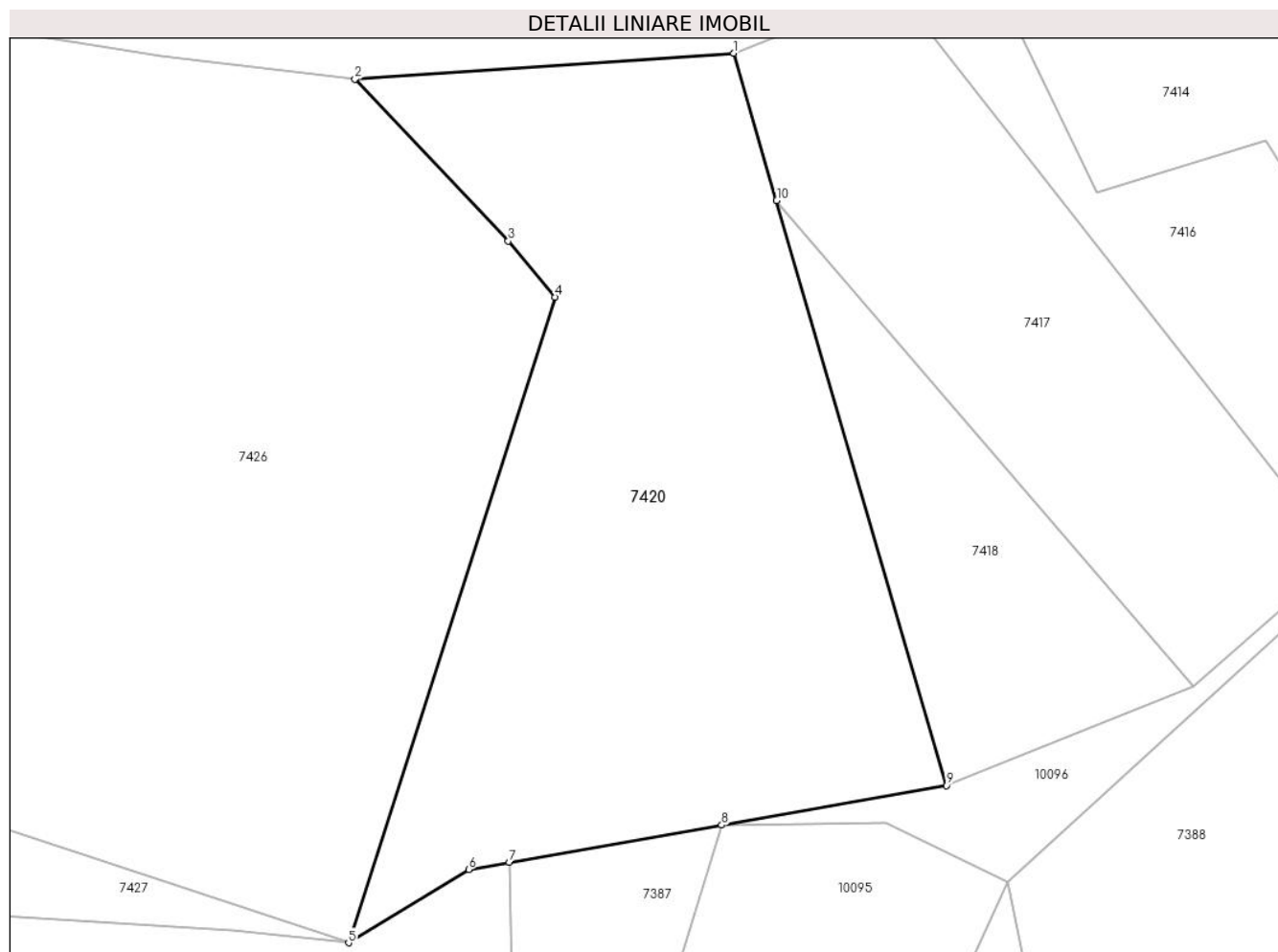
Inscrieri privind dezmembramintele dreptului de proprietate, drepturi reale de garanție și sarcini	Referințe
NU SUNT	

Anexa Nr. 1 La Partea I

Teren

Nr cadastral	Suprafața (mp)*	Observații / Referințe
	8.305	

* Suprafața este determinată în planul de proiecție Stereo 70.



Date referitoare la teren

Crt	Categorie folosință	Intravilan	Suprafața (mp)	Tarla	Parcelă	Nr. topo	Observații / Referințe
1	padure	NU	8.305	-	-	PARTE DIN 1642,1643/1, 1643/2	Pădure în Romoaza

Lungime Segmente

1) Valorile lungimilor segmentelor sunt obținute din proiecție în plan.

Punct început	X / Y	Punct sfârșit	X / Y	Lungime segment (** (m))
1	282.022,143 425.820,973	2	281.959,021 425.816,634	63.271
2	281.959,021 425.816,634	3	281.984,576 425.789,697	37.13
3	281.984,576 425.789,697	4	281.992,345 425.780,383	12.129
4	281.992,345 425.780,383	5	281.957,948 425.672,831	112.918

Punct început	X / Y	Punct sfârșit	X / Y	Lungime segment (** (m)
5	281.957,948 425.672,831	6	281.977,972 425.685,033	23.449
6	281.977,972 425.685,033	7	281.984,736 425.686,219	6.867
7	281.984,736 425.686,219	8	282.020,135 425.692,427	35.939
8	282.020,135 425.692,427	9	282.057,653 425.699,007	38.091
9	282.057,653 425.699,007	10	282.029,29 425.796,425	101.463
10	282.029,29 425.796,425	1	282.022,143 425.820,973	25.567

** Lungimile segmentelor sunt determinate în planul de proiecție Stereo 70 și sunt rotunjite la 1 milimetru.

*** Distanța dintre puncte este formată din segmente cumulate ce sunt mai mici decât valoarea 1 milimetru.

**DATE DESPRE IMOBILUL NR. 7421**

Oficiul de Cadastru și Publicitate Imobiliară CARAS-SEVERIN
Biroul de Cadastru și Publicitate Imobiliară Caransebes

A. Partea I. Descrierea imobilului

TEREN Extravilan

Nr. CF vechi:590-Buceșnița
Nr. topografic:1663

Adresa: Jud. Caraș-Severin

Nr. Crt	Nr cadastral Nr. topografic	Suprafața* (mp)	Observații / Referințe
A1	31002	Din acte: 369.446 Masurata: 98.297	Sector cadastral:139 Teren neimprejmuit;

B. Partea II. Proprietari și acte

Inscrieri privitoare la dreptul de proprietate și alte drepturi reale		Referințe
4311 / 12/02/2014		
Act Administrativ nr. HG 532, din 24/07/2002 emis de GUVERNUL ROMANIEI;		
B1	se infiinteaza cartea funciara 31002UAT Bucosnita a imobilului cu nr. cad.31002 ,in baza HG 532/2002, anexa 20,pozitia 24 - pentru Teren extravilan de 369446 mp corespondentul imobilului cu nr.top 1663 inscris in CF pe hartie 590 Bucosnita	A1
B2	Intabulare, drept de PROPRIETATEHG.532/2002, anexa 20,pozitia 24, dobandit prin Lege, cota actuala 1/1, cota initiala 1/1 1) COMUNA BUCOSNITA DOMENIUL PUBLIC , CIF:3227645	A1
B3	se noteaza dreptul de administrare in fav: CONSILULUI LOCAL AL COMUNEI BUCOSNITA	A1
/		
Act Administrativ nr. 5901, din 21/11/2022 emis de PRIMĂRIA COMUNEI BUCOȘNIȚA;		
B4	Se notează actualizarea suprafeței în vederea diminuării	A1

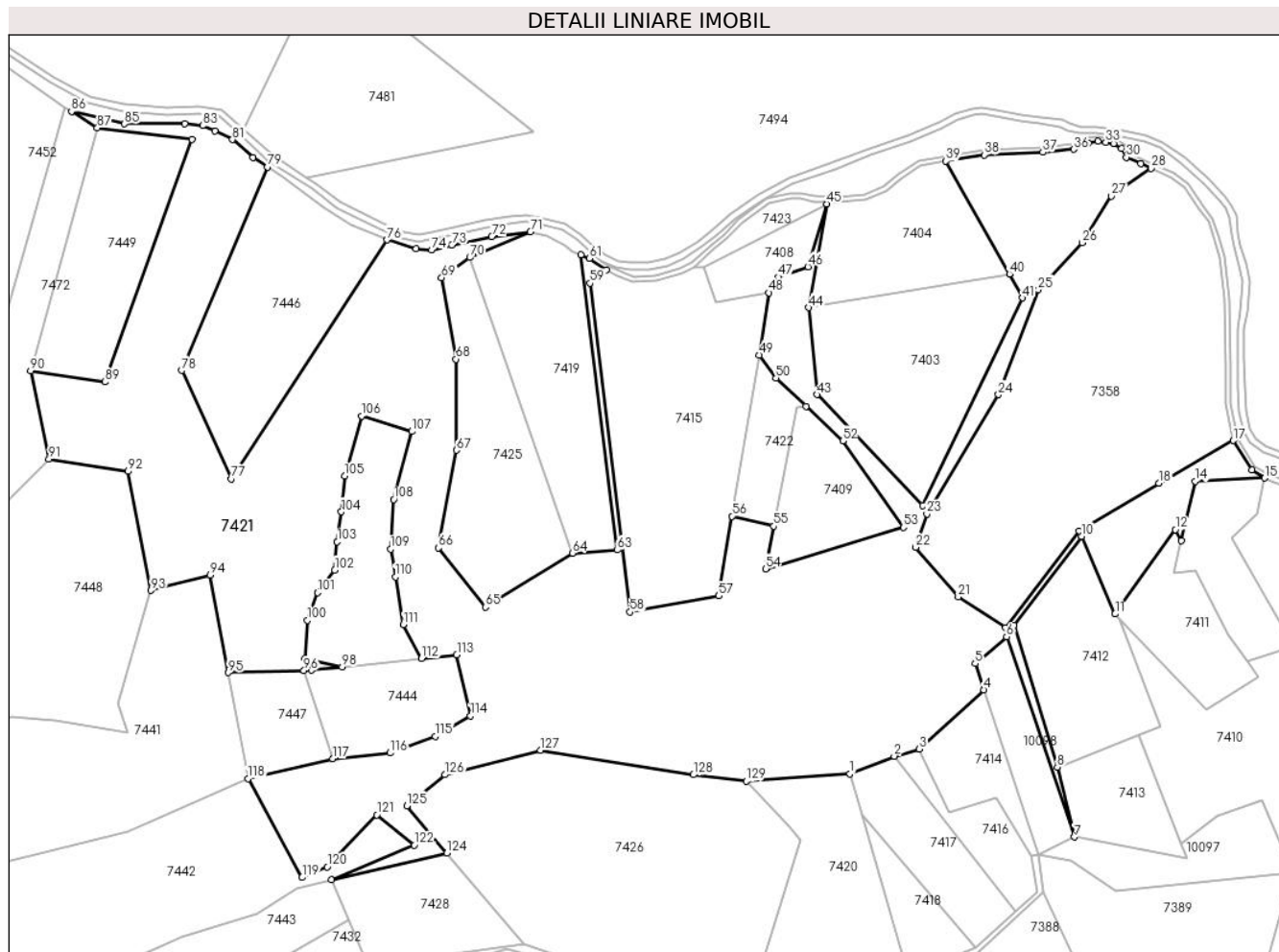
C. Partea III. SARCINI .

Inscrieri privind dezmembramintele dreptului de proprietate, drepturi reale de garanție și sarcini	Referințe
NU SUNT	

Teren

Nr cadastral	Suprafața (mp)*	Observații / Referințe
31002	Din acte: 369.446 Masurata: 98.297	

* Suprafața este determinată în planul de proiecție Stereo 70.



Date referitoare la teren

Crt	Categorie folosință	Intra vilan	Suprafața (mp)	Tarla	Parcelă	Nr. topo	Observații / Referințe
1	padure	NU	98.297	-	-	1663	Pădure în Valea Mare. Diferența de suprafață se regăsește la ID 7424

Lungime Segmente

1) Valorile lungimilor segmentelor sunt obținute din proiecție în plan.

Punct început	X / Y	Punct sfârșit	X / Y	Lungime segment	Punct început	X / Y	Punct sfârșit	X / Y	Lungime segment	Punct început	X / Y	Punct sfârșit	X / Y	Lungime segment
1	282.022,143 425.820,973	2	282.049,028 425.831,795	28.98 1	2	282.049,028 425.831,795	3	282.064,201 425.836,218	15.80 5	3	282.064,201 425.836,218	4	282.103,511 425.872,253	53.32 7
4	282.103,511 425.872,253	5	282.098,262 425.888,127	16.71 9	5	282.098,262 425.888,127	6	282.117,483 425.904,424	25.2	6	282.117,483 425.904,424	7	282.158,715 425.782,603	128.6 1
7	282.158,715 425.782,603	8	282.148,243 425.825,194	43.86	8	282.148,243 425.825,194	9	282.121,844 425.911,453	90.20 8	9	282.121,844 425.911,453	10	282.162,993 425.965,585	67.99 6
10	282.162,993 425.965,585	11	282.183,453 425.918,277	51.54 3	11	282.183,453 425.918,277	12	282.220,082 425.969,647	63.09 2	12	282.220,082 425.969,647	13	282.223,884 425.962,929	7.719

Punct început	X / Y	Punct sfârșit	X / Y	Lungime segment	Punct început	X / Y	Punct sfârșit	X / Y	Lungime segment	Punct început	X / Y	Punct sfârșit	X / Y	Lungime segment
13	282.223,884 425.962,929	14	282.232,213 425.999,089	37.107	14	282.232,213 425.999,089	15	282.274,463 426.001,015	42.294	15	282.274,463 426.001,015	16	282.266,558 426.005,775	9.227
16	282.266,558 426.005,775	17	282.255,416 426.023,832	21.218	17	282.255,416 426.023,832	18	282.210,055 425.997,877	52.262	18	282.210,055 425.997,877	19	282.161,488 425.968,834	56.588
19	282.161,488 425.968,834	20	282.116,757 425.910,118	73.813	20	282.116,757 425.910,118	21	282.087,997 425.928,661	34.222	21	282.087,997 425.928,661	22	282.062,09 425.958,841	39.774
22	282.062,09 425.958,841	23	282.068,848 425.979,21	21.461	23	282.068,848 425.979,21	24	282.112,478 426.051,698	84.605	24	282.112,478 426.051,698	25	282.136,65 426.115,552	68.276
25	282.136,65 426.115,552	26	282.163,36 426.144,218	39.181	26	282.163,36 426.144,218	27	282.181,289 426.172,475	33.465	27	282.181,289 426.172,475	28	282.205,291 426.189,327	29.327
28	282.205,291 426.189,327	29	282.198,966 426.192,159	6.933	29	282.198,966 426.192,159	30	282.190,221 426.196,145	9.611	30	282.190,221 426.196,145	31	282.187,382 426.201,589	6.144
31	282.187,382 426.201,589	32	282.182,549 426.204,579	5.683	32	282.182,549 426.204,579	33	282.177,716 426.205,269	4.882	33	282.177,716 426.205,269	34	282.172,883 426.205,73	4.855
34	282.172,883 426.205,73	35	282.167,207 426.204,809	5.753	35	282.167,207 426.204,809	36	282.158,308 426.200,976	9.689	36	282.158,308 426.200,976	37	282.139,484 426.199,173	18.913
37	282.139,484 426.199,173	38	282.103,762 426.197,603	35.756	38	282.103,762 426.197,603	39	282.080,483 426.193,824	23.584	39	282.080,483 426.193,824	40	282.119,188 426.125,181	78.803
40	282.119,188 426.125,181	41	282.127,015 426.110,596	16.552	41	282.127,015 426.110,596	42	282.066,405 425.984,382	140.013	42	282.066,405 425.984,382	43	282.001,967 426.051,771	93.239
43	282.001,967 426.051,771	44	281.996,917 426.104,663	53.133	44	281.996,917 426.104,663	45	282.008,031 426.167,804	64.112	45	282.008,031 426.167,804	46	281.996,545 426.129,543	39.948
46	281.996,545 426.129,543	47	281.978,506 426.123,284	19.094	47	281.978,506 426.123,284	48	281.972,784 426.113,681	11.179	48	281.972,784 426.113,681	49	281.966,953 426.075,875	38.253
49	281.966,953 426.075,875	50	281.977,036 426.061,767	17.341	50	281.977,036 426.061,767	51	281.995,353 426.044,635	25.084	51	281.995,353 426.044,635	52	282.017,81 426.023,631	30.749
52	282.017,81 426.023,631	53	282.054,678 425.970,914	64.333	53	282.054,678 425.970,914	54	281.970,821 425.945,774	87.544	54	281.970,821 425.945,774	55	281.975,786 425.971,671	26.369
55	281.975,786 425.971,671	56	281.950,328 425.977,739	26.171	56	281.950,328 425.977,739	57	281.942,325 425.929,288	49.108	57	281.942,325 425.929,288	58	281.888,369 425.919,491	54.838
58	281.888,369 425.919,491	59	281.863,879 426.119,526	201.529	59	281.863,879 426.119,526	60	281.873,943 426.127,691	12.963	60	281.873,943 426.127,691	61	281.863,479 426.134,581	12.529
61	281.863,479 426.134,581	62	281.858,432 426.136,795	5.511	62	281.858,432 426.136,795	63	281.880,603 425.957,19	180.968	63	281.880,603 425.957,19	64	281.853,312 425.955,285	27.357
64	281.853,312 425.955,285	65	281.800,289 425.922,394	62.396	65	281.800,289 425.922,394	66	281.771,795 425.958,545	46.033	66	281.771,795 425.958,545	67	281.782,657 426.017,883	60.324
67	281.782,657 426.017,883	68	281.782,341 426.073,253	55.371	68	281.782,341 426.073,253	69	281.773,707 426.122,86	50.353	69	281.773,707 426.122,86	70	281.790,809 426.135,137	21.052
70	281.790,809 426.135,137	71	281.827,577 426.150,821	39.973	71	281.827,577 426.150,821	72	281.804,188 426.147,868	23.575	72	281.804,188 426.147,868	73	281.779,814 426.142,823	24.891
73	281.779,814 426.142,823	74	281.767,504 426.139,624	12.719	74	281.767,504 426.139,624	75	281.758,148 426.140,609	9.408	75	281.758,148 426.140,609	76	281.740,32 426.145,872	18.589
76	281.740,32 426.145,872	77	281.645,749 426.000,549	173.385	77	281.645,749 426.000,549	78	281.615,611 426.066,376	72.398	78	281.615,611 426.066,376	79	281.667,596 426.190,268	134.356
79	281.667,596 426.190,268	80	281.658,757 426.195,89	10.475	80	281.658,757 426.195,89	81	281.646,394 426.206,888	16.547	81	281.646,394 426.206,888	82	281.635,885 426.212,201	11.776
82	281.635,885 426.212,201	83	281.628,22 426.215,29	8.264	83	281.628,22 426.215,29	84	281.617,341 426.216,649	10.964	84	281.617,341 426.216,649	85	281.580,675 426.216,485	36.666
85	281.580,675 426.216,485	86	281.548,441 426.223,995	33.097	86	281.548,441 426.223,995	87	281.564,191 426.214,004	18.652	87	281.564,191 426.214,004	88	281.621,741 426.207,063	57.967
88	281.621,741 426.207,063	89	281.568,745 426.059,478	156.812	89	281.568,745 426.059,478	90	281.523,62 426.066,202	45.623	90	281.523,62 426.066,202	91	281.534,738 426.012,47	54.873
91	281.534,738 426.012,47	92	281.582,784 426.005,031	48.618	92	281.582,784 426.005,031	93	281.596,709 425.932,604	73.753	93	281.596,709 425.932,604	94	281.632,708 425.941,923	37.186
94	281.632,708 425.941,923	95	281.643,768 425.882,592	60.353	95	281.643,768 425.882,592	96	281.689,856 425.883,902	46.107	96	281.689,856 425.883,902	97	281.694,351 425.884,03	4.497
97	281.694,351 425.884,03	98	281.713,121 425.886,053	18.879	98	281.713,121 425.886,053	99	281.690,603 425.891,31	23.124	99	281.690,603 425.891,31	100	281.692,12 425.914,442	23.182
100	281.692,12 425.914,442	101	281.698,29 425.931,222	17.878	101	281.698,29 425.931,222	102	281.708,613 425.945,039	17.247	102	281.708,613 425.945,039	103	281.710,112 425.962,247	17.273
103	281.710,112 425.962,247	104	281.712,661 425.980,461	18.391	104	281.712,661 425.980,461	105	281.714,695 426.002,219	21.853	105	281.714,695 426.002,219	106	281.724,98 426.038,725	37.927
106	281.724,98 426.038,725	107	281.755,449 426.029,279	31.9	107	281.755,449 426.029,279	108	281.744,551 425.987,91	42.783	108	281.744,551 425.987,91	109	281.742,558 425.957,694	30.282
109	281.742,558 425.957,694	110	281.745,522 425.940,774	17.178	110	281.745,522 425.940,774	111	281.750,283 425.911,74	29.422	111	281.750,283 425.911,74	112	281.761,402 425.891,256	23.307

Punct început	X / Y	Punct sfârșit	X / Y	Lungime segment	Punct început	X / Y	Punct sfârșit	X / Y	Lungime segment	Punct început	X / Y	Punct sfârșit	X / Y	Lungime segment
112	281.761,402 425.891,256	113	281.782,831 425.893,566	21.55 3	113	281.782,831 425.893,566	114	281.791,159 425.856,218	38.26 5	114	281.791,159 425.856,218	115	281.769,79 425.843,856	24.68 7
115	281.769,79 425.843,856	116	281.742,269 425.833,688	29.33 9	116	281.742,269 425.833,688	117	281.707,506 425.830,272	34.93	117	281.707,506 425.830,272	118	281.655,798 425.818,057	53.13 1
118	281.655,798 425.818,057	119	281.688,766 425.757,985	68.52 4	119	281.688,766 425.757,985	120	281.704,007 425.764,45	16.55 5	120	281.704,007 425.764,45	121	281.734,171 425.796,027	43.66 9
121	281.734,171 425.796,027	122	281.757,023 425.777,606	29.35 2	122	281.757,023 425.777,606	123	281.706,495 425.756,546	54.74 1	123	281.706,495 425.756,546	124	281.776,825 425.772,748	72.17 2
124	281.776,825 425.772,748	125	281.752,458 425.801,658	37.80 9	125	281.752,458 425.801,658	126	281.775,643 425.820,536	29.89 9	126	281.775,643 425.820,536	127	281.833,876 425.835,462	60.11 5
127	281.833,876 425.835,462	128	281.926,725 425.820,423	94.05 9	128	281.926,725 425.820,423	129	281.959,021 425.816,634	32.51 8	129	281.959,021 425.816,634	1	282.022,143 425.820,973	63.27 1

** Lungimile segmentelor sunt determinate în planul de proiecție Stereo 70 și sunt rotunjite la 1 milimetru.

*** Distanța dintre puncte este formată din segmente cumulate ce sunt mai mici decât valoarea 1 milimetru.

**DATE DESPRE IMOBILUL NR. 7422**

Oficiul de Cadastru și Publicitate Imobiliară CARAS-SEVERIN
Biroul de Cadastru și Publicitate Imobiliară Caransebes

A. Partea I. Descrierea imobilului

TEREN Extravilan

Nr. CF vechi:86-Buceșnița
Nr. topografic:PARTE DIN 1670

Adresa: Jud. Caraș-Severin

Nr. Crt	Nr cadastral Nr. topografic	Suprafața* (mp)	Observații / Referințe
A1		2.396	Sector cadastral:139 Teren neimprejmuit;

B. Partea II. Proprietari și acte

Inscrieri privitoare la dreptul de proprietate și alte drepturi reale		Referințe
9267 / 02/11/1913		
Act Administrativ nr. 0, din 02/11/1913 emis de -;		
B1	Intabulare, drept de PROPRIETATE, dobandit prin Lege, cota actuala 1/1 1) COMUNA BUCOSNITA, CIF:3227645, PROPRIETAR NEIDENTIFICAT	A1

C. Partea III. SARCINI .

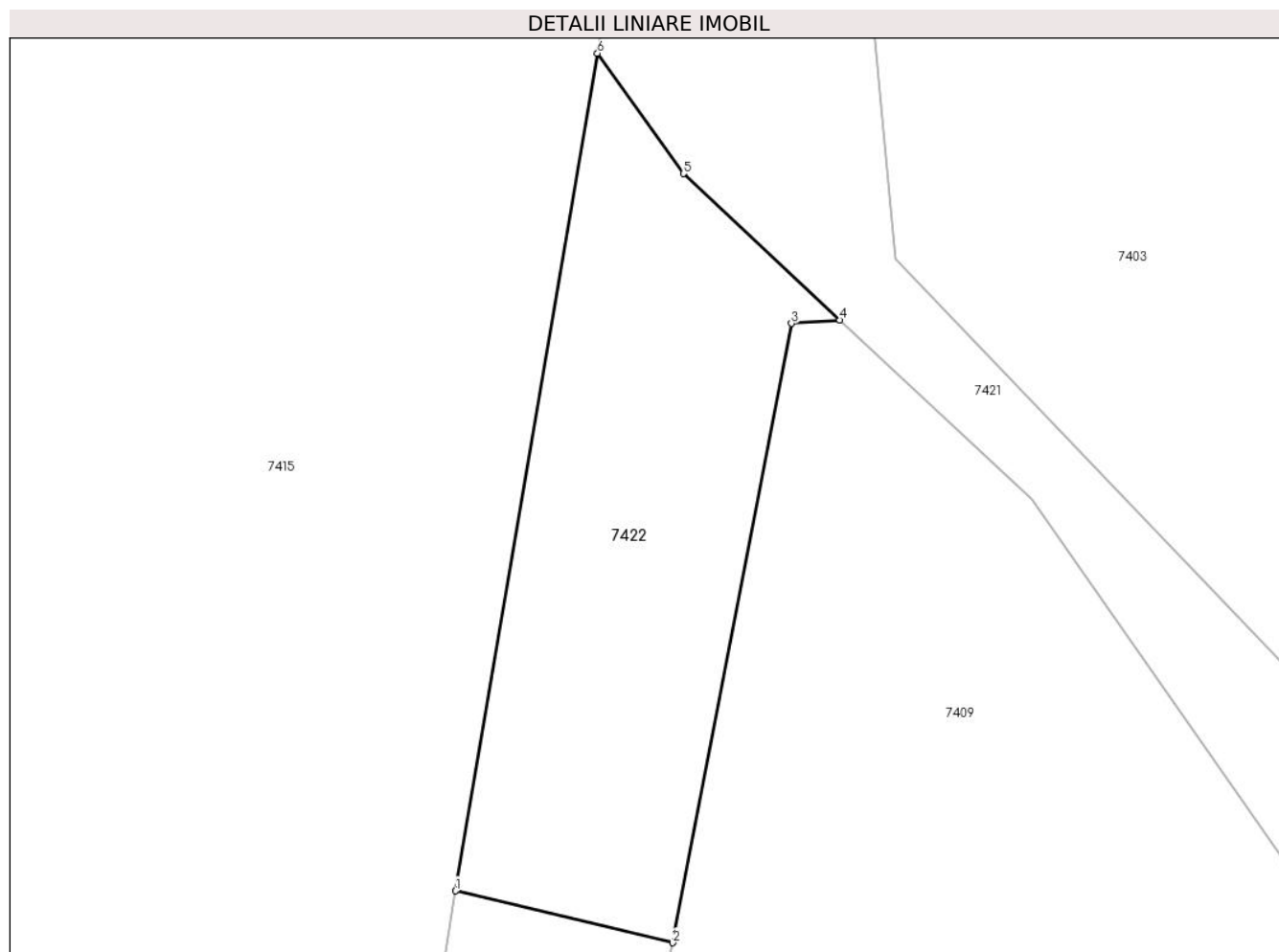
Inscrieri privind dezmembramintele dreptului de proprietate, drepturi reale de garanție și sarcini	Referințe
NU SUNT	

Anexa Nr. 1 La Partea I

Teren

Nr cadastral	Suprafața (mp)*	Observații / Referințe
	2.396	

* Suprafața este determinată în planul de proiecție Stereo 70.



Date referitoare la teren

Crt	Categorie folosință	Intra vilan	Suprafața (mp)	Tarla	Parcelă	Nr. topo	Observații / Referințe
1	faneata	NU	2.396	-	-	PARTE DIN 1670	Fâneață în Valea Mare

Lungime Segmente

1) Valorile lungimilor segmentelor sunt obținute din proiecție în plan.

Punct început	X / Y	Punct sfârșit	X / Y	Lungime segment (** (m)
1	281.950,328 425.977,739	2	281.975,786 425.971,671	26.171
2	281.975,786 425.971,671	3	281.989,692 426.044,213	73.863
3	281.989,692 426.044,213	4	281.995,353 426.044,635	5.677
4	281.995,353 426.044,635	5	281.977,036 426.061,767	25.08
5	281.977,036 426.061,767	6	281.966,953 426.075,875	17.341

Punct început	X / Y	Punct sfârșit	X / Y	Lungime segment (** (m)
6	281.966,953 426.075,875	1	281.950,328 425.977,739	99.534

** Lungimile segmentelor sunt determinate în planul de proiecție Stereo 70 și sunt rotunjite la 1 milimetru.

*** Distanța dintre puncte este formată din segmente cumulate ce sunt mai mici decât valoarea 1 milimetru.

**DATE DESPRE IMOBILUL NR. 7423**

Oficiul de Cadastru și Publicitate Imobiliară CARAS-SEVERIN
Biroul de Cadastru și Publicitate Imobiliară Caransebes

A. Partea I. Descrierea imobilului

TEREN Extravilan

Nr. CF vechi:590-Buceșnița
Nr. topografic:PARTE DIN 1691

Adresa: Jud. Caraș-Severin

Nr. Crt	Nr cadastral Nr. topografic	Suprafața* (mp)	Observații / Referințe
A1		905	Sector cadastral:139 Teren neimprejmuit;

B. Partea II. Proprietari și acte

Inscrieri privitoare la dreptul de proprietate și alte drepturi reale		Referințe
/		
Act Normativ nr. 7, din 13/03/1996 emis de PARLAMENT;		
B1	Inscrierea provizorie, drept de PROPRIETATE, dobandit prin Lege, cota actuala 1/1 1) COMUNA BUCOSNITA , CIF:3227645, PROPRIETAR NEIDENTIFICAT <i>OBSERVATII: PROPRIETAR NEIDENTIFICAT</i>	A1

C. Partea III. SARCINI .

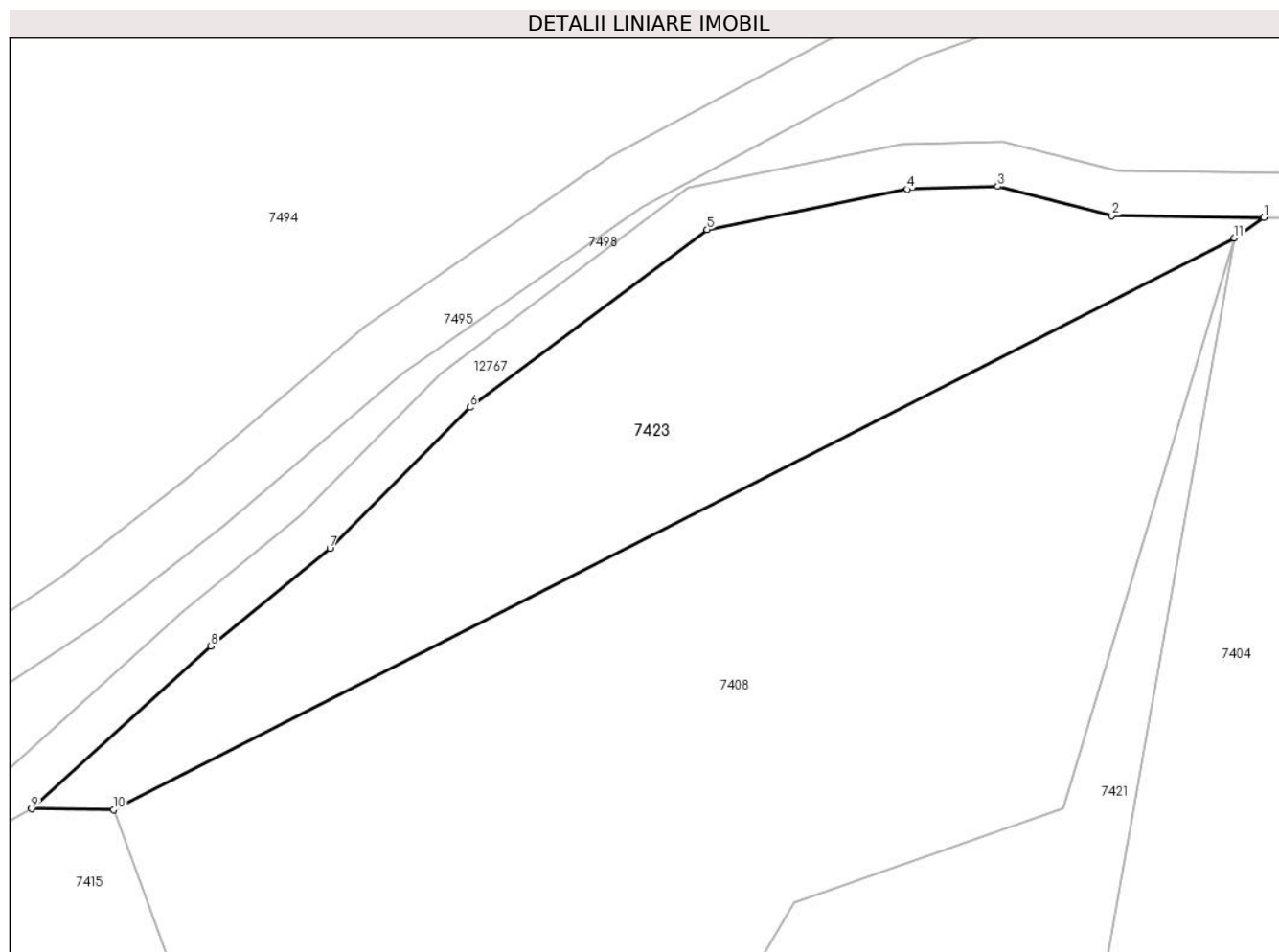
Inscrieri privind dezmembramintele dreptului de proprietate, drepturi reale de garanție și sarcini	Referințe
NU SUNT	

Anexa Nr. 1 La Partea I

Teren

Nr cadastral	Suprafața (mp)*	Observații / Referințe
	905	

* Suprafața este determinată în planul de proiecție Stereo 70.



Date referitoare la teren

Crt	Categorie folosință	Intravilan	Suprafața (mp)	Tarla	Parcelă	Nr. topo	Observații / Referințe
1	faneata	NU	905	-	-	PARTE DIN 1691	Fâneată în Valea Mare

Lungime Segmente

1) Valorile lungimilor segmentelor sunt obținute din proiecție în plan.

Punct început	X / Y	Punct sfârșit	X / Y	Lungime segment (** (m)
1	282.010,008 426.169,168	2	281.999,828 426.169,301	10.181
2	281.999,828 426.169,301	3	281.992,173 426.171,263	7.902
3	281.992,173 426.171,263	4	281.986,088 426.171,067	6.088
4	281.986,088 426.171,067	5	281.972,676 426.168,363	13.682
5	281.972,676 426.168,363	6	281.956,762 426.156,454	19.877

Punct început	X / Y	Punct sfârșit	X / Y	Lungime segment (** (m)
6	281.956,762 426.156,454	7	281.947,375 426.146,976	13.34
7	281.947,375 426.146,976	8	281.939,38 426.140,445	10.323
8	281.939,38 426.140,445	9	281.927,369 426.129,536	16.226
9	281.927,369 426.129,536	10	281.932,864 426.129,486	5.495
10	281.932,864 426.129,486	11	282.008,031 426.167,804	84.37
11	282.008,031 426.167,804	1	282.010,008 426.169,168	2.402

** Lungimile segmentelor sunt determinate în planul de proiecție Stereo 70 și sunt rotunjite la 1 milimetru.

*** Distanța dintre puncte este formată din segmente cumulate ce sunt mai mici decât valoarea 1 milimetru.

**DATE DESPRE IMOBILUL NR. 7424**

Oficiul de Cadastru și Publicitate Imobiliară CARAS-SEVERIN
Biroul de Cadastru și Publicitate Imobiliară Caransebes

A. Partea I. Descrierea imobilului

TEREN Extravilan

Nr. CF vechi:590-Buceșnița
Nr. topografic:PARTE DIN 1663

Adresa: Jud. Caraș-Severin

Nr. Crt	Nr cadastral Nr. topografic	Suprafața* (mp)	Observații / Referințe
A1	31002	Din acte: 369.446 Masurata: 97.981	Sector cadastral:139 Teren neimprejmuit;

B. Partea II. Proprietari și acte

Inscrieri privitoare la dreptul de proprietate și alte drepturi reale		Referințe
4311 / 12/02/2014		
Act Administrativ nr. HG 532, din 24/07/2002 emis de GUVERNUL ROMANIEI;		
B1	se infiinteaza cartea funciara 31002UAT Bucosnita a imobilului cu nr. cad.31002 ,in baza HG 532/2002, anexa 20,pozitia 24 - pentru Teren extravilan de 369446 mp corespondentul imobilului cu nr.top 1663 inscris in CF pe hartie 590 Bucosnita	A1
B2	Intabulare, drept de PROPRIETATEHG.532/2002, anexa 20,pozitia 24, dobandit prin Lege, cota actuala 1/1, cota initiala 1/1 1) COMUNA BUCOSNITA DOMENIUL PUBLIC , CIF:3227645	A1
B3	se noteaza dreptul de administrare in fav: CONSILULUI LOCAL AL COMUNEI BUCOSNITA	A1
/		
Act Administrativ nr. 5902, din 21/11/2022 emis de PRIMĂRIA COMUNEI BUCOȘNIȚA;		
B4	Se notează actualizarea suprafeței în vederea diminuării	A1

C. Partea III. SARCINI .

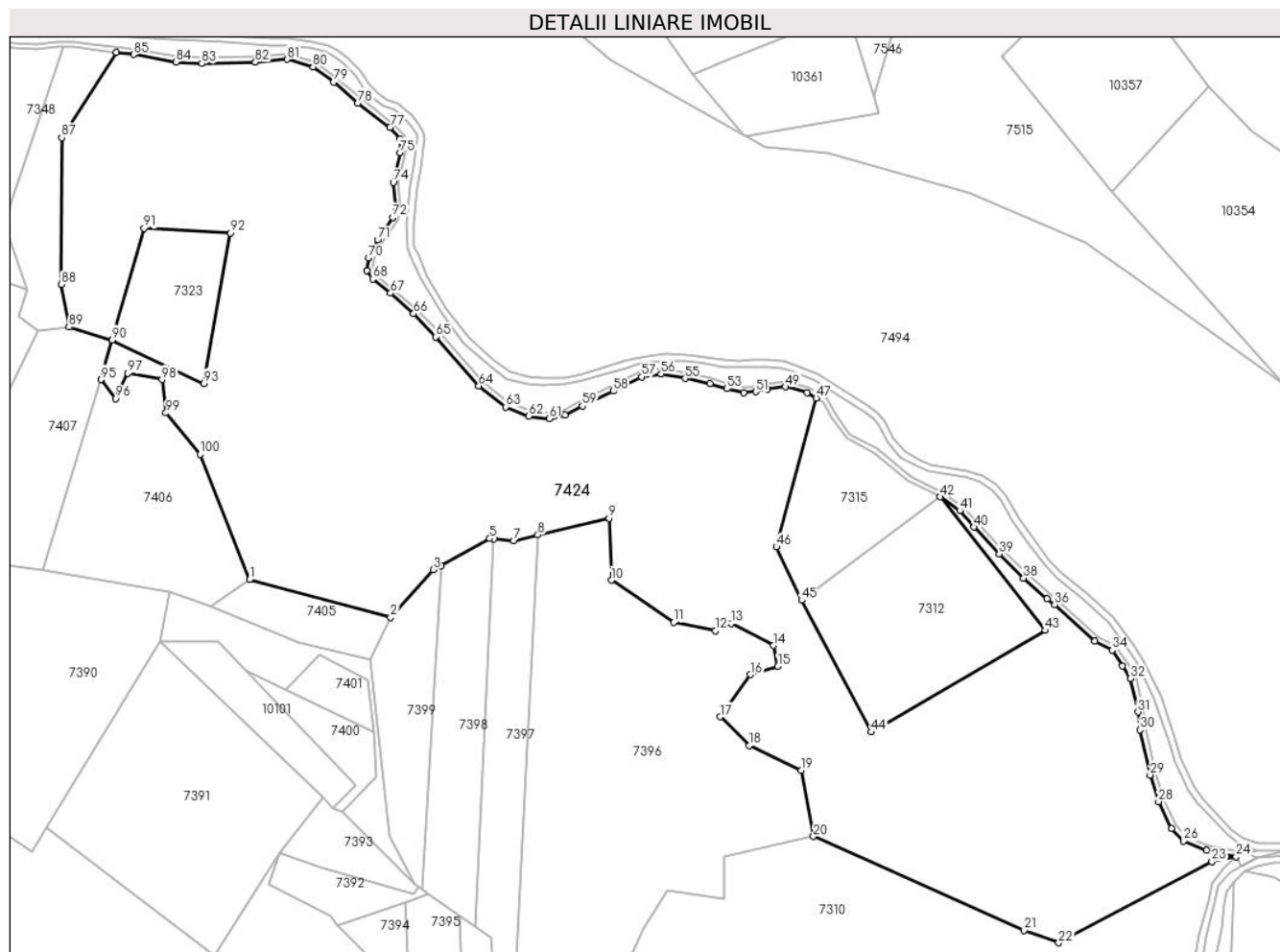
Inscrieri privind dezmembramintele dreptului de proprietate, drepturi reale de garanție și sarcini	Referințe
NU SUNT	

Anexa Nr. 1 La Partea I

Teren

Nr cadastral	Suprafața (mp)*	Observații / Referințe
31002	Din acte: 369.446 Masurata: 97.981	

* Suprafața este determinată în planul de proiecție Stereo 70.



Date referitoare la teren

Crt	Categorie folosință	Intra vilan	Suprafața (mp)	Tarla	Parcelă	Nr. topo	Observații / Referințe
1	padure	NU	97.981	-	-	1663	Pădure în Valea Mare. Diferența de suprafață se regăsește la ID 7421

Lungime Segmente

1) Valorile lungimilor segmentelor sunt obținute din proiecție în plan.

Punct început	X / Y	Punct sfârșit	X / Y	Lungime segment	Punct început	X / Y	Punct sfârșit	X / Y	Lungime segment	Punct început	X / Y	Punct sfârșit	X / Y	Lungime segment
1	282.494,104 425.682,694	2	282.575,272 425.660,919	84.038	2	282.575,272 425.660,919	3	282.599,765 425.688,423	36.829	3	282.599,765 425.688,423	4	282.604,25 425.690,884	5.116
4	282.604,25 425.690,884	5	282.632,338 425.706,293	32.037	5	282.632,338 425.706,293	6	282.634,542 425.706,101	2.212	6	282.634,542 425.706,101	7	282.646,086 425.705,097	11.588
7	282.646,086 425.705,097	8	282.659,984 425.708,347	14.273	8	282.659,984 425.708,347	9	282.700,947 425.717,926	42.068	9	282.700,947 425.717,926	10	282.702,22 425.682,303	35.646
10	282.702,22 425.682,303	11	282.738,185 425.658,042	43.383	11	282.738,185 425.658,042	12	282.762,153 425.653,181	24.456	12	282.762,153 425.653,181	13	282.771,325 425.657,526	10.149

Punct început	X / Y	Punct sfârșit	X / Y	Lungime segment	Punct început	X / Y	Punct sfârșit	X / Y	Lungime segment	Punct început	X / Y	Punct sfârșit	X / Y	Lungime segment
13	282.771,325 425.657,526	14	282.795,578 425.644,752	27.411	14	282.795,578 425.644,752	15	282.798,033 425.632,666	12.333	15	282.798,033 425.632,666	16	282.782,181 425.628,028	16.517
16	282.782,181 425.628,028	17	282.764,856 425.603,79	29.793	17	282.764,856 425.603,79	18	282.781,576 425.587,305	23.48	18	282.781,576 425.587,305	19	282.811,463 425.572,906	33.175
19	282.811,463 425.572,906	20	282.818,511 425.534,981	38.574	20	282.818,511 425.534,981	21	282.939,513 425.480,838	132.563	21	282.939,513 425.480,838	22	282.959,587 425.473,819	21.266
22	282.959,587 425.473,819	23	283.047,691 425.520,525	99.718	23	283.047,691 425.520,525	24	283.061,585 425.523,365	14.181	24	283.061,585 425.523,365	25	283.044,617 425.526,98	17.349
25	283.044,617 425.526,98	26	283.031,501 425.532,284	14.148	26	283.031,501 425.532,284	27	283.024,526 425.539,558	10.078	27	283.024,526 425.539,558	28	283.017,002 425.554,972	17.152
28	283.017,002 425.554,972	29	283.012,225 425.570,278	16.034	29	283.012,225 425.570,278	30	283.006,459 425.596,24	26.595	30	283.006,459 425.596,24	31	283.005,17 425.606,545	10.385
31	283.005,17 425.606,545	32	283.000,986 425.625,761	19.666	32	283.000,986 425.625,761	33	282.996,437 425.633,187	8.709	33	282.996,437 425.633,187	34	282.990,296 425.642,129	10.848
34	282.990,296 425.642,129	35	282.980,44 425.647,357	11.157	35	282.980,44 425.647,357	36	282.957,249 425.668,208	31.186	36	282.957,249 425.668,208	37	282.953,0 425.671,726	5.516
37	282.953,0 425.671,726	38	282.939,403 425.683,617	18.063	38	282.939,403 425.683,617	39	282.925,409 425.697,511	19.72	39	282.925,409 425.697,511	40	282.910,841 425.712,921	21.206
40	282.910,841 425.712,921	41	282.902,707 425.722,264	12.388	41	282.902,707 425.722,264	42	282.891,538 425.730,272	13.743	42	282.891,538 425.730,272	43	282.951,949 425.653,451	97.729
43	282.951,949 425.653,451	44	282.851,728 425.595,016	116.012	44	282.851,728 425.595,016	45	282.811,711 425.670,782	85.685	45	282.811,711 425.670,782	46	282.797,18 425.701,523	34.002
46	282.797,18 425.701,523	47	282.820,02 425.787,144	88.615	47	282.820,02 425.787,144	48	282.814,88 425.790,173	5.966	48	282.814,88 425.790,173	49	282.802,376 425.793,57	12.957
49	282.802,376 425.793,57	50	282.791,935 425.792,114	10.542	50	282.791,935 425.792,114	51	282.785,258 425.790,78	6.809	51	282.785,258 425.790,78	52	282.778,46 425.790,052	6.837
52	282.778,46 425.790,052	53	282.768,626 425.792,478	10.129	53	282.768,626 425.792,478	54	282.758,98 425.795,419	10.084	54	282.758,98 425.795,419	55	282.744,776 425.798,332	14.5
55	282.744,776 425.798,332	56	282.730,814 425.801,001	14.215	56	282.730,814 425.801,001	57	282.719,767 425.799,302	11.177	57	282.719,767 425.799,302	58	282.703,438 425.791,051	18.295
58	282.703,438 425.791,051	59	282.685,591 425.782,558	19.765	59	282.685,591 425.782,558	60	282.675,637 425.777,34	11.239	60	282.675,637 425.777,34	61	282.666,653 425.775,156	9.246
61	282.666,653 425.775,156	62	282.654,755 425.776,734	12.002	62	282.654,755 425.776,734	63	282.641,401 425.781,951	14.337	63	282.641,401 425.781,951	64	282.625,983 425.794,085	19.62
64	282.625,983 425.794,085	65	282.601,415 425.822,277	37.395	65	282.601,415 425.822,277	66	282.588,547 425.835,624	18.54	66	282.588,547 425.835,624	67	282.575,192 425.847,394	17.801
67	282.575,192 425.847,394	68	282.564,995 425.855,523	13.041	68	282.564,995 425.855,523	69	282.561,716 425.860,479	5.943	69	282.561,716 425.860,479	70	282.562,552 425.867,541	7.111
70	282.562,552 425.867,541	71	282.567,87 425.878,097	11.82	71	282.567,87 425.878,097	72	282.576,605 425.891,02	15.598	72	282.576,605 425.891,02	73	282.578,186 425.897,1	6.282
73	282.578,186 425.897,1	74	282.576,797 425.911,059	14.028	74	282.576,797 425.911,059	75	282.580,894 425.928,273	17.695	75	282.580,894 425.928,273	76	282.580,647 425.936,222	7.953
76	282.580,647 425.936,222	77	282.574,91 425.942,688	8.644	77	282.574,91 425.942,688	78	282.556,48 425.956,716	23.161	78	282.556,48 425.956,716	79	282.542,566 425.968,793	18.424
79	282.542,566 425.968,793	80	282.530,727 425.977,576	14.741	80	282.530,727 425.977,576	81	282.515,715 425.981,845	15.607	81	282.515,715 425.981,845	82	282.497,529 425.980,259	18.255
82	282.497,529 425.980,259	83	282.466,727 425.979,544	30.81	83	282.466,727 425.979,544	84	282.451,837 425.980,398	14.914	84	282.451,837 425.980,398	85	282.427,549 425.984,668	24.66
85	282.427,549 425.984,668	86	282.417,401 425.985,899	10.222	86	282.417,401 425.985,899	87	282.386,094 425.936,845	58.193	87	282.386,094 425.936,845	88	282.385,899 425.852,377	84.468
88	282.385,899 425.852,377	89	282.390,282 425.827,877	24.889	89	282.390,282 425.827,877	90	282.415,164 425.820,521	25.947	90	282.415,164 425.820,521	91	282.433,503 425.884,708	66.755
91	282.433,503 425.884,708	92	282.482,984 425.882,072	49.551	92	282.482,984 425.882,072	93	282.467,779 425.795,451	87.945	93	282.467,779 425.795,451	94	282.415,141 425.820,444	58.27
94	282.415,141 425.820,444	95	282.408,64 425.797,685	23.669	95	282.408,64 425.797,685	96	282.416,971 425.786,841	13.675	96	282.416,971 425.786,841	97	282.424,196 425.801,41	16.262
97	282.424,196 425.801,41	98	282.443,806 425.797,653	19.967	98	282.443,806 425.797,653	99	282.446,136 425.778,54	19.254	99	282.446,136 425.778,54	100	282.465,777 425.754,705	30.885
100	282.465,777 425.754,705	1	282.494,104 425.682,694	77.382										

** Lungimile segmentelor sunt determinate în planul de proiecție Stereo 70 și sunt rotunjite la 1 milimetru.

*** Distanța dintre puncte este formată din segmente cumulate ce sunt mai mici decât valoarea 1 milimetru.

**DATE DESPRE IMOBILUL NR. 7425**

Oficiul de Cadastru și Publicitate Imobiliară CARAS-SEVERIN
Biroul de Cadastru și Publicitate Imobiliară Caransebes

A. Partea I. Descrierea imobilului

TEREN Extravilan

Nr. CF vechi:590-Buceșnița
Nr. topografic:PARTE DIN 1663

Adresa: Jud. Caraș-Severin

Nr. Crt	Nr cadastral Nr. topografic	Suprafața* (mp)	Observații / Referințe
A1		8.982	Sector cadastral:139 Teren neimprejmuit;

B. Partea II. Proprietari și acte

Inscrieri privitoare la dreptul de proprietate și alte drepturi reale		Referințe
/		
Act Normativ nr. 7, din 13/03/1996 emis de PARLAMENT;		
B1	Intabulare, drept de PROPRIETATE, dobândit prin Lege, cota actuala 1/1 1) NEIDENTIFICAT NEIDENTIFICAT, CIF:0000000000000	A1
Act Normativ nr. 7, din 13/03/1996 emis de PARLAMENT (ACT ADMINISTRATIV NR. 5714 DIN 11.11.2022, EMIS DE PRIMĂRIA COMUNEI BUCOȘNIȚA);		
B2	Se notează posesia faptică în favoarea lui 1) BEJERIȚĂ MARIA	A1

C. Partea III. SARCINI .

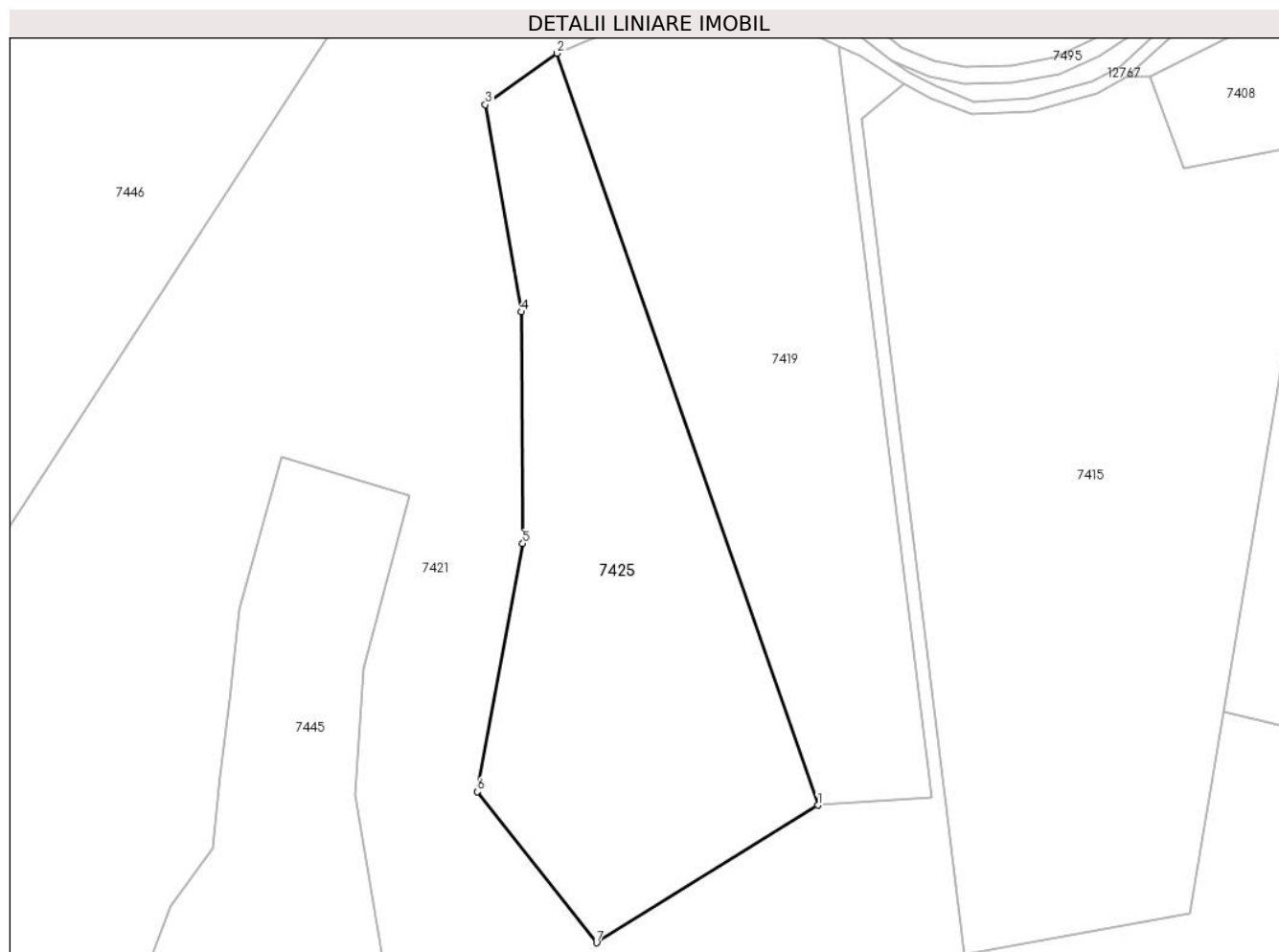
Inscrieri privind dezmembramintele dreptului de proprietate, drepturi reale de garanție și sarcini	Referințe
NU SUNT	

Anexa Nr. 1 La Partea I

Teren

Nr cadastral	Suprafața (mp)*	Observații / Referințe
	8.982	

* Suprafața este determinată în planul de proiecție Stereo 70.



Date referitoare la teren

Crt	Categorie folosință	Intravilan	Suprafața (mp)	Tarla	Parcelă	Nr. topo	Observații / Referințe
1	padure	NU	8.982	-	-	PARTE DIN 1663	Pădure în Valea Mare

Lungime Segmente

1) Valorile lungimilor segmentelor sunt obținute din proiecție în plan.

Punct început	X / Y	Punct sfârșit	X / Y	Lungime segment (** (m)
1	281.853,312 425.955,285	2	281.790,809 426.135,137	190.403
2	281.790,809 426.135,137	3	281.773,707 426.122,86	21.052
3	281.773,707 426.122,86	4	281.782,341 426.073,253	50.353
4	281.782,341 426.073,253	5	281.782,657 426.017,883	55.371
5	281.782,657 426.017,883	6	281.771,795 425.958,545	60.324

Punct început	X / Y	Punct sfârșit	X / Y	Lungime segment (** (m)
6	281.771,795 425.958,545	7	281.800,289 425.922,394	46.03
7	281.800,289 425.922,394	1	281.853,312 425.955,285	62.396

** Lungimile segmentelor sunt determinate în planul de proiecție Stereo 70 și sunt rotunjite la 1 milimetru.

*** Distanța dintre puncte este formată din segmente cumulate ce sunt mai mici decât valoarea 1 milimetru.

**DATE DESPRE IMOBILUL NR. 7426**

Oficiul de Cadastru și Publicitate Imobiliară CARAS-SEVERIN
Biroul de Cadastru și Publicitate Imobiliară Caransebes

A. Partea I. Descrierea imobilului

Nr. CF vechi:71,452,590-Buceșnița
Nr. topografic:PARTE DIN 1642, 1636/2,
1636/1, 1663

TEREN Extravilan

Adresa: Jud. Caraș-Severin

Nr. Crt	Nr cadastral Nr. topografic	Suprafața* (mp)	Observații / Referințe
A1		24.552	Sector cadastral:139 Teren neimprejmuit;

B. Partea II. Proprietari și acte

Inscrieri privitoare la dreptul de proprietate și alte drepturi reale		Referințe
/		
Act Normativ nr. 7, din 13/03/1996 emis de PARLAMENT;		
B1	Inscrierea provizorie, drept de PROPRIETATE, dobandit prin Lege, cota actuala 1/1	A1
	1) COMUNA BUCOSNITA , CIF:3227645, PROPRIETAR NEIDENTIFICAT	
	OBSERVATII: PROPRIETAR NEIDENTIFICAT	

C. Partea III. SARCINI .

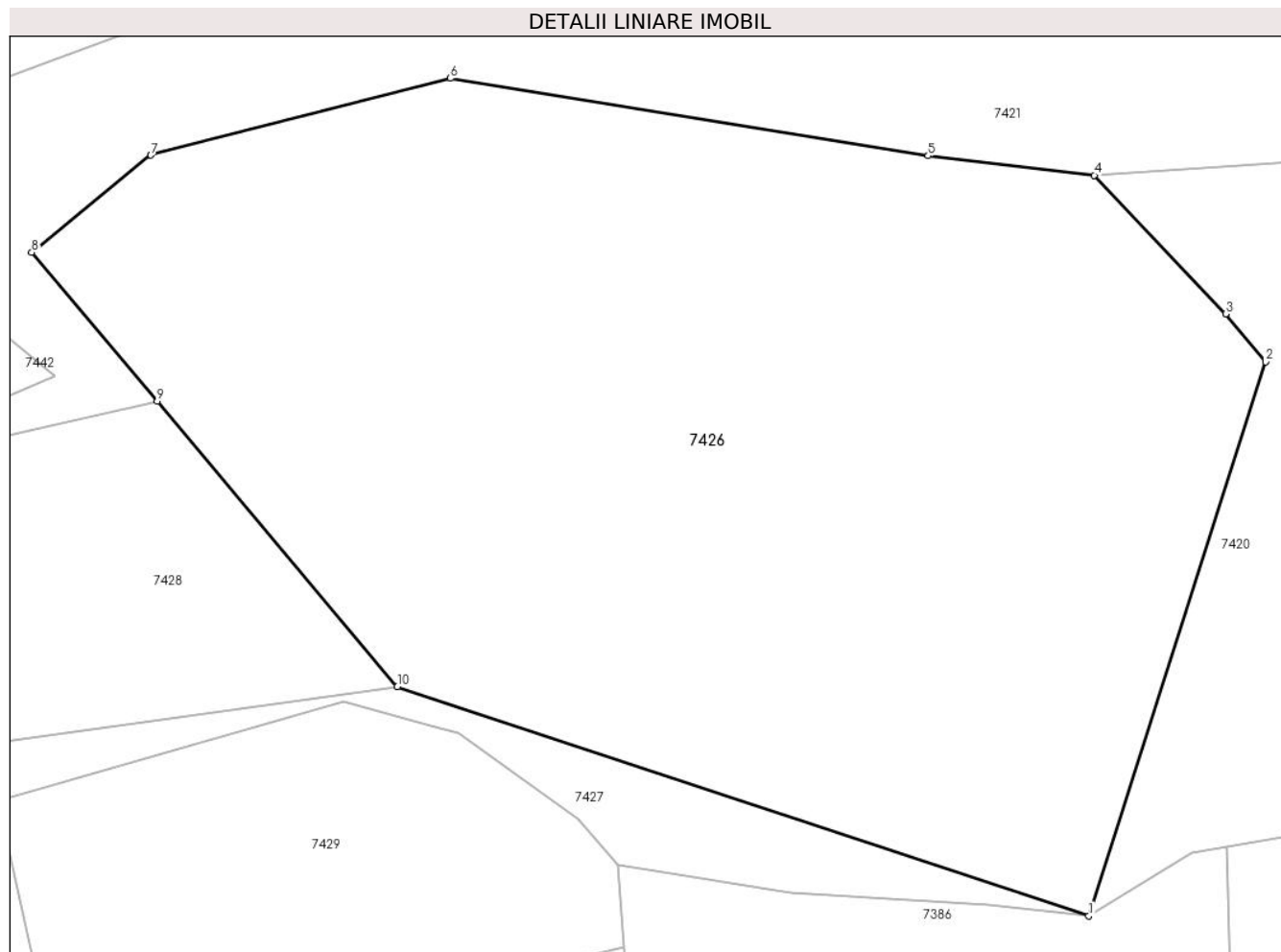
Inscrieri privind dezmembramintele dreptului de proprietate, drepturi reale de garanție și sarcini	Referințe
NU SUNT	

Anexa Nr. 1 La Partea I

Teren

Nr cadastral	Suprafața (mp)*	Observații / Referințe
	24.552	

* Suprafața este determinată în planul de proiecție Stereo 70.



Date referitoare la teren

Crt	Categorie folosință	Intravilan	Suprafața (mp)	Tarla	Parcelă	Nr. topo	Observații / Referințe
1	faneata	NU	24.552	-	-	PARTE DIN 1642, 1636/2, 1636/1, 1663	Fâneată în Romoaza

Lungime Segmente

1) Valorile lungimilor segmentelor sunt obținute din proiecție în plan.

Punct început	X / Y	Punct sfârșit	X / Y	Lungime segment (** (m)
1	281.957,948 425.672,831	2	281.992,345 425.780,383	112.918
2	281.992,345 425.780,383	3	281.984,576 425.789,697	12.129
3	281.984,576 425.789,697	4	281.959,021 425.816,634	37.13
4	281.959,021 425.816,634	5	281.926,725 425.820,423	32.518

Punct început	X / Y	Punct sfârșit	X / Y	Lungime segment (** (m)
5	281.926,725 425.820,423	6	281.833,876 425.835,462	94.059
6	281.833,876 425.835,462	7	281.775,643 425.820,536	60.115
7	281.775,643 425.820,536	8	281.752,458 425.801,658	29.899
8	281.752,458 425.801,658	9	281.776,825 425.772,748	37.809
9	281.776,825 425.772,748	10	281.823,544 425.717,321	72.49
10	281.823,544 425.717,321	1	281.957,948 425.672,831	141.576

** Lungimile segmentelor sunt determinate în planul de proiecție Stereo 70 și sunt rotunjite la 1 milimetru.

*** Distanța dintre puncte este formată din segmente cumulate ce sunt mai mici decât valoarea 1 milimetru.

**DATE DESPRE IMOBILUL NR. 7427**

Oficiul de Cadastru și Publicitate Imobiliară CARAS-SEVERIN
Biroul de Cadastru și Publicitate Imobiliară Caransebes

A. Partea I. Descrierea imobilului

TEREN Extravilan

Nr. CF vechi:71-Buceşniţa

Nr. topografic:PARTE DIN 1636/1, 1636/2

Adresa: Jud. Caraş-Severin

Nr. Crt	Nr cadastral Nr. topografic	Suprafaţa* (mp)	Observații / Referințe
A1		1.979	Sector cadastral:139 Teren neimprejmuit;

B. Partea II. Proprietari și acte

Inscrieri privitoare la dreptul de proprietate și alte drepturi reale		Referințe
/		
Act Normativ nr. 7, din 13/03/1996 emis de PARLAMENT;		
B1	Inscrierea provizorie, drept de PROPRIETATE, dobandit prin Lege, cota actuala 1/1 1) COMUNA BUCOSNITA , CIF:3227645, PROPRIETAR NEIDENTIFICAT <i>OBSERVATII: PROPRIETAR NEIDENTIFICAT</i>	A1

C. Partea III. SARCINI .

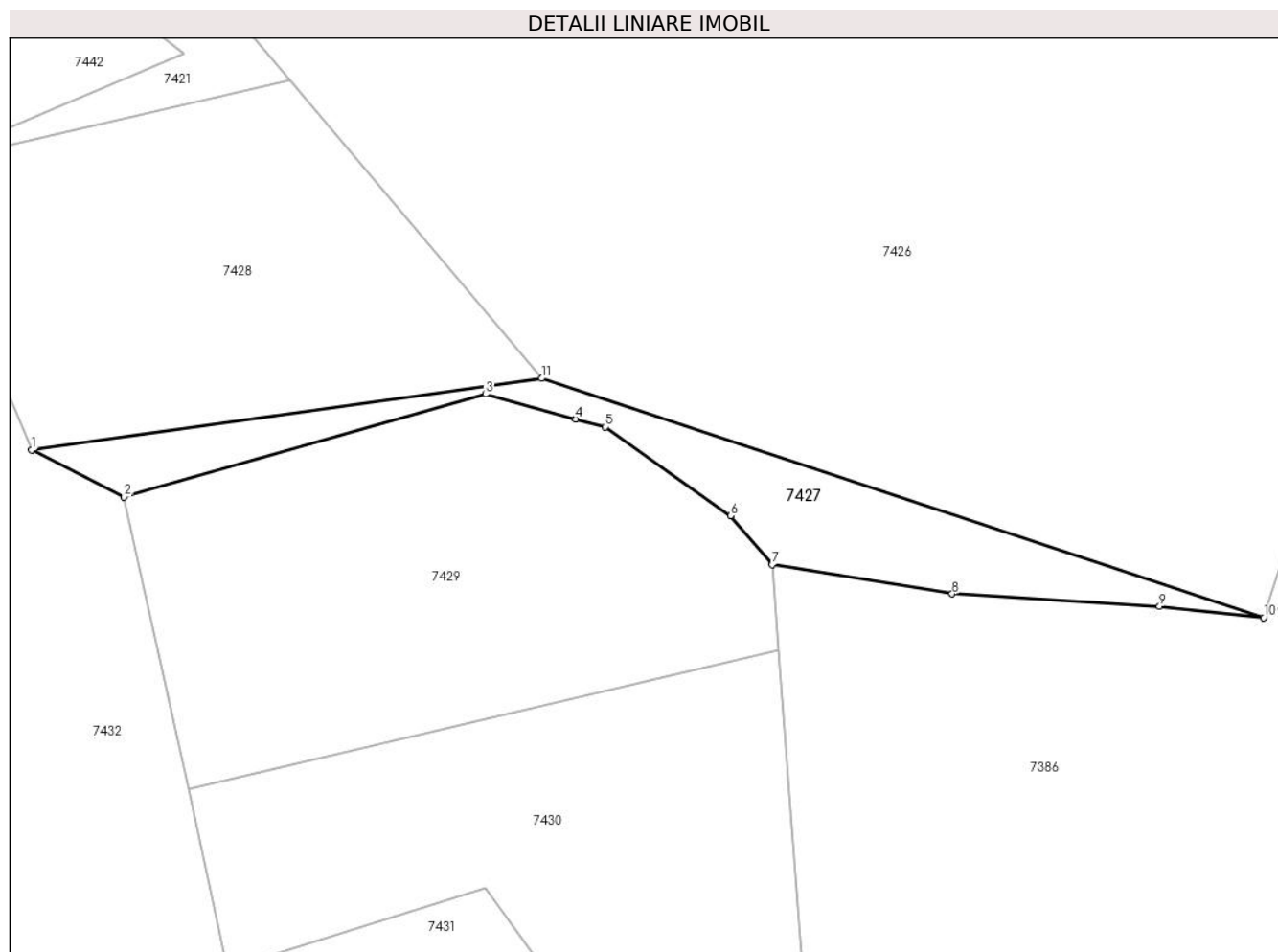
Inscrieri privind dezmembramintele dreptului de proprietate, drepturi reale de garanție și sarcini	Referințe
NU SUNT	

Anexa Nr. 1 La Partea I

Teren

Nr cadastral	Suprafața (mp)*	Observații / Referințe
	1.979	

* Suprafața este determinată în planul de proiecție Stereo 70.



Date referitoare la teren

Crt	Categorie folosință	Intravilan	Suprafața (mp)	Tarla	Parcelă	Nr. topo	Observații / Referințe
1	faneata	NU	1.979	-	-	PARTE DIN 1636/1, 1636/2	Fâneată în Romoaza

Lungime Segmente

1) Valorile lungimilor segmentelor sunt obținute din proiecție în plan.

Punct început	X / Y	Punct sfârșit	X / Y	Lungime segment (** (m)
1	281.728,626 425.704,001	2	281.745,857 425.695,23	19.335
2	281.745,857 425.695,23	3	281.813,099 425.714,398	69.921
3	281.813,099 425.714,398	4	281.829,906 425.709,773	17.432
4	281.829,906 425.709,773	5	281.835,414 425.708,258	5.713

Punct început	X / Y	Punct sfârșit	X / Y	Lungime segment (** (m)
5	281.835,414 425.708,258	6	281.858,737 425.691,773	28.561
6	281.858,737 425.691,773	7	281.866,428 425.682,698	11.896
7	281.866,428 425.682,698	8	281.899,964 425.677,257	33.975
8	281.899,964 425.677,257	9	281.938,549 425.674,912	38.656
9	281.938,549 425.674,912	10	281.957,948 425.672,831	19.51
10	281.957,948 425.672,831	11	281.823,544 425.717,321	141.576
11	281.823,544 425.717,321	1	281.728,626 425.704,001	95.848

** Lungimile segmentelor sunt determinate în planul de proiecție Stereo 70 și sunt rotunjite la 1 milimetru.

*** Distanța dintre puncte este formată din segmente cumulate ce sunt mai mici decât valoarea 1 milimetru.

**DATE DESPRE IMOBILUL NR. 7428**

Oficiul de Cadastru și Publicitate Imobiliară CARAS-SEVERIN
Biroul de Cadastru și Publicitate Imobiliară Caransebes

A. Partea I. Descrierea imobilului

Nr. CF vechi:54,71, 506-Buceșnița
Nr. topografic:PARTE DIN 1636/1, 1619/2,
1634

TEREN Extravilan

Adresa: Jud. Caraș-Severin

Nr. Crt	Nr cadastral Nr. topografic	Suprafața* (mp)	Observații / Referințe
A1		4.969	Sector cadastral:139 Teren neimprejmuit;

B. Partea II. Proprietari și acte

Inscrieri privitoare la dreptul de proprietate și alte drepturi reale		Referințe
/		
Act Normativ nr. 7, din 13/03/1996 emis de PARLAMENT;		
B1	Intabulare, drept de PROPRIETATE, dobandit prin Lege, cota actuala 1/1	A1
1) COMUNA BUCOSNITA , CIF:3227645, PROPRIETAR NEIDENTIFICAT		
OBSERVATII: PROPRIETAR NEIDENTIFICAT		

C. Partea III. SARCINI .

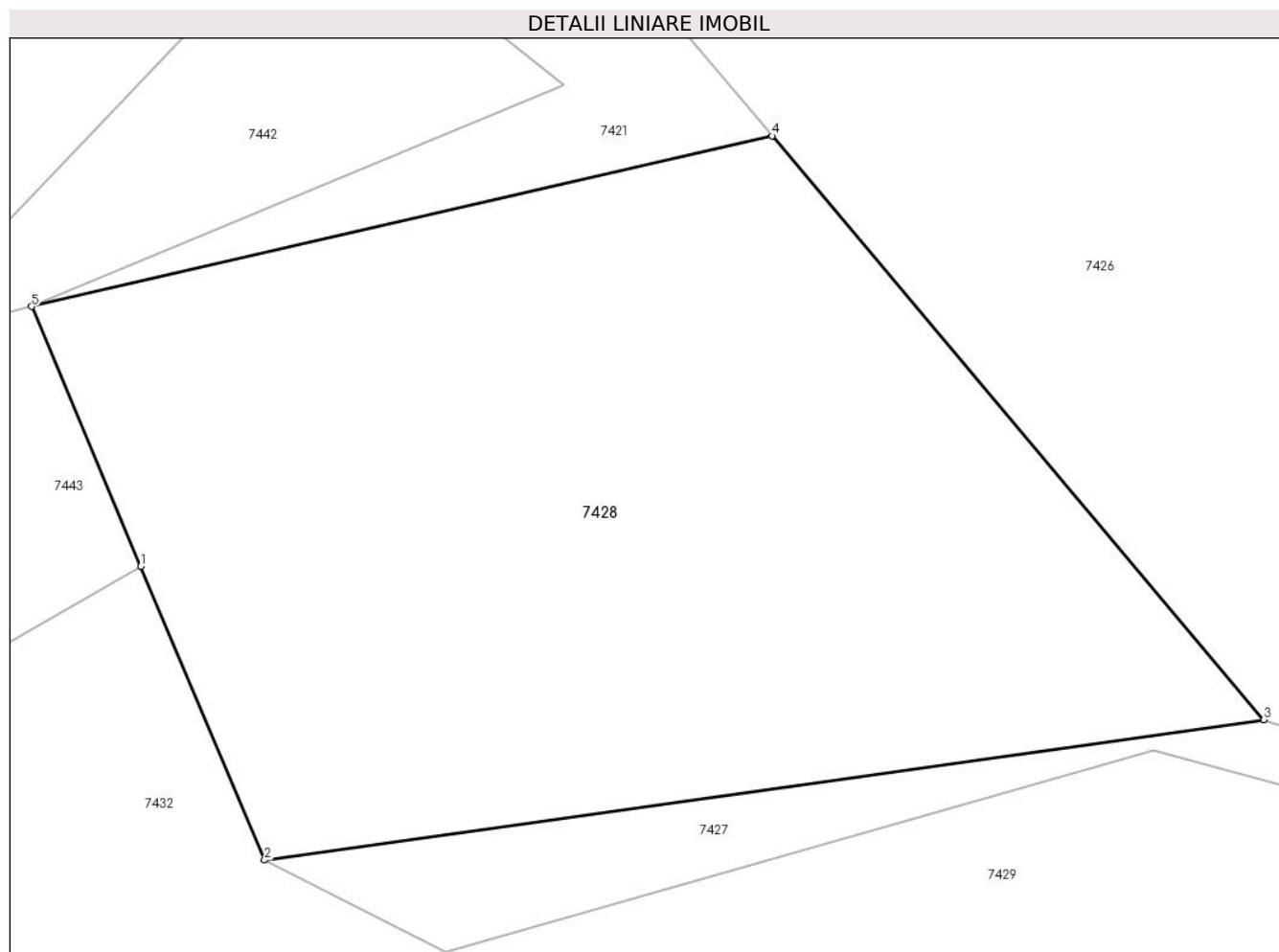
Inscrieri privind dezmembramintele dreptului de proprietate, drepturi reale de garanție și sarcini	Referințe
NU SUNT	

Anexa Nr. 1 La Partea I

Teren

Nr cadastral	Suprafața (mp)*	Observații / Referințe
	4.969	

* Suprafața este determinată în planul de proiecție Stereo 70.



Date referitoare la teren

Crt	Categorie folosință	Intravilan	Suprafața (mp)	Tarla	Parcelă	Nr. topo	Observații / Referințe
1	fâneata	NU	4.969	-	-	PARTE DIN 1636/1, 1619/2, 1634	Fâneată în Romoaza

Lungime Segmente

1) Valorile lungimilor segmentelor sunt obținute din proiecție în plan.

Punct început	X / Y	Punct sfârșit	X / Y	Lungime segment (** (m)
1	281.716,878 425.731,894	2	281.728,626 425.704,001	30.266
2	281.728,626 425.704,001	3	281.823,544 425.717,321	95.848
3	281.823,544 425.717,321	4	281.776,825 425.772,748	72.49
4	281.776,825 425.772,748	5	281.706,495 425.756,546	72.172

Punct început	X / Y	Punct sfârșit	X / Y	Lungime segment (** (m)
5	281.706,495 425.756,546	1	281.716,878 425.731,894	26.749

** Lungimile segmentelor sunt determinate în planul de proiecție Stereo 70 și sunt rotunjite la 1 milimetru.

*** Distanța dintre puncte este formată din segmente cumulate ce sunt mai mici decât valoarea 1 milimetru.

**DATE DESPRE IMOBILUL NR. 7429**

Oficiul de Cadastru și Publicitate Imobiliară CARAS-SEVERIN
Biroul de Cadastru și Publicitate Imobiliară Caransebes

A. Partea I. Descrierea imobilului

TEREN Extravilan

Nr. CF vechi:15-Buceoșnița

Nr. topografic:1637/1

Adresa: Jud. Caraș-Severin

Nr. Crt	Nr cadastral Nr. topografic	Suprafața* (mp)	Observații / Referințe
A1		5.892	Sector cadastral:139 Teren neimprejmuit;

B. Partea II. Proprietari și acte

Inscrieri privitoare la dreptul de proprietate și alte drepturi reale		Referințe
1452 / 20/12/1969		
Act Notarial nr. 0, din 11/12/1969 emis de -;		
B1	Intabulare, drept de PROPRIETATE drept de întreținere, dobandit prin Conventie, cota actuala 1/1 1) ANDREI CONSTANTIN , căs. cu Andrei Aurelia născ. Smaia, dom. în Buceoșnița, nr. 18	A1

C. Partea III. SARCINI

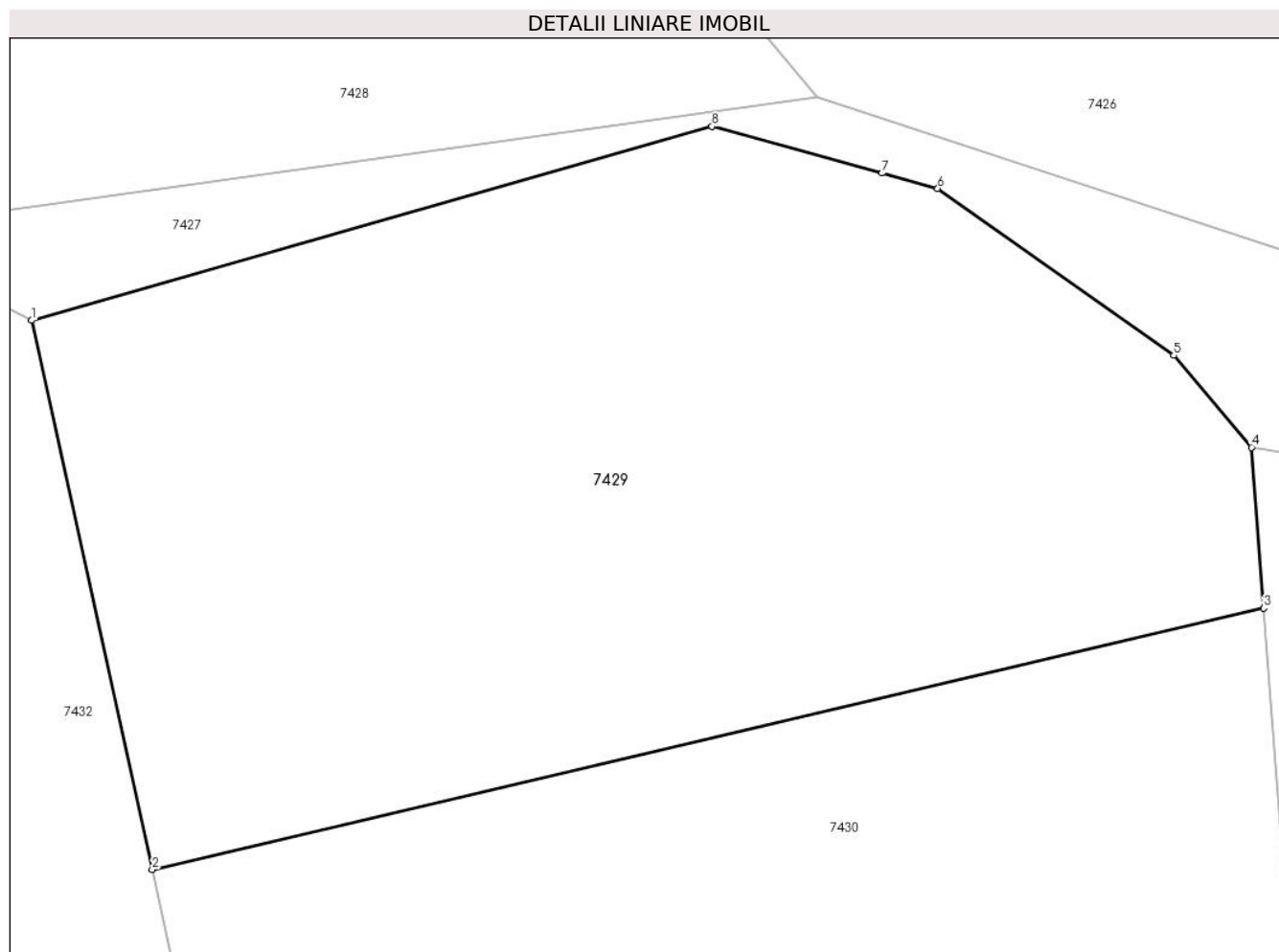
Inscrieri privind dezmembramintele dreptului de proprietate, drepturi reale de garanție și sarcini		Referințe
1452 / 20/12/1969		
Act Notarial nr. 0, din 11/12/1969 emis de -;		
C1	Intabulare, drept de UZUFRACT VIAGER, dobandit prin Conventie, cota actuala 1/1 1) ANDREI DIMITRIE , și soția, dom. în Buceoșnița, nr. 18 2) ANDREI FRUZINA , născ. Smaia, dom. în Buceoșnița, nr. 18	A1

Anexa Nr. 1 La Partea I

Teren

Nr cadastral	Suprafața (mp)*	Observații / Referințe
	5.892	

* Suprafața este determinată în planul de proiecție Stereo 70.



Date referitoare la teren

Crt	Categorie folosință	Intra vilan	Suprafața (mp)	Tarla	Parcelă	Nr. topo	Observații / Referințe
1	faneata	NU	5.892	-	-	1637/1	Fâneată în Romoaza

Lungime Segmente

1) Valorile lungimilor segmentelor sunt obținute din proiecție în plan.

Punct început	X / Y	Punct sfârșit	X / Y	Lungime segment (** (m)
1	281.745,857 425.695,23	2	281.757,78 425.640,985	55.54
2	281.757,78 425.640,985	3	281.867,634 425.666,821	112.851
3	281.867,634 425.666,821	4	281.866,428 425.682,698	15.923
4	281.866,428 425.682,698	5	281.858,737 425.691,773	11.896
5	281.858,737 425.691,773	6	281.835,414 425.708,258	28.561

Punct început	X / Y	Punct sfârșit	X / Y	Lungime segment (** (m)
6	281.835,414 425.708,258	7	281.829,906 425.709,773	5.713
7	281.829,906 425.709,773	8	281.813,099 425.714,398	17.432
8	281.813,099 425.714,398	1	281.745,857 425.695,23	69.921

** Lungimile segmentelor sunt determinate în planul de proiecție Stereo 70 și sunt rotunjite la 1 milimetru.

*** Distanța dintre puncte este formată din segmente cumulate ce sunt mai mici decât valoarea 1 milimetru.

**DATE DESPRE IMOBILUL NR. 7430**

Oficiul de Cadastru și Publicitate Imobiliară CARAS-SEVERIN
Biroul de Cadastru și Publicitate Imobiliară Caransebes

A. Partea I. Descrierea imobilului

TEREN Extravilan

Nr. CF vechi:16-Buceșnița

Nr. topografic:1637/2

Adresa: Jud. Caraș-Severin

Nr. Crt	Nr cadastral Nr. topografic	Suprafața* (mp)	Observații / Referințe
A1		5.892	Sector cadastral:139 Teren neimprejmuit;

B. Partea II. Proprietari și acte

Inscrieri privitoare la dreptul de proprietate și alte drepturi reale		Referințe
1406 / 18/05/1936		
Hotarare Judecatoreasca nr. 0, din 01/01/1936 emis de JUDECĂTORIA MIXTĂ CARANSEBEȘ;		
B1	Intabulare, drept de PROPRIETATE, dobandit prin Hotarare Judecatoreasca, cota actuala 1/2 1) ANDREI EUFERMIA , fiica lui Dimitrie, minoră, dom. în Buceșnița	A1
1452 / 20/12/1969		
Act Notarial nr. 0, din 11/12/1969 emis de -;		
B2	Intabulare, drept de PROPRIETATE drept de întreținere, dobandit prin Conventie, cota actuala 1/2 1) ANDREI CONSTANTIN , căs. cu Andrei Aurelia născ. Smaia, dom. în Buceșnița, nr. 18	A1

C. Partea III. SARCINI

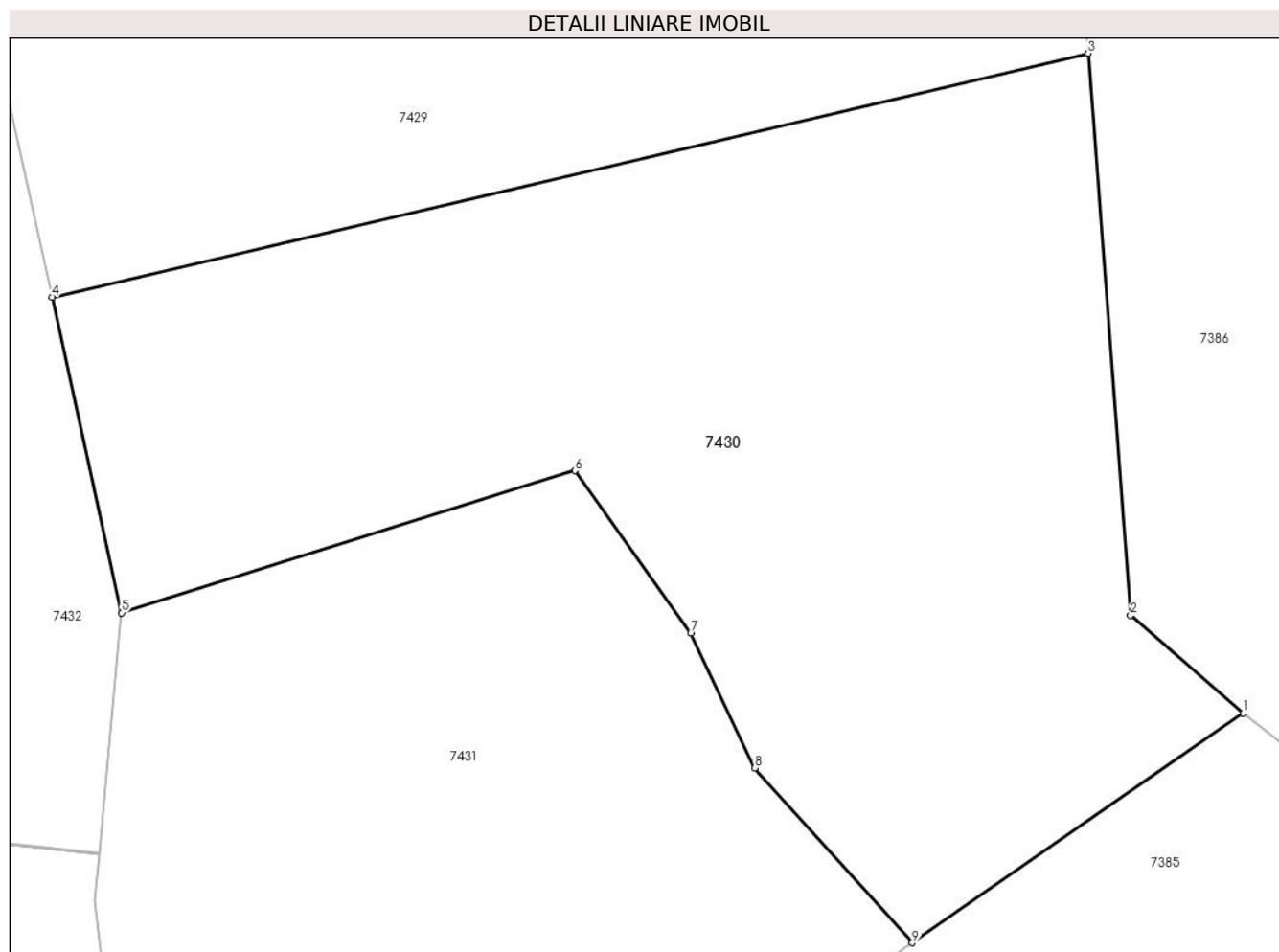
Inscrieri privind dezmembramintele dreptului de proprietate, drepturi reale de garanție și sarcini		Referințe
1452 / 20/12/1969		
Act Notarial nr. 0, din 11/12/1969 emis de -;		
C1	Intabulare, drept de UZUFRACT VIAGER, dobandit prin Conventie, cota actuala 1/2 1) ANDREI DIMITRIE , și soția, dom. în Buceșnița, nr. 18 2) ANDREI FRUZINA , născ. Smaia, dom. în Buceșnița, nr. 18	A1

Anexa Nr. 1 La Partea I

Teren

Nr cadastral	Suprafața (mp)*	Observații / Referințe
	5.892	

* Suprafața este determinată în planul de proiecție Stereo 70.



Date referitoare la teren

Crt	Categorie folosință	Intra vilan	Suprafața (mp)	Tarla	Parcelă	Nr. topo	Observații / Referințe
1	faneata	NU	5.892	-	-	1637/2	Fânață în Romoaza

Lungime Segmente

1) Valorile lungimilor segmentelor sunt obținute din proiecție în plan.

Punct început	X / Y	Punct sfârșit	X / Y	Lungime segment (** (m)
1	281.884,061 425.596,895	2	281.872,151 425.607,243	15.777
2	281.872,151 425.607,243	3	281.867,634 425.666,821	59.749
3	281.867,634 425.666,821	4	281.757,78 425.640,985	112.851
4	281.757,78 425.640,985	5	281.765,135 425.607,527	34.257
5	281.765,135 425.607,527	6	281.813,197 425.622,575	50.363

Punct început	X / Y	Punct sfârșit	X / Y	Lungime segment (** (m)
6	281.813,197 425.622,575	7	281.825,492 425.605,362	21.153
7	281.825,492 425.605,362	8	281.832,265 425.591,059	15.826
8	281.832,265 425.591,059	9	281.848,972 425.572,551	24.933
9	281.848,972 425.572,551	1	281.884,061 425.596,895	42.707

** Lungimile segmentelor sunt determinate în planul de proiecție Stereo 70 și sunt rotunjite la 1 milimetru.

*** Distanța dintre puncte este formată din segmente cumulate ce sunt mai mici decât valoarea 1 milimetru.

**DATE DESPRE IMOBILUL NR. 7431**

Oficiul de Cadastru și Publicitate Imobiliară CARAS-SEVERIN
Biroul de Cadastru și Publicitate Imobiliară Caransebeș

A. Partea I. Descrierea imobilului

Nr. CF vechi:384-Buceșnița
Nr. topografic:1638

TEREN Extravilan

Adresa: Jud. Caraș-Severin

Nr. Crt	Nr cadastral Nr. topografic	Suprafața* (mp)	Observații / Referințe
A1		5.107	Sector cadastral:139 Teren neimprejmuit;

B. Partea II. Proprietari și acte

Inscrieri privitoare la dreptul de proprietate și alte drepturi reale		Referințe
1368 / 28/06/1916		
Act Notarial nr. 2484/1915, din 01/01/1915 emis de -;		
B1	Intabulare, drept de PROPRIETATE, dobandit prin Succesiune, cota actuala 12/72 1) STANOIA AFILA	A1
B2	Intabulare, drept de PROPRIETATE, dobandit prin Succesiune, cota actuala 6/72 1) STANOIA MIHAI	A1
107 / 08/02/1964		
Act Notarial nr. 116/1963, din 01/01/1963 emis de NOTARIATUL DE STAT CARANSEBEȘ;		
B3	Intabulare, drept de PROPRIETATE drept moștenire testamentară, dobandit prin Succesiune, cota actuala 16/72 1) STANOIA MIHAI, fiul def. Maria	A1
672 / 03/08/1981		
Act Notarial nr. 54/1981, din 03/08/1981 emis de NOTARIATUL DE STAT LOCAL CARANSEBEȘ;		
B4	Intabulare, drept de PROPRIETATE drept moștenire, dobandit prin Succesiune, cota actuala 5/72 1) LAZĂR CRINA, nepoata de frate pred., dom. în Buceșnița	A1
B5	Intabulare, drept de PROPRIETATE drept moștenire, dobandit prin Succesiune, cota actuala 5/72 1) MICU MARIA, nepoata de frate pred., dom. în Buceșnița	A1
693 / 05/07/1984		
Act Notarial nr. 282/1984, din 05/07/1984 emis de NOTARIATUL DE STAT LOCAL CARANSEBEȘ;		
B6	Intabulare, drept de PROPRIETATE drept moștenire, dobandit prin Succesiune, cota actuala 7/72 1) LAZĂR CRINA, fiica def. Ioan și Anastasia, dom. în Buceșnița	A1
B7	Intabulare, drept de PROPRIETATE drept moștenire, dobandit prin Succesiune, cota actuala 7/72 1) MICU MARIA, născ. Stenoia, fiica def. Ioan și Anastasia, dom. în Buceșnița	A1
B8	Intabulare, drept de PROPRIETATE drept moștenire, dobandit prin Succesiune, cota actuala 7/72 1) TODOR ANA, fiica def. Anastasia, dom. în Buceșnița	A1
B9	Intabulare, drept de PROPRIETATE drept moștenire, dobandit prin Succesiune, cota actuala 7/72 1) LAZĂR CATALINA, fiica def. Anastasia, dom. în Buceșnița	A1

C. Partea III. SARCINI .

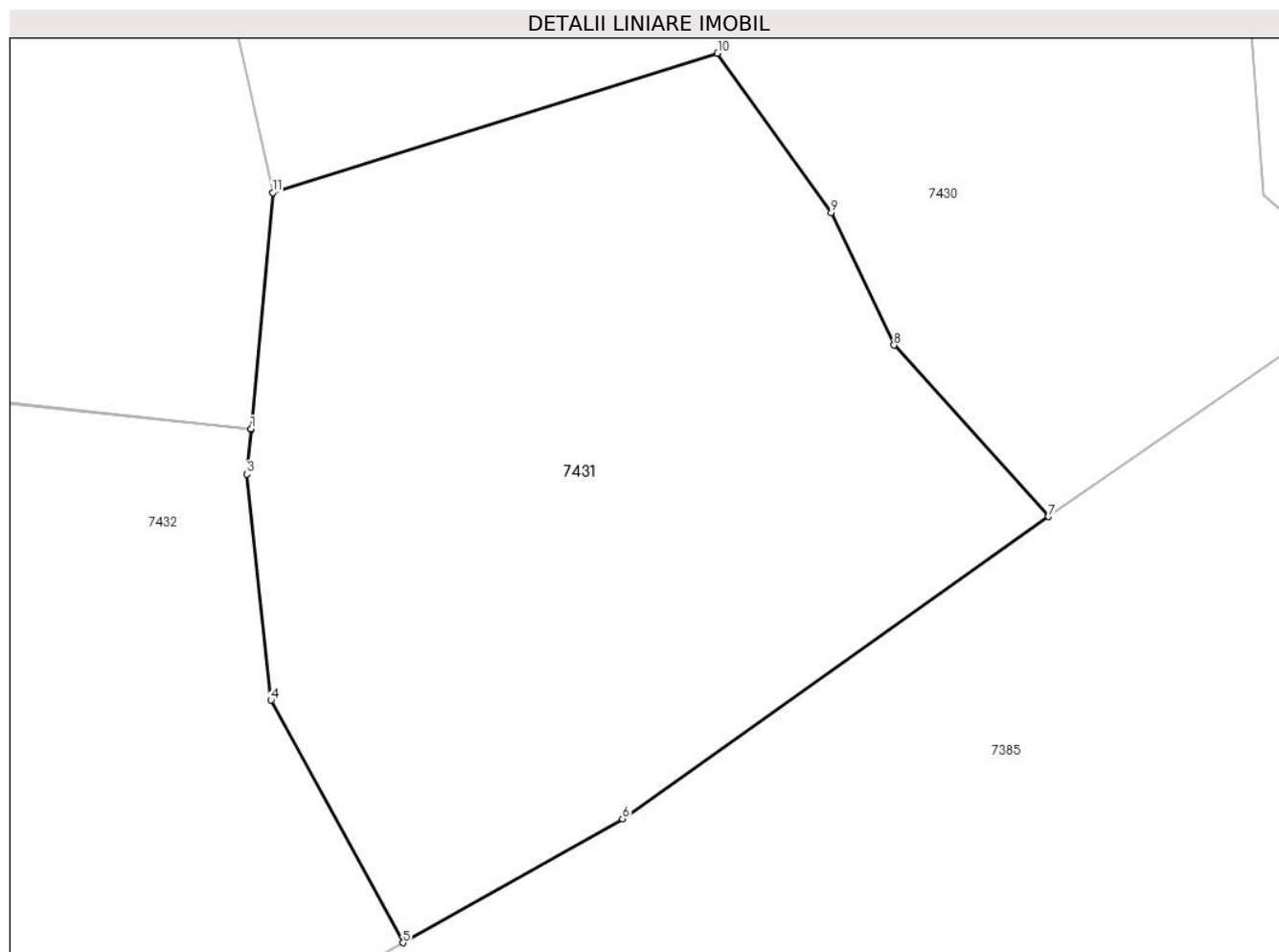
Inscrieri privind dezmembramintele dreptului de proprietate, drepturi reale de garanție și sarcini	Referințe
NU SUNT	

Anexa Nr. 1 La Partea I

Teren

Nr cadastral	Suprafața (mp)*	Observații / Referințe
	5.107	

* Suprafața este determinată în planul de proiecție Stereo 70.



Date referitoare la teren

Crt	Categorie folosință	Intra vilan	Suprafața (mp)	Tarla	Parcelă	Nr. topo	Observații / Referințe
1	fâneata	NU	5.107	-	-	1638	Fâneată în Romoaza

Lungime Segmente

1) Valorile lungimilor segmentelor sunt obținute din proiecție în plan.

Punct început	X / Y	Punct sfârșit	X / Y	Lungime segment (** (m)
1	281.762,828 425.582,031	2	281.762,818 425.581,931	0.1
2	281.762,818 425.581,931	3	281.762,332 425.577,133	4.823
3	281.762,332 425.577,133	4	281.764,958 425.552,741	24.533
4	281.764,958 425.552,741	5	281.779,23 425.526,559	29.819
5	281.779,23 425.526,559	6	281.802,941 425.539,931	27.222

Punct început	X / Y	Punct sfârșit	X / Y	Lungime segment (** (m)
6	281.802,941 425.539,931	7	281.848,972 425.572,551	56.417
7	281.848,972 425.572,551	8	281.832,265 425.591,059	24.933
8	281.832,265 425.591,059	9	281.825,492 425.605,362	15.826
9	281.825,492 425.605,362	10	281.813,197 425.622,575	21.153
10	281.813,197 425.622,575	11	281.765,135 425.607,527	50.363
11	281.765,135 425.607,527	1	281.762,828 425.582,031	25.6

** Lungimile segmentelor sunt determinate în planul de proiecție Stereo 70 și sunt rotunjite la 1 milimetru.

*** Distanța dintre puncte este formată din segmente cumulate ce sunt mai mici decât valoarea 1 milimetru.

**DATE DESPRE IMOBILUL NR. 7432**

Oficiul de Cadastru și Publicitate Imobiliară CARAS-SEVERIN
Biroul de Cadastru și Publicitate Imobiliară Caransebes

A. Partea I. Descrierea imobilului

TEREN Extravilan

Nr. CF vechi:54-Buceșnița

Nr. topografic:PARTE DIN 1619/1, 1619/2

Adresa: Jud. Caraș-Severin

Nr. Crt	Nr cadastral Nr. topografic	Suprafața* (mp)	Observații / Referințe
A1		Din acte: 31.874 Masurata: 25.406	Sector cadastral:139 Teren neimprejmuit;

B. Partea II. Proprietari și acte

Inscrieri privitoare la dreptul de proprietate și alte drepturi reale		Referințe
632 / 02/04/1941		
Act Notarial nr. 0, din 20/02/1941 emis de -;		
B1	Intabulare, drept de PROPRIETATE, dobandit prin Conventie, cota actuala 5/20 1) GROF NICOLAE, fiul lui Ioan, dom. în Buceșnița	A1
1222 / 14/08/1947		
Act Notarial nr. 0, din 21/11/1946 emis de -;		
B2	Intabulare, drept de PROPRIETATE, dobandit prin Conventie, cota actuala 6/20 1) GROF IONACHE, fiul lui Ilie și al Romaniței și soției, dom. în Buceșnița	A1
B3	Intabulare, drept de PROPRIETATE, dobandit prin Conventie, cota actuala 2/20 1) GROF IOSEFINA, născ. Curescu, fiica lui Nicolae și a Ilcăi, dom. în Buceșnița	A1
1039 / 13/10/1948		
Hotarare Judecatoreasca nr. 6343/1936, din 01/01/1936 emis de JUDECĂTORIA CARANSEBEȘ;		
B4	Intabulare, drept de PROPRIETATE părți egale, dobandit prin Hotarare Judecatoreasca, cota actuala 7/20 1) GROF IONACHE, fiul lui Ilie și al Romaniței și soției, dom. în Buceșnița 2) GROF ICONIA, fiica lui Nicolae și a Ilcăi, dom. în Buceșnița	A1

C. Partea III. SARCINI

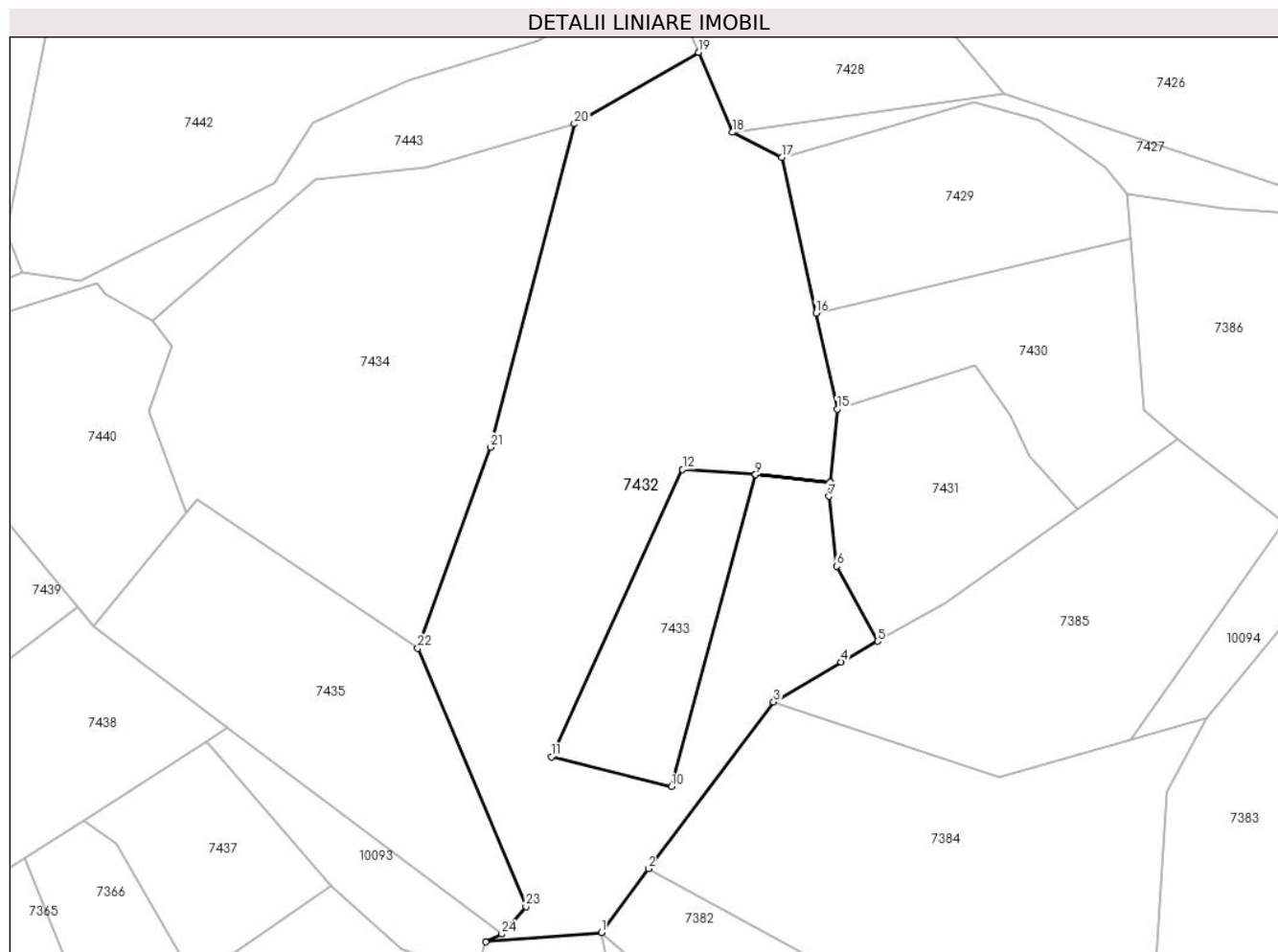
Inscrieri privind dezmembramintele dreptului de proprietate, drepturi reale de garanție și sarcini		Referințe
1039 / 13/10/1948		
Hotarare Judecatoreasca nr. 6343/1936, din 01/01/1936 emis de JUDECĂTORIA CARANSEBEȘ;		
C1	Intabulare, drept de UZUFRACT VIAGER, dobandit prin Hotarare Judecatoreasca, cota actuala 1/4 1) GROF ION, văduvă, fost căs. cu Romanița născ. Belci, dom. în Buceșnița	A1

Anexa Nr. 1 La Partea I

Teren

Nr cadastral	Suprafața (mp)*	Observații / Referințe
	Din acte: 31.874 Masurata: 25.406	

* Suprafața este determinată în planul de proiecție Stereo 70.



Date referitoare la teren

Crt	Categorie folosință	Intravilan	Suprafața (mp)	Tarla	Parcelă	Nr. topo	Observații / Referințe
1	fâneata	NU	25.406	-	-	PARTE DIN 1619/1, 1619/2	Fâneată în Romoaza

Lungime Segmente

1) Valorile lungimilor segmentelor sunt obținute din proiecție în plan.

Punct început	X / Y	Punct sfârșit	X / Y	Lungime segment (** (m)
1	281.682,927 425.425,049	2	281.699,303 425.447,34	27.66
3	281.742,985 425.505,476	4	281.766,506 425.519,381	27.324
5	281.779,23 425.526,559	6	281.764,958 425.552,741	29.819
7	281.762,332 425.577,133	8	281.762,818 425.581,931	4.823

Punct început	X / Y	Punct sfârșit	X / Y	Lungime segment (** (m)
2	281.699,303 425.447,34	3	281.742,985 425.505,476	72.718
4	281.766,506 425.519,381	5	281.779,23 425.526,559	14.609
6	281.764,958 425.552,741	7	281.762,332 425.577,133	24.533
8	281.762,818 425.581,931	9	281.736,717 425.584,701	26.248

Punct început	X / Y	Punct sfârșit	X / Y	Lungime segment (** (m)
9	281.736,717 425.584,701	10	281.707,418 425.475,951	112.628
11	281.665,42 425.486,344	12	281.711,24 425.586,515	110.153
13	281.736,728 425.584,8	14	281.762,828 425.582,031	26.246
15	281.765,135 425.607,527	16	281.757,78 425.640,985	34.257
17	281.745,857 425.695,23	18	281.728,626 425.704,001	19.335
19	281.716,878 425.731,894	20	281.673,516 425.706,932	50.034
21	281.644,192 425.594,256	22	281.618,919 425.524,143	74.529
23	281.656,614 425.434,081	24	281.648,215 425.424,509	12.734
25	281.642,569 425.421,816	1	281.682,927 425.425,049	40.487

Punct început	X / Y	Punct sfârșit	X / Y	Lungime segment (** (m)
10	281.707,418 425.475,951	11	281.665,42 425.486,344	43.265
12	281.711,24 425.586,515	13	281.736,728 425.584,8	25.546
14	281.762,828 425.582,031	15	281.765,135 425.607,527	25.6
16	281.757,78 425.640,985	17	281.745,857 425.695,23	55.54
18	281.728,626 425.704,001	19	281.716,878 425.731,894	30.266
20	281.673,516 425.706,932	21	281.644,192 425.594,256	116.429
22	281.618,919 425.524,143	23	281.656,614 425.434,081	97.632
24	281.648,215 425.424,509	25	281.642,569 425.421,816	6.255

** Lungimile segmentelor sunt determinate în planul de proiecție Stereo 70 și sunt rotunjite la 1 milimetru.

*** Distanța dintre puncte este formată din segmente cumulate ce sunt mai mici decât valoarea 1 milimetru.

**DATE DESPRE IMOBILUL NR. 7433**

Oficiul de Cadastru și Publicitate Imobiliară CARAS-SEVERIN
Biroul de Cadastru și Publicitate Imobiliară Caransebes

A. Partea I. Descrierea imobilului

TEREN Extravilan

Nr. CF vechi:54-Buceșnița
Nr. topografic:PARTE DIN 1619/1

Adresa: Jud. Caraș-Severin

Nr. Crt	Nr cadastral Nr. topografic	Suprafața* (mp)	Observații / Referințe
A1		3.757	Sector cadastral:139 Teren neimprejmuit;

B. Partea II. Proprietari și acte

Inscrieri privitoare la dreptul de proprietate și alte drepturi reale		Referințe
/		
Act Normativ nr. 7, din 13/03/1996 emis de PARLAMENT;		
B1	Intabulare, drept de PROPRIETATE, dobândit prin Lege, cota actuala 1/1 1) NEIDENTIFICAT NEIDENTIFICAT, CIF:0000000000000	A1
Act Normativ nr. 7, din 13/03/1996 emis de PARLAMENT (ACT ADMINISTRATIV NR.272 DIN 13.01.2023, EMIS DE PRIMĂRIA COMUNEI BUCOȘNIȚA;);		
B2	Se notează posesia faptică în favoarea lui 1) ALEXANDRESCU MARINELA-MARIA	A1

C. Partea III. SARCINI .

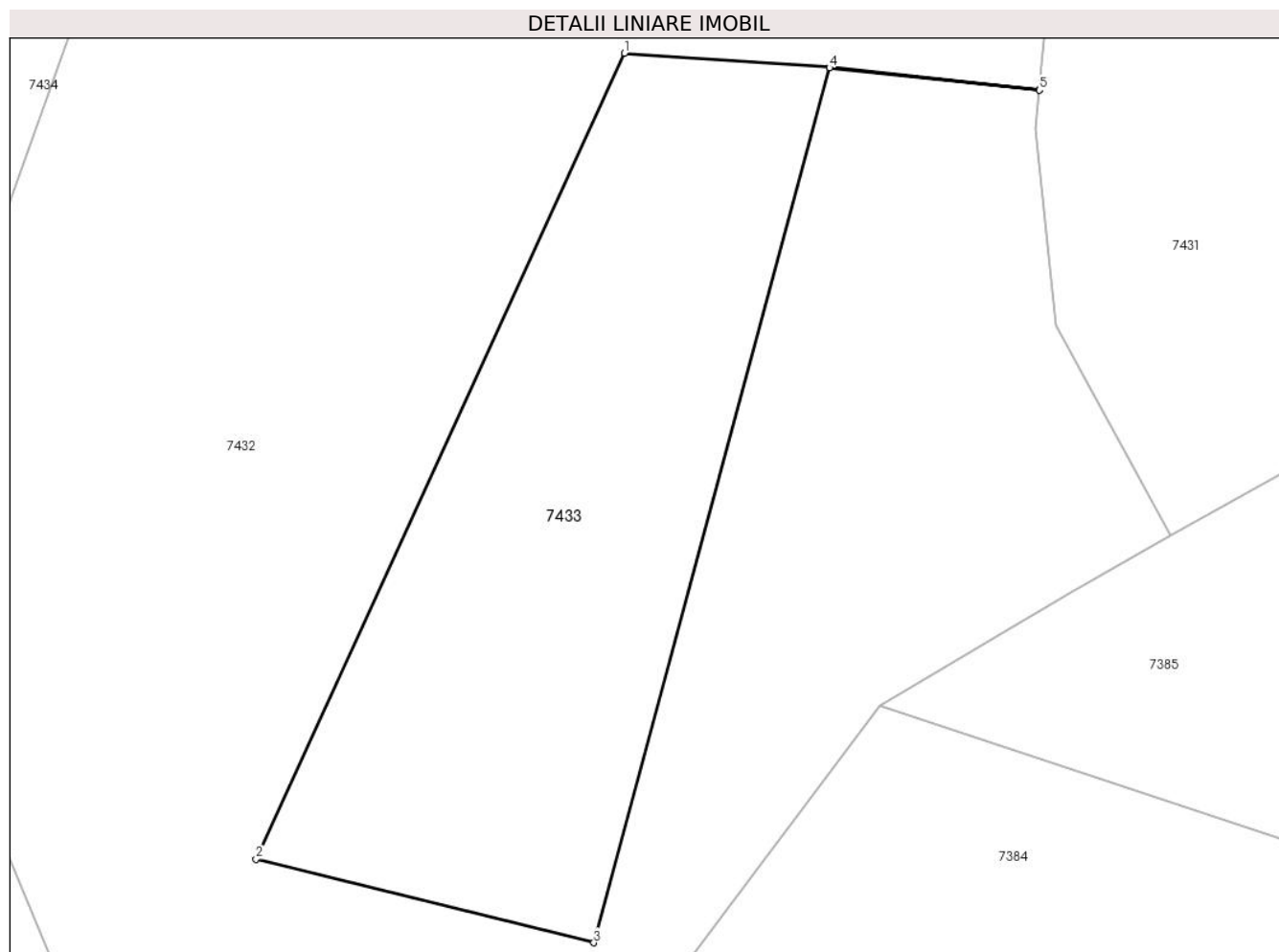
Inscrieri privind dezmembramintele dreptului de proprietate, drepturi reale de garanție și sarcini	Referințe
NU SUNT	

Anexa Nr. 1 La Partea I

Teren

Nr cadastral	Suprafața (mp)*	Observații / Referințe
	3.757	

* Suprafața este determinată în planul de proiecție Stereo 70.



Date referitoare la teren

Crt	Categorie folosință	Intravilan	Suprafața (mp)	Tarla	Parcelă	Nr. topo	Observații / Referințe
1	faneata	NU	3.757	-	-	PARTE DIN 1619/1	Fâneată în Romoaza

Lungime Segmente

1) Valorile lungimilor segmentelor sunt obținute din proiecție în plan.

Punct început	X / Y	Punct sfârșit	X / Y	Lungime segment (** (m)
1	281.711,24 425.586,515	2	281.665,42 425.486,344	110.153
2	281.665,42 425.486,344	3	281.707,418 425.475,951	43.265
3	281.707,418 425.475,951	4	281.736,717 425.584,701	112.628
4	281.736,717 425.584,701	5	281.762,818 425.581,931	26.248
5	281.762,818 425.581,931	6	281.762,828 425.582,031	0.1

Punct început	X / Y	Punct sfârșit	X / Y	Lungime segment (** (m)
6	281.762,828 425.582,031	7	281.736,728 425.584,8	26.246
7	281.736,728 425.584,8	1	281.711,24 425.586,515	25.546

** Lungimile segmentelor sunt determinate în planul de proiecție Stereo 70 și sunt rotunjite la 1 milimetru.

*** Distanța dintre puncte este formată din segmente cumulate ce sunt mai mici decât valoarea 1 milimetru.



DATE DESPRE IMOBILUL NR. 7434

Oficiul de Cadastru și Publicitate Imobiliară CARAS-SEVERIN
Biroul de Cadastru și Publicitate Imobiliară Caransebes

A. Partea I. Descrierea imobilului

Nr. CF vechi:280-Buceoșnița
Nr. topografic:1623

TEREN Extravilan

Adresa: Jud. Caraș-Severin

Nr. Crt	Nr cadastral Nr. topografic	Suprafața* (mp)	Observații / Referințe
A1		Din acte: 15.759 Masurata: 15.712	Sector cadastral:139 Teren neimprejmuit;

B. Partea II. Proprietari și acte

Inscrieri privitoare la dreptul de proprietate și alte drepturi reale	Referințe	
1 / 01/01/1900		
Act Notarial nr. 0, din 01/01/1900 emis de -;		
B1	Intabulare, drept de PROPRIETATE, dobandit prin Conventie, cota actuala 8/64 1) GARAS CATALIN	A1
1550 / 08/10/1915		
Act Notarial nr. 5763/4, din 01/01/1915 emis de -;		
B2	Intabulare, drept de PROPRIETATE, dobandit prin Succesiune, cota actuala 1/64 1) GARAS CATALIN	A1
1100 / 05/04/1918		
Act Notarial nr. 3191/6/1916, din 01/01/1916 emis de -;		
B3	Intabulare, drept de PROPRIETATE, dobandit prin Succesiune, cota actuala 1/64 1) GARAS CATALIN	A1
1802 / 14/05/1919		
Act Notarial nr. 0, din 29/08/1918 emis de -;		
B4	Intabulare, drept de PROPRIETATE, dobandit prin Succesiune, cota actuala 10/64 1) BALINT PETRU, căs. cu Garas Catalina	A1
684 / 30/04/1920		
Hotarare Judecatoreasca nr. 3720/7/1918, din 01/01/1918 emis de JUDECĂTORIA DE OCOL CARANSEBEȘ;		
B5	Intabulare, drept de PROPRIETATE, dobandit prin Hotarare Judecatoreasca, cota actuala 10/64 1) RADA IOAN, dom. în Buceoșnița	A1
585 / 24/03/1941		
Hotarare Judecatoreasca nr. 3621/14-1918, din 01/01/1918 emis de JUDECĂTORIA MIXTĂ CARANSEBEȘ;		
B6	Intabulare, drept de PROPRIETATE, dobandit prin Hotarare Judecatoreasca, cota actuala 10/64 1) BALINT CATALINA, născ. Garaș, dom. în Buceoșnița	A1
B7	Intabulare, drept de PROPRIETATE, dobandit prin Hotarare Judecatoreasca, cota actuala 5/64 1) RADA ION, a lui Serafim, dom. în Buceoșnița	A1
1174 / 04/07/1941		
Act Notarial nr. 0, din 14/10/1937 emis de -;		
B8	Intabulare, drept de PROPRIETATE, dobandit prin Conventie, cota actuala 4/64 1) BALINT PETRU, căs. cu Garas Catalina, dom. în Buceoșnița	A1
602 / 10/06/1958		
Hotarare Judecatoreasca nr. 1545/11/1919, din 01/01/1919 emis de JUDECĂTORIA CARANSEBEȘ;		
B9	Intabulare, drept de PROPRIETATE drept succesiune legală, dobandit prin Hotarare Judecatoreasca, cota actuala 5/64 1) BALINT PETRU, căs. cu Garas Catalina, dom. în Buceoșnița	A1
764 / 12/05/1972		
Act Notarial nr. 178/1972, din 12/05/1972 emis de NOTARIATUL DE STAT LOCAL CARANSEBEȘ;		
B10	Intabulare, drept de PROPRIETATE drept moștenire și partaj succesoral,	A1

Inscrieri privitoare la dreptul de proprietate și alte drepturi reale		Referințe
B10	dobandit prin Succesiune, cota actuala 5/64 1) GARAȘ IOAN , fratele def., dom. în Caransebeș, str. Potocului, nr. 5	
765 / 12/05/1972		
Act Notarial nr. 177/1972, din 12/05/1972 emis de NOTARIATUL DE STAT LOCAL CARANSEBEȘ;		
B11	Intabulare, drept de PROPRIETATEdrept moștenire și partaj succesoral, dobandit prin Succesiune, cota actuala 5/64 1) GARAȘ IOAN , fiul def., dom. în Caransebeș, str. Potocului, nr. 5	A1

C. Partea III. SARCINI .

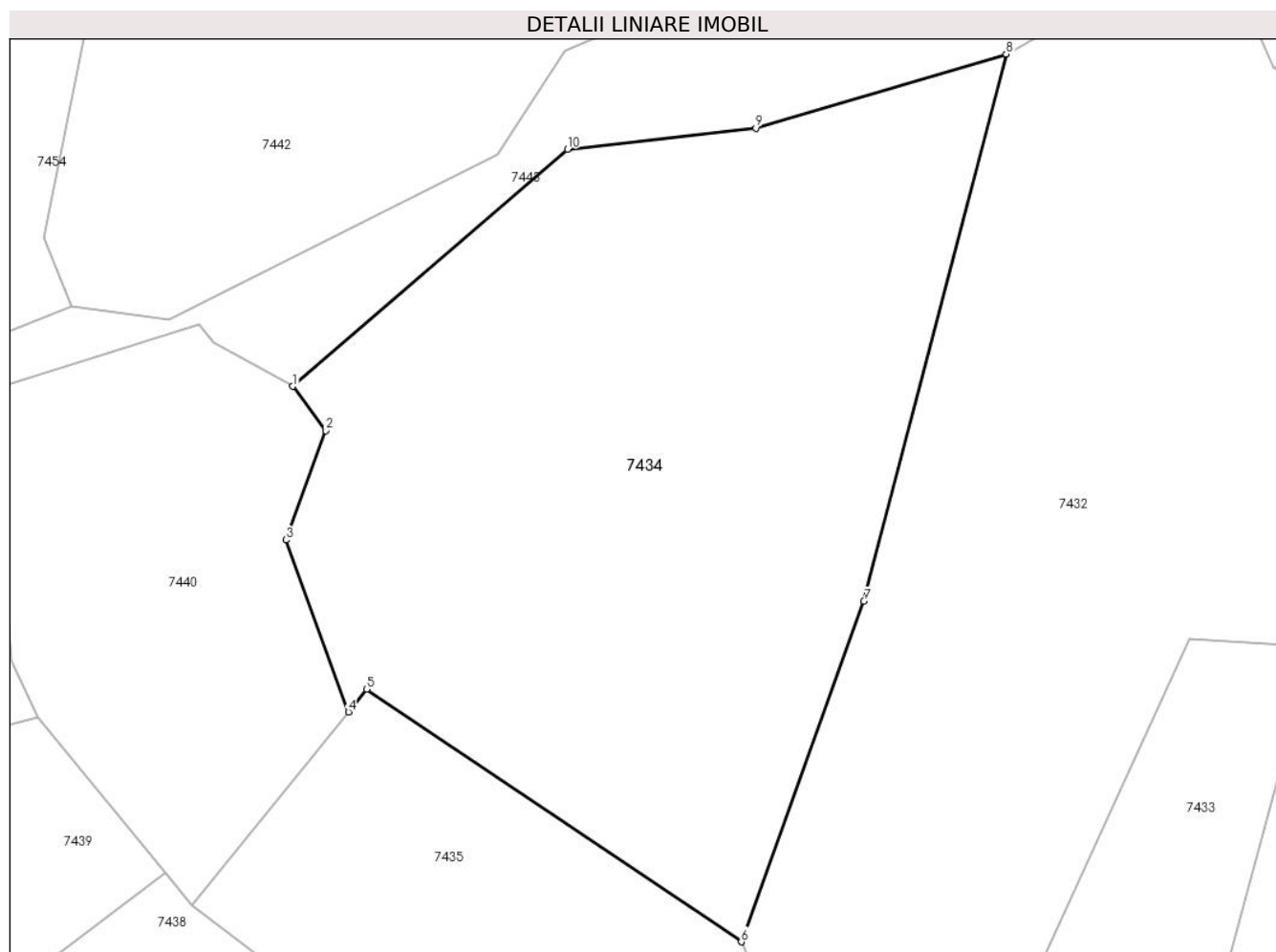
Inscrieri privind dezmembramintele dreptului de proprietate, drepturi reale de garanție și sarcini	Referințe
NU SUNT	

Anexa Nr. 1 La Partea I

Teren

Nr cadastral	Suprafața (mp)*	Observații / Referințe
	Din acte: 15.759 Masurata: 15.712	

* Suprafața este determinată în planul de proiecție Stereo 70.



Date referitoare la teren

Crt	Categorie folosință	Intra vilan	Suprafața (mp)	Tarla	Parcelă	Nr. topo	Observații / Referințe
1	fâneata	NU	15.712	-	-	1623	Fâneată în Romoaza

Lungime Segmente

1) Valorile lungimilor segmentelor sunt obținute din proiecție în plan.

Punct început	X / Y	Punct sfârșit	X / Y	Lungime segment (** (m)
1	281.526,485 425.638,512	2	281.533,275 425.629,385	11.376
2	281.533,275 425.629,385	3	281.525,115 425.606,901	23.919
3	281.525,115 425.606,901	4	281.537,935 425.571,485	37.665
4	281.537,935 425.571,485	5	281.541,72 425.576,179	6.03

Punct început	X / Y	Punct sfârșit	X / Y	Lungime segment (** (m)
5	281.541,72 425.576,179	6	281.618,919 425.524,143	93.099
6	281.618,919 425.524,143	7	281.644,192 425.594,256	74.529
7	281.644,192 425.594,256	8	281.673,516 425.706,932	116.429
8	281.673,516 425.706,932	9	281.621,922 425.691,691	53.798
9	281.621,922 425.691,691	10	281.583,115 425.687,355	39.048
10	281.583,115 425.687,355	1	281.526,485 425.638,512	74.784

** Lungimile segmentelor sunt determinate în planul de proiecție Stereo 70 și sunt rotunjite la 1 milimetru.

*** Distanța dintre puncte este formată din segmente cumulate ce sunt mai mici decât valoarea 1 milimetru.

**DATE DESPRE IMOBILUL NR. 7435**

Oficiul de Cadastru și Publicitate Imobiliară CARAS-SEVERIN
Biroul de Cadastru și Publicitate Imobiliară Caransebes

A. Partea I. Descrierea imobilului

TEREN Extravilan

Nr. CF vechi:661-Buceoșnița

Nr. topografic:1622/1, PARTE DIN 1622/2

Adresa: Jud. Caraș-Severin

Nr. Crt	Nr cadastral Nr. topografic	Suprafața* (mp)	Observații / Referințe
A1		Din acte: 4.566 Masurata: 8.739	Sector cadastral:139 Teren neimprejmuit;

B. Partea II. Proprietari și acte

Inscrieri privitoare la dreptul de proprietate și alte drepturi reale		Referințe
754 / 07/05/1920		
Hotarare Judecatoreasca nr. 3963/7, din 13/11/1919 emis de JUDECĂTORIA DE OCOL CARANSEBES;		
B1	Intabulare, drept de PROPRIETATE, dobandit prin Hotarare Judecatoreasca, cota actuala 761/8739 1) GARAȘ GHIZELA , minoră	A1
B2	Intabulare, drept de PROPRIETATE, dobandit prin Hotarare Judecatoreasca, cota actuala 761/8739 1) GARAȘ ION , fiul lui Ion, minor	A1
B3	Intabulare, drept de PROPRIETATE, dobandit prin Hotarare Judecatoreasca, cota actuala 761/8739 1) GARAȘ PAVEL , fiul lui Ion, minor	A1
133 / 13/01/1936		
Act Notarial nr. 0, din 30/12/1934 emis de -;		
B4	Intabulare, drept de PROPRIETATE, dobandit prin Conventie, cota actuala 761/8739 1) GARAȘ GHIZELA , fiica lui Ioan, dom. în Buceoșnița	A1
978 / 20/04/1994		
Act Notarial nr. 201/1994, din 20/04/1994 emis de NOTARIATUL CARANSEBES;		
B5	Intabulare, drept de PROPRIETATE, dobandit prin Succesiune, cota actuala 381/8739 1) GARAȘ MARIA , născ. Iovan, soția	A1
B6	Intabulare, drept de PROPRIETATE, dobandit prin Succesiune, cota actuala 1140/8739 1) GARAȘ CORNEL , fiu	A1
/		
Act Normativ nr. 7, din 13/03/1996 emis de PARLAMENTUL ROMÂNIEI;		
B7	Inscrierea provizorie, drept de PROPRIETATE, dobandit prin Lege, cota actuala 4173/8739 1) COMUNA BUCOSNITA , CIF:3227645, PROPRIETAR NEIDENTIFICAT	A1

C. Partea III. SARCINI .

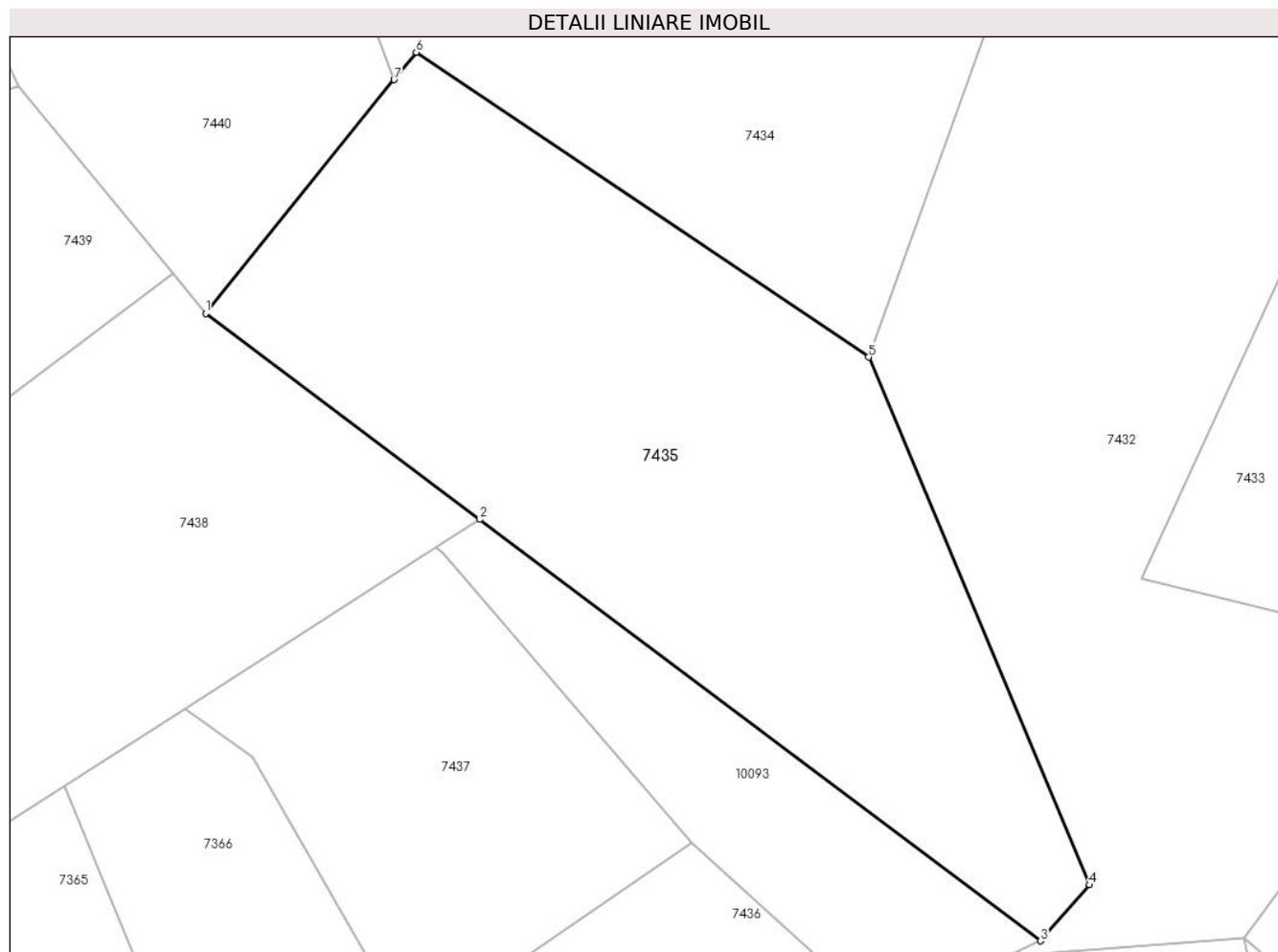
Inscrieri privind dezmembramintele dreptului de proprietate, drepturi reale de garanție și sarcini		Referințe
NU SUNT		

Anexa Nr. 1 La Partea I

Teren

Nr cadastral	Suprafața (mp)*	Observații / Referințe
	Din acte: 4.566 Masurata: 8.739	

* Suprafața este determinată în planul de proiecție Stereo 70.



Date referitoare la teren

Crt	Categorie folosință	Intra vilan	Suprafața (mp)	Tarla	Parcelă	Nr. topo	Observații / Referințe
1	faneata	NU	8.739	-	-	1622/1, PARTE DIN 1622/2	Fâneață în Romoaza

Lungime Segmente

1) Valorile lungimilor segmentelor sunt obținute din proiecție în plan.

Punct început	X / Y	Punct sfârșit	X / Y	Lungime segment (** (m)
1	281.505,795 425.531,631	2	281.552,586 425.496,437	58.549
2	281.552,586 425.496,437	3	281.648,215 425.424,509	119.66
3	281.648,215 425.424,509	4	281.656,614 425.434,081	12.734
4	281.656,614 425.434,081	5	281.618,919 425.524,143	97.632

Punct început	X / Y	Punct sfârșit	X / Y	Lungime segment (** (m)
5	281.618,919 425.524,143	6	281.541,72 425.576,179	93.099
6	281.541,72 425.576,179	7	281.537,935 425.571,485	6.03
7	281.537,935 425.571,485	1	281.505,795 425.531,631	51.199

** Lungimile segmentelor sunt determinate în planul de proiecție Stereo 70 și sunt rotunjite la 1 milimetru.

*** Distanța dintre puncte este formată din segmente cumulate ce sunt mai mici decât valoarea 1 milimetru.

**DATE DESPRE IMOBILUL NR. 7436**

Oficiul de Cadastru și Publicitate Imobiliară CARAS-SEVERIN
Biroul de Cadastru și Publicitate Imobiliară Caransebes

A. Partea I. Descrierea imobilului

TEREN Extravilan

Nr. CF vechi:758-Bucoșnița
Nr. topografic:1620

Adresa: Jud. Caraș-Severin

Nr. Crt	Nr cadastral Nr. topografic	Suprafața* (mp)	Observații / Referințe
A1		6.097	Sector cadastral:139 Teren neimprejmuit;

B. Partea II. Proprietari și acte

Inscrieri privitoare la dreptul de proprietate și alte drepturi reale	Referințe
1835 / 13/12/1946	
Act Notarial nr. 0, din 28/11/1946 emis de -;	
B1	A1
Intabulare, drept de PROPRIETATE, dobandit prin Conventie, cota actuala 1/1	
1) BELCI ILIE, căs. cu Petra născ. Smaia, dom. în Bucoșnița	
2) BELCI PETRU, căs. cu Margareta născ. Murariu, dom. în Bucoșnița	

C. Partea III. SARCINI .

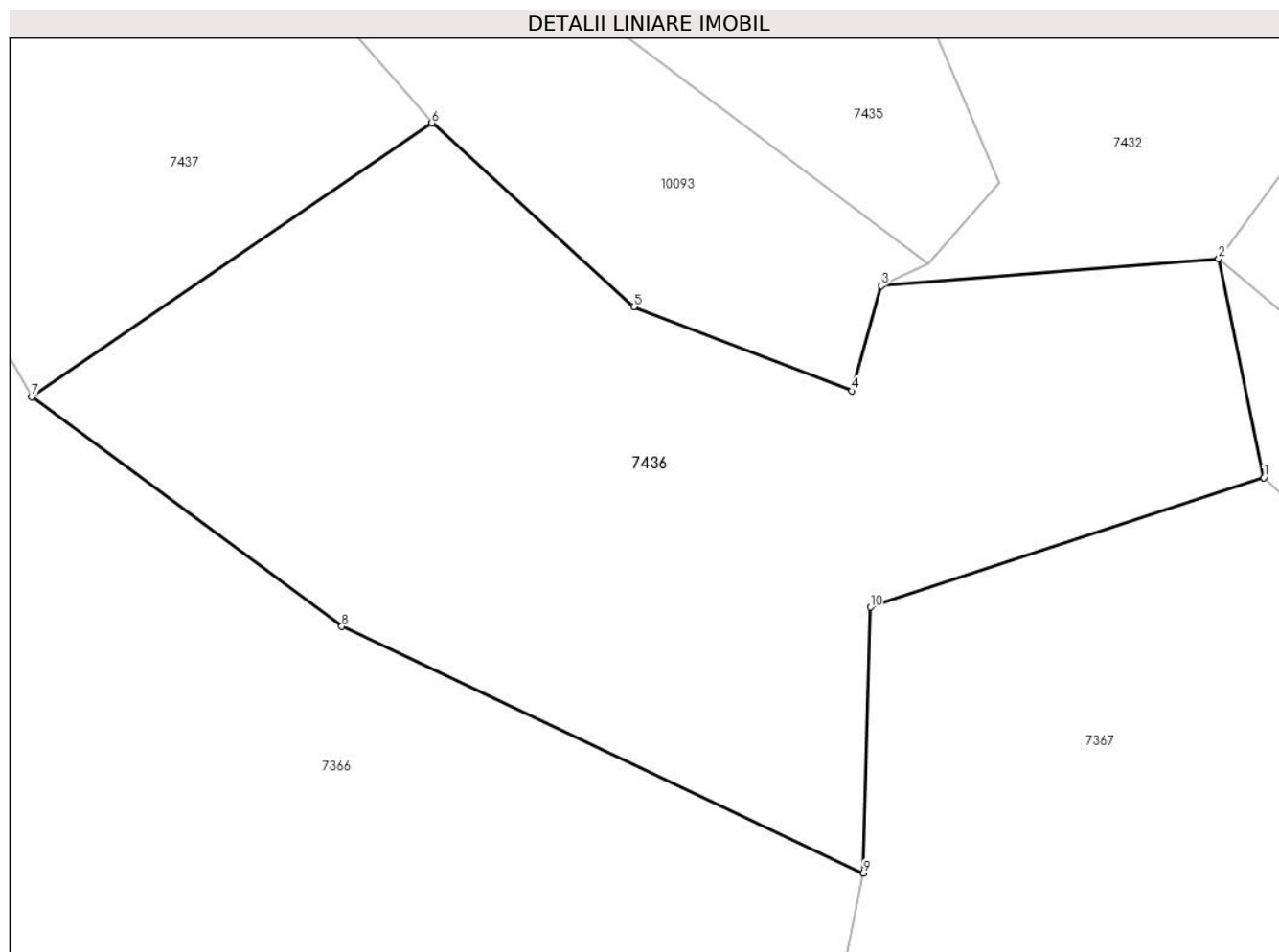
Inscrieri privind dezmembramintele dreptului de proprietate, drepturi reale de garanție și sarcini	Referințe
NU SUNT	

Anexa Nr. 1 La Partea I

Teren

Nr cadastral	Suprafața (mp)*	Observații / Referințe
	6.097	

* Suprafața este determinată în planul de proiecție Stereo 70.



Date referitoare la teren

Crt	Categorie folosință	Intravilan	Suprafața (mp)	Tarla	Parcelă	Nr. topo	Observații / Referințe
1	fâneata	NU	6.097	-	-	1620	Fâneată în Romoaza

Lungime Segmente

1) Valorile lungimilor segmentelor sunt obținute din proiecție în plan.

Punct început	X / Y	Punct sfârșit	X / Y	Lungime segment (** (m)
1	281.688,314 425.398,889	2	281.682,927 425.425,049	26.709
2	281.682,927 425.425,049	3	281.642,569 425.421,816	40.487
3	281.642,569 425.421,816	4	281.639,065 425.409,255	13.041
4	281.639,065 425.409,255	5	281.612,965 425.419,329	27.977
5	281.612,965 425.419,329	6	281.588,799 425.441,292	32.655

Punct început	X / Y	Punct sfârșit	X / Y	Lungime segment (** (m)
6	281.588,799 425.441,292	7	281.540,925 425.408,558	57.995
7	281.540,925 425.408,558	8	281.578,038 425.381,103	46.164
8	281.578,038 425.381,103	9	281.640,414 425.351,618	68.994
9	281.640,414 425.351,618	10	281.641,244 425.383,409	31.802
10	281.641,244 425.383,409	1	281.688,314 425.398,889	49.55

** Lungimile segmentelor sunt determinate în planul de proiecție Stereo 70 și sunt rotunjite la 1 milimetru.

*** Distanța dintre puncte este formată din segmente cumulate ce sunt mai mici decât valoarea 1 milimetru.

**DATE DESPRE IMOBILUL NR. 7437**

Oficiul de Cadastru și Publicitate Imobiliară CARAS-SEVERIN
Biroul de Cadastru și Publicitate Imobiliară Caransebes

A. Partea I. Descrierea imobilului

TEREN Extravilan

Nr. CF vechi:52-Bucoșnița
Nr. topografic:PARTE DIN 1621

Adresa: Jud. Caraș-Severin

Nr. Crt	Nr cadastral Nr. topografic	Suprafața* (mp)	Observații / Referințe
A1		Din acte: 6.701 Masurata: 3.492	Sector cadastral:139 Teren neimprejmuit;

B. Partea II. Proprietari și acte

Inscrieri privitoare la dreptul de proprietate și alte drepturi reale	Referințe
/	
Act Normativ nr. 7, din 13/03/1996 emis de PARLAMENT;	
B1	A1
Inscrierea provizorie, drept de PROPRIETATE, dobandit prin Lege, cota actuala 1/1	
1) COMUNA BUCOSNITA , CIF:3227645, PROPRIETAR NEIDENTIFICAT	
OBSERVATII: PROPRIETAR NEIDENTIFICAT	

C. Partea III. SARCINI .

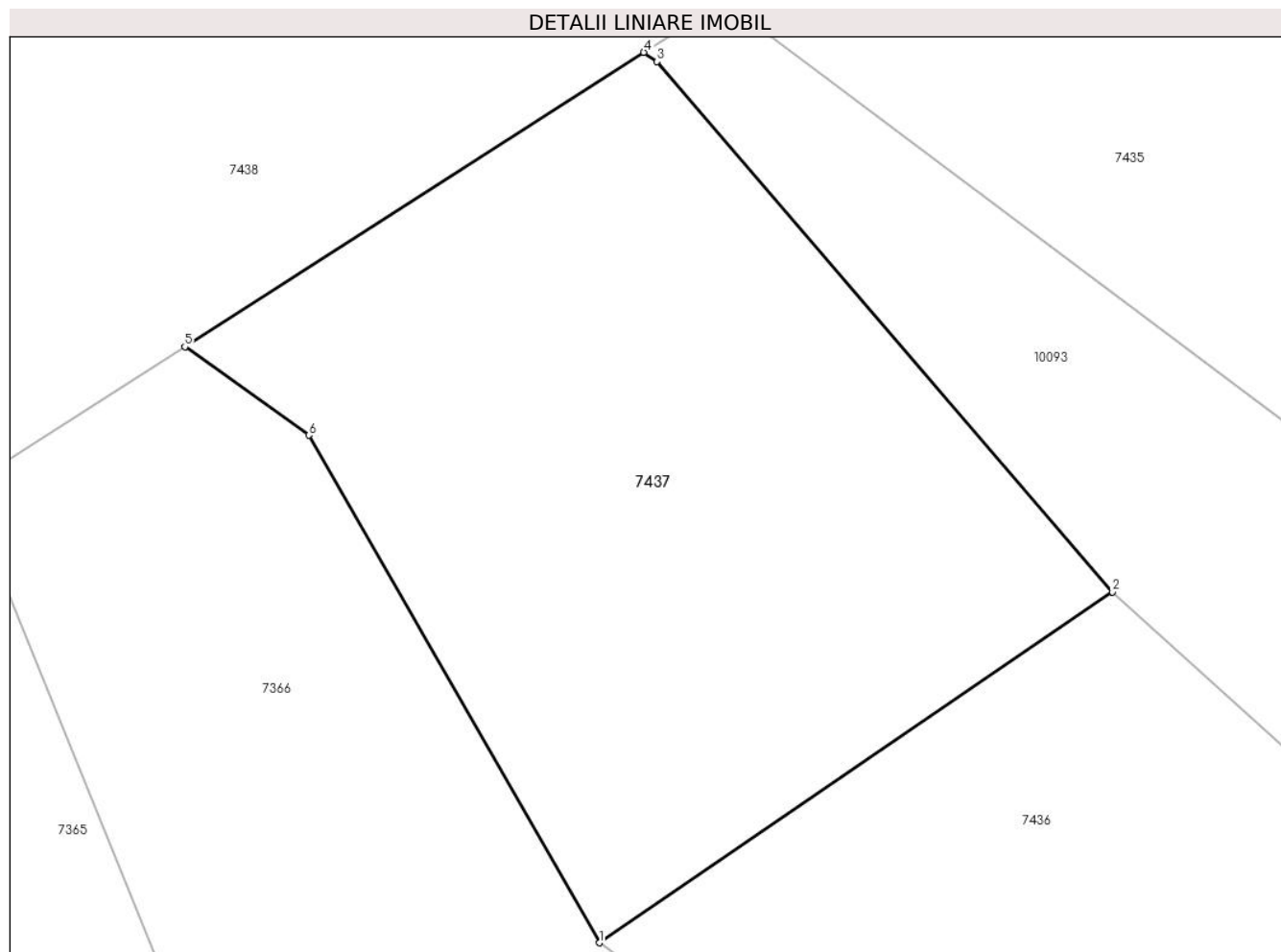
Inscrieri privind dezmembramintele dreptului de proprietate, drepturi reale de garanție și sarcini	Referințe
NU SUNT	

Anexa Nr. 1 La Partea I

Teren

Nr cadastral	Suprafața (mp)*	Observații / Referințe
	Din acte: 6.701 Masurata: 3.492	

* Suprafața este determinată în planul de proiecție Stereo 70.



Date referitoare la teren

Crt	Categorie folosință	Intravilan	Suprafața (mp)	Tarla	Parcelă	Nr. topo	Observații / Referințe
1	faneata	NU	3.492	-	-	PARTE DIN 1621	Fâneată în Romoaza

Lungime Segmente

1) Valorile lungimilor segmentelor sunt obținute din proiecție în plan.

Punct început	X / Y	Punct sfârșit	X / Y	Lungime segment (** (m)
1	281.540,925 425.408,558	2	281.588,799 425.441,292	57.995
2	281.588,799 425.441,292	3	281.546,294 425.490,754	65.216
3	281.546,294 425.490,754	4	281.545,071 425.491,618	1.497
4	281.545,071 425.491,618	5	281.502,245 425.464,158	50.874
5	281.502,245 425.464,158	6	281.513,805 425.455,896	14.209

Punct început	X / Y	Punct sfârşit	X / Y	Lungime segment (** (m)
6	281.513,805 425.455,896	1	281.540,925 425.408,558	54.556

** Lungimile segmentelor sunt determinate în planul de proiecţie Stereo 70 şi sunt rotunjite la 1 milimetru.

*** Distanţa dintre puncte este formată din segmente cumulate ce sunt mai mici decât valoarea 1 milimetru.

**DATE DESPRE IMOBILUL NR. 7438**

Oficiul de Cadastru și Publicitate Imobiliară CARAS-SEVERIN
Biroul de Cadastru și Publicitate Imobiliară Caransebes

A. Partea I. Descrierea imobilului

TEREN Extravilan

Nr. CF vechi:52,56,595-Buceșnița
Nr. topografic:PARTE DIN 1591, 1603, 1621

Adresa: Jud. Caraș-Severin

Nr. Crt	Nr cadastral Nr. topografic	Suprafața* (mp)	Observații / Referințe
A1		8.454	Sector cadastral:139 Teren neimprejmuit; 31692

B. Partea II. Proprietari și acte

Inscrieri privitoare la dreptul de proprietate și alte drepturi reale	Referințe
/	
Act Normativ nr. 7, din 13/03/1996 emis de PARLAMENT;	
B1	A1
Inscrierea provizorie, drept de PROPRIETATE, dobandit prin Lege, cota actuala 1/1	
1) COMUNA BUCOSNITA , CIF:3227645, PROPRIETAR NEIDENTIFICAT	
OBSERVATII: PROPRIETAR NEIDENTIFICAT	

C. Partea III. SARCINI .

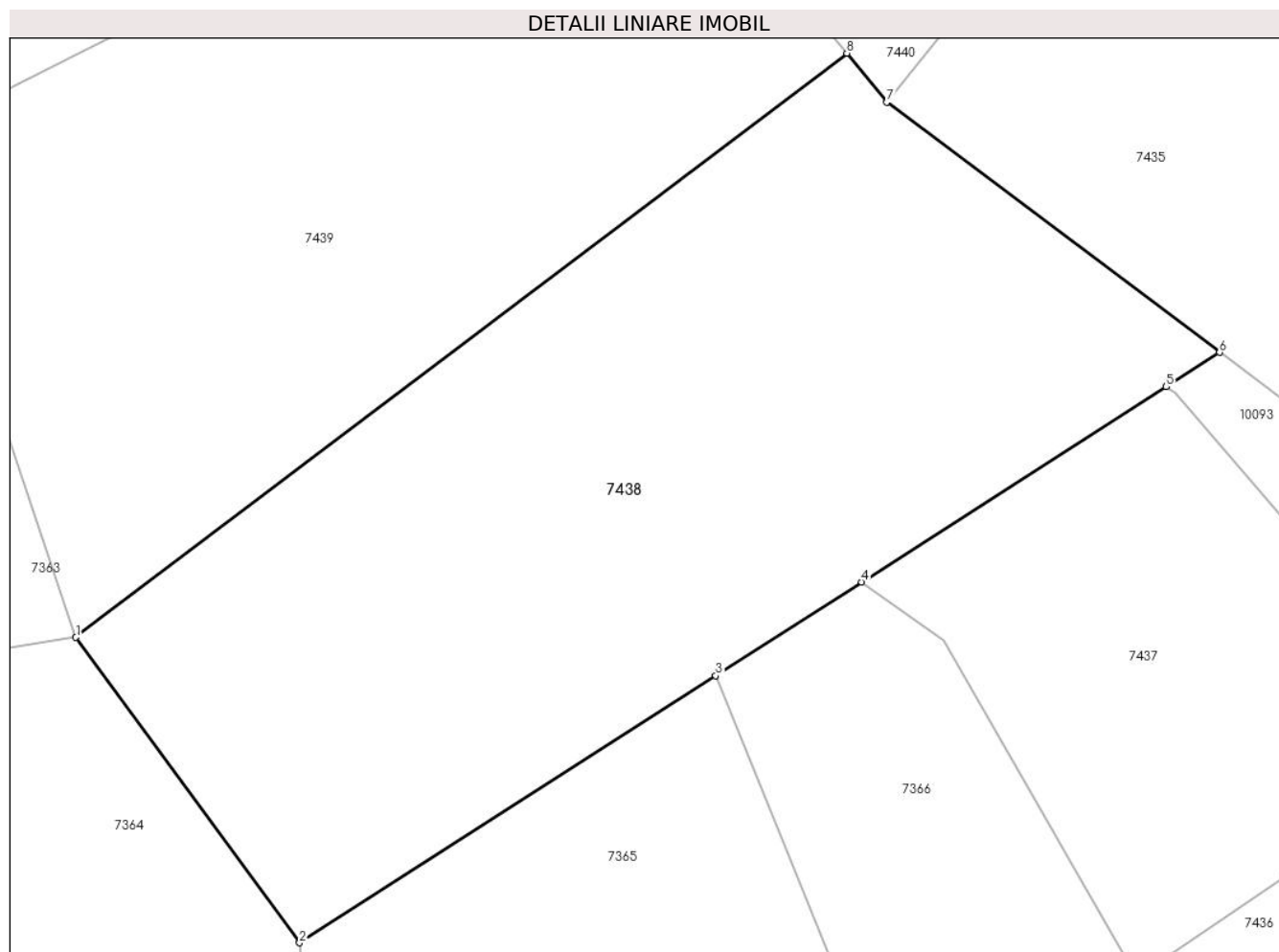
Inscrieri privind dezmembramintele dreptului de proprietate, drepturi reale de garanție și sarcini	Referințe
NU SUNT	

Anexa Nr. 1 La Partea I

Teren

Nr cadastral	Suprafața (mp)*	Observații / Referințe
	8.454	31692

* Suprafața este determinată în planul de proiecție Stereo 70.



Date referitoare la teren

Crt	Categorie folosință	Intravilan	Suprafața (mp)	Tarla	Parcelă	Nr. topo	Observații / Referințe
1	faneata	NU	8.454	-	-	PARTE DIN 1591, 1603, 1621	Fâneată în Romoaza

Lungime Segmente

1) Valorile lungimilor segmentelor sunt obținute din proiecție în plan.

Punct început	X / Y	Punct sfârșit	X / Y	Lungime segment (** (m)
1	281.391,716 425.456,385	2	281.423,19 425.413,465	53.223
2	281.423,19 425.413,465	3	281.481,735 425.451,006	69.547
3	281.481,735 425.451,006	4	281.502,245 425.464,158	24.365
4	281.502,245 425.464,158	5	281.545,071 425.491,618	50.874

Punct început	X / Y	Punct sfârșit	X / Y	Lungime segment (** (m)
5	281.545,071 425.491,618	6	281.552,586 425.496,437	8.927
6	281.552,586 425.496,437	7	281.505,795 425.531,631	58.549
7	281.505,795 425.531,631	8	281.500,161 425.538,491	8.877
8	281.500,161 425.538,491	1	281.391,716 425.456,385	136.021

** Lungimile segmentelor sunt determinate în planul de proiecție Stereo 70 și sunt rotunjite la 1 milimetru.

*** Distanța dintre puncte este formată din segmente cumulate ce sunt mai mici decât valoarea 1 milimetru.

**DATE DESPRE IMOBILUL NR. 7439**

Oficiul de Cadastru și Publicitate Imobiliară CARAS-SEVERIN
Biroul de Cadastru și Publicitate Imobiliară Caransebes

A. Partea I. Descrierea imobilului

TEREN Extravilan

Nr. CF vechi:86-Buceșnița
Nr. topografic:1627

Adresa: Jud. Caraș-Severin

Nr. Crt	Nr cadastral Nr. topografic	Suprafața* (mp)	Observații / Referințe
A1		7.348	Sector cadastral:139 Teren neimprejmuit;

B. Partea II. Proprietari și acte

Inscrieri privitoare la dreptul de proprietate și alte drepturi reale		Referințe
9267 / 02/11/1913		
Act Administrativ nr. 0, din 02/11/1913 emis de -;		
B1	Intabulare, drept de PROPRIETATE, dobandit prin Lege, cota actuala 1/1 1) COMUNA BUCOSNITA, CIF:3227645, PROPRIETAR NEIDENTIFICAT	A1

C. Partea III. SARCINI .

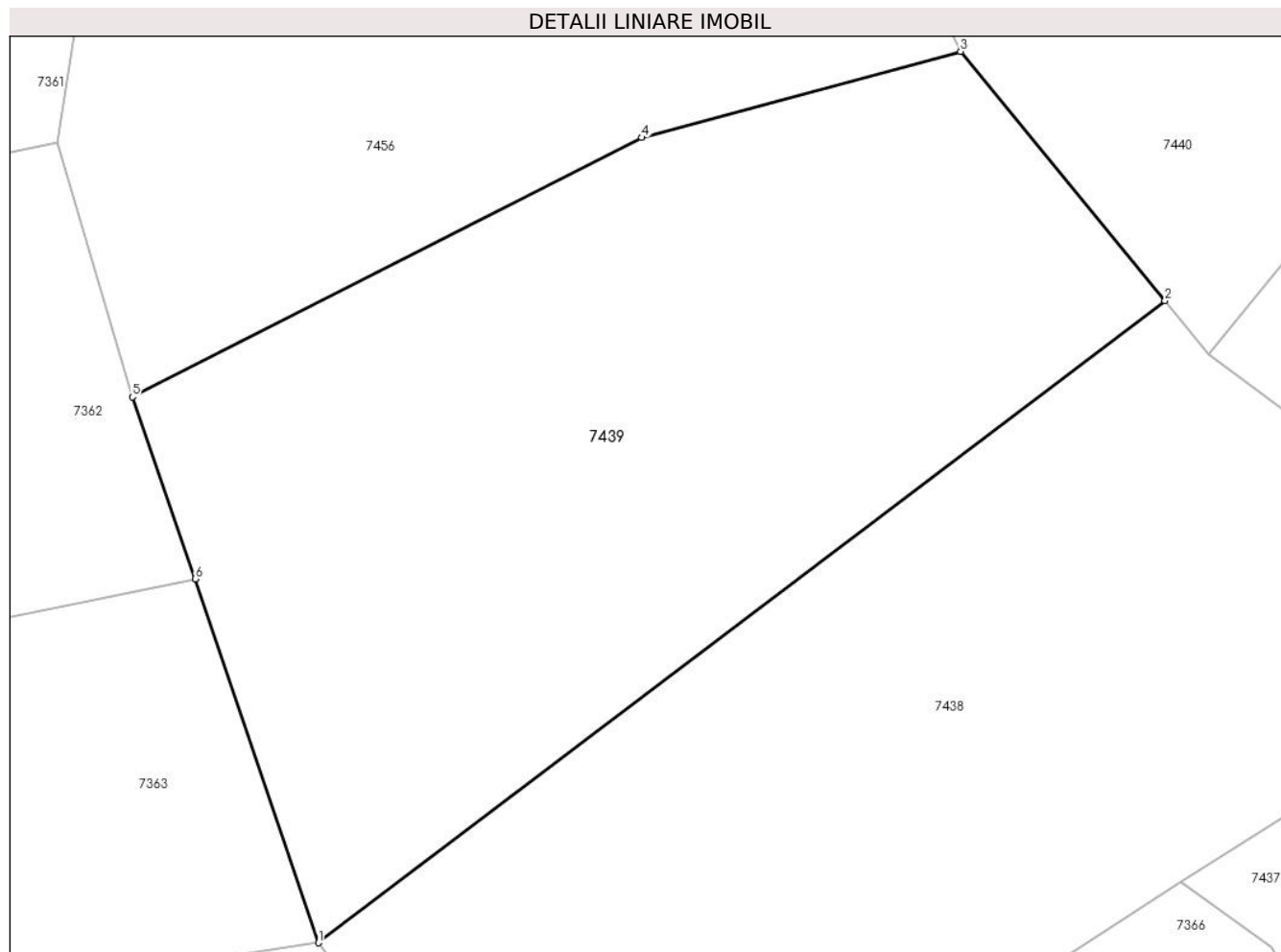
Inscrieri privind dezmembramintele dreptului de proprietate, drepturi reale de garanție și sarcini	Referințe
NU SUNT	

Anexa Nr. 1 La Partea I

Teren

Nr cadastral	Suprafața (mp)*	Observații / Referințe
	7.348	

* Suprafața este determinată în planul de proiecție Stereo 70.



Date referitoare la teren

Crt	Categorie folosință	Intravilan	Suprafața (mp)	Tarla	Parcelă	Nr. topo	Observații / Referințe
1	fâneata	NU	7.348	-	-	1627	Fâneată în Romoaza

Lungime Segmente

1) Valorile lungimilor segmentelor sunt obținute din proiecție în plan.

Punct început	X / Y	Punct sfârșit	X / Y	Lungime segment (** (m)
1	281.391,716 425.456,385	2	281.500,161 425.538,491	136.021
2	281.500,161 425.538,491	3	281.473,963 425.570,395	41.282
3	281.473,963 425.570,395	4	281.433,125 425.559,372	42.3
4	281.433,125 425.559,372	5	281.367,891 425.526,204	73.182
5	281.367,891 425.526,204	6	281.375,95 425.502,938	24.622

Punct început	X / Y	Punct sfârșit	X / Y	Lungime segment (** (m)
6	281.375,95 425.502,938	1	281.391,716 425.456,385	49.15

** Lungimile segmentelor sunt determinate în planul de proiecție Stereo 70 și sunt rotunjite la 1 milimetru.

*** Distanța dintre puncte este formată din segmente cumulate ce sunt mai mici decât valoarea 1 milimetru.

**DATE DESPRE IMOBILUL NR. 7440**

Oficiul de Cadastru și Publicitate Imobiliară CARAS-SEVERIN
Biroul de Cadastru și Publicitate Imobiliară Caransebes

A. Partea I. Descrierea imobilului

TEREN Extravilan

Nr. CF vechi:218-Bucoșnița

Nr. topografic:1626/2

Adresa: Jud. Caraș-Severin

Nr. Crt	Nr cadastral Nr. topografic	Suprafața* (mp)	Observații / Referințe
A1		5.906	Sector cadastral:139 Teren neimprejmuț;

B. Partea II. Proprietari și acte

Inscrieri privitoare la dreptul de proprietate și alte drepturi reale		Referințe
639 / 16/04/1946		
Act Notarial nr. 0, din 02/03/1946 emis de -;		
B1	Intabulare, drept de PROPRIETATE, dobandit prin Conventie, cota actuala 2/4 1) BĂCILĂ ION , dom. în Bucoșnița	A1
714 / 13/07/1989		
Act Notarial nr. 259/1989, din 13/07/1989 emis de NOTARIATUL CARANSEBEȘ (dosar nr. 391/1989);		
B2	Intabulare, drept de PROPRIETATE drept moștenire legală, dobandit prin Succesiune, cota actuala 1/4 1) SMAIA MARIA , născ. Băcilă fiica def.	A1
B3	Intabulare, drept de PROPRIETATE drept moștenire legală, dobandit prin Succesiune, cota actuala 1/4 1) CURESCU SOLOMIA , născ. Băcilă, fiica def.	A1

C. Partea III. SARCINI .

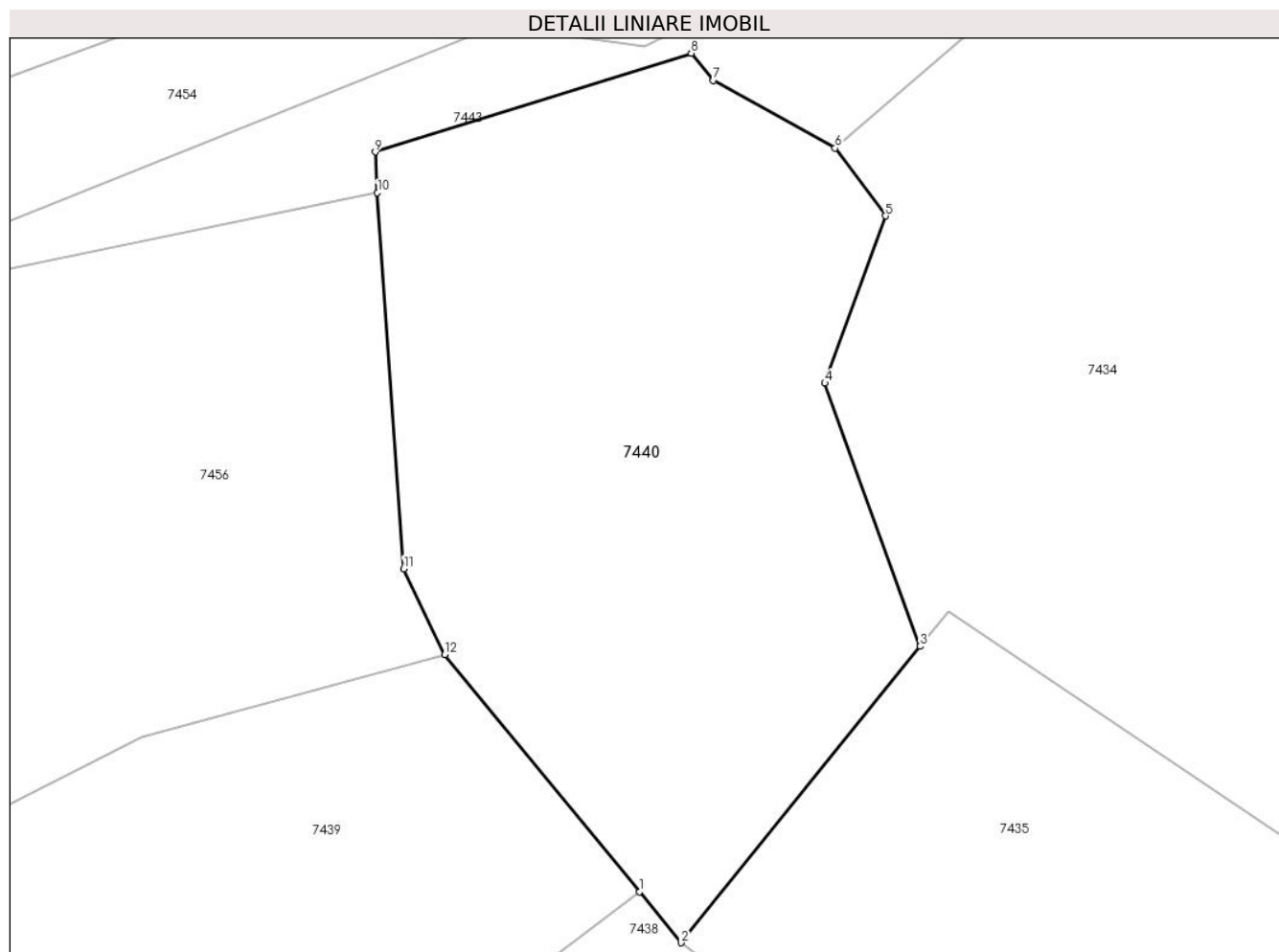
Inscrieri privind dezmembramintele dreptului de proprietate, drepturi reale de garanție și sarcini	Referințe
NU SUNT	

Anexa Nr. 1 La Partea I

Teren

Nr cadastral	Suprafața (mp)*	Observații / Referințe
	5.906	

* Suprafața este determinată în planul de proiecție Stereo 70.



Date referitoare la teren

Crt	Categorie folosință	Intra vilan	Suprafața (mp)	Tarla	Parcelă	Nr. topo	Observații / Referințe
1	fâneata	NU	5.906	-	-	1626/2	Fâneată în Romoaza

Lungime Segmente

1) Valorile lungimilor segmentelor sunt obținute din proiecție în plan.

Punct început	X / Y	Punct sfârșit	X / Y	Lungime segment (** (m)
1	281.500,161 425.538,491	2	281.505,795 425.531,631	8.877
2	281.505,795 425.531,631	3	281.537,935 425.571,485	51.199
3	281.537,935 425.571,485	4	281.525,115 425.606,901	37.665
4	281.525,115 425.606,901	5	281.533,275 425.629,385	23.919
5	281.533,275 425.629,385	6	281.526,485 425.638,512	11.376

Punct început	X / Y	Punct sfârșit	X / Y	Lungime segment (** (m)
6	281.526,485 425.638,512	7	281.510,112 425.647,606	18.729
7	281.510,112 425.647,606	8	281.507,132 425.651,266	4.72
8	281.507,132 425.651,266	9	281.464,597 425.637,992	44.558
9	281.464,597 425.637,992	10	281.464,897 425.632,508	5.492
10	281.464,897 425.632,508	11	281.468,447 425.581,923	50.709
11	281.468,447 425.581,923	12	281.473,963 425.570,395	12.78
12	281.473,963 425.570,395	1	281.500,161 425.538,491	41.282

** Lungimile segmentelor sunt determinate în planul de proiecție Stereo 70 și sunt rotunjite la 1 milimetru.

*** Distanța dintre puncte este formată din segmente cumulate ce sunt mai mici decât valoarea 1 milimetru.

**DATE DESPRE IMOBILUL NR. 7441**

Oficiul de Cadastru și Publicitate Imobiliară CARAS-SEVERIN
Biroul de Cadastru și Publicitate Imobiliară Caransebes

A. Partea I. Descrierea imobilului

TEREN Extravilan

Nr. CF vechi:509, 590-Buceșnița
Nr. topografic:PARTE DIN 1634, 1633, 1663

Adresa: Jud. Caraș-Severin

Nr. Crt	Nr cadastral Nr. topografic	Suprafața* (mp)	Observații / Referințe
A1		17.770	Sector cadastral:139 Teren neimprejmuit;

B. Partea II. Proprietari și acte

Inscrieri privitoare la dreptul de proprietate și alte drepturi reale		Referințe
/		
Act Normativ nr. 7, din 13/03/1996 emis de PARLAMENTUL ROMÂNIEI;		
B1	Intabulare, drept de PROPRIETATE, dobândit prin Lege, cota actuala 1/1 1) NEIDENTIFICAT NEIDENTIFICAT, CIF:0000000000000	A1
Act Normativ nr. 7, din 13/03/1996 emis de PARLAMENTUL ROMÂNIEI (ADEVERINȚA 141/05.01.2023, EMIS DE PRIMĂRIA COMUNEI BUCOȘNIȚA);		
B2	Se notează posesia faptică în favoarea lui 1) ZOSIN MIHAELA	A1

C. Partea III. SARCINI .

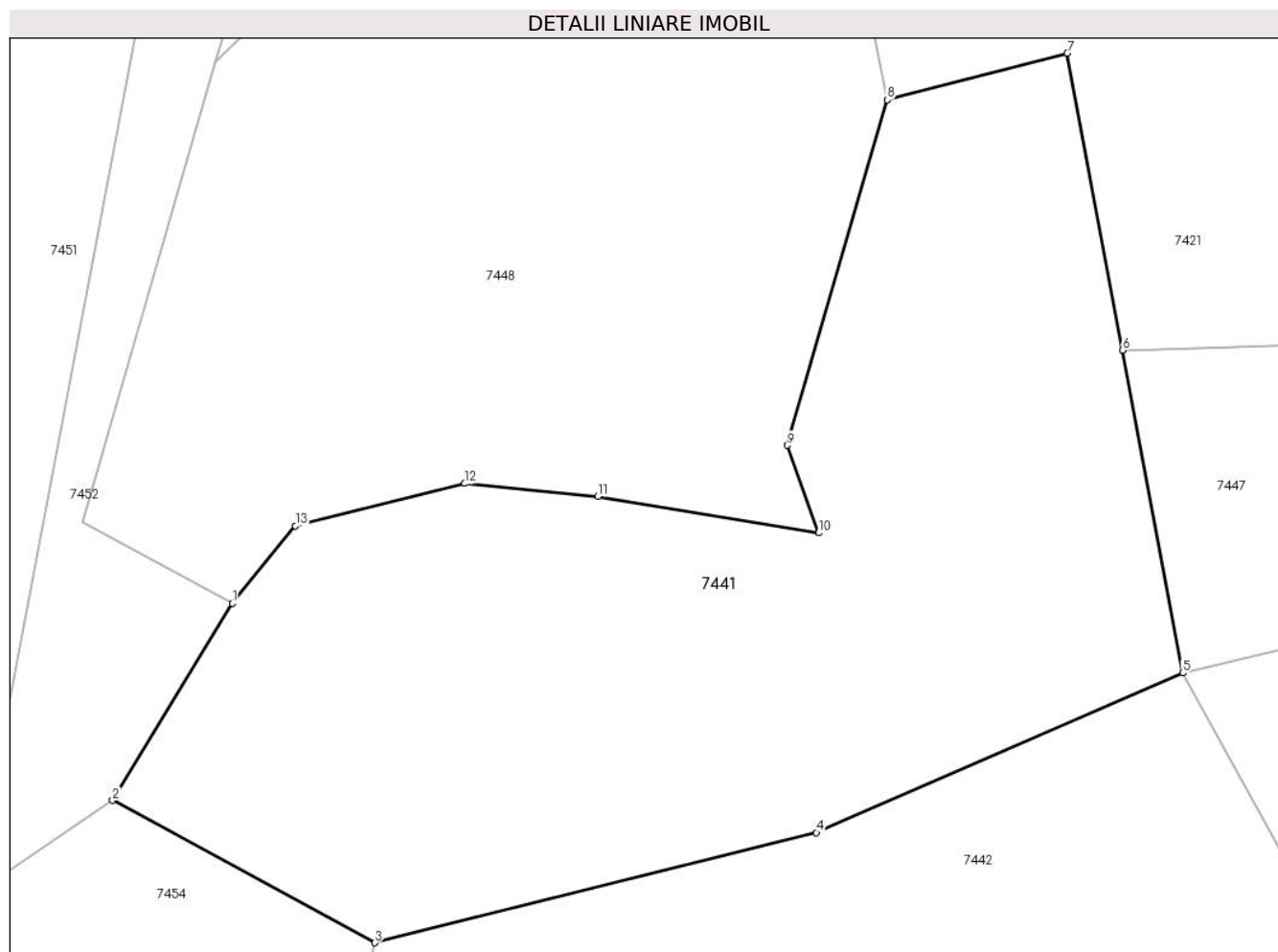
Inscrieri privind dezmembramintele dreptului de proprietate, drepturi reale de garanție și sarcini	Referințe
NU SUNT	

Anexa Nr. 1 La Partea I

Teren

Nr cadastral	Suprafața (mp)*	Observații / Referințe
	17.770	

* Suprafața este determinată în planul de proiecție Stereo 70.



Date referitoare la teren

Crt	Categorie folosință	Intra vilan	Suprafața (mp)	Tarla	Parcelă	Nr. topo	Observații / Referințe
1	faneata	NU	17.770	-	-	PARTE DIN 1634, 1633, 1663	Fâneață în Romoaza

Lungime Segmente

1) Valorile lungimilor segmentelor sunt obținute din proiecție în plan.

Punct început	X / Y	Punct sfârșit	X / Y	Lungime segment (** (m)
1	281.465,727 425.831,967	2	281.441,818 425.792,594	46.064
2	281.441,818 425.792,594	3	281.494,211 425.764,157	59.613
3	281.494,211 425.764,157	4	281.582,545 425.786,186	91.039
4	281.582,545 425.786,186	5	281.655,798 425.818,057	79.886

Punct început	X / Y	Punct sfârşit	X / Y	Lungime segment (** (m)
5	281.655,798 425.818,057	6	281.643,768 425.882,592	65.647
6	281.643,768 425.882,592	7	281.632,708 425.941,923	60.353
7	281.632,708 425.941,923	8	281.596,709 425.932,604	37.186
8	281.596,709 425.932,604	9	281.576,727 425.863,567	71.871
9	281.576,727 425.863,567	10	281.582,971 425.846,075	18.573
10	281.582,971 425.846,075	11	281.538,798 425.853,312	44.762
11	281.538,798 425.853,312	12	281.512,232 425.855,946	26.696
12	281.512,232 425.855,946	13	281.478,356 425.847,468	34.921
13	281.478,356 425.847,468	1	281.465,727 425.831,967	19.994

** Lungimile segmentelor sunt determinate în planul de proiecţie Stereo 70 şi sunt rotunjite la 1 milimetru.

*** Distanţa dintre puncte este formată din segmente cumulate ce sunt mai mici decât valoarea 1 milimetru.

**DATE DESPRE IMOBILUL NR. 7442**

Oficiul de Cadastru și Publicitate Imobiliară CARAS-SEVERIN
Biroul de Cadastru și Publicitate Imobiliară Caransebes

A. Partea I. Descrierea imobilului

Nr. CF vechi:119, 219, 506-Buceșnița
Nr. topografic:PARTE DIN 1625, 1626/1,
1634

TEREN Extravilan

Adresa: Jud. Caraș-Severin

Nr. Crt	Nr cadastral Nr. topografic	Suprafața* (mp)	Observații / Referințe
A1		18.538	Sector cadastral:139 Teren neimprejmuit;

B. Partea II. Proprietari și acte

Inscrieri privitoare la dreptul de proprietate și alte drepturi reale		Referințe
/		
Act Normativ nr. 7, din 13/03/1996 emis de PARLAMENT;		
B1	Inscrierea provizorie, drept de PROPRIETATE, dobandit prin Lege, cota actuala 1/1	A1
1) COMUNA BUCOSNITA , CIF:3227645, PROPRIETAR NEIDENTIFICAT		
<i>OBSERVATII: PROPRIETAR NEIDENTIFICAT</i>		

C. Partea III. SARCINI .

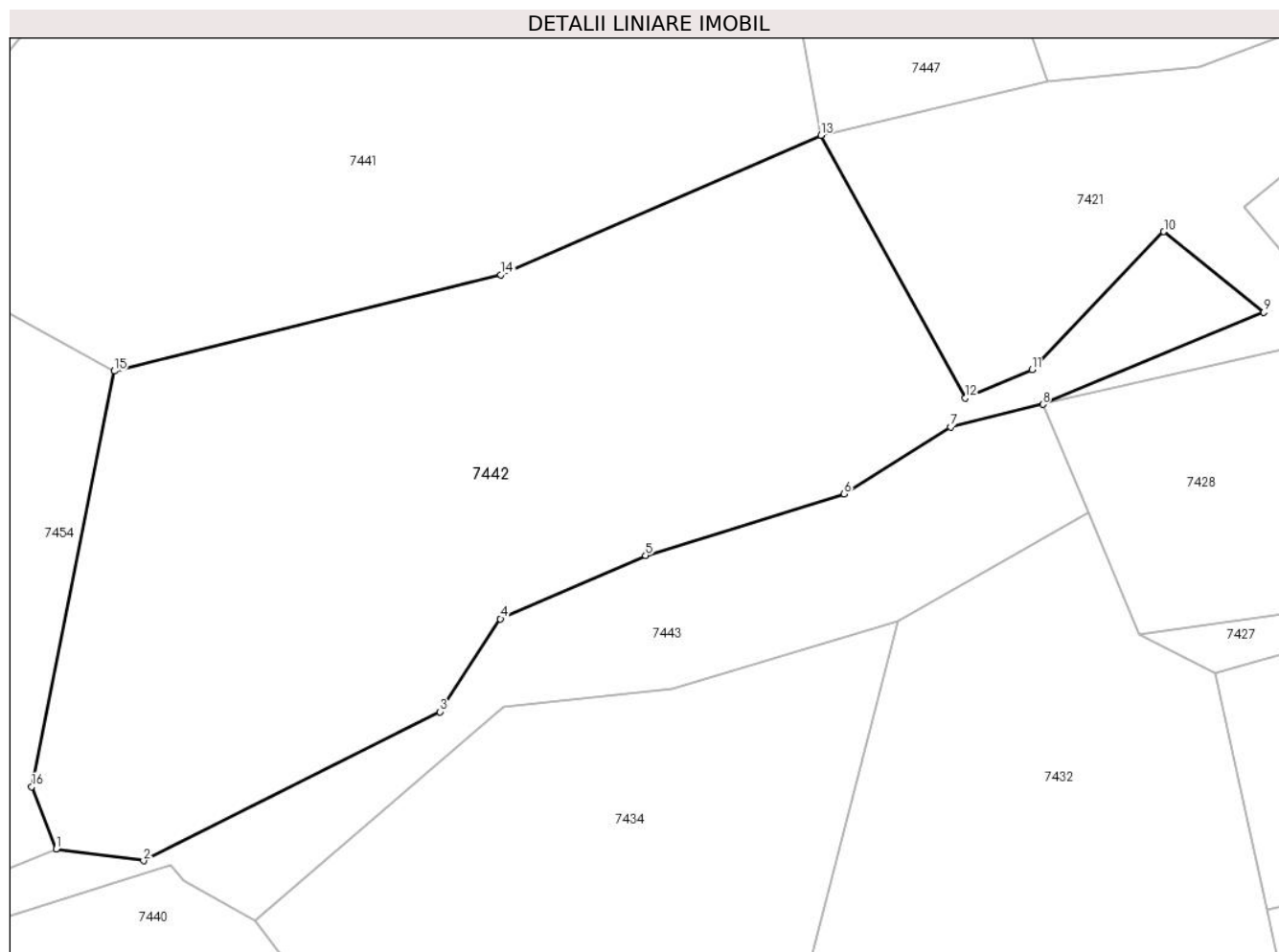
Inscrieri privind dezmembramintele dreptului de proprietate, drepturi reale de garanție și sarcini	Referințe
NU SUNT	

Anexa Nr. 1 La Partea I

Teren

Nr cadastral	Suprafața (mp)*	Observații / Referințe
	18.538	

* Suprafața este determinată în planul de proiecție Stereo 70.



Date referitoare la teren

Crt	Categorie folosință	Intravilan	Suprafața (mp)	Tarla	Parcelă	Nr. topo	Observații / Referințe
1	fâneata	NU	18.538	-	-	PARTE DIN 1625, 1626/1, 1634	Fâneată în Romoaza

Lungime Segmente

1) Valorile lungimilor segmentelor sunt obținute din proiecție în plan.

Punct început	X / Y	Punct sfârșit	X / Y	Lungime segment (** (m))
1	281.480,896 425.655,0	2	281.500,908 425.652,251	20.2
2	281.500,908 425.652,251	3	281.568,662 425.686,313	75.834
3	281.568,662 425.686,313	4	281.582,48 425.707,543	25.331
4	281.582,48 425.707,543	5	281.615,667 425.722,046	36.218

Punct început	X / Y	Punct sfârșit	X / Y	Lungime segment (** (m)
5	281.615,667 425.722,046	6	281.661,04 425.736,097	47.499
6	281.661,04 425.736,097	7	281.685,43 425.751,347	28.765
7	281.685,43 425.751,347	8	281.706,495 425.756,546	21.697
8	281.706,495 425.756,546	9	281.757,023 425.777,606	54.741
9	281.757,023 425.777,606	10	281.734,171 425.796,027	29.352
10	281.734,171 425.796,027	11	281.704,007 425.764,45	43.669
11	281.704,007 425.764,45	12	281.688,766 425.757,985	16.555
12	281.688,766 425.757,985	13	281.655,798 425.818,057	68.524
13	281.655,798 425.818,057	14	281.582,545 425.786,186	79.886
14	281.582,545 425.786,186	15	281.494,211 425.764,157	91.039
15	281.494,211 425.764,157	16	281.475,28 425.669,171	96.854
16	281.475,28 425.669,171	1	281.480,896 425.655,0	15.243

** Lungimile segmentelor sunt determinate în planul de proiecție Stereo 70 și sunt rotunjite la 1 milimetru.

*** Distanța dintre puncte este formată din segmente cumulate ce sunt mai mici decât valoarea 1 milimetru.

**DATE DESPRE IMOBILUL NR. 7443**

Oficiul de Cadastru și Publicitate Imobiliară CARAS-SEVERIN
Biroul de Cadastru și Publicitate Imobiliară Caransebes

A. Partea I. Descrierea imobilului

TEREN Extravilan

Nr. CF vechi:119,506-Buceșnița

Nr. topografic:PARTE DIN 1624, 1625,1634

Adresa: Jud. Caraș-Severin

Nr. Crt	Nr cadastral Nr. topografic	Suprafața* (mp)	Observații / Referințe
A1		6.425	Sector cadastral:139 Teren neimprejmuit;

B. Partea II. Proprietari și acte

Inscrieri privitoare la dreptul de proprietate și alte drepturi reale		Referințe
/		
Act Normativ nr. 7, din 13/03/1996 emis de PARLAMENT;		
B1	Inscrierea provizorie, drept de PROPRIETATE, dobandit prin Lege, cota actuala 1/1 1) COMUNA BUCOSNITA , CIF:3227645, PROPRIETAR NEIDENTIFICAT <i>OBSERVATII: PROPRIETAR NEIDENTIFICAT</i>	A1

C. Partea III. SARCINI .

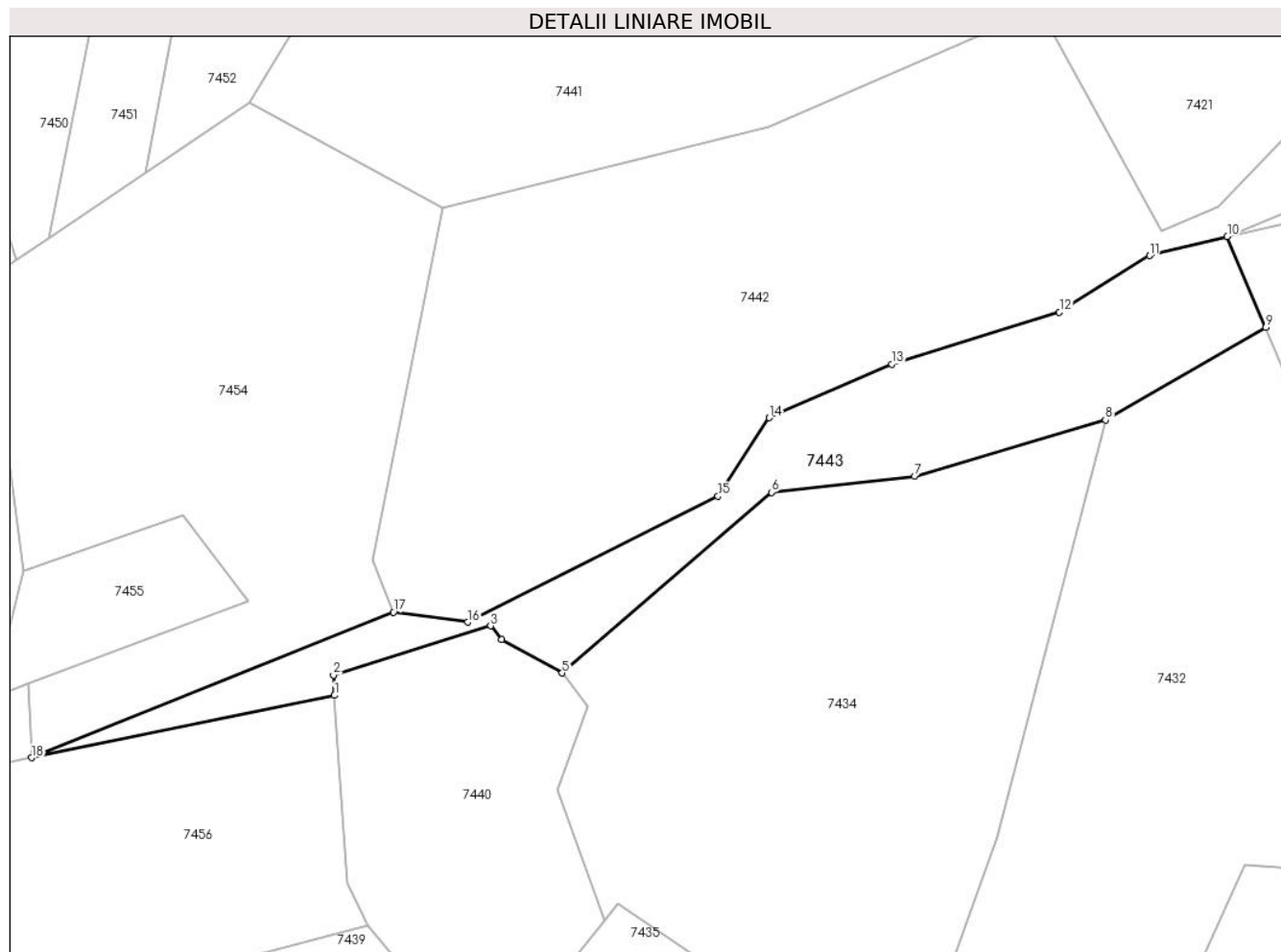
Inscrieri privind dezmembramintele dreptului de proprietate, drepturi reale de garanție și sarcini	Referințe
NU SUNT	

Anexa Nr. 1 La Partea I

Teren

Nr cadastral	Suprafața (mp)*	Observații / Referințe
	6.425	

* Suprafața este determinată în planul de proiecție Stereo 70.



Date referitoare la teren

Crt	Categorie folosință	Intravilan	Suprafața (mp)	Tarla	Parcelă	Nr. topo	Observații / Referințe
1	fâneata	NU	6.425	-	-	PARTE DIN 1624, 1625, 1634	Fâneată în Romoaza

Lungime Segmente

1) Valorile lungimilor segmentelor sunt obținute din proiecție în plan.

Punct început	X / Y	Punct sfârșit	X / Y	Lungime segment (** (m)
1	281.464,897 425.632,508	2	281.464,597 425.637,992	5.492
2	281.464,597 425.637,992	3	281.507,132 425.651,266	44.558
3	281.507,132 425.651,266	4	281.510,112 425.647,606	4.72
4	281.510,112 425.647,606	5	281.526,485 425.638,512	18.729

Punct început	X / Y	Punct sfârșit	X / Y	Lungime segment (** (m)
5	281.526,485 425.638,512	6	281.583,115 425.687,355	74.784
6	281.583,115 425.687,355	7	281.621,922 425.691,691	39.048
7	281.621,922 425.691,691	8	281.673,516 425.706,932	53.798
8	281.673,516 425.706,932	9	281.716,878 425.731,894	50.034
9	281.716,878 425.731,894	10	281.706,495 425.756,546	26.749
10	281.706,495 425.756,546	11	281.685,43 425.751,347	21.697
11	281.685,43 425.751,347	12	281.661,04 425.736,097	28.765
12	281.661,04 425.736,097	13	281.615,667 425.722,046	47.499
13	281.615,667 425.722,046	14	281.582,48 425.707,543	36.218
14	281.582,48 425.707,543	15	281.568,662 425.686,313	25.331
15	281.568,662 425.686,313	16	281.500,908 425.652,251	75.834
16	281.500,908 425.652,251	17	281.480,896 425.655,0	20.2
17	281.480,896 425.655,0	18	281.382,944 425.615,631	105.568
18	281.382,944 425.615,631	1	281.464,897 425.632,508	83.673

** Lungimile segmentelor sunt determinate în planul de proiecție Stereo 70 și sunt rotunjite la 1 milimetru.

*** Distanța dintre puncte este formată din segmente cumulate ce sunt mai mici decât valoarea 1 milimetru.

**DATE DESPRE IMOBILUL NR. 7444**

Oficiul de Cadastru și Publicitate Imobiliară CARAS-SEVERIN
Biroul de Cadastru și Publicitate Imobiliară Caransebes

A. Partea I. Descrierea imobilului

TEREN Extravilan

Nr. CF vechi:36-Buceșnița
Nr. topografic:1635/1, 1635/2

Adresa: Jud. Caraș-Severin

Nr. Crt	Nr cadastral Nr. topografic	Suprafața* (mp)	Observații / Referințe
A1		4.602	Sector cadastral:139 Teren neimprejmuit;

B. Partea II. Proprietari și acte

Inscrieri privitoare la dreptul de proprietate și alte drepturi reale		Referințe
644 / 08/09/1962		
Act Notarial nr. 374/1961, din 01/01/1961 emis de NOTARIATUL DE STAT CARANSEBEȘ;		
B1	Intabulare, drept de PROPRIETATE drept moștenire testamentara, dobandit prin Succesiune, cota actuala 1/1 1) BELCIU GHEORGHE, fiul def. Catalina, dom. în Buceșnița, nr. 59	A1
/		
Act Normativ nr. 7, din 13/03/1996 emis de PARLAMENTUL ROMÂNIEI (ADEVÉRINȚA 351/19.01.2023, EMIS DE PRIMĂRIA COMUNEI BUCOȘNIȚA);		
B2	Se notează posesia faptică în favoarea lui 1) NOVAC MARTIN-COROLAN	A1

C. Partea III. SARCINI .

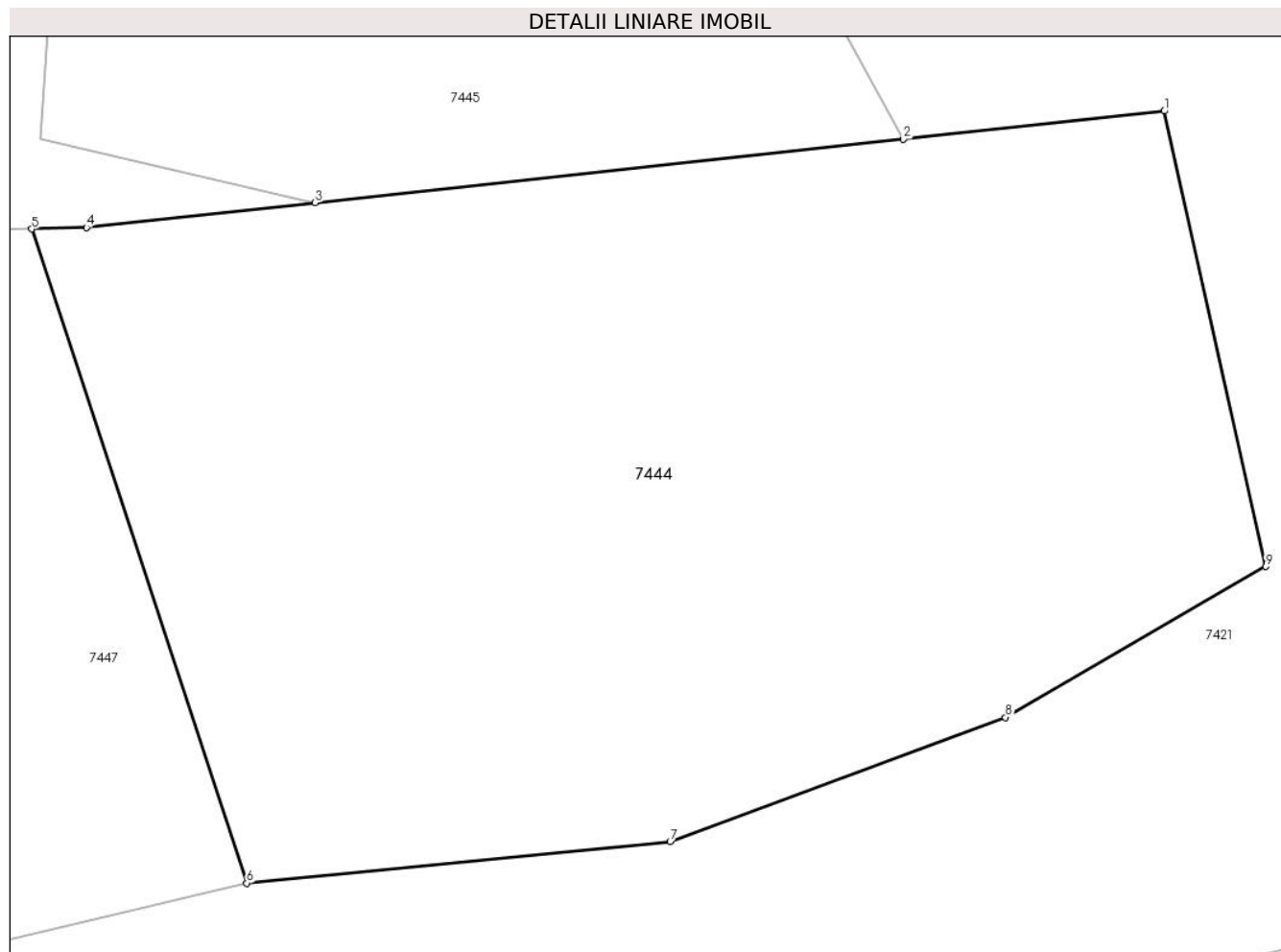
Inscrieri privind dezmembramintele dreptului de proprietate, drepturi reale de garanție și sarcini	Referințe
NU SUNT	

Anexa Nr. 1 La Partea I

Teren

Nr cadastral	Suprafața (mp)*	Observații / Referințe
	4.602	

* Suprafața este determinată în planul de proiecție Stereo 70.



Date referitoare la teren

Crt	Categorie folosință	Intravilan	Suprafața (mp)	Tarla	Parcelă	Nr. topo	Observații / Referințe
1	faneata	NU	4.602	-	-	1635/1, 1635/2	Fâneată în Romoaza

Lungime Segmente

1) Valorile lungimilor segmentelor sunt obținute din proiecție în plan.

Punct început	X / Y	Punct sfârșit	X / Y	Lungime segment (** (m)
1	281.782,831 425.893,566	2	281.761,402 425.891,256	21.553
2	281.761,402 425.891,256	3	281.713,121 425.886,053	48.561
3	281.713,121 425.886,053	4	281.694,351 425.884,03	18.879
4	281.694,351 425.884,03	5	281.689,856 425.883,902	4.497
5	281.689,856 425.883,902	6	281.707,506 425.830,272	56.46

Punct început	X / Y	Punct sfârșit	X / Y	Lungime segment (** (m)
6	281.707,506 425.830,272	7	281.742,269 425.833,688	34.93
7	281.742,269 425.833,688	8	281.769,79 425.843,856	29.339
8	281.769,79 425.843,856	9	281.791,159 425.856,218	24.687
9	281.791,159 425.856,218	1	281.782,831 425.893,566	38.265

** Lungimile segmentelor sunt determinate în planul de proiecție Stereo 70 și sunt rotunjite la 1 milimetru.

*** Distanța dintre puncte este formată din segmente cumulate ce sunt mai mici decât valoarea 1 milimetru.

**DATE DESPRE IMOBILUL NR. 7445**

Oficiul de Cadastru și Publicitate Imobiliară CARAS-SEVERIN
Biroul de Cadastru și Publicitate Imobiliară Caransebes

A. Partea I. Descrierea imobilului

TEREN Extravilan

Nr. CF vechi:590-Buceșnița
Nr. topografic:PARTE DIN 1663

Adresa: Jud. Caraș-Severin

Nr. Crt	Nr cadastral Nr. topografic	Suprafața* (mp)	Observații / Referințe
A1		6.071	Sector cadastral:139 Teren neimprejmuit;

B. Partea II. Proprietari și acte

Inscrieri privitoare la dreptul de proprietate și alte drepturi reale		Referințe
/		
Act Normativ nr. 7, din 13/03/1996 emis de PARLAMENT;		
B1	Intabulare, drept de PROPRIETATE, dobandit prin Lege, cota actuala 1/1 1) NEIDENTIFICAT NEIDENTIFICAT, CIF:0000000000000	A1
Act Normativ nr. 7, din 13/03/1996 emis de PARLAMENT (ACT ADMINISTRATIV NR. 5715 DIN 11.11.2022, EMIS DE PRIMĂRIA COMUNEI BUCOȘNIȚA);		
B2	Se notează posesia faptică în favoarea lui 1) IENEA ION	A1

C. Partea III. SARCINI .

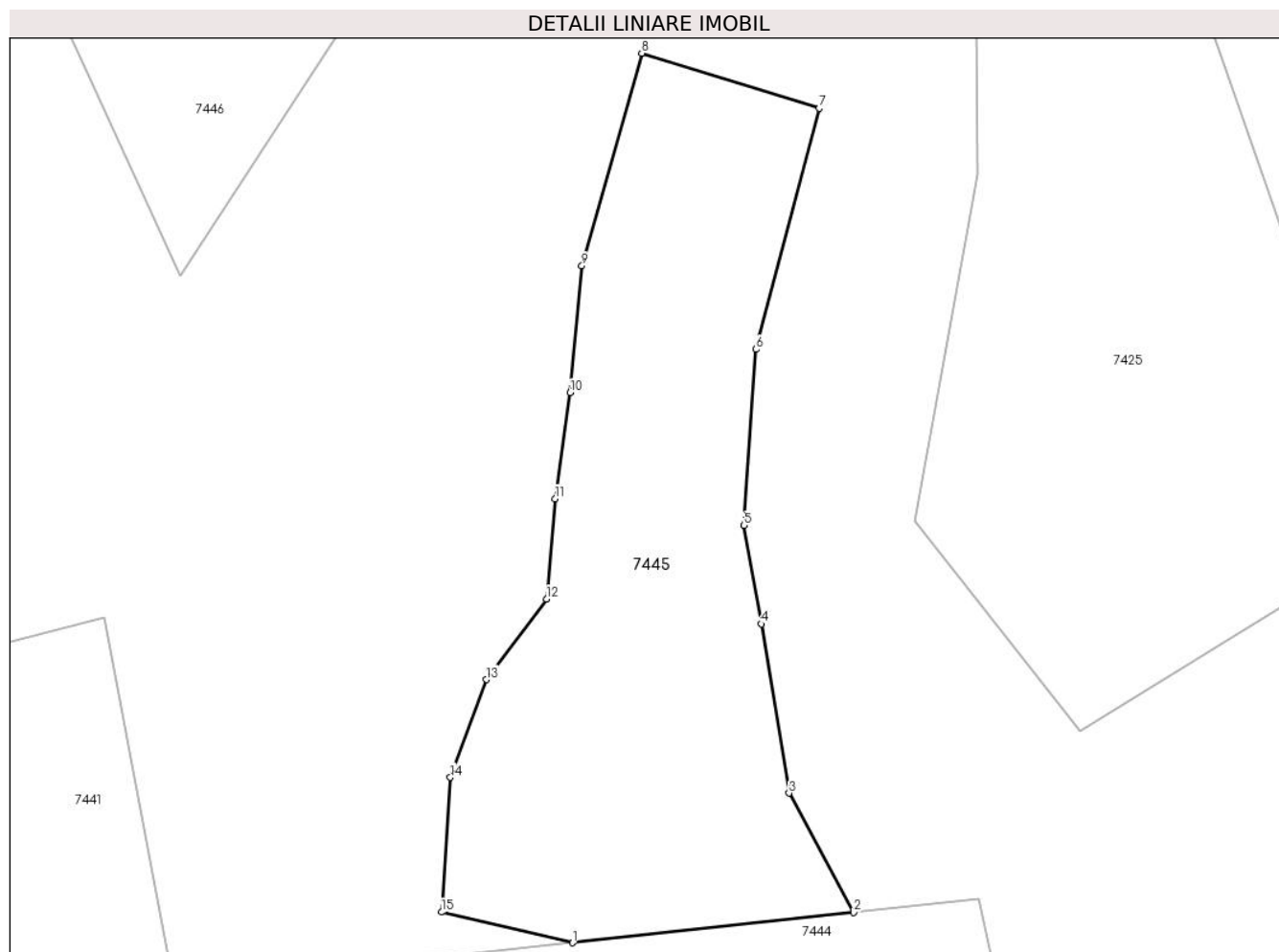
Inscrieri privind dezmembramintele dreptului de proprietate, drepturi reale de garanție și sarcini	Referințe
NU SUNT	

Anexa Nr. 1 La Partea I

Teren

Nr cadastral	Suprafața (mp)*	Observații / Referințe
	6.071	

* Suprafața este determinată în planul de proiecție Stereo 70.



Date referitoare la teren

Crt	Categorie folosință	Intravilan	Suprafața (mp)	Tarla	Parcelă	Nr. topo	Observații / Referințe
1	padure	NU	6.071	-	-	PARTE DIN 1663	Pădure în Valea Mare

Lungime Segmente

1) Valorile lungimilor segmentelor sunt obținute din proiecție în plan.

Punct început	X / Y	Punct sfârșit	X / Y	Lungime segment (** (m)
1	281.713,121 425.886,053	2	281.761,402 425.891,256	48.561
2	281.761,402 425.891,256	3	281.750,283 425.911,74	23.307
3	281.750,283 425.911,74	4	281.745,522 425.940,774	29.422
4	281.745,522 425.940,774	5	281.742,558 425.957,694	17.178
5	281.742,558 425.957,694	6	281.744,551 425.987,91	30.282

Punct început	X / Y	Punct sfârșit	X / Y	Lungime segment (** (m)
6	281.744,551 425.987,91	7	281.755,449 426.029,279	42.78
7	281.755,449 426.029,279	8	281.724,98 426.038,725	31.9
8	281.724,98 426.038,725	9	281.714,695 426.002,219	37.927
9	281.714,695 426.002,219	10	281.712,661 425.980,461	21.853
10	281.712,661 425.980,461	11	281.710,112 425.962,247	18.391
11	281.710,112 425.962,247	12	281.708,613 425.945,039	17.273
12	281.708,613 425.945,039	13	281.698,29 425.931,222	17.247
13	281.698,29 425.931,222	14	281.692,12 425.914,442	17.878
14	281.692,12 425.914,442	15	281.690,603 425.891,31	23.182
15	281.690,603 425.891,31	1	281.713,121 425.886,053	23.124

** Lungimile segmentelor sunt determinate în planul de proiecție Stereo 70 și sunt rotunjite la 1 milimetru.

*** Distanța dintre puncte este formată din segmente cumulate ce sunt mai mici decât valoarea 1 milimetru.

**DATE DESPRE IMOBILUL NR. 7446**

Oficiul de Cadastru și Publicitate Imobiliară CARAS-SEVERIN
Biroul de Cadastru și Publicitate Imobiliară Caransebes

A. Partea I. Descrierea imobilului

TEREN Extravilan

Nr. CF vechi:590-Buceșnița
Nr. topografic:PARTE DIN 1663

Adresa: Jud. Caraș-Severin

Nr. Crt	Nr cadastral Nr. topografic	Suprafața* (mp)	Observații / Referințe
A1		10.806	Sector cadastral:139 Teren neimprejmuit;

B. Partea II. Proprietari și acte

Inscrieri privitoare la dreptul de proprietate și alte drepturi reale		Referințe
/		
Act Normativ nr. 7, din 13/03/1996 emis de PARLAMENT;		
B1	Intabulare, drept de PROPRIETATE, dobandit prin Lege, cota actuala 1/1 1) NEIDENTIFICAT NEIDENTIFICAT, CIF:0000000000000	A1
Act Normativ nr. 7, din 13/03/1996 emis de PARLAMENT (ACT ADMINISTRATIV NR. 5870 DIN 21.11.2022, EMIS DE PRIMĂRIA COMUNEI BUCOȘNIȚA);		
B2	Se notează posesia faptică în favoarea lui 1) OLARIU NUȚU-FLORIS	A1

C. Partea III. SARCINI .

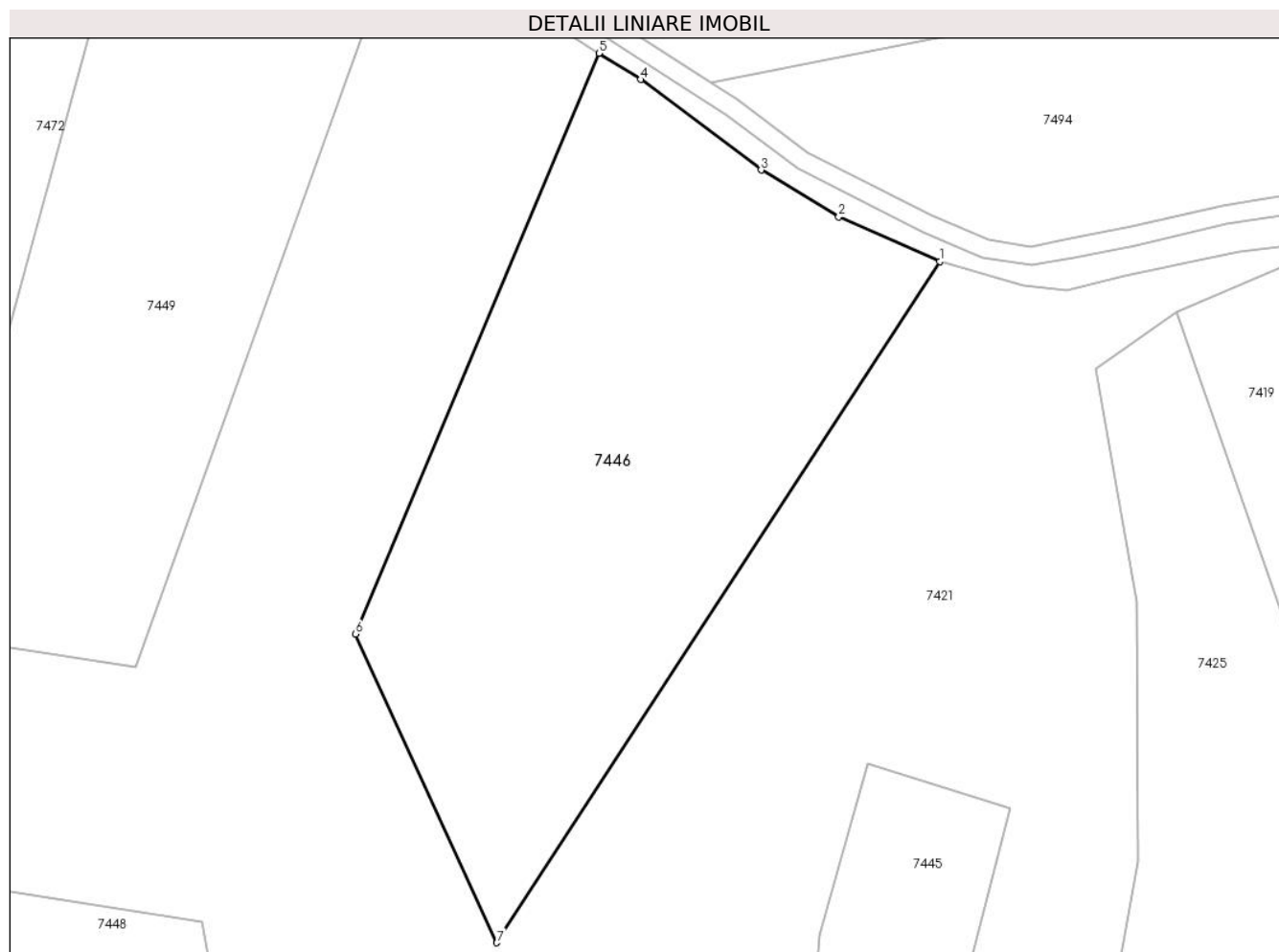
Inscrieri privind dezmembramintele dreptului de proprietate, drepturi reale de garanție și sarcini	Referințe
NU SUNT	

Anexa Nr. 1 La Partea I

Teren

Nr cadastral	Suprafața (mp)*	Observații / Referințe
	10.806	

* Suprafața este determinată în planul de proiecție Stereo 70.



Date referitoare la teren

Crt	Categorie folosință	Intravilan	Suprafața (mp)	Tarla	Parcelă	Nr. topo	Observații / Referințe
1	padure	NU	10.806	-	-	PARTE DIN 1663	Pădure în Valea Mare

Lungime Segmente

1) Valorile lungimilor segmentelor sunt obținute din proiecție în plan.

Punct început	X / Y	Punct sfârșit	X / Y	Lungime segment (** (m)
1	281.740,32 426.145,872	2	281.718,741 426.155,335	23.563
2	281.718,741 426.155,335	3	281.702,175 426.165,344	19.355
3	281.702,175 426.165,344	4	281.676,436 426.184,646	32.172
4	281.676,436 426.184,646	5	281.667,596 426.190,268	10.476
5	281.667,596 426.190,268	6	281.615,611 426.066,376	134.356

Punct început	X / Y	Punct sfârșit	X / Y	Lungime segment (** (m)
6	281.615,611 426.066,376	7	281.645,749 426.000,549	72.398
7	281.645,749 426.000,549	1	281.740,32 426.145,872	173.385

** Lungimile segmentelor sunt determinate în planul de proiecție Stereo 70 și sunt rotunjite la 1 milimetru.

*** Distanța dintre puncte este formată din segmente cumulate ce sunt mai mici decât valoarea 1 milimetru.

**DATE DESPRE IMOBILUL NR. 7447**

Oficiul de Cadastru și Publicitate Imobiliară CARAS-SEVERIN
Biroul de Cadastru și Publicitate Imobiliară Caransebes

A. Partea I. Descrierea imobilului

TEREN Extravilan

Nr. CF vechi:506-Bucoșnița
Nr. topografic:PARTE DIN 1634

Adresa: Jud. Caraș-Severin

Nr. Crt	Nr cadastral Nr. topografic	Suprafața* (mp)	Observații / Referințe
A1		2.989	Sector cadastral:139 Teren neimprejmuit;

B. Partea II. Proprietari și acte

Inscrieri privitoare la dreptul de proprietate și alte drepturi reale		Referințe
560 / 13/02/1924		
Act Notarial nr. 0, din 10/12/1923 emis de -;		
B1	Intabulare, drept de PROPRIETATE, dobandit prin Conventie, cota actuala 2/24 1) GARAȘ MINUȚA , născ. Seracin, dom. în Bucoșnița	A1
1368 / 15/07/1926		
Act Notarial nr. 0, din 29/06/1926 emis de -;		
B2	Intabulare, drept de PROPRIETATE, dobandit prin Conventie, cota actuala 2/24 1) BEJERIȚA RUSALIN , fiul lui Florian, dom. în Bucoșnița	A1
B3	Se notează interdicția de înstrăinare și grevare în favoarea lui 1) GARAȘ MINUȚA , născ. Seracin, dom. în Bucoșnița	A1
511 / 30/03/1943		
Act Notarial nr. 0, din 27/11/1936 emis de -;		
B4	Intabulare, drept de PROPRIETATE, dobandit prin Conventie, cota actuala 6/24 1) HURDUZĂU NICOLAE , și soția sa, dom. în Bucoșnița	A1
B5	Intabulare, drept de PROPRIETATE, dobandit prin Conventie, cota actuala 6/24 1) HURDUZĂU DOMNIȚA , născ. Lazăr, dom. în Bucoșnița	A1
639 / 16/04/1946		
Act Notarial nr. 0, din 02/03/1946 emis de -;		
B6	Intabulare, drept de PROPRIETATE, dobandit prin Conventie, cota actuala 2/24 1) BĂCILĂ ION , dom. în Bucoșnița	A1
714 / 13/07/1989		
Act Notarial nr. 259/1989, din 01/01/1989 emis de NOTARIATUL CARANSEBES;		
B7	Intabulare, drept de PROPRIETATE drept moștenire legală, dobandit prin Succesiune, cota actuala 3/24 1) SMAIA MARIA , născ. Băcilă, fiica def.	A1
B8	Intabulare, drept de PROPRIETATE drept moștenire legală, dobandit prin Succesiune, cota actuala 3/24 1) CURESCU SOLOMIA , născ. Băcilă, fiica def.	A1

C. Partea III. SARCINI

Inscrieri privind dezmembramintele dreptului de proprietate, drepturi reale de garanție și sarcini		Referințe
932 / 19/07/1921		
Hotarare Judecatoreasca nr. 3197/1918, din 01/01/1918 emis de JUDECĂTORIA DE OCOL CARANSEBES;		
C1	Intabulare, drept de UZUFRACT VIAGER, dobandit prin Hotarare Judecatoreasca, cota actuala 2/6 1) GARAȘ ANA , văduvă, născ. Simu, domiciliată în Bucoșnița	A1
1250 / 10/10/1932		
Hotarare Judecatoreasca nr. 2773/926, din 01/01/1926 emis de -;		
C2	Intabulare, drept de UZUFRACT VIAGER, dobandit prin Hotarare	A1

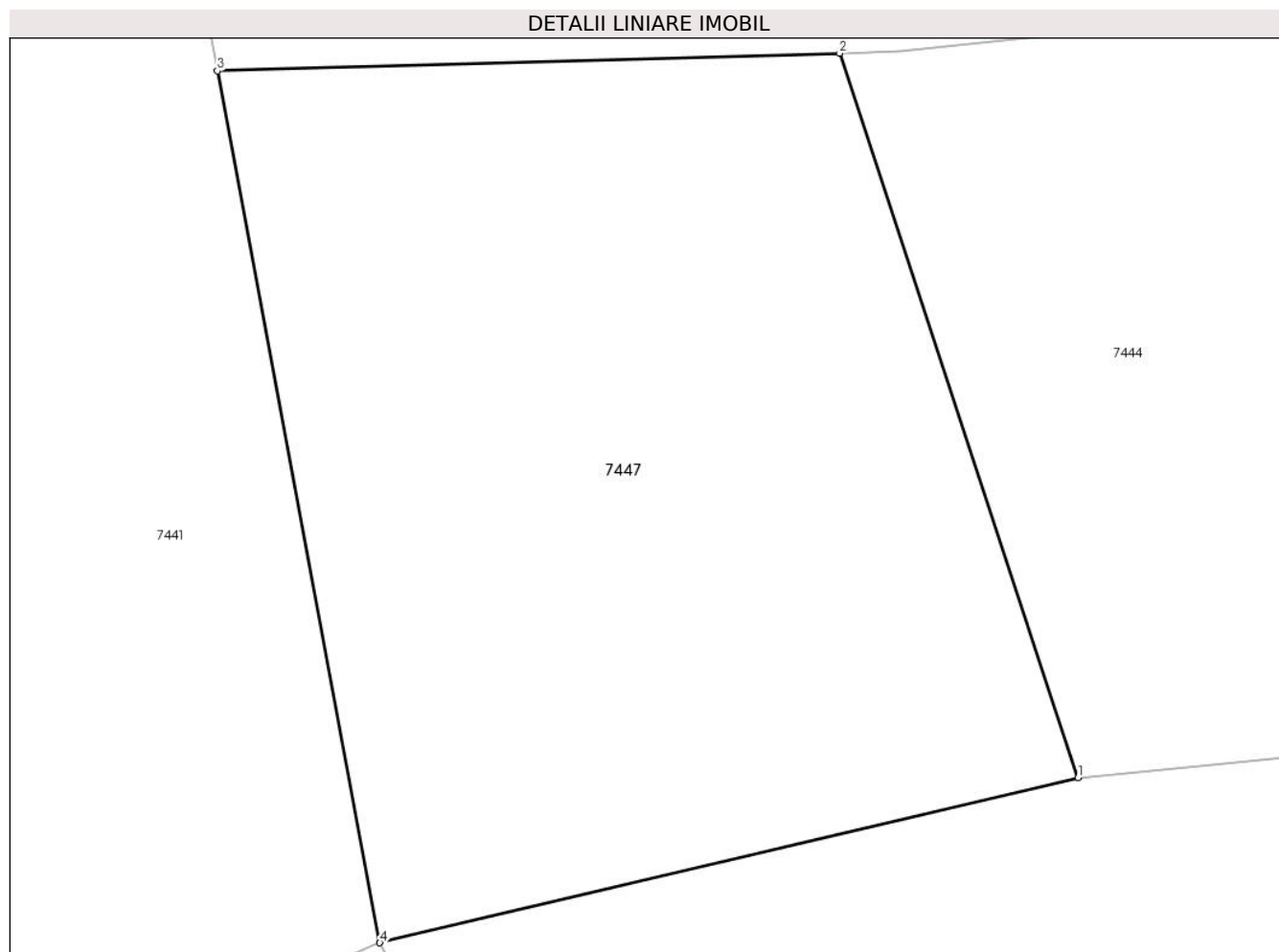
Inscrieri privind dezmembramintele dreptului de proprietate, drepturi reale de garanție și sarcini		Referințe
C2	Judecatoreasca, cota actuala 1/3	
	1) GARAȘ MIUȚA , născ. Seracin, dom. în Bucoșnița, văduvă	

Anexa Nr. 1 La Partea I

Teren

Nr cadastral	Suprafața (mp)*	Observații / Referințe
	2.989	

* Suprafața este determinată în planul de proiecție Stereo 70.



Date referitoare la teren

Crt	Categorie folosință	Intravilan	Suprafața (mp)	Tarla	Parcelă	Nr. topo	Observații / Referințe
1	faneata	NU	2.989	-	-	PARTE DIN 1634	Fâneată în Romoaza

Lungime Segmente

1) Valorile lungimilor segmentelor sunt obținute din proiecție în plan.

Punct început	X / Y	Punct sfârșit	X / Y	Lungime segment (** (m)
1	281.707,506 425.830,272	2	281.689,856 425.883,902	56.46
2	281.689,856 425.883,902	3	281.643,768 425.882,592	46.107
3	281.643,768 425.882,592	4	281.655,798 425.818,057	65.647
4	281.655,798 425.818,057	1	281.707,506 425.830,272	53.131

**** Lungimile segmentelor sunt determinate în planul de proiecție Stereo 70 și sunt rotunjite la 1 milimetru.**

***** Distanța dintre puncte este formată din segmente cumulate ce sunt mai mici decât valoarea 1 milimetru.**

**DATE DESPRE IMOBILUL NR. 7448**

Oficiul de Cadastru și Publicitate Imobiliară CARAS-SEVERIN
Biroul de Cadastru și Publicitate Imobiliară Caransebes

A. Partea I. Descrierea imobilului

TEREN Extravilan

Nr. CF vechi:429, 590-Buceșnița
Nr. topografic:1632,PARTE DIN 1663

Adresa: Jud. Caraș-Severin

Nr. Crt	Nr cadastral Nr. topografic	Suprafața* (mp)	Observații / Referințe
A1	30789	Din acte: 12.585 Masurata: 18.927	Sector cadastral:139 Teren neimprejmuit;

B. Partea II. Proprietari și acte

Inscrieri privitoare la dreptul de proprietate și alte drepturi reale	Referințe
87 / 03/02/1966	
Certificat De Mostenitor nr. 3/1966, din 04/11/1111;	
B4	Intabulare, drept de PROPRIETATE, dobandit prin Succesiune, cota actuala 6291/18927, cota initiala 4/8
	1) UFA ILIE <i>OBSERVATII: (provenita din conversia CF 429)</i>
18475 / 13/06/2014	
Act Notarial nr. 559, din 22/05/2014 emis de CHERSA MARIA MARICICA (act notarial nr. 255/10-06-2014 emis de CHERSA MARIA MARICICA);	
B6	Intabulare, drept de PROPRIETATE donatie, dobandit prin Conventie, cota actuala 6293/18927, cota initiala 1/2
	1) BEJERITA ILIE , jun.bun propriu
/	
Act Normativ nr. 7, din 13/03/1996 emis de PARLAMENTUL ROMÂNIEI;	
B7	Inscrierea provizorie, drept de PROPRIETATE, dobandit prin Lege, cota actuala 6342/18927
	1) COMUNA BUCOSNITA , CIF:3227645, PROPRIETAR NEIDENTIFICAT

C. Partea III. SARCINI

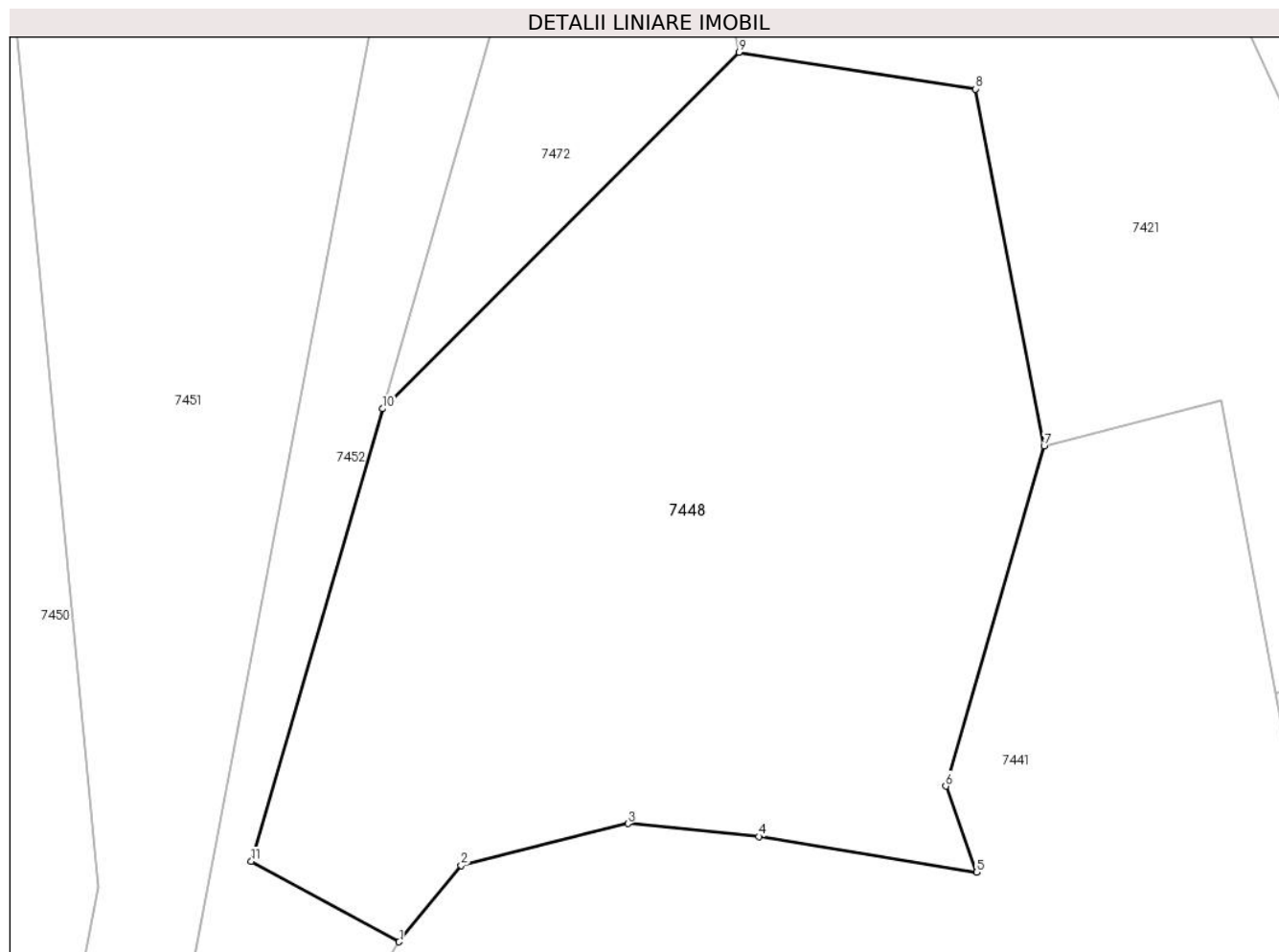
Inscrieri privind dezmembramintele dreptului de proprietate, drepturi reale de garanție și sarcini	Referințe
18475 / 13/06/2014	
Act Notarial nr. 559, din 22/05/2014 emis de CHERSA MARIA MARICICA (act notarial nr. 255/10-06-2014 emis de CHERSA MARIA MARICICA);	
C1	Intabulare, drept de UZUFRUCT VIAGER, cota actuala 1/2, cota initiala 1/2
	1) BEJERITA ILIE
C2	Intabulare, drept de UZUFRUCT VIAGER, cota actuala 1/2, cota initiala 1/2
	1) BEJERITA ANA
C3	deodata se inscrie poteca legala asupra nudei proprietati pentru garantarea obligatiei de intretinere , in favoarea creditorilor obligatiei de intretinere Bejerita Ilie si sotia Bejerita Ana , conform art.2386 alin 4 din NCC

Anexa Nr. 1 La Partea I

Teren

Nr cadastral	Suprafața (mp)*	Observații / Referințe
30789	Din acte: 12.585 Masurata: 18.927	

* Suprafața este determinată în planul de proiecție Stereo 70.



Date referitoare la teren

Crt	Categorie folosință	Intra vilan	Suprafața (mp)	Tarla	Parcelă	Nr. topo	Observații / Referințe
1	faneata	NU	18.927	-	-	1632,PARTE DIN 1663	Fâneată în Romoaza

Lungime Segmente

1) Valorile lungimilor segmentelor sunt obținute din proiecție în plan.

Punct început	X / Y	Punct sfârșit	X / Y	Lungime segment (** (m)
1	281.465,727 425.831,967	2	281.478,356 425.847,468	19.994
2	281.478,356 425.847,468	3	281.512,232 425.855,946	34.921
3	281.512,232 425.855,946	4	281.538,798 425.853,312	26.696
4	281.538,798 425.853,312	5	281.582,971 425.846,075	44.762

Punct început	X / Y	Punct sfârșit	X / Y	Lungime segment (** (m)
5	281.582,971 425.846,075	6	281.576,727 425.863,567	18.573
6	281.576,727 425.863,567	7	281.596,709 425.932,604	71.871
7	281.596,709 425.932,604	8	281.582,784 426.005,031	73.753
8	281.582,784 426.005,031	9	281.534,738 426.012,47	48.618
9	281.534,738 426.012,47	10	281.462,383 425.940,119	102.323
10	281.462,383 425.940,119	11	281.435,705 425.848,299	95.617
11	281.435,705 425.848,299	1	281.465,727 425.831,967	34.177

** Lungimile segmentelor sunt determinate în planul de proiecție Stereo 70 și sunt rotunjite la 1 milimetru.

*** Distanța dintre puncte este formată din segmente cumulate ce sunt mai mici decât valoarea 1 milimetru.

**DATE DESPRE IMOBILUL NR. 7449**

Oficiul de Cadastru și Publicitate Imobiliară CARAS-SEVERIN
Biroul de Cadastru și Publicitate Imobiliară Caransebes

A. Partea I. Descrierea imobilului

TEREN Extravilan

Nr. CF vechi:590-Buceșnița
Nr. topografic:PARTE DIN 1663

Adresa: Jud. Caraș-Severin

Nr. Crt	Nr cadastral Nr. topografic	Suprafața* (mp)	Observații / Referințe
A1		7.902	Sector cadastral:139 Teren neimprejmuit;

B. Partea II. Proprietari și acte

Inscrieri privitoare la dreptul de proprietate și alte drepturi reale		Referințe
/		
Act Normativ nr. 7, din 13/03/1996 emis de PARLAMENT;		
B1	Intabulare, drept de PROPRIETATE, dobandit prin Lege, cota actuala 1/1 1) NEIDENTIFICAT NEIDENTIFICAT, CIF:0000000000000	A1
Act Normativ nr. 7, din 13/03/1996 emis de PARLAMENT (ACT ADMINISTRATIV NR. 5871 DIN 21.11.2022, EMIS DE PRIMĂRIA COMUNEI BUCOȘNIȚA);		
B2	Se notează posesia faptică în favoarea lui 1) BUGARIU MARTINA-MIHAELA	A1

C. Partea III. SARCINI .

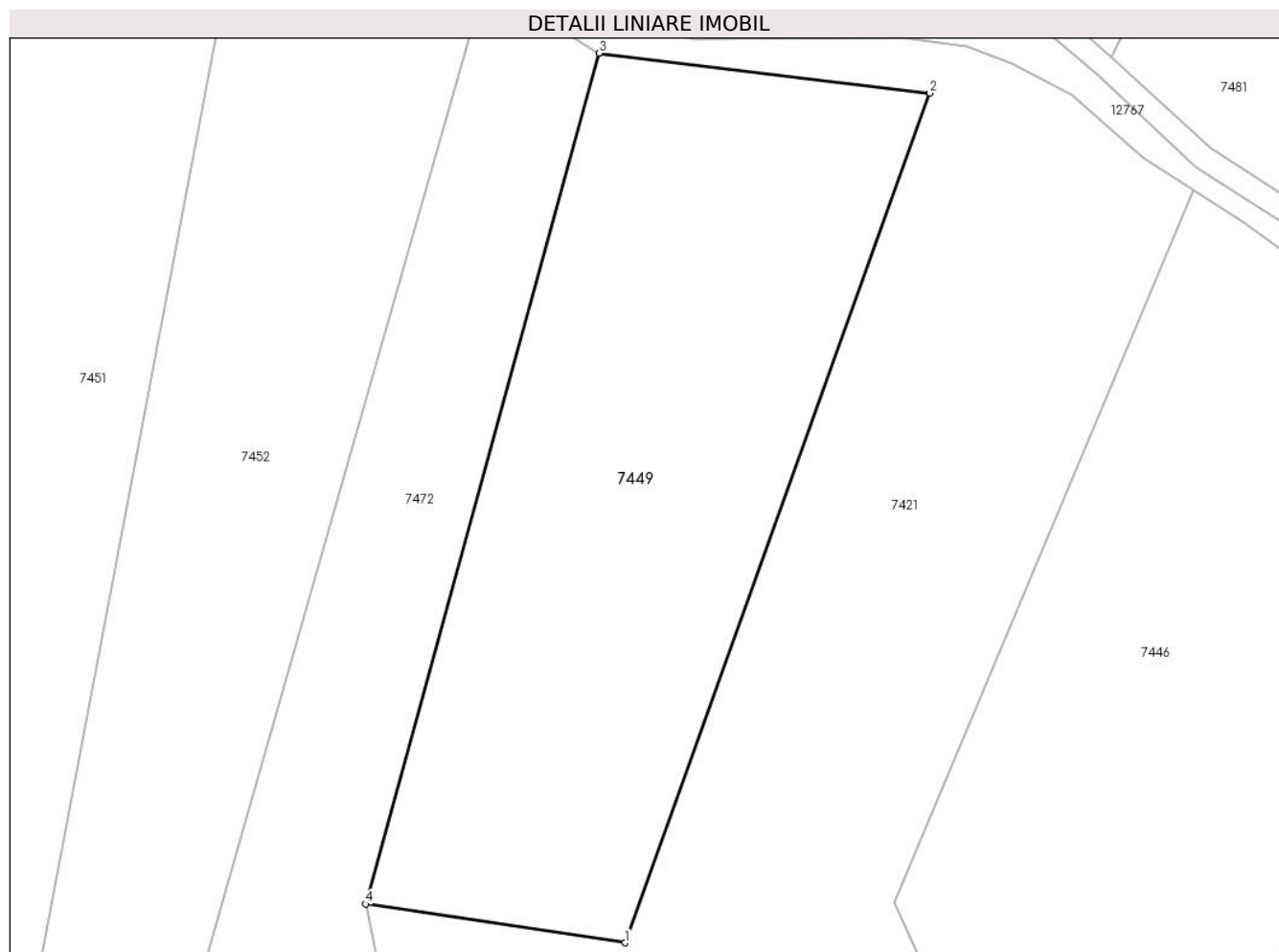
Inscrieri privind dezmembramintele dreptului de proprietate, drepturi reale de garanție și sarcini	Referințe
NU SUNT	

Anexa Nr. 1 La Partea I

Teren

Nr cadastral	Suprafața (mp)*	Observații / Referințe
	7.902	

* Suprafața este determinată în planul de proiecție Stereo 70.



Date referitoare la teren

Crt	Categorie folosință	Intravilan	Suprafața (mp)	Tarla	Parcelă	Nr. topo	Observații / Referințe
1	padure	NU	7.902	-	-	PARTE DIN 1663	Pădure în Valea Mare

Lungime Segmente

1) Valorile lungimilor segmentelor sunt obținute din proiecție în plan.

Punct început	X / Y	Punct sfârșit	X / Y	Lungime segment (** (m)
1	281.568,745 426.059,478	2	281.621,741 426.207,063	156.812
2	281.621,741 426.207,063	3	281.564,191 426.214,004	57.967
3	281.564,191 426.214,004	4	281.523,62 426.066,202	153.269
4	281.523,62 426.066,202	1	281.568,745 426.059,478	45.623

**** Lungimile segmentelor sunt determinate în planul de proiecție Stereo 70 și sunt rotunjite la 1 milimetru.**

***** Distanța dintre puncte este formată din segmente cumulate ce sunt mai mici decât valoarea 1 milimetru.**

**DATE DESPRE IMOBILUL NR. 7450**

Oficiul de Cadastru și Publicitate Imobiliară CARAS-SEVERIN
Biroul de Cadastru și Publicitate Imobiliară Caransebes

A. Partea I. Descrierea imobilului

Nr. CF vechi:320, 590-Buceșnița
Nr. topografic:PARTE DIN 1663, 1630,
1631/1, 1631/2

TEREN Extravilan

Adresa: Jud. Caraș-Severin

Nr. Crt	Nr cadastral Nr. topografic	Suprafața* (mp)	Observații / Referințe
A1		47.001	Sector cadastral:139 Teren neimprejmuit; 30421,30420

B. Partea II. Proprietari și acte

Inscrieri privitoare la dreptul de proprietate și alte drepturi reale		Referințe
/		
Act Normativ nr. 7, din 13/03/1996 emis de PARLAMENT;		
B1	Inscrierea provizorie, drept de PROPRIETATE, dobandit prin Lege, cota actuala 1/1 1) COMUNA BUCOSNITA , CIF:3227645, PROPRIETAR NEIDENTIFICAT <i>OBSERVATII: PROPRIETAR NEIDENTIFICAT</i>	A1

C. Partea III. SARCINI .

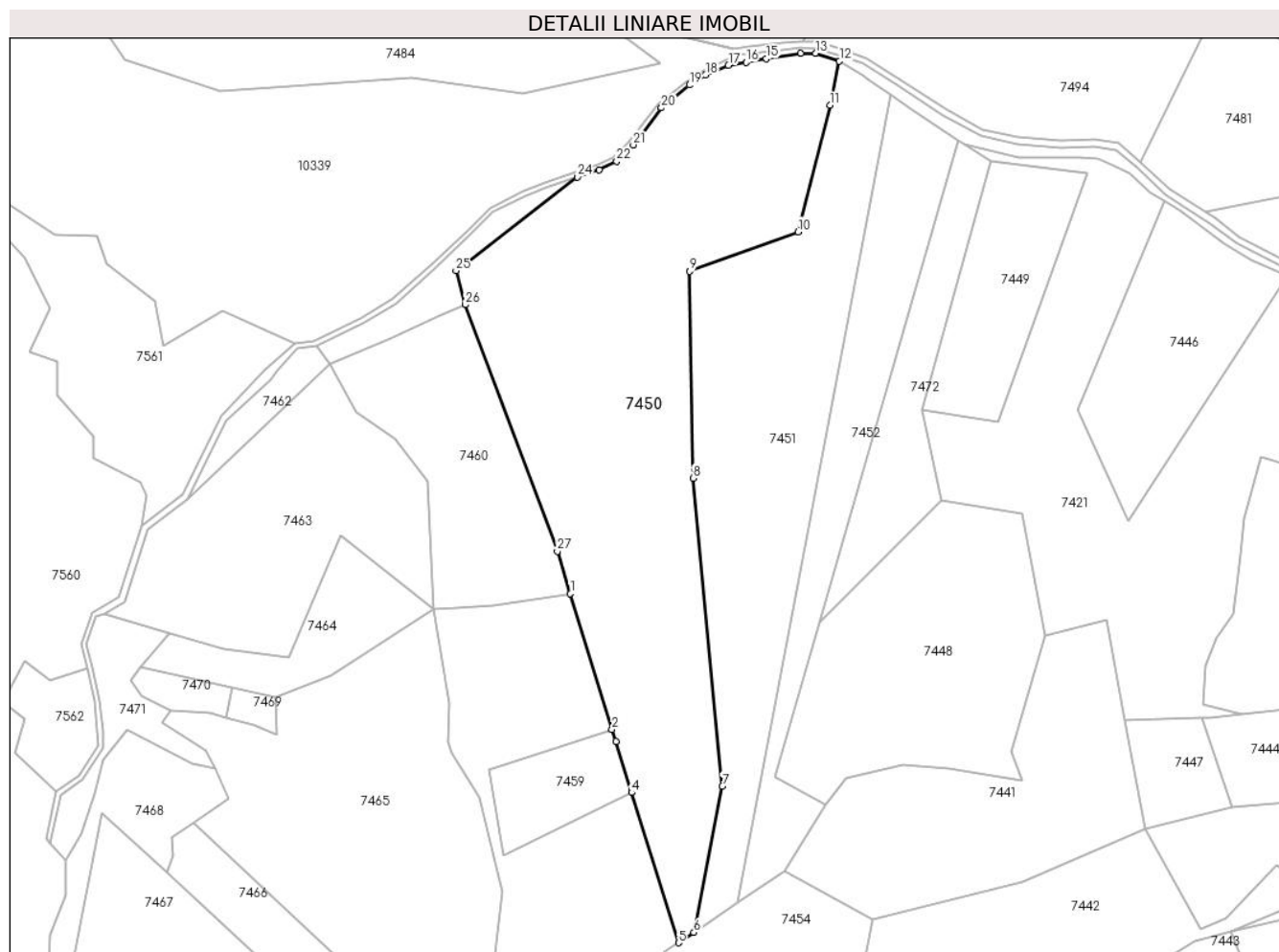
Inscrieri privind dezmembramintele dreptului de proprietate, drepturi reale de garanție și sarcini	Referințe
NU SUNT	

Anexa Nr. 1 La Partea I

Teren

Nr cadastral	Suprafața (mp)*	Observații / Referințe
	47.001	30421,30420

* Suprafața este determinată în planul de proiecție Stereo 70.



Date referitoare la teren

Crt	Categorie folosință	Intravilan	Suprafața (mp)	Tarla	Parcelă	Nr. topo	Observații / Referințe
1	fâneata	NU	47.001	-	-	PARTE DIN 1663, 1630, 1631/1, 1631/2	Fâneată în Romoaza

Lungime Segmente

1) Valorile lungimilor segmentelor sunt obținute din proiecție în plan.

Punct început	X / Y	Punct sfârșit	X / Y	Lungime segment (** (m)
1	281.314,411 425.957,284	2	281.339,134 425.876,82	84.176
3	281.341,324 425.869,692	4	281.350,838 425.839,247	31.897
5	281.378,62 425.750,074	6	281.387,747 425.756,214	11.0
7	281.404,736 425.843,078	8	281.387,215 426.025,913	183.673

Punct început	X / Y	Punct sfârșit	X / Y	Lungime segment (** (m)
2	281.339,134 425.876,82	3	281.341,324 425.869,692	7.457
4	281.350,838 425.839,247	5	281.378,62 425.750,074	93.401
6	281.387,747 425.756,214	7	281.404,736 425.843,078	88.51
8	281.387,215 426.025,913	9	281.385,327 426.148,81	122.912

Punct început	X / Y	Punct sfârșit	X / Y	Lungime segment (** (m)
9	281.385,327 426.148,81	10	281.449,68 426.172,162	68.459
11	281.468,594 426.247,348	12	281.474,226 426.273,538	26.789
13	281.460,241 426.278,115	14	281.451,33 426.278,239	8.912
15	281.430,786 426.275,022	16	281.418,754 426.272,911	12.216
17	281.408,308 426.271,171	18	281.394,709 426.265,428	14.762
19	281.385,051 426.259,365	20	281.368,528 426.245,802	21.377
21	281.351,805 426.223,843	22	281.341,836 426.214,135	13.915
23	281.331,468 426.209,063	24	281.318,422 426.204,802	13.724
25	281.246,402 426.149,145	26	281.252,024 426.128,905	21.006
27	281.306,647 425.982,554	1	281.314,411 425.957,284	26.436

Punct început	X / Y	Punct sfârșit	X / Y	Lungime segment (** (m)
10	281.449,68 426.172,162	11	281.468,594 426.247,348	77.529
12	281.474,226 426.273,538	13	281.460,241 426.278,115	14.715
14	281.451,33 426.278,239	15	281.430,786 426.275,022	20.794
16	281.418,754 426.272,911	17	281.408,308 426.271,171	10.59
18	281.394,709 426.265,428	19	281.385,051 426.259,365	11.403
20	281.368,528 426.245,802	21	281.351,805 426.223,843	27.602
22	281.341,836 426.214,135	23	281.331,468 426.209,063	11.542
24	281.318,422 426.204,802	25	281.246,402 426.149,145	91.02
26	281.252,024 426.128,905	27	281.306,647 425.982,554	156.212

** Lungimile segmentelor sunt determinate în planul de proiecție Stereo 70 și sunt rotunjite la 1 milimetru.

*** Distanța dintre puncte este formată din segmente cumulate ce sunt mai mici decât valoarea 1 milimetru.

**DATE DESPRE IMOBILUL NR. 7451**

Oficiul de Cadastru și Publicitate Imobiliară CARAS-SEVERIN
Biroul de Cadastru și Publicitate Imobiliară Caransebes

A. Partea I. Descrierea imobilului

Nr. CF vechi:320,590-Buceșnița
Nr. topografic:PARTE DIN 1663, 1631/1,
1631/2

TEREN Extravilan

Adresa: Jud. Caraș-Severin

Nr. Crt	Nr cadastral Nr. topografic	Suprafața* (mp)	Observații / Referințe
A1		Din acte: 49.859 Masurata: 26.206	Sector cadastral:139 Teren neimprejmuit; 30421,30420

B. Partea II. Proprietari și acte

Inscrieri privitoare la dreptul de proprietate și alte drepturi reale		Referințe
/		
Act Normativ nr. 7, din 13/03/1996 emis de PARLAMENT;		
B1	Inscrierea provizorie, drept de PROPRIETATE, dobandit prin Lege, cota actuala 1/1 1) COMUNA BUCOSNITA , CIF:3227645, PROPRIETAR NEIDENTIFICAT <i>OBSERVATII: PROPRIETAR NEIDENTIFICAT</i>	A1

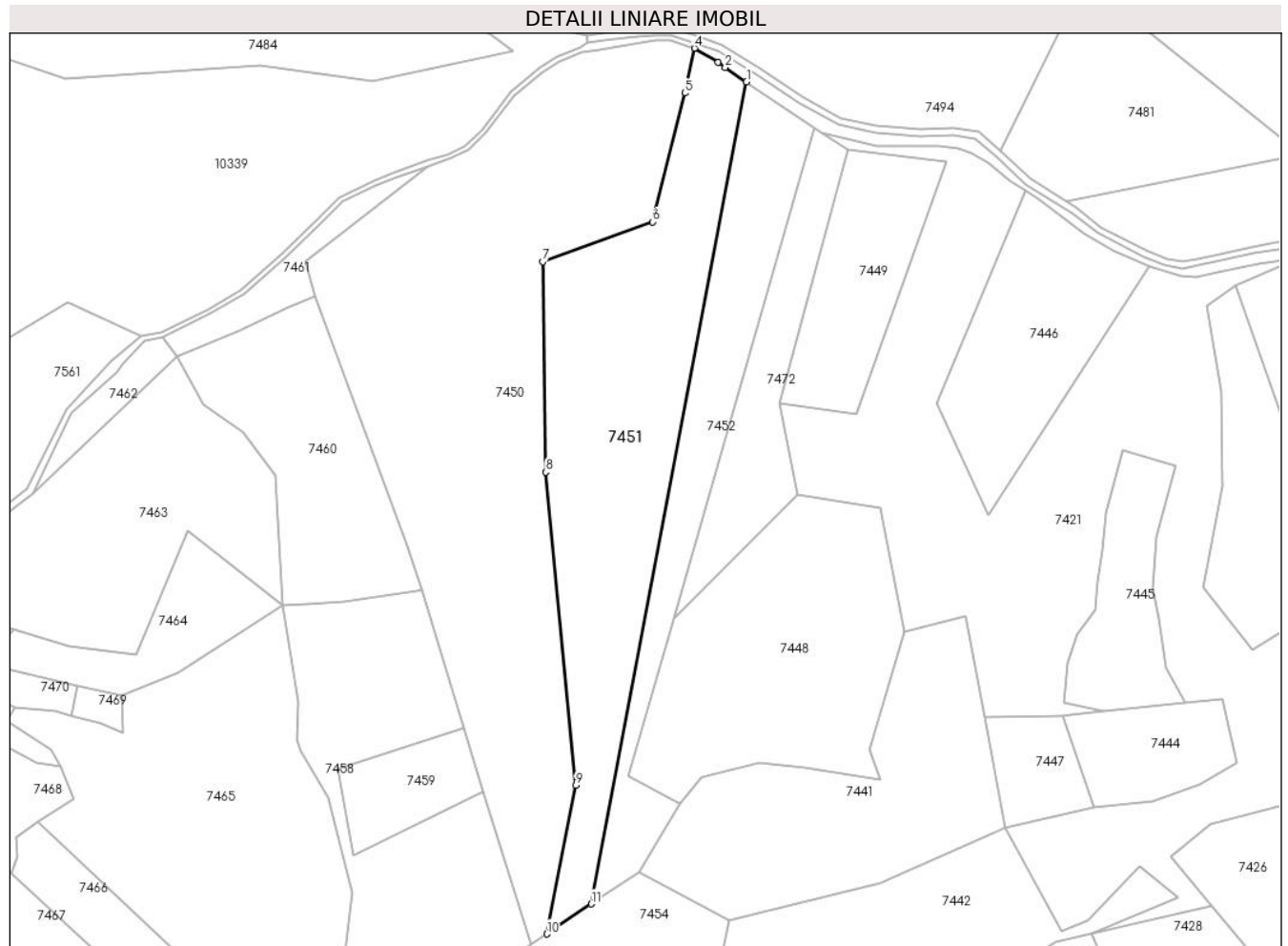
C. Partea III. SARCINI .

Inscrieri privind dezmembramintele dreptului de proprietate, drepturi reale de garanție și sarcini	Referințe
NU SUNT	

Anexa Nr. 1 La Partea I**Teren**

Nr cadastral	Suprafața (mp)*	Observații / Referințe
	Din acte: 49.859 Masurata: 26.206	30421,30420

* Suprafața este determinată în planul de proiecție Stereo 70.

**Date referitoare la teren**

Crt	Categorie folosință	Intra vilan	Suprafața (mp)	Tarla	Parcelă	Nr. topo	Observații / Referințe
1	faneata	NU	26.206	-	-	PARTE DIN 1663, 1631/1, 1631/2	Fânață în Romoaza

Lungime Segmente

1) Valorile lungimilor segmentelor sunt obținute din proiecție în plan.

Punct început	X / Y	Punct sfârșit	X / Y	Lungime segment (** (m)
1	281.504,554 426.253,951	2	281.492,167 426.262,388	14.987
2	281.492,167 426.262,388	3	281.487,964 426.265,251	5.085
3	281.487,964 426.265,251	4	281.474,226 426.273,538	16.044

Punct început	X / Y	Punct sfârșit	X / Y	Lungime segment (** (m)
4	281.474,226 426.273,538	5	281.468,594 426.247,348	26.789
5	281.468,594 426.247,348	6	281.449,68 426.172,162	77.529
6	281.449,68 426.172,162	7	281.385,327 426.148,81	68.459
7	281.385,327 426.148,81	8	281.387,215 426.025,913	122.912
8	281.387,215 426.025,913	9	281.404,736 425.843,078	183.673
9	281.404,736 425.843,078	10	281.387,747 425.756,214	88.51
10	281.387,747 425.756,214	11	281.413,758 425.773,715	31.351
11	281.413,758 425.773,715	1	281.504,554 426.253,951	488.744

** Lungimile segmentelor sunt determinate în planul de proiecție Stereo 70 și sunt rotunjite la 1 milimetru.

*** Distanța dintre puncte este formată din segmente cumulate ce sunt mai mici decât valoarea 1 milimetru.

**DATE DESPRE IMOBILUL NR. 7452**

Oficiul de Cadastru și Publicitate Imobiliară CARAS-SEVERIN
Biroul de Cadastru și Publicitate Imobiliară Caransebes

A. Partea I. Descrierea imobilului

Nr. CF vechi:320, 590-Buceșnița
Nr. topografic:PARTE DIN 1663, 1631/1,
1631/2

TEREN Extravilan

Adresa: Jud. Caraș-Severin

Nr. Crt	Nr cadastral Nr. topografic	Suprafața* (mp)	Observații / Referințe
A1		12.616	Sector cadastral:139 Teren neimprejmuit; 30420, 30421

B. Partea II. Proprietari și acte

Inscrieri privitoare la dreptul de proprietate și alte drepturi reale		Referințe
/		
Act Normativ nr. 7, din 13/03/1996 emis de PARLAMENT;		
B1	Inscrierea provizorie, drept de PROPRIETATE, dobandit prin Lege, cota actuala 1/1 1) COMUNA BUCOSNITA , CIF:3227645, PROPRIETAR NEIDENTIFICAT <i>OBSERVATII: PROPRIETAR NEIDENTIFICAT</i>	A1

C. Partea III. SARCINI .

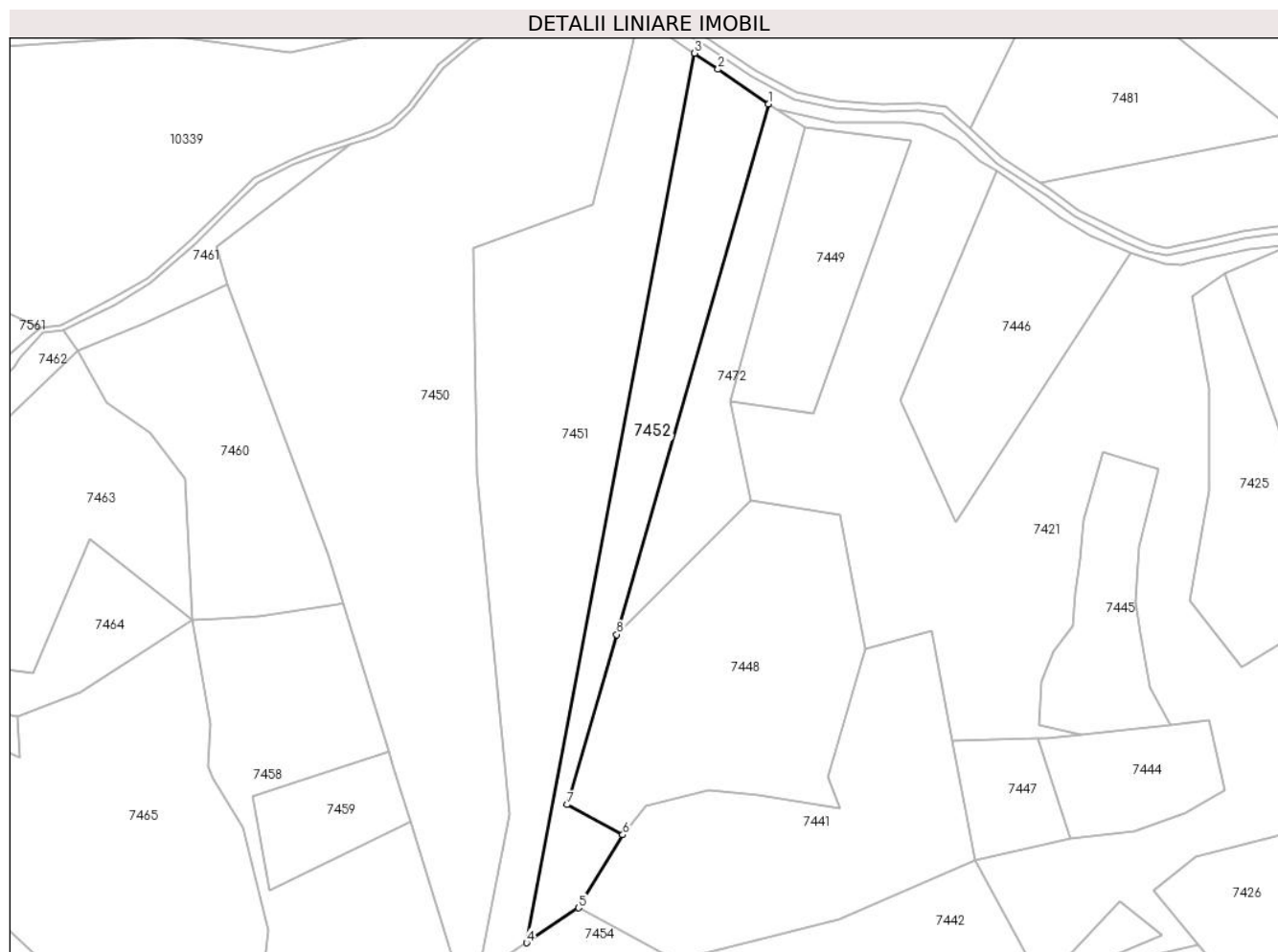
Inscrieri privind dezmembramintele dreptului de proprietate, drepturi reale de garanție și sarcini	Referințe
NU SUNT	

Anexa Nr. 1 La Partea I

Teren

Nr cadastral	Suprafața (mp)*	Observații / Referințe
	12.616	30420, 30421

* Suprafața este determinată în planul de proiecție Stereo 70.



Date referitoare la teren

Crt	Categorie folosință	Intravilan	Suprafața (mp)	Tarla	Parcelă	Nr. topo	Observații / Referințe
1	fâneata	NU	12.616	-	-	PARTE DIN 1663, 1631/1, 1631/2	Fâneată în Romoaza

Lungime Segmente

1) Valorile lungimilor segmentelor sunt obținute din proiecție în plan.

Punct început	X / Y	Punct sfârșit	X / Y	Lungime segment (** (m)
1	281.544,576 426.226,636	2	281.517,196 426.245,341	33.159
2	281.517,196 426.245,341	3	281.504,554 426.253,951	15.295
3	281.504,554 426.253,951	4	281.413,758 425.773,715	488.744
4	281.413,758 425.773,715	5	281.441,818 425.792,594	33.82

Punct început	X / Y	Punct sfârșit	X / Y	Lungime segment (** (m)
5	281.441,818 425.792,594	6	281.465,727 425.831,967	46.064
6	281.465,727 425.831,967	7	281.435,705 425.848,299	34.177
7	281.435,705 425.848,299	8	281.462,383 425.940,119	95.617
8	281.462,383 425.940,119	1	281.544,576 426.226,636	298.073

** Lungimile segmentelor sunt determinate în planul de proiecție Stereo 70 și sunt rotunjite la 1 milimetru.

*** Distanța dintre puncte este formată din segmente cumulate ce sunt mai mici decât valoarea 1 milimetru.

**DATE DESPRE IMOBILUL NR. 7454**

Oficiul de Cadastru și Publicitate Imobiliară CARAS-SEVERIN
Biroul de Cadastru și Publicitate Imobiliară Caransebes

A. Partea I. Descrierea imobilului

Nr. CF vechi: 219,233, 448-Buceșnița
Nr. topografic: 1629/1, 1629/2, parte din
1626/1

TEREN Extravilan

Adresa: Jud. Caraș-Severin

Nr. Crt	Nr cadastral Nr. topografic	Suprafața* (mp)	Observații / Referințe
A1		13.331	Sector cadastral: 139 Teren neimprejmuit; 31687

B. Partea II. Proprietari și acte

Inscrieri privitoare la dreptul de proprietate și alte drepturi reale		Referințe
/		
Act Normativ nr. 7, din 13/03/1996 emis de PARLAMENT;		
B1	Inscrierea provizorie, drept de PROPRIETATE, dobandit prin Lege, cota actuala 1/1 1) COMUNA BUCOSNITA , CIF:3227645, PROPRIETAR NEIDENTIFICAT <i>OBSERVATII: PROPRIETAR NEIDENTIFICAT</i>	A1

C. Partea III. SARCINI .

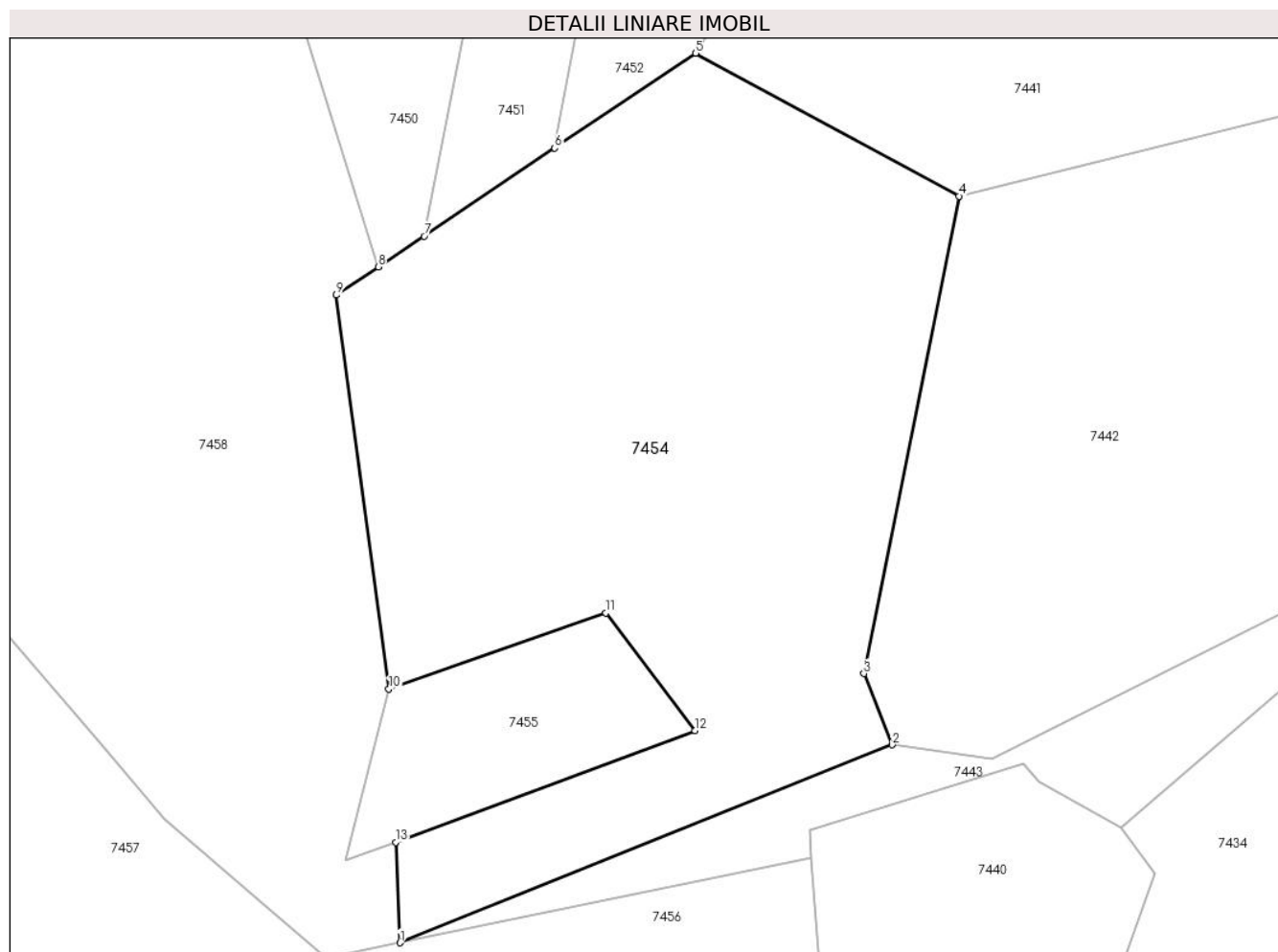
Inscrieri privind dezmembramintele dreptului de proprietate, drepturi reale de garanție și sarcini	Referințe
NU SUNT	

Anexa Nr. 1 La Partea I

Teren

Nr cadastral	Suprafața (mp)*	Observații / Referințe
	13.331	31687

* Suprafața este determinată în planul de proiecție Stereo 70.



Date referitoare la teren

Crt	Categorie folosință	Intra vilan	Suprafața (mp)	Tarla	Parcelă	Nr. topo	Observații / Referințe
1	faneata	NU	13.331	-	-	1629/1, 1629/2, parte din 1626/1	Fâneată în Romoaza

Lungime Segmente

1) Valorile lungimilor segmentelor sunt obținute din proiecție în plan.

Punct început	X / Y	Punct sfârșit	X / Y	Lungime segment (** (m)
1	281.382,944 425.615,631	2	281.480,896 425.655,0	105.568
2	281.480,896 425.655,0	3	281.475,28 425.669,171	15.243
3	281.475,28 425.669,171	4	281.494,211 425.764,157	96.854
4	281.494,211 425.764,157	5	281.441,818 425.792,594	59.613

Punct început	X / Y	Punct sfârșit	X / Y	Lungime segment (** (m)
5	281.441,818 425.792,594	6	281.413,758 425.773,715	33.82
6	281.413,758 425.773,715	7	281.387,747 425.756,214	31.351
7	281.387,747 425.756,214	8	281.378,62 425.750,074	11.0
8	281.378,62 425.750,074	9	281.370,292 425.744,471	10.037
9	281.370,292 425.744,471	10	281.380,731 425.666,094	79.069
10	281.380,731 425.666,094	11	281.423,911 425.681,213	45.75
11	281.423,911 425.681,213	12	281.441,658 425.657,866	29.326
12	281.441,658 425.657,866	13	281.382,067 425.635,632	63.604
13	281.382,067 425.635,632	1	281.382,944 425.615,631	20.02

** Lungimile segmentelor sunt determinate în planul de proiecție Stereo 70 și sunt rotunjite la 1 milimetru.

*** Distanța dintre puncte este formată din segmente cumulate ce sunt mai mici decât valoarea 1 milimetru.

**DATE DESPRE IMOBILUL NR. 7455**

Oficiul de Cadastru și Publicitate Imobiliară CARAS-SEVERIN
Biroul de Cadastru și Publicitate Imobiliară Caransebes

A. Partea I. Descrierea imobilului

TEREN Extravilan

Nr. CF vechi:689, 695-Buceșnița
Nr. topografic:PARTE DIN 1628/1, 1628/2

Adresa: Jud. Caraș-Severin

Nr. Crt	Nr cadastral Nr. topografic	Suprafața* (mp)	Observații / Referințe
A1		1.713	Sector cadastral:139 Teren neimprejmuit;

B. Partea II. Proprietari și acte

Inscrieri privitoare la dreptul de proprietate și alte drepturi reale		Referințe
/		
Act Normativ nr. 7, din 13/03/1996 emis de PARLAMENT;		
B1	Inscrierea provizorie, drept de PROPRIETATE, dobandit prin Lege, cota actuala 1/1 1) COMUNA BUCOSNITA , CIF:3227645, PROPRIETAR NEIDENTIFICAT <i>OBSERVATII: PROPRIETAR NEIDENTIFICAT</i>	A1

C. Partea III. SARCINI .

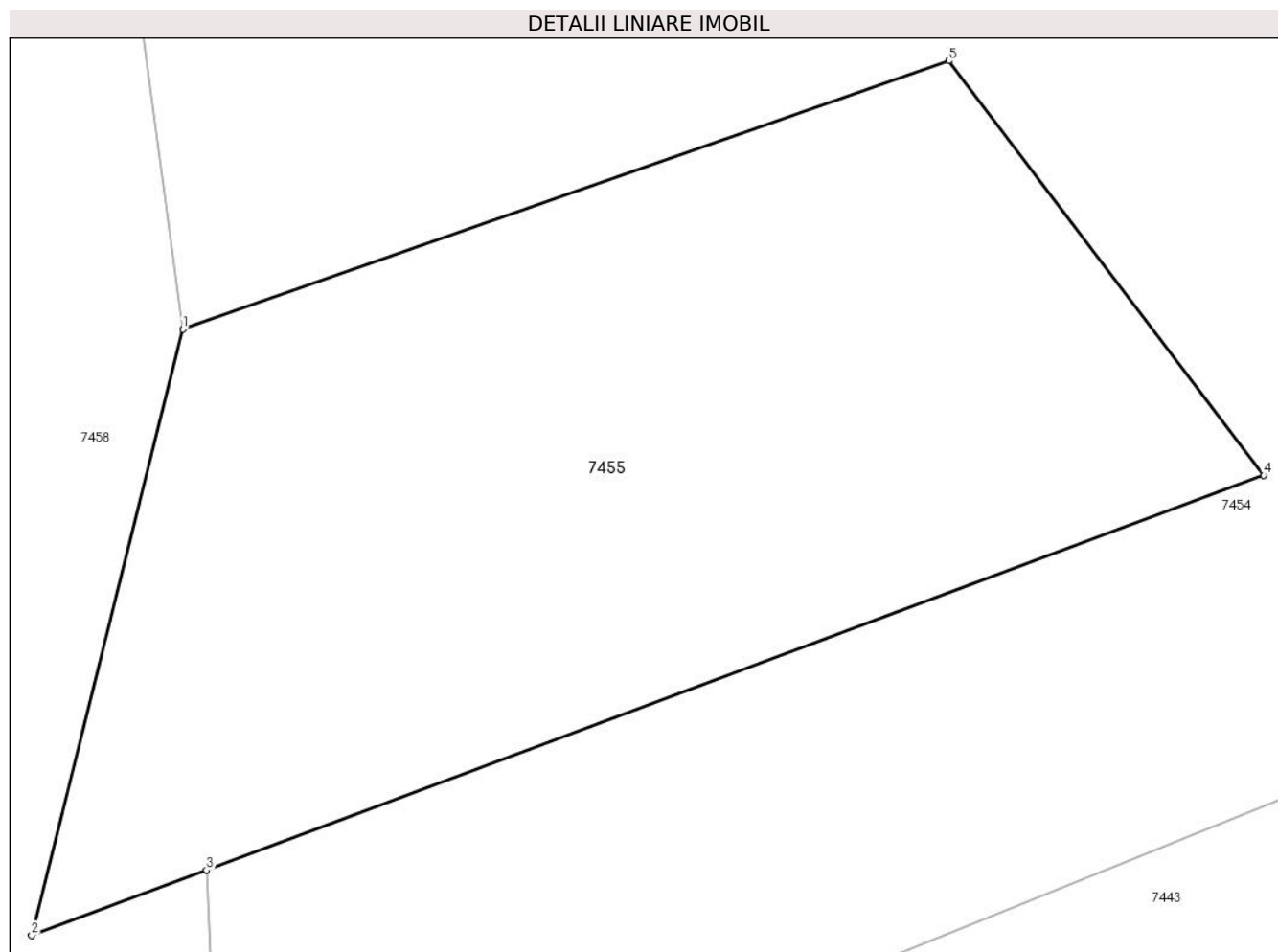
Inscrieri privind dezmembramintele dreptului de proprietate, drepturi reale de garanție și sarcini	Referințe
NU SUNT	

Anexa Nr. 1 La Partea I

Teren

Nr cadastral	Suprafața (mp)*	Observații / Referințe
	1.713	

* Suprafața este determinată în planul de proiecție Stereo 70.



Date referitoare la teren

Crt	Categorie folosință	Intravilan	Suprafața (mp)	Tarla	Parcelă	Nr. topo	Observații / Referințe
1	faneata	NU	1.713	-	-	PARTE DIN 1628/1, 1628/2	Fâneată în Romoaza

Lungime Segmente

1) Valorile lungimilor segmentelor sunt obținute din proiecție în plan.

Punct început	X / Y	Punct sfârșit	X / Y	Lungime segment (** (m)
1	281.380,731 425.666,094	2	281.372,216 425.631,957	35.183
2	281.372,216 425.631,957	3	281.382,067 425.635,632	10.514
3	281.382,067 425.635,632	4	281.441,658 425.657,866	63.604
4	281.441,658 425.657,866	5	281.423,911 425.681,213	29.326

Punct început	X / Y	Punct sfârșit	X / Y	Lungime segment (** (m)
5	281.423,911 425.681,213	1	281.380,731 425.666,094	45.75

** Lungimile segmentelor sunt determinate în planul de proiecție Stereo 70 și sunt rotunjite la 1 milimetru.

*** Distanța dintre puncte este formată din segmente cumulate ce sunt mai mici decât valoarea 1 milimetru.

**DATE DESPRE IMOBILUL NR. 7456**

Oficiul de Cadastru și Publicitate Imobiliară CARAS-SEVERIN
Biroul de Cadastru și Publicitate Imobiliară Caransebes

A. Partea I. Descrierea imobilului

TEREN Extravilan

Nr. CF vechi:695-Buceșnița

Nr. topografic:1628/1

Adresa: Jud. Caraș-Severin

Nr. Crt	Nr cadastral Nr. topografic	Suprafața* (mp)	Observații / Referințe
A1		7.661	Sector cadastral:139 Teren neimprejmuit;

B. Partea II. Proprietari și acte

Inscrieri privitoare la dreptul de proprietate și alte drepturi reale		Referințe
789 / 01/05/1940		
Act Notarial nr. 0, din 12/04/1937 emis de -;		
B1	Intabulare, drept de PROPRIETATE, dobandit prin Conventie, cota actuala 2/8 1) IMBRE ALEXA , căs. cu Lazăr Simioana, dom. în Buceșnița	A1
1748 / 06/11/1940		
Act Notarial nr. 0, din 15/10/1940 emis de -;		
B2	Intabulare, drept de PROPRIETATE, dobandit prin Conventie, cota actuala 1/8 1) IMBRE SOLOMIA , născ. Mihuț, dom. în Buceșnița	A1
B3	Se notează interdicția de înțrăinare și grevare în favoarea lui 1) IMBRE TRANDAFIR , fiul lui Alexa, căs. cu Imbre Solomia	A1
1074 / 01/06/1950		
Act Notarial nr. 0, din 22/10/1949 emis de -;		
B4	Intabulare, drept de PROPRIETATE, dobandit prin Conventie, cota actuala 2/8 1) IMBRE MIHUȚ , căs. cu Margarușa născ. Micu, fiul lui Ion și al Anei, dom. în Buceșnița	A1
B5	Se notează interdicția de înțrăinare și grevare în favoarea lui 1) IMBRE ION , căs. cu Ana Smaia, dom. în Buceșnița	A1
28 / 14/01/1965		
Act Notarial nr. 29/1963, din 01/01/1963 emis de NOTARIATUL DE STAT CARNASEBEȘ;		
B6	Intabulare, drept de PROPRIETATE, dobandit prin Succesiune, cota actuala 2/8 1) STANOIA ICONIA , născ. Imbre (fiica def. Ioan) dom. în Buceșnița, nr. 114	A1
448 / 18/03/1972		
Act Notarial nr. 512/1971, din 01/01/1971 emis de NOTARIATUL DE STAT LOCAL CARNASEBEȘ;		
B7	Intabulare, drept de PROPRIETATE, dobandit prin Succesiune, cota actuala 1/8 1) IMBRE SOLOMIA , soția def., dom. în Buceșnița nr. 43	A1

C. Partea III. SARCINI .

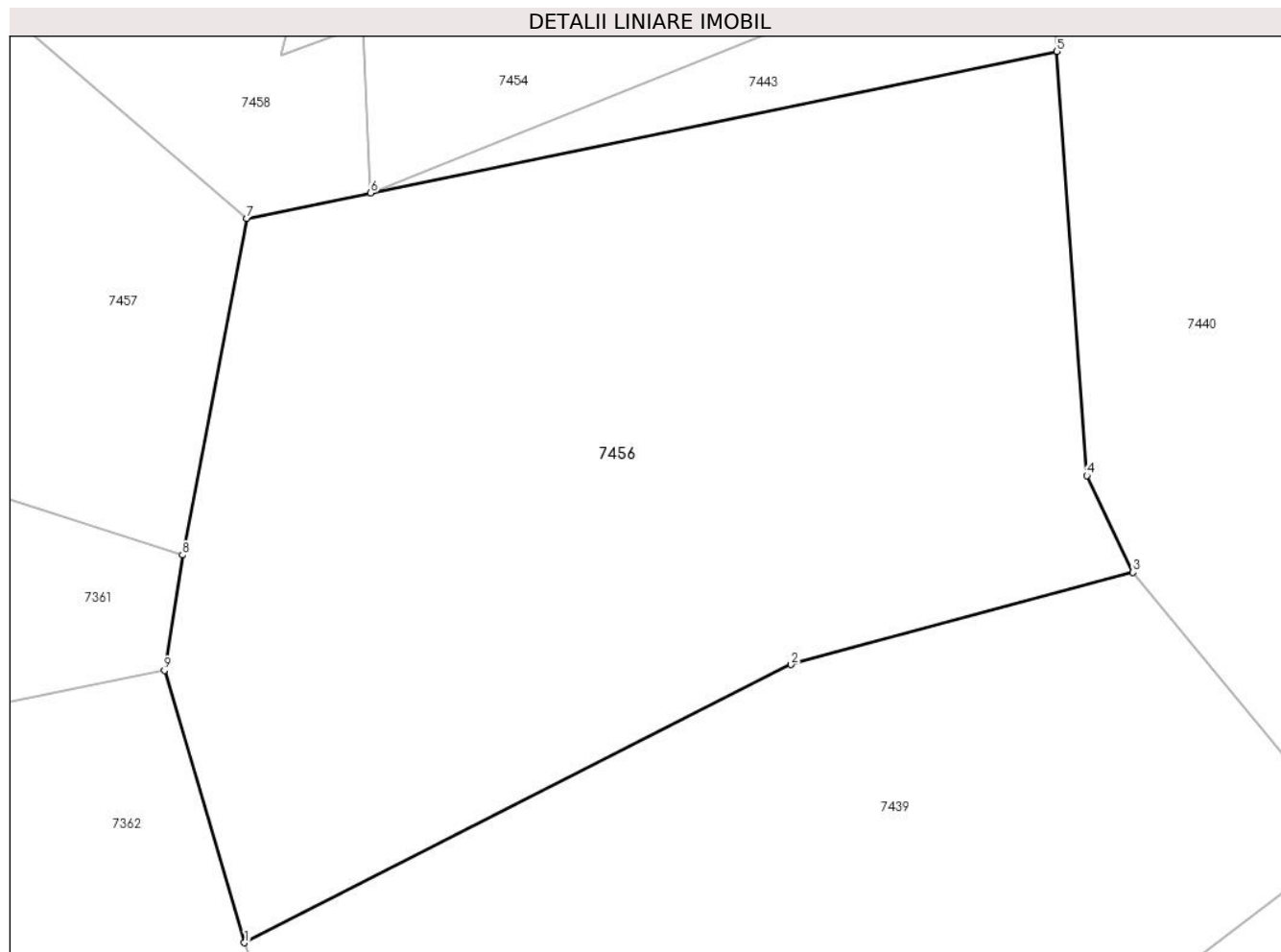
Inscrieri privind dezmembramintele dreptului de proprietate, drepturi reale de garanție și sarcini	Referințe
NU SUNT	

Anexa Nr. 1 La Partea I

Teren

Nr cadastral	Suprafața (mp)*	Observații / Referințe
	7.661	

* Suprafața este determinată în planul de proiecție Stereo 70.



Date referitoare la teren

Crt	Categorie folosință	Intravilan	Suprafața (mp)	Tarla	Parcelă	Nr. topo	Observații / Referințe
1	fâneata	NU	7.661	-	-	1628/1	Fâneată în Romoaza

Lungime Segmente

1) Valorile lungimilor segmentelor sunt obținute din proiecție în plan.

Punct început	X / Y	Punct sfârșit	X / Y	Lungime segment (** (m)
1	281.367,891 425.526,204	2	281.433,125 425.559,372	73.182
2	281.433,125 425.559,372	3	281.473,963 425.570,395	42.3
3	281.473,963 425.570,395	4	281.468,447 425.581,923	12.78
4	281.468,447 425.581,923	5	281.464,897 425.632,508	50.709
5	281.464,897 425.632,508	6	281.382,944 425.615,631	83.673

Punct început	X / Y	Punct sfârșit	X / Y	Lungime segment (** (m)
6	281.382,944 425.615,631	7	281.368,143 425.612,583	15.112
7	281.368,143 425.612,583	8	281.360,468 425.572,437	40.873
8	281.360,468 425.572,437	9	281.358,324 425.558,687	13.916
9	281.358,324 425.558,687	1	281.367,891 425.526,204	33.863

** Lungimile segmentelor sunt determinate în planul de proiecție Stereo 70 și sunt rotunjite la 1 milimetru.

*** Distanța dintre puncte este formată din segmente cumulate ce sunt mai mici decât valoarea 1 milimetru.

**DATE DESPRE IMOBILUL NR. 7457**

Oficiul de Cadastru și Publicitate Imobiliară CARAS-SEVERIN
Biroul de Cadastru și Publicitate Imobiliară Caransebes

A. Partea I. Descrierea imobilului

TEREN Extravilan

Nr. CF vechi:806-Buceșnița
Nr. topografic:1579/1, 1579/2

Adresa: Jud. Caraș-Severin

Nr. Crt	Nr cadastral Nr. topografic	Suprafața* (mp)	Observații / Referințe
A1		Din acte: 10.910 Masurata: 10.675	Sector cadastral:139 Teren neimprejmuit;

B. Partea II. Proprietari și acte

Inscrieri privitoare la dreptul de proprietate și alte drepturi reale	Referințe
320 / 22/03/1958	
Hotarare Judecatoreasca nr. 1525/1952, din 01/01/1952 emis de JUDECĂTORIA CARANSEBEȘ;	
B1	A1
Intabulare, drept de PROPRIETATE drept moștenire și partaj, dobandit prin Conventie, cota actuala 1/1	
1) BEJERITA PETRU-LAZAR , fiul lui Mihai	
2) BEJERITA IOAN , minor, fiul lui Mihai	

C. Partea III. SARCINI .

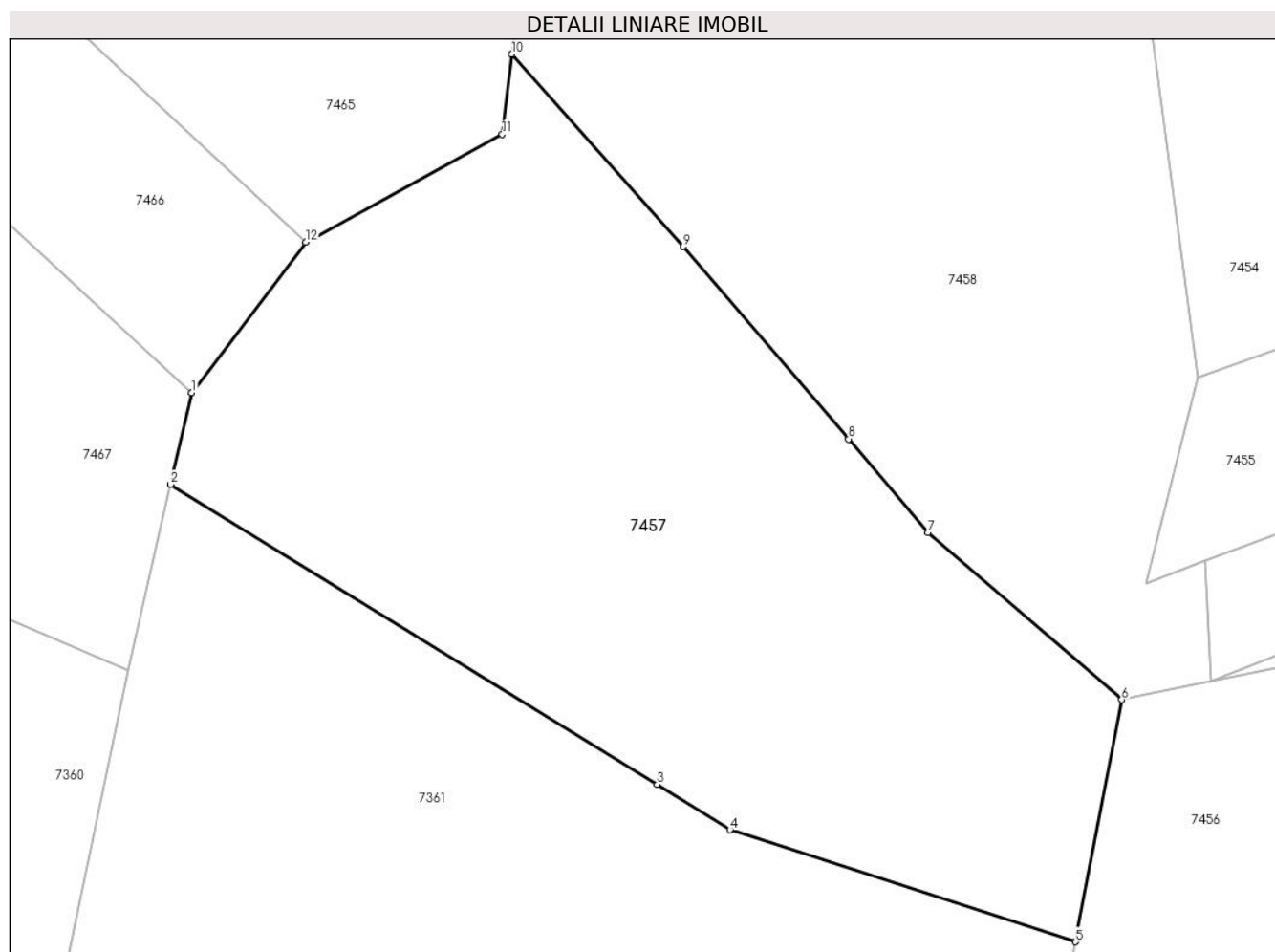
Inscrieri privind dezmembramintele dreptului de proprietate, drepturi reale de garanție și sarcini	Referințe
NU SUNT	

Anexa Nr. 1 La Partea I

Teren

Nr cadastral	Suprafața (mp)*	Observații / Referințe
	Din acte: 10.910 Masurata: 10.675	

* Suprafața este determinată în planul de proiecție Stereo 70.



Date referitoare la teren

Crt	Categorie folosință	Intra vilan	Suprafața (mp)	Tarla	Parcelă	Nr. topo	Observații / Referințe
1	faneata	NU	10.675	-	-	1579/1, 1579/2	Fâneață în Romoaza

Lungime Segmente

1) Valorile lungimilor segmentelor sunt obținute din proiecție în plan.

Punct început	X / Y	Punct sfârșit	X / Y	Lungime segment (** (m)
1	281.213,761 425.663,511	2	281.210,231 425.648,283	15.632
2	281.210,231 425.648,283	3	281.291,051 425.598,536	94.903
3	281.291,051 425.598,536	4	281.303,099 425.590,993	14.214
4	281.303,099 425.590,993	5	281.360,468 425.572,437	60.295

Punct început	X / Y	Punct sfârșit	X / Y	Lungime segment (** (m)
5	281.360,468 425.572,437	6	281.368,143 425.612,583	40.873
6	281.368,143 425.612,583	7	281.335,992 425.640,304	42.452
7	281.335,992 425.640,304	8	281.322,805 425.655,836	20.375
8	281.322,805 425.655,836	9	281.295,332 425.687,727	42.093
9	281.295,332 425.687,727	10	281.266,909 425.719,66	42.75
10	281.266,909 425.719,66	11	281.265,313 425.706,345	13.41
11	281.265,313 425.706,345	12	281.232,673 425.688,448	37.225
12	281.232,673 425.688,448	1	281.213,761 425.663,511	31.297

** Lungimile segmentelor sunt determinate în planul de proiecție Stereo 70 și sunt rotunjite la 1 milimetru.

*** Distanța dintre puncte este formată din segmente cumulate ce sunt mai mici decât valoarea 1 milimetru.



DATE DESPRE IMOBILUL NR. 7458

Oficiul de Cadastru și Publicitate Imobiliară CARAS-SEVERIN
Biroul de Cadastru și Publicitate Imobiliară Caransebes

A. Partea I. Descrierea imobilului

Nr. CF vechi: 269-Bucoșnița
Nr. topografic: 1577/2, 1578/1, 1578/2,
PARTE DIN 1577/1

TEREN Extravilan

Adresa: Jud. Caraș-Severin

Nr. Crt	Nr cadastral Nr. topografic	Suprafața* (mp)	Observații / Referințe
A1		25.162	Sector cadastral: 139 Teren neimprejmit;

B. Partea II. Proprietari și acte

Inscrieri privitoare la dreptul de proprietate și alte drepturi reale		Referințe
1 / 01/01/1900		
Act Notarial nr. 1, din 01/01/1900 emis de -;		
B1	Intabulare, drept de PROPRIETATE, dobandit prin Conventie, cota actuala 240/1360 1) LAZAR ION, căs. cu Curia Trandafira	A1
5012 / 22/06/1914		
Act Notarial nr. 0, din 01/01/1914 emis de -;		
B2	Intabulare, drept de PROPRIETATE, dobandit prin Conventie, cota actuala 240/1360 1) LAZAR ION, căs. cu Curia Trandafira	A1
407 / 13/04/1920		
Hotarare Judecatoreasca nr. 407/1919, din 08/04/1920 emis de JUDECĂTORIA DE OCOL CARANSEBES;		
B3	Intabulare, drept de PROPRIETATE, dobandit prin Hotarare Judecatoreasca, cota actuala 120/1360 1) LAZAR MARIA, născ. Pantelimon Giugia, dom. în Bucușnița	A1
B4	Intabulare, drept de PROPRIETATE, dobandit prin Hotarare Judecatoreasca, cota actuala 120/1360 1) LAZAR ANA, mionoră, fata lui Vichente, dom. în Bucușnița	A1
B5	Intabulare, drept de PROPRIETATE, dobandit prin Hotarare Judecatoreasca, cota actuala 120/1360 1) LAZAR IOAN, minor, fiul lui Grigorie, dom. în Bucușnița	A1
844 / 22/10/1964		
Act Notarial nr. 211/1960, din 01/01/1960 emis de NOTARIATUL DE STAT AL RAIONLUI CARANSEBES;		
B6	Intabulare, drept de PROPRIETATE drept moștenire legală, dobandit prin Succesiune, cota actuala 104/1360 1) BELCI ANA, născ. Lazar	A1
B7	Intabulare, drept de PROPRIETATE drept moștenire legală, dobandit prin Succesiune, cota actuala 104/1360 1) IMBRE SOLOMIA, născ. Lazar	A1
B8	Intabulare, drept de PROPRIETATE drept moștenire legală, dobandit prin Succesiune, cota actuala 104/1360 1) TEREGOVAN ILIE, fiul lui Ilie și Elena	A1
B9	Intabulare, drept de PROPRIETATE drept moștenire legală, dobandit prin Succesiune, cota actuala 104/1360 1) SMAIA ELENA, născ. Teregovan	A1
2251 / 02/12/1992		
Act Notarial nr. 685/1992, din 02/12/1992 emis de NOTARIAT CARANSEBES;		
B10	Intabulare, drept de PROPRIETATE drept moștenire legală, dobandit prin Succesiune, cota actuala 26/1360 1) TEREGOVAN MARIOARA, soția def.	A1
B11	Intabulare, drept de PROPRIETATE drept moștenire legală, dobandit prin Succesiune, cota actuala 39/1360 1) LAȚHESCU ANA, născ. Teregovan, fiică	A1
B12	Intabulare, drept de PROPRIETATE drept moștenire legală, dobandit prin Succesiune, cota actuala 39/1360 1) GHEORGHEVICI ELENA, născ. Teregovan, fiică	A1

C. Partea III. SARCINI .

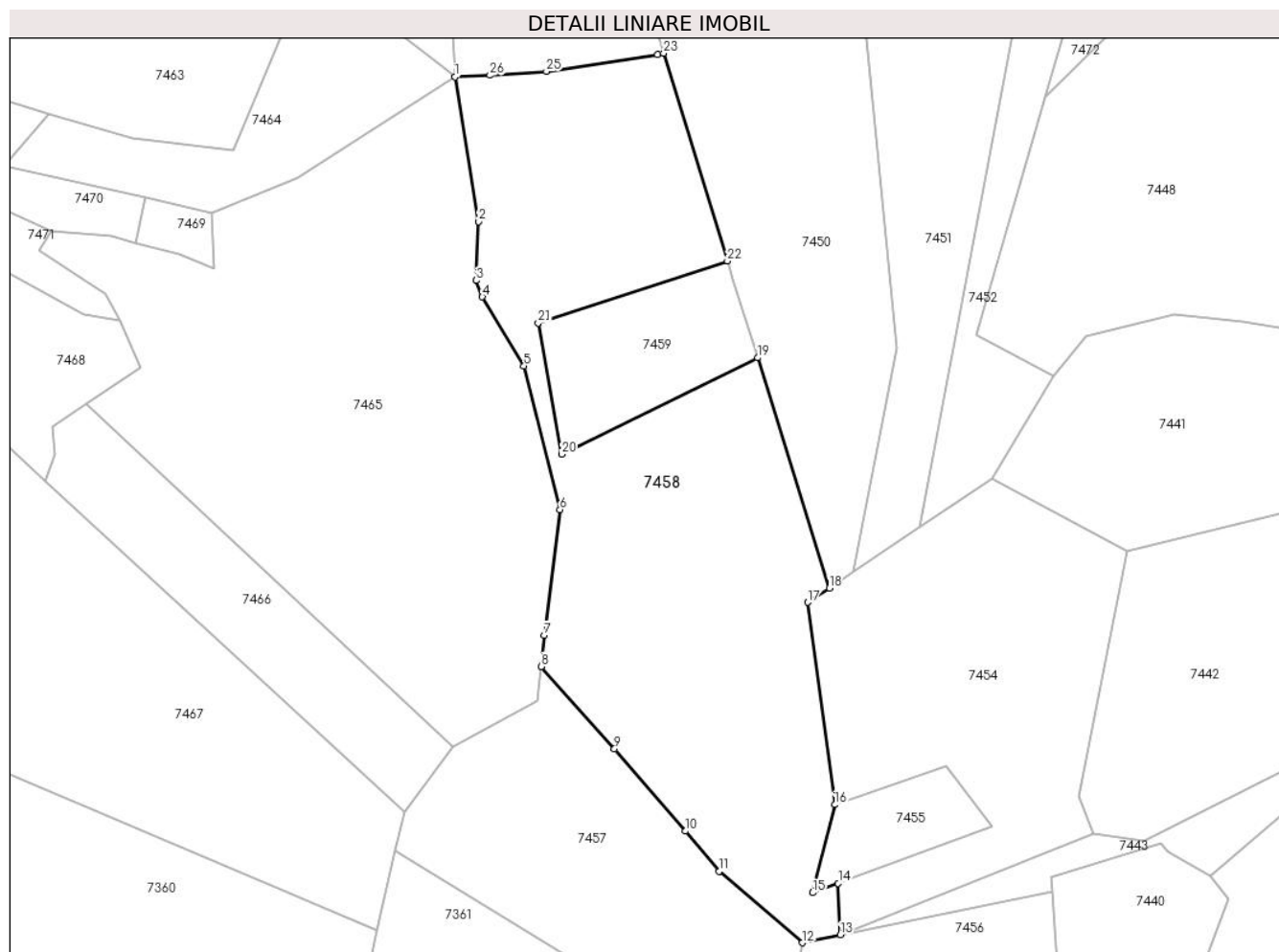
Inscrieri privind dezmembramintele dreptului de proprietate, drepturi reale de garanție și sarcini	Referințe
NU SUNT	

Anexa Nr. 1 La Partea I

Teren

Nr cadastral	Suprafața (mp)*	Observații / Referințe
	25.162	

* Suprafața este determinată în planul de proiecție Stereo 70.



Date referitoare la teren

Crt	Categorie folosință	Intravilan	Suprafața (mp)	Tarla	Parcelă	Nr. topo	Observații / Referințe
1	faneata	NU	25.162	-	-	1577/2, 1578/1, 1578/2, PARTE DIN 1577/1	Fâneată în Romoaza

Lungime Segmente

1) Valorile lungimilor segmentelor sunt obținute din proiecție în plan.

Punct început	X / Y	Punct sfârșit	X / Y	Lungime segment (** (m)
1	281.233,459 425.948,105	2	281.242,695 425.892,035	56.826
3	281.241,709 425.869,237	4	281.244,118 425.862,869	6.808
5	281.260,254 425.836,07	6	281.274,178 425.780,395	57.39

Punct început	X / Y	Punct sfârșit	X / Y	Lungime segment (** (m)
2	281.242,695 425.892,035	3	281.241,709 425.869,237	22.819
4	281.244,118 425.862,869	5	281.260,254 425.836,07	31.282
6	281.274,178 425.780,395	7	281.268,11 425.731,669	49.102

Punct început	X / Y	Punct sfârșit	X / Y	Lungime segment (** (m)	Punct început	X / Y	Punct sfârșit	X / Y	Lungime segment (** (m)
7	281.268,11 425.731,669	8	281.266,909 425.719,66	12.069	8	281.266,909 425.719,66	9	281.295,332 425.687,727	42.75
9	281.295,332 425.687,727	10	281.322,805 425.655,836	42.093	10	281.322,805 425.655,836	11	281.335,992 425.640,304	20.375
11	281.335,992 425.640,304	12	281.368,143 425.612,583	42.452	12	281.368,143 425.612,583	13	281.382,944 425.615,631	15.112
13	281.382,944 425.615,631	14	281.382,067 425.635,632	20.02	14	281.382,067 425.635,632	15	281.372,216 425.631,957	10.514
15	281.372,216 425.631,957	16	281.380,731 425.666,094	35.183	16	281.380,731 425.666,094	17	281.370,292 425.744,471	79.069
17	281.370,292 425.744,471	18	281.378,62 425.750,074	10.037	18	281.378,62 425.750,074	19	281.350,838 425.839,247	93.401
19	281.350,838 425.839,247	20	281.274,835 425.801,912	84.678	20	281.274,835 425.801,912	21	281.265,757 425.852,757	51.649
21	281.265,757 425.852,757	22	281.339,134 425.876,82	77.222	22	281.339,134 425.876,82	23	281.314,411 425.957,284	84.176
23	281.314,411 425.957,284	24	281.312,033 425.956,681	2.453	24	281.312,033 425.956,681	25	281.268,939 425.950,237	43.573
25	281.268,939 425.950,237	26	281.247,06 425.948,718	21.932	26	281.247,06 425.948,718	1	281.233,459 425.948,105	13.615

** Lungimile segmentelor sunt determinate în planul de proiecție Stereo 70 și sunt rotunjite la 1 milimetru.

*** Distanța dintre puncte este formată din segmente cumulate ce sunt mai mici decât valoarea 1 milimetru.



DATE DESPRE IMOBILUL NR. 7459

Oficiul de Cadastru și Publicitate Imobiliară CARAS-SEVERIN
Biroul de Cadastru și Publicitate Imobiliară Caransebes

A. Partea I. Descrierea imobilului

TEREN Extravilan

Nr. CF vechi:269-Bucoșnița
Nr. topografic:PARTE DIN 1577/2

Adresa: Jud. Caraș-Severin

Nr. Crt	Nr cadastral Nr. topografic	Suprafața* (mp)	Observații / Referințe
A1		3.620	Sector cadastral:139 Teren neimprejmuit;

B. Partea II. Proprietari și acte

Inscrieri privitoare la dreptul de proprietate și alte drepturi reale		Referințe
1 / 01/01/1900		
Act Notarial nr. 1, din 01/01/1900 emis de -;		
B1	Intabulare, drept de PROPRIETATE, dobandit prin Conventie, cota actuala 240/1360 1) LAZAR ION, căs. cu Curia Trandafira	A1
5012 / 22/06/1914		
Act Notarial nr. 0, din 01/01/1914 emis de -;		
B2	Intabulare, drept de PROPRIETATE, dobandit prin Conventie, cota actuala 240/1360 1) LAZAR ION, căs. cu Curia Trandafira	A1
407 / 13/04/1920		
Hotarare Judecatoreasca nr. 407/1919, din 08/04/1920 emis de JUDECĂTORIA DE OCOL CARANSEBES;		
B3	Intabulare, drept de PROPRIETATE, dobandit prin Hotarare Judecatoreasca, cota actuala 120/1360 1) LAZAR MARIA, născ. Pantelimon Giugia, dom. în Bucoșnița	A1
B4	Intabulare, drept de PROPRIETATE, dobandit prin Hotarare Judecatoreasca, cota actuala 120/1360 1) LAZAR ANA, mionoră, fata lui Vichente, dom. în Bucoșnița	A1
B5	Intabulare, drept de PROPRIETATE, dobandit prin Hotarare Judecatoreasca, cota actuala 120/1360 1) LAZAR IOAN, minor, fiul lui Grigorie, dom. în Bucoșnița	A1
844 / 22/10/1964		
Act Notarial nr. 211/1960, din 01/01/1960 emis de NOTARIATUL DE STAT AL RAIONLUI CARANSEBES;		
B6	Intabulare, drept de PROPRIETATE drept moștenire legală, dobandit prin Succesiune, cota actuala 104/1360 1) BELCI ANA, născ. Lazar	A1
B7	Intabulare, drept de PROPRIETATE drept moștenire legală, dobandit prin Succesiune, cota actuala 104/1360 1) IMBRE SOLOMIA, născ. Lazar	A1
B8	Intabulare, drept de PROPRIETATE drept moștenire legală, dobandit prin Succesiune, cota actuala 104/1360 1) TEREGOVAN ILIE, fiul lui Ilie și Elena	A1
B9	Intabulare, drept de PROPRIETATE drept moștenire legală, dobandit prin Succesiune, cota actuala 104/1360 1) SMAIA ELENA, născ. Teregovan	A1
2251 / 02/12/1992		
Act Notarial nr. 685/1992, din 02/12/1992 emis de NOTARIAT CARANSEBES;		
B10	Intabulare, drept de PROPRIETATE drept moștenire legală, dobandit prin Succesiune, cota actuala 26/1360 1) TEREGOVAN MARIOARA, soția def.	A1
B11	Intabulare, drept de PROPRIETATE drept moștenire legală, dobandit prin Succesiune, cota actuala 39/1360 1) LAȚCHESCU ANA, născ. Teregovan, fiică	A1
B12	Intabulare, drept de PROPRIETATE drept moștenire legală, dobandit prin Succesiune, cota actuala 39/1360 1) GHEORGHEVICI ELENA, născ. Teregovan, fiică	A1
/		
Act Normativ nr. 7, din 13/03/1996 emis de PARLAMENTUL ROMÂNIEI (ADEVERINȚA NR.273/13.01.2023,		

Inscrieri privitoare la dreptul de proprietate și alte drepturi reale	Referințe
EMISĂ DE PRIMĂRIA COMUNEI BUCOȘNIȚA, CERTIFICAT DE CĂSĂTORIE NR. 14/28.05.1994, EMIS DE PRIMĂRIA COMUNEI BUCOȘNIȚA);	
B13 Se notează posesia faptică în favoarea lui	A1
1) IMBRE ALEXA	

C. Partea III. SARCINI .

Inscrieri privind dezmembramintele dreptului de proprietate, drepturi reale de garanție și sarcini	Referințe
NU SUNT	

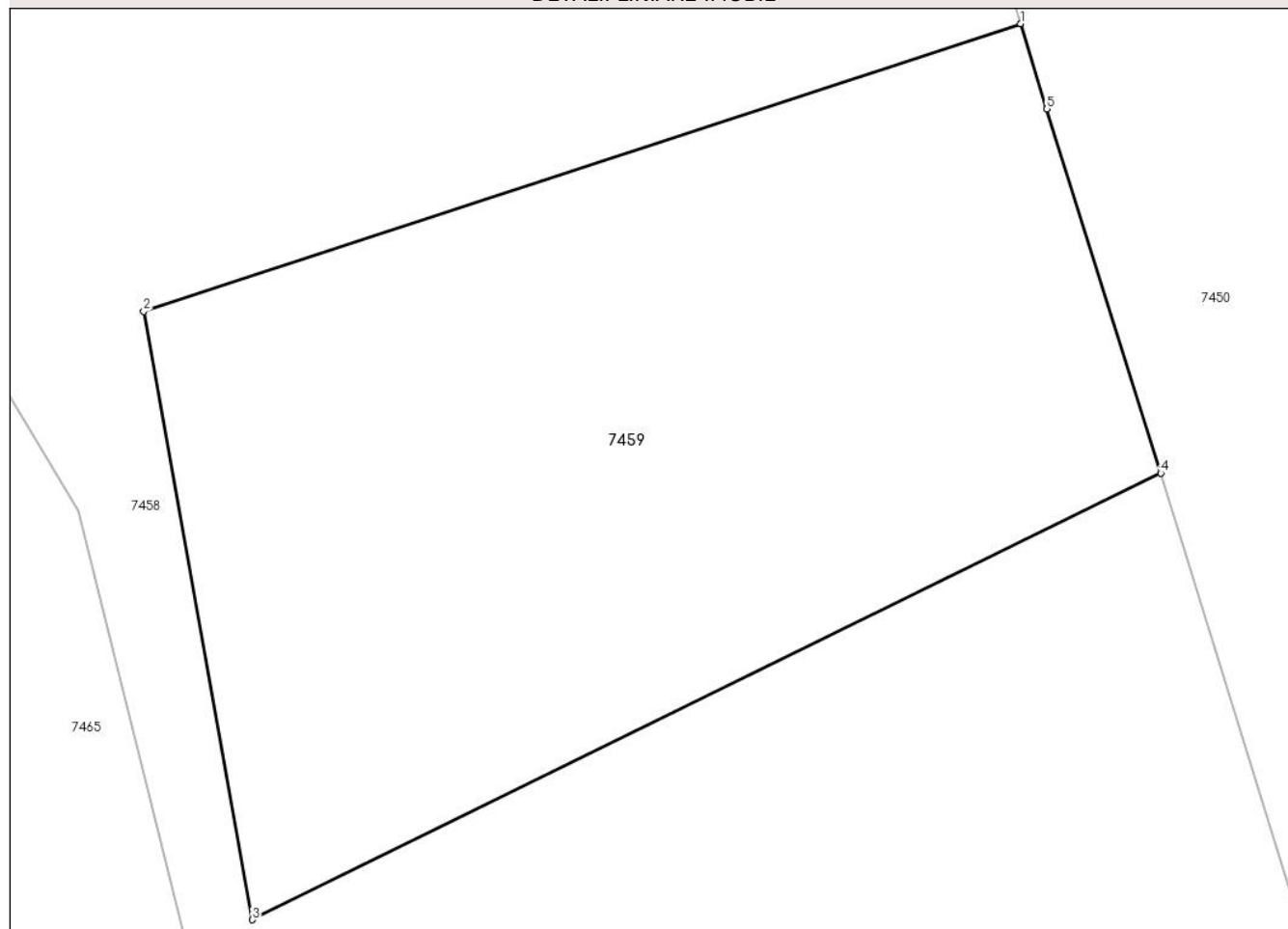
Anexa Nr. 1 La Partea I

Teren

Nr cadastral	Suprafața (mp)*	Observații / Referințe
	3.620	

* Suprafața este determinată în planul de proiecție Stereo 70.

DETALII LINIARE IMOBIL



Date referitoare la teren

Crt	Categorie folosință	Intravilan	Suprafața (mp)	Tarla	Parcelă	Nr. topo	Observații / Referințe
1	faneata	NU	3.620	-	-	PARTE DIN 1577/2	Fâneată în Romoaza

Lungime Segmente

1) Valorile lungimilor segmentelor sunt obținute din proiecție în plan.

Punct început	X / Y	Punct sfârșit	X / Y	Lungime segment (** (m)
1	281.339,134 425.876,82	2	281.265,757 425.852,757	77.222
2	281.265,757 425.852,757	3	281.274,835 425.801,912	51.649
3	281.274,835 425.801,912	4	281.350,838 425.839,247	84.678
4	281.350,838 425.839,247	5	281.341,324 425.869,692	31.897
5	281.341,324 425.869,692	1	281.339,134 425.876,82	7.457

**** Lungimile segmentelor sunt determinate în planul de proiecție Stereo 70 și sunt rotunjite la 1 milimetru.**

***** Distanța dintre puncte este formată din segmente cumulate ce sunt mai mici decât valoarea 1 milimetru.**

**DATE DESPRE IMOBILUL NR. 7460**

Oficiul de Cadastru și Publicitate Imobiliară CARAS-SEVERIN
Biroul de Cadastru și Publicitate Imobiliară Caransebes

A. Partea I. Descrierea imobilului

Nr. CF vechi:430-Bucoșnița

Nr. topografic:1568/1,1568/2, 1569/2,1570,

PARTE DIN 1569/1

TEREN Extravilan

Adresa: Jud. Caraș-Severin

Nr. Crt	Nr cadastral Nr. topografic	Suprafața* (mp)	Observații / Referințe
A1		12.459	Sector cadastral:139 Teren neimprejmut;

B. Partea II. Proprietari și acte

Inscrieri privitoare la dreptul de proprietate și alte drepturi reale		Referințe
844 / 22/10/1964		
Act Notarial nr. 211/1960, din 01/01/1960 emis de NOTARIATUL DE STAT AL RAIONLUI CARANSEBEȘ (dos. 438/1959);		
B1	Intabulare, drept de PROPRIETATEdrept moștenire legală, dobandit prin Succesiune, cota actuala 1/5 1) BELCI ANA , născ. Lazăr	A1
B2	Intabulare, drept de PROPRIETATEdrept moștenire legală, dobandit prin Succesiune, cota actuala 1/5 1) IMBRE SOLOMIA , născ. Lazar	A1
B3	Intabulare, drept de PROPRIETATEdrept moștenire legală, dobandit prin Succesiune, cota actuala 1/5 1) TEREGOVAN ILIE , fiul lui Ilie și al Elenei	A1
B4	Intabulare, drept de PROPRIETATEdrept moștenire legală, dobandit prin Succesiune, cota actuala 1/5 1) SMAIA ELENA , născ. Teregovan	A1
2251 / 02/12/1992		
Act Notarial nr. 685/1992, din 02/12/1992 emis de NOTARIAT CARANSEBEȘ (dos. 925/1992);		
B5	Intabulare, drept de PROPRIETATEdrept moștenire legală, dobandit prin Succesiune, cota actuala 1/5 1) TEREGOVAN MARIOARA , soția def. 2) LAȚCHESCU ANA , născ. Teregovan, fiică 3) GHEORGHEVICI ELENA , născ. Teregovan, fiică	A1
1936 / 01/10/1935		
Act Notarial nr. 0, din 05/03/1934 emis de -;		
B6	Se notează interdicția de întrăinare și grevare în favoarea lui 1) LAZAR ELENA , a lui Vichente, dom. în Bucușnița	A1

C. Partea III. SARCINI .

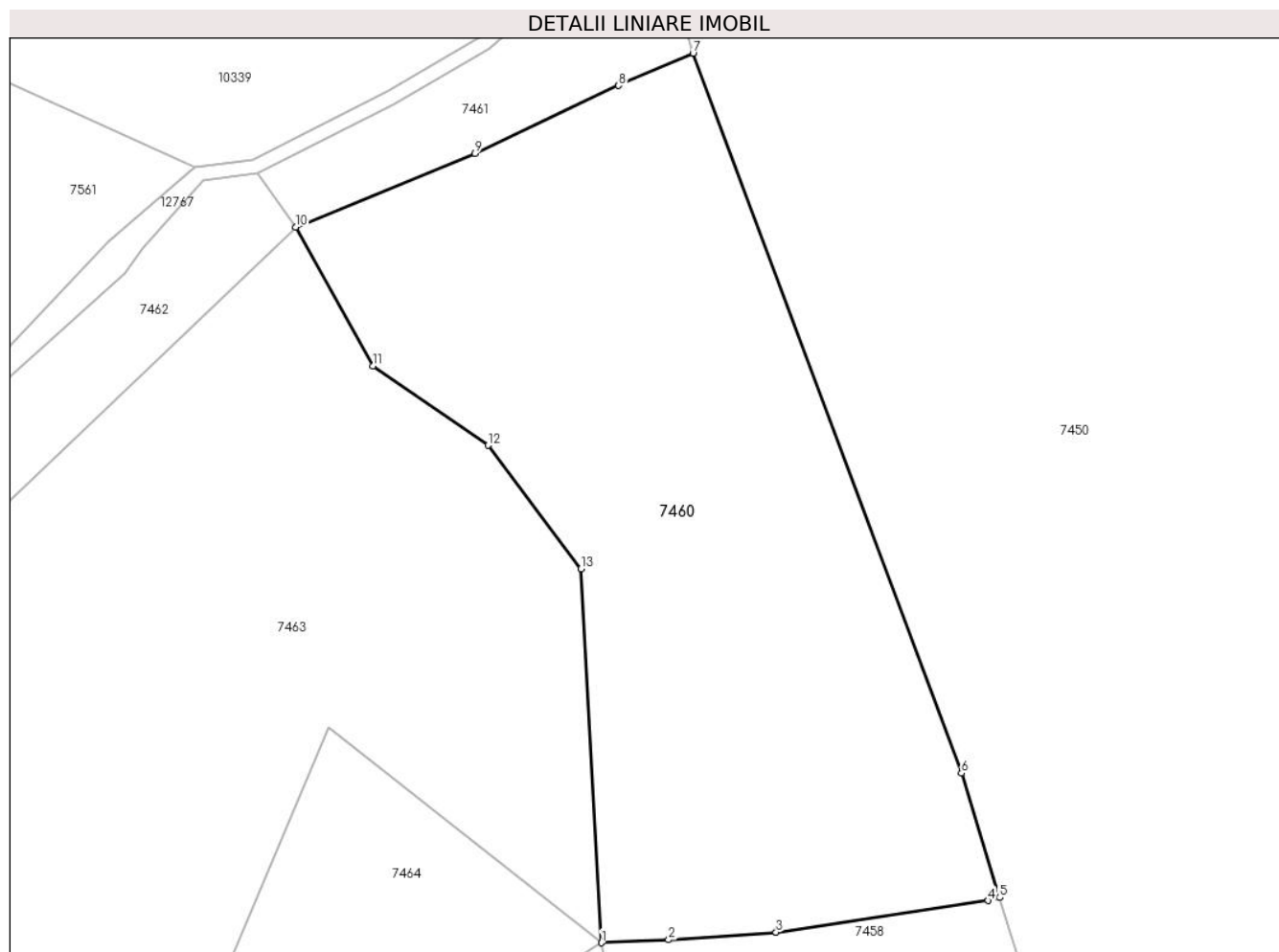
Inscrieri privind dezmembramintele dreptului de proprietate, drepturi reale de garanție și sarcini	Referințe
NU SUNT	

Anexa Nr. 1 La Partea I

Teren

Nr cadastral	Suprafața (mp)*	Observații / Referințe
	12.459	

* Suprafața este determinată în planul de proiecție Stereo 70.



Date referitoare la teren

Crt	Categorie folosință	Intravilan	Suprafața (mp)	Tarla	Parcelă	Nr. topo	Observații / Referințe
1	arabil	NU	2.244	-	-	1568/1, 1568/2, 1569/2,1570, PARTE DIN 1569/1	Arabil în Romoaza
2	faneata	NU	8.859	-	-	1569/1, 1569/2,1570	Fâneată în Romoaza
3	padure	NU	1.356	-	-	1570	Pădure în Romoaza

Lungime Segmente

1) Valorile lungimilor segmentelor sunt obținute din proiecție în plan.

Punct început	X / Y	Punct sfârșit	X / Y	Lungime segment (** (m)
1	281.233,459 425.948,105	2	281.247,06 425.948,718	13.615
2	281.247,06 425.948,718	3	281.268,939 425.950,237	21.932

Punct început	X / Y	Punct sfârșit	X / Y	Lungime segment (** (m)
3	281.268,939 425.950,237	4	281.312,033 425.956,681	43.573
4	281.312,033 425.956,681	5	281.314,411 425.957,284	2.453
5	281.314,411 425.957,284	6	281.306,647 425.982,554	26.436
6	281.306,647 425.982,554	7	281.252,024 426.128,905	156.212
7	281.252,024 426.128,905	8	281.236,896 426.122,336	16.493
8	281.236,896 426.122,336	9	281.207,653 426.108,505	32.349
9	281.207,653 426.108,505	10	281.171,219 426.093,573	39.375
10	281.171,219 426.093,573	11	281.186,977 426.065,309	32.36
11	281.186,977 426.065,309	12	281.210,334 426.049,213	28.366
12	281.210,334 426.049,213	13	281.229,239 426.024,07	31.457
13	281.229,239 426.024,07	1	281.233,459 425.948,105	76.082

** Lungimile segmentelor sunt determinate în planul de proiecție Stereo 70 și sunt rotunjite la 1 milimetru.

*** Distanța dintre puncte este formată din segmente cumulate ce sunt mai mici decât valoarea 1 milimetru.

**DATE DESPRE IMOBILUL NR. 7461**

Oficiul de Cadastru și Publicitate Imobiliară CARAS-SEVERIN
Biroul de Cadastru și Publicitate Imobiliară Caransebes

A. Partea I. Descrierea imobilului

TEREN Extravilan

Nr. CF vechi:590-Buceșnița
Nr. topografic:1674, 1675, 1690

Adresa: Jud. Caraș-Severin

Nr. Crt	Nr cadastral Nr. topografic	Suprafața* (mp)	Observații / Referințe
A1		2.620	Sector cadastral:139 Teren neimprejmuit;

B. Partea II. Proprietari și acte

Inscrieri privitoare la dreptul de proprietate și alte drepturi reale		Referințe
/		
Act Normativ nr. 7, din 13/03/1996 emis de PARLAMENT;		
B1	Inscrierea provizorie, drept de PROPRIETATE, dobandit prin Lege, cota actuala 1/1 1) COMUNA BUCOSNITA , CIF:3227645, PROPRIETAR NEIDENTIFICAT <i>OBSERVATII: PROPRIETAR NEIDENTIFICAT</i>	A1

C. Partea III. SARCINI .

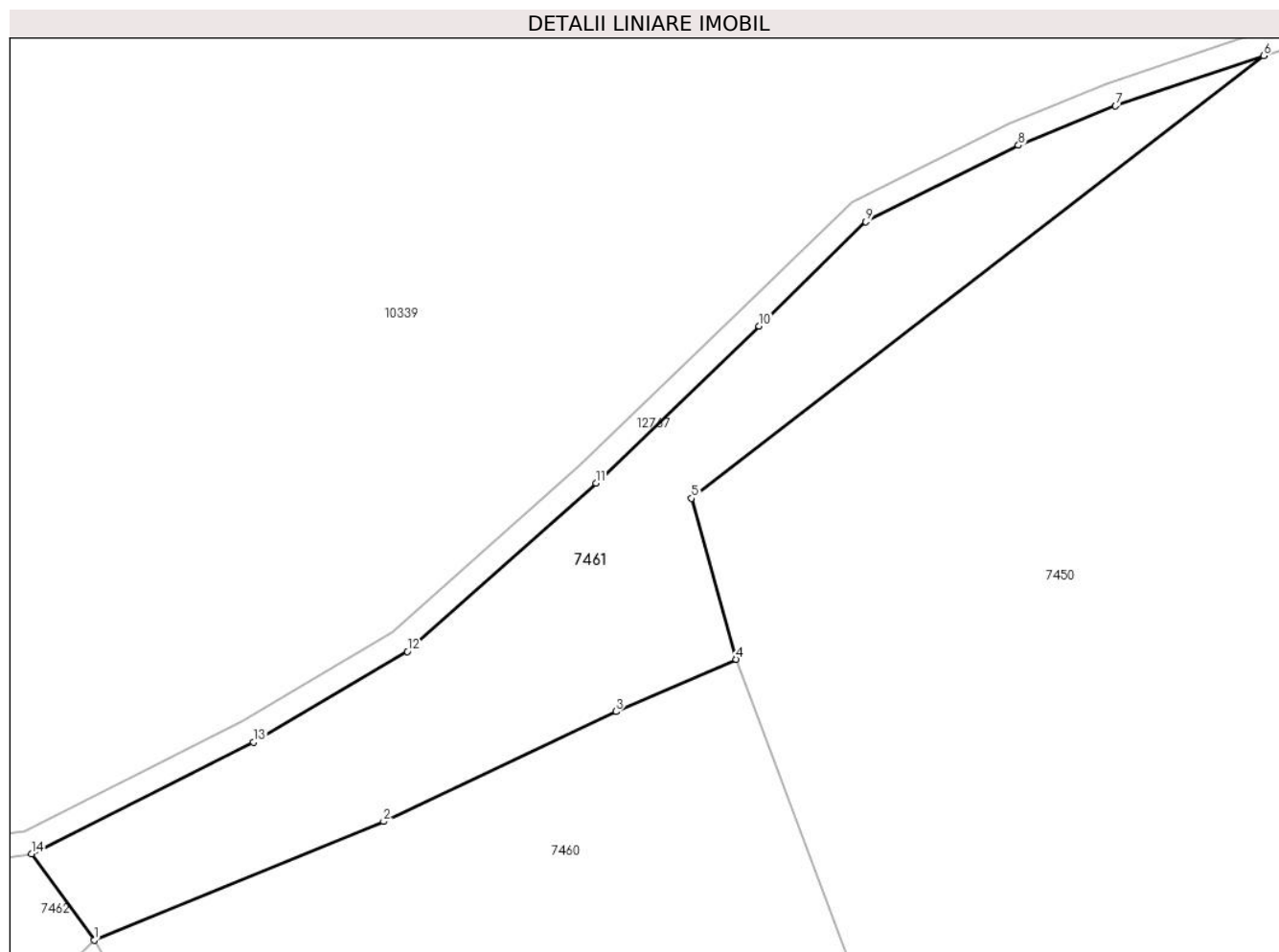
Inscrieri privind dezmembramintele dreptului de proprietate, drepturi reale de garanție și sarcini	Referințe
NU SUNT	

Anexa Nr. 1 La Partea I

Teren

Nr cadastral	Suprafața (mp)*	Observații / Referințe
	2.620	

* Suprafața este determinată în planul de proiecție Stereo 70.



Date referitoare la teren

Crt	Categorie folosință	Intravilan	Suprafața (mp)	Tarla	Parcelă	Nr. topo	Observații / Referințe
1	faneata	NU	2.620	-	-	1674, 1675, 1690	Fâneată în Romoaza

Lungime Segmente

1) Valorile lungimilor segmentelor sunt obținute din proiecție în plan.

Punct început	X / Y	Punct sfârșit	X / Y	Lungime segment (** (m)
1	281.171,219 426.093,573	2	281.207,653 426.108,505	39.375
2	281.207,653 426.108,505	3	281.236,896 426.122,336	32.349
3	281.236,896 426.122,336	4	281.252,024 426.128,905	16.493
4	281.252,024 426.128,905	5	281.246,402 426.149,145	21.006
5	281.246,402 426.149,145	6	281.318,422 426.204,802	91.02

Punct început	X / Y	Punct sfârșit	X / Y	Lungime segment (** (m)
6	281.318,422 426.204,802	7	281.299,76 426.198,494	19.699
7	281.299,76 426.198,494	8	281.287,551 426.193,561	13.168
8	281.287,551 426.193,561	9	281.268,328 426.183,955	21.49
9	281.268,328 426.183,955	10	281.254,922 426.170,807	18.777
10	281.254,922 426.170,807	11	281.234,384 426.151,042	28.504
11	281.234,384 426.151,042	12	281.210,616 426.129,883	31.822
12	281.210,616 426.129,883	13	281.191,263 426.118,459	22.473
13	281.191,263 426.118,459	14	281.163,339 426.104,415	31.257
14	281.163,339 426.104,415	1	281.171,219 426.093,573	13.403

** Lungimile segmentelor sunt determinate în planul de proiecție Stereo 70 și sunt rotunjite la 1 milimetru.

*** Distanța dintre puncte este formată din segmente cumulate ce sunt mai mici decât valoarea 1 milimetru.

**DATE DESPRE IMOBILUL NR. 7462**

Oficiul de Cadastru și Publicitate Imobiliară CARAS-SEVERIN
Biroul de Cadastru și Publicitate Imobiliară Caransebes

A. Partea I. Descrierea imobilului

Nr. CF vechi:277-Buceșnița
Nr. topografic:1560, 1561, 1562,PARTE DIN
1559

TEREN Extravilan

Adresa: Jud. Caraș-Severin

Nr. Crt	Nr cadastral Nr. topografic	Suprafața* (mp)	Observații / Referințe
A1		1.662	Sector cadastral:139 Teren neimprejmuit;

B. Partea II. Proprietari și acte

Inscrieri privitoare la dreptul de proprietate și alte drepturi reale		Referințe
378 / 30/06/1916		
Act Notarial nr. 514/1916, din 30/06/1916 emis de -;		
B1	Intabulare, drept de PROPRIETATE, dobandit prin Succesiune, cota actuala 2/6 1) RADA TOMA	A1
3366 / 07/12/1929		
Act Notarial nr. 0, din 02/12/1929 emis de -;		
B2	Intabulare, drept de PROPRIETATE, dobandit prin Conventie, cota actuala 1/6 1) RADA MARIA, născ. Hamat, dom. în Buceșnița	A1
277 / 04/02/1937		
Act Notarial nr. 0, din 26/12/1936 emis de -;		
B3	Intabulare, drept de PROPRIETATE, dobandit prin Conventie, cota actuala 2/6 1) RADA PETRU, fiul lui Dumitru, dom. în Buceșnița	A1
B4	Se notează interdicția de întrăinare și grevare în favoarea lui 1) RADA DUMITRU, căs. cu Stroia Catalina	A1
829 / 16/08/1989		
Act Notarial nr. 310/1989, din 16/08/1989 emis de NOTARIATUL CARANSEBES;		
B5	Intabulare, drept de PROPRIETATE drept de moștenire legală, dobandit prin Succesiune, cota actuala 1/6 1) MICU NICOLAE, fiul def.	A1

C. Partea III. SARCINI

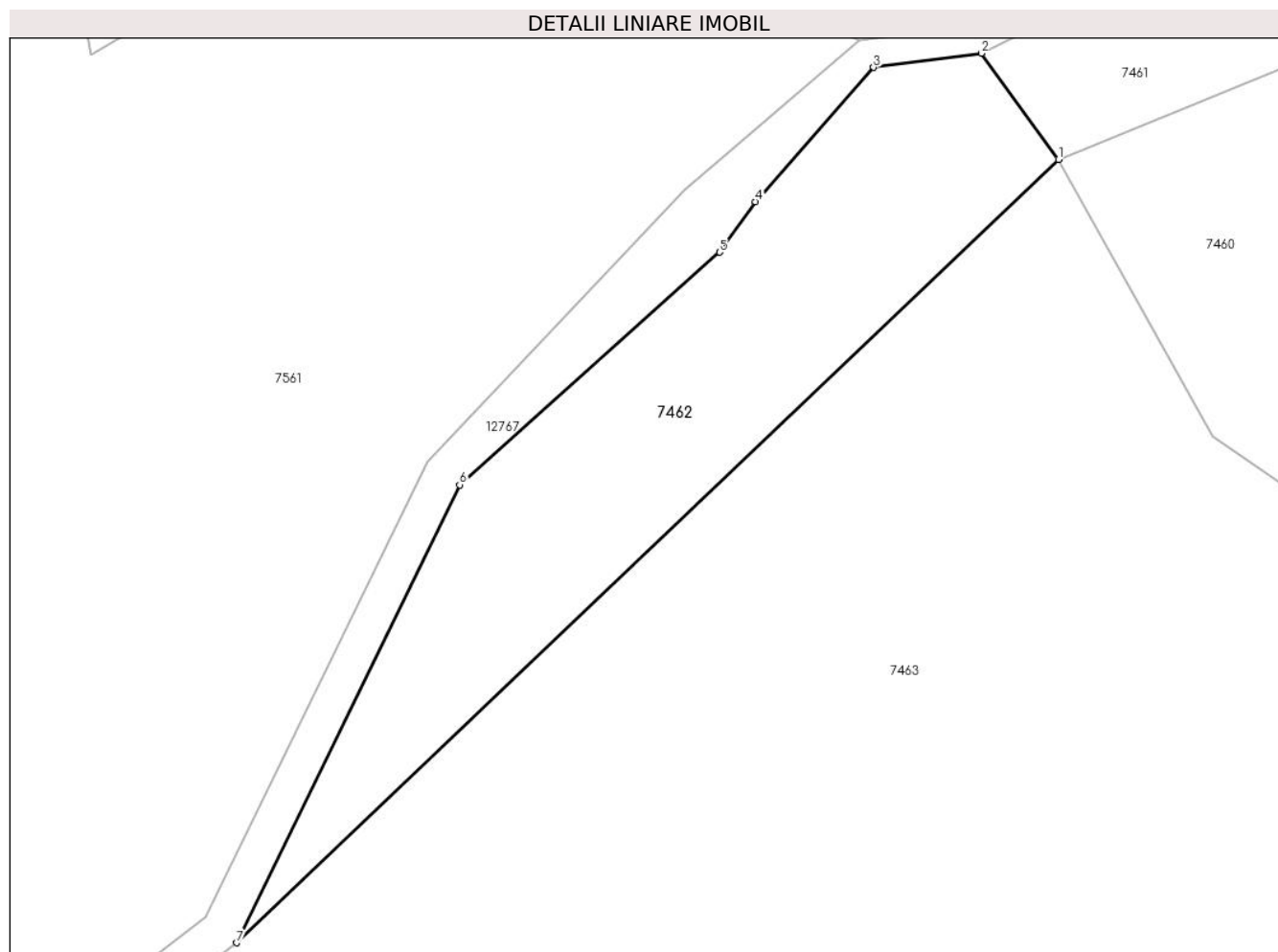
Inscrieri privind dezmembramintele dreptului de proprietate, drepturi reale de garanție și sarcini		Referințe
277 / 04/02/1937		
Act Notarial nr. 0, din 26/12/1936 emis de -;		
C1	Intabulare, drept de UZUFRACT VIAGER, dobandit prin Conventie, cota actuala 2/6 1) RADA DUMITRU, căs. cu Stroia Catalina	A1

Anexa Nr. 1 La Partea I

Teren

Nr cadastral	Suprafața (mp)*	Observații / Referințe
	1.662	

* Suprafața este determinată în planul de proiecție Stereo 70.



Date referitoare la teren

Crt	Categorie folosință	Intravilan	Suprafața (mp)	Tarla	Parcelă	Nr. topo	Observații / Referințe
1	faneata	NU	1.662	-	-	1560, 1561, 1562, PARTE DIN 1559	Fâneată în Romoaza

Lungime Segmente

1) Valorile lungimilor segmentelor sunt obținute din proiecție în plan.

Punct început	X / Y	Punct sfârșit	X / Y	Lungime segment (** (m)
1	281.171,219 426.093,573	2	281.163,339 426.104,415	13.403
2	281.163,339 426.104,415	3	281.152,316 426.102,96	11.119
3	281.152,316 426.102,96	4	281.140,254 426.089,241	18.268
4	281.140,254 426.089,241	5	281.136,577 426.084,092	6.327

Punct început	X / Y	Punct sfârșit	X / Y	Lungime segment (** (m)
5	281.136,577 426.084,092	6	281.110,007 426.060,323	35.65
6	281.110,007 426.060,323	7	281.087,232 426.013,542	52.03
7	281.087,232 426.013,542	1	281.171,219 426.093,573	116.012

** Lungimile segmentelor sunt determinate în planul de proiecție Stereo 70 și sunt rotunjite la 1 milimetru.

*** Distanța dintre puncte este formată din segmente cumulate ce sunt mai mici decât valoarea 1 milimetru.

**DATE DESPRE IMOBILUL NR. 7463**

Oficiul de Cadastru și Publicitate Imobiliară CARAS-SEVERIN
Biroul de Cadastru și Publicitate Imobiliară Caransebes

A. Partea I. Descrierea imobilului

TEREN Extravilan

Nr. CF vechi:277-Buceșnița
Nr. topografic:1564, 1566, 1567

Adresa: Jud. Caraș-Severin

Nr. Crt	Nr cadastral Nr. topografic	Suprafața* (mp)	Observații / Referințe
A1		Din acte: 18.156 Masurata: 17.545	Sector cadastral:139 Teren neimprejmuit;

B. Partea II. Proprietari și acte

Inscrieri privitoare la dreptul de proprietate și alte drepturi reale		Referințe
378 / 30/06/1916		
Act Notarial nr. 514/1916, din 30/06/1916 emis de -;		
B1	Intabulare, drept de PROPRIETATE, dobandit prin Succesiune, cota actuala 2/6 1) RADA TOMA	A1
3366 / 07/12/1929		
Act Notarial nr. 0, din 02/12/1929 emis de -;		
B2	Intabulare, drept de PROPRIETATE, dobandit prin Conventie, cota actuala 1/6 1) RADA MARIA, născ. Hamat, dom. în Buceșnița	A1
277 / 04/02/1937		
Act Notarial nr. 0, din 26/12/1936 emis de -;		
B3	Intabulare, drept de PROPRIETATE, dobandit prin Conventie, cota actuala 2/6 1) RADA PETRU, fiul lui Dumitru, dom. în Buceșnița	A1
B4	Se notează interdicția de întrăinare și grevare în favoarea lui 1) RADA DUMITRU, căs. cu Stroia Catalina	A1
829 / 16/08/1989		
Act Notarial nr. 310/1989, din 16/08/1989 emis de NOTARIATUL CARANSEBES;		
B5	Intabulare, drept de PROPRIETATE drept de moștenire legală, dobandit prin Succesiune, cota actuala 1/6 1) MICU NICOLAE, fiul def.	A1

C. Partea III. SARCINI

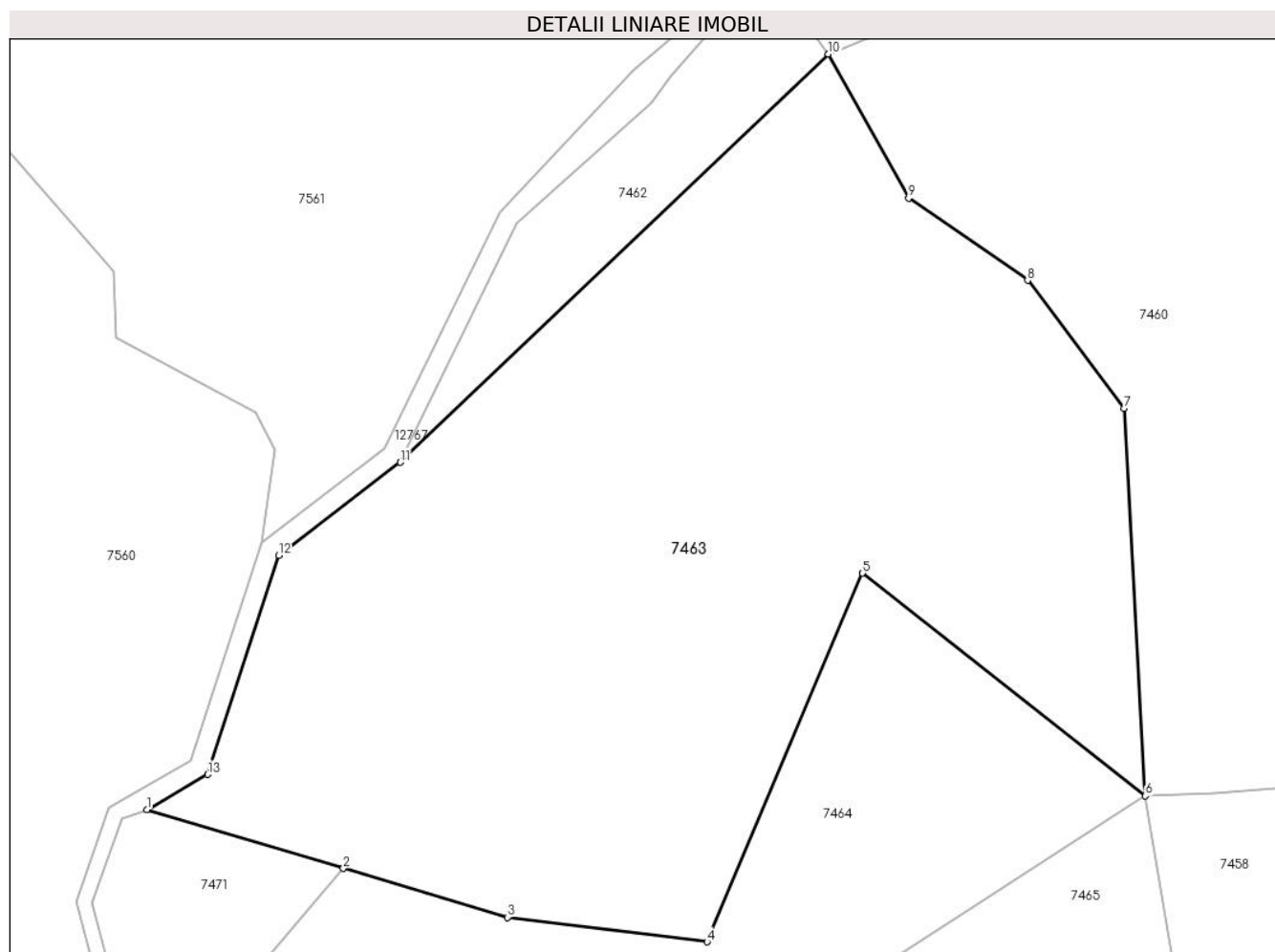
Inscrieri privind dezmembramintele dreptului de proprietate, drepturi reale de garanție și sarcini		Referințe
277 / 04/02/1937		
Act Notarial nr. 0, din 26/12/1936 emis de -;		
C1	Intabulare, drept de UZUFRACT VIAGER, dobandit prin Conventie, cota actuala 2/6 1) RADA DUMITRU, căs. cu Stroia Catalina	A1

Anexa Nr. 1 La Partea I

Teren

Nr cadastral	Suprafața (mp)*	Observații / Referințe
	Din acte: 18.156 Masurata: 17.545	

* Suprafața este determinată în planul de proiecție Stereo 70.



Date referitoare la teren

Crt	Categorie folosință	Intra vilan	Suprafața (mp)	Tarla	Parcelă	Nr. topo	Observații / Referințe
1	faneata	NU	17.545	-	-	1564, 1566, 1567	Fâneată în Romoaza

Lungime Segmente

1) Valorile lungimilor segmentelor sunt obținute din proiecție în plan.

Punct început	X / Y	Punct sfârșit	X / Y	Lungime segment (** (m)
1	281.037,442 425.945,39	2	281.076,027 425.933,892	40.262
2	281.076,027 425.933,892	3	281.108,221 425.924,297	33.593
3	281.108,221 425.924,297	4	281.147,399 425.919,499	39.471
4	281.147,399 425.919,499	5	281.177,945 425.991,8	78.489

Punct început	X / Y	Punct sfârșit	X / Y	Lungime segment (** (m)
5	281.177,945 425.991,8	6	281.233,459 425.948,105	70.647
6	281.233,459 425.948,105	7	281.229,239 426.024,07	76.082
7	281.229,239 426.024,07	8	281.210,334 426.049,213	31.457
8	281.210,334 426.049,213	9	281.186,977 426.065,309	28.366
9	281.186,977 426.065,309	10	281.171,219 426.093,573	32.36
10	281.171,219 426.093,573	11	281.087,232 426.013,542	116.012
11	281.087,232 426.013,542	12	281.063,318 425.995,258	30.103
12	281.063,318 425.995,258	13	281.049,385 425.952,33	45.132
13	281.049,385 425.952,33	1	281.037,442 425.945,39	13.813

** Lungimile segmentelor sunt determinate în planul de proiecție Stereo 70 și sunt rotunjite la 1 milimetru.

*** Distanța dintre puncte este formată din segmente cumulate ce sunt mai mici decât valoarea 1 milimetru.

**DATE DESPRE IMOBILUL NR. 7464**

Oficiul de Cadastru și Publicitate Imobiliară CARAS-SEVERIN
Biroul de Cadastru și Publicitate Imobiliară Caransebes

A. Partea I. Descrierea imobilului

TEREN Extravilan

Nr. CF vechi:127-Buceșnița
Nr. topografic:1571/1, 1571/2

Adresa: Jud. Caraș-Severin

Nr. Crt	Nr cadastral Nr. topografic	Suprafața* (mp)	Observații / Referințe
A1		5.597	Sector cadastral:139 Teren neimprejmuit;

B. Partea II. Proprietari și acte

Inscrieri privitoare la dreptul de proprietate și alte drepturi reale		Referințe
829 / 16/08/1989		
Act Notarial nr. 310/1989, din 16/08/1989 emis de NOTARIATUL CARANSEBES;		
B1	Intabulare, drept de PROPRIETATE drept moștenire legală, dobandit prin Succesiune, cota actuala 1/1 1) MICU NICOLAE, fiul def.	A1

C. Partea III. SARCINI .

Inscrieri privind dezmembramintele dreptului de proprietate, drepturi reale de garanție și sarcini	Referințe
NU SUNT	

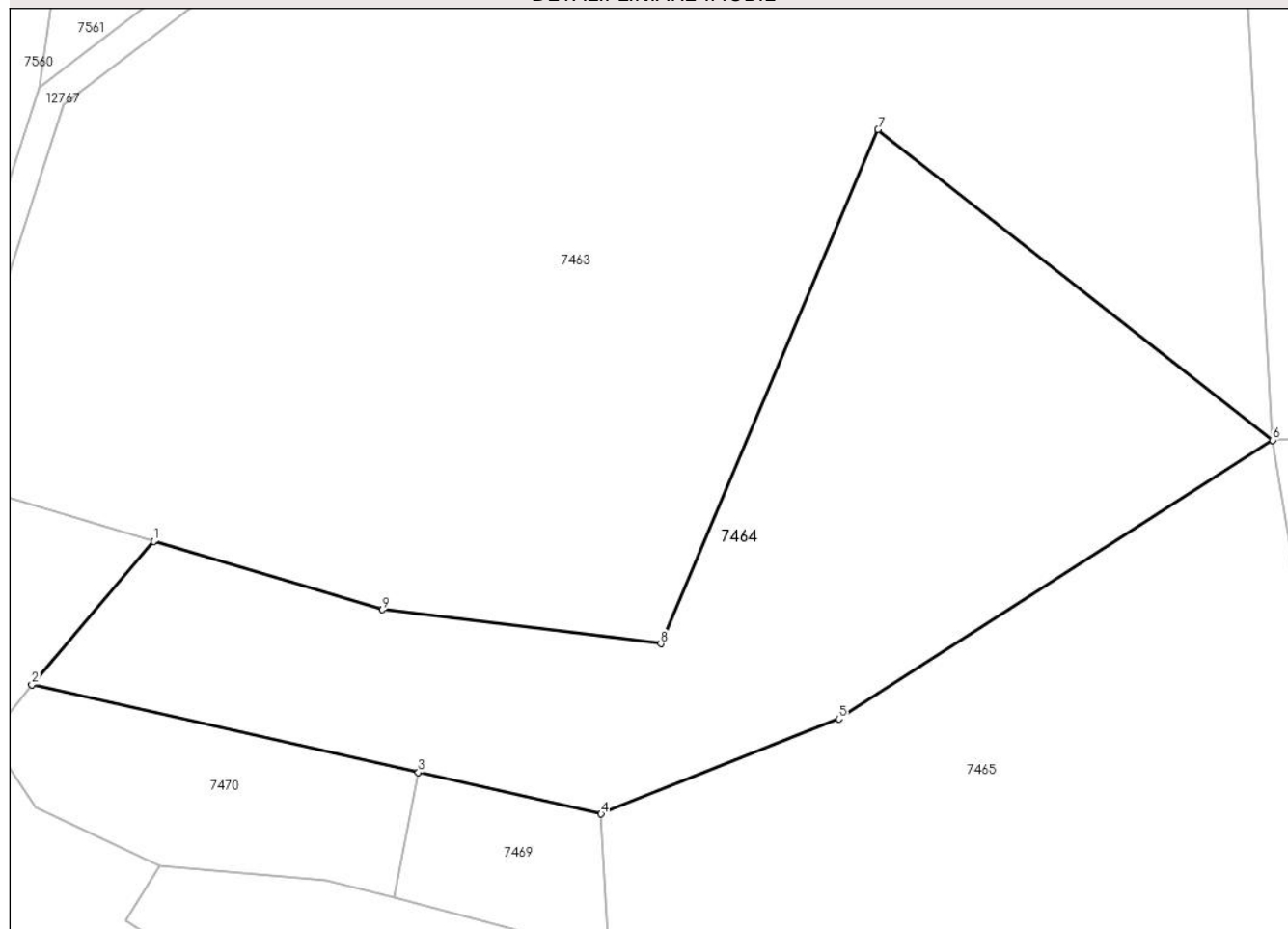
Anexa Nr. 1 La Partea I

Teren

Nr cadastral	Suprafața (mp)*	Observații / Referințe
	5.597	

* Suprafața este determinată în planul de proiecție Stereo 70.

DETALII LINIARE IMOBIL



Date referitoare la teren

Crt	Categorie folosință	Intravilan	Suprafața (mp)	Tarla	Parcelă	Nr. topo	Observații / Referințe
1	faneata	NU	5.597	-	-	1571/1, 1571/2	Fâneată în Romoaza

Lungime Segmente

1) Valorile lungimilor segmentelor sunt obținute din proiecție în plan.

Punct început	X / Y	Punct sfârșit	X / Y	Lungime segment (** (m)
1	281.076,027 425.933,892	2	281.058,883 425.913,742	26.456
2	281.058,883 425.913,742	3	281.113,272 425.901,401	55.772
3	281.113,272 425.901,401	4	281.138,983 425.895,567	26.365
4	281.138,983 425.895,567	5	281.172,44 425.908,95	36.034
5	281.172,44 425.908,95	6	281.233,459 425.948,105	72.501

Punct început	X / Y	Punct sfârșit	X / Y	Lungime segment (** (m)
6	281.233,459 425.948,105	7	281.177,945 425.991,8	70.647
7	281.177,945 425.991,8	8	281.147,399 425.919,499	78.489
8	281.147,399 425.919,499	9	281.108,221 425.924,297	39.471
9	281.108,221 425.924,297	1	281.076,027 425.933,892	33.593

** Lungimile segmentelor sunt determinate în planul de proiecție Stereo 70 și sunt rotunjite la 1 milimetru.

*** Distanța dintre puncte este formată din segmente cumulate ce sunt mai mici decât valoarea 1 milimetru.

**DATE DESPRE IMOBILUL NR. 7465**

Oficiul de Cadastru și Publicitate Imobiliară CARAS-SEVERIN
Biroul de Cadastru și Publicitate Imobiliară Caransebes

A. Partea I. Descrierea imobilului

TEREN Extravilan

Nr. CF vechi:126-Bucoșnița

Nr. topografic:1576/2

Adresa: Jud. Caraș-Severin

Nr. Crt	Nr cadastral Nr. topografic	Suprafața* (mp)	Observații / Referințe
A1		27.245	Sector cadastral:139 Teren neimprejmuit;

B. Partea II. Proprietari și acte

Inscrieri privitoare la dreptul de proprietate și alte drepturi reale		Referințe
1 / 01/01/1900		
Act Notarial nr. 0, din 01/01/1900 emis de -;		
B1	Intabulare, drept de PROPRIETATE, dobandit prin Conventie, cota actuala 3600/7575 1) GROF DUMITRU, căs. cu Hutman Catalina	A1
291 / 20/02/1950		
Act Notarial nr. 0, din 02/01/1950 emis de -;		
B2	Se notează interdicția de întrăinare și grevare în favoarea lui 1) GROF CĂTĂLINA, născ. Hutman, dom. în Bucoșnița	A1
1160 / 22/03/1995		
Act Notarial nr. 113/1995, din 22/03/1995 emis de NOTARIAT CARANSEBEȘ (dosar nr. 192/1995);		
B3	Intabulare, drept de PROPRIETATE drept moștenire, dobandit prin Succesiune, cota actuala 3975/7575 1) BELCIU FRUNZINA, născ. Hutman	A1

C. Partea III. SARCINI .

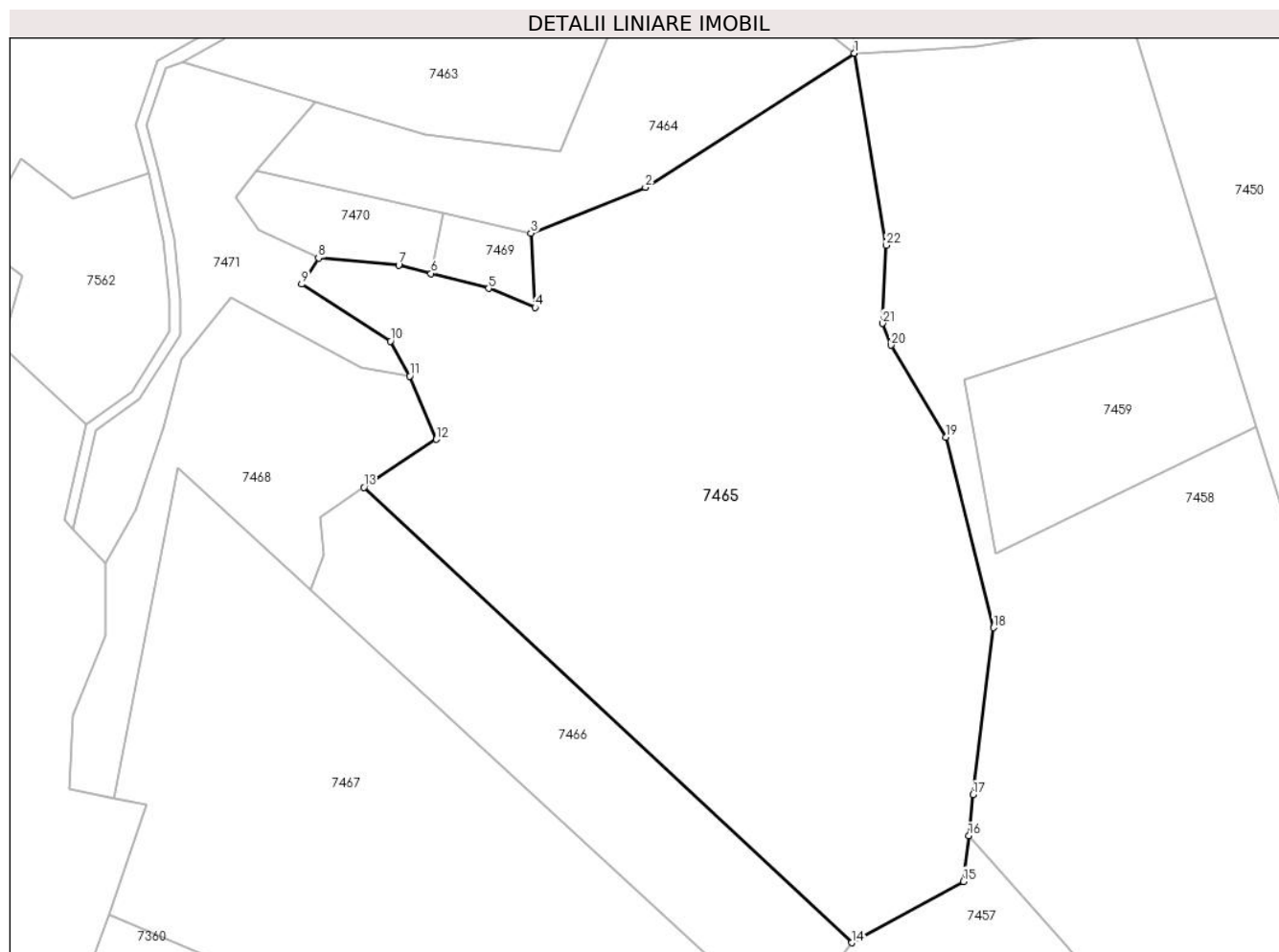
Inscrieri privind dezmembramintele dreptului de proprietate, drepturi reale de garanție și sarcini	Referințe
NU SUNT	

Anexa Nr. 1 La Partea I

Teren

Nr cadastral	Suprafața (mp)*	Observații / Referințe
	27.245	

* Suprafața este determinată în planul de proiecție Stereo 70.



Date referitoare la teren

Crt	Categorie folosință	Intravilan	Suprafața (mp)	Tarla	Parcelă	Nr. topo	Observații / Referințe
1	fâneata	NU	27.245	-	-	1576/2	Fâneată în Romoaza

Lungime Segmente

1) Valorile lungimilor segmentelor sunt obținute din proiecție în plan.

Punct început	X / Y	Punct sfârșit	X / Y	Lungime segment (** (m)
1	281.233,459 425.948,105	2	281.172,44 425.908,95	72.501
3	281.138,983 425.895,567	4	281.140,239 425.873,895	21.708
5	281.126,64 425.879,436	6	281.109,794 425.883,799	17.402
7	281.100,358 425.886,295	8	281.076,912 425.888,332	23.534
9	281.072,019 425.880,682	10	281.097,992 425.864,068	30.832

Punct început	X / Y	Punct sfârșit	X / Y	Lungime segment (** (m)
2	281.172,44 425.908,95	3	281.138,983 425.895,567	36.034
4	281.140,239 425.873,895	5	281.126,64 425.879,436	14.685
6	281.109,794 425.883,799	7	281.100,358 425.886,295	9.761
8	281.076,912 425.888,332	9	281.072,019 425.880,682	9.081
10	281.097,992 425.864,068	11	281.103,605 425.853,867	11.643

Punct început	X / Y	Punct sfârșit	X / Y	Lungime segment (** (m)
11	281.103,605 425.853,867	12	281.111,337 425.835,404	20.017
13	281.090,253 425.821,413	14	281.232,673 425.688,448	194.841
15	281.265,313 425.706,345	16	281.266,909 425.719,66	13.41
17	281.268,11 425.731,669	18	281.274,178 425.780,395	49.102
19	281.260,254 425.836,07	20	281.244,118 425.862,869	31.282
21	281.241,709 425.869,237	22	281.242,695 425.892,035	22.819

Punct început	X / Y	Punct sfârșit	X / Y	Lungime segment (** (m)
12	281.111,337 425.835,404	13	281.090,253 425.821,413	25.304
14	281.232,673 425.688,448	15	281.265,313 425.706,345	37.225
16	281.266,909 425.719,66	17	281.268,11 425.731,669	12.069
18	281.274,178 425.780,395	19	281.260,254 425.836,07	57.39
20	281.244,118 425.862,869	21	281.241,709 425.869,237	6.808
22	281.242,695 425.892,035	1	281.233,459 425.948,105	56.826

** Lungimile segmentelor sunt determinate în planul de proiecție Stereo 70 și sunt rotunjite la 1 milimetru.

*** Distanța dintre puncte este formată din segmente cumulate ce sunt mai mici decât valoarea 1 milimetru.

**DATE DESPRE IMOBILUL NR. 7466**

Oficiul de Cadastru și Publicitate Imobiliară CARAS-SEVERIN
Biroul de Cadastru și Publicitate Imobiliară Caransebes

A. Partea I. Descrierea imobilului

TEREN Extravilan

Nr. CF vechi:460-Buceșnița
Nr. topografic:PARTE DIN 1576/1

Adresa: Jud. Caraș-Severin

Nr. Crt	Nr cadastral Nr. topografic	Suprafața* (mp)	Observații / Referințe
A1		6.215	Sector cadastral:139 Teren neimprejmuit;

B. Partea II. Proprietari și acte

Inscrieri privitoare la dreptul de proprietate și alte drepturi reale		Referințe
/		
Act Normativ nr. 7, din 13/03/1996 emis de PARLAMENT;		
B1	Inscrierea provizorie, drept de PROPRIETATE, dobandit prin Lege, cota actuala 1/1 1) COMUNA BUCOSNITA , CIF:3227645, PROPRIETAR NEIDENTIFICAT <i>OBSERVATII: PROPRIETAR NEIDENTIFICAT</i>	A1

C. Partea III. SARCINI .

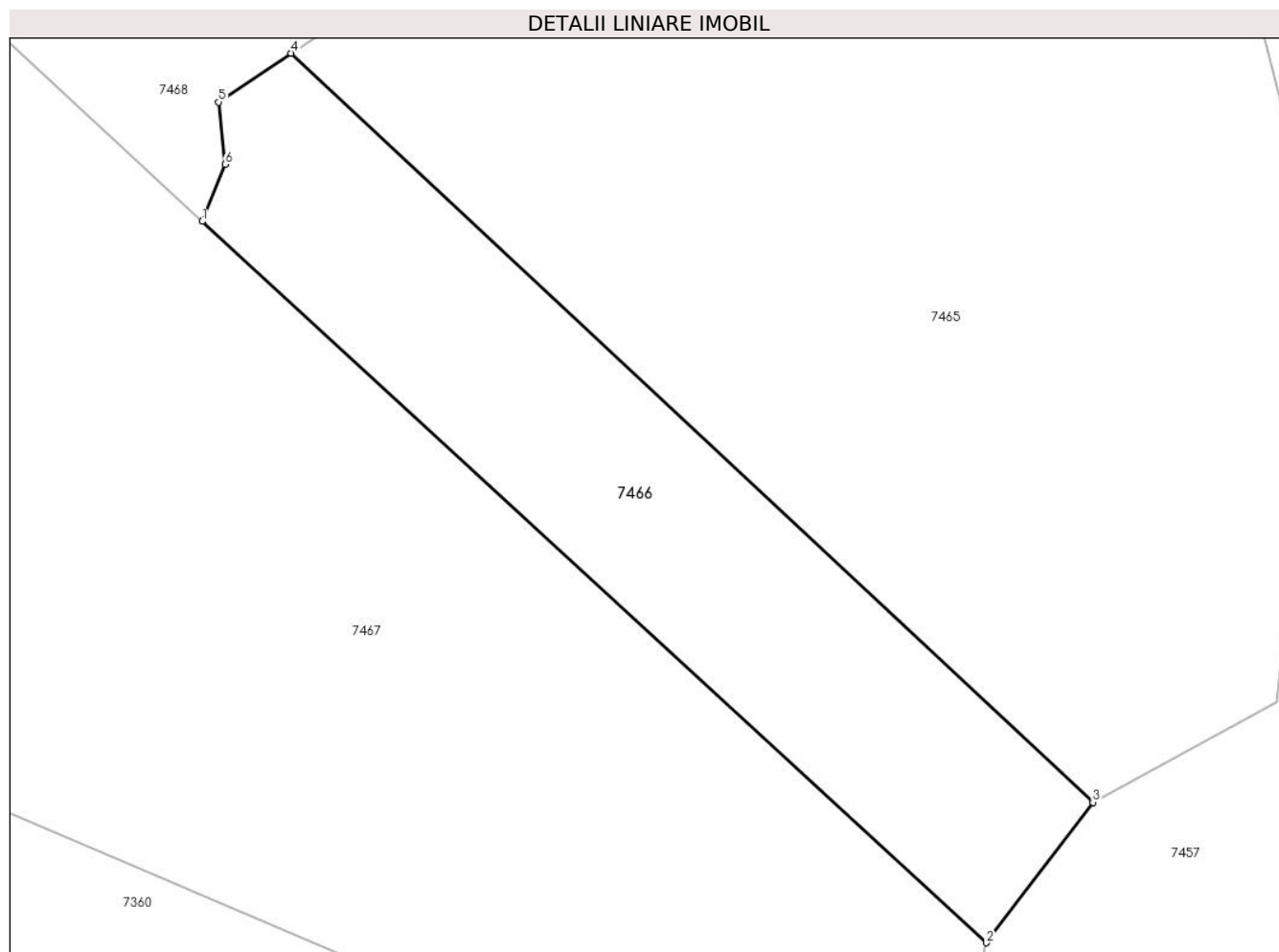
Inscrieri privind dezmembramintele dreptului de proprietate, drepturi reale de garanție și sarcini	Referințe
NU SUNT	

Anexa Nr. 1 La Partea I

Teren

Nr cadastral	Suprafața (mp)*	Observații / Referințe
	6.215	

* Suprafața este determinată în planul de proiecție Stereo 70.



Date referitoare la teren

Crt	Categorie folosință	Intra vilan	Suprafața (mp)	Tarla	Parcelă	Nr. topo	Observații / Referințe
1	faneata	NU	6.215	-	-	PARTE DIN 1576/1	Fâneată în Romoaza

Lungime Segmente

1) Valorile lungimilor segmentelor sunt obținute din proiecție în plan.

Punct început	X / Y	Punct sfârșit	X / Y	Lungime segment (** (m)
1	281.074,492 425.791,578	2	281.213,761 425.663,511	189.201
2	281.213,761 425.663,511	3	281.232,673 425.688,448	31.297
3	281.232,673 425.688,448	4	281.090,253 425.821,413	194.841
4	281.090,253 425.821,413	5	281.077,404 425.812,73	15.508
5	281.077,404 425.812,73	6	281.078,5 425.801,67	11.114

Punct început	X / Y	Punct sfârșit	X / Y	Lungime segment (** (m)
6	281.078,5 425.801,67	1	281.074,492 425.791,578	10.859

** Lungimile segmentelor sunt determinate în planul de proiecție Stereo 70 și sunt rotunjite la 1 milimetru.

*** Distanța dintre puncte este formată din segmente cumulate ce sunt mai mici decât valoarea 1 milimetru.

**DATE DESPRE IMOBILUL NR. 7467**

Oficiul de Cadastru și Publicitate Imobiliară CARAS-SEVERIN
Biroul de Cadastru și Publicitate Imobiliară Caransebes

A. Partea I. Descrierea imobilului

Nr. CF vechi:460,661, 727-Buceșnița
Nr. topografic:PARTE DIN 1575, 1576/1,
1581

TEREN Extravilan

Adresa: Jud. Caraș-Severin

Nr. Crt	Nr cadastral Nr. topografic	Suprafața* (mp)	Observații / Referințe
A1		18.062	Sector cadastral:139 Teren neimprejmuit;

B. Partea II. Proprietari și acte

Inscrieri privitoare la dreptul de proprietate și alte drepturi reale		Referințe
/		
Act Normativ nr. 7, din 13/03/1996 emis de PARLAMENTUL ROMÂNIEI;		
B1	Intabulare, drept de PROPRIETATE, dobândit prin Lege, cota actuala 1/1 1) NEIDENTIFICAT NEIDENTIFICAT, CIF:0000000000000	A1
B2	Se notează posesia faptică în favoarea lui 1) GARAȘ ION	A1

C. Partea III. SARCINI .

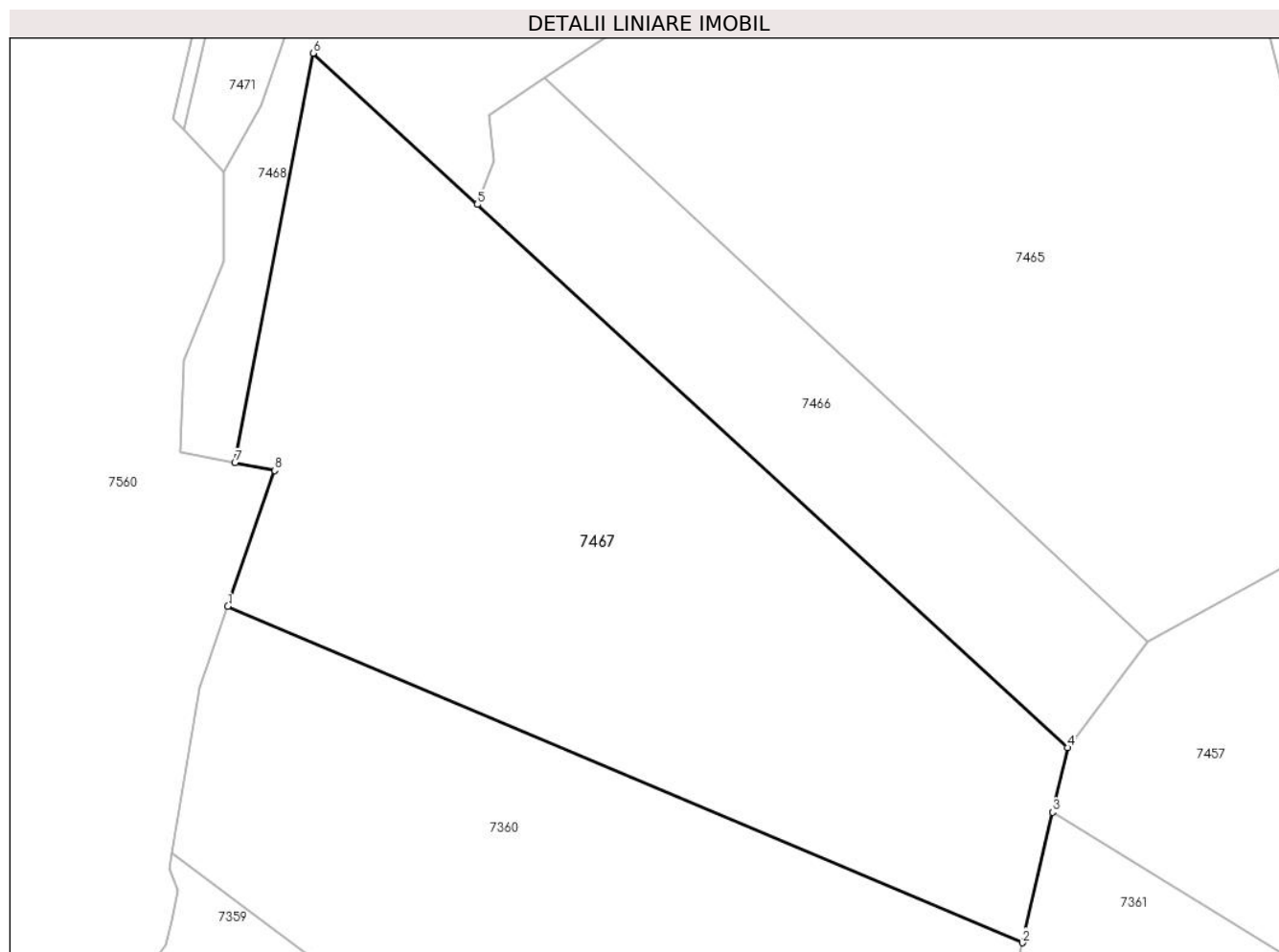
Inscrieri privind dezmembramintele dreptului de proprietate, drepturi reale de garanție și sarcini	Referințe
NU SUNT	

Anexa Nr. 1 La Partea I

Teren

Nr cadastral	Suprafața (mp)*	Observații / Referințe
	18.062	

* Suprafața este determinată în planul de proiecție Stereo 70.



Date referitoare la teren

Crt	Categorie folosință	Intravilan	Suprafața (mp)	Tarla	Parcelă	Nr. topo	Observații / Referințe
1	fâneata	NU	18.062	-	-	PARTE DIN 1575, 1576/1, 1581	Fâneată în Romoaza

Lungime Segmente

1) Valorile lungimilor segmentelor sunt obținute din proiecție în plan.

Punct început	X / Y	Punct sfârșit	X / Y	Lungime segment (** (m)
1	281.015,615 425.696,828	2	281.203,095 425.617,496	203.574
2	281.203,095 425.617,496	3	281.210,231 425.648,283	31.603
3	281.210,231 425.648,283	4	281.213,761 425.663,511	15.632
4	281.213,761 425.663,511	5	281.074,492 425.791,578	189.201

Punct început	X / Y	Punct sfârșit	X / Y	Lungime segment (** (m)
5	281.074,492 425.791,578	6	281.035,717 425.827,234	52.677
6	281.035,717 425.827,234	7	281.017,275 425.730,676	98.303
7	281.017,275 425.730,676	8	281.026,679 425.728,869	9.576
8	281.026,679 425.728,869	1	281.015,615 425.696,828	33.897

** Lungimile segmentelor sunt determinate în planul de proiecție Stereo 70 și sunt rotunjite la 1 milimetru.

*** Distanța dintre puncte este formată din segmente cumulate ce sunt mai mici decât valoarea 1 milimetru.

**DATE DESPRE IMOBILUL NR. 7468**

Oficiul de Cadastru și Publicitate Imobiliară CARAS-SEVERIN
Biroul de Cadastru și Publicitate Imobiliară Caransebes

A. Partea I. Descrierea imobilului

TEREN Extravilan

Nr. CF vechi:727-Buceșnița
Nr. topografic:PARTE DIN 1575

Adresa: Jud. Caraș-Severin

Nr. Crt	Nr cadastral Nr. topografic	Suprafața* (mp)	Observații / Referințe
A1		4.919	Sector cadastral:139 Teren neimprejmuit;

B. Partea II. Proprietari și acte

Inscrieri privitoare la dreptul de proprietate și alte drepturi reale		Referințe
1 / 01/01/1900		
Act Notarial nr. 0, din 01/01/1900 emis de -;		
B1	Intabulare, drept de PROPRIETATE, dobandit prin Conventie, cota actuala 4/24 1) GROF IOAN	A1
B2	Intabulare, drept de PROPRIETATE, dobandit prin Conventie, cota actuala 3/24 1) GROF ILIE, căs. cu Bejerița Paraschiva	A1
5098 / 28/10/1905		
Act Notarial nr. 209, din 01/03/1902 emis de -;		
B3	Intabulare, drept de PROPRIETATE, dobandit prin Conventie, cota actuala 7/24 1) GROF ILIE, căs. cu Bejerița Paraschiva	A1
1457 / 17/09/1943		
Act Notarial nr. 0, din 19/04/1943 emis de -;		
B4	Intabulare, drept de PROPRIETATE, dobandit prin Conventie, cota actuala 3/24 1) GROF IOAN, căs. cu Ana Imbre, fiul lui Ion și al Elenei, dom. în Buceșnița	A1
B5	Se notează interdicția de înțrăinare și grevare în favoarea lui 1) GROF ELENA, născ. Curia, dom. în Buceșnița	A1
615 / 30/03/1944		
Hotarare Judecatoreasca nr. 0, din 01/01/1944 emis de JUDECĂTORIA MIXTĂ CARANSEBEȘ;		
B6	Se notează procesul intentat de B2 contra B1, B3, B4 pentru ieșirea din indiviziune 1) GROF ELENA, născ. Curia, dom. în Buceșnița	A1

C. Partea III. SARCINI .

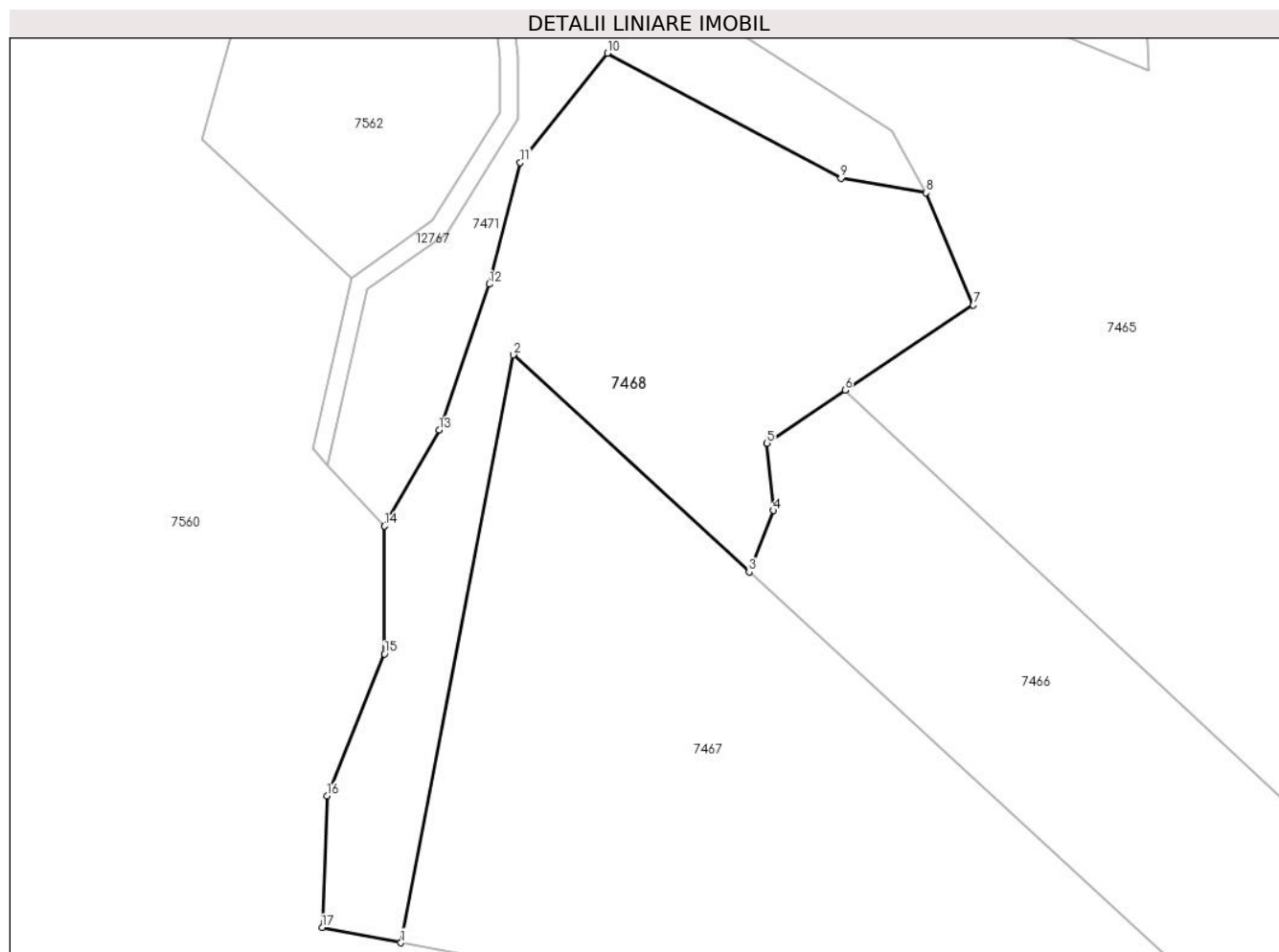
Inscrieri privind dezmembramentele dreptului de proprietate, drepturi reale de garanție și sarcini	Referințe
NU SUNT	

Anexa Nr. 1 La Partea I

Teren

Nr cadastral	Suprafața (mp)*	Observații / Referințe
	4.919	

* Suprafața este determinată în planul de proiecție Stereo 70.



Date referitoare la teren

Crt	Categorie folosință	Intra vilan	Suprafața (mp)	Tarla	Parcelă	Nr. topo	Observații / Referințe
1	faneata	NU	4.919	-	-	PARTE DIN 1575	Fâneată în Romoaza

Lungime Segmente

1) Valorile lungimilor segmentelor sunt obținute din proiecție în plan.

Punct început	X / Y	Punct sfârșit	X / Y	Lungime segment (** (m)
1	281.017,275 425.730,676	2	281.035,717 425.827,234	98.303
2	281.035,717 425.827,234	3	281.074,492 425.791,578	52.677
3	281.074,492 425.791,578	4	281.078,5 425.801,67	10.859
4	281.078,5 425.801,67	5	281.077,404 425.812,73	11.114
5	281.077,404 425.812,73	6	281.090,253 425.821,413	15.508

Punct început	X / Y	Punct sfârșit	X / Y	Lungime segment (** (m)
6	281.090,253 425.821,413	7	281.111,337 425.835,404	25.304
7	281.111,337 425.835,404	8	281.103,605 425.853,867	20.017
8	281.103,605 425.853,867	9	281.089,571 425.856,226	14.231
9	281.089,571 425.856,226	10	281.051,202 425.876,776	43.526
10	281.051,202 425.876,776	11	281.036,887 425.858,794	22.984
11	281.036,887 425.858,794	12	281.031,805 425.838,85	20.581
12	281.031,805 425.838,85	13	281.023,532 425.814,875	25.362
13	281.023,532 425.814,875	14	281.014,574 425.799,107	18.135
14	281.014,574 425.799,107	15	281.014,566 425.778,103	21.004
15	281.014,566 425.778,103	16	281.005,125 425.754,79	25.152
16	281.005,125 425.754,79	17	281.004,3 425.733,168	21.638
17	281.004,3 425.733,168	1	281.017,275 425.730,676	13.212

** Lungimile segmentelor sunt determinate în planul de proiecție Stereo 70 și sunt rotunjite la 1 milimetru.

*** Distanța dintre puncte este formată din segmente cumulate ce sunt mai mici decât valoarea 1 milimetru.

**DATE DESPRE IMOBILUL NR. 7469**

Oficiul de Cadastru și Publicitate Imobiliară CARAS-SEVERIN
Biroul de Cadastru și Publicitate Imobiliară Caransebes

A. Partea I. Descrierea imobilului

TEREN Extravilan

Nr. CF vechi:125-Bucoșnița

Nr. topografic:1572/1

Adresa: Jud. Caraș-Severin

Nr. Crt	Nr cadastral Nr. topografic	Suprafața* (mp)	Observații / Referințe
A1		543	Sector cadastral:139 Teren neimprejmuit;

B. Partea II. Proprietari și acte

Inscrieri privitoare la dreptul de proprietate și alte drepturi reale		Referințe
513 / 12/03/1934		
Hotarare Judecatoreasca nr. 9038/4-1929, din 01/01/1929 emis de JUDECĂTORIA CARANSEBES;		
B1	Intabulare, drept de PROPRIETATE, dobandit prin Hotarare Judecatoreasca, cota actuala 1/1 1) GROF VIDA, a lui Arsenie, alienată minoră, dom. în Bucoșnița	A1

C. Partea III. SARCINI .

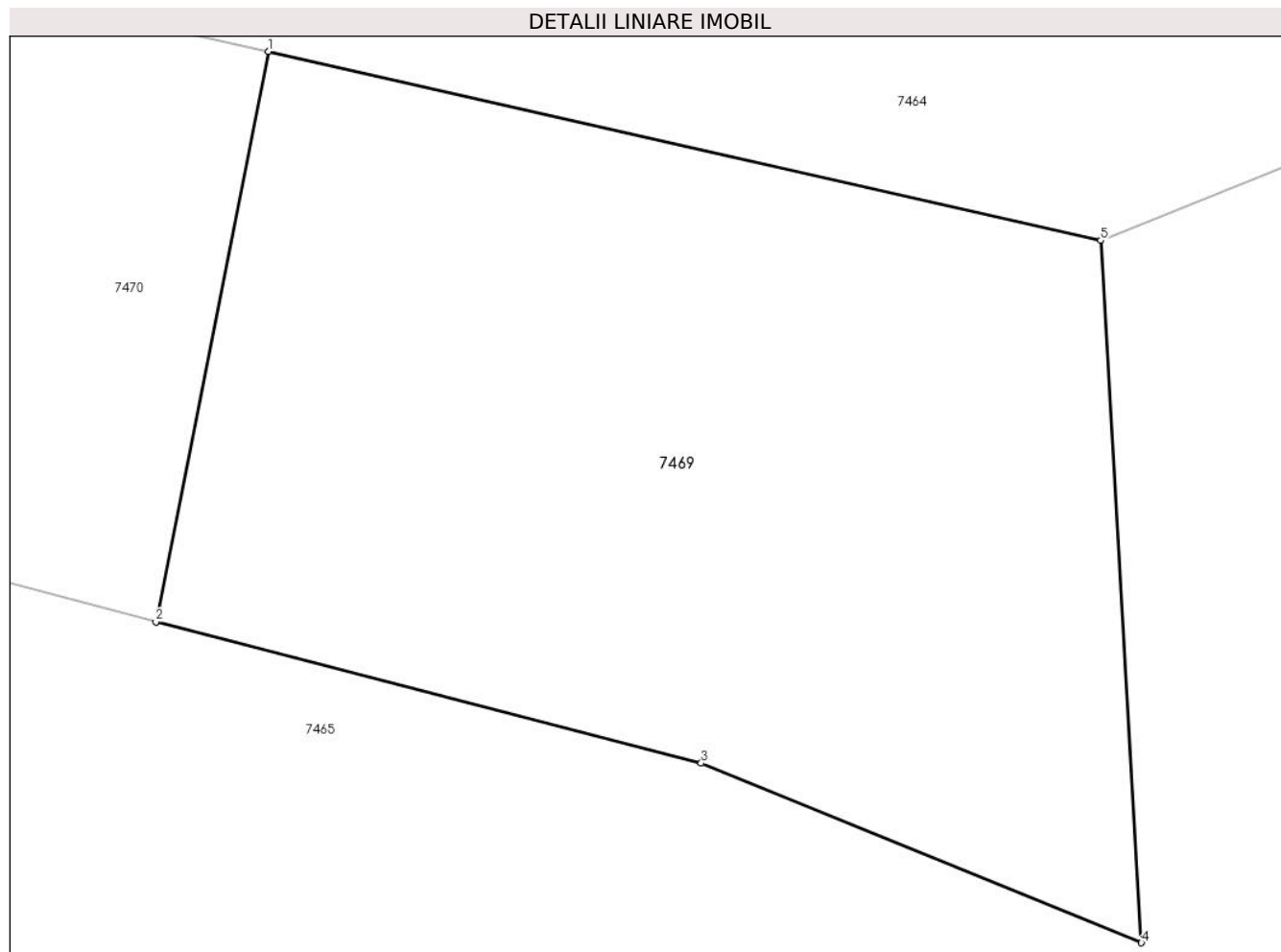
Inscrieri privind dezmembramintele dreptului de proprietate, drepturi reale de garanție și sarcini	Referințe
NU SUNT	

Anexa Nr. 1 La Partea I

Teren

Nr cadastral	Suprafața (mp)*	Observații / Referințe
	543	

* Suprafața este determinată în planul de proiecție Stereo 70.



Date referitoare la teren

Crt	Categorie folosință	Intravilan	Suprafața (mp)	Tarla	Parcelă	Nr. topo	Observații / Referințe
1	faneata	NU	543	-	-	1572/1	Fâneată în Romoaza

Lungime Segmente

1) Valorile lungimilor segmentelor sunt obținute din proiecție în plan.

Punct început	X / Y	Punct sfârșit	X / Y	Lungime segment (** (m)
1	281.113,272 425.901,401	2	281.109,794 425.883,799	17.942
2	281.109,794 425.883,799	3	281.126,64 425.879,436	17.402
3	281.126,64 425.879,436	4	281.140,239 425.873,895	14.685
4	281.140,239 425.873,895	5	281.138,983 425.895,567	21.708
5	281.138,983 425.895,567	1	281.113,272 425.901,401	26.365

**** Lungimile segmentelor sunt determinate în planul de proiecție Stereo 70 și sunt rotunjite la 1 milimetru.**

***** Distanța dintre puncte este formată din segmente cumulate ce sunt mai mici decât valoarea 1 milimetru.**

**DATE DESPRE IMOBILUL NR. 7470**

Oficiul de Cadastru și Publicitate Imobiliară CARAS-SEVERIN
 Biroul de Cadastru și Publicitate Imobiliară Caransebes

A. Partea I. Descrierea imobilului

TEREN Extravilan

Nr. CF vechi:644-Buceșnița

Nr. topografic:1572/2

Adresa: Jud. Caraș-Severin

Nr. Crt	Nr cadastral Nr. topografic	Suprafața* (mp)	Observații / Referințe
A1		Din acte: 1.082 Masurata: 1.059	Sector cadastral:139 Teren neimprejmuț;

B. Partea II. Proprietari și acte

Inscrieri privitoare la dreptul de proprietate și alte drepturi reale	Referințe
1 / 01/01/1900	
Act Notarial nr. 0, din 01/01/1900 emis de -;	
B1	A1
Intabulare, drept de PROPRIETATE, dobandit prin Conventie, cota actuala 1/2 1) GROF VIDA, născ. Smaia	
513 / 12/04/1934	
Hotarare Judecatoreasca nr. 9038/4-1929, din 01/01/1929 emis de JUDECĂTORIA CARANSEBES;	
B2	A1
Intabulare, drept de PROPRIETATE, dobandit prin Hotarare Judecatoreasca, cota actuala 1/2 1) GROF VIDA, a lui Arsenie, alienată minoră, dom. în Buceșnița	

C. Partea III. SARCINI .

Inscrieri privind dezmembramintele dreptului de proprietate, drepturi reale de garanție și sarcini	Referințe
NU SUNT	

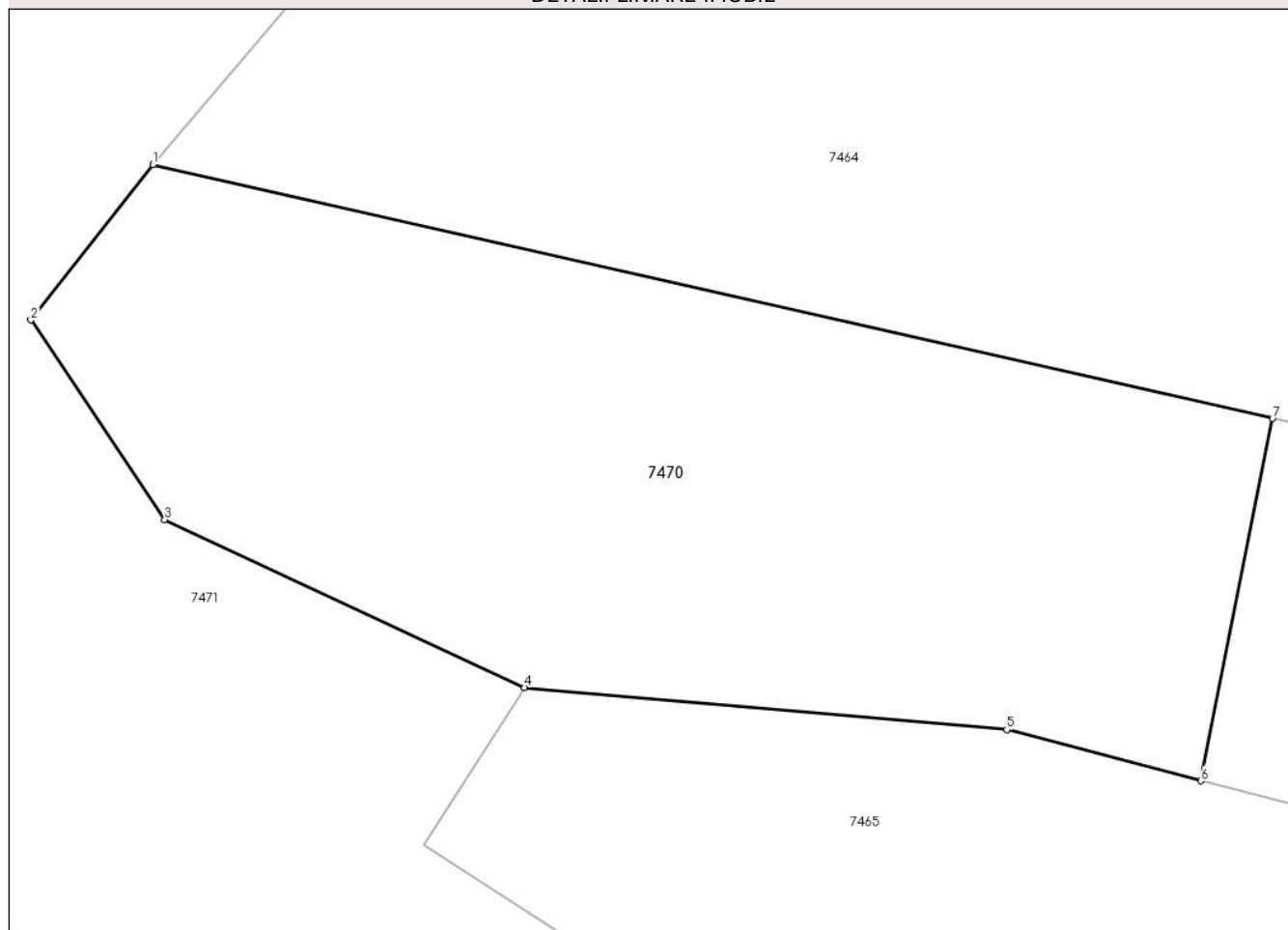
Anexa Nr. 1 La Partea I

Teren

Nr cadastral	Suprafața (mp)*	Observații / Referințe
	Din acte: 1.082 Masurata: 1.059	

* Suprafața este determinată în planul de proiecție Stereo 70.

DETALII LINIARE IMOBIL



Date referitoare la teren

Crt	Categorie folosință	Intra vilan	Suprafața (mp)	Tarla	Parcelă	Nr. topo	Observații / Referințe
1	faneata	NU	1.059	-	-	1572/2	Fâneață în Romoaza

Lungime Segmente

1) Valorile lungimilor segmentelor sunt obținute din proiecție în plan.

Punct început	X / Y	Punct sfârșit	X / Y	Lungime segment (** (m)
1	281.058,883 425.913,742	2	281.052,945 425.906,185	9.611
2	281.052,945 425.906,185	3	281.059,452 425.896,494	11.673
3	281.059,452 425.896,494	4	281.076,912 425.888,332	19.274
4	281.076,912 425.888,332	5	281.100,358 425.886,295	23.534
5	281.100,358 425.886,295	6	281.109,794 425.883,799	9.761

Punct început	X / Y	Punct sfârșit	X / Y	Lungime segment (** (m)
6	281.109,794 425.883,799	7	281.113,272 425.901,401	17.942
7	281.113,272 425.901,401	1	281.058,883 425.913,742	55.772

** Lungimile segmentelor sunt determinate în planul de proiecție Stereo 70 și sunt rotunjite la 1 milimetru.

*** Distanța dintre puncte este formată din segmente cumulate ce sunt mai mici decât valoarea 1 milimetru.

**DATE DESPRE IMOBILUL NR. 7471**

Oficiul de Cadastru și Publicitate Imobiliară CARAS-SEVERIN
Biroul de Cadastru și Publicitate Imobiliară Caransebes

A. Partea I. Descrierea imobilului

TEREN Extravilan

Nr. CF vechi:590-Buceșnița
Nr. topografic:1574

Adresa: Jud. Caraș-Severin

Nr. Crt	Nr cadastral Nr. topografic	Suprafața* (mp)	Observații / Referințe
A1		Din acte: 3.833 Masurata: 3.647	Sector cadastral:139 Teren neimprejmuț;

B. Partea II. Proprietari și acte

Inscrieri privitoare la dreptul de proprietate și alte drepturi reale		Referințe
2482 / 07/09/1929		
Act Notarial nr. 0, din 01/01/1929 emis de CONSILIUL COMUNAL ȘI AL STATELOR;		
B1	Intabulare, drept de PROPRIETATE, dobandit prin Lege, cota actuala 1/1 1) COMPOSESORATULUI DE PĂȘUNAT A LOCUIȚORILOR DIN COMUNA BUCOȘNIȚA , CIF:9999999999999	A1
B2	se notează că imobilele trecute în proprietatea composesoratului sunt grevate conform legii 10-1913 de dreptul de folosință al membrilor composesoratului, mai departe faptul că dreptul de dispunere al accesului composesoral este limitat conform legii 10-1913	A1

C. Partea III. SARCINI .

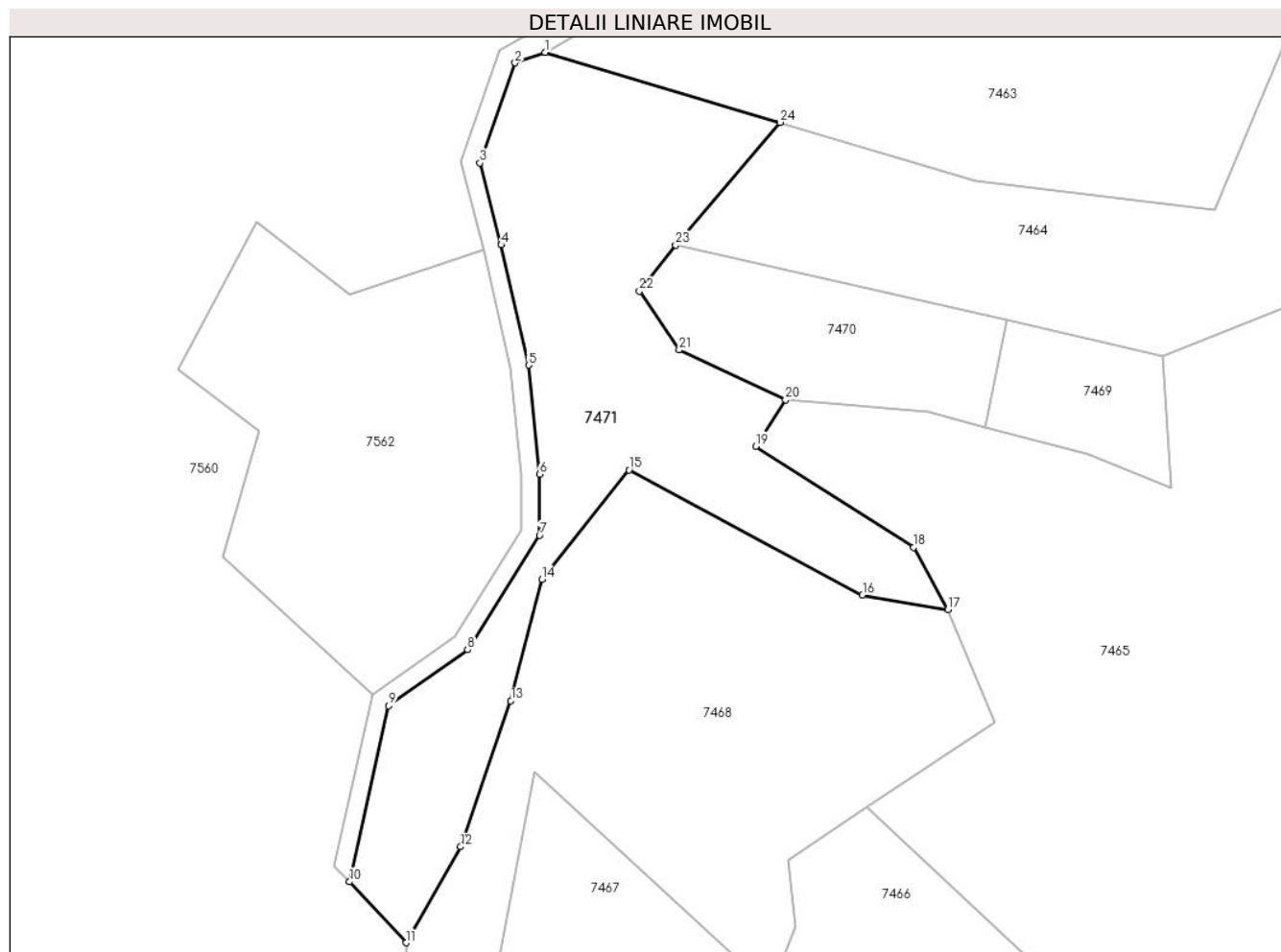
Inscrieri privind dezmembramintele dreptului de proprietate, drepturi reale de garanție și sarcini	Referințe
NU SUNT	

Anexa Nr. 1 La Partea I

Teren

Nr cadastral	Suprafața (mp)*	Observații / Referințe
	Din acte: 3.833 Masurata: 3.647	

* Suprafața este determinată în planul de proiecție Stereo 70.



Date referitoare la teren

Crt	Categorie folosință	Intra vilan	Suprafața (mp)	Tarla	Parcelă	Nr. topo	Observații / Referințe
1	padure	NU	3.647	-	-	1574	Pădure în Romoaza

Lungime Segmente

1) Valorile lungimilor segmentelor sunt obținute din proiecție în plan.

Punct început	X / Y	Punct sfârșit	X / Y	Lungime segment (** (m)
1	281.037,442 425.945,39	2	281.032,472 425.943,658	5.263
3	281.026,707 425.927,223	4	281.030,21 425.913,757	13.914
5	281.034,698 425.894,006	6	281.036,492 425.876,106	17.99
7	281.036,529 425.866,031	8	281.024,711 425.847,23	22.207
9	281.011,748 425.838,035	10	281.005,279 425.809,116	29.634

Punct început	X / Y	Punct sfârșit	X / Y	Lungime segment (** (m)
2	281.032,472 425.943,658	3	281.026,707 425.927,223	17.417
4	281.030,21 425.913,757	5	281.034,698 425.894,006	20.254
6	281.036,492 425.876,106	7	281.036,529 425.866,031	10.075
8	281.024,711 425.847,23	9	281.011,748 425.838,035	15.893
10	281.005,279 425.809,116	11	281.014,574 425.799,107	13.659

Punct început	X / Y	Punct sfârșit	X / Y	Lungime segment (** (m)
11	281.014,574 425.799,107	12	281.023,532 425.814,875	18.135
13	281.031,805 425.838,85	14	281.036,887 425.858,794	20.581
15	281.051,202 425.876,776	16	281.089,571 425.856,226	43.526
17	281.103,605 425.853,867	18	281.097,992 425.864,068	11.643
19	281.072,019 425.880,682	20	281.076,912 425.888,332	9.081
21	281.059,452 425.896,494	22	281.052,945 425.906,185	11.673
23	281.058,883 425.913,742	24	281.076,027 425.933,892	26.456

Punct început	X / Y	Punct sfârșit	X / Y	Lungime segment (** (m)
12	281.023,532 425.814,875	13	281.031,805 425.838,85	25.362
14	281.036,887 425.858,794	15	281.051,202 425.876,776	22.984
16	281.089,571 425.856,226	17	281.103,605 425.853,867	14.231
18	281.097,992 425.864,068	19	281.072,019 425.880,682	30.832
20	281.076,912 425.888,332	21	281.059,452 425.896,494	19.274
22	281.052,945 425.906,185	23	281.058,883 425.913,742	9.611
24	281.076,027 425.933,892	1	281.037,442 425.945,39	40.262

** Lungimile segmentelor sunt determinate în planul de proiecție Stereo 70 și sunt rotunjite la 1 milimetru.

*** Distanța dintre puncte este formată din segmente cumulate ce sunt mai mici decât valoarea 1 milimetru.

**DATE DESPRE IMOBILUL NR. 7472**

Oficiul de Cadastru și Publicitate Imobiliară CARAS-SEVERIN
Biroul de Cadastru și Publicitate Imobiliară Caransebes

A. Partea I. Descrierea imobilului

TEREN Extravilan

Nr. CF vechi:590-Buceşniţa
Nr. topografic:PARTE DIN 1663

Adresa: Jud. Caraş-Severin

Nr. Crt	Nr cadastral Nr. topografic	Suprafaţa* (mp)	Observații / Referințe
A1		7.642	Sector cadastral:139 Teren neimprejmuit;

B. Partea II. Proprietari și acte

Inscrieri privitoare la dreptul de proprietate și alte drepturi reale		Referințe
/		
Act Normativ nr. 7, din 13/03/1996 emis de PARLAMENT;		
B1	Inscrierea provizorie, drept de PROPRIETATE, dobandit prin Lege, cota actuala 1/1 1) COMUNA BUCOSNITA , CIF:3227645, PROPRIETAR NEIDENTIFICAT <i>OBSERVATII: PROPRIETAR NEIDENTIFICAT</i>	A1

C. Partea III. SARCINI .

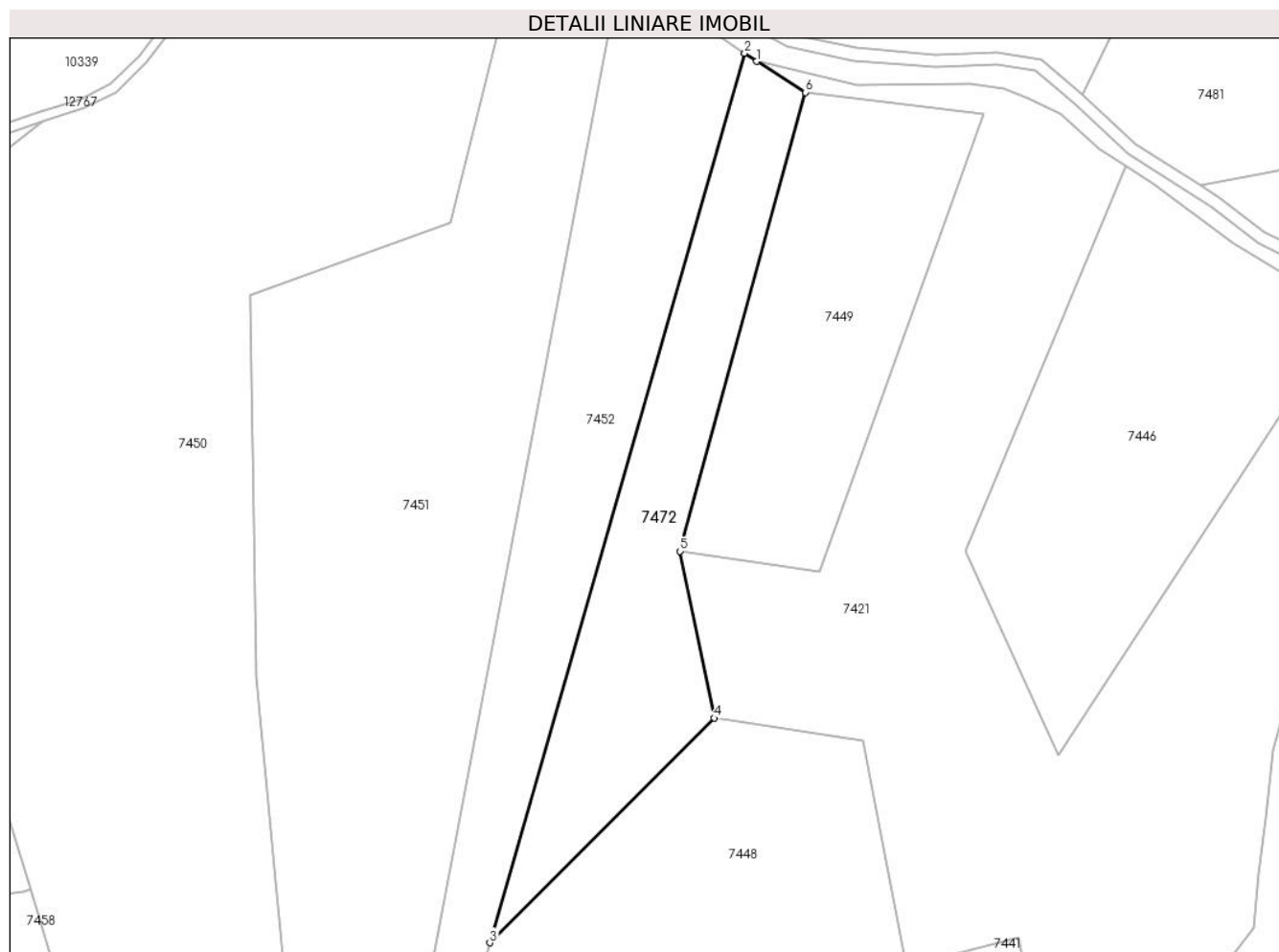
Inscrieri privind dezmembramintele dreptului de proprietate, drepturi reale de garanție și sarcini	Referințe
NU SUNT	

Anexa Nr. 1 La Partea I

Teren

Nr cadastral	Suprafața (mp)*	Observații / Referințe
	7.642	

* Suprafața este determinată în planul de proiecție Stereo 70.



Date referitoare la teren

Crt	Categorie folosință	Intravilan	Suprafața (mp)	Tarla	Parcelă	Nr. topo	Observații / Referințe
1	padure	NU	7.642	-	-	PARTE DIN 1663	Pădure în Valea Mare

Lungime Segmente

1) Valorile lungimilor segmentelor sunt obținute din proiecție în plan.

Punct început	X / Y	Punct sfârșit	X / Y	Lungime segment (** (m)
1	281.548,441 426.223,995	2	281.544,576 426.226,636	4.681
2	281.544,576 426.226,636	3	281.462,383 425.940,119	298.073
3	281.462,383 425.940,119	4	281.534,738 426.012,47	102.323
4	281.534,738 426.012,47	5	281.523,62 426.066,202	54.87
5	281.523,62 426.066,202	6	281.564,191 426.214,004	153.269

Punct început	X / Y	Punct sfârșit	X / Y	Lungime segment (** (m)
6	281.564,191 426.214,004	1	281.548,441 426.223,995	18.652

** Lungimile segmentelor sunt determinate în planul de proiecție Stereo 70 și sunt rotunjite la 1 milimetru.

*** Distanța dintre puncte este formată din segmente cumulate ce sunt mai mici decât valoarea 1 milimetru.

**DATE DESPRE IMOBILUL NR. 7473**

Oficiul de Cadastru și Publicitate Imobiliară CARAS-SEVERIN
Biroul de Cadastru și Publicitate Imobiliară Caransebes

A. Partea I. Descrierea imobilului

Nr. CF vechi: 746, 751, 752- Buceșnița
Nr. topografic: 1604/11, 1604/12, 1604/16,
PARTE DIN 1604/10, PARTE DIN 1604/15,
PARTE DIN 1604/17

TEREN Extravilan

Adresa: Jud. Caraș-Severin

Nr. Crt	Nr cadastral Nr. topografic	Suprafața* (mp)	Observații / Referințe
A1	33288	21.624	Sector cadastral: 139 Teren neimpregmuit;

B. Partea II. Proprietari și acte

Inscrieri privitoare la dreptul de proprietate și alte drepturi reale	Referințe
18259 / 29/06/2022	
Act Notarial nr. 881, din 16/06/2022 emis de bnp schinteie (inscris sub semnatura privata nr 1 doc din 29.06.2022, emis de pfa iovan catalin; act administrativ nr 1210 din 20.06.2022, emis de primaria bucosnita);	
B1	In baza documentatiei cadastrale avizata la data de 07.07.2022 se actualizeaza cartea funciara in sensul ca imobilele cu numar top 1604/11, nr. top 1604/12, nr. top 1604/16 si nr. top 1604/17, formeaza un singur corp imobiliar care primeste identificatorul cadastral electronic 33288, transnotandu-se din CFE nr. 33101 Bucosnita, CFE 33100 Bucosnita, CFE 33102 Bucosnita si CFE32992 Bucosnita.
B2	Intabulare, drept de PROPRIETATE, in seria rangului 1960/18.05.2000 cf - cu titlu drept intretinere, dobandit prin Conventie, cota actuala 1/2, cota initiala 1/2 1) BUGARIU ION , si sotia 2) BUGARIU NELUTA <i>OBSERVATII: bun comun</i>
B3	Intabulare, drept de PROPRIETATE, in seria rangului 13525/11.05.2022 cf si 13526/11.05.2022 cf - cu titlu drept donatie, dobandit prin Conventie, cota actuala 1/2, cota initiala 1/2 1) BUGARIU ION , si sotia 2) BUGARIU NELUTA <i>OBSERVATII: bun comun</i>

C. Partea III. SARCINI

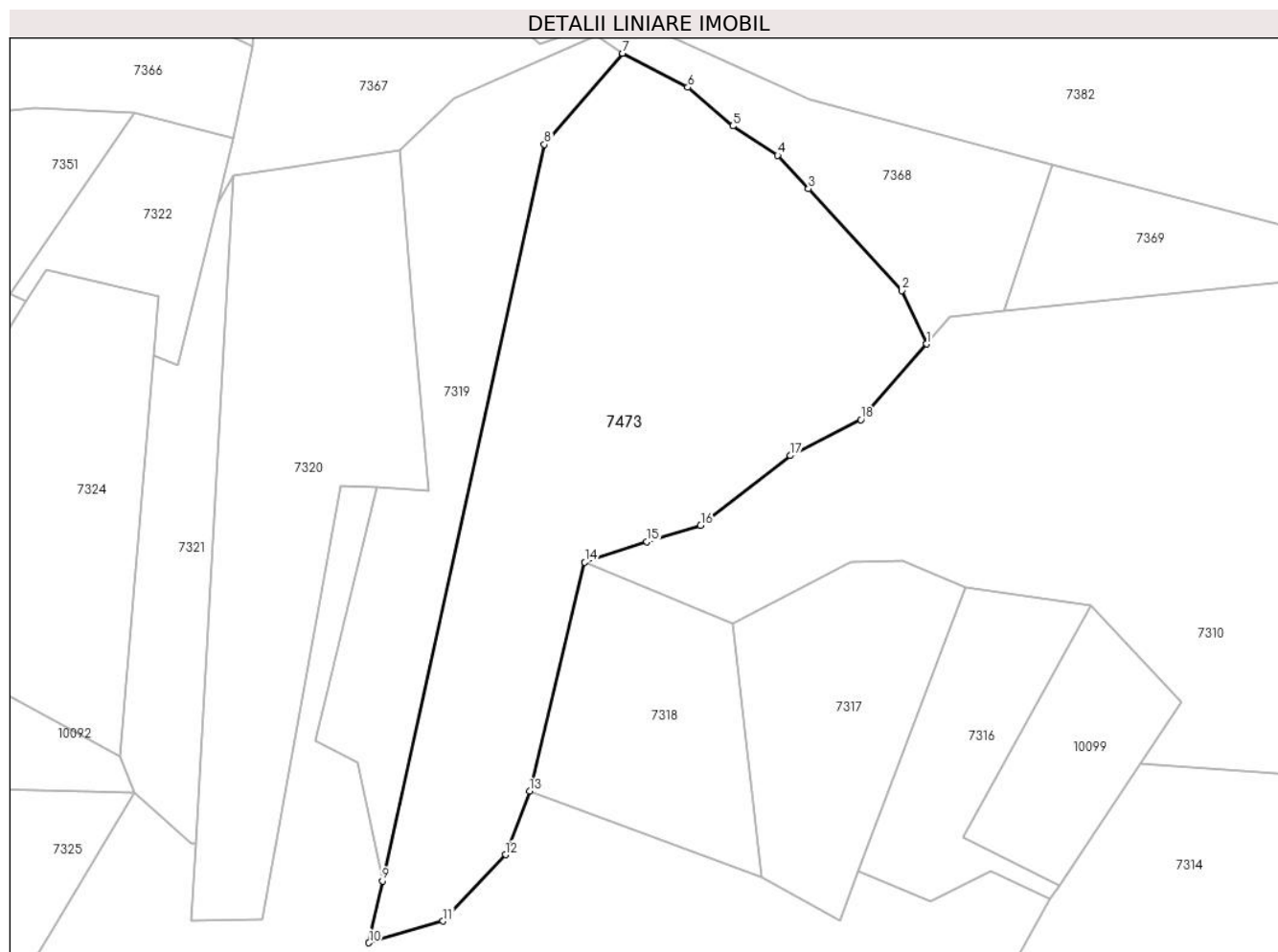
Inscrieri privind dezmembramintele dreptului de proprietate, drepturi reale de garanție și sarcini	Referințe
18259 / 29/06/2022	
Act Notarial nr. 881, din 16/06/2022 emis de bnp schinteie (inscris sub semnatura privata nr 1 doc din 29.06.2022, emis de pfa iovan catalin; act administrativ nr 1210 din 20.06.2022, emis de primaria bucosnita);	
C1	in seria rangului 1962/18.05.2000 cf - drept intretinere viagera in favoarea: 1) BUGARIU MARIA

Anexa Nr. 1 La Partea I

Teren

Nr cadastral	Suprafața (mp)*	Observații / Referințe
33288	21.624	

* Suprafața este determinată în planul de proiecție Stereo 70.



Date referitoare la teren

Crt	Categorie folosință	Intravilan	Suprafața (mp)	Tarla	Parcelă	Nr. topo	Observații / Referințe
1	fâneata	NU	21.624	-	-	1604/11, 1604/12, 1604/16, PARTE DIN 1604/10, PARTE DIN 1604/15, PARTE DIN 1604/17	Fâneată în Romoaza

Lungime Segmente

1) Valorile lungimilor segmentelor sunt obținute din proiecție în plan.

Punct început	X / Y	Punct sfârșit	X / Y	Lungime segment (** (m)
1	281.867,72 425.251,25	2	281.859,471 425.269,255	19.805
2	281.859,471 425.269,255	3	281.827,945 425.303,497	46.545

Punct început	X / Y	Punct sfârșit	X / Y	Lungime segment (** (m)
3	281.827,945 425.303,497	4	281.817,56 425.314,777	15.333
4	281.817,56 425.314,777	5	281.802,424 425.324,685	18.091
5	281.802,424 425.324,685	6	281.787,246 425.337,719	20.006
6	281.787,246 425.337,719	7	281.765,236 425.349,211	24.83
7	281.765,236 425.349,211	8	281.738,899 425.318,483	40.47
8	281.738,899 425.318,483	9	281.684,291 425.070,304	254.116
9	281.684,291 425.070,304	10	281.679,697 425.049,427	21.376
10	281.679,697 425.049,427	11	281.704,69 425.056,71	26.033
11	281.704,69 425.056,71	12	281.725,728 425.079,101	30.724
12	281.725,728 425.079,101	13	281.733,851 425.100,511	22.899
13	281.733,851 425.100,511	14	281.752,525 425.177,653	79.37
14	281.752,525 425.177,653	15	281.773,462 425.184,566	22.049
15	281.773,462 425.184,566	16	281.791,598 425.190,066	18.952
16	281.791,598 425.190,066	17	281.821,796 425.213,618	38.296
17	281.821,796 425.213,618	18	281.845,64 425.225,76	26.758
18	281.845,64 425.225,76	1	281.867,72 425.251,25	33.723

** Lungimile segmentelor sunt determinate în planul de proiecție Stereo 70 și sunt rotunjite la 1 milimetru.

*** Distanța dintre puncte este formată din segmente cumulate ce sunt mai mici decât valoarea 1 milimetru.

**DATE DESPRE IMOBILUL NR. 7475**

Oficiul de Cadastru și Publicitate Imobiliară CARAS-SEVERIN
Biroul de Cadastru și Publicitate Imobiliară Caransebes

A. Partea I. Descrierea imobilului

TEREN Extravilan

Nr. CF vechi:269-Buceșnița
Nr. topografic:1413, parte din 1412/2

Adresa: Jud. Caraș-Severin

Nr. Crt	Nr cadastral Nr. topografic	Suprafața* (mp)	Observații / Referințe
A1		9.193	Sector cadastral:46 Teren neimprejmuit;

B. Partea II. Proprietari și acte

Inscrieri privitoare la dreptul de proprietate și alte drepturi reale		Referințe
/		
Act Normativ nr. 7, din 13/03/1996 emis de PARLAMENT;		
B1	Intabulare, drept de PROPRIETATE, dobandit prin Lege, cota actuala 1/1 1) NEIDENTIFICAT NEIDENTIFICAT, CIF:0000000000000	A1
Act Normativ nr. 7, din 13/03/1996 emis de PARLAMENT (ACT ADMINISTRATIV NR.257 DIN 13.01.20.23, EMIS DE PRIMĂRIA COMUNEI BUCOȘNIȚA;);		
B2	Se notează posesia faptică în favoarea lui 1) BELCIU CĂTĂLINA	A1

C. Partea III. SARCINI .

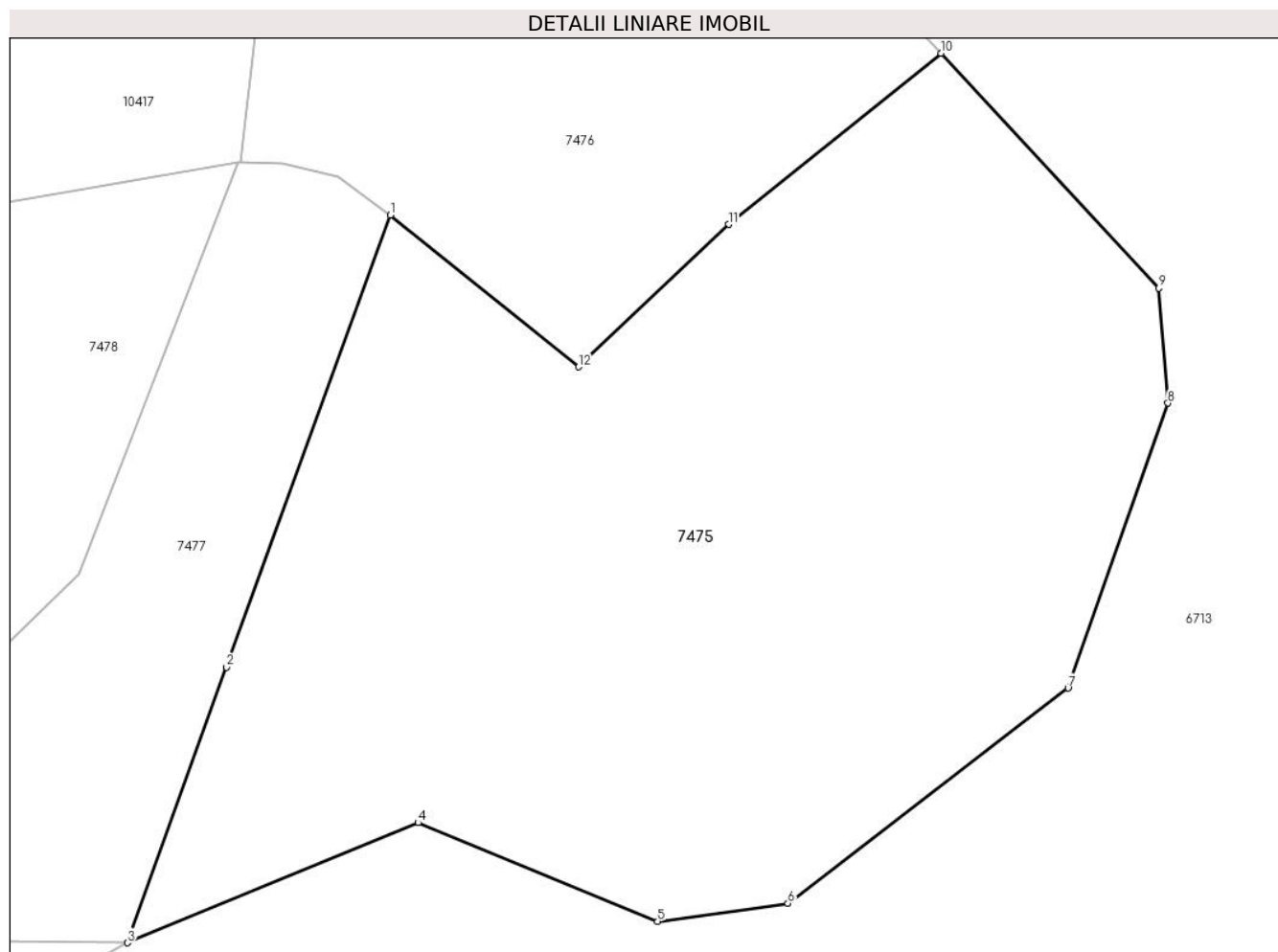
Inscrieri privind dezmembramintele dreptului de proprietate, drepturi reale de garanție și sarcini	Referințe
NU SUNT	

Anexa Nr. 1 La Partea I

Teren

Nr cadastral	Suprafața (mp)*	Observații / Referințe
	9.193	

* Suprafața este determinată în planul de proiecție Stereo 70.



Date referitoare la teren

Crt	Categorie folosință	Intravilan	Suprafața (mp)	Tarla	Parcelă	Nr. topo	Observații / Referințe
1	arabil	NU	9.193	-	-	1413, parte din 1412/2	Arabil în Podini

Lungime Segmente

1) Valorile lungimilor segmentelor sunt obținute din proiecție în plan.

Punct început	X / Y	Punct sfârșit	X / Y	Lungime segment (** (m)
1	283.905,408 425.917,926	2	283.884,028 425.858,998	62.687
2	283.884,028 425.858,998	3	283.871,108 425.823,089	38.163
3	283.871,108 425.823,089	4	283.909,034 425.838,748	41.032
4	283.909,034 425.838,748	5	283.940,279 425.825,881	33.791
5	283.940,279 425.825,881	6	283.957,267 425.828,235	17.15

Punct început	X / Y	Punct sfârșit	X / Y	Lungime segment (** (m)
6	283.957,267 425.828,235	7	283.993,806 425.856,288	46.066
7	283.993,806 425.856,288	8	284.006,839 425.893,431	39.363
8	284.006,839 425.893,431	9	284.005,657 425.908,392	15.008
9	284.005,657 425.908,392	10	283.977,251 425.939,026	41.777
10	283.977,251 425.939,026	11	283.949,518 425.916,717	35.592
11	283.949,518 425.916,717	12	283.929,966 425.898,142	26.969
12	283.929,966 425.898,142	1	283.905,408 425.917,926	31.536

** Lungimile segmentelor sunt determinate în planul de proiecție Stereo 70 și sunt rotunjite la 1 milimetru.

*** Distanța dintre puncte este formată din segmente cumulate ce sunt mai mici decât valoarea 1 milimetru.

**DATE DESPRE IMOBILUL NR. 7476**

Oficiul de Cadastru și Publicitate Imobiliară CARAS-SEVERIN
Biroul de Cadastru și Publicitate Imobiliară Caransebes

A. Partea I. Descrierea imobilului

TEREN Extravilan

Nr. CF vechi:661-Buceșnița
Nr. topografic:Parte din 1414

Adresa: Jud. Caraș-Severin

Nr. Crt	Nr cadastral Nr. topografic	Suprafața* (mp)	Observații / Referințe
A1		4.752	Sector cadastral:46 Teren neimprejmuit;

B. Partea II. Proprietari și acte

Inscrieri privitoare la dreptul de proprietate și alte drepturi reale		Referințe
754 / 07/05/1920		
Hotarare Judecatoreasca nr. 3963/7, din 13/11/1919 emis de JUDECĂTORIA DE OCOL CARANSEBEȘ;		
B1	Intabulare, drept de PROPRIETATE drept moștenire, dobandit prin Hotarare Judecatoreasca, cota actuala 2/12 1) GARAȘ GHIZELA, Lipsă CNP.; minoră	A1
B2	Intabulare, drept de PROPRIETATE drept moștenire, dobandit prin Hotarare Judecatoreasca, cota actuala 2/12 1) GARAȘ ION, Lipsă CNP.; fiul lui Ion, minor	A1
B3	Intabulare, drept de PROPRIETATE drept moștenire, dobandit prin Hotarare Judecatoreasca, cota actuala 2/12 1) GARAȘ PAVEL, Lipsă CNP.; minor	A1
133 / 13/01/1936		
Act Notarial nr. 0, din 30/12/1934 emis de -;		
B4	Intabulare, drept de PROPRIETATE, dobandit prin Conventie, cota actuala 2/12 1) GARAȘ GHIZELA, Lipsă CNP.; fiica lui Ioan, dom. în Buceșnița	A1
978 / 20/04/1994		
Act Notarial nr. 201/1994, din 20/04/1994 emis de NOTARIAT CARANSEBEȘ;		
B5	Intabulare, drept de PROPRIETATE drept moștenire, dobandit prin Succesiune, cota actuala 1/12 1) GARAȘ MARIA, Lipsă CNP.; născ. Ioan soțul	A1
B6	Intabulare, drept de PROPRIETATE drept moștenire, dobandit prin Succesiune, cota actuala 3/12 1) GARAȘ CORNEL, Lipsă CNP.; fiu	A1

C. Partea III. SARCINI .

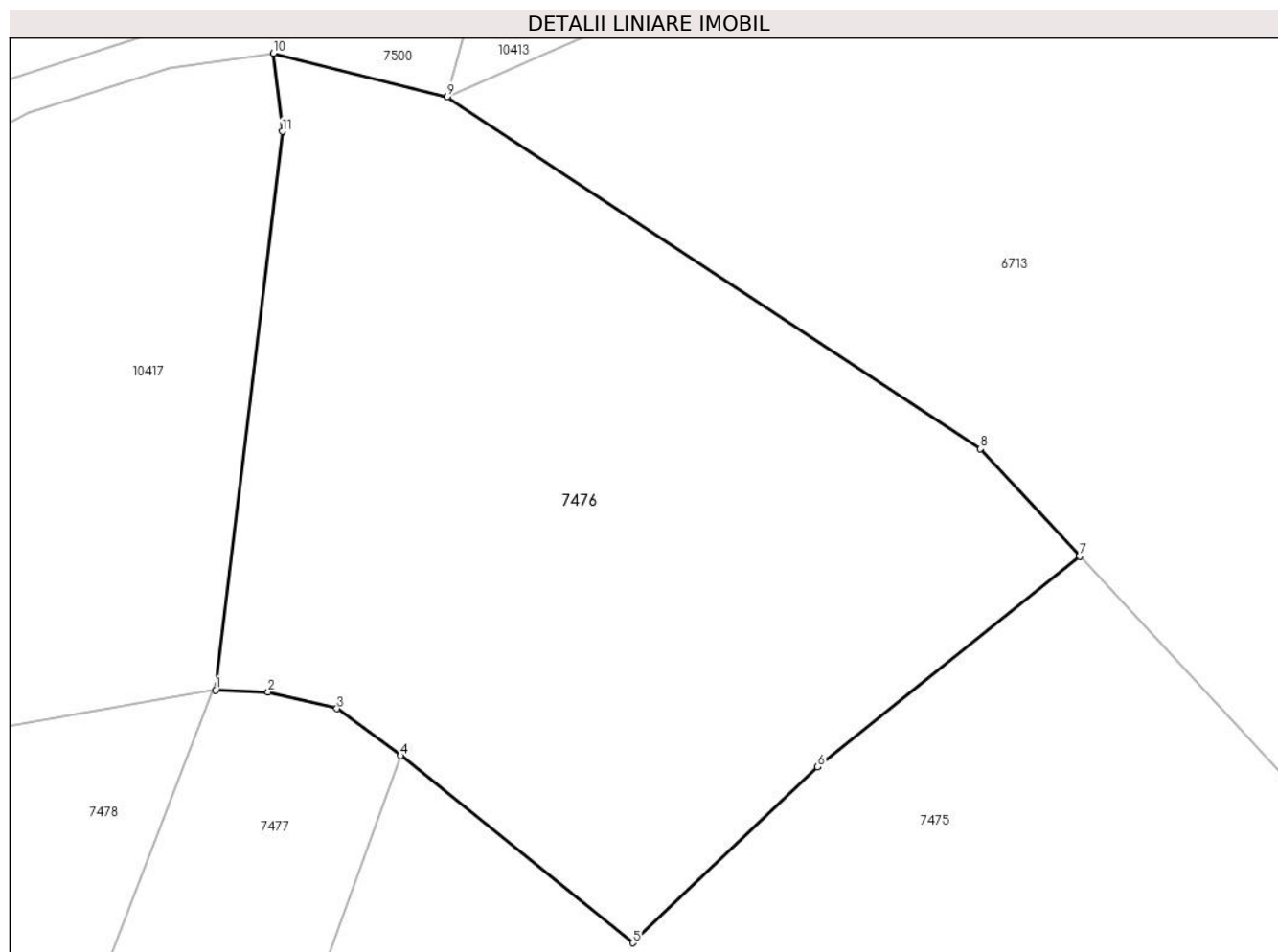
Inscrieri privind dezmembramintele dreptului de proprietate, drepturi reale de garanție și sarcini	Referințe
NU SUNT	

Anexa Nr. 1 La Partea I

Teren

Nr cadastral	Suprafața (mp)*	Observații / Referințe
	4.752	

* Suprafața este determinată în planul de proiecție Stereo 70.



Date referitoare la teren

Crt	Categorie folosință	Intravilan	Suprafața (mp)	Tarla	Parcelă	Nr. topo	Observații / Referințe
1	arabil	NU	4.752	-	-	Parte din 1414	Arabil în Podini

Lungime Segmente

1) Valorile lungimilor segmentelor sunt obținute din proiecție în plan.

Punct început	X / Y	Punct sfârșit	X / Y	Lungime segment (** (m)
1	283.885,812 425.924,851	2	283.891,373 425.924,639	5.565
2	283.891,373 425.924,639	3	283.898,657 425.922,907	7.487
3	283.898,657 425.922,907	4	283.905,408 425.917,926	8.39
4	283.905,408 425.917,926	5	283.929,966 425.898,142	31.536
5	283.929,966 425.898,142	6	283.949,518 425.916,717	26.969

Punct început	X / Y	Punct sfârșit	X / Y	Lungime segment (** (m)
6	283.949,518 425.916,717	7	283.977,251 425.939,026	35.592
7	283.977,251 425.939,026	8	283.966,74 425.950,361	15.458
8	283.966,74 425.950,361	9	283.910,335 425.987,601	67.59
9	283.910,335 425.987,601	10	283.891,94 425.992,184	18.957
10	283.891,94 425.992,184	11	283.892,88 425.983,91	8.327
11	283.892,88 425.983,91	1	283.885,812 425.924,851	59.48

** Lungimile segmentelor sunt determinate în planul de proiecție Stereo 70 și sunt rotunjite la 1 milimetru.

*** Distanța dintre puncte este formată din segmente cumulate ce sunt mai mici decât valoarea 1 milimetru.



DATE DESPRE IMOBILUL NR. 7477

Oficiul de Cadastru și Publicitate Imobiliară CARAS-SEVERIN
Biroul de Cadastru și Publicitate Imobiliară Caransebes

A. Partea I. Descrierea imobilului

TEREN Extravilan

Nr. CF vechi:269-Bucoșnița
Nr. topografic:parte din 1412/2

Adresa: Jud. Caraș-Severin

Nr. Crt	Nr cadastral Nr. topografic	Suprafața* (mp)	Observații / Referințe
A1		2.571	Sector cadastral:46 Teren neimprejmuit;

B. Partea II. Proprietari și acte

Inscrieri privitoare la dreptul de proprietate și alte drepturi reale		Referințe
1 / 01/01/1900		
Act Notarial nr. 1, din 01/01/1900 emis de -;		
B1	Intabulare, drept de PROPRIETATE, dobandit prin Conventie, cota actuala 240/1360 1) LAZAR ION, Lipsă CNP.; căs. cu Curia Trandafira	A1
5012 / 22/06/1914		
Act Notarial nr. 0, din 01/01/1914 emis de -;		
B2	Intabulare, drept de PROPRIETATE, dobandit prin Conventie, cota actuala 240/1360 1) LAZAR ION, Lipsă CNP.; căs. cu Curia Trandafira	A1
407 / 13/04/1920		
Hotarare Judecatoreasca nr. 407/1919, din 08/04/1920 emis de JUDECĂTORIA DE OCOL CARANSEBES;		
B3	Intabulare, drept de PROPRIETATE, dobandit prin Hotarare Judecatoreasca, cota actuala 120/1360 1) LAZAR MARIA, Lipsă CNP.; născ. Pantelimon Giugia, dom. în Bucoșnița	A1
B4	Intabulare, drept de PROPRIETATE, dobandit prin Hotarare Judecatoreasca, cota actuala 120/1360 1) LAZAR ANA, Lipsă CNP.; mionoră, fata lui Vichente, dom. în Bucoșnița	A1
B5	Intabulare, drept de PROPRIETATE, dobandit prin Hotarare Judecatoreasca, cota actuala 120/1360 1) LAZAR IOAN, Lipsă CNP.; minor, fiul lui Grigorie, dom. în Bucoșnița	A1
844 / 22/10/1964		
Act Notarial nr. 211/1960, din 01/01/1960 emis de NOTARIATUL DE STAT AL RAIONLUI CARANSEBES;		
B6	Intabulare, drept de PROPRIETATE drept moștenire legală, dobandit prin Succesiune, cota actuala 104/1360 1) BELCI ANA, Lipsă CNP.; născ. Lazar	A1
B7	Intabulare, drept de PROPRIETATE drept moștenire legală, dobandit prin Succesiune, cota actuala 104/1360 1) IMBRE SOLOMIA, Lipsă CNP.; născ. Lazar	A1
B8	Intabulare, drept de PROPRIETATE drept moștenire legală, dobandit prin Succesiune, cota actuala 104/1360 1) TEREGOVAN ILIE, Lipsă CNP.; fiul lui Ilie și Elena	A1
B9	Intabulare, drept de PROPRIETATE drept moștenire legală, dobandit prin Succesiune, cota actuala 104/1360 1) SMAIA ELENA, Lipsă CNP.; născ. Teregovan	A1
2251 / 02/12/1992		
Act Notarial nr. 685/1992, din 02/12/1992 emis de NOTARIAT CARANSEBES;		
B10	Intabulare, drept de PROPRIETATE drept moștenire legală, dobandit prin Succesiune, cota actuala 26/1360 1) TEREGOVAN MARIOARA, Lipsă CNP.; soția def.	A1
B11	Intabulare, drept de PROPRIETATE drept moștenire legală, dobandit prin Succesiune, cota actuala 39/1360 1) LAȚHESCU ANA, Lipsă CNP.; născ. Teregovan, fiică	A1
B12	Intabulare, drept de PROPRIETATE drept moștenire legală, dobandit prin Succesiune, cota actuala 39/1360 1) GHEORGHEVICI ELENA, Lipsă CNP.; născ. Teregovan, fiică	A1

C. Partea III. SARCINI .

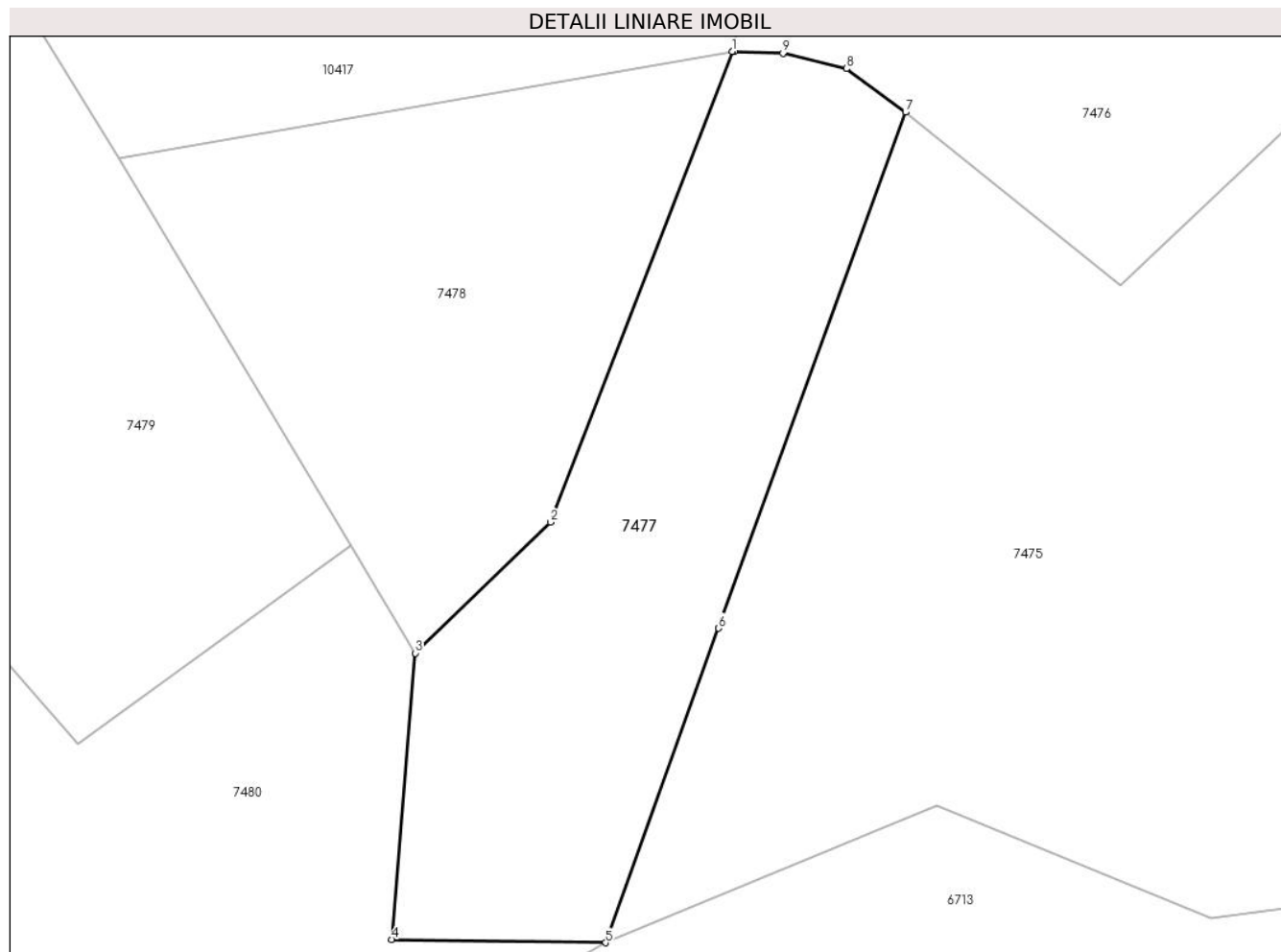
Inscrieri privind dezmembramintele dreptului de proprietate, drepturi reale de garanție și sarcini	Referințe
NU SUNT	

Anexa Nr. 1 La Partea I

Teren

Nr cadastral	Suprafața (mp)*	Observații / Referințe
	2.571	

* Suprafața este determinată în planul de proiecție Stereo 70.



Date referitoare la teren

Crt	Categorie folosință	Intravilan	Suprafața (mp)	Tarla	Parcelă	Nr. topo	Observații / Referințe
1	pașune	NU	2.571	-	-	parte din 1412/2	Pășune în Podini

Lungime Segmente

1) Valorile lungimilor segmentelor sunt obținute din proiecție în plan.

Punct început	X / Y	Punct sfârșit	X / Y	Lungime segment (** (m)
1	283.885,576 425.924,86	2	283.864,836 425.871,115	57.608
2	283.864,836 425.871,115	3	283.849,365 425.856,153	21.522
3	283.849,365 425.856,153	4	283.846,677 425.823,46	32.803
4	283.846,677 425.823,46	5	283.871,108 425.823,089	24.434
5	283.871,108 425.823,089	6	283.884,028 425.858,998	38.163

Punct început	X / Y	Punct sfârșit	X / Y	Lungime segment (** (m)
6	283.884,028 425.858,998	7	283.905,408 425.917,926	62.687
7	283.905,408 425.917,926	8	283.898,657 425.922,907	8.39
8	283.898,657 425.922,907	9	283.891,373 425.924,639	7.487
9	283.891,373 425.924,639	10	283.885,812 425.924,851	5.565
10	283.885,812 425.924,851	1	283.885,576 425.924,86	0.236

** Lungimile segmentelor sunt determinate în planul de proiecție Stereo 70 și sunt rotunjite la 1 milimetru.

*** Distanța dintre puncte este formată din segmente cumulate ce sunt mai mici decât valoarea 1 milimetru.



DATE DESPRE IMOBILUL NR. 7478

Oficiul de Cadastru și Publicitate Imobiliară CARAS-SEVERIN
Biroul de Cadastru și Publicitate Imobiliară Caransebes

A. Partea I. Descrierea imobilului

TEREN Extravilan

Nr. CF vechi:269-Bucoșnița
Nr. topografic:parte din 1412/2

Adresa: Jud. Caraș-Severin

Nr. Crt	Nr cadastral Nr. topografic	Suprafața* (mp)	Observații / Referințe
A1		2.446	Sector cadastral:46 Teren neimprejmuit;

B. Partea II. Proprietari și acte

Inscrieri privitoare la dreptul de proprietate și alte drepturi reale		Referințe
1 / 01/01/1900		
Act Notarial nr. 1, din 01/01/1900 emis de -;		
B1	Intabulare, drept de PROPRIETATE, dobandit prin Conventie, cota actuala 240/1360 1) LAZAR ION, Lipsă CNP.; căs. cu Curia Trandafira	A1
5012 / 22/06/1914		
Act Notarial nr. 0, din 01/01/1914 emis de -;		
B2	Intabulare, drept de PROPRIETATE, dobandit prin Conventie, cota actuala 240/1360 1) LAZAR ION, Lipsă CNP.; căs. cu Curia Trandafira	A1
407 / 13/04/1920		
Hotarare Judecatoreasca nr. 407/1919, din 08/04/1920 emis de JUDECĂTORIA DE OCOL CARANSEBES;		
B3	Intabulare, drept de PROPRIETATE, dobandit prin Hotarare Judecatoreasca, cota actuala 120/1360 1) LAZAR MARIA, Lipsă CNP.; născ. Pantelimon Giugia, dom. în Bucoșnița	A1
B4	Intabulare, drept de PROPRIETATE, dobandit prin Hotarare Judecatoreasca, cota actuala 120/1360 1) LAZAR ANA, Lipsă CNP.; mionoră, fata lui Vichente, dom. în Bucoșnița	A1
B5	Intabulare, drept de PROPRIETATE, dobandit prin Hotarare Judecatoreasca, cota actuala 120/1360 1) LAZAR IOAN, Lipsă CNP.; minor, fiul lui Grigorie, dom. în Bucoșnița	A1
844 / 22/10/1964		
Act Notarial nr. 211/1960, din 01/01/1960 emis de NOTARIATUL DE STAT AL RAIONLUI CARANSEBES;		
B6	Intabulare, drept de PROPRIETATE drept moștenire legală, dobandit prin Succesiune, cota actuala 104/1360 1) BELCI ANA, Lipsă CNP.; născ. Lazar	A1
B7	Intabulare, drept de PROPRIETATE drept moștenire legală, dobandit prin Succesiune, cota actuala 104/1360 1) IMBRE SOLOMIA, Lipsă CNP.; născ. Lazar	A1
B8	Intabulare, drept de PROPRIETATE drept moștenire legală, dobandit prin Succesiune, cota actuala 104/1360 1) TEREHOVAN ILIE, Lipsă CNP.; fiul lui Ilie și Elena	A1
B9	Intabulare, drept de PROPRIETATE drept moștenire legală, dobandit prin Succesiune, cota actuala 104/1360 1) SMAIA ELENA, Lipsă CNP.; născ. Teregovan	A1
2251 / 02/12/1992		
Act Notarial nr. 685/1992, din 02/12/1992 emis de NOTARIAT CARANSEBES;		
B10	Intabulare, drept de PROPRIETATE drept moștenire legală, dobandit prin Succesiune, cota actuala 26/1360 1) TEREHOVAN MARIOARA, Lipsă CNP.; soția def.	A1
B11	Intabulare, drept de PROPRIETATE drept moștenire legală, dobandit prin Succesiune, cota actuala 39/1360 1) LAȚHESCU ANA, Lipsă CNP.; născ. Teregovan, fiică	A1
B12	Intabulare, drept de PROPRIETATE drept moștenire legală, dobandit prin Succesiune, cota actuala 39/1360 1) GHEORGHEVICI ELENA, Lipsă CNP.; născ. Teregovan, fiică	A1

C. Partea III. SARCINI .

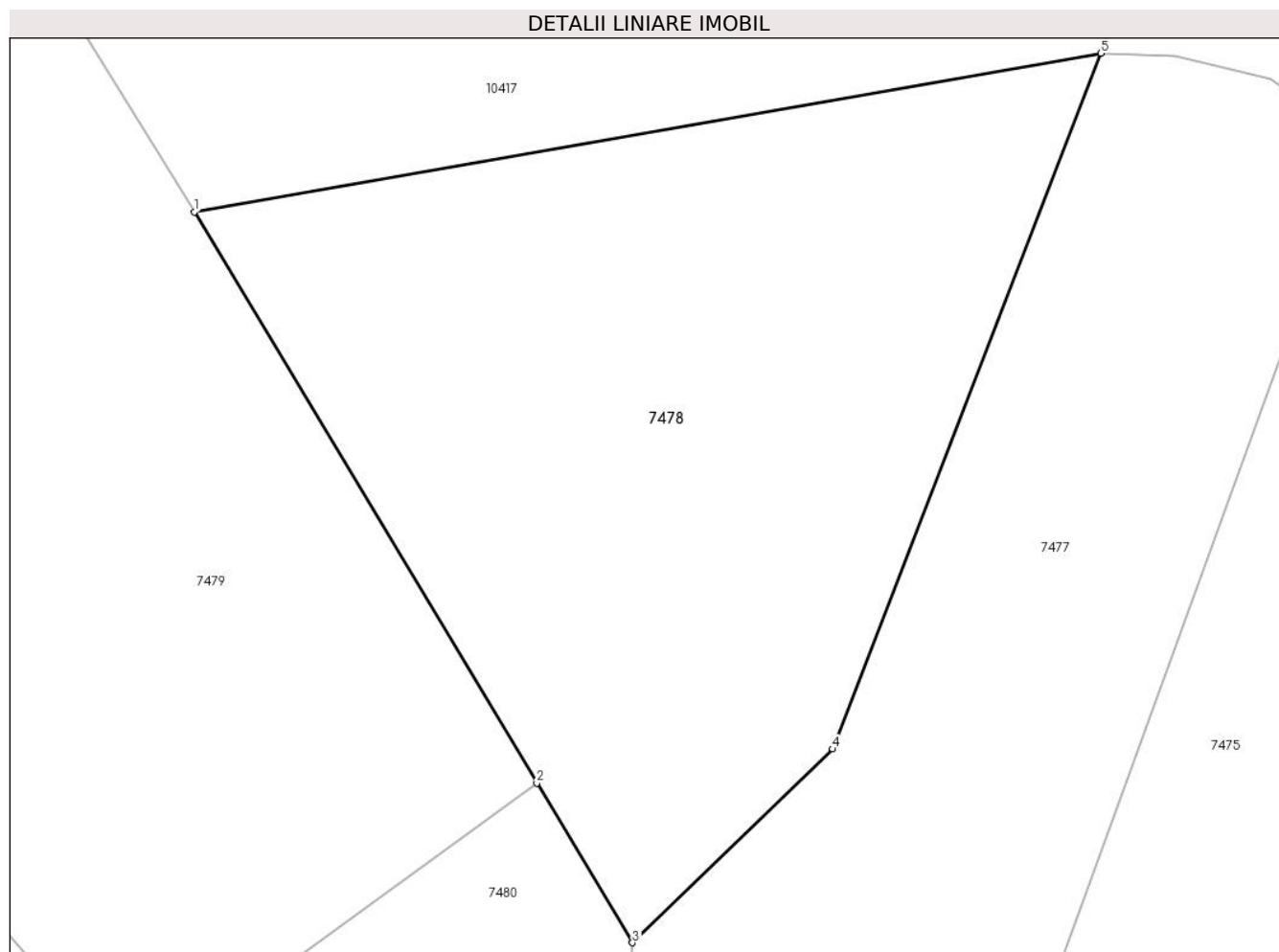
Inscrieri privind dezmembramintele dreptului de proprietate, drepturi reale de garanție și sarcini	Referințe
NU SUNT	

Anexa Nr. 1 La Partea I

Teren

Nr cadastral	Suprafața (mp)*	Observații / Referințe
	2.446	

* Suprafața este determinată în planul de proiecție Stereo 70.



Date referitoare la teren

Crt	Categorie folosință	Intravilan	Suprafața (mp)	Tarla	Parcelă	Nr. topo	Observații / Referințe
1	arabil	NU	2.446	-	-	parte din 1412/2	Arabil în Podini

Lungime Segmente

1) Valorile lungimilor segmentelor sunt obținute din proiecție în plan.

Punct început	X / Y	Punct sfârșit	X / Y	Lungime segment (** (m)
1	283.815,508 425.912,607	2	283.841,965 425.868,492	51.44
2	283.841,965 425.868,492	3	283.849,365 425.856,153	14.388
3	283.849,365 425.856,153	4	283.864,836 425.871,115	21.522
4	283.864,836 425.871,115	5	283.885,576 425.924,86	57.608
5	283.885,576 425.924,86	1	283.815,508 425.912,607	71.131

**** Lungimile segmentelor sunt determinate în planul de proiecție Stereo 70 și sunt rotunjite la 1 milimetru.**

***** Distanța dintre puncte este formată din segmente cumulate ce sunt mai mici decât valoarea 1 milimetru.**

**DATE DESPRE IMOBILUL NR. 7479**

Oficiul de Cadastru și Publicitate Imobiliară CARAS-SEVERIN
Biroul de Cadastru și Publicitate Imobiliară Caransebes

A. Partea I. Descrierea imobilului

TEREN Extravilan

Nr. CF vechi:430-Buceșnița

Nr. topografic:1415/1, 1415/2, 1415/3

Adresa: Jud. Caraș-Severin

Nr. Crt	Nr cadastral Nr. topografic	Suprafața* (mp)	Observații / Referințe
A1		4.046	Sector cadastral:46 Teren neimprejmuit;

B. Partea II. Proprietari și acte

Inscrieri privitoare la dreptul de proprietate și alte drepturi reale		Referințe
844 / 22/10/1964		
Act Notarial nr. 211/1960, din 01/01/1960 emis de NOTARIATUL DE STAT AL RAIONLUI CARANSEBEȘ (dos. 438/1959);		
B1	Intabulare, drept de PROPRIETATE drept moștenire legală, dobandit prin Succesiune, cota actuala 1/5 1) BELCI ANA , Lipsă CNP.; născ. Lazăr	A1
B2	Intabulare, drept de PROPRIETATE drept moștenire legală, dobandit prin Succesiune, cota actuala 1/5 1) IMBRE SOLOMIA , Lipsă CNP.; născ. Lazar	A1
B3	Intabulare, drept de PROPRIETATE drept moștenire legală, dobandit prin Succesiune, cota actuala 1/5 1) TEREGOVAN ILIE , Lipsă CNP.; fiul lui Ilie și al Elenei	A1
B4	Intabulare, drept de PROPRIETATE drept moștenire legală, dobandit prin Succesiune, cota actuala 1/5 1) SMAIA ELENA , Lipsă CNP.; născ. Teregovan	A1
2251 / 02/12/1992		
Act Notarial nr. 685/1992, din 02/12/1992 emis de NOTARIAT CARANSEBEȘ (dos. 925/1992);		
B5	Intabulare, drept de PROPRIETATE drept moștenire legală, dobandit prin Succesiune, cota actuala 1/5 1) TEREGOVAN MARIOARA , Lipsă CNP.; soția def. 2) LAȚCHESCU ANA , Lipsă CNP.; născ. Teregovan, fiică 3) GHEORGHEVICI ELENA , Lipsă CNP.; născ. Teregovan, fiică	A1
1936 / 01/10/1935		
Act Notarial nr. 0, din 05/03/1934 emis de -;		
B6	Se notează interdicția de întrăinare și grevare în favoarea lui 1) LAZAR ELENA , Lipsă CNP.; a lui Vichente, dom. în Buceșnița	A1

C. Partea III. SARCINI .

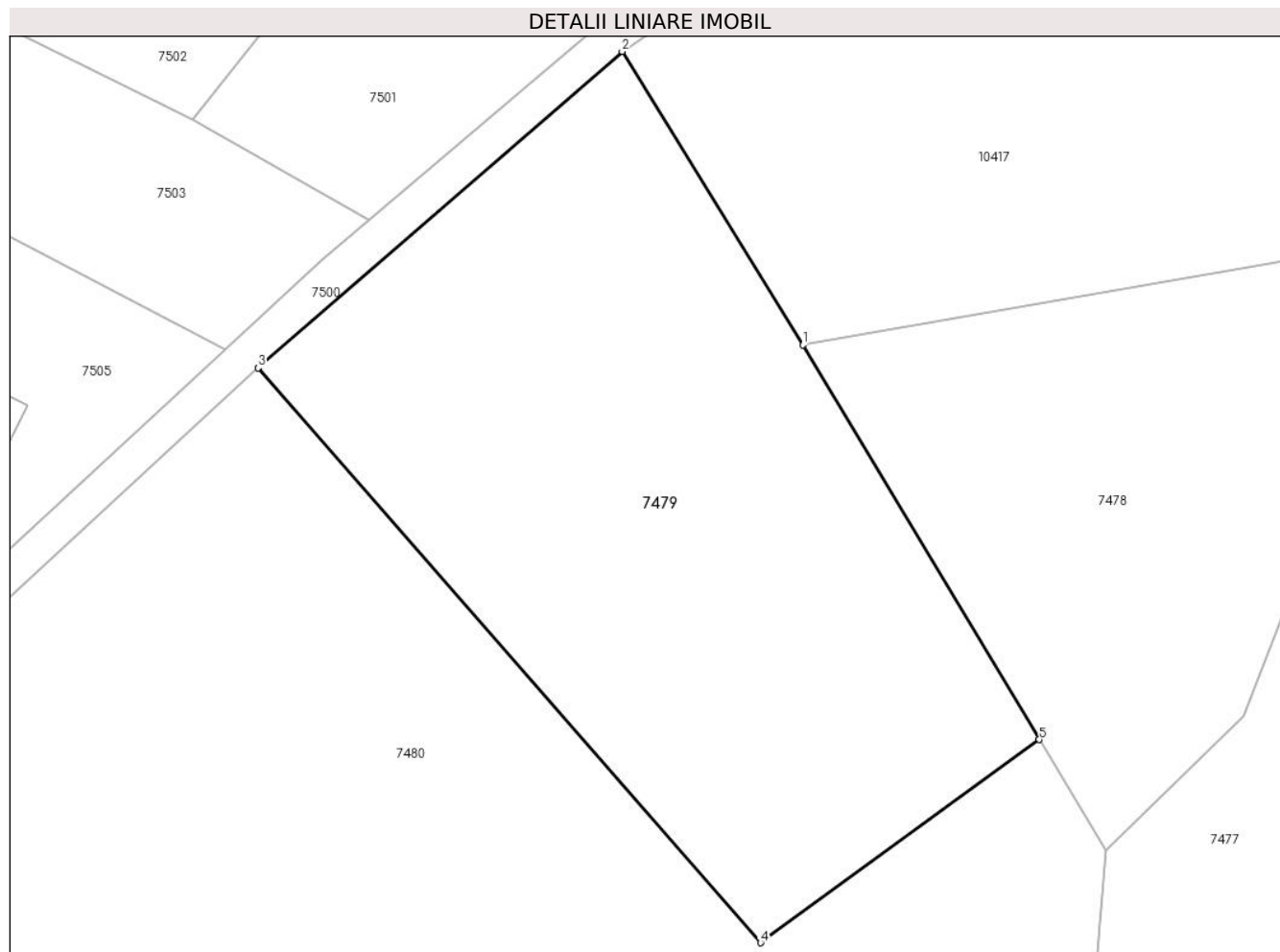
Inscrieri privind dezmembramentele dreptului de proprietate, drepturi reale de garanție și sarcini	Referințe
NU SUNT	

Anexa Nr. 1 La Partea I

Teren

Nr cadastral	Suprafața (mp)*	Observații / Referințe
	4.046	

* Suprafața este determinată în planul de proiecție Stereo 70.



Date referitoare la teren

Crt	Categorie folosință	Intravilan	Suprafața (mp)	Tarla	Parcelă	Nr. topo	Observații / Referințe
1	arabil	NU	4.046	-	-	1415/1, 1415/2, 1415/3	Arabil în Podini

Lungime Segmente

1) Valorile lungimilor segmentelor sunt obținute din proiecție în plan.

Punct început	X / Y	Punct sfârșit	X / Y	Lungime segment (** (m))
1	283.815,508 425.912,607	2	283.795,276 425.945,417	38.546
2	283.795,276 425.945,417	3	283.754,529 425.910,056	53.951
3	283.754,529 425.910,056	4	283.810,765 425.845,791	85.396
4	283.810,765 425.845,791	5	283.841,965 425.868,492	38.585

Punct început	X / Y	Punct sfârșit	X / Y	Lungime segment (** (m)
5	283.841,965 425.868,492	1	283.815,508 425.912,607	51.44

** Lungimile segmentelor sunt determinate în planul de proiecție Stereo 70 și sunt rotunjite la 1 milimetru.

*** Distanța dintre puncte este formată din segmente cumulate ce sunt mai mici decât valoarea 1 milimetru.

**DATE DESPRE IMOBILUL NR. 7480**

Oficiul de Cadastru și Publicitate Imobiliară CARAS-SEVERIN
Biroul de Cadastru și Publicitate Imobiliară Caransebes

A. Partea I. Descrierea imobilului

Nr. CF vechi:269-Bucoșnița
Nr. topografic:1411, 1412/1, parte din
1412/2

TEREN Extravilan

Adresa: Jud. Caraș-Severin

Nr. Crt	Nr cadastral Nr. topografic	Suprafața* (mp)	Observații / Referințe
A1		16.099	Sector cadastral:46 Teren neimprejmuit;

B. Partea II. Proprietari și acte

Inscrieri privitoare la dreptul de proprietate și alte drepturi reale		Referințe
1 / 01/01/1900		
Act Notarial nr. 1, din 01/01/1900 emis de -;		
B1	Intabulare, drept de PROPRIETATE, dobandit prin Conventie, cota actuala 240/1360 1) LAZAR ION, Lipsă CNP.; căs. cu Curia Trandafira	A1
5012 / 22/06/1914		
Act Notarial nr. 0, din 01/01/1914 emis de -;		
B2	Intabulare, drept de PROPRIETATE, dobandit prin Conventie, cota actuala 240/1360 1) LAZAR ION, Lipsă CNP.; căs. cu Curia Trandafira	A1
407 / 13/04/1920		
Hotarare Judecatoreasca nr. 407/1919, din 08/04/1920 emis de JUDECĂTORIA DE OCOL CARANSEBES;		
B3	Intabulare, drept de PROPRIETATE, dobandit prin Hotarare Judecatoreasca, cota actuala 120/1360 1) LAZAR MARIA, Lipsă CNP.; născ. Pantelimon Giugia, dom. în Bucoșnița	A1
B4	Intabulare, drept de PROPRIETATE, dobandit prin Hotarare Judecatoreasca, cota actuala 120/1360 1) LAZAR ANA, Lipsă CNP.; mionoră, fata lui Vichente, dom. în Bucoșnița	A1
B5	Intabulare, drept de PROPRIETATE, dobandit prin Hotarare Judecatoreasca, cota actuala 120/1360 1) LAZAR IOAN, Lipsă CNP.; minor, fiul lui Grigorie, dom. în Bucoșnița	A1
844 / 22/10/1964		
Act Notarial nr. 211/1960, din 01/01/1960 emis de NOTARIATUL DE STAT AL RAIONLUI CARANSEBES;		
B6	Intabulare, drept de PROPRIETATE drept moștenire legală, dobandit prin Succesiune, cota actuala 104/1360 1) BELCI ANA, Lipsă CNP.; născ. Lazar	A1
B7	Intabulare, drept de PROPRIETATE drept moștenire legală, dobandit prin Succesiune, cota actuala 104/1360 1) IMBRE SOLOMIA, Lipsă CNP.; născ. Lazar	A1
B8	Intabulare, drept de PROPRIETATE drept moștenire legală, dobandit prin Succesiune, cota actuala 104/1360 1) TEREGOVAN ILIE, Lipsă CNP.; fiul lui Ilie și Elena	A1
B9	Intabulare, drept de PROPRIETATE drept moștenire legală, dobandit prin Succesiune, cota actuala 104/1360 1) SMAIA ELENA, Lipsă CNP.; născ. Teregovan	A1
2251 / 02/12/1992		
Act Notarial nr. 685/1992, din 02/12/1992 emis de NOTARIAT CARANSEBES;		
B10	Intabulare, drept de PROPRIETATE drept moștenire legală, dobandit prin Succesiune, cota actuala 26/1360 1) TEREGOVAN MARIOARA, Lipsă CNP.; soția def.	A1
B11	Intabulare, drept de PROPRIETATE drept moștenire legală, dobandit prin Succesiune, cota actuala 39/1360 1) LAȚHESCU ANA, Lipsă CNP.; născ. Teregovan, fiică	A1
B12	Intabulare, drept de PROPRIETATE drept moștenire legală, dobandit prin Succesiune, cota actuala 39/1360 1) GHEORGHEVICI ELENA, Lipsă CNP.; născ. Teregovan, fiică	A1

C. Partea III. SARCINI .

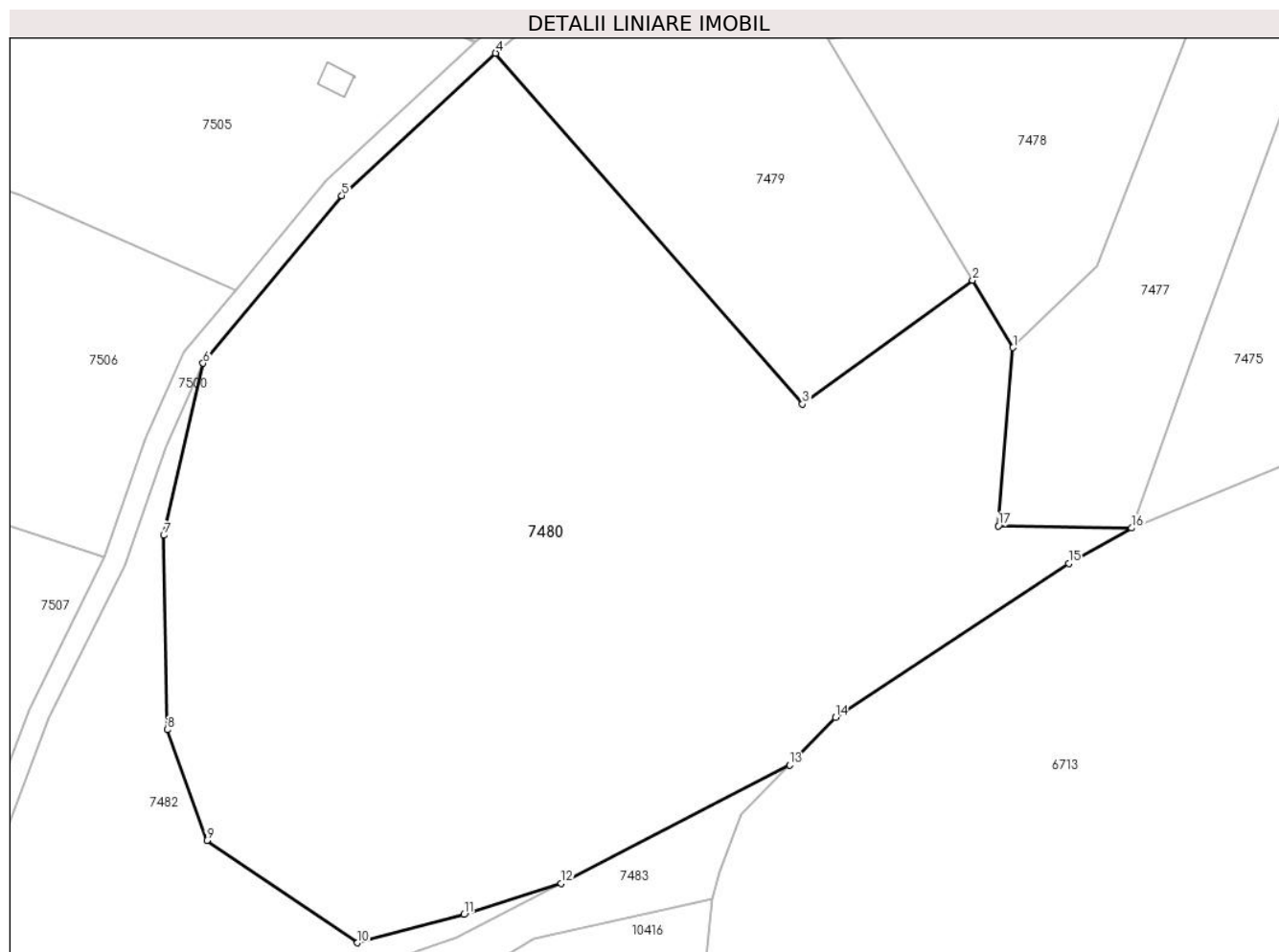
Inscrieri privind dezmembramintele dreptului de proprietate, drepturi reale de garanție și sarcini	Referințe
NU SUNT	

Anexa Nr. 1 La Partea I

Teren

Nr cadastral	Suprafața (mp)*	Observații / Referințe
	16.099	

* Suprafața este determinată în planul de proiecție Stereo 70.



Date referitoare la teren

Crt	Categorie folosință	Intravilan	Suprafața (mp)	Tarla	Parcelă	Nr. topo	Observații / Referințe
1	arabil	NU	16.099	-	-	1411, 1412/1, parte din 1412/2	Arabil în Podini

Lungime Segmente

1) Valorile lungimilor segmentelor sunt obținute din proiecție în plan.

Punct început	X / Y	Punct sfârșit	X / Y	Lungime segment (** (m)
1	283.849,365 425.856,153	2	283.841,965 425.868,492	14.388
2	283.841,965 425.868,492	3	283.810,765 425.845,791	38.585
3	283.810,765 425.845,791	4	283.754,529 425.910,056	85.396
4	283.754,529 425.910,056	5	283.726,314 425.883,971	38.425

Punct început	X / Y	Punct sfârșit	X / Y	Lungime segment (** (m)
5	283.726,314 425.883,971	6	283.700,907 425.853,249	39.867
6	283.700,907 425.853,249	7	283.693,676 425.821,735	32.333
7	283.693,676 425.821,735	8	283.694,319 425.786,16	35.581
8	283.694,319 425.786,16	9	283.701,584 425.765,829	21.59
9	283.701,584 425.765,829	10	283.729,192 425.747,112	33.355
10	283.729,192 425.747,112	11	283.748,728 425.752,276	20.207
11	283.748,728 425.752,276	12	283.766,552 425.757,972	18.712
12	283.766,552 425.757,972	13	283.808,395 425.779,701	47.149
13	283.808,395 425.779,701	14	283.816,835 425.788,374	12.102
14	283.816,835 425.788,374	15	283.859,559 425.816,579	51.194
15	283.859,559 425.816,579	16	283.871,108 425.823,089	13.257
16	283.871,108 425.823,089	17	283.846,677 425.823,46	24.434
17	283.846,677 425.823,46	1	283.849,365 425.856,153	32.803

** Lungimile segmentelor sunt determinate în planul de proiecție Stereo 70 și sunt rotunjite la 1 milimetru.

*** Distanța dintre puncte este formată din segmente cumulate ce sunt mai mici decât valoarea 1 milimetru.

**DATE DESPRE IMOBILUL NR. 7481**

Oficiul de Cadastru și Publicitate Imobiliară CARAS-SEVERIN
Biroul de Cadastru și Publicitate Imobiliară Caransebes

A. Partea I. Descrierea imobilului

TEREN Extravilan

Nr. CF vechi:86,590-Buceșnița
Nr. topografic:1679, parte din 1691

Adresa: Jud. Caraș-Severin

Nr. Crt	Nr cadastral Nr. topografic	Suprafața* (mp)	Observații / Referințe
A1		11.469	Sector cadastral:46 Teren neimprejmuit;

B. Partea II. Proprietari și acte

Inscrieri privitoare la dreptul de proprietate și alte drepturi reale		Referințe
/		
Act Normativ nr. 7, din 13/03/1996 emis de PARLAMENT;		
B1	Intabulare, drept de PROPRIETATE, dobandit prin Lege, cota actuala 1/1 1) NEIDENTIFICAT NEIDENTIFICAT, CIF:0000000000000	A1
Act Normativ nr. 7, din 13/03/1996 emis de PARLAMENT (ACT ADMINISTRATIV NR.5709 DIN 11.11.2022, EMIS DE PRIMĂRIA COMUNEI BUCOȘNIȚA;);		
B2	Se notează posesia faptică în favoarea lui 1) LAZĂR SOLOMIA	A1

C. Partea III. SARCINI .

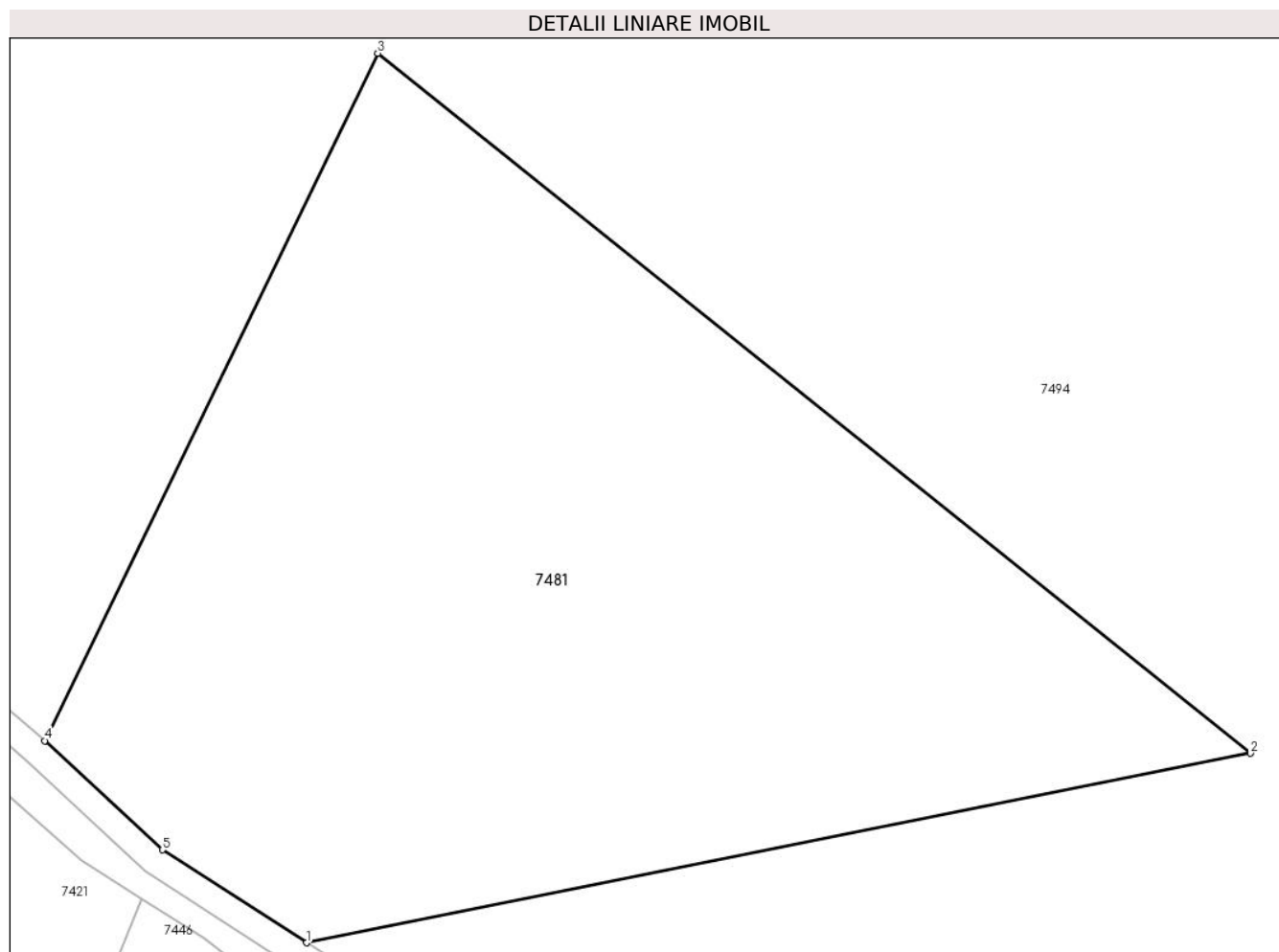
Inscrieri privind dezmembramintele dreptului de proprietate, drepturi reale de garanție și sarcini	Referințe
NU SUNT	

Anexa Nr. 1 La Partea I

Teren

Nr cadastral	Suprafața (mp)*	Observații / Referințe
	11.469	

* Suprafața este determinată în planul de proiecție Stereo 70.



Date referitoare la teren

Crt	Categorie folosință	Intravilan	Suprafața (mp)	Tarla	Parcelă	Nr. topo	Observații / Referințe
1	padure	NU	11.469	-	-	1679, parte din 1691	Pădure în Valea Mare

Lungime Segmente

1) Valorile lungimilor segmentelor sunt obținute din proiecție în plan.

Punct început	X / Y	Punct sfârșit	X / Y	Lungime segment (** (m)
1	281.691,565 426.183,917	2	281.829,304 426.211,543	140.482
2	281.829,304 426.211,543	3	281.701,979 426.313,619	163.191
3	281.701,979 426.313,619	4	281.653,389 426.213,371	111.403
4	281.653,389 426.213,371	5	281.670,529 426.197,467	23.382
5	281.670,529 426.197,467	1	281.691,565 426.183,917	25.022

**** Lungimile segmentelor sunt determinate în planul de proiecție Stereo 70 și sunt rotunjite la 1 milimetru.**

***** Distanța dintre puncte este formată din segmente cumulate ce sunt mai mici decât valoarea 1 milimetru.**

**DATE DESPRE IMOBILUL NR. 7482**

Oficiul de Cadastru și Publicitate Imobiliară CARAS-SEVERIN
Biroul de Cadastru și Publicitate Imobiliară Caransebes

A. Partea I. Descrierea imobilului

TEREN Extravilan

Nr. CF vechi:590-Buceșnița
Nr. topografic:Parte din 1410

Adresa: Jud. Caraș-Severin

Nr. Crt	Nr cadastral Nr. topografic	Suprafața* (mp)	Observații / Referințe
A1		3.954	Sector cadastral:46 Teren neimprejmuit;

B. Partea II. Proprietari și acte

Inscrieri privitoare la dreptul de proprietate și alte drepturi reale		Referințe
2482 / 07/09/1929		
Act Notarial nr. 0, din 01/01/1929 emis de CONSILIUL COMUNAL ȘI AL STATELOR;		
B1	Intabulare, drept de PROPRIETATE, dobandit prin Lege, cota actuala 1/1 1) COMPOSESORATULUI DE PĂȘUNAT A LOCUITORILOR DIN COMUNA BUCOȘNIȚA, CIF: 999999999999, Lipsă CNP.	A1
B2	se notează că imobilele trecute în proprietatea composesoratului sunt grevate conform legii 10-1913 de dreptul de folosință al membrilor composesoratului, mai departe faptul că dreptul de dispunere al accesului composesoral este limitat conform legii 10-1913	A1

C. Partea III. SARCINI .

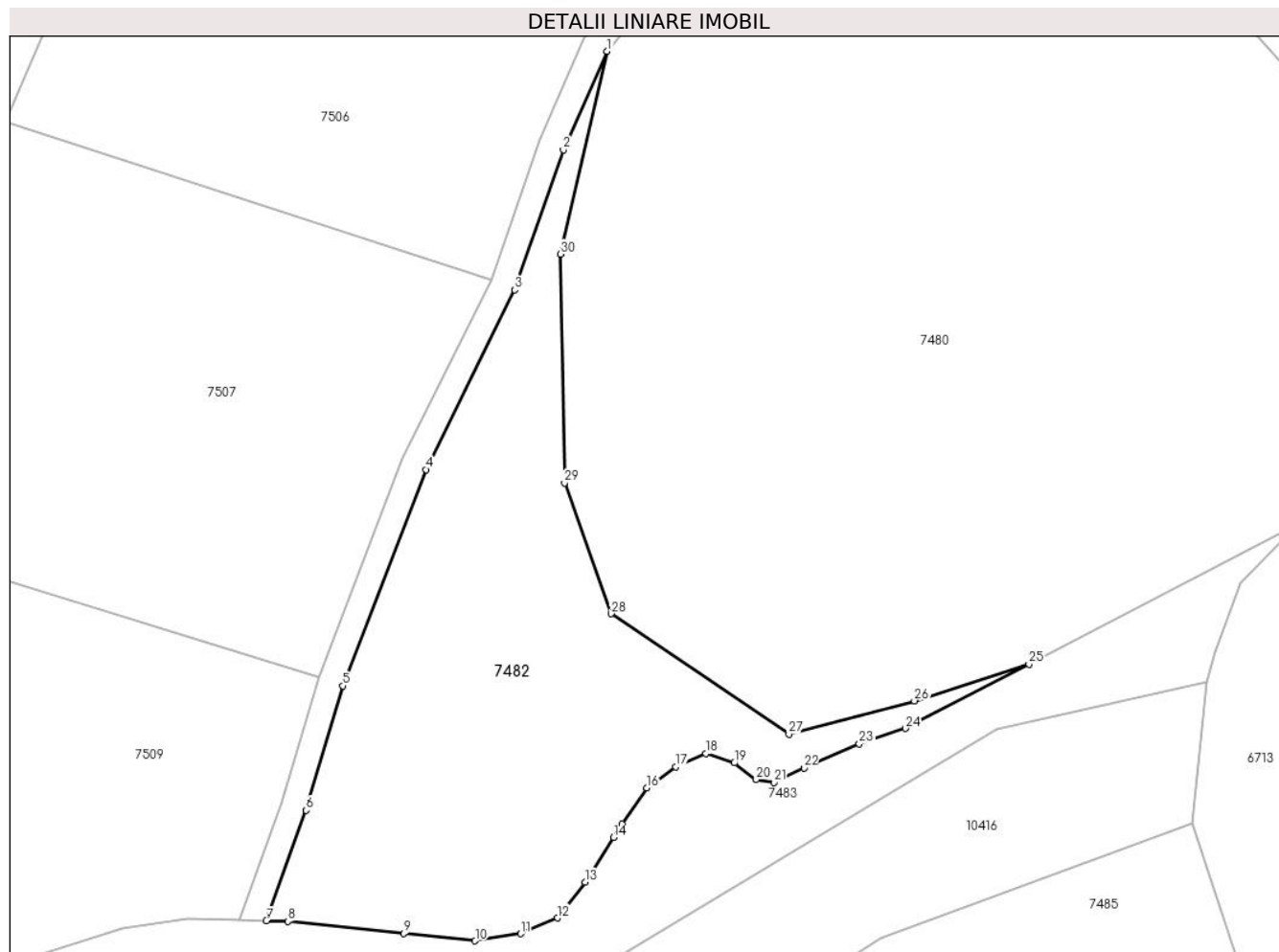
Inscrieri privind dezmembramintele dreptului de proprietate, drepturi reale de garanție și sarcini	Referințe
NU SUNT	

Anexa Nr. 1 La Partea I

Teren

Nr cadastral	Suprafața (mp)*	Observații / Referințe
	3.954	

* Suprafața este determinată în planul de proiecție Stereo 70.



Date referitoare la teren

Crt	Categorie folosință	Intravilan	Suprafața (mp)	Tarla	Parcelă	Nr. topo	Observații / Referințe
1	arabil	NU	3.954	-	-	Parte din 1410	Arabil în Podini

Lungime Segmente

1) Valorile lungimilor segmentelor sunt obținute din proiecție în plan.

Punct început	X / Y	Punct sfârșit	X / Y	Lungime segment (** (m)
1	283.700,907 425.853,249	2	283.694,119 425.837,924	16.761
3	283.686,539 425.816,147	4	283.672,718 425.788,224	31.156
5	283.659,824 425.754,608	6	283.654,129 425.735,253	20.175
7	283.647,917 425.718,083	8	283.651,239 425.717,976	3.324
9	283.669,306 425.716,107	10	283.680,382 425.714,961	11.135

Punct început	X / Y	Punct sfârșit	X / Y	Lungime segment (** (m)
2	283.694,119 425.837,924	3	283.686,539 425.816,147	23.058
4	283.672,718 425.788,224	5	283.659,824 425.754,608	36.004
6	283.654,129 425.735,253	7	283.647,917 425.718,083	18.259
8	283.651,239 425.717,976	9	283.669,306 425.716,107	18.163
10	283.680,382 425.714,961	11	283.687,46 425.716,059	7.163

Punct început	X / Y	Punct sfârșit	X / Y	Lungime segment (** (m)	Punct început	X / Y	Punct sfârșit	X / Y	Lungime segment (** (m)
11	283.687,46 425.716,059	12	283.693,173 425.718,517	6.219	12	283.693,173 425.718,517	13	283.697,487 425.724,084	7.043
13	283.697,487 425.724,084	14	283.701,93 425.731,024	8.24	14	283.701,93 425.731,024	15	283.703,282 425.733,136	2.508
15	283.703,282 425.733,136	16	283.707,123 425.738,733	6.788	16	283.707,123 425.738,733	17	283.711,598 425.742,011	5.547
17	283.711,598 425.742,011	18	283.716,288 425.744,067	5.121	18	283.716,288 425.744,067	19	283.720,721 425.742,622	4.663
19	283.720,721 425.742,622	20	283.724,106 425.740,025	4.266	20	283.724,106 425.740,025	21	283.726,908 425.739,6	2.834
21	283.726,908 425.739,6	22	283.731,539 425.741,843	5.146	22	283.731,539 425.741,843	23	283.740,165 425.745,572	9.398
23	283.740,165 425.745,572	24	283.747,348 425.748,0	7.582	24	283.747,348 425.748,0	25	283.766,552 425.757,972	21.639
25	283.766,552 425.757,972	26	283.748,728 425.752,276	18.712	26	283.748,728 425.752,276	27	283.729,192 425.747,112	20.207
27	283.729,192 425.747,112	28	283.701,584 425.765,829	33.355	28	283.701,584 425.765,829	29	283.694,319 425.786,16	21.59
29	283.694,319 425.786,16	30	283.693,676 425.821,735	35.581	30	283.693,676 425.821,735	1	283.700,907 425.853,249	32.333

** Lungimile segmentelor sunt determinate în planul de proiecție Stereo 70 și sunt rotunjite la 1 milimetru.

*** Distanța dintre puncte este formată din segmente cumulate ce sunt mai mici decât valoarea 1 milimetru.

**DATE DESPRE IMOBILUL NR. 7483**

Oficiul de Cadastru și Publicitate Imobiliară CARAS-SEVERIN
 Biroul de Cadastru și Publicitate Imobiliară Caransebes

A. Partea I. Descrierea imobilului

TEREN Extravilan

Nr. CF vechi:590-Buceșnița
 Nr. topografic:1409, parte din 1410

Adresa: Jud. Caraș-Severin

Nr. Crt	Nr cadastral Nr. topografic	Suprafața* (mp)	Observații / Referințe
A1		3.831	Sector cadastral:46 Teren neimprejmuit;

B. Partea II. Proprietari și acte

Inscrieri privitoare la dreptul de proprietate și alte drepturi reale		Referințe
/		
Act Normativ nr. 532, din 24/07/2002 emis de GUVERNUL ROMÂNIEI;		
B1	Intabulare, drept de PROPRIETATE, in baza H.G. nr. 532/2002, Anexa 20, Pozitia 20, dobandit prin Lege, cota actuala 1/1 1) COMUNA BUCOSNITA - DOMENIUL PUBLIC, CIF:3227645	A1

C. Partea III. SARCINI .

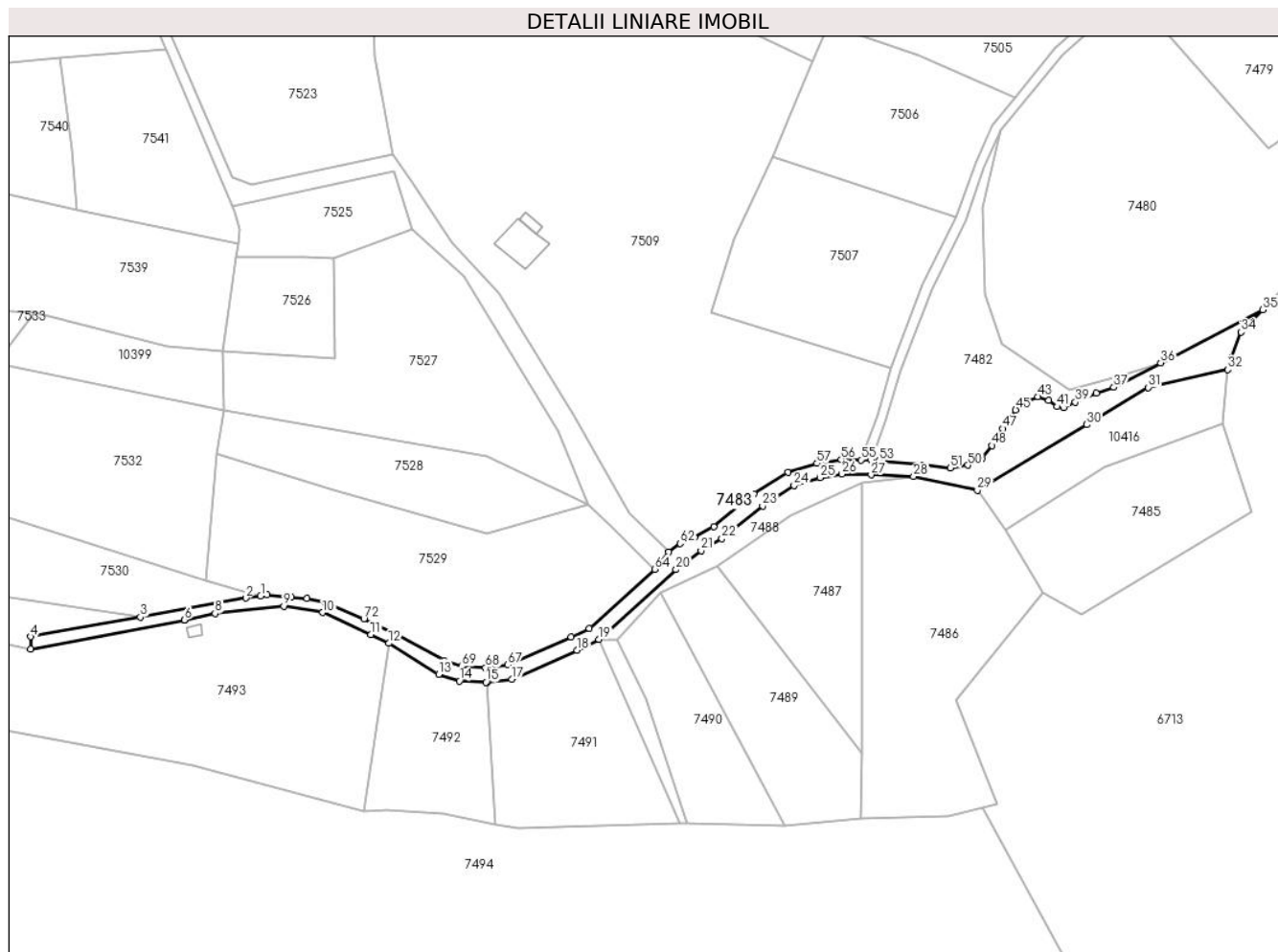
Inscrieri privind dezmembramintele dreptului de proprietate, drepturi reale de garanție și sarcini	Referințe
NU SUNT	

Anexa Nr. 1 La Partea I

Teren

Nr cadastral	Suprafața (mp)*	Observații / Referințe
	3.831	

* Suprafața este determinată în planul de proiecție Stereo 70.



Date referitoare la teren

Crt	Categorie folosință	Intravilan	Suprafața (mp)	Tarla	Parcelă	Nr. topo	Observații / Referințe
1	drum	NU	3.831	-	-	1409, parte din 1410	Drum în Podini

Lungime Segmente

1) Valorile lungimilor segmentelor sunt obținute din proiecție în plan.

Punct început	X / Y	Punct sfârșit	X / Y	Lungime segment	Punct început	X / Y	Punct sfârșit	X / Y	Lungime segment	Punct început	X / Y	Punct sfârșit	X / Y	Lungime segment
1	283.397,589 425.662,535	2	283.391,514 425.661,619	6.144	2	283.391,514 425.661,619	3	283.348,277 425.653,891	43.92 2	3	283.348,277 425.653,891	4	283.303,324 425.645,857	45.66 5
4	283.303,324 425.645,857	5	283.303,348 425.640,791	5.066	5	283.303,348 425.640,791	6	283.366,336 425.652,678	64.1	6	283.366,336 425.652,678	7	283.366,435 425.652,699	0.101
7	283.366,435 425.652,699	8	283.378,959 425.655,323	12.79 6	8	283.378,959 425.655,323	9	283.407,051 425.658,363	28.25 6	9	283.407,051 425.658,363	10	283.423,072 425.655,716	16.23 8
10	283.423,072 425.655,716	11	283.442,801 425.646,717	21.68 4	11	283.442,801 425.646,717	12	283.450,202 425.643,101	8.237	12	283.450,202 425.643,101	13	283.470,629 425.630,43	24.03 8
13	283.470,629 425.630,43	14	283.479,111 425.627,717	8.905	14	283.479,111 425.627,717	15	283.490,018 425.627,13	10.92 3	15	283.490,018 425.627,13	16	283.490,552 425.627,102	0.535

Punct început	X / Y	Punct sfârșit	X / Y	Lungime segment	Punct început	X / Y	Punct sfârșit	X / Y	Lungime segment	Punct început	X / Y	Punct sfârșit	X / Y	Lungime segment
16	283.490,552 425.627,102	17	283.500,56 425.628,395	10.091	17	283.500,56 425.628,395	18	283.527,386 425.640,237	29.323	18	283.527,386 425.640,237	19	283.536,285 425.644,641	9.929
19	283.536,285 425.644,641	20	283.567,874 425.673,266	42.629	20	283.567,874 425.673,266	21	283.578,187 425.681,057	12.925	21	283.578,187 425.681,057	22	283.586,716 425.685,932	9.824
22	283.586,716 425.685,932	23	283.603,356 425.699,398	21.406	23	283.603,356 425.699,398	24	283.616,315 425.707,69	15.385	24	283.616,315 425.707,69	25	283.626,972 425.710,979	11.153
25	283.626,972 425.710,979	26	283.635,957 425.712,463	9.107	26	283.635,957 425.712,463	27	283.647,873 425.712,081	11.922	27	283.647,873 425.712,081	28	283.665,26 425.711,409	17.4
28	283.665,26 425.711,409	29	283.691,37 425.705,781	26.71	29	283.691,37 425.705,781	30	283.736,287 425.732,677	52.354	30	283.736,287 425.732,677	31	283.761,532 425.747,894	29.477
31	283.761,532 425.747,894	32	283.794,166 425.755,194	33.441	32	283.794,166 425.755,194	33	283.795,503 425.759,924	4.915	33	283.795,503 425.759,924	34	283.799,527 425.770,589	11.399
34	283.799,527 425.770,589	35	283.808,395 425.779,701	12.715	35	283.808,395 425.779,701	36	283.766,552 425.757,972	47.149	36	283.766,552 425.757,972	37	283.747,348 425.748,0	21.639
37	283.747,348 425.748,0	38	283.740,165 425.745,572	7.582	38	283.740,165 425.745,572	39	283.731,539 425.741,843	9.398	39	283.731,539 425.741,843	40	283.726,908 425.739,6	5.146
40	283.726,908 425.739,6	41	283.724,106 425.740,025	2.834	41	283.724,106 425.740,025	42	283.720,721 425.742,622	4.266	42	283.720,721 425.742,622	43	283.716,288 425.744,067	4.663
43	283.716,288 425.744,067	44	283.711,598 425.742,011	5.121	44	283.711,598 425.742,011	45	283.707,123 425.738,733	5.547	45	283.707,123 425.738,733	46	283.703,282 425.733,136	6.788
46	283.703,282 425.733,136	47	283.701,93 425.731,024	2.508	47	283.701,93 425.731,024	48	283.697,487 425.724,084	8.24	48	283.697,487 425.724,084	49	283.693,173 425.718,517	7.043
49	283.693,173 425.718,517	50	283.687,46 425.716,059	6.219	50	283.687,46 425.716,059	51	283.680,382 425.714,961	7.163	51	283.680,382 425.714,961	52	283.669,306 425.716,107	11.135
52	283.669,306 425.716,107	53	283.651,239 425.717,976	18.163	53	283.651,239 425.717,976	54	283.647,917 425.718,083	3.324	54	283.647,917 425.718,083	55	283.643,712 425.718,217	4.207
55	283.643,712 425.718,217	56	283.635,561 425.718,479	8.155	56	283.635,561 425.718,479	57	283.625,592 425.716,833	10.104	57	283.625,592 425.716,833	58	283.613,767 425.713,183	12.376
58	283.613,767 425.713,183	59	283.599,841 425.704,272	16.533	59	283.599,841 425.704,272	60	283.583,318 425.690,901	21.255	60	283.583,318 425.690,901	61	283.575,536 425.686,453	8.963
61	283.575,536 425.686,453	62	283.569,565 425.683,971	6.466	62	283.569,565 425.683,971	63	283.564,914 425.680,409	5.858	63	283.564,914 425.680,409	64	283.559,147 425.673,455	9.034
64	283.559,147 425.673,455	65	283.532,361 425.649,182	36.148	65	283.532,361 425.649,182	66	283.524,905 425.645,7	8.229	66	283.524,905 425.645,7	67	283.498,956 425.634,245	28.365
67	283.498,956 425.634,245	68	283.489,82 425.633,15	9.201	68	283.489,82 425.633,15	69	283.480,204 425.633,667	9.63	69	283.480,204 425.633,667	70	283.472,993 425.635,973	7.571
70	283.472,993 425.635,973	71	283.453,859 425.646,349	21.766	71	283.453,859 425.646,349	72	283.439,918 425.653,112	15.495	72	283.439,918 425.653,112	73	283.423,992 425.660,007	17.354
73	283.423,992 425.660,007	74	283.416,622 425.661,473	7.514	74	283.416,622 425.661,473	75	283.410,073 425.662,061	6.575	75	283.410,073 425.662,061	76	283.400,28 425.662,94	9.832
76	283.400,28 425.662,94	1	283.397,589 425.662,535	2.721										

** Lungimile segmentelor sunt determinate în planul de proiecție Stereo 70 și sunt rotunjite la 1 milimetru.

*** Distanța dintre puncte este formată din segmente cumulate ce sunt mai mici decât valoarea 1 milimetru.

**DATE DESPRE IMOBILUL NR. 7484**

Oficiul de Cadastru și Publicitate Imobiliară CARAS-SEVERIN
Biroul de Cadastru și Publicitate Imobiliară Caransebes

A. Partea I. Descrierea imobilului

TEREN Extravilan

Nr. CF vechi:590-Buceșnița
Nr. topografic:PARTE DIN 1495

Adresa: Jud. Caraș-Severin

Nr. Crt	Nr cadastral Nr. topografic	Suprafața* (mp)	Observații / Referințe
A1		37.487	Sector cadastral:46 Teren neimprejmuit;

B. Partea II. Proprietari și acte

Inscrieri privitoare la dreptul de proprietate și alte drepturi reale		Referințe
/		
Act Normativ nr. 7, din 13/03/1996 emis de PARLAMENT;		
B1	Intabulare, drept de PROPRIETATE, dobandit prin Lege, cota actuala 1/1 1) NEIDENTIFICAT NEIDENTIFICAT, CIF:0000000000000	A1
Act Normativ nr. 7, din 13/03/1996 emis de PARLAMENT (ACT ADMINISTRATIV NR.5858 DIN 21.11.2022, EMIS DE PRIMĂRIA COMUNEI BUCOȘNIȚA);		
B2	Se notează posesia faptică în favoarea lui 1) BELCIU PETRU	A1

C. Partea III. SARCINI .

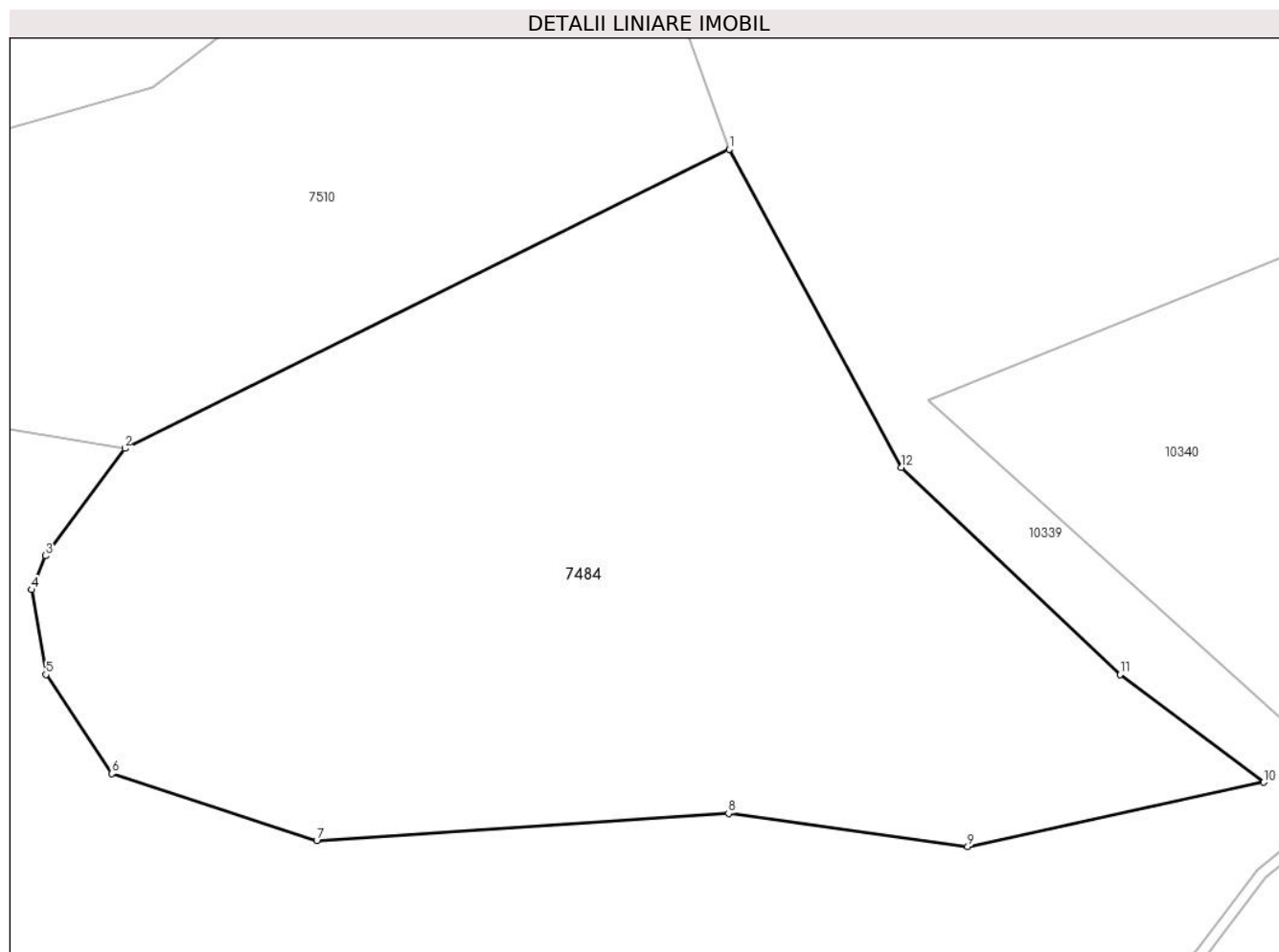
Inscrieri privind dezmembramintele dreptului de proprietate, drepturi reale de garanție și sarcini	Referințe
NU SUNT	

Anexa Nr. 1 La Partea I

Teren

Nr cadastral	Suprafața (mp)*	Observații / Referințe
	37.487	

* Suprafața este determinată în planul de proiecție Stereo 70.



Date referitoare la teren

Crt	Categorie folosință	Intravilan	Suprafața (mp)	Tarla	Parcelă	Nr. topo	Observații / Referințe
1	padure	NU	37.487	-	-	PARTE DIN 1495	Pădure în Poiana Lungă

Lungime Segmente

1) Valorile lungimilor segmentelor sunt obținute din proiecție în plan.

Punct început	X / Y	Punct sfârșit	X / Y	Lungime segment (** (m)
1	281.220,323 426.446,791	2	281.053,302 426.364,222	186.316
2	281.053,302 426.364,222	3	281.031,385 426.334,561	36.88
3	281.031,385 426.334,561	4	281.027,533 426.325,19	10.132
4	281.027,533 426.325,19	5	281.031,467 426.301,762	23.756
5	281.031,467 426.301,762	6	281.049,66 426.274,436	32.828

Punct început	X / Y	Punct sfârșit	X / Y	Lungime segment (** (m)
6	281.049,66 426.274,436	7	281.106,34 426.255,889	59.637
7	281.106,34 426.255,889	8	281.220,115 426.263,451	114.026
8	281.220,115 426.263,451	9	281.286,218 426.254,269	66.738
9	281.286,218 426.254,269	10	281.368,03 426.272,049	83.722
10	281.368,03 426.272,049	11	281.328,291 426.301,756	49.615
11	281.328,291 426.301,756	12	281.267,873 426.358,998	83.228
12	281.267,873 426.358,998	1	281.220,323 426.446,791	99.843

** Lungimile segmentelor sunt determinate în planul de proiecție Stereo 70 și sunt rotunjite la 1 milimetru.

*** Distanța dintre puncte este formată din segmente cumulate ce sunt mai mici decât valoarea 1 milimetru.

**DATE DESPRE IMOBILUL NR. 7485**

Oficiul de Cadastru și Publicitate Imobiliară CARAS-SEVERIN
Biroul de Cadastru și Publicitate Imobiliară Caransebes

A. Partea I. Descrierea imobilului

Nr. CF vechi:429, 590-Bucoșnița
Nr. topografic:Parte din 1403, Parte din top
1692

TEREN Extravilan

Adresa: Jud. Caraș-Severin

Nr. Crt	Nr cadastral Nr. topografic	Suprafața* (mp)	Observații / Referințe
A1	30791	Din acte: 4.809 Masurata: 4.143	Sector cadastral:46 Teren neimprejmuit;

B. Partea II. Proprietari și acte

Inscrieri privitoare la dreptul de proprietate și alte drepturi reale		Referințe
19720 / 26/07/2013		
Act Notarial nr. CM 120, din 09/07/2013 emis de SIMESCU GHEORGHE;		
B5	Intabulare, drept de PROPRIETATE, dobandit prin Succesiune, cota actuala 4/8, cota initiala 1/2 1) UFA ILIE, jn.	A1
18476 / 13/06/2014		
Act Notarial nr. 559, din 22/05/2014 emis de CHERSA MARIA MARICICA (act notarial nr. 255/10-06-2014 emis de CHERSA MARIA MARICICA);		
B7	Intabulare, drept de PROPRIETATEdonatie, dobandit prin Conventie, cota actuala 1/2, cota initiala 1/2 1) BEJERITA ILIE, jun.bun propriu	A1

C. Partea III. SARCINI

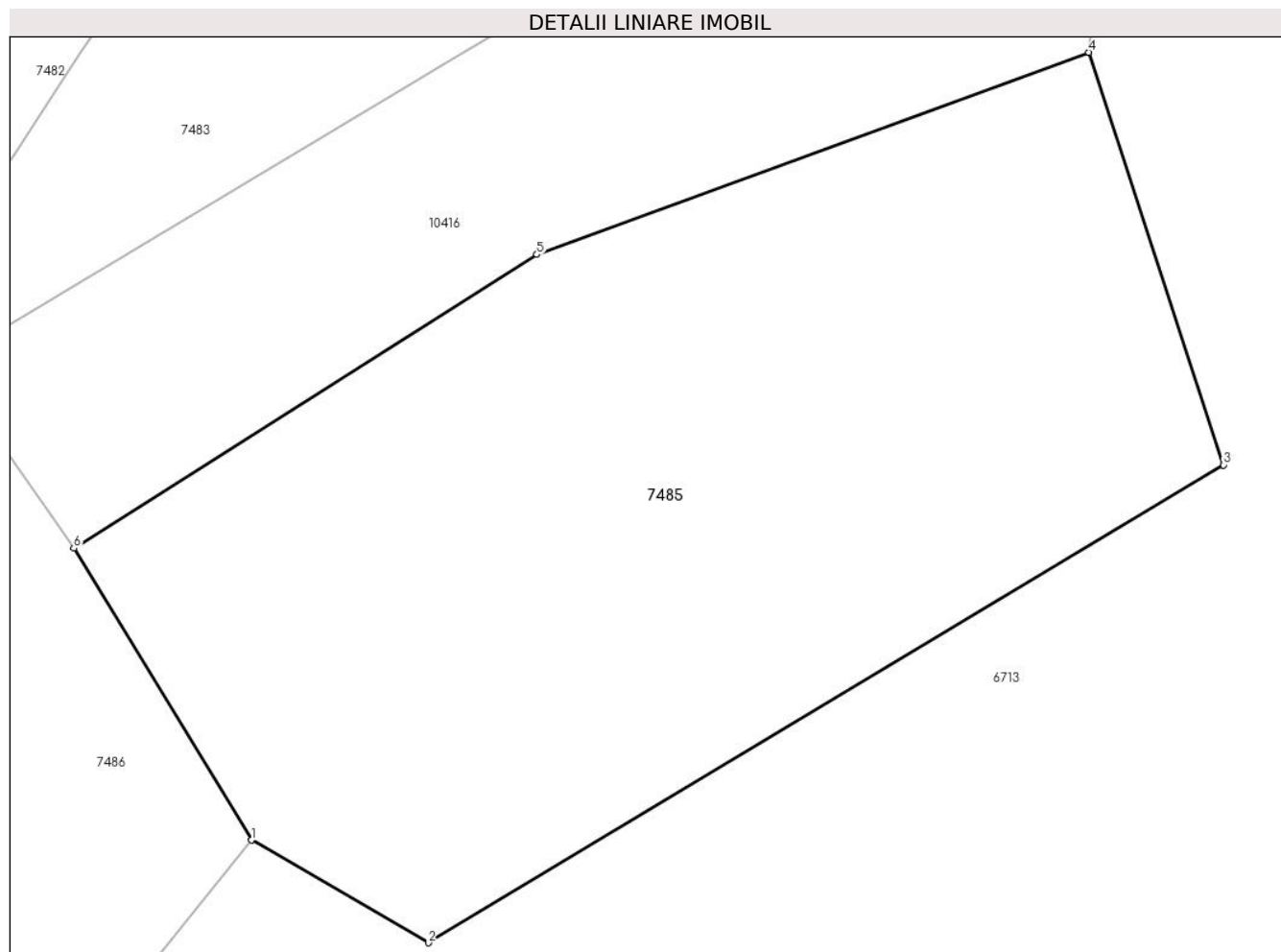
Inscrieri privind dezmembramintele dreptului de proprietate, drepturi reale de garanție și sarcini		Referințe
18476 / 13/06/2014		
Act Notarial nr. 559, din 22/05/2014 emis de CHERSA MARIA MARICICA (act notarial nr. 255/10-06-2014 emis de CHERSA MARIA MARICICA);		
C1	Intabulare, drept de UZUFRUCT VIAGER, cota actuala 1/2, cota initiala 1/2 1) BEJERITA ILIE	A1
C2	Intabulare, drept de UZUFRUCT VIAGER, cota actuala 1/2, cota initiala 1/2 1) BEJERITA ANA	A1
C3	deodata se inscrie poteca legala asupra nudei proprietati pentru garantarea obligatiei de intretinere , in favoarea creditorilor obligatiei de intretinere Bejerita Ilie si sotia Bejerita Ana , conform art.2386 alin 4 din NCC	A1

Anexa Nr. 1 La Partea I

Teren

Nr cadastral	Suprafața (mp)*	Observații / Referințe
30791	Din acte: 4.809 Masurata: 4.143	

* Suprafața este determinată în planul de proiecție Stereo 70.



Date referitoare la teren

Crt	Categorie folosință	Intravilan	Suprafața (mp)	Tarla	Parcelă	Nr. topo	Observații / Referințe
1	arabil	NU	4.143	-	-	Parte din 1403, 1692	Arabil în Podini

Lungime Segmente

1) Valorile lungimilor segmentelor sunt obținute din proiecție în plan.

Punct început	X / Y	Punct sfârșit	X / Y	Lungime segment (** (m)
1	283.718,364 425.663,871	2	283.733,921 425.654,834	17.991
2	283.733,921 425.654,834	3	283.803,898 425.696,859	81.626
3	283.803,898 425.696,859	4	283.792,045 425.733,158	38.185
4	283.792,045 425.733,158	5	283.743,48 425.715,378	51.717
5	283.743,48 425.715,378	6	283.702,728 425.689,533	48.256

Punct început	X / Y	Punct sfârșit	X / Y	Lungime segment (** (m)
6	283.702,728 425.689,533	1	283.718,364 425.663,871	30.05

** Lungimile segmentelor sunt determinate în planul de proiecție Stereo 70 și sunt rotunjite la 1 milimetru.

*** Distanța dintre puncte este formată din segmente cumulate ce sunt mai mici decât valoarea 1 milimetru.

**DATE DESPRE IMOBILUL NR. 7486**

Oficiul de Cadastru și Publicitate Imobiliară CARAS-SEVERIN
Biroul de Cadastru și Publicitate Imobiliară Caransebes

A. Partea I. Descrierea imobilului

TEREN Extravilan

Nr. CF vechi:38-Bucoșnița

Nr. topografic:parte din 1404/1, 1404/2

Adresa: Jud. Caraș-Severin

Nr. Crt	Nr cadastral Nr. topografic	Suprafața* (mp)	Observații / Referințe
A1		7.455	Sector cadastral:46 Teren neimprejmuit;

B. Partea II. Proprietari și acte

Inscrieri privitoare la dreptul de proprietate și alte drepturi reale		Referințe
1835 / 13/12/1946		
Act Notarial nr. 0, din 28/11/1946 emis de -;		
B1	Intabulare, drept de PROPRIETATE drept donațiune, dobandit prin Conventie, cota actuala 1/8 1) SMAIA SOFIA , Lipsă CNP.; născ. Belci, dom. în Bucoșnița	A1
B2	Intabulare, drept de PROPRIETATE drept donațiune, dobandit prin Conventie, cota actuala 1/8 1) BELCI ILIE , Lipsă CNP.; căs. cu Petra născ. Smaia, dom. în Bucoșnița	A1
B3	Intabulare, drept de PROPRIETATE drept donațiune, dobandit prin Conventie, cota actuala 2/8 1) CUREA MARIA , Lipsă CNP.; născ. Belci, dom. în Bucoșnița	A1
B4	Intabulare, drept de PROPRIETATE drept donațiune, dobandit prin Conventie, cota actuala 4/8 1) SURU NASTASIA , Lipsă CNP.; născ. Belci, dom. în Bucoșnița	A1

C. Partea III. SARCINI .

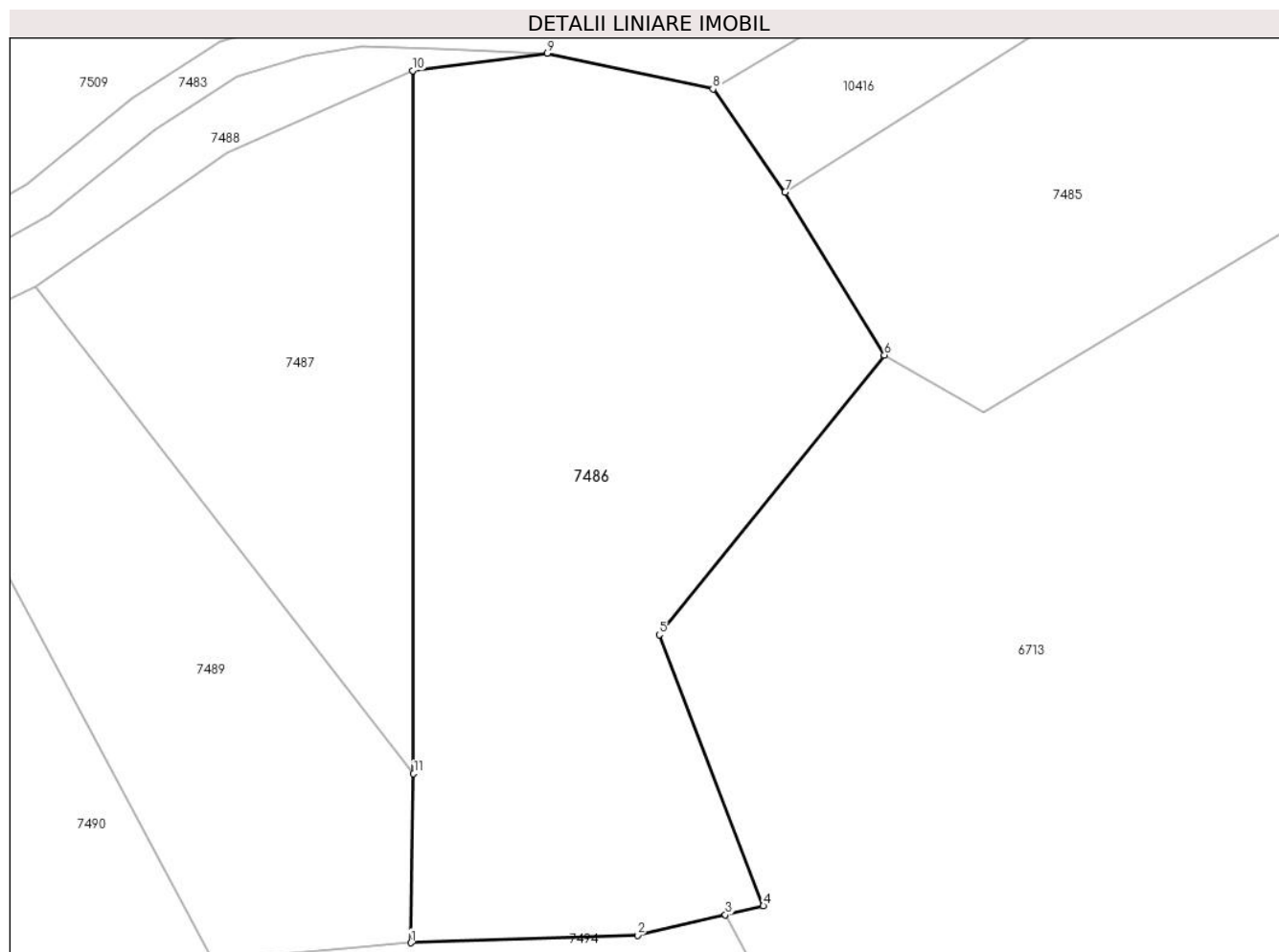
Inscrieri privind dezmembramentele dreptului de proprietate, drepturi reale de garanție și sarcini	Referințe
NU SUNT	

Anexa Nr. 1 La Partea I

Teren

Nr cadastral	Suprafața (mp)*	Observații / Referințe
	7.455	

* Suprafața este determinată în planul de proiecție Stereo 70.



Date referitoare la teren

Crt	Categorie folosință	Intravilan	Suprafața (mp)	Tarla	Parcelă	Nr. topo	Observații / Referințe
1	arabil	NU	7.455	-	-	parte din 1404/1, 1404/2	Arabil în Podini

Lungime Segmente

1) Valorile lungimilor segmentelor sunt obținute din proiecție în plan.

Punct început	X / Y	Punct sfârșit	X / Y	Lungime segment (** (m))
1	283.643,782 425.571,348	2	283.679,477 425.572,547	35.715
2	283.679,477 425.572,547	3	283.693,322 425.575,764	14.214
3	283.693,322 425.575,764	4	283.699,293 425.577,151	6.13
4	283.699,293 425.577,151	5	283.682,907 425.619,846	45.731

Punct început	X / Y	Punct sfârșit	X / Y	Lungime segment (** (m)
5	283.682,907 425.619,846	6	283.718,364 425.663,871	56.528
6	283.718,364 425.663,871	7	283.702,728 425.689,533	30.05
7	283.702,728 425.689,533	8	283.691,37 425.705,781	19.824
8	283.691,37 425.705,781	9	283.665,26 425.711,409	26.71
9	283.665,26 425.711,409	10	283.644,061 425.708,676	21.374
10	283.644,061 425.708,676	11	283.644,189 425.597,972	110.704
11	283.644,189 425.597,972	1	283.643,782 425.571,348	26.627

** Lungimile segmentelor sunt determinate în planul de proiecție Stereo 70 și sunt rotunjite la 1 milimetru.

*** Distanța dintre puncte este formată din segmente cumulate ce sunt mai mici decât valoarea 1 milimetru.

**DATE DESPRE IMOBILUL NR. 7487**

Oficiul de Cadastru și Publicitate Imobiliară CARAS-SEVERIN
Biroul de Cadastru și Publicitate Imobiliară Caransebes

A. Partea I. Descrierea imobilului

TEREN Extravilan

Nr. CF vechi:38-Bucoșnița

Nr. topografic:parte din 1404/1, 1404/2

Adresa: Jud. Caraș-Severin

Nr. Crt	Nr cadastral Nr. topografic	Suprafața* (mp)	Observații / Referințe
A1		3.402	Sector cadastral:46 Teren neimprejmuit;

B. Partea II. Proprietari și acte

Inscrieri privitoare la dreptul de proprietate și alte drepturi reale		Referințe
1835 / 13/12/1946		
Act Notarial nr. 0, din 28/11/1946 emis de -;		
B1	Intabulare, drept de PROPRIETATEdrept donațiune, dobandit prin Conventie, cota actuala 1/8 1) SMAIA SOFIA , Lipsă CNP.; născ. Belci, dom. în Bucoșnița	A1
B2	Intabulare, drept de PROPRIETATEdrept donațiune, dobandit prin Conventie, cota actuala 1/8 1) BELCI ILIE , Lipsă CNP.; căs. cu Petra născ. Smaia, dom. în Bucoșnița	A1
B3	Intabulare, drept de PROPRIETATEdrept donațiune, dobandit prin Conventie, cota actuala 2/8 1) CUREA MARIA , Lipsă CNP.; născ. Belci, dom. în Bucoșnița	A1
B4	Intabulare, drept de PROPRIETATEdrept donațiune, dobandit prin Conventie, cota actuala 4/8 1) SURU NASTASIA , Lipsă CNP.; născ. Belci, dom. în Bucoșnița	A1

C. Partea III. SARCINI .

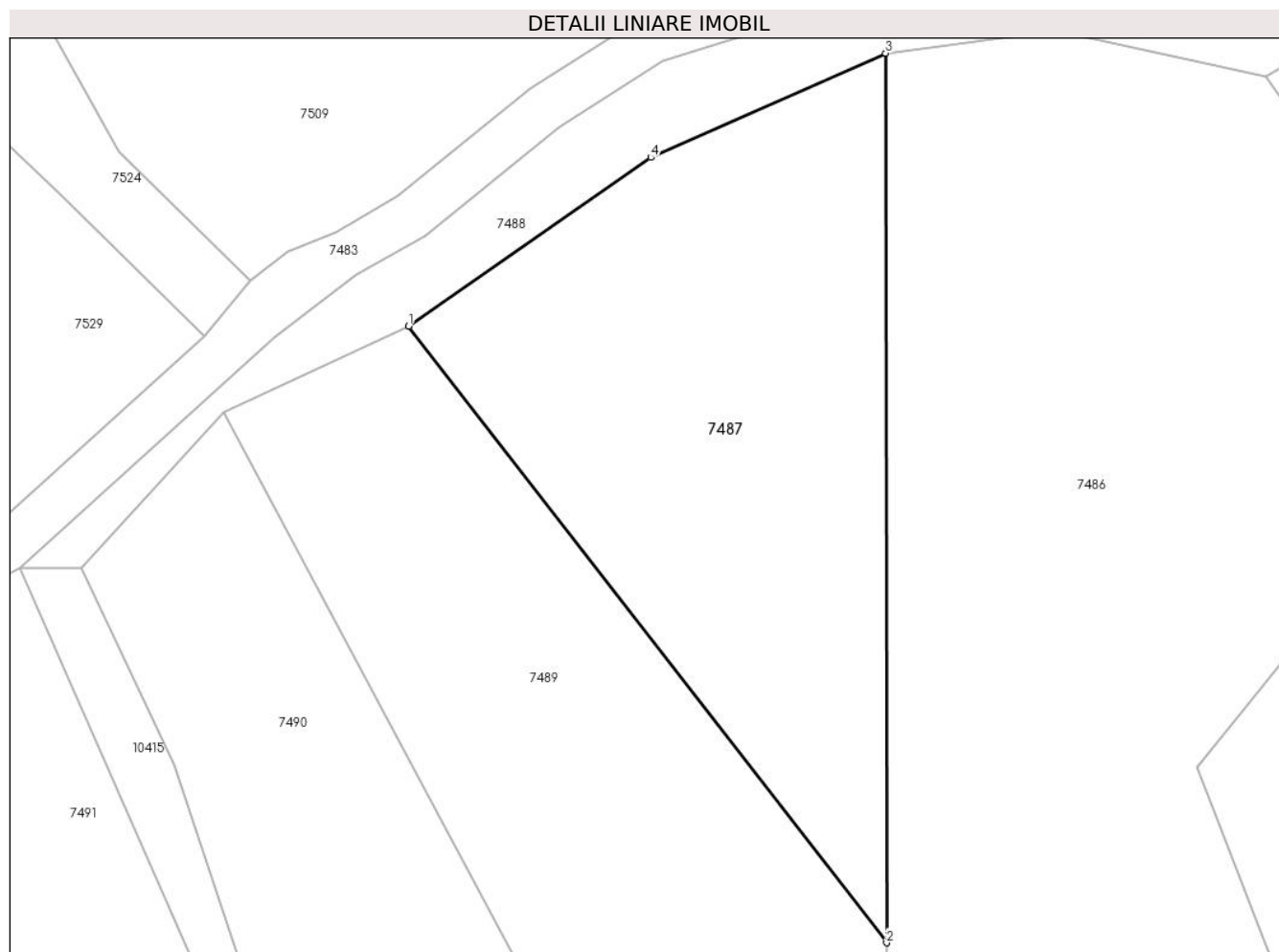
Inscrieri privind dezmembramintele dreptului de proprietate, drepturi reale de garanție și sarcini	Referințe
NU SUNT	

Anexa Nr. 1 La Partea I

Teren

Nr cadastral	Suprafața (mp)*	Observații / Referințe
	3.402	

* Suprafața este determinată în planul de proiecție Stereo 70.



Date referitoare la teren

Crt	Categorie folosință	Intravilan	Suprafața (mp)	Tarla	Parcelă	Nr. topo	Observații / Referințe
1	arabil	NU	3.402	-	-	parte din 1404/1, 1404/2	Arabil în Podini

Lungime Segmente

1) Valorile lungimilor segmentelor sunt obținute din proiecție în plan.

Punct început	X / Y	Punct sfârșit	X / Y	Lungime segment (** (m))
1	283.584,655 425.674,691	2	283.644,189 425.597,972	97.109
2	283.644,189 425.597,972	3	283.644,061 425.708,676	110.704
3	283.644,061 425.708,676	4	283.614,804 425.695,701	32.005
4	283.614,804 425.695,701	1	283.584,655 425.674,691	36.748

**** Lungimile segmentelor sunt determinate în planul de proiecţie Stereo 70 şi sunt rotunjite la 1 milimetru.**

***** Distanţa dintre puncte este formată din segmente cumulate ce sunt mai mici decât valoarea 1 milimetru.**

**DATE DESPRE IMOBILUL NR. 7488**

Oficiul de Cadastru și Publicitate Imobiliară CARAS-SEVERIN
Biroul de Cadastru și Publicitate Imobiliară Caransebes

A. Partea I. Descrierea imobilului

TEREN Extravilan

Nr. CF vechi:590-Buceșnița
Nr. topografic:1408

Adresa: Jud. Caraș-Severin

Nr. Crt	Nr cadastral Nr. topografic	Suprafața* (mp)	Observații / Referințe
A1	30773	914	Sector cadastral:46 Teren neimprejmuit;

B. Partea II. Proprietari și acte

Inscrieri privitoare la dreptul de proprietate și alte drepturi reale		Referințe
2482 / 07/09/1929		
Act nr. 0, din 04/11/1111;		
B1	Intabulare, drept de PROPRIETATE, dobândit prin Lege, cota actuala 1/1, cota initiala 1/1	A1
	1) COMPOSESORATUL DE PASUNAT A LOCUITORILOR DIN COMUNA BUCOSNITA , CIF:99999999999999, Lipsă CNP.	
	<i>OBSERVATII: (provenita din conversia CF 590- Bucosnita)</i>	

C. Partea III. SARCINI .

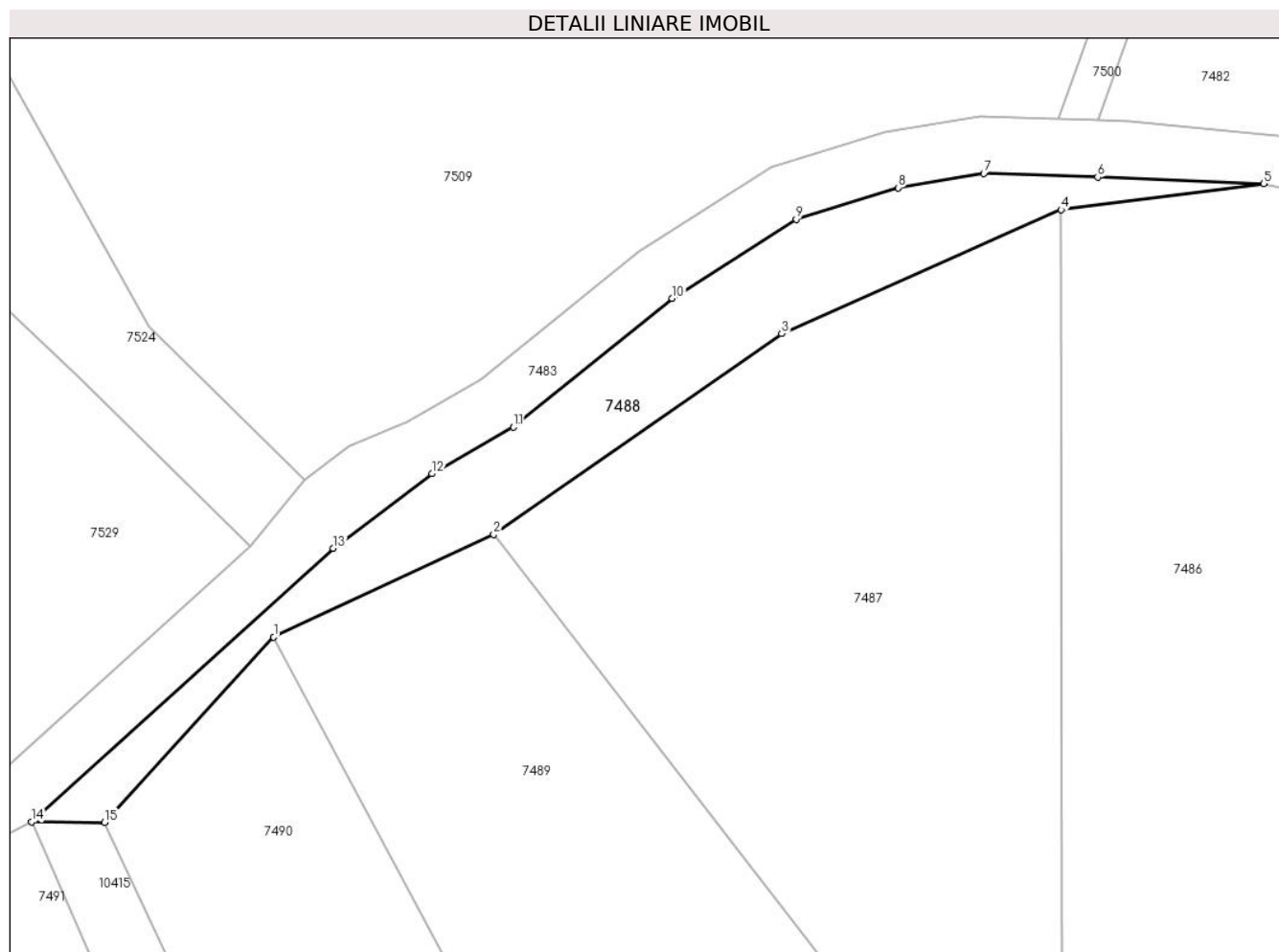
Inscrieri privind dezmembramintele dreptului de proprietate, drepturi reale de garanție și sarcini	Referințe
NU SUNT	

Anexa Nr. 1 La Partea I

Teren

Nr cadastral	Suprafața (mp)*	Observații / Referințe
30773	914	

* Suprafața este determinată în planul de proiecție Stereo 70.



Date referitoare la teren

Crt	Categorie folosință	Intravilan	Suprafața (mp)	Tarla	Parcelă	Nr. topo	Observații / Referințe
1	arabil	NU	914	-	-	1408	Arabil în Podini

Lungime Segmente

1) Valorile lungimilor segmentelor sunt obținute din proiecție în plan.

Punct început	X / Y	Punct sfârșit	X / Y	Lungime segment (** (m)
1	283.561,632 425.663,989	2	283.584,655 425.674,691	25.389
2	283.584,655 425.674,691	3	283.614,804 425.695,701	36.748
3	283.614,804 425.695,701	4	283.644,061 425.708,676	32.005
4	283.644,061 425.708,676	5	283.665,26 425.711,409	21.374
5	283.665,26 425.711,409	6	283.647,873 425.712,081	17.4

Punct început	X / Y	Punct sfârșit	X / Y	Lungime segment (** (m)
6	283.647,873 425.712,081	7	283.635,957 425.712,463	11.922
7	283.635,957 425.712,463	8	283.626,972 425.710,979	9.107
8	283.626,972 425.710,979	9	283.616,315 425.707,69	11.153
9	283.616,315 425.707,69	10	283.603,356 425.699,398	15.385
10	283.603,356 425.699,398	11	283.586,716 425.685,932	21.406
11	283.586,716 425.685,932	12	283.578,187 425.681,057	9.824
12	283.578,187 425.681,057	13	283.567,874 425.673,266	12.925
13	283.567,874 425.673,266	14	283.536,285 425.644,641	42.629
14	283.536,285 425.644,641	15	283.543,921 425.644,576	7.636
15	283.543,921 425.644,576	1	283.561,632 425.663,989	26.278

** Lungimile segmentelor sunt determinate în planul de proiecție Stereo 70 și sunt rotunjite la 1 milimetru.

*** Distanța dintre puncte este formată din segmente cumulate ce sunt mai mici decât valoarea 1 milimetru.

**DATE DESPRE IMOBILUL NR. 7489**

Oficiul de Cadastru și Publicitate Imobiliară CARAS-SEVERIN
Biroul de Cadastru și Publicitate Imobiliară Caransebes

A. Partea I. Descrierea imobilului

TEREN Extravilan

Nr. CF vechi:583-Bucoșnița
Nr. topografic:parte din 1405

Adresa: Jud. Caraș-Severin

Nr. Crt	Nr cadastral Nr. topografic	Suprafața* (mp)	Observații / Referințe
A1		3.876	Sector cadastral:46 Teren neimprejmuit;

B. Partea II. Proprietari și acte

Inscrieri privitoare la dreptul de proprietate și alte drepturi reale		Referințe
986 / 05/04/1929		
Act Notarial nr. 0, din 16/04/1929 emis de -;		
B1	Intabulare, drept de PROPRIETATE, dobandit prin Conventie, cota actuala 1/1 1) BEJERIȚA NICOLAE , Lipsă CNP.; căs. cu Andrei Maria, dom. în Bucoșnița 2) BEJERIȚA ION , Lipsă CNP.; căs. cu Hamat Vuța, dom. în Bucoșnița	A1

C. Partea III. SARCINI .

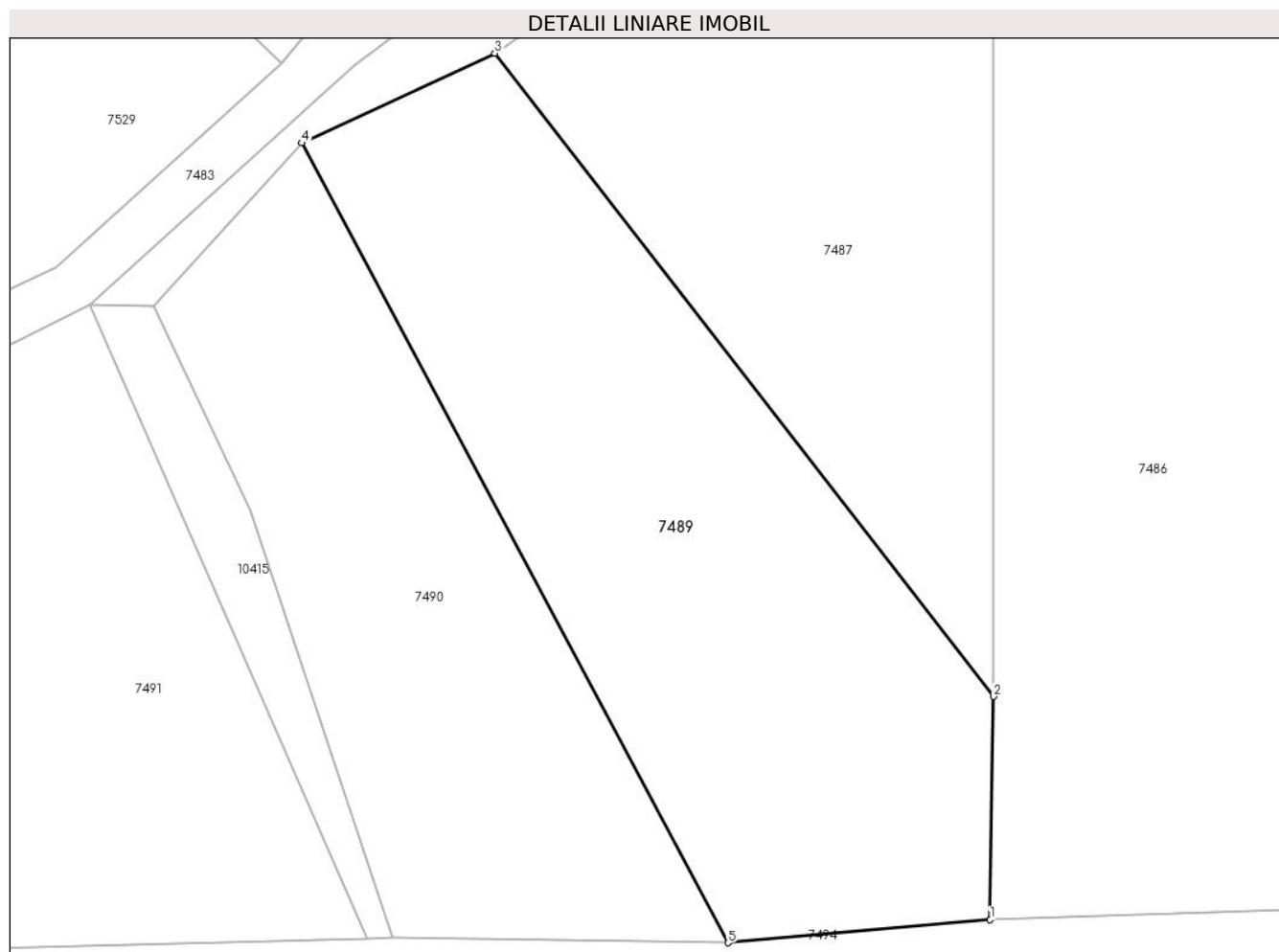
Inscrieri privind dezmembramintele dreptului de proprietate, drepturi reale de garanție și sarcini	Referințe
NU SUNT	

Anexa Nr. 1 La Partea I

Teren

Nr cadastral	Suprafața (mp)*	Observații / Referințe
	3.876	

* Suprafața este determinată în planul de proiecție Stereo 70.



Date referitoare la teren

Crt	Categorie folosință	Intravilan	Suprafața (mp)	Tarla	Parcelă	Nr. topo	Observații / Referințe
1	arabil	NU	3.876	-	-	parte din 1405	Arabil în Podini

Lungime Segmente

1) Valorile lungimilor segmentelor sunt obținute din proiecție în plan.

Punct început	X / Y	Punct sfârșit	X / Y	Lungime segment (** (m)
1	283.643,782 425.571,348	2	283.644,189 425.597,972	26.627
2	283.644,189 425.597,972	3	283.584,655 425.674,691	97.109
3	283.584,655 425.674,691	4	283.561,632 425.663,989	25.389
4	283.561,632 425.663,989	5	283.612,502 425.568,592	108.113
5	283.612,502 425.568,592	1	283.643,782 425.571,348	31.401

**** Lungimile segmentelor sunt determinate în planul de proiecție Stereo 70 și sunt rotunjite la 1 milimetru.**

***** Distanța dintre puncte este formată din segmente cumulate ce sunt mai mici decât valoarea 1 milimetru.**

**DATE DESPRE IMOBILUL NR. 7490**

Oficiul de Cadastru și Publicitate Imobiliară CARAS-SEVERIN
Biroul de Cadastru și Publicitate Imobiliară Caransebes

A. Partea I. Descrierea imobilului

TEREN Extravilan

Nr. CF vechi:583-Bucoșnița
Nr. topografic:parte din 1405

Adresa: Jud. Caraș-Severin

Nr. Crt	Nr cadastral Nr. topografic	Suprafața* (mp)	Observații / Referințe
A1		2.755	Sector cadastral:46 Teren neimprejmuit;

B. Partea II. Proprietari și acte

Inscrieri privitoare la dreptul de proprietate și alte drepturi reale		Referințe
986 / 05/04/1929		
Act Notarial nr. 0, din 16/04/1929 emis de -;		
B1	Intabulare, drept de PROPRIETATE, dobandit prin Conventie, cota actuala 1/1 1) BEJERIȚA NICOLAE , Lipsă CNP.; căs. cu Andrei Maria, dom. în Bucoșnița 2) BEJERIȚA ION , Lipsă CNP.; căs. cu Hamat Vuța, dom. în Bucoșnița	A1

C. Partea III. SARCINI .

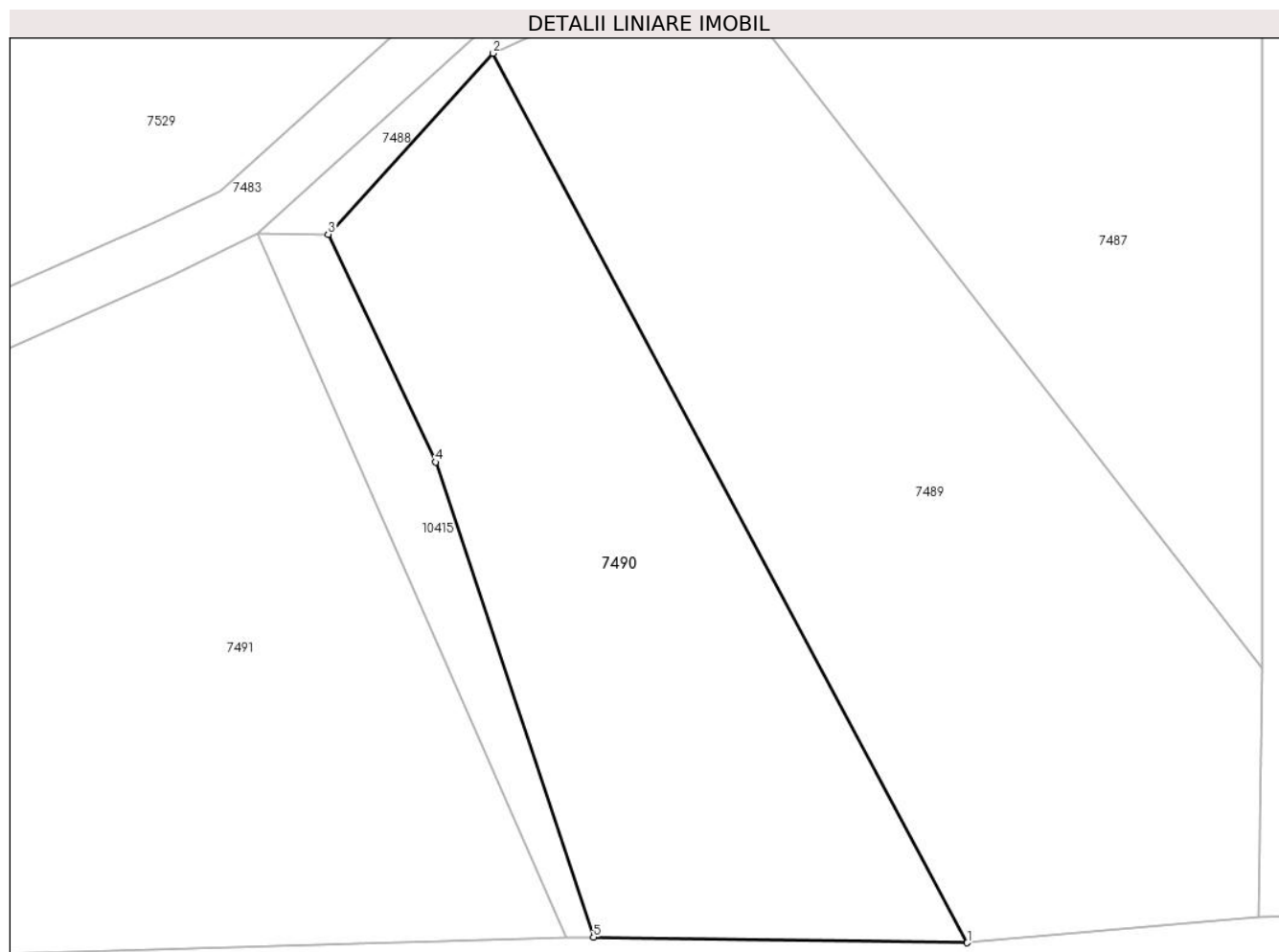
Inscrieri privind dezmembramintele dreptului de proprietate, drepturi reale de garanție și sarcini	Referințe
NU SUNT	

Anexa Nr. 1 La Partea I

Teren

Nr cadastral	Suprafața (mp)*	Observații / Referințe
	2.755	

* Suprafața este determinată în planul de proiecție Stereo 70.



Date referitoare la teren

Crt	Categorie folosință	Intravilan	Suprafața (mp)	Tarla	Parcelă	Nr. topo	Observații / Referințe
1	arabil	NU	2.755	-	-	parte din 1405	Arabil în Podini

Lungime Segmente

1) Valorile lungimilor segmentelor sunt obținute din proiecție în plan.

Punct început	X / Y	Punct sfârșit	X / Y	Lungime segment (** (m)
1	283.612,502 425.568,592	2	283.561,632 425.663,989	108.113
2	283.561,632 425.663,989	3	283.543,921 425.644,576	26.278
3	283.543,921 425.644,576	4	283.555,441 425.620,136	27.019
4	283.555,441 425.620,136	5	283.572,406 425.569,197	53.69
5	283.572,406 425.569,197	1	283.612,502 425.568,592	40.101

**** Lungimile segmentelor sunt determinate în planul de proiecție Stereo 70 și sunt rotunjite la 1 milimetru.**

***** Distanța dintre puncte este formată din segmente cumulate ce sunt mai mici decât valoarea 1 milimetru.**

**DATE DESPRE IMOBILUL NR. 7491**

Oficiul de Cadastru și Publicitate Imobiliară CARAS-SEVERIN
Biroul de Cadastru și Publicitate Imobiliară Caransebes

A. Partea I. Descrierea imobilului

TEREN Extravilan

Nr. CF vechi:739-Buceșnița
Nr. topografic:1406

Adresa: Jud. Caraș-Severin

Nr. Crt	Nr cadastral Nr. topografic	Suprafața* (mp)	Observații / Referințe
A1		4.214	Sector cadastral:46 Teren neimprejmuit;

B. Partea II. Proprietari și acte

Inscrieri privitoare la dreptul de proprietate și alte drepturi reale		Referințe
/		
Act Normativ nr. 7, din 13/03/1996 emis de PARLAMENT;		
B1	Inscrierea provizorie, drept de PROPRIETATE, dobandit prin Lege, cota actuala 1/1 1) COMUNA BUCOȘNIȚA , CIF:3227645, PROPRIETAR NEIDENTIFICAT <i>OBSERVATII: PROPRIETAR NEIDENTIFICAT</i>	A1

C. Partea III. SARCINI .

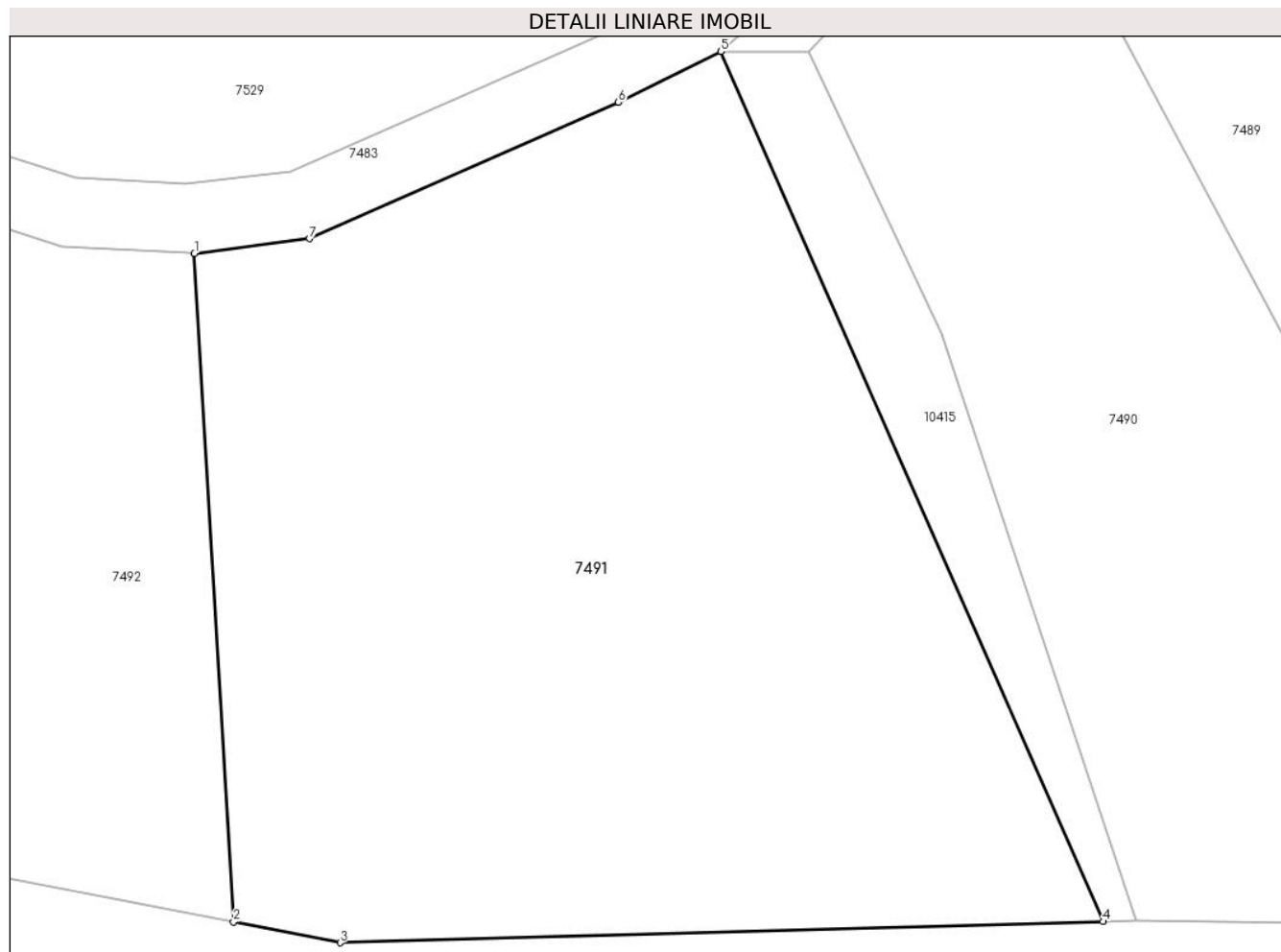
Inscrieri privind dezmembramintele dreptului de proprietate, drepturi reale de garanție și sarcini	Referințe
NU SUNT	

Anexa Nr. 1 La Partea I

Teren

Nr cadastral	Suprafața (mp)*	Observații / Referințe
	4.214	

* Suprafața este determinată în planul de proiecție Stereo 70.



Date referitoare la teren

Crt	Categorie folosință	Intravilan	Suprafața (mp)	Tarla	Parcelă	Nr. topo	Observații / Referințe
1	arabil	NU	4.214	-	-	-	

Lungime Segmente

1) Valorile lungimilor segmentelor sunt obținute din proiecție în plan.

Punct început	X / Y	Punct sfârșit	X / Y	Lungime segment (** (m)
1	283.490,552 425.627,102	2	283.493,961 425.569,077	58.125
2	283.493,961 425.569,077	3	283.503,221 425.567,278	9.433
3	283.503,221 425.567,278	4	283.569,507 425.569,117	66.312
4	283.569,507 425.569,117	5	283.536,285 425.644,641	82.508
5	283.536,285 425.644,641	6	283.527,386 425.640,237	9.929

Punct început	X / Y	Punct sfârșit	X / Y	Lungime segment (** (m)
6	283.527,386 425.640,237	7	283.500,56 425.628,395	29.323
7	283.500,56 425.628,395	1	283.490,552 425.627,102	10.091

** Lungimile segmentelor sunt determinate în planul de proiecție Stereo 70 și sunt rotunjite la 1 milimetru.

*** Distanța dintre puncte este formată din segmente cumulate ce sunt mai mici decât valoarea 1 milimetru.

**DATE DESPRE IMOBILUL NR. 7492**

Oficiul de Cadastru și Publicitate Imobiliară CARAS-SEVERIN
 Biroul de Cadastru și Publicitate Imobiliară Caransebes

A. Partea I. Descrierea imobilului

TEREN Extravilan

Nr. CF vechi:302-Buceșnița

Nr. topografic:1407/1

Adresa: Jud. Caraș-Severin

Nr. Crt	Nr cadastral Nr. topografic	Suprafața* (mp)	Observații / Referințe
A1		Din acte: 2.877 Masurata: 2.849	Sector cadastral:46 Teren neimprejmuit;

B. Partea II. Proprietari și acte

Inscrieri privitoare la dreptul de proprietate și alte drepturi reale	Referințe
4115 / 08/09/2004	
Act Notarial nr. 84/2004, din 08/09/2004 emis de BNP PETRU SHINTEIE;	
B1	A1
Intabulare, drept de PROPRIETATE, dobandit prin Succesiune, cota actuala 1/1 1) BEJERITA IOAN , Lipsă CNP.; senior, dom. la nr. 121	

C. Partea III. SARCINI .

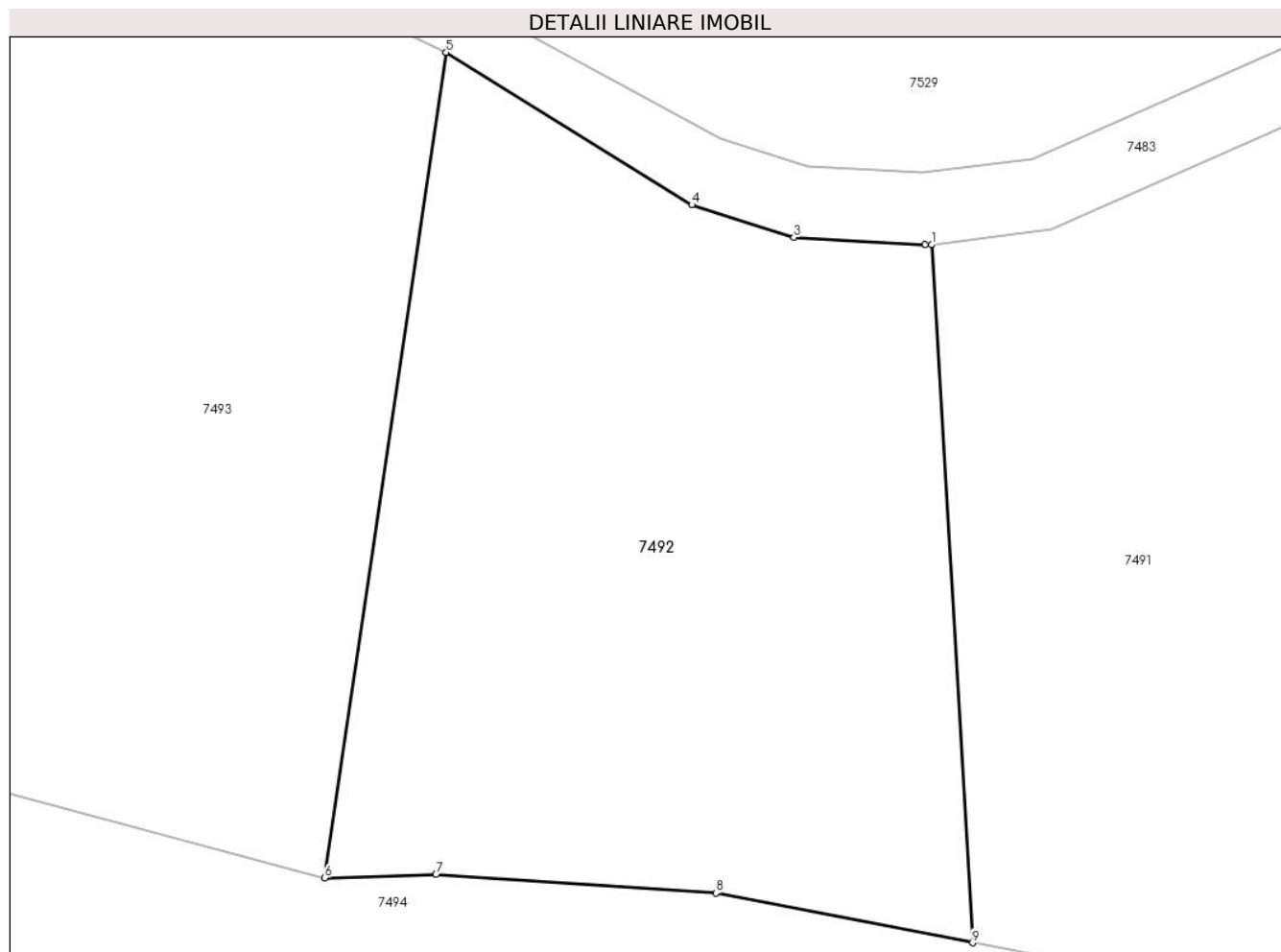
Inscrieri privind dezmembramintele dreptului de proprietate, drepturi reale de garanție și sarcini	Referințe
NU SUNT	

Anexa Nr. 1 La Partea I

Teren

Nr cadastral	Suprafața (mp)*	Observații / Referințe
	Din acte: 2.877 Masurata: 2.849	

* Suprafața este determinată în planul de proiecție Stereo 70.



Date referitoare la teren

Crt	Categorie folosință	Intra vilan	Suprafața (mp)	Tarla	Parcelă	Nr. topo	Observații / Referințe
1	arabil	NU	2.849	-	-	1407/1	Arabil în Podini

Lungime Segmente

1) Valorile lungimilor segmentelor sunt obținute din proiecție în plan.

Punct început	X / Y	Punct sfârșit	X / Y	Lungime segment (** (m)
1	283.490,552 425.627,102	2	283.490,018 425.627,13	0.535
2	283.490,018 425.627,13	3	283.479,111 425.627,717	10.923
3	283.479,111 425.627,717	4	283.470,629 425.630,43	8.905
4	283.470,629 425.630,43	5	283.450,202 425.643,101	24.038
5	283.450,202 425.643,101	6	283.440,121 425.574,471	69.366

Punct început	X / Y	Punct sfârșit	X / Y	Lungime segment (** (m)
6	283.440,121 425.574,471	7	283.449,35 425.574,75	9.233
7	283.449,35 425.574,75	8	283.472,632 425.573,22	23.332
8	283.472,632 425.573,22	9	283.493,961 425.569,077	21.728
9	283.493,961 425.569,077	1	283.490,552 425.627,102	58.125

** Lungimile segmentelor sunt determinate în planul de proiecție Stereo 70 și sunt rotunjite la 1 milimetru.

*** Distanța dintre puncte este formată din segmente cumulate ce sunt mai mici decât valoarea 1 milimetru.

**DATE DESPRE IMOBILUL NR. 7493**

Oficiul de Cadastru și Publicitate Imobiliară CARAS-SEVERIN
Biroul de Cadastru și Publicitate Imobiliară Caransebes

A. Partea I. Descrierea imobilului

Nr. CF vechi:855-Buceșnița
Nr. topografic:1407/2

TEREN Extravilan

Adresa: Jud. Caraș-Severin

Nr. Crt	Nr cadastral Nr. topografic	Suprafața* (mp)	Observații / Referințe
A1		Din acte: 8.319 Masurata: 10.357	Sector cadastral:46 Teren neimprejmuit;

Construcții

Crt	Nr cadastral Nr. topografic	Adresa	Observații / Referințe
A1.1		Jud. Caraș-Severin	Nr. niveluri:1; S. construita la sol:24 mp; S. construita desfasurata:24 mp; Anexă P

B. Partea II. Proprietari și acte

Inscrieri privitoare la dreptul de proprietate și alte drepturi reale		Referințe
558 / 25/06/1965		
Act Notarial nr. 229/1956, din 01/01/1956 emis de NOTARIATUL DE STAT CARANSEBES;		
B1	Intabulare, drept de PROPRIETATEdrept moștenire, dobandit prin Succesiune, cota actuala 1/6 1) HOARCĂ BARBARA , Lipsă CNP.; fiica lui Dumitru și a Rusalinei, dom. în Buceșnița	A1
B2	Intabulare, drept de PROPRIETATEdrept moștenire, dobandit prin Succesiune, cota actuala 1/6 1) HOARCĂ DUMITRU , Lipsă CNP.; fiul lui Dumitru și a Rusalinei, dom. în Buceșnița	A1
B3	Intabulare, drept de PROPRIETATEdrept moștenire, dobandit prin Succesiune, cota actuala 1/6 1) BELCI VALERIA , Lipsă CNP.; născ. Hoarcă, fiica lui Dumitru și a Rusalinei, dom. în Buceșnița	A1
B4	Intabulare, drept de PROPRIETATEdrept moștenire, dobandit prin Succesiune, cota actuala 1/6 1) HOARCĂ ALEXĂ , Lipsă CNP.; fiul lui Dumitru și a Rusalinei, dom. în Buceșnița	A1
B5	Intabulare, drept de PROPRIETATEdrept moștenire, dobandit prin Succesiune, cota actuala 1/6 1) HOARCĂ MARIA , Lipsă CNP.; fiica lui Dumitru și a Rusalinei, dom. în Buceșnița	A1
B6	Intabulare, drept de PROPRIETATEdrept moștenire, dobandit prin Succesiune, cota actuala 1/6 1) HOARCĂ ION , Lipsă CNP.; fiul lui Dumitru și a Rusalinei, dom. în Buceșnița	A1

C. Partea III. SARCINI .

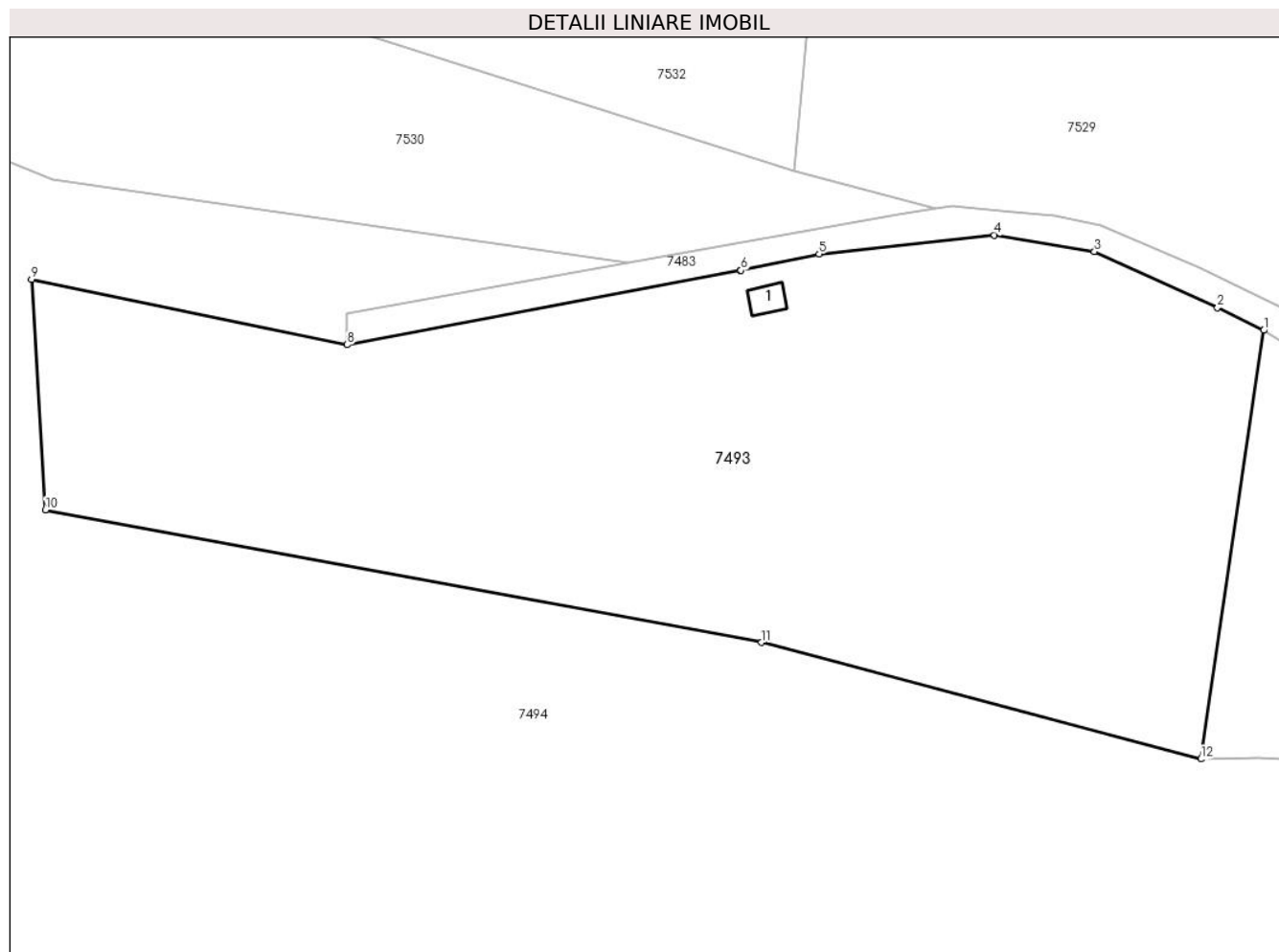
Inscrieri privind dezmembramintele dreptului de proprietate, drepturi reale de garanție și sarcini	Referințe
NU SUNT	

Anexa Nr. 1 La Partea I

Teren

Nr cadastral	Suprafața (mp)*	Observații / Referințe
	Din acte: 8.319 Masurata: 10.357	

* Suprafața este determinată în planul de proiecție Stereo 70.



Date referitoare la teren

Crt	Categorie folosință	Intra vilan	Suprafața (mp)	Tarla	Parcelă	Nr. topo	Observații / Referințe
1	curți constructii	NU	25	-	-	1407/2	Curți construcții în Podini
2	arabil	NU	10.332	-	-	1407/2	Arabil în Podini

Date referitoare la construcții

Crt	Număr	Destinație construcție	Supraf. (mp)	Situație juridică	Observații / Referințe
A1.1		constructii anexa	24	Cu acte	Nr. niveluri:1; S. construita la sol:24 mp; S. construita desfasurata:24 mp; Anexă P

Lungime Segmente

1) Valorile lungimilor segmentelor sunt obținute din proiecție în plan.

Punct început	X / Y	Punct sfârșit	X / Y	Lungime segment (** (m)
1	283.450,202 425.643,101	2	283.442,801 425.646,717	8.237
2	283.442,801 425.646,717	3	283.423,072 425.655,716	21.684

Punct început	X / Y	Punct sfârșit	X / Y	Lungime segment (** (m)
3	283.423,072 425.655,716	4	283.407,051 425.658,363	16.238
4	283.407,051 425.658,363	5	283.378,959 425.655,323	28.256
5	283.378,959 425.655,323	6	283.366,435 425.652,699	12.796
6	283.366,435 425.652,699	7	283.366,336 425.652,678	0.101
7	283.366,336 425.652,678	8	283.303,348 425.640,791	64.1
8	283.303,348 425.640,791	9	283.252,786 425.651,305	51.644
9	283.252,786 425.651,305	10	283.254,992 425.614,364	37.007
10	283.254,992 425.614,364	11	283.369,733 425.593,126	116.69
11	283.369,733 425.593,126	12	283.440,121 425.574,471	72.818
12	283.440,121 425.574,471	1	283.450,202 425.643,101	69.366

** Lungimile segmentelor sunt determinate în planul de proiecție Stereo 70 și sunt rotunjite la 1 milimetru.

*** Distanța dintre puncte este formată din segmente cumulate ce sunt mai mici decât valoarea 1 milimetru.

**DATE DESPRE IMOBILUL NR. 7494**

Oficiul de Cadastru și Publicitate Imobiliară CARAS-SEVERIN
Biroul de Cadastru și Publicitate Imobiliară Caransebes

A. Partea I. Descrierea imobilului

TEREN Extravilan

Nr. CF vechi:590-Buceșnița
Nr. topografic:1691

Adresa: Jud. Caraș-Severin

Nr. Crt	Nr cadastral Nr. topografic	Suprafața* (mp)	Observații / Referințe
A1	31037	Din acte: 409.340 Masurata: 391.257	Sector cadastral:46 Teren neimprejmuit;

B. Partea II. Proprietari și acte

Inscrieri privitoare la dreptul de proprietate și alte drepturi reale		Referințe
4313 / 12/02/2014		
Act Administrativ nr. HG 532, din 24/07/2002 emis de GUVERNUL ROMANIEI (act administrativ nr. EXTRAS CF NR 3564/10-02-2014 emis de BCPI CARANSEBES; documentatie tehnica cadastrala vizata in 25.02.2014);		
B1	se infiinteaza cartea funciara 31037 UAT Bucosnita a imobilului cu numar cadastral 31037 , in baza HG 532/2002, anexa 20 poz.24, pentru imobilul -Teren extravilan de 409340 mp , corespondentul imobilului cu nr. top. 1691 in scris in CF 590 Bucosnita	A1
B2	Intabulare, drept de PROPRIETATEHG 532/2002, anexa 20 poz.24, dobandit prin Lege, cota actuala 1/1, cota initiala 1/1 1) COMUNA BUCOSNITA DOMENIUL PUBLIC , CIF:9999999999999, Lipsă CNP.	A1
B3	se noteaza dreptul de administrare in favoarea: Consiliului Local al Comunei Bucosnita	A1

C. Partea III. SARCINI .

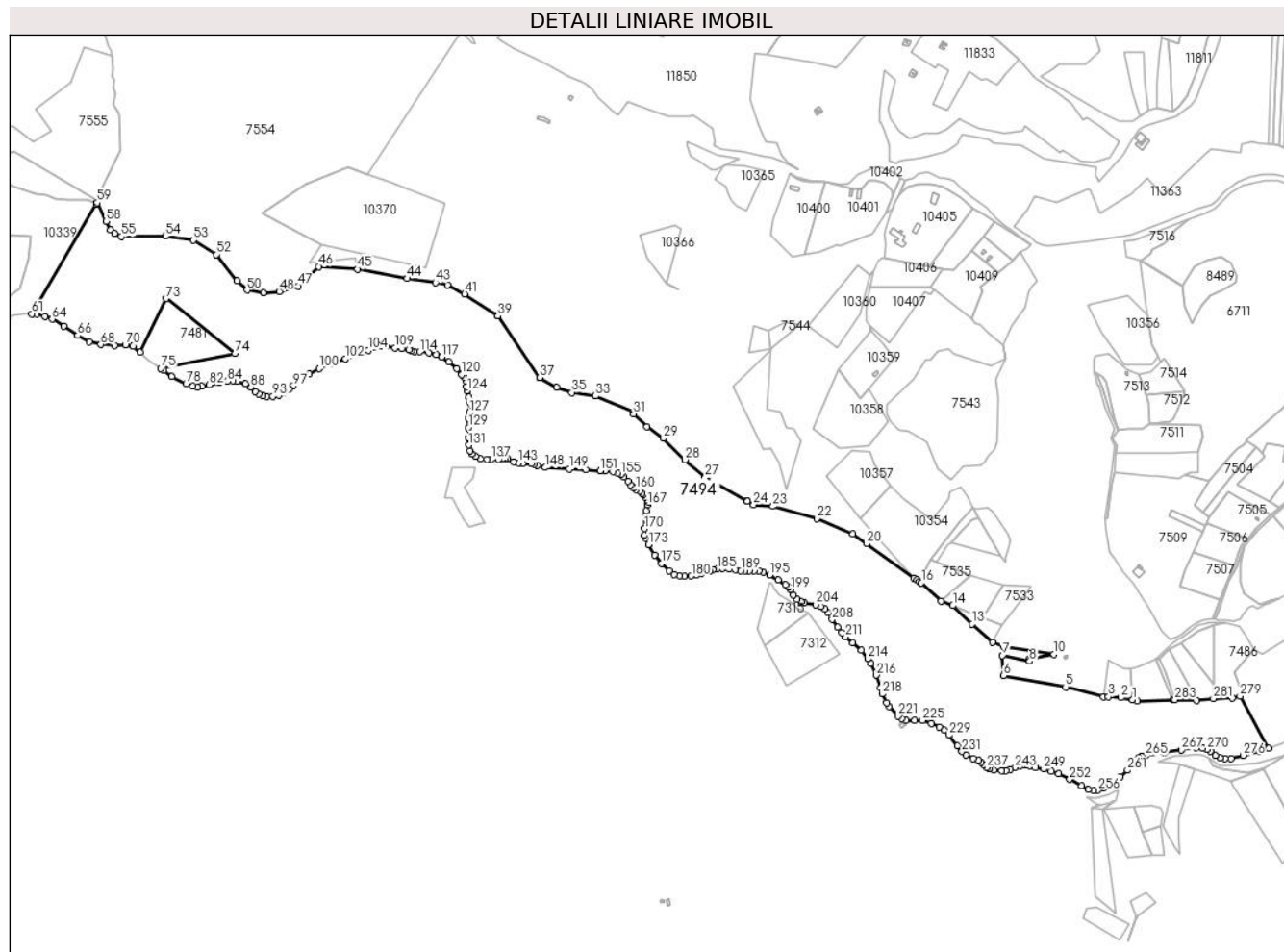
Inscrieri privind dezmembramintele dreptului de proprietate, drepturi reale de garanție și sarcini	Referințe
NU SUNT	

Anexa Nr. 1 La Partea I

Teren

Nr cadastral	Suprafața (mp)*	Observații / Referințe
31037	Din acte: 409.340 Masurata: 391.257	

* Suprafața este determinată în planul de proiecție Stereo 70.



Date referitoare la teren

Crt	Categorie folosință	Intra vilan	Suprafața (mp)	Tarla	Parcelă	Nr. topo	Observații / Referințe
1	padure	NU	391.257	-	-	1691	Pădure în Valea Mare. Diferența de suprafață se regăsește la ID 7496

Lungime Segmente

1) Valorile lungimilor segmentelor sunt obținute din proiecție în plan.

Punct început	X / Y	Punct sfârșit	X / Y	Lungime segment	Punct început	X / Y	Punct sfârșit	X / Y	Lungime segment	Punct început	X / Y	Punct sfârșit	X / Y	Lungime segment
1	283.493,961 425.569,077	2	283.472,632 425.573,22	21.728	2	283.472,632 425.573,22	3	283.449,35 425.574,75	23.332	3	283.449,35 425.574,75	4	283.440,121 425.574,471	9.233
4	283.440,121 425.574,471	5	283.369,733 425.593,126	72.818	5	283.369,733 425.593,126	6	283.254,992 425.614,364	116.69	6	283.254,992 425.614,364	7	283.252,786 425.651,305	37.007
7	283.252,786 425.651,305	8	283.303,348 425.640,791	51.644	8	283.303,348 425.640,791	9	283.303,324 425.645,857	5.066	9	283.303,324 425.645,857	10	283.348,277 425.653,891	45.665
10	283.348,277 425.653,891	11	283.256,15 425.667,287	93.096	11	283.256,15 425.667,287	12	283.234,289 425.676,211	23.612	12	283.234,289 425.676,211	13	283.196,616 425.709,496	50.271

Punct început	X / Y	Punct sfârșit	X / Y	Lungime segment	Punct început	X / Y	Punct sfârșit	X / Y	Lungime segment	Punct început	X / Y	Punct sfârșit	X / Y	Lungime segment
13	283.196,616 425.709,496	14	283.160,842 425.743,96	49.674	14	283.160,842 425.743,96	15	283.138,815 425.752,499	23.624	15	283.138,815 425.752,499	16	283.102,459 425.785,816	49.313
16	283.102,459 425.785,816	17	283.098,426 425.788,584	4.892	17	283.098,426 425.788,584	18	283.094,565 425.791,234	4.683	18	283.094,565 425.791,234	19	283.088,969 425.795,251	6.889
19	283.088,969 425.795,251	20	283.000,917 425.858,464	108.393	20	283.000,917 425.858,464	21	282.975,265 425.876,466	31.338	21	282.975,265 425.876,466	22	282.908,262 425.905,189	72.9
22	282.908,262 425.905,189	23	282.827,171 425.928,108	84.268	23	282.827,171 425.928,108	24	282.791,141 425.931,361	36.177	24	282.791,141 425.931,361	25	282.779,662 425.937,76	13.142
25	282.779,662 425.937,76	26	282.778,143 425.938,606	1.739	26	282.778,143 425.938,606	27	282.701,514 425.981,319	87.729	27	282.701,514 425.981,319	28	282.663,569 426.014,486	50.397
28	282.663,569 426.014,486	29	282.623,924 426.054,268	56.163	29	282.623,924 426.054,268	30	282.593,321 426.075,308	37.138	30	282.593,321 426.075,308	31	282.568,467 426.099,485	34.673
31	282.568,467 426.099,485	32	282.568,521 426.103,551	4.066	32	282.568,521 426.103,551	33	282.498,069 426.132,599	76.205	33	282.498,069 426.132,599	34	282.497,937 426.132,618	0.133
34	282.497,937 426.132,618	35	282.453,898 426.139,03	44.503	35	282.453,898 426.139,03	36	282.425,622 426.148,457	29.806	36	282.425,622 426.148,457	37	282.394,998 426.167,069	35.836
37	282.394,998 426.167,069	38	282.394,914 426.167,139	0.109	38	282.394,914 426.167,139	39	282.316,697 426.281,152	138.264	39	282.316,697 426.281,152	40	282.316,402 426.281,583	0.522
40	282.316,402 426.281,583	41	282.255,354 426.322,007	73.219	41	282.255,354 426.322,007	42	282.223,412 426.338,579	35.985	42	282.223,412 426.338,579	43	282.201,048 426.343,037	22.804
43	282.201,048 426.343,037	44	282.148,523 426.350,663	53.076	44	282.148,523 426.350,663	45	282.056,22 426.367,892	93.897	45	282.056,22 426.367,892	46	281.984,852 426.372,743	71.533
46	281.984,852 426.372,743	47	281.946,214 426.336,767	52.794	47	281.946,214 426.336,767	48	281.911,247 426.326,464	36.453	48	281.911,247 426.326,464	49	281.882,002 426.323,985	29.35
49	281.882,002 426.323,985	50	281.851,754 426.329,078	30.674	50	281.851,754 426.329,078	51	281.833,02 426.346,835	25.812	51	281.833,02 426.346,835	52	281.794,383 426.395,181	61.888
52	281.794,383 426.395,181	53	281.752,708 426.421,639	49.364	53	281.752,708 426.421,639	54	281.700,256 426.429,174	52.99	54	281.700,256 426.429,174	55	281.618,517 426.428,352	81.743
55	281.618,517 426.428,352	56	281.606,06 426.434,347	13.825	56	281.606,06 426.434,347	57	281.598,901 426.440,781	9.625	57	281.598,901 426.440,781	58	281.589,977 426.456,756	18.299
58	281.589,977 426.456,756	59	281.573,643 426.491,28	38.193	59	281.573,643 426.491,28	60	281.571,985 426.488,607	3.145	60	281.571,985 426.488,607	61	281.452,354 426.285,225	235.957
61	281.452,354 426.285,225	62	281.461,405 426.285,099	9.052	62	281.461,405 426.285,099	63	281.476,725 426.280,086	16.119	63	281.476,725 426.280,086	64	281.490,431 426.275,418	14.479
64	281.490,431 426.275,418	65	281.512,145 426.261,792	25.635	65	281.512,145 426.261,792	66	281.537,415 426.244,875	30.41	66	281.537,415 426.244,875	67	281.559,544 426.232,793	25.212
67	281.559,544 426.232,793	68	281.580,337 426.228,28	21.277	68	281.580,337 426.228,28	69	281.606,001 426.226,143	25.753	69	281.606,001 426.226,143	70	281.625,962 426.226,974	19.978
70	281.625,962 426.226,974	71	281.640,22 426.224,718	14.435	71	281.640,22 426.224,718	72	281.653,389 426.213,371	17.383	72	281.653,389 426.213,371	73	281.701,979 426.313,619	111.403
73	281.701,979 426.313,619	74	281.829,304 426.211,543	163.191	74	281.829,304 426.211,543	75	281.691,565 426.183,917	140.482	75	281.691,565 426.183,917	76	281.697,234 426.180,266	6.743
76	281.697,234 426.180,266	77	281.712,188 426.168,997	18.725	77	281.712,188 426.168,997	78	281.738,579 426.155,639	29.579	78	281.738,579 426.155,639	79	281.750,574 426.150,607	13.008
79	281.750,574 426.150,607	80	281.759,829 426.149,053	9.385	80	281.759,829 426.149,053	81	281.768,196 426.150,681	8.524	81	281.768,196 426.150,681	82	281.781,301 426.153,271	13.358
82	281.781,301 426.153,271	83	281.800,528 426.157,739	19.739	83	281.800,528 426.157,739	84	281.814,596 426.159,959	14.242	84	281.814,596 426.159,959	85	281.825,48 426.160,921	10.926
85	281.825,48 426.160,921	86	281.833,551 426.159,515	8.193	86	281.833,551 426.159,515	87	281.848,632 426.155,803	15.531	87	281.848,632 426.155,803	88	281.858,385 426.149,304	11.72
88	281.858,385 426.149,304	89	281.867,177 426.141,255	11.92	89	281.867,177 426.141,255	90	281.873,457 426.136,529	7.86	90	281.873,457 426.136,529	91	281.881,067 426.133,28	8.275
91	281.881,067 426.133,28	92	281.888,53 426.131,951	7.58	92	281.888,53 426.131,951	93	281.899,464 426.132,098	10.935	93	281.899,464 426.132,098	94	281.909,99 426.134,098	10.714
94	281.909,99 426.134,098	95	281.918,708 426.138,086	9.587	95	281.918,708 426.138,086	96	281.929,2 426.144,953	12.539	96	281.929,2 426.144,953	97	281.937,696 426.151,599	10.787
97	281.937,696 426.151,599	98	281.949,755 426.161,89	15.853	98	281.949,755 426.161,89	99	281.966,231 426.173,262	20.02	99	281.966,231 426.173,262	100	281.985,455 426.183,62	21.837
100	281.985,455 426.183,62	101	282.011,774 426.192,878	27.9	101	282.011,774 426.192,878	102	282.033,59 426.201,425	23.431	102	282.033,59 426.201,425	103	282.057,281 426.209,539	25.042
103	282.057,281 426.209,539	104	282.076,356 426.217,234	20.569	104	282.076,356 426.217,234	105	282.086,32 426.222,397	11.222	105	282.086,32 426.222,397	106	282.096,579 426.225,495	10.717
106	282.096,579 426.225,495	107	282.102,602 426.226,312	6.078	107	282.102,602 426.226,312	108	282.110,766 426.225,097	8.254	108	282.110,766 426.225,097	109	282.126,441 426.222,033	15.972
109	282.126,441 426.222,033	110	282.138,176 426.220,706	11.81	110	282.138,176 426.220,706	111	282.151,461 426.218,64	13.445	111	282.151,461 426.218,64	112	282.156,182 426.216,445	5.206

Punct început	X / Y	Punct sfârșit	X / Y	Lungime segment	Punct început	X / Y	Punct sfârșit	X / Y	Lungime segment	Punct început	X / Y	Punct sfârșit	X / Y	Lungime segment
112	282.156,182 426.216,445	113	282.162,532 426.214,583	6.617	113	282.162,532 426.214,583	114	282.172,308 426.214,572	9.776	114	282.172,308 426.214,572	115	282.188,472 426.212,433	16.305
115	282.188,472 426.212,433	116	282.202,347 426.209,261	14.233	116	282.202,347 426.209,261	117	282.212,871 426.205,23	11.27	117	282.212,871 426.205,23	118	282.225,787 426.195,788	15.999
118	282.225,787 426.195,788	119	282.240,253 426.183,174	19.193	119	282.240,253 426.183,174	120	282.249,791 426.172,36	14.419	120	282.249,791 426.172,36	121	282.253,924 426.167,418	6.442
121	282.253,924 426.167,418	122	282.257,024 426.160,779	7.327	122	282.257,024 426.160,779	123	282.258,131 426.149,788	11.047	123	282.258,131 426.149,788	124	282.259,533 426.142,411	7.509
124	282.259,533 426.142,411	125	282.262,934 426.131,314	11.606	125	282.262,934 426.131,314	126	282.265,444 426.120,323	11.274	126	282.265,444 426.120,323	127	282.263,673 426.102,3	18.11
127	282.263,673 426.102,3	128	282.261,828 426.091,53	10.927	128	282.261,828 426.091,53	129	282.261,776 426.073,742	17.788	129	282.261,776 426.073,742	130	282.262,147 426.055,593	18.153
130	282.262,147 426.055,593	131	282.263,027 426.041,667	13.954	131	282.263,027 426.041,667	132	282.265,451 426.030,73	11.202	132	282.265,451 426.030,73	133	282.268,825 426.025,087	6.575
133	282.268,825 426.025,087	134	282.275,159 426.020,458	7.845	134	282.275,159 426.020,458	135	282.284,741 426.016,746	10.276	135	282.284,741 426.016,746	136	282.296,981 426.015,372	12.317
136	282.296,981 426.015,372	137	282.305,188 426.015,234	8.208	137	282.305,188 426.015,234	138	282.318,06 426.015,613	12.878	138	282.318,06 426.015,613	139	282.324,472 426.016,254	6.444
139	282.324,472 426.016,254	140	282.330,7 426.016,483	6.232	140	282.330,7 426.016,483	141	282.334,822 426.015,751	4.186	141	282.334,822 426.015,751	142	282.346,517 426.011,164	12.562
142	282.346,517 426.011,164	143	282.355,677 426.008,784	9.464	143	282.355,677 426.008,784	144	282.363,004 426.007,456	7.446	144	282.363,004 426.007,456	145	282.378,268 426.007,142	15.267
145	282.378,268 426.007,142	146	282.383,988 426.006,027	5.828	146	282.383,988 426.006,027	147	282.390,113 426.004,22	6.386	147	282.390,113 426.004,22	148	282.404,937 426.000,0	15.413
148	282.404,937 426.000,0	149	282.449,425 425.997,122	44.581	149	282.449,425 425.997,122	150	282.480,343 425.995,615	30.955	150	282.480,343 425.995,615	151	282.506,359 425.994,113	26.059
151	282.506,359 425.994,113	152	282.516,166 425.993,886	9.81	152	282.516,166 425.993,886	153	282.530,229 425.992,151	14.17	153	282.530,229 425.992,151	154	282.539,402 425.989,791	9.472
154	282.539,402 425.989,791	155	282.544,987 425.987,023	6.233	155	282.544,987 425.987,023	156	282.550,436 425.982,802	6.893	156	282.550,436 425.982,802	157	282.558,306 425.975,105	11.008
157	282.558,306 425.975,105	158	282.563,21 425.967,48	9.066	158	282.563,21 425.967,48	159	282.568,341 425.962,352	7.254	159	282.568,341 425.962,352	160	282.572,972 425.958,858	5.801
160	282.572,972 425.958,858	161	282.579,857 425.956,222	7.372	161	282.579,857 425.956,222	162	282.584,415 425.952,413	5.94	162	282.584,415 425.952,413	163	282.586,936 425.950,306	3.286
163	282.586,936 425.950,306	164	282.591,196 425.944,826	6.941	164	282.591,196 425.944,826	165	282.594,231 425.939,981	5.717	165	282.594,231 425.939,981	166	282.595,007 425.936,336	3.727
166	282.595,007 425.936,336	167	282.594,28 425.931,408	4.981	167	282.594,28 425.931,408	168	282.592,513 425.919,434	12.104	168	282.592,513 425.919,434	169	282.590,422 425.908,558	11.075
169	282.590,422 425.908,558	170	282.588,685 425.886,756	21.871	170	282.588,685 425.886,756	171	282.588,91 425.874,148	12.61	171	282.588,91 425.874,148	172	282.591,074 425.869,296	5.313
172	282.591,074 425.869,296	173	282.596,441 425.857,26	13.178	173	282.596,441 425.857,26	174	282.607,601 425.838,186	22.099	174	282.607,601 425.838,186	175	282.620,343 425.821,76	20.789
175	282.620,343 425.821,76	176	282.635,134 425.808,488	19.873	176	282.635,134 425.808,488	177	282.644,184 425.801,831	11.235	177	282.644,184 425.801,831	178	282.654,32 425.799,082	10.502
178	282.654,32 425.799,082	179	282.663,008 425.798,431	8.712	179	282.663,008 425.798,431	180	282.675,605 425.799,009	12.61	180	282.675,605 425.799,009	181	282.685,039 425.800,824	9.607
181	282.685,039 425.800,824	182	282.694,139 425.803,73	9.553	182	282.694,139 425.803,73	183	282.709,535 425.808,323	16.067	183	282.709,535 425.808,323	184	282.715,587 425.810,129	6.316
184	282.715,587 425.810,129	185	282.723,638 425.811,374	8.147	185	282.723,638 425.811,374	186	282.733,564 425.812,546	9.995	186	282.733,564 425.812,546	187	282.745,603 425.812,147	12.046
187	282.745,603 425.812,147	188	282.756,686 425.810,703	11.177	188	282.756,686 425.810,703	189	282.767,188 425.808,834	10.667	189	282.767,188 425.808,834	190	282.775,53 425.808,718	8.343
190	282.775,53 425.808,718	191	282.783,478 425.808,802	7.948	191	282.783,478 425.808,802	192	282.792,37 425.808,942	8.893	192	282.792,37 425.808,942	193	282.801,216 425.808,184	8.878
193	282.801,216 425.808,184	194	282.808,899 425.805,906	8.014	194	282.808,899 425.805,906	195	282.821,307 425.800,965	13.356	195	282.821,307 425.800,965	196	282.836,478 425.791,247	18.017
196	282.836,478 425.791,247	197	282.850,2 425.782,459	16.295	197	282.850,2 425.782,459	198	282.856,111 425.777,805	7.523	198	282.856,111 425.777,805	199	282.859,603 425.773,508	5.537
199	282.859,603 425.773,508	200	282.864,763 425.763,641	11.135	200	282.864,763 425.763,641	201	282.871,362 425.755,974	10.116	201	282.871,362 425.755,974	202	282.880,02 425.751,326	9.827
202	282.880,02 425.751,326	203	282.885,744 425.748,895	6.219	203	282.885,744 425.748,895	204	282.906,912 425.745,393	21.456	204	282.906,912 425.745,393	205	282.916,051 425.742,325	9.64
205	282.916,051 425.742,325	206	282.923,834 425.737,258	9.287	206	282.923,834 425.737,258	207	282.929,331 425.731,05	8.292	207	282.929,331 425.731,05	208	282.936,843 425.718,258	14.835
208	282.936,843 425.718,258	209	282.946,849 425.703,765	17.612	209	282.946,849 425.703,765	210	282.954,257 425.693,969	12.282	210	282.954,257 425.693,969	211	282.961,664 425.685,996	10.883

Punct început	X / Y	Punct sfârșit	X / Y	Lungime segment	Punct început	X / Y	Punct sfârșit	X / Y	Lungime segment	Punct început	X / Y	Punct sfârșit	X / Y	Lungime segment
211	282.961,664 425.685,996	212	282.975,351 425.675,091	17.5	212	282.975,351 425.675,091	213	282.990,867 425.660,71	21.156	213	282.990,867 425.660,71	214	283.002,578 425.645,283	19.369
214	283.002,578 425.645,283	215	283.008,617 425.636,363	10.772	215	283.008,617 425.636,363	216	283.018,57 425.614,92	23.64	216	283.018,57 425.614,92	217	283.026,48 425.591,487	24.732
217	283.026,48 425.591,487	218	283.029,807 425.579,955	12.002	218	283.029,807 425.579,955	219	283.037,53 425.563,513	18.165	219	283.037,53 425.563,513	220	283.042,556 425.556,579	8.564
220	283.042,556 425.556,579	221	283.059,359 425.538,785	24.474	221	283.059,359 425.538,785	222	283.065,813 425.533,881	8.106	222	283.065,813 425.533,881	223	283.074,169 425.531,23	8.766
223	283.074,169 425.531,23	224	283.089,78 425.531,22	15.611	224	283.089,78 425.531,22	225	283.104,72 425.530,796	14.946	225	283.104,72 425.530,796	226	283.120,678 425.525,112	16.94
226	283.120,678 425.525,112	227	283.135,581 425.518,88	16.154	227	283.135,581 425.518,88	228	283.144,664 425.512,432	11.139	228	283.144,664 425.512,432	229	283.153,237 425.503,693	12.242
229	283.153,237 425.503,693	230	283.168,787 425.483,471	25.509	230	283.168,787 425.483,471	231	283.177,36 425.473,205	13.375	231	283.177,36 425.473,205	232	283.185,34 425.466,842	10.206
232	283.185,34 425.466,842	233	283.198,457 425.460,606	14.524	233	283.198,457 425.460,606	234	283.208,558 425.456,279	10.989	234	283.208,558 425.456,279	235	283.212,888 425.453,225	5.299
235	283.212,888 425.453,225	236	283.217,556 425.448,559	6.6	236	283.217,556 425.448,559	237	283.222,734 425.443,214	7.442	237	283.222,734 425.443,214	238	283.227,658 425.440,753	5.505
238	283.227,658 425.440,753	239	283.236,826 425.439,396	9.268	239	283.236,826 425.439,396	240	283.251,172 425.437,19	14.515	240	283.251,172 425.437,19	241	283.259,619 425.437,272	8.447
241	283.259,619 425.437,272	242	283.267,258 425.440,241	8.196	242	283.267,258 425.440,241	243	283.276,002 425.443,635	9.38	243	283.276,002 425.443,635	244	283.285,424 425.446,519	9.854
244	283.285,424 425.446,519	245	283.290,602 425.447,707	5.313	245	283.290,602 425.447,707	246	283.295,78 425.447,962	5.184	246	283.295,78 425.447,962	247	283.302,486 425.446,519	6.859
247	283.302,486 425.446,519	248	283.314,455 425.443,635	12.312	248	283.314,455 425.443,635	249	283.329,702 425.440,57	15.552	249	283.329,702 425.440,57	250	283.343,454 425.436,668	14.295
250	283.343,454 425.436,668	251	283.356,441 425.431,577	13.949	251	283.356,441 425.431,577	252	283.377,408 425.421,566	23.234	252	283.377,408 425.421,566	253	283.399,697 425.410,017	25.103
253	283.399,697 425.410,017	254	283.411,921 425.402,975	14.107	254	283.411,921 425.402,975	255	283.421,768 425.400,769	10.091	255	283.421,768 425.400,769	256	283.430,341 425.401,533	8.607
256	283.430,341 425.401,533	257	283.440,782 425.406,114	11.402	257	283.440,782 425.406,114	258	283.452,836 425.412,817	13.792	258	283.452,836 425.412,817	259	283.462,004 425.418,501	10.787
259	283.462,004 425.418,501	260	283.471,511 425.426,73	12.574	260	283.471,511 425.426,73	261	283.484,685 425.438,632	17.754	261	283.484,685 425.438,632	262	283.498,291 425.454,946	21.243
262	283.498,291 425.454,946	263	283.505,01 425.461,325	9.265	263	283.505,01 425.461,325	264	283.510,385 425.464,179	6.086	264	283.510,385 425.464,179	265	283.518,447 425.465,27	8.135
265	283.518,447 425.465,27	266	283.552,843 425.470,994	34.869	266	283.552,843 425.470,994	267	283.584,253 425.476,031	31.811	267	283.584,253 425.476,031	268	283.611,295 425.480,479	27.405
268	283.611,295 425.480,479	269	283.623,95 425.479,201	12.719	269	283.623,95 425.479,201	270	283.631,425 425.477,186	7.742	270	283.631,425 425.477,186	271	283.638,227 425.473,325	7.821
271	283.638,227 425.473,325	272	283.647,466 425.465,77	11.935	272	283.647,466 425.465,77	273	283.656,788 425.461,741	10.155	273	283.656,788 425.461,741	274	283.665,942 425.460,231	9.278
274	283.665,942 425.460,231	275	283.676,86 425.460,482	10.921	275	283.676,86 425.460,482	276	283.698,974 425.466,364	22.883	276	283.698,974 425.466,364	277	283.729,089 425.473,865	31.035
277	283.729,089 425.473,865	278	283.746,481 425.479,039	18.145	278	283.746,481 425.479,039	279	283.693,322 425.575,764	110.37	279	283.693,322 425.575,764	280	283.679,477 425.572,547	14.214
280	283.679,477 425.572,547	281	283.643,782 425.571,348	35.715	281	283.643,782 425.571,348	282	283.612,502 425.568,592	31.401	282	283.612,502 425.568,592	283	283.572,406 425.569,197	40.101
283	283.572,406 425.569,197	284	283.569,507 425.569,117	2.9	284	283.569,507 425.569,117	285	283.503,221 425.567,278	66.312	285	283.503,221 425.567,278	1	283.493,961 425.569,077	9.433

** Lungimile segmentelor sunt determinate în planul de proiecție Stereo 70 și sunt rotunjite la 1 milimetru.

*** Distanța dintre puncte este formată din segmente cumulate ce sunt mai mici decât valoarea 1 milimetru.

**DATE DESPRE IMOBILUL NR. 7495**

Oficiul de Cadastru și Publicitate Imobiliară CARAS-SEVERIN
Biroul de Cadastru și Publicitate Imobiliară Caransebes

A. Partea I. Descrierea imobilului

TEREN Extravilan

Nr. CF vechi:590-Buceșnița
Nr. topografic:PARTE DIN 1691

Adresa: Jud. Caraș-Severin

Nr. Crt	Nr cadastral Nr. topografic	Suprafața* (mp)	Observații / Referințe
A1		11.615	Sector cadastral:46 Teren neimprejmuit;

B. Partea II. Proprietari și acte

Inscrieri privitoare la dreptul de proprietate și alte drepturi reale		Referințe
/		
Act Normativ nr. 7, din 13/03/1996 emis de PARLAMENT;		
B1	Intabulare, drept de PROPRIETATE, dobandit prin Lege, cota actuala 1/1 1) COMUNA BUCOȘNIȚA , CIF:3227645, PROPRIETAR NEIDENTIFICAT <i>OBSERVATII: PROPRIETAR NEIDENTIFICAT</i>	A1

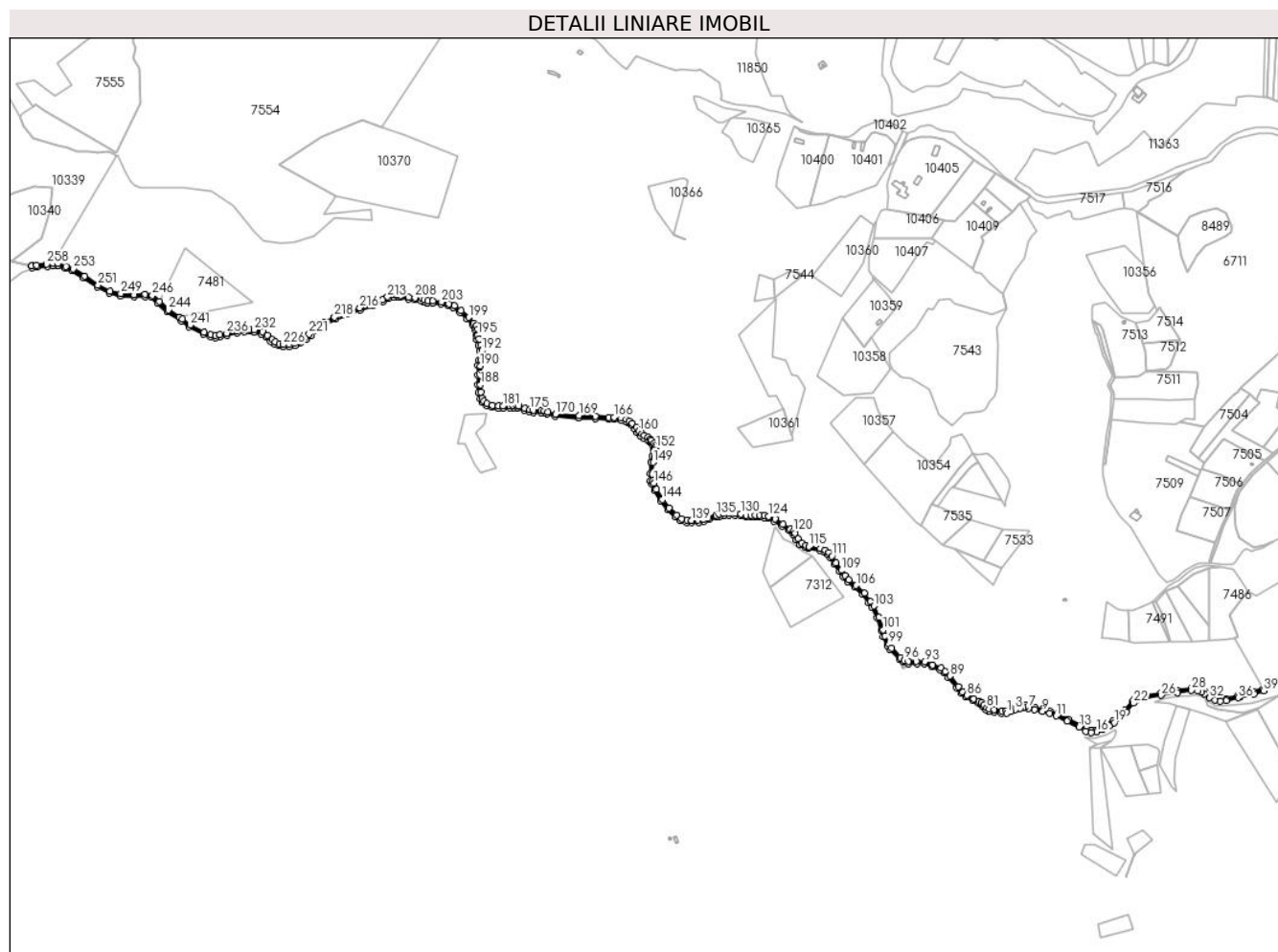
C. Partea III. SARCINI .

Inscrieri privind dezmembramintele dreptului de proprietate, drepturi reale de garanție și sarcini	Referințe
NU SUNT	

Teren

Nr cadastral	Suprafața (mp)*	Observații / Referințe
	11.615	

* Suprafața este determinată în planul de proiecție Stereo 70.



Date referitoare la teren

Crt	Categorie folosință	Intravilan	Suprafața (mp)	Tarla	Parcelă	Nr. topo	Observații / Referințe
1	drum	NU	11.615	-	-	PARTE DIN 1691	Drum în Valea Mare

Lungime Segmente

1) Valorile lungimilor segmentelor sunt obținute din proiecție în plan.

Punct început	X / Y	Punct sfârșit	X / Y	Lungime segment	Punct început	X / Y	Punct sfârșit	X / Y	Lungime segment	Punct început	X / Y	Punct sfârșit	X / Y	Lungime segment
1	283.260,387 425.433,279	2	283.268,706 425.436,512	8.925	2	283.268,706 425.436,512	3	283.277,313 425.439,853	9.233	3	283.277,313 425.439,853	4	283.286,458 425.442,652	9.564
4	283.286,458 425.442,652	5	283.291,152 425.443,729	4.816	5	283.291,152 425.443,729	6	283.295,452 425.443,941	4.305	6	283.295,452 425.443,941	7	283.301,597 425.442,619	6.286
7	283.301,597 425.442,619	8	283.313,592 425.439,728	12.338	8	283.313,592 425.439,728	9	283.328,761 425.436,68	15.472	9	283.328,761 425.436,68	10	283.342,175 425.432,873	13.944
10	283.342,175 425.432,873	11	283.354,848 425.427,906	13.612	11	283.354,848 425.427,906	12	283.375,626 425.417,984	23.025	12	283.375,626 425.417,984	13	283.397,778 425.406,506	24.949
13	283.397,778 425.406,506	14	283.410,452 425.399,205	14.627	14	283.410,452 425.399,205	15	283.421,502 425.396,73	11.324	15	283.421,502 425.396,73	16	283.431,349 425.397,607	9.886

Punct început	X / Y	Punct sfârșit	X / Y	Lungime segment	Punct început	X / Y	Punct sfârșit	X / Y	Lungime segment	Punct început	X / Y	Punct sfârșit	X / Y	Lungime segment
16	283.431,349 425.397,607	17	283.442,562 425.402,527	12.245	17	283.442,562 425.402,527	18	283.454,863 425.409,367	14.075	18	283.454,863 425.409,367	19	283.464,382 425.415,269	11.2
19	283.464,382 425.415,269	20	283.474,161 425.423,734	12.934	20	283.474,161 425.423,734	21	283.487,576 425.435,853	18.079	21	283.487,576 425.435,853	22	283.501,214 425.452,205	21.293
22	283.501,214 425.452,205	23	283.507,368 425.458,048	8.486	23	283.507,368 425.458,048	24	283.511,629 425.460,311	4.825	24	283.511,629 425.460,311	25	283.519,044 425.461,314	7.483
25	283.519,044 425.461,314	26	283.553,488 425.467,047	34.918	26	283.553,488 425.467,047	27	283.584,894 425.472,082	31.807	27	283.584,894 425.472,082	28	283.611,421 425.476,446	26.884
28	283.611,421 425.476,446	29	283.623,224 425.475,254	11.863	29	283.623,224 425.475,254	30	283.629,893 425.473,456	6.907	30	283.629,893 425.473,456	31	283.635,958 425.470,014	6.974
31	283.635,958 425.470,014	32	283.645,366 425.462,32	12.154	32	283.645,366 425.462,32	33	283.655,652 425.457,875	11.205	33	283.655,652 425.457,875	34	283.665,66 425.456,223	10.143
34	283.665,66 425.456,223	35	283.677,428 425.456,494	11.771	35	283.677,428 425.456,494	36	283.699,972 425.462,491	23.328	36	283.699,972 425.462,491	37	283.703,504 425.463,37	3.64
37	283.703,504 425.463,37	38	283.730,143 425.470,006	27.453	38	283.730,143 425.470,006	39	283.748,16 425.475,365	18.797	39	283.748,16 425.475,365	40	283.746,481 425.479,039	4.039
40	283.746,481 425.479,039	41	283.729,089 425.473,865	18.145	41	283.729,089 425.473,865	42	283.698,974 425.466,364	31.035	42	283.698,974 425.466,364	43	283.676,86 425.460,482	22.883
43	283.676,86 425.460,482	44	283.665,942 425.460,231	10.921	44	283.665,942 425.460,231	45	283.656,788 425.461,741	9.278	45	283.656,788 425.461,741	46	283.647,466 425.465,77	10.155
46	283.647,466 425.465,77	47	283.638,227 425.473,325	11.935	47	283.638,227 425.473,325	48	283.631,425 425.477,186	7.821	48	283.631,425 425.477,186	49	283.623,95 425.479,201	7.742
49	283.623,95 425.479,201	50	283.611,295 425.480,479	12.719	50	283.611,295 425.480,479	51	283.584,253 425.476,031	27.405	51	283.584,253 425.476,031	52	283.552,843 425.470,994	31.811
52	283.552,843 425.470,994	53	283.518,447 425.465,27	34.869	53	283.518,447 425.465,27	54	283.510,385 425.464,179	8.135	54	283.510,385 425.464,179	55	283.505,01 425.461,325	6.086
55	283.505,01 425.461,325	56	283.498,291 425.454,946	9.265	56	283.498,291 425.454,946	57	283.484,685 425.438,632	21.243	57	283.484,685 425.438,632	58	283.471,511 425.426,73	17.754
58	283.471,511 425.426,73	59	283.462,004 425.418,501	12.574	59	283.462,004 425.418,501	60	283.452,836 425.412,817	10.787	60	283.452,836 425.412,817	61	283.440,782 425.406,114	13.792
61	283.440,782 425.406,114	62	283.430,341 425.401,533	11.402	62	283.430,341 425.401,533	63	283.421,768 425.400,769	8.607	63	283.421,768 425.400,769	64	283.411,921 425.402,975	10.091
64	283.411,921 425.402,975	65	283.399,697 425.410,017	14.107	65	283.399,697 425.410,017	66	283.377,408 425.421,566	25.103	66	283.377,408 425.421,566	67	283.356,441 425.431,577	23.234
67	283.356,441 425.431,577	68	283.343,454 425.436,668	13.949	68	283.343,454 425.436,668	69	283.329,702 425.440,57	14.295	69	283.329,702 425.440,57	70	283.314,455 425.443,635	15.552
70	283.314,455 425.443,635	71	283.302,486 425.446,519	12.312	71	283.302,486 425.446,519	72	283.295,78 425.447,962	6.859	72	283.295,78 425.447,962	73	283.290,602 425.447,707	5.184
73	283.290,602 425.447,707	74	283.285,424 425.446,519	5.313	74	283.285,424 425.446,519	75	283.276,002 425.443,635	9.854	75	283.276,002 425.443,635	76	283.267,258 425.440,241	9.38
76	283.267,258 425.440,241	77	283.259,619 425.437,272	8.196	77	283.259,619 425.437,272	78	283.251,172 425.437,19	8.447	78	283.251,172 425.437,19	79	283.236,826 425.439,396	14.515
79	283.236,826 425.439,396	80	283.227,658 425.440,753	9.268	80	283.227,658 425.440,753	81	283.222,734 425.443,214	5.505	81	283.222,734 425.443,214	82	283.217,556 425.448,559	7.442
82	283.217,556 425.448,559	83	283.212,888 425.453,225	6.6	83	283.212,888 425.453,225	84	283.208,558 425.456,279	5.299	84	283.208,558 425.456,279	85	283.198,457 425.460,606	10.989
85	283.198,457 425.460,606	86	283.185,34 425.466,842	14.524	86	283.185,34 425.466,842	87	283.177,36 425.473,205	10.206	87	283.177,36 425.473,205	88	283.168,787 425.483,471	13.375
88	283.168,787 425.483,471	89	283.153,237 425.503,693	25.509	89	283.153,237 425.503,693	90	283.144,664 425.512,432	12.242	90	283.144,664 425.512,432	91	283.135,581 425.518,88	11.139
91	283.135,581 425.518,88	92	283.120,678 425.525,112	16.154	92	283.120,678 425.525,112	93	283.104,72 425.530,796	16.94	93	283.104,72 425.530,796	94	283.089,78 425.531,22	14.946
94	283.089,78 425.531,22	95	283.074,169 425.531,23	15.611	95	283.074,169 425.531,23	96	283.065,813 425.533,881	8.766	96	283.065,813 425.533,881	97	283.059,359 425.538,785	8.106
97	283.059,359 425.538,785	98	283.042,556 425.556,579	24.474	98	283.042,556 425.556,579	99	283.037,53 425.563,513	8.564	99	283.037,53 425.563,513	100	283.029,807 425.579,955	18.165
100	283.029,807 425.579,955	101	283.026,48 425.591,487	12.002	101	283.026,48 425.591,487	102	283.018,57 425.614,92	24.732	102	283.018,57 425.614,92	103	283.008,617 425.636,363	23.64
103	283.008,617 425.636,363	104	283.002,578 425.645,283	10.772	104	283.002,578 425.645,283	105	282.990,867 425.660,71	19.369	105	282.990,867 425.660,71	106	282.975,351 425.675,091	21.156
106	282.975,351 425.675,091	107	282.961,664 425.685,996	17.5	107	282.961,664 425.685,996	108	282.954,257 425.693,969	10.883	108	282.954,257 425.693,969	109	282.946,849 425.703,765	12.282
109	282.946,849 425.703,765	110	282.936,843 425.718,258	17.612	110	282.936,843 425.718,258	111	282.929,331 425.731,05	14.835	111	282.929,331 425.731,05	112	282.923,834 425.737,258	8.292
112	282.923,834 425.737,258	113	282.916,051 425.742,325	9.287	113	282.916,051 425.742,325	114	282.906,912 425.745,393	9.64	114	282.906,912 425.745,393	115	282.885,744 425.748,895	21.456

Punct început	X / Y	Punct sfârșit	X / Y	Lungime segment	Punct început	X / Y	Punct sfârșit	X / Y	Lungime segment	Punct început	X / Y	Punct sfârșit	X / Y	Lungime segment
115	282.885,744 425.748,895	116	282.880,02 425.751,326	6.219	116	282.880,02 425.751,326	117	282.871,362 425.755,974	9.827	117	282.871,362 425.755,974	118	282.864,763 425.763,641	10.116
118	282.864,763 425.763,641	119	282.859,603 425.773,508	11.135	119	282.859,603 425.773,508	120	282.856,111 425.777,805	5.537	120	282.856,111 425.777,805	121	282.850,2 425.782,459	7.523
121	282.850,2 425.782,459	122	282.836,478 425.791,247	16.295	122	282.836,478 425.791,247	123	282.821,307 425.800,965	18.017	123	282.821,307 425.800,965	124	282.808,899 425.805,906	13.356
124	282.808,899 425.805,906	125	282.801,216 425.808,184	8.014	125	282.801,216 425.808,184	126	282.792,37 425.808,942	8.878	126	282.792,37 425.808,942	127	282.783,478 425.808,802	8.893
127	282.783,478 425.808,802	128	282.775,53 425.808,718	7.948	128	282.775,53 425.808,718	129	282.767,188 425.808,834	8.343	129	282.767,188 425.808,834	130	282.756,686 425.810,703	10.667
130	282.756,686 425.810,703	131	282.745,603 425.812,147	11.177	131	282.745,603 425.812,147	132	282.733,564 425.812,546	12.046	132	282.733,564 425.812,546	133	282.723,638 425.811,374	9.995
133	282.723,638 425.811,374	134	282.715,587 425.810,129	8.147	134	282.715,587 425.810,129	135	282.709,535 425.808,323	6.316	135	282.709,535 425.808,323	136	282.694,139 425.803,73	16.067
136	282.694,139 425.803,73	137	282.685,039 425.800,824	9.553	137	282.685,039 425.800,824	138	282.675,605 425.799,009	9.607	138	282.675,605 425.799,009	139	282.663,008 425.798,431	12.61
139	282.663,008 425.798,431	140	282.654,32 425.799,082	8.712	140	282.654,32 425.799,082	141	282.644,184 425.801,831	10.502	141	282.644,184 425.801,831	142	282.635,134 425.808,488	11.235
142	282.635,134 425.808,488	143	282.620,343 425.821,76	19.873	143	282.620,343 425.821,76	144	282.607,601 425.838,186	20.789	144	282.607,601 425.838,186	145	282.596,441 425.857,26	22.099
145	282.596,441 425.857,26	146	282.591,074 425.869,296	13.178	146	282.591,074 425.869,296	147	282.588,91 425.874,148	5.313	147	282.588,91 425.874,148	148	282.588,685 425.886,756	12.61
148	282.588,685 425.886,756	149	282.590,422 425.908,558	21.871	149	282.590,422 425.908,558	150	282.592,513 425.919,434	11.075	150	282.592,513 425.919,434	151	282.594,28 425.931,408	12.104
151	282.594,28 425.931,408	152	282.595,007 425.936,336	4.981	152	282.595,007 425.936,336	153	282.594,231 425.939,981	3.727	153	282.594,231 425.939,981	154	282.591,196 425.944,826	5.717
154	282.591,196 425.944,826	155	282.586,936 425.950,306	6.941	155	282.586,936 425.950,306	156	282.584,415 425.952,413	3.286	156	282.584,415 425.952,413	157	282.579,857 425.956,222	5.94
157	282.579,857 425.956,222	158	282.572,972 425.958,858	7.372	158	282.572,972 425.958,858	159	282.568,341 425.962,352	5.801	159	282.568,341 425.962,352	160	282.563,21 425.967,48	7.254
160	282.563,21 425.967,48	161	282.558,306 425.975,105	9.066	161	282.558,306 425.975,105	162	282.550,436 425.982,802	11.008	162	282.550,436 425.982,802	163	282.544,987 425.987,023	6.893
163	282.544,987 425.987,023	164	282.539,402 425.989,791	6.233	164	282.539,402 425.989,791	165	282.530,229 425.992,151	9.472	165	282.530,229 425.992,151	166	282.516,166 425.993,886	14.17
166	282.516,166 425.993,886	167	282.506,359 425.994,113	9.81	167	282.506,359 425.994,113	168	282.480,343 425.995,615	26.059	168	282.480,343 425.995,615	169	282.449,425 425.997,122	30.955
169	282.449,425 425.997,122	170	282.404,937 426.000,0	44.581	170	282.404,937 426.000,0	171	282.390,113 426.004,22	15.413	171	282.390,113 426.004,22	172	282.383,988 426.006,027	6.386
172	282.383,988 426.006,027	173	282.378,268 426.007,142	5.828	173	282.378,268 426.007,142	174	282.363,004 426.007,456	15.267	174	282.363,004 426.007,456	175	282.355,677 426.008,784	7.446
175	282.355,677 426.008,784	176	282.346,517 426.011,164	9.464	176	282.346,517 426.011,164	177	282.334,822 426.015,751	12.562	177	282.334,822 426.015,751	178	282.330,7 426.016,483	4.186
178	282.330,7 426.016,483	179	282.324,472 426.016,254	6.232	179	282.324,472 426.016,254	180	282.318,06 426.015,613	6.444	180	282.318,06 426.015,613	181	282.305,188 426.015,234	12.878
181	282.305,188 426.015,234	182	282.296,981 426.015,372	8.208	182	282.296,981 426.015,372	183	282.284,741 426.016,746	12.317	183	282.284,741 426.016,746	184	282.275,159 426.020,458	10.276
184	282.275,159 426.020,458	185	282.268,825 426.025,087	7.845	185	282.268,825 426.025,087	186	282.265,451 426.030,73	6.575	186	282.265,451 426.030,73	187	282.263,027 426.041,667	11.202
187	282.263,027 426.041,667	188	282.262,147 426.055,593	13.954	188	282.262,147 426.055,593	189	282.261,776 426.073,742	18.153	189	282.261,776 426.073,742	190	282.261,828 426.091,53	17.788
190	282.261,828 426.091,53	191	282.263,673 426.102,3	10.927	191	282.263,673 426.102,3	192	282.265,444 426.120,323	18.11	192	282.265,444 426.120,323	193	282.262,934 426.131,314	11.274
193	282.262,934 426.131,314	194	282.259,533 426.142,411	11.606	194	282.259,533 426.142,411	195	282.258,131 426.149,788	7.509	195	282.258,131 426.149,788	196	282.257,024 426.160,779	11.047
196	282.257,024 426.160,779	197	282.253,924 426.167,418	7.327	197	282.253,924 426.167,418	198	282.249,791 426.172,36	6.442	198	282.249,791 426.172,36	199	282.240,253 426.183,174	14.419
199	282.240,253 426.183,174	200	282.225,787 426.195,788	19.193	200	282.225,787 426.195,788	201	282.212,871 426.205,23	15.999	201	282.212,871 426.205,23	202	282.202,347 426.209,261	11.27
202	282.202,347 426.209,261	203	282.188,472 426.212,433	14.233	203	282.188,472 426.212,433	204	282.172,308 426.214,572	16.305	204	282.172,308 426.214,572	205	282.162,532 426.214,583	9.776
205	282.162,532 426.214,583	206	282.156,182 426.216,445	6.617	206	282.156,182 426.216,445	207	282.151,461 426.218,64	5.206	207	282.151,461 426.218,64	208	282.138,176 426.220,706	13.445
208	282.138,176 426.220,706	209	282.126,441 426.222,033	11.81	209	282.126,441 426.222,033	210	282.110,766 426.225,097	15.972	210	282.110,766 426.225,097	211	282.102,602 426.226,312	8.254
211	282.102,602 426.226,312	212	282.096,579 426.225,495	6.078	212	282.096,579 426.225,495	213	282.086,32 426.222,397	10.717	213	282.086,32 426.222,397	214	282.076,356 426.217,234	11.222

Punct început	X / Y	Punct sfârșit	X / Y	Lungime segment	Punct început	X / Y	Punct sfârșit	X / Y	Lungime segment	Punct început	X / Y	Punct sfârșit	X / Y	Lungime segment
214	282.076,356 426.217,234	215	282.057,281 426.209,539	20.569	215	282.057,281 426.209,539	216	282.033,59 426.201,425	25.042	216	282.033,59 426.201,425	217	282.011,774 426.192,878	23.431
217	282.011,774 426.192,878	218	281.985,455 426.183,62	27.9	218	281.985,455 426.183,62	219	281.966,231 426.173,262	21.837	219	281.966,231 426.173,262	220	281.949,755 426.161,89	20.02
220	281.949,755 426.161,89	221	281.937,696 426.151,599	15.853	221	281.937,696 426.151,599	222	281.929,2 426.144,953	10.787	222	281.929,2 426.144,953	223	281.918,708 426.138,086	12.539
223	281.918,708 426.138,086	224	281.909,99 426.134,098	9.587	224	281.909,99 426.134,098	225	281.899,464 426.132,098	10.714	225	281.899,464 426.132,098	226	281.888,53 426.131,951	10.935
226	281.888,53 426.131,951	227	281.881,067 426.133,28	7.58	227	281.881,067 426.133,28	228	281.873,457 426.136,529	8.275	228	281.873,457 426.136,529	229	281.867,177 426.141,255	7.86
229	281.867,177 426.141,255	230	281.858,385 426.149,304	11.92	230	281.858,385 426.149,304	231	281.848,632 426.155,803	11.72	231	281.848,632 426.155,803	232	281.833,551 426.159,515	15.531
232	281.833,551 426.159,515	233	281.825,48 426.160,921	8.193	233	281.825,48 426.160,921	234	281.814,596 426.159,959	10.926	234	281.814,596 426.159,959	235	281.800,528 426.157,739	14.242
235	281.800,528 426.157,739	236	281.781,301 426.153,271	19.739	236	281.781,301 426.153,271	237	281.768,196 426.150,681	13.358	237	281.768,196 426.150,681	238	281.759,829 426.149,053	8.524
238	281.759,829 426.149,053	239	281.750,574 426.150,607	9.385	239	281.750,574 426.150,607	240	281.738,579 426.155,639	13.008	240	281.738,579 426.155,639	241	281.712,188 426.168,997	29.579
241	281.712,188 426.168,997	242	281.697,234 426.180,266	18.725	242	281.697,234 426.180,266	243	281.691,565 426.183,917	6.743	243	281.691,565 426.183,917	244	281.670,529 426.197,467	25.022
244	281.670,529 426.197,467	245	281.653,389 426.213,371	23.382	245	281.653,389 426.213,371	246	281.640,22 426.224,718	17.383	246	281.640,22 426.224,718	247	281.625,962 426.226,974	14.435
247	281.625,962 426.226,974	248	281.606,001 426.226,143	19.978	248	281.606,001 426.226,143	249	281.580,337 426.228,28	25.753	249	281.580,337 426.228,28	250	281.559,544 426.232,793	21.277
250	281.559,544 426.232,793	251	281.537,415 426.244,875	25.212	251	281.537,415 426.244,875	252	281.512,145 426.261,792	30.41	252	281.512,145 426.261,792	253	281.490,431 426.275,418	25.635
253	281.490,431 426.275,418	254	281.476,725 426.280,086	14.479	254	281.476,725 426.280,086	255	281.461,405 426.285,099	16.119	255	281.461,405 426.285,099	256	281.452,354 426.285,225	9.052
256	281.452,354 426.285,225	257	281.450,974 426.285,244	1.38	257	281.450,974 426.285,244	258	281.439,909 426.284,293	11.106	258	281.439,909 426.284,293	259	281.420,711 426.282,294	19.302
259	281.420,711 426.282,294	260	281.411,266 426.281,055	9.526	260	281.411,266 426.281,055	261	281.411,056 426.281,002	0.217	261	281.411,056 426.281,002	262	281.411,668 426.277,074	3.975
262	281.411,668 426.277,074	263	281.421,178 426.278,321	9.591	263	281.421,178 426.278,321	264	281.440,287 426.280,311	19.212	264	281.440,287 426.280,311	265	281.451,118 426.281,242	10.871
265	281.451,118 426.281,242	266	281.460,74 426.281,108	9.623	266	281.460,74 426.281,108	267	281.475,484 426.276,283	15.513	267	281.475,484 426.276,283	268	281.488,05 426.272,189	13.216
268	281.488,05 426.272,189	269	281.509,969 426.258,435	25.877	269	281.509,969 426.258,435	270	281.535,34 426.241,451	30.531	270	281.535,34 426.241,451	271	281.558,133 426.229,006	25.969
271	281.558,133 426.229,006	272	281.579,744 426.224,316	22.114	272	281.579,744 426.224,316	273	281.605,918 426.222,136	26.265	273	281.605,918 426.222,136	274	281.625,73 426.222,961	19.829
274	281.625,73 426.222,961	275	281.638,471 426.220,945	12.9	275	281.638,471 426.220,945	276	281.650,722 426.210,389	16.171	276	281.650,722 426.210,389	277	281.668,066 426.194,295	23.661
277	281.668,066 426.194,295	278	281.694,944 426.176,983	31.971	278	281.694,944 426.176,983	279	281.710,065 426.165,588	18.934	279	281.710,065 426.165,588	280	281.736,9 426.152,006	30.076
280	281.736,9 426.152,006	281	281.749,454 426.146,739	13.614	281	281.749,454 426.146,739	282	281.759,881 426.144,988	10.573	282	281.759,881 426.144,988	283	281.768,965 426.146,756	9.254
283	281.768,965 426.146,756	284	281.782,142 426.149,36	13.432	284	281.782,142 426.149,36	285	281.801,293 426.153,81	19.661	285	281.801,293 426.153,81	286	281.815,084 426.155,987	13.962
286	281.815,084 426.155,987	287	281.825,31 426.156,89	10.266	287	281.825,31 426.156,89	288	281.832,729 426.155,598	7.531	288	281.832,729 426.155,598	289	281.846,996 426.152,086	14.693
289	281.846,996 426.152,086	290	281.855,911 426.146,146	10.713	290	281.855,911 426.146,146	291	281.864,618 426.138,175	11.805	291	281.864,618 426.138,175	292	281.870,963 426.133,245	8.035
292	281.870,963 426.133,245	293	281.879,916 426.129,422	9.735	293	281.879,916 426.129,422	294	281.888,203 426.127,946	8.417	294	281.888,203 426.127,946	295	281.899,868 426.128,104	11.666
295	281.899,868 426.128,104	296	281.911,213 426.130,259	11.548	296	281.911,213 426.130,259	297	281.920,646 426.134,574	10.373	297	281.920,646 426.134,574	298	281.931,531 426.141,699	13.01
298	281.931,531 426.141,699	299	281.940,228 426.148,501	11.041	299	281.940,228 426.148,501	300	281.952,196 426.158,715	15.734	300	281.952,196 426.158,715	301	281.968,323 426.169,845	19.595
301	281.968,323 426.169,845	302	281.987,077 426.179,951	21.304	302	281.987,077 426.179,951	303	282.013,167 426.189,128	27.657	303	282.013,167 426.189,128	304	282.034,968 426.197,669	23.414
304	282.034,968 426.197,669	305	282.058,678 426.205,789	25.062	305	282.058,678 426.205,789	306	282.078,028 426.213,595	20.865	306	282.078,028 426.213,595	307	282.087,831 426.218,675	11.041
307	282.087,831 426.218,675	308	282.097,431 426.221,574	10.028	308	282.097,431 426.221,574	309	282.102,529 426.222,265	5.145	309	282.102,529 426.222,265	310	282.110,02 426.220,972	7.602
310	282.110,02 426.220,972	311	282.125,856 426.218,074	16.099	311	282.125,856 426.218,074	312	282.137,644 426.216,74	11.863	312	282.137,644 426.216,74	313	282.150,244 426.214,781	12.751

Punct început	X / Y	Punct sfârșit	X / Y	Lungime segment	Punct început	X / Y	Punct sfârșit	X / Y	Lungime segment	Punct început	X / Y	Punct sfârșit	X / Y	Lungime segment
412	282.951,188 425.691,395	413	282.958,937 425.683,054	11.385	413	282.958,937 425.683,054	414	282.972,742 425.672,056	17.65	414	282.972,742 425.672,056	415	282.987,892 425.658,013	20.657
415	282.987,892 425.658,013	416	282.999,327 425.642,95	18.912	416	282.999,327 425.642,95	417	283.005,124 425.634,387	10.341	417	283.005,124 425.634,387	418	283.014,85 425.613,434	23.1
418	283.014,85 425.613,434	419	283.022,661 425.590,293	24.424	419	283.022,661 425.590,293	420	283.026,052 425.578,541	12.231	420	283.026,052 425.578,541	421	283.034,07 425.561,471	18.859
421	283.034,07 425.561,471	422	283.039,469 425.554,021	9.201	422	283.039,469 425.554,021	423	283.056,676 425.535,8	25.062	423	283.056,676 425.535,8	424	283.063,944 425.530,277	9.128
424	283.063,944 425.530,277	425	283.073,811 425.527,147	10.352	425	283.073,811 425.527,147	426	283.090,232 425.527,206	16.421	426	283.090,232 425.527,206	427	283.103,974 425.526,815	13.748
427	283.103,974 425.526,815	428	283.119,235 425.521,38	16.2	428	283.119,235 425.521,38	429	283.133,628 425.515,361	15.601	429	283.133,628 425.515,361	430	283.142,058 425.509,377	10.338
430	283.142,058 425.509,377	431	283.150,213 425.501,064	11.645	431	283.150,213 425.501,064	432	283.165,665 425.480,969	25.349	432	283.165,665 425.480,969	433	283.174,55 425.470,33	13.861
433	283.174,55 425.470,33	434	283.183,206 425.463,428	11.071	434	283.183,206 425.463,428	435	283.196,81 425.456,96	15.063	435	283.196,81 425.456,96	436	283.206,596 425.452,768	10.646
436	283.206,596 425.452,768	437	283.210,302 425.450,154	4.535	437	283.210,302 425.450,154	438	283.214,706 425.445,752	6.227	438	283.214,706 425.445,752	439	283.220,336 425.439,94	8.092
439	283.220,336 425.439,94	440	283.226,441 425.436,89	6.824	440	283.226,441 425.436,89	441	283.236,229 425.435,441	9.895	441	283.236,229 425.435,441	442	283.250,885 425.433,187	14.828
442	283.250,885 425.433,187	1	283.260,387 425.433,279	9.502										

** Lungimile segmentelor sunt determinate în planul de proiecție Stereo 70 și sunt rotunjite la 1 milimetru.

*** Distanța dintre puncte este formată din segmente cumulate ce sunt mai mici decât valoarea 1 milimetru.

**DATE DESPRE IMOBILUL NR. 7496**

Oficiul de Cadastru și Publicitate Imobiliară CARAS-SEVERIN
Biroul de Cadastru și Publicitate Imobiliară Caransebes

A. Partea I. Descrierea imobilului

Nr. CF vechi:590-Buceșnița
Nr. topografic:1691

TEREN Extravilan

Adresa: Jud. Caraș-Severin

Nr. Crt	Nr cadastral Nr. topografic	Suprafața* (mp)	Observații / Referințe
A1	31037	2.227	Sector cadastral:46 Teren neimprejmuit;

B. Partea II. Proprietari și acte

Inscrieri privitoare la dreptul de proprietate și alte drepturi reale	Referințe	
4313 / 12/02/2014		
Act Administrativ nr. HG 532, din 24/07/2002 emis de GUVERNUL ROMANIEI (act administrativ nr. EXTRAS CF NR 3564/10-02-2014 emis de BCPI CARANSEBES; documentatie tehnica cadastrala vizata in 25.02.2014);		
B1	se infiinteaza cartea funciara 31037 UAT Bucosnita a imobilului cu numar cadastral 31037 , in baza HG 532/2002, anexa 20 poz.24, pentru imobilul -Teren extravilan de 409340 mp , corespondentul imobilului cu nr. top. 1691 in scris in CF 590 Bucosnita	A1
B2	Intabulare, drept de PROPRIETATEHG 532/2002, anexa 20 poz.24, dobandit prin Lege, cota actuala 1/1, cota initiala 1/1 1) COMUNA BUCOSNITA DOMENIUL PUBLIC , CIF:9999999999999, Lipsă CNP.	A1
B3	se noteaza dreptul de administrare in favoarea: Consiliului Local al Comunei Bucosnita	A1

C. Partea III. SARCINI .

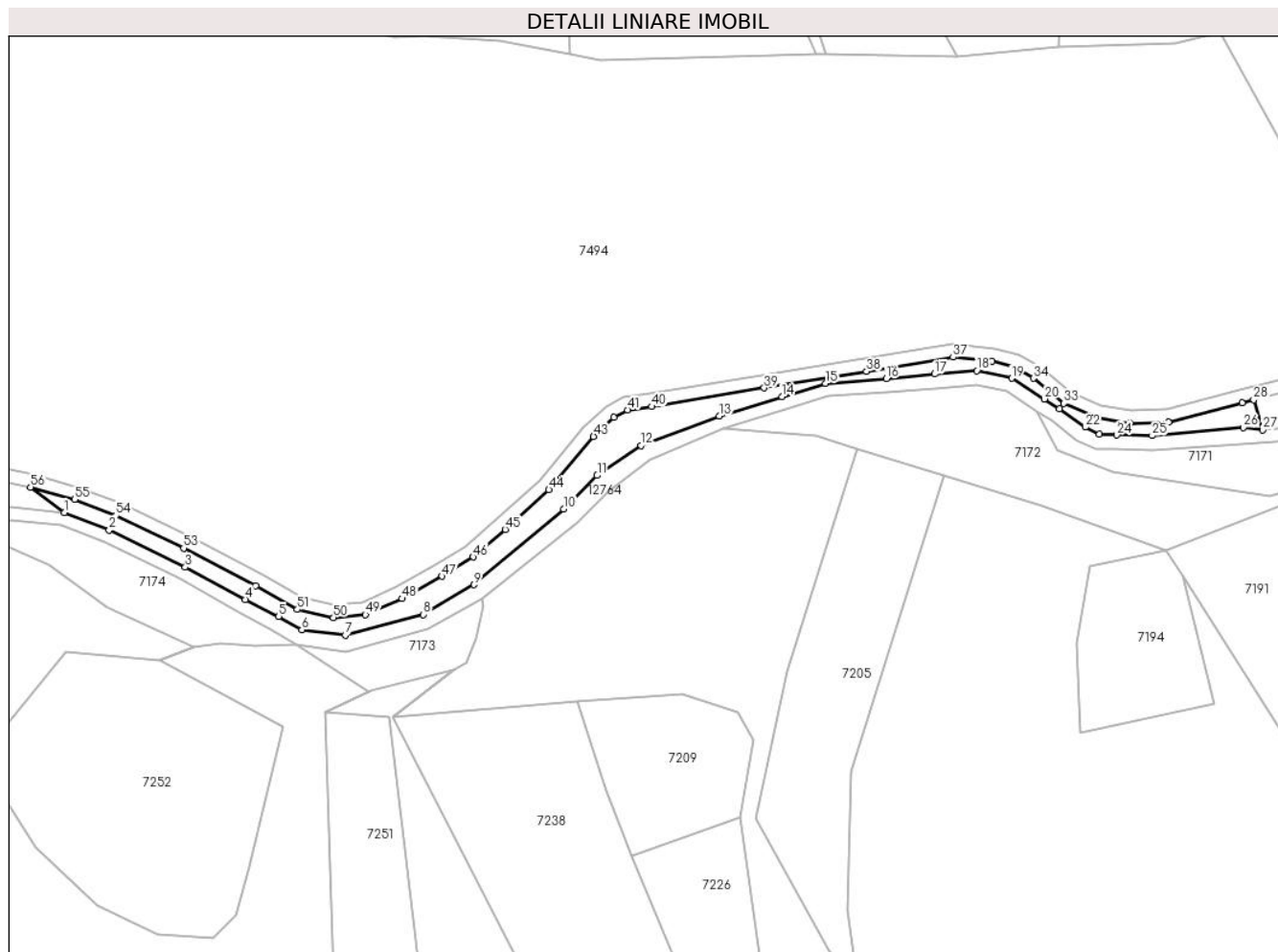
Inscrieri privind dezmembramintele dreptului de proprietate, drepturi reale de garanție și sarcini	Referințe
NU SUNT	

Anexa Nr. 1 La Partea I

Teren

Nr cadastral	Suprafața (mp)*	Observații / Referințe
31037	2.227	

* Suprafața este determinată în planul de proiecție Stereo 70.



Date referitoare la teren

Crt	Categorie folosință	Intravilan	Suprafața (mp)	Tarla	Parcelă	Nr. topo	Observații / Referințe
1	padure	NU	2.227	-	-	1691	Pădure în Valea Mare. Diferența de suprafață se regăsește la ID 7494

Lungime Segmente

1) Valorile lungimilor segmentelor sunt obținute din proiecție în plan.

Punct început	X / Y	Punct sfârșit	X / Y	Lungime segment	Punct început	X / Y	Punct sfârșit	X / Y	Lungime segment	Punct început	X / Y	Punct sfârșit	X / Y	Lungime segment
1	283.339,087 425.428,908	2	283.352,853 425.423,513	14.785	2	283.376,134 425.412,159	3	283.376,134 425.412,159	25.902	3	283.376,134 425.412,159	4	283.394,595 425.402,26	20.948
4	283.394,595 425.402,26	5	283.404,772 425.397,035	11.44	5	283.404,772 425.397,035	6	283.411,847 425.393,006	8.142	6	283.411,847 425.393,006	7	283.425,196 425.391,385	13.447
7	283.425,196 425.391,385	8	283.449,047 425.397,646	24.659	8	283.449,047 425.397,646	9	283.464,573 425.406,79	18.019	9	283.464,573 425.406,79	10	283.492,069 425.429,944	35.946
10	283.492,069 425.429,944	11	283.502,338 425.440,231	14.535	11	283.502,338 425.440,231	12	283.515,787 425.449,411	16.283	12	283.515,787 425.449,411	13	283.539,735 425.458,382	25.573
13	283.539,735 425.458,382	14	283.558,947 425.464,355	20.119	14	283.558,947 425.464,355	15	283.572,232 425.468,427	13.895	15	283.572,232 425.468,427	16	283.590,941 425.469,838	18.762

Punct început	X / Y	Punct sfârșit	X / Y	Lungime segment	Punct început	X / Y	Punct sfârșit	X / Y	Lungime segment	Punct început	X / Y	Punct sfârșit	X / Y	Lungime segment
16	283.590,941 425.469,838	17	283.605,742 425.471,312	14.874	17	283.605,742 425.471,312	18	283.618,651 425.472,298	12.947	18	283.618,651 425.472,298	19	283.629,321 425.469,98	10.919
19	283.629,321 425.469,98	20	283.639,371 425.463,654	11.875	20	283.639,371 425.463,654	21	283.643,997 425.460,622	5.531	21	283.643,997 425.460,622	22	283.651,898 425.455,02	9.685
22	283.651,898 425.455,02	23	283.656,278 425.452,926	4.855	23	283.656,278 425.452,926	24	283.661,598 425.452,639	5.328	24	283.661,598 425.452,639	25	283.672,382 425.452,419	10.786
25	283.672,382 425.452,419	26	283.700,325 425.454,883	28.051	26	283.700,325 425.454,883	27	283.706,268 425.454,164	5.986	27	283.706,268 425.454,164	28	283.703,504 425.463,37	9.612
28	283.703,504 425.463,37	29	283.699,972 425.462,491	3.64	29	283.699,972 425.462,491	30	283.677,428 425.456,494	23.328	30	283.677,428 425.456,494	31	283.665,66 425.456,223	11.771
31	283.665,66 425.456,223	32	283.655,652 425.457,875	10.143	32	283.655,652 425.457,875	33	283.645,366 425.462,32	11.205	33	283.645,366 425.462,32	34	283.635,958 425.470,014	12.154
34	283.635,958 425.470,014	35	283.629,893 425.473,456	6.974	35	283.629,893 425.473,456	36	283.623,224 425.475,254	6.907	36	283.623,224 425.475,254	37	283.611,421 425.476,446	11.863
37	283.611,421 425.476,446	38	283.584,894 425.472,082	26.884	38	283.584,894 425.472,082	39	283.553,488 425.467,047	31.807	39	283.553,488 425.467,047	40	283.519,044 425.461,314	34.918
40	283.519,044 425.461,314	41	283.511,629 425.460,311	7.483	41	283.511,629 425.460,311	42	283.507,368 425.458,048	4.825	42	283.507,368 425.458,048	43	283.501,214 425.452,205	8.486
43	283.501,214 425.452,205	44	283.487,576 425.435,853	21.293	44	283.487,576 425.435,853	45	283.474,161 425.423,734	18.079	45	283.474,161 425.423,734	46	283.464,382 425.415,269	12.934
46	283.464,382 425.415,269	47	283.454,863 425.409,367	11.2	47	283.454,863 425.409,367	48	283.442,562 425.402,527	14.075	48	283.442,562 425.402,527	49	283.431,349 425.397,607	12.245
49	283.431,349 425.397,607	50	283.421,502 425.396,73	9.886	50	283.421,502 425.396,73	51	283.410,452 425.399,205	11.324	51	283.410,452 425.399,205	52	283.397,778 425.406,506	14.627
52	283.397,778 425.406,506	53	283.375,626 425.417,984	24.949	53	283.375,626 425.417,984	54	283.354,848 425.427,906	23.025	54	283.354,848 425.427,906	55	283.342,175 425.432,873	13.612
55	283.342,175 425.432,873	56	283.328,761 425.436,68	13.944	56	283.328,761 425.436,68	1	283.339,087 425.428,908	12.924					

** Lungimile segmentelor sunt determinate în planul de proiecție Stereo 70 și sunt rotunjite la 1 milimetru.

*** Distanța dintre puncte este formată din segmente cumulate ce sunt mai mici decât valoarea 1 milimetru.

**DATE DESPRE IMOBILUL NR. 7497**

Oficiul de Cadastru și Publicitate Imobiliară CARAS-SEVERIN
Biroul de Cadastru și Publicitate Imobiliară Caransebes

A. Partea I. Descrierea imobilului

TEREN Extravilan

Nr. CF vechi:590-Buceșnița
Nr. topografic:1714, 1717, 1718

Adresa: Jud. Caraș-Severin

Nr. Crt	Nr cadastral Nr. topografic	Suprafața* (mp)	Observații / Referințe
A1		5.074	Sector cadastral:46 Teren neimprejmuit;

B. Partea II. Proprietari și acte

Inscrieri privitoare la dreptul de proprietate și alte drepturi reale		Referințe
2482 / 07/09/1929		
Act Notarial nr. 0, din 01/01/1929 emis de CONSILIUL COMUNAL ȘI AL STATELOR;		
B1	Intabulare, drept de PROPRIETATE, dobândit prin Lege, cota actuala 1/1 1) COMPOSESORATULUI DE PĂȘUNAT A LOCUITORILOR DIN COMUNA BUCOȘNIȚA, CIF: 999999999999, Lipsă CNP.	A1
B2	se notează că imobilele trecute în proprietatea composesoratului sunt grevate conform legii 10-1913 de dreptul de folosință al membrilor composesoratului, mai departe faptul că dreptul de dispunere al accesului composesoral este limitat conform legii 10-1913	A1

C. Partea III. SARCINI .

Inscrieri privind dezmembramintele dreptului de proprietate, drepturi reale de garanție și sarcini	Referințe
NU SUNT	


Anexa Nr. 1 La Partea I

Teren

Nr cadastral	Suprafața (mp)*	Observații / Referințe
	5.074	

* Suprafața este determinată în planul de proiecție Stereo 70.

DETALII LINIARE IMOBIL



Date referitoare la teren

Crt	Categorie folosință	Intravilan	Suprafața (mp)	Tarla	Parcelă	Nr. topo	Observații / Referințe
1	padure	NU	5.074	-	-	1714, 1717, 1718	Pădure în Între Cucue

Lungime Segmente

1) Valorile lungimilor segmentelor sunt obținute din proiecție în plan.

Punct început	X / Y	Punct sfârșit	X / Y	Lungime segment
1	283.260,387 425.433,279	2	283.250,885 425.433,187	9.502
4	283.226,441 425.436,89	5	283.220,336 425.439,94	6.824
7	283.210,302 425.450,154	8	283.206,596 425.452,768	4.535
10	283.183,206 425.463,428	11	283.174,55 425.470,33	11.071
13	283.150,213 425.501,064	14	283.142,058 425.509,377	11.645
2	283.250,885 425.433,187	3	283.236,229 425.435,441	14.828
5	283.220,336 425.439,94	6	283.214,706 425.445,752	8.092
8	283.206,596 425.452,768	9	283.196,81 425.456,96	10.646
11	283.174,55 425.470,33	12	283.165,665 425.480,969	13.861
14	283.142,058 425.509,377	15	283.133,628 425.515,361	10.338
3	283.236,229 425.435,441	4	283.226,441 425.436,89	9.895
6	283.214,706 425.445,752	7	283.210,302 425.450,154	6.227
9	283.196,81 425.456,96	10	283.183,206 425.463,428	15.063
12	283.165,665 425.480,969	13	283.150,213 425.501,064	25.349
15	283.133,628 425.515,361	16	283.119,235 425.521,38	15.601

Punct început	X / Y	Punct sfârșit	X / Y	Lungime segment	Punct început	X / Y	Punct sfârșit	X / Y	Lungime segment	Punct început	X / Y	Punct sfârșit	X / Y	Lungime segment
16	283.119,235 425.521,38	17	283.103,974 425.526,815	16.2	17	283.103,974 425.526,815	18	283.090,232 425.527,206	13.748	18	283.090,232 425.527,206	19	283.073,81 425.522,959	16.962
19	283.073,81 425.522,959	20	283.082,927 425.523,619	9.141	20	283.082,927 425.523,619	21	283.092,07 425.523,791	9.145	21	283.092,07 425.523,791	22	283.099,329 425.522,979	7.304
22	283.099,329 425.522,979	23	283.107,794 425.520,677	8.772	23	283.107,794 425.520,677	24	283.116,956 425.517,002	9.872	24	283.116,956 425.517,002	25	283.121,222 425.513,45	5.551
25	283.121,222 425.513,45	26	283.126,267 425.502,777	11.805	26	283.126,267 425.502,777	27	283.129,884 425.487,917	15.294	27	283.129,884 425.487,917	28	283.137,46 425.468,702	20.655
28	283.137,46 425.468,702	29	283.142,897 425.457,49	12.461	29	283.142,897 425.457,49	30	283.152,994 425.446,636	14.824	30	283.152,994 425.446,636	31	283.168,472 425.439,77	16.933
31	283.168,472 425.439,77	32	283.176,244 425.436,044	8.619	32	283.176,244 425.436,044	33	283.183,181 425.430,954	8.604	33	283.183,181 425.430,954	34	283.194,706 425.425,453	12.771
34	283.194,706 425.425,453	35	283.206,319 425.421,048	12.42	35	283.206,319 425.421,048	36	283.226,631 425.422,167	20.343	36	283.226,631 425.422,167	37	283.251,935 425.423,396	25.334
37	283.251,935 425.423,396	38	283.267,37 425.424,113	15.452	38	283.267,37 425.424,113	39	283.274,995 425.425,164	7.697	39	283.274,995 425.425,164	40	283.291,824 425.426,221	16.862
40	283.291,824 425.426,221	41	283.309,409 425.427,7	17.647	41	283.309,409 425.427,7	42	283.322,506 425.430,638	13.422	42	283.322,506 425.430,638	43	283.339,087 425.428,908	16.671
43	283.339,087 425.428,908	44	283.328,761 425.436,68	12.924	44	283.328,761 425.436,68	45	283.313,592 425.439,728	15.472	45	283.313,592 425.439,728	46	283.301,597 425.442,619	12.338
46	283.301,597 425.442,619	47	283.295,452 425.443,941	6.286	47	283.295,452 425.443,941	48	283.291,152 425.443,729	4.305	48	283.291,152 425.443,729	49	283.286,458 425.442,652	4.816
49	283.286,458 425.442,652	50	283.277,313 425.439,853	9.564	50	283.277,313 425.439,853	51	283.268,706 425.436,512	9.233	51	283.268,706 425.436,512	1	283.260,387 425.433,279	8.925

** Lungimile segmentelor sunt determinate în planul de proiecție Stereo 70 și sunt rotunjite la 1 milimetru.

*** Distanța dintre puncte este formată din segmente cumulate ce sunt mai mici decât valoarea 1 milimetru.

**DATE DESPRE IMOBILUL NR. 7498**

Oficiul de Cadastru și Publicitate Imobiliară CARAS-SEVERIN
Biroul de Cadastru și Publicitate Imobiliară Caransebes

A. Partea I. Descrierea imobilului

TEREN Extravilan

Nr. CF vechi:590-Buceșnița
Nr. topografic:1688, parte din 1691

Adresa: Jud. Caraș-Severin

Nr. Crt	Nr cadastral Nr. topografic	Suprafața* (mp)	Observații / Referințe
A1		15.599	Sector cadastral:46 Teren neimprejmuit;

B. Partea II. Proprietari și acte

Inscrieri privitoare la dreptul de proprietate și alte drepturi reale		Referințe
2482 / 07/09/1929		
Act Notarial nr. 0, din 01/01/1929 emis de CONSILIUL COMUNAL ȘI AL STATELOR;		
B1	Intabulare, drept de PROPRIETATE, dobândit prin Lege, cota actuala 1/1 1) COMPOSESORATULUI DE PĂȘUNAT A LOCUITORILOR DIN COMUNA BUCOȘNIȚA, CIF: 999999999999, Lipsă CNP.	A1
B2	se notează că imobilele trecute în proprietatea composesoratului sunt grevate conform legii 10-1913 de dreptul de folosință al membrilor composesoratului, mai departe faptul că dreptul de dispunere al accesului composesoral este limitat conform legii 10-1913	A1

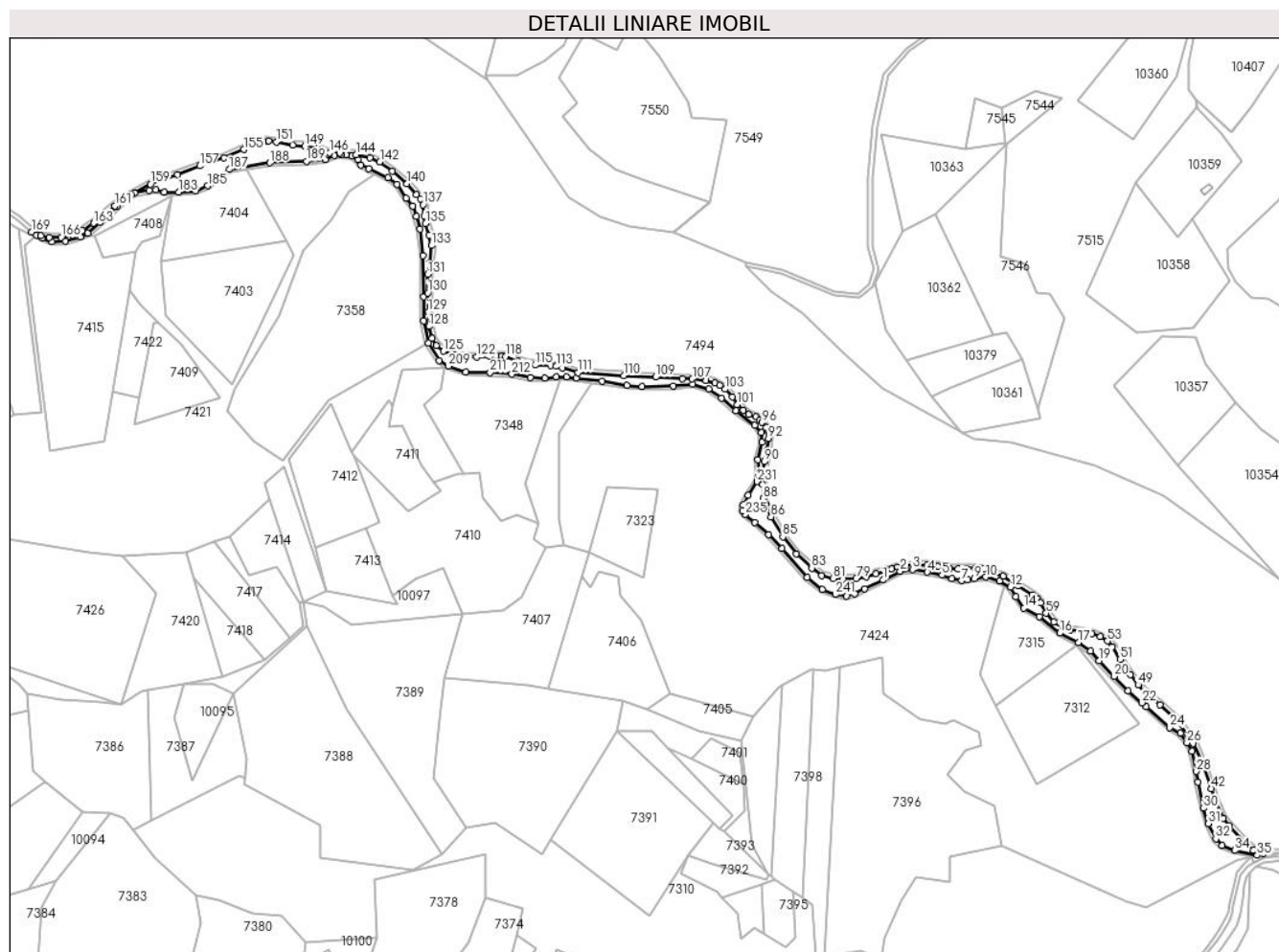
C. Partea III. SARCINI .

Inscrieri privind dezmembramintele dreptului de proprietate, drepturi reale de garanție și sarcini	Referințe
NU SUNT	

Teren

Nr cadastral	Suprafața (mp)*	Observații / Referințe
	15.599	

* Suprafața este determinată în planul de proiecție Stereo 70.



Date referitoare la teren

Crt	Categorie folosință	Intravilan	Suprafața (mp)	Tarla	Parcelă	Nr. topo	Observații / Referințe
1	padure	NU	15.599	-	-	1688, parte din 1691	Pădure în Valea Mare

Lungime Segmente

1) Valorile lungimilor segmentelor sunt obținute din proiecție în plan.

Punct început	X / Y	Punct sfârșit	X / Y	Lungime segment	Punct început	X / Y	Punct sfârșit	X / Y	Lungime segment	Punct început	X / Y	Punct sfârșit	X / Y	Lungime segment
1	282.702,116 425.793,745	2	282.718,84 425.802,195	18.738	2	282.718,84 425.802,195	3	282.730,87 425.804,045	12.171	3	282.730,87 425.804,045	4	282.745,359 425.801,274	14.752
4	282.745,359 425.801,274	5	282.759,72 425.798,33	14.66	5	282.759,72 425.798,33	6	282.769,424 425.795,372	10.145	6	282.769,424 425.795,372	7	282.778,666 425.793,091	9.519
7	282.778,666 425.793,091	8	282.784,804 425.793,748	6.173	8	282.784,804 425.793,748	9	282.791,434 425.795,073	6.761	9	282.791,434 425.795,073	10	282.802,57 425.796,627	11.244
10	282.802,57 425.796,627	11	282.816,056 425.792,962	13.975	11	282.816,056 425.792,962	12	282.826,568 425.786,766	12.202	12	282.826,568 425.786,766	13	282.831,892 425.777,312	10.85
13	282.831,892 425.777,312	14	282.839,763 425.766,253	13.574	14	282.839,763 425.766,253	15	282.855,07 425.758,188	17.302	15	282.855,07 425.758,188	16	282.874,584 425.741,956	25.383

Punct început	X / Y	Punct sfârșit	X / Y	Lungime segment	Punct început	X / Y	Punct sfârșit	X / Y	Lungime segment	Punct început	X / Y	Punct sfârșit	X / Y	Lungime segment
16	282.874,584 425.741,956	17	282.893,085 425.732,855	20.618	17	282.893,085 425.732,855	18	282.904,74 425.724,498	14.341	18	282.904,74 425.724,498	19	282.913,064 425.714,937	12.677
19	282.913,064 425.714,937	20	282.927,557 425.699,607	21.096	20	282.927,557 425.699,607	21	282.941,449 425.685,813	19.577	21	282.941,449 425.685,813	22	282.954,944 425.674,011	17.928
22	282.954,944 425.674,011	23	282.959,209 425.670,479	5.538	23	282.959,209 425.670,479	24	282.982,172 425.649,835	30.878	24	282.982,172 425.649,835	25	282.992,352 425.644,434	11.524
25	282.992,352 425.644,434	26	282.998,954 425.634,821	11.662	26	282.998,954 425.634,821	27	283.003,81 425.626,896	9.294	27	283.003,81 425.626,896	28	283.008,13 425.607,051	20.31
28	283.008,13 425.607,051	29	283.009,418 425.596,752	10.379	29	283.009,418 425.596,752	30	283.015,126 425.571,052	26.326	30	283.015,126 425.571,052	31	283.019,797 425.556,083	15.681
31	283.019,797 425.556,083	32	283.027,016 425.541,296	16.455	32	283.027,016 425.541,296	33	283.033,221 425.534,824	8.966	33	283.033,221 425.534,824	34	283.045,501 425.529,858	13.246
34	283.045,501 425.529,858	35	283.067,371 425.525,155	22.37	35	283.067,371 425.525,155	36	283.073,811 425.527,147	6.741	36	283.073,811 425.527,147	37	283.063,944 425.530,277	10.352
37	283.063,944 425.530,277	38	283.056,676 425.535,8	9.128	38	283.056,676 425.535,8	39	283.039,469 425.554,021	25.062	39	283.039,469 425.554,021	40	283.034,07 425.561,471	9.201
40	283.034,07 425.561,471	41	283.026,052 425.578,541	18.859	41	283.026,052 425.578,541	42	283.022,661 425.590,293	12.231	42	283.022,661 425.590,293	43	283.014,85 425.613,434	24.424
43	283.014,85 425.613,434	44	283.005,124 425.634,387	23.1	44	283.005,124 425.634,387	45	282.999,327 425.642,95	10.341	45	282.999,327 425.642,95	46	282.987,892 425.658,013	18.912
46	282.987,892 425.658,013	47	282.972,742 425.672,056	20.657	47	282.972,742 425.672,056	48	282.958,937 425.683,054	17.65	48	282.958,937 425.683,054	49	282.951,188 425.691,395	11.385
49	282.951,188 425.691,395	50	282.943,607 425.701,421	12.569	50	282.943,607 425.701,421	51	282.933,468 425.716,106	17.845	51	282.933,468 425.716,106	52	282.926,079 425.728,689	14.592
52	282.926,079 425.728,689	53	282.921,198 425.734,201	7.362	53	282.921,198 425.734,201	54	282.914,295 425.738,695	8.237	54	282.914,295 425.738,695	55	282.905,943 425.741,499	8.81
55	282.905,943 425.741,499	56	282.884,62 425.745,026	21.613	56	282.884,62 425.745,026	57	282.878,288 425.747,716	6.88	57	282.878,288 425.747,716	58	282.868,815 425.752,802	10.752
58	282.868,815 425.752,802	59	282.861,432 425.761,38	11.318	59	282.861,432 425.761,38	60	282.856,245 425.771,298	11.192	60	282.856,245 425.771,298	61	282.853,287 425.774,937	4.69
61	282.853,287 425.774,937	62	282.847,878 425.779,196	6.885	62	282.847,878 425.779,196	63	282.834,321 425.787,879	16.099	63	282.834,321 425.787,879	64	282.819,471 425.797,39	17.635
64	282.819,471 425.797,39	65	282.807,588 425.802,123	12.791	65	282.807,588 425.802,123	66	282.800,47 425.804,233	7.424	66	282.800,47 425.804,233	67	282.792,23 425.804,939	8.27
67	282.792,23 425.804,939	68	282.783,531 425.804,802	8.7	68	282.783,531 425.804,802	69	282.775,523 425.804,718	8.008	69	282.775,523 425.804,718	70	282.766,807 425.804,839	8.717
70	282.766,807 425.804,839	71	282.756,076 425.806,749	10.9	71	282.756,076 425.806,749	72	282.745,278 425.808,156	10.889	72	282.745,278 425.808,156	73	282.733,733 425.808,538	11.551
73	282.733,733 425.808,538	74	282.724,178 425.807,41	9.621	74	282.724,178 425.807,41	75	282.716,468 425.806,218	7.802	75	282.716,468 425.806,218	76	282.710,678 425.804,49	6.042
76	282.710,678 425.804,49	77	282.695,32 425.799,908	16.027	77	282.695,32 425.799,908	78	282.686,028 425.796,941	9.754	78	282.686,028 425.796,941	79	282.676,077 425.795,027	10.133
79	282.676,077 425.795,027	80	282.662,95 425.794,424	13.141	80	282.662,95 425.794,424	81	282.653,641 425.795,121	9.335	81	282.653,641 425.795,121	82	282.642,416 425.798,167	11.631
82	282.642,416 425.798,167	83	282.632,607 425.805,382	12.177	83	282.632,607 425.805,382	84	282.617,404 425.819,024	20.426	84	282.617,404 425.819,024	85	282.604,281 425.835,94	21.409
85	282.604,281 425.835,94	86	282.592,877 425.855,43	22.581	86	282.592,877 425.855,43	87	282.587,421 425.867,667	13.398	87	282.587,421 425.867,667	88	282.584,926 425.873,263	6.127
88	282.584,926 425.873,263	89	282.584,682 425.886,88	13.619	89	282.584,682 425.886,88	90	282.586,453 425.909,096	22.286	90	282.586,453 425.909,096	91	282.588,568 425.920,104	11.209
91	282.588,568 425.920,104	92	282.590,322 425.931,992	12.017	92	282.590,322 425.931,992	93	282.590,944 425.936,207	4.261	93	282.590,944 425.936,207	94	282.590,466 425.938,457	2.3
94	282.590,466 425.938,457	95	282.587,913 425.942,531	4.808	95	282.587,913 425.942,531	96	282.584,042 425.947,512	6.308	96	282.584,042 425.947,512	97	282.581,85 425.949,344	2.857
97	282.581,85 425.949,344	98	282.577,804 425.952,725	5.273	98	282.577,804 425.952,725	99	282.571,014 425.955,324	7.27	99	282.571,014 425.955,324	100	282.565,71 425.959,326	6.644
100	282.565,71 425.959,326	101	282.560,078 425.964,955	7.963	101	282.560,078 425.964,955	102	282.555,186 425.972,561	9.043	102	282.555,186 425.972,561	103	282.547,804 425.979,781	10.326
103	282.547,804 425.979,781	104	282.542,853 425.983,616	6.263	104	282.542,853 425.983,616	105	282.538,0 425.986,021	5.416	105	282.538,0 425.986,021	106	282.529,483 425.988,213	8.795
106	282.529,483 425.988,213	107	282.515,875 425.989,892	13.711	107	282.515,875 425.989,892	108	282.506,197 425.990,116	9.681	108	282.506,197 425.990,116	109	282.480,13 425.991,621	26.11
109	282.480,13 425.991,621	110	282.449,199 425.993,129	30.968	110	282.449,199 425.993,129	111	282.404,253 425.996,036	45.04	111	282.404,253 425.996,036	112	282.388,999 426.000,378	15.86
112	282.388,999 426.000,378	113	282.383,037 426.002,137	6.216	113	282.383,037 426.002,137	114	282.377,841 426.003,15	5.294	114	282.377,841 426.003,15	115	282.362,604 426.003,464	15.24

Punct început	X / Y	Punct sfârșit	X / Y	Lungime segment	Punct început	X / Y	Punct sfârșit	X / Y	Lungime segment	Punct început	X / Y	Punct sfârșit	X / Y	Lungime segment
115	282.362,604 426.003,464	116	282.354,816 426.004,874	7.915	116	282.354,816 426.004,874	117	282.345,28 426.007,353	9.853	117	282.345,28 426.007,353	118	282.333,731 426.011,882	12.405
118	282.333,731 426.011,882	119	282.330,421 426.012,47	3.362	119	282.330,421 426.012,47	120	282.324,745 426.012,261	5.68	120	282.324,745 426.012,261	121	282.318,318 426.011,619	6.459
121	282.318,318 426.011,619	122	282.305,213 426.011,233	13.111	122	282.305,213 426.011,233	123	282.296,724 426.011,375	8.49	123	282.296,724 426.011,375	124	282.283,779 426.012,829	13.026
124	282.283,779 426.012,829	125	282.273,223 426.016,918	11.32	125	282.273,223 426.016,918	126	282.265,808 426.022,337	9.184	126	282.265,808 426.022,337	127	282.261,686 426.029,233	8.034
127	282.261,686 426.029,233	128	282.259,054 426.041,104	12.159	128	282.259,054 426.041,104	129	282.258,149 426.055,425	14.35	129	282.258,149 426.055,425	130	282.257,776 426.073,707	18.286
130	282.257,776 426.073,707	131	282.257,829 426.091,876	18.169	131	282.257,829 426.091,876	132	282.259,706 426.102,834	11.118	132	282.259,706 426.102,834	133	282.261,399 426.120,067	17.316
133	282.261,399 426.120,067	134	282.259,067 426.130,282	10.478	134	282.259,067 426.130,282	135	282.255,645 426.141,449	11.68	135	282.255,645 426.141,449	136	282.254,169 426.149,213	7.903
136	282.254,169 426.149,213	137	282.253,112 426.159,702	10.542	137	282.253,112 426.159,702	138	282.250,521 426.165,253	6.126	138	282.250,521 426.165,253	139	282.246,756 426.169,754	5.868
139	282.246,756 426.169,754	140	282.237,426 426.180,331	14.104	140	282.237,426 426.180,331	141	282.223,288 426.192,66	18.759	141	282.223,288 426.192,66	142	282.210,941 426.201,685	15.294
142	282.210,941 426.201,685	143	282.201,18 426.205,424	10.453	143	282.201,18 426.205,424	144	282.187,762 426.208,492	13.764	144	282.187,762 426.208,492	145	282.172,042 426.210,572	15.857
145	282.172,042 426.210,572	146	282.161,988 426.210,584	10.054	146	282.161,988 426.210,584	147	282.154,684 426.212,598	7.577	147	282.154,684 426.212,598	148	282.150,244 426.214,781	4.948
148	282.150,244 426.214,781	149	282.137,644 426.216,74	12.751	149	282.137,644 426.216,74	150	282.125,856 426.218,074	11.863	150	282.125,856 426.218,074	151	282.110,02 426.220,972	16.099
151	282.110,02 426.220,972	152	282.102,529 426.222,265	7.602	152	282.102,529 426.222,265	153	282.097,431 426.221,574	5.145	153	282.097,431 426.221,574	154	282.087,831 426.218,675	10.028
154	282.087,831 426.218,675	155	282.078,028 426.213,595	11.041	155	282.078,028 426.213,595	156	282.058,678 426.205,789	20.865	156	282.058,678 426.205,789	157	282.034,968 426.197,669	25.062
157	282.034,968 426.197,669	158	282.013,167 426.189,128	23.414	158	282.013,167 426.189,128	159	281.987,077 426.179,951	27.657	159	281.987,077 426.179,951	160	281.968,323 426.169,845	21.304
160	281.968,323 426.169,845	161	281.952,196 426.158,715	19.595	161	281.952,196 426.158,715	162	281.940,228 426.148,501	15.734	162	281.940,228 426.148,501	163	281.931,531 426.141,699	11.041
163	281.931,531 426.141,699	164	281.920,646 426.134,574	13.01	164	281.920,646 426.134,574	165	281.911,213 426.130,259	10.373	165	281.911,213 426.130,259	166	281.899,868 426.128,104	11.548
166	281.899,868 426.128,104	167	281.888,203 426.127,946	11.666	167	281.888,203 426.127,946	168	281.879,916 426.129,422	8.417	168	281.879,916 426.129,422	169	281.870,963 426.133,245	9.735
169	281.870,963 426.133,245	170	281.875,463 426.130,282	5.388	170	281.875,463 426.130,282	171	281.881,581 426.127,107	6.893	171	281.881,581 426.127,107	172	281.890,679 426.123,583	9.757
172	281.890,679 426.123,583	173	281.904,12 426.124,272	13.459	173	281.904,12 426.124,272	174	281.918,851 426.128,277	15.266	174	281.918,851 426.128,277	175	281.925,614 426.131,995	7.718
175	281.925,614 426.131,995	176	281.937,421 426.142,718	15.95	176	281.937,421 426.142,718	177	281.945,355 426.149,199	10.245	177	281.945,355 426.149,199	178	281.954,787 426.158,722	13.403
178	281.954,787 426.158,722	179	281.971,42 426.171,17	20.775	179	281.971,42 426.171,17	180	281.985,741 426.174,057	14.609	180	281.985,741 426.174,057	181	281.992,503 426.174,275	6.766
181	281.992,503 426.174,275	182	282.000,225 426.172,297	7.971	182	282.000,225 426.172,297	183	282.014,66 426.172,107	14.436	183	282.014,66 426.172,107	184	282.030,907 426.173,24	16.286
184	282.030,907 426.173,24	185	282.042,787 426.178,355	12.934	185	282.042,787 426.178,355	186	282.051,398 426.185,622	11.268	186	282.051,398 426.185,622	187	282.063,957 426.194,18	15.198
187	282.063,957 426.194,18	188	282.103,454 426.200,593	40.014	188	282.103,454 426.200,593	189	282.139,275 426.202,166	35.856	189	282.139,275 426.202,166	190	282.157,553 426.203,917	18.362
190	282.157,553 426.203,917	191	282.166,36 426.207,711	9.589	191	282.166,36 426.207,711	192	282.172,784 426.208,753	6.508	192	282.172,784 426.208,753	193	282.178,071 426.208,249	5.311
193	282.178,071 426.208,249	194	282.183,594 426.207,461	5.579	194	282.183,594 426.207,461	195	282.189,661 426.203,707	7.134	195	282.189,661 426.203,707	196	282.192,404 426.198,447	5.932
196	282.192,404 426.198,447	197	282.200,201 426.194,893	8.569	197	282.200,201 426.194,893	198	282.219,114 426.186,426	20.722	198	282.219,114 426.186,426	199	282.227,905 426.179,927	10.932
199	282.227,905 426.179,927	200	282.236,737 426.166,392	16.162	200	282.236,737 426.166,392	201	282.243,03 426.158,677	9.956	201	282.243,03 426.158,677	202	282.246,53 426.148,311	10.941
202	282.246,53 426.148,311	203	282.250,043 426.135,897	12.901	203	282.250,043 426.135,897	204	282.252,904 426.110,047	26.008	204	282.252,904 426.110,047	205	282.253,444 426.069,887	40.164
205	282.253,444 426.069,887	206	282.253,746 426.046,33	23.559	206	282.253,746 426.046,33	207	282.258,243 426.024,962	21.836	207	282.258,243 426.024,962	208	282.268,728 426.007,97	19.967
208	282.268,728 426.007,97	209	282.277,97 426.002,406	10.788	209	282.277,97 426.002,406	210	282.294,68 425.996,566	17.701	210	282.294,68 425.996,566	211	282.318,687 425.996,086	24.012
211	282.318,687 425.996,086	212	282.339,751 425.994,608	21.116	212	282.339,751 425.994,608	213	282.358,128 425.991,324	18.668	213	282.358,128 425.991,324	214	282.371,877 425.990,85	13.757

Punct început	X / Y	Punct sfârșit	X / Y	Lungime segment	Punct început	X / Y	Punct sfârșit	X / Y	Lungime segment	Punct început	X / Y	Punct sfârșit	X / Y	Lungime segment
214	282.371,877 425.990,85	215	282.383,298 425.991,943	11.473	215	282.383,298 425.991,943	216	282.393,28 425.991,943	9.982	216	282.393,28 425.991,943	217	282.402,736 425.990,7	9.537
217	282.402,736 425.990,7	218	282.427,989 425.987,636	25.438	218	282.427,989 425.987,636	219	282.452,184 425.983,383	24.566	219	282.452,184 425.983,383	220	282.466,779 425.982,546	14.619
220	282.466,779 425.982,546	221	282.497,364 425.983,256	30.593	221	282.497,364 425.983,256	222	282.516,004 425.984,882	18.711	222	282.516,004 425.984,882	223	282.532,075 425.980,311	16.708
223	282.532,075 425.980,311	224	282.544,446 425.971,134	15.403	224	282.544,446 425.971,134	225	282.558,374 425.959,045	18.443	225	282.558,374 425.959,045	226	282.576,96 425.944,897	23.358
226	282.576,96 425.944,897	227	282.583,611 425.937,401	10.021	227	282.583,611 425.937,401	228	282.583,905 425.927,967	9.439	228	282.583,905 425.927,967	229	282.579,832 425.910,855	17.59
229	282.579,832 425.910,855	230	282.581,225 425.896,863	14.061	230	282.581,225 425.896,863	231	282.579,378 425.889,766	7.333	231	282.579,378 425.889,766	232	282.570,463 425.876,575	15.921
232	282.570,463 425.876,575	233	282.565,469 425.866,663	11.099	233	282.565,469 425.866,663	234	282.564,824 425.861,218	5.483	234	282.564,824 425.861,218	235	282.567,235 425.857,574	4.369
235	282.567,235 425.857,574	236	282.577,12 425.849,694	12.642	236	282.577,12 425.849,694	237	282.590,622 425.837,794	17.998	237	282.590,622 425.837,794	238	282.603,627 425.824,305	18.737
238	282.603,627 425.824,305	239	282.628,06 425.796,268	37.189	239	282.628,06 425.796,268	240	282.642,907 425.784,584	18.893	240	282.642,907 425.784,584	241	282.655,509 425.779,66	13.53
241	282.655,509 425.779,66	242	282.666,49 425.778,204	11.077	242	282.666,49 425.778,204	243	282.674,57 425.780,168	8.315	243	282.674,57 425.780,168	244	282.684,25 425.785,242	10.929
244	282.684,25 425.785,242	1	282.702,116 425.793,745	19.786										

** Lungimile segmentelor sunt determinate în planul de proiecție Stereo 70 și sunt rotunjite la 1 milimetru.

*** Distanța dintre puncte este formată din segmente cumulate ce sunt mai mici decât valoarea 1 milimetru.

**DATE DESPRE IMOBILUL NR. 7499**

Oficiul de Cadastru și Publicitate Imobiliară CARAS-SEVERIN
Biroul de Cadastru și Publicitate Imobiliară Caransebes

A. Partea I. Descrierea imobilului

TEREN Extravilan

Nr. CF vechi:499-Bucoșnița

Nr. topografic:1462/2, parte din 1463

Adresa: Jud. Caraș-Severin

Nr. Crt	Nr cadastral Nr. topografic	Suprafața* (mp)	Observații / Referințe
A1		2.930	Sector cadastral:46 Teren neimprejmuit;

B. Partea II. Proprietari și acte

Inscrieri privitoare la dreptul de proprietate și alte drepturi reale		Referințe
2603 / 12/08/1919		
Act Notarial nr. 0, din 28/06/1919 emis de -;		
B1	Intabulare, drept de PROPRIETATE, dobandit prin Conventie, cota actuala 1/1 1) MICU ION, Lipsă CNP.; și soția 2) MICU MAGDALENA, Lipsă CNP.; născ. Curescu	A1

C. Partea III. SARCINI .

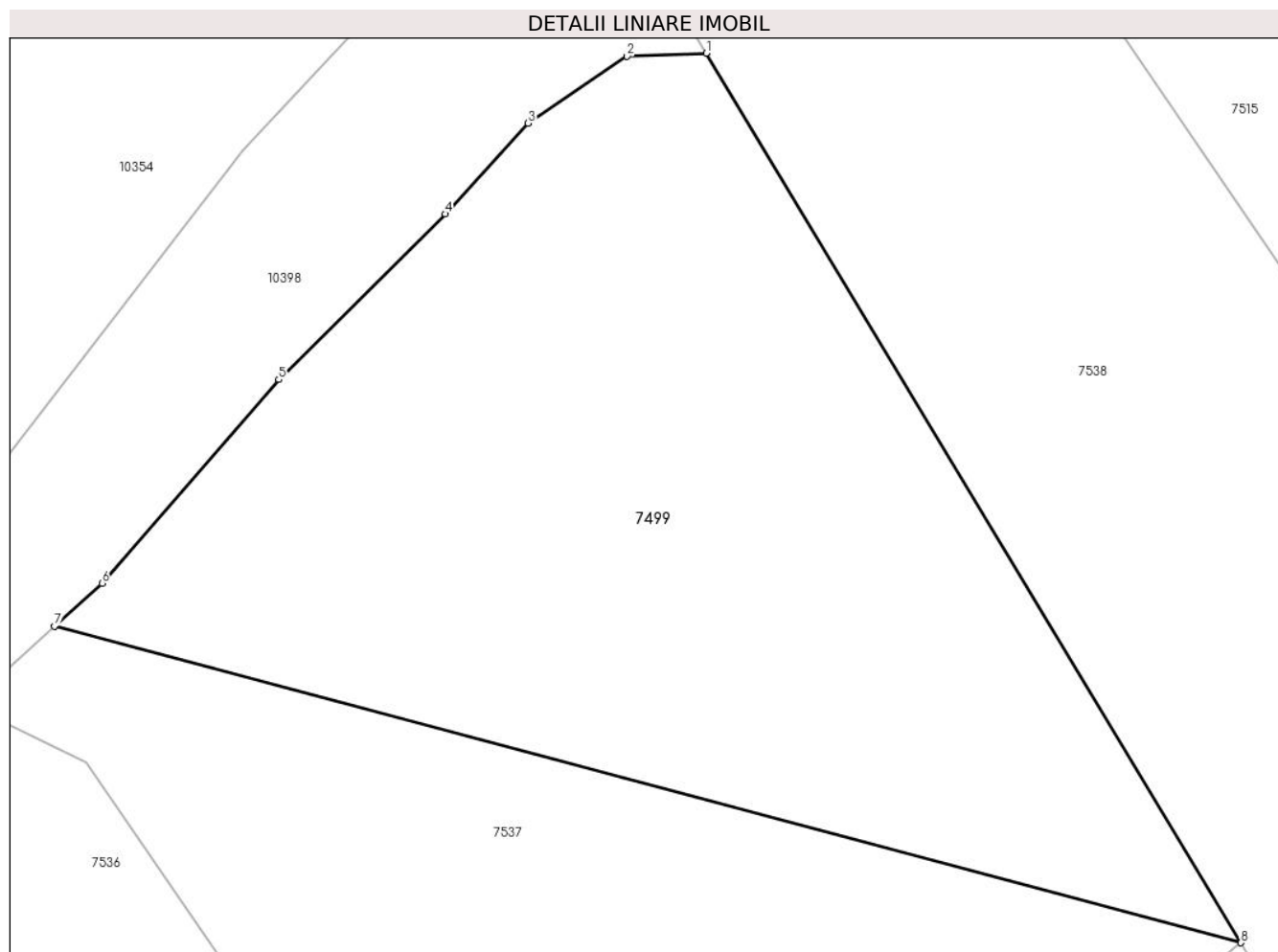
Inscrieri privind dezmembramintele dreptului de proprietate, drepturi reale de garanție și sarcini	Referințe
NU SUNT	

Anexa Nr. 1 La Partea I

Teren

Nr cadastral	Suprafața (mp)*	Observații / Referințe
	2.930	

* Suprafața este determinată în planul de proiecție Stereo 70.



Date referitoare la teren

Crt	Categorie folosință	Intravilan	Suprafața (mp)	Tarla	Parcelă	Nr. topo	Observații / Referințe
1	faneata	NU	2.930	-	-	1462/2, parte din 1463	Fâneată în Podini

Lungime Segmente

1) Valorile lungimilor segmentelor sunt obținute din proiecție în plan.

Punct început	X / Y	Punct sfârșit	X / Y	Lungime segment (** (m)
1	283.208,522 425.906,538	2	283.202,304 425.906,289	6.223
2	283.202,304 425.906,289	3	283.194,523 425.901,047	9.382
3	283.194,523 425.901,047	4	283.187,989 425.893,904	9.681
4	283.187,989 425.893,904	5	283.174,906 425.880,898	18.448
5	283.174,906 425.880,898	6	283.160,999 425.864,892	21.204

Punct început	X / Y	Punct sfârșit	X / Y	Lungime segment (** (m)
6	283.160,999 425.864,892	7	283.157,262 425.861,506	5.043
7	283.157,262 425.861,506	8	283.250,572 425.836,633	96.568
8	283.250,572 425.836,633	1	283.208,522 425.906,538	81.578

** Lungimile segmentelor sunt determinate în planul de proiecție Stereo 70 și sunt rotunjite la 1 milimetru.

*** Distanța dintre puncte este formată din segmente cumulate ce sunt mai mici decât valoarea 1 milimetru.

**DATE DESPRE IMOBILUL NR. 7500**

Oficiul de Cadastru și Publicitate Imobiliară CARAS-SEVERIN
Biroul de Cadastru și Publicitate Imobiliară Caransebes

A. Partea I. Descrierea imobilului

TEREN Extravilan

Nr. CF vechi:590-Buceșnița
Nr. topografic:parte din 1410

Adresa: Jud. Caraș-Severin

Nr. Crt	Nr cadastral Nr. topografic	Suprafața* (mp)	Observații / Referințe
A1		1.716	Sector cadastral:46 Teren neimprejmuit;

B. Partea II. Proprietari și acte

Inscrieri privitoare la dreptul de proprietate și alte drepturi reale		Referințe
/		
Act Normativ nr. 7, din 13/03/1996 emis de PARLAMENT;		
B1	Inscrierea provizorie, drept de PROPRIETATE, dobandit prin Lege, cota actuala 1/1 1) COMUNA BUCOȘNIȚA , CIF:3227645, PROPRIETAR NEIDENTIFICAT <i>OBSERVATII: PROPRIETAR NEIDENTIFICAT</i>	A1

C. Partea III. SARCINI .

Inscrieri privind dezmembramintele dreptului de proprietate, drepturi reale de garanție și sarcini	Referințe
NU SUNT	

Anexa Nr. 1 La Partea I

Teren

Nr cadastral	Suprafața (mp)*	Observații / Referințe
	1.716	

* Suprafața este determinată în planul de proiecție Stereo 70.



Date referitoare la teren

Crt	Categorie folosință	Intravilan	Suprafața (mp)	Tarla	Parcelă	Nr. topo	Observații / Referințe
1	drum	NU	1.716	-	-	parte din 1410	Drum în Podini

Lungime Segmente

1) Valorile lungimilor segmentelor sunt obținute din proiecție în plan.

Punct început	X / Y	Punct sfârșit	X / Y	Lungime segment (** (m)
1	283.766,932 425.926,578	2	283.761,671 425.922,107	6.904
3	283.750,887 425.912,137	4	283.750,725 425.911,987	0.221
5	283.723,402 425.886,727	6	283.706,86 425.866,724	25.957
7	283.697,473 425.855,373	8	283.690,395 425.839,394	17.476
9	283.682,844 425.817,697	10	283.669,05 425.789,831	31.093

Punct început	X / Y	Punct sfârșit	X / Y	Lungime segment (** (m)
2	283.761,671 425.922,107	3	283.750,887 425.912,137	14.687
4	283.750,725 425.911,987	5	283.723,402 425.886,727	37.21
6	283.706,86 425.866,724	7	283.697,473 425.855,373	14.73
8	283.690,395 425.839,394	9	283.682,844 425.817,697	22.973
10	283.669,05 425.789,831	11	283.656,032 425.755,891	36.351

Punct început	X / Y	Punct sfârșit	X / Y	Lungime segment (** (m)
11	283.656,032 425.755,891	12	283.650,326 425.736,499	20.214
13	283.643,712 425.718,217	14	283.647,917 425.718,083	4.207
15	283.654,129 425.735,253	16	283.659,824 425.754,608	20.175
17	283.672,718 425.788,224	18	283.686,539 425.816,147	31.156
19	283.694,119 425.837,924	20	283.700,907 425.853,249	16.761
21	283.726,314 425.883,971	22	283.754,529 425.910,056	38.425
23	283.795,276 425.945,417	24	283.821,423 425.963,623	31.861
25	283.852,783 425.979,146	26	283.866,005 425.985,883	14.839
27	283.880,901 425.990,639	28	283.891,94 425.992,184	11.147
29	283.910,335 425.987,601	30	283.912,094 425.994,091	6.724
31	283.901,271 425.995,043	32	283.891,912 425.996,219	9.433
33	283.880,009 425.994,553	34	283.864,479 425.989,595	16.302
35	283.851,119 425.982,787	36	283.834,959 425.976,218	17.444
37	283.803,785 425.957,897	1	283.766,932 425.926,578	48.363

Punct început	X / Y	Punct sfârșit	X / Y	Lungime segment (** (m)
12	283.650,326 425.736,499	13	283.643,712 425.718,217	19.442
14	283.647,917 425.718,083	15	283.654,129 425.735,253	18.259
16	283.659,824 425.754,608	17	283.672,718 425.788,224	36.004
18	283.686,539 425.816,147	19	283.694,119 425.837,924	23.058
20	283.700,907 425.853,249	21	283.726,314 425.883,971	39.867
22	283.754,529 425.910,056	23	283.795,276 425.945,417	53.951
24	283.821,423 425.963,623	25	283.852,783 425.979,146	34.992
26	283.866,005 425.985,883	27	283.880,901 425.990,639	15.637
28	283.891,94 425.992,184	29	283.910,335 425.987,601	18.957
30	283.912,094 425.994,091	31	283.901,271 425.995,043	10.865
32	283.891,912 425.996,219	33	283.880,009 425.994,553	12.019
34	283.864,479 425.989,595	35	283.851,119 425.982,787	14.995
36	283.834,959 425.976,218	37	283.803,785 425.957,897	36.159

** Lungimile segmentelor sunt determinate în planul de proiecție Stereo 70 și sunt rotunjite la 1 milimetru.

*** Distanța dintre puncte este formată din segmente cumulate ce sunt mai mici decât valoarea 1 milimetru.

**DATE DESPRE IMOBILUL NR. 7501**

Oficiul de Cadastru și Publicitate Imobiliară CARAS-SEVERIN
Biroul de Cadastru și Publicitate Imobiliară Caransebes

A. Partea I. Descrierea imobilului

Nr. CF vechi:555,590-Buceșnița
Nr. topografic:parte din 1410, 1416, 1400,
1417

TEREN Extravilan

Adresa: Jud. Caraș-Severin

Nr. Crt	Nr cadastral Nr. topografic	Suprafața* (mp)	Observații / Referințe
A1		7.586	Sector cadastral:46 Teren neimprejmuit;

B. Partea II. Proprietari și acte

Inscrieri privitoare la dreptul de proprietate și alte drepturi reale		Referințe
/		
Act Normativ nr. 7, din 13/03/1996 emis de PARLAMENT;		
B1	Inscrierea provizorie, drept de PROPRIETATE, dobandit prin Lege, cota actuala 1/1	A1
1) COMUNA BUCOȘNIȚA , CIF:3227645, PROPRIETAR NEIDENTIFICAT		
OBSERVATII: PROPRIETAR NEIDENTIFICAT		

C. Partea III. SARCINI .

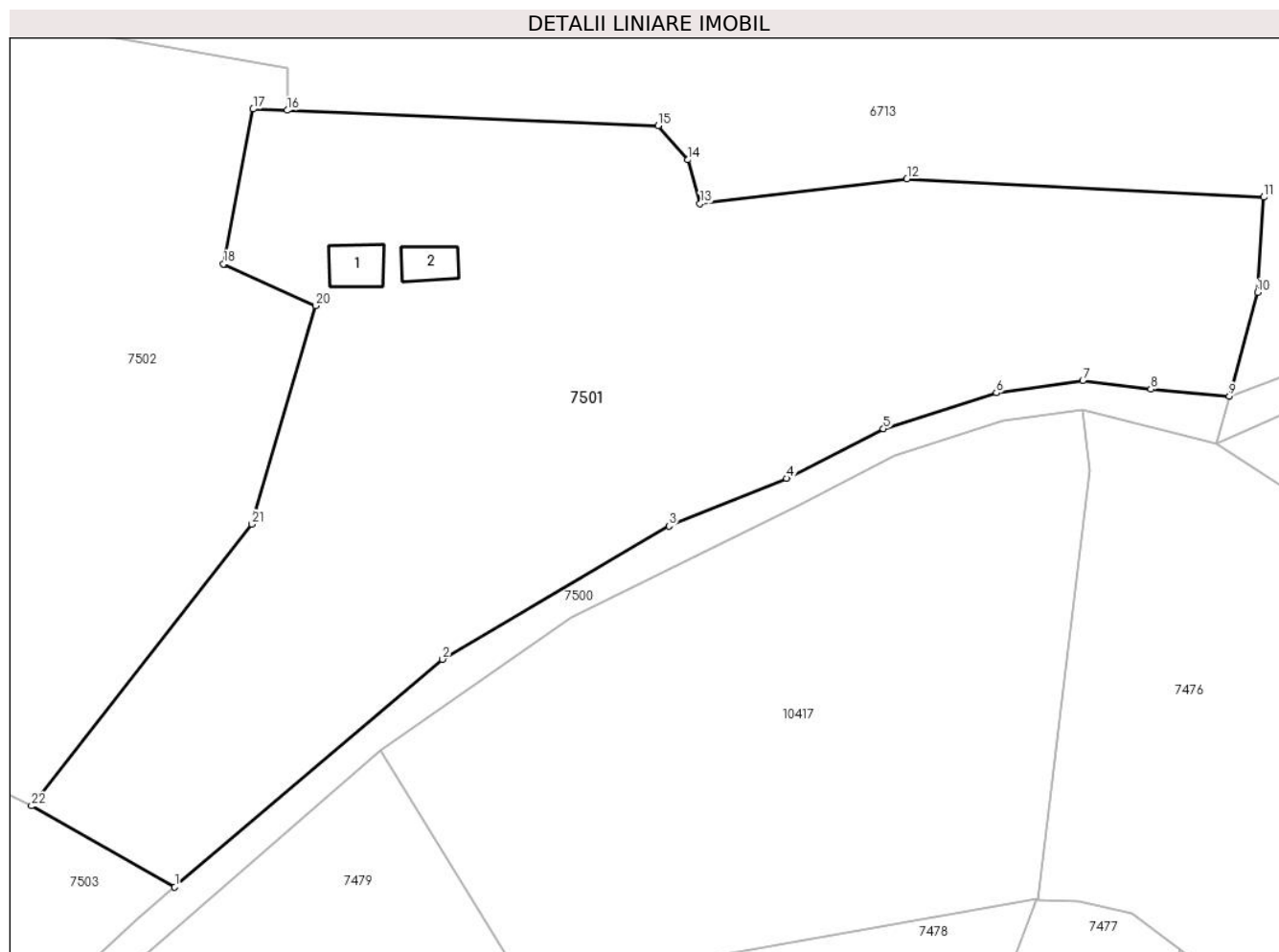
Inscrieri privind dezmembramintele dreptului de proprietate, drepturi reale de garanție și sarcini	Referințe
NU SUNT	

Anexa Nr. 1 La Partea I

Teren

Nr cadastral	Suprafața (mp)*	Observații / Referințe
	7.586	

* Suprafața este determinată în planul de proiecție Stereo 70.



Date referitoare la teren

Crt	Categorie folosință	Intravilan	Suprafața (mp)	Tarla	Parcelă	Nr. topo	Observații / Referințe
1	curți construcții	NU	93	-	-	parte din 1410, 1400	Curți construcții în Podini
2	pasune	NU	6.189	-	-	parte din 1410, 1416	Pășune în Podini
3	livada	NU	1.305	-	-	parte din 1410, 1416, 1417	Livadă în Podini

Date referitoare la construcții

Crt	Număr	Destinație construcție	Supraf. (mp)	Situație juridică	Observații / Referințe
A1.1		construcții anexa	43	Fara acte	Nr. niveluri:1; S. construita la sol:43 mp; S. construita desfasurata:43 mp; Anexă P
A1.2		construcții anexa	35	Fara acte	Nr. niveluri:1; S. construita la sol:35 mp; S. construita desfasurata:35 mp; Anexă P

Lungime Segmente

1) Valorile lungimilor segmentelor sunt obținute din proiecție în plan.

Punct început	X / Y	Punct sfârșit	X / Y	Lungime segment (** (m)	Punct început	X / Y	Punct sfârșit	X / Y	Lungime segment (** (m)
---------------	-------	---------------	-------	-------------------------	---------------	-------	---------------	-------	-------------------------

Punct început	X / Y	Punct sfârșit	X / Y	Lungime segment (** (m))
1	283.766,932 425.926,578	2	283.803,785 425.957,897	48.363
3	283.834,959 425.976,218	4	283.851,119 425.982,787	17.444
5	283.864,479 425.989,595	6	283.880,009 425.994,553	16.302
7	283.891,912 425.996,219	8	283.901,271 425.995,043	9.433
9	283.912,094 425.994,091	10	283.915,959 426.008,35	14.774
11	283.916,825 426.021,463	12	283.867,715 426.023,988	49.175
13	283.839,224 426.020,587	14	283.837,58 426.026,601	6.235
15	283.833,46 426.031,322	16	283.782,38 426.033,402	51.122
17	283.777,719 426.033,592	18	283.773,638 426.012,28	21.699
19	283.773,8 426.012,207	20	283.786,31 426.006,556	13.727
21	283.777,556 425.976,49	22	283.747,22 425.937,732	49.218

Punct început	X / Y	Punct sfârșit	X / Y	Lungime segment (** (m))
2	283.803,785 425.957,897	3	283.834,959 425.976,218	36.159
4	283.851,119 425.982,787	5	283.864,479 425.989,595	14.995
6	283.880,009 425.994,553	7	283.891,912 425.996,219	12.019
8	283.901,271 425.995,043	9	283.912,094 425.994,091	10.865
10	283.915,959 426.008,35	11	283.916,825 426.021,463	13.142
12	283.867,715 426.023,988	13	283.839,224 426.020,587	28.693
14	283.837,58 426.026,601	15	283.833,46 426.031,322	6.266
16	283.782,38 426.033,402	17	283.777,719 426.033,592	4.665
18	283.773,638 426.012,28	19	283.773,8 426.012,207	0.178
20	283.786,31 426.006,556	21	283.777,556 425.976,49	31.314
22	283.747,22 425.937,732	1	283.766,932 425.926,578	22.649

** Lungimile segmentelor sunt determinate în planul de proiecție Stereo 70 și sunt rotunjite la 1 milimetru.

*** Distanța dintre puncte este formată din segmente cumulate ce sunt mai mici decât valoarea 1 milimetru.

**DATE DESPRE IMOBILUL NR. 7502**

Oficiul de Cadastru și Publicitate Imobiliară CARAS-SEVERIN
Biroul de Cadastru și Publicitate Imobiliară Caransebes

A. Partea I. Descrierea imobilului

Nr. CF vechi:555, 590, 684-Buceșnița
Nr. topografic:parte din 1410, 1416, 1417,
1420, 1421, 1410

TEREN Extravilan

Adresa: Jud. Caraș-Severin

Nr. Crt	Nr cadastral Nr. topografic	Suprafața* (mp)	Observații / Referințe
A1		5.643	Sector cadastral:46 Teren neimprejmuit;

B. Partea II. Proprietari și acte

Inscrieri privitoare la dreptul de proprietate și alte drepturi reale		Referințe
/		
Act Normativ nr. 7, din 13/03/1996 emis de PARLAMENT;		
B1	Inscrierea provizorie, drept de PROPRIETATE, dobandit prin Lege, cota actuala 1/1	A1
1) COMUNA BUCOȘNIȚA , CIF:3227645, PROPRIETAR NEIDENTIFICAT		
OBSERVATII: PROPRIETAR NEIDENTIFICAT		

C. Partea III. SARCINI .

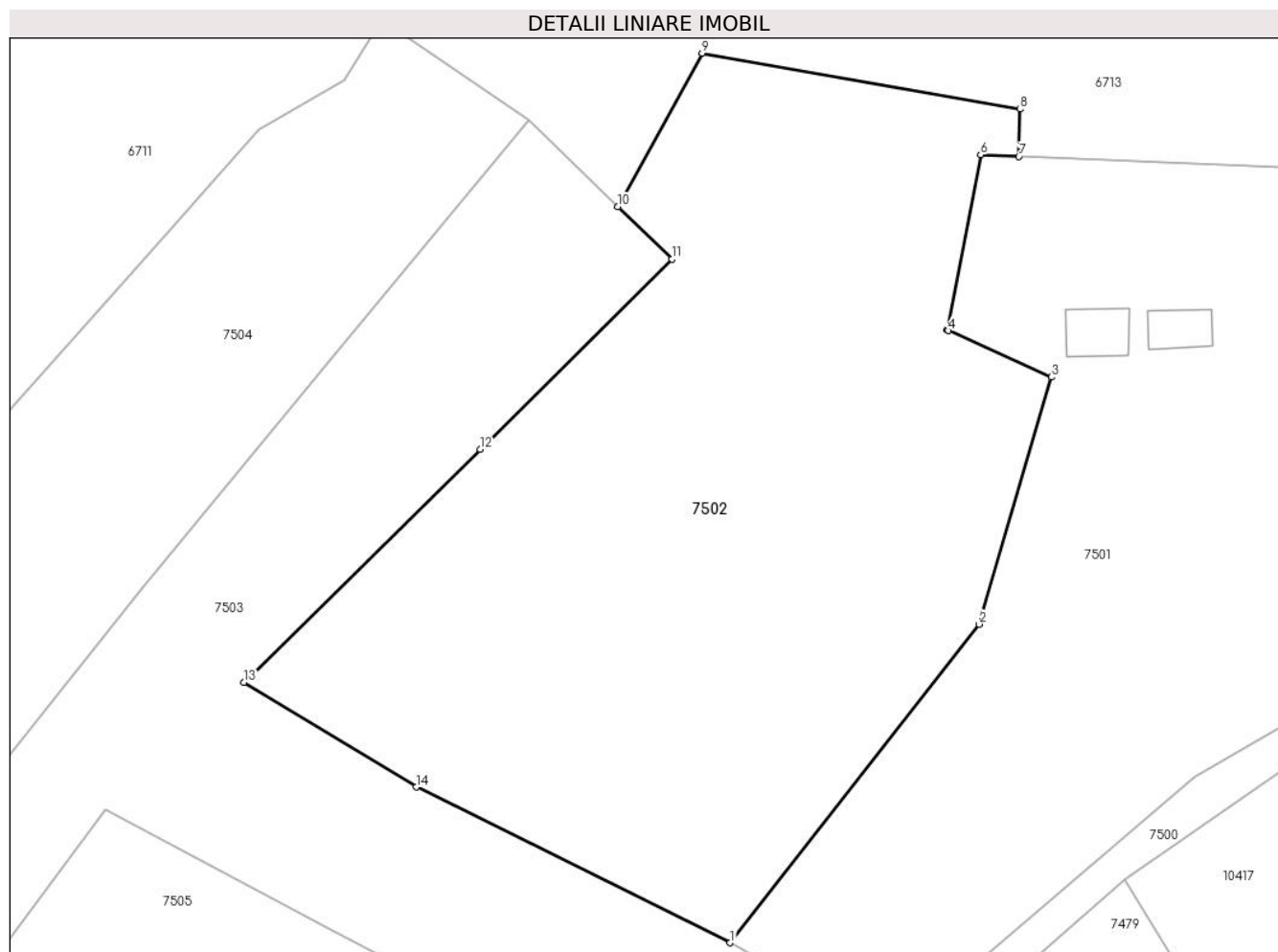
Inscrieri privind dezmembramintele dreptului de proprietate, drepturi reale de garanție și sarcini	Referințe
NU SUNT	

Anexa Nr. 1 La Partea I

Teren

Nr cadastral	Suprafața (mp)*	Observații / Referințe
	5.643	

* Suprafața este determinată în planul de proiecție Stereo 70.



Date referitoare la teren

Crt	Categorie folosință	Intravilan	Suprafața (mp)	Tarla	Parcelă	Nr. topo	Observații / Referințe
1	pasune	NU	4.125	-	-	parte din 1410, 1416, 1417, 1420, 1421, 1410	Pășune în Podini
2	livada	NU	1.518	-	-	parte din 1416	Livadă în Podini

Lungime Segmente

1) Valorile lungimilor segmentelor sunt obținute din proiecție în plan.

Punct început	X / Y	Punct sfârșit	X / Y	Lungime segment (** (m)
1	283.747,22 425.937,732	2	283.777,556 425.976,49	49.218
2	283.777,556 425.976,49	3	283.786,31 426.006,556	31.314
3	283.786,31 426.006,556	4	283.773,8 426.012,207	13.727

Punct început	X / Y	Punct sfârşit	X / Y	Lungime segment (** (m)
4	283.773,8 426.012,207	5	283.773,638 426.012,28	0.178
5	283.773,638 426.012,28	6	283.777,719 426.033,592	21.699
6	283.777,719 426.033,592	7	283.782,38 426.033,402	4.665
7	283.782,38 426.033,402	8	283.782,532 426.039,146	5.746
8	283.782,532 426.039,146	9	283.743,798 426.045,954	39.328
9	283.743,798 426.045,954	10	283.733,562 426.027,288	21.288
10	283.733,562 426.027,288	11	283.740,151 426.020,908	9.172
11	283.740,151 426.020,908	12	283.716,777 425.997,792	32.874
12	283.716,777 425.997,792	13	283.688,064 425.969,396	40.383
13	283.688,064 425.969,396	14	283.709,0 425.956,666	24.502
14	283.709,0 425.956,666	1	283.747,22 425.937,732	42.653

** Lungimile segmentelor sunt determinate în planul de proiecţie Stereo 70 şi sunt rotunjite la 1 milimetru.

*** Distanţa dintre puncte este formată din segmente cumulate ce sunt mai mici decât valoarea 1 milimetru.

**DATE DESPRE IMOBILUL NR. 7503**

Oficiul de Cadastru și Publicitate Imobiliară CARAS-SEVERIN
Biroul de Cadastru și Publicitate Imobiliară Caransebes

A. Partea I. Descrierea imobilului

Nr. CF vechi:439,441, 555, 684-Buceșnița
Nr. topografic:parte din 1417, 1420, 1422,
1423

TEREN Extravilan

Adresa: Jud. Caraș-Severin

Nr. Crt	Nr cadastral Nr. topografic	Suprafața* (mp)	Observații / Referințe
A1		4.567	Sector cadastral:46 Teren neimprejmuit;

B. Partea II. Proprietari și acte

Inscrieri privitoare la dreptul de proprietate și alte drepturi reale		Referințe
/		
Act Normativ nr. 7, din 13/03/1996 emis de PARLAMENT;		
B1	Inscrierea provizorie, drept de PROPRIETATE, dobandit prin Constituire, cota actuala 1/1 1) COMUNA BUCOȘNIȚA , CIF:3227645, PROPRIETAR NEIDENTIFICAT <i>OBSERVATII: PROPRIETAR NEIDENTIFICAT</i>	A1

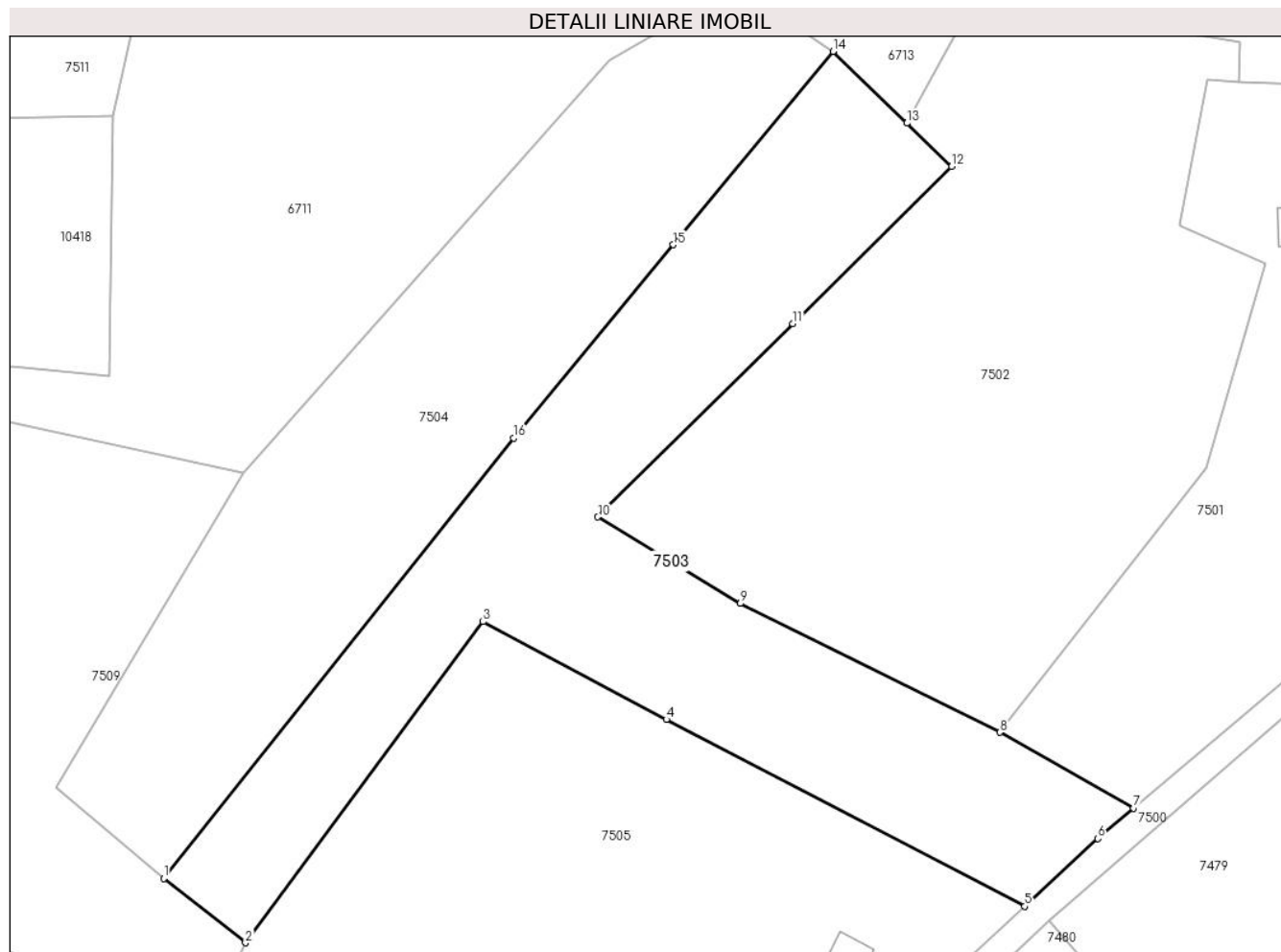
C. Partea III. SARCINI .

Inscrieri privind dezmembramintele dreptului de proprietate, drepturi reale de garanție și sarcini	Referințe
NU SUNT	

Anexa Nr. 1 La Partea I**Teren**

Nr cadastral	Suprafața (mp)*	Observații / Referințe
	4.567	

* Suprafața este determinată în planul de proiecție Stereo 70.

**Date referitoare la teren**

Crt	Categorie folosință	Intravilan	Suprafața (mp)	Tarla	Parcelă	Nr. topo	Observații / Referințe
1	fâneata	NU	786	-	-	parte din 1422	Fâneată în Podini
2	arabil	NU	3.781	-	-	parte din 1417, 1420, 1423	Arabil în Podini

Lungime Segmente

1) Valorile lungimilor segmentelor sunt obținute din proiecție în plan.

Punct început	X / Y	Punct sfârșit	X / Y	Lungime segment (** (m)
1	283.624,165 425.916,256	2	283.636,21 425.906,793	15.318
2	283.636,21 425.906,793	3	283.671,158 425.953,999	58.735
3	283.671,158 425.953,999	4	283.698,142 425.939,613	30.579

Punct început	X / Y	Punct sfârșit	X / Y	Lungime segment (** (m)
4	283.698,142 425.939,613	5	283.750,887 425.912,137	59.472
5	283.750,887 425.912,137	6	283.761,671 425.922,107	14.687
6	283.761,671 425.922,107	7	283.766,932 425.926,578	6.904
7	283.766,932 425.926,578	8	283.747,22 425.937,732	22.649
8	283.747,22 425.937,732	9	283.709,0 425.956,666	42.653
9	283.709,0 425.956,666	10	283.688,064 425.969,396	24.502
10	283.688,064 425.969,396	11	283.716,777 425.997,792	40.383
11	283.716,777 425.997,792	12	283.740,151 426.020,908	32.874
12	283.740,151 426.020,908	13	283.733,562 426.027,288	9.172
13	283.733,562 426.027,288	14	283.722,682 426.037,825	15.146
14	283.722,682 426.037,825	15	283.699,174 426.009,404	36.883
15	283.699,174 426.009,404	16	283.675,667 425.980,983	36.883
16	283.675,667 425.980,983	1	283.624,165 425.916,256	82.717

** Lungimile segmentelor sunt determinate în planul de proiecție Stereo 70 și sunt rotunjite la 1 milimetru.

*** Distanța dintre puncte este formată din segmente cumulate ce sunt mai mici decât valoarea 1 milimetru.

**DATE DESPRE IMOBILUL NR. 7504**

Oficiul de Cadastru și Publicitate Imobiliară CARAS-SEVERIN
Biroul de Cadastru și Publicitate Imobiliară Caransebes

A. Partea I. Descrierea imobilului

TEREN Extravilan

Nr. CF vechi:439, 441-Buceșnița
Nr. topografic:parte din 1422, 1423

Adresa: Jud. Caraș-Severin

Nr. Crt	Nr cadastral Nr. topografic	Suprafața* (mp)	Observații / Referințe
A1		3.874	Sector cadastral:46 Teren neimprejmuit;

B. Partea II. Proprietari și acte

Inscrieri privitoare la dreptul de proprietate și alte drepturi reale		Referințe
/		
Act Normativ nr. 7, din 13/03/1996 emis de PARLAMENT;		
B1	Intabulare, drept de PROPRIETATE, dobandit prin Lege, cota actuala 1/1 1) NEIDENTIFICAT NEIDENTIFICAT, CIF:0000000000000	A1
Act Normativ nr. 7, din 13/03/1996 emis de PARLAMENT (ACT ADMINISTRATIV NR.258 DIN 13.01.2023, EMIS DE PRIMĂRIA COMUNEI BUCOȘNIȚA;);		
B2	Se notează posesia faptică în favoarea lui 1) BELCIU CĂTĂLINA	A1

C. Partea III. SARCINI .

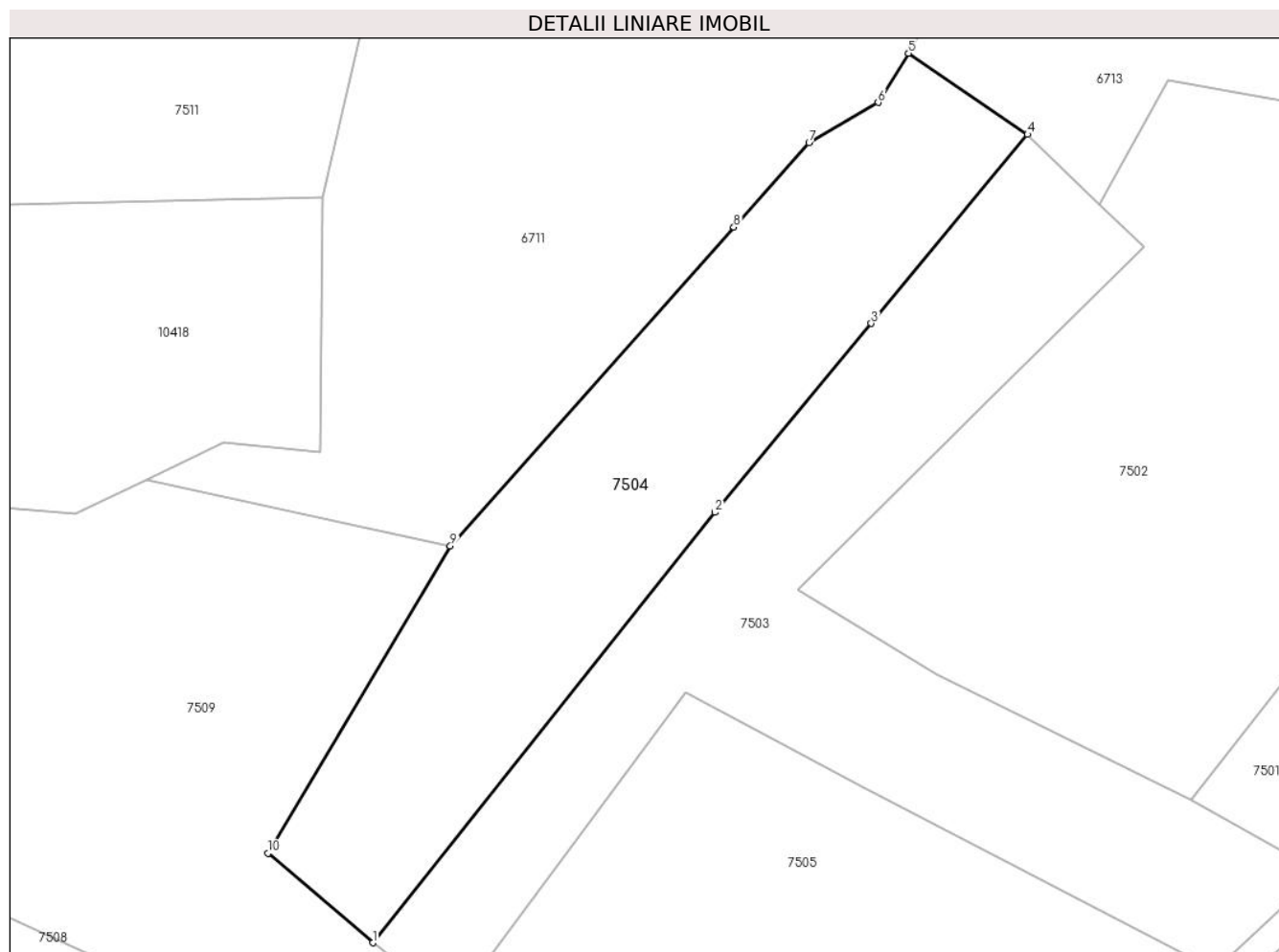
Inscrieri privind dezmembramintele dreptului de proprietate, drepturi reale de garanție și sarcini	Referințe
NU SUNT	

Anexa Nr. 1 La Partea I

Teren

Nr cadastral	Suprafața (mp)*	Observații / Referințe
	3.874	

* Suprafața este determinată în planul de proiecție Stereo 70.



Date referitoare la teren

Crt	Categorie folosință	Intravilan	Suprafața (mp)	Tarla	Parcelă	Nr. topo	Observații / Referințe
1	fâneata	NU	853	-	-	parte din 1422	Fâneată în Podini
2	arabil	NU	3.021	-	-	parte din 1423	Arabil în Podini

Lungime Segmente

1) Valorile lungimilor segmentelor sunt obținute din proiecție în plan.

Punct început	X / Y	Punct sfârșit	X / Y	Lungime segment (** (m)
1	283.624,165 425.916,256	2	283.675,667 425.980,983	82.717
2	283.675,667 425.980,983	3	283.699,174 426.009,404	36.883
3	283.699,174 426.009,404	4	283.722,682 426.037,825	36.883
4	283.722,682 426.037,825	5	283.704,753 426.050,038	21.693

Punct început	X / Y	Punct sfârșit	X / Y	Lungime segment (** (m)
5	283.704,753 426.050,038	6	283.700,221 426.042,623	8.69
6	283.700,221 426.042,623	7	283.689,797 426.036,577	12.05
7	283.689,797 426.036,577	8	283.678,481 426.023,864	17.02
8	283.678,481 426.023,864	9	283.635,822 425.975,939	64.161
9	283.635,822 425.975,939	10	283.608,361 425.929,699	53.78
10	283.608,361 425.929,699	1	283.624,165 425.916,256	20.748

** Lungimile segmentelor sunt determinate în planul de proiecție Stereo 70 și sunt rotunjite la 1 milimetru.

*** Distanța dintre puncte este formată din segmente cumulate ce sunt mai mici decât valoarea 1 milimetru.

**DATE DESPRE IMOBILUL NR. 7505**

Oficiul de Cadastru și Publicitate Imobiliară CARAS-SEVERIN
Biroul de Cadastru și Publicitate Imobiliară Caransebes

A. Partea I. Descrierea imobilului

Nr. CF vechi:555,684-Buceșnița
Nr. topografic:parte din 1417,1418,1419,
1420

TEREN Extravilan

Adresa: Jud. Caraș-Severin

Nr. Crt	Nr cadastral Nr. topografic	Suprafața* (mp)	Observații / Referințe
A1		5.429	Sector cadastral:46 Teren neimprejmuit;

Construcții

Crt	Nr cadastral Nr. topografic	Adresa	Observații / Referințe
A1.1		Jud. Caraș-Severin	Nr. niveluri:1; S. construita la sol:24 mp; S. construita desfasurata:24 mp; ANEXĂ P

B. Partea II. Proprietari și acte

Inscrieri privitoare la dreptul de proprietate și alte drepturi reale		Referințe
/		
Act Normativ nr. 7, din 13/03/1996 emis de PARLAMENT;		
B1	Intabulare, drept de PROPRIETATE, dobandit prin Lege, cota actuala 1/1 1) NEIDENTIFICAT NEIDENTIFICAT, CIF:000000000000	A1
Act Normativ nr. 7, din 13/03/1996 emis de PARLAMENT (ACT ADMINISTRATIV NR.145 DIN 05.01.2023, EMIS DE PRIMĂRIA COMUNEI BUCOȘNIȚA);		
B2	Se notează posesia faptică în favoarea lui 1) JURJEA PANTELIE	A1
Act Normativ nr. 7, din 13/03/1996 emis de PARLAMENT (ACT ADMINISTRATIV NR.1271 DIN 15.04.2022, EMIS DE PRIMĂRIA COMUNEI BUCOȘNIȚA);		
B3	Intabulare, drept de PROPRIETATE, dobandit prin Lege, cota actuala 1/1 1) JURJEA PANTELIE	A1.1

C. Partea III. SARCINI .

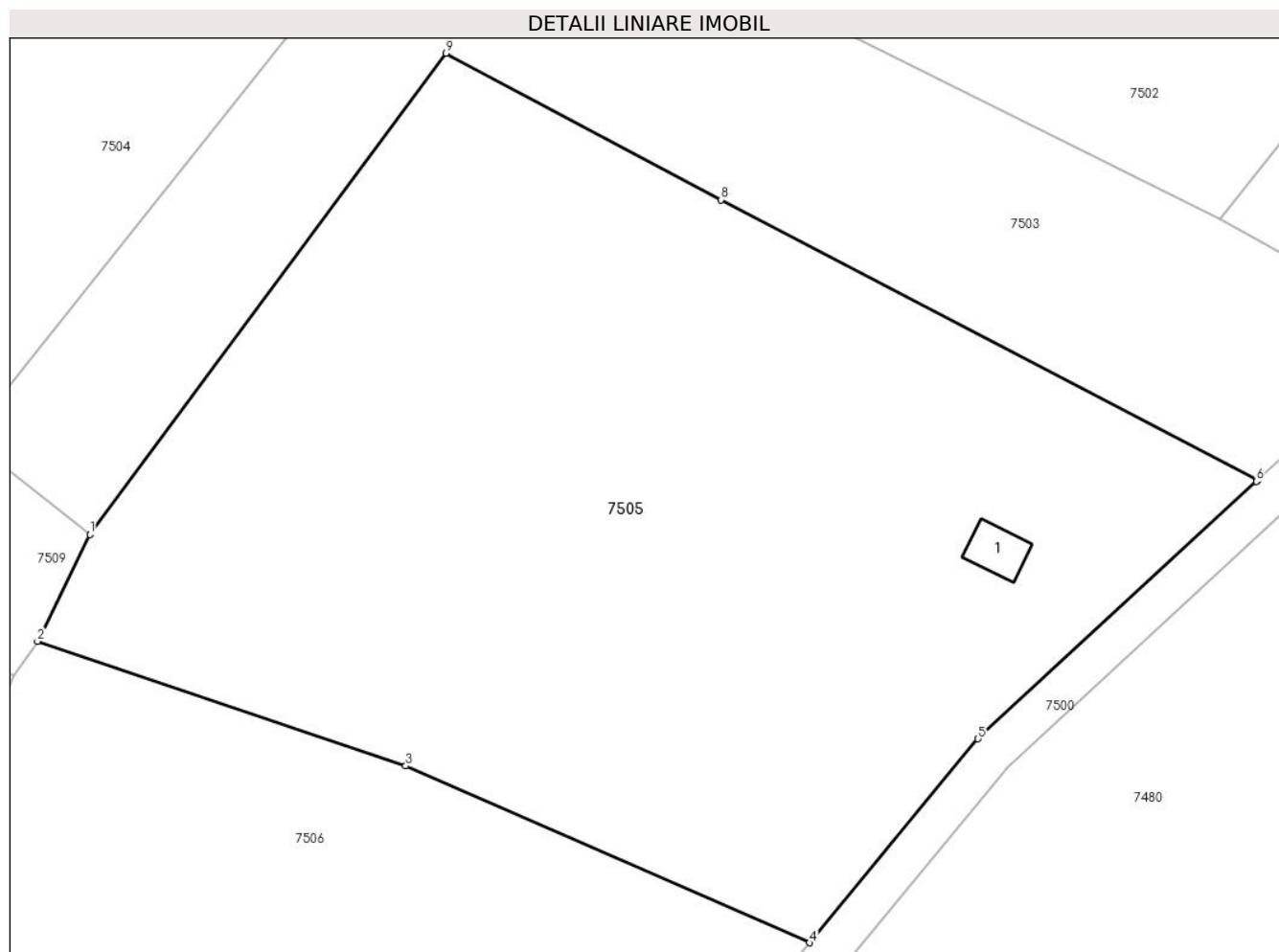
Inscrieri privind dezmembramintele dreptului de proprietate, drepturi reale de garanție și sarcini	Referințe
NU SUNT	

Anexa Nr. 1 La Partea I

Teren

Nr cadastral	Suprafața (mp)*	Observații / Referințe
	5.429	

* Suprafața este determinată în planul de proiecție Stereo 70.



Date referitoare la teren

Crt	Categorie folosință	Intravilan	Suprafața (mp)	Tarla	Parcelă	Nr. topo	Observații / Referințe
1	curți construcții	NU	26	-	-	parte din 1417,1418,1419, 1420	Curți construcții în Podini
2	arabil	NU	5.402	-	-	parte din 1417,1418,1419, 1420	Arabil în Podini

Date referitoare la construcții

Crt	Număr	Destinație construcție	Supraf. (mp)	Situație juridică	Observații / Referințe
A1.1		construcții anexa	24	Cu acte	Nr. niveluri:1; S. construita la sol:24 mp; S. construita desfasurata:24 mp; ANEXĂ P

Lungime Segmente

1) Valorile lungimilor segmentelor sunt obținute din proiecție în plan.

Punct început	X / Y	Punct sfârșit	X / Y	Lungime segment (** (m)
1	283.636,21 425.906,793	2	283.631,063 425.896,307	11.681
2	283.631,063 425.896,307	3	283.667,222 425.884,071	38.173

Punct început	X / Y	Punct sfârșit	X / Y	Lungime segment (** (m)
3	283.667,222 425.884,071	4	283.706,86 425.866,724	43.268
4	283.706,86 425.866,724	5	283.723,402 425.886,727	25.957
5	283.723,402 425.886,727	6	283.750,725 425.911,987	37.21
6	283.750,725 425.911,987	7	283.750,887 425.912,137	0.221
7	283.750,887 425.912,137	8	283.698,142 425.939,613	59.472
8	283.698,142 425.939,613	9	283.671,158 425.953,999	30.579
9	283.671,158 425.953,999	1	283.636,21 425.906,793	58.735

** Lungimile segmentelor sunt determinate în planul de proiecție Stereo 70 și sunt rotunjite la 1 milimetru.

*** Distanța dintre puncte este formată din segmente cumulate ce sunt mai mici decât valoarea 1 milimetru.

**DATE DESPRE IMOBILUL NR. 7506**

Oficiul de Cadastru și Publicitate Imobiliară CARAS-SEVERIN
Biroul de Cadastru și Publicitate Imobiliară Caransebes

A. Partea I. Descrierea imobilului

TEREN Extravilan

Nr. CF vechi:555, 684-Buceșnița
Nr. topografic:parte din 1418, 1419

Adresa: Jud. Caraș-Severin

Nr. Crt	Nr cadastral Nr. topografic	Suprafața* (mp)	Observații / Referințe
A1		4.522	Sector cadastral:46 Teren neimprejmuit;

B. Partea II. Proprietari și acte

Inscrieri privitoare la dreptul de proprietate și alte drepturi reale		Referințe
/		
Act Normativ nr. 7, din 13/03/1996 emis de PARLAMENT;		
B1	Intabulare, drept de PROPRIETATE, dobandit prin Lege, cota actuala 1/1 1) NEIDENTIFICAT NEIDENTIFICAT, CIF:0000000000000	A1
Act Normativ nr. 7, din 13/03/1996 emis de PARLAMENT (ACT ADMINISTRATIV NR.262 DIN 13.01.2023, EMIS DE PRIMĂRIA COMUNEI BUCOȘNIȚA;);		
B2	Se notează posesia faptică în favoarea lui 1) BELCIU CĂTĂLINA	A1

C. Partea III. SARCINI .

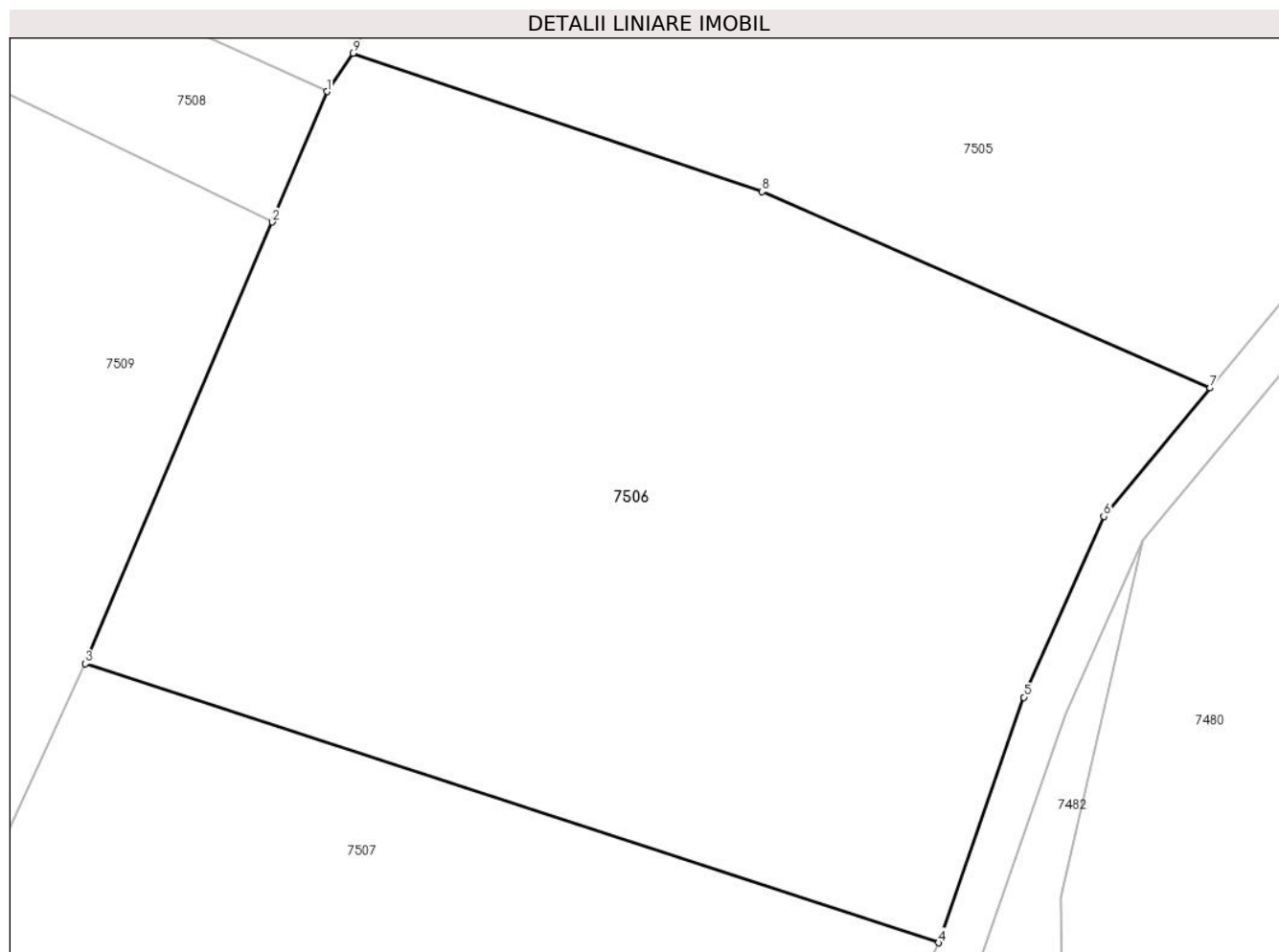
Inscrieri privind dezmembramintele dreptului de proprietate, drepturi reale de garanție și sarcini	Referințe
NU SUNT	

Anexa Nr. 1 La Partea I

Teren

Nr cadastral	Suprafața (mp)*	Observații / Referințe
	4.522	

* Suprafața este determinată în planul de proiecție Stereo 70.



Date referitoare la teren

Crt	Categorie folosință	Intravilan	Suprafața (mp)	Tarla	Parcelă	Nr. topo	Observații / Referințe
1	arabil	NU	4.522	-	-	parte din 1418, 1419	Arabil în Podini

Lungime Segmente

1) Valorile lungimilor segmentelor sunt obținute din proiecție în plan.

Punct început	X / Y	Punct sfârșit	X / Y	Lungime segment (** (m)
1	283.628,774 425.892,916	2	283.623,915 425.881,386	12.512
2	283.623,915 425.881,386	3	283.607,401 425.842,359	42.377
3	283.607,401 425.842,359	4	283.682,844 425.817,697	79.372
4	283.682,844 425.817,697	5	283.690,395 425.839,394	22.973
5	283.690,395 425.839,394	6	283.697,473 425.855,373	17.476

Punct început	X / Y	Punct sfârșit	X / Y	Lungime segment (** (m)
6	283.697,473 425.855,373	7	283.706,86 425.866,724	14.73
7	283.706,86 425.866,724	8	283.667,222 425.884,071	43.268
8	283.667,222 425.884,071	9	283.631,063 425.896,307	38.173
9	283.631,063 425.896,307	1	283.628,774 425.892,916	4.091

** Lungimile segmentelor sunt determinate în planul de proiecție Stereo 70 și sunt rotunjite la 1 milimetru.

*** Distanța dintre puncte este formată din segmente cumulate ce sunt mai mici decât valoarea 1 milimetru.

**DATE DESPRE IMOBILUL NR. 7507**

Oficiul de Cadastru și Publicitate Imobiliară CARAS-SEVERIN
Biroul de Cadastru și Publicitate Imobiliară Caransebes

A. Partea I. Descrierea imobilului

TEREN Extravilan

Nr. CF vechi:590-Buceșnița
Nr. topografic:parte din 1410

Adresa: Jud. Caraș-Severin

Nr. Crt	Nr cadastral Nr. topografic	Suprafața* (mp)	Observații / Referințe
A1		5.313	Sector cadastral:46 Teren neimprejmuit;

B. Partea II. Proprietari și acte

Inscrieri privitoare la dreptul de proprietate și alte drepturi reale		Referințe
2482 / 07/09/1929		
Act Notarial nr. 0, din 01/01/1929 emis de CONSILIUL COMUNAL ȘI AL STATELOR;		
B1	Intabulare, drept de PROPRIETATE, dobândit prin Lege, cota actuala 1/1 1) COMPOSESORATULUI DE PĂȘUNAT A LOCUITORILOR DIN COMUNA BUCOȘNIȚA, CIF: 999999999999, Lipsă CNP.	A1
B2	se notează că imobilele trecute în proprietatea composesoratului sunt grevate conform legii 10-1913 de dreptul de folosință al membrilor composesoratului, mai departe faptul că dreptul de dispunere al accesului composesoral este limitat conform legii 10-1913	A1

C. Partea III. SARCINI .

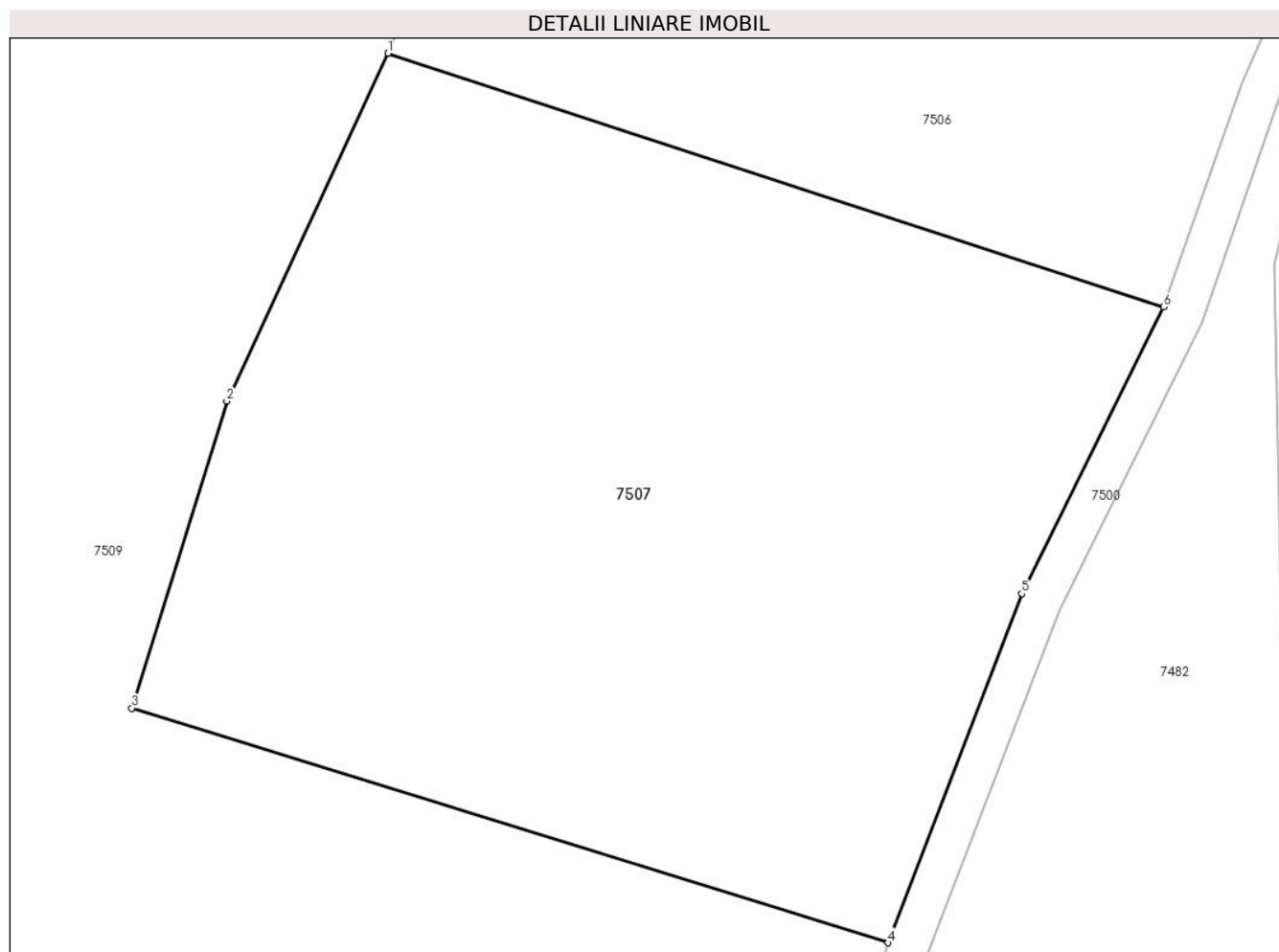
Inscrieri privind dezmembramintele dreptului de proprietate, drepturi reale de garanție și sarcini	Referințe
NU SUNT	

Anexa Nr. 1 La Partea I

Teren

Nr cadastral	Suprafața (mp)*	Observații / Referințe
	5.313	

* Suprafața este determinată în planul de proiecție Stereo 70.



Date referitoare la teren

Crt	Categorie folosință	Intravilan	Suprafața (mp)	Tarla	Parcelă	Nr. topo	Observații / Referințe
1	arabil	NU	5.313	-	-	parte din 1410	Arabil în Podini

Lungime Segmente

1) Valorile lungimilor segmentelor sunt obținute din proiecție în plan.

Punct început	X / Y	Punct sfârșit	X / Y	Lungime segment (** (m)
1	283.607,401 425.842,359	2	283.591,72 425.808,554	37.265
2	283.591,72 425.808,554	3	283.582,485 425.778,692	31.257
3	283.582,485 425.778,692	4	283.656,032 425.755,891	77.0
4	283.656,032 425.755,891	5	283.669,05 425.789,831	36.351
5	283.669,05 425.789,831	6	283.682,844 425.817,697	31.093

Punct început	X / Y	Punct sfârșit	X / Y	Lungime segment (** (m)
6	283.682,844 425.817,697	1	283.607,401 425.842,359	79.372

** Lungimile segmentelor sunt determinate în planul de proiecție Stereo 70 și sunt rotunjite la 1 milimetru.

*** Distanța dintre puncte este formată din segmente cumulate ce sunt mai mici decât valoarea 1 milimetru.

**DATE DESPRE IMOBILUL NR. 7508**

Oficiul de Cadastru și Publicitate Imobiliară CARAS-SEVERIN
Biroul de Cadastru și Publicitate Imobiliară Caransebes

A. Partea I. Descrierea imobilului

TEREN Extravilan

Nr. CF vechi:110-Bucoșnița
Nr. topografic:parte din 1424, 1425

Adresa: Jud. Caraș-Severin

Nr. Crt	Nr cadastral Nr. topografic	Suprafața* (mp)	Observații / Referințe
A1		797	Sector cadastral:46 Teren neimprejmuț;

B. Partea II. Proprietari și acte

Inscrieri privitoare la dreptul de proprietate și alte drepturi reale		Referințe
635 / 27/04/1934		
Act Notarial nr. 0, din 13/11/1933 emis de -;		
B1	Intabulare, drept de PROPRIETATE, dobandit prin Conventie, cota actuala 20/40 1) BUZAN CRIȘANA, Lipsă CNP.; fiica lui Marin, dom. în Bucoșnița	A1
80 / 17/05/1947		
Hotarare Judecatoreasca nr. 460/5-1938, din 01/01/1938 emis de JUDECĂTORIA CARANSEBES;		
B2	Intabulare, drept de PROPRIETATE, dobandit prin Hotarare Judecatoreasca, cota actuala 16/40 1) BUZAN VICHENTIE, Lipsă CNP.; căs. cu Nastasia născ Belci, dom. în Bucoșnița 2) FLOAREA RUSALINA, Lipsă CNP.; născ. Buzan, dom. în Bucoșnița 3) BUZAN AFILON, Lipsă CNP.; căs. cu Iconia născ. Smaia, dom. în Bucoșnița 4) BEJERIȚA CRIȘANA, Lipsă CNP.; născ. Buzan, dom. în Bucoșnița	A1
919 / 18/05/1950		
Hotarare Judecatoreasca nr. 201/1946, din 01/01/1946 emis de JUDECĂTORIA CARANSEBES;		
B3	Intabulare, drept de PROPRIETATE drept moștenire, dobandit prin Hotarare Judecatoreasca, cota actuala 4/40 1) BUZAN SOLOMIA, Lipsă CNP.; fiica Mariei, dom. în Vălișoara	A1

C. Partea III. SARCINI .

Inscrieri privind dezmembramintele dreptului de proprietate, drepturi reale de garanție și sarcini	Referințe
NU SUNT	

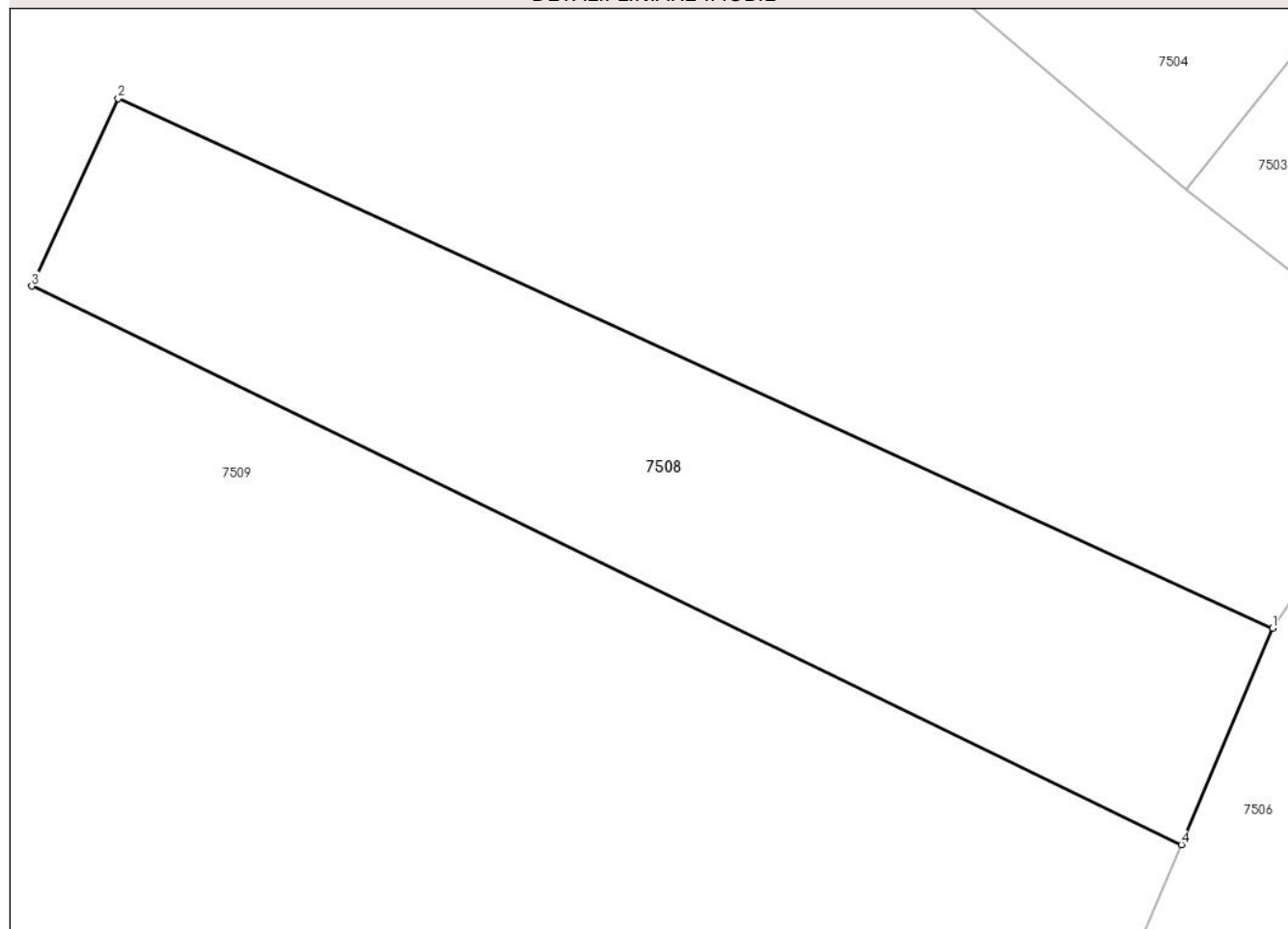
Anexa Nr. 1 La Partea I

Teren

Nr cadastral	Suprafața (mp)*	Observații / Referințe
	797	

* Suprafața este determinată în planul de proiecție Stereo 70.

DETALII LINIARE IMOBIL



Date referitoare la teren

Crt	Categorie folosință	Intra vilan	Suprafața (mp)	Tarla	Parcelă	Nr. topo	Observații / Referințe
1	arabil	NU	797	-	-	parte din 1424, 1425	Arabil în Podini

Lungime Segmente

1) Valorile lungimilor segmentelor sunt obținute din proiecție în plan.

Punct început	X / Y	Punct sfârșit	X / Y	Lungime segment (** (m)
1	283.628,774 425.892,916	2	283.567,29 425.921,084	67.629
2	283.567,29 425.921,084	3	283.562,689 425.911,112	10.982
3	283.562,689 425.911,112	4	283.623,915 425.881,386	68.061
4	283.623,915 425.881,386	1	283.628,774 425.892,916	12.512

**** Lungimile segmentelor sunt determinate în planul de proiecție Stereo 70 și sunt rotunjite la 1 milimetru.**

***** Distanța dintre puncte este formată din segmente cumulate ce sunt mai mici decât valoarea 1 milimetru.**

**DATE DESPRE IMOBILUL NR. 7509**

Oficiul de Cadastru și Publicitate Imobiliară CARAS-SEVERIN
Biroul de Cadastru și Publicitate Imobiliară Caransebes

A. Partea I. Descrierea imobilului

Nr. CF vechi:110,590, 603-Buceșnița
Nr. topografic:1427, 1428, 1430, 1431,
1432, 1433,1424, 1425, 1426, parte din
1410, 1443

TEREN Extravilan

Adresa: Jud. Caraș-Severin

Nr. Crt	Nr cadastral Nr. topografic	Suprafața* (mp)	Observații / Referințe
A1		40.150	Sector cadastral:46 Teren neimprejmuit;

B. Partea II. Proprietari și acte

Inscrieri privitoare la dreptul de proprietate și alte drepturi reale		Referințe
/		
Act Normativ nr. 7, din 13/03/1996 emis de PARLAMENT;		
B1	Inscrierea provizorie, drept de PROPRIETATE, dobandit prin Lege, cota actuala 1/1	A1
1) COMUNA BUCOȘNIȚA , CIF:3227645, PROPRIETAR NEIDENTIFICAT		
OBSERVATII: PROPRIETAR NEIDENTIFICAT		

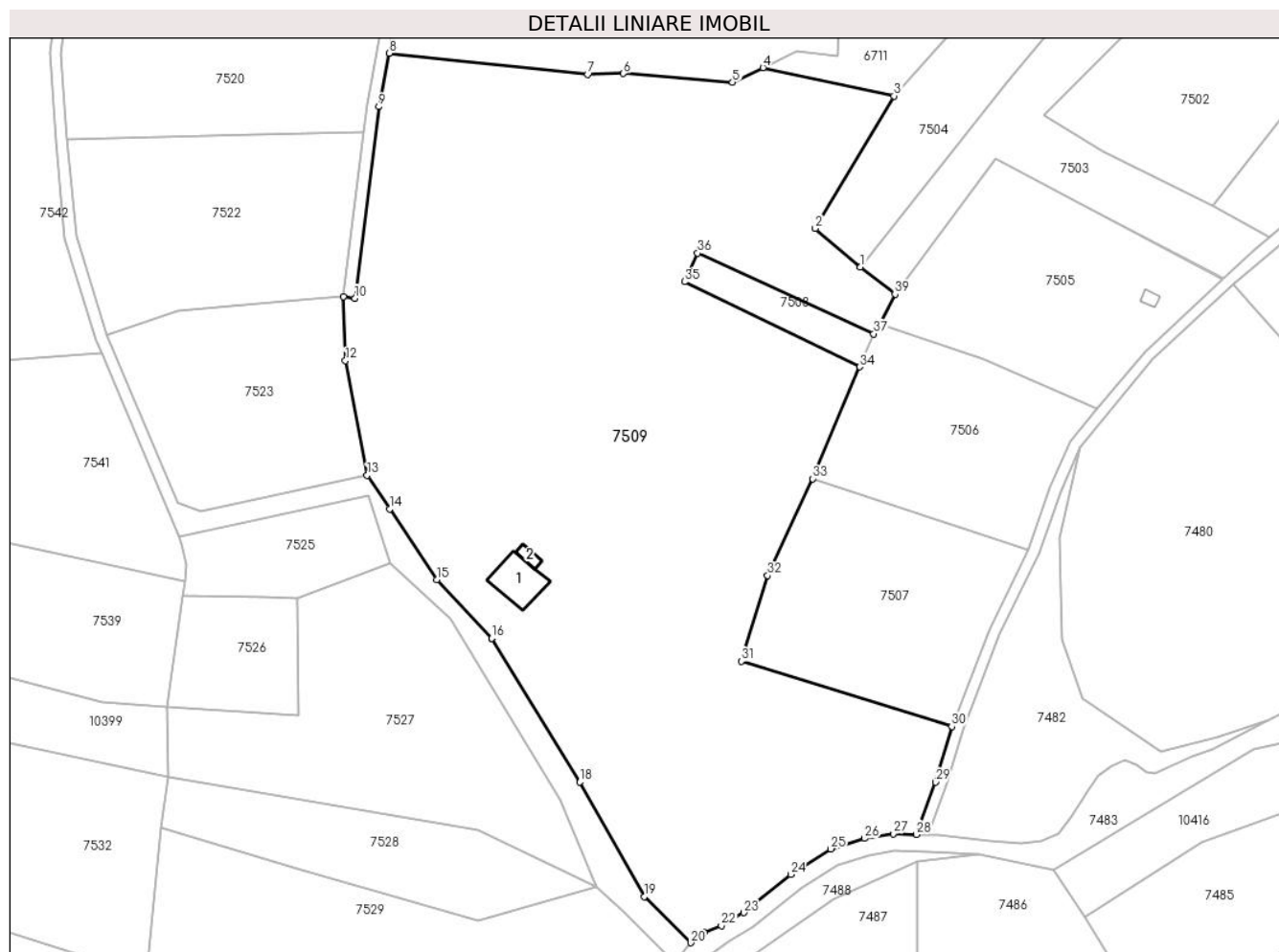
C. Partea III. SARCINI .

Inscrieri privind dezmembramintele dreptului de proprietate, drepturi reale de garanție și sarcini	Referințe
NU SUNT	

Teren

Nr cadastral	Suprafața (mp)*	Observații / Referințe
	40.150	

* Suprafața este determinată în planul de proiecție Stereo 70.



Date referitoare la teren

Crt	Categorie folosință	Intravilan	Suprafața (mp)	Tarla	Parcelă	Nr. topo	Observații / Referințe
2	fâneata	NU	23.831	-	-	1426	Fâneată în Podini
3	arabil	NU	3.853	-	-	1424, 1425, parte din 1410	Arabil în Podini
4	arabil	NU	12.199	-	-	-	
7509	curți construcții	NU	267	-	-	parte din 1410	Curți construcții în Podini

Date referitoare la construcții

Crt	Număr	Destinație construcție	Supraf. (mp)	Situație juridică	Observații / Referințe
A1.1		construcții anexa	233	Fara acte	Nr. niveluri:1; S. construita la sol:233 mp; S. construita desfasurata:233 mp; Anexă P
A1.2		construcții anexa	33	Fara acte	Nr. niveluri:1; S. construita la sol:33 mp; S. construita desfasurata:33 mp; Anexă P

Lungime Segmente

1) Valorile lungimilor segmentelor sunt obținute din proiecție în plan.

Punct început	X / Y	Punct sfârșit	X / Y	Lungime segment (** (m)
1	283.624,165 425.916,256	2	283.608,361 425.929,699	20.748
3	283.635,822 425.975,939	4	283.590,071 425.985,854	46.813
5	283.579,432 425.980,749	6	283.541,333 425.983,789	38.22
7	283.528,843 425.983,496	8	283.459,569 425.990,857	69.664
9	283.455,953 425.972,177	10	283.447,579 425.905,357	67.343
11	283.443,608 425.905,839	12	283.444,252 425.883,577	22.271
13	283.451,851 425.843,525	14	283.459,672 425.831,816	14.081
15	283.476,135 425.807,166	16	283.495,406 425.786,649	28.148
17	283.495,474 425.786,576	18	283.526,129 425.736,481	58.73
19	283.548,619 425.696,516	20	283.564,914 425.680,409	22.912
21	283.569,565 425.683,971	22	283.575,536 425.686,453	6.466
23	283.583,318 425.690,901	24	283.599,841 425.704,272	21.255
25	283.613,767 425.713,183	26	283.625,592 425.716,833	12.376
27	283.635,561 425.718,479	28	283.643,712 425.718,217	8.155
29	283.650,326 425.736,499	30	283.656,032 425.755,891	20.214
31	283.582,485 425.778,692	32	283.591,72 425.808,554	31.257
33	283.607,401 425.842,359	34	283.623,915 425.881,386	42.377
35	283.562,689 425.911,112	36	283.567,29 425.921,084	10.982
37	283.628,774 425.892,916	38	283.631,063 425.896,307	4.091
39	283.636,21 425.906,793	1	283.624,165 425.916,256	15.318

Punct început	X / Y	Punct sfârșit	X / Y	Lungime segment (** (m)
2	283.608,361 425.929,699	3	283.635,822 425.975,939	53.78
4	283.590,071 425.985,854	5	283.579,432 425.980,749	11.8
6	283.541,333 425.983,789	7	283.528,843 425.983,496	12.493
8	283.459,569 425.990,857	9	283.455,953 425.972,177	19.027
10	283.447,579 425.905,357	11	283.443,608 425.905,839	4.0
12	283.444,252 425.883,577	13	283.451,851 425.843,525	40.766
14	283.459,672 425.831,816	15	283.476,135 425.807,166	29.642
16	283.495,406 425.786,649	17	283.495,474 425.786,576	0.1
18	283.526,129 425.736,481	19	283.548,619 425.696,516	45.858
20	283.564,914 425.680,409	21	283.569,565 425.683,971	5.858
22	283.575,536 425.686,453	23	283.583,318 425.690,901	8.963
24	283.599,841 425.704,272	25	283.613,767 425.713,183	16.533
26	283.625,592 425.716,833	27	283.635,561 425.718,479	10.104
28	283.643,712 425.718,217	29	283.650,326 425.736,499	19.442
30	283.656,032 425.755,891	31	283.582,485 425.778,692	77.0
32	283.591,72 425.808,554	33	283.607,401 425.842,359	37.265
34	283.623,915 425.881,386	35	283.562,689 425.911,112	68.061
36	283.567,29 425.921,084	37	283.628,774 425.892,916	67.629
38	283.631,063 425.896,307	39	283.636,21 425.906,793	11.681

** Lungimile segmentelor sunt determinate în planul de proiecție Stereo 70 și sunt rotunjite la 1 milimetru.

*** Distanța dintre puncte este formată din segmente cumulate ce sunt mai mici decât valoarea 1 milimetru.

**DATE DESPRE IMOBILUL NR. 7510**

Oficiul de Cadastru și Publicitate Imobiliară CARAS-SEVERIN
Biroul de Cadastru și Publicitate Imobiliară Caransebes

A. Partea I. Descrierea imobilului

TEREN Extravilan

Nr. CF vechi:590-Buceșnița
Nr. topografic:PARTE DIN 1495

Adresa: Jud. Caraș-Severin

Nr. Crt	Nr cadastral Nr. topografic	Suprafața* (mp)	Observații / Referințe
A1		24.954	Sector cadastral:46 Teren neimprejmuit;

B. Partea II. Proprietari și acte

Inscrieri privitoare la dreptul de proprietate și alte drepturi reale		Referințe
/		
Act Normativ nr. 7, din 13/03/1996 emis de PARLAMENT;		
B1	Intabulare, drept de PROPRIETATE, dobândit prin Lege, cota actuala 1/1 1) NEIDENTIFICAT NEIDENTIFICAT, CIF:0000000000000	A1
Act Normativ nr. 7, din 13/03/1996 emis de PARLAMENT (ACT ADMINISTRATIV NR.5905 DIN 21.11.2022, EMIS DE PRIMĂRIA COMUNEI BUCOȘNIȚA;);		
B2	Se notează posesia faptică în favoarea lui 1) RADOIA VICHENTIE	A1

C. Partea III. SARCINI .

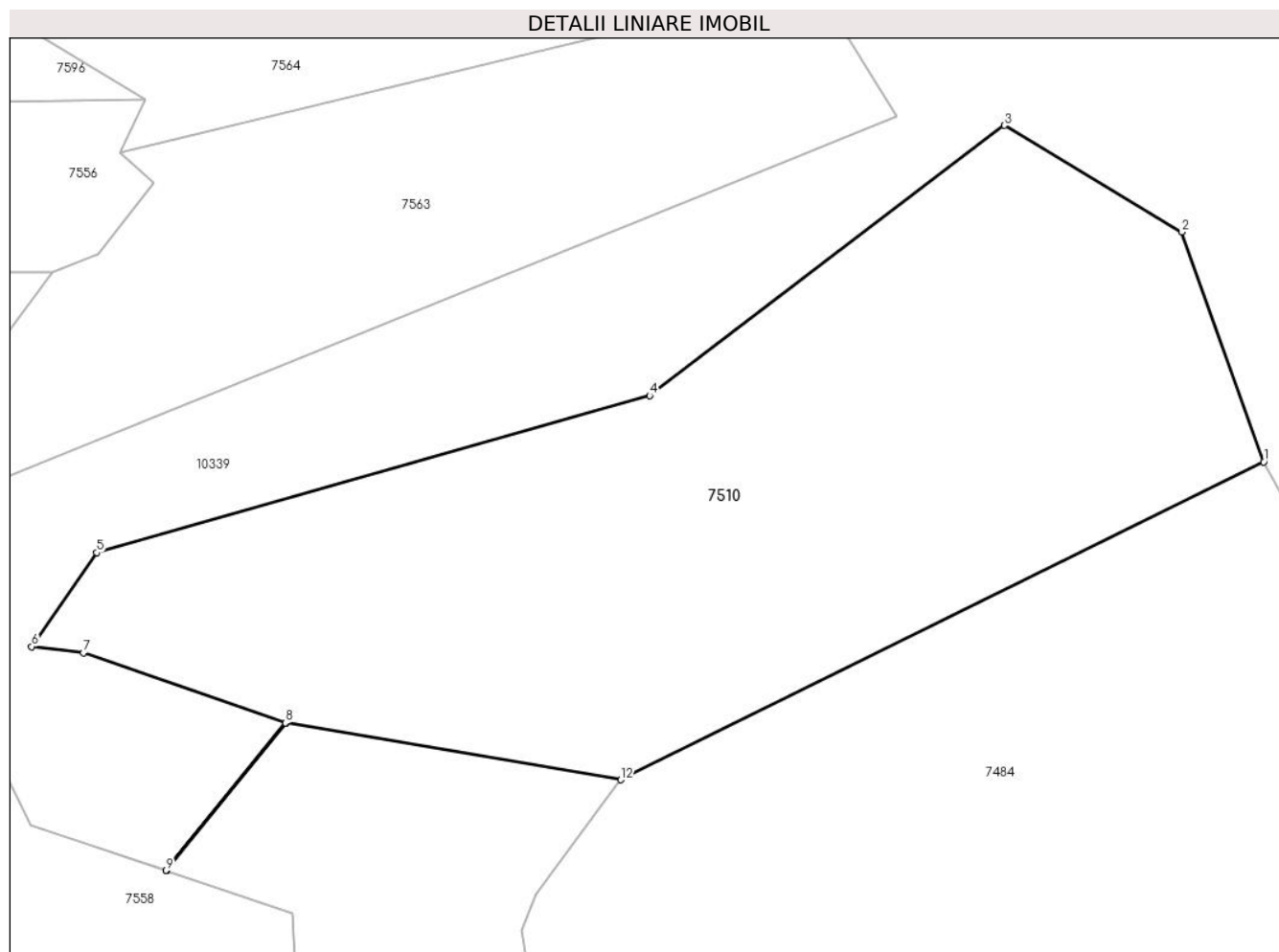
Inscrieri privind dezmembramintele dreptului de proprietate, drepturi reale de garanție și sarcini	Referințe
NU SUNT	

Anexa Nr. 1 La Partea I

Teren

Nr cadastral	Suprafața (mp)*	Observații / Referințe
	24.954	

* Suprafața este determinată în planul de proiecție Stereo 70.



Date referitoare la teren

Crt	Categorie folosință	Intravilan	Suprafața (mp)	Tarla	Parcelă	Nr. topo	Observații / Referințe
1	padure	NU	24.954	-	-	PARTE DIN 1495	Pădure în Poiana Lungă

Lungime Segmente

1) Valorile lungimilor segmentelor sunt obținute din proiecție în plan.

Punct început	X / Y	Punct sfârșit	X / Y	Lungime segment (** (m)
1	281.220,323 426.446,791	2	281.198,975 426.506,409	63.325
2	281.198,975 426.506,409	3	281.152,958 426.534,137	53.725
3	281.152,958 426.534,137	4	281.060,79 426.463,94	115.856
4	281.060,79 426.463,94	5	280.917,151 426.423,179	149.31
5	280.917,151 426.423,179	6	280.900,225 426.398,805	29.675

Punct început	X / Y	Punct sfârșit	X / Y	Lungime segment (** (m)
6	280.900,225 426.398,805	7	280.913,673 426.397,19	13.545
7	280.913,673 426.397,19	8	280.966,142 426.379,008	55.53
8	280.966,142 426.379,008	9	280.935,175 426.340,696	49.262
9	280.935,175 426.340,696	10	280.935,352 426.340,637	0.187
10	280.935,352 426.340,637	11	280.966,283 426.378,984	49.267
11	280.966,283 426.378,984	12	281.053,302 426.364,222	88.262
12	281.053,302 426.364,222	1	281.220,323 426.446,791	186.316

** Lungimile segmentelor sunt determinate în planul de proiecție Stereo 70 și sunt rotunjite la 1 milimetru.

*** Distanța dintre puncte este formată din segmente cumulate ce sunt mai mici decât valoarea 1 milimetru.

**DATE DESPRE IMOBILUL NR. 7511**
Oficiul de Cadastru și Publicitate Imobiliară CARAS-SEVERIN
Biroul de Cadastru și Publicitate Imobiliară Caransebes
A. Partea I. Descrierea imobilului
 Nr. CF vechi: 287-Bucoșnița
 Nr. topografic: Parte din 1434, 1435, 1436,
 1437

TEREN Extravilan

Adresa: Jud. Caraș-Severin

Nr. Crt	Nr cadastral Nr. topografic	Suprafața* (mp)	Observații / Referințe
A1		Din acte: 14.383 Masurata: 7.795	Sector cadastral: 46 Teren neimprejmuit;

B. Partea II. Proprietari și acte

Inscrieri privitoare la dreptul de proprietate și alte drepturi reale		Referințe
1388 / 03/09/1915		
Act Notarial nr. 3712/1915, din 28/08/1915 emis de -;		
B1	Intabulare, drept de PROPRIETATE, dobandit prin Conventie, cota actuala 32/96 1) RADOIA SABINA , Lipsă CNP.	A1
B2	Intabulare, drept de PROPRIETATE, dobandit prin Conventie, cota actuala 32/96 1) RADOIA CAROLINA , Lipsă CNP.; minoră	A1
2137 / 11/10/1924		
Act Administrativ nr. 0, din 24/06/1924 emis de -;		
B3	se notează că soțul Sabinei Radoia este Micu Lazăr	A1
1042 / 13/10/1948		
Hotarare Judecatoreasca nr. 2546/1946, din 01/01/1946 emis de JUDECĂTORIA CARANSEBEȘ;		
B4	Intabulare, drept de PROPRIETATE, dobandit prin Hotarare Judecatoreasca, cota actuala 12/96 1) BEJERITA IRINA , Lipsă CNP.; zisă Carolina născ. Rădoia, fiica lui Petru și a Carolinei, dom. în Bucușnița	A1
B5	Intabulare, drept de PROPRIETATE, dobandit prin Hotarare Judecatoreasca, cota actuala 12/96 1) MICU SABINA , Lipsă CNP.; născ. Rădoia, fiica lui Petru și a Carolinei, dom. în Bucușnița	A1
Act Notarial nr. 0, din 23/05/1947 emis de -;		
B6	Intabulare, drept de PROPRIETATE, dobandit prin Conventie, cota actuala 4/96 1) LAZĂR SABINA , Lipsă CNP.; născ. Rădoia, fiica lui Petru și a Carolinei, dom. în Bucușnița	A1
2742 / 27/05/1999		
Act Notarial nr. 143/1999, din 27/05/1999 emis de BNP MARIA LĂPĂDAT;		
B7	Intabulare, drept de PROPRIETATE, dobandit prin Succesiune, cota actuala 1/96 1) BEJERITA MARIA , Lipsă CNP.	A1
B8	Intabulare, drept de PROPRIETATE, dobandit prin Succesiune, cota actuala 3/96 1) BEJERITA IONICA SORIN , Lipsă CNP.	A1

C. Partea III. SARCINI .

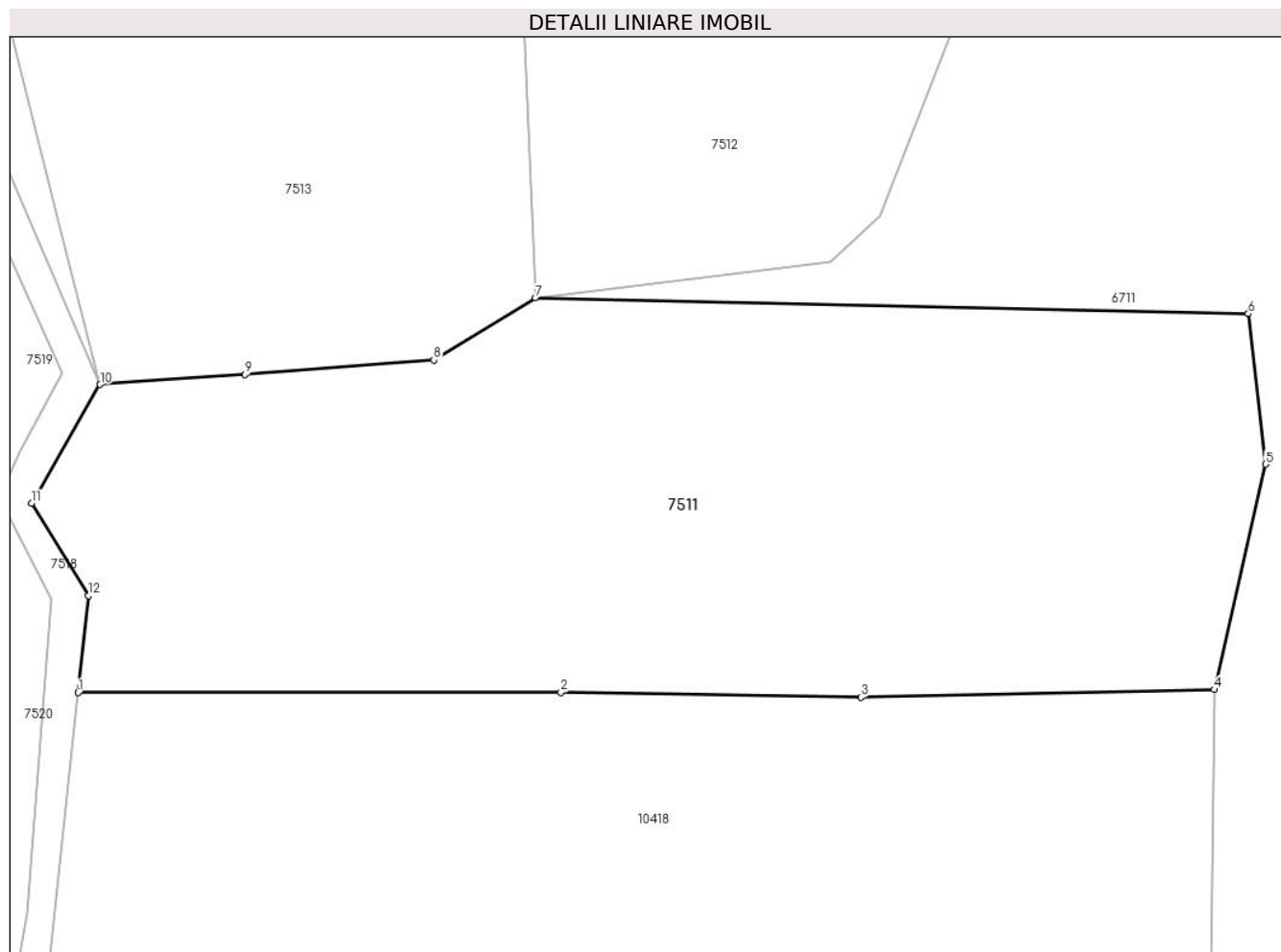
Inscrieri privind dezmembramintele dreptului de proprietate, drepturi reale de garanție și sarcini	Referințe
NU SUNT	

Anexa Nr. 1 La Partea I

Teren

Nr cadastral	Suprafața (mp)*	Observații / Referințe
	Din acte: 14.383 Masurata: 7.795	

* Suprafața este determinată în planul de proiecție Stereo 70.



Date referitoare la teren

Crt	Categorie folosință	Intra vilan	Suprafața (mp)	Tarla	Parcelă	Nr. topo	Observații / Referințe
1	arabil	NU	7.795	-	-	Parte din 1434, 1435, 1436, 1437	Arabil în Podini

Lungime Segmente

1) Valorile lungimilor segmentelor sunt obținute din proiecție în plan.

Punct început	X / Y	Punct sfârșit	X / Y	Lungime segment (** (m)
1	283.463,501 426.027,987	2	283.528,579 426.027,993	65.078
2	283.528,579 426.027,993	3	283.569,016 426.027,365	40.442
3	283.569,016 426.027,365	4	283.616,648 426.028,377	47.643
4	283.616,648 426.028,377	5	283.623,571 426.058,769	31.171

Punct început	X / Y	Punct sfârşit	X / Y	Lungime segment (** (m)
5	283.623,571 426.058,769	6	283.621,223 426.079,04	20.407
6	283.621,223 426.079,04	7	283.525,15 426.081,162	96.096
7	283.525,15 426.081,162	8	283.511,437 426.072,803	16.06
8	283.511,437 426.072,803	9	283.485,98 426.070,847	25.532
9	283.485,98 426.070,847	10	283.466,465 426.069,509	19.561
10	283.466,465 426.069,509	11	283.457,228 426.053,492	18.49
11	283.457,228 426.053,492	12	283.464,884 426.041,049	14.61
12	283.464,884 426.041,049	1	283.463,501 426.027,987	13.135

** Lungimile segmentelor sunt determinate în planul de proiecţie Stereo 70 şi sunt rotunjite la 1 milimetru.

*** Distanţa dintre puncte este formată din segmente cumulate ce sunt mai mici decât valoarea 1 milimetru.

**DATE DESPRE IMOBILUL NR. 7512**

Oficiul de Cadastru și Publicitate Imobiliară CARAS-SEVERIN
Biroul de Cadastru și Publicitate Imobiliară Caransebes

A. Partea I. Descrierea imobilului

TEREN Extravilan

Nr. CF vechi:86-Buceșnița

Nr. topografic:1438, PARTE DIN 1439, 1399

Adresa: Jud. Caraș-Severin

Nr. Crt	Nr cadastral Nr. topografic	Suprafața* (mp)	Observații / Referințe
A1		2.982	Sector cadastral:46 Teren neimprejmuit;

B. Partea II. Proprietari și acte

Inscrieri privitoare la dreptul de proprietate și alte drepturi reale		Referințe
9267 / 02/11/1913		
Act Administrativ nr. 0, din 02/11/1913 emis de -;		
B1	Intabulare, drept de PROPRIETATE, dobândit prin Lege, cota actuala 1/1 1) COMUNA BUCOSNITA, CIF:3227645	A1

C. Partea III. SARCINI .

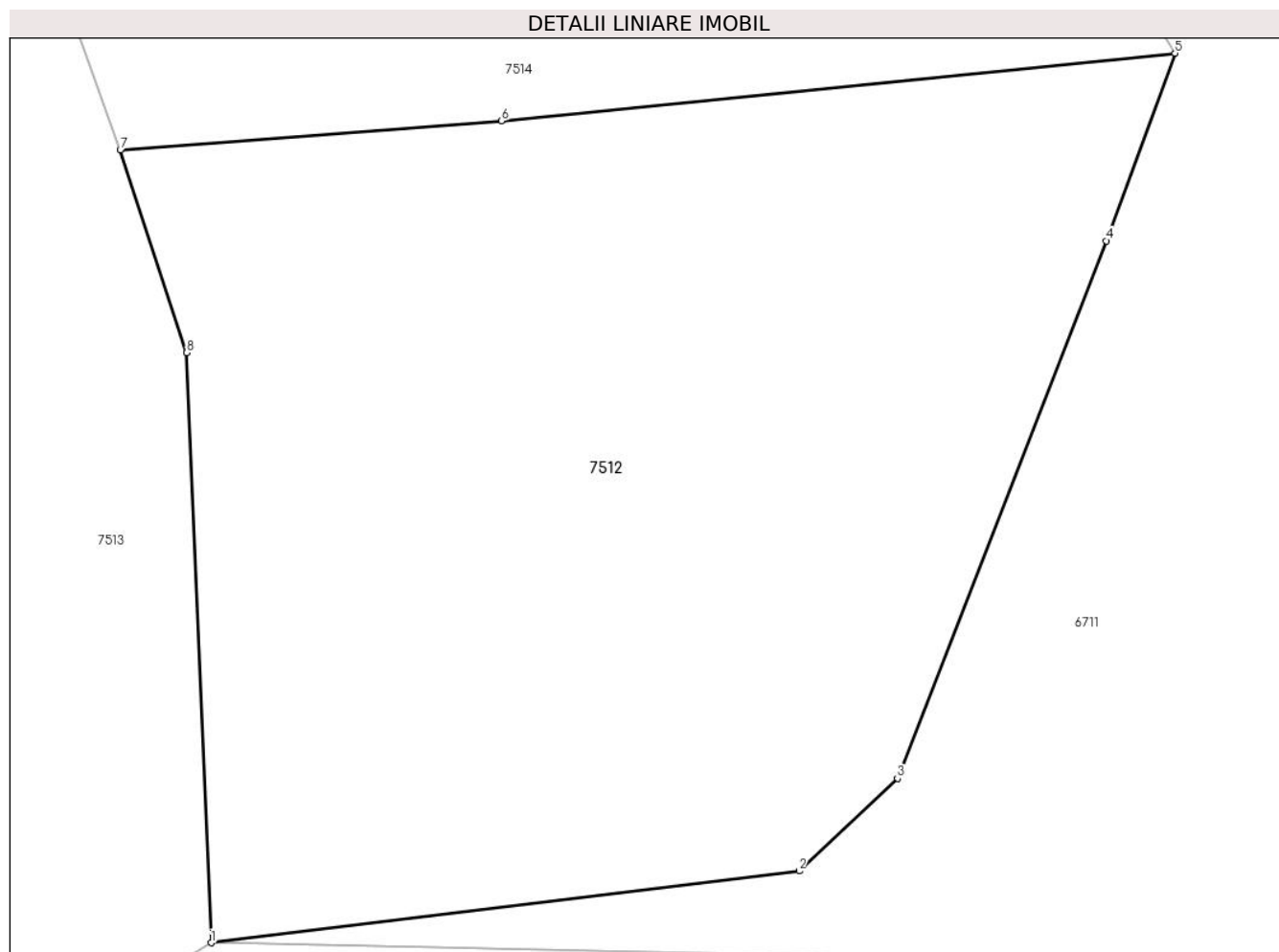
Inscrieri privind dezmembramintele dreptului de proprietate, drepturi reale de garanție și sarcini	Referințe
NU SUNT	

Anexa Nr. 1 La Partea I

Teren

Nr cadastral	Suprafața (mp)*	Observații / Referințe
	2.982	

* Suprafața este determinată în planul de proiecție Stereo 70.



Date referitoare la teren

Crt	Categorie folosință	Intravilan	Suprafața (mp)	Tarla	Parcelă	Nr. topo	Observații / Referințe
1	arabil	NU	2.982	-	-	1438, PARTE DIN 1439, 1399	Arabil în Podini

Lungime Segmente

1) Valorile lungimilor segmentelor sunt obținute din proiecție în plan.

Punct început	X / Y	Punct sfârșit	X / Y	Lungime segment (** (m)
1	283.525,15 426.081,162	2	283.564,889 426.086,014	40.034
2	283.564,889 426.086,014	3	283.571,53 426.092,265	9.12
3	283.571,53 426.092,265	4	283.585,655 426.128,576	38.962
4	283.585,655 426.128,576	5	283.590,306 426.141,253	13.503

Punct început	X / Y	Punct sfârșit	X / Y	Lungime segment (** (m)
5	283.590,306 426.141,253	6	283.544,776 426.136,686	45.758
6	283.544,776 426.136,686	7	283.518,995 426.134,712	25.856
7	283.518,995 426.134,712	8	283.523,495 426.121,021	14.412
8	283.523,495 426.121,021	1	283.525,15 426.081,162	39.893

** Lungimile segmentelor sunt determinate în planul de proiecție Stereo 70 și sunt rotunjite la 1 milimetru.

*** Distanța dintre puncte este formată din segmente cumulate ce sunt mai mici decât valoarea 1 milimetru.

**DATE DESPRE IMOBILUL NR. 7513**

Oficiul de Cadastru și Publicitate Imobiliară CARAS-SEVERIN
Biroul de Cadastru și Publicitate Imobiliară Caransebes

A. Partea I. Descrierea imobilului

Nr. CF vechi:86, 479-Buceșnița
Nr. topografic:1441/1, 1441/2, parte din
1442, 1399

TEREN Extravilan

Adresa: Jud. Caraș-Severin

Nr. Crt	Nr cadastral Nr. topografic	Suprafața* (mp)	Observații / Referințe
A1		8.563	Sector cadastral:46 Teren neimprejmuit;

B. Partea II. Proprietari și acte

Inscrieri privitoare la dreptul de proprietate și alte drepturi reale		Referințe
/		
Act Normativ nr. 7, din 13/03/1996 emis de PARLAMENT;		
B1	Inscrierea provizorie, drept de PROPRIETATE, dobandit prin Lege, cota actuala 1/1	A1
1) COMUNA BUCOȘNIȚA , CIF:3227645, PROPRIETAR NEIDENTIFICAT		
OBSERVATII: PROPRIETAR NEIDENTIFICAT		

C. Partea III. SARCINI .

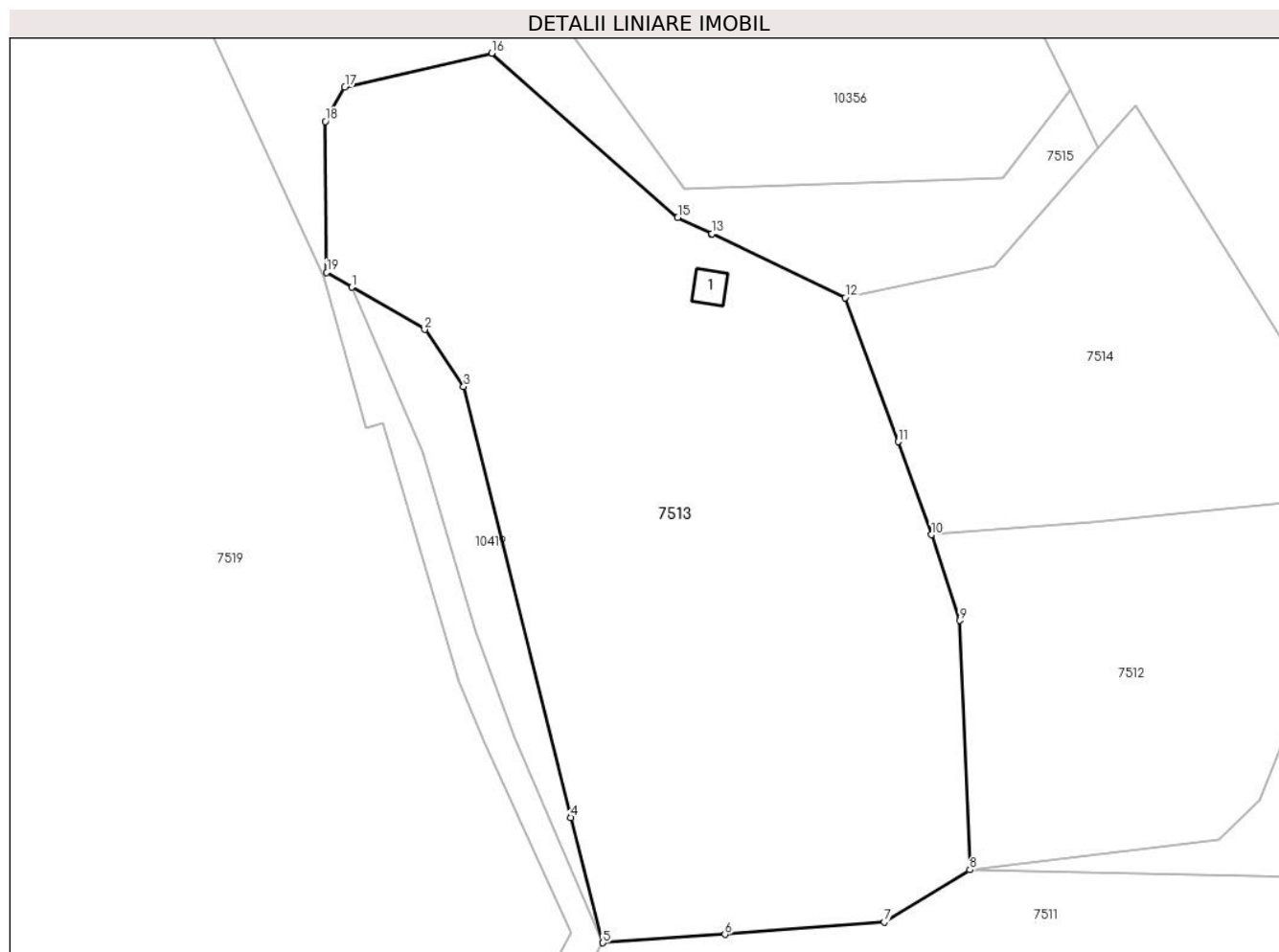
Inscrieri privind dezmembramintele dreptului de proprietate, drepturi reale de garanție și sarcini	Referințe
NU SUNT	

Anexa Nr. 1 La Partea I

Teren

Nr cadastral	Suprafața (mp)*	Observații / Referințe
	8.563	

* Suprafața este determinată în planul de proiecție Stereo 70.



Date referitoare la teren

Crt	Categorie folosință	Intravilan	Suprafața (mp)	Tarla	Parcelă	Nr. topo	Observații / Referințe
1	curți construcții	NU	26	-	-	Parte din 1399	Curți construcții în Podini
2	fâneata	NU	8.537	-	-	1441/1, 1441/2, parte din 1442, 1399	Fâneată în Podini

Date referitoare la construcții

Crt	Număr	Destinație construcție	Supraf. (mp)	Situație juridică	Observații / Referințe
A1.1		construcții anexa	26	Fara acte	Nr. niveluri:1; S. construita la sol:26 mp; S. construita desfasurata:26 mp; Anexă P

Lungime Segmente

1) Valorile lungimilor segmentelor sunt obținute din proiecție în plan.

Punct început	X / Y	Punct sfârșit	X / Y	Lungime segment (** (m)
1	283.426,339 426.174,266	2	283.437,966 426.167,515	13.445
2	283.437,966 426.167,515	3	283.444,195 426.158,378	11.058

Punct început	X / Y	Punct sfârșit	X / Y	Lungime segment (** (m)
3	283.444,195 426.158,378	4	283.461,369 426.089,514	70.973
4	283.461,369 426.089,514	5	283.466,465 426.069,509	20.644
5	283.466,465 426.069,509	6	283.485,98 426.070,847	19.561
6	283.485,98 426.070,847	7	283.511,437 426.072,803	25.532
7	283.511,437 426.072,803	8	283.525,15 426.081,162	16.06
8	283.525,15 426.081,162	9	283.523,495 426.121,021	39.893
9	283.523,495 426.121,021	10	283.518,995 426.134,712	14.412
10	283.518,995 426.134,712	11	283.513,652 426.149,554	15.774
11	283.513,652 426.149,554	12	283.505,232 426.172,594	24.53
12	283.505,232 426.172,594	13	283.483,915 426.182,774	23.623
13	283.483,915 426.182,774	14	283.483,825 426.182,817	0.1
14	283.483,825 426.182,817	15	283.478,432 426.185,392	5.976
15	283.478,432 426.185,392	16	283.448,678 426.211,65	39.684
16	283.448,678 426.211,65	17	283.425,195 426.206,241	24.098
17	283.425,195 426.206,241	18	283.422,099 426.200,767	6.289
18	283.422,099 426.200,767	19	283.422,298 426.176,612	24.156
19	283.422,298 426.176,612	1	283.426,339 426.174,266	4.673

** Lungimile segmentelor sunt determinate în planul de proiecție Stereo 70 și sunt rotunjite la 1 milimetru.

*** Distanța dintre puncte este formată din segmente cumulate ce sunt mai mici decât valoarea 1 milimetru.

**DATE DESPRE IMOBILUL NR. 7514**

Oficiul de Cadastru și Publicitate Imobiliară CARAS-SEVERIN
Biroul de Cadastru și Publicitate Imobiliară Caransebes

A. Partea I. Descrierea imobilului

TEREN Extravilan

Nr. CF vechi:86-Buceșnița

Nr. topografic:parte din 1439, 1440

Adresa: Jud. Caraș-Severin

Nr. Crt	Nr cadastral Nr. topografic	Suprafața* (mp)	Observații / Referințe
A1		3.191	Sector cadastral:46 Teren neimprejmuit;

B. Partea II. Proprietari și acte

Inscrieri privitoare la dreptul de proprietate și alte drepturi reale		Referințe
9267 / 02/11/1913		
Act Administrativ nr. 0, din 02/11/1913 emis de -;		
B1	Intabulare, drept de PROPRIETATE, dobandit prin Lege, cota actuala 1/1 1) COMUNA BUCOSNITA, CIF:3227645	A1

C. Partea III. SARCINI .

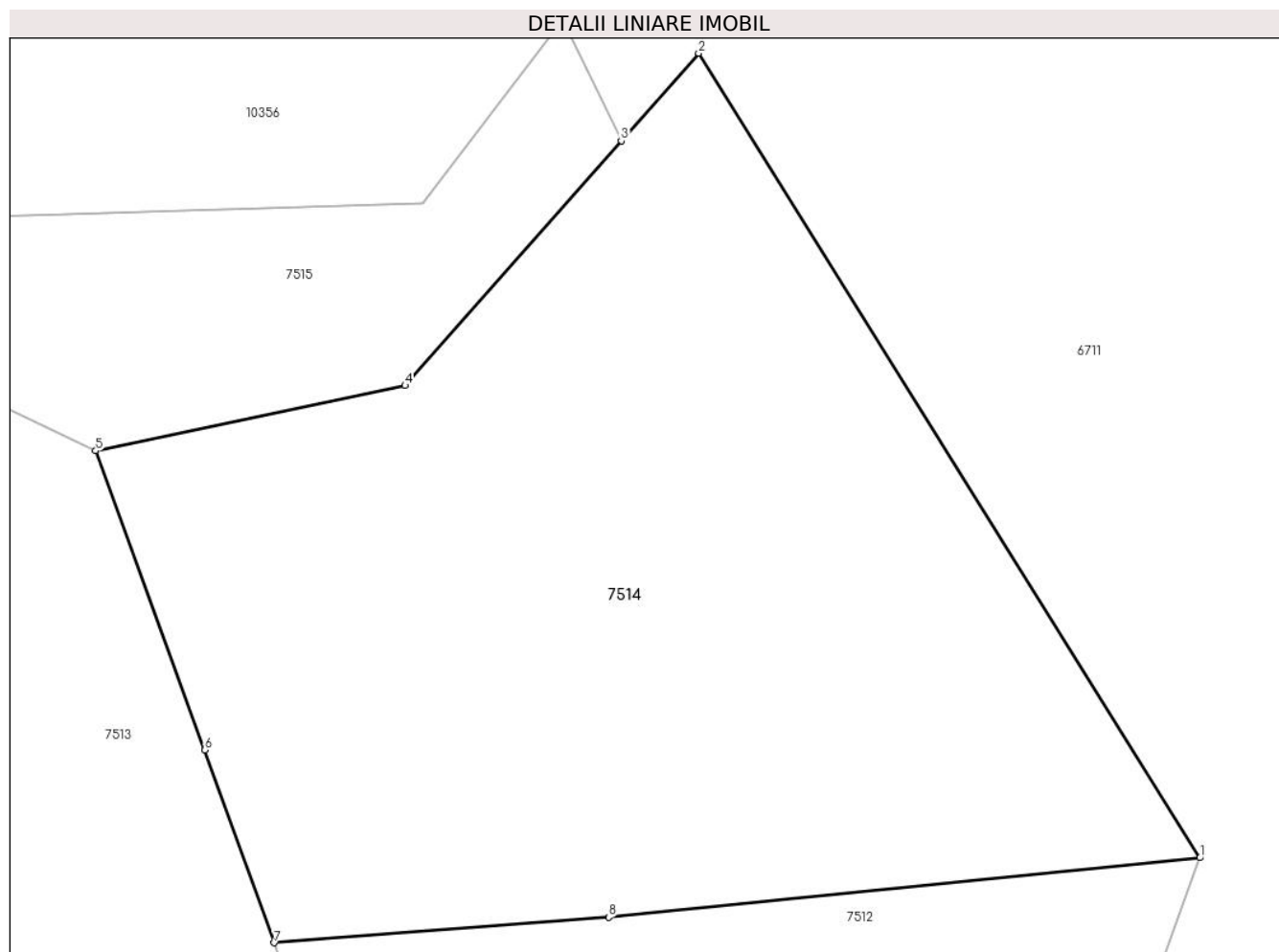
Inscrieri privind dezmembramintele dreptului de proprietate, drepturi reale de garanție și sarcini	Referințe
NU SUNT	

Anexa Nr. 1 La Partea I

Teren

Nr cadastral	Suprafața (mp)*	Observații / Referințe
	3.191	

* Suprafața este determinată în planul de proiecție Stereo 70.



Date referitoare la teren

Crt	Categorie folosință	Intravilan	Suprafața (mp)	Tarla	Parcelă	Nr. topo	Observații / Referințe
1	arabil	NU	3.191	-	-	parte din 1439	Arabil în Podini

Lungime Segmente

1) Valorile lungimilor segmentelor sunt obținute din proiecție în plan.

Punct început	X / Y	Punct sfârșit	X / Y	Lungime segment (** (m)
1	283.590,306 426.141,253	2	283.551,693 426.203,208	73.003
2	283.551,693 426.203,208	3	283.545,73 426.196,458	9.007
3	283.545,73 426.196,458	4	283.529,08 426.177,612	25.147
4	283.529,08 426.177,612	5	283.505,232 426.172,594	24.37
5	283.505,232 426.172,594	6	283.513,652 426.149,554	24.53

Punct început	X / Y	Punct sfârșit	X / Y	Lungime segment (** (m)
6	283.513,652 426.149,554	7	283.518,995 426.134,712	15.774
7	283.518,995 426.134,712	8	283.544,776 426.136,686	25.856
8	283.544,776 426.136,686	1	283.590,306 426.141,253	45.758

** Lungimile segmentelor sunt determinate în planul de proiecție Stereo 70 și sunt rotunjite la 1 milimetru.

*** Distanța dintre puncte este formată din segmente cumulate ce sunt mai mici decât valoarea 1 milimetru.

**DATE DESPRE IMOBILUL NR. 7515**

Oficiul de Cadastru și Publicitate Imobiliară CARAS-SEVERIN
Biroul de Cadastru și Publicitate Imobiliară Caransebes

A. Partea I. Descrierea imobilului

TEREN Extravilan

Nr. CF vechi:590-Buceşniţa
Nr. topografic:1481

Adresa: Jud. Caraş-Severin

Nr. Crt	Nr cadastral Nr. topografic	Suprafaţa* (mp)	Observații / Referințe
A1	31006	Din acte: 274.443 Masurata: 160.379	Sector cadastral:46 Teren neimprejmuit;

B. Partea II. Proprietari și acte

Inscrieri privitoare la dreptul de proprietate și alte drepturi reale		Referințe
4291 / 12/02/2014		
Act Administrativ nr. HG 532, din 24/07/2002 emis de GOVERNUL ROMANIEI (documentatie tehnica cadastrala vizata in 17.02.2014);		
B1	se infiinteaza cartea funciara 31006 UAT Bucosnita a a imobilului cu numar cadastral 31006, in baza HG 532/2002 anexa 20 poz.24 , pentru imobilul : Teren extravilan de 274443 mp , corespondentul imobilului cu nr. top. 1481 din CF pe hartie 590 Bucosnita	A1
B2	Intabulare, drept de PROPRIETATEHG 532/2002, anexa 20 poz24, dobandit prin Lege, cota actuala 1/1, cota initiala 1/1 1) COMUNA BUCOSNITA DOMENIUL PUBLIC , CIF:3227645	A1
B3	se noteaza dreptul de administrare in favoarea: CONSILIULUI LOCAL AL COMUNEI BUCOSNITA	A1
21171 / 23/07/2019		
Act Administrativ nr. 18865, din 27/06/2019 emis de BCPI Caransebes;		
B4	se actualizeaza informatiile tehnice in sensul repositionarii imobilului conform documentatiei cadastrale viazate in 30.07.2019	A1
/		
Act Administrativ nr. 5983, din 21/11/2022 emis de PRIMĂRIA COMUNEI BUCOȘNIȚA;		
B5	se noteaza actualizarea suprafetei in vederea diminuarii	A1

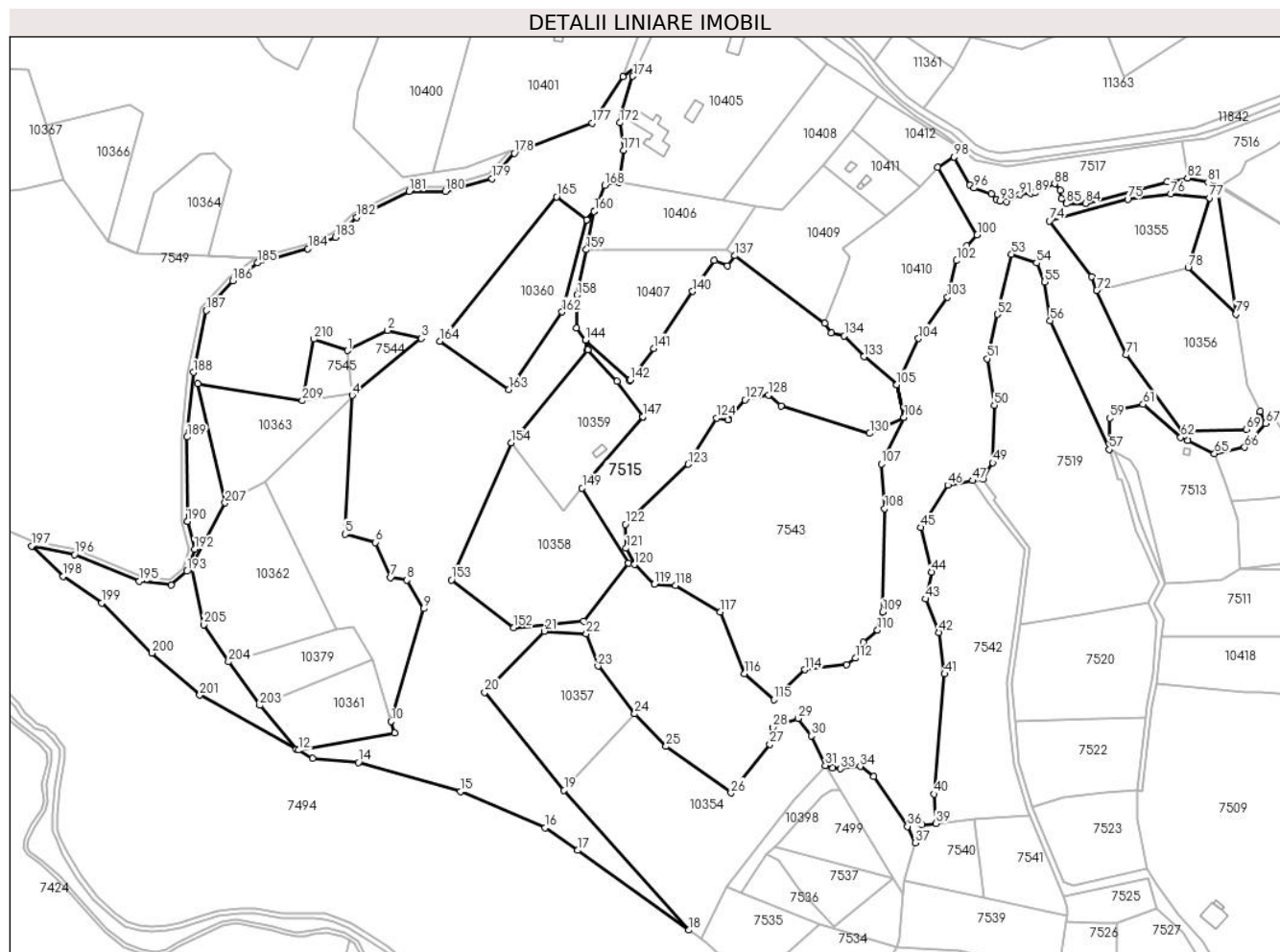
C. Partea III. SARCINI .

Inscrieri privind dezmembramintele dreptului de proprietate, drepturi reale de garanție și sarcini	Referințe
NU SUNT	

Teren

Nr cadastral	Suprafața (mp)*	Observații / Referințe
31006	Din acte: 274.443 Masurata: 160.379	

* Suprafața este determinată în planul de proiecție Stereo 70.



Date referitoare la teren

Crt	Categorie folosință	Intravilan	Suprafața (mp)	Tarla	Parcelă	Nr. topo	Observații / Referințe
1	padure	NU	160.379	-	-	1481	Pădure în Podini

Lungime Segmente

1) Valorile lungimilor segmentelor sunt obținute din proiecție în plan.

Punct început	X / Y	Punct sfârșit	X / Y	Lungime segment
1	282.818,469 426.254,166	2	282.850,442 426.270,149	35.745
4	282.822,396 426.218,714	5	282.816,732 426.108,823	110.037
7	282.852,721 426.074,47	8	282.865,579 426.072,398	13.024
10	282.853,005 425.960,406	11	282.855,817 425.951,198	9.628
2	282.850,442 426.270,149	3	282.876,921 426.264,008	27.182
5	282.816,732 426.108,823	6	282.840,866 426.102,28	25.005
8	282.865,579 426.072,398	9	282.878,976 426.049,746	26.317
11	282.855,817 425.951,198	12	282.779,662 425.937,76	77.332
3	282.876,921 426.264,008	4	282.822,396 426.218,714	70.884
6	282.840,866 426.102,28	7	282.852,721 426.074,47	30.231
9	282.878,976 426.049,746	10	282.853,005 425.960,406	93.038
12	282.779,662 425.937,76	13	282.791,141 425.931,361	13.142

Punct început	X / Y	Punct sfârșit	X / Y	Lungime segment	Punct început	X / Y	Punct sfârșit	X / Y	Lungime segment	Punct început	X / Y	Punct sfârșit	X / Y	Lungime segment
13	282.791,141 425.931,361	14	282.827,171 425.928,108	36.177	14	282.827,171 425.928,108	15	282.908,262 425.905,189	84.268	15	282.908,262 425.905,189	16	282.975,265 425.876,466	72.9
16	282.975,265 425.876,466	17	283.000,917 425.858,464	31.338	17	283.000,917 425.858,464	18	283.088,969 425.795,251	108.393	18	283.088,969 425.795,251	19	282.990,121 425.905,972	148.425
19	282.990,121 425.905,972	20	282.927,283 425.983,682	99.937	20	282.927,283 425.983,682	21	282.974,369 426.032,0	67.466	21	282.974,369 426.032,0	22	283.007,701 426.029,868	33.4
22	283.007,701 426.029,868	23	283.017,017 426.004,295	27.217	23	283.017,017 426.004,295	24	283.046,056 425.966,525	47.643	24	283.046,056 425.966,525	25	283.070,932 425.940,701	35.857
25	283.070,932 425.940,701	26	283.122,356 425.903,891	63.241	26	283.122,356 425.903,891	27	283.153,114 425.942,394	49.28	27	283.153,114 425.942,394	28	283.155,614 425.955,719	13.557
28	283.155,614 425.955,719	29	283.175,415 425.962,905	21.065	29	283.175,415 425.962,905	30	283.185,781 425.949,139	17.232	30	283.185,781 425.949,139	31	283.197,065 425.925,585	26.117
31	283.197,065 425.925,585	32	283.202,971 425.923,735	6.189	32	283.202,971 425.923,735	33	283.209,03 425.922,988	6.105	33	283.209,03 425.922,988	34	283.224,601 425.924,84	15.681
34	283.224,601 425.924,84	35	283.235,228 425.916,999	13.207	35	283.235,228 425.916,999	36	283.262,036 425.877,378	47.838	36	283.262,036 425.877,378	37	283.268,151 425.864,492	14.263
37	283.268,151 425.864,492	38	283.273,603 425.878,633	15.156	38	283.273,603 425.878,633	39	283.284,681 425.879,836	11.143	39	283.284,681 425.879,836	40	283.283,149 425.903,004	23.219
40	283.283,149 425.903,004	41	283.291,458 425.998,142	95.5	41	283.291,458 425.998,142	42	283.287,067 426.030,934	33.085	42	283.287,067 426.030,934	43	283.276,596 426.057,521	28.575
43	283.276,596 426.057,521	44	283.280,968 426.078,883	21.805	44	283.280,968 426.078,883	45	283.272,365 426.114,073	36.226	45	283.272,365 426.114,073	46	283.294,098 426.147,618	39.97
46	283.294,098 426.147,618	47	283.313,674 426.151,21	19.903	47	283.313,674 426.151,21	48	283.321,718 426.152,271	8.114	48	283.321,718 426.152,271	49	283.329,582 426.165,372	15.28
49	283.329,582 426.165,372	50	283.330,926 426.210,674	45.322	50	283.330,926 426.210,674	51	283.325,106 426.247,705	37.486	51	283.325,106 426.247,705	52	283.333,345 426.282,854	36.102
52	283.333,345 426.282,854	53	283.344,491 426.330,41	48.845	53	283.344,491 426.330,41	54	283.364,277 426.323,575	20.933	54	283.364,277 426.323,575	55	283.370,51 426.308,576	16.243
55	283.370,51 426.308,576	56	283.375,176 426.277,789	31.139	56	283.375,176 426.277,789	57	283.421,75 426.175,872	112.055	57	283.421,75 426.175,872	58	283.422,298 426.176,612	0.921
58	283.422,298 426.176,612	59	283.422,099 426.200,767	24.156	59	283.422,099 426.200,767	60	283.425,195 426.206,241	6.289	60	283.425,195 426.206,241	61	283.448,678 426.211,65	24.098
61	283.448,678 426.211,65	62	283.478,432 426.185,392	39.684	62	283.478,432 426.185,392	63	283.483,825 426.182,817	5.976	63	283.483,825 426.182,817	64	283.483,915 426.182,774	0.1
64	283.483,915 426.182,774	65	283.505,232 426.172,594	23.623	65	283.505,232 426.172,594	66	283.529,08 426.177,612	24.37	66	283.529,08 426.177,612	67	283.545,73 426.196,458	25.147
67	283.545,73 426.196,458	68	283.541,193 426.205,735	10.327	68	283.541,193 426.205,735	69	283.530,428 426.191,686	17.699	69	283.530,428 426.191,686	70	283.479,557 426.190,052	50.897
70	283.479,557 426.190,052	71	283.435,418 426.250,707	75.015	71	283.435,418 426.250,707	72	283.411,889 426.301,631	56.097	72	283.411,889 426.301,631	73	283.407,888 426.312,757	11.824
73	283.407,888 426.312,757	74	283.374,453 426.356,878	55.358	74	283.374,453 426.356,878	75	283.436,431 426.374,09	64.324	75	283.436,431 426.374,09	76	283.470,464 426.378,054	34.263
76	283.470,464 426.378,054	77	283.501,387 426.374,988	31.075	77	283.501,387 426.374,988	78	283.484,304 426.319,673	57.893	78	283.484,304 426.319,673	79	283.522,208 426.283,056	52.702
79	283.522,208 426.283,056	80	283.506,826 426.384,455	102.559	80	283.506,826 426.384,455	81	283.500,073 426.387,421	7.376	81	283.500,073 426.387,421	82	283.483,799 426.390,662	16.594
82	283.483,799 426.390,662	83	283.467,585 426.387,97	16.436	83	283.467,585 426.387,97	84	283.402,945 426.370,79	66.884	84	283.402,945 426.370,79	85	283.387,817 426.370,354	15.134
85	283.387,817 426.370,354	86	283.383,974 426.374,575	5.708	86	283.383,974 426.374,575	87	283.383,182 426.381,206	6.678	87	283.383,182 426.381,206	88	283.378,726 426.386,254	6.733
88	283.378,726 426.386,254	89	283.362,889 426.379,008	17.416	89	283.362,889 426.379,008	90	283.359,763 426.378,633	3.148	90	283.359,763 426.378,633	91	283.351,099 426.377,594	8.726
91	283.351,099 426.377,594	92	283.340,478 426.372,102	11.957	92	283.340,478 426.372,102	93	283.335,478 426.372,647	5.03	93	283.335,478 426.372,647	94	283.332,606 426.373,785	3.089
94	283.332,606 426.373,785	95	283.328,695 426.378,437	6.078	95	283.328,695 426.378,437	96	283.314,747 426.382,839	14.626	96	283.314,747 426.382,839	97	283.311,498 426.385,231	4.035
97	283.311,498 426.385,231	98	283.299,126 426.407,413	25.399	98	283.299,126 426.407,413	99	283.286,091 426.399,44	15.28	99	283.286,091 426.399,44	100	283.317,211 426.345,679	62.118
100	283.317,211 426.345,679	101	283.309,08 426.337,188	11.756	101	283.309,08 426.337,188	102	283.301,033 426.325,36	14.306	102	283.301,033 426.325,36	103	283.293,855 426.296,36	29.875
103	283.293,855 426.296,36	104	283.270,761 426.263,777	39.937	104	283.270,761 426.263,777	105	283.253,452 426.227,188	40.477	105	283.253,452 426.227,188	106	283.259,318 426.201,137	26.703
106	283.259,318 426.201,137	107	283.241,311 426.164,502	40.821	107	283.241,311 426.164,502	108	283.244,11 426.129,087	35.525	108	283.244,11 426.129,087	109	283.242,427 426.047,177	81.927
109	283.242,427 426.047,177	110	283.238,379 426.032,827	14.91	110	283.238,379 426.032,827	111	283.227,285 426.023,024	14.805	111	283.227,285 426.023,024	112	283.220,708 426.010,617	14.042

Punct început	X / Y	Punct sfârșit	X / Y	Lungime segment	Punct început	X / Y	Punct sfârșit	X / Y	Lungime segment	Punct început	X / Y	Punct sfârșit	X / Y	Lungime segment
112	283.220,708 426.010,617	113	283.213,988 426.005,477	8.46	113	283.213,988 426.005,477	114	283.180,827 426.001,483	33.40 1	114	283.180,827 426.001,483	115	283.156,382 425.977,631	34.15 4
115	283.156,382 425.977,631	116	283.133,052 425.998,449	31.26 8	116	283.133,052 425.998,449	117	283.113,622 426.047,179	52.46 1	117	283.113,622 426.047,179	118	283.078,386 426.068,272	41.06 7
118	283.078,386 426.068,272	119	283.061,565 426.069,051	16.83 9	119	283.061,565 426.069,051	120	283.045,841 426.084,675	22.16 6	120	283.045,841 426.084,675	121	283.039,251 426.097,692	14.59
121	283.039,251 426.097,692	122	283.038,669 426.116,577	18.89 4	122	283.038,669 426.116,577	123	283.088,472 426.164,132	68.86 1	123	283.088,472 426.164,132	124	283.110,736 426.200,865	42.95 3
124	283.110,736 426.200,865	125	283.120,029 426.199,064	9.466	125	283.120,029 426.199,064	126	283.120,101 426.199,151	0.113	126	283.120,101 426.199,151	127	283.133,264 426.215,225	20.77 6
127	283.133,264 426.215,225	128	283.152,006 426.219,025	19.12 3	128	283.152,006 426.219,025	129	283.161,864 426.210,269	13.18 5	129	283.161,864 426.210,269	130	283.232,135 426.188,589	73.53 9
130	283.232,135 426.188,589	131	283.259,237 426.201,1	29.85	131	283.259,237 426.201,1	132	283.253,369 426.227,259	26.80 9	132	283.253,369 426.227,259	133	283.227,564 426.249,286	33.92 8
133	283.227,564 426.249,286	134	283.212,067 426.265,711	22.58 2	134	283.212,067 426.265,711	135	283.201,625 426.268,076	10.70 6	135	283.201,625 426.268,076	136	283.196,594 426.275,932	9.329
136	283.196,594 426.275,932	137	283.125,465 426.329,245	88.89 1	137	283.125,465 426.329,245	138	283.119,56 426.321,358	9.853	138	283.119,56 426.321,358	139	283.109,158 426.325,391	11.15 6
139	283.109,158 426.325,391	140	283.091,996 426.301,042	29.78 9	140	283.091,996 426.301,042	141	283.061,146 426.255,843	54.72 4	141	283.061,146 426.255,843	142	283.042,557 426.230,896	31.11 1
142	283.042,557 426.230,896	143	283.041,986 426.230,548	0.669	143	283.041,986 426.230,548	144	283.007,111 426.262,458	47.27 1	144	283.007,111 426.262,458	145	283.008,835 426.254,633	8.013
145	283.008,835 426.254,633	146	283.032,203 426.230,024	33.93 6	146	283.032,203 426.230,024	147	283.052,515 426.201,862	34.72 3	147	283.052,515 426.201,862	148	283.052,574 426.201,78	0.101
148	283.052,574 426.201,78	149	283.004,432 426.145,295	74.21 7	149	283.004,432 426.145,295	150	283.041,089 426.085,852	69.83 7	150	283.041,089 426.085,852	151	283.005,557 426.039,892	58.09 3
151	283.005,557 426.039,892	152	282.950,384 426.034,845	55.40 3	152	282.950,384 426.034,845	153	282.900,981 426.072,647	62.20 6	153	282.900,981 426.072,647	154	282.948,201 426.181,168	118.3 49
154	282.948,201 426.181,168	155	283.008,702 426.254,773	95.27 9	155	283.008,702 426.254,773	156	283.006,983 426.262,575	7.989	156	283.006,983 426.262,575	157	283.000,048 426.272,055	11.74 6
157	283.000,048 426.272,055	158	283.000,511 426.298,223	26.17 2	158	283.000,511 426.298,223	159	283.007,793 426.334,057	36.56 6	159	283.007,793 426.334,057	160	283.013,964 426.364,503	31.06 5
160	283.013,964 426.364,503	161	283.007,917 426.357,633	9.152	161	283.007,917 426.357,633	162	282.988,541 426.284,691	75.47 2	162	282.988,541 426.284,691	163	282.946,513 426.223,176	74.50 1
163	282.946,513 426.223,176	164	282.891,723 426.261,7	66.97 8	164	282.891,723 426.261,7	165	282.984,217 426.375,913	146.9 69	165	282.984,217 426.375,913	166	283.007,838 426.357,694	29.83 1
166	283.007,838 426.357,694	167	283.014,077 426.364,782	9.443	167	283.014,077 426.364,782	168	283.022,218 426.384,958	21.75 7	168	283.022,218 426.384,958	169	283.028,687 426.387,838	7.081
169	283.028,687 426.387,838	170	283.033,555 426.387,55	4.877	170	283.033,555 426.387,55	171	283.037,136 426.412,678	25.38 2	171	283.037,136 426.412,678	172	283.034,347 426.434,527	22.02 6
172	283.034,347 426.434,527	173	283.035,714 426.442,859	8.443	173	283.035,714 426.442,859	174	283.044,605 426.471,318	29.81 6	174	283.044,605 426.471,318	175	283.048,668 426.480,3	9.858
175	283.048,668 426.480,3	176	283.036,809 426.471,066	15.03	176	283.036,809 426.471,066	177	283.012,162 426.434,145	44.39 2	177	283.012,162 426.434,145	178	282.950,758 426.410,382	65.84 2
178	282.950,758 426.410,382	179	282.932,784 426.390,397	26.87 9	179	282.932,784 426.390,397	180	282.895,945 426.380,105	38.25	180	282.895,945 426.380,105	181	282.867,384 426.380,105	28.56 1
181	282.867,384 426.380,105	182	282.825,695 426.359,802	46.37	182	282.825,695 426.359,802	183	282.808,897 426.343,892	23.13 7	183	282.808,897 426.343,892	184	282.787,289 426.334,883	23.41 1
184	282.787,289 426.334,883	185	282.747,372 426.323,582	41.48 6	185	282.747,372 426.323,582	186	282.727,539 426.309,426	24.36 7	186	282.727,539 426.309,426	187	282.706,822 426.285,871	31.36 9
187	282.706,822 426.285,871	188	282.696,526 426.236,97	49.97 3	188	282.696,526 426.236,97	189	282.691,544 426.185,744	51.46 8	189	282.691,544 426.185,744	190	282.691,686 426.118,89	66.85 4
190	282.691,686 426.118,89	191	282.691,711 426.118,793	0.1	191	282.691,711 426.118,793	192	282.697,411 426.096,849	22.67 2	192	282.697,411 426.096,849	193	282.691,517 426.079,439	18.38 1
193	282.691,517 426.079,439	194	282.678,824 426.068,791	16.56 8	194	282.678,824 426.068,791	195	282.653,742 426.071,423	25.22	195	282.653,742 426.071,423	196	282.602,55 426.092,779	55.46 8
196	282.602,55 426.092,779	197	282.568,467 426.099,485	34.73 6	197	282.568,467 426.099,485	198	282.593,321 426.075,308	34.67 3	198	282.593,321 426.075,308	199	282.623,924 426.054,268	37.13 8
199	282.623,924 426.054,268	200	282.663,569 426.014,486	56.16 3	200	282.663,569 426.014,486	201	282.701,514 425.981,319	50.39 7	201	282.701,514 425.981,319	202	282.778,143 425.938,606	87.72 9
202	282.778,143 425.938,606	203	282.749,189 425.973,2	45.11 2	203	282.749,189 425.973,2	204	282.724,447 426.007,717	42.46 9	204	282.724,447 426.007,717	205	282.704,959 426.037,191	35.33 4
205	282.704,959 426.037,191	206	282.694,611 426.082,919	46.88 4	206	282.694,611 426.082,919	207	282.721,597 426.133,558	57.38 1	207	282.721,597 426.133,558	208	282.700,072 426.227,782	96.65 1
208	282.700,072 426.227,782	209	282.782,812 426.214,407	83.81 4	209	282.782,812 426.214,407	210	282.792,015 426.263,296	49.74 8	210	282.792,015 426.263,296	1	282.818,469 426.254,166	27.98 5

**** Lungimile segmentelor sunt determinate în planul de proiecție Stereo 70 și sunt rotunjite la 1 milimetru.**

***** Distanța dintre puncte este formată din segmente cumulate ce sunt mai mici decât valoarea 1 milimetru.**

**DATE DESPRE IMOBILUL NR. 7516**

Oficiul de Cadastru și Publicitate Imobiliară CARAS-SEVERIN
Biroul de Cadastru și Publicitate Imobiliară Caransebes

A. Partea I. Descrierea imobilului

Nr. CF vechi:1139-Petroșnița
Nr. topografic:2675

TEREN Extravilan

Adresa: Jud. Caraș-Severin

Nr. Crt	Nr cadastral Nr. topografic	Suprafața* (mp)	Observații / Referințe
A1		Din acte: 2.827 Masurata: 2.928	Sector cadastral:46 Teren neimprejmuț;

B. Partea II. Proprietari și acte

Inscrieri privitoare la dreptul de proprietate și alte drepturi reale		Referințe
1 / 01/01/1900		
Act Administrativ nr. 0, din 01/01/1900 emis de -;		
B1	Intabulare, drept de PROPRIETATE, dobandit prin Lege, cota actuala 3/12 1) BĂCILĂ MARIA , Lipsă CNP.; născ. Murariu, dom. în Petroșnița	A1
B2	Intabulare, drept de PROPRIETATE, dobandit prin Lege, cota actuala 3/12 1) LINU ACHIM , Lipsă CNP.; dom. în Petroșnița	A1
708 / 03/05/1972		
Act Notarial nr. 88/1962, din 01/01/1962 emis de NOTARIATUL DE STAT LOCAL CARANSEBES;		
B3	Intabulare, drept de PROPRIETATE drept moștenire, dobandit prin Succesiune, cota actuala 2/12 1) PAICA MARIA , Lipsă CNP.; dom. în Petroșnița	A1
B4	Intabulare, drept de PROPRIETATE drept moștenire, dobandit prin Succesiune, cota actuala 4/12 1) LINU DIMITRIE , Lipsă CNP.; dom. în Petroșnița	A1

C. Partea III. SARCINI

Inscrieri privind dezmembramintele dreptului de proprietate, drepturi reale de garanție și sarcini		Referințe
2003 / 22/09/1933		
Hotarare Judecatoreasca nr. 5002/3-1928, din 01/01/1928 emis de JUDECĂTORIA CARANSEBES;		
C1	Intabulare, drept de UZUFRACT VIAGER, dobandit prin Hotarare Judecatoreasca, cota actuala 1/4 1) BĂCILĂ MARIA , Lipsă CNP.; născ. Murariu, dom. în Petroșnița	A1

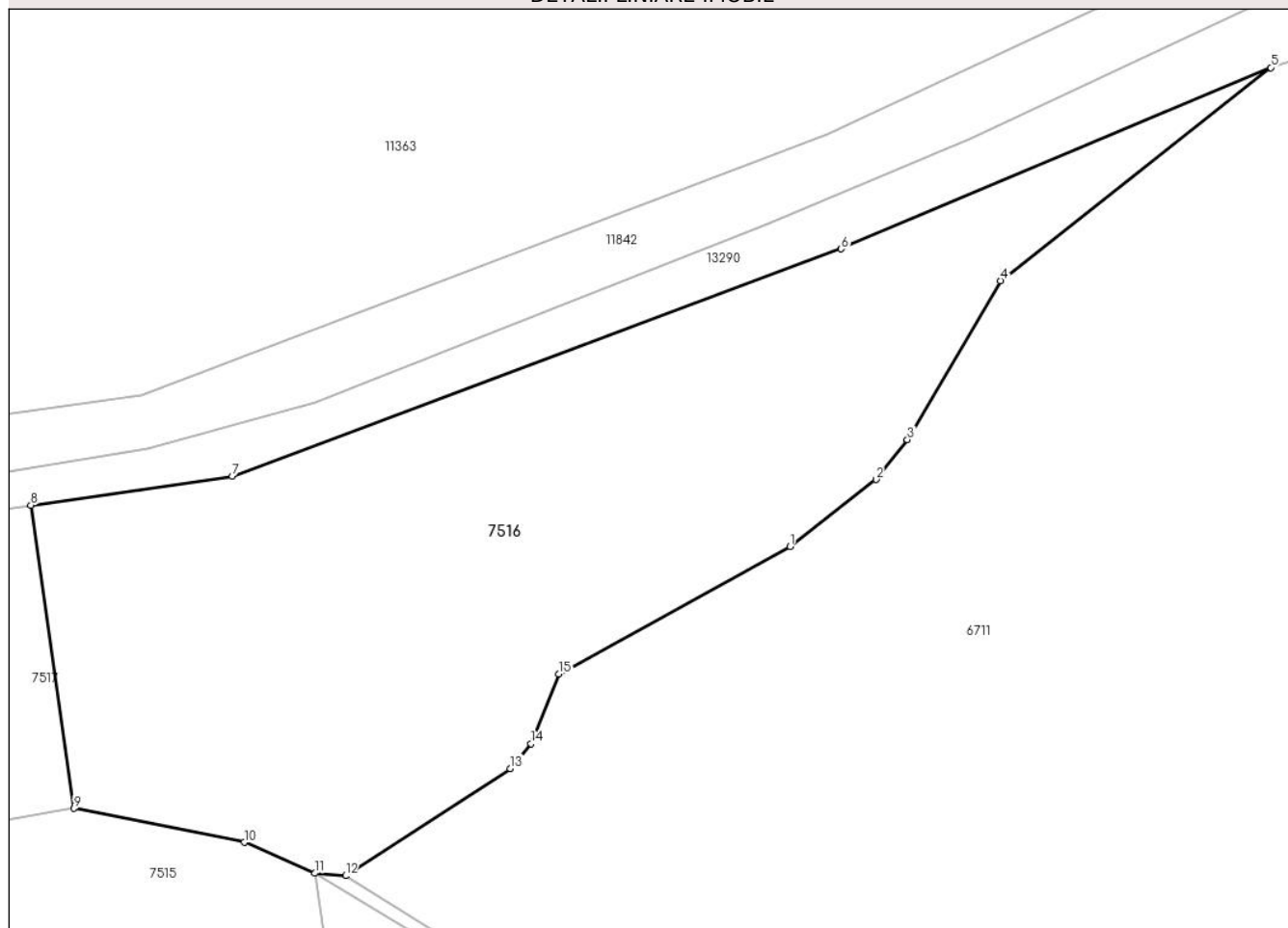
Anexa Nr. 1 La Partea I

Teren

Nr cadastral	Suprafața (mp)*	Observații / Referințe
	Din acte: 2.827	
	Masurata: 2.928	

* Suprafața este determinată în planul de proiecție Stereo 70.

DETALII LINIARE IMOBIL



Date referitoare la teren

Crt	Categorie folosință	Intra vilan	Suprafața (mp)	Tarla	Parcelă	Nr. topo	Observații / Referințe
1	arabil	NU	2.928	-	-	2675	Arabil la Tarina Albă

Lungime Segmente

1) Valorile lungimilor segmentelor sunt obținute din proiecție în plan.

Punct început	X / Y	Punct sfârșit	X / Y	Lungime segment (** (m)
1	283.552,307 426.415,733	2	283.560,51 426.422,146	10.412
2	283.560,51 426.422,146	3	283.563,509 426.425,955	4.848
3	283.563,509 426.425,955	4	283.572,414 426.441,165	17.625
4	283.572,414 426.441,165	5	283.598,276 426.461,571	32.943
5	283.598,276 426.461,571	6	283.557,197 426.444,212	44.596

Punct început	X / Y	Punct sfârșit	X / Y	Lungime segment (** (m)
6	283.557,197 426.444,212	7	283.498,925 426.422,466	62.197
7	283.498,925 426.422,466	8	283.479,66 426.419,684	19.465
8	283.479,66 426.419,684	9	283.483,799 426.390,662	29.316
9	283.483,799 426.390,662	10	283.500,073 426.387,421	16.594
10	283.500,073 426.387,421	11	283.506,826 426.384,455	7.376
11	283.506,826 426.384,455	12	283.509,769 426.384,212	2.953
12	283.509,769 426.384,212	13	283.525,547 426.394,489	18.83
13	283.525,547 426.394,489	14	283.527,512 426.396,862	3.081
14	283.527,512 426.396,862	15	283.530,178 426.403,528	7.179
15	283.530,178 426.403,528	1	283.552,307 426.415,733	25.272

** Lungimile segmentelor sunt determinate în planul de proiecție Stereo 70 și sunt rotunjite la 1 milimetru.

*** Distanța dintre puncte este formată din segmente cumulate ce sunt mai mici decât valoarea 1 milimetru.

**DATE DESPRE IMOBILUL NR. 7517**

Oficiul de Cadastru și Publicitate Imobiliară CARAS-SEVERIN
Biroul de Cadastru și Publicitate Imobiliară Caransebes

A. Partea I. Descrierea imobilului

TEREN Extravilan

Nr. CF vechi:1138-Petroșnița

Nr. topografic:2676

Adresa: Jud. Caraș-Severin

Nr. Crt	Nr cadastral Nr. topografic	Suprafața* (mp)	Observații / Referințe
A1		5.197	Sector cadastral:46 Teren neimprejmuit;

B. Partea II. Proprietari și acte

Inscrieri privitoare la dreptul de proprietate și alte drepturi reale		Referințe
708 / 03/05/1972		
Act Notarial nr. 88/1962, din 01/01/1962 emis de NOTARIATUL DE STAT LOCAL CARANSEBES;		
B1	Intabulare, drept de PROPRIETATE drept moștenire, dobandit prin Succesiune, cota actuala 1/3 1) PAICA MARIA , Lipsă CNP.; dom. în Petroșnița	A1
B2	Intabulare, drept de PROPRIETATE drept moștenire, dobandit prin Succesiune, cota actuala 2/3 1) BANU DIMITRIE , Lipsă CNP.; dom. în Petroșnița	A1
/		
Act Normativ nr. 7, din 13/03/1996 emis de PARLAMENTUL ROMÂNIEI (ADEVÉRINȚĂ NR. 1824/11.04.2023, EMISĂ DE PRIMĂRIA COMUNEI BUCOȘNIȚA);		
B3	SE NOTEAZĂ POSESIA FAPTICĂ ÎN FAVOAREA LUI 1) LINU VASILICĂ-DINU	A1

C. Partea III. SARCINI .

Inscrieri privind dezmembramintele dreptului de proprietate, drepturi reale de garanție și sarcini	Referințe
NU SUNT	

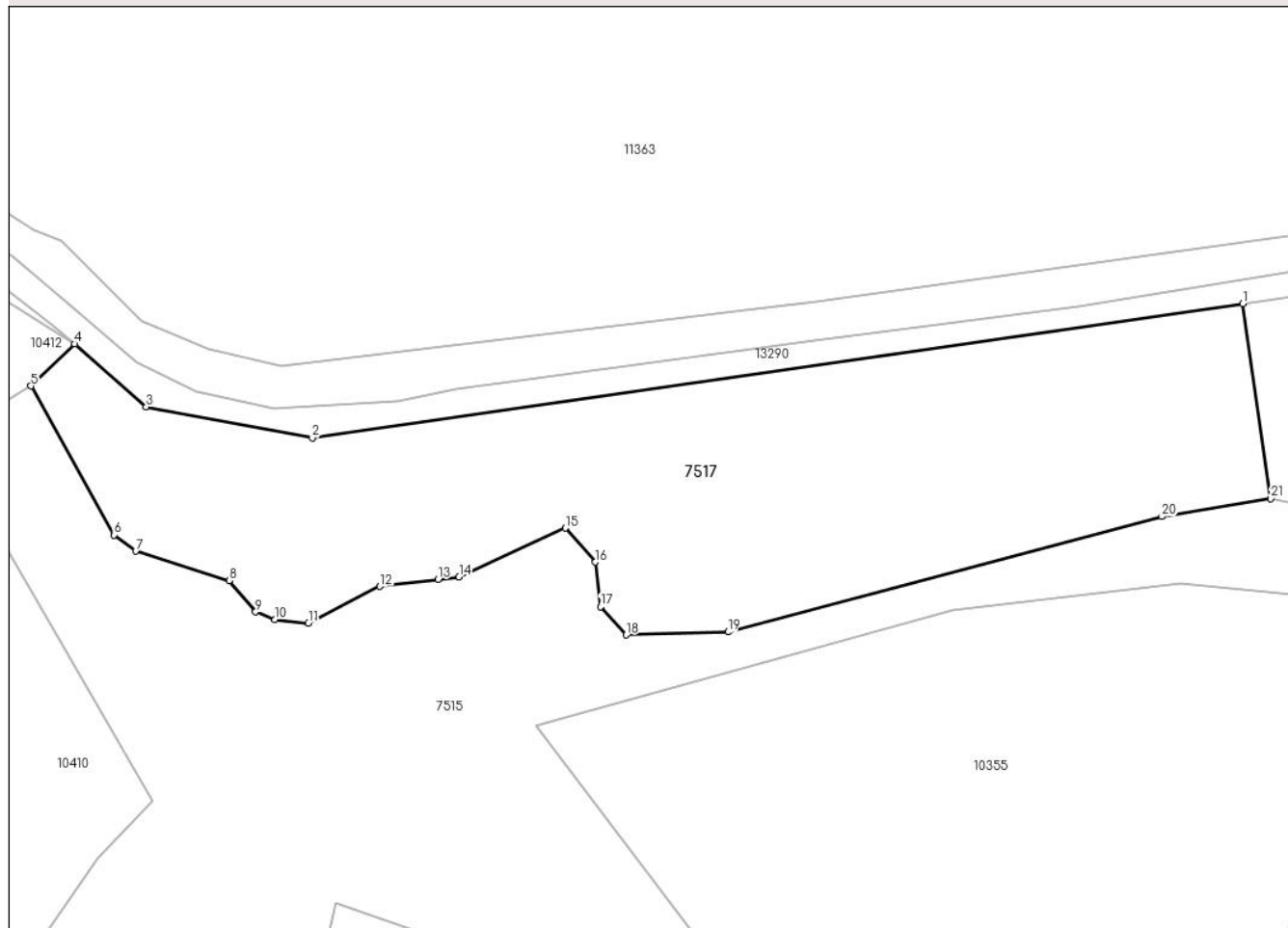
Anexa Nr. 1 La Partea I

Teren

Nr cadastral	Suprafața (mp)*	Observații / Referințe
	5.197	

* Suprafața este determinată în planul de proiecție Stereo 70.

DETALII LINIARE IMOBIL



Date referitoare la teren

Crt	Categorie folosință	Intravilan	Suprafața (mp)	Tarla	Parcelă	Nr. topo	Observații / Referințe
1	pașune	NU	5.197	-	-	2676	Pășune la Tarina Albă

Lungime Segmente

1) Valorile lungimilor segmentelor sunt obținute din proiecție în plan.

Punct început	X / Y	Punct sfârșit	X / Y	Lungime segment (** (m)
1	283.479,66 426.419,684	2	283.341,026 426.399,66	140.073
3	283.316,304 426.404,324	4	283.305,68 426.413,668	14.148
5	283.299,126 426.407,413	6	283.311,498 426.385,231	25.399
7	283.314,747 426.382,839	8	283.328,695 426.378,437	14.626
9	283.332,606 426.373,785	10	283.335,478 426.372,647	3.089

Punct început	X / Y	Punct sfârșit	X / Y	Lungime segment (** (m)
2	283.341,026 426.399,66	3	283.316,304 426.404,324	25.158
4	283.305,68 426.413,668	5	283.299,126 426.407,413	9.06
6	283.311,498 426.385,231	7	283.314,747 426.382,839	4.035
8	283.328,695 426.378,437	9	283.332,606 426.373,785	6.078
10	283.335,478 426.372,647	11	283.340,478 426.372,102	5.03

Punct început	X / Y	Punct sfârșit	X / Y	Lungime segment (** (m)
11	283.340,478 426.372,102	12	283.351,099 426.377,594	11.957
13	283.359,763 426.378,633	14	283.362,889 426.379,008	3.148
15	283.378,726 426.386,254	16	283.383,182 426.381,206	6.733
17	283.383,974 426.374,575	18	283.387,817 426.370,354	5.708
19	283.402,945 426.370,79	20	283.467,585 426.387,97	66.884
21	283.483,799 426.390,662	1	283.479,66 426.419,684	29.316

Punct început	X / Y	Punct sfârșit	X / Y	Lungime segment (** (m)
12	283.351,099 426.377,594	13	283.359,763 426.378,633	8.726
14	283.362,889 426.379,008	15	283.378,726 426.386,254	17.416
16	283.383,182 426.381,206	17	283.383,974 426.374,575	6.678
18	283.387,817 426.370,354	19	283.402,945 426.370,79	15.134
20	283.467,585 426.387,97	21	283.483,799 426.390,662	16.436

** Lungimile segmentelor sunt determinate în planul de proiecție Stereo 70 și sunt rotunjite la 1 milimetru.

*** Distanța dintre puncte este formată din segmente cumulate ce sunt mai mici decât valoarea 1 milimetru.

**DATE DESPRE IMOBILUL NR. 7518**

Oficiul de Cadastru și Publicitate Imobiliară CARAS-SEVERIN
Biroul de Cadastru și Publicitate Imobiliară Caransebes

A. Partea I. Descrierea imobilului

TEREN Extravilan

Nr. CF vechi:590-Buceșnița
Nr. topografic:1443

Adresa: Jud. Caraș-Severin

Nr. Crt	Nr cadastral Nr. topografic	Suprafața* (mp)	Observații / Referințe
A1		1.268	Sector cadastral:46 Teren neimprejmuit;

B. Partea II. Proprietari și acte

Inscrieri privitoare la dreptul de proprietate și alte drepturi reale		Referințe
2482 / 07/09/1929		
Act Notarial nr. 0, din 01/01/1929 emis de CONSILIUL COMUNAL ȘI AL STATELOR;		
B1	Intabulare, drept de PROPRIETATE, dobândit prin Lege, cota actuala 1/1 1) COMPOSESORATULUI DE PĂȘUNAT A LOCUITORILOR DIN COMUNA BUCOȘNIȚA, CIF: 999999999999, Lipsă CNP.	A1
B2	se notează că imobilele trecute în proprietatea composesoratului sunt grevate conform legii 10-1913 de dreptul de folosință al membrilor composesoratului, mai departe faptul că dreptul de dispunere al accesului composesoral este limitat conform legii 10-1913	A1

C. Partea III. SARCINI .

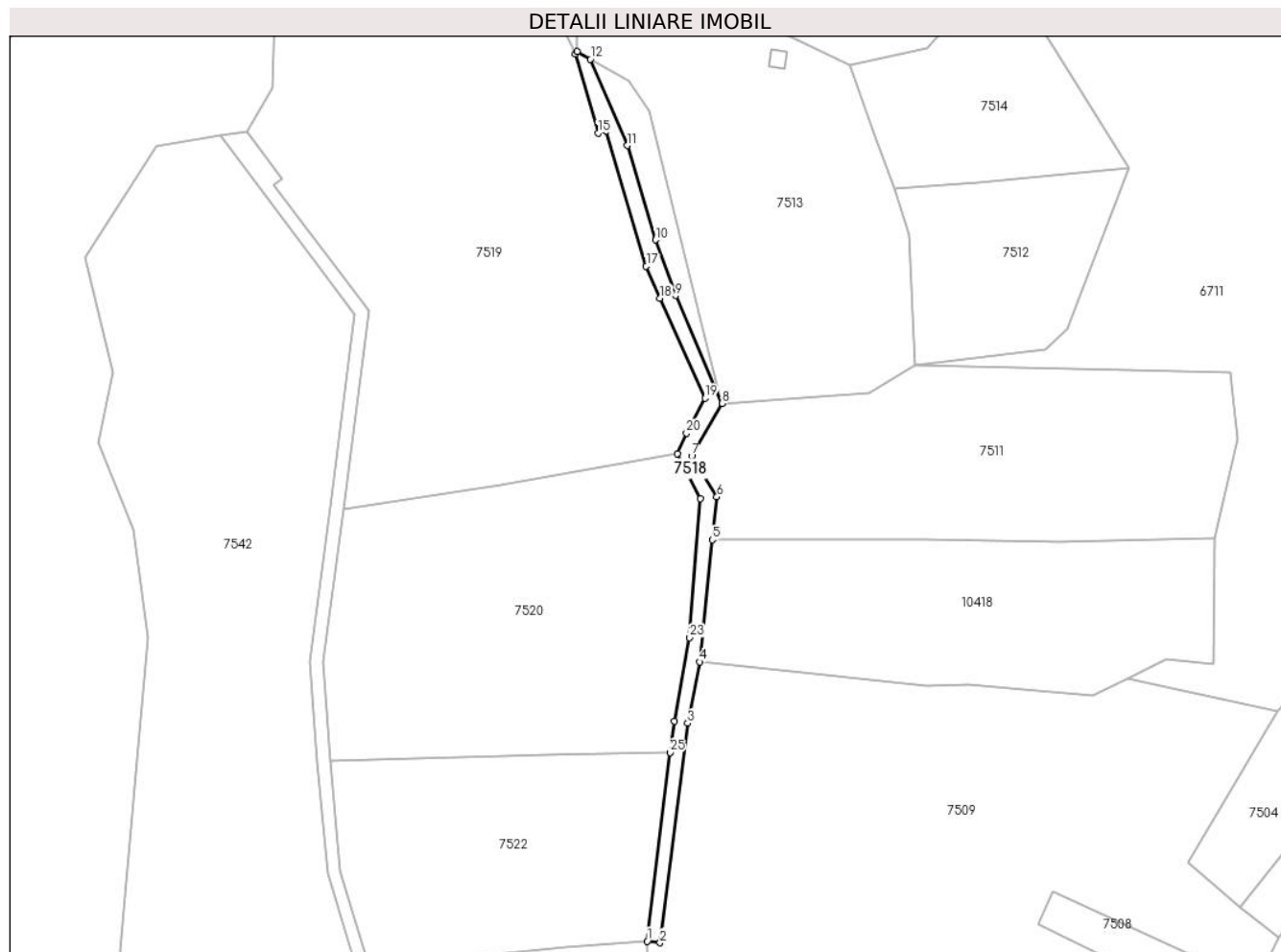
Inscrieri privind dezmembramintele dreptului de proprietate, drepturi reale de garanție și sarcini	Referințe
NU SUNT	

Anexa Nr. 1 La Partea I

Teren

Nr cadastral	Suprafața (mp)*	Observații / Referințe
	1.268	

* Suprafața este determinată în planul de proiecție Stereo 70.



Date referitoare la teren

Crt	Categorie folosință	Intravilan	Suprafața (mp)	Tarla	Parcelă	Nr. topo	Observații / Referințe
1	neproductiv	NU	1.268	-	-	1443	Șanț în Podini

Lungime Segmente

1) Valorile lungimilor segmentelor sunt obținute din proiecție în plan.

Punct început	X / Y	Punct sfârșit	X / Y	Lungime segment (** (m)
1	283.443,608 425.905,839	2	283.447,579 425.905,357	4.0
3	283.455,953 425.972,177	4	283.459,569 425.990,857	19.027
5	283.463,501 426.027,987	6	283.464,884 426.041,049	13.135
7	283.457,228 426.053,492	8	283.466,465 426.069,509	18.49
9	283.452,342 426.102,33	10	283.446,205 426.119,233	17.983

Punct început	X / Y	Punct sfârșit	X / Y	Lungime segment (** (m)
2	283.447,579 425.905,357	3	283.455,953 425.972,177	67.343
4	283.459,569 425.990,857	5	283.463,501 426.027,987	37.338
6	283.464,884 426.041,049	7	283.457,228 426.053,492	14.61
8	283.466,465 426.069,509	9	283.452,342 426.102,33	35.731
10	283.446,205 426.119,233	11	283.437,633 426.147,984	30.002

Punct început	X / Y	Punct sfârșit	X / Y	Lungime segment (** (m)
11	283.437,633 426.147,984	12	283.426,339 426.174,266	28.606
13	283.422,298 426.176,612	14	283.421,75 426.175,872	0.921
15	283.428,656 426.151,765	16	283.431,21 426.152,517	2.662
17	283.443,361 426.111,262	18	283.447,522 426.101,539	10.576
19	283.461,301 426.071,089	20	283.455,595 426.060,471	12.054
21	283.452,911 426.054,231	22	283.459,845 426.040,532	15.354
23	283.456,598 425.998,193	24	283.452,006 425.972,828	25.777
25	283.450,583 425.963,291	1	283.443,608 425.905,839	57.874

Punct început	X / Y	Punct sfârșit	X / Y	Lungime segment (** (m)
12	283.426,339 426.174,266	13	283.422,298 426.176,612	4.673
14	283.421,75 426.175,872	15	283.428,656 426.151,765	25.077
16	283.431,21 426.152,517	17	283.443,361 426.111,262	43.007
18	283.447,522 426.101,539	19	283.461,301 426.071,089	33.422
20	283.455,595 426.060,471	21	283.452,911 426.054,231	6.793
22	283.459,845 426.040,532	23	283.456,598 425.998,193	42.463
24	283.452,006 425.972,828	25	283.450,583 425.963,291	9.643

** Lungimile segmentelor sunt determinate în planul de proiecție Stereo 70 și sunt rotunjite la 1 milimetru.

*** Distanța dintre puncte este formată din segmente cumulate ce sunt mai mici decât valoarea 1 milimetru.

**DATE DESPRE IMOBILUL NR. 7519**

Oficiul de Cadastru și Publicitate Imobiliară CARAS-SEVERIN
Biroul de Cadastru și Publicitate Imobiliară Caransebeș

A. Partea I. Descrierea imobilului

Nr. CF vechi:190-Buceșnița

Nr. topografic:1444/1, 1444/2,1444/3, 1445,
1446, 1447, 1448

TEREN Extravilan

Adresa: Jud. Caraș-Severin

Nr. Crt	Nr cadastral Nr. topografic	Suprafața* (mp)	Observații / Referințe
A1		Din acte: 21.680 Masurata: 21.669	Sector cadastral:46 Teren neimprejmuit;

B. Partea II. Proprietari și acte

Inscrieri privitoare la dreptul de proprietate și alte drepturi reale		Referințe
635 / 27/03/1934		
Act Notarial nr. 0, din 13/11/1933 emis de -;		
B1	Intabulare, drept de PROPRIETATE, dobandit prin Conventie, cota actuala 20/80 1) BUZAN CRIȘANA , Lipsă CNP.; fiica lui Marin, dom. în Buceșnița	A1
36 / 04/01/1941		
Act Notarial nr. 0, din 05/12/1940 emis de -;		
B2	Intabulare, drept de PROPRIETATE, dobandit prin Conventie, cota actuala 20/80 1) BUZAN AZILON , Lipsă CNP.; căs. cu Smaia Iconia, dom. în Buceșnița	A1
B3	Intabulare, drept de PROPRIETATE, dobandit prin Conventie, cota actuala 20/80 1) BUZAN VICHENTIE , Lipsă CNP.; căs. cu Belci Nastasia, dom. în Buceșnița	A1
800 / 17/05/1947		
Hotarare Judecatoreasca nr. 460/5-1938, din 01/01/1938 emis de JUDECĂTORIA CARANSEBEȘ;		
B4	Intabulare, drept de PROPRIETATE, dobandit prin Hotarare Judecatoreasca, cota actuala 4/80 1) BUZAN VICHENTIE , Lipsă CNP.; căs. cu Nastasia născ. Belci, dom. în Buceșnița	A1
B5	Intabulare, drept de PROPRIETATE, dobandit prin Hotarare Judecatoreasca, cota actuala 4/80 1) HOARCĂ RUSALINA , Lipsă CNP.; născ. Buzan, dom. în Buceșnița	A1
B6	Intabulare, drept de PROPRIETATE, dobandit prin Hotarare Judecatoreasca, cota actuala 4/80 1) BUZAN AFILA , Lipsă CNP.; căs. cu Iconia, născ. Smaia, dom. în Buceșnița	A1
B7	Intabulare, drept de PROPRIETATE, dobandit prin Hotarare Judecatoreasca, cota actuala 4/80 1) BEJERITĂ CRIȘANA , Lipsă CNP.; născ. Buzan, dom. în Buceșnița	A1
919 / 18/05/1950		
Hotarare Judecatoreasca nr. 201/1946, din 01/01/1946 emis de JUDECĂTORIA CARANSEBEȘ;		
B8	Intabulare, drept de PROPRIETATE, dobandit prin Hotarare Judecatoreasca, cota actuala 4/80 1) BUZAN SOLOMIA , Lipsă CNP.; fiica Mariei, dom. în Vălișoara	A1

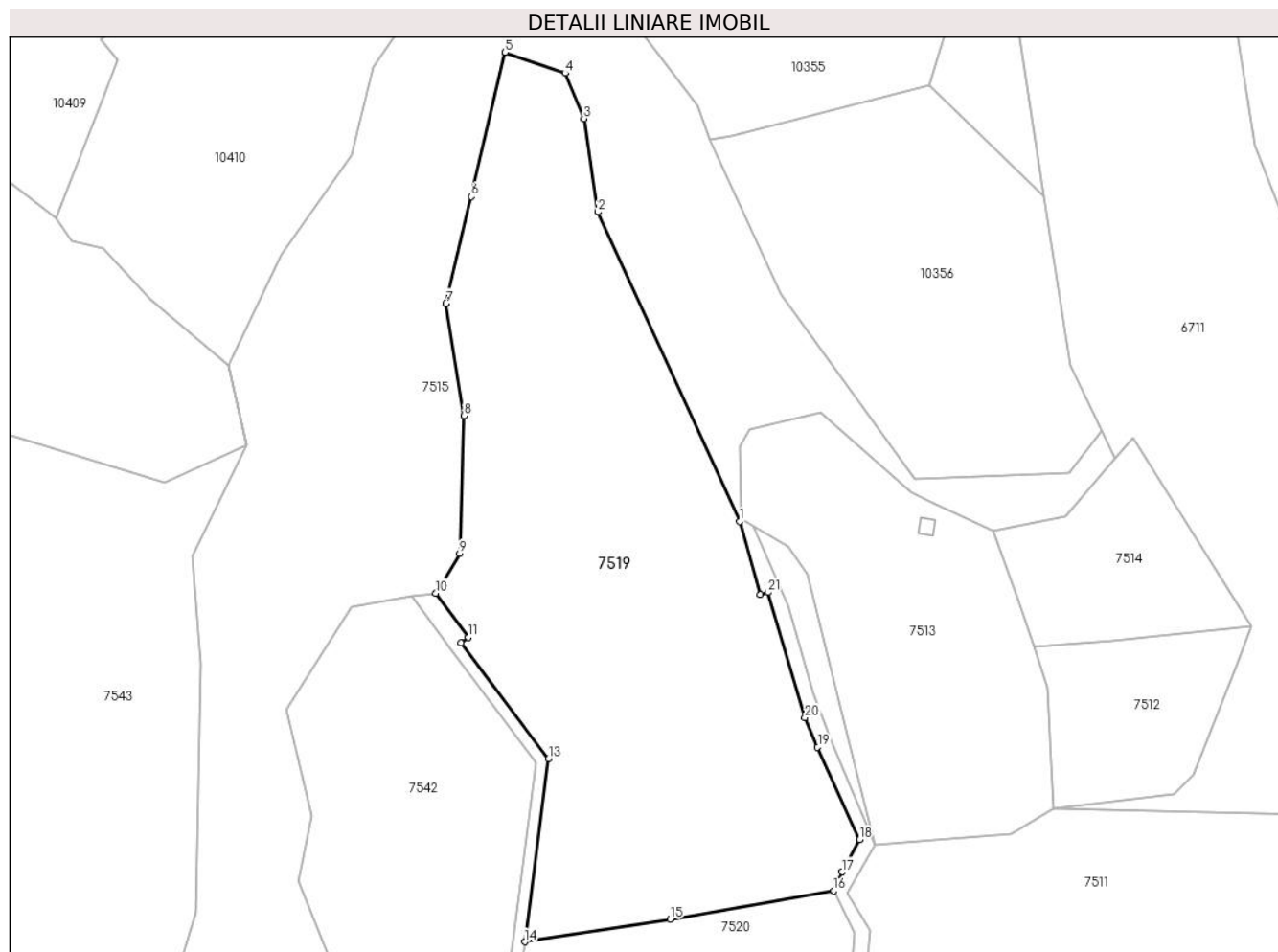
C. Partea III. SARCINI .

Inscrieri privind dezmembramintele dreptului de proprietate, drepturi reale de garanție și sarcini	Referințe
NU SUNT	

Anexa Nr. 1 La Partea I**Teren**

Nr cadastral	Suprafața (mp)*	Observații / Referințe
	Din acte: 21.680 Masurata: 21.669	

* Suprafața este determinată în planul de proiecție Stereo 70.

**Date referitoare la teren**

Crt	Categorie folosință	Intravilan	Suprafața (mp)	Tarla	Parcelă	Nr. topo	Observații / Referințe
1	arabil	NU	16.007	-	-	1444/1, 1444/2, 1444/3	Arabil la Podini
2	faneata	NU	668	-	-	1445	Pășune în Podini
3	arabil	NU	1.857	-	-	1446	Arabil în Podini
4	curți construcții	NU	519	-	-	1447	Curți construcții în Podini
5	arabil	NU	2.618	-	-	1448	Arabil în Podini

Lungime Segmente

1) Valorile lungimilor segmentelor sunt obținute din proiecție în plan.

Punct început	X / Y	Punct sfârșit	X / Y	Lungime segment (** (m)	Punct început	X / Y	Punct sfârșit	X / Y	Lungime segment (** (m)
---------------	-------	---------------	-------	-------------------------	---------------	-------	---------------	-------	-------------------------

Punct început	X / Y	Punct sfârșit	X / Y	Lungime segment (** (m)
1	283.421,75 426.175,872	2	283.375,176 426.277,789	112.055
3	283.370,51 426.308,576	4	283.364,277 426.323,575	16.243
5	283.344,491 426.330,41	6	283.333,345 426.282,854	48.845
7	283.325,106 426.247,705	8	283.330,926 426.210,674	37.486
9	283.329,582 426.165,372	10	283.321,718 426.152,271	15.28
11	283.332,362 426.137,678	12	283.329,92 426.135,866	3.041
13	283.358,839 426.097,624	14	283.351,002 426.037,427	60.705
15	283.398,872 426.044,794	16	283.452,911 426.054,231	54.857
17	283.455,595 426.060,471	18	283.461,301 426.071,089	12.054
19	283.447,522 426.101,539	20	283.443,361 426.111,262	10.576
21	283.431,21 426.152,517	22	283.428,656 426.151,765	2.662

Punct început	X / Y	Punct sfârșit	X / Y	Lungime segment (** (m)
2	283.375,176 426.277,789	3	283.370,51 426.308,576	31.139
4	283.364,277 426.323,575	5	283.344,491 426.330,41	20.933
6	283.333,345 426.282,854	7	283.325,106 426.247,705	36.102
8	283.330,926 426.210,674	9	283.329,582 426.165,372	45.322
10	283.321,718 426.152,271	11	283.332,362 426.137,678	18.062
12	283.329,92 426.135,866	13	283.358,839 426.097,624	47.945
14	283.351,002 426.037,427	15	283.398,872 426.044,794	48.434
16	283.452,911 426.054,231	17	283.455,595 426.060,471	6.793
18	283.461,301 426.071,089	19	283.447,522 426.101,539	33.422
20	283.443,361 426.111,262	21	283.431,21 426.152,517	43.007
22	283.428,656 426.151,765	1	283.421,75 426.175,872	25.077

** Lungimile segmentelor sunt determinate în planul de proiecție Stereo 70 și sunt rotunjite la 1 milimetru.

*** Distanța dintre puncte este formată din segmente cumulate ce sunt mai mici decât valoarea 1 milimetru.

**DATE DESPRE IMOBILUL NR. 7520**

Oficiul de Cadastru și Publicitate Imobiliară CARAS-SEVERIN
Biroul de Cadastru și Publicitate Imobiliară Caransebes

A. Partea I. Descrierea imobilului

Nr. CF vechi:46, 72-Buceșnița
Nr. topografic:1449/1, 1449/2, 1450/1,
1450/2

TEREN Extravilan

Adresa: Jud. Caraș-Severin

Nr. Crt	Nr cadastral Nr. topografic	Suprafața* (mp)	Observații / Referințe
A1		9.090	Sector cadastral:46 Teren neimprejmuit;

B. Partea II. Proprietari și acte

Inscrieri privitoare la dreptul de proprietate și alte drepturi reale		Referințe
/		
Act Normativ nr. 7, din 13/03/1996 emis de PARLAMENT;		
B1	Inscrierea provizorie, drept de PROPRIETATE, dobandit prin Lege, cota actuala 1/1	A1
1) COMUNA BUCOȘNIȚA , CIF:3227645, PROPRIETAR NEIDENTIFICAT		
OBSERVATII: PROPRIETAR NEIDENTIFICAT		

C. Partea III. SARCINI .

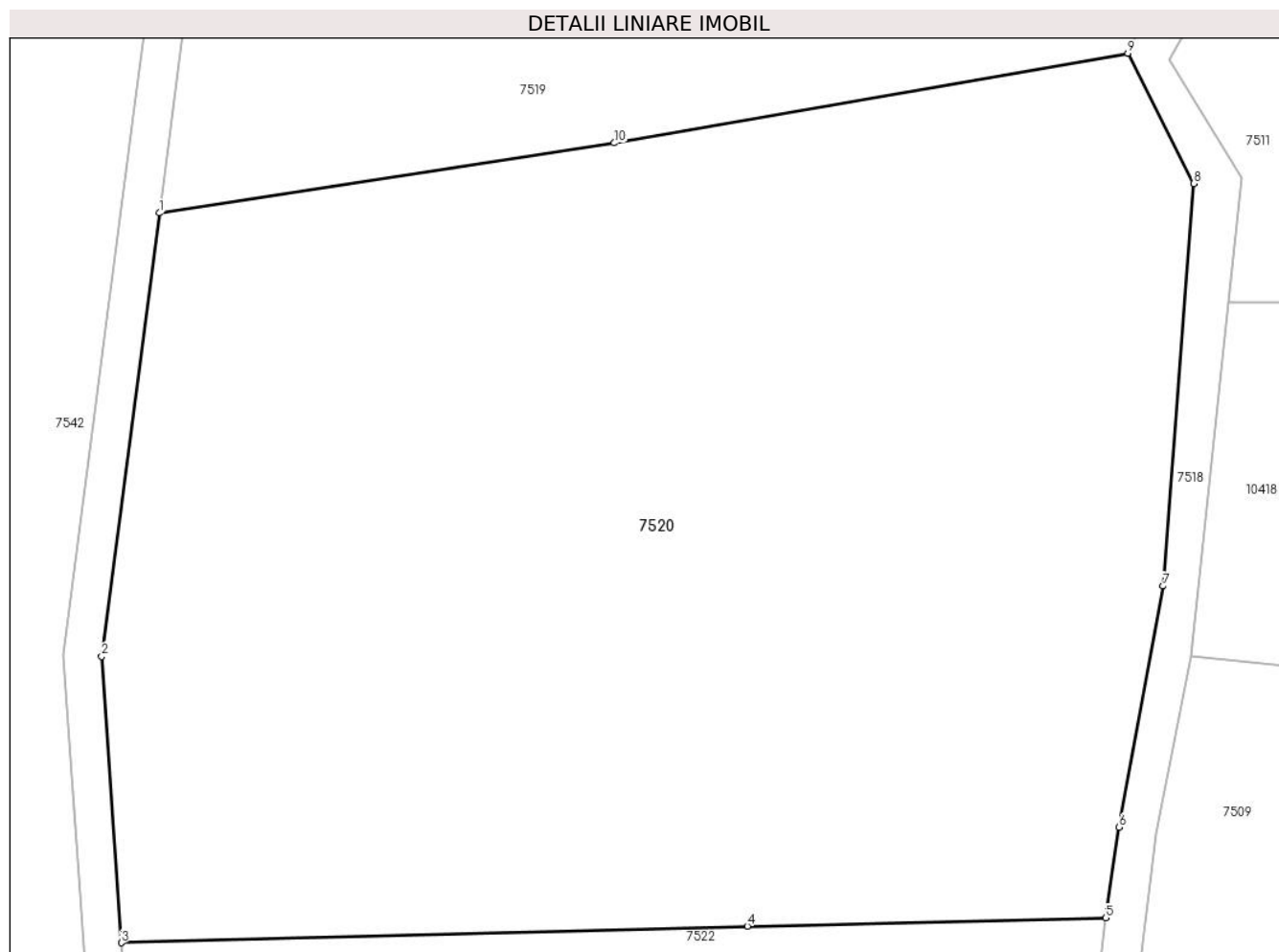
Inscrieri privind dezmembramintele dreptului de proprietate, drepturi reale de garanție și sarcini	Referințe
NU SUNT	

Anexa Nr. 1 La Partea I

Teren

Nr cadastral	Suprafața (mp)*	Observații / Referințe
	9.090	

* Suprafața este determinată în planul de proiecție Stereo 70.



Date referitoare la teren

Crt	Categorie folosință	Intravilan	Suprafața (mp)	Tarla	Parcelă	Nr. topo	Observații / Referințe
1	arabil	NU	9.090	-	-	1449/1, 1449/2, 1450/1, 1450/2	Arabil în Podini

Lungime Segmente

1) Valorile lungimilor segmentelor sunt obținute din proiecție în plan.

Punct început	X / Y	Punct sfârșit	X / Y	Lungime segment (** (m)
1	283.351,002 426.037,427	2	283.344,933 425.990,814	47.006
2	283.344,933 425.990,814	3	283.346,991 425.960,686	30.198
3	283.346,991 425.960,686	4	283.412,881 425.962,422	65.913
4	283.412,881 425.962,422	5	283.450,583 425.963,291	37.712

Punct început	X / Y	Punct sfârșit	X / Y	Lungime segment (** (m)
5	283.450,583 425.963,291	6	283.452,006 425.972,828	9.643
6	283.452,006 425.972,828	7	283.456,598 425.998,193	25.777
7	283.456,598 425.998,193	8	283.459,845 426.040,532	42.463
8	283.459,845 426.040,532	9	283.452,911 426.054,231	15.354
9	283.452,911 426.054,231	10	283.398,872 426.044,794	54.857
10	283.398,872 426.044,794	1	283.351,002 426.037,427	48.434

** Lungimile segmentelor sunt determinate în planul de proiecție Stereo 70 și sunt rotunjite la 1 milimetru.

*** Distanța dintre puncte este formată din segmente cumulate ce sunt mai mici decât valoarea 1 milimetru.

**DATE DESPRE IMOBILUL NR. 7522**

Oficiul de Cadastru și Publicitate Imobiliară CARAS-SEVERIN
Biroul de Cadastru și Publicitate Imobiliară Caransebes

A. Partea I. Descrierea imobilului

Nr. CF vechi:774-Buceșnița
Nr. topografic:parte din 1451/1, 1451/2,
1451/3

TEREN Extravilan

Adresa: Jud. Caraș-Severin

Nr. Crt	Nr cadastral Nr. topografic	Suprafața* (mp)	Observații / Referințe
A1		5.823	Sector cadastral:46 Teren neimprejmuit;

B. Partea II. Proprietari și acte

Inscrieri privitoare la dreptul de proprietate și alte drepturi reale		Referințe
673 / 14/06/1949		
Act Notarial nr. 0, din 14/04/1949 emis de -;		
B1	Intabulare, drept de PROPRIETATE, dobandit prin Conventie, cota actuala 1/1 1) SMAIA MAGDALENA , Lipsă CNP.; născ. Spunei, fiica lui Mihai și a Elisavetei, dom. în Buceșnița 2) JURJA SOLOMIA , Lipsă CNP.; născ. Spunei, fiica lui Mihai și a Elisavetei, dom. în Buceșnița	A1

C. Partea III. SARCINI .

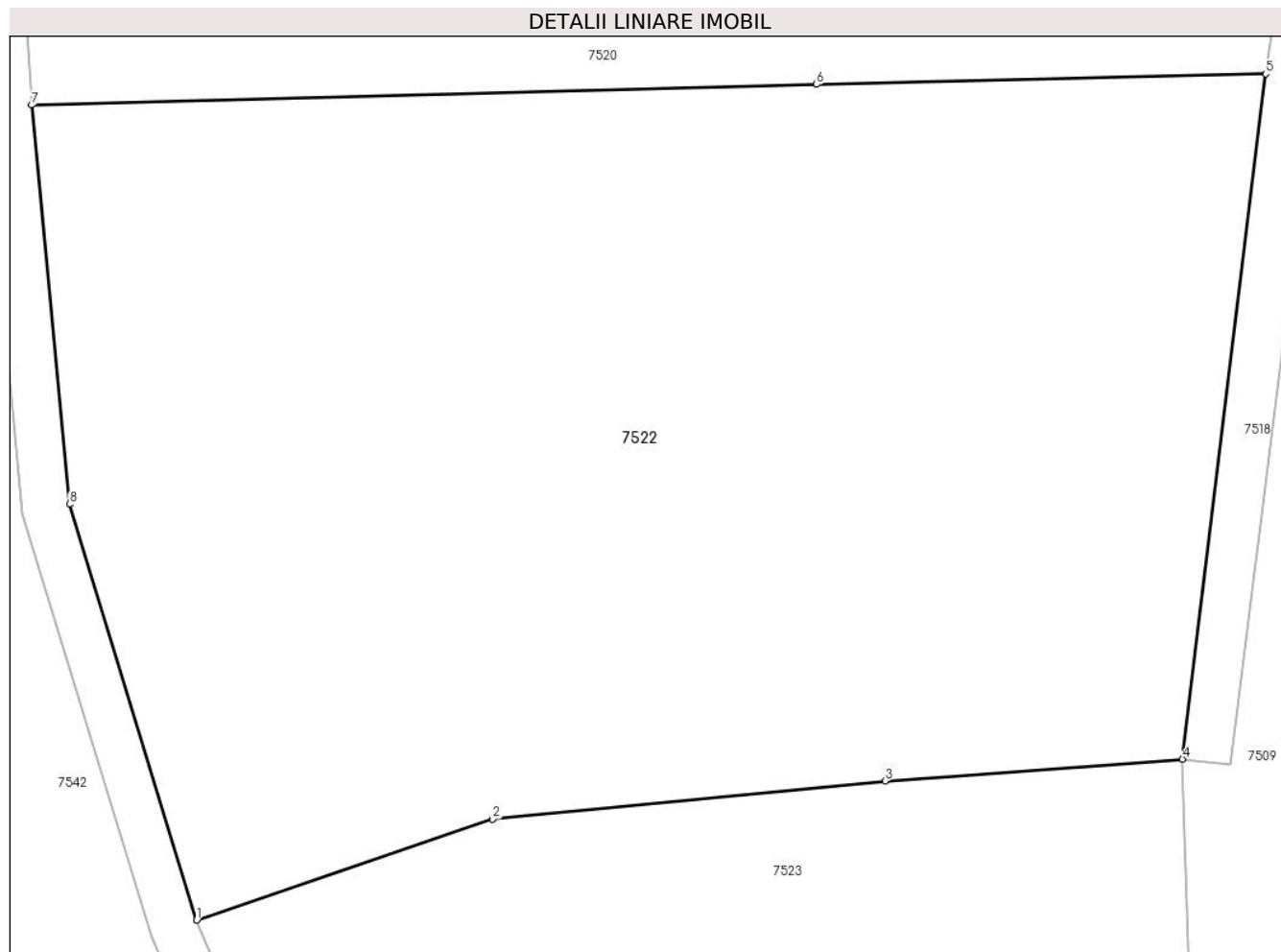
Inscrieri privind dezmembramintele dreptului de proprietate, drepturi reale de garanție și sarcini	Referințe
NU SUNT	

Anexa Nr. 1 La Partea I

Teren

Nr cadastral	Suprafața (mp)*	Observații / Referințe
	5.823	

* Suprafața este determinată în planul de proiecție Stereo 70.



Date referitoare la teren

Crt	Categorie folosință	Intravilan	Suprafața (mp)	Tarla	Parcelă	Nr. topo	Observații / Referințe
1	arabil	NU	5.823	-	-	parte din 1451/1, 1451/2, 1451/3	Arabil în Podini

Lungime Segmente

1) Valorile lungimilor segmentelor sunt obținute din proiecție în plan.

Punct început	X / Y	Punct sfârșit	X / Y	Lungime segment (** (m)
1	283.360,831 425.892,342	2	283.385,693 425.900,829	26.271
2	283.385,693 425.900,829	3	283.418,631 425.904,007	33.091
3	283.418,631 425.904,007	4	283.443,608 425.905,839	25.044
4	283.443,608 425.905,839	5	283.450,583 425.963,291	57.874

Punct început	X / Y	Punct sfârșit	X / Y	Lungime segment (** (m)
5	283.450,583 425.963,291	6	283.412,881 425.962,422	37.712
6	283.412,881 425.962,422	7	283.346,991 425.960,686	65.913
7	283.346,991 425.960,686	8	283.350,171 425.927,217	33.62
8	283.350,171 425.927,217	1	283.360,831 425.892,342	36.468

** Lungimile segmentelor sunt determinate în planul de proiecție Stereo 70 și sunt rotunjite la 1 milimetru.

*** Distanța dintre puncte este formată din segmente cumulate ce sunt mai mici decât valoarea 1 milimetru.

**DATE DESPRE IMOBILUL NR. 7523**

Oficiul de Cadastru și Publicitate Imobiliară CARAS-SEVERIN
Biroul de Cadastru și Publicitate Imobiliară Caransebes

A. Partea I. Descrierea imobilului

Nr. CF vechi:774-Buceșnița
Nr. topografic:parte din 1451/1, 1451/2,
1451/3

TEREN Extravilan

Adresa: Jud. Caraș-Severin

Nr. Crt	Nr cadastral Nr. topografic	Suprafața* (mp)	Observații / Referințe
A1	32165	Din acte: 11.401 Masurata: 4.943	Sector cadastral:46 Teren neimprejmuit;

B. Partea II. Proprietari și acte

Inscrieri privitoare la dreptul de proprietate și alte drepturi reale		Referințe
673 / 14/06/1949		
Contract De Donatie nr. -, din 14/04/1949 emis de -;		
B1	Intabulare, drept de PROPRIETATE, donatie, dobandit prin Conventie, cota actuala 1/2, cota initiala 1/2 1) SMAIA MAGDALENA , Lipsă CNP.; născ. Spunei, fiica lui Mihai și a Elisavetei, dom. în Buceșnița	A1
B2	Intabulare, drept de PROPRIETATE, donatie, dobandit prin Conventie, cota actuala 1/2, cota initiala 1/2 1) JURJA SOLOMIA , Lipsă CNP.; născ. Spunei, fiica lui Mihai și a Elisavetei, dom. în Buceșnița	A1
/		
Act Normativ nr. 7, din 13/03/1996 emis de PARLAMENT (ACT ADMINISTRATIV NR.146 DIN 05.01.2023, EMIS DE PRIMĂRIA COMUNEI BUCOȘNIȚA);		
B3	Se notează posesia faptică în favoarea lui 1) JURJEA PANTELIE	A1

C. Partea III. SARCINI .

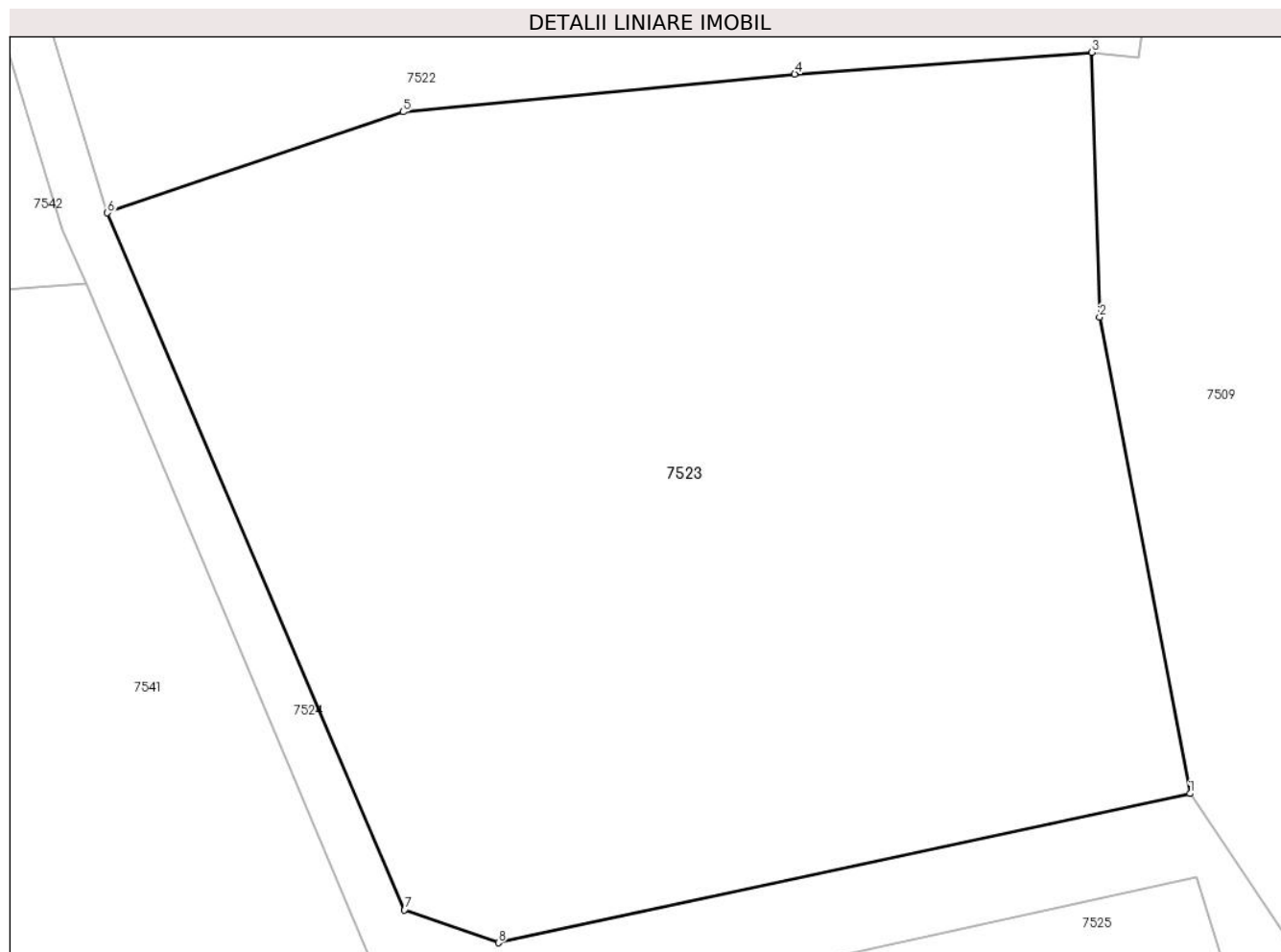
Inscrieri privind dezmembramintele dreptului de proprietate, drepturi reale de garanție și sarcini	Referințe
NU SUNT	

Anexa Nr. 1 La Partea I

Teren

Nr cadastral	Suprafața (mp)*	Observații / Referințe
32165	Din acte: 11.401 Masurata: 4.943	

* Suprafața este determinată în planul de proiecție Stereo 70.



Date referitoare la teren

Crt	Categorie folosință	Intravilan	Suprafața (mp)	Tarla	Parcelă	Nr. topo	Observații / Referințe
1	arabil	NU	4.943	-	-	parte din 1451/1, 1451/2, 1451/3	Arabil în Podini

Lungime Segmente

1) Valorile lungimilor segmentelor sunt obținute din proiecție în plan.

Punct început	X / Y	Punct sfârșit	X / Y	Lungime segment (** (m)
1	283.451,851 425.843,525	2	283.444,252 425.883,577	40.766
2	283.444,252 425.883,577	3	283.443,608 425.905,839	22.271
3	283.443,608 425.905,839	4	283.418,631 425.904,007	25.044
4	283.418,631 425.904,007	5	283.385,693 425.900,829	33.091

Punct început	X / Y	Punct sfârșit	X / Y	Lungime segment (** (m)
5	283.385,693 425.900,829	6	283.360,831 425.892,342	26.271
6	283.360,831 425.892,342	7	283.385,804 425.833,75	63.692
7	283.385,804 425.833,75	8	283.393,717 425.830,981	8.383
8	283.393,717 425.830,981	1	283.451,851 425.843,525	59.472

** Lungimile segmentelor sunt determinate în planul de proiecție Stereo 70 și sunt rotunjite la 1 milimetru.

*** Distanța dintre puncte este formată din segmente cumulate ce sunt mai mici decât valoarea 1 milimetru.

**DATE DESPRE IMOBILUL NR. 7524**

Oficiul de Cadastru și Publicitate Imobiliară CARAS-SEVERIN
Biroul de Cadastru și Publicitate Imobiliară Caransebes

A. Partea I. Descrierea imobilului

TEREN Extravilan

Nr. CF vechi:590-Buceșnița
Nr. topografic:1452,parte din 1410

Adresa: Jud. Caraș-Severin

Nr. Crt	Nr cadastral Nr. topografic	Suprafața* (mp)	Observații / Referințe
A1		3.679	Sector cadastral:46 Teren neimprejmuit;

B. Partea II. Proprietari și acte

Inscrieri privitoare la dreptul de proprietate și alte drepturi reale		Referințe
/		
Act Normativ nr. 7, din 13/03/1996 emis de PARLAMENT;		
B1	Inscrierea provizorie, drept de PROPRIETATE, dobandit prin Lege, cota actuala 1/1 1) COMUNA BUCOȘNIȚA , CIF:3227645, PROPRIETAR NEIDENTIFICAT <i>OBSERVATII: PROPRIETAR NEIDENTIFICAT</i>	A1

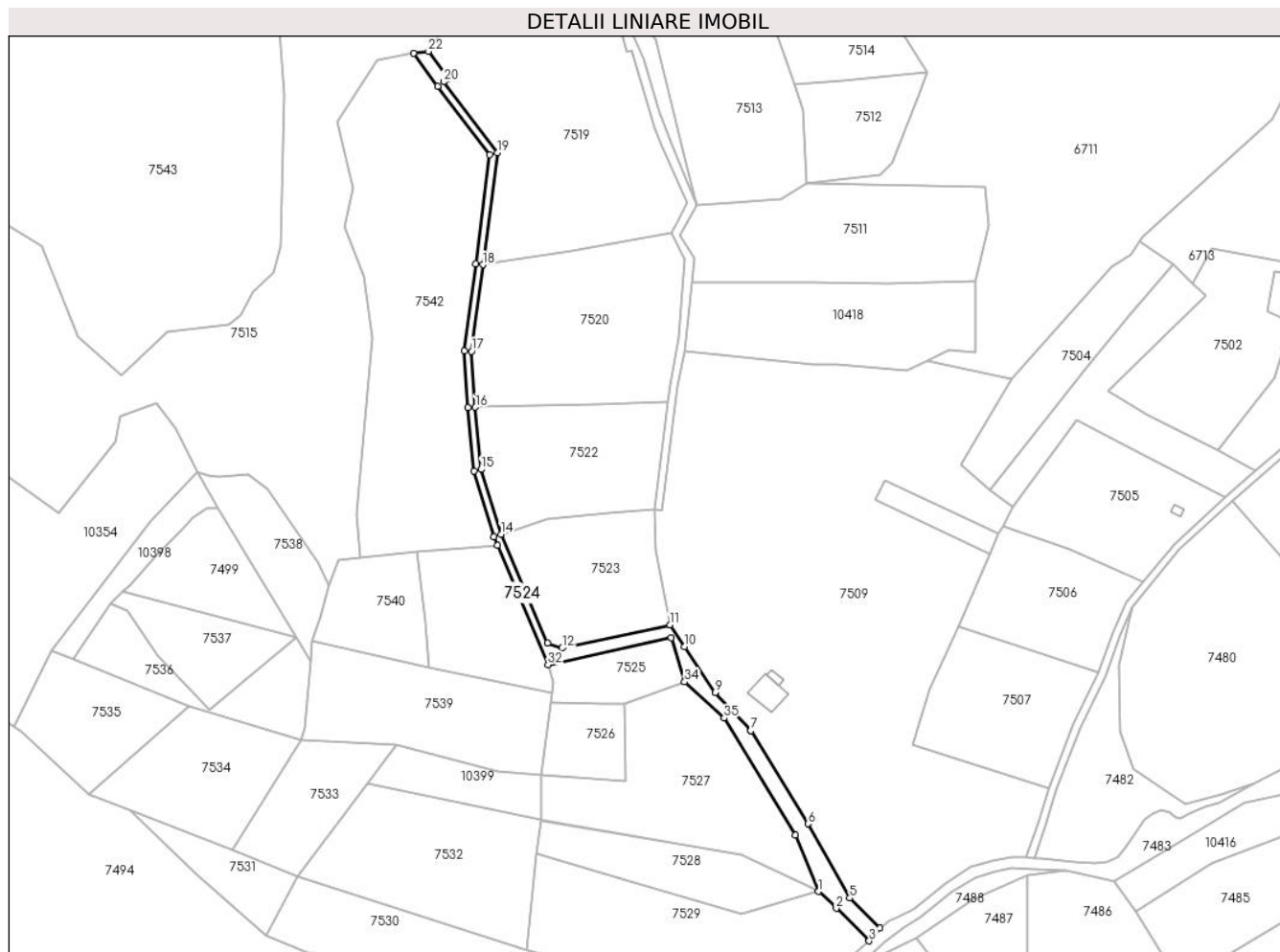
C. Partea III. SARCINI .

Inscrieri privind dezmembramintele dreptului de proprietate, drepturi reale de garanție și sarcini	Referințe
NU SUNT	

Anexa Nr. 1 La Partea I**Teren**

Nr cadastral	Suprafața (mp)*	Observații / Referințe
	3.679	

* Suprafața este determinată în planul de proiecție Stereo 70.

**Date referitoare la teren**

Crt	Categorie folosință	Intra vilan	Suprafața (mp)	Tarla	Parcelă	Nr. topo	Observații / Referințe
1	drum	NU	3.679	-	-	-	

Lungime Segmente

1) Valorile lungimilor segmentelor sunt obținute din proiecție în plan.

Punct început	X / Y	Punct sfârșit	X / Y	Lungime segment (** (m)
1	283.531,858 425.700,003	2	283.541,395 425.691,002	13.114
3	283.559,147 425.673,455	4	283.564,914 425.680,409	9.034
5	283.548,619 425.696,516	6	283.526,129 425.736,481	45.858
7	283.495,474 425.786,576	8	283.495,406 425.786,649	0.1
9	283.476,135 425.807,166	10	283.459,672 425.831,816	29.642

Punct început	X / Y	Punct sfârșit	X / Y	Lungime segment (** (m)
2	283.541,395 425.691,002	3	283.559,147 425.673,455	24.961
4	283.564,914 425.680,409	5	283.548,619 425.696,516	22.912
6	283.526,129 425.736,481	7	283.495,474 425.786,576	58.73
8	283.495,406 425.786,649	9	283.476,135 425.807,166	28.148
10	283.459,672 425.831,816	11	283.451,851 425.843,525	14.081

Punct început	X / Y	Punct sfârșit	X / Y	Lungime segment (** (m)
11	283.451,851 425.843,525	12	283.393,717 425.830,981	59.472
13	283.385,804 425.833,75	14	283.360,831 425.892,342	63.692
15	283.350,171 425.927,217	16	283.346,991 425.960,686	33.62
17	283.344,933 425.990,814	18	283.351,002 426.037,427	47.006
19	283.358,839 426.097,624	20	283.329,92 426.135,866	47.945
21	283.332,362 426.137,678	22	283.321,718 426.152,271	18.062
23	283.313,674 426.151,21	24	283.326,73 426.133,453	22.04
25	283.354,661 426.096,517	26	283.347,035 426.037,943	59.068
27	283.340,915 425.990,937	28	283.343,004 425.960,36	30.648
29	283.346,228 425.926,435	30	283.357,068 425.890,97	37.085
31	283.359,031 425.886,362	32	283.386,156 425.822,012	69.833
33	283.452,452 425.836,504	34	283.459,676 425.812,853	24.73
35	283.480,903 425.793,404	36	283.519,358 425.730,357	73.849

Punct început	X / Y	Punct sfârșit	X / Y	Lungime segment (** (m)
12	283.393,717 425.830,981	13	283.385,804 425.833,75	8.383
14	283.360,831 425.892,342	15	283.350,171 425.927,217	36.468
16	283.346,991 425.960,686	17	283.344,933 425.990,814	30.198
18	283.351,002 426.037,427	19	283.358,839 426.097,624	60.705
20	283.329,92 426.135,866	21	283.332,362 426.137,678	3.041
22	283.321,718 426.152,271	23	283.313,674 426.151,21	8.114
24	283.326,73 426.133,453	25	283.354,661 426.096,517	46.308
26	283.347,035 426.037,943	27	283.340,915 425.990,937	47.403
28	283.343,004 425.960,36	29	283.346,228 425.926,435	34.078
30	283.357,068 425.890,97	31	283.359,031 425.886,362	5.009
32	283.386,156 425.822,012	33	283.452,452 425.836,504	67.861
34	283.459,676 425.812,853	35	283.480,903 425.793,404	28.79
36	283.519,358 425.730,357	1	283.531,858 425.700,003	32.827

** Lungimile segmentelor sunt determinate în planul de proiecție Stereo 70 și sunt rotunjite la 1 milimetru.

*** Distanța dintre puncte este formată din segmente cumulate ce sunt mai mici decât valoarea 1 milimetru.

**DATE DESPRE IMOBILUL NR. 7525**

Oficiul de Cadastru și Publicitate Imobiliară CARAS-SEVERIN
Biroul de Cadastru și Publicitate Imobiliară Caransebes

A. Partea I. Descrierea imobilului

Nr. CF vechi:50-Bucoșnița
Nr. topografic:1453

TEREN Extravilan

Adresa: Jud. Caraș-Severin

Nr. Crt	Nr cadastral Nr. topografic	Suprafața* (mp)	Observații / Referințe
A1		Din acte: 1.863 Masurata: 1.807	Sector cadastral:46 Teren neimprejmut;

B. Partea II. Proprietari și acte

Inscrieri privitoare la dreptul de proprietate și alte drepturi reale	Referințe
8668 / 01/01/1913	
Act nr. 0, din 04/11/1111;	
B1	A1
Intabulare, drept de PROPRIETATE, dobandit prin Conventie, cota actuala 64/128, cota initiala 1/2	
1) BELCI IANAS	
OBSERVATII: (provenita din conversia CF 50)	
1497 / 20/07/1933	
Certificat De Mostenitor nr. 2086/1930, din 04/11/1111;	
B2	A1
Intabulare, drept de PROPRIETATE, dobandit prin Succesiune, cota actuala 48/128, cota initiala 3/8	
1) BELCI IOAN , (casatorit cu Bejerita Floarea)	
OBSERVATII: (provenita din conversia CF 50)	
2237 / 26/10/1993	
Certificat De Mostenitor nr. 544/1993, din 04/11/1111;	
B3	A1
Intabulare, drept de PROPRIETATE, dobandit prin Succesiune, cota actuala 10/128, cota initiala 5/64	
1) BUZAN ANICHIT	
OBSERVATII: (provenita din conversia CF 50)	
B4	A1
Intabulare, drept de PROPRIETATE, dobandit prin Succesiune, cota actuala 3/128, cota initiala 3/128	
1) BUZAN IOAN	
OBSERVATII: (provenita din conversia CF 50)	
B5	A1
Intabulare, drept de PROPRIETATE, dobandit prin Succesiune, cota actuala 3/128, cota initiala 3/128	
1) LINU FOIONFIA STANA	
OBSERVATII: (provenita din conversia CF 50)	

C. Partea III. SARCINI .

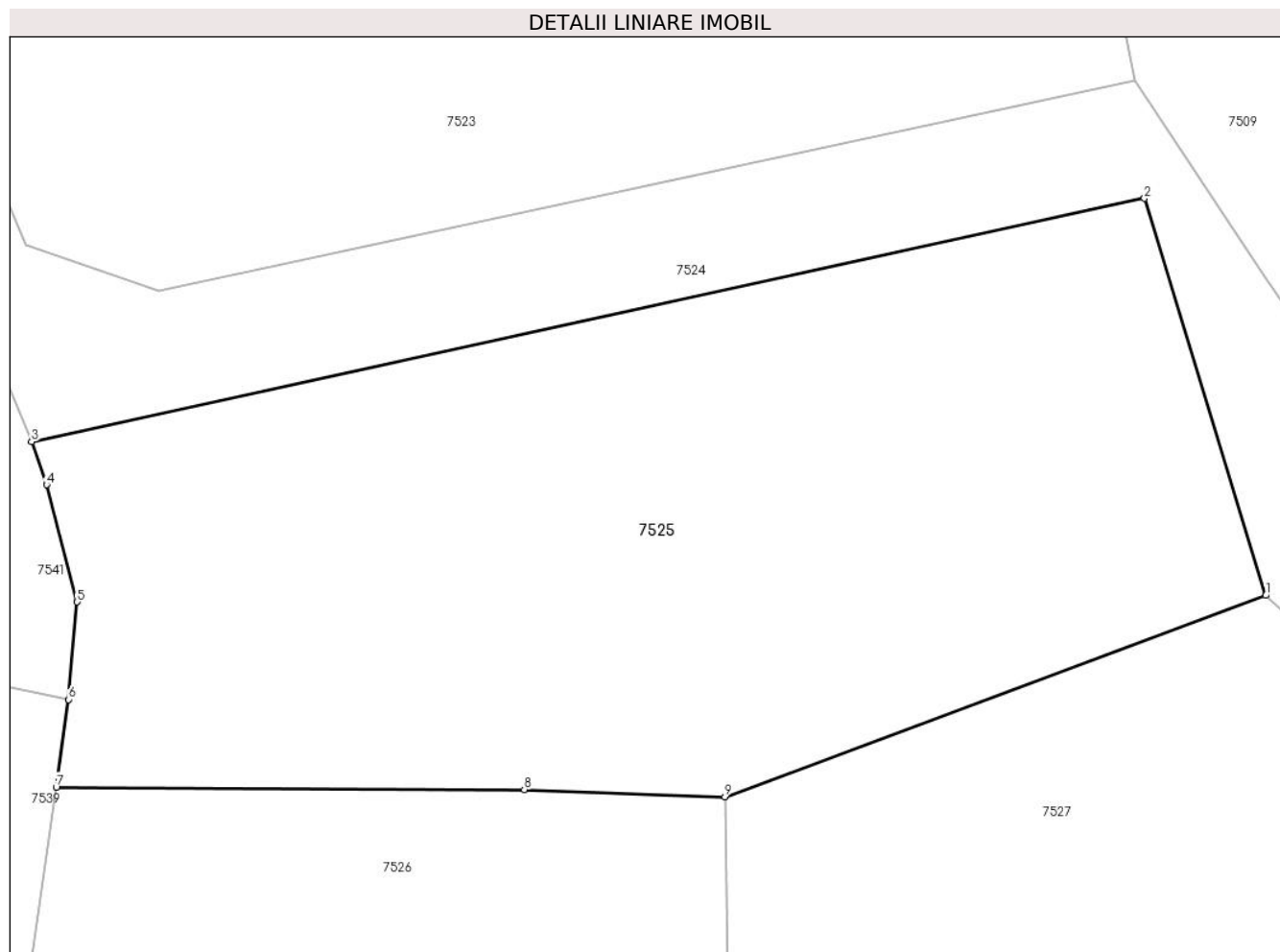
Inscrieri privind dezmembramintele dreptului de proprietate, drepturi reale de garanție și sarcini	Referințe
NU SUNT	

Anexa Nr. 1 La Partea I

Teren

Nr cadastral	Suprafața (mp)*	Observații / Referințe
	Din acte: 1.863 Masurata: 1.807	

* Suprafața este determinată în planul de proiecție Stereo 70.



Date referitoare la teren

Crt	Categorie folosință	Intra vilan	Suprafața (mp)	Tarla	Parcelă	Nr. topo	Observații / Referințe
1	arabil	NU	1.807	-	-	1453	Arabil în Podini

Lungime Segmente

1) Valorile lungimilor segmentelor sunt obținute din proiecție în plan.

Punct început	X / Y	Punct sfârșit	X / Y	Lungime segment (** (m)
1	283.459,676 425.812,853	2	283.452,452 425.836,504	24.73
2	283.452,452 425.836,504	3	283.386,156 425.822,012	67.861
3	283.386,156 425.822,012	4	283.387,051 425.819,444	2.719
4	283.387,051 425.819,444	5	283.388,867 425.812,466	7.21
5	283.388,867 425.812,466	6	283.388,361 425.806,655	5.833

Punct început	X / Y	Punct sfârșit	X / Y	Lungime segment (** (m)
6	283.388,361 425.806,655	7	283.387,622 425.801,432	5.275
7	283.387,622 425.801,432	8	283.415,507 425.801,284	27.885
8	283.415,507 425.801,284	9	283.427,453 425.800,865	11.953
9	283.427,453 425.800,865	1	283.459,676 425.812,853	34.381

** Lungimile segmentelor sunt determinate în planul de proiecție Stereo 70 și sunt rotunjite la 1 milimetru.

*** Distanța dintre puncte este formată din segmente cumulate ce sunt mai mici decât valoarea 1 milimetru.

**DATE DESPRE IMOBILUL NR. 7526**

Oficiul de Cadastru și Publicitate Imobiliară CARAS-SEVERIN
Biroul de Cadastru și Publicitate Imobiliară Caransebes

A. Partea I. Descrierea imobilului

TEREN Extravilan

Nr. CF vechi:720-Buceșnița
Nr. topografic:1456

Adresa: Jud. Caraș-Severin

Nr. Crt	Nr cadastral Nr. topografic	Suprafața* (mp)	Observații / Referințe
A1		Din acte: 1.607 Masurata: 1.722	Sector cadastral:46 Teren neimprejmuit;

B. Partea II. Proprietari și acte

Inscrieri privitoare la dreptul de proprietate și alte drepturi reale		Referințe
360 / 20/02/1917		
Act Notarial nr. 2710/1916, din 01/01/1916 emis de -;		
B1	Intabulare, drept de PROPRIETATE drept moștenire asupra suprafeței de 1607 mp, dobândit prin Succesiune, cota actuala 1/3 1) BELCI CHITU , Lipsă CNP.; minor	A1
529 / 18/05/1955		
Act Notarial nr. 0, din 08/04/1948 emis de -;		
B2	Intabulare, drept de PROPRIETATE drept moștenire asupra suprafeței de 1607 mp, dobândit prin Conventie, cota actuala 2/3 1) MICU TRAIAN , Lipsă CNP.; căs. cu Iconia născ. Bejerița, dom. în Buceșnița, nr. 68	A1
/		
Act Normativ nr. 7, din 13/03/1996 emis de PARLAMENT;		
B3	SE NOTEAZĂ POSESIA FAPTICĂ ASUPRA SUPRAFEȚEI DE 115 MP ÎN FAVOAREA LUI 1) COMUNA BUCOSNITA , CIF:3227645	A1

C. Partea III. SARCINI .

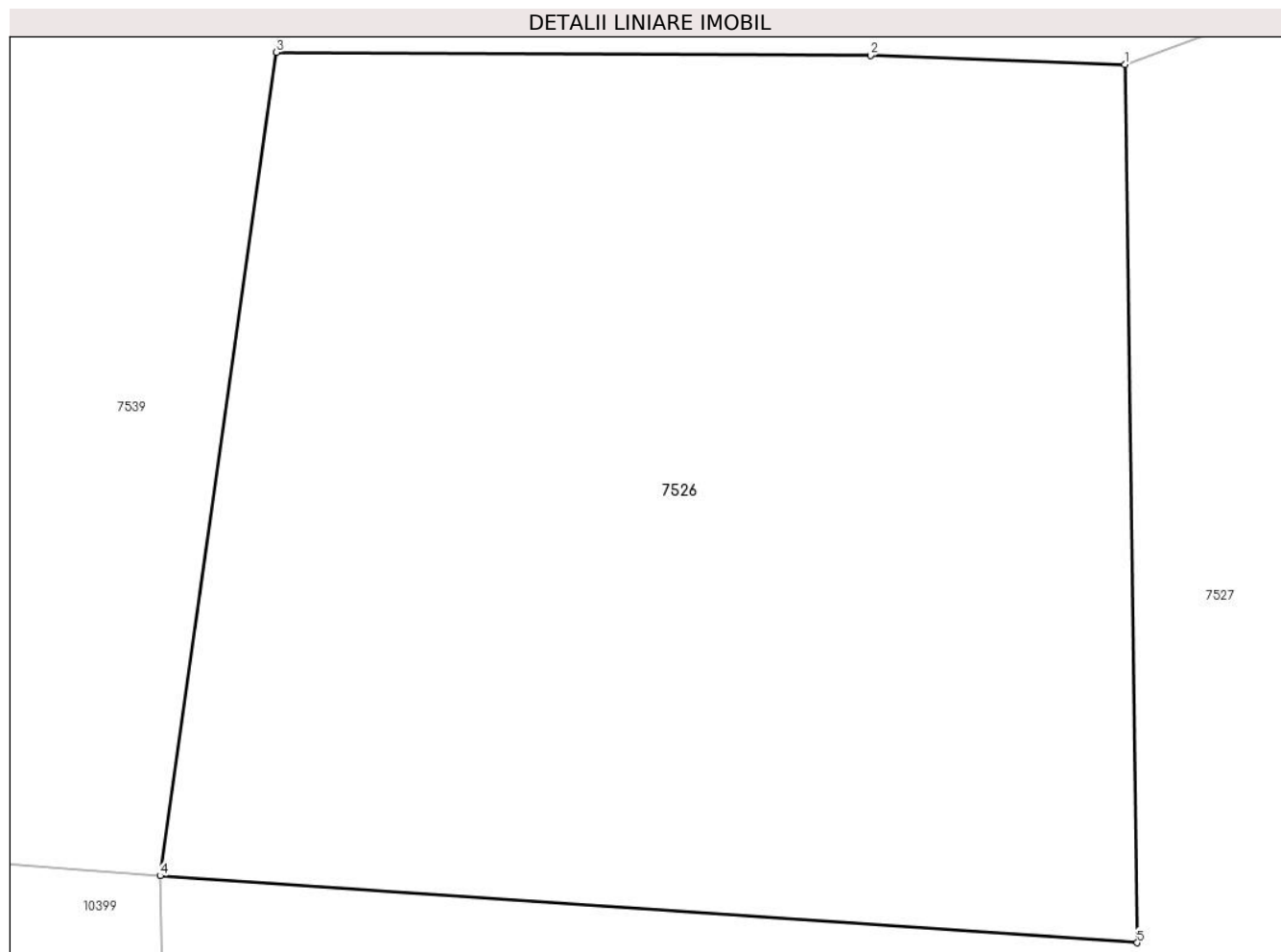
Inscrieri privind dezmembramintele dreptului de proprietate, drepturi reale de garanție și sarcini	Referințe
NU SUNT	

Anexa Nr. 1 La Partea I

Teren

Nr cadastral	Suprafața (mp)*	Observații / Referințe
	Din acte: 1.607 Masurata: 1.722	

* Suprafața este determinată în planul de proiecție Stereo 70.



Date referitoare la teren

Crt	Categorie folosință	Intra vilan	Suprafața (mp)	Tarla	Parcelă	Nr. topo	Observații / Referințe
1	arabil	NU	1.722	-	-	1456	Arabil în Podini

Lungime Segmente

1) Valorile lungimilor segmentelor sunt obținute din proiecție în plan.

Punct început	X / Y	Punct sfârșit	X / Y	Lungime segment (** (m)
1	283.427,453 425.800,865	2	283.415,507 425.801,284	11.953
2	283.415,507 425.801,284	3	283.387,622 425.801,432	27.885
3	283.387,622 425.801,432	4	283.382,155 425.762,773	39.044
4	283.382,155 425.762,773	5	283.428,038 425.759,627	45.991
5	283.428,038 425.759,627	1	283.427,453 425.800,865	41.242

**** Lungimile segmentelor sunt determinate în planul de proiecție Stereo 70 și sunt rotunjite la 1 milimetru.**

***** Distanța dintre puncte este formată din segmente cumulate ce sunt mai mici decât valoarea 1 milimetru.**

**DATE DESPRE IMOBILUL NR. 7527**

Oficiul de Cadastru și Publicitate Imobiliară CARAS-SEVERIN
Biroul de Cadastru și Publicitate Imobiliară Caransebes

A. Partea I. Descrierea imobilului

TEREN Extravilan

Nr. CF vechi:32,33, 582-Buceșnița
Nr. topografic:1454, 1455, parte din 1458

Adresa: Jud. Caraș-Severin

Nr. Crt	Nr cadastral Nr. topografic	Suprafața* (mp)	Observații / Referințe
A1		7.406	Sector cadastral:46 Teren neimprejmuit;

B. Partea II. Proprietari și acte

Inscrieri privitoare la dreptul de proprietate și alte drepturi reale		Referințe
/		
Act Normativ nr. 7, din 13/03/1996 emis de PARLAMENT;		
B1	Inscrierea provizorie, drept de PROPRIETATE, dobandit prin Lege, cota actuala 1/1 1) COMUNA BUCOȘNIȚA , CIF:3227645, PROPRIETAR NEIDENTIFICAT <i>OBSERVATII: PROPRIETAR NEIDENTIFICAT</i>	A1

C. Partea III. SARCINI .

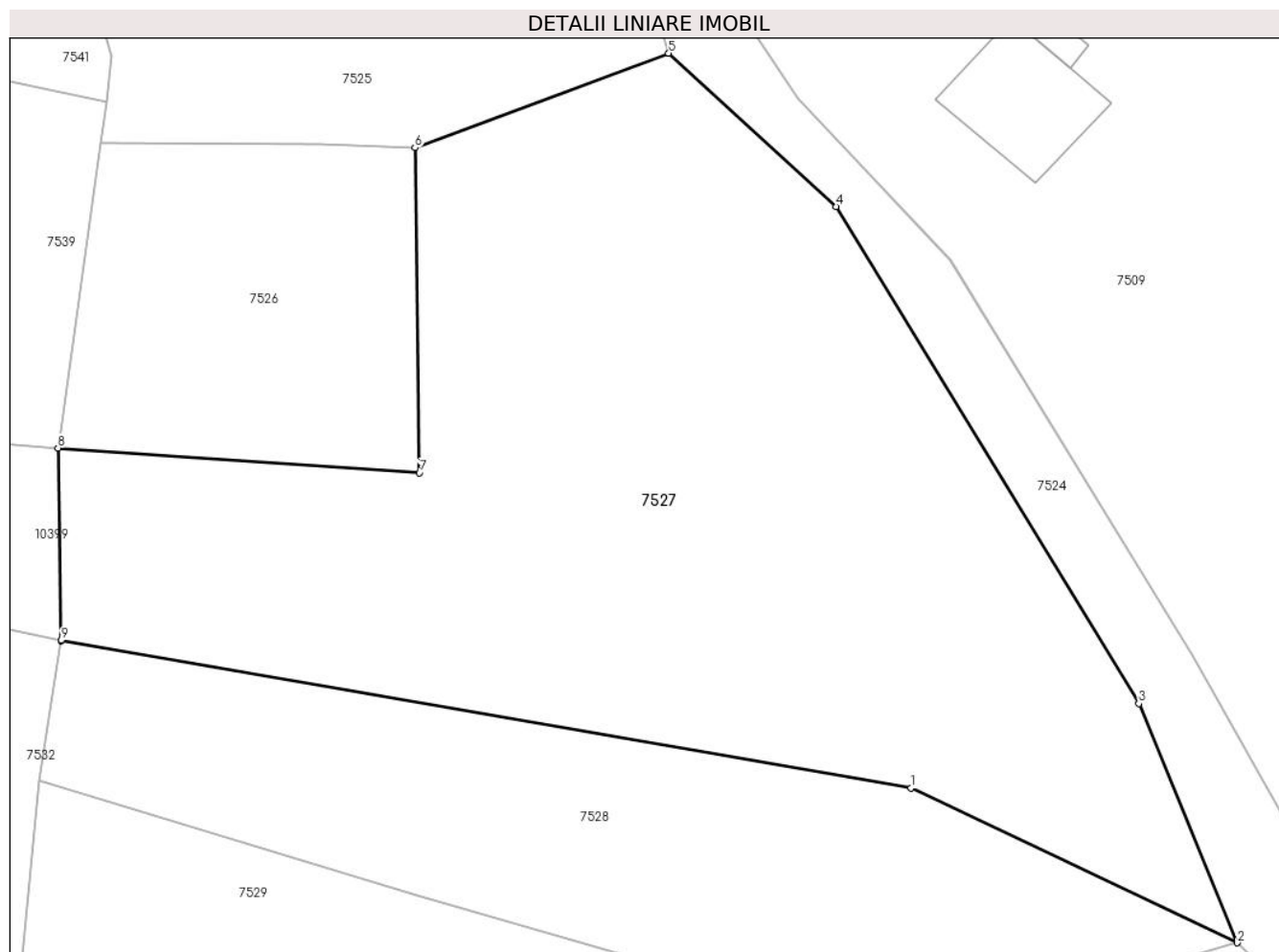
Inscrieri privind dezmembramintele dreptului de proprietate, drepturi reale de garanție și sarcini	Referințe
NU SUNT	

Anexa Nr. 1 La Partea I

Teren

Nr cadastral	Suprafața (mp)*	Observații / Referințe
	7.406	

* Suprafața este determinată în planul de proiecție Stereo 70.



Date referitoare la teren

Crt	Categorie folosință	Intravilan	Suprafața (mp)	Tarla	Parcelă	Nr. topo	Observații / Referințe
1	arabil	NU	7.406	-	-	1454, 1455, parte din 1458	Arabil în Podini

Lungime Segmente

1) Valorile lungimilor segmentelor sunt obținute din proiecție în plan.

Punct început	X / Y	Punct sfârșit	X / Y	Lungime segment (** (m))
1	283.490,461 425.719,662	2	283.531,858 425.700,003	45.828
2	283.531,858 425.700,003	3	283.519,358 425.730,357	32.827
3	283.519,358 425.730,357	4	283.480,903 425.793,404	73.849
4	283.480,903 425.793,404	5	283.459,676 425.812,853	28.79

Punct început	X / Y	Punct sfârșit	X / Y	Lungime segment (** (m)
5	283.459,676 425.812,853	6	283.427,453 425.800,865	34.381
6	283.427,453 425.800,865	7	283.428,038 425.759,627	41.242
7	283.428,038 425.759,627	8	283.382,155 425.762,773	45.991
8	283.382,155 425.762,773	9	283.382,551 425.738,367	24.409
9	283.382,551 425.738,367	10	283.382,548 425.738,349	0.018
10	283.382,548 425.738,349	1	283.490,461 425.719,662	109.519

** Lungimile segmentelor sunt determinate în planul de proiecție Stereo 70 și sunt rotunjite la 1 milimetru.

*** Distanța dintre puncte este formată din segmente cumulate ce sunt mai mici decât valoarea 1 milimetru.

**DATE DESPRE IMOBILUL NR. 7528**

Oficiul de Cadastru și Publicitate Imobiliară CARAS-SEVERIN
Biroul de Cadastru și Publicitate Imobiliară Caransebes

A. Partea I. Descrierea imobilului

TEREN Extravilan

Nr. CF vechi:32-Buceșnița

Nr. topografic:parte din 1457, 1458

Adresa: Jud. Caraș-Severin

Nr. Crt	Nr cadastral Nr. topografic	Suprafața* (mp)	Observații / Referințe
A1		3.415	Sector cadastral:46 Teren neimprejmuit;

B. Partea II. Proprietari și acte

Inscrieri privitoare la dreptul de proprietate și alte drepturi reale	Referințe
/	
Act Normativ nr. 7, din 13/03/1996 emis de PARLAMENT;	
B1	A1
Intabulare, drept de PROPRIETATE, dobandit prin Lege, cota actuala 1/1	
1) COMUNA BUCOȘNIȚA , CIF:3227645, PROPRIETAR NEIDENTIFICAT	
OBSERVATII: PROPRIETAR NEIDENTIFICAT	

C. Partea III. SARCINI .

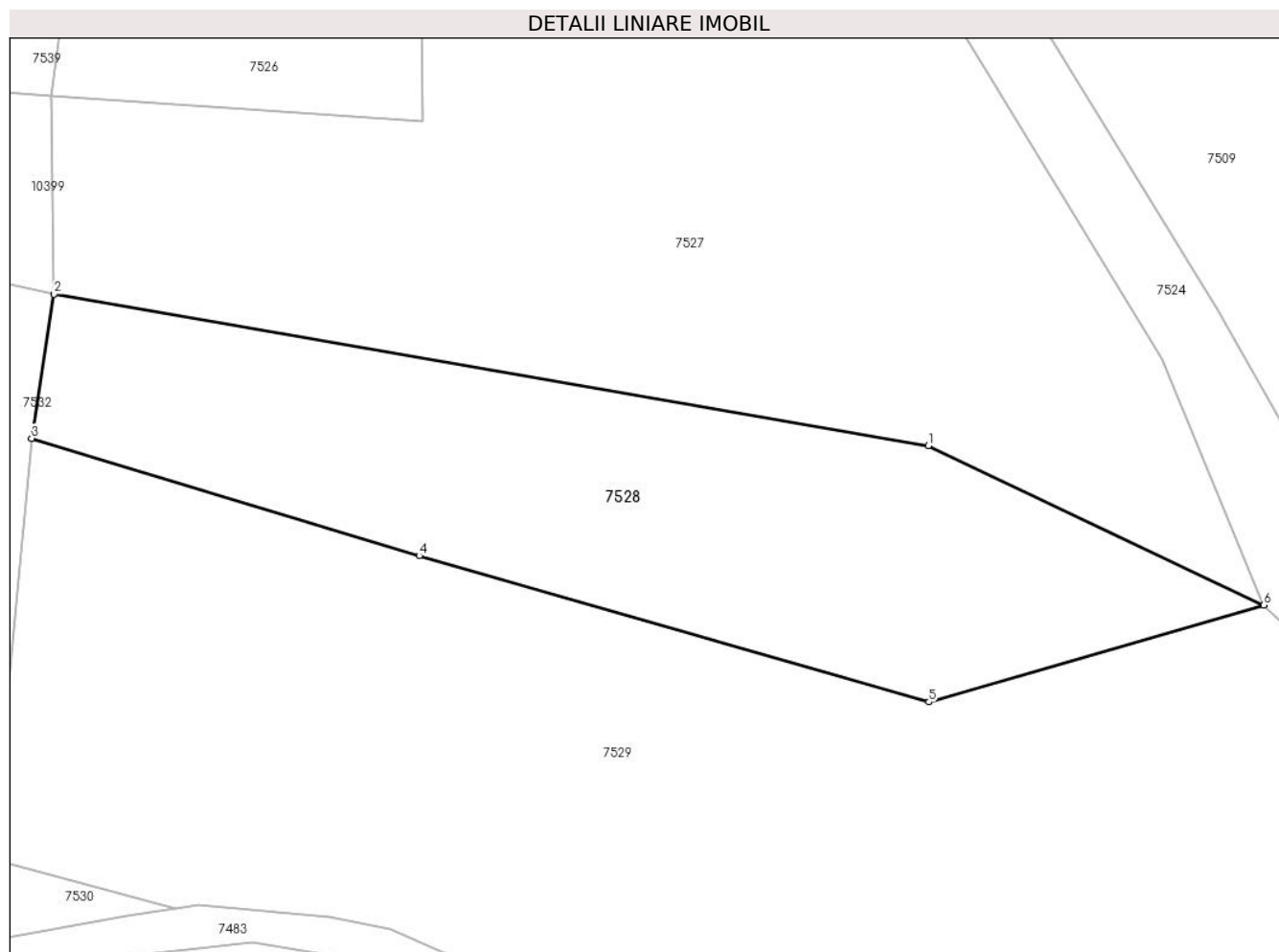
Inscrieri privind dezmembramintele dreptului de proprietate, drepturi reale de garanție și sarcini	Referințe
NU SUNT	

Anexa Nr. 1 La Partea I

Teren

Nr cadastral	Suprafața (mp)*	Observații / Referințe
	3.415	

* Suprafața este determinată în planul de proiecție Stereo 70.



Date referitoare la teren

Crt	Categorie folosință	Intravilan	Suprafața (mp)	Tarla	Parcelă	Nr. topo	Observații / Referințe
1	arabil	NU	1.767	-	-	parte din 1457	Arabil în Podini
2	fâneata	NU	1.648	-	-	parte din 1458	Fâneată în Podini

Lungime Segmente

1) Valorile lungimilor segmentelor sunt obținute din proiecție în plan.

Punct început	X / Y	Punct sfârșit	X / Y	Lungime segment (** (m)
1	283.490,461 425.719,662	2	283.382,548 425.738,349	109.519
2	283.382,548 425.738,349	3	283.379,767 425.720,557	18.008
3	283.379,767 425.720,557	4	283.427,61 425.706,055	49.993
4	283.427,61 425.706,055	5	283.490,525 425.688,041	65.443

Punct început	X / Y	Punct sfârșit	X / Y	Lungime segment (** (m)
5	283.490,525 425.688,041	6	283.531,858 425.700,003	43.029
6	283.531,858 425.700,003	1	283.490,461 425.719,662	45.828

** Lungimile segmentelor sunt determinate în planul de proiecție Stereo 70 și sunt rotunjite la 1 milimetru.

*** Distanța dintre puncte este formată din segmente cumulate ce sunt mai mici decât valoarea 1 milimetru.

**DATE DESPRE IMOBILUL NR. 7529**

Oficiul de Cadastru și Publicitate Imobiliară CARAS-SEVERIN
Biroul de Cadastru și Publicitate Imobiliară Caransebes

A. Partea I. Descrierea imobilului

TEREN Extravilan

Nr. CF vechi:32-Buceșnița

Nr. topografic:parte din 1457, 1458

Adresa: Jud. Caraș-Severin

Nr. Crt	Nr cadastral Nr. topografic	Suprafața* (mp)	Observații / Referințe
A1		8.827	Sector cadastral:46 Teren neimprejmuit;

B. Partea II. Proprietari și acte

Inscrieri privitoare la dreptul de proprietate și alte drepturi reale		Referințe
/		
Act Normativ nr. 7, din 13/03/1996 emis de PARLAMENT;		
B1	Intabulare, drept de PROPRIETATE, dobandit prin Lege, cota actuala 1/1 1) COMUNA BUCOȘNIȚA , CIF:3227645, PROPRIETAR NEIDENTIFICAT <i>OBSERVATII: PROPRIETAR NEIDENTIFICAT</i>	A1

C. Partea III. SARCINI .

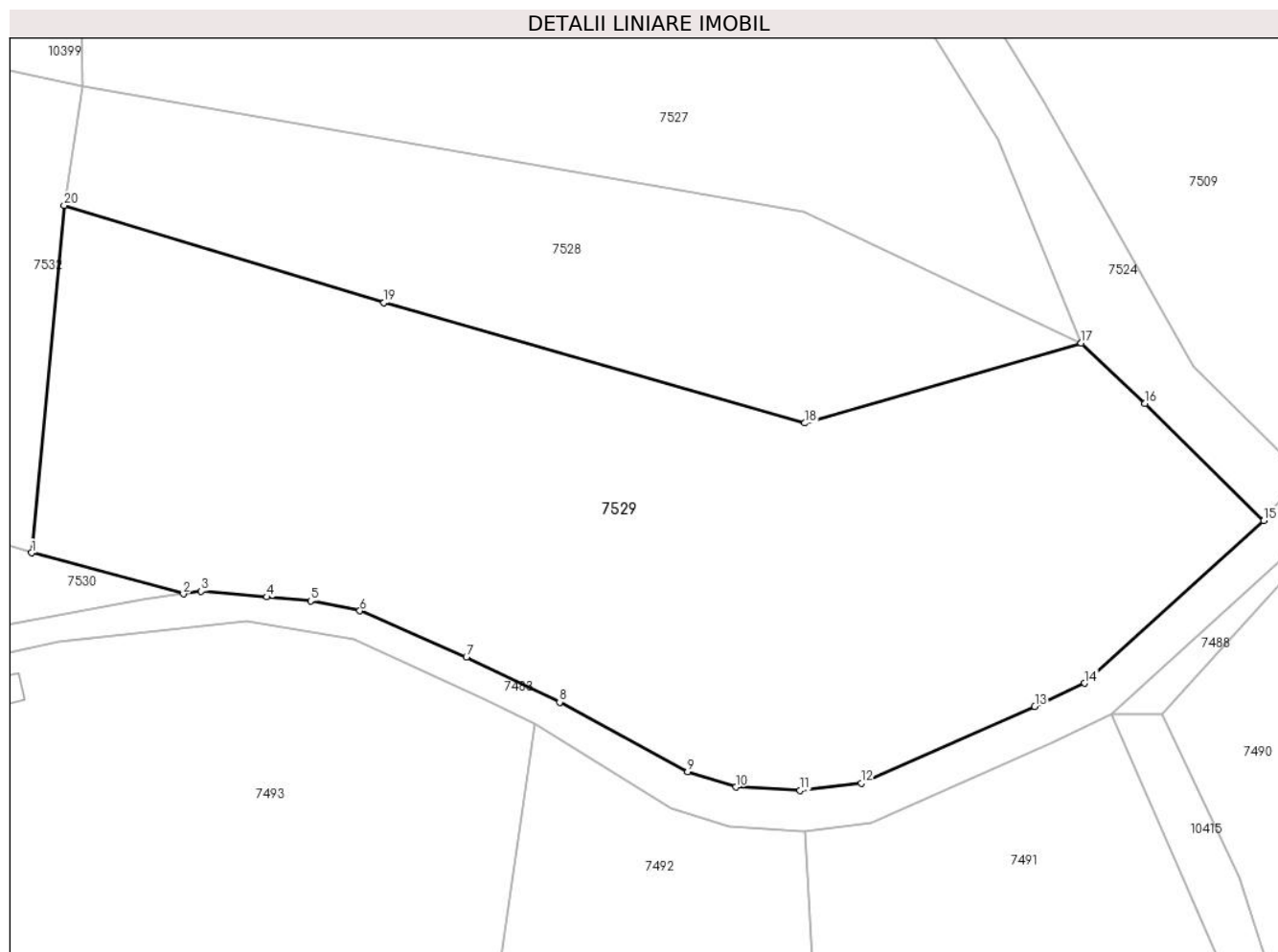
Inscrieri privind dezmembramintele dreptului de proprietate, drepturi reale de garanție și sarcini	Referințe
NU SUNT	

Anexa Nr. 1 La Partea I

Teren

Nr cadastral	Suprafața (mp)*	Observații / Referințe
	8.827	

* Suprafața este determinată în planul de proiecție Stereo 70.



Date referitoare la teren

Crt	Categorie folosință	Intravilan	Suprafața (mp)	Tarla	Parcelă	Nr. topo	Observații / Referințe
1	arabil	NU	3.166	-	-	parte din 1457	Arabil în Podini
2	fâneata	NU	5.661	-	-	parte din 1458	Fâneată în Podini

Lungime Segmente

1) Valorile lungimilor segmentelor sunt obținute din proiecție în plan.

Punct început	X / Y	Punct sfârșit	X / Y	Lungime segment (** (m)
1	283.374,901 425.668,668	2	283.397,589 425.662,535	23.502
2	283.397,589 425.662,535	3	283.400,28 425.662,94	2.721
3	283.400,28 425.662,94	4	283.410,073 425.662,061	9.832
4	283.410,073 425.662,061	5	283.416,622 425.661,473	6.575

Punct început	X / Y	Punct sfârșit	X / Y	Lungime segment (** (m)
5	283.416,622 425.661,473	6	283.423,992 425.660,007	7.514
6	283.423,992 425.660,007	7	283.439,918 425.653,112	17.354
7	283.439,918 425.653,112	8	283.453,859 425.646,349	15.495
8	283.453,859 425.646,349	9	283.472,993 425.635,973	21.766
9	283.472,993 425.635,973	10	283.480,204 425.633,667	7.571
10	283.480,204 425.633,667	11	283.489,82 425.633,15	9.63
11	283.489,82 425.633,15	12	283.498,956 425.634,245	9.201
12	283.498,956 425.634,245	13	283.524,905 425.645,7	28.365
13	283.524,905 425.645,7	14	283.532,361 425.649,182	8.229
14	283.532,361 425.649,182	15	283.559,147 425.673,455	36.148
15	283.559,147 425.673,455	16	283.541,395 425.691,002	24.961
16	283.541,395 425.691,002	17	283.531,858 425.700,003	13.114
17	283.531,858 425.700,003	18	283.490,525 425.688,041	43.029
18	283.490,525 425.688,041	19	283.427,61 425.706,055	65.443
19	283.427,61 425.706,055	20	283.379,767 425.720,557	49.993
20	283.379,767 425.720,557	1	283.374,901 425.668,668	52.117

** Lungimile segmentelor sunt determinate în planul de proiecție Stereo 70 și sunt rotunjite la 1 milimetru.

*** Distanța dintre puncte este formată din segmente cumulate ce sunt mai mici decât valoarea 1 milimetru.

**DATE DESPRE IMOBILUL NR. 7530**

Oficiul de Cadastru și Publicitate Imobiliară CARAS-SEVERIN
Biroul de Cadastru și Publicitate Imobiliară Caransebes

A. Partea I. Descrierea imobilului

TEREN Extravilan

Nr. CF vechi:590-Buceșnița
Nr. topografic:parte din 1459

Adresa: Jud. Caraș-Severin

Nr. Crt	Nr cadastral Nr. topografic	Suprafața* (mp)	Observații / Referințe
A1		3.957	Sector cadastral:46 Teren neimprejmuit;

B. Partea II. Proprietari și acte

Inscrieri privitoare la dreptul de proprietate și alte drepturi reale		Referințe
2482 / 07/09/1929		
Act Notarial nr. 0, din 01/01/1929 emis de CONSILIUL COMUNAL ȘI AL STATELOR;		
B1	Intabulare, drept de PROPRIETATE, dobandit prin Lege, cota actuala 1/1 1) COMPOSESORATULUI DE PĂȘUNAT A LOCUITORILOR DIN COMUNA BUCOȘNIȚA, CIF: 999999999999, Lipsă CNP.	A1
B2	se notează că imobilele trecute în proprietatea composesoratului sunt grevate conform legii 10-1913 de dreptul de folosință al membrilor composesoratului, mai departe faptul că dreptul de dispunere al accesului composesoral este limitat conform legii 10-1913	A1

C. Partea III. SARCINI .

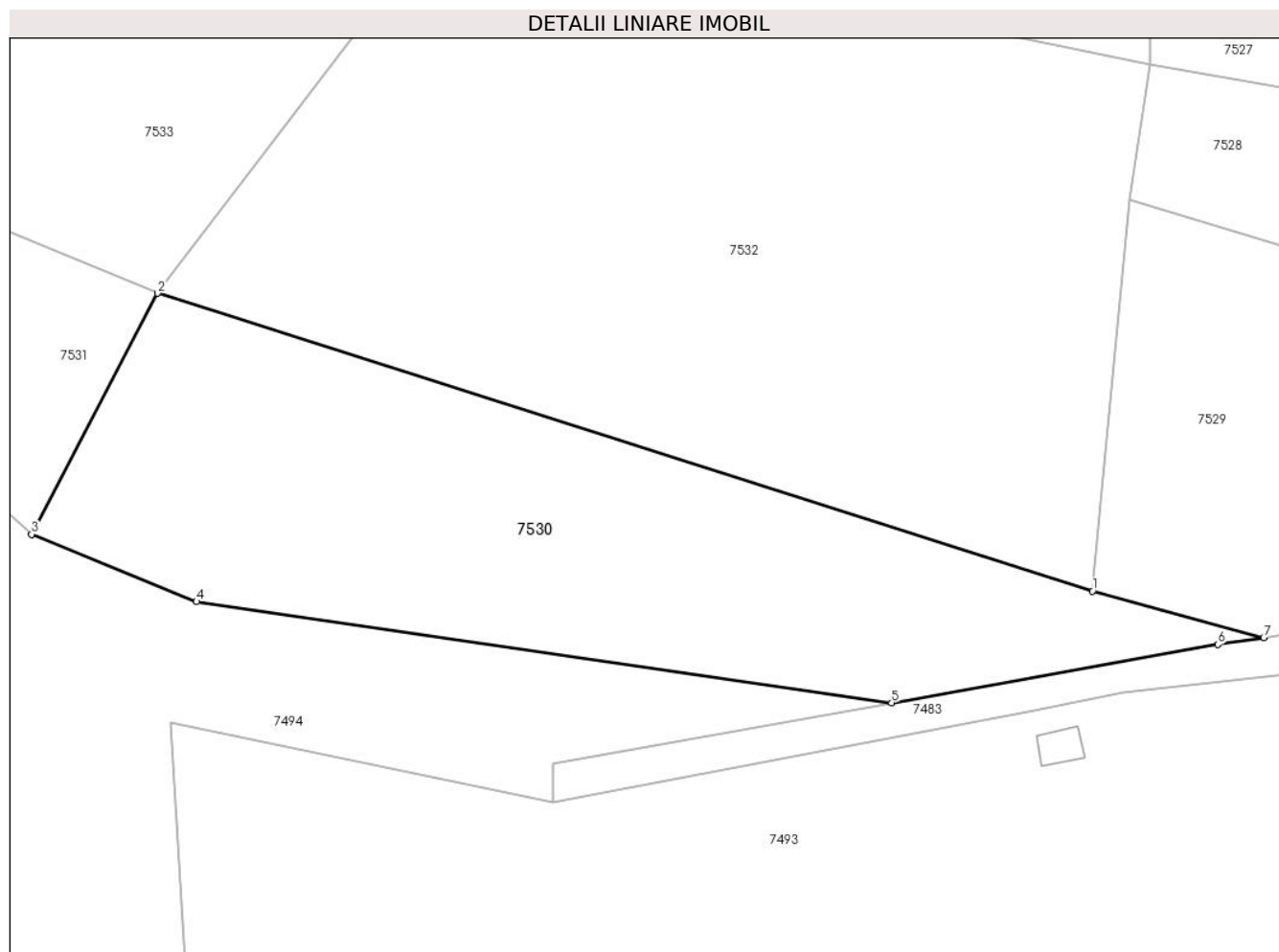
Inscrieri privind dezmembramintele dreptului de proprietate, drepturi reale de garanție și sarcini	Referințe
NU SUNT	

Anexa Nr. 1 La Partea I

Teren

Nr cadastral	Suprafața (mp)*	Observații / Referințe
	3.957	

* Suprafața este determinată în planul de proiecție Stereo 70.



Date referitoare la teren

Crt	Categorie folosință	Intravilan	Suprafața (mp)	Tarla	Parcelă	Nr. topo	Observații / Referințe
1	pașune	NU	3.957	-	-	parte din 1459	Pășune în Podini

Lungime Segmente

1) Valorile lungimilor segmentelor sunt obținute din proiecție în plan.

Punct început	X / Y	Punct sfârșit	X / Y	Lungime segment (** (m)
1	283.374,901 425.668,668	2	283.250,977 425.708,134	130.057
2	283.250,977 425.708,134	3	283.234,289 425.676,211	36.022
3	283.234,289 425.676,211	4	283.256,15 425.667,287	23.612
4	283.256,15 425.667,287	5	283.348,277 425.653,891	93.096
5	283.348,277 425.653,891	6	283.391,514 425.661,619	43.922

Punct început	X / Y	Punct sfârșit	X / Y	Lungime segment (** (m)
6	283.391,514 425.661,619	7	283.397,589 425.662,535	6.144
7	283.397,589 425.662,535	1	283.374,901 425.668,668	23.502

** Lungimile segmentelor sunt determinate în planul de proiecție Stereo 70 și sunt rotunjite la 1 milimetru.

*** Distanța dintre puncte este formată din segmente cumulate ce sunt mai mici decât valoarea 1 milimetru.

**DATE DESPRE IMOBILUL NR. 7531**

Oficiul de Cadastru și Publicitate Imobiliară CARAS-SEVERIN
Biroul de Cadastru și Publicitate Imobiliară Caransebes

A. Partea I. Descrierea imobilului

TEREN Extravilan

Nr. CF vechi:590-Buceșnița
Nr. topografic:parte din 1459

Adresa: Jud. Caraș-Severin

Nr. Crt	Nr cadastral Nr. topografic	Suprafața* (mp)	Observații / Referințe
A1		1.816	Sector cadastral:46 Teren neimprejmuit;

B. Partea II. Proprietari și acte

Inscrieri privitoare la dreptul de proprietate și alte drepturi reale		Referințe
2482 / 07/09/1929		
Act Notarial nr. 0, din 01/01/1929 emis de CONSILIUL COMUNAL ȘI AL STATELOR;		
B1	Intabulare, drept de PROPRIETATE, dobândit prin Lege, cota actuala 1/1 1) COMPOSESORATULUI DE PĂȘUNAT A LOCUITORILOR DIN COMUNA BUCOȘNIȚA, CIF: 999999999999, Lipsă CNP.	A1
B2	se notează că imobilele trecute în proprietatea composesoratului sunt grevate conform legii 10-1913 de dreptul de folosință al membrilor composesoratului, mai departe faptul că dreptul de dispunere al accesului composesoral este limitat conform legii 10-1913	A1

C. Partea III. SARCINI .

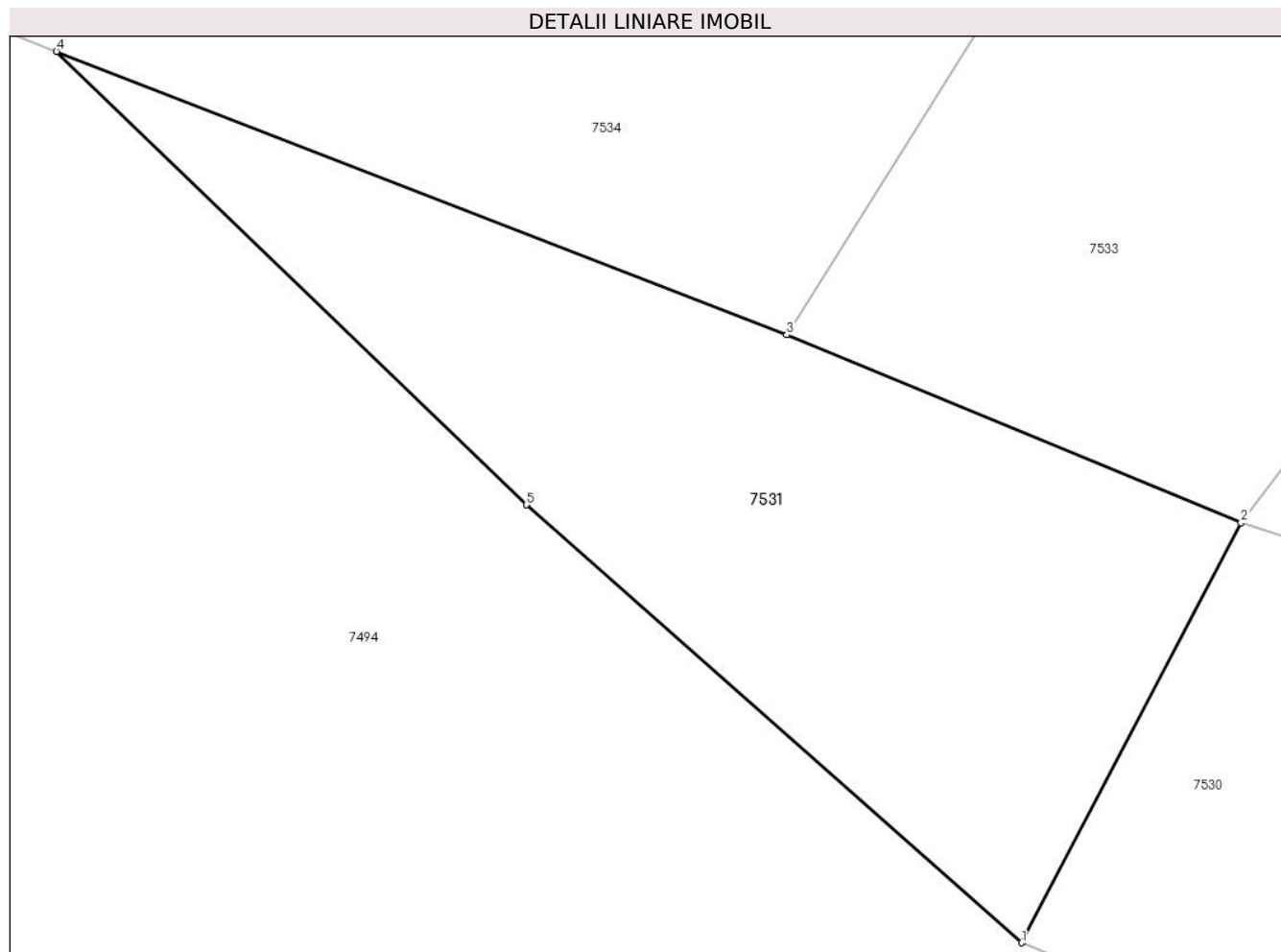
Inscrieri privind dezmembramintele dreptului de proprietate, drepturi reale de garanție și sarcini	Referințe
NU SUNT	

Anexa Nr. 1 La Partea I

Teren

Nr cadastral	Suprafața (mp)*	Observații / Referințe
	1.816	

* Suprafața este determinată în planul de proiecție Stereo 70.



Date referitoare la teren

Crt	Categorie folosință	Intravilan	Suprafața (mp)	Tarla	Parcelă	Nr. topo	Observații / Referințe
1	pașune	NU	1.816	-	-	parte din 1459	Pășune în Podini

Lungime Segmente

1) Valorile lungimilor segmentelor sunt obținute din proiecție în plan.

Punct început	X / Y	Punct sfârșit	X / Y	Lungime segment (** (m)
1	283.234,289 425.676,211	2	283.250,977 425.708,134	36.022
2	283.250,977 425.708,134	3	283.216,405 425.722,421	37.408
3	283.216,405 425.722,421	4	283.160,842 425.743,96	59.592
4	283.160,842 425.743,96	5	283.196,616 425.709,496	49.674
5	283.196,616 425.709,496	1	283.234,289 425.676,211	50.271

**** Lungimile segmentelor sunt determinate în planul de proiecție Stereo 70 și sunt rotunjite la 1 milimetru.**

***** Distanța dintre puncte este formată din segmente cumulate ce sunt mai mici decât valoarea 1 milimetru.**

**DATE DESPRE IMOBILUL NR. 7532**

Oficiul de Cadastru și Publicitate Imobiliară CARAS-SEVERIN
Biroul de Cadastru și Publicitate Imobiliară Caransebes

A. Partea I. Descrierea imobilului

TEREN Extravilan

Nr. CF vechi:853-Buceșnița
Nr. topografic:Parte din 1460

Adresa: Jud. Caraș-Severin

Nr. Crt	Nr cadastral Nr. topografic	Suprafața* (mp)	Observații / Referințe
A1		7.143	Sector cadastral:46 Teren neimprejmuit;

B. Partea II. Proprietari și acte

Inscrieri privitoare la dreptul de proprietate și alte drepturi reale		Referințe
558 / 25/06/1965		
Act Notarial nr. 229/1956, din 01/01/1956 emis de NOTARIATUL DE STAT CARANSEBEȘ;		
B1	Intabulare, drept de PROPRIETATE, dobândit prin Succesiune, cota actuala 1/1 1) HOARCĂ RUSALINA, Lipsă CNP.; văd. născ. Buzan, dom. în Buceșnița, nr. 98	A1

C. Partea III. SARCINI .

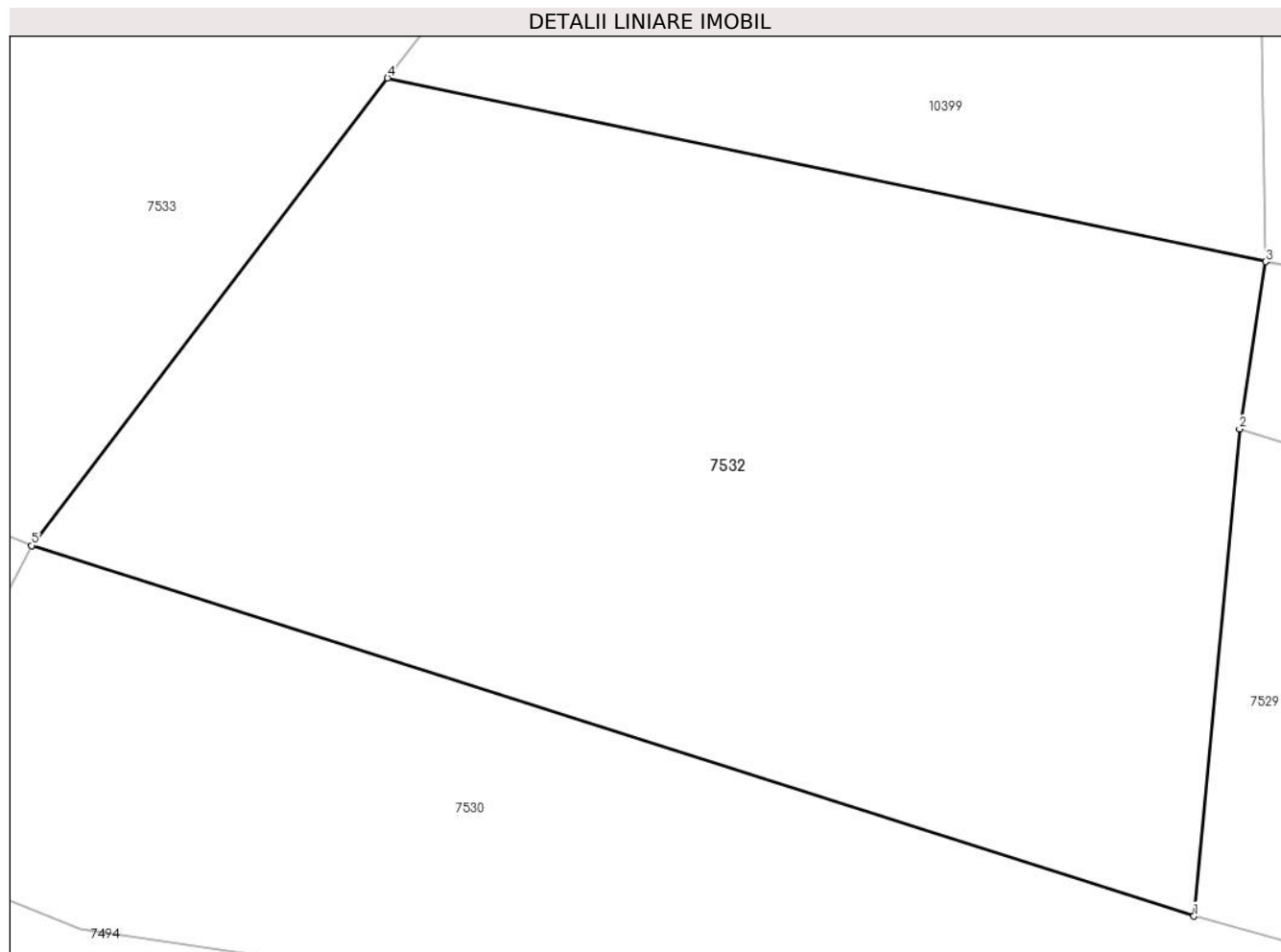
Inscrieri privind dezmembramintele dreptului de proprietate, drepturi reale de garanție și sarcini	Referințe
NU SUNT	

Anexa Nr. 1 La Partea I

Teren

Nr cadastral	Suprafața (mp)*	Observații / Referințe
	7.143	

* Suprafața este determinată în planul de proiecție Stereo 70.



Date referitoare la teren

Crt	Categorie folosință	Intravilan	Suprafața (mp)	Tarla	Parcelă	Nr. topo	Observații / Referințe
1	arabil	NU	7.143	-	-	Parte din 1460	Arabil în Podini

Lungime Segmente

1) Valorile lungimilor segmentelor sunt obținute din proiecție în plan.

Punct început	X / Y	Punct sfârșit	X / Y	Lungime segment (** (m)
1	283.374,901 425.668,668	2	283.379,767 425.720,557	52.117
2	283.379,767 425.720,557	3	283.382,551 425.738,367	18.026
3	283.382,551 425.738,367	4	283.288,926 425.757,936	95.648
4	283.288,926 425.757,936	5	283.250,977 425.708,134	62.613
5	283.250,977 425.708,134	1	283.374,901 425.668,668	130.057

**** Lungimile segmentelor sunt determinate în planul de proiecție Stereo 70 și sunt rotunjite la 1 milimetru.**

***** Distanța dintre puncte este formată din segmente cumulate ce sunt mai mici decât valoarea 1 milimetru.**

**DATE DESPRE IMOBILUL NR. 7533**

Oficiul de Cadastru și Publicitate Imobiliară CARAS-SEVERIN
Biroul de Cadastru și Publicitate Imobiliară Caransebes

A. Partea I. Descrierea imobilului

TEREN Extravilan

Nr. CF vechi:590, 594-Buceșnița
Nr. topografic:parte din 1461, 1459

Adresa: Jud. Caraș-Severin

Nr. Crt	Nr cadastral Nr. topografic	Suprafața* (mp)	Observații / Referințe
A1	31693	3.167	Sector cadastral:46 Teren neimprejmuit;

B. Partea II. Proprietari și acte

Inscrieri privitoare la dreptul de proprietate și alte drepturi reale	Referințe
/	
Act Normativ nr. 7, din 13/03/1996 emis de PARLAMENT;	
B1	A1
Inscrierea provizorie, drept de PROPRIETATE, dobandit prin Lege, cota actuala 1/1	
1) COMUNA BUCOȘNIȚA , CIF:3227645, PROPRIETAR NEIDENTIFICAT	
OBSERVATII: PROPRIETAR NEIDENTIFICAT	

C. Partea III. SARCINI .

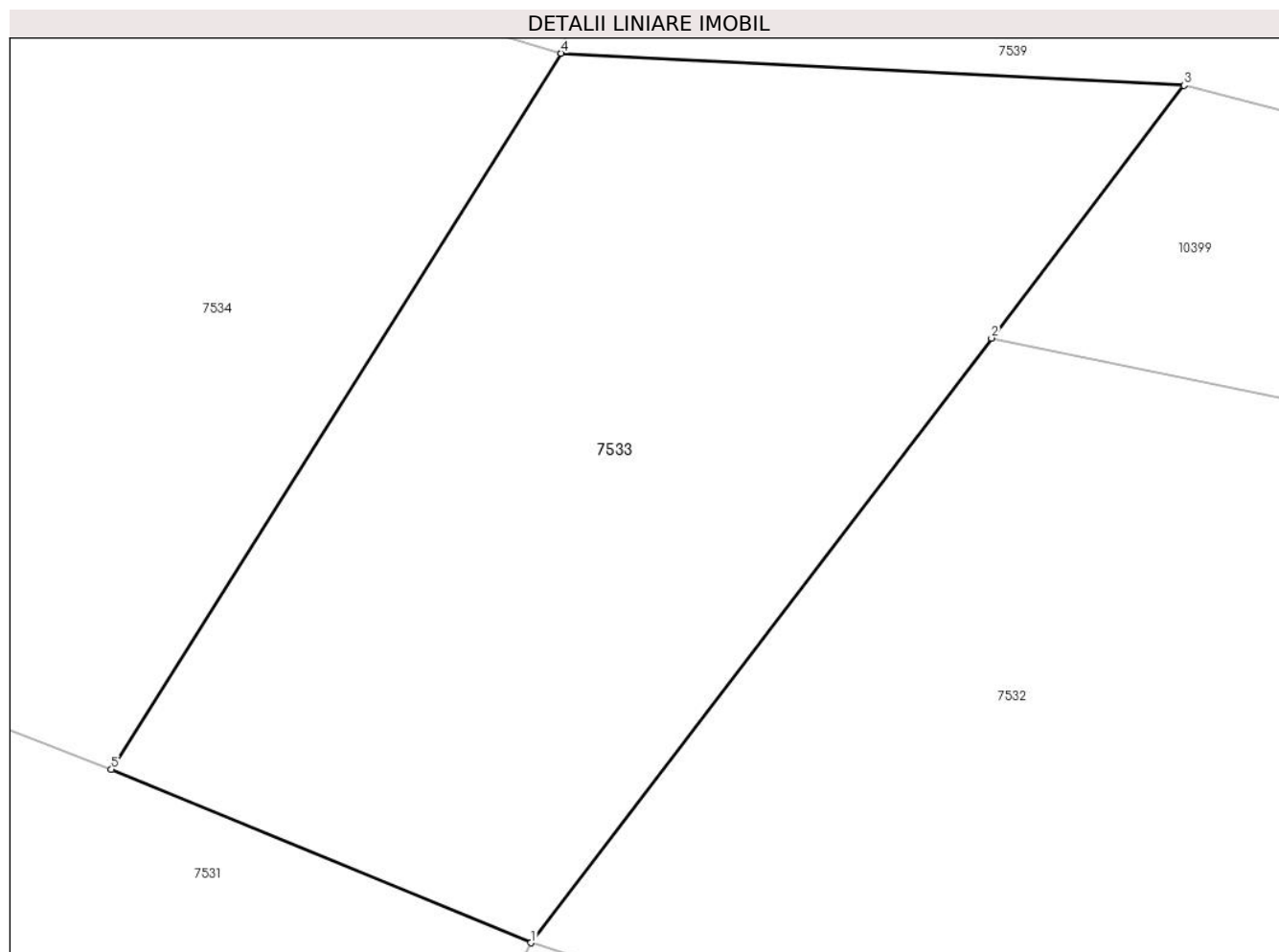
Inscrieri privind dezmembramintele dreptului de proprietate, drepturi reale de garanție și sarcini	Referințe
NU SUNT	

Anexa Nr. 1 La Partea I

Teren

Nr cadastral	Suprafața (mp)*	Observații / Referințe
31693	3.167	

* Suprafața este determinată în planul de proiecție Stereo 70.



Date referitoare la teren

Crt	Categorie folosință	Intra vilan	Suprafața (mp)	Tarla	Parcelă	Nr. topo	Observații / Referințe
1	arabil	NU	3.167	-	-	parte din 1461, 1459	Arabil în Podini

Lungime Segmente

1) Valorile lungimilor segmentelor sunt obținute din proiecție în plan.

Punct început	X / Y	Punct sfârșit	X / Y	Lungime segment (** (m)
1	283.250,977 425.708,134	2	283.288,926 425.757,936	62.613
2	283.288,926 425.757,936	3	283.304,785 425.778,749	26.167
3	283.304,785 425.778,749	4	283.253,458 425.781,39	51.395
4	283.253,458 425.781,39	5	283.216,405 425.722,421	69.644
5	283.216,405 425.722,421	1	283.250,977 425.708,134	37.408

**** Lungimile segmentelor sunt determinate în planul de proiecție Stereo 70 și sunt rotunjite la 1 milimetru.**

***** Distanța dintre puncte este formată din segmente cumulate ce sunt mai mici decât valoarea 1 milimetru.**

**DATE DESPRE IMOBILUL NR. 7534**

Oficiul de Cadastru și Publicitate Imobiliară CARAS-SEVERIN
Biroul de Cadastru și Publicitate Imobiliară Caransebes

A. Partea I. Descrierea imobilului

TEREN Extravilan

Nr. CF vechi:590, 594-Buceșnița
Nr. topografic:parte din 1461, 1459

Adresa: Jud. Caraș-Severin

Nr. Crt	Nr cadastral Nr. topografic	Suprafața* (mp)	Observații / Referințe
A1	31693	4.783	Sector cadastral:46 Teren neimprejmuit;

B. Partea II. Proprietari și acte

Inscrieri privitoare la dreptul de proprietate și alte drepturi reale		Referințe
/		
Act Normativ nr. 7, din 13/03/1996 emis de PARLAMENT;		
B1	Inscrierea provizorie, drept de PROPRIETATE, dobandit prin Lege, cota actuala 1/1 1) COMUNA BUCOȘNIȚA , CIF:3227645, PROPRIETAR NEIDENTIFICAT <i>OBSERVATII: PROPRIETAR NEIDENTIFICAT</i>	A1

C. Partea III. SARCINI .

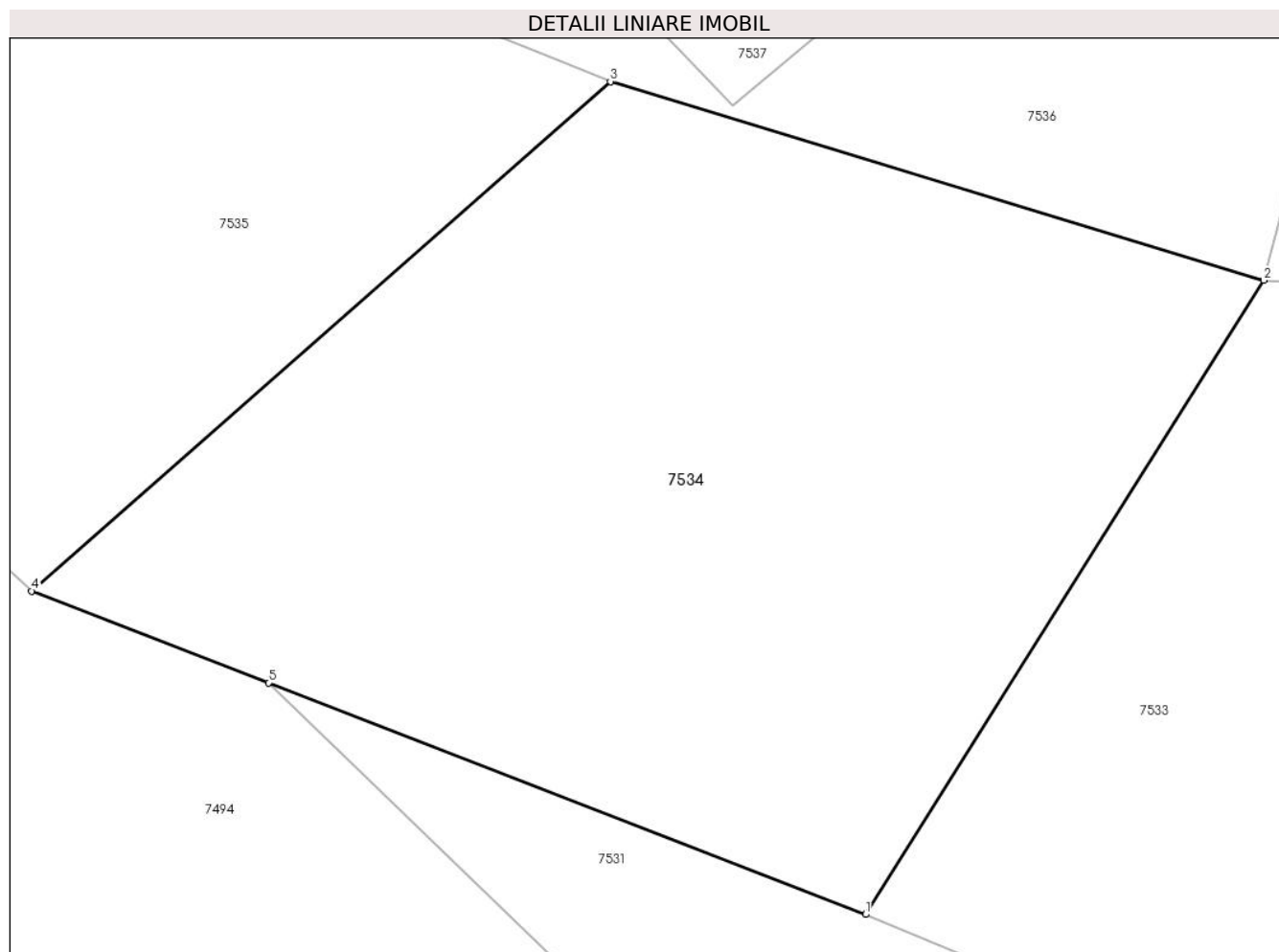
Inscrieri privind dezmembramintele dreptului de proprietate, drepturi reale de garanție și sarcini	Referințe
NU SUNT	

Anexa Nr. 1 La Partea I

Teren

Nr cadastral	Suprafața (mp)*	Observații / Referințe
31693	4.783	

* Suprafața este determinată în planul de proiecție Stereo 70.



Date referitoare la teren

Crt	Categorie folosință	Intravilan	Suprafața (mp)	Tarla	Parcelă	Nr. topo	Observații / Referințe
1	pașune	NU	4.783	-	-	parte din 1461, 1459	Pășune în Podini

Lungime Segmente

1) Valorile lungimilor segmentelor sunt obținute din proiecție în plan.

Punct început	X / Y	Punct sfârșit	X / Y	Lungime segment (** (m)
1	283.216,405 425.722,421	2	283.253,458 425.781,39	69.644
2	283.253,458 425.781,39	3	283.192,661 425.799,871	63.544
3	283.192,661 425.799,871	4	283.138,815 425.752,499	71.718
4	283.138,815 425.752,499	5	283.160,842 425.743,96	23.624
5	283.160,842 425.743,96	1	283.216,405 425.722,421	59.592

**** Lungimile segmentelor sunt determinate în planul de proiecție Stereo 70 și sunt rotunjite la 1 milimetru.**

***** Distanța dintre puncte este formată din segmente cumulate ce sunt mai mici decât valoarea 1 milimetru.**

**DATE DESPRE IMOBILUL NR. 7535**

Oficiul de Cadastru și Publicitate Imobiliară CARAS-SEVERIN
Biroul de Cadastru și Publicitate Imobiliară Caransebes

A. Partea I. Descrierea imobilului

TEREN Extravilan

Nr. CF vechi:590-Buceșnița
Nr. topografic:parte din 1459

Adresa: Jud. Caraș-Severin

Nr. Crt	Nr cadastral Nr. topografic	Suprafața* (mp)	Observații / Referințe
A1		3.743	Sector cadastral:46 Teren neimprejmuit;

B. Partea II. Proprietari și acte

Inscrieri privitoare la dreptul de proprietate și alte drepturi reale		Referințe
2482 / 07/09/1929		
Act Notarial nr. 0, din 01/01/1929 emis de CONSILIUL COMUNAL ȘI AL STATELOR;		
B1	Intabulare, drept de PROPRIETATE, dobandit prin Lege, cota actuala 1/1 1) COMPOSESORATULUI DE PĂȘUNAT A LOCUITORILOR DIN COMUNA BUCOȘNIȚA, CIF: 999999999999, Lipsă CNP.	A1
B2	se notează că imobilele trecute în proprietatea composesoratului sunt grevate conform legii 10-1913 de dreptul de folosință al membrilor composesoratului, mai departe faptul că dreptul de dispunere al accesului composesoral este limitat conform legii 10-1913	A1

C. Partea III. SARCINI .

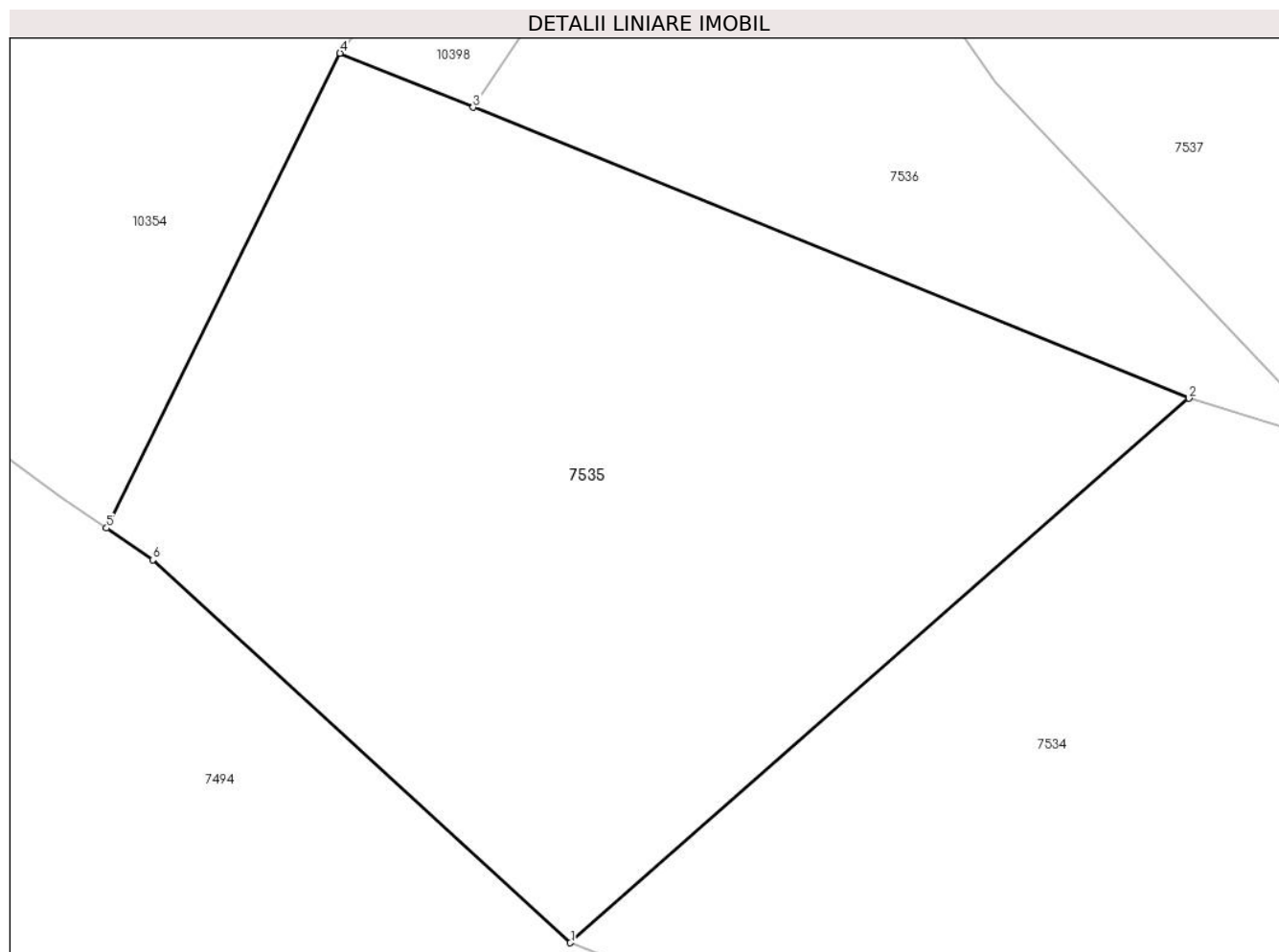
Inscrieri privind dezmembramintele dreptului de proprietate, drepturi reale de garanție și sarcini	Referințe
NU SUNT	

Anexa Nr. 1 La Partea I

Teren

Nr cadastral	Suprafața (mp)*	Observații / Referințe
	3.743	

* Suprafața este determinată în planul de proiecție Stereo 70.



Date referitoare la teren

Crt	Categorie folosință	Intravilan	Suprafața (mp)	Tarla	Parcelă	Nr. topo	Observații / Referințe
1	pasune	NU	3.743	-	-	parte din 1459	Pășune în Podini

Lungime Segmente

1) Valorile lungimilor segmentelor sunt obținute din proiecție în plan.

Punct început	X / Y	Punct sfârșit	X / Y	Lungime segment (** (m)
1	283.138,815 425.752,499	2	283.192,661 425.799,871	71.718
2	283.192,661 425.799,871	3	283.130,349 425.825,187	67.258
3	283.130,349 425.825,187	4	283.118,762 425.829,894	12.507
4	283.118,762 425.829,894	5	283.098,426 425.788,584	46.044
5	283.098,426 425.788,584	6	283.102,459 425.785,816	4.892

Punct început	X / Y	Punct sfârșit	X / Y	Lungime segment (** (m)
6	283.102,459 425.785,816	1	283.138,815 425.752,499	49.313

** Lungimile segmentelor sunt determinate în planul de proiecție Stereo 70 și sunt rotunjite la 1 milimetru.

*** Distanța dintre puncte este formată din segmente cumulate ce sunt mai mici decât valoarea 1 milimetru.

**DATE DESPRE IMOBILUL NR. 7536**

Oficiul de Cadastru și Publicitate Imobiliară CARAS-SEVERIN
Biroul de Cadastru și Publicitate Imobiliară Caransebes

A. Partea I. Descrierea imobilului

TEREN Extravilan

Nr. CF vechi:594-Bucoșnița
Nr. topografic:parte din 1461

Adresa: Jud. Caraș-Severin

Nr. Crt	Nr cadastral Nr. topografic	Suprafața* (mp)	Observații / Referințe
A1	31693	Din acte: 21.354 Masurata: 3.110	Sector cadastral:46 Teren neimprejmuit;

B. Partea II. Proprietari și acte

Inscrieri privitoare la dreptul de proprietate și alte drepturi reale		Referințe
401 / 24/02/1934		
Act Notarial nr. 0, din 23/01/1933 emis de -;		
B1	Intabulare, drept de PROPRIETATE donatie, dobandit prin Conventie, cota actuala 1/4, cota initiala 2/8 1) MICU ICONIA, (fiica lui Ianas si Cumbria) <i>OBSERVATII: (provenita din conversia CF 594 - Bucosnita)</i>	A1
B2	Totodata se noteaza interdictia de instrinare si grevare, in favoarea: 1) MICU IANAS, si sotia 2) MICU CUMBRIA, nascuta Bona <i>OBSERVATII: (provenita din conversia CF 594 - Bucosnita)</i>	A1
2239 / 01/11/1934		
Act Notarial nr. 0, din 25/02/1934 emis de -;		
B3	Intabulare, drept de PROPRIETATE donatie, dobandit prin Conventie, cota actuala 1/4, cota initiala 2/8 1) MICU LAZAR, (cas. cu Radoia Sabina) <i>OBSERVATII: (provenita din conversia CF 594 - Bucosnita)</i>	A1
218 / 23/03/1964		
Act Notarial nr. 536/1954, din 01/01/1954 emis de Notariatul de Stat Caransebes;		
B4	Intabulare, drept de PROPRIETATE mostenire, dobandit prin Succesiune, cota actuala 1/4, cota initiala 2/8 1) BEJERITA CORNELIA, (fiica lui Pantelemon) <i>OBSERVATII: (provenita din conversia CF 594 - Bucosnita)</i>	A1
1084 / 13/11/1975		
Act Notarial nr. 403/1995, din 01/01/1995 emis de Notariatul de Stat Caransebes;		
B5	Intabulare, drept de PROPRIETATE mostenire, dobandit prin Succesiune, cota actuala 1/4, cota initiala 2/8 1) MICSA CRINA, fiica <i>OBSERVATII: (provenita din conversia CF 594 - Bucosnita)</i>	A1

C. Partea III. SARCINI

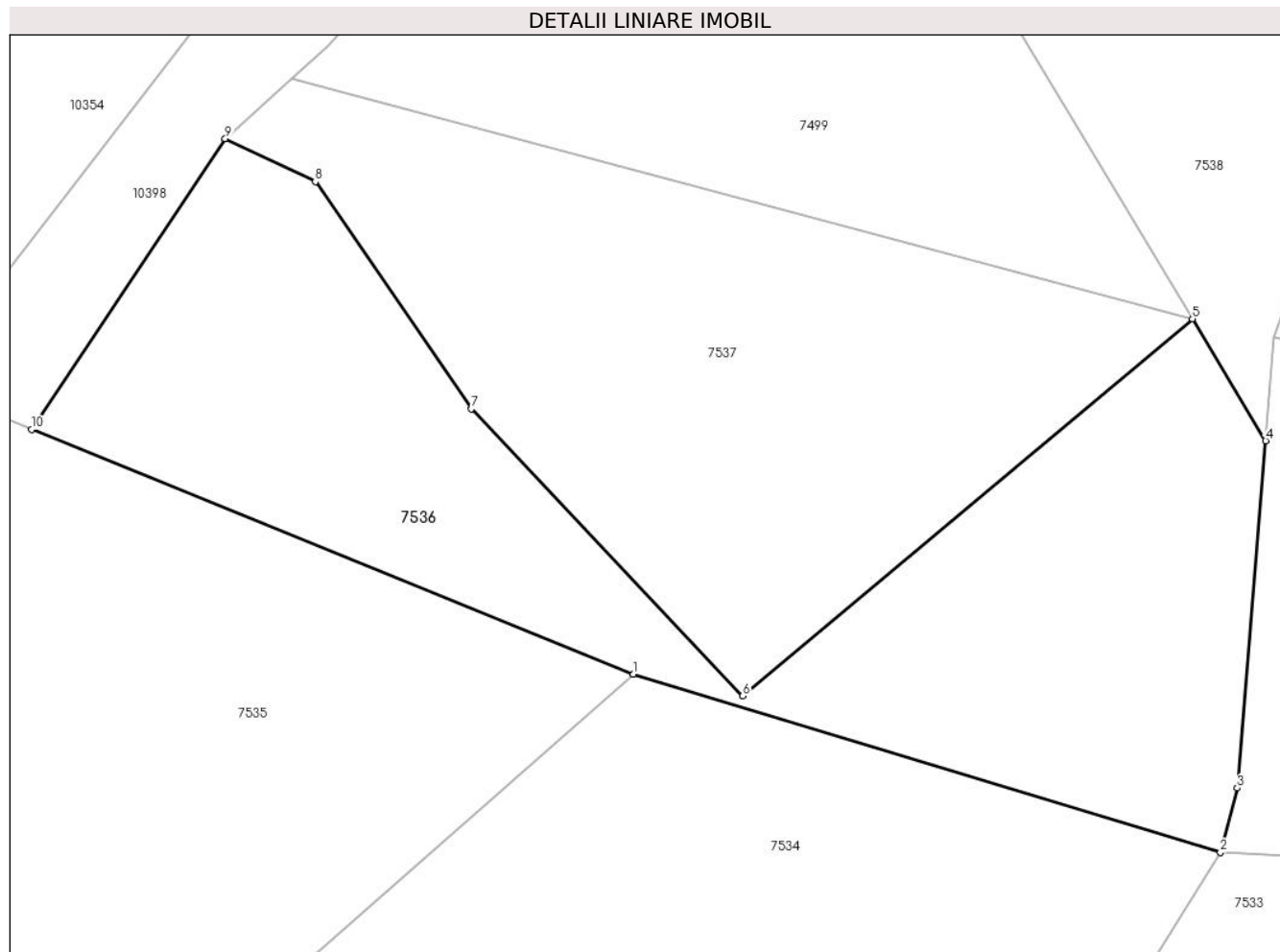
Inscrieri privind dezmembramintele dreptului de proprietate, drepturi reale de garanție și sarcini		Referințe
401 / 24/02/1934		
Act Notarial nr. 0, din 23/01/1933 emis de -;		
C1	Intabulare, drept de UZUFRACT VIAGER, dobandit prin Conventie, cota actuala 1/4 1) MICU IANAS, si sotia 2) MICU CUMBRIA, nascuta Bona <i>OBSERVATII: (provenita din conversia CF 594 - Bucosnita)</i>	A1

Anexa Nr. 1 La Partea I

Teren

Nr cadastral	Suprafața (mp)*	Observații / Referințe
31693	Din acte: 21.354 Masurata: 3.110	

* Suprafața este determinată în planul de proiecție Stereo 70.



Date referitoare la teren

Crt	Categorie folosință	Intravilan	Suprafața (mp)	Tarla	Parcelă	Nr. topo	Observații / Referințe
1	arabil	NU	3.110	-	-	parte din 1461	Arabil în Podini, rest de suprafață la id 7539, 7540, 7541

Lungime Segmente

1) Valorile lungimilor segmentelor sunt obținute din proiecție în plan.

Punct început	X / Y	Punct sfârșit	X / Y	Lungime segment (** (m)
1	283.192,661 425.799,871	2	283.253,458 425.781,39	63.544
2	283.253,458 425.781,39	3	283.255,24 425.788,056	6.9
3	283.255,24 425.788,056	4	283.258,159 425.824,02	36.082
4	283.258,159 425.824,02	5	283.250,572 425.836,633	14.719
5	283.250,572 425.836,633	6	283.204,008 425.797,613	60.752

Punct început	X / Y	Punct sfârșit	X / Y	Lungime segment (** (m)
6	283.204,008 425.797,613	7	283.175,876 425.827,337	40.926
7	283.175,876 425.827,337	8	283.159,723 425.850,844	28.522
8	283.159,723 425.850,844	9	283.150,398 425.855,287	10.329
9	283.150,398 425.855,287	10	283.130,349 425.825,187	36.166
10	283.130,349 425.825,187	1	283.192,661 425.799,871	67.258

** Lungimile segmentelor sunt determinate în planul de proiecție Stereo 70 și sunt rotunjite la 1 milimetru.

*** Distanța dintre puncte este formată din segmente cumulate ce sunt mai mici decât valoarea 1 milimetru.

**DATE DESPRE IMOBILUL NR. 7537**

Oficiul de Cadastru și Publicitate Imobiliară CARAS-SEVERIN
Biroul de Cadastru și Publicitate Imobiliară Caransebes

A. Partea I. Descrierea imobilului

TEREN Extravilan

Nr. CF vechi:516-Buceșnița

Nr. topografic:1462/1

Adresa: Jud. Caraș-Severin

Nr. Crt	Nr cadastral Nr. topografic	Suprafața* (mp)	Observații / Referințe
A1	31689	2.705	Sector cadastral:46 Teren neimprejmuit;

B. Partea II. Proprietari și acte

Inscrieri privitoare la dreptul de proprietate și alte drepturi reale		Referințe
401 / 24/02/1934		
Act Notarial nr. 0, din 23/01/1933 emis de -;		
B1	Intabulare, drept de PROPRIETATE donatie, dobandit prin Conventie, cota actuala 1/1, cota initiala 1/1 1) MICU ICONIA, (fiica lui Ianas si Cumbria) <i>OBSERVATII: (provenita din conversia CF 516 - Bucosnita)</i>	A1
B2	Totodata se noteaza interdictia de instrainare si grevare, in favoarea: 1) MICU IANAS, si sotia 2) MICU CUMBRIA, nascuta Bona <i>OBSERVATII: (provenita din conversia CF 516 - Bucosnita)</i>	A1

C. Partea III. SARCINI

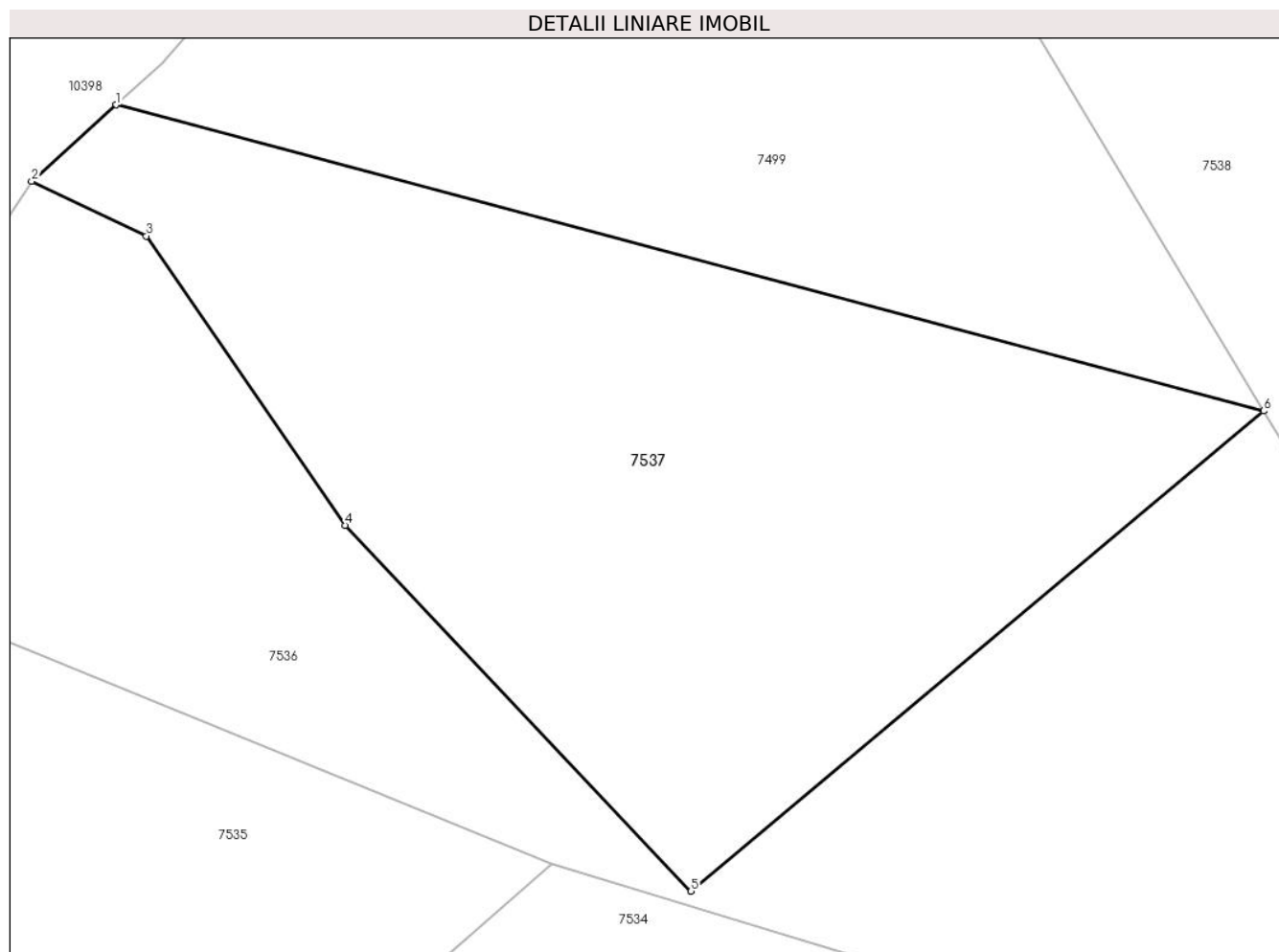
Inscrieri privind dezmembramintele dreptului de proprietate, drepturi reale de garanție și sarcini		Referințe
401 / 24/02/1934		
Act Notarial nr. 0, din 23/01/1933 emis de -;		
C1	Intabulare, drept de UZUFRACT VIAGER, dobandit prin Conventie, cota actuala 1/1 1) MICU IANAS, si sotia 2) MICU CUMBRIA, nascuta Bona <i>OBSERVATII: (provenita din conversia CF 516 - Bucosnita)</i>	A1

Anexa Nr. 1 La Partea I

Teren

Nr cadastral	Suprafața (mp)*	Observații / Referințe
31689	2.705	

* Suprafața este determinată în planul de proiecție Stereo 70.



Date referitoare la teren

Crt	Categorie folosință	Intravilan	Suprafața (mp)	Tarla	Parcelă	Nr. topo	Observații / Referințe
1	fâneata	NU	2.705	-	-	1462/1	Fâneată în Podini

Lungime Segmente

1) Valorile lungimilor segmentelor sunt obținute din proiecție în plan.

Punct început	X / Y	Punct sfârșit	X / Y	Lungime segment (** (m)
1	283.157,262 425.861,506	2	283.150,398 425.855,287	9.262
2	283.150,398 425.855,287	3	283.159,723 425.850,844	10.329
3	283.159,723 425.850,844	4	283.175,876 425.827,337	28.522
4	283.175,876 425.827,337	5	283.204,008 425.797,613	40.926
5	283.204,008 425.797,613	6	283.250,572 425.836,633	60.752

Punct început	X / Y	Punct sfârșit	X / Y	Lungime segment (** (m)
6	283.250,572 425.836,633	1	283.157,262 425.861,506	96.568

** Lungimile segmentelor sunt determinate în planul de proiecție Stereo 70 și sunt rotunjite la 1 milimetru.

*** Distanța dintre puncte este formată din segmente cumulate ce sunt mai mici decât valoarea 1 milimetru.

**DATE DESPRE IMOBILUL NR. 7538**

Oficiul de Cadastru și Publicitate Imobiliară CARAS-SEVERIN
 Biroul de Cadastru și Publicitate Imobiliară Caransebes

A. Partea I. Descrierea imobilului

TEREN Extravilan

Nr. CF vechi:499-Buceșnița

Nr. topografic:parte din 1463, 1462/2

Adresa: Jud. Caraș-Severin

Nr. Crt	Nr cadastral Nr. topografic	Suprafața* (mp)	Observații / Referințe
A1		2.699	Sector cadastral:46 Teren neimprejmuit;

B. Partea II. Proprietari și acte

Inscrieri privitoare la dreptul de proprietate și alte drepturi reale		Referințe
2603 / 12/08/1919		
Act Notarial nr. 247, din 28/07/1919 emis de -;		
B1	Intabulare, drept de PROPRIETATE, dobandit prin Conventie, cota actuala 1/1 1) MICU ION, Lipsă CNP.; și soția 2) MICU MAGDALENA, Lipsă CNP.; născ. Curescu	A1

C. Partea III. SARCINI .

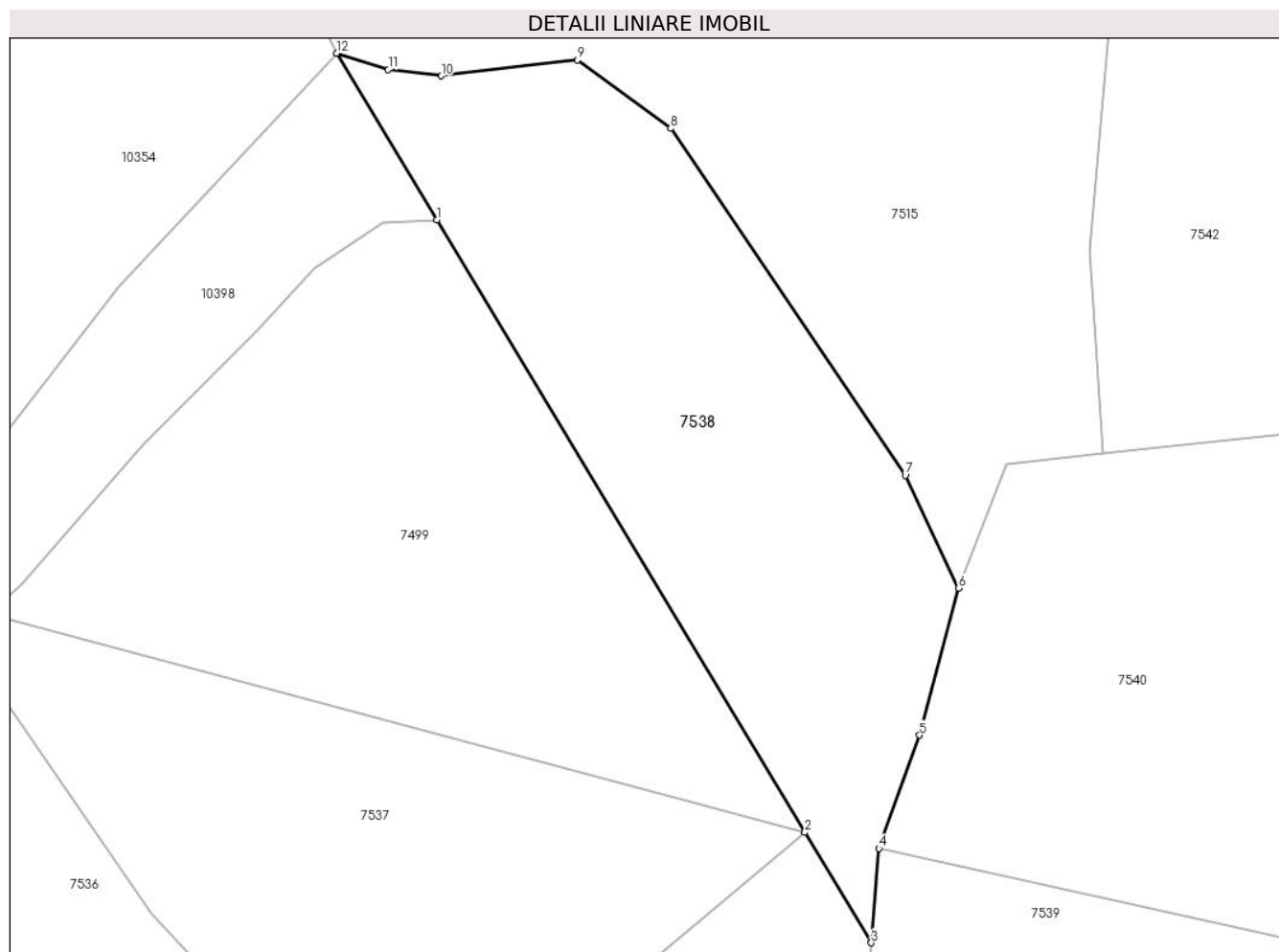
Inscrieri privind dezmembramintele dreptului de proprietate, drepturi reale de garanție și sarcini	Referințe
NU SUNT	

Anexa Nr. 1 La Partea I

Teren

Nr cadastral	Suprafața (mp)*	Observații / Referințe
	2.699	

* Suprafața este determinată în planul de proiecție Stereo 70.



Date referitoare la teren

Crt	Categorie folosință	Intravilan	Suprafața (mp)	Tarla	Parcelă	Nr. topo	Observații / Referințe
1	arabil	NU	2.699	-	-	parte din 1463, 1462/2	Arabil în Podini

Lungime Segmente

1) Valorile lungimilor segmentelor sunt obținute din proiecție în plan.

Punct început	X / Y	Punct sfârșit	X / Y	Lungime segment (** (m)
1	283.208,522 425.906,538	2	283.250,572 425.836,633	81.578
2	283.250,572 425.836,633	3	283.258,159 425.824,02	14.719
3	283.258,159 425.824,02	4	283.259,033 425.834,793	10.808
4	283.259,033 425.834,793	5	283.263,68 425.847,712	13.729
5	283.263,68 425.847,712	6	283.268,151 425.864,492	17.365

Punct început	X / Y	Punct sfârșit	X / Y	Lungime segment (** (m)
6	283.268,151 425.864,492	7	283.262,036 425.877,378	14.263
7	283.262,036 425.877,378	8	283.235,228 425.916,999	47.838
8	283.235,228 425.916,999	9	283.224,601 425.924,84	13.207
9	283.224,601 425.924,84	10	283.209,03 425.922,988	15.681
10	283.209,03 425.922,988	11	283.202,971 425.923,735	6.105
11	283.202,971 425.923,735	12	283.197,065 425.925,585	6.189
12	283.197,065 425.925,585	1	283.208,522 425.906,538	22.227

** Lungimile segmentelor sunt determinate în planul de proiecție Stereo 70 și sunt rotunjite la 1 milimetru.

*** Distanța dintre puncte este formată din segmente cumulate ce sunt mai mici decât valoarea 1 milimetru.

**DATE DESPRE IMOBILUL NR. 7539**

Oficiul de Cadastru și Publicitate Imobiliară CARAS-SEVERIN
Biroul de Cadastru și Publicitate Imobiliară Caransebes

A. Partea I. Descrierea imobilului

TEREN Extravilan

Nr. CF vechi:594-Bucoșnița
Nr. topografic:parte din 1461

Adresa: Jud. Caraș-Severin

Nr. Crt	Nr cadastral Nr. topografic	Suprafața* (mp)	Observații / Referințe
A1	31693	Din acte: 21.354 Masurata: 6.172	Sector cadastral:46 Teren neimprejmuț;

B. Partea II. Proprietari și acte

Inscrieri privitoare la dreptul de proprietate și alte drepturi reale	Referințe	
401 / 24/02/1934		
Contract De Donatie nr. 0, din 23/01/1933;		
B1	Intabulare, drept de PROPRIETATEdonatie, dobandit prin Conventie, cota actuala 1/4, cota initiala 2/8 1) MICU ICONIA, (fiica lui Ianas si Cumbria) <i>OBSERVATII: (provenita din conversia CF 594 - Bucosnita)</i>	A1
B2	Totodata se noteaza interdictia de instrinare si grevare, in favoarea: 1) MICU IANAS, si sotia 2) MICU CUMBRIA, nascuta Bona <i>OBSERVATII: (provenita din conversia CF 594 - Bucosnita)</i>	A1
2239 / 01/11/1934		
Contract De Donatie nr. 0, din 25/02/1934;		
B3	Intabulare, drept de PROPRIETATEdonatie, dobandit prin Conventie, cota actuala 1/4, cota initiala 2/8 1) MICU LAZAR, (cas. cu Radoia Sabina) <i>OBSERVATII: (provenita din conversia CF 594 - Bucosnita)</i>	A1
218 / 23/03/1964		
Act Notarial nr. 536/1954, din 01/01/1954 emis de Notariatul de Stat Caransebes;		
B4	Intabulare, drept de PROPRIETATEmostenire, dobandit prin Succesiune, cota actuala 1/4, cota initiala 2/8 1) BEJERITA CORNELIA, (fiica lui Pantelemon) <i>OBSERVATII: (provenita din conversia CF 594 - Bucosnita)</i>	A1
1084 / 13/11/1975		
Act Notarial nr. 403/1995, din 01/01/1995 emis de Notariatul de Stat Caransebes;		
B5	Intabulare, drept de PROPRIETATEmostenire, dobandit prin Succesiune, cota actuala 1/4, cota initiala 2/8 1) MICSA CRINA, fiica <i>OBSERVATII: (provenita din conversia CF 594 - Bucosnita)</i>	A1

C. Partea III. SARCINI

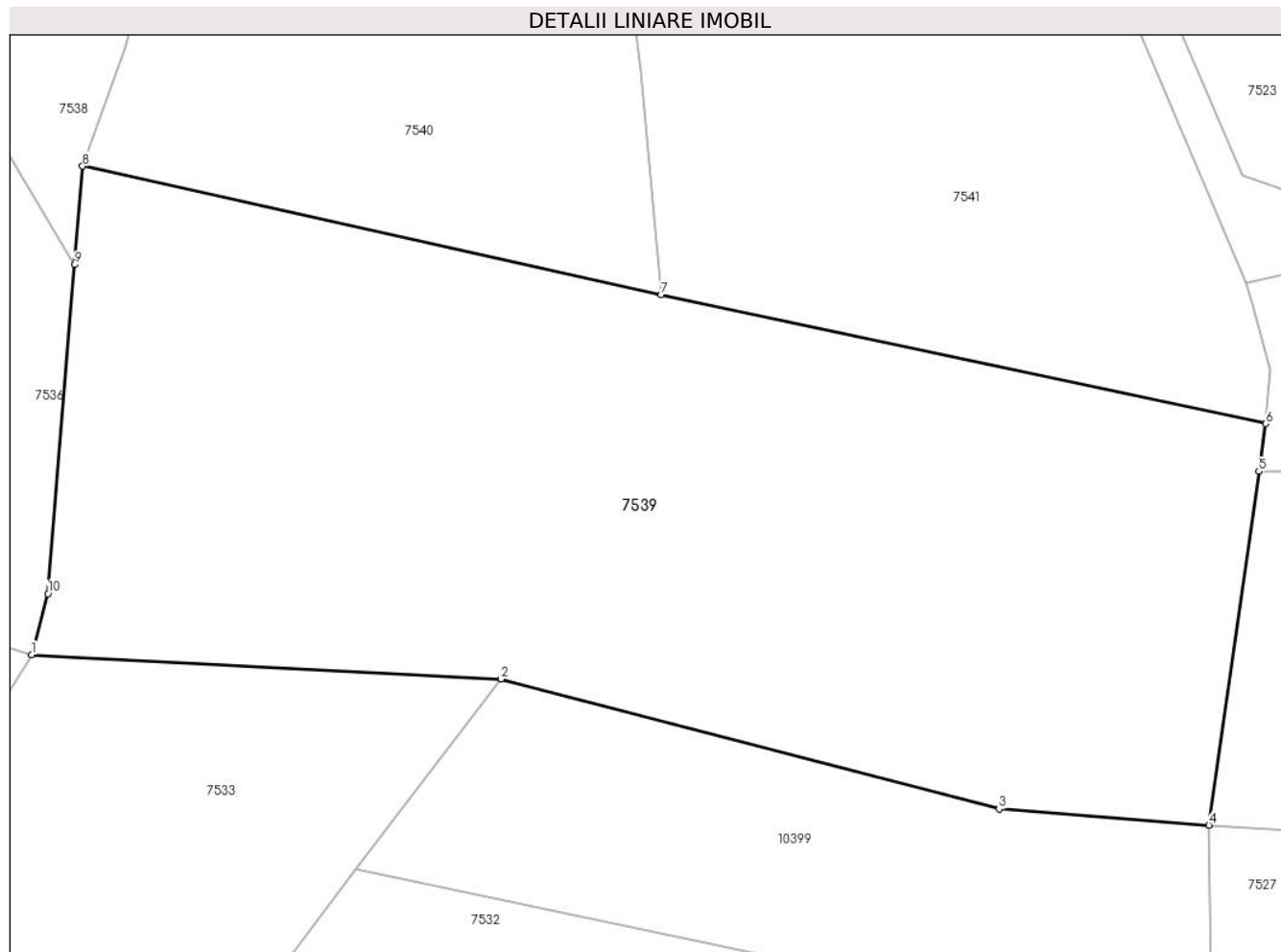
Inscrieri privind dezmembramintele dreptului de proprietate, drepturi reale de garanție și sarcini	Referințe	
401 / 24/02/1934		
Contract De Donatie nr. 0, din 23/01/1933;		
C1	Intabulare, drept de UZUFRACT VIAGER, dobandit prin Conventie, cota actuala 1/4 1) MICU IANAS, si sotia 2) MICU CUMBRIA, nascuta Bona <i>OBSERVATII: (provenita din conversia CF 594 - Bucosnita)</i>	A1

Anexa Nr. 1 La Partea I

Teren

Nr cadastral	Suprafața (mp)*	Observații / Referințe
31693	Din acte: 21.354 Masurata: 6.172	

* Suprafața este determinată în planul de proiecție Stereo 70.



Date referitoare la teren

Crt	Categorie folosință	Intra vilan	Suprafața (mp)	Tarla	Parcelă	Nr. topo	Observații / Referințe
1	arabil	NU	6.172	-	-	parte din 1461	Arabil în Podini, rest de suprafață la id 7536

Lungime Segmente

1) Valorile lungimilor segmentelor sunt obținute din proiecție în plan.

Punct început	X / Y	Punct sfârșit	X / Y	Lungime segment (** (m)
1	283.253,458 425.781,39	2	283.304,785 425.778,749	51.395
2	283.304,785 425.778,749	3	283.359,209 425.764,53	56.251
3	283.359,209 425.764,53	4	283.382,155 425.762,773	23.013
4	283.382,155 425.762,773	5	283.387,622 425.801,432	39.044
5	283.387,622 425.801,432	6	283.388,361 425.806,655	5.275

Punct început	X / Y	Punct sfârșit	X / Y	Lungime segment (** (m)
6	283.388,361 425.806,655	7	283.322,249 425.820,733	67.594
7	283.322,249 425.820,733	8	283.259,033 425.834,793	64.761
8	283.259,033 425.834,793	9	283.258,159 425.824,02	10.808
9	283.258,159 425.824,02	10	283.255,24 425.788,056	36.082
10	283.255,24 425.788,056	1	283.253,458 425.781,39	6.9

** Lungimile segmentelor sunt determinate în planul de proiecție Stereo 70 și sunt rotunjite la 1 milimetru.

*** Distanța dintre puncte este formată din segmente cumulate ce sunt mai mici decât valoarea 1 milimetru.

**DATE DESPRE IMOBILUL NR. 7540**

Oficiul de Cadastru și Publicitate Imobiliară CARAS-SEVERIN
Biroul de Cadastru și Publicitate Imobiliară Caransebes

A. Partea I. Descrierea imobilului

TEREN Extravilan

Nr. CF vechi:594-Bucoșnița
Nr. topografic:parte din 1461

Adresa: Jud. Caraș-Severin

Nr. Crt	Nr cadastral Nr. topografic	Suprafața* (mp)	Observații / Referințe
A1	31693	Din acte: 21.354 Masurata: 2.829	Sector cadastral:46 Teren neimprejmuit;

B. Partea II. Proprietari și acte

Inscrieri privitoare la dreptul de proprietate și alte drepturi reale		Referințe
401 / 24/02/1934		
Contract De Donatie nr. 0, din 23/01/1933;		
B1	Intabulare, drept de PROPRIETATEdonatie, dobandit prin Conventie, cota actuala 1/4, cota initiala 2/8 1) MICU ICONIA, (fiica lui Ianas si Cumbria) <i>OBSERVATII: (provenita din conversia CF 594 - Bucosnita)</i>	A1
B2	Totodata se noteaza interdictia de instrinare si grevare, in favoarea: 1) MICU IANAS, si sotia 2) MICU CUMBRIA, nascuta Bona <i>OBSERVATII: (provenita din conversia CF 594 - Bucosnita)</i>	A1
2239 / 01/11/1934		
Contract De Donatie nr. 0, din 25/02/1934;		
B3	Intabulare, drept de PROPRIETATEdonatie, dobandit prin Conventie, cota actuala 1/4, cota initiala 2/8 1) MICU LAZAR, (cas. cu Radoia Sabina) <i>OBSERVATII: (provenita din conversia CF 594 - Bucosnita)</i>	A1
218 / 23/03/1964		
Act Notarial nr. 536/1954, din 01/01/1954 emis de Notariatul de Stat Caransebes;		
B4	Intabulare, drept de PROPRIETATEmostenire, dobandit prin Succesiune, cota actuala 1/4, cota initiala 2/8 1) BEJERITA CORNELIA, (fiica lui Pantelemon) <i>OBSERVATII: (provenita din conversia CF 594 - Bucosnita)</i>	A1
1084 / 13/11/1975		
Act Notarial nr. 403/1995, din 01/01/1995 emis de Notariatul de Stat Caransebes;		
B5	Intabulare, drept de PROPRIETATEmostenire, dobandit prin Succesiune, cota actuala 1/4, cota initiala 2/8 1) MICSA CRINA, fiica <i>OBSERVATII: (provenita din conversia CF 594 - Bucosnita)</i>	A1

C. Partea III. SARCINI

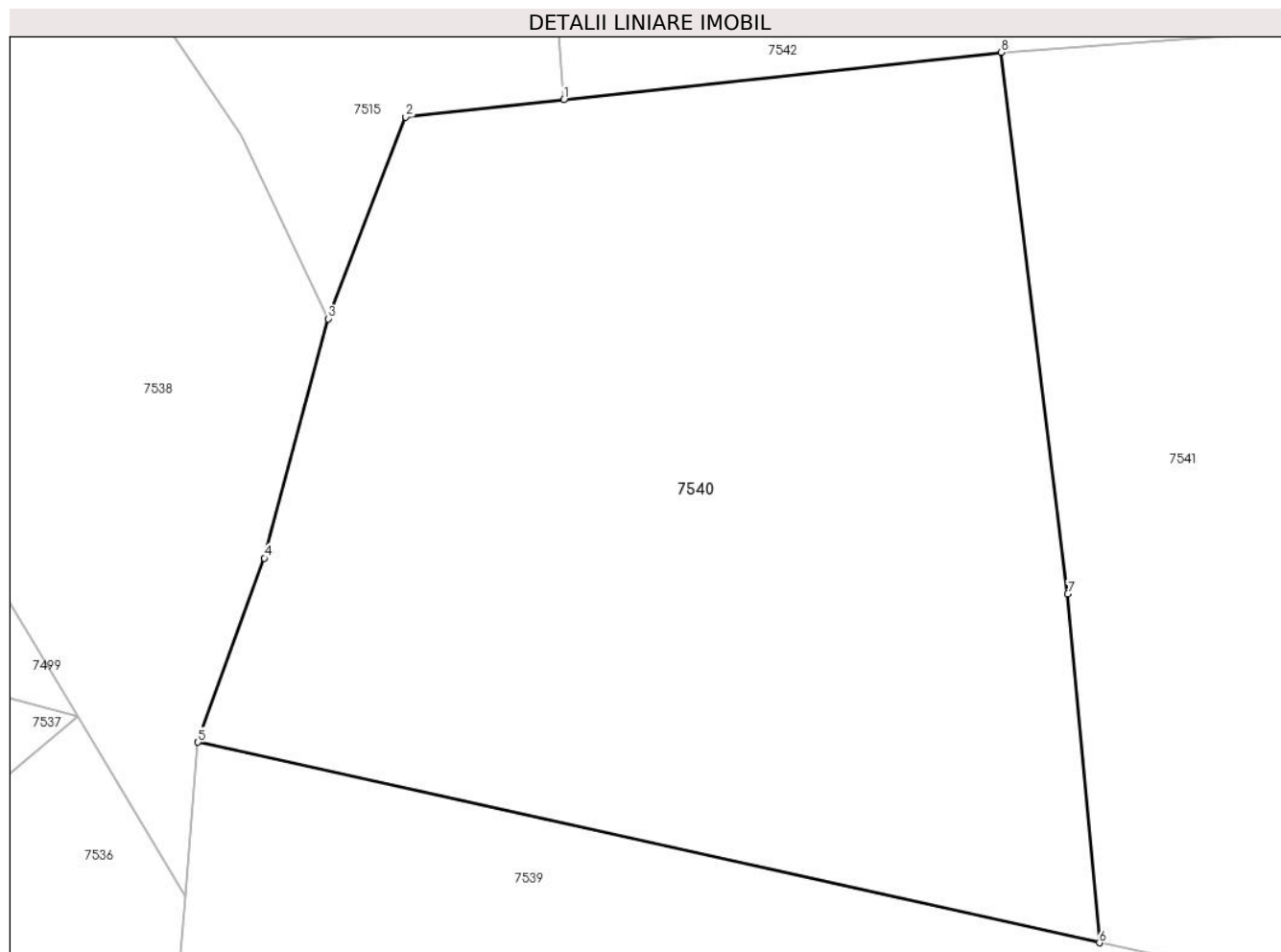
Inscrieri privind dezmembramintele dreptului de proprietate, drepturi reale de garanție și sarcini		Referințe
401 / 24/02/1934		
Contract De Donatie nr. 0, din 23/01/1933;		
C1	Intabulare, drept de UZUFRACT VIAGER, dobandit prin Conventie, cota actuala 1/4 1) MICU IANAS, si sotia 2) MICU CUMBRIA, nascuta Bona <i>OBSERVATII: (provenita din conversia CF 594 - Bucosnita)</i>	A1

Anexa Nr. 1 La Partea I

Teren

Nr cadastral	Suprafața (mp)*	Observații / Referințe
31693	Din acte: 21.354 Masurata: 2.829	

* Suprafața este determinată în planul de proiecție Stereo 70.



Date referitoare la teren

Crt	Categorie folosință	Intra vilan	Suprafața (mp)	Tarla	Parcelă	Nr. topo	Observații / Referințe
1	arabil	NU	2.829	-	-	parte din 1461	Arabil în Podini, rest de suprafata la id 7536, 7539, 7541

Lungime Segmente

1) Valorile lungimilor segmentelor sunt obținute din proiecție în plan.

Punct început	X / Y	Punct sfârșit	X / Y	Lungime segment (** (m)
1	283.284,681 425.879,836	2	283.273,603 425.878,633	11.143
2	283.273,603 425.878,633	3	283.268,151 425.864,492	15.156
3	283.268,151 425.864,492	4	283.263,68 425.847,712	17.365
4	283.263,68 425.847,712	5	283.259,033 425.834,793	13.729
5	283.259,033 425.834,793	6	283.322,249 425.820,733	64.761

Punct început	X / Y	Punct sfârșit	X / Y	Lungime segment (** (m)
6	283.322,249 425.820,733	7	283.320,027 425.845,2	24.568
7	283.320,027 425.845,2	8	283.315,379 425.883,168	38.251
8	283.315,379 425.883,168	1	283.284,681 425.879,836	30.878

** Lungimile segmentelor sunt determinate în planul de proiecție Stereo 70 și sunt rotunjite la 1 milimetru.

*** Distanța dintre puncte este formată din segmente cumulate ce sunt mai mici decât valoarea 1 milimetru.

**DATE DESPRE IMOBILUL NR. 7541**

Oficiul de Cadastru și Publicitate Imobiliară CARAS-SEVERIN
Biroul de Cadastru și Publicitate Imobiliară Caransebes

A. Partea I. Descrierea imobilului

TEREN Extravilan

Nr. CF vechi:594-Bucoșnița
Nr. topografic:parte din 1461

Adresa: Jud. Caraș-Severin

Nr. Crt	Nr cadastral Nr. topografic	Suprafața* (mp)	Observații / Referințe
A1	31693	Din acte: 21.354 Masurata: 3.936	Sector cadastral:46 Teren neimprejmuit;

B. Partea II. Proprietari și acte

Inscrieri privitoare la dreptul de proprietate și alte drepturi reale		Referințe
401 / 24/02/1934		
Contract De Donatie nr. 0, din 23/01/1933;		
B1	Intabulare, drept de PROPRIETATEdonatie, dobandit prin Conventie, cota actuala 1/4, cota initiala 2/8 1) MICU ICONIA, (fiica lui Ianas si Cumbria) <i>OBSERVATII: (provenita din conversia CF 594 - Bucosnita)</i>	A1
B2	Totodata se noteaza interdictia de instrinare si grevare, in favoarea: 1) MICU IANAS, si sotia 2) MICU CUMBRIA, nascuta Bona <i>OBSERVATII: (provenita din conversia CF 594 - Bucosnita)</i>	A1
2239 / 01/11/1934		
Contract De Donatie nr. 0, din 25/02/1934;		
B3	Intabulare, drept de PROPRIETATEdonatie, dobandit prin Conventie, cota actuala 1/4, cota initiala 2/8 1) MICU LAZAR, (cas. cu Radoia Sabina) <i>OBSERVATII: (provenita din conversia CF 594 - Bucosnita)</i>	A1
218 / 23/03/1964		
Act Notarial nr. 536/1954, din 01/01/1954 emis de Notariatul de Stat Caransebes;		
B4	Intabulare, drept de PROPRIETATEmostenire, dobandit prin Succesiune, cota actuala 1/4, cota initiala 2/8 1) BEJERITA CORNELIA, (fiica lui Pantelemon) <i>OBSERVATII: (provenita din conversia CF 594 - Bucosnita)</i>	A1
1084 / 13/11/1975		
Act Notarial nr. 403/1995, din 01/01/1995 emis de Notariatul de Stat Caransebes;		
B5	Intabulare, drept de PROPRIETATEmostenire, dobandit prin Succesiune, cota actuala 1/4, cota initiala 2/8 1) MICSA CRINA, fiica <i>OBSERVATII: (provenita din conversia CF 594 - Bucosnita)</i>	A1

C. Partea III. SARCINI

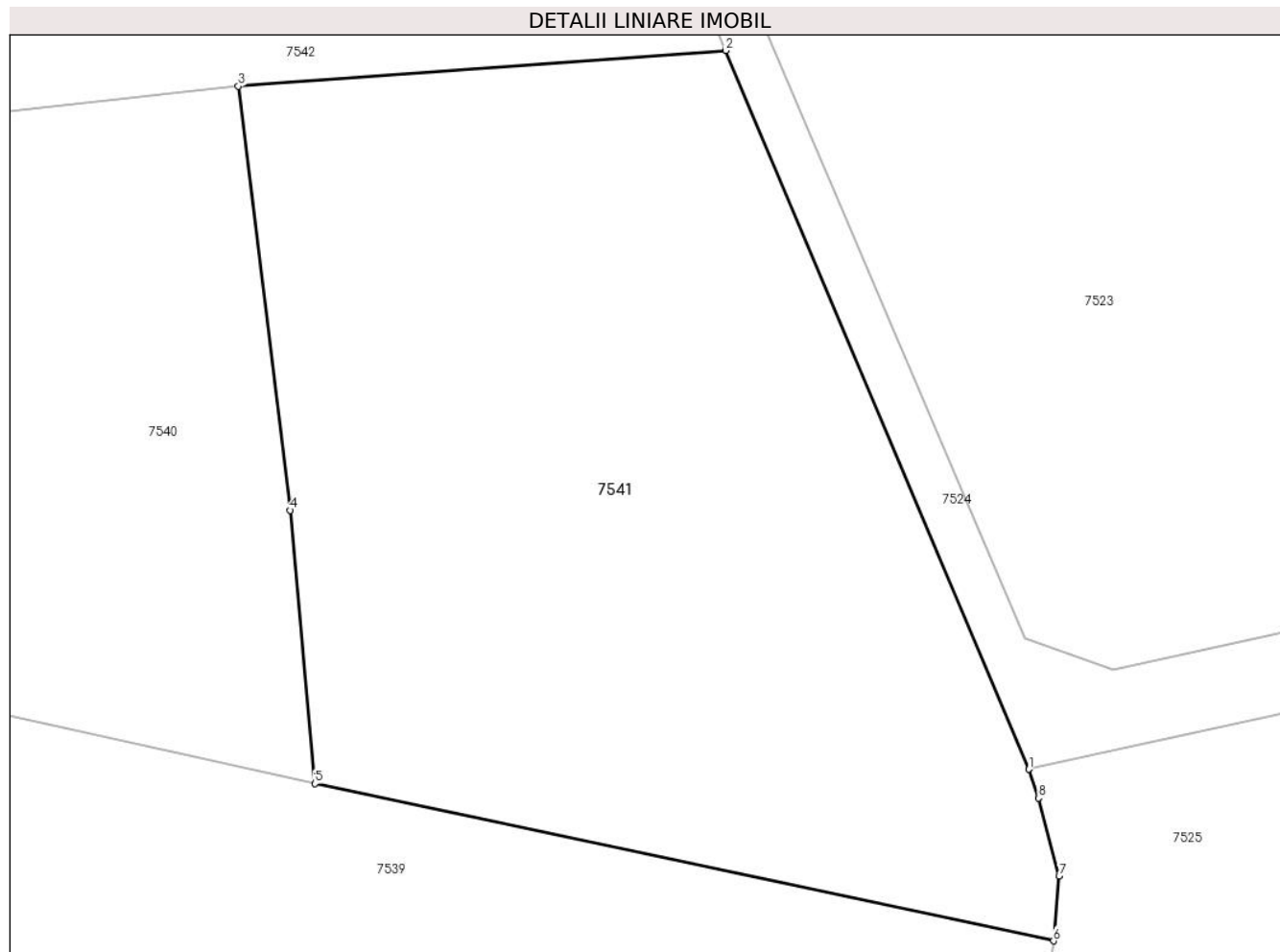
Inscrieri privind dezmembramintele dreptului de proprietate, drepturi reale de garanție și sarcini		Referințe
401 / 24/02/1934		
Contract De Donatie nr. 0, din 23/01/1933;		
C1	Intabulare, drept de UZUFRACT VIAGER, dobandit prin Conventie, cota actuala 1/4 1) MICU IANAS, si sotia 2) MICU CUMBRIA, nascuta Bona <i>OBSERVATII: (provenita din conversia CF 594 - Bucosnita)</i>	A1

Anexa Nr. 1 La Partea I

Teren

Nr cadastral	Suprafața (mp)*	Observații / Referințe
31693	Din acte: 21.354 Masurata: 3.936	

* Suprafața este determinată în planul de proiecție Stereo 70.



Date referitoare la teren

Crt	Categorie folosință	Intravilan	Suprafața (mp)	Tarla	Parcelă	Nr. topo	Observații / Referințe
1	arabil	NU	3.936	-	-	parte din 1461	Arabil în Podini, rest de suprafața la id 7536, 7539, 540

Lungime Segmente

1) Valorile lungimilor segmentelor sunt obținute din proiecție în plan.

Punct început	X / Y	Punct sfârșit	X / Y	Lungime segment (** (m)
1	283.386,156 425.822,012	2	283.359,031 425.886,362	69.833
2	283.359,031 425.886,362	3	283.315,379 425.883,168	43.769
3	283.315,379 425.883,168	4	283.320,027 425.845,2	38.251
4	283.320,027 425.845,2	5	283.322,249 425.820,733	24.568
5	283.322,249 425.820,733	6	283.388,361 425.806,655	67.594

Punct început	X / Y	Punct sfârșit	X / Y	Lungime segment (** (m)
6	283.388,361 425.806,655	7	283.388,867 425.812,466	5.833
7	283.388,867 425.812,466	8	283.387,051 425.819,444	7.21
8	283.387,051 425.819,444	1	283.386,156 425.822,012	2.719

** Lungimile segmentelor sunt determinate în planul de proiecție Stereo 70 și sunt rotunjite la 1 milimetru.

*** Distanța dintre puncte este formată din segmente cumulate ce sunt mai mici decât valoarea 1 milimetru.

**DATE DESPRE IMOBILUL NR. 7542**

Oficiul de Cadastru și Publicitate Imobiliară CARAS-SEVERIN
Biroul de Cadastru și Publicitate Imobiliară Caransebes

A. Partea I. Descrierea imobilului

Nr. CF vechi:245-Buceșnița
Nr. topografic:1466/1, 1466/2, 1465/1,
1465/2

TEREN Extravilan

Adresa: Jud. Caraș-Severin

Nr. Crt	Nr cadastral Nr. topografic	Suprafața* (mp)	Observații / Referințe
A1		Din acte: 16.818 Masurata: 16.161	Sector cadastral:46 Teren neimprejmit;

B. Partea II. Proprietari și acte

Inscrieri privitoare la dreptul de proprietate și alte drepturi reale		Referințe
9040 / 27/10/1913		
Act Notarial nr. 0, din 01/01/1913 emis de -;		
B1	Intabulare, drept de PROPRIETATE, dobandit prin Conventie, cota actuala 6/12 1) LAZARESCU CRINA, Lipsă CNP.	A1
973 / 11/06/1971		
Hotarare Judecatoreasca nr. 1788/1926, din 01/01/1926 emis de JUDECĂTORIA CARANSEBEȘ;		
B2	Intabulare, drept de PROPRIETATE drept moștenire, dobandit prin Hotarare Judecatoreasca, cota actuala 2/12 1) MICU IOAN, Lipsă CNP.; a lui Dumitru, dom. în Buceșnița, nr. 68	A1
B3	Intabulare, drept de PROPRIETATE drept moștenire, dobandit prin Hotarare Judecatoreasca, cota actuala 2/12 1) MICU TRAIAN, Lipsă CNP.; a lui Dumitru, dom. în Buceșnița, nr. 68	A1
17 / 01/04/1974		
Act Notarial nr. 968/1973, din 01/01/1973 emis de NOTARIATUL DE STAT LOCAL CARANSEBEȘ;		
B4	Intabulare, drept de PROPRIETATE drept moștenire, dobandit prin Succesiune, cota actuala 1/12 1) NOVAC ALEXA, Lipsă CNP.; dom. în Buceșnița, nr. 89	A1
B5	Intabulare, drept de PROPRIETATE drept moștenire, dobandit prin Succesiune, cota actuala 1/12 1) NOVAC SOFIA, Lipsă CNP.; dom. în Buceșnița, nr. 89	A1

C. Partea III. SARCINI .

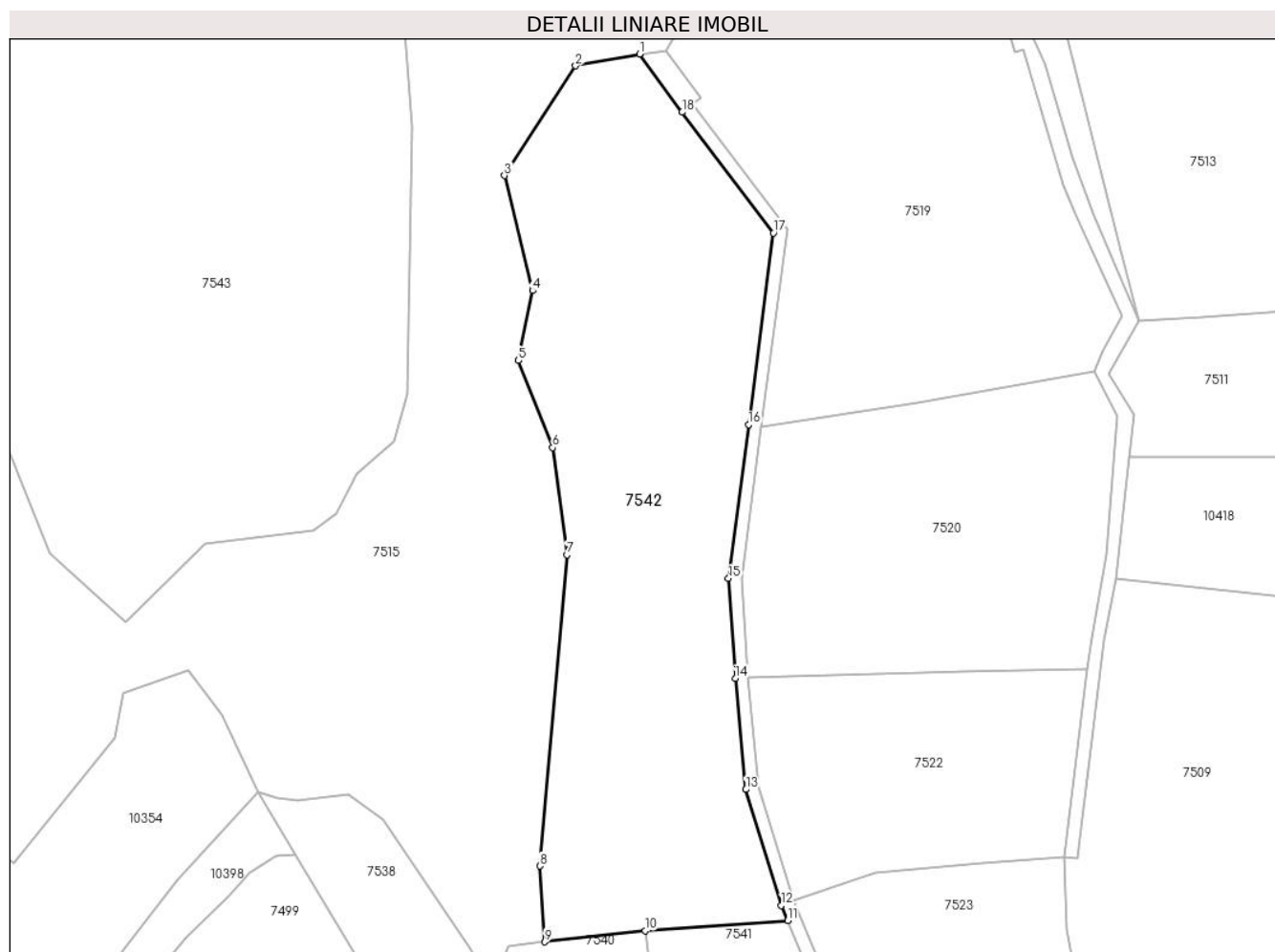
Inscrieri privind dezmembramintele dreptului de proprietate, drepturi reale de garanție și sarcini	Referințe
NU SUNT	

Anexa Nr. 1 La Partea I

Teren

Nr cadastral	Suprafața (mp)*	Observații / Referințe
	Din acte: 16.818 Masurata: 16.161	

* Suprafața este determinată în planul de proiecție Stereo 70.



Date referitoare la teren

Crt	Categorie folosință	Intravilan	Suprafața (mp)	Tarla	Parcelă	Nr. topo	Observații / Referințe
1	arabil	NU	9.449	-	-	1465/1, 1465/2	Arabil în Podini
2	faneata	NU	6.712	-	-	1466/1, 1466/2	Fâneată în Podini

Lungime Segmente

1) Valorile lungimilor segmentelor sunt obținute din proiecție în plan.

Punct început	X / Y	Punct sfârșit	X / Y	Lungime segment (** (m)
1	283.313,674 426.151,21	2	283.294,098 426.147,618	19.903
2	283.294,098 426.147,618	3	283.272,365 426.114,073	39.97
3	283.272,365 426.114,073	4	283.280,968 426.078,883	36.226

Punct început	X / Y	Punct sfârșit	X / Y	Lungime segment (** (m)
4	283.280,968 426.078,883	5	283.276,596 426.057,521	21.805
5	283.276,596 426.057,521	6	283.287,067 426.030,934	28.575
6	283.287,067 426.030,934	7	283.291,458 425.998,142	33.085
7	283.291,458 425.998,142	8	283.283,149 425.903,004	95.5
8	283.283,149 425.903,004	9	283.284,681 425.879,836	23.219
9	283.284,681 425.879,836	10	283.315,379 425.883,168	30.878
10	283.315,379 425.883,168	11	283.359,031 425.886,362	43.769
11	283.359,031 425.886,362	12	283.357,068 425.890,97	5.009
12	283.357,068 425.890,97	13	283.346,228 425.926,435	37.085
13	283.346,228 425.926,435	14	283.343,004 425.960,36	34.078
14	283.343,004 425.960,36	15	283.340,915 425.990,937	30.648
15	283.340,915 425.990,937	16	283.347,035 426.037,943	47.403
16	283.347,035 426.037,943	17	283.354,661 426.096,517	59.068
17	283.354,661 426.096,517	18	283.326,73 426.133,453	46.308
18	283.326,73 426.133,453	1	283.313,674 426.151,21	22.04

** Lungimile segmentelor sunt determinate în planul de proiecție Stereo 70 și sunt rotunjite la 1 milimetru.

*** Distanța dintre puncte este formată din segmente cumulate ce sunt mai mici decât valoarea 1 milimetru.

**DATE DESPRE IMOBILUL NR. 7543**

Oficiul de Cadastru și Publicitate Imobiliară CARAS-SEVERIN
Biroul de Cadastru și Publicitate Imobiliară Caransebes

A. Partea I. Descrierea imobilului

TEREN Extravilan

Nr. CF vechi:86, 590-Buceșnița

Nr. topografic:1467, 1468, parte din 1481

Adresa: Jud. Caraș-Severin

Nr. Crt	Nr cadastral Nr. topografic	Suprafața* (mp)	Observații / Referințe
A1		32.400	Sector cadastral:46 Teren neimprejmuit;

B. Partea II. Proprietari și acte

Inscrieri privitoare la dreptul de proprietate și alte drepturi reale		Referințe
/		
Act Normativ nr. 7, din 13/03/1996 emis de PARLAMENT;		
B1	Intabulare, drept de PROPRIETATE, dobandit prin Lege, cota actuala 1/1 1) NEIDENTIFICAT NEIDENTIFICAT, CIF:0000000000000	A1
Act Normativ nr. 7, din 13/03/1996 emis de PARLAMENT (ACT ADMINISTRATIV NR.5852 DIN 21.11.2022, EMIS DE PRIMĂRIA COMUNEI BUCOȘNIȚA;);		
B2	Se notează posesia faptică în favoarea lui 1) BELCIU ALEXANDRU	A1

C. Partea III. SARCINI .

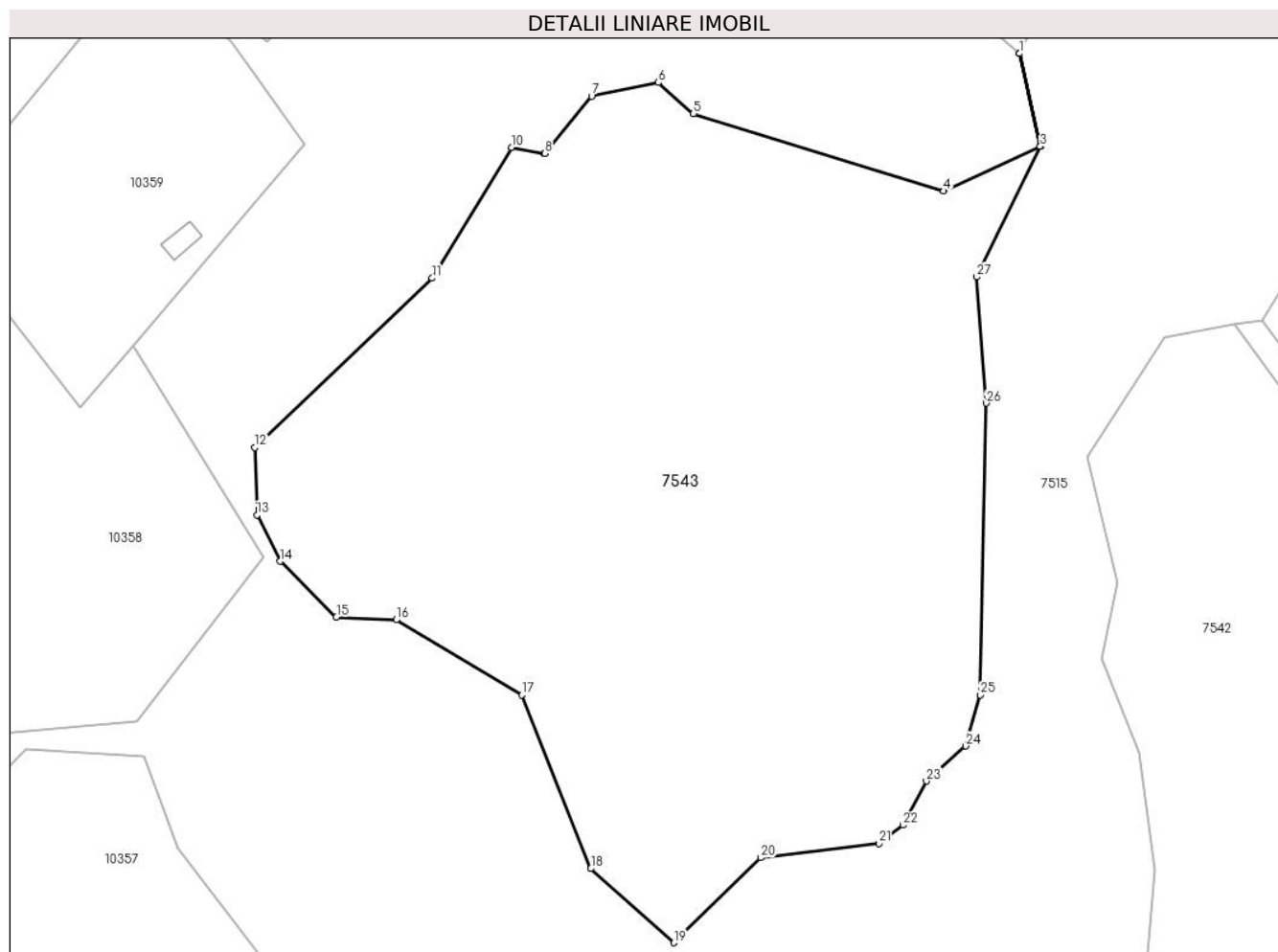
Inscrieri privind dezmembramintele dreptului de proprietate, drepturi reale de garanție și sarcini	Referințe
NU SUNT	

Anexa Nr. 1 La Partea I

Teren

Nr cadastral	Suprafața (mp)*	Observații / Referințe
	32.400	

* Suprafața este determinată în planul de proiecție Stereo 70.



Date referitoare la teren

Crt	Categorie folosință	Intravilan	Suprafața (mp)	Tarla	Parcelă	Nr. topo	Observații / Referințe
1	curți constructii	NU	97	-	-	1467, 1468	Pășune în Podini
2	pasune	NU	5.206	-	-	1467, 1468, parte din 1481	Pășune în Podini
3	padure	NU	27.097	-	-	1467, 1468, parte din 1481	Pădure în Podini

Lungime Segmente

1) Valorile lungimilor segmentelor sunt obținute din proiecție în plan.

Punct început	X / Y	Punct sfârșit	X / Y	Lungime segment (** (m)
1	283.253,452 426.227,188	2	283.253,369 426.227,259	0.109
3	283.259,237 426.201,1	4	283.232,135 426.188,589	29.85

Punct început	X / Y	Punct sfârșit	X / Y	Lungime segment (** (m)
2	283.253,369 426.227,259	3	283.259,237 426.201,1	26.809
4	283.232,135 426.188,589	5	283.161,864 426.210,269	73.539

Punct început	X / Y	Punct sfârșit	X / Y	Lungime segment (** (m)
5	283.161,864 426.210,269	6	283.152,006 426.219,025	13.185
7	283.133,264 426.215,225	8	283.120,101 426.199,151	20.776
9	283.120,029 426.199,064	10	283.110,736 426.200,865	9.466
11	283.088,472 426.164,132	12	283.038,669 426.116,577	68.861
13	283.039,251 426.097,692	14	283.045,841 426.084,675	14.59
15	283.061,565 426.069,051	16	283.078,386 426.068,272	16.839
17	283.113,622 426.047,179	18	283.133,052 425.998,449	52.461
19	283.156,382 425.977,631	20	283.180,827 426.001,483	34.154
21	283.213,988 426.005,477	22	283.220,708 426.010,617	8.46
23	283.227,285 426.023,024	24	283.238,379 426.032,827	14.805
25	283.242,427 426.047,177	26	283.244,11 426.129,087	81.927
27	283.241,311 426.164,502	28	283.259,318 426.201,137	40.821

Punct început	X / Y	Punct sfârșit	X / Y	Lungime segment (** (m)
6	283.152,006 426.219,025	7	283.133,264 426.215,225	19.123
8	283.120,101 426.199,151	9	283.120,029 426.199,064	0.113
10	283.110,736 426.200,865	11	283.088,472 426.164,132	42.953
12	283.038,669 426.116,577	13	283.039,251 426.097,692	18.894
14	283.045,841 426.084,675	15	283.061,565 426.069,051	22.166
16	283.078,386 426.068,272	17	283.113,622 426.047,179	41.067
18	283.133,052 425.998,449	19	283.156,382 425.977,631	31.268
20	283.180,827 426.001,483	21	283.213,988 426.005,477	33.401
22	283.220,708 426.010,617	23	283.227,285 426.023,024	14.042
24	283.238,379 426.032,827	25	283.242,427 426.047,177	14.91
26	283.244,11 426.129,087	27	283.241,311 426.164,502	35.525
28	283.259,318 426.201,137	1	283.253,452 426.227,188	26.703

** Lungimile segmentelor sunt determinate în planul de proiecție Stereo 70 și sunt rotunjite la 1 milimetru.

*** Distanța dintre puncte este formată din segmente cumulate ce sunt mai mici decât valoarea 1 milimetru.

**DATE DESPRE IMOBILUL NR. 7544**

Oficiul de Cadastru și Publicitate Imobiliară CARAS-SEVERIN
Biroul de Cadastru și Publicitate Imobiliară Caransebes

A. Partea I. Descrierea imobilului

TEREN Extravilan

Nr. CF vechi:360-Bucoșnița

Nr. topografic:1478/2

Adresa: Jud. Caraș-Severin

Nr. Crt	Nr cadastral Nr. topografic	Suprafața* (mp)	Observații / Referințe
A1		1.370	Sector cadastral:46 Teren neimprejmuit;

B. Partea II. Proprietari și acte

Inscrieri privitoare la dreptul de proprietate și alte drepturi reale		Referințe
1355 / 22/12/1955		
Act Notarial nr. 1356/1953, din 01/01/1953 emis de NOTARIATUL DE STAT CARANSEBES;		
B1	Intabulare, drept de PROPRIETATE drept de moștenire legală, dobandit prin Succesiune, cota actuala 1/1	A1
	1) SMAIA RUSANDA, Lipsă CNP.; nasc. Spunei, fiica def., dom. în Bucoșnița, nr. 3 2) MICU MARIA, Lipsă CNP.; născ. Spunei, fiica def. dom. în Bucoșnița, nr. 63 3) GROF ILCA, Lipsă CNP.; născ. Spunei, fiica def. dom. în Bucoșnița, nr. 115 4) SPUNEI MAGDALENA, Lipsă CNP.; căs. Adam Ion, rcote Mios Magdalena, născ. Spunei, fiica def. dom. în Reșița, str. Codrului, nr. 3 5) SPUNEI PAULINA, Lipsă CNP.; minoră, nepoata după fiul decedat Ion Spunei al defunctei din cauza, dom. în Bucoșnița, nr. 13	

C. Partea III. SARCINI .

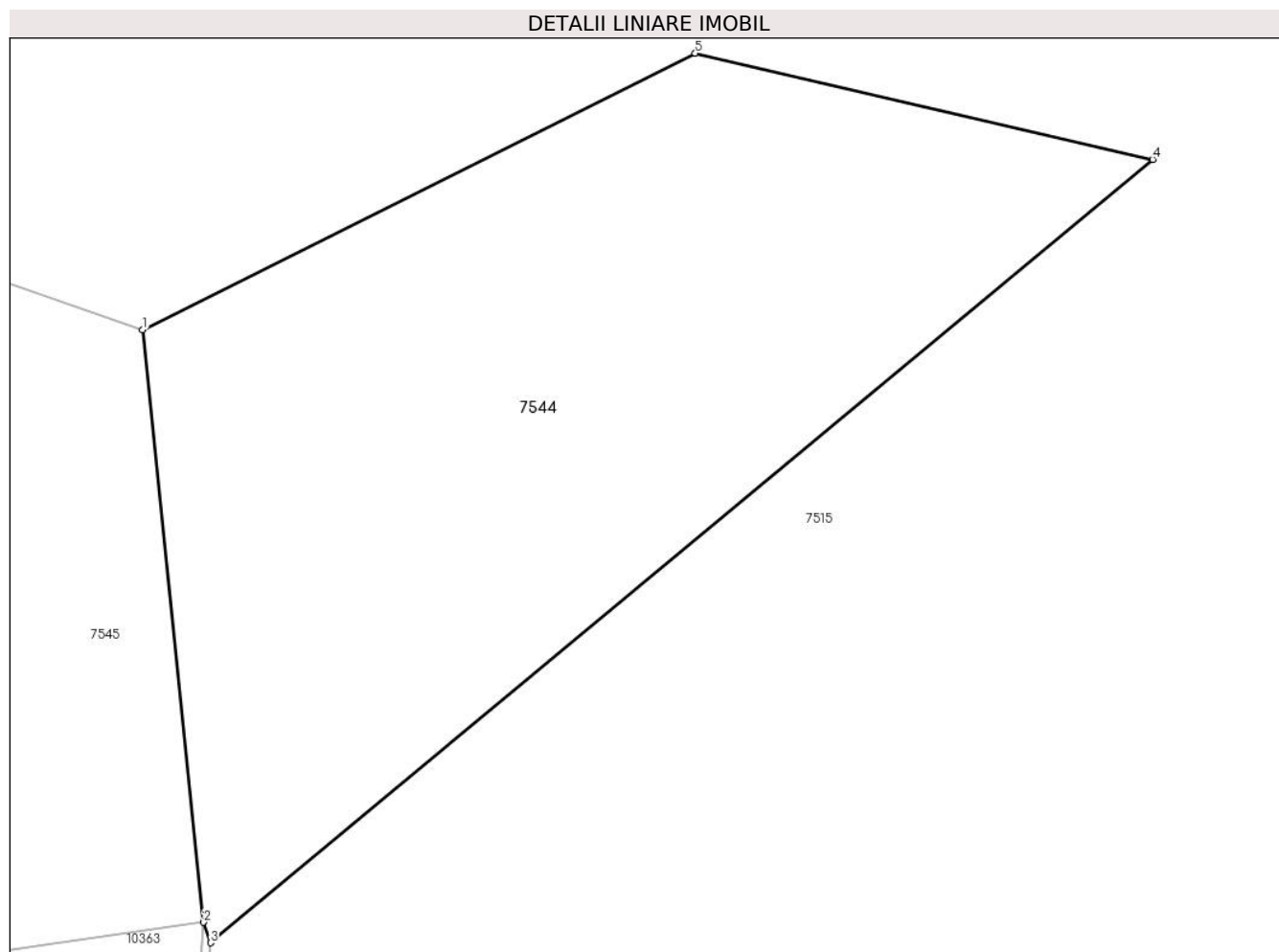
Inscrieri privind dezmembramintele dreptului de proprietate, drepturi reale de garanție și sarcini	Referințe
NU SUNT	

Anexa Nr. 1 La Partea I

Teren

Nr cadastral	Suprafața (mp)*	Observații / Referințe
	1.370	

* Suprafața este determinată în planul de proiecție Stereo 70.



Date referitoare la teren

Crt	Categorie folosință	Intravilan	Suprafața (mp)	Tarla	Parcelă	Nr. topo	Observații / Referințe
1	pașune	NU	1.370	-	-	1478/2	Pășune în Podini

Lungime Segmente

1) Valorile lungimilor segmentelor sunt obținute din proiecție în plan.

Punct început	X / Y	Punct sfârșit	X / Y	Lungime segment (** (m)
1	282.818,469 426.254,166	2	282.822,008 426.219,9	34.448
2	282.822,008 426.219,9	3	282.822,396 426.218,714	1.248
3	282.822,396 426.218,714	4	282.876,921 426.264,008	70.884
4	282.876,921 426.264,008	5	282.850,442 426.270,149	27.182
5	282.850,442 426.270,149	1	282.818,469 426.254,166	35.745

**** Lungimile segmentelor sunt determinate în planul de proiecție Stereo 70 și sunt rotunjite la 1 milimetru.**

***** Distanța dintre puncte este formată din segmente cumulate ce sunt mai mici decât valoarea 1 milimetru.**

**DATE DESPRE IMOBILUL NR. 7545**

Oficiul de Cadastru și Publicitate Imobiliară CARAS-SEVERIN
Biroul de Cadastru și Publicitate Imobiliară Caransebes

A. Partea I. Descrierea imobilului

TEREN Extravilan

Nr. CF vechi:369-Buceșnița
Nr. topografic:1478/1

Adresa: Jud. Caraș-Severin

Nr. Crt	Nr cadastral Nr. topografic	Suprafața* (mp)	Observații / Referințe
A1		1.370	Sector cadastral:46 Teren neimprejmuit;

B. Partea II. Proprietari și acte

Inscrieri privitoare la dreptul de proprietate și alte drepturi reale		Referințe
398 / 18/01/2007		
Act Notarial nr. 50/2007, din 18/01/2007 emis de BNP ANDRONACHE-RĂDULESCU;		
B1	Intabulare, drept de PROPRIETATE, dobandit prin Conventie, cota actuala 1/1 1) BUGARIU GHEORGHE, Lipsă CNP.; și soția 2) BUGARIU SOLOMIA, Lipsă CNP.; născ. Bejeriță	A1

C. Partea III. SARCINI .

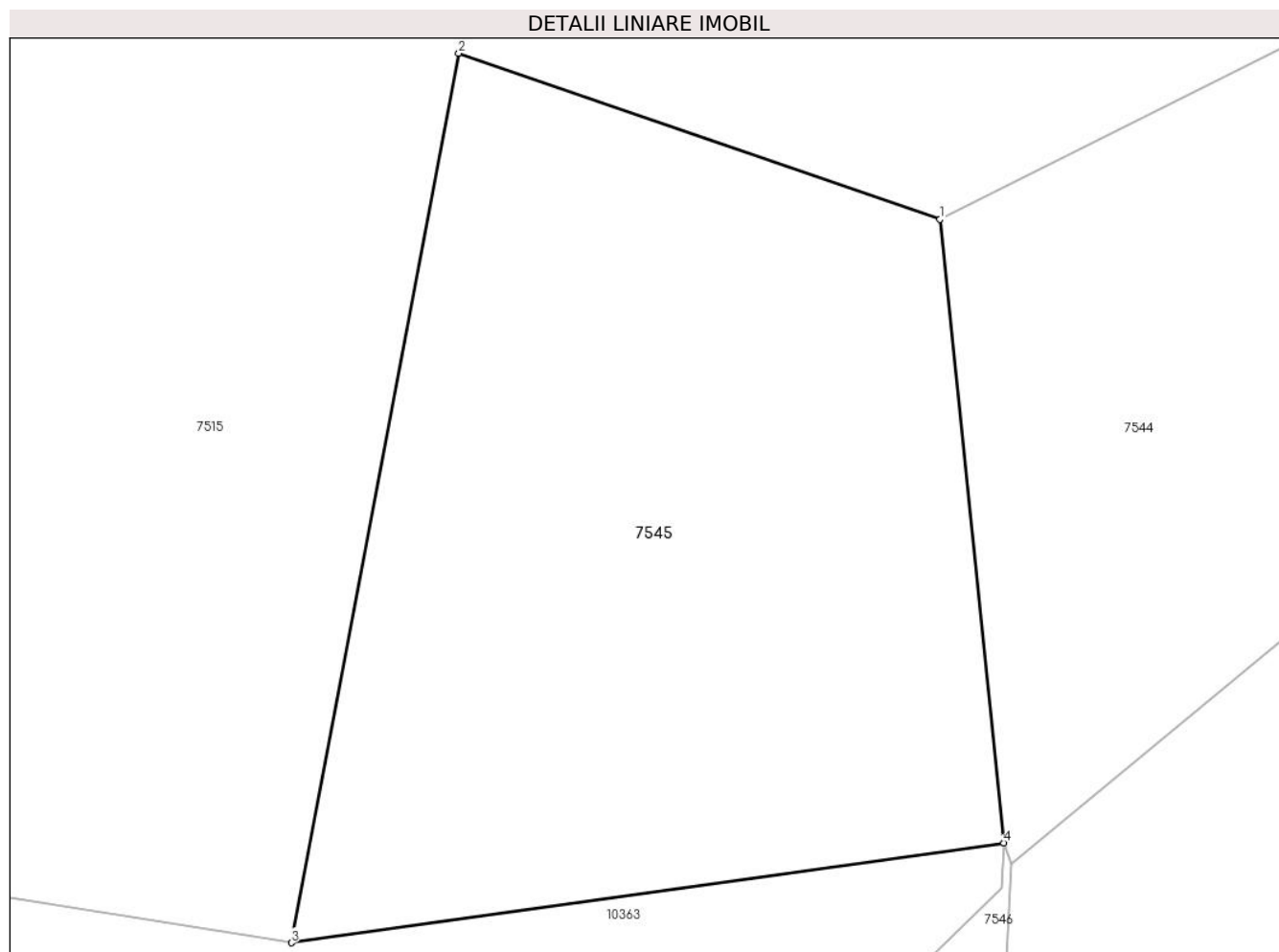
Inscrieri privind dezmembramintele dreptului de proprietate, drepturi reale de garanție și sarcini	Referințe
NU SUNT	

Anexa Nr. 1 La Partea I

Teren

Nr cadastral	Suprafața (mp)*	Observații / Referințe
	1.370	

* Suprafața este determinată în planul de proiecție Stereo 70.



Date referitoare la teren

Crt	Categorie folosință	Intravilan	Suprafața (mp)	Tarla	Parcelă	Nr. topo	Observații / Referințe
1	pașune	NU	1.370	-	-	1478/1	Pășune în Podini

Lungime Segmente

1) Valorile lungimilor segmentelor sunt obținute din proiecție în plan.

Punct început	X / Y	Punct sfârșit	X / Y	Lungime segment (** (m)
1	282.818,469 426.254,166	2	282.792,015 426.263,296	27.985
2	282.792,015 426.263,296	3	282.782,812 426.214,407	49.748
3	282.782,812 426.214,407	4	282.822,008 426.219,9	39.579
4	282.822,008 426.219,9	1	282.818,469 426.254,166	34.448

** Lungimile segmentelor sunt determinate în planul de proiecție Stereo 70 și sunt rotunjite la 1 milimetru.

***** Distanţa dintre puncte este formată din segmente cumulate ce sunt mai mici decât valoarea 1 milimetru.**

**DATE DESPRE IMOBILUL NR. 7546**

Oficiul de Cadastru și Publicitate Imobiliară CARAS-SEVERIN
Biroul de Cadastru și Publicitate Imobiliară Caransebes

A. Partea I. Descrierea imobilului

TEREN Extravilan

Nr. CF vechi:86-Buceșnița

Nr. topografic:Parte din 1479, 1480

Adresa: Jud. Caraș-Severin

Nr. Crt	Nr cadastral Nr. topografic	Suprafața* (mp)	Observații / Referințe
A1		11.303	Sector cadastral:46 Teren neimprejmuit;

B. Partea II. Proprietari și acte

Inscrieri privitoare la dreptul de proprietate și alte drepturi reale		Referințe
9267 / 02/11/1913		
Act Administrativ nr. 0, din 02/11/1913 emis de -;		
B1	Intabulare, drept de PROPRIETATE, dobandit prin Lege, cota actuala 1/1 1) COMUNA BUCOSNITA, CIF:3227645	A1

C. Partea III. SARCINI .

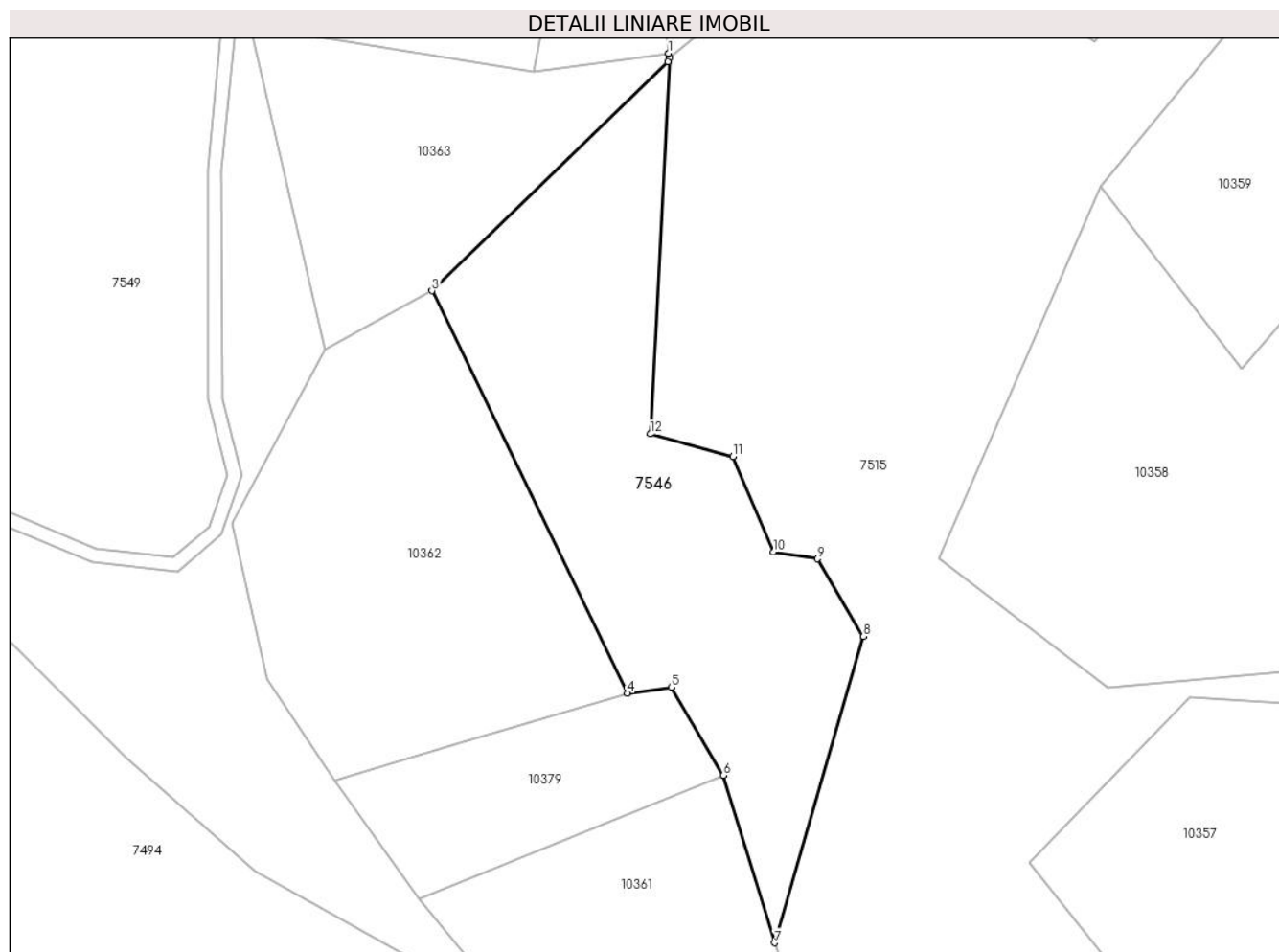
Inscrieri privind dezmembramintele dreptului de proprietate, drepturi reale de garanție și sarcini	Referințe
NU SUNT	

Anexa Nr. 1 La Partea I

Teren

Nr cadastral	Suprafața (mp)*	Observații / Referințe
	11.303	

* Suprafața este determinată în planul de proiecție Stereo 70.



Date referitoare la teren

Crt	Categorie folosință	Intravilan	Suprafața (mp)	Tarla	Parcelă	Nr. topo	Observații / Referințe
1	pașune	NU	11.303	-	-	Parte din 1479, 1480	Pășune în Podini

Lungime Segmente

1) Valorile lungimilor segmentelor sunt obținute din proiecție în plan.

Punct început	X / Y	Punct sfârșit	X / Y	Lungime segment (** (m)
1	282.822,008 426.219,9	2	282.821,867 426.217,398	2.506
2	282.821,867 426.217,398	3	282.752,933 426.150,592	95.994
3	282.752,933 426.150,592	4	282.809,992 426.033,252	130.478
4	282.809,992 426.033,252	5	282.822,917 426.034,949	13.036
5	282.822,917 426.034,949	6	282.838,08 426.009,285	29.809

Punct început	X / Y	Punct sfârșit	X / Y	Lungime segment (** (m)
6	282.838,08 426.009,285	7	282.853,005 425.960,406	51.107
7	282.853,005 425.960,406	8	282.878,976 426.049,746	93.038
8	282.878,976 426.049,746	9	282.865,579 426.072,398	26.317
9	282.865,579 426.072,398	10	282.852,721 426.074,47	13.024
10	282.852,721 426.074,47	11	282.840,866 426.102,28	30.231
11	282.840,866 426.102,28	12	282.816,732 426.108,823	25.005
12	282.816,732 426.108,823	13	282.822,396 426.218,714	110.037
13	282.822,396 426.218,714	1	282.822,008 426.219,9	1.248

** Lungimile segmentelor sunt determinate în planul de proiecție Stereo 70 și sunt rotunjite la 1 milimetru.

*** Distanța dintre puncte este formată din segmente cumulate ce sunt mai mici decât valoarea 1 milimetru.

**DATE DESPRE IMOBILUL NR. 7547**

Oficiul de Cadastru și Publicitate Imobiliară CARAS-SEVERIN
Biroul de Cadastru și Publicitate Imobiliară Caransebes

A. Partea I. Descrierea imobilului

TEREN Extravilan

Nr. topografic:1482

Adresa: Jud. Caraș-Severin

Nr. Crt	Nr cadastral Nr. topografic	Suprafața* (mp)	Observații / Referințe
A1		2.489	Sector cadastral:46 Teren neimprejmuit;

B. Partea II. Proprietari și acte

Inscrieri privitoare la dreptul de proprietate și alte drepturi reale		Referințe
/		
Act Normativ nr. 532, din 24/07/2002 emis de GUVERNUL ROMÂNIEI;		
B1	Intabulare, drept de PROPRIETATE, in baza H.G. nr. 532/2002, Anexa 20, Pozitia 20, dobandit prin Lege, cota actuala 1/1 1) COMUNA BUCOSNITA - DOMENIUL PUBLIC, CIF:3227645	A1

C. Partea III. SARCINI .

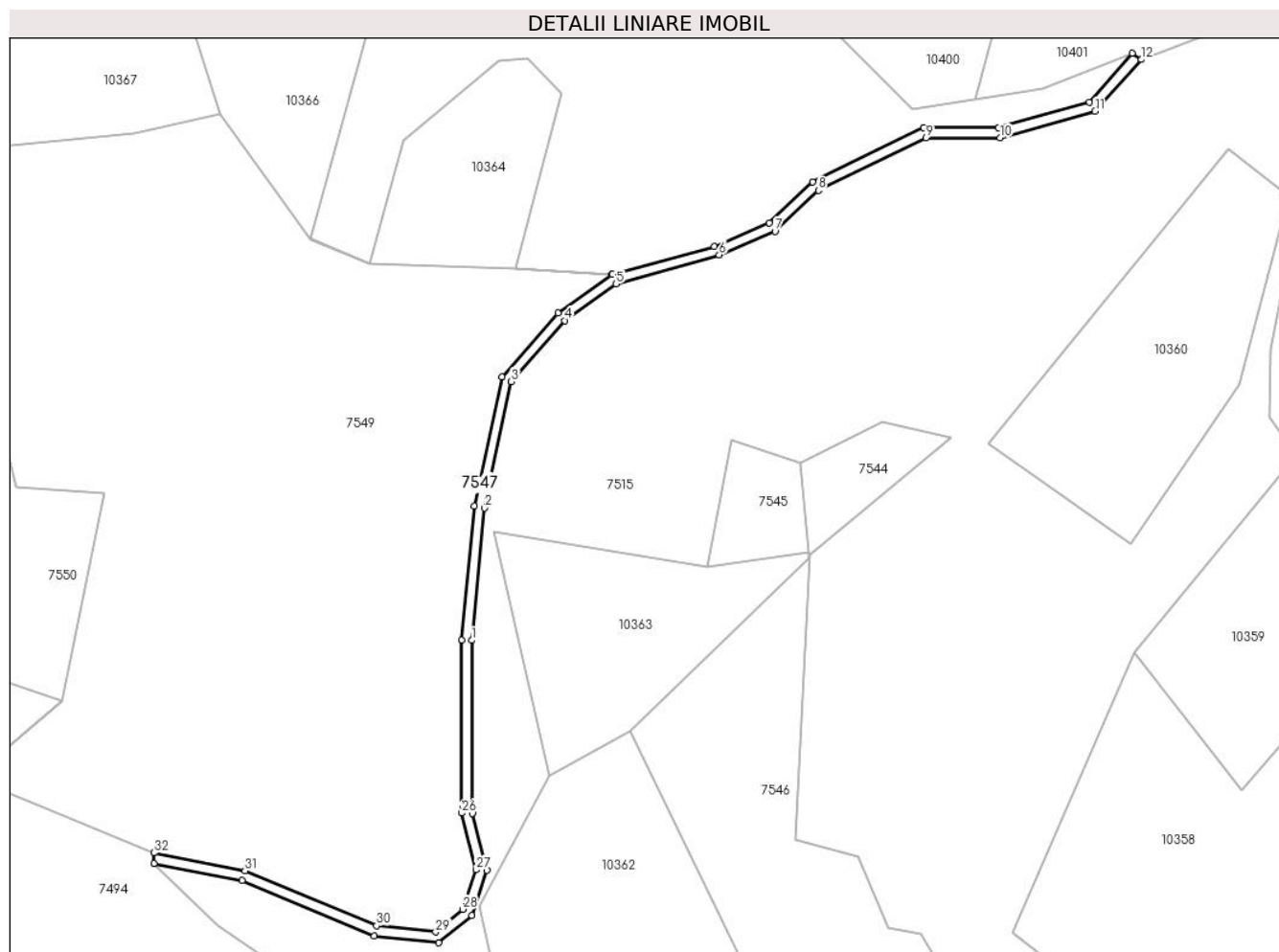
Inscrieri privind dezmembramintele dreptului de proprietate, drepturi reale de garanție și sarcini	Referințe
NU SUNT	

Anexa Nr. 1 La Partea I

Teren

Nr cadastral	Suprafața (mp)*	Observații / Referințe
	2.489	

* Suprafața este determinată în planul de proiecție Stereo 70.



Date referitoare la teren

Crt	Categorie folosință	Intravilan	Suprafața (mp)	Tarla	Parcelă	Nr. topo	Observații / Referințe
1	drum	NU	2.489	-	-	1482	Drum în Podini

Lungime Segmente

1) Valorile lungimilor segmentelor sunt obținute din proiecție în plan.

Punct început	X / Y	Punct sfârșit	X / Y	Lungime segment (** (m)
1	282.691,544 426.185,744	2	282.696,526 426.236,97	51.468
3	282.706,822 426.285,871	4	282.727,539 426.309,426	31.369
5	282.747,372 426.323,582	6	282.787,289 426.334,883	41.486
7	282.808,897 426.343,892	8	282.825,695 426.359,802	23.137
9	282.867,384 426.380,105	10	282.895,945 426.380,105	28.561

Punct început	X / Y	Punct sfârșit	X / Y	Lungime segment (** (m)
2	282.696,526 426.236,97	3	282.706,822 426.285,871	49.973
4	282.727,539 426.309,426	5	282.747,372 426.323,582	24.367
6	282.787,289 426.334,883	7	282.808,897 426.343,892	23.411
8	282.825,695 426.359,802	9	282.867,384 426.380,105	46.37
10	282.895,945 426.380,105	11	282.932,784 426.390,397	38.25

Punct început	X / Y	Punct sfârșit	X / Y	Lungime segment (** (m)
11	282.932,784 426.390,397	12	282.950,758 426.410,382	26.879
13	282.947,176 426.412,839	14	282.930,563 426.393,93	25.17
15	282.895,397 426.384,105	16	282.866,462 426.384,105	28.935
17	282.823,391 426.363,129	18	282.806,66 426.347,282	23.045
19	282.785,396 426.338,08	20	282.745,937 426.327,337	40.895
21	282.745,631 426.327,254	22	282.724,84 426.312,414	25.544
23	282.703,124 426.287,724	24	282.692,566 426.237,577	51.246
25	282.687,544 426.185,938	26	282.687,544 426.118,924	67.014
27	282.693,239 426.097,0	28	282.688,088 426.081,783	16.065
29	282.677,554 426.072,946	30	282.654,742 426.075,34	22.937
31	282.603,718 426.096,626	32	282.568,521 426.103,551	35.872
33	282.568,467 426.099,485	34	282.602,55 426.092,779	34.736
35	282.653,742 426.071,423	36	282.678,824 426.068,791	25.22
37	282.691,517 426.079,439	38	282.697,411 426.096,849	18.381
39	282.691,686 426.118,89	1	282.691,544 426.185,744	66.854

Punct început	X / Y	Punct sfârșit	X / Y	Lungime segment (** (m)
12	282.950,758 426.410,382	13	282.947,176 426.412,839	4.344
14	282.930,563 426.393,93	15	282.895,397 426.384,105	36.513
16	282.866,462 426.384,105	17	282.823,391 426.363,129	47.907
18	282.806,66 426.347,282	19	282.785,396 426.338,08	23.17
20	282.745,937 426.327,337	21	282.745,631 426.327,254	0.317
22	282.724,84 426.312,414	23	282.703,124 426.287,724	32.881
24	282.692,566 426.237,577	25	282.687,544 426.185,938	51.883
26	282.687,544 426.118,924	27	282.693,239 426.097,0	22.652
28	282.688,088 426.081,783	29	282.677,554 426.072,946	13.75
30	282.654,742 426.075,34	31	282.603,718 426.096,626	55.286
32	282.568,521 426.103,551	33	282.568,467 426.099,485	4.066
34	282.602,55 426.092,779	35	282.653,742 426.071,423	55.468
36	282.678,824 426.068,791	37	282.691,517 426.079,439	16.568
38	282.697,411 426.096,849	39	282.691,686 426.118,89	22.772

** Lungimile segmentelor sunt determinate în planul de proiecție Stereo 70 și sunt rotunjite la 1 milimetru.

*** Distanța dintre puncte este formată din segmente cumulate ce sunt mai mici decât valoarea 1 milimetru.

**DATE DESPRE IMOBILUL NR. 7548**

Oficiul de Cadastru și Publicitate Imobiliară CARAS-SEVERIN
Biroul de Cadastru și Publicitate Imobiliară Caransebes

A. Partea I. Descrierea imobilului

TEREN Extravilan

Nr. CF vechi:235-Petroșnița
Nr. topografic:2707

Adresa: Jud. Caraș-Severin

Nr. Crt	Nr cadastral Nr. topografic	Suprafața* (mp)	Observații / Referințe
A1		2.021	Sector cadastral:46 Teren neimprejmuit;

B. Partea II. Proprietari și acte

Inscrieri privitoare la dreptul de proprietate și alte drepturi reale		Referințe
/		
Act Normativ nr. 7, din 13/03/1996 emis de PARLAMENT;		
B1	Inscrierea provizorie, drept de PROPRIETATE, dobandit prin Lege, cota actuala 1/1 1) COMUNA BUCOȘNIȚA , CIF:3227645, PROPRIETAR NEIDENTIFICAT <i>OBSERVATII: PROPRIETAR NEIDENTIFICAT</i>	A1

C. Partea III. SARCINI .

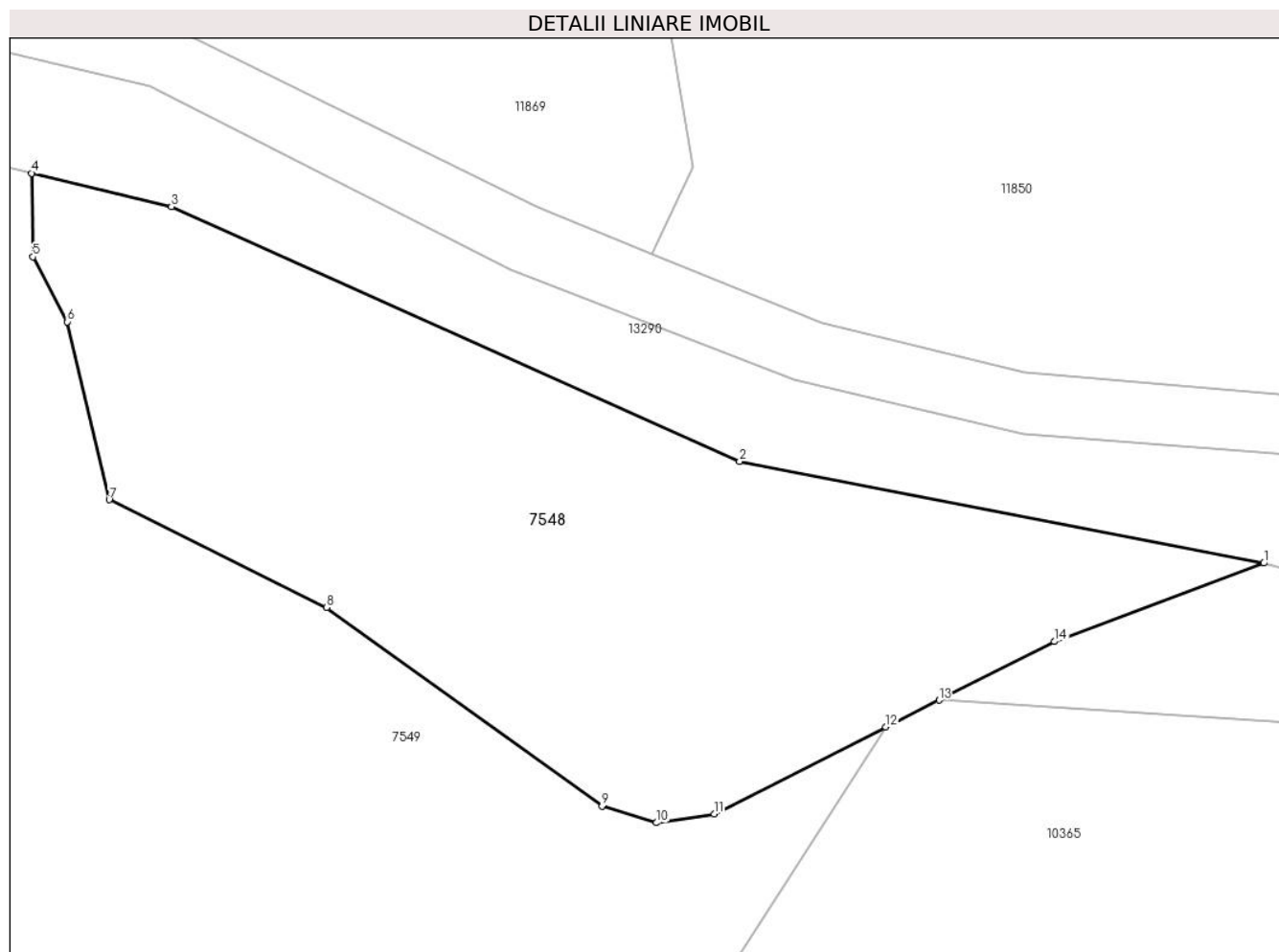
Inscrieri privind dezmembramintele dreptului de proprietate, drepturi reale de garanție și sarcini	Referințe
NU SUNT	

Anexa Nr. 1 La Partea I

Teren

Nr cadastral	Suprafața (mp)*	Observații / Referințe
	2.021	

* Suprafața este determinată în planul de proiecție Stereo 70.



Date referitoare la teren

Crt	Categorie folosință	Intravilan	Suprafața (mp)	Tarla	Parcelă	Nr. topo	Observații / Referințe
1	padure	NU	2.021	-	-	2707	Pădure în Cracu Alexi

Lungime Segmente

1) Valorile lungimilor segmentelor sunt obținute din proiecție în plan.

Punct început	X / Y	Punct sfârșit	X / Y	Lungime segment (** (m)
1	282.765,545 426.572,556	2	282.724,063 426.580,599	42.255
2	282.724,063 426.580,599	3	282.679,079 426.600,75	49.291
3	282.679,079 426.600,75	4	282.668,019 426.603,403	11.374
4	282.668,019 426.603,403	5	282.668,124 426.596,784	6.62
5	282.668,124 426.596,784	6	282.670,847 426.591,647	5.814

Punct început	X / Y	Punct sfârșit	X / Y	Lungime segment (** (m)
6	282.670,847 426.591,647	7	282.674,166 426.577,579	14.454
7	282.674,166 426.577,579	8	282.691,37 426.569,047	19.203
8	282.691,37 426.569,047	9	282.713,162 426.553,327	26.87
9	282.713,162 426.553,327	10	282.717,467 426.552,023	4.498
10	282.717,467 426.552,023	11	282.722,047 426.552,721	4.633
11	282.722,047 426.552,721	12	282.735,636 426.559,6	15.231
12	282.735,636 426.559,6	13	282.739,843 426.561,729	4.715
13	282.739,843 426.561,729	14	282.748,98 426.566,354	10.241
14	282.748,98 426.566,354	1	282.765,545 426.572,556	17.688

** Lungimile segmentelor sunt determinate în planul de proiecție Stereo 70 și sunt rotunjite la 1 milimetru.

*** Distanța dintre puncte este formată din segmente cumulate ce sunt mai mici decât valoarea 1 milimetru.

**DATE DESPRE IMOBILUL NR. 7549**

Oficiul de Cadastru și Publicitate Imobiliară CARAS-SEVERIN
Biroul de Cadastru și Publicitate Imobiliară Caransebes

A. Partea I. Descrierea imobilului

Nr. CF vechi:590-Buceșnița
Nr. topografic:1484

TEREN Extravilan

Adresa: Jud. Caraș-Severin

Nr. Crt	Nr cadastral Nr. topografic	Suprafața* (mp)	Observații / Referințe
A1	30994	Din acte: 327.538 Masurata: 230.421	Sector cadastral:46 Teren neimprejmuit;

B. Partea II. Proprietari și acte

Inscrieri privitoare la dreptul de proprietate și alte drepturi reale		Referințe
4293 / 12/02/2014		
Act Administrativ nr. HG 532, din 24/07/2002 emis de GOVERNUL ROMANIEI (act administrativ nr. EXTRAS CF NR 3565/10-02-2014 emis de BCPI CARANSEBES;);		
B1	se infiinteaza cartea funciara 30994UAT Bucosnita a imobilului cu nr. cad.30994 ,in baza HG 532/2002, anexa 20,pozitia 24 - pentru Teren extravilan de 327538 mp corespondentul imobilului cu nr.top 1484 inscris in CF pe hartie 590 Bucosnita	A1
B2	Intabulare, drept de PROPRIETATEHG.532/2002, anexa 20 ,pozitia 24, dobandit prin Lege, cota actuala 1/1, cota initiala 1/1 1) COMUNA BUCOSNITA DOMENIUL PUBLIC , CIF:3227645	A1
B3	se noteaza dreptul de administrare in fav: CONSILIULUI LOCAL AL COMUNEI BUCOSNITA	A1
/		
Act Administrativ nr. 5894, din 21/11/2022 emis de PRIMĂRIA COMUNEI BUCOȘNIȚA;		
B4	se noteaza actualizarea suprafetei in vederea diminuarii	A1

C. Partea III. SARCINI .

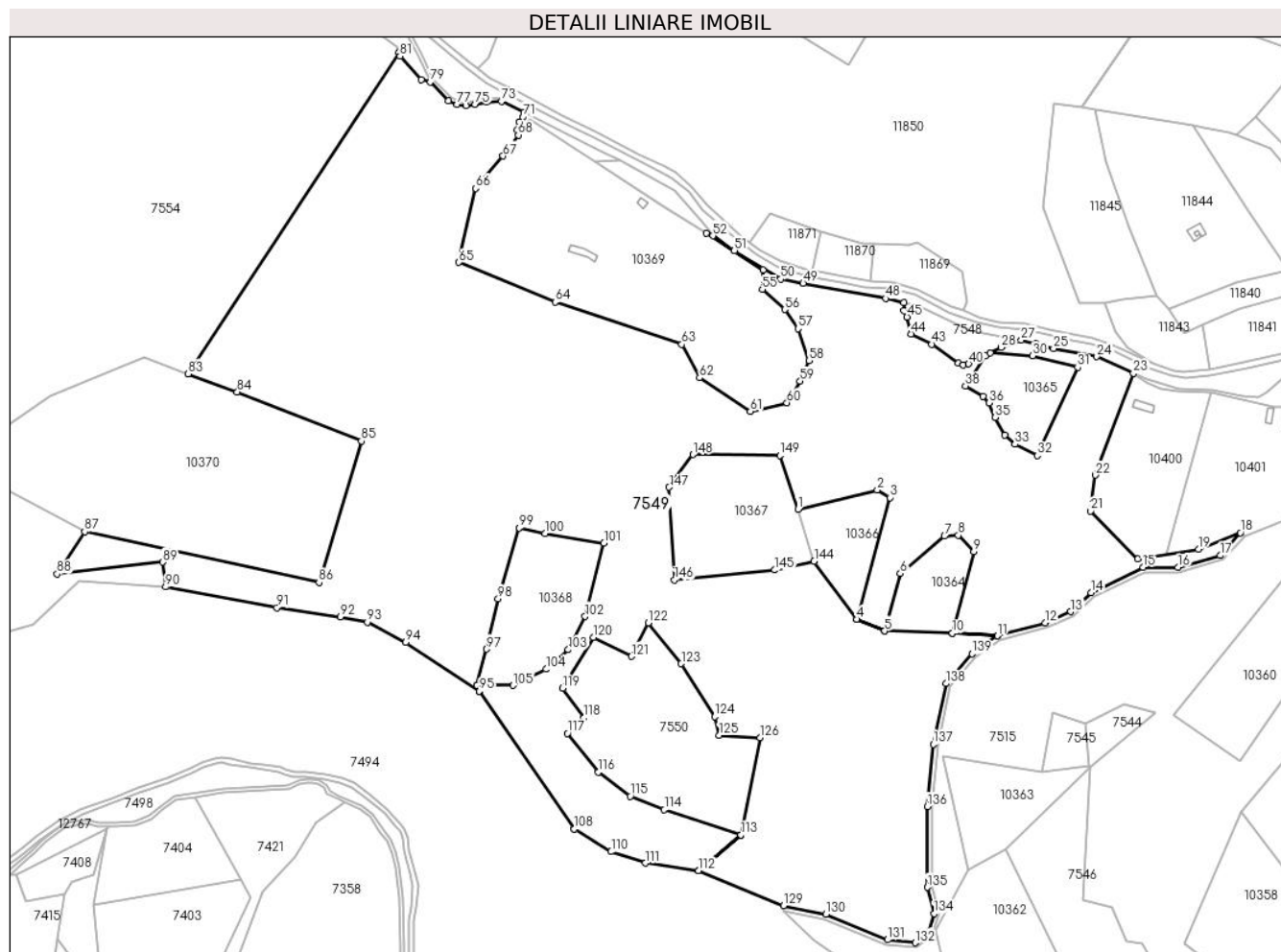
Inscrieri privind dezmembramintele dreptului de proprietate, drepturi reale de garanție și sarcini	Referințe
NU SUNT	

Anexa Nr. 1 La Partea I

Teren

Nr cadastral	Suprafața (mp)*	Observații / Referințe
30994	Din acte: 327.538 Masurata: 230.421	

* Suprafața este determinată în planul de proiecție Stereo 70.



Date referitoare la teren

Crt	Categorie folosință	Intravilan	Suprafața (mp)	Tarla	Parcelă	Nr. topo	Observații / Referințe
1	padure	NU	230.421	-	-	1484	Pădure în Cracu Alexi

Lungime Segmente

1) Valorile lungimilor segmentelor sunt obținute din proiecție în plan.

Punct început	X / Y	Punct sfârșit	X / Y	Lungime segment	Punct început	X / Y	Punct sfârșit	X / Y	Lungime segment	Punct început	X / Y	Punct sfârșit	X / Y	Lungime segment
1	282.580,454 426.432,4	2	282.646,195 426.448,391	67.658	2	282.646,195 426.441,93	3	282.656,553 426.441,93	12.208	3	282.656,553 426.441,93	4	282.629,142 426.341,032	104.555
4	282.629,142 426.341,032	5	282.652,177 426.331,398	24.968	5	282.652,177 426.331,398	6	282.665,308 426.379,046	49.424	6	282.665,308 426.379,046	7	282.701,976 426.409,997	47.984
7	282.701,976 426.409,997	8	282.713,367 426.410,673	11.411	8	282.713,367 426.410,673	9	282.726,348 426.397,169	18.731	9	282.726,348 426.397,169	10	282.708,339 426.329,421	70.101
10	282.708,339 426.329,421	11	282.745,937 426.327,337	37.656	11	282.745,937 426.327,337	12	282.785,396 426.338,08	40.895	12	282.785,396 426.338,08	13	282.806,66 426.347,282	23.17

Punct început	X / Y	Punct sfârșit	X / Y	Lungime segment	Punct început	X / Y	Punct sfârșit	X / Y	Lungime segment	Punct început	X / Y	Punct sfârșit	X / Y	Lungime segment
112	282.497,937 426.132,618	113	282.533,073 426.162,285	45.986	113	282.533,073 426.162,285	114	282.469,71 426.183,241	66.738	114	282.469,71 426.183,241	115	282.441,452 426.194,466	30.406
115	282.441,452 426.194,466	116	282.414,719 426.214,26	33.263	116	282.414,719 426.214,26	117	282.389,298 426.246,459	41.024	117	282.389,298 426.246,459	118	282.403,013 426.259,368	18.835
118	282.403,013 426.259,368	119	282.385,365 426.283,862	30.19	119	282.385,365 426.283,862	120	282.411,071 426.325,917	49.289	120	282.411,071 426.325,917	121	282.442,37 426.310,28	34.988
121	282.442,37 426.310,28	122	282.456,32 426.338,192	31.204	122	282.456,32 426.338,192	123	282.483,735 426.304,306	43.587	123	282.483,735 426.304,306	124	282.511,358 426.260,314	51.945
124	282.511,358 426.260,314	125	282.515,102 426.244,872	15.889	125	282.515,102 426.244,872	126	282.549,272 426.242,778	34.234	126	282.549,272 426.242,778	127	282.533,184 426.162,248	82.121
127	282.533,184 426.162,248	128	282.498,069 426.132,599	45.958	128	282.498,069 426.132,599	129	282.568,521 426.103,551	76.205	129	282.568,521 426.103,551	130	282.603,718 426.096,626	35.872
130	282.603,718 426.096,626	131	282.654,742 426.075,34	55.286	131	282.654,742 426.075,34	132	282.677,554 426.072,946	22.937	132	282.677,554 426.072,946	133	282.688,088 426.081,783	13.75
133	282.688,088 426.081,783	134	282.693,239 426.097,0	16.065	134	282.693,239 426.097,0	135	282.687,544 426.118,924	22.652	135	282.687,544 426.118,924	136	282.687,544 426.185,938	67.014
136	282.687,544 426.185,938	137	282.692,566 426.237,577	51.883	137	282.692,566 426.237,577	138	282.703,124 426.287,724	51.246	138	282.703,124 426.287,724	139	282.724,84 426.312,414	32.881
139	282.724,84 426.312,414	140	282.745,631 426.327,254	25.544	140	282.745,631 426.327,254	141	282.708,313 426.329,322	37.375	141	282.708,313 426.329,322	142	282.652,15 426.331,301	56.198
142	282.652,15 426.331,301	143	282.629,116 426.340,935	24.968	143	282.629,116 426.340,935	144	282.593,885 426.389,095	59.671	144	282.593,885 426.389,095	145	282.561,192 426.381,874	33.481
145	282.561,192 426.381,874	146	282.478,033 426.373,648	83.565	146	282.478,033 426.373,648	147	282.473,635 426.450,47	76.948	147	282.473,635 426.450,47	148	282.493,333 426.477,553	33.489
148	282.493,333 426.477,553	149	282.565,37 426.476,987	72.039	149	282.565,37 426.476,987	1	282.580,454 426.432,4	47.069					

** Lungimile segmentelor sunt determinate în planul de proiecție Stereo 70 și sunt rotunjite la 1 milimetru.

*** Distanța dintre puncte este formată din segmente cumulate ce sunt mai mici decât valoarea 1 milimetru.

**DATE DESPRE IMOBILUL NR. 7550**

Oficiul de Cadastru și Publicitate Imobiliară CARAS-SEVERIN
Biroul de Cadastru și Publicitate Imobiliară Caransebes

A. Partea I. Descrierea imobilului

TEREN Extravilan

Nr. CF vechi:590-Buceșnița

Nr. topografic:1483, PARTE DIN 1484

Adresa: Jud. Caraș-Severin

Nr. Crt	Nr cadastral Nr. topografic	Suprafața* (mp)	Observații / Referințe
A1	31737	16.000	Sector cadastral:46 Teren neimprejmuit;

B. Partea II. Proprietari și acte

Inscrieri privitoare la dreptul de proprietate și alte drepturi reale		Referințe
/		
Act Normativ nr. 7, din 13/03/1996 emis de PARLAMENT;		
B1	Intabulare, drept de PROPRIETATE, dobandit prin Lege, cota actuala 1/1 1) NEIDENTIFICAT NEIDENTIFICAT, CIF:0000000000000	A1
Act Normativ nr. 7, din 13/03/1996 emis de PARLAMENT (ACT ADMINISTRATIV NR.5866 DIN 21.11.2022, EMIS DE PRIMĂRIA COMUNEI BUCOȘNIȚA; ACT ADMINISTRATIV NR.2 DIN 08.03.2004, EMIS DE PRIMĂRIA COMUNEI BUCOȘNIȚA);		
B2	Se notează posesia faptică în favoarea lui 1) BEJERIȚĂ GHEORGHE, căsătorit	A1

C. Partea III. SARCINI .

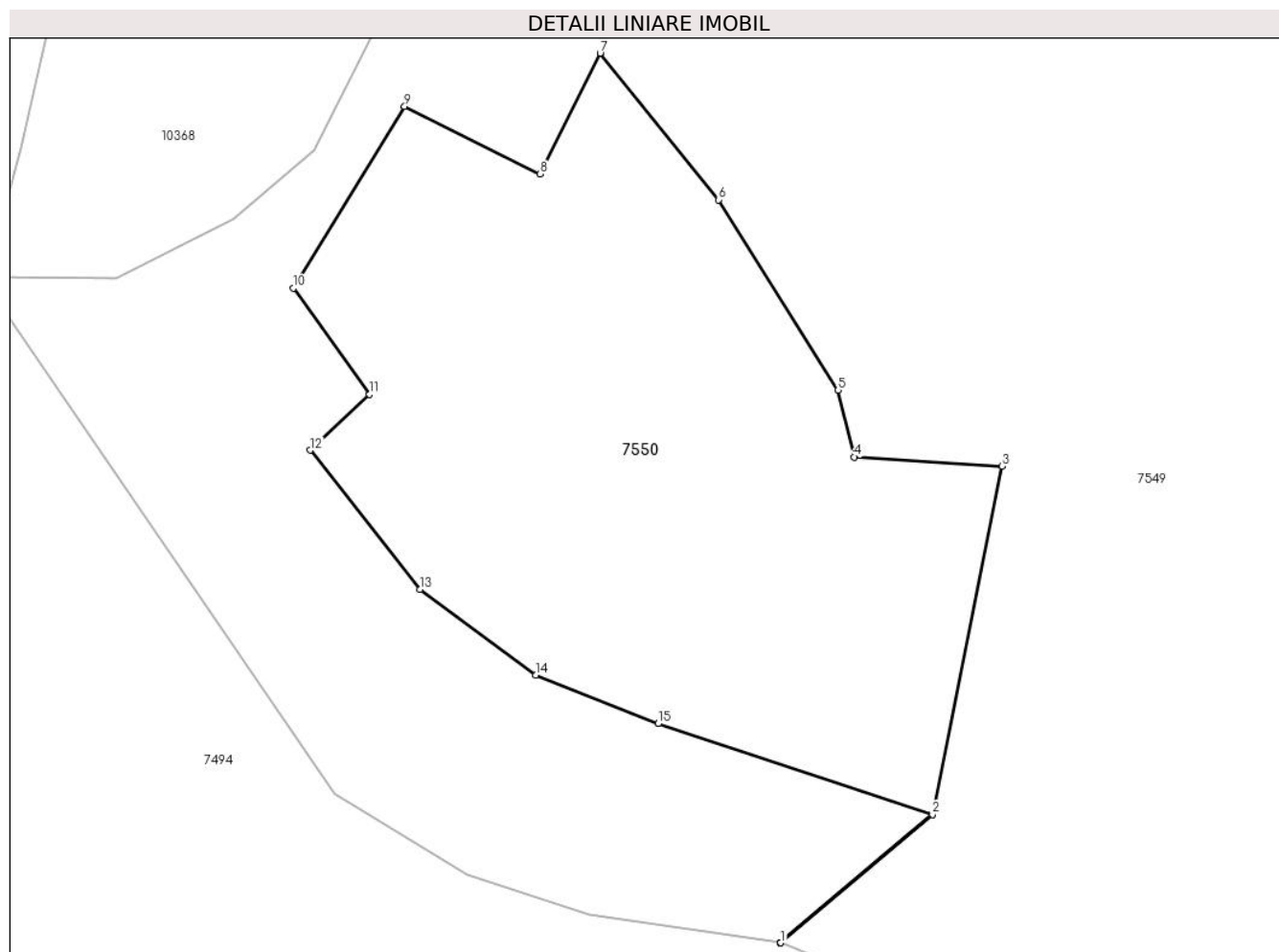
Inscrieri privind dezmembramintele dreptului de proprietate, drepturi reale de garanție și sarcini	Referințe
NU SUNT	

Anexa Nr. 1 La Partea I

Teren

Nr cadastral	Suprafața (mp)*	Observații / Referințe
31737	16.000	

* Suprafața este determinată în planul de proiecție Stereo 70.



Date referitoare la teren

Crt	Categorie folosință	Intravilan	Suprafața (mp)	Tarla	Parcelă	Nr. topo	Observații / Referințe
1	pasune	NU	16.000	-	-	1483, PARTE DIN 1484	PĂȘUNE ÎN CRACU ALEXI

Lungime Segmente

1) Valorile lungimilor segmentelor sunt obținute din proiecție în plan.

Punct început	X / Y	Punct sfârșit	X / Y	Lungime segment (** (m)
1	282.498,069 426.132,599	2	282.533,184 426.162,248	45.958
2	282.533,184 426.162,248	3	282.549,272 426.242,778	82.121
3	282.549,272 426.242,778	4	282.515,102 426.244,872	34.234
4	282.515,102 426.244,872	5	282.511,358 426.260,314	15.889
5	282.511,358 426.260,314	6	282.483,735 426.304,306	51.945

Punct început	X / Y	Punct sfârșit	X / Y	Lungime segment (** (m)
6	282.483,735 426.304,306	7	282.456,32 426.338,192	43.587
7	282.456,32 426.338,192	8	282.442,37 426.310,28	31.204
8	282.442,37 426.310,28	9	282.411,071 426.325,917	34.988
9	282.411,071 426.325,917	10	282.385,365 426.283,862	49.289
10	282.385,365 426.283,862	11	282.403,013 426.259,368	30.19
11	282.403,013 426.259,368	12	282.389,298 426.246,459	18.835
12	282.389,298 426.246,459	13	282.414,719 426.214,26	41.024
13	282.414,719 426.214,26	14	282.441,452 426.194,466	33.263
14	282.441,452 426.194,466	15	282.469,71 426.183,241	30.406
15	282.469,71 426.183,241	16	282.533,073 426.162,285	66.738
16	282.533,073 426.162,285	17	282.497,937 426.132,618	45.986
17	282.497,937 426.132,618	1	282.498,069 426.132,599	0.133

** Lungimile segmentelor sunt determinate în planul de proiecție Stereo 70 și sunt rotunjite la 1 milimetru.

*** Distanța dintre puncte este formată din segmente cumulate ce sunt mai mici decât valoarea 1 milimetru.

**DATE DESPRE IMOBILUL NR. 7551**

Oficiul de Cadastru și Publicitate Imobiliară CARAS-SEVERIN
Biroul de Cadastru și Publicitate Imobiliară Caransebes

A. Partea I. Descrierea imobilului

TEREN Extravilan

Nr. CF vechi:235-Petroșnița
Nr. topografic:2713

Adresa: Jud. Caraș-Severin

Nr. Crt	Nr cadastral Nr. topografic	Suprafața* (mp)	Observații / Referințe
A1		1.238	Sector cadastral:46 Teren neimprejmuit;

B. Partea II. Proprietari și acte

Inscrieri privitoare la dreptul de proprietate și alte drepturi reale		Referințe
/		
Act Normativ nr. 7, din 13/03/1996 emis de PARLAMENT;		
B1	Inscrierea provizorie, drept de PROPRIETATE, dobandit prin Lege, cota actuala 1/1 1) COMUNA BUCOȘNIȚA , CIF:3227645, PROPRIETAR NEIDENTIFICAT <i>OBSERVATII: PROPRIETAR NEIDENTIFICAT</i>	A1

C. Partea III. SARCINI .

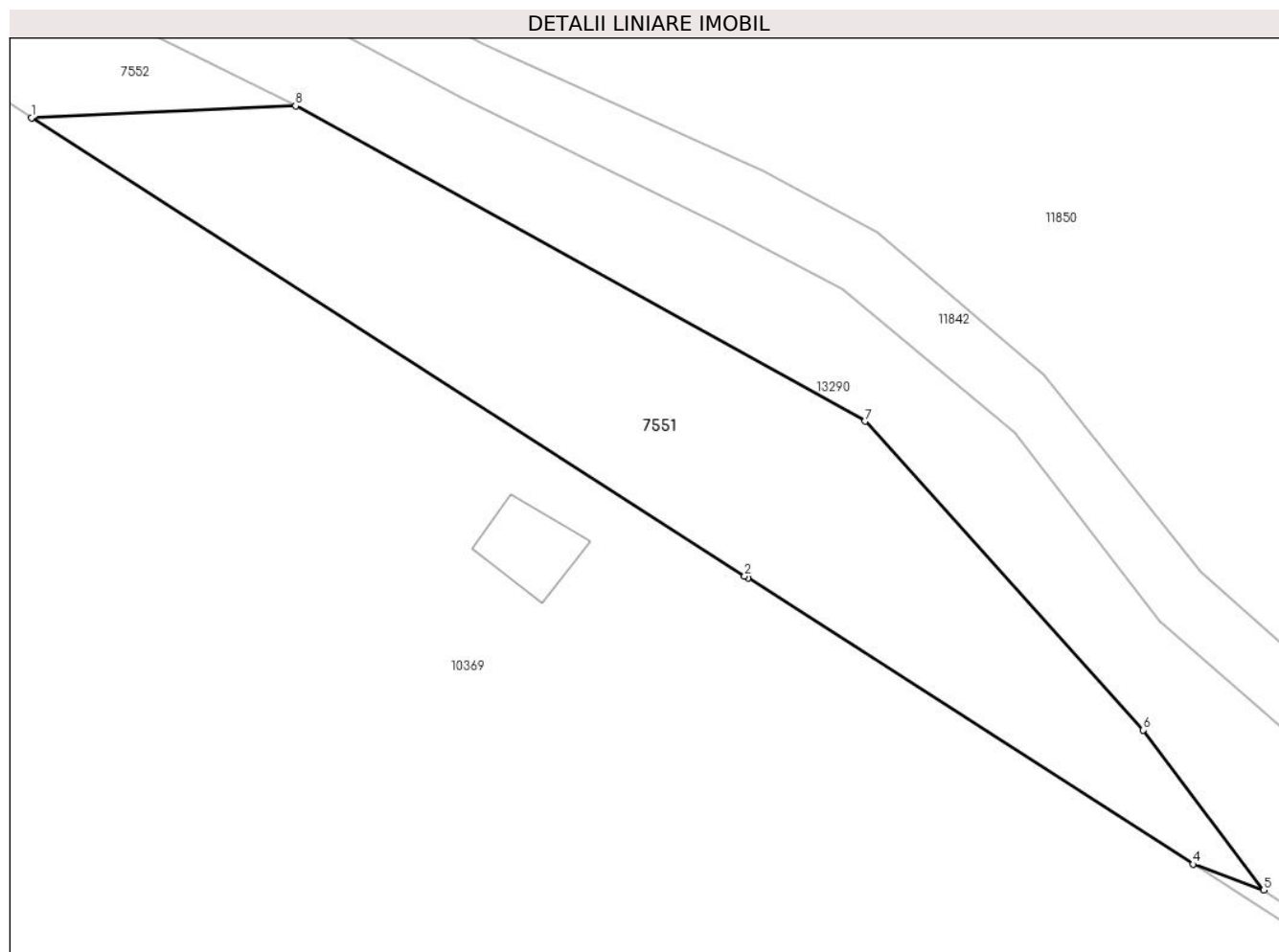
Inscrieri privind dezmembramintele dreptului de proprietate, drepturi reale de garanție și sarcini	Referințe
NU SUNT	

Anexa Nr. 1 La Partea I

Teren

Nr cadastral	Suprafața (mp)*	Observații / Referințe
	1.238	

* Suprafața este determinată în planul de proiecție Stereo 70.



Date referitoare la teren

Crt	Categorie folosință	Intravilan	Suprafața (mp)	Tarla	Parcelă	Nr. topo	Observații / Referințe
1	padure	NU	1.238	-	-	2713	Pădure în Carina Albă

Lungime Segmente

1) Valorile lungimilor segmentelor sunt obținute din proiecție în plan.

Punct început	X / Y	Punct sfârșit	X / Y	Lungime segment (** (m)
1	282.411,676 426.720,365	2	282.468,527 426.683,86	67.562
2	282.468,527 426.683,86	3	282.468,78 426.683,698	0.3
3	282.468,78 426.683,698	4	282.504,278 426.660,904	42.186
4	282.504,278 426.660,904	5	282.509,899 426.658,844	5.987
5	282.509,899 426.658,844	6	282.500,29 426.671,592	15.964

Punct început	X / Y	Punct sfârșit	X / Y	Lungime segment (** (m)
6	282.500,29 426.671,592	7	282.478,109 426.696,199	33.129
7	282.478,109 426.696,199	8	282.432,724 426.721,319	51.873
8	282.432,724 426.721,319	1	282.411,676 426.720,365	21.07

** Lungimile segmentelor sunt determinate în planul de proiecție Stereo 70 și sunt rotunjite la 1 milimetru.

*** Distanța dintre puncte este formată din segmente cumulate ce sunt mai mici decât valoarea 1 milimetru.

**DATE DESPRE IMOBILUL NR. 7552**

Oficiul de Cadastru și Publicitate Imobiliară CARAS-SEVERIN
Biroul de Cadastru și Publicitate Imobiliară Caransebes

A. Partea I. Descrierea imobilului

TEREN Extravilan

Nr. CF vechi:235-Petroșnița
Nr. topografic:2714

Adresa: Jud. Caraș-Severin

Nr. Crt	Nr cadastral Nr. topografic	Suprafața* (mp)	Observații / Referințe
A1		619	Sector cadastral:46 Teren neimprejmuit;

B. Partea II. Proprietari și acte

Inscrieri privitoare la dreptul de proprietate și alte drepturi reale		Referințe
/		
Act Normativ nr. 7, din 13/03/1996 emis de PARLAMENT;		
B1	Inscrierea provizorie, drept de PROPRIETATE, dobandit prin Lege, cota actuala 1/1 1) COMUNA BUCOȘNIȚA , CIF:3227645, PROPRIETAR NEIDENTIFICAT <i>OBSERVATII: PROPRIETAR NEIDENTIFICAT</i>	A1

C. Partea III. SARCINI .

Inscrieri privind dezmembramintele dreptului de proprietate, drepturi reale de garanție și sarcini	Referințe
NU SUNT	

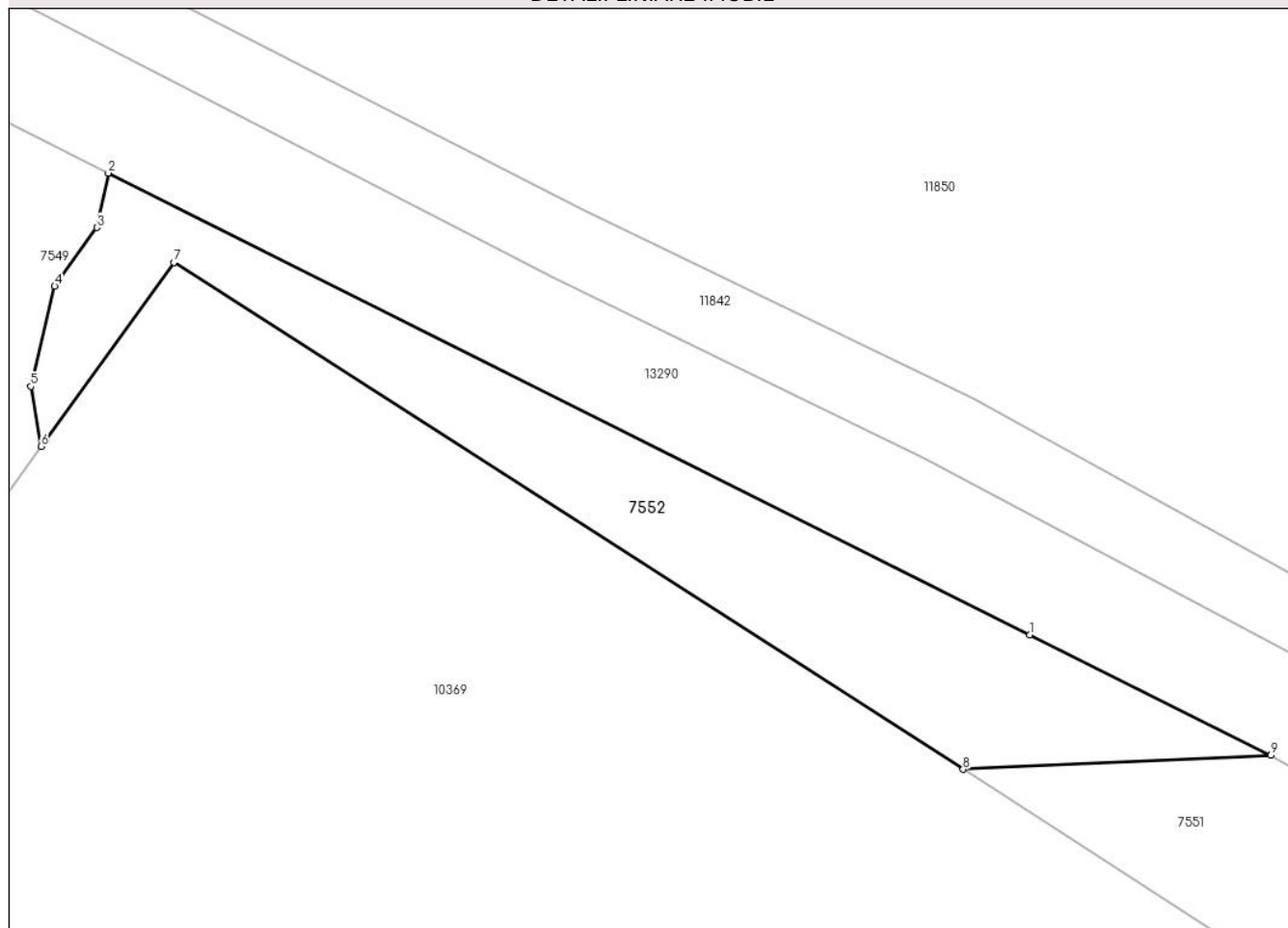
Anexa Nr. 1 La Partea I

Teren

Nr cadastral	Suprafața (mp)*	Observații / Referințe
	619	

* Suprafața este determinată în planul de proiecție Stereo 70.

DETALII LINIARE IMOBIL



Date referitoare la teren

Crt	Categorie folosință	Intravilan	Suprafața (mp)	Tarla	Parcelă	Nr. topo	Observații / Referințe
1	padure	NU	619	-	-	2714	Pădure în Carina Albă

Lungime Segmente

1) Valorile lungimilor segmentelor sunt obținute din proiecție în plan.

Punct început	X / Y	Punct sfârșit	X / Y	Lungime segment (** (m)
1	282.416,242 426.729,573	2	282.353,202 426.761,143	70.503
2	282.353,202 426.761,143	3	282.352,403 426.757,413	3.815
3	282.352,403 426.757,413	4	282.349,535 426.753,401	4.932
4	282.349,535 426.753,401	5	282.347,897 426.746,551	7.043
5	282.347,897 426.746,551	6	282.348,593 426.742,456	4.154

Punct început	X / Y	Punct sfârșit	X / Y	Lungime segment (** (m)
6	282.348,593 426.742,456	7	282.357,679 426.755,037	15.519
7	282.357,679 426.755,037	8	282.411,676 426.720,365	64.17
8	282.411,676 426.720,365	9	282.432,724 426.721,319	21.07
9	282.432,724 426.721,319	1	282.416,242 426.729,573	18.433

** Lungimile segmentelor sunt determinate în planul de proiecție Stereo 70 și sunt rotunjite la 1 milimetru.

*** Distanța dintre puncte este formată din segmente cumulate ce sunt mai mici decât valoarea 1 milimetru.

**DATE DESPRE IMOBILUL NR. 7553**

Oficiul de Cadastru și Publicitate Imobiliară CARAS-SEVERIN
Biroul de Cadastru și Publicitate Imobiliară Caransebes

A. Partea I. Descrierea imobilului

TEREN Extravilan

Nr. CF vechi:235-Petroșnița

Nr. topografic:parte din 2800, 2801

Adresa: Jud. Caraș-Severin

Nr. Crt	Nr cadastral Nr. topografic	Suprafața* (mp)	Observații / Referințe
A1		651	Sector cadastral:46 Teren neimprejmuit;

B. Partea II. Proprietari și acte

Inscrieri privitoare la dreptul de proprietate și alte drepturi reale		Referințe
/		
Act Normativ nr. 7, din 13/03/1996 emis de PARLAMENT;		
B1	Inscrierea provizorie, drept de PROPRIETATE, dobandit prin Lege, cota actuala 1/1 1) COMUNA BUCOȘNIȚA , CIF:3227645, PROPRIETAR NEIDENTIFICAT <i>OBSERVATII: PROPRIETAR NEIDENTIFICAT</i>	A1

C. Partea III. SARCINI .

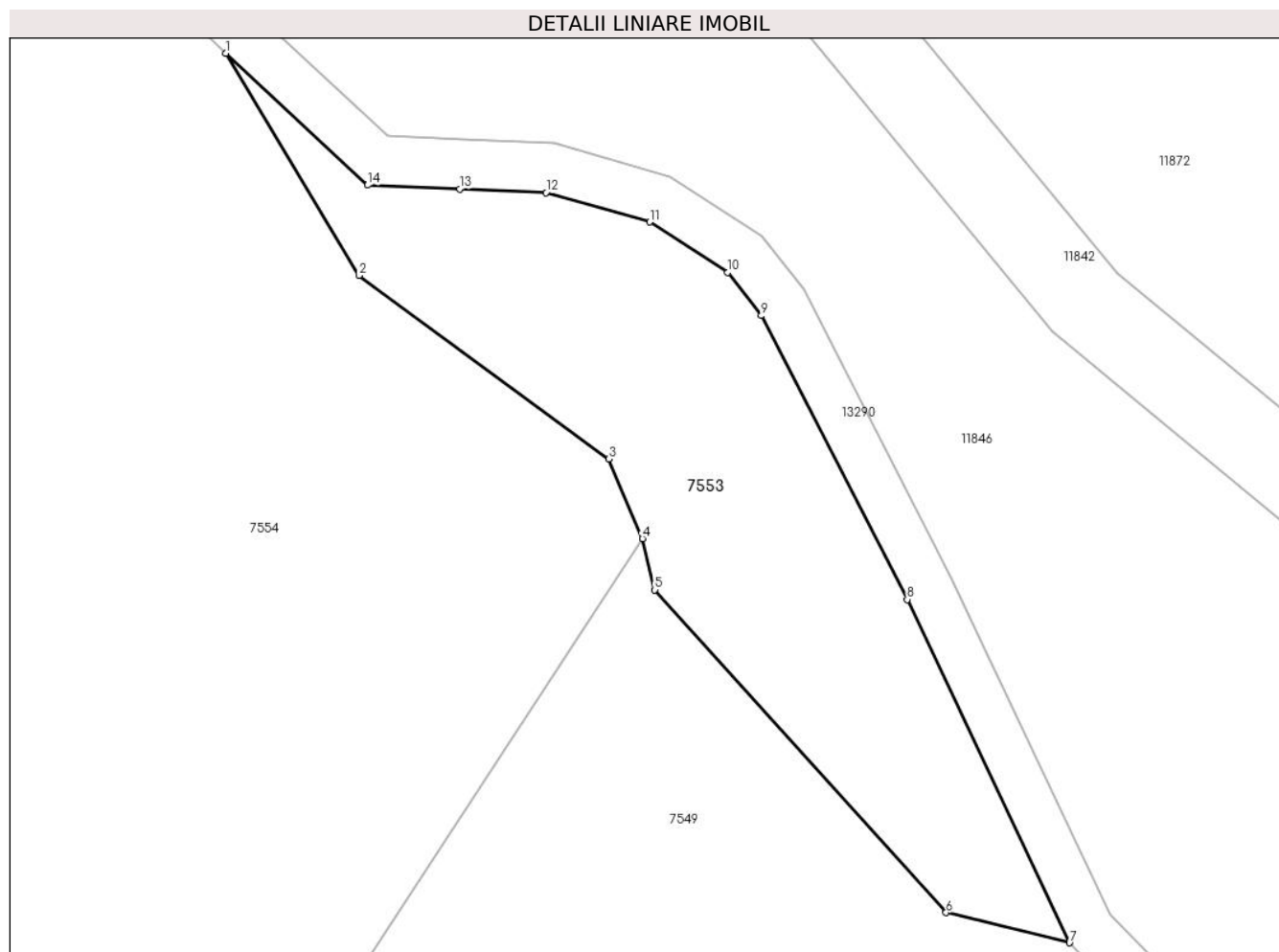
Inscrieri privind dezmembramintele dreptului de proprietate, drepturi reale de garanție și sarcini	Referințe
NU SUNT	

Anexa Nr. 1 La Partea I

Teren

Nr cadastral	Suprafața (mp)*	Observații / Referințe
	651	

* Suprafața este determinată în planul de proiecție Stereo 70.



Date referitoare la teren

Crt	Categorie folosință	Intravilan	Suprafața (mp)	Tarla	Parcelă	Nr. topo	Observații / Referințe
1	padure	NU	651	-	-	parte din 2800, 2801	Pădure în Carina Albă

Lungime Segmente

1) Valorile lungimilor segmentelor sunt obținute din proiecție în plan.

Punct început	X / Y	Punct sfârșit	X / Y	Lungime segment (** (m)
1	282.224,614 426.840,348	2	282.232,687 426.826,89	15.694
2	282.232,687 426.826,89	3	282.247,819 426.815,777	18.774
3	282.247,819 426.815,777	4	282.249,864 426.810,954	5.239
4	282.249,864 426.810,954	5	282.250,607 426.807,851	3.191
5	282.250,607 426.807,851	6	282.268,257 426.788,314	26.329

Punct început	X / Y	Punct sfârșit	X / Y	Lungime segment (** (m)
6	282.268,257 426.788,314	7	282.275,737 426.786,487	7.7
7	282.275,737 426.786,487	8	282.265,895 426.807,27	22.996
8	282.265,895 426.807,27	9	282.257,067 426.824,459	19.323
9	282.257,067 426.824,459	10	282.255,025 426.827,069	3.314
10	282.255,025 426.827,069	11	282.250,303 426.830,132	5.628
11	282.250,303 426.830,132	12	282.244,026 426.831,909	6.524
12	282.244,026 426.831,909	13	282.238,797 426.832,129	5.234
13	282.238,797 426.832,129	14	282.233,201 426.832,365	5.601
14	282.233,201 426.832,365	1	282.224,614 426.840,348	11.725

** Lungimile segmentelor sunt determinate în planul de proiecție Stereo 70 și sunt rotunjite la 1 milimetru.

*** Distanța dintre puncte este formată din segmente cumulate ce sunt mai mici decât valoarea 1 milimetru.

**DATE DESPRE IMOBILUL NR. 7554**

Oficiul de Cadastru și Publicitate Imobiliară CARAS-SEVERIN
Biroul de Cadastru și Publicitate Imobiliară Caransebes

A. Partea I. Descrierea imobilului

TEREN Extravilan

Nr. CF vechi:414, 590-Buceșnița
Nr. topografic:1486,1488, 1487, 1490, 1491

Adresa: Jud. Caraș-Severin

Nr. Crt	Nr cadastral Nr. topografic	Suprafața* (mp)	Observații / Referințe
A1	31751	Din acte: 325.099 Masurata: 312.062	Sector cadastral:46 Teren neimprejmit;

B. Partea II. Proprietari și acte

Inscrieri privitoare la dreptul de proprietate și alte drepturi reale	Referințe
27704 / 09/11/2016	
Act Normativ nr. 532, din 24/07/2002 emis de GUVERNUL ROMANIEI (act administrativ nr 144 din 28.10.2016, emis de PRIMARIA BUCOSNITA;act administrativ nr 1125 din 27.04.2016, emis de PRIMARIA BUCOSNITA);	
B1	se infiinteaza cartea funciara 31751 a imobilului cu numar cad 31751 , in baza documentatiei cadastrale vizate in 15.11.2016 si a HG 532/2002, anexa 20 poz.23 , pentru imobilul: Teren extravilan de 325099mp - Lot 1, ce se dezlipeste din imobilul cu nr. top. 1487 si din nr. top. 1490 inscrite in CF 590 Bucosnita , din imobilul cu nr. top. 1491 (neinscris in cf drum vechi) si in intregime imobilele cu nr. top. 1486 din CF pe hartie 414 Bucosnita si nr. top. 1488 din CF 590 Bucosnita
B2	Intabulare, drept de PROPRIETATEHg 532/2002, anexa 20, poz.23, dobandit prin Lege, cota actuala 1/1, cota initiala 1/1 1) COMUNA BUCOSNITA DOMENIUL PUBLIC , CIF:3227645
/	
Act Administrativ nr. 5896, din 21/11/2022 emis de PRIMĂRIA COMUNEI BUCOȘNIȚA;	
B3	se noteaza actualizarea suprafetei in vederea diminuarii

C. Partea III. SARCINI .

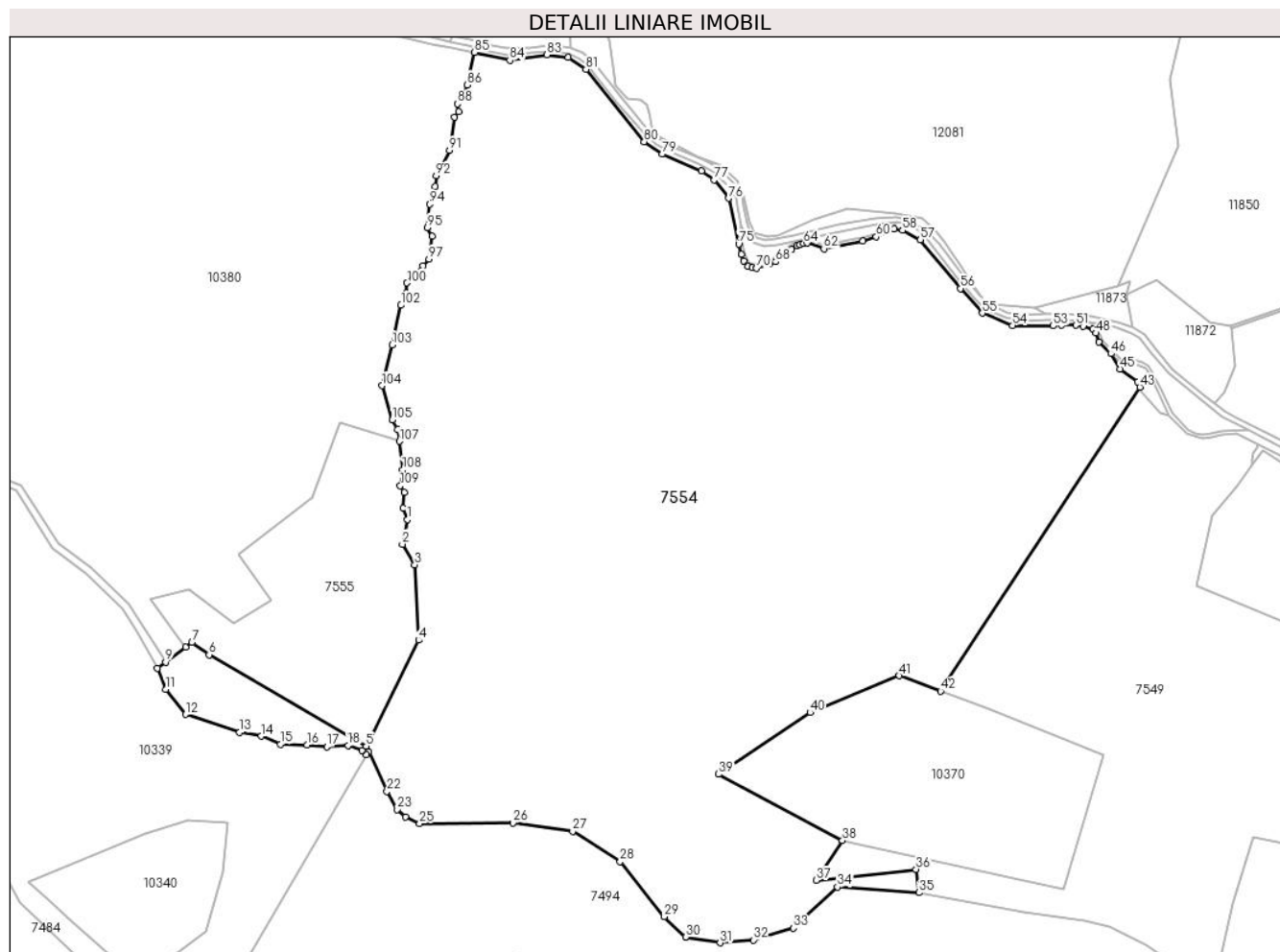
Inscrieri privind dezmembramintele dreptului de proprietate, drepturi reale de garanție și sarcini	Referințe
NU SUNT	

Anexa Nr. 1 La Partea I

Teren

Nr cadastral	Suprafața (mp)*	Observații / Referințe
31751	Din acte: 325.099 Masurata: 312.062	

* Suprafața este determinată în planul de proiecție Stereo 70.



Date referitoare la teren

Crt	Categorie folosință	Intravilan	Suprafața (mp)	Tarla	Parcelă	Nr. topo	Observații / Referințe
1	pasune	NU	312.062	-	-	1486,1488, 1487, 1490, 1491	Pășune împădurită în Cracu Alexi

Lungime Segmente

1) Valorile lungimilor segmentelor sunt obținute din proiecție în plan.

Punct început	X / Y	Punct sfârșit	X / Y	Lungime segment	Punct început	X / Y	Punct sfârșit	X / Y	Lungime segment	Punct început	X / Y	Punct sfârșit	X / Y	Lungime segment
1	281.607,961 426.695,074	2	281.603,374 426.673,327	22.225	2	281.603,374 426.673,327	3	281.614,292 426.655,377	21.015	3	281.614,292 426.655,377	4	281.617,551 426.589,262	66.195
4	281.617,551 426.589,262	5	281.571,698 426.496,232	103.716	5	281.571,698 426.496,232	6	281.433,912 426.576,442	159.432	6	281.433,912 426.576,442	7	281.418,87 426.587,263	18.53
7	281.418,87 426.587,263	8	281.413,464 426.583,207	6.758	8	281.413,464 426.583,207	9	281.395,778 426.569,936	22.111	9	281.395,778 426.569,936	10	281.388,742 426.564,657	8.796
10	281.388,742 426.564,657	11	281.396,132 426.546,278	19.809	11	281.396,132 426.546,278	12	281.413,371 426.524,12	28.074	12	281.413,371 426.524,12	13	281.460,695 426.508,411	49.863

Punct început	X / Y	Punct sfârșit	X / Y	Lungime segment	Punct început	X / Y	Punct sfârșit	X / Y	Lungime segment	Punct început	X / Y	Punct sfârșit	X / Y	Lungime segment
13	281.460,695 426.508,411	14	281.479,503 426.505,122	19.093	14	281.479,503 426.505,122	15	281.496,308 426.497,985	18.258	15	281.496,308 426.497,985	16	281.519,724 426.497,326	23.425
16	281.519,724 426.497,326	17	281.537,102 426.495,942	17.433	17	281.537,102 426.495,942	18	281.555,646 426.497,025	18.576	18	281.555,646 426.497,025	19	281.568,051 426.492,692	13.14
19	281.568,051 426.492,692	20	281.571,985 426.488,607	5.671	20	281.571,985 426.488,607	21	281.573,643 426.491,28	3.145	21	281.573,643 426.491,28	22	281.589,977 426.456,756	38.193
22	281.589,977 426.456,756	23	281.598,901 426.440,781	18.299	23	281.598,901 426.440,781	24	281.606,06 426.434,347	9.625	24	281.606,06 426.434,347	25	281.618,517 426.428,352	13.825
25	281.618,517 426.428,352	26	281.700,256 426.429,174	81.743	26	281.700,256 426.429,174	27	281.752,708 426.421,639	52.99	27	281.752,708 426.421,639	28	281.794,383 426.395,181	49.364
28	281.794,383 426.395,181	29	281.833,02 426.346,835	61.888	29	281.833,02 426.346,835	30	281.851,754 426.329,078	25.812	30	281.851,754 426.329,078	31	281.882,002 426.323,985	30.674
31	281.882,002 426.323,985	32	281.911,247 426.326,464	29.35	32	281.911,247 426.326,464	33	281.946,214 426.336,767	36.453	33	281.946,214 426.336,767	34	281.984,852 426.372,743	52.794
34	281.984,852 426.372,743	35	282.056,22 426.367,892	71.533	35	282.056,22 426.367,892	36	282.053,637 426.388,441	20.711	36	282.053,637 426.388,441	37	281.966,235 426.378,643	87.949
37	281.966,235 426.378,643	38	281.989,157 426.413,582	41.787	38	281.989,157 426.413,582	39	281.880,66 426.471,791	123.125	39	281.880,66 426.471,791	40	281.960,928 426.525,721	96.703
40	281.960,928 426.525,721	41	282.039,035 426.557,999	84.514	41	282.039,035 426.557,999	42	282.075,124 426.544,613	38.492	42	282.075,124 426.544,613	43	282.249,864 426.810,954	318.546
43	282.249,864 426.810,954	44	282.247,819 426.815,777	5.239	44	282.247,819 426.815,777	45	282.232,687 426.826,89	18.774	45	282.232,687 426.826,89	46	282.224,614 426.840,348	15.694
46	282.224,614 426.840,348	47	282.214,315 426.850,603	14.534	47	282.214,315 426.850,603	48	282.211,524 426.858,431	8.311	48	282.211,524 426.858,431	49	282.208,807 426.861,812	4.337
49	282.208,807 426.861,812	50	282.200,102 426.864,555	9.127	50	282.200,102 426.864,555	51	282.193,698 426.865,278	6.445	51	282.193,698 426.865,278	52	282.181,047 426.865,386	12.651
52	282.181,047 426.865,386	53	282.174,03 426.864,737	7.047	53	282.174,03 426.864,737	54	282.138,413 426.865,162	35.62	54	282.138,413 426.865,162	55	282.111,871 426.875,804	28.596
55	282.111,871 426.875,804	56	282.092,646 426.897,475	28.97	56	282.092,646 426.897,475	57	282.057,476 426.940,102	55.263	57	282.057,476 426.940,102	58	282.041,738 426.948,427	17.804
58	282.041,738 426.948,427	59	282.034,324 426.949,893	7.558	59	282.034,324 426.949,893	60	282.018,777 426.942,816	17.082	60	282.018,777 426.942,816	61	282.006,945 426.939,11	12.399
61	282.006,945 426.939,11	62	281.972,883 426.932,461	34.705	62	281.972,883 426.932,461	63	281.958,56 426.937,294	15.116	63	281.958,56 426.937,294	64	281.955,16 426.936,883	3.425
64	281.955,16 426.936,883	65	281.951,85 426.936,078	3.406	65	281.951,85 426.936,078	66	281.949,328 426.934,93	2.771	66	281.949,328 426.934,93	67	281.944,746 426.931,672	5.622
67	281.944,746 426.931,672	68	281.930,685 426.920,927	17.697	68	281.930,685 426.920,927	69	281.925,06 426.919,021	5.939	69	281.925,06 426.919,021	70	281.913,76 426.915,193	11.931
70	281.913,76 426.915,193	71	281.910,085 426.915,631	3.701	71	281.910,085 426.915,631	72	281.906,331 426.917,052	4.014	72	281.906,331 426.917,052	73	281.902,719 426.921,866	6.018
73	281.902,719 426.921,866	74	281.900,588 426.927,517	6.039	74	281.900,588 426.927,517	75	281.898,205 426.936,422	9.218	75	281.898,205 426.936,422	76	281.889,213 426.976,561	41.134
76	281.889,213 426.976,561	77	281.876,664 426.992,646	20.401	77	281.876,664 426.992,646	78	281.865,7 427.000,362	13.407	78	281.865,7 427.000,362	79	281.831,102 427.015,228	37.657
79	281.831,102 427.015,228	80	281.815,335 427.026,235	19.229	80	281.815,335 427.026,235	81	281.764,409 427.089,639	81.324	81	281.764,409 427.089,639	82	281.748,833 427.099,992	18.703
82	281.748,833 427.099,992	83	281.730,016 427.102,231	18.95	83	281.730,016 427.102,231	84	281.697,633 427.097,484	32.729	84	281.697,633 427.097,484	85	281.666,486 427.104,472	31.921
85	281.666,486 427.104,472	86	281.660,394 427.076,0	29.116	86	281.660,394 427.076,0	87	281.657,85 427.068,316	8.094	87	281.657,85 427.068,316	88	281.651,722 427.059,36	10.852
88	281.651,722 427.059,36	89	281.652,895 427.052,329	7.128	89	281.652,895 427.052,329	90	281.648,839 427.047,555	6.264	90	281.648,839 427.047,555	91	281.644,599 427.018,488	29.375
91	281.644,599 427.018,488	92	281.633,065 426.996,426	24.895	92	281.633,065 426.996,426	93	281.632,175 426.986,976	9.492	93	281.632,175 426.986,976	94	281.627,474 426.971,346	16.322
94	281.627,474 426.971,346	95	281.625,429 426.950,901	20.547	95	281.625,429 426.950,901	96	281.629,242 426.943,291	8.512	96	281.629,242 426.943,291	97	281.626,578 426.923,186	20.281
97	281.626,578 426.923,186	98	281.621,274 426.917,398	7.851	98	281.621,274 426.917,398	99	281.620,172 426.913,03	4.505	99	281.620,172 426.913,03	100	281.607,396 426.902,371	16.639
100	281.607,396 426.902,371	101	281.606,839 426.893,635	8.754	101	281.606,839 426.893,635	102	281.602,124 426.882,759	11.854	102	281.602,124 426.882,759	103	281.594,426 426.848,059	35.544
103	281.594,426 426.848,059	104	281.585,484 426.812,244	36.914	104	281.585,484 426.812,244	105	281.594,531 426.782,208	31.369	105	281.594,531 426.782,208	106	281.599,409 426.773,944	9.596
106	281.599,409 426.773,944	107	281.600,738 426.763,514	10.514	107	281.600,738 426.763,514	108	281.603,55 426.738,568	25.104	108	281.603,55 426.738,568	109	281.601,522 426.724,532	14.182
109	281.601,522 426.724,532	110	281.604,938 426.718,955	6.54	110	281.604,938 426.718,955	111	281.604,218 426.704,879	14.094	111	281.604,218 426.704,879	1	281.607,961 426.695,074	10.495

**** Lungimile segmentelor sunt determinate în planul de proiecție Stereo 70 și sunt rotunjite la 1 milimetru.**

***** Distanța dintre puncte este formată din segmente cumulate ce sunt mai mici decât valoarea 1 milimetru.**

**DATE DESPRE IMOBILUL NR. 7555**

Oficiul de Cadastru și Publicitate Imobiliară CARAS-SEVERIN
Biroul de Cadastru și Publicitate Imobiliară Caransebes

A. Partea I. Descrierea imobilului

TEREN Extravilan

Nr. CF vechi:801,858, 993-Petroșnița
Nr. topografic:3438/2, 3438/3, 3438/5

Adresa: Jud. Caraș-Severin

Nr. Crt	Nr cadastral Nr. topografic	Suprafața* (mp)	Observații / Referințe
A1		32.124	Sector cadastral:46 Teren neimprejmuit;

B. Partea II. Proprietari și acte

Inscrieri privitoare la dreptul de proprietate și alte drepturi reale		Referințe
/		
Act Normativ nr. 7, din 13/03/1996 emis de PARLAMENT;		
B1	Inscrierea provizorie, drept de PROPRIETATE, dobandit prin Lege, cota actuala 1/1 1) COMUNA BUCOȘNIȚA , CIF:3227645, PROPRIETAR NEIDENTIFICAT <i>OBSERVATII: PROPRIETAR NEIDENTIFICAT</i>	A1

C. Partea III. SARCINI .

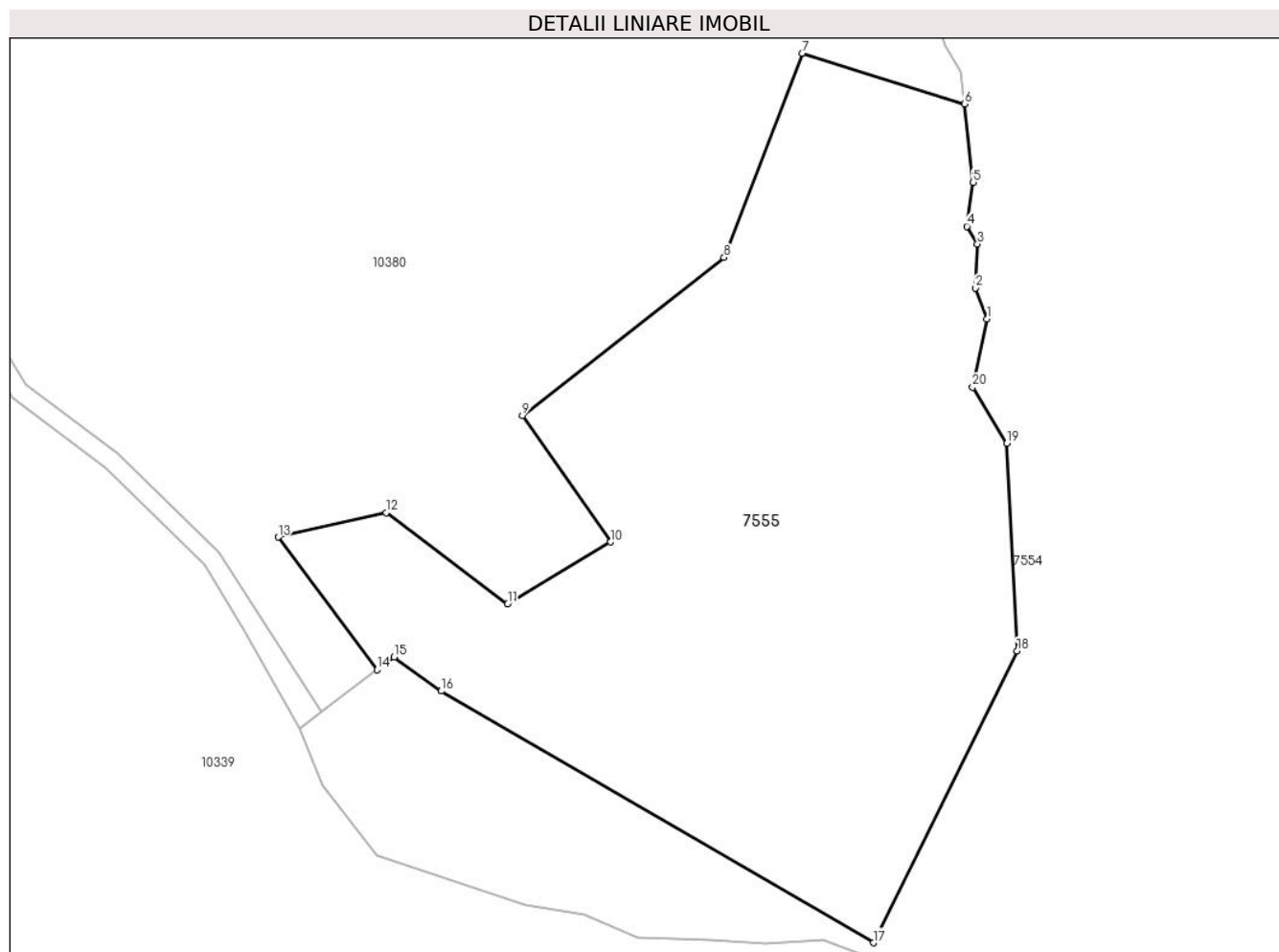
Inscrieri privind dezmembramintele dreptului de proprietate, drepturi reale de garanție și sarcini	Referințe
NU SUNT	

Anexa Nr. 1 La Partea I

Teren

Nr cadastral	Suprafața (mp)*	Observații / Referințe
	32.124	

* Suprafața este determinată în planul de proiecție Stereo 70.



Date referitoare la teren

Crt	Categorie folosință	Intravilan	Suprafața (mp)	Tarla	Parcelă	Nr. topo	Observații / Referințe
1	pasune	NU	32.124	-	-	3438/2, 3438/3, 3438/5	Pădure în Dosu Cernețului și Fereuța

Lungime Segmente

1) Valorile lungimilor segmentelor sunt obținute din proiecție în plan.

Punct început	X / Y	Punct sfârșit	X / Y	Lungime segment (** (m)
1	281.607,961 426.695,074	2	281.604,218 426.704,879	10.495
2	281.604,218 426.704,879	3	281.604,938 426.718,955	14.094
3	281.604,938 426.718,955	4	281.601,522 426.724,532	6.54
4	281.601,522 426.724,532	5	281.603,55 426.738,568	14.182

Punct început	X / Y	Punct sfârșit	X / Y	Lungime segment (** (m)
5	281.603,55 426.738,568	6	281.600,738 426.763,514	25.104
6	281.600,738 426.763,514	7	281.548,992 426.779,709	54.221
7	281.548,992 426.779,709	8	281.524,093 426.714,653	69.658
8	281.524,093 426.714,653	9	281.459,787 426.664,242	81.71
9	281.459,787 426.664,242	10	281.487,956 426.623,939	49.171
10	281.487,956 426.623,939	11	281.455,124 426.604,196	38.311
11	281.455,124 426.604,196	12	281.416,316 426.633,301	48.509
12	281.416,316 426.633,301	13	281.381,958 426.625,514	35.229
13	281.381,958 426.625,514	14	281.413,464 426.583,207	52.75
14	281.413,464 426.583,207	15	281.418,87 426.587,263	6.758
15	281.418,87 426.587,263	16	281.433,912 426.576,442	18.53
16	281.433,912 426.576,442	17	281.571,698 426.496,232	159.432
17	281.571,698 426.496,232	18	281.617,551 426.589,262	103.716
18	281.617,551 426.589,262	19	281.614,292 426.655,377	66.195
19	281.614,292 426.655,377	20	281.603,374 426.673,327	21.01
20	281.603,374 426.673,327	1	281.607,961 426.695,074	22.225

** Lungimile segmentelor sunt determinate în planul de proiecție Stereo 70 și sunt rotunjite la 1 milimetru.

*** Distanța dintre puncte este formată din segmente cumulate ce sunt mai mici decât valoarea 1 milimetru.

**DATE DESPRE IMOBILUL NR. 7556**

Oficiul de Cadastru și Publicitate Imobiliară CARAS-SEVERIN
Biroul de Cadastru și Publicitate Imobiliară Caransebes

A. Partea I. Descrierea imobilului

TEREN Extravilan

Nr. CF vechi:265-Buceșnița
Nr. topografic:1497/1, 1497/2/1

Adresa: Jud. Caraș-Severin

Nr. Crt	Nr cadastral Nr. topografic	Suprafața* (mp)	Observații / Referințe
A1		Din acte: 6.736 Masurata: 6.636	Sector cadastral:46 Teren neimprejmuit;

B. Partea II. Proprietari și acte

Inscrieri privitoare la dreptul de proprietate și alte drepturi reale		Referințe
5155 / 07/11/2003		
Act Notarial nr. 4941/2002, din 01/01/2002 emis de BNP SIMESCU GHEORGHE;		
B1	Intabulare, drept de PROPRIETATE drept întreținere, bun comun, dobandit prin Conventie, cota actuala 1/1 1) NOVAC DOSIA , Lipsă CNP.; și soțul 2) NOVAC MIHAI , Lipsă CNP.	A1
B2	Se notează interdicția de întrăinare și grevare în favoarea lui 1) NOVAC IOAN , Lipsă CNP.	A1

C. Partea III. SARCINI

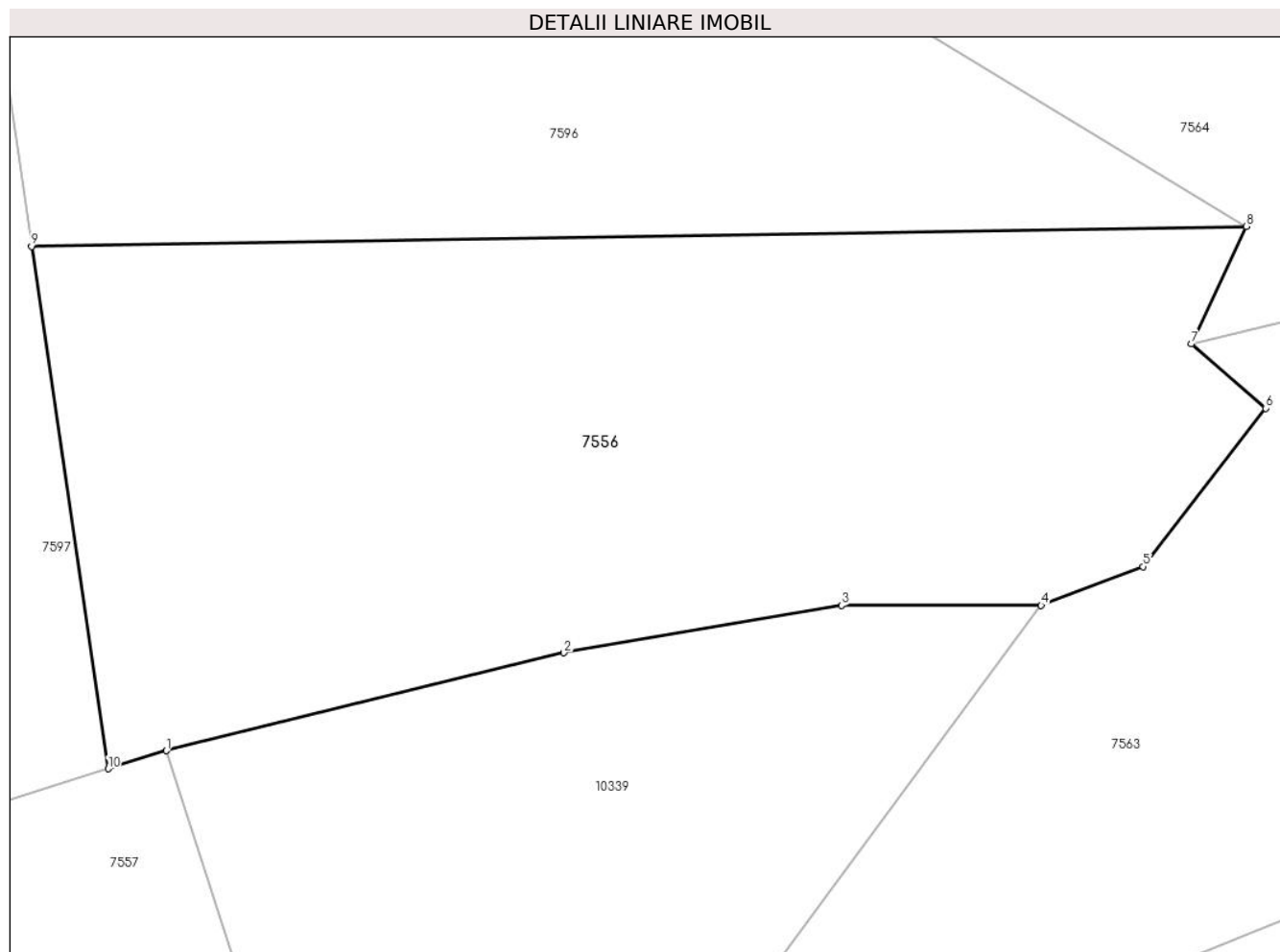
Inscrieri privind dezmembramintele dreptului de proprietate, drepturi reale de garanție și sarcini		Referințe
5155 / 07/11/2003		
Act Notarial nr. 4941/2002, din 01/01/2002 emis de BNP SIMESCU GHEORGHE;		
C1	Intabulare, drept de UZUFRACT VIAGER, dobandit prin Conventie, cota actuala 1/1 1) NOVAC IOAN , Lipsă CNP.	A1

Anexa Nr. 1 La Partea I

Teren

Nr cadastral	Suprafața (mp)*	Observații / Referințe
	Din acte: 6.736 Masurata: 6.636	

* Suprafața este determinată în planul de proiecție Stereo 70.



Date referitoare la teren

Crt	Categorie folosință	Intra vilan	Suprafața (mp)	Tarla	Parcelă	Nr. topo	Observații / Referințe
1	faneata	NU	6.636	-	-	1497/1, 1497/2/1	Fâneață în Poiana Lungă

Lungime Segmente

1) Valorile lungimilor segmentelor sunt obținute din proiecție în plan.

Punct început	X / Y	Punct sfârșit	X / Y	Lungime segment (** (m)
1	280.802,386 426.478,989	2	280.849,241 426.490,528	48.255
2	280.849,241 426.490,528	3	280.881,974 426.496,113	33.206
3	280.881,974 426.496,113	4	280.905,514 426.496,113	23.54
4	280.905,514 426.496,113	5	280.917,538 426.500,682	12.863
5	280.917,538 426.500,682	6	280.931,986 426.519,347	23.604

Punct început	X / Y	Punct sfârșit	X / Y	Lungime segment (** (m)
6	280.931,986 426.519,347	7	280.923,236 426.526,93	11.579
7	280.923,236 426.526,93	8	280.929,674 426.540,783	15.276
8	280.929,674 426.540,783	9	280.786,503 426.538,42	143.19
9	280.786,503 426.538,42	10	280.795,517 426.476,854	62.222
10	280.795,517 426.476,854	1	280.802,386 426.478,989	7.193

** Lungimile segmentelor sunt determinate în planul de proiecție Stereo 70 și sunt rotunjite la 1 milimetru.

*** Distanța dintre puncte este formată din segmente cumulate ce sunt mai mici decât valoarea 1 milimetru.

**DATE DESPRE IMOBILUL NR. 7557**

Oficiul de Cadastru și Publicitate Imobiliară CARAS-SEVERIN
Biroul de Cadastru și Publicitate Imobiliară Caransebes

A. Partea I. Descrierea imobilului

TEREN Extravilan

Nr. CF vechi:192-Bucoșnița

Nr. topografic:parte din 1496/1, 1496/2

Adresa: Jud. Caraș-Severin

Nr. Crt	Nr cadastral Nr. topografic	Suprafața* (mp)	Observații / Referințe
A1		12.790	Sector cadastral:46 Teren neimprejmuit;

B. Partea II. Proprietari și acte

Inscrieri privitoare la dreptul de proprietate și alte drepturi reale		Referințe
715 / 03/05/1921		
Hotarare Judecatoreasca nr. 3808/1918, din 01/01/1918 emis de JUDECĂTORIA DE OCOL CARANSEBEȘ;		
B1	Intabulare, drept de PROPRIETATE, dobandit prin Hotarare Judecatoreasca, cota actuala 4/16 1) COVACI EMILIA, Lipsă CNP.; măr. după Ivan Stanola	A1
1435 / 08/08/1942		
Act Notarial nr. 0, din 14/04/1942 emis de -;		
B2	Intabulare, drept de PROPRIETATE, dobandit prin Conventie, cota actuala 1/16 1) LAZĂR GHEORGHE, Lipsă CNP.; și soția, dom. în Bucoșnița	A1
B3	Intabulare, drept de PROPRIETATE, dobandit prin Conventie, cota actuala 1/16 1) LAZĂR MARIA, Lipsă CNP.; născ. Grof, dom. în Bucoșnița	A1
647 / 03/04/1944		
Act Notarial nr. 0, din 20/11/1942 emis de -;		
B4	Intabulare, drept de PROPRIETATE, dobandit prin Conventie, cota actuala 4/16 1) GROF DUMITRU, Lipsă CNP.; fiul lui Iosefina, minor, dom. în Bucoșnița, nr. 27	A1
165 / 02/03/1987		
Act Notarial nr. 62/1987, din 02/03/1987 emis de NOTARIAT CARANSEBEȘ;		
B5	Intabulare, drept de PROPRIETATE drept moștenire legală, dobandit prin Succesiune, cota actuala 2/16 1) SMAIA MARIA, Lipsă CNP.; fiica def.	A1
2055 / 10/11/1992		
Act Notarial nr. 639/1992, din 10/11/1992 emis de NOTARIAT CARANSEBEȘ;		
B6	Intabulare, drept de PROPRIETATE drept moștenire și partaj, dobandit prin Succesiune, cota actuala 4/16 1) CUREA ANA, Lipsă CNP.; născ. Bejerită, nep. de fiu	A1

C. Partea III. SARCINI

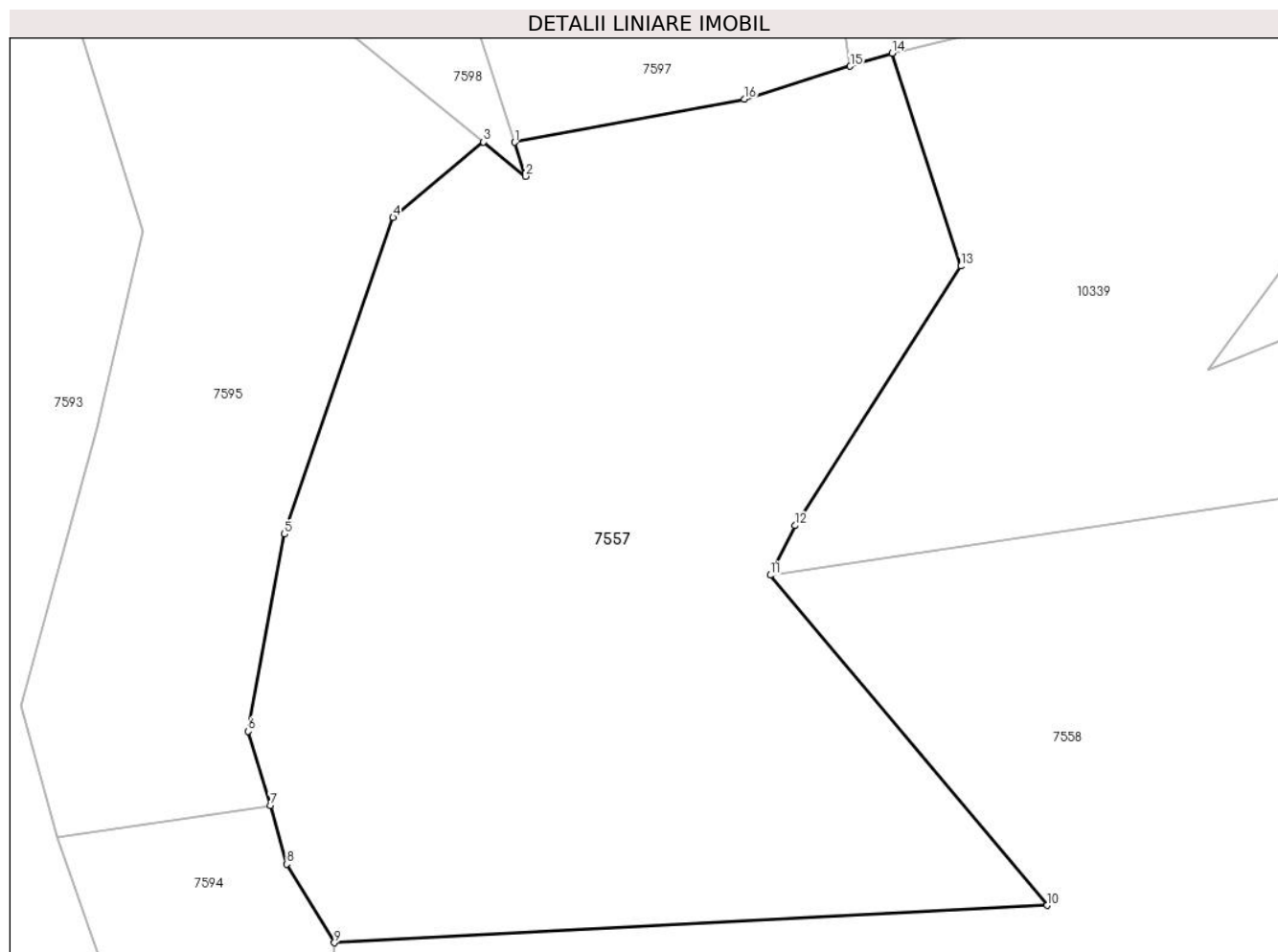
Inscrieri privind dezmembramintele dreptului de proprietate, drepturi reale de garanție și sarcini		Referințe
715 / 03/05/1921		
Hotarare Judecatoreasca nr. 3808/1918, din 01/01/1918 emis de JUDECĂTORIA DE OCOL CARANSEBEȘ;		
C1	Intabulare, drept de UZUFRACT VIAGER, dobandit prin Hotarare Judecatoreasca, cota actuala 1/5 1) HURDUZEU CATALINA, Lipsă CNP.; văd., născ. Petru Covaci, dom. în Bucoșnița	A1

Anexa Nr. 1 La Partea I

Teren

Nr cadastral	Suprafața (mp)*	Observații / Referințe
	12.790	

* Suprafața este determinată în planul de proiecție Stereo 70.



Date referitoare la teren

Crt	Categorie folosință	Intra vilan	Suprafața (mp)	Tarla	Parcelă	Nr. topo	Observații / Referințe
1	fâneata	NU	12.790	-	-	parte din 1496/1, 1496/2	Fâneată în Poiana Lungă

Lungime Segmente

1) Valorile lungimilor segmentelor sunt obținute din proiecție în plan.

Punct început	X / Y	Punct sfârșit	X / Y	Lungime segment (** (m)
1	280.740,225 426.464,315	2	280.742,004 426.458,738	5.854
2	280.742,004 426.458,738	3	280.735,104 426.464,349	8.893
3	280.735,104 426.464,349	4	280.720,201 426.451,943	19.391
4	280.720,201 426.451,943	5	280.702,319 426.399,832	55.094

Punct început	X / Y	Punct sfârșit	X / Y	Lungime segment (** (m)
5	280.702,319 426.399,832	6	280.696,331 426.367,376	33.004
6	280.696,331 426.367,376	7	280.700,012 426.355,152	12.766
7	280.700,012 426.355,152	8	280.702,687 426.345,523	9.994
8	280.702,687 426.345,523	9	280.710,53 426.332,559	15.152
9	280.710,53 426.332,559	10	280.827,944 426.338,7	117.574
10	280.827,944 426.338,7	11	280.782,318 426.393,06	70.97
11	280.782,318 426.393,06	12	280.786,428 426.401,212	9.129
12	280.786,428 426.401,212	13	280.813,701 426.443,941	50.691
13	280.813,701 426.443,941	14	280.802,386 426.478,989	36.829
14	280.802,386 426.478,989	15	280.795,517 426.476,854	7.193
15	280.795,517 426.476,854	16	280.778,055 426.471,426	18.286
16	280.778,055 426.471,426	1	280.740,225 426.464,315	38.493

** Lungimile segmentelor sunt determinate în planul de proiecție Stereo 70 și sunt rotunjite la 1 milimetru.

*** Distanța dintre puncte este formată din segmente cumulate ce sunt mai mici decât valoarea 1 milimetru.

**DATE DESPRE IMOBILUL NR. 7558**

Oficiul de Cadastru și Publicitate Imobiliară CARAS-SEVERIN
Biroul de Cadastru și Publicitate Imobiliară Caransebes

A. Partea I. Descrierea imobilului

Nr. CF vechi:86, 192-Buceșnița
Nr. topografic:parte din 1496/1, 1496/2,
1495

TEREN Extravilan

Adresa: Jud. Caraș-Severin

Nr. Crt	Nr cadastral Nr. topografic	Suprafața* (mp)	Observații / Referințe
A1		14.941	Sector cadastral:46 Teren neimprejmuit;

B. Partea II. Proprietari și acte

Inscrieri privitoare la dreptul de proprietate și alte drepturi reale		Referințe
/		
Act Normativ nr. 7, din 13/03/1996 emis de PARLAMENT;		
B1	Inscrierea provizorie, drept de PROPRIETATE, dobandit prin Lege, cota actuala 1/1	A1
1) COMUNA BUCOȘNIȚA , CIF:3227645, PROPRIETAR NEIDENTIFICAT		
OBSERVATII: PROPRIETAR NEIDENTIFICAT		

C. Partea III. SARCINI .

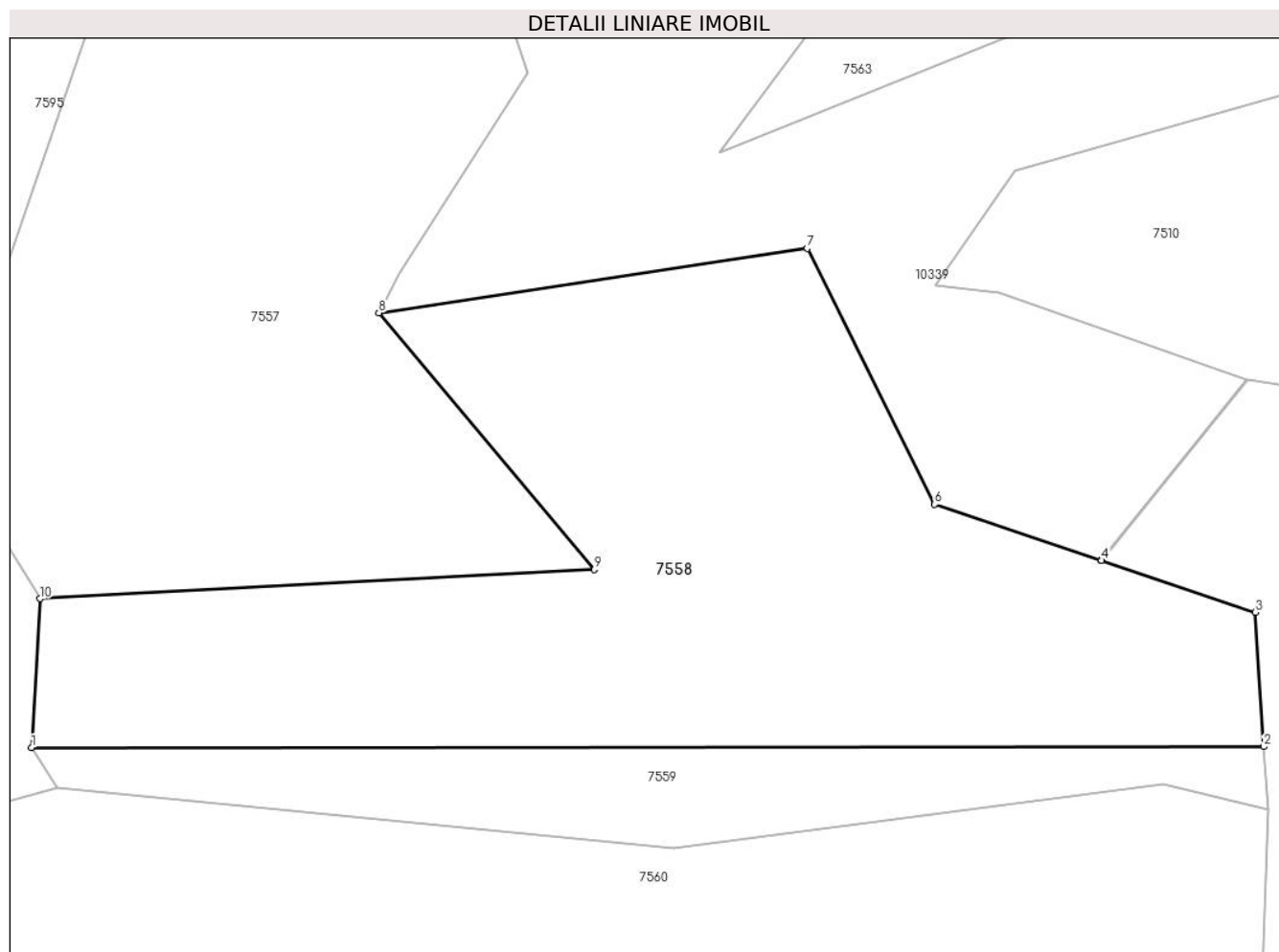
Inscrieri privind dezmembramintele dreptului de proprietate, drepturi reale de garanție și sarcini	Referințe
NU SUNT	

Anexa Nr. 1 La Partea I

Teren

Nr cadastral	Suprafața (mp)*	Observații / Referințe
	14.941	

* Suprafața este determinată în planul de proiecție Stereo 70.



Date referitoare la teren

Crt	Categorie folosință	Intravilan	Suprafața (mp)	Tarla	Parcelă	Nr. topo	Observații / Referințe
1	fâneata	NU	14.941	-	-	parte din 1496/1, 1496/2, 1495	Fâneată în Poiana Lungă

Lungime Segmente

1) Valorile lungimilor segmentelor sunt obținute din proiecție în plan.

Punct început	X / Y	Punct sfârșit	X / Y	Lungime segment (** (m)
1	280.708,741 426.301,028	2	280.969,729 426.301,229	260.988
2	280.969,729 426.301,229	3	280.967,907 426.329,69	28.519
3	280.967,907 426.329,69	4	280.935,352 426.340,637	34.346
4	280.935,352 426.340,637	5	280.935,175 426.340,696	0.187

Punct început	X / Y	Punct sfârșit	X / Y	Lungime segment (** (m)
5	280.935,175 426.340,696	6	280.900,023 426.352,516	37.086
6	280.900,023 426.352,516	7	280.873,083 426.406,694	60.506
7	280.873,083 426.406,694	8	280.782,318 426.393,06	91.783
8	280.782,318 426.393,06	9	280.827,944 426.338,7	70.97
9	280.827,944 426.338,7	10	280.710,53 426.332,559	117.574
10	280.710,53 426.332,559	1	280.708,741 426.301,028	31.582

** Lungimile segmentelor sunt determinate în planul de proiecție Stereo 70 și sunt rotunjite la 1 milimetru.

*** Distanța dintre puncte este formată din segmente cumulate ce sunt mai mici decât valoarea 1 milimetru.

**DATE DESPRE IMOBILUL NR. 7559**

Oficiul de Cadastru și Publicitate Imobiliară CARAS-SEVERIN
Biroul de Cadastru și Publicitate Imobiliară Caransebes

A. Partea I. Descrierea imobilului

TEREN Extravilan

Nr. CF vechi:192-Bucoșnița

Nr. topografic:parte din 1496/1, 1496/2

Adresa: Jud. Caraș-Severin

Nr. Crt	Nr cadastral Nr. topografic	Suprafața* (mp)	Observații / Referințe
A1		3.721	Sector cadastral:46 Teren neimprejmuit;

B. Partea II. Proprietari și acte

Inscrieri privitoare la dreptul de proprietate și alte drepturi reale		Referințe
715 / 03/05/1921		
Hotarare Judecatoreasca nr. 3808/1918, din 01/01/1918 emis de JUDECĂTORIA DE OCOL CARANSEBES;		
B1	Intabulare, drept de PROPRIETATE, dobandit prin Hotarare Judecatoreasca, cota actuala 4/16 1) COVACI EMILIA, Lipsă CNP.; măr. după Ivan Stanola	A1
1435 / 08/08/1942		
Act Notarial nr. 0, din 14/04/1942 emis de -;		
B2	Intabulare, drept de PROPRIETATE, dobandit prin Conventie, cota actuala 1/16 1) LAZĂR GHEORGHE, Lipsă CNP.; și soția, dom. în Bucoșnița	A1
B3	Intabulare, drept de PROPRIETATE, dobandit prin Conventie, cota actuala 1/16 1) LAZĂR MARIA, Lipsă CNP.; născ. Grof, dom. în Bucoșnița	A1
647 / 03/04/1944		
Act Notarial nr. 0, din 20/11/1942 emis de -;		
B4	Intabulare, drept de PROPRIETATE, dobandit prin Conventie, cota actuala 4/16 1) GROF DUMITRU, Lipsă CNP.; fiul lui Iosefina, minor, dom. în Bucoșnița, nr. 27	A1
165 / 02/03/1987		
Act Notarial nr. 62/1987, din 02/03/1987 emis de NOTARIAT CARANSEBES;		
B5	Intabulare, drept de PROPRIETATE drept moștenire legală, dobandit prin Succesiune, cota actuala 2/16 1) SMAIA MARIA, Lipsă CNP.; fiica def.	A1
2055 / 10/11/1992		
Act Notarial nr. 639/1992, din 10/11/1992 emis de NOTARIAT CARANSEBES;		
B6	Intabulare, drept de PROPRIETATE drept moștenire și partaj, dobandit prin Succesiune, cota actuala 4/16 1) CUREA ANA, Lipsă CNP.; născ. Bejerită, nep. de fiu	A1

C. Partea III. SARCINI

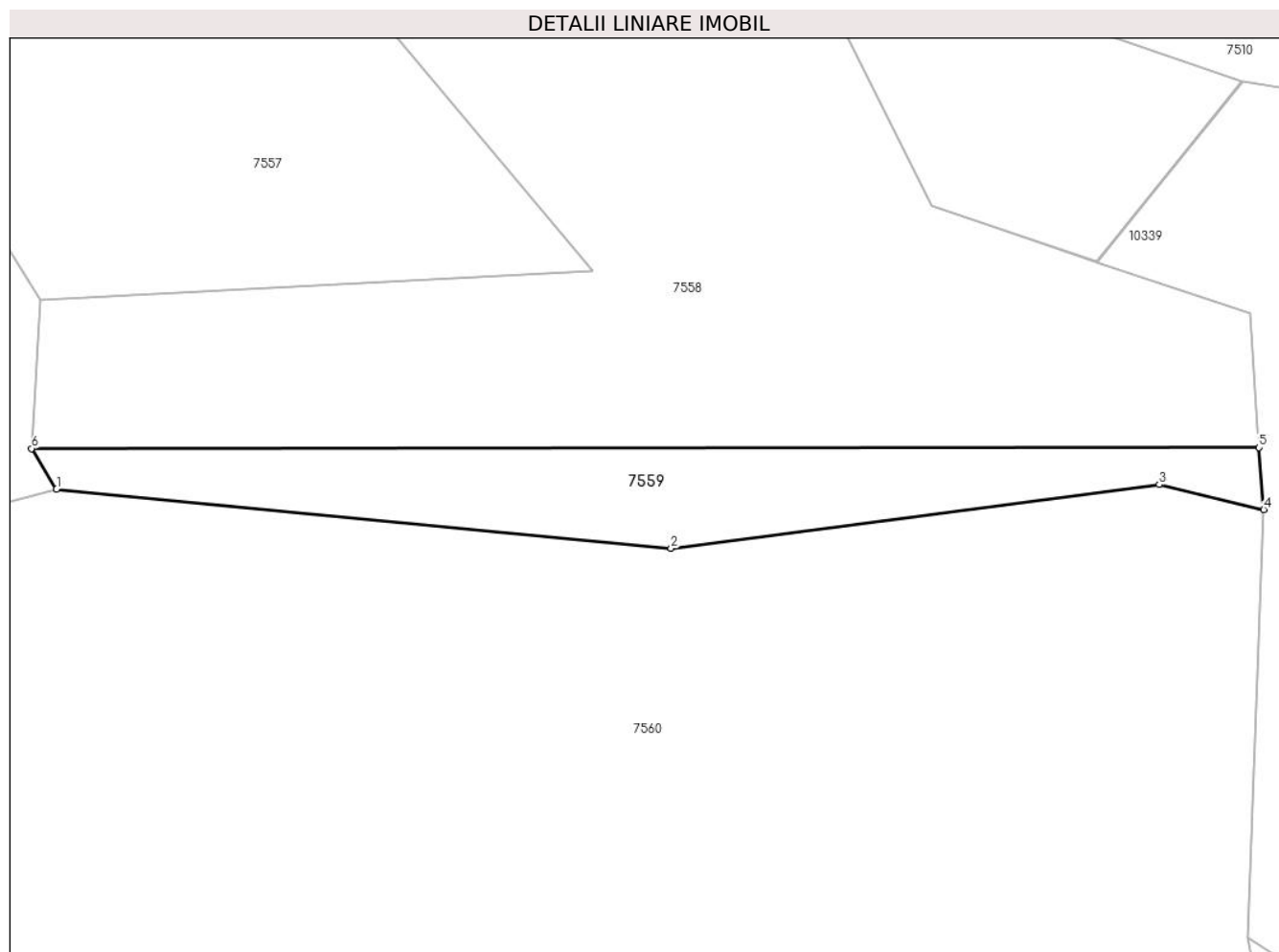
Inscrieri privind dezmembramintele dreptului de proprietate, drepturi reale de garanție și sarcini		Referințe
715 / 03/05/1921		
Hotarare Judecatoreasca nr. 3808/1918, din 01/01/1918 emis de JUDECĂTORIA DE OCOL CARANSEBES;		
C1	Intabulare, drept de UZUFRACT VIAGER, dobandit prin Hotarare Judecatoreasca, cota actuala 1/5 1) HURDUZEU CATALINA, Lipsă CNP.; văd., născ. Petru Covaci, dom. în Bucoșnița	A1

Anexa Nr. 1 La Partea I

Teren

Nr cadastral	Suprafața (mp)*	Observații / Referințe
	3.721	

* Suprafața este determinată în planul de proiecție Stereo 70.



Date referitoare la teren

Crt	Categorie folosință	Intravilan	Suprafața (mp)	Tarla	Parcelă	Nr. topo	Observații / Referințe
1	faneata	NU	3.721	-	-	parte din 1496/1, 1496/2	Fâneată în Poiana Lungă

Lungime Segmente

1) Valorile lungimilor segmentelor sunt obținute din proiecție în plan.

Punct început	X / Y	Punct sfârșit	X / Y	Lungime segment (** (m)
1	280.714,059 426.292,417	2	280.844,7 426.279,791	131.25
2	280.844,7 426.279,791	3	280.948,515 426.293,375	104.7
3	280.948,515 426.293,375	4	280.970,741 426.288,037	22.858
4	280.970,741 426.288,037	5	280.969,729 426.301,229	13.231

Punct început	X / Y	Punct sfârșit	X / Y	Lungime segment (** (m)
5	280.969,729 426.301,229	6	280.708,741 426.301,028	260.988
6	280.708,741 426.301,028	1	280.714,059 426.292,417	10.121

** Lungimile segmentelor sunt determinate în planul de proiecție Stereo 70 și sunt rotunjite la 1 milimetru.

*** Distanța dintre puncte este formată din segmente cumulate ce sunt mai mici decât valoarea 1 milimetru.

**DATE DESPRE IMOBILUL NR. 7560**

Oficiul de Cadastru și Publicitate Imobiliară CARAS-SEVERIN
Biroul de Cadastru și Publicitate Imobiliară Caransebes

A. Partea I. Descrierea imobilului

TEREN Extravilan

Nr. CF vechi:590-Buceșnița
Nr. topografic:1558

Adresa: Jud. Caraș-Severin

Nr. Crt	Nr cadastral Nr. topografic	Suprafața* (mp)	Observații / Referințe
A1	31005	Din acte: 932.270 Masurata: 841.197	Sector cadastral:46 Teren neimprejmit;

B. Partea II. Proprietari și acte

Inscrieri privitoare la dreptul de proprietate și alte drepturi reale	Referințe
4301 / 12/02/2014	
Act Administrativ nr. HG 532, din 24/07/2002 emis de GOVERNUL ROMANIEI (act administrativ nr. EXTRAS CF NR 3569/10-02-2014 emis de BCPI CARANSEBES; documentatie tehnica cadastrala vizata in 17.02.2014);	
B1	se infiinteaza cartea funciara 31005 UAT Bucosnita a a imobilului cu numar cadastral 31005, in baza HG 532/2002 anexa 20 poz.24 , pentru imobilul : Teren extravilan de 932270 mp-Lot 1 , ce se dezlipeste din imobilulc cu nr. top. 1558 din CF pe hartie 590 Bucosnita
B2	Intabulare, drept de PROPRIETATEHg 532/2004, anexa 20 poz.24, dobandit prin Lege, cota actuala 1/1, cota initiala 1/1 1) COMUNA BUCOSNITA DOMENIUL PUBLIC , CIF:3227645
B3	se noteaza dreptul de administrare in favoarea: CONSILIULUI LOCAL AL COMUNEI BUCOSNITA

C. Partea III. SARCINI .

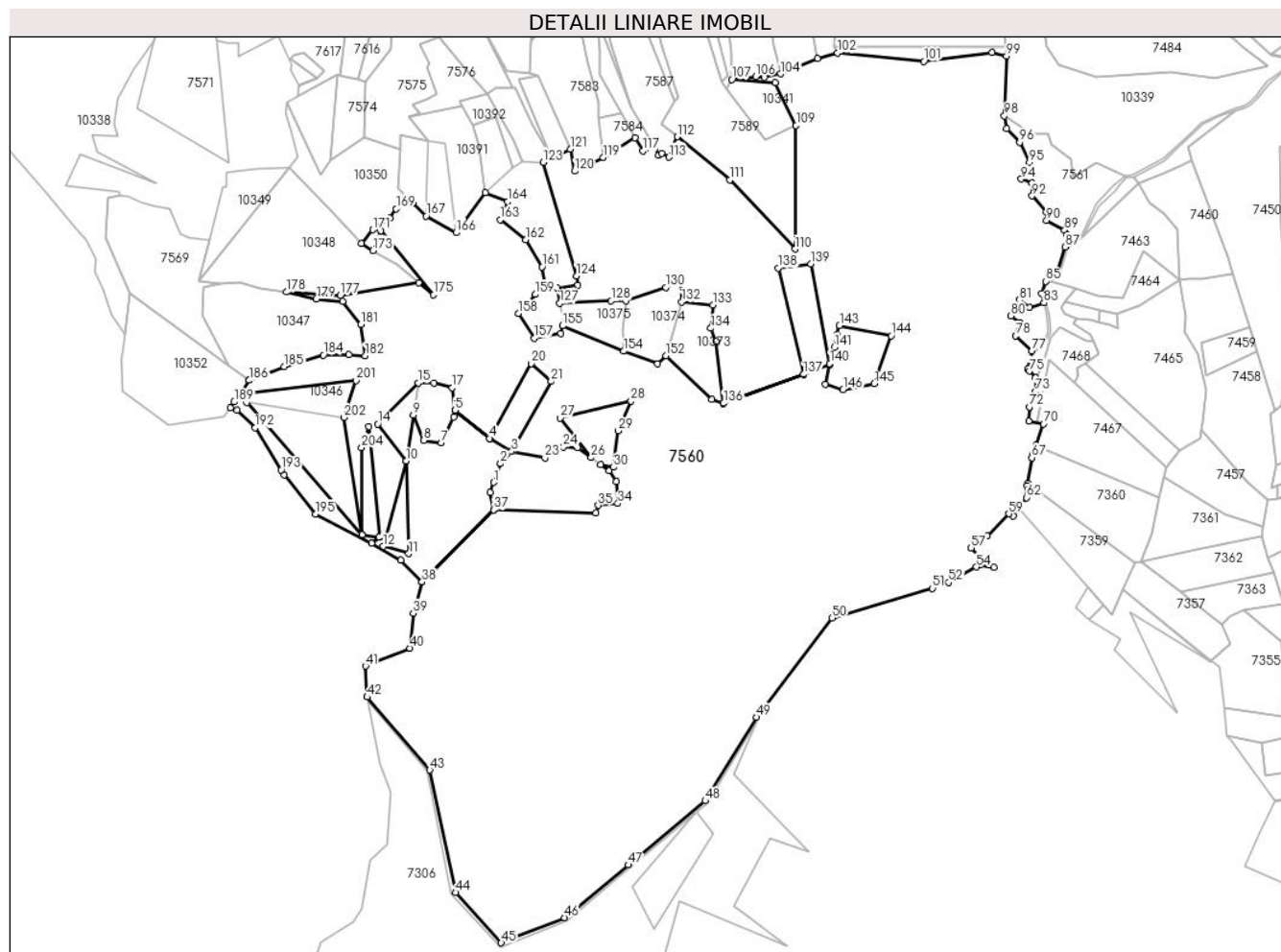
Inscrieri privind dezmembramintele dreptului de proprietate, drepturi reale de garanție și sarcini	Referințe
NU SUNT	

Anexa Nr. 1 La Partea I

Teren

Nr cadastral	Suprafața (mp)*	Observații / Referințe
31005	Din acte: 932.270 Masurata: 841.197	

* Suprafața este determinată în planul de proiecție Stereo 70.



Date referitoare la teren

Crt	Categorie folosință	Intravilan	Suprafața (mp)	Tarla	Parcelă	Nr. topo	Observații / Referințe
1	padure	NU	841.197	-	-	1558	Pădure în Poiana Imbre la Spaniului

Lungime Segmente

1) Valorile lungimilor segmentelor sunt obținute din proiecție în plan.

Punct început	X / Y	Punct sfârșit	X / Y	Lungime segment	Punct început	X / Y	Punct sfârșit	X / Y	Lungime segment	Punct început	X / Y	Punct sfârșit	X / Y	Lungime segment
1	280.191,291 425.640,145	2	280.201,889 425.668,626	30.389	2	280.201,889 425.668,626	3	280.218,62 425.687,272	25.052	3	280.218,62 425.687,272	4	280.185,623 425.706,838	38.362
4	280.185,623 425.706,838	5	280.132,946 425.749,701	67.912	5	280.132,946 425.749,701	6	280.130,603 425.739,259	10.702	6	280.130,603 425.739,259	7	280.112,173 425.700,352	43.051
7	280.112,173 425.700,352	8	280.085,448 425.704,226	27.004	8	280.085,448 425.704,226	9	280.069,475 425.742,637	41.6	9	280.069,475 425.742,637	10	280.058,443 425.672,542	70.958
10	280.058,443 425.672,542	11	280.062,375 425.532,01	140.587	11	280.062,375 425.532,01	12	280.023,594 425.543,045	40.32	12	280.023,594 425.543,045	13	280.058,429 425.672,544	134.102

Punct început	X / Y	Punct sfârșit	X / Y	Lungime segment	Punct început	X / Y	Punct sfârșit	X / Y	Lungime segment	Punct început	X / Y	Punct sfârșit	X / Y	Lungime segment
13	280.058,429 425.672,544	14	280.015,477 425.728,86	70.826	14	280.015,477 425.728,86	15	280.077,077 425.790,934	87.451	15	280.077,077 425.790,934	16	280.100,889 425.791,366	23.816
16	280.100,889 425.791,366	17	280.128,726 425.784,128	28.763	17	280.128,726 425.784,128	18	280.132,928 425.749,844	34.541	18	280.132,928 425.749,844	19	280.185,672 425.706,927	67.999
19	280.185,672 425.706,927	20	280.248,733 425.820,553	129.952	20	280.248,733 425.820,553	21	280.278,724 425.793,552	40.355	21	280.278,724 425.793,552	22	280.218,631 425.687,27	122.094
22	280.218,631 425.687,27	23	280.269,335 425.677,505	51.636	23	280.269,335 425.677,505	24	280.297,384 425.693,656	32.367	24	280.297,384 425.693,656	25	280.319,525 425.692,762	22.159
25	280.319,525 425.692,762	26	280.339,48 425.677,873	24.897	26	280.339,48 425.677,873	27	280.292,755 425.737,959	76.115	27	280.292,755 425.737,959	28	280.400,332 425.763,531	110.575
28	280.400,332 425.763,531	29	280.380,889 425.718,691	48.874	29	280.380,889 425.718,691	30	280.373,639 425.663,033	56.128	30	280.373,639 425.663,033	31	280.354,107 425.666,96	19.923
31	280.354,107 425.666,96	32	280.366,44 425.657,758	15.388	32	280.366,44 425.657,758	33	280.377,604 425.641,761	19.507	33	280.377,604 425.641,761	34	280.380,093 425.608,305	33.548
34	280.380,093 425.608,305	35	280.350,433 425.605,279	29.814	35	280.350,433 425.605,279	36	280.346,807 425.594,079	11.772	36	280.346,807 425.594,079	37	280.191,548 425.598,174	155.313
37	280.191,548 425.598,174	38	280.082,665 425.488,968	154.212	38	280.082,665 425.488,968	39	280.069,324 425.441,266	49.532	39	280.069,324 425.441,266	40	280.064,135 425.388,52	53.001
40	280.064,135 425.388,52	41	279.996,727 425.361,294	72.699	41	279.996,727 425.361,294	42	279.999,098 425.314,229	47.125	42	279.999,098 425.314,229	43	280.094,479 425.203,139	146.419
43	280.094,479 425.203,139	44	280.133,839 425.017,252	190.008	44	280.133,839 425.017,252	45	280.202,981 424.940,881	103.02	45	280.202,981 424.940,881	46	280.299,326 424.978,918	103.582
46	280.299,326 424.978,918	47	280.395,852 425.059,14	125.51	47	280.395,852 425.059,14	48	280.513,122 425.156,334	152.312	48	280.513,122 425.156,334	49	280.590,524 425.283,365	148.755
49	280.590,524 425.283,365	50	280.705,842 425.433,939	189.66	50	280.705,842 425.433,939	51	280.858,153 425.479,255	158.909	51	280.858,153 425.479,255	52	280.882,821 425.488,074	26.197
52	280.882,821 425.488,074	53	280.896,677 425.495,867	15.897	53	280.896,677 425.495,867	54	280.924,862 425.511,721	32.338	54	280.924,862 425.511,721	55	280.930,441 425.514,859	6.401
55	280.930,441 425.514,859	56	280.950,95 425.511,443	20.792	56	280.950,95 425.511,443	57	280.916,876 425.540,49	44.775	57	280.916,876 425.540,49	58	280.941,136 425.558,53	30.232
58	280.941,136 425.558,53	59	280.973,948 425.592,419	47.171	59	280.973,948 425.592,419	60	280.980,769 425.589,341	7.483	60	280.980,769 425.589,341	61	280.989,41 425.601,162	14.643
61	280.989,41 425.601,162	62	281.000,979 425.616,99	19.605	62	281.000,979 425.616,99	63	281.002,441 425.622,787	5.979	63	281.002,441 425.622,787	64	281.003,852 425.629,969	7.319
64	281.003,852 425.629,969	65	281.001,907 425.635,016	5.409	65	281.001,907 425.635,016	66	281.002,507 425.638,578	3.612	66	281.002,507 425.638,578	67	281.009,087 425.677,67	39.642
67	281.009,087 425.677,67	68	281.010,949 425.683,317	5.946	68	281.010,949 425.683,317	69	281.015,615 425.696,828	14.294	69	281.015,615 425.696,828	70	281.026,679 425.728,869	33.897
70	281.026,679 425.728,869	71	281.004,3 425.733,168	22.788	71	281.004,3 425.733,168	72	281.005,125 425.754,79	21.638	72	281.005,125 425.754,79	73	281.014,566 425.778,103	25.152
73	281.014,566 425.778,103	74	281.014,574 425.799,107	21.004	74	281.014,574 425.799,107	75	281.005,279 425.809,116	13.659	75	281.005,279 425.809,116	76	281.002,802 425.811,784	3.641
76	281.002,802 425.811,784	77	281.009,072 425.839,815	28.724	77	281.009,072 425.839,815	78	280.984,493 425.862,581	33.503	78	280.984,493 425.862,581	79	280.990,389 425.883,256	21.499
79	280.990,389 425.883,256	80	280.977,058 425.893,255	16.664	80	280.977,058 425.893,255	81	280.989,939 425.917,479	27.436	81	280.989,939 425.917,479	82	281.005,266 425.905,626	19.376
82	281.005,266 425.905,626	83	281.027,295 425.913,047	23.245	83	281.027,295 425.913,047	84	281.023,573 425.927,353	14.782	84	281.023,573 425.927,353	85	281.030,008 425.945,696	19.439
85	281.030,008 425.945,696	86	281.046,053 425.955,02	18.557	86	281.046,053 425.955,02	87	281.059,898 425.997,679	44.849	87	281.059,898 425.997,679	88	281.062,481 426.015,882	18.385
88	281.062,481 426.015,882	89	281.058,831 426.023,382	8.341	89	281.058,831 426.023,382	90	281.031,344 426.037,952	31.11	90	281.031,344 426.037,952	91	281.030,952 426.050,843	12.897
91	281.030,952 426.050,843	92	281.009,623 426.075,326	32.471	92	281.009,623 426.075,326	93	281.009,433 426.095,268	19.943	93	281.009,433 426.095,268	94	280.993,04 426.100,908	17.336
94	280.993,04 426.100,908	95	281.005,227 426.126,388	28.245	95	281.005,227 426.126,388	96	280.990,43 426.156,794	33.815	96	280.990,43 426.156,794	97	280.970,875 426.177,462	28.453
97	280.970,875 426.177,462	98	280.967,35 426.197,242	20.092	98	280.967,35 426.197,242	99	280.970,741 426.288,037	90.858	99	280.970,741 426.288,037	100	280.948,515 426.293,375	22.858
100	280.948,515 426.293,375	101	280.844,7 426.279,791	104.7	101	280.844,7 426.279,791	102	280.714,059 426.292,417	131.25	102	280.714,059 426.292,417	103	280.683,786 426.284,134	31.386
103	280.683,786 426.284,134	104	280.627,258 426.260,707	61.19	104	280.627,258 426.260,707	105	280.602,626 426.255,593	25.157	105	280.602,626 426.255,593	106	280.589,581 426.256,933	13.114
106	280.589,581 426.256,933	107	280.553,199 426.252,174	36.692	107	280.553,199 426.252,174	108	280.619,25 426.247,161	66.241	108	280.619,25 426.247,161	109	280.650,67 426.182,297	72.073
109	280.650,67 426.182,297	110	280.649,131 425.994,595	187.708	110	280.649,131 425.994,595	111	280.549,943 426.099,377	144.283	111	280.549,943 426.099,377	112	280.470,548 426.165,231	103.152

Punct început	X / Y	Punct sfârșit	X / Y	Lungime segment	Punct început	X / Y	Punct sfârșit	X / Y	Lungime segment	Punct început	X / Y	Punct sfârșit	X / Y	Lungime segment
112	280.470,548 426.165,231	113	280.457,503 426.134,126	33.73	113	280.457,503 426.134,126	114	280.446,621 426.139,803	12.27 4	114	280.446,621 426.139,803	115	280.442,118 426.136,796	5.415
115	280.442,118 426.136,796	116	280.437,035 426.147,772	12.09 6	116	280.437,035 426.147,772	117	280.417,93 426.143,436	19.59 1	117	280.417,93 426.143,436	118	280.406,409 426.163,664	23.27 9
118	280.406,409 426.163,664	119	280.358,121 426.133,676	56.84 2	119	280.358,121 426.133,676	120	280.314,641 426.113,002	48.14 5	120	280.314,641 426.113,002	121	280.307,789 426.146,666	34.35 4
121	280.307,789 426.146,666	122	280.279,896 426.133,71	30.75 5	122	280.279,896 426.133,71	123	280.266,439 426.126,318	15.35 4	123	280.266,439 426.126,318	124	280.316,975 425.953,826	179.7 43
124	280.316,975 425.953,826	125	280.319,58 425.940,006	14.06 3	125	280.319,58 425.940,006	126	280.287,509 425.935,627	32.36 9	126	280.287,509 425.935,627	127	280.291,755 425.912,5	23.51 4
127	280.291,755 425.912,5	128	280.370,02 425.915,806	78.33 5	128	280.370,02 425.915,806	129	280.392,694 425.915,77	22.67 4	129	280.392,694 425.915,77	130	280.453,07 425.936,46	63.82 3
130	280.453,07 425.936,46	131	280.476,244 425.946,521	25.26 4	131	280.476,244 425.946,521	132	280.477,069 425.914,35	32.18 2	132	280.477,069 425.914,35	133	280.524,575 425.909,864	47.71 7
133	280.524,575 425.909,864	134	280.521,206 425.874,325	35.69 8	134	280.521,206 425.874,325	135	280.529,063 425.854,202	21.60 2	135	280.529,063 425.854,202	136	280.540,714 425.760,4	94.52 3
136	280.540,714 425.760,4	137	280.661,932 425.804,395	128.9 55	137	280.661,932 425.804,395	138	280.623,8 425.965,622	165.6 75	138	280.623,8 425.965,622	139	280.673,295 425.972,108	49.91 8
139	280.673,295 425.972,108	140	280.702,2 425.820,815	154.0 29	140	280.702,2 425.820,815	141	280.708,866 425.845,475	25.54 5	141	280.708,866 425.845,475	142	280.712,586 425.864,204	19.09 5
142	280.712,586 425.864,204	143	280.716,848 425.878,509	14.92 6	143	280.716,848 425.878,509	144	280.795,401 425.862,872	80.09 4	144	280.795,401 425.862,872	145	280.769,487 425.790,034	77.31
145	280.769,487 425.790,034	146	280.722,385 425.780,96	47.96 8	146	280.722,385 425.780,96	147	280.695,424 425.789,545	28.29 5	147	280.695,424 425.789,545	148	280.701,702 425.818,975	30.09 2
148	280.701,702 425.818,975	149	280.661,955 425.804,297	42.37 1	149	280.661,955 425.804,297	150	280.540,727 425.760,298	128.9 66	150	280.540,727 425.760,298	151	280.522,518 425.765,876	19.04 4
151	280.522,518 425.765,876	152	280.453,302 425.832,359	95.97 3	152	280.453,302 425.832,359	153	280.440,698 425.820,144	17.55 2	153	280.440,698 425.820,144	154	280.389,206 425.839,562	55.03 2
154	280.389,206 425.839,562	155	280.296,127 425.878,101	100.7 42	155	280.296,127 425.878,101	156	280.293,795 425.865,928	12.39 4	156	280.293,795 425.865,928	157	280.253,164 425.859,254	41.17 5
157	280.253,164 425.859,254	158	280.228,889 425.896,587	44.53 1	158	280.228,889 425.896,587	159	280.254,848 425.925,824	39.09 8	159	280.254,848 425.925,824	160	280.269,71 425.937,81	19.09 3
160	280.269,71 425.937,81	161	280.265,101 425.967,705	30.24 8	161	280.265,101 425.967,705	162	280.239,878 426.008,627	48.07 1	162	280.239,878 426.008,627	163	280.201,312 426.039,286	49.26 8
163	280.201,312 426.039,286	164	280.212,506 426.066,538	29.46 1	164	280.212,506 426.066,538	165	280.178,757 426.080,386	36.48	165	280.178,757 426.080,386	166	280.134,253 426.019,373	75.51 9
166	280.134,253 426.019,373	167	280.088,867 426.044,696	51.97 3	167	280.088,867 426.044,696	168	280.068,507 426.064,64	28.50 1	168	280.068,507 426.064,64	169	280.043,19 426.055,849	26.8
169	280.043,19 426.055,849	170	280.034,056 426.041,622	16.90 7	170	280.034,056 426.041,622	171	280.008,024 426.023,896	31.49 4	171	280.008,024 426.023,896	172	279.990,819 426.002,994	27.07 2
172	279.990,819 426.002,994	173	280.008,22 425.992,552	20.29 4	173	280.008,22 425.992,552	174	280.020,196 426.022,365	32.12 8	174	280.020,196 426.022,365	175	280.100,181 425.924,994	126.0 11
175	280.100,181 425.924,994	176	280.077,879 425.943,342	28.88	176	280.077,879 425.943,342	177	279.958,606 425.924,601	120.7 36	177	279.958,606 425.924,601	178	279.876,612 425.929,294	82.12 8
178	279.876,612 425.929,294	179	279.922,077 425.918,841	46.65 1	179	279.922,077 425.918,841	180	279.962,087 425.915,009	40.19 3	180	279.962,087 425.915,009	181	279.989,637 425.880,036	44.52 1
181	279.989,637 425.880,036	182	279.996,295 425.832,574	47.92 7	182	279.996,295 425.832,574	183	279.971,809 425.833,94	24.52 4	183	279.971,809 425.833,94	184	279.932,873 425.833,737	38.93 7
184	279.932,873 425.833,737	185	279.873,353 425.816,306	62.02	185	279.873,353 425.816,306	186	279.820,277 425.795,266	57.09 4	186	279.820,277 425.795,266	187	279.820,157 425.795,219	0.129
187	279.820,157 425.795,219	188	279.805,243 425.773,611	26.25 5	188	279.805,243 425.773,611	189	279.797,437 425.762,301	13.74 2	189	279.797,437 425.762,301	190	279.791,438 425.753,61	10.56
190	279.791,438 425.753,61	191	279.801,188 425.750,067	10.37 4	191	279.801,188 425.750,067	192	279.829,052 425.723,225	38.69	192	279.829,052 425.723,225	193	279.868,677 425.659,021	75.44 7
193	279.868,677 425.659,021	194	279.873,071 425.651,901	8.367	194	279.873,071 425.651,901	195	279.920,599 425.592,05	76.42 7	195	279.920,599 425.592,05	196	280.006,015 425.548,192	96.01 8
196	280.006,015 425.548,192	197	280.017,686 425.557,266	14.78 3	197	280.017,686 425.557,266	198	279.991,637 425.560,587	26.26	198	279.991,637 425.560,587	199	279.816,509 425.761,338	266.4 03
199	279.816,509 425.761,338	200	279.813,516 425.774,111	13.11 9	200	279.813,516 425.774,111	201	279.982,721 425.794,689	170.4 52	201	279.982,721 425.794,689	202	279.963,637 425.738,844	59.01 6
202	279.963,637 425.738,844	203	279.991,637 425.560,658	180.3 73	203	279.991,637 425.560,658	204	279.990,774 425.693,086	132.4 31	204	279.990,774 425.693,086	205	280.001,846 425.725,057	33.83 4
205	280.001,846 425.725,057	206	280.017,826 425.557,248	168.5 68	206	280.017,826 425.557,248	207	280.006,113 425.548,142	14.83 6	207	280.006,113 425.548,142	208	280.050,551 425.521,949	51.58 3
208	280.050,551 425.521,949	209	280.082,311 425.489,321	45.53 3	209	280.082,311 425.489,321	210	280.191,389 425.598,722	154.4 88	210	280.191,389 425.598,722	211	280.185,701 425.625,121	27.00 5

Punct început	X / Y	Punct sfârşit	X / Y	Lungime segment
211	280.185,701 425.625,121	1	280.191,291 425.640,145	16.03

** Lungimile segmentelor sunt determinate în planul de proiecţie Stereo 70 şi sunt rotunjite la 1 milimetru.

*** Distanţa dintre puncte este formată din segmente cumulate ce sunt mai mici decât valoarea 1 milimetru.

**DATE DESPRE IMOBILUL NR. 7561**

Oficiul de Cadastru și Publicitate Imobiliară CARAS-SEVERIN
Biroul de Cadastru și Publicitate Imobiliară Caransebes

A. Partea I. Descrierea imobilului

TEREN Extravilan

Nr. CF vechi:277-Buceșnița
Nr. topografic:1559,1560

Adresa: Jud. Caraș-Severin

Nr. Crt	Nr cadastral Nr. topografic	Suprafața* (mp)	Observații / Referințe
A1		Din acte: 13.827 Masurata: 13.004	Sector cadastral:46 Teren neimprejmuit;

B. Partea II. Proprietari și acte

Inscrieri privitoare la dreptul de proprietate și alte drepturi reale		Referințe
1378 / 30/06/1916		
Act Notarial nr. 514/1916, din 30/06/1916 emis de -;		
B1	Intabulare, drept de PROPRIETATE, dobandit prin Conventie, cota actuala 2/6 1) RADA TOMA, Lipsă CNP.	A1
3366 / 07/12/1929		
Act Notarial nr. 0, din 02/12/1929 emis de -;		
B2	Intabulare, drept de PROPRIETATE, dobandit prin Conventie, cota actuala 1/6 1) RADA MARIA, Lipsă CNP.; născ. Hamat, dom. în Buceșnița	A1
277 / 04/02/1937		
Act Notarial nr. 0, din 26/12/1936 emis de -;		
B3	Intabulare, drept de PROPRIETATE, dobandit prin Conventie, cota actuala 2/6 1) RADA PETRU, Lipsă CNP.; fiul lui Dumitru, dom. în Buceșnița	A1
B4	Se notează interdicția de întrăinare și grevare în favoarea lui 1) RADA DUMITRU, Lipsă CNP.; căs. cu Stroia Catalina	A1
829 / 16/08/1989		
Act Notarial nr. 310/1989, din 16/08/1989 emis de NOTARIAT CARANSEBES;		
B5	Intabulare, drept de PROPRIETATE drept moștenire legală, dobandit prin Succesiune, cota actuala 1/6 1) MICU NICOLAE, Lipsă CNP.; fiul def.	A1

C. Partea III. SARCINI

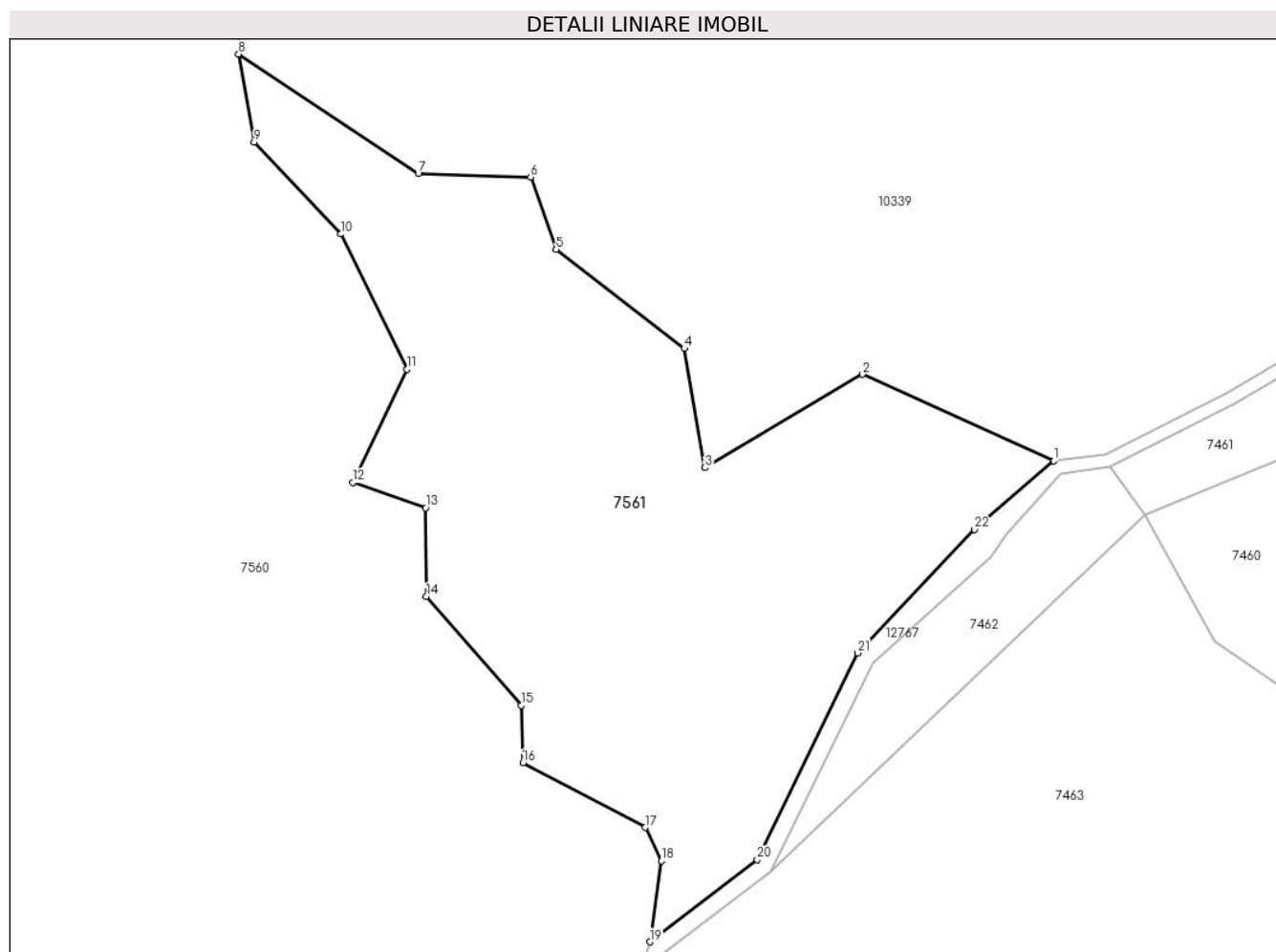
Inscrieri privind dezmembramintele dreptului de proprietate, drepturi reale de garanție și sarcini		Referințe
277 / 04/02/1937		
Act Notarial nr. 0, din 26/12/1936 emis de -;		
C1	Intabulare, drept de UZUFRACT VIAGER, dobandit prin Conventie, cota actuala 2/6 1) RADA DUMITRU, Lipsă CNP.; căs. cu Stroia Catalina	A1

Anexa Nr. 1 La Partea I

Teren

Nr cadastral	Suprafața (mp)*	Observații / Referințe
	Din acte: 13.827 Masurata: 13.004	

* Suprafața este determinată în planul de proiecție Stereo 70.



Date referitoare la teren

Crt	Categorie folosință	Intra vilan	Suprafața (mp)	Tarla	Parcelă	Nr. topo	Observații / Referințe
1	faneata	NU	9.982	-	-	1559	Fâneată în Rămoaza
2	arabil	NU	3.022	-	-	-	

Lungime Segmente

1) Valorile lungimilor segmentelor sunt obținute din proiecție în plan.

Punct început	X / Y	Punct sfârșit	X / Y	Lungime segment (** (m)
1	281.150,807 426.105,787	2	281.107,78 426.125,235	47.218
3	281.072,298 426.104,259	4	281.067,679 426.131,068	27.204
5	281.038,831 426.153,326	6	281.033,088 426.169,577	17.236
7	281.007,789 426.170,375	8	280.967,35 426.197,242	48.55

Punct început	X / Y	Punct sfârșit	X / Y	Lungime segment (** (m)
2	281.107,78 426.125,235	3	281.072,298 426.104,259	41.219
4	281.067,679 426.131,068	5	281.038,831 426.153,326	36.437
6	281.033,088 426.169,577	7	281.007,789 426.170,375	25.312
8	280.967,35 426.197,242	9	280.970,875 426.177,462	20.092

Punct început	X / Y	Punct sfârșit	X / Y	Lungime segment (** (m)
9	280.970,875 426.177,462	10	280.990,43 426.156,794	28.453
11	281.005,227 426.126,388	12	280.993,04 426.100,908	28.245
13	281.009,433 426.095,268	14	281.009,623 426.075,326	19.943
15	281.030,952 426.050,843	16	281.031,344 426.037,952	12.897
17	281.058,831 426.023,382	18	281.062,481 426.015,882	8.341
19	281.059,898 425.997,679	20	281.084,05 426.016,144	30.402
21	281.106,679 426.062,625	22	281.132,94 426.090,417	38.237

Punct început	X / Y	Punct sfârșit	X / Y	Lungime segment (** (m)
10	280.990,43 426.156,794	11	281.005,227 426.126,388	33.815
12	280.993,04 426.100,908	13	281.009,433 426.095,268	17.336
14	281.009,623 426.075,326	15	281.030,952 426.050,843	32.471
16	281.031,344 426.037,952	17	281.058,831 426.023,382	31.11
18	281.062,481 426.015,882	19	281.059,898 425.997,679	18.385
20	281.084,05 426.016,144	21	281.106,679 426.062,625	51.697
22	281.132,94 426.090,417	1	281.150,807 426.105,787	23.568

** Lungimile segmentelor sunt determinate în planul de proiecție Stereo 70 și sunt rotunjite la 1 milimetru.

*** Distanța dintre puncte este formată din segmente cumulate ce sunt mai mici decât valoarea 1 milimetru.

**DATE DESPRE IMOBILUL NR. 7562**

Oficiul de Cadastru și Publicitate Imobiliară CARAS-SEVERIN
Biroul de Cadastru și Publicitate Imobiliară Caransebes

A. Partea I. Descrierea imobilului

TEREN Extravilan

Nr. CF vechi:462-Buceșnița
Nr. topografic:1573

Adresa: Jud. Caraș-Severin

Nr. Crt	Nr cadastral Nr. topografic	Suprafața* (mp)	Observații / Referințe
A1	30322	2.841	Sector cadastral:46 Teren neimprejmit;

B. Partea II. Proprietari și acte

Inscrieri privitoare la dreptul de proprietate și alte drepturi reale		Referințe
14490 / 08/06/2011		
Act Notarial nr. AUT.524, din 03/06/2011 emis de BNP CHERSA MARIA;		
B3	Intabulare, drept de PROPRIETATEdonatie, dobandit prin Conventie, cota actuala 1/2, cota initiala 1/2 1) GROF ILIE	A1
B4	Intabulare, drept de PROPRIETATEdonatie, dobandit prin Conventie, cota actuala 1/2, cota initiala 1/2 1) GROF CALINA, nasc.Cristescu	A1

C. Partea III. SARCINI .

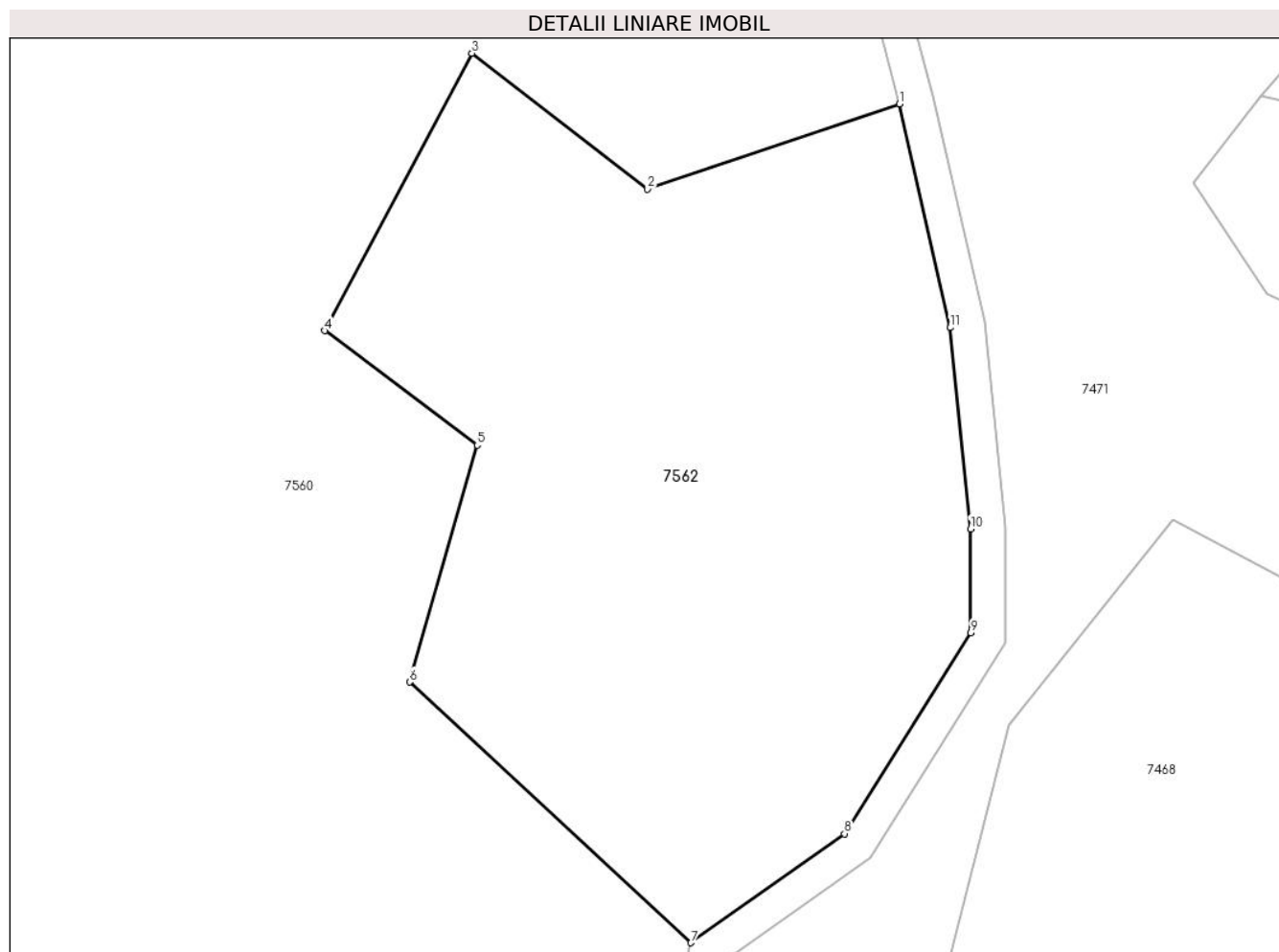
Inscrieri privind dezmembramintele dreptului de proprietate, drepturi reale de garanție și sarcini	Referințe
NU SUNT	

Anexa Nr. 1 La Partea I

Teren

Nr cadastral	Suprafața (mp)*	Observații / Referințe
30322	2.841	

* Suprafața este determinată în planul de proiecție Stereo 70.



Date referitoare la teren

Crt	Categorie folosință	Intra vilan	Suprafața (mp)	Tarla	Parcelă	Nr. topo	Observații / Referințe
1	faneata	NU	2.841	-	-	1573	Fâneauță în Rămoaza

Lungime Segmente

1) Valorile lungimilor segmentelor sunt obținute din proiecție în plan.

Punct început	X / Y	Punct sfârșit	X / Y	Lungime segment (** (m)
1	281.027,295 425.913,047	2	281.005,266 425.905,626	23.245
2	281.005,266 425.905,626	3	280.989,939 425.917,479	19.376
3	280.989,939 425.917,479	4	280.977,058 425.893,255	27.436
4	280.977,058 425.893,255	5	280.990,389 425.883,256	16.664
5	280.990,389 425.883,256	6	280.984,493 425.862,581	21.499

Punct început	X / Y	Punct sfârșit	X / Y	Lungime segment (** (m)
6	280.984,493 425.862,581	7	281.009,072 425.839,815	33.503
7	281.009,072 425.839,815	8	281.022,488 425.849,332	16.449
8	281.022,488 425.849,332	9	281.033,526 425.866,891	20.74
9	281.033,526 425.866,891	10	281.033,492 425.875,951	9.06
10	281.033,492 425.875,951	11	281.031,731 425.893,522	17.659
11	281.031,731 425.893,522	1	281.027,295 425.913,047	20.023

** Lungimile segmentelor sunt determinate în planul de proiecție Stereo 70 și sunt rotunjite la 1 milimetru.

*** Distanța dintre puncte este formată din segmente cumulate ce sunt mai mici decât valoarea 1 milimetru.

**DATE DESPRE IMOBILUL NR. 7563**

Oficiul de Cadastru și Publicitate Imobiliară CARAS-SEVERIN
Biroul de Cadastru și Publicitate Imobiliară Caransebes

A. Partea I. Descrierea imobilului

TEREN Extravilan

Nr. CF vechi:590-Buceșnița
Nr. topografic:parte din 1495

Adresa: Jud. Caraș-Severin

Nr. Crt	Nr cadastral Nr. topografic	Suprafața* (mp)	Observații / Referințe
A1		12.909	Sector cadastral:46 Teren neimprejmuit;

B. Partea II. Proprietari și acte

Inscrieri privitoare la dreptul de proprietate și alte drepturi reale		Referințe
/		
Act Normativ nr. 7, din 13/03/1996 emis de PARLAMENT;		
B1	Intabulare, drept de PROPRIETATE, dobândit prin Lege, cota actuala 1/1 1) NEIDENTIFICAT NEIDENTIFICAT , CIF:0000000000000	A1
Act Normativ nr. 7, din 13/03/1996 emis de PARLAMENT (ACT ADMINISTRATIV NR.5911 DIN 21.11.2022, EMIS DE PRIMĂRIA COMUNEI BUCOȘNIȚA; ACT ADMINISTRATIV NR.9 DIN 23.03.1998, EMIS DE PRIMĂRIA COMUNEI BUCOȘNIȚA;);		
B2	Se notează posesia faptică în favoarea lui 1) NOVAC-BEJERIȚĂ FLORIN , și soția 2) NOVAC-BEJERIȚĂ ALINA-ICOANA	A1

C. Partea III. SARCINI .

Inscrieri privind dezmembramintele dreptului de proprietate, drepturi reale de garanție și sarcini	Referințe
NU SUNT	

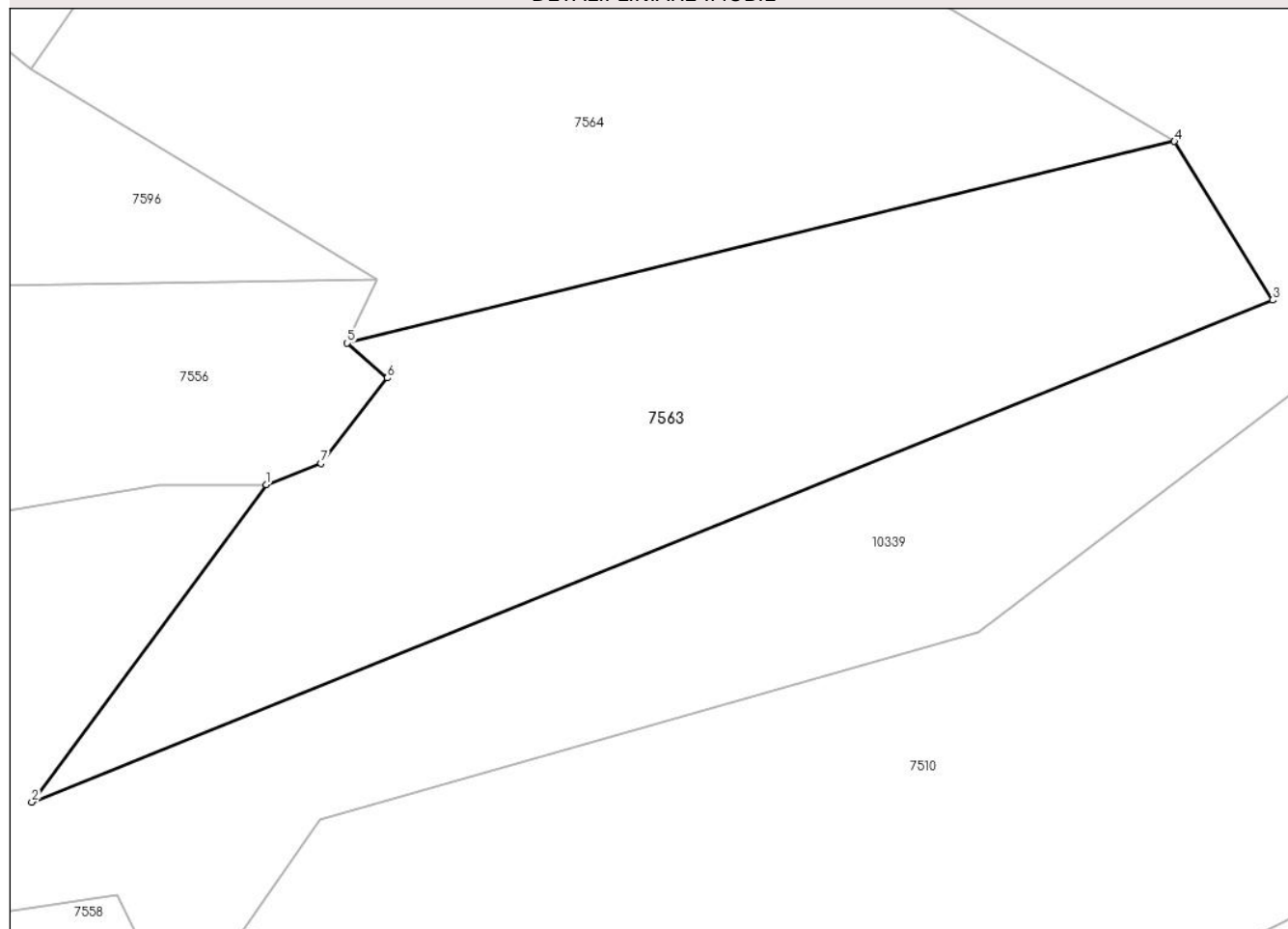
Anexa Nr. 1 La Partea I

Teren

Nr cadastral	Suprafața (mp)*	Observații / Referințe
	12.909	

* Suprafața este determinată în planul de proiecție Stereo 70.

DETALII LINIARE IMOBIL



Date referitoare la teren

Crt	Categorie folosință	Intravilan	Suprafața (mp)	Tarla	Parcelă	Nr. topo	Observații / Referințe
1	padure	NU	12.909	-	-	parte din 1495	Pădure în Poiana Lungă

Lungime Segmente

1) Valorile lungimilor segmentelor sunt obținute din proiecție în plan.

Punct început	X / Y	Punct sfârșit	X / Y	Lungime segment (** (m)
1	280.905,514 426.496,113	2	280.854,408 426.426,911	86.028
2	280.854,408 426.426,911	3	281.125,117 426.536,32	291.982
3	281.125,117 426.536,32	4	281.103,685 426.570,902	40.685
4	281.103,685 426.570,902	5	280.923,236 426.526,93	185.729
5	280.923,236 426.526,93	6	280.931,986 426.519,347	11.579

Punct început	X / Y	Punct sfârșit	X / Y	Lungime segment (** (m)
6	280.931,986 426.519,347	7	280.917,538 426.500,682	23.604
7	280.917,538 426.500,682	1	280.905,514 426.496,113	12.863

** Lungimile segmentelor sunt determinate în planul de proiecție Stereo 70 și sunt rotunjite la 1 milimetru.

*** Distanța dintre puncte este formată din segmente cumulate ce sunt mai mici decât valoarea 1 milimetru.

**DATE DESPRE IMOBILUL NR. 7564**

Oficiul de Cadastru și Publicitate Imobiliară CARAS-SEVERIN
Biroul de Cadastru și Publicitate Imobiliară Caransebes

A. Partea I. Descrierea imobilului

TEREN Extravilan

Nr. CF vechi:590-Buceșnița
Nr. topografic:parte din 1495

Adresa: Jud. Caraș-Severin

Nr. Crt	Nr cadastral Nr. topografic	Suprafața* (mp)	Observații / Referințe
A1		18.515	Sector cadastral:46 Teren neimprejmuit;

B. Partea II. Proprietari și acte

Inscrieri privitoare la dreptul de proprietate și alte drepturi reale		Referințe
/		
Act Normativ nr. 7, din 13/03/1996 emis de PARLAMENT;		
B1	Intabulare, drept de PROPRIETATE, dobandit prin Lege, cota actuala 1/1 1) NEIDENTIFICAT NEIDENTIFICAT, CIF:0000000000000	A1
Act Normativ nr. 7, din 13/03/1996 emis de PARLAMENT (ACT ADMINISTRATIV NR.5796 DIN 16.11.2022, EMIS DE PRIMĂRIA COMUNEI BUCOȘNIȚA;);		
B2	Se notează posesia faptică în favoarea lui 1) GROF MIHAI	A1

C. Partea III. SARCINI .

Inscrieri privind dezmembramintele dreptului de proprietate, drepturi reale de garanție și sarcini	Referințe
NU SUNT	

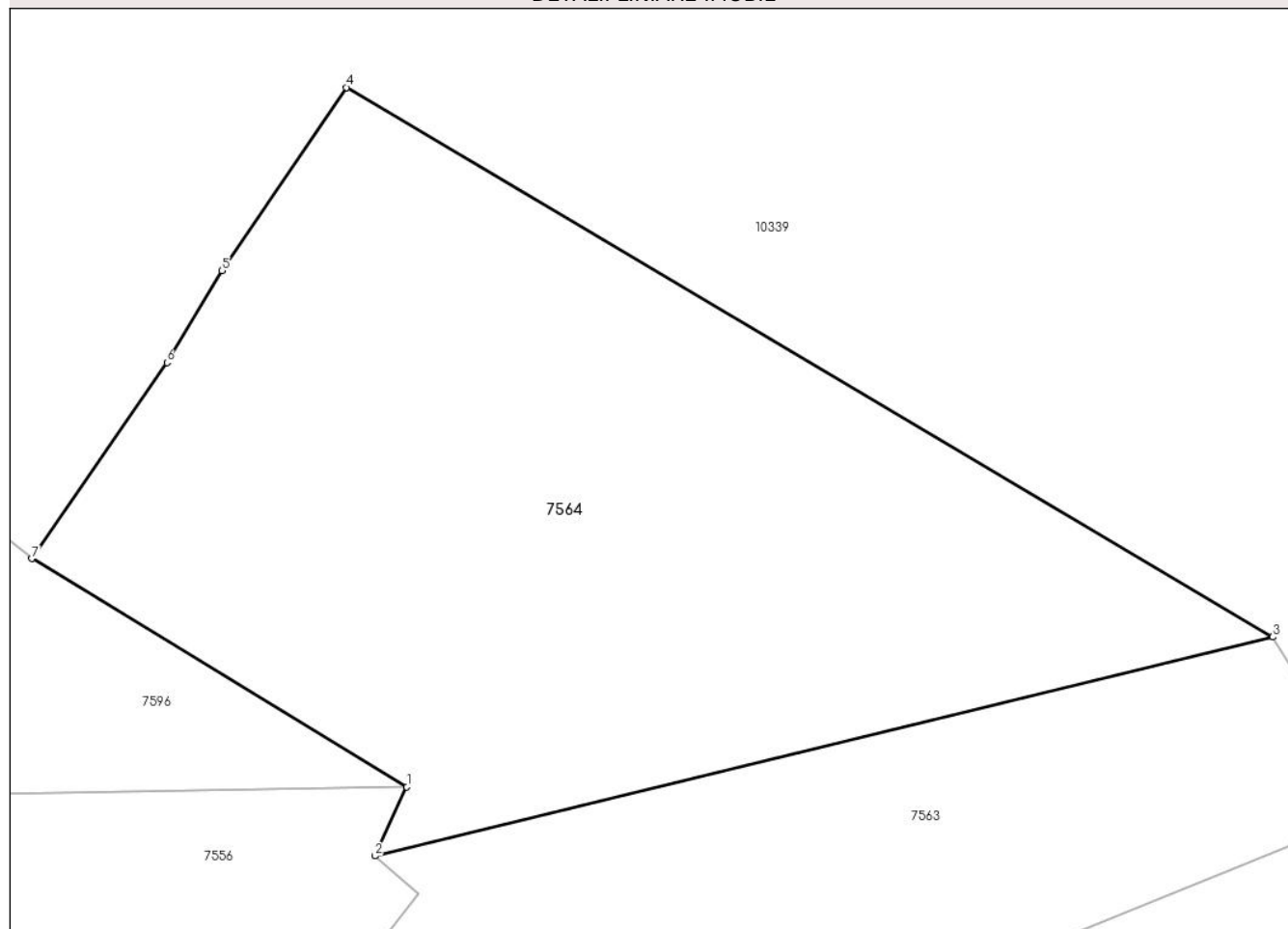
Anexa Nr. 1 La Partea I

Teren

Nr cadastral	Suprafața (mp)*	Observații / Referințe
	18.515	

* Suprafața este determinată în planul de proiecție Stereo 70.

DETALII LINIARE IMOBIL



Date referitoare la teren

Crt	Categorie folosință	Intravilan	Suprafața (mp)	Tarla	Parcelă	Nr. topo	Observații / Referințe
1	padure	NU	18.515	-	-	parte din 1495	Pădure în Poiana Lungă

Lungime Segmente

1) Valorile lungimilor segmentelor sunt obținute din proiecție în plan.

Punct început	X / Y	Punct sfârșit	X / Y	Lungime segment (** (m)
1	280.929,674 426.540,783	2	280.923,236 426.526,93	15.276
2	280.923,236 426.526,93	3	281.103,685 426.570,902	185.729
3	281.103,685 426.570,902	4	280.917,555 426.681,245	216.379
4	280.917,555 426.681,245	5	280.892,491 426.644,487	44.49
5	280.892,491 426.644,487	6	280.881,484 426.625,985	21.529

Punct început	X / Y	Punct sfârșit	X / Y	Lungime segment (** (m)
6	280.881,484 426.625,985	7	280.854,313 426.586,627	47.826
7	280.854,313 426.586,627	1	280.929,674 426.540,783	88.21

** Lungimile segmentelor sunt determinate în planul de proiecție Stereo 70 și sunt rotunjite la 1 milimetru.

*** Distanța dintre puncte este formată din segmente cumulate ce sunt mai mici decât valoarea 1 milimetru.

**DATE DESPRE IMOBILUL NR. 7565**

Oficiul de Cadastru și Publicitate Imobiliară CARAS-SEVERIN
Biroul de Cadastru și Publicitate Imobiliară Caransebes

A. Partea I. Descrierea imobilului

TEREN Extravilan

Nr. topografic: parte din 1558

Adresa: Jud. Caraș-Severin

Nr. Crt	Nr cadastral Nr. topografic	Suprafața* (mp)	Observații / Referințe
A1		6.636	Sector cadastral:46 Teren neimprejmuit;

B. Partea II. Proprietari și acte

Inscrieri privitoare la dreptul de proprietate și alte drepturi reale		Referințe
/		
Act Normativ nr. 7, din 13/03/1996 emis de PARLAMENT;		
B1	Inscrierea provizorie, drept de PROPRIETATE, dobandit prin Lege, cota actuala 1/1 1) COMUNA BUCOȘNIȚA , CIF:3227645, PROPRIETAR NEIDENTIFICAT <i>OBSERVATII: PROPRIETAR NEIDENTIFICAT</i>	A1

C. Partea III. SARCINI .

Inscrieri privind dezmembramintele dreptului de proprietate, drepturi reale de garanție și sarcini	Referințe
NU SUNT	

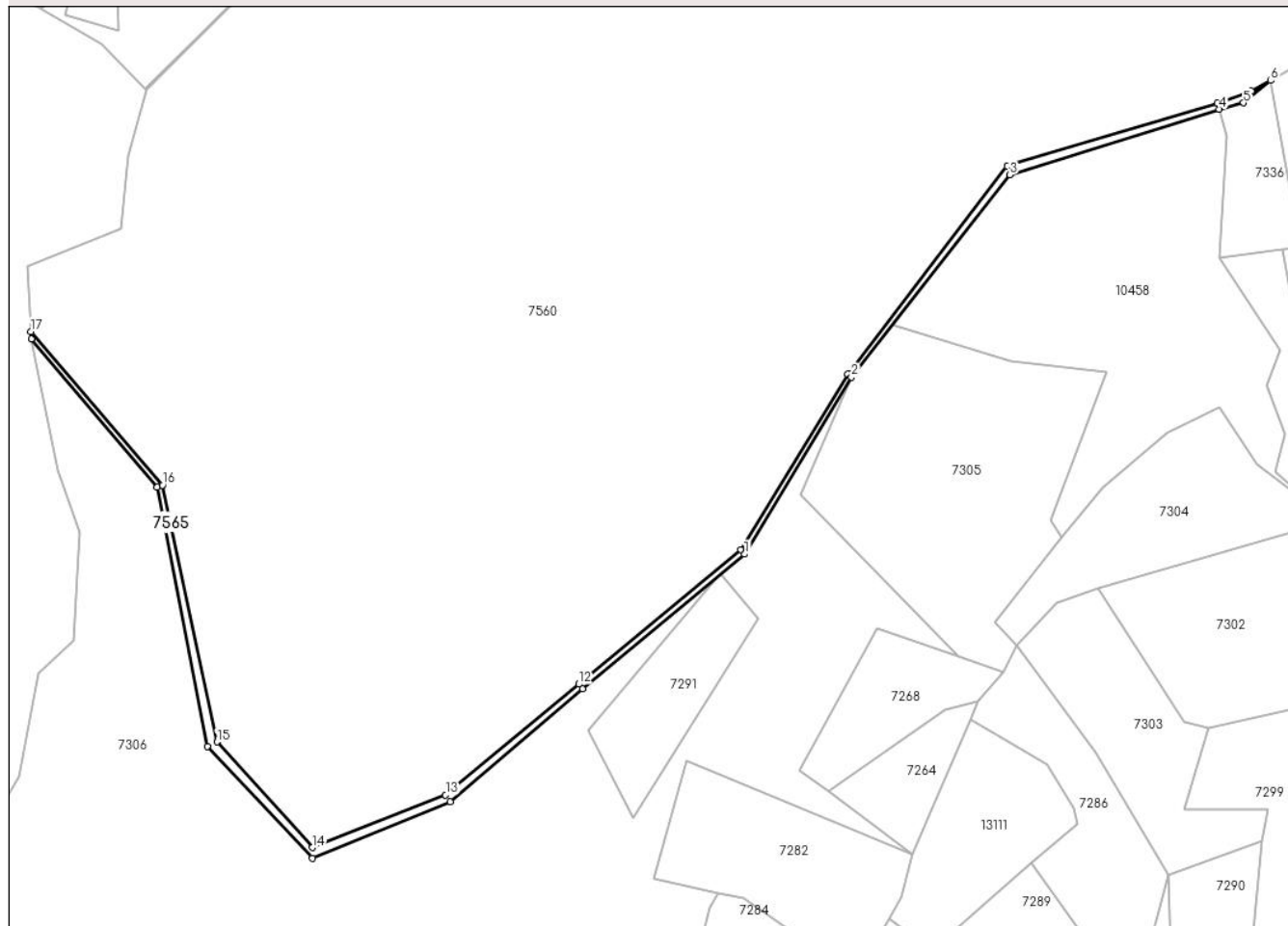
Anexa Nr. 1 La Partea I

Teren

Nr cadastral	Suprafața (mp)*	Observații / Referințe
	6.636	

* Suprafața este determinată în planul de proiecție Stereo 70.

DETALII LINIARE IMOBIL



Date referitoare la teren

Crt	Categorie folosință	Intravilan	Suprafața (mp)	Tarla	Parcelă	Nr. topo	Observații / Referințe
1	drum	NU	6.636	-	-	parte din 1558	Drum în Rămoaza

Lungime Segmente

1) Valorile lungimilor segmentelor sunt obținute din proiecție în plan.

Punct început	X / Y	Punct sfârșit	X / Y	Lungime segment (** (m)
1	280.515,826 425.153,105	2	280.593,11 425.281,338	149.721
3	280.707,797 425.427,693	4	280.859,25 425.475,095	158.698
5	280.877,112 425.479,608	6	280.896,677 425.495,867	25.439
7	280.882,821 425.488,074	8	280.858,153 425.479,255	26.197
9	280.705,842 425.433,939	10	280.590,524 425.283,365	189.66

Punct început	X / Y	Punct sfârșit	X / Y	Lungime segment (** (m)
2	280.593,11 425.281,338	3	280.707,797 425.427,693	185.938
4	280.859,25 425.475,095	5	280.877,112 425.479,608	18.423
6	280.896,677 425.495,867	7	280.882,821 425.488,074	15.897
8	280.858,153 425.479,255	9	280.705,842 425.433,939	158.909
10	280.590,524 425.283,365	11	280.513,122 425.156,334	148.755

Punct început	X / Y	Punct sfârșit	X / Y	Lungime segment (** (m)
11	280.513,122 425.156,334	12	280.395,852 425.059,14	152.312
13	280.299,326 424.978,918	14	280.202,981 424.940,881	103.582
15	280.133,839 425.017,252	16	280.094,479 425.203,139	190.008
17	279.999,098 425.314,229	18	279.999,374 425.308,741	5.495
19	280.090,625 425.201,72	20	280.126,753 425.014,07	191.096
21	280.202,981 424.933,295	22	280.302,83 424.973,97	107.816
23	280.398,545 425.055,891	1	280.515,826 425.153,105	152.333

Punct început	X / Y	Punct sfârșit	X / Y	Lungime segment (** (m)
12	280.395,852 425.059,14	13	280.299,326 424.978,918	125.51
14	280.202,981 424.940,881	15	280.133,839 425.017,252	103.02
16	280.094,479 425.203,139	17	279.999,098 425.314,229	146.419
18	279.999,374 425.308,741	19	280.090,625 425.201,72	140.642
20	280.126,753 425.014,07	21	280.202,981 424.933,295	111.064
22	280.302,83 424.973,97	23	280.398,545 425.055,891	125.986

** Lungimile segmentelor sunt determinate în planul de proiecție Stereo 70 și sunt rotunjite la 1 milimetru.

*** Distanța dintre puncte este formată din segmente cumulate ce sunt mai mici decât valoarea 1 milimetru.

**DATE DESPRE IMOBILUL NR. 7566**
Oficiul de Cadastru și Publicitate Imobiliară CARAS-SEVERIN
Biroul de Cadastru și Publicitate Imobiliară Caransebes
A. Partea I. Descrierea imobilului

TEREN Extravilan

Nr. CF vechi:221-Buceșnița
Nr. topografic:1555

Adresa: Jud. Caraș-Severin

Nr. Crt	Nr cadastral Nr. topografic	Suprafața* (mp)	Observații / Referințe
A1	31371	7.859	Sector cadastral:46 Teren neimprejmuit;

B. Partea II. Proprietari și acte

Inscrieri privitoare la dreptul de proprietate și alte drepturi reale		Referințe
1 / 01/01/1908		
Act Notarial nr. 0, din 01/01/1900 emis de -;		
B1	Intabulare, drept de PROPRIETATE, dobandit prin Conventie, cota actuala 6/30, cota initiala 6/30 1) LAZAR FLORIAN, (cas.cu Micu Catalina) <i>OBSERVATII: (provenita din conversia CF 221-Bucosnita)</i>	A1
B2	Intabulare, drept de PROPRIETATE, dobandit prin Conventie, cota actuala 3/30, cota initiala 3/30 1) LAZAR IANOS, fiul lui Bosioc <i>OBSERVATII: (provenita din conversia CF 221-Bucosnita)</i>	A1
1874 / 07/09/1916		
Act Notarial nr. 0, din 04/09/1916 emis de -;		
B3	Intabulare, drept de PROPRIETATE, dobandit prin Conventie, cota actuala 2/30, cota initiala 2/30 1) BALINT MARIA <i>OBSERVATII: (provenita din conversia CF 221-Bucosnita)</i>	A1
2971 / 13/10/1919		
Act Notarial nr. 0, din 01/10/1919 emis de -;		
B4	Intabulare, drept de PROPRIETATE, dobandit prin Conventie, cota actuala 3/30, cota initiala 3/30 1) LAZAR SOLOMIA, nasc.Belciu <i>OBSERVATII: (provenita din conversia CF 221-Bucosnita)</i>	A1
172 / 27/01/1939		
Act Notarial nr. 0, din 27/09/1934 emis de -;		
B5	Intabulare, drept de PROPRIETATE, dobandit prin Conventie, cota actuala 3/30, cota initiala 3/30 1) BUGARIU ILIE <i>OBSERVATII: (provenita din conversia CF 221-Bucosnita)</i>	A1
B6	Intabulare, drept de PROPRIETATE, dobandit prin Conventie, cota actuala 3/30, cota initiala 3/30 1) BUGARIU ANA, nasc.Bacila <i>OBSERVATII: (provenita din conversia CF 221-Bucosnita)</i>	A1
B7	interdicție de instrainare și grevare în favoarea: Lazar Mihai <i>OBSERVATII: (provenita din conversia CF 221-Bucosnita)</i>	A1
B8	interdicție de instrainare și grevare în favoarea: Lazar Crucita nasc. Bugariu <i>OBSERVATII: (provenita din conversia CF 221-Bucosnita)</i>	A1
241 / 11/02/1946		
Act Notarial nr. 0, din 26/04/1945 emis de -;		
B9	Intabulare, drept de PROPRIETATE, dobandit prin Conventie, cota actuala 6/30, cota initiala 6/30 1) BUSUIOC LAZAR, (cas.cu Scumpina Belci) <i>OBSERVATII: (provenita din conversia CF 221-Bucosnita)</i>	A1
B10	interdicție de instrainare și grevare în favoarea: Busuioc Lazar <i>OBSERVATII: (provenita din conversia CF 221-Bucosnita)</i>	A1

Inscrieri privitoare la dreptul de proprietate şi alte drepturi reale		Referinţe
B11	interdicţie de instrainare si grevare in favoarea: Busuioc Iconia <i>OBSERVATII: (provenita din conversia CF 221-Bucosnita)</i>	A1
1251 / 01/03/2005		
Act Notarial nr. 66/1998, din 01/01/1998 emis de BNP PETRU SHINTEIE;		
B12	Intabulare, drept de PROPRIETATEsi partaj, dobandit prin Succesiune, cota actuala 4/30, cota initiala 4/30 1) MICULESCU MARIA , nasc.Balint <i>OBSERVATII: (provenita din conversia CF 221-Bucosnita)</i>	A1

C. Partea III. SARCINI

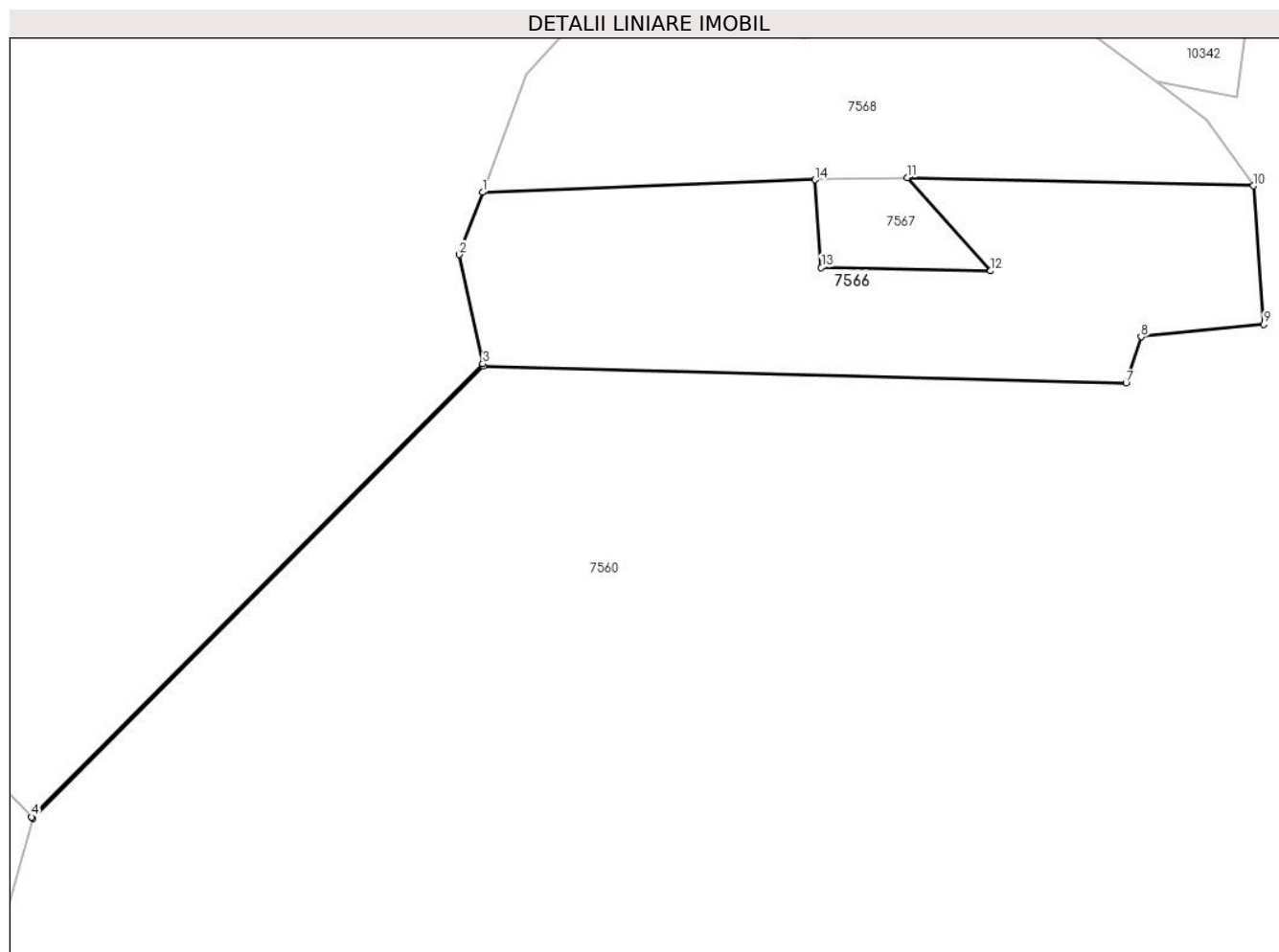
Inscrieri privind dezmembramintele dreptului de proprietate, drepturi reale de garanţie şi sarcini		Referinţe
241 / 11/02/1946		
Act Notarial nr. 0, din 01/01/1900 emis de -;		
C1	Intabulare, drept de UZUFRUCT VIAGER, dobandit prin Conventie, cota actuala 6/30 1) BUSUIOC LAZAR , si sotia 2) BUSUIOC ICONIA , nasc.Lazar <i>OBSERVATII: (provenita din conversia CF 221-Bucosnita)</i>	A1

Anexa Nr. 1 La Partea I

Teren

Nr cadastral	Suprafața (mp)*	Observații / Referințe
31371	7.859	

* Suprafața este determinată în planul de proiecție Stereo 70.



Date referitoare la teren

Crt	Categorie folosință	Intravilan	Suprafața (mp)	Tarla	Parcelă	Nr. topo	Observații / Referințe
1	fâneata	NU	7.859	-	-	1555	Fâneață în Poiana Imbre la Spaniului

Lungime Segmente

1) Valorile lungimilor segmentelor sunt obținute din proiecție în plan.

Punct început	X / Y	Punct sfârșit	X / Y	Lungime segment (** (m)
1	280.191,291 425.640,145	2	280.185,701 425.625,121	16.03
2	280.185,701 425.625,121	3	280.191,389 425.598,722	27.005
3	280.191,389 425.598,722	4	280.082,311 425.489,321	154.488
4	280.082,311 425.489,321	5	280.082,665 425.488,968	0.5
5	280.082,665 425.488,968	6	280.191,548 425.598,174	154.212

Punct început	X / Y	Punct sfârșit	X / Y	Lungime segment (** (m)
6	280.191,548 425.598,174	7	280.346,807 425.594,079	155.313
7	280.346,807 425.594,079	8	280.350,433 425.605,279	11.772
8	280.350,433 425.605,279	9	280.380,093 425.608,305	29.814
9	280.380,093 425.608,305	10	280.377,604 425.641,761	33.548
10	280.377,604 425.641,761	11	280.294,019 425.643,727	83.608
11	280.294,019 425.643,727	12	280.314,109 425.621,192	30.19
12	280.314,109 425.621,192	13	280.273,163 425.622,025	40.954
13	280.273,163 425.622,025	14	280.271,65 425.643,21	21.239
14	280.271,65 425.643,21	1	280.191,291 425.640,145	80.417

** Lungimile segmentelor sunt determinate în planul de proiecție Stereo 70 și sunt rotunjite la 1 milimetru.

*** Distanța dintre puncte este formată din segmente cumulate ce sunt mai mici decât valoarea 1 milimetru.

**DATE DESPRE IMOBILUL NR. 7567**

Oficiul de Cadastru și Publicitate Imobiliară CARAS-SEVERIN
Biroul de Cadastru și Publicitate Imobiliară Caransebes

A. Partea I. Descrierea imobilului

Nr. CF vechi:221-Buceșnița
Nr. topografic:1556

TEREN Extravilan

Adresa: Jud. Caraș-Severin

Nr. Crt	Nr cadastral Nr. topografic	Suprafața* (mp)	Observații / Referințe
A1	31372	690	Sector cadastral:46 Teren neimprejmuit;

B. Partea II. Proprietari și acte

Inscrieri privitoare la dreptul de proprietate și alte drepturi reale		Referințe
1 / 01/01/1908		
Act Notarial nr. 0, din 01/01/1908 emis de -;		
B1	Intabulare, drept de PROPRIETATE, dobandit prin Conventie, cota actuala 6/30, cota initiala 6/30 1) LAZAR FLORIAN , (cas.cu Micu Catalina) <i>OBSERVATII: (provenita din conversia CF 221-Bucosnita)</i>	A1
B2	Intabulare, drept de PROPRIETATE, dobandit prin Conventie, cota actuala 3/30, cota initiala 3/30 1) LAZAR IANOS , fiul lui Bosioc <i>OBSERVATII: (provenita din conversia CF 221-Bucosnita)</i>	A1
1874 / 07/09/1916		
Act Notarial nr. 0, din 04/09/1916 emis de -;		
B3	Intabulare, drept de PROPRIETATE, dobandit prin Conventie, cota actuala 2/30, cota initiala 2/30 1) BALINT MARIA <i>OBSERVATII: (provenita din conversia CF 221-Bucosnita)</i>	A1
2971 / 13/10/1919		
Act Notarial nr. 0, din 04/10/1919 emis de -;		
B4	Intabulare, drept de PROPRIETATE, dobandit prin Conventie, cota actuala 3/30, cota initiala 3/30 1) LAZAR SOLOMIA , nasc.Belciu <i>OBSERVATII: (provenita din conversia CF 221-Bucosnita)</i>	A1
172 / 27/01/1939		
Act Notarial nr. 0, din 27/09/1934 emis de -;		
B5	Intabulare, drept de PROPRIETATE, dobandit prin Conventie, cota actuala 3/30, cota initiala 3/30 1) BUGARIU ILIE <i>OBSERVATII: (provenita din conversia CF 221-Bucosnita)</i>	A1
B6	Intabulare, drept de PROPRIETATE, dobandit prin Conventie, cota actuala 3/30, cota initiala 3/30 1) BUGARIU ANA , nasc.Bacila <i>OBSERVATII: (provenita din conversia CF 221-Bucosnita)</i>	A1
B7	interdicție de instrainare și grevare în favoarea: Lazar Mihai <i>OBSERVATII: (provenita din conversia CF 221-Bucosnita)</i>	A1
B8	interdicție de instrainare și grevare în favoarea: Lazar Crucita nasc. Bugariu <i>OBSERVATII: (provenita din conversia CF 221-Bucosnita)</i>	A1
241 / 11/02/1946		
Act Notarial nr. 0, din 26/04/1945 emis de -;		
B9	Intabulare, drept de PROPRIETATE, dobandit prin Conventie, cota actuala 6/30, cota initiala 6/30 1) BUSUIOC LAZAR , (cas.cu Scumpina Belci) <i>OBSERVATII: (provenita din conversia CF 221-Bucosnita)</i>	A1
B10	interdicție de instrainare și grevare în favoarea: Busuioc Lazar <i>OBSERVATII: (provenita din conversia CF 221-Bucosnita)</i>	A1

Inscrieri privitoare la dreptul de proprietate şi alte drepturi reale		Referinţe
B11	interdicţie de instrainare si grevare in favoarea: Busuioc Iconia <i>OBSERVATII: (provenita din conversia CF 221-Bucosnita)</i>	A1
1251 / 01/03/2005		
Act Notarial nr. 66/1998, din 01/01/1998 emis de BNP PETRU SHINTEIE;		
B12	Intabulare, drept de PROPRIETATEsi partaj, dobandit prin Succesiune, cota actuala 4/30, cota initiala 4/30 1) MICULESCU MARIA , nasc.Balint <i>OBSERVATII: (provenita din conversia CF 221-Bucosnita)</i>	A1

C. Partea III. SARCINI

Inscrieri privind dezmembramintele dreptului de proprietate, drepturi reale de garanţie şi sarcini		Referinţe
241 / 11/02/1946		
Act Notarial nr. 0, din 01/01/1908 emis de -;		
C1	Intabulare, drept de UZUFRACT VIAGER, dobandit prin Conventie, cota actuala 6/30 1) BUSUIOC LAZAR , si sotia 2) BUSUIOC ICONIA , nasc.Lazar <i>OBSERVATII: (provenita din conversia CF 221-Bucosnita)</i>	A1

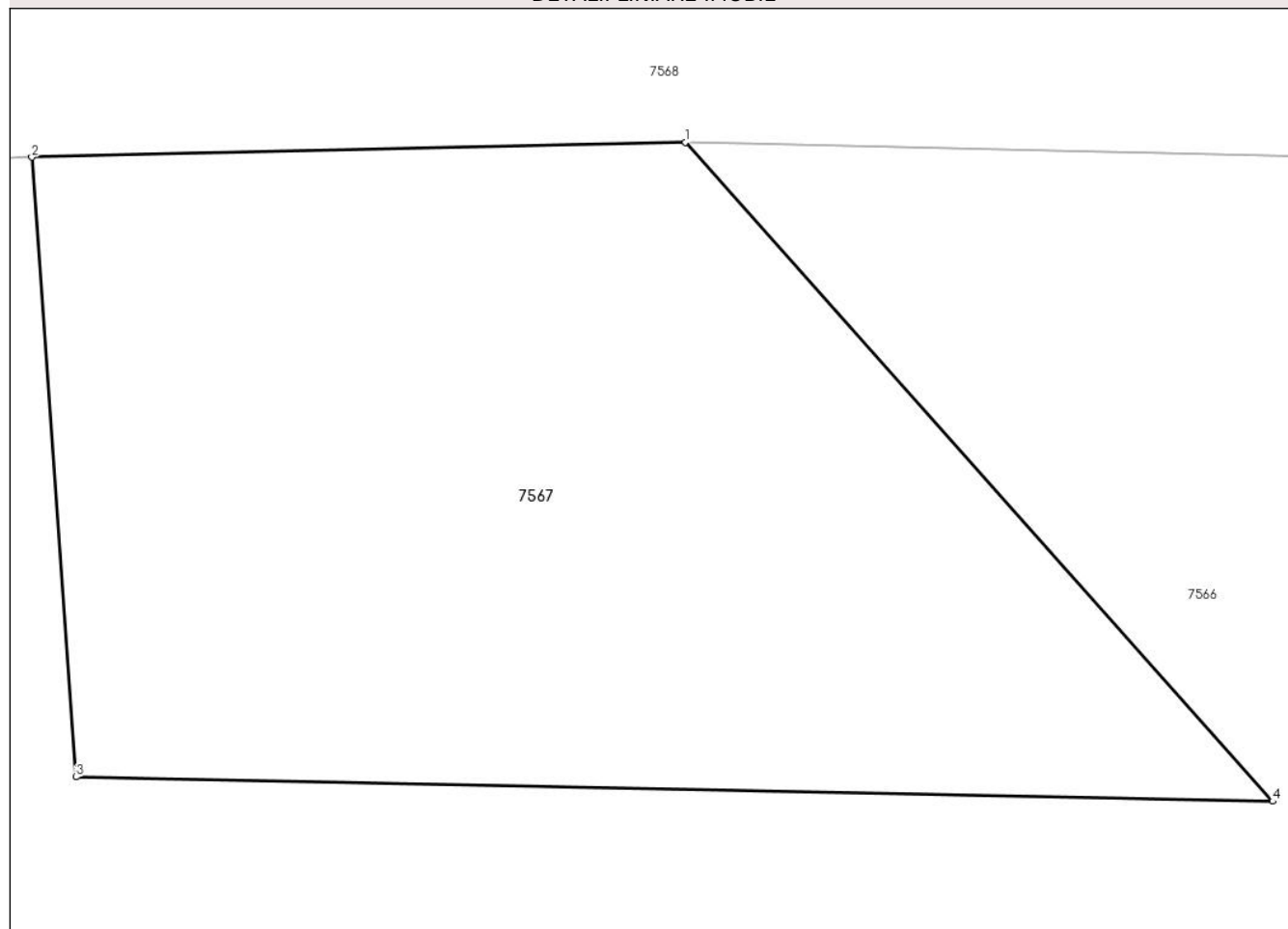
Anexa Nr. 1 La Partea I

Teren

Nr cadastral	Suprafața (mp)*	Observații / Referințe
31372	690	

* Suprafața este determinată în planul de proiecție Stereo 70.

DETALII LINIARE IMOBIL



Date referitoare la teren

Crt	Categorie folosință	Intra vilan	Suprafața (mp)	Tarla	Parcelă	Nr. topo	Observații / Referințe
1	arabil	NU	690	-	-	1556	Arabil în Poiana Imbre la Spaniului

Lungime Segmente

1) Valorile lungimilor segmentelor sunt obținute din proiecție în plan.

Punct început	X / Y	Punct sfârșit	X / Y	Lungime segment (** (m)
1	280.294,019 425.643,727	2	280.271,65 425.643,21	22.375
2	280.271,65 425.643,21	3	280.273,163 425.622,025	21.239
3	280.273,163 425.622,025	4	280.314,109 425.621,192	40.954
4	280.314,109 425.621,192	1	280.294,019 425.643,727	30.19

** Lungimile segmentelor sunt determinate în planul de proiecție Stereo 70 și sunt rotunjite la 1 milimetru.

***** Distanţa dintre puncte este formată din segmente cumulate ce sunt mai mici decât valoarea 1 milimetru.**

**DATE DESPRE IMOBILUL NR. 7568**
Oficiul de Cadastru și Publicitate Imobiliară CARAS-SEVERIN
Biroul de Cadastru și Publicitate Imobiliară Caransebes
A. Partea I. Descrierea imobilului
 Nr. CF vechi:221-Bucoșnița
 Nr. topografic:1557

TEREN Extravilan

Adresa: Jud. Caraș-Severin

Nr. Crt	Nr cadastral Nr. topografic	Suprafața* (mp)	Observații / Referințe
A1	31373	6.715	Sector cadastral:46 Teren neimprejmuit;

B. Partea II. Proprietari și acte

Inscrieri privitoare la dreptul de proprietate și alte drepturi reale		Referințe
1 / 01/01/1908		
Act Notarial nr. 0, din 01/01/1900 emis de -;		
B1	Intabulare, drept de PROPRIETATE, dobandit prin Conventie, cota actuala 6/30, cota initiala 6/30 1) LAZAR FLORIAN, (cas.cu Micu Catalina) OBSERVATII: (provenita din conversia CF 221)	A1
B2	Intabulare, drept de PROPRIETATE, dobandit prin Conventie, cota actuala 3/30, cota initiala 3/30 1) LAZAR IANOS OBSERVATII: (provenita din conversia CF 221)	A1
1874 / 07/09/1916		
Act Notarial nr. 0, din 04/09/1916 emis de -;		
B3	Intabulare, drept de PROPRIETATE, dobandit prin Conventie, cota actuala 2/30, cota initiala 2/30 1) BALINT MARIA OBSERVATII: (provenita din conversia CF 221)	A1
2971 / 13/10/1919		
Act Notarial nr. 0, din 04/10/1919 emis de -;		
B4	Intabulare, drept de PROPRIETATE, dobandit prin Conventie, cota actuala 3/30, cota initiala 3/30 1) LAZAR SOLOMIA, n.Belciu OBSERVATII: (provenita din conversia CF 221)	A1
172 / 27/01/1939		
Act Notarial nr. 0, din 27/09/1934 emis de -;		
B5	Intabulare, drept de PROPRIETATE, dobandit prin Conventie, cota actuala 3/30, cota initiala 3/30 1) BUGARIU ILIE OBSERVATII: (provenita din conversia CF 221)	A1
B6	Intabulare, drept de PROPRIETATE, dobandit prin Conventie, cota actuala 3/30, cota initiala 3/30 1) BUGARIU ANA, n.Bacila OBSERVATII: (provenita din conversia CF 221)	A1
B7	interdictie de instrainare si grevare in fav: Lazar Mihai OBSERVATII: (provenita din conversia CF 221)	A1
B8	interdictie de instrainare si grevare in fav: Lazar Crucita n.Bugariu OBSERVATII: (provenita din conversia CF 221)	A1
241 / 11/02/1946		
Act Notarial nr. 0, din 27/09/1934 emis de -;		
B9	Intabulare, drept de PROPRIETATE, dobandit prin Conventie, cota actuala 6/30, cota initiala 6/30 1) BUSUIOC LAZAR, (cas. cu Scumpina Belci) OBSERVATII: (provenita din conversia CF 221)	A1
Act Notarial nr. 0, din 26/04/1945 emis de -;		
B10	interdictie de instrainare si grevare in fav: Busuioc Lazar OBSERVATII: (provenita din conversia CF 221)	A1

Inscrieri privitoare la dreptul de proprietate şi alte drepturi reale		Referinţe
B11	interdicţie de instrainare si grevare in fav: Busuioc Iconia <i>OBSERVATII: (provenita din conversia CF 221)</i>	A1
1251 / 01/03/2005		
Act Notarial nr. 66/1998, din 01/01/1998 emis de BNP PETRU SHINTEIE;		
B12	Intabulare, drept de PROPRIETATEact de partaj, dobandit prin Succesiune, cota actuala 4/30, cota initiala 4/30 1) MICULESCU MARIA , n.Balint <i>OBSERVATII: (provenita din conversia CF 221)</i>	A1

C. Partea III. SARCINI

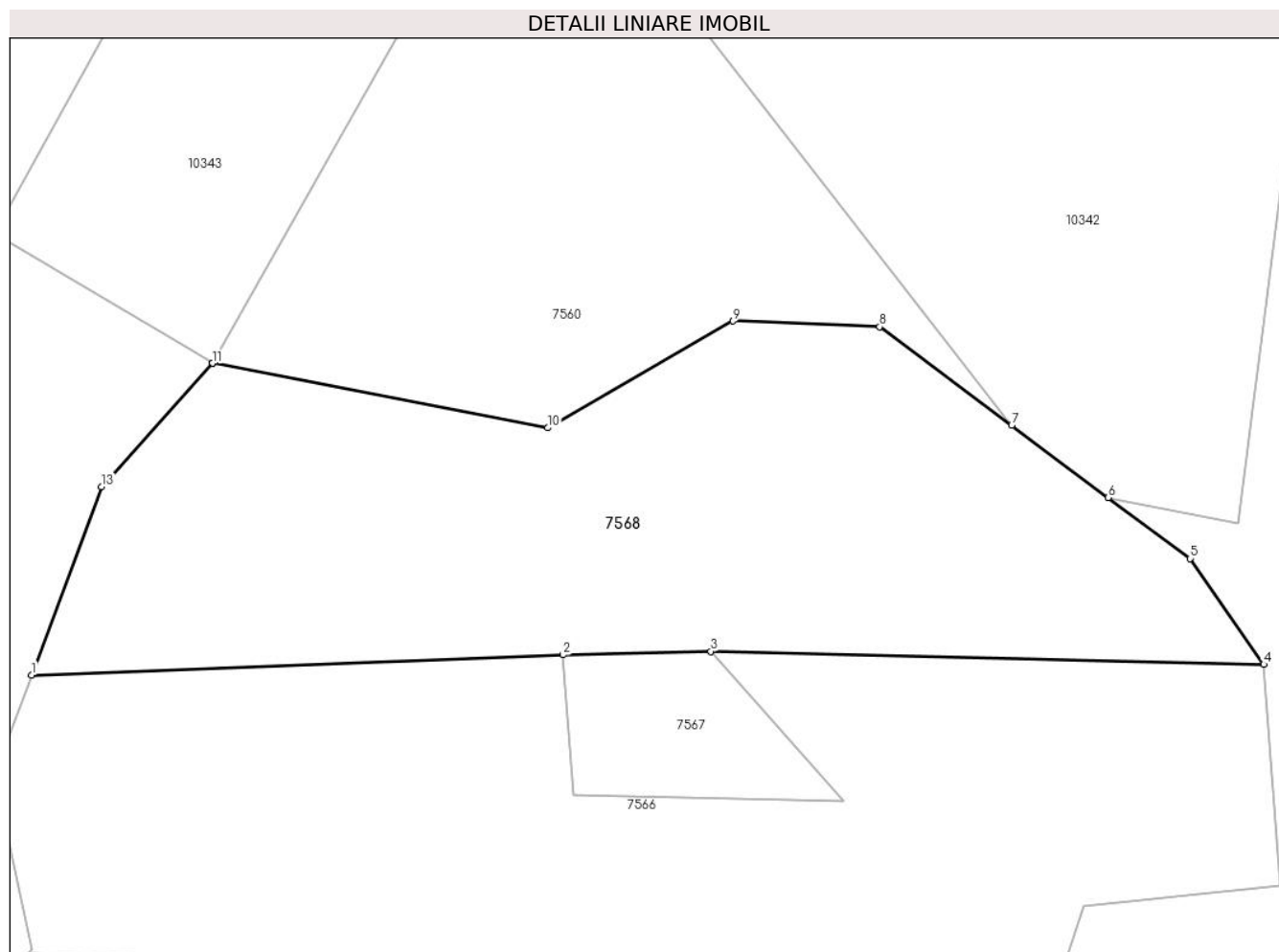
Inscrieri privind dezmembramintele dreptului de proprietate, drepturi reale de garanţie şi sarcini		Referinţe
241 / 11/02/1946		
Act Notarial nr. 0, din 01/01/1900 emis de -;		
C1	Intabulare, drept de UZUFRUCT VIAGER, dobandit prin Conventie, cota actuala 6/30 1) BUSUIOC LAZAR , si sotia 2) BUSUIOC ICONIA , n.Lazar <i>OBSERVATII: (provenita din conversia CF 221)</i>	A1

Anexa Nr. 1 La Partea I

Teren

Nr cadastral	Suprafața (mp)*	Observații / Referințe
31373	6.715	

* Suprafața este determinată în planul de proiecție Stereo 70.



Date referitoare la teren

Crt	Categorie folosință	Intravilan	Suprafața (mp)	Tarla	Parcelă	Nr. topo	Observații / Referințe
1	fâneata	NU	6.715	-	-	1557	Fâneată în Poiana Imbre la Spaniului

Lungime Segmente

1) Valorile lungimilor segmentelor sunt obținute din proiecție în plan.

Punct început	X / Y	Punct sfârșit	X / Y	Lungime segment (** (m)
1	280.191,291 425.640,145	2	280.271,65 425.643,21	80.417
2	280.271,65 425.643,21	3	280.294,019 425.643,727	22.375
3	280.294,019 425.643,727	4	280.377,604 425.641,761	83.608
4	280.377,604 425.641,761	5	280.366,44 425.657,758	19.507
5	280.366,44 425.657,758	6	280.354,107 425.666,96	15.388

Punct început	X / Y	Punct sfârșit	X / Y	Lungime segment (** (m)
6	280.354,107 425.666,96	7	280.339,48 425.677,873	18.249
7	280.339,48 425.677,873	8	280.319,525 425.692,762	24.897
8	280.319,525 425.692,762	9	280.297,384 425.693,656	22.159
9	280.297,384 425.693,656	10	280.269,335 425.677,505	32.367
10	280.269,335 425.677,505	11	280.218,631 425.687,27	51.636
11	280.218,631 425.687,27	12	280.218,62 425.687,272	0.011
12	280.218,62 425.687,272	13	280.201,889 425.668,626	25.052
13	280.201,889 425.668,626	1	280.191,291 425.640,145	30.389

** Lungimile segmentelor sunt determinate în planul de proiecție Stereo 70 și sunt rotunjite la 1 milimetru.

*** Distanța dintre puncte este formată din segmente cumulate ce sunt mai mici decât valoarea 1 milimetru.



DATE DESPRE IMOBILUL NR. 7569

Oficiul de Cadastru și Publicitate Imobiliară CARAS-SEVERIN
Biroul de Cadastru și Publicitate Imobiliară Caransebes

A. Partea I. Descrierea imobilului

TEREN Extravilan

Nr. CF vechi:736-Buceșnița

Nr. topografic:1544, 1545, 1546/1

Adresa: Jud. Caraș-Severin

Nr. Crt	Nr cadastral Nr. topografic	Suprafața* (mp)	Observații / Referințe
A1		Din acte: 123.347 Masurata: 22.049	Sector cadastral:46 Teren neimprejmut;

B. Partea II. Proprietari și acte

Inscrieri privitoare la dreptul de proprietate și alte drepturi reale		Referințe
93 / 02/11/1913		
Act Notarial nr. 0, din 01/01/1913 emis de -;		
B1	Intabulare, drept de PROPRIETATE, dobandit prin Lege, cota actuala 6/36 1) LAZAR MARGARUȘA, Lipsă CNP.; fiica lui Busuioc, minoră	A1
2971 / 13/10/1919		
Act Notarial nr. 0, din 04/10/1919 emis de -;		
B2	Intabulare, drept de PROPRIETATE, dobandit prin Conventie, cota actuala 3/36 1) LAZĂR SOLOMIA, Lipsă CNP.; născ. Belciu	A1
172 / 27/01/1939		
Act Notarial nr. 0, din 27/09/1934 emis de -;		
B3	Intabulare, drept de PROPRIETATE, dobandit prin Conventie, cota actuala 6/36 1) BUGARIU ILIE, Lipsă CNP.; și soția 2) BUGARIU ANA, Lipsă CNP.; născ. Bacila	A1
B4	Se notează interdicția de întrăinare și grevare în favoarea lui 1) LAZĂR MIHAI, Lipsă CNP.; și soției, dom. în Buceșnița 2) LAZĂR CRUCIȚA, Lipsă CNP.; născ. Bugariu, dom. în Buceșnița	A1
229 / 21/02/1945		
Act Notarial nr. 0, din 07/12/1944 emis de -;		
B5	Intabulare, drept de PROPRIETATE, dobandit prin Conventie, cota actuala 3/36 1) GROF ELISAVETA, Lipsă CNP.; născ. Mihuța, dom. în Buceșnița	A1
B6	Se notează interdicția de întrăinare și grevare în favoarea lui 1) LAZĂR ION, Lipsă CNP.; fiul lui Busuioc, dom. în Buceșnița	A1
241 / 11/02/1946		
Act Notarial nr. 0, din 26/04/1945 emis de -;		
B7	Intabulare, drept de PROPRIETATE, dobandit prin Conventie, cota actuala 6/36 1) LAZĂR BUSUIOC, Lipsă CNP.; căs. cu Scumpina Belci, fiul lui Busuioc, dom. în Buceșnița	A1
B8	Se notează interdicția de întrăinare și grevare în favoarea lui 1) LAZĂR BUSUIOC, Lipsă CNP.; și soției, dom. în Buceșnița 2) LAZĂR ICONIA, Lipsă CNP.; născ. Lazăr, dom. în Buceșnița	A1
528 / 19/05/1975		
Act Notarial nr. 84/1964, din 01/01/1964 emis de NOTARIATUL DE STAT LOCAL CARANSEBES;		
B9	Intabulare, drept de PROPRIETATE, dobandit prin Succesiune, cota actuala 6/36 1) LAZĂR FLOREA, Lipsă CNP.; fiul def. Floria, dom. în Buceșnița, nr. 99	A1
1251 / 01/03/2005		
Act Notarial nr. 66/1998, din 01/01/1998 emis de NOTARIATUL DE STAT LOCAL CARANSEBES;		
B10	Intabulare, drept de PROPRIETATE drept moștenire și partaj, dobandit prin Succesiune, cota actuala 6/36 1) MICU TRANDAFIR, Lipsă CNP.; dom. în Buceșnița, nr. 99	A1

Inscrieri privitoare la dreptul de proprietate și alte drepturi reale	Referințe
---	-----------

C. Partea III. SARCINI

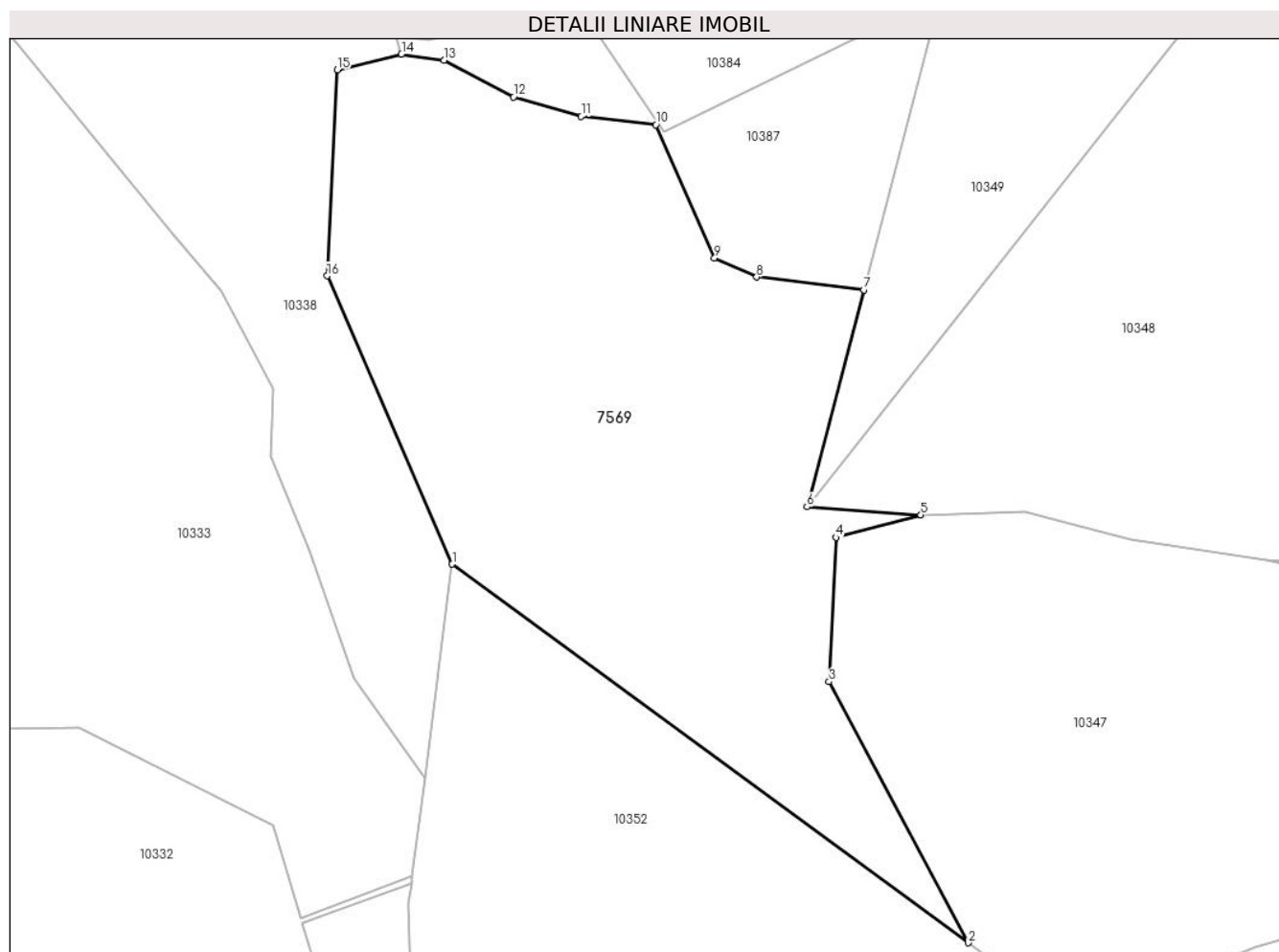
Inscrieri privind dezmembramintele dreptului de proprietate, drepturi reale de garanție și sarcini	Referințe
241 / 11/02/1946	
Act Notarial nr. 0, din 26/04/1945 emis de -;	
C1	Intabulare, drept de UZUFRUCT VIAGER, dobândit prin Convenție, cota actuala 6/36
	A1
	1) LAZĂR BUSUIOC , Lipsă CNP.; și soției, dom. în Bucușnița
	2) LAZĂR ICONIA , Lipsă CNP.; născ. Lazăr, dom. în Bucușnița

Anexa Nr. 1 La Partea I

Teren

Nr cadastral	Suprafața (mp)*	Observații / Referințe
	Din acte: 123.347 Masurata: 22.049	

* Suprafața este determinată în planul de proiecție Stereo 70.



Date referitoare la teren

Crt	Categorie folosință	Intravilan	Suprafața (mp)	Tarla	Parcelă	Nr. topo	Observații / Referințe
1	faneata	NU	22.049	-	-	1545, parte din 1544, 1546/1	Arabil în Izvoru Poenii Mici

Lungime Segmente

1) Valorile lungimilor segmentelor sunt obținute din proiecție în plan.

Punct început	X / Y	Punct sfârșit	X / Y	Lungime segment (** (m)
1	279.639,283 425.928,115	2	279.789,857 425.817,616	186.769
2	279.789,857 425.817,616	3	279.749,231 425.893,837	86.372
3	279.749,231 425.893,837	4	279.751,251 425.935,903	42.114

Punct început	X / Y	Punct sfârşit	X / Y	Lungime segment (** (m)
4	279.751,251 425.935,903	5	279.776,016 425.942,517	25.633
5	279.776,016 425.942,517	6	279.742,839 425.944,845	33.259
6	279.742,839 425.944,845	7	279.759,32 426.008,134	65.4
7	279.759,32 426.008,134	8	279.728,128 426.011,937	31.423
8	279.728,128 426.011,937	9	279.715,825 426.017,513	13.508
9	279.715,825 426.017,513	10	279.698,727 426.056,339	42.424
10	279.698,727 426.056,339	11	279.676,965 426.058,768	21.897
11	279.676,965 426.058,768	12	279.657,211 426.064,51	20.572
12	279.657,211 426.064,51	13	279.636,891 426.075,146	22.935
13	279.636,891 426.075,146	14	279.624,535 426.076,955	12.488
14	279.624,535 426.076,955	15	279.605,733 426.072,428	19.339
15	279.605,733 426.072,428	16	279.602,799 426.012,239	60.26
16	279.602,799 426.012,239	1	279.639,283 425.928,115	91.695

** Lungimile segmentelor sunt determinate în planul de proiecţie Stereo 70 şi sunt rotunjite la 1 milimetru.

*** Distanţa dintre puncte este formată din segmente cumulate ce sunt mai mici decât valoarea 1 milimetru.



DATE DESPRE IMOBILUL NR. 7571

Oficiul de Cadastru și Publicitate Imobiliară CARAS-SEVERIN
Biroul de Cadastru și Publicitate Imobiliară Caransebes

A. Partea I. Descrierea imobilului

TEREN Extravilan

Nr. CF vechi:528-Bucoșnița
Nr. topografic:Parte din 1541

Adresa: Jud. Caraș-Severin

Nr. Crt	Nr cadastral Nr. topografic	Suprafața* (mp)	Observații / Referințe
A1	31217	22.837	Sector cadastral:46 Teren neimprejmuit;

B. Partea II. Proprietari și acte

Inscrieri privitoare la dreptul de proprietate și alte drepturi reale		Referințe
1773 / 12/06/1930		
Contract De Vanzare-Cumparare nr. 0, din 04/11/1111;		
B1	Intabulare, drept de PROPRIETATE, dobandit prin Conventie, cota actuala 384/2304, cota initiala 384/2304 1) GROF ROZA , min <i>OBSERVATII: (provenita din conversia CF 528)</i>	A1
B2	interdictie de instrainare si grevare in fav: Grof Titus <i>OBSERVATII: (provenita din conversia CF 528)</i>	A1
B3	interdictie de instrainare si grevare in fav: Grof Maria n. Curescu <i>OBSERVATII: (provenita din conversia CF 528)</i>	A1
2525 / 23/11/1933		
Certificat De Mostenitor nr. 0, din 04/11/1111;		
B4	Intabulare, drept de PROPRIETATE, dobandit prin Succesiune, cota actuala 126/2304, cota initiala 126/2304 1) MICU MIHAI , (cas.cu Spunei Dosia) <i>OBSERVATII: (provenita din conversia CF 528)</i>	A1
B5	Intabulare, drept de PROPRIETATE, dobandit prin Succesiune, cota actuala 441/2304, cota initiala 441/2304 1) MICU ION <i>OBSERVATII: (provenita din conversia CF 528)</i>	A1
435 / 15/05/1959		
Certificat De Mostenitor nr. 0, din 04/11/1111;		
B6	Intabulare, drept de PROPRIETATE, dobandit prin Succesiune, cota actuala 121/2304, cota initiala 121/2304 1) MICU MIHAI , fiul lui Lazar <i>OBSERVATII: (provenita din conversia CF 528)</i>	A1
B7	Intabulare, drept de PROPRIETATE, dobandit prin Succesiune, cota actuala 160/2304, cota initiala 160/2304 1) STANOIA IGHITA , n.Micu <i>OBSERVATII: (provenita din conversia CF 528)</i>	A1
B8	Intabulare, drept de PROPRIETATE, dobandit prin Succesiune, cota actuala 160/2304, cota initiala 160/2304 1) HAMAT MARIA , n.Micu <i>OBSERVATII: (provenita din conversia CF 528)</i>	A1
1251 / 01/03/2005		
Certificat De Mostenitor nr. 66/1998, din 04/11/1111;		
B9	Intabulare, drept de PROPRIETATE, dobandit prin Succesiune, cota actuala 304/2304, cota initiala 304/2304 1) LAZAR ELENA , n.Micu <i>OBSERVATII: (provenita din conversia CF 528)</i>	A1
34337 / 05/12/2014		
Act Notarial nr. 1385, din 27/11/2014 emis de CHERSA MARIA MARICICA;		
B11	Intabulare, drept de PROPRIETATE donatie, dobandit prin Conventie, cota actuala 304/2304, cota initiala 304/2304 1) MICU NELUTA , necasat.bun propriu	A1

Inscrieri privitoare la dreptul de proprietate și alte drepturi reale		Referințe
B12	Intabulare, drept de PROPRIETATE donatie, dobandit prin Conventie, cota actuala 304/2304, cota initiala 304/2304 1) GARAS MICU MAREA MARIA, casat.bun propriu	A1

C. Partea III. SARCINI .

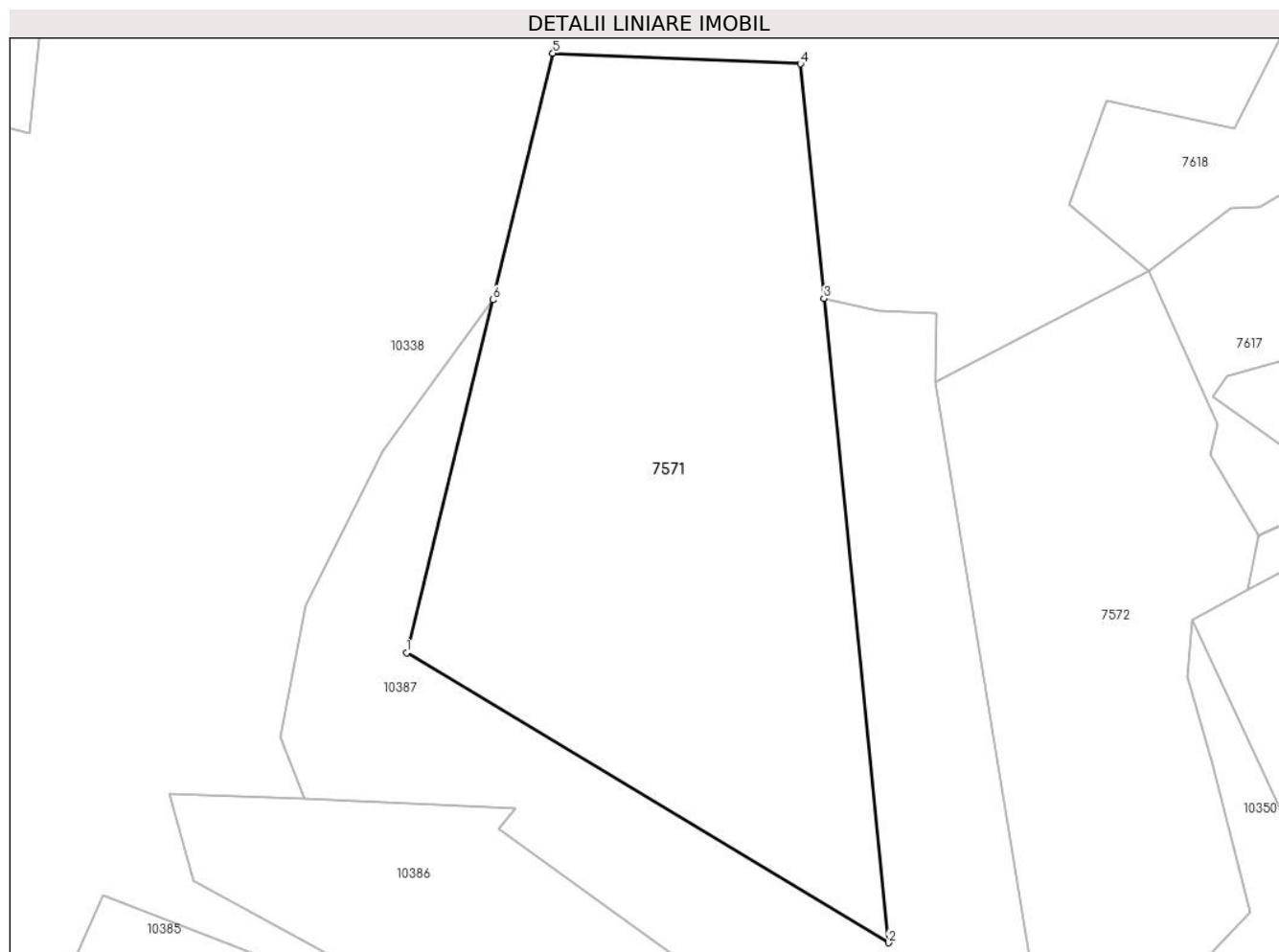
Inscrieri privind dezmembramintele dreptului de proprietate, drepturi reale de garanție și sarcini	Referințe
NU SUNT	

Anexa Nr. 1 La Partea I

Teren

Nr cadastral	Suprafața (mp)*	Observații / Referințe
31217	22.837	

* Suprafața este determinată în planul de proiecție Stereo 70.



Date referitoare la teren

Crt	Categorie folosință	Intravilan	Suprafața (mp)	Tarla	Parcelă	Nr. topo	Observații / Referințe
1	faneata	NU	22.837	-	-	Parte din 1541	Livadă în Izvorul Poienii

Lungime Segmente

1) Valorile lungimilor segmentelor sunt obținute din proiecție în plan.

Punct început	X / Y	Punct sfârșit	X / Y	Lungime segment (** (m)
1	279.650,504 426.208,815	2	279.789,701 426.125,122	162.42
2	279.789,701 426.125,122	3	279.771,009 426.311,073	186.888
3	279.771,009 426.311,073	4	279.764,204 426.378,776	68.044
4	279.764,204 426.378,776	5	279.692,705 426.381,845	71.565
5	279.692,705 426.381,845	6	279.675,351 426.310,69	73.241

Punct început	X / Y	Punct sfârșit	X / Y	Lungime segment (** (m)
6	279.675,351 426.310,69	1	279.650,504 426.208,815	104.861

** Lungimile segmentelor sunt determinate în planul de proiecție Stereo 70 și sunt rotunjite la 1 milimetru.

*** Distanța dintre puncte este formată din segmente cumulate ce sunt mai mici decât valoarea 1 milimetru.

**DATE DESPRE IMOBILUL NR. 7572**

Oficiul de Cadastru și Publicitate Imobiliară CARAS-SEVERIN
Biroul de Cadastru și Publicitate Imobiliară Caransebes

A. Partea I. Descrierea imobilului

TEREN Extravilan

Nr. CF vechi:246-Buceșnița
Nr. topografic:1540

Adresa: Jud. Caraș-Severin

Nr. Crt	Nr cadastral Nr. topografic	Suprafața* (mp)	Observații / Referințe
A1		Din acte: 12.783 Masurata: 12.823	Sector cadastral:46 Teren neimprejmuit;

B. Partea II. Proprietari și acte

Inscrieri privitoare la dreptul de proprietate și alte drepturi reale	Referințe
/	
Act Normativ nr. 7, din 13/03/1996 emis de PARLAMENTUL ROMÂNIEI;	
B0	Inscrierea provizorie, drept de PROPRIETATE, dobandit prin Lege, cota actuala 40/12823
	1) COMUNA BUCOȘNIȚA , CIF:3227645, PROPRIETAR NEIDENTIFICAT
1 / 01/01/1900	
Act Notarial nr. 0, din 01/01/1900 emis de -;	
B1	Intabulare, drept de PROPRIETATE, dobandit prin Conventie, cota actuala 12783/12823
	1) MICU CRINA , Lipsă CNP.; născ. Lazarescu

C. Partea III. SARCINI .

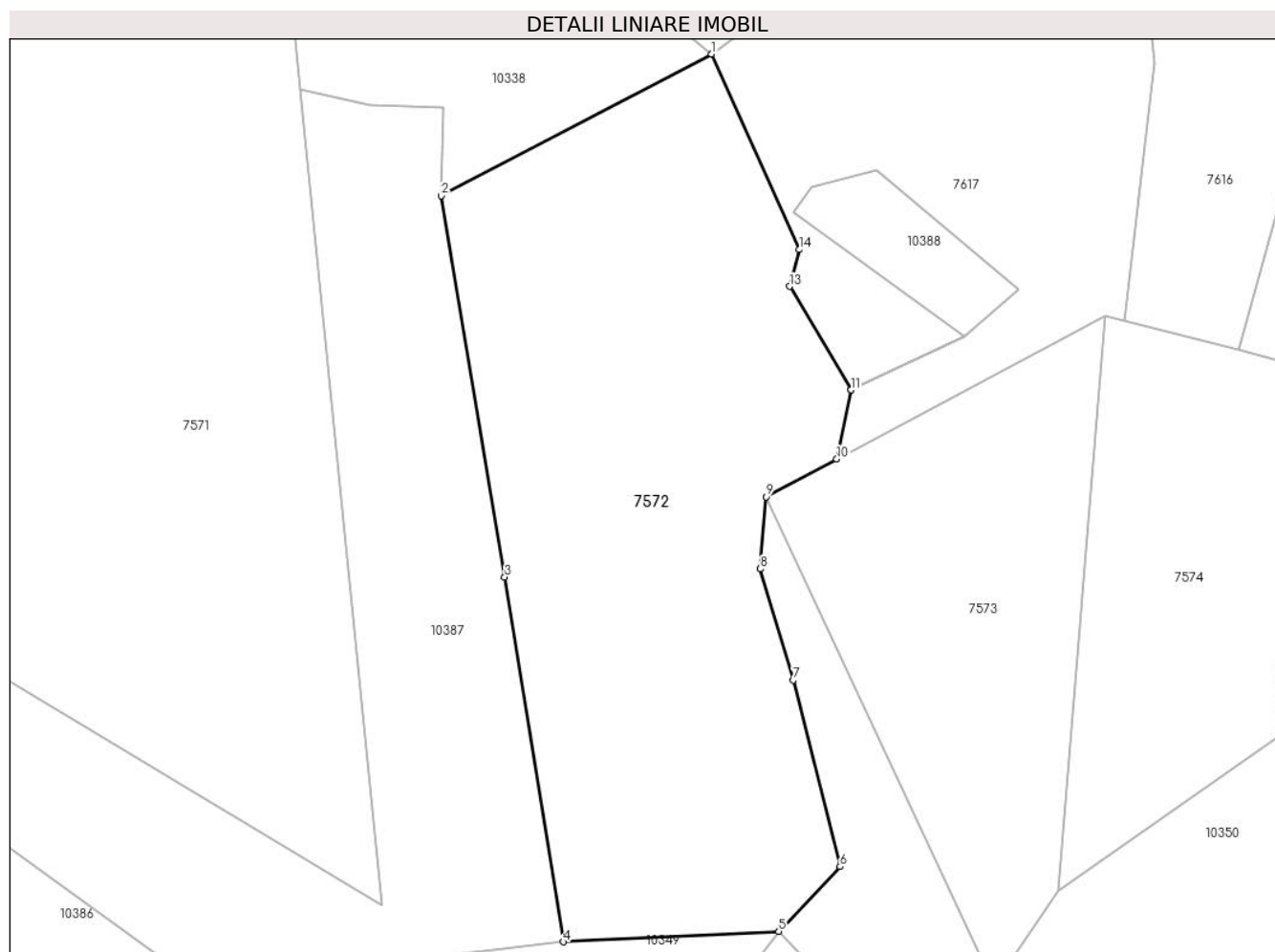
Inscrieri privind dezmembramintele dreptului de proprietate, drepturi reale de garanție și sarcini	Referințe
NU SUNT	

Anexa Nr. 1 La Partea I

Teren

Nr cadastral	Suprafața (mp)*	Observații / Referințe
	Din acte: 12.783 Masurata: 12.823	

* Suprafața este determinată în planul de proiecție Stereo 70.



Date referitoare la teren

Crt	Categorie folosință	Intravilan	Suprafața (mp)	Tarla	Parcelă	Nr. topo	Observații / Referințe
1	faneata	NU	12.823	-	-	1540	Fâneată în Izvorul Poienii Mici

Lungime Segmente

1) Valorile lungimilor segmentelor sunt obținute din proiecție în plan.

Punct început	X / Y	Punct sfârșit	X / Y	Lungime segment (** (m)
1	279.864,766 426.319,106	2	279.803,146 426.286,812	69.57
2	279.803,146 426.286,812	3	279.817,574 426.199,966	88.036
3	279.817,574 426.199,966	4	279.831,026 426.116,863	84.185
4	279.831,026 426.116,863	5	279.880,111 426.119,203	49.141

Punct început	X / Y	Punct sfârșit	X / Y	Lungime segment (** (m)
5	279.880,111 426.119,203	6	279.894,072 426.134,003	20.346
6	279.894,072 426.134,003	7	279.883,389 426.176,513	43.832
7	279.883,389 426.176,513	8	279.875,89 426.201,819	26.394
8	279.875,89 426.201,819	9	279.877,277 426.218,255	16.494
9	279.877,277 426.218,255	10	279.893,328 426.226,829	18.197
10	279.893,328 426.226,829	11	279.896,562 426.242,577	16.077
11	279.896,562 426.242,577	12	279.896,511 426.242,663	0.1
12	279.896,511 426.242,663	13	279.882,589 426.266,172	27.322
13	279.882,589 426.266,172	14	279.884,799 426.274,576	8.69
14	279.884,799 426.274,576	1	279.864,766 426.319,106	48.829

** Lungimile segmentelor sunt determinate în planul de proiecție Stereo 70 și sunt rotunjite la 1 milimetru.

*** Distanța dintre puncte este formată din segmente cumulate ce sunt mai mici decât valoarea 1 milimetru.

**DATE DESPRE IMOBILUL NR. 7573**

Oficiul de Cadastru și Publicitate Imobiliară CARAS-SEVERIN
Biroul de Cadastru și Publicitate Imobiliară Caransebes

A. Partea I. Descrierea imobilului

Nr. CF vechi: 228, 561, 736-Buceșnița
Nr. topografic: parte din 1546/1, 1546/2,
1546/3

TEREN Extravilan

Adresa: Jud. Caraș-Severin

Nr. Crt	Nr cadastral Nr. topografic	Suprafața* (mp)	Observații / Referințe
A1		6.214	Sector cadastral: 46 Teren neimprejmuit; 31216

B. Partea II. Proprietari și acte

Inscrieri privitoare la dreptul de proprietate și alte drepturi reale		Referințe
/		
Act Normativ nr. 7, din 13/03/1996 emis de PARLAMENT;		
B1	Inscrierea provizorie, drept de PROPRIETATE, dobandit prin Lege, cota actuala 1/1 1) COMUNA BUCOȘNIȚA , CIF:3227645, PROPRIETAR NEIDENTIFICAT <i>OBSERVAȚII: PROPRIETAR NEIDENTIFICAT</i>	A1

C. Partea III. SARCINI .

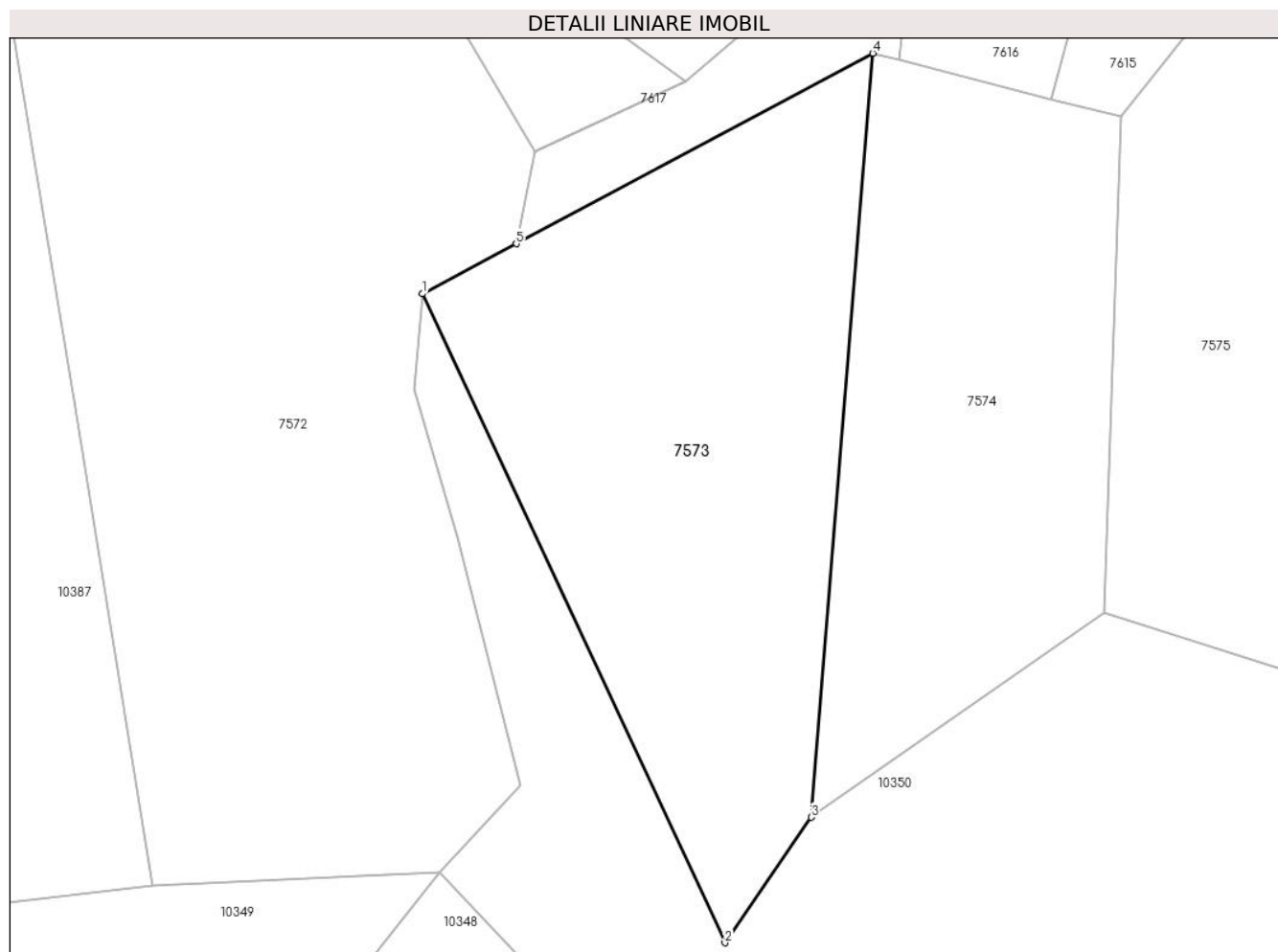
Inscrieri privind dezmembramintele dreptului de proprietate, drepturi reale de garanție și sarcini	Referințe
NU SUNT	

Anexa Nr. 1 La Partea I

Teren

Nr cadastral	Suprafața (mp)*	Observații / Referințe
	6.214	31216

* Suprafața este determinată în planul de proiecție Stereo 70.



Date referitoare la teren

Crt	Categorie folosință	Intravilan	Suprafața (mp)	Tarla	Parcelă	Nr. topo	Observații / Referințe
1	faneata	NU	6.214	-	-	parte din 1546/1, 1546/2, 1546/3	Fâneață în Izvorul Poienii Mici

Lungime Segmente

1) Valorile lungimilor segmentelor sunt obținute din proiecție în plan.

Punct început	X / Y	Punct sfârșit	X / Y	Lungime segment (** (m)
1	279.877,277 426.218,255	2	279.929,103 426.107,057	122.682
2	279.929,103 426.107,057	3	279.943,898 426.128,564	26.104
3	279.943,898 426.128,564	4	279.954,446 426.259,477	131.337
4	279.954,446 426.259,477	5	279.893,328 426.226,829	69.291

Punct început	X / Y	Punct sfârşit	X / Y	Lungime segment (** (m)
5	279.893,328 426.226,829	1	279.877,277 426.218,255	18.197

** Lungimile segmentelor sunt determinate în planul de proiecţie Stereo 70 şi sunt rotunjite la 1 milimetru.

*** Distanţa dintre puncte este formată din segmente cumulate ce sunt mai mici decât valoarea 1 milimetru.

**DATE DESPRE IMOBILUL NR. 7574**

Oficiul de Cadastru și Publicitate Imobiliară CARAS-SEVERIN
Biroul de Cadastru și Publicitate Imobiliară Caransebes

A. Partea I. Descrierea imobilului

Nr. CF vechi: 228, 561, 736-Buceșnița
Nr. topografic: parte din 1546/1, 1546/2,
1546/3

TEREN Extravilan

Adresa: Jud. Caraș-Severin

Nr. Crt	Nr cadastral Nr. topografic	Suprafața* (mp)	Observații / Referințe
A1		4.922	Sector cadastral: 46 Teren neimprejmuit; 31216

B. Partea II. Proprietari și acte

Inscrieri privitoare la dreptul de proprietate și alte drepturi reale		Referințe
/		
Act Normativ nr. 7, din 13/03/1996 emis de PARLAMENT;		
B1	Inscrierea provizorie, drept de PROPRIETATE, dobandit prin Lege, cota actuala 1/1 1) COMUNA BUCOȘNIȚA , CIF:3227645, PROPRIETAR NEIDENTIFICAT <i>OBSERVAȚII: PROPRIETAR NEIDENTIFICAT</i>	A1

C. Partea III. SARCINI .

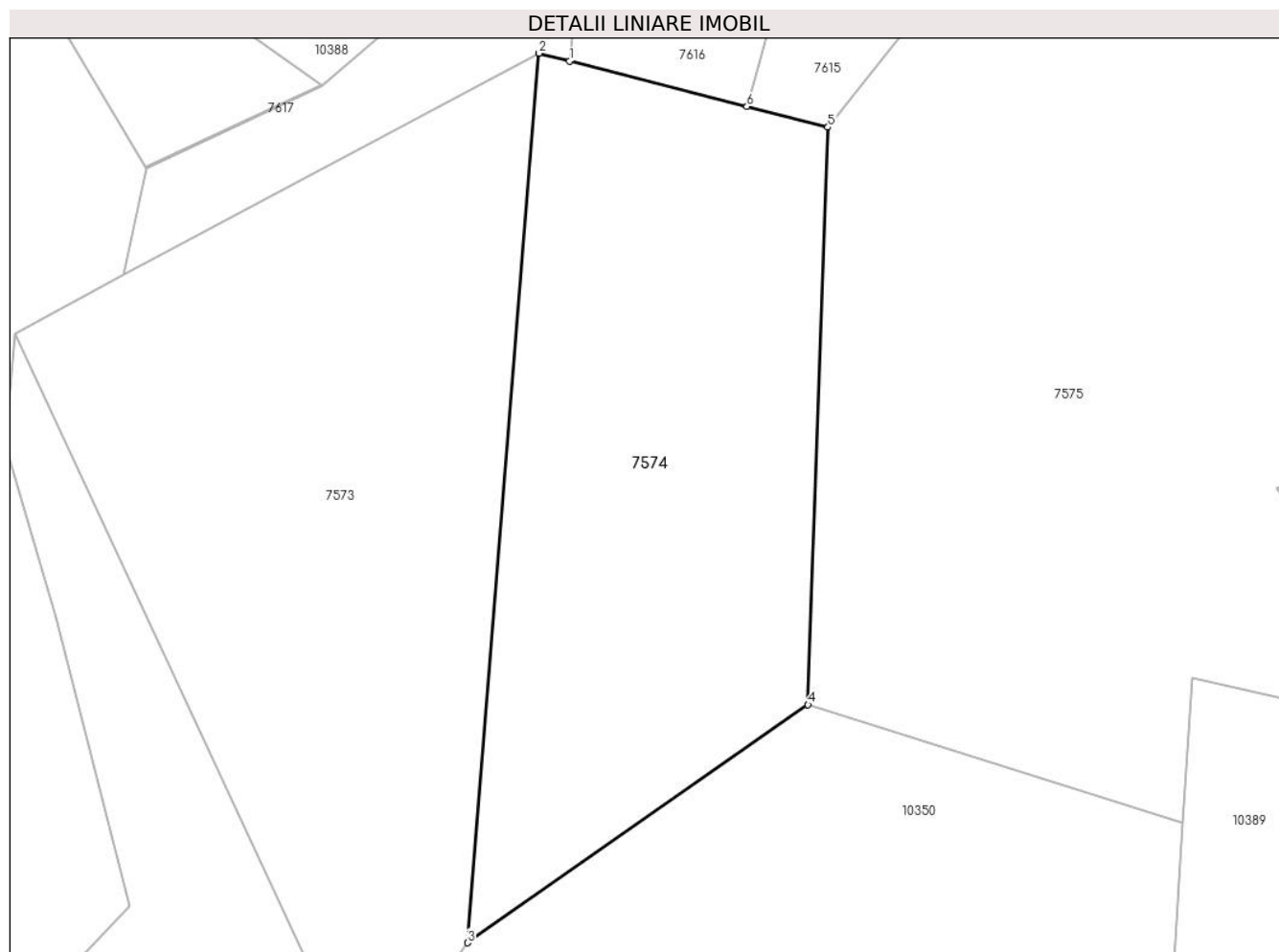
Inscrieri privind dezmembramintele dreptului de proprietate, drepturi reale de garanție și sarcini	Referințe
NU SUNT	

Anexa Nr. 1 La Partea I

Teren

Nr cadastral	Suprafața (mp)*	Observații / Referințe
	4.922	31216

* Suprafața este determinată în planul de proiecție Stereo 70.



Date referitoare la teren

Crt	Categorie folosință	Intravilan	Suprafața (mp)	Tarla	Parcelă	Nr. topo	Observații / Referințe
1	faneata	NU	4.922	-	-	parte din 1546/1, 1546/2, 1546/3	Fâneată în Izvorul Poienii Mici

Lungime Segmente

1) Valorile lungimilor segmentelor sunt obținute din proiecție în plan.

Punct început	X / Y	Punct sfârșit	X / Y	Lungime segment (** (m)
1	279.958,952 426.258,323	2	279.954,446 426.259,477	4.651
2	279.954,446 426.259,477	3	279.943,898 426.128,564	131.337
3	279.943,898 426.128,564	4	279.994,056 426.163,604	61.185
4	279.994,056 426.163,604	5	279.996,985 426.248,581	85.027

Punct început	X / Y	Punct sfârșit	X / Y	Lungime segment (** (m)
5	279.996,985 426.248,581	6	279.985,061 426.251,635	12.309
6	279.985,061 426.251,635	1	279.958,952 426.258,323	26.952

** Lungimile segmentelor sunt determinate în planul de proiecție Stereo 70 și sunt rotunjite la 1 milimetru.

*** Distanța dintre puncte este formată din segmente cumulate ce sunt mai mici decât valoarea 1 milimetru.

**DATE DESPRE IMOBILUL NR. 7575**

Oficiul de Cadastru și Publicitate Imobiliară CARAS-SEVERIN
Biroul de Cadastru și Publicitate Imobiliară Caransebes

A. Partea I. Descrierea imobilului

TEREN Extravilan

Nr. CF vechi:939-Buceșnița
Nr. topografic:Parte din 1533

Adresa: Jud. Caraș-Severin

Nr. Crt	Nr cadastral Nr. topografic	Suprafața* (mp)	Observații / Referințe
A1		14.778	Sector cadastral:46 Teren neimprejmuit;

B. Partea II. Proprietari și acte

Inscrieri privitoare la dreptul de proprietate și alte drepturi reale		Referințe
2587 / 01/12/1933		
Hotarare Judecatoreasca nr. 4318/4-1929, din 01/01/1929 emis de JUDECĂTORIA CARANSEBES;		
B1	Intabulare, drept de PROPRIETATE drept moștenire, dobandit prin Hotarare Judecatoreasca, cota actuala 4/26 1) SMAIA CALINA, Lipsă CNP.; a lui Vichentie, minor	A1
B2	Intabulare, drept de PROPRIETATE drept moștenire, dobandit prin Hotarare Judecatoreasca, cota actuala 4/26 1) SMAIA EUGENIA, Lipsă CNP.; a lui Vichentie, minoră	A1
B3	Intabulare, drept de PROPRIETATE drept moștenire, dobandit prin Hotarare Judecatoreasca, cota actuala 5/26 1) SMAIA NISTOR, Lipsă CNP.; a lui Vichentie, minor	A1
2381 / 18/11/1993		
Act Notarial nr. 516/1972, din 01/01/1972 emis de NOTARIAT CARANSEBES;		
B4	Intabulare, drept de PROPRIETATE drept moștenire și partaj succesoral, dobandit prin Succesiune, cota actuala 13/26 1) SMAIA MIHAI, Lipsă CNP.; fiul def.	A1

C. Partea III. SARCINI .

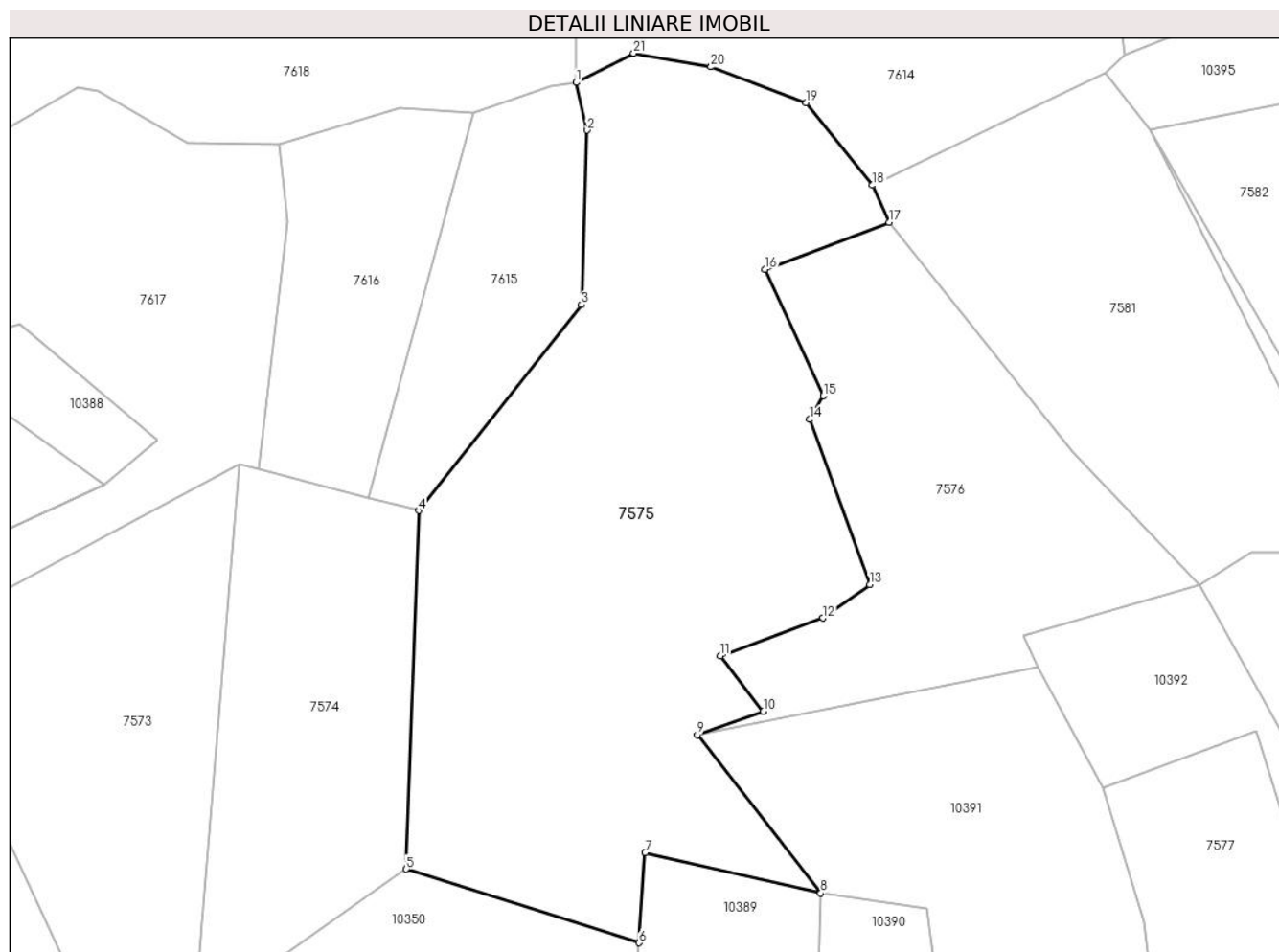
Inscrieri privind dezmembramintele dreptului de proprietate, drepturi reale de garanție și sarcini	Referințe
NU SUNT	

Anexa Nr. 1 La Partea I

Teren

Nr cadastral	Suprafața (mp)*	Observații / Referințe
	14.778	

* Suprafața este determinată în planul de proiecție Stereo 70.



Date referitoare la teren

Crt	Categorie folosință	Intravilan	Suprafața (mp)	Tarla	Parcelă	Nr. topo	Observații / Referințe
1	fâneata	NU	14.778	-	-	Parte din 1533	Fâneată în Izvorul Poienii Mici

Lungime Segmente

1) Valorile lungimilor segmentelor sunt obținute din proiecție în plan.

Punct început	X / Y	Punct sfârșit	X / Y	Lungime segment (** (m)
1	280.034,391 426.350,012	2	280.037,01 426.338,735	11.577
3	280.035,632 426.297,385	4	279.996,985 426.248,581	62.253
5	279.994,056 426.163,604	6	280.049,279 426.146,162	57.912
7	280.050,686 426.167,511	8	280.092,348 426.157,899	42.756
9	280.063,095 426.195,472	10	280.078,744 426.200,968	16.586

Punct început	X / Y	Punct sfârșit	X / Y	Lungime segment (** (m)
2	280.037,01 426.338,735	3	280.035,632 426.297,385	41.373
4	279.996,985 426.248,581	5	279.994,056 426.163,604	85.027
6	280.049,279 426.146,162	7	280.050,686 426.167,511	21.395
8	280.092,348 426.157,899	9	280.063,095 426.195,472	47.618
10	280.078,744 426.200,968	11	280.068,503 426.214,189	16.723

Punct început	X / Y	Punct sfârșit	X / Y	Lungime segment (** (m)
11	280.068,503 426.214,189	12	280.092,849 426.223,123	25.933
13	280.103,996 426.231,035	14	280.089,768 426.270,163	41.635
15	280.092,95 426.275,782	16	280.079,085 426.305,73	33.002
17	280.108,572 426.316,857	18	280.104,633 426.325,682	9.664
19	280.088,846 426.345,196	20	280.066,317 426.353,718	24.087
21	280.048,001 426.356,963	1	280.034,391 426.350,012	15.282

Punct început	X / Y	Punct sfârșit	X / Y	Lungime segment (** (m)
12	280.092,849 426.223,123	13	280.103,996 426.231,035	13.67
14	280.089,768 426.270,163	15	280.092,95 426.275,782	6.457
16	280.079,085 426.305,73	17	280.108,572 426.316,857	31.517
18	280.104,633 426.325,682	19	280.088,846 426.345,196	25.1
20	280.066,317 426.353,718	21	280.048,001 426.356,963	18.601

** Lungimile segmentelor sunt determinate în planul de proiecție Stereo 70 și sunt rotunjite la 1 milimetru.

*** Distanța dintre puncte este formată din segmente cumulate ce sunt mai mici decât valoarea 1 milimetru.

**DATE DESPRE IMOBILUL NR. 7576**

Oficiul de Cadastru și Publicitate Imobiliară CARAS-SEVERIN
Biroul de Cadastru și Publicitate Imobiliară Caransebes

A. Partea I. Descrierea imobilului

TEREN Extravilan

Nr. CF vechi:640-Bucoșnița

Nr. topografic:Parte din 1531, 1532

Adresa: Jud. Caraș-Severin

Nr. Crt	Nr cadastral Nr. topografic	Suprafața* (mp)	Observații / Referințe
A1		6.222	Sector cadastral:46 Teren neimprejmuit;

B. Partea II. Proprietari și acte

Inscrieri privitoare la dreptul de proprietate și alte drepturi reale		Referințe
2587 / 01/12/1933		
Hotarare Judecatoreasca nr. 4318/4-1929, din 01/01/1929 emis de JUDECĂTORIA CARANSEBES;		
B1	Intabulare, drept de PROPRIETATE drept moștenire, dobandit prin Hotarare Judecatoreasca, cota actuala 4/26 1) SMAIA CALINA, Lipsă CNP.; a lui Vichentie, minor	A1
B2	Intabulare, drept de PROPRIETATE drept moștenire, dobandit prin Hotarare Judecatoreasca, cota actuala 4/26 1) SMAIA EUGENIA, Lipsă CNP.; a lui Vichentie, minoră	A1
B3	Intabulare, drept de PROPRIETATE drept moștenire, dobandit prin Hotarare Judecatoreasca, cota actuala 5/26 1) SMAIA NISTOR, Lipsă CNP.; a lui Vichentie, minor	A1
2381 / 18/11/1993		
Act Notarial nr. 516/1972, din 01/01/1972 emis de NOTARIAT CARANSEBES;		
B4	Intabulare, drept de PROPRIETATE drept moștenire și partaj succesoral, dobandit prin Succesiune, cota actuala 13/26 1) SMAIA VICTORIA, Lipsă CNP.; fiică	A1

C. Partea III. SARCINI .

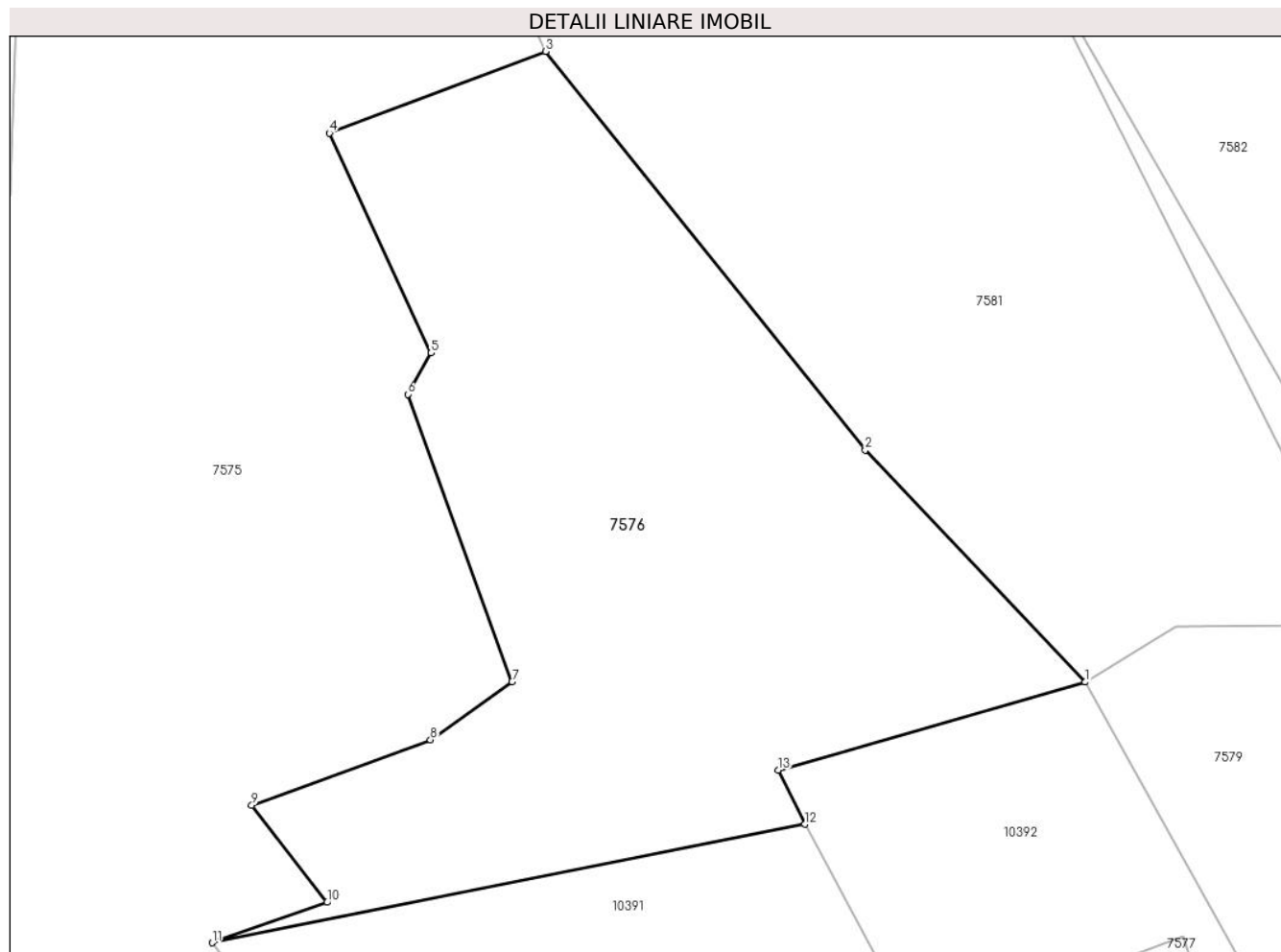
Inscrieri privind dezmembramintele dreptului de proprietate, drepturi reale de garanție și sarcini	Referințe
NU SUNT	

Anexa Nr. 1 La Partea I

Teren

Nr cadastral	Suprafața (mp)*	Observații / Referințe
	6.222	

* Suprafața este determinată în planul de proiecție Stereo 70.



Date referitoare la teren

Crt	Categorie folosință	Intravilan	Suprafața (mp)	Tarla	Parcelă	Nr. topo	Observații / Referințe
1	faneata	NU	6.222	-	-	Parte din 1531, 1532	Fâneată în Izvorul Poienii Mici

Lungime Segmente

1) Valorile lungimilor segmentelor sunt obținute din proiecție în plan.

Punct început	X / Y	Punct sfârșit	X / Y	Lungime segment (** (m)
1	280.182,132 426.230,975	2	280.152,141 426.262,566	43.56
2	280.152,141 426.262,566	3	280.108,572 426.316,857	69.612
3	280.108,572 426.316,857	4	280.079,085 426.305,73	31.517
4	280.079,085 426.305,73	5	280.092,95 426.275,782	33.002
5	280.092,95 426.275,782	6	280.089,768 426.270,163	6.457

Punct început	X / Y	Punct sfârșit	X / Y	Lungime segment (** (m)
6	280.089,768 426.270,163	7	280.103,996 426.231,035	41.635
7	280.103,996 426.231,035	8	280.092,849 426.223,123	13.67
8	280.092,849 426.223,123	9	280.068,503 426.214,189	25.933
9	280.068,503 426.214,189	10	280.078,744 426.200,968	16.723
10	280.078,744 426.200,968	11	280.063,095 426.195,472	16.586
11	280.063,095 426.195,472	12	280.143,924 426.211,603	82.423
12	280.143,924 426.211,603	13	280.140,28 426.218,988	8.235
13	280.140,28 426.218,988	1	280.182,132 426.230,975	43.535

** Lungimile segmentelor sunt determinate în planul de proiecție Stereo 70 și sunt rotunjite la 1 milimetru.

*** Distanța dintre puncte este formată din segmente cumulate ce sunt mai mici decât valoarea 1 milimetru.

**DATE DESPRE IMOBILUL NR. 7577**

Oficiul de Cadastru și Publicitate Imobiliară CARAS-SEVERIN
Biroul de Cadastru și Publicitate Imobiliară Caransebes

A. Partea I. Descrierea imobilului

TEREN Extravilan

Nr. CF vechi:23-Buceșnița
Nr. topografic:Parte din 1530

Adresa: Jud. Caraș-Severin

Nr. Crt	Nr cadastral Nr. topografic	Suprafața* (mp)	Observații / Referințe
A1		3.866	Sector cadastral:46 Teren neimprejmuit;

B. Partea II. Proprietari și acte

Inscrieri privitoare la dreptul de proprietate și alte drepturi reale		Referințe
1677 / 14/07/1937		
Act Notarial nr. 0, din 27/02/1936 emis de -;		
B1	Intabulare, drept de PROPRIETATE, dobandit prin Conventie, cota actuala 1/2 1) SMAIA PETRU, Lipsă CNP.; junior, fiul lui Petru, minor, dom. în Buceșnița	A1
B2	Se notează interdicția de înțrăinare și grevare în favoarea lui 1) BELCI ARMENIA, Lipsă CNP.; născ. Grof, dom. în Buceșnița	A1
426 / 12/03/1943		
Act Notarial nr. 0, din 22/02/1934 emis de -;		
B3	Intabulare, drept de PROPRIETATE, dobandit prin Conventie, cota actuala 1/2 1) GROF ELENA, Lipsă CNP.; născ. Grof, dom. în Buceșnița	A1
B4	Se notează interdicția de înțrăinare și grevare în favoarea lui 1) GROF NISTOR, căs. cu Elena Grof, dom. în Buceșnița	A1

C. Partea III. SARCINI

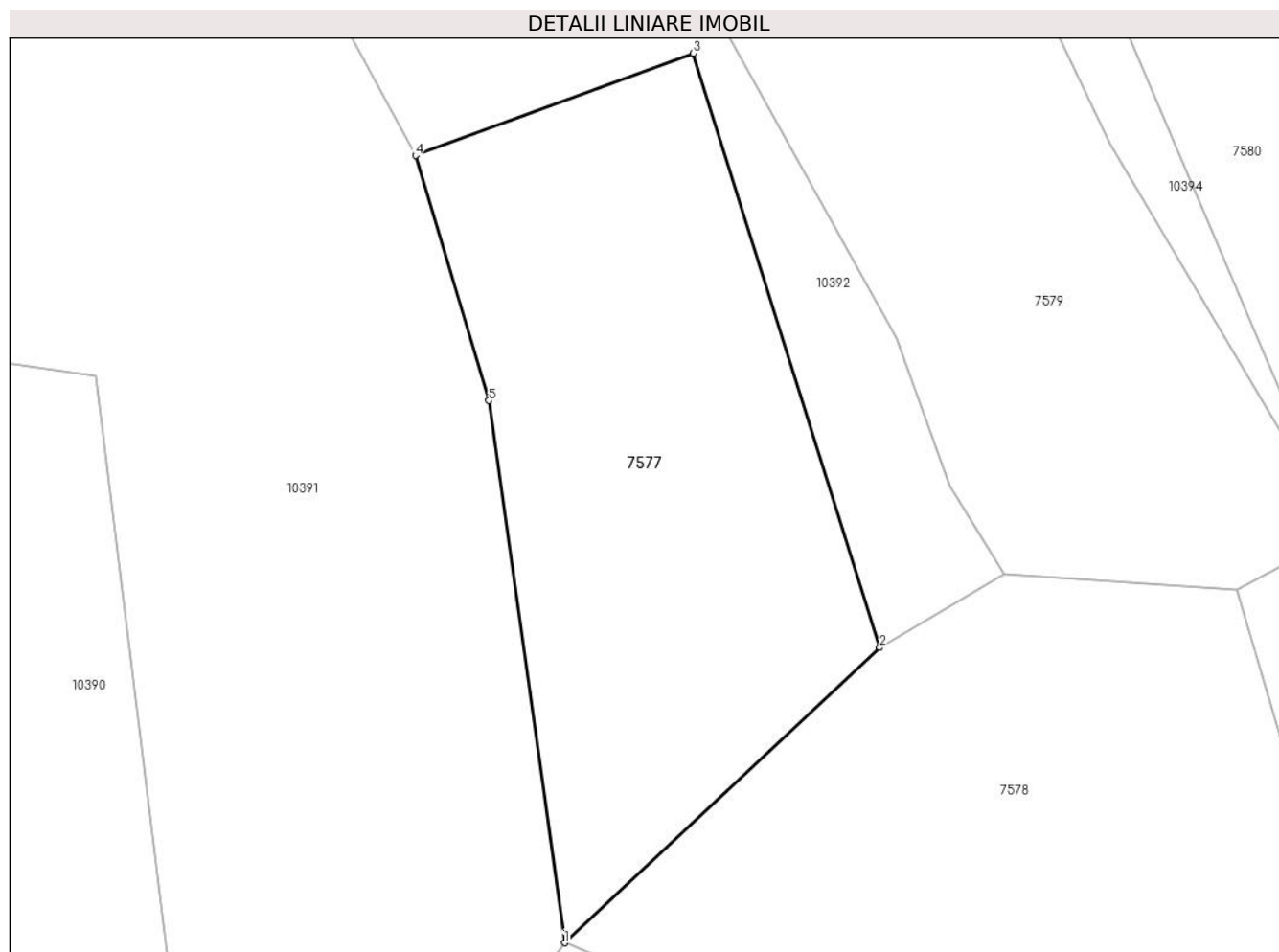
Inscrieri privind dezmembramintele dreptului de proprietate, drepturi reale de garanție și sarcini		Referințe
1677 / 14/07/1937		
Act Notarial nr. 0, din 27/02/1936 emis de -;		
C1	Intabulare, drept de UZUFRACT VIAGER, dobandit prin Conventie, cota actuala 1/2 1) BELCI ARMENIA, Lipsă CNP.; născ. Grof, dom. în Buceșnița	A1

Anexa Nr. 1 La Partea I

Teren

Nr cadastral	Suprafața (mp)*	Observații / Referințe
	3.866	

* Suprafața este determinată în planul de proiecție Stereo 70.



Date referitoare la teren

Crt	Categorie folosință	Intravilan	Suprafața (mp)	Tarla	Parcelă	Nr. topo	Observații / Referințe
1	faneata	NU	3.866	-	-	Parte din 1530	Fâneată în Izvorul Poienii Mici

Lungime Segmente

1) Valorile lungimilor segmentelor sunt obținute din proiecție în plan.

Punct început	X / Y	Punct sfârșit	X / Y	Lungime segment (** (m)
1	280.178,757 426.080,386	2	280.219,874 426.118,842	56.298
2	280.219,874 426.118,842	3	280.195,525 426.196,305	81.2
3	280.195,525 426.196,305	4	280.159,317 426.182,972	38.585
4	280.159,317 426.182,972	5	280.168,909 426.151,031	33.35
5	280.168,909 426.151,031	1	280.178,757 426.080,386	71.328

**** Lungimile segmentelor sunt determinate în planul de proiecție Stereo 70 și sunt rotunjite la 1 milimetru.**

***** Distanța dintre puncte este formată din segmente cumulate ce sunt mai mici decât valoarea 1 milimetru.**

**DATE DESPRE IMOBILUL NR. 7578**

Oficiul de Cadastru și Publicitate Imobiliară CARAS-SEVERIN
 Biroul de Cadastru și Publicitate Imobiliară Caransebes

A. Partea I. Descrierea imobilului

TEREN Extravilan

Nr. CF vechi:429-Buceșnița
 Nr. topografic:1529

Adresa: Jud. Caraș-Severin

Nr. Crt	Nr cadastral Nr. topografic	Suprafața* (mp)	Observații / Referințe
A1	30792	Din acte: 12.641 Masurata: 16.327	Sector cadastral:46 Teren neimprejmuit;

B. Partea II. Proprietari și acte

Inscrieri privitoare la dreptul de proprietate și alte drepturi reale	Referințe	
19721 / 26/07/2013		
Act Notarial nr. CM 120, din 09/07/2013 emis de SIMESCU GHEORGHE;		
B5	Intabulare, drept de PROPRIETATE, dobandit prin Succesiune, cota actuala 6321/16327, cota initiala 1/2 1) UFA ILIE, jn.	A1
18479 / 13/06/2014		
Act Notarial nr. 559, din 22/05/2014 emis de CHERSA MARIA MARICICA (act notarial nr. 255/10-06-2014 emis de CHERSA MARIA MARICICA);		
B7	Intabulare, drept de PROPRIETATE donatie, dobandit prin Conventie, cota actuala 6320/16327, cota initiala 1/2 1) BEJERITA ILIE, jun.bun propriu	A1
/		
Act Normativ nr. 7, din 13/03/1996 emis de PARLAMENT;		
B8	Inscrierea provizorie, drept de PROPRIETATE, dobandit prin Lege, cota actuala 3597/16327 1) COMUNA BUCOȘNIȚA, CIF:3227645, PROPRIETAR NEIDENTIFICAT	A1

C. Partea III. SARCINI

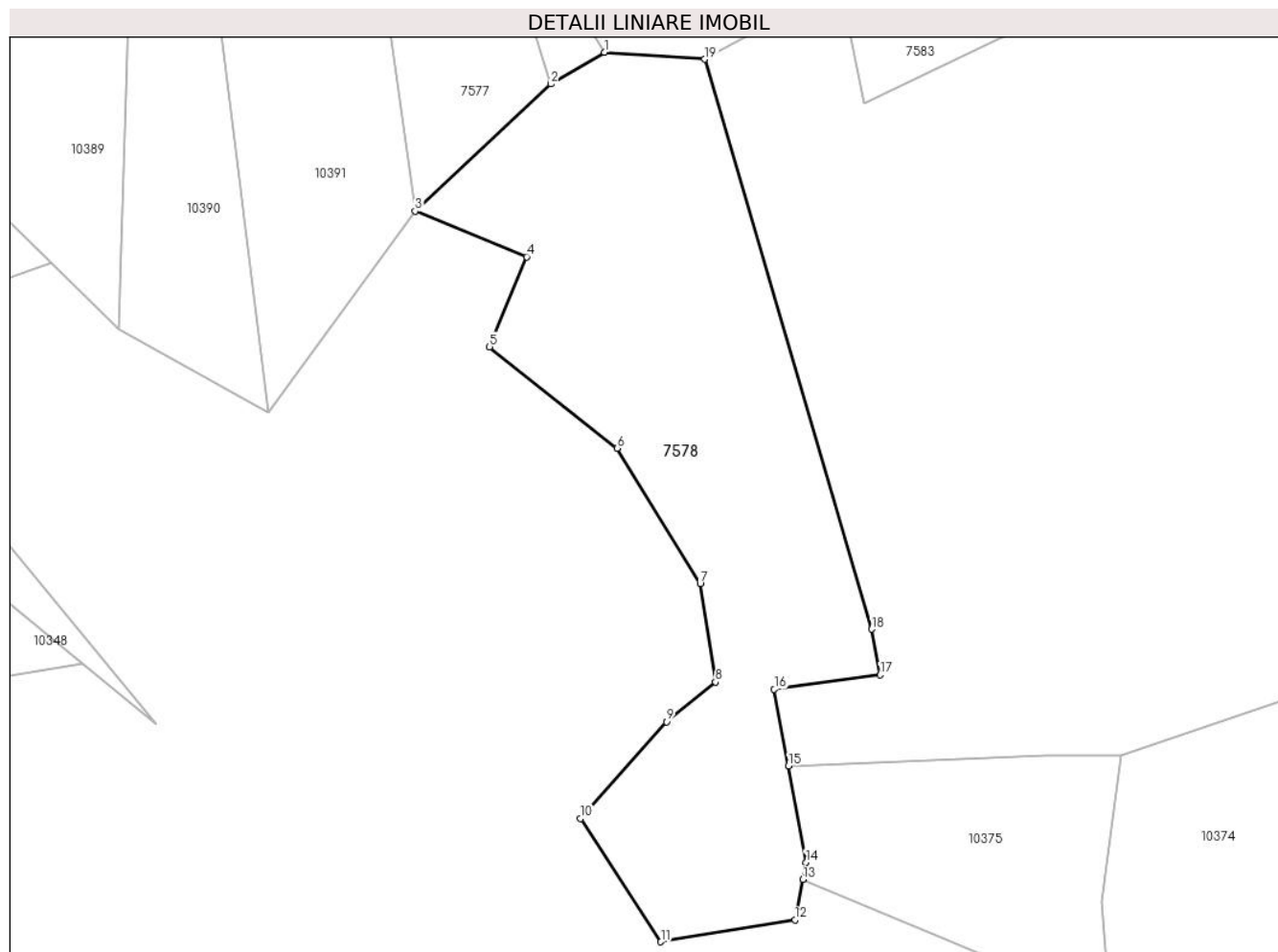
Inscrieri privind dezmembramintele dreptului de proprietate, drepturi reale de garanție și sarcini	Referințe	
18479 / 13/06/2014		
Act Notarial nr. 559, din 22/05/2014 emis de CHERSA MARIA MARICICA (act notarial nr. 255/10-06-2014 emis de CHERSA MARIA MARICICA);		
C1	Intabulare, drept de UZUFRACT VIAGER, cota actuala 1/2, cota initiala 1/2 1) BEJERITA ILIE	A1
C2	Intabulare, drept de UZUFRACT VIAGER, cota actuala 1/2, cota initiala 1/2 1) BEJERITA ANA	A1
C3	deodata se inscrie poteca legala asupra nudei proprietati pentru garantarea obligatiei de intretinere , in favoarea creditorilor obligatiei de intretinere Bejerita Ilie si sotia Bejerita Ana , conform art.2386 alin 4 din NCC	A1

Anexa Nr. 1 La Partea I

Teren

Nr cadastral	Suprafața (mp)*	Observații / Referințe
30792	Din acte: 12.641 Masurata: 16.327	

* Suprafața este determinată în planul de proiecție Stereo 70.



Date referitoare la teren

Crt	Categorie folosință	Intravilan	Suprafața (mp)	Tarla	Parcelă	Nr. topo	Observații / Referințe
1	fâneata	NU	16.327	-	-	1529	Fâneată în Poiana Lungă

Lungime Segmente

1) Valorile lungimilor segmentelor sunt obținute din proiecție în plan.

Punct început	X / Y	Punct sfârșit	X / Y	Lungime segment (** (m)
1	280.236,028 426.128,41	2	280.219,874 426.118,842	18.775
2	280.219,874 426.118,842	3	280.178,757 426.080,386	56.298
3	280.178,757 426.080,386	4	280.212,506 426.066,538	36.48
4	280.212,506 426.066,538	5	280.201,312 426.039,286	29.461

Punct început	X / Y	Punct sfârșit	X / Y	Lungime segment (** (m)
5	280.201,312 426.039,286	6	280.239,878 426.008,627	49.268
6	280.239,878 426.008,627	7	280.265,101 425.967,705	48.071
7	280.265,101 425.967,705	8	280.269,71 425.937,81	30.248
8	280.269,71 425.937,81	9	280.254,848 425.925,824	19.093
9	280.254,848 425.925,824	10	280.228,889 425.896,587	39.098
10	280.228,889 425.896,587	11	280.253,164 425.859,254	44.531
11	280.253,164 425.859,254	12	280.293,795 425.865,928	41.175
12	280.293,795 425.865,928	13	280.296,127 425.878,101	12.394
13	280.296,127 425.878,101	14	280.297,119 425.883,282	5.275
14	280.297,119 425.883,282	15	280.291,755 425.912,5	29.706
15	280.291,755 425.912,5	16	280.287,509 425.935,627	23.514
16	280.287,509 425.935,627	17	280.319,58 425.940,006	32.369
17	280.319,58 425.940,006	18	280.316,975 425.953,826	14.063
18	280.316,975 425.953,826	19	280.266,439 426.126,318	179.743
19	280.266,439 426.126,318	1	280.236,028 426.128,41	30.483

** Lungimile segmentelor sunt determinate în planul de proiecție Stereo 70 și sunt rotunjite la 1 milimetru.

*** Distanța dintre puncte este formată din segmente cumulate ce sunt mai mici decât valoarea 1 milimetru.

**DATE DESPRE IMOBILUL NR. 7579**

Oficiul de Cadastru și Publicitate Imobiliară CARAS-SEVERIN
Biroul de Cadastru și Publicitate Imobiliară Caransebes

A. Partea I. Descrierea imobilului

TEREN Extravilan

Nr. CF vechi:666-Buceșnița
Nr. topografic:1528

Adresa: Jud. Caraș-Severin

Nr. Crt	Nr cadastral Nr. topografic	Suprafața* (mp)	Observații / Referințe
A1		4.804	Sector cadastral:46 Teren neimprejmuit;

B. Partea II. Proprietari și acte

Inscrieri privitoare la dreptul de proprietate și alte drepturi reale		Referințe
143 / 15/01/1937		
Act Notarial nr. 0, din 20/05/1936 emis de -;		
B1	Intabulare, drept de PROPRIETATE, dobandit prin Conventie, cota actuala 1/1 1) MICU NICOLAE, fiul lui Dumitra, dom. în Buceșnița	A1

C. Partea III. SARCINI .

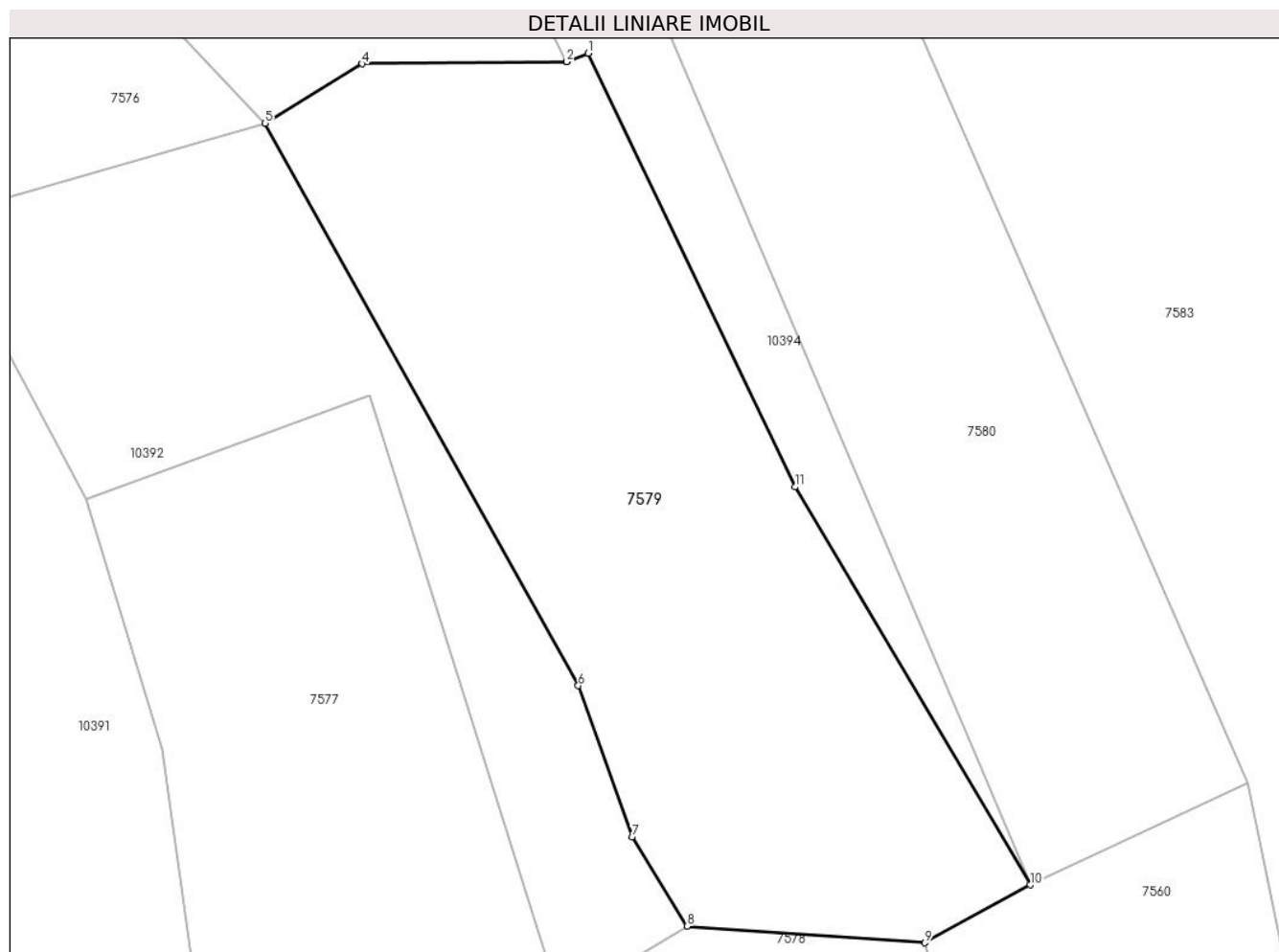
Inscrieri privind dezmembramintele dreptului de proprietate, drepturi reale de garanție și sarcini	Referințe
NU SUNT	

Anexa Nr. 1 La Partea I

Teren

Nr cadastral	Suprafața (mp)*	Observații / Referințe
	4.804	

* Suprafața este determinată în planul de proiecție Stereo 70.



Date referitoare la teren

Crt	Categorie folosință	Intravilan	Suprafața (mp)	Tarla	Parcelă	Nr. topo	Observații / Referințe
1	fâneata	NU	4.804	-	-	1528	Fâneată în Poiana Lungă

Lungime Segmente

1) Valorile lungimilor segmentelor sunt obținute din proiecție în plan.

Punct început	X / Y	Punct sfârșit	X / Y	Lungime segment (** (m)
1	280.223,413 426.239,937	2	280.220,683 426.238,853	2.937
2	280.220,683 426.238,853	3	280.220,68 426.238,852	0.003
3	280.220,68 426.238,852	4	280.194,512 426.238,597	26.169
4	280.194,512 426.238,597	5	280.182,132 426.230,975	14.538
5	280.182,132 426.230,975	6	280.222,143 426.159,152	82.216

Punct început	X / Y	Punct sfârșit	X / Y	Lungime segment (** (m)
6	280.222,143 426.159,152	7	280.229,016 426.139,86	20.48
7	280.229,016 426.139,86	8	280.236,028 426.128,41	13.426
8	280.236,028 426.128,41	9	280.266,439 426.126,318	30.483
9	280.266,439 426.126,318	10	280.279,896 426.133,71	15.354
10	280.279,896 426.133,71	11	280.249,854 426.184,528	59.034
11	280.249,854 426.184,528	1	280.223,413 426.239,937	61.394

** Lungimile segmentelor sunt determinate în planul de proiecție Stereo 70 și sunt rotunjite la 1 milimetru.

*** Distanța dintre puncte este formată din segmente cumulate ce sunt mai mici decât valoarea 1 milimetru.

**DATE DESPRE IMOBILUL NR. 7580**

Oficiul de Cadastru și Publicitate Imobiliară CARAS-SEVERIN
 Biroul de Cadastru și Publicitate Imobiliară Caransebes

A. Partea I. Descrierea imobilului

TEREN Extravilan

Nr. CF vechi:642-Buceșnița
 Nr. topografic:Parte din 1527

Adresa: Jud. Caraș-Severin

Nr. Crt	Nr cadastral Nr. topografic	Suprafața* (mp)	Observații / Referințe
A1		3.776	Sector cadastral:46 Teren neimprejmuit;

B. Partea II. Proprietari și acte

Inscrieri privitoare la dreptul de proprietate și alte drepturi reale		Referințe
304 / 20/02/1974		
Act Notarial nr. 155/1974, din 20/02/1974 emis de NOTARIATUL DE STAT LOCAL CARANSEBEȘ;		
B1	Intabulare, drept de PROPRIETATEdesființarea comunității de bunuri, dobandit prin Succesiune, cota actuala 1/2 1) GROF ELENA , soția def. Nistor, dom. în Buceșnița, nr. 47	A1
B2	Intabulare, drept de PROPRIETATE, dobandit prin Succesiune, cota actuala 1/2 1) GROF NISTOR , fiul def. Nistor, dom. în Buceșnița, nr. 47	A1

C. Partea III. SARCINI .

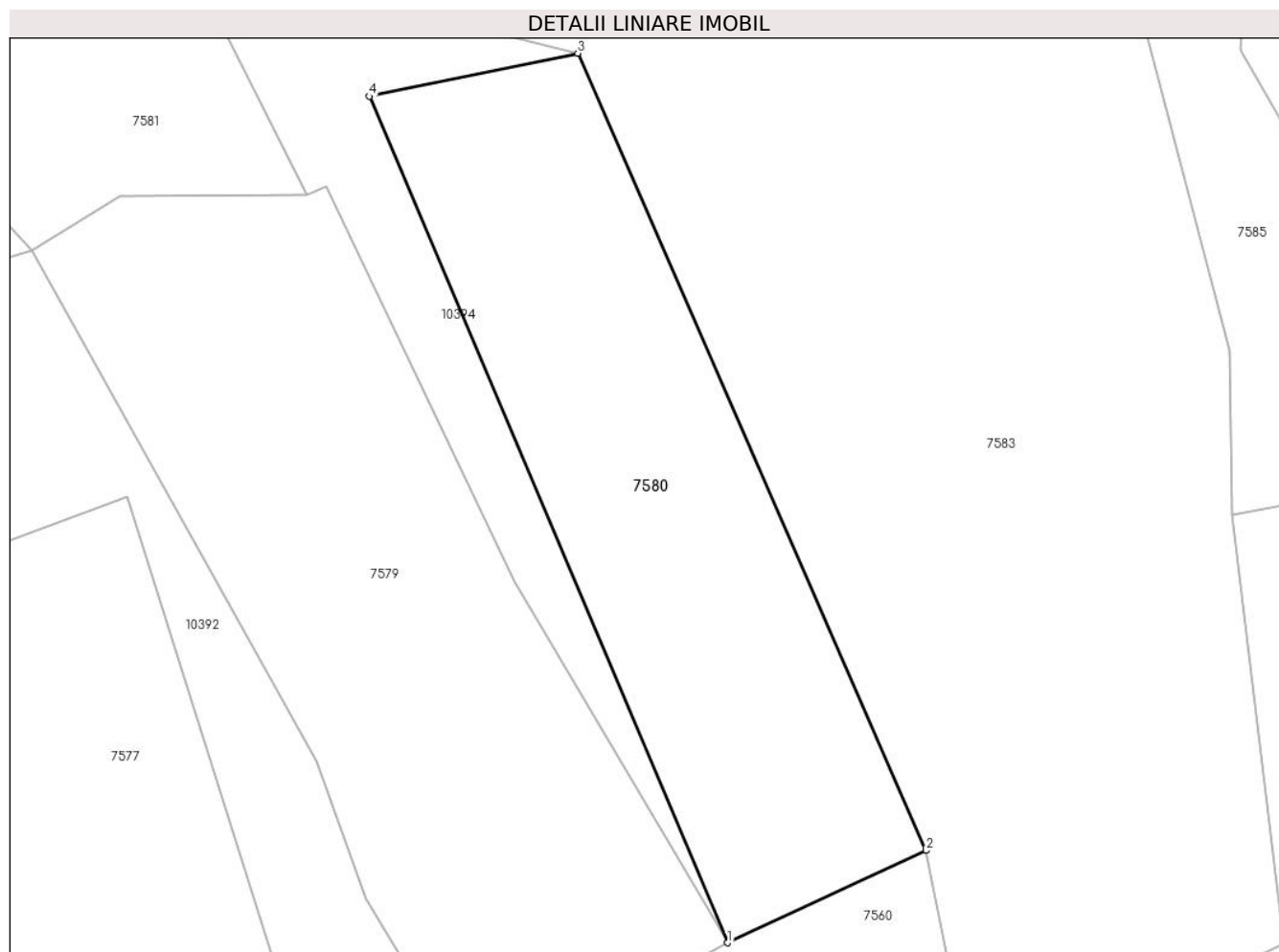
Inscrieri privind dezmembramintele dreptului de proprietate, drepturi reale de garanție și sarcini	Referințe
NU SUNT	

Anexa Nr. 1 La Partea I

Teren

Nr cadastral	Suprafața (mp)*	Observații / Referințe
	3.776	

* Suprafața este determinată în planul de proiecție Stereo 70.



Date referitoare la teren

Crt	Categorie folosință	Intravilan	Suprafața (mp)	Tarla	Parcelă	Nr. topo	Observații / Referințe
1	faneata	NU	3.776	-	-	Parte din 1527	Fâneată în Poiana Lungă

Lungime Segmente

1) Valorile lungimilor segmentelor sunt obținute din proiecție în plan.

Punct început	X / Y	Punct sfârșit	X / Y	Lungime segment (** (m)
1	280.279,896 426.133,71	2	280.307,789 426.146,666	30.755
2	280.307,789 426.146,666	3	280.258,815 426.258,711	122.281
3	280.258,815 426.258,711	4	280.229,502 426.252,663	29.93
4	280.229,502 426.252,663	1	280.279,896 426.133,71	129.187

**** Lungimile segmentelor sunt determinate în planul de proiecție Stereo 70 și sunt rotunjite la 1 milimetru.**

***** Distanța dintre puncte este formată din segmente cumulate ce sunt mai mici decât valoarea 1 milimetru.**

**DATE DESPRE IMOBILUL NR. 7581**

Oficiul de Cadastru și Publicitate Imobiliară CARAS-SEVERIN
 Biroul de Cadastru și Publicitate Imobiliară Caransebes

A. Partea I. Descrierea imobilului

TEREN Extravilan

Nr. CF vechi:246-Bucoșnița
 Nr. topografic:1526/1, 1526/2

Adresa: Jud. Caraș-Severin

Nr. Crt	Nr cadastral Nr. topografic	Suprafața* (mp)	Observații / Referințe
A1		Din acte: 6.413 Masurata: 6.450	Sector cadastral:46 Teren neimprejmuit;

B. Partea II. Proprietari și acte

Inscrieri privitoare la dreptul de proprietate și alte drepturi reale	Referințe
1 / 01/01/1900	
Act Notarial nr. 0, din 01/01/1900 emis de -;	
B1	A1
Intabulare, drept de PROPRIETATE, dobandit prin Conventie, cota actuala 1/1 1) MICU CRINA, Lipsă CNP.; născ. Lazarescu	

C. Partea III. SARCINI .

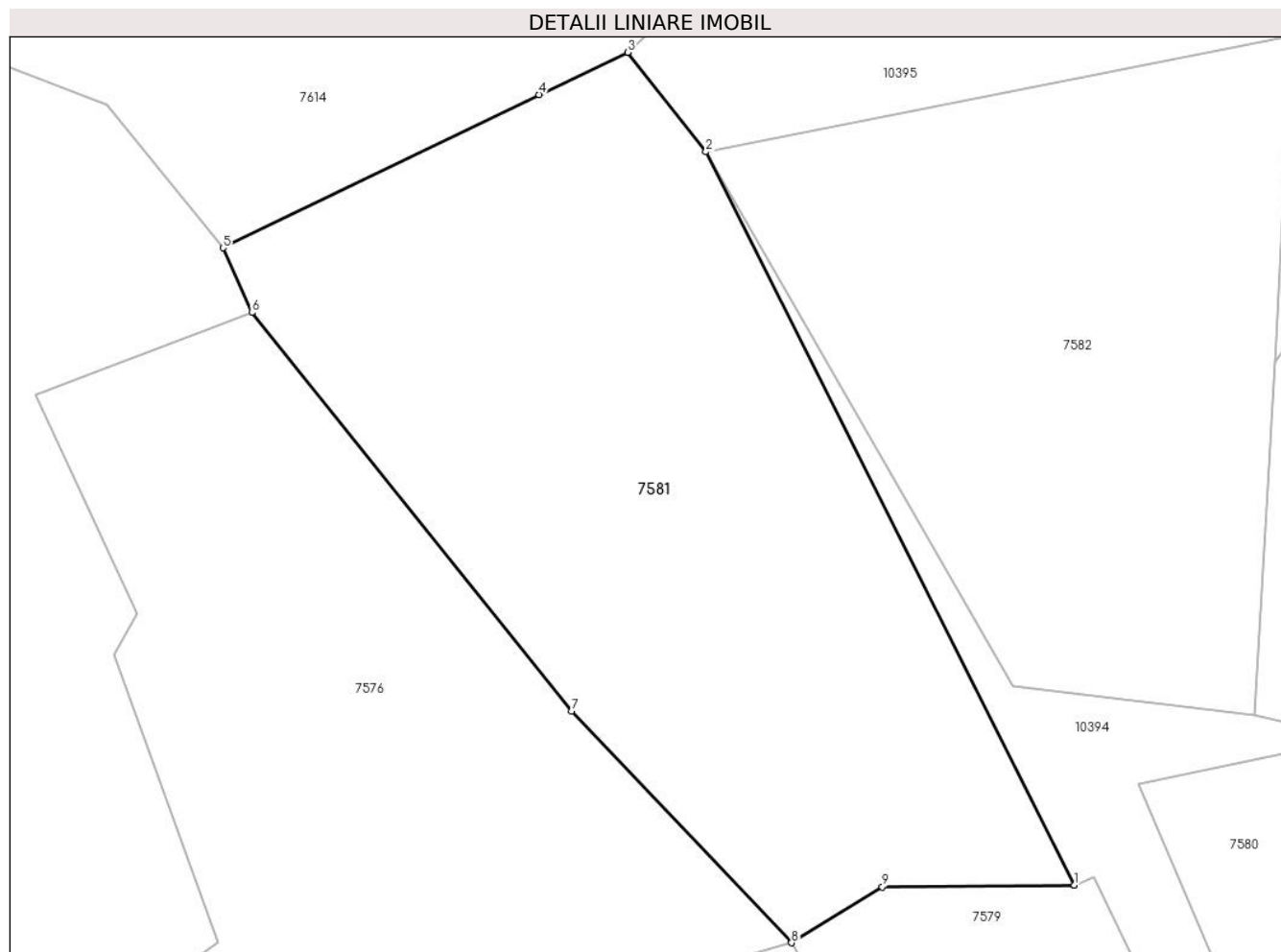
Inscrieri privind dezmembramintele dreptului de proprietate, drepturi reale de garanție și sarcini	Referințe
NU SUNT	

Anexa Nr. 1 La Partea I

Teren

Nr cadastral	Suprafața (mp)*	Observații / Referințe
	Din acte: 6.413 Masurata: 6.450	

* Suprafața este determinată în planul de proiecție Stereo 70.



Date referitoare la teren

Crt	Categorie folosință	Intra vilan	Suprafața (mp)	Tarla	Parcelă	Nr. topo	Observații / Referințe
1	faneata	NU	6.450	-	-	1526/1, 1526/2	Fâneață în Poiana Lungă

Lungime Segmente

1) Valorile lungimilor segmentelor sunt obținute din proiecție în plan.

Punct început	X / Y	Punct sfârșit	X / Y	Lungime segment (** (m)
1	280.220,683 426.238,853	2	280.170,454 426.338,785	111.845
2	280.170,454 426.338,785	3	280.159,792 426.352,33	17.238
3	280.159,792 426.352,33	4	280.147,717 426.346,574	13.377
4	280.147,717 426.346,574	5	280.104,633 426.325,682	47.882
5	280.104,633 426.325,682	6	280.108,572 426.316,857	9.664

Punct început	X / Y	Punct sfârșit	X / Y	Lungime segment (** (m)
6	280.108,572 426.316,857	7	280.152,141 426.262,566	69.612
7	280.152,141 426.262,566	8	280.182,132 426.230,975	43.56
8	280.182,132 426.230,975	9	280.194,512 426.238,597	14.538
9	280.194,512 426.238,597	10	280.220,68 426.238,852	26.169
10	280.220,68 426.238,852	1	280.220,683 426.238,853	0.003

** Lungimile segmentelor sunt determinate în planul de proiecție Stereo 70 și sunt rotunjite la 1 milimetru.

*** Distanța dintre puncte este formată din segmente cumulate ce sunt mai mici decât valoarea 1 milimetru.

**DATE DESPRE IMOBILUL NR. 7582**

Oficiul de Cadastru și Publicitate Imobiliară CARAS-SEVERIN
Biroul de Cadastru și Publicitate Imobiliară Caransebes

A. Partea I. Descrierea imobilului

TEREN Extravilan

Nr. CF vechi:24-Bucoșnița
Nr. topografic:Parte din 1515

Adresa: Jud. Caraș-Severin

Nr. Crt	Nr cadastral Nr. topografic	Suprafața* (mp)	Observații / Referințe
A1		4.785	Sector cadastral:46 Teren neimprejmuit;

B. Partea II. Proprietari și acte

Inscrieri privitoare la dreptul de proprietate și alte drepturi reale		Referințe
779 / 12/03/1936		
Hotarare Judecatoreasca nr. 3939/6-1933, din 01/01/1933 emis de JUDECĂTORIA CARANSEBES;		
B1	Intabulare, drept de PROPRIETATE, dobandit prin Hotarare Judecatoreasca, cota actuala 3/20 1) BACILA ILIE , căs. cu Cristor Alexandrina, dom. în Bucoșnița	A1
B2	Intabulare, drept de PROPRIETATE, dobandit prin Hotarare Judecatoreasca, cota actuala 3/20 1) BACILA PAVEL , fiul lui Pavel, minor, dom. în Bucoșnița	A1
2200 / 10/09/1938		
Hotarare Judecatoreasca nr. 1405/7-1935, din 01/01/1935 emis de JUDECĂTORIA CARANSEBES;		
B3	Intabulare, drept de PROPRIETATE, dobandit prin Hotarare Judecatoreasca, cota actuala 4/20 1) BACILA SARA , fiica lui Pantelie, dom. în Petroșnița	A1
570 / 09/04/1943		
Act Notarial nr. 0, din 23/03/1942 emis de -;		
B4	Intabulare, drept de PROPRIETATE, dobandit prin Conventie, cota actuala 10/20 1) BĂCILĂ ILIE , căs. cu Alexandrina Cristor, fiul lui Pavel și al Mariei, dom. în Petroșnița 2) BĂCILĂ PAVEL , fiul lui Pavel și al Mariei, dom. în Petroșnița	A1

C. Partea III. SARCINI

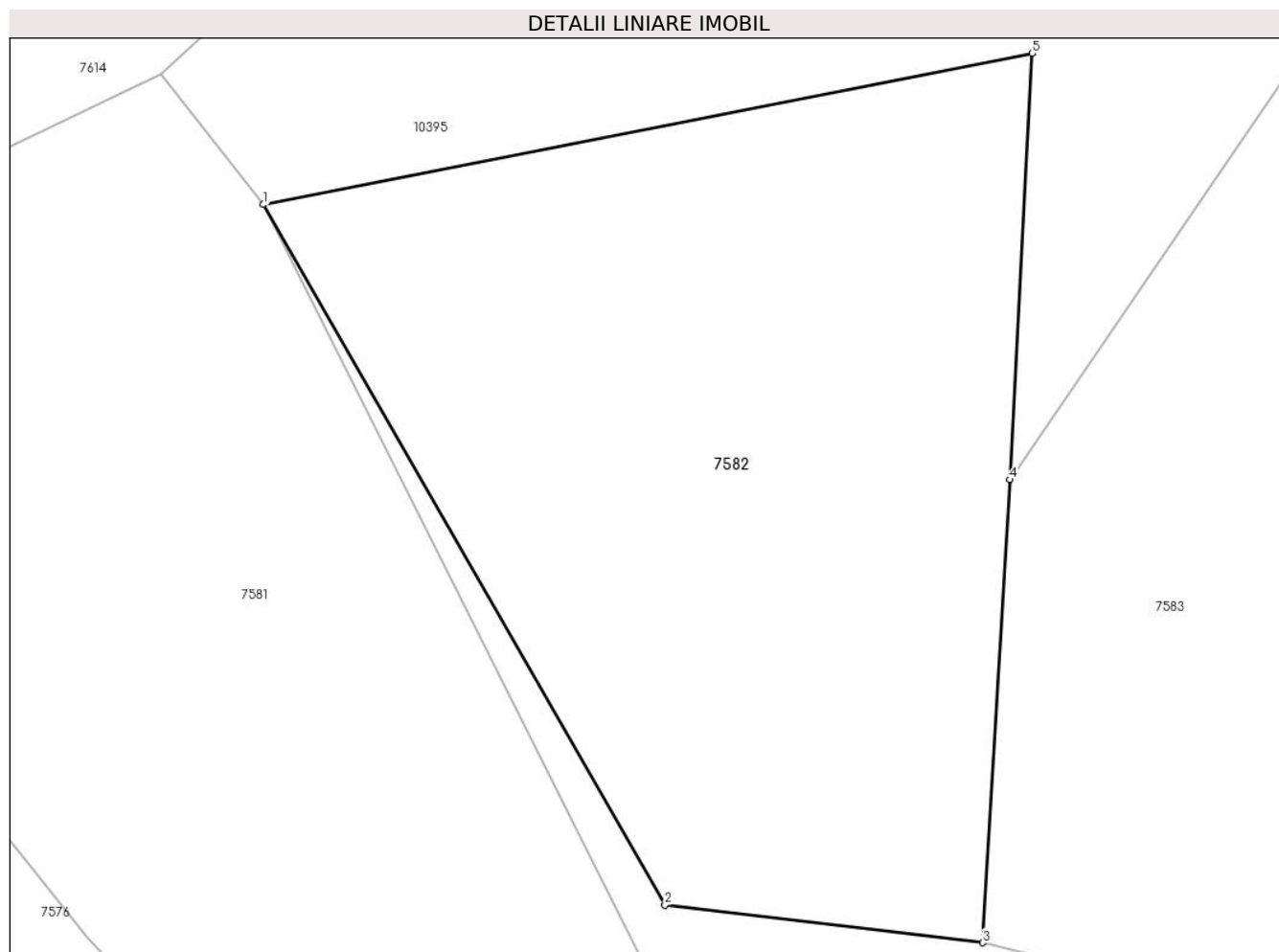
Inscrieri privind dezmembramentele dreptului de proprietate, drepturi reale de garanție și sarcini		Referințe
779 / 12/03/1936		
Hotarare Judecatoreasca nr. 3939/6-1933, din 01/01/1933 emis de JUDECĂTORIA CARANSEBES;		
C1	Intabulare, drept de UZUFRACT VIAGER, dobandit prin Hotarare Judecatoreasca, cota actuala 1/4 1) BACILA MARIA , văd. Bacila Maria, născ. Mihuța, dom. în Petroșnița	A1

Anexa Nr. 1 La Partea I

Teren

Nr cadastral	Suprafața (mp)*	Observații / Referințe
	4.785	

* Suprafața este determinată în planul de proiecție Stereo 70.



Date referitoare la teren

Crt	Categorie folosință	Intravilan	Suprafața (mp)	Tarla	Parcelă	Nr. topo	Observații / Referințe
1	faneata	NU	4.785	-	-	Parte din 1515	Fâneață în Poiana Lungă

Lungime Segmente

1) Valorile lungimilor segmentelor sunt obținute din proiecție în plan.

Punct început	X / Y	Punct sfârșit	X / Y	Lungime segment (** (m)
1	280.170,454 426.338,785	2	280.212,228 426.265,965	83.951
2	280.212,228 426.265,965	3	280.245,288 426.262,03	33.293
3	280.245,288 426.262,03	4	280.248,095 426.310,179	48.231
4	280.248,095 426.310,179	5	280.250,417 426.354,518	44.4
5	280.250,417 426.354,518	1	280.170,454 426.338,785	81.496

**** Lungimile segmentelor sunt determinate în planul de proiecție Stereo 70 și sunt rotunjite la 1 milimetru.**

***** Distanța dintre puncte este formată din segmente cumulate ce sunt mai mici decât valoarea 1 milimetru.**

**DATE DESPRE IMOBILUL NR. 7583**

Oficiul de Cadastru și Publicitate Imobiliară CARAS-SEVERIN
Biroul de Cadastru și Publicitate Imobiliară Caransebes

A. Partea I. Descrierea imobilului

TEREN Extravilan

Nr. CF vechi:569-Bucoșnița
Nr. topografic:1514

Adresa: Jud. Caraș-Severin

Nr. Crt	Nr cadastral Nr. topografic	Suprafața* (mp)	Observații / Referințe
A1		Din acte: 15.246 Masurata: 15.161	Sector cadastral:46 Teren neimprejmuit;

B. Partea II. Proprietari și acte

Inscrieri privitoare la dreptul de proprietate și alte drepturi reale	Referințe
15042 / 07/08/2008	
Act Notarial nr. 2301/2008, din 07/08/2008 emis de -;	
B1	A1
Intabulare, drept de PROPRIETATE, dobandit prin Conventie, cota actuala 1/1 1) STANOIA PETRU	

C. Partea III. SARCINI .

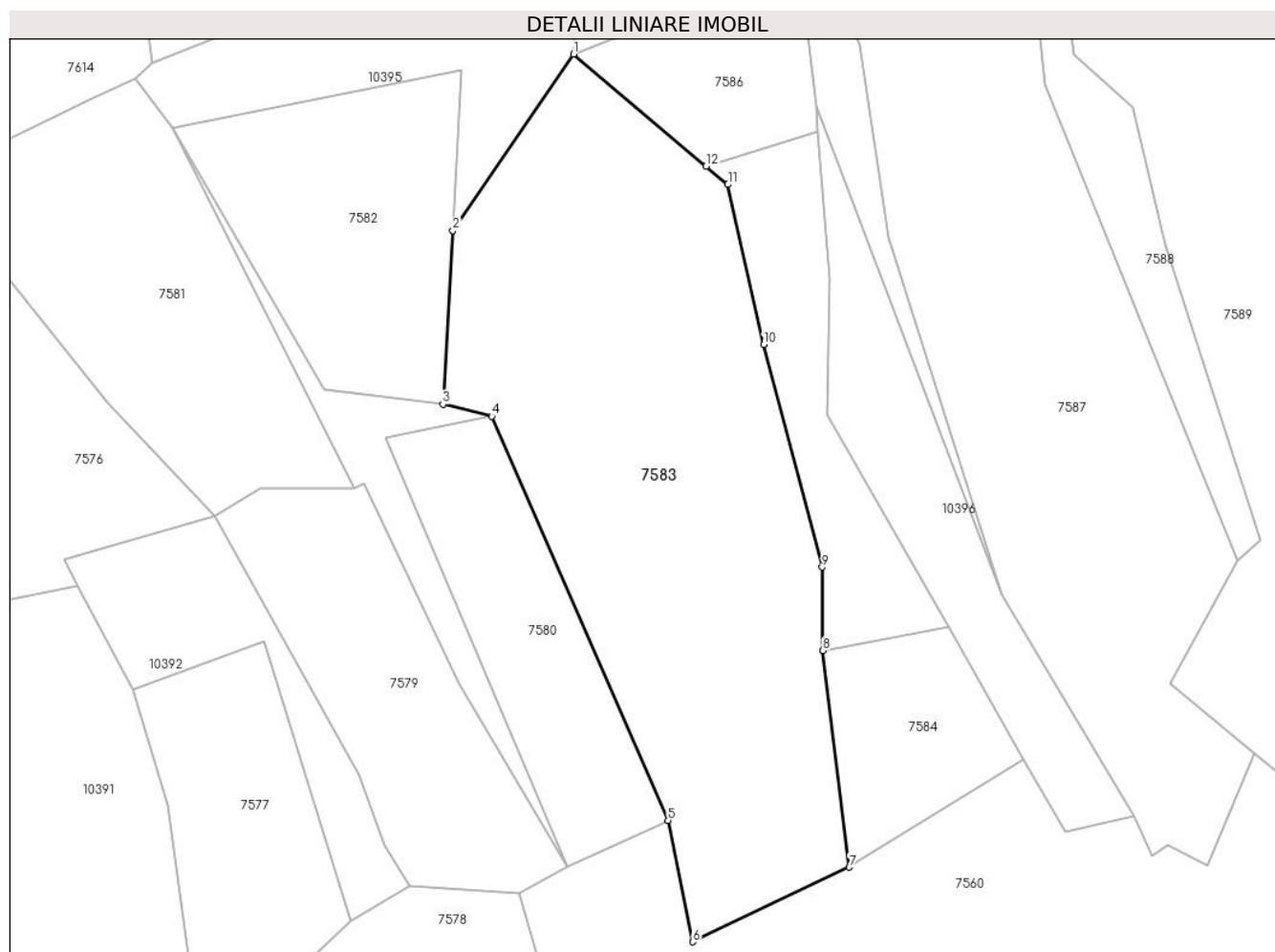
Inscrieri privind dezmembramintele dreptului de proprietate, drepturi reale de garanție și sarcini	Referințe
NU SUNT	

Anexa Nr. 1 La Partea I

Teren

Nr cadastral	Suprafața (mp)*	Observații / Referințe
	Din acte: 15.246 Masurata: 15.161	

* Suprafața este determinată în planul de proiecție Stereo 70.



Date referitoare la teren

Crt	Categorie folosință	Intravilan	Suprafața (mp)	Tarla	Parcelă	Nr. topo	Observații / Referințe
1	faneata	NU	15.161	-	-	1514	Fâneată în Poiana Lungă

Lungime Segmente

1) Valorile lungimilor segmentelor sunt obținute din proiecție în plan.

Punct început	X / Y	Punct sfârșit	X / Y	Lungime segment (** (m)
1	280.281,568 426.359,122	2	280.248,095 426.310,179	59.295
2	280.248,095 426.310,179	3	280.245,288 426.262,03	48.231
3	280.245,288 426.262,03	4	280.258,815 426.258,711	13.928
4	280.258,815 426.258,711	5	280.307,789 426.146,666	122.281

Punct început	X / Y	Punct sfârșit	X / Y	Lungime segment (** (m)
5	280.307,789 426.146,666	6	280.314,641 426.113,002	34.354
6	280.314,641 426.113,002	7	280.358,121 426.133,676	48.145
7	280.358,121 426.133,676	8	280.350,768 426.193,762	60.534
8	280.350,768 426.193,762	9	280.350,568 426.216,874	23.113
9	280.350,568 426.216,874	10	280.334,29 426.278,55	63.788
10	280.334,29 426.278,55	11	280.324,39 426.322,952	45.492
11	280.324,39 426.322,952	12	280.318,322 426.328,033	7.914
12	280.318,322 426.328,033	1	280.281,568 426.359,122	48.139

** Lungimile segmentelor sunt determinate în planul de proiecție Stereo 70 și sunt rotunjite la 1 milimetru.

*** Distanța dintre puncte este formată din segmente cumulate ce sunt mai mici decât valoarea 1 milimetru.

**DATE DESPRE IMOBILUL NR. 7584**

Oficiul de Cadastru și Publicitate Imobiliară CARAS-SEVERIN
Biroul de Cadastru și Publicitate Imobiliară Caransebes

A. Partea I. Descrierea imobilului

TEREN Extravilan

Nr. CF vechi:342-Buceșnița
Nr. topografic:Parte din 1513/3

Adresa: Jud. Caraș-Severin

Nr. Crt	Nr cadastral Nr. topografic	Suprafața* (mp)	Observații / Referințe
A1		2.266	Sector cadastral:46 Teren neimprejmuit;

B. Partea II. Proprietari și acte

Inscrieri privitoare la dreptul de proprietate și alte drepturi reale		Referințe
963 / 24/04/1961		
Hotarare Judecatoreasca nr. 390/1936, din 01/01/1936 emis de JUDECĂTORIA CARANSEBEȘ;		
B1	Intabulare, drept de PROPRIETATE drept moștenire legală, dobandit prin Hotarare Judecatoreasca, cota actuala 1/4 1) SMAIA GHEORGHE, fiul lui Nistor	A1
B2	Intabulare, drept de PROPRIETATE drept moștenire legală, dobandit prin Hotarare Judecatoreasca, cota actuala 1/4 1) SMAIA NISTOR, fiul lui Nistor	A1
B3	Intabulare, drept de PROPRIETATE drept moștenire legală, dobandit prin Hotarare Judecatoreasca, cota actuala 1/4 1) SMAIA ILIE, fiul lui Nistor	A1
B4	Intabulare, drept de PROPRIETATE drept moștenire legală, dobandit prin Hotarare Judecatoreasca, cota actuala 1/4 1) SMAIA MIHAI, fiul lui Nistor	A1

C. Partea III. SARCINI

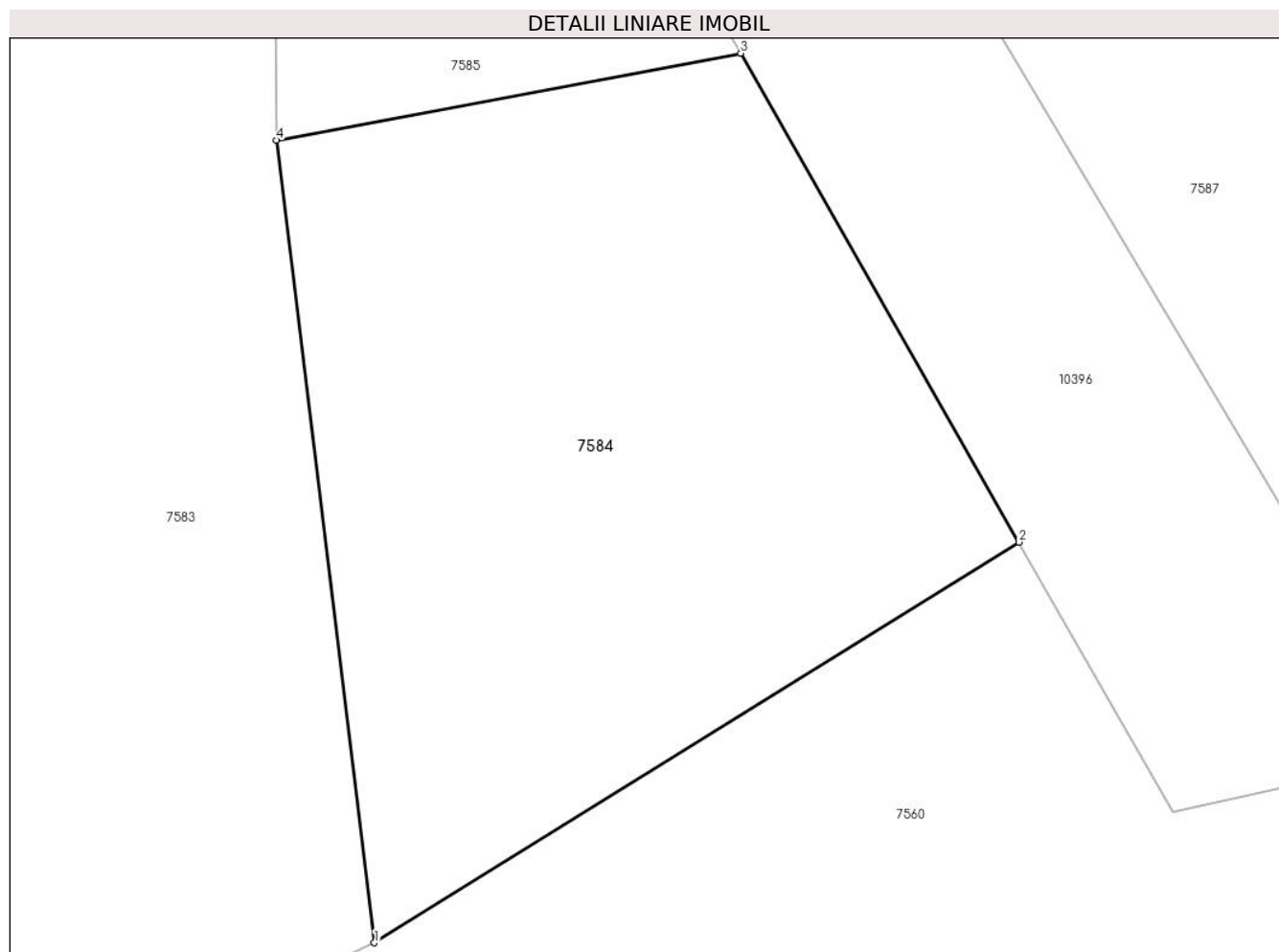
Inscrieri privind dezmembramintele dreptului de proprietate, drepturi reale de garanție și sarcini		Referințe
963 / 24/04/1961		
Hotarare Judecatoreasca nr. 390/1936, din 01/01/1936 emis de JUDECĂTORIA CARANSEBEȘ;		
C1	Intabulare, drept de UZUFRACT VIAGER, dobandit prin Hotarare Judecatoreasca, cota actuala 1/5 1) SMAIA GHEORGHÎA, văd. născ. Lzar, nr. 8	A1

Anexa Nr. 1 La Partea I

Teren

Nr cadastral	Suprafața (mp)*	Observații / Referințe
	2.266	

* Suprafața este determinată în planul de proiecție Stereo 70.



Date referitoare la teren

Crt	Categorie folosință	Intravilan	Suprafața (mp)	Tarla	Parcelă	Nr. topo	Observații / Referințe
1	faneata	NU	2.266	-	-	Parte din 1513/3	Fâneată în Poiana Lungă

Lungime Segmente

1) Valorile lungimilor segmentelor sunt obținute din proiecție în plan.

Punct început	X / Y	Punct sfârșit	X / Y	Lungime segment (** (m)
1	280.358,121 426.133,676	2	280.406,409 426.163,664	56.842
2	280.406,409 426.163,664	3	280.385,56 426.200,27	42.127
3	280.385,56 426.200,27	4	280.350,768 426.193,762	35.395
4	280.350,768 426.193,762	1	280.358,121 426.133,676	60.534

**** Lungimile segmentelor sunt determinate în planul de proiecție Stereo 70 și sunt rotunjite la 1 milimetru.**

***** Distanța dintre puncte este formată din segmente cumulate ce sunt mai mici decât valoarea 1 milimetru.**

**DATE DESPRE IMOBILUL NR. 7585**

Oficiul de Cadastru și Publicitate Imobiliară CARAS-SEVERIN
Biroul de Cadastru și Publicitate Imobiliară Caransebes

A. Partea I. Descrierea imobilului

TEREN Extravilan

Nr. CF vechi:343-Buceoșnița
Nr. topografic:Parte din 1513/2

Adresa: Jud. Caraș-Severin

Nr. Crt	Nr cadastral Nr. topografic	Suprafața* (mp)	Observații / Referințe
A1		3.022	Sector cadastral:46 Teren neimprejmuit;

B. Partea II. Proprietari și acte

Inscrieri privitoare la dreptul de proprietate și alte drepturi reale		Referințe
9007 / 27/10/1913		
Act Notarial nr. 0, din 27/10/1913 emis de -;		
B1	Intabulare, drept de PROPRIETATE, dobandit prin Lege, cota actuala 4/12 1) SMAIA MIHAI, fiul lui Mihai, căs. cu Valeria Boge	A1
963 / 24/04/1961		
Hotarare Judecatoreasca nr. 390/1936, din 01/01/1936 emis de JUDECĂTORIA CARANSEBEȘ;		
B2	Intabulare, drept de PROPRIETATE drept moștenire legală, dobandit prin Hotarare Judecatoreasca, cota actuala 2/12 1) SMAIA GHEORGHE, fiul lui Nistor	A1
B3	Intabulare, drept de PROPRIETATE drept moștenire legală, dobandit prin Hotarare Judecatoreasca, cota actuala 2/12 1) SMAIA NISTOR, fiul lui Nistor	A1
B4	Intabulare, drept de PROPRIETATE drept moștenire legală, dobandit prin Hotarare Judecatoreasca, cota actuala 2/12 1) SMAIA ILIE, fiul lui Nistor	A1
B5	Intabulare, drept de PROPRIETATE drept moștenire legală, dobandit prin Hotarare Judecatoreasca, cota actuala 2/12 1) SMAIA MIHAI, fiul lui Nistor	A1

C. Partea III. SARCINI

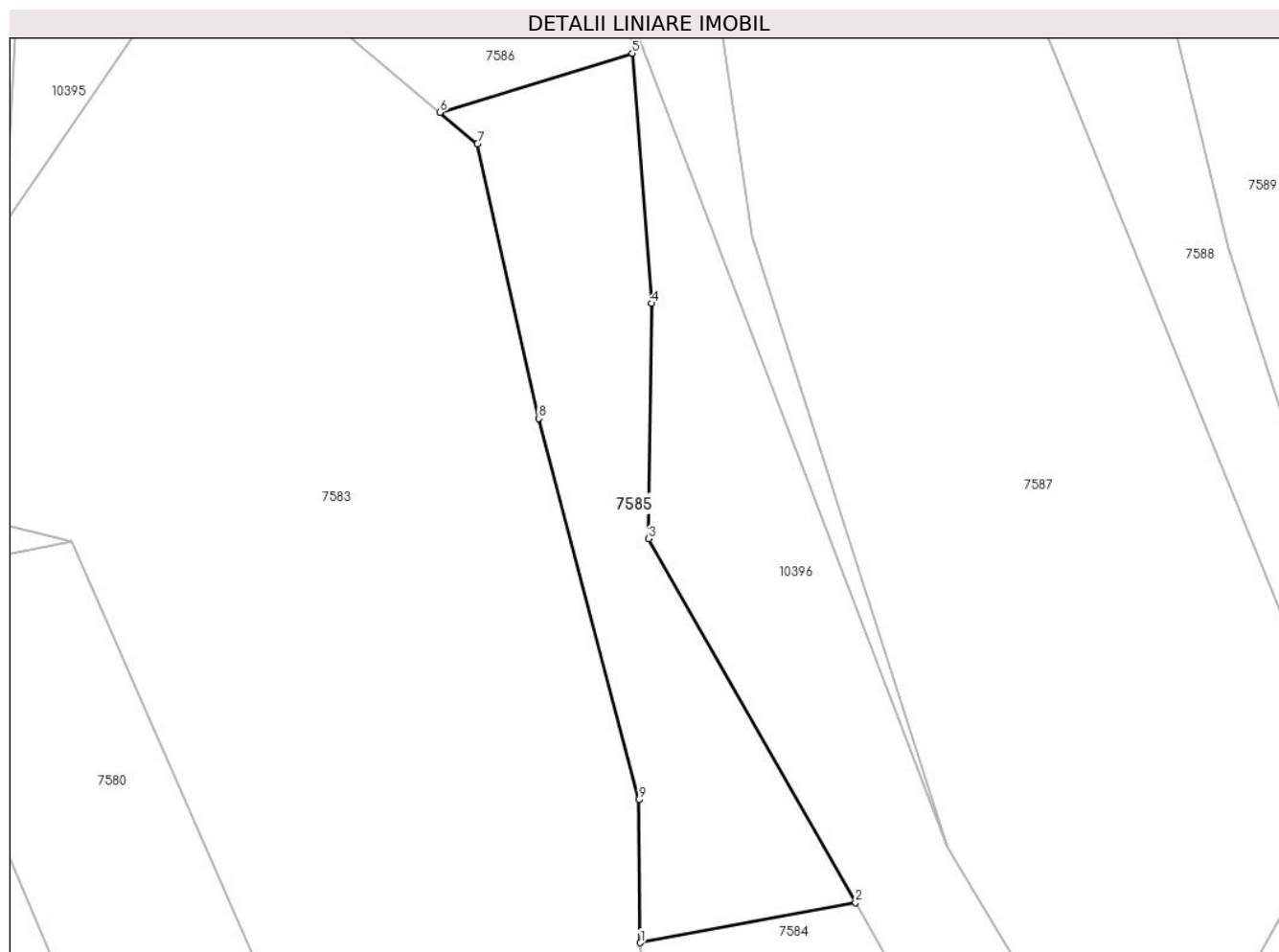
Inscrieri privind dezmembramintele dreptului de proprietate, drepturi reale de garanție și sarcini		Referințe
963 / 24/04/1961		
Hotarare Judecatoreasca nr. 390/1936, din 01/01/1936 emis de JUDECĂTORIA CARANSEBEȘ;		
C1	Intabulare, drept de UZUFRACT VIAGER, dobandit prin Hotarare Judecatoreasca, cota actuala 1/5 1) SMAIA GHEORGHÎA, văd. născ. Lzar, nr. 8	A1

Anexa Nr. 1 La Partea I

Teren

Nr cadastral	Suprafața (mp)*	Observații / Referințe
	3.022	

* Suprafața este determinată în planul de proiecție Stereo 70.



Date referitoare la teren

Crt	Categorie folosință	Intravilan	Suprafața (mp)	Tarla	Parcelă	Nr. topo	Observații / Referințe
1	fâneata	NU	3.022	-	-	1513/2	Fâneată în Poiana Lungă

Lungime Segmente

1) Valorile lungimilor segmentelor sunt obținute din proiecție în plan.

Punct început	X / Y	Punct sfârșit	X / Y	Lungime segment (** (m)
1	280.350,768 426.193,762	2	280.385,56 426.200,27	35.395
2	280.385,56 426.200,27	3	280.352,065 426.259,079	67.679
3	280.352,065 426.259,079	4	280.352,58 426.297,134	38.058
4	280.352,58 426.297,134	5	280.349,446 426.337,58	40.567
5	280.349,446 426.337,58	6	280.318,322 426.328,033	32.555

Punct început	X / Y	Punct sfârșit	X / Y	Lungime segment (** (m)
6	280.318,322 426.328,033	7	280.324,39 426.322,952	7.914
7	280.324,39 426.322,952	8	280.334,29 426.278,55	45.492
8	280.334,29 426.278,55	9	280.350,568 426.216,874	63.788
9	280.350,568 426.216,874	1	280.350,768 426.193,762	23.113

** Lungimile segmentelor sunt determinate în planul de proiecție Stereo 70 și sunt rotunjite la 1 milimetru.

*** Distanța dintre puncte este formată din segmente cumulate ce sunt mai mici decât valoarea 1 milimetru.

**DATE DESPRE IMOBILUL NR. 7586**

Oficiul de Cadastru și Publicitate Imobiliară CARAS-SEVERIN
Biroul de Cadastru și Publicitate Imobiliară Caransebes

A. Partea I. Descrierea imobilului

TEREN Extravilan

Nr. CF vechi:342-Buceșnița
Nr. topografic:Parte din 1513/1

Adresa: Jud. Caraș-Severin

Nr. Crt	Nr cadastral Nr. topografic	Suprafața* (mp)	Observații / Referințe
A1		2.174	Sector cadastral:46 Teren neimprejmuit;

B. Partea II. Proprietari și acte

Inscrieri privitoare la dreptul de proprietate și alte drepturi reale		Referințe
963 / 24/04/1961		
Hotarare Judecatoreasca nr. 390/1936, din 01/01/1936 emis de JUDECĂTORIA CARANSEBEȘ;		
B1	Intabulare, drept de PROPRIETATE drept moștenire legală, dobandit prin Hotarare Judecatoreasca, cota actuala 1/4 1) SMAIA GHEORGHE, fiul lui Nistor	A1
B2	Intabulare, drept de PROPRIETATE drept moștenire legală, dobandit prin Hotarare Judecatoreasca, cota actuala 1/4 1) SMAIA NISTOR, fiul lui Nistor	A1
B3	Intabulare, drept de PROPRIETATE drept moștenire legală, dobandit prin Hotarare Judecatoreasca, cota actuala 1/4 1) SMAIA ILIE, fiul lui Nistor	A1
B4	Intabulare, drept de PROPRIETATE drept moștenire legală, dobandit prin Hotarare Judecatoreasca, cota actuala 1/4 1) SMAIA MIHAI, fiul lui Nistor	A1

C. Partea III. SARCINI

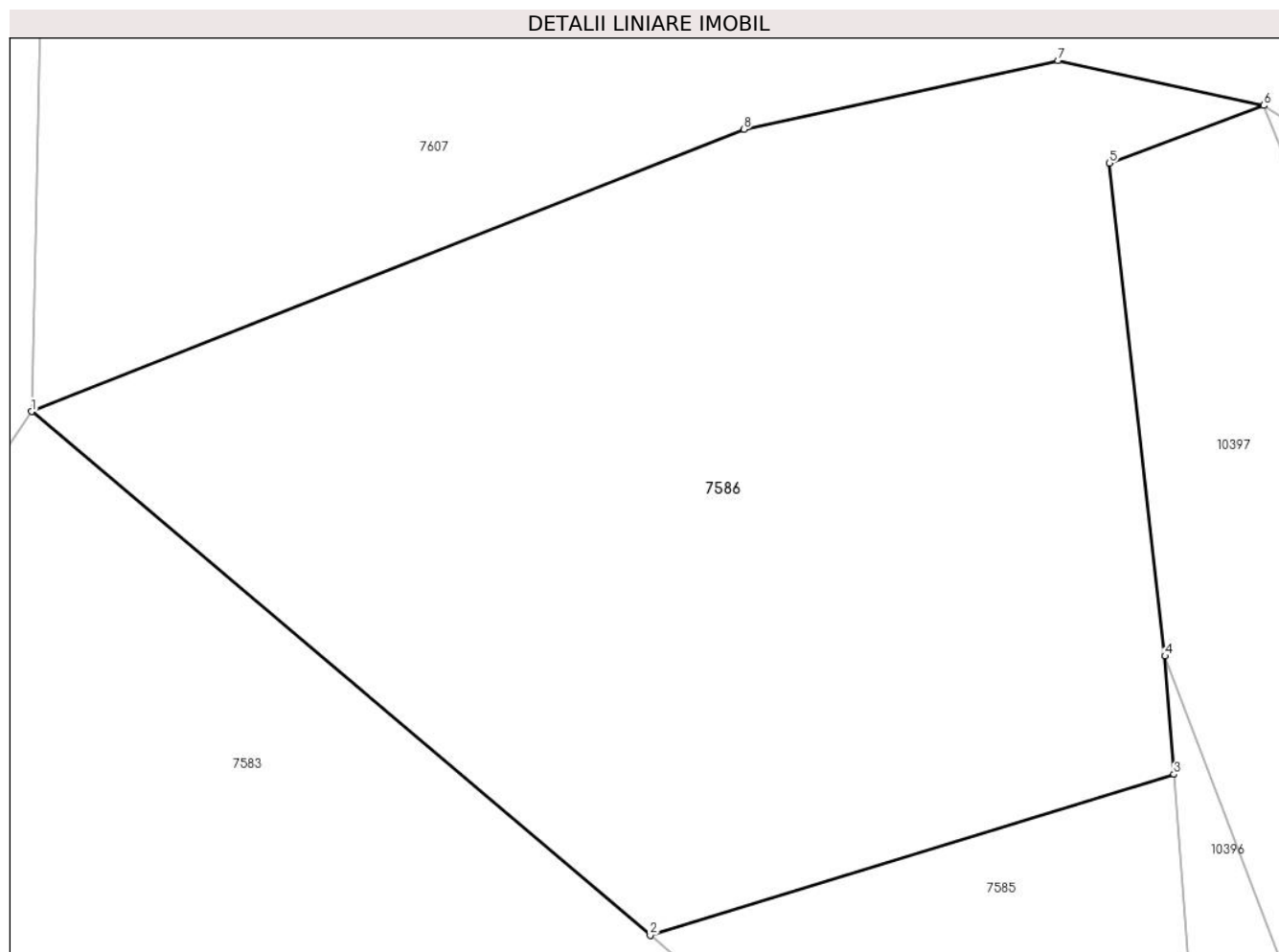
Inscrieri privind dezmembramintele dreptului de proprietate, drepturi reale de garanție și sarcini		Referințe
963 / 24/04/1961		
Hotarare Judecatoreasca nr. 390/1936, din 01/01/1936 emis de JUDECĂTORIA CARANSEBEȘ;		
C1	Intabulare, drept de UZUFRACT VIAGER, dobandit prin Hotarare Judecatoreasca, cota actuala 1/5 1) SMAIA GHEORGHÎA, văd. născ. Lzar, nr. 8	A1

Anexa Nr. 1 La Partea I

Teren

Nr cadastral	Suprafața (mp)*	Observații / Referințe
	2.174	

* Suprafața este determinată în planul de proiecție Stereo 70.



Date referitoare la teren

Crt	Categorie folosință	Intravilan	Suprafața (mp)	Tarla	Parcelă	Nr. topo	Observații / Referințe
1	fâneata	NU	2.174	-	-	Parte din 1513/1	Fâneată în Poiana Lungă

Lungime Segmente

1) Valorile lungimilor segmentelor sunt obținute din proiecție în plan.

Punct început	X / Y	Punct sfârșit	X / Y	Lungime segment (** (m)
1	280.281,568 426.359,122	2	280.318,322 426.328,033	48.139
2	280.318,322 426.328,033	3	280.349,446 426.337,58	32.555
3	280.349,446 426.337,58	4	280.348,901 426.344,609	7.05
4	280.348,901 426.344,609	5	280.345,605 426.373,868	29.444
5	280.345,605 426.373,868	6	280.354,773 426.377,298	9.789

Punct început	X / Y	Punct sfârșit	X / Y	Lungime segment (** (m)
6	280.354,773 426.377,298	7	280.342,54 426.379,958	12.519
7	280.342,54 426.379,958	8	280.323,887 426.375,878	19.094
8	280.323,887 426.375,878	1	280.281,568 426.359,122	45.516

** Lungimile segmentelor sunt determinate în planul de proiecție Stereo 70 și sunt rotunjite la 1 milimetru.

*** Distanța dintre puncte este formată din segmente cumulate ce sunt mai mici decât valoarea 1 milimetru.

**DATE DESPRE IMOBILUL NR. 7587**

Oficiul de Cadastru și Publicitate Imobiliară CARAS-SEVERIN
Biroul de Cadastru și Publicitate Imobiliară Caransebes

A. Partea I. Descrierea imobilului

TEREN Extravilan

Nr. CF vechi:744-Buceșnița
Nr. topografic:parte din 1510, 1511

Adresa: Jud. Caraș-Severin

Nr. Crt	Nr cadastral Nr. topografic	Suprafața* (mp)	Observații / Referințe
A1		17.150	Sector cadastral:46 Teren neimprejmuit;

B. Partea II. Proprietari și acte

Inscrieri privitoare la dreptul de proprietate și alte drepturi reale		Referințe
1 / 01/01/1900		
Act Notarial nr. 0, din 01/01/1900 emis de -;		
B1	Intabulare, drept de PROPRIETATE, dobandit prin Conventie, cota actuala 2/10 1) GROF MARIA, fiica lui Nicolae	A1
B2	Intabulare, drept de PROPRIETATE, dobandit prin Conventie, cota actuala 2/10 1) GROF NICOLAE, fiul lui Nicolae	A1
6240 / 28/08/1914		
Act Notarial nr. 0, din 01/01/1914 emis de -;		
B3	Intabulare, drept de PROPRIETATE, dobandit prin Succesiune, cota actuala 1/10 1) GROF BARBARA	A1
268 / 04/02/1932		
Hotarare Judecatoreasca nr. 1874/3-1927, din 01/01/1927 emis de JUDECĂTORIA CARANSEBES;		
B4	Intabulare, drept de PROPRIETATE, dobandit prin Hotarare Judecatoreasca, cota actuala 1/10 1) GROF BARBARA, fiica lui Mândruț	A1
1036 / 06/11/1959		
Act Notarial nr. 33/1959, din 06/11/1959 emis de NOTARIATUL DE STAT CARANSEBES;		
B5	Intabulare, drept de PROPRIETATE, dobandit prin Succesiune, cota actuala 2/10 1) STANOIA MIHAI, fiul lui Mihai, dom. în Buceșnița, nr. 29	A1
1160 / 22/03/1995		
Act Notarial nr. 113/1995, din 22/03/1995 emis de NOTARIATUL DE STAT CARANSEBES;		
B6	Intabulare, drept de PROPRIETATE drept moștenire, dobandit prin Succesiune, cota actuala 2/10 1) BELCIU FRUNZINA, n. Hutman, fiica	A1

C. Partea III. SARCINI .

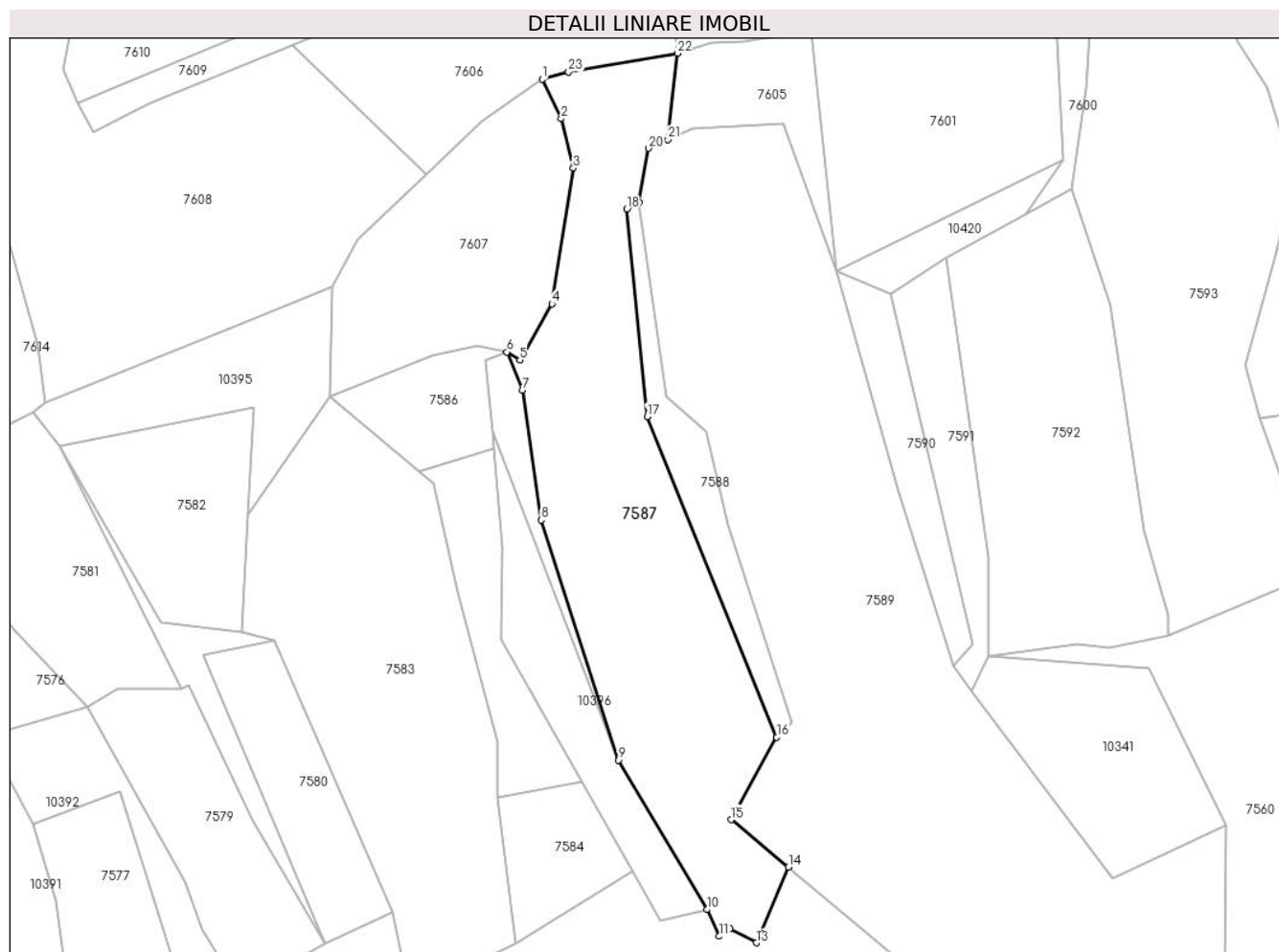
Inscrieri privind dezmembramintele dreptului de proprietate, drepturi reale de garanție și sarcini	Referințe
NU SUNT	

Anexa Nr. 1 La Partea I

Teren

Nr cadastral	Suprafața (mp)*	Observații / Referințe
	17.150	

* Suprafața este determinată în planul de proiecție Stereo 70.



Date referitoare la teren

Crt	Categorie folosință	Intravilan	Suprafața (mp)	Tarla	Parcelă	Nr. topo	Observații / Referințe
1	fâneata	NU	17.150	-	-	parte din 1510, 1511	Fâneată în Poiana Lungă

Lungime Segmente

1) Valorile lungimilor segmentelor sunt obținute din proiecție în plan.

Punct început	X / Y	Punct sfârșit	X / Y	Lungime segment (** (m)
1	280.369,215 426.489,554	2	280.377,022 426.473,274	18.055
3	280.381,993 426.452,971	4	280.373,183 426.397,133	56.529
5	280.360,027 426.373,94	6	280.354,773 426.377,298	6.235
7	280.361,043 426.361,647	8	280.368,86 426.308,123	54.092
9	280.400,525 426.209,295	10	280.437,035 426.147,772	71.541

Punct început	X / Y	Punct sfârșit	X / Y	Lungime segment (** (m)
2	280.377,022 426.473,274	3	280.381,993 426.452,971	20.903
4	280.373,183 426.397,133	5	280.360,027 426.373,94	26.665
6	280.354,773 426.377,298	7	280.361,043 426.361,647	16.86
8	280.368,86 426.308,123	9	280.400,525 426.209,295	103.777
10	280.437,035 426.147,772	11	280.442,118 426.136,796	12.096

Punct început	X / Y	Punct sfârșit	X / Y	Lungime segment (** (m)
11	280.442,118 426.136,796	12	280.446,621 426.139,803	5.415
13	280.457,503 426.134,126	14	280.470,548 426.165,231	33.73
15	280.447,01 426.184,755	16	280.465,791 426.218,742	38.831
17	280.412,451 426.350,654	18	280.404,083 426.436,181	85.935
19	280.409,104 426.438,9	20	280.413,081 426.461,095	22.548
21	280.420,945 426.464,713	22	280.424,836 426.500,231	35.73
23	280.380,081 426.492,5	1	280.369,215 426.489,554	11.258

Punct început	X / Y	Punct sfârșit	X / Y	Lungime segment (** (m)
12	280.446,621 426.139,803	13	280.457,503 426.134,126	12.274
14	280.470,548 426.165,231	15	280.447,01 426.184,755	30.581
16	280.465,791 426.218,742	17	280.412,451 426.350,654	142.288
18	280.404,083 426.436,181	19	280.409,104 426.438,9	5.71
20	280.413,081 426.461,095	21	280.420,945 426.464,713	8.656
22	280.424,836 426.500,231	23	280.380,081 426.492,5	45.418

** Lungimile segmentelor sunt determinate în planul de proiecție Stereo 70 și sunt rotunjite la 1 milimetru.

*** Distanța dintre puncte este formată din segmente cumulate ce sunt mai mici decât valoarea 1 milimetru.

**DATE DESPRE IMOBILUL NR. 7588**

Oficiul de Cadastru și Publicitate Imobiliară CARAS-SEVERIN
Biroul de Cadastru și Publicitate Imobiliară Caransebes

A. Partea I. Descrierea imobilului

TEREN Extravilan

Nr. CF vechi:744-Bucușnița
Nr. topografic: parte din 1510

Adresa: Jud. Caraș-Severin

Nr. Crt	Nr cadastral Nr. topografic	Suprafața* (mp)	Observații / Referințe
A1		Din acte: 16.816 Masurata: 2.503	Sector cadastral:46 Teren neimprejmuit;

B. Partea II. Proprietari și acte

Inscrieri privitoare la dreptul de proprietate și alte drepturi reale	Referințe	
1 / 01/01/1900		
Act Notarial nr. 0, din 01/01/1900 emis de -;		
B1	Intabulare, drept de PROPRIETATE, dobandit prin Conventie, cota actuala 2/10 1) GROF MARIA, fiica lui Nicolae	A1
B2	Intabulare, drept de PROPRIETATE, dobandit prin Conventie, cota actuala 2/10 1) GROF NICOLAE, fiul lui Nicolae	A1
6240 / 28/08/1914		
Act Notarial nr. 0, din 01/01/1914 emis de -;		
B3	Intabulare, drept de PROPRIETATE, dobandit prin Succesiune, cota actuala 1/10 1) GROF BARBARA	A1
268 / 04/02/1932		
Hotarare Judecatoreasca nr. 1874/3-1927, din 01/01/1927 emis de JUDECĂTORIA CARANSEBES;		
B4	Intabulare, drept de PROPRIETATE, dobandit prin Hotarare Judecatoreasca, cota actuala 1/10 1) GROF BARBARA, fiica lui Mândruț	A1
1036 / 06/11/1959		
Act Notarial nr. 33/1959, din 06/11/1959 emis de NOTARIATUL DE STAT CARANSEBES;		
B5	Intabulare, drept de PROPRIETATE, dobandit prin Succesiune, cota actuala 2/10 1) STANOIA MIHAI, fiul lui Mihai, dom. în Bucușnița, nr. 29	A1
1160 / 22/03/1995		
Act Notarial nr. 113/1995, din 22/03/1995 emis de NOTARIATUL DE STAT CARANSEBES;		
B6	Intabulare, drept de PROPRIETATE drept moștenire, dobandit prin Succesiune, cota actuala 2/10 1) BELCIU FRUNZINA, n. Hutman, fiica	A1

C. Partea III. SARCINI .

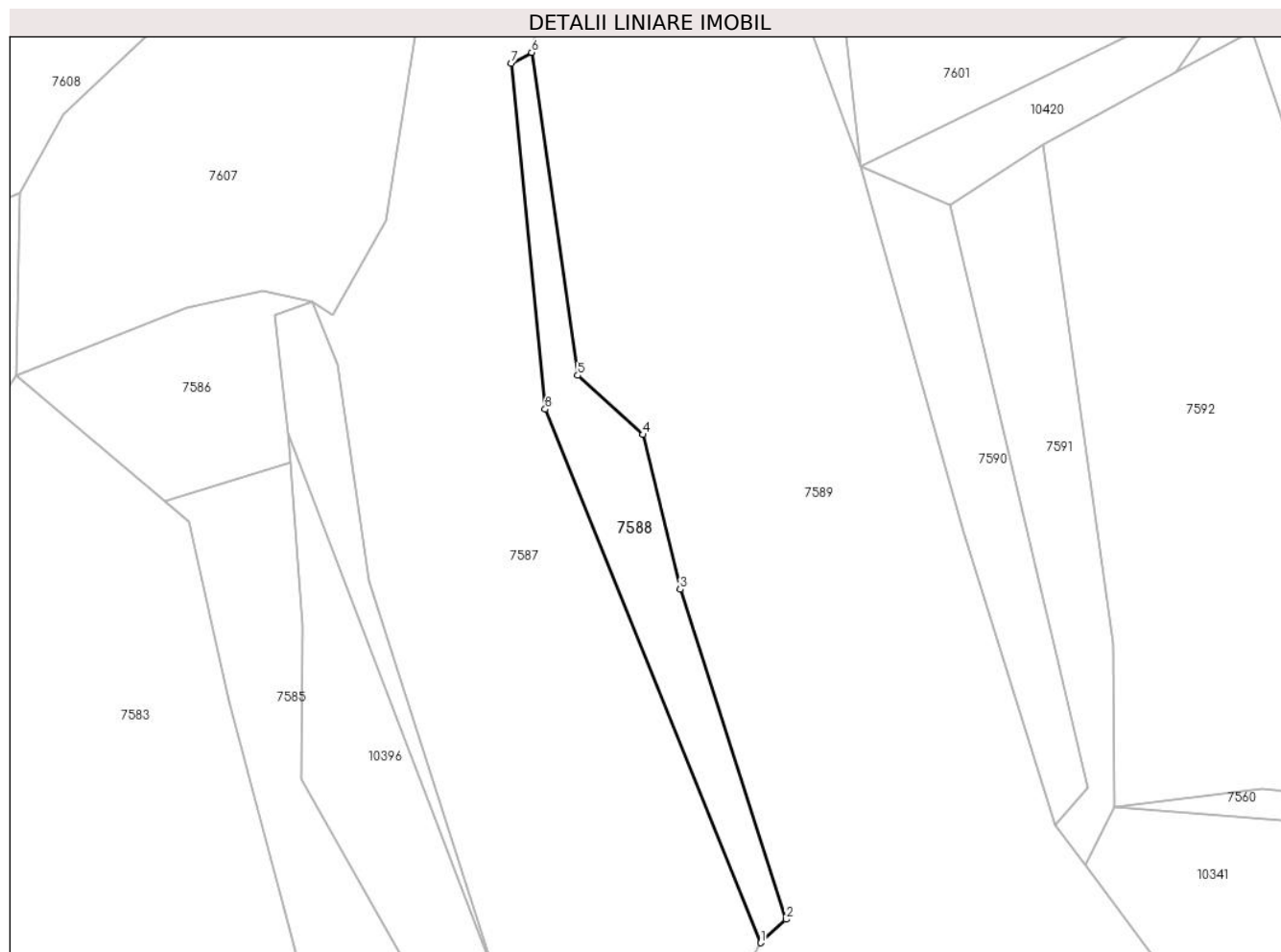
Inscrieri privind dezmembramintele dreptului de proprietate, drepturi reale de garanție și sarcini	Referințe
NU SUNT	

Anexa Nr. 1 La Partea I

Teren

Nr cadastral	Suprafața (mp)*	Observații / Referințe
	Din acte: 16.816 Masurata: 2.503	

* Suprafața este determinată în planul de proiecție Stereo 70.



Date referitoare la teren

Crt	Categorie folosință	Intra vilan	Suprafața (mp)	Tarla	Parcelă	Nr. topo	Observații / Referințe
1	faneata	NU	2.503	-	-	parte din 1510	Fâneată în Poiana Lungă, rest de suprafață la id 7587

Lungime Segmente

1) Valorile lungimilor segmentelor sunt obținute din proiecție în plan.

Punct început	X / Y	Punct sfârșit	X / Y	Lungime segment (** (m)
1	280.465,791 426.218,742	2	280.472,034 426.224,53	8.513
2	280.472,034 426.224,53	3	280.445,861 426.306,13	85.695
3	280.445,861 426.306,13	4	280.436,663 426.344,403	39.363
4	280.436,663 426.344,403	5	280.420,507 426.359,039	21.8
5	280.420,507 426.359,039	6	280.409,104 426.438,9	80.671

Punct început	X / Y	Punct sfârșit	X / Y	Lungime segment (** (m)
6	280.409,104 426.438,9	7	280.404,083 426.436,181	5.71
7	280.404,083 426.436,181	8	280.412,451 426.350,654	85.935
8	280.412,451 426.350,654	1	280.465,791 426.218,742	142.288

** Lungimile segmentelor sunt determinate în planul de proiecție Stereo 70 și sunt rotunjite la 1 milimetru.

*** Distanța dintre puncte este formată din segmente cumulate ce sunt mai mici decât valoarea 1 milimetru.

**DATE DESPRE IMOBILUL NR. 7589**

Oficiul de Cadastru și Publicitate Imobiliară CARAS-SEVERIN
Biroul de Cadastru și Publicitate Imobiliară Caransebes

A. Partea I. Descrierea imobilului

Nr. CF vechi:744, 819, 854, 590-Buceșnița

Nr. topografic:1509, parte din 1510,
1506/2, 1558

TEREN Extravilan

Adresa: Jud. Caraș-Severin

Nr. Crt	Nr cadastral Nr. topografic	Suprafața* (mp)	Observații / Referințe
A1		40.126	Sector cadastral:46 Teren neimprejmuit;

B. Partea II. Proprietari și acte

Inscrieri privitoare la dreptul de proprietate și alte drepturi reale		Referințe
/		
Act Normativ nr. 7, din 13/03/1996 emis de PARLAMENT;		
B1	Inscrierea provizorie, drept de PROPRIETATE, dobandit prin Lege, cota actuala 1/1	A1
1) COMUNA BUCOȘNIȚA , CIF:3227645, PROPRIETAR NEIDENTIFICAT		
OBSERVATII: PROPRIETAR NEIDENTIFICAT		

C. Partea III. SARCINI .

Inscrieri privind dezmembramintele dreptului de proprietate, drepturi reale de garanție și sarcini	Referințe
NU SUNT	

Anexa Nr. 1 La Partea I

Teren

Nr cadastral	Suprafața (mp)*	Observații / Referințe
	40.126	

* Suprafața este determinată în planul de proiecție Stereo 70.



Date referitoare la teren

Crt	Categorie folosință	Intravilan	Suprafața (mp)	Tarla	Parcelă	Nr. topo	Observații / Referințe
1	livada	NU	40.126	-	-	1509, parte din 1510, 1506/2, 1558	Livadă în Poiana Lungă

Lungime Segmente

1) Valorile lungimilor segmentelor sunt obținute din proiecție în plan.

Punct început	X / Y	Punct sfârșit	X / Y	Lungime segment (** (m)
1	280.470,548 426.165,231	2	280.549,943 426.099,377	103.152
2	280.549,943 426.099,377	3	280.649,131 425.994,595	144.283
3	280.649,131 425.994,595	4	280.650,67 426.182,297	187.708
4	280.650,67 426.182,297	5	280.604,292 426.160,599	51.203

Punct început	X / Y	Punct sfârșit	X / Y	Lungime segment (** (m)
5	280.604,292 426.160,599	6	280.546,066 426.237,824	96.716
6	280.546,066 426.237,824	7	280.538,504 426.247,853	12.56
7	280.538,504 426.247,853	8	280.515,831 426.320,54	76.141
8	280.515,831 426.320,54	9	280.490,353 426.410,7	93.691
9	280.490,353 426.410,7	10	280.468,498 426.471,073	64.207
10	280.468,498 426.471,073	11	280.431,25 426.469,455	37.283
11	280.431,25 426.469,455	12	280.420,945 426.464,713	11.344
12	280.420,945 426.464,713	13	280.413,081 426.461,095	8.656
13	280.413,081 426.461,095	14	280.409,104 426.438,9	22.548
14	280.409,104 426.438,9	15	280.420,507 426.359,039	80.671
15	280.420,507 426.359,039	16	280.436,663 426.344,403	21.8
16	280.436,663 426.344,403	17	280.445,861 426.306,13	39.363
17	280.445,861 426.306,13	18	280.472,034 426.224,53	85.695
18	280.472,034 426.224,53	19	280.465,791 426.218,742	8.513
19	280.465,791 426.218,742	20	280.447,01 426.184,755	38.831
20	280.447,01 426.184,755	1	280.470,548 426.165,231	30.581

** Lungimile segmentelor sunt determinate în planul de proiecție Stereo 70 și sunt rotunjite la 1 milimetru.

*** Distanța dintre puncte este formată din segmente cumulate ce sunt mai mici decât valoarea 1 milimetru.

**DATE DESPRE IMOBILUL NR. 7590**

Oficiul de Cadastru și Publicitate Imobiliară CARAS-SEVERIN
Biroul de Cadastru și Publicitate Imobiliară Caransebes

A. Partea I. Descrierea imobilului

TEREN Extravilan

Nr. CF vechi:679-Buceșnița
Nr. topografic:parte din 1508

Adresa: Jud. Caraș-Severin

Nr. Crt	Nr cadastral Nr. topografic	Suprafața* (mp)	Observații / Referințe
A1		2.409	Sector cadastral:46 Teren neimprejmuit;

B. Partea II. Proprietari și acte

Inscrieri privitoare la dreptul de proprietate și alte drepturi reale		Referințe
1934 / 05/10/1939		
Act Notarial nr. 0, din 28/11/1938 emis de -;		
B1	Intabulare, drept de PROPRIETATE, dobandit prin Conventie, cota actuala 2/4 1) MICU ION, căs. cu Garaș Ghirela, dom. în Buceșnița	A1
616 / 14/04/1943		
Act Notarial nr. 0, din 14/01/1943 emis de -;		
B2	Intabulare, drept de PROPRIETATE, dobandit prin Conventie, cota actuala 2/4 1) STĂNOIA ILIE, fiul Mariei, dom. în Buceșnița	A1
B3	Se notează interdicția de întrăinare și grevare în favoarea lui 1) RĂDOIA MARIA, născ. Stănoia, dom. în Buceșnița	A1

C. Partea III. SARCINI

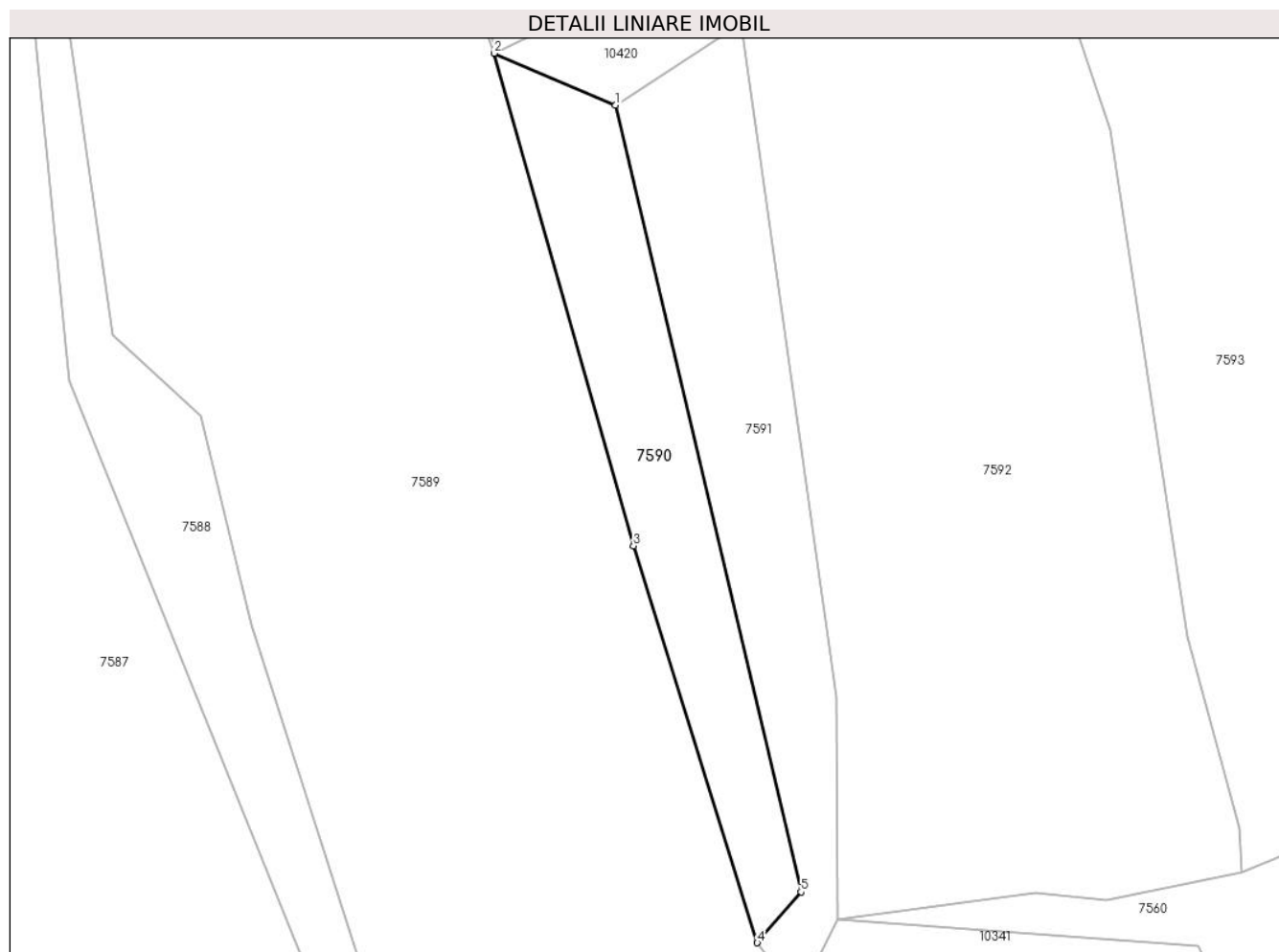
Inscrieri privind dezmembramintele dreptului de proprietate, drepturi reale de garanție și sarcini		Referințe
616 / 14/04/1943		
Act Notarial nr. 0, din 14/01/1943 emis de -;		
C1	Intabulare, drept de UZUFRACT VIAGER, dobandit prin Conventie, cota actuala 2/4 1) RĂDOIA MARIA, născ. Stănoia, dom. în Buceșnița	A1

Anexa Nr. 1 La Partea I

Teren

Nr cadastral	Suprafața (mp)*	Observații / Referințe
	2.409	

* Suprafața este determinată în planul de proiecție Stereo 70.



Date referitoare la teren

Crt	Categorie folosință	Intravilan	Suprafața (mp)	Tarla	Parcelă	Nr. topo	Observații / Referințe
1	faneata	NU	2.409	-	-	parte din 1508	Fâneată în Poiana Lungă

Lungime Segmente

1) Valorile lungimilor segmentelor sunt obținute din proiecție în plan.

Punct început	X / Y	Punct sfârșit	X / Y	Lungime segment (** (m)
1	280.512,539 426.401,19	2	280.490,353 426.410,7	24.138
2	280.490,353 426.410,7	3	280.515,831 426.320,54	93.691
3	280.515,831 426.320,54	4	280.538,504 426.247,853	76.141
4	280.538,504 426.247,853	5	280.546,525 426.257,152	12.28
5	280.546,525 426.257,152	1	280.512,539 426.401,19	147.993

**** Lungimile segmentelor sunt determinate în planul de proiecție Stereo 70 și sunt rotunjite la 1 milimetru.**

***** Distanța dintre puncte este formată din segmente cumulate ce sunt mai mici decât valoarea 1 milimetru.**

**DATE DESPRE IMOBILUL NR. 7591**

Oficiul de Cadastru și Publicitate Imobiliară CARAS-SEVERIN
Biroul de Cadastru și Publicitate Imobiliară Caransebes

A. Partea I. Descrierea imobilului

TEREN Extravilan

Nr. CF vechi:679-Buceșnița
Nr. topografic:parte din 1508

Adresa: Jud. Caraș-Severin

Nr. Crt	Nr cadastral Nr. topografic	Suprafața* (mp)	Observații / Referințe
A1		2.901	Sector cadastral:46 Teren neimprejmuit;

B. Partea II. Proprietari și acte

Inscrieri privitoare la dreptul de proprietate și alte drepturi reale		Referințe
1934 / 05/10/1939		
Act Notarial nr. 0, din 28/11/1938 emis de -;		
B1	Intabulare, drept de PROPRIETATE, dobandit prin Conventie, cota actuala 2/4 1) MICU ION, căs. cu Garaș Ghirela, dom. în Buceșnița	A1
616 / 14/04/1943		
Act Notarial nr. 0, din 14/01/1943 emis de -;		
B2	Intabulare, drept de PROPRIETATE, dobandit prin Conventie, cota actuala 2/4 1) STĂNOIA ILIE, fiul Mariei, dom. în Buceșnița	A1
B3	Se notează interdicția de întrăinare și grevare în favoarea lui 1) RĂDOIA MARIA, născ. Stănoia, dom. în Buceșnița	A1

C. Partea III. SARCINI

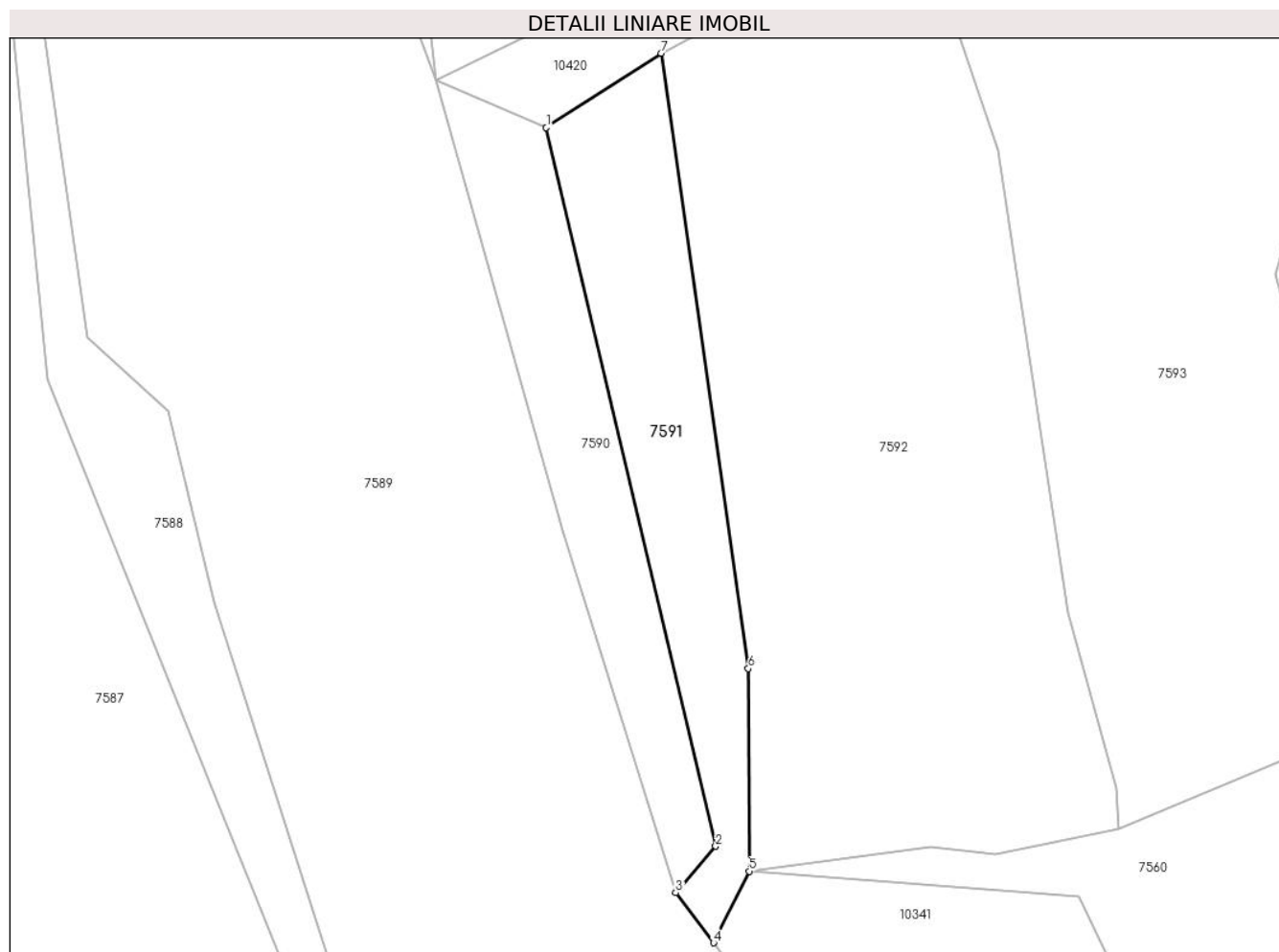
Inscrieri privind dezmembramintele dreptului de proprietate, drepturi reale de garanție și sarcini		Referințe
616 / 14/04/1943		
Act Notarial nr. 0, din 14/01/1943 emis de -;		
C1	Intabulare, drept de UZUFRACT VIAGER, dobandit prin Conventie, cota actuala 2/4 1) RĂDOIA MARIA, născ. Stănoia, dom. în Buceșnița	A1

Anexa Nr. 1 La Partea I

Teren

Nr cadastral	Suprafața (mp)*	Observații / Referințe
	2.901	

* Suprafața este determinată în planul de proiecție Stereo 70.



Date referitoare la teren

Crt	Categorie folosință	Intra vilan	Suprafața (mp)	Tarla	Parcelă	Nr. topo	Observații / Referințe
1	faneata	NU	2.901	-	-	parte din 1508	Fâneată în Poiana Lungă

Lungime Segmente

1) Valorile lungimilor segmentelor sunt obținute din proiecție în plan.

Punct început	X / Y	Punct sfârșit	X / Y	Lungime segment (** (m)
1	280.512,539 426.401,19	2	280.546,525 426.257,152	147.993
2	280.546,525 426.257,152	3	280.538,504 426.247,853	12.28
3	280.538,504 426.247,853	4	280.546,066 426.237,824	12.56
4	280.546,066 426.237,824	5	280.553,199 426.252,174	16.025
5	280.553,199 426.252,174	6	280.553,066 426.292,765	40.591

Punct început	X / Y	Punct sfârșit	X / Y	Lungime segment (** (m)
6	280.553,066 426.292,765	7	280.535,532 426.416,117	124.592
7	280.535,532 426.416,117	1	280.512,539 426.401,19	27.413

** Lungimile segmentelor sunt determinate în planul de proiecție Stereo 70 și sunt rotunjite la 1 milimetru.

*** Distanța dintre puncte este formată din segmente cumulate ce sunt mai mici decât valoarea 1 milimetru.

**DATE DESPRE IMOBILUL NR. 7592**

Oficiul de Cadastru și Publicitate Imobiliară CARAS-SEVERIN
Biroul de Cadastru și Publicitate Imobiliară Caransebes

A. Partea I. Descrierea imobilului

TEREN Extravilan

Nr. CF vechi:470-Buceșnița
Nr. topografic:1507

Adresa: Jud. Caraș-Severin

Nr. Crt	Nr cadastral Nr. topografic	Suprafața* (mp)	Observații / Referințe
A1		11.510	Sector cadastral:46 Teren neimprejmuit;

B. Partea II. Proprietari și acte

Inscrieri privitoare la dreptul de proprietate și alte drepturi reale		Referințe
453 / 01/01/1917		
Act nr. 0, din 04/11/1111;		
B1	Intabulare, drept de PROPRIETATE, dobandit prin Succesiune, cota actuala 1/8, cota initiala 1/8 1) NISTOR SOLOMIA <i>OBSERVATII: (provenita din conversia CF 470-Bucosnita)</i>	A1
2631 / 17/10/1917		
Contract De Vanzare-Cumparare nr. 0, din 04/11/1111;		
B2	Intabulare, drept de PROPRIETATE, dobandit prin Conventie, cota actuala 2/8, cota initiala 1/4 1) GERGUCZA ANA <i>OBSERVATII: (provenita din conversia CF 470-Bucosnita)</i>	A1
523 / 23/07/1920		
Certificat De Mostenitor nr. 0, din 04/11/1111;		
B3	Intabulare, drept de PROPRIETATE, dobandit prin Succesiune, cota actuala 1/8, cota initiala 1/8 1) RADOIA SOLOMIA <i>OBSERVATII: (provenita din conversia CF 470-Bucosnita)</i>	A1
927 / 12/06/1943		
Contract De Donatie nr. 0, din 04/11/1111;		
B4	Intabulare, drept de PROPRIETATE, dobandit prin Conventie, cota actuala 4/8, cota initiala 1/2 1) RADOIA GHEORGHE , (casatorit cu Ilca Belciu) <i>OBSERVATII: (provenita din conversia CF 470-Bucosnita)</i>	A1
B5	interdictia de instrainare si grevare in favoarea: 1) RADOIA TRANDAFIR , si sotia 2) RADOIA ELENA <i>OBSERVATII: (provenita din conversia CF 470-Bucosnita)</i>	A1

C. Partea III. SARCINI

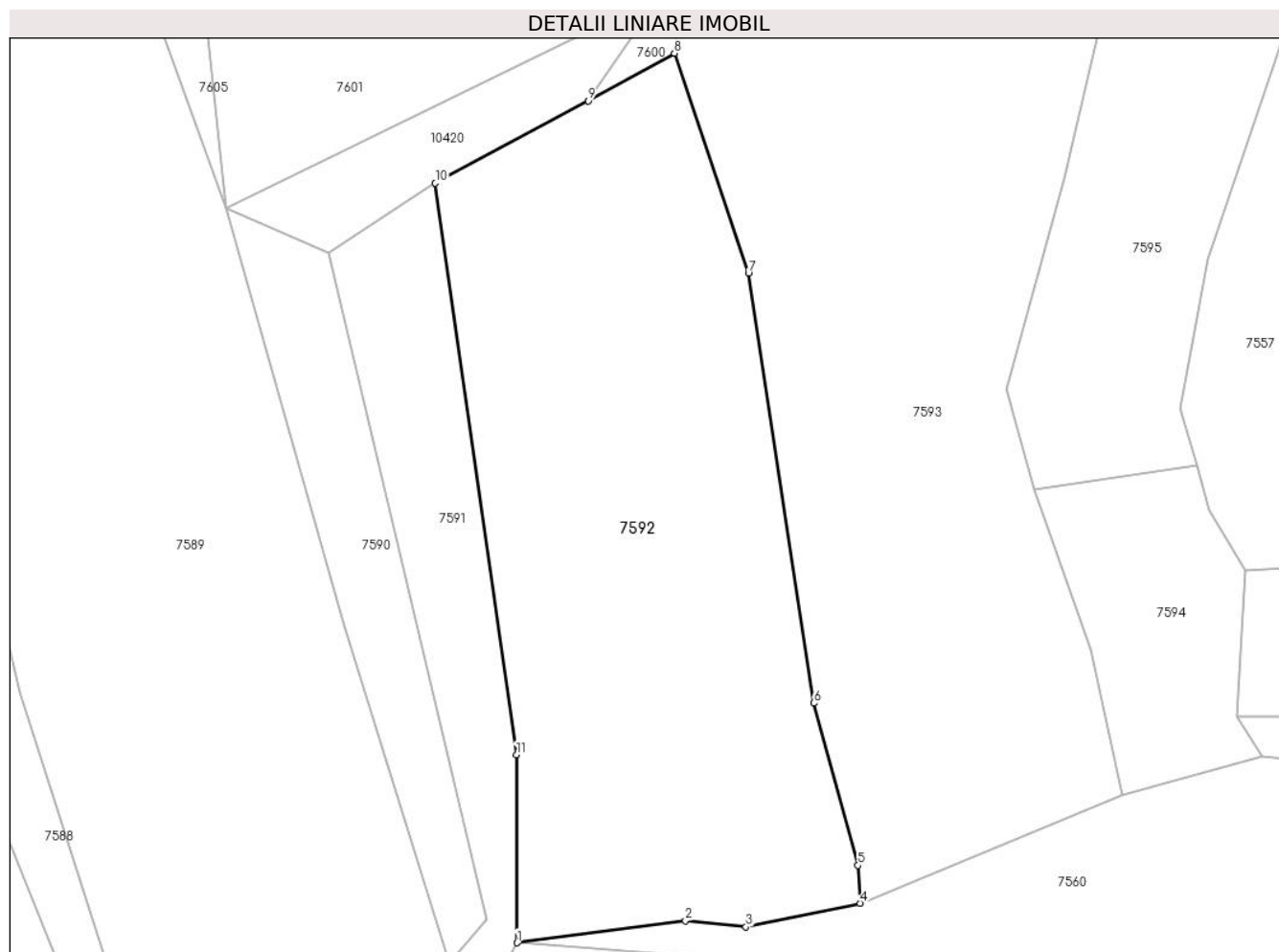
Inscrieri privind dezmembramintele dreptului de proprietate, drepturi reale de garanție și sarcini		Referințe
927 / 12/06/1943		
Contract De Donatie nr. 0, din 04/11/1111;		
C1	intretinere viagera in favoarea: 1) RADOIA TRANDAFIR , si sotia 2) RADOIA ANA <i>OBSERVATII: (provenita din conversia CF 470-Bucosnita)</i>	A1

Anexa Nr. 1 La Partea I

Teren

Nr cadastral	Suprafața (mp)*	Observații / Referințe
	11.510	

* Suprafața este determinată în planul de proiecție Stereo 70.



Date referitoare la teren

Crt	Categorie folosință	Intravilan	Suprafața (mp)	Tarla	Parcelă	Nr. topo	Observații / Referințe
1	faneata	NU	11.510	-	-	-	

Lungime Segmente

1) Valorile lungimilor segmentelor sunt obținute din proiecție în plan.

Punct început	X / Y	Punct sfârșit	X / Y	Lungime segment (** (m)
1	280.553,199 426.252,174	2	280.589,581 426.256,933	36.692
2	280.589,581 426.256,933	3	280.602,626 426.255,593	13.114
3	280.602,626 426.255,593	4	280.627,258 426.260,707	25.157
4	280.627,258 426.260,707	5	280.626,827 426.268,893	8.197
5	280.626,827 426.268,893	6	280.617,251 426.303,892	36.285

Punct început	X / Y	Punct sfârșit	X / Y	Lungime segment (** (m)
6	280.617,251 426.303,892	7	280.603,175 426.396,763	93.932
7	280.603,175 426.396,763	8	280.587,148 426.444,155	50.029
8	280.587,148 426.444,155	9	280.568,579 426.433,896	21.214
9	280.568,579 426.433,896	10	280.535,532 426.416,117	37.526
10	280.535,532 426.416,117	11	280.553,066 426.292,765	124.592
11	280.553,066 426.292,765	1	280.553,199 426.252,174	40.591

** Lungimile segmentelor sunt determinate în planul de proiecție Stereo 70 și sunt rotunjite la 1 milimetru.

*** Distanța dintre puncte este formată din segmente cumulate ce sunt mai mici decât valoarea 1 milimetru.

**DATE DESPRE IMOBILUL NR. 7593**

Oficiul de Cadastru și Publicitate Imobiliară CARAS-SEVERIN
Biroul de Cadastru și Publicitate Imobiliară Caransebes

A. Partea I. Descrierea imobilului

TEREN Extravilan

Nr. CF vechi:470-Buceșnița
Nr. topografic:1500, 1501, 1502, 1503

Adresa: Jud. Caraș-Severin

Nr. Crt	Nr cadastral Nr. topografic	Suprafața* (mp)	Observații / Referințe
A1	30021	19.744	Sector cadastral:46 Teren neimprejmuț; 32472

B. Partea II. Proprietari și acte

Inscrieri privitoare la dreptul de proprietate și alte drepturi reale	Referințe
453 / 01/01/1917	
Act Notarial nr. 0, din 01/01/1900 emis de -;	
B1	A1
Intabulare, drept de PROPRIETATE, dobandit prin Succesiune, cota actuala 1/8, cota initiala 1/8	
1) NISTOR SOLOMIA	
<i>OBSERVATII: (provenita din conversia CF 470-Bucosnita)</i>	
2631 / 17/10/1917	
Act Notarial nr. 0, din 01/01/1900 emis de -;	
B2	A1
Intabulare, drept de PROPRIETATE, dobandit prin Conventie, cota actuala 2/8, cota initiala 1/4	
1) GERGUCZA ANA	
<i>OBSERVATII: (provenita din conversia CF 470-Bucosnita)</i>	
523 / 23/07/1920	
Act Notarial nr. 0, din 01/01/1918 emis de -;	
B3	A1
Intabulare, drept de PROPRIETATE, dobandit prin Succesiune, cota actuala 1/8, cota initiala 1/8	
1) RADOIA SOLOMIA	
<i>OBSERVATII: (provenita din conversia CF 470-Bucosnita)</i>	
927 / 12/06/1943	
Act Notarial nr. 0, din 20/11/1933 emis de -;	
B4	A1
Intabulare, drept de PROPRIETATE, dobandit prin Conventie, cota actuala 4/8, cota initiala 1/2	
1) RADOIA GHEORGHE , (casatorit cu Ilca Belciu)	
<i>OBSERVATII: (provenita din conversia CF 470-Bucosnita)</i>	
B5	A1
interdictia de instrainare si grevare in favoarea:	
1) RADOIA TRANDAFIR , si sotia	
2) RADOIA ELENA	
<i>OBSERVATII: (provenita din conversia CF 470-Bucosnita)</i>	

C. Partea III. SARCINI

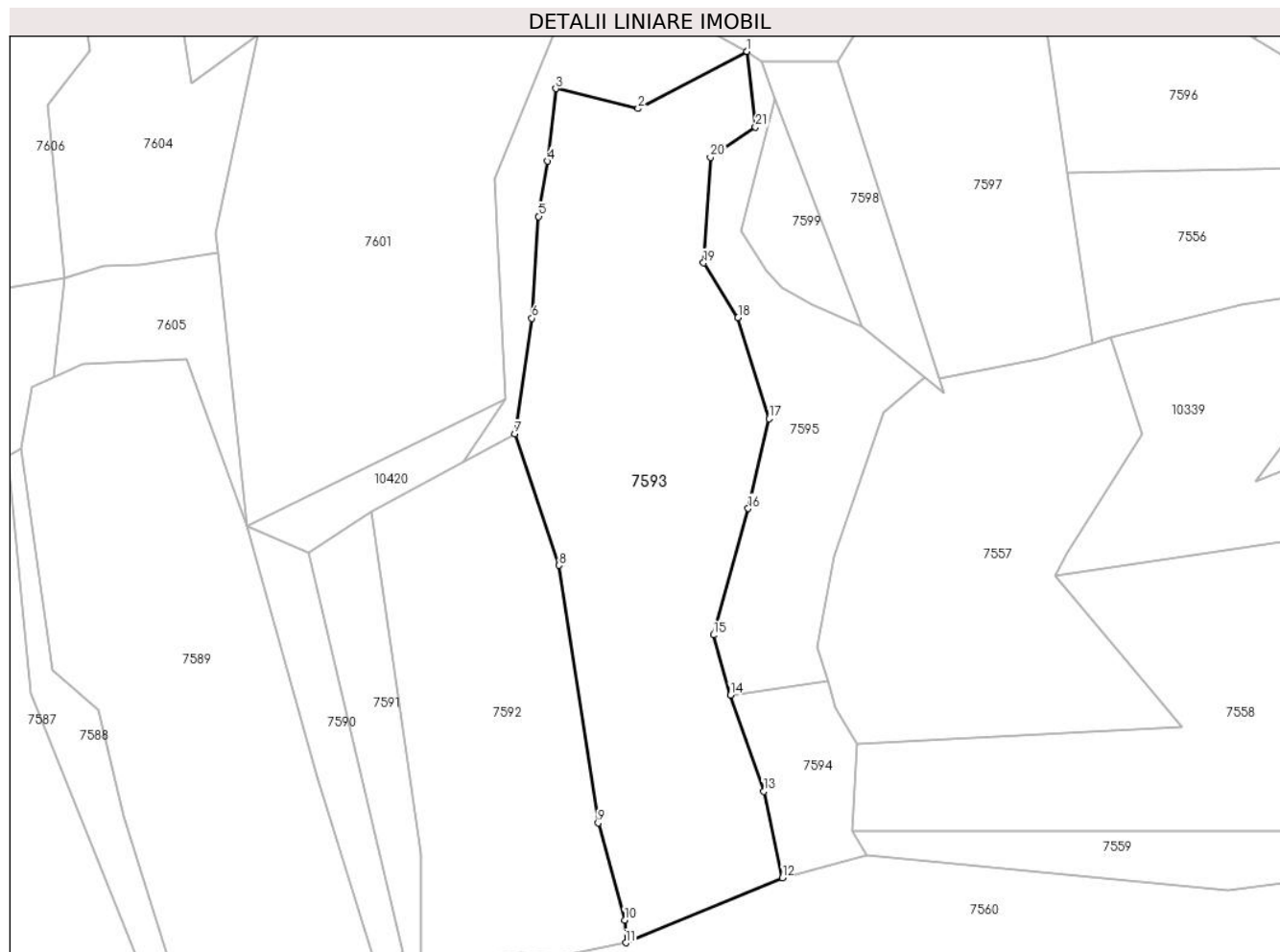
Inscrieri privind dezmembramintele dreptului de proprietate, drepturi reale de garanție și sarcini	Referințe
927 / 12/06/1943	
Act Notarial nr. 0, din 20/11/1933 emis de -;	
C1	A1
intretinere viagera in favoarea:	
1) RADOIA TRANDAFIR , si sotia	
2) RADOIA ANA	
<i>OBSERVATII: (provenita din conversia CF 470-Bucosnita)</i>	

Anexa Nr. 1 La Partea I

Teren

Nr cadastral	Suprafața (mp)*	Observații / Referințe
30021	19.744	32472

* Suprafața este determinată în planul de proiecție Stereo 70.



Date referitoare la teren

Crt	Categorie folosință	Intravilan	Suprafața (mp)	Tarla	Parcelă	Nr. topo	Observații / Referințe
1	faneata	NU	18.904	-	-	1500, 1501, 1503	Fâneată în Poiana Lungă
2	arabil	NU	840	-	-	-	

Lungime Segmente

1) Valorile lungimilor segmentelor sunt obținute din proiecție în plan.

Punct început	X / Y	Punct sfârșit	X / Y	Lungime segment (** (m)
1	280.670,93 426.582,025	2	280.631,644 426.561,438	44.353
3	280.601,954 426.568,608	4	280.598,865 426.542,458	26.332
5	280.595,754 426.522,526	6	280.593,358 426.485,773	36.831
7	280.587,148 426.444,155	8	280.603,175 426.396,763	50.029

Punct început	X / Y	Punct sfârșit	X / Y	Lungime segment (** (m)
2	280.631,644 426.561,438	3	280.601,954 426.568,608	30.543
4	280.598,865 426.542,458	5	280.595,754 426.522,526	20.173
6	280.593,358 426.485,773	7	280.587,148 426.444,155	42.079
8	280.603,175 426.396,763	9	280.617,251 426.303,892	93.932

Punct început	X / Y	Punct sfârșit	X / Y	Lungime segment (** (m)
9	280.617,251 426.303,892	10	280.626,827 426.268,893	36.285
11	280.627,258 426.260,707	12	280.683,786 426.284,134	61.19
13	280.677,016 426.315,279	14	280.664,925 426.349,983	36.75
15	280.658,836 426.371,655	16	280.671,403 426.417,257	47.302
17	280.678,938 426.449,604	18	280.667,717 426.486,034	38.119
19	280.655,293 426.505,766	20	280.657,746 426.543,834	38.147
21	280.674,042 426.554,774	1	280.670,93 426.582,025	27.428

Punct început	X / Y	Punct sfârșit	X / Y	Lungime segment (** (m)
10	280.626,827 426.268,893	11	280.627,258 426.260,707	8.197
12	280.683,786 426.284,134	13	280.677,016 426.315,279	31.872
14	280.664,925 426.349,983	15	280.658,836 426.371,655	22.511
16	280.671,403 426.417,257	17	280.678,938 426.449,604	33.213
18	280.667,717 426.486,034	19	280.655,293 426.505,766	23.318
20	280.657,746 426.543,834	21	280.674,042 426.554,774	19.628

** Lungimile segmentelor sunt determinate în planul de proiecție Stereo 70 și sunt rotunjite la 1 milimetru.

*** Distanța dintre puncte este formată din segmente cumulate ce sunt mai mici decât valoarea 1 milimetru.

**DATE DESPRE IMOBILUL NR. 7594**

Oficiul de Cadastru și Publicitate Imobiliară CARAS-SEVERIN
Biroul de Cadastru și Publicitate Imobiliară Caransebes

A. Partea I. Descrierea imobilului

TEREN Extravilan

Nr. CF vechi:628-Buceșnița

Nr. topografic:1499/2

Adresa: Jud. Caraș-Severin

Nr. Crt	Nr cadastral Nr. topografic	Suprafața* (mp)	Observații / Referințe
A1		Din acte: 2.157 Masurata: 2.200	Sector cadastral:46 Teren neimprejmuit;

B. Partea II. Proprietari și acte

Inscrieri privitoare la dreptul de proprietate și alte drepturi reale		Referințe
11305 / 05/06/2008		
Act Notarial nr. 1579/2008, din 05/06/2008 emis de BNP SIMESCU NICOLETA;		
B1	Intabulare, drept de PROPRIETATEdrept întreținere, dobandit prin Conventie, cota actuala 2/4 1) BEJERITA STACHIE-STANIEL, și soția 2) BEJERITA DAFINA-MARINELA	A1
16298 / 24/08/2008		
Act Notarial nr. 2483, din 24/08/2008 emis de -;		
B2	Intabulare, drept de PROPRIETATEdrept cumpărare, bun comun, dobandit prin Conventie, cota actuala 2/4 1) SURU SIMU, și soția 2) SURU MARIA-MIHAELA, născ. Dragomir	A1

C. Partea III. SARCINI .

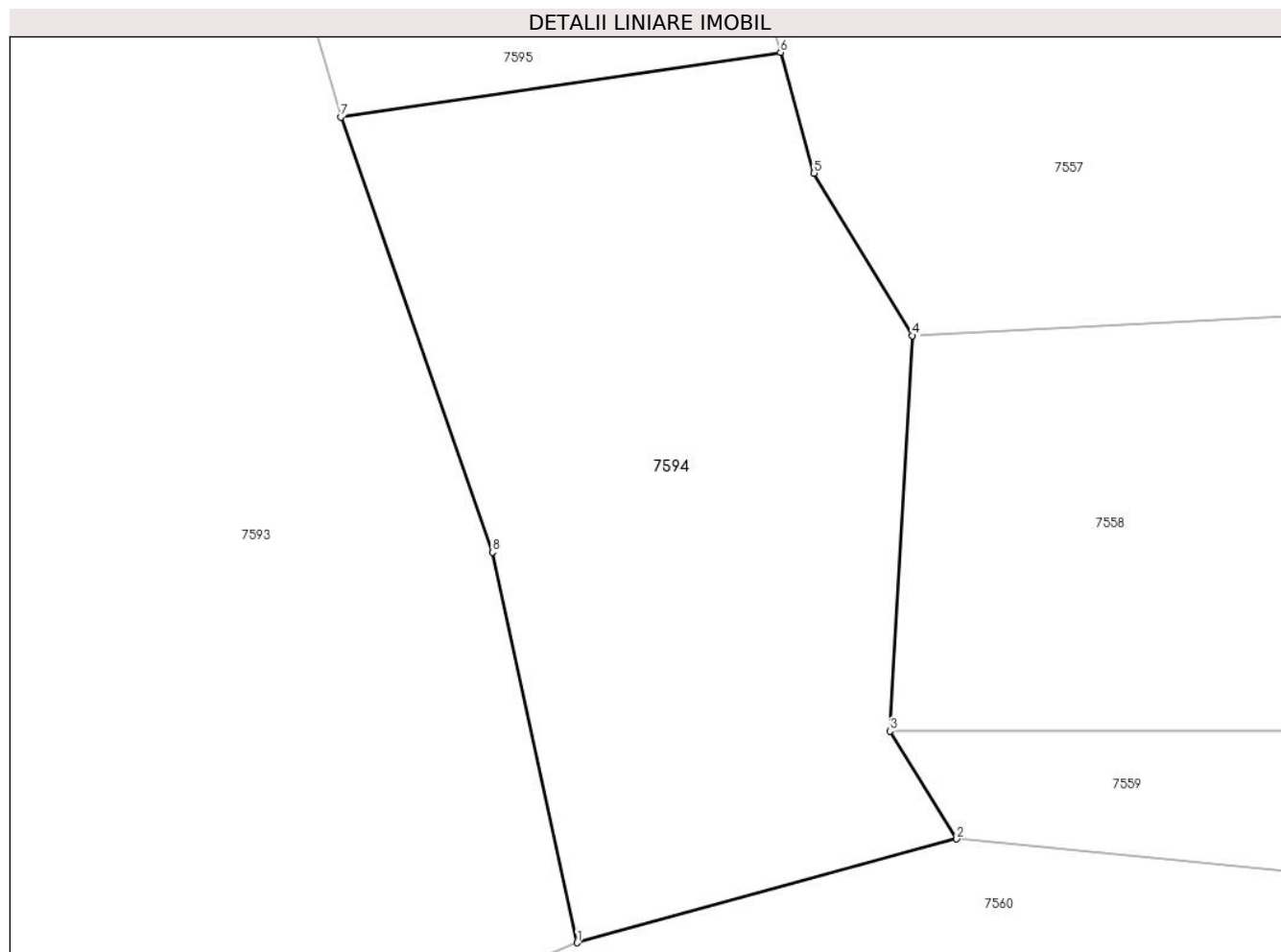
Inscrieri privind dezmembramintele dreptului de proprietate, drepturi reale de garanție și sarcini	Referințe
NU SUNT	

Anexa Nr. 1 La Partea I

Teren

Nr cadastral	Suprafața (mp)*	Observații / Referințe
	Din acte: 2.157 Masurata: 2.200	

* Suprafața este determinată în planul de proiecție Stereo 70.



Date referitoare la teren

Crt	Categorie folosință	Intravilan	Suprafața (mp)	Tarla	Parcelă	Nr. topo	Observații / Referințe
1	faneata	NU	2.200	-	-	1499/2	Fâneată în Poiana Lungă

Lungime Segmente

1) Valorile lungimilor segmentelor sunt obținute din proiecție în plan.

Punct început	X / Y	Punct sfârșit	X / Y	Lungime segment (** (m)
1	280.683,786 426.284,134	2	280.714,059 426.292,417	31.386
2	280.714,059 426.292,417	3	280.708,741 426.301,028	10.121
3	280.708,741 426.301,028	4	280.710,53 426.332,559	31.582
4	280.710,53 426.332,559	5	280.702,687 426.345,523	15.152
5	280.702,687 426.345,523	6	280.700,012 426.355,152	9.994

Punct început	X / Y	Punct sfârșit	X / Y	Lungime segment (** (m)
6	280.700,012 426.355,152	7	280.664,925 426.349,983	35.466
7	280.664,925 426.349,983	8	280.677,016 426.315,279	36.75
8	280.677,016 426.315,279	1	280.683,786 426.284,134	31.872

** Lungimile segmentelor sunt determinate în planul de proiecție Stereo 70 și sunt rotunjite la 1 milimetru.

*** Distanța dintre puncte este formată din segmente cumulate ce sunt mai mici decât valoarea 1 milimetru.

**DATE DESPRE IMOBILUL NR. 7595**

Oficiul de Cadastru și Publicitate Imobiliară CARAS-SEVERIN
 Biroul de Cadastru și Publicitate Imobiliară Caransebes

A. Partea I. Descrierea imobilului

TEREN Extravilan

Nr. CF vechi:629-Buceșnița

Nr. topografic:1499/1

Adresa: Jud. Caraș-Severin

Nr. Crt	Nr cadastral Nr. topografic	Suprafața* (mp)	Observații / Referințe
A1		Din acte: 6.909 Masurata: 6.842	Sector cadastral:46 Teren neimprejmuit;

B. Partea II. Proprietari și acte

Inscrieri privitoare la dreptul de proprietate și alte drepturi reale	Referințe
1 / 01/01/1900	
Act Notarial nr. 0, din 01/01/1900 emis de -;	
B1	A1
Intabulare, drept de PROPRIETATE, dobandit prin Conventie, cota actuala 1/4 1) RADOIA ANA, născ. Novac	
1010 / 11/06/1941	
Act Notarial nr. 0, din 03/04/1941 emis de -;	
B2	A1
Intabulare, drept de PROPRIETATE, dobandit prin Conventie, cota actuala 1/4 1) RADOIA STACHIE, fiul lui Stachie, dom. în Buceșnița	
16299 / 27/08/2008	
Act Notarial nr. 2483, din 27/08/2008 emis de -;	
B3	A1
Intabulare, drept de PROPRIETATE drept cumpărare, bun comun, dobandit prin Conventie, cota actuala 2/4 1) SURU SIMU, și soția 2) SURU MARIA-MIHAELA, născ. Dragomir	

C. Partea III. SARCINI .

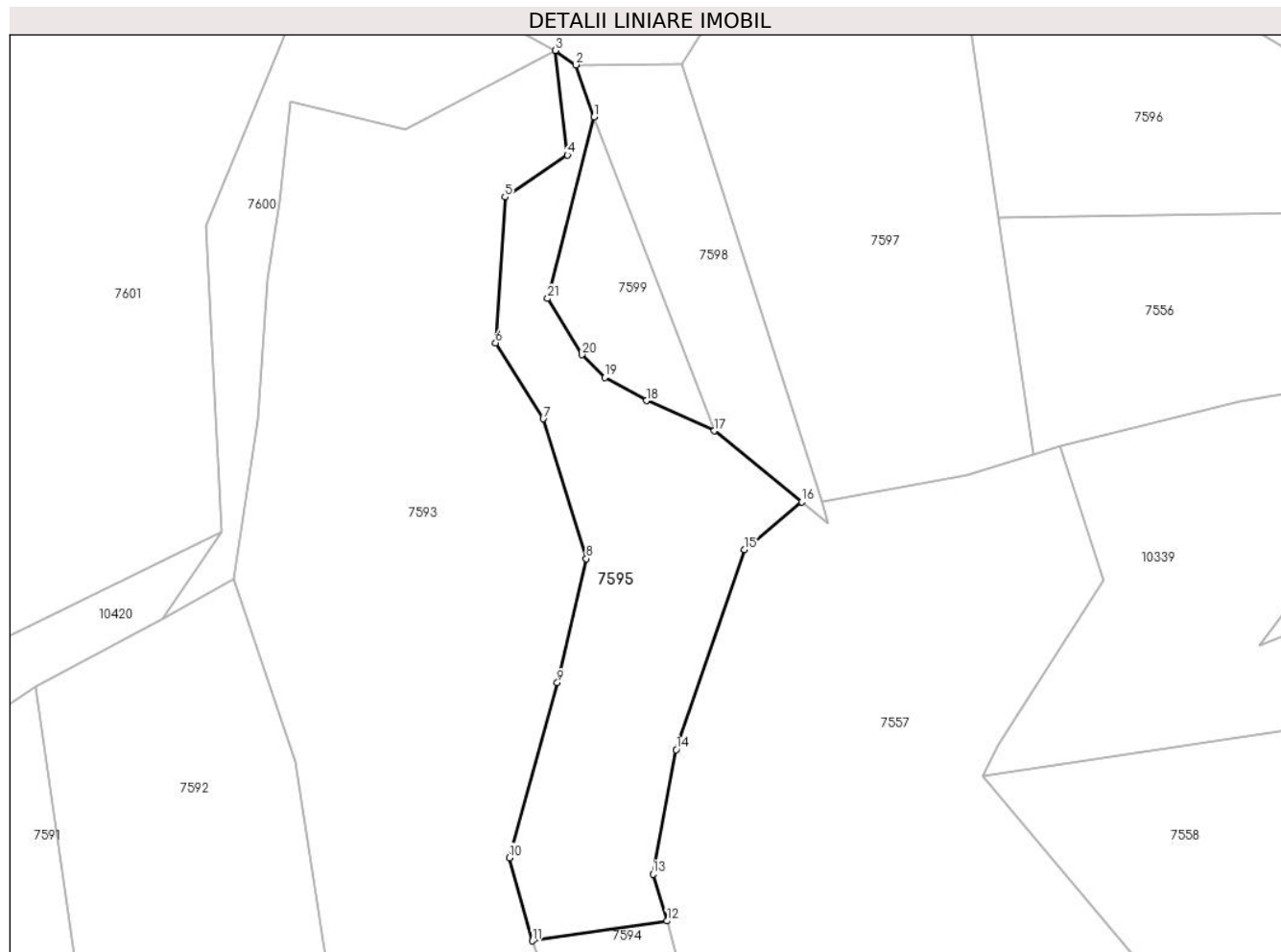
Inscrieri privind dezmembramintele dreptului de proprietate, drepturi reale de garanție și sarcini	Referințe
NU SUNT	

Anexa Nr. 1 La Partea I

Teren

Nr cadastral	Suprafața (mp)*	Observații / Referințe
	Din acte: 6.909 Masurata: 6.842	

* Suprafața este determinată în planul de proiecție Stereo 70.



Date referitoare la teren

Crt	Categorie folosință	Intra vilan	Suprafața (mp)	Tarla	Parcelă	Nr. topo	Observații / Referințe
1	faneata	NU	6.842	-	-	1499/1	Fâneață în Poiana Lungă

Lungime Segmente

1) Valorile lungimilor segmentelor sunt obținute din proiecție în plan.

Punct început	X / Y	Punct sfârșit	X / Y	Lungime segment (** (m)
1	280.680,944 426.564,721	2	280.676,159 426.578,257	14.357
3	280.670,93 426.582,025	4	280.674,042 426.554,774	27.428
5	280.657,746 426.543,834	6	280.655,293 426.505,766	38.147
7	280.667,717 426.486,034	8	280.678,938 426.449,604	38.119
9	280.671,403 426.417,257	10	280.658,836 426.371,655	47.302

Punct început	X / Y	Punct sfârșit	X / Y	Lungime segment (** (m)
2	280.676,159 426.578,257	3	280.670,93 426.582,025	6.445
4	280.674,042 426.554,774	5	280.657,746 426.543,834	19.628
6	280.655,293 426.505,766	7	280.667,717 426.486,034	23.318
8	280.678,938 426.449,604	9	280.671,403 426.417,257	33.213
10	280.658,836 426.371,655	11	280.664,925 426.349,983	22.511

Punct început	X / Y	Punct sfârșit	X / Y	Lungime segment (** (m)
11	280.664,925 426.349,983	12	280.700,012 426.355,152	35.466
13	280.696,331 426.367,376	14	280.702,319 426.399,832	33.004
15	280.720,201 426.451,943	16	280.735,104 426.464,349	19.391
17	280.712,292 426.482,902	18	280.694,58 426.490,758	19.376
19	280.683,719 426.496,766	20	280.677,804 426.502,714	8.388
21	280.668,853 426.517,389	1	280.680,944 426.564,721	48.852

Punct început	X / Y	Punct sfârșit	X / Y	Lungime segment (** (m)
12	280.700,012 426.355,152	13	280.696,331 426.367,376	12.766
14	280.702,319 426.399,832	15	280.720,201 426.451,943	55.094
16	280.735,104 426.464,349	17	280.712,292 426.482,902	29.404
18	280.694,58 426.490,758	19	280.683,719 426.496,766	12.412
20	280.677,804 426.502,714	21	280.668,853 426.517,389	17.189

** Lungimile segmentelor sunt determinate în planul de proiecție Stereo 70 și sunt rotunjite la 1 milimetru.

*** Distanța dintre puncte este formată din segmente cumulate ce sunt mai mici decât valoarea 1 milimetru.

**DATE DESPRE IMOBILUL NR. 7596**

Oficiul de Cadastru și Publicitate Imobiliară CARAS-SEVERIN
Biroul de Cadastru și Publicitate Imobiliară Caransebes

A. Partea I. Descrierea imobilului

TEREN Extravilan

Nr. CF vechi:978-Buceșnița
Nr. topografic:1497/2/2

Adresa: Jud. Caraș-Severin

Nr. Crt	Nr cadastral Nr. topografic	Suprafața* (mp)	Observații / Referințe
A1	31317	6.736	Sector cadastral:46 Teren neimprejmuit;

B. Partea II. Proprietari și acte

Inscrieri privitoare la dreptul de proprietate și alte drepturi reale		Referințe
5156 / 07/11/2003		
Contract De Donatie nr. 4840/2002, din 04/11/1111 emis de n.p. Simescu Gheorghe;		
B1	Intabulare, drept de PROPRIETATEdonatie, dobandit prin Conventie, cota actuala 1/1, cota initiala 1/1 1) NOVAC ALEXA <i>OBSERVATII: (provenita din conversia CF 978-Bucosnita)</i>	A1

C. Partea III. SARCINI .

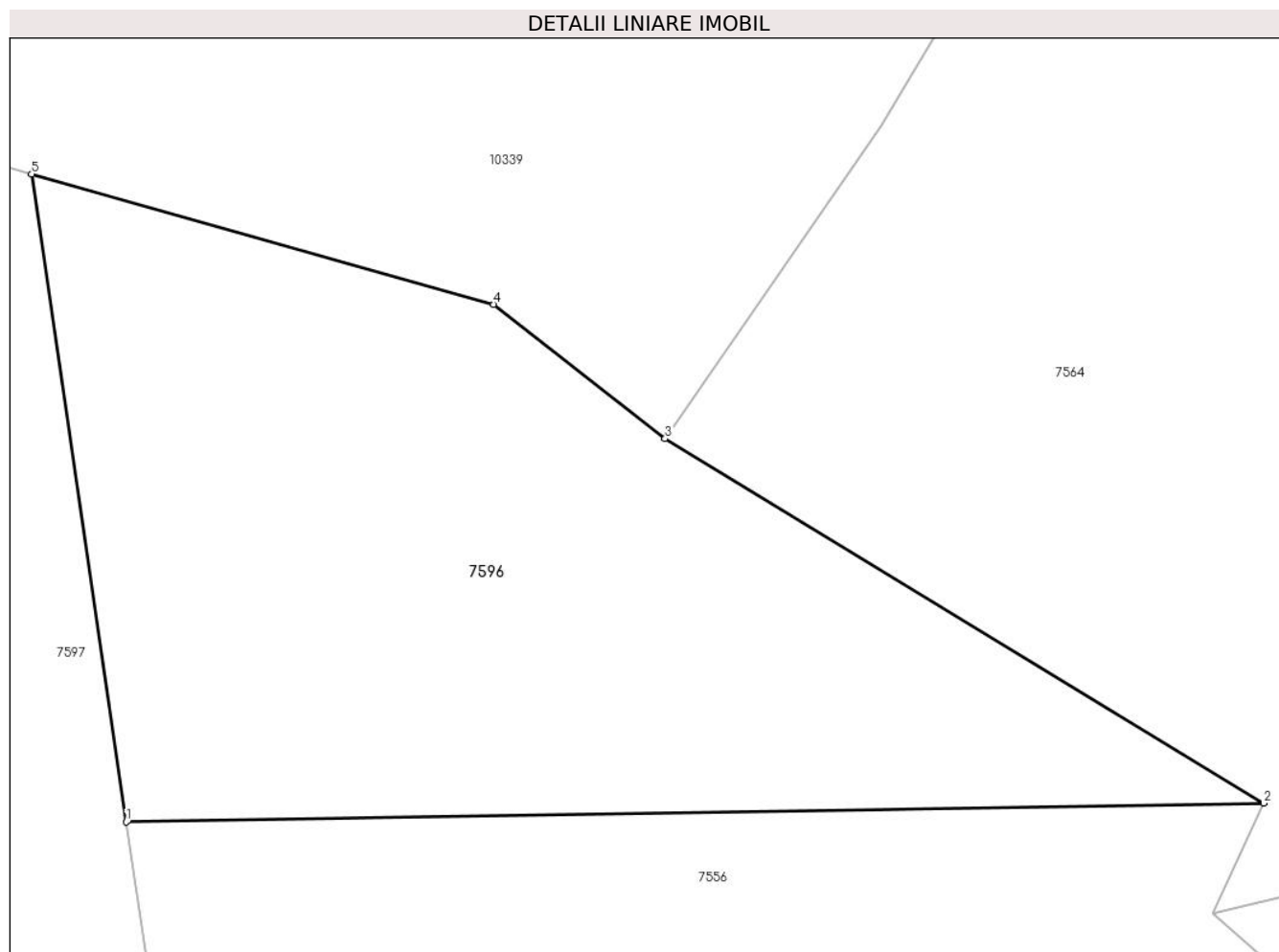
Inscrieri privind dezmembramintele dreptului de proprietate, drepturi reale de garanție și sarcini	Referințe
NU SUNT	

Anexa Nr. 1 La Partea I

Teren

Nr cadastral	Suprafața (mp)*	Observații / Referințe
31317	6.736	

* Suprafața este determinată în planul de proiecție Stereo 70.



Date referitoare la teren

Crt	Categorie folosință	Intra vilan	Suprafața (mp)	Tarla	Parcelă	Nr. topo	Observații / Referințe
1	faneata	NU	6.736	-	-	1497/2/2	Fâneață în Poiana Lungă

Lungime Segmente

1) Valorile lungimilor segmentelor sunt obținute din proiecție în plan.

Punct început	X / Y	Punct sfârșit	X / Y	Lungime segment (** (m)
1	280.786,503 426.538,42	2	280.929,674 426.540,783	143.19
2	280.929,674 426.540,783	3	280.854,313 426.586,627	88.21
3	280.854,313 426.586,627	4	280.832,736 426.603,528	27.408
4	280.832,736 426.603,528	5	280.774,571 426.619,915	60.429
5	280.774,571 426.619,915	1	280.786,503 426.538,42	82.364

**** Lungimile segmentelor sunt determinate în planul de proiecție Stereo 70 și sunt rotunjite la 1 milimetru.**

***** Distanța dintre puncte este formată din segmente cumulate ce sunt mai mici decât valoarea 1 milimetru.**

**DATE DESPRE IMOBILUL NR. 7597**

Oficiul de Cadastru și Publicitate Imobiliară CARAS-SEVERIN
Biroul de Cadastru și Publicitate Imobiliară Caransebes

A. Partea I. Descrierea imobilului

TEREN Extravilan

Nr. CF vechi:267-Bucoșnița

Nr. topografic:parte din 1498/1, 1498/2

Adresa: Jud. Caraș-Severin

Nr. Crt	Nr cadastral Nr. topografic	Suprafața* (mp)	Observații / Referințe
A1		9.581	Sector cadastral:46 Teren neimprejmuit;

B. Partea II. Proprietari și acte

Inscrieri privitoare la dreptul de proprietate și alte drepturi reale		Referințe
1197 / 23/07/1915		
Act Notarial nr. 424/5, din 01/01/1915 emis de -;		
B1	Intabulare, drept de PROPRIETATE, dobandit prin Conventie, cota actuala 1/4 1) NOVAC SOFRON	A1
B2	Intabulare, drept de PROPRIETATE, dobandit prin Conventie, cota actuala 1/4 1) NOVAC ANA	A1
B3	Intabulare, drept de PROPRIETATE, dobandit prin Conventie, cota actuala 1/4 1) NOVAC ION	A1
621 / 22/06/1983		
Act Notarial nr. 237/1983, din 22/06/1983 emis de NOTARIATUL DE STAT LOCAL CARANSEBES;		
B4	Intabulare, drept de PROPRIETATE, dobandit prin Succesiune, cota actuala 1/4 1) BANDA FRANCISC , nepot de fiica pred, dom. în Bucoșnița	A1

C. Partea III. SARCINI .

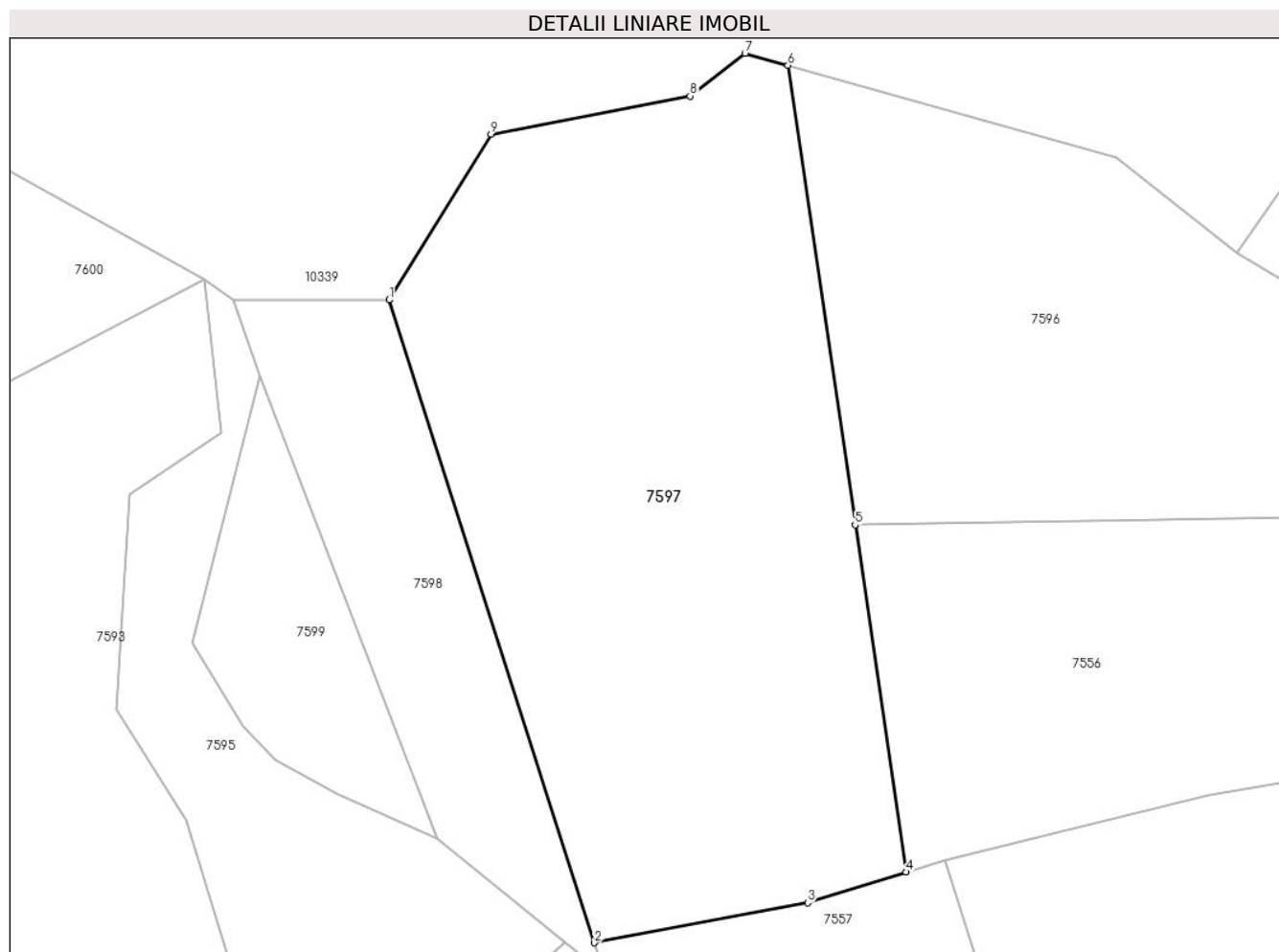
Inscrieri privind dezmembramintele dreptului de proprietate, drepturi reale de garanție și sarcini	Referințe
NU SUNT	

Anexa Nr. 1 La Partea I

Teren

Nr cadastral	Suprafața (mp)*	Observații / Referințe
	9.581	

* Suprafața este determinată în planul de proiecție Stereo 70.



Date referitoare la teren

Crt	Categorie folosință	Intravilan	Suprafața (mp)	Tarla	Parcelă	Nr. topo	Observații / Referințe
1	faneata	NU	9.581	-	-	parte din 1498/1, 1498/2	Fâneată în Poiana Lungă

Lungime Segmente

1) Valorile lungimilor segmentelor sunt obținute din proiecție în plan.

Punct început	X / Y	Punct sfârșit	X / Y	Lungime segment (** (m)
1	280.703,85 426.578,316	2	280.740,225 426.464,315	119.664
2	280.740,225 426.464,315	3	280.778,055 426.471,426	38.493
3	280.778,055 426.471,426	4	280.795,517 426.476,854	18.286
4	280.795,517 426.476,854	5	280.786,503 426.538,42	62.222

Punct început	X / Y	Punct sfârșit	X / Y	Lungime segment (** (m)
5	280.786,503 426.538,42	6	280.774,571 426.619,915	82.364
6	280.774,571 426.619,915	7	280.766,954 426.622,061	7.914
7	280.766,954 426.622,061	8	280.757,221 426.614,475	12.34
8	280.757,221 426.614,475	9	280.721,881 426.607,714	35.981
9	280.721,881 426.607,714	1	280.703,85 426.578,316	34.487

** Lungimile segmentelor sunt determinate în planul de proiecție Stereo 70 și sunt rotunjite la 1 milimetru.

*** Distanța dintre puncte este formată din segmente cumulate ce sunt mai mici decât valoarea 1 milimetru.

**DATE DESPRE IMOBILUL NR. 7598**

Oficiul de Cadastru și Publicitate Imobiliară CARAS-SEVERIN
Biroul de Cadastru și Publicitate Imobiliară Caransebes

A. Partea I. Descrierea imobilului

TEREN Extravilan

Nr. CF vechi:267-Bucoșnița

Nr. topografic:parte din 1498/1, 1498/2

Adresa: Jud. Caraș-Severin

Nr. Crt	Nr cadastral Nr. topografic	Suprafața* (mp)	Observații / Referințe
A1		2.653	Sector cadastral:46 Teren neimprejmuit;

B. Partea II. Proprietari și acte

Inscrieri privitoare la dreptul de proprietate și alte drepturi reale		Referințe
1197 / 23/07/1915		
Act Notarial nr. 424/5, din 01/01/1915 emis de -;		
B1	Intabulare, drept de PROPRIETATE, dobandit prin Conventie, cota actuala 1/4 1) NOVAC SOFRON	A1
B2	Intabulare, drept de PROPRIETATE, dobandit prin Conventie, cota actuala 1/4 1) NOVAC ANA	A1
B3	Intabulare, drept de PROPRIETATE, dobandit prin Conventie, cota actuala 1/4 1) NOVAC ION	A1
621 / 22/06/1983		
Act Notarial nr. 237/1983, din 22/06/1983 emis de NOTARIATUL DE STAT LOCAL CARANSEBES;		
B4	Intabulare, drept de PROPRIETATE, dobandit prin Succesiune, cota actuala 1/4 1) BANDA FRANCISC, nepot de fiica pred, dom. în Bucoșnița	A1

C. Partea III. SARCINI .

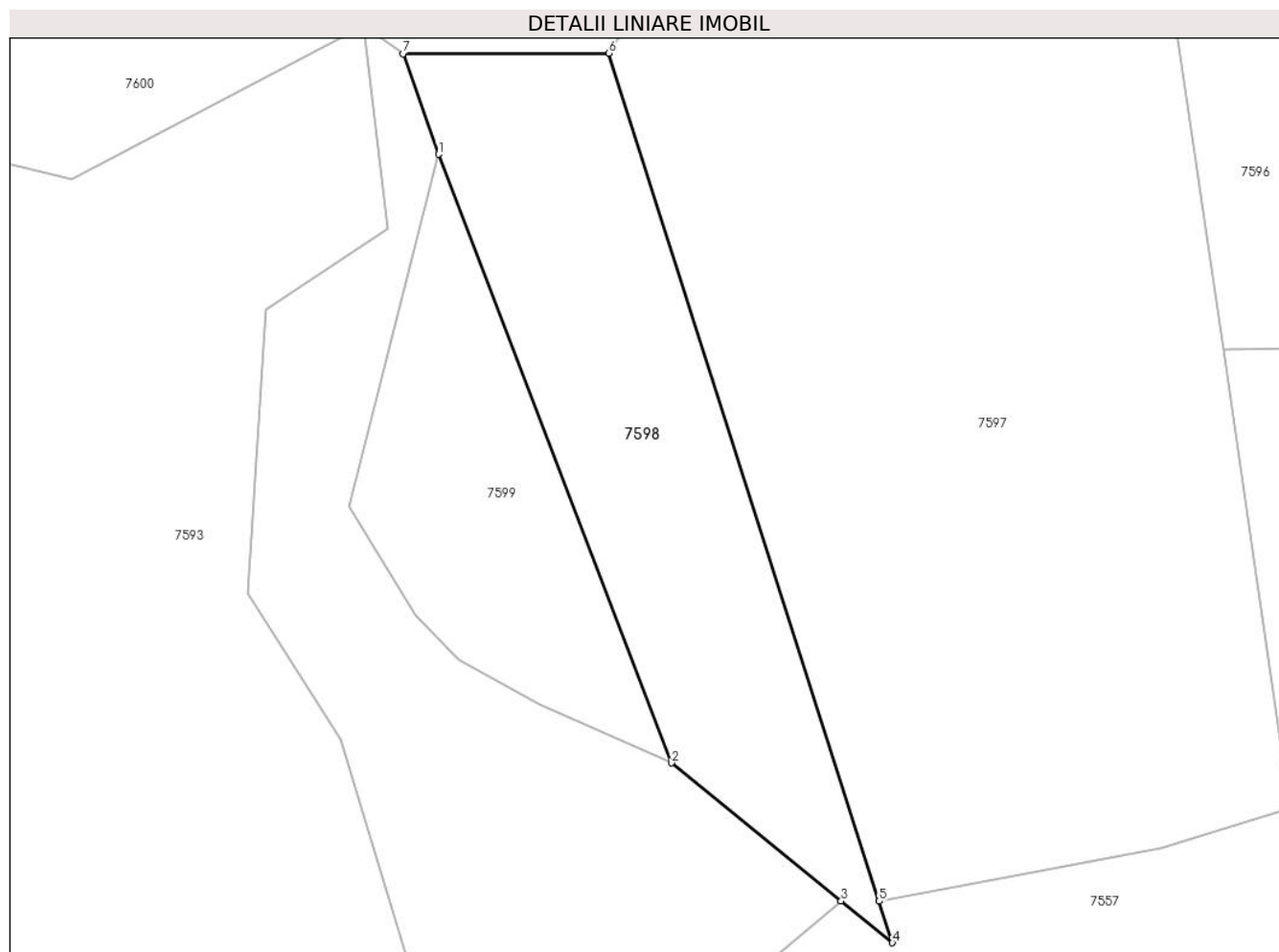
Inscrieri privind dezmembramintele dreptului de proprietate, drepturi reale de garanție și sarcini	Referințe
NU SUNT	

Anexa Nr. 1 La Partea I

Teren

Nr cadastral	Suprafața (mp)*	Observații / Referințe
	2.653	

* Suprafața este determinată în planul de proiecție Stereo 70.



Date referitoare la teren

Crt	Categorie folosință	Intravilan	Suprafața (mp)	Tarla	Parcelă	Nr. topo	Observații / Referințe
1	faneata	NU	2.653	-	-	parte din 1498/1, 1498/2	Fâneată în Poiana Lungă

Lungime Segmente

1) Valorile lungimilor segmentelor sunt obținute din proiecție în plan.

Punct început	X / Y	Punct sfârșit	X / Y	Lungime segment (** (m)
1	280.680,944 426.564,721	2	280.712,292 426.482,902	87.619
2	280.712,292 426.482,902	3	280.735,104 426.464,349	29.404
3	280.735,104 426.464,349	4	280.742,004 426.458,738	8.893
4	280.742,004 426.458,738	5	280.740,225 426.464,315	5.854

Punct început	X / Y	Punct sfârșit	X / Y	Lungime segment (** (m)
5	280.740,225 426.464,315	6	280.703,85 426.578,316	119.664
6	280.703,85 426.578,316	7	280.676,159 426.578,257	27.691
7	280.676,159 426.578,257	1	280.680,944 426.564,721	14.357

** Lungimile segmentelor sunt determinate în planul de proiecție Stereo 70 și sunt rotunjite la 1 milimetru.

*** Distanța dintre puncte este formată din segmente cumulate ce sunt mai mici decât valoarea 1 milimetru.

**DATE DESPRE IMOBILUL NR. 7599**

Oficiul de Cadastru și Publicitate Imobiliară CARAS-SEVERIN
 Biroul de Cadastru și Publicitate Imobiliară Caransebes

A. Partea I. Descrierea imobilului

TEREN Extravilan

Nr. CF vechi:297-Bucoșnița

Nr. topografic:parte din 1498/1, 1498/2

Adresa: Jud. Caraș-Severin

Nr. Crt	Nr cadastral Nr. topografic	Suprafața* (mp)	Observații / Referințe
A1		1.455	Sector cadastral:46 Teren neimprejmuit;

B. Partea II. Proprietari și acte

Inscrieri privitoare la dreptul de proprietate și alte drepturi reale		Referințe
1197 / 23/07/1915		
Act Notarial nr. 424/5, din 01/01/1915 emis de -;		
B1	Intabulare, drept de PROPRIETATE, dobandit prin Conventie, cota actuala 1/4 1) NOVAC SOFRON	A1
B2	Intabulare, drept de PROPRIETATE, dobandit prin Conventie, cota actuala 1/4 1) NOVAC ANA	A1
B3	Intabulare, drept de PROPRIETATE, dobandit prin Conventie, cota actuala 1/4 1) NOVAC ION	A1
621 / 22/06/1983		
Act Notarial nr. 237/1983, din 22/06/1983 emis de NOTARIATUL DE STAT LOCAL CARANSEBES;		
B4	Intabulare, drept de PROPRIETATE, dobandit prin Succesiune, cota actuala 1/4 1) BANDA FRANCISC , nepot de fiica pred, dom. în Bucoșnița	A1

C. Partea III. SARCINI .

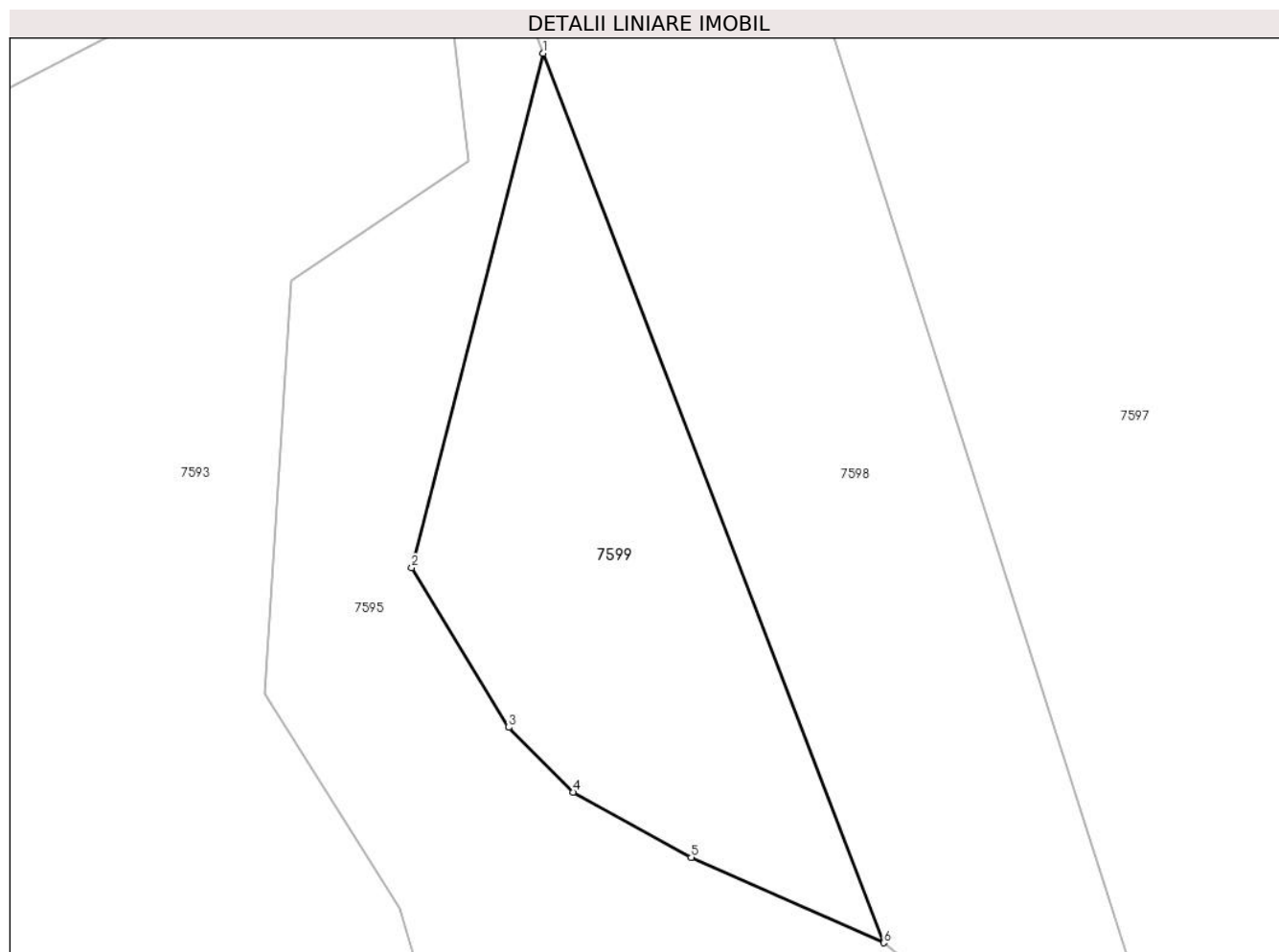
Inscrieri privind dezmembramintele dreptului de proprietate, drepturi reale de garanție și sarcini	Referințe
NU SUNT	

Anexa Nr. 1 La Partea I

Teren

Nr cadastral	Suprafața (mp)*	Observații / Referințe
	1.455	

* Suprafața este determinată în planul de proiecție Stereo 70.



Date referitoare la teren

Crt	Categorie folosință	Intra vilan	Suprafața (mp)	Tarla	Parcelă	Nr. topo	Observații / Referințe
1	faneata	NU	1.455	-	-	parte din 1498/1, 1498/2	Fâneată în Poiana Lungă

Lungime Segmente

1) Valorile lungimilor segmentelor sunt obținute din proiecție în plan.

Punct început	X / Y	Punct sfârșit	X / Y	Lungime segment (** (m))
1	280.680,944 426.564,721	2	280.668,853 426.517,389	48.852
2	280.668,853 426.517,389	3	280.677,804 426.502,714	17.189
3	280.677,804 426.502,714	4	280.683,719 426.496,766	8.388
4	280.683,719 426.496,766	5	280.694,58 426.490,758	12.412

Punct început	X / Y	Punct sfârșit	X / Y	Lungime segment (** (m)
5	280.694,58 426.490,758	6	280.712,292 426.482,902	19.376
6	280.712,292 426.482,902	1	280.680,944 426.564,721	87.619

** Lungimile segmentelor sunt determinate în planul de proiecție Stereo 70 și sunt rotunjite la 1 milimetru.

*** Distanța dintre puncte este formată din segmente cumulate ce sunt mai mici decât valoarea 1 milimetru.

**DATE DESPRE IMOBILUL NR. 7600**

Oficiul de Cadastru și Publicitate Imobiliară CARAS-SEVERIN
Biroul de Cadastru și Publicitate Imobiliară Caransebes

A. Partea I. Descrierea imobilului

TEREN Extravilan

Nr. CF vechi:679-Buceșnița
Nr. topografic:Parte din 1504

Adresa: Jud. Caraș-Severin

Nr. Crt	Nr cadastral Nr. topografic	Suprafața* (mp)	Observații / Referințe
A1		3.716	Sector cadastral:46 Teren neimprejmuit;

B. Partea II. Proprietari și acte

Inscrieri privitoare la dreptul de proprietate și alte drepturi reale		Referințe
1934 / 05/10/1939		
Act Notarial nr. 0, din 28/11/1938 emis de -;		
B1	Intabulare, drept de PROPRIETATE, dobandit prin Conventie, cota actuala 2/4 1) MICU ION, căs. cu Garaș Ghirela, dom. în Buceșnița	A1
616 / 14/04/1943		
Act Notarial nr. 0, din 14/01/1943 emis de -;		
B2	Intabulare, drept de PROPRIETATE, dobandit prin Conventie, cota actuala 2/4 1) STĂNOIA ILIE, fiul Mariei, dom. în Buceșnița	A1
B3	Se notează interdicția de întrăinare și grevare în favoarea lui 1) RĂDOIA MARIA, născ. Stănoia, dom. în Buceșnița	A1

C. Partea III. SARCINI

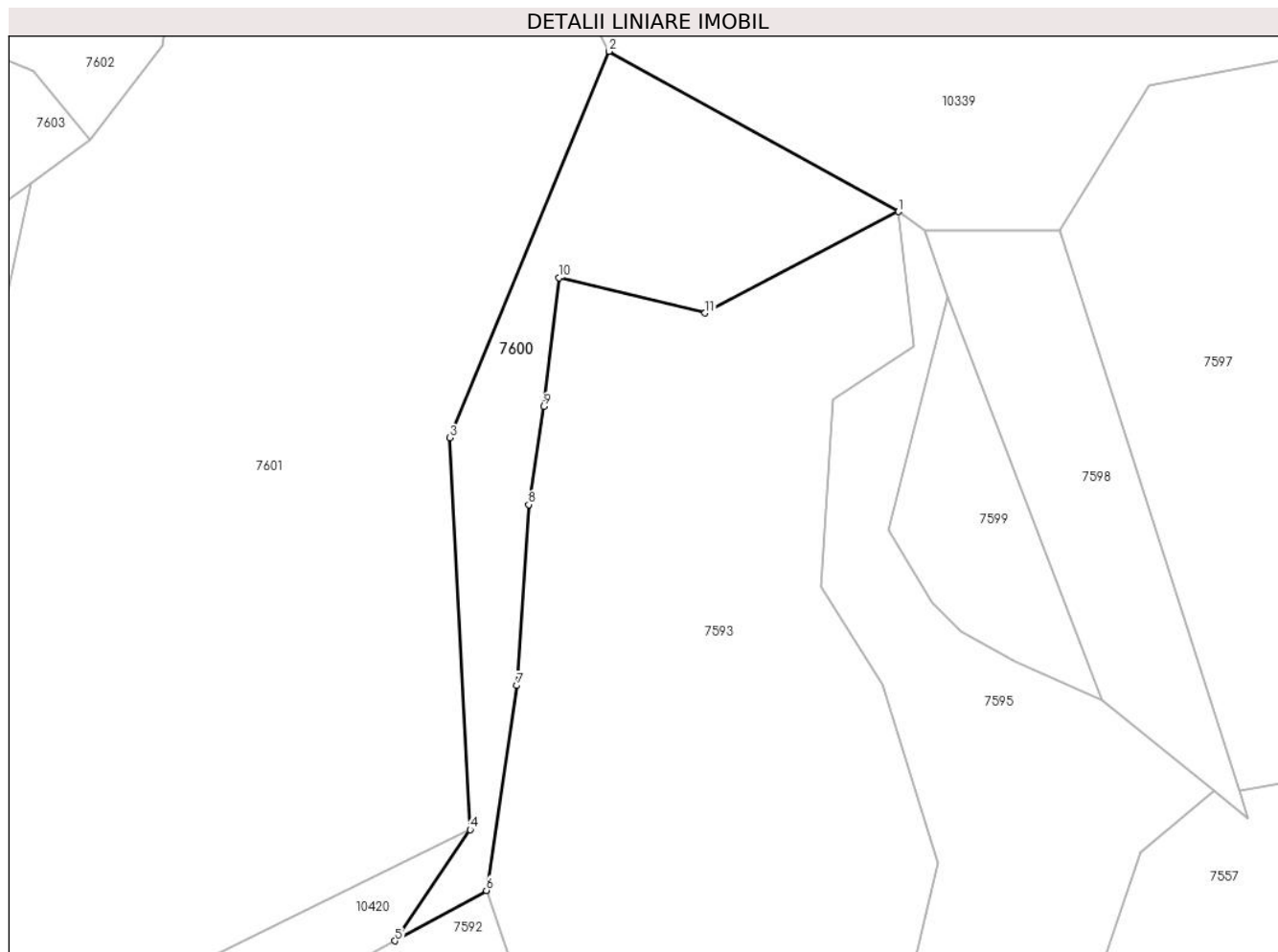
Inscrieri privind dezmembramentele dreptului de proprietate, drepturi reale de garanție și sarcini		Referințe
616 / 14/04/1943		
Act Notarial nr. 0, din 14/01/1943 emis de -;		
C1	Intabulare, drept de UZUFRACT VIAGER, dobandit prin Conventie, cota actuala 2/4 1) RĂDOIA MARIA, născ. Stănoia, dom. în Buceșnița	A1

Anexa Nr. 1 La Partea I

Teren

Nr cadastral	Suprafața (mp)*	Observații / Referințe
	3.716	

* Suprafața este determinată în planul de proiecție Stereo 70.



Date referitoare la teren

Crt	Categorie folosință	Intravilan	Suprafața (mp)	Tarla	Parcelă	Nr. topo	Observații / Referințe
1	fâneata	NU	3.716	-	-	Parte din 1504	Fâneată în Poiana Lungă

Lungime Segmente

1) Valorile lungimilor segmentelor sunt obținute din proiecție în plan.

Punct început	X / Y	Punct sfârșit	X / Y	Lungime segment (** (m)
1	280.670,93 426.582,025	2	280.612,097 426.614,597	67.248
2	280.612,097 426.614,597	3	280.579,78 426.536,09	84.898
3	280.579,78 426.536,09	4	280.583,844 426.456,512	79.682
4	280.583,844 426.456,512	5	280.568,579 426.433,896	27.286
5	280.568,579 426.433,896	6	280.587,148 426.444,155	21.214

Punct început	X / Y	Punct sfârșit	X / Y	Lungime segment (** (m)
6	280.587,148 426.444,155	7	280.593,358 426.485,773	42.079
7	280.593,358 426.485,773	8	280.595,754 426.522,526	36.831
8	280.595,754 426.522,526	9	280.598,865 426.542,458	20.173
9	280.598,865 426.542,458	10	280.601,954 426.568,608	26.332
10	280.601,954 426.568,608	11	280.631,644 426.561,438	30.543
11	280.631,644 426.561,438	1	280.670,93 426.582,025	44.353

** Lungimile segmentelor sunt determinate în planul de proiecție Stereo 70 și sunt rotunjite la 1 milimetru.

*** Distanța dintre puncte este formată din segmente cumulate ce sunt mai mici decât valoarea 1 milimetru.

**DATE DESPRE IMOBILUL NR. 7601**

Oficiul de Cadastru și Publicitate Imobiliară CARAS-SEVERIN
Biroul de Cadastru și Publicitate Imobiliară Caransebes

A. Partea I. Descrierea imobilului

Nr. CF vechi:679, 854, 855-Buceșnița
Nr. topografic:1505, parte din 1506/1,
1506/2, 1504

TEREN Extravilan

Adresa: Jud. Caraș-Severin

Nr. Crt	Nr cadastral Nr. topografic	Suprafața* (mp)	Observații / Referințe
A1		22.238	Sector cadastral:46 Teren neimprejmuit;

B. Partea II. Proprietari și acte

Inscrieri privitoare la dreptul de proprietate și alte drepturi reale		Referințe
/		
Act Normativ nr. 7, din 13/03/1996 emis de PARLAMENT;		
B1	Inscrierea provizorie, drept de PROPRIETATE, dobandit prin Lege, cota actuala 1/1	A1
1) COMUNA BUCOȘNIȚA , CIF:3227645, PROPRIETAR NEIDENTIFICAT		
OBSERVATII: PROPRIETAR NEIDENTIFICAT		

C. Partea III. SARCINI .

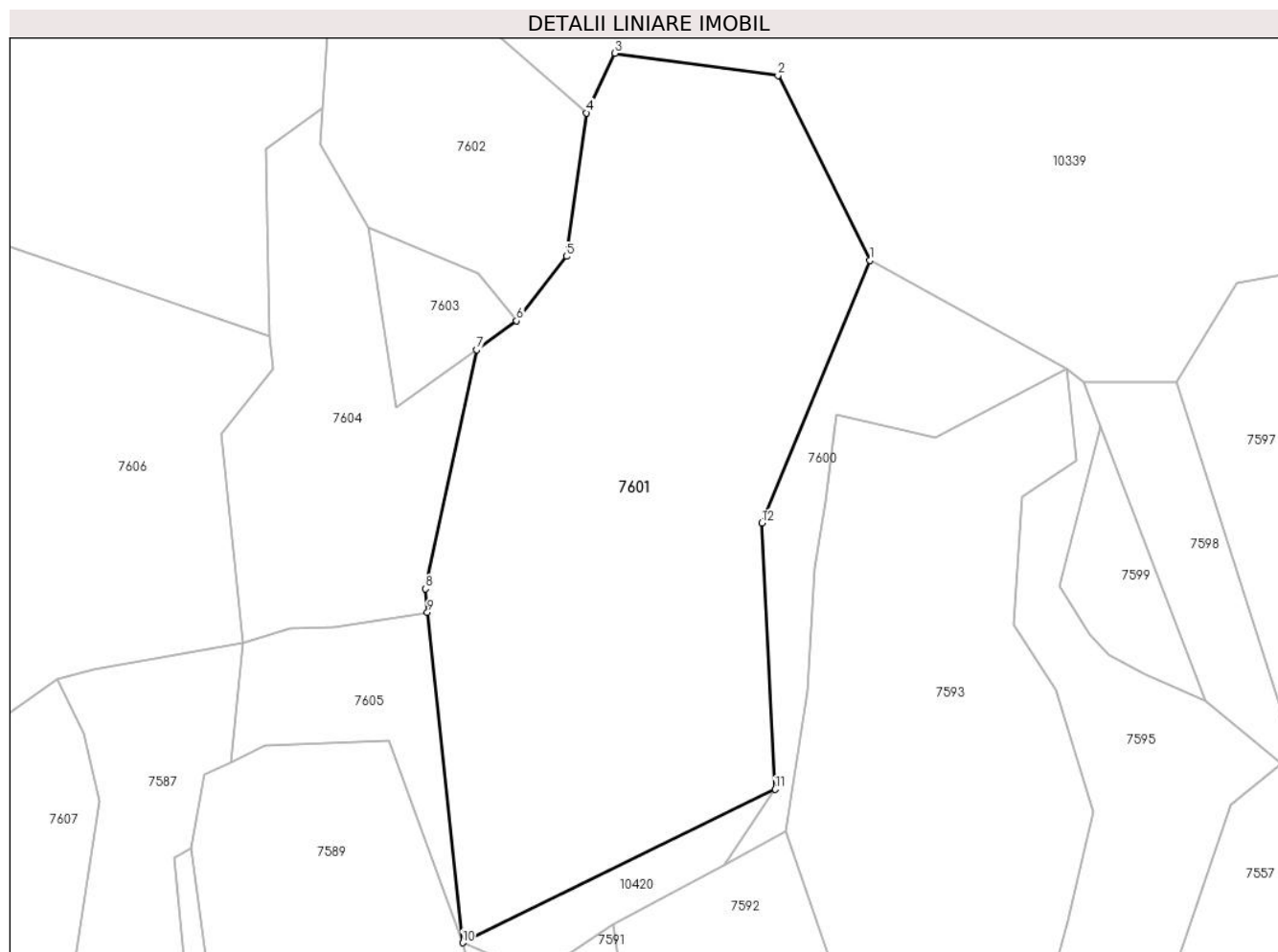
Inscrieri privind dezmembramintele dreptului de proprietate, drepturi reale de garanție și sarcini	Referințe
NU SUNT	

Anexa Nr. 1 La Partea I

Teren

Nr cadastral	Suprafața (mp)*	Observații / Referințe
	22.238	

* Suprafața este determinată în planul de proiecție Stereo 70.



Date referitoare la teren

Crt	Categorie folosință	Intravilan	Suprafața (mp)	Tarla	Parcelă	Nr. topo	Observații / Referințe
1	fâneata	NU	22.238	-	-	1505, parte din 1506/1, 1506/2, 1504	Fâneată în Poiana Lungă

Lungime Segmente

1) Valorile lungimilor segmentelor sunt obținute din proiecție în plan.

Punct început	X / Y	Punct sfârșit	X / Y	Lungime segment (** (m)
1	280.612,097 426.614,597	2	280.584,655 426.669,8	61.648
2	280.584,655 426.669,8	3	280.535,937 426.676,425	49.166
3	280.535,937 426.676,425	4	280.527,364 426.658,606	19.774
4	280.527,364 426.658,606	5	280.521,385 426.615,744	43.277

Punct început	X / Y	Punct sfârșit	X / Y	Lungime segment (** (m)
5	280.521,385 426.615,744	6	280.506,503 426.596,519	24.312
6	280.506,503 426.596,519	7	280.494,517 426.587,848	14.794
7	280.494,517 426.587,848	8	280.479,295 426.516,446	73.007
8	280.479,295 426.516,446	9	280.479,885 426.509,402	7.069
9	280.479,885 426.509,402	10	280.490,353 426.410,7	99.256
10	280.490,353 426.410,7	11	280.583,844 426.456,512	104.112
11	280.583,844 426.456,512	12	280.579,78 426.536,09	79.682
12	280.579,78 426.536,09	1	280.612,097 426.614,597	84.898

** Lungimile segmentelor sunt determinate în planul de proiecție Stereo 70 și sunt rotunjite la 1 milimetru.

*** Distanța dintre puncte este formată din segmente cumulate ce sunt mai mici decât valoarea 1 milimetru.

**DATE DESPRE IMOBILUL NR. 7602**

Oficiul de Cadastru și Publicitate Imobiliară CARAS-SEVERIN
Biroul de Cadastru și Publicitate Imobiliară Caransebes

A. Partea I. Descrierea imobilului

TEREN Extravilan

Nr. CF vechi:86, 855-Buceșnița
Nr. topografic:parte din 1506/1, 1495

Adresa: Jud. Caraș-Severin

Nr. Crt	Nr cadastral Nr. topografic	Suprafața* (mp)	Observații / Referințe
A1		5.547	Sector cadastral:46 Teren neimprejmuit;

B. Partea II. Proprietari și acte

Inscrieri privitoare la dreptul de proprietate și alte drepturi reale		Referințe
/		
Act Normativ nr. 7, din 13/03/1996 emis de PARLAMENT;		
B1	Inscrierea provizorie, drept de PROPRIETATE, dobandit prin Lege, cota actuala 1/1 1) COMUNA BUCOȘNIȚA , CIF:3227645, PROPRIETAR NEIDENTIFICAT <i>OBSERVATII: PROPRIETAR NEIDENTIFICAT</i>	A1

C. Partea III. SARCINI .

Inscrieri privind dezmembramintele dreptului de proprietate, drepturi reale de garanție și sarcini	Referințe
NU SUNT	

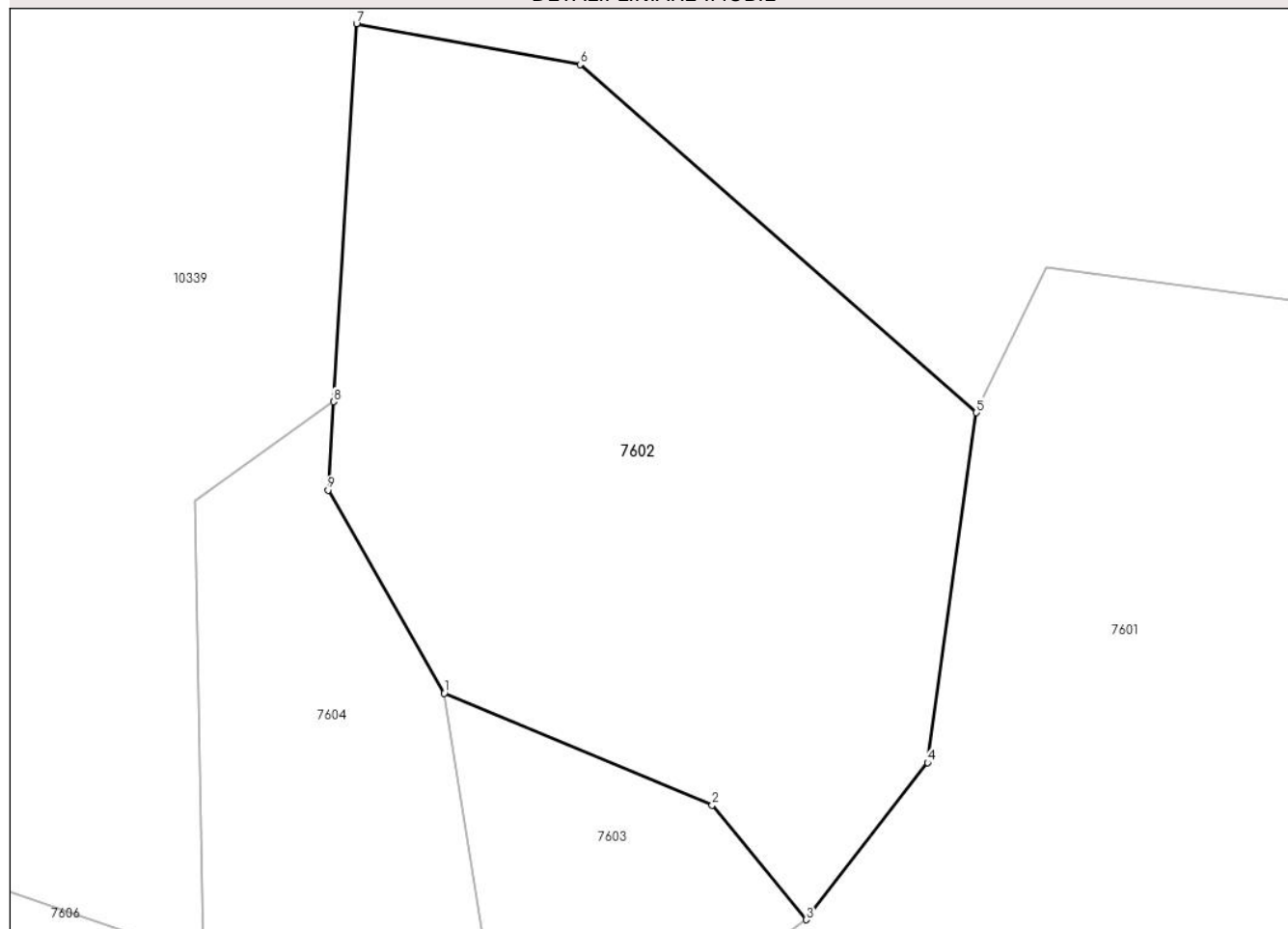
Anexa Nr. 1 La Partea I

Teren

Nr cadastral	Suprafața (mp)*	Observații / Referințe
	5.547	

* Suprafața este determinată în planul de proiecție Stereo 70.

DETALII LINIARE IMOBIL



Date referitoare la teren

Crt	Categorie folosință	Intravilan	Suprafața (mp)	Tarla	Parcelă	Nr. topo	Observații / Referințe
1	fâneata	NU	5.547	-	-	parte din 1506/1, 1495	Fâneată în Poiana Lungă

Lungime Segmente

1) Valorile lungimilor segmentelor sunt obținute din proiecție în plan.

Punct început	X / Y	Punct sfârșit	X / Y	Lungime segment (** (m)
1	280.462,148 426.624,257	2	280.494,981 426.610,544	35.582
2	280.494,981 426.610,544	3	280.506,503 426.596,519	18.151
3	280.506,503 426.596,519	4	280.521,385 426.615,744	24.312
4	280.521,385 426.615,744	5	280.527,364 426.658,606	43.277
5	280.527,364 426.658,606	6	280.478,777 426.701,231	64.634

Punct început	X / Y	Punct sfârșit	X / Y	Lungime segment (** (m)
6	280.478,777 426.701,231	7	280.451,385 426.706,223	27.843
7	280.451,385 426.706,223	8	280.448,56 426.659,941	46.368
8	280.448,56 426.659,941	9	280.447,899 426.649,119	10.842
9	280.447,899 426.649,119	1	280.462,148 426.624,257	28.656

** Lungimile segmentelor sunt determinate în planul de proiecție Stereo 70 și sunt rotunjite la 1 milimetru.

*** Distanța dintre puncte este formată din segmente cumulate ce sunt mai mici decât valoarea 1 milimetru.

**DATE DESPRE IMOBILUL NR. 7603**

Oficiul de Cadastru și Publicitate Imobiliară CARAS-SEVERIN
 Biroul de Cadastru și Publicitate Imobiliară Caransebes

A. Partea I. Descrierea imobilului

TEREN Extravilan

Nr. CF vechi:855-Buceșnița
 Nr. topografic:parte din 1506/1

Adresa: Jud. Caraș-Severin

Nr. Crt	Nr cadastral Nr. topografic	Suprafața* (mp)	Observații / Referințe
A1		1.226	Sector cadastral:46 Teren neimprejmuit;

B. Partea II. Proprietari și acte

Inscrieri privitoare la dreptul de proprietate și alte drepturi reale		Referințe
558 / 25/06/1965		
Act Notarial nr. 229/1956, din 01/01/1956 emis de NOTARIATUL DE STAT CARANSEBES;		
B1	Intabulare, drept de PROPRIETATE drept moștenire, dobandit prin Succesiune, cota actuala 1/6 1) HOARCĂ BARBARA , Lipsă CNP.; fiica lui Dumitru și a Rusalinei, dom. în Buceșnița	A1
B2	Intabulare, drept de PROPRIETATE drept moștenire, dobandit prin Succesiune, cota actuala 1/6 1) HOARCĂ DUMITRU , Lipsă CNP.; fiul lui Dumitru și a Rusalinei, dom. în Buceșnița	A1
B3	Intabulare, drept de PROPRIETATE drept moștenire, dobandit prin Succesiune, cota actuala 1/6 1) BELCI VALERIA , Lipsă CNP.; născ. Hoarcă, fiica lui Dumitru și a Rusalinei, dom. în Buceșnița	A1
B4	Intabulare, drept de PROPRIETATE drept moștenire, dobandit prin Succesiune, cota actuala 1/6 1) HOARCĂ ALEXĂ , Lipsă CNP.; fiul lui Dumitru și a Rusalinei, dom. în Buceșnița	A1
B5	Intabulare, drept de PROPRIETATE drept moștenire, dobandit prin Succesiune, cota actuala 1/6 1) HOARCĂ MARIA , Lipsă CNP.; fiica lui Dumitru și a Rusalinei, dom. în Buceșnița	A1
B6	Intabulare, drept de PROPRIETATE drept moștenire, dobandit prin Succesiune, cota actuala 1/6 1) HOARCĂ ION , Lipsă CNP.; fiul lui Dumitru și a Rusalinei, dom. în Buceșnița	A1

C. Partea III. SARCINI .

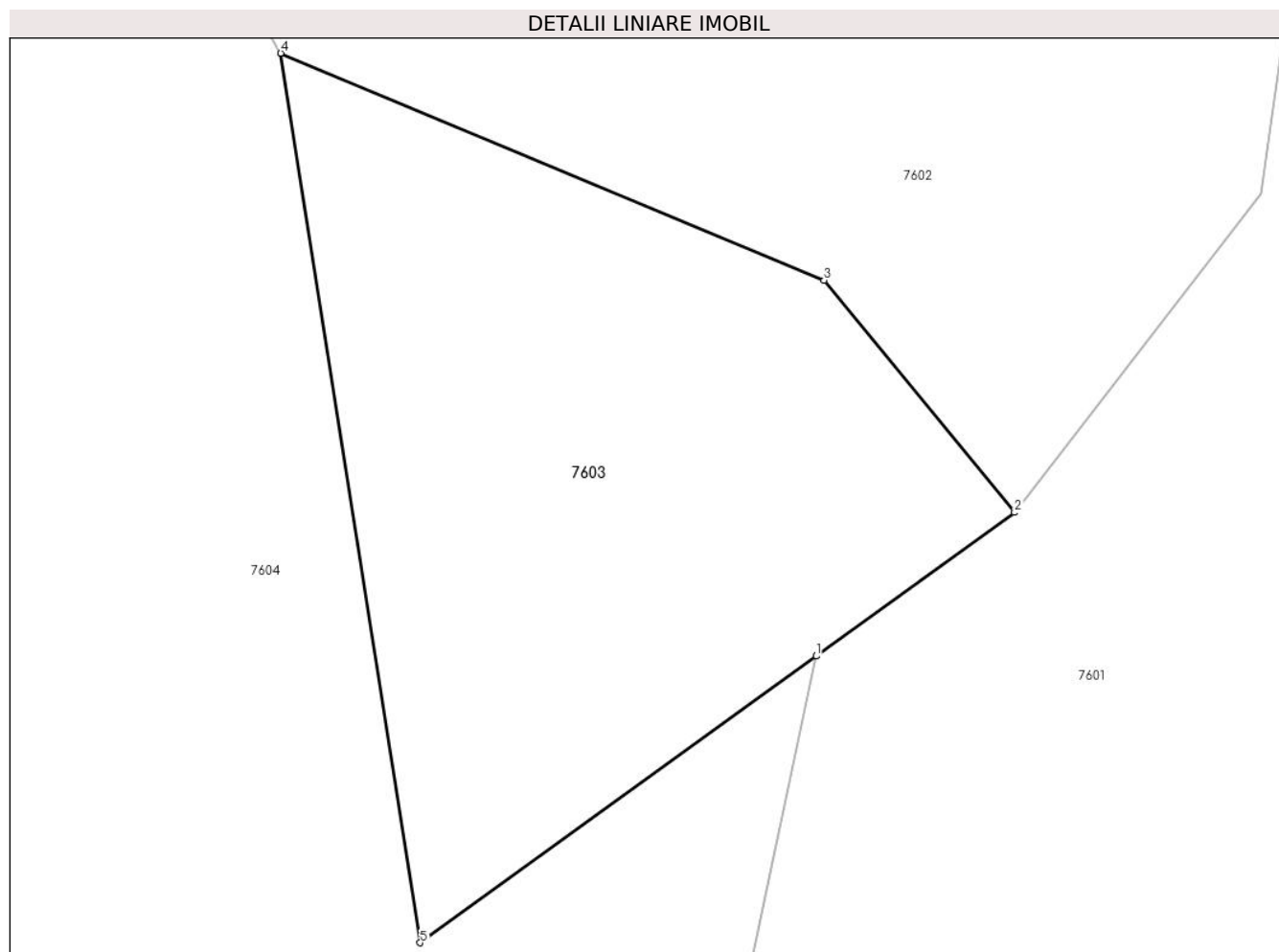
Inscrieri privind dezmembramintele dreptului de proprietate, drepturi reale de garanție și sarcini	Referințe
NU SUNT	

Anexa Nr. 1 La Partea I

Teren

Nr cadastral	Suprafața (mp)*	Observații / Referințe
	1.226	

* Suprafața este determinată în planul de proiecție Stereo 70.



Date referitoare la teren

Crt	Categorie folosință	Intravilan	Suprafața (mp)	Tarla	Parcelă	Nr. topo	Observații / Referințe
1	faneata	NU	1.226	-	-	parte din 1506/1	Fâneată în Poiana Lungă

Lungime Segmente

1) Valorile lungimilor segmentelor sunt obținute din proiecție în plan.

Punct început	X / Y	Punct sfârșit	X / Y	Lungime segment (** (m)
1	280.494,517 426.587,848	2	280.506,503 426.596,519	14.794
2	280.506,503 426.596,519	3	280.494,981 426.610,544	18.151
3	280.494,981 426.610,544	4	280.462,148 426.624,257	35.582
4	280.462,148 426.624,257	5	280.470,573 426.570,527	54.387
5	280.470,573 426.570,527	1	280.494,517 426.587,848	29.552

**** Lungimile segmentelor sunt determinate în planul de proiecție Stereo 70 și sunt rotunjite la 1 milimetru.**

***** Distanța dintre puncte este formată din segmente cumulate ce sunt mai mici decât valoarea 1 milimetru.**

**DATE DESPRE IMOBILUL NR. 7604**

Oficiul de Cadastru și Publicitate Imobiliară CARAS-SEVERIN
Biroul de Cadastru și Publicitate Imobiliară Caransebes

A. Partea I. Descrierea imobilului

TEREN Extravilan

Nr. CF vechi:855-Buceșnița
Nr. topografic:parte din 1506/1

Adresa: Jud. Caraș-Severin

Nr. Crt	Nr cadastral Nr. topografic	Suprafața* (mp)	Observații / Referințe
A1		6.774	Sector cadastral:46 Teren neimprejmuit;

B. Partea II. Proprietari și acte

Inscrieri privitoare la dreptul de proprietate și alte drepturi reale		Referințe
558 / 25/06/1965		
Act Notarial nr. 229/1956, din 01/01/1956 emis de NOTARIATUL DE STAT CARANSEBES;		
B1	Intabulare, drept de PROPRIETATE drept moștenire, dobândit prin Succesiune, cota actuala 1/6 1) HOARCĂ BARBARA , Lipsă CNP.; fiica lui Dumitru și a Rusalinei, dom. în Buceșnița	A1
B2	Intabulare, drept de PROPRIETATE drept moștenire, dobândit prin Succesiune, cota actuala 1/6 1) HOARCĂ DUMITRU , Lipsă CNP.; fiul lui Dumitru și a Rusalinei, dom. în Buceșnița	A1
B3	Intabulare, drept de PROPRIETATE drept moștenire, dobândit prin Succesiune, cota actuala 1/6 1) BELCI VALERIA , Lipsă CNP.; născ. Hoarcă, fiica lui Dumitru și a Rusalinei, dom. în Buceșnița	A1
B4	Intabulare, drept de PROPRIETATE drept moștenire, dobândit prin Succesiune, cota actuala 1/6 1) HOARCĂ ALEXĂ , Lipsă CNP.; fiul lui Dumitru și a Rusalinei, dom. în Buceșnița	A1
B5	Intabulare, drept de PROPRIETATE drept moștenire, dobândit prin Succesiune, cota actuala 1/6 1) HOARCĂ MARIA , Lipsă CNP.; fiica lui Dumitru și a Rusalinei, dom. în Buceșnița	A1
B6	Intabulare, drept de PROPRIETATE drept moștenire, dobândit prin Succesiune, cota actuala 1/6 1) HOARCĂ ION , Lipsă CNP.; fiul lui Dumitru și a Rusalinei, dom. în Buceșnița	A1

C. Partea III. SARCINI .

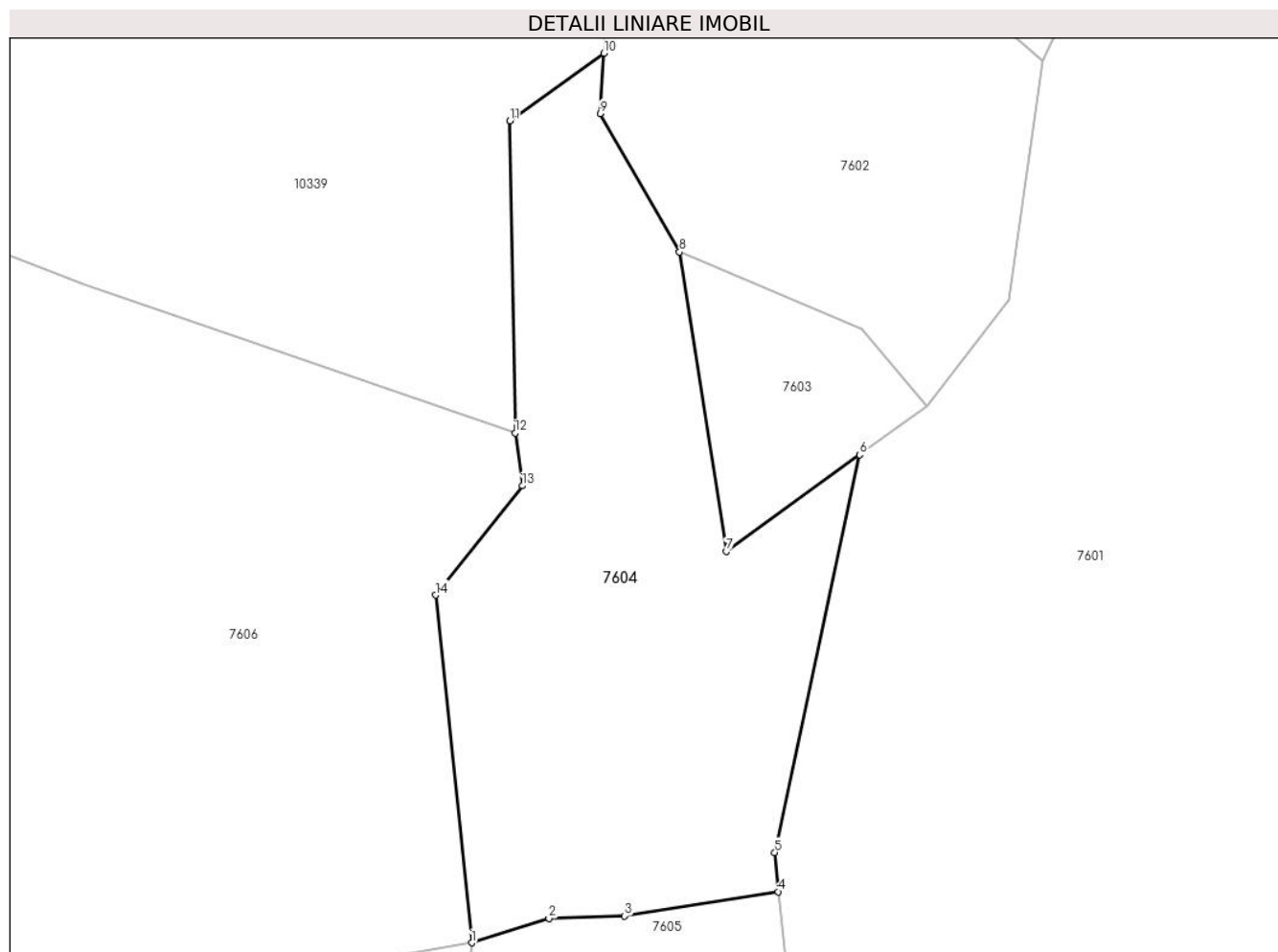
Inscrieri privind dezmembramintele dreptului de proprietate, drepturi reale de garanție și sarcini	Referințe
NU SUNT	

Anexa Nr. 1 La Partea I

Teren

Nr cadastral	Suprafața (mp)*	Observații / Referințe
	6.774	

* Suprafața este determinată în planul de proiecție Stereo 70.



Date referitoare la teren

Crt	Categorie folosință	Intravilan	Suprafața (mp)	Tarla	Parcelă	Nr. topo	Observații / Referințe
1	fâneata	NU	6.774	-	-	parte din 1506/1	Fâneată în Poiana Lungă

Lungime Segmente

1) Valorile lungimilor segmentelor sunt obținute din proiecție în plan.

Punct început	X / Y	Punct sfârșit	X / Y	Lungime segment (** (m)
1	280.424,836 426.500,231	2	280.438,661 426.504,631	14.508
2	280.438,661 426.504,631	3	280.452,29 426.505,051	13.635
3	280.452,29 426.505,051	4	280.479,885 426.509,402	27.936
4	280.479,885 426.509,402	5	280.479,295 426.516,446	7.069
5	280.479,295 426.516,446	6	280.494,517 426.587,848	73.007

Punct început	X / Y	Punct sfârșit	X / Y	Lungime segment (** (m)
6	280.494,517 426.587,848	7	280.470,573 426.570,527	29.552
7	280.470,573 426.570,527	8	280.462,148 426.624,257	54.387
8	280.462,148 426.624,257	9	280.447,899 426.649,119	28.656
9	280.447,899 426.649,119	10	280.448,56 426.659,941	10.842
10	280.448,56 426.659,941	11	280.431,656 426.647,802	20.811
11	280.431,656 426.647,802	12	280.432,638 426.591,732	56.079
12	280.432,638 426.591,732	13	280.433,907 426.582,271	9.546
13	280.433,907 426.582,271	14	280.418,346 426.562,669	25.028
14	280.418,346 426.562,669	1	280.424,836 426.500,231	62.774

** Lungimile segmentelor sunt determinate în planul de proiecție Stereo 70 și sunt rotunjite la 1 milimetru.

*** Distanța dintre puncte este formată din segmente cumulate ce sunt mai mici decât valoarea 1 milimetru.

**DATE DESPRE IMOBILUL NR. 7605**

Oficiul de Cadastru și Publicitate Imobiliară CARAS-SEVERIN
Biroul de Cadastru și Publicitate Imobiliară Caransebes

A. Partea I. Descrierea imobilului

TEREN Extravilan

Nr. CF vechi:819, 854-Buceșnița
Nr. topografic:parte din 1506/2, 1509

Adresa: Jud. Caraș-Severin

Nr. Crt	Nr cadastral Nr. topografic	Suprafața* (mp)	Observații / Referințe
A1		2.551	Sector cadastral:46 Teren neimprejmuit;

B. Partea II. Proprietari și acte

Inscrieri privitoare la dreptul de proprietate și alte drepturi reale		Referințe
/		
Act Normativ nr. 7, din 13/03/1996 emis de PARLAMENT;		
B1	Inscrierea provizorie, drept de PROPRIETATE, dobandit prin Lege, cota actuala 1/1 1) COMUNA BUCOȘNIȚA , CIF:3227645, PROPRIETAR NEIDENTIFICAT <i>OBSERVATII: PROPRIETAR NEIDENTIFICAT</i>	A1

C. Partea III. SARCINI .

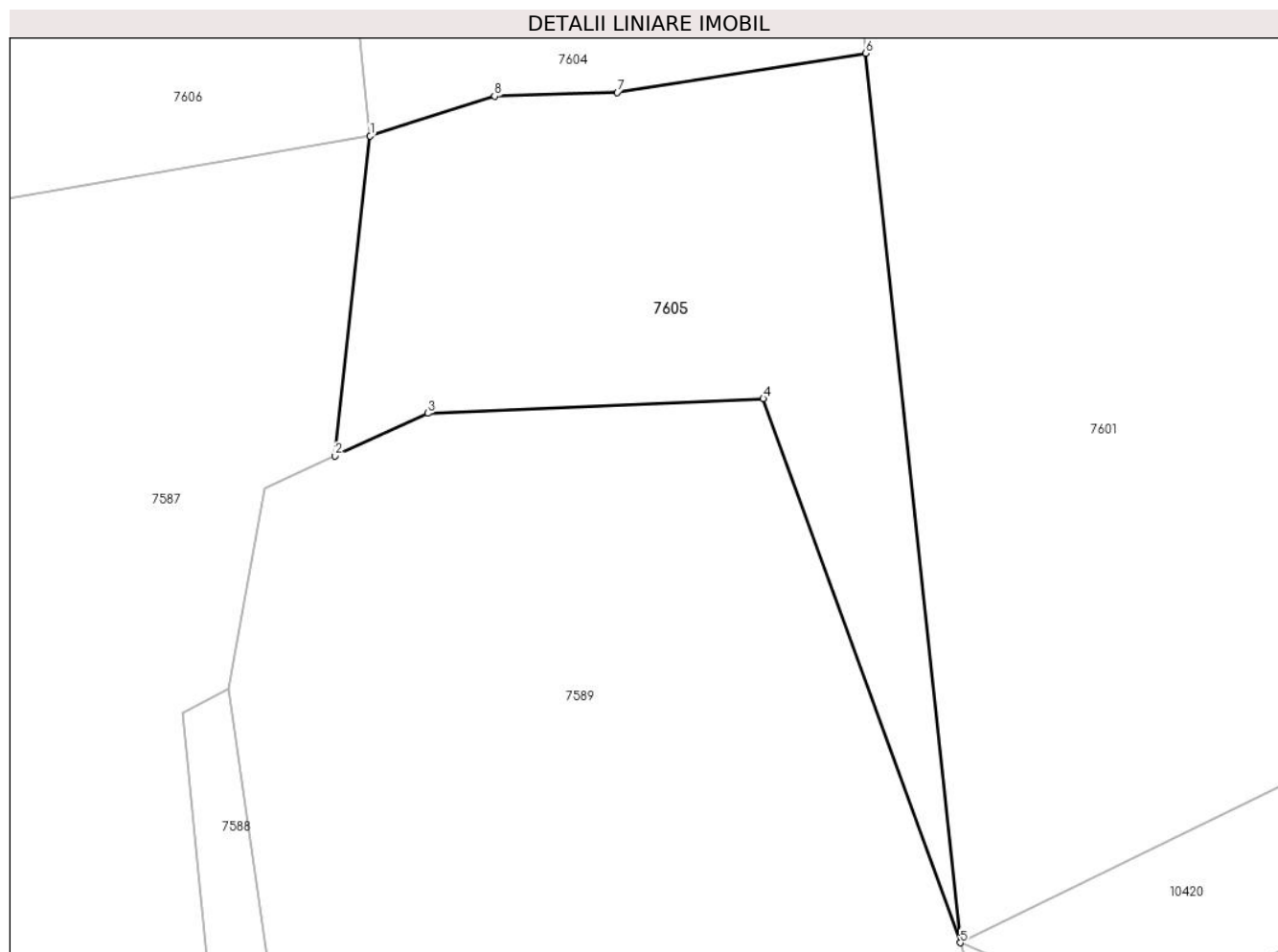
Inscrieri privind dezmembramintele dreptului de proprietate, drepturi reale de garanție și sarcini	Referințe
NU SUNT	

Anexa Nr. 1 La Partea I

Teren

Nr cadastral	Suprafața (mp)*	Observații / Referințe
	2.551	

* Suprafața este determinată în planul de proiecție Stereo 70.



Date referitoare la teren

Crt	Categorie folosință	Intravilan	Suprafața (mp)	Tarla	Parcelă	Nr. topo	Observații / Referințe
1	fâneata	NU	2.551	-	-	parte din 1506/2, 1509	Fâneată în Poiana Lungă

Lungime Segmente

1) Valorile lungimilor segmentelor sunt obținute din proiecție în plan.

Punct început	X / Y	Punct sfârșit	X / Y	Lungime segment (** (m)
1	280.424,836 426.500,231	2	280.420,945 426.464,713	35.73
2	280.420,945 426.464,713	3	280.431,25 426.469,455	11.344
3	280.431,25 426.469,455	4	280.468,498 426.471,073	37.283
4	280.468,498 426.471,073	5	280.490,353 426.410,7	64.207
5	280.490,353 426.410,7	6	280.479,885 426.509,402	99.256

Punct început	X / Y	Punct sfârșit	X / Y	Lungime segment (** (m)
6	280.479,885 426.509,402	7	280.452,29 426.505,051	27.936
7	280.452,29 426.505,051	8	280.438,661 426.504,631	13.635
8	280.438,661 426.504,631	1	280.424,836 426.500,231	14.508

** Lungimile segmentelor sunt determinate în planul de proiecție Stereo 70 și sunt rotunjite la 1 milimetru.

*** Distanța dintre puncte este formată din segmente cumulate ce sunt mai mici decât valoarea 1 milimetru.

**DATE DESPRE IMOBILUL NR. 7606**

Oficiul de Cadastru și Publicitate Imobiliară CARAS-SEVERIN
Biroul de Cadastru și Publicitate Imobiliară Caransebes

A. Partea I. Descrierea imobilului

TEREN Extravilan

Nr. CF vechi:350-Buceșnița
Nr. topografic:1516/3, 1517,1518

Adresa: Jud. Caraș-Severin

Nr. Crt	Nr cadastral Nr. topografic	Suprafața* (mp)	Observații / Referințe
A1		17.581	Sector cadastral:46 Teren neimprejmuit;

B. Partea II. Proprietari și acte

Inscrieri privitoare la dreptul de proprietate și alte drepturi reale		Referințe
/		
Act Normativ nr. 7, din 13/03/1996 emis de PARLAMENT;		
B1	Inscrierea provizorie, drept de PROPRIETATE, dobandit prin Lege, cota actuala 1/1 1) COMUNA BUCOȘNIȚA , CIF:3227645, PROPRIETAR NEIDENTIFICAT <i>OBSERVATII: PROPRIETAR NEIDENTIFICAT</i>	A1

C. Partea III. SARCINI .

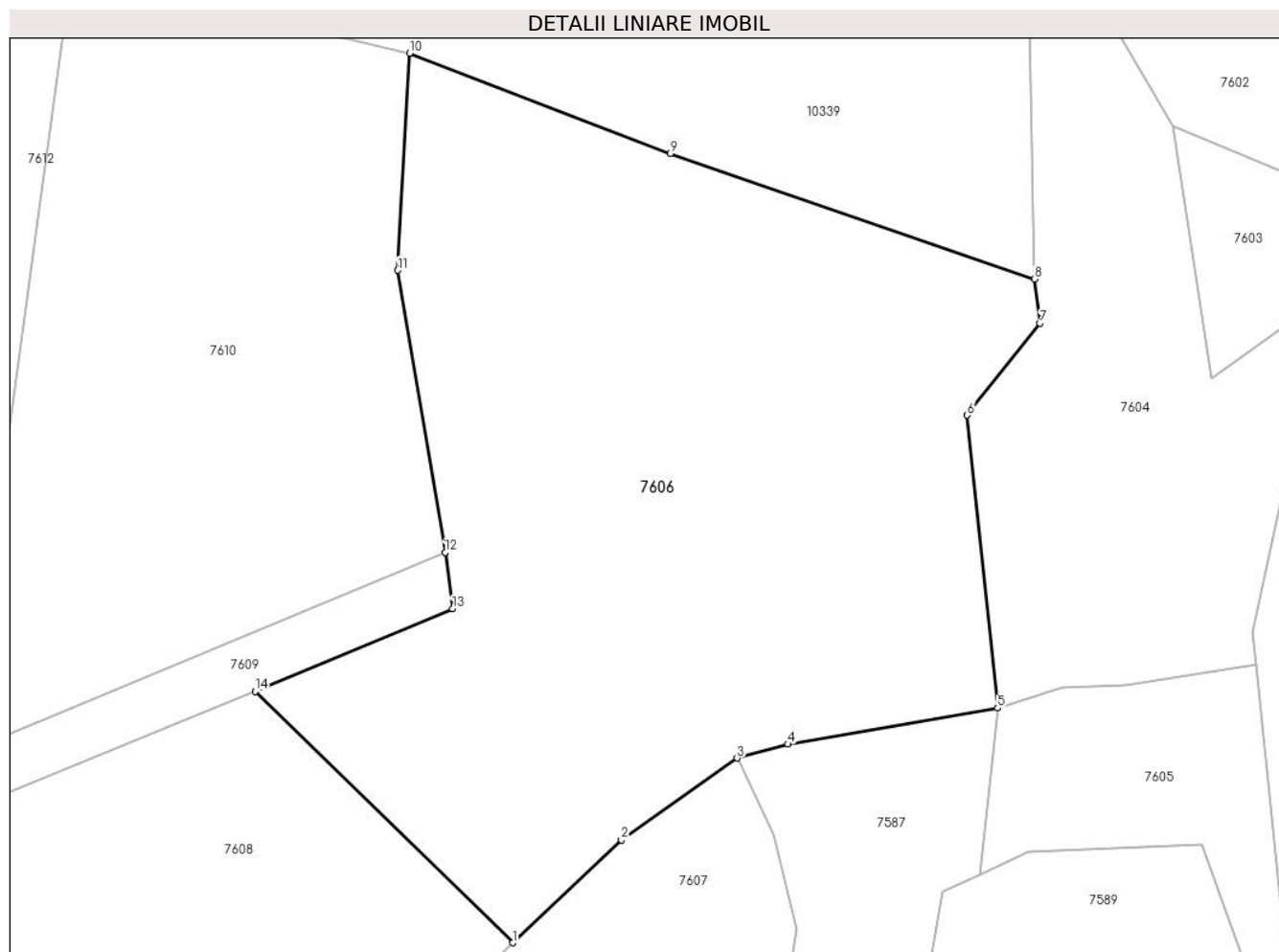
Inscrieri privind dezmembramintele dreptului de proprietate, drepturi reale de garanție și sarcini	Referințe
NU SUNT	

Anexa Nr. 1 La Partea I

Teren

Nr cadastral	Suprafața (mp)*	Observații / Referințe
	17.581	

* Suprafața este determinată în planul de proiecție Stereo 70.



Date referitoare la teren

Crt	Categorie folosință	Intravilan	Suprafața (mp)	Tarla	Parcelă	Nr. topo	Observații / Referințe
1	faneata	NU	17.581	-	-	-	

Lungime Segmente

1) Valorile lungimilor segmentelor sunt obținute din proiecție în plan.

Punct început	X / Y	Punct sfârșit	X / Y	Lungime segment (** (m)
1	280.321,337 426.450,162	2	280.344,535 426.472,067	31.906
2	280.344,535 426.472,067	3	280.369,215 426.489,554	30.247
3	280.369,215 426.489,554	4	280.380,081 426.492,5	11.258
4	280.380,081 426.492,5	5	280.424,836 426.500,231	45.418
5	280.424,836 426.500,231	6	280.418,346 426.562,669	62.774

Punct început	X / Y	Punct sfârșit	X / Y	Lungime segment (** (m)
6	280.418,346 426.562,669	7	280.433,907 426.582,271	25.028
7	280.433,907 426.582,271	8	280.432,638 426.591,732	9.546
8	280.432,638 426.591,732	9	280.355,028 426.618,502	82.097
9	280.355,028 426.618,502	10	280.299,309 426.639,854	59.67
10	280.299,309 426.639,854	11	280.296,806 426.593,549	46.373
11	280.296,806 426.593,549	12	280.306,909 426.533,417	60.975
12	280.306,909 426.533,417	13	280.308,506 426.521,371	12.151
13	280.308,506 426.521,371	14	280.266,368 426.503,767	45.667
14	280.266,368 426.503,767	1	280.321,337 426.450,162	76.779

** Lungimile segmentelor sunt determinate în planul de proiecție Stereo 70 și sunt rotunjite la 1 milimetru.

*** Distanța dintre puncte este formată din segmente cumulate ce sunt mai mici decât valoarea 1 milimetru.

**DATE DESPRE IMOBILUL NR. 7607**

Oficiul de Cadastru și Publicitate Imobiliară CARAS-SEVERIN
Biroul de Cadastru și Publicitate Imobiliară Caransebes

A. Partea I. Descrierea imobilului

TEREN Extravilan

Nr. CF vechi:460-Buceșnița
Nr. topografic:1512

Adresa: Jud. Caraș-Severin

Nr. Crt	Nr cadastral Nr. topografic	Suprafața* (mp)	Observații / Referințe
A1		7.666	Sector cadastral:46 Teren neimprejmuit;

B. Partea II. Proprietari și acte

Inscrieri privitoare la dreptul de proprietate și alte drepturi reale		Referințe
/		
Act Normativ nr. 7, din 13/03/1996 emis de PARLAMENT;		
B1	Inscrierea provizorie, drept de PROPRIETATE, dobandit prin Lege, cota actuala 1/1 1) COMUNA BUCOȘNIȚA , CIF:3227645, PROPRIETAR NEIDENTIFICAT <i>OBSERVATII: PROPRIETAR NEIDENTIFICAT</i>	A1

C. Partea III. SARCINI .

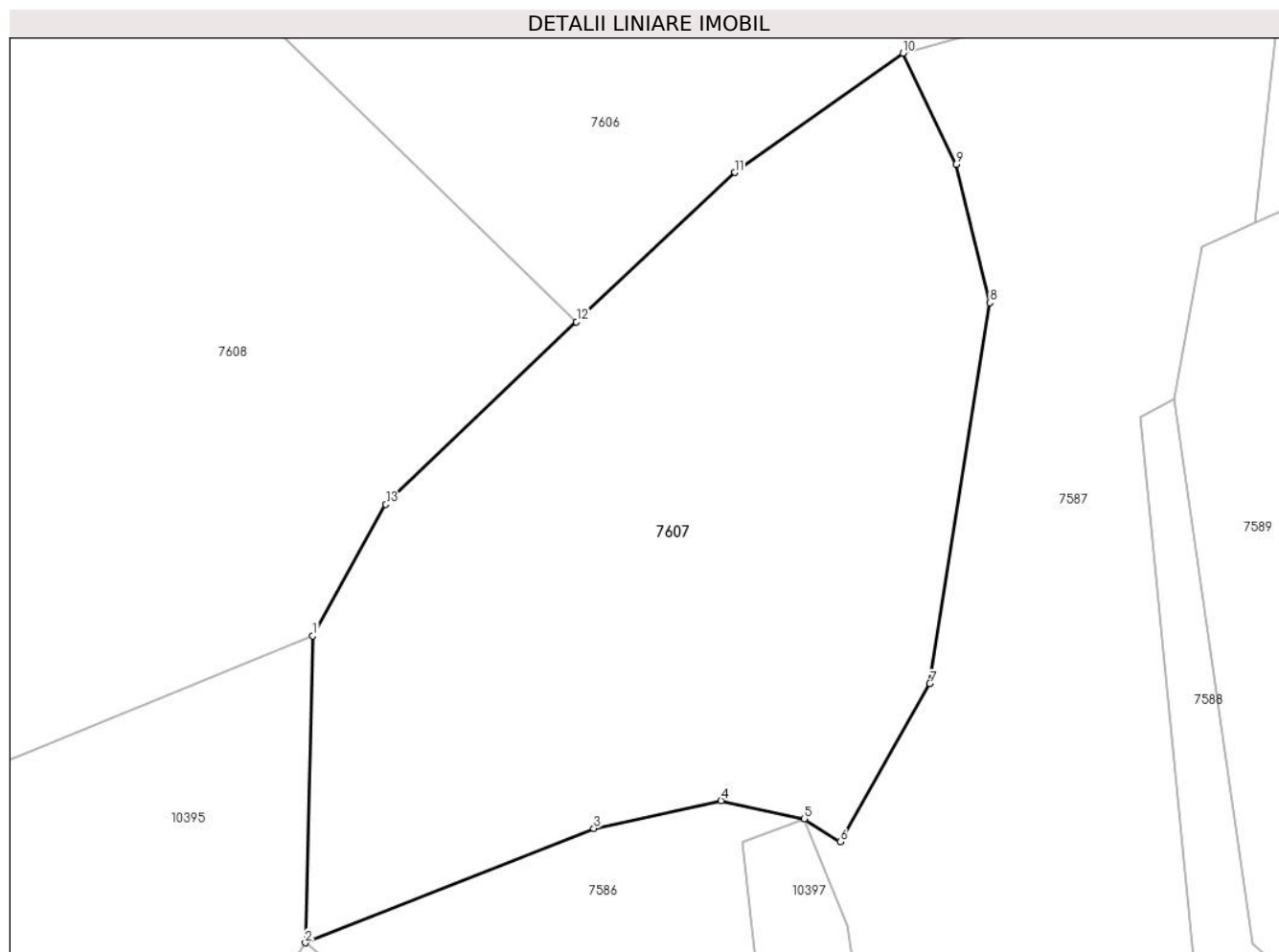
Inscrieri privind dezmembramintele dreptului de proprietate, drepturi reale de garanție și sarcini	Referințe
NU SUNT	

Anexa Nr. 1 La Partea I

Teren

Nr cadastral	Suprafața (mp)*	Observații / Referințe
	7.666	

* Suprafața este determinată în planul de proiecție Stereo 70.



Date referitoare la teren

Crt	Categorie folosință	Intravilan	Suprafața (mp)	Tarla	Parcelă	Nr. topo	Observații / Referințe
1	fâneata	NU	7.666	-	-	1512	Fâneată în Poiana Lungă

Lungime Segmente

1) Valorile lungimilor segmentelor sunt obținute din proiecție în plan.

Punct început	X / Y	Punct sfârșit	X / Y	Lungime segment (** (m)
1	280.282,623 426.404,113	2	280.281,568 426.359,122	45.003
2	280.281,568 426.359,122	3	280.323,887 426.375,878	45.516
3	280.323,887 426.375,878	4	280.342,54 426.379,958	19.094
4	280.342,54 426.379,958	5	280.354,773 426.377,298	12.519
5	280.354,773 426.377,298	6	280.360,027 426.373,94	6.235

Punct început	X / Y	Punct sfârșit	X / Y	Lungime segment (** (m)
6	280.360,027 426.373,94	7	280.373,183 426.397,133	26.665
7	280.373,183 426.397,133	8	280.381,993 426.452,971	56.529
8	280.381,993 426.452,971	9	280.377,022 426.473,274	20.903
9	280.377,022 426.473,274	10	280.369,215 426.489,554	18.055
10	280.369,215 426.489,554	11	280.344,535 426.472,067	30.247
11	280.344,535 426.472,067	12	280.321,337 426.450,162	31.906
12	280.321,337 426.450,162	13	280.293,355 426.423,409	38.713
13	280.293,355 426.423,409	1	280.282,623 426.404,113	22.08

** Lungimile segmentelor sunt determinate în planul de proiecție Stereo 70 și sunt rotunjite la 1 milimetru.

*** Distanța dintre puncte este formată din segmente cumulate ce sunt mai mici decât valoarea 1 milimetru.

**DATE DESPRE IMOBILUL NR. 7608**

Oficiul de Cadastru și Publicitate Imobiliară CARAS-SEVERIN
Biroul de Cadastru și Publicitate Imobiliară Caransebeș

A. Partea I. Descrierea imobilului

TEREN Extravilan

Nr. CF vechi:24-Buceșnița
Nr. topografic:1516/1, 1516/2

Adresa: Jud. Caraș-Severin

Nr. Crt	Nr cadastral Nr. topografic	Suprafața* (mp)	Observații / Referințe
A1		Din acte: 17.623 Masurata: 17.047	Sector cadastral:46 Teren neimprejmuit;

B. Partea II. Proprietari și acte

Inscrieri privitoare la dreptul de proprietate și alte drepturi reale		Referințe
779 / 12/03/1936		
Hotarare Judecatoreasca nr. 3939/6-1933, din 01/01/1933 emis de JUDECĂTORIA CARANSEBEȘ;		
B1	Intabulare, drept de PROPRIETATE, dobandit prin Hotarare Judecatoreasca, cota actuala 3/20 1) BACILA ILIE , căs. cu Cristor Alexandrina, dom. în Buceșnița	A1
B2	Intabulare, drept de PROPRIETATE, dobandit prin Hotarare Judecatoreasca, cota actuala 3/20 1) BACILA PAVEL , fiul lui Pavel, minor, dom. în Buceșnița	A1
2200 / 10/09/1938		
Hotarare Judecatoreasca nr. 1405/7-1935, din 01/01/1935 emis de JUDECĂTORIA CARANSEBEȘ;		
B3	Intabulare, drept de PROPRIETATE, dobandit prin Hotarare Judecatoreasca, cota actuala 4/20 1) BACILA SARA , fiica lui Pantelie, dom. în Petroșnița	A1
570 / 09/04/1943		
Act Notarial nr. 0, din 23/03/1942 emis de -;		
B4	Intabulare, drept de PROPRIETATE, dobandit prin Conventie, cota actuala 10/20 1) BĂCILĂ ILIE , căs. cu Alexandrina Cristor, fiul lui Pavel și al Mariei, dom. în Petroșnița 2) BĂCILĂ PAVEL , fiul lui Pavel și al Mariei, dom. în Petroșnița	A1

C. Partea III. SARCINI

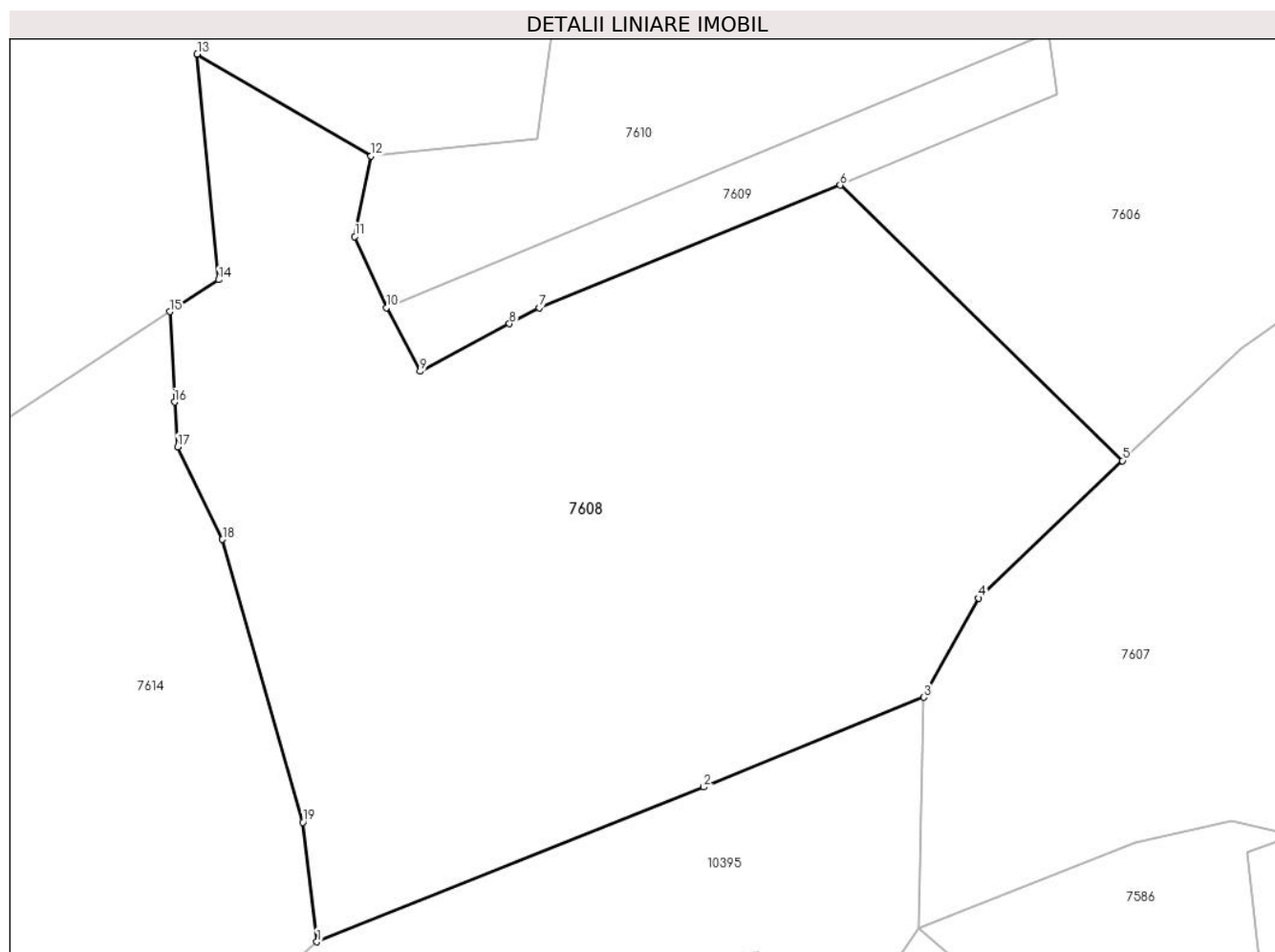
Inscrieri privind dezmembramintele dreptului de proprietate, drepturi reale de garanție și sarcini		Referințe
779 / 12/03/1936		
Hotarare Judecatoreasca nr. 3939/6-1933, din 01/01/1933 emis de JUDECĂTORIA CARANSEBEȘ;		
C1	Intabulare, drept de UZUFRACT VIAGER, dobandit prin Hotarare Judecatoreasca, cota actuala 1/4 1) BACILA MARIA , văd. Bacila Maria, născ. Mihuța, dom. în Petroșnița	A1

Anexa Nr. 1 La Partea I

Teren

Nr cadastral	Suprafața (mp)*	Observații / Referințe
	Din acte: 17.623 Masurata: 17.047	

* Suprafața este determinată în planul de proiecție Stereo 70.



Date referitoare la teren

Crt	Categorie folosință	Intra vilan	Suprafața (mp)	Tarla	Parcelă	Nr. topo	Observații / Referințe
1	faneata	NU	17.047	-	-	1516/1, 1516/2	Fâneață în Poiana Lungă

Lungime Segmente

1) Valorile lungimilor segmentelor sunt obținute din proiecție în plan.

Punct început	X / Y	Punct sfârșit	X / Y	Lungime segment (** (m)
1	280.164,455 426.356,549	2	280.239,796 426.386,647	81.13
2	280.239,796 426.386,647	3	280.282,623 426.404,113	46.252
3	280.282,623 426.404,113	4	280.293,355 426.423,409	22.08
4	280.293,355 426.423,409	5	280.321,337 426.450,162	38.713

Punct început	X / Y	Punct sfârșit	X / Y	Lungime segment (** (m)
5	280.321,337 426.450,162	6	280.266,368 426.503,767	76.779
6	280.266,368 426.503,767	7	280.207,717 426.479,897	63.322
7	280.207,717 426.479,897	8	280.201,949 426.476,819	6.538
8	280.201,949 426.476,819	9	280.184,548 426.467,543	19.719
9	280.184,548 426.467,543	10	280.177,952 426.479,915	14.02
10	280.177,952 426.479,915	11	280.171,845 426.493,777	15.148
11	280.171,845 426.493,777	12	280.174,977 426.509,435	15.968
12	280.174,977 426.509,435	13	280.141,138 426.529,266	39.222
13	280.141,138 426.529,266	14	280.145,281 426.485,361	44.1
14	280.145,281 426.485,361	15	280.135,803 426.479,158	11.327
15	280.135,803 426.479,158	16	280.136,746 426.461,565	17.618
16	280.136,746 426.461,565	17	280.137,358 426.452,851	8.735
17	280.137,358 426.452,851	18	280.146,064 426.434,847	19.998
18	280.146,064 426.434,847	19	280.161,724 426.379,796	57.235
19	280.161,724 426.379,796	1	280.164,455 426.356,549	23.407

** Lungimile segmentelor sunt determinate în planul de proiecție Stereo 70 și sunt rotunjite la 1 milimetru.

*** Distanța dintre puncte este formată din segmente cumulate ce sunt mai mici decât valoarea 1 milimetru.

**DATE DESPRE IMOBILUL NR. 7609**

Oficiul de Cadastru și Publicitate Imobiliară CARAS-SEVERIN
Biroul de Cadastru și Publicitate Imobiliară Caransebes

A. Partea I. Descrierea imobilului

TEREN Extravilan

Nr. CF vechi:333-Buceșnița
Nr. topografic:1520/2

Adresa: Jud. Caraș-Severin

Nr. Crt	Nr cadastral Nr. topografic	Suprafața* (mp)	Observații / Referințe
A1		1.636	Sector cadastral:46 Teren neimprejmuit;

B. Partea II. Proprietari și acte

Inscrieri privitoare la dreptul de proprietate și alte drepturi reale		Referințe
/		
Act Normativ nr. 7, din 13/03/1996 emis de PARLAMENT;		
B1	Inscrierea provizorie, drept de PROPRIETATE, dobandit prin Lege, cota actuala 1/1 1) COMUNA BUCOȘNIȚA , CIF:3227645, PROPRIETAR NEIDENTIFICAT <i>OBSERVATII: PROPRIETAR NEIDENTIFICAT</i>	A1

C. Partea III. SARCINI .

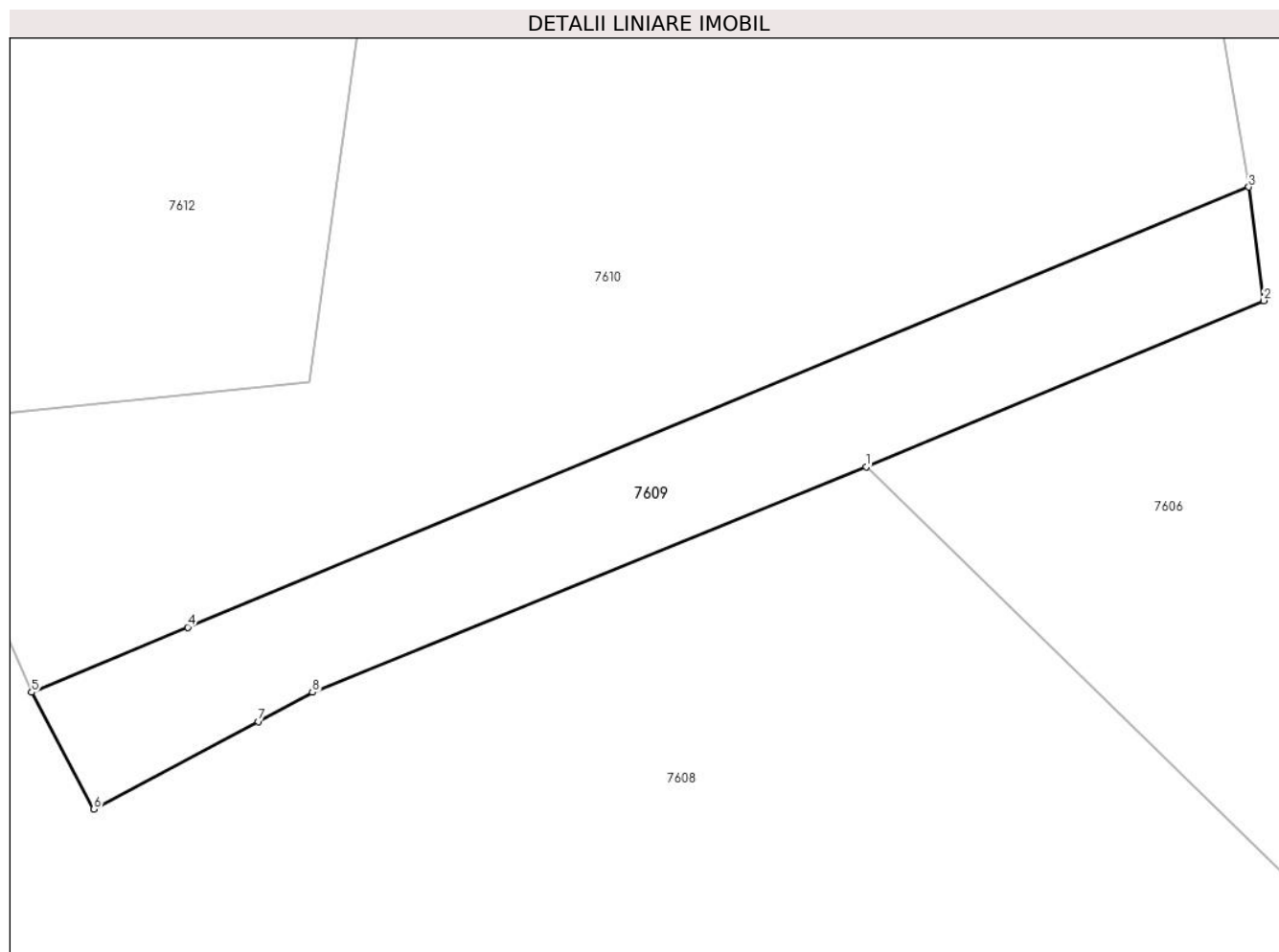
Inscrieri privind dezmembramintele dreptului de proprietate, drepturi reale de garanție și sarcini	Referințe
NU SUNT	

Anexa Nr. 1 La Partea I

Teren

Nr cadastral	Suprafața (mp)*	Observații / Referințe
	1.636	

* Suprafața este determinată în planul de proiecție Stereo 70.



Date referitoare la teren

Crt	Categorie folosință	Intra vilan	Suprafața (mp)	Tarla	Parcelă	Nr. topo	Observații / Referințe
1	fâneata	NU	1.636	-	-	1520/2	Fâneată în Poiana Lungă

Lungime Segmente

1) Valorile lungimilor segmentelor sunt obținute din proiecție în plan.

Punct început	X / Y	Punct sfârșit	X / Y	Lungime segment (** (m)
1	280.266,368 426.503,767	2	280.308,506 426.521,371	45.667
2	280.308,506 426.521,371	3	280.306,909 426.533,417	12.151
3	280.306,909 426.533,417	4	280.194,497 426.486,8	121.695
4	280.194,497 426.486,8	5	280.177,952 426.479,915	17.92
5	280.177,952 426.479,915	6	280.184,548 426.467,543	14.02

Punct început	X / Y	Punct sfârșit	X / Y	Lungime segment (** (m)
6	280.184,548 426.467,543	7	280.201,949 426.476,819	19.719
7	280.201,949 426.476,819	8	280.207,717 426.479,897	6.538
8	280.207,717 426.479,897	1	280.266,368 426.503,767	63.322

** Lungimile segmentelor sunt determinate în planul de proiecție Stereo 70 și sunt rotunjite la 1 milimetru.

*** Distanța dintre puncte este formată din segmente cumulate ce sunt mai mici decât valoarea 1 milimetru.

**DATE DESPRE IMOBILUL NR. 7610**

Oficiul de Cadastru și Publicitate Imobiliară CARAS-SEVERIN
Biroul de Cadastru și Publicitate Imobiliară Caransebes

A. Partea I. Descrierea imobilului

Nr. CF vechi:681, 724-Buceșnița
Nr. topografic:Parte din 1520/3, 1519/1,
1520/4

TEREN Extravilan

Adresa: Jud. Caraș-Severin

Nr. Crt	Nr cadastral Nr. topografic	Suprafața* (mp)	Observații / Referințe
A1		13.108	Sector cadastral:46 Teren neimprejmuit;

B. Partea II. Proprietari și acte

Inscrieri privitoare la dreptul de proprietate și alte drepturi reale		Referințe
1222 / 09/08/1943		
Act Notarial nr. 0, din 30/12/1942 emis de -;		
B1	Intabulare, drept de PROPRIETATE, dobandit prin Conventie, cota actuala 1/1 1) SMAIA TRANDAFIR, și soția, dom. în Buceșnița 2) SMAIA RUSANDA, născ. Spunei, dom. în Buceșnița	A1

C. Partea III. SARCINI

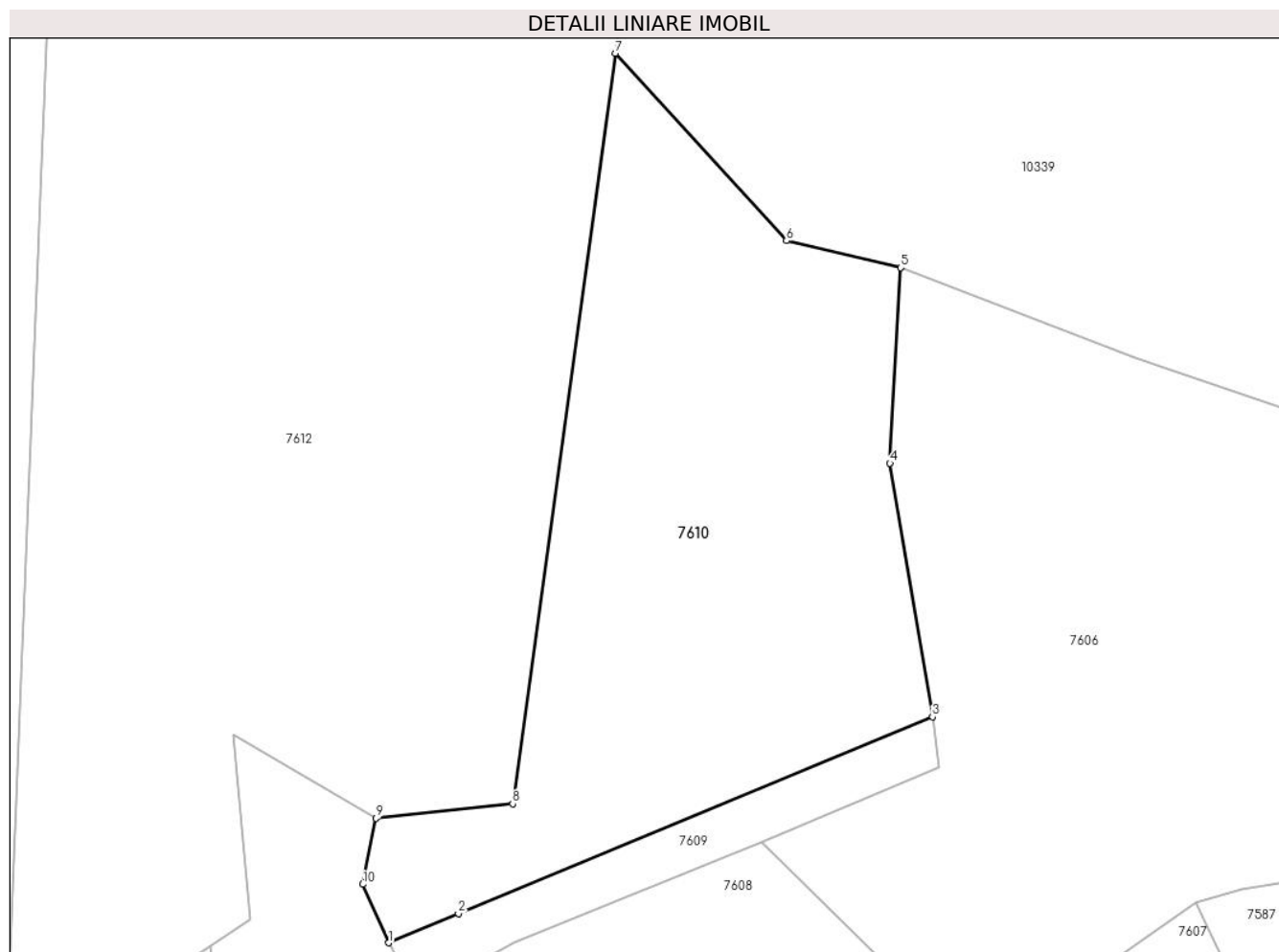
Inscrieri privind dezmembramintele dreptului de proprietate, drepturi reale de garanție și sarcini		Referințe
1222 / 09/08/1943		
Act Notarial nr. 0, din 30/12/1942 emis de -;		
C1	Intabulare, drept de UZUFRACT VIAGER, dobandit prin Conventie, cota actuala 1/1 1) SMAIA LUCA, și soția, dom. în Buceșnița 2) SMAIA RUJA, născ. Todor, dom. în Buceșnița	A1

Anexa Nr. 1 La Partea I

Teren

Nr cadastral	Suprafața (mp)*	Observații / Referințe
	13.108	

* Suprafața este determinată în planul de proiecție Stereo 70.



Date referitoare la teren

Crt	Categorie folosință	Intra vilan	Suprafața (mp)	Tarla	Parcelă	Nr. topo	Observații / Referințe
1	faneata	NU	13.108	-	-	Parte din 1520/3, 1519/1, 1520/4	Fâneată în Poiana Lungă

Lungime Segmente

1) Valorile lungimilor segmentelor sunt obținute din proiecție în plan.

Punct început	X / Y	Punct sfârșit	X / Y	Lungime segment (** (m)
1	280.177,952 426.479,915	2	280.194,497 426.486,8	17.92
2	280.194,497 426.486,8	3	280.306,909 426.533,417	121.695
3	280.306,909 426.533,417	4	280.296,806 426.593,549	60.975
4	280.296,806 426.593,549	5	280.299,309 426.639,854	46.373

Punct început	X / Y	Punct sfârșit	X / Y	Lungime segment (** (m)
5	280.299,309 426.639,854	6	280.272,266 426.646,255	27.79
6	280.272,266 426.646,255	7	280.231,728 426.690,653	60.121
7	280.231,728 426.690,653	8	280.207,382 426.512,814	179.498
8	280.207,382 426.512,814	9	280.174,977 426.509,435	32.581
9	280.174,977 426.509,435	10	280.171,845 426.493,777	15.968
10	280.171,845 426.493,777	1	280.177,952 426.479,915	15.148

** Lungimile segmentelor sunt determinate în planul de proiecție Stereo 70 și sunt rotunjite la 1 milimetru.

*** Distanța dintre puncte este formată din segmente cumulate ce sunt mai mici decât valoarea 1 milimetru.

**DATE DESPRE IMOBILUL NR. 7612**

Oficiul de Cadastru și Publicitate Imobiliară CARAS-SEVERIN
Biroul de Cadastru și Publicitate Imobiliară Caransebes

A. Partea I. Descrierea imobilului

Nr. CF vechi: 86, 328, 681, 724, 729-
Buceșnița

TEREN Extravilan

Adresa: Jud. Caraș-Severin

Nr. Crt	Nr cadastral Nr. topografic	Suprafața* (mp)	Observații / Referințe
A1	30501	29.721	Sector cadastral: 46 Teren neimprejmuit; 1521, 1519/2, parte din 1524/2/1, 1524/2/2, 1522/1, 1522/2, 1523/1, 1523/2, 1524/1/1, 1524/1/2, 1520/4, 1519/1 și 1537

B. Partea II. Proprietari și acte

Inscrieri privitoare la dreptul de proprietate și alte drepturi reale		Referințe
/		
Act Normativ nr. 7, din 13/03/1996 emis de PARLAMENT;		
B1	Inscrierea provizorie, drept de PROPRIETATE, dobandit prin Lege, cota actuala 1/1	A1
1) COMUNA BUCOȘNIȚA , CIF:3227645, PROPRIETAR NEIDENTIFICAT		
OBSERVATII: PROPRIETAR NEIDENTIFICAT		

C. Partea III. SARCINI .

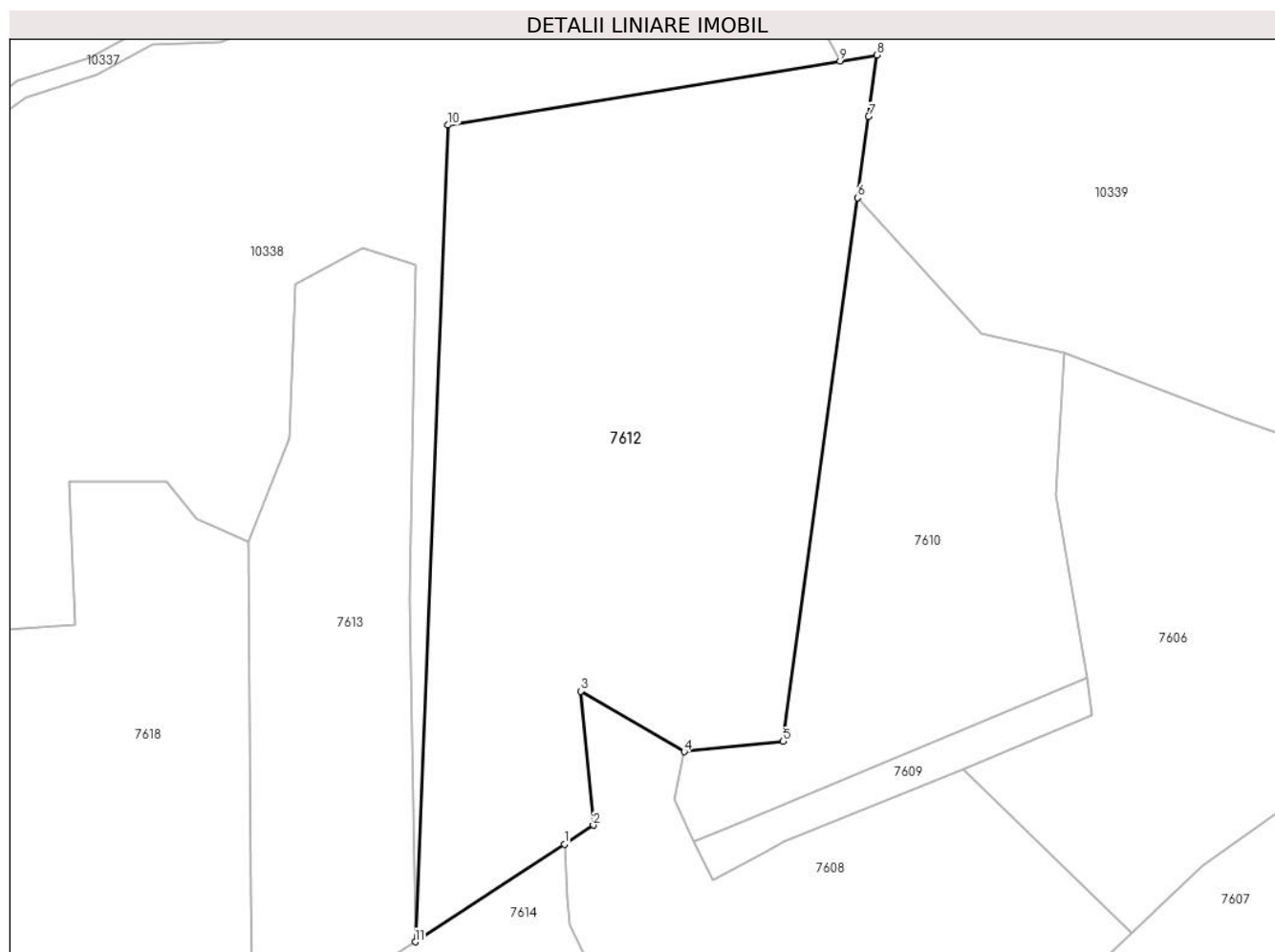
Inscrieri privind dezmembramintele dreptului de proprietate, drepturi reale de garanție și sarcini	Referințe
NU SUNT	

Anexa Nr. 1 La Partea I

Teren

Nr cadastral	Suprafața (mp)*	Observații / Referințe
30501	29.721	1521, 1519/2, parte din 1524/2/1, 1524/2/2, 1522/1, 1522/2, 1523/1, 1523/2, 1524/1/1, 1524/1/2, 1520/4, 1519/1 și 1537

* Suprafața este determinată în planul de proiecție Stereo 70.



Date referitoare la teren

Crt	Categorie folosință	Intravilan	Suprafața (mp)	Tarla	Parcelă	Nr. topo	Observații / Referințe
1	fâneata	NU	29.721	-	-	-	1521, 1519/2, parte din 1524/2/1, 1524/2/2, 1522/1, 1522/2, 1523/1, 1523/2, 1524/1/1, 1524/1/2, 1520/4, 1519/1, 1537 Fâneată în Poiana Lungă

Lungime Segmente

1) Valorile lungimilor segmentelor sunt obținute din proiecție în plan.

Punct început	X / Y	Punct sfârșit	X / Y	Lungime segment (** (m)
1	280.135,803 426.479,158	2	280.145,281 426.485,361	11.327
2	280.145,281 426.485,361	3	280.141,138 426.529,266	44.1
3	280.141,138 426.529,266	4	280.174,977 426.509,435	39.222

Punct început	X / Y	Punct sfârșit	X / Y	Lungime segment (** (m)
4	280.174,977 426.509,435	5	280.207,382 426.512,814	32.581
5	280.207,382 426.512,814	6	280.231,728 426.690,653	179.498
6	280.231,728 426.690,653	7	280.235,37 426.717,257	26.852
7	280.235,37 426.717,257	8	280.238,123 426.737,37	20.301
8	280.238,123 426.737,37	9	280.225,951 426.735,382	12.333
9	280.225,951 426.735,382	10	280.097,709 426.714,436	129.941
10	280.097,709 426.714,436	11	280.086,987 426.447,212	267.439
11	280.086,987 426.447,212	1	280.135,803 426.479,158	58.34

** Lungimile segmentelor sunt determinate în planul de proiecție Stereo 70 și sunt rotunjite la 1 milimetru.

*** Distanța dintre puncte este formată din segmente cumulate ce sunt mai mici decât valoarea 1 milimetru.

**DATE DESPRE IMOBILUL NR. 7613**

Oficiul de Cadastru și Publicitate Imobiliară CARAS-SEVERIN
Biroul de Cadastru și Publicitate Imobiliară Caransebes

A. Partea I. Descrierea imobilului

Nr. CF vechi: 729, 328-Buceșnița
Nr. topografic: parte din 1524/2/1,
1524/2/2, 1522/1, 1522/2, 1523/1, 1523/2,
1524/1/1, 1524/1/2

TEREN Extravilan

Adresa: Jud. Caraș-Severin

Nr. Crt	Nr cadastral Nr. topografic	Suprafața* (mp)	Observații / Referințe
A1	30501	11.705	Sector cadastral:46 Teren neimprejmuit;

B. Partea II. Proprietari și acte

Inscrieri privitoare la dreptul de proprietate și alte drepturi reale		Referințe
/		
Act Normativ nr. 7, din 13/03/1996 emis de PARLAMENT;		
B1	Inscrierea provizorie, drept de PROPRIETATE, dobandit prin Lege, cota actuala 1/1	A1
	1) COMUNA BUCOȘNIȚA , CIF:3227645, PROPRIETAR NEIDENTIFICAT	
	OBSERVATII: PROPRIETAR NEIDENTIFICAT	

C. Partea III. SARCINI .

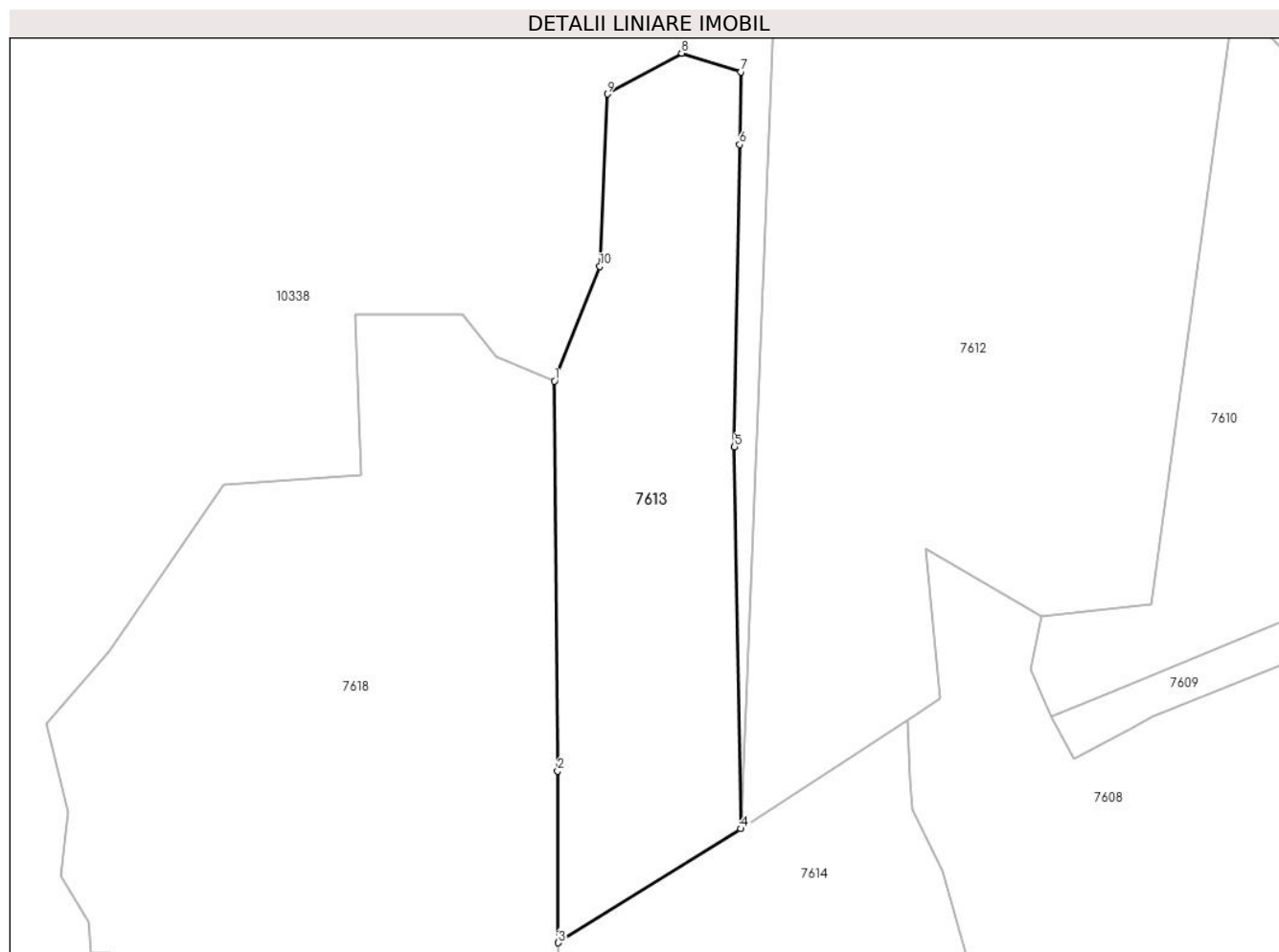
Inscrieri privind dezmembramentele dreptului de proprietate, drepturi reale de garanție și sarcini	Referințe
NU SUNT	

Anexa Nr. 1 La Partea I

Teren

Nr cadastral	Suprafața (mp)*	Observații / Referințe
30501	11.705	

* Suprafața este determinată în planul de proiecție Stereo 70.



Date referitoare la teren

Crt	Categorie folosință	Intravilan	Suprafața (mp)	Tarla	Parcelă	Nr. topo	Observații / Referințe
1	fâneata	NU	6.845	-	-	parte din 1524/2/1, 1524/2/2, 1524/1/1, 1524/1/2	Fâneață în Poiana Lungă
2	arabil	NU	4.256	-	-	Parte din 1523/1, 1523/2	Arabil în Poiana Lungă
3	fâneata	NU	604	-	-	Parte din 1522/1, 1522/2	Fâneață în Poiana Lungă

Lungime Segmente

1) Valorile lungimilor segmentelor sunt obținute din proiecție în plan.

Punct început	X / Y	Punct sfârșit	X / Y	Lungime segment (** (m)
1	280.032,394 426.578,244	2	280.033,392 426.464,128	114.12

Punct început	X / Y	Punct sfârșit	X / Y	Lungime segment (** (m)
2	280.033,392 426.464,128	3	280.033,577 426.413,827	50.301
3	280.033,577 426.413,827	4	280.086,987 426.447,212	62.986
4	280.086,987 426.447,212	5	280.085,178 426.559,028	111.831
5	280.085,178 426.559,028	6	280.086,716 426.647,519	88.504
6	280.086,716 426.647,519	7	280.087,086 426.668,76	21.244
7	280.087,086 426.668,76	8	280.069,707 426.674,236	18.221
8	280.069,707 426.674,236	9	280.047,944 426.662,319	24.812
9	280.047,944 426.662,319	10	280.045,683 426.611,847	50.523
10	280.045,683 426.611,847	1	280.032,394 426.578,244	36.135

** Lungimile segmentelor sunt determinate în planul de proiecție Stereo 70 și sunt rotunjite la 1 milimetru.

*** Distanța dintre puncte este formată din segmente cumulate ce sunt mai mici decât valoarea 1 milimetru.

**DATE DESPRE IMOBILUL NR. 7614**

Oficiul de Cadastru și Publicitate Imobiliară CARAS-SEVERIN
 Biroul de Cadastru și Publicitate Imobiliară Caransebes

A. Partea I. Descrierea imobilului

Nr. CF vechi: 328, 526, 729-Buceșnița
 Nr. topografic: 1525, parte din 1524/2/1,
 1524/2/2

TEREN Extravilan

Adresa: Jud. Caraș-Severin

Nr. Crt	Nr cadastral Nr. topografic	Suprafața* (mp)	Observații / Referințe
A1		12.424	Sector cadastral: 46 Teren neimprejmuit;

B. Partea II. Proprietari și acte

Inscrieri privitoare la dreptul de proprietate și alte drepturi reale		Referințe
/		
Act Normativ nr. 7, din 13/03/1996 emis de PARLAMENT;		
B1	Inscrierea provizorie, drept de PROPRIETATE, dobandit prin Lege, cota actuala 1/1	A1
1) COMUNA BUCOȘNIȚA , CIF:3227645, PROPRIETAR NEIDENTIFICAT		
OBSERVATII: PROPRIETAR NEIDENTIFICAT		

C. Partea III. SARCINI .

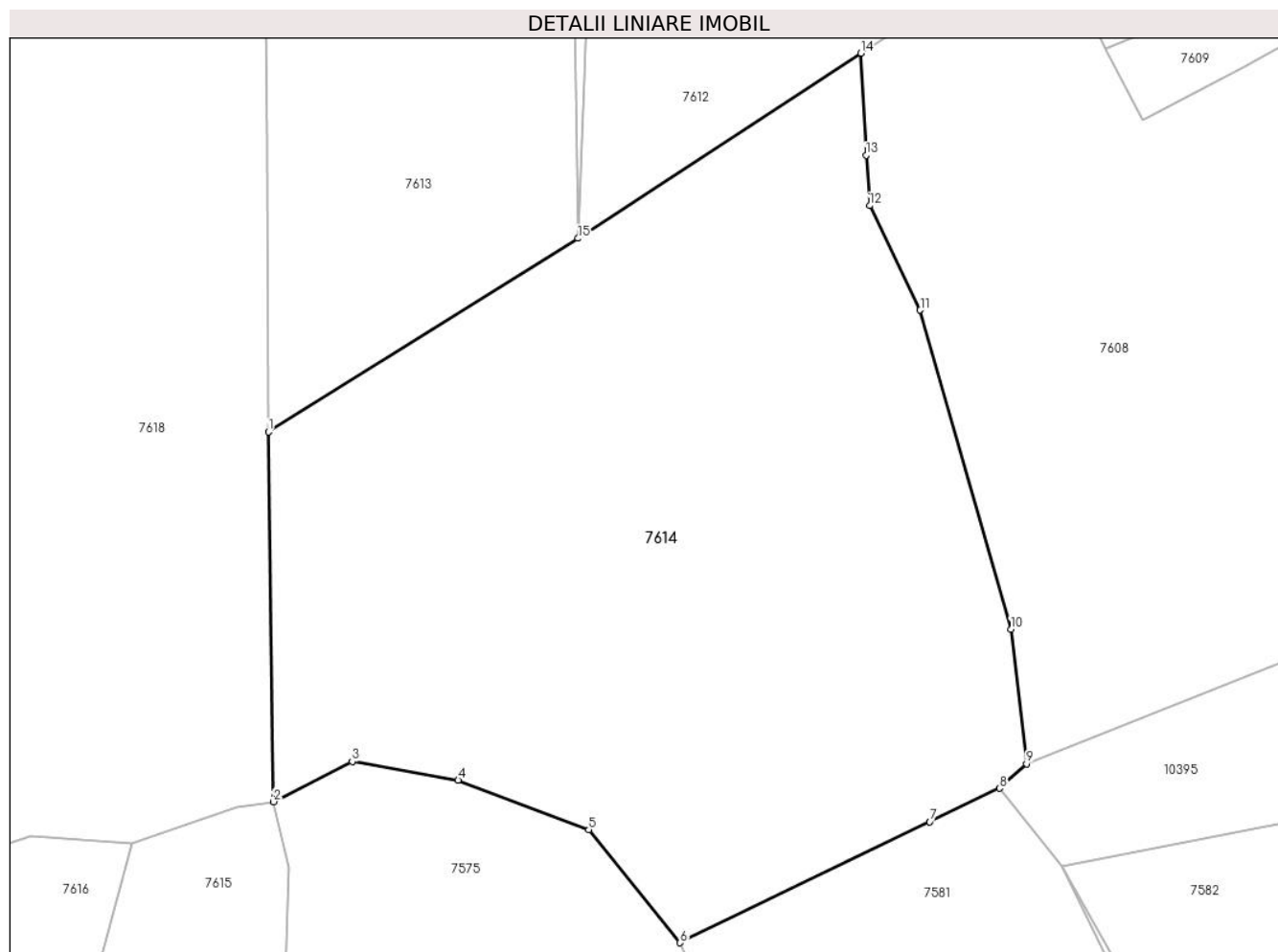
Inscrieri privind dezmembramintele dreptului de proprietate, drepturi reale de garanție și sarcini	Referințe
NU SUNT	

Anexa Nr. 1 La Partea I

Teren

Nr cadastral	Suprafața (mp)*	Observații / Referințe
	12.424	

* Suprafața este determinată în planul de proiecție Stereo 70.



Date referitoare la teren

Crt	Categorie folosință	Intravilan	Suprafața (mp)	Tarla	Parcelă	Nr. topo	Observații / Referințe
1	livada	NU	12.424	-	-	1525, parte din 1524/2/1, 1524/2/2	Livadă în Poiana Lungă

Lungime Segmente

1) Valorile lungimilor segmentelor sunt obținute din proiecție în plan.

Punct început	X / Y	Punct sfârșit	X / Y	Lungime segment (** (m)
1	280.033,577 426.413,827	2	280.034,391 426.350,012	63.82
2	280.034,391 426.350,012	3	280.048,001 426.356,963	15.282
3	280.048,001 426.356,963	4	280.066,317 426.353,718	18.601
4	280.066,317 426.353,718	5	280.088,846 426.345,196	24.087

Punct început	X / Y	Punct sfârșit	X / Y	Lungime segment (** (m)
5	280.088,846 426.345,196	6	280.104,633 426.325,682	25.1
6	280.104,633 426.325,682	7	280.147,717 426.346,574	47.882
7	280.147,717 426.346,574	8	280.159,792 426.352,33	13.377
8	280.159,792 426.352,33	9	280.164,455 426.356,549	6.288
9	280.164,455 426.356,549	10	280.161,724 426.379,796	23.407
10	280.161,724 426.379,796	11	280.146,064 426.434,847	57.235
11	280.146,064 426.434,847	12	280.137,358 426.452,851	19.998
12	280.137,358 426.452,851	13	280.136,746 426.461,565	8.735
13	280.136,746 426.461,565	14	280.135,803 426.479,158	17.618
14	280.135,803 426.479,158	15	280.086,987 426.447,212	58.34
15	280.086,987 426.447,212	1	280.033,577 426.413,827	62.986

** Lungimile segmentelor sunt determinate în planul de proiecție Stereo 70 și sunt rotunjite la 1 milimetru.

*** Distanța dintre puncte este formată din segmente cumulate ce sunt mai mici decât valoarea 1 milimetru.

**DATE DESPRE IMOBILUL NR. 7615**

Oficiul de Cadastru și Publicitate Imobiliară CARAS-SEVERIN
Biroul de Cadastru și Publicitate Imobiliară Caransebes

A. Partea I. Descrierea imobilului

TEREN Extravilan

Nr. CF vechi:635-Buceșnița

Nr. topografic:1534/1

Adresa: Jud. Caraș-Severin

Nr. Crt	Nr cadastral Nr. topografic	Suprafața* (mp)	Observații / Referințe
A1	30414	Din acte: 3.014 Masurata: 2.807	Sector cadastral:46 Teren neimprejmit;

B. Partea II. Proprietari și acte

Inscrieri privitoare la dreptul de proprietate și alte drepturi reale		Referințe
1 / 01/01/1900		
Act Notarial nr. 0, din 01/01/1900 emis de -;		
B1	Intabulare, drept de PROPRIETATE, dobandit prin Conventie, cota actuala 1/56, cota initiala 3/168 1) LAZAR MARIA, nasc.Smaia <i>OBSERVATII: (provenita din conversia CF 635)</i>	A1
B2	Intabulare, drept de PROPRIETATE, dobandit prin Conventie, cota actuala 1/56, cota initiala 3/168 1) LAZAR ANA, nasc.Smaia <i>OBSERVATII: (provenita din conversia CF 635)</i>	A1
2957 / 09/02/2012		
Act Notarial nr. 60, din 11/01/2012 emis de SCHINTEIE PETRU;		
B4	Intabulare, drept de PROPRIETATE drept intretinere, dobandit prin Conventie, cota actuala 54/56, cota initiala 54/56 1) MICU MARIAN, necasat.	A1

C. Partea III. SARCINI

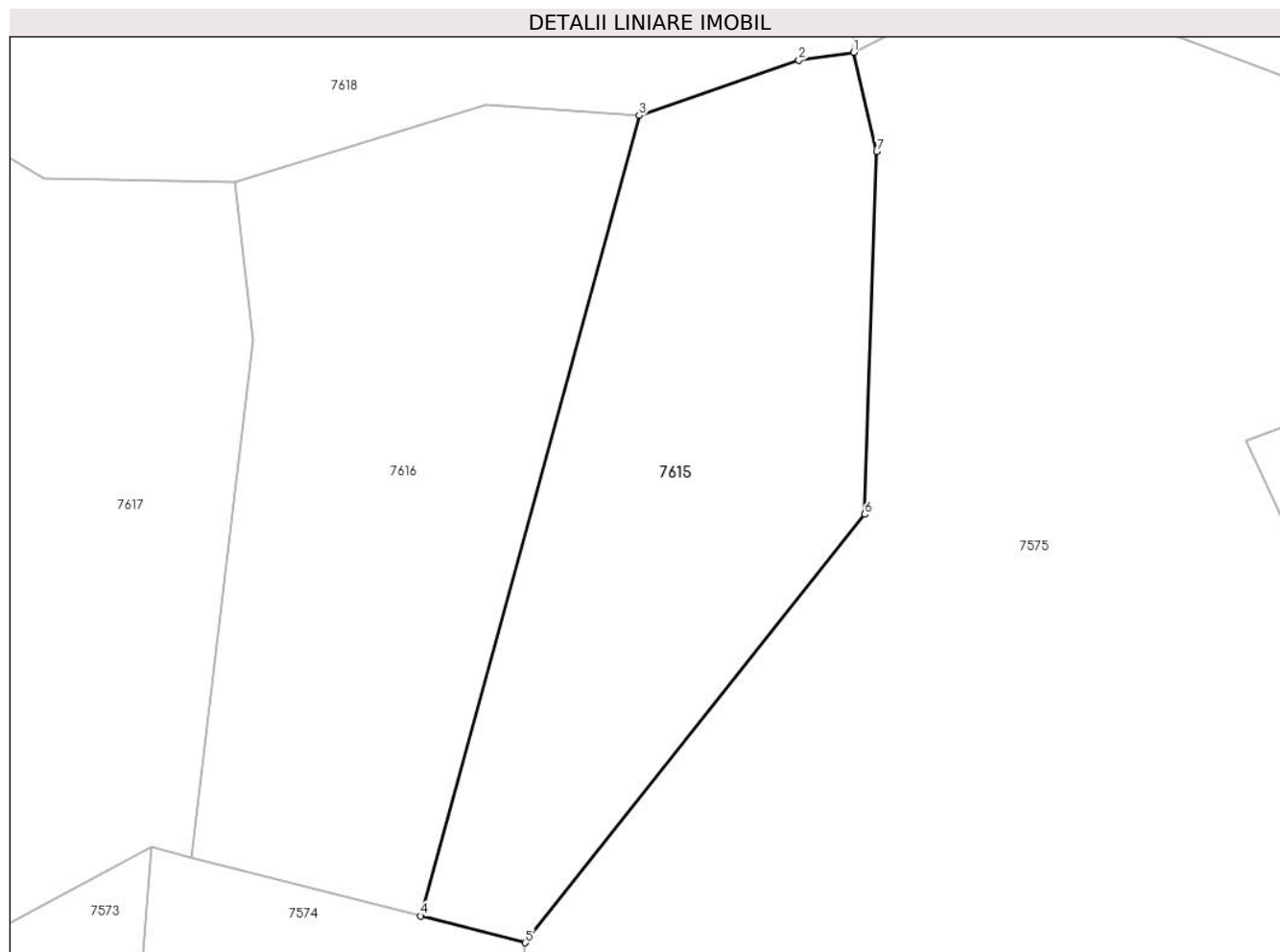
Inscrieri privind dezmembramintele dreptului de proprietate, drepturi reale de garanție și sarcini		Referințe
2957 / 09/02/2012		
Act Notarial nr. 60, din 11/01/2012 emis de SCHINTEIE PETRU;		
C1	deodata se inscrie ipoteca legala asupra nudei proprietati pentru garantarea obligatiei de intretinere in favoarea creditorilor obligatiei de intretinere: MICU PAVEL si sotia MICU ICONIA si MICU ION si sotia MICU MARIA	A1
C2	Intabulare, drept de UZUFRACT VIAGER, dobandit prin Conventie, cota actuala 27/28, cota initiala 54/56 1) MICU ION	A1
C3	Intabulare, drept de UZUFRACT VIAGER, dobandit prin Conventie, cota actuala 27/28, cota initiala 54/56 1) MICU MARIA	A1

Anexa Nr. 1 La Partea I

Teren

Nr cadastral	Suprafața (mp)*	Observații / Referințe
30414	Din acte: 3.014 Masurata: 2.807	

* Suprafața este determinată în planul de proiecție Stereo 70.



Date referitoare la teren

Crt	Categorie folosință	Intra vilan	Suprafața (mp)	Tarla	Parcelă	Nr. topo	Observații / Referințe
1	faneata	NU	2.807	-	-	1534/1	Fâneață în Izvorul Poienii Mici

Lungime Segmente

1) Valorile lungimilor segmentelor sunt obținute din proiecție în plan.

Punct început	X / Y	Punct sfârșit	X / Y	Lungime segment (** (m)
1	280.034,391 426.350,012	2	280.028,159 426.349,125	6.295
2	280.028,159 426.349,125	3	280.009,965 426.342,818	19.256
3	280.009,965 426.342,818	4	279.985,061 426.251,635	94.523
4	279.985,061 426.251,635	5	279.996,985 426.248,581	12.309
5	279.996,985 426.248,581	6	280.035,632 426.297,385	62.253

Punct început	X / Y	Punct sfârșit	X / Y	Lungime segment (** (m)
6	280.035,632 426.297,385	7	280.037,01 426.338,735	41.373
7	280.037,01 426.338,735	1	280.034,391 426.350,012	11.577

** Lungimile segmentelor sunt determinate în planul de proiecție Stereo 70 și sunt rotunjite la 1 milimetru.

*** Distanța dintre puncte este formată din segmente cumulate ce sunt mai mici decât valoarea 1 milimetru.

**DATE DESPRE IMOBILUL NR. 7616**

Oficiul de Cadastru și Publicitate Imobiliară CARAS-SEVERIN
Biroul de Cadastru și Publicitate Imobiliară Caransebes

A. Partea I. Descrierea imobilului

TEREN Extravilan

Nr. CF vechi:330-Bucoșnița

Nr. topografic:1534/2

Adresa: Jud. Caraș-Severin

Nr. Crt	Nr cadastral Nr. topografic	Suprafața* (mp)	Observații / Referințe
A1		Din acte: 3.013 Masurata: 2.998	Sector cadastral:46 Teren neimprejmuit;

B. Partea II. Proprietari și acte

Inscrieri privitoare la dreptul de proprietate și alte drepturi reale	Referințe
1 / 01/01/1900	
Act Notarial nr. 1, din 01/01/1900 emis de -;	
B1	A1
Intabulare, drept de PROPRIETATE, dobandit prin Lege, cota actuala 1/6 1) BELCIU MARIA	
1622 / 08/08/1933	
Act Notarial nr. 0, din 22/04/1933 emis de -;	
B2	A1
Intabulare, drept de PROPRIETATE, dobandit prin Conventie, cota actuala 5/6 1) HURDUZEU SOFIA, născ. Smaia, dom. în Bucoșnița	

C. Partea III. SARCINI .

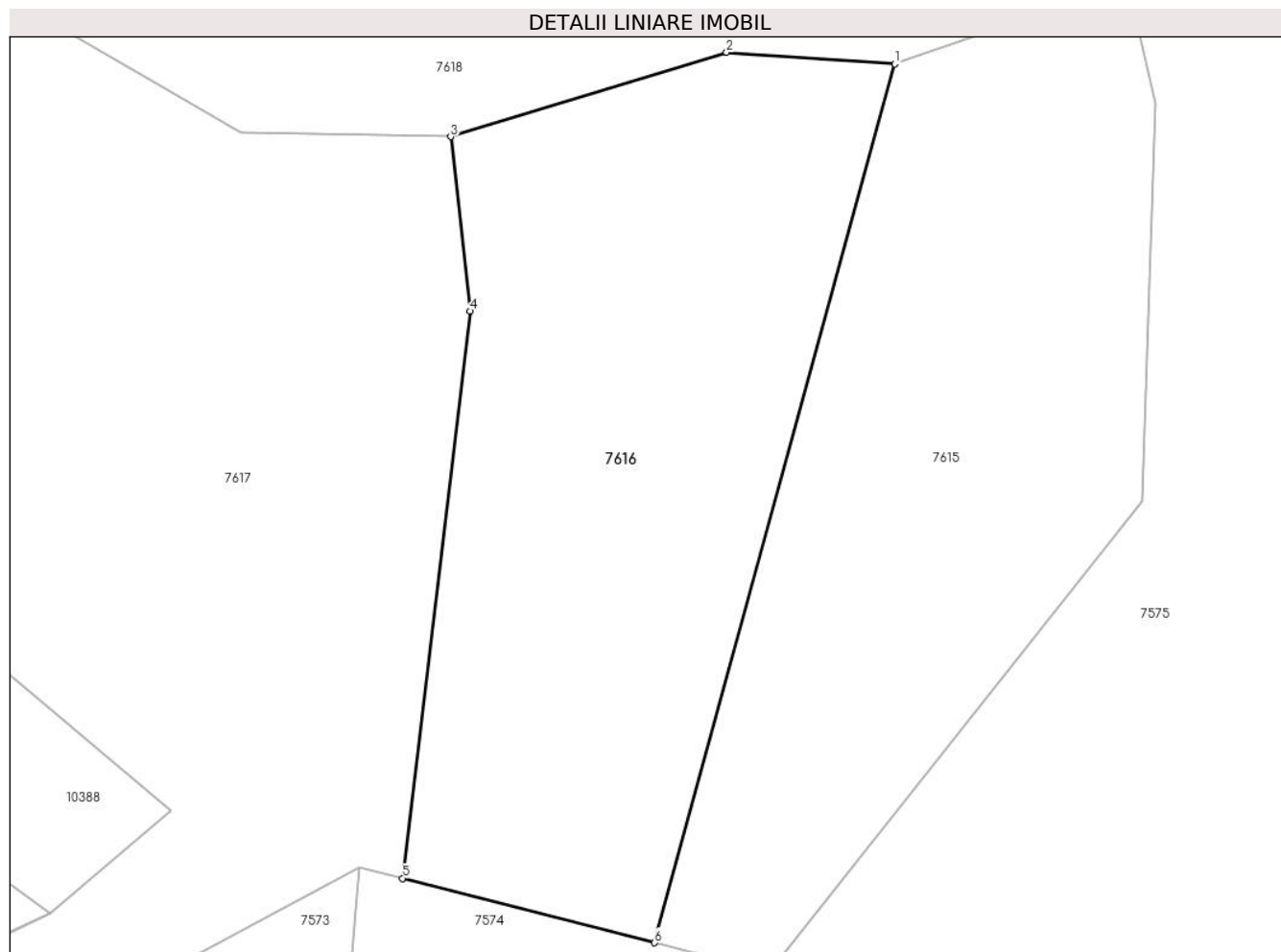
Inscrieri privind dezmembramintele dreptului de proprietate, drepturi reale de garanție și sarcini	Referințe
NU SUNT	

Anexa Nr. 1 La Partea I

Teren

Nr cadastral	Suprafața (mp)*	Observații / Referințe
	Din acte: 3.013 Masurata: 2.998	

* Suprafața este determinată în planul de proiecție Stereo 70.



Date referitoare la teren

Crt	Categorie folosință	Intra vilan	Suprafața (mp)	Tarla	Parcelă	Nr. topo	Observații / Referințe
1	faneata	NU	2.998	-	-	1534/2	Fâneață în Izvorul Poienii Mici

Lungime Segmente

1) Valorile lungimilor segmentelor sunt obținute din proiecție în plan.

Punct început	X / Y	Punct sfârșit	X / Y	Lungime segment (** (m)
1	280.009,965 426.342,818	2	279.992,542 426.344,003	17.463
2	279.992,542 426.344,003	3	279.963,919 426.335,264	29.927
3	279.963,919 426.335,264	4	279.965,913 426.317,155	18.218
4	279.965,913 426.317,155	5	279.958,952 426.258,323	59.242
5	279.958,952 426.258,323	6	279.985,061 426.251,635	26.952

Punct început	X / Y	Punct sfârșit	X / Y	Lungime segment (** (m)
6	279.985,061 426.251,635	1	280.009,965 426.342,818	94.523

** Lungimile segmentelor sunt determinate în planul de proiecție Stereo 70 și sunt rotunjite la 1 milimetru.

*** Distanța dintre puncte este formată din segmente cumulate ce sunt mai mici decât valoarea 1 milimetru.

**DATE DESPRE IMOBILUL NR. 7617**

Oficiul de Cadastru și Publicitate Imobiliară CARAS-SEVERIN
Biroul de Cadastru și Publicitate Imobiliară Caransebes

A. Partea I. Descrierea imobilului

TEREN Extravilan

Nr. CF vechi:940-Buceșnița
Nr. topografic:Parte din 1539

Adresa: Jud. Caraș-Severin

Nr. Crt	Nr cadastral Nr. topografic	Suprafața* (mp)	Observații / Referințe
A1		7.083	Sector cadastral:46 Teren neimprejmuit;

B. Partea II. Proprietari și acte

Inscrieri privitoare la dreptul de proprietate și alte drepturi reale		Referințe
2587 / 01/12/1933		
Hotarare Judecatoreasca nr. 4318/4-1929, din 01/01/1929 emis de JUDECĂTORIA CARANSEBES;		
B1	Intabulare, drept de PROPRIETATE drept moștenire, dobandit prin Hotarare Judecatoreasca, cota actuala 1/2 1) SMAIA NISTOR, minor, a lui Vichentie	A1
2381 / 18/11/1993		
Act Notarial nr. 516/1972, din 01/01/1972 emis de NOTARIAT CARANSEBES;		
B2	Intabulare, drept de PROPRIETATE drept moștenire legală și partaj succesoral, dobandit prin Succesiune, cota actuala 1/2 1) SMAIA ION, fiul def.	A1

C. Partea III. SARCINI .

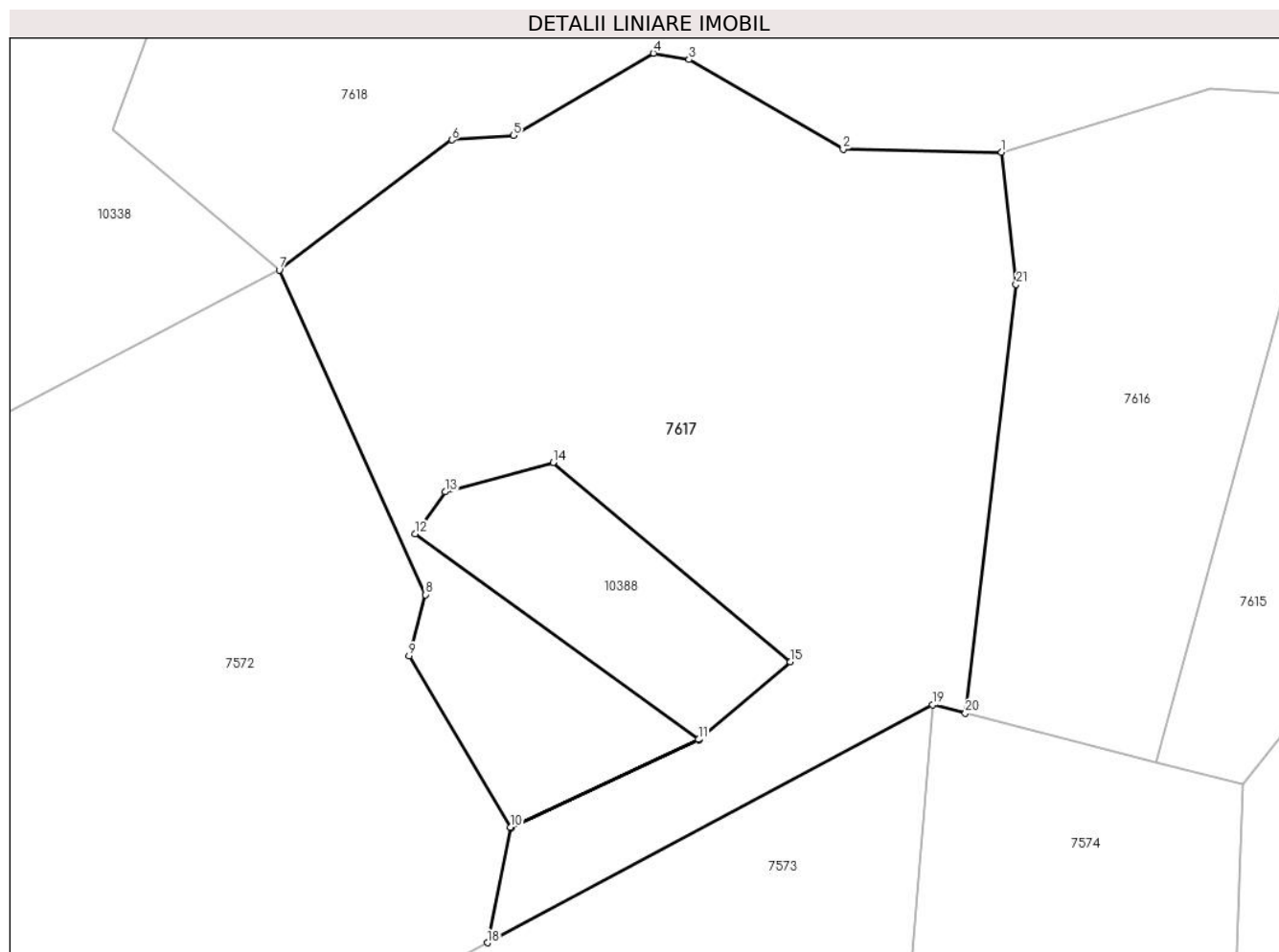
Inscrieri privind dezmembramintele dreptului de proprietate, drepturi reale de garanție și sarcini	Referințe
NU SUNT	

Anexa Nr. 1 La Partea I

Teren

Nr cadastral	Suprafața (mp)*	Observații / Referințe
	7.083	

* Suprafața este determinată în planul de proiecție Stereo 70.



Date referitoare la teren

Crt	Categorie folosință	Intravilan	Suprafața (mp)	Tarla	Parcelă	Nr. topo	Observații / Referințe
1	faneata	NU	7.083	-	-	Parte din 1539	Fânețe în Izvorul Poienii

Lungime Segmente

1) Valorile lungimilor segmentelor sunt obținute din proiecție în plan.

Punct început	X / Y	Punct sfârșit	X / Y	Lungime segment (** (m)
1	279.963,919 426.335,264	2	279.942,179 426.335,693	21.744
3	279.921,01 426.347,982	4	279.916,118 426.348,852	4.969
5	279.896,901 426.337,579	6	279.888,471 426.336,965	8.452
7	279.864,766 426.319,106	8	279.884,799 426.274,576	48.829
9	279.882,589 426.266,172	10	279.896,511 426.242,663	27.322

Punct început	X / Y	Punct sfârșit	X / Y	Lungime segment (** (m)
2	279.942,179 426.335,693	3	279.921,01 426.347,982	24.477
4	279.916,118 426.348,852	5	279.896,901 426.337,579	22.279
6	279.888,471 426.336,965	7	279.864,766 426.319,106	29.679
8	279.884,799 426.274,576	9	279.882,589 426.266,172	8.69
10	279.896,511 426.242,663	11	279.922,318 426.254,719	28.484

Punct început	X / Y	Punct sfârșit	X / Y	Lungime segment (** (m)
11	279.922,318 426.254,719	12	279.883,419 426.282,923	48.048
13	279.887,528 426.288,681	14	279.902,349 426.292,702	15.357
15	279.934,926 426.265,358	16	279.922,411 426.254,652	16.469
17	279.896,562 426.242,577	18	279.893,328 426.226,829	16.077
19	279.954,446 426.259,477	20	279.958,952 426.258,323	4.651
21	279.965,913 426.317,155	1	279.963,919 426.335,264	18.218

Punct început	X / Y	Punct sfârșit	X / Y	Lungime segment (** (m)
12	279.883,419 426.282,923	13	279.887,528 426.288,681	7.074
14	279.902,349 426.292,702	15	279.934,926 426.265,358	42.532
16	279.922,411 426.254,652	17	279.896,562 426.242,577	28.53
18	279.893,328 426.226,829	19	279.954,446 426.259,477	69.291
20	279.958,952 426.258,323	21	279.965,913 426.317,155	59.242

** Lungimile segmentelor sunt determinate în planul de proiecție Stereo 70 și sunt rotunjite la 1 milimetru.

*** Distanța dintre puncte este formată din segmente cumulate ce sunt mai mici decât valoarea 1 milimetru.

**DATE DESPRE IMOBILUL NR. 7618**

Oficiul de Cadastru și Publicitate Imobiliară CARAS-SEVERIN
Biroul de Cadastru și Publicitate Imobiliară Caransebes

A. Partea I. Descrierea imobilului

TEREN Extravilan

Nr. CF vechi:369-Buceșnița
Nr. topografic:1535, 1538

Adresa: Jud. Caraș-Severin

Nr. Crt	Nr cadastral Nr. topografic	Suprafața* (mp)	Observații / Referințe
A1	33291	31.876	Sector cadastral:46 Teren neimprejmuit;

B. Partea II. Proprietari și acte

Inscrieri privitoare la dreptul de proprietate și alte drepturi reale	Referințe	
18398 / 01/07/2022		
Act Administrativ nr. 2082, din 17/06/2022 emis de primaria bucosnita (act administrativ nr 1207 din 17.06.2022, emis de primaria bucosnita;act administrativ nr 5 din 31.12.2014, emis de PRIMARIA BUCOSNITA;act notarial nr 1330 din 17.06.2022, emis de bnp simescu;inscris sub semnatura privata nr 1 doc din 01.07.2022, emis de pfa iovan catalin);		
B1	In baza documentatiei cadastrale avizata la data de 11.07.2022 si a actelor anexate, se actualizeaza cartea funciara in sensul ca imobilul cu numar top 1538, impreuna cu imobilul cu numar top 1535, primeste identificator cadastral electronic 33291, transnotandu-se din CFE nr.33266 Bucosnita si CFE 32827 Bucosnita.	A1
B2	Intabulare, drept de PROPRIETATE in seria rangului 398/18.01.2007 cf cu titlu drept donatie, dobandit prin Conventie, cota actuala 16098/31876, cota initiala 16098/31876 1) BUGARIU GHEORGHE , si sotia 2) BUGARIU SOLOMIA , nascuta Bejerita	A1
B3	In baza art. 41, alin. (3) din Legea nr. 7/1996 republicata, se noteaza POSESIA asupra cotei de 15778/31876 parti din imobilului cuprins in Partea 'A', ca bun comun, in favoarea: 1) BUGARIU GHEORGHE , si sotia 2) BUGARIU SOLOMIA	A1

C. Partea III. SARCINI .

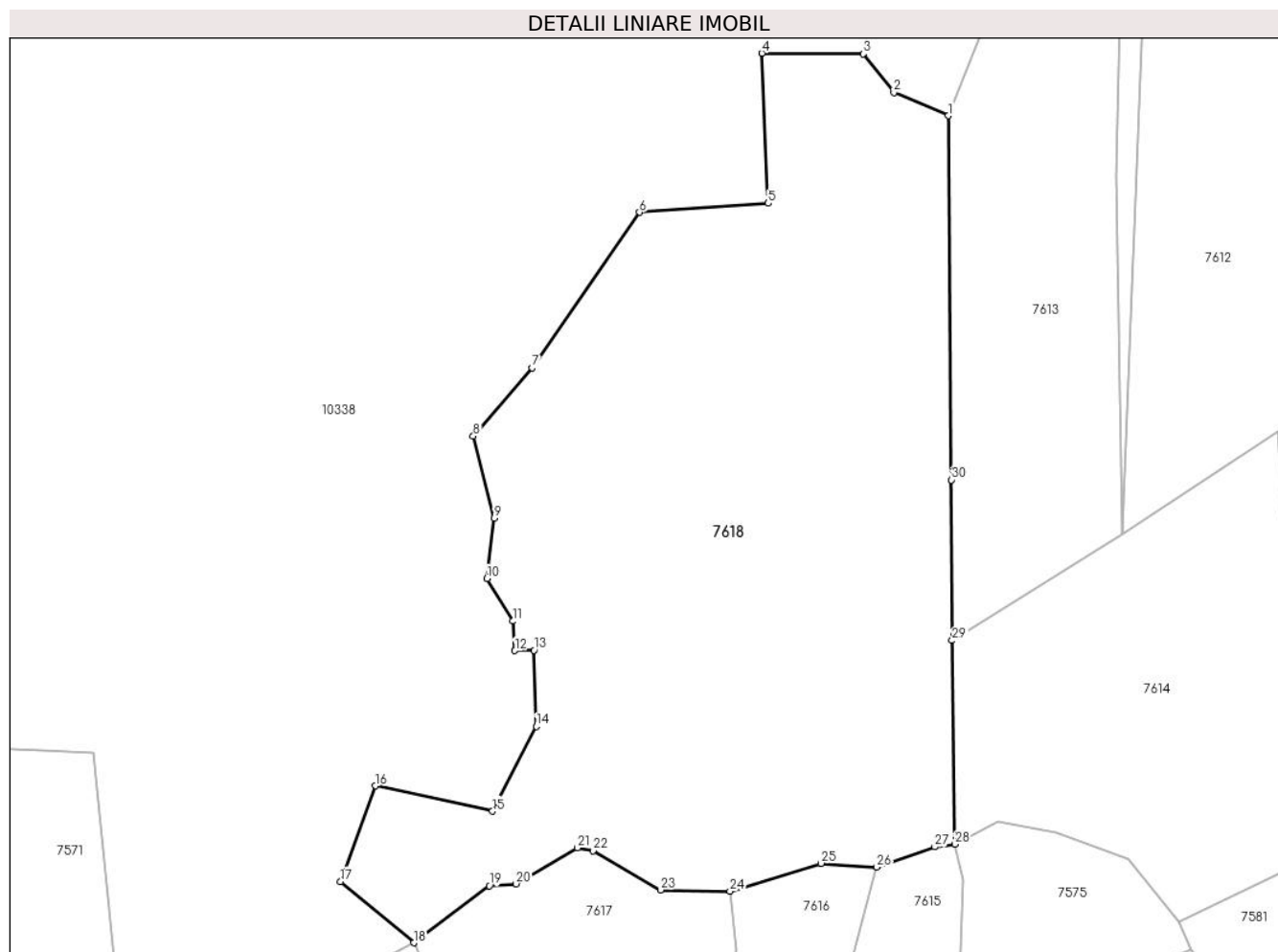
Inscrieri privind dezmembramintele dreptului de proprietate, drepturi reale de garanție și sarcini	Referințe
NU SUNT	

Anexa Nr. 1 La Partea I

Teren

Nr cadastral	Suprafața (mp)*	Observații / Referințe
33291	31.876	

* Suprafața este determinată în planul de proiecție Stereo 70.



Date referitoare la teren

Crt	Categorie folosință	Intravilan	Suprafața (mp)	Tarla	Parcelă	Nr. topo	Observații / Referințe
1	fâneata	NU	31.876	-	-	1535, 1538	Fâneată în Izvorul Poienii Mici

Lungime Segmente

1) Valorile lungimilor segmentelor sunt obținute din proiecție în plan.

Punct început	X / Y	Punct sfârșit	X / Y	Lungime segment (** (m)
1	280.032,394 426.578,244	2	280.015,323 426.585,49	18.545
3	280.005,662 426.597,621	4	279.973,955 426.597,808	31.708
5	279.975,884 426.550,812	6	279.935,606 426.547,984	40.377
7	279.901,866 426.499,235	8	279.883,438 426.477,832	28.243
9	279.889,974 426.452,114	10	279.887,772 426.433,265	18.977

Punct început	X / Y	Punct sfârșit	X / Y	Lungime segment (** (m)
2	280.015,323 426.585,49	3	280.005,662 426.597,621	15.508
4	279.973,955 426.597,808	5	279.975,884 426.550,812	47.036
6	279.935,606 426.547,984	7	279.901,866 426.499,235	59.286
8	279.883,438 426.477,832	9	279.889,974 426.452,114	26.536
10	279.887,772 426.433,265	11	279.895,913 426.419,879	15.667

Punct început	X / Y	Punct sfârșit	X / Y	Lungime segment (** (m)	Punct început	X / Y	Punct sfârșit	X / Y	Lungime segment (** (m)
11	279.895,913 426.419,879	12	279.896,49 426.410,613	9.284	12	279.896,49 426.410,613	13	279.902,48 426.410,763	5.992
13	279.902,48 426.410,763	14	279.903,182 426.386,927	23.846	14	279.903,182 426.386,927	15	279.889,488 426.360,29	29.951
15	279.889,488 426.360,29	16	279.852,739 426.368,269	37.605	16	279.852,739 426.368,269	17	279.841,857 426.338,299	31.884
17	279.841,857 426.338,299	18	279.864,766 426.319,106	29.886	18	279.864,766 426.319,106	19	279.888,471 426.336,965	29.679
19	279.888,471 426.336,965	20	279.896,901 426.337,579	8.452	20	279.896,901 426.337,579	21	279.916,118 426.348,852	22.279
21	279.916,118 426.348,852	22	279.921,01 426.347,982	4.969	22	279.921,01 426.347,982	23	279.942,179 426.335,693	24.477
23	279.942,179 426.335,693	24	279.963,919 426.335,264	21.744	24	279.963,919 426.335,264	25	279.992,542 426.344,003	29.927
25	279.992,542 426.344,003	26	280.009,965 426.342,818	17.463	26	280.009,965 426.342,818	27	280.028,159 426.349,125	19.256
27	280.028,159 426.349,125	28	280.034,391 426.350,012	6.295	28	280.034,391 426.350,012	29	280.033,577 426.413,827	63.82
29	280.033,577 426.413,827	30	280.033,392 426.464,128	50.301	30	280.033,392 426.464,128	1	280.032,394 426.578,244	114.12

** Lungimile segmentelor sunt determinate în planul de proiecție Stereo 70 și sunt rotunjite la 1 milimetru.

*** Distanța dintre puncte este formată din segmente cumulate ce sunt mai mici decât valoarea 1 milimetru.

**DATE DESPRE IMOBILUL NR. 7620**

Oficiul de Cadastru și Publicitate Imobiliară CARAS-SEVERIN
Biroul de Cadastru și Publicitate Imobiliară Caransebes

A. Partea I. Descrierea imobilului

TEREN Extravilan

Nr. CF vechi:424- Goleț
Nr. topografic:Parte din 880

Adresa: Jud. Caraș-Severin

Nr. Crt	Nr cadastral Nr. topografic	Suprafața* (mp)	Observații / Referințe
A1		4	Sector cadastral:39 Teren neimprejmuit;

B. Partea II. Proprietari și acte

Inscrieri privitoare la dreptul de proprietate și alte drepturi reale		Referințe
/		
Act Normativ nr. 7, din 13/03/1996 emis de PARLAMENT;		
B1	Inscrierea provizorie, drept de PROPRIETATE, dobandit prin Lege, cota actuala 1/1 1) COMUNA BUCOȘNIȚA , CIF:3227645, PROPRIETAR NEIDENTIFICAT <i>OBSERVATII: PROPRIETAR NEIDENTIFICAT</i>	A1

C. Partea III. SARCINI .

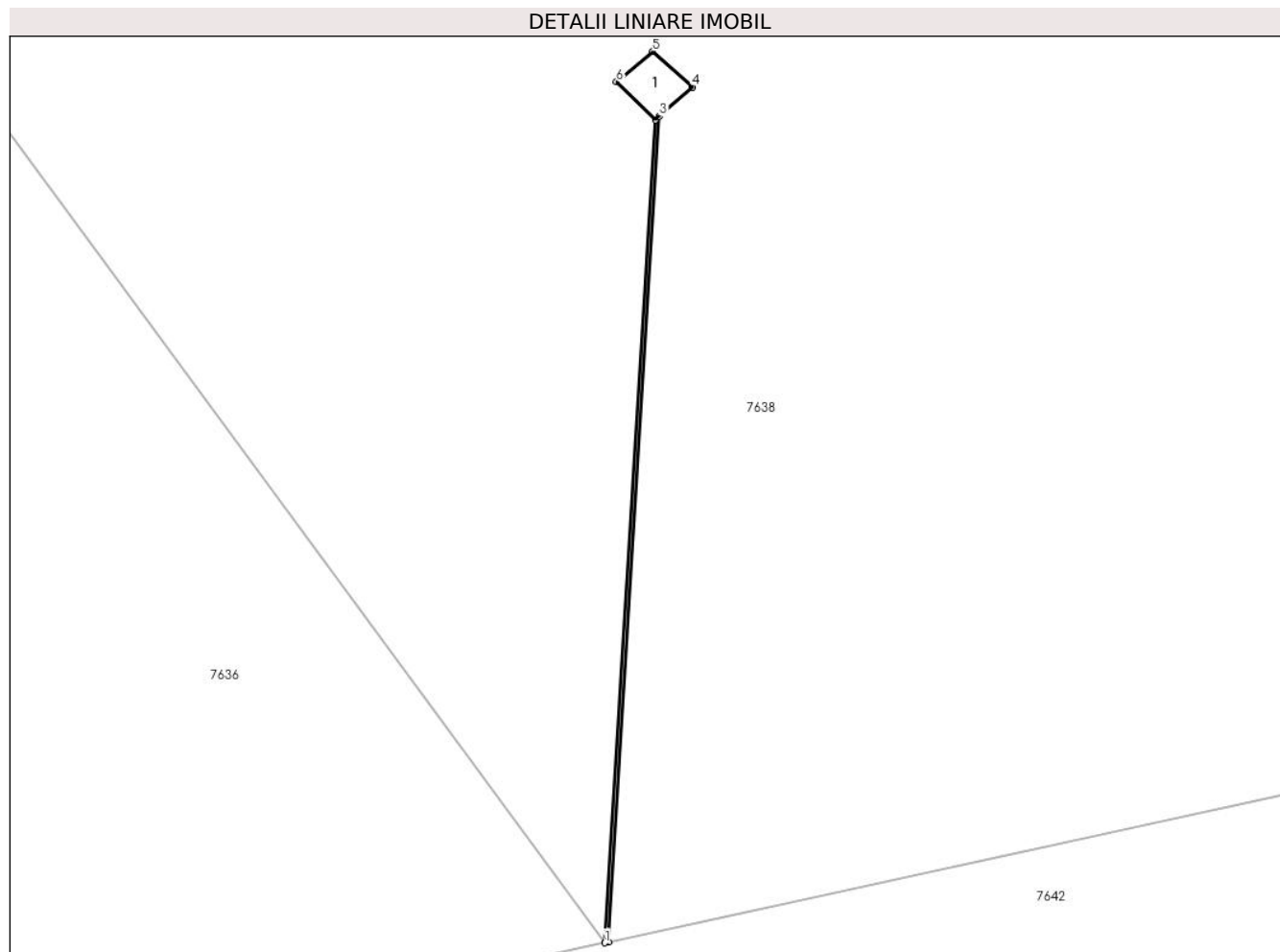
Inscrieri privind dezmembramintele dreptului de proprietate, drepturi reale de garanție și sarcini	Referințe
NU SUNT	

Anexa Nr. 1 La Partea I

Teren

Nr cadastral	Suprafața (mp)*	Observații / Referințe
	4	

* Suprafața este determinată în planul de proiecție Stereo 70.



Date referitoare la teren

Crt	Categorie folosință	Intravilan	Suprafața (mp)	Tarla	Parcelă	Nr. topo	Observații / Referințe
1	curți constructii	NU	4	-	-	Parte din 880	TEREN CU STÂLP LEA ÎN LUNCA

Date referitoare la construcții

Crt	Număr	Destinație construcție	Supraf. (mp)	Situație juridică	Observații / Referințe
A1.1		construcții industriale și edilitare	2	Fara acte	Nr. niveluri:1; S. construita la sol:2 mp; S. construita desfasurata:2 mp; CONSTRUCȚIE P CIE

Lungime Segmente

1) Valorile lungimilor segmentelor sunt obținute din proiecție în plan.

Punct început	X / Y	Punct sfârșit	X / Y	Lungime segment (** (m))
1	286.677,309 425.021,578	2	286.677,411 425.021,601	0.105
2	286.677,411 425.021,601	3	286.678,711 425.042,684	21.123
3	286.678,711 425.042,684	4	286.679,558 425.043,423	1.124

Punct început	X / Y	Punct sfârșit	X / Y	Lungime segment (** (m)
4	286.679,558 425.043,423	5	286.678,538 425.044,336	1.369
5	286.678,538 425.044,336	6	286.677,611 425.043,554	1.213
6	286.677,611 425.043,554	7	286.678,605 425.042,592	1.383
7	286.678,605 425.042,592	1	286.677,309 425.021,578	21.054

** Lungimile segmentelor sunt determinate în planul de proiecție Stereo 70 și sunt rotunjite la 1 milimetru.

*** Distanța dintre puncte este formată din segmente cumulate ce sunt mai mici decât valoarea 1 milimetru.

**DATE DESPRE IMOBILUL NR. 7621**

Oficiul de Cadastru și Publicitate Imobiliară CARAS-SEVERIN
Biroul de Cadastru și Publicitate Imobiliară Caransebes

A. Partea I. Descrierea imobilului

TEREN Extravilan

Nr. CF vechi:24- Golet
Nr. topografic:Parte din 894

Adresa: Jud. Caraș-Severin

Nr. Crt	Nr cadastral Nr. topografic	Suprafața* (mp)	Observații / Referințe
A1		3.100	Sector cadastral:39 Teren neimprejmuit;

B. Partea II. Proprietari și acte

Inscrieri privitoare la dreptul de proprietate și alte drepturi reale		Referințe
/		
Act Normativ nr. 7, din 13/03/1996 emis de PARLAMENTUL ROMÂNIEI;		
B1	Intabulare, drept de PROPRIETATE, dobandit prin Conventie, cota actuala 1/1 1) NEIDENTIFICAT NEIDENTIFICAT	A1
Act Normativ nr. 7, din 13/03/1996 emis de PARLAMENTUL ROMÂNIEI (ADEVERINȚA 1182/13.03.2023, EMISĂ DE PRIMĂRIA COMUNEI BUCOȘNIȚA);		
B2	Se notează posesia faptică în favoarea lui 1) BEJARIȚA MARIA-VASILICA 2) BEJARIȚA MIHAI	A1

C. Partea III. SARCINI .

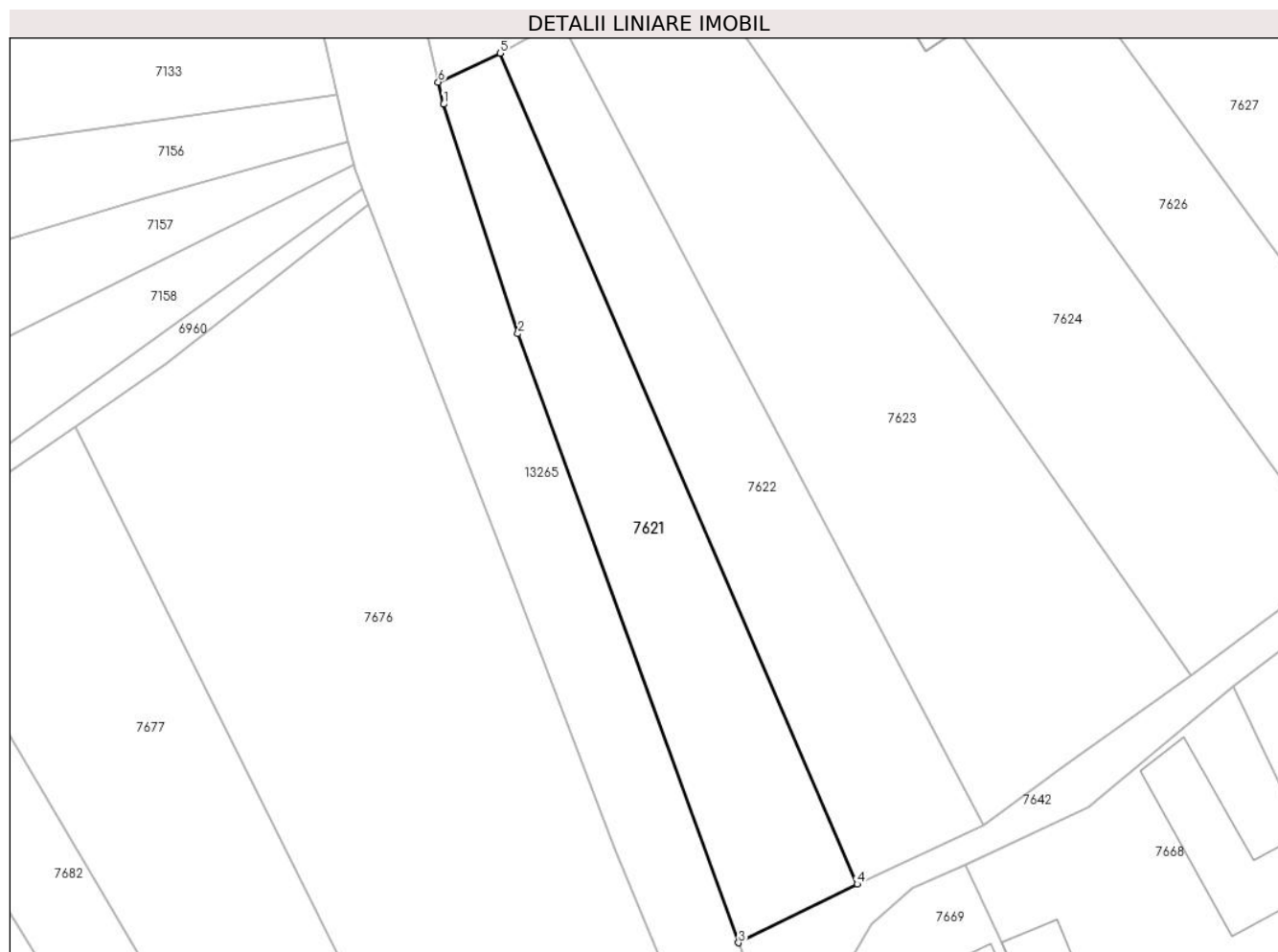
Inscrieri privind dezmembramintele dreptului de proprietate, drepturi reale de garanție și sarcini	Referințe
NU SUNT	

Anexa Nr. 1 La Partea I

Teren

Nr cadastral	Suprafața (mp)*	Observații / Referințe
	3.100	

* Suprafața este determinată în planul de proiecție Stereo 70.



Date referitoare la teren

Crt	Categorie folosință	Intra vilan	Suprafața (mp)	Tarla	Parcelă	Nr. topo	Observații / Referințe
1	arabil	NU	3.100	-	-	Parte din 894	ARABIL ÎN LUNCA

Lungime Segmente

1) Valorile lungimilor segmentelor sunt obținute din proiecție în plan.

Punct început	X / Y	Punct sfârșit	X / Y	Lungime segment (** (m)
1	286.275,115 424.920,844	2	286.288,638 424.879,301	43.689
2	286.288,638 424.879,301	3	286.328,653 424.768,921	117.409
3	286.328,653 424.768,921	4	286.350,124 424.779,548	23.957
4	286.350,124 424.779,548	5	286.285,407 424.930,105	163.877
5	286.285,407 424.930,105	6	286.274,184 424.924,876	12.381

Punct început	X / Y	Punct sfârșit	X / Y	Lungime segment (** (m)
6	286.274,184 424.924,876	1	286.275,115 424.920,844	4.138

** Lungimile segmentelor sunt determinate în planul de proiecție Stereo 70 și sunt rotunjite la 1 milimetru.

*** Distanța dintre puncte este formată din segmente cumulate ce sunt mai mici decât valoarea 1 milimetru.

**DATE DESPRE IMOBILUL NR. 7622**

Oficiul de Cadastru și Publicitate Imobiliară CARAS-SEVERIN
Biroul de Cadastru și Publicitate Imobiliară Caransebes

A. Partea I. Descrierea imobilului

TEREN Extravilan

Nr. CF vechi:24- Golet
Nr. topografic:Parte din 894

Adresa: Jud. Caraș-Severin

Nr. Crt	Nr cadastral Nr. topografic	Suprafața* (mp)	Observații / Referințe
A1		3.098	Sector cadastral:39 Teren neimprejmuit;

B. Partea II. Proprietari și acte

Inscrieri privitoare la dreptul de proprietate și alte drepturi reale		Referințe
1 / 01/01/1900		
Act Notarial nr. 0, din 01/01/1900 emis de -;		
B2	Intabulare, drept de PROPRIETATE, dobandit prin Conventie, cota actuala 1/1 1) RUSANDA GEORGE ANDREI, născ. Grecu	A1

C. Partea III. SARCINI .

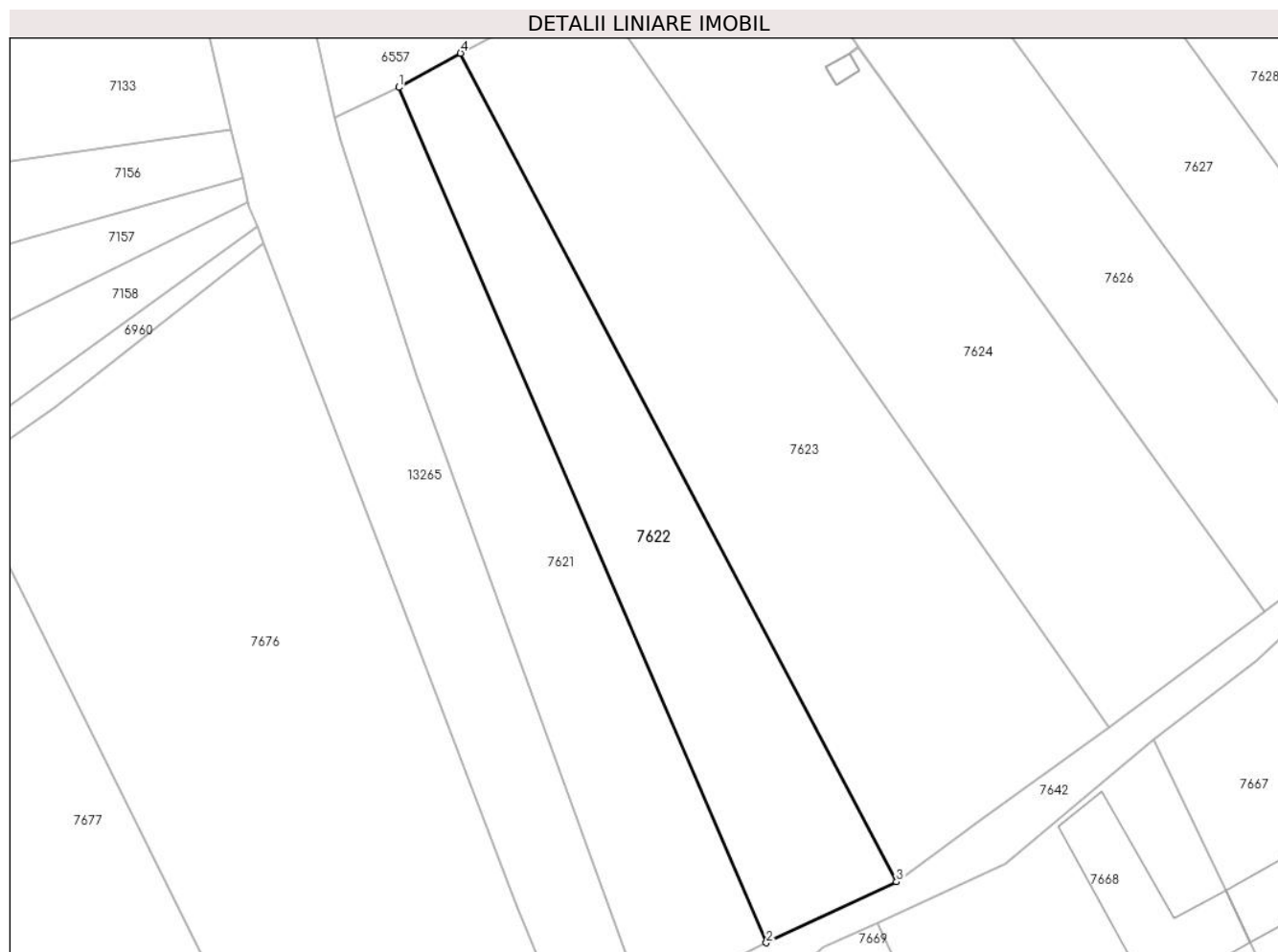
Inscrieri privind dezmembramintele dreptului de proprietate, drepturi reale de garanție și sarcini	Referințe
NU SUNT	

Anexa Nr. 1 La Partea I

Teren

Nr cadastral	Suprafața (mp)*	Observații / Referințe
	3.098	

* Suprafața este determinată în planul de proiecție Stereo 70.



Date referitoare la teren

Crt	Categorie folosință	Intravilan	Suprafața (mp)	Tarla	Parcelă	Nr. topo	Observații / Referințe
1	arabil	NU	3.098	-	-	Parte din 894	ARABIL ÎN LUNCA

Lungime Segmente

1) Valorile lungimilor segmentelor sunt obținute din proiecție în plan.

Punct început	X / Y	Punct sfârșit	X / Y	Lungime segment (** (m)
1	286.285,407 424.930,105	2	286.350,124 424.779,548	163.877
2	286.350,124 424.779,548	3	286.373,071 424.790,282	25.333
3	286.373,071 424.790,282	4	286.296,279 424.936,117	164.818
4	286.296,279 424.936,117	1	286.285,407 424.930,105	12.424

** Lungimile segmentelor sunt determinate în planul de proiecție Stereo 70 și sunt rotunjite la 1 milimetru.

***** Distanţa dintre puncte este formată din segmente cumulate ce sunt mai mici decât valoarea 1 milimetru.**

**DATE DESPRE IMOBILUL NR. 7623**

Oficiul de Cadastru și Publicitate Imobiliară CARAS-SEVERIN
Biroul de Cadastru și Publicitate Imobiliară Caransebes

A. Partea I. Descrierea imobilului

TEREN Extravilan

Nr. CF vechi:427- Goleț
Nr. topografic:893

Adresa: Jud. Caraș-Severin

Nr. Crt	Nr cadastral Nr. topografic	Suprafața* (mp)	Observații / Referințe
A1	32262	5.834	Sector cadastral:39 Teren imprejmuit;

B. Partea II. Proprietari și acte

Inscrieri privitoare la dreptul de proprietate și alte drepturi reale		Referințe
7757 / 28/03/2018		
Act Administrativ nr. 3910, din 12/02/2018 emis de BCPI CARANSEBES (act administrativ nr 73 din 27.03.2018, emis de PRIMARIA BUCOSNITA);		
B1	In baza documentatiei cadastrale avizata la data de 05.04.2018, se actualizeaza cartea funciara in sensul ca imobilul cu nr. top. 893 primeste identificatorul cadastral electronic 32262, transnotandu-se din CFE 30123 UAT Bucosnita.	A1
B2	Intabulare, drept de PROPRIETATE, in seria rangului 18/1971 c.f., dobandit prin lesire Din Indiviziune, cota actuala 1/2, cota initiala 1/2 1) BEJERITA DOSIA	A1
B3	Intabulare, drept de PROPRIETATE, in seria rangului 1294/2010 c.f., dobandit prin Conventie, cota actuala 1/2, cota initiala 1/2 1) PĂUN GHEORGHE , si sotia 2) PĂUN MARIA DOSIA	A1

C. Partea III. SARCINI .

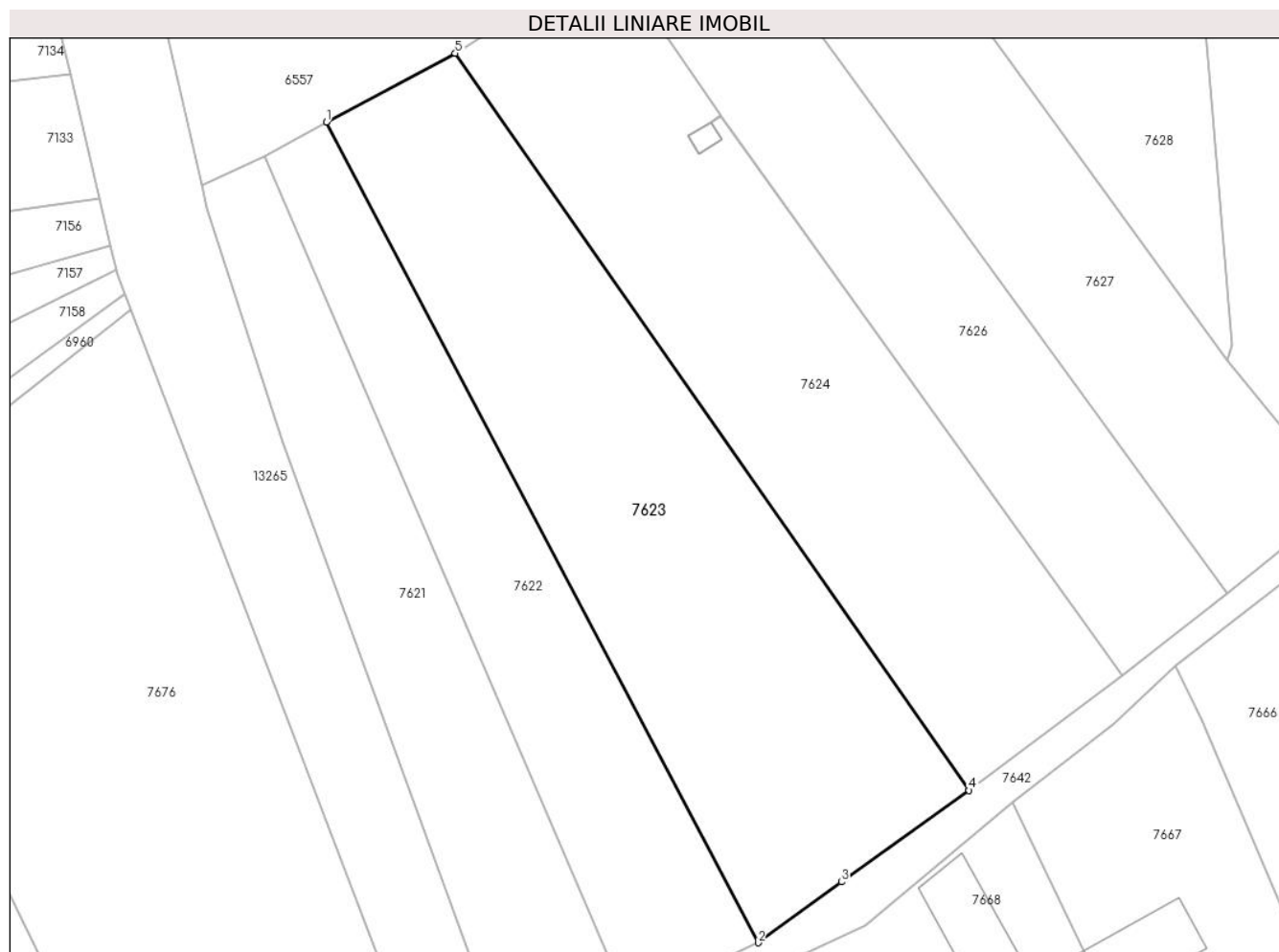
Inscrieri privind dezmembramintele dreptului de proprietate, drepturi reale de garanție și sarcini	Referințe
NU SUNT	

Anexa Nr. 1 La Partea I

Teren

Nr cadastral	Suprafața (mp)*	Observații / Referințe
32262	5.834	

* Suprafața este determinată în planul de proiecție Stereo 70.



Date referitoare la teren

Crt	Categorie folosință	Intravilan	Suprafața (mp)	Tarla	Parcelă	Nr. topo	Observații / Referințe
1	arabil	NU	5.834	-	-	893	ARABIL ÎN LUNCA

Lungime Segmente

1) Valorile lungimilor segmentelor sunt obținute din proiecție în plan.

Punct început	X / Y	Punct sfârșit	X / Y	Lungime segment (** (m)
1	286.296,279 424.936,117	2	286.373,071 424.790,282	164.818
2	286.373,071 424.790,282	3	286.387,869 424.801,098	18.329
3	286.387,869 424.801,098	4	286.410,594 424.817,355	27.941
4	286.410,594 424.817,355	5	286.319,196 424.948,369	159.744
5	286.319,196 424.948,369	1	286.296,279 424.936,117	25.987

**** Lungimile segmentelor sunt determinate în planul de proiecție Stereo 70 și sunt rotunjite la 1 milimetru.**

***** Distanța dintre puncte este formată din segmente cumulate ce sunt mai mici decât valoarea 1 milimetru.**

**DATE DESPRE IMOBILUL NR. 7624**

Oficiul de Cadastru și Publicitate Imobiliară CARAS-SEVERIN
Biroul de Cadastru și Publicitate Imobiliară Caransebes

A. Partea I. Descrierea imobilului

TEREN Extravilan

Nr. CF vechi:695- Golet
Nr. topografic:892, 891/2/2

Adresa: Jud. Caraș-Severin

Nr. Crt	Nr cadastral Nr. topografic	Suprafața* (mp)	Observații / Referințe
A1		5.227	Sector cadastral:39 Teren neimprejmuit;

B. Partea II. Proprietari și acte

Inscrieri privitoare la dreptul de proprietate și alte drepturi reale		Referințe
8893 / 23/05/2007		
Act Notarial nr. 1654/2007, din 01/01/2007 emis de -;		
B1	Intabulare, drept de PROPRIETATE, dobandit prin Conventie, cota actuala 1/1 1) GROF IOAN, și soția 2) GROF MARIA <i>OBSERVATII: bun comun</i>	A1
/		
Act Normativ nr. 7, din 13/03/1996 emis de PARLAMENTUL ROMÂNIEI (ADEVÉRINȚA 377/25.01.2023, EMISĂ DE PRIMĂRIA COMUNEI BUCOȘNIȚA);		
B2	Se notează posesia faptică în favoarea lui 1) ALEXANDRESCU MARINELA-MARIA	A1

C. Partea III. SARCINI .

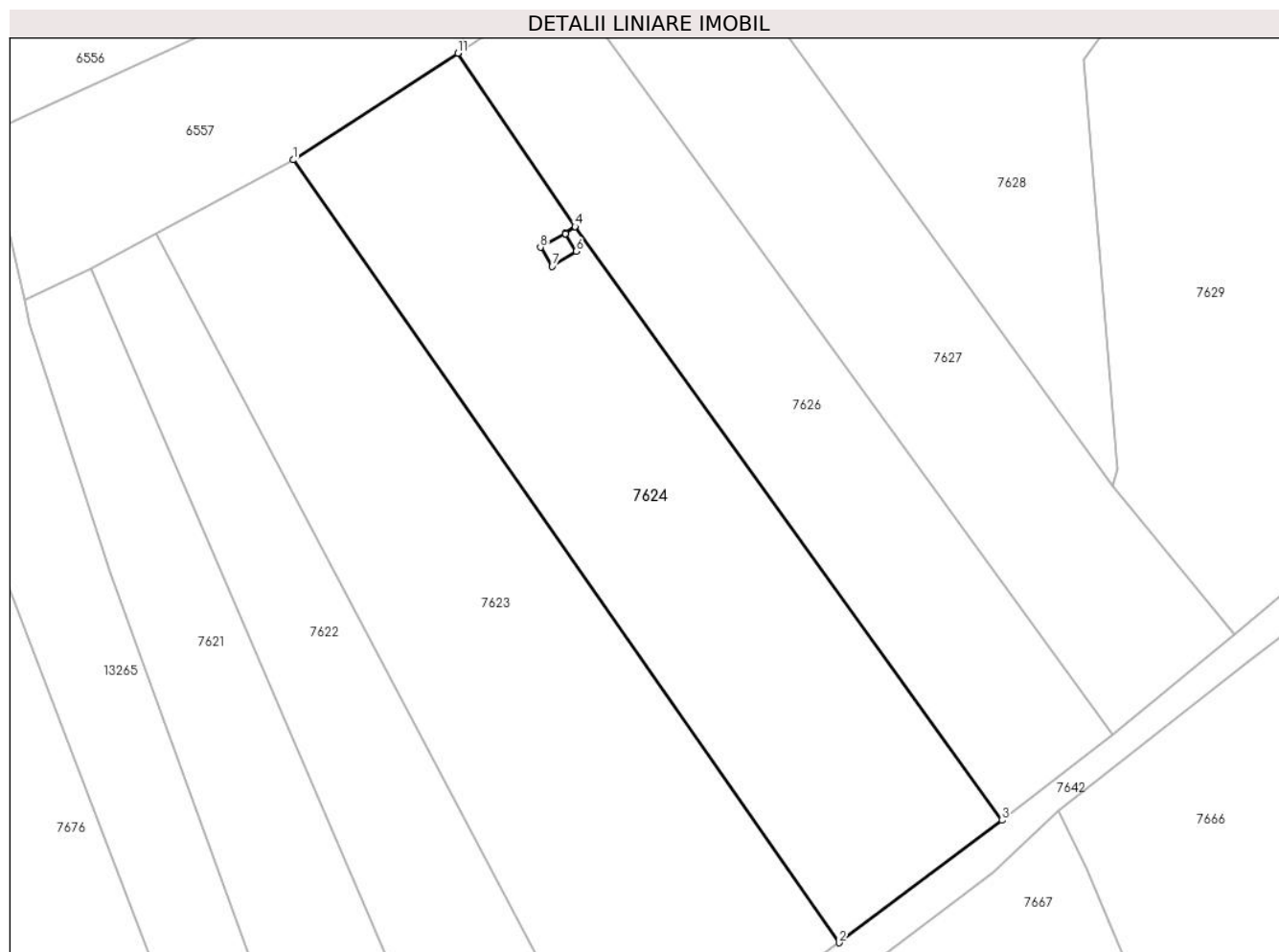
Inscrieri privind dezmembramintele dreptului de proprietate, drepturi reale de garanție și sarcini	Referințe
NU SUNT	

Anexa Nr. 1 La Partea I

Teren

Nr cadastral	Suprafața (mp)*	Observații / Referințe
	5.227	

* Suprafața este determinată în planul de proiecție Stereo 70.



Date referitoare la teren

Crt	Categorie folosință	Intra vilan	Suprafața (mp)	Tarla	Parcelă	Nr. topo	Observații / Referințe
1	faneata	NU	5.227	-	-	892, parte din 891/2/2	FĂNEAȚĂ ÎN LUNCA

Lungime Segmente

1) Valorile lungimilor segmentelor sunt obținute din proiecție în plan.

Punct început	X / Y	Punct sfârșit	X / Y	Lungime segment (** (m)
1	286.319,196 424.948,369	2	286.410,594 424.817,355	159.744
2	286.410,594 424.817,355	3	286.437,899 424.837,837	34.133
3	286.437,899 424.837,837	4	286.366,396 424.937,191	122.409
4	286.366,396 424.937,191	5	286.364,786 424.936,033	1.983
5	286.364,786 424.936,033	6	286.366,589 424.933,057	3.48

Punct început	X / Y	Punct sfârșit	X / Y	Lungime segment (** (m)
6	286.366,589 424.933,057	7	286.362,541 424.930,557	4.758
7	286.362,541 424.930,557	8	286.360,578 424.933,737	3.737
8	286.360,578 424.933,737	9	286.364,734 424.936,119	4.79
9	286.364,734 424.936,119	10	286.366,338 424.937,273	1.976
10	286.366,338 424.937,273	11	286.346,743 424.966,215	34.951
11	286.346,743 424.966,215	1	286.319,196 424.948,369	32.823

** Lungimile segmentelor sunt determinate în planul de proiecție Stereo 70 și sunt rotunjite la 1 milimetru.

*** Distanța dintre puncte este formată din segmente cumulate ce sunt mai mici decât valoarea 1 milimetru.

**DATE DESPRE IMOBILUL NR. 7625**

Oficiul de Cadastru și Publicitate Imobiliară CARAS-SEVERIN
Biroul de Cadastru și Publicitate Imobiliară Caransebes

A. Partea I. Descrierea imobilului

TEREN Extravilan

Nr. CF vechi:695- Golet
Nr. topografic:Parte din 891/2/2

Adresa: Jud. Caraș-Severin

Nr. Crt	Nr cadastral Nr. topografic	Suprafața* (mp)	Observații / Referințe
A1		18	Sector cadastral:39 Teren neimprejmuit;

Construcții

Crt	Nr cadastral Nr. topografic	Adresa	Observații / Referințe
A1.1		Jud. Caraș-Severin	Nr. niveluri:1; S. construita la sol:17 mp; S. construita desfasurata:17 mp; CONSTRUCȚIE P CIE

B. Partea II. Proprietari și acte

Inscrieri privitoare la dreptul de proprietate și alte drepturi reale	Referințe
/	
Act Normativ nr. 7, din 13/03/1996 emis de PARLAMENT;	
B1	Inscrierea provizorie, drept de PROPRIETATE, dobandit prin Lege, cota actuala 1/1
	1) COMUNA BUCOȘNIȚA , CIF:3227645, PROPRIETAR NEIDENTIFICAT
	<i>OBSERVATII: PROPRIETAR NEIDENTIFICAT</i>
	A1, A1.1

C. Partea III. SARCINI .

Inscrieri privind dezmembramintele dreptului de proprietate, drepturi reale de garanție și sarcini	Referințe
NU SUNT	

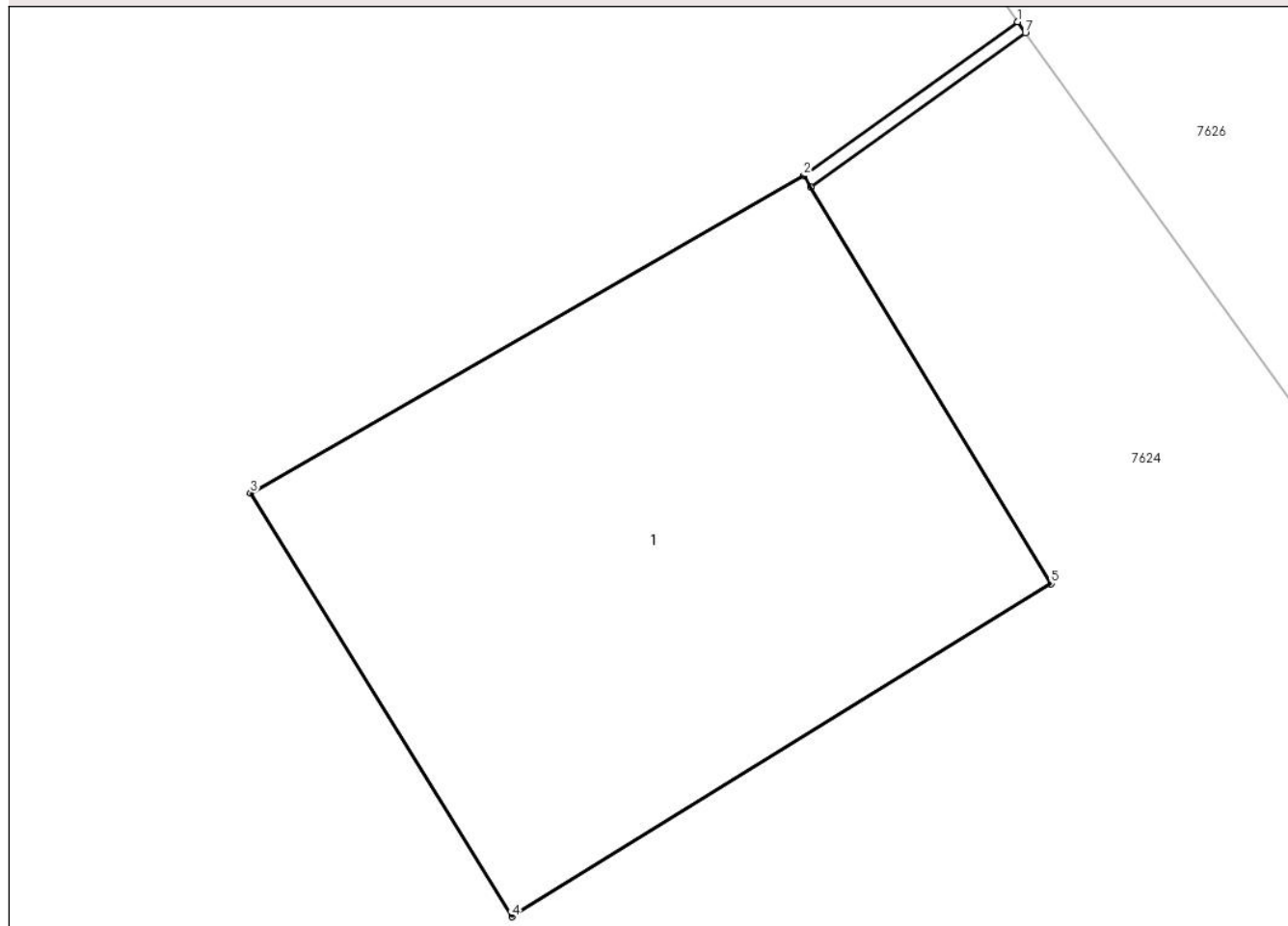
Anexa Nr. 1 La Partea I

Teren

Nr cadastral	Suprafața (mp)*	Observații / Referințe
	18	

* Suprafața este determinată în planul de proiecție Stereo 70.

DETALII LINIARE IMOBIL



Date referitoare la teren

Crt	Categorie folosință	Intra vilan	Suprafața (mp)	Tarla	Parcelă	Nr. topo	Observații / Referințe
1	curți constructii	NU	18	-	-	Parte din 891/2/2	TEREN CU STĂLP LEA ÎN LUNCA

Date referitoare la construcții

Crt	Număr	Destinație construcție	Supraf. (mp)	Situație juridică	Observații / Referințe
A1.1		construcții industriale și edilitare	17	Cu acte	Nr. niveluri:1; S. construita la sol:17 mp; S. construita desfasurata:17 mp; CONSTRUCȚIE P CIE

Lungime Segmente

1) Valorile lungimilor segmentelor sunt obținute din proiecție în plan.

Punct început	X / Y	Punct sfârșit	X / Y	Lungime segment (** (m)
1	286.366,338 424.937,273	2	286.364,734 424.936,119	1.976
2	286.364,734 424.936,119	3	286.360,578 424.933,737	4.79
3	286.360,578 424.933,737	4	286.362,541 424.930,557	3.737

Punct început	X / Y	Punct sfârșit	X / Y	Lungime segment (** (m)
4	286.362,541 424.930,557	5	286.366,589 424.933,057	4.758
5	286.366,589 424.933,057	6	286.364,786 424.936,033	3.48
6	286.364,786 424.936,033	7	286.366,396 424.937,191	1.983
7	286.366,396 424.937,191	1	286.366,338 424.937,273	0.1

** Lungimile segmentelor sunt determinate în planul de proiecție Stereo 70 și sunt rotunjite la 1 milimetru.

*** Distanța dintre puncte este formată din segmente cumulate ce sunt mai mici decât valoarea 1 milimetru.

**DATE DESPRE IMOBILUL NR. 7626**

Oficiul de Cadastru și Publicitate Imobiliară CARAS-SEVERIN
 Biroul de Cadastru și Publicitate Imobiliară Caransebes

A. Partea I. Descrierea imobilului

TEREN Extravilan

Nr. CF vechi:643- Golet
 Nr. topografic:891/1/2, 891/2/1

Adresa: Jud. Caraș-Severin

Nr. Crt	Nr cadastral Nr. topografic	Suprafața* (mp)	Observații / Referințe
A1		3.611	Sector cadastral:39 Teren neimprejmuit;

B. Partea II. Proprietari și acte

Inscrieri privitoare la dreptul de proprietate și alte drepturi reale		Referințe
2527 / 17/05/1999		
Act Notarial nr. 1382/99, din 01/01/1999 emis de BNP SIMESCU GHEORGHE;		
B1	Intabulare, drept de PROPRIETATE donație, dobandit prin Conventie, cota actuala 1/1 1) GARAȘ PAVEL	A1

C. Partea III. SARCINI .

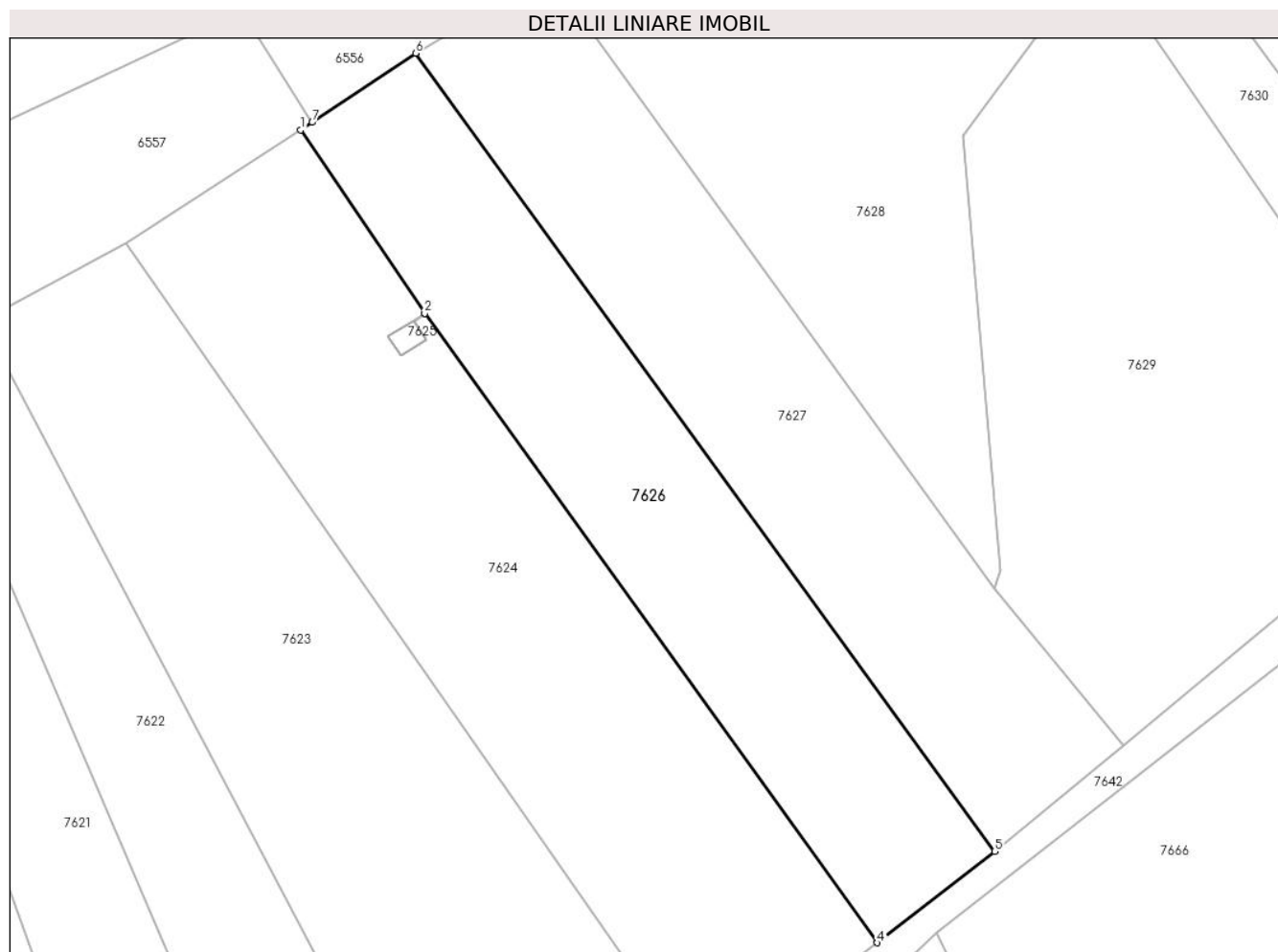
Inscrieri privind dezmembramintele dreptului de proprietate, drepturi reale de garanție și sarcini	Referințe
NU SUNT	

Anexa Nr. 1 La Partea I

Teren

Nr cadastral	Suprafața (mp)*	Observații / Referințe
	3.611	

* Suprafața este determinată în planul de proiecție Stereo 70.



Date referitoare la teren

Crt	Categorie folosință	Intravilan	Suprafața (mp)	Tarla	Parcelă	Nr. topo	Observații / Referințe
1	arabil	NU	3.611	-	-	891/1/2, 891/2/1	ARABIL ÎN LUNCA

Lungime Segmente

1) Valorile lungimilor segmentelor sunt obținute din proiecție în plan.

Punct început	X / Y	Punct sfârșit	X / Y	Lungime segment (** (m)
1	286.346,743 424.966,215	2	286.366,338 424.937,273	34.951
2	286.366,338 424.937,273	3	286.366,396 424.937,191	0.1
3	286.366,396 424.937,191	4	286.437,899 424.837,837	122.409
4	286.437,899 424.837,837	5	286.456,454 424.852,277	23.512
5	286.456,454 424.852,277	6	286.364,897 424.978,358	155.818

Punct început	X / Y	Punct sfârșit	X / Y	Lungime segment (** (m)
6	286.364,897 424.978,358	7	286.348,586 424.967,448	19.623
7	286.348,586 424.967,448	1	286.346,743 424.966,215	2.217

** Lungimile segmentelor sunt determinate în planul de proiecție Stereo 70 și sunt rotunjite la 1 milimetru.

*** Distanța dintre puncte este formată din segmente cumulate ce sunt mai mici decât valoarea 1 milimetru.

**DATE DESPRE IMOBILUL NR. 7627**

Oficiul de Cadastru și Publicitate Imobiliară CARAS-SEVERIN
Biroul de Cadastru și Publicitate Imobiliară Caransebes

A. Partea I. Descrierea imobilului

TEREN Extravilan

Nr. CF vechi:210- Golet
Nr. topografic:891/1/1

Adresa: Jud. Caraș-Severin

Nr. Crt	Nr cadastral Nr. topografic	Suprafața* (mp)	Observații / Referințe
A1		Din acte: 4.118 Masurata: 3.799	Sector cadastral:39 Teren neimprejmuit;

B. Partea II. Proprietari și acte

Inscrieri privitoare la dreptul de proprietate și alte drepturi reale	Referințe
1149 / 08/12/1989	
Hotarare Judecatoreasca nr. 3033/1986, din 01/01/1986 emis de JUDECĂTORIA CARANSEBEȘ;	
B1	A1
Intabulare, drept de PROPRIETATE fost posesie faptică, dobandit prin lesire Din Indiviziune, cota actuala 1/1 1) SURU MIHAI , căs. cu Tarabuga Victoria	

C. Partea III. SARCINI .

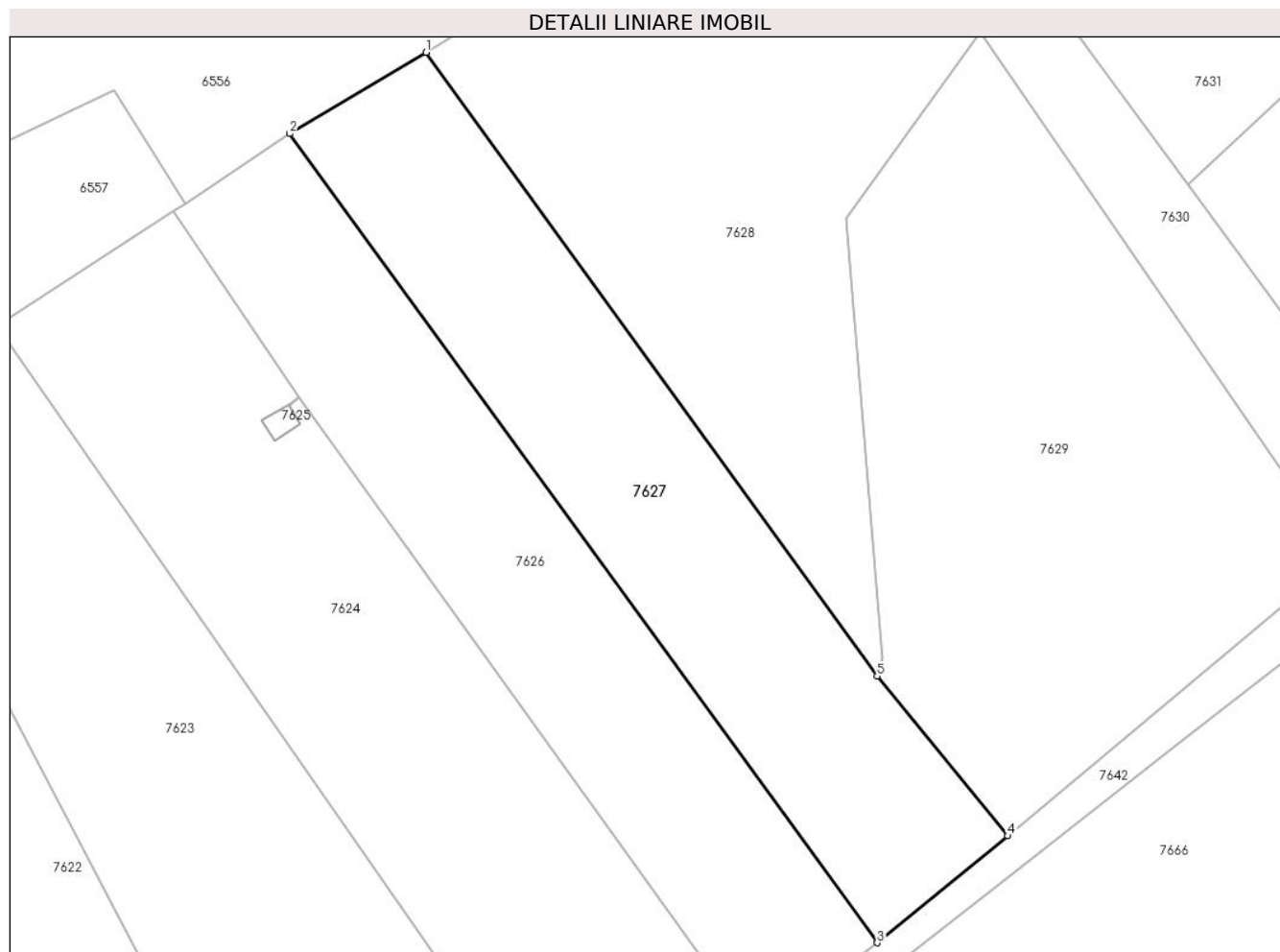
Inscrieri privind dezmembramintele dreptului de proprietate, drepturi reale de garanție și sarcini	Referințe
NU SUNT	

Anexa Nr. 1 La Partea I

Teren

Nr cadastral	Suprafața (mp)*	Observații / Referințe
	Din acte: 4.118 Masurata: 3.799	

* Suprafața este determinată în planul de proiecție Stereo 70.



Date referitoare la teren

Crt	Categorie folosință	Intravilan	Suprafața (mp)	Tarla	Parcelă	Nr. topo	Observații / Referințe
1	arabil	NU	3.799	-	-	891/1/1	ARABIL ÎN LUNCA

Lungime Segmente

1) Valorile lungimilor segmentelor sunt obținute din proiecție în plan.

Punct început	X / Y	Punct sfârșit	X / Y	Lungime segment (** (m)
1	286.386,141 424.991,017	2	286.364,897 424.978,358	24.73
2	286.364,897 424.978,358	3	286.456,454 424.852,277	155.818
3	286.456,454 424.852,277	4	286.476,77 424.868,935	26.272
4	286.476,77 424.868,935	5	286.456,428 424.893,812	32.135
5	286.456,428 424.893,812	1	286.386,141 424.991,017	119.954

**** Lungimile segmentelor sunt determinate în planul de proiecție Stereo 70 și sunt rotunjite la 1 milimetru.**

***** Distanța dintre puncte este formată din segmente cumulate ce sunt mai mici decât valoarea 1 milimetru.**

**DATE DESPRE IMOBILUL NR. 7628**

Oficiul de Cadastru și Publicitate Imobiliară CARAS-SEVERIN
Biroul de Cadastru și Publicitate Imobiliară Caransebeș

A. Partea I. Descrierea imobilului

TEREN Extravilan

Nr. CF vechi:214- Goleț
Nr. topografic:889, 890

Adresa: Jud. Caraș-Severin

Nr. Crt	Nr cadastral Nr. topografic	Suprafața* (mp)	Observații / Referințe
A1		Din acte: 5.667 Masurata: 5.606	Sector cadastral:39 Teren neimprejmuit;

B. Partea II. Proprietari și acte

Inscrieri privitoare la dreptul de proprietate și alte drepturi reale		Referințe
547 / 18/07/1962		
Act Notarial nr. 308/961, din 01/01/1961 emis de NOTARIATUL DE STAT AL RAIONULUI CARANSEBEȘ;		
B1	Intabulare, drept de PROPRIETATE drept moștenire, dobandit prin Succesiune, cota actuala 7/8 1) SURU ICONIA , născ. Todor, fiica lui Vădă și a Anei, dom. în Caransebeș, str. Dobrogheanu-Gherca Nr. 16/1	A1
548 / 18/07/1962		
Act Notarial nr. 309/961, din 01/01/1961 emis de NOTARIATUL DE STAT AL RAIONULUI CARANSEBEȘ;		
B2	Intabulare, drept de PROPRIETATE drept moștenire, dobandit prin Succesiune, cota actuala 1/8 1) SURU ICONIA , născ. Todor, fiica lui Vădă și a Anei, dom. în Caransebeș, str. Dobrogheanu-Gherca Nr. 16/1	A1

C. Partea III. SARCINI

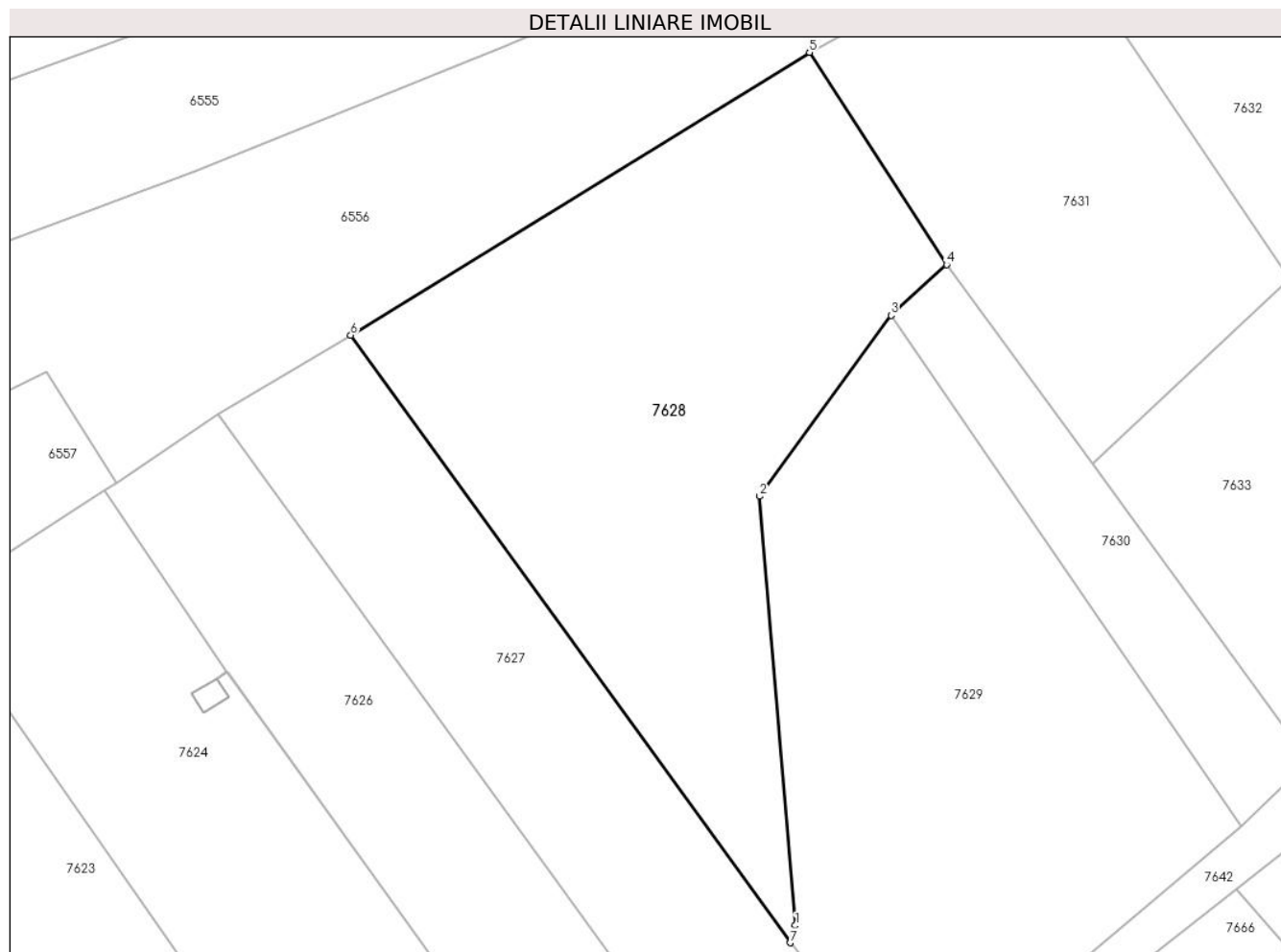
Inscrieri privind dezmembramintele dreptului de proprietate, drepturi reale de garanție și sarcini		Referințe
2091 / 11/11/1926		
Hotarare Judecatoreasca nr. 2246, din 01/01/1925 emis de JUDECĂTORIA MIXTĂ CARANSEBEȘ;		
C1	Intabulare, drept de UZUFRACT VIAGER, dobandit prin Succesiune, cota actuala 1/4 1) TĂRĂBUGĂ ANA , văduvă, născ. Suru, domiciliată în Goleți	A1

Anexa Nr. 1 La Partea I

Teren

Nr cadastral	Suprafața (mp)*	Observații / Referințe
	Din acte: 5.667 Masurata: 5.606	

* Suprafața este determinată în planul de proiecție Stereo 70.



Date referitoare la teren

Crt	Categorie folosință	Intra vilan	Suprafața (mp)	Tarla	Parcelă	Nr. topo	Observații / Referințe
1	arabil	NU	5.606	-	-	889, 890	ARABIL ÎN LUNCA

Lungime Segmente

1) Valorile lungimilor segmentelor sunt obținute din proiecție în plan.

Punct început	X / Y	Punct sfârșit	X / Y	Lungime segment (** (m)
1	286.457,288 424.896,592	2	286.451,527 424.965,232	68.881
2	286.451,527 424.965,232	3	286.472,583 424.994,215	35.824
3	286.472,583 424.994,215	4	286.481,481 425.002,295	12.019
4	286.481,481 425.002,295	5	286.459,537 425.036,265	40.441
5	286.459,537 425.036,265	6	286.386,141 424.991,017	86.223

Punct început	X / Y	Punct sfârșit	X / Y	Lungime segment (** (m)
6	286.386,141 424.991,017	7	286.456,428 424.893,812	119.954
7	286.456,428 424.893,812	1	286.457,288 424.896,592	2.91

** Lungimile segmentelor sunt determinate în planul de proiecție Stereo 70 și sunt rotunjite la 1 milimetru.

*** Distanța dintre puncte este formată din segmente cumulate ce sunt mai mici decât valoarea 1 milimetru.

**DATE DESPRE IMOBILUL NR. 7629**

Oficiul de Cadastru și Publicitate Imobiliară CARAS-SEVERIN
Biroul de Cadastru și Publicitate Imobiliară Caransebes

A. Partea I. Descrierea imobilului

TEREN Extravilan

Nr. CF vechi:212- Goleț
Nr. topografic:Parte din 888

Adresa: Jud. Caraș-Severin

Nr. Crt	Nr cadastral Nr. topografic	Suprafața* (mp)	Observații / Referințe
A1		5.349	Sector cadastral:39 Teren neimprejmuit;

B. Partea II. Proprietari și acte

Inscrieri privitoare la dreptul de proprietate și alte drepturi reale		Referințe
/		
Act Normativ nr. 7, din 13/03/1996 emis de PARLAMENT;		
B1	Intabulare, drept de PROPRIETATE, dobandit prin Lege, cota actuala 1/1 1) NEIDENTIFICAT NEIDENTIFICAT, CIF:0000000000000	A1
Act Normativ nr. 7, din 13/03/1996 emis de PARLAMENT (ACT ADMINISTRATIV NR. 5047 DIN 10.10.2022, EMIS DE PRIMĂRIA COMUNEI BUCOȘNIȚA);		
B2	Se notează posesia faptică în favoarea lui 1) LINȚU IOSIF	A1

C. Partea III. SARCINI .

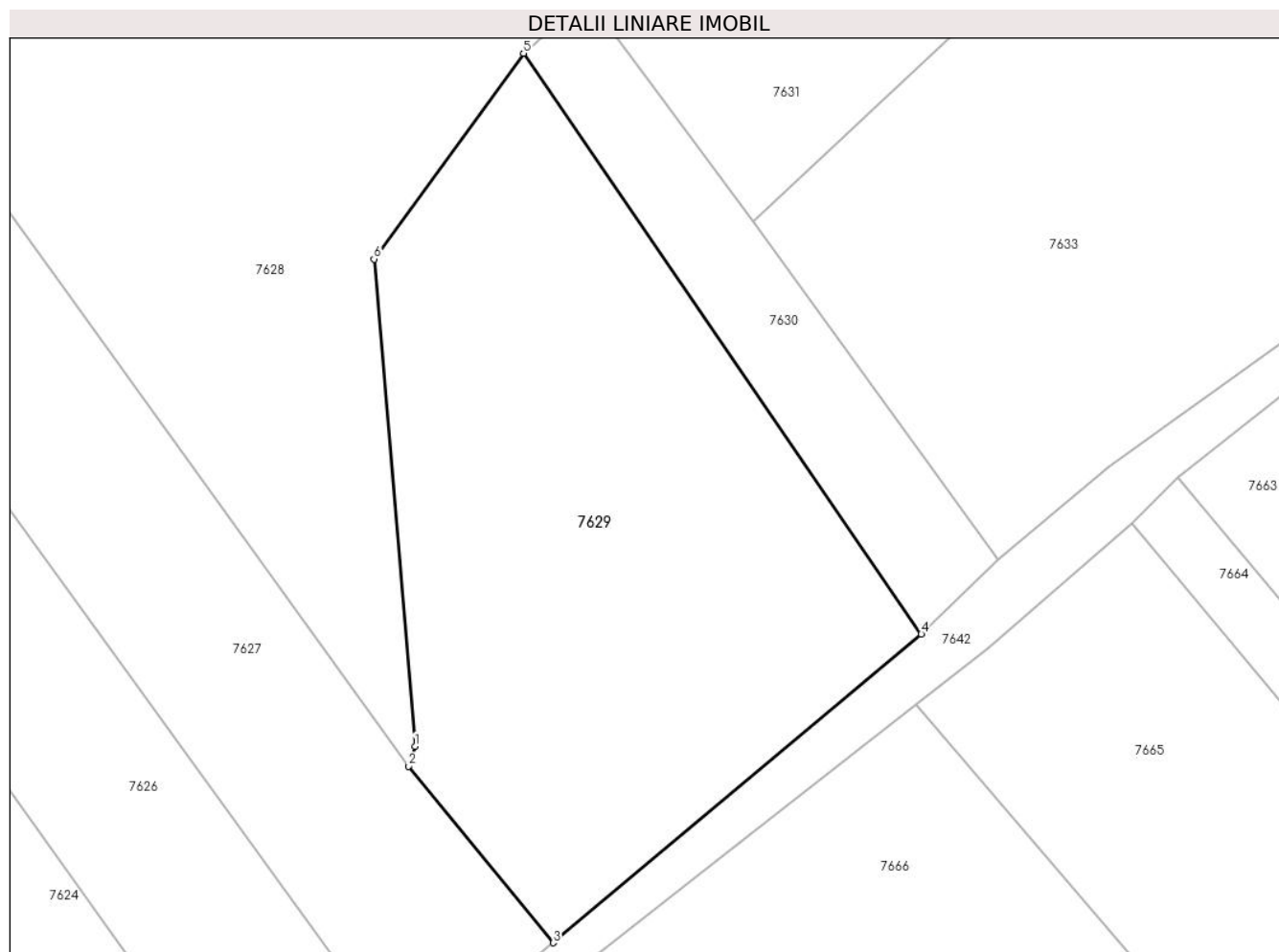
Inscrieri privind dezmembramintele dreptului de proprietate, drepturi reale de garanție și sarcini	Referințe
NU SUNT	

Anexa Nr. 1 La Partea I

Teren

Nr cadastral	Suprafața (mp)*	Observații / Referințe
	5.349	

* Suprafața este determinată în planul de proiecție Stereo 70.



Date referitoare la teren

Crt	Categorie folosință	Intravilan	Suprafața (mp)	Tarla	Parcelă	Nr. topo	Observații / Referințe
1	arabil	NU	5.349	-	-	Parte din 888	ARABIL ÎN LUNCA

Lungime Segmente

1) Valorile lungimilor segmentelor sunt obținute din proiecție în plan.

Punct început	X / Y	Punct sfârșit	X / Y	Lungime segment (** (m)
1	286.457,288 424.896,592	2	286.456,428 424.893,812	2.91
2	286.456,428 424.893,812	3	286.476,77 424.868,935	32.135
3	286.476,77 424.868,935	4	286.528,657 424.912,395	67.683
4	286.528,657 424.912,395	5	286.472,583 424.994,215	99.191
5	286.472,583 424.994,215	6	286.451,527 424.965,232	35.824

Punct început	X / Y	Punct sfârșit	X / Y	Lungime segment (** (m)
6	286.451,527 424.965,232	1	286.457,288 424.896,592	68.881

** Lungimile segmentelor sunt determinate în planul de proiecție Stereo 70 și sunt rotunjite la 1 milimetru.

*** Distanța dintre puncte este formată din segmente cumulate ce sunt mai mici decât valoarea 1 milimetru.

**DATE DESPRE IMOBILUL NR. 7630**

Oficiul de Cadastru și Publicitate Imobiliară CARAS-SEVERIN
Biroul de Cadastru și Publicitate Imobiliară Caransebes

A. Partea I. Descrierea imobilului

TEREN Extravilan

Nr. CF vechi:212- Goleț
Nr. topografic:Parte din 888

Adresa: Jud. Caraș-Severin

Nr. Crt	Nr cadastral Nr. topografic	Suprafața* (mp)	Observații / Referințe
A1		1.332	Sector cadastral:39 Teren neimprejmuit;

B. Partea II. Proprietari și acte

Inscrieri privitoare la dreptul de proprietate și alte drepturi reale	Referințe
/	
Act Normativ nr. 7, din 13/03/1996 emis de PARLAMENT;	
B1	A1
Intabulare, drept de PROPRIETATE, dobandit prin Lege, cota actuala 1/1 1) NEIDENTIFICAT NEIDENTIFICAT, CIF:0000000000000	
Act Normativ nr. 7, din 13/03/1996 emis de PARLAMENT (ACT ADMINISTRATIV NR. 5051 DIN 10.10.2022, EMIS DE PRIMĂRIA COMUNEI BUCOȘNIȚA);	
B2	A1
Se notează posesia faptică în favoarea lui 1) SURU ILIE	

C. Partea III. SARCINI .

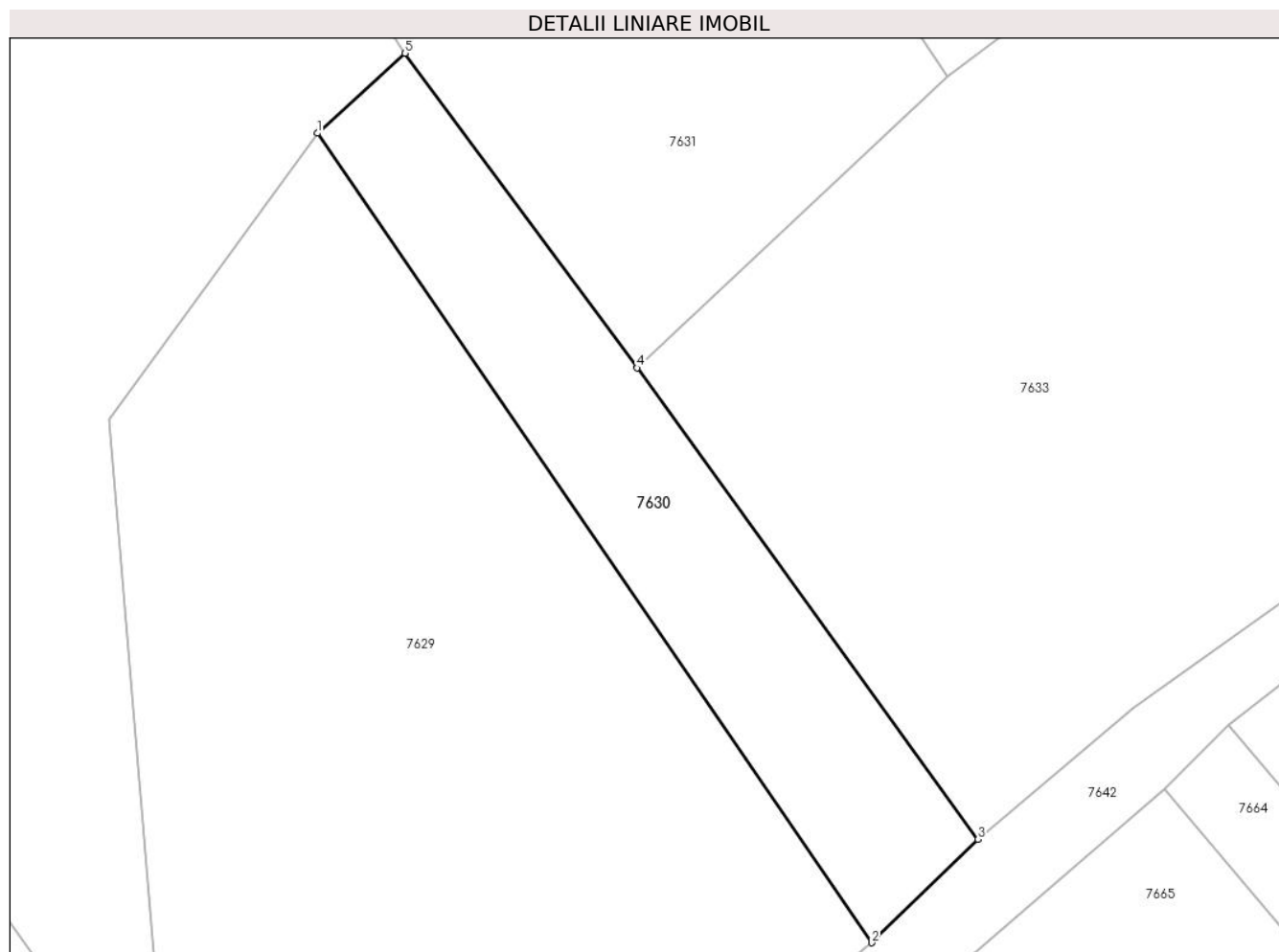
Inscrieri privind dezmembramintele dreptului de proprietate, drepturi reale de garanție și sarcini	Referințe
NU SUNT	

Anexa Nr. 1 La Partea I

Teren

Nr cadastral	Suprafața (mp)*	Observații / Referințe
	1.332	

* Suprafața este determinată în planul de proiecție Stereo 70.



Date referitoare la teren

Crt	Categorie folosință	Intravilan	Suprafața (mp)	Tarla	Parcelă	Nr. topo	Observații / Referințe
1	arabil	NU	1.332	-	-	Parte din 888	ARABIL ÎN LUNCA

Lungime Segmente

1) Valorile lungimilor segmentelor sunt obținute din proiecție în plan.

Punct început	X / Y	Punct sfârșit	X / Y	Lungime segment (** (m)
1	286.472,583 424.994,215	2	286.528,657 424.912,395	99.191
2	286.528,657 424.912,395	3	286.539,426 424.922,848	15.008
3	286.539,426 424.922,848	4	286.504,941 424.970,493	58.815
4	286.504,941 424.970,493	5	286.481,481 425.002,295	39.519
5	286.481,481 425.002,295	1	286.472,583 424.994,215	12.019

**** Lungimile segmentelor sunt determinate în planul de proiecție Stereo 70 și sunt rotunjite la 1 milimetru.**

***** Distanța dintre puncte este formată din segmente cumulate ce sunt mai mici decât valoarea 1 milimetru.**



DATE DESPRE IMOBILUL NR. 7631

Oficiul de Cadastru și Publicitate Imobiliară CARAS-SEVERIN
Biroul de Cadastru și Publicitate Imobiliară Caransebes

A. Partea I. Descrierea imobilului

Nr. CF vechi:130- Golet
Nr. topografic:886

TEREN Extravilan

Adresa: Jud. Caraș-Severin

Nr. Crt	Nr cadastral Nr. topografic	Suprafața* (mp)	Observații / Referințe
A1		Din acte: 3.133 Masurata: 3.257	Sector cadastral:39 Teren neimprejmut;

B. Partea II. Proprietari și acte

Inscrieri privitoare la dreptul de proprietate și alte drepturi reale	Referințe	
161 / 20/02/1976		
Act Notarial nr. 288/1975, din 01/01/1975 emis de NOTARIATUL DE STAT LOCAL CARANSEBEȘ;		
B1	Intabulare, drept de PROPRIETATE Drept moștenire asupra cotei de 16/64 din suprafața de 3133 mp , dobandit prin Succesiune, cota actuala 16/64 1) SURU FLOREA , fratele def. Lințu Ana, dom. în Golet	A1
B2	Intabulare, drept de PROPRIETATE Drept moștenire asupra cotei de 8/64 din suprafața de 3133 mp , dobandit prin Succesiune, cota actuala 8/64 1) SURU DUȘA , fiica def. Suru Elena, dom. în Golet	A1
B3	Intabulare, drept de PROPRIETATE Drept moștenire asupra cotei de 2/64 din suprafața de 3133 mp, dobandit prin Succesiune, cota actuala 2/64 1) SURU MARIA , nora def. Suru Elena, dom. în Golet	A1
B4	Intabulare, drept de PROPRIETATE Drept moștenire asupra cotei de 3/64 din suprafața de 3133 mp, dobandit prin Succesiune, cota actuala 3/64 1) SURU DUMITRU , nepotul def. Suru Elena, dom. în Golet	A1
B5	Intabulare, drept de PROPRIETATE Drept moștenire asupra cotei de 3/64 din suprafața de 3133 mp, dobandit prin Succesiune, cota actuala 3/64 1) SURU ELENA , nepoata def. Suru Elena, dom. în Golet	A1
B6	Intabulare, drept de PROPRIETATE Drept moștenire asupra cotei de 8/64 din suprafața de 3133 mp, dobandit prin Succesiune, cota actuala 8/64 1) SPUNEI FLOAREA , fiica def. Suru Ion, dom. în Golet	A1
B7	Intabulare, drept de PROPRIETATE Drept moștenire asupra cotei de 8/64 din suprafața de 3133 mp , dobandit prin Succesiune, cota actuala 8/64 1) BLOTOR ANA , fiica def. Suru Ion, dom. în Golet	A1
B8	Intabulare, drept de PROPRIETATE Drept moștenire asupra cotei de 4/64 din suprafața de 3133 mp, dobandit prin Succesiune, cota actuala 4/64 1) SURU ICONIA , soția def. Suru Petru, dom. în Golet	A1
B9	Intabulare, drept de PROPRIETATE Drept moștenire asupra cotei de 6/64 din suprafața de 3133 mp, dobandit prin Succesiune, cota actuala 6/64 1) SURU PETRU , fiul def. Suru Petru, dom. în Golet	A1
B10	Intabulare, drept de PROPRIETATE Drept moștenire asupra cotei de 6/64 din suprafața de 3133 mp, dobandit prin Succesiune, cota actuala 6/64 1) SURU MARIA , fiica def. Suru Petru, dom. în Golet	A1
/		
Act Normativ nr. 7, din 13/03/1996 emis de PARLAMENT;		
B11	Se notează posesia faptică asupra suprafeței de 124 mp în favoarea 1) COMUNA BUCOȘNIȚA , CIF:3227645, PROPRIETAR NEIDENTIFICAT	A1

C. Partea III. SARCINI .

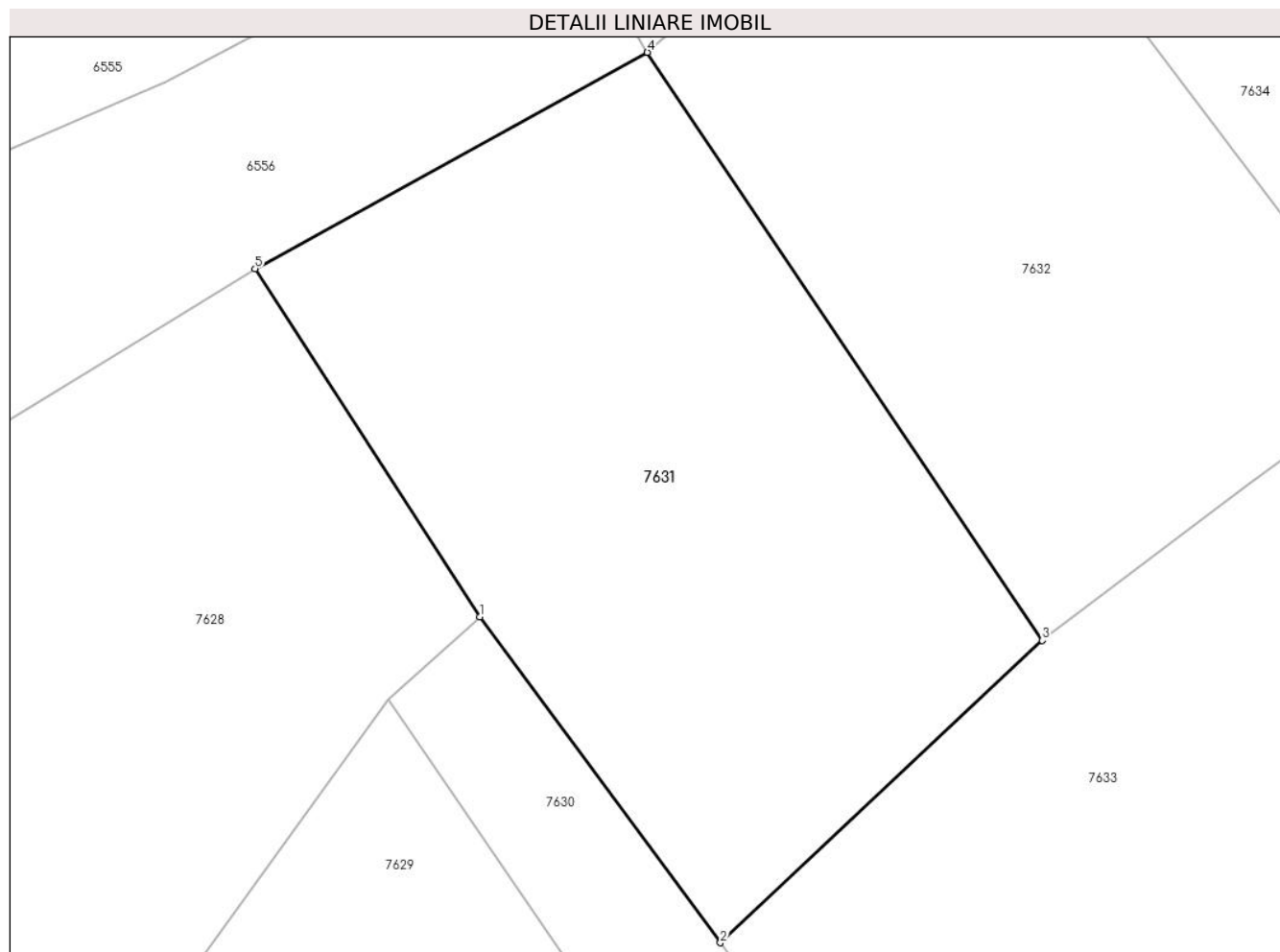
Inscrieri privind dezmembramintele dreptului de proprietate, drepturi reale de garanție și sarcini	Referințe
NU SUNT	

Anexa Nr. 1 La Partea I

Teren

Nr cadastral	Suprafața (mp)*	Observații / Referințe
	Din acte: 3.133 Masurata: 3.257	

* Suprafața este determinată în planul de proiecție Stereo 70.



Date referitoare la teren

Crt	Categorie folosință	Intra vilan	Suprafața (mp)	Tarla	Parcelă	Nr. topo	Observații / Referințe
1	faneata	NU	3.257	-	-	886	FÂNEAȚĂ ÎN LUNCA

Lungime Segmente

1) Valorile lungimilor segmentelor sunt obținute din proiecție în plan.

Punct început	X / Y	Punct sfârșit	X / Y	Lungime segment (** (m)
1	286.481,481 425.002,295	2	286.504,941 424.970,493	39.519
2	286.504,941 424.970,493	3	286.536,363 424.999,98	43.091
3	286.536,363 424.999,98	4	286.497,821 425.057,361	69.124
4	286.497,821 425.057,361	5	286.459,537 425.036,265	43.712
5	286.459,537 425.036,265	1	286.481,481 425.002,295	40.441

**** Lungimile segmentelor sunt determinate în planul de proiecție Stereo 70 și sunt rotunjite la 1 milimetru.**

***** Distanța dintre puncte este formată din segmente cumulate ce sunt mai mici decât valoarea 1 milimetru.**



DATE DESPRE IMOBILUL NR. 7632

Oficiul de Cadastru și Publicitate Imobiliară CARAS-SEVERIN
Biroul de Cadastru și Publicitate Imobiliară Caransebes

A. Partea I. Descrierea imobilului

TEREN Extravilan

Nr. CF vechi:123- Golet
Nr. topografic:884, 885

Adresa: Jud. Caraș-Severin

Nr. Crt	Nr cadastral Nr. topografic	Suprafața* (mp)	Observații / Referințe
A1	31068	2.954	Sector cadastral:39 Teren neimprejmuit;

B. Partea II. Proprietari și acte

Inscrieri privitoare la dreptul de proprietate și alte drepturi reale		Referințe
1 / 01/01/1900		
Act Notarial nr. 0, din 01/01/1900 emis de -;		
B1	Intabulare, drept de PROPRIETATE în baza a cf vechi, dobandit prin Uzucapiune, cota actuala 8/48, cota initiala 1/6 1) STEFANUTI MARIA , n.Lintu <i>OBSERVATII: (provenita din conversia CF 123 Golet)</i>	A1
B2	Intabulare, drept de PROPRIETATE în baza a cf vechi, dobandit prin Uzucapiune, cota actuala 8/48, cota initiala 1/6 1) STEFANUTI ANTONIE , a lui Martin <i>OBSERVATII: (provenita din conversia CF 123 Golet)</i>	A1
B3	Intabulare, drept de PROPRIETATE în baza a cf vechi, dobandit prin Uzucapiune, cota actuala 8/48, cota initiala 1/6 1) LINTU MARCU , a lui Martin, minor <i>OBSERVATII: (provenita din conversia CF 123 Golet)</i>	A1
B4	Intabulare, drept de PROPRIETATE în baza a cf vechi, dobandit prin Uzucapiune, cota actuala 8/48, cota initiala 1/6 1) LINTU ANASTASIA , a lui Martin, minora <i>OBSERVATII: (provenita din conversia CF 123 Golet)</i>	A1
292 / 25/03/1967		
Hotarare Judecatoreasca nr. 0, din 01/01/1940 emis de JUDECĂTORIA MIXTĂ CARANSEBEȘ;		
B5	Intabulare, drept de PROPRIETATE, dobandit prin Succesiune, cota actuala 2/48, cota initiala 1/24 1) LINTU MARCU , (a lui Alimpie) <i>OBSERVATII: (provenita din conversia CF 123 Golet)</i>	A1
B6	Intabulare, drept de PROPRIETATE, dobandit prin Succesiune, cota actuala 2/48, cota initiala 1/24 1) LINTU MARIA , (a lui Alimpie) minora <i>OBSERVATII: (provenita din conversia CF 123 Golet)</i>	A1
891 / 31/05/1973		
Hotarare Judecatoreasca nr. 0, din 01/01/1940 emis de JUDECĂTORIA MIXTĂ CARANSEBEȘ;		
B7	Intabulare, drept de PROPRIETATE, dobandit prin Succesiune, cota actuala 8/48, cota initiala 1/6 1) DRAGAN ICONIA , n.Stefanuti <i>OBSERVATII: (provenita din conversia CF 123 Golet)</i>	A1
2470 / 17/06/1996		
Act Notarial nr. 1375/1996, din 01/01/1996 emis de BNP MARIA LĂPĂDAT;		
B8	Intabulare, drept de PROPRIETATE, dobandit prin Conventie, cota actuala 1/48, cota initiala 1/48 1) LINTU MARTIN <i>OBSERVATII: (provenita din conversia CF 123 Golet)</i>	A1
B9	Intabulare, drept de PROPRIETATE, dobandit prin Conventie, cota actuala 1/48, cota initiala 1/48 1) LINTU MARIA , n.Suru <i>OBSERVATII: (provenita din conversia CF 123 Golet)</i>	A1
4203 / 28/10/1996		
Act Notarial nr. 274/1996, din 01/01/1996 emis de BNP MARIA LĂPĂDAT;		
B10	Intabulare, drept de PROPRIETATE, dobandit prin Succesiune, cota	A1

Inscrieri privitoare la dreptul de proprietate şi alte drepturi reale		Referinţe
B10	actuala 2/48, cota initiala 1/24 1) LINTU MARTIN <i>OBSERVAȚII: (provenita din conversia CF 123 Golet)</i>	
/		
Act Normativ nr. 7, din 13/03/1996 emis de PARLAMENT (ACT ADMINISTRATIV NR.5733 DIN 14.11.2022, EMIS DE PRIMĂRIA COMUNEI BUCOȘNIȚA);		
B11	Se notează posesia faptică în favoarea lui 1) BEJERIȚA PATRUȚA	A1

C. Partea III. SARCINI .

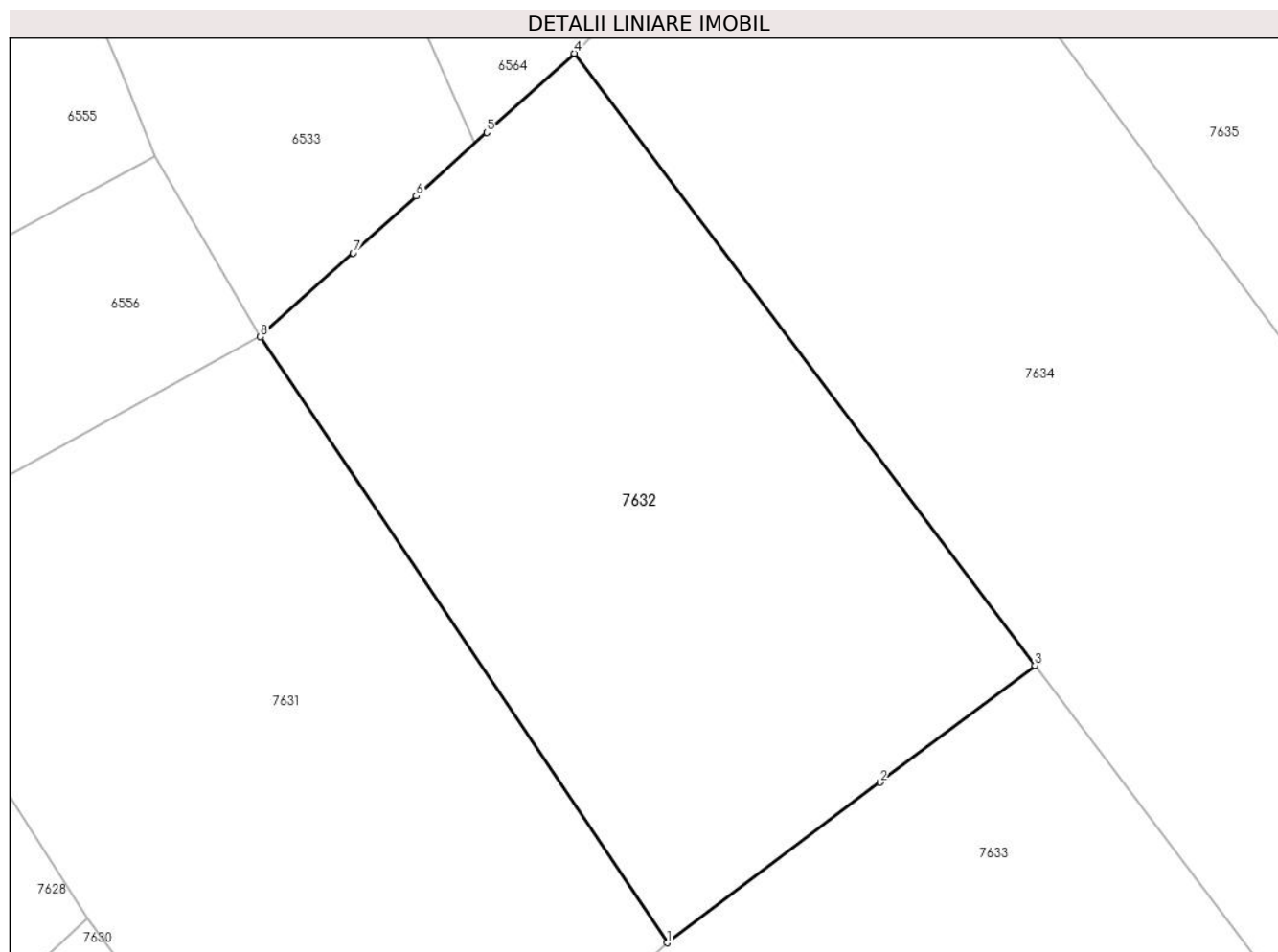
Inscrieri privind dezmembramintele dreptului de proprietate, drepturi reale de garanție și sarcini	Referințe
NU SUNT	

Anexa Nr. 1 La Partea I

Teren

Nr cadastral	Suprafața (mp)*	Observații / Referințe
31068	2.954	

* Suprafața este determinată în planul de proiecție Stereo 70.



Date referitoare la teren

Crt	Categorie folosință	Intravilan	Suprafața (mp)	Tarla	Parcelă	Nr. topo	Observații / Referințe
1	arabil	NU	1.380	-	-	884	ARABIL ÎN LUNCA
2	fâneata	NU	1.573	-	-	885	FÂNEAȚĂ ÎN LUNCA

Lungime Segmente

1) Valorile lungimilor segmentelor sunt obținute din proiecție în plan.

Punct început	X / Y	Punct sfârșit	X / Y	Lungime segment (** (m))
1	286.536,363 424.999,98	2	286.556,529 425.015,176	25.25
2	286.556,529 425.015,176	3	286.571,209 425.026,238	18.381
3	286.571,209 425.026,238	4	286.527,561 425.084,207	72.564
4	286.527,561 425.084,207	5	286.519,259 425.076,713	11.184

Punct început	X / Y	Punct sfârșit	X / Y	Lungime segment (** (m)
5	286.519,259 425.076,713	6	286.512,573 425.070,678	9.007
6	286.512,573 425.070,678	7	286.506,601 425.065,287	8.045
7	286.506,601 425.065,287	8	286.497,821 425.057,361	11.828
8	286.497,821 425.057,361	1	286.536,363 424.999,98	69.124

** Lungimile segmentelor sunt determinate în planul de proiecție Stereo 70 și sunt rotunjite la 1 milimetru.

*** Distanța dintre puncte este formată din segmente cumulate ce sunt mai mici decât valoarea 1 milimetru.

**DATE DESPRE IMOBILUL NR. 7633**

Oficiul de Cadastru și Publicitate Imobiliară CARAS-SEVERIN
Biroul de Cadastru și Publicitate Imobiliară Caransebes

A. Partea I. Descrierea imobilului

TEREN Extravilan

Nr. CF vechi:53- Golet
Nr. topografic:887

Adresa: Jud. Caraș-Severin

Nr. Crt	Nr cadastral Nr. topografic	Suprafața* (mp)	Observații / Referințe
A1	32528	Din acte: 6.478 Masurata: 5.390	Sector cadastral:39 Teren neimprejmuit;

B. Partea II. Proprietari și acte

Inscrieri privitoare la dreptul de proprietate și alte drepturi reale		Referințe
403 / 29/04/1987		
Act Notarial nr. 150, din 29/04/1987 emis de -;		
B1	Intabulare, drept de PROPRIETATE, mostenire, dobandit prin Succesiune, cota actuala 1/12, cota initiala 1/12 1) BARBUTI MARIA , nascuta Gherga (sotia def.)	A1
B2	Intabulare, drept de PROPRIETATE, mostenire, dobandit prin Succesiune, cota actuala 3/12, cota initiala 3/12 1) TARABUGA MARIA , nascuta Barbuti (fiica def.)	A1
828 / 16/08/1989		
Act Notarial nr. 311, din 16/08/1989 emis de Notariatul Caransebes;		
B3	Intabulare, drept de PROPRIETATE, mostenire, dobandit prin Succesiune, cota actuala 4/12, cota initiala 4/12 1) SURU STELUTA , sora def.	A1
B4	Intabulare, drept de PROPRIETATE, mostenire, dobandit prin Succesiune, cota actuala 4/12, cota initiala 4/12 1) TARABUGA MARIA , nepoata de frate	A1

C. Partea III. SARCINI .

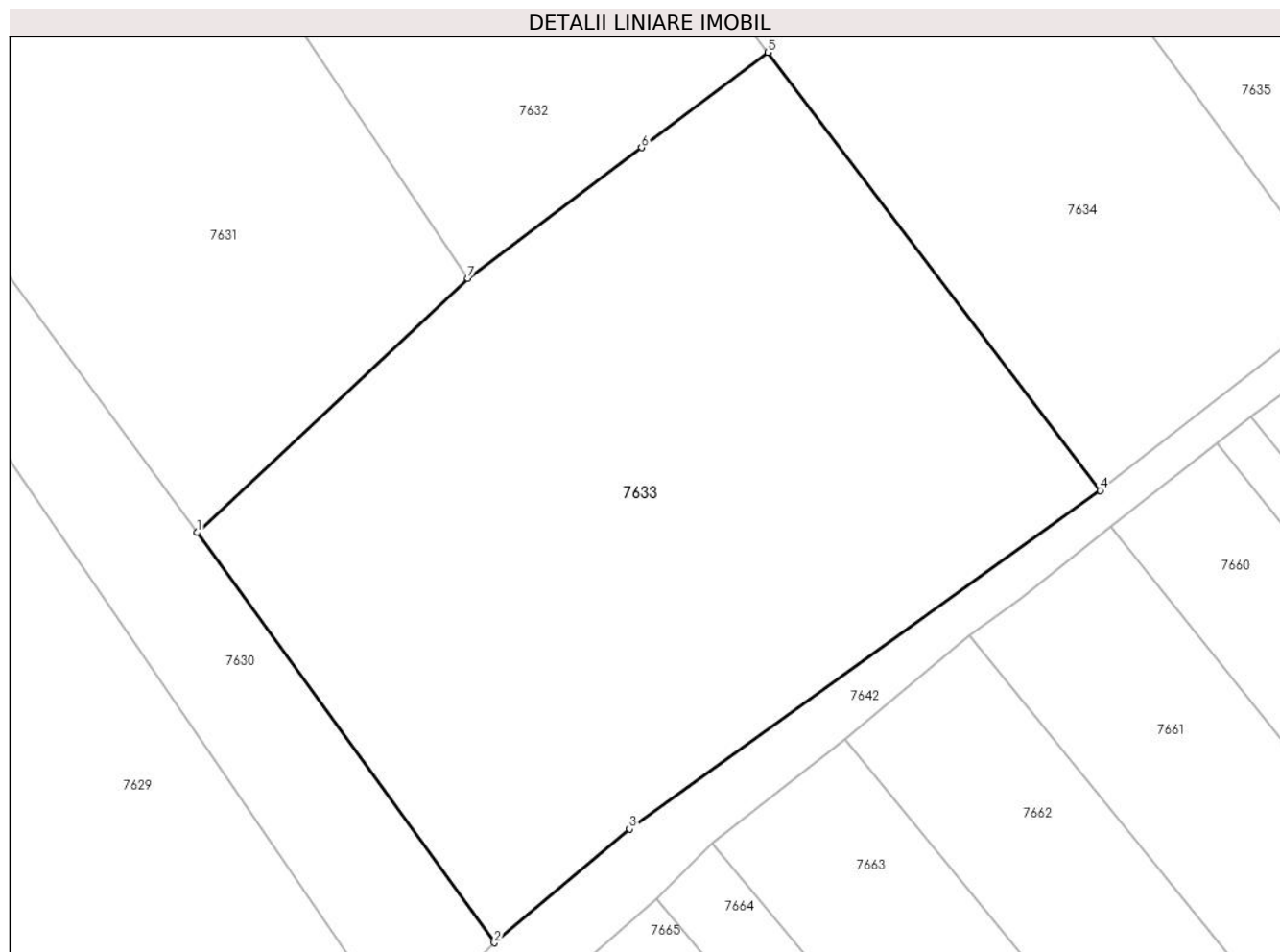
Inscrieri privind dezmembramintele dreptului de proprietate, drepturi reale de garanție și sarcini	Referințe
NU SUNT	

Anexa Nr. 1 La Partea I

Teren

Nr cadastral	Suprafața (mp)*	Observații / Referințe
32528	Din acte: 6.478 Masurata: 5.390	

* Suprafața este determinată în planul de proiecție Stereo 70.



Date referitoare la teren

Crt	Categorie folosință	Intra vilan	Suprafața (mp)	Tarla	Parcelă	Nr. topo	Observații / Referințe
1	faneata	NU	5.390	-	-	887	FÂNEAȚĂ ÎN LUNCA

Lungime Segmente

1) Valorile lungimilor segmentelor sunt obținute din proiecție în plan.

Punct început	X / Y	Punct sfârșit	X / Y	Lungime segment (** (m)
1	286.504,941 424.970,493	2	286.539,426 424.922,848	58.815
2	286.539,426 424.922,848	3	286.555,137 424.936,054	20.524
3	286.555,137 424.936,054	4	286.609,756 424.975,374	67.3
4	286.609,756 424.975,374	5	286.571,209 425.026,238	63.82
5	286.571,209 425.026,238	6	286.556,529 425.015,176	18.381

Punct început	X / Y	Punct sfârșit	X / Y	Lungime segment (** (m)
6	286.556,529 425.015,176	7	286.536,363 424.999,98	25.25
7	286.536,363 424.999,98	1	286.504,941 424.970,493	43.091

** Lungimile segmentelor sunt determinate în planul de proiecție Stereo 70 și sunt rotunjite la 1 milimetru.

*** Distanța dintre puncte este formată din segmente cumulate ce sunt mai mici decât valoarea 1 milimetru.

**DATE DESPRE IMOBILUL NR. 7634**
Oficiul de Cadastru și Publicitate Imobiliară CARAS-SEVERIN
Biroul de Cadastru și Publicitate Imobiliară Caransebes
A. Partea I. Descrierea imobilului
 Nr. CF vechi:43- Goleț
 Nr. topografic:883

TEREN Extravilan

Adresa: Jud. Caraș-Severin

Nr. Crt	Nr cadastral Nr. topografic	Suprafața* (mp)	Observații / Referințe
A1		Din acte: 5.404 Masurata: 5.142	Sector cadastral:39 Teren neimprejmuit;

B. Partea II. Proprietari și acte

Inscrieri privitoare la dreptul de proprietate și alte drepturi reale		Referințe
1647 / 13/08/1925		
Hotarare Judecatoreasca nr. 35/1922, din 01/01/1922 emis de JUDECĂTORIA DE OCOL CARANSEBES;		
B1	Intabulare, drept de PROPRIETATE drept moștenire, dobandit prin Succesiune, cota actuala 1/6 1) TRICA BUJOR , dom. în Goleț	A1
B2	Intabulare, drept de PROPRIETATE drept moștenire, dobandit prin Succesiune, cota actuala 1/6 1) TRICA ELISAVETA , dom. în Goleț	A1
B3	Intabulare, drept de PROPRIETATE drept moștenire, dobandit prin Succesiune, cota actuala 1/6 1) TRICA ANDREI , dom. în Goleț	A1
73 / 30/01/1956		
Hotarare Judecatoreasca nr. 3912, din 01/01/1938 emis de JUDECĂTORIA CARANSEBES;		
B4	Intabulare, drept de PROPRIETATE drept moștenire legală, dobandit prin Succesiune, cota actuala 3/6 1) TRICA BUJOR , fiul lui Busioc, dom. în satul Goleți Nr. 138 2) TRICA ANDREI , fiul lui Busioc, dom. în satul Goleți Nr. 138	A1

C. Partea III. SARCINI

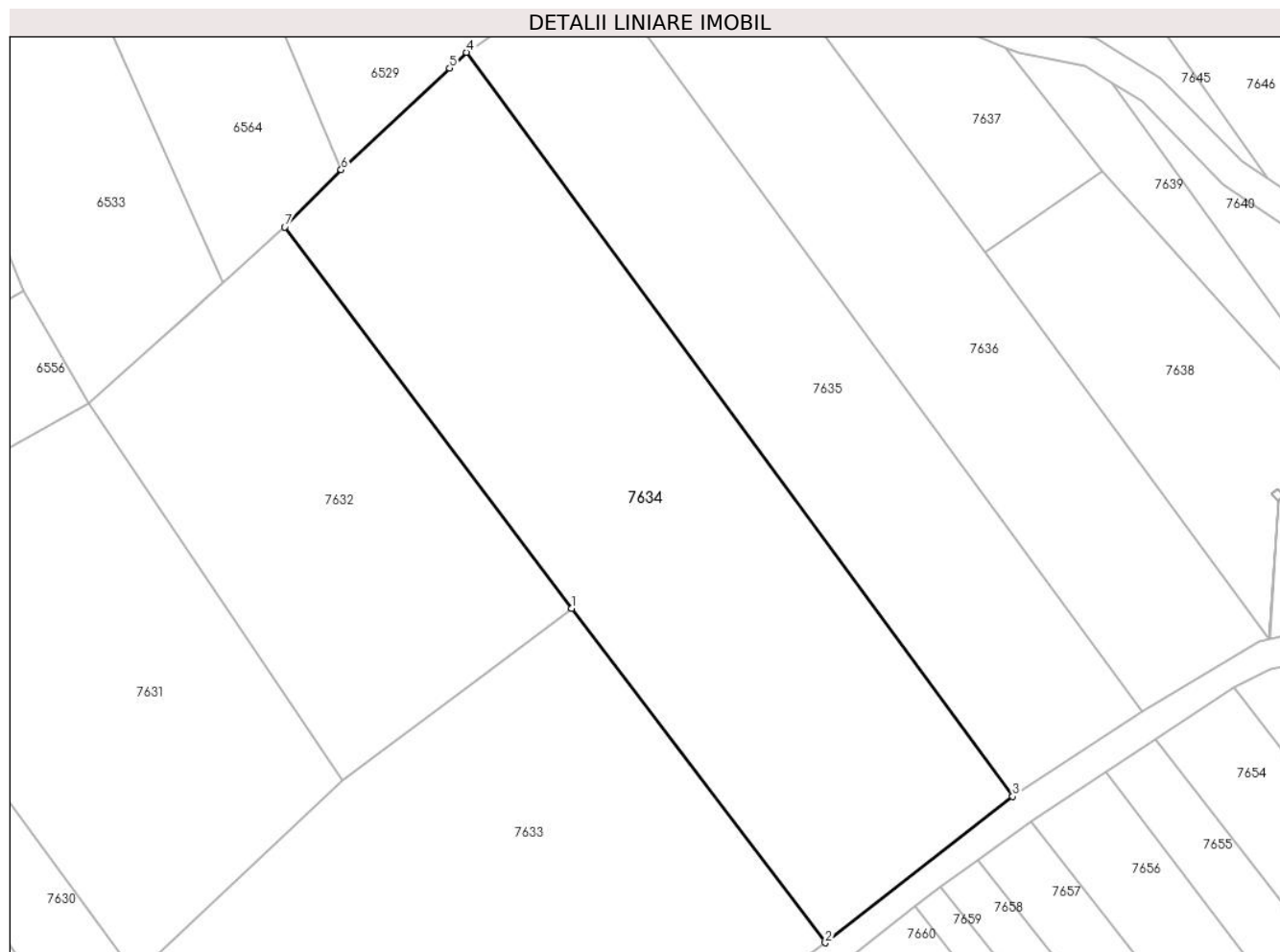
Inscrieri privind dezmembramintele dreptului de proprietate, drepturi reale de garanție și sarcini		Referințe
2007 / 31/03/1910		
Act Notarial nr. 0, din 09/12/1909 emis de -;		
C1	Intabulare, drept de UZUFRACT VIAGER, dobandit prin Conventie, cota actuala 1/1 1) ANDREI DIMITRIE , și soția născ. Suru Cumbria	A1
1647 / 13/08/1925		
Hotarare Judecatoreasca nr. 35/1922, din 01/01/1922 emis de JUDECĂTORIA DE OCOL CARANSEBES;		
C2	Intabulare, drept de UZUFRACT VIAGER, dobandit prin Succesiune, cota actuala 1/3 1) TRICA MARGARETA , văduvă, născ. Suru, dom. în Goleți	A1

Anexa Nr. 1 La Partea I

Teren

Nr cadastral	Suprafața (mp)*	Observații / Referințe
	Din acte: 5.404 Masurata: 5.142	

* Suprafața este determinată în planul de proiecție Stereo 70.



Date referitoare la teren

Crt	Categorie folosință	Intra vilan	Suprafața (mp)	Tarla	Parcelă	Nr. topo	Observații / Referințe
1	arabil	NU	5.142	-	-	883	ARABIL ÎN LUNCA

Lungime Segmente

1) Valorile lungimilor segmentelor sunt obținute din proiecție în plan.

Punct început	X / Y	Punct sfârșit	X / Y	Lungime segment (** (m)
1	286.571,209 425.026,238	2	286.609,756 424.975,374	63.82
2	286.609,756 424.975,374	3	286.638,242 424.997,631	36.15
3	286.638,242 424.997,631	4	286.555,172 425.110,745	140.34
4	286.555,172 425.110,745	5	286.552,628 425.108,358	3.489
5	286.552,628 425.108,358	6	286.536,149 425.092,895	22.598

Punct început	X / Y	Punct sfârșit	X / Y	Lungime segment (** (m)
6	286.536,149 425.092,895	7	286.527,561 425.084,207	12.216
7	286.527,561 425.084,207	1	286.571,209 425.026,238	72.564

** Lungimile segmentelor sunt determinate în planul de proiecție Stereo 70 și sunt rotunjite la 1 milimetru.

*** Distanța dintre puncte este formată din segmente cumulate ce sunt mai mici decât valoarea 1 milimetru.

**DATE DESPRE IMOBILUL NR. 7635**
Oficiul de Cadastru și Publicitate Imobiliară CARAS-SEVERIN
Biroul de Cadastru și Publicitate Imobiliară Caransebes
A. Partea I. Descrierea imobilului

TEREN Extravilan

Nr. CF vechi:251- Golet
Nr. topografic:882

Adresa: Jud. Caraș-Severin

Nr. Crt	Nr cadastral Nr. topografic	Suprafața* (mp)	Observații / Referințe
A1	31879	3.327	Sector cadastral:39 Teren neimprejmuit;

B. Partea II. Proprietari și acte

Inscrieri privitoare la dreptul de proprietate și alte drepturi reale		Referințe
948 / 17/05/1920		
Act Notarial nr. 0, din 17/05/1920 emis de -;		
B1	Intabulare, drept de PROPRIETATE, dobandit prin Conventie, cota actuala 1170/14400, cota initiala 1170/14400 1) TRASTES ANA, nasc.Suru	A1
1034 / 26/07/1932		
Act Notarial nr. 2247, din 01/01/1928 emis de -;		
B2	Intabulare, drept de PROPRIETATE, dobandit prin Succesiune, cota actuala 900/14400, cota initiala 900/14400 1) SURU ANA, (a lui Ioan) minora	A1
241 / 10/02/1933		
Act Notarial nr. 0, din 20/01/1932 emis de -;		
B3	Intabulare, drept de PROPRIETATE, dobandit prin Conventie, cota actuala 1620/14400, cota initiala 1620/14400 1) SURU PETRU, (cas.cu Stefanuti Catalina)	A1
243 / 10/02/1933		
Act Notarial nr. 0, din 04/02/1933 emis de -;		
B4	Intabulare, drept de PROPRIETATE, dobandit prin Conventie, cota actuala 2340/14400, cota initiala 2340/14400 1) SURU PETRU, (cas.cu Stefanuti Catalina)	A1
2625 / 07/12/1933		
Act Notarial nr. 2499 si 2501, din 01/01/1932 emis de -;		
B5	Intabulare, drept de PROPRIETATE, dobandit prin Succesiune, cota actuala 72/14400, cota initiala 72/14400 1) SURU MARIA, nasc.Suru	A1
B6	Intabulare, drept de PROPRIETATE, dobandit prin Succesiune, cota actuala 24/14400, cota initiala 24/14400 1) TRASTES PAU, (a lui Ianas)	A1
B7	Intabulare, drept de PROPRIETATE, dobandit prin Succesiune, cota actuala 24/14400, cota initiala 24/14400 1) TRASTES TOMA, (a lui Ianas)	A1
B8	Intabulare, drept de PROPRIETATE, dobandit prin Succesiune, cota actuala 24/14400, cota initiala 24/14400 1) TRASTES NISTOR, (a lui Ianas)	A1
599 / 23/03/1938		
Act Notarial nr. 0, din 20/01/1932 emis de -;		
B9	Intabulare, drept de PROPRIETATE, dobandit prin Conventie, cota actuala 360/14400, cota initiala 360/14400 1) SURU PETRU, (cas.cu Stefanuti Catalina)	A1
1355 / 06/06/1938		
Act Notarial nr. 0, din 04/02/1933 emis de -;		
B10	Intabulare, drept de PROPRIETATE, dobandit prin Conventie, cota actuala 450/14400, cota initiala 450/14400 1) SURU PETRU, (cas.cu Stefanuti Catalina)	A1
1628 / 07/10/1940		
Act Notarial nr. 0, din 12/12/1939 emis de -;		

Inscrieri privitoare la dreptul de proprietate și alte drepturi reale		Referințe
B11	Intabulare, drept de PROPRIETATE, dobândit prin Convenție, cota actuala 1242/14400, cota initiala 1242/14400 1) SURU MARIA , nasc.Stefaniti 2) SURU MARCU , si sotia	A1
82 / 29/01/1965		
Hotarare Judecatoreasca nr. 2409, din 01/01/1938 emis de Judecatoria Caransebes;		
B12	Intabulare, drept de PROPRIETATE, dobândit prin Succesiune, cota actuala 270/14400, cota initiala 270/14400 1) SURU MARCU , (fiul lui Metodie)	A1
B13	Intabulare, drept de PROPRIETATE, dobândit prin Succesiune, cota actuala 180/14400, cota initiala 180/14400 1) SURU MARIA , mar. Suru	A1
B14	Intabulare, drept de PROPRIETATE, dobândit prin Succesiune, cota actuala 60/14400, cota initiala 60/14400 1) TRASTAU TOMA , (a lui Ianas)	A1
B15	Intabulare, drept de PROPRIETATE, dobândit prin Succesiune, cota actuala 60/14400, cota initiala 60/14400 1) TRASTEU PAUN , (a lui Ianas)	A1
B16	Intabulare, drept de PROPRIETATE, dobândit prin Succesiune, cota actuala 60/14400, cota initiala 60/14400 1) TRASTEU NISTOR , (a lui Ianas)	A1
91 / 02/02/1965		
Hotarare Judecatoreasca nr. 2630, din 01/01/1942 emis de Judecatoria Caransebes;		
B17	Intabulare, drept de PROPRIETATE, dobândit prin Succesiune, cota actuala 1242/14400, cota initiala 1242/14400 1) SURU MARCU , (cas.cu Maria Stefanuti)	A1
413 / 13/05/1965		
Act Notarial nr. 109, din 13/05/1965 emis de Notariatul De Stat Caransebes;		
B18	Intabulare, drept de PROPRIETATE, dobândit prin Succesiune, cota actuala 504/14400, cota initiala 504/14400 1) SURU BUSUIOC , (fiul def. Pau)	A1
B19	Intabulare, drept de PROPRIETATE, dobândit prin Succesiune, cota actuala 504/14400, cota initiala 504/14400 1) SURU IOAN , (fiul def.Pau)	A1
B20	Intabulare, drept de PROPRIETATE, dobândit prin Succesiune, cota actuala 504/14400, cota initiala 504/14400 1) BOGOVICI METODIE , (fiul def. Pau)	A1
812 / 04/03/1996		
Act Administrativ nr. 38, din 01/01/1996 emis de Prefectura Caras Severin;		
B21	Intabulare, drept de PROPRIETATE, dobândit prin Succesiune, cota actuala 1395/14400, cota initiala 1395/14400 1) STUIBER DORINA , nasc.Suru	A1
5069 / 09/11/2004		
Act Notarial nr. 103, din 09/11/2004 emis de n.p. Bora Maria;		
B22	Intabulare, drept de PROPRIETATE, dobândit prin Succesiune, cota actuala 1395/28800, cota initiala 1395/28800 1) RADUCANU OANA , n. Suru , fiica	A1
B23	Intabulare, drept de PROPRIETATE, dobândit prin Succesiune, cota actuala 1395/28800, cota initiala 1395/28800 1) SURU CODRUTA , fiica	A1

C. Partea III. SARCINI .

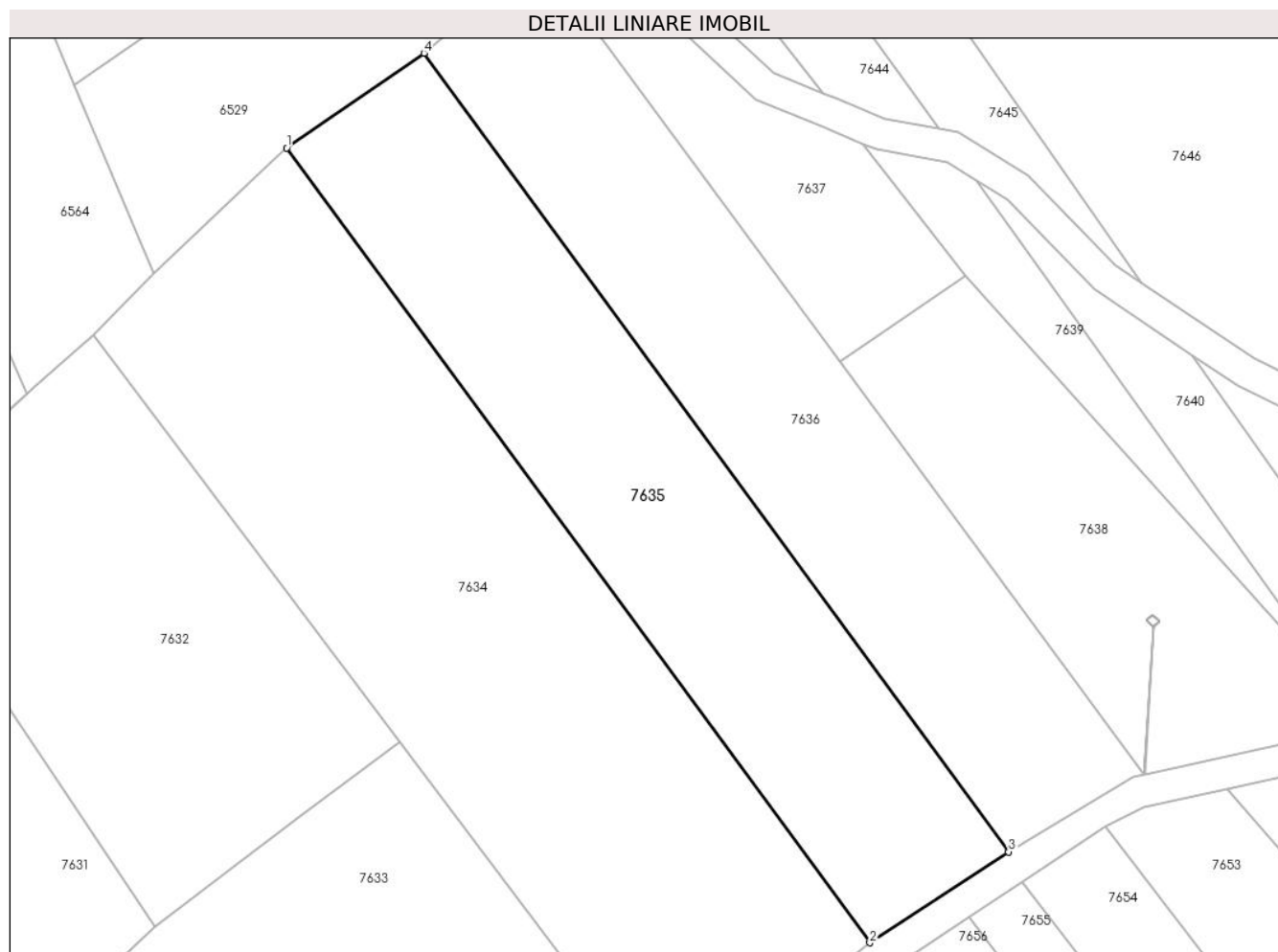
Inscrieri privind dezmembramintele dreptului de proprietate, drepturi reale de garanție și sarcini	Referințe
NU SUNT	

Anexa Nr. 1 La Partea I

Teren

Nr cadastral	Suprafața (mp)*	Observații / Referințe
31879	3.327	

* Suprafața este determinată în planul de proiecție Stereo 70.



Date referitoare la teren

Crt	Categorie folosință	Intra vilan	Suprafața (mp)	Tarla	Parcelă	Nr. topo	Observații / Referințe
1	arabil	NU	3.327	-	-	882	ARABIL ÎN LUNCA

Lungime Segmente

1) Valorile lungimilor segmentelor sunt obținute din proiecție în plan.

Punct început	X / Y	Punct sfârșit	X / Y	Lungime segment (** (m)
1	286.555,172 425.110,745	2	286.638,242 424.997,631	140.34
2	286.638,242 424.997,631	3	286.657,993 425.010,568	23.611
3	286.657,993 425.010,568	4	286.574,713 425.124,248	140.921
4	286.574,713 425.124,248	1	286.555,172 425.110,745	23.753

** Lungimile segmentelor sunt determinate în planul de proiecție Stereo 70 și sunt rotunjite la 1 milimetru.

***** Distanţa dintre puncte este formată din segmente cumulate ce sunt mai mici decât valoarea 1 milimetru.**

**DATE DESPRE IMOBILUL NR. 7636**

Oficiul de Cadastru și Publicitate Imobiliară CARAS-SEVERIN
Biroul de Cadastru și Publicitate Imobiliară Caransebes

A. Partea I. Descrierea imobilului

TEREN Extravilan

Nr. CF vechi:251- Golet

Nr. topografic:881

Adresa: Jud. Caraș-Severin

Nr. Crt	Nr cadastral Nr. topografic	Suprafața* (mp)	Observații / Referințe
A1	31874	Din acte: 3.132 Masurata: 3.127	Sector cadastral:39 Teren neimprejmit;

B. Partea II. Proprietari și acte

Inscrieri privitoare la dreptul de proprietate și alte drepturi reale		Referințe
948 / 17/05/1920		
Act Notarial nr. 0, din 17/05/1920 emis de -;		
B1	Intabulare, drept de PROPRIETATE, in baza CF vechi si a posesiei faptice, dobandit prin Conventie, cota actuala 780/9600, cota initiala 780/9600 1) TRASTEN ANA, nascuta Suru	A1
1034 / 26/07/1932		
Hotarare Judecatoreasca nr. 2247, din 01/01/1928 emis de Judecatoria Caransebes;		
B2	Intabulare, drept de PROPRIETATE, mostenire, dobandit prin Succesiune, cota actuala 600/9600, cota initiala 600/9600 1) SURU ANA, (a lui Ion) minora	A1
241 / 10/02/1933		
Act Notarial nr. 0, din 20/01/1932 emis de -;		
B3	Intabulare, drept de PROPRIETATE, cumparare, dobandit prin Conventie, cota actuala 1080/9600, cota initiala 1080/9600 1) SURU PETRU, (casatorit cu Stefanuti Catalina)	A1
243 / 10/02/1933		
Act Notarial nr. 0, din 04/02/1933 emis de -;		
B4	Intabulare, drept de PROPRIETATE, cumparare, dobandit prin Conventie, cota actuala 1560/9600, cota initiala 1560/9600 1) SURU PETRU, (casatorit cu Stefanuti Catalina)	A1
2625 / 07/12/1933		
Hotarare Judecatoreasca nr. 2499/9, din 01/01/1932 emis de Judecatoria Caransebes;		
B5	Intabulare, drept de PROPRIETATE, mostenire, dobandit prin Succesiune, cota actuala 48/9600, cota initiala 48/9600 1) SURU MARIA, nascuta Suru	A1
B6	Intabulare, drept de PROPRIETATE, mostenire, dobandit prin Succesiune, cota actuala 16/9600, cota initiala 16/9600 1) TRASTEU PAU, (a lui Ianas)	A1
B7	Intabulare, drept de PROPRIETATE, mostenire, dobandit prin Succesiune, cota actuala 16/9600, cota initiala 16/9600 1) TRASTEU TOMA, (a lui Ianas)	A1
B8	Intabulare, drept de PROPRIETATE, mostenire, dobandit prin Succesiune, cota actuala 16/9600, cota initiala 16/9600 1) TRASTEU NISTOR, (a lui Ianas)	A1
599 / 23/03/1938		
Act Notarial nr. 0, din 20/01/1932 emis de -;		
B9	Intabulare, drept de PROPRIETATE, cumparare, dobandit prin Conventie, cota actuala 240/9600, cota initiala 240/9600 1) SURU PETRU, (casatorit cu Stefanuti Catalina)	A1
1355 / 06/06/1938		
Act Notarial nr. 0, din 04/02/1933 emis de -;		
B10	Intabulare, drept de PROPRIETATE, cumparare, dobandit prin Conventie, cota actuala 300/9600, cota initiala 300/9600 1) SURU PETRU, (casatorit cu Stefanuti Catalina)	A1
1628 / 07/10/1940		

Inscrieri privitoare la dreptul de proprietate și alte drepturi reale		Referințe
Act Notarial nr. 0, din 12/12/1939 emis de -;		
B11	Intabulare, drept de PROPRIETATE, cumparare, dobandit prin Conventie, cota actuala 414/9600, cota initiala 414/9600 1) SURU MARCU , si sotia	A1
B12	Intabulare, drept de PROPRIETATE, cumparare, dobandit prin Conventie, cota actuala 414/9600, cota initiala 414/9600 1) SURU MARIA , nascuta Stefanuti	A1
82 / 29/01/1965		
Hotarare Judecatoreasca nr. 2409, din 01/01/1938 emis de Judecatoria Caransebes;		
B13	Intabulare, drept de PROPRIETATE, mostenire, dobandit prin Succesiune, cota actuala 180/9600, cota initiala 180/9600 1) SURU MARCU , (fiul lui Metodie)	A1
B14	Intabulare, drept de PROPRIETATE, mostenire, dobandit prin Succesiune, cota actuala 120/9600, cota initiala 120/9600 1) SURU MARIA , maritata Suru	A1
B15	Intabulare, drept de PROPRIETATE, mostenire, dobandit prin Succesiune, cota actuala 40/9600, cota initiala 40/9600 1) TRASTEU TOMA , (a lui Ianas)	A1
B16	Intabulare, drept de PROPRIETATE, mostenire, dobandit prin Succesiune, cota actuala 40/9600, cota initiala 40/9600 1) TRASTEU PAUN , (a lui Ianas)	A1
B17	Intabulare, drept de PROPRIETATE, mostenire, dobandit prin Succesiune, cota actuala 40/9600, cota initiala 40/9600 1) TRASTEU NISTOR , (a lui Ianas)	A1
91 / 02/02/1965		
Hotarare Judecatoreasca nr. 2630, din 01/01/1942 emis de Judecatoria Caransebes;		
B18	Intabulare, drept de PROPRIETATE, mostenire, dobandit prin Succesiune, cota actuala 828/9600, cota initiala 828/9600 1) SURU MARCU , (casatorit cu Maria Stefanuti)	A1
413 / 13/05/1965		
Act Notarial nr. 109, din 13/05/1965 emis de Notariatul de Stat al Raionului Caransebes;		
B19	Intabulare, drept de PROPRIETATE, mostenire, dobandit prin Succesiune, cota actuala 336/9600, cota initiala 336/9600 1) SURU BUSUIOC , (fiul def. Pau)	A1
B20	Intabulare, drept de PROPRIETATE, mostenire, dobandit prin Succesiune, cota actuala 336/9600, cota initiala 336/9600 1) SURU IOAN , (fiul def. Pau)	A1
B21	Intabulare, drept de PROPRIETATE, mostenire, dobandit prin Succesiune, cota actuala 336/9600, cota initiala 336/9600 1) BOGOVICI METODIE , (fiul def. Pau)	A1
812 / 04/03/1996		
Act Administrativ nr. 38, din 01/01/1996 emis de Prefectura Caras-Severin;		
B22	Intabulare, drept de PROPRIETATE, in baza Legii nr. 18/1911, dobandit prin Lege, cota actuala 930/9600, cota initiala 930/9600 1) STUIBER DORINA , nascuta Suru	A1
5069 / 09/11/2004		
Act Notarial nr. 103, din 09/11/2004 emis de notar public Bora Maria;		
B23	Intabulare, drept de PROPRIETATE, mostenire, dobandit prin Succesiune, cota actuala 468/9600, cota initiala 465/9600 1) RADUCANU OANA , nascuta Suru, fiica	A1
B24	Intabulare, drept de PROPRIETATE, mostenire, dobandit prin Succesiune, cota actuala 468/9600, cota initiala 465/9600 1) SURU CODRUTA , fiica	A1

C. Partea III. SARCINI .

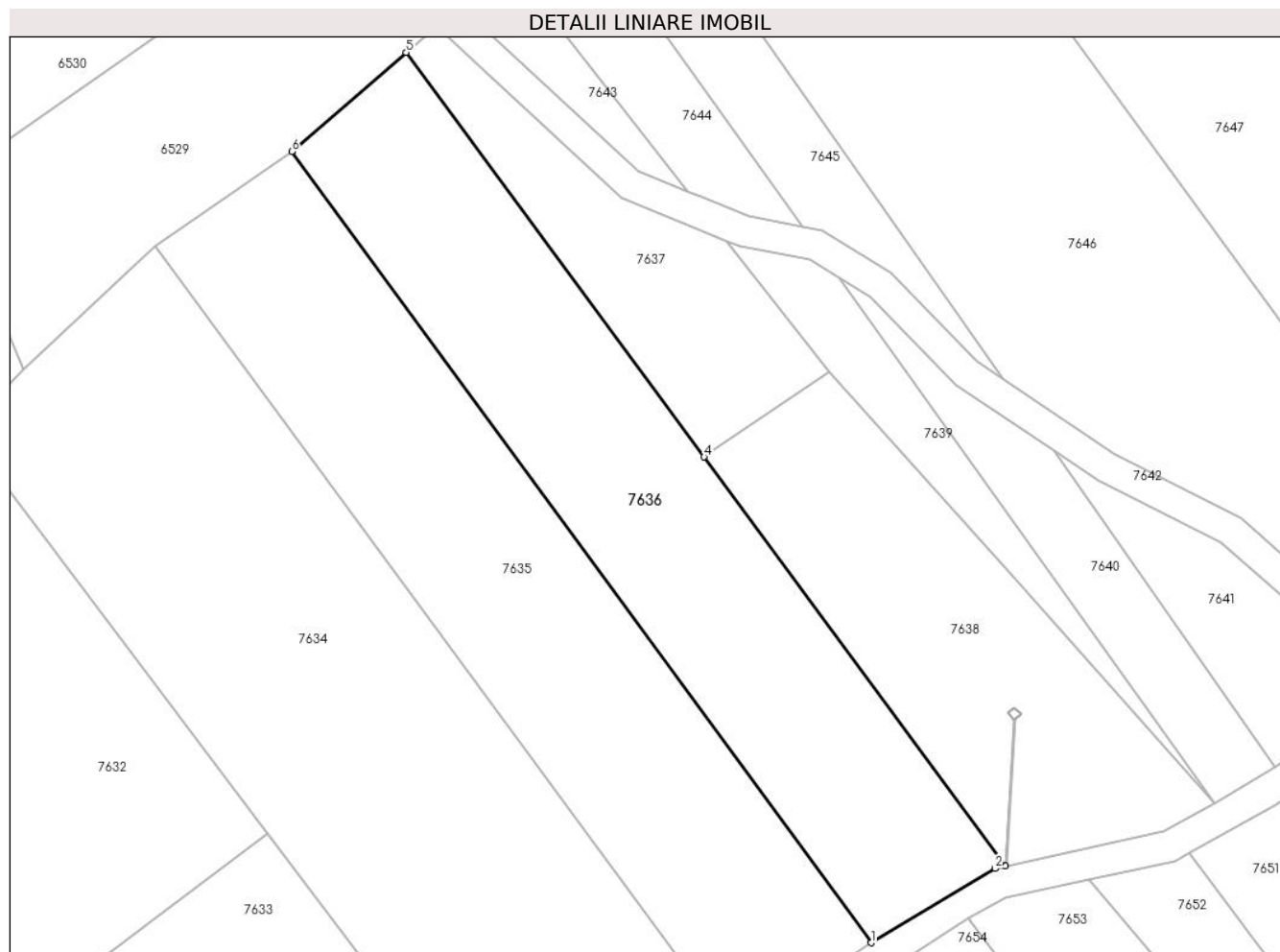
Inscrieri privind dezmembramintele dreptului de proprietate, drepturi reale de garanție și sarcini	Referințe
NU SUNT	

Anexa Nr. 1 La Partea I

Teren

Nr cadastral	Suprafața (mp)*	Observații / Referințe
31874	Din acte: 3.132 Masurata: 3.127	

* Suprafața este determinată în planul de proiecție Stereo 70.



Date referitoare la teren

Crt	Categorie folosință	Intra vilan	Suprafața (mp)	Tarla	Parcelă	Nr. topo	Observații / Referințe
1	arabil	NU	3.127	-	-	881	ARABIL ÎN LUNCA

Lungime Segmente

1) Valorile lungimilor segmentelor sunt obținute din proiecție în plan.

Punct început	X / Y	Punct sfârșit	X / Y	Lungime segment (** (m)
1	286.657,993 425.010,568	2	286.675,801 425.021,249	20.766
2	286.675,801 425.021,249	3	286.677,309 425.021,578	1.543
3	286.677,309 425.021,578	4	286.633,977 425.080,385	73.047
4	286.633,977 425.080,385	5	286.591,146 425.138,511	72.202
5	286.591,146 425.138,511	6	286.574,713 425.124,248	21.76

Punct început	X / Y	Punct sfârșit	X / Y	Lungime segment (** (m)
6	286.574,713 425.124,248	1	286.657,993 425.010,568	140.921

** Lungimile segmentelor sunt determinate în planul de proiecție Stereo 70 și sunt rotunjite la 1 milimetru.

*** Distanța dintre puncte este formată din segmente cumulate ce sunt mai mici decât valoarea 1 milimetru.

**DATE DESPRE IMOBILUL NR. 7637**

Oficiul de Cadastru și Publicitate Imobiliară CARAS-SEVERIN
Biroul de Cadastru și Publicitate Imobiliară Caransebes

A. Partea I. Descrierea imobilului

TEREN Extravilan

Nr. CF vechi:424- Goleț
Nr. topografic:Parte din 880

Adresa: Jud. Caraș-Severin

Nr. Crt	Nr cadastral Nr. topografic	Suprafața* (mp)	Observații / Referințe
A1		1.059	Sector cadastral:39 Teren neimprejmuit;

B. Partea II. Proprietari și acte

Inscrieri privitoare la dreptul de proprietate și alte drepturi reale		Referințe
/		
Act Normativ nr. 7, din 13/03/1996 emis de PARLAMENT;		
B1	Intabulare, drept de PROPRIETATE, dobandit prin Lege, cota actuala 1/1 1) NEIDENTIFICAT NEIDENTIFICAT, CIF:0000000000000	A1
Act Normativ nr. 7, din 13/03/1996 emis de PARLAMENT (ACT ADMINISTRATIV NR. 5048 DIN 10.10.2022, EMIS DE PRIMĂRIA COMUNEI BUCOȘNIȚA);		
B2	Se notează posesia faptică în favoarea lui 1) SURU ELENA	A1

C. Partea III. SARCINI .

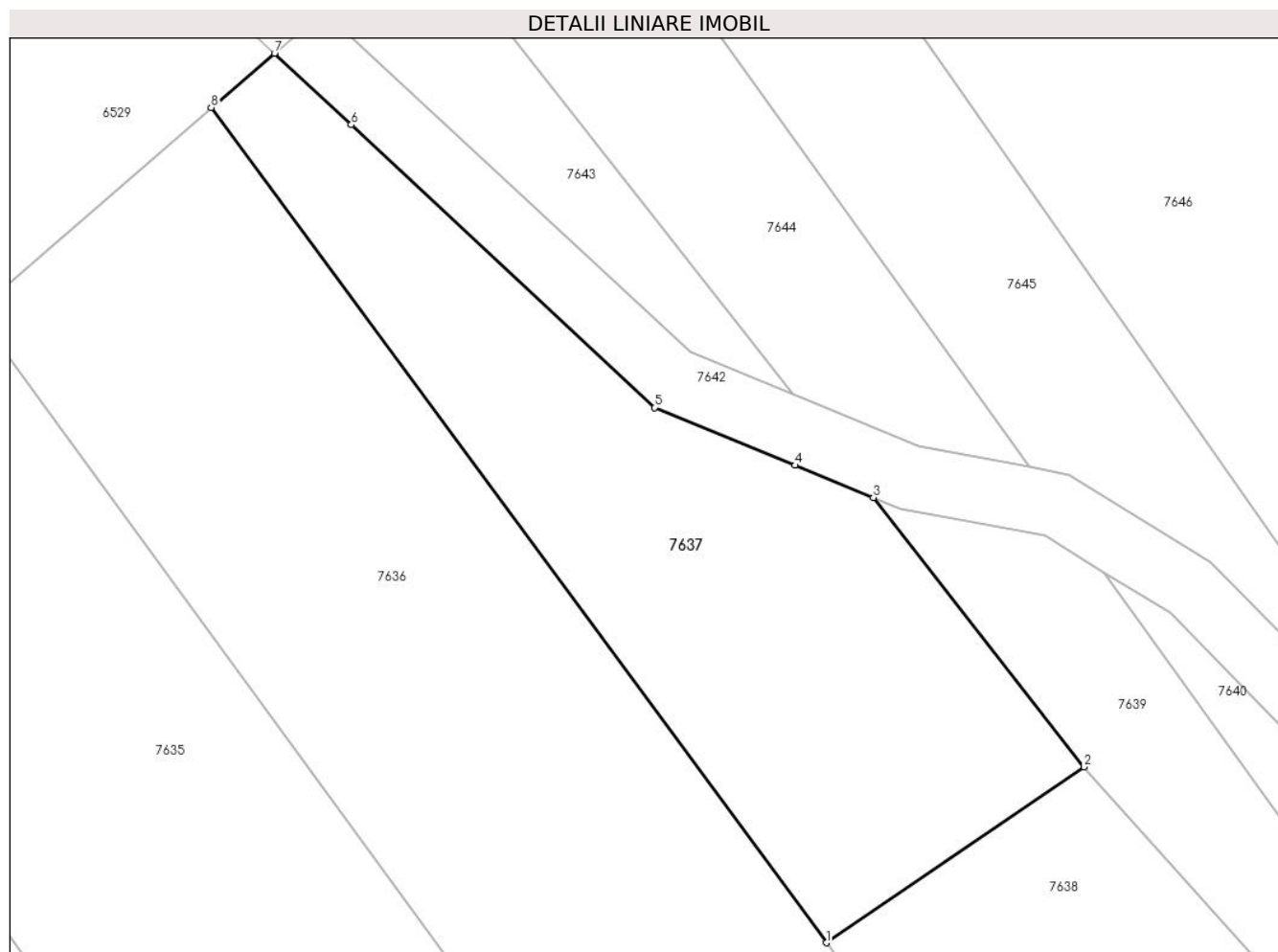
Inscrieri privind dezmembramintele dreptului de proprietate, drepturi reale de garanție și sarcini	Referințe
NU SUNT	

Anexa Nr. 1 La Partea I

Teren

Nr cadastral	Suprafața (mp)*	Observații / Referințe
	1.059	

* Suprafața este determinată în planul de proiecție Stereo 70.



Date referitoare la teren

Crt	Categorie folosință	Intravilan	Suprafața (mp)	Tarla	Parcelă	Nr. topo	Observații / Referințe
1	arabil	NU	1.059	-	-	Parte din 879, 880	ARABIL ÎN LUNCA

Lungime Segmente

1) Valorile lungimilor segmentelor sunt obținute din proiecție în plan.

Punct început	X / Y	Punct sfârșit	X / Y	Lungime segment (** (m)
1	286.633,977 425.080,385	2	286.651,938 425.092,62	21.732
2	286.651,938 425.092,62	3	286.637,259 425.111,378	23.819
3	286.637,259 425.111,378	4	286.631,793 425.113,623	5.909
4	286.631,793 425.113,623	5	286.622,021 425.117,637	10.564
5	286.622,021 425.117,637	6	286.600,894 425.137,321	28.876

Punct început	X / Y	Punct sfârșit	X / Y	Lungime segment (** (m)
6	286.600,894 425.137,321	7	286.595,555 425.142,296	7.298
7	286.595,555 425.142,296	8	286.591,146 425.138,511	5.811
8	286.591,146 425.138,511	1	286.633,977 425.080,385	72.202

** Lungimile segmentelor sunt determinate în planul de proiecție Stereo 70 și sunt rotunjite la 1 milimetru.

*** Distanța dintre puncte este formată din segmente cumulate ce sunt mai mici decât valoarea 1 milimetru.

**DATE DESPRE IMOBILUL NR. 7638**

Oficiul de Cadastru și Publicitate Imobiliară CARAS-SEVERIN
Biroul de Cadastru și Publicitate Imobiliară Caransebes

A. Partea I. Descrierea imobilului

TEREN Extravilan

Nr. CF vechi:149, 424- Golet
Nr. topografic:Parte din 879, 880

Adresa: Jud. Caraș-Severin

Nr. Crt	Nr cadastral Nr. topografic	Suprafața* (mp)	Observații / Referințe
A1		2.005	Sector cadastral:39 Teren neimprejmuit;

B. Partea II. Proprietari și acte

Inscrieri privitoare la dreptul de proprietate și alte drepturi reale		Referințe
/		
Act Normativ nr. 7, din 13/03/1996 emis de PARLAMENT;		
B1	Intabulare, drept de PROPRIETATE, dobandit prin Lege, cota actuala 1/1 1) NEIDENTIFICAT NEIDENTIFICAT, CIF:0000000000000	A1
Act Normativ nr. 7, din 13/03/1996 emis de PARLAMENT (ACT ADMINISTRATIV NR. 5049 DIN 10.10.2022, EMIS DE PRIMĂRIA COMUNEI BUCOȘNIȚA);		
B2	Se notează posesia faptică în favoarea lui 1) SURU ELENA	A1

C. Partea III. SARCINI .

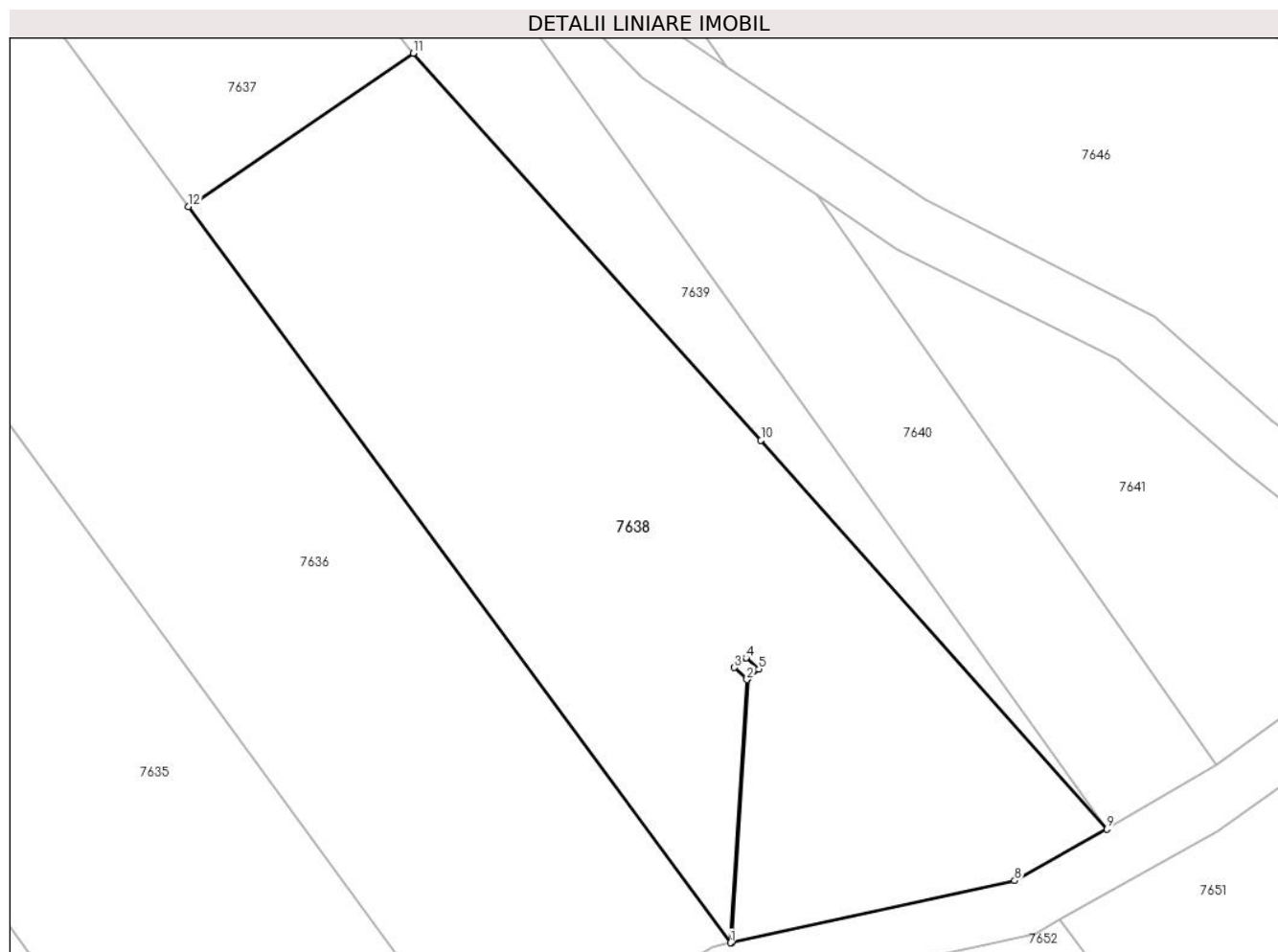
Inscrieri privind dezmembramintele dreptului de proprietate, drepturi reale de garanție și sarcini	Referințe
NU SUNT	

Anexa Nr. 1 La Partea I

Teren

Nr cadastral	Suprafața (mp)*	Observații / Referințe
	2.005	

* Suprafața este determinată în planul de proiecție Stereo 70.



Date referitoare la teren

Crt	Categorie folosință	Intravilan	Suprafața (mp)	Tarla	Parcelă	Nr. topo	Observații / Referințe
1	arabil	NU	2.005	-	-	Parte din 879, 880	ARABIL ÎN LUNCA

Lungime Segmente

1) Valorile lungimilor segmentelor sunt obținute din proiecție în plan.

Punct început	X / Y	Punct sfârșit	X / Y	Lungime segment (** (m)
1	286.677,309 425.021,578	2	286.678,605 425.042,592	21.054
2	286.678,605 425.042,592	3	286.677,611 425.043,554	1.383
3	286.677,611 425.043,554	4	286.678,538 425.044,336	1.213
4	286.678,538 425.044,336	5	286.679,558 425.043,423	1.369
5	286.679,558 425.043,423	6	286.678,711 425.042,684	1.124

Punct început	X / Y	Punct sfârșit	X / Y	Lungime segment (** (m)
6	286.678,711 425.042,684	7	286.677,411 425.021,601	21.123
7	286.677,411 425.021,601	8	286.700,005 425.026,532	23.126
8	286.700,005 425.026,532	9	286.707,37 425.030,668	8.447
9	286.707,37 425.030,668	10	286.679,73 425.061,704	41.56
10	286.679,73 425.061,704	11	286.651,938 425.092,62	41.572
11	286.651,938 425.092,62	12	286.633,977 425.080,385	21.732
12	286.633,977 425.080,385	1	286.677,309 425.021,578	73.047

** Lungimile segmentelor sunt determinate în planul de proiecție Stereo 70 și sunt rotunjite la 1 milimetru.

*** Distanța dintre puncte este formată din segmente cumulate ce sunt mai mici decât valoarea 1 milimetru.

**DATE DESPRE IMOBILUL NR. 7639**

Oficiul de Cadastru și Publicitate Imobiliară CARAS-SEVERIN
Biroul de Cadastru și Publicitate Imobiliară Caransebes

A. Partea I. Descrierea imobilului

TEREN Extravilan

Nr. CF vechi:149- Goleț
Nr. topografic:Parte din 879

Adresa: Jud. Caraș-Severin

Nr. Crt	Nr cadastral Nr. topografic	Suprafața* (mp)	Observații / Referințe
A1		535	Sector cadastral:39 Teren neimprejmuț;

B. Partea II. Proprietari și acte

Inscrieri privitoare la dreptul de proprietate și alte drepturi reale		Referințe
1 / 01/01/1900		
Act Notarial nr. 0, din 01/01/1900 emis de -;		
B1	Intabulare, drept de PROPRIETATE, dobandit prin Conventie, cota actuala 1/4 1) MADINCEA CATALINA	A1
B2	Intabulare, drept de PROPRIETATE, dobandit prin Conventie, cota actuala 1/4 1) MADINCEA RUJA , născ. Șoanda	A1
B3	Intabulare, drept de PROPRIETATE, dobandit prin Conventie, cota actuala 2/4 1) MADINCEA IOSIF , căs. cu Suru Iconia	A1

C. Partea III. SARCINI

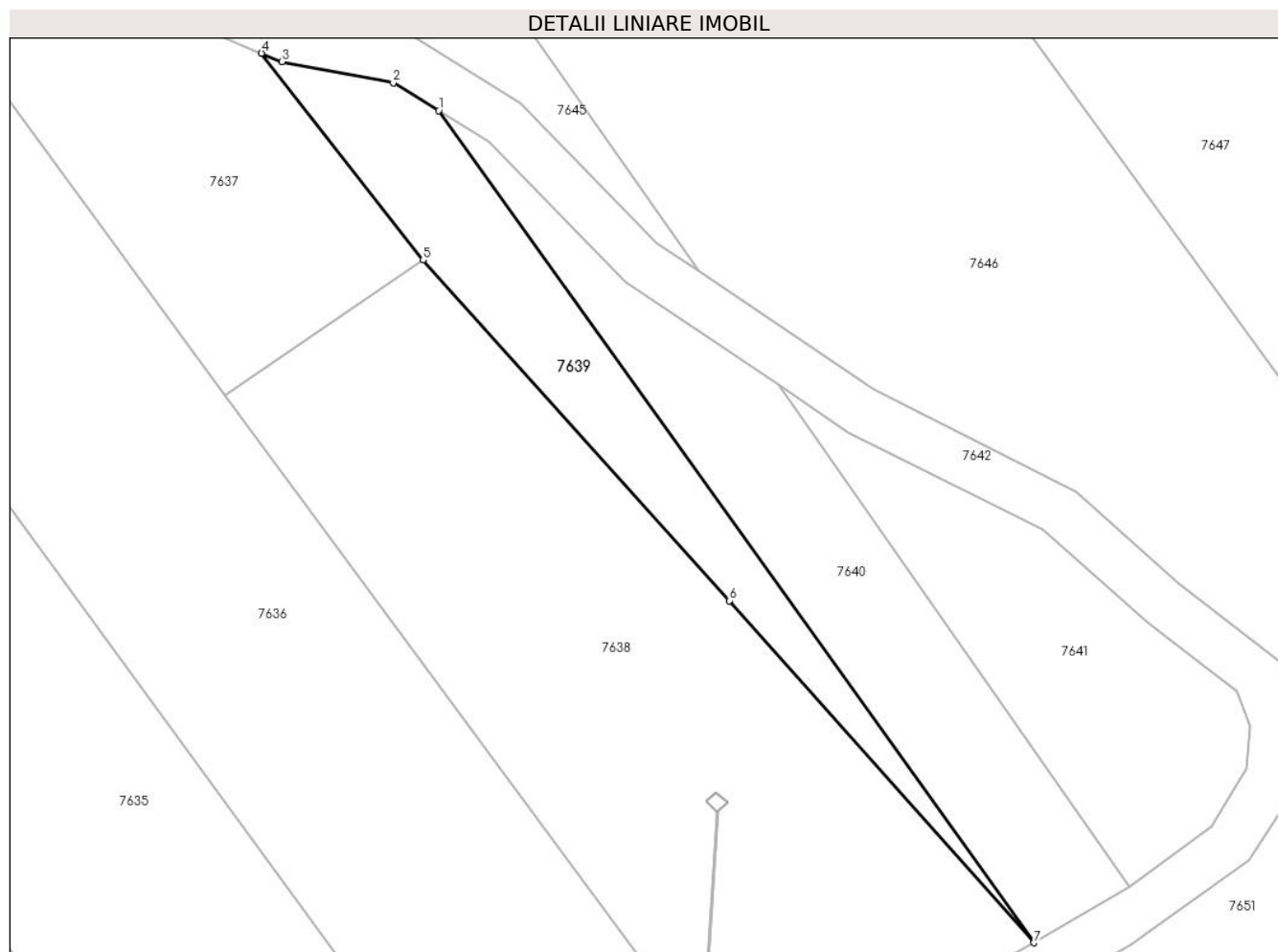
Inscrieri privind dezmembramintele dreptului de proprietate, drepturi reale de garanție și sarcini		Referințe
681 / 30/04/1920		
Hotarare Judecatoreasca nr. 3584/918, din 01/01/1918 emis de JUDECĂTORIA DE OCOL CARANSEBES;		
C1	Intabulare, drept de UZUFRACT VIAGER, dobandit prin Hotarare Judecatoreasca, cota actuala 1/8 1) MADINCEA RUJA , născ. Șoanda, dom. în Goleți	A1

Anexa Nr. 1 La Partea I

Teren

Nr cadastral	Suprafața (mp)*	Observații / Referințe
	535	

* Suprafața este determinată în planul de proiecție Stereo 70.



Date referitoare la teren

Crt	Categorie folosință	Intravilan	Suprafața (mp)	Tarla	Parcelă	Nr. topo	Observații / Referințe
1	arabil	NU	535	-	-	Parte din 879	ARABIL ÎN LUNCA

Lungime Segmente

1) Valorile lungimilor segmentelor sunt obținute din proiecție în plan.

Punct început	X / Y	Punct sfârșit	X / Y	Lungime segment (** (m)
1	286.653,342 425.106,166	2	286.649,216 425.108,706	4.845
2	286.649,216 425.108,706	3	286.639,125 425.110,612	10.269
3	286.639,125 425.110,612	4	286.637,259 425.111,378	2.017
4	286.637,259 425.111,378	5	286.651,938 425.092,62	23.819
5	286.651,938 425.092,62	6	286.679,73 425.061,704	41.572

Punct început	X / Y	Punct sfârșit	X / Y	Lungime segment (** (m)
6	286.679,73 425.061,704	7	286.707,37 425.030,668	41.56
7	286.707,37 425.030,668	1	286.653,342 425.106,166	92.838

** Lungimile segmentelor sunt determinate în planul de proiecție Stereo 70 și sunt rotunjite la 1 milimetru.

*** Distanța dintre puncte este formată din segmente cumulate ce sunt mai mici decât valoarea 1 milimetru.

**DATE DESPRE IMOBILUL NR. 7640**

Oficiul de Cadastru și Publicitate Imobiliară CARAS-SEVERIN
Biroul de Cadastru și Publicitate Imobiliară Caransebes

A. Partea I. Descrierea imobilului

TEREN Extravilan

Nr. CF vechi:146- Golet
Nr. topografic:Parte din 878

Adresa: Jud. Caraș-Severin

Nr. Crt	Nr cadastral Nr. topografic	Suprafața* (mp)	Observații / Referințe
A1	30764	756	Sector cadastral:39 Teren neimprejmuit;

B. Partea II. Proprietari și acte

Inscrieri privitoare la dreptul de proprietate și alte drepturi reale	Referințe	
1 / 01/01/1900		
Act Notarial nr. 0, din 01/01/1900 emis de -;		
B1	Intabulare, drept de PROPRIETATE, dobandit prin Conventie, cota actuala 4/24, cota initiala 4/24 1) LUPEI ELENA , n.Madincea <i>OBSERVATII: (provenita din conversia CF 146)</i>	A1
B2	Intabulare, drept de PROPRIETATE, dobandit prin Conventie, cota actuala 4/24, cota initiala 4/24 1) MADINCEA ILIE , n.Madincea <i>OBSERVATII: (provenita din conversia CF 146)</i>	A1
B3	Intabulare, drept de PROPRIETATE, dobandit prin Conventie, cota actuala 2/24, cota initiala 2/24 1) MADINCEA ELISAVETA , n.Stefanut <i>OBSERVATII: (provenita din conversia CF 146)</i>	A1
B4	Intabulare, drept de PROPRIETATE, dobandit prin Conventie, cota actuala 2/24, cota initiala 2/24 1) MADINCEA GEORGE , (a lui Mihai) <i>OBSERVATII: (provenita din conversia CF 146)</i>	A1
1323 / 26/06/1933		
Hotarare Judecatoreasca nr. 0, din 01/01/1900 emis de JUDECĂTORIA MIXTĂ CARANSEBEȘ;		
B5	Intabulare, drept de PROPRIETATE, dobandit prin Succesiune, cota actuala 3/24, cota initiala 3/24 1) MADINCEA VICHENTIE <i>OBSERVATII: (provenita din conversia CF 146)</i>	A1
1113 / 02/11/1948		
Hotarare Judecatoreasca nr. 0, din 01/01/1900 emis de JUDECĂTORIA MIXTĂ CARANSEBEȘ;		
B6	Intabulare, drept de PROPRIETATE, dobandit prin Succesiune, cota actuala 3/24, cota initiala 3/24 1) LINTU CALINA , n.Madincea <i>OBSERVATII: (provenita din conversia CF 146)</i>	A1
B7	Intabulare, drept de PROPRIETATE, dobandit prin Succesiune, cota actuala 3/24, cota initiala 3/24 1) MADINCEA NISTOR <i>OBSERVATII: (provenita din conversia CF 146)</i>	A1
514 / 21/05/1986		
Act Notarial nr. 116/1985, din 01/01/1985 emis de NOTARIATUL DE STAT CARANSEBEȘ;		
B8	Intabulare, drept de PROPRIETATE, dobandit prin Succesiune, cota actuala 3/24, cota initiala 3/24 1) SURU MIHAI <i>OBSERVATII: (provenita din conversia CF 146)</i>	A1

C. Partea III. SARCINI .

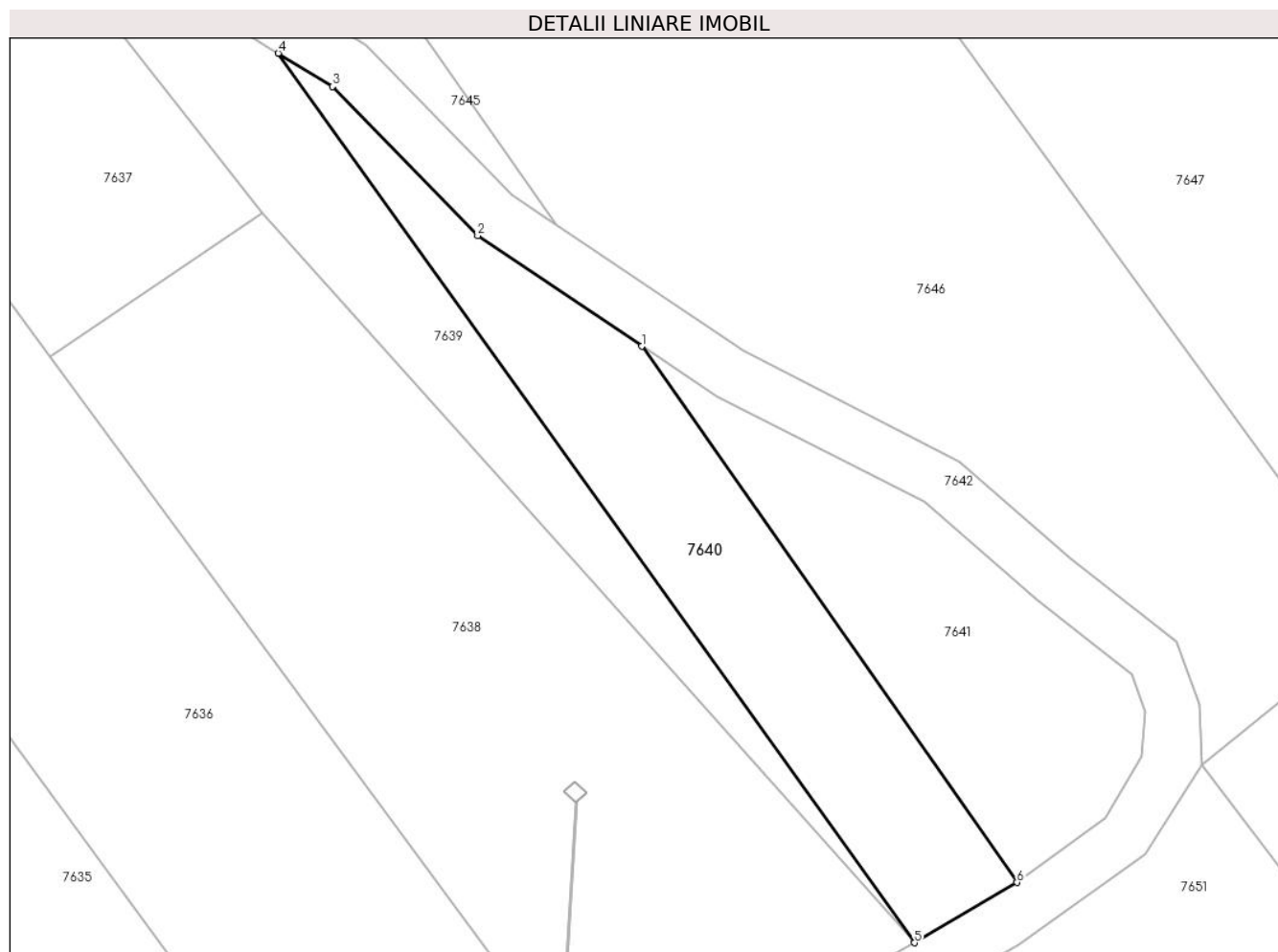
Inscrieri privind dezmembramintele dreptului de proprietate, drepturi reale de garanție și sarcini	Referințe
NU SUNT	

Anexa Nr. 1 La Partea I

Teren

Nr cadastral	Suprafața (mp)*	Observații / Referințe
30764	756	

* Suprafața este determinată în planul de proiecție Stereo 70.



Date referitoare la teren

Crt	Categorie folosință	Intra vilan	Suprafața (mp)	Tarla	Parcelă	Nr. topo	Observații / Referințe
1	arabil	NU	756	-	-	Parte din 878	ARABIL ÎN LUNCA

Lungime Segmente

1) Valorile lungimilor segmentelor sunt obținute din proiecție în plan.

Punct început	X / Y	Punct sfârșit	X / Y	Lungime segment (** (m)
1	286.684,204 425.081,295	2	286.670,274 425.090,682	16.798
2	286.670,274 425.090,682	3	286.657,938 425.103,336	17.672
3	286.657,938 425.103,336	4	286.653,342 425.106,166	5.397
4	286.653,342 425.106,166	5	286.707,37 425.030,668	92.838
5	286.707,37 425.030,668	6	286.716,085 425.035,791	10.109

Punct început	X / Y	Punct sfârşit	X / Y	Lungime segment (** (m)
6	286.716,085 425.035,791	1	286.684,204 425.081,295	55.561

** Lungimile segmentelor sunt determinate în planul de proiecţie Stereo 70 şi sunt rotunjite la 1 milimetru.

*** Distanţa dintre puncte este formată din segmente cumulate ce sunt mai mici decât valoarea 1 milimetru.

**DATE DESPRE IMOBILUL NR. 7641**

Oficiul de Cadastru și Publicitate Imobiliară CARAS-SEVERIN
Biroul de Cadastru și Publicitate Imobiliară Caransebes

A. Partea I. Descrierea imobilului

TEREN Extravilan

Nr. CF vechi:514- Golet
Nr. topografic:Parte din 877

Adresa: Jud. Caraș-Severin

Nr. Crt	Nr cadastral Nr. topografic	Suprafața* (mp)	Observații / Referințe
A1		606	Sector cadastral:39 Teren neimprejmuit; 30388

B. Partea II. Proprietari și acte

Inscrieri privitoare la dreptul de proprietate și alte drepturi reale	Referințe
/	
Act Normativ nr. 7, din 13/03/1996 emis de PARLAMENT;	
B1	A1
Intabulare, drept de PROPRIETATE, dobandit prin Lege, cota actuala 1/1 1) NEIDENTIFICAT NEIDENTIFICAT, CIF:000000000000	
Act Normativ nr. 7, din 13/03/1996 emis de PARLAMENT (ACT ADMINISTRATIV NR.5565 DIN 09.11.2022, EMIS DE PRIMĂRIA COMUNEI BUCOȘNIȚA);	
B2	A1
Se notează posesia faptică în favoarea lui 1) ANDREI-SURU BRÎNDUȘA-ELENA	

C. Partea III. SARCINI .

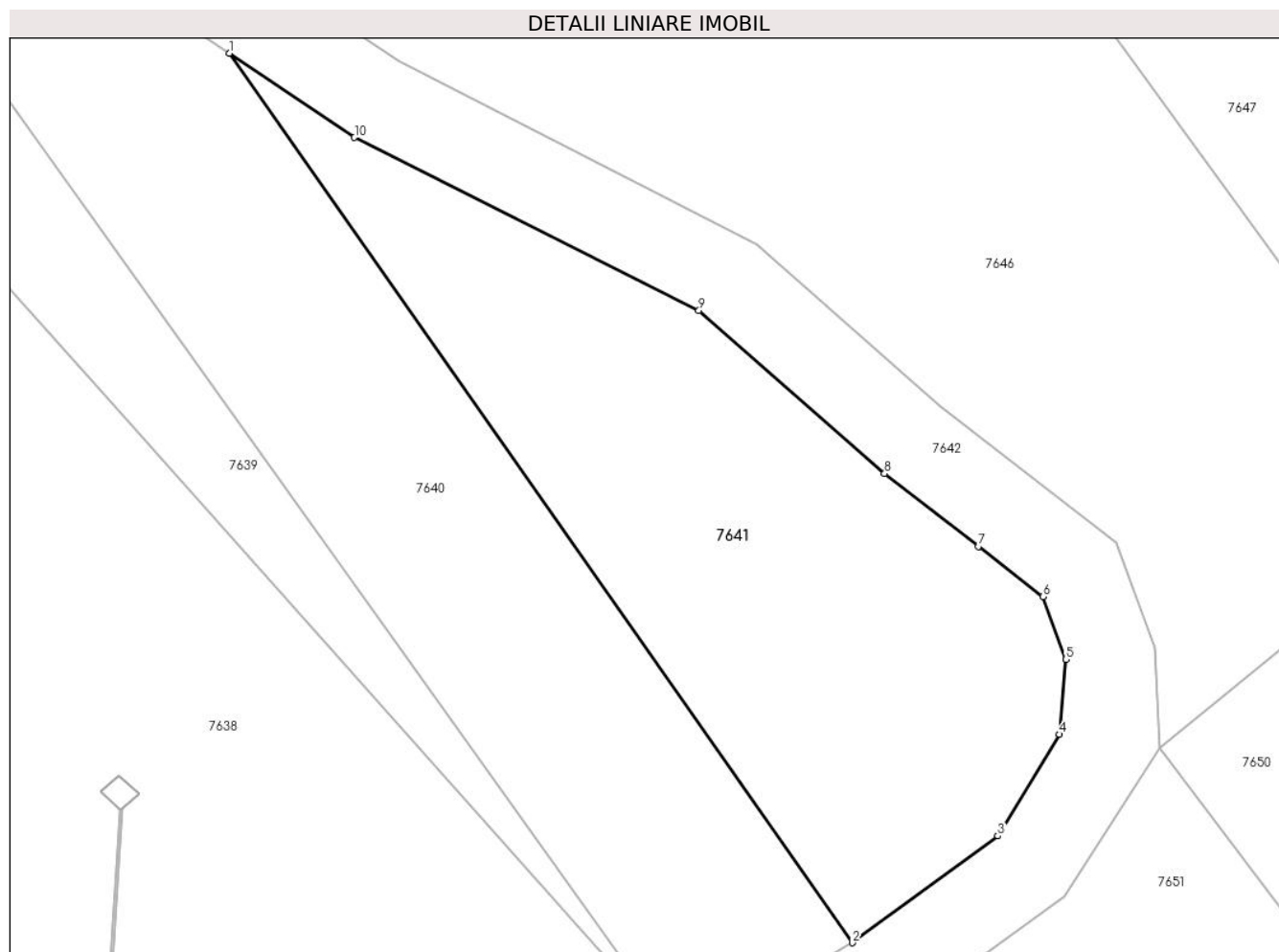
Inscrieri privind dezmembramintele dreptului de proprietate, drepturi reale de garanție și sarcini	Referințe
NU SUNT	

Anexa Nr. 1 La Partea I

Teren

Nr cadastral	Suprafața (mp)*	Observații / Referințe
	606	30388

* Suprafața este determinată în planul de proiecție Stereo 70.



Date referitoare la teren

Crt	Categorie folosință	Intravilan	Suprafața (mp)	Tarla	Parcelă	Nr. topo	Observații / Referințe
1	arabil	NU	606	-	-	877	ARABIL ÎN LUNCA

Lungime Segmente

1) Valorile lungimilor segmentelor sunt obținute din proiecție în plan.

Punct început	X / Y	Punct sfârșit	X / Y	Lungime segment (** (m)
1	286.684,204 425.081,295	2	286.716,085 425.035,791	55.561
2	286.716,085 425.035,791	3	286.723,543 425.041,248	9.241
3	286.723,543 425.041,248	4	286.726,691 425.046,451	6.081
4	286.726,691 425.046,451	5	286.727,015 425.050,288	3.851
5	286.727,015 425.050,288	6	286.725,839 425.053,492	3.413

Punct început	X / Y	Punct sfârșit	X / Y	Lungime segment (** (m)
6	286.725,839 425.053,492	7	286.722,528 425.056,066	4.194
7	286.722,528 425.056,066	8	286.717,735 425.059,793	6.072
8	286.717,735 425.059,793	9	286.708,226 425.068,142	12.654
9	286.708,226 425.068,142	10	286.690,599 425.076,985	19.721
10	286.690,599 425.076,985	1	286.684,204 425.081,295	7.712

** Lungimile segmentelor sunt determinate în planul de proiecție Stereo 70 și sunt rotunjite la 1 milimetru.

*** Distanța dintre puncte este formată din segmente cumulate ce sunt mai mici decât valoarea 1 milimetru.



DATE DESPRE IMOBILUL NR. 7642

Oficiul de Cadastru și Publicitate Imobiliară CARAS-SEVERIN
Biroul de Cadastru și Publicitate Imobiliară Caransebes

A. Partea I. Descrierea imobilului

TEREN Extravilan

Adresa: Jud. Caraș-Severin

Nr. Crt	Nr cadastral Nr. topografic	Suprafața* (mp)	Observații / Referințe
A1		3.799	Sector cadastral:39 Teren neimprejmuit;

B. Partea II. Proprietari și acte

Inscrieri privitoare la dreptul de proprietate și alte drepturi reale		Referințe
/		
Act Normativ nr. 7, din 13/03/1996 emis de PARLAMENT;		
B1	Inscrierea provizorie, drept de PROPRIETATE, dobandit prin Lege, cota actuala 1/1	A1
	1) COMUNA BUCOȘNIȚA , CIF:3227645, PROPRIETAR NEIDENTIFICAT	
	OBSERVATII: PROPRIETAR NEIDENTIFICAT	

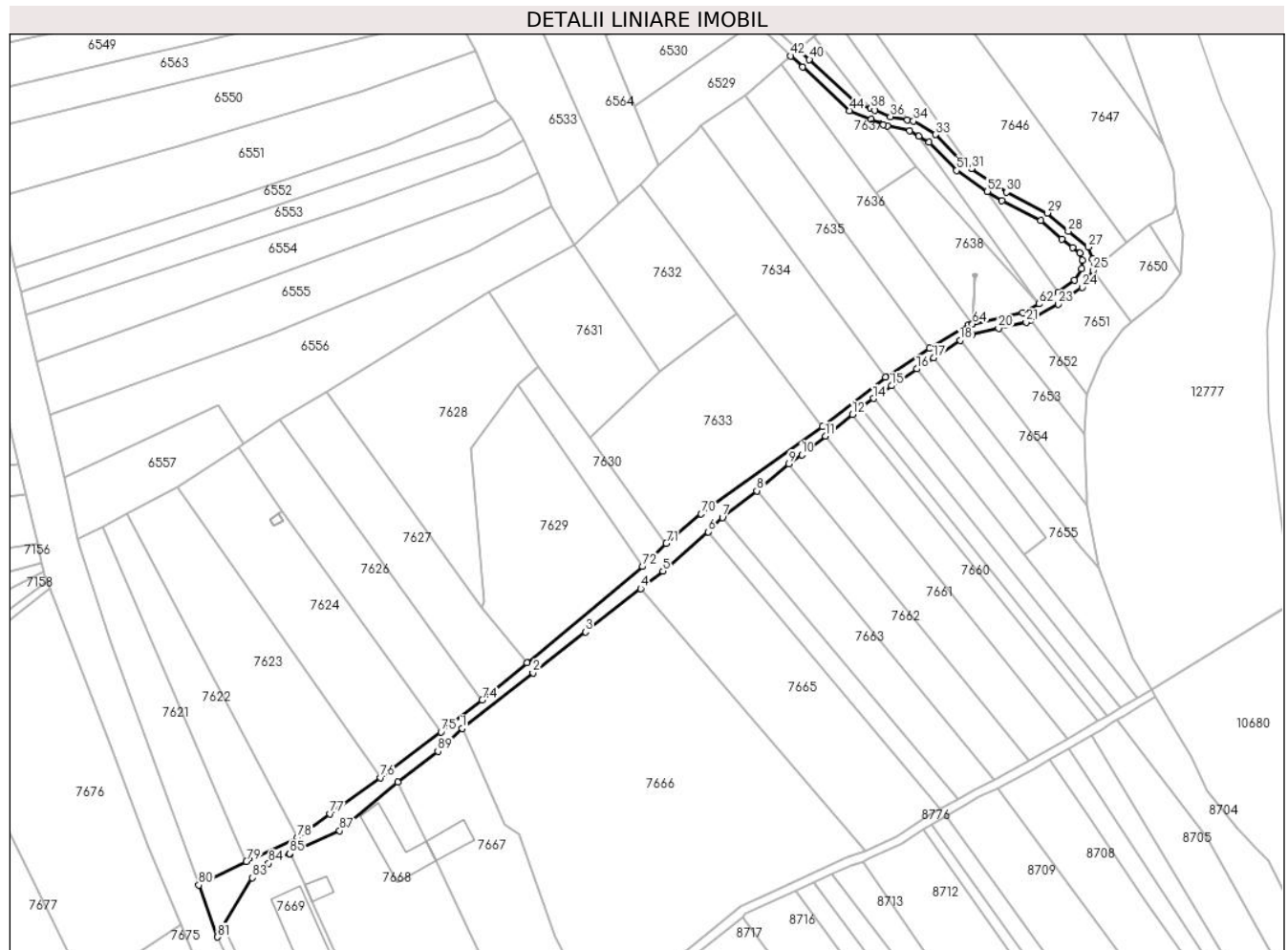
C. Partea III. SARCINI .

Inscrieri privind dezmembramintele dreptului de proprietate, drepturi reale de garanție și sarcini	Referințe
NU SUNT	

Teren

Nr cadastral	Suprafața (mp)*	Observații / Referințe
	3.799	

* Suprafața este determinată în planul de proiecție Stereo 70.



Date referitoare la teren

Crt	Categorie folosință	Intravilan	Suprafața (mp)	Tarla	Parcelă	Nr. topo	Observații / Referințe
1	drum	NU	3.799	-	-	-	DRUM ÎN LUNCA

Lungime Segmente

1) Valorile lungimilor segmentelor sunt obținute din proiecție în plan.

Punct început	X / Y	Punct sfârșit	X / Y	Lungime segment
1	286.447,356 424.839,442	2	286.479,303 424.864,44	40.565
4	286.527,868 424.902,44	5	286.537,907 424.910,311	12.757
7	286.564,747 424.934,386	8	286.580,169 424.946,494	19.607
10	286.600,501 424.962,741	11	286.611,079 424.971,133	13.503
13	286.627,275 424.983,982	14	286.632,914 424.988,001	6.925
16	286.652,387 425.001,329	17	286.659,893 425.006,328	9.018
2	286.479,303 424.864,44	3	286.502,98 424.882,966	30.063
5	286.537,907 424.910,311	6	286.558,291 424.927,98	26.976
8	286.580,169 424.946,494	9	286.594,652 424.958,588	18.869
11	286.611,079 424.971,133	12	286.623,342 424.980,862	15.654
14	286.632,914 424.988,001	15	286.640,967 424.993,74	9.889
17	286.659,893 425.006,328	18	286.671,847 425.014,188	14.307
3	286.502,98 424.882,966	4	286.527,868 424.902,44	31.601
6	286.558,291 424.927,98	7	286.564,747 424.934,386	9.095
9	286.594,652 424.958,588	10	286.600,501 424.962,741	7.173
12	286.623,342 424.980,862	13	286.627,275 424.983,982	5.02
15	286.640,967 424.993,74	16	286.652,387 425.001,329	13.712
18	286.671,847 425.014,188	19	286.677,326 425.016,976	6.148

Punct început	X / Y	Punct sfârșit	X / Y	Lungime segment	Punct început	X / Y	Punct sfârșit	X / Y	Lungime segment	Punct început	X / Y	Punct sfârșit	X / Y	Lungime segment
19	286.677,326 425.016,976	20	286.689,222 425.019,573	12.176	20	286.689,222 425.019,573	21	286.701,621 425.022,279	12.691	21	286.701,621 425.022,279	22	286.703,632 425.023,408	2.306
22	286.703,632 425.023,408	23	286.716,181 425.030,454	14.392	23	286.716,181 425.030,454	24	286.726,927 425.038,148	13.216	24	286.726,927 425.038,148	25	286.731,82 425.045,741	9.033
25	286.731,82 425.045,741	26	286.731,583 425.050,903	5.167	26	286.731,583 425.050,903	27	286.729,619 425.056,253	5.699	27	286.729,619 425.056,253	28	286.720,604 425.063,263	11.42
28	286.720,604 425.063,263	29	286.711,195 425.071,523	12.52	29	286.711,195 425.071,523	30	286.692,875 425.080,878	20.57	30	286.692,875 425.080,878	31	286.677,012 425.091,568	19.129
31	286.677,012 425.091,568	32	286.673,173 425.094,155	4.629	32	286.673,173 425.094,155	33	286.660,772 425.106,876	17.765	33	286.660,772 425.106,876	34	286.650,867 425.112,974	11.632
34	286.650,867 425.112,974	35	286.648,096 425.113,497	2.82	35	286.648,096 425.113,497	36	286.640,41 425.114,948	7.822	36	286.640,41 425.114,948	37	286.633,503 425.117,786	7.467
37	286.633,503 425.117,786	38	286.631,649 425.118,547	2.004	38	286.631,649 425.118,547	39	286.624,489 425.121,488	7.74	39	286.624,489 425.121,488	40	286.603,962 425.140,614	28.056
40	286.603,962 425.140,614	41	286.598,99 425.145,246	6.795	41	286.598,99 425.145,246	42	286.595,555 425.142,296	4.528	42	286.595,555 425.142,296	43	286.600,894 425.137,321	7.298
43	286.600,894 425.137,321	44	286.622,021 425.117,637	28.876	44	286.622,021 425.117,637	45	286.631,793 425.113,623	10.564	45	286.631,793 425.113,623	46	286.637,259 425.111,378	5.909
46	286.637,259 425.111,378	47	286.639,125 425.110,612	2.017	47	286.639,125 425.110,612	48	286.649,216 425.108,706	10.269	48	286.649,216 425.108,706	49	286.653,342 425.106,166	4.845
49	286.653,342 425.106,166	50	286.657,938 425.103,336	5.397	50	286.657,938 425.103,336	51	286.670,274 425.090,682	17.672	51	286.670,274 425.090,682	52	286.684,204 425.081,295	16.798
52	286.684,204 425.081,295	53	286.690,599 425.076,985	7.712	53	286.690,599 425.076,985	54	286.708,226 425.068,142	19.721	54	286.708,226 425.068,142	55	286.717,735 425.059,793	12.654
55	286.717,735 425.059,793	56	286.722,528 425.056,066	6.072	56	286.722,528 425.056,066	57	286.725,839 425.053,492	4.194	57	286.725,839 425.053,492	58	286.727,015 425.050,288	3.413
58	286.727,015 425.050,288	59	286.726,691 425.046,451	3.851	59	286.726,691 425.046,451	60	286.723,543 425.041,248	6.081	60	286.723,543 425.041,248	61	286.716,085 425.035,791	9.241
61	286.716,085 425.035,791	62	286.707,37 425.030,668	10.109	62	286.707,37 425.030,668	63	286.700,005 425.026,532	8.447	63	286.700,005 425.026,532	64	286.677,411 425.021,601	23.126
64	286.677,411 425.021,601	65	286.677,309 425.021,578	0.105	65	286.677,309 425.021,578	66	286.675,801 425.021,249	1.543	66	286.675,801 425.021,249	67	286.657,993 425.010,568	20.766
67	286.657,993 425.010,568	68	286.638,242 424.997,631	23.611	68	286.638,242 424.997,631	69	286.609,756 424.975,374	36.15	69	286.609,756 424.975,374	70	286.555,137 424.936,054	67.3
70	286.555,137 424.936,054	71	286.539,426 424.922,848	20.524	71	286.539,426 424.922,848	72	286.528,657 424.912,395	15.008	72	286.528,657 424.912,395	73	286.476,77 424.868,935	67.683
73	286.476,77 424.868,935	74	286.456,454 424.852,277	26.272	74	286.456,454 424.852,277	75	286.437,899 424.837,837	23.512	75	286.437,899 424.837,837	76	286.410,594 424.817,355	34.133
76	286.410,594 424.817,355	77	286.387,869 424.801,098	27.941	77	286.387,869 424.801,098	78	286.373,071 424.790,282	18.329	78	286.373,071 424.790,282	79	286.350,124 424.779,548	25.333
79	286.350,124 424.779,548	80	286.328,653 424.768,921	23.957	80	286.328,653 424.768,921	81	286.337,116 424.745,578	24.83	81	286.337,116 424.745,578	82	286.339,846 424.750,469	5.601
82	286.339,846 424.750,469	83	286.352,833 424.772,203	25.319	83	286.352,833 424.772,203	84	286.360,161 424.778,734	9.816	84	286.360,161 424.778,734	85	286.369,669 424.783,048	10.441
85	286.369,669 424.783,048	86	286.369,761 424.783,09	0.101	86	286.369,761 424.783,09	87	286.392,157 424.793,432	24.669	87	286.392,157 424.793,432	88	286.418,288 424.815,338	34.098
88	286.418,288 424.815,338	89	286.436,441 424.829,204	22.843	89	286.436,441 424.829,204	1	286.447,356 424.839,442	14.965					

** Lungimile segmentelor sunt determinate în planul de proiecție Stereo 70 și sunt rotunjite la 1 milimetru.

*** Distanța dintre puncte este formată din segmente cumulate ce sunt mai mici decât valoarea 1 milimetru.

**DATE DESPRE IMOBILUL NR. 7643**

Oficiul de Cadastru și Publicitate Imobiliară CARAS-SEVERIN
Biroul de Cadastru și Publicitate Imobiliară Caransebes

A. Partea I. Descrierea imobilului

TEREN Extravilan

Nr. CF vechi:424- Goleț
Nr. topografic:Parte din 880

Adresa: Jud. Caraș-Severin

Nr. Crt	Nr cadastral Nr. topografic	Suprafața* (mp)	Observații / Referințe
A1		240	Sector cadastral:39 Teren neimprejmuit;

B. Partea II. Proprietari și acte

Inscrieri privitoare la dreptul de proprietate și alte drepturi reale	Referințe
1981 / 24/09/1934	
Hotarare Judecatoreasca nr. 1555, din 01/01/1932 emis de JUDECĂTORIA CARANSEBEȘ;	
B1	Intabulare, drept de PROPRIETATE, dobandit prin Hotarare Judecatoreasca, cota actuala 1/1
	1) MADINCEA MARIA , fiica lui Todosie, dom. în Goleți

C. Partea III. SARCINI .

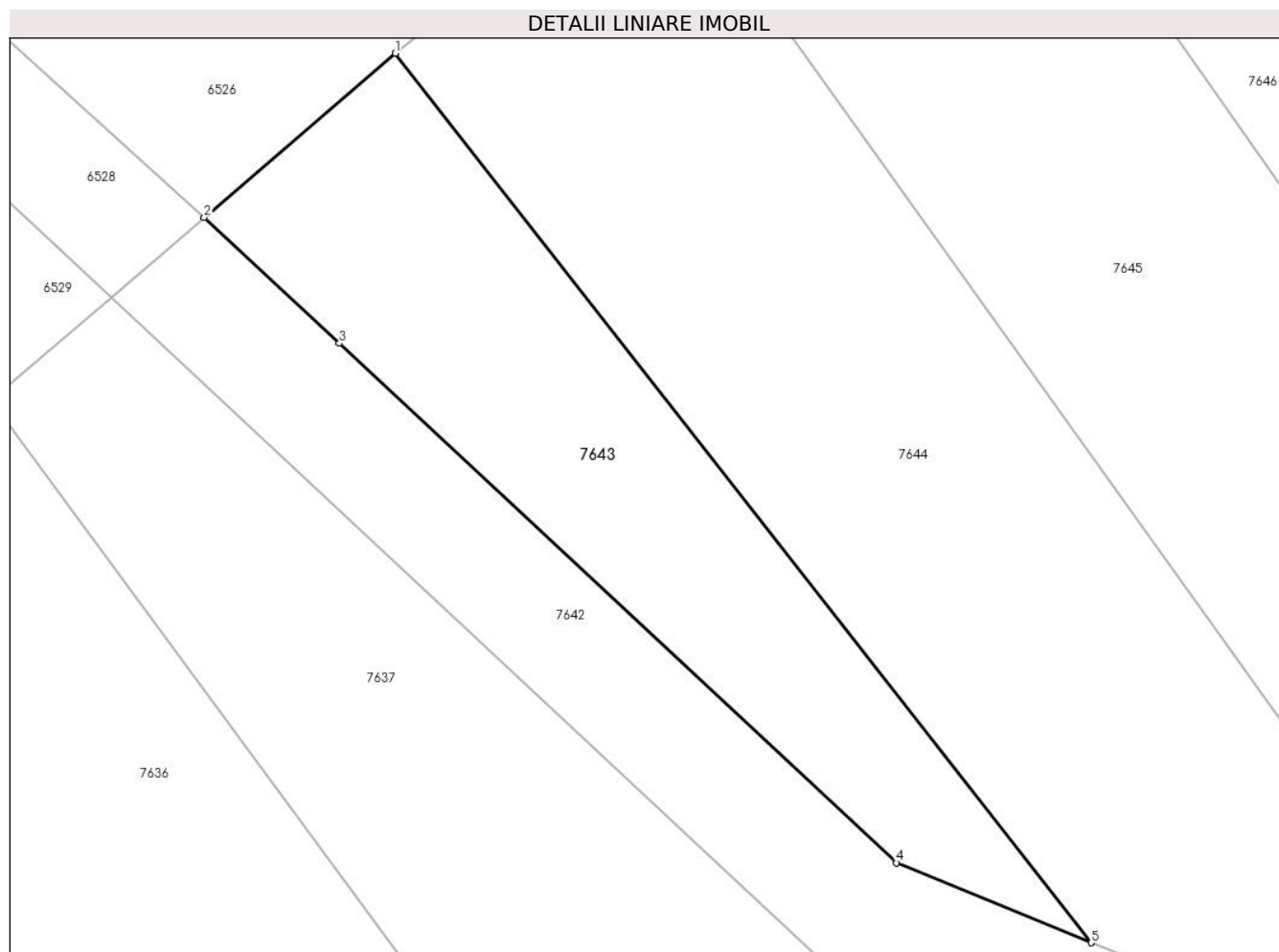
Inscrieri privind dezmembramintele dreptului de proprietate, drepturi reale de garanție și sarcini	Referințe
NU SUNT	

Anexa Nr. 1 La Partea I

Teren

Nr cadastral	Suprafața (mp)*	Observații / Referințe
	240	

* Suprafața este determinată în planul de proiecție Stereo 70.



Date referitoare la teren

Crt	Categorie folosință	Intravilan	Suprafața (mp)	Tarla	Parcelă	Nr. topo	Observații / Referințe
1	arabil	NU	240	-	-	Parte din 880	ARABIL ÎN LUNCA

Lungime Segmente

1) Valorile lungimilor segmentelor sunt obținute din proiecție în plan.

Punct început	X / Y	Punct sfârșit	X / Y	Lungime segment (** (m)
1	286.606,028 425.151,288	2	286.598,99 425.145,246	9.276
2	286.598,99 425.145,246	3	286.603,962 425.140,614	6.795
3	286.603,962 425.140,614	4	286.624,489 425.121,488	28.056
4	286.624,489 425.121,488	5	286.631,649 425.118,547	7.74
5	286.631,649 425.118,547	1	286.606,028 425.151,288	41.574

**** Lungimile segmentelor sunt determinate în planul de proiecție Stereo 70 și sunt rotunjite la 1 milimetru.**

***** Distanța dintre puncte este formată din segmente cumulate ce sunt mai mici decât valoarea 1 milimetru.**

**DATE DESPRE IMOBILUL NR. 7644**

Oficiul de Cadastru și Publicitate Imobiliară CARAS-SEVERIN
Biroul de Cadastru și Publicitate Imobiliară Caransebes

A. Partea I. Descrierea imobilului

TEREN Extravilan

Nr. CF vechi:149- Goleț
Nr. topografic:Parte din 879

Adresa: Jud. Caraș-Severin

Nr. Crt	Nr cadastral Nr. topografic	Suprafața* (mp)	Observații / Referințe
A1		554	Sector cadastral:39 Teren neimprejmit;

B. Partea II. Proprietari și acte

Inscrieri privitoare la dreptul de proprietate și alte drepturi reale		Referințe
1 / 01/01/1900		
Act Notarial nr. 0, din 01/01/1900 emis de -;		
B1	Intabulare, drept de PROPRIETATE, dobandit prin Conventie, cota actuala 1/4 1) MADINCEA CATALINA	A1
B2	Intabulare, drept de PROPRIETATE, dobandit prin Conventie, cota actuala 1/4 1) MADINCEA RUJA , născ. Șoanda	A1
B3	Intabulare, drept de PROPRIETATE, dobandit prin Conventie, cota actuala 2/4 1) MADINCEA IOSIF , căs. cu Suru Iconia	A1

C. Partea III. SARCINI

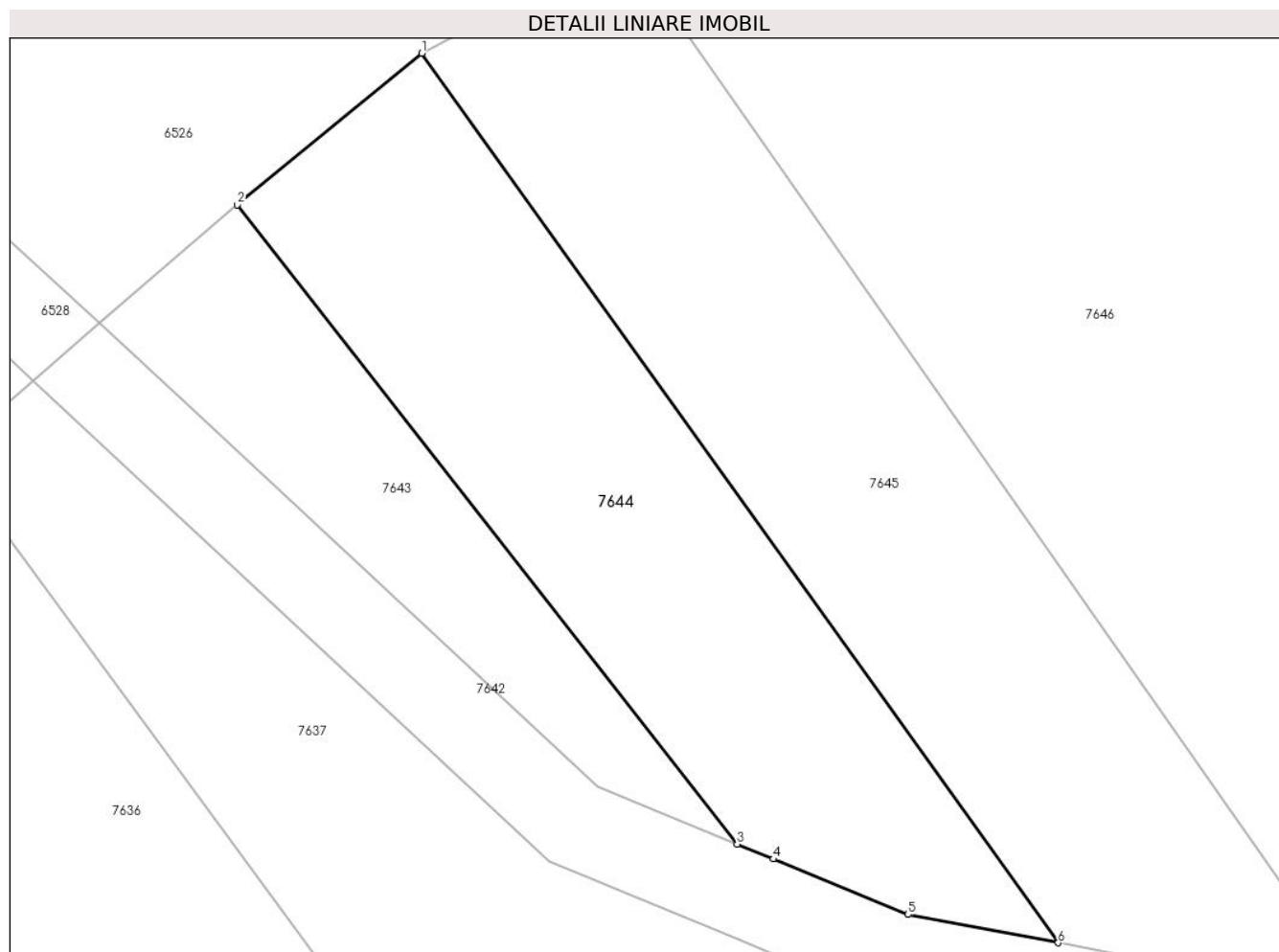
Inscrieri privind dezmembramintele dreptului de proprietate, drepturi reale de garanție și sarcini		Referințe
/		
Hotarare Judecatoreasca nr. 3584/918, din 01/01/1918 emis de JUDECĂTORIA DE OCOL CARANSEBES;		
C1	Intabulare, drept de UZUFRACT VIAGER, dobandit prin Hotarare Judecatoreasca, cota actuala 2/4 1) MADINCEA RUJA , născ. Șoanda, dom. în Goleți	A1

Anexa Nr. 1 La Partea I

Teren

Nr cadastral	Suprafața (mp)*	Observații / Referințe
	554	

* Suprafața este determinată în planul de proiecție Stereo 70.



Date referitoare la teren

Crt	Categorie folosință	Intravilan	Suprafața (mp)	Tarla	Parcelă	Nr. topo	Observații / Referințe
1	arabil	NU	554	-	-	Parte din 879	ARABIL ÎN LUNCA

Lungime Segmente

1) Valorile lungimilor segmentelor sunt obținute din proiecție în plan.

Punct început	X / Y	Punct sfârșit	X / Y	Lungime segment (** (m)
1	286.615,49 425.159,06	2	286.606,028 425.151,288	12.245
2	286.606,028 425.151,288	3	286.631,649 425.118,547	41.574
3	286.631,649 425.118,547	4	286.633,503 425.117,786	2.004
4	286.633,503 425.117,786	5	286.640,41 425.114,948	7.467
5	286.640,41 425.114,948	6	286.648,096 425.113,497	7.822

Punct început	X / Y	Punct sfârșit	X / Y	Lungime segment (** (m)
6	286.648,096 425.113,497	1	286.615,49 425.159,06	56.028

** Lungimile segmentelor sunt determinate în planul de proiecție Stereo 70 și sunt rotunjite la 1 milimetru.

*** Distanța dintre puncte este formată din segmente cumulate ce sunt mai mici decât valoarea 1 milimetru.

**DATE DESPRE IMOBILUL NR. 7645**

Oficiul de Cadastru și Publicitate Imobiliară CARAS-SEVERIN
Biroul de Cadastru și Publicitate Imobiliară Caransebes

A. Partea I. Descrierea imobilului

TEREN Extravilan

Nr. CF vechi:146- Golet
Nr. topografic:Parte din 878

Adresa: Jud. Caraș-Severin

Nr. Crt	Nr cadastral Nr. topografic	Suprafața* (mp)	Observații / Referințe
A1	30764	782	Sector cadastral:39 Teren neimprejmuit;

B. Partea II. Proprietari și acte

Inscrieri privitoare la dreptul de proprietate și alte drepturi reale	Referințe	
1 / 01/01/1900		
Act Notarial nr. 0, din 01/01/1900 emis de -;		
B1	Intabulare, drept de PROPRIETATE, dobandit prin Conventie, cota actuala 4/24, cota initiala 4/24 1) LUPEI ELENA , n.Madincea <i>OBSERVATII: (provenita din conversia CF 146)</i>	A1
B2	Intabulare, drept de PROPRIETATE, dobandit prin Conventie, cota actuala 4/24, cota initiala 4/24 1) MADINCEA ILIE , n.Madincea <i>OBSERVATII: (provenita din conversia CF 146)</i>	A1
B3	Intabulare, drept de PROPRIETATE, dobandit prin Conventie, cota actuala 2/24, cota initiala 2/24 1) MADINCEA ELISAVETA , n.Stefanut <i>OBSERVATII: (provenita din conversia CF 146)</i>	A1
B4	Intabulare, drept de PROPRIETATE, dobandit prin Conventie, cota actuala 2/24, cota initiala 2/24 1) MADINCEA GEORGE , (a lui Mihai) <i>OBSERVATII: (provenita din conversia CF 146)</i>	A1
1323 / 26/06/1933		
Act Notarial nr. 0, din 01/01/1900 emis de JUDECĂTORIA MIXTĂ CARANSEBEȘ;		
B5	Intabulare, drept de PROPRIETATE, dobandit prin Succesiune, cota actuala 3/24, cota initiala 3/24 1) MADINCEA VICHENTIE <i>OBSERVATII: (provenita din conversia CF 146)</i>	A1
1113 / 02/11/1948		
Act Notarial nr. 0, din 01/01/1900 emis de JUDECĂTORIA MIXTĂ CARANSEBEȘ;		
B6	Intabulare, drept de PROPRIETATE, dobandit prin Succesiune, cota actuala 3/24, cota initiala 3/24 1) LINTU CALINA , n.Madincea <i>OBSERVATII: (provenita din conversia CF 146)</i>	A1
B7	Intabulare, drept de PROPRIETATE, dobandit prin Succesiune, cota actuala 3/24, cota initiala 3/24 1) MADINCEA NISTOR <i>OBSERVATII: (provenita din conversia CF 146)</i>	A1
514 / 21/05/1986		
Act Notarial nr. 116/1985, din 01/01/1985 emis de NOTARIATUL DE STAT LOCAL CARANSEBEȘ;		
B8	Intabulare, drept de PROPRIETATE, dobandit prin Succesiune, cota actuala 3/24, cota initiala 3/24 1) SURU MIHAI <i>OBSERVATII: (provenita din conversia CF 146)</i>	A1

C. Partea III. SARCINI .

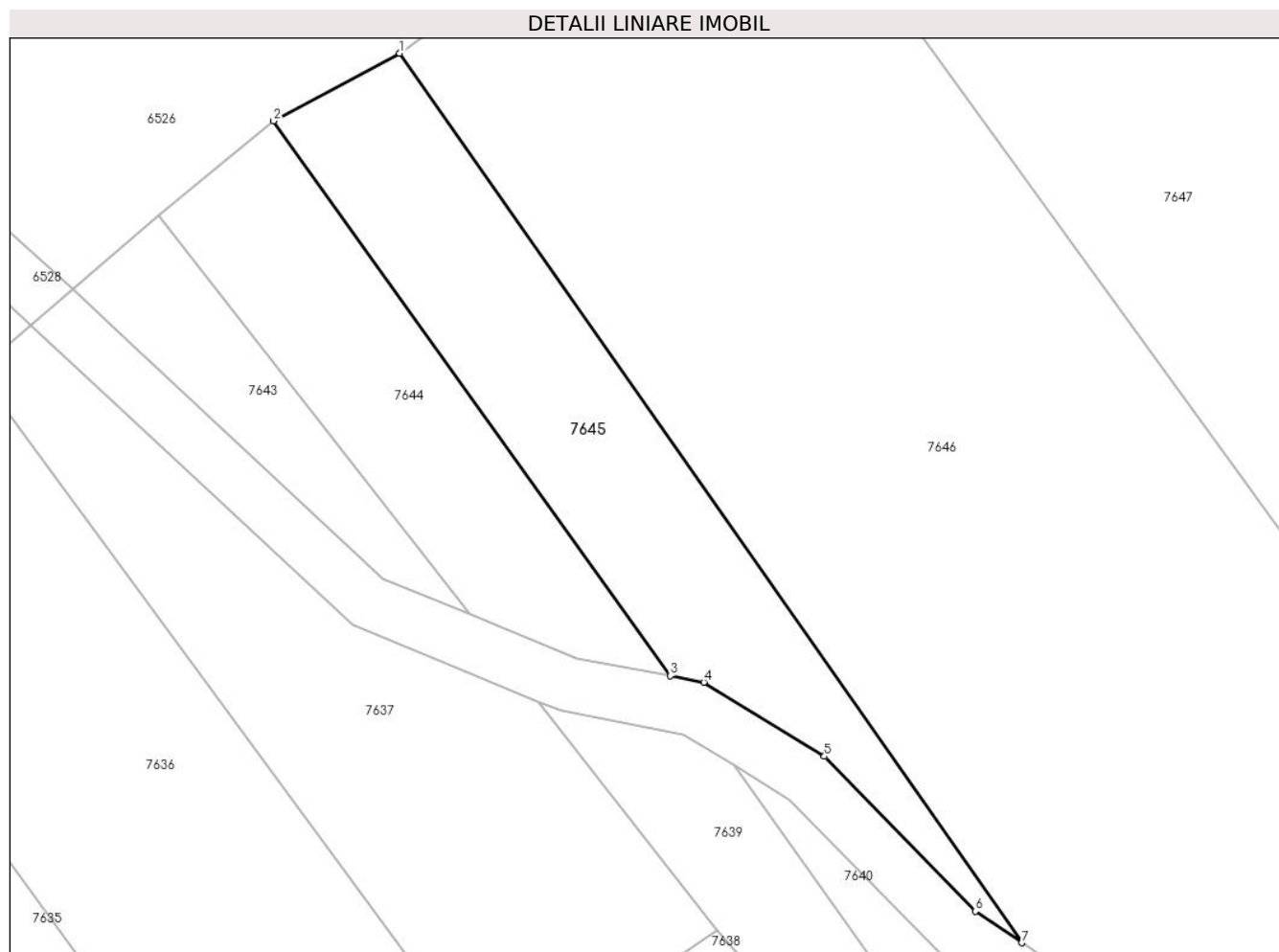
Inscrieri privind dezmembramintele dreptului de proprietate, drepturi reale de garanție și sarcini	Referințe
NU SUNT	

Anexa Nr. 1 La Partea I

Teren

Nr cadastral	Suprafața (mp)*	Observații / Referințe
30764	782	

* Suprafața este determinată în planul de proiecție Stereo 70.



Date referitoare la teren

Crt	Categorie folosință	Intravilan	Suprafața (mp)	Tarla	Parcelă	Nr. topo	Observații / Referințe
1	arabil	NU	782	-	-	Parte din 878	ARABIL ÎN LUNCA

Lungime Segmente

1) Valorile lungimilor segmentelor sunt obținute din proiecție în plan.

Punct început	X / Y	Punct sfârșit	X / Y	Lungime segment (** (m)
1	286.625,86 425.164,632	2	286.615,49 425.159,06	11.772
2	286.615,49 425.159,06	3	286.648,096 425.113,497	56.028
3	286.648,096 425.113,497	4	286.650,867 425.112,974	2.82
4	286.650,867 425.112,974	5	286.660,772 425.106,876	11.632
5	286.660,772 425.106,876	6	286.673,173 425.094,155	17.765

Punct început	X / Y	Punct sfârșit	X / Y	Lungime segment (** (m)
6	286.673,173 425.094,155	7	286.677,012 425.091,568	4.629
7	286.677,012 425.091,568	1	286.625,86 425.164,632	89.19

** Lungimile segmentelor sunt determinate în planul de proiecție Stereo 70 și sunt rotunjite la 1 milimetru.

*** Distanța dintre puncte este formată din segmente cumulate ce sunt mai mici decât valoarea 1 milimetru.

**DATE DESPRE IMOBILUL NR. 7646**

Oficiul de Cadastru și Publicitate Imobiliară CARAS-SEVERIN
Biroul de Cadastru și Publicitate Imobiliară Caransebes

A. Partea I. Descrierea imobilului

TEREN Extravilan

Nr. CF vechi:514- Golet
Nr. topografic:Parte din 877

Adresa: Jud. Caraș-Severin

Nr. Crt	Nr cadastral Nr. topografic	Suprafața* (mp)	Observații / Referințe
A1		4.893	Sector cadastral:39 Teren neimprejmuit; 30388

B. Partea II. Proprietari și acte

Inscrieri privitoare la dreptul de proprietate și alte drepturi reale		Referințe
/		
Act Normativ nr. 7, din 13/03/1996 emis de PARLAMENT;		
B1	Intabulare, drept de PROPRIETATE, dobandit prin Lege, cota actuala 1/1 1) NEIDENTIFICAT NEIDENTIFICAT, CIF:000000000000	A1
Act Normativ nr. 7, din 13/03/1996 emis de PARLAMENT (ACT ADMINISTRATIV NR.5566 DIN 09.11.2022, EMIS DE PRIMĂRIA COMUNEI BUCOȘNIȚA);		
B2	Se notează posesia faptică în favoarea lui 1) ANDREI-SURU BRÎNDUȘA-ELENA	A1

C. Partea III. SARCINI .

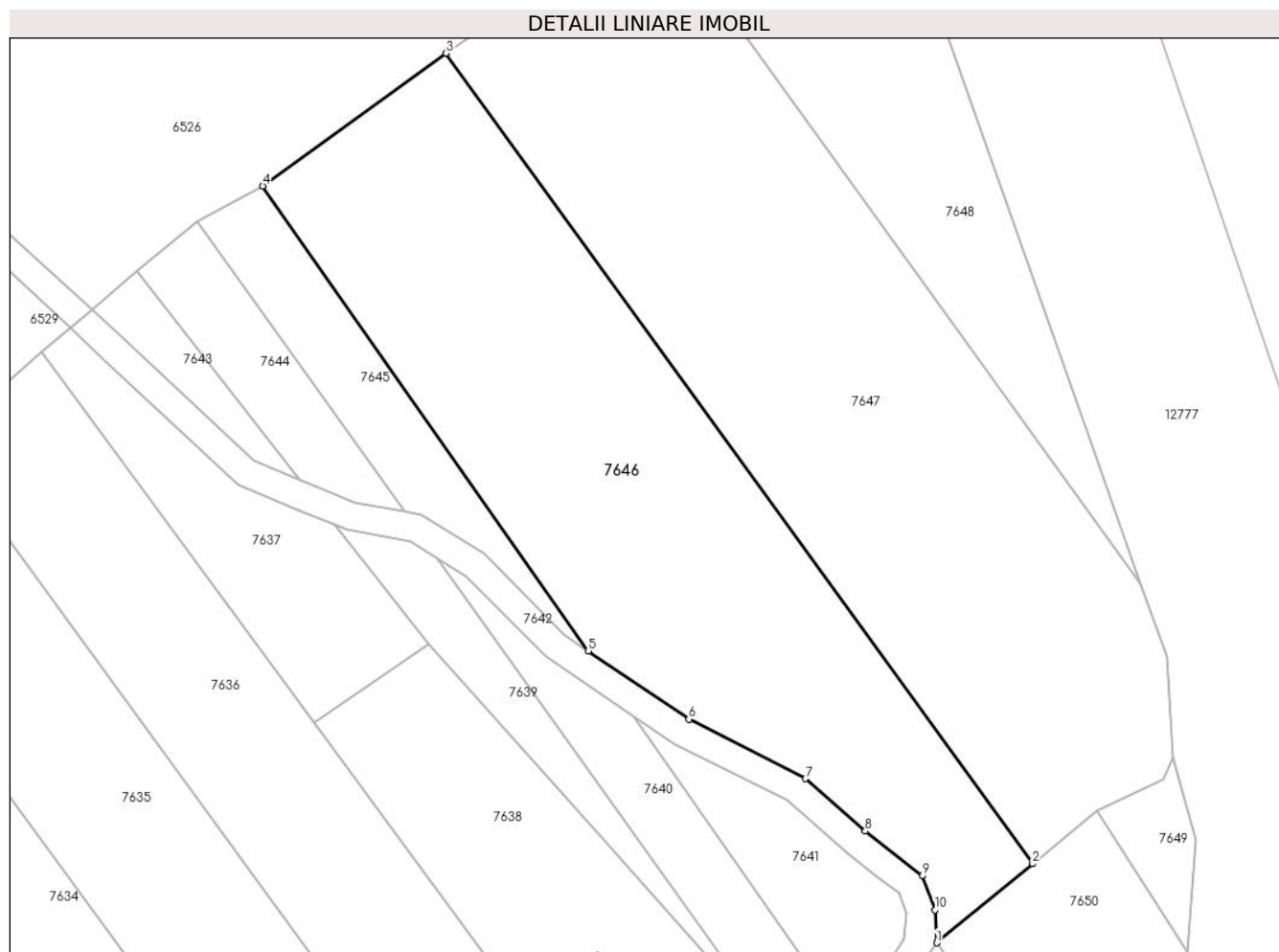
Inscrieri privind dezmembramintele dreptului de proprietate, drepturi reale de garanție și sarcini	Referințe
NU SUNT	

Anexa Nr. 1 La Partea I

Teren

Nr cadastral	Suprafața (mp)*	Observații / Referințe
	4.893	30388

* Suprafața este determinată în planul de proiecție Stereo 70.



Date referitoare la teren

Crt	Categorie folosință	Intravilan	Suprafața (mp)	Tarla	Parcelă	Nr. topo	Observații / Referințe
1	arabil	NU	4.893	-	-	Parte din 877	ARABIL ÎN LUNCA

Lungime Segmente

1) Valorile lungimilor segmentelor sunt obținute din proiecție în plan.

Punct început	X / Y	Punct sfârșit	X / Y	Lungime segment (** (m)
1	286.731,82 425.045,741	2	286.746,92 425.058,168	19.556
2	286.746,92 425.058,168	3	286.654,673 425.185,502	157.237
3	286.654,673 425.185,502	4	286.625,86 425.164,632	35.577
4	286.625,86 425.164,632	5	286.677,012 425.091,568	89.19
5	286.677,012 425.091,568	6	286.692,875 425.080,878	19.129

Punct început	X / Y	Punct sfârșit	X / Y	Lungime segment (** (m)
6	286.692,875 425.080,878	7	286.711,195 425.071,523	20.57
7	286.711,195 425.071,523	8	286.720,604 425.063,263	12.52
8	286.720,604 425.063,263	9	286.729,619 425.056,253	11.42
9	286.729,619 425.056,253	10	286.731,583 425.050,903	5.699
10	286.731,583 425.050,903	1	286.731,82 425.045,741	5.167

** Lungimile segmentelor sunt determinate în planul de proiecție Stereo 70 și sunt rotunjite la 1 milimetru.

*** Distanța dintre puncte este formată din segmente cumulate ce sunt mai mici decât valoarea 1 milimetru.

**DATE DESPRE IMOBILUL NR. 7647**

Oficiul de Cadastru și Publicitate Imobiliară CARAS-SEVERIN
Biroul de Cadastru și Publicitate Imobiliară Caransebes

A. Partea I. Descrierea imobilului

TEREN Extravilan

Nr. CF vechi:565- Golet
Nr. topografic:876

Adresa: Jud. Caraș-Severin

Nr. Crt	Nr cadastral Nr. topografic	Suprafața* (mp)	Observații / Referințe
A1	31878	6.104	Sector cadastral:39 Teren neimprejmuit;

B. Partea II. Proprietari și acte

Inscrieri privitoare la dreptul de proprietate și alte drepturi reale		Referințe
3685 / 23/10/1995		
Act Notarial nr. 2260, din 16/10/1995 emis de Notariatul de Stat Judetean Timis;		
B1	Intabulare, drept de PROPRIETATE, dobandit prin Succesiune, cota actuala 1/4, cota initiala 1/4 1) STUIBER DORINA	A1
812 / 04/03/1996		
Act Administrativ nr. 38, din 01/01/1996 emis de Prefectura Caras Severin;		
B2	Intabulare, drept de PROPRIETATE Lg.18/1991, art.37, dobandit prin Lege, cota actuala 1/4, cota initiala 1/4 1) STUIBER DORINA, nasc.Suru	A1
5069 / 09/11/2004		
Act Notarial nr. 103, din 09/11/2004 emis de n.p. Bora Maria;		
B3	Intabulare, drept de PROPRIETATE, dobandit prin Succesiune, cota actuala 1/4, cota initiala 1/4 1) RADUCAN OANA, n. Suru , fiica	A1
B4	Intabulare, drept de PROPRIETATE, dobandit prin Succesiune, cota actuala 1/4, cota initiala 1/4 1) SURU CODRUTA, fiica	A1

C. Partea III. SARCINI .

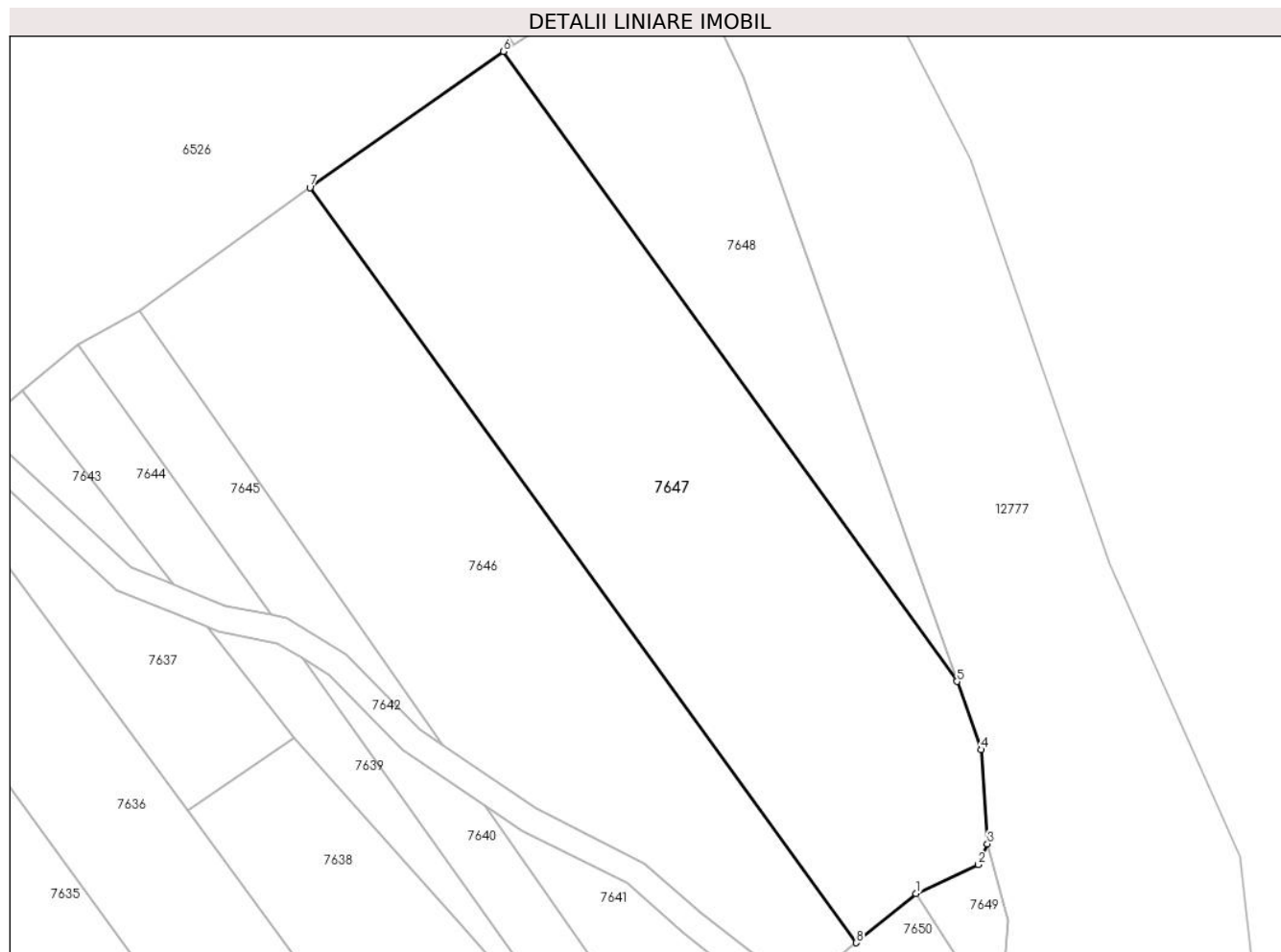
Inscrieri privind dezmembramintele dreptului de proprietate, drepturi reale de garanție și sarcini	Referințe
NU SUNT	

Anexa Nr. 1 La Partea I

Teren

Nr cadastral	Suprafața (mp)*	Observații / Referințe
31878	6.104	

* Suprafața este determinată în planul de proiecție Stereo 70.



Date referitoare la teren

Crt	Categorie folosință	Intravilan	Suprafața (mp)	Tarla	Parcelă	Nr. topo	Observații / Referințe
1	arabil	NU	6.104	-	-	876	ARABIL ÎN LUNCA

Lungime Segmente

1) Valorile lungimilor segmentelor sunt obținute din proiecție în plan.

Punct început	X / Y	Punct sfârșit	X / Y	Lungime segment (** (m)
1	286.756,983 425.066,45	2	286.767,492 425.071,353	11.596
2	286.767,492 425.071,353	3	286.769,029 425.074,833	3.804
3	286.769,029 425.074,833	4	286.767,965 425.090,723	15.926
4	286.767,965 425.090,723	5	286.763,908 425.102,212	12.184
5	286.763,908 425.102,212	6	286.687,337 425.208,434	130.944

Punct început	X / Y	Punct sfârșit	X / Y	Lungime segment (** (m)
6	286.687,337 425.208,434	7	286.654,673 425.185,502	39.91
7	286.654,673 425.185,502	8	286.746,92 425.058,168	157.237
8	286.746,92 425.058,168	1	286.756,983 425.066,45	13.033

** Lungimile segmentelor sunt determinate în planul de proiecție Stereo 70 și sunt rotunjite la 1 milimetru.

*** Distanța dintre puncte este formată din segmente cumulate ce sunt mai mici decât valoarea 1 milimetru.

**DATE DESPRE IMOBILUL NR. 7648**

Oficiul de Cadastru și Publicitate Imobiliară CARAS-SEVERIN
Biroul de Cadastru și Publicitate Imobiliară Caransebes

A. Partea I. Descrierea imobilului

TEREN Extravilan

Nr. CF vechi:88- Golet
Nr. topografic:874, 875

Adresa: Jud. Caraș-Severin

Nr. Crt	Nr cadastral Nr. topografic	Suprafața* (mp)	Observații / Referințe
A1		2.441	Sector cadastral:39 Teren neimprejmuit;

B. Partea II. Proprietari și acte

Inscrieri privitoare la dreptul de proprietate și alte drepturi reale		Referințe
837 / 17/05/1920		
Act Notarial nr. 0, din 01/01/1920 emis de -;		
B1	Intabulare, drept de PROPRIETATE, dobandit prin Conventie, cota actuala 1/1 1) D. G. FISCHL SOHNE, CIF:9999999999999, FIRMA DIN VIENA	A1

C. Partea III. SARCINI .

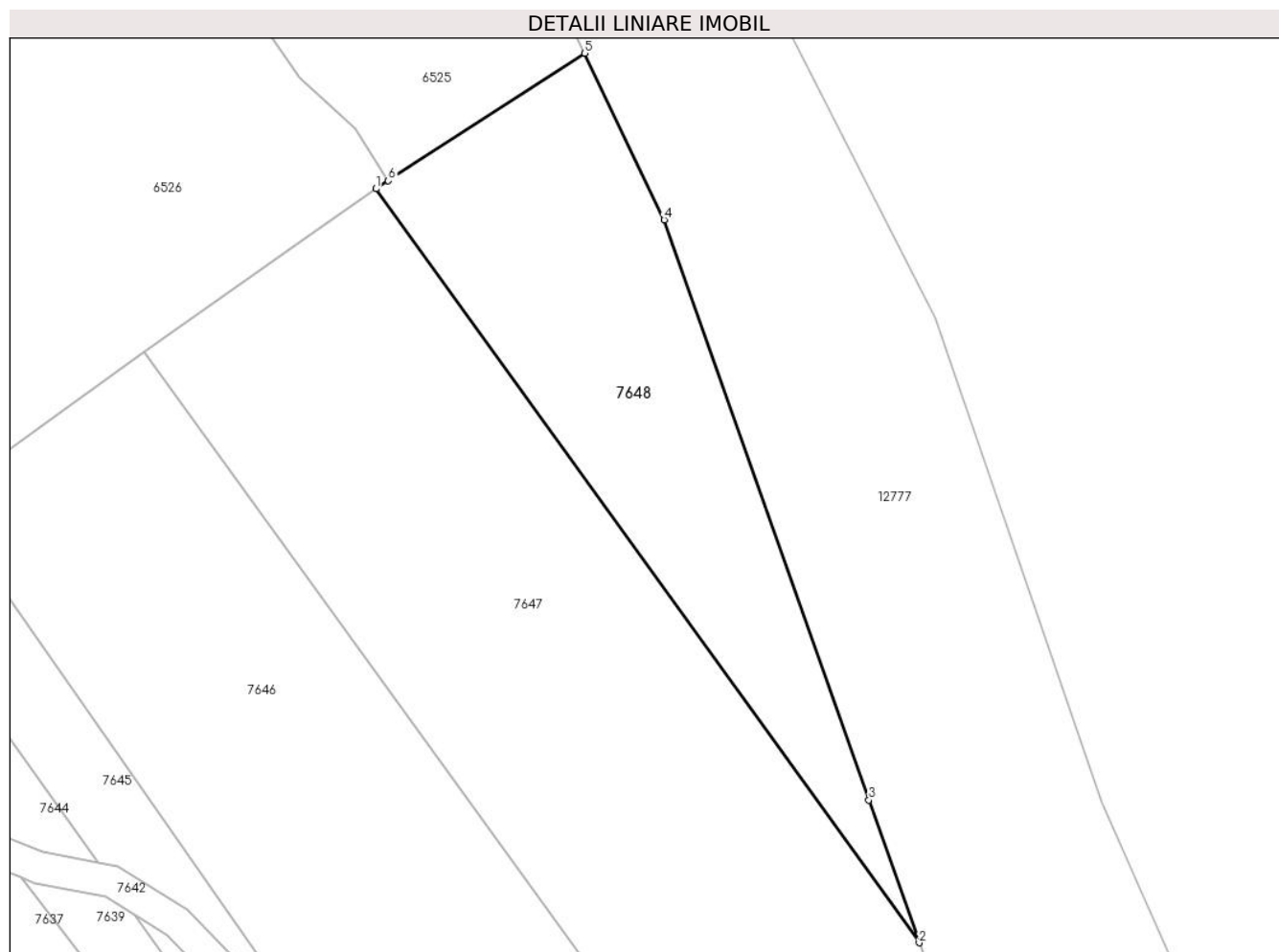
Inscrieri privind dezmembramintele dreptului de proprietate, drepturi reale de garanție și sarcini	Referințe
NU SUNT	

Anexa Nr. 1 La Partea I

Teren

Nr cadastral	Suprafața (mp)*	Observații / Referințe
	2.441	

* Suprafața este determinată în planul de proiecție Stereo 70.



Date referitoare la teren

Crt	Categorie folosință	Intravilan	Suprafața (mp)	Tarla	Parcelă	Nr. topo	Observații / Referințe
1	arabil	NU	2.441	-	-	874, 875	ARABIL ÎN LUNCA

Lungime Segmente

1) Valorile lungimilor segmentelor sunt obținute din proiecție în plan.

Punct început	X / Y	Punct sfârșit	X / Y	Lungime segment (** (m)
1	286.687,337 425.208,434	2	286.763,908 425.102,212	130.944
2	286.763,908 425.102,212	3	286.756,806 425.122,323	21.328
3	286.756,806 425.122,323	4	286.727,947 425.204,041	86.664
4	286.727,947 425.204,041	5	286.716,75 425.227,519	26.011
5	286.716,75 425.227,519	6	286.689,063 425.209,553	33.005

Punct început	X / Y	Punct sfârşit	X / Y	Lungime segment (** (m)
6	286.689,063 425.209,553	1	286.687,337 425.208,434	2.057

** Lungimile segmentelor sunt determinate în planul de proiecţie Stereo 70 şi sunt rotunjite la 1 milimetru.

*** Distanţa dintre puncte este formată din segmente cumulate ce sunt mai mici decât valoarea 1 milimetru.

**DATE DESPRE IMOBILUL NR. 7649**

Oficiul de Cadastru și Publicitate Imobiliară CARAS-SEVERIN
Biroul de Cadastru și Publicitate Imobiliară Caransebes

A. Partea I. Descrierea imobilului

TEREN Extravilan

Nr. CF vechi:526- Goleț
Nr. topografic:Parte din 861/1

Adresa: Jud. Caraș-Severin

Nr. Crt	Nr cadastral Nr. topografic	Suprafața* (mp)	Observații / Referințe
A1		218	Sector cadastral:39 Teren neimprejmuit;

B. Partea II. Proprietari și acte

Inscrieri privitoare la dreptul de proprietate și alte drepturi reale		Referințe
827 / 18/05/1946		
Act Notarial nr. 0, din 20/09/1941 emis de -;		
B1	Intabulare, drept de PROPRIETATEpărți egale, dobandit prin Conventie, cota actuala 1/1 1) ȘTEFĂNUȚI LAZĂR, fiul lui Lazăr, căs. cu Maria născ. Bona, dom. în Goleț 2) ȘTEFĂNUȚI ALEXA, fiul lui Lazăr, căs. cu Valeria, născ. Hamat, dom. în Priscina	A1

C. Partea III. SARCINI

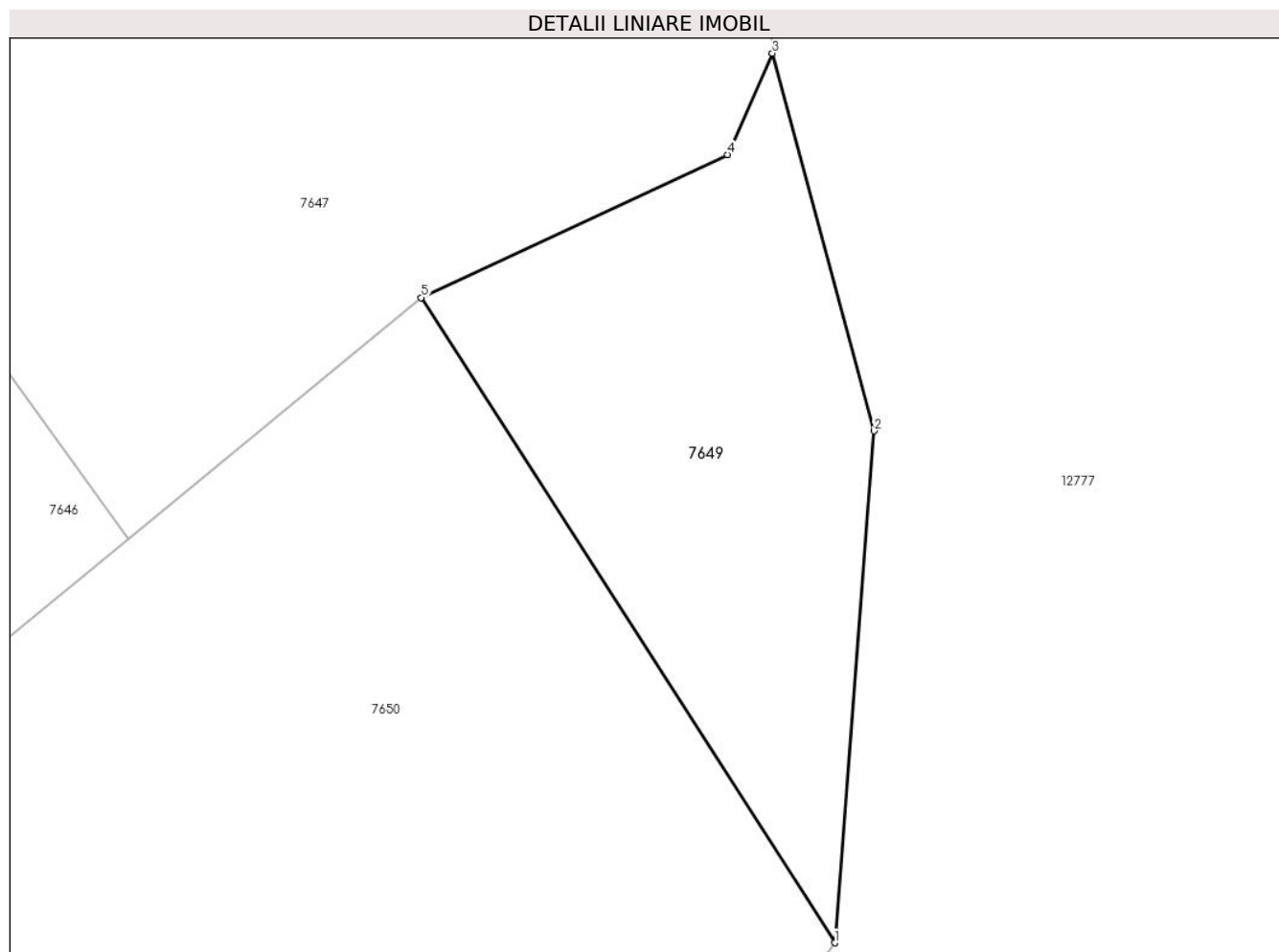
Inscrieri privind dezmembramintele dreptului de proprietate, drepturi reale de garanție și sarcini		Referințe
1799 / 17/09/1920		
Hotarare Judecatoreasca nr. 323/919, din 01/01/1919 emis de JUDECĂTORIA CARANSEBES;		
C1	Intabulare, drept de UZUFRACT VIAGER, dobandit prin Hotarare Judecatoreasca, cota actuala 1/4 1) ȘTEFĂNUȚI MARIA, născ. Nistor, dom. în Goleți	A1

Anexa Nr. 1 La Partea I

Teren

Nr cadastral	Suprafața (mp)*	Observații / Referințe
	218	

* Suprafața este determinată în planul de proiecție Stereo 70.



Date referitoare la teren

Crt	Categorie folosință	Intravilan	Suprafața (mp)	Tarla	Parcelă	Nr. topo	Observații / Referințe
1	arabil	NU	218	-	-	Parte din 861/1	ARABIL ÎN LUNCA

Lungime Segmente

1) Valorile lungimilor segmentelor sunt obținute din proiecție în plan.

Punct început	X / Y	Punct sfârșit	X / Y	Lungime segment (** (m)
1	286.771,174 425.044,321	2	286.772,525 425.061,878	17.609
2	286.772,525 425.061,878	3	286.769,029 425.074,833	13.418
3	286.769,029 425.074,833	4	286.767,492 425.071,353	3.804
4	286.767,492 425.071,353	5	286.756,983 425.066,45	11.596
5	286.756,983 425.066,45	1	286.771,174 425.044,321	26.288

**** Lungimile segmentelor sunt determinate în planul de proiecție Stereo 70 și sunt rotunjite la 1 milimetru.**

***** Distanța dintre puncte este formată din segmente cumulate ce sunt mai mici decât valoarea 1 milimetru.**

**DATE DESPRE IMOBILUL NR. 7650**

Oficiul de Cadastru și Publicitate Imobiliară CARAS-SEVERIN
Biroul de Cadastru și Publicitate Imobiliară Caransebes

A. Partea I. Descrierea imobilului

TEREN Extravilan

Nr. CF vechi:31- Golet
Nr. topografic:Parte din 860

Adresa: Jud. Caraș-Severin

Nr. Crt	Nr cadastral Nr. topografic	Suprafața* (mp)	Observații / Referințe
A1		901	Sector cadastral:39 Teren neimprejmuit;

B. Partea II. Proprietari și acte

Inscrieri privitoare la dreptul de proprietate și alte drepturi reale		Referințe
1979 / 06/12/1979		
Act Notarial nr. 144/1979, din 01/01/1979 emis de NOTARIATUL DE STAT LOCAL CARANSEBEȘ;		
B1	Intabulare, drept de PROPRIETATE, dobandit prin Conventie, cota actuala 7/32 1) STEFANUT TOMA , fiul lui Gheorghe, dom. în Golet	A1
B2	Intabulare, drept de PROPRIETATE, dobandit prin Conventie, cota actuala 7/32 1) STEFANUT GHEORGHE , fiul lui Gheorghe, dom. în Golet	A1
B3	Intabulare, drept de PROPRIETATE, dobandit prin Conventie, cota actuala 2/32 1) STEFANUT ICONIA , soția, dom. în Golet	A1
3467 / 08/07/2003		
Act Notarial nr. 194/2003, din 01/01/2003 emis de BNP SIMESCU GHEORGHE;		
B4	Intabulare, drept de PROPRIETATE, dobandit prin Conventie, cota actuala 16/32 1) STEFANUT IOAN , fiu	A1

C. Partea III. SARCINI

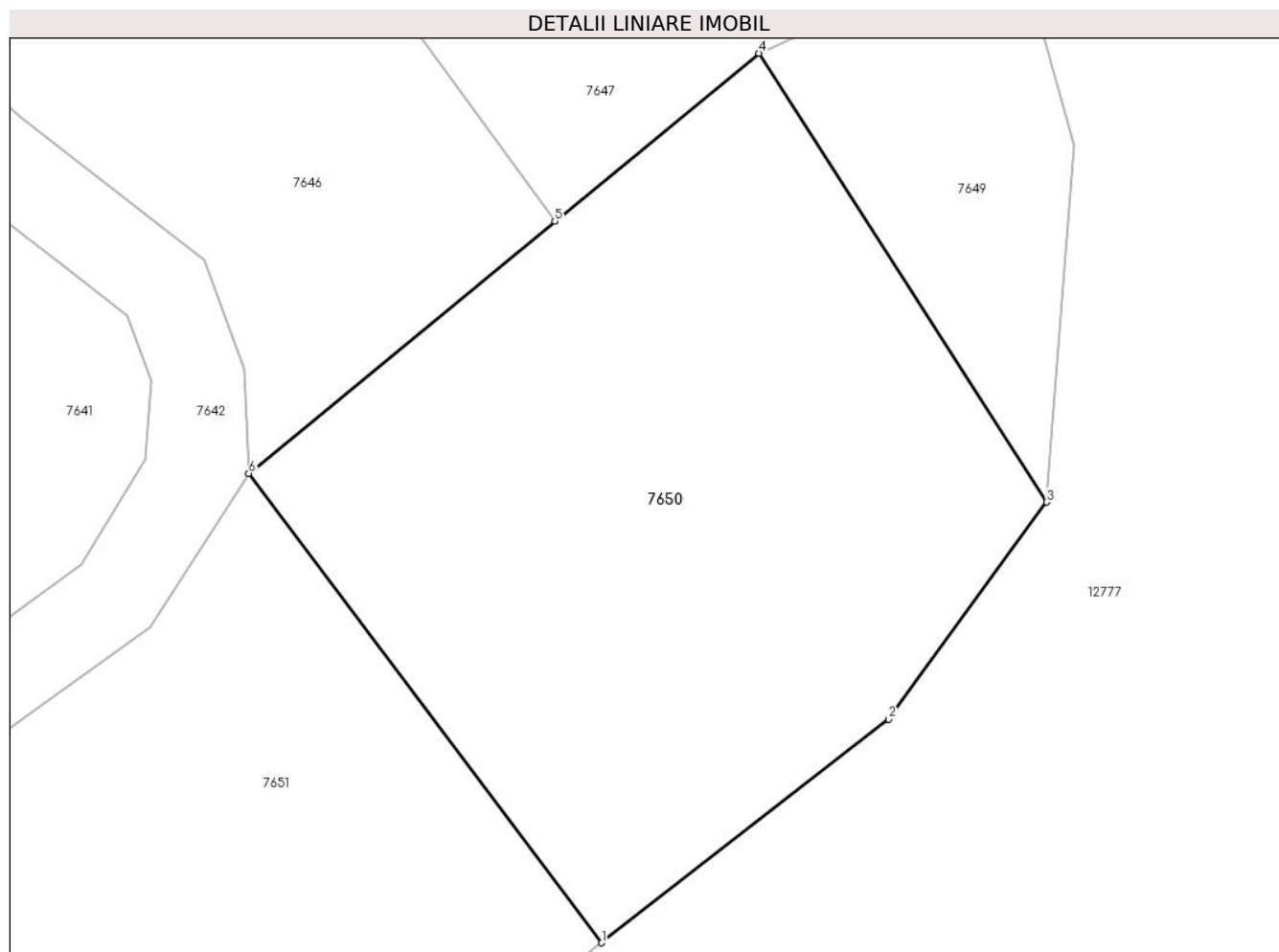
Inscrieri privind dezmembramintele dreptului de proprietate, drepturi reale de garanție și sarcini		Referințe
229 / 29/01/1938		
Act Notarial nr. 0, din 15/10/1937 emis de -;		
C1	Intabulare, drept de UZUFRUCT VIAGER, dobandit prin Conventie, cota actuala 1/2 1) STEFANUT MARIA , născ. Andrei, dom. în Golet	A1

Anexa Nr. 1 La Partea I

Teren

Nr cadastral	Suprafața (mp)*	Observații / Referințe
	901	

* Suprafața este determinată în planul de proiecție Stereo 70.



Date referitoare la teren

Crt	Categorie folosință	Intravilan	Suprafața (mp)	Tarla	Parcelă	Nr. topo	Observații / Referințe
1	arabil	NU	901	-	-	Parte din 860	ARABIL ÎN LUNCA

Lungime Segmente

1) Valorile lungimilor segmentelor sunt obținute din proiecție în plan.

Punct început	X / Y	Punct sfârșit	X / Y	Lungime segment (** (m)
1	286.749,229 425.022,597	2	286.763,378 425.033,621	17.937
2	286.763,378 425.033,621	3	286.771,174 425.044,321	13.239
3	286.771,174 425.044,321	4	286.756,983 425.066,45	26.288
4	286.756,983 425.066,45	5	286.746,92 425.058,168	13.033
5	286.746,92 425.058,168	6	286.731,82 425.045,741	19.556

Punct început	X / Y	Punct sfârșit	X / Y	Lungime segment (** (m)
6	286.731,82 425.045,741	1	286.749,229 425.022,597	28.961

** Lungimile segmentelor sunt determinate în planul de proiecție Stereo 70 și sunt rotunjite la 1 milimetru.

*** Distanța dintre puncte este formată din segmente cumulate ce sunt mai mici decât valoarea 1 milimetru.

**DATE DESPRE IMOBILUL NR. 7651**

Oficiul de Cadastru și Publicitate Imobiliară CARAS-SEVERIN
Biroul de Cadastru și Publicitate Imobiliară Caransebes

A. Partea I. Descrierea imobilului

TEREN Extravilan

Nr. CF vechi:55- Goleț
Nr. topografic:Parte din 859

Adresa: Jud. Caraș-Severin

Nr. Crt	Nr cadastral Nr. topografic	Suprafața* (mp)	Observații / Referințe
A1		1.141	Sector cadastral:39 Teren neimprejmuit;

B. Partea II. Proprietari și acte

Inscrieri privitoare la dreptul de proprietate și alte drepturi reale		Referințe
1 / 01/01/1900		
Act Notarial nr. 0, din 01/01/1900 emis de -;		
B1	Intabulare, drept de PROPRIETATE, dobandit prin Conventie, cota actuala 4/36 1) BARBUȚI ANASTASIA , soția lui Barbuți Pau, născ. Lințu	A1
1984 / 26/09/1934		
Hotarare Judecatoreasca nr. 3274, din 01/01/1932 emis de JUDECĂTORIA MIXTĂ CARANSEBES;		
B2	Intabulare, drept de PROPRIETATE, dobandit prin Hotarare Judecatoreasca, cota actuala 8/36 1) BARBUȚI PETRU , căs. cu Elisaveta Grof, dom. în Goleți	A1
403 / 29/04/1987		
Act Notarial nr. 150/1987, din 01/01/1987 emis de -;		
B3	Intabulare, drept de PROPRIETATE, dobandit prin Succesiune, cota actuala 24/36 1) BARBUTI MARIA , n. Gherga, soția def. 2) TĂRĂBUGĂ MARIA , n. Bărbuți, fiica def.	A1

C. Partea III. SARCINI .

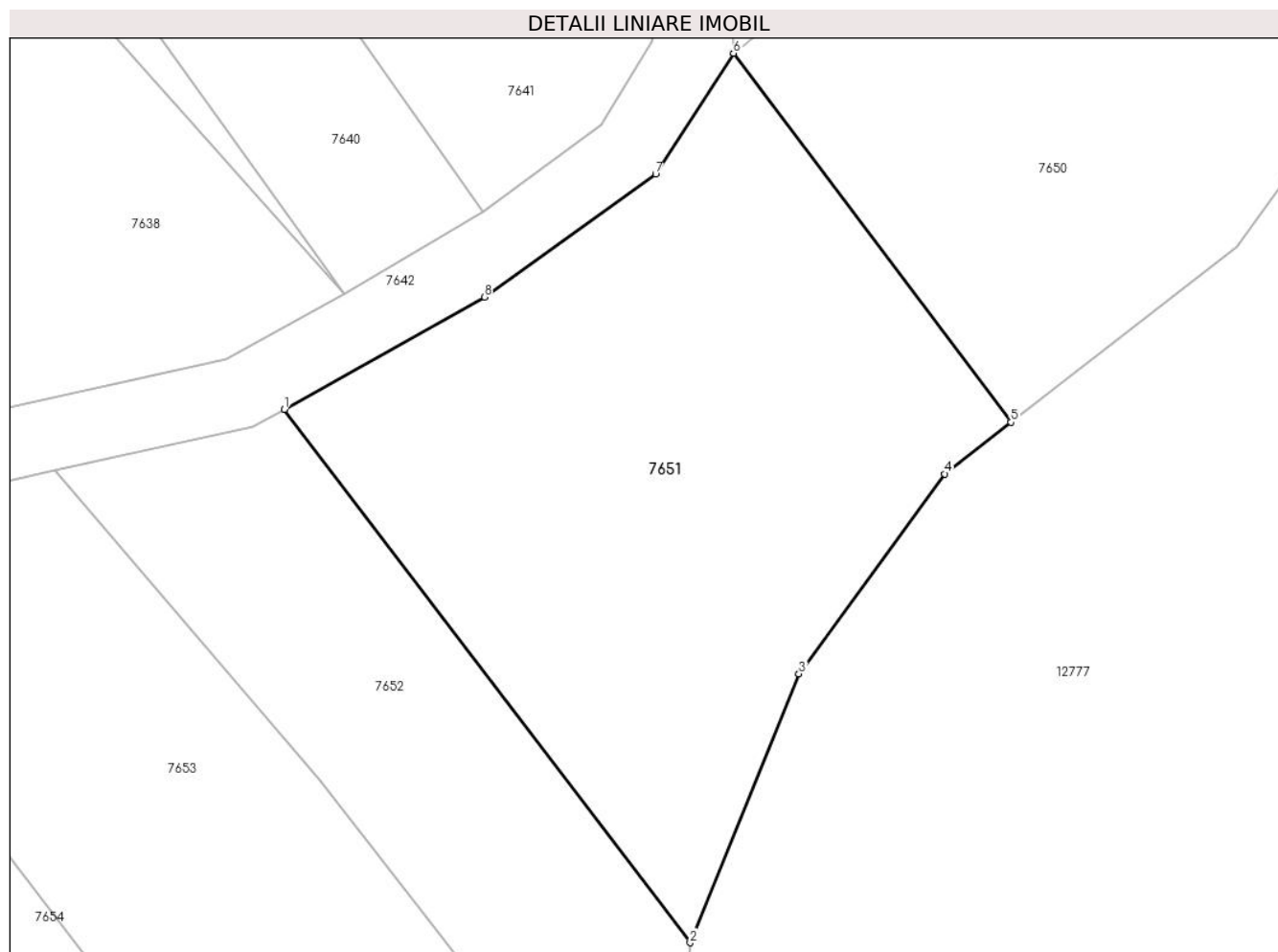
Inscrieri privind dezmembramintele dreptului de proprietate, drepturi reale de garanție și sarcini	Referințe
NU SUNT	

Anexa Nr. 1 La Partea I

Teren

Nr cadastral	Suprafața (mp)*	Observații / Referințe
	1.141	

* Suprafața este determinată în planul de proiecție Stereo 70.



Date referitoare la teren

Crt	Categorie folosință	Intravilan	Suprafața (mp)	Tarla	Parcelă	Nr. topo	Observații / Referințe
1	arabil	NU	1.141	-	-	Parte din 859	ARABIL ÎN LUNCA

Lungime Segmente

1) Valorile lungimilor segmentelor sunt obținute din proiecție în plan.

Punct început	X / Y	Punct sfârșit	X / Y	Lungime segment (** (m)
1	286.703,632 425.023,408	2	286.729,095 424.989,954	42.042
2	286.729,095 424.989,954	3	286.735,922 425.006,823	18.198
3	286.735,922 425.006,823	4	286.745,072 425.019,358	15.519
4	286.745,072 425.019,358	5	286.749,229 425.022,597	5.27
5	286.749,229 425.022,597	6	286.731,82 425.045,741	28.961

Punct început	X / Y	Punct sfârșit	X / Y	Lungime segment (** (m)
6	286.731,82 425.045,741	7	286.726,927 425.038,148	9.033
7	286.726,927 425.038,148	8	286.716,181 425.030,454	13.216
8	286.716,181 425.030,454	1	286.703,632 425.023,408	14.392

** Lungimile segmentelor sunt determinate în planul de proiecție Stereo 70 și sunt rotunjite la 1 milimetru.

*** Distanța dintre puncte este formată din segmente cumulate ce sunt mai mici decât valoarea 1 milimetru.

**DATE DESPRE IMOBILUL NR. 7652**

Oficiul de Cadastru și Publicitate Imobiliară CARAS-SEVERIN
Biroul de Cadastru și Publicitate Imobiliară Caransebes

A. Partea I. Descrierea imobilului

TEREN Extravilan

Nr. CF vechi:272- Goleț
Nr. topografic:Parte din 858

Adresa: Jud. Caraș-Severin

Nr. Crt	Nr cadastral Nr. topografic	Suprafața* (mp)	Observații / Referințe
A1	30329	Din acte: 2.032 Masurata: 639	Sector cadastral:39 Teren neimprejmut;

B. Partea II. Proprietari și acte

Inscrieri privitoare la dreptul de proprietate și alte drepturi reale		Referințe
29369 / 16/11/2018		
Act Notarial nr. 2747, din 14/11/2018 emis de Simescu Gheorghe;		
B6	Intabulare, drept de PROPRIETATE, cumparare, dobandit prin Conventie, cota actuala 1/1, cota initiala 1/1 1) GHEORGHE MIHAELA , nasc.Filip si sotul 2) GHEORGHE MIHAI STELIAN <i>OBSERVATII: bun comun</i>	A1

C. Partea III. SARCINI

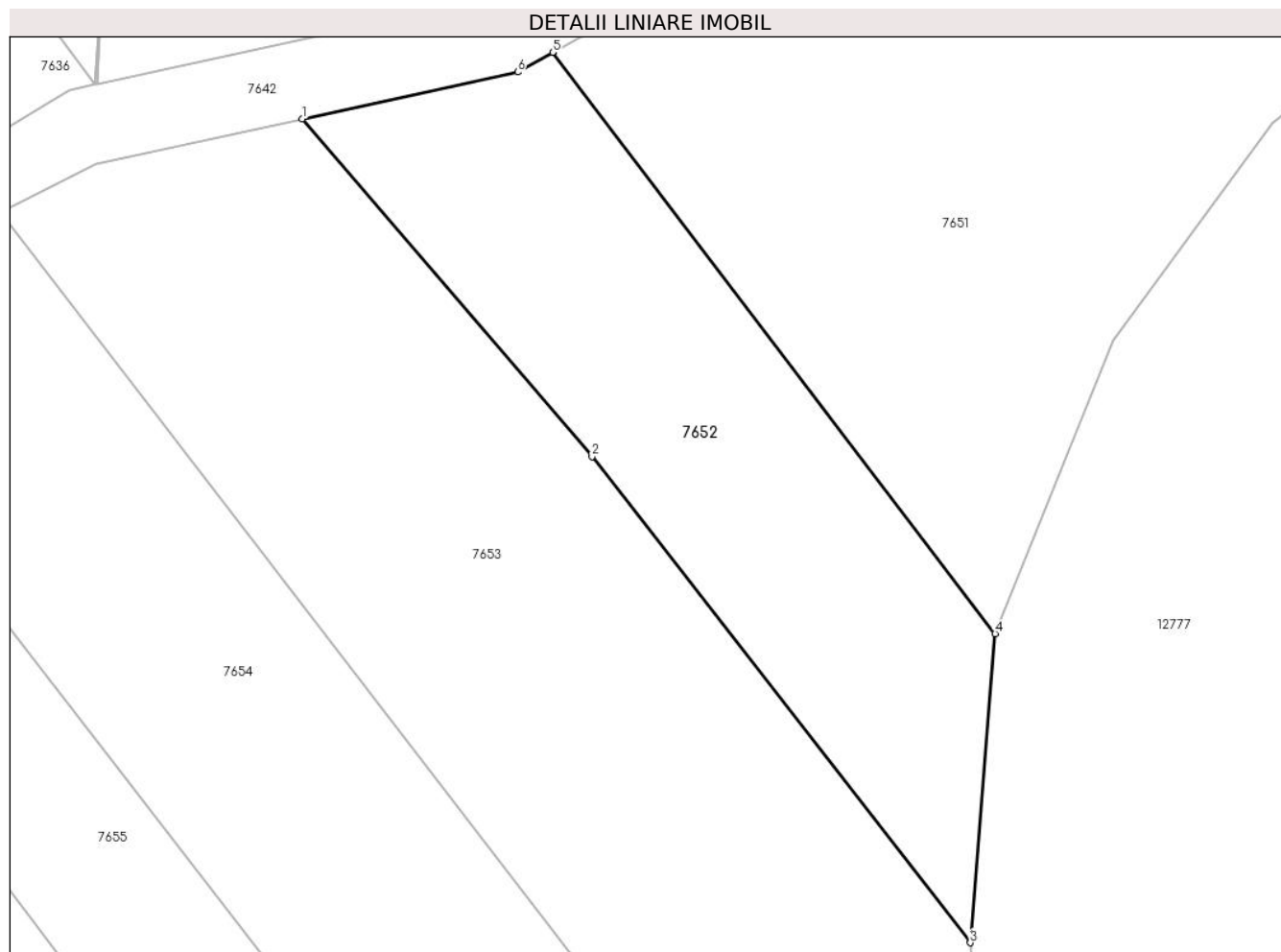
Inscrieri privind dezmembramintele dreptului de proprietate, drepturi reale de garanție și sarcini		Referințe
29369 / 16/11/2018		
Act Notarial nr. 2747, din 14/11/2018 emis de Simescu Gheorghe;		
C1	Intabulare, drept de UZUFRUCT VIAGER, dobandit prin Conventie, cota actuala 1/1, cota initiala 1/1 1) FILIP MARIA	A1

Anexa Nr. 1 La Partea I

Teren

Nr cadastral	Suprafața (mp)*	Observații / Referințe
30329	Din acte: 2.032 Masurata: 639	

* Suprafața este determinată în planul de proiecție Stereo 70.



Date referitoare la teren

Crt	Categorie folosință	Intra vilan	Suprafața (mp)	Tarla	Parcelă	Nr. topo	Observații / Referințe
1	arabil	NU	639	-	-	Parte din 858	ARABIL ÎN LUNCA

Lungime Segmente

1) Valorile lungimilor segmentelor sunt obținute din proiecție în plan.

Punct început	X / Y	Punct sfârșit	X / Y	Lungime segment (** (m)
1	286.689,222 425.019,573	2	286.705,902 425.000,156	25.598
2	286.705,902 425.000,156	3	286.727,661 424.972,176	35.445
3	286.727,661 424.972,176	4	286.729,095 424.989,954	17.836
4	286.729,095 424.989,954	5	286.703,632 425.023,408	42.042
5	286.703,632 425.023,408	6	286.701,621 425.022,279	2.306

Punct început	X / Y	Punct sfârșit	X / Y	Lungime segment (** (m)
6	286.701,621 425.022,279	1	286.689,222 425.019,573	12.691

** Lungimile segmentelor sunt determinate în planul de proiecție Stereo 70 și sunt rotunjite la 1 milimetru.

*** Distanța dintre puncte este formată din segmente cumulate ce sunt mai mici decât valoarea 1 milimetru.

**DATE DESPRE IMOBILUL NR. 7653**

Oficiul de Cadastru și Publicitate Imobiliară CARAS-SEVERIN
Biroul de Cadastru și Publicitate Imobiliară Caransebes

A. Partea I. Descrierea imobilului

TEREN Extravilan

Nr. CF vechi:270, 540- Golet
Nr. topografic:Parte din 856, 857

Adresa: Jud. Caraș-Severin

Nr. Crt	Nr cadastral Nr. topografic	Suprafața* (mp)	Observații / Referințe
A1		1.423	Sector cadastral:39 Teren neimprejmuit;

B. Partea II. Proprietari și acte

Inscrieri privitoare la dreptul de proprietate și alte drepturi reale		Referințe
/		
Act Normativ nr. 7, din 13/03/1996 emis de PARLAMENT;		
B1	Intabulare, drept de PROPRIETATE, dobandit prin Lege, cota actuala 1/1 1) NEIDENTIFICAT NEIDENTIFICAT, CIF:0000000000000	A1
Act Normativ nr. 7, din 13/03/1996 emis de PARLAMENT (ACT ADMINISTRATIV NR. 5050 DIN 10.10.2022, EMIS DE PRIMĂRIA COMUNEI BUCOȘNIȚA);		
B2	Se notează posesia faptică în favoarea lui 1) SURU ELENA	A1

C. Partea III. SARCINI .

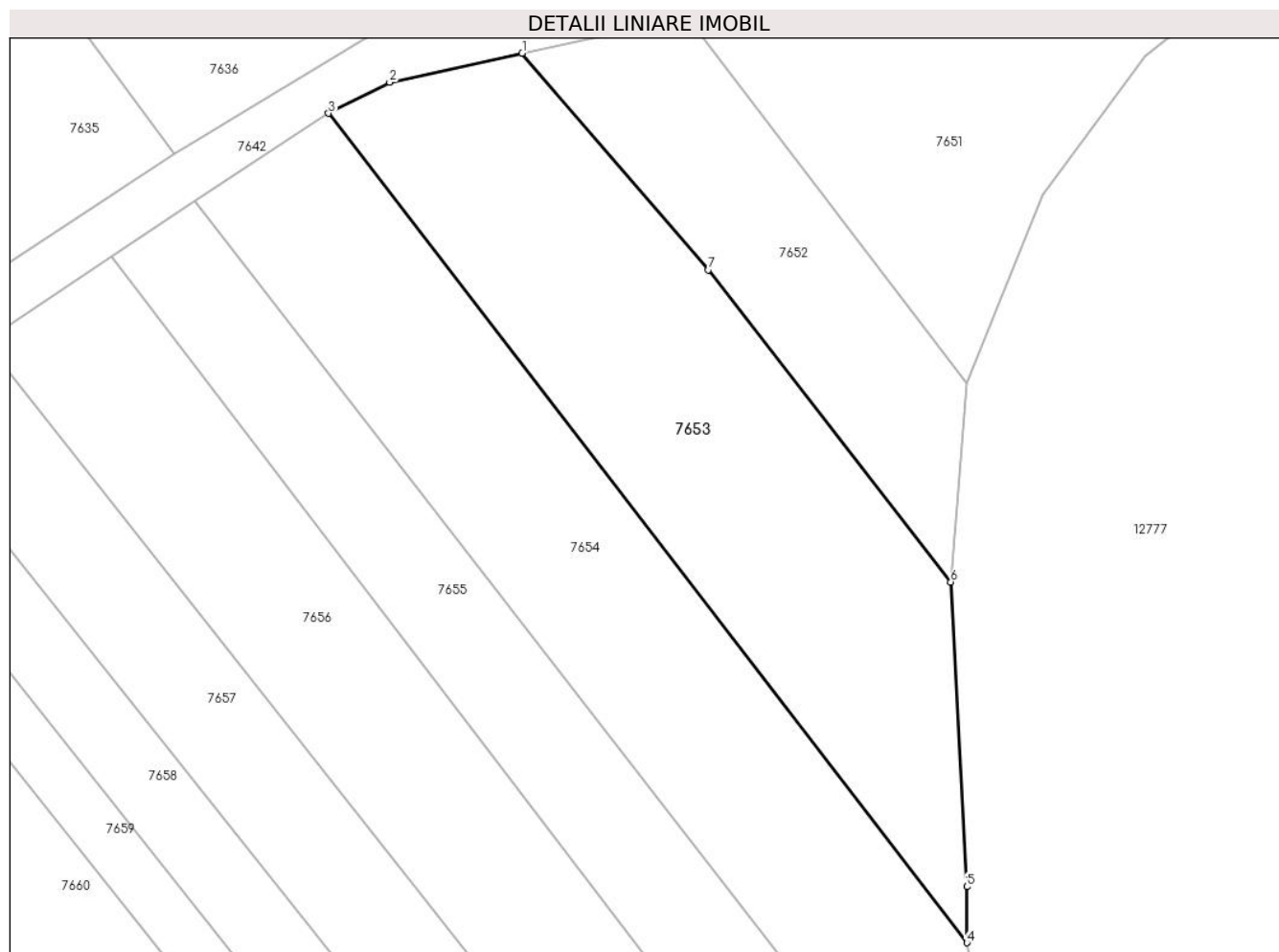
Inscrieri privind dezmembramintele dreptului de proprietate, drepturi reale de garanție și sarcini	Referințe
NU SUNT	

Anexa Nr. 1 La Partea I

Teren

Nr cadastral	Suprafața (mp)*	Observații / Referințe
	1.423	

* Suprafața este determinată în planul de proiecție Stereo 70.



Date referitoare la teren

Crt	Categorie folosință	Intravilan	Suprafața (mp)	Tarla	Parcelă	Nr. topo	Observații / Referințe
1	arabil	NU	1.423	-	-	Parte din 856, 857	ARABIL ÎN LUNCA

Lungime Segmente

1) Valorile lungimilor segmentelor sunt obținute din proiecție în plan.

Punct început	X / Y	Punct sfârșit	X / Y	Lungime segment (** (m)
1	286.689,222 425.019,573	2	286.677,326 425.016,976	12.176
2	286.677,326 425.016,976	3	286.671,847 425.014,188	6.148
3	286.671,847 425.014,188	4	286.729,104 424.939,833	93.846
4	286.729,104 424.939,833	5	286.729,104 424.944,866	5.033
5	286.729,104 424.944,866	6	286.727,661 424.972,176	27.348

Punct început	X / Y	Punct sfârșit	X / Y	Lungime segment (** (m)
6	286.727,661 424.972,176	7	286.705,902 425.000,156	35.445
7	286.705,902 425.000,156	1	286.689,222 425.019,573	25.598

** Lungimile segmentelor sunt determinate în planul de proiecție Stereo 70 și sunt rotunjite la 1 milimetru.

*** Distanța dintre puncte este formată din segmente cumulate ce sunt mai mici decât valoarea 1 milimetru.

**DATE DESPRE IMOBILUL NR. 7654**

Oficiul de Cadastru și Publicitate Imobiliară CARAS-SEVERIN
Biroul de Cadastru și Publicitate Imobiliară Caransebes

A. Partea I. Descrierea imobilului

TEREN Extravilan

Nr. CF vechi:540- Goleț
Nr. topografic:Parte din 856

Adresa: Jud. Caraș-Severin

Nr. Crt	Nr cadastral Nr. topografic	Suprafața* (mp)	Observații / Referințe
A1		1.509	Sector cadastral:39 Teren neimprejmuit;

B. Partea II. Proprietari și acte

Inscrieri privitoare la dreptul de proprietate și alte drepturi reale		Referințe
311 / 07/06/1954		
Hotarare Judecatoreasca nr. 110/1949, din 01/01/1949 emis de JUDECĂTORIA MIXTĂ CARANSEBEȘ;		
B1	Intabulare, drept de PROPRIETATE drept moștenire și partaj succesoral, părți egale, dobandit prin Hotarare Judecatoreasca, cota actuala 1/1	A1
	1) SURU MIHAI , căs. cu Floarea, născ. Lintu, fiul lui Ilie și al Anuicai, dom. în Goleț	
	2) RADOIA ILIE , zis și Suru, căs. cu Maria născ. Binisan, fiul natural a lui Ilie Suru și al Solomiei Radoia, dom. în Lugoș Str. Closca Nr. 7	

C. Partea III. SARCINI .

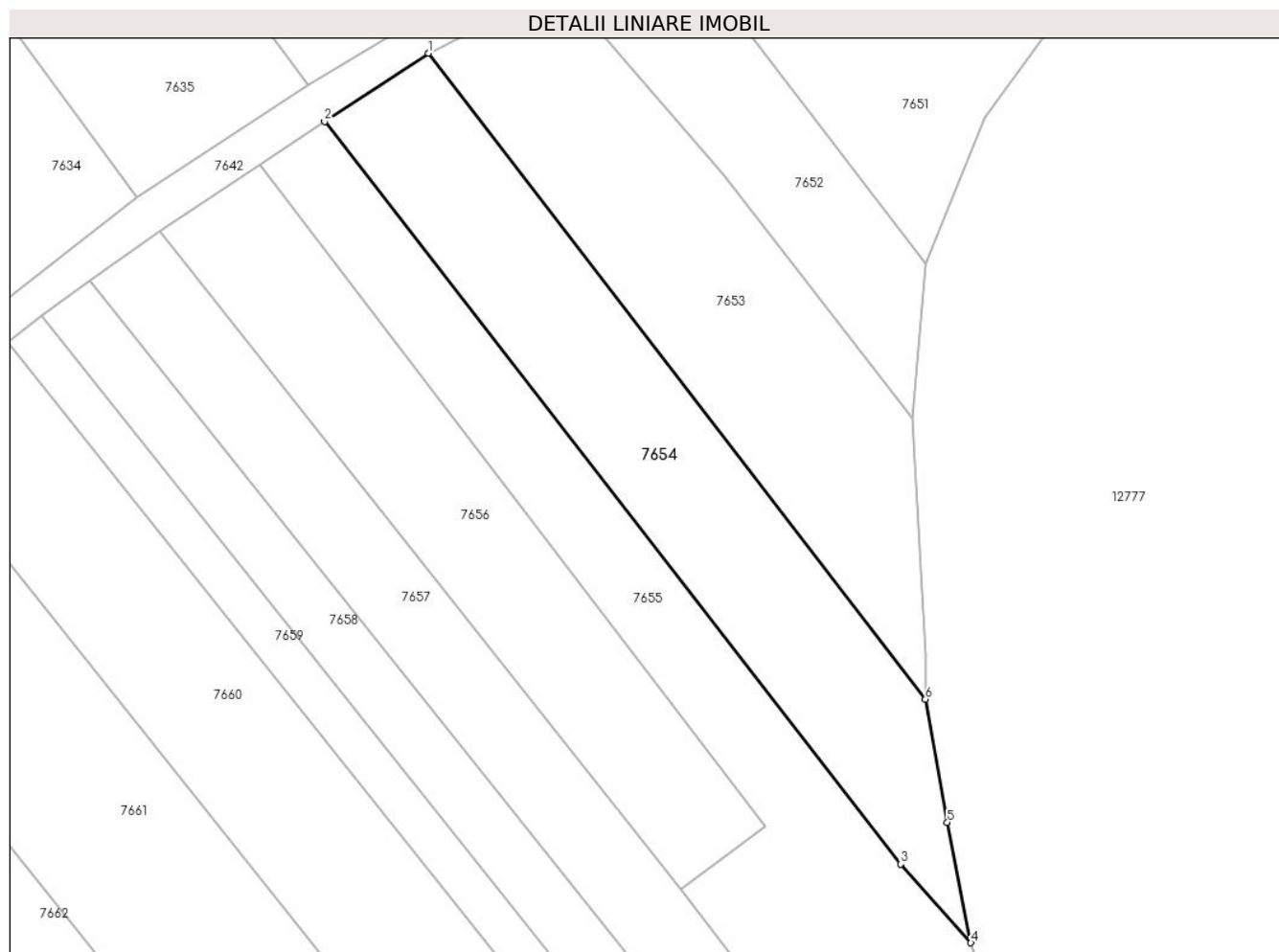
Inscrieri privind dezmembramintele dreptului de proprietate, drepturi reale de garanție și sarcini	Referințe
NU SUNT	

Anexa Nr. 1 La Partea I

Teren

Nr cadastral	Suprafața (mp)*	Observații / Referințe
	1.509	

* Suprafața este determinată în planul de proiecție Stereo 70.



Date referitoare la teren

Crt	Categorie folosință	Intravilan	Suprafața (mp)	Tarla	Parcelă	Nr. topo	Observații / Referințe
1	arabil	NU	1.509	-	-	Parte din 856	ARABIL ÎN LUNCA

Lungime Segmente

1) Valorile lungimilor segmentelor sunt obținute din proiecție în plan.

Punct început	X / Y	Punct sfârșit	X / Y	Lungime segment (** (m)
1	286.671,847 425.014,188	2	286.659,893 425.006,328	14.307
2	286.659,893 425.006,328	3	286.726,248 424.920,851	108.21
3	286.726,248 424.920,851	4	286.734,341 424.911,792	12.148
4	286.734,341 424.911,792	5	286.731,625 424.925,636	14.108
5	286.731,625 424.925,636	6	286.729,104 424.939,833	14.419

Punct început	X / Y	Punct sfârșit	X / Y	Lungime segment (** (m)
6	286.729,104 424.939,833	1	286.671,847 425.014,188	93.846

** Lungimile segmentelor sunt determinate în planul de proiecție Stereo 70 și sunt rotunjite la 1 milimetru.

*** Distanța dintre puncte este formată din segmente cumulate ce sunt mai mici decât valoarea 1 milimetru.

**DATE DESPRE IMOBILUL NR. 7655**

Oficiul de Cadastru și Publicitate Imobiliară CARAS-SEVERIN
Biroul de Cadastru și Publicitate Imobiliară Caransebes

A. Partea I. Descrierea imobilului

TEREN Extravilan

Nr. CF vechi:400- Golet
Nr. topografic:Parte din 855

Adresa: Jud. Caraș-Severin

Nr. Crt	Nr cadastral Nr. topografic	Suprafața* (mp)	Observații / Referințe
A1		2.242	Sector cadastral:39 Teren neimprejmuit;

B. Partea II. Proprietari și acte

Inscrieri privitoare la dreptul de proprietate și alte drepturi reale		Referințe
/		
Act Normativ nr. 7, din 13/03/1996 emis de PARLAMENT;		
B1	Intabulare, drept de PROPRIETATE, dobandit prin Lege, cota actuala 1/1 1) NEIDENTIFICAT NEIDENTIFICAT, CIF:0000000000000	A1
Act Normativ nr. 7, din 13/03/1996 emis de PARLAMENT (ACT ADMINISTRATIV NR. 5245 DIN 14.10.2022, EMIS DE PRIMĂRIA COMUNEI BUCOȘNIȚA);		
B2	Se notează posesia faptică în favoarea lui 1) TODOR IOAN	A1

C. Partea III. SARCINI .

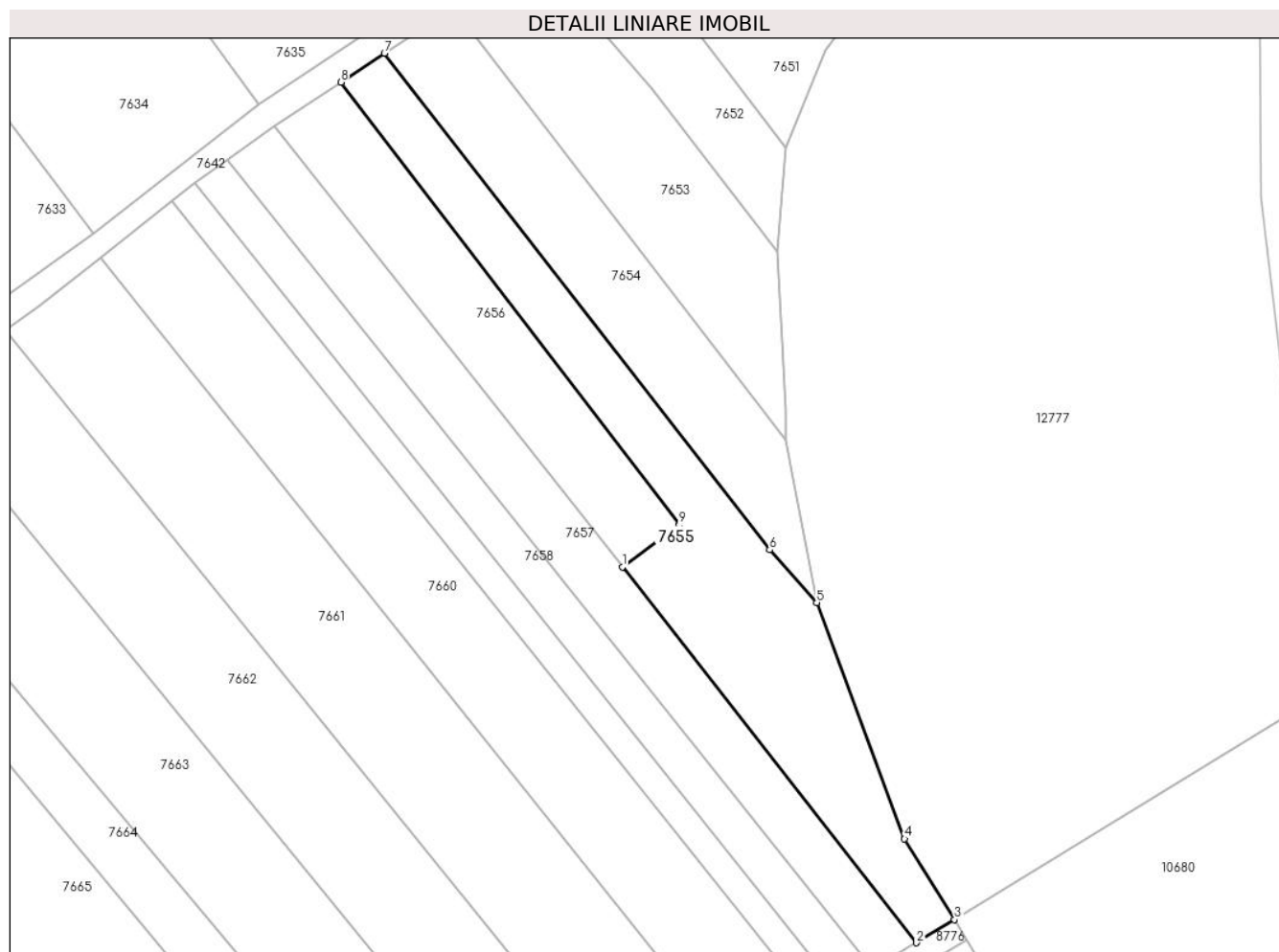
Inscrieri privind dezmembramintele dreptului de proprietate, drepturi reale de garanție și sarcini	Referințe
NU SUNT	

Anexa Nr. 1 La Partea I

Teren

Nr cadastral	Suprafața (mp)*	Observații / Referințe
	2.242	

* Suprafața este determinată în planul de proiecție Stereo 70.



Date referitoare la teren

Crt	Categorie folosință	Intravilan	Suprafața (mp)	Tarla	Parcelă	Nr. topo	Observații / Referințe
1	arabil	NU	2.242	-	-	Parte din 855	ARABIL ÎN LUNCA

Lungime Segmente

1) Valorile lungimilor segmentelor sunt obținute din proiecție în plan.

Punct început	X / Y	Punct sfârșit	X / Y	Lungime segment (** (m)
1	286.700,881 424.917,925	2	286.751,563 424.853,219	82.192
2	286.751,563 424.853,219	3	286.758,09 424.857,218	7.655
3	286.758,09 424.857,218	4	286.749,491 424.871,099	16.329
4	286.749,491 424.871,099	5	286.734,341 424.911,792	43.422
5	286.734,341 424.911,792	6	286.726,248 424.920,851	12.148

Punct început	X / Y	Punct sfârșit	X / Y	Lungime segment (** (m)
6	286.726,248 424.920,851	7	286.659,893 425.006,328	108.21
7	286.659,893 425.006,328	8	286.652,387 425.001,329	9.018
8	286.652,387 425.001,329	9	286.710,662 424.925,144	95.917
9	286.710,662 424.925,144	1	286.700,881 424.917,925	12.157

** Lungimile segmentelor sunt determinate în planul de proiecție Stereo 70 și sunt rotunjite la 1 milimetru.

*** Distanța dintre puncte este formată din segmente cumulate ce sunt mai mici decât valoarea 1 milimetru.

**DATE DESPRE IMOBILUL NR. 7656**

Oficiul de Cadastru și Publicitate Imobiliară CARAS-SEVERIN
Biroul de Cadastru și Publicitate Imobiliară Caransebes

A. Partea I. Descrierea imobilului

TEREN Extravilan

Nr. CF vechi:400, 579- Goleț
Nr. topografic:854, parte din 855

Adresa: Jud. Caraș-Severin

Nr. Crt	Nr cadastral Nr. topografic	Suprafața* (mp)	Observații / Referințe
A1		1.243	Sector cadastral:39 Teren neimprejmuit;

B. Partea II. Proprietari și acte

Inscrieri privitoare la dreptul de proprietate și alte drepturi reale		Referințe
/		
Act Normativ nr. 7, din 13/03/1996 emis de PARLAMENTUL ROMÂNIEI;		
B1	Intabulare, drept de PROPRIETATE, dobândit prin Lege, cota actuala 1/1 1) NEIDENTIFICAT NEIDENTIFICAT	A1
Act Normativ nr. 7, din 13/03/1996 emis de PARLAMENTUL ROMÂNIEI (ADEVÉRINȚĂ NR. 1867/11.04.2023, EMISĂ DE PRIMĂRIA COMUNEI BUCOȘNIȚA);		
B2	SE NOTEAZĂ POSESIA FAPTICĂ ÎN FAVOAREA LUI 1) SURU ELENA	A1

C. Partea III. SARCINI .

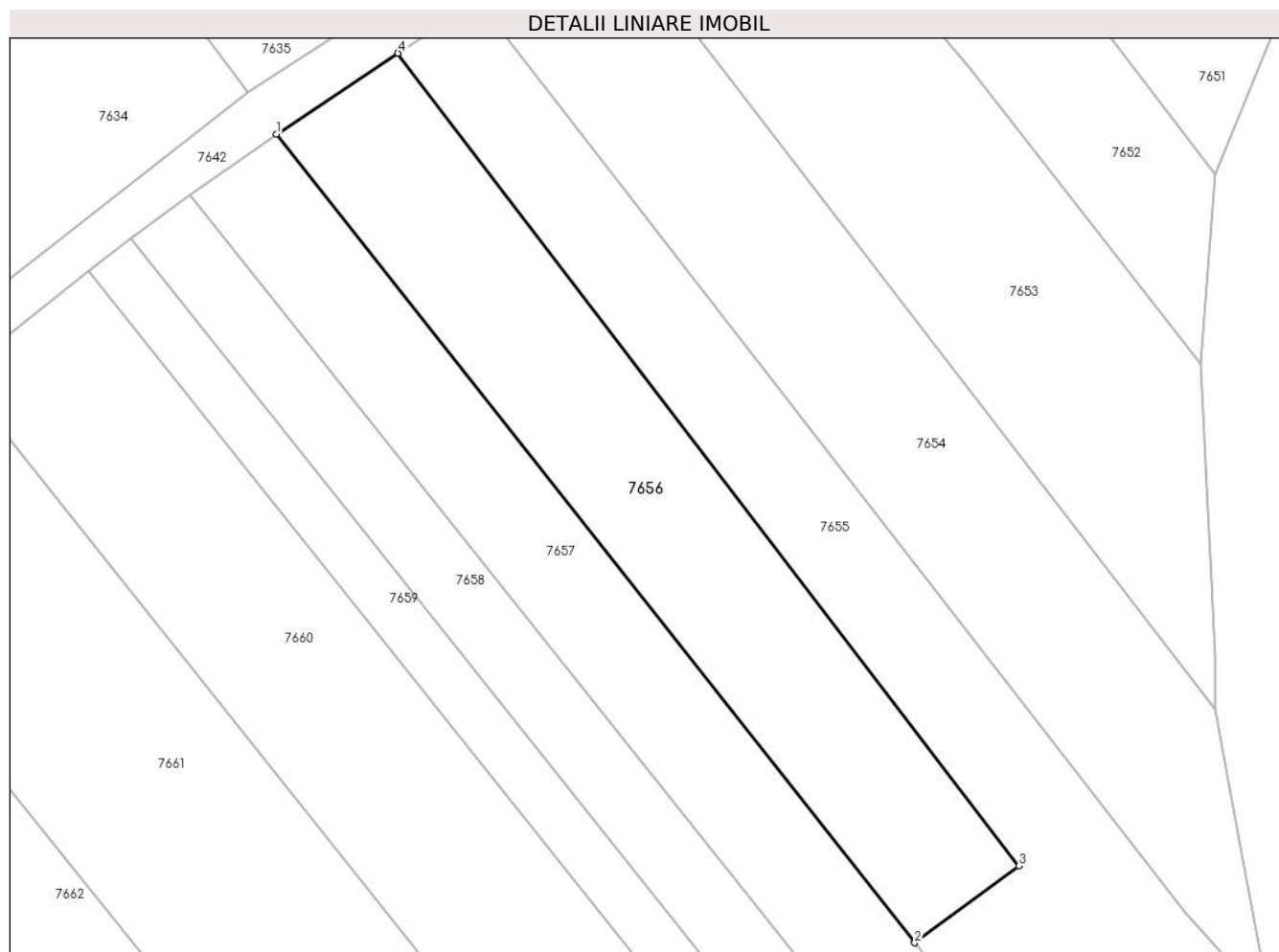
Inscrieri privind dezmembramintele dreptului de proprietate, drepturi reale de garanție și sarcini	Referințe
NU SUNT	

Anexa Nr. 1 La Partea I

Teren

Nr cadastral	Suprafața (mp)*	Observații / Referințe
	1.243	

* Suprafața este determinată în planul de proiecție Stereo 70.



Date referitoare la teren

Crt	Categorie folosință	Intravilan	Suprafața (mp)	Tarla	Parcelă	Nr. topo	Observații / Referințe
1	arabil	NU	1.243	-	-	854	ARABIL ÎN LUNCA

Lungime Segmente

1) Valorile lungimilor segmentelor sunt obținute din proiecție în plan.

Punct început	X / Y	Punct sfârșit	X / Y	Lungime segment (** (m)
1	286.640,967 424.993,74	2	286.700,881 424.917,925	96.631
2	286.700,881 424.917,925	3	286.710,662 424.925,144	12.157
3	286.710,662 424.925,144	4	286.652,387 425.001,329	95.917
4	286.652,387 425.001,329	1	286.640,967 424.993,74	13.712

** Lungimile segmentelor sunt determinate în planul de proiecție Stereo 70 și sunt rotunjite la 1 milimetru.

***** Distanţa dintre puncte este formată din segmente cumulate ce sunt mai mici decât valoarea 1 milimetru.**

**DATE DESPRE IMOBILUL NR. 7657**

Oficiul de Cadastru și Publicitate Imobiliară CARAS-SEVERIN
Biroul de Cadastru și Publicitate Imobiliară Caransebes

A. Partea I. Descrierea imobilului

TEREN Extravilan

Nr. CF vechi:232- Goleț
Nr. topografic:Parte din 853

Adresa: Jud. Caraș-Severin

Nr. Crt	Nr cadastral Nr. topografic	Suprafața* (mp)	Observații / Referințe
A1		1.677	Sector cadastral:39 Teren neimprejmuit;

B. Partea II. Proprietari și acte

Inscrieri privitoare la dreptul de proprietate și alte drepturi reale		Referințe
1114 / 02/11/1948		
Hotarare Judecatoreasca nr. 612/944, din 01/01/1944 emis de JUDECĂTORIA CARANSEBEȘ;		
B1	Intabulare, drept de PROPRIETATEpărți egale, dobândit prin Hotarare Judecatoreasca, cota actuala 1/1 1) SURU PETRU , căs. cu Maria născ. Cotelici, fiul lui Petru și al Elenei, dom. în Goleți 2) SURU ANUȚA , fiica lui Petru și a Elenei, dom. în Goleți	A1
/		
Act Normativ nr. 7, din 13/03/1996 emis de PARLAMENTUL ROMÂNIEI (ADEVÉRINȚA 595/09.02.2023, EMISĂ DE PRIMĂRIA COMUNEI BUCOȘNIȚA);		
B2	Se notează posesia faptică în favoarea lui 1) SMAIA NISTOR	A1

C. Partea III. SARCINI .

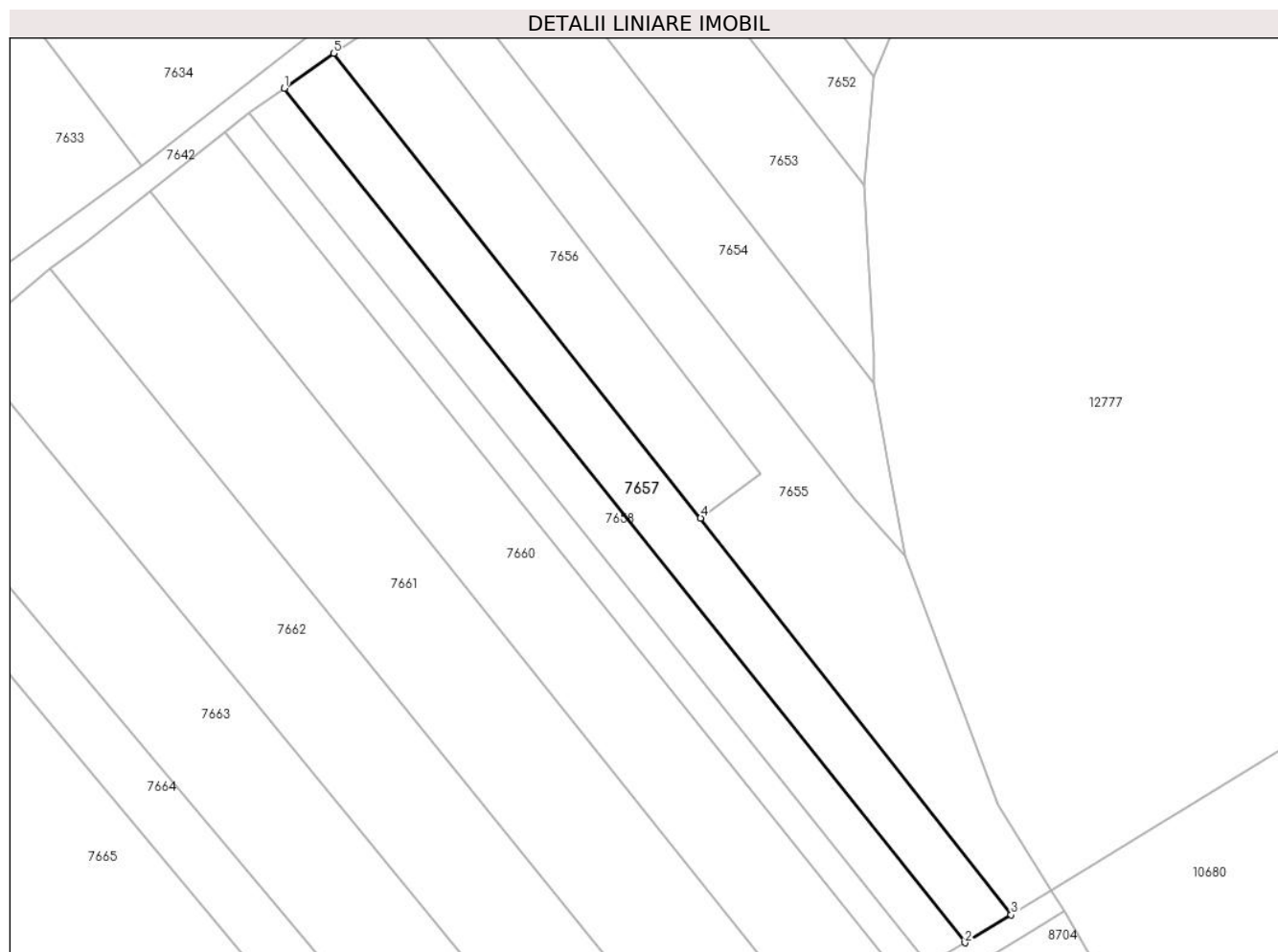
Inscrieri privind dezmembramintele dreptului de proprietate, drepturi reale de garanție și sarcini	Referințe
NU SUNT	

Anexa Nr. 1 La Partea I

Teren

Nr cadastral	Suprafața (mp)*	Observații / Referințe
	1.677	

* Suprafața este determinată în planul de proiecție Stereo 70.



Date referitoare la teren

Crt	Categorie folosință	Intravilan	Suprafața (mp)	Tarla	Parcelă	Nr. topo	Observații / Referințe
1	arabil	NU	1.677	-	-	Parte din 853	ARABIL ÎN LUNCA

Lungime Segmente

1) Valorile lungimilor segmentelor sunt obținute din proiecție în plan.

Punct început	X / Y	Punct sfârșit	X / Y	Lungime segment (** (m)
1	286.632,914 424.988,001	2	286.744,033 424.848,676	178.21
2	286.744,033 424.848,676	3	286.751,563 424.853,219	8.794
3	286.751,563 424.853,219	4	286.700,881 424.917,925	82.192
4	286.700,881 424.917,925	5	286.640,967 424.993,74	96.631
5	286.640,967 424.993,74	1	286.632,914 424.988,001	9.889

**** Lungimile segmentelor sunt determinate în planul de proiecție Stereo 70 și sunt rotunjite la 1 milimetru.**

***** Distanța dintre puncte este formată din segmente cumulate ce sunt mai mici decât valoarea 1 milimetru.**

**DATE DESPRE IMOBILUL NR. 7658**

Oficiul de Cadastru și Publicitate Imobiliară CARAS-SEVERIN
Biroul de Cadastru și Publicitate Imobiliară Caransebes

A. Partea I. Descrierea imobilului

TEREN Extravilan

Nr. CF vechi:232- Goleț
Nr. topografic:Parte din 853

Adresa: Jud. Caraș-Severin

Nr. Crt	Nr cadastral Nr. topografic	Suprafața* (mp)	Observații / Referințe
A1		1.221	Sector cadastral:39 Teren neimprejmuit;

B. Partea II. Proprietari și acte

Inscrieri privitoare la dreptul de proprietate și alte drepturi reale	Referințe
1114 / 02/11/1948	
Hotarare Judecatoreasca nr. 612/944, din 01/01/1944 emis de JUDECĂTORIA CARANSEBES;	
B1	A1
Intabulare, drept de PROPRIETATEpărți egale, dobandit prin Hotarare Judecatoreasca, cota actuala 1/1	
1) SURU PETRU , căs. cu Maria născ. Cotelici, fiul lui Petru și al Elenei, dom. în Goleți	
2) SURU ANUTA , fiica lui Petru și a Elenei, dom. în Goleți	

C. Partea III. SARCINI .

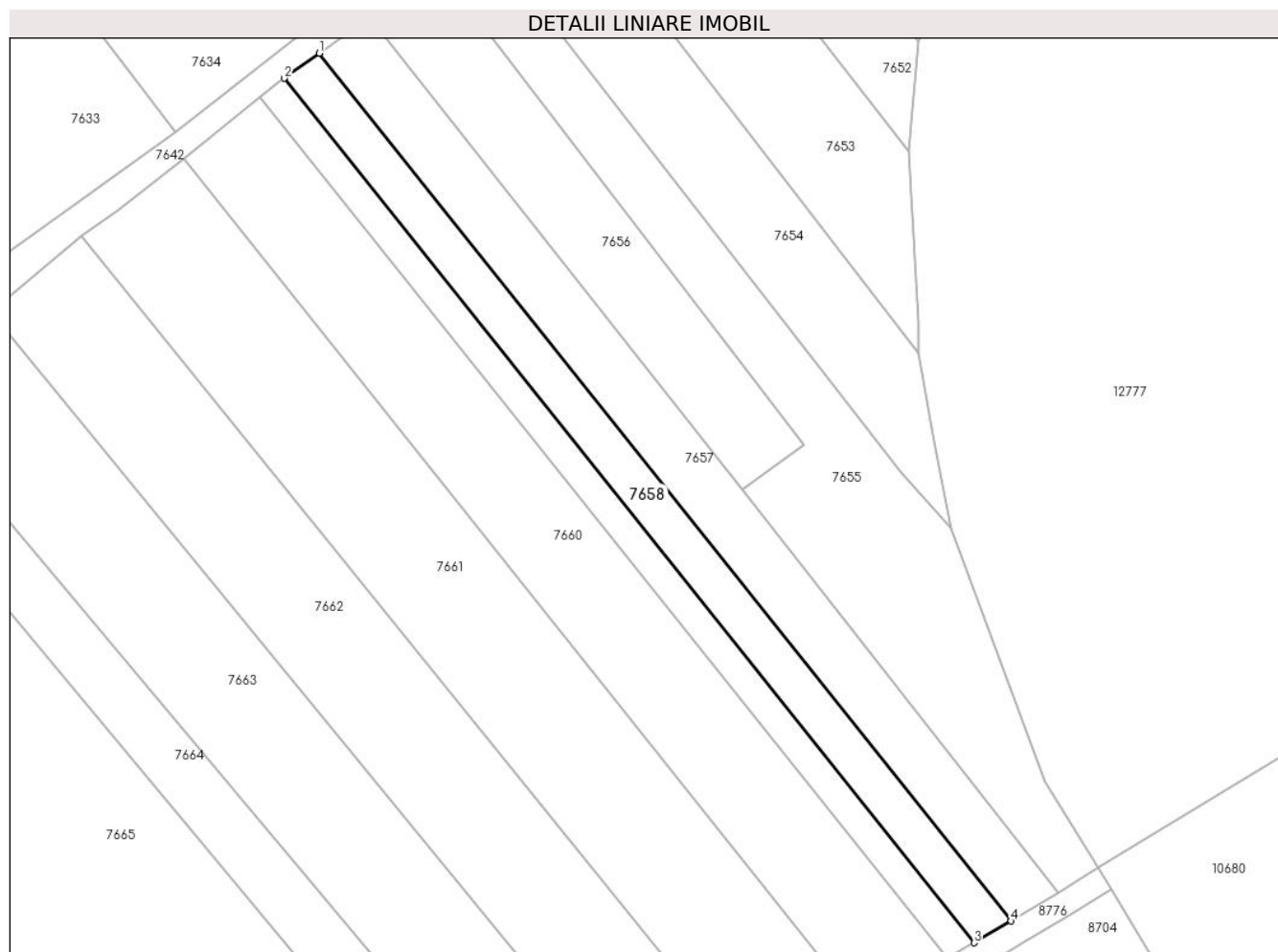
Inscrieri privind dezmembramintele dreptului de proprietate, drepturi reale de garanție și sarcini	Referințe
NU SUNT	

Anexa Nr. 1 La Partea I

Teren

Nr cadastral	Suprafața (mp)*	Observații / Referințe
	1.221	

* Suprafața este determinată în planul de proiecție Stereo 70.



Date referitoare la teren

Crt	Categorie folosință	Intra vilan	Suprafața (mp)	Tarla	Parcelă	Nr. topo	Observații / Referințe
1	arabil	NU	1.221	-	-	Parte din 853	ARABIL ÎN LUNCA

Lungime Segmente

1) Valorile lungimilor segmentelor sunt obținute din proiecție în plan.

Punct început	X / Y	Punct sfârșit	X / Y	Lungime segment (** (m)
1	286.632,914 424.988,001	2	286.627,275 424.983,982	6.925
2	286.627,275 424.983,982	3	286.738,087 424.845,198	177.596
3	286.738,087 424.845,198	4	286.744,033 424.848,676	6.888
4	286.744,033 424.848,676	1	286.632,914 424.988,001	178.21

** Lungimile segmentelor sunt determinate în planul de proiecție Stereo 70 și sunt rotunjite la 1 milimetru.

***** Distanţa dintre puncte este formată din segmente cumulate ce sunt mai mici decât valoarea 1 milimetru.**

**DATE DESPRE IMOBILUL NR. 7659**

Oficiul de Cadastru și Publicitate Imobiliară CARAS-SEVERIN
Biroul de Cadastru și Publicitate Imobiliară Caransebes

A. Partea I. Descrierea imobilului

TEREN Extravilan

Nr. CF vechi:263- Goleț
Nr. topografic:Parte din 852/2

Adresa: Jud. Caraș-Severin

Nr. Crt	Nr cadastral Nr. topografic	Suprafața* (mp)	Observații / Referințe
A1		877	Sector cadastral:39 Teren neimprejmut;

B. Partea II. Proprietari și acte

Inscrieri privitoare la dreptul de proprietate și alte drepturi reale		Referințe
1023 / 17/05/1920		
Act Notarial nr. 0, din 01/01/1920 emis de -;		
B1	Intabulare, drept de PROPRIETATE, dobandit prin Conventie, cota actuala 1/2 1) SURU MARCU, căs. cu Moater Catalina	A1
86 / 02/02/1955		
Hotarare Judecatoreasca nr. 1612/1944, din 01/01/1944 emis de JUDECĂTORIA MIXTĂ LUGOJ;		
B2	Intabulare, drept de PROPRIETATEpărți egale, drept moștenire, dobandit prin Hotarare Judecatoreasca, cota actuala 1/2 1) SURU ANUTA, fiica lui Petru și a Elenei, dom. în Goleți 2) SURU PETRU, căs. cu Maria născ. Cotelici, fiul lui Petru și al Elenei, dom. în Goleți	A1

C. Partea III. SARCINI .

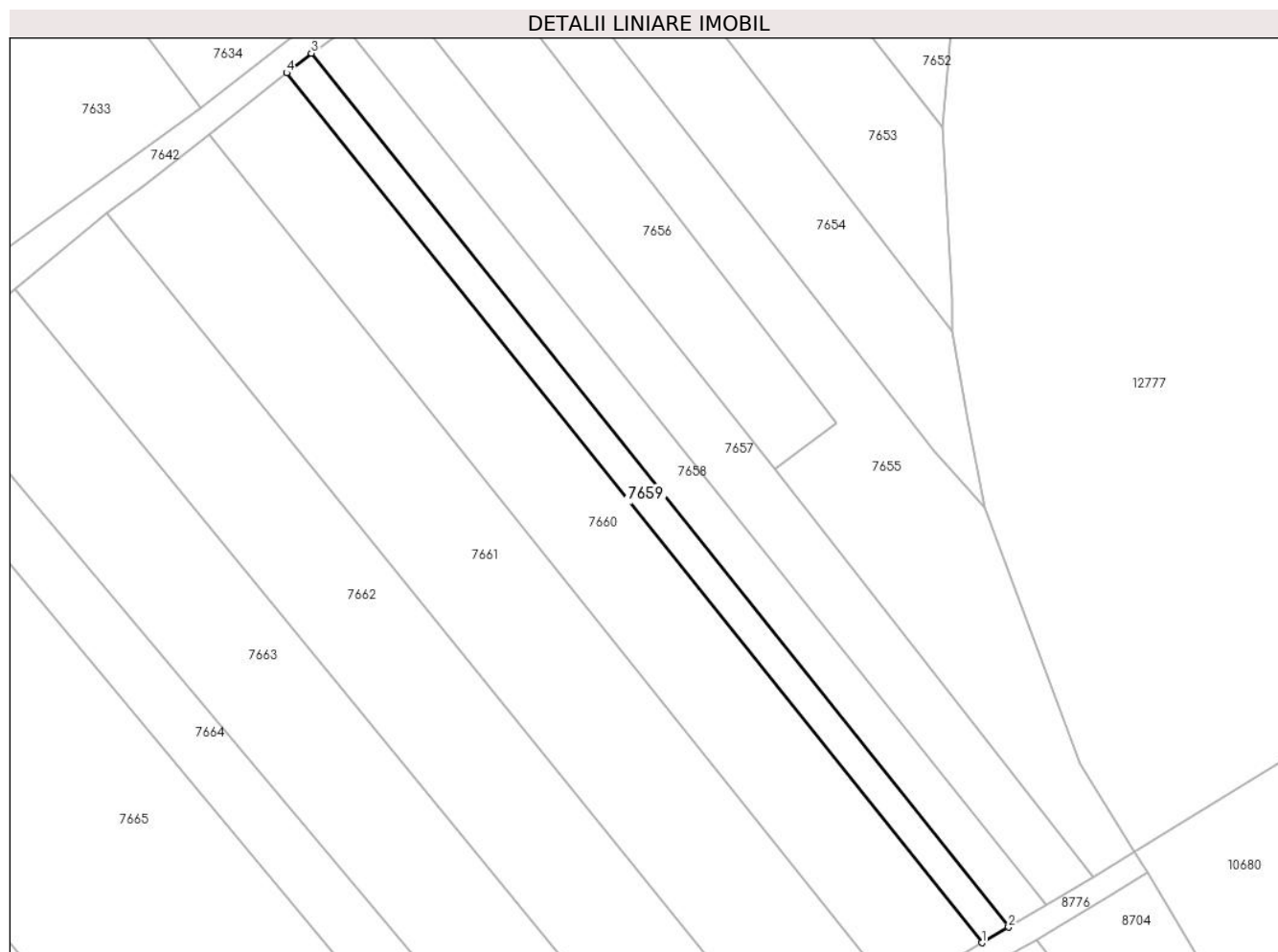
Inscrieri privind dezmembramintele dreptului de proprietate, drepturi reale de garanție și sarcini	Referințe
NU SUNT	

Anexa Nr. 1 La Partea I

Teren

Nr cadastral	Suprafața (mp)*	Observații / Referințe
	877	

* Suprafața este determinată în planul de proiecție Stereo 70.



Date referitoare la teren

Crt	Categorie folosință	Intra vilan	Suprafața (mp)	Tarla	Parcelă	Nr. topo	Observații / Referințe
1	arabil	NU	877	-	-	Parte din 852/2	ARABIL ÎN LUNCA

Lungime Segmente

1) Valorile lungimilor segmentelor sunt obținute din proiecție în plan.

Punct început	X / Y	Punct sfârșit	X / Y	Lungime segment (** (m)
1	286.733,83 424.842,709	2	286.738,087 424.845,198	4.931
2	286.738,087 424.845,198	3	286.627,275 424.983,982	177.596
3	286.627,275 424.983,982	4	286.623,342 424.980,862	5.02
4	286.623,342 424.980,862	1	286.733,83 424.842,709	176.901

**** Lungimile segmentelor sunt determinate în planul de proiecție Stereo 70 și sunt rotunjite la 1 milimetru.**

***** Distanța dintre puncte este formată din segmente cumulate ce sunt mai mici decât valoarea 1 milimetru.**

**DATE DESPRE IMOBILUL NR. 7660**

Oficiul de Cadastru și Publicitate Imobiliară CARAS-SEVERIN
Biroul de Cadastru și Publicitate Imobiliară Caransebes

A. Partea I. Descrierea imobilului

TEREN Extravilan

Nr. CF vechi:263- Goleț
Nr. topografic:852/1, parte din 852/2

Adresa: Jud. Caraș-Severin

Nr. Crt	Nr cadastral Nr. topografic	Suprafața* (mp)	Observații / Referințe
A1		2.762	Sector cadastral:39 Teren neimprejmuit;

B. Partea II. Proprietari și acte

Inscrieri privitoare la dreptul de proprietate și alte drepturi reale		Referințe
1023 / 17/05/1920		
Act Notarial nr. 0, din 01/01/1920 emis de -;		
B1	Intabulare, drept de PROPRIETATE, dobandit prin Conventie, cota actuala 1/2 1) SURU MARCU, căs. cu Moater Catalina	A1
86 / 02/02/1955		
Hotarare Judecatoreasca nr. 1612/1944, din 01/01/1944 emis de JUDECĂTORIA MIXTĂ LUGOJ;		
B2	Intabulare, drept de PROPRIETATE părți egale, drept moștenire, dobandit prin Hotarare Judecatoreasca, cota actuala 1/2 1) SURU ANUTA, fiica lui Petru și a Elenei, dom. în Goleți 2) SURU PETRU, căs. cu Maria născ. Cotelici, fiul lui Petru și al Elenei, dom. în Goleți	A1

C. Partea III. SARCINI .

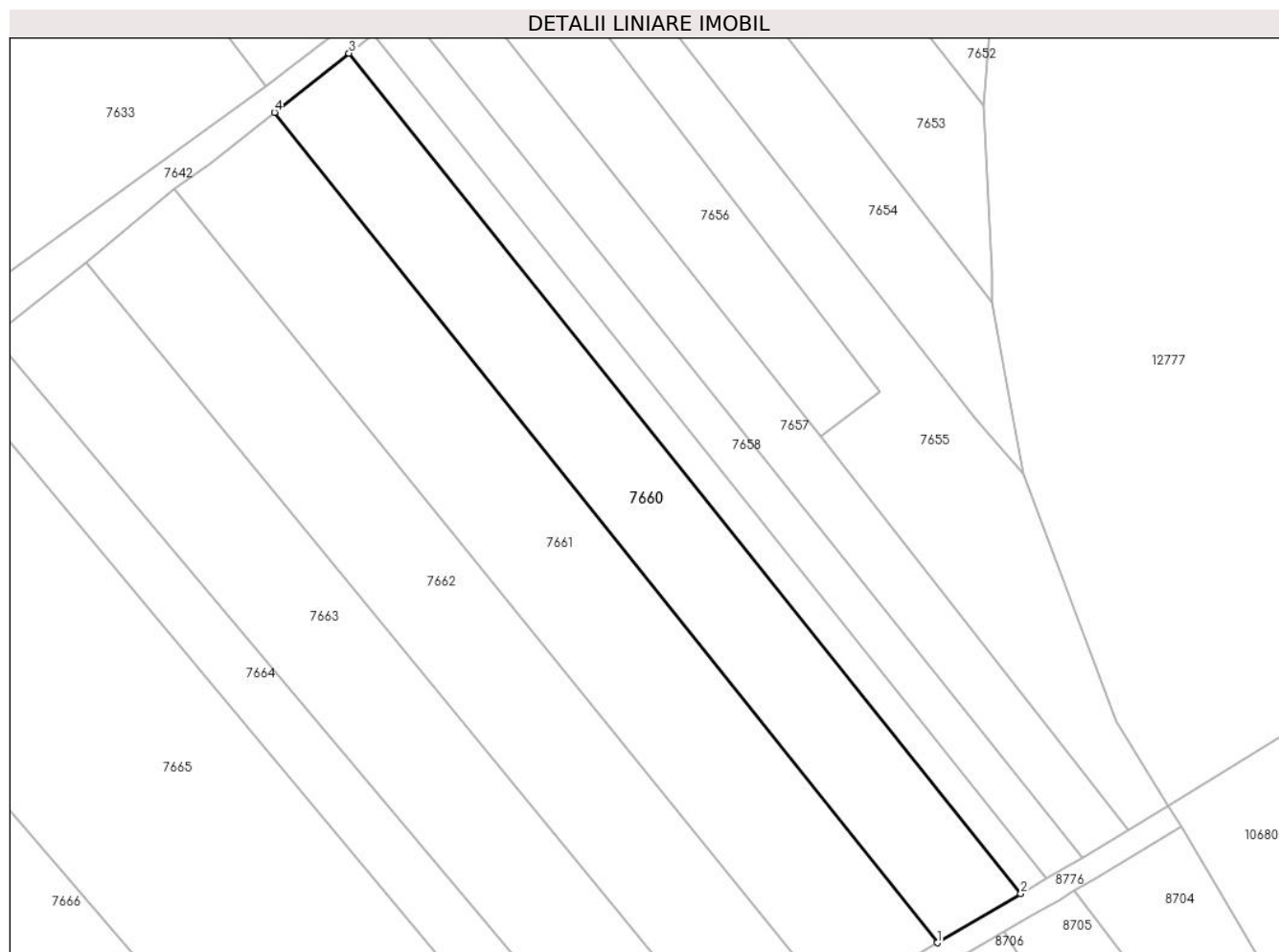
Inscrieri privind dezmembramintele dreptului de proprietate, drepturi reale de garanție și sarcini	Referințe
NU SUNT	

Anexa Nr. 1 La Partea I

Teren

Nr cadastral	Suprafața (mp)*	Observații / Referințe
	2.762	

* Suprafața este determinată în planul de proiecție Stereo 70.



Date referitoare la teren

Crt	Categorie folosință	Intravilan	Suprafața (mp)	Tarla	Parcelă	Nr. topo	Observații / Referințe
1	arabil	NU	2.762	-	-	852/1, parte din 852/2	ARABIL ÎN LUNCA

Lungime Segmente

1) Valorile lungimilor segmentelor sunt obținute din proiecție în plan.

Punct început	X / Y	Punct sfârșit	X / Y	Lungime segment (** (m)
1	286.720,073 424.834,663	2	286.733,83 424.842,709	15.937
2	286.733,83 424.842,709	3	286.623,342 424.980,862	176.901
3	286.623,342 424.980,862	4	286.611,079 424.971,133	15.654
4	286.611,079 424.971,133	1	286.720,073 424.834,663	174.653

**** Lungimile segmentelor sunt determinate în planul de proiecție Stereo 70 și sunt rotunjite la 1 milimetru.**

***** Distanța dintre puncte este formată din segmente cumulate ce sunt mai mici decât valoarea 1 milimetru.**

**DATE DESPRE IMOBILUL NR. 7661**

Oficiul de Cadastru și Publicitate Imobiliară CARAS-SEVERIN
Biroul de Cadastru și Publicitate Imobiliară Caransebes

A. Partea I. Descrierea imobilului

TEREN Extravilan

Nr. CF vechi:682- Golet
Nr. topografic:851

Adresa: Jud. Caraș-Severin

Nr. Crt	Nr cadastral Nr. topografic	Suprafața* (mp)	Observații / Referințe
A1	32264	3.478	Sector cadastral:39 Teren neimprejmuit;

B. Partea II. Proprietari și acte

Inscrieri privitoare la dreptul de proprietate și alte drepturi reale		Referințe
7754 / 28/03/2018		
Act Administrativ nr. 3910, din 12/02/2018 emis de BCPI CARANSEBES (act administrativ nr 73 din 27.03.2018, emis de PRIMARIA BUCOSNITA);		
B1	In baza documentatiei cadastrale vizate in 05.04.2018 se actualizeaza cartea funciara in sensul ca imobilul cu nr. top. 851 , primeste identificatorul cadastral electronic 32264, transnotandu-se din CFE 31256 Bucosnita	A1
B2	Intabulare, drept de PROPRIETATE, cu titlul cumparare, in seria rangului 8294/2015cf, dobandit prin Conventie, cota actuala 1/1, cota initiala 1/1 1) PĂUN GHEORGHE, si sotia 2) PAUN MARIA DOSIA, nasc.Bejerita	A1
OBSERVATII: bun comun		

C. Partea III. SARCINI .

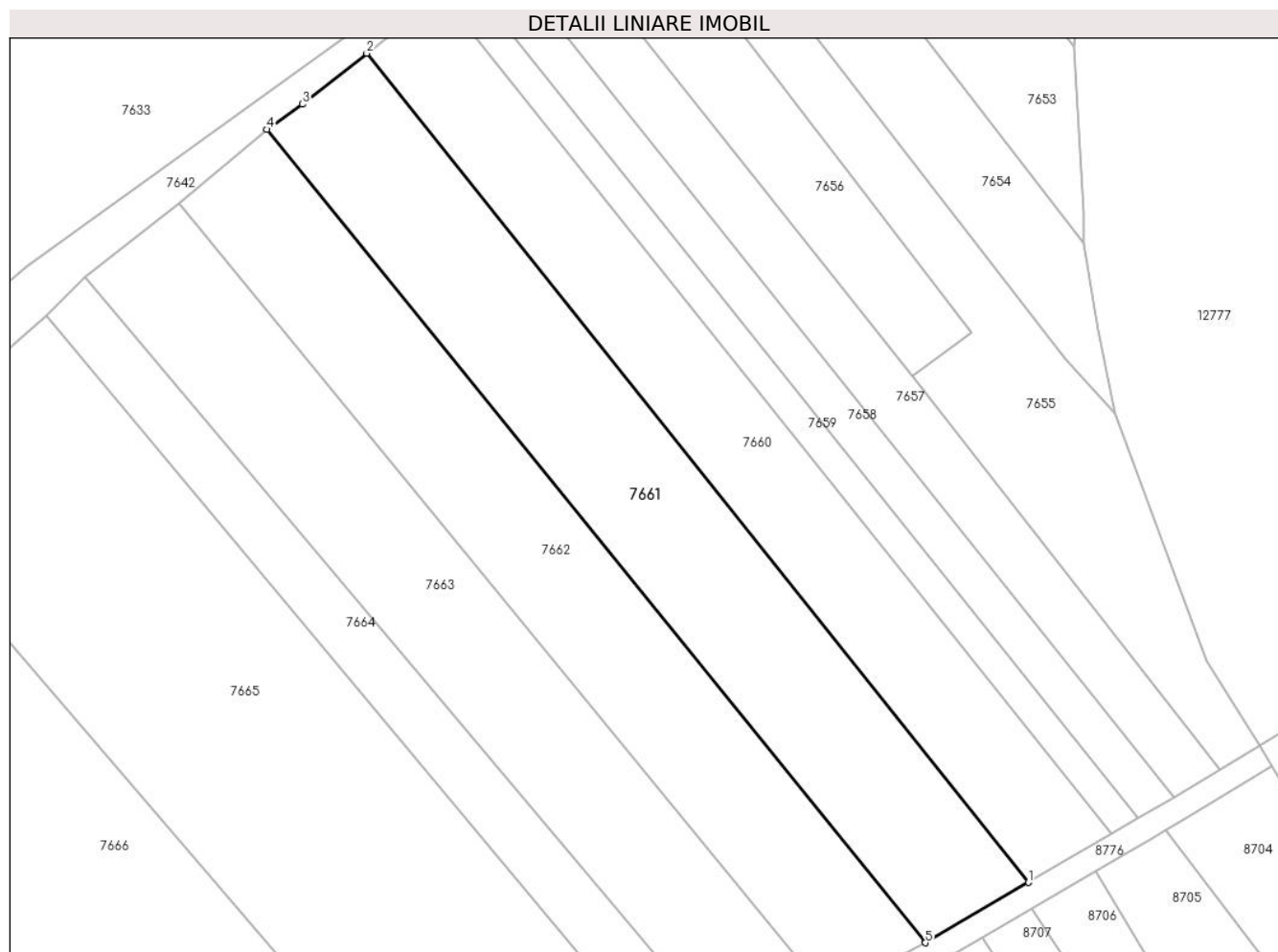
Inscrieri privind dezmembramintele dreptului de proprietate, drepturi reale de garanție și sarcini	Referințe
NU SUNT	

Anexa Nr. 1 La Partea I

Teren

Nr cadastral	Suprafața (mp)*	Observații / Referințe
32264	3.478	

* Suprafața este determinată în planul de proiecție Stereo 70.



Date referitoare la teren

Crt	Categorie folosință	Intravilan	Suprafața (mp)	Tarla	Parcelă	Nr. topo	Observații / Referințe
1	arabil	NU	3.478	-	-	851	ARABIL ÎN LUNCA

Lungime Segmente

1) Valorile lungimilor segmentelor sunt obținute din proiecție în plan.

Punct început	X / Y	Punct sfârșit	X / Y	Lungime segment (** (m)
1	286.720,073 424.834,663	2	286.611,079 424.971,133	174.653
2	286.611,079 424.971,133	3	286.600,501 424.962,741	13.503
3	286.600,501 424.962,741	4	286.594,652 424.958,588	7.173
4	286.594,652 424.958,588	5	286.703,08 424.824,725	172.267
5	286.703,08 424.824,725	1	286.720,073 424.834,663	19.686

**** Lungimile segmentelor sunt determinate în planul de proiecție Stereo 70 și sunt rotunjite la 1 milimetru.**

***** Distanța dintre puncte este formată din segmente cumulate ce sunt mai mici decât valoarea 1 milimetru.**

**DATE DESPRE IMOBILUL NR. 7662**

Oficiul de Cadastru și Publicitate Imobiliară CARAS-SEVERIN
Biroul de Cadastru și Publicitate Imobiliară Caransebes

A. Partea I. Descrierea imobilului

TEREN Extravilan

Nr. CF vechi:161- Golet
Nr. topografic:Parte din 850

Adresa: Jud. Caraș-Severin

Nr. Crt	Nr cadastral Nr. topografic	Suprafața* (mp)	Observații / Referințe
A1	31260	3.129	Sector cadastral:39 Teren neimprejmuit;

B. Partea II. Proprietari și acte

Inscrieri privitoare la dreptul de proprietate și alte drepturi reale		Referințe
1021 / 17/05/1920		
Act Notarial nr. 0, din 01/01/1920 emis de -;		
B1	Intabulare, drept de PROPRIETATE, dobandit prin Conventie, cota actuala 1/4, cota initiala 1/4 1) NEAGU CUMBRIA , min. <i>OBSERVATII: (provenita din conversia CF 161)</i>	A1
B2	Intabulare, drept de PROPRIETATE, dobandit prin Conventie, cota actuala 1/4, cota initiala 1/4 1) NEAGU AMALIA , min. <i>OBSERVATII: (provenita din conversia CF 161)</i>	A1
B3	Intabulare, drept de PROPRIETATE, dobandit prin Conventie, cota actuala 1/4, cota initiala 1/4 1) NEAGU ELISAVETA , min. <i>OBSERVATII: (provenita din conversia CF 161)</i>	A1
B4	Intabulare, drept de PROPRIETATE, dobandit prin Conventie, cota actuala 1/4, cota initiala 1/4 1) NEAGU CATALINA , min. <i>OBSERVATII: (provenita din conversia CF 161)</i>	A1
/		
Act Normativ nr. 7, din 13/03/1996 emis de PARLAMENT (ACT ADMINISTRATIV NR.5411 DIN 27.10.2022, EMIS DE PRIMĂRIA COMUNEI BUCOȘNIȚA);		
B5	Se notează posesia faptică în favoarea lui 1) HURDUZEU ION	A1

C. Partea III. SARCINI .

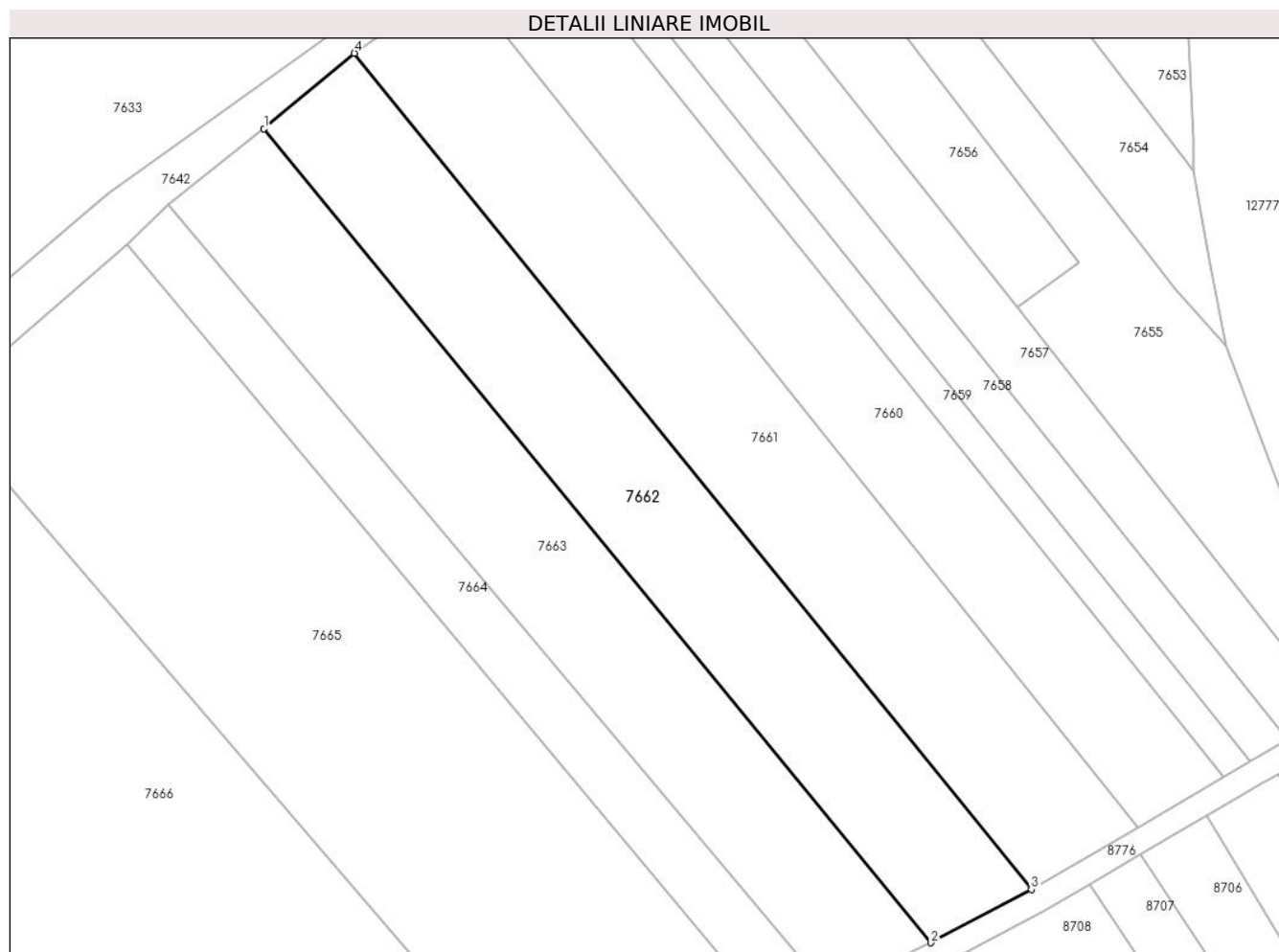
Inscrieri privind dezmembramintele dreptului de proprietate, drepturi reale de garanție și sarcini	Referințe
NU SUNT	

Anexa Nr. 1 La Partea I

Teren

Nr cadastral	Suprafața (mp)*	Observații / Referințe
31260	3.129	

* Suprafața este determinată în planul de proiecție Stereo 70.



Date referitoare la teren

Crt	Categorie folosință	Intravilan	Suprafața (mp)	Tarla	Parcelă	Nr. topo	Observații / Referințe
1	arabil	NU	3.129	-	-	Parte din 850	ARABIL ÎN LUNCA

Lungime Segmente

1) Valorile lungimilor segmentelor sunt obținute din proiecție în plan.

Punct început	X / Y	Punct sfârșit	X / Y	Lungime segment (** (m)
1	286.580,169 424.946,494	2	286.686,988 424.816,197	168.486
2	286.686,988 424.816,197	3	286.703,08 424.824,725	18.212
3	286.703,08 424.824,725	4	286.594,652 424.958,588	172.267
4	286.594,652 424.958,588	1	286.580,169 424.946,494	18.869

** Lungimile segmentelor sunt determinate în planul de proiecție Stereo 70 și sunt rotunjite la 1 milimetru.

***** Distanţa dintre puncte este formată din segmente cumulate ce sunt mai mici decât valoarea 1 milimetru.**

**DATE DESPRE IMOBILUL NR. 7663**

Oficiul de Cadastru și Publicitate Imobiliară CARAS-SEVERIN
Biroul de Cadastru și Publicitate Imobiliară Caransebes

A. Partea I. Descrierea imobilului

TEREN Extravilan

Nr. CF vechi:161- Goleţ
Nr. topografic:Parte din 850

Adresa: Jud. Caraş-Severin

Nr. Crt	Nr cadastral Nr. topografic	Suprafaţa* (mp)	Observații / Referințe
A1	32286	3.092	Sector cadastral:39 Teren neimprejmuit;

B. Partea II. Proprietari și acte

Inscrieri privitoare la dreptul de proprietate și alte drepturi reale		Referințe
14414 / 21/06/2018		
Act Notarial nr. 47, din 15/06/2018 emis de Andronache Renee Lidia;		
B3	Intabulare, drept de PROPRIETATE, dobandit prin Succesiune, cota actuala 1/2, cota initiala 1/2 1) KUPAŞ-SPUNEI OLTIȚA-ANA, nasc.Spunei, fiica	A1
B4	Intabulare, drept de PROPRIETATE, dobandit prin Succesiune, cota actuala 1/2, cota initiala 1/2 1) PĂUN CĂTĂLINA-MIHAELA, nasc.Spunei, fiica	A1

C. Partea III. SARCINI .

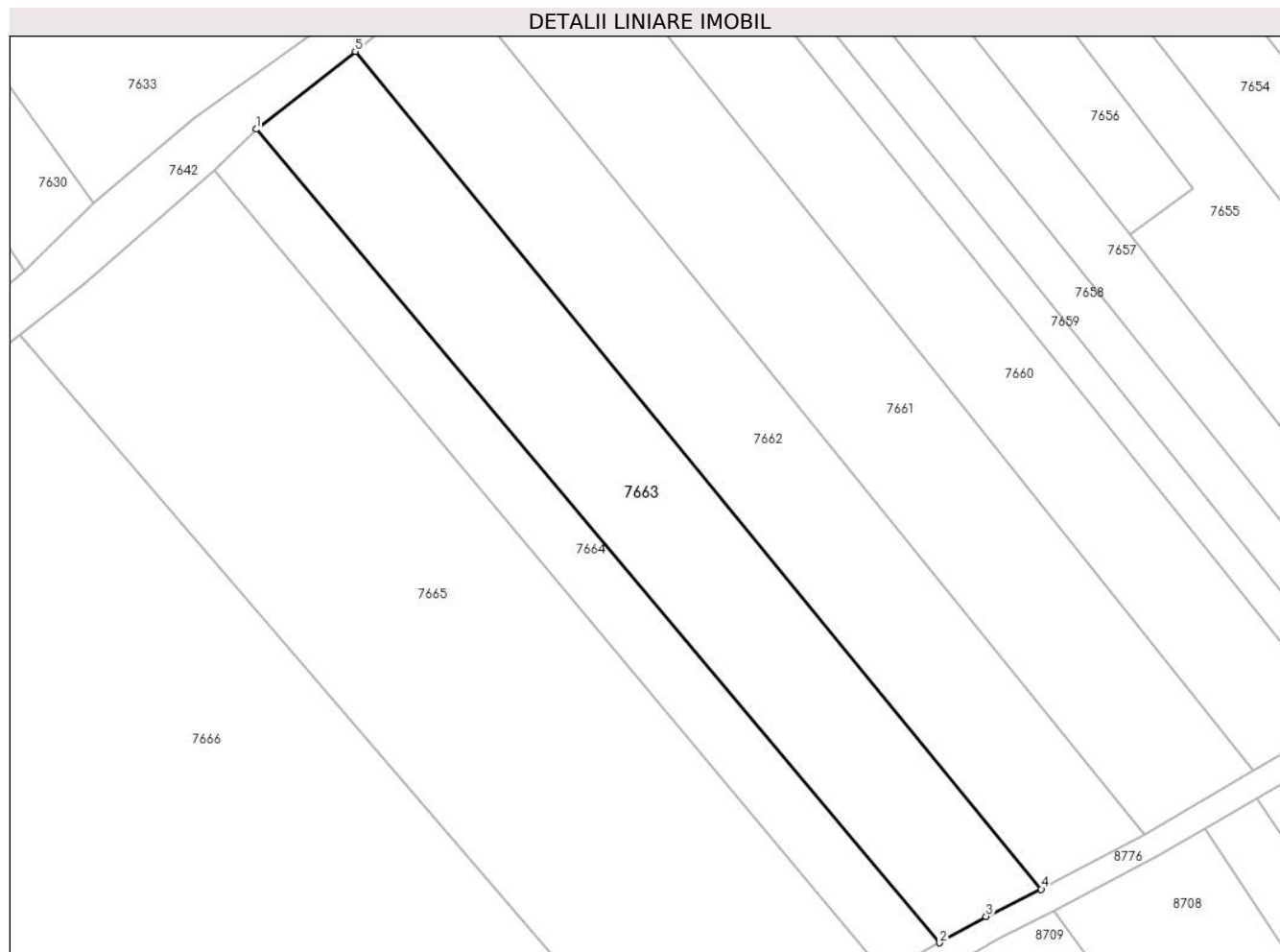
Inscrieri privind dezmembramintele dreptului de proprietate, drepturi reale de garanție și sarcini	Referințe
NU SUNT	

Anexa Nr. 1 La Partea I

Teren

Nr cadastral	Suprafața (mp)*	Observații / Referințe
32286	3.092	

* Suprafața este determinată în planul de proiecție Stereo 70.



Date referitoare la teren

Crt	Categorie folosință	Intra vilan	Suprafața (mp)	Tarla	Parcelă	Nr. topo	Observații / Referințe
1	arabil	NU	3.092	-	-	Parte din 850	ARABIL ÎN LUNCA

Lungime Segmente

1) Valorile lungimilor segmentelor sunt obținute din proiecție în plan.

Punct început	X / Y	Punct sfârșit	X / Y	Lungime segment (** (m)
1	286.564,747 424.934,386	2	286.671,185 424.807,865	165.338
2	286.671,185 424.807,865	3	286.678,408 424.811,972	8.309
3	286.678,408 424.811,972	4	286.686,988 424.816,197	9.564
4	286.686,988 424.816,197	5	286.580,169 424.946,494	168.486
5	286.580,169 424.946,494	1	286.564,747 424.934,386	19.607

**** Lungimile segmentelor sunt determinate în planul de proiecție Stereo 70 și sunt rotunjite la 1 milimetru.**

***** Distanța dintre puncte este formată din segmente cumulate ce sunt mai mici decât valoarea 1 milimetru.**

**DATE DESPRE IMOBILUL NR. 7664**

Oficiul de Cadastru și Publicitate Imobiliară CARAS-SEVERIN
Biroul de Cadastru și Publicitate Imobiliară Caransebes

A. Partea I. Descrierea imobilului

TEREN Extravilan

Nr. CF vechi:161- Golet
Nr. topografic:Parte din 850

Adresa: Jud. Caraș-Severin

Nr. Crt	Nr cadastral Nr. topografic	Suprafața* (mp)	Observații / Referințe
A1	31260	1.532	Sector cadastral:39 Teren neimprejmuit;

B. Partea II. Proprietari și acte

Inscrieri privitoare la dreptul de proprietate și alte drepturi reale		Referințe
1021 / 17/05/1920		
Act Notarial nr. 0, din 01/01/1920 emis de -;		
B1	Intabulare, drept de PROPRIETATE, dobandit prin Conventie, cota actuala 1/4, cota initiala 1/4 1) NEAGU CUMBRIA , min. <i>OBSERVATII: (provenita din conversia CF 161)</i>	A1
B2	Intabulare, drept de PROPRIETATE, dobandit prin Conventie, cota actuala 1/4, cota initiala 1/4 1) NEAGU AMALIA , min. <i>OBSERVATII: (provenita din conversia CF 161)</i>	A1
B3	Intabulare, drept de PROPRIETATE, dobandit prin Conventie, cota actuala 1/4, cota initiala 1/4 1) NEAGU ELISAVETA , min. <i>OBSERVATII: (provenita din conversia CF 161)</i>	A1
B4	Intabulare, drept de PROPRIETATE, dobandit prin Conventie, cota actuala 1/4, cota initiala 1/4 1) NEAGU CATALINA , min. <i>OBSERVATII: (provenita din conversia CF 161)</i>	A1
/		
Act Normativ nr. 7, din 13/03/1996 emis de PARLAMENT (ACT ADMINISTRATIV NR. 5412 DIN 27.10.2022, EMIS DE PRIMĂRIA COMUNEI BUCOȘNIȚA);		
B5	Se notează posesia faptică în favoarea lui 1) HURDUZEU ION	A1

C. Partea III. SARCINI .

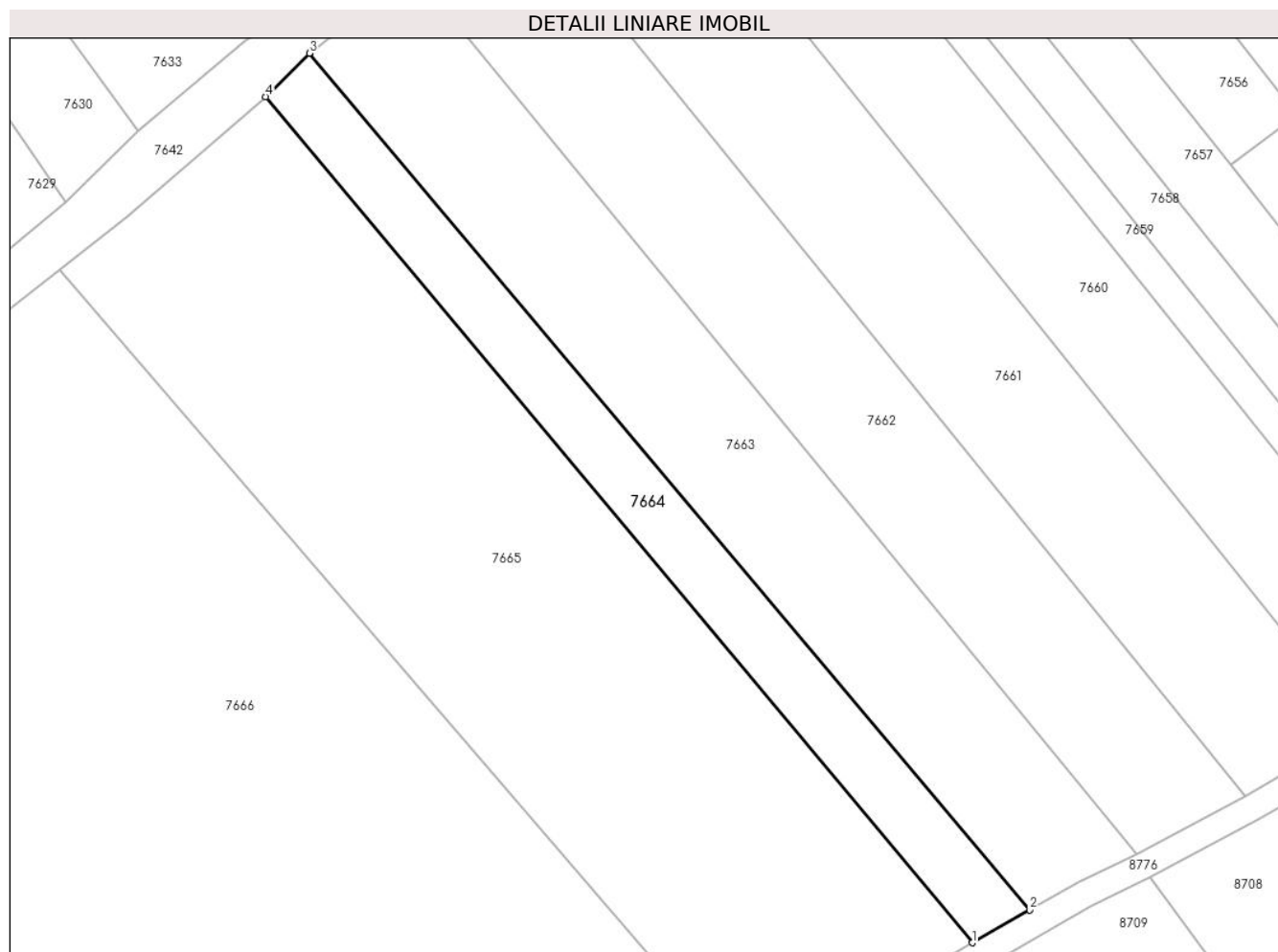
Inscrieri privind dezmembramintele dreptului de proprietate, drepturi reale de garanție și sarcini	Referințe
NU SUNT	

Anexa Nr. 1 La Partea I

Teren

Nr cadastral	Suprafața (mp)*	Observații / Referințe
31260	1.532	

* Suprafața este determinată în planul de proiecție Stereo 70.



Date referitoare la teren

Crt	Categorie folosință	Intra vilan	Suprafața (mp)	Tarla	Parcelă	Nr. topo	Observații / Referințe
1	arabil	NU	1.532	-	-	Parte din 850	ARABIL ÎN LUNCA

Lungime Segmente

1) Valorile lungimilor segmentelor sunt obținute din proiecție în plan.

Punct început	X / Y	Punct sfârșit	X / Y	Lungime segment (** (m)
1	286.662,687 424.803,033	2	286.671,185 424.807,865	9.776
2	286.671,185 424.807,865	3	286.564,747 424.934,386	165.338
3	286.564,747 424.934,386	4	286.558,291 424.927,98	9.095
4	286.558,291 424.927,98	1	286.662,687 424.803,033	162.82

** Lungimile segmentelor sunt determinate în planul de proiecție Stereo 70 și sunt rotunjite la 1 milimetru.

***** Distanţa dintre puncte este formată din segmente cumulate ce sunt mai mici decât valoarea 1 milimetru.**

**DATE DESPRE IMOBILUL NR. 7665**

Oficiul de Cadastru și Publicitate Imobiliară CARAS-SEVERIN
 Biroul de Cadastru și Publicitate Imobiliară Caransebes

A. Partea I. Descrierea imobilului

TEREN Extravilan

Nr. CF vechi:250- Golet
 Nr. topografic:849

Adresa: Jud. Caraș-Severin

Nr. Crt	Nr cadastral Nr. topografic	Suprafața* (mp)	Observații / Referințe
A1	30723	Din acte: 6.204 Masurata: 6.148	Sector cadastral:39 Teren neimprejmuit;

B. Partea II. Proprietari și acte

Inscrieri privitoare la dreptul de proprietate și alte drepturi reale	Referințe
468 / 11/05/1967	
Act Notarial nr. 1002/1967, din 01/01/1967 emis de NOTARIATUL DE STAT AL RAIONULUI CARANSEBES;	
B1	A1
Intabulare, drept de PROPRIETATE, dobandit prin lesire Din Indiviziune, cota actuala 1/1, cota initiala 1/1	
1) SURU PETRU	
<i>OBSERVATII: (provenita din conversia CF 250-Golet)</i>	

C. Partea III. SARCINI .

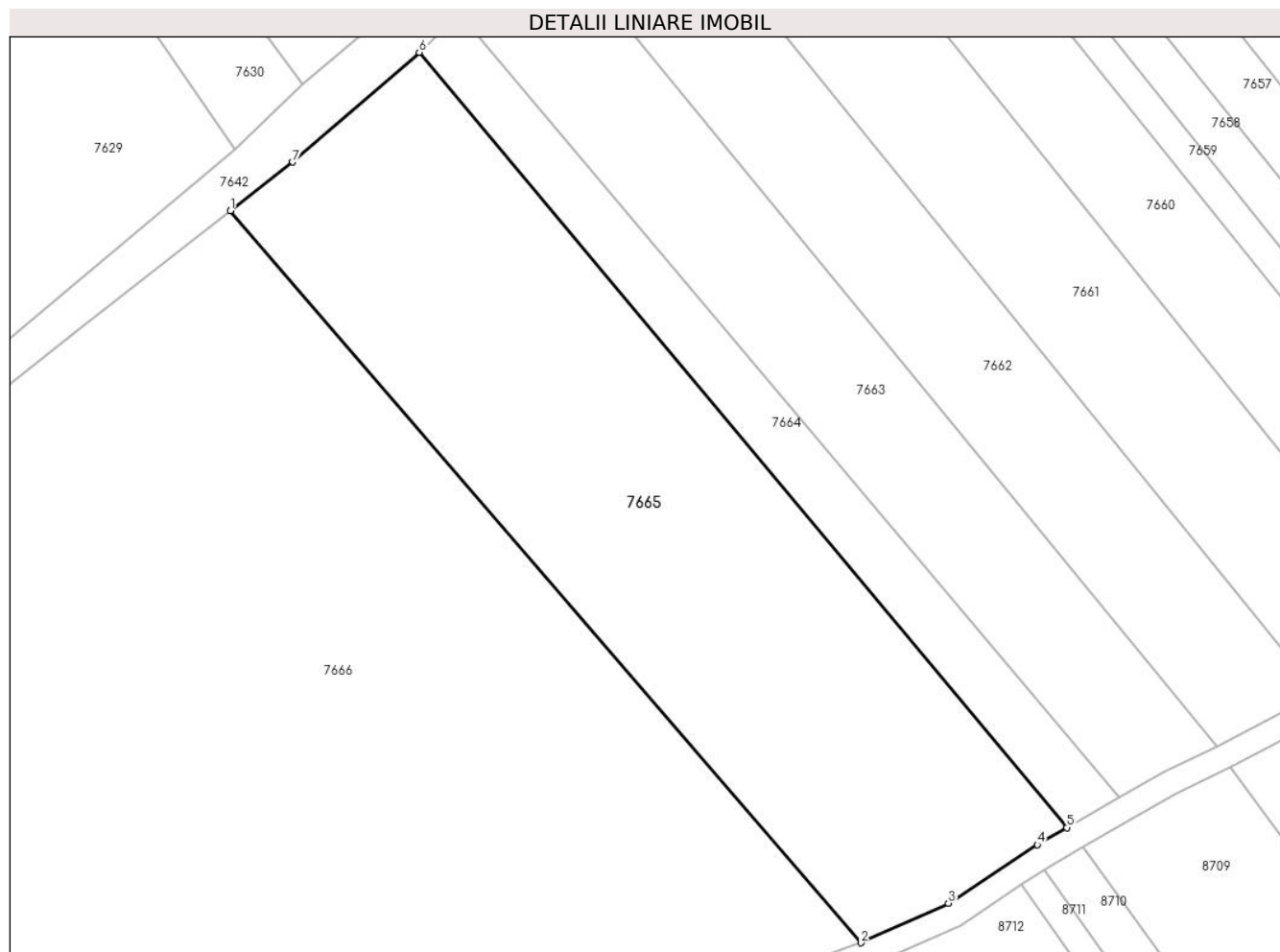
Inscrieri privind dezmembramintele dreptului de proprietate, drepturi reale de garanție și sarcini	Referințe
NU SUNT	

Anexa Nr. 1 La Partea I

Teren

Nr cadastral	Suprafața (mp)*	Observații / Referințe
30723	Din acte: 6.204 Masurata: 6.148	

* Suprafața este determinată în planul de proiecție Stereo 70.



Date referitoare la teren

Crt	Categorie folosință	Intra vilan	Suprafața (mp)	Tarla	Parcelă	Nr. topo	Observații / Referințe
1	arabil	NU	6.148	-	-	849	ARABIL ÎN LUNCA

Lungime Segmente

1) Valorile lungimilor segmentelor sunt obținute din proiecție în plan.

Punct început	X / Y	Punct sfârșit	X / Y	Lungime segment (** (m)
1	286.527,868 424.902,44	2	286.629,476 424.784,483	155.686
2	286.629,476 424.784,483	3	286.643,577 424.790,855	15.474
3	286.643,577 424.790,855	4	286.657,89 424.800,306	17.152
4	286.657,89 424.800,306	5	286.662,687 424.803,033	5.518
5	286.662,687 424.803,033	6	286.558,291 424.927,98	162.82

Punct început	X / Y	Punct sfârșit	X / Y	Lungime segment (** (m)
6	286.558,291 424.927,98	7	286.537,907 424.910,311	26.976
7	286.537,907 424.910,311	1	286.527,868 424.902,44	12.757

** Lungimile segmentelor sunt determinate în planul de proiecție Stereo 70 și sunt rotunjite la 1 milimetru.

*** Distanța dintre puncte este formată din segmente cumulate ce sunt mai mici decât valoarea 1 milimetru.

**DATE DESPRE IMOBILUL NR. 7666**

Oficiul de Cadastru și Publicitate Imobiliară CARAS-SEVERIN
Biroul de Cadastru și Publicitate Imobiliară Caransebes

A. Partea I. Descrierea imobilului

TEREN Extravilan

Nr. CF vechi:89- Golet
Nr. topografic:847, 848, parte din 845, 846

Adresa: Jud. Caraș-Severin

Nr. Crt	Nr cadastral Nr. topografic	Suprafața* (mp)	Observații / Referințe
A1		17.616	Sector cadastral:39 Teren neimprijmit; 32241, 32245

B. Partea II. Proprietari și acte

Inscrieri privitoare la dreptul de proprietate și alte drepturi reale	Referințe
834 / 17/05/1920	
Act Notarial nr. 0, din 17/05/1920 emis de -;	
B1	A1
Intabulare, drept de PROPRIETATE, posesie factica, dobandit prin Conventie, cota actuala 1/1, cota initiala 1/1 1) PAROHIA ORTODOXA GOLET, CIF:5115931	
5712 / 02/03/2018	
Act Administrativ nr. Nr. 22-c/2018, din 16/02/2018 emis de EPISCOPIA CARANSEBESULUI;	
B2	A1
se noteaza schimbarea denumirii proprietarului de sub B1 din 'Comuna Bisericeasca Greco Ortodoxa Romana din Golet ' in 'Parohia Ortodoxa Golet'	

C. Partea III. SARCINI .

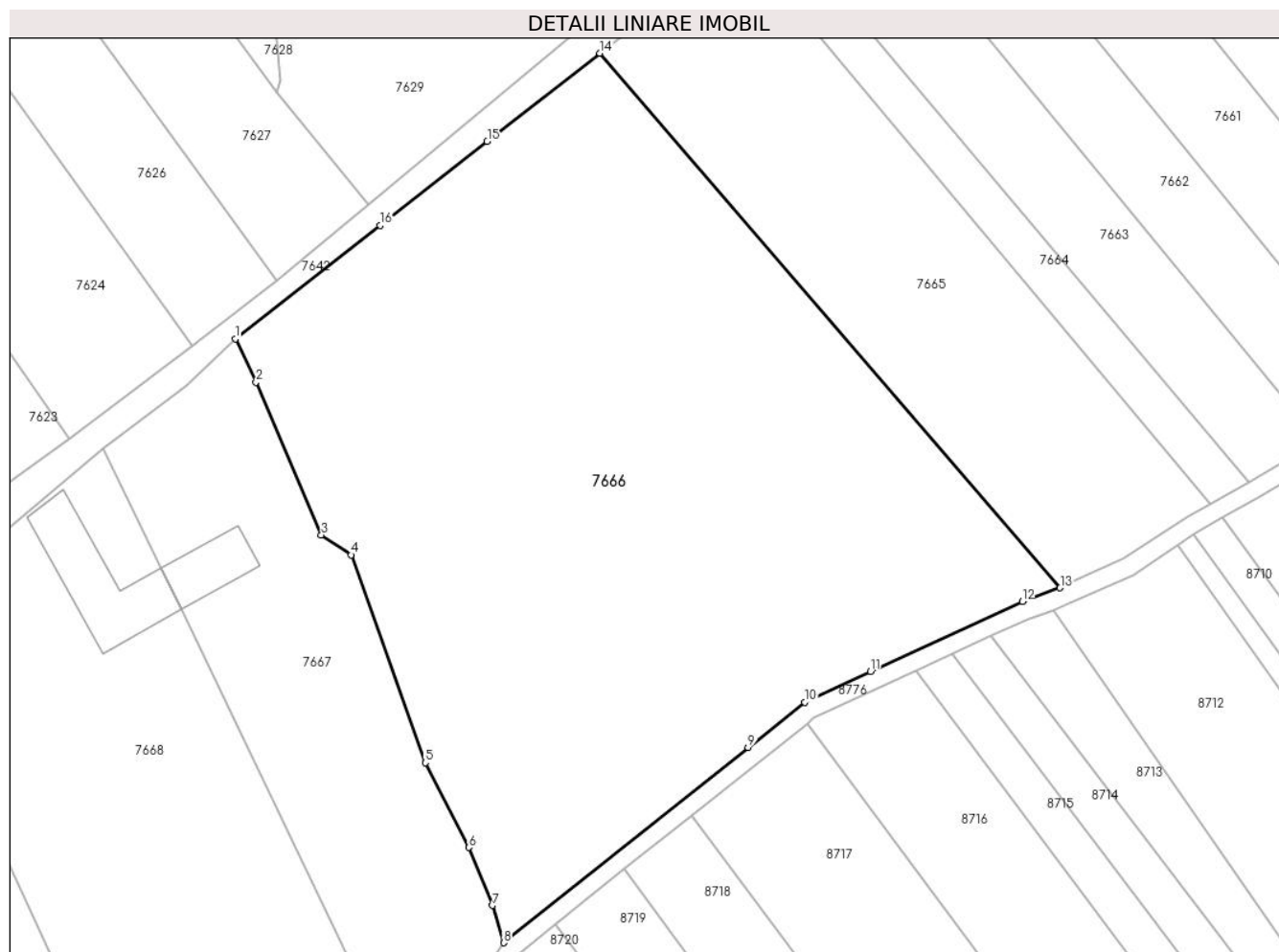
Inscrieri privind dezmembramintele dreptului de proprietate, drepturi reale de garanție și sarcini	Referințe
NU SUNT	

Anexa Nr. 1 La Partea I

Teren

Nr cadastral	Suprafața (mp)*	Observații / Referințe
	17.616	32241, 32245

* Suprafața este determinată în planul de proiecție Stereo 70.



Date referitoare la teren

Crt	Categorie folosință	Intravilan	Suprafața (mp)	Tarla	Parcelă	Nr. topo	Observații / Referințe
1	arabil	NU	7.567	-	-	Parte din 845, 846	ARABIL ÎN LUNCA
2	faneata	NU	4.376	-	-	847	FÂNEAȚĂ ÎN LUNCA
3	arabil	NU	5.673	-	-	848	ARABIL ÎN LUNCA

Lungime Segmente

1) Valorile lungimilor segmentelor sunt obținute din proiecție în plan.

Punct început	X / Y	Punct sfârșit	X / Y	Lungime segment (** (m)
1	286.447,356 424.839,442	2	286.451,939 424.829,87	10.613
2	286.451,939 424.829,87	3	286.466,361 424.796,156	36.669
3	286.466,361 424.796,156	4	286.472,956 424.791,751	7.931

Punct început	X / Y	Punct sfârșit	X / Y	Lungime segment (** (m)
4	286.472,956 424.791,751	5	286.489,308 424.745,88	48.698
5	286.489,308 424.745,88	6	286.498,878 424.727,183	21.004
6	286.498,878 424.727,183	7	286.504,145 424.714,403	13.823
7	286.504,145 424.714,403	8	286.506,61 424.706,165	8.599
8	286.506,61 424.706,165	9	286.560,582 424.749,279	69.078
9	286.560,582 424.749,279	10	286.573,051 424.759,24	15.959
10	286.573,051 424.759,24	11	286.587,655 424.765,984	16.086
11	286.587,655 424.765,984	12	286.621,118 424.781,436	36.858
12	286.621,118 424.781,436	13	286.629,476 424.784,483	8.896
13	286.629,476 424.784,483	14	286.527,868 424.902,44	155.686
14	286.527,868 424.902,44	15	286.502,98 424.882,966	31.601
15	286.502,98 424.882,966	16	286.479,303 424.864,44	30.063
16	286.479,303 424.864,44	1	286.447,356 424.839,442	40.565

** Lungimile segmentelor sunt determinate în planul de proiecție Stereo 70 și sunt rotunjite la 1 milimetru.

*** Distanța dintre puncte este formată din segmente cumulate ce sunt mai mici decât valoarea 1 milimetru.

**DATE DESPRE IMOBILUL NR. 7667**

Oficiul de Cadastru și Publicitate Imobiliară CARAS-SEVERIN
Biroul de Cadastru și Publicitate Imobiliară Caransebes

A. Partea I. Descrierea imobilului

TEREN Extravilan

Nr. CF vechi:89- Golet
Nr. topografic:Parte din 845, 846

Adresa: Jud. Caraș-Severin

Nr. Crt	Nr cadastral Nr. topografic	Suprafața* (mp)	Observații / Referințe
A1	33429	Din acte: 5.470 Masurata: 5.318	Sector cadastral:39 Teren neimprejmuit;

Construcții

Crt	Nr cadastral Nr. topografic	Adresa	Observații / Referințe
A1.1		Jud. Caraș-Severin	Nr. niveluri:1; S. construita la sol:197 mp; S. construita desfasurata:197 mp; ANEXĂ P

B. Partea II. Proprietari și acte

Inscrieri privitoare la dreptul de proprietate și alte drepturi reale		Referințe
2494 / 31/01/2023		
Act Administrativ nr. 51, din 27/01/2023 emis de Primaria Bucosnita;		
B2	Intabulare, drept de PROPRIETATE in seria rangului 834/1920 c.f. - cu titlu drept posesiune factica, dobandit prin Conventie, cota actuala 1/1, cota initiala 1/1 1) PAROHIA ORTODOXA GOLET, CIF:5115931	A1
/		
Act Normativ nr. 7, din 13/03/1996 emis de PARLAMENT (ACT ADMINISTRATIV NR. 1271 DIN 15.04.2022, EMIS DE PRIMĂRIA COMUNEI BUCOȘNIȚA);		
B3	Intabulare, drept de PROPRIETATE, dobandit prin Lege, cota actuala 1/1 1) PAROHIA ORTODOXA GOLET, CIF:5115931	A1.1

C. Partea III. SARCINI .

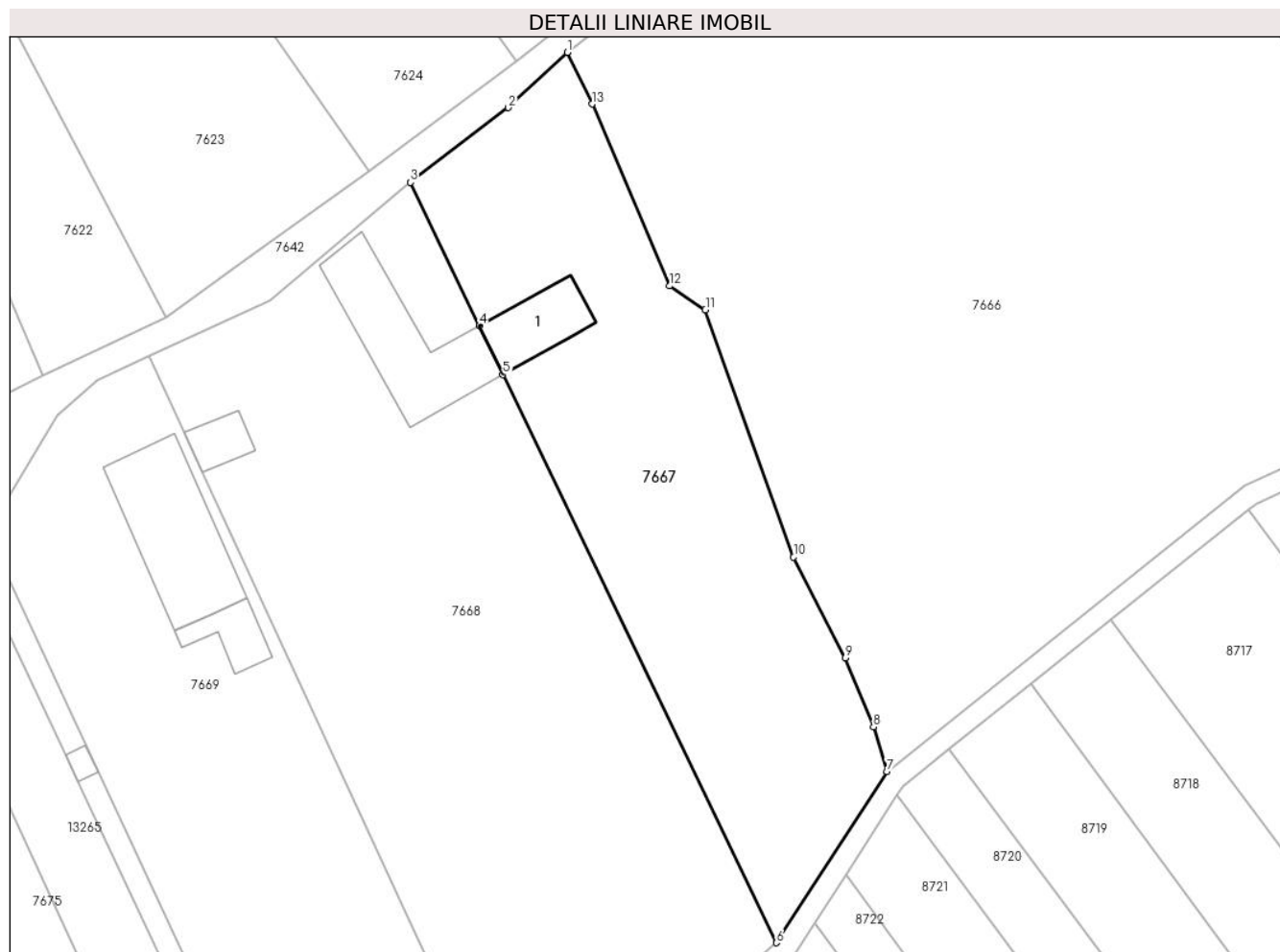
Inscrieri privind dezmembramintele dreptului de proprietate, drepturi reale de garanție și sarcini	Referințe
NU SUNT	

Anexa Nr. 1 La Partea I

Teren

Nr cadastral	Suprafața (mp)*	Observații / Referințe
33429	Din acte: 5.470 Masurata: 5.318	

* Suprafața este determinată în planul de proiecție Stereo 70.



Date referitoare la teren

Crt	Categorie folosință	Intra vilan	Suprafața (mp)	Tarla	Parcelă	Nr. topo	Observații / Referințe
1	curți constructii	NU	197	-	-	Parte din 845	CURȚI CONSTRUCȚII ÎN LUNCA
2	faneata	NU	5.121	-	-	Parte din 846	FĂNEAȚĂ ÎN LUNCA

Date referitoare la construcții

Crt	Număr	Destinație construcție	Supraf. (mp)	Situație juridică	Observații / Referințe
A1.1		construcții anexa	197	Cu acte	Nr. niveluri:1; S. construita la sol:197 mp; S. construita desfasurata:197 mp; ANEXĂ P

Lungime Segmente

1) Valorile lungimilor segmentelor sunt obținute din proiecție în plan.

Punct început	X / Y	Punct sfârșit	X / Y	Lungime segment (** (m)
1	286.447,356 424.839,442	2	286.436,441 424.829,204	14.965
2	286.436,441 424.829,204	3	286.418,288 424.815,338	22.843
3	286.418,288 424.815,338	4	286.431,069 424.788,78	29.473

Punct început	X / Y	Punct sfârșit	X / Y	Lungime segment (** (m)
4	286.431,069 424.788,78	5	286.435,437 424.779,702	10.074
5	286.435,437 424.779,702	6	286.486,114 424.674,395	116.866
6	286.486,114 424.674,395	7	286.506,61 424.706,165	37.808
7	286.506,61 424.706,165	8	286.504,145 424.714,403	8.599
8	286.504,145 424.714,403	9	286.498,878 424.727,183	13.823
9	286.498,878 424.727,183	10	286.489,308 424.745,88	21.004
10	286.489,308 424.745,88	11	286.472,956 424.791,751	48.698
11	286.472,956 424.791,751	12	286.466,361 424.796,156	7.931
12	286.466,361 424.796,156	13	286.451,939 424.829,87	36.669
13	286.451,939 424.829,87	1	286.447,356 424.839,442	10.613

** Lungimile segmentelor sunt determinate în planul de proiecție Stereo 70 și sunt rotunjite la 1 milimetru.

*** Distanța dintre puncte este formată din segmente cumulate ce sunt mai mici decât valoarea 1 milimetru.

**DATE DESPRE IMOBILUL NR. 7668**

Oficiul de Cadastru și Publicitate Imobiliară CARAS-SEVERIN
Biroul de Cadastru și Publicitate Imobiliară Caransebes

A. Partea I. Descrierea imobilului

TEREN Extravilan

Nr. CF vechi:565, 570- Golet
Nr. topografic:844/1, 844/2

Adresa: Jud. Caraș-Severin

Nr. Crt	Nr cadastral Nr. topografic	Suprafața* (mp)	Observații / Referințe
A1	30750	9.316	Sector cadastral:39 Teren neimprejmuit;

Construcții

Crt	Nr cadastral Nr. topografic	Adresa	Observații / Referințe
A1.1		Jud. Caraș-Severin	Nr. niveluri:1; S. construita la sol:451 mp; S. construita desfasurata:451 mp; S. construita la sol:451 mp; Caracteristici constructive:Fundatii de beton ,zidarie portanata din boltari , invelitoare metalica.Nu detine certificat de performanta energetica.
A1.2		Jud. Caraș-Severin	Nr. niveluri:1; S. construita la sol:87 mp; S. construita desfasurata:87 mp; ANEXĂ P

B. Partea II. Proprietari și acte

Inscrieri privitoare la dreptul de proprietate și alte drepturi reale	Referințe
7014 / 14/03/2013	
Act Administrativ nr. 2897, din 05/02/2013 emis de BCPI Caransebes (act administrativ nr. 2896/05-02-2013 emis de BCPI Caransebes);	
B1	se actualizeaza cartea funciara nr. 30214 si 30368 UAT Bucosnita in sensul ca imobilul cu nr.top 844/1 si 844/2 primeste indicator cadastral electronic 30750 UAT Bucosnita
B2	Intabulare, drept de PROPRIETATE in seria rangului nr. 22126/2011 si nr.8531/2012, dobandit prin Conventie, cota actuala 1/1, cota initiala 1/1 1) PAUN GHEORGHE, si sotia 2) PAUN MARIA DOSIA, n.Bejerita ,ca bun comun
22626 / 02/09/2013	
Act Administrativ nr. 793, din 28/03/2013 emis de Primaria Comunei Bucosnita (act administrativ nr. 7014/14-03-2013 emis de BCPI Caransebes; act administrativ nr. 888/11-06-2013 emis de Primaria Comunei Bucosnita; documentaie tehnica cadastrala vizata in 16.09.2013);	
B3	se inscrie pe terenul de sub A1 constructia : Casa cu nr.165
B4	Intabulare, drept de PROPRIETATE, dobandit prin Construire, cota actuala 1/1, cota initiala 1/1 1) PAUN GHEORGHE, si sotia 2) PAUN MARIA DOSIA, nasc.Bejerita
/	
Act Normativ nr. 7, din 13/03/1996 emis de PARLAMENT (ACT ADMINISTRATIV NR. 1271 DIN 15.04.2022, EMIS DE PRIMĂRIA COMUNEI BUCOSNIȚA);	
B5	Intabulare, drept de PROPRIETATE, dobandit prin Lege, cota actuala 1/1 1) PAUN GHEORGHE, si sotia 2) PAUN MARIA DOSIA, nasc.Bejerita

C. Partea III. SARCINI .

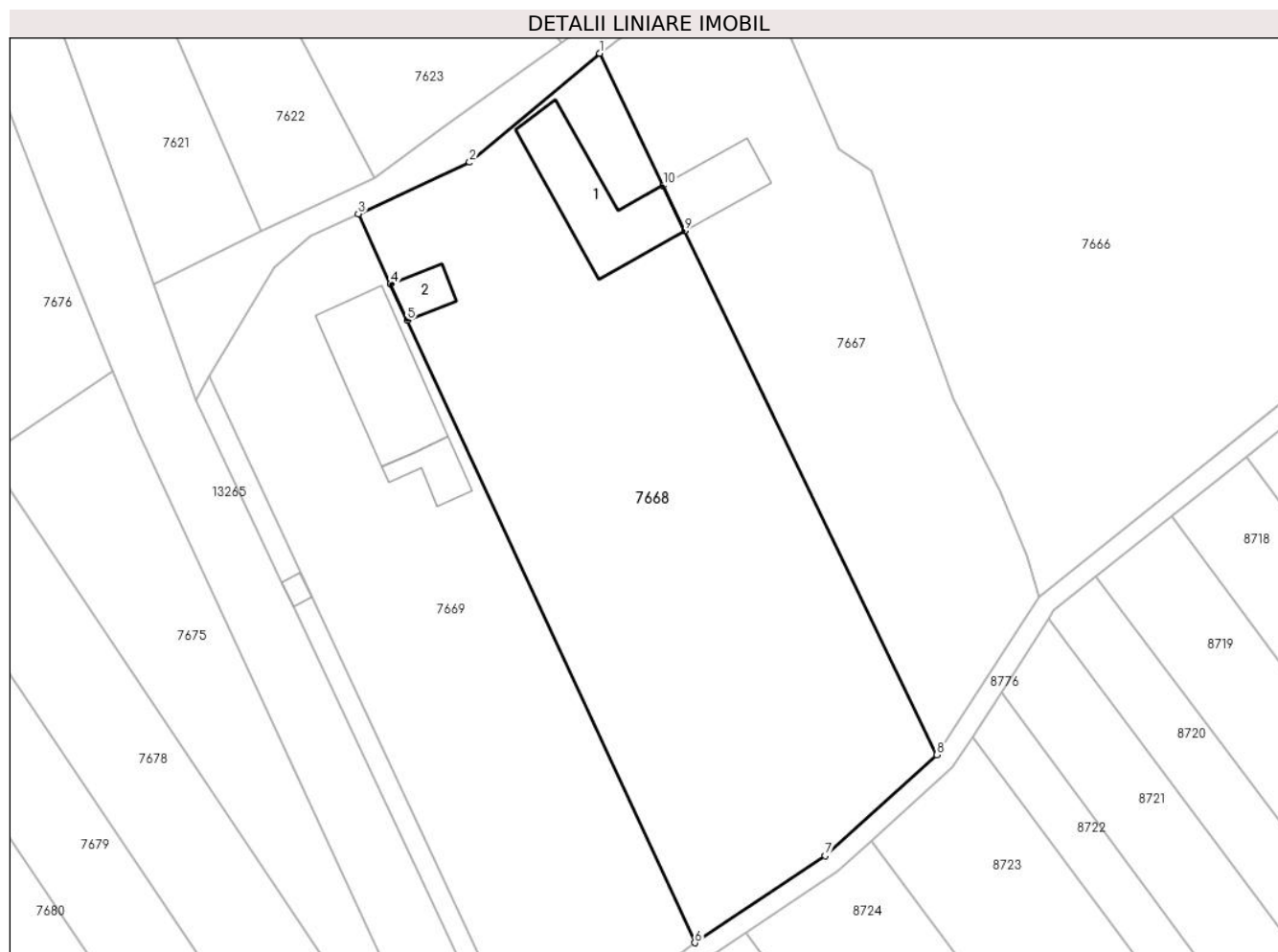
Inscrieri privind dezmembramintele dreptului de proprietate, drepturi reale de garanție și sarcini	Referințe
NU SUNT	

Anexa Nr. 1 La Partea I

Teren

Nr cadastral	Suprafața (mp)*	Observații / Referințe
30750	9.316	

* Suprafața este determinată în planul de proiecție Stereo 70.



Date referitoare la teren

Crt	Categorie folosință	Intra vilan	Suprafața (mp)	Tarla	Parcelă	Nr. topo	Observații / Referințe
1	curți constructii	NU	1.798	-	-	844/1, 844/2	CURȚI CONSTRUCȚII ÎN LUNCA
2	arabil	NU	7.518	-	-	844/1, 844/2	ARABIL ÎN LUNCA

Date referitoare la construcții

Crt	Număr	Destinație construcție	Supraf. (mp)	Situație juridică	Observații / Referințe
A1.1		construcții de locuințe	451	Cu acte	Nr. niveluri:1; S. construita la sol:451 mp; S. construita desfasurata:451 mp; S. construita la sol:451 mp; Caracteristici constructive:Fundatii de beton ,zidarie portanata din boltari , invelitoare metalica.Nu detine certificat de performanta energetica.
A1.2		construcții anexa	87	Cu acte	Nr. niveluri:1; S. construita la sol:87 mp; S. construita desfasurata:87 mp; ANEXĂ P

Lungime Segmente

1) Valorile lungimilor segmentelor sunt obținute din proiecție în plan.

Punct început	X / Y	Punct sfârșit	X / Y	Lungime segment (** (m)
---------------	-------	---------------	-------	-------------------------

Punct început	X / Y	Punct sfârșit	X / Y	Lungime segment (** (m)
1	286.418,288 424.815,338	2	286.392,157 424.793,432	34.098
2	286.392,157 424.793,432	3	286.369,761 424.783,09	24.669
3	286.369,761 424.783,09	4	286.376,282 424.768,971	15.552
4	286.376,282 424.768,971	5	286.379,648 424.761,684	8.027
5	286.379,648 424.761,684	6	286.437,413 424.636,627	137.754
6	286.437,413 424.636,627	7	286.463,613 424.654,124	31.505
7	286.463,613 424.654,124	8	286.486,114 424.674,395	30.285
8	286.486,114 424.674,395	9	286.435,437 424.779,702	116.866
9	286.435,437 424.779,702	10	286.431,069 424.788,78	10.074
10	286.431,069 424.788,78	1	286.418,288 424.815,338	29.473

** Lungimile segmentelor sunt determinate în planul de proiecție Stereo 70 și sunt rotunjite la 1 milimetru.

*** Distanța dintre puncte este formată din segmente cumulate ce sunt mai mici decât valoarea 1 milimetru.

**DATE DESPRE IMOBILUL NR. 7669**

Oficiul de Cadastru și Publicitate Imobiliară CARAS-SEVERIN
Biroul de Cadastru și Publicitate Imobiliară Caransebes

A. Partea I. Descrierea imobilului

TEREN Extravilan

Nr. CF vechi:297, 677, 683- Golet
Nr. topografic:843/1, 843/2, 843/3

Adresa: Jud. Caraș-Severin

Nr. Crt	Nr cadastral Nr. topografic	Suprafața* (mp)	Observații / Referințe
A1	32267	6.481	Sector cadastral:39 Teren neimprejmuit;

Construcții

Crt	Nr cadastral Nr. topografic	Adresa	Observații / Referințe
A1.1		Jud. Caraș-Severin	Nr. niveluri:1; S. construita la sol:114 mp; S. construita desfasurata:114 mp; Nr. niveluri:2; S. construita la sol: 114 mp; BIROURI
A1.2		Jud. Caraș-Severin	Nr. niveluri:1; S. construita la sol:485 mp; S. construita desfasurata:485 mp; Nr. niveluri:1; S. construita la sol: 485 mp; HALA DE DEPOZITARE A MATERIALULUI LEMNOS

B. Partea II. Proprietari și acte

Inscrieri privitoare la dreptul de proprietate și alte drepturi reale	Referințe
7746 / 28/03/2018	
Act Notarial nr. 1256, din 23/03/2018 emis de NP RENEE LIDIA ANDRONACHE (act administrativ nr 4314 din 15.02.2018, emis de BCPI CARANSEBES;act administrativ nr 3904 din 12.02.2018, emis de BCPI CARANSEBES;act administrativ nr 73 din 27.03.2018, emis de PRIMARIA BUCOSNITA);	
B1	In baza documentatiei cadastrale vizate in 11.04.2018 se actualizeaza cartea funciara in sensul ca imobilele cu nr. top. 843/1, 843/2, 843/3 formeaza un corp funciar care primeste identificatorul cadastral electronic 32267, transnotandu-se din CFE 31772, 31389, 31391 UAT Bucosnita
B2	Intabulare, drept de PROPRIETATE, cu titlul donatie, in seria rangului 113/2002cf, 2665/1999cf, 2785/2002cf, dobandit prin Conventie, cota actuala 1/1, cota initiala 1/1 1) PĂUN GHEORGHE
/	
Act Normativ nr. 1271, din 15/04/2022 emis de PARLAMENT;	
B3	Intabulare, drept de PROPRIETATE, dobandit prin Lege, cota actuala 1/1 1) PĂUN GHEORGHE

C. Partea III. SARCINI .

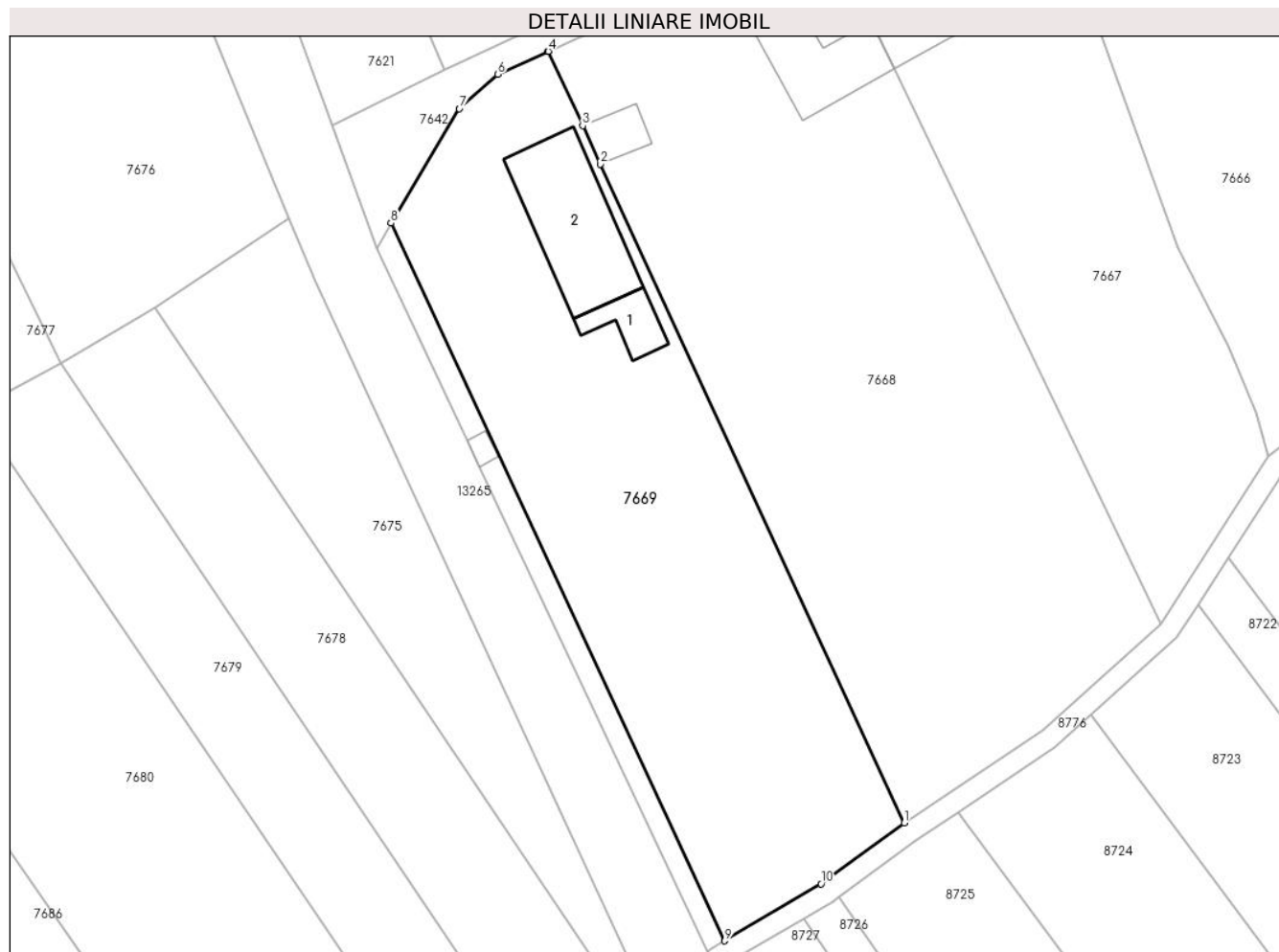
Inscrieri privind dezmembramintele dreptului de proprietate, drepturi reale de garanție și sarcini	Referințe
NU SUNT	

Anexa Nr. 1 La Partea I

Teren

Nr cadastral	Suprafața (mp)*	Observații / Referințe
32267	6.481	

* Suprafața este determinată în planul de proiecție Stereo 70.



Date referitoare la teren

Crt	Categorie folosință	Intra vilan	Suprafața (mp)	Tarla	Parcelă	Nr. topo	Observații / Referințe
1	curți constructii	NU	600	-	-	843/1, 843/2, 843/3	CURȚI CONSTRUCȚII ÎN LUNCA
2	arabil	NU	5.881	-	-	843/1, 843/2, 843/3	ARABIL ÎN LUNCA

Date referitoare la construcții

Crt	Număr	Destinație construcție	Supraf. (mp)	Situație juridică	Observații / Referințe
A1.1		construcții anexa	114	Cu acte	Nr. niveluri:1; S. construita la sol:114 mp; S. construita desfasurata:114 mp; Nr. niveluri:2; S. construita la sol:114 mp; BIROURI
A1.2		construcții industriale și edilitare	485	Cu acte	Nr. niveluri:1; S. construita la sol:485 mp; S. construita desfasurata:485 mp; Nr. niveluri:1; S. construita la sol:485 mp; HALA DE DEPOZITARE A MATERIALULUI LEMNOS

Lungime Segmente

1) Valorile lungimilor segmentelor sunt obţinute din proiecţie în plan.

Punct început	X / Y	Punct sfârşit	X / Y	Lungime segment (** (m)
1	286.437,413 424.636,627	2	286.379,648 424.761,684	137.754
2	286.379,648 424.761,684	3	286.376,282 424.768,971	8.027
3	286.376,282 424.768,971	4	286.369,761 424.783,09	15.552
4	286.369,761 424.783,09	5	286.369,669 424.783,048	0.101
5	286.369,669 424.783,048	6	286.360,161 424.778,734	10.441
6	286.360,161 424.778,734	7	286.352,833 424.772,203	9.816
7	286.352,833 424.772,203	8	286.339,846 424.750,469	25.319
8	286.339,846 424.750,469	9	286.403,265 424.614,2	150.304
9	286.403,265 424.614,2	10	286.421,548 424.625,021	21.245
10	286.421,548 424.625,021	1	286.437,413 424.636,627	19.657

** Lungimile segmentelor sunt determinate în planul de proiecţie Stereo 70 şi sunt rotunjite la 1 milimetru.

*** Distanţa dintre puncte este formată din segmente cumulate ce sunt mai mici decât valoarea 1 milimetru.

**DATE DESPRE IMOBILUL NR. 7670**

Oficiul de Cadastru și Publicitate Imobiliară CARAS-SEVERIN
Biroul de Cadastru și Publicitate Imobiliară Caransebes

A. Partea I. Descrierea imobilului

TEREN Extravilan

Adresa: Jud. Caraș-Severin

Nr. Crt	Nr cadastral Nr. topografic	Suprafața* (mp)	Observații / Referințe
A1		610	Sector cadastral:39 Teren neimprejmuit;

B. Partea II. Proprietari și acte

Inscrieri privitoare la dreptul de proprietate și alte drepturi reale		Referințe
/		
Act Normativ nr. 7, din 13/03/1996 emis de PARLAMENT;		
B1	Inscrierea provizorie, drept de PROPRIETATE, dobandit prin Lege, cota actuala 1/1	A1
	1) COMUNA BUCOȘNIȚA , CIF:3227645, PROPRIETAR NEIDENTIFICAT	
	OBSERVATII: PROPRIETAR NEIDENTIFICAT	

C. Partea III. SARCINI .

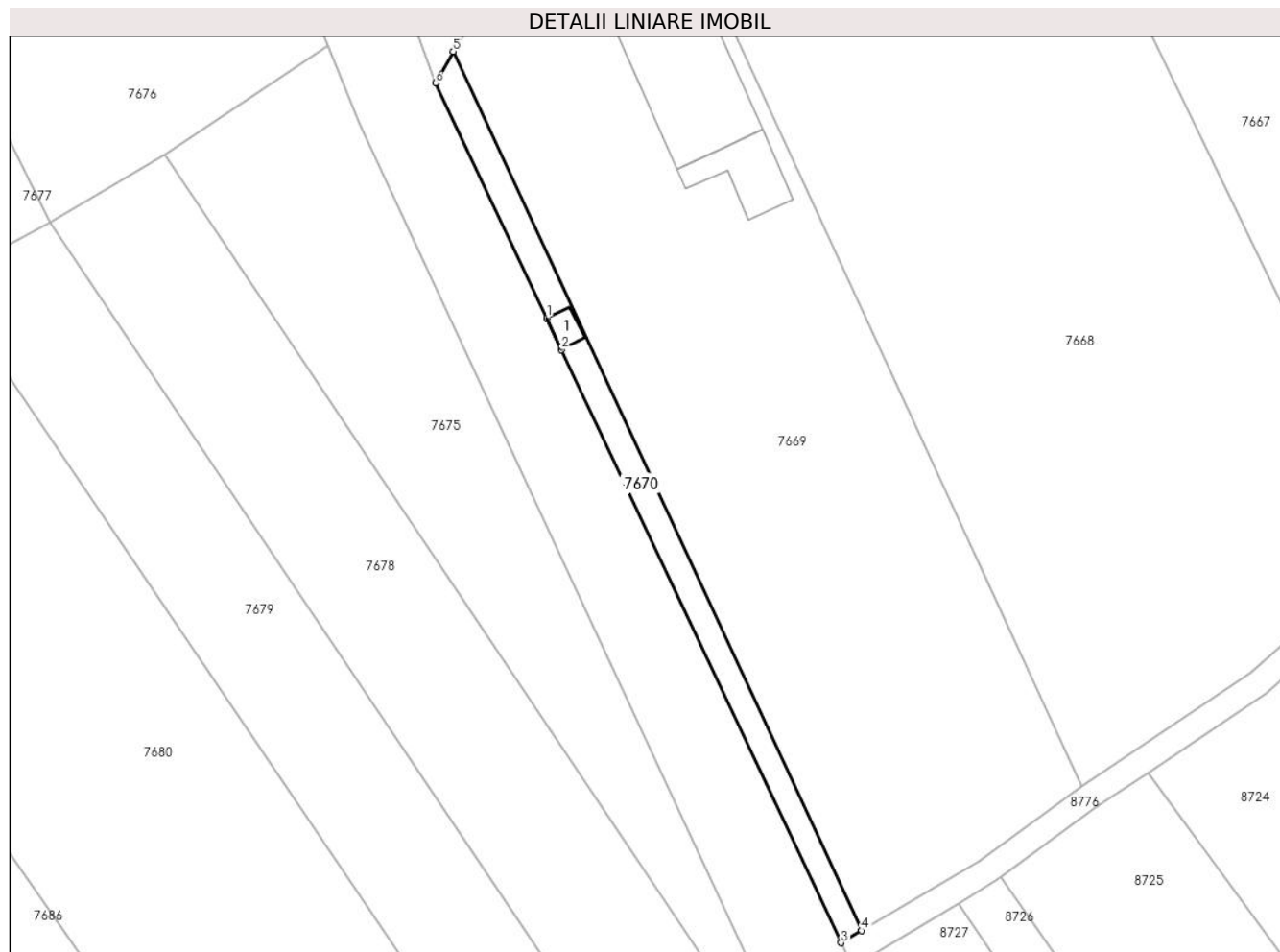
Inscrieri privind dezmembramintele dreptului de proprietate, drepturi reale de garanție și sarcini	Referințe
NU SUNT	

Anexa Nr. 1 La Partea I

Teren

Nr cadastral	Suprafața (mp)*	Observații / Referințe
	610	

* Suprafața este determinată în planul de proiecție Stereo 70.



Date referitoare la teren

Crt	Categorie folosință	Intravilan	Suprafața (mp)	Tarla	Parcelă	Nr. topo	Observații / Referințe
1	curți construcții	NU	22	-	-	-	CURȚI CONSTRUCȚII ÎN LUNCA
2	arabil	NU	589	-	-	-	ARABIL ÎN LUNCA

Date referitoare la construcții

Crt	Număr	Destinație construcție	Supraf. (mp)	Situație juridică	Observații / Referințe
A1.1		construcții anexa	22	Fara acte	Nr. niveluri:1; S. construita la sol:22 mp; S. construita desfasurata:22 mp; ANEXĂ P

Lungime Segmente

1) Valorile lungimilor segmentelor sunt obținute din proiecție în plan.

Punct început	X / Y	Punct sfârșit	X / Y	Lungime segment (** (m)
1	286.354,376 424.709,114	2	286.356,68 424.704,246	5.386
2	286.356,68 424.704,246	3	286.400,078 424.612,314	101.661
3	286.400,078 424.612,314	4	286.403,265 424.614,2	3.703

Punct început	X / Y	Punct sfârșit	X / Y	Lungime segment (** (m)
4	286.403,265 424.614,2	5	286.339,846 424.750,469	150.304
5	286.339,846 424.750,469	6	286.337,116 424.745,578	5.601
6	286.337,116 424.745,578	1	286.354,376 424.709,114	40.343

** Lungimile segmentelor sunt determinate în planul de proiecție Stereo 70 și sunt rotunjite la 1 milimetru.

*** Distanța dintre puncte este formată din segmente cumulate ce sunt mai mici decât valoarea 1 milimetru.

**DATE DESPRE IMOBILUL NR. 7674**

Oficiul de Cadastru și Publicitate Imobiliară CARAS-SEVERIN
Biroul de Cadastru și Publicitate Imobiliară Caransebes

A. Partea I. Descrierea imobilului

TEREN Extravilan

Nr. CF vechi:16, 276, 462- Goleț
Nr. topografic:Parte din 1141, 1142, 1138

Adresa: Jud. Caraș-Severin

Nr. Crt	Nr cadastral Nr. topografic	Suprafața* (mp)	Observații / Referințe
A1		1.139	Sector cadastral:64 Teren neimprejmuit;

B. Partea II. Proprietari și acte

Inscrieri privitoare la dreptul de proprietate și alte drepturi reale		Referințe
/		
Act Normativ nr. 7, din 13/03/1996 emis de PARLAMENT;		
B1	Inscrierea provizorie, drept de PROPRIETATE, dobandit prin Lege, cota actuala 1/1 1) COMUNA BUCOȘNIȚA , CIF:3227645, PROPRIETAR NEIDENTIFICAT <i>OBSERVATII: PROPRIETAR NEIDENTIFICAT</i>	A1

C. Partea III. SARCINI .

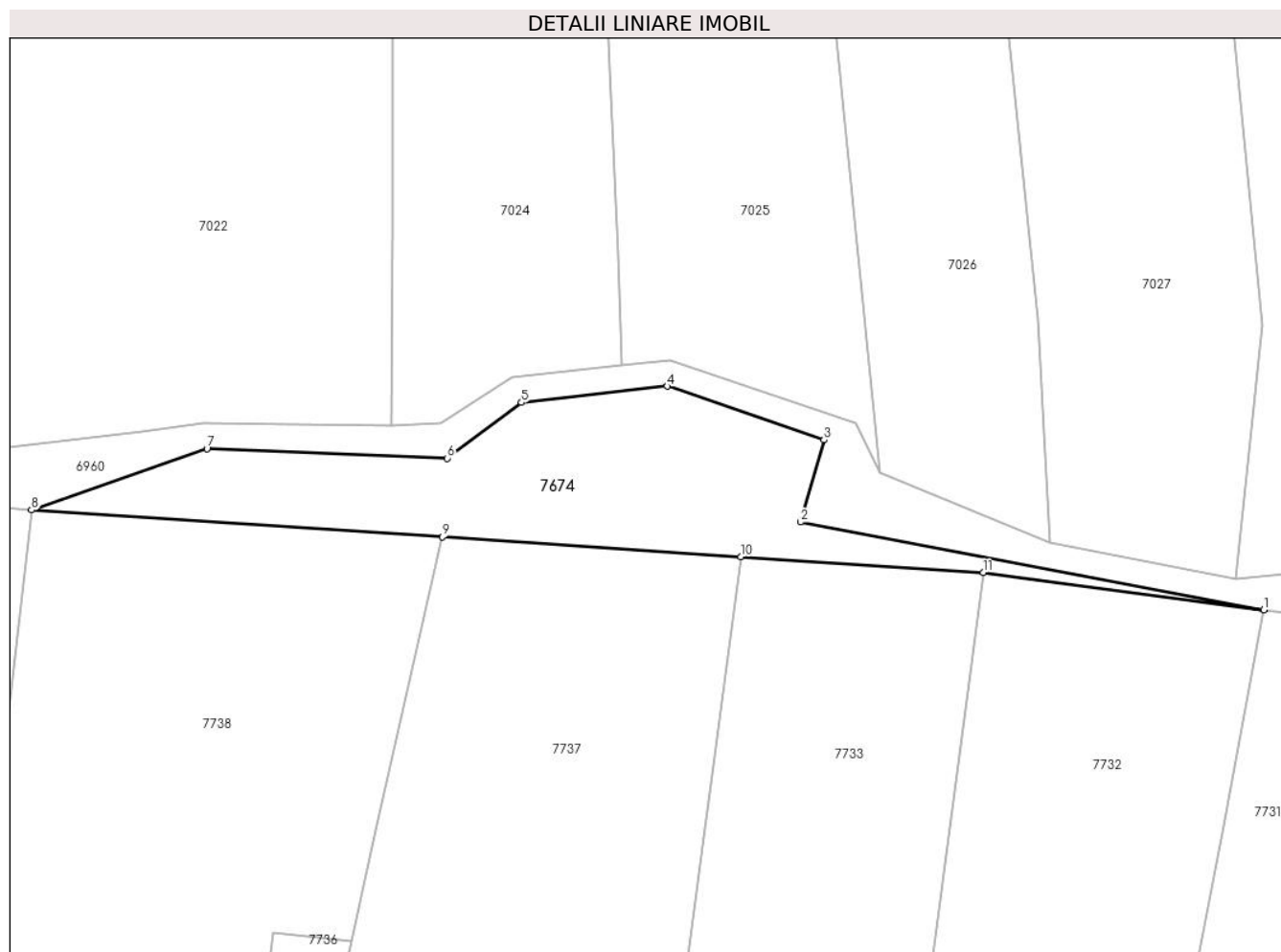
Inscrieri privind dezmembramintele dreptului de proprietate, drepturi reale de garanție și sarcini	Referințe
NU SUNT	

Anexa Nr. 1 La Partea I

Teren

Nr cadastral	Suprafața (mp)*	Observații / Referințe
	1.139	

* Suprafața este determinată în planul de proiecție Stereo 70.



Date referitoare la teren

Crt	Categorie folosință	Intra vilan	Suprafața (mp)	Tarla	Parcelă	Nr. topo	Observații / Referințe
1	faneata	NU	1.139	-	-	Parte din 1141, 1142, 1138	Fâneată în Cia

Lungime Segmente

1) Valorile lungimilor segmentelor sunt obținute din proiecție în plan.

Punct început	X / Y	Punct sfârșit	X / Y	Lungime segment (** (m)
1	285.472,414 424.642,472	2	285.418,052 424.652,744	55.324
2	285.418,052 424.652,744	3	285.420,818 424.662,381	10.026
3	285.420,818 424.662,381	4	285.402,459 424.668,655	19.401
4	285.402,459 424.668,655	5	285.385,333 424.666,76	17.231

Punct început	X / Y	Punct sfârșit	X / Y	Lungime segment (** (m)
5	285.385,333 424.666,76	6	285.376,652 424.660,227	10.865
6	285.376,652 424.660,227	7	285.348,455 424.661,336	28.219
7	285.348,455 424.661,336	8	285.327,895 424.654,151	21.779
8	285.327,895 424.654,151	9	285.376,078 424.650,989	48.287
9	285.376,078 424.650,989	10	285.411,05 424.648,694	35.047
10	285.411,05 424.648,694	11	285.439,506 424.646,827	28.517
11	285.439,506 424.646,827	1	285.472,414 424.642,472	33.195

** Lungimile segmentelor sunt determinate în planul de proiecție Stereo 70 și sunt rotunjite la 1 milimetru.

*** Distanța dintre puncte este formată din segmente cumulate ce sunt mai mici decât valoarea 1 milimetru.

**DATE DESPRE IMOBILUL NR. 7675**

Oficiul de Cadastru și Publicitate Imobiliară CARAS-SEVERIN
Biroul de Cadastru și Publicitate Imobiliară Caransebes

A. Partea I. Descrierea imobilului

TEREN Extravilan

Nr. CF vechi:600- Golet
Nr. topografic:Parte din 922

Adresa: Jud. Caraș-Severin

Nr. Crt	Nr cadastral Nr. topografic	Suprafața* (mp)	Observații / Referințe
A1		2.765	Sector cadastral:64 Teren neimprejmuit;

B. Partea II. Proprietari și acte

Inscrieri privitoare la dreptul de proprietate și alte drepturi reale		Referințe
1 / 01/01/1900		
Act Notarial nr. 0, din 01/01/1900 emis de -;		
B1	Intabulare, drept de PROPRIETATE, dobandit prin Conventie, cota actuala 3/45 1) ANDREI JIVANA	A1
B2	Intabulare, drept de PROPRIETATE, dobandit prin Conventie, cota actuala 2/45 1) ANDREI CRIȘANA , a lui George, minoră	A1
318 / 28/02/1973		
Act Notarial nr. 333/1972, din 01/01/1972 emis de NOTARIATUL DE STAT CARANSEBES;		
B3	Intabulare, drept de PROPRIETATE drept moștenire, dobandit prin Succesiune, cota actuala 36/45 1) ANDREI IOAN , nepot de fiu al def. Ion	A1
1914 / 17/08/1974		
Act Notarial nr. 2492/1974, din 15/08/1974 emis de -;		
B4	Intabulare, drept de PROPRIETATE drept cumpărare, bun comun, dobandit prin Succesiune, cota actuala 4/45 1) STEFANUȚ ILIE , și soția, dom. în Golet, nr. 133/a 2) STEFANUȚ CALINA , născ. Todor, dom. în Golet, nr. 133/a	A1

C. Partea III. SARCINI

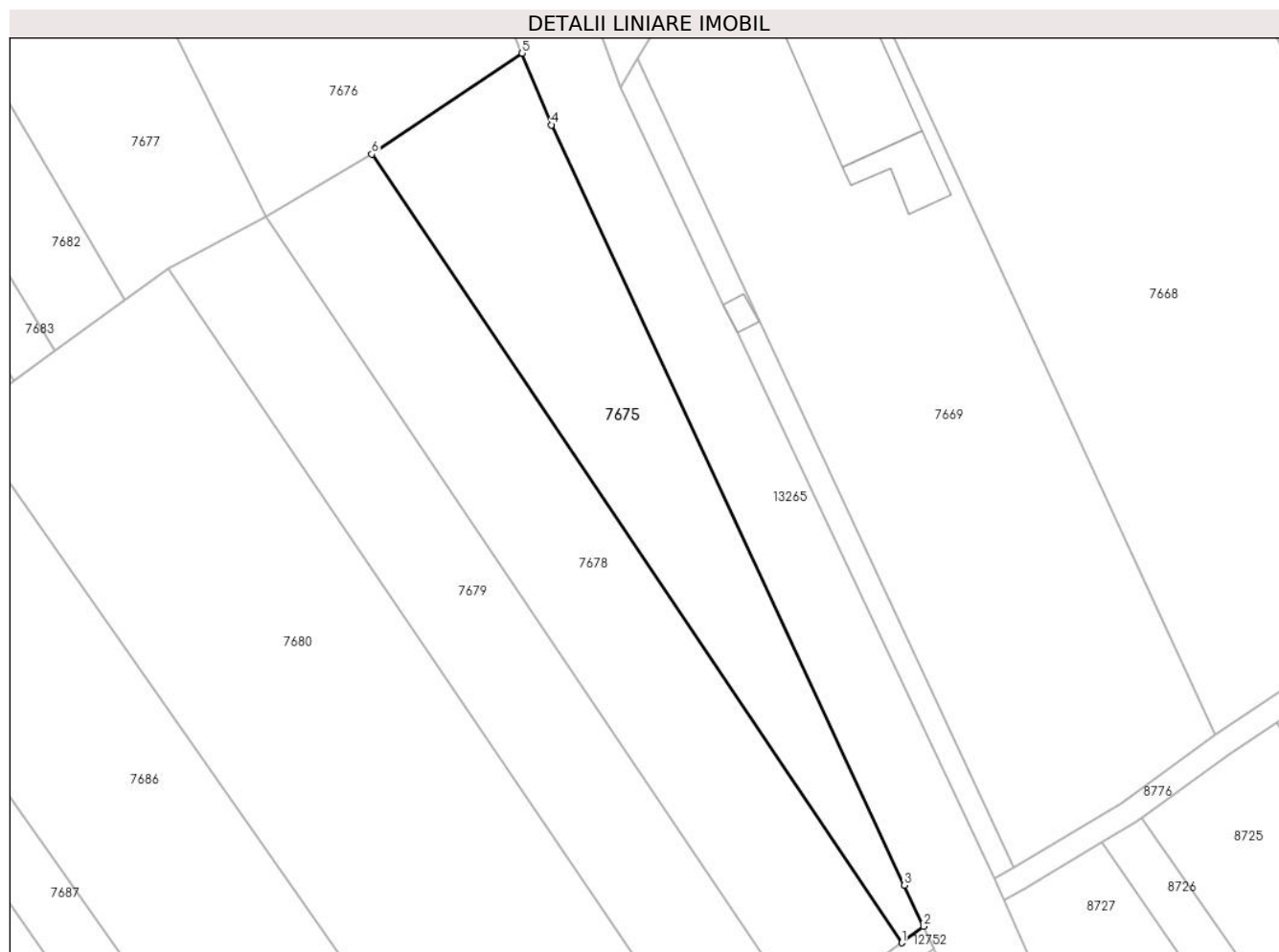
Inscrieri privind dezmembramintele dreptului de proprietate, drepturi reale de garanție și sarcini		Referințe
680 / 30/04/1920		
Act Notarial nr. 0, din 01/01/1900 emis de -;		
C1	Intabulare, drept de UZUFRACT VIAGER, dobandit prin Succesiune, cota actuala 4/45 1) ANDREI MARIA , văd., născ. Suru, dom. în Golet	A1

Anexa Nr. 1 La Partea I

Teren

Nr cadastral	Suprafața (mp)*	Observații / Referințe
	2.765	

* Suprafața este determinată în planul de proiecție Stereo 70.



Date referitoare la teren

Crt	Categorie folosință	Intra vilan	Suprafața (mp)	Tarla	Parcelă	Nr. topo	Observații / Referințe
1	arabil	NU	2.765	-	-	Parte din 922	Arabil în Lunca

Lungime Segmente

1) Valorile lungimilor segmentelor sunt obținute din proiecție în plan.

Punct început	X / Y	Punct sfârșit	X / Y	Lungime segment (** (m)
1	286.384,46 424.601,477	2	286.388,126 424.604,255	4.6
2	286.388,126 424.604,255	3	286.384,892 424.611,177	7.64
3	286.384,892 424.611,177	4	286.325,382 424.739,348	141.313
4	286.325,382 424.739,348	5	286.320,429 424.751,431	13.059
5	286.320,429 424.751,431	6	286.295,062 424.734,404	30.552

Punct început	X / Y	Punct sfârșit	X / Y	Lungime segment (** (m)
6	286.295,062 424.734,404	1	286.384,46 424.601,477	160.192

** Lungimile segmentelor sunt determinate în planul de proiecție Stereo 70 și sunt rotunjite la 1 milimetru.

*** Distanța dintre puncte este formată din segmente cumulate ce sunt mai mici decât valoarea 1 milimetru.

**DATE DESPRE IMOBILUL NR. 7676**

Oficiul de Cadastru și Publicitate Imobiliară CARAS-SEVERIN
Biroul de Cadastru și Publicitate Imobiliară Caransebes

A. Partea I. Descrierea imobilului

TEREN Extravilan

Nr. CF vechi:245, 269- Golet
Nr. topografic:896, parte din 897

Adresa: Jud. Caraș-Severin

Nr. Crt	Nr cadastral Nr. topografic	Suprafața* (mp)	Observații / Referințe
A1		9.088	Sector cadastral:64 Teren neimprejmuit; 30700, 30701

B. Partea II. Proprietari și acte

Inscrieri privitoare la dreptul de proprietate și alte drepturi reale		Referințe
/		
Act Normativ nr. 7, din 13/03/1996 emis de PARLAMENTUL ROMÂNIEI;		
B1	Intabulare, drept de PROPRIETATE, dobandit prin Lege, cota actuala 1/1 1) NEIDENTIFICAT NEIDENTIFICAT	A1
Act Normativ nr. 7, din 13/03/1996 emis de PARLAMENTUL ROMÂNIEI (ADEVERINȚĂ NR. 1180/13.03.2023, EMISĂ DE PRIMĂRIA COMUNEI BUCOȘNIȚA);		
B2	SE NOTEAZĂ POSESIA FAPTICĂ ÎN FAVOAREA LUI 1) BEJERIȚA MARIA-VASILICA 2) BEJERIȚA MIHAI	A1

C. Partea III. SARCINI .

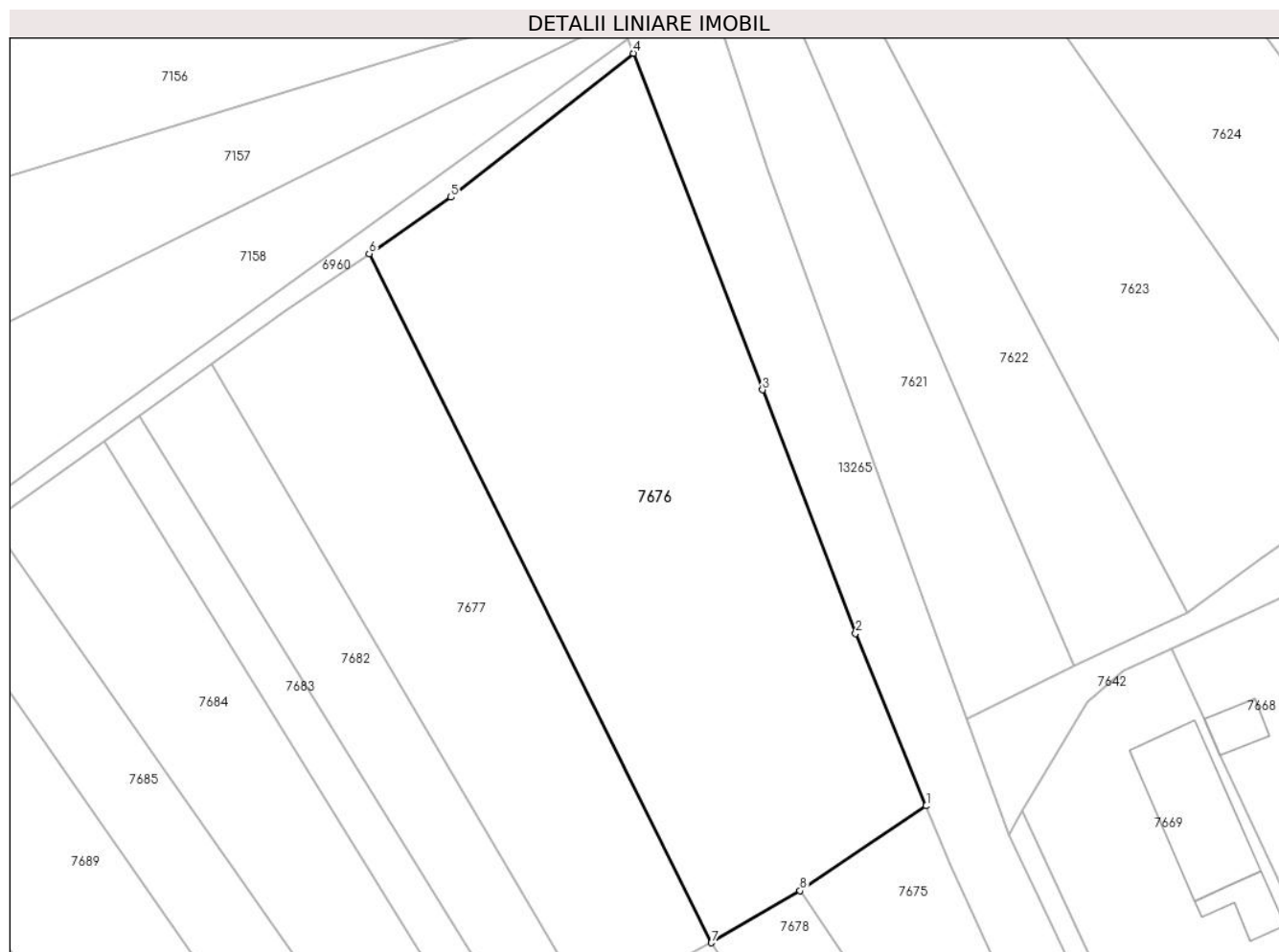
Inscrieri privind dezmembramintele dreptului de proprietate, drepturi reale de garanție și sarcini	Referințe
NU SUNT	

Anexa Nr. 1 La Partea I

Teren

Nr cadastral	Suprafața (mp)*	Observații / Referințe
	9.088	30700, 30701

* Suprafața este determinată în planul de proiecție Stereo 70.



Date referitoare la teren

Crt	Categorie folosință	Intra vilan	Suprafața (mp)	Tarla	Parcelă	Nr. topo	Observații / Referințe
1	arabil	NU	9.088	-	-	896, parte din 897	Arabil în Lunca

Lungime Segmente

1) Valorile lungimilor segmentelor sunt obținute din proiecție în plan.

Punct început	X / Y	Punct sfârșit	X / Y	Lungime segment (** (m)
1	286.320,429 424.751,431	2	286.306,221 424.786,095	37.463
2	286.306,221 424.786,095	3	286.287,518 424.835,083	52.437
3	286.287,518 424.835,083	4	286.261,503 424.902,769	72.513
4	286.261,503 424.902,769	5	286.224,823 424.873,796	46.742
5	286.224,823 424.873,796	6	286.208,346 424.862,489	19.983

Punct început	X / Y	Punct sfârșit	X / Y	Lungime segment (** (m)
6	286.208,346 424.862,489	7	286.277,231 424.723,909	154.756
7	286.277,231 424.723,909	8	286.295,062 424.734,404	20.69
8	286.295,062 424.734,404	1	286.320,429 424.751,431	30.552

** Lungimile segmentelor sunt determinate în planul de proiecție Stereo 70 și sunt rotunjite la 1 milimetru.

*** Distanța dintre puncte este formată din segmente cumulate ce sunt mai mici decât valoarea 1 milimetru.

**DATE DESPRE IMOBILUL NR. 7677**

Oficiul de Cadastru și Publicitate Imobiliară CARAS-SEVERIN
Biroul de Cadastru și Publicitate Imobiliară Caransebes

A. Partea I. Descrierea imobilului

TEREN Extravilan

Nr. CF vechi:245, 247- Goleț
Nr. topografic:Parte din 897, 898

Adresa: Jud. Caraș-Severin

Nr. Crt	Nr cadastral Nr. topografic	Suprafața* (mp)	Observații / Referințe
A1	30701	5.057	Sector cadastral:64 Teren neimprejmuit;

B. Partea II. Proprietari și acte

Inscrieri privitoare la dreptul de proprietate și alte drepturi reale		Referințe
/		
Act Normativ nr. 7, din 13/03/1996 emis de PARLAMENT;		
B1	Inscrierea provizorie, drept de PROPRIETATE, dobandit prin Lege, cota actuala 1/1 1) COMUNA BUCOȘNIȚA , CIF:3227645, PROPRIETAR NEIDENTIFICAT <i>OBSERVATII: PROPRIETAR NEIDENTIFICAT</i>	A1

C. Partea III. SARCINI .

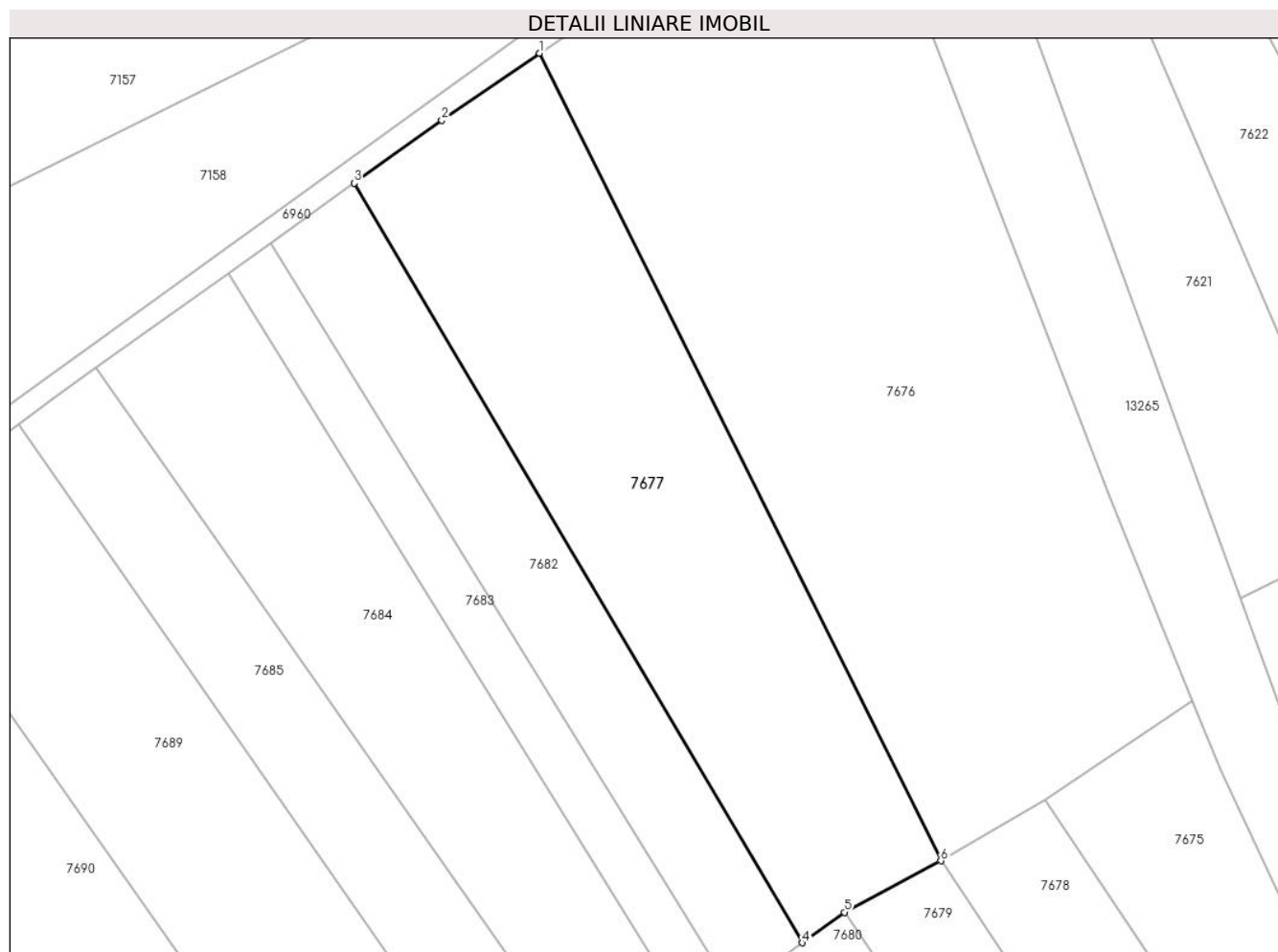
Inscrieri privind dezmembramintele dreptului de proprietate, drepturi reale de garanție și sarcini	Referințe
NU SUNT	

Anexa Nr. 1 La Partea I

Teren

Nr cadastral	Suprafața (mp)*	Observații / Referințe
30701	5.057	

* Suprafața este determinată în planul de proiecție Stereo 70.



Date referitoare la teren

Crt	Categorie folosință	Intravilan	Suprafața (mp)	Tarla	Parcelă	Nr. topo	Observații / Referințe
1	faneata	NU	5.057	-	-	Parte din 897, 898	Fâneată în Lunca

Lungime Segmente

1) Valorile lungimilor segmentelor sunt obținute din proiecție în plan.

Punct început	X / Y	Punct sfârșit	X / Y	Lungime segment (** (m)
1	286.208,346 424.862,489	2	286.191,553 424.850,966	20.366
2	286.191,553 424.850,966	3	286.176,541 424.840,216	18.464
3	286.176,541 424.840,216	4	286.253,409 424.709,837	151.352
4	286.253,409 424.709,837	5	286.260,665 424.715,081	8.953
5	286.260,665 424.715,081	6	286.277,231 424.723,909	18.771

Punct început	X / Y	Punct sfârșit	X / Y	Lungime segment (** (m)
6	286.277,231 424.723,909	1	286.208,346 424.862,489	154.756

** Lungimile segmentelor sunt determinate în planul de proiecție Stereo 70 și sunt rotunjite la 1 milimetru.

*** Distanța dintre puncte este formată din segmente cumulate ce sunt mai mici decât valoarea 1 milimetru.

**DATE DESPRE IMOBILUL NR. 7678**

Oficiul de Cadastru și Publicitate Imobiliară CARAS-SEVERIN
Biroul de Cadastru și Publicitate Imobiliară Caransebes

A. Partea I. Descrierea imobilului

TEREN Extravilan

Nr. CF vechi:600- Golet
Nr. topografic:Parte din 922

Adresa: Jud. Caraș-Severin

Nr. Crt	Nr cadastral Nr. topografic	Suprafața* (mp)	Observații / Referințe
A1		3.327	Sector cadastral:64 Teren neimprejmuit;

B. Partea II. Proprietari și acte

Inscrieri privitoare la dreptul de proprietate și alte drepturi reale		Referințe
1 / 01/01/1900		
Act Notarial nr. 0, din 01/01/1900 emis de -;		
B1	Intabulare, drept de PROPRIETATE, dobandit prin Conventie, cota actuala 3/45 1) ANDREI JIVANA	A1
B2	Intabulare, drept de PROPRIETATE, dobandit prin Conventie, cota actuala 2/45 1) ANDREI CRIȘANA , a lui George, minoră	A1
318 / 28/02/1973		
Act Notarial nr. 333/1972, din 01/01/1972 emis de NOTARIATUL DE STAT CARANSEBES;		
B3	Intabulare, drept de PROPRIETATE drept moștenire, dobandit prin Succesiune, cota actuala 36/45 1) ANDREI IOAN , nepot de fiu al def. Ion	A1
1914 / 17/08/1974		
Act Notarial nr. 2492/1974, din 15/08/1974 emis de -;		
B4	Intabulare, drept de PROPRIETATE drept cumpărare, bun comun, dobandit prin Succesiune, cota actuala 4/45 1) STEFANUȚ ILIE , și soția, dom. în Golet, nr. 133/a 2) STEFANUȚ CALINA , născ. Todor, dom. în Golet, nr. 133/a	A1

C. Partea III. SARCINI

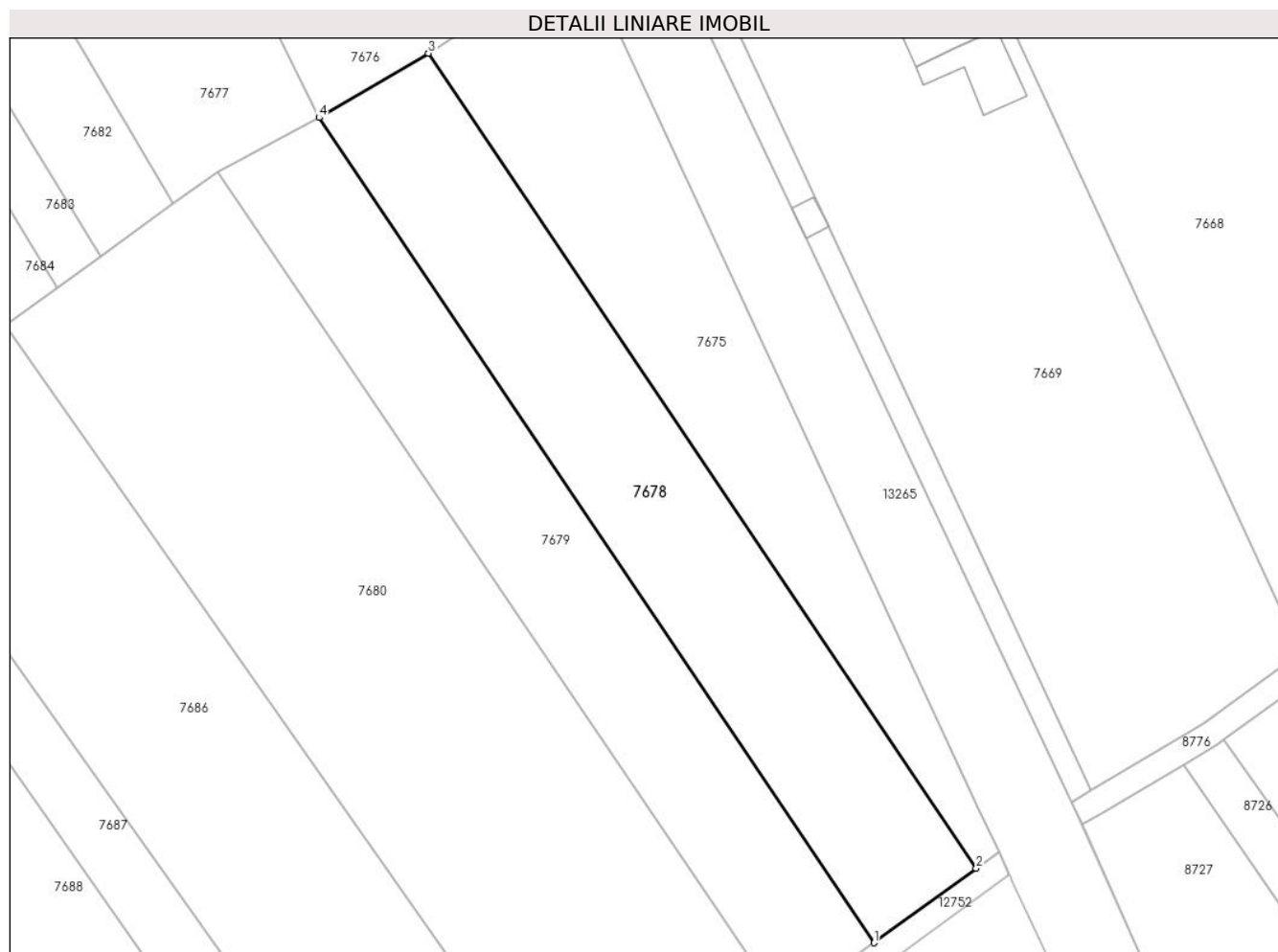
Inscrieri privind dezmembramintele dreptului de proprietate, drepturi reale de garanție și sarcini		Referințe
680 / 30/04/1920		
Act Notarial nr. 0, din 01/01/1900 emis de -;		
C1	Intabulare, drept de UZUFRACT VIAGER, dobandit prin Succesiune, cota actuala 4/45 1) ANDREI MARIA , văd., născ. Suru, dom. în Golet	A1

Anexa Nr. 1 La Partea I

Teren

Nr cadastral	Suprafața (mp)*	Observații / Referințe
	3.327	

* Suprafața este determinată în planul de proiecție Stereo 70.



Date referitoare la teren

Crt	Categorie folosință	Intra vilan	Suprafața (mp)	Tarla	Parcelă	Nr. topo	Observații / Referințe
1	arabil	NU	3.327	-	-	Parte din 922	Arabil în Lunca

Lungime Segmente

1) Valorile lungimilor segmentelor sunt obținute din proiecție în plan.

Punct început	X / Y	Punct sfârșit	X / Y	Lungime segment (** (m)
1	286.367,754 424.589,356	2	286.384,46 424.601,477	20.64
2	286.384,46 424.601,477	3	286.295,062 424.734,404	160.192
3	286.295,062 424.734,404	4	286.277,231 424.723,909	20.69
4	286.277,231 424.723,909	1	286.367,754 424.589,356	162.169

** Lungimile segmentelor sunt determinate în planul de proiecție Stereo 70 și sunt rotunjite la 1 milimetru.

***** Distanţa dintre puncte este formată din segmente cumulate ce sunt mai mici decât valoarea 1 milimetru.**

**DATE DESPRE IMOBILUL NR. 7679**

Oficiul de Cadastru și Publicitate Imobiliară CARAS-SEVERIN
Biroul de Cadastru și Publicitate Imobiliară Caransebes

A. Partea I. Descrierea imobilului

TEREN Extravilan

Nr. CF vechi:304- Golet
Nr. topografic:Parte din 921

Adresa: Jud. Caraș-Severin

Nr. Crt	Nr cadastral Nr. topografic	Suprafața* (mp)	Observații / Referințe
A1		2.994	Sector cadastral:64 Teren neimprejmuit;

B. Partea II. Proprietari și acte

Inscrieri privitoare la dreptul de proprietate și alte drepturi reale		Referințe
/		
Act Normativ nr. 7, din 13/03/1996 emis de PARLAMENT;		
B1	Intabulare, drept de PROPRIETATE, dobandit prin Lege, cota actuala 1/1 1) NEIDENTIFICAT NEIDENTIFICAT, CIF:0000000000000	A1
Act Normativ nr. 7, din 13/03/1996 emis de PARLAMENT (ACT ADMINISTRATIV NR. 5222 DIN 13.10.2022, EMIS DE PRIMĂRIA COMUNEI BUCOȘNIȚA);		
B2	Se notează posesia faptică în favoarea lui 1) BEJĂRIȚA CAMELIA-MARIA	A1

C. Partea III. SARCINI .

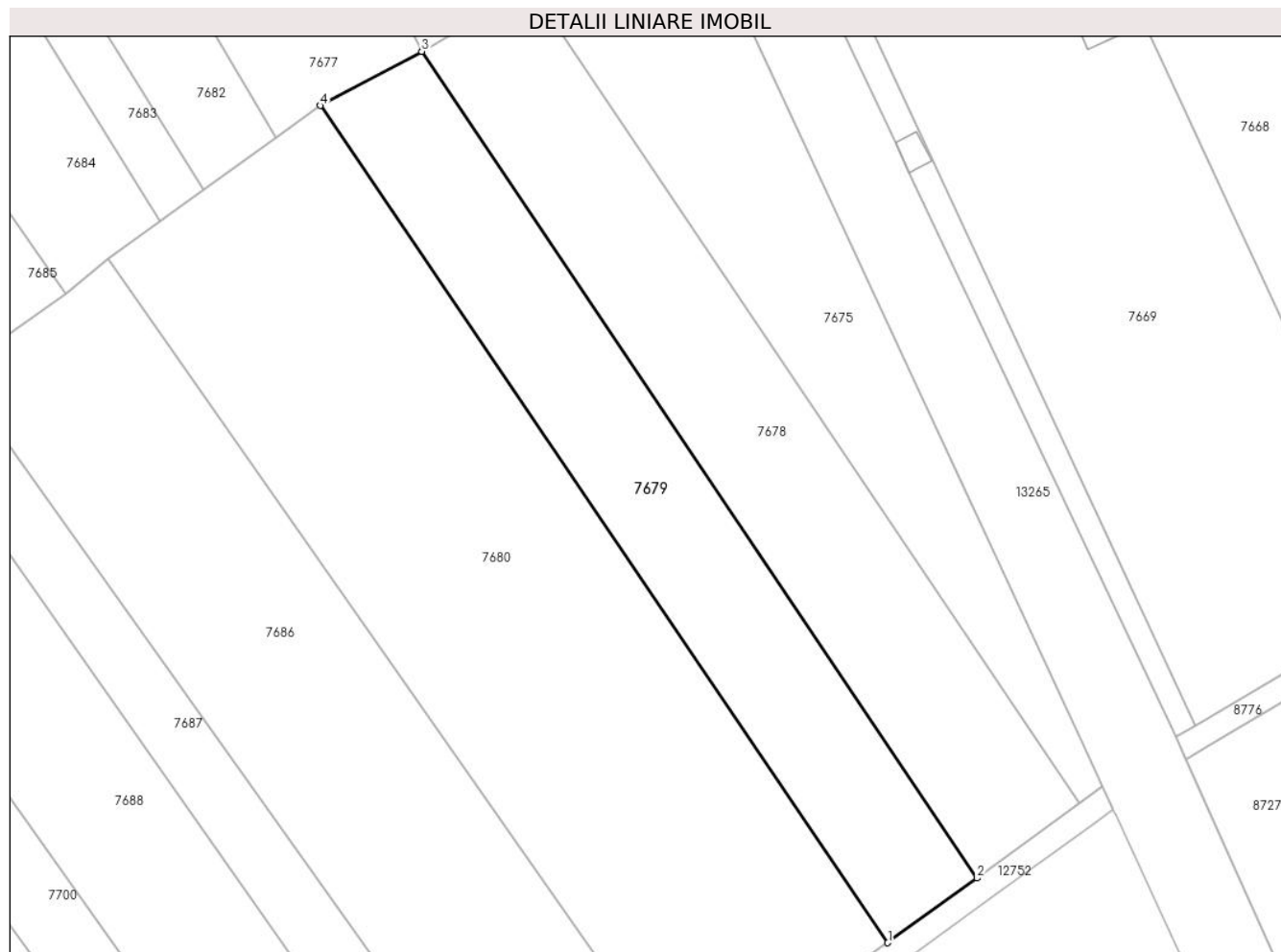
Inscrieri privind dezmembramintele dreptului de proprietate, drepturi reale de garanție și sarcini	Referințe
NU SUNT	

Anexa Nr. 1 La Partea I

Teren

Nr cadastral	Suprafața (mp)*	Observații / Referințe
	2.994	

* Suprafața este determinată în planul de proiecție Stereo 70.



Date referitoare la teren

Crt	Categorie folosință	Intra vilan	Suprafața (mp)	Tarla	Parcelă	Nr. topo	Observații / Referințe
1	arabil	NU	2.994	-	-	Parte din 921	Arabil în Lunca

Lungime Segmente

1) Valorile lungimilor segmentelor sunt obținute din proiecție în plan.

Punct început	X / Y	Punct sfârșit	X / Y	Lungime segment (** (m)
1	286.353,169 424.578,832	2	286.367,754 424.589,356	17.985
2	286.367,754 424.589,356	3	286.277,231 424.723,909	162.169
3	286.277,231 424.723,909	4	286.260,665 424.715,081	18.771
4	286.260,665 424.715,081	1	286.353,169 424.578,832	164.684

** Lungimile segmentelor sunt determinate în planul de proiecție Stereo 70 și sunt rotunjite la 1 milimetru.

***** Distanţa dintre puncte este formată din segmente cumulate ce sunt mai mici decât valoarea 1 milimetru.**

**DATE DESPRE IMOBILUL NR. 7680**

Oficiul de Cadastru și Publicitate Imobiliară CARAS-SEVERIN
Biroul de Cadastru și Publicitate Imobiliară Caransebes

A. Partea I. Descrierea imobilului

TEREN Extravilan

Nr. CF vechi:204, 482- Golet
Nr. topografic:920, parte din 921

Adresa: Jud. Caraș-Severin

Nr. Crt	Nr cadastral Nr. topografic	Suprafața* (mp)	Observații / Referințe
A1		6.792	Sector cadastral:64 Teren neimprejmuit;

B. Partea II. Proprietari și acte

Inscrieri privitoare la dreptul de proprietate și alte drepturi reale		Referințe
/		
Act Normativ nr. 7, din 13/03/1996 emis de PARLAMENT;		
B1	Inscrierea provizorie, drept de PROPRIETATE, dobandit prin Lege, cota actuala 1/1 1) COMUNA BUCOȘNIȚA , CIF:3227645, PROPRIETAR NEIDENTIFICAT <i>OBSERVATII: PROPRIETAR NEIDENTIFICAT</i>	A1

C. Partea III. SARCINI .

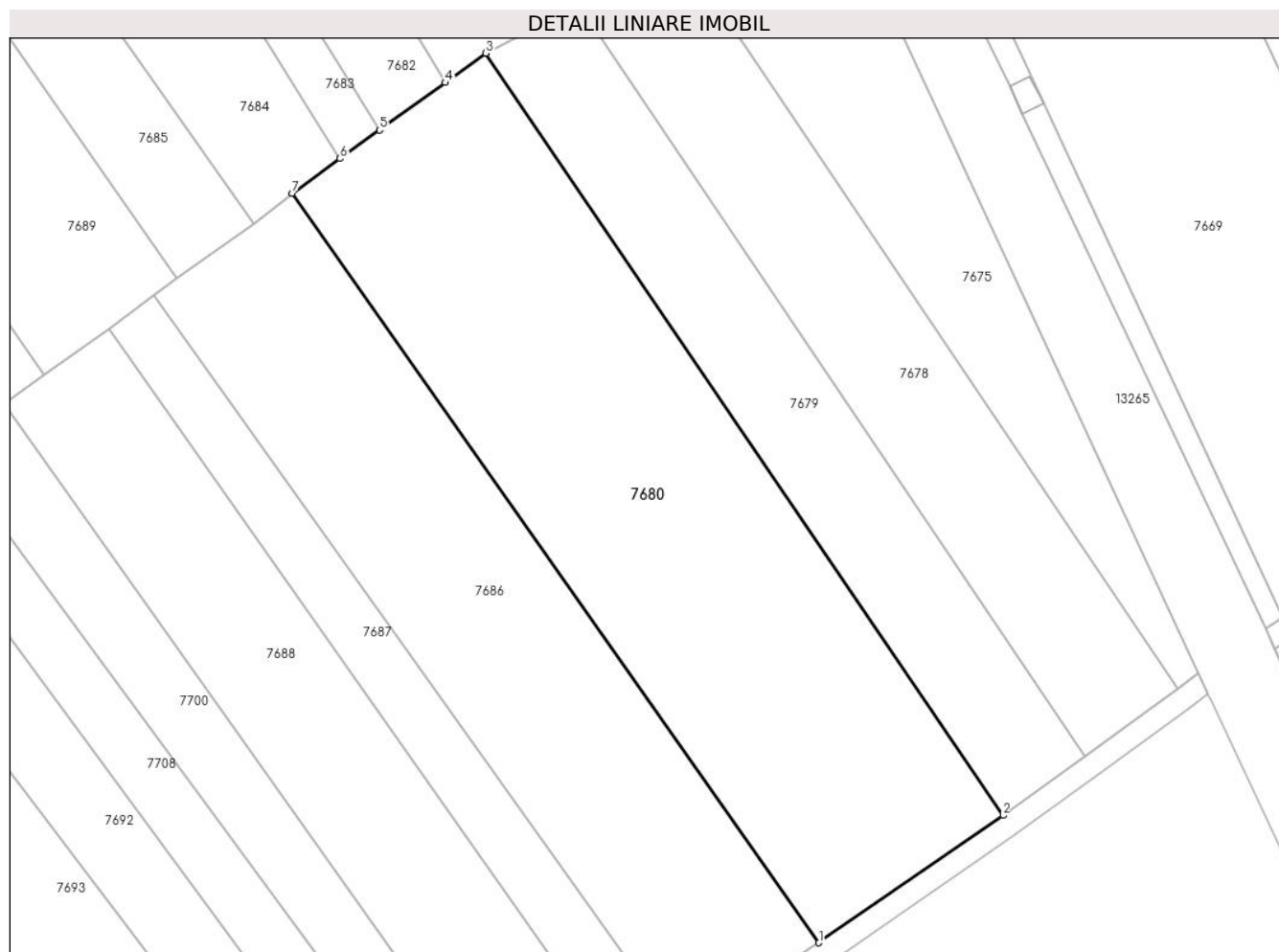
Inscrieri privind dezmembramintele dreptului de proprietate, drepturi reale de garanție și sarcini	Referințe
NU SUNT	

Anexa Nr. 1 La Partea I

Teren

Nr cadastral	Suprafața (mp)*	Observații / Referințe
	6.792	

* Suprafața este determinată în planul de proiecție Stereo 70.



Date referitoare la teren

Crt	Categorie folosință	Intra vilan	Suprafața (mp)	Tarla	Parcelă	Nr. topo	Observații / Referințe
1	arabil	NU	6.792	-	-	920, parte din 921	Arabil în Lunca

Lungime Segmente

1) Valorile lungimilor segmentelor sunt obținute din proiecție în plan.

Punct început	X / Y	Punct sfârșit	X / Y	Lungime segment (** (m)
1	286.320,23 424.556,087	2	286.353,169 424.578,832	40.029
2	286.353,169 424.578,832	3	286.260,665 424.715,081	164.684
3	286.260,665 424.715,081	4	286.253,409 424.709,837	8.953
4	286.253,409 424.709,837	5	286.241,667 424.701,352	14.487
5	286.241,667 424.701,352	6	286.234,589 424.696,236	8.733

Punct început	X / Y	Punct sfârșit	X / Y	Lungime segment (** (m)
6	286.234,589 424.696,236	7	286.226,055 424.690,069	10.529
7	286.226,055 424.690,069	1	286.320,23 424.556,087	163.768

** Lungimile segmentelor sunt determinate în planul de proiecție Stereo 70 și sunt rotunjite la 1 milimetru.

*** Distanța dintre puncte este formată din segmente cumulate ce sunt mai mici decât valoarea 1 milimetru.

**DATE DESPRE IMOBILUL NR. 7681**

Oficiul de Cadastru și Publicitate Imobiliară CARAS-SEVERIN
Biroul de Cadastru și Publicitate Imobiliară Caransebes

A. Partea I. Descrierea imobilului

TEREN Extravilan

Nr. CF vechi:368- Goleț
Nr. topografic:Parte din 914, 915

Adresa: Jud. Caraș-Severin

Nr. Crt	Nr cadastral Nr. topografic	Suprafața* (mp)	Observații / Referințe
A1		2.889	Sector cadastral:64 Teren neimprejmuit;

B. Partea II. Proprietari și acte

Inscrieri privitoare la dreptul de proprietate și alte drepturi reale		Referințe
/		
Act Normativ nr. 7, din 13/03/1996 emis de PARLAMENT;		
B1	Inscrierea provizorie, drept de PROPRIETATE, dobandit prin Lege, cota actuala 1/1 1) COMUNA BUCOȘNIȚA , CIF:3227645, PROPRIETAR NEIDENTIFICAT <i>OBSERVATII: PROPRIETAR NEIDENTIFICAT</i>	A1

C. Partea III. SARCINI .

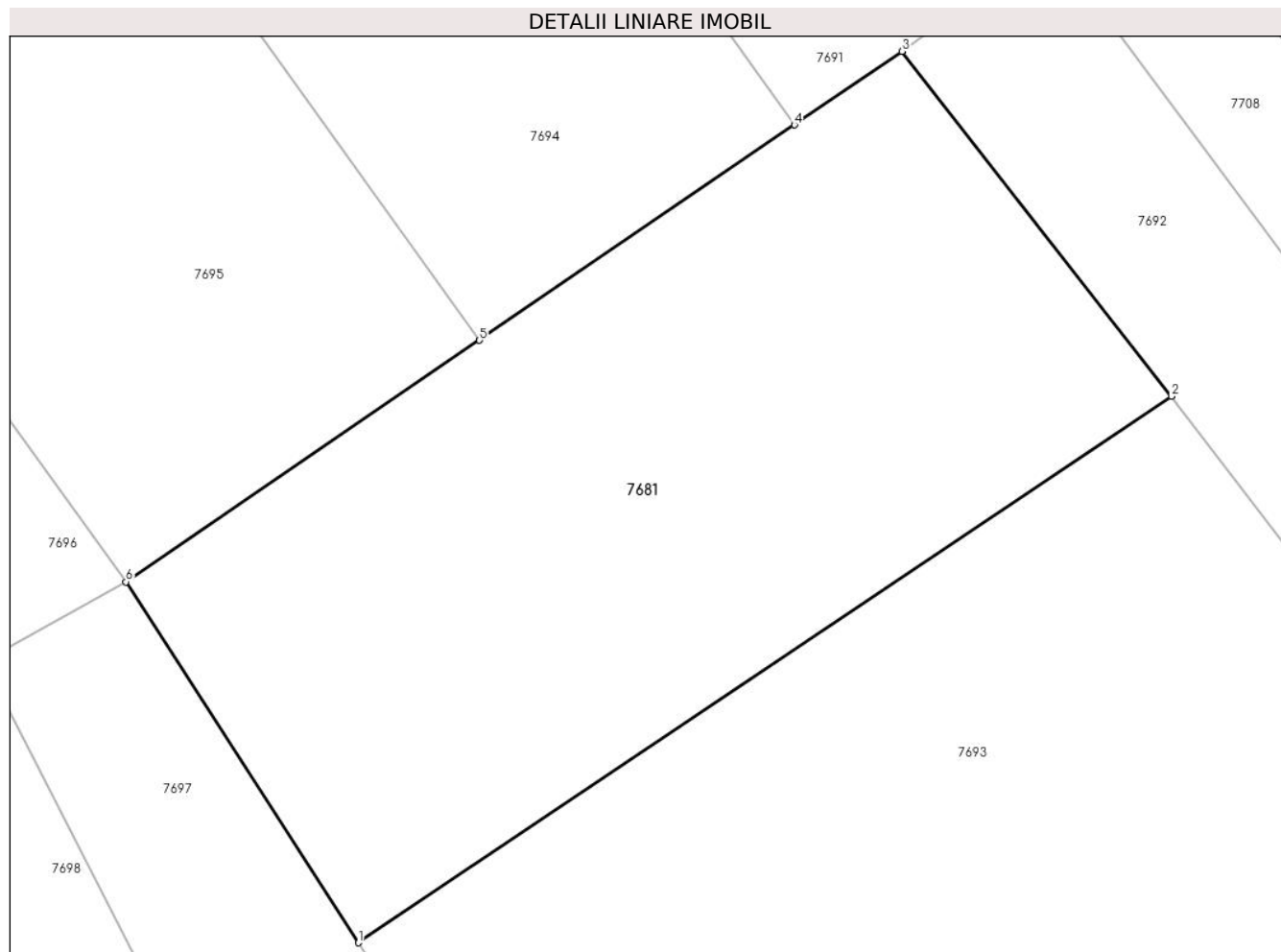
Inscrieri privind dezmembramintele dreptului de proprietate, drepturi reale de garanție și sarcini	Referințe
NU SUNT	

Anexa Nr. 1 La Partea I

Teren

Nr cadastral	Suprafața (mp)*	Observații / Referințe
	2.889	

* Suprafața este determinată în planul de proiecție Stereo 70.



Date referitoare la teren

Crt	Categorie folosință	Intravilan	Suprafața (mp)	Tarla	Parcelă	Nr. topo	Observații / Referințe
1	faneata	NU	2.889	-	-	Parte din 914, 915	Fâneată în Lunca

Lungime Segmente

1) Valorile lungimilor segmentelor sunt obținute din proiecție în plan.

Punct început	X / Y	Punct sfârșit	X / Y	Lungime segment (** (m)
1	286.096,839 424.555,232	2	286.164,693 424.600,787	81.728
2	286.164,693 424.600,787	3	286.142,211 424.629,527	36.489
3	286.142,211 424.629,527	4	286.133,24 424.623,4	10.864
4	286.133,24 424.623,4	5	286.106,956 424.605,45	31.828
5	286.106,956 424.605,45	6	286.077,466 424.585,31	35.711

Punct început	X / Y	Punct sfârșit	X / Y	Lungime segment (** (m)
6	286.077,466 424.585,31	1	286.096,839 424.555,232	35.777

** Lungimile segmentelor sunt determinate în planul de proiecție Stereo 70 și sunt rotunjite la 1 milimetru.

*** Distanța dintre puncte este formată din segmente cumulate ce sunt mai mici decât valoarea 1 milimetru.

**DATE DESPRE IMOBILUL NR. 7682**

Oficiul de Cadastru și Publicitate Imobiliară CARAS-SEVERIN
Biroul de Cadastru și Publicitate Imobiliară Caransebes

A. Partea I. Descrierea imobilului

TEREN Extravilan

Nr. CF vechi:247- Golet
Nr. topografic:Parte din 898

Adresa: Jud. Caraș-Severin

Nr. Crt	Nr cadastral Nr. topografic	Suprafața* (mp)	Observații / Referințe
A1		2.435	Sector cadastral:64 Teren neimprejmuit;

B. Partea II. Proprietari și acte

Inscrieri privitoare la dreptul de proprietate și alte drepturi reale		Referințe
1 / 01/01/1900		
Act Notarial nr. 0, din 01/01/1900 emis de -;		
B1	Intabulare, drept de PROPRIETATE, dobandit prin Conventie, cota actuala 1/4 1) SURU ICONIA , căs. cu Suru George, născ. Velici	A1
B2	Intabulare, drept de PROPRIETATE, dobandit prin Conventie, cota actuala 1/4 1) SURU AURORA , a lui George, minoră	A1
1538 / 22/05/1928		
Act Notarial nr. 0, din 09/05/1928 emis de -;		
B3	Intabulare, drept de PROPRIETATE, dobandit prin Conventie, cota actuala 1/4 1) SURU ICONIA , născ. Velici, dom. în Bucoșnița	A1
1003 / 10/06/1942		
Act Notarial nr. 0, din 06/06/1941 emis de -;		
B4	Intabulare, drept de PROPRIETATE, dobandit prin Conventie, cota actuala 1/4 1) ȘOANDA GHEORGHE , fiul lui Gheorghe și Maria, dom. în Golet, nr. 95	A1

C. Partea III. SARCINI .

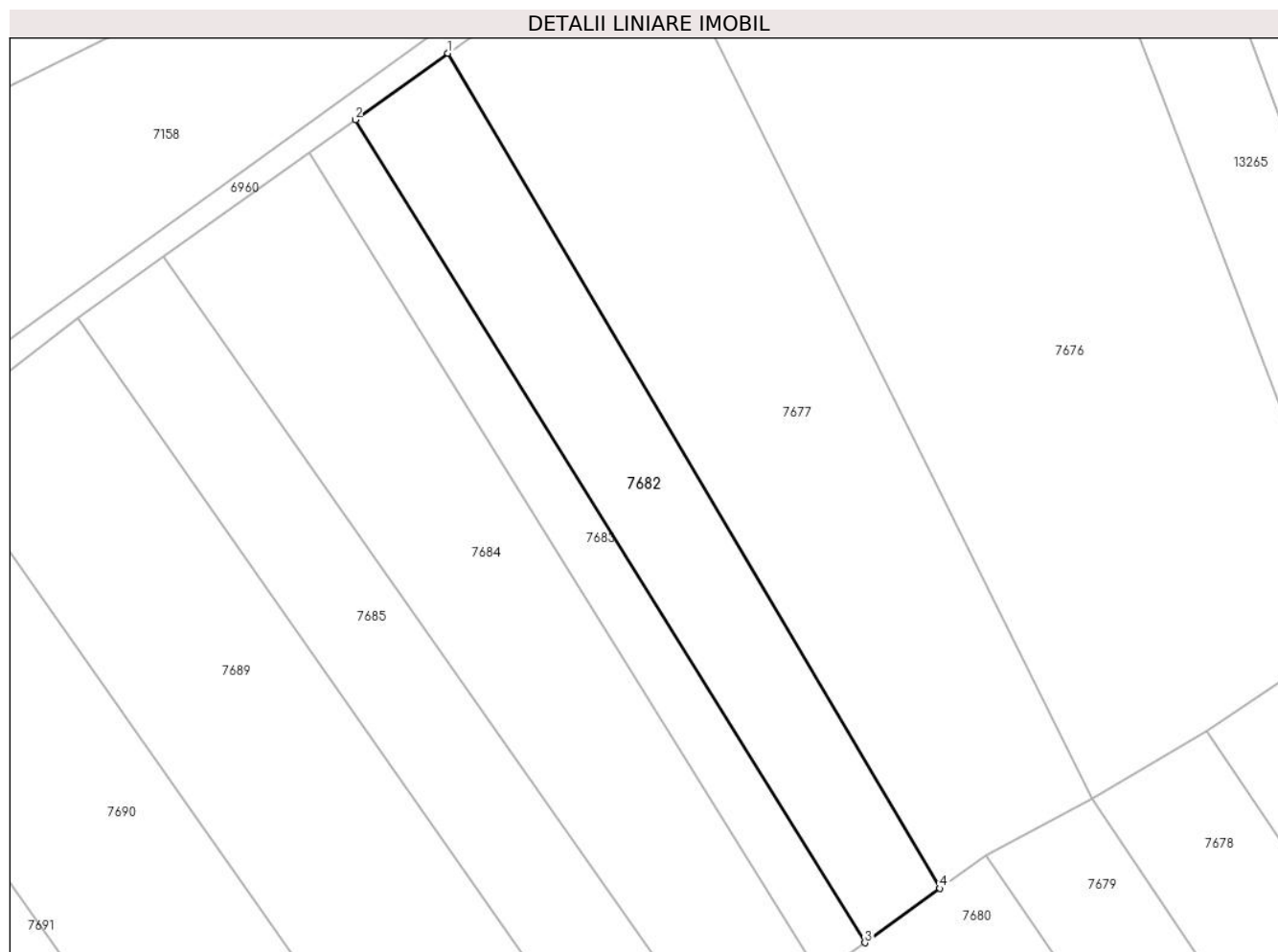
Inscrieri privind dezmembramintele dreptului de proprietate, drepturi reale de garanție și sarcini	Referințe
NU SUNT	

Anexa Nr. 1 La Partea I

Teren

Nr cadastral	Suprafața (mp)*	Observații / Referințe
	2.435	

* Suprafața este determinată în planul de proiecție Stereo 70.



Date referitoare la teren

Crt	Categorie folosință	Intra vilan	Suprafața (mp)	Tarla	Parcelă	Nr. topo	Observații / Referințe
1	faneata	NU	2.435	-	-	Parte din 898	Fâneată în Lunca

Lungime Segmente

1) Valorile lungimilor segmentelor sunt obținute din proiecție în plan.

Punct început	X / Y	Punct sfârșit	X / Y	Lungime segment (** (m)
1	286.176,541 424.840,216	2	286.162,061 424.829,847	17.81
2	286.162,061 424.829,847	3	286.241,667 424.701,352	151.156
3	286.241,667 424.701,352	4	286.253,409 424.709,837	14.487
4	286.253,409 424.709,837	1	286.176,541 424.840,216	151.352

** Lungimile segmentelor sunt determinate în planul de proiecție Stereo 70 și sunt rotunjite la 1 milimetru.

***** Distanţa dintre puncte este formată din segmente cumulate ce sunt mai mici decât valoarea 1 milimetru.**

**DATE DESPRE IMOBILUL NR. 7683**

Oficiul de Cadastru și Publicitate Imobiliară CARAS-SEVERIN
Biroul de Cadastru și Publicitate Imobiliară Caransebes

A. Partea I. Descrierea imobilului

TEREN Extravilan

Nr. CF vechi:247- Goleț
Nr. topografic:Parte din 898

Adresa: Jud. Caraș-Severin

Nr. Crt	Nr cadastral Nr. topografic	Suprafața* (mp)	Observații / Referințe
A1		1.317	Sector cadastral:64 Teren neimprejmuit;

B. Partea II. Proprietari și acte

Inscrieri privitoare la dreptul de proprietate și alte drepturi reale		Referințe
/		
Act Normativ nr. 7, din 13/03/1996 emis de PARLAMENT;		
B1	Intabulare, drept de PROPRIETATE, dobandit prin Lege, cota actuala 1/1 1) NEIDENTIFICAT NEIDENTIFICAT, CIF:0000000000000	A1
Act Normativ nr. 7, din 13/03/1996 emis de PARLAMENT (ACT ADMINISTRATIV NR. 5246 DIN 14.10.2022, EMIS DE PRIMĂRIA COMUNEI BUCOȘNIȚA);		
B2	Se notează posesia faptică în favoarea lui 1) ILIESCU PETRU	A1

C. Partea III. SARCINI .

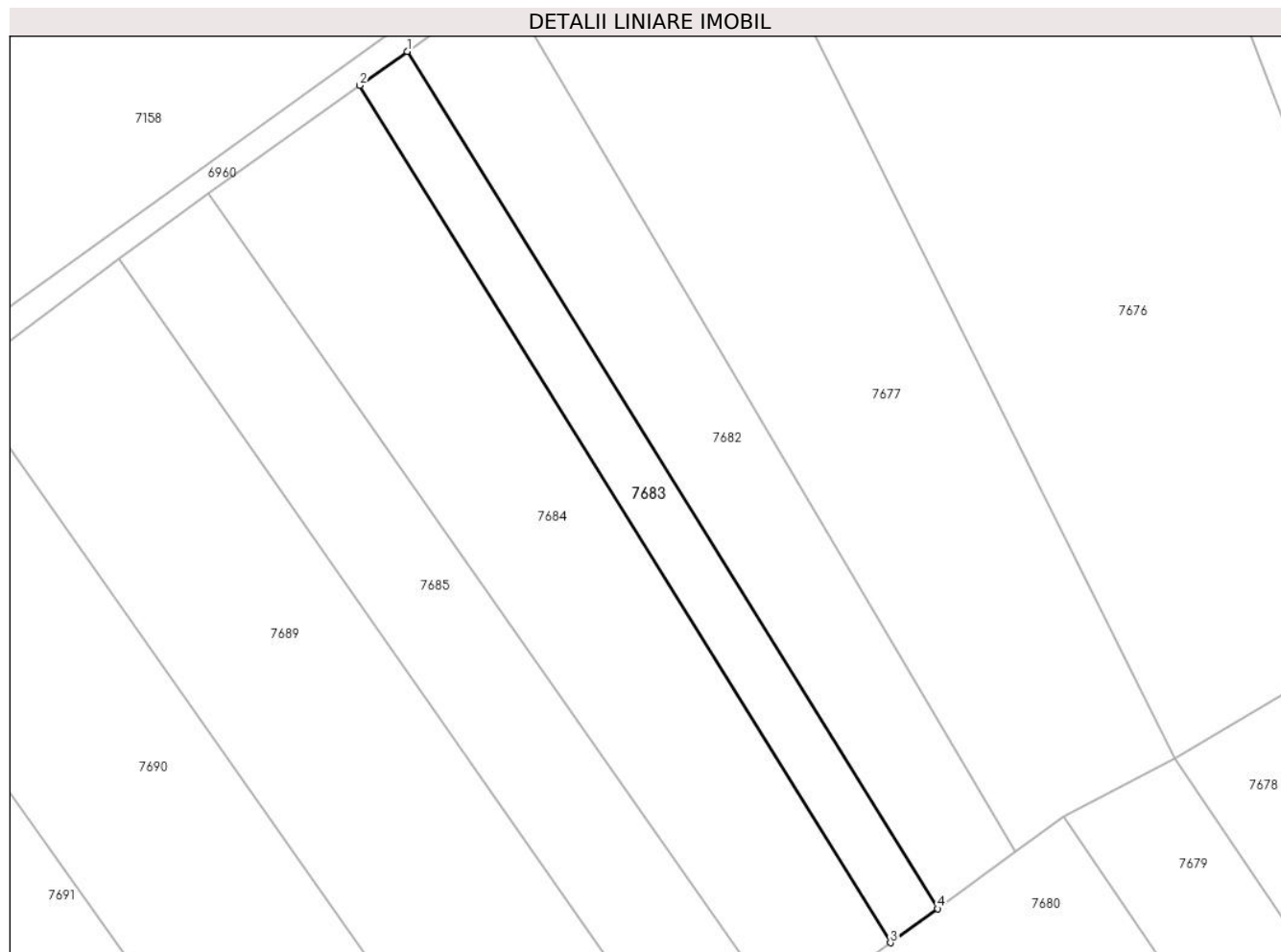
Inscrieri privind dezmembramintele dreptului de proprietate, drepturi reale de garanție și sarcini	Referințe
NU SUNT	

Anexa Nr. 1 La Partea I

Teren

Nr cadastral	Suprafața (mp)*	Observații / Referințe
	1.317	

* Suprafața este determinată în planul de proiecție Stereo 70.



Date referitoare la teren

Crt	Categorie folosință	Intravilan	Suprafața (mp)	Tarla	Parcelă	Nr. topo	Observații / Referințe
1	faneata	NU	1.317	-	-	Parte din 898	Fâneată în Lunca

Lungime Segmente

1) Valorile lungimilor segmentelor sunt obținute din proiecție în plan.

Punct început	X / Y	Punct sfârșit	X / Y	Lungime segment (** (m)
1	286.162,061 424.829,847	2	286.154,963 424.824,764	8.73
2	286.154,963 424.824,764	3	286.234,589 424.696,236	151.194
3	286.234,589 424.696,236	4	286.241,667 424.701,352	8.733
4	286.241,667 424.701,352	1	286.162,061 424.829,847	151.156

** Lungimile segmentelor sunt determinate în planul de proiecție Stereo 70 și sunt rotunjite la 1 milimetru.

***** Distanţa dintre puncte este formată din segmente cumulate ce sunt mai mici decât valoarea 1 milimetru.**

**DATE DESPRE IMOBILUL NR. 7684**

Oficiul de Cadastru și Publicitate Imobiliară CARAS-SEVERIN
Biroul de Cadastru și Publicitate Imobiliară Caransebes

A. Partea I. Descrierea imobilului

TEREN Extravilan

Nr. CF vechi:681- Goleț
Nr. topografic:Parte din 899, 900

Adresa: Jud. Caraș-Severin

Nr. Crt	Nr cadastral Nr. topografic	Suprafața* (mp)	Observații / Referințe
A1	31299	3.577	Sector cadastral:64 Teren neimprejmuit;

B. Partea II. Proprietari și acte

Inscrieri privitoare la dreptul de proprietate și alte drepturi reale		Referințe
2085 / 16/06/2001		
Hotarare Judecatoreasca nr. 3256/1995, din 01/01/1995 emis de - (DOSAR NR 1801/1995);		
B1	Intabulare, drept de PROPRIETATEdrept ieșire din indiviziune, dobandit prin Hotarare Judecatoreasca, cota actuala 61/96 1) SURU RUJA	A1
B2	Intabulare, drept de PROPRIETATEdrept ieșire din indiviziune, dobandit prin Hotarare Judecatoreasca, cota actuala 35/96 1) SURU RUJA 2) SURU MIHAI	A1

C. Partea III. SARCINI .

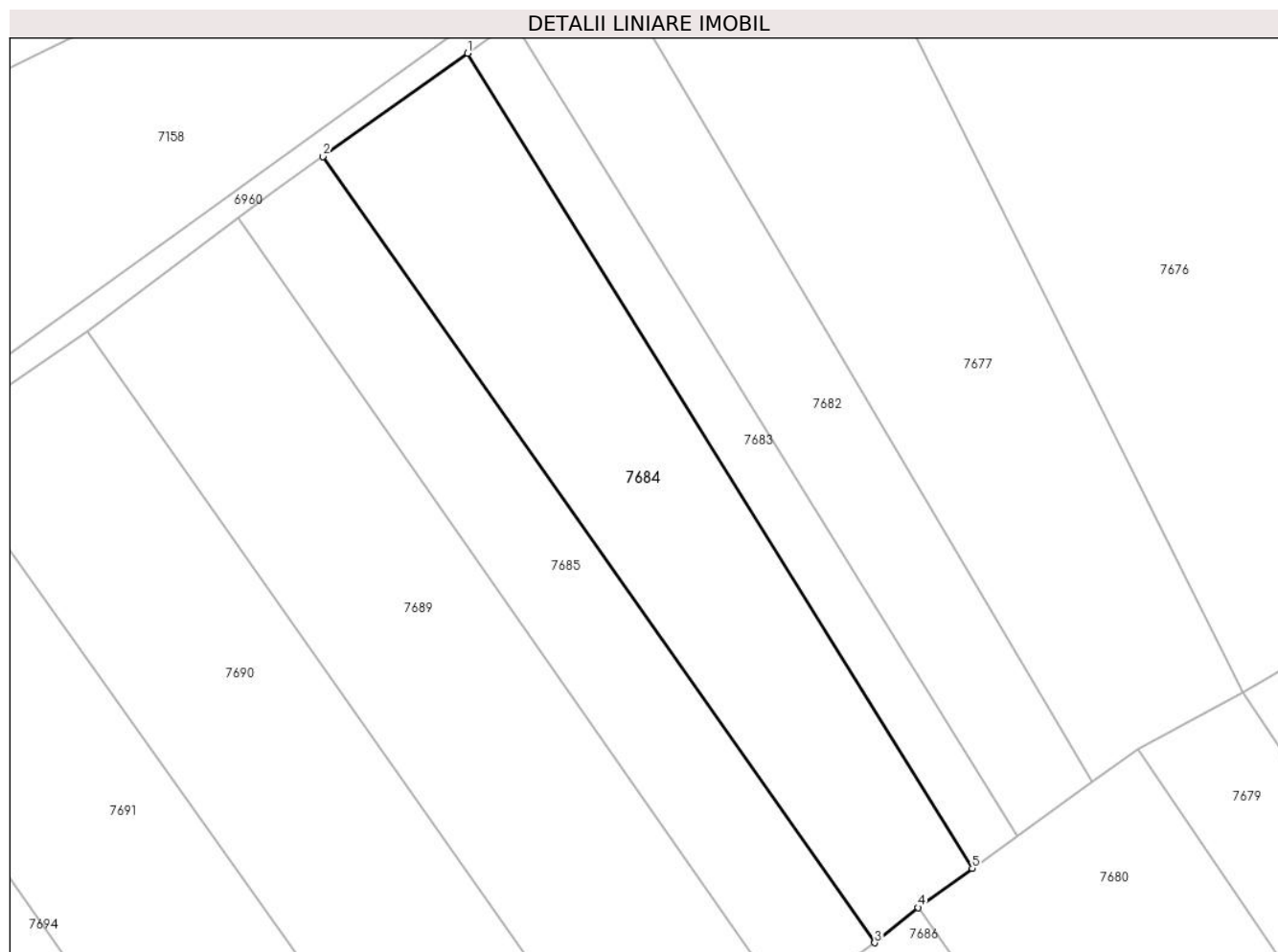
Inscrieri privind dezmembramintele dreptului de proprietate, drepturi reale de garanție și sarcini	Referințe
NU SUNT	

Anexa Nr. 1 La Partea I

Teren

Nr cadastral	Suprafața (mp)*	Observații / Referințe
31299	3.577	

* Suprafața este determinată în planul de proiecție Stereo 70.



Date referitoare la teren

Crt	Categorie folosință	Intravilan	Suprafața (mp)	Tarla	Parcelă	Nr. topo	Observații / Referințe
1	faneata	NU	3.577	-	-	Parte din 899, 900	Fâneată în Lunca

Lungime Segmente

1) Valorile lungimilor segmentelor sunt obținute din proiecție în plan.

Punct început	X / Y	Punct sfârșit	X / Y	Lungime segment (** (m)
1	286.154,963 424.824,764	2	286.132,148 424.808,477	28.032
2	286.132,148 424.808,477	3	286.219,185 424.684,522	151.46
3	286.219,185 424.684,522	4	286.226,055 424.690,069	8.83
4	286.226,055 424.690,069	5	286.234,589 424.696,236	10.529
5	286.234,589 424.696,236	1	286.154,963 424.824,764	151.194

**** Lungimile segmentelor sunt determinate în planul de proiecție Stereo 70 și sunt rotunjite la 1 milimetru.**

***** Distanța dintre puncte este formată din segmente cumulate ce sunt mai mici decât valoarea 1 milimetru.**

**DATE DESPRE IMOBILUL NR. 7685**

Oficiul de Cadastru și Publicitate Imobiliară CARAS-SEVERIN
Biroul de Cadastru și Publicitate Imobiliară Caransebes

A. Partea I. Descrierea imobilului

TEREN Extravilan

Nr. CF vechi:681- Goleț
Nr. topografic:Parte din 899, 900

Adresa: Jud. Caraș-Severin

Nr. Crt	Nr cadastral Nr. topografic	Suprafața* (mp)	Observații / Referințe
A1	31299	Din acte: 2.942 Masurata: 2.519	Sector cadastral:64 Teren neimprejmuit;

B. Partea II. Proprietari și acte

Inscrieri privitoare la dreptul de proprietate și alte drepturi reale		Referințe
2085 / 16/05/2001		
Decizie Civila Definitiva Si Irevocabila nr. 0, din 04/11/1111;		
B1	Intabulare, drept de PROPRIETATE, dobandit prin lesire Din Indiviziune, cota actuala 61/96, cota initiala 61/96 1) SURU RUJA <i>OBSERVATII: (provenita din conversia CF 681)</i>	A1
B2	Intabulare, drept de PROPRIETATE, dobandit prin lesire Din Indiviziune, cota actuala 35/96, cota initiala 35/96 1) SURU MIHAI 2) SURU RUJA, si <i>OBSERVATII: (provenita din conversia CF 681)</i>	A1

C. Partea III. SARCINI .

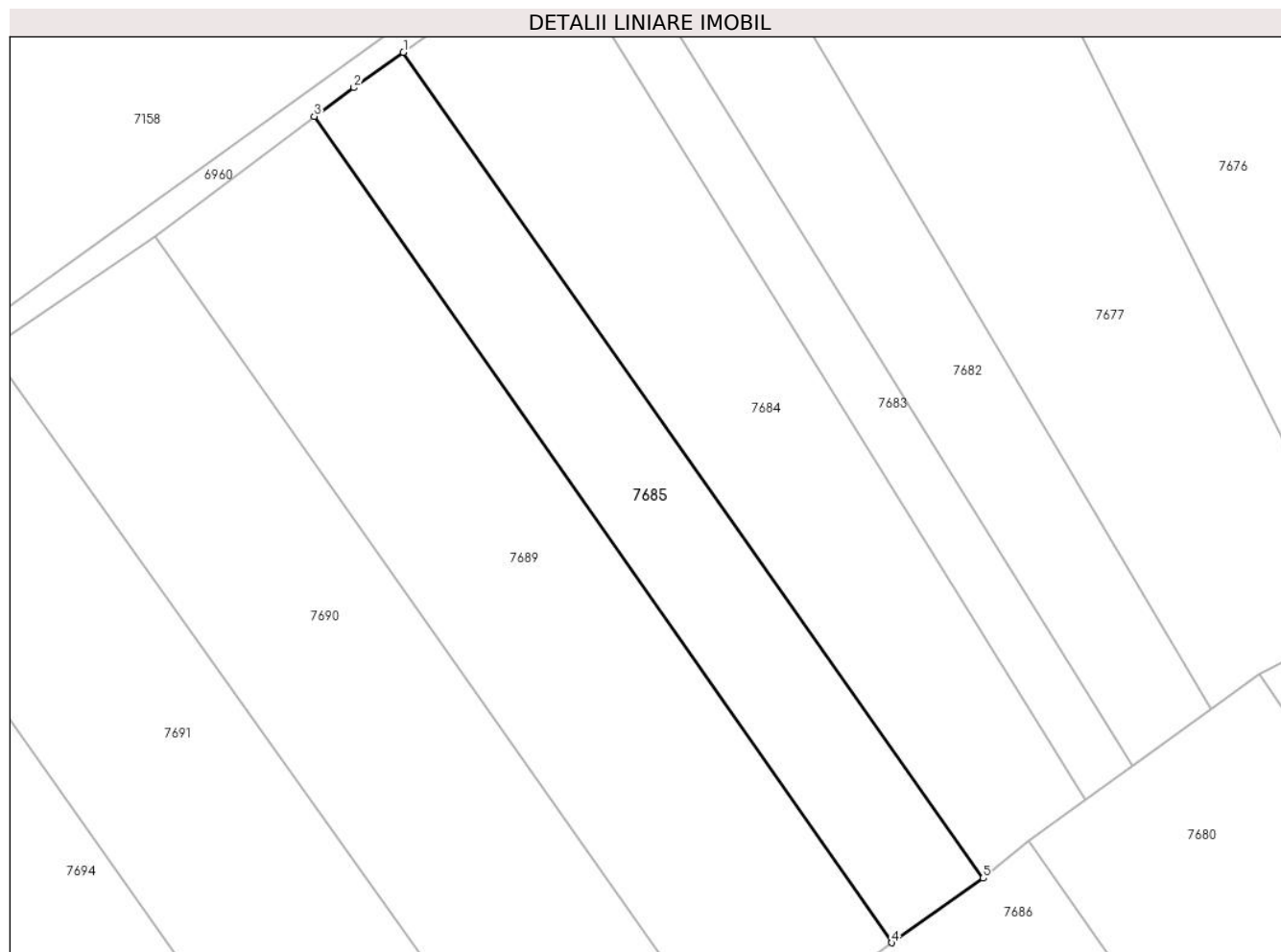
Inscrieri privind dezmembramintele dreptului de proprietate, drepturi reale de garanție și sarcini	Referințe
NU SUNT	

Anexa Nr. 1 La Partea I

Teren

Nr cadastral	Suprafața (mp)*	Observații / Referințe
31299	Din acte: 2.942 Masurata: 2.519	

* Suprafața este determinată în planul de proiecție Stereo 70.



Date referitoare la teren

Crt	Categorie folosință	Intra vilan	Suprafața (mp)	Tarla	Parcelă	Nr. topo	Observații / Referințe
1	arabil	NU	2.519	-	-	Parte din 899, 900	Fâneață în Lunca

Lungime Segmente

1) Valorile lungimilor segmentelor sunt obținute din proiecție în plan.

Punct început	X / Y	Punct sfârșit	X / Y	Lungime segment (** (m)
1	286.132,148 424.808,477	2	286.124,719 424.803,173	9.128
2	286.124,719 424.803,173	3	286.118,778 424.798,853	7.346
3	286.118,778 424.798,853	4	286.205,453 424.674,834	151.305
4	286.205,453 424.674,834	5	286.219,185 424.684,522	16.806
5	286.219,185 424.684,522	1	286.132,148 424.808,477	151.46

**** Lungimile segmentelor sunt determinate în planul de proiecție Stereo 70 și sunt rotunjite la 1 milimetru.**

***** Distanța dintre puncte este formată din segmente cumulate ce sunt mai mici decât valoarea 1 milimetru.**

**DATE DESPRE IMOBILUL NR. 7686**

Oficiul de Cadastru și Publicitate Imobiliară CARAS-SEVERIN
Biroul de Cadastru și Publicitate Imobiliară Caransebes

A. Partea I. Descrierea imobilului

TEREN Extravilan

Nr. CF vechi:360, 488- Goleț
Nr. topografic:Parte din 918, 919

Adresa: Jud. Caraș-Severin

Nr. Crt	Nr cadastral Nr. topografic	Suprafața* (mp)	Observații / Referințe
A1		4.919	Sector cadastral:64 Teren neimprejmuit;

B. Partea II. Proprietari și acte

Inscrieri privitoare la dreptul de proprietate și alte drepturi reale		Referințe
/		
Act Normativ nr. 7, din 13/03/1996 emis de PARLAMENT;		
B1	Inscrierea provizorie, drept de PROPRIETATE, dobandit prin Lege, cota actuala 1/1 1) COMUNA BUCOȘNIȚA , CIF:3227645, PROPRIETAR NEIDENTIFICAT <i>OBSERVATII: PROPRIETAR NEIDENTIFICAT</i>	A1

C. Partea III. SARCINI .

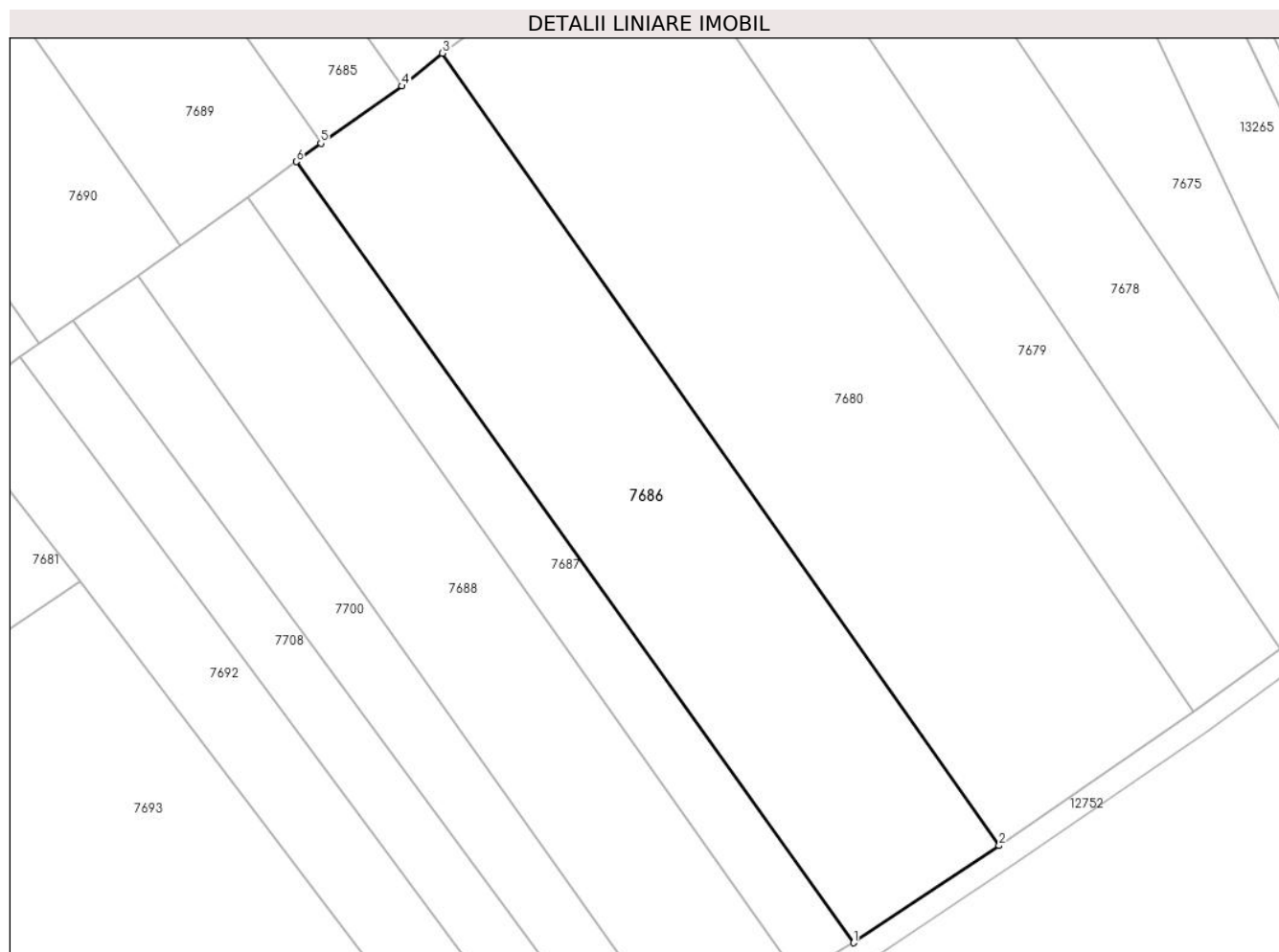
Inscrieri privind dezmembramintele dreptului de proprietate, drepturi reale de garanție și sarcini	Referințe
NU SUNT	

Anexa Nr. 1 La Partea I

Teren

Nr cadastral	Suprafața (mp)*	Observații / Referințe
	4.919	

* Suprafața este determinată în planul de proiecție Stereo 70.



Date referitoare la teren

Crt	Categorie folosință	Intravilan	Suprafața (mp)	Tarla	Parcelă	Nr. topo	Observații / Referințe
1	arabil	NU	4.919	-	-	Parte din 918, 919	Arabil în Lunca

Lungime Segmente

1) Valorile lungimilor segmentelor sunt obținute din proiecție în plan.

Punct început	X / Y	Punct sfârșit	X / Y	Lungime segment (** (m)
1	286.295,594 424.539,665	2	286.320,23 424.556,087	29.608
2	286.320,23 424.556,087	3	286.226,055 424.690,069	163.768
3	286.226,055 424.690,069	4	286.219,185 424.684,522	8.83
4	286.219,185 424.684,522	5	286.205,453 424.674,834	16.806
5	286.205,453 424.674,834	6	286.201,275 424.671,751	5.192

Punct început	X / Y	Punct sfârșit	X / Y	Lungime segment (** (m)
6	286.201,275 424.671,751	1	286.295,594 424.539,665	162.305

** Lungimile segmentelor sunt determinate în planul de proiecție Stereo 70 și sunt rotunjite la 1 milimetru.

*** Distanța dintre puncte este formată din segmente cumulate ce sunt mai mici decât valoarea 1 milimetru.

**DATE DESPRE IMOBILUL NR. 7687**

Oficiul de Cadastru și Publicitate Imobiliară CARAS-SEVERIN
Biroul de Cadastru și Publicitate Imobiliară Caransebes

A. Partea I. Descrierea imobilului

TEREN Extravilan

Nr. CF vechi:488- Goleț
Nr. topografic:Parte din 918

Adresa: Jud. Caraș-Severin

Nr. Crt	Nr cadastral Nr. topografic	Suprafața* (mp)	Observații / Referințe
A1		1.695	Sector cadastral:64 Teren neimprejmuit;

B. Partea II. Proprietari și acte

Inscrieri privitoare la dreptul de proprietate și alte drepturi reale		Referințe
1 / 01/01/1900		
Act Notarial nr. 0, din 01/01/1900 emis de -;		
B1	Intabulare, drept de PROPRIETATE, dobandit prin Conventie, cota actuala 1/3 1) ȘTEFĂNUȚI ANA, născ. Carabaș	A1
233 / 05/02/1942		
Act Notarial nr. 0, din 08/01/1942 emis de -;		
B2	Se notează interdicția de întrăinare și grevare în favoarea lui 1) ȘTEFĂNUȚI PETRU, fost căs. cu Cumbria Tărăbugă, prezent căs. cu Maria Suru, dom. în Goleț	A1
1815 / 28/11/1973		
Act Notarial nr. 634/1973, din 28/11/1973 emis de NOTARIATUL DE STAT LOCAL CARANSEBEȘ;		
B3	Intabulare, drept de PROPRIETATE, dobandit prin Succesiune, cota actuala 1/3 1) ȘTEFĂNUȚ SUSANA, soția lui Mihai Ștefănuți, dom. în Goleț	A1
B4	Intabulare, drept de PROPRIETATE, dobandit prin Succesiune, cota actuala 1/3 1) ȘTEFĂNUȚ PETRU, fiul def., dom. în Goleț	A1

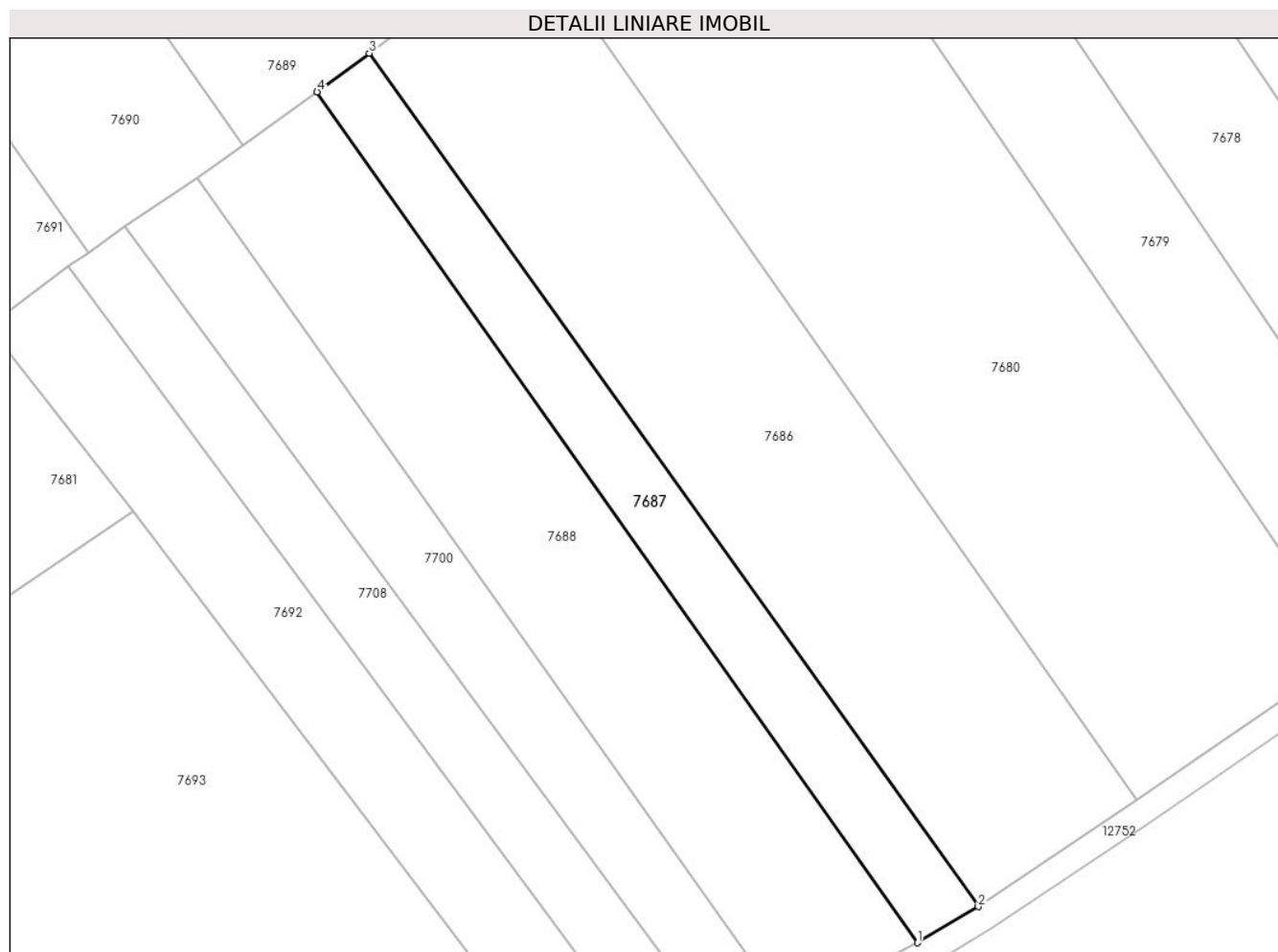
C. Partea III. SARCINI

Inscrieri privind dezmembramintele dreptului de proprietate, drepturi reale de garanție și sarcini		Referințe
233 / 05/02/1942		
Act Notarial nr. 0, din 08/01/1942 emis de -;		
C1	Intabulare, drept de UZUFRACT VIAGER, dobandit prin Conventie, cota actuala 2/3 1) ȘTEFĂNUȚI PETRU, fost căs. cu Cumbria Tărăbugă, prezent căs. cu Maria Suru, dom. în Goleț	A1

Anexa Nr. 1 La Partea I**Teren**

Nr cadastral	Suprafața (mp)*	Observații / Referințe
	1.695	

* Suprafața este determinată în planul de proiecție Stereo 70.

**Date referitoare la teren**

Crt	Categorie folosință	Intra vilan	Suprafața (mp)	Tarla	Parcelă	Nr. topo	Observații / Referințe
1	arabil	NU	1.695	-	-	Parte din 918	Arabil în Lunca

Lungime Segmente

1) Valorile lungimilor segmentelor sunt obținute din proiecție în plan.

Punct început	X / Y	Punct sfârșit	X / Y	Lungime segment (** (m)
1	286.286,187 424.534,058	2	286.295,594 424.539,665	10.951
2	286.295,594 424.539,665	3	286.201,275 424.671,751	162.305
3	286.201,275 424.671,751	4	286.193,196 424.665,791	10.04
4	286.193,196 424.665,791	1	286.286,187 424.534,058	161.248

**** Lungimile segmentelor sunt determinate în planul de proiecție Stereo 70 și sunt rotunjite la 1 milimetru.**

***** Distanța dintre puncte este formată din segmente cumulate ce sunt mai mici decât valoarea 1 milimetru.**

**DATE DESPRE IMOBILUL NR. 7688**

Oficiul de Cadastru și Publicitate Imobiliară CARAS-SEVERIN
Biroul de Cadastru și Publicitate Imobiliară Caransebes

A. Partea I. Descrierea imobilului

TEREN Extravilan

Nr. CF vechi:201- Golet
Nr. topografic:917

Adresa: Jud. Caraș-Severin

Nr. Crt	Nr cadastral Nr. topografic	Suprafața* (mp)	Observații / Referințe
A1	31226	Din acte: 3.431 Masurata: 3.622	Sector cadastral:64 Teren neimprejmuit;

B. Partea II. Proprietari și acte

Inscrieri privitoare la dreptul de proprietate și alte drepturi reale	Referințe
172 / 06/01/2015	
Act Notarial nr. 203, din 24/12/2014 emis de ANDRONACHE RENEE LIDIA;	
B2	A1
Intabulare, drept de PROPRIETATE, dobandit prin Succesiune, cota actuala 1/1, cota initiala 1/1 1) STEFANUTI MARTIN	

C. Partea III. SARCINI .

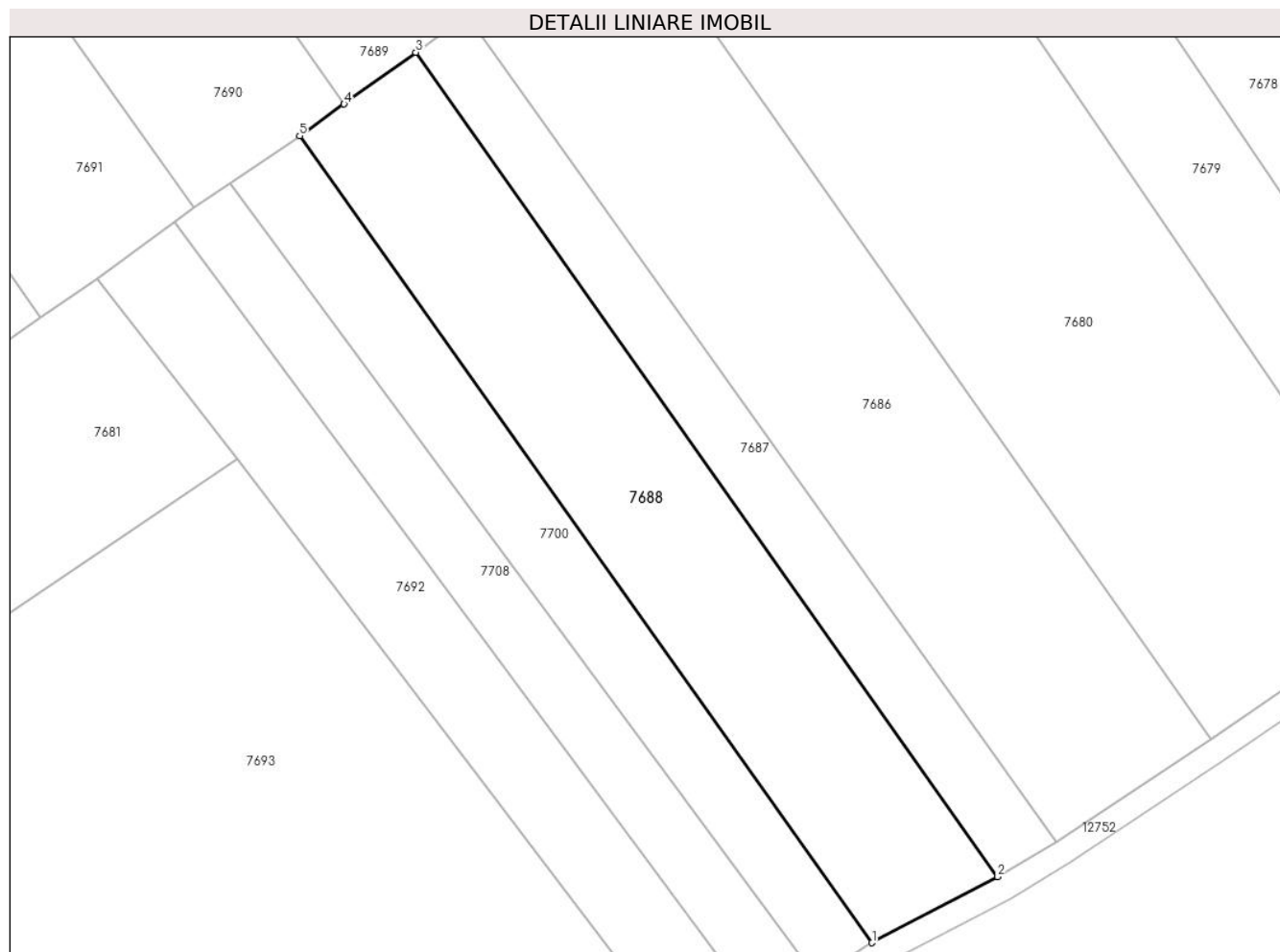
Inscrieri privind dezmembramintele dreptului de proprietate, drepturi reale de garanție și sarcini	Referințe
NU SUNT	

Anexa Nr. 1 La Partea I

Teren

Nr cadastral	Suprafața (mp)*	Observații / Referințe
31226	Din acte: 3.431 Masurata: 3.622	

* Suprafața este determinată în planul de proiecție Stereo 70.



Date referitoare la teren

Crt	Categorie folosință	Intra vilan	Suprafața (mp)	Tarla	Parcelă	Nr. topo	Observații / Referințe
1	arabil	NU	3.622	-	-	917	Arabil în Lunca

Lungime Segmente

1) Valorile lungimilor segmentelor sunt obținute din proiecție în plan.

Punct început	X / Y	Punct sfârșit	X / Y	Lungime segment (** (m)
1	286.266,095 424.523,519	2	286.286,187 424.534,058	22.688
2	286.286,187 424.534,058	3	286.193,196 424.665,791	161.248
3	286.193,196 424.665,791	4	286.181,723 424.657,547	14.128
4	286.181,723 424.657,547	5	286.174,611 424.652,436	8.758
5	286.174,611 424.652,436	1	286.266,095 424.523,519	158.079

**** Lungimile segmentelor sunt determinate în planul de proiecție Stereo 70 și sunt rotunjite la 1 milimetru.**

***** Distanța dintre puncte este formată din segmente cumulate ce sunt mai mici decât valoarea 1 milimetru.**



DATE DESPRE IMOBILUL NR. 7689

Oficiul de Cadastru și Publicitate Imobiliară CARAS-SEVERIN
Biroul de Cadastru și Publicitate Imobiliară Caransebes

A. Partea I. Descrierea imobilului

TEREN Extravilan

Nr. CF vechi:467- Golet
Nr. topografic:Parte din 901

Adresa: Jud. Caraș-Severin

Nr. Crt	Nr cadastral Nr. topografic	Suprafața* (mp)	Observații / Referințe
A1	31334	4.469	Sector cadastral:64 Teren neimprejmuit;

B. Partea II. Proprietari și acte

Inscrieri privitoare la dreptul de proprietate și alte drepturi reale	Referințe
2772 / 20/09/1928	
Act Notarial nr. 0, din 01/01/1928 emis de -;	
B1	A1
Intabulare, drept de PROPRIETATE, dobandit prin Conventie, cota actuala 4/8, cota initiala 4/8	
1) BARBU RUSALIN	
OBSERVATII: (provenita din conversia CF 467)	
1143 / 13/07/1944	
Act Notarial nr. 0, din 03/05/1944 emis de -;	
B2	A1
Intabulare, drept de PROPRIETATE, dobandit prin Conventie, cota actuala 2/8, cota initiala 2/8	
1) BARBU SABRINA , n.lova	
OBSERVATII: (provenita din conversia CF 467)	
B3	A1
Intabulare, drept de PROPRIETATE, dobandit prin Conventie, cota actuala 1/8, cota initiala 1/8	
1) STEFANUTI PETRU	
OBSERVATII: (provenita din conversia CF 467)	
B4	A1
Intabulare, drept de PROPRIETATE, dobandit prin Conventie, cota actuala 1/8, cota initiala 1/8	
1) STEFANUTI ANA , n.Smaia	
OBSERVATII: (provenita din conversia CF 467)	

C. Partea III. SARCINI .

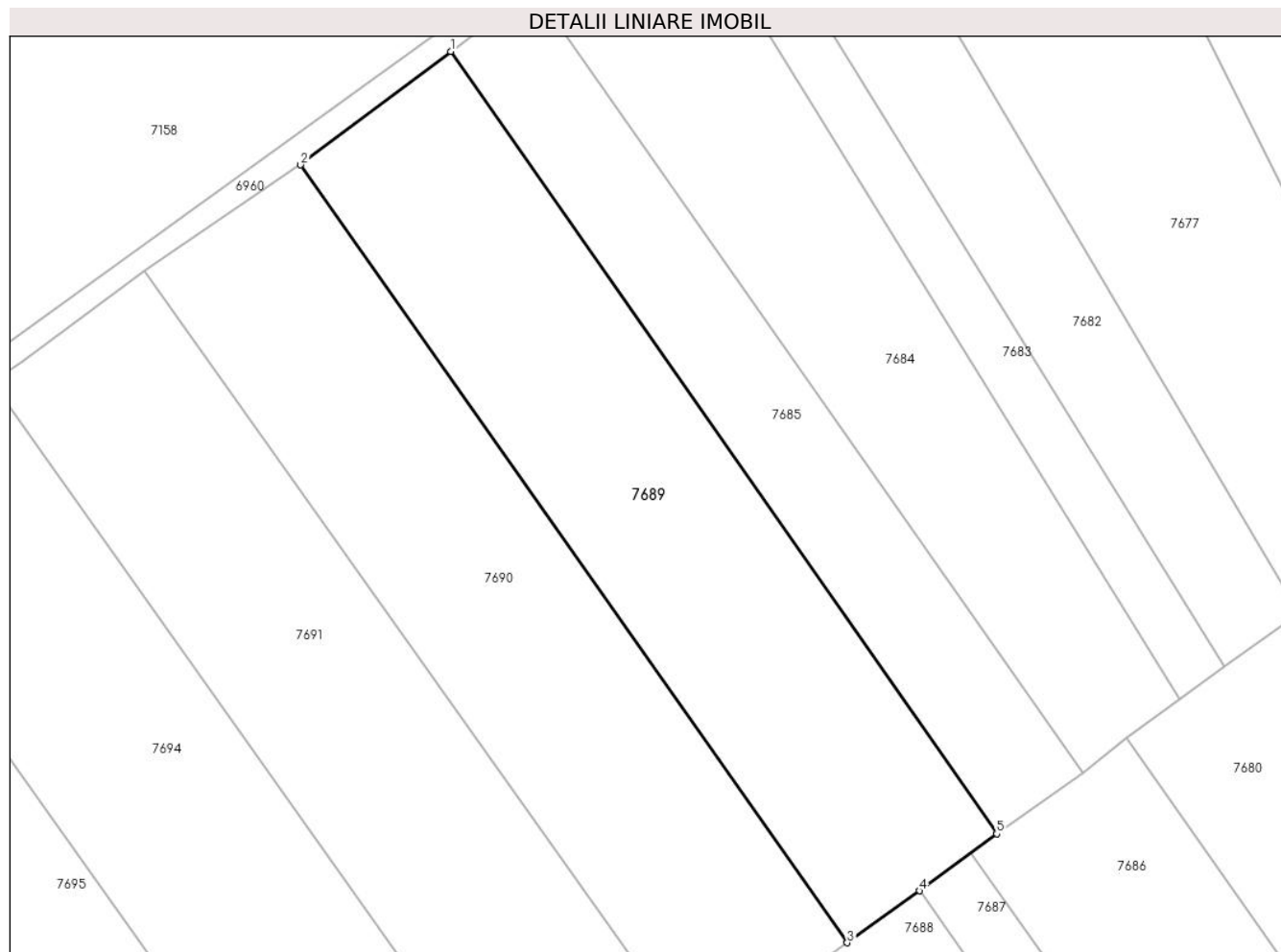
Inscrieri privind dezmembramintele dreptului de proprietate, drepturi reale de garanție și sarcini	Referințe
NU SUNT	

Anexa Nr. 1 La Partea I

Teren

Nr cadastral	Suprafața (mp)*	Observații / Referințe
31334	4.469	

* Suprafața este determinată în planul de proiecție Stereo 70.



Date referitoare la teren

Crt	Categorie folosință	Intravilan	Suprafața (mp)	Tarla	Parcelă	Nr. topo	Observații / Referințe
1	arabil	NU	4.469	-	-	Parte din 901	Arabil în Lunca

Lungime Segmente

1) Valorile lungimilor segmentelor sunt obținute din proiecție în plan.

Punct început	X / Y	Punct sfârșit	X / Y	Lungime segment (** (m)
1	286.118,778 424.798,853	2	286.094,992 424.780,853	29.829
2	286.094,992 424.780,853	3	286.181,723 424.657,547	150.754
3	286.181,723 424.657,547	4	286.193,196 424.665,791	14.128
4	286.193,196 424.665,791	5	286.205,453 424.674,834	15.232
5	286.205,453 424.674,834	1	286.118,778 424.798,853	151.305

**** Lungimile segmentelor sunt determinate în planul de proiecție Stereo 70 și sunt rotunjite la 1 milimetru.**

***** Distanța dintre puncte este formată din segmente cumulate ce sunt mai mici decât valoarea 1 milimetru.**

**DATE DESPRE IMOBILUL NR. 7690**

Oficiul de Cadastru și Publicitate Imobiliară CARAS-SEVERIN
Biroul de Cadastru și Publicitate Imobiliară Caransebes

A. Partea I. Descrierea imobilului

TEREN Extravilan

Nr. CF vechi:187, 467- Goleț
Nr. topografic:902, parte din 901

Adresa: Jud. Caraș-Severin

Nr. Crt	Nr cadastral Nr. topografic	Suprafața* (mp)	Observații / Referințe
A1		4.465	Sector cadastral:64 Teren neimprejmuit; 33119, 31334

B. Partea II. Proprietari și acte

Inscrieri privitoare la dreptul de proprietate și alte drepturi reale	Referințe
/	
Act Normativ nr. 7, din 13/03/1996 emis de PARLAMENT;	
B1	Inscrierea provizorie, drept de PROPRIETATE, dobandit prin Lege, cota actuala 1/1
	1) COMUNA BUCOȘNIȚA , CIF:3227645, PROPRIETAR NEIDENTIFICAT
	<i>OBSERVATII: PROPRIETAR NEIDENTIFICAT</i>

C. Partea III. SARCINI .

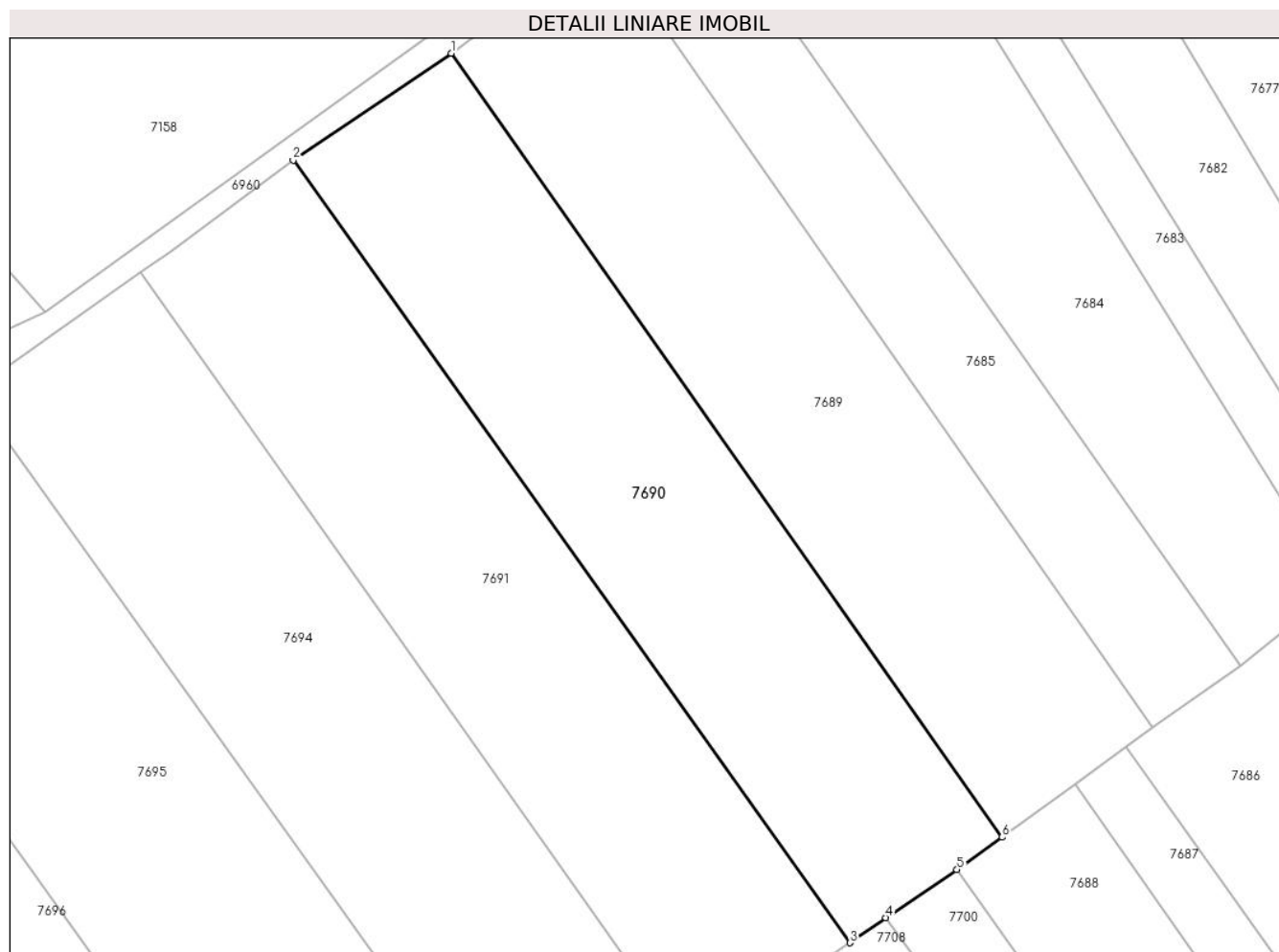
Inscrieri privind dezmembramintele dreptului de proprietate, drepturi reale de garanție și sarcini	Referințe
NU SUNT	

Anexa Nr. 1 La Partea I

Teren

Nr cadastral	Suprafața (mp)*	Observații / Referințe
	4.465	33119, 31334

* Suprafața este determinată în planul de proiecție Stereo 70.



Date referitoare la teren

Crt	Categorie folosință	Intravilan	Suprafața (mp)	Tarla	Parcelă	Nr. topo	Observații / Referințe
1	arabil	NU	4.465	-	-	902, parte din 901	Arabil în Lunca

Lungime Segmente

1) Valorile lungimilor segmentelor sunt obținute din proiecție în plan.

Punct început	X / Y	Punct sfârșit	X / Y	Lungime segment (** (m)
1	286.094,992 424.780,853	2	286.070,146 424.764,029	30.006
2	286.070,146 424.764,029	3	286.157,762 424.640,94	151.088
3	286.157,762 424.640,94	4	286.163,419 424.644,866	6.886
4	286.163,419 424.644,866	5	286.174,611 424.652,436	13.512
5	286.174,611 424.652,436	6	286.181,723 424.657,547	8.758

Punct început	X / Y	Punct sfârșit	X / Y	Lungime segment (** (m)
6	286.181,723 424.657,547	1	286.094,992 424.780,853	150.754

** Lungimile segmentelor sunt determinate în planul de proiecție Stereo 70 și sunt rotunjite la 1 milimetru.

*** Distanța dintre puncte este formată din segmente cumulate ce sunt mai mici decât valoarea 1 milimetru.

**DATE DESPRE IMOBILUL NR. 7691**

Oficiul de Cadastru și Publicitate Imobiliară CARAS-SEVERIN
Biroul de Cadastru și Publicitate Imobiliară Caransebes

A. Partea I. Descrierea imobilului

TEREN Extravilan

Nr. CF vechi:189, 371- Golet
Nr. topografic:903, parte din 904

Adresa: Jud. Caraș-Severin

Nr. Crt	Nr cadastral Nr. topografic	Suprafața* (mp)	Observații / Referințe
A1		4.527	Sector cadastral:64 Teren neimprejmuit;

B. Partea II. Proprietari și acte

Inscrieri privitoare la dreptul de proprietate și alte drepturi reale		Referințe
/		
Act Normativ nr. 7, din 13/03/1996 emis de PARLAMENT;		
B1	Inscrierea provizorie, drept de PROPRIETATE, dobandit prin Lege, cota actuala 1/1 1) COMUNA BUCOȘNIȚA , CIF:3227645, PROPRIETAR NEIDENTIFICAT <i>OBSERVATII: PROPRIETAR NEIDENTIFICAT</i>	A1

C. Partea III. SARCINI .

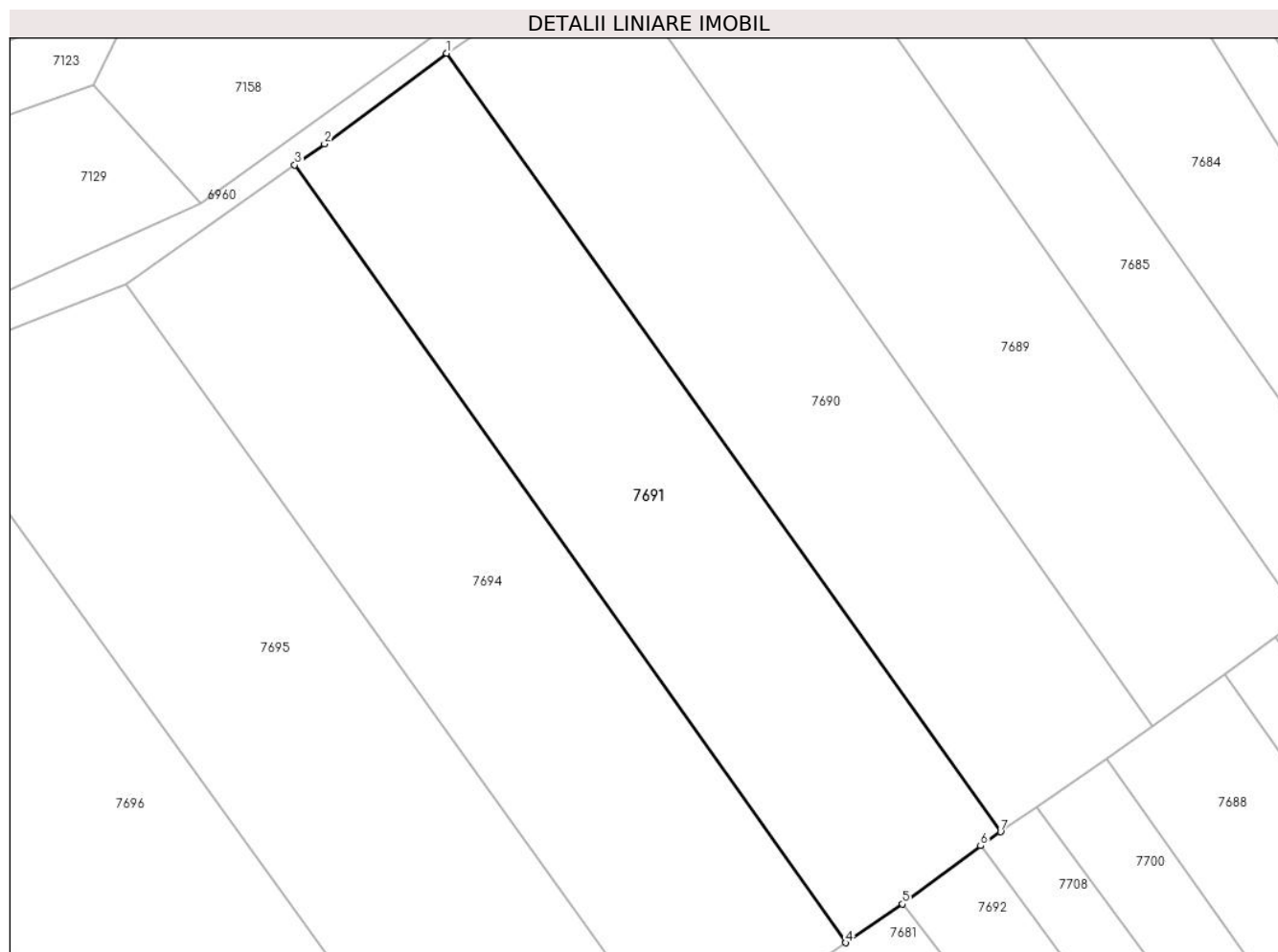
Inscrieri privind dezmembramintele dreptului de proprietate, drepturi reale de garanție și sarcini	Referințe
NU SUNT	

Anexa Nr. 1 La Partea I

Teren

Nr cadastral	Suprafața (mp)*	Observații / Referințe
	4.527	

* Suprafața este determinată în planul de proiecție Stereo 70.



Date referitoare la teren

Crt	Categorie folosință	Intravilan	Suprafața (mp)	Tarla	Parcelă	Nr. topo	Observații / Referințe
1	arabil	NU	4.527	-	-	903, parte din 904	ARABIL ÎN LUNCA

Lungime Segmente

1) Valorile lungimilor segmentelor sunt obținute din proiecție în plan.

Punct început	X / Y	Punct sfârșit	X / Y	Lungime segment (** (m)
1	286.070,146 424.764,029	2	286.050,788 424.749,696	24.087
2	286.050,788 424.749,696	3	286.046,084 424.746,379	5.756
3	286.046,084 424.746,379	4	286.133,24 424.623,4	150.732
4	286.133,24 424.623,4	5	286.142,211 424.629,527	10.864
5	286.142,211 424.629,527	6	286.154,591 424.638,739	15.431

Punct început	X / Y	Punct sfârșit	X / Y	Lungime segment (** (m)
6	286.154,591 424.638,739	7	286.157,762 424.640,94	3.86
7	286.157,762 424.640,94	1	286.070,146 424.764,029	151.088

** Lungimile segmentelor sunt determinate în planul de proiecție Stereo 70 și sunt rotunjite la 1 milimetru.

*** Distanța dintre puncte este formată din segmente cumulate ce sunt mai mici decât valoarea 1 milimetru.

**DATE DESPRE IMOBILUL NR. 7692**

Oficiul de Cadastru și Publicitate Imobiliară CARAS-SEVERIN
 Biroul de Cadastru și Publicitate Imobiliară Caransebes

A. Partea I. Descrierea imobilului

TEREN Extravilan

Nr. CF vechi:124- Golet
 Nr. topografic:Parte din 916

Adresa: Jud. Caraș-Severin

Nr. Crt	Nr cadastral Nr. topografic	Suprafața* (mp)	Observații / Referințe
A1	31066	2.203	Sector cadastral:64 Teren neimprejmuit;

B. Partea II. Proprietari și acte

Inscrieri privitoare la dreptul de proprietate și alte drepturi reale		Referințe
1 / 01/01/1900		
Act Notarial nr. 0, din 01/01/1900 emis de -;		
B1	Intabulare, drept de PROPRIETATE în baza a cf vechi, dobandit prin Uzucapiune, cota actuala 2/12, cota initiala 1/6 1) VICOL CALINA , n.Lintu <i>OBSERVATII: (provenita din conversia CF 124 Golet)</i>	A1
B2	Intabulare, drept de PROPRIETATE în baza a cf vechi, dobandit prin Uzucapiune, cota actuala 2/12, cota initiala 1/6 1) LINTU MARTIN , cas. cu Stefanuti Veronica <i>OBSERVATII: (provenita din conversia CF 124 Golet)</i>	A1
B3	Intabulare, drept de PROPRIETATE în baza a cf vechi, dobandit prin Uzucapiune, cota actuala 3/12, cota initiala 3/12 1) LINTU ICONIA , n.Andrei <i>OBSERVATII: (provenita din conversia CF 124 Golet)</i>	A1
B4	Intabulare, drept de PROPRIETATE în baza a cf vechi, dobandit prin Uzucapiune, cota actuala 3/12, cota initiala 3/12 1) SOANDA MARIA , n.Lintu <i>OBSERVATII: (provenita din conversia CF 124 Golet)</i>	A1
1869 / 13/10/1992		
Act Notarial nr. 528/1992, din 01/01/1992 emis de NOTARIATUL CARANSEBES;		
B5	Intabulare, drept de PROPRIETATE, dobandit prin Succesiune, cota actuala 2/12, cota initiala 1/6 1) LINTU MIHAI <i>OBSERVATII: (provenita din conversia CF 124 Golet)</i>	A1

C. Partea III. SARCINI .

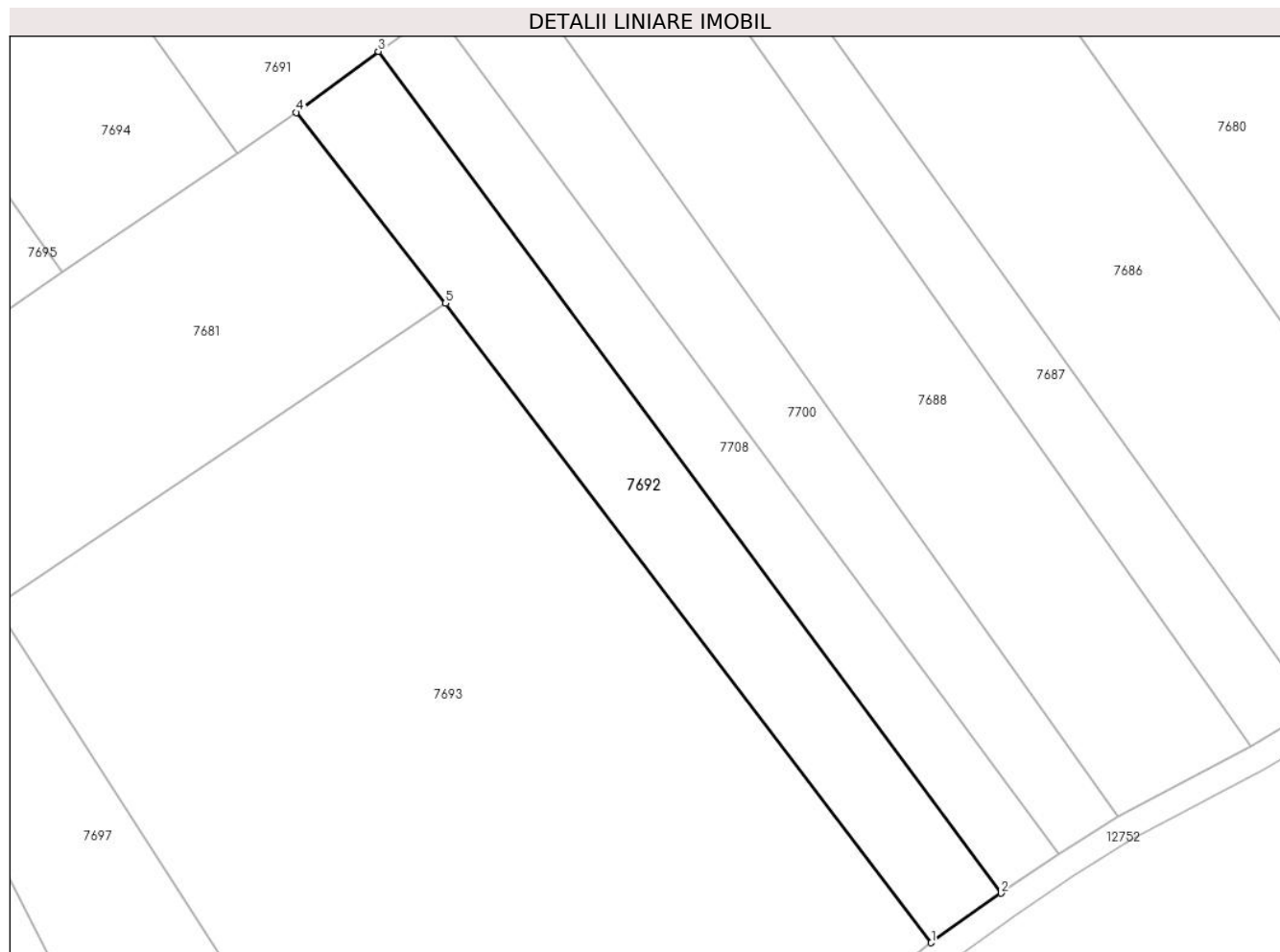
Inscrieri privind dezmembramintele dreptului de proprietate, drepturi reale de garanție și sarcini	Referințe
NU SUNT	

Anexa Nr. 1 La Partea I

Teren

Nr cadastral	Suprafața (mp)*	Observații / Referințe
31066	2.203	

* Suprafața este determinată în planul de proiecție Stereo 70.



Date referitoare la teren

Crt	Categorie folosință	Intra vilan	Suprafața (mp)	Tarla	Parcelă	Nr. topo	Observații / Referințe
1	arabil	NU	2.203	-	-	Parte din 916	Arabil în Lunca

Lungime Segmente

1) Valorile lungimilor segmentelor sunt obținute din proiecție în plan.

Punct început	X / Y	Punct sfârșit	X / Y	Lungime segment (** (m)
1	286.237,992 424.504,434	2	286.248,51 424.511,896	12.896
2	286.248,51 424.511,896	3	286.154,591 424.638,739	157.829
3	286.154,591 424.638,739	4	286.142,211 424.629,527	15.431
4	286.142,211 424.629,527	5	286.164,693 424.600,787	36.489
5	286.164,693 424.600,787	1	286.237,992 424.504,434	121.065

**** Lungimile segmentelor sunt determinate în planul de proiecție Stereo 70 și sunt rotunjite la 1 milimetru.**

***** Distanța dintre puncte este formată din segmente cumulate ce sunt mai mici decât valoarea 1 milimetru.**

**DATE DESPRE IMOBILUL NR. 7693**

Oficiul de Cadastru și Publicitate Imobiliară CARAS-SEVERIN
 Biroul de Cadastru și Publicitate Imobiliară Caransebes

A. Partea I. Descrierea imobilului

TEREN Extravilan

Nr. CF vechi:368- Goleț
 Nr. topografic:Parte din 914, 915

Adresa: Jud. Caraș-Severin

Nr. Crt	Nr cadastral Nr. topografic	Suprafața* (mp)	Observații / Referințe
A1		10.800	Sector cadastral:64 Teren neimprejmuit;

B. Partea II. Proprietari și acte

Inscrieri privitoare la dreptul de proprietate și alte drepturi reale		Referințe
3528 / 29/11/1927		
Act Notarial nr. 0, din 22/10/1927 emis de -;		
B1	Intabulare, drept de PROPRIETATE, dobandit prin Conventie, cota actuala 1/9 1) BARBUȚI TRAIAN , căs. cu Polonia Blaj, dom. în Goleț	A1
B2	Se notează interdicția de întrăinare și grevare în favoarea lui 1) BARBUȚI ANASTASIA , născ. Lințu	A1
1984 / 26/09/1934		
Hotarare Judecatoreasca nr. 3274/1932/6, din 01/01/1932 emis de JUDECĂTORIA MIXTĂ CARANSEBEȘ;		
B3	Intabulare, drept de PROPRIETATE, dobandit prin Hotarare Judecatoreasca, cota actuala 8/9 1) BĂRBUȚI TRAIAN , căs. cu Polonia Blaj, dom. în Goleț	A1

C. Partea III. SARCINI .

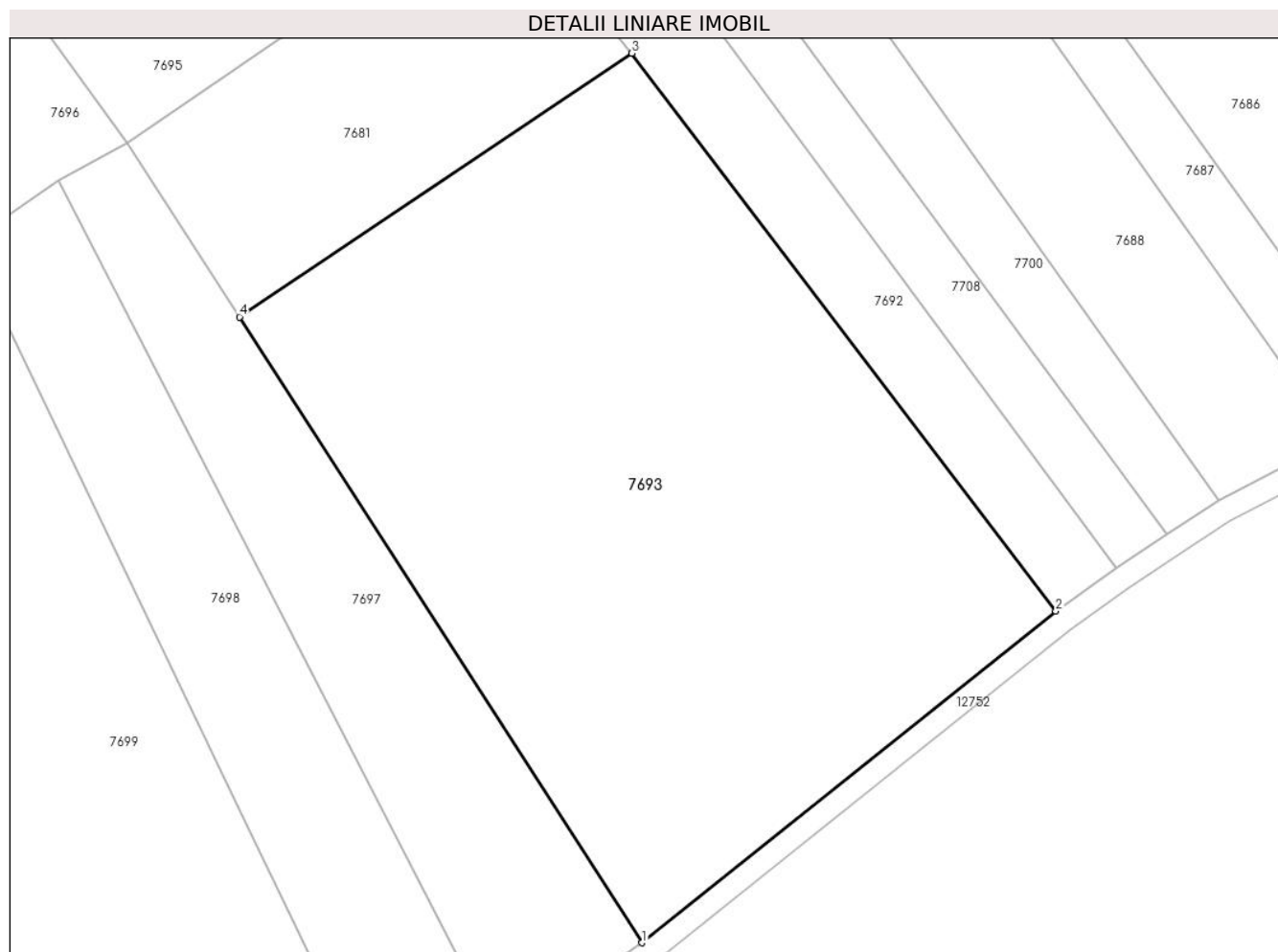
Inscrieri privind dezmembramintele dreptului de proprietate, drepturi reale de garanție și sarcini	Referințe
NU SUNT	

Anexa Nr. 1 La Partea I

Teren

Nr cadastral	Suprafața (mp)*	Observații / Referințe
	10.800	

* Suprafața este determinată în planul de proiecție Stereo 70.



Date referitoare la teren

Crt	Categorie folosință	Intravilan	Suprafața (mp)	Tarla	Parcelă	Nr. topo	Observații / Referințe
1	arabil	NU	10.800	-	-	Parte din 914, 915	Arabil în Lunca

Lungime Segmente

1) Valorile lungimilor segmentelor sunt obținute din proiecție în plan.

Punct început	X / Y	Punct sfârșit	X / Y	Lungime segment (** (m)
1	286.166,47 424.447,125	2	286.237,992 424.504,434	91.65
2	286.237,992 424.504,434	3	286.164,693 424.600,787	121.065
3	286.164,693 424.600,787	4	286.096,839 424.555,232	81.728
4	286.096,839 424.555,232	1	286.166,47 424.447,125	128.591

**** Lungimile segmentelor sunt determinate în planul de proiecție Stereo 70 și sunt rotunjite la 1 milimetru.**

***** Distanța dintre puncte este formată din segmente cumulate ce sunt mai mici decât valoarea 1 milimetru.**

**DATE DESPRE IMOBILUL NR. 7694**

Oficiul de Cadastru și Publicitate Imobiliară CARAS-SEVERIN
Biroul de Cadastru și Publicitate Imobiliară Caransebes

A. Partea I. Descrierea imobilului

TEREN Extravilan

Nr. CF vechi:189- Golet
Nr. topografic:Parte din 904

Adresa: Jud. Caraș-Severin

Nr. Crt	Nr cadastral Nr. topografic	Suprafața* (mp)	Observații / Referințe
A1		4.850	Sector cadastral:64 Teren neimprejmuit;

B. Partea II. Proprietari și acte

Inscrieri privitoare la dreptul de proprietate și alte drepturi reale		Referințe
/		
Act Normativ nr. 7, din 13/03/1996 emis de PARLAMENT;		
B1	Inscrierea provizorie, drept de PROPRIETATE, dobandit prin Lege, cota actuala 1/1 1) COMUNA BUCOȘNIȚA , CIF:3227645, PROPRIETAR NEIDENTIFICAT <i>OBSERVATII: PROPRIETAR NEIDENTIFICAT</i>	A1

C. Partea III. SARCINI .

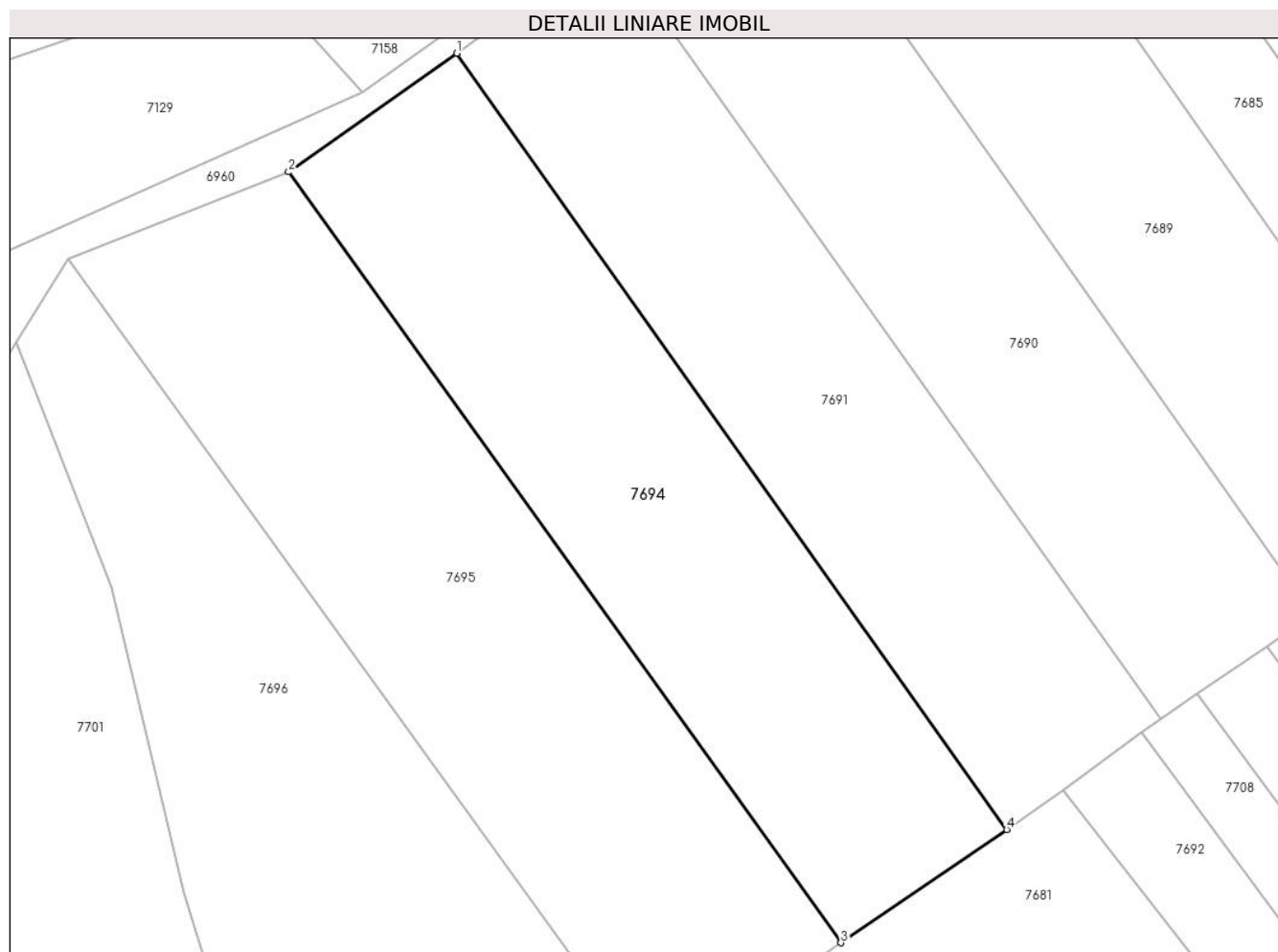
Inscrieri privind dezmembramintele dreptului de proprietate, drepturi reale de garanție și sarcini	Referințe
NU SUNT	

Anexa Nr. 1 La Partea I

Teren

Nr cadastral	Suprafața (mp)*	Observații / Referințe
	4.850	

* Suprafața este determinată în planul de proiecție Stereo 70.



Date referitoare la teren

Crt	Categorie folosință	Intra vilan	Suprafața (mp)	Tarla	Parcelă	Nr. topo	Observații / Referințe
1	arabil	NU	4.850	-	-	Parte din 904	Arabil în Lunca

Lungime Segmente

1) Valorile lungimilor segmentelor sunt obținute din proiecție în plan.

Punct început	X / Y	Punct sfârșit	X / Y	Lungime segment (** (m)
1	286.046,084 424.746,379	2	286.019,412 424.727,572	32.636
2	286.019,412 424.727,572	3	286.106,956 424.605,45	150.259
3	286.106,956 424.605,45	4	286.133,24 424.623,4	31.828
4	286.133,24 424.623,4	1	286.046,084 424.746,379	150.732

** Lungimile segmentelor sunt determinate în planul de proiecție Stereo 70 și sunt rotunjite la 1 milimetru.

***** Distanţa dintre puncte este formată din segmente cumulate ce sunt mai mici decât valoarea 1 milimetru.**

**DATE DESPRE IMOBILUL NR. 7695**

Oficiul de Cadastru și Publicitate Imobiliară CARAS-SEVERIN
Biroul de Cadastru și Publicitate Imobiliară Caransebes

A. Partea I. Descrierea imobilului

TEREN Extravilan

Nr. CF vechi:205- Goleț
Nr. topografic:905

Adresa: Jud. Caraș-Severin

Nr. Crt	Nr cadastral Nr. topografic	Suprafața* (mp)	Observații / Referințe
A1		Din acte: 5.695 Masurata: 5.572	Sector cadastral:64 Teren neimprejmuit;

B. Partea II. Proprietari și acte

Inscrieri privitoare la dreptul de proprietate și alte drepturi reale		Referințe
771 / 06/08/1986		
Hotarare Judecatoreasca nr. 2808/1985, din 01/01/1985 emis de JUDECĂTORIA CARANSEBEȘ (DOSAR NR. 1304/1985);		
B1	Intabulare, drept de PROPRIETATE, dobandit prin Hotarare Judecatoreasca, cota actuala 1/1 1) SOANDĂ MIHAI	A1

C. Partea III. SARCINI .

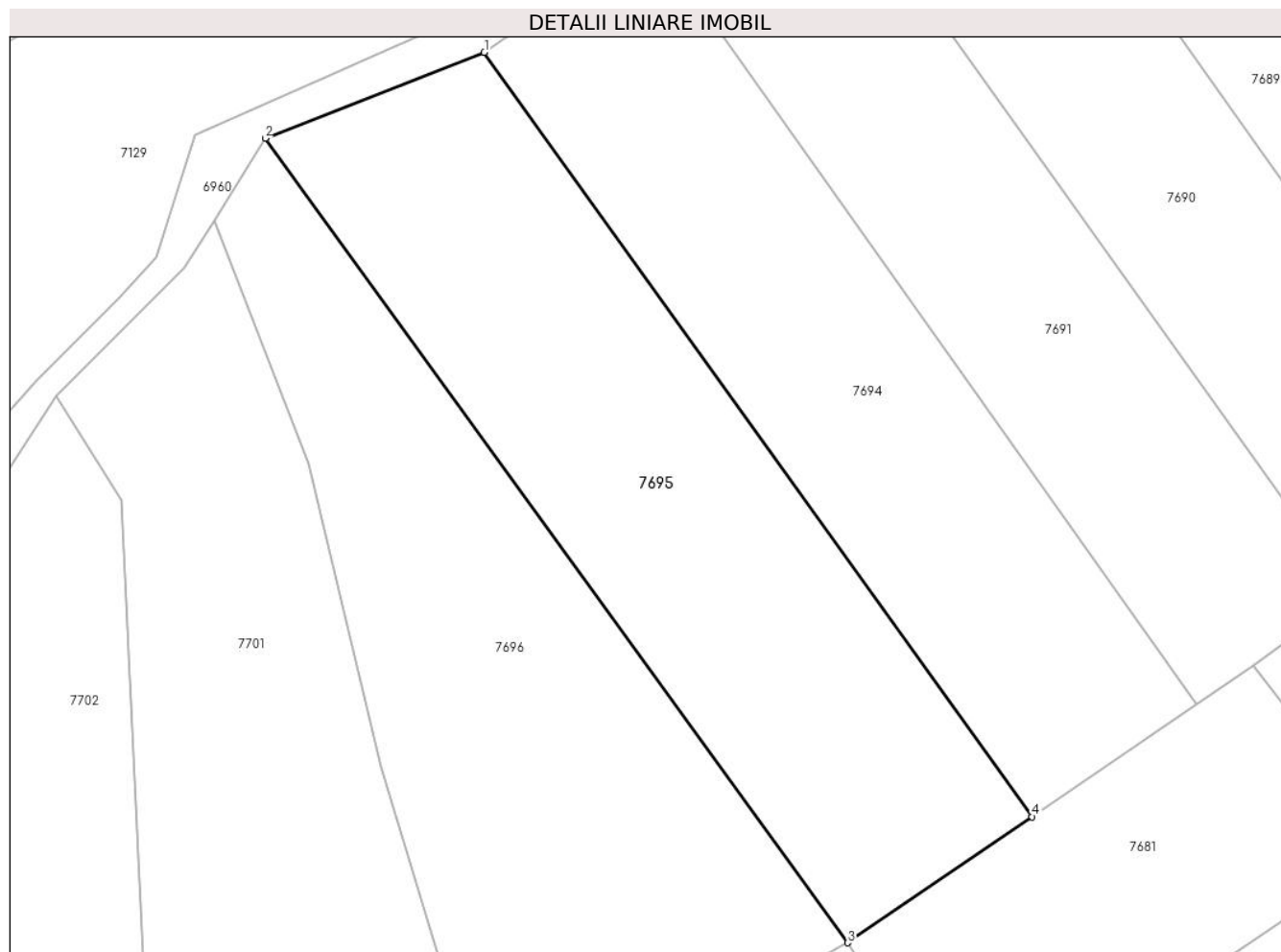
Inscrieri privind dezmembramintele dreptului de proprietate, drepturi reale de garanție și sarcini	Referințe
NU SUNT	

Anexa Nr. 1 La Partea I

Teren

Nr cadastral	Suprafața (mp)*	Observații / Referințe
	Din acte: 5.695 Masurata: 5.572	

* Suprafața este determinată în planul de proiecție Stereo 70.



Date referitoare la teren

Crt	Categorie folosință	Intra vilan	Suprafața (mp)	Tarla	Parcelă	Nr. topo	Observații / Referințe
1	fâneata	NU	5.572	-	-	905	Fâneață în Lunca

Lungime Segmente

1) Valorile lungimilor segmentelor sunt obținute din proiecție în plan.

Punct început	X / Y	Punct sfârșit	X / Y	Lungime segment (** (m)
1	286.019,412 424.727,572	2	285.984,4 424.713,826	37.614
2	285.984,4 424.713,826	3	286.077,466 424.585,31	158.675
3	286.077,466 424.585,31	4	286.106,956 424.605,45	35.711
4	286.106,956 424.605,45	1	286.019,412 424.727,572	150.259

**** Lungimile segmentelor sunt determinate în planul de proiecție Stereo 70 și sunt rotunjite la 1 milimetru.**

***** Distanța dintre puncte este formată din segmente cumulate ce sunt mai mici decât valoarea 1 milimetru.**

**DATE DESPRE IMOBILUL NR. 7696**

Oficiul de Cadastru și Publicitate Imobiliară CARAS-SEVERIN
Biroul de Cadastru și Publicitate Imobiliară Caransebes

A. Partea I. Descrierea imobilului

TEREN Extravilan

Nr. CF vechi:287- Golet
Nr. topografic:906/2

Adresa: Jud. Caraș-Severin

Nr. Crt	Nr cadastral Nr. topografic	Suprafața* (mp)	Observații / Referințe
A1	31090	Din acte: 6.517 Masurata: 5.829	Sector cadastral:64 Teren neimprejmuit;

B. Partea II. Proprietari și acte

Inscrieri privitoare la dreptul de proprietate și alte drepturi reale	Referințe
1 / 01/01/1889	
Act Notarial nr. 0, din 01/01/1889 emis de -;	
B1	A1
Intabulare, drept de PROPRIETATE, dobandit prin Conventie, cota actuala 1/1, cota initiala 1/1	
1) SURU FLOAREA , nasc.Suru	
<i>OBSERVATII: (provenita din conversia CF 287-Goleti)</i>	

C. Partea III. SARCINI .

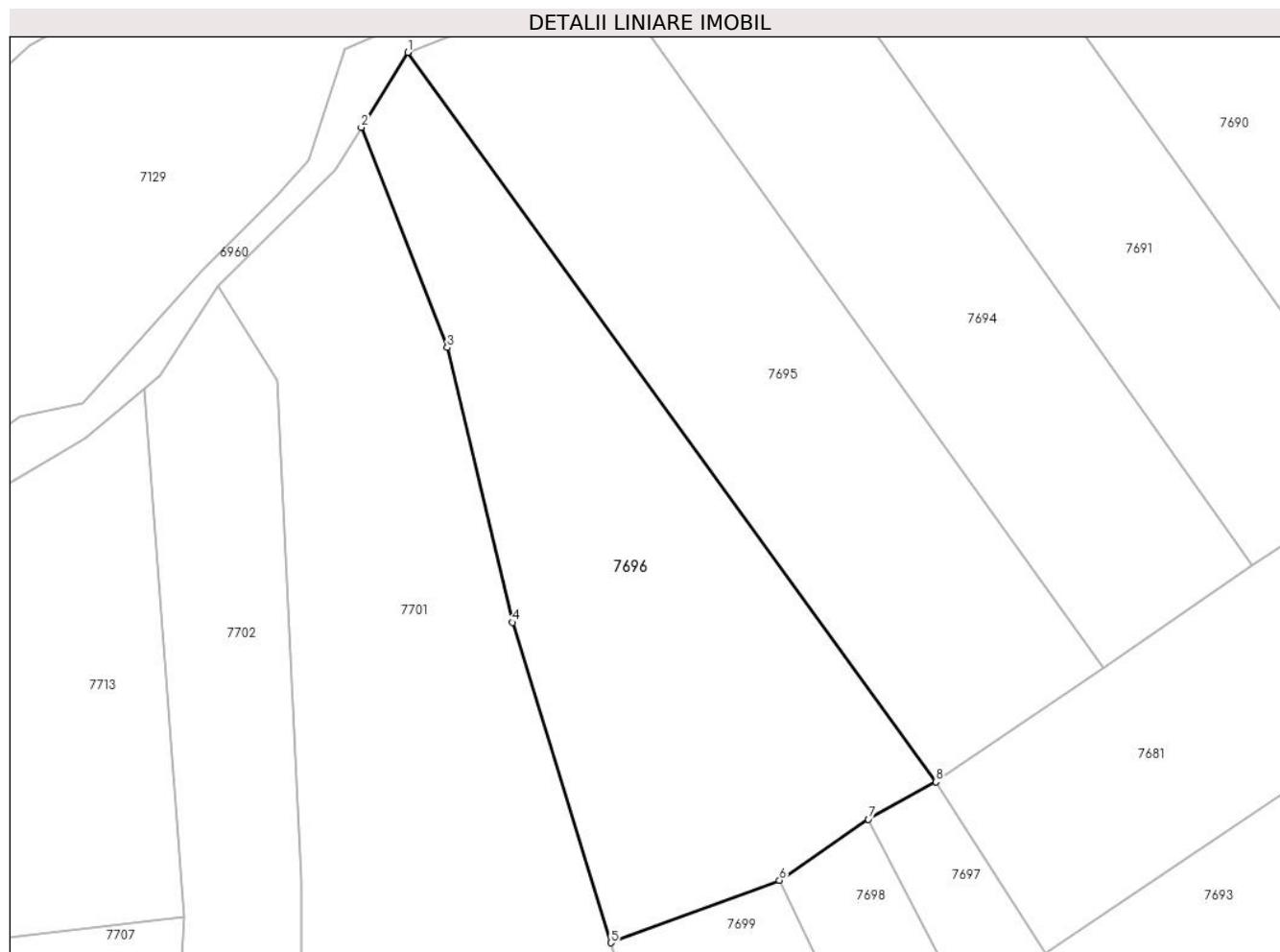
Inscrieri privind dezmembramintele dreptului de proprietate, drepturi reale de garanție și sarcini	Referințe
NU SUNT	

Anexa Nr. 1 La Partea I

Teren

Nr cadastral	Suprafața (mp)*	Observații / Referințe
31090	Din acte: 6.517 Masurata: 5.829	

* Suprafața este determinată în planul de proiecție Stereo 70.



Date referitoare la teren

Crt	Categorie folosință	Intra vilan	Suprafața (mp)	Tarla	Parcelă	Nr. topo	Observații / Referințe
1	faneata	NU	5.829	-	-	906/2	Fâneață în Lunca

Lungime Segmente

1) Valorile lungimilor segmentelor sunt obținute din proiecție în plan.

Punct început	X / Y	Punct sfârșit	X / Y	Lungime segment (** (m)
1	285.984,4 424.713,826	2	285.976,214 424.700,631	15.528
2	285.976,214 424.700,631	3	285.991,365 424.661,846	41.639
3	285.991,365 424.661,846	4	286.002,892 424.613,401	49.797
4	286.002,892 424.613,401	5	286.020,169 424.556,975	59.012
5	286.020,169 424.556,975	6	286.049,882 424.567,961	31.679

Punct început	X / Y	Punct sfârșit	X / Y	Lungime segment (** (m)
6	286.049,882 424.567,961	7	286.065,538 424.578,733	19.004
7	286.065,538 424.578,733	8	286.077,466 424.585,31	13.621
8	286.077,466 424.585,31	1	285.984,4 424.713,826	158.675

** Lungimile segmentelor sunt determinate în planul de proiecție Stereo 70 și sunt rotunjite la 1 milimetru.

*** Distanța dintre puncte este formată din segmente cumulate ce sunt mai mici decât valoarea 1 milimetru.

**DATE DESPRE IMOBILUL NR. 7697**

Oficiul de Cadastru și Publicitate Imobiliară CARAS-SEVERIN
Biroul de Cadastru și Publicitate Imobiliară Caransebes

A. Partea I. Descrierea imobilului

TEREN Extravilan

Nr. CF vechi:183- Goleț
Nr. topografic:911, 912, 913

Adresa: Jud. Caraș-Severin

Nr. Crt	Nr cadastral Nr. topografic	Suprafața* (mp)	Observații / Referințe
A1		Din acte: 3.495 Masurata: 3.567	Sector cadastral:64 Teren neimprejmit;

B. Partea II. Proprietari și acte

Inscrieri privitoare la dreptul de proprietate și alte drepturi reale		Referințe
2866 / 21/04/1909		
Act Notarial nr. 0, din 19/02/1909 emis de -;		
B1	Se notează interdicția de întrăinare și grevare în favoarea lui 1) STEFANUȚI MIHAI, a lui Mihai, dom. în Goleț 2) STEFANUȚI MARGARUȘA, a lui Mihai, dom. în Goleț	A1
5672 / 12/11/1998		
Act Notarial nr. 459/1998, din 12/11/1998 emis de BNP SIMESCU GHEORGHE (DOSAR NR. 597/1998);		
B2	Intabulare, drept de PROPRIETATE drept moștenire, dobandit prin Succesiune, cota actuala 1/1 1) STEFĂNUȚ IOAN, nepot de fiu	A1

C. Partea III. SARCINI

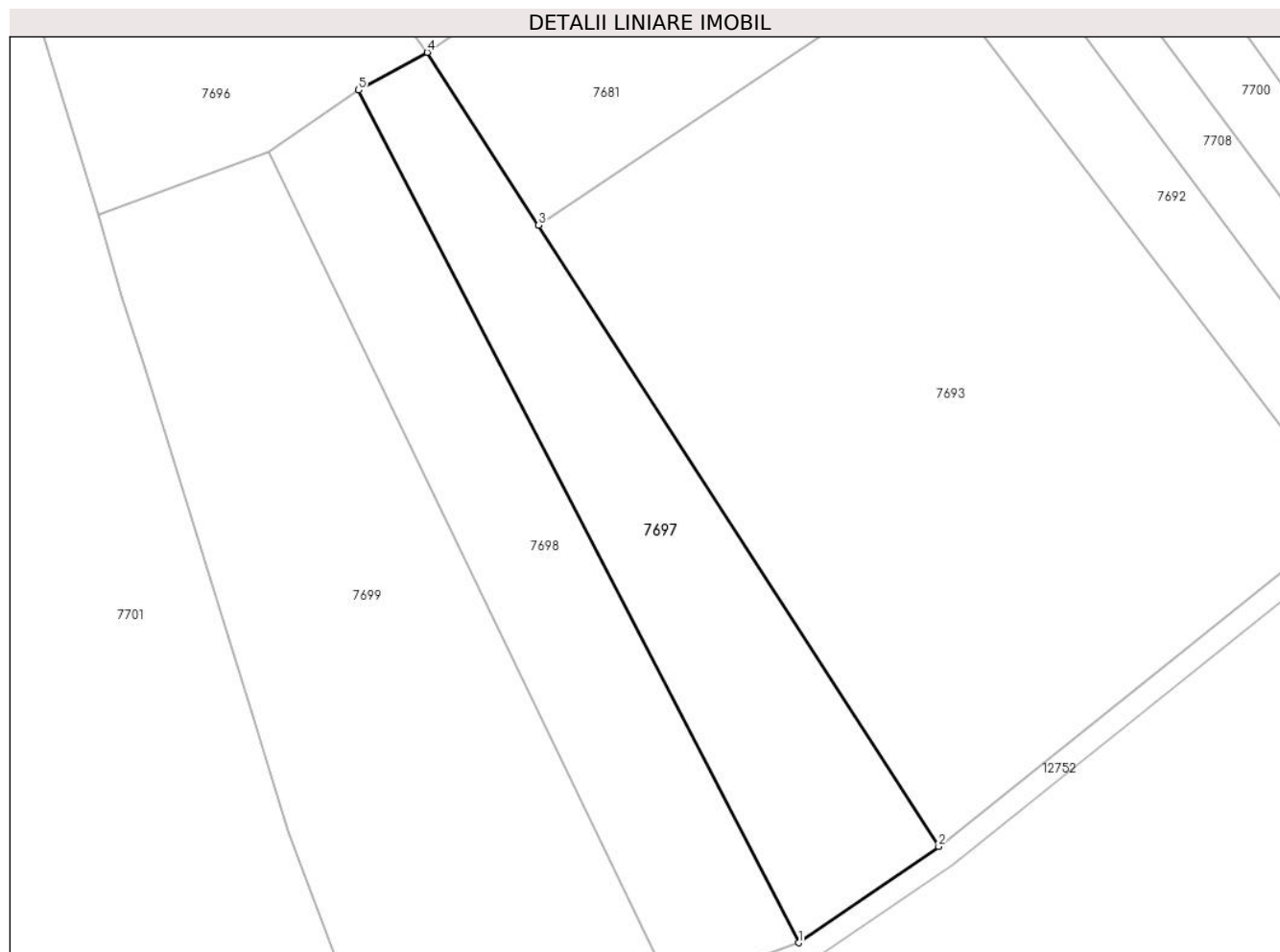
Inscrieri privind dezmembramintele dreptului de proprietate, drepturi reale de garanție și sarcini		Referințe
2866 / 21/04/1909		
Act Notarial nr. 0, din 19/02/1909 emis de -;		
C1	Intabulare, drept de UZUFRUCT VIAGER, dobandit prin Conventie, cota actuala 1/1 1) STEFANUȚI MIHAI, a lui Mihai, dom. în Goleț 2) STEFANUȚI MARGARUȘA, a lui Mihai, dom. în Goleț	A1

Anexa Nr. 1 La Partea I

Teren

Nr cadastral	Suprafața (mp)*	Observații / Referințe
	Din acte: 3.495 Masurata: 3.567	

* Suprafața este determinată în planul de proiecție Stereo 70.



Date referitoare la teren

Crt	Categorie folosință	Intra vilan	Suprafața (mp)	Tarla	Parcelă	Nr. topo	Observații / Referințe
1	faneata	NU	3.567	-	-	911	Fâneață în Lunca

Lungime Segmente

1) Valorile lungimilor segmentelor sunt obținute din proiecție în plan.

Punct început	X / Y	Punct sfârșit	X / Y	Lungime segment (** (m)
1	286.142,1 424.430,358	2	286.166,47 424.447,125	29.581
2	286.166,47 424.447,125	3	286.096,839 424.555,232	128.591
3	286.096,839 424.555,232	4	286.077,466 424.585,31	35.777
4	286.077,466 424.585,31	5	286.065,538 424.578,733	13.621
5	286.065,538 424.578,733	1	286.142,1 424.430,358	166.964

**** Lungimile segmentelor sunt determinate în planul de proiecție Stereo 70 și sunt rotunjite la 1 milimetru.**

***** Distanța dintre puncte este formată din segmente cumulate ce sunt mai mici decât valoarea 1 milimetru.**

**DATE DESPRE IMOBILUL NR. 7698**

Oficiul de Cadastru și Publicitate Imobiliară CARAS-SEVERIN
Biroul de Cadastru și Publicitate Imobiliară Caransebes

A. Partea I. Descrierea imobilului

TEREN Extravilan

Nr. CF vechi:182- Goleț
Nr. topografic:910

Adresa: Jud. Caraș-Severin

Nr. Crt	Nr cadastral Nr. topografic	Suprafața* (mp)	Observații / Referințe
A1		3.466	Sector cadastral:64 Teren neimprejmuit;

B. Partea II. Proprietari și acte

Inscrieri privitoare la dreptul de proprietate și alte drepturi reale		Referințe
/		
Act Normativ nr. 7, din 13/03/1996 emis de PARLAMENT;		
B1	Inscrierea provizorie, drept de PROPRIETATE, dobandit prin Lege, cota actuala 1/1 1) COMUNA BUCOȘNIȚA , CIF:3227645, PROPRIETAR NEIDENTIFICAT <i>OBSERVATII: PROPRIETAR NEIDENTIFICAT</i>	A1

C. Partea III. SARCINI .

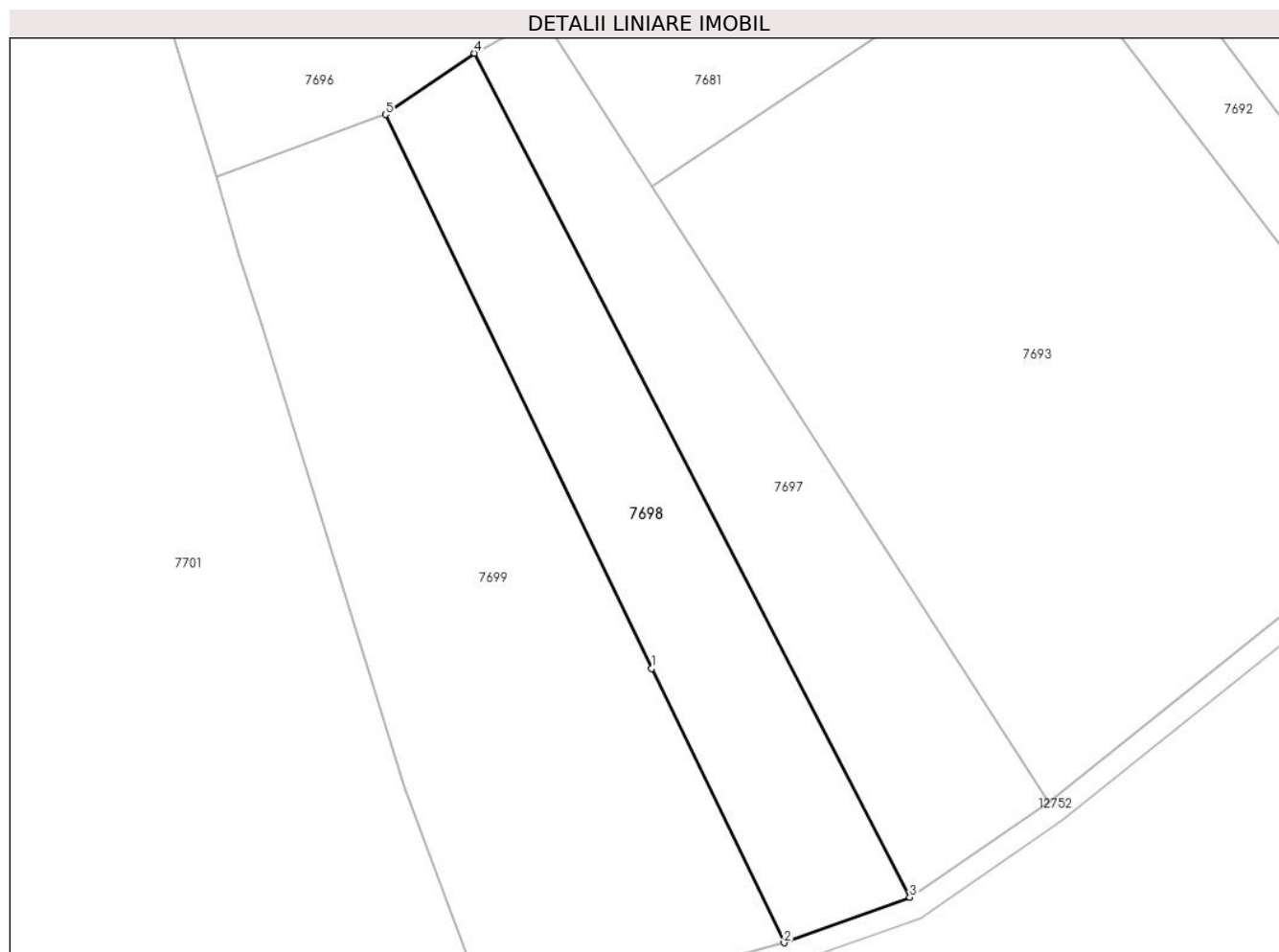
Inscrieri privind dezmembramintele dreptului de proprietate, drepturi reale de garanție și sarcini	Referințe
NU SUNT	

Anexa Nr. 1 La Partea I

Teren

Nr cadastral	Suprafața (mp)*	Observații / Referințe
	3.466	

* Suprafața este determinată în planul de proiecție Stereo 70.



Date referitoare la teren

Crt	Categorie folosință	Intravilan	Suprafața (mp)	Tarla	Parcelă	Nr. topo	Observații / Referințe
1	fâneata	NU	3.466	-	-	910	Fâneată în Lunca

Lungime Segmente

1) Valorile lungimilor segmentelor sunt obținute din proiecție în plan.

Punct început	X / Y	Punct sfârșit	X / Y	Lungime segment (** (m)
1	286.096,723 424.470,6	2	286.119,993 424.422,384	53.538
2	286.119,993 424.422,384	3	286.142,1 424.430,358	23.501
3	286.142,1 424.430,358	4	286.065,538 424.578,733	166.964
4	286.065,538 424.578,733	5	286.049,882 424.567,961	19.004
5	286.049,882 424.567,961	1	286.096,723 424.470,6	108.043

**** Lungimile segmentelor sunt determinate în planul de proiecție Stereo 70 și sunt rotunjite la 1 milimetru.**

***** Distanța dintre puncte este formată din segmente cumulate ce sunt mai mici decât valoarea 1 milimetru.**

**DATE DESPRE IMOBILUL NR. 7699**

Oficiul de Cadastru și Publicitate Imobiliară CARAS-SEVERIN
Biroul de Cadastru și Publicitate Imobiliară Caransebes

A. Partea I. Descrierea imobilului

TEREN Extravilan

Nr. CF vechi:198- Goleț
Nr. topografic:907, 908, 909

Adresa: Jud. Caraș-Severin

Nr. Crt	Nr cadastral Nr. topografic	Suprafața* (mp)	Observații / Referințe
A1		Din acte: 6.537 Masurata: 6.843	Sector cadastral:64 Teren neimprejmuit;

B. Partea II. Proprietari și acte

Inscrieri privitoare la dreptul de proprietate și alte drepturi reale	Referințe
1 / 01/01/1900	
Act Notarial nr. 0, din 01/01/1900 emis de - (ÎMPĂRȚIREA FAPTICĂ NR. 985 DIN 17.05.1920);	
B1	A1
Intabulare, drept de PROPRIETATE, dobândit prin Conventie, cota actuala 1/1	
1) STEFANUȚI PETRU, și soția	
2) STEFANUȚI ANASTASIA, născ. Stefanuți	

C. Partea III. SARCINI .

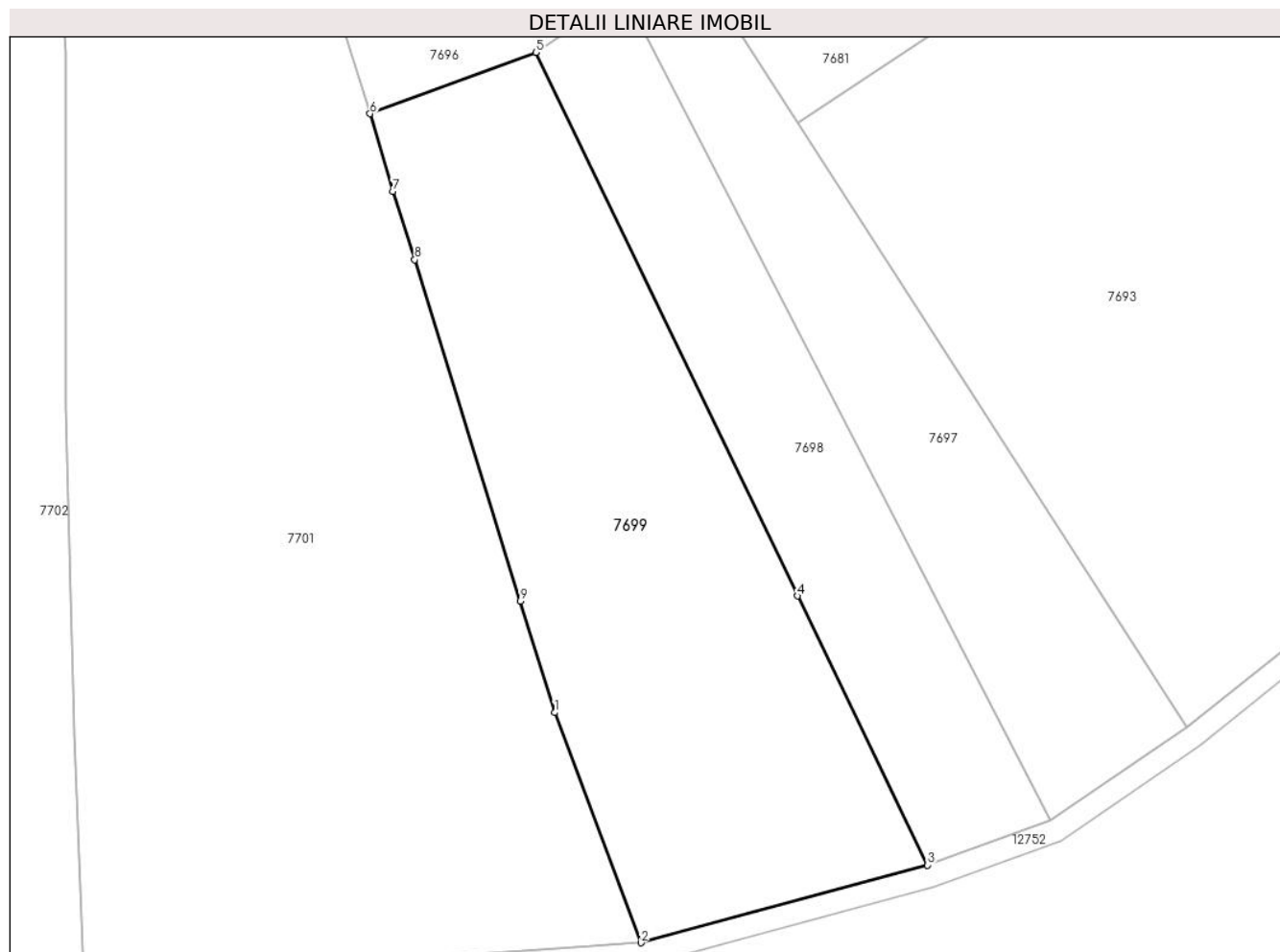
Inscrieri privind dezmembramintele dreptului de proprietate, drepturi reale de garanție și sarcini	Referințe
NU SUNT	

Anexa Nr. 1 La Partea I

Teren

Nr cadastral	Suprafața (mp)*	Observații / Referințe
	Din acte: 6.537	
	Masurata: 6.843	

* Suprafața este determinată în planul de proiecție Stereo 70.



Date referitoare la teren

Crt	Categorie folosință	Intra vilan	Suprafața (mp)	Tarla	Parcelă	Nr. topo	Observații / Referințe
1	arabil	NU	1.378	-	-	907	Arabil în Lunca
2	faneata	NU	3.009	-	-	908	Fâneată în Lunca
3	arabil	NU	2.456	-	-	909	Arabil în Lunca

Lungime Segmente

1) Valorile lungimilor segmentelor sunt obținute din proiecție în plan.

Punct început	X / Y	Punct sfârșit	X / Y	Lungime segment (** (m)
1	286.053,261 424.449,69	2	286.068,676 424.408,47	44.008
2	286.068,676 424.408,47	3	286.119,993 424.422,384	53.17
3	286.119,993 424.422,384	4	286.096,723 424.470,6	53.538

Punct început	X / Y	Punct sfârșit	X / Y	Lungime segment (** (m)
4	286.096,723 424.470,6	5	286.049,882 424.567,961	108.043
5	286.049,882 424.567,961	6	286.020,169 424.556,975	31.679
6	286.020,169 424.556,975	7	286.024,263 424.543,029	14.535
7	286.024,263 424.543,029	8	286.028,183 424.530,801	12.841
8	286.028,183 424.530,801	9	286.047,083 424.469,673	63.983
9	286.047,083 424.469,673	1	286.053,261 424.449,69	20.916

** Lungimile segmentelor sunt determinate în planul de proiecție Stereo 70 și sunt rotunjite la 1 milimetru.

*** Distanța dintre puncte este formată din segmente cumulate ce sunt mai mici decât valoarea 1 milimetru.

**DATE DESPRE IMOBILUL NR. 7700**

Oficiul de Cadastru și Publicitate Imobiliară CARAS-SEVERIN
Biroul de Cadastru și Publicitate Imobiliară Caransebes

A. Partea I. Descrierea imobilului

TEREN Extravilan

Nr. CF vechi:124- Goleț
Nr. topografic:Parte din 916

Adresa: Jud. Caraș-Severin

Nr. Crt	Nr cadastral Nr. topografic	Suprafața* (mp)	Observații / Referințe
A1	31066	1.898	Sector cadastral:64 Teren neimprejmuit;

B. Partea II. Proprietari și acte

Inscrieri privitoare la dreptul de proprietate și alte drepturi reale		Referințe
/		
Act Normativ nr. 7, din 13/03/1996 emis de PARLAMENT;		
B1	Inscrierea provizorie, drept de PROPRIETATE, dobandit prin Lege, cota actuala 1/1 1) COMUNA BUCOȘNIȚA , CIF:3227645, PROPRIETAR NEIDENTIFICAT <i>OBSERVATII: PROPRIETAR NEIDENTIFICAT</i>	A1

C. Partea III. SARCINI .

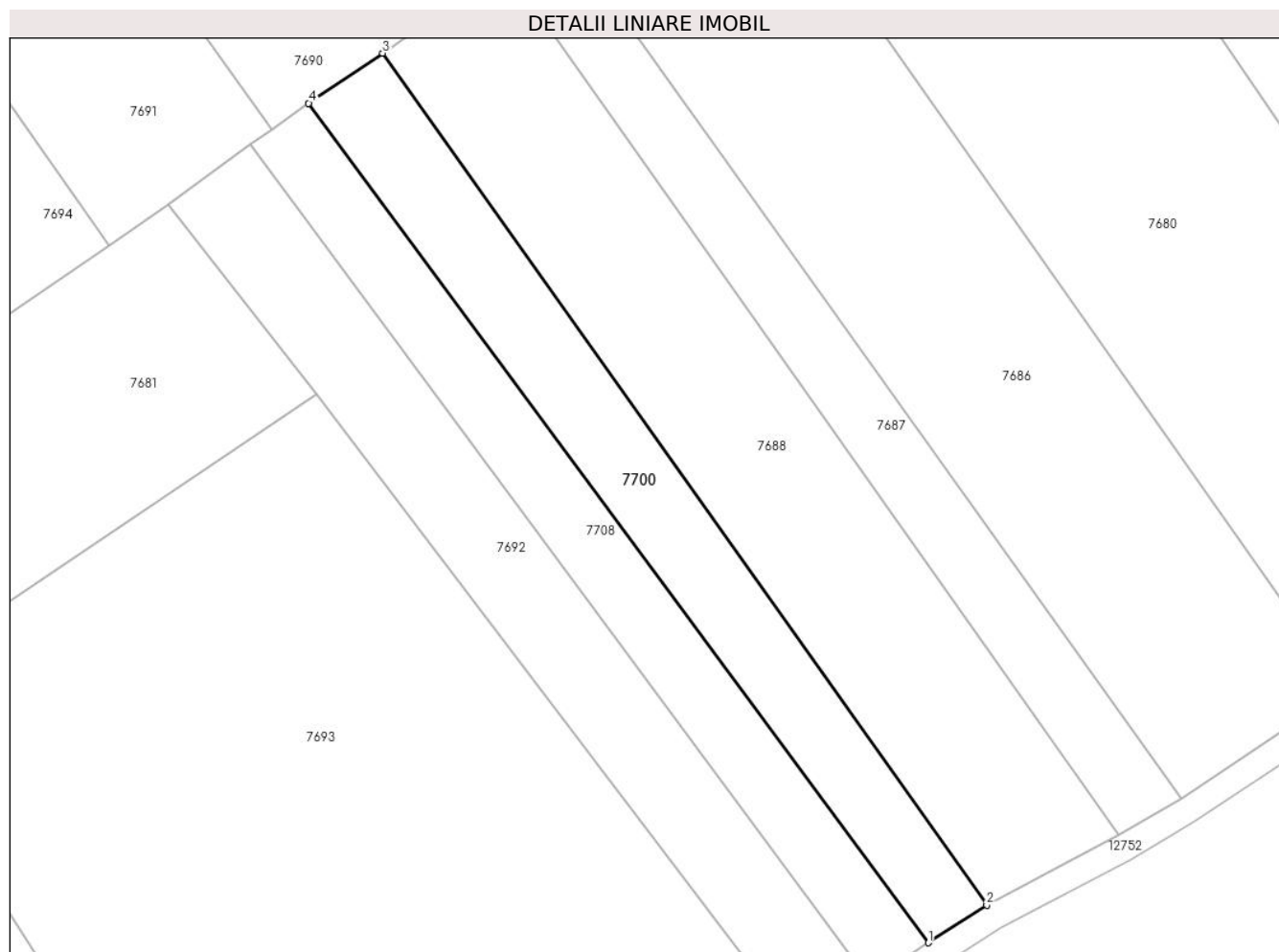
Inscrieri privind dezmembramintele dreptului de proprietate, drepturi reale de garanție și sarcini	Referințe
NU SUNT	

Anexa Nr. 1 La Partea I

Teren

Nr cadastral	Suprafața (mp)*	Observații / Referințe
31066	1.898	

* Suprafața este determinată în planul de proiecție Stereo 70.



Date referitoare la teren

Crt	Categorie folosință	Intravilan	Suprafața (mp)	Tarla	Parcelă	Nr. topo	Observații / Referințe
1	arabil	NU	1.898	-	-	Parte din 916	Arabil în Cia

Lungime Segmente

1) Valorile lungimilor segmentelor sunt obținute din proiecție în plan.

Punct început	X / Y	Punct sfârșit	X / Y	Lungime segment (** (m)
1	286.257,255 424.517,802	2	286.266,095 424.523,519	10.528
2	286.266,095 424.523,519	3	286.174,611 424.652,436	158.079
3	286.174,611 424.652,436	4	286.163,419 424.644,866	13.512
4	286.163,419 424.644,866	1	286.257,255 424.517,802	157.957

** Lungimile segmentelor sunt determinate în planul de proiecție Stereo 70 și sunt rotunjite la 1 milimetru.

***** Distanţa dintre puncte este formată din segmente cumulate ce sunt mai mici decât valoarea 1 milimetru.**

**DATE DESPRE IMOBILUL NR. 7701**

Oficiul de Cadastru și Publicitate Imobiliară CARAS-SEVERIN
Biroul de Cadastru și Publicitate Imobiliară Caransebes

A. Partea I. Descrierea imobilului

TEREN Extravilan

Nr. CF vechi:131, 132- Golet

Nr. topografic:1101/1, 1101/2, 1102, 1103

Adresa: Jud. Caraș-Severin

Nr. Crt	Nr cadastral Nr. topografic	Suprafața* (mp)	Observații / Referințe
A1		17.297	Sector cadastral:64 Teren neimprejmuit; 31843, 31844,31845

B. Partea II. Proprietari și acte

Inscrieri privitoare la dreptul de proprietate și alte drepturi reale		Referințe
/		
Act Normativ nr. 7, din 13/03/1996 emis de PARLAMENT;		
B1	Inscrierea provizorie, drept de PROPRIETATE, dobandit prin Lege, cota actuala 1/1 1) COMUNA BUCOȘNIȚA , CIF:3227645, PROPRIETAR NEIDENTIFICAT <i>OBSERVATII: PROPRIETAR NEIDENTIFICAT</i>	A1

C. Partea III. SARCINI .

Inscrieri privind dezmembramintele dreptului de proprietate, drepturi reale de garanție și sarcini	Referințe
NU SUNT	

Anexa Nr. 1 La Partea I

Teren

Nr cadastral	Suprafața (mp)*	Observații / Referințe
	17.297	31843, 31844, 31845

* Suprafața este determinată în planul de proiecție Stereo 70.



Date referitoare la teren

Crt	Categorie folosință	Intra vilan	Suprafața (mp)	Tarla	Parcelă	Nr. topo	Observații / Referințe
1	arabil	NU	8.531	-	-	1101/2, 1103, 1101/1	Arabil în Cia
2	faneata	NU	8.766	-	-	1101/2, 1102	Fâneată în Cia

Lungime Segmente

1) Valorile lungimilor segmentelor sunt obținute din proiecție în plan.

Punct început	X / Y	Punct sfârșit	X / Y	Lungime segment (** (m)
1	285.965,658 424.567,979	2	285.965,721 424.504,184	63.795
2	285.965,721 424.504,184	3	285.967,086 424.446,397	57.803
3	285.967,086 424.446,397	4	285.969,557 424.388,032	58.417
4	285.969,557 424.388,032	5	285.998,566 424.398,536	30.852

Punct început	X / Y	Punct sfârșit	X / Y	Lungime segment (** (m)
5	285.998,566 424.398,536	6	286.026,611 424.405,463	28.888
6	286.026,611 424.405,463	7	286.068,676 424.408,47	42.172
7	286.068,676 424.408,47	8	286.053,261 424.449,69	44.008
8	286.053,261 424.449,69	9	286.047,083 424.469,673	20.916
9	286.047,083 424.469,673	10	286.028,183 424.530,801	63.983
10	286.028,183 424.530,801	11	286.024,263 424.543,029	12.841
11	286.024,263 424.543,029	12	286.020,169 424.556,975	14.535
12	286.020,169 424.556,975	13	286.002,892 424.613,401	59.012
13	286.002,892 424.613,401	14	285.991,365 424.661,846	49.797
14	285.991,365 424.661,846	15	285.976,214 424.700,631	41.639
15	285.976,214 424.700,631	16	285.971,506 424.693,04	8.932
16	285.971,506 424.693,04	17	285.951,052 424.672,619	28.903
17	285.951,052 424.672,619	18	285.961,413 424.656,067	19.527
18	285.961,413 424.656,067	1	285.965,658 424.567,979	88.19

** Lungimile segmentelor sunt determinate în planul de proiecție Stereo 70 și sunt rotunjite la 1 milimetru.

*** Distanța dintre puncte este formată din segmente cumulate ce sunt mai mici decât valoarea 1 milimetru.

**DATE DESPRE IMOBILUL NR. 7702**

Oficiul de Cadastru și Publicitate Imobiliară CARAS-SEVERIN
Biroul de Cadastru și Publicitate Imobiliară Caransebes

A. Partea I. Descrierea imobilului

TEREN Extravilan

Nr. CF vechi:66- Goleț
Nr. topografic:1104, 1105

Adresa: Jud. Caraș-Severin

Nr. Crt	Nr cadastral Nr. topografic	Suprafața* (mp)	Observații / Referințe
A1		6.873	Sector cadastral:64 Teren neimprejmuit;

B. Partea II. Proprietari și acte

Inscrieri privitoare la dreptul de proprietate și alte drepturi reale		Referințe
/		
Act Normativ nr. 7, din 13/03/1996 emis de PARLAMENT;		
B1	Inscrierea provizorie, drept de PROPRIETATE, dobandit prin Lege, cota actuala 1/1 1) COMUNA BUCOȘNIȚA , CIF:3227645, PROPRIETAR NEIDENTIFICAT <i>OBSERVATII: PROPRIETAR NEIDENTIFICAT</i>	A1

C. Partea III. SARCINI .

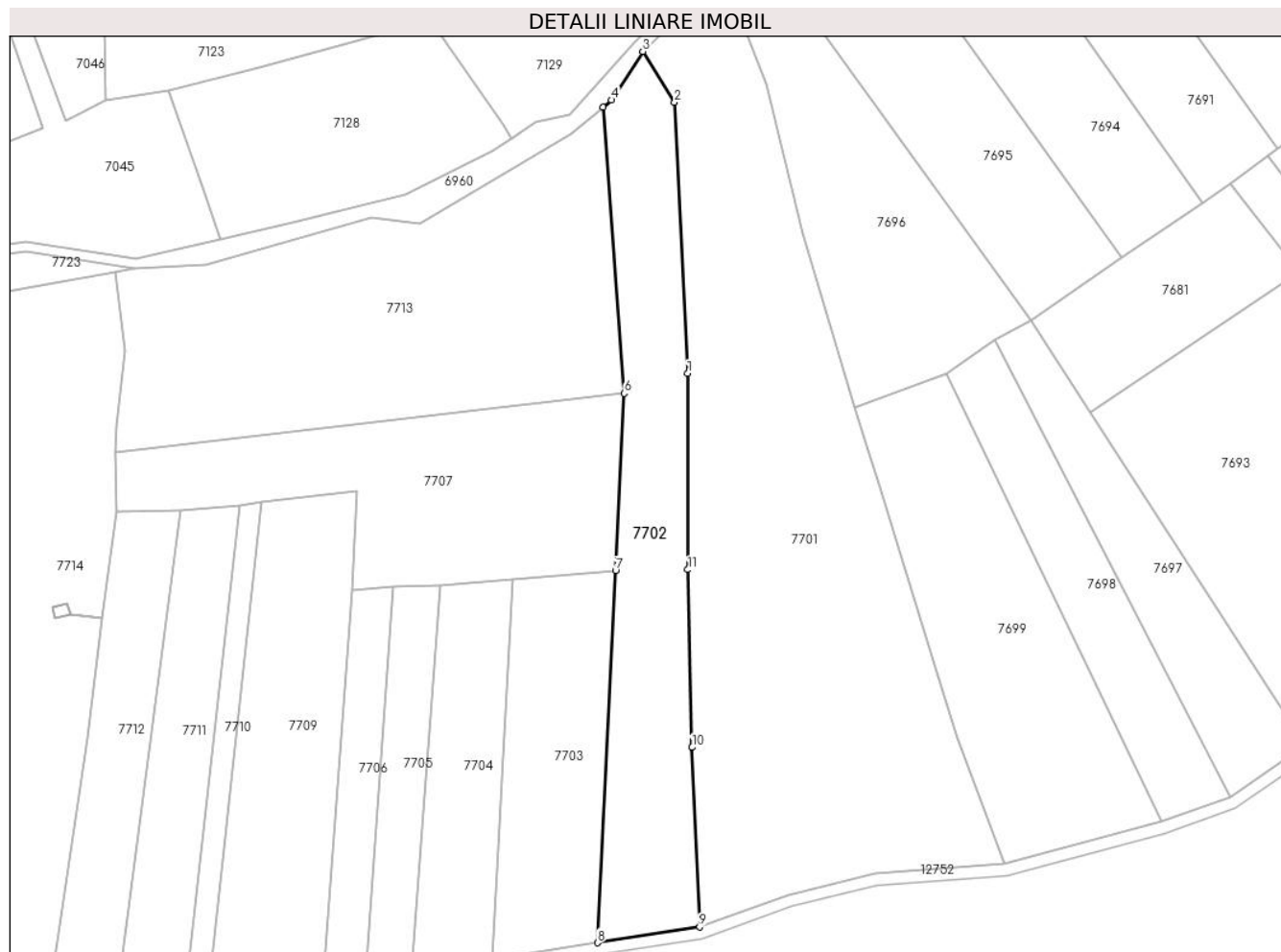
Inscrieri privind dezmembramintele dreptului de proprietate, drepturi reale de garanție și sarcini	Referințe
NU SUNT	

Anexa Nr. 1 La Partea I

Teren

Nr cadastral	Suprafața (mp)*	Observații / Referințe
	6.873	

* Suprafața este determinată în planul de proiecție Stereo 70.



Date referitoare la teren

Crt	Categorie folosință	Intra vilan	Suprafața (mp)	Tarla	Parcelă	Nr. topo	Observații / Referințe
1	fâneata	NU	6.873	-	-	1104, 1105	Fâneată în Cia

Lungime Segmente

1) Valorile lungimilor segmentelor sunt obținute din proiecție în plan.

Punct început	X / Y	Punct sfârșit	X / Y	Lungime segment (** (m)
1	285.965,658 424.567,979	2	285.961,413 424.656,067	88.19
2	285.961,413 424.656,067	3	285.951,052 424.672,619	19.527
3	285.951,052 424.672,619	4	285.940,847 424.656,827	18.802
4	285.940,847 424.656,827	5	285.938,069 424.654,552	3.591
5	285.938,069 424.654,552	6	285.944,983 424.561,509	93.3

Punct început	X / Y	Punct sfârșit	X / Y	Lungime segment (** (m)
6	285.944,983 424.561,509	7	285.942,17 424.503,913	57.665
7	285.942,17 424.503,913	8	285.936,376 424.382,914	121.138
8	285.936,376 424.382,914	9	285.969,557 424.388,032	33.573
9	285.969,557 424.388,032	10	285.967,086 424.446,397	58.417
10	285.967,086 424.446,397	11	285.965,721 424.504,184	57.803
11	285.965,721 424.504,184	1	285.965,658 424.567,979	63.795

** Lungimile segmentelor sunt determinate în planul de proiecție Stereo 70 și sunt rotunjite la 1 milimetru.

*** Distanța dintre puncte este formată din segmente cumulate ce sunt mai mici decât valoarea 1 milimetru.

**DATE DESPRE IMOBILUL NR. 7703**

Oficiul de Cadastru și Publicitate Imobiliară CARAS-SEVERIN
Biroul de Cadastru și Publicitate Imobiliară Caransebes

A. Partea I. Descrierea imobilului

Nr. CF vechi:644, 645, 646- Golet
Nr. topografic:PARTE DIN 1110/1, 1110/2,
1110/3

TEREN Extravilan

Adresa: Jud. Caraș-Severin

Nr. Crt	Nr cadastral Nr. topografic	Suprafața* (mp)	Observații / Referințe
A1		4.124	Sector cadastral:64 Teren neimprejmuit;

B. Partea II. Proprietari și acte

Inscrieri privitoare la dreptul de proprietate și alte drepturi reale		Referințe
/		
Act Normativ nr. 7, din 13/03/1996 emis de PARLAMENT;		
B1	Inscrierea provizorie, drept de PROPRIETATE, dobandit prin Lege, cota actuala 1/1	A1
1) COMUNA BUCOȘNIȚA , CIF:3227645, PROPRIETAR NEIDENTIFICAT		
OBSERVATII: PROPRIETAR NEIDENTIFICAT		

C. Partea III. SARCINI .

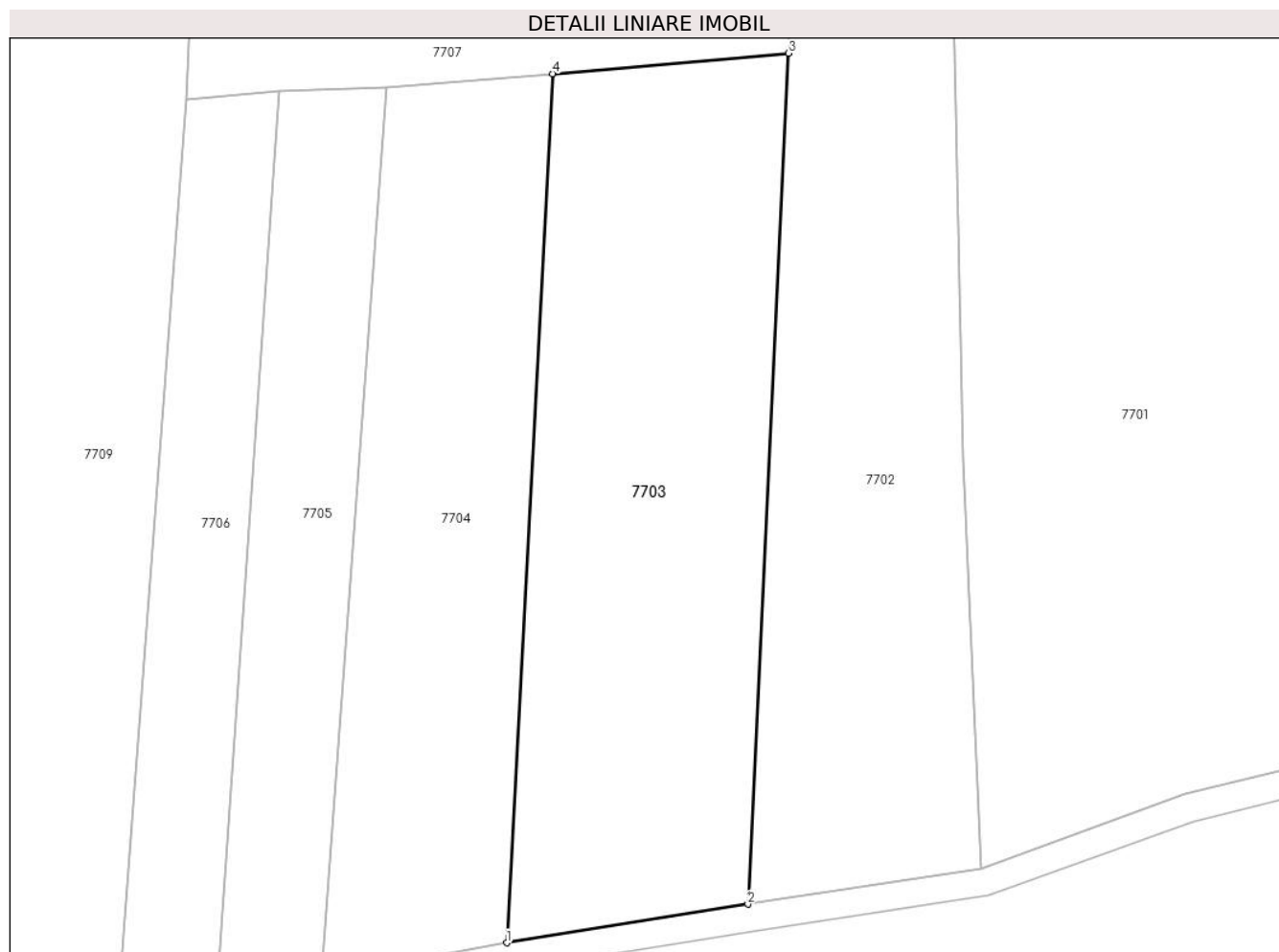
Inscrieri privind dezmembramintele dreptului de proprietate, drepturi reale de garanție și sarcini	Referințe
NU SUNT	

Anexa Nr. 1 La Partea I

Teren

Nr cadastral	Suprafața (mp)*	Observații / Referințe
	4.124	

* Suprafața este determinată în planul de proiecție Stereo 70.



Date referitoare la teren

Crt	Categorie folosință	Intravilan	Suprafața (mp)	Tarla	Parcelă	Nr. topo	Observații / Referințe
1	arabil	NU	4.124	-	-	PARTE DIN 1110/1, 1110/2, 1110/3	Arabil în Cia

Lungime Segmente

1) Valorile lungimilor segmentelor sunt obținute din proiecție în plan.

Punct început	X / Y	Punct sfârșit	X / Y	Lungime segment (** (m)
1	285.902,083 424.377,435	2	285.936,376 424.382,914	34.728
2	285.936,376 424.382,914	3	285.942,17 424.503,913	121.138
3	285.942,17 424.503,913	4	285.908,595 424.501,02	33.699
4	285.908,595 424.501,02	1	285.902,083 424.377,435	123.756

**** Lungimile segmentelor sunt determinate în planul de proiecție Stereo 70 și sunt rotunjite la 1 milimetru.**

***** Distanța dintre puncte este formată din segmente cumulate ce sunt mai mici decât valoarea 1 milimetru.**

**DATE DESPRE IMOBILUL NR. 7704**

Oficiul de Cadastru și Publicitate Imobiliară CARAS-SEVERIN
Biroul de Cadastru și Publicitate Imobiliară Caransebes

A. Partea I. Descrierea imobilului

Nr. CF vechi:644, 645, 646- Golet
Nr. topografic:PARTE DIN 1110/1, 1110/2,
1110/3

TEREN Extravilan

Adresa: Jud. Caraș-Severin

Nr. Crt	Nr cadastral Nr. topografic	Suprafața* (mp)	Observații / Referințe
A1		3.096	Sector cadastral:64 Teren neimprejmuit;

B. Partea II. Proprietari și acte

Inscrieri privitoare la dreptul de proprietate și alte drepturi reale		Referințe
/		
Act Normativ nr. 7, din 13/03/1996 emis de PARLAMENT;		
B1	Inscrierea provizorie, drept de PROPRIETATE, dobandit prin Lege, cota actuala 1/1	A1
1) COMUNA BUCOȘNIȚA , CIF:3227645, PROPRIETAR NEIDENTIFICAT		
OBSERVATII: PROPRIETAR NEIDENTIFICAT		

C. Partea III. SARCINI .

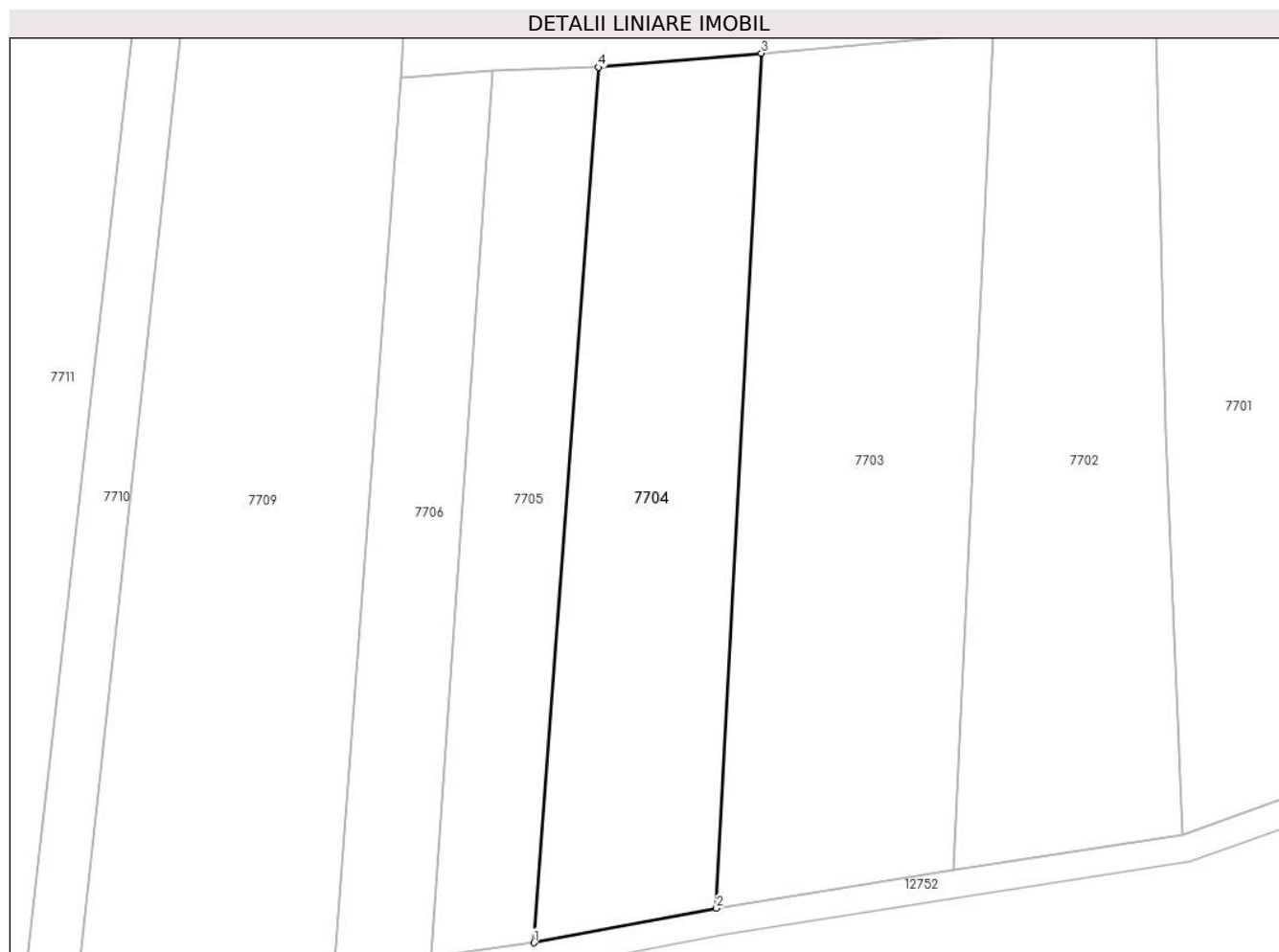
Inscrieri privind dezmembramintele dreptului de proprietate, drepturi reale de garanție și sarcini	Referințe
NU SUNT	

Anexa Nr. 1 La Partea I

Teren

Nr cadastral	Suprafața (mp)*	Observații / Referințe
	3.096	

* Suprafața este determinată în planul de proiecție Stereo 70.



Date referitoare la teren

Crt	Categorie folosință	Intravilan	Suprafața (mp)	Tarla	Parcelă	Nr. topo	Observații / Referințe
1	arabil	NU	3.096	-	-	PARTE DIN 1110/1, 1110/2, 1110/3	Arabil în Cia

Lungime Segmente

1) Valorile lungimilor segmentelor sunt obținute din proiecție în plan.

Punct început	X / Y	Punct sfârșit	X / Y	Lungime segment (** (m)
1	285.875,688 424.372,446	2	285.902,083 424.377,435	26.862
2	285.902,083 424.377,435	3	285.908,595 424.501,02	123.756
3	285.908,595 424.501,02	4	285.885,029 424.498,99	23.653
4	285.885,029 424.498,99	1	285.875,688 424.372,446	126.888

**** Lungimile segmentelor sunt determinate în planul de proiecție Stereo 70 și sunt rotunjite la 1 milimetru.**

***** Distanța dintre puncte este formată din segmente cumulate ce sunt mai mici decât valoarea 1 milimetru.**

**DATE DESPRE IMOBILUL NR. 7705**

Oficiul de Cadastru și Publicitate Imobiliară CARAS-SEVERIN
Biroul de Cadastru și Publicitate Imobiliară Caransebes

A. Partea I. Descrierea imobilului

Nr. CF vechi:644, 645, 646- Golet
Nr. topografic:PARTE DIN 1110/1, 1110/2,
1110/3

TEREN Extravilan

Adresa: Jud. Caraș-Severin

Nr. Crt	Nr cadastral Nr. topografic	Suprafața* (mp)	Observații / Referințe
A1		1.910	Sector cadastral:64 Teren neimprejmuit;

B. Partea II. Proprietari și acte

Inscrieri privitoare la dreptul de proprietate și alte drepturi reale		Referințe
/		
Act Normativ nr. 7, din 13/03/1996 emis de PARLAMENT;		
B1	Inscrierea provizorie, drept de PROPRIETATE, dobandit prin Lege, cota actuala 1/1	A1
1) COMUNA BUCOȘNIȚA , CIF:3227645, PROPRIETAR NEIDENTIFICAT		
OBSERVATII: PROPRIETAR NEIDENTIFICAT		

C. Partea III. SARCINI .

Inscrieri privind dezmembramintele dreptului de proprietate, drepturi reale de garanție și sarcini	Referințe
NU SUNT	

Anexa Nr. 1 La Partea I

Teren

Nr cadastral	Suprafața (mp)*	Observații / Referințe
	1.910	

* Suprafața este determinată în planul de proiecție Stereo 70.



Date referitoare la teren

Crt	Categorie folosință	Intravilan	Suprafața (mp)	Tarla	Parcelă	Nr. topo	Observații / Referințe
1	arabil	NU	1.910	-	-	PARTE DIN 1110/1, 1110/2, 1110/3	Arabil în Cia

Lungime Segmente

1) Valorile lungimilor segmentelor sunt obținute din proiecție în plan.

Punct început	X / Y	Punct sfârșit	X / Y	Lungime segment (** (m)
1	285.860,802 424.370,379	2	285.875,688 424.372,446	15.029
2	285.875,688 424.372,446	3	285.885,029 424.498,99	126.888
3	285.885,029 424.498,99	4	285.869,738 424.498,574	15.297
4	285.869,738 424.498,574	1	285.860,802 424.370,379	128.506

**** Lungimile segmentelor sunt determinate în planul de proiecție Stereo 70 și sunt rotunjite la 1 milimetru.**

***** Distanța dintre puncte este formată din segmente cumulate ce sunt mai mici decât valoarea 1 milimetru.**

**DATE DESPRE IMOBILUL NR. 7706**

Oficiul de Cadastru și Publicitate Imobiliară CARAS-SEVERIN
Biroul de Cadastru și Publicitate Imobiliară Caransebes

A. Partea I. Descrierea imobilului

Nr. CF vechi: 644, 645, 646- Golet
Nr. topografic: PARTE DIN 1110/1, 1110/2,
1110/3

TEREN Extravilan

Adresa: Jud. Caraș-Severin

Nr. Crt	Nr cadastral Nr. topografic	Suprafața* (mp)	Observații / Referințe
A1		1.741	Sector cadastral:64 Teren neimprejmuit;

B. Partea II. Proprietari și acte

Inscrieri privitoare la dreptul de proprietate și alte drepturi reale		Referințe
/		
Act Normativ nr. 7, din 13/03/1996 emis de PARLAMENT;		
B1	Intabulare, drept de PROPRIETATE, dobandit prin Lege, cota actuala 1/1 1) NEIDENTIFICAT NEIDENTIFICAT, CIF:00000000000000	A1
Act Normativ nr. 7, din 13/03/1996 emis de PARLAMENT (ACT ADMINISTRATIV NR. 5062 DIN 10.10.2022, EMIS DE PRIMĂRIA COMUNEI BUCOȘNIȚA);		
B2	Se notează posesia faptică în favoarea lui 1) SURU ION-HOGEA	A1

C. Partea III. SARCINI .

Inscrieri privind dezmembramintele dreptului de proprietate, drepturi reale de garanție și sarcini	Referințe
NU SUNT	

Anexa Nr. 1 La Partea I

Teren

Nr cadastral	Suprafața (mp)*	Observații / Referințe
	1.741	

* Suprafața este determinată în planul de proiecție Stereo 70.



Date referitoare la teren

Crt	Categorie folosință	Intravilan	Suprafața (mp)	Tarla	Parcelă	Nr. topo	Observații / Referințe
1	arabil	NU	1.741	-	-	PARTE DIN 1110/1, 1110/2, 1110/3	Arabil în Cia

Lungime Segmente

1) Valorile lungimilor segmentelor sunt obținute din proiecție în plan.

Punct început	X / Y	Punct sfârșit	X / Y	Lungime segment (** (m)
1	285.846,729 424.367,191	2	285.860,802 424.370,379	14.43
2	285.860,802 424.370,379	3	285.869,738 424.498,574	128.506
3	285.869,738 424.498,574	4	285.856,538 424.497,397	13.252
4	285.856,538 424.497,397	1	285.846,729 424.367,191	130.575

**** Lungimile segmentelor sunt determinate în planul de proiecție Stereo 70 și sunt rotunjite la 1 milimetru.**

***** Distanța dintre puncte este formată din segmente cumulate ce sunt mai mici decât valoarea 1 milimetru.**

**DATE DESPRE IMOBILUL NR. 7707**

Oficiul de Cadastru și Publicitate Imobiliară CARAS-SEVERIN
Biroul de Cadastru și Publicitate Imobiliară Caransebes

A. Partea I. Descrierea imobilului

Nr. CF vechi: 211, 242, 243- Golet
Nr. topografic: 1109/2, parte din 1109/1,
1113/1

TEREN Extravilan

Adresa: Jud. Caraș-Severin

Nr. Crt	Nr cadastral Nr. topografic	Suprafața* (mp)	Observații / Referințe
A1	31247	6.468	Sector cadastral:64 Teren neimprejmuit;

B. Partea II. Proprietari și acte

Inscrieri privitoare la dreptul de proprietate și alte drepturi reale		Referințe
/		
Act Normativ nr. 7, din 13/03/1996 emis de PARLAMENT;		
B1	Inscrierea provizorie, drept de PROPRIETATE, dobandit prin Lege, cota actuala 1/1	A1
1) COMUNA BUCOȘNIȚA , CIF:3227645, PROPRIETAR NEIDENTIFICAT		
OBSERVATII: PROPRIETAR NEIDENTIFICAT		

C. Partea III. SARCINI .

Inscrieri privind dezmembramintele dreptului de proprietate, drepturi reale de garanție și sarcini	Referințe
NU SUNT	

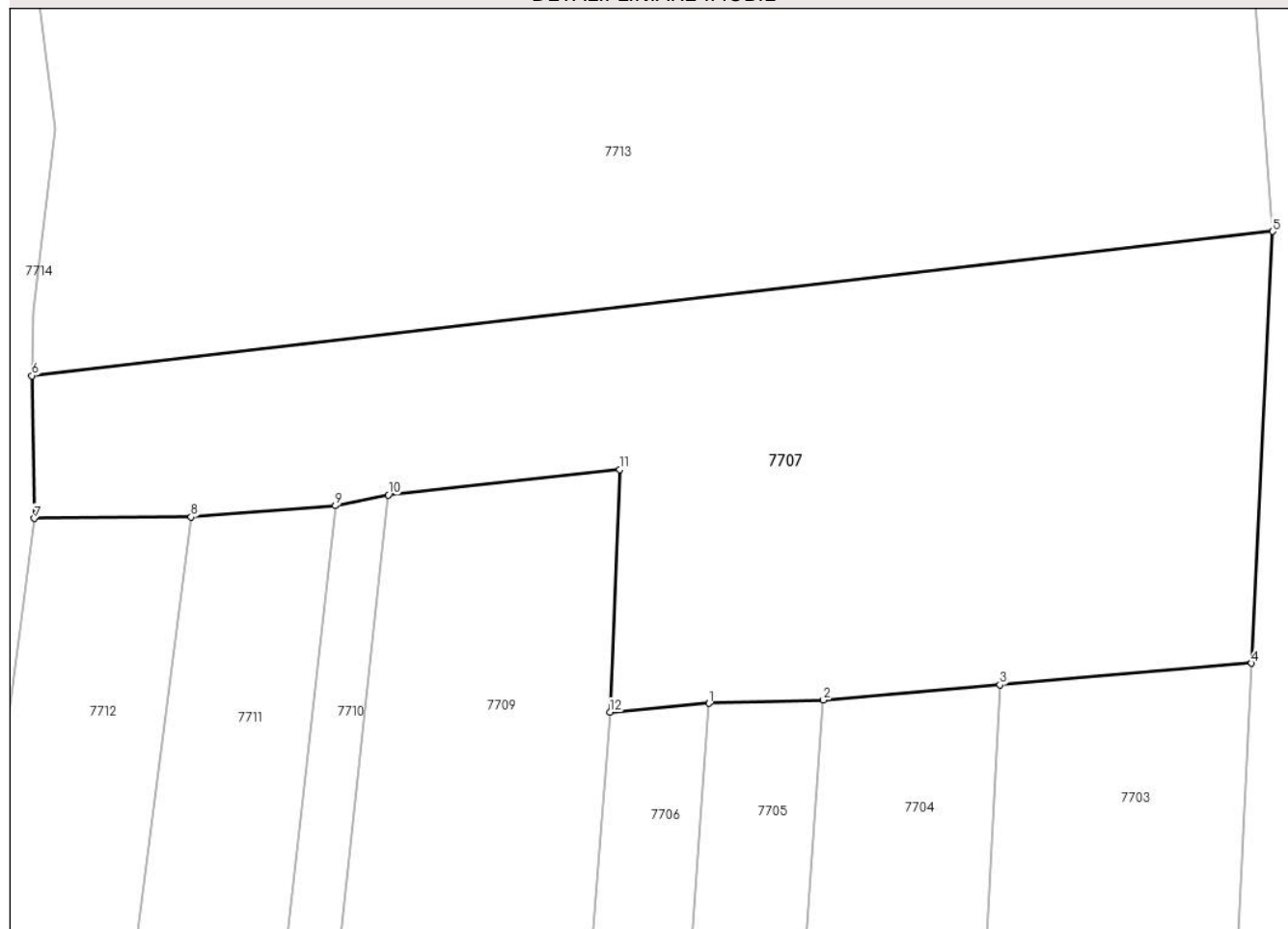
Anexa Nr. 1 La Partea I

Teren

Nr cadastral	Suprafața (mp)*	Observații / Referințe
31247	6.468	

* Suprafața este determinată în planul de proiecție Stereo 70.

DETALII LINIARE IMOBIL



Date referitoare la teren

Crt	Categorie folosință	Intravilan	Suprafața (mp)	Tarla	Parcelă	Nr. topo	Observații / Referințe
1	arabil	NU	6.468	-	-	1109/2, parte din 1109/1, 1113/1	Arabil în Cia

Lungime Segmente

1) Valorile lungimilor segmentelor sunt obținute din proiecție în plan.

Punct început	X / Y	Punct sfârșit	X / Y	Lungime segment (** (m)
1	285.869,738 424.498,574	2	285.885,029 424.498,99	15.297
2	285.885,029 424.498,99	3	285.908,595 424.501,02	23.653
3	285.908,595 424.501,02	4	285.942,17 424.503,913	33.699
4	285.942,17 424.503,913	5	285.944,983 424.561,509	57.665

Punct început	X / Y	Punct sfârșit	X / Y	Lungime segment (** (m)
5	285.944,983 424.561,509	6	285.779,372 424.542,254	166.727
6	285.779,372 424.542,254	7	285.779,702 424.523,228	19.029
7	285.779,702 424.523,228	8	285.800,631 424.523,413	20.93
8	285.800,631 424.523,413	9	285.819,884 424.524,916	19.312
9	285.819,884 424.524,916	10	285.826,946 424.526,364	7.209
10	285.826,946 424.526,364	11	285.857,842 424.529,737	31.08
11	285.857,842 424.529,737	12	285.856,538 424.497,397	32.366
12	285.856,538 424.497,397	1	285.869,738 424.498,574	13.252

** Lungimile segmentelor sunt determinate în planul de proiecție Stereo 70 și sunt rotunjite la 1 milimetru.

*** Distanța dintre puncte este formată din segmente cumulate ce sunt mai mici decât valoarea 1 milimetru.

**DATE DESPRE IMOBILUL NR. 7708**

Oficiul de Cadastru și Publicitate Imobiliară CARAS-SEVERIN
Biroul de Cadastru și Publicitate Imobiliară Caransebes

A. Partea I. Descrierea imobilului

TEREN Extravilan

Nr. CF vechi:124- Goleț
Nr. topografic:Parte din 916

Adresa: Jud. Caraș-Severin

Nr. Crt	Nr cadastral Nr. topografic	Suprafața* (mp)	Observații / Referințe
A1	31066	1.680	Sector cadastral:64 Teren neimprejmuit;

B. Partea II. Proprietari și acte

Inscrieri privitoare la dreptul de proprietate și alte drepturi reale		Referințe
/		
Act Normativ nr. 7, din 13/03/1996 emis de PARLAMENT;		
B1	Inscrierea provizorie, drept de PROPRIETATE, dobandit prin Lege, cota actuala 1/1 1) COMUNA BUCOȘNIȚA , CIF:3227645, PROPRIETAR NEIDENTIFICAT <i>OBSERVATII: PROPRIETAR NEIDENTIFICAT</i>	A1

C. Partea III. SARCINI .

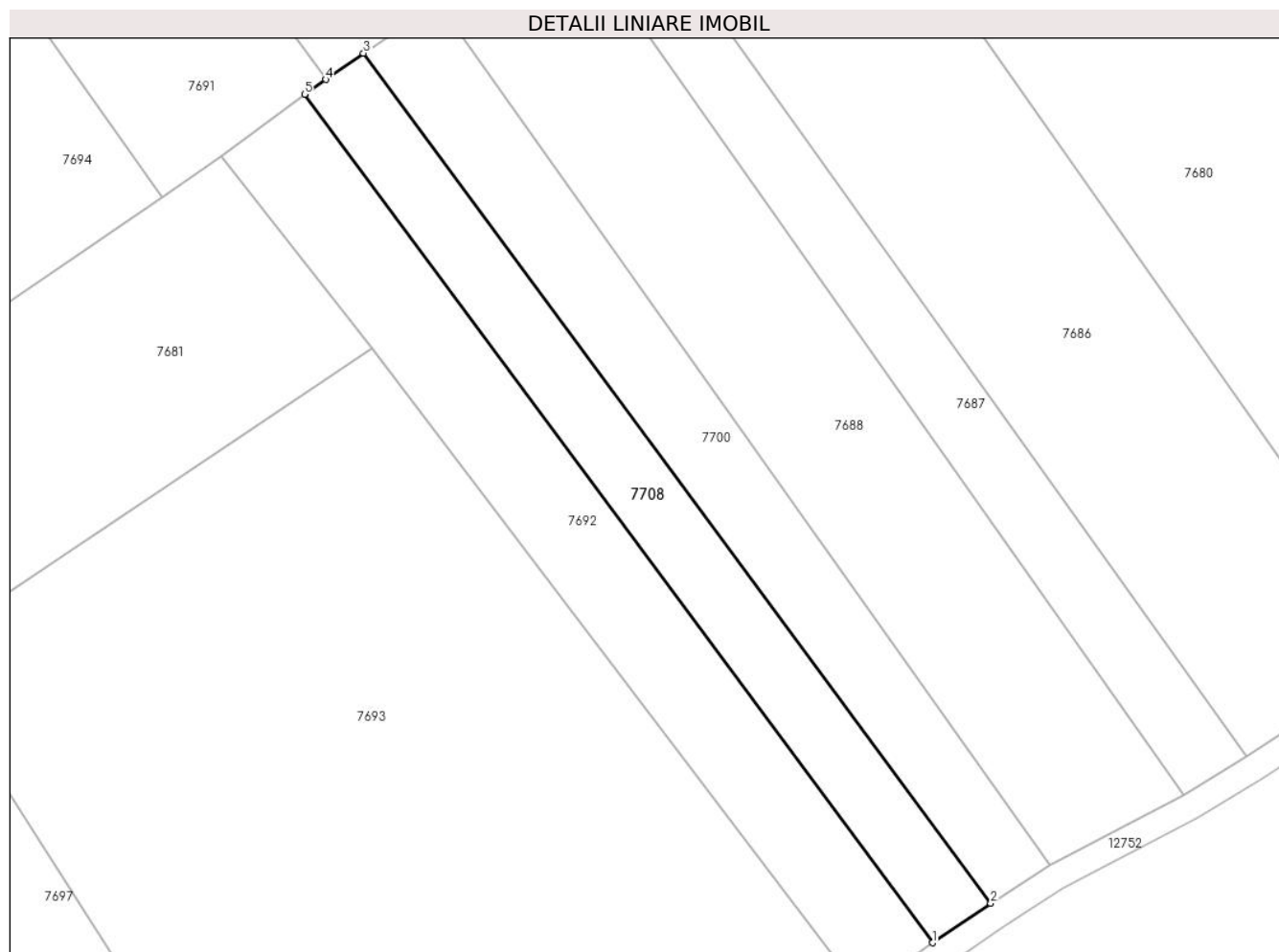
Inscrieri privind dezmembramintele dreptului de proprietate, drepturi reale de garanție și sarcini	Referințe
NU SUNT	

Anexa Nr. 1 La Partea I

Teren

Nr cadastral	Suprafața (mp)*	Observații / Referințe
31066	1.680	

* Suprafața este determinată în planul de proiecție Stereo 70.



Date referitoare la teren

Crt	Categorie folosință	Intravilan	Suprafața (mp)	Tarla	Parcelă	Nr. topo	Observații / Referințe
1	arabil	NU	1.680	-	-	Parte din 916	Arabil în Cia

Lungime Segmente

1) Valorile lungimilor segmentelor sunt obținute din proiecție în plan.

Punct început	X / Y	Punct sfârșit	X / Y	Lungime segment (** (m)
1	286.248,51 424.511,896	2	286.257,255 424.517,802	10.553
2	286.257,255 424.517,802	3	286.163,419 424.644,866	157.957
3	286.163,419 424.644,866	4	286.157,762 424.640,94	6.886
4	286.157,762 424.640,94	5	286.154,591 424.638,739	3.86
5	286.154,591 424.638,739	1	286.248,51 424.511,896	157.829

**** Lungimile segmentelor sunt determinate în planul de proiecție Stereo 70 și sunt rotunjite la 1 milimetru.**

***** Distanța dintre puncte este formată din segmente cumulate ce sunt mai mici decât valoarea 1 milimetru.**

**DATE DESPRE IMOBILUL NR. 7709**

Oficiul de Cadastru și Publicitate Imobiliară CARAS-SEVERIN
Biroul de Cadastru și Publicitate Imobiliară Caransebes

A. Partea I. Descrierea imobilului

TEREN Extravilan

Nr. CF vechi:403- Golet
Nr. topografic:PARTE DIN 1111

Adresa: Jud. Caraș-Severin

Nr. Crt	Nr cadastral Nr. topografic	Suprafața* (mp)	Observații / Referințe
A1		5.637	Sector cadastral:64 Teren neimprejmuit;

B. Partea II. Proprietari și acte

Inscrieri privitoare la dreptul de proprietate și alte drepturi reale		Referințe
/		
Act Normativ nr. 7, din 13/03/1996 emis de PARLAMENT;		
B1	Inscrierea provizorie, drept de PROPRIETATE, dobandit prin Lege, cota actuala 1/1 1) COMUNA BUCOȘNIȚA , CIF:3227645, PROPRIETAR NEIDENTIFICAT <i>OBSERVATII: PROPRIETAR NEIDENTIFICAT</i>	A1

C. Partea III. SARCINI .

Inscrieri privind dezmembramintele dreptului de proprietate, drepturi reale de garanție și sarcini	Referințe
NU SUNT	

Anexa Nr. 1 La Partea I

Teren

Nr cadastral	Suprafața (mp)*	Observații / Referințe
	5.637	

* Suprafața este determinată în planul de proiecție Stereo 70.



Date referitoare la teren

Crt	Categorie folosință	Intravilan	Suprafața (mp)	Tarla	Parcelă	Nr. topo	Observații / Referințe
1	arabil	NU	5.637	-	-	PARTE DIN 1111	Arabil în Cia

Lungime Segmente

1) Valorile lungimilor segmentelor sunt obținute din proiecție în plan.

Punct început	X / Y	Punct sfârșit	X / Y	Lungime segment (** (m)
1	285.808,963 424.360,627	2	285.846,729 424.367,191	38.332
2	285.846,729 424.367,191	3	285.856,538 424.497,397	130.575
3	285.856,538 424.497,397	4	285.857,842 424.529,737	32.366
4	285.857,842 424.529,737	5	285.826,946 424.526,364	31.08
5	285.826,946 424.526,364	1	285.808,963 424.360,627	166.71

**** Lungimile segmentelor sunt determinate în planul de proiecție Stereo 70 și sunt rotunjite la 1 milimetru.**

***** Distanța dintre puncte este formată din segmente cumulate ce sunt mai mici decât valoarea 1 milimetru.**

**DATE DESPRE IMOBILUL NR. 7710**

Oficiul de Cadastru și Publicitate Imobiliară CARAS-SEVERIN
Biroul de Cadastru și Publicitate Imobiliară Caransebes

A. Partea I. Descrierea imobilului

TEREN Extravilan

Nr. CF vechi:403- Golet
Nr. topografic:PARTE DIN 1111

Adresa: Jud. Caraș-Severin

Nr. Crt	Nr cadastral Nr. topografic	Suprafața* (mp)	Observații / Referințe
A1		1.202	Sector cadastral:64 Teren neimprejmuit;

B. Partea II. Proprietari și acte

Inscrieri privitoare la dreptul de proprietate și alte drepturi reale		Referințe
/		
Act Normativ nr. 7, din 13/03/1996 emis de PARLAMENT;		
B1	Intabulare, drept de PROPRIETATE, dobandit prin Lege, cota actuala 1/1 1) NEIDENTIFICAT NEIDENTIFICAT, CIF:0000000000000	A1
Act Normativ nr. 7, din 13/03/1996 emis de PARLAMENT (ACT ADMINISTRATIV NR. 5055 DIN 10.10.2022, EMIS DE PRIMĂRIA COMUNEI BUCOȘNIȚA);		
B2	Se notează posesia faptică în favoarea lui 1) BEJERIȚA PATRUȚA	A1

C. Partea III. SARCINI .

Inscrieri privind dezmembramintele dreptului de proprietate, drepturi reale de garanție și sarcini	Referințe
NU SUNT	

Anexa Nr. 1 La Partea I

Teren

Nr cadastral	Suprafața (mp)*	Observații / Referințe
	1.202	

* Suprafața este determinată în planul de proiecție Stereo 70.



Date referitoare la teren

Crt	Categorie folosință	Intravilan	Suprafața (mp)	Tarla	Parcelă	Nr. topo	Observații / Referințe
1	arabil	NU	1.202	-	-	PARTE DIN 1111	Arabil în Cia

Lungime Segmente

1) Valorile lungimilor segmentelor sunt obținute din proiecție în plan.

Punct început	X / Y	Punct sfârșit	X / Y	Lungime segment (** (m)
1	285.801,185 424.358,992	2	285.808,963 424.360,627	7.948
2	285.808,963 424.360,627	3	285.826,946 424.526,364	166.71
3	285.826,946 424.526,364	4	285.819,884 424.524,916	7.209
4	285.819,884 424.524,916	1	285.801,185 424.358,992	166.974

**** Lungimile segmentelor sunt determinate în planul de proiecţie Stereo 70 şi sunt rotunjite la 1 milimetru.**

***** Distanţa dintre puncte este formată din segmente cumulate ce sunt mai mici decât valoarea 1 milimetru.**

**DATE DESPRE IMOBILUL NR. 7711**

Oficiul de Cadastru și Publicitate Imobiliară CARAS-SEVERIN
Biroul de Cadastru și Publicitate Imobiliară Caransebes

A. Partea I. Descrierea imobilului

TEREN Extravilan

Nr. CF vechi:223- Goleț
Nr. topografic:1112/2

Adresa: Jud. Caraș-Severin

Nr. Crt	Nr cadastral Nr. topografic	Suprafața* (mp)	Observații / Referințe
A1		3.433	Sector cadastral:64 Teren neimprejmuit;

B. Partea II. Proprietari și acte

Inscrieri privitoare la dreptul de proprietate și alte drepturi reale		Referințe
/		
Act Normativ nr. 7, din 13/03/1996 emis de PARLAMENT;		
B1	Inscrierea provizorie, drept de PROPRIETATE, dobandit prin Lege, cota actuala 1/1 1) COMUNA BUCOȘNIȚA , CIF:3227645, PROPRIETAR NEIDENTIFICAT <i>OBSERVATII: PROPRIETAR NEIDENTIFICAT</i>	A1

C. Partea III. SARCINI .

Inscrieri privind dezmembramintele dreptului de proprietate, drepturi reale de garanție și sarcini	Referințe
NU SUNT	

Anexa Nr. 1 La Partea I

Teren

Nr cadastral	Suprafața (mp)*	Observații / Referințe
	3.433	

* Suprafața este determinată în planul de proiecție Stereo 70.



Date referitoare la teren

Crt	Categorie folosință	Intra vilan	Suprafața (mp)	Tarla	Parcelă	Nr. topo	Observații / Referințe
1	arabil	NU	3.433	-	-	1112/2	Arabil în Cia

Lungime Segmente

1) Valorile lungimilor segmentelor sunt obținute din proiecție în plan.

Punct început	X / Y	Punct sfârșit	X / Y	Lungime segment (** (m)
1	285.778,698 424.354,381	2	285.801,185 424.358,992	22.955
2	285.801,185 424.358,992	3	285.819,884 424.524,916	166.974
3	285.819,884 424.524,916	4	285.800,631 424.523,413	19.312
4	285.800,631 424.523,413	1	285.778,698 424.354,381	170.449

** Lungimile segmentelor sunt determinate în planul de proiecție Stereo 70 și sunt rotunjite la 1 milimetru.

***** Distanţa dintre puncte este formată din segmente cumulate ce sunt mai mici decât valoarea 1 milimetru.**

**DATE DESPRE IMOBILUL NR. 7712**

Oficiul de Cadastru și Publicitate Imobiliară CARAS-SEVERIN
Biroul de Cadastru și Publicitate Imobiliară Caransebes

A. Partea I. Descrierea imobilului

TEREN Extravilan

Nr. CF vechi:223- Golet

Nr. topografic:1112/1

Adresa: Jud. Caraș-Severin

Nr. Crt	Nr cadastral Nr. topografic	Suprafața* (mp)	Observații / Referințe
A1	31784	3.615	Sector cadastral:64 Teren neimprejmuit;

B. Partea II. Proprietari și acte

Inscrieri privitoare la dreptul de proprietate și alte drepturi reale		Referințe
1 / 01/01/1900		
Act Notarial nr. 0, din 01/01/1900 emis de -;		
B1	Intabulare, drept de PROPRIETATE, dobandit prin Conventie, cota actuala 2/16, cota initiala 2/16 1) TARABUGA MARIA , nasc.Madincea	A1
B2	Intabulare, drept de PROPRIETATE, dobandit prin Conventie, cota actuala 2/16, cota initiala 2/16 1) JIAN EVA , nasc.Tarabuga	A1
B3	Intabulare, drept de PROPRIETATE, dobandit prin Conventie, cota actuala 2/16, cota initiala 2/16 1) TARABUGA TALIA , nasc.Tarabuga	A1
B4	Intabulare, drept de PROPRIETATE, dobandit prin Conventie, cota actuala 2/16, cota initiala 2/16 1) TARABUGA NICOLAE , (cas.cu Sura Maria)	A1
B5	Intabulare, drept de PROPRIETATE, dobandit prin Conventie, cota actuala 2/16, cota initiala 2/16 1) TARABUGA ANGELIA	A1
1383 / 15/05/1936		
Hotarare Judecatoreasca nr. 1127/3, din 01/01/1935 emis de -;		
B6	Intabulare, drept de PROPRIETATE, dobandit prin Hotarare Judecatoreasca, cota actuala 1/16, cota initiala 1/16 1) TARABUGA NICOLAE , (fiul Anastasiei)	A1
B7	Intabulare, drept de PROPRIETATE, dobandit prin Hotarare Judecatoreasca, cota actuala 1/16, cota initiala 1/16 1) SURU MIHAI , (fiul lui Petru si Anastasia)	A1
2949 / 03/12/1936		
Hotarare Judecatoreasca nr. 1132, din 01/01/1935 emis de -;		
B8	Intabulare, drept de PROPRIETATE, dobandit prin Hotarare Judecatoreasca, cota actuala 1/16, cota initiala 1/16 1) TARABUGA NICOLAE , (cas.cu Petra Balosin)	A1
713 / 08/02/1999		
Act Notarial nr. 60, din 08/02/1999 emis de n.p. Simescu Gheorghe;		
B9	Intabulare, drept de PROPRIETATE, dobandit prin Succesiune, cota actuala 3/32, cota initiala 3/32 1) TERIBUGA MARTIN , nep. de fiu	A1
B10	Intabulare, drept de PROPRIETATE, dobandit prin Succesiune, cota actuala 3/32, cota initiala 3/32 1) LINTU ELENA , nasc.Teribuga , nep. de fiu	A1

C. Partea III. SARCINI .

Inscrieri privind dezmembramintele dreptului de proprietate, drepturi reale de garanție și sarcini	Referințe
NU SUNT	

Anexa Nr. 1 La Partea I

Teren

Nr cadastral	Suprafața (mp)*	Observații / Referințe
31784	3.615	

* Suprafața este determinată în planul de proiecție Stereo 70.



Date referitoare la teren

Crt	Categorie folosință	Intravilan	Suprafața (mp)	Tarla	Parcelă	Nr. topo	Observații / Referințe
1	arabil	NU	3.615	-	-	1112/1	Arabil în Cia

Lungime Segmente

1) Valorile lungimilor segmentelor sunt obținute din proiecție în plan.

Punct început	X / Y	Punct sfârșit	X / Y	Lungime segment (** (m)
1	285.756,014 424.353,24	2	285.778,698 424.354,381	22.713
2	285.778,698 424.354,381	3	285.800,631 424.523,413	170.449
3	285.800,631 424.523,413	4	285.779,702 424.523,228	20.93
4	285.779,702 424.523,228	5	285.775,217 424.488,396	35.12
5	285.775,217 424.488,396	6	285.775,216 424.488,386	0.01

Punct început	X / Y	Punct sfârșit	X / Y	Lungime segment (** (m)
6	285.775,216 424.488,386	7	285.770,229 424.449,661	39.045
7	285.770,229 424.449,661	1	285.756,014 424.353,24	97.463

** Lungimile segmentelor sunt determinate în planul de proiecție Stereo 70 și sunt rotunjite la 1 milimetru.

*** Distanța dintre puncte este formată din segmente cumulate ce sunt mai mici decât valoarea 1 milimetru.

**DATE DESPRE IMOBILUL NR. 7713**

Oficiul de Cadastru și Publicitate Imobiliară CARAS-SEVERIN
Biroul de Cadastru și Publicitate Imobiliară Caransebes

A. Partea I. Descrierea imobilului

Nr. CF vechi: 211, 225, 243, 278- Golet
Nr. topografic: 1108, 1113/2, 1114, 1107,
parte din 1109/1, 1113/1

TEREN Extravilan

Adresa: Jud. Caraș-Severin

Nr. Crt	Nr cadastral Nr. topografic	Suprafața* (mp)	Observații / Referințe
A1		10.957	Sector cadastral: 64 Teren neimprejmuit; 31239, 31238, 31247

B. Partea II. Proprietari și acte

Inscrieri privitoare la dreptul de proprietate și alte drepturi reale		Referințe
/		
Act Normativ nr. 7, din 13/03/1996 emis de PARLAMENT;		
B1	Inscrierea provizorie, drept de PROPRIETATE, dobandit prin Lege, cota actuala 1/1 1) COMUNA BUCOȘNIȚA , CIF:3227645, PROPRIETAR NEIDENTIFICAT <i>OBSERVAȚII: PROPRIETAR NEIDENTIFICAT</i>	A1

C. Partea III. SARCINI .

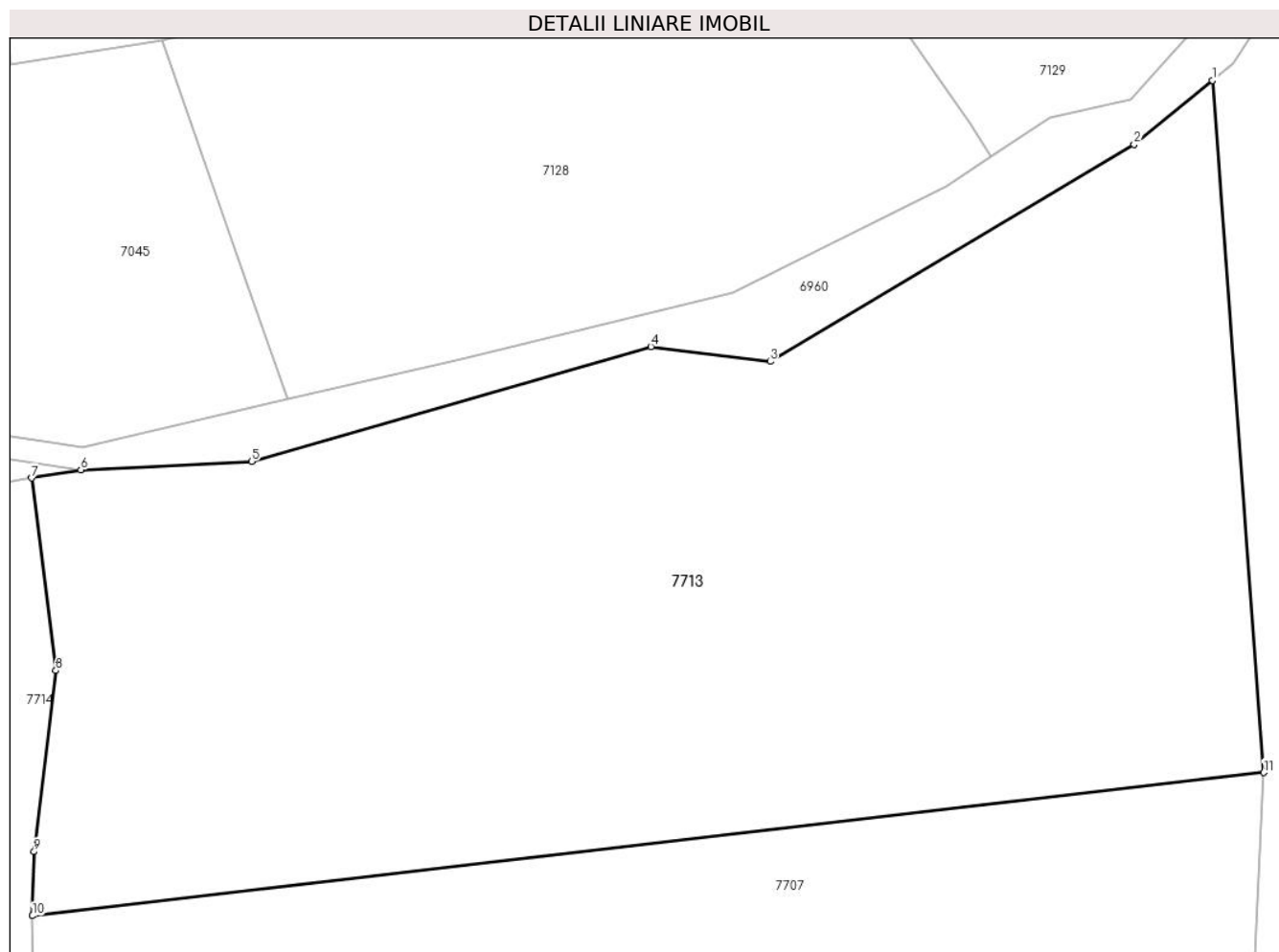
Inscrieri privind dezmembramintele dreptului de proprietate, drepturi reale de garanție și sarcini	Referințe
NU SUNT	

Anexa Nr. 1 La Partea I

Teren

Nr cadastral	Suprafața (mp)*	Observații / Referințe
	10.957	31239, 31238, 31247

* Suprafața este determinată în planul de proiecție Stereo 70.



Date referitoare la teren

Crt	Categorie folosință	Intravilan	Suprafața (mp)	Tarla	Parcelă	Nr. topo	Observații / Referințe
1	arabil	NU	10.957	-	-	1108, 1113/2, 1114, 1107, parte din 1109/1, 1113/1	Arabil în Cia

Lungime Segmente

1) Valorile lungimilor segmentelor sunt obținute din proiecție în plan.

Punct început	X / Y	Punct sfârșit	X / Y	Lungime segment (** (m)
1	285.938,069 424.654,552	2	285.927,549 424.645,934	13.599
2	285.927,549 424.645,934	3	285.878,599 424.616,744	56.993
3	285.878,599 424.616,744	4	285.862,553 424.618,749	16.171

Punct început	X / Y	Punct sfârșit	X / Y	Lungime segment (** (m)
4	285.862,553 424.618,749	5	285.808,839 424.603,321	55.886
5	285.808,839 424.603,321	6	285.785,89 424.602,179	22.977
6	285.785,89 424.602,179	7	285.779,264 424.601,106	6.712
7	285.779,264 424.601,106	8	285.782,514 424.575,21	26.099
8	285.782,514 424.575,21	9	285.779,609 424.550,876	24.507
9	285.779,609 424.550,876	10	285.779,372 424.542,254	8.625
10	285.779,372 424.542,254	11	285.944,983 424.561,509	166.727
11	285.944,983 424.561,509	1	285.938,069 424.654,552	93.3

** Lungimile segmentelor sunt determinate în planul de proiecție Stereo 70 și sunt rotunjite la 1 milimetru.

*** Distanța dintre puncte este formată din segmente cumulate ce sunt mai mici decât valoarea 1 milimetru.

**DATE DESPRE IMOBILUL NR. 7714**

Oficiul de Cadastru și Publicitate Imobiliară CARAS-SEVERIN
Biroul de Cadastru și Publicitate Imobiliară Caransebes

A. Partea I. Descrierea imobilului

Nr. CF vechi: 26, 27, 312, 390, 632, 672-
Goleț

Nr. topografic: 1116, 1119, 1115/2, parte
din 1115/1, 1120, 1121/2, 1121/1

TEREN Extravilan

Adresa: Jud. Caraș-Severin

Nr. Crt	Nr cadastral Nr. topografic	Suprafața* (mp)	Observații / Referințe
A1		16.765	Sector cadastral: 64 Teren neimprejmuit;

B. Partea II. Proprietari și acte

Inscrieri privitoare la dreptul de proprietate și alte drepturi reale		Referințe
/		
Act Normativ nr. 7, din 13/03/1996 emis de PARLAMENT;		
B1	Inscrierea provizorie, drept de PROPRIETATE, dobandit prin Lege, cota actuala 1/1	A1
	1) COMUNA BUCOȘNIȚA , CIF:3227645, PROPRIETAR NEIDENTIFICAT	
	OBSERVATII: PROPRIETAR NEIDENTIFICAT	

C. Partea III. SARCINI .

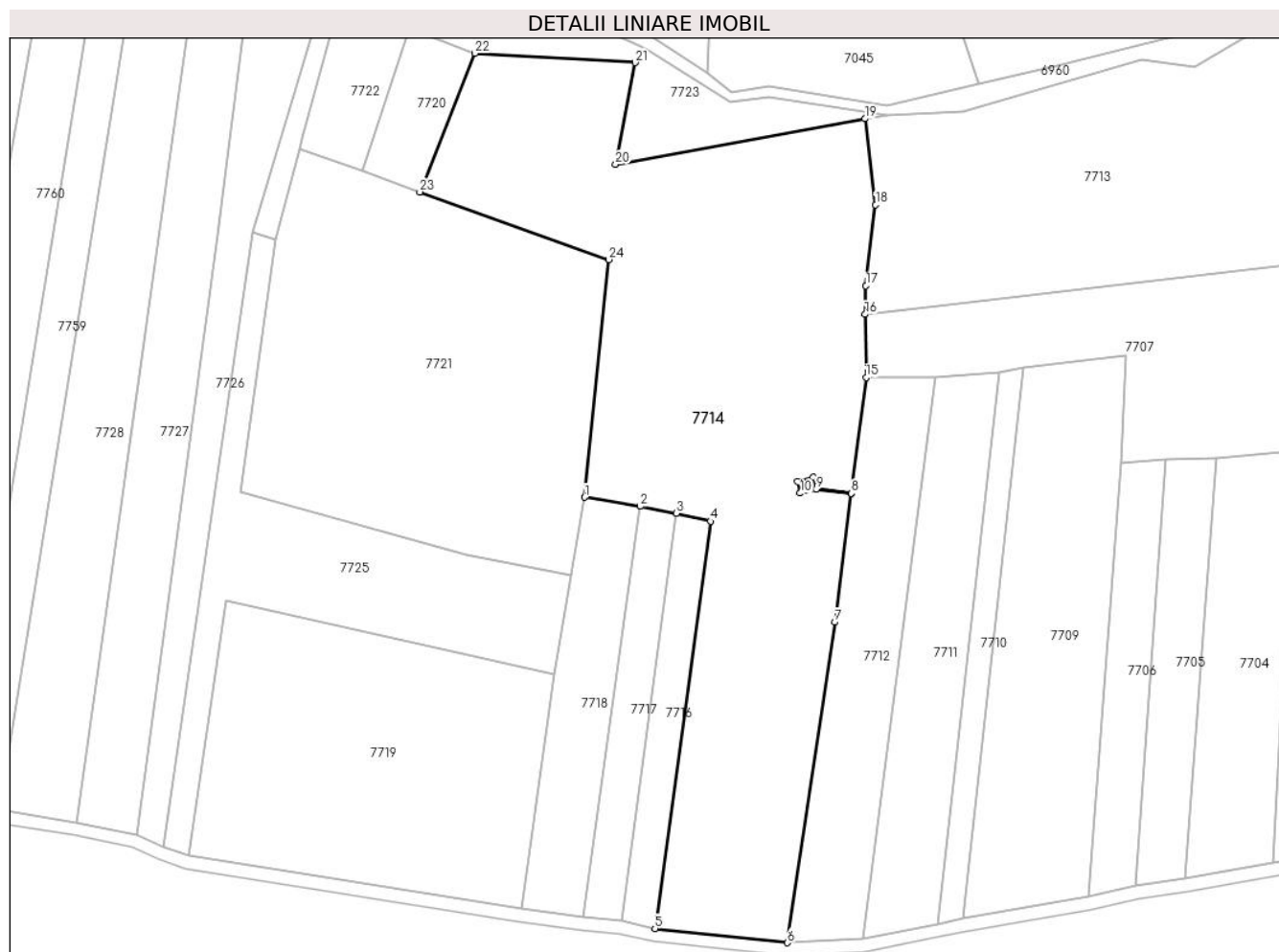
Inscrieri privind dezmembramentele dreptului de proprietate, drepturi reale de garanție și sarcini	Referințe
NU SUNT	

Anexa Nr. 1 La Partea I

Teren

Nr cadastral	Suprafața (mp)*	Observații / Referințe
	16.765	

* Suprafața este determinată în planul de proiecție Stereo 70.



Date referitoare la teren

Crt	Categorie folosință	Intravilan	Suprafața (mp)	Tarla	Parcelă	Nr. topo	Observații / Referințe
1	arabil	NU	16.765	-	-	1116, 1119, 1115/2, parte din 1115/1, 1120, 1121/2, 1121/1	Arabil în Cia

Lungime Segmente

1) Valorile lungimilor segmentelor sunt obținute din proiecție în plan.

Punct început	X / Y	Punct sfârșit	X / Y	Lungime segment (** (m)
1	285.694,967 424.487,261	2	285.711,598 424.484,501	16.858
3	285.722,517 424.482,387	4	285.732,79 424.480,012	10.544
5	285.716,09 424.357,516	6	285.756,014 424.353,24	40.152

Punct început	X / Y	Punct sfârșit	X / Y	Lungime segment (** (m)
2	285.711,598 424.484,501	3	285.722,517 424.482,387	11.122
4	285.732,79 424.480,012	5	285.716,09 424.357,516	123.629
6	285.756,014 424.353,24	7	285.770,229 424.449,661	97.463

Punct început	X / Y	Punct sfârșit	X / Y	Lungime segment (** (m)
7	285.770,229 424.449,661	8	285.775,216 424.488,386	39.045
9	285.764,69 424.489,733	10	285.759,834 424.488,491	5.012
11	285.758,937 424.491,997	12	285.763,793 424.493,239	5.012
13	285.764,685 424.489,753	14	285.775,217 424.488,396	10.619
15	285.779,702 424.523,228	16	285.779,372 424.542,254	19.029
17	285.779,609 424.550,876	18	285.782,514 424.575,21	24.507
19	285.779,264 424.601,106	20	285.704,242 424.587,358	76.271
21	285.710,14 424.617,961	22	285.661,931 424.620,81	48.293
23	285.645,304 424.579,073	24	285.702,252 424.558,745	60.467

Punct început	X / Y	Punct sfârșit	X / Y	Lungime segment (** (m)
8	285.775,216 424.488,386	9	285.764,69 424.489,733	10.612
10	285.759,834 424.488,491	11	285.758,937 424.491,997	3.619
12	285.763,793 424.493,239	13	285.764,685 424.489,753	3.598
14	285.775,217 424.488,396	15	285.779,702 424.523,228	35.12
16	285.779,372 424.542,254	17	285.779,609 424.550,876	8.625
18	285.782,514 424.575,21	19	285.779,264 424.601,106	26.099
20	285.704,242 424.587,358	21	285.710,14 424.617,961	31.166
22	285.661,931 424.620,81	23	285.645,304 424.579,073	44.927
24	285.702,252 424.558,745	1	285.694,967 424.487,261	71.854

** Lungimile segmentelor sunt determinate în planul de proiecție Stereo 70 și sunt rotunjite la 1 milimetru.

*** Distanța dintre puncte este formată din segmente cumulate ce sunt mai mici decât valoarea 1 milimetru.

**DATE DESPRE IMOBILUL NR. 7715**

Oficiul de Cadastru și Publicitate Imobiliară CARAS-SEVERIN
Biroul de Cadastru și Publicitate Imobiliară Caransebes

A. Partea I. Descrierea imobilului

TEREN Extravilan

Nr. CF vechi:632- Golet
Nr. topografic:Parte din 1116

Adresa: Jud. Caraș-Severin

Nr. Crt	Nr cadastral Nr. topografic	Suprafața* (mp)	Observații / Referințe
A1	30927	18	Sector cadastral:64 Teren neimprejmuit;

Construcții

Crt	Nr cadastral Nr. topografic	Adresa	Observații / Referințe
A1.1		Jud. Caraș-Severin	Nr. niveluri:1; S. construita la sol:18 mp; S. construita desfasurata:18 mp; Nr. niveluri:1; S. construita la sol:18 mp; LEA 220 kV Portile de Fier - Resita, stalp nr.288, metal, 1970

B. Partea II. Proprietari și acte

Inscrieri privitoare la dreptul de proprietate și alte drepturi reale		Referințe
27894 / 06/11/2013		
Act Normativ nr. 1184, din 30/11/2011 emis de Guvernul Romaniei (act normativ nr. 123/16-07-2012 emis de Parlamentul Romaniei; act normativ nr. 1705/21-12-2006 emis de Guvernul Romaniei; documentatie cadastrala vizata la 11.11.2013);		
B1	Intabulare, drept de PROPRIETATEHG.1705/2006, HG.1184/2011-anexa nr.7, dobandit prin Lege, cota actuala 1/1, cota initiala 1/1 1) STATUL ROMAN- DOMENIUL PUBLIC	A1, A1.1

C. Partea III. SARCINI

Inscrieri privind dezmembramintele dreptului de proprietate, drepturi reale de garanție și sarcini		Referințe
923 / 15/01/2014		
Act Administrativ nr. 1, din 29/06/2004 emis de MINISTERUL ECONOMIEI SI COMERTULUI;		
C1	Intabulare, drept de CONCESIUNEpe o perioada de 49 ani incepand cu data de 29.06.2004 1) COMPANIA NATIONALA DE TRANSPORT AL ENERGIEI ELECTRICE TRANSELECTRICA SA, CIF: 13328043	A1, A1.1

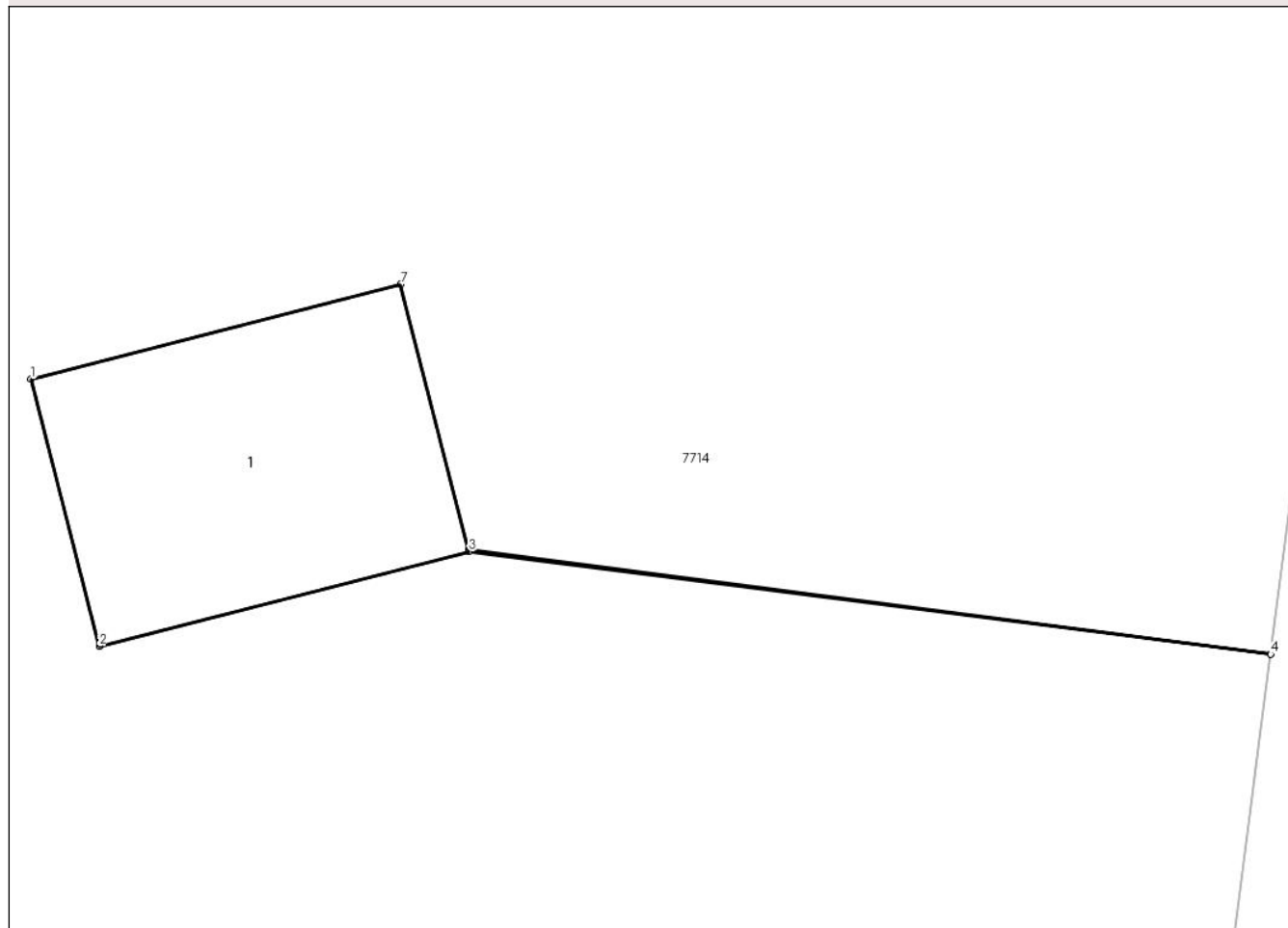
Anexa Nr. 1 La Partea I

Teren

Nr cadastral	Suprafața (mp)*	Observații / Referințe
30927	18	

* Suprafața este determinată în planul de proiecție Stereo 70.

DETALII LINIARE IMOBIL



Date referitoare la teren

Crt	Categorie folosință	Intra vilan	Suprafața (mp)	Tarla	Parcelă	Nr. topo	Observații / Referințe
1	curți constructii	NU	18	-	-	Parte din 1116	Teren cu stalp LEA

Date referitoare la construcții

Crt	Număr	Destinație construcție	Supraf. (mp)	Situație juridică	Observații / Referințe
A1.1		constructii anexa	18	Cu acte	Nr. niveluri:1; S. construita la sol:18 mp; S. construita desfasurata:18 mp; Nr. niveluri:1; S. construita la sol:18 mp; LEA 220 kV Portile de Fier - Resita, stalp nr.288, metal, 1970

Lungime Segmente

1) Valorile lungimilor segmentelor sunt obținute din proiecție în plan.

Punct început	X / Y	Punct sfârșit	X / Y	Lungime segment (** (m)
1	285.758,937 424.491,997	2	285.759,834 424.488,491	3.619
2	285.759,834 424.488,491	3	285.764,69 424.489,733	5.012

Punct început	X / Y	Punct sfârșit	X / Y	Lungime segment (** (m)
3	285.764,69 424.489,733	4	285.775,216 424.488,386	10.612
4	285.775,216 424.488,386	5	285.775,217 424.488,396	0.01
5	285.775,217 424.488,396	6	285.764,685 424.489,753	10.619
6	285.764,685 424.489,753	7	285.763,793 424.493,239	3.598
7	285.763,793 424.493,239	1	285.758,937 424.491,997	5.012

** Lungimile segmentelor sunt determinate în planul de proiecție Stereo 70 și sunt rotunjite la 1 milimetru.

*** Distanța dintre puncte este formată din segmente cumulate ce sunt mai mici decât valoarea 1 milimetru.

**DATE DESPRE IMOBILUL NR. 7716**

Oficiul de Cadastru și Publicitate Imobiliară CARAS-SEVERIN
Biroul de Cadastru și Publicitate Imobiliară Caransebes

A. Partea I. Descrierea imobilului

TEREN Extravilan

Nr. CF vechi:390- Golet
Nr. topografic:Parte din 1117

Adresa: Jud. Caraș-Severin

Nr. Crt	Nr cadastral Nr. topografic	Suprafața* (mp)	Observații / Referințe
A1		1.277	Sector cadastral:64 Teren neimprejmuit;

B. Partea II. Proprietari și acte

Inscrieri privitoare la dreptul de proprietate și alte drepturi reale		Referințe
/		
Act Normativ nr. 7, din 13/03/1996 emis de PARLAMENT;		
B1	Inscrierea provizorie, drept de PROPRIETATE, dobandit prin Lege, cota actuala 1/1 1) COMUNA BUCOȘNIȚA , CIF:3227645, PROPRIETAR NEIDENTIFICAT <i>OBSERVATII: PROPRIETAR NEIDENTIFICAT</i>	A1

C. Partea III. SARCINI .

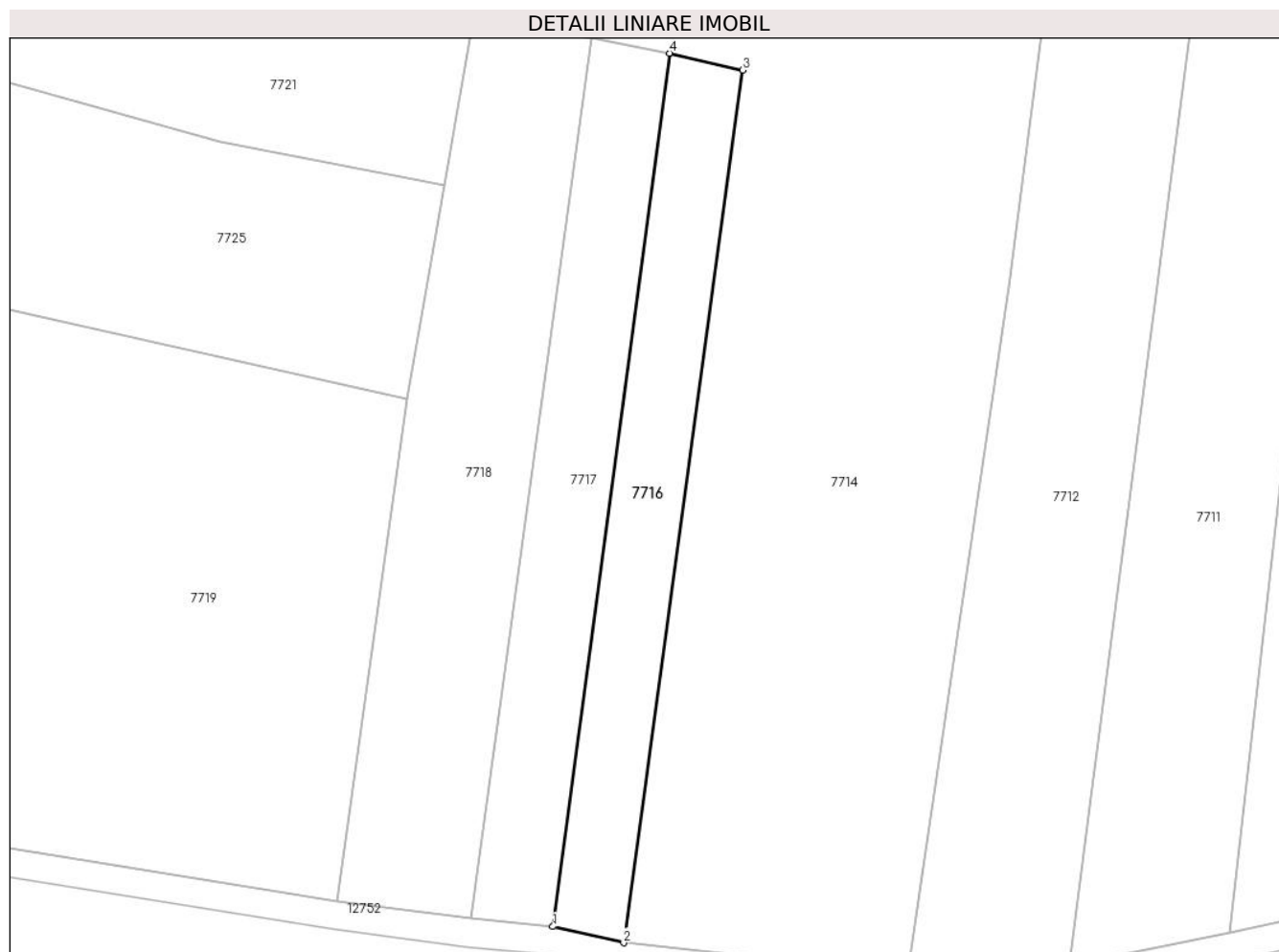
Inscrieri privind dezmembramintele dreptului de proprietate, drepturi reale de garanție și sarcini	Referințe
NU SUNT	

Anexa Nr. 1 La Partea I

Teren

Nr cadastral	Suprafața (mp)*	Observații / Referințe
	1.277	

* Suprafața este determinată în planul de proiecție Stereo 70.



Date referitoare la teren

Crt	Categorie folosință	Intravilan	Suprafața (mp)	Tarla	Parcelă	Nr. topo	Observații / Referințe
1	arabil	NU	1.277	-	-	Parte din 1117	Arabil în Cia

Lungime Segmente

1) Valorile lungimilor segmentelor sunt obținute din proiecție în plan.

Punct început	X / Y	Punct sfârșit	X / Y	Lungime segment (** (m)
1	285.706,143 424.359,802	2	285.716,09 424.357,516	10.206
2	285.716,09 424.357,516	3	285.732,79 424.480,012	123.629
3	285.732,79 424.480,012	4	285.722,517 424.482,387	10.544
4	285.722,517 424.482,387	1	285.706,143 424.359,802	123.674

**** Lungimile segmentelor sunt determinate în planul de proiecție Stereo 70 și sunt rotunjite la 1 milimetru.**

***** Distanța dintre puncte este formată din segmente cumulate ce sunt mai mici decât valoarea 1 milimetru.**

**DATE DESPRE IMOBILUL NR. 7717**

Oficiul de Cadastru și Publicitate Imobiliară CARAS-SEVERIN
Biroul de Cadastru și Publicitate Imobiliară Caransebes

A. Partea I. Descrierea imobilului

TEREN Extravilan

Nr. topografic:Parte din 1117

Adresa: Jud. Caraș-Severin

Nr. Crt	Nr cadastral Nr. topografic	Suprafața* (mp)	Observații / Referințe
A1		1.406	Sector cadastral:64 Teren neimprejmuit;

B. Partea II. Proprietari și acte

Inscrieri privitoare la dreptul de proprietate și alte drepturi reale	Referințe
/	
Act Normativ nr. 7, din 13/03/1996 emis de PARLAMENT;	
B1	A1
Inscrierea provizorie, drept de PROPRIETATE, dobandit prin Lege, cota actuala 1/1	
1) COMUNA BUCOȘNIȚA , CIF:3227645, PROPRIETAR NEIDENTIFICAT	
OBSERVATII: PROPRIETAR NEIDENTIFICAT	

C. Partea III. SARCINI .

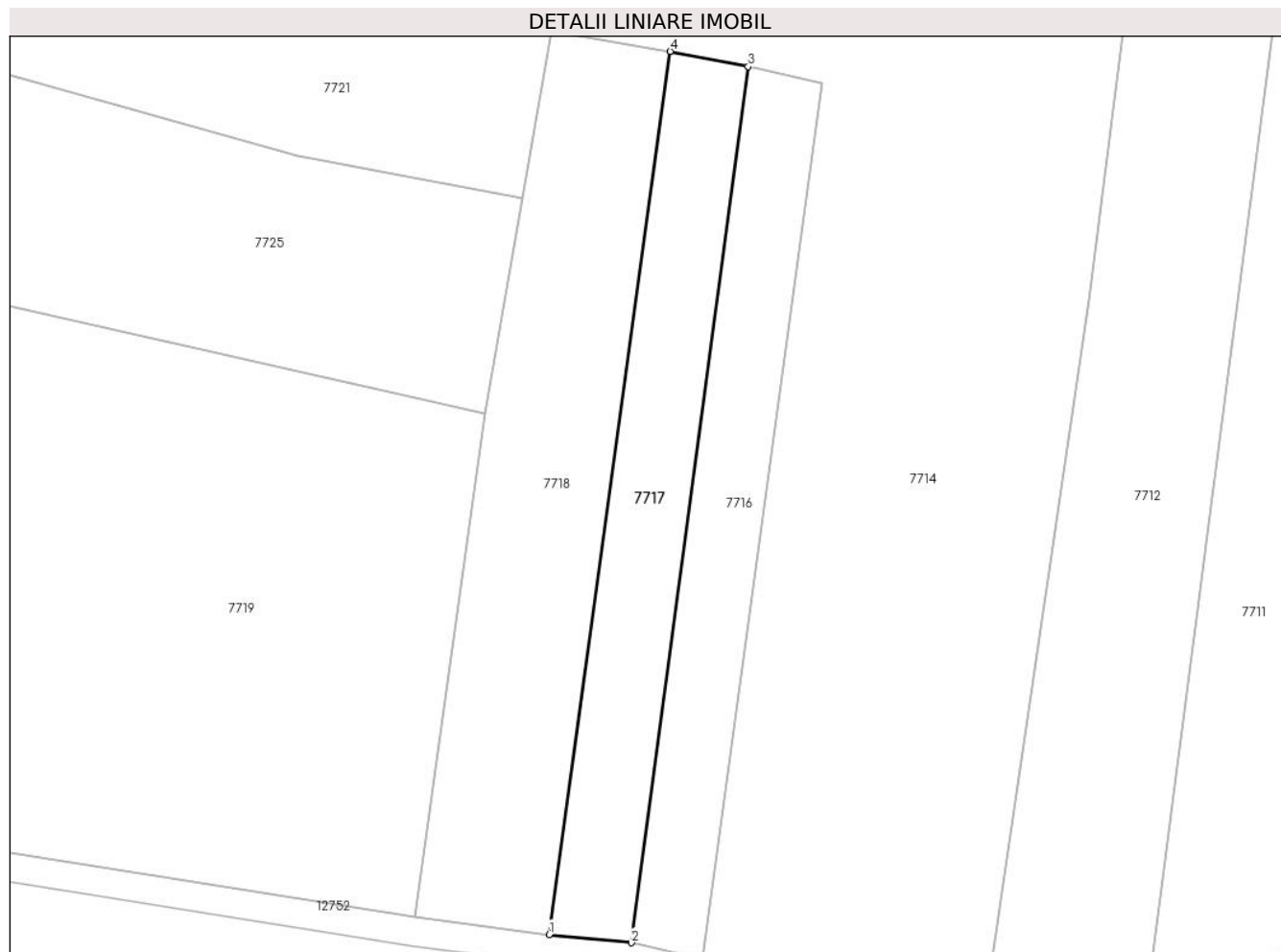
Inscrieri privind dezmembramintele dreptului de proprietate, drepturi reale de garanție și sarcini	Referințe
NU SUNT	

Anexa Nr. 1 La Partea I

Teren

Nr cadastral	Suprafața (mp)*	Observații / Referințe
	1.406	

* Suprafața este determinată în planul de proiecție Stereo 70.



Date referitoare la teren

Crt	Categorie folosință	Intravilan	Suprafața (mp)	Tarla	Parcelă	Nr. topo	Observații / Referințe
1	arabil	NU	1.406	-	-	Parte din 1117	Arabil în Cia

Lungime Segmente

1) Valorile lungimilor segmentelor sunt obținute din proiecție în plan.

Punct început	X / Y	Punct sfârșit	X / Y	Lungime segment (** (m)
1	285.694,658 424.360,945	2	285.706,143 424.359,802	11.542
2	285.706,143 424.359,802	3	285.722,517 424.482,387	123.674
3	285.722,517 424.482,387	4	285.711,598 424.484,501	11.122
4	285.711,598 424.484,501	1	285.694,658 424.360,945	124.712

**** Lungimile segmentelor sunt determinate în planul de proiecție Stereo 70 și sunt rotunjite la 1 milimetru.**

***** Distanța dintre puncte este formată din segmente cumulate ce sunt mai mici decât valoarea 1 milimetru.**

**DATE DESPRE IMOBILUL NR. 7718**

Oficiul de Cadastru și Publicitate Imobiliară CARAS-SEVERIN
Biroul de Cadastru și Publicitate Imobiliară Caransebes

A. Partea I. Descrierea imobilului

TEREN Extravilan

Nr. CF vechi:390- Goleț
Nr. topografic:1118

Adresa: Jud. Caraș-Severin

Nr. Crt	Nr cadastral Nr. topografic	Suprafața* (mp)	Observații / Referințe
A1		2.301	Sector cadastral:64 Teren neimprejmuit;

B. Partea II. Proprietari și acte

Inscrieri privitoare la dreptul de proprietate și alte drepturi reale		Referințe
1382 / 08/09/1941		
Act Notarial nr. 0, din 05/02/1931 emis de -;		
B1	Intabulare, drept de PROPRIETATE, dobandit prin Conventie, cota actuala 29/280 1) SURU SOLOMIA, născ. Paun, dom. în Goleț	A1
1344 / 28/07/1942		
Act Notarial nr. 0, din 28/08/1941 emis de -;		
B2	Intabulare, drept de PROPRIETATE, dobandit prin Conventie, cota actuala 58/280 1) BELCI LAZĂR, căs. cu Călina Suru, dom. în Goleț	A1
167 / 14/04/1954		
Act Notarial nr. 0, din 05/04/1949 emis de -;		
B3	Intabulare, drept de PROPRIETATE, dobandit prin Conventie, cota actuala 53/280 1) PAUN ILIE, cas. cu Maria, născ. Tarabuga, fiul lui Simion și al Mariei	A1
B4	Intabulare, drept de PROPRIETATE, dobandit prin Conventie, cota actuala 53/280 1) PAUN PETRU, fiul lui Simion si al Mariei, dom. în Goleț, nr. 115	A1
893 / 11/12/1985		
Act Notarial nr. 386/1985, din 11/12/1985 emis de NOTARIATUL CARANSEBES;		
B5	Intabulare, drept de PROPRIETATE drept moștenire, dobandit prin Succesiune, cota actuala 87/280 1) RUSU SCUMPINA, născ. Păun, soră și legatară, dom. în Goleț	A1

C. Partea III. SARCINI

Inscrieri privind dezmembramintele dreptului de proprietate, drepturi reale de garanție și sarcini		Referințe
1344 / 28/07/1942		
Act Notarial nr. 0, din 28/08/1941 emis de -;		
C1	Intabulare, drept de UZUFRACT VIAGER, dobandit prin Conventie, cota actuala 58/280 1) PĂUN LAZĂR, căs. cu Maria Belci, dom. în Goleț	A1

Anexa Nr. 1 La Partea I

Teren

Nr cadastral	Suprafața (mp)*	Observații / Referințe
	2.301	

* Suprafața este determinată în planul de proiecție Stereo 70.



Date referitoare la teren

Crt	Categorie folosință	Intravilan	Suprafața (mp)	Tarla	Parcelă	Nr. topo	Observații / Referințe
1	arabil	NU	2.301	-	-	1118	Arabil în Cia

Lungime Segmente

1) Valorile lungimilor segmentelor sunt obținute din proiecție în plan.

Punct început	X / Y	Punct sfârșit	X / Y	Lungime segment (** (m)
1	285.694,967 424.487,261	2	285.690,831 424.463,916	23.709
2	285.690,831 424.463,916	3	285.685,733 424.433,867	30.478
3	285.685,733 424.433,867	4	285.675,909 424.363,375	71.173
4	285.675,909 424.363,375	5	285.694,658 424.360,945	18.906
5	285.694,658 424.360,945	6	285.711,598 424.484,501	124.712

Punct început	X / Y	Punct sfârşit	X / Y	Lungime segment (** (m)
6	285.711,598 424.484,501	1	285.694,967 424.487,261	16.858

** Lungimile segmentelor sunt determinate în planul de proiecţie Stereo 70 şi sunt rotunjite la 1 milimetru.

*** Distanţa dintre puncte este formată din segmente cumulate ce sunt mai mici decât valoarea 1 milimetru.

**DATE DESPRE IMOBILUL NR. 7719**

Oficiul de Cadastru și Publicitate Imobiliară CARAS-SEVERIN
 Biroul de Cadastru și Publicitate Imobiliară Caransebes

A. Partea I. Descrierea imobilului

TEREN Extravilan

Nr. CF vechi:204- Goleț
 Nr. topografic:1125

Adresa: Jud. Caraș-Severin

Nr. Crt	Nr cadastral Nr. topografic	Suprafața* (mp)	Observații / Referințe
A1		Din acte: 7.298 Masurata: 7.518	Sector cadastral:64 Teren neimprejmit;

B. Partea II. Proprietari și acte

Inscrieri privitoare la dreptul de proprietate și alte drepturi reale		Referințe
1749 / 09/08/1934		
Act Notarial nr. 0, din 12/12/1927 emis de - (CERTIFICAT NOTARIA NR. 774/1934);		
B1	Intabulare, drept de PROPRIETATE, dobandit prin Conventie, cota actuala 1/6 1) ȘTEFĂNUȚI ION, și soția, dom. în Goleț 2) ȘTEFĂNUȚI SIMA, născ. Baltin, dom. în Goleț 3) ȘTEFĂNUȚI ELENA, dom. în Goleț	A1
1750 / 09/08/1934		
Act Notarial nr. 0, din 07/06/1928 emis de - (CERTIFICAT NOTARIA NR. 776/1934);		
B2	Intabulare, drept de PROPRIETATE, dobandit prin Conventie, cota actuala 5/6 1) ȘTEFĂNUȚI ION, și soția, dom. în Goleț 2) ȘTEFĂNUȚI SIMA, născ. Baltin, dom. în Goleț 3) TODOR FLOREA, și soția, dom. în Goleț 4) TODOR ELENA, născ. Ștefănuți, dom. în Goleț	A1

C. Partea III. SARCINI .

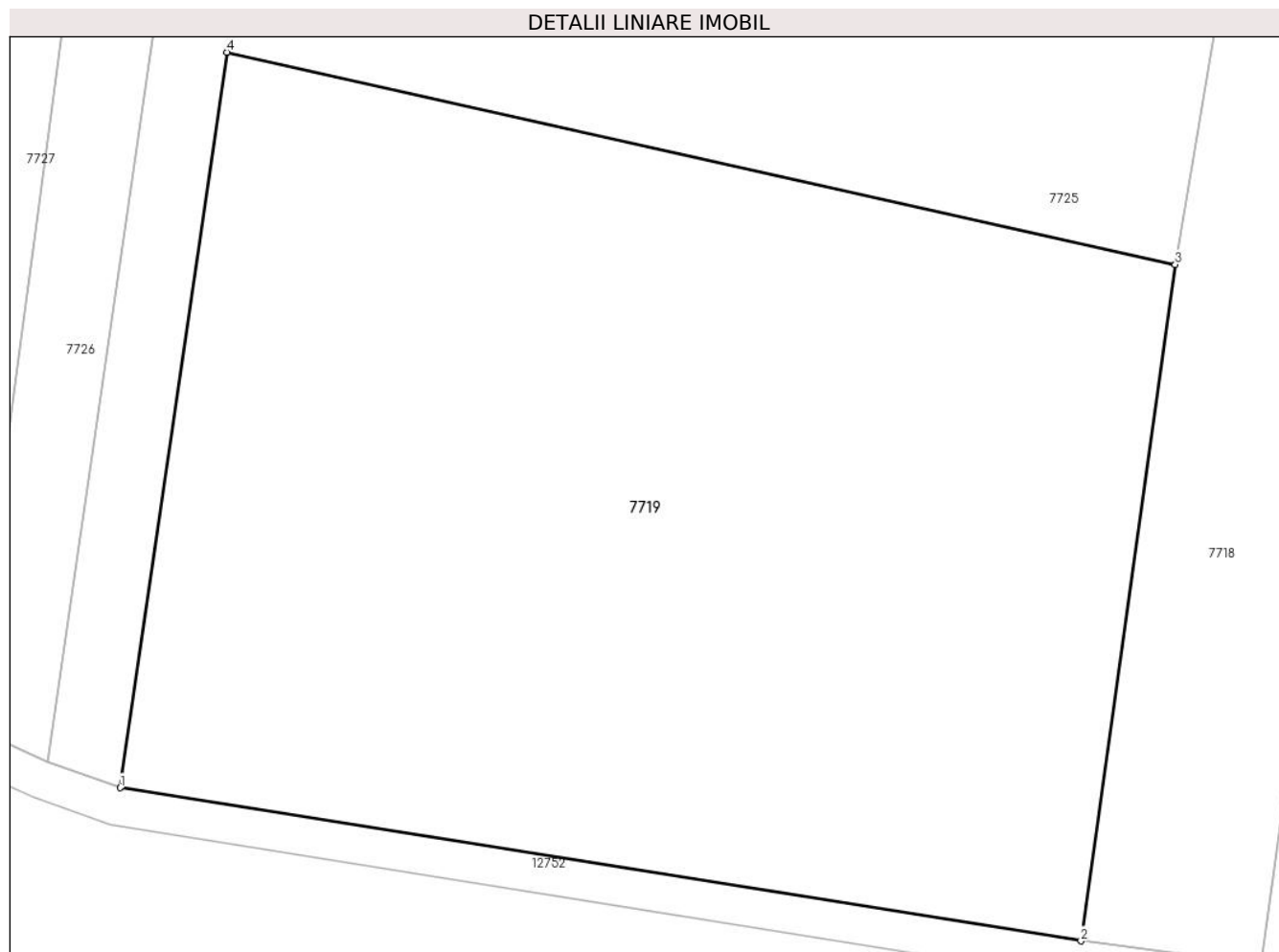
Inscrieri privind dezmembramintele dreptului de proprietate, drepturi reale de garanție și sarcini	Referințe
NU SUNT	

Anexa Nr. 1 La Partea I

Teren

Nr cadastral	Suprafața (mp)*	Observații / Referințe
	Din acte: 7.298 Masurata: 7.518	

* Suprafața este determinată în planul de proiecție Stereo 70.



Date referitoare la teren

Crt	Categorie folosință	Intravilan	Suprafața (mp)	Tarla	Parcelă	Nr. topo	Observații / Referințe
1	arabil	NU	7.518	-	-	1125	Arabil în Cia

Lungime Segmente

1) Valorile lungimilor segmentelor sunt obținute din proiecție în plan.

Punct început	X / Y	Punct sfârșit	X / Y	Lungime segment (** (m)
1	285.575,794 424.379,337	2	285.675,909 424.363,375	101.379
2	285.675,909 424.363,375	3	285.685,733 424.433,867	71.173
3	285.685,733 424.433,867	4	285.586,919 424.456,001	101.263
4	285.586,919 424.456,001	1	285.575,794 424.379,337	77.467

**** Lungimile segmentelor sunt determinate în planul de proiecție Stereo 70 și sunt rotunjite la 1 milimetru.**

***** Distanța dintre puncte este formată din segmente cumulate ce sunt mai mici decât valoarea 1 milimetru.**

**DATE DESPRE IMOBILUL NR. 7720**

Oficiul de Cadastru și Publicitate Imobiliară CARAS-SEVERIN
Biroul de Cadastru și Publicitate Imobiliară Caransebes

A. Partea I. Descrierea imobilului

TEREN Extravilan

Nr. CF vechi:312- Goleț
Nr. topografic:Parte din 1121/2

Adresa: Jud. Caraș-Severin

Nr. Crt	Nr cadastral Nr. topografic	Suprafața* (mp)	Observații / Referințe
A1		896	Sector cadastral:64 Teren neimprejmuit;

B. Partea II. Proprietari și acte

Inscrieri privitoare la dreptul de proprietate și alte drepturi reale	Referințe
/	
Act Normativ nr. 7, din 13/03/1996 emis de PARLAMENT;	
B1	A1
Inscrierea provizorie, drept de PROPRIETATE, dobandit prin Lege, cota actuala 1/1	
1) COMUNA BUCOȘNIȚA , CIF:3227645, PROPRIETAR NEIDENTIFICAT	
OBSERVATII: PROPRIETAR NEIDENTIFICAT	

C. Partea III. SARCINI .

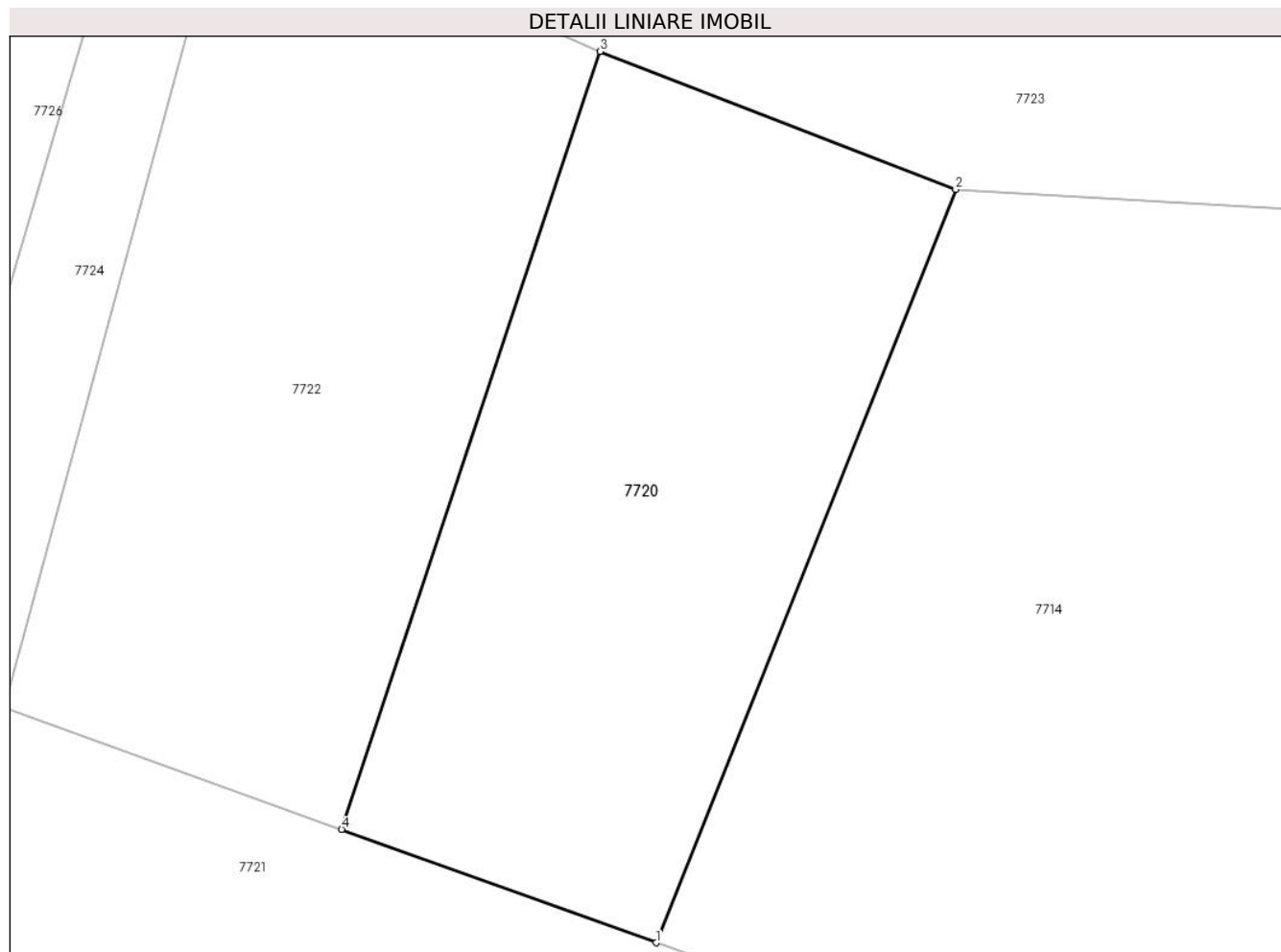
Inscrieri privind dezmembramintele dreptului de proprietate, drepturi reale de garanție și sarcini	Referințe
NU SUNT	

Anexa Nr. 1 La Partea I

Teren

Nr cadastral	Suprafața (mp)*	Observații / Referințe
	896	

* Suprafața este determinată în planul de proiecție Stereo 70.



Date referitoare la teren

Crt	Categorie folosință	Intra vilan	Suprafața (mp)	Tarla	Parcelă	Nr. topo	Observații / Referințe
1	faneata	NU	896	-	-	Parte din 1121/2	Fâneată în Cia

Lungime Segmente

1) Valorile lungimilor segmentelor sunt obținute din proiecție în plan.

Punct început	X / Y	Punct sfârșit	X / Y	Lungime segment (** (m)
1	285.645,304 424.579,073	2	285.661,931 424.620,81	44.927
2	285.661,931 424.620,81	3	285.642,193 424.628,451	21.165
3	285.642,193 424.628,451	4	285.627,871 424.585,361	45.408
4	285.627,871 424.585,361	1	285.645,304 424.579,073	18.532

**** Lungimile segmentelor sunt determinate în planul de proiecție Stereo 70 și sunt rotunjite la 1 milimetru.**

***** Distanța dintre puncte este formată din segmente cumulate ce sunt mai mici decât valoarea 1 milimetru.**

**DATE DESPRE IMOBILUL NR. 7721**

Oficiul de Cadastru și Publicitate Imobiliară CARAS-SEVERIN
Biroul de Cadastru și Publicitate Imobiliară Caransebes

A. Partea I. Descrierea imobilului

TEREN Extravilan

Nr. CF vechi:201- Goleț
Nr. topografic:1122, 1123/1,1123/2

Adresa: Jud. Caraș-Severin

Nr. Crt	Nr cadastral Nr. topografic	Suprafața* (mp)	Observații / Referințe
A1		10.247	Sector cadastral:64 Teren neimprejmuit; 31221, 31224, 31225

B. Partea II. Proprietari și acte

Inscrieri privitoare la dreptul de proprietate și alte drepturi reale	Referințe
192 / 06/01/2015	
Act Notarial nr. 203, din 24/12/2014 emis de ANDRONACHE RENEE LIDIA;	
B2	A1
Intabulare, drept de PROPRIETATE, dobandit prin Succesiune, cota actuala 1/1, cota initiala 1/1 1) STEFANUTI MARTIN, fiu	

C. Partea III. SARCINI .

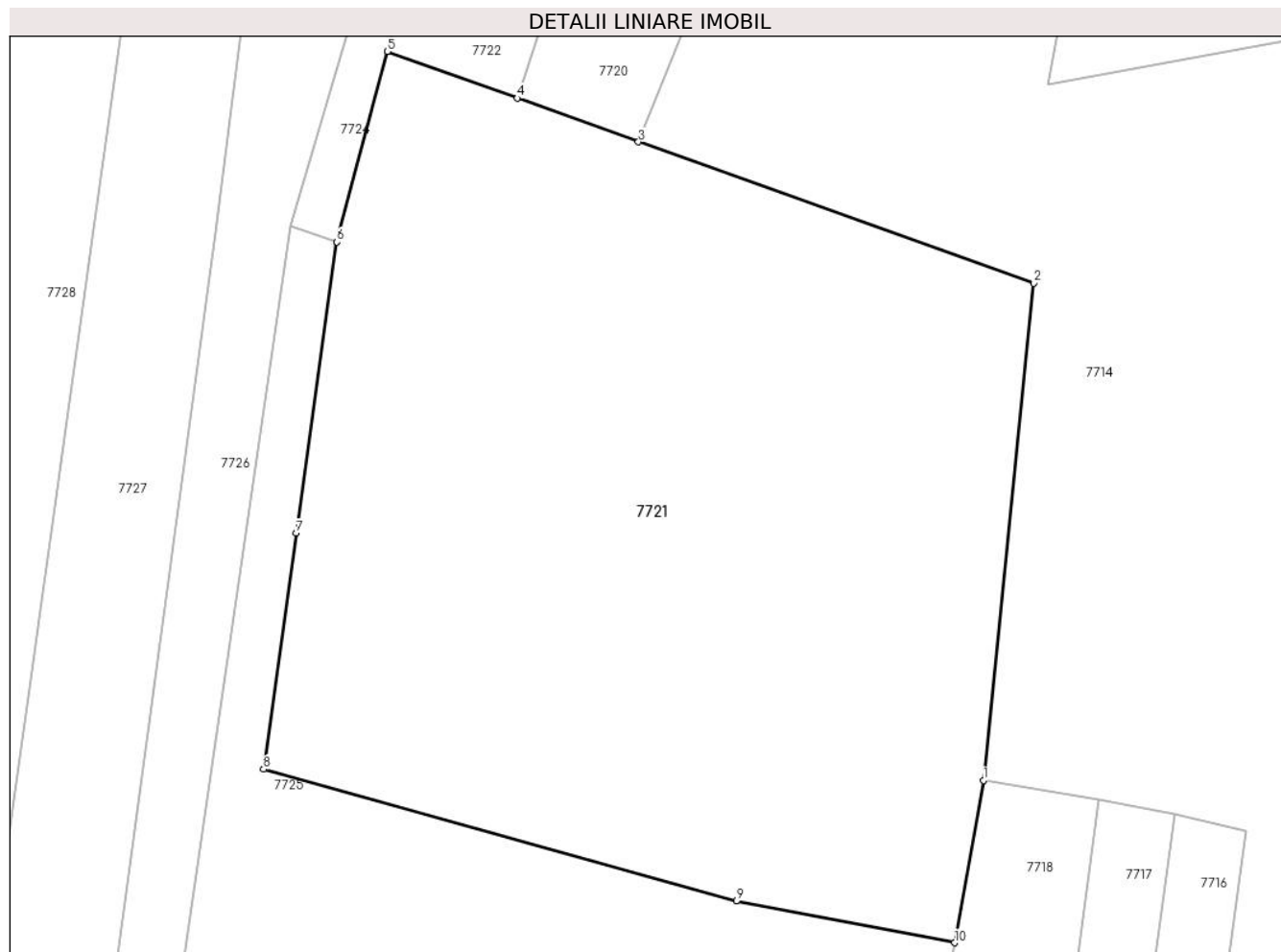
Inscrieri privind dezmembramintele dreptului de proprietate, drepturi reale de garanție și sarcini	Referințe
NU SUNT	

Anexa Nr. 1 La Partea I

Teren

Nr cadastral	Suprafața (mp)*	Observații / Referințe
	10.247	31221, 31224, 31225

* Suprafața este determinată în planul de proiecție Stereo 70.



Date referitoare la teren

Crt	Categorie folosință	Intravilan	Suprafața (mp)	Tarla	Parcelă	Nr. topo	Observații / Referințe
1	arabil	NU	3.072	-	-	1123/1, 1123/2	Arabil în Cia
2	fâneata	NU	7.175	-	-	1122	Fâneată în Cia

Lungime Segmente

1) Valorile lungimilor segmentelor sunt obținute din proiecție în plan.

Punct început	X / Y	Punct sfârșit	X / Y	Lungime segment (** (m)
1	285.694,967 424.487,261	2	285.702,252 424.558,745	71.854
2	285.702,252 424.558,745	3	285.645,304 424.579,073	60.467
3	285.645,304 424.579,073	4	285.627,871 424.585,361	18.532
4	285.627,871 424.585,361	5	285.609,17 424.592,089	19.874

Punct început	X / Y	Punct sfârșit	X / Y	Lungime segment (** (m)
5	285.609,17 424.592,089	6	285.601,909 424.564,682	28.353
6	285.601,909 424.564,682	7	285.596,063 424.522,837	42.251
7	285.596,063 424.522,837	8	285.591,316 424.488,864	34.303
8	285.591,316 424.488,864	9	285.659,401 424.469,905	70.675
9	285.659,401 424.469,905	10	285.690,831 424.463,916	31.996
10	285.690,831 424.463,916	1	285.694,967 424.487,261	23.709

** Lungimile segmentelor sunt determinate în planul de proiecție Stereo 70 și sunt rotunjite la 1 milimetru.

*** Distanța dintre puncte este formată din segmente cumulate ce sunt mai mici decât valoarea 1 milimetru.

**DATE DESPRE IMOBILUL NR. 7722**

Oficiul de Cadastru și Publicitate Imobiliară CARAS-SEVERIN
Biroul de Cadastru și Publicitate Imobiliară Caransebes

A. Partea I. Descrierea imobilului

TEREN Extravilan

Nr. CF vechi:312- Golet
Nr. topografic:Parte din 1121/2

Adresa: Jud. Caraș-Severin

Nr. Crt	Nr cadastral Nr. topografic	Suprafața* (mp)	Observații / Referințe
A1		979	Sector cadastral:64 Teren neimprejmuit;

B. Partea II. Proprietari și acte

Inscrieri privitoare la dreptul de proprietate și alte drepturi reale		Referințe
2711 / 31/07/1995		
Act Notarial nr. 3395/1995, din 31/07/1995 emis de NOTARIATUL CARANSEBES;		
B1	Intabulare, drept de PROPRIETATEDrept proprietate asupra suprafeței de 4106 mp, dobandit prin Conventie, cota actuala 1/1 1) ȘTEFANUȚI IOSIF, jr. și soția 2) ȘTEFANUȚI PATRUIȚA, născ. Tarabugă	A1
/		
Act Normativ nr. 7, din 13/03/1996 emis de PARLAMENT;		
B2	Se notează posesia faptică asupra suprafeței de 213 mp în favoarea 1) COMUNA BUCOȘNIȚA, CIF:3227645, PROPRIETAR NEIDENTIFICAT	A1

C. Partea III. SARCINI

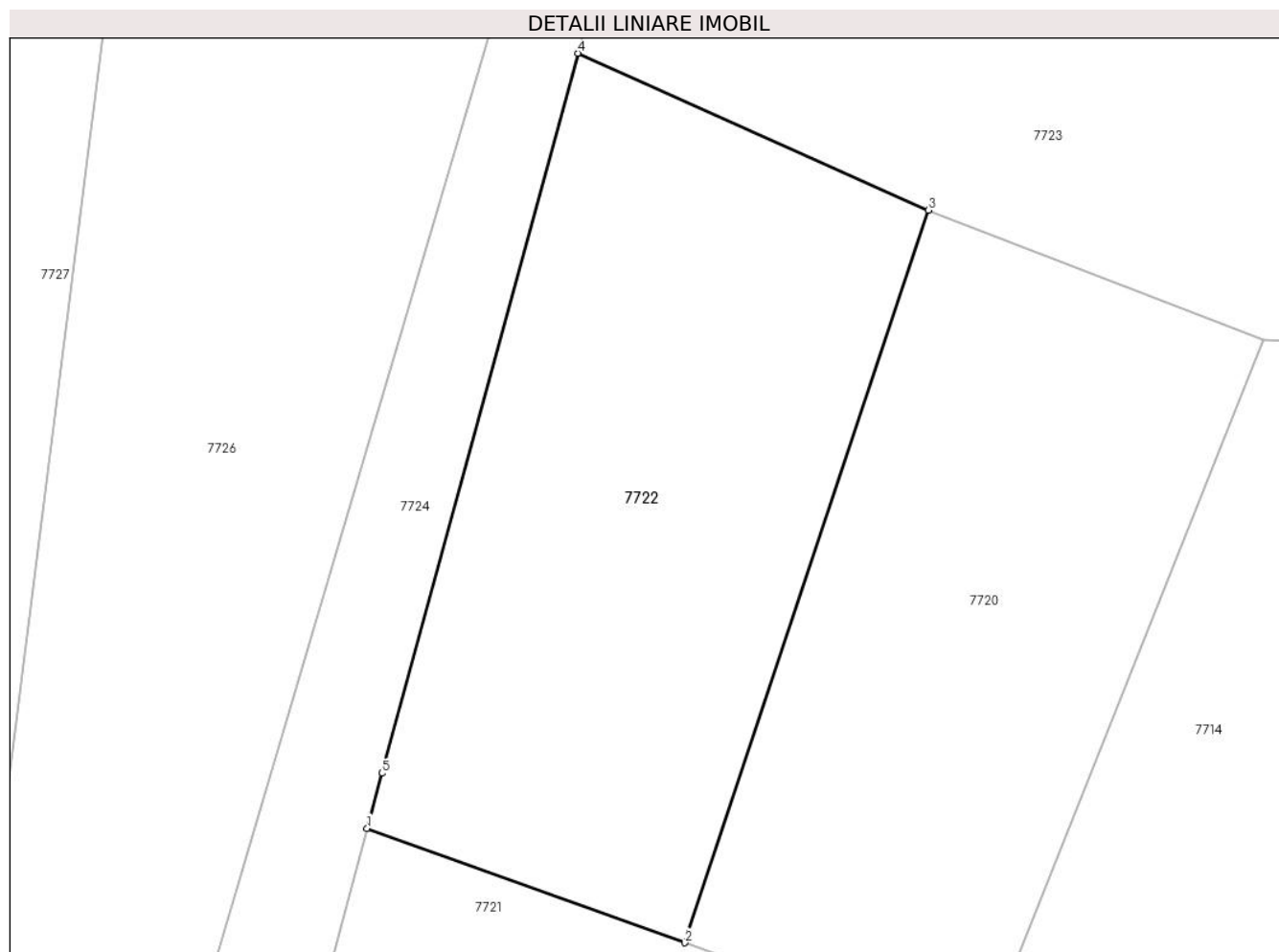
Inscrieri privind dezmembramentele dreptului de proprietate, drepturi reale de garanție și sarcini		Referințe
2711 / 31/07/1995		
Act Notarial nr. 3395/1995, din 31/07/1995 emis de NOTARIATUL CARANSEBES;		
C1	Intabulare, drept de UZUFRACT VIAGERîntreținere viageră, dobandit prin Conventie, cota actuala 1/1 1) ȘTEFANUȚI IOSIF, și soția 2) ȘTEFANUȚI PETRA	A1

Anexa Nr. 1 La Partea I

Teren

Nr cadastral	Suprafața (mp)*	Observații / Referințe
	979	

* Suprafața este determinată în planul de proiecție Stereo 70.



Date referitoare la teren

Crt	Categorie folosință	Intravilan	Suprafața (mp)	Tarla	Parcelă	Nr. topo	Observații / Referințe
1	faneata	NU	979	-	-	Parte din 1121/2	Fâneată în Cia

Lungime Segmente

1) Valorile lungimilor segmentelor sunt obținute din proiecție în plan.

Punct început	X / Y	Punct sfârșit	X / Y	Lungime segment (** (m)
1	285.609,17 424.592,089	2	285.627,871 424.585,361	19.874
2	285.627,871 424.585,361	3	285.642,193 424.628,451	45.408
3	285.642,193 424.628,451	4	285.621,566 424.637,685	22.6
4	285.621,566 424.637,685	5	285.610,03 424.595,337	43.891
5	285.610,03 424.595,337	1	285.609,17 424.592,089	3.36

**** Lungimile segmentelor sunt determinate în planul de proiecție Stereo 70 și sunt rotunjite la 1 milimetru.**

***** Distanța dintre puncte este formată din segmente cumulate ce sunt mai mici decât valoarea 1 milimetru.**

**DATE DESPRE IMOBILUL NR. 7723**

Oficiul de Cadastru și Publicitate Imobiliară CARAS-SEVERIN
 Biroul de Cadastru și Publicitate Imobiliară Caransebes

A. Partea I. Descrierea imobilului

Nr. CF vechi: 27, 61, 62, 68, 360, 390, 672-Golet

Nr. topografic: Parte din 1121/1, 1132, 1131, 1128, 1127, 1120, 1115/1

TEREN Extravilan

Adresa: Jud. Caraș-Severin

Nr. Crt	Nr cadastral Nr. topografic	Suprafața* (mp)	Observații / Referințe
A1		4.895	Sector cadastral: 64 Teren neimprejmit;

B. Partea II. Proprietari și acte

Inscrieri privitoare la dreptul de proprietate și alte drepturi reale		Referințe
649 / 01/01/1980		
Certificat De Mostenitor nr. 0, din 04/11/1111;		
B1	Intabulare, drept de PROPRIETATE, dobandit prin Succesiune, cota actuala 1/24, cota initiala 1/24 1) STEFANUT PETRU <i>OBSERVATII: (provenita din conversia CF 672-Goleti)</i>	A1
B2	Intabulare, drept de PROPRIETATE, dobandit prin Succesiune, cota actuala 3/24, cota initiala 3/24 1) BEJERITA MARIA <i>OBSERVATII: (provenita din conversia CF 672-Goleti)</i>	A1
2711 / 01/01/1995		
Contract De Intretinere nr. 0, din 04/11/1111;		
B3	Intabulare, drept de PROPRIETATE intretinere, dobandit prin Conventie, cota actuala 16/24, cota initiala 16/24 1) STEFANUTI IOSIF , si sotia 2) STEFANUTI PATRUTA <i>OBSERVATII: (provenita din conversia CF 672-Goleti) bun comun</i>	A1
1607 / 25/03/1999		
Contract De Donatie nr. 931/1999, din 04/11/1111;		
B4	Intabulare, drept de PROPRIETATE, dobandit prin Conventie, cota actuala 4/24, cota initiala 4/24 1) SURU MARTIN <i>OBSERVATII: (provenita din conversia CF 672-Goleti)</i>	A1

C. Partea III. SARCINI

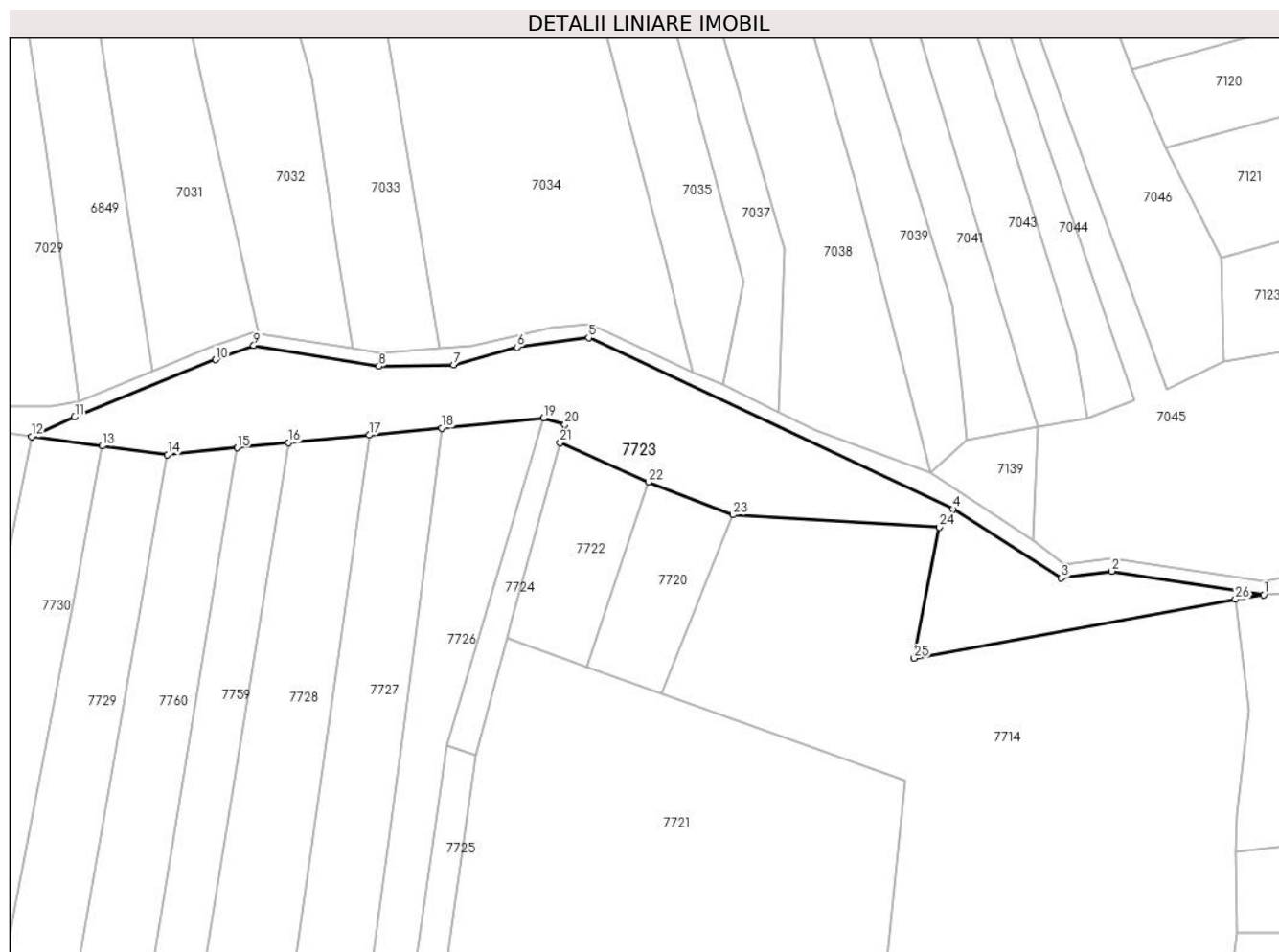
Inscrieri privind dezmembramintele dreptului de proprietate, drepturi reale de garanție și sarcini		Referințe
2711 / 01/01/1995		
Act nr. 0, din 04/11/1111;		
C1	drept intretinere viagera in favoarea: 1) STEFANUTI IOSIF 2) STEFANUTI PETRA <i>OBSERVATII: (provenita din conversia CF 672-Goleti)</i>	A1

Anexa Nr. 1 La Partea I

Teren

Nr cadastral	Suprafața (mp)*	Observații / Referințe
	4.895	

* Suprafața este determinată în planul de proiecție Stereo 70.



Date referitoare la teren

Crt	Categorie folosință	Intravilan	Suprafața (mp)	Tarla	Parcelă	Nr. topo	Observații / Referințe
1	fâneata	NU	4.895	-	-	Parte din 1121/1, 1132, 1131, 1128, 1127, 1120, 1115/1	Fâneată în Cia

Lungime Segmente

1) Valorile lungimilor segmentelor sunt obținute din proiecție în plan.

Punct început	X / Y	Punct sfârșit	X / Y	Lungime segment (** (m)
1	285.785,89 424.602,179	2	285.750,385 424.607,694	35.931
3	285.738,609 424.606,051	4	285.713,336 424.622,165	29.973
5	285.628,223 424.662,128	6	285.611,55 424.659,941	16.816

Punct început	X / Y	Punct sfârșit	X / Y	Lungime segment (** (m)
2	285.750,385 424.607,694	3	285.738,609 424.606,051	11.89
4	285.713,336 424.622,165	5	285.628,223 424.662,128	94.028
6	285.611,55 424.659,941	7	285.596,71 424.655,848	15.394

Punct început	X / Y	Punct sfârșit	X / Y	Lungime segment (** (m)	Punct început	X / Y	Punct sfârșit	X / Y	Lungime segment (** (m)
7	285.596,71 424.655,848	8	285.579,276 424.655,509	17.437	8	285.579,276 424.655,509	9	285.550,033 424.660,315	29.635
9	285.550,033 424.660,315	10	285.541,113 424.657,044	9.501	10	285.541,113 424.657,044	11	285.508,184 424.643,668	35.542
11	285.508,184 424.643,668	12	285.498,132 424.639,068	11.055	12	285.498,132 424.639,068	13	285.514,646 424.636,883	16.658
13	285.514,646 424.636,883	14	285.529,889 424.634,865	15.376	14	285.529,889 424.634,865	15	285.546,103 424.636,438	16.29
15	285.546,103 424.636,438	16	285.558,188 424.637,611	12.142	16	285.558,188 424.637,611	17	285.577,025 424.639,439	18.925
17	285.577,025 424.639,439	18	285.593,931 424.641,079	16.985	18	285.593,931 424.641,079	19	285.617,671 424.643,382	23.851
19	285.617,671 424.643,382	20	285.622,713 424.641,895	5.257	20	285.622,713 424.641,895	21	285.621,566 424.637,685	4.363
21	285.621,566 424.637,685	22	285.642,193 424.628,451	22.6	22	285.642,193 424.628,451	23	285.661,931 424.620,81	21.165
23	285.661,931 424.620,81	24	285.710,14 424.617,961	48.293	24	285.710,14 424.617,961	25	285.704,242 424.587,358	31.166
25	285.704,242 424.587,358	26	285.779,264 424.601,106	76.271	26	285.779,264 424.601,106	1	285.785,89 424.602,179	6.712

** Lungimile segmentelor sunt determinate în planul de proiecție Stereo 70 și sunt rotunjite la 1 milimetru.

*** Distanța dintre puncte este formată din segmente cumulate ce sunt mai mici decât valoarea 1 milimetru.

**DATE DESPRE IMOBILUL NR. 7724**

Oficiul de Cadastru și Publicitate Imobiliară CARAS-SEVERIN
Biroul de Cadastru și Publicitate Imobiliară Caransebes

A. Partea I. Descrierea imobilului

TEREN Extravilan

Nr. CF vechi:345, 360- Golet
Nr. topografic:Parte din 1126/1, 1127

Adresa: Jud. Caraș-Severin

Nr. Crt	Nr cadastral Nr. topografic	Suprafața* (mp)	Observații / Referințe
A1		489	Sector cadastral:64 Teren neimprejmuit;

B. Partea II. Proprietari și acte

Inscrieri privitoare la dreptul de proprietate și alte drepturi reale		Referințe
/		
Act Normativ nr. 7, din 13/03/1996 emis de PARLAMENT;		
B1	Inscrierea provizorie, drept de PROPRIETATE, dobandit prin Lege, cota actuala 1/1 1) COMUNA BUCOȘNIȚA , CIF:3227645, PROPRIETAR NEIDENTIFICAT <i>OBSERVATII: PROPRIETAR NEIDENTIFICAT</i>	A1

C. Partea III. SARCINI .

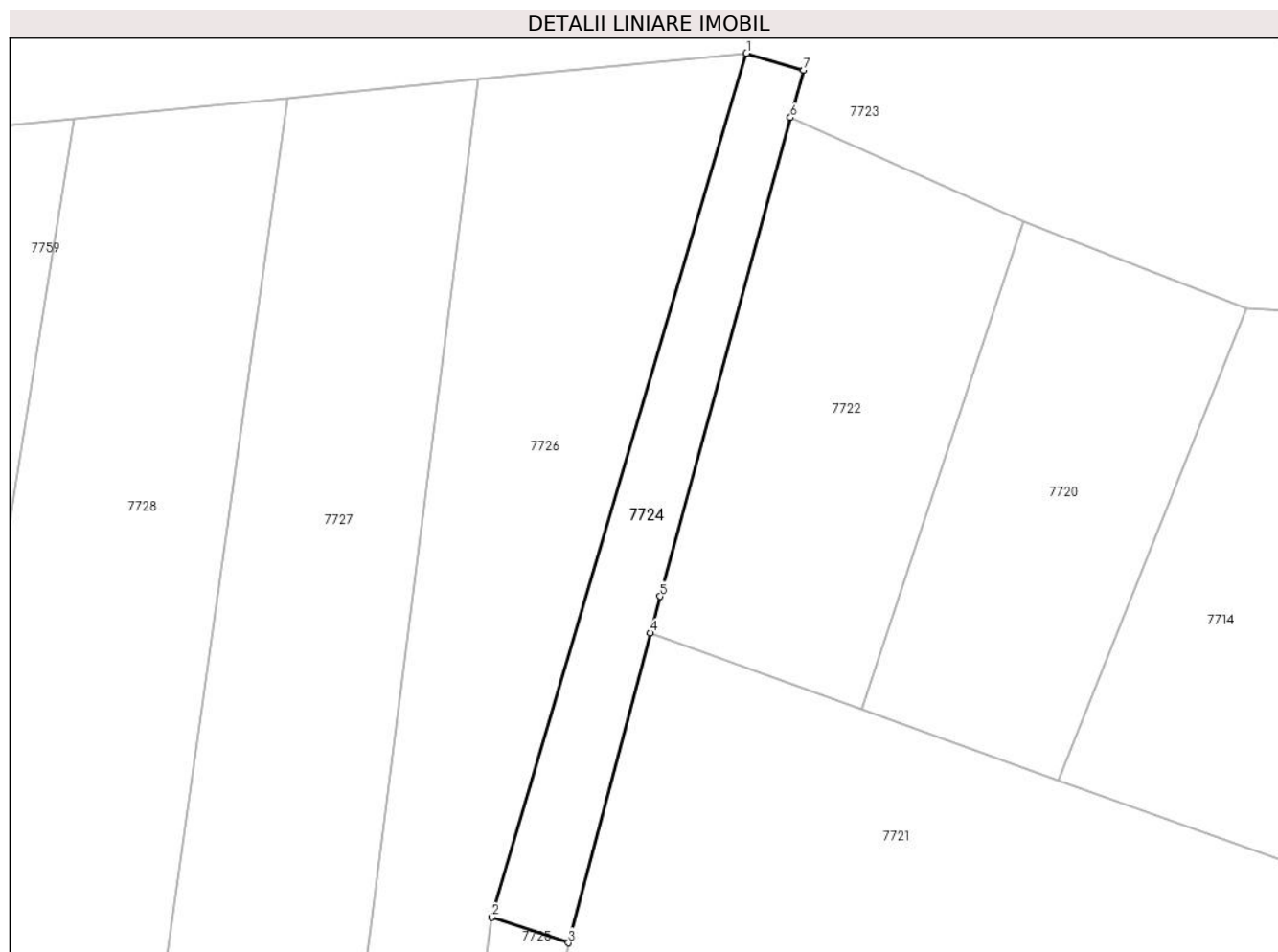
Inscrieri privind dezmembramintele dreptului de proprietate, drepturi reale de garanție și sarcini	Referințe
NU SUNT	

Anexa Nr. 1 La Partea I

Teren

Nr cadastral	Suprafața (mp)*	Observații / Referințe
	489	

* Suprafața este determinată în planul de proiecție Stereo 70.



Date referitoare la teren

Crt	Categorie folosință	Intravilan	Suprafața (mp)	Tarla	Parcelă	Nr. topo	Observații / Referințe
1	faneata	NU	489	-	-	Parte din 1126/1, 1127	Fâneată în Cia

Lungime Segmente

1) Valorile lungimilor segmentelor sunt obținute din proiecție în plan.

Punct început	X / Y	Punct sfârșit	X / Y	Lungime segment (** (m)
1	285.617,671 424.643,382	2	285.595,129 424.566,929	79.707
2	285.595,129 424.566,929	3	285.601,909 424.564,682	7.143
3	285.601,909 424.564,682	4	285.609,17 424.592,089	28.353
4	285.609,17 424.592,089	5	285.610,03 424.595,337	3.36
5	285.610,03 424.595,337	6	285.621,566 424.637,685	43.891

Punct început	X / Y	Punct sfârșit	X / Y	Lungime segment (** (m)
6	285.621,566 424.637,685	7	285.622,713 424.641,895	4.363
7	285.622,713 424.641,895	1	285.617,671 424.643,382	5.257

** Lungimile segmentelor sunt determinate în planul de proiecție Stereo 70 și sunt rotunjite la 1 milimetru.

*** Distanța dintre puncte este formată din segmente cumulate ce sunt mai mici decât valoarea 1 milimetru.

**DATE DESPRE IMOBILUL NR. 7725**

Oficiul de Cadastru și Publicitate Imobiliară CARAS-SEVERIN
Biroul de Cadastru și Publicitate Imobiliară Caransebes

A. Partea I. Descrierea imobilului

TEREN Extravilan

Nr. CF vechi:345, 180- Golet
Nr. topografic:1124, parte din 1126/1

Adresa: Jud. Caraș-Severin

Nr. Crt	Nr cadastral Nr. topografic	Suprafața* (mp)	Observații / Referințe
A1		4.552	Sector cadastral:64 Teren neimprejmuit;

B. Partea II. Proprietari și acte

Inscrieri privitoare la dreptul de proprietate și alte drepturi reale		Referințe
/		
Act Normativ nr. 7, din 13/03/1996 emis de PARLAMENT;		
B1	Inscrierea provizorie, drept de PROPRIETATE, dobandit prin Lege, cota actuala 1/1 1) COMUNA BUCOȘNIȚA , CIF:3227645, PROPRIETAR NEIDENTIFICAT <i>OBSERVATII: PROPRIETAR NEIDENTIFICAT</i>	A1

C. Partea III. SARCINI .

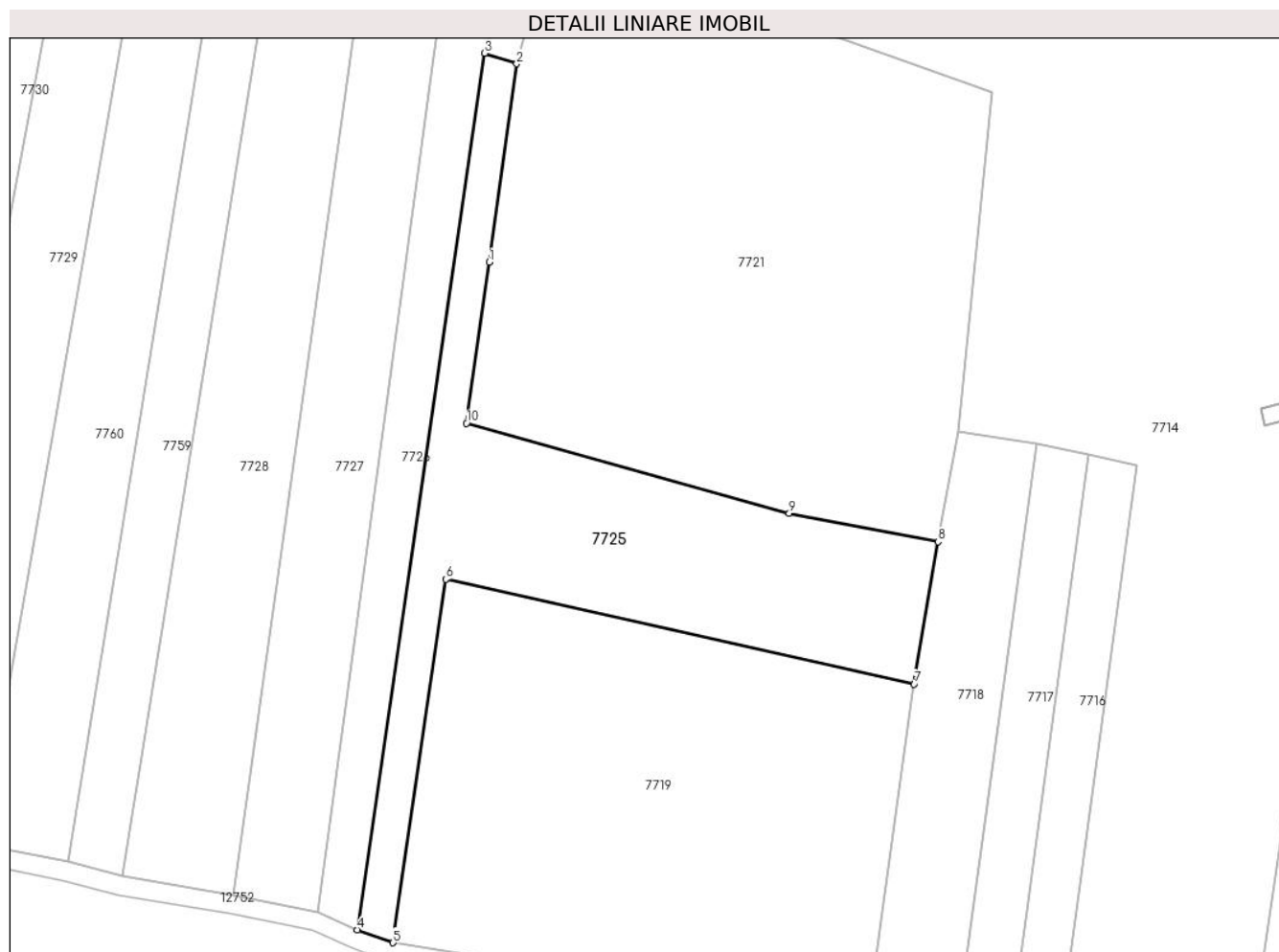
Inscrieri privind dezmembramintele dreptului de proprietate, drepturi reale de garanție și sarcini	Referințe
NU SUNT	

Anexa Nr. 1 La Partea I

Teren

Nr cadastral	Suprafața (mp)*	Observații / Referințe
	4.552	

* Suprafața este determinată în planul de proiecție Stereo 70.



Date referitoare la teren

Crt	Categorie folosință	Intravilan	Suprafața (mp)	Tarla	Parcelă	Nr. topo	Observații / Referințe
1	arabil	NU	4.552	-	-	Parte din 1126/1	Arabil în Cia

Lungime Segmente

1) Valorile lungimilor segmentelor sunt obținute din proiecție în plan.

Punct început	X / Y	Punct sfârșit	X / Y	Lungime segment (** (m)
1	285.596,063 424.522,837	2	285.601,909 424.564,682	42.251
2	285.601,909 424.564,682	3	285.595,129 424.566,929	7.143
3	285.595,129 424.566,929	4	285.568,24 424.382,054	186.82
4	285.568,24 424.382,054	5	285.575,794 424.379,337	8.028
5	285.575,794 424.379,337	6	285.586,919 424.456,001	77.467

Punct început	X / Y	Punct sfârșit	X / Y	Lungime segment (** (m)
6	285.586,919 424.456,001	7	285.685,733 424.433,867	101.263
7	285.685,733 424.433,867	8	285.690,831 424.463,916	30.478
8	285.690,831 424.463,916	9	285.659,401 424.469,905	31.996
9	285.659,401 424.469,905	10	285.591,316 424.488,864	70.675
10	285.591,316 424.488,864	1	285.596,063 424.522,837	34.303

** Lungimile segmentelor sunt determinate în planul de proiecție Stereo 70 și sunt rotunjite la 1 milimetru.

*** Distanța dintre puncte este formată din segmente cumulate ce sunt mai mici decât valoarea 1 milimetru.

**DATE DESPRE IMOBILUL NR. 7726**

Oficiul de Cadastru și Publicitate Imobiliară CARAS-SEVERIN
Biroul de Cadastru și Publicitate Imobiliară Caransebes

A. Partea I. Descrierea imobilului

TEREN Extravilan

Nr. CF vechi:359, 360- Golet

Nr. topografic:1126/2, PARTE DIN 1127

Adresa: Jud. Caraș-Severin

Nr. Crt	Nr cadastral Nr. topografic	Suprafața* (mp)	Observații / Referințe
A1		3.049	Sector cadastral:64 Teren neimprejmuit;

B. Partea II. Proprietari și acte

Inscrieri privitoare la dreptul de proprietate și alte drepturi reale		Referințe
/		
Act Normativ nr. 7, din 13/03/1996 emis de PARLAMENT;		
B1	Inscrierea provizorie, drept de PROPRIETATE, dobandit prin Lege, cota actuala 1/1 1) COMUNA BUCOȘNIȚA , CIF:3227645, PROPRIETAR NEIDENTIFICAT <i>OBSERVATII: PROPRIETAR NEIDENTIFICAT</i>	A1

C. Partea III. SARCINI .

Inscrieri privind dezmembramintele dreptului de proprietate, drepturi reale de garanție și sarcini	Referințe
NU SUNT	

Anexa Nr. 1 La Partea I

Teren

Nr cadastral	Suprafața (mp)*	Observații / Referințe
	3.049	

* Suprafața este determinată în planul de proiecție Stereo 70.



Date referitoare la teren

Crt	Categorie folosință	Intravilan	Suprafața (mp)	Tarla	Parcelă	Nr. topo	Observații / Referințe
1	fâneata	NU	3.049	-	-	1126/2, PARTE DIN 1127	Fâneată în Cia

Lungime Segmente

1) Valorile lungimilor segmentelor sunt obținute din proiecție în plan.

Punct început	X / Y	Punct sfârșit	X / Y	Lungime segment (** (m)
1	285.560,031 424.385,833	2	285.568,24 424.382,054	9.037
2	285.568,24 424.382,054	3	285.595,129 424.566,929	186.82
3	285.595,129 424.566,929	4	285.617,671 424.643,382	79.707
4	285.617,671 424.643,382	5	285.593,931 424.641,079	23.851

Punct început	X / Y	Punct sfârșit	X / Y	Lungime segment (** (m)
5	285.593,931 424.641,079	6	285.591,351 424.620,82	20.423
6	285.591,351 424.620,82	7	285.584,391 424.566,159	55.102
7	285.584,391 424.566,159	1	285.560,031 424.385,833	181.964

** Lungimile segmentelor sunt determinate în planul de proiecție Stereo 70 și sunt rotunjite la 1 milimetru.

*** Distanța dintre puncte este formată din segmente cumulate ce sunt mai mici decât valoarea 1 milimetru.

**DATE DESPRE IMOBILUL NR. 7727**

Oficiul de Cadastru și Publicitate Imobiliară CARAS-SEVERIN
Biroul de Cadastru și Publicitate Imobiliară Caransebes

A. Partea I. Descrierea imobilului

TEREN Extravilan

Nr. CF vechi:67, 68- Goleț

Nr. topografic:1129, parte din 1128

Adresa: Jud. Caraș-Severin

Nr. Crt	Nr cadastral Nr. topografic	Suprafața* (mp)	Observații / Referințe
A1		4.498	Sector cadastral:64 Teren neimprejmuit;

B. Partea II. Proprietari și acte

Inscrieri privitoare la dreptul de proprietate și alte drepturi reale		Referințe
/		
Act Normativ nr. 7, din 13/03/1996 emis de PARLAMENT;		
B1	Inscrierea provizorie, drept de PROPRIETATE, dobandit prin Lege, cota actuala 1/1 1) COMUNA BUCOȘNIȚA , CIF:3227645, PROPRIETAR NEIDENTIFICAT <i>OBSERVATII: PROPRIETAR NEIDENTIFICAT</i>	A1

C. Partea III. SARCINI .

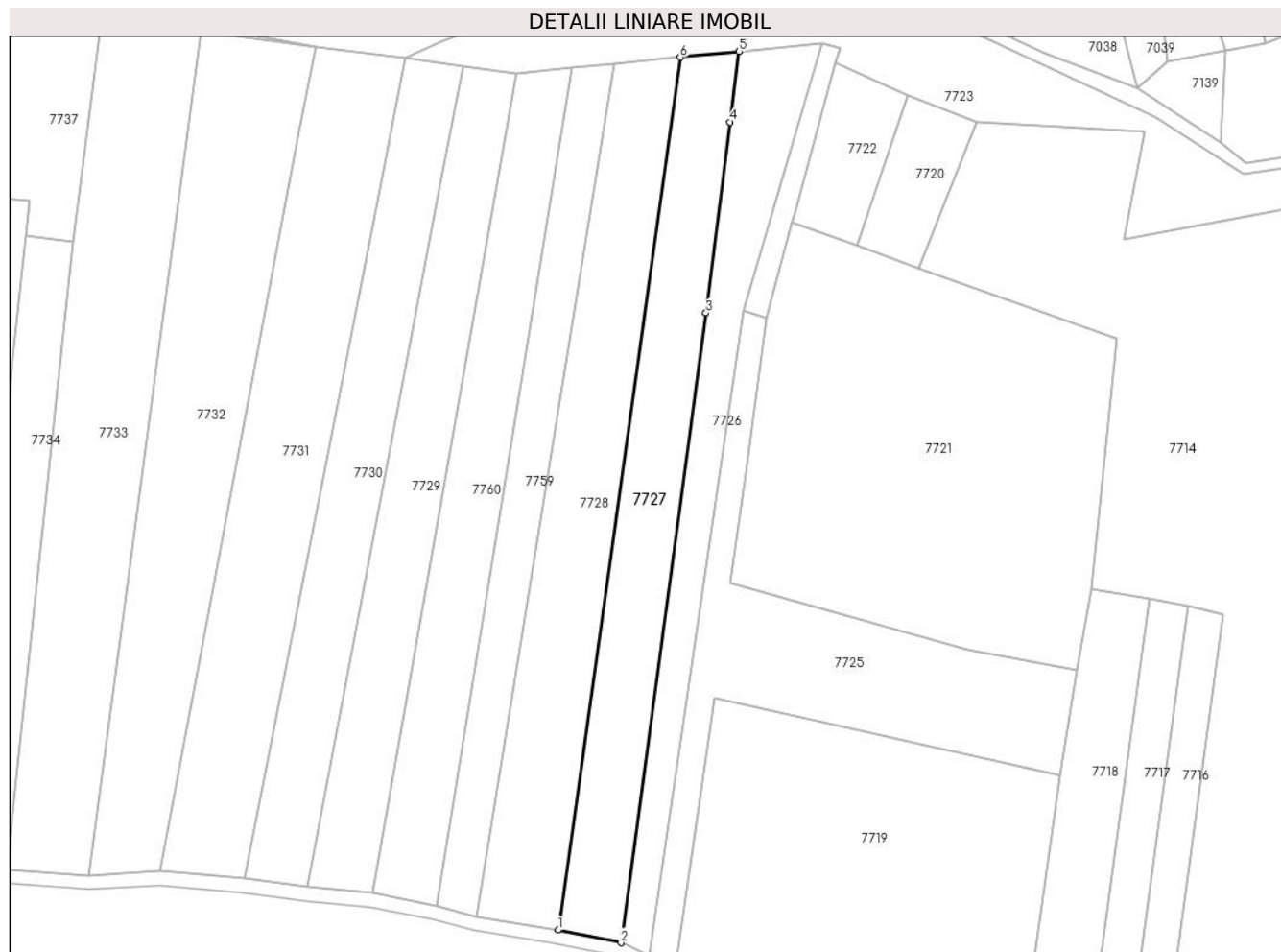
Inscrieri privind dezmembramintele dreptului de proprietate, drepturi reale de garanție și sarcini	Referințe
NU SUNT	

Anexa Nr. 1 La Partea I

Teren

Nr cadastral	Suprafața (mp)*	Observații / Referințe
	4.498	

* Suprafața este determinată în planul de proiecție Stereo 70.



Date referitoare la teren

Crt	Categorie folosință	Intravilan	Suprafața (mp)	Tarla	Parcelă	Nr. topo	Observații / Referințe
1	arabil	NU	4.498	-	-	1129, parte din 1128	Arabil în Cia

Lungime Segmente

1) Valorile lungimilor segmentelor sunt obținute din proiecție în plan.

Punct început	X / Y	Punct sfârșit	X / Y	Lungime segment (** (m)
1	285.542,014 424.389,459	2	285.560,031 424.385,833	18.378
2	285.560,031 424.385,833	3	285.584,391 424.566,159	181.964
3	285.584,391 424.566,159	4	285.591,351 424.620,82	55.102
4	285.591,351 424.620,82	5	285.593,931 424.641,079	20.423
5	285.593,931 424.641,079	6	285.577,025 424.639,439	16.985

Punct început	X / Y	Punct sfârșit	X / Y	Lungime segment (** (m)
6	285.577,025 424.639,439	1	285.542,014 424.389,459	252.42

** Lungimile segmentelor sunt determinate în planul de proiecție Stereo 70 și sunt rotunjite la 1 milimetru.

*** Distanța dintre puncte este formată din segmente cumulate ce sunt mai mici decât valoarea 1 milimetru.

**DATE DESPRE IMOBILUL NR. 7728**

Oficiul de Cadastru și Publicitate Imobiliară CARAS-SEVERIN
Biroul de Cadastru și Publicitate Imobiliară Caransebes

A. Partea I. Descrierea imobilului

TEREN Extravilan

Nr. CF vechi:62, 698- Golet
Nr. topografic:Parte din 1130, 1131

Adresa: Jud. Caraș-Severin

Nr. Crt	Nr cadastral Nr. topografic	Suprafața* (mp)	Observații / Referințe
A1		5.253	Sector cadastral:64 Teren neimprejmuit;

B. Partea II. Proprietari și acte

Inscrieri privitoare la dreptul de proprietate și alte drepturi reale		Referințe
/		
Act Normativ nr. 7, din 13/03/1996 emis de PARLAMENT;		
B1	Inscrierea provizorie, drept de PROPRIETATE, dobandit prin Lege, cota actuala 1/1 1) COMUNA BUCOȘNIȚA , CIF:3227645, PROPRIETAR NEIDENTIFICAT <i>OBSERVATII: PROPRIETAR NEIDENTIFICAT</i>	A1

C. Partea III. SARCINI .

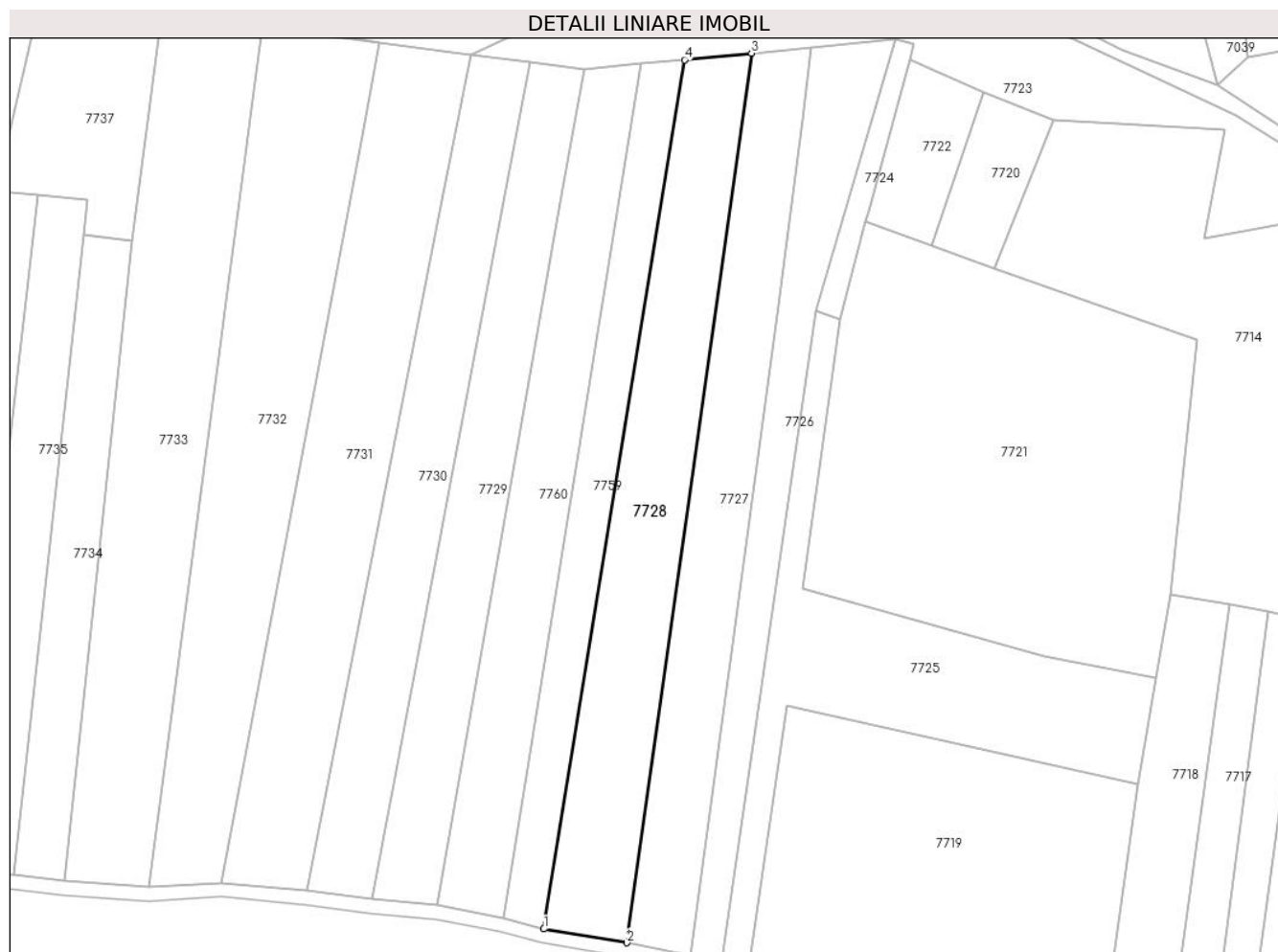
Inscrieri privind dezmembramintele dreptului de proprietate, drepturi reale de garanție și sarcini	Referințe
NU SUNT	

Anexa Nr. 1 La Partea I

Teren

Nr cadastral	Suprafața (mp)*	Observații / Referințe
	5.253	

* Suprafața este determinată în planul de proiecție Stereo 70.



Date referitoare la teren

Crt	Categorie folosință	Intravilan	Suprafața (mp)	Tarla	Parcelă	Nr. topo	Observații / Referințe
1	arabil	NU	5.253	-	-	Parte din 1130, 1131	Arabil în Cia

Lungime Segmente

1) Valorile lungimilor segmentelor sunt obținute din proiecție în plan.

Punct început	X / Y	Punct sfârșit	X / Y	Lungime segment (** (m)
1	285.518,651 424.393,355	2	285.542,014 424.389,459	23.686
2	285.542,014 424.389,459	3	285.577,025 424.639,439	252.42
3	285.577,025 424.639,439	4	285.558,188 424.637,611	18.925
4	285.558,188 424.637,611	1	285.518,651 424.393,355	247.435

**** Lungimile segmentelor sunt determinate în planul de proiecție Stereo 70 și sunt rotunjite la 1 milimetru.**

***** Distanța dintre puncte este formată din segmente cumulate ce sunt mai mici decât valoarea 1 milimetru.**

**DATE DESPRE IMOBILUL NR. 7729**

Oficiul de Cadastru și Publicitate Imobiliară CARAS-SEVERIN
Biroul de Cadastru și Publicitate Imobiliară Caransebes

A. Partea I. Descrierea imobilului

TEREN Extravilan

Nr. CF vechi:61- Goleț
Nr. topografic:Parte din 1132, 1133

Adresa: Jud. Caraș-Severin

Nr. Crt	Nr cadastral Nr. topografic	Suprafața* (mp)	Observații / Referințe
A1		4.047	Sector cadastral:64 Teren neimprejmuit;

B. Partea II. Proprietari și acte

Inscrieri privitoare la dreptul de proprietate și alte drepturi reale		Referințe
592 / 09/04/1946		
Act Notarial nr. 0, din 16/10/1941 emis de -;		
B1	Intabulare, drept de PROPRIETATE, dobandit prin Iesire Din Indiviziune, cota actuala 1/3 1) BELCIU MIHAI, căs. cu Barbara, născ. Drăgan, fiul lui Marcus	A1
1969 / 04/09/1950		
Act Notarial nr. 0, din 08/06/1950 emis de -;		
B2	Intabulare, drept de PROPRIETATE, dobandit prin Conventie, cota actuala 1/3 1) TODOR BRÂNDUȘEI, născ. Belciu, fiica lui Pavel, dom. în Goleț	A1
1886 / 09/04/1999		
Act Notarial nr. 935/1999, din 09/04/1999 emis de BNP MARIA LĂPĂDAT;		
B3	Intabulare, drept de PROPRIETATE, dobandit prin Conventie, cota actuala 1/3 1) BELCIU PĂUN, și soția 2) BELCIU LIDIA	A1

C. Partea III. SARCINI .

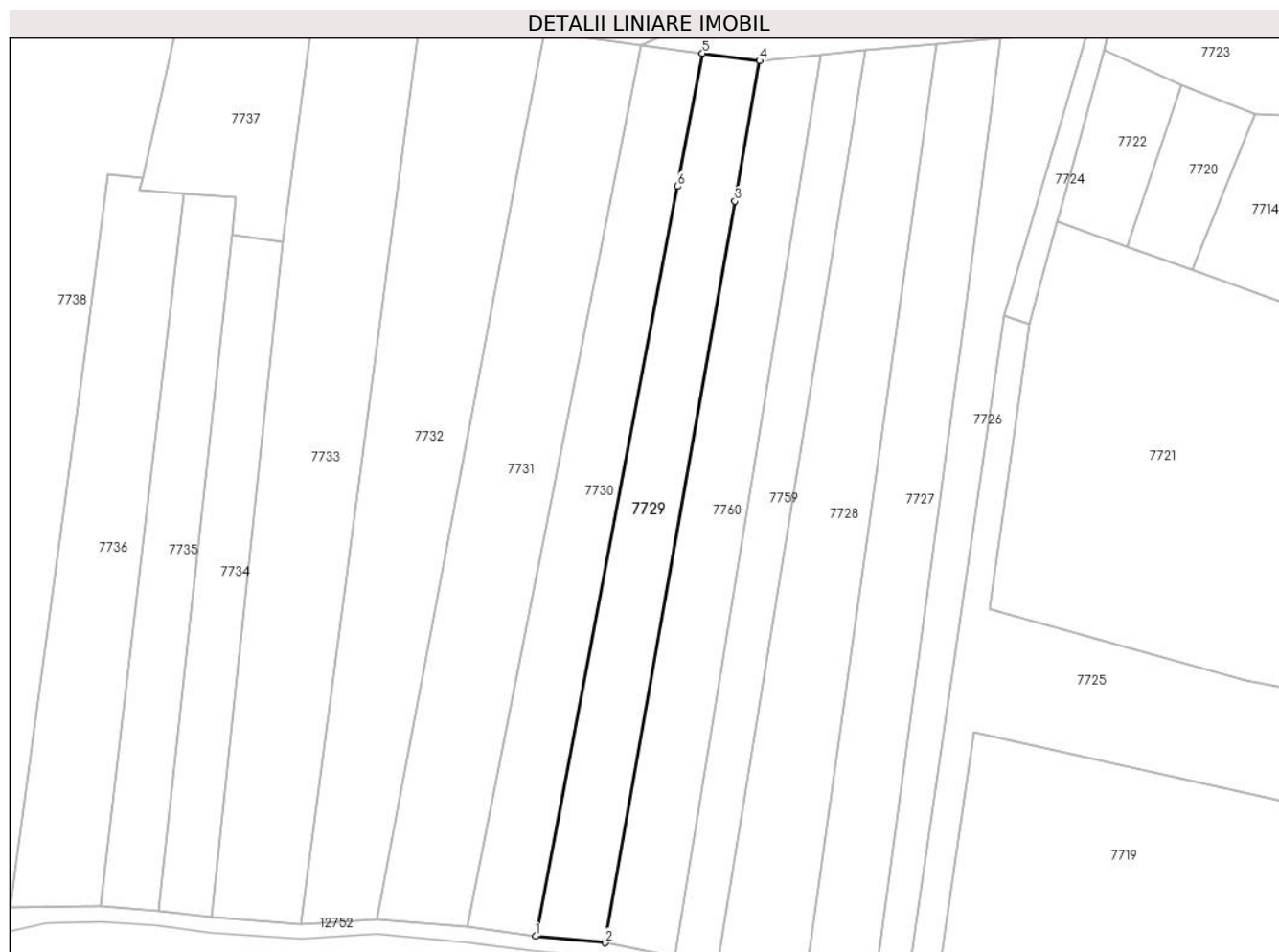
Inscrieri privind dezmembramintele dreptului de proprietate, drepturi reale de garanție și sarcini	Referințe
NU SUNT	

Anexa Nr. 1 La Partea I

Teren

Nr cadastral	Suprafața (mp)*	Observații / Referințe
	4.047	

* Suprafața este determinată în planul de proiecție Stereo 70.



Date referitoare la teren

Crt	Categorie folosință	Intravilan	Suprafața (mp)	Tarla	Parcelă	Nr. topo	Observații / Referințe
1	arabil	NU	4.047	-	-	Parte din 1132, 1133	Arabil în Cia

Lungime Segmente

1) Valorile lungimilor segmentelor sunt obținute din proiecție în plan.

Punct început	X / Y	Punct sfârșit	X / Y	Lungime segment (** (m)
1	285.470,202 424.401,729	2	285.488,718 424.399,985	18.598
2	285.488,718 424.399,985	3	285.523,335 424.597,475	200.501
3	285.523,335 424.597,475	4	285.529,889 424.634,865	37.96
4	285.529,889 424.634,865	5	285.514,646 424.636,883	15.376
5	285.514,646 424.636,883	6	285.507,945 424.601,428	36.083

Punct început	X / Y	Punct sfârşit	X / Y	Lungime segment (** (m)
6	285.507,945 424.601,428	1	285.470,202 424.401,729	203.234

** Lungimile segmentelor sunt determinate în planul de proiecţie Stereo 70 şi sunt rotunjite la 1 milimetru.

*** Distanţa dintre puncte este formată din segmente cumulate ce sunt mai mici decât valoarea 1 milimetru.

**DATE DESPRE IMOBILUL NR. 7730**

Oficiul de Cadastru și Publicitate Imobiliară CARAS-SEVERIN
Biroul de Cadastru și Publicitate Imobiliară Caransebes

A. Partea I. Descrierea imobilului

TEREN Extravilan

Nr. CF vechi:34, 35- Golet
Nr. topografic:1137, parte din 1134, 1136

Adresa: Jud. Caraș-Severin

Nr. Crt	Nr cadastral Nr. topografic	Suprafața* (mp)	Observații / Referințe
A1	30837	4.188	Sector cadastral:64 Teren neimprejmuit;

B. Partea II. Proprietari și acte

Inscrieri privitoare la dreptul de proprietate și alte drepturi reale		Referințe
/		
Act Normativ nr. 7, din 13/03/1996 emis de PARLAMENT;		
B1	Inscrierea provizorie, drept de PROPRIETATE, dobandit prin Lege, cota actuala 1/1 1) COMUNA BUCOȘNIȚA , CIF:3227645, PROPRIETAR NEIDENTIFICAT <i>OBSERVATII: PROPRIETAR NEIDENTIFICAT</i>	A1

C. Partea III. SARCINI .

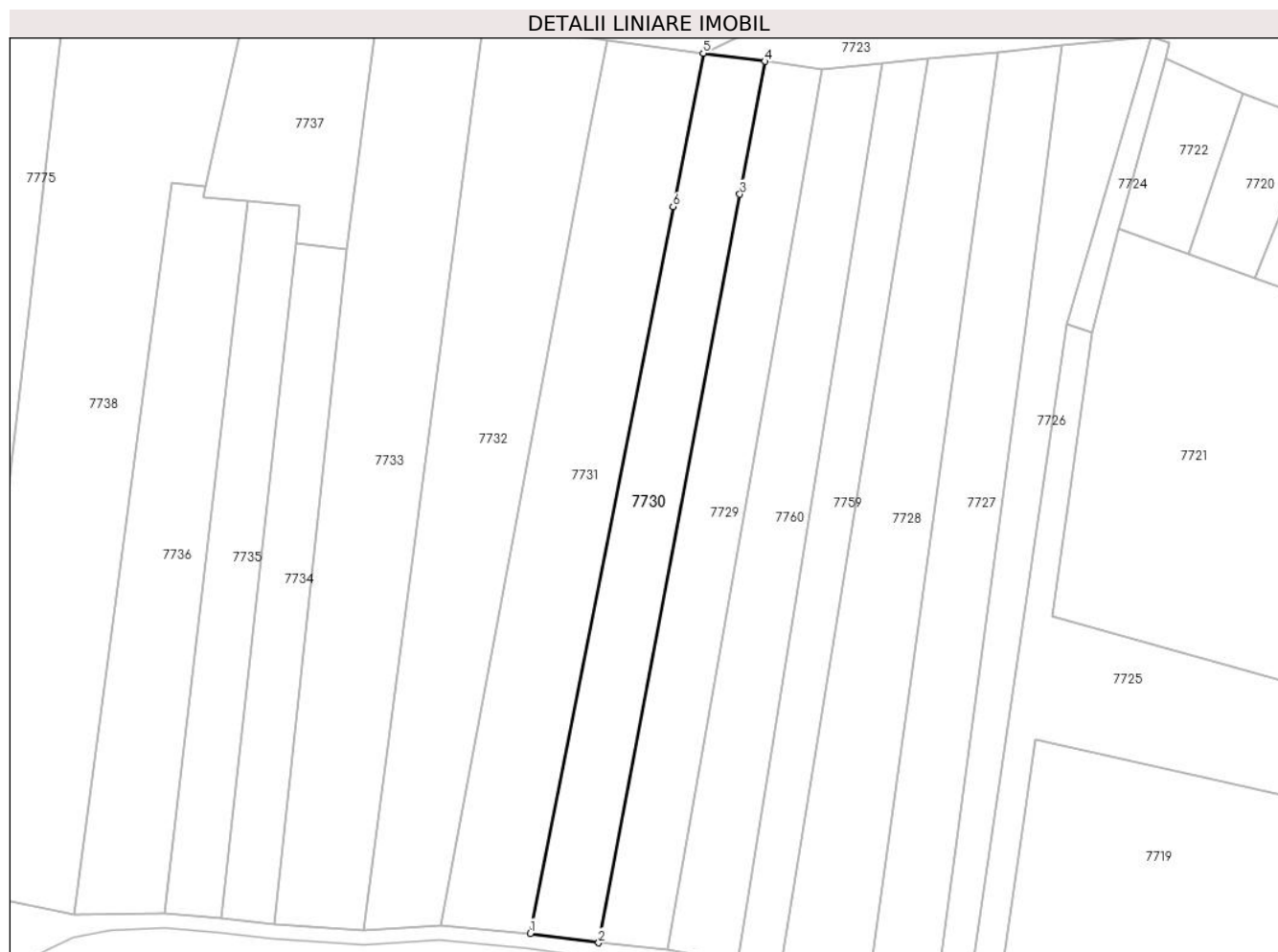
Inscrieri privind dezmembramintele dreptului de proprietate, drepturi reale de garanție și sarcini	Referințe
NU SUNT	

Anexa Nr. 1 La Partea I

Teren

Nr cadastral	Suprafața (mp)*	Observații / Referințe
30837	4.188	

* Suprafața este determinată în planul de proiecție Stereo 70.



Date referitoare la teren

Crt	Categorie folosință	Intravilan	Suprafața (mp)	Tarla	Parcelă	Nr. topo	Observații / Referințe
1	arabil	NU	4.188	-	-	1137, parte din 1134, 1136	Arabil în Cia

Lungime Segmente

1) Valorile lungimilor segmentelor sunt obținute din proiecție în plan.

Punct început	X / Y	Punct sfârșit	X / Y	Lungime segment (** (m))
1	285.451,974 424.404,214	2	285.470,202 424.401,729	18.397
2	285.470,202 424.401,729	3	285.507,945 424.601,428	203.234
3	285.507,945 424.601,428	4	285.514,646 424.636,883	36.083
4	285.514,646 424.636,883	5	285.498,132 424.639,068	16.658

Punct început	X / Y	Punct sfârșit	X / Y	Lungime segment (** (m)
5	285.498,132 424.639,068	6	285.490,085 424.598,123	41.728
6	285.490,085 424.598,123	1	285.451,974 424.404,214	197.619

** Lungimile segmentelor sunt determinate în planul de proiecție Stereo 70 și sunt rotunjite la 1 milimetru.

*** Distanța dintre puncte este formată din segmente cumulate ce sunt mai mici decât valoarea 1 milimetru.

**DATE DESPRE IMOBILUL NR. 7731**

Oficiul de Cadastru și Publicitate Imobiliară CARAS-SEVERIN
Biroul de Cadastru și Publicitate Imobiliară Caransebes

A. Partea I. Descrierea imobilului

TEREN Extravilan

Nr. CF vechi:34, 35- Goleț
Nr. topografic:1135, parte din 1134, 1136

Adresa: Jud. Caraș-Severin

Nr. Crt	Nr cadastral Nr. topografic	Suprafața* (mp)	Observații / Referințe
A1	30837	5.982	Sector cadastral:64 Teren neimprejmuit;

B. Partea II. Proprietari și acte

Inscrieri privitoare la dreptul de proprietate și alte drepturi reale	Referințe
/	
Act Normativ nr. 7, din 13/03/1996 emis de PARLAMENT;	
B1	A1
Inscrierea provizorie, drept de PROPRIETATE, dobandit prin Lege, cota actuala 1/1	
1) COMUNA BUCOȘNIȚA , CIF:3227645, PROPRIETAR NEIDENTIFICAT	
<i>OBSERVATII: PROPRIETAR NEIDENTIFICAT</i>	

C. Partea III. SARCINI .

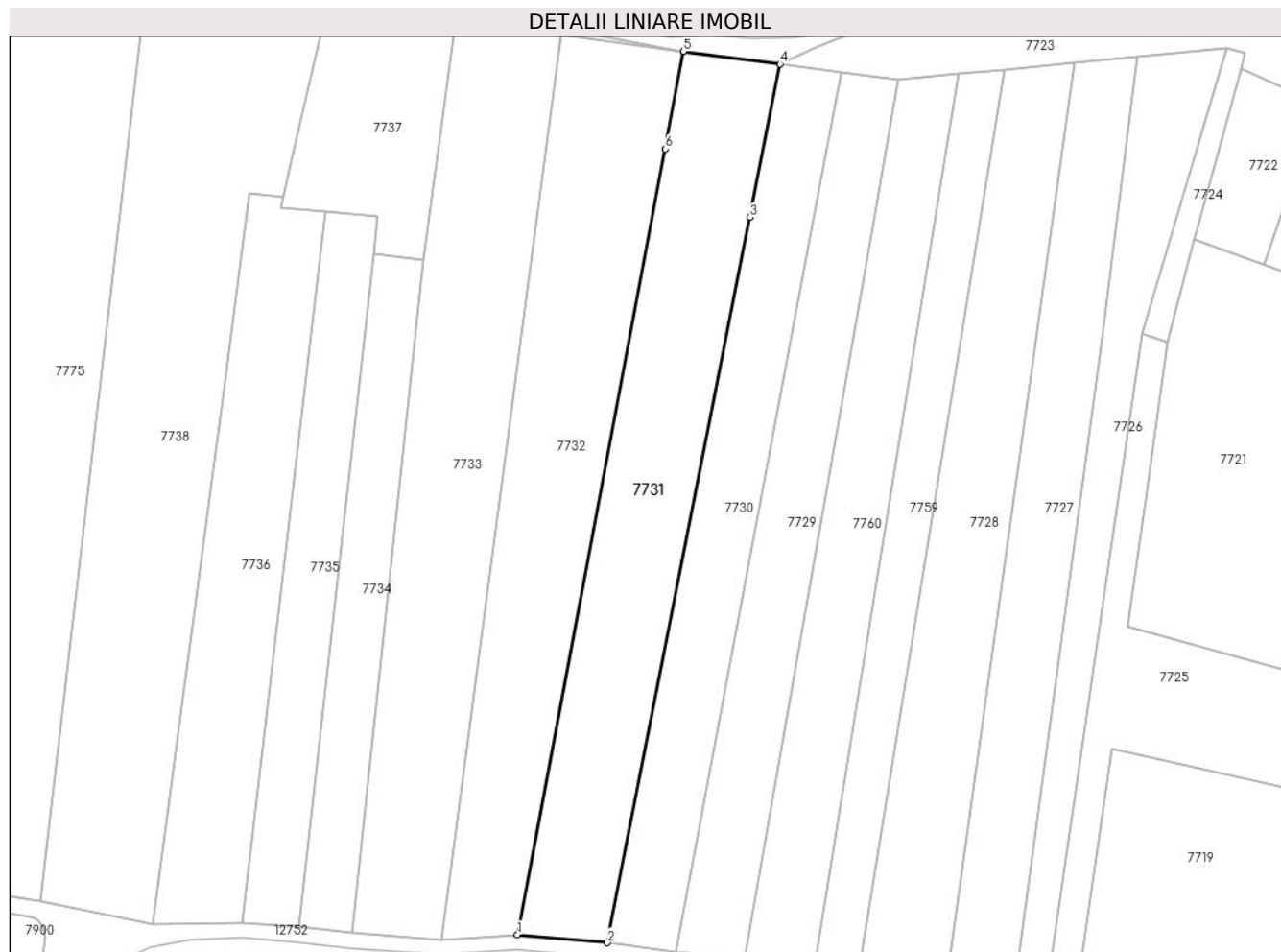
Inscrieri privind dezmembramintele dreptului de proprietate, drepturi reale de garanție și sarcini	Referințe
NU SUNT	

Anexa Nr. 1 La Partea I

Teren

Nr cadastral	Suprafața (mp)*	Observații / Referințe
30837	5.982	

* Suprafața este determinată în planul de proiecție Stereo 70.



Date referitoare la teren

Crt	Categorie folosință	Intra vilan	Suprafața (mp)	Tarla	Parcelă	Nr. topo	Observații / Referințe
1	arabil	NU	5.982	-	-	1135, parte din 1134, 1136	Arabil în Cia

Lungime Segmente

1) Valorile lungimilor segmentelor sunt obținute din proiecție în plan.

Punct început	X / Y	Punct sfârșit	X / Y	Lungime segment (** (m)
1	285.427,953 424.406,336	2	285.451,974 424.404,214	24.115
2	285.451,974 424.404,214	3	285.490,085 424.598,123	197.619
3	285.490,085 424.598,123	4	285.498,132 424.639,068	41.728
4	285.498,132 424.639,068	5	285.472,414 424.642,472	25.942

Punct început	X / Y	Punct sfârșit	X / Y	Lungime segment (** (m)
5	285.472,414 424.642,472	6	285.467,504 424.616,396	26.534
6	285.467,504 424.616,396	1	285.427,953 424.406,336	213.751

** Lungimile segmentelor sunt determinate în planul de proiecție Stereo 70 și sunt rotunjite la 1 milimetru.

*** Distanța dintre puncte este formată din segmente cumulate ce sunt mai mici decât valoarea 1 milimetru.

**DATE DESPRE IMOBILUL NR. 7732**

Oficiul de Cadastru și Publicitate Imobiliară CARAS-SEVERIN
Biroul de Cadastru și Publicitate Imobiliară Caransebes

A. Partea I. Descrierea imobilului

TEREN Extravilan

Nr. CF vechi:16- Goleț
Nr. topografic:Parte din 1138, 1139

Adresa: Jud. Caraș-Severin

Nr. Crt	Nr cadastral Nr. topografic	Suprafața* (mp)	Observații / Referințe
A1		Din acte: 11.966 Masurata: 6.433	Sector cadastral:64 Teren neimprejmuit;

B. Partea II. Proprietari și acte

Inscrieri privitoare la dreptul de proprietate și alte drepturi reale		Referințe
2366 / 09/07/1927		
Act Notarial nr. 0, din 12/05/1926 emis de -;		
B1	Intabulare, drept de PROPRIETATE, dobandit prin Conventie, cota actuala 1/4 1) PAUN DAMIAN, junior, din Goleți și soția sa	A1
B2	Intabulare, drept de PROPRIETATE, dobandit prin Conventie, cota actuala 1/4 1) PAUN SAVETA, născ. Bugariu, din Goleți	A1
164 / 03/02/1943		
Act Notarial nr. 0, din 24/11/1939 emis de -;		
B3	Se notează interdicția de înstrăinare și grevare în favoarea lui 1) PĂUN FLOAREA, născ. Bogoevici, din Goleți	A1
893 / 11/12/1985		
Act Notarial nr. 386/1985, din 01/01/1985 emis de NOTARIATUL CARANSEBES;		
B4	Intabulare, drept de PROPRIETATE drept moștenire, dobandit prin Succesiune, cota actuala 2/4 1) RUSU SCUMPINA, născ. Păun, soră și legatară, dom. în Goleț	A1

C. Partea III. SARCINI .

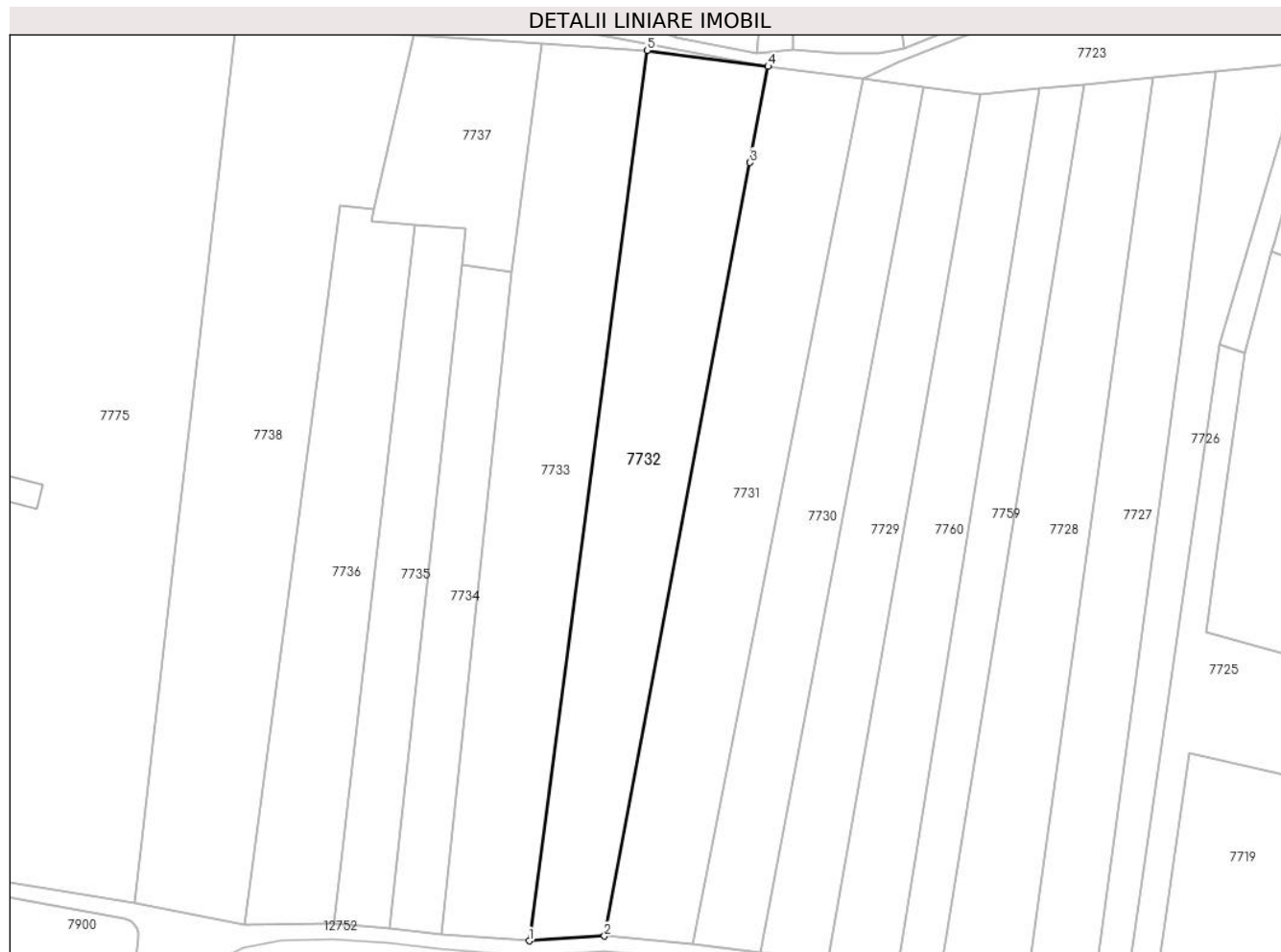
Inscrieri privind dezmembramentele dreptului de proprietate, drepturi reale de garanție și sarcini	Referințe
NU SUNT	

Anexa Nr. 1 La Partea I

Teren

Nr cadastral	Suprafața (mp)*	Observații / Referințe
	Din acte: 11.966 Masurata: 6.433	

* Suprafața este determinată în planul de proiecție Stereo 70.



Date referitoare la teren

Crt	Categorie folosință	Intra vilan	Suprafața (mp)	Tarla	Parcelă	Nr. topo	Observații / Referințe
1	arabil	NU	6.433	-	-	Parte din 1138, 1139	Arabil în Cia, rest de suprafața la id 7733

Lungime Segmente

1) Valorile lungimilor segmentelor sunt obținute din proiecție în plan.

Punct început	X / Y	Punct sfârșit	X / Y	Lungime segment (** (m)
1	285.407,509 424.405,055	2	285.427,953 424.406,336	20.484
2	285.427,953 424.406,336	3	285.467,504 424.616,396	213.751
3	285.467,504 424.616,396	4	285.472,414 424.642,472	26.534
4	285.472,414 424.642,472	5	285.439,506 424.646,827	33.195
5	285.439,506 424.646,827	1	285.407,509 424.405,055	243.88

**** Lungimile segmentelor sunt determinate în planul de proiecție Stereo 70 și sunt rotunjite la 1 milimetru.**

***** Distanța dintre puncte este formată din segmente cumulate ce sunt mai mici decât valoarea 1 milimetru.**

**DATE DESPRE IMOBILUL NR. 7733**

Oficiul de Cadastru și Publicitate Imobiliară CARAS-SEVERIN
Biroul de Cadastru și Publicitate Imobiliară Caransebes

A. Partea I. Descrierea imobilului

TEREN Extravilan

Nr. CF vechi:16- Goleț
Nr. topografic:Parte din 1138, 1139

Adresa: Jud. Caraș-Severin

Nr. Crt	Nr cadastral Nr. topografic	Suprafața* (mp)	Observații / Referințe
A1		Din acte: 11.966 Masurata: 6.511	Sector cadastral:64 Teren neimprejmuit;

B. Partea II. Proprietari și acte

Inscrieri privitoare la dreptul de proprietate și alte drepturi reale		Referințe
2366 / 09/07/1927		
Act Notarial nr. 0, din 12/05/1926 emis de -;		
B1	Intabulare, drept de PROPRIETATE, dobandit prin Conventie, cota actuala 1/4 1) PAUN DAMIAN , junior, din Goleți și soția sa	A1
B2	Intabulare, drept de PROPRIETATE, dobandit prin Conventie, cota actuala 1/4 1) PAUN SAVETA , născ. Bugariu, din Goleți	A1
164 / 03/02/1943		
Act Notarial nr. 0, din 24/11/1939 emis de -;		
B3	Se notează interdicția de înstrăinare și grevare în favoarea lui 1) PĂUN FLOAREA , născ. Bogoevici, din Goleți	A1
893 / 11/12/1985		
Act Notarial nr. 386/1985, din 01/01/1985 emis de NOTARIATUL CARANSEBES;		
B4	Intabulare, drept de PROPRIETATE drept moștenire, dobandit prin Succesiune, cota actuala 2/4 1) RUSU SCUMPINA , născ. Păun, soră și legatară, dom. în Goleț	A1

C. Partea III. SARCINI .

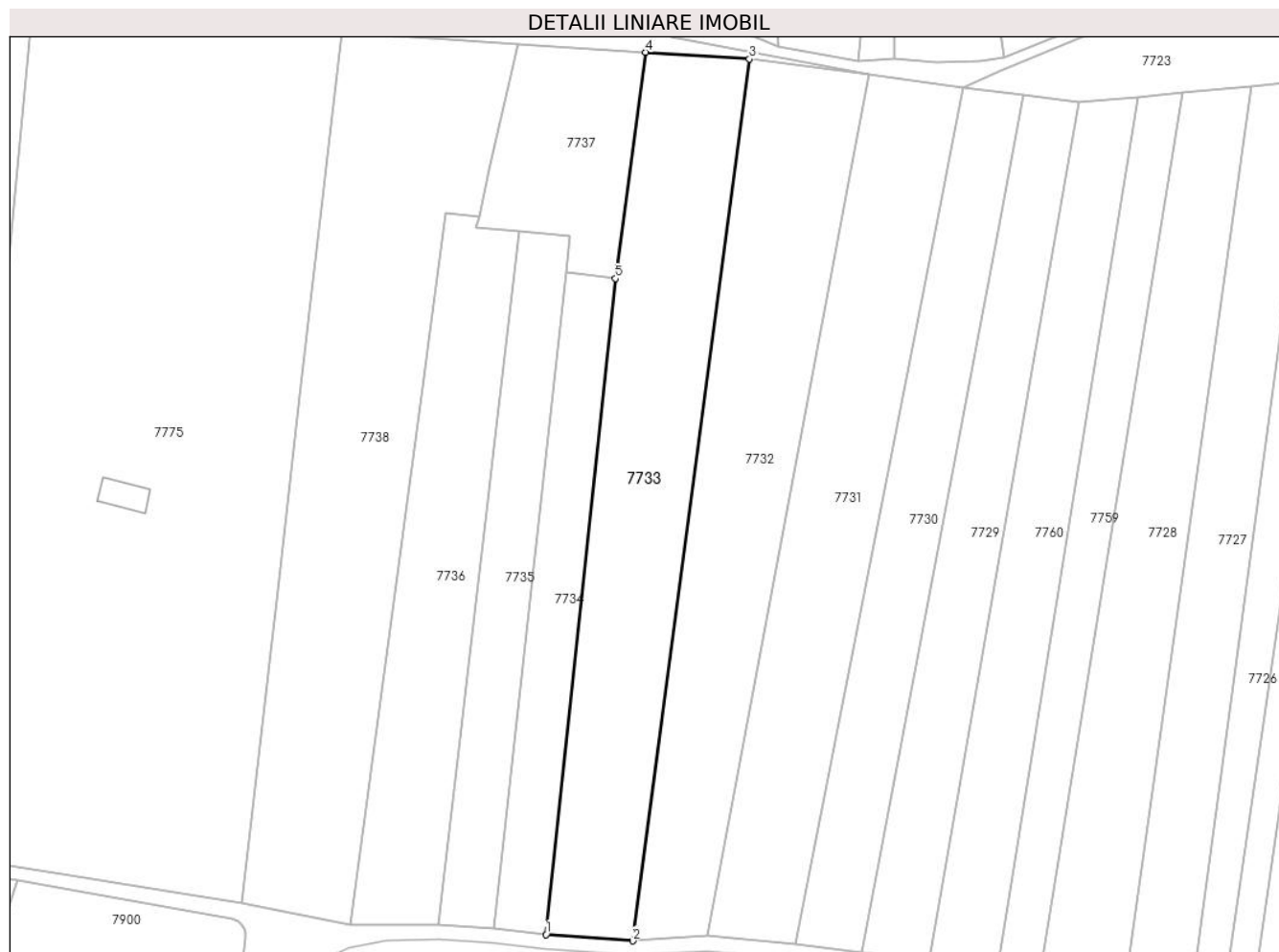
Inscrieri privind dezmembramentele dreptului de proprietate, drepturi reale de garanție și sarcini	Referințe
NU SUNT	

Anexa Nr. 1 La Partea I

Teren

Nr cadastral	Suprafața (mp)*	Observații / Referințe
	Din acte: 11.966 Masurata: 6.511	

* Suprafața este determinată în planul de proiecție Stereo 70.



Date referitoare la teren

Crt	Categorie folosință	Intra vilan	Suprafața (mp)	Tarla	Parcelă	Nr. topo	Observații / Referințe
1	arabil	NU	6.511	-	-	Parte din 1138, 1139	Arabil în Cia, rest de suprafata la id 7732

Lungime Segmente

1) Valorile lungimilor segmentelor sunt obținute din proiecție în plan.

Punct început	X / Y	Punct sfârșit	X / Y	Lungime segment (** (m)
1	285.383,772 424.406,766	2	285.407,509 424.405,055	23.799
2	285.407,509 424.405,055	3	285.439,506 424.646,827	243.88
3	285.439,506 424.646,827	4	285.411,05 424.648,694	28.517
4	285.411,05 424.648,694	5	285.402,843 424.586,679	62.556
5	285.402,843 424.586,679	1	285.383,772 424.406,766	180.921

**** Lungimile segmentelor sunt determinate în planul de proiecție Stereo 70 și sunt rotunjite la 1 milimetru.**

***** Distanța dintre puncte este formată din segmente cumulate ce sunt mai mici decât valoarea 1 milimetru.**

**DATE DESPRE IMOBILUL NR. 7734**

Oficiul de Cadastru și Publicitate Imobiliară CARAS-SEVERIN
Biroul de Cadastru și Publicitate Imobiliară Caransebes

A. Partea I. Descrierea imobilului

TEREN Extravilan

Nr. CF vechi:165- Goleț
Nr. topografic:PARTE DIN 1140

Adresa: Jud. Caraș-Severin

Nr. Crt	Nr cadastral Nr. topografic	Suprafața* (mp)	Observații / Referințe
A1		2.521	Sector cadastral:64 Teren neimprejmuit;

B. Partea II. Proprietari și acte

Inscrieri privitoare la dreptul de proprietate și alte drepturi reale		Referințe
/		
Act Normativ nr. 7, din 13/03/1996 emis de PARLAMENT;		
B1	Inscrierea provizorie, drept de PROPRIETATE, dobandit prin Lege, cota actuala 1/1 1) COMUNA BUCOȘNIȚA , CIF:3227645, PROPRIETAR NEIDENTIFICAT <i>OBSERVATII: PROPRIETAR NEIDENTIFICAT</i>	A1

C. Partea III. SARCINI .

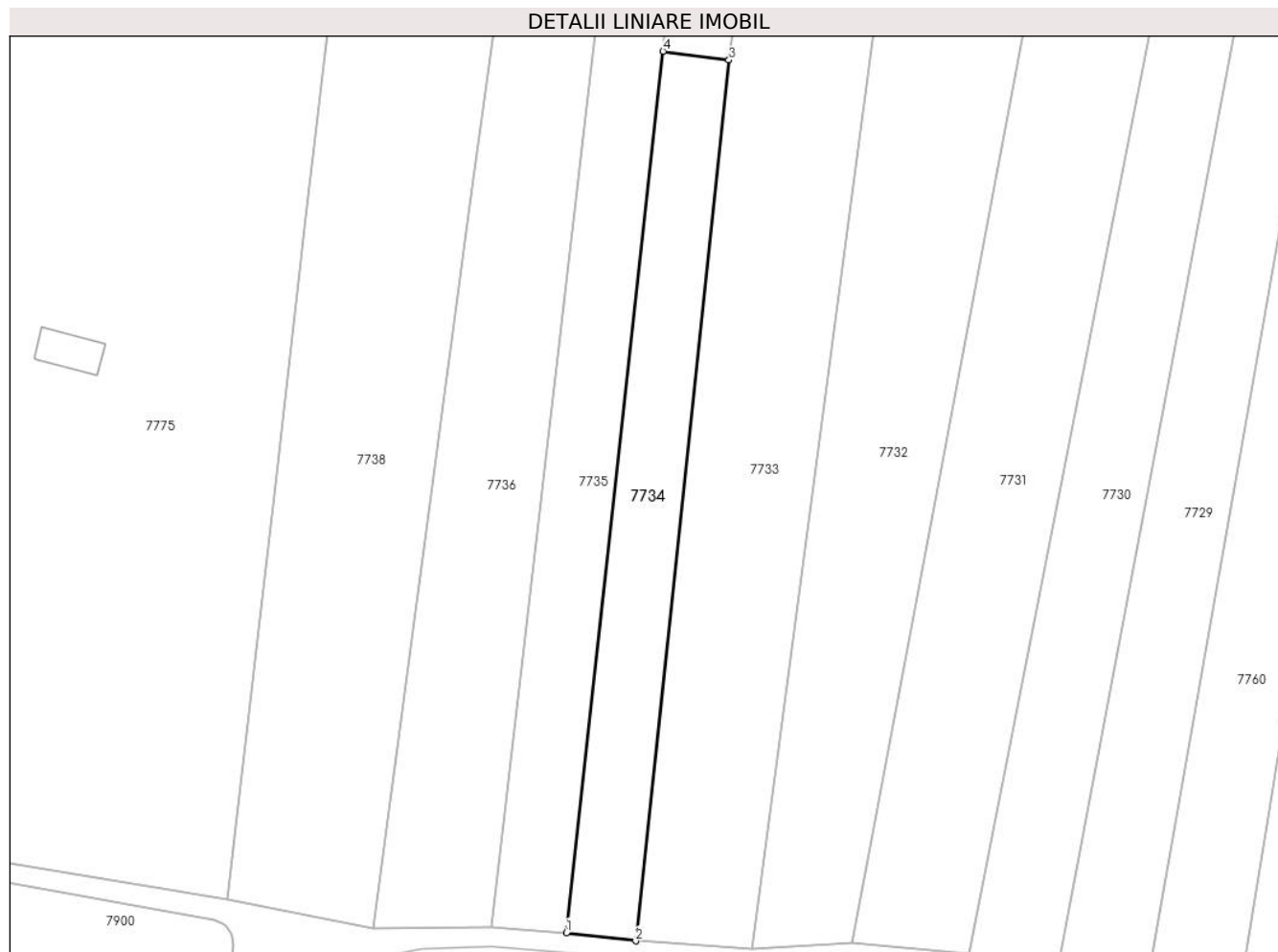
Inscrieri privind dezmembramintele dreptului de proprietate, drepturi reale de garanție și sarcini	Referințe
NU SUNT	

Anexa Nr. 1 La Partea I

Teren

Nr cadastral	Suprafața (mp)*	Observații / Referințe
	2.521	

* Suprafața este determinată în planul de proiecție Stereo 70.



Date referitoare la teren

Crt	Categorie folosință	Intravilan	Suprafața (mp)	Tarla	Parcelă	Nr. topo	Observații / Referințe
1	arabil	NU	2.521	-	-	PARTE DIN 1140	Arabil în Cia

Lungime Segmente

1) Valorile lungimilor segmentelor sunt obținute din proiecție în plan.

Punct început	X / Y	Punct sfârșit	X / Y	Lungime segment (** (m)
1	285.369,602 424.408,424	2	285.383,772 424.406,766	14.267
2	285.383,772 424.406,766	3	285.402,843 424.586,679	180.921
3	285.402,843 424.586,679	4	285.389,367 424.588,462	13.593
4	285.389,367 424.588,462	1	285.369,602 424.408,424	181.12

**** Lungimile segmentelor sunt determinate în planul de proiecție Stereo 70 și sunt rotunjite la 1 milimetru.**

***** Distanța dintre puncte este formată din segmente cumulate ce sunt mai mici decât valoarea 1 milimetru.**

**DATE DESPRE IMOBILUL NR. 7735**

Oficiul de Cadastru și Publicitate Imobiliară CARAS-SEVERIN
Biroul de Cadastru și Publicitate Imobiliară Caransebes

A. Partea I. Descrierea imobilului

TEREN Extravilan

Nr. CF vechi:165- Goleț
Nr. topografic:PARTE DIN 1140

Adresa: Jud. Caraș-Severin

Nr. Crt	Nr cadastral Nr. topografic	Suprafața* (mp)	Observații / Referințe
A1		2.801	Sector cadastral:64 Teren neimprejmuit;

B. Partea II. Proprietari și acte

Inscrieri privitoare la dreptul de proprietate și alte drepturi reale		Referințe
/		
Act Normativ nr. 7, din 13/03/1996 emis de PARLAMENT;		
B1	Inscrierea provizorie, drept de PROPRIETATE, dobandit prin Lege, cota actuala 1/1 1) COMUNA BUCOȘNIȚA , CIF:3227645, PROPRIETAR NEIDENTIFICAT <i>OBSERVATII: PROPRIETAR NEIDENTIFICAT</i>	A1

C. Partea III. SARCINI .

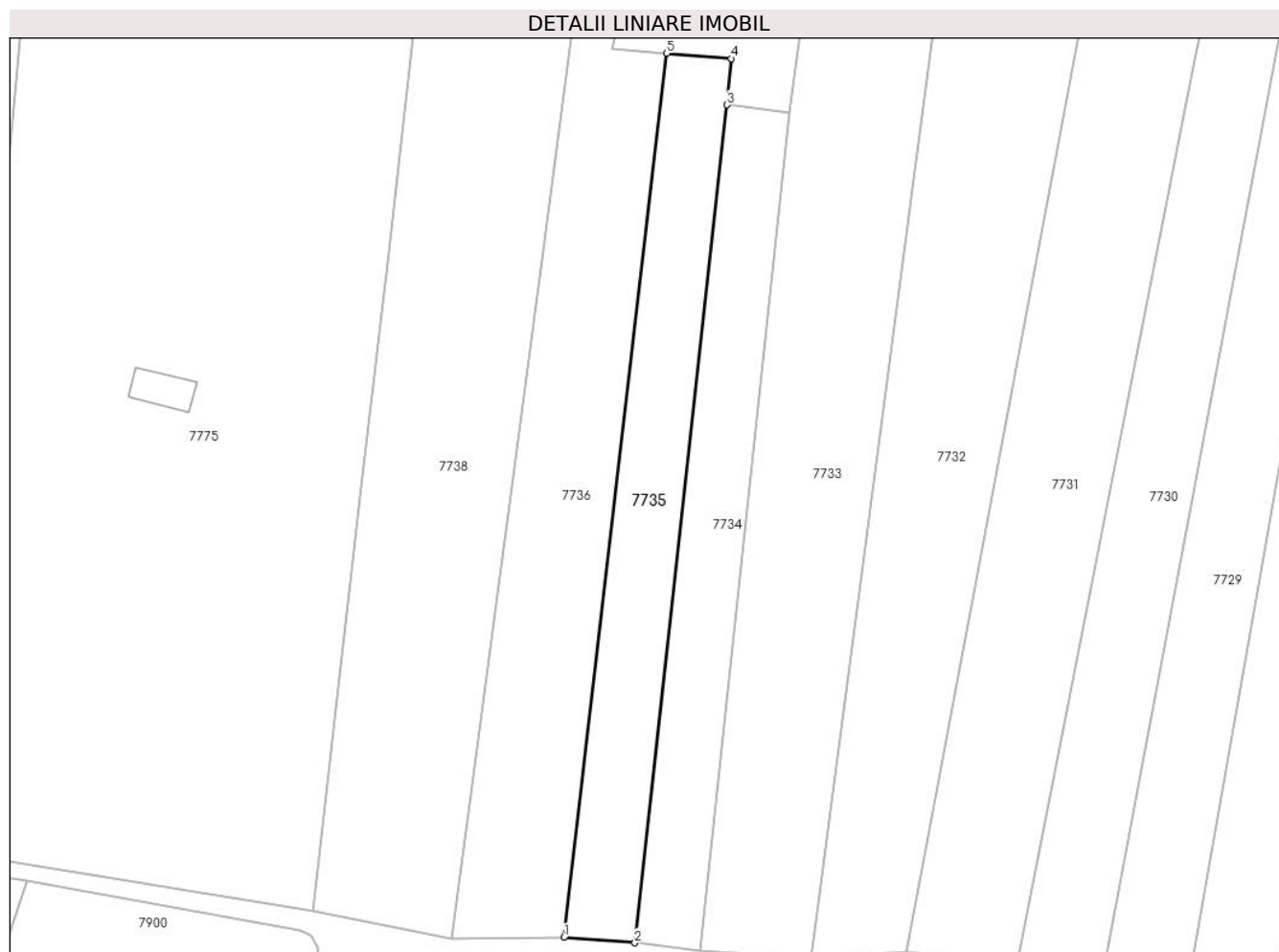
Inscrieri privind dezmembramintele dreptului de proprietate, drepturi reale de garanție și sarcini	Referințe
NU SUNT	

Anexa Nr. 1 La Partea I

Teren

Nr cadastral	Suprafața (mp)*	Observații / Referințe
	2.801	

* Suprafața este determinată în planul de proiecție Stereo 70.



Date referitoare la teren

Crt	Categorie folosință	Intravilan	Suprafața (mp)	Tarla	Parcelă	Nr. topo	Observații / Referințe
1	arabil	NU	2.801	-	-	PARTE DIN 1140	Arabil în Cia

Lungime Segmente

1) Valorile lungimilor segmentelor sunt obținute din proiecție în plan.

Punct început	X / Y	Punct sfârșit	X / Y	Lungime segment (** (m)
1	285.354,393 424.409,599	2	285.369,602 424.408,424	15.254
2	285.369,602 424.408,424	3	285.389,367 424.588,462	181.12
3	285.389,367 424.588,462	4	285.390,351 424.598,404	9.991
4	285.390,351 424.598,404	5	285.376,429 424.599,538	13.968
5	285.376,429 424.599,538	1	285.354,393 424.409,599	191.213

**** Lungimile segmentelor sunt determinate în planul de proiecție Stereo 70 și sunt rotunjite la 1 milimetru.**

***** Distanța dintre puncte este formată din segmente cumulate ce sunt mai mici decât valoarea 1 milimetru.**



DATE DESPRE IMOBILUL NR. 7736

Oficiul de Cadastru și Publicitate Imobiliară CARAS-SEVERIN
Biroul de Cadastru și Publicitate Imobiliară Caransebes

A. Partea I. Descrierea imobilului

TEREN Extravilan

Nr. CF vechi:165- Goleț
Nr. topografic:PARTE DIN 1140

Adresa: Jud. Caraș-Severin

Nr. Crt	Nr cadastral Nr. topografic	Suprafața* (mp)	Observații / Referințe
A1		4.323	Sector cadastral:64 Teren neimprejmuit;

B. Partea II. Proprietari și acte

Inscrieri privitoare la dreptul de proprietate și alte drepturi reale		Referințe
2659 / 26/09/1929		
Act Notarial nr. 0, din 27/08/1929 emis de -;		
B1	Intabulare, drept de PROPRIETATE, dobandit prin Conventie, cota actuala 12/36 1) ȘOANDA GHEORGHE, căs. cu Stefanuți Maria, dom. în Goleț	A1
B2	Intabulare, drept de PROPRIETATE, dobandit prin Conventie, cota actuala 12/36 1) ȘOANDA PETRU, căs. cu Păun Elena, dom. în Goleț	A1
B3	Se notează interdicția de înțrăinare și grevare în favoarea lui 1) ȘOANDA FLORIA, și soției, dom. în Goleț 2) ȘOANDA CRIȘANA, născ. Andrei, dom. în Goleț	A1
1210 / 05/07/1940		
Act Notarial nr. 0, din 10/01/1939 emis de -;		
B4	Intabulare, drept de PROPRIETATE, dobandit prin Conventie, cota actuala 3/36 1) ȘOANDA GHEORGHE, căs. cu Stefanuți Maria, dom. în Goleț	A1
B5	Intabulare, drept de PROPRIETATE, dobandit prin Conventie, cota actuala 3/36 1) ȘOANDA PETRU, căs. cu Păun Elena, dom. în Goleț	A1
2299 / 28/12/1942		
Hotarare Judecatoreasca nr. 3101/1938/8, din 01/01/1938 emis de JUDECĂTORIA CARANSEBES;		
B6	Intabulare, drept de PROPRIETATE, dobandit prin Hotarare Judecatoreasca, cota actuala 3/36 1) ȘOANDĂ ANDREI, fiul lui Floria, dom. în Goleț	A1
B7	Intabulare, drept de PROPRIETATE, dobandit prin Hotarare Judecatoreasca, cota actuala 1/36 1) ȘOANDĂ IOAN, a lui Ioan, dom. în Goleț	A1
1715 / 18/10/1943		
Act Notarial nr. 0, din 23/12/1942 emis de -;		
B8	Intabulare, drept de PROPRIETATE, dobandit prin Conventie, cota actuala 2/36 1) ȘOANDA IOAN, fiul lui Ioan, dom. în Vălișoara	A1

C. Partea III. SARCINI

Inscrieri privind dezmembramentele dreptului de proprietate, drepturi reale de garanție și sarcini		Referințe
2659 / 26/09/1929		
Act Notarial nr. 0, din 27/08/1929 emis de -;		
C1	Intabulare, drept de UZUFRACT VIAGER, dobandit prin Conventie, cota actuala 24/36 1) ȘOANDA FLORIA, și soției, dom. în Goleț 2) ȘOANDA CRIȘANA, născ. Andrei, dom. în Goleț	A1
2299 / 28/12/1942		
Hotarare Judecatoreasca nr. 3101/1938/8, din 01/01/1938 emis de JUDECĂTORIA CARANSEBES;		
C2	se notează seria rangului pentru impozitul succesoral, ce se va stabili	A1

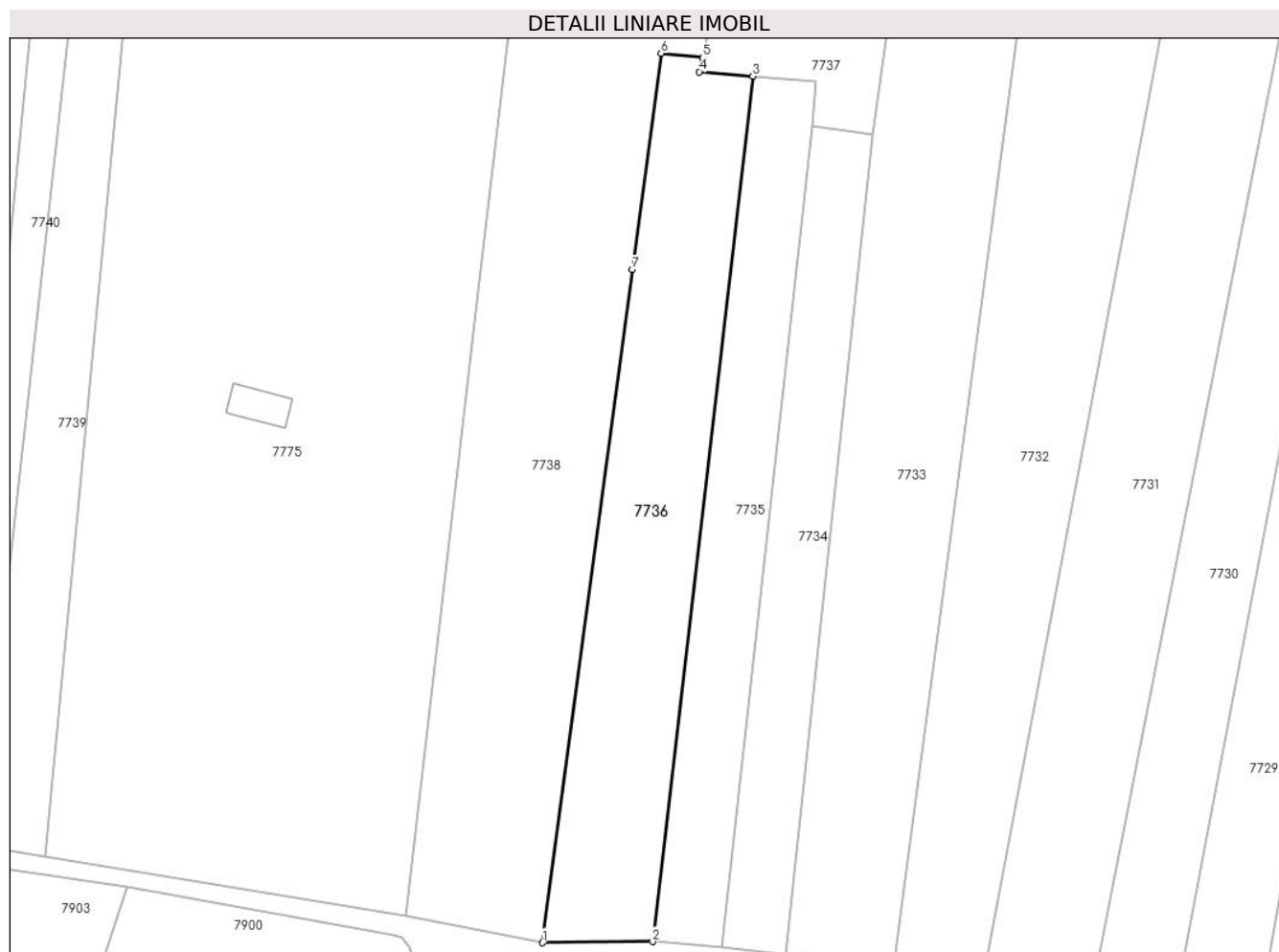
Inscrieri privind dezmembramintele dreptului de proprietate, drepturi reale de garanție și sarcini		Referințe
C2	în favoarea Statului	A1

Anexa Nr. 1 La Partea I

Teren

Nr cadastral	Suprafața (mp)*	Observații / Referințe
	4.323	

* Suprafața este determinată în planul de proiecție Stereo 70.



Date referitoare la teren

Crt	Categorie folosință	Intravilan	Suprafața (mp)	Tarla	Parcelă	Nr. topo	Observații / Referințe
1	arabil	NU	4.323	-	-	PARTE DIN 1140	Arabil în Cia

Lungime Segmente

1) Valorile lungimilor segmentelor sunt obținute din proiecție în plan.

Punct început	X / Y	Punct sfârșit	X / Y	Lungime segment (** (m)
1	285.330,201 424.409,334	2	285.354,393 424.409,599	24.193
2	285.354,393 424.409,599	3	285.376,429 424.599,538	191.213
3	285.376,429 424.599,538	4	285.364,673 424.600,496	11.795
4	285.364,673 424.600,496	5	285.365,386 424.603,652	3.236
5	285.365,386 424.603,652	6	285.356,274 424.604,575	9.159

Punct început	X / Y	Punct sfârșit	X / Y	Lungime segment (** (m)
6	285.356,274 424.604,575	7	285.349,933 424.557,094	47.903
7	285.349,933 424.557,094	1	285.330,201 424.409,334	149.072

** Lungimile segmentelor sunt determinate în planul de proiecție Stereo 70 și sunt rotunjite la 1 milimetru.

*** Distanța dintre puncte este formată din segmente cumulate ce sunt mai mici decât valoarea 1 milimetru.

**DATE DESPRE IMOBILUL NR. 7737**

Oficiul de Cadastru și Publicitate Imobiliară CARAS-SEVERIN
Biroul de Cadastru și Publicitate Imobiliară Caransebes

A. Partea I. Descrierea imobilului

TEREN Extravilan

Nr. CF vechi:276- Golet
Nr. topografic:Parte din 1141

Adresa: Jud. Caraș-Severin

Nr. Crt	Nr cadastral Nr. topografic	Suprafața* (mp)	Observații / Referințe
A1		Din acte: 3.223 Masurata: 2.067	Sector cadastral:64 Teren neimprejmit;

B. Partea II. Proprietari și acte

Inscrieri privitoare la dreptul de proprietate și alte drepturi reale		Referințe
1620 / 25/03/1999		
Act Notarial nr. 139/1999, din 25/03/1999 emis de BNP SIMESCU GHEORGHE;		
B1	Intabulare, drept de PROPRIETATEdrept moștenire, dobandit prin Succesiune, cota actuala 3/8 1) SURU ELENA	A1
B2	Intabulare, drept de PROPRIETATEdrept moștenire, dobandit prin Succesiune, cota actuala 3/8 1) SURU MARTIN	A1
1603 / 25/03/1999		
Act Notarial nr. 935/1999, din 25/03/1999 emis de BNP SIMESCU GHEORGHE;		
B3	Intabulare, drept de PROPRIETATEdrept donație, dobandit prin Conventie, cota actuala 2/8 1) SURU MARTIN	A1

C. Partea III. SARCINI

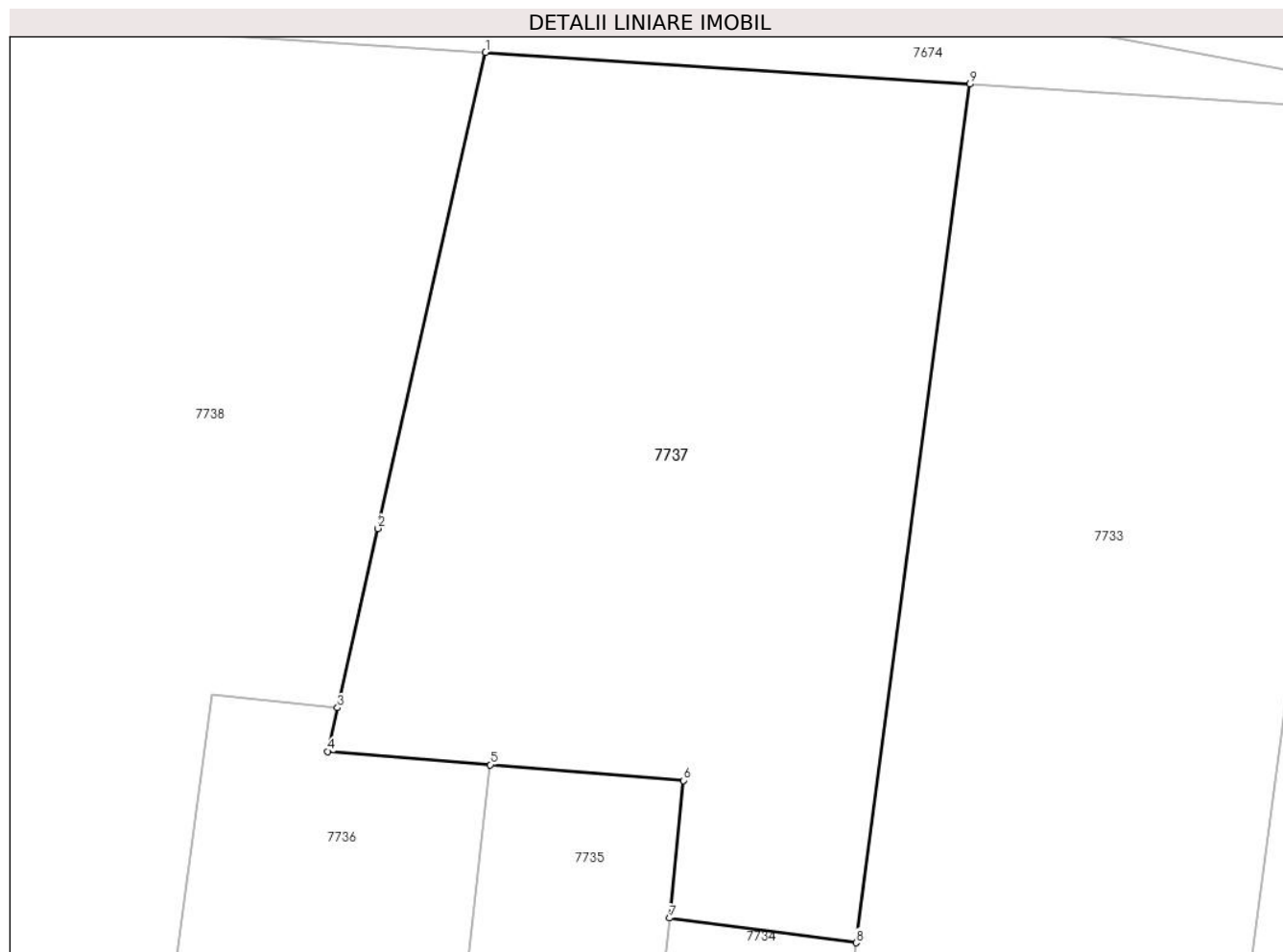
Inscrieri privind dezmembramintele dreptului de proprietate, drepturi reale de garanție și sarcini		Referințe
1603 / 25/03/1999		
Act Notarial nr. 935/1999, din 25/03/1999 emis de BNP SIMESCU GHEORGHE;		
C1	Intabulare, drept de UZUFRACT VIAGER, dobandit prin Conventie, cota actuala 2/8 1) SURU ELENA	A1

Anexa Nr. 1 La Partea I

Teren

Nr cadastral	Suprafața (mp)*	Observații / Referințe
	Din acte: 3.223 Masurata: 2.067	

* Suprafața este determinată în planul de proiecție Stereo 70.



Date referitoare la teren

Crt	Categorie folosință	Intra vilan	Suprafața (mp)	Tarla	Parcelă	Nr. topo	Observații / Referințe
1	faneata	NU	2.067	-	-	Parte din 1141	Fâneață în Cia

Lungime Segmente

1) Valorile lungimilor segmentelor sunt obținute din proiecție în plan.

Punct început	X / Y	Punct sfârșit	X / Y	Lungime segment (** (m)
1	285.376,078 424.650,989	2	285.368,31 424.616,598	35.257
2	285.368,31 424.616,598	3	285.365,386 424.603,652	13.272
3	285.365,386 424.603,652	4	285.364,673 424.600,496	3.236
4	285.364,673 424.600,496	5	285.376,429 424.599,538	11.795
5	285.376,429 424.599,538	6	285.390,351 424.598,404	13.968

Punct început	X / Y	Punct sfârșit	X / Y	Lungime segment (** (m)
6	285.390,351 424.598,404	7	285.389,367 424.588,462	9.991
7	285.389,367 424.588,462	8	285.402,843 424.586,679	13.593
8	285.402,843 424.586,679	9	285.411,05 424.648,694	62.556
9	285.411,05 424.648,694	1	285.376,078 424.650,989	35.047

** Lungimile segmentelor sunt determinate în planul de proiecție Stereo 70 și sunt rotunjite la 1 milimetru.

*** Distanța dintre puncte este formată din segmente cumulate ce sunt mai mici decât valoarea 1 milimetru.

**DATE DESPRE IMOBILUL NR. 7738**

Oficiul de Cadastru și Publicitate Imobiliară CARAS-SEVERIN
Biroul de Cadastru și Publicitate Imobiliară Caransebes

A. Partea I. Descrierea imobilului

TEREN Extravilan

Nr. CF vechi:462- Golet
Nr. topografic:Parte din 1142, 1143

Adresa: Jud. Caraș-Severin

Nr. Crt	Nr cadastral Nr. topografic	Suprafața* (mp)	Observații / Referințe
A1		8.440	Sector cadastral:64 Teren neimprejmuit;

B. Partea II. Proprietari și acte

Inscrieri privitoare la dreptul de proprietate și alte drepturi reale		Referințe
2187 / 10/10/1933		
Hotarare Judecatoreasca nr. 3541/4-1928, din 01/01/1928 emis de JUDECĂTORIA CARANSEBES;		
B1	Intabulare, drept de PROPRIETATE, dobandit prin Hotarare Judecatoreasca, cota actuala 5/45 1) STEFANUȚI MARGARUȘA, născ. Tarabuga	A1
B2	Intabulare, drept de PROPRIETATE, dobandit prin Hotarare Judecatoreasca, cota actuala 5/45 1) TARABUGA MARIA, a lui Naon	A1
501 / 02/05/1939		
Act Notarial nr. 0, din 02/05/1931 emis de -;		
B3	Intabulare, drept de PROPRIETATE, dobandit prin Conventie, cota actuala 3/45 1) ȘOANDA ANDREI, și soției sale, dom. în Golet	A1
B4	Intabulare, drept de PROPRIETATE, dobandit prin Conventie, cota actuala 3/45 1) ȘOANDA BRÂNDUȘA, născ. Suru, dom. în Golet	A1
2373 / 20/12/1939		
Hotarare Judecatoreasca nr. 3541/4-1928, din 01/01/1928 emis de -;		
B5	Intabulare, drept de PROPRIETATE, dobandit prin Hotarare Judecatoreasca, cota actuala 5/45 1) STEFANUȚI MARGARUȘA, născ. Tarabuga	A1
B6	Intabulare, drept de PROPRIETATE, dobandit prin Hotarare Judecatoreasca, cota actuala 5/45 1) TARABUGA MARIA, a lui Naon	A1
2711 / 31/07/1995		
Act Notarial nr. 3395/1995, din 31/07/1995 emis de NOTARIATUL CARANSEBES;		
B7	Intabulare, drept de PROPRIETATE, dobandit prin Conventie, cota actuala 19/45 1) STEFANUȚI IOSIF, jr. și soția 2) STEFANUȚI PĂTRUTA, născ. Tărăbugă	A1

C. Partea III. SARCINI

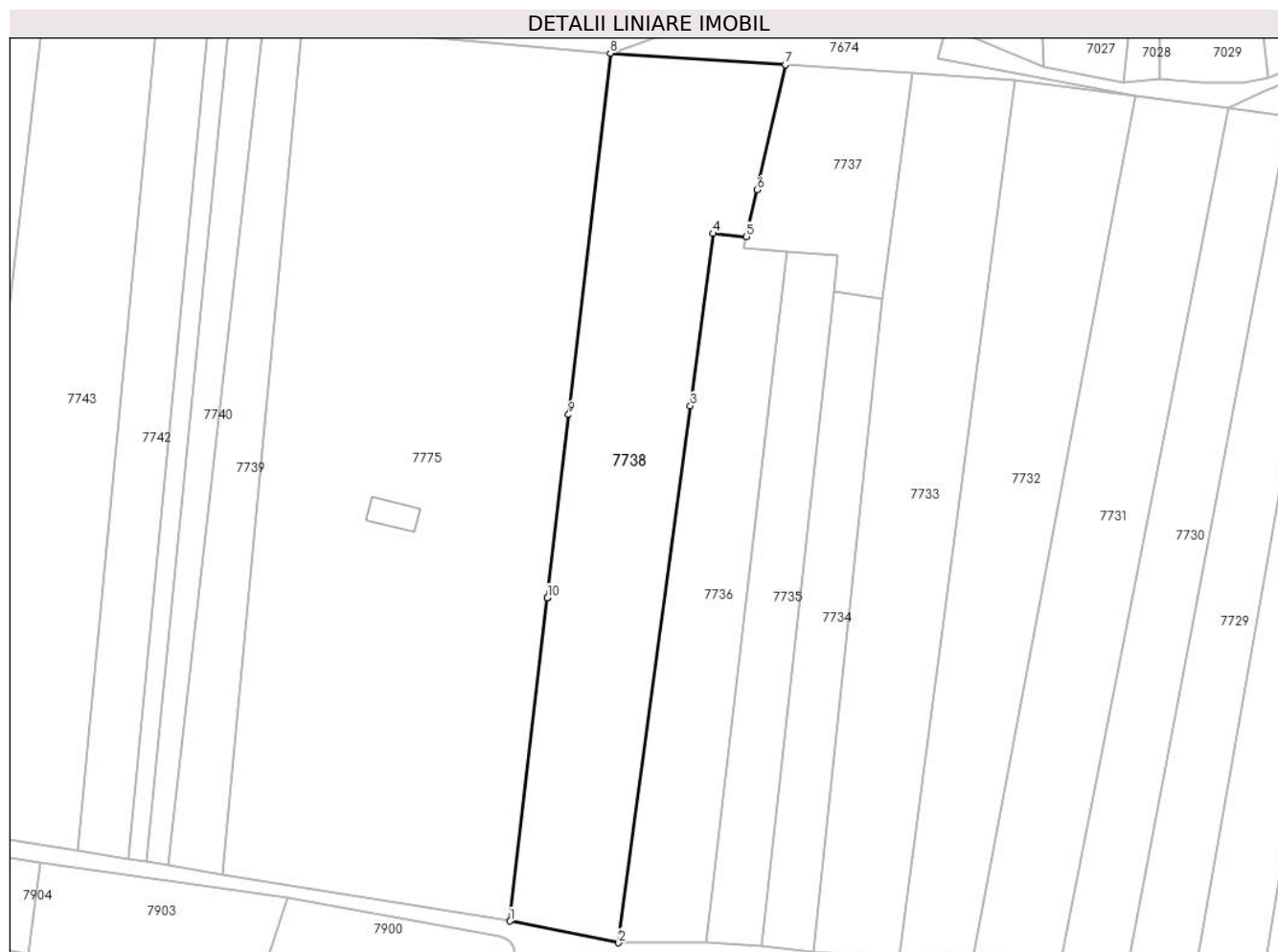
Inscrieri privind dezmembramintele dreptului de proprietate, drepturi reale de garanție și sarcini		Referințe
2711 / 31/07/1995		
Act Notarial nr. 3395/1995, din 31/07/1995 emis de NOTARIATUL CARANSEBES;		
C1	Intabulare, drept de UZUFRACT VIAGER, dobandit prin Conventie, cota actuala 19/45 1) STEFANUȚI IOSIF, și soția 2) STEFANUȚI PETRA	A1

Anexa Nr. 1 La Partea I

Teren

Nr cadastral	Suprafața (mp)*	Observații / Referințe
	8.440	

* Suprafața este determinată în planul de proiecție Stereo 70.



Date referitoare la teren

Crt	Categorie folosință	Intravilan	Suprafața (mp)	Tarla	Parcelă	Nr. topo	Observații / Referințe
1	arabil	NU	4.585	-	-	Parte din 1142, 1143	Arabil în Cia
2	fâneata	NU	3.855	-	-	1142	Fâneată în Cia

Lungime Segmente

1) Valorile lungimilor segmentelor sunt obținute din proiecție în plan.

Punct început	X / Y	Punct sfârșit	X / Y	Lungime segment (** (m)
1	285.300,299 424.415,291	2	285.330,201 424.409,334	30.49
2	285.330,201 424.409,334	3	285.349,933 424.557,094	149.072
3	285.349,933 424.557,094	4	285.356,274 424.604,575	47.903
4	285.356,274 424.604,575	5	285.365,386 424.603,652	9.159

Punct început	X / Y	Punct sfârșit	X / Y	Lungime segment (** (m)
5	285.365,386 424.603,652	6	285.368,31 424.616,598	13.272
6	285.368,31 424.616,598	7	285.376,078 424.650,989	35.257
7	285.376,078 424.650,989	8	285.327,895 424.654,151	48.287
8	285.327,895 424.654,151	9	285.316,403 424.554,682	100.131
9	285.316,403 424.554,682	10	285.310,584 424.504,313	50.704
10	285.310,584 424.504,313	11	285.310,572 424.504,209	0.105
11	285.310,572 424.504,209	1	285.300,299 424.415,291	89.509

** Lungimile segmentelor sunt determinate în planul de proiecție Stereo 70 și sunt rotunjite la 1 milimetru.

*** Distanța dintre puncte este formată din segmente cumulate ce sunt mai mici decât valoarea 1 milimetru.

**DATE DESPRE IMOBILUL NR. 7739**

Oficiul de Cadastru și Publicitate Imobiliară CARAS-SEVERIN
Biroul de Cadastru și Publicitate Imobiliară Caransebes

A. Partea I. Descrierea imobilului

TEREN Extravilan

Nr. CF vechi:58, 690- Golet

Nr. topografic:Parte din 1144/1, 1147

Adresa: Jud. Caraș-Severin

Nr. Crt	Nr cadastral Nr. topografic	Suprafața* (mp)	Observații / Referințe
A1		3.022	Sector cadastral:64 Teren neimprejmuit;

B. Partea II. Proprietari și acte

Inscrieri privitoare la dreptul de proprietate și alte drepturi reale		Referințe
/		
Act Normativ nr. 7, din 13/03/1996 emis de PARLAMENT;		
B1	Inscrierea provizorie, drept de PROPRIETATE, dobandit prin Lege, cota actuala 1/1 1) COMUNA BUCOȘNIȚA , CIF:3227645, PROPRIETAR NEIDENTIFICAT <i>OBSERVATII: PROPRIETAR NEIDENTIFICAT</i>	A1

C. Partea III. SARCINI .

Inscrieri privind dezmembramintele dreptului de proprietate, drepturi reale de garanție și sarcini	Referințe
NU SUNT	

Anexa Nr. 1 La Partea I

Teren

Nr cadastral	Suprafața (mp)*	Observații / Referințe
	3.022	

* Suprafața este determinată în planul de proiecție Stereo 70.



Date referitoare la teren

Crt	Categorie folosință	Intravilan	Suprafața (mp)	Tarla	Parcelă	Nr. topo	Observații / Referințe
1	arabil	NU	3.022	-	-	Parte din 1144/1, 1147	Arabil în Cia

Lungime Segmente

1) Valorile lungimilor segmentelor sunt obținute din proiecție în plan.

Punct început	X / Y	Punct sfârșit	X / Y	Lungime segment (** (m)
1	285.206,25 424.430,648	2	285.220,983 424.428,222	14.931
2	285.220,983 424.428,222	3	285.243,088 424.661,798	234.62
3	285.243,088 424.661,798	4	285.232,221 424.662,788	10.912
4	285.232,221 424.662,788	1	285.206,25 424.430,648	233.588

**** Lungimile segmentelor sunt determinate în planul de proiecție Stereo 70 și sunt rotunjite la 1 milimetru.**

***** Distanța dintre puncte este formată din segmente cumulate ce sunt mai mici decât valoarea 1 milimetru.**

**DATE DESPRE IMOBILUL NR. 7740**

Oficiul de Cadastru și Publicitate Imobiliară CARAS-SEVERIN
Biroul de Cadastru și Publicitate Imobiliară Caransebes

A. Partea I. Descrierea imobilului

TEREN Extravilan

Nr. CF vechi:58, 690- Golet

Nr. topografic:Parte din 1144/1, 1147

Adresa: Jud. Caraș-Severin

Nr. Crt	Nr cadastral Nr. topografic	Suprafața* (mp)	Observații / Referințe
A1		1.778	Sector cadastral:64 Teren neimprejmuit;

B. Partea II. Proprietari și acte

Inscrieri privitoare la dreptul de proprietate și alte drepturi reale		Referințe
/		
Act Normativ nr. 7, din 13/03/1996 emis de PARLAMENT;		
B1	Inscrierea provizorie, drept de PROPRIETATE, dobandit prin Lege, cota actuala 1/1 1) COMUNA BUCOȘNIȚA , CIF:3227645, PROPRIETAR NEIDENTIFICAT <i>OBSERVATII: PROPRIETAR NEIDENTIFICAT</i>	A1

C. Partea III. SARCINI .

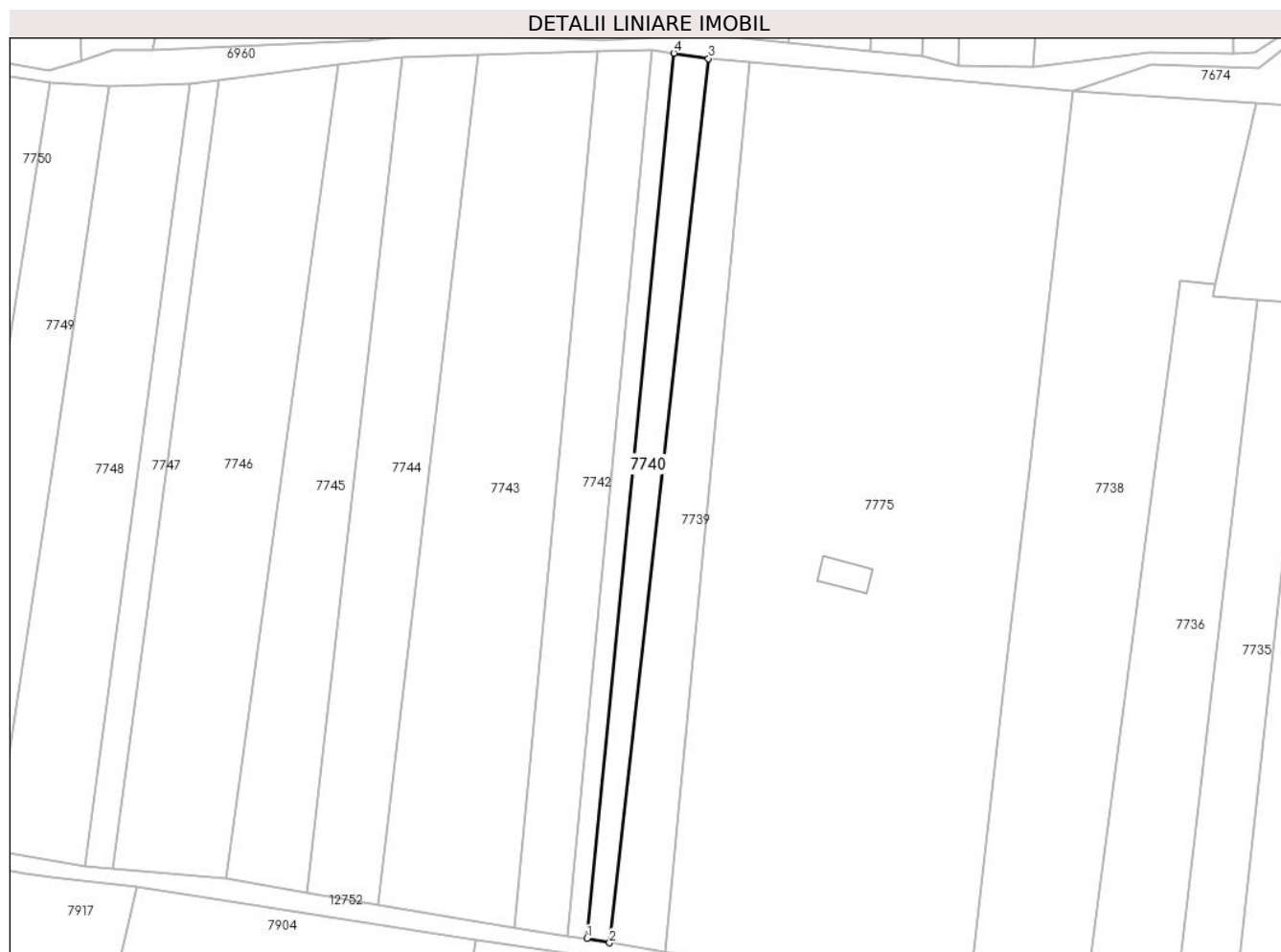
Inscrieri privind dezmembramintele dreptului de proprietate, drepturi reale de garanție și sarcini	Referințe
NU SUNT	

Anexa Nr. 1 La Partea I

Teren

Nr cadastral	Suprafața (mp)*	Observații / Referințe
	1.778	

* Suprafața este determinată în planul de proiecție Stereo 70.



Date referitoare la teren

Crt	Categorie folosință	Intra vilan	Suprafața (mp)	Tarla	Parcelă	Nr. topo	Observații / Referințe
1	arabil	NU	1.778	-	-	Parte din 1144/1, 1147	Arabil în Cia

Lungime Segmente

1) Valorile lungimilor segmentelor sunt obținute din proiecție în plan.

Punct început	X / Y	Punct sfârșit	X / Y	Lungime segment (** (m)
1	285.200,321 424.431,772	2	285.206,25 424.430,648	6.035
2	285.206,25 424.430,648	3	285.232,221 424.662,788	233.588
3	285.232,221 424.662,788	4	285.223,1 424.664,166	9.225
4	285.223,1 424.664,166	1	285.200,321 424.431,772	233.508

**** Lungimile segmentelor sunt determinate în planul de proiecție Stereo 70 și sunt rotunjite la 1 milimetru.**

***** Distanța dintre puncte este formată din segmente cumulate ce sunt mai mici decât valoarea 1 milimetru.**

**DATE DESPRE IMOBILUL NR. 7741**

Oficiul de Cadastru și Publicitate Imobiliară CARAS-SEVERIN
Biroul de Cadastru și Publicitate Imobiliară Caransebes

A. Partea I. Descrierea imobilului

TEREN Extravilan

Nr. CF vechi:675- Goleț

Nr. topografic:Parte din 1148, 1149

Adresa: Jud. Caraș-Severin

Nr. Crt	Nr cadastral Nr. topografic	Suprafața* (mp)	Observații / Referințe
A1	30558	1.280	Sector cadastral:64 Teren neimprejmuit;

B. Partea II. Proprietari și acte

Inscrieri privitoare la dreptul de proprietate și alte drepturi reale		Referințe
/		
Act Normativ nr. 7, din 13/03/1996 emis de PARLAMENT;		
B1	Inscrierea provizorie, drept de PROPRIETATE, dobandit prin Lege, cota actuala 1/1 1) COMUNA BUCOȘNIȚA , CIF:3227645, PROPRIETAR NEIDENTIFICAT <i>OBSERVATII: PROPRIETAR NEIDENTIFICAT</i>	A1

C. Partea III. SARCINI .

Inscrieri privind dezmembramintele dreptului de proprietate, drepturi reale de garanție și sarcini	Referințe
NU SUNT	

Anexa Nr. 1 La Partea I

Teren

Nr cadastral	Suprafața (mp)*	Observații / Referințe
30558	1.280	

* Suprafața este determinată în planul de proiecție Stereo 70.



Date referitoare la teren

Crt	Categorie folosință	Intravilan	Suprafața (mp)	Tarla	Parcelă	Nr. topo	Observații / Referințe
1	arabil	NU	1.280	-	-	Parte din 1148, 1149	Arabil în Cia

Lungime Segmente

1) Valorile lungimilor segmentelor sunt obținute din proiecție în plan.

Punct început	X / Y	Punct sfârșit	X / Y	Lungime segment (** (m)
1	285.195,051 424.432,375	2	285.200,321 424.431,772	5.304
2	285.200,321 424.431,772	3	285.223,1 424.664,166	233.508
3	285.223,1 424.664,166	4	285.217,502 424.665,011	5.661
4	285.217,502 424.665,011	1	285.195,051 424.432,375	233.717

**** Lungimile segmentelor sunt determinate în planul de proiecţie Stereo 70 şi sunt rotunjite la 1 milimetru.**

***** Distanţa dintre puncte este formată din segmente cumulate ce sunt mai mici decât valoarea 1 milimetru.**

**DATE DESPRE IMOBILUL NR. 7742**

Oficiul de Cadastru și Publicitate Imobiliară CARAS-SEVERIN
Biroul de Cadastru și Publicitate Imobiliară Caransebes

A. Partea I. Descrierea imobilului

TEREN Extravilan

Nr. CF vechi:675- Goleț
Nr. topografic:Parte din 1148, 1149

Adresa: Jud. Caraș-Severin

Nr. Crt	Nr cadastral Nr. topografic	Suprafața* (mp)	Observații / Referințe
A1	30558	Din acte: 3.168 Masurata: 3.301	Sector cadastral:64 Teren neimprejmuit;

B. Partea II. Proprietari și acte

Inscrieri privitoare la dreptul de proprietate și alte drepturi reale	Referințe
/	
Act Normativ nr. 7, din 13/03/1996 emis de PARLAMENT;	
B1	A1
Inscrierea provizorie, drept de PROPRIETATE, dobandit prin Lege, cota actuala 1/1	
1) COMUNA BUCOȘNIȚA , CIF:3227645, PROPRIETAR NEIDENTIFICAT	
OBSERVATII: PROPRIETAR NEIDENTIFICAT	

C. Partea III. SARCINI .

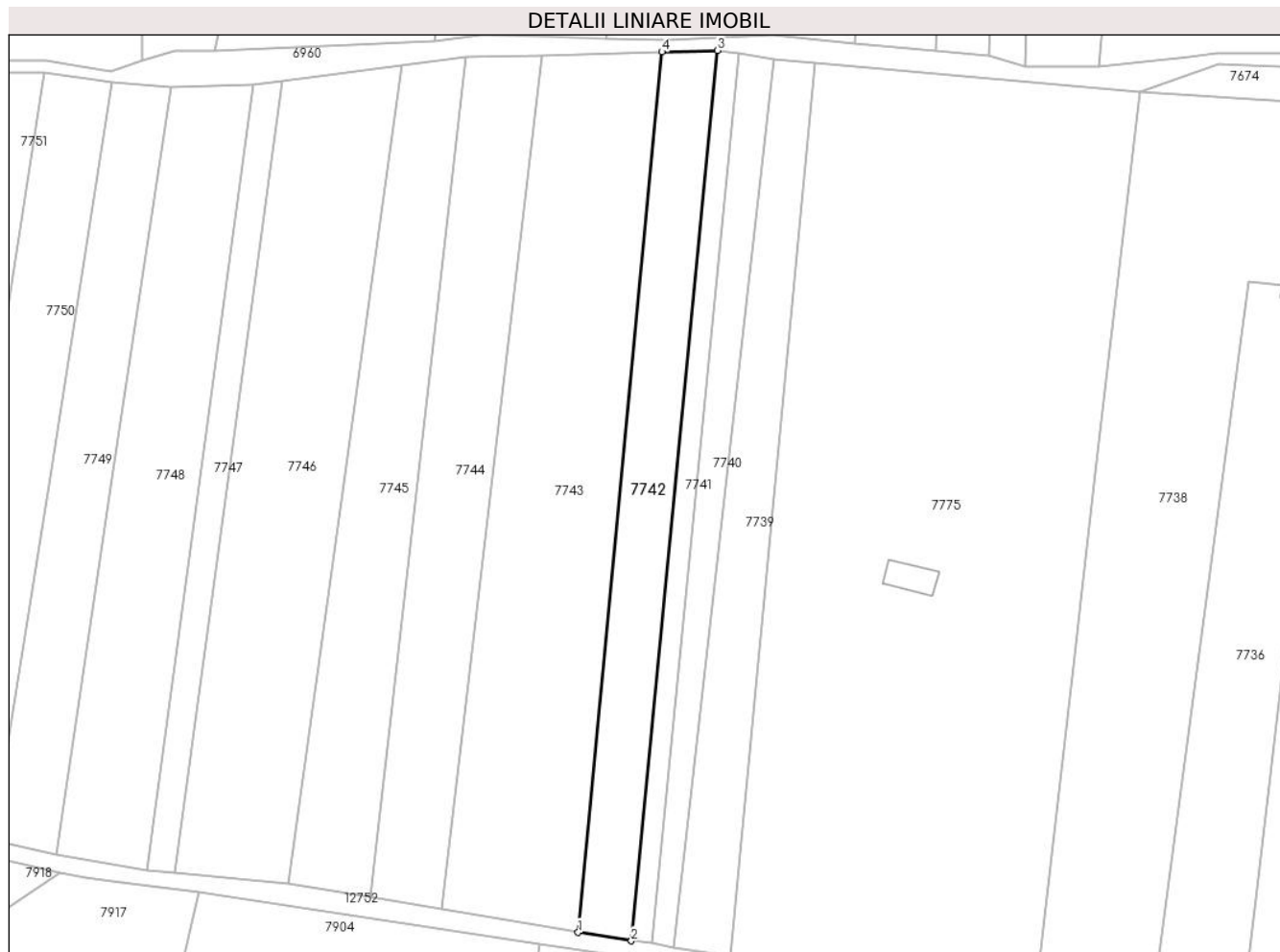
Inscrieri privind dezmembramintele dreptului de proprietate, drepturi reale de garanție și sarcini	Referințe
NU SUNT	

Anexa Nr. 1 La Partea I

Teren

Nr cadastral	Suprafața (mp)*	Observații / Referințe
30558	Din acte: 3.168 Masurata: 3.301	

* Suprafața este determinată în planul de proiecție Stereo 70.



Date referitoare la teren

Crt	Categorie folosință	Intra vilan	Suprafața (mp)	Tarla	Parcelă	Nr. topo	Observații / Referințe
1	arabil	NU	3.301	-	-	Parte din 1148, 1149	Arabil în Cia

Lungime Segmente

1) Valorile lungimilor segmentelor sunt obținute din proiecție în plan.

Punct început	X / Y	Punct sfârșit	X / Y	Lungime segment (** (m)
1	285.181,142 424.434,555	2	285.195,051 424.432,375	14.079
2	285.195,051 424.432,375	3	285.217,502 424.665,011	233.717
3	285.217,502 424.665,011	4	285.203,048 424.664,61	14.46
4	285.203,048 424.664,61	1	285.181,142 424.434,555	231.096

**** Lungimile segmentelor sunt determinate în planul de proiecție Stereo 70 și sunt rotunjite la 1 milimetru.**

***** Distanța dintre puncte este formată din segmente cumulate ce sunt mai mici decât valoarea 1 milimetru.**



DATE DESPRE IMOBILUL NR. 7743

Oficiul de Cadastru și Publicitate Imobiliară CARAS-SEVERIN
Biroul de Cadastru și Publicitate Imobiliară Caransebes

A. Partea I. Descrierea imobilului

TEREN Extravilan

Nr. CF vechi:675- Golet
Nr. topografic:Parte din 1148, 1149

Adresa: Jud. Caraș-Severin

Nr. Crt	Nr cadastral Nr. topografic	Suprafața* (mp)	Observații / Referințe
A1	30558	7.656	Sector cadastral:64 Teren neimprejmuit;

B. Partea II. Proprietari și acte

Inscrieri privitoare la dreptul de proprietate și alte drepturi reale		Referințe
1 / 01/01/1900		
Act Notarial nr. 0, din 01/01/1900 emis de -;		
B1	Intabulare, drept de PROPRIETATE în baza CF vechi, dobandit prin Conventie, cota actuala 780/9600, cota initiala 1170/14400 1) TRASTEN ANA , nasc. Suru <i>OBSERVATII: (provenita din conversia CF 675-Golet)</i>	A1
241 / 01/01/1933		
Act Notarial nr. 0, din 01/01/1933 emis de -;		
B2	Intabulare, drept de PROPRIETATE, dobandit prin Conventie, cota actuala 1080/9600, cota initiala 1620/14400 1) SURU PETRU , (casat. cu Stefanuti Catalina) <i>OBSERVATII: (provenita din conversia CF 675-Golet)</i>	A1
243 / 01/01/1933		
Act Notarial nr. 0, din 01/01/1933 emis de -;		
B3	Intabulare, drept de PROPRIETATE, dobandit prin Conventie, cota actuala 1560/9600, cota initiala 2340/14400 1) SURU PETRU , (casat. cu Stefanuti Catalina) <i>OBSERVATII: (provenita din conversia CF 675-Golet)</i>	A1
2625 / 01/01/1933		
Act Notarial nr. 0, din 01/01/1933 emis de -;		
B4	Intabulare, drept de PROPRIETATE, dobandit prin Succesiune, cota actuala 48/9600, cota initiala 72/14400 1) SURU MARIA , nasc. Suru <i>OBSERVATII: (provenita din conversia CF 675-Golet)</i>	A1
B5	Intabulare, drept de PROPRIETATE, dobandit prin Succesiune, cota actuala 16/9600, cota initiala 24/14400 1) TRASTEU PAU <i>OBSERVATII: (provenita din conversia CF 675-Golet)</i>	A1
B6	Intabulare, drept de PROPRIETATE, dobandit prin Succesiune, cota actuala 16/9600, cota initiala 24/14400 1) TRASTEU TOMA <i>OBSERVATII: (provenita din conversia CF 675-Golet)</i>	A1
B7	Intabulare, drept de PROPRIETATE, dobandit prin Succesiune, cota actuala 16/9600, cota initiala 24/14400 1) TRASTEU NISTOR <i>OBSERVATII: (provenita din conversia CF 675-Golet)</i>	A1
599 / 01/01/1938		
Act Notarial nr. 0, din 01/01/1933 emis de -;		
B8	Intabulare, drept de PROPRIETATE, dobandit prin Conventie, cota actuala 240/9600, cota initiala 360/14400 1) SURU PETRU , (casat. cu Stefanuti Catalina) <i>OBSERVATII: (provenita din conversia CF 675-Golet)</i>	A1
1355 / 01/01/1938		
Act Notarial nr. 0, din 01/01/1933 emis de -;		
B9	Intabulare, drept de PROPRIETATE, dobandit prin Conventie, cota actuala 300/9600, cota initiala 450/14400 1) SURU PETRU , (casat. cu Stefanuti Catalina)	A1

Inscrieri privitoare la dreptul de proprietate și alte drepturi reale		Referințe
<i>OBSERVATII: (provenita din conversia CF 675-Golet)</i>		
1628 / 01/01/1940		
Act Notarial nr. 0, din 01/01/1933 emis de -;		
B10	Intabulare, drept de PROPRIETATE, dobandit prin Conventie, cota actuala 828/9600, cota initiala 1242/14400 1) SURU MARCU , si sotia 2) SURU MARIA , nasc. Stefanuti <i>OBSERVATII: (provenita din conversia CF 675-Golet)</i> <i>bun comun</i>	A1
82 / 01/01/1965		
Act Notarial nr. 0, din 01/01/1933 emis de -;		
B11	Intabulare, drept de PROPRIETATE, dobandit prin Succesiune, cota actuala 180/9600, cota initiala 270/14400 1) SURU MARCU <i>OBSERVATII: (provenita din conversia CF 675-Golet)</i>	A1
B12	Intabulare, drept de PROPRIETATE, dobandit prin Succesiune, cota actuala 120/9600, cota initiala 180/14400 1) SURU MARIA <i>OBSERVATII: (provenita din conversia CF 675-Golet)</i>	A1
B13	Intabulare, drept de PROPRIETATE, dobandit prin Succesiune, cota actuala 40/9600, cota initiala 60/14400 1) TRASTEU TOMA <i>OBSERVATII: (provenita din conversia CF 675-Golet)</i>	A1
B14	Intabulare, drept de PROPRIETATE, dobandit prin Succesiune, cota actuala 40/9600, cota initiala 60/14400 1) TRASTEU PAUN <i>OBSERVATII: (provenita din conversia CF 675-Golet)</i>	A1
B15	Intabulare, drept de PROPRIETATE, dobandit prin Succesiune, cota actuala 40/9600, cota initiala 60/14400 1) TRASTEU NISTOR <i>OBSERVATII: (provenita din conversia CF 675-Golet)</i>	A1
91 / 01/01/1965		
Act Notarial nr. 0, din 01/01/1933 emis de -;		
B16	Intabulare, drept de PROPRIETATE, dobandit prin Succesiune, cota actuala 828/9600, cota initiala 1242/14400 1) SURU MARCU , (casat. cu Stefanuti Maria) <i>OBSERVATII: (provenita din conversia CF 675-Golet)</i>	A1
413 / 01/01/1965		
Act Notarial nr. 0, din 01/01/1933 emis de -;		
B17	Intabulare, drept de PROPRIETATE, dobandit prin Succesiune, cota actuala 336/9600, cota initiala 504/14400 1) SURU BUSUIOC <i>OBSERVATII: (provenita din conversia CF 675-Golet)</i>	A1
B18	Intabulare, drept de PROPRIETATE, dobandit prin Succesiune, cota actuala 336/9600, cota initiala 504/14400 1) SURU IOAN <i>OBSERVATII: (provenita din conversia CF 675-Golet)</i>	A1
B19	Intabulare, drept de PROPRIETATE, dobandit prin Succesiune, cota actuala 336/9600, cota initiala 504/14400 1) BOGOVICI METODIE <i>OBSERVATII: (provenita din conversia CF 675-Golet)</i>	A1
3658 / 11/02/2013		
Act Notarial nr. 213, din 08/02/2013 emis de SCHINTEIE PETRU;		
B24	Intabulare, drept de PROPRIETATE drept donatie, dobandit prin Conventie, cota actuala 600/9600, cota initiala 600/9600 1) ANDREI-SURU BRINDUSA - ELENA , ca bun propriu	A1
25395 / 10/10/2016		
Act Notarial nr. 2177, din 03/10/2016 emis de Simescu Nicoleta Iconia;		
B25	Intabulare, drept de PROPRIETATE, cumparare, dobandit prin Conventie, cota actuala 1860/9600, cota initiala 1860/9600 1) ANDREI-SURU IOAN 2) ANDREI-SURU BRÎNDUȘA-ELENA , si sotul <i>OBSERVATII: bun comun</i>	A1

C. Partea III. SARCINI .

Inscrieri privind dezmembramintele dreptului de proprietate, drepturi reale de garanție și sarcini	Referințe
NU SUNT	

Anexa Nr. 1 La Partea I

Teren

Nr cadastral	Suprafața (mp)*	Observații / Referințe
30558	7.656	

* Suprafața este determinată în planul de proiecție Stereo 70.



Date referitoare la teren

Crt	Categorie folosință	Intravilan	Suprafața (mp)	Tarla	Parcelă	Nr. topo	Observații / Referințe
1	arabil	NU	7.656	-	-	Parte din 1148, 1149	Arabil în Cia

Lungime Segmente

1) Valorile lungimilor segmentelor sunt obținute din proiecție în plan.

Punct început	X / Y	Punct sfârșit	X / Y	Lungime segment (** (m)
1	285.145,453 424.440,627	2	285.181,142 424.434,555	36.202
2	285.181,142 424.434,555	3	285.203,048 424.664,61	231.096
3	285.203,048 424.664,61	4	285.171,715 424.663,74	31.345
4	285.171,715 424.663,74	1	285.145,453 424.440,627	224.653

**** Lungimile segmentelor sunt determinate în planul de proiecție Stereo 70 și sunt rotunjite la 1 milimetru.**

***** Distanța dintre puncte este formată din segmente cumulate ce sunt mai mici decât valoarea 1 milimetru.**

**DATE DESPRE IMOBILUL NR. 7744**

Oficiul de Cadastru și Publicitate Imobiliară CARAS-SEVERIN
Biroul de Cadastru și Publicitate Imobiliară Caransebes

A. Partea I. Descrierea imobilului

TEREN Extravilan

Nr. CF vechi:675- Goleț

Nr. topografic:Parte din 1148, 1149

Adresa: Jud. Caraș-Severin

Nr. Crt	Nr cadastral Nr. topografic	Suprafața* (mp)	Observații / Referințe
A1		4.300	Sector cadastral:64 Teren neimprejmuit;

B. Partea II. Proprietari și acte

Inscrieri privitoare la dreptul de proprietate și alte drepturi reale		Referințe
/		
Act Normativ nr. 7, din 13/03/1996 emis de PARLAMENT;		
B1	Inscrierea provizorie, drept de PROPRIETATE, dobandit prin Lege, cota actuala 1/1 1) COMUNA BUCOȘNIȚA , CIF:3227645, PROPRIETAR NEIDENTIFICAT <i>OBSERVATII: PROPRIETAR NEIDENTIFICAT</i>	A1

C. Partea III. SARCINI .

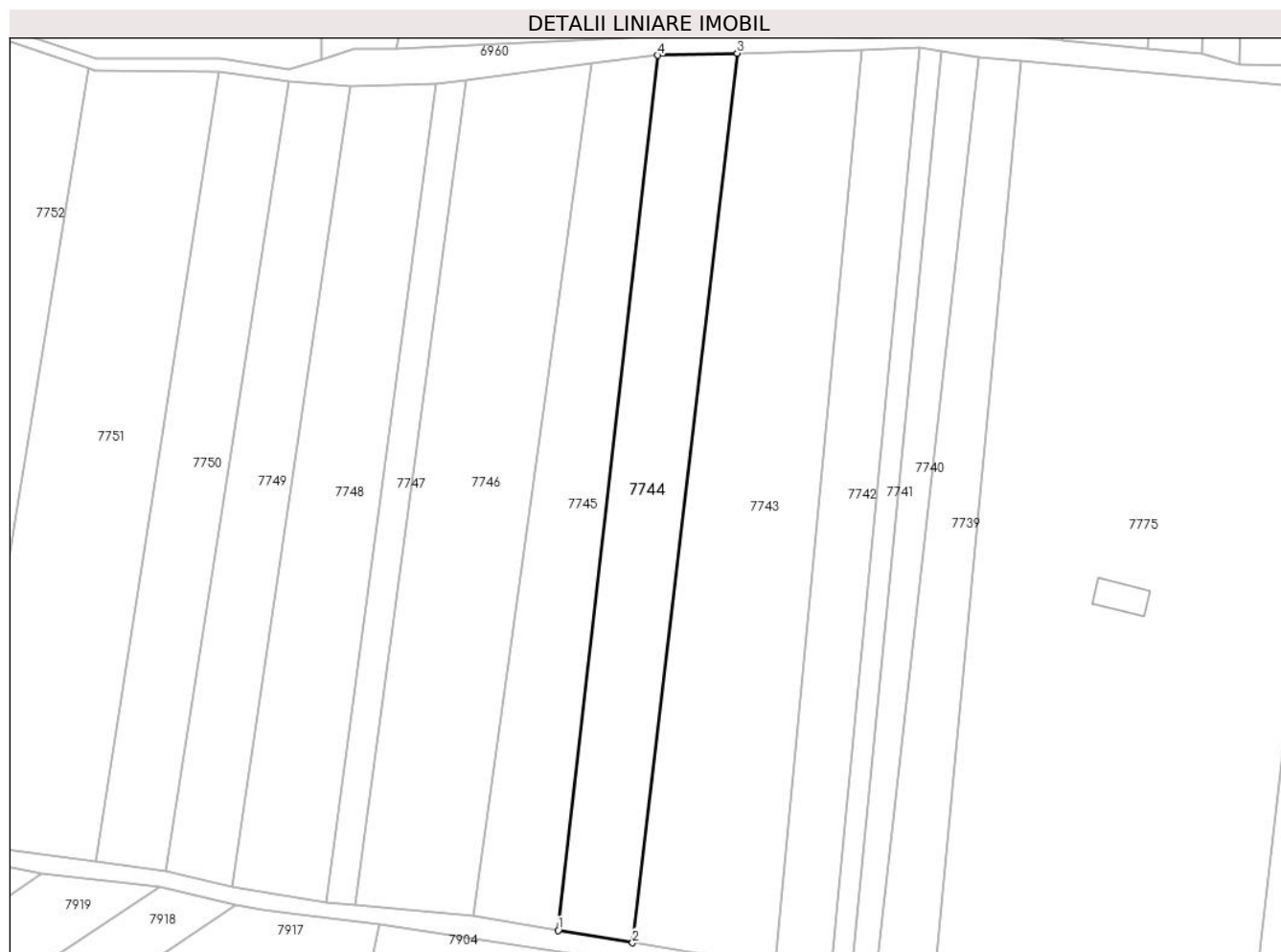
Inscrieri privind dezmembramintele dreptului de proprietate, drepturi reale de garanție și sarcini	Referințe
NU SUNT	

Anexa Nr. 1 La Partea I

Teren

Nr cadastral	Suprafața (mp)*	Observații / Referințe
	4.300	

* Suprafața este determinată în planul de proiecție Stereo 70.



Date referitoare la teren

Crt	Categorie folosință	Intravilan	Suprafața (mp)	Tarla	Parcelă	Nr. topo	Observații / Referințe
1	arabil	NU	4.300	-	-	Parte din 1148, 1149	Arabil în Cia

Lungime Segmente

1) Valorile lungimilor segmentelor sunt obținute din proiecție în plan.

Punct început	X / Y	Punct sfârșit	X / Y	Lungime segment (** (m)
1	285.126,787 424.443,755	2	285.145,453 424.440,627	18.926
2	285.145,453 424.440,627	3	285.171,715 424.663,74	224.653
3	285.171,715 424.663,74	4	285.151,817 424.663,188	19.906
4	285.151,817 424.663,188	1	285.126,787 424.443,755	220.856

**** Lungimile segmentelor sunt determinate în planul de proiecție Stereo 70 și sunt rotunjite la 1 milimetru.**

***** Distanța dintre puncte este formată din segmente cumulate ce sunt mai mici decât valoarea 1 milimetru.**

**DATE DESPRE IMOBILUL NR. 7745**

Oficiul de Cadastru și Publicitate Imobiliară CARAS-SEVERIN
Biroul de Cadastru și Publicitate Imobiliară Caransebes

A. Partea I. Descrierea imobilului

TEREN Extravilan

Nr. CF vechi:565- Golet
Nr. topografic:1149/2

Adresa: Jud. Caraș-Severin

Nr. Crt	Nr cadastral Nr. topografic	Suprafața* (mp)	Observații / Referințe
A1		4.151	Sector cadastral:64 Teren neimprejmuit;

B. Partea II. Proprietari și acte

Inscrieri privitoare la dreptul de proprietate și alte drepturi reale		Referințe
/		
Act Normativ nr. 7, din 13/03/1996 emis de PARLAMENT;		
B1	Inscrierea provizorie, drept de PROPRIETATE, dobandit prin Lege, cota actuala 1/1 1) COMUNA BUCOȘNIȚA , CIF:3227645, PROPRIETAR NEIDENTIFICAT <i>OBSERVATII: PROPRIETAR NEIDENTIFICAT</i>	A1

C. Partea III. SARCINI .

Inscrieri privind dezmembramintele dreptului de proprietate, drepturi reale de garanție și sarcini	Referințe
NU SUNT	

Anexa Nr. 1 La Partea I

Teren

Nr cadastral	Suprafața (mp)*	Observații / Referințe
	4.151	

* Suprafața este determinată în planul de proiecție Stereo 70.



Date referitoare la teren

Crt	Categorie folosință	Intravilan	Suprafața (mp)	Tarla	Parcelă	Nr. topo	Observații / Referințe
1	fâneata	NU	4.151	-	-	1149/2	Fâneată în Cia

Lungime Segmente

1) Valorile lungimilor segmentelor sunt obținute din proiecție în plan.

Punct început	X / Y	Punct sfârșit	X / Y	Lungime segment (** (m)
1	285.105,413 424.447,433	2	285.126,787 424.443,755	21.688
2	285.126,787 424.443,755	3	285.151,817 424.663,188	220.856
3	285.151,817 424.663,188	4	285.135,044 424.661,064	16.907
4	285.135,044 424.661,064	1	285.105,413 424.447,433	215.676

** Lungimile segmentelor sunt determinate în planul de proiecție Stereo 70 și sunt rotunjite la 1 milimetru.

***** Distanţa dintre puncte este formată din segmente cumulate ce sunt mai mici decât valoarea 1 milimetru.**

**DATE DESPRE IMOBILUL NR. 7746**

Oficiul de Cadastru și Publicitate Imobiliară CARAS-SEVERIN
Biroul de Cadastru și Publicitate Imobiliară Caransebes

A. Partea I. Descrierea imobilului

TEREN Extravilan

Nr. CF vechi:144, 512- Golet
Nr. topografic:1150, 1151

Adresa: Jud. Caraș-Severin

Nr. Crt	Nr cadastral Nr. topografic	Suprafața* (mp)	Observații / Referințe
A1		6.393	Sector cadastral:64 Teren neimprejmuit;

B. Partea II. Proprietari și acte

Inscrieri privitoare la dreptul de proprietate și alte drepturi reale		Referințe
/		
Act Normativ nr. 7, din 13/03/1996 emis de PARLAMENT;		
B1	Inscrierea provizorie, drept de PROPRIETATE, dobandit prin Lege, cota actuala 1/1 1) COMUNA BUCOȘNIȚA , CIF:3227645, PROPRIETAR NEIDENTIFICAT <i>OBSERVATII: PROPRIETAR NEIDENTIFICAT</i>	A1

C. Partea III. SARCINI .

Inscrieri privind dezmembramintele dreptului de proprietate, drepturi reale de garanție și sarcini	Referințe
NU SUNT	

Anexa Nr. 1 La Partea I

Teren

Nr cadastral	Suprafața (mp)*	Observații / Referințe
	6.393	

* Suprafața este determinată în planul de proiecție Stereo 70.



Date referitoare la teren

Crt	Categorie folosință	Intravilan	Suprafața (mp)	Tarla	Parcelă	Nr. topo	Observații / Referințe
1	arabil	NU	6.393	-	-	1150, 1151	Arabil în Cia

Lungime Segmente

1) Valorile lungimilor segmentelor sunt obținute din proiecție în plan.

Punct început	X / Y	Punct sfârșit	X / Y	Lungime segment (** (m)
1	285.075,711 424.450,045	2	285.105,413 424.447,433	29.817
2	285.105,413 424.447,433	3	285.135,044 424.661,064	215.676
3	285.135,044 424.661,064	4	285.103,778 424.657,105	31.516
4	285.103,778 424.657,105	1	285.075,711 424.450,045	208.954

** Lungimile segmentelor sunt determinate în planul de proiecție Stereo 70 și sunt rotunjite la 1 milimetru.

***** Distanţa dintre puncte este formată din segmente cumulate ce sunt mai mici decât valoarea 1 milimetru.**

**DATE DESPRE IMOBILUL NR. 7747**

Oficiul de Cadastru și Publicitate Imobiliară CARAS-SEVERIN
Biroul de Cadastru și Publicitate Imobiliară Caransebes

A. Partea I. Descrierea imobilului

Nr. CF vechi: 297, 677, 683- Golet
Nr. topografic: 1152/1, 1153/1, 1152/2,
1153/2, 1152/3, 1153/3

TEREN Extravilan

Adresa: Jud. Caraș-Severin

Nr. Crt	Nr cadastral Nr. topografic	Suprafața* (mp)	Observații / Referințe
A1		1.526	Sector cadastral: 64 Teren neimprejmuit; 31388, 31390

B. Partea II. Proprietari și acte

Inscrieri privitoare la dreptul de proprietate și alte drepturi reale		Referințe
/		
Act Normativ nr. 7, din 13/03/1996 emis de PARLAMENT;		
B1	Inscrierea provizorie, drept de PROPRIETATE, dobandit prin Lege, cota actuala 1/1 1) COMUNA BUCOȘNIȚA , CIF:3227645, PROPRIETAR NEIDENTIFICAT <i>OBSERVAȚII: PROPRIETAR NEIDENTIFICAT</i>	A1

C. Partea III. SARCINI .

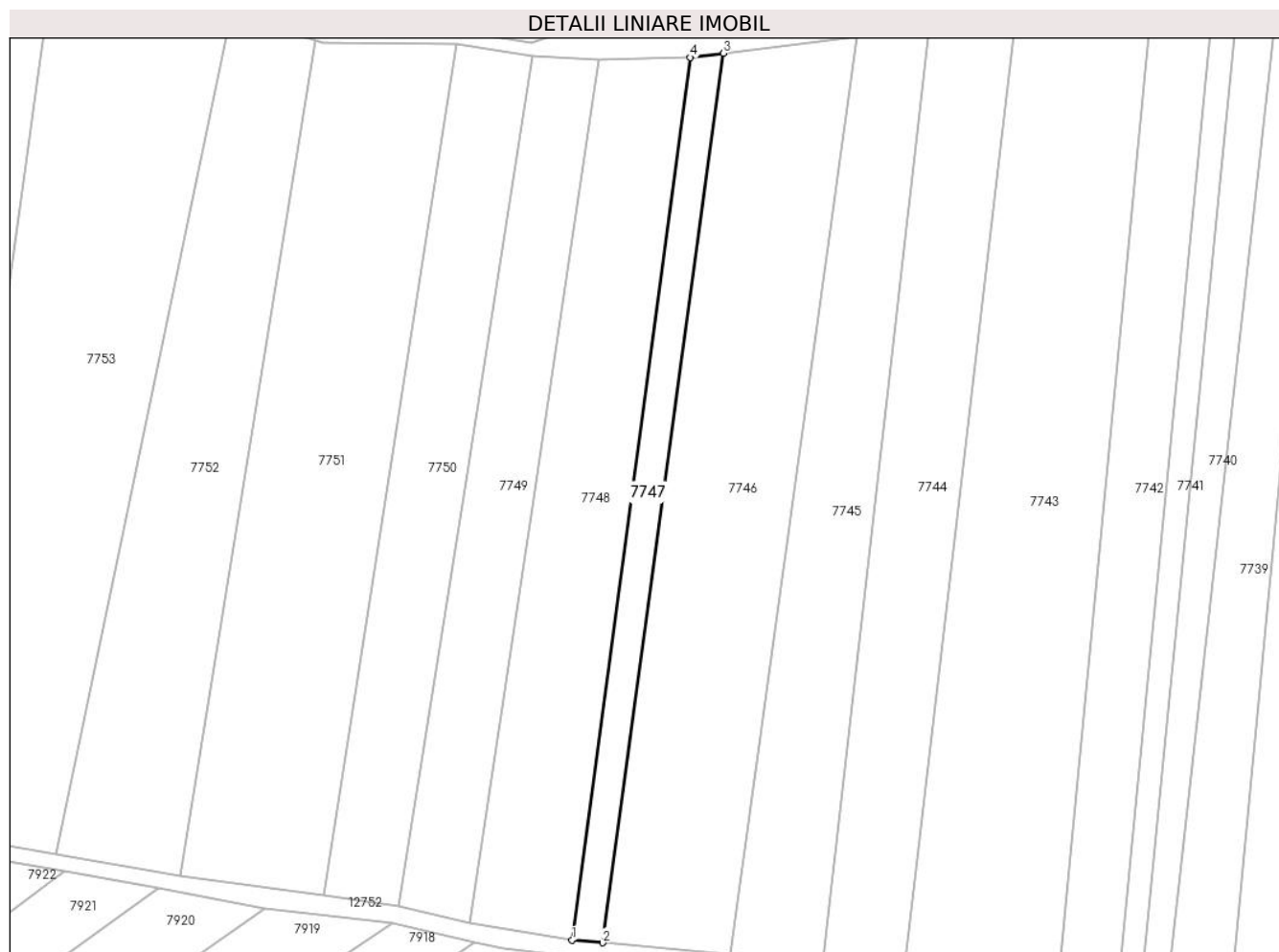
Inscrieri privind dezmembramintele dreptului de proprietate, drepturi reale de garanție și sarcini	Referințe
NU SUNT	

Anexa Nr. 1 La Partea I

Teren

Nr cadastral	Suprafața (mp)*	Observații / Referințe
	1.526	31388, 31390

* Suprafața este determinată în planul de proiecție Stereo 70.



Date referitoare la teren

Crt	Categorie folosință	Intravilan	Suprafața (mp)	Tarla	Parcelă	Nr. topo	Observații / Referințe
1	arabil	NU	1.526	-	-	1152/1, 1153/1, 1152/2, 1153/2, 1152/3, 1153/3	Arabil în Cia

Lungime Segmente

1) Valorile lungimilor segmentelor sunt obținute din proiecție în plan.

Punct început	X / Y	Punct sfârșit	X / Y	Lungime segment (** (m)
1	285.068,545 424.450,654	2	285.075,711 424.450,045	7.192
2	285.075,711 424.450,045	3	285.103,778 424.657,105	208.954
3	285.103,778 424.657,105	4	285.096,103 424.656,133	7.736

Punct început	X / Y	Punct sfârșit	X / Y	Lungime segment (** (m)
4	285.096,103 424.656,133	1	285.068,545 424.450,654	207.319

** Lungimile segmentelor sunt determinate în planul de proiecție Stereo 70 și sunt rotunjite la 1 milimetru.

*** Distanța dintre puncte este formată din segmente cumulate ce sunt mai mici decât valoarea 1 milimetru.

**DATE DESPRE IMOBILUL NR. 7748**

Oficiul de Cadastru și Publicitate Imobiliară CARAS-SEVERIN
Biroul de Cadastru și Publicitate Imobiliară Caransebes

A. Partea I. Descrierea imobilului

Nr. CF vechi: 297, 677, 683- Golet
Nr. topografic: 1152/1, 1153/1, 1152/2,
1153/2, 1152/3, 1153/3

TEREN Extravilan

Adresa: Jud. Caraș-Severin

Nr. Crt	Nr cadastral Nr. topografic	Suprafața* (mp)	Observații / Referințe
A1		4.631	Sector cadastral:64 Teren neimprejmuit;

B. Partea II. Proprietari și acte

Inscrieri privitoare la dreptul de proprietate și alte drepturi reale		Referințe
/		
Act Normativ nr. 7, din 13/03/1996 emis de PARLAMENT;		
B1	Inscrierea provizorie, drept de PROPRIETATE, dobandit prin Lege, cota actuala 1/1	A1
1) COMUNA BUCOȘNIȚA , CIF:3227645, PROPRIETAR NEIDENTIFICAT		
OBSERVATII: PROPRIETAR NEIDENTIFICAT		

C. Partea III. SARCINI .

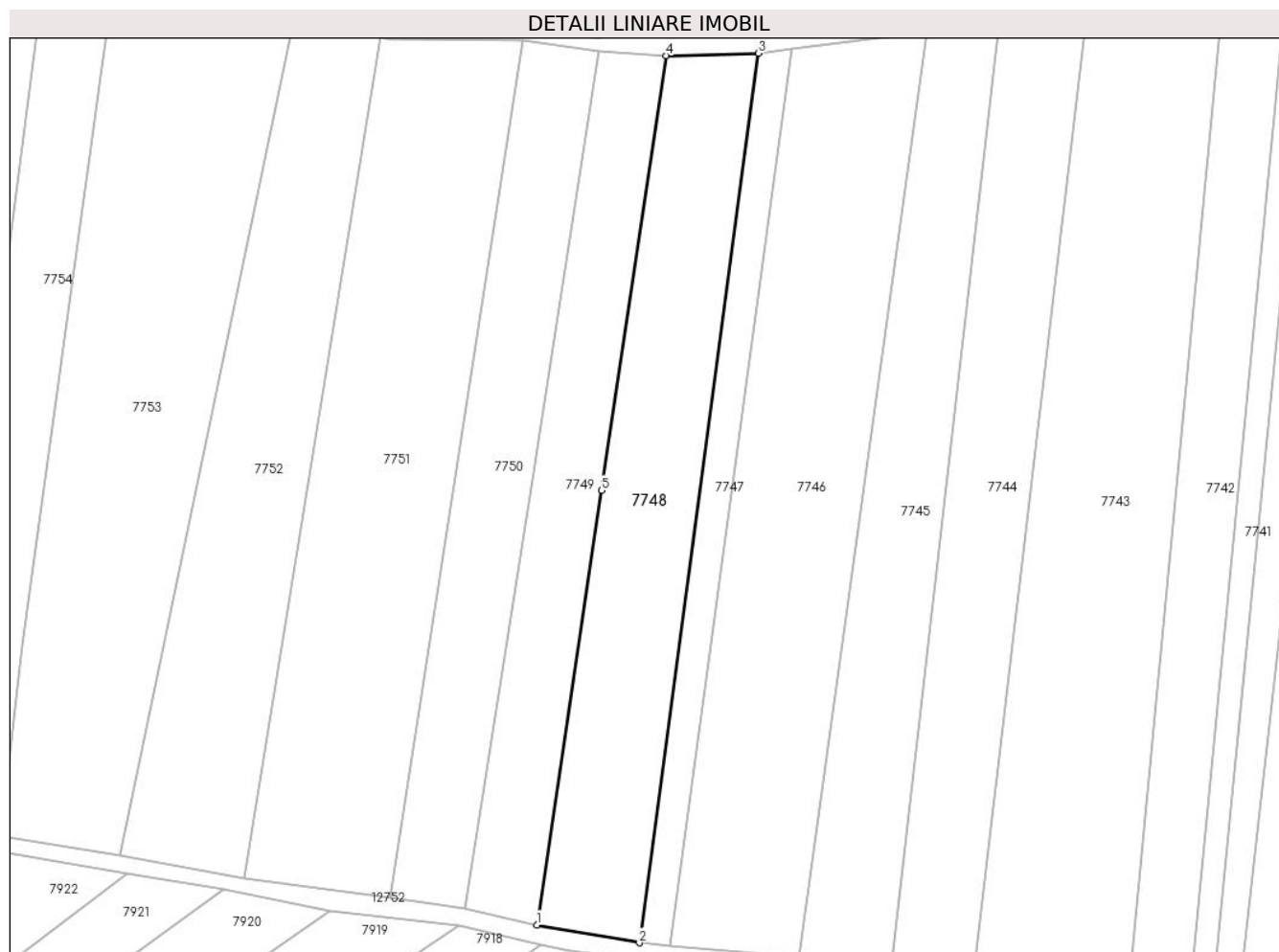
Inscrieri privind dezmembramintele dreptului de proprietate, drepturi reale de garanție și sarcini	Referințe
NU SUNT	

Anexa Nr. 1 La Partea I

Teren

Nr cadastral	Suprafața (mp)*	Observații / Referințe
	4.631	

* Suprafața este determinată în planul de proiecție Stereo 70.



Date referitoare la teren

Crt	Categorie folosință	Intravilan	Suprafața (mp)	Tarla	Parcelă	Nr. topo	Observații / Referințe
1	arabil	NU	4.631	-	-	1152/1, 1153/1, 1152/2, 1153/2, 1152/3, 1153/3	Arabil în Cia

Lungime Segmente

1) Valorile lungimilor segmentelor sunt obținute din proiecție în plan.

Punct început	X / Y	Punct sfârșit	X / Y	Lungime segment (** (m)
1	285.044,843 424.454,762	2	285.068,545 424.450,654	24.055
2	285.068,545 424.450,654	3	285.096,103 424.656,133	207.319
3	285.096,103 424.656,133	4	285.074,711 424.655,578	21.399

Punct început	X / Y	Punct sfârșit	X / Y	Lungime segment (** (m)
4	285.074,711 424.655,578	5	285.059,777 424.555,17	101.513
5	285.059,777 424.555,17	1	285.044,843 424.454,762	101.513

** Lungimile segmentelor sunt determinate în planul de proiecție Stereo 70 și sunt rotunjite la 1 milimetru.

*** Distanța dintre puncte este formată din segmente cumulate ce sunt mai mici decât valoarea 1 milimetru.

**DATE DESPRE IMOBILUL NR. 7749**

Oficiul de Cadastru și Publicitate Imobiliară CARAS-SEVERIN
Biroul de Cadastru și Publicitate Imobiliară Caransebes

A. Partea I. Descrierea imobilului

TEREN Extravilan

Nr. CF vechi:380,381- Golet
Nr. topografic:parte din 1154/2, 1155

Adresa: Jud. Caraș-Severin

Nr. Crt	Nr cadastral Nr. topografic	Suprafața* (mp)	Observații / Referințe
A1		3.270	Sector cadastral:64 Teren neimprejmuit;

B. Partea II. Proprietari și acte

Inscrieri privitoare la dreptul de proprietate și alte drepturi reale		Referințe
/		
Act Normativ nr. 7, din 13/03/1996 emis de PARLAMENT;		
B1	Inscrierea provizorie, drept de PROPRIETATE, dobandit prin Lege, cota actuala 1/1 1) COMUNA BUCOȘNIȚA , CIF:3227645, PROPRIETAR NEIDENTIFICAT <i>OBSERVATII: PROPRIETAR NEIDENTIFICAT</i>	A1

C. Partea III. SARCINI .

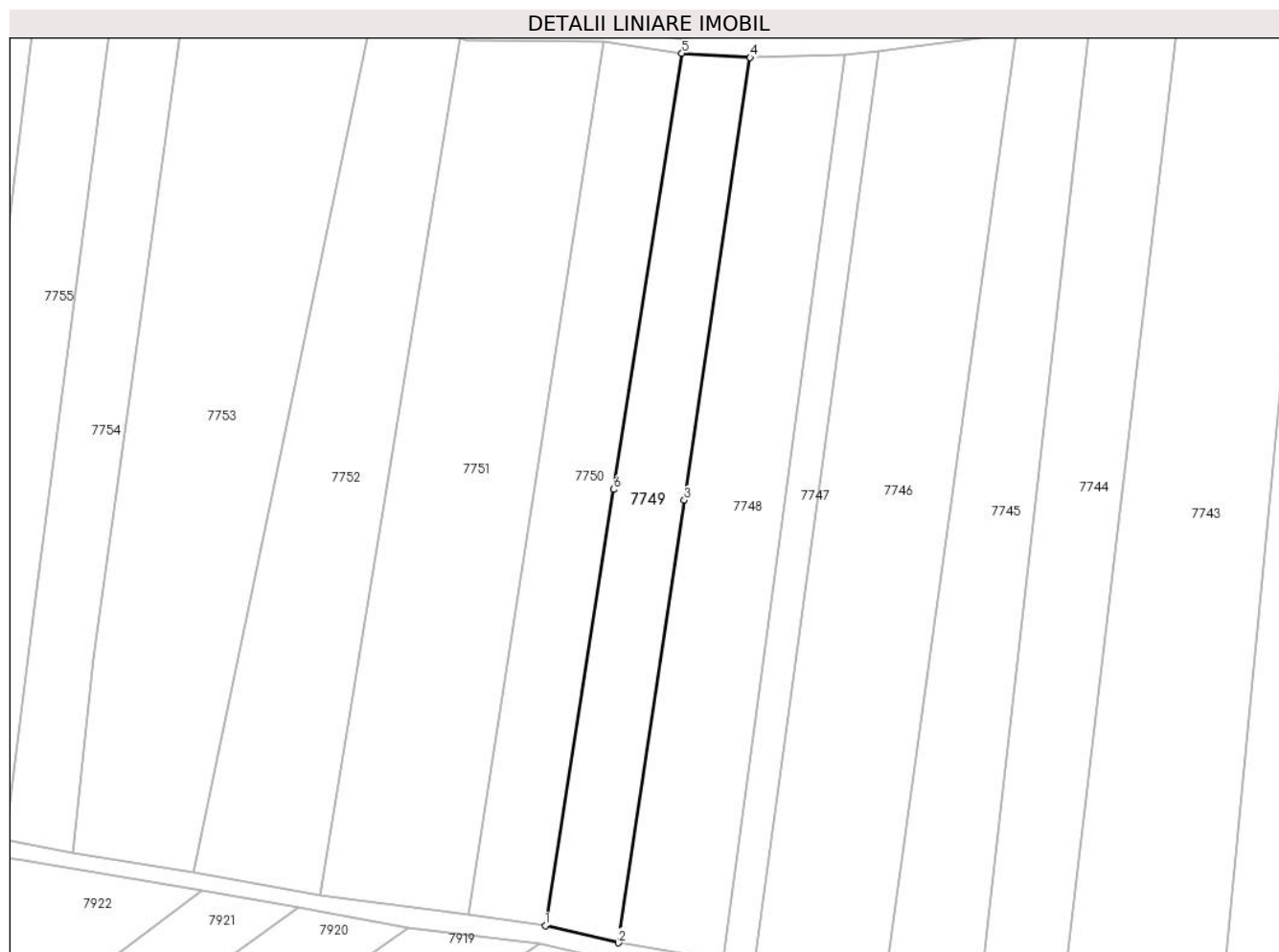
Inscrieri privind dezmembramintele dreptului de proprietate, drepturi reale de garanție și sarcini	Referințe
NU SUNT	

Anexa Nr. 1 La Partea I

Teren

Nr cadastral	Suprafața (mp)*	Observații / Referințe
	3.270	

* Suprafața este determinată în planul de proiecție Stereo 70.



Date referitoare la teren

Crt	Categorie folosință	Intravilan	Suprafața (mp)	Tarla	Parcelă	Nr. topo	Observații / Referințe
1	arabil	NU	3.270	-	-	parte din 1154/2, 1155	Arabil în Cia

Lungime Segmente

1) Valorile lungimilor segmentelor sunt obținute din proiecție în plan.

Punct început	X / Y	Punct sfârșit	X / Y	Lungime segment (** (m)
1	285.028,226 424.458,65	2	285.044,843 424.454,762	17.066
2	285.044,843 424.454,762	3	285.059,777 424.555,17	101.513
3	285.059,777 424.555,17	4	285.074,711 424.655,578	101.513
4	285.074,711 424.655,578	5	285.059,257 424.656,538	15.484
5	285.059,257 424.656,538	6	285.043,742 424.557,593	100.154

Punct început	X / Y	Punct sfârșit	X / Y	Lungime segment (** (m)
6	285.043,742 424.557,593	1	285.028,226 424.458,65	100.152

** Lungimile segmentelor sunt determinate în planul de proiecție Stereo 70 și sunt rotunjite la 1 milimetru.

*** Distanța dintre puncte este formată din segmente cumulate ce sunt mai mici decât valoarea 1 milimetru.

**DATE DESPRE IMOBILUL NR. 7750**

Oficiul de Cadastru și Publicitate Imobiliară CARAS-SEVERIN
Biroul de Cadastru și Publicitate Imobiliară Caransebes

A. Partea I. Descrierea imobilului

Nr. CF vechi:380,381- Golet
Nr. topografic:1154/1, parte din 1154/2,
1155

TEREN Extravilan

Adresa: Jud. Caraș-Severin

Nr. Crt	Nr cadastral Nr. topografic	Suprafața* (mp)	Observații / Referințe
A1		3.549	Sector cadastral:64 Teren neimprejmuit;

B. Partea II. Proprietari și acte

Inscrieri privitoare la dreptul de proprietate și alte drepturi reale		Referințe
/		
Act Normativ nr. 7, din 13/03/1996 emis de PARLAMENT;		
B1	Intabulare, drept de PROPRIETATE, dobandit prin Lege, cota actuala 1/1 1) NEIDENTIFICAT NEIDENTIFICAT , CIF:00000000000000	A1
Act Normativ nr. 7, din 13/03/1996 emis de PARLAMENT (ACT ADMINISTRATIV NR.5561 DIN 09.11.2022, EMIS DE PRIMĂRIA COMUNEI BUCOȘNIȚA);		
B2	Se notează posesia faptică în favoarea lui 1) SURU MĂRIEA	A1

C. Partea III. SARCINI .

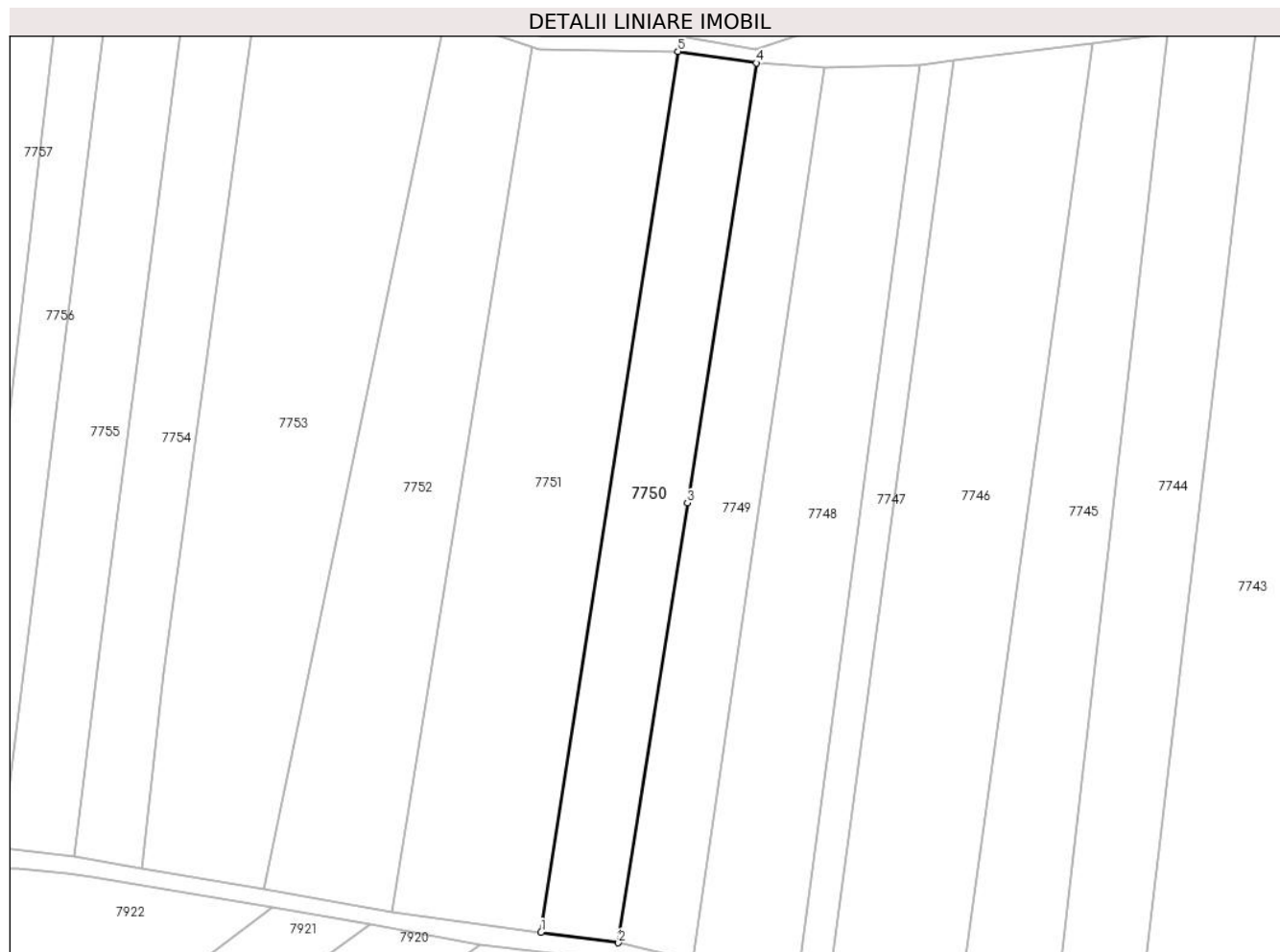
Inscrieri privind dezmembramintele dreptului de proprietate, drepturi reale de garanție și sarcini	Referințe
NU SUNT	

Anexa Nr. 1 La Partea I

Teren

Nr cadastral	Suprafața (mp)*	Observații / Referințe
	3.549	

* Suprafața este determinată în planul de proiecție Stereo 70.



Date referitoare la teren

Crt	Categorie folosință	Intravilan	Suprafața (mp)	Tarla	Parcelă	Nr. topo	Observații / Referințe
1	arabil	NU	3.549	-	-	1154/1, parte din 1154/2, 1155	Arabil în Cia

Lungime Segmente

1) Valorile lungimilor segmentelor sunt obținute din proiecție în plan.

Punct început	X / Y	Punct sfârșit	X / Y	Lungime segment (** (m))
1	285.010,805 424.461,056	2	285.028,226 424.458,65	17.586
2	285.028,226 424.458,65	3	285.043,742 424.557,593	100.152
3	285.043,742 424.557,593	4	285.059,257 424.656,538	100.154
4	285.059,257 424.656,538	5	285.041,604 424.659,13	17.842

Punct început	X / Y	Punct sfârșit	X / Y	Lungime segment (** (m)
5	285.041,604 424.659,13	1	285.010,805 424.461,056	200.454

** Lungimile segmentelor sunt determinate în planul de proiecție Stereo 70 și sunt rotunjite la 1 milimetru.

*** Distanța dintre puncte este formată din segmente cumulate ce sunt mai mici decât valoarea 1 milimetru.

**DATE DESPRE IMOBILUL NR. 7751**

Oficiul de Cadastru și Publicitate Imobiliară CARAS-SEVERIN
Biroul de Cadastru și Publicitate Imobiliară Caransebes

A. Partea I. Descrierea imobilului

TEREN Extravilan

Nr. CF vechi:248- Golet
Nr. topografic:1156

Adresa: Jud. Caraș-Severin

Nr. Crt	Nr cadastral Nr. topografic	Suprafața* (mp)	Observații / Referințe
A1	33001	Din acte: 6.406 Masurata: 6.596	Sector cadastral:64 Teren neimprejmuit;

B. Partea II. Proprietari și acte

Inscrieri privitoare la dreptul de proprietate și alte drepturi reale		Referințe
25146 / 09/09/2022		
Act Notarial nr. CM 141, din 05/09/2022 emis de Doros Adela Ana;		
B4	Intabulare, drept de PROPRIETATE, drept mostenire, dobandit prin Succesiune, cota actuala 3203/6596, cota initiala 1/2 1) BOLOȘIN BRÂNDUȘA , fiica	A1
Act Notarial nr. CM 142, din 05/09/2022 emis de Doros Adela Ana;		
B5	Intabulare, drept de PROPRIETATE, drept mostenire, dobandit prin Succesiune, cota actuala 3203/6596, cota initiala 1/2 1) BOLOȘIN BRÂNDUȘA , fiica	A1
/		
Act Normativ nr. 7, din 13/03/1996 emis de PARLAMENTUL ROMÂNIEI;		
B6	Inscrierea provizorie, drept de PROPRIETATE, dobandit prin Lege, cota actuala 190/6596 1) COMUNA BUCOȘNIȚA , CIF:3227645, PROPRIETAR NEIDENTIFICAT	A1

C. Partea III. SARCINI .

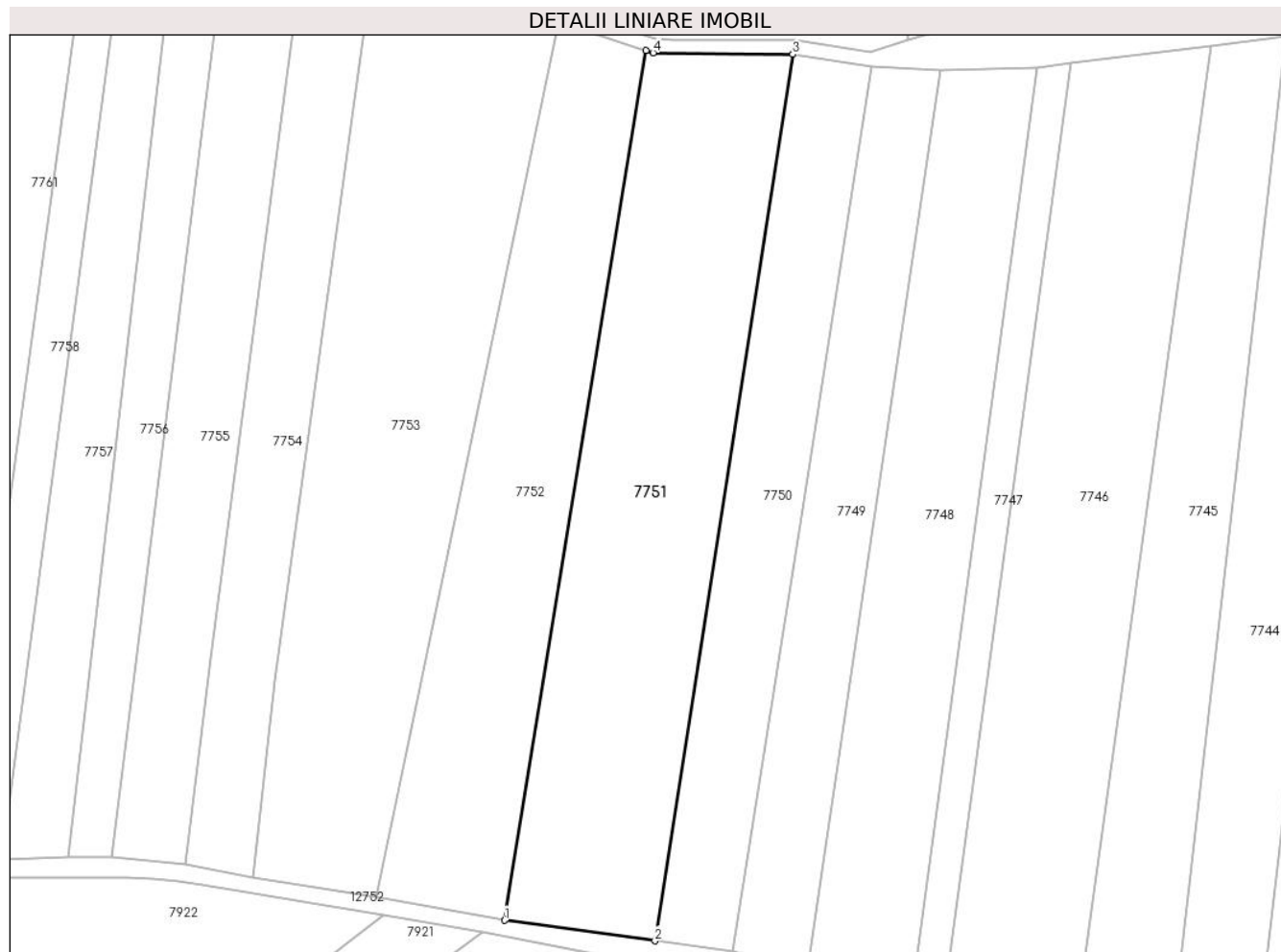
Inscrieri privind dezmembramintele dreptului de proprietate, drepturi reale de garanție și sarcini	Referințe
NU SUNT	

Anexa Nr. 1 La Partea I

Teren

Nr cadastral	Suprafața (mp)*	Observații / Referințe
33001	Din acte: 6.406 Masurata: 6.596	

* Suprafața este determinată în planul de proiecție Stereo 70.



Date referitoare la teren

Crt	Categorie folosință	Intra vilan	Suprafața (mp)	Tarla	Parcelă	Nr. topo	Observații / Referințe
1	faneata	NU	6.596	-	-	1156	Fâneață în Cia

Lungime Segmente

1) Valorile lungimilor segmentelor sunt obținute din proiecție în plan.

Punct început	X / Y	Punct sfârșit	X / Y	Lungime segment (** (m)
1	284.977,183 424.465,636	2	285.010,805 424.461,056	33.933
2	285.010,805 424.461,056	3	285.041,604 424.659,13	200.454
3	285.041,604 424.659,13	4	285.010,367 424.659,504	31.239
4	285.010,367 424.659,504	5	285.008,787 424.660,028	1.665
5	285.008,787 424.660,028	1	284.977,183 424.465,636	196.944

**** Lungimile segmentelor sunt determinate în planul de proiecție Stereo 70 și sunt rotunjite la 1 milimetru.**

***** Distanța dintre puncte este formată din segmente cumulate ce sunt mai mici decât valoarea 1 milimetru.**

**DATE DESPRE IMOBILUL NR. 7752**

Oficiul de Cadastru și Publicitate Imobiliară CARAS-SEVERIN
 Biroul de Cadastru și Publicitate Imobiliară Caransebes

A. Partea I. Descrierea imobilului

Nr. CF vechi: 58, 59- Golet
 Nr. topografic: parte din 1157, 1158/1,
 1158/2

TEREN Extravilan

Adresa: Jud. Caraș-Severin

Nr. Crt	Nr cadastral Nr. topografic	Suprafața* (mp)	Observații / Referințe
A1		4.922	Sector cadastral:64 Teren neimprejmuit;

B. Partea II. Proprietari și acte

Inscrieri privitoare la dreptul de proprietate și alte drepturi reale		Referințe
/		
Act Normativ nr. 7, din 13/03/1996 emis de PARLAMENT;		
B1	Inscrierea provizorie, drept de PROPRIETATE, dobandit prin Lege, cota actuala 1/1	A1
1) COMUNA BUCOȘNIȚA , CIF:3227645, PROPRIETAR NEIDENTIFICAT		
OBSERVATII: PROPRIETAR NEIDENTIFICAT		

C. Partea III. SARCINI .

Inscrieri privind dezmembramintele dreptului de proprietate, drepturi reale de garanție și sarcini	Referințe
NU SUNT	

Anexa Nr. 1 La Partea I

Teren

Nr cadastral	Suprafața (mp)*	Observații / Referințe
	4.922	

* Suprafața este determinată în planul de proiecție Stereo 70.



Date referitoare la teren

Crt	Categorie folosință	Intra vilan	Suprafața (mp)	Tarla	Parcelă	Nr. topo	Observații / Referințe
1	arabil	NU	4.922	-	-	-	

Lungime Segmente

1) Valorile lungimilor segmentelor sunt obținute din proiecție în plan.

Punct început	X / Y	Punct sfârșit	X / Y	Lungime segment (** (m)
1	284.948,483 424.470,747	2	284.977,183 424.465,636	29.152
2	284.977,183 424.465,636	3	285.008,787 424.660,028	196.944
3	285.008,787 424.660,028	4	284.989,181 424.666,525	20.654
4	284.989,181 424.666,525	1	284.948,483 424.470,747	199.963

** Lungimile segmentelor sunt determinate în planul de proiecție Stereo 70 și sunt rotunjite la 1 milimetru.

***** Distanţa dintre puncte este formată din segmente cumulate ce sunt mai mici decât valoarea 1 milimetru.**

**DATE DESPRE IMOBILUL NR. 7753**

Oficiul de Cadastru și Publicitate Imobiliară CARAS-SEVERIN
Biroul de Cadastru și Publicitate Imobiliară Caransebes

A. Partea I. Descrierea imobilului

Nr. CF vechi:58, 59- Golet
Nr. topografic:parte din 1157, 1158/1,
1158/2

TEREN Extravilan

Adresa: Jud. Caraș-Severin

Nr. Crt	Nr cadastral Nr. topografic	Suprafața* (mp)	Observații / Referințe
A1		7.111	Sector cadastral:64 Teren neimprejmuit;

B. Partea II. Proprietari și acte

Inscrieri privitoare la dreptul de proprietate și alte drepturi reale		Referințe
/		
Act Normativ nr. 7, din 13/03/1996 emis de PARLAMENT;		
B1	Inscrierea provizorie, drept de PROPRIETATE, dobandit prin Lege, cota actuala 1/1 1) COMUNA BUCOȘNIȚA , CIF:3227645, PROPRIETAR NEIDENTIFICAT <i>OBSERVATII: PROPRIETAR NEIDENTIFICAT</i>	A1

C. Partea III. SARCINI .

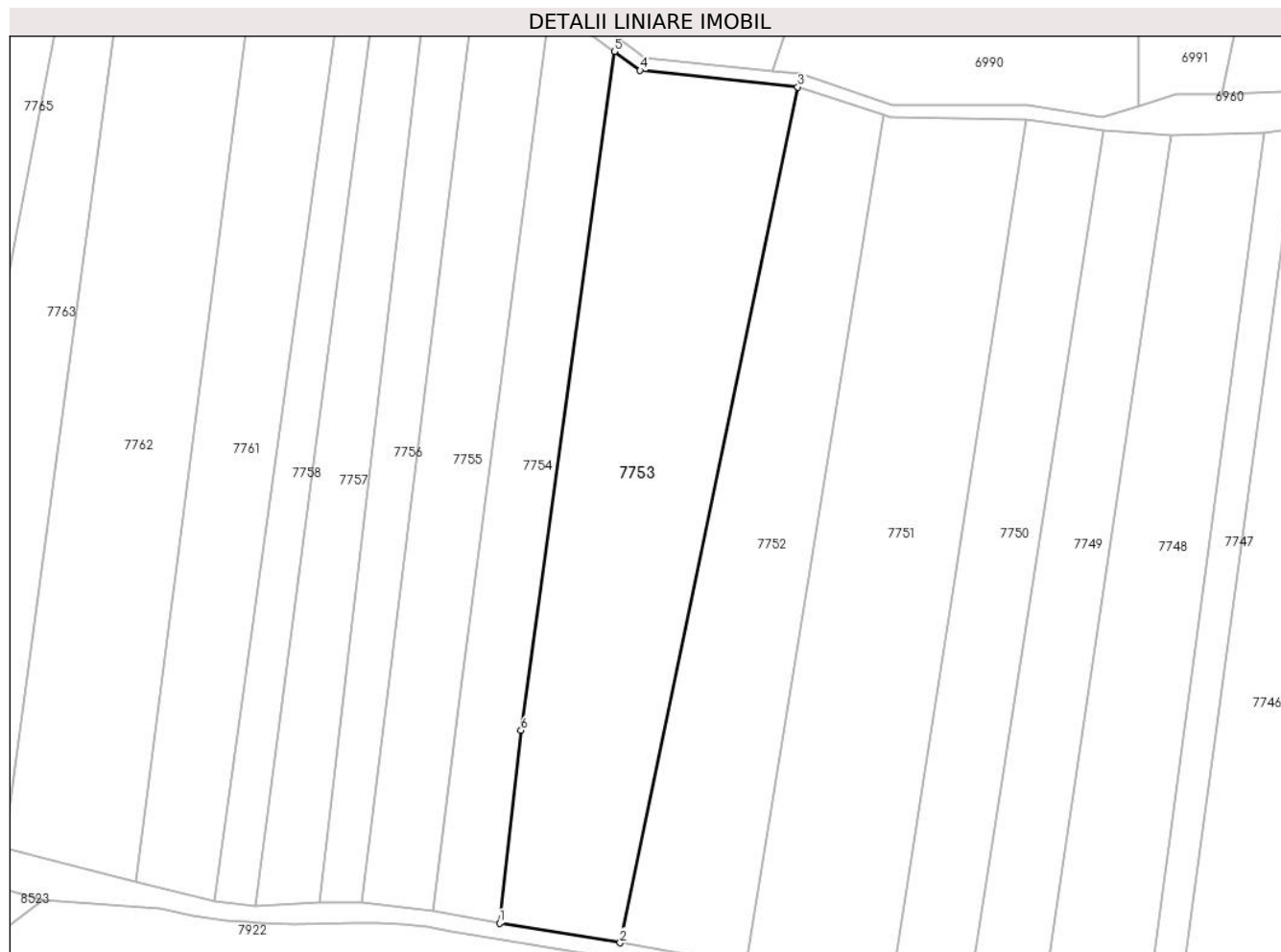
Inscrieri privind dezmembramintele dreptului de proprietate, drepturi reale de garanție și sarcini	Referințe
NU SUNT	

Anexa Nr. 1 La Partea I

Teren

Nr cadastral	Suprafața (mp)*	Observații / Referințe
	7.111	

* Suprafața este determinată în planul de proiecție Stereo 70.



Date referitoare la teren

Crt	Categorie folosință	Intravilan	Suprafața (mp)	Tarla	Parcelă	Nr. topo	Observații / Referințe
1	arabil	NU	7.111	-	-	-	

Lungime Segmente

1) Valorile lungimilor segmentelor sunt obținute din proiecție în plan.

Punct început	X / Y	Punct sfârșit	X / Y	Lungime segment (** (m)
1	284.920,896 424.475,261	2	284.948,483 424.470,747	27.954
2	284.948,483 424.470,747	3	284.989,181 424.666,525	199.963
3	284.989,181 424.666,525	4	284.953,082 424.670,314	36.297
4	284.953,082 424.670,314	5	284.947,165 424.674,653	7.337
5	284.947,165 424.674,653	6	284.925,795 424.519,337	156.779

Punct început	X / Y	Punct sfârșit	X / Y	Lungime segment (** (m)
6	284.925,795 424.519,337	1	284.920,896 424.475,261	44.347

** Lungimile segmentelor sunt determinate în planul de proiecție Stereo 70 și sunt rotunjite la 1 milimetru.

*** Distanța dintre puncte este formată din segmente cumulate ce sunt mai mici decât valoarea 1 milimetru.

**DATE DESPRE IMOBILUL NR. 7754**

Oficiul de Cadastru și Publicitate Imobiliară CARAS-SEVERIN
Biroul de Cadastru și Publicitate Imobiliară Caransebes

A. Partea I. Descrierea imobilului

TEREN Extravilan

Nr. CF vechi:540- Goleț
Nr. topografic:parte din 1159, 1160

Adresa: Jud. Caraș-Severin

Nr. Crt	Nr cadastral Nr. topografic	Suprafața* (mp)	Observații / Referințe
A1		Din acte: 6.834 Masurata: 3.141	Sector cadastral:64 Teren neimprejmit;

B. Partea II. Proprietari și acte

Inscrieri privitoare la dreptul de proprietate și alte drepturi reale	Referințe
311 / 07/06/1954	
Hotarare Judecatoreasca nr. 110/1949, din 01/01/1949 emis de JUDECĂTORIA CARANSEBEȘ;	
B1	A1
Intabulare, drept de PROPRIETATE drept moștenire și partaj succesoral, dobândit prin Hotarare Judecatoreasca, cota actuală 1/1	
1) SURU MIHAI , căs. cu Floarea născ. Lintu, fiul lui Ilie și al Anuicai, dom. în Goleț	
2) RADOIA ILIE , zis și Suru, căs. cu Maria născ. Binisan, fiul natural a lui Ilie Suru și al Solomiei Radoia, dom. în Lugoj, str. Closca, nr. 7	

C. Partea III. SARCINI .

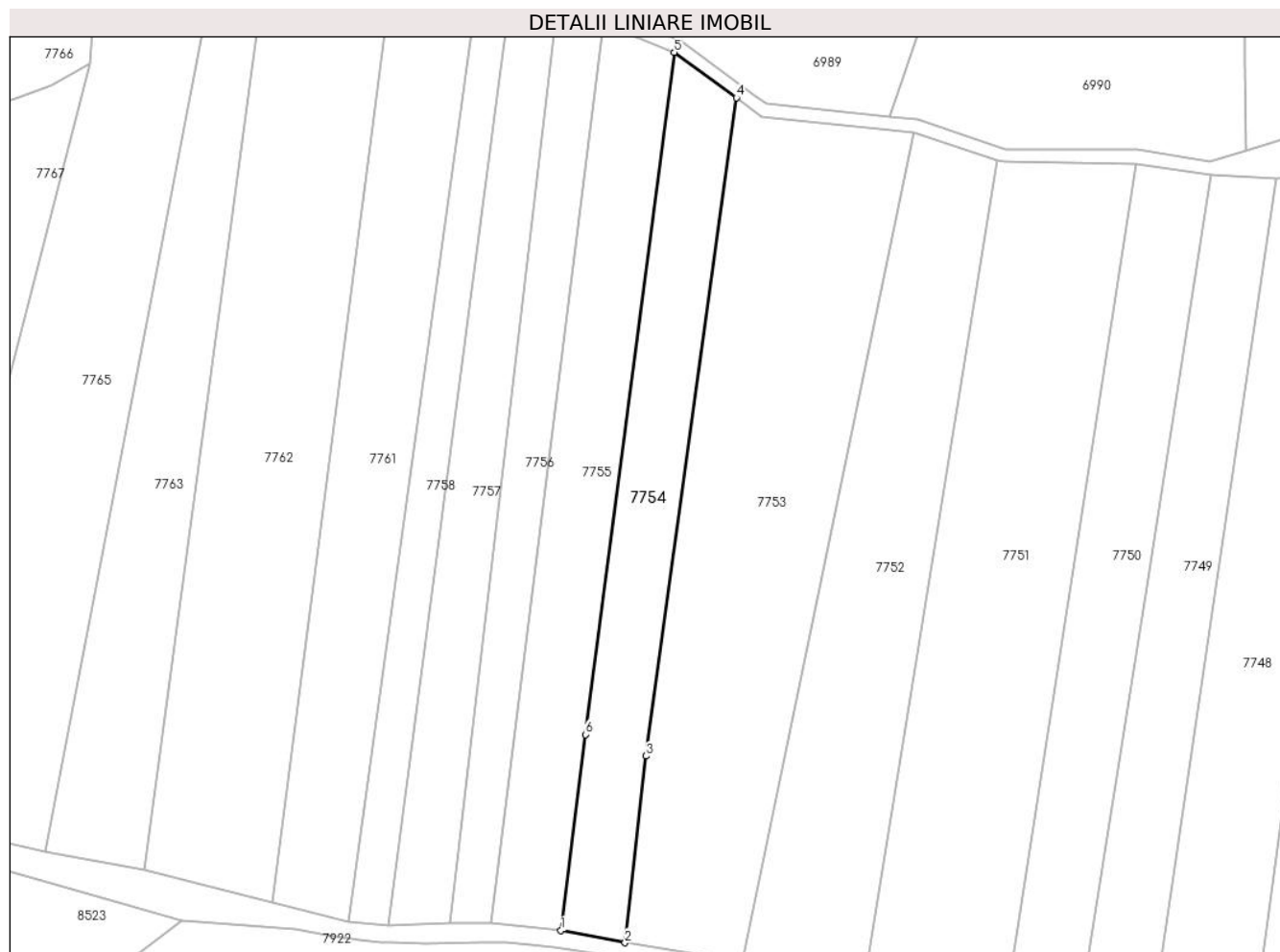
Inscrieri privind dezmembramintele dreptului de proprietate, drepturi reale de garanție și sarcini	Referințe
NU SUNT	

Anexa Nr. 1 La Partea I

Teren

Nr cadastral	Suprafața (mp)*	Observații / Referințe
	Din acte: 6.834 Masurata: 3.141	

* Suprafața este determinată în planul de proiecție Stereo 70.



Date referitoare la teren

Crt	Categorie folosință	Intra vilan	Suprafața (mp)	Tarla	Parcelă	Nr. topo	Observații / Referințe
2	arabil	NU	3.141	-	-	-	rest de suprafata la id 7755

Lungime Segmente

1) Valorile lungimilor segmentelor sunt obținute din proiecție în plan.

Punct început	X / Y	Punct sfârșit	X / Y	Lungime segment (** (m)
1	284.905,776 424.478,149	2	284.920,896 424.475,261	15.393
2	284.920,896 424.475,261	3	284.925,795 424.519,337	44.347
3	284.925,795 424.519,337	4	284.947,165 424.674,653	156.779
4	284.947,165 424.674,653	5	284.932,517 424.685,395	18.165
5	284.932,517 424.685,395	6	284.911,51 424.524,419	162.341

Punct început	X / Y	Punct sfârșit	X / Y	Lungime segment (** (m)
6	284.911,51 424.524,419	1	284.905,776 424.478,149	46.624

** Lungimile segmentelor sunt determinate în planul de proiecție Stereo 70 și sunt rotunjite la 1 milimetru.

*** Distanța dintre puncte este formată din segmente cumulate ce sunt mai mici decât valoarea 1 milimetru.

**DATE DESPRE IMOBILUL NR. 7755**

Oficiul de Cadastru și Publicitate Imobiliară CARAS-SEVERIN
Biroul de Cadastru și Publicitate Imobiliară Caransebes

A. Partea I. Descrierea imobilului

TEREN Extravilan

Nr. CF vechi:540- Goleț
Nr. topografic:parte din 1159, 1160

Adresa: Jud. Caraș-Severin

Nr. Crt	Nr cadastral Nr. topografic	Suprafața* (mp)	Observații / Referințe
A1		Din acte: 6.834 Masurata: 3.579	Sector cadastral:64 Teren neimprejmit;

B. Partea II. Proprietari și acte

Inscrieri privitoare la dreptul de proprietate și alte drepturi reale	Referințe
311 / 07/06/1954	
Hotarare Judecatoreasca nr. 110/1949, din 01/01/1949 emis de JUDECĂTORIA CARANSEBEȘ;	
B1	A1
Intabulare, drept de PROPRIETATE drept moștenire și partaj succesoral, dobândit prin Hotarare Judecatoreasca, cota actuală 1/1	
1) SURU MIHAI , căs. cu Floarea născ. Lintu, fiul lui Ilie și al Anuicai, dom. în Goleț	
2) RADOIA ILIE , zis și Suru, căs. cu Maria născ. Binisan, fiul natural a lui Ilie Suru și al Solomiei Radoia, dom. în Lugoj, str. Closca, nr. 7	

C. Partea III. SARCINI .

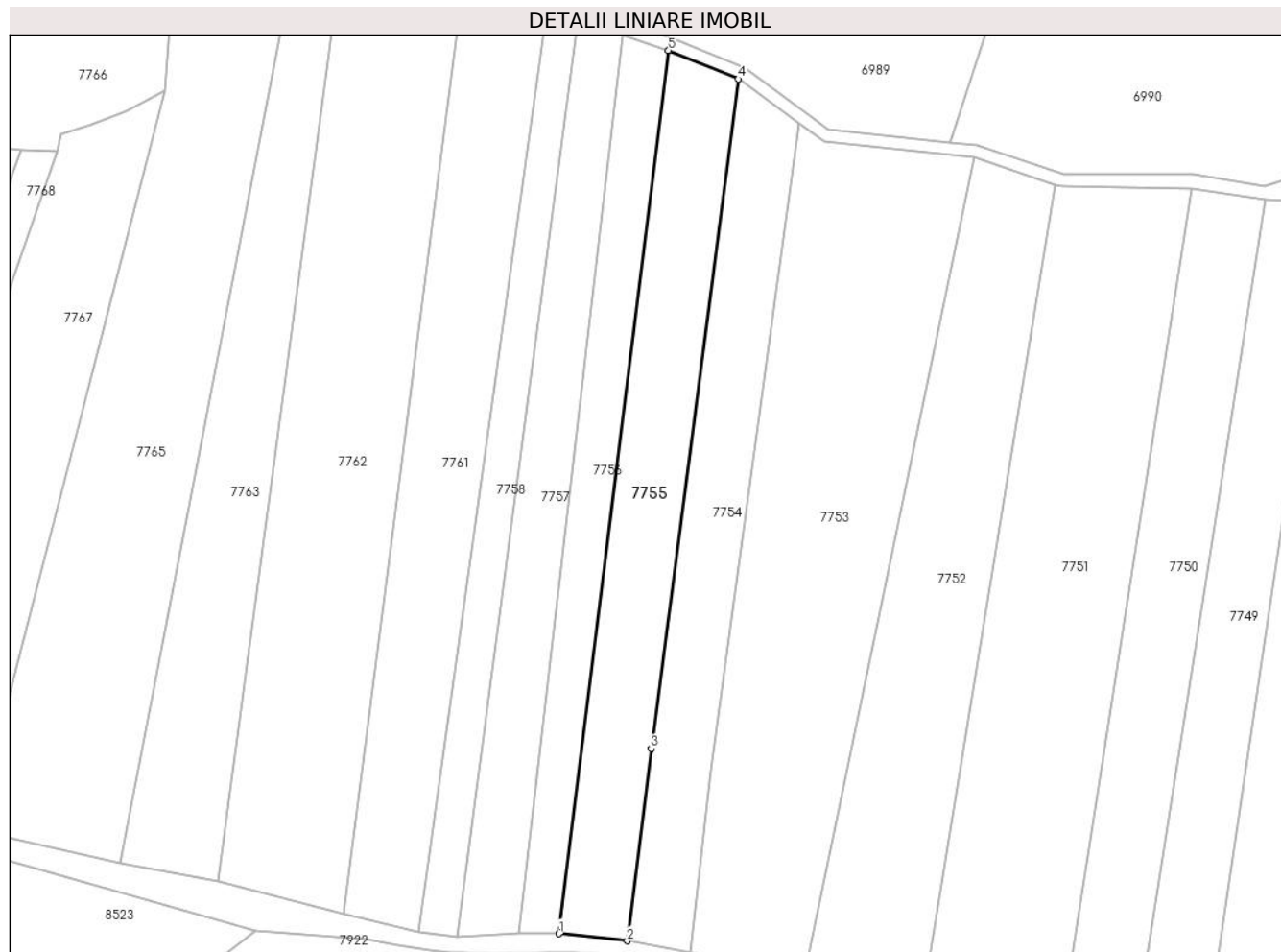
Inscrieri privind dezmembramintele dreptului de proprietate, drepturi reale de garanție și sarcini	Referințe
NU SUNT	

Anexa Nr. 1 La Partea I

Teren

Nr cadastral	Suprafața (mp)*	Observații / Referințe
	Din acte: 6.834 Masurata: 3.579	

* Suprafața este determinată în planul de proiecție Stereo 70.



Date referitoare la teren

Crt	Categorie folosință	Intra vilan	Suprafața (mp)	Tarla	Parcelă	Nr. topo	Observații / Referințe
1	arabil	NU	3.579	-	-	parte din 1159, 1160	rest de suprafata la id 7754

Lungime Segmente

1) Valorile lungimilor segmentelor sunt obținute din proiecție în plan.

Punct început	X / Y	Punct sfârșit	X / Y	Lungime segment (** (m)
1	284.889,338 424.479,859	2	284.905,776 424.478,149	16.527
2	284.905,776 424.478,149	3	284.911,51 424.524,419	46.624
3	284.911,51 424.524,419	4	284.932,517 424.685,395	162.341
4	284.932,517 424.685,395	5	284.915,691 424.692,271	18.177
5	284.915,691 424.692,271	1	284.889,338 424.479,859	214.041

**** Lungimile segmentelor sunt determinate în planul de proiecție Stereo 70 și sunt rotunjite la 1 milimetru.**

***** Distanța dintre puncte este formată din segmente cumulate ce sunt mai mici decât valoarea 1 milimetru.**

**DATE DESPRE IMOBILUL NR. 7756**

Oficiul de Cadastru și Publicitate Imobiliară CARAS-SEVERIN
Biroul de Cadastru și Publicitate Imobiliară Caransebes

A. Partea I. Descrierea imobilului

TEREN Extravilan

Nr. CF vechi:317, 350- Goleț

Nr. topografic:parte din 1161, 1162

Adresa: Jud. Caraș-Severin

Nr. Crt	Nr cadastral Nr. topografic	Suprafața* (mp)	Observații / Referințe
A1		2.266	Sector cadastral:64 Teren neimprejmuit;

B. Partea II. Proprietari și acte

Inscrieri privitoare la dreptul de proprietate și alte drepturi reale		Referințe
/		
Act Normativ nr. 7, din 13/03/1996 emis de PARLAMENT;		
B1	Inscrierea provizorie, drept de PROPRIETATE, dobandit prin Lege, cota actuala 1/1 1) COMUNA BUCOȘNIȚA , CIF:3227645, PROPRIETAR NEIDENTIFICAT <i>OBSERVATII: PROPRIETAR NEIDENTIFICAT</i>	A1

C. Partea III. SARCINI .

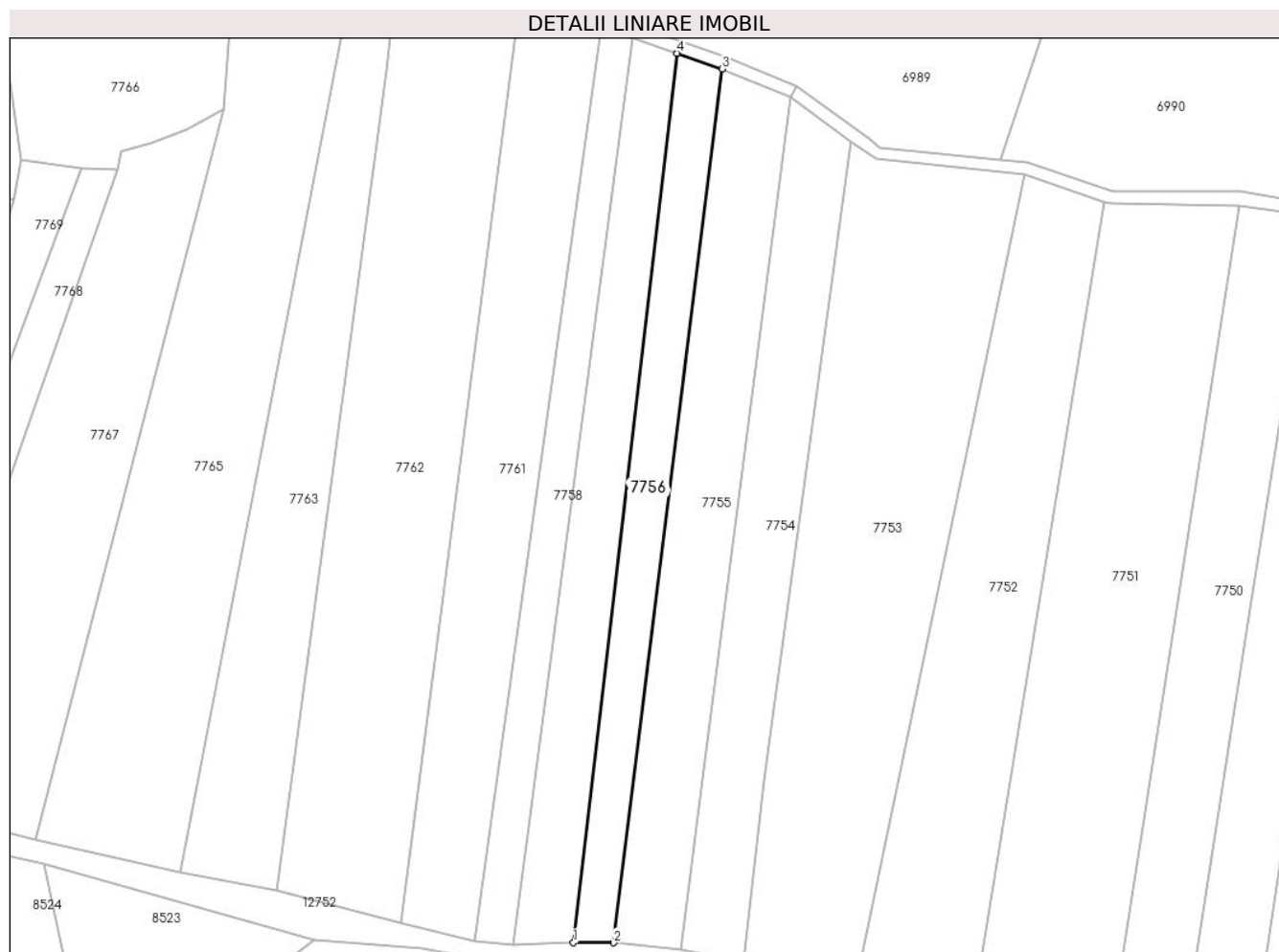
Inscrieri privind dezmembramintele dreptului de proprietate, drepturi reale de garanție și sarcini	Referințe
NU SUNT	

Anexa Nr. 1 La Partea I

Teren

Nr cadastral	Suprafața (mp)*	Observații / Referințe
	2.266	

* Suprafața este determinată în planul de proiecție Stereo 70.



Date referitoare la teren

Crt	Categorie folosință	Intravilan	Suprafața (mp)	Tarla	Parcelă	Nr. topo	Observații / Referințe
1	arabil	NU	2.266	-	-	parte din 1161, 1162	Arabil în Cia

Lungime Segmente

1) Valorile lungimilor segmentelor sunt obținute din proiecție în plan.

Punct început	X / Y	Punct sfârșit	X / Y	Lungime segment (** (m)
1	284.879,56 424.479,87	2	284.889,338 424.479,859	9.778
2	284.889,338 424.479,859	3	284.915,691 424.692,271	214.041
3	284.915,691 424.692,271	4	284.904,783 424.696,092	11.558
4	284.904,783 424.696,092	1	284.879,56 424.479,87	217.688

**** Lungimile segmentelor sunt determinate în planul de proiecție Stereo 70 și sunt rotunjite la 1 milimetru.**

***** Distanța dintre puncte este formată din segmente cumulate ce sunt mai mici decât valoarea 1 milimetru.**

**DATE DESPRE IMOBILUL NR. 7757**

Oficiul de Cadastru și Publicitate Imobiliară CARAS-SEVERIN
Biroul de Cadastru și Publicitate Imobiliară Caransebes

A. Partea I. Descrierea imobilului

Nr. CF vechi:312, 317, 350- Golet
Nr. topografic:parte din 1161, 1162,1164/1,
1163

TEREN Extravilan

Adresa: Jud. Caraș-Severin

Nr. Crt	Nr cadastral Nr. topografic	Suprafața* (mp)	Observații / Referințe
A1		2.822	Sector cadastral:64 Teren neimprejmuit;

B. Partea II. Proprietari și acte

Inscrieri privitoare la dreptul de proprietate și alte drepturi reale		Referințe
/		
Act Normativ nr. 7, din 13/03/1996 emis de PARLAMENT;		
B1	Inscrierea provizorie, drept de PROPRIETATE, dobandit prin Lege, cota actuala 1/1	A1
1) COMUNA BUCOȘNIȚA , CIF:3227645, PROPRIETAR NEIDENTIFICAT <i>OBSERVATII: PROPRIETAR NEIDENTIFICAT</i>		

C. Partea III. SARCINI .

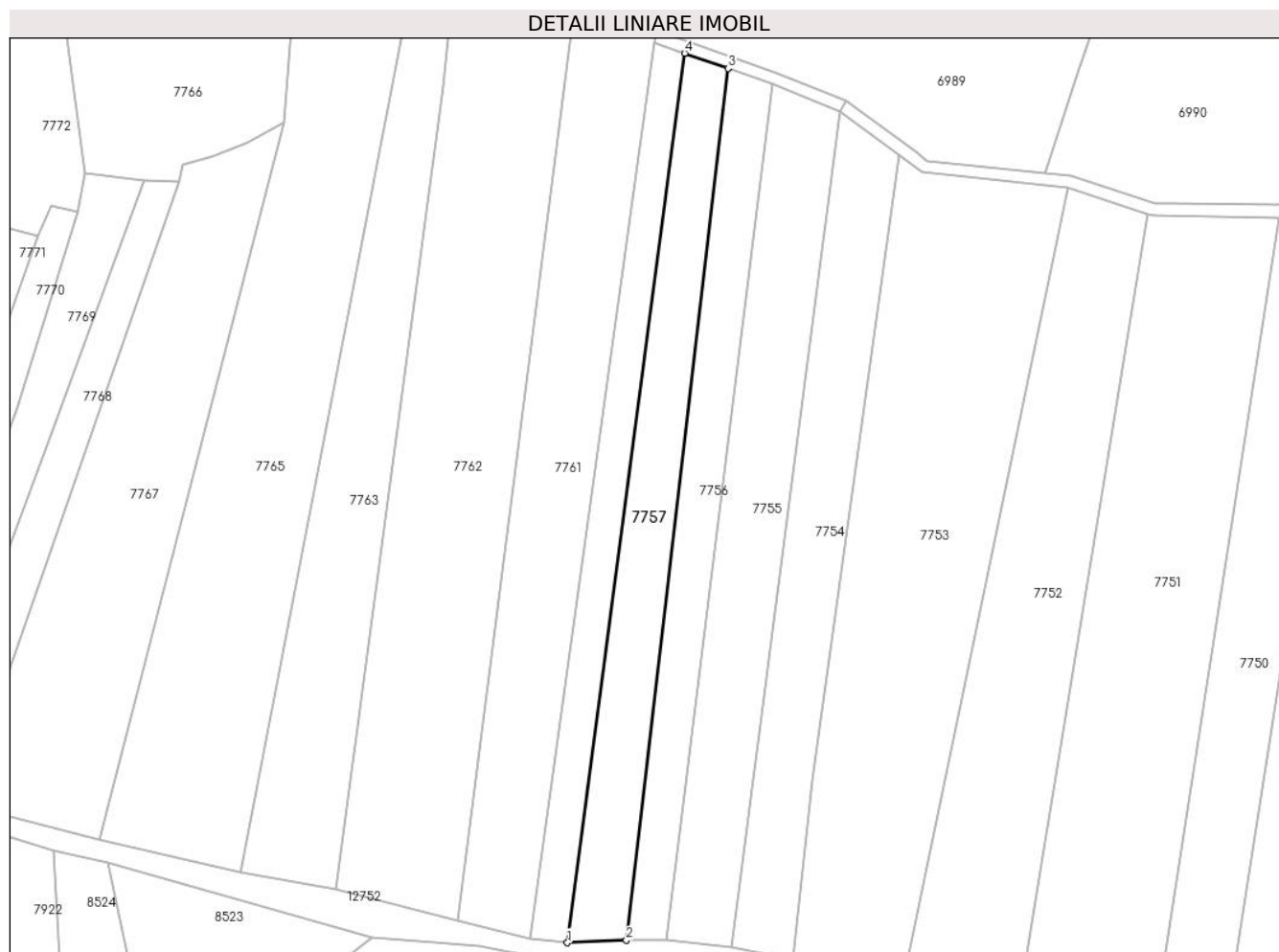
Inscrieri privind dezmembramintele dreptului de proprietate, drepturi reale de garanție și sarcini	Referințe
NU SUNT	

Anexa Nr. 1 La Partea I

Teren

Nr cadastral	Suprafața (mp)*	Observații / Referințe
	2.822	

* Suprafața este determinată în planul de proiecție Stereo 70.



Date referitoare la teren

Crt	Categorie folosință	Intravilan	Suprafața (mp)	Tarla	Parcelă	Nr. topo	Observații / Referințe
1	arabil	NU	2.822	-	-	parte din 1161, 1162, 1164/1, 1163	Arabil în Cia

Lungime Segmente

1) Valorile lungimilor segmentelor sunt obținute din proiecție în plan.

Punct început	X / Y	Punct sfârșit	X / Y	Lungime segment (** (m)
1	284.864,888 424.479,246	2	284.879,56 424.479,87	14.685
2	284.879,56 424.479,87	3	284.904,783 424.696,092	217.688
3	284.904,783 424.696,092	4	284.894,004 424.699,868	11.421
4	284.894,004 424.699,868	1	284.864,888 424.479,246	222.535

**** Lungimile segmentelor sunt determinate în planul de proiecție Stereo 70 și sunt rotunjite la 1 milimetru.**

***** Distanța dintre puncte este formată din segmente cumulate ce sunt mai mici decât valoarea 1 milimetru.**

**DATE DESPRE IMOBILUL NR. 7758**

Oficiul de Cadastru și Publicitate Imobiliară CARAS-SEVERIN
Biroul de Cadastru și Publicitate Imobiliară Caransebes

A. Partea I. Descrierea imobilului

TEREN Extravilan

Nr. CF vechi:312- Goleț

Nr. topografic:parte din 1164/1, 1163

Adresa: Jud. Caraș-Severin

Nr. Crt	Nr cadastral Nr. topografic	Suprafața* (mp)	Observații / Referințe
A1		1.935	Sector cadastral:64 Teren neimprejmuit;

B. Partea II. Proprietari și acte

Inscrieri privitoare la dreptul de proprietate și alte drepturi reale		Referințe
/		
Act Normativ nr. 7, din 13/03/1996 emis de PARLAMENT;		
B1	Inscrierea provizorie, drept de PROPRIETATE, dobandit prin Lege, cota actuala 1/1 1) COMUNA BUCOȘNIȚA , CIF:3227645, PROPRIETAR NEIDENTIFICAT <i>OBSERVATII: PROPRIETAR NEIDENTIFICAT</i>	A1

C. Partea III. SARCINI .

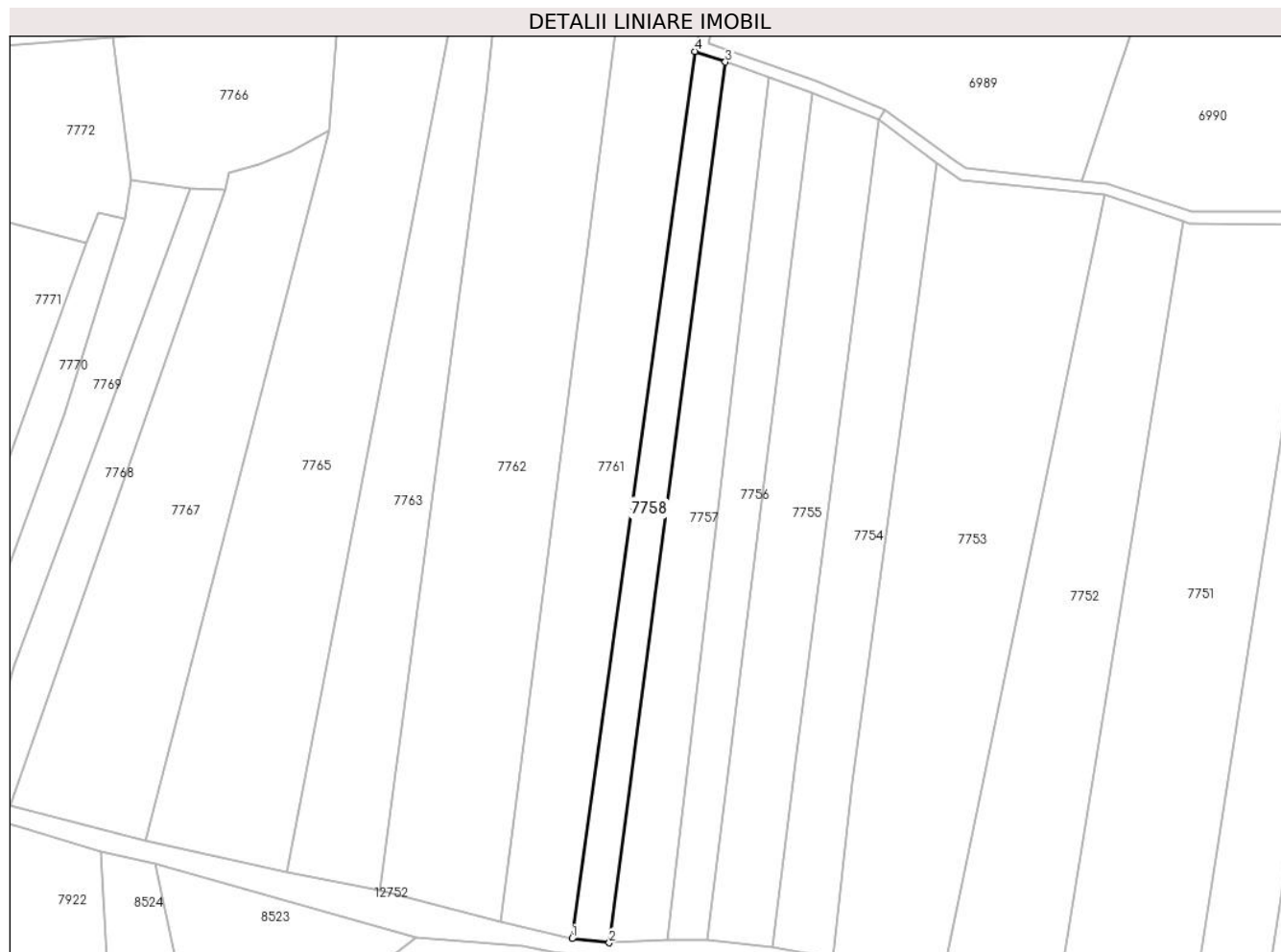
Inscrieri privind dezmembramintele dreptului de proprietate, drepturi reale de garanție și sarcini	Referințe
NU SUNT	

Anexa Nr. 1 La Partea I

Teren

Nr cadastral	Suprafața (mp)*	Observații / Referințe
	1.935	

* Suprafața este determinată în planul de proiecție Stereo 70.



Date referitoare la teren

Crt	Categorie folosință	Intravilan	Suprafața (mp)	Tarla	Parcelă	Nr. topo	Observații / Referințe
1	arabil	NU	1.935	-	-	parte din 1164/1, 1163	Arabil în Cia

Lungime Segmente

1) Valorile lungimilor segmentelor sunt obținute din proiecție în plan.

Punct început	X / Y	Punct sfârșit	X / Y	Lungime segment (** (m)
1	284.855,541 424.480,278	2	284.864,888 424.479,246	9.404
2	284.864,888 424.479,246	3	284.894,004 424.699,868	222.535
3	284.894,004 424.699,868	4	284.886,377 424.702,54	8.082
4	284.886,377 424.702,54	1	284.855,541 424.480,278	224.391

**** Lungimile segmentelor sunt determinate în planul de proiecție Stereo 70 și sunt rotunjite la 1 milimetru.**

***** Distanța dintre puncte este formată din segmente cumulate ce sunt mai mici decât valoarea 1 milimetru.**

**DATE DESPRE IMOBILUL NR. 7759**

Oficiul de Cadastru și Publicitate Imobiliară CARAS-SEVERIN
Biroul de Cadastru și Publicitate Imobiliară Caransebes

A. Partea I. Descrierea imobilului

TEREN Extravilan

Nr. CF vechi:62, 698- Golet

Nr. topografic:Parte din 1130, 1131

Adresa: Jud. Caraș-Severin

Nr. Crt	Nr cadastral Nr. topografic	Suprafața* (mp)	Observații / Referințe
A1		2.884	Sector cadastral:64 Teren neimprejmuit;

B. Partea II. Proprietari și acte

Inscrieri privitoare la dreptul de proprietate și alte drepturi reale		Referințe
/		
Act Normativ nr. 7, din 13/03/1996 emis de PARLAMENT;		
B1	Inscrierea provizorie, drept de PROPRIETATE, dobandit prin Lege, cota actuala 1/1 1) COMUNA BUCOȘNIȚA , CIF:3227645, PROPRIETAR NEIDENTIFICAT <i>OBSERVATII: PROPRIETAR NEIDENTIFICAT</i>	A1

C. Partea III. SARCINI .

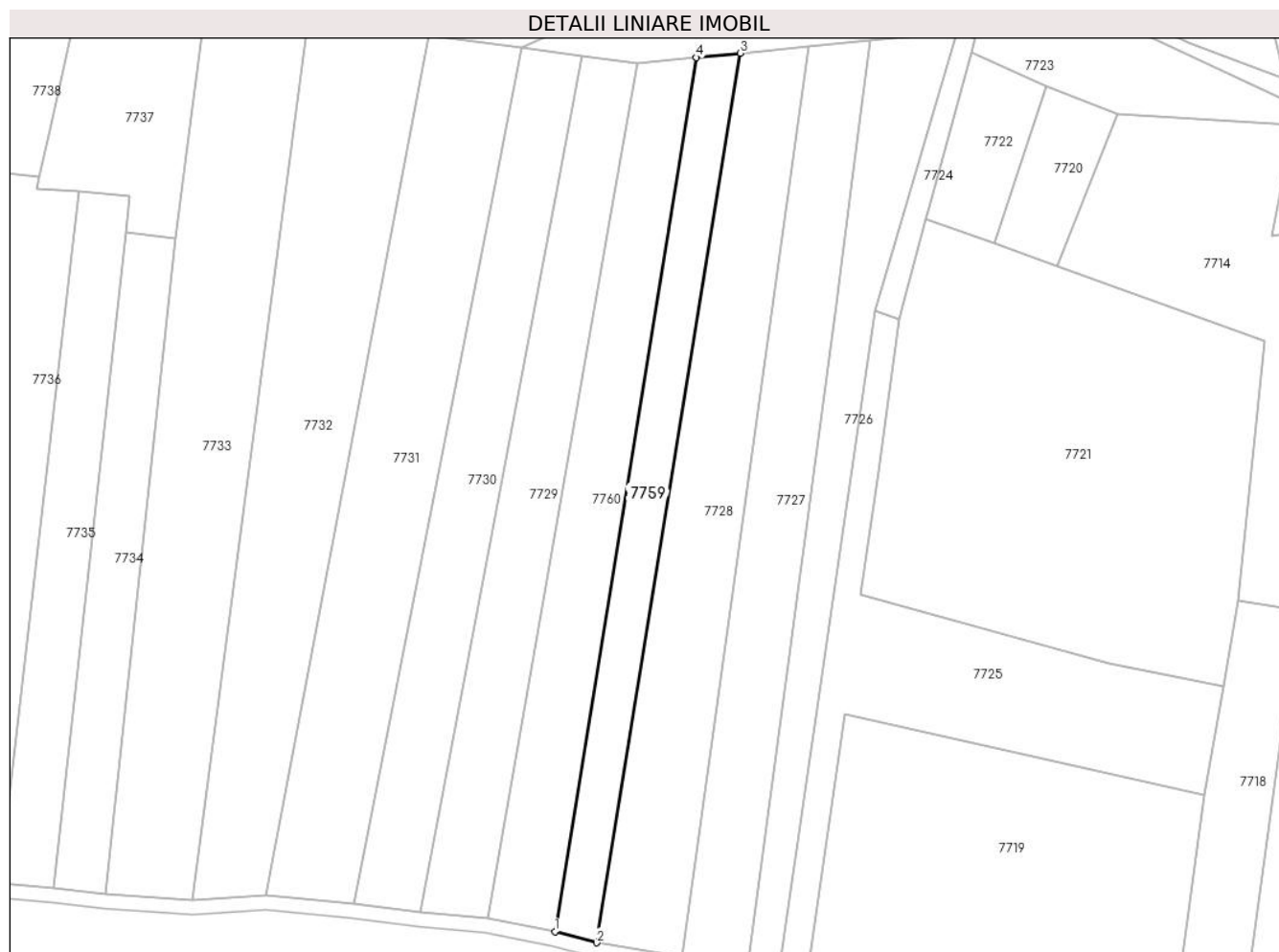
Inscrieri privind dezmembramintele dreptului de proprietate, drepturi reale de garanție și sarcini	Referințe
NU SUNT	

Anexa Nr. 1 La Partea I

Teren

Nr cadastral	Suprafața (mp)*	Observații / Referințe
	2.884	

* Suprafața este determinată în planul de proiecție Stereo 70.



Date referitoare la teren

Crt	Categorie folosință	Intravilan	Suprafața (mp)	Tarla	Parcelă	Nr. topo	Observații / Referințe
1	arabil	NU	2.884	-	-	Parte din 1130, 1131	Arabil în Cia

Lungime Segmente

1) Valorile lungimilor segmentelor sunt obținute din proiecție în plan.

Punct început	X / Y	Punct sfârșit	X / Y	Lungime segment (** (m)
1	285.507,216 424.396,391	2	285.518,651 424.393,355	11.831
2	285.518,651 424.393,355	3	285.558,188 424.637,611	247.435
3	285.558,188 424.637,611	4	285.546,103 424.636,438	12.142
4	285.546,103 424.636,438	1	285.507,216 424.396,391	243.176

**** Lungimile segmentelor sunt determinate în planul de proiecție Stereo 70 și sunt rotunjite la 1 milimetru.**

***** Distanța dintre puncte este formată din segmente cumulate ce sunt mai mici decât valoarea 1 milimetru.**

**DATE DESPRE IMOBILUL NR. 7760**

Oficiul de Cadastru și Publicitate Imobiliară CARAS-SEVERIN
Biroul de Cadastru și Publicitate Imobiliară Caransebes

A. Partea I. Descrierea imobilului

TEREN Extravilan

Nr. CF vechi:61- Goleț
Nr. topografic:Parte din 1132, 1133

Adresa: Jud. Caraș-Severin

Nr. Crt	Nr cadastral Nr. topografic	Suprafața* (mp)	Observații / Referințe
A1		4.162	Sector cadastral:64 Teren neimprejmuit;

B. Partea II. Proprietari și acte

Inscrieri privitoare la dreptul de proprietate și alte drepturi reale		Referințe
/		
Act Normativ nr. 7, din 13/03/1996 emis de PARLAMENT;		
B1	Inscrierea provizorie, drept de PROPRIETATE, dobandit prin Lege, cota actuala 1/1 1) COMUNA BUCOȘNIȚA , CIF:3227645, PROPRIETAR NEIDENTIFICAT <i>OBSERVATII: PROPRIETAR NEIDENTIFICAT</i>	A1

C. Partea III. SARCINI .

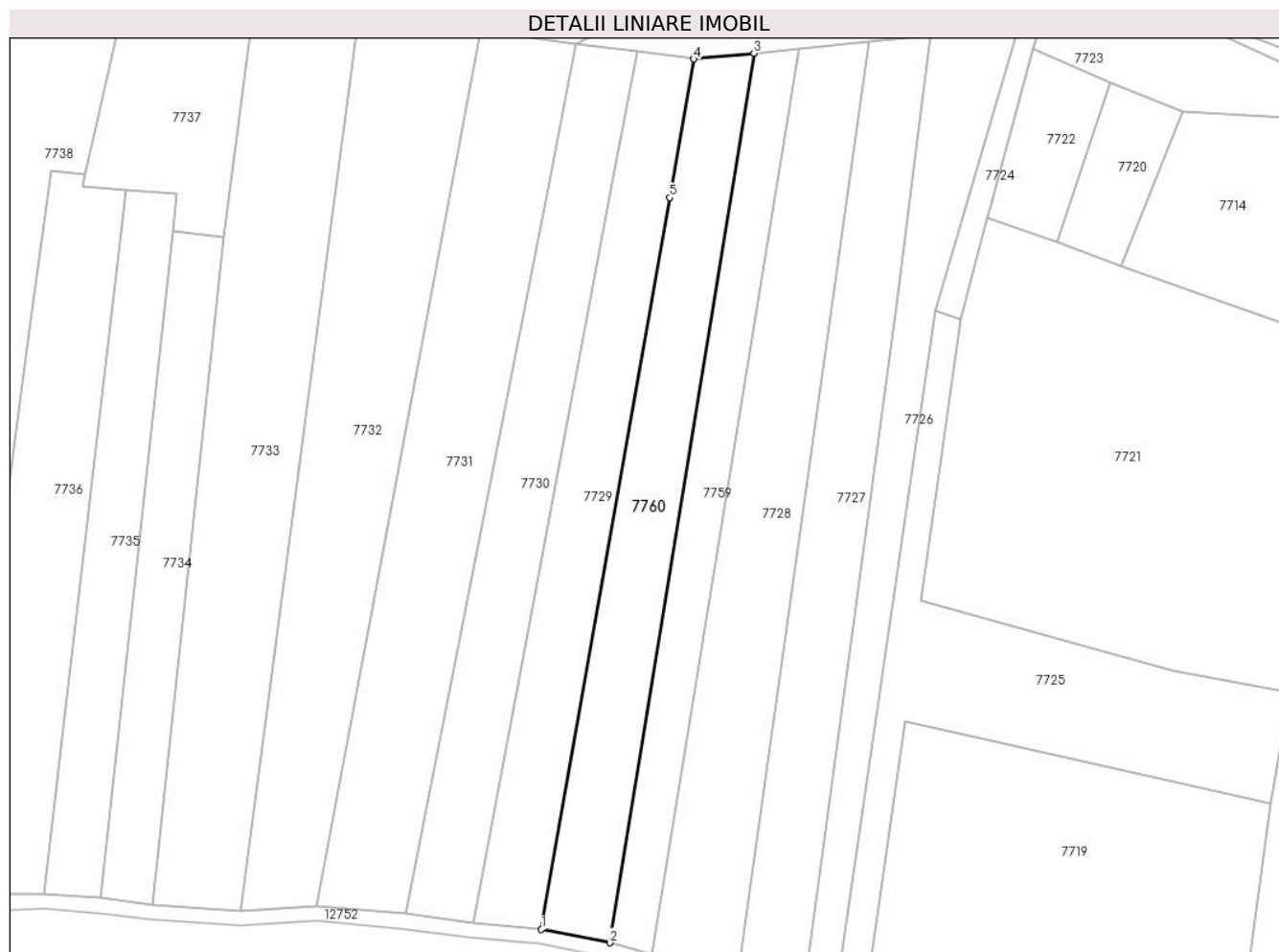
Inscrieri privind dezmembramintele dreptului de proprietate, drepturi reale de garanție și sarcini	Referințe
NU SUNT	

Anexa Nr. 1 La Partea I

Teren

Nr cadastral	Suprafața (mp)*	Observații / Referințe
	4.162	

* Suprafața este determinată în planul de proiecție Stereo 70.



Date referitoare la teren

Crt	Categorie folosință	Intra vilan	Suprafața (mp)	Tarla	Parcelă	Nr. topo	Observații / Referințe
1	arabil	NU	4.162	-	-	Parte din 1132, 1133	Arabil în Cia

Lungime Segmente

1) Valorile lungimilor segmentelor sunt obținute din proiecție în plan.

Punct început	X / Y	Punct sfârșit	X / Y	Lungime segment (** (m)
1	285.488,718 424.399,985	2	285.507,216 424.396,391	18.844
2	285.507,216 424.396,391	3	285.546,103 424.636,438	243.176
3	285.546,103 424.636,438	4	285.529,889 424.634,865	16.29
4	285.529,889 424.634,865	5	285.523,335 424.597,475	37.96
5	285.523,335 424.597,475	1	285.488,718 424.399,985	200.501

**** Lungimile segmentelor sunt determinate în planul de proiecție Stereo 70 și sunt rotunjite la 1 milimetru.**

***** Distanța dintre puncte este formată din segmente cumulate ce sunt mai mici decât valoarea 1 milimetru.**

**DATE DESPRE IMOBILUL NR. 7761**

Oficiul de Cadastru și Publicitate Imobiliară CARAS-SEVERIN
Biroul de Cadastru și Publicitate Imobiliară Caransebes

A. Partea I. Descrierea imobilului

TEREN Extravilan

Nr. CF vechi: 312, 672- Golet
Nr. topografic: 1165, 1166

Adresa: Jud. Caraș-Severin

Nr. Crt	Nr cadastral Nr. topografic	Suprafața* (mp)	Observații / Referințe
A1	30456	Din acte: 3.525 Masurata: 4.764	Sector cadastral: 64 Teren neimprejmuț;

B. Partea II. Proprietari și acte

Inscrieri privitoare la dreptul de proprietate și alte drepturi reale		Referințe
649 / 01/01/1980		
Act Notarial nr. 0, din 01/01/1980 emis de -;		
B1	Intabulare, drept de PROPRIETATE, dobandit prin Succesiune, cota actuala 147/4764, cota initiala 1/24 1) STEFANUT PETRU <i>OBSERVATII: (provenita din conversia CF 672-Goleti)</i>	A1
B2	Intabulare, drept de PROPRIETATE, dobandit prin Succesiune, cota actuala 441/4764, cota initiala 3/24 1) BEJERITA MARIA <i>OBSERVATII: (provenita din conversia CF 672-Goleti)</i>	A1
2711 / 01/01/1995		
Act Notarial nr. 0, din 01/01/1995 emis de -;		
B3	Intabulare, drept de PROPRIETATE intretinere, dobandit prin Conventie, cota actuala 2350/4764, cota initiala 16/24 1) STEFANUTI IOSIF , si sotia 2) STEFANUTI PATRUTA <i>OBSERVATII: (provenita din conversia CF 672-Goleti) bun comun</i>	A1
1607 / 25/03/1999		
Act Notarial nr. 931/1999, din 01/01/1999 emis de -;		
B4	Intabulare, drept de PROPRIETATE, dobandit prin Conventie, cota actuala 587/4764, cota initiala 4/24 1) SURU MARTIN <i>OBSERVATII: (provenita din conversia CF 672-Goleti)</i>	A1
/		
Act Normativ nr. 7, din 13/03/1996 emis de PARLAMENTUL ROMÂNIEI;		
B5	Inscrierea provizorie, drept de PROPRIETATE, dobandit prin Lege, cota actuala 1239/4764 1) COMUNA BUCOȘNIȚA , CIF:3227645, PROPRIETAR NEIDENTIFICAT	A1

C. Partea III. SARCINI

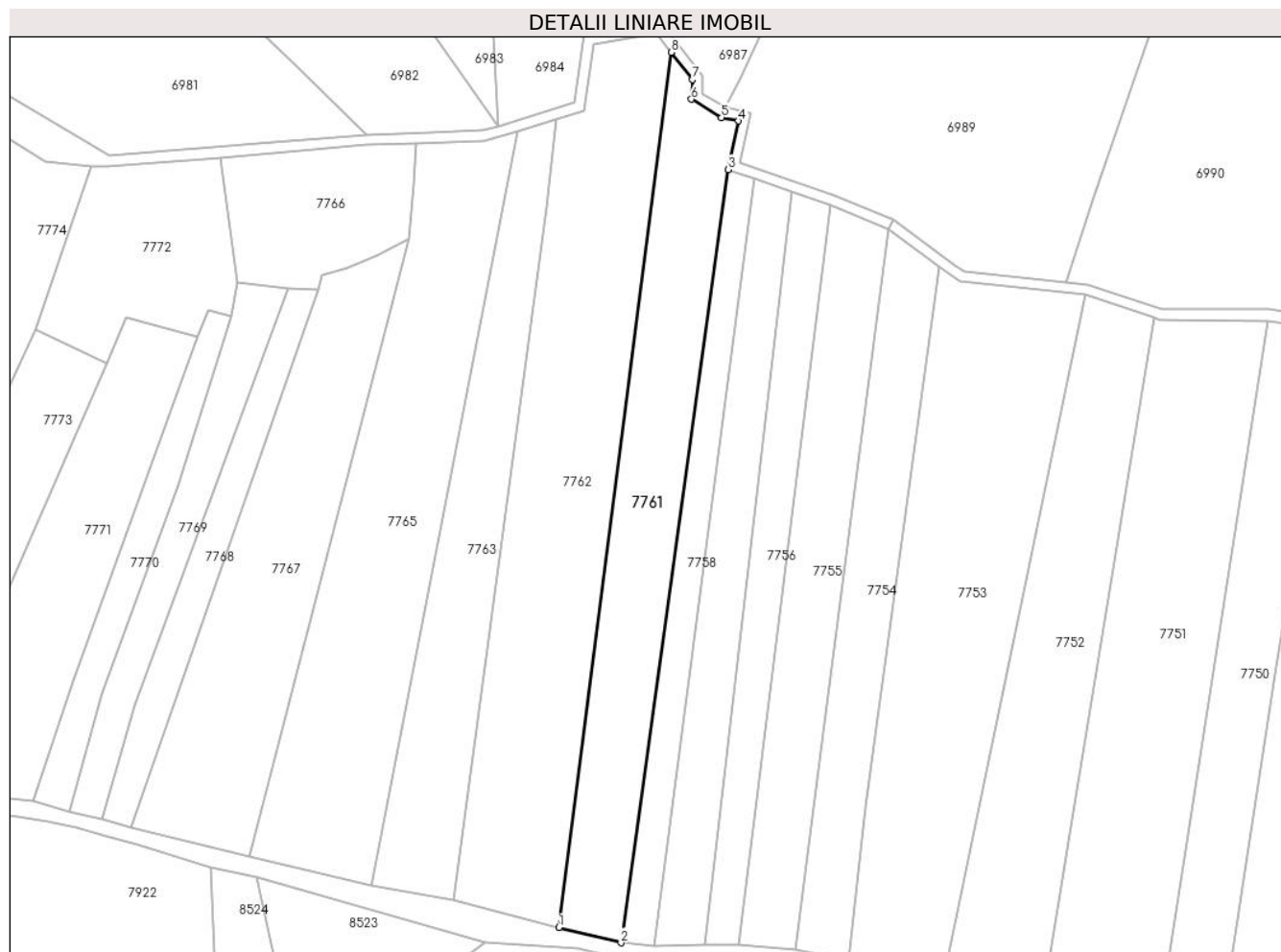
Inscrieri privind dezmembramintele dreptului de proprietate, drepturi reale de garanție și sarcini		Referințe
2711 / 01/01/1995		
Act Notarial nr. 0, din 01/01/1995 emis de -;		
C1	drept intretinere viagera in favoarea: 1) STEFANUTI IOSIF 2) STEFANUTI PETRA <i>OBSERVATII: (provenita din conversia CF 672-Goleti)</i>	A1

Anexa Nr. 1 La Partea I

Teren

Nr cadastral	Suprafața (mp)*	Observații / Referințe
30456	Din acte: 3.525 Masurata: 4.764	

* Suprafața este determinată în planul de proiecție Stereo 70.



Date referitoare la teren

Crt	Categorie folosință	Intra vilan	Suprafața (mp)	Tarla	Parcelă	Nr. topo	Observații / Referințe
1	arabil	NU	4.764	-	-	1165, 1164/2, 1166, parte din 1163	Arabil în Cia

Lungime Segmente

1) Valorile lungimilor segmentelor sunt obținute din proiecție în plan.

Punct început	X / Y	Punct sfârșit	X / Y	Lungime segment (** (m)
1	284.837,649 424.484,637	2	284.855,541 424.480,278	18.415
2	284.855,541 424.480,278	3	284.886,377 424.702,54	224.391
3	284.886,377 424.702,54	4	284.889,34 424.716,539	14.309
4	284.889,34 424.716,539	5	284.884,376 424.717,498	5.056

Punct început	X / Y	Punct sfârșit	X / Y	Lungime segment (** (m)
5	284.884,376 424.717,498	6	284.875,78 424.722,773	10.085
6	284.875,78 424.722,773	7	284.876,032 424.728,436	5.669
7	284.876,032 424.728,436	8	284.869,974 424.736,237	9.877
8	284.869,974 424.736,237	1	284.837,649 424.484,637	253.668

** Lungimile segmentelor sunt determinate în planul de proiecție Stereo 70 și sunt rotunjite la 1 milimetru.

*** Distanța dintre puncte este formată din segmente cumulate ce sunt mai mici decât valoarea 1 milimetru.

**DATE DESPRE IMOBILUL NR. 7762**

Oficiul de Cadastru și Publicitate Imobiliară CARAS-SEVERIN
Biroul de Cadastru și Publicitate Imobiliară Caransebes

A. Partea I. Descrierea imobilului

TEREN Extravilan

Nr. CF vechi:93, 323- Golet
Nr. topografic:1168, parte din 1169, 1176

Adresa: Jud. Caraș-Severin

Nr. Crt	Nr cadastral Nr. topografic	Suprafața* (mp)	Observații / Referințe
A1		7.544	Sector cadastral:64 Teren neimprejmuit;

B. Partea II. Proprietari și acte

Inscrieri privitoare la dreptul de proprietate și alte drepturi reale		Referințe
/		
Act Normativ nr. 7, din 13/03/1996 emis de PARLAMENT;		
B1	Inscrierea provizorie, drept de PROPRIETATE, dobandit prin Lege, cota actuala 1/1 1) COMUNA BUCOȘNIȚA , CIF:3227645, PROPRIETAR NEIDENTIFICAT <i>OBSERVATII: PROPRIETAR NEIDENTIFICAT</i>	A1

C. Partea III. SARCINI .

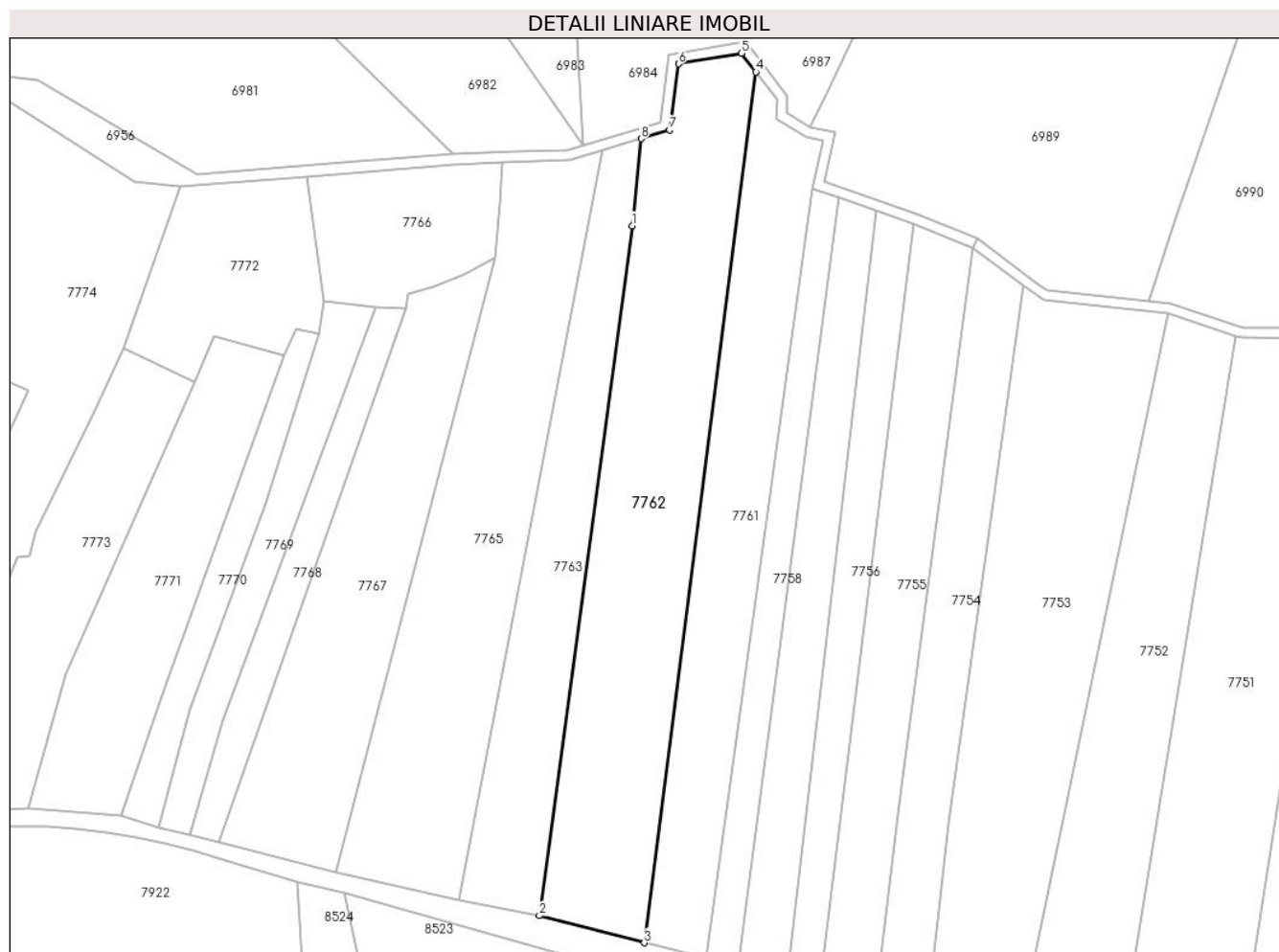
Inscrieri privind dezmembramintele dreptului de proprietate, drepturi reale de garanție și sarcini	Referințe
NU SUNT	

Anexa Nr. 1 La Partea I

Teren

Nr cadastral	Suprafața (mp)*	Observații / Referințe
	7.544	

* Suprafața este determinată în planul de proiecție Stereo 70.



Date referitoare la teren

Crt	Categorie folosință	Intravilan	Suprafața (mp)	Tarla	Parcelă	Nr. topo	Observații / Referințe
1	arabil	NU	7.544	-	-	1168, parte din 1169, 1176	Arabil în Cia

Lungime Segmente

1) Valorile lungimilor segmentelor sunt obținute din proiecție în plan.

Punct început	X / Y	Punct sfârșit	X / Y	Lungime segment (** (m))
1	284.834,129 424.691,81	2	284.807,35 424.492,489	201.112
2	284.807,35 424.492,489	3	284.837,649 424.484,637	31.3
3	284.837,649 424.484,637	4	284.869,974 424.736,237	253.668
4	284.869,974 424.736,237	5	284.865,762 424.741,662	6.868

Punct început	X / Y	Punct sfârșit	X / Y	Lungime segment (** (m)
5	284.865,762 424.741,662	6	284.847,559 424.738,607	18.458
6	284.847,559 424.738,607	7	284.844,961 424.719,454	19.328
7	284.844,961 424.719,454	8	284.836,776 424.716,981	8.55
8	284.836,776 424.716,981	1	284.834,129 424.691,81	25.31

** Lungimile segmentelor sunt determinate în planul de proiecție Stereo 70 și sunt rotunjite la 1 milimetru.

*** Distanța dintre puncte este formată din segmente cumulate ce sunt mai mici decât valoarea 1 milimetru.

**DATE DESPRE IMOBILUL NR. 7763**

Oficiul de Cadastru și Publicitate Imobiliară CARAS-SEVERIN
Biroul de Cadastru și Publicitate Imobiliară Caransebes

A. Partea I. Descrierea imobilului

Nr. CF vechi: 93, 323- Goleț
Nr. topografic: 1168, parte din 1169, 1176,
1175

TEREN Extravilan

Adresa: Jud. Caraș-Severin

Nr. Crt	Nr cadastral Nr. topografic	Suprafața* (mp)	Observații / Referințe
A1		3.890	Sector cadastral:64 Teren neimprejmuit;

B. Partea II. Proprietari și acte

Inscrieri privitoare la dreptul de proprietate și alte drepturi reale		Referințe
/		
Act Normativ nr. 7, din 13/03/1996 emis de PARLAMENT;		
B1	Inscrierea provizorie, drept de PROPRIETATE, dobandit prin Lege, cota actuala 1/1	A1
1) COMUNA BUCOȘNIȚA , CIF:3227645, PROPRIETAR NEIDENTIFICAT		
OBSERVATII: PROPRIETAR NEIDENTIFICAT		

C. Partea III. SARCINI .

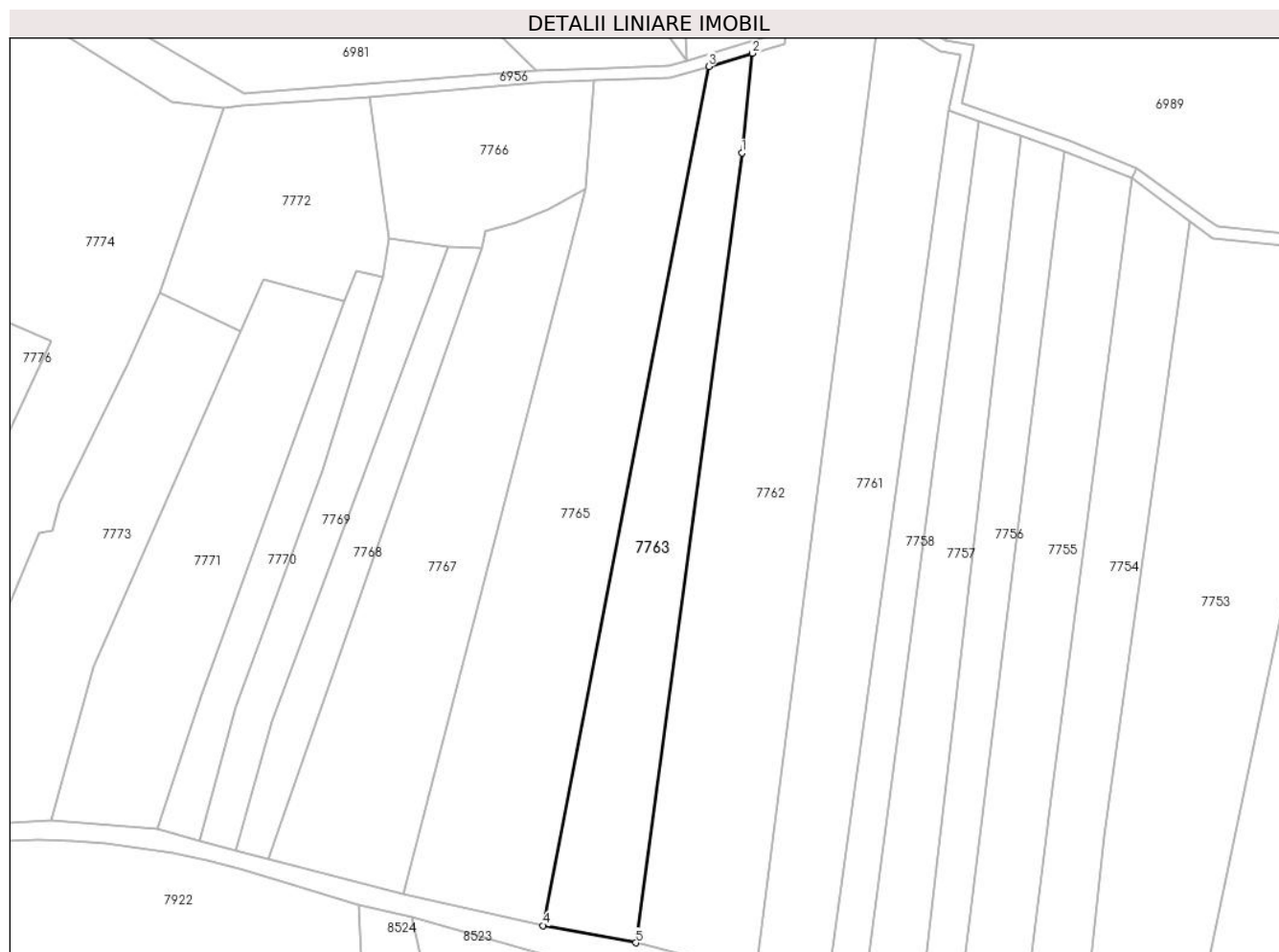
Inscrieri privind dezmembramintele dreptului de proprietate, drepturi reale de garanție și sarcini	Referințe
NU SUNT	

Anexa Nr. 1 La Partea I

Teren

Nr cadastral	Suprafața (mp)*	Observații / Referințe
	3.890	

* Suprafața este determinată în planul de proiecție Stereo 70.



Date referitoare la teren

Crt	Categorie folosință	Intravilan	Suprafața (mp)	Tarla	Parcelă	Nr. topo	Observații / Referințe
1	arabil	NU	3.890	-	-	1168, parte din 1169, 1176, 1175	Arabil în Cia

Lungime Segmente

1) Valorile lungimilor segmentelor sunt obținute din proiecție în plan.

Punct început	X / Y	Punct sfârșit	X / Y	Lungime segment (** (m)
1	284.834,129 424.691,81	2	284.836,776 424.716,981	25.31
2	284.836,776 424.716,981	3	284.825,749 424.713,649	11.519
3	284.825,749 424.713,649	4	284.783,943 424.496,849	220.794
4	284.783,943 424.496,849	5	284.807,35 424.492,489	23.81

Punct început	X / Y	Punct sfârşit	X / Y	Lungime segment (** (m)
5	284.807,35 424.492,489	1	284.834,129 424.691,81	201.112

** Lungimile segmentelor sunt determinate în planul de proiecţie Stereo 70 şi sunt rotunjite la 1 milimetru.

*** Distanţa dintre puncte este formată din segmente cumulate ce sunt mai mici decât valoarea 1 milimetru.

**DATE DESPRE IMOBILUL NR. 7765**

Oficiul de Cadastru și Publicitate Imobiliară CARAS-SEVERIN
Biroul de Cadastru și Publicitate Imobiliară Caransebes

A. Partea I. Descrierea imobilului

TEREN Extravilan

Nr. CF vechi:73, 93- Golet
Nr. topografic:1170, parte din 1175, 1176

Adresa: Jud. Caraș-Severin

Nr. Crt	Nr cadastral Nr. topografic	Suprafața* (mp)	Observații / Referințe
A1		6.423	Sector cadastral:64 Teren neimprejmuit;

B. Partea II. Proprietari și acte

Inscrieri privitoare la dreptul de proprietate și alte drepturi reale		Referințe
/		
Act Normativ nr. 7, din 13/03/1996 emis de PARLAMENT;		
B1	Inscrierea provizorie, drept de PROPRIETATE, dobandit prin Lege, cota actuala 1/1 1) COMUNA BUCOȘNIȚA , CIF:3227645, PROPRIETAR NEIDENTIFICAT <i>OBSERVATII: PROPRIETAR NEIDENTIFICAT</i>	A1

C. Partea III. SARCINI .

Inscrieri privind dezmembramintele dreptului de proprietate, drepturi reale de garanție și sarcini	Referințe
NU SUNT	

Anexa Nr. 1 La Partea I

Teren

Nr cadastral	Suprafața (mp)*	Observații / Referințe
	6.423	

* Suprafața este determinată în planul de proiecție Stereo 70.



Date referitoare la teren

Crt	Categorie folosință	Intravilan	Suprafața (mp)	Tarla	Parcelă	Nr. topo	Observații / Referințe
1	arabil	NU	6.423	-	-	1170, parte din 1175, 1176	Arabil în Cia

Lungime Segmente

1) Valorile lungimilor segmentelor sunt obținute din proiecție în plan.

Punct început	X / Y	Punct sfârșit	X / Y	Lungime segment (** (m)
1	284.748,64 424.504,898	2	284.783,943 424.496,849	36.209
2	284.783,943 424.496,849	3	284.825,749 424.713,649	220.794
3	284.825,749 424.713,649	4	284.816,136 424.710,745	10.042
4	284.816,136 424.710,745	5	284.796,683 424.710,085	19.464

Punct început	X / Y	Punct sfârșit	X / Y	Lungime segment (** (m)
5	284.796,683 424.710,085	6	284.795,786 424.698,402	11.717
6	284.795,786 424.698,402	7	284.794,574 424.682,608	15.84
7	284.794,574 424.682,608	1	284.748,64 424.504,898	183.55

** Lungimile segmentelor sunt determinate în planul de proiecție Stereo 70 și sunt rotunjite la 1 milimetru.

*** Distanța dintre puncte este formată din segmente cumulate ce sunt mai mici decât valoarea 1 milimetru.

**DATE DESPRE IMOBILUL NR. 7766**

Oficiul de Cadastru și Publicitate Imobiliară CARAS-SEVERIN
Biroul de Cadastru și Publicitate Imobiliară Caransebes

A. Partea I. Descrierea imobilului

TEREN Extravilan

Nr. CF vechi:681, 685- Goleț
Nr. topografic:1177/1, 1177/2

Adresa: Jud. Caraș-Severin

Nr. Crt	Nr cadastral Nr. topografic	Suprafața* (mp)	Observații / Referințe
A1		1.880	Sector cadastral:64 Teren neimprejmuit;

B. Partea II. Proprietari și acte

Inscrieri privitoare la dreptul de proprietate și alte drepturi reale		Referințe
/		
Act Normativ nr. 7, din 13/03/1996 emis de PARLAMENT;		
B1	Inscrierea provizorie, drept de PROPRIETATE, dobandit prin Lege, cota actuala 1/1 1) COMUNA BUCOȘNIȚA , CIF:3227645, PROPRIETAR NEIDENTIFICAT <i>OBSERVATII: PROPRIETAR NEIDENTIFICAT</i>	A1

C. Partea III. SARCINI .

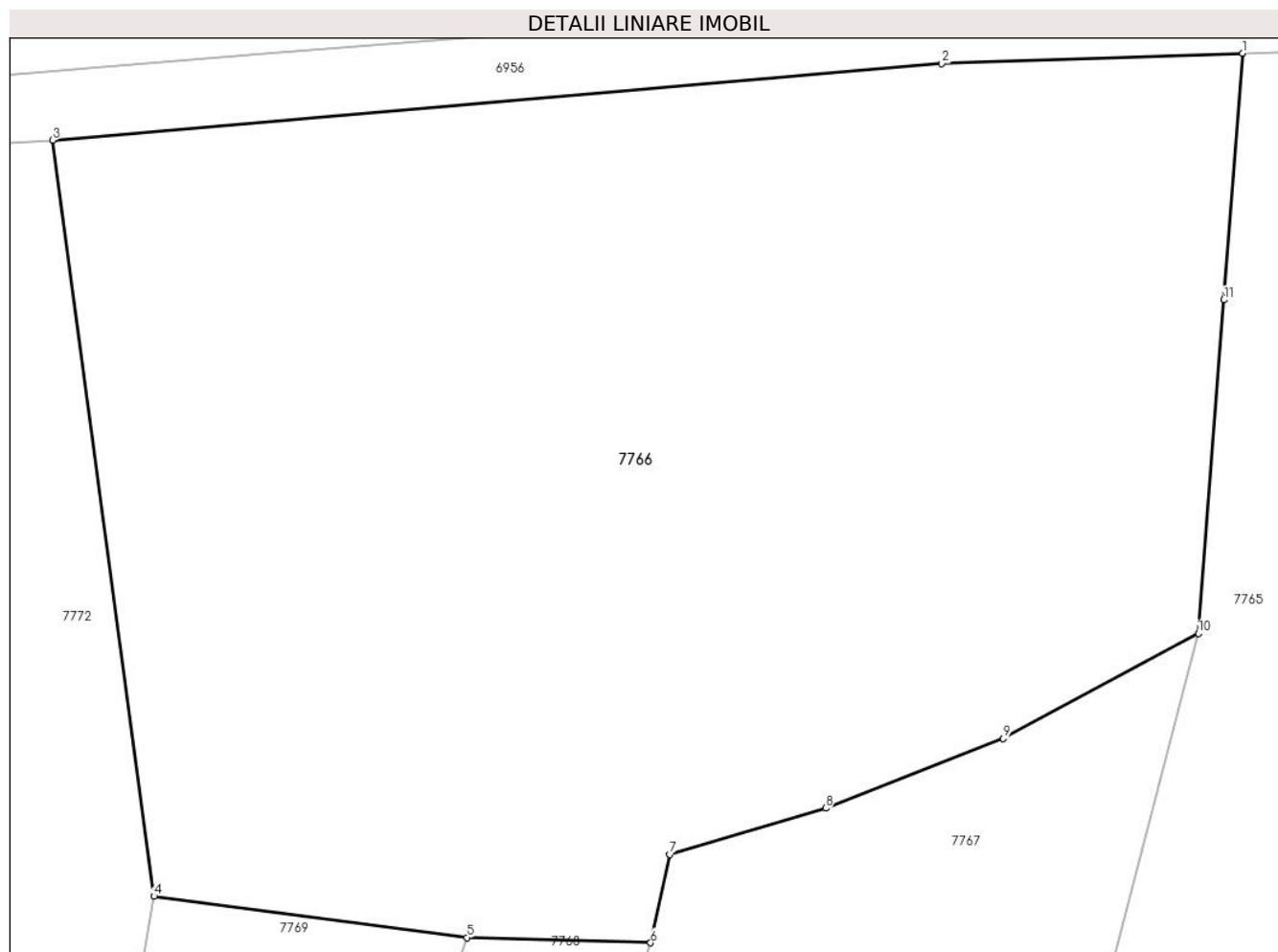
Inscrieri privind dezmembramintele dreptului de proprietate, drepturi reale de garanție și sarcini	Referințe
NU SUNT	

Anexa Nr. 1 La Partea I

Teren

Nr cadastral	Suprafața (mp)*	Observații / Referințe
	1.880	

* Suprafața este determinată în planul de proiecție Stereo 70.



Date referitoare la teren

Crt	Categorie folosință	Intravilan	Suprafața (mp)	Tarla	Parcelă	Nr. topo	Observații / Referințe
1	faneata	NU	1.880	-	-	1177/1, 1177/2	Fâneată în Cia

Lungime Segmente

1) Valorile lungimilor segmentelor sunt obținute din proiecție în plan.

Punct început	X / Y	Punct sfârșit	X / Y	Lungime segment (** (m)
1	284.796,683 424.710,085	2	284.782,422 424.709,601	14.269
2	284.782,422 424.709,601	3	284.740,265 424.705,973	42.313
3	284.740,265 424.705,973	4	284.745,075 424.670,159	36.136
4	284.745,075 424.670,159	5	284.759,909 424.668,199	14.963
5	284.759,909 424.668,199	6	284.768,614 424.667,954	8.708

Punct început	X / Y	Punct sfârșit	X / Y	Lungime segment (** (m)
6	284.768,614 424.667,954	7	284.769,52 424.672,142	4.285
7	284.769,52 424.672,142	8	284.776,907 424.674,328	7.704
8	284.776,907 424.674,328	9	284.785,334 424.677,635	9.053
9	284.785,334 424.677,635	10	284.794,574 424.682,608	10.493
10	284.794,574 424.682,608	11	284.795,786 424.698,402	15.84
11	284.795,786 424.698,402	1	284.796,683 424.710,085	11.717

** Lungimile segmentelor sunt determinate în planul de proiecție Stereo 70 și sunt rotunjite la 1 milimetru.

*** Distanța dintre puncte este formată din segmente cumulate ce sunt mai mici decât valoarea 1 milimetru.

**DATE DESPRE IMOBILUL NR. 7767**

Oficiul de Cadastru și Publicitate Imobiliară CARAS-SEVERIN
Biroul de Cadastru și Publicitate Imobiliară Caransebes

A. Partea I. Descrierea imobilului

TEREN Extravilan

Nr. CF vechi:570- Golet
Nr. topografic:1171

Adresa: Jud. Caraș-Severin

Nr. Crt	Nr cadastral Nr. topografic	Suprafața* (mp)	Observații / Referințe
A1		Din acte: 5.150 Masurata: 4.856	Sector cadastral:64 Teren neimprejmuit;

B. Partea II. Proprietari și acte

Inscrieri privitoare la dreptul de proprietate și alte drepturi reale	Referințe
/	
Act Normativ nr. 7, din 13/03/1996 emis de PARLAMENT;	
B1	A1
Inscrierea provizorie, drept de PROPRIETATE, dobandit prin Lege, cota actuala 1/1	
1) COMUNA BUCOȘNIȚA , CIF:3227645, PROPRIETAR NEIDENTIFICAT	
OBSERVATII: PROPRIETAR NEIDENTIFICAT	

C. Partea III. SARCINI .

Inscrieri privind dezmembramintele dreptului de proprietate, drepturi reale de garanție și sarcini	Referințe
NU SUNT	

Anexa Nr. 1 La Partea I

Teren

Nr cadastral	Suprafața (mp)*	Observații / Referințe
	Din acte: 5.150 Masurata: 4.856	

* Suprafața este determinată în planul de proiecție Stereo 70.



Date referitoare la teren

Crt	Categorie folosință	Intra vilan	Suprafața (mp)	Tarla	Parcelă	Nr. topo	Observații / Referințe
1	faneata	NU	4.856	-	-	1171	Fânață în Cia

Lungime Segmente

1) Valorile lungimilor segmentelor sunt obținute din proiecție în plan.

Punct început	X / Y	Punct sfârșit	X / Y	Lungime segment (** (m)
1	284.714,679 424.513,548	2	284.748,64 424.504,898	35.045
2	284.748,64 424.504,898	3	284.794,574 424.682,608	183.55
3	284.794,574 424.682,608	4	284.785,334 424.677,635	10.493
4	284.785,334 424.677,635	5	284.776,907 424.674,328	9.053
5	284.776,907 424.674,328	6	284.769,52 424.672,142	7.704

Punct început	X / Y	Punct sfârșit	X / Y	Lungime segment (** (m)
6	284.769,52 424.672,142	7	284.768,614 424.667,954	4.285
7	284.768,614 424.667,954	1	284.714,679 424.513,548	163.555

** Lungimile segmentelor sunt determinate în planul de proiecție Stereo 70 și sunt rotunjite la 1 milimetru.

*** Distanța dintre puncte este formată din segmente cumulate ce sunt mai mici decât valoarea 1 milimetru.

**DATE DESPRE IMOBILUL NR. 7768**

Oficiul de Cadastru și Publicitate Imobiliară CARAS-SEVERIN
Biroul de Cadastru și Publicitate Imobiliară Caransebes

A. Partea I. Descrierea imobilului

TEREN Extravilan

Nr. CF vechi:187- Goleț
Nr. topografic:1172

Adresa: Jud. Caraș-Severin

Nr. Crt	Nr cadastral Nr. topografic	Suprafața* (mp)	Observații / Referințe
A1		Din acte: 1.697 Masurata: 1.545	Sector cadastral:64 Teren neimprejmuit;

B. Partea II. Proprietari și acte

Inscrieri privitoare la dreptul de proprietate și alte drepturi reale	Referințe
980 / 17/05/1920	
Act Notarial nr. 980, din 17/05/1920 emis de - (POSESIUNE FAPTICĂ NR. 819 DIN 17.05.1920);	
B1	A1
Intabulare, drept de PROPRIETATE, dobandit prin Conventie, cota actuala 1/1 1) STEFANUȚI PETRU, căs. cu Stefanuți Anastasia	

C. Partea III. SARCINI .

Inscrieri privind dezmembramintele dreptului de proprietate, drepturi reale de garanție și sarcini	Referințe
NU SUNT	

Anexa Nr. 1 La Partea I

Teren

Nr cadastral	Suprafața (mp)*	Observații / Referințe
	Din acte: 1.697 Masurata: 1.545	

* Suprafața este determinată în planul de proiecție Stereo 70.



Date referitoare la teren

Crt	Categorie folosință	Intra vilan	Suprafața (mp)	Tarla	Parcelă	Nr. topo	Observații / Referințe
1	arabil	NU	1.545	-	-	1172	Arabil în Cia

Lungime Segmente

1) Valorile lungimilor segmentelor sunt obținute din proiecție în plan.

Punct început	X / Y	Punct sfârșit	X / Y	Lungime segment (** (m)
1	284.706,279 424.515,769	2	284.714,679 424.513,548	8.689
2	284.714,679 424.513,548	3	284.768,614 424.667,954	163.555
3	284.768,614 424.667,954	4	284.759,909 424.668,199	8.708
4	284.759,909 424.668,199	5	284.737,615 424.607,964	64.228
5	284.737,615 424.607,964	6	284.715,594 424.548,466	63.442

Punct început	X / Y	Punct sfârșit	X / Y	Lungime segment (** (m)
6	284.715,594 424.548,466	1	284.706,279 424.515,769	33.998

** Lungimile segmentelor sunt determinate în planul de proiecție Stereo 70 și sunt rotunjite la 1 milimetru.

*** Distanța dintre puncte este formată din segmente cumulate ce sunt mai mici decât valoarea 1 milimetru.

**DATE DESPRE IMOBILUL NR. 7769**

Oficiul de Cadastru și Publicitate Imobiliară CARAS-SEVERIN
Biroul de Cadastru și Publicitate Imobiliară Caransebes

A. Partea I. Descrierea imobilului

TEREN Extravilan

Nr. CF vechi:197- Goleț
Nr. topografic:1173

Adresa: Jud. Caraș-Severin

Nr. Crt	Nr cadastral Nr. topografic	Suprafața* (mp)	Observații / Referințe
A1	30179	Din acte: 1.482 Masurata: 1.712	Sector cadastral:64 Teren neimprejmuit;

B. Partea II. Proprietari și acte

Inscrieri privitoare la dreptul de proprietate și alte drepturi reale	Referințe
9799 / 28/05/2010	
Act Notarial nr. AUT.1752, din 25/05/2010 emis de BNP RADULESCU OANA-ROSALINDA;	
B2	A1
Intabulare, drept de PROPRIETATE, dobandit prin Conventie, cota actuala 1/1, cota initiala 1/1	
1) STEFANUTI ICONIA, si sotul	
2) STEFANUTI IOAN	
OBSERVATII: bun comun	

C. Partea III. SARCINI .

Inscrieri privind dezmembramintele dreptului de proprietate, drepturi reale de garanție și sarcini	Referințe
NU SUNT	

Anexa Nr. 1 La Partea I

Teren

Nr cadastral	Suprafața (mp)*	Observații / Referințe
30179	Din acte: 1.482 Masurata: 1.712	

* Suprafața este determinată în planul de proiecție Stereo 70.



Date referitoare la teren

Crt	Categorie folosință	Intra vilan	Suprafața (mp)	Tarla	Parcelă	Nr. topo	Observații / Referințe
1	arabil	NU	1.712	-	-	1173	Arabil în Cia

Lungime Segmente

1) Valorile lungimilor segmentelor sunt obținute din proiecție în plan.

Punct început	X / Y	Punct sfârșit	X / Y	Lungime segment (** (m)
1	284.697,12 424.518,055	2	284.706,279 424.515,769	9.44
2	284.706,279 424.515,769	3	284.715,594 424.548,466	33.998
3	284.715,594 424.548,466	4	284.737,615 424.607,964	63.442
4	284.737,615 424.607,964	5	284.759,909 424.668,199	64.228
5	284.759,909 424.668,199	6	284.745,075 424.670,159	14.963

Punct început	X / Y	Punct sfârșit	X / Y	Lungime segment (** (m)
6	284.745,075 424.670,159	7	284.743,454 424.660,533	9.762
7	284.743,454 424.660,533	8	284.728,314 424.611,874	50.96
8	284.728,314 424.611,874	9	284.706,261 424.552,008	63.799
9	284.706,261 424.552,008	1	284.697,12 424.518,055	35.162

** Lungimile segmentelor sunt determinate în planul de proiecție Stereo 70 și sunt rotunjite la 1 milimetru.

*** Distanța dintre puncte este formată din segmente cumulate ce sunt mai mici decât valoarea 1 milimetru.

**DATE DESPRE IMOBILUL NR. 7770**

Oficiul de Cadastru și Publicitate Imobiliară CARAS-SEVERIN
Biroul de Cadastru și Publicitate Imobiliară Caransebes

A. Partea I. Descrierea imobilului

TEREN Extravilan

Nr. CF vechi:525- Goleț
Nr. topografic:1174

Adresa: Jud. Caraș-Severin

Nr. Crt	Nr cadastral Nr. topografic	Suprafața* (mp)	Observații / Referințe
A1		Din acte: 1.482 Măsurată: 1.361	Sector cadastral:64 Teren neimprejmit;

B. Partea II. Proprietari și acte

Inscrieri privitoare la dreptul de proprietate și alte drepturi reale		Referințe
1010 / 18/06/1946		
Act Notarial nr. 0, din 27/03/1944 emis de -;		
B1	Intabulare, drept de PROPRIETATE, dobândit prin Convenție, cota actuala 1/1 1) BLOTOR NICOLAE , și soției, dom. în Goleț 2) BLOTOR SOFIA , născ. Balint, dom. în Goleț	A1

C. Partea III. SARCINI

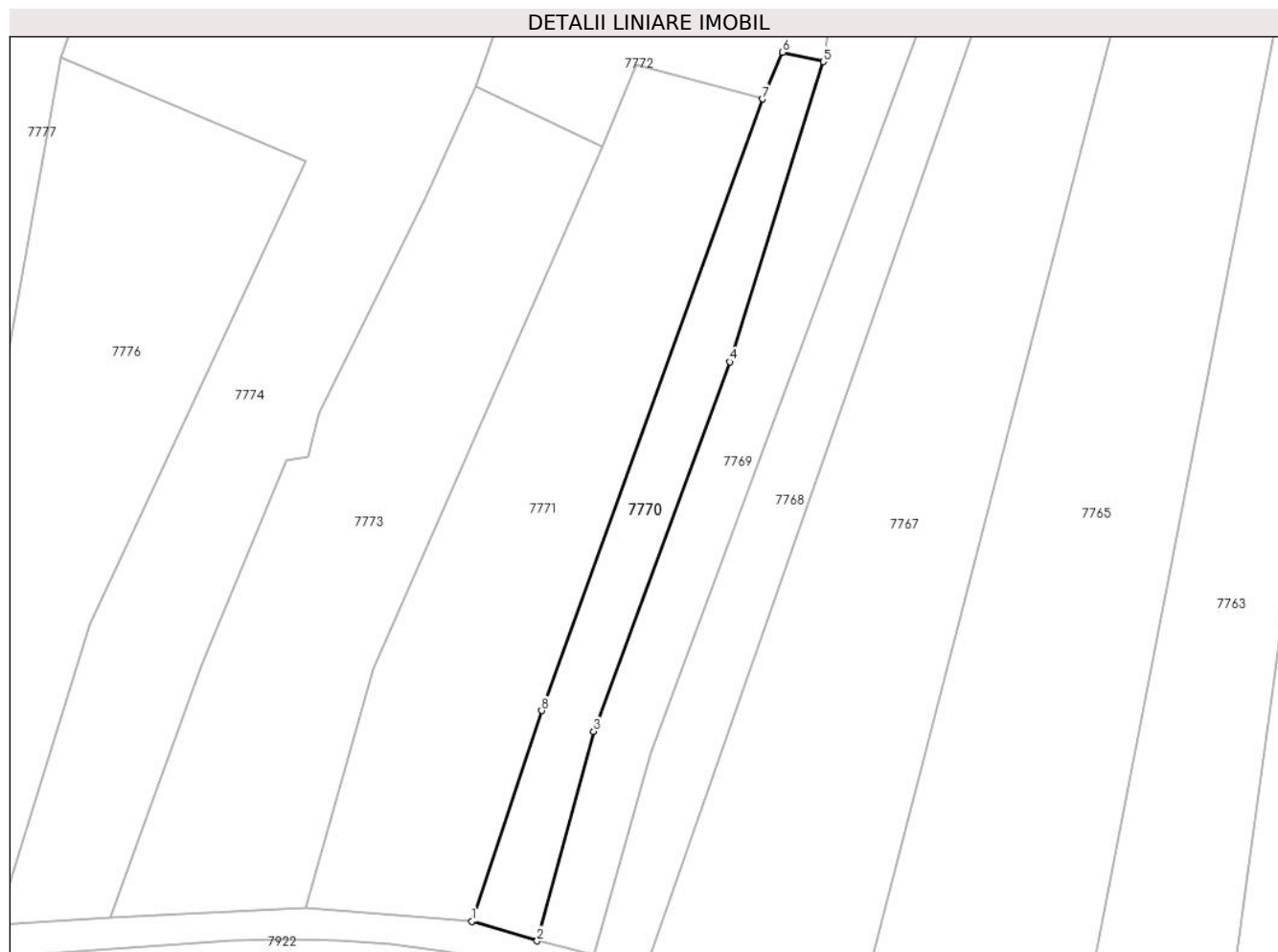
Inscrieri privind dezmembramentele dreptului de proprietate, drepturi reale de garanție și sarcini		Referințe
1799 / 17/09/1920		
Hotarare Judecatoreasca nr. 323/1919, din 01/01/1919 emis de JUDECĂTORIA CARANSEBEȘ;		
C1	Intabulare, drept de UZUFRACT, dobândit prin Hotarare Judecatoreasca, cota actuala 1/4 1) ȘTEFĂNUȚI MARIA , născ Nistor, dom. în Goleț	A1
950 / 28/07/1945		
Hotarare Judecatoreasca nr. 1438/1941, din 01/01/1941 emis de -;		
C2	se notează, asupra cotei de 1/3, seria rangului pentru taxa de moștenire ce se va stabili după succesiunea def. Maria Ștefănuți, fiica lui Lazăr, în favoarea Statului	A1

Anexa Nr. 1 La Partea I

Teren

Nr cadastral	Suprafața (mp)*	Observații / Referințe
	Din acte: 1.482 Masurata: 1.361	

* Suprafața este determinată în planul de proiecție Stereo 70.



Date referitoare la teren

Crt	Categorie folosință	Intra vilan	Suprafața (mp)	Tarla	Parcelă	Nr. topo	Observații / Referințe
1	arabil	NU	1.361	-	-	1174	Arabil în Cia

Lungime Segmente

1) Valorile lungimilor segmentelor sunt obținute din proiecție în plan.

Punct început	X / Y	Punct sfârșit	X / Y	Lungime segment (** (m)
1	284.686,582 424.521,217	2	284.697,12 424.518,055	11.002
2	284.697,12 424.518,055	3	284.706,261 424.552,008	35.162
3	284.706,261 424.552,008	4	284.728,314 424.611,874	63.799
4	284.728,314 424.611,874	5	284.743,454 424.660,533	50.96
5	284.743,454 424.660,533	6	284.736,873 424.662,037	6.751

Punct început	X / Y	Punct sfârșit	X / Y	Lungime segment (** (m)
6	284.736,873 424.662,037	7	284.733,651 424.654,446	8.246
7	284.733,651 424.654,446	8	284.697,865 424.555,358	105.352
8	284.697,865 424.555,358	1	284.686,582 424.521,217	35.957

** Lungimile segmentelor sunt determinate în planul de proiecție Stereo 70 și sunt rotunjite la 1 milimetru.

*** Distanța dintre puncte este formată din segmente cumulate ce sunt mai mici decât valoarea 1 milimetru.

**DATE DESPRE IMOBILUL NR. 7771**

Oficiul de Cadastru și Publicitate Imobiliară CARAS-SEVERIN
Biroul de Cadastru și Publicitate Imobiliară Caransebes

A. Partea I. Descrierea imobilului

TEREN Extravilan

Nr. CF vechi:681- Goleț
Nr. topografic:1179

Adresa: Jud. Caraș-Severin

Nr. Crt	Nr cadastral Nr. topografic	Suprafața* (mp)	Observații / Referințe
A1		Din acte: 3.377 Masurata: 3.617	Sector cadastral:64 Teren neimprejmit;

B. Partea II. Proprietari și acte

Inscrieri privitoare la dreptul de proprietate și alte drepturi reale		Referințe
2085 / 16/05/2001		
Hotarare Judecatoreasca nr. 3256/1995, din 01/01/1995 emis de -;		
B1	Intabulare, drept de PROPRIETATE drept ieșire din indiviziune, dobandit prin Hotarare Judecatoreasca, cota actuala 61/96, cota initiala 61/96 1) SURU RUJA <i>OBSERVATII: (provenita din conversia CF 681)</i>	A1
B2	Intabulare, drept de PROPRIETATE drept ieșire din indiviziune, dobandit prin Hotarare Judecatoreasca, cota actuala 35/96, cota initiala 35/96 1) SURU RUJA, si 2) SURU MIHAI <i>OBSERVATII: (provenita din conversia CF 681)</i>	A1

C. Partea III. SARCINI .

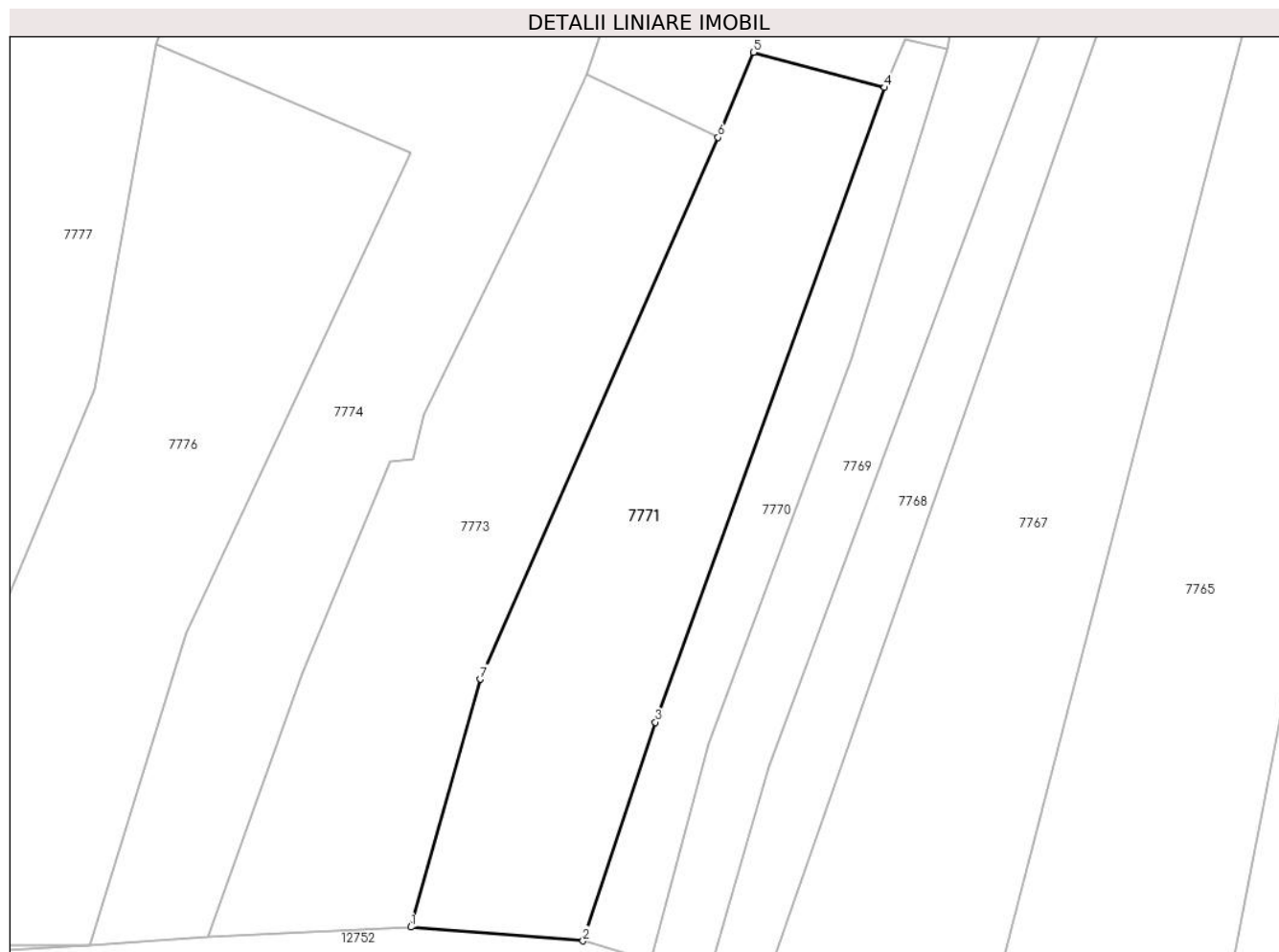
Inscrieri privind dezmembramintele dreptului de proprietate, drepturi reale de garanție și sarcini	Referințe
NU SUNT	

Anexa Nr. 1 La Partea I

Teren

Nr cadastral	Suprafața (mp)*	Observații / Referințe
	Din acte: 3.377 Masurata: 3.617	

* Suprafața este determinată în planul de proiecție Stereo 70.



Date referitoare la teren

Crt	Categorie folosință	Intra vilan	Suprafața (mp)	Tarla	Parcelă	Nr. topo	Observații / Referințe
1	arabil	NU	3.617	-	-	1179	Arabil în Cia

Lungime Segmente

1) Valorile lungimilor segmentelor sunt obținute din proiecție în plan.

Punct început	X / Y	Punct sfârșit	X / Y	Lungime segment (** (m)
1	284.659,713 424.523,362	2	284.686,582 424.521,217	26.954
2	284.686,582 424.521,217	3	284.697,865 424.555,358	35.957
3	284.697,865 424.555,358	4	284.733,651 424.654,446	105.352
4	284.733,651 424.654,446	5	284.713,19 424.659,955	21.19
5	284.713,19 424.659,955	6	284.707,664 424.646,663	14.395

Punct început	X / Y	Punct sfârșit	X / Y	Lungime segment (** (m)
6	284.707,664 424.646,663	7	284.670,52 424.562,07	92.389
7	284.670,52 424.562,07	1	284.659,713 424.523,362	40.188

** Lungimile segmentelor sunt determinate în planul de proiecție Stereo 70 și sunt rotunjite la 1 milimetru.

*** Distanța dintre puncte este formată din segmente cumulate ce sunt mai mici decât valoarea 1 milimetru.

**DATE DESPRE IMOBILUL NR. 7772**

Oficiul de Cadastru și Publicitate Imobiliară CARAS-SEVERIN
Biroul de Cadastru și Publicitate Imobiliară Caransebes

A. Partea I. Descrierea imobilului

TEREN Extravilan

Nr. CF vechi:7- Goleț
Nr. topografic:1178

Adresa: Jud. Caraș-Severin

Nr. Crt	Nr cadastral Nr. topografic	Suprafața* (mp)	Observații / Referințe
A1		2.360	Sector cadastral:64 Teren neimprejmuit;

B. Partea II. Proprietari și acte

Inscrieri privitoare la dreptul de proprietate și alte drepturi reale		Referințe
/		
Act Normativ nr. 7, din 13/03/1996 emis de PARLAMENT;		
B1	Inscrierea provizorie, drept de PROPRIETATE, dobandit prin Lege, cota actuala 1/1 1) COMUNA BUCOȘNIȚA , CIF:3227645, PROPRIETAR NEIDENTIFICAT <i>OBSERVATII: PROPRIETAR NEIDENTIFICAT</i>	A1

C. Partea III. SARCINI .

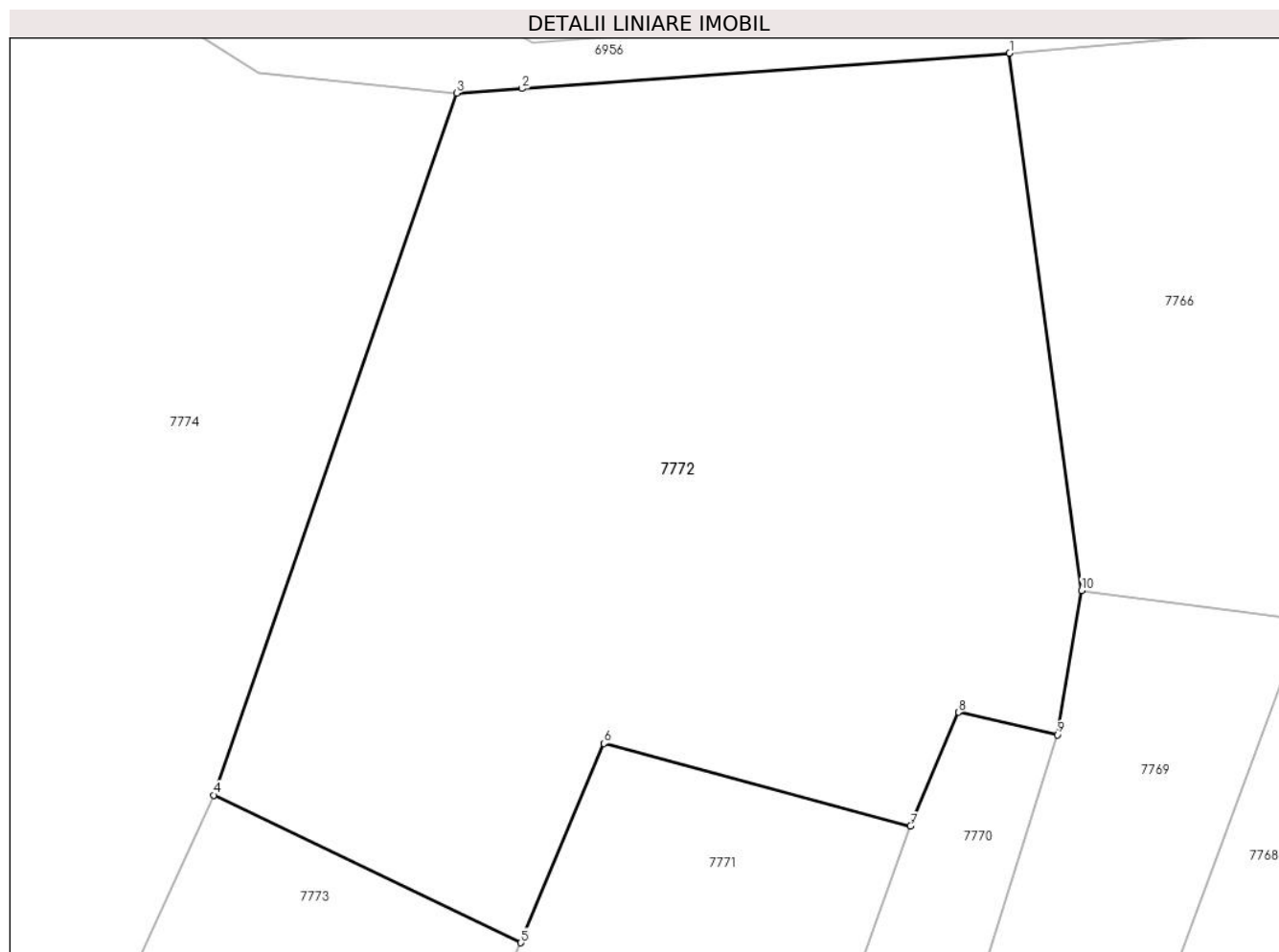
Inscrieri privind dezmembramintele dreptului de proprietate, drepturi reale de garanție și sarcini	Referințe
NU SUNT	

Anexa Nr. 1 La Partea I

Teren

Nr cadastral	Suprafața (mp)*	Observații / Referințe
	2.360	

* Suprafața este determinată în planul de proiecție Stereo 70.



Date referitoare la teren

Crt	Categorie folosință	Intravilan	Suprafața (mp)	Tarla	Parcelă	Nr. topo	Observații / Referințe
1	arabil	NU	2.360	-	-	1178	Arabil în Șanț

Lungime Segmente

1) Valorile lungimilor segmentelor sunt obținute din proiecție în plan.

Punct început	X / Y	Punct sfârșit	X / Y	Lungime segment (** (m)
1	284.740,265 424.705,973	2	284.707,723 424.703,622	32.627
2	284.707,723 424.703,622	3	284.703,374 424.703,308	4.36
3	284.703,374 424.703,308	4	284.687,171 424.656,509	49.525
4	284.687,171 424.656,509	5	284.707,664 424.646,663	22.736
5	284.707,664 424.646,663	6	284.713,19 424.659,955	14.395

Punct început	X / Y	Punct sfârșit	X / Y	Lungime segment (** (m)
6	284.713,19 424.659,955	7	284.733,651 424.654,446	21.19
7	284.733,651 424.654,446	8	284.736,873 424.662,037	8.246
8	284.736,873 424.662,037	9	284.743,454 424.660,533	6.751
9	284.743,454 424.660,533	10	284.745,075 424.670,159	9.762
10	284.745,075 424.670,159	1	284.740,265 424.705,973	36.136

** Lungimile segmentelor sunt determinate în planul de proiecție Stereo 70 și sunt rotunjite la 1 milimetru.

*** Distanța dintre puncte este formată din segmente cumulate ce sunt mai mici decât valoarea 1 milimetru.

**DATE DESPRE IMOBILUL NR. 7773**

Oficiul de Cadastru și Publicitate Imobiliară CARAS-SEVERIN
Biroul de Cadastru și Publicitate Imobiliară Caransebes

A. Partea I. Descrierea imobilului

TEREN Extravilan

Nr. CF vechi:3, 546- Golet
Nr. topografic:1180, 1181

Adresa: Jud. Caraș-Severin

Nr. Crt	Nr cadastral Nr. topografic	Suprafața* (mp)	Observații / Referințe
A1		3.569	Sector cadastral:64 Teren neimprejmuit;

B. Partea II. Proprietari și acte

Inscrieri privitoare la dreptul de proprietate și alte drepturi reale		Referințe
/		
Act Normativ nr. 7, din 13/03/1996 emis de PARLAMENT;		
B1	Inscrierea provizorie, drept de PROPRIETATE, dobandit prin Lege, cota actuala 1/1 1) COMUNA BUCOȘNIȚA , CIF:3227645, PROPRIETAR NEIDENTIFICAT <i>OBSERVATII: PROPRIETAR NEIDENTIFICAT</i>	A1

C. Partea III. SARCINI .

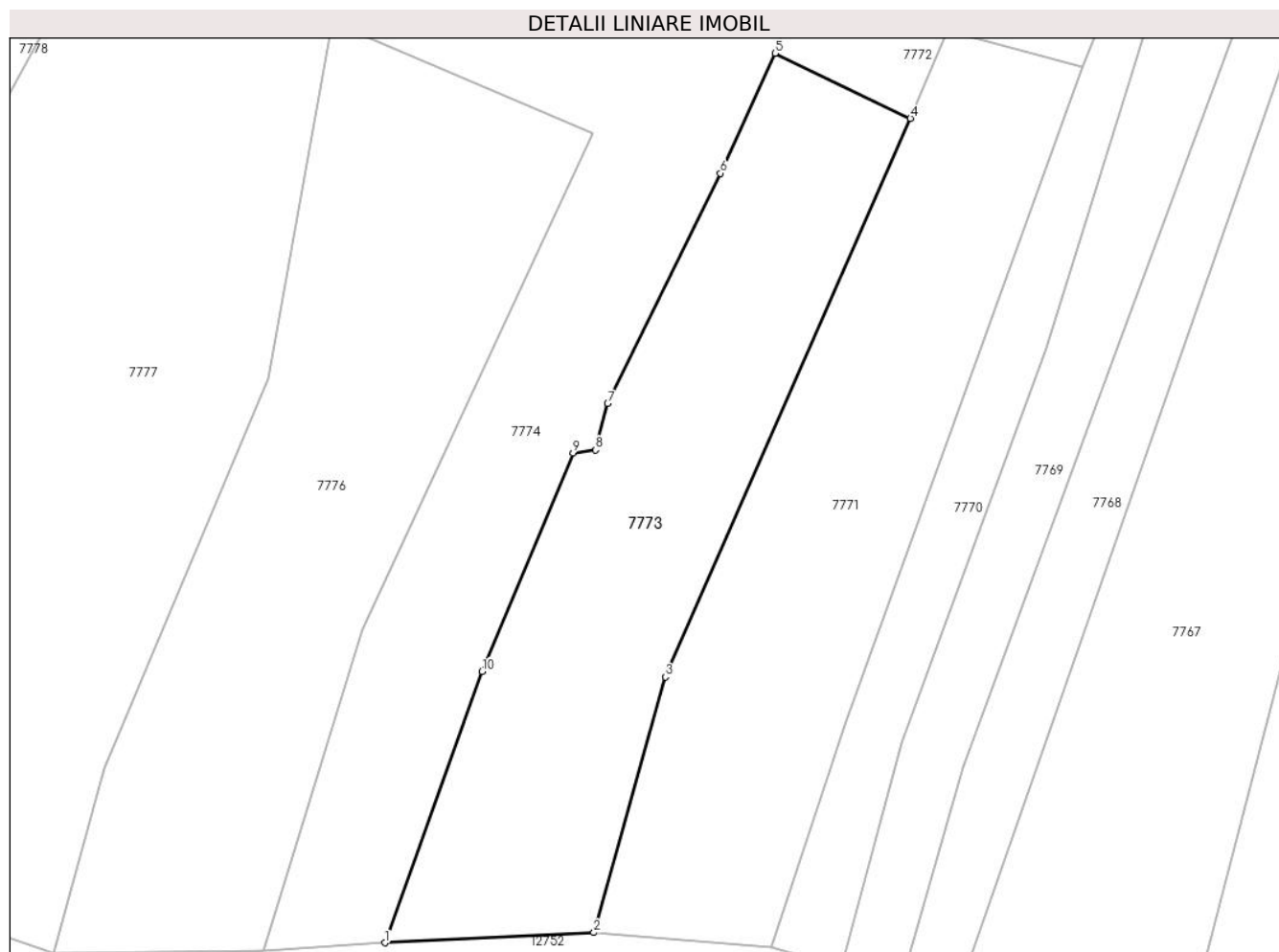
Inscrieri privind dezmembramintele dreptului de proprietate, drepturi reale de garanție și sarcini	Referințe
NU SUNT	

Anexa Nr. 1 La Partea I

Teren

Nr cadastral	Suprafața (mp)*	Observații / Referințe
	3.569	

* Suprafața este determinată în planul de proiecție Stereo 70.



Date referitoare la teren

Crt	Categorie folosință	Intravilan	Suprafața (mp)	Tarla	Parcelă	Nr. topo	Observații / Referințe
1	arabil	NU	3.569	-	-	1180, 1181	Arabil în Cia

Lungime Segmente

1) Valorile lungimilor segmentelor sunt obținute din proiecție în plan.

Punct început	X / Y	Punct sfârșit	X / Y	Lungime segment (** (m)
1	284.628,051 424.521,825	2	284.659,713 424.523,362	31.699
2	284.659,713 424.523,362	3	284.670,52 424.562,07	40.188
3	284.670,52 424.562,07	4	284.707,664 424.646,663	92.389
4	284.707,664 424.646,663	5	284.687,171 424.656,509	22.736
5	284.687,171 424.656,509	6	284.678,899 424.638,333	19.97

Punct început	X / Y	Punct sfârșit	X / Y	Lungime segment (** (m)
6	284.678,899 424.638,333	7	284.661,786 424.603,438	38.865
7	284.661,786 424.603,438	8	284.659,98 424.596,442	7.225
8	284.659,98 424.596,442	9	284.656,534 424.595,988	3.476
9	284.656,534 424.595,988	10	284.642,795 424.562,882	35.844
10	284.642,795 424.562,882	1	284.628,051 424.521,825	43.624

** Lungimile segmentelor sunt determinate în planul de proiecție Stereo 70 și sunt rotunjite la 1 milimetru.

*** Distanța dintre puncte este formată din segmente cumulate ce sunt mai mici decât valoarea 1 milimetru.

**DATE DESPRE IMOBILUL NR. 7774**

Oficiul de Cadastru și Publicitate Imobiliară CARAS-SEVERIN
Biroul de Cadastru și Publicitate Imobiliară Caransebes

A. Partea I. Descrierea imobilului

TEREN Extravilan

Nr. CF vechi:538- Goleț
Nr. topografic:1182

Adresa: Jud. Caraș-Severin

Nr. Crt	Nr cadastral Nr. topografic	Suprafața* (mp)	Observații / Referințe
A1	30832	Din acte: 7.510 Masurata: 7.027	Sector cadastral:64 Teren neimprejmuit;

B. Partea II. Proprietari și acte

Inscrieri privitoare la dreptul de proprietate și alte drepturi reale	Referințe
4480 / 19/09/2003	
Act Notarial nr. 236/1997, din 01/01/1997 emis de BNP MARIA LĂPĂDAT;	
B1	A1
Intabulare, drept de PROPRIETATE, dobandit prin Conventie, cota actuala 1/1, cota initiala 1/1	
1) BELCIU IANAS , necasat	
<i>OBSERVATII: (provenita din conversia CF 538)</i>	

C. Partea III. SARCINI .

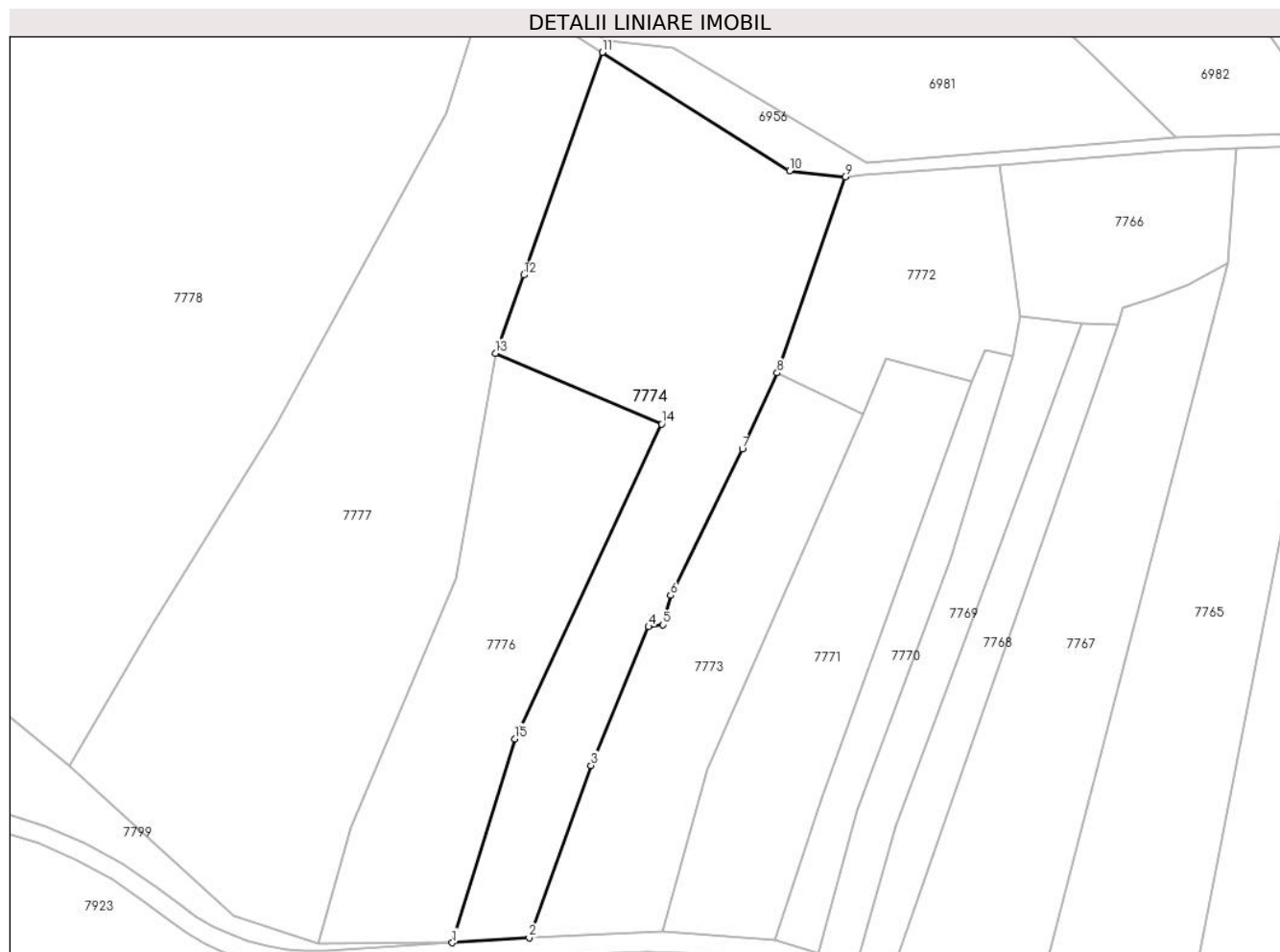
Inscrieri privind dezmembramintele dreptului de proprietate, drepturi reale de garanție și sarcini	Referințe
NU SUNT	

Anexa Nr. 1 La Partea I

Teren

Nr cadastral	Suprafața (mp)*	Observații / Referințe
30832	Din acte: 7.510 Masurata: 7.027	

* Suprafața este determinată în planul de proiecție Stereo 70.



Date referitoare la teren

Crt	Categorie folosință	Intra vilan	Suprafața (mp)	Tarla	Parcelă	Nr. topo	Observații / Referințe
1	arabil	NU	7.027	-	-	1182	Arabil în Șanți

Lungime Segmente

1) Valorile lungimilor segmentelor sunt obținute din proiecție în plan.

Punct început	X / Y	Punct sfârșit	X / Y	Lungime segment (** (m)
1	284.609,704 424.520,607	2	284.628,051 424.521,825	18.387
2	284.628,051 424.521,825	3	284.642,795 424.562,882	43.624
3	284.642,795 424.562,882	4	284.656,534 424.595,988	35.844
4	284.656,534 424.595,988	5	284.659,98 424.596,442	3.476
5	284.659,98 424.596,442	6	284.661,786 424.603,438	7.225

Punct început	X / Y	Punct sfârșit	X / Y	Lungime segment (** (m)
6	284.661,786 424.603,438	7	284.678,899 424.638,333	38.865
7	284.678,899 424.638,333	8	284.687,171 424.656,509	19.97
8	284.687,171 424.656,509	9	284.703,374 424.703,308	49.525
9	284.703,374 424.703,308	10	284.690,137 424.704,679	13.308
10	284.690,137 424.704,679	11	284.645,526 424.732,963	52.822
11	284.645,526 424.732,963	12	284.626,716 424.679,857	56.339
12	284.626,716 424.679,857	13	284.620,0 424.661,19	19.838
13	284.620,0 424.661,19	14	284.659,614 424.644,338	43.049
14	284.659,614 424.644,338	15	284.624,602 424.569,275	82.827
15	284.624,602 424.569,275	1	284.609,704 424.520,607	50.897

** Lungimile segmentelor sunt determinate în planul de proiecție Stereo 70 și sunt rotunjite la 1 milimetru.

*** Distanța dintre puncte este formată din segmente cumulate ce sunt mai mici decât valoarea 1 milimetru.

**DATE DESPRE IMOBILUL NR. 7775**

Oficiul de Cadastru și Publicitate Imobiliară CARAS-SEVERIN
Biroul de Cadastru și Publicitate Imobiliară Caransebes

A. Partea I. Descrierea imobilului

Nr. CF vechi:58, 59, 462, 690- Goleț
Nr. topografic:1145, 1146, 1144/2, parte
din 1141, 1147, 1142, 1143

TEREN Extravilan

Adresa: Jud. Caraș-Severin

Nr. Crt	Nr cadastral Nr. topografic	Suprafața* (mp)	Observații / Referințe
A1		19.640	Sector cadastral:64 Teren neimprejmuit;

Construcții

Crt	Nr cadastral Nr. topografic	Adresa	Observații / Referințe
A1.1		Jud. Caraș-Severin	Nr. niveluri:1; S. construita la sol:89 mp; S. construita desfasurata:89 mp; Anexă P

B. Partea II. Proprietari și acte

Inscrieri privitoare la dreptul de proprietate și alte drepturi reale		Referințe
/		
Act Normativ nr. 7, din 13/03/1996 emis de PARLAMENT;		
B1	Inscrierea provizorie, drept de PROPRIETATE, dobandit prin Lege, cota actuala 1/1 1) COMUNA BUCOȘNIȚA , CIF:3227645, PROPRIETAR NEIDENTIFICAT <i>OBSERVATII: PROPRIETAR NEIDENTIFICAT</i>	A1

C. Partea III. SARCINI .

Inscrieri privind dezmembramintele dreptului de proprietate, drepturi reale de garanție și sarcini	Referințe
NU SUNT	

Anexa Nr. 1 La Partea I

Teren

Nr cadastral	Suprafața (mp)*	Observații / Referințe
	19.640	

* Suprafața este determinată în planul de proiecție Stereo 70.



Date referitoare la teren

Crt	Categorie folosință	Intravilan	Suprafața (mp)	Tarla	Parcelă	Nr. topo	Observații / Referințe
1	curți construcții	NU	95	-	-	1146	Curți construcții în Șanți
2	arabil	NU	19.546	-	-	1145, 1146, 1144/2, parte din 1141, 1147, 1142, 1143	Arabil în Șanți

Date referitoare la construcții

Crt	Număr	Destinație construcție	Supraf. (mp)	Situație juridică	Observații / Referințe
A1.1		construcții anexa	89	Cu acte	Nr. niveluri:1; S. construita la sol:89 mp; S. construita desfasurata:89 mp; Anexă P

Lungime Segmente

1) Valorile lungimilor segmentelor sunt obținute din proiecție în plan.

Punct început	X / Y	Punct sfârșit	X / Y	Lungime segment (** (m)
1	285.220,983 424.428,222	2	285.300,299 424.415,291	80.363

Punct început	X / Y	Punct sfârșit	X / Y	Lungime segment (** (m)
2	285.300,299 424.415,291	3	285.310,572 424.504,209	89.509
3	285.310,572 424.504,209	4	285.310,584 424.504,313	0.105
4	285.310,584 424.504,313	5	285.316,403 424.554,682	50.704
5	285.316,403 424.554,682	6	285.327,895 424.654,151	100.131
6	285.327,895 424.654,151	7	285.243,088 424.661,798	85.151
7	285.243,088 424.661,798	1	285.220,983 424.428,222	234.62

** Lungimile segmentelor sunt determinate în planul de proiecție Stereo 70 și sunt rotunjite la 1 milimetru.

*** Distanța dintre puncte este formată din segmente cumulate ce sunt mai mici decât valoarea 1 milimetru.

**DATE DESPRE IMOBILUL NR. 7776**

Oficiul de Cadastru și Publicitate Imobiliară CARAS-SEVERIN
Biroul de Cadastru și Publicitate Imobiliară Caransebes

A. Partea I. Descrierea imobilului

Nr. CF vechi:125, 129, 132- Goleț
Nr. topografic:1183/1, 1183/2, parte din
1184/1

TEREN Extravilan

Adresa: Jud. Caraș-Severin

Nr. Crt	Nr cadastral Nr. topografic	Suprafața* (mp)	Observații / Referințe
A1		4.474	Sector cadastral:64 Teren neimprejmuit;

B. Partea II. Proprietari și acte

Inscrieri privitoare la dreptul de proprietate și alte drepturi reale		Referințe
/		
Act Normativ nr. 7, din 13/03/1996 emis de PARLAMENT;		
B1	Inscrierea provizorie, drept de PROPRIETATE, dobandit prin Lege, cota actuala 1/1	A1
1) COMUNA BUCOȘNIȚA , CIF:3227645, PROPRIETAR NEIDENTIFICAT <i>OBSERVATII: PROPRIETAR NEIDENTIFICAT</i>		

C. Partea III. SARCINI .

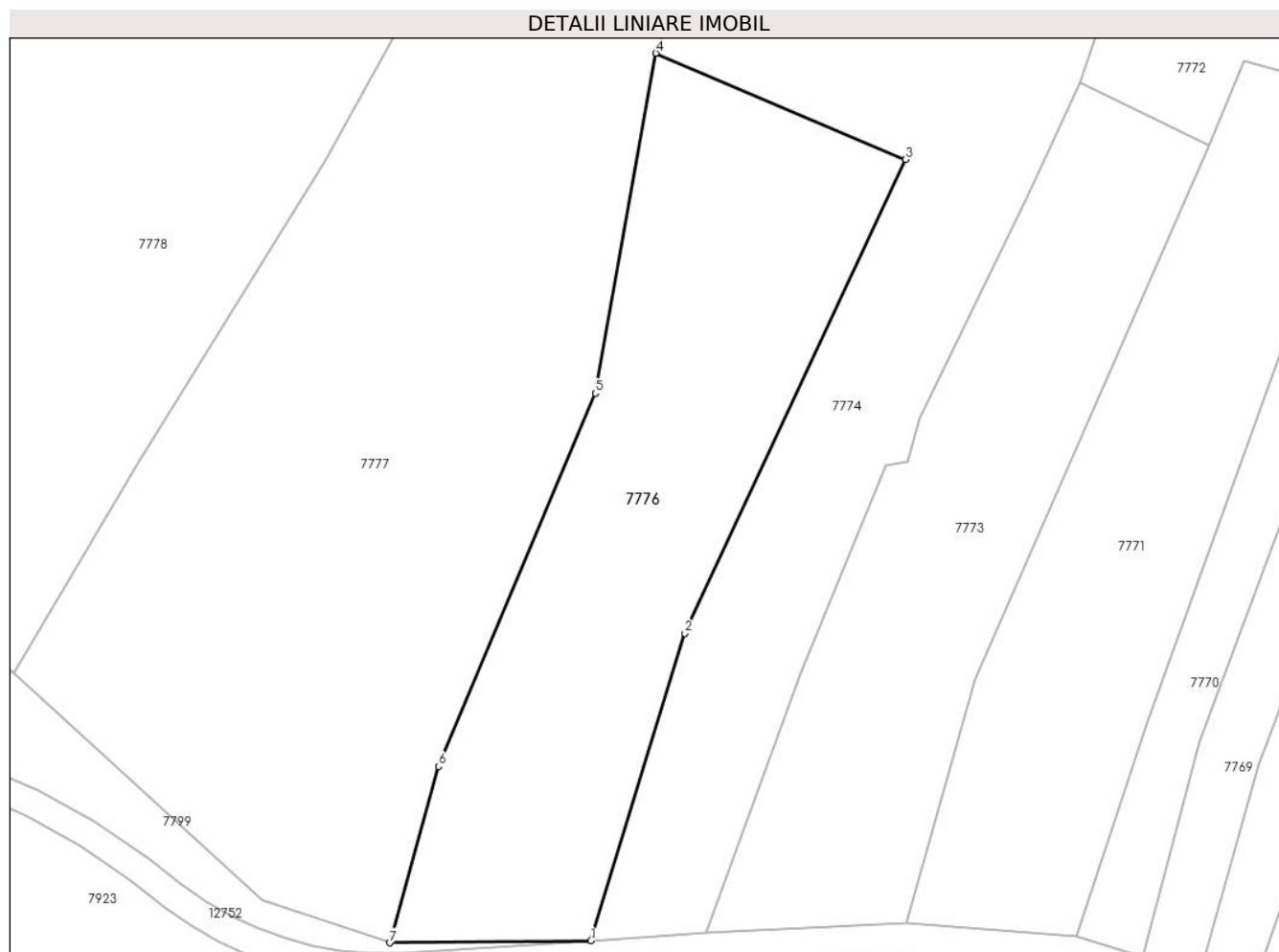
Inscrieri privind dezmembramintele dreptului de proprietate, drepturi reale de garanție și sarcini	Referințe
NU SUNT	

Anexa Nr. 1 La Partea I

Teren

Nr cadastral	Suprafața (mp)*	Observații / Referințe
	4.474	

* Suprafața este determinată în planul de proiecție Stereo 70.



Date referitoare la teren

Crt	Categorie folosință	Intravilan	Suprafața (mp)	Tarla	Parcelă	Nr. topo	Observații / Referințe
1	arabil	NU	4.474	-	-	1183/1, 1183/2, parte din 1184/1	Arabil în Șanți

Lungime Segmente

1) Valorile lungimilor segmentelor sunt obținute din proiecție în plan.

Punct început	X / Y	Punct sfârșit	X / Y	Lungime segment (** (m)
1	284.609,704 424.520,607	2	284.624,602 424.569,275	50.897
2	284.624,602 424.569,275	3	284.659,614 424.644,338	82.827
3	284.659,614 424.644,338	4	284.620,0 424.661,19	43.049
4	284.620,0 424.661,19	5	284.610,438 424.607,331	54.701

Punct început	X / Y	Punct sfârșit	X / Y	Lungime segment (** (m)
5	284.610,438 424.607,331	6	284.585,579 424.548,225	64.121
6	284.585,579 424.548,225	7	284.577,786 424.520,284	29.007
7	284.577,786 424.520,284	1	284.609,704 424.520,607	31.92

** Lungimile segmentelor sunt determinate în planul de proiecție Stereo 70 și sunt rotunjite la 1 milimetru.

*** Distanța dintre puncte este formată din segmente cumulate ce sunt mai mici decât valoarea 1 milimetru.

**DATE DESPRE IMOBILUL NR. 7777**

Oficiul de Cadastru și Publicitate Imobiliară CARAS-SEVERIN
Biroul de Cadastru și Publicitate Imobiliară Caransebes

A. Partea I. Descrierea imobilului

TEREN Extravilan

Nr. CF vechi:132, 133- Goleț
Nr. topografic:1184/2, parte din 1184/1

Adresa: Jud. Caraș-Severin

Nr. Crt	Nr cadastral Nr. topografic	Suprafața* (mp)	Observații / Referințe
A1		10.661	Sector cadastral:64 Teren neimprejmuit;

B. Partea II. Proprietari și acte

Inscrieri privitoare la dreptul de proprietate și alte drepturi reale		Referințe
1191 / 20/07/1944		
Hotarare Judecatoreasca nr. 3628/1935, din 01/01/1935 emis de JUDECĂTORIA CARAMSEBEȘ;		
B1	Inscrierea provizorie, drept de PROPRIETATE părți egale, dobandit prin Hotarare Judecatoreasca, cota actuala 1/1	A1
	1) LINȚU TOMA , fiul lui Nistor, căs. cu Elena Maria născ. Țandrea, dom. în Goleți	
	2) LINȚU NISTOR , fiul lui Nistor, căs. cu Ana născ. Suru, dom. în Goleți	

C. Partea III. SARCINI

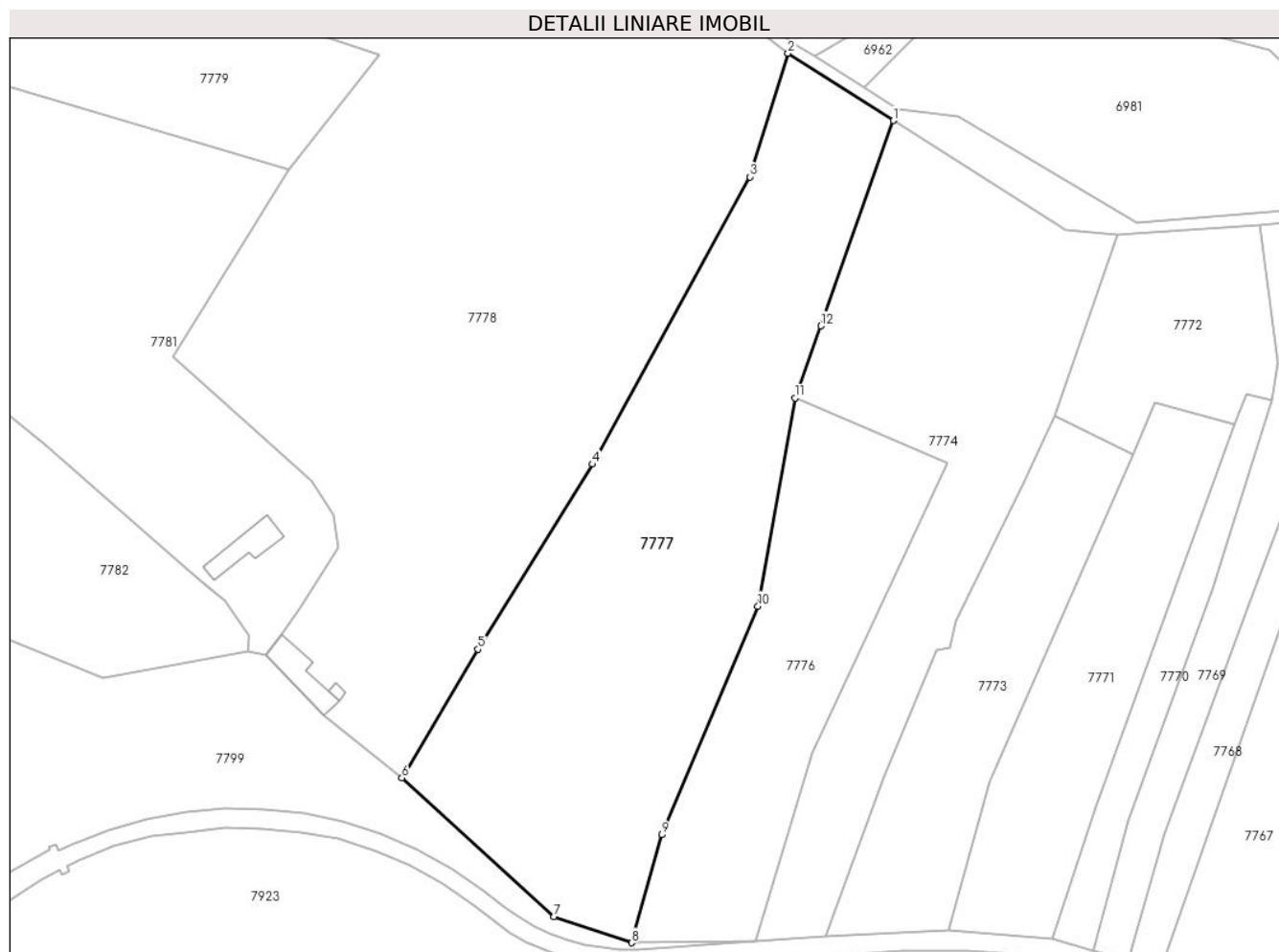
Inscrieri privind dezmembramintele dreptului de proprietate, drepturi reale de garanție și sarcini		Referințe
1191 / 20/07/1944		
Hotarare Judecatoreasca nr. 3628/1935, din 01/01/1935 emis de JUDECĂTORIA CARAMSEBEȘ;		
C1	Inscrierea provizorie, drept de UZUFRACT VIAGER, dobandit prin Hotarare Judecatoreasca, cota actuala 1/4	A1
	1) LINȚU ICONIA , văduvă, născ. Andrei, dom. în Goleți	

Anexa Nr. 1 La Partea I

Teren

Nr cadastral	Suprafața (mp)*	Observații / Referințe
	10.661	

* Suprafața este determinată în planul de proiecție Stereo 70.



Date referitoare la teren

Crt	Categorie folosință	Intravilan	Suprafața (mp)	Tarla	Parcelă	Nr. topo	Observații / Referințe
1	arabil	NU	10.661	-	-	1184/2, parte din 1184/1	Arabil în Șanți

Lungime Segmente

1) Valorile lungimilor segmentelor sunt obținute din proiecție în plan.

Punct început	X / Y	Punct sfârșit	X / Y	Lungime segment (** (m)
1	284.645,526 424.732,963	2	284.618,219 424.750,359	32.377
2	284.618,219 424.750,359	3	284.608,414 424.718,367	33.461
3	284.608,414 424.718,367	4	284.567,617 424.644,073	84.758
4	284.567,617 424.644,073	5	284.537,933 424.596,229	56.304
5	284.537,933 424.596,229	6	284.518,29 424.562,93	38.661

Punct început	X / Y	Punct sfârșit	X / Y	Lungime segment (** (m)
6	284.518,29 424.562,93	7	284.557,695 424.527,008	53.321
7	284.557,695 424.527,008	8	284.577,786 424.520,284	21.186
8	284.577,786 424.520,284	9	284.585,579 424.548,225	29.007
9	284.585,579 424.548,225	10	284.610,438 424.607,331	64.121
10	284.610,438 424.607,331	11	284.620,0 424.661,19	54.701
11	284.620,0 424.661,19	12	284.626,716 424.679,857	19.838
12	284.626,716 424.679,857	1	284.645,526 424.732,963	56.339

** Lungimile segmentelor sunt determinate în planul de proiecție Stereo 70 și sunt rotunjite la 1 milimetru.

*** Distanța dintre puncte este formată din segmente cumulate ce sunt mai mici decât valoarea 1 milimetru.

**DATE DESPRE IMOBILUL NR. 7778**

Oficiul de Cadastru și Publicitate Imobiliară CARAS-SEVERIN
Biroul de Cadastru și Publicitate Imobiliară Caransebes

A. Partea I. Descrierea imobilului

Nr. CF vechi:93, 318, 354- Golet
Nr. topografic:1189/1, parte din 1189/2,
1188

TEREN Extravilan

Adresa: Jud. Caraș-Severin

Nr. Crt	Nr cadastral Nr. topografic	Suprafața* (mp)	Observații / Referințe
A1		20.805	Sector cadastral:64 Teren imprejmuit;

Construcții

Crt	Nr cadastral Nr. topografic	Adresa	Observații / Referințe
A1.1		Jud. Caraș-Severin	Nr. niveluri:1; S. construita la sol:131 mp; S. construita desfasurata:131 mp; ANEXĂ P
A1.2		Jud. Caraș-Severin	Nr. niveluri:1; S. construita la sol:10 mp; S. construita desfasurata:10 mp; ANEXĂ P

B. Partea II. Proprietari și acte

Inscrieri privitoare la dreptul de proprietate și alte drepturi reale		Referințe
/		
Act Normativ nr. 7, din 13/03/1996 emis de PARLAMENT;		
B1	Inscrierea provizorie, drept de PROPRIETATE, dobandit prin Lege, cota actuala 1/1 1) COMUNA BUCOȘNIȚA , CIF:3227645, PROPRIETAR NEIDENTIFICAT <i>OBSERVATII: PROPRIETAR NEIDENTIFICAT</i>	A1

C. Partea III. SARCINI .

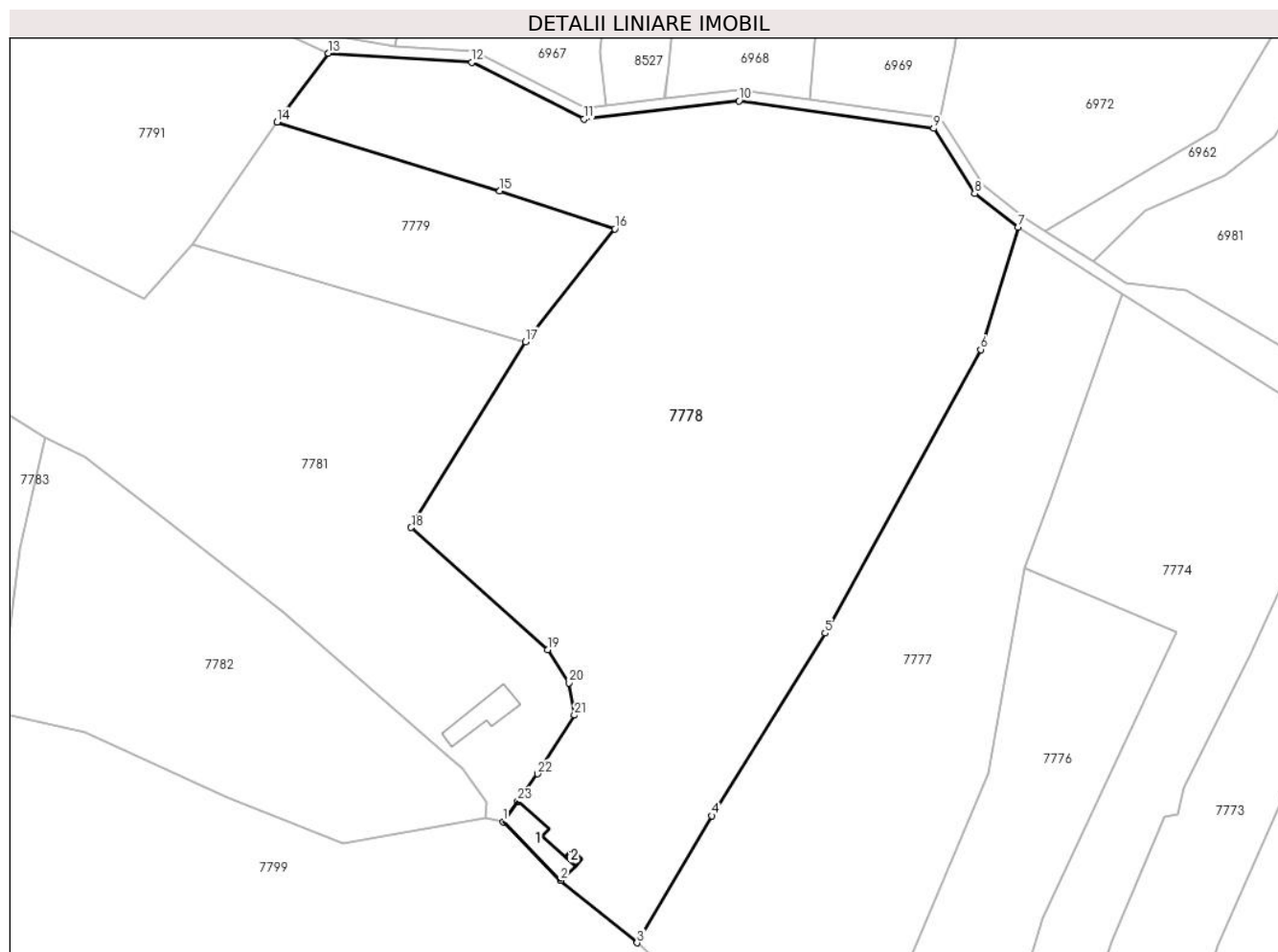
Inscrieri privind dezmembramintele dreptului de proprietate, drepturi reale de garanție și sarcini	Referințe
NU SUNT	

Anexa Nr. 1 La Partea I

Teren

Nr cadastral	Suprafața (mp)*	Observații / Referințe
	20.805	

* Suprafața este determinată în planul de proiecție Stereo 70.



Date referitoare la teren

Crt	Categorie folosință	Intravilan	Suprafața (mp)	Tarla	Parcelă	Nr. topo	Observații / Referințe
1	curți construcții	NU	141	-	-	parte din 1188	Curți construcții în Șanți
2	arabil	NU	20.664	-	-	1189/1, parte din 1189/2, 1188	Arabil în Șanți

Date referitoare la construcții

Crt	Număr	Destinație construcție	Supraf. (mp)	Situație juridică	Observații / Referințe
A1.1		construcții anexa	131	Cu acte	Nr. niveluri:1; S. construita la sol:131 mp; S. construita desfasurata:131 mp; ANEXĂ P
A1.2		construcții anexa	10	Cu acte	Nr. niveluri:1; S. construita la sol:10 mp; S. construita desfasurata:10 mp; ANEXĂ P

Lungime Segmente

1) Valorile lungimilor segmentelor sunt obținute din proiecție în plan.

Punct început	X / Y	Punct sfârșit	X / Y	Lungime segment (** (m)
1	284.483,173 424.594,672	2	284.498,224 424.579,235	21.56

Punct început	X / Y	Punct sfârșit	X / Y	Lungime segment (** (m)
2	284.498,224 424.579,235	3	284.518,29 424.562,93	25.855

Punct început	X / Y	Punct sfârșit	X / Y	Lungime segment (** (m)
3	284.518,29 424.562,93	4	284.537,933 424.596,229	38.661
5	284.567,617 424.644,073	6	284.608,414 424.718,367	84.758
7	284.618,219 424.750,359	8	284.606,843 424.759,24	14.432
9	284.596,108 424.776,321	10	284.545,047 424.783,488	51.562
11	284.504,358 424.778,722	12	284.474,983 424.793,603	32.929
13	284.437,33 424.796,006	14	284.423,929 424.777,974	22.466
15	284.482,329 424.759,883	16	284.512,46 424.749,977	31.718
17	284.489,089 424.720,41	18	284.459,074 424.671,732	57.188
19	284.494,874 424.639,746	20	284.500,495 424.631,018	10.381
21	284.501,864 424.622,564	22	284.492,241 424.607,18	18.146
23	284.487,064 424.600,039	1	284.483,173 424.594,672	6.629

Punct început	X / Y	Punct sfârșit	X / Y	Lungime segment (** (m)
4	284.537,933 424.596,229	5	284.567,617 424.644,073	56.304
6	284.608,414 424.718,367	7	284.618,219 424.750,359	33.461
8	284.606,843 424.759,24	9	284.596,108 424.776,321	20.174
10	284.545,047 424.783,488	11	284.504,358 424.778,722	40.967
12	284.474,983 424.793,603	13	284.437,33 424.796,006	37.73
14	284.423,929 424.777,974	15	284.482,329 424.759,883	61.138
16	284.512,46 424.749,977	17	284.489,089 424.720,41	37.688
18	284.459,074 424.671,732	19	284.494,874 424.639,746	48.008
20	284.500,495 424.631,018	21	284.501,864 424.622,564	8.564
22	284.492,241 424.607,18	23	284.487,064 424.600,039	8.82

** Lungimile segmentelor sunt determinate în planul de proiecție Stereo 70 și sunt rotunjite la 1 milimetru.

*** Distanța dintre puncte este formată din segmente cumulate ce sunt mai mici decât valoarea 1 milimetru.

**DATE DESPRE IMOBILUL NR. 7779**

Oficiul de Cadastru și Publicitate Imobiliară CARAS-SEVERIN
Biroul de Cadastru și Publicitate Imobiliară Caransebes

A. Partea I. Descrierea imobilului

TEREN Extravilan

Nr. CF vechi:354- Goleț
Nr. topografic:parte din 1189/2

Adresa: Jud. Caraș-Severin

Nr. Crt	Nr cadastral Nr. topografic	Suprafața* (mp)	Observații / Referințe
A1		3.336	Sector cadastral:64 Teren imprejmuit;

B. Partea II. Proprietari și acte

Inscrieri privitoare la dreptul de proprietate și alte drepturi reale		Referințe
354 / 12/02/1925		
Act Notarial nr. 0, din 18/02/1925 emis de -;		
B1	Intabulare, drept de PROPRIETATE drept cumpărare, dobandit prin Conventie, cota actuala 1/5 1) TODOR PETRU , căs. cu Elisaveta Suru, dom. în Goleți	A1
B2	Intabulare, drept de PROPRIETATE drept cumpărare, dobandit prin Conventie, cota actuala 1/5 1) TODOR MARCU , căs. cu Dosia Bejerița, dom. în Goleți	A1
1442 / 17/07/1925		
Act Notarial nr. 0, din 13/07/1925 emis de -;		
B3	Intabulare, drept de PROPRIETATE drept cumpărare, dobandit prin Conventie, cota actuala 1/5 1) TODOR PETRU , căs. cu Elisaveta Suru, dom. în Goleți	A1
205 / 06/02/1940		
Act Notarial nr. 0, din 22/12/1939 emis de -;		
B4	Intabulare, drept de PROPRIETATE părți egale, dobandit prin Conventie, cota actuala 1/5 1) TODOR PETRU , și soția sa Suru Elisaveta, dom. în Goleți 2) TODOR MARCU , și soția sa născ. Bejerița Dosia, dom. în Goleți	A1
1096 / 25/10/1948		
Hotarare Judecatoreasca nr. 228/935, din 01/01/1935 emis de JUDECĂTORIA CARAMSEBES;		
B5	Intabulare, drept de PROPRIETATE, dobandit prin Hotarare Judecatoreasca, cota actuala 1/5 1) TODOR FLORIA , căs. cu Elisaveta născ. Hamat, dom. în Goleți	A1

C. Partea III. SARCINI

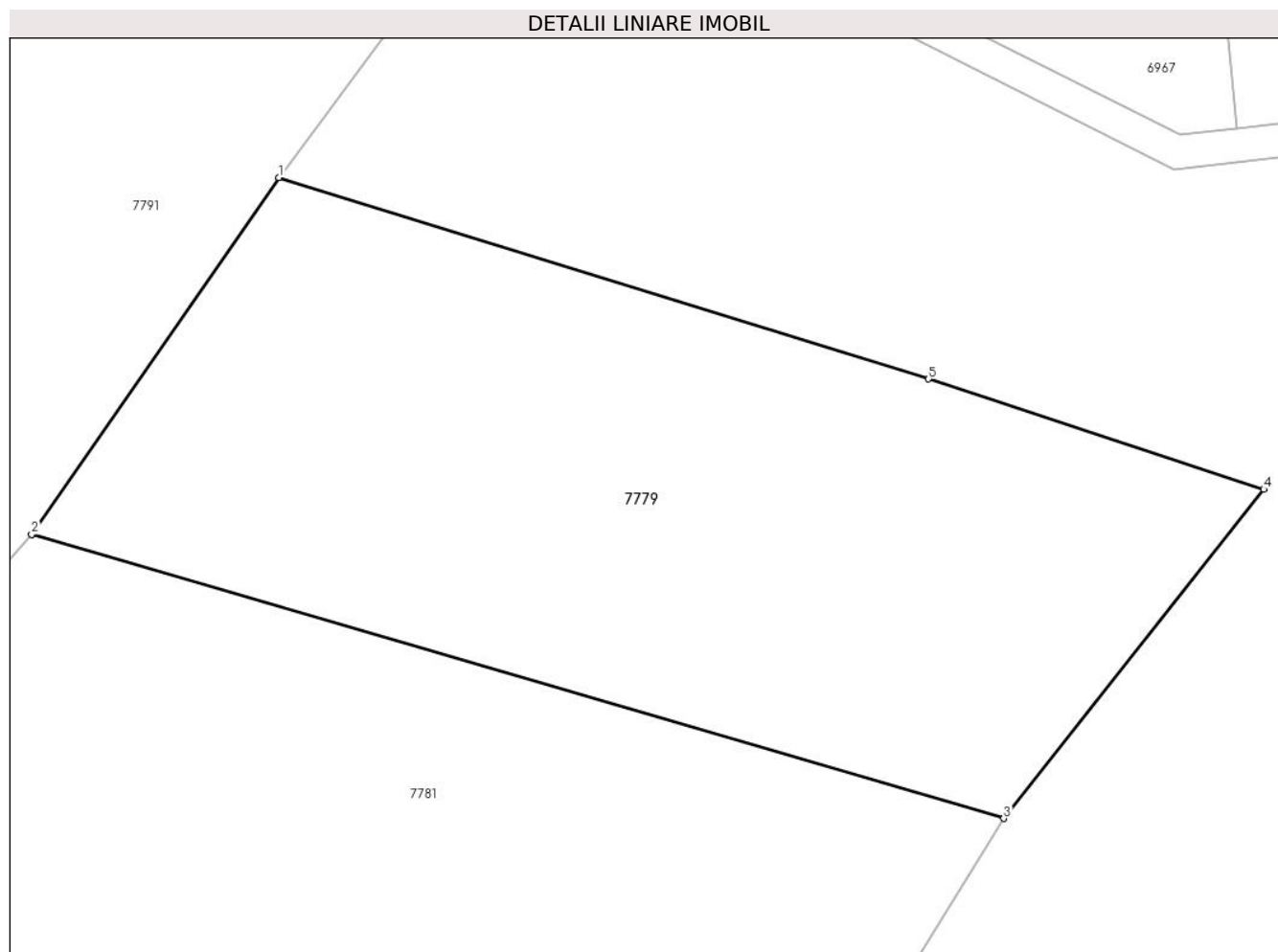
Inscrieri privind dezmembramentele dreptului de proprietate, drepturi reale de garanție și sarcini		Referințe
205 / 06/02/1940		
Act Notarial nr. 0, din 22/12/1939 emis de -;		
C1	Intabulare, drept de UZUFRUCT VIAGER, dobandit prin Conventie, cota actuala 1/5 1) TODOR FLORIA , căs. cu Elisaveta născ. Hamat, dom. în Goleți	A1

Anexa Nr. 1 La Partea I

Teren

Nr cadastral	Suprafața (mp)*	Observații / Referințe
	3.336	

* Suprafața este determinată în planul de proiecție Stereo 70.



Date referitoare la teren

Crt	Categorie folosință	Intravilan	Suprafața (mp)	Tarla	Parcelă	Nr. topo	Observații / Referințe
1	arabil	NU	3.336	-	-	parte din 1189/2	Arabil în Șanți

Lungime Segmente

1) Valorile lungimilor segmentelor sunt obținute din proiecție în plan.

Punct început	X / Y	Punct sfârșit	X / Y	Lungime segment (** (m)
1	284.423,929 424.777,974	2	284.401,694 424.745,937	38.997
2	284.401,694 424.745,937	3	284.489,089 424.720,41	91.047
3	284.489,089 424.720,41	4	284.512,46 424.749,977	37.688
4	284.512,46 424.749,977	5	284.482,329 424.759,883	31.718
5	284.482,329 424.759,883	1	284.423,929 424.777,974	61.138

**** Lungimile segmentelor sunt determinate în planul de proiecție Stereo 70 și sunt rotunjite la 1 milimetru.**

***** Distanța dintre puncte este formată din segmente cumulate ce sunt mai mici decât valoarea 1 milimetru.**

**DATE DESPRE IMOBILUL NR. 7780**

Oficiul de Cadastru și Publicitate Imobiliară CARAS-SEVERIN
Biroul de Cadastru și Publicitate Imobiliară Caransebes

A. Partea I. Descrierea imobilului

TEREN Extravilan

Nr. CF vechi:93- Golet
Nr. topografic:Parte din 1210, 1207

Adresa: Jud. Caraș-Severin

Nr. Crt	Nr cadastral Nr. topografic	Suprafața* (mp)	Observații / Referințe
A1	31748	1.677	Sector cadastral:64 Teren neimprejmuit;

B. Partea II. Proprietari și acte

Inscrieri privitoare la dreptul de proprietate și alte drepturi reale		Referințe
/		
Act Normativ nr. 7, din 13/03/1996 emis de PARLAMENT;		
B1	Inscrierea provizorie, drept de PROPRIETATE, dobandit prin Lege, cota actuala 1/1 1) COMUNA BUCOȘNIȚA , CIF:3227645, PROPRIETAR NEIDENTIFICAT <i>OBSERVATII: PROPRIETAR NEIDENTIFICAT</i>	A1

C. Partea III. SARCINI .

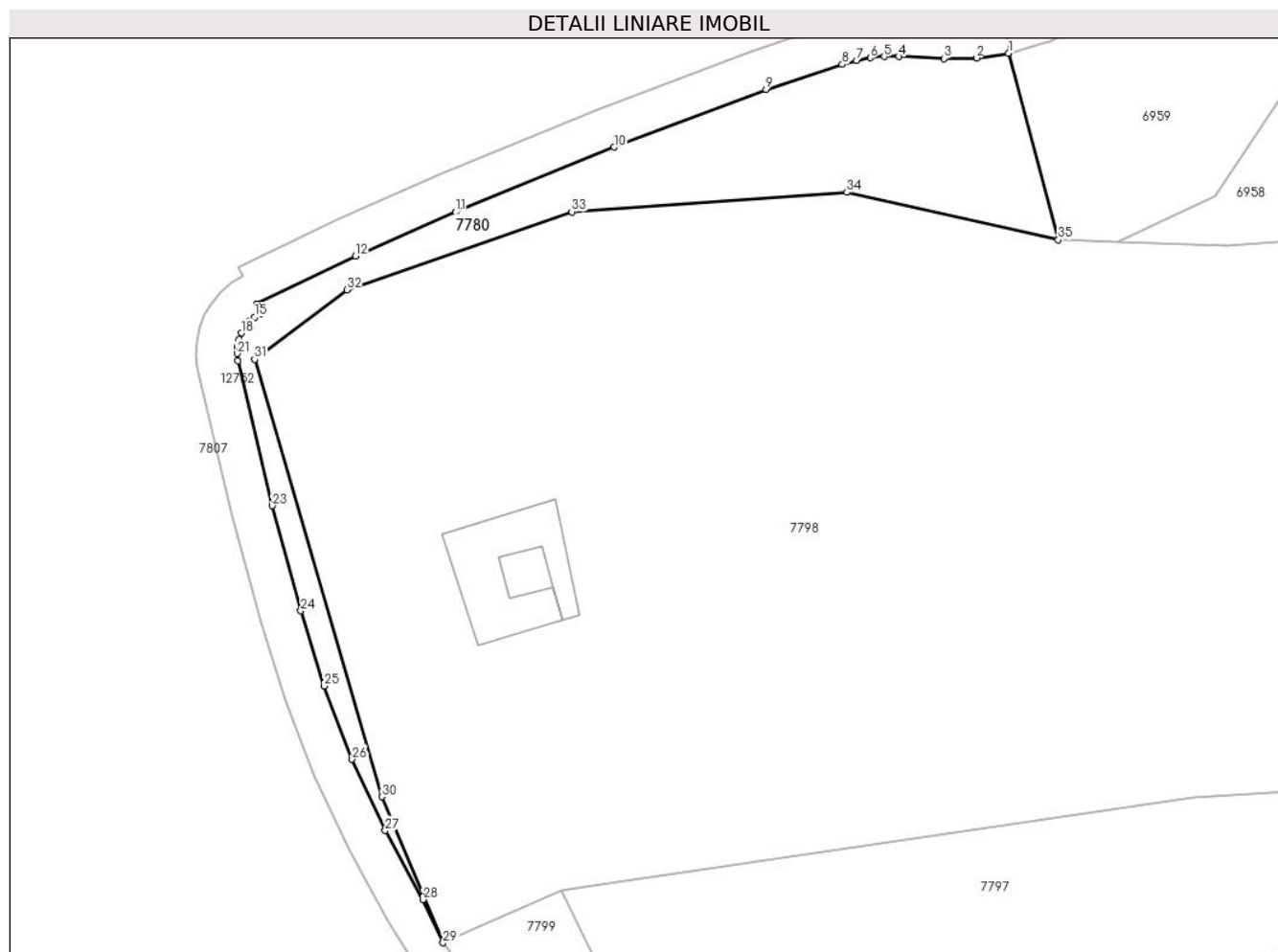
Inscrieri privind dezmembramintele dreptului de proprietate, drepturi reale de garanție și sarcini	Referințe
NU SUNT	

Anexa Nr. 1 La Partea I

Teren

Nr cadastral	Suprafața (mp)*	Observații / Referințe
31748	1.677	

* Suprafața este determinată în planul de proiecție Stereo 70.



Date referitoare la teren

Crt	Categorie folosință	Intravilan	Suprafața (mp)	Tarla	Parcelă	Nr. topo	Observații / Referințe
1	pașune	NU	1.677	-	-	Parte din 1210, 1207	Pășune în Șanți

Lungime Segmente

1) Valorile lungimilor segmentelor sunt obținute din proiecție în plan.

Punct început	X / Y	Punct sfârșit	X / Y	Lungime segment (** (m)
1	284.117,031 424.879,593	2	284.112,326 424.878,893	4.757
3	284.107,569 424.878,811	4	284.100,975 424.879,102	6.6
5	284.098,795 424.879,1	6	284.096,758 424.878,914	2.045
7	284.094,746 424.878,546	8	284.092,645 424.877,963	2.18
9	284.081,471 424.874,312	10	284.059,217 424.865,841	23.812

Punct început	X / Y	Punct sfârșit	X / Y	Lungime segment (** (m)
2	284.112,326 424.878,893	3	284.107,569 424.878,811	4.758
4	284.100,975 424.879,102	5	284.098,795 424.879,1	2.18
6	284.096,758 424.878,914	7	284.094,746 424.878,546	2.045
8	284.092,645 424.877,963	9	284.081,471 424.874,312	11.755
10	284.059,217 424.865,841	11	284.035,993 424.856,322	25.099

Punct început	X / Y	Punct sfârșit	X / Y	Lungime segment (** (m)
11	284.035,993 424.856,322	12	284.021,333 424.849,914	15.999
13	284.006,821 424.842,849	14	284.007,479 424.841,501	1.5
15	284.006,589 424.840,972	16	284.005,798 424.840,303	1.036
17	284.005,129 424.839,513	18	284.004,599 424.838,623	1.036
19	284.004,224 424.837,659	20	284.004,012 424.836,645	1.036
21	284.003,972 424.835,61	22	284.004,102 424.834,583	1.035
23	284.009,115 424.813,319	24	284.013,304 424.797,935	15.944
25	284.016,698 424.786,937	26	284.020,823 424.776,193	11.509
27	284.025,66 424.765,75	28	284.031,187 424.755,655	11.509
29	284.034,14 424.749,332	30	284.025,219 424.770,712	23.167
31	284.006,512 424.834,768	32	284.020,047 424.844,945	16.934
33	284.053,004 424.856,362	34	284.093,311 424.859,23	40.409
35	284.124,295 424.852,264	1	284.117,031 424.879,593	28.278

Punct început	X / Y	Punct sfârșit	X / Y	Lungime segment (** (m)
12	284.021,333 424.849,914	13	284.006,821 424.842,849	16.14
14	284.007,479 424.841,501	15	284.006,589 424.840,972	1.035
16	284.005,798 424.840,303	17	284.005,129 424.839,513	1.035
18	284.004,599 424.838,623	19	284.004,224 424.837,659	1.034
20	284.004,012 424.836,645	21	284.003,972 424.835,61	1.036
22	284.004,102 424.834,583	23	284.009,115 424.813,319	21.847
24	284.013,304 424.797,935	25	284.016,698 424.786,937	11.51
26	284.020,823 424.776,193	27	284.025,66 424.765,75	11.509
28	284.031,187 424.755,655	29	284.034,14 424.749,332	6.979
30	284.025,219 424.770,712	31	284.006,512 424.834,768	66.732
32	284.020,047 424.844,945	33	284.053,004 424.856,362	34.879
34	284.093,311 424.859,23	35	284.124,295 424.852,264	31.757

** Lungimile segmentelor sunt determinate în planul de proiecție Stereo 70 și sunt rotunjite la 1 milimetru.

*** Distanța dintre puncte este formată din segmente cumulate ce sunt mai mici decât valoarea 1 milimetru.

**DATE DESPRE IMOBILUL NR. 7781**

Oficiul de Cadastru și Publicitate Imobiliară CARAS-SEVERIN
Biroul de Cadastru și Publicitate Imobiliară Caransebes

A. Partea I. Descrierea imobilului

Nr. CF vechi:324- Golet
Nr. topografic:1191

TEREN Extravilan

Adresa: Jud. Caraș-Severin

Nr. Crt	Nr cadastral Nr. topografic	Suprafața* (mp)	Observații / Referințe
A1		Din acte: 10.455 Masurata: 11.926	Sector cadastral:64 Teren imprejmuit;

Construcții

Crt	Nr cadastral Nr. topografic	Adresa	Observații / Referințe
A1.1		Jud. Caraș-Severin	Nr. niveluri:1; S. construita la sol:118 mp; S. construita desfasurata:118 mp; Anexă P

B. Partea II. Proprietari și acte

Inscrieri privitoare la dreptul de proprietate și alte drepturi reale		Referințe
1 / 01/01/1900		
Act Notarial nr. 0, din 01/01/1900 emis de - (POSESIUNE FAPTICĂ NR. 1062 DIN 17.05.1920);		
B1	Intabulare, drept de PROPRIETATEDrept proprietate asupra cotei de 6/14 din suprafața de 10455 mp, dobandit prin Conventie, cota actuala 6/14 1) TODOR ION , căs. cu Grof Maria	A1
B2	Intabulare, drept de PROPRIETATEDrept proprietate asupra cotei de 2/14 din suprafața de 10455 mp, dobandit prin Conventie, cota actuala 2/14 1) TODOR CRINA , a lui Ion, idiotă	A1
B3	Intabulare, drept de PROPRIETATEDrept proprietate asupra cotei de 1/14 din suprafața de 10455 mp, dobandit prin Conventie, cota actuala 1/14 1) DRAGOI DOCHIA , născ. Todor	A1
B4	Intabulare, drept de PROPRIETATEDrept proprietate asupra cotei de 1/14 din suprafața de 10455 mp, dobandit prin Conventie, cota actuala 1/14 1) GARAȘ GEORGIȚA , născ. Todor	A1
1062 / 17/05/1920		
Act Notarial nr. 0, din 01/01/1900 emis de - (POSESIUNE FAPTICĂ NR. 1062 DIN 17.05.1920);		
B5	Intabulare, drept de PROPRIETATEDrept proprietate asupra cotei de 4/14 din suprafața de 10455 mp, dobandit prin Conventie, cota actuala 4/14 1) TODOR ION , căs. cu Bejerița Crina	A1
/		
Act Normativ nr. 7, din 13/03/1996 emis de PARLAMENT;		
B6	Se notează posesia faptică asupra suprafeței de 1276 mp în favoarea 1) COMUNA BUCOȘNIȚA , CIF:3227645, PROPRIETAR NEIDENTIFICAT	A1
Act Normativ nr. 7, din 13/03/1996 emis de PARLAMENT (ACT ADMINISTRATIV NR. 1271 DIN 15.04.2022, EMIS DE PRIMĂRIA COMUNEI BUCOȘNIȚA);		
B7	Intabulare, drept de PROPRIETATE, dobandit prin Lege, cota actuala 6/14 1) TODOR ION , căs. cu Grof Maria	A1.1
B8	Intabulare, drept de PROPRIETATE, dobandit prin Lege, cota actuala 2/14 1) TODOR CRINA , a lui Ion, idiotă	A1.1
B9	Intabulare, drept de PROPRIETATE, dobandit prin Lege, cota actuala 1/14 1) DRAGOI DOCHIA , născ. Todor	A1.1
B10	Intabulare, drept de PROPRIETATE, dobandit prin Lege, cota actuala 1/14 1) GARAȘ GEORGIȚA , născ. Todor	A1.1

Inscrieri privitoare la dreptul de proprietate și alte drepturi reale		Referințe
B11	Intabulare, drept de PROPRIETATE, dobandit prin Lege, cota actuala 4/14 1) TODOR ION , căs. cu Bejerița Crina	A1.1

C. Partea III. SARCINI

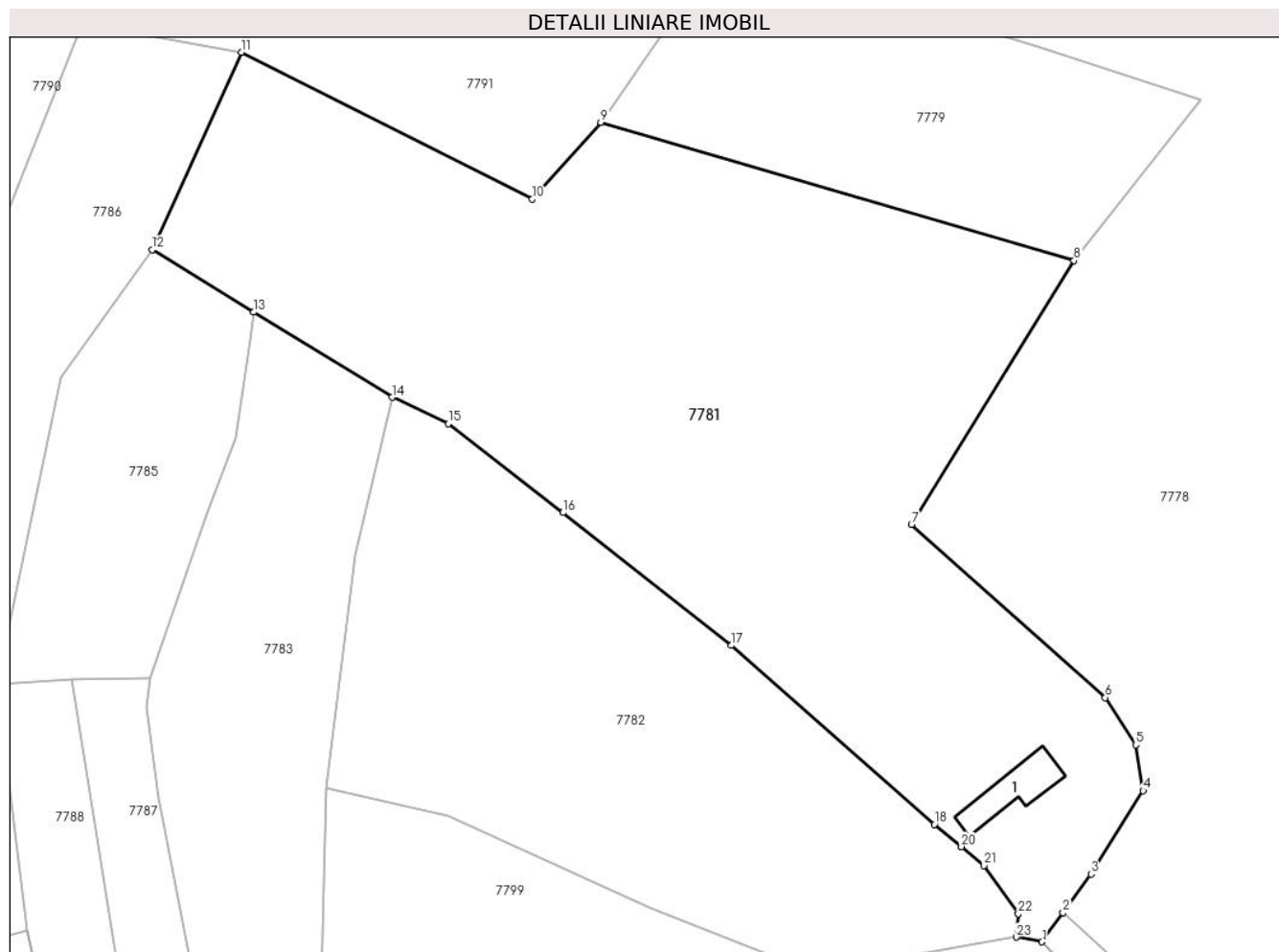
Inscrieri privind dezmembramintele dreptului de proprietate, drepturi reale de garanție și sarcini		Referințe
1062 / 17/05/1920		
Act Notarial nr. 0, din 01/01/1900 emis de - (POSESIUNE FAPTICĂ NR. 1062 DIN 17.05.1920);		
C1	Intabulare, drept de UZUFRACT VIAGER, dobandit prin Conventie, cota actuala 2/14 1) TODOR MARIA , născ. Grof, dom. în Golet	A1

Anexa Nr. 1 La Partea I

Teren

Nr cadastral	Suprafața (mp)*	Observații / Referințe
	Din acte: 10.455 Masurata: 11.926	

* Suprafața este determinată în planul de proiecție Stereo 70.



Date referitoare la teren

Crt	Categorie folosință	Intravilan	Suprafața (mp)	Tarla	Parcelă	Nr. topo	Observații / Referințe
1	curți construcții	NU	118	-	-	1191	Arabil în Șanți
2	arabil	NU	11.808	-	-	-	

Date referitoare la construcții

Crt	Număr	Destinație construcție	Supraf. (mp)	Situație juridică	Observații / Referințe
A1.1		construcții anexa	118	Cu acte	Nr. niveluri:1; S. construita la sol:118 mp; S. construita desfasurata:118 mp; Anexă P

Lungime Segmente

1) Valorile lungimilor segmentelor sunt obținute din proiecție în plan.

Punct început	X / Y	Punct sfârșit	X / Y	Lungime segment (** (m)
1	284.483,173 424.594,672	2	284.487,064 424.600,039	6.629
3	284.492,241 424.607,18	4	284.501,864 424.622,564	18.146

Punct început	X / Y	Punct sfârșit	X / Y	Lungime segment (** (m)
2	284.487,064 424.600,039	3	284.492,241 424.607,18	8.82
4	284.501,864 424.622,564	5	284.500,495 424.631,018	8.564

Punct început	X / Y	Punct sfârșit	X / Y	Lungime segment (** (m)
5	284.500,495 424.631,018	6	284.494,874 424.639,746	10.381
7	284.459,074 424.671,732	8	284.489,089 424.720,41	57.188
9	284.401,694 424.745,937	10	284.389,055 424.731,751	19.0
11	284.335,278 424.758,844	12	284.318,821 424.722,421	39.968
13	284.337,607 424.710,87	14	284.363,152 424.695,163	29.988
15	284.373,519 424.690,299	16	284.394,704 424.673,881	26.802
17	284.425,789 424.649,358	18	284.463,32 424.616,364	49.972
19	284.468,22 424.612,284	20	284.468,297 424.612,22	0.1
21	284.472,478 424.608,739	22	284.478,786 424.599,839	10.909
23	284.478,416 424.595,563	1	284.483,173 424.594,672	4.84

Punct început	X / Y	Punct sfârșit	X / Y	Lungime segment (** (m)
6	284.494,874 424.639,746	7	284.459,074 424.671,732	48.008
8	284.489,089 424.720,41	9	284.401,694 424.745,937	91.047
10	284.389,055 424.731,751	11	284.335,278 424.758,844	60.216
12	284.318,821 424.722,421	13	284.337,607 424.710,87	22.053
14	284.363,152 424.695,163	15	284.373,519 424.690,299	11.451
16	284.394,704 424.673,881	17	284.425,789 424.649,358	39.594
18	284.463,32 424.616,364	19	284.468,22 424.612,284	6.376
20	284.468,297 424.612,22	21	284.472,478 424.608,739	5.44
22	284.478,786 424.599,839	23	284.478,416 424.595,563	4.292

** Lungimile segmentelor sunt determinate în planul de proiecție Stereo 70 și sunt rotunjite la 1 milimetru.

*** Distanța dintre puncte este formată din segmente cumulate ce sunt mai mici decât valoarea 1 milimetru.

**DATE DESPRE IMOBILUL NR. 7782**

Oficiul de Cadastru și Publicitate Imobiliară CARAS-SEVERIN
 Biroul de Cadastru și Publicitate Imobiliară Caransebes

A. Partea I. Descrierea imobilului

TEREN Extravilan

Nr. CF vechi:594- Goleț
 Nr. topografic:parte din 1192

Adresa: Jud. Caraș-Severin

Nr. Crt	Nr cadastral Nr. topografic	Suprafața* (mp)	Observații / Referințe
A1		6.404	Sector cadastral:64 Teren imprejmuit;

B. Partea II. Proprietari și acte

Inscrieri privitoare la dreptul de proprietate și alte drepturi reale		Referințe
/		
Act Normativ nr. 7, din 13/03/1996 emis de PARLAMENT;		
B1	Inscrierea provizorie, drept de PROPRIETATE, dobandit prin Lege, cota actuala 1/1 1) COMUNA BUCOȘNIȚA , CIF:3227645, PROPRIETAR NEIDENTIFICAT <i>OBSERVATII: PROPRIETAR NEIDENTIFICAT</i>	A1

C. Partea III. SARCINI .

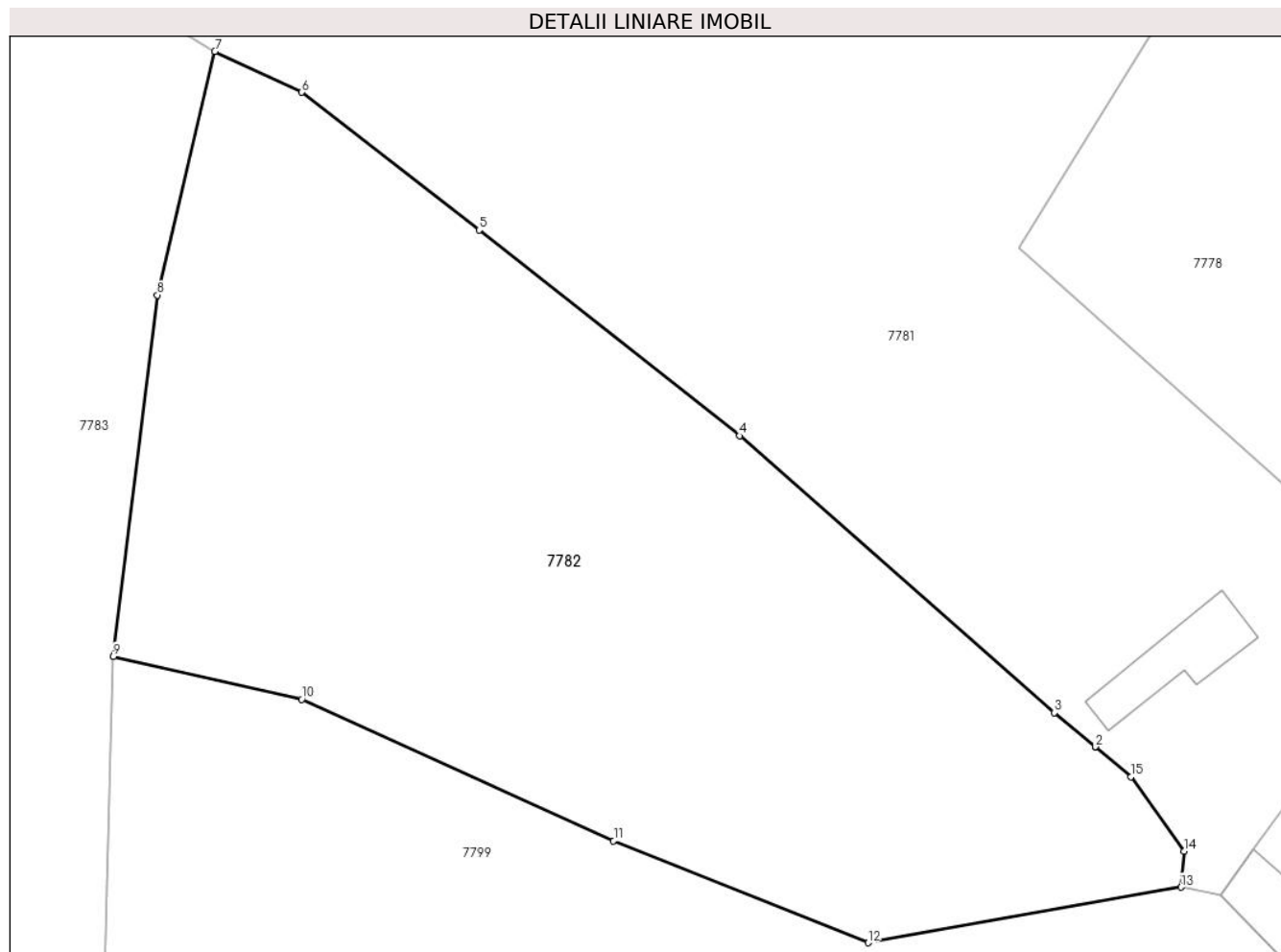
Inscrieri privind dezmembramintele dreptului de proprietate, drepturi reale de garanție și sarcini	Referințe
NU SUNT	

Anexa Nr. 1 La Partea I

Teren

Nr cadastral	Suprafața (mp)*	Observații / Referințe
	6.404	

* Suprafața este determinată în planul de proiecție Stereo 70.



Date referitoare la teren

Crt	Categorie folosință	Intravilan	Suprafața (mp)	Tarla	Parcelă	Nr. topo	Observații / Referințe
1	arabil	NU	6.404	-	-	parte din 1192	Arabil în Șanți

Lungime Segmente

1) Valorile lungimilor segmentelor sunt obținute din proiecție în plan.

Punct început	X / Y	Punct sfârșit	X / Y	Lungime segment (** (m)
1	284.468,297 424.612,22	2	284.468,22 424.612,284	0.1
2	284.468,22 424.612,284	3	284.463,32 424.616,364	6.376
3	284.463,32 424.616,364	4	284.425,789 424.649,358	49.972
4	284.425,789 424.649,358	5	284.394,704 424.673,881	39.594
5	284.394,704 424.673,881	6	284.373,519 424.690,299	26.802

Punct început	X / Y	Punct sfârșit	X / Y	Lungime segment (** (m)
6	284.373,519 424.690,299	7	284.363,152 424.695,163	11.451
7	284.363,152 424.695,163	8	284.356,314 424.666,129	29.828
8	284.356,314 424.666,129	9	284.351,048 424.623,06	43.39
9	284.351,048 424.623,06	10	284.373,505 424.617,948	23.031
10	284.373,505 424.617,948	11	284.410,734 424.601,095	40.866
11	284.410,734 424.601,095	12	284.441,091 424.588,937	32.701
12	284.441,091 424.588,937	13	284.478,416 424.595,563	37.909
13	284.478,416 424.595,563	14	284.478,786 424.599,839	4.292
14	284.478,786 424.599,839	15	284.472,478 424.608,739	10.909
15	284.472,478 424.608,739	1	284.468,297 424.612,22	5.44

** Lungimile segmentelor sunt determinate în planul de proiecție Stereo 70 și sunt rotunjite la 1 milimetru.

*** Distanța dintre puncte este formată din segmente cumulate ce sunt mai mici decât valoarea 1 milimetru.

**DATE DESPRE IMOBILUL NR. 7783**

Oficiul de Cadastru și Publicitate Imobiliară CARAS-SEVERIN
Biroul de Cadastru și Publicitate Imobiliară Caransebes

A. Partea I. Descrierea imobilului

TEREN Extravilan

Nr. CF vechi: 93, 32, 594- Goleț

Nr. topografic: parte din 1192, 1193, 1188

Adresa: Jud. Caraș-Severin

Nr. Crt	Nr cadastral Nr. topografic	Suprafața* (mp)	Observații / Referințe
A1	31725	3.794	Sector cadastral:64 Teren neimprejmuit;

B. Partea II. Proprietari și acte

Inscrieri privitoare la dreptul de proprietate și alte drepturi reale		Referințe
/		
Act Normativ nr. 7, din 13/03/1996 emis de PARLAMENT;		
B1	Inscrierea provizorie, drept de PROPRIETATE, dobandit prin Lege, cota actuala 1/1 1) COMUNA BUCOȘNIȚA , CIF:3227645, PROPRIETAR NEIDENTIFICAT <i>OBSERVATII: PROPRIETAR NEIDENTIFICAT</i>	A1

C. Partea III. SARCINI .

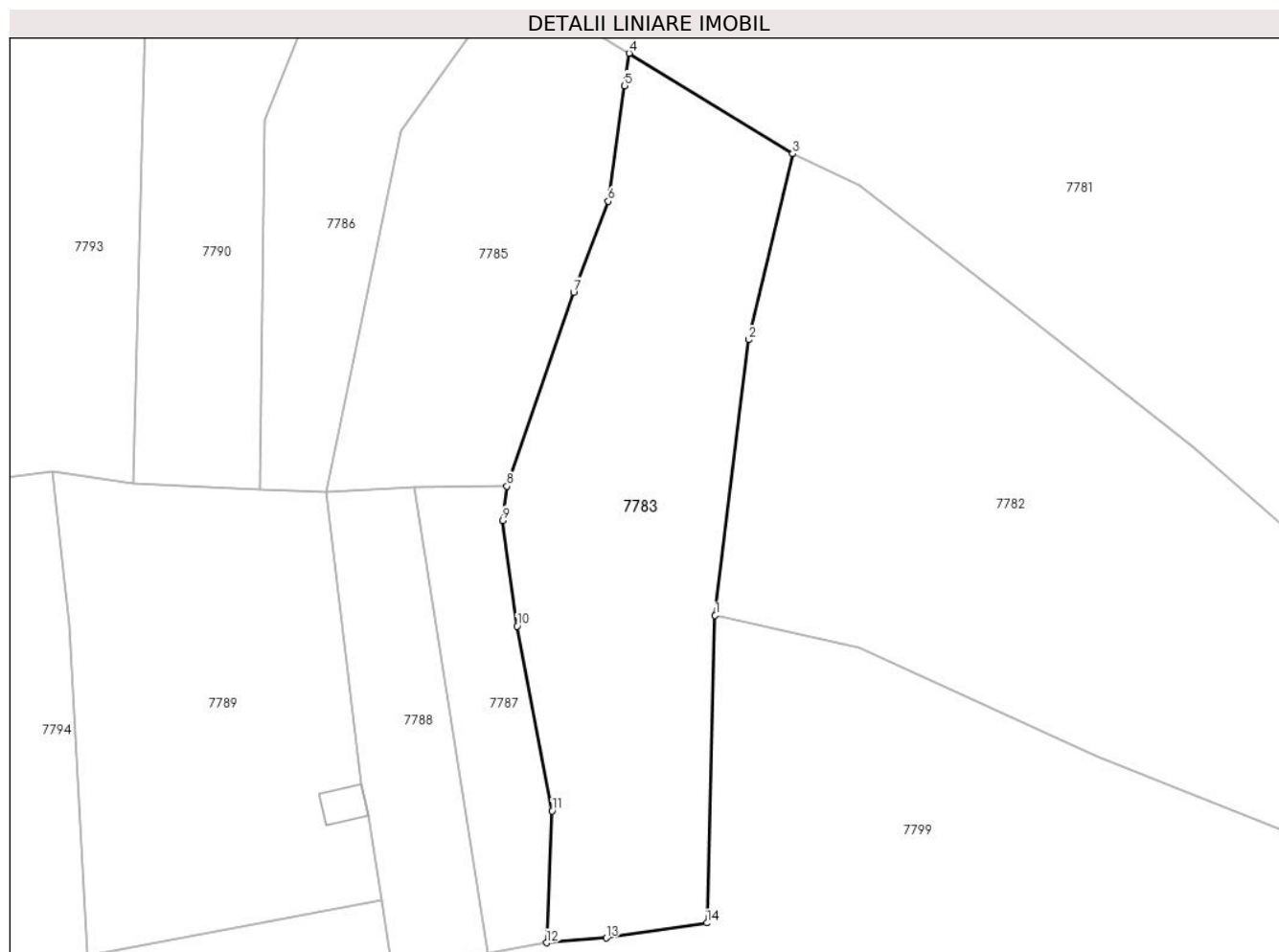
Inscrieri privind dezmembramintele dreptului de proprietate, drepturi reale de garanție și sarcini	Referințe
NU SUNT	

Anexa Nr. 1 La Partea I

Teren

Nr cadastral	Suprafața (mp)*	Observații / Referințe
31725	3.794	

* Suprafața este determinată în planul de proiecție Stereo 70.



Date referitoare la teren

Crt	Categorie folosință	Intra vilan	Suprafața (mp)	Tarla	Parcelă	Nr. topo	Observații / Referințe
1	arabil	NU	3.794	-	-	parte din 1192, 1193, 1188	Arabil în Șanți

Lungime Segmente

1) Valorile lungimilor segmentelor sunt obținute din proiecție în plan.

Punct început	X / Y	Punct sfârșit	X / Y	Lungime segment (** (m)
1	284.351,048 424.623,06	2	284.356,314 424.666,129	43.39
2	284.356,314 424.666,129	3	284.363,152 424.695,163	29.828
3	284.363,152 424.695,163	4	284.337,607 424.710,87	29.988
4	284.337,607 424.710,87	5	284.336,888 424.705,805	5.116

Punct început	X / Y	Punct sfârșit	X / Y	Lungime segment (** (m)
5	284.336,888 424.705,805	6	284.334,321 424.687,735	18.251
6	284.334,321 424.687,735	7	284.328,921 424.673,527	15.2
7	284.328,921 424.673,527	8	284.318,484 424.643,241	32.034
8	284.318,484 424.643,241	9	284.317,847 424.637,903	5.376
9	284.317,847 424.637,903	10	284.320,087 424.621,362	16.692
10	284.320,087 424.621,362	11	284.325,561 424.592,509	29.368
11	284.325,561 424.592,509	12	284.324,694 424.571,919	20.608
12	284.324,694 424.571,919	13	284.334,037 424.572,658	9.372
13	284.334,037 424.572,658	14	284.349,744 424.575,002	15.881
14	284.349,744 424.575,002	1	284.351,048 424.623,06	48.076

** Lungimile segmentelor sunt determinate în planul de proiecție Stereo 70 și sunt rotunjite la 1 milimetru.

*** Distanța dintre puncte este formată din segmente cumulate ce sunt mai mici decât valoarea 1 milimetru.

**DATE DESPRE IMOBILUL NR. 7785**

Oficiul de Cadastru și Publicitate Imobiliară CARAS-SEVERIN
Biroul de Cadastru și Publicitate Imobiliară Caransebes

A. Partea I. Descrierea imobilului

TEREN Extravilan

Nr. CF vechi:32, 594- Goleț
Nr. topografic:Parte din 1192, 1193

Adresa: Jud. Caraș-Severin

Nr. Crt	Nr cadastral Nr. topografic	Suprafața* (mp)	Observații / Referințe
A1		Din acte: 2.557 Masurata: 2.296	Sector cadastral:64 Teren neimprejmuit;

B. Partea II. Proprietari și acte

Inscrieri privitoare la dreptul de proprietate și alte drepturi reale	Referințe
/	
Act Normativ nr. 7, din 13/03/1996 emis de PARLAMENT;	
B1	A1
Inscrierea provizorie, drept de PROPRIETATE, dobandit prin Lege, cota actuala 1/1	
1) COMUNA BUCOȘNIȚA , CIF:3227645, PROPRIETAR NEIDENTIFICAT	
OBSERVATII: PROPRIETAR NEIDENTIFICAT	

C. Partea III. SARCINI .

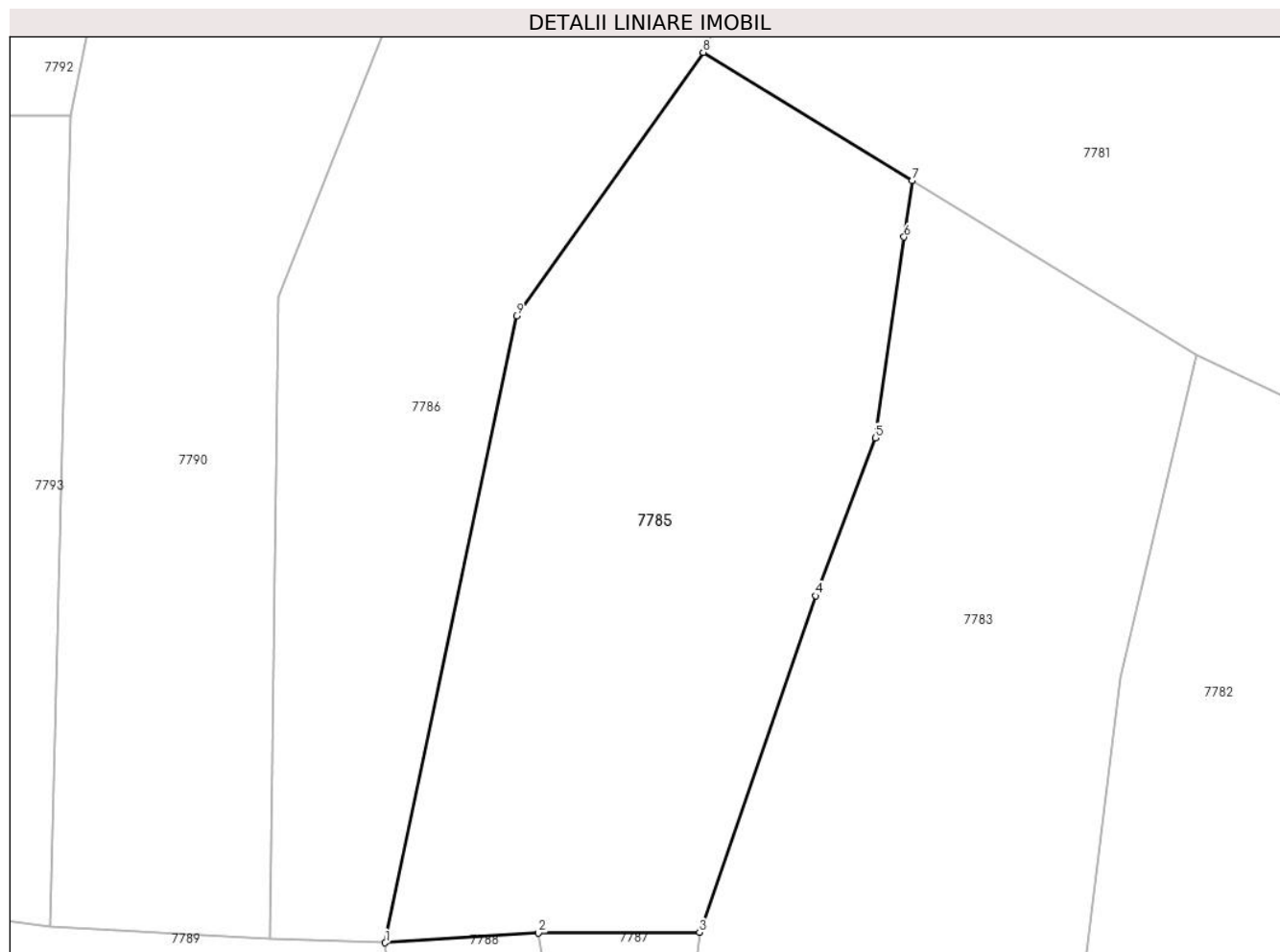
Inscrieri privind dezmembramintele dreptului de proprietate, drepturi reale de garanție și sarcini	Referințe
NU SUNT	

Anexa Nr. 1 La Partea I

Teren

Nr cadastral	Suprafața (mp)*	Observații / Referințe
	Din acte: 2.557	
	Masurata: 2.296	

* Suprafața este determinată în planul de proiecție Stereo 70.



Date referitoare la teren

Crt	Categorie folosință	Intravilan	Suprafața (mp)	Tarla	Parcelă	Nr. topo	Observații / Referințe
1	arabil	NU	2.296	-	-	Parte din 1192, 1193	Arabil în Șanți

Lungime Segmente

1) Valorile lungimilor segmentelor sunt obținute din proiecție în plan.

Punct început	X / Y	Punct sfârșit	X / Y	Lungime segment (** (m)
1	284.290,202 424.642,306	2	284.303,979 424.643,186	13.805
2	284.303,979 424.643,186	3	284.318,484 424.643,241	14.505
3	284.318,484 424.643,241	4	284.328,921 424.673,527	32.034
4	284.328,921 424.673,527	5	284.334,321 424.687,735	15.2
5	284.334,321 424.687,735	6	284.336,888 424.705,805	18.251

Punct început	X / Y	Punct sfârșit	X / Y	Lungime segment (** (m)
6	284.336,888 424.705,805	7	284.337,607 424.710,87	5.116
7	284.337,607 424.710,87	8	284.318,821 424.722,421	22.053
8	284.318,821 424.722,421	9	284.302,001 424.698,719	29.064
9	284.302,001 424.698,719	1	284.290,202 424.642,306	57.634

** Lungimile segmentelor sunt determinate în planul de proiecție Stereo 70 și sunt rotunjite la 1 milimetru.

*** Distanța dintre puncte este formată din segmente cumulate ce sunt mai mici decât valoarea 1 milimetru.

**DATE DESPRE IMOBILUL NR. 7786**

Oficiul de Cadastru și Publicitate Imobiliară CARAS-SEVERIN
Biroul de Cadastru și Publicitate Imobiliară Caransebes

A. Partea I. Descrierea imobilului

TEREN Extravilan

Nr. CF vechi:263- Golet
Nr. topografic:1195/1

Adresa: Jud. Caraș-Severin

Nr. Crt	Nr cadastral Nr. topografic	Suprafața* (mp)	Observații / Referințe
A1		2.690	Sector cadastral:64 Teren neimprejmuit;

B. Partea II. Proprietari și acte

Inscrieri privitoare la dreptul de proprietate și alte drepturi reale		Referințe
/		
Act Normativ nr. 7, din 13/03/1996 emis de PARLAMENT;		
B1	Inscrierea provizorie, drept de PROPRIETATE, dobandit prin Lege, cota actuala 1/1 1) COMUNA BUCOȘNIȚA , CIF:3227645, PROPRIETAR NEIDENTIFICAT <i>OBSERVATII: PROPRIETAR NEIDENTIFICAT</i>	A1

C. Partea III. SARCINI .

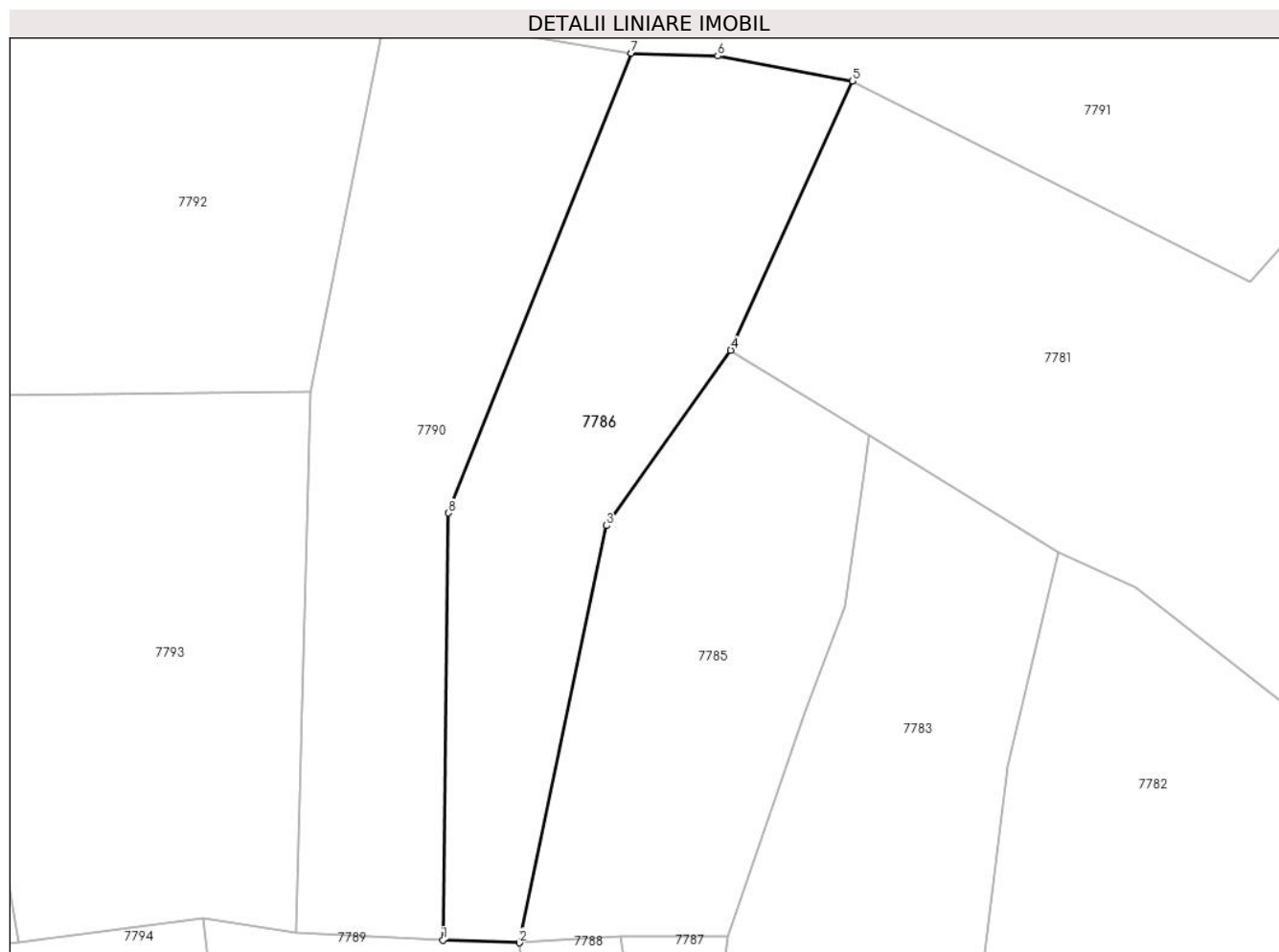
Inscrieri privind dezmembramintele dreptului de proprietate, drepturi reale de garanție și sarcini	Referințe
NU SUNT	

Anexa Nr. 1 La Partea I

Teren

Nr cadastral	Suprafața (mp)*	Observații / Referințe
	2.690	

* Suprafața este determinată în planul de proiecție Stereo 70.



Date referitoare la teren

Crt	Categorie folosință	Intravilan	Suprafața (mp)	Tarla	Parcelă	Nr. topo	Observații / Referințe
1	arabil	NU	2.690	-	-	1195/1	Arabil în Șanți

Lungime Segmente

1) Valorile lungimilor segmentelor sunt obținute din proiecție în plan.

Punct început	X / Y	Punct sfârșit	X / Y	Lungime segment (** (m)
1	284.279,873 424.642,656	2	284.290,202 424.642,306	10.335
2	284.290,202 424.642,306	3	284.302,001 424.698,719	57.634
3	284.302,001 424.698,719	4	284.318,821 424.722,421	29.064
4	284.318,821 424.722,421	5	284.335,278 424.758,844	39.968
5	284.335,278 424.758,844	6	284.317,072 424.762,215	18.515

Punct început	X / Y	Punct sfârșit	X / Y	Lungime segment (** (m)
6	284.317,072 424.762,215	7	284.305,326 424.762,593	11.752
7	284.305,326 424.762,593	8	284.280,578 424.700,413	66.924
8	284.280,578 424.700,413	1	284.279,873 424.642,656	57.761

** Lungimile segmentelor sunt determinate în planul de proiecție Stereo 70 și sunt rotunjite la 1 milimetru.

*** Distanța dintre puncte este formată din segmente cumulate ce sunt mai mici decât valoarea 1 milimetru.

**DATE DESPRE IMOBILUL NR. 7787**

Oficiul de Cadastru și Publicitate Imobiliară CARAS-SEVERIN
Biroul de Cadastru și Publicitate Imobiliară Caransebes

A. Partea I. Descrierea imobilului

TEREN Extravilan

Nr. CF vechi:93, 263- Goleț
Nr. topografic:1194/1, parte din 1188

Adresa: Jud. Caraș-Severin

Nr. Crt	Nr cadastral Nr. topografic	Suprafața* (mp)	Observații / Referințe
A1	31725	907	Sector cadastral:64 Teren neimprejmuit;

B. Partea II. Proprietari și acte

Inscrieri privitoare la dreptul de proprietate și alte drepturi reale		Referințe
/		
Act Normativ nr. 7, din 13/03/1996 emis de PARLAMENT;		
B1	Inscrierea provizorie, drept de PROPRIETATE, dobandit prin Lege, cota actuala 1/1 1) COMUNA BUCOȘNIȚA , CIF:3227645, PROPRIETAR NEIDENTIFICAT <i>OBSERVATII: PROPRIETAR NEIDENTIFICAT</i>	A1

C. Partea III. SARCINI .

Inscrieri privind dezmembramintele dreptului de proprietate, drepturi reale de garanție și sarcini	Referințe
NU SUNT	

Anexa Nr. 1 La Partea I

Teren

Nr cadastral	Suprafața (mp)*	Observații / Referințe
31725	907	

* Suprafața este determinată în planul de proiecție Stereo 70.



Date referitoare la teren

Crt	Categorie folosință	Intravilan	Suprafața (mp)	Tarla	Parcelă	Nr. topo	Observații / Referințe
1	arabil	NU	907	-	-	1194/1, parte din 1188	Arabil în Șanți

Lungime Segmente

1) Valorile lungimilor segmentelor sunt obținute din proiecție în plan.

Punct început	X / Y	Punct sfârșit	X / Y	Lungime segment (** (m)
1	284.315,556 424.570,257	2	284.324,694 424.571,919	9.288
2	284.324,694 424.571,919	3	284.325,561 424.592,509	20.608
3	284.325,561 424.592,509	4	284.320,087 424.621,362	29.368
4	284.320,087 424.621,362	5	284.317,847 424.637,903	16.692
5	284.317,847 424.637,903	6	284.318,484 424.643,241	5.376

Punct început	X / Y	Punct sfârșit	X / Y	Lungime segment (** (m)
6	284.318,484 424.643,241	7	284.303,979 424.643,186	14.505
7	284.303,979 424.643,186	1	284.315,556 424.570,257	73.842

** Lungimile segmentelor sunt determinate în planul de proiecție Stereo 70 și sunt rotunjite la 1 milimetru.

*** Distanța dintre puncte este formată din segmente cumulate ce sunt mai mici decât valoarea 1 milimetru.

**DATE DESPRE IMOBILUL NR. 7788**

Oficiul de Cadastru și Publicitate Imobiliară CARAS-SEVERIN
Biroul de Cadastru și Publicitate Imobiliară Caransebes

A. Partea I. Descrierea imobilului

TEREN Extravilan

Nr. CF vechi:93, 263- Goleț
Nr. topografic:1194/2, parte din 1188

Adresa: Jud. Caraș-Severin

Nr. Crt	Nr cadastral Nr. topografic	Suprafața* (mp)	Observații / Referințe
A1	31725	1.098	Sector cadastral:64 Teren neimprejmuit;

B. Partea II. Proprietari și acte

Inscrieri privitoare la dreptul de proprietate și alte drepturi reale		Referințe
/		
Act Normativ nr. 7, din 13/03/1996 emis de PARLAMENT;		
B1	Inscrierea provizorie, drept de PROPRIETATE, dobandit prin Lege, cota actuala 1/1 1) COMUNA BUCOȘNIȚA , CIF:3227645, PROPRIETAR NEIDENTIFICAT <i>OBSERVATII: PROPRIETAR NEIDENTIFICAT</i>	A1

C. Partea III. SARCINI .

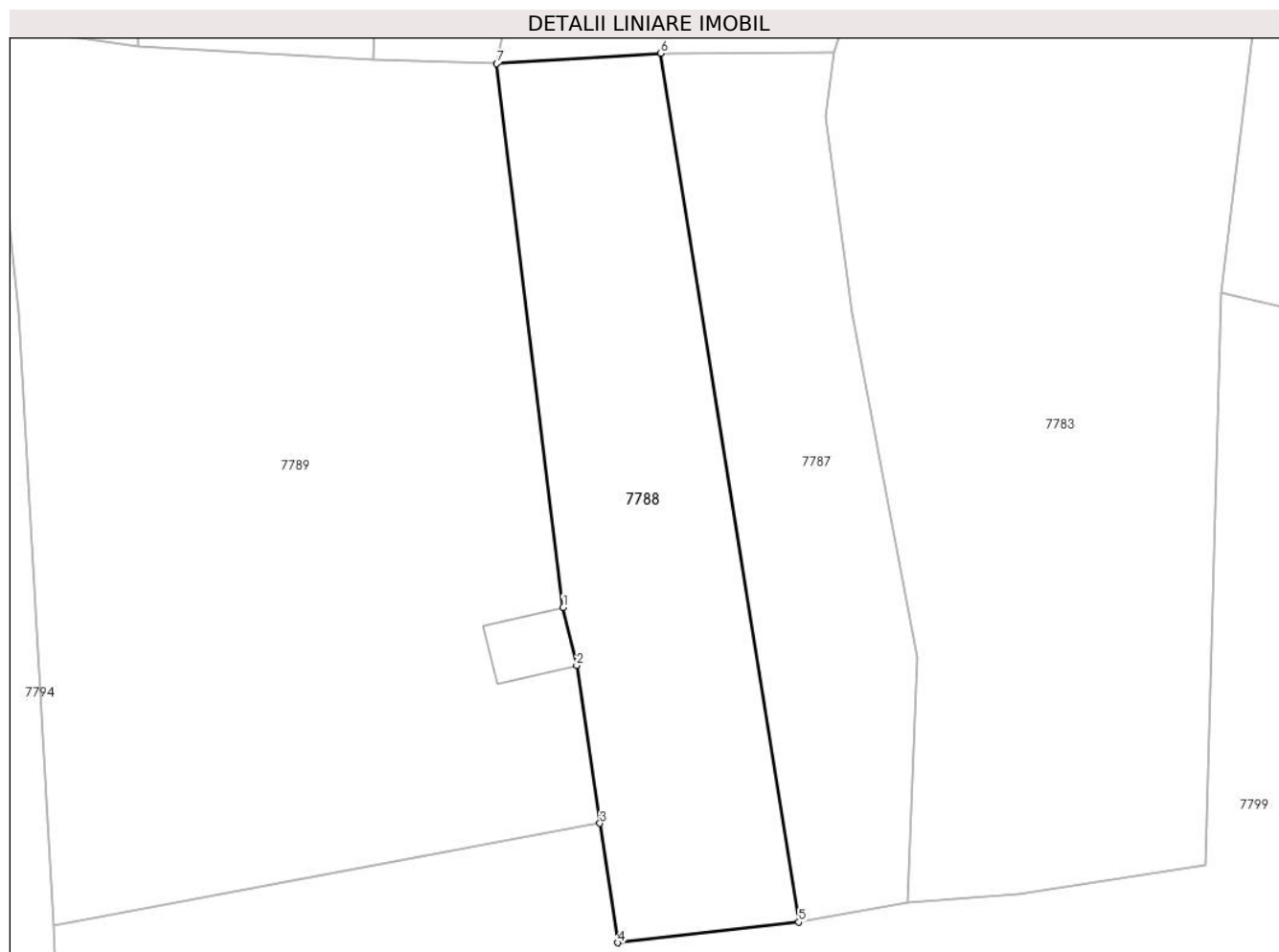
Inscrieri privind dezmembramintele dreptului de proprietate, drepturi reale de garanție și sarcini	Referințe
NU SUNT	

Anexa Nr. 1 La Partea I

Teren

Nr cadastral	Suprafața (mp)*	Observații / Referințe
31725	1.098	

* Suprafața este determinată în planul de proiecție Stereo 70.



Date referitoare la teren

Crt	Categorie folosință	Intra vilan	Suprafața (mp)	Tarla	Parcelă	Nr. topo	Observații / Referințe
1	arabil	NU	1.098	-	-	1194/2, parte din 1188	Arabil în Șanți

Lungime Segmente

1) Valorile lungimilor segmentelor sunt obținute din proiecție în plan.

Punct început	X / Y	Punct sfârșit	X / Y	Lungime segment (** (m)
1	284.295,785 424.596,674	2	284.296,911 424.591,805	4.998
2	284.296,911 424.591,805	3	284.298,873 424.578,55	13.399
3	284.298,873 424.578,55	4	284.300,391 424.568,523	10.141
4	284.300,391 424.568,523	5	284.315,556 424.570,257	15.264
5	284.315,556 424.570,257	6	284.303,979 424.643,186	73.842

Punct început	X / Y	Punct sfârșit	X / Y	Lungime segment (** (m)
6	284.303,979 424.643,186	7	284.290,202 424.642,306	13.805
7	284.290,202 424.642,306	1	284.295,785 424.596,674	45.972

** Lungimile segmentelor sunt determinate în planul de proiecție Stereo 70 și sunt rotunjite la 1 milimetru.

*** Distanța dintre puncte este formată din segmente cumulate ce sunt mai mici decât valoarea 1 milimetru.

**DATE DESPRE IMOBILUL NR. 7789**

Oficiul de Cadastru și Publicitate Imobiliară CARAS-SEVERIN
Biroul de Cadastru și Publicitate Imobiliară Caransebes

A. Partea I. Descrierea imobilului

TEREN Extravilan

Nr. CF vechi:93, 265- Goleț
Nr. topografic:1202, parte din 1188

Adresa: Jud. Caraș-Severin

Nr. Crt	Nr cadastral Nr. topografic	Suprafața* (mp)	Observații / Referințe
A1	31725	3.040	Sector cadastral:64 Teren neimprejmuit;

Construcții

Crt	Nr cadastral Nr. topografic	Adresa	Observații / Referințe
A1.1		Jud. Caraș-Severin	Nr. niveluri:1; S. construita la sol:34 mp; S. construita desfasurata:34 mp; Anexă P

B. Partea II. Proprietari și acte

Inscrieri privitoare la dreptul de proprietate și alte drepturi reale	Referințe
/	
Act Normativ nr. 7, din 13/03/1996 emis de PARLAMENT;	
B1	Inscrierea provizorie, drept de PROPRIETATE, dobandit prin Lege, cota actuala 1/1
	1) COMUNA BUCOȘNIȚA , CIF:3227645, PROPRIETAR NEIDENTIFICAT
	<i>OBSERVATII: PROPRIETAR NEIDENTIFICAT</i>

C. Partea III. SARCINI .

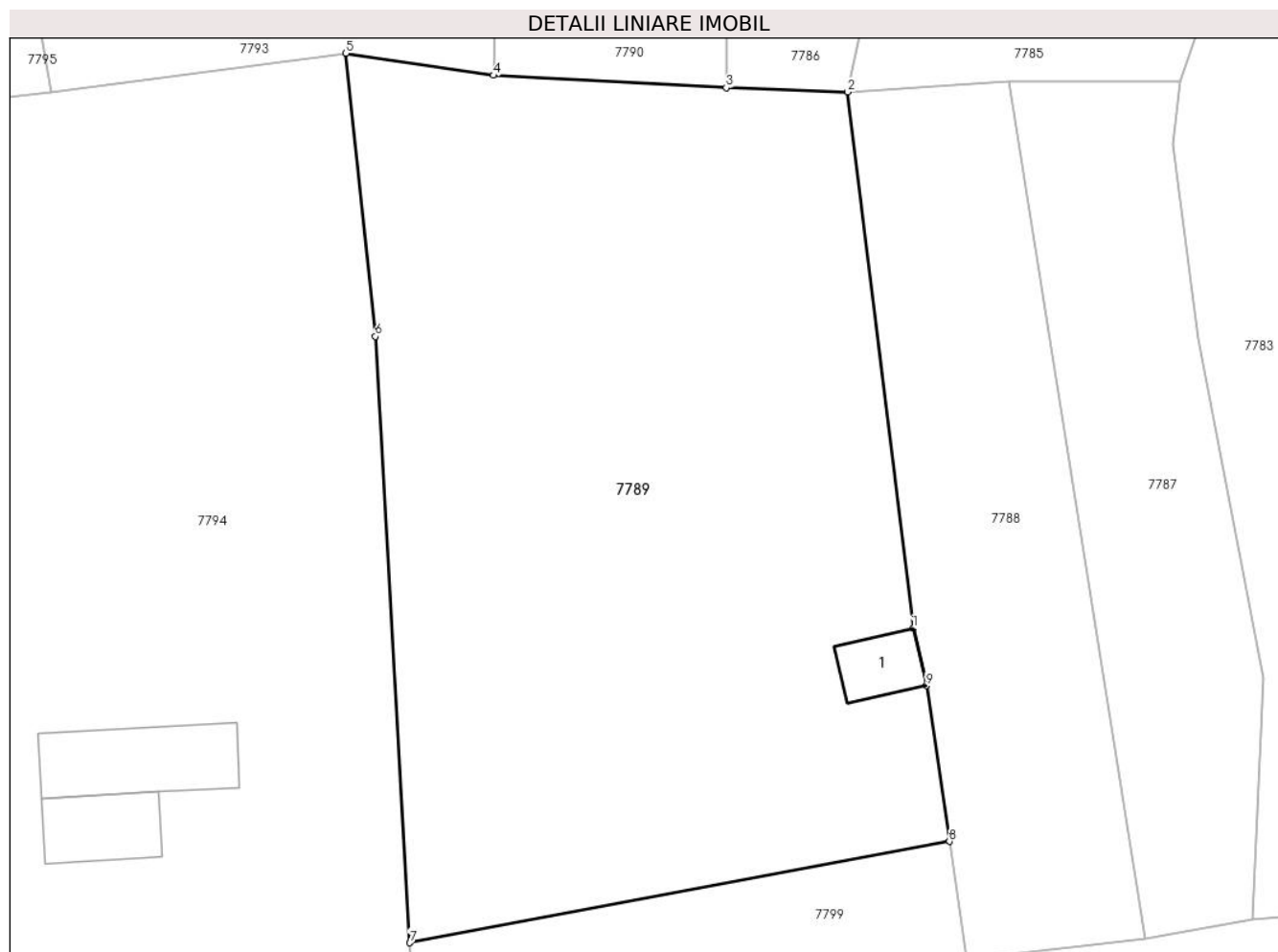
Inscrieri privind dezmembramintele dreptului de proprietate, drepturi reale de garanție și sarcini	Referințe
NU SUNT	

Anexa Nr. 1 La Partea I

Teren

Nr cadastral	Suprafața (mp)*	Observații / Referințe
31725	3.040	

* Suprafața este determinată în planul de proiecție Stereo 70.



Date referitoare la teren

Crt	Categorie folosință	Intra vilan	Suprafața (mp)	Tarla	Parcelă	Nr. topo	Observații / Referințe
1	curți construcții	NU	34	-	-	Parte din 1188	Curți construcții în Șanți
2	arabil	NU	3.006	-	-	1202, parte din 1188	Arabil în Șanți

Date referitoare la construcții

Crt	Număr	Destinație construcție	Supraf. (mp)	Situație juridică	Observații / Referințe
A1.1		construcții anexa	34	Cu acte	Nr. niveluri:1; S. construita la sol:34 mp; S. construita desfasurata:34 mp; Anexă P

Lungime Segmente

1) Valorile lungimilor segmentelor sunt obținute din proiecție în plan.

Punct început	X / Y	Punct sfârșit	X / Y	Lungime segment (** (m)
1	284.295,785 424.596,674	2	284.290,202 424.642,306	45.972
2	284.290,202 424.642,306	3	284.279,873 424.642,656	10.335
3	284.279,873 424.642,656	4	284.260,042 424.643,716	19.859

Punct început	X / Y	Punct sfârșit	X / Y	Lungime segment (** (m)
4	284.260,042 424.643,716	5	284.247,492 424.645,597	12.69
5	284.247,492 424.645,597	6	284.250,002 424.621,51	24.217
6	284.250,002 424.621,51	7	284.252,941 424.569,929	51.665
7	284.252,941 424.569,929	8	284.298,873 424.578,55	46.734
8	284.298,873 424.578,55	9	284.296,911 424.591,805	13.399
9	284.296,911 424.591,805	1	284.295,785 424.596,674	4.998

** Lungimile segmentelor sunt determinate în planul de proiecție Stereo 70 și sunt rotunjite la 1 milimetru.

*** Distanța dintre puncte este formată din segmente cumulate ce sunt mai mici decât valoarea 1 milimetru.

**DATE DESPRE IMOBILUL NR. 7790**

Oficiul de Cadastru și Publicitate Imobiliară CARAS-SEVERIN
Biroul de Cadastru și Publicitate Imobiliară Caransebes

A. Partea I. Descrierea imobilului

TEREN Extravilan

Nr. CF vechi:263- Goleț

Nr. topografic:1195/2

Adresa: Jud. Caraș-Severin

Nr. Crt	Nr cadastral Nr. topografic	Suprafața* (mp)	Observații / Referințe
A1		2.934	Sector cadastral:64 Teren neimprejmuit;

B. Partea II. Proprietari și acte

Inscrieri privitoare la dreptul de proprietate și alte drepturi reale		Referințe
1023 / 17/05/1920		
Act Notarial nr. 1023, din 17/05/1920 emis de -;		
B1	Intabulare, drept de PROPRIETATE, dobandit prin Conventie, cota actuala 1/2 1) SURU MARCU, căs. cu Moater Catalina	A1
86 / 02/02/1955		
Hotarare Judecatoreasca nr. 1612/1944, din 01/01/1944 emis de JUDECĂTORIA MIXTĂ LUGOJ;		
B2	Intabulare, drept de PROPRIETATE drept moștenire, dobandit prin Hotarare Judecatoreasca, cota actuala 1/2 1) SURU PETRU, căs. cu Maria născ. Cotelici, fiul lui Petru și al Elenei 2) SURU ANUTA, fiica lui Petru și al Elenei, dom. în Goleț	A1

C. Partea III. SARCINI

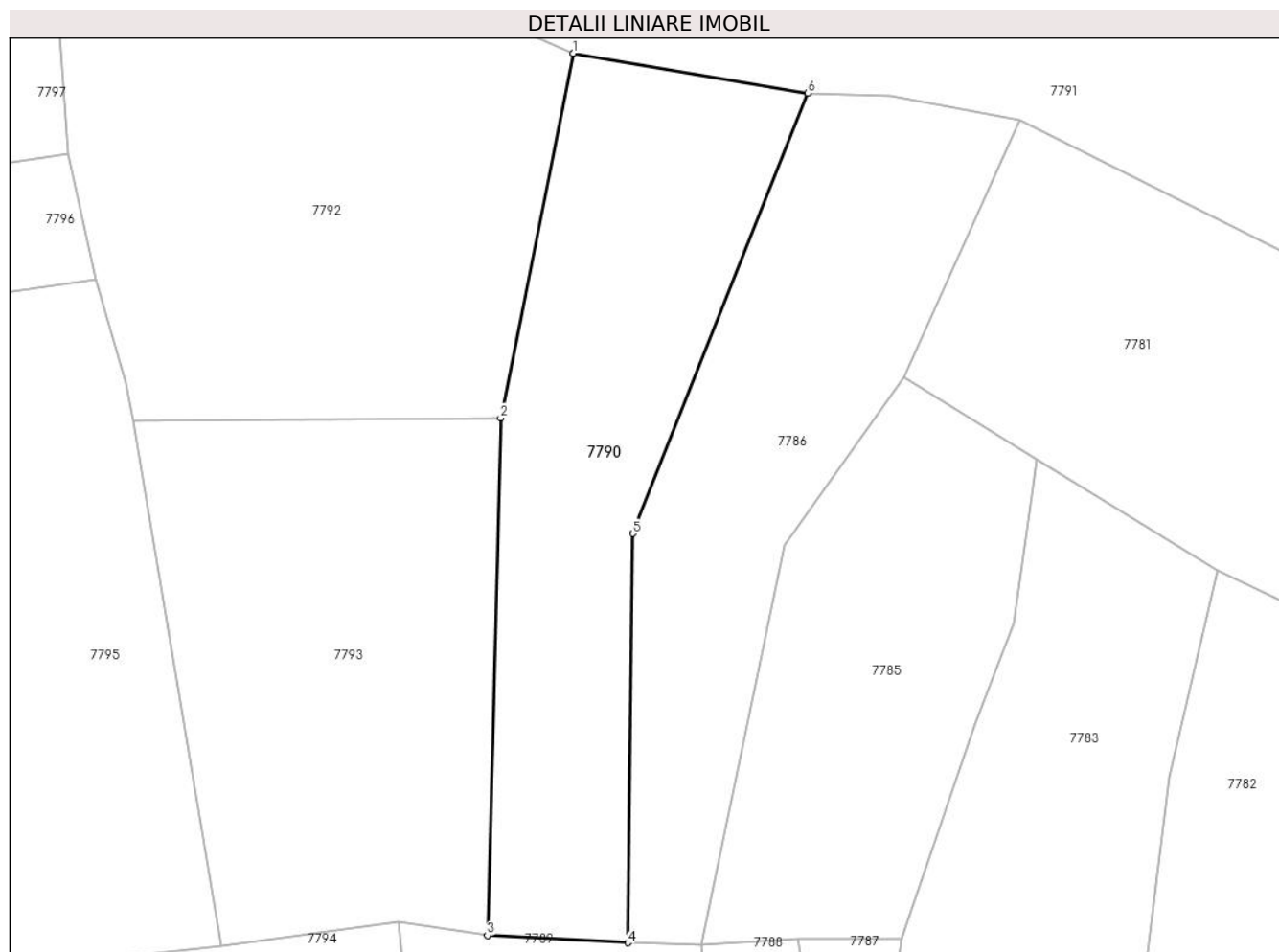
Inscrieri privind dezmembramintele dreptului de proprietate, drepturi reale de garanție și sarcini		Referințe
198 / 12/01/1911		
Hotarare Judecatoreasca nr. 1910, din 01/01/1910 emis de JUDECĂTORIA DE OCOL CARANSEBEȘ;		
C1	Intabulare, drept de UZUFRACT VIAGER, dobandit prin Hotarare Judecatoreasca, cota actuala 1/4 1) SURU DAMIAN, dom. în Goleț	A1
86 / 02/02/1955		
Hotarare Judecatoreasca nr. 1612/1944, din 01/01/1944 emis de JUDECĂTORIA MIXTĂ LUGOJ;		
C2	se notează seria rnegului pentru taxa de moștenire ce se va fixa după succesiune, în favoarea Statului	A1

Anexa Nr. 1 La Partea I

Teren

Nr cadastral	Suprafața (mp)*	Observații / Referințe
	2.934	

* Suprafața este determinată în planul de proiecție Stereo 70.



Date referitoare la teren

Crt	Categorie folosință	Intravilan	Suprafața (mp)	Tarla	Parcelă	Nr. topo	Observații / Referințe
1	arabil	NU	2.934	-	-	1195/2	Arabil în Șanți

Lungime Segmente

1) Valorile lungimilor segmentelor sunt obținute din proiecție în plan.

Punct început	X / Y	Punct sfârșit	X / Y	Lungime segment (** (m)
1	284.272,167 424.768,217	2	284.261,917 424.716,748	52.48
2	284.261,917 424.716,748	3	284.260,042 424.643,716	73.056
3	284.260,042 424.643,716	4	284.279,873 424.642,656	19.859
4	284.279,873 424.642,656	5	284.280,578 424.700,413	57.761
5	284.280,578 424.700,413	6	284.305,326 424.762,593	66.924

Punct început	X / Y	Punct sfârşit	X / Y	Lungime segment (** (m)
6	284.305,326 424.762,593	1	284.272,167 424.768,217	33.633

** Lungimile segmentelor sunt determinate în planul de proiecţie Stereo 70 şi sunt rotunjite la 1 milimetru.

*** Distanţa dintre puncte este formată din segmente cumulate ce sunt mai mici decât valoarea 1 milimetru.

**DATE DESPRE IMOBILUL NR. 7791**

Oficiul de Cadastru și Publicitate Imobiliară CARAS-SEVERIN
Biroul de Cadastru și Publicitate Imobiliară Caransebes

A. Partea I. Descrierea imobilului

TEREN Extravilan

Nr. CF vechi:266, 518- Goleț
Nr. topografic:1196/1, 1196/2

Adresa: Jud. Caraș-Severin

Nr. Crt	Nr cadastral Nr. topografic	Suprafața* (mp)	Observații / Referințe
A1		12.885	Sector cadastral:64 Teren neimprejmuit;

B. Partea II. Proprietari și acte

Inscrieri privitoare la dreptul de proprietate și alte drepturi reale		Referințe
/		
Act Normativ nr. 7, din 13/03/1996 emis de PARLAMENT;		
B1	Inscrierea provizorie, drept de PROPRIETATE, dobandit prin Lege, cota actuala 1/1 1) COMUNA BUCOȘNIȚA , CIF:3227645, PROPRIETAR NEIDENTIFICAT <i>OBSERVATII: PROPRIETAR NEIDENTIFICAT</i>	A1

C. Partea III. SARCINI .

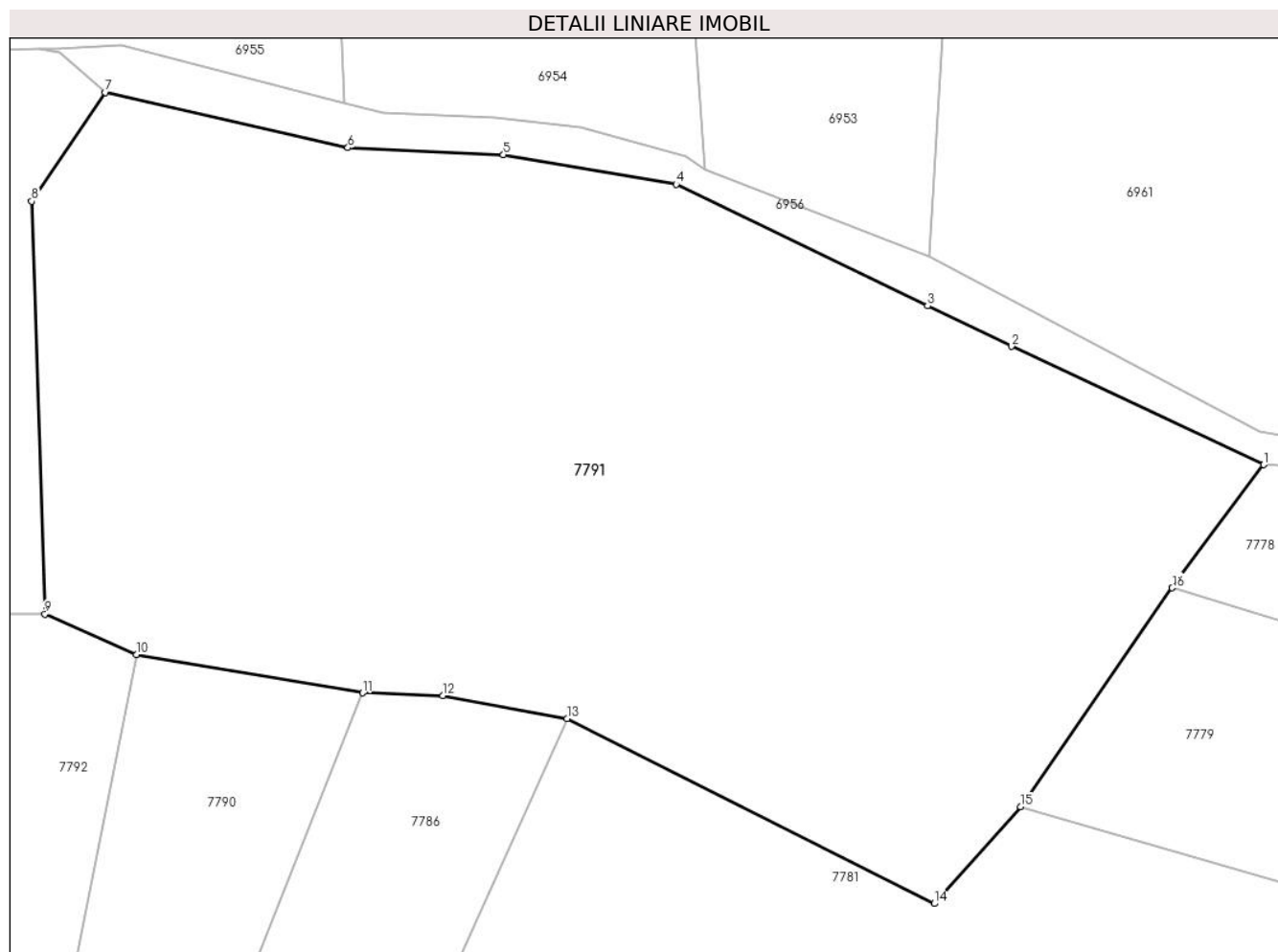
Inscrieri privind dezmembramintele dreptului de proprietate, drepturi reale de garanție și sarcini	Referințe
NU SUNT	

Anexa Nr. 1 La Partea I

Teren

Nr cadastral	Suprafața (mp)*	Observații / Referințe
	12.885	

* Suprafața este determinată în planul de proiecție Stereo 70.



Date referitoare la teren

Crt	Categorie folosință	Intravilan	Suprafața (mp)	Tarla	Parcelă	Nr. topo	Observații / Referințe
1	arabil	NU	12.885	-	-	1196/1, 1196/2	Arabil în Șanți

Lungime Segmente

1) Valorile lungimilor segmentelor sunt obținute din proiecție în plan.

Punct început	X / Y	Punct sfârșit	X / Y	Lungime segment (** (m)
1	284.437,33 424.796,006	2	284.400,362 424.813,324	40.823
2	284.400,362 424.813,324	3	284.388,087 424.819,25	13.631
3	284.388,087 424.819,25	4	284.351,238 424.837,041	40.919
4	284.351,238 424.837,041	5	284.325,942 424.841,378	25.665
5	284.325,942 424.841,378	6	284.303,164 424.842,407	22.801

Punct început	X / Y	Punct sfârșit	X / Y	Lungime segment (** (m)
6	284.303,164 424.842,407	7	284.267,644 424.850,501	36.431
7	284.267,644 424.850,501	8	284.256,832 424.834,56	19.262
8	284.256,832 424.834,56	9	284.258,779 424.774,142	60.449
9	284.258,779 424.774,142	10	284.272,167 424.768,217	14.64
10	284.272,167 424.768,217	11	284.305,326 424.762,593	33.633
11	284.305,326 424.762,593	12	284.317,072 424.762,215	11.752
12	284.317,072 424.762,215	13	284.335,278 424.758,844	18.515
13	284.335,278 424.758,844	14	284.389,055 424.731,751	60.216
14	284.389,055 424.731,751	15	284.401,694 424.745,937	19.0
15	284.401,694 424.745,937	16	284.423,929 424.777,974	38.997
16	284.423,929 424.777,974	1	284.437,33 424.796,006	22.466

** Lungimile segmentelor sunt determinate în planul de proiecție Stereo 70 și sunt rotunjite la 1 milimetru.

*** Distanța dintre puncte este formată din segmente cumulate ce sunt mai mici decât valoarea 1 milimetru.

**DATE DESPRE IMOBILUL NR. 7792**

Oficiul de Cadastru și Publicitate Imobiliară CARAS-SEVERIN
Biroul de Cadastru și Publicitate Imobiliară Caransebes

A. Partea I. Descrierea imobilului

TEREN Extravilan

Nr. CF vechi:262- Golet
Nr. topografic:parte din 1201

Adresa: Jud. Caraș-Severin

Nr. Crt	Nr cadastral Nr. topografic	Suprafața* (mp)	Observații / Referințe
A1		3.665	Sector cadastral:64 Teren neimprejmuit;

B. Partea II. Proprietari și acte

Inscrieri privitoare la dreptul de proprietate și alte drepturi reale		Referințe
/		
Act Normativ nr. 7, din 13/03/1996 emis de PARLAMENT;		
B1	Inscrierea provizorie, drept de PROPRIETATE, dobandit prin Lege, cota actuala 1/1 1) COMUNA BUCOȘNIȚA , CIF:3227645, PROPRIETAR NEIDENTIFICAT <i>OBSERVATII: PROPRIETAR NEIDENTIFICAT</i>	A1

C. Partea III. SARCINI .

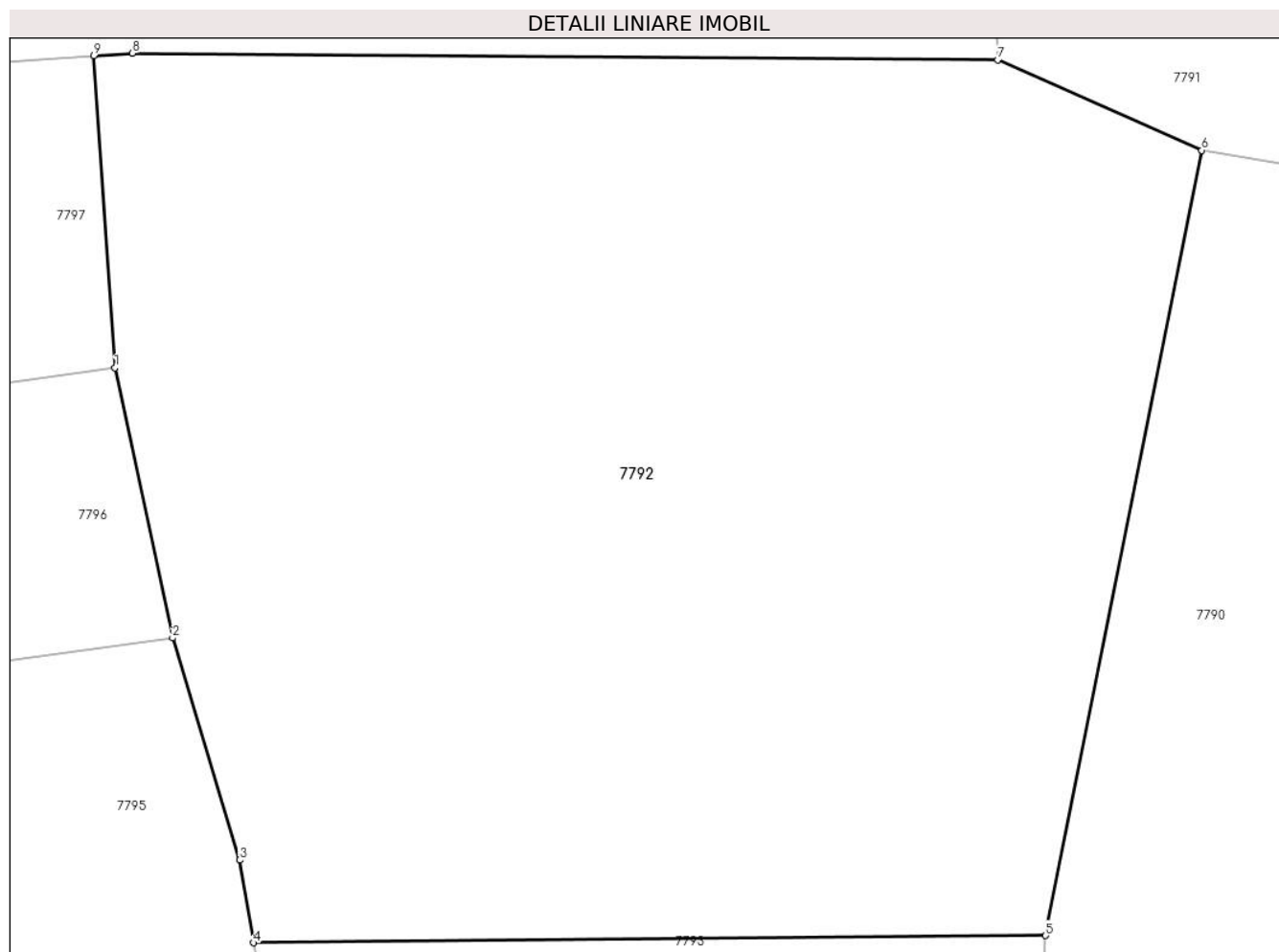
Inscrieri privind dezmembramintele dreptului de proprietate, drepturi reale de garanție și sarcini	Referințe
NU SUNT	

Anexa Nr. 1 La Partea I

Teren

Nr cadastral	Suprafața (mp)*	Observații / Referințe
	3.665	

* Suprafața este determinată în planul de proiecție Stereo 70.



Date referitoare la teren

Crt	Categorie folosință	Intravilan	Suprafața (mp)	Tarla	Parcelă	Nr. topo	Observații / Referințe
1	arabil	NU	3.665	-	-	parte din 1201	Arabil în Șanți

Lungime Segmente

1) Valorile lungimilor segmentelor sunt obținute din proiecție în plan.

Punct început	X / Y	Punct sfârșit	X / Y	Lungime segment (** (m)
1	284.200,887 424.753,969	2	284.204,659 424.736,251	18.115
2	284.204,659 424.736,251	3	284.209,043 424.721,69	15.207
3	284.209,043 424.721,69	4	284.209,954 424.716,274	5.492
4	284.209,954 424.716,274	5	284.261,917 424.716,748	51.965
5	284.261,917 424.716,748	6	284.272,167 424.768,217	52.48

Punct început	X / Y	Punct sfârșit	X / Y	Lungime segment (** (m)
6	284.272,167 424.768,217	7	284.258,779 424.774,142	14.64
7	284.258,779 424.774,142	8	284.202,027 424.774,582	56.754
8	284.202,027 424.774,582	9	284.199,471 424.774,405	2.562
9	284.199,471 424.774,405	1	284.200,887 424.753,969	20.485

** Lungimile segmentelor sunt determinate în planul de proiecție Stereo 70 și sunt rotunjite la 1 milimetru.

*** Distanța dintre puncte este formată din segmente cumulate ce sunt mai mici decât valoarea 1 milimetru.

**DATE DESPRE IMOBILUL NR. 7793**

Oficiul de Cadastru și Publicitate Imobiliară CARAS-SEVERIN
Biroul de Cadastru și Publicitate Imobiliară Caransebes

A. Partea I. Descrierea imobilului

TEREN Extravilan

Nr. CF vechi:262- Golet
Nr. topografic:parte din 1201

Adresa: Jud. Caraș-Severin

Nr. Crt	Nr cadastral Nr. topografic	Suprafața* (mp)	Observații / Referințe
A1		3.254	Sector cadastral:64 Teren neimprejmuit;

B. Partea II. Proprietari și acte

Inscrieri privitoare la dreptul de proprietate și alte drepturi reale		Referințe
/		
Act Normativ nr. 7, din 13/03/1996 emis de PARLAMENT;		
B1	Intabulare, drept de PROPRIETATE, dobandit prin Lege, cota actuala 1/1 1) NEIDENTIFICAT NEIDENTIFICAT, CIF:0000000000000	A1
Act Normativ nr. 7, din 13/03/1996 emis de PARLAMENT (ACT ADMINISTRATIV NR. 5326 DIN 20.10.2022, EMIS DE PRIMĂRIA COMUNEI BUCOȘNIȚA);		
B2	Se notează posesia faptică în favoarea lui	A1

C. Partea III. SARCINI .

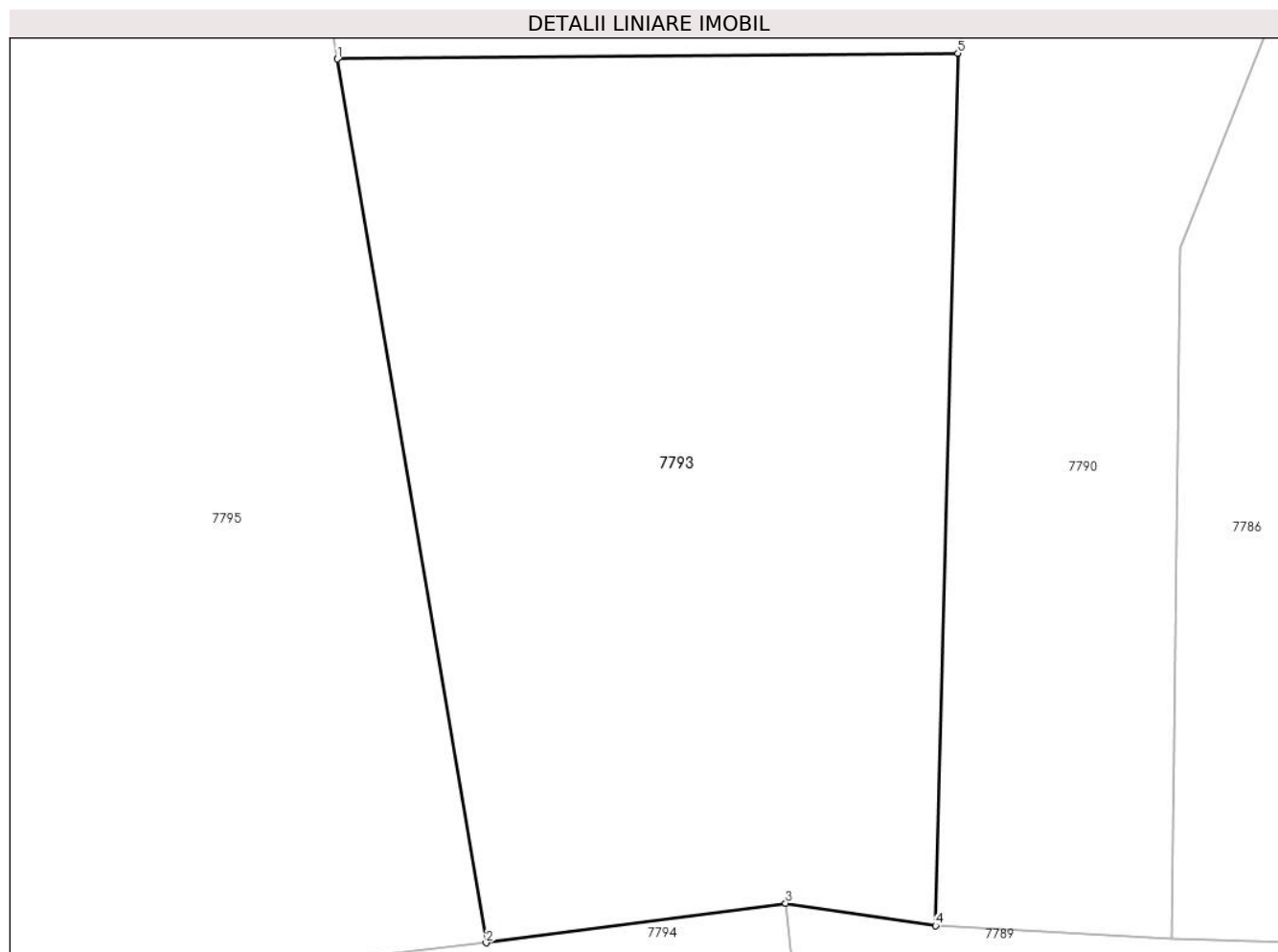
Inscrieri privind dezmembramintele dreptului de proprietate, drepturi reale de garanție și sarcini	Referințe
NU SUNT	

Anexa Nr. 1 La Partea I

Teren

Nr cadastral	Suprafața (mp)*	Observații / Referințe
	3.254	

* Suprafața este determinată în planul de proiecție Stereo 70.



Date referitoare la teren

Crt	Categorie folosință	Intravilan	Suprafața (mp)	Tarla	Parcelă	Nr. topo	Observații / Referințe
1	arabil	NU	3.254	-	-	parte din 1201	Arabil în Șanți

Lungime Segmente

1) Valorile lungimilor segmentelor sunt obținute din proiecție în plan.

Punct început	X / Y	Punct sfârșit	X / Y	Lungime segment (** (m)
1	284.209,954 424.716,274	2	284.222,402 424.642,287	75.027
2	284.222,402 424.642,287	3	284.247,492 424.645,597	25.307
3	284.247,492 424.645,597	4	284.260,042 424.643,716	12.69
4	284.260,042 424.643,716	5	284.261,917 424.716,748	73.056
5	284.261,917 424.716,748	1	284.209,954 424.716,274	51.965

**** Lungimile segmentelor sunt determinate în planul de proiecție Stereo 70 și sunt rotunjite la 1 milimetru.**

***** Distanța dintre puncte este formată din segmente cumulate ce sunt mai mici decât valoarea 1 milimetru.**

**DATE DESPRE IMOBILUL NR. 7794**

Oficiul de Cadastru și Publicitate Imobiliară CARAS-SEVERIN
Biroul de Cadastru și Publicitate Imobiliară Caransebes

A. Partea I. Descrierea imobilului

TEREN Extravilan

Nr. CF vechi:93, 242, 243- Goleț
Nr. topografic:1203, 1204, parte din 1188

Adresa: Jud. Caraș-Severin

Nr. Crt	Nr cadastral Nr. topografic	Suprafața* (mp)	Observații / Referințe
A1	31725	5.290	Sector cadastral:64 Teren neimprejmuit; 32744

B. Partea II. Proprietari și acte

Inscrieri privitoare la dreptul de proprietate și alte drepturi reale	Referințe
/	
Act Normativ nr. 7, din 13/03/1996 emis de PARLAMENT;	
B1	A1
Inscrierea provizorie, drept de PROPRIETATE, dobândit prin Lege, cota actuala 1/1	
1) COMUNA BUCOȘNIȚA , CIF:3227645, PROPRIETAR NEIDENTIFICAT	
OBSERVATII: PROPRIETAR NEIDENTIFICAT	

C. Partea III. SARCINI .

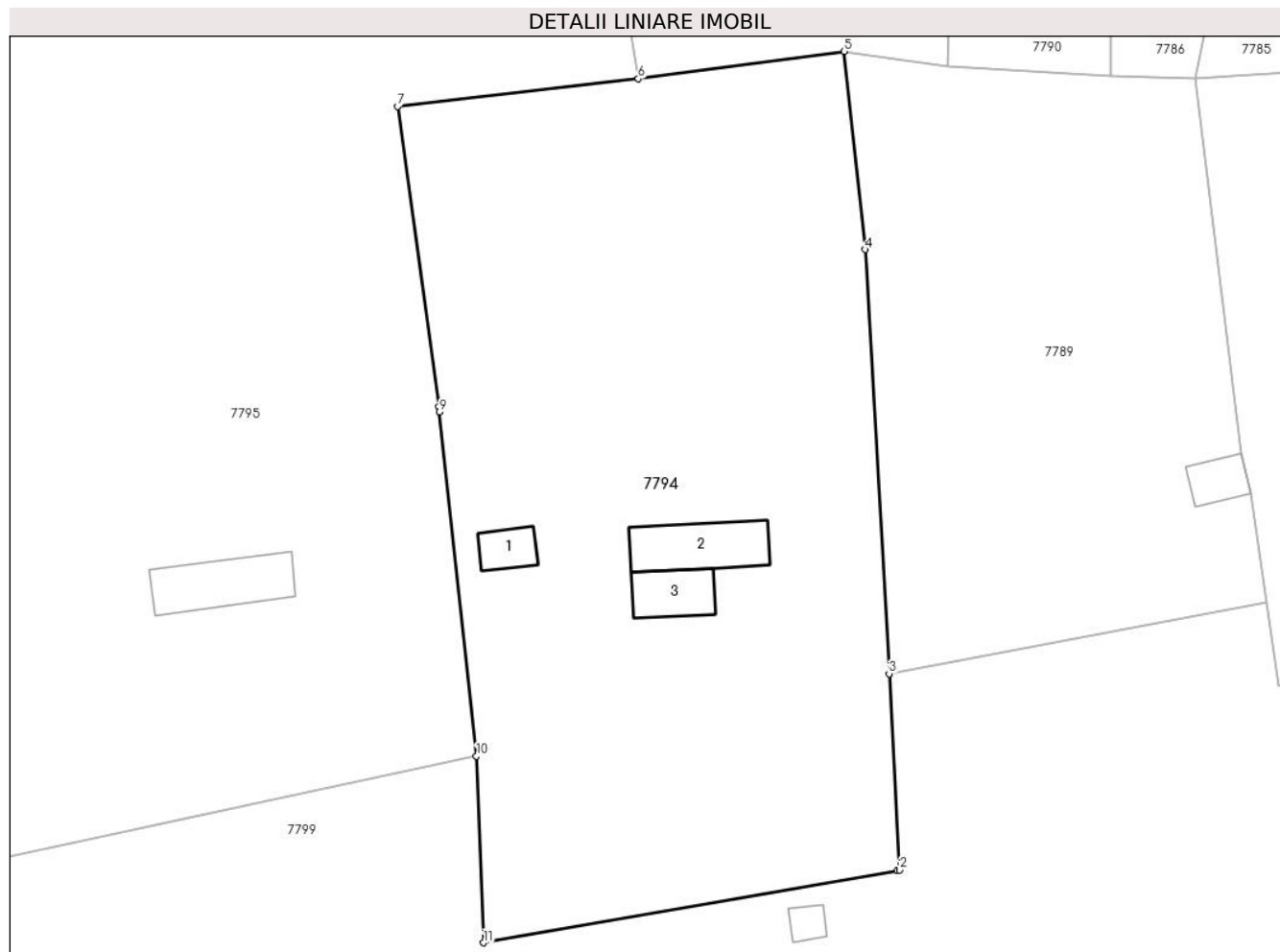
Inscrieri privind dezmembramintele dreptului de proprietate, drepturi reale de garanție și sarcini	Referințe
NU SUNT	

Anexa Nr. 1 La Partea I

Teren

Nr cadastral	Suprafața (mp)*	Observații / Referințe
31725	5.290	32744

* Suprafața este determinată în planul de proiecție Stereo 70.



Date referitoare la teren

Crt	Categorie folosință	Intra vilan	Suprafața (mp)	Tarla	Parcelă	Nr. topo	Observații / Referințe
1	curți construcții	NU	240	-	-	Parte din 1188	Curți construcții în Șanți
2	arabil	NU	5.050	-	-	1203, 1204, parte din 1188	Arabil în Șanți

Date referitoare la construcții

Crt	Număr	Destinație construcție	Supraf. (mp)	Situație juridică	Observații / Referințe
A1.1		construcții anexa	32	Fara acte	Nr. niveluri:1; S. construita la sol:32 mp; S. construita desfasurata:32 mp; Anexă P
A1.2		construcții anexa	94	Fara acte	Nr. niveluri:1; S. construita la sol:94 mp; S. construita desfasurata:94 mp; Anexă P
A1.3		construcții anexa	55	Fara acte	Nr. niveluri:1; S. construita la sol:55 mp; S. construita desfasurata:55 mp; Anexă P

Lungime Segmente

1) Valorile lungimilor segmentelor sunt obținute din proiecție în plan.

Punct început	X / Y	Punct sfârșit	X / Y	Lungime segment (** (m)
---------------	-------	---------------	-------	-------------------------

Punct început	X / Y	Punct sfârșit	X / Y	Lungime segment (** (m)
1	284.253,923 424.546,031	2	284.254,227 424.546,084	0.309
2	284.254,227 424.546,084	3	284.252,941 424.569,929	23.88
3	284.252,941 424.569,929	4	284.250,002 424.621,51	51.665
4	284.250,002 424.621,51	5	284.247,492 424.645,597	24.217
5	284.247,492 424.645,597	6	284.222,402 424.642,287	25.307
6	284.222,402 424.642,287	7	284.193,129 424.638,922	29.466
7	284.193,129 424.638,922	8	284.198,157 424.602,433	36.834
8	284.198,157 424.602,433	9	284.198,227 424.601,781	0.656
9	284.198,227 424.601,781	10	284.202,717 424.559,929	42.092
10	284.202,717 424.559,929	11	284.203,574 424.537,229	22.716
11	284.203,574 424.537,229	1	284.253,923 424.546,031	51.113

** Lungimile segmentelor sunt determinate în planul de proiecție Stereo 70 și sunt rotunjite la 1 milimetru.

*** Distanța dintre puncte este formată din segmente cumulate ce sunt mai mici decât valoarea 1 milimetru.

**DATE DESPRE IMOBILUL NR. 7795**

Oficiul de Cadastru și Publicitate Imobiliară CARAS-SEVERIN
Biroul de Cadastru și Publicitate Imobiliară Caransebes

A. Partea I. Descrierea imobilului

TEREN Extravilan

Nr. CF vechi:93, 241, 543- Goleț
Nr. topografic:1205, parte din 1206, 1188

Adresa: Jud. Caraș-Severin

Nr. Crt	Nr cadastral Nr. topografic	Suprafața* (mp)	Observații / Referințe
A1	31725	17.464	Sector cadastral:64 Teren neimprejmuit;

Construcții

Crt	Nr cadastral Nr. topografic	Adresa	Observații / Referințe
A1.1		Jud. Caraș-Severin	Nr. niveluri:1; S. construita la sol:96 mp; S. construita desfasurata:96 mp; Anexă

B. Partea II. Proprietari și acte

Inscrieri privitoare la dreptul de proprietate și alte drepturi reale	Referințe
/	
Act Normativ nr. 7, din 13/03/1996 emis de PARLAMENT;	
B1	Inscrierea provizorie, drept de PROPRIETATE, dobandit prin Lege, cota actuala 1/1
	1) COMUNA BUCOȘNIȚA , CIF:3227645, PROPRIETAR NEIDENTIFICAT
	<i>OBSERVATII: PROPRIETAR NEIDENTIFICAT</i>

C. Partea III. SARCINI .

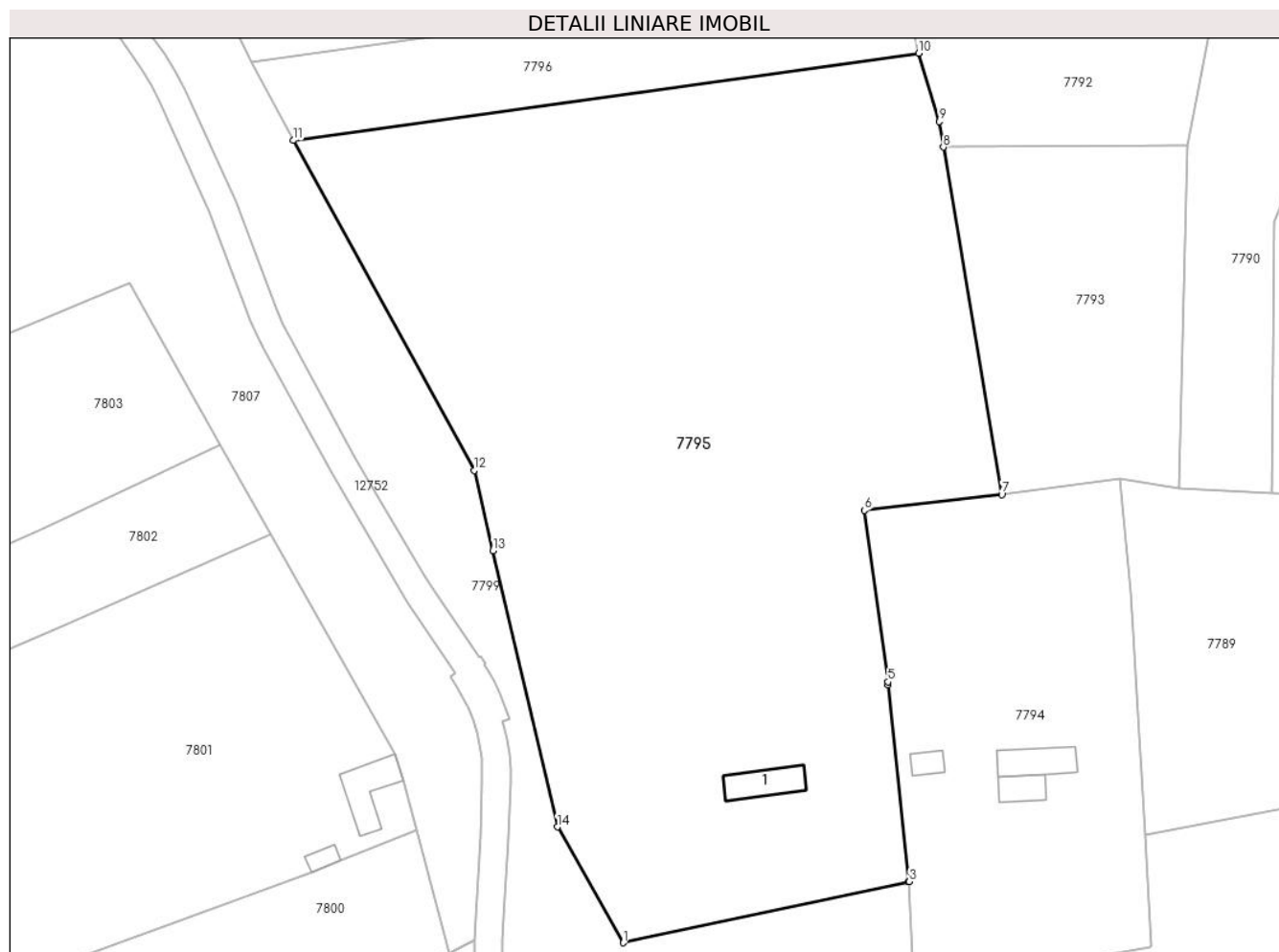
Inscrieri privind dezmembramintele dreptului de proprietate, drepturi reale de garanție și sarcini	Referințe
NU SUNT	

Anexa Nr. 1 La Partea I

Teren

Nr cadastral	Suprafața (mp)*	Observații / Referințe
31725	17.464	

* Suprafața este determinată în planul de proiecție Stereo 70.



Date referitoare la teren

Crt	Categorie folosință	Intravilan	Suprafața (mp)	Tarla	Parcelă	Nr. topo	Observații / Referințe
1	curți construcții	NU	98	-	-	Parte din 1188	Curți construcții în Șanți
2	arabil	NU	17.365	-	-	1205, parte din 1206, 1188	Arabil în Șanți

Date referitoare la construcții

Crt	Număr	Destinație construcție	Supraf. (mp)	Situație juridică	Observații / Referințe
A1.1		construcții anexa	96	Cu acte	Nr. niveluri:1; S. construita la sol:96 mp; S. construita desfasurata:96 mp; Anexă

Lungime Segmente

1) Valorile lungimilor segmentelor sunt obținute din proiecție în plan.

Punct început	X / Y	Punct sfârșit	X / Y	Lungime segment (** (m)
1	284.141,729 424.546,882	2	284.202,595 424.559,903	62.243
2	284.202,595 424.559,903	3	284.202,717 424.559,929	0.125

Punct început	X / Y	Punct sfârșit	X / Y	Lungime segment (** (m)
3	284.202,717 424.559,929	4	284.198,227 424.601,781	42.092
4	284.198,227 424.601,781	5	284.198,157 424.602,433	0.656
5	284.198,157 424.602,433	6	284.193,129 424.638,922	36.834
6	284.193,129 424.638,922	7	284.222,402 424.642,287	29.466
7	284.222,402 424.642,287	8	284.209,954 424.716,274	75.027
8	284.209,954 424.716,274	9	284.209,043 424.721,69	5.492
9	284.209,043 424.721,69	10	284.204,659 424.736,251	15.207
10	284.204,659 424.736,251	11	284.071,524 424.717,69	134.423
11	284.071,524 424.717,69	12	284.109,987 424.647,431	80.098
12	284.109,987 424.647,431	13	284.113,974 424.630,369	17.522
13	284.113,974 424.630,369	14	284.127,721 424.571,535	60.419
14	284.127,721 424.571,535	1	284.141,729 424.546,882	28.355

** Lungimile segmentelor sunt determinate în planul de proiecție Stereo 70 și sunt rotunjite la 1 milimetru.

*** Distanța dintre puncte este formată din segmente cumulate ce sunt mai mici decât valoarea 1 milimetru.

**DATE DESPRE IMOBILUL NR. 7796**

Oficiul de Cadastru și Publicitate Imobiliară CARAS-SEVERIN
 Biroul de Cadastru și Publicitate Imobiliară Caransebes

A. Partea I. Descrierea imobilului

TEREN Extravilan

Nr. CF vechi:543- Goleț
 Nr. topografic:parte din 1206

Adresa: Jud. Caraș-Severin

Nr. Crt	Nr cadastral Nr. topografic	Suprafața* (mp)	Observații / Referințe
A1		2.459	Sector cadastral:64 Teren neimprejmuit;

B. Partea II. Proprietari și acte

Inscrieri privitoare la dreptul de proprietate și alte drepturi reale		Referințe
311 / 07/06/1954		
Hotarare Judecatoreasca nr. 110/1949, din 01/01/1949 emis de JUDECĂTORIA CARAMSEBEȘ;		
B1	Intabulare, drept de PROPRIETATE drept moștenire și partaj succesoral, dobandit prin Hotarare Judecatoreasca, cota actuala 2/6 1) SURU MIHAI , căs. cu Floarea născ. Lintu, fiul lui Ilie și al Anuicai, dom. în Goleț	A1
B2	Intabulare, drept de PROPRIETATE drept moștenire și partaj succesoral, dobandit prin Hotarare Judecatoreasca, cota actuala 2/6 1) SURU ANUICA , născ. Suru, fiica lui Ilie și al Emiliei, dom. în Goleț	A1
1301 / 14/12/1967		
Act Notarial nr. 495/967, din 01/01/1967 emis de NOTARIATUL DE STAT AL RAIONULUI CARANSEBEȘ;		
B3	Intabulare, drept de PROPRIETATE drept moștenire, părți egale, dobandit prin Succesiune, cota actuala 2/6 1) SURU ANUICA , născ. Suru și soțul, dom. în Goleț Nr. 89 2) SURU MIHAI , dom. în Goleț Nr. 89	A1

C. Partea III. SARCINI .

Inscrieri privind dezmembramintele dreptului de proprietate, drepturi reale de garanție și sarcini	Referințe
NU SUNT	

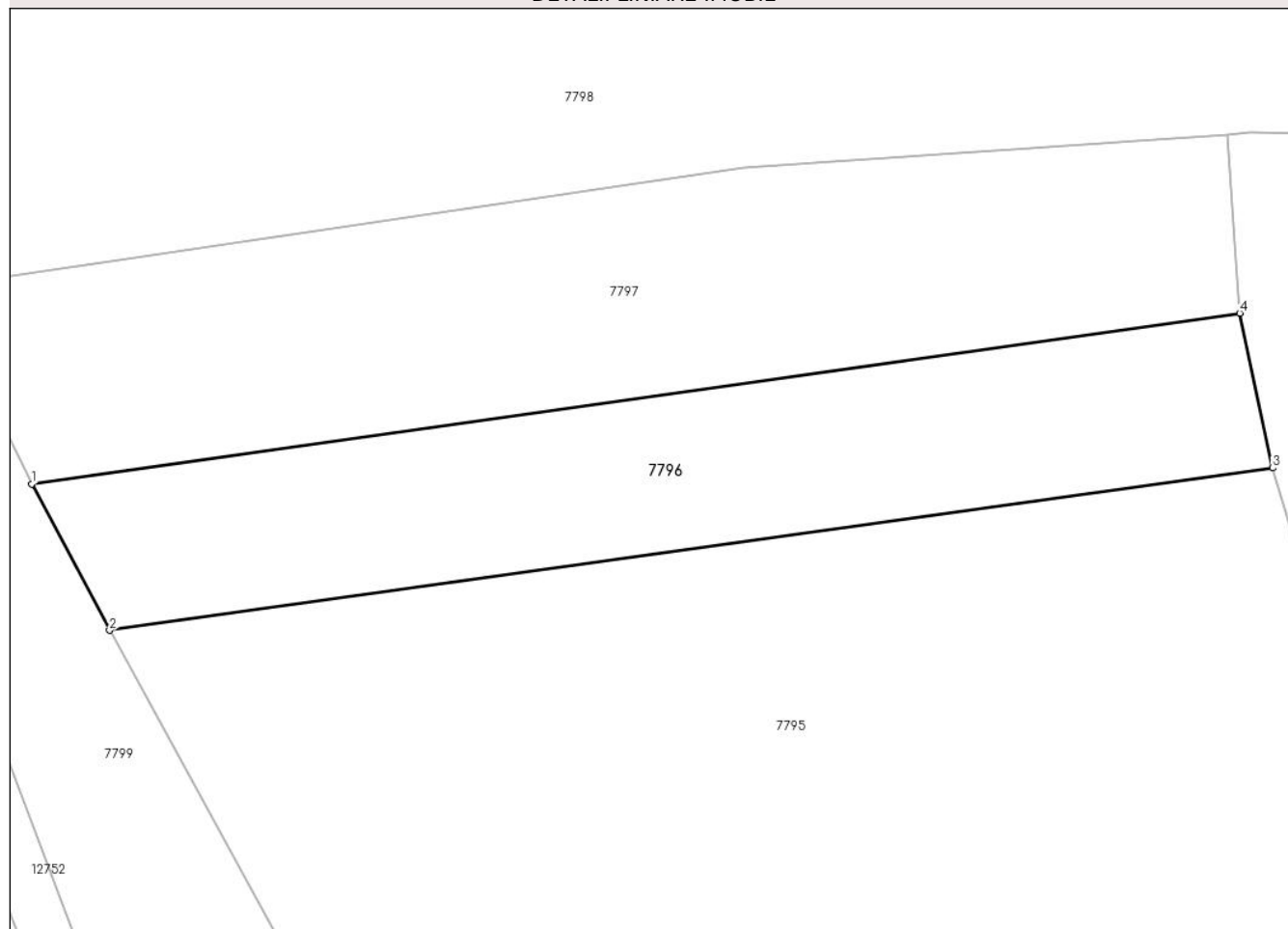
Anexa Nr. 1 La Partea I

Teren

Nr cadastral	Suprafața (mp)*	Observații / Referințe
	2.459	

* Suprafața este determinată în planul de proiecție Stereo 70.

DETALII LINIARE IMOBIL



Date referitoare la teren

Crt	Categorie folosință	Intravilan	Suprafața (mp)	Tarla	Parcelă	Nr. topo	Observații / Referințe
1	arabil	NU	2.459	-	-	parte din 1206	Arabil în Șanți

Lungime Segmente

1) Valorile lungimilor segmentelor sunt obținute din proiecție în plan.

Punct început	X / Y	Punct sfârșit	X / Y	Lungime segment (** (m)
1	284.062,631 424.734,438	2	284.071,524 424.717,69	18.963
2	284.071,524 424.717,69	3	284.204,659 424.736,251	134.423
3	284.204,659 424.736,251	4	284.200,887 424.753,969	18.115
4	284.200,887 424.753,969	1	284.062,631 424.734,438	139.629

**** Lungimile segmentelor sunt determinate în planul de proiecție Stereo 70 și sunt rotunjite la 1 milimetru.**

***** Distanța dintre puncte este formată din segmente cumulate ce sunt mai mici decât valoarea 1 milimetru.**

**DATE DESPRE IMOBILUL NR. 7797**

Oficiul de Cadastru și Publicitate Imobiliară CARAS-SEVERIN
Biroul de Cadastru și Publicitate Imobiliară Caransebes

A. Partea I. Descrierea imobilului

TEREN Extravilan

Nr. CF vechi:543- Goleț
Nr. topografic:parte din 1206

Adresa: Jud. Caraș-Severin

Nr. Crt	Nr cadastral Nr. topografic	Suprafața* (mp)	Observații / Referințe
A1		3.390	Sector cadastral:64 Teren imprejmuit;

B. Partea II. Proprietari și acte

Inscrieri privitoare la dreptul de proprietate și alte drepturi reale		Referințe
/		
Act Normativ nr. 7, din 13/03/1996 emis de PARLAMENT;		
B1	Inscrierea provizorie, drept de PROPRIETATE, dobandit prin Lege, cota actuala 1/1 1) COMUNA BUCOȘNIȚA , CIF:3227645, PROPRIETAR NEIDENTIFICAT <i>OBSERVATII: PROPRIETAR NEIDENTIFICAT</i>	A1

C. Partea III. SARCINI .

Inscrieri privind dezmembramintele dreptului de proprietate, drepturi reale de garanție și sarcini	Referințe
NU SUNT	

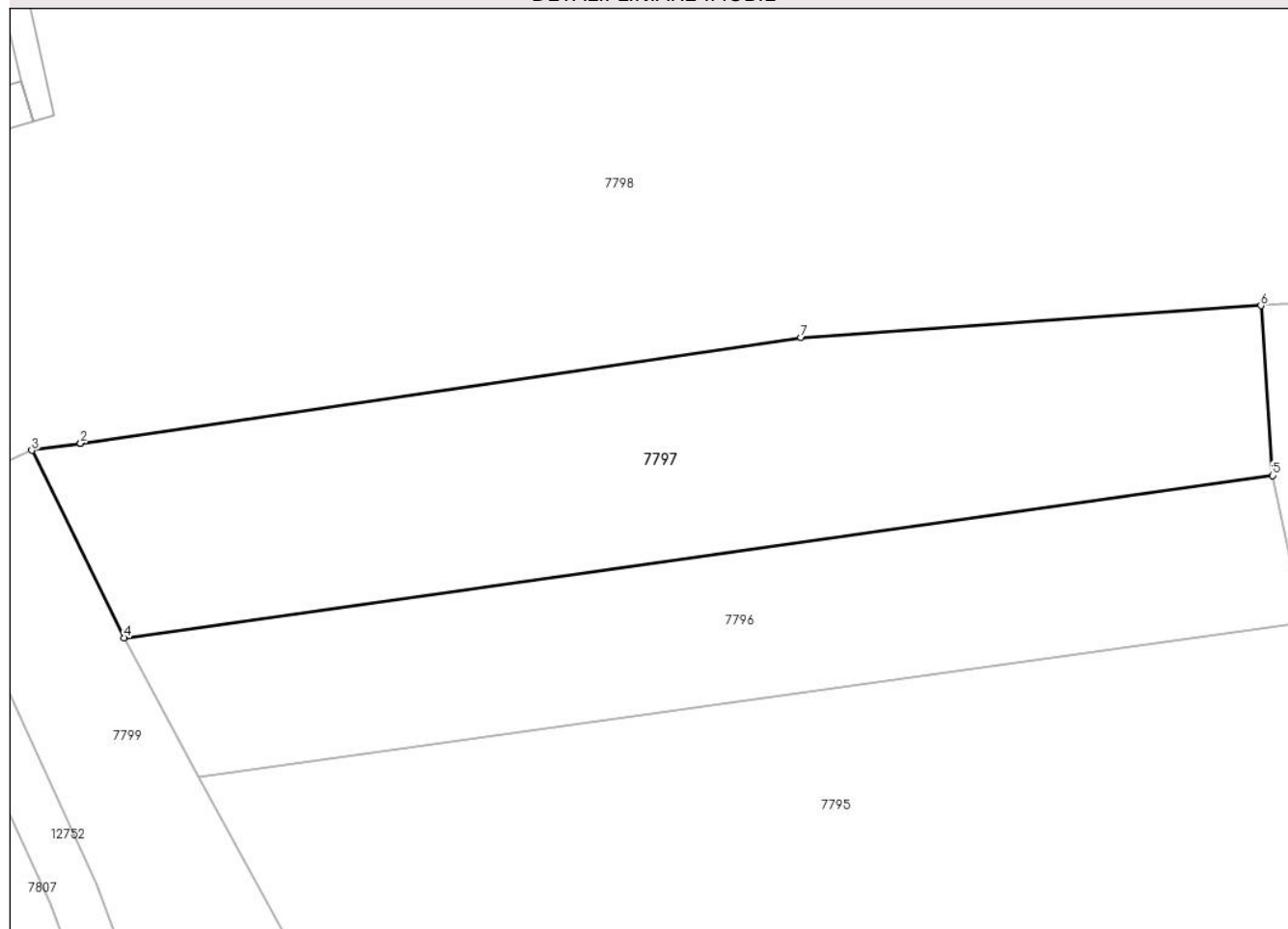
Anexa Nr. 1 La Partea I

Teren

Nr cadastral	Suprafața (mp)*	Observații / Referințe
	3.390	

* Suprafața este determinată în planul de proiecție Stereo 70.

DETALII LINIARE IMOBIL



Date referitoare la teren

Crt	Categorie folosință	Intravilan	Suprafața (mp)	Tarla	Parcelă	Nr. topo	Observații / Referințe
1	arabil	NU	3.390	-	-	parte din 1206	Arabil în Șanți

Lungime Segmente

1) Valorile lungimilor segmentelor sunt obținute din proiecție în plan.

Punct început	X / Y	Punct sfârșit	X / Y	Lungime segment (** (m)
1	284.057,361 424.757,849	2	284.057,352 424.757,847	0.009
2	284.057,352 424.757,847	3	284.051,493 424.756,988	5.922
3	284.051,493 424.756,988	4	284.062,631 424.734,438	25.151
4	284.062,631 424.734,438	5	284.200,887 424.753,969	139.629
5	284.200,887 424.753,969	6	284.199,471 424.774,405	20.485

Punct început	X / Y	Punct sfârșit	X / Y	Lungime segment (** (m)
6	284.199,471 424.774,405	7	284.144,096 424.770,566	55.508
7	284.144,096 424.770,566	1	284.057,361 424.757,849	87.662

** Lungimile segmentelor sunt determinate în planul de proiecție Stereo 70 și sunt rotunjite la 1 milimetru.

*** Distanța dintre puncte este formată din segmente cumulate ce sunt mai mici decât valoarea 1 milimetru.

**DATE DESPRE IMOBILUL NR. 7798**

Oficiul de Cadastru și Publicitate Imobiliară CARAS-SEVERIN
Biroul de Cadastru și Publicitate Imobiliară Caransebes

A. Partea I. Descrierea imobilului

Nr. CF vechi:93, 284,286-Goleț
Nr. topografic:1200/1, 1200/2, parte din
1207

TEREN Extravilan

Adresa: Jud. Caraș-Severin

Nr. Crt	Nr cadastral Nr. topografic	Suprafața* (mp)	Observații / Referințe
A1	31748	21.142	Sector cadastral:64 Teren imprejmuit;

B. Partea II. Proprietari și acte

Inscrieri privitoare la dreptul de proprietate și alte drepturi reale		Referințe
/		
Act Normativ nr. 7, din 13/03/1996 emis de PARLAMENT;		
B1	Inscrierea provizorie, drept de PROPRIETATE, dobandit prin Lege, cota actuala 1/1 1) COMUNA BUCOȘNIȚA , CIF:3227645, PROPRIETAR NEIDENTIFICAT <i>OBSERVATII: PROPRIETAR NEIDENTIFICAT</i>	A1

C. Partea III. SARCINI .

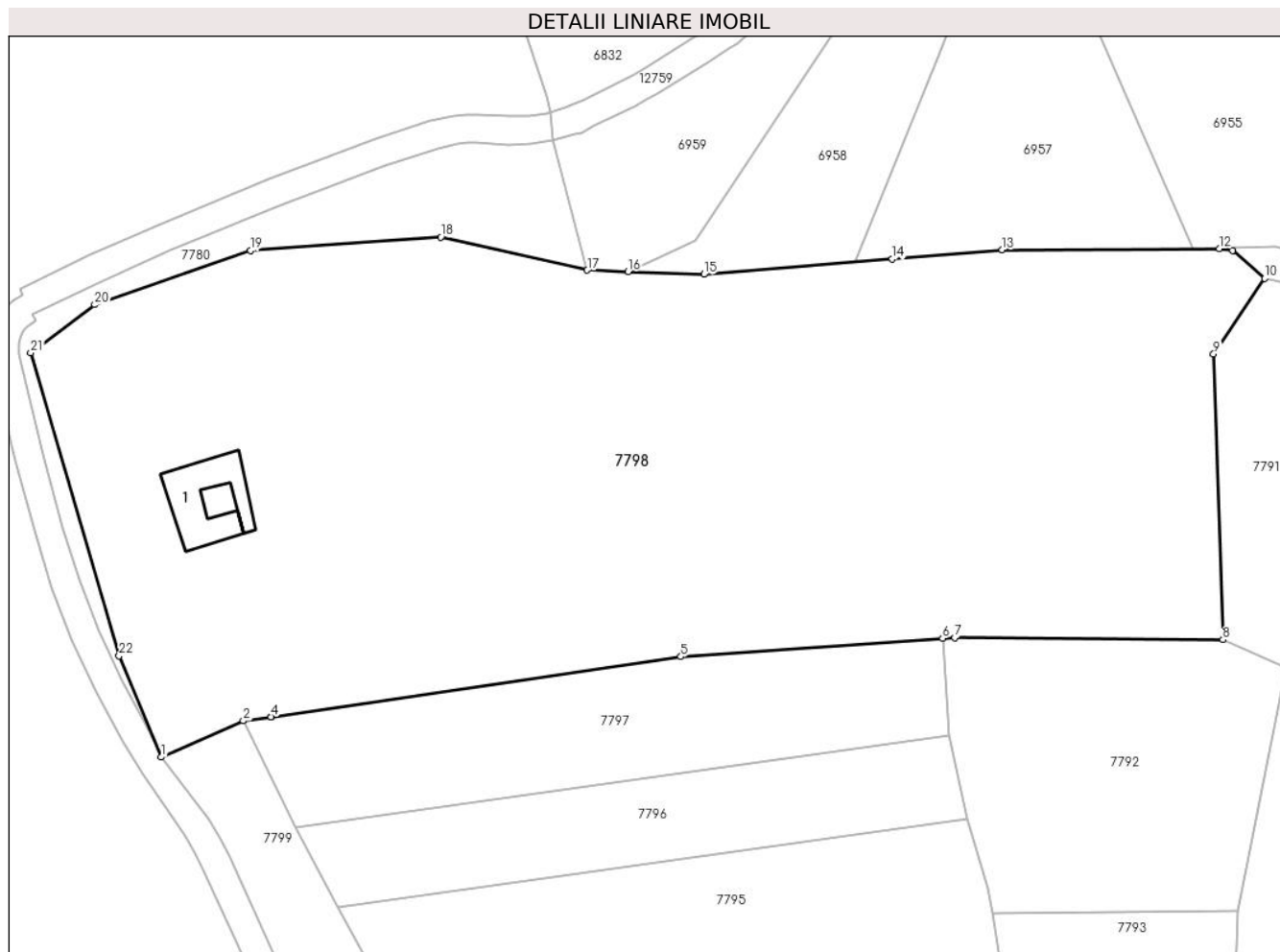
Inscrieri privind dezmembramintele dreptului de proprietate, drepturi reale de garanție și sarcini	Referințe
NU SUNT	

Anexa Nr. 1 La Partea I

Teren

Nr cadastral	Suprafața (mp)*	Observații / Referințe
31748	21.142	

* Suprafața este determinată în planul de proiecție Stereo 70.



Date referitoare la teren

Crt	Categorie folosință	Intra vilan	Suprafața (mp)	Tarla	Parcelă	Nr. topo	Observații / Referințe
1	curți construcții	NU	281	-	-	1200/1, 1200/2, parte din 1207	Curți construcții în Șanți
2	arabil	NU	20.861	-	-	1200/1, 1200/2	Arabil în Șanți

Date referitoare la construcții

Crt	Număr	Destinație construcție	Supraf. (mp)	Situație juridică	Observații / Referințe
A1.1		construcții anexa	239	Fara acte	Nr. niveluri:1; S. construita la sol:239 mp; S. construita desfasurata:239 mp; Anexă P

Lungime Segmente

1) Valorile lungimilor segmentelor sunt obținute din proiecție în plan.

Punct început	X / Y	Punct sfârșit	X / Y	Lungime segment (** (m)
1	284.034,14 424.749,332	2	284.051,493 424.756,988	18.967
3	284.057,352 424.757,847	4	284.057,361 424.757,849	0.009

Punct început	X / Y	Punct sfârșit	X / Y	Lungime segment (** (m)
2	284.051,493 424.756,988	3	284.057,352 424.757,847	5.922
4	284.057,361 424.757,849	5	284.144,096 424.770,566	87.662

Punct început	X / Y	Punct sfârșit	X / Y	Lungime segment (** (m)
5	284.144,096 424.770,566	6	284.199,471 424.774,405	55.508
7	284.202,027 424.774,582	8	284.258,779 424.774,142	56.754
9	284.256,832 424.834,56	10	284.267,644 424.850,501	19.262
11	284.260,892 424.856,417	12	284.258,02 424.856,818	2.9
13	284.212,095 424.856,551	14	284.188,835 424.854,636	23.339
15	284.148,977 424.851,355	16	284.132,923 424.851,946	16.065
17	284.124,295 424.852,264	18	284.093,311 424.859,23	31.757
19	284.053,004 424.856,362	20	284.020,047 424.844,945	34.879
21	284.006,512 424.834,768	22	284.025,219 424.770,712	66.732

Punct început	X / Y	Punct sfârșit	X / Y	Lungime segment (** (m)
6	284.199,471 424.774,405	7	284.202,027 424.774,582	2.562
8	284.258,779 424.774,142	9	284.256,832 424.834,56	60.449
10	284.267,644 424.850,501	11	284.260,892 424.856,417	8.977
12	284.258,02 424.856,818	13	284.212,095 424.856,551	45.926
14	284.188,835 424.854,636	15	284.148,977 424.851,355	39.993
16	284.132,923 424.851,946	17	284.124,295 424.852,264	8.634
18	284.093,311 424.859,23	19	284.053,004 424.856,362	40.409
20	284.020,047 424.844,945	21	284.006,512 424.834,768	16.934
22	284.025,219 424.770,712	1	284.034,14 424.749,332	23.167

** Lungimile segmentelor sunt determinate în planul de proiecție Stereo 70 și sunt rotunjite la 1 milimetru.

*** Distanța dintre puncte este formată din segmente cumulate ce sunt mai mici decât valoarea 1 milimetru.

**DATE DESPRE IMOBILUL NR. 7799**

Oficiul de Cadastru și Publicitate Imobiliară CARAS-SEVERIN
Biroul de Cadastru și Publicitate Imobiliară Caransebes

A. Partea I. Descrierea imobilului

TEREN Extravilan

Nr. CF vechi:93-Golet

Nr. topografic:parte din 1207, 1217, 1188

Adresa: Jud. Caraș-Severin

Nr. Crt	Nr cadastral Nr. topografic	Suprafața* (mp)	Observații / Referințe
A1	31748	Din acte: 53.750 Masurata: 38.598	Sector cadastral:64 Teren neimprejmuit;

Construcții

Crt	Nr cadastral Nr. topografic	Adresa	Observații / Referințe
A1.1		Jud. Caraș-Severin	Nr. niveluri:1; S. construita la sol:17 mp; S. construita desfasurata:96 mp; Anexă P

B. Partea II. Proprietari și acte

Inscrieri privitoare la dreptul de proprietate și alte drepturi reale		Referințe
27702 / 09/11/2016		
Act Normativ nr. 532, din 23/07/2002 emis de GUVERNUL ROMANIEI (act administrativ nr 1125 din 26.04.2016, emis de PRIMARIA BUCOSNITA;act administrativ nr 144 din 27.10.2016, emis de PRIMARIA BUCOSNITA);		
B1	Se infiinteaza cartea funciara 31748 a imobilului cu numar cadastral 31748, in baza documentatiei cadastrale avizata la data de 15.11.2016 si a H.G. nr. 532/2002, Anexa 20, pozitia 23, pentru imobilul : 'Teren extravilan - Izlaz comunal - GOLET - LOT 3, in suprafata de 53750 mp.', ce corespunde unei parti din imobilele cu nr. top. 1210, nr. top. 1207, nr. top. 1217, nr. top. 1187 si nr. top. 1188 inscrise in CF nr. 93 Golet	A1
B2	Intabulare, drept de PROPRIETATE, in baza H.G. nr. 532/2002, Anexa 20, Pozitia 23, dobandit prin Lege, cota actuala 1/1, cota initiala 1/1 1) COMUNA BUCOSNITA - DOMENIUL PUBLIC, CIF:999999999999	A1
/		
Act Normativ nr. 7, din 13/03/1996 emis de PARLAMENT;		
B3	Intabulare, drept de PROPRIETATE, dobandit prin Lege, cota actuala 1/1 1) COMUNA BUCOSNITA - DOMENIUL PUBLIC, CIF:999999999999	A1.1

C. Partea III. SARCINI .

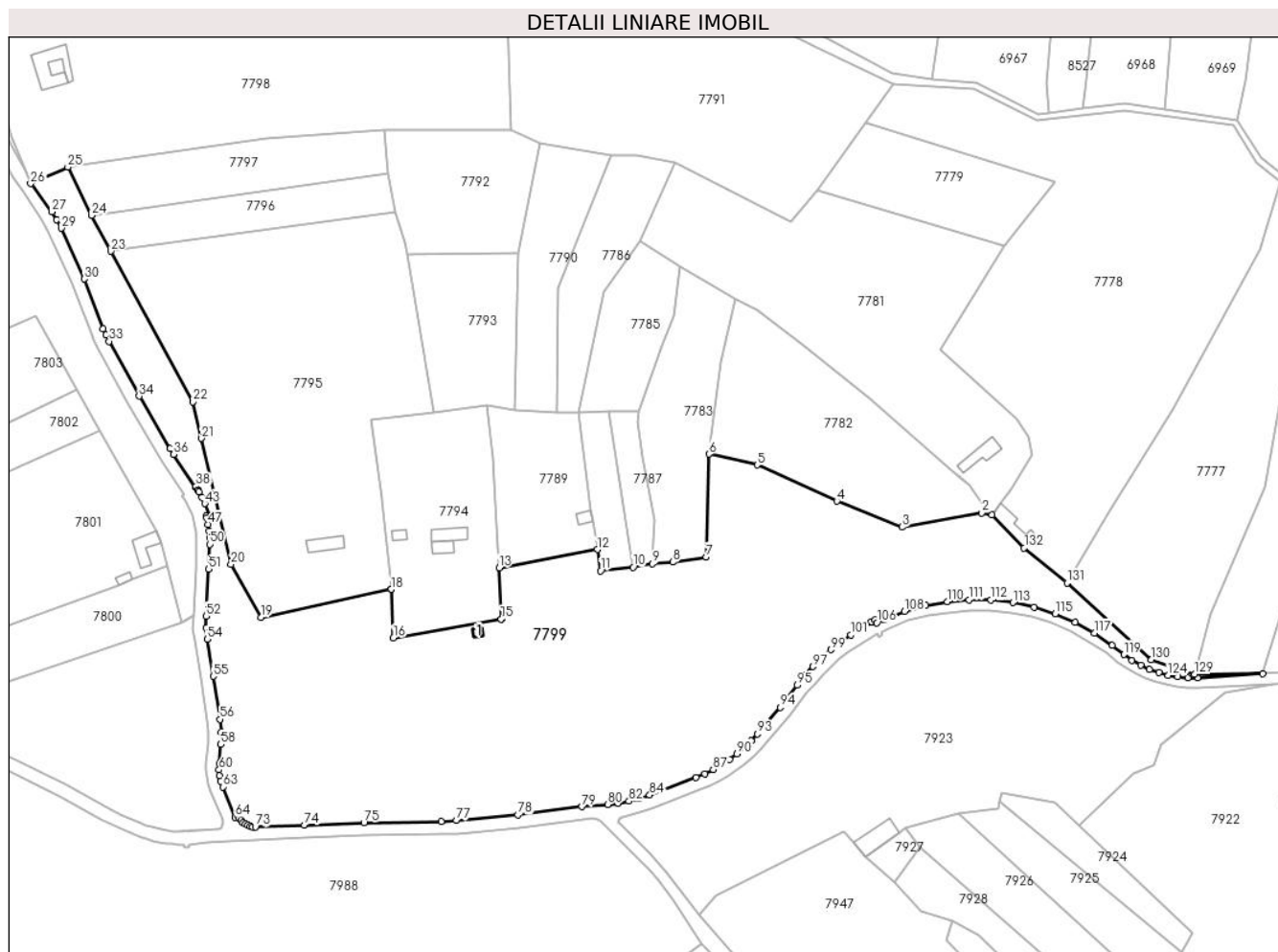
Inscrieri privind dezmembramintele dreptului de proprietate, drepturi reale de garanție și sarcini	Referințe
NU SUNT	

Anexa Nr. 1 La Partea I

Teren

Nr cadastral	Suprafața (mp)*	Observații / Referințe
31748	Din acte: 53.750 Masurata: 38.598	

* Suprafața este determinată în planul de proiecție Stereo 70.



Date referitoare la teren

Crt	Categorie folosință	Intravilan	Suprafața (mp)	Tarla	Parcelă	Nr. topo	Observații / Referințe
1	curți construcții	NU	37	-	-	parte din 1188	Curți construcții în Șanți
2	pasune	NU	38.561	-	-	parte din 1207, 1217, 1188	Pășune în Șanț

Date referitoare la construcții

Crt	Număr	Destinație construcție	Supraf. (mp)	Situație juridică	Observații / Referințe
A1.1		construcții anexa	17	Cu acte	Nr. niveluri:1; S. construita la sol:17 mp; S. construita desfasurata:96 mp; Anexă P

Lungime Segmente

1) Valorile lungimilor segmentelor sunt obținute din proiecție în plan.

Punct început	X / Y	Punct sfârșit	X / Y	Lungime segment	Punct început	X / Y	Punct sfârșit	X / Y	Lungime segment	Punct început	X / Y	Punct sfârșit	X / Y	Lungime segment
1	284.483,173 424.594,672	2	284.478,416 424.595,563	4.84	2	284.478,416 424.595,563	3	284.441,091 424.588,937	37.90 9	3	284.441,091 424.588,937	4	284.410,734 424.601,095	32.70 1
4	284.410,734 424.601,095	5	284.373,505 424.617,948	40.86 6	5	284.373,505 424.617,948	6	284.351,048 424.623,06	23.03 1	6	284.351,048 424.623,06	7	284.349,744 424.575,002	48.07 6

Punct început	X / Y	Punct sfârșit	X / Y	Lungime segment	Punct început	X / Y	Punct sfârșit	X / Y	Lungime segment	Punct început	X / Y	Punct sfârșit	X / Y	Lungime segment
7	284.349,744 424.575,002	8	284.334,037 424.572,658	15.88 1	8	284.334,037 424.572,658	9	284.324,694 424.571,919	9.372	9	284.324,694 424.571,919	10	284.315,556 424.570,257	9.288
10	284.315,556 424.570,257	11	284.300,391 424.568,523	15.26 4	11	284.300,391 424.568,523	12	284.298,873 424.578,55	10.14 1	12	284.298,873 424.578,55	13	284.252,941 424.569,929	46.73 4
13	284.252,941 424.569,929	14	284.254,227 424.546,084	23.88	14	284.254,227 424.546,084	15	284.253,923 424.546,031	0.309	15	284.253,923 424.546,031	16	284.203,574 424.537,229	51.11 3
16	284.203,574 424.537,229	17	284.202,717 424.559,929	22.71 6	17	284.202,717 424.559,929	18	284.202,595 424.559,903	0.125	18	284.202,595 424.559,903	19	284.141,729 424.546,882	62.24 3
19	284.141,729 424.546,882	20	284.127,721 424.571,535	28.35 5	20	284.127,721 424.571,535	21	284.113,974 424.630,369	60.41 9	21	284.113,974 424.630,369	22	284.109,987 424.647,431	17.52 2
22	284.109,987 424.647,431	23	284.071,524 424.717,69	80.09 8	23	284.071,524 424.717,69	24	284.062,631 424.734,438	18.96 3	24	284.062,631 424.734,438	25	284.051,493 424.756,988	25.15 1
25	284.051,493 424.756,988	26	284.034,14 424.749,332	18.96 7	26	284.034,14 424.749,332	27	284.044,087 424.736,166	16.50 1	27	284.044,087 424.736,166	28	284.046,396 424.732,411	4.408
28	284.046,396 424.732,411	29	284.048,391 424.728,48	4.408	29	284.048,391 424.728,48	30	284.059,219 424.704,778	26.05 8	30	284.059,219 424.704,778	31	284.067,991 424.681,58	24.80 1
31	284.067,991 424.681,58	32	284.069,255 424.678,56	3.274	32	284.069,255 424.678,56	33	284.070,73 424.675,637	3.274	33	284.070,73 424.675,637	34	284.084,766 424.650,114	29.12 8
34	284.084,766 424.650,114	35	284.099,148 424.625,543	28.47 1	35	284.099,148 424.625,543	36	284.100,832 424.622,878	3.152	36	284.100,832 424.622,878	37	284.111,144 424.607,731	18.32 4
37	284.111,144 424.607,731	38	284.111,438 424.607,929	0.354	38	284.111,438 424.607,929	39	284.112,499 424.606,353	1.9	39	284.112,499 424.606,353	40	284.112,204 424.606,155	0.355
40	284.112,204 424.606,155	41	284.112,728 424.605,328	0.979	41	284.112,728 424.605,328	42	284.114,181 424.602,797	2.918	42	284.114,181 424.602,797	43	284.115,538 424.599,965	3.14
43	284.115,538 424.599,965	44	284.117,547 424.594,454	5.866	44	284.117,547 424.594,454	45	284.116,088 424.594,033	1.519	45	284.116,088 424.594,033	46	284.116,33 424.593,249	0.82
46	284.116,33 424.593,249	47	284.117,028 424.590,186	3.142	47	284.117,028 424.590,186	48	284.117,496 424.587,08	3.141	48	284.117,496 424.587,08	49	284.117,734 424.583,948	3.141
49	284.117,734 424.583,948	50	284.117,738 424.580,918	3.03	50	284.117,738 424.580,918	51	284.117,321 424.569,35	11.57 6	51	284.117,321 424.569,35	52	284.116,074 424.547,396	21.98 9
52	284.116,074 424.547,396	53	284.116,064 424.541,998	5.398	53	284.116,064 424.541,998	54	284.116,644 424.536,632	5.397	54	284.116,644 424.536,632	55	284.119,48 424.519,347	17.51 6
55	284.119,48 424.519,347	56	284.122,549 424.499,184	20.39 5	56	284.122,549 424.499,184	57	284.123,095 424.493,336	5.873	57	284.123,095 424.493,336	58	284.122,962 424.487,464	5.874
58	284.122,962 424.487,464	59	284.122,24 424.478,518	8.975	59	284.122,24 424.478,518	60	284.122,178 424.475,666	2.853	60	284.122,178 424.475,666	61	284.122,434 424.473,003	2.675
61	284.122,434 424.473,003	62	284.123,002 424.470,389	2.675	62	284.123,002 424.470,389	63	284.123,93 424.467,692	2.852	63	284.123,93 424.467,692	64	284.129,766 424.453,508	15.33 8
64	284.129,766 424.453,508	65	284.131,153 424.454,079	1.5	65	284.131,153 424.454,079	66	284.131,718 424.452,956	1.257	66	284.131,718 424.452,956	67	284.132,448 424.451,933	1.257
67	284.132,448 424.451,933	68	284.133,324 424.451,032	1.257	68	284.133,324 424.451,032	69	284.134,327 424.450,274	1.257	69	284.134,327 424.450,274	70	284.135,433 424.449,678	1.256
70	284.135,433 424.449,678	71	284.136,617 424.449,257	1.257	71	284.136,617 424.449,257	72	284.137,852 424.449,02	1.258	72	284.137,852 424.449,02	73	284.139,108 424.448,974	1.257
73	284.139,108 424.448,974	74	284.161,991 424.449,877	22.90 1	74	284.161,991 424.449,877	75	284.189,837 424.450,938	27.86 6	75	284.189,837 424.450,938	76	284.225,916 424.451,591	36.08 5
76	284.225,916 424.451,591	77	284.233,092 424.451,989	7.187	77	284.233,092 424.451,989	78	284.261,701 424.454,651	28.73 3	78	284.261,701 424.454,651	79	284.291,61 424.458,472	30.15 2
79	284.291,61 424.458,472	80	284.303,663 424.459,454	12.09 3	80	284.303,663 424.459,454	81	284.308,679 424.460,042	5.05	81	284.308,679 424.460,042	82	284.313,64 424.460,984	5.05
82	284.313,64 424.460,984	83	284.318,523 424.462,275	5.051	83	284.318,523 424.462,275	84	284.323,302 424.463,909	5.051	84	284.323,302 424.463,909	85	284.344,891 424.472,156	23.11 1
85	284.344,891 424.472,156	86	284.348,992 424.473,871	4.445	86	284.348,992 424.473,871	87	284.352,979 424.475,839	4.446	87	284.352,979 424.475,839	88	284.356,834 424.478,051	4.445
88	284.356,834 424.478,051	89	284.360,544 424.480,499	4.445	89	284.360,544 424.480,499	90	284.364,095 424.483,174	4.446	90	284.364,095 424.483,174	91	284.367,471 424.486,065	4.445
91	284.367,471 424.486,065	92	284.370,661 424.489,16	4.445	92	284.370,661 424.489,16	93	284.373,651 424.492,449	4.445	93	284.373,651 424.492,449	94	284.384,256 424.504,869	16.33 2
94	284.384,256 424.504,869	95	284.392,075 424.515,102	12.87 8	95	284.392,075 424.515,102	96	284.395,704 424.519,588	5.77	96	284.395,704 424.519,588	97	284.399,571 424.523,869	5.769
97	284.399,571 424.523,869	98	284.403,667 424.527,933	5.77	98	284.403,667 424.527,933	99	284.407,978 424.531,767	5.769	99	284.407,978 424.531,767	100	284.412,492 424.535,361	5.77
100	284.412,492 424.535,361	101	284.417,195 424.538,703	5.77	101	284.417,195 424.538,703	102	284.422,074 424.541,783	5.77	102	284.422,074 424.541,783	103	284.427,113 424.544,593	5.77
103	284.427,113 424.544,593	104	284.426,951 424.544,915	0.36	104	284.426,951 424.544,915	105	284.428,648 424.545,769	1.9	105	284.428,648 424.545,769	106	284.429,413 424.544,251	1.7

Punct început	X / Y	Punct sfârșit	X / Y	Lungime segment	Punct început	X / Y	Punct sfârșit	X / Y	Lungime segment	Punct început	X / Y	Punct sfârșit	X / Y	Lungime segment
106	284.429,413 424.544,251	107	284.432,916 424.545,763	3.815	107	284.432,916 424.545,763	108	284.442,431 424.549,538	10.236	108	284.442,431 424.549,538	109	284.452,269 424.552,362	10.235
109	284.452,269 424.552,362	110	284.462,337 424.554,207	10.236	110	284.462,337 424.554,207	111	284.472,537 424.555,056	10.235	111	284.472,537 424.555,056	112	284.482,772 424.554,901	10.236
112	284.482,772 424.554,901	113	284.492,942 424.553,743	10.236	113	284.492,942 424.553,743	114	284.502,949 424.551,593	10.235	114	284.502,949 424.551,593	115	284.512,698 424.548,473	10.236
115	284.512,698 424.548,473	116	284.522,093 424.544,411	10.236	116	284.522,093 424.544,411	117	284.531,045 424.539,448	10.236	117	284.531,045 424.539,448	118	284.539,381 424.533,69	10.131
118	284.539,381 424.533,69	119	284.544,832 424.529,515	6.866	119	284.544,832 424.529,515	120	284.548,675 424.526,829	4.689	120	284.548,675 424.526,829	121	284.552,657 424.524,534	4.596
121	284.552,657 424.524,534	122	284.556,824 424.522,595	4.596	122	284.556,824 424.522,595	123	284.561,143 424.521,025	4.596	123	284.561,143 424.521,025	124	284.565,583 424.519,837	4.596
124	284.565,583 424.519,837	125	284.570,109 424.519,041	4.595	125	284.570,109 424.519,041	126	284.574,688 424.518,641	4.596	126	284.574,688 424.518,641	127	284.579,376 424.518,642	4.688
127	284.579,376 424.518,642	128	284.609,704 424.520,607	30.392	128	284.609,704 424.520,607	129	284.577,786 424.520,284	31.92	129	284.577,786 424.520,284	130	284.557,695 424.527,008	21.186
130	284.557,695 424.527,008	131	284.518,29 424.562,93	53.321	131	284.518,29 424.562,93	132	284.498,224 424.579,235	25.855	132	284.498,224 424.579,235	133	284.483,173 424.594,672	21.56

** Lungimile segmentelor sunt determinate în planul de proiecție Stereo 70 și sunt rotunjite la 1 milimetru.

*** Distanța dintre puncte este formată din segmente cumulate ce sunt mai mici decât valoarea 1 milimetru.

**DATE DESPRE IMOBILUL NR. 7800**

Oficiul de Cadastru și Publicitate Imobiliară CARAS-SEVERIN
Biroul de Cadastru și Publicitate Imobiliară Caransebes

A. Partea I. Descrierea imobilului

TEREN Extravilan

Nr. CF vechi:93- Golet
Nr. topografic:Parte din 1216

Adresa: Jud. Caraș-Severin

Nr. Crt	Nr cadastral Nr. topografic	Suprafața* (mp)	Observații / Referințe
A1		3.120	Sector cadastral:116 Teren neimprejmuit;

B. Partea II. Proprietari și acte

Inscrieri privitoare la dreptul de proprietate și alte drepturi reale		Referințe
2481 / 07/09/1929		
Act Notarial nr. 0, din 01/01/1929 emis de -;		
B1	Intabulare, drept de PROPRIETATE, dobandit prin Lege, cota actuala 1/1, cota initiala 1/1	A1
1) COMPOSESORATUL DE PASUNAT A LOCUITORILOR DIN COMUNA GOLET , CIF:9999999999999		
<i>OBSERVATII: (provenita din conversia CF 93-Golet)</i>		

C. Partea III. SARCINI .

Inscrieri privind dezmembramintele dreptului de proprietate, drepturi reale de garanție și sarcini	Referințe
NU SUNT	

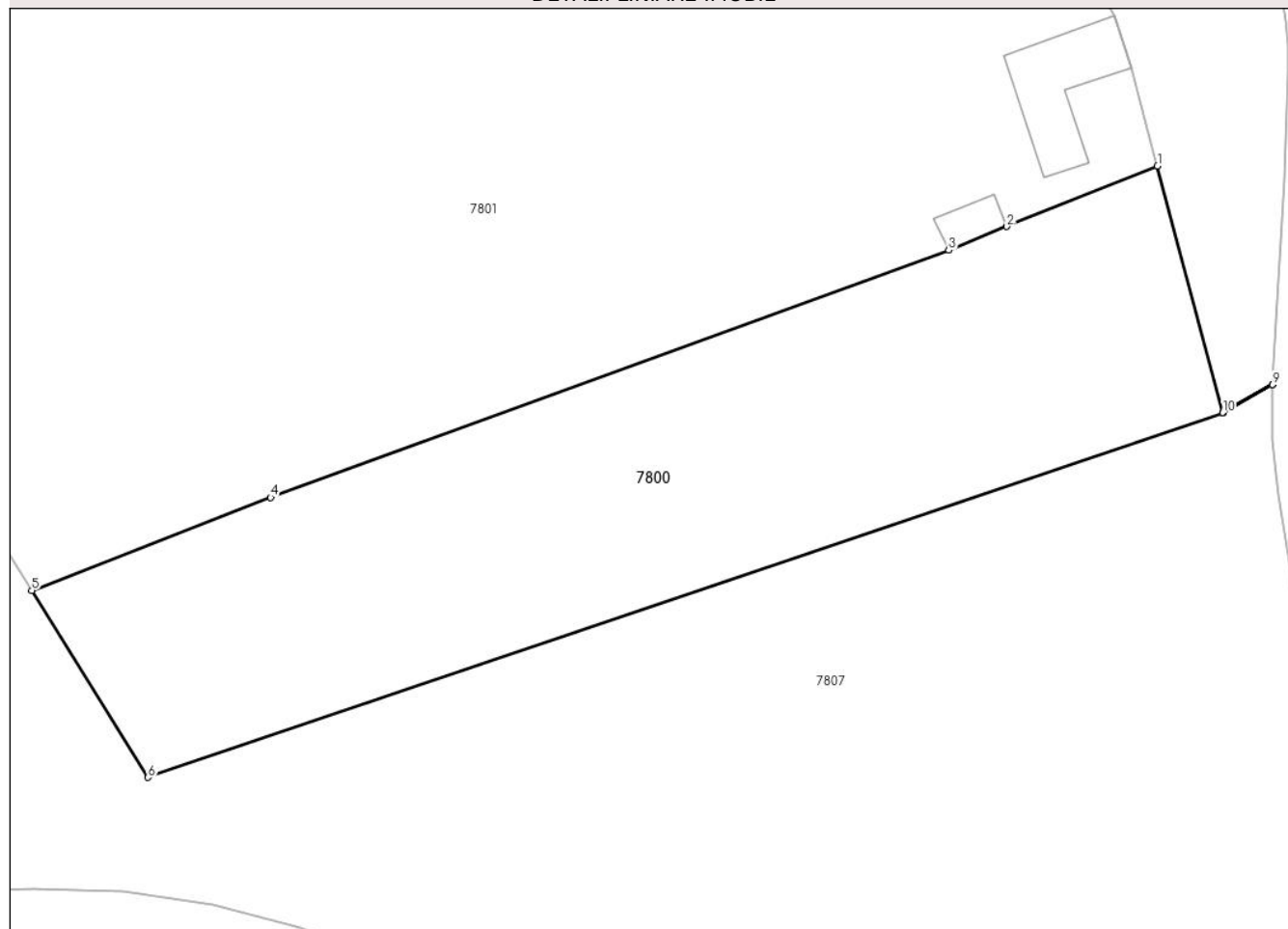
Anexa Nr. 1 La Partea I

Teren

Nr cadastral	Suprafața (mp)*	Observații / Referințe
	3.120	

* Suprafața este determinată în planul de proiecție Stereo 70.

DETALII LINIARE IMOBIL



Date referitoare la teren

Crt	Categorie folosință	Intravilan	Suprafața (mp)	Tarla	Parcelă	Nr. topo	Observații / Referințe
1	arabil	NU	3.120	-	-	Parte din 1216	ARABIL ÎN MIRAȘU

Lungime Segmente

1) Valorile lungimilor segmentelor sunt obținute din proiecție în plan.

Punct început	X / Y	Punct sfârșit	X / Y	Lungime segment (** (m)
1	284.097,767 424.570,931	2	284.081,669 424.564,45	17.354
2	284.081,669 424.564,45	3	284.075,471 424.561,918	6.695
3	284.075,471 424.561,918	4	284.002,976 424.535,533	77.147
4	284.002,976 424.535,533	5	283.977,46 424.525,586	27.386
5	283.977,46 424.525,586	6	283.989,891 424.505,617	23.522

Punct început	X / Y	Punct sfârșit	X / Y	Lungime segment (** (m)
6	283.989,891 424.505,617	7	284.104,74 424.544,568	121.274
7	284.104,74 424.544,568	8	284.110,074 424.547,562	6.117
8	284.110,074 424.547,562	9	284.110,074 424.547,572	0.01
9	284.110,074 424.547,572	10	284.104,736 424.544,577	6.121
10	284.104,736 424.544,577	1	284.097,767 424.570,931	27.26

** Lungimile segmentelor sunt determinate în planul de proiecție Stereo 70 și sunt rotunjite la 1 milimetru.

*** Distanța dintre puncte este formată din segmente cumulate ce sunt mai mici decât valoarea 1 milimetru.

**DATE DESPRE IMOBILUL NR. 7801**

Oficiul de Cadastru și Publicitate Imobiliară CARAS-SEVERIN
Biroul de Cadastru și Publicitate Imobiliară Caransebes

A. Partea I. Descrierea imobilului

Nr. CF vechi:93, 209, 646, 644- Golet
Nr. topografic:Parte din 1216, 1215/1,
1215/2, 1215/3

TEREN Extravilan

Adresa: Jud. Caraș-Severin

Nr. Crt	Nr cadastral Nr. topografic	Suprafața* (mp)	Observații / Referințe
A1		8.899	Sector cadastral:116 Teren imprejmuit; 30771

Construcții

Crt	Nr cadastral Nr. topografic	Adresa	Observații / Referințe
A1.1		Jud. Caraș-Severin	Nr. niveluri:1; S. construita la sol:112 mp; S. construita desfasurata:112 mp; ANEXĂ P
A1.2		Jud. Caraș-Severin	Nr. niveluri:1; S. construita la sol:25 mp; S. construita desfasurata:25 mp; ANEXĂ P

B. Partea II. Proprietari și acte

Inscrieri privitoare la dreptul de proprietate și alte drepturi reale		Referințe
/		
Act Normativ nr. 7, din 13/03/1996 emis de PARLAMENT;		
B1	Intabulare, drept de PROPRIETATE, dobandit prin Lege, cota actuala 1/1 1) NEIDENTIFICAT NEIDENTIFICAT, CIF:0000000000000	A1
Act Normativ nr. 7, din 13/03/1996 emis de PARLAMENT (ACT ADMINISTRATIV NR. 1271 DIN 15.04.2022, EMIS DE PRIMĂRIA COMUNEI BUCOȘNIȚA);		
B1	Intabulare, drept de PROPRIETATE, dobandit prin Lege, cota actuala 1/1 1) SURU ION-HOGEA	A1.1, A1.2
Act Normativ nr. 7, din 13/03/1996 emis de PARLAMENT (ACT ADMINISTRATIV NR. 5062 DIN 11.10.2022, EMIS DE PRIMĂRIA COMUNEI BUCOȘNIȚA);		
B2	Se notează posesia faptică în favoarea lui 1) SURU ION-HOGEA	A1

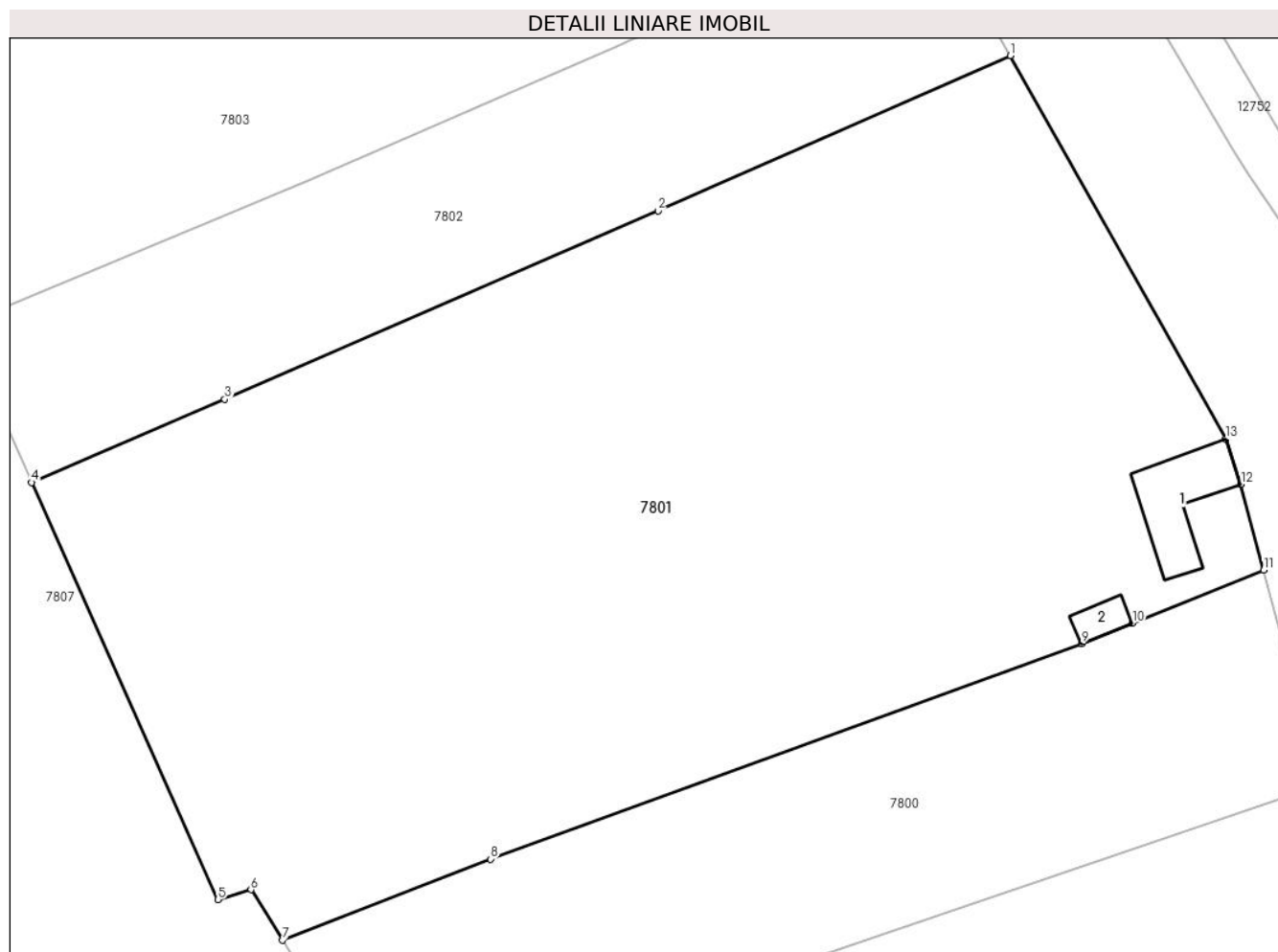
C. Partea III. SARCINI .

Inscrieri privind dezmembramintele dreptului de proprietate, drepturi reale de garanție și sarcini	Referințe
NU SUNT	

Anexa Nr. 1 La Partea I**Teren**

Nr cadastral	Suprafața (mp)*	Observații / Referințe
	8.899	30771

* Suprafața este determinată în planul de proiecție Stereo 70.

**Date referitoare la teren**

Crt	Categorie folosință	Intravilan	Suprafața (mp)	Tarla	Parcelă	Nr. topo	Observații / Referințe
1	curți construcții	NU	253	-	-	Parte din 1216	CURȚI CONSTRUCȚII ÎN MIRAȘU
2	arabil	NU	8.646	-	-	Parte din 1216, 1215/1, 1215/2, 1215/3	ARABIL ÎN CIA ȘI MIRAȘU

Date referitoare la construcții

Crt	Număr	Destinație construcție	Supraf. (mp)	Situație juridică	Observații / Referințe
A1.1		construcții anexa	112	Cu acte	Nr. niveluri:1; S. construita la sol:112 mp; S. construita desfasurata:112 mp; ANEXĂ P
A1.2		construcții anexa	25	Cu acte	Nr. niveluri:1; S. construita la sol:25 mp; S. construita desfasurata:25 mp; ANEXĂ P

Lungime Segmente

1) Valorile lungimilor segmentelor sunt obținute din proiecție în plan.

Punct început	X / Y	Punct sfârșit	X / Y	Lungime segment (** (m)
---------------	-------	---------------	-------	-------------------------

Punct început	X / Y	Punct sfârșit	X / Y	Lungime segment (** (m)
1	284.066,681 424.633,956	2	284.023,5 424.614,935	47.185
2	284.023,5 424.614,935	3	283.970,37 424.591,879	57.917
3	283.970,37 424.591,879	4	283.946,704 424.581,67	25.774
4	283.946,704 424.581,67	5	283.969,531 424.530,566	55.97
5	283.969,531 424.530,566	6	283.973,6 424.531,786	4.248
6	283.973,6 424.531,786	7	283.977,46 424.525,586	7.303
7	283.977,46 424.525,586	8	284.002,976 424.535,533	27.386
8	284.002,976 424.535,533	9	284.075,471 424.561,918	77.147
9	284.075,471 424.561,918	10	284.081,669 424.564,45	6.695
10	284.081,669 424.564,45	11	284.097,767 424.570,931	17.354
11	284.097,767 424.570,931	12	284.094,985 424.581,454	10.885
12	284.094,985 424.581,454	13	284.093,129 424.586,997	5.845
13	284.093,129 424.586,997	1	284.066,681 424.633,956	53.895

** Lungimile segmentelor sunt determinate în planul de proiecție Stereo 70 și sunt rotunjite la 1 milimetru.

*** Distanța dintre puncte este formată din segmente cumulate ce sunt mai mici decât valoarea 1 milimetru.

**DATE DESPRE IMOBILUL NR. 7802**

Oficiul de Cadastru și Publicitate Imobiliară CARAS-SEVERIN
Biroul de Cadastru și Publicitate Imobiliară Caransebes

A. Partea I. Descrierea imobilului

Nr. CF vechi: 646, 209, 644- Golet
Nr. topografic: Parte din 1215/1, 1215/2,
1215/3

TEREN Extravilan

Adresa: Jud. Caraș-Severin

Nr. Crt	Nr cadastral Nr. topografic	Suprafața* (mp)	Observații / Referințe
A1		2.697	Sector cadastral: 116 Teren imprejmuit; 30771

B. Partea II. Proprietari și acte

Inscrieri privitoare la dreptul de proprietate și alte drepturi reale		Referințe
/		
Act Normativ nr. 7, din 13/03/1996 emis de PARLAMENT;		
B1	Intabulare, drept de PROPRIETATE, dobândit prin Lege, cota actuala 1/1 1) NEIDENTIFICAT NEIDENTIFICAT, CIF:000000000000	A1
Act Normativ nr. 7, din 13/03/1996 emis de PARLAMENT (ACT ADMINISTRATIV NR. 5061 DIN 11.10.2022, EMIS DE PRIMĂRIA COMUNEI BUCOȘNIȚA);		
B2	Se notează posesia faptică în favoarea lui 1) ȘOANDA MIHAI	A1

C. Partea III. SARCINI .

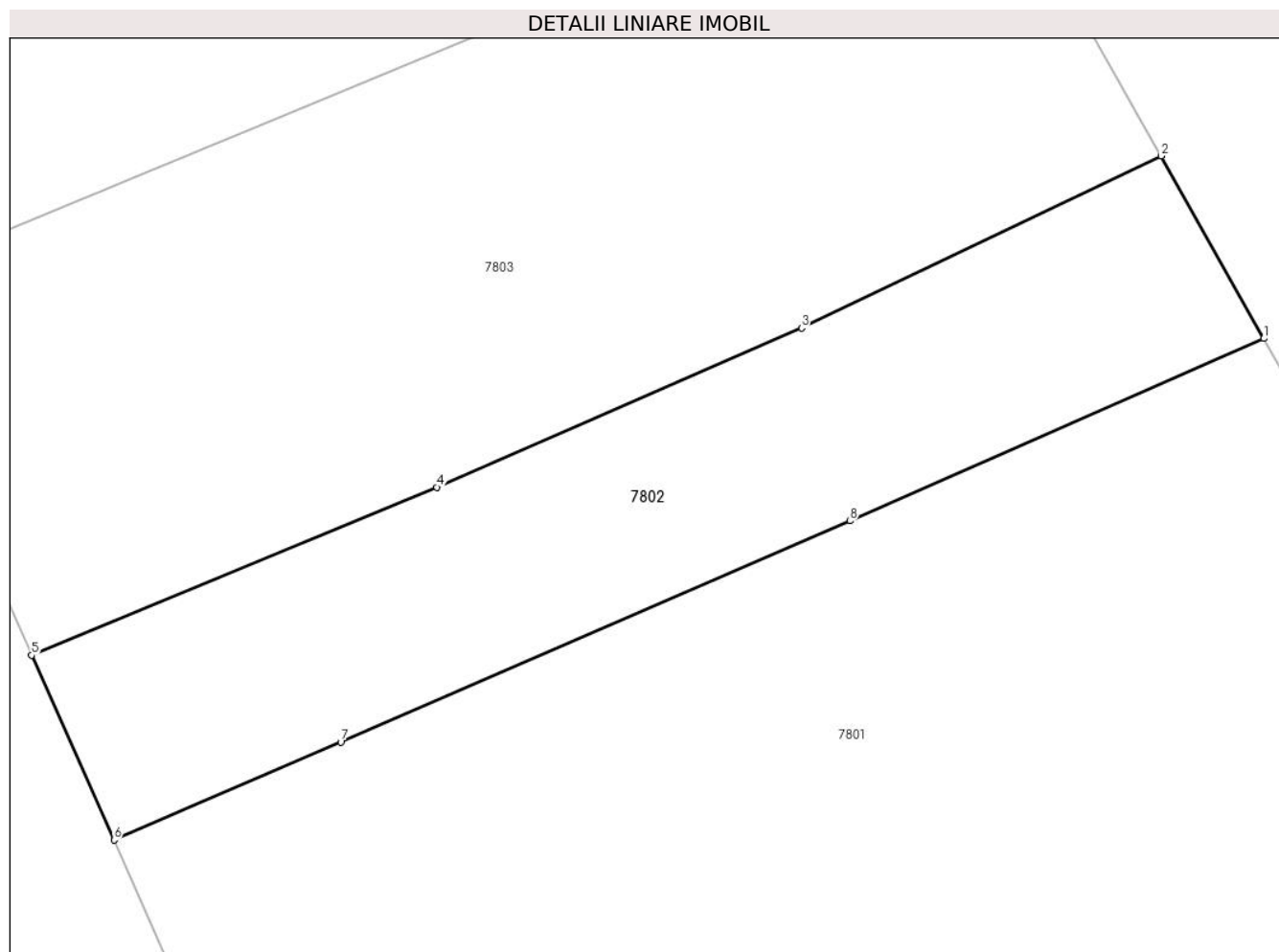
Inscrieri privind dezmembramintele dreptului de proprietate, drepturi reale de garanție și sarcini	Referințe
NU SUNT	

Anexa Nr. 1 La Partea I

Teren

Nr cadastral	Suprafața (mp)*	Observații / Referințe
	2.697	30771

* Suprafața este determinată în planul de proiecție Stereo 70.



Date referitoare la teren

Crt	Categorie folosință	Intravilan	Suprafața (mp)	Tarla	Parcelă	Nr. topo	Observații / Referințe
1	arabil	NU	2.697	-	-	Parte din 1215/1, 1215/2, 1215/3	ARABIL ÎN CIA

Lungime Segmente

1) Valorile lungimilor segmentelor sunt obținute din proiecție în plan.

Punct început	X / Y	Punct sfârșit	X / Y	Lungime segment (** (m)
1	284.066,681 424.633,956	2	284.055,965 424.652,981	21.835
2	284.055,965 424.652,981	3	284.018,448 424.635,063	41.576
3	284.018,448 424.635,063	4	283.980,367 424.618,456	41.545
4	283.980,367 424.618,456	5	283.938,105 424.600,92	45.756

Punct început	X / Y	Punct sfârșit	X / Y	Lungime segment (** (m)
5	283.938,105 424.600,92	6	283.946,704 424.581,67	21.083
6	283.946,704 424.581,67	7	283.970,37 424.591,879	25.774
7	283.970,37 424.591,879	8	284.023,5 424.614,935	57.917
8	284.023,5 424.614,935	1	284.066,681 424.633,956	47.185

** Lungimile segmentelor sunt determinate în planul de proiecție Stereo 70 și sunt rotunjite la 1 milimetru.

*** Distanța dintre puncte este formată din segmente cumulate ce sunt mai mici decât valoarea 1 milimetru.

**DATE DESPRE IMOBILUL NR. 7803**

Oficiul de Cadastru și Publicitate Imobiliară CARAS-SEVERIN
Biroul de Cadastru și Publicitate Imobiliară Caransebes

A. Partea I. Descrierea imobilului

Nr. CF vechi: 646, 209, 644- Golet
Nr. topografic: Parte din 1215/1, 1215/2,
1215/3

TEREN Extravilan

Adresa: Jud. Caraş-Severin

Nr. Crt	Nr cadastral Nr. topografic	Suprafaţa* (mp)	Observații / Referințe
A1	30771	Din acte: 4.911 Masurata: 5.244	Sector cadastral: 116 Teren imprejmuit;

B. Partea II. Proprietari și acte

Inscrieri privitoare la dreptul de proprietate și alte drepturi reale		Referințe
16027 / 17/06/2013		
Act Notarial nr. 1045, din 13/06/2013 emis de SCHINTEIE PETRU;		
B5	Intabulare, drept de PROPRIETATE cumparare, dobandit prin Conventie, cota actuala 1/1, cota initiala 1/1 1) SURU METODIE , si sotia 2) SURU VICTORIA , nasc. Stefanuti <i>OBSERVATII: bun comun</i>	A1
/		
Act Normativ nr. 7, din 13/03/1996 emis de PARLAMENT (ACT ADMINISTRATIV NR.5753 DIN 14.11.2022, EMIS DE PRIMĂRIA COMUNEI BUCOȘNIȚA);		
B6	Se notează posesia faptică în favoarea lui 1) SURU VICHENTE	A1

C. Partea III. SARCINI .

Inscrieri privind dezmembramintele dreptului de proprietate, drepturi reale de garanție și sarcini	Referințe
NU SUNT	

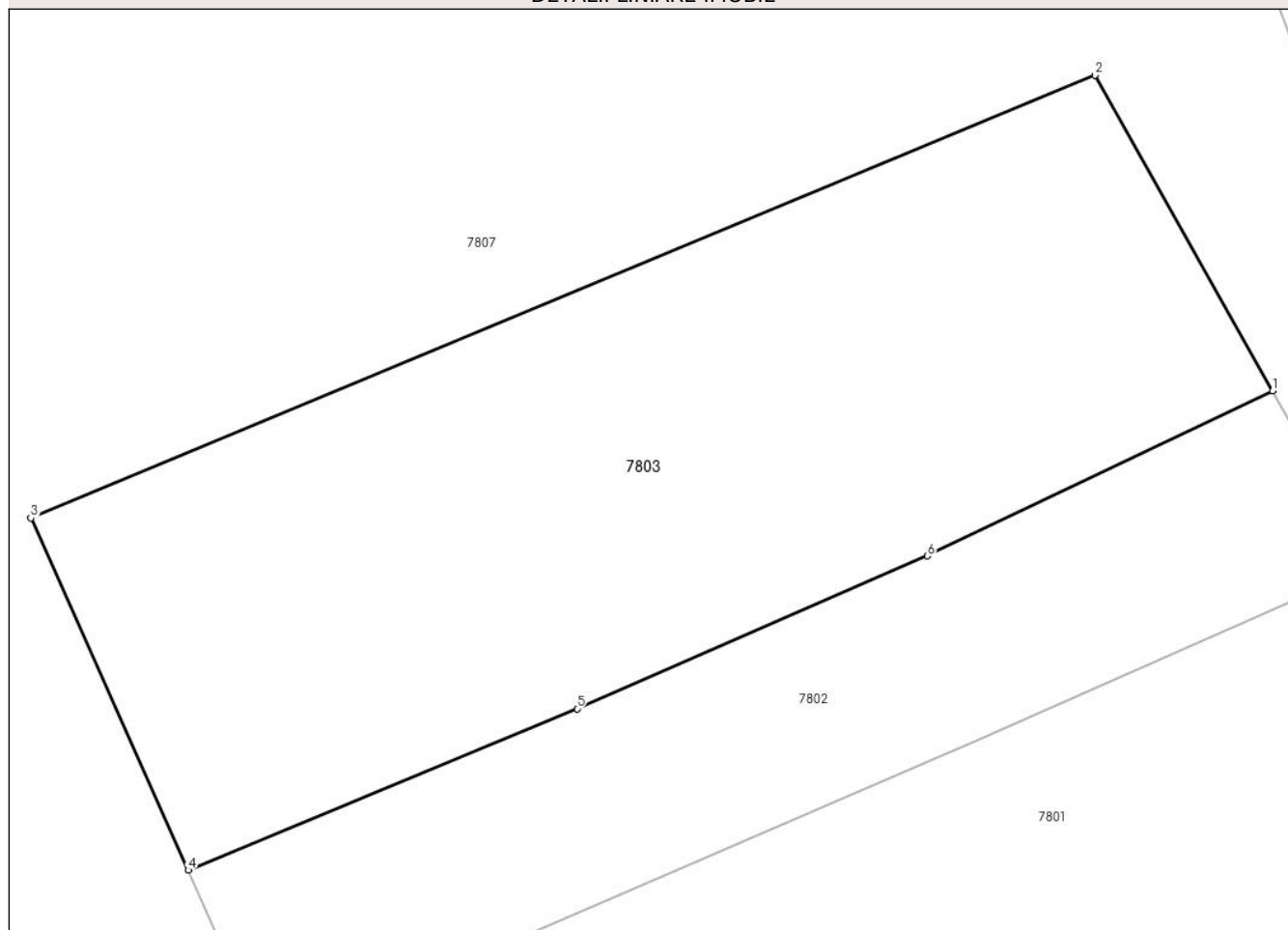
Anexa Nr. 1 La Partea I

Teren

Nr cadastral	Suprafața (mp)*	Observații / Referințe
30771	Din acte: 4.911 Masurata: 5.244	

* Suprafața este determinată în planul de proiecție Stereo 70.

DETALII LINIARE IMOBIL



Date referitoare la teren

Crt	Categorie folosință	Intravilan	Suprafața (mp)	Tarla	Parcelă	Nr. topo	Observații / Referințe
1	arabil	NU	5.244	-	-	Parte din 1215/1, 1215/2, 1215/3	FÂNEAȚĂ ÎN CIA

Lungime Segmente

1) Valorile lungimilor segmentelor sunt obținute din proiecție în plan.

Punct început	X / Y	Punct sfârșit	X / Y	Lungime segment (** (m)
1	284.055,965 424.652,981	2	284.036,643 424.687,288	39.374
2	284.036,643 424.687,288	3	283.921,013 424.639,183	125.237
3	283.921,013 424.639,183	4	283.938,105 424.600,92	41.907
4	283.938,105 424.600,92	5	283.980,367 424.618,456	45.756

Punct început	X / Y	Punct sfârșit	X / Y	Lungime segment (** (m)
5	283.980,367 424.618,456	6	284.018,448 424.635,063	41.545
6	284.018,448 424.635,063	1	284.055,965 424.652,981	41.576

** Lungimile segmentelor sunt determinate în planul de proiecție Stereo 70 și sunt rotunjite la 1 milimetru.

*** Distanța dintre puncte este formată din segmente cumulate ce sunt mai mici decât valoarea 1 milimetru.

**DATE DESPRE IMOBILUL NR. 7804**

Oficiul de Cadastru și Publicitate Imobiliară CARAS-SEVERIN
Biroul de Cadastru și Publicitate Imobiliară Caransebes

A. Partea I. Descrierea imobilului

TEREN Extravilan

Nr. CF vechi:299- Golet

Nr. topografic:1209/1

Adresa: Jud. Caraș-Severin

Nr. Crt	Nr cadastral Nr. topografic	Suprafața* (mp)	Observații / Referințe
A1		7.386	Sector cadastral:116 Teren neimprejmuit;

B. Partea II. Proprietari și acte

Inscrieri privitoare la dreptul de proprietate și alte drepturi reale		Referințe
1039 / 17/05/1920		
Act Notarial nr. 0, din 01/01/1920 emis de -;		
B1	Intabulare, drept de PROPRIETATE, dobandit prin Conventie, cota actuala 1/4 1) TARABUGA VICTORIA, a lui Ianăș	A1
B2	Intabulare, drept de PROPRIETATE, dobandit prin Conventie, cota actuala 1/4 1) TARABUGA CORNELIA, a lui Ianăș	A1
B3	Intabulare, drept de PROPRIETATE, dobandit prin Conventie, cota actuala 1/4 1) TARABUGA CATALINA, a lui Ianăș	A1
B4	Intabulare, drept de PROPRIETATE, dobandit prin Conventie, cota actuala 1/4 1) TARABUGA PETRU, a lui Ianăș	A1

C. Partea III. SARCINI

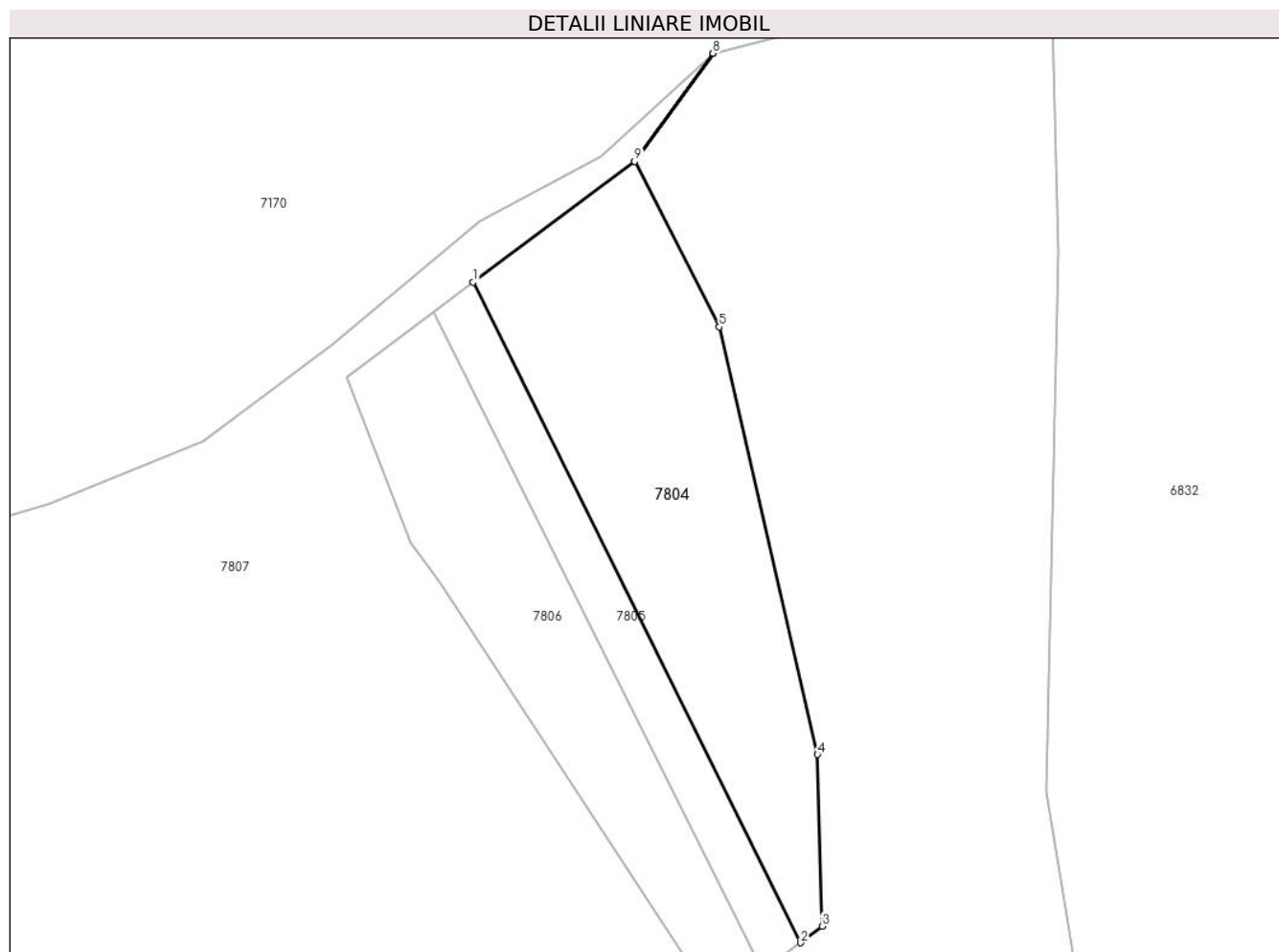
Inscrieri privind dezmembramintele dreptului de proprietate, drepturi reale de garanție și sarcini		Referințe
1040 / 17/05/1920		
Act Administrativ nr. 0, din 10/05/1920 emis de COMISIUNEA PENTRU REDACTAREA COALELOR DEFINITIVE;		
C1	Intabulare, drept de UZUFRACT VIAGER, cota actuala 1/1 1) TARABUGA IANĂȘ, fost căs. cu Jurja Ruja, domiciliat în Golet	A1

Anexa Nr. 1 La Partea I

Teren

Nr cadastral	Suprafața (mp)*	Observații / Referințe
	7.386	

* Suprafața este determinată în planul de proiecție Stereo 70.



Date referitoare la teren

Crt	Categorie folosință	Intravilan	Suprafața (mp)	Tarla	Parcelă	Nr. topo	Observații / Referințe
1	pașune	NU	7.386	-	-	1209/1	PĂȘUNE ÎN MIRAȘU

Lungime Segmente

1) Valorile lungimilor segmentelor sunt obținute din proiecție în plan.

Punct început	X / Y	Punct sfârșit	X / Y	Lungime segment (** (m)
1	283.925,357 425.175,785	2	284.011,367 425.002,347	193.594
2	284.011,367 425.002,347	3	284.016,991 425.006,675	7.097
3	284.016,991 425.006,675	4	284.015,787 425.051,766	45.107
4	284.015,787 425.051,766	5	283.989,974 425.164,032	115.195
5	283.989,974 425.164,032	6	283.967,76 425.207,473	48.791

Punct început	X / Y	Punct sfârșit	X / Y	Lungime segment (** (m)
6	283.967,76 425.207,473	7	283.988,313 425.235,878	35.061
7	283.988,313 425.235,878	8	283.988,306 425.235,871	0.01
8	283.988,306 425.235,871	9	283.967,752 425.207,467	35.061
9	283.967,752 425.207,467	1	283.925,357 425.175,785	52.925

** Lungimile segmentelor sunt determinate în planul de proiecție Stereo 70 și sunt rotunjite la 1 milimetru.

*** Distanța dintre puncte este formată din segmente cumulate ce sunt mai mici decât valoarea 1 milimetru.

**DATE DESPRE IMOBILUL NR. 7805**

Oficiul de Cadastru și Publicitate Imobiliară CARAS-SEVERIN
Biroul de Cadastru și Publicitate Imobiliară Caransebes

A. Partea I. Descrierea imobilului

TEREN Extravilan

Nr. CF vechi:619- Goleț
Nr. topografic:1209/2/2

Adresa: Jud. Caraș-Severin

Nr. Crt	Nr cadastral Nr. topografic	Suprafața* (mp)	Observații / Referințe
A1		2.420	Sector cadastral:116 Teren neimprejmuit;

B. Partea II. Proprietari și acte

Inscrieri privitoare la dreptul de proprietate și alte drepturi reale		Referințe
4502 / 02/09/1998		
Act Notarial nr. 359/1998, din 01/01/1998 emis de BNP SIMESCU GHEORGHE;		
B1	Intabulare, drept de PROPRIETATE, dobandit prin Succesiune, cota actuala 1/1 1) JURJA PETRU, fiul def.	A1

C. Partea III. SARCINI .

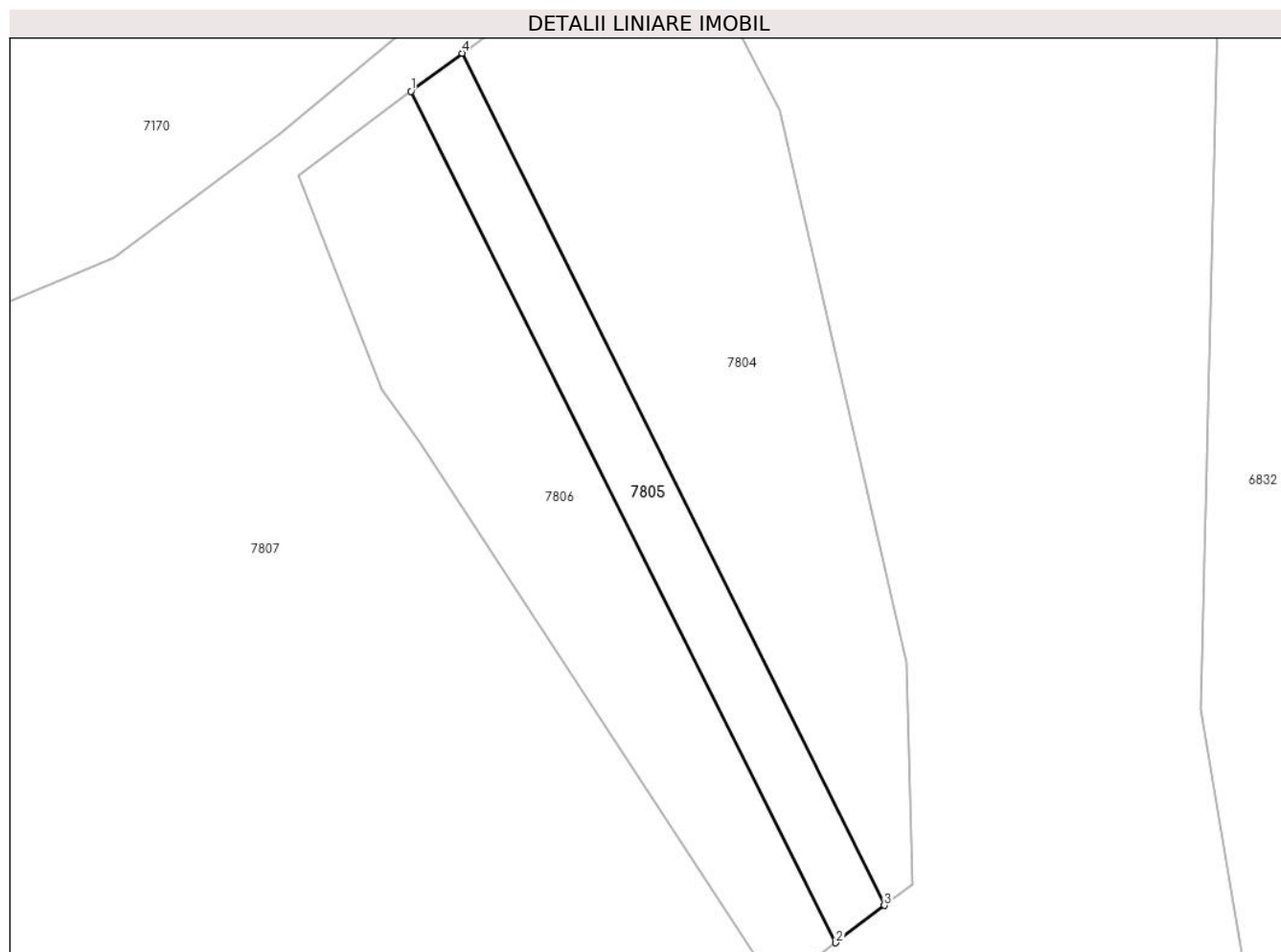
Inscrieri privind dezmembramintele dreptului de proprietate, drepturi reale de garanție și sarcini	Referințe
NU SUNT	

Anexa Nr. 1 La Partea I

Teren

Nr cadastral	Suprafața (mp)*	Observații / Referințe
	2.420	

* Suprafața este determinată în planul de proiecție Stereo 70.



Date referitoare la teren

Crt	Categorie folosință	Intravilan	Suprafața (mp)	Tarla	Parcelă	Nr. topo	Observații / Referințe
1	pașune	NU	2.420	-	-	1209/2/2	PĂȘUNE ÎN MIRAȘU

Lungime Segmente

1) Valorile lungimilor segmentelor sunt obținute din proiecție în plan.

Punct început	X / Y	Punct sfârșit	X / Y	Lungime segment (** (m)
1	283.914,978 425.168,029	2	284.001,475 424.994,735	193.682
2	284.001,475 424.994,735	3	284.011,367 425.002,347	12.482
3	284.011,367 425.002,347	4	283.925,357 425.175,785	193.594
4	283.925,357 425.175,785	1	283.914,978 425.168,029	12.957

** Lungimile segmentelor sunt determinate în planul de proiecție Stereo 70 și sunt rotunjite la 1 milimetru.

***** Distanţa dintre puncte este formată din segmente cumulate ce sunt mai mici decât valoarea 1 milimetru.**

**DATE DESPRE IMOBILUL NR. 7806**

Oficiul de Cadastru și Publicitate Imobiliară CARAS-SEVERIN
Biroul de Cadastru și Publicitate Imobiliară Caransebes

A. Partea I. Descrierea imobilului

TEREN Extravilan

Nr. CF vechi:297, 619-A -Golet
Nr. topografic:1209/2/1, 1209/2/3

Adresa: Jud. Caraș-Severin

Nr. Crt	Nr cadastral Nr. topografic	Suprafața* (mp)	Observații / Referințe
A1	32263	4.842	Sector cadastral:116 Teren neimprejmuit;

B. Partea II. Proprietari și acte

Inscrieri privitoare la dreptul de proprietate și alte drepturi reale	Referințe
7747 / 28/03/2018	
Act Notarial nr. 1255, din 23/03/2018 emis de RENEE LIDIA ANDRONACHE (act administrativ nr 4314 din 15.02.2018, emis de BCPI CARANSEBES;act administrativ nr 3904 din 12.02.2018, emis de BCPI CARANSEBES;act administrativ nr 63 din 27.03.2018, emis de PRIMARIA BUCOSNITA);	
B1	In baza documentatiei cadastrale avizata la data de 05.04.2018 se actualizeaza cartea funciara in sensul ca terenul cu nr. top. 1209/2/1 impreuna cu terenul cu nr. top. 1209/2/3 formeaza un singur corp de proprietate ce primeste identificatorul cadastral electronic 32263, transnotandu-se din CFE 31386 UAT Bucosnita si din CFE 31392 UAT Bucosnita.
B2	Intabulare, drept de PROPRIETATE, in seria rangului 2785/2002 c.f. si 3369/2002 c.f. - cu titlu drept donatie, dobandit prin Conventie, cota actuala 1/1, cota initiala 1/1
1) PĂUN GHEORGHE	

C. Partea III. SARCINI .

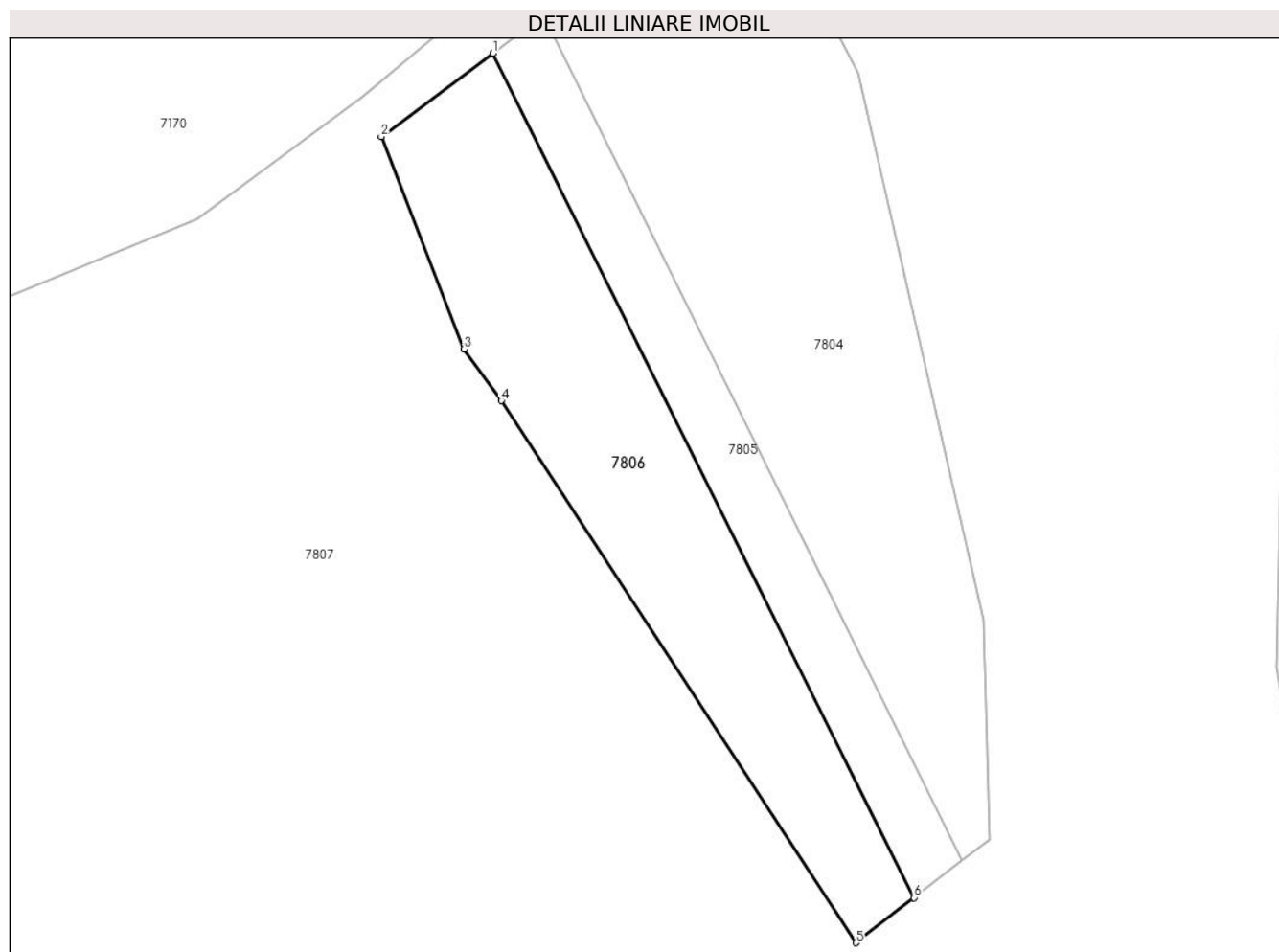
Inscrieri privind dezmembramintele dreptului de proprietate, drepturi reale de garanție și sarcini	Referințe
NU SUNT	

Anexa Nr. 1 La Partea I

Teren

Nr cadastral	Suprafața (mp)*	Observații / Referințe
32263	4.842	

* Suprafața este determinată în planul de proiecție Stereo 70.



Date referitoare la teren

Crt	Categorie folosință	Intravilan	Suprafața (mp)	Tarla	Parcelă	Nr. topo	Observații / Referințe
1	pasune	NU	4.842	-	-	1209/2/1, 1209/2/3	PĂȘUNE ÎN MIRAȘU

Lungime Segmente

1) Valorile lungimilor segmentelor sunt obținute din proiecție în plan.

Punct început	X / Y	Punct sfârșit	X / Y	Lungime segment (** (m)
1	283.914,978 425.168,029	2	283.892,064 425.150,905	28.606
2	283.892,064 425.150,905	3	283.909,036 425.107,349	46.746
3	283.909,036 425.107,349	4	283.916,736 425.096,722	13.123
4	283.916,736 425.096,722	5	283.989,5 424.985,518	132.894
5	283.989,5 424.985,518	6	284.001,475 424.994,735	15.111

Punct început	X / Y	Punct sfârșit	X / Y	Lungime segment (** (m)
6	284.001,475 424.994,735	1	283.914,978 425.168,029	193.682

** Lungimile segmentelor sunt determinate în planul de proiecție Stereo 70 și sunt rotunjite la 1 milimetru.

*** Distanța dintre puncte este formată din segmente cumulate ce sunt mai mici decât valoarea 1 milimetru.

**DATE DESPRE IMOBILUL NR. 7807**

Oficiul de Cadastru și Publicitate Imobiliară CARAS-SEVERIN
Biroul de Cadastru și Publicitate Imobiliară Caransebes

A. Partea I. Descrierea imobilului

Nr. CF vechi:93- Golet
Nr. topografic:1210, 1212, 1253, 1351,
1217, 1309, parte din 1207

TEREN Extravilan

Adresa: Jud. Caraș-Severin

Nr. Crt	Nr cadastral Nr. topografic	Suprafața* (mp)	Observații / Referințe
A1	31739	Din acte: 1.249.941 Masurata: 1.241.551	Sector cadastral:116 Teren neimprejmuit;

B. Partea II. Proprietari și acte

Inscrieri privitoare la dreptul de proprietate și alte drepturi reale	Referințe
27699 / 09/11/2016	
Act Normativ nr. 532, din 24/07/2002 emis de GUVERNUL ROMANIEI (act administrativ nr 144 din 28.10.2016, emis de PRIMARIA BUCOSNITA;act administrativ nr 1125 din 27.04.2016, emis de PRIMARIA BUCOSNITA);	
B1	Se infiinteaza cartea funciara 31739 a imobilului cu numar cadastral 31739, in baza documentatiei cadastrale avizata la data de 15.11.2016 si a H.G. nr. 532/2002, Anexa 20, pozitia 23, pentru imobilul : 'Teren extravilan - Izlaz comunal - GOLET - LOT 1, in suprafata de 1438000 mp.', ce corespunde imobilelor cu nr. top. 1351, nr. top. 1309, nr. top. 1253, nr. top. 1212 si unei parti din imobilele cu nr. top. 1210, nr. top. 1217 si nr. top. 1207, inscise in CF nr. 93 Golet
B2	Intabulare, drept de PROPRIETATE, in baza H.G. nr. 532/2002, Anexa 20, Pozitia 23, dobandit prin Lege, cota actuala 1/1, cota initiala 1/1 1) COMUNA BUCOSNITA - DOMENIUL PUBLIC, CIF:9999999999999

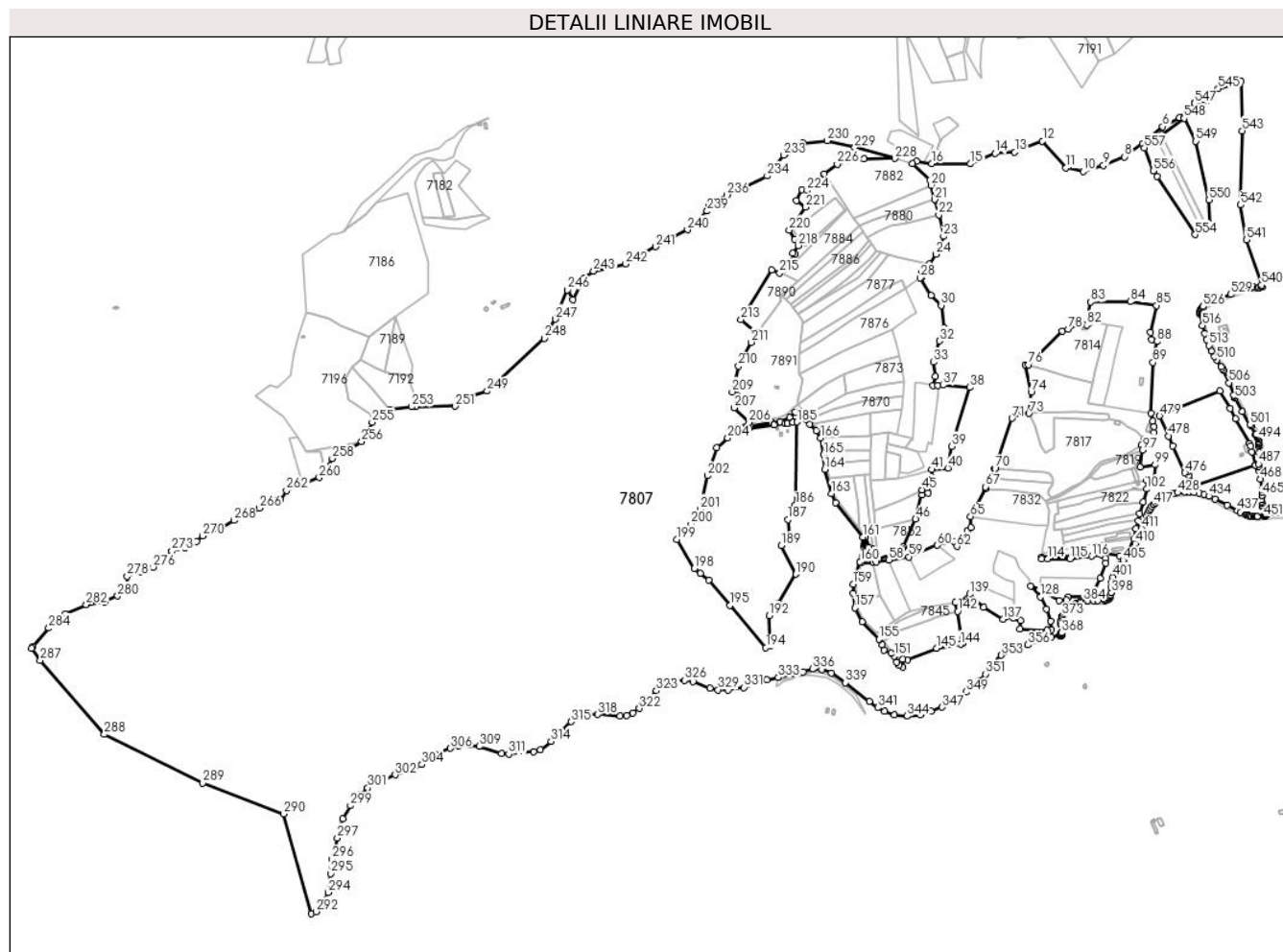
C. Partea III. SARCINI .

Inscrieri privind dezmembramintele dreptului de proprietate, drepturi reale de garanție și sarcini	Referințe
NU SUNT	

Anexa Nr. 1 La Partea I**Teren**

Nr cadastral	Suprafața (mp)*	Observații / Referințe
31739	Din acte: 1.249.941 Masurata: 1.241.551	

* Suprafața este determinată în planul de proiecție Stereo 70.

**Date referitoare la teren**

Crt	Categorie folosință	Intra vilan	Suprafața (mp)	Tarla	Parcelă	Nr. topo	Observații / Referințe
1	pasune	NU	1.241.551	-	-	1210, 1212, 1253, 1351, 1217, 1309, parte din 1207	PAȘUNE ÎN MIRAȘU, ȘANȚ ȘI CIUPERCA, restul de suprafață se regăsește la id 7828

Lungime Segmente

1) Valorile lungimilor segmentelor sunt obținute din proiecție în plan.

Punct început	X / Y	Punct sfârșit	X / Y	Lungime segment	Punct început	X / Y	Punct sfârșit	X / Y	Lungime segment	Punct început	X / Y	Punct sfârșit	X / Y	Lungime segment
1	283.914,978 425.168,029	2	283.925,357 425.175,785	12.957	2	283.925,357 425.175,785	3	283.967,752 425.207,467	52.925	3	283.967,752 425.207,467	4	283.988,306 425.235,871	35.061
4	283.988,306 425.235,871	5	283.959,109 425.208,851	39.781	5	283.959,109 425.208,851	6	283.927,083 425.191,853	36.257	6	283.927,083 425.191,853	7	283.888,43 425.159,392	50.475
7	283.888,43 425.159,392	8	283.854,371 425.134,045	42.456	8	283.854,371 425.134,045	9	283.813,921 425.117,413	43.736	9	283.813,921 425.117,413	10	283.775,033 425.106,323	40.438

Punct început	X / Y	Punct sfârșit	X / Y	Lungime segment	Punct început	X / Y	Punct sfârșit	X / Y	Lungime segment	Punct început	X / Y	Punct sfârșit	X / Y	Lungime segment
10	283.775,033 425.106,323	11	283.742,496 425.112,861	33.187	11	283.742,496 425.112,861	12	283.697,426 425.164,151	68.279	12	283.697,426 425.164,151	13	283.644,447 425.142,999	57.045
13	283.644,447 425.142,999	14	283.607,065 425.140,571	37.461	14	283.607,065 425.140,571	15	283.560,004 425.120,734	51.071	15	283.560,004 425.120,734	16	283.486,165 425.121,25	73.841
16	283.486,165 425.121,25	17	283.457,06 425.125,292	29.384	17	283.457,06 425.125,292	18	283.449,28 425.121,195	8.793	18	283.449,28 425.121,195	19	283.481,955 425.089,23	45.71
19	283.481,955 425.089,23	20	283.484,571 425.079,963	9.629	20	283.484,571 425.079,963	21	283.491,876 425.052,367	28.546	21	283.491,876 425.052,367	22	283.499,529 425.023,341	30.018
22	283.499,529 425.023,341	23	283.508,601 424.981,9	42.422	23	283.508,601 424.981,9	24	283.494,118 424.947,919	36.939	24	283.494,118 424.947,919	25	283.480,894 424.929,234	22.891
25	283.480,894 424.929,234	26	283.465,8 424.914,101	21.374	26	283.465,8 424.914,101	27	283.466,638 424.904,321	9.816	27	283.466,638 424.904,321	28	283.463,43 424.902,688	3.6
28	283.463,43 424.902,688	29	283.484,264 424.869,361	39.303	29	283.484,264 424.869,361	30	283.503,972 424.850,19	27.494	30	283.503,972 424.850,19	31	283.510,356 424.806,492	44.162
31	283.510,356 424.806,492	32	283.500,654 424.782,371	25.999	32	283.500,654 424.782,371	33	283.489,164 424.741,91	42.061	33	283.489,164 424.741,91	34	283.492,979 424.714,712	27.464
34	283.492,979 424.714,712	35	283.488,22 424.697,49	17.867	35	283.488,22 424.697,49	36	283.497,853 424.697,711	9.636	36	283.497,853 424.697,711	37	283.508,287 424.697,95	10.437
37	283.508,287 424.697,95	38	283.559,061 424.693,588	50.961	38	283.559,061 424.693,588	39	283.524,115 424.580,97	117.915	39	283.524,115 424.580,97	40	283.516,785 424.539,568	42.046
40	283.516,785 424.539,568	41	283.486,244 424.536,491	30.696	41	283.486,244 424.536,491	42	283.487,197 424.521,89	14.632	42	283.487,197 424.521,89	43	283.479,411 424.491,558	31.315
43	283.479,411 424.491,558	44	283.467,975 424.488,443	11.853	44	283.467,975 424.488,443	45	283.466,873 424.498,192	9.811	45	283.466,873 424.498,192	46	283.455,133 424.442,271	57.14
46	283.455,133 424.442,271	47	283.431,721 424.388,574	58.579	47	283.431,721 424.388,574	48	283.428,801 424.385,273	4.407	48	283.428,801 424.385,273	49	283.422,049 424.379,952	8.597
49	283.422,049 424.379,952	50	283.383,339 424.364,943	41.518	50	283.383,339 424.364,943	51	283.373,759 424.373,568	12.891	51	283.373,759 424.373,568	52	283.372,368 424.386,038	12.547
52	283.372,368 424.386,038	53	283.365,806 424.387,756	6.783	53	283.365,806 424.387,756	54	283.359,368 424.408,185	21.419	54	283.359,368 424.408,185	55	283.352,545 424.359,063	49.594
55	283.352,545 424.359,063	56	283.374,144 424.359,685	21.608	56	283.374,144 424.359,685	57	283.379,525 424.360,082	5.396	57	283.379,525 424.360,082	58	283.404,274 424.363,967	25.052
58	283.404,274 424.363,967	59	283.442,502 424.369,968	38.696	59	283.442,502 424.369,968	60	283.496,608 424.392,192	58.492	60	283.496,608 424.392,192	61	283.528,409 424.399,367	32.6
61	283.528,409 424.399,367	62	283.533,819 424.389,933	10.875	62	283.533,819 424.389,933	63	283.553,663 424.420,551	36.486	63	283.553,663 424.420,551	64	283.560,909 424.425,827	8.963
64	283.560,909 424.425,827	65	283.560,088 424.446,825	21.014	65	283.560,088 424.446,825	66	283.588,311 424.500,27	60.439	66	283.588,311 424.500,27	67	283.589,029 424.503,905	3.705
67	283.589,029 424.503,905	68	283.596,789 424.519,138	17.096	68	283.596,789 424.519,138	69	283.606,159 424.537,532	20.643	69	283.606,159 424.537,532	70	283.606,653 424.538,503	1.089
70	283.606,653 424.538,503	71	283.639,303 424.634,536	101.432	71	283.639,303 424.634,536	72	283.647,614 424.643,214	12.016	72	283.647,614 424.643,214	73	283.671,655 424.643,898	24.051
73	283.671,655 424.643,898	74	283.675,99 424.684,613	40.945	74	283.675,99 424.684,613	75	283.664,743 424.737,007	53.588	75	283.664,743 424.737,007	76	283.670,844 424.737,125	6.102
76	283.670,844 424.737,125	77	283.734,579 424.800,666	89.998	77	283.734,579 424.800,666	78	283.746,516 424.805,103	12.735	78	283.746,516 424.805,103	79	283.765,527 424.815,842	21.834
79	283.765,527 424.815,842	80	283.772,072 424.815,245	6.572	80	283.772,072 424.815,245	81	283.772,198 424.815,212	0.13	81	283.772,198 424.815,212	82	283.781,976 424.812,69	10.098
82	283.781,976 424.812,69	83	283.789,907 424.856,429	44.452	83	283.789,907 424.856,429	84	283.864,969 424.857,291	75.067	84	283.864,969 424.857,291	85	283.915,316 424.850,149	50.851
85	283.915,316 424.850,149	86	283.904,067 424.798,868	52.5	86	283.904,067 424.798,868	87	283.905,783 424.784,898	14.075	87	283.905,783 424.784,898	88	283.915,803 424.781,041	10.737
88	283.915,803 424.781,041	89	283.908,275 424.741,415	40.335	89	283.908,275 424.741,415	90	283.904,284 424.644,206	97.291	90	283.904,284 424.644,206	91	283.908,082 424.629,331	15.352
91	283.908,082 424.629,331	92	283.910,045 424.618,577	10.932	92	283.910,045 424.618,577	93	283.910,201 424.607,366	11.212	93	283.910,201 424.607,366	94	283.905,796 424.585,634	22.174
94	283.905,796 424.585,634	95	283.892,617 424.594,037	15.63	95	283.892,617 424.594,037	96	283.886,584 424.583,313	12.305	96	283.886,584 424.583,313	97	283.888,903 424.574,382	9.227
97	283.888,903 424.574,382	98	283.884,079 424.541,586	33.149	98	283.884,079 424.541,586	99	283.912,701 424.545,553	28.896	99	283.912,701 424.545,553	100	283.911,13 424.520,368	25.234
100	283.911,13 424.520,368	101	283.896,878 424.516,195	14.85	101	283.896,878 424.516,195	102	283.896,503 424.499,398	16.801	102	283.896,503 424.499,398	103	283.889,793 424.475,124	25.184
103	283.889,793 424.475,124	104	283.883,145 424.452,95	23.149	104	283.883,145 424.452,95	105	283.880,078 424.438,914	14.367	105	283.880,078 424.438,914	106	283.876,146 424.424,022	15.402
106	283.876,146 424.424,022	107	283.871,974 424.403,605	20.839	107	283.871,974 424.403,605	108	283.858,396 424.372,482	33.956	108	283.858,396 424.372,482	109	283.844,528 424.371,755	13.887

Punct început	X / Y	Punct sfârșit	X / Y	Lungime segment	Punct început	X / Y	Punct sfârșit	X / Y	Lungime segment	Punct început	X / Y	Punct sfârșit	X / Y	Lungime segment
208	283.112,903 424.678,779	209	283.104,749 424.685,082	10.306	209	283.104,749 424.685,082	210	283.117,088 424.734,293	50.734	210	283.117,088 424.734,293	211	283.140,355 424.779,623	50.953
211	283.140,355 424.779,623	212	283.150,944 424.797,753	20.996	212	283.150,944 424.797,753	213	283.121,806 424.823,145	38.649	213	283.121,806 424.823,145	214	283.180,702 424.918,199	111.821
214	283.180,702 424.918,199	215	283.195,675 424.911,897	16.245	215	283.195,675 424.911,897	216	283.225,453 424.947,313	46.271	216	283.225,453 424.947,313	217	283.220,292 424.950,259	5.943
217	283.220,292 424.950,259	218	283.231,146 424.964,475	17.886	218	283.231,146 424.964,475	219	283.224,502 424.977,004	14.182	219	283.224,502 424.977,004	220	283.213,546 424.994,357	20.522
220	283.213,546 424.994,357	221	283.245,165 425.037,826	53.752	221	283.245,165 425.037,826	222	283.227,384 425.050,611	21.9	222	283.227,384 425.050,611	223	283.238,095 425.071,682	23.637
223	283.238,095 425.071,682	224	283.247,677 425.069,854	9.755	224	283.247,677 425.069,854	225	283.281,012 425.100,914	45.563	225	283.281,012 425.100,914	226	283.305,373 425.119,64	30.727
226	283.305,373 425.119,64	227	283.356,362 425.129,967	52.024	227	283.356,362 425.129,967	228	283.415,215 425.130,946	58.861	228	283.415,215 425.130,946	229	283.338,774 425.151,542	79.167
229	283.338,774 425.151,542	230	283.286,462 425.164,823	53.972	230	283.286,462 425.164,823	231	283.239,714 425.159,936	47.003	231	283.239,714 425.159,936	232	283.207,958 425.141,76	36.59
232	283.207,958 425.141,76	233	283.202,683 425.137,078	7.053	233	283.202,683 425.137,078	234	283.171,721 425.097,638	50.141	234	283.171,721 425.097,638	235	283.123,887 425.074,786	53.012
235	283.123,887 425.074,786	236	283.094,695 425.061,426	32.104	236	283.094,695 425.061,426	237	283.068,765 425.047,59	29.39	237	283.068,765 425.047,59	238	283.061,026 425.041,588	9.794
238	283.061,026 425.041,588	239	283.056,847 425.030,393	11.95	239	283.056,847 425.030,393	240	283.019,356 424.994,836	51.671	240	283.019,356 424.994,836	241	282.958,494 424.962,397	68.967
241	282.958,494 424.962,397	242	282.901,455 424.929,565	65.813	242	282.901,455 424.929,565	243	282.840,156 424.915,84	62.817	243	282.840,156 424.915,84	244	282.822,726 424.903,311	21.466
244	282.822,726 424.903,311	245	282.800,277 424.861,768	47.221	245	282.800,277 424.861,768	246	282.789,959 424.879,784	20.761	246	282.789,959 424.879,784	247	282.767,446 424.824,095	60.067
247	282.767,446 424.824,095	248	282.745,758 424.787,42	42.608	248	282.745,758 424.787,42	249	282.636,727 424.686,659	148.461	249	282.636,727 424.686,659	250	282.605,837 424.676,246	32.598
250	282.605,837 424.676,246	251	282.575,416 424.657,866	35.542	251	282.575,416 424.657,866	252	282.500,563 424.656,549	74.865	252	282.500,563 424.656,549	253	282.492,314 424.656,404	8.25
253	282.492,314 424.656,404	254	282.450,712 424.651,641	41.874	254	282.450,712 424.651,641	255	282.417,069 424.627,074	41.658	255	282.417,069 424.627,074	256	282.396,935 424.590,175	42.035
256	282.396,935 424.590,175	257	282.376,227 424.578,384	23.83	257	282.376,227 424.578,384	258	282.341,03 424.557,575	40.888	258	282.341,03 424.557,575	259	282.325,896 424.535,768	26.544
259	282.325,896 424.535,768	260	282.315,961 424.521,453	17.425	260	282.315,961 424.521,453	261	282.284,703 424.508,948	33.667	261	282.284,703 424.508,948	262	282.253,445 424.496,443	33.667
262	282.253,445 424.496,443	263	282.241,614 424.479,039	21.045	263	282.241,614 424.479,039	264	282.234,357 424.476,65	7.64	264	282.234,357 424.476,65	265	282.221,752 424.472,501	13.27
265	282.221,752 424.472,501	266	282.201,519 424.462,925	22.385	266	282.201,519 424.462,925	267	282.190,596 424.453,978	14.12	267	282.190,596 424.453,978	268	282.153,405 424.439,698	39.838
268	282.153,405 424.439,698	269	282.128,428 424.425,9	28.535	269	282.128,428 424.425,9	270	282.092,951 424.409,87	38.93	270	282.092,951 424.409,87	271	282.081,994 424.399,451	15.12
271	282.081,994 424.399,451	272	282.059,172 424.386,617	26.183	272	282.059,172 424.386,617	273	282.034,389 424.381,181	25.372	273	282.034,389 424.381,181	274	282.026,089 424.371,53	12.729
274	282.026,089 424.371,53	275	282.014,544 424.360,283	16.118	275	282.014,544 424.360,283	276	281.998,388 424.350,244	19.021	276	281.998,388 424.350,244	277	281.975,355 424.341,759	24.546
277	281.975,355 424.341,759	278	281.949,179 424.332,863	27.646	278	281.949,179 424.332,863	279	281.950,55 424.311,251	21.655	279	281.950,55 424.311,251	280	281.930,678 424.295,173	25.562
280	281.930,678 424.295,173	281	281.906,409 424.284,596	26.474	281	281.906,409 424.284,596	282	281.871,054 424.278,647	35.852	282	281.871,054 424.278,647	283	281.830,842 424.261,014	43.908
283	281.830,842 424.261,014	284	281.799,188 424.233,97	41.634	284	281.799,188 424.233,97	285	281.769,32 424.198,653	46.254	285	281.769,32 424.198,653	286	281.766,646 424.195,491	4.141
286	281.766,646 424.195,491	287	281.783,244 424.172,017	28.749	287	281.783,244 424.172,017	288	281.905,319 424.030,859	186.622	288	281.905,319 424.030,859	289	282.093,711 423.938,194	209.948
289	282.093,711 423.938,194	290	282.247,501 423.878,86	164.839	290	282.247,501 423.878,86	291	282.300,715 423.688,628	197.535	291	282.300,715 423.688,628	292	282.309,599 423.692,486	9.686
292	282.309,599 423.692,486	293	282.321,141 423.704,271	16.496	293	282.321,141 423.704,271	294	282.332,861 423.729,075	27.433	294	282.332,861 423.729,075	295	282.337,549 423.765,22	36.448
295	282.337,549 423.765,22	296	282.340,328 423.792,968	27.887	296	282.340,328 423.792,968	297	282.350,407 423.833,225	41.5	297	282.350,407 423.833,225	298	282.361,204 423.869,575	37.92
298	282.361,204 423.869,575	299	282.375,485 423.894,778	28.968	299	282.375,485 423.894,778	300	282.393,894 423.915,803	27.945	300	282.393,894 423.915,803	301	282.408,779 423.928,465	19.542
301	282.408,779 423.928,465	302	282.460,861 423.953,531	57.8	302	282.460,861 423.953,531	303	282.484,228 423.961,611	24.725	303	282.484,228 423.961,611	304	282.512,139 423.973,099	30.183
304	282.512,139 423.973,099	305	282.537,12 423.991,997	31.324	305	282.537,12 423.991,997	306	282.566,608 424.004,494	32.027	306	282.566,608 424.004,494	307	282.582,751 424.009,408	16.874

Punct început	X / Y	Punct sfârșit	X / Y	Lungime segment
307	282.582,751 424.009,408	308	282.603,039 424.010,767	20.333
310	282.664,645 423.994,086	311	282.678,094 423.993,053	13.489
313	282.738,772 424.001,559	314	282.758,459 424.017,83	25.541
316	282.810,215 424.064,644	317	282.825,345 424.068,661	15.654
319	282.890,767 424.065,921	320	282.903,24 424.067,464	12.568
322	282.927,206 424.080,597	323	282.959,919 424.113,892	46.677
325	282.994,333 424.133,193	326	283.014,316 424.134,354	20.017
328	283.062,338 424.119,603	329	283.077,681 424.116,043	15.751
331	283.127,328 424.120,762	332	283.171,138 424.134,86	46.022
334	283.221,512 424.146,874	335	283.240,206 424.150,347	19.014
337	283.276,453 424.154,811	338	283.294,471 424.148,124	19.219
340	283.366,52 424.093,601	341	283.382,763 424.081,701	20.136
343	283.414,362 424.068,356	344	283.438,779 424.065,545	24.578
346	283.484,362 424.074,849	347	283.505,622 424.082,957	22.754
349	283.551,644 424.111,782	350	283.575,751 424.132,961	32.089
352	283.602,926 424.165,077	353	283.618,451 424.182,028	22.986
355	283.638,249 424.195,223	356	283.669,667 424.201,822	32.104
358	283.714,837 424.217,684	359	283.730,387 424.219,53	15.659
361	283.733,129 424.219,437	362	283.733,847 424.220,08	0.964
364	283.734,824 424.221,729	365	283.734,951 424.223,167	1.444
367	283.733,122 424.224,944	368	283.733,467 424.224,968	0.346
370	283.732,309 424.244,087	371	283.732,815 424.248,38	4.323
373	283.735,443 424.256,596	374	283.737,522 424.260,386	4.323
376	283.743,04 424.267,017	377	283.746,389 424.269,75	4.323
379	283.758,595 424.278,305	380	283.761,927 424.280,185	3.826
382	283.768,95 424.283,212	383	283.772,605 424.284,343	3.826
385	283.780,111 424.285,811	386	283.783,922 424.286,142	3.825
388	283.803,316 424.286,672	389	283.816,489 424.286,905	13.175
391	283.820,374 424.287,671	392	283.822,155 424.288,553	1.987
394	283.825,118 424.291,179	395	283.826,208 424.292,841	1.988
397	283.827,434 424.296,606	398	283.828,106 424.301,451	4.891
400	283.829,573 424.320,5	401	283.832,207 424.331,812	11.615
403	283.841,481 424.350,238	404	283.845,155 424.356,112	6.928
308	282.603,039 424.010,767	309	282.621,339 424.008,083	18.496
311	282.678,094 423.993,053	312	282.725,704 423.997,984	47.865
314	282.758,459 424.017,83	315	282.796,934 424.055,198	53.635
317	282.825,345 424.068,661	318	282.847,729 424.068,9	22.385
320	282.903,24 424.067,464	321	282.915,19 424.071,815	12.717
323	282.959,919 424.113,892	324	282.974,554 424.125,186	18.486
326	283.014,316 424.134,354	327	283.029,851 424.131,758	15.75
329	283.077,681 424.116,043	330	283.097,294 424.115,133	19.634
332	283.171,138 424.134,86	333	283.192,865 424.139,644	22.247
335	283.240,206 424.150,347	336	283.258,297 424.155,876	18.917
338	283.294,471 424.148,124	339	283.320,787 424.129,868	32.028
341	283.382,763 424.081,701	342	283.395,572 424.074,707	14.594
344	283.438,779 424.068,356	345	283.463,755 424.068,642	25.167
347	283.505,622 424.074,849	348	283.532,651 424.097,655	30.767
350	283.575,751 424.132,961	351	283.588,784 424.146,173	18.558
353	283.618,451 424.182,028	354	283.625,905 424.189,094	10.271
356	283.669,667 424.201,822	357	283.697,405 424.213,705	30.176
359	283.730,387 424.219,53	360	283.732,897 424.219,302	2.52
362	283.733,847 424.220,08	363	283.734,42 424.220,855	0.964
365	283.734,951 424.223,167	366	283.733,255 424.223,049	1.7
368	283.733,467 424.224,968	369	283.732,356 424.239,765	14.839
371	283.732,815 424.248,38	372	283.733,865 424.252,572	4.322
374	283.737,522 424.260,386	375	283.740,068 424.263,878	4.322
377	283.746,389 424.269,75	378	283.755,404 424.276,193	11.081
380	283.761,927 424.280,185	381	283.765,385 424.281,823	3.826
383	283.772,605 424.284,343	384	283.776,332 424.285,211	3.827
386	283.783,922 424.286,142	387	283.795,35 424.286,724	11.443
389	283.816,489 424.286,905	390	283.818,466 424.287,116	1.988
392	283.822,155 424.288,553	393	283.823,753 424.289,734	1.987
395	283.826,208 424.292,841	396	283.826,988 424.294,669	1.987
398	283.828,106 424.301,451	399	283.828,576 424.311,387	9.947
401	283.832,207 424.331,812	402	283.836,235 424.340,333	9.425
404	283.845,155 424.356,112	405	283.851,307 424.363,517	9.627
309	282.621,339 424.008,083	310	282.664,645 423.994,086	45.512
312	282.725,704 423.997,984	313	282.738,772 424.001,559	13.548
315	282.796,934 424.055,198	316	282.810,215 424.064,644	16.298
318	282.847,729 424.068,9	319	282.890,767 424.065,921	43.141
321	282.915,19 424.071,815	322	282.927,206 424.080,597	14.883
324	282.974,554 424.125,186	325	282.994,333 424.133,193	21.338
327	283.029,851 424.131,758	328	283.062,338 424.119,603	34.686
330	283.097,294 424.115,133	331	283.127,328 424.120,762	30.557
333	283.192,865 424.139,644	334	283.221,512 424.146,874	29.545
336	283.258,297 424.155,876	337	283.276,453 424.154,811	18.187
339	283.320,787 424.129,868	340	283.366,52 424.093,601	58.368
342	283.395,572 424.074,707	343	283.414,362 424.068,356	19.834
345	283.463,755 424.068,642	346	283.484,362 424.074,849	21.522
348	283.532,651 424.097,655	349	283.551,644 424.111,782	23.671
351	283.588,784 424.146,173	352	283.602,926 424.165,077	23.608
354	283.625,905 424.189,094	355	283.638,249 424.195,223	13.782
357	283.697,405 424.213,705	358	283.714,837 424.217,684	17.88
360	283.732,897 424.219,302	361	283.733,129 424.219,437	0.268
363	283.734,42 424.220,855	364	283.734,824 424.221,729	0.963
366	283.733,255 424.223,049	367	283.733,122 424.224,944	1.9
369	283.732,356 424.239,765	370	283.732,309 424.244,087	4.322
372	283.733,865 424.252,572	373	283.735,443 424.256,596	4.322
375	283.740,068 424.263,878	376	283.743,04 424.267,017	4.323
378	283.755,404 424.276,193	379	283.758,595 424.278,305	3.827
381	283.765,385 424.281,823	382	283.768,95 424.283,212	3.826
384	283.776,332 424.285,211	385	283.780,111 424.285,811	3.826
387	283.795,35 424.286,724	388	283.803,316 424.286,672	7.966
390	283.818,466 424.287,116	391	283.820,374 424.287,671	1.987
393	283.823,753 424.289,734	394	283.825,118 424.291,179	1.988
396	283.826,988 424.294,669	397	283.827,434 424.296,606	1.988
399	283.828,576 424.311,387	400	283.829,573 424.320,5	9.167
402	283.836,235 424.340,333	403	283.841,481 424.350,238	11.208
405	283.851,307 424.363,517	406	283.860,072 424.372,809	12.774

Punct început	X / Y	Punct sfârșit	X / Y	Lungime segment	Punct început	X / Y	Punct sfârșit	X / Y	Lungime segment	Punct început	X / Y	Punct sfârșit	X / Y	Lungime segment
406	283.860,072 424.372,809	407	283.864,749 424.379,496	8.16	407	283.864,749 424.379,496	408	283.869,557 424.385,619	7.785	408	283.869,557 424.385,619	409	283.872,271 424.390,334	5.44
409	283.872,271 424.390,334	410	283.874,669 424.395,398	5.603	410	283.874,669 424.395,398	411	283.886,794 424.423,791	30.874	411	283.886,794 424.423,791	412	283.896,912 424.449,3	27.442
412	283.896,912 424.449,3	413	283.898,826 424.453,675	4.775	413	283.898,826 424.453,675	414	283.901,056 424.457,932	4.806	414	283.901,056 424.457,932	415	283.903,578 424.462,023	4.806
415	283.903,578 424.462,023	416	283.906,38 424.465,928	4.806	416	283.906,38 424.465,928	417	283.909,447 424.469,628	4.806	417	283.909,447 424.469,628	418	283.912,765 424.473,104	4.805
418	283.912,765 424.473,104	419	283.916,318 424.476,34	4.806	419	283.916,318 424.476,34	420	283.920,089 424.479,32	4.806	420	283.920,089 424.479,32	421	283.924,058 424.482,029	4.805
421	283.924,058 424.482,029	422	283.928,208 424.484,454	4.807	422	283.928,208 424.484,454	423	283.932,516 424.486,584	4.806	423	283.932,516 424.486,584	424	283.936,962 424.488,407	4.805
424	283.936,962 424.488,407	425	283.941,526 424.489,915	4.807	425	283.941,526 424.489,915	426	283.946,183 424.491,101	4.806	426	283.946,183 424.491,101	427	283.950,912 424.491,958	4.806
427	283.950,912 424.491,958	428	283.955,658 424.492,48	4.775	428	283.955,658 424.492,48	429	283.969,985 424.493,55	14.367	429	283.969,985 424.493,55	430	283.977,599 424.493,755	7.617
430	283.977,599 424.493,755	431	283.987,245 424.493,454	9.651	431	283.987,245 424.493,454	432	283.996,841 424.492,032	9.701	432	283.996,841 424.492,032	433	284.006,208 424.489,51	9.701
433	284.006,208 424.489,51	434	284.015,174 424.485,94	9.651	434	284.015,174 424.485,94	435	284.026,603 424.480,603	12.614	435	284.026,603 424.480,603	436	284.050,362 424.468,627	26.607
436	284.050,362 424.468,627	437	284.069,951 424.457,895	22.336	437	284.069,951 424.457,895	438	284.075,936 424.454,896	6.694	438	284.075,936 424.454,896	439	284.085,556 424.450,73	10.483
439	284.085,556 424.450,73	440	284.087,945 424.449,773	2.574	440	284.087,945 424.449,773	441	284.090,383 424.448,95	2.573	441	284.090,383 424.448,95	442	284.092,864 424.448,264	2.574
442	284.092,864 424.448,264	443	284.095,378 424.447,717	2.573	443	284.095,378 424.447,717	444	284.097,92 424.447,311	2.574	444	284.097,92 424.447,311	445	284.100,48 424.447,047	2.574
445	284.100,48 424.447,047	446	284.103,05 424.446,926	2.573	446	284.103,05 424.446,926	447	284.105,624 424.446,947	2.574	447	284.105,624 424.446,947	448	284.105,606 424.447,292	0.345
448	284.105,606 424.447,292	449	284.107,503 424.447,39	1.9	449	284.107,503 424.447,39	450	284.107,521 424.447,045	0.345	450	284.107,521 424.447,045	451	284.120,958 424.447,809	13.459
451	284.120,958 424.447,809	452	284.121,718 424.447,944	0.772	452	284.121,718 424.447,944	453	284.122,424 424.448,254	0.771	453	284.122,424 424.448,254	454	284.123,038 424.448,722	0.772
454	284.123,038 424.448,722	455	284.123,524 424.449,322	0.772	455	284.123,524 424.449,322	456	284.123,854 424.450,019	0.771	456	284.123,854 424.450,019	457	284.124,011 424.450,775	0.772
457	284.124,011 424.450,775	458	284.123,986 424.451,546	0.771	458	284.123,986 424.451,546	459	284.123,779 424.452,29	0.772	459	284.123,779 424.452,29	460	284.118,314 424.465,573	14.363
460	284.118,314 424.465,573	461	284.117,213 424.468,771	3.382	461	284.117,213 424.468,771	462	284.116,496 424.472,076	3.382	462	284.116,496 424.472,076	463	284.116,172 424.475,443	3.383
463	284.116,172 424.475,443	464	284.116,245 424.478,824	3.382	464	284.116,245 424.478,824	465	284.116,967 424.487,773	8.978	465	284.116,967 424.487,773	466	284.117,088 424.493,124	5.352
466	284.117,088 424.493,124	467	284.116,591 424.498,453	5.352	467	284.116,591 424.498,453	468	284.113,554 424.518,41	20.187	468	284.113,554 424.518,41	469	284.110,697 424.535,823	17.646
469	284.110,697 424.535,823	470	284.110,063 424.541,68	5.891	470	284.110,063 424.541,68	471	284.110,074 424.547,562	5.882	471	284.110,074 424.547,562	472	284.104,74 424.544,568	6.117
472	284.104,74 424.544,568	473	283.989,891 424.505,617	121.274	473	283.989,891 424.505,617	474	283.977,46 424.525,586	23.522	474	283.977,46 424.525,586	475	283.973,6 424.531,786	7.303
475	283.973,6 424.531,786	476	283.969,531 424.530,566	4.248	476	283.969,531 424.530,566	477	283.946,704 424.581,67	55.97	477	283.946,704 424.581,67	478	283.938,105 424.600,92	21.083
478	283.938,105 424.600,92	479	283.921,013 424.639,183	41.907	479	283.921,013 424.639,183	480	284.036,643 424.687,288	125.237	480	284.036,643 424.687,288	481	284.055,965 424.652,981	39.374
481	284.055,965 424.652,981	482	284.066,681 424.633,956	21.835	482	284.066,681 424.633,956	483	284.093,129 424.586,997	53.895	483	284.093,129 424.586,997	484	284.094,985 424.581,454	5.845
484	284.094,985 424.581,454	485	284.097,767 424.570,931	10.885	485	284.097,767 424.570,931	486	284.104,736 424.544,577	27.26	486	284.104,736 424.544,577	487	284.110,074 424.547,572	6.121
487	284.110,074 424.547,572	488	284.111,327 424.569,628	22.092	488	284.111,327 424.569,628	489	284.111,737 424.581,022	11.401	489	284.111,737 424.581,022	490	284.111,734 424.583,717	2.695
490	284.111,734 424.583,717	491	284.111,53 424.586,405	2.696	491	284.111,53 424.586,405	492	284.111,128 424.589,07	2.695	492	284.111,128 424.589,07	493	284.110,529 424.591,698	2.695
493	284.110,529 424.591,698	494	284.109,737 424.594,274	2.695	494	284.109,737 424.594,274	495	284.108,756 424.596,785	2.696	495	284.108,756 424.596,785	496	284.107,591 424.599,215	2.695
496	284.107,591 424.599,215	497	284.106,249 424.601,553	2.696	497	284.106,249 424.601,553	498	284.104,865 424.603,627	2.493	498	284.104,865 424.603,627	499	284.105,99 424.604,384	1.356
499	284.105,99 424.604,384	500	284.095,815 424.619,586	18.293	500	284.095,815 424.619,586	501	284.094,021 424.622,424	3.357	501	284.094,021 424.622,424	502	284.079,547 424.647,152	28.653
502	284.079,547 424.647,152	503	284.065,422 424.672,839	29.314	503	284.065,422 424.672,839	504	284.063,803 424.676,047	3.593	504	284.063,803 424.676,047	505	284.062,416 424.679,36	3.592

Punct început	X / Y	Punct sfârșit	X / Y	Lungime segment	Punct început	X / Y	Punct sfârșit	X / Y	Lungime segment	Punct început	X / Y	Punct sfârșit	X / Y	Lungime segment
505	284.062,416 424.679,36	506	284.053,678 424.702,468	24.705	506	284.053,678 424.702,468	507	284.042,985 424.725,875	25.734	507	284.042,985 424.725,875	508	284.041,157 424.729,477	4.039
508	284.041,157 424.729,477	509	284.039,041 424.732,916	4.038	509	284.039,041 424.732,916	510	284.030,191 424.746,058	15.844	510	284.030,191 424.746,058	511	284.026,021 424.752,598	7.756
511	284.026,021 424.752,598	512	284.020,3 424.763,045	11.911	512	284.020,3 424.763,045	513	284.015,293 424.773,854	11.912	513	284.015,293 424.773,854	514	284.011,024 424.784,975	11.912
514	284.011,024 424.784,975	515	284.007,541 424.796,261	11.811	515	284.007,541 424.796,261	516	284.003,299 424.811,843	16.149	516	284.003,299 424.811,843	517	283.998,19 424.833,514	22.265
517	283.998,19 424.833,514	518	283.997,957 424.835,349	1.85	518	283.997,957 424.835,349	519	283.998,037 424.837,38	2.033	519	283.998,037 424.837,38	520	283.998,451 424.839,37	2.033
520	283.998,451 424.839,37	521	283.999,189 424.841,264	2.033	521	283.999,189 424.841,264	522	284.000,229 424.843,011	2.033	522	284.000,229 424.843,011	523	284.001,543 424.844,562	2.033
523	284.001,543 424.844,562	524	284.003,095 424.845,875	2.033	524	284.003,095 424.845,875	525	284.004,842 424.846,913	2.032	525	284.004,842 424.846,913	526	284.004,194 424.848,243	1.479
526	284.004,194 424.848,243	527	284.018,817 424.855,363	16.264	527	284.018,817 424.855,363	528	284.033,653 424.861,848	16.191	528	284.033,653 424.861,848	529	284.057,012 424.871,421	25.245
529	284.057,012 424.871,421	530	284.079,471 424.879,971	24.031	530	284.079,471 424.879,971	531	284.090,91 424.883,708	12.034	531	284.090,91 424.883,708	532	284.093,402 424.884,4	2.586
532	284.093,402 424.884,4	533	284.095,945 424.884,865	2.585	533	284.095,945 424.884,865	534	284.098,519 424.885,1	2.585	534	284.098,519 424.885,1	535	284.101,105 424.885,102	2.586
535	284.101,105 424.885,102	536	284.107,834 424.884,805	6.736	536	284.107,834 424.884,805	537	284.111,823 424.884,885	3.99	537	284.111,823 424.884,885	538	284.115,769 424.885,471	3.989
538	284.115,769 424.885,471	539	284.116,528 424.885,686	0.789	539	284.116,528 424.885,686	540	284.115,709 424.889,029	3.442	540	284.115,709 424.889,029	541	284.086,989 424.975,612	91.222
541	284.086,989 424.975,612	542	284.075,912 425.042,158	67.462	542	284.075,912 425.042,158	543	284.079,187 425.183,708	141.588	543	284.079,187 425.183,708	544	284.076,505 425.277,816	94.146
544	284.076,505 425.277,816	545	284.032,937 425.264,327	45.608	545	284.032,937 425.264,327	546	284.011,747 425.241,848	30.892	546	284.011,747 425.241,848	547	283.988,313 425.235,878	24.182
547	283.988,313 425.235,878	548	283.967,76 425.207,473	35.061	548	283.967,76 425.207,473	549	283.989,974 425.164,032	48.791	549	283.989,974 425.164,032	550	284.015,787 425.051,766	115.195
550	284.015,787 425.051,766	551	284.016,991 425.006,675	45.107	551	284.016,991 425.006,675	552	284.011,367 425.002,347	7.097	552	284.011,367 425.002,347	553	284.001,475 424.994,735	12.482
553	284.001,475 424.994,735	554	283.989,5 424.985,518	15.111	554	283.989,5 424.985,518	555	283.916,736 425.096,722	132.894	555	283.916,736 425.096,722	556	283.909,036 425.107,349	13.123
556	283.909,036 425.107,349	557	283.892,064 425.150,905	46.746	557	283.892,064 425.150,905	1	283.914,978 425.168,029	28.606					

** Lungimile segmentelor sunt determinate în planul de proiecție Stereo 70 și sunt rotunjite la 1 milimetru.

*** Distanța dintre puncte este formată din segmente cumulate ce sunt mai mici decât valoarea 1 milimetru.

**DATE DESPRE IMOBILUL NR. 7808**

Oficiul de Cadastru și Publicitate Imobiliară CARAS-SEVERIN
Biroul de Cadastru și Publicitate Imobiliară Caransebes

A. Partea I. Descrierea imobilului

TEREN Extravilan

Nr. CF vechi:168, 171- Golet
Nr. topografic:1355/1, 1355/2

Adresa: Jud. Caraș-Severin

Nr. Crt	Nr cadastral Nr. topografic	Suprafața* (mp)	Observații / Referințe
A1		11.301	Sector cadastral:116 Teren neimprejmuit;

B. Partea II. Proprietari și acte

Inscrieri privitoare la dreptul de proprietate și alte drepturi reale		Referințe
/		
Act Normativ nr. 7, din 13/03/1996 emis de PARLAMENT;		
B1	Inscrierea provizorie, drept de PROPRIETATE, dobandit prin Lege, cota actuala 1/1 1) COMUNA BUCOȘNIȚA , CIF:3227645, PROPRIETAR NEIDENTIFICAT <i>OBSERVATII: PROPRIETAR NEIDENTIFICAT</i>	A1

C. Partea III. SARCINI .

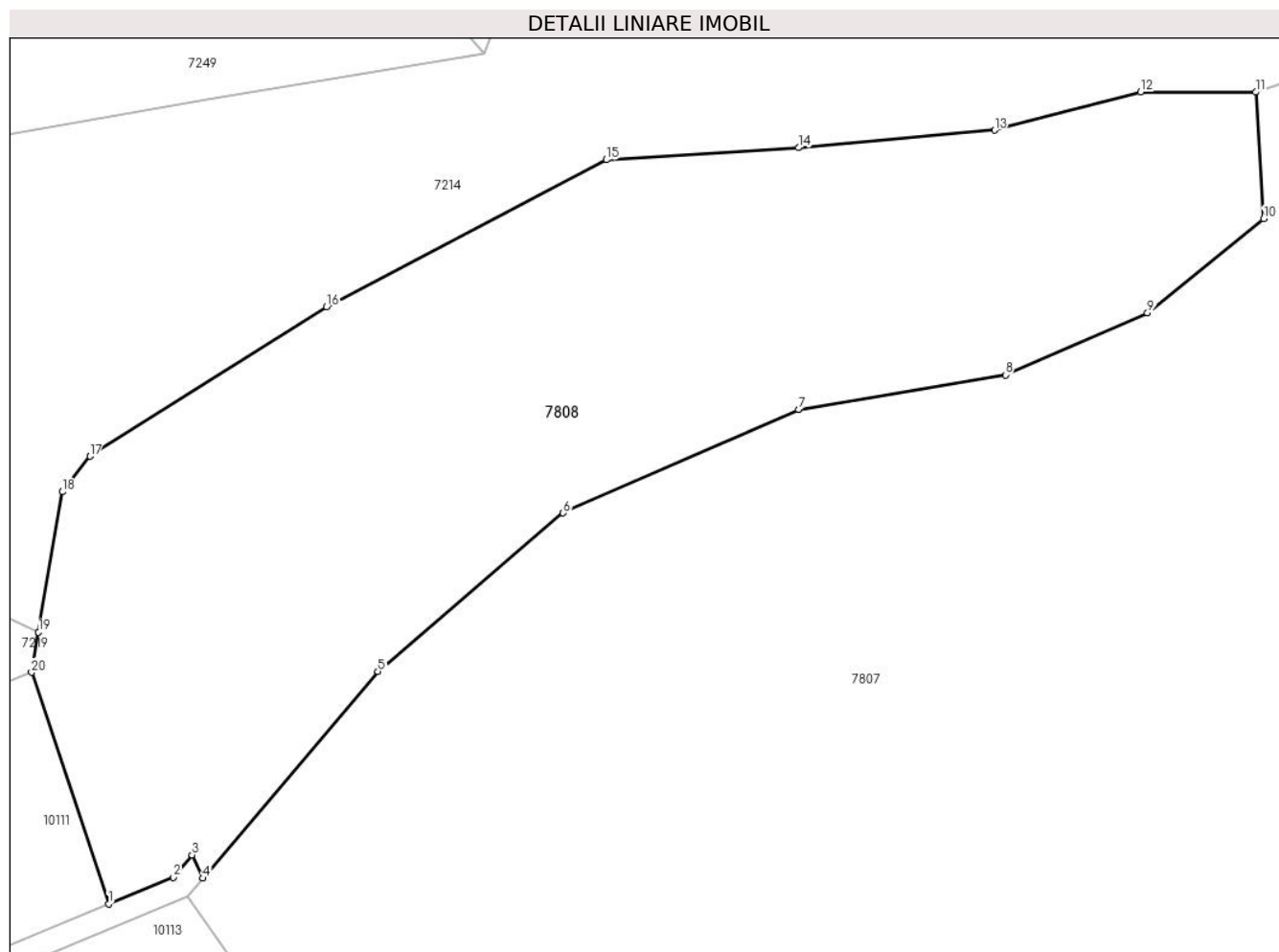
Inscrieri privind dezmembramintele dreptului de proprietate, drepturi reale de garanție și sarcini	Referințe
NU SUNT	

Anexa Nr. 1 La Partea I

Teren

Nr cadastral	Suprafața (mp)*	Observații / Referințe
	11.301	

* Suprafața este determinată în planul de proiecție Stereo 70.



Date referitoare la teren

Crt	Categorie folosință	Intravilan	Suprafața (mp)	Tarla	Parcelă	Nr. topo	Observații / Referințe
1	faneata	NU	11.301	-	-	1355/1, 1355/2	FĂNEAȚĂ ÎN IZLAZ

Lungime Segmente

1) Valorile lungimilor segmentelor sunt obținute din proiecție în plan.

Punct început	X / Y	Punct sfârșit	X / Y	Lungime segment (** (m)
1	281.753,187 424.194,259	2	281.764,22 424.198,817	11.937
2	281.764,22 424.198,817	3	281.767,444 424.202,629	4.993
3	281.767,444 424.202,629	4	281.769,32 424.198,653	4.396
4	281.769,32 424.198,653	5	281.799,188 424.233,97	46.254
5	281.799,188 424.233,97	6	281.830,842 424.261,014	41.634

Punct început	X / Y	Punct sfârșit	X / Y	Lungime segment (** (m)
6	281.830,842 424.261,014	7	281.871,054 424.278,647	43.908
7	281.871,054 424.278,647	8	281.906,409 424.284,596	35.852
8	281.906,409 424.284,596	9	281.930,678 424.295,173	26.474
9	281.930,678 424.295,173	10	281.950,55 424.311,251	25.562
10	281.950,55 424.311,251	11	281.949,179 424.332,863	21.655
11	281.949,179 424.332,863	12	281.929,509 424.332,892	19.67
12	281.929,509 424.332,892	13	281.904,545 424.326,376	25.8
13	281.904,545 424.326,376	14	281.871,061 424.323,376	33.618
14	281.871,061 424.323,376	15	281.838,238 424.321,325	32.887
15	281.838,238 424.321,325	16	281.790,398 424.296,222	54.026
16	281.790,398 424.296,222	17	281.750,001 424.270,714	47.776
17	281.750,001 424.270,714	18	281.745,28 424.264,627	7.703
18	281.745,28 424.264,627	19	281.741,191 424.240,658	24.315
19	281.741,191 424.240,658	20	281.740,023 424.233,815	6.942
20	281.740,023 424.233,815	1	281.753,187 424.194,259	41.689

** Lungimile segmentelor sunt determinate în planul de proiecție Stereo 70 și sunt rotunjite la 1 milimetru.

*** Distanța dintre puncte este formată din segmente cumulate ce sunt mai mici decât valoarea 1 milimetru.

**DATE DESPRE IMOBILUL NR. 7810**

Oficiul de Cadastru și Publicitate Imobiliară CARAS-SEVERIN
Biroul de Cadastru și Publicitate Imobiliară Caransebes

A. Partea I. Descrierea imobilului

TEREN Extravilan

Nr. topografic:Parte din 1352

Adresa: Jud. Caraș-Severin

Nr. Crt	Nr cadastral Nr. topografic	Suprafața* (mp)	Observații / Referințe
A1		1.574	Sector cadastral:141 Teren neimprejmuit;

B. Partea II. Proprietari și acte

Inscrieri privitoare la dreptul de proprietate și alte drepturi reale		Referințe
/		
Act Normativ nr. 532, din 24/07/2002 emis de GUVERNUL ROMÂNIEI;		
B1	Intabulare, drept de PROPRIETATE, in baza H.G. nr. 532/2002, Anexa 20, Pozitia 20, dobandit prin Lege, cota actuala 1/1 1) COMUNA BUCOSNITA - DOMENIUL PUBLIC, CIF:3227645	A1

C. Partea III. SARCINI .

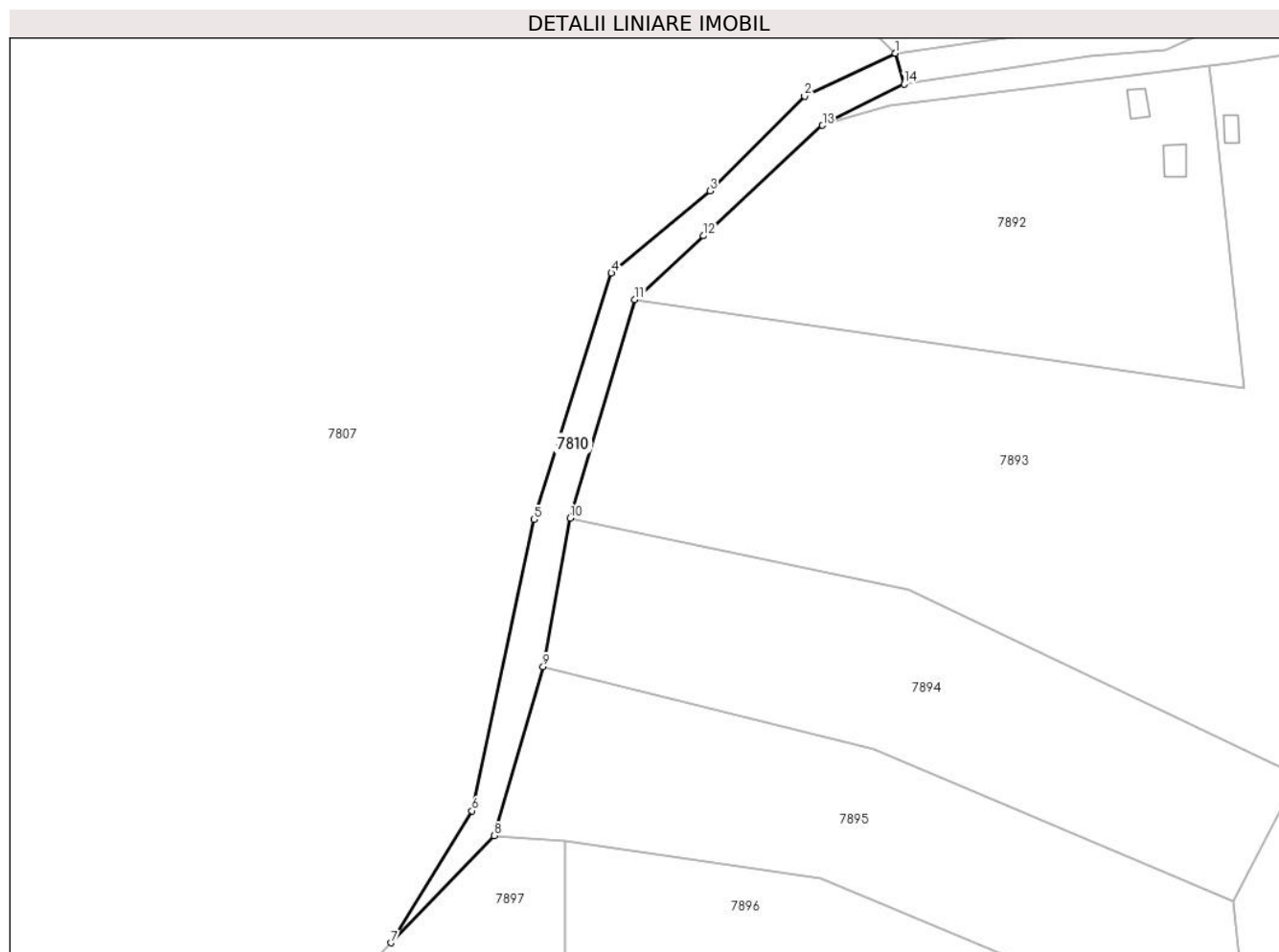
Inscrieri privind dezmembramintele dreptului de proprietate, drepturi reale de garanție și sarcini	Referințe
NU SUNT	

Anexa Nr. 1 La Partea I

Teren

Nr cadastral	Suprafața (mp)*	Observații / Referințe
	1.574	

* Suprafața este determinată în planul de proiecție Stereo 70.



Date referitoare la teren

Crt	Categorie folosință	Intravilan	Suprafața (mp)	Tarla	Parcelă	Nr. topo	Observații / Referințe
1	drum	NU	1.574	-	-	Parte din 1352	DRUM ÎN GOLEȚ

Lungime Segmente

1) Valorile lungimilor segmentelor sunt obținute din proiecție în plan.

Punct început	X / Y	Punct sfârșit	X / Y	Lungime segment (** (m)
1	283.137,063 424.627,224	2	283.117,118 424.617,778	22.069
2	283.117,118 424.617,778	3	283.096,342 424.597,051	29.347
3	283.096,342 424.597,051	4	283.074,707 424.578,97	28.196
4	283.074,707 424.578,97	5	283.057,647 424.524,93	56.669
5	283.057,647 424.524,93	6	283.044,078 424.461,009	65.345

Punct început	X / Y	Punct sfârșit	X / Y	Lungime segment (** (m)
6	283.044,078 424.461,009	7	283.026,361 424.432,041	33.956
7	283.026,361 424.432,041	8	283.049,012 424.455,526	32.628
8	283.049,012 424.455,526	9	283.059,694 424.492,625	38.606
9	283.059,694 424.492,625	10	283.065,588 424.525,214	33.118
10	283.065,588 424.525,214	11	283.079,813 424.573,16	50.012
11	283.079,813 424.573,16	12	283.094,901 424.587,15	20.576
12	283.094,901 424.587,15	13	283.121,033 424.611,382	35.638
13	283.121,033 424.611,382	14	283.138,945 424.620,465	20.083
14	283.138,945 424.620,465	1	283.137,063 424.627,224	7.016

** Lungimile segmentelor sunt determinate în planul de proiecție Stereo 70 și sunt rotunjite la 1 milimetru.

*** Distanța dintre puncte este formată din segmente cumulate ce sunt mai mici decât valoarea 1 milimetru.

**DATE DESPRE IMOBILUL NR. 7811**

Oficiul de Cadastru și Publicitate Imobiliară CARAS-SEVERIN
Biroul de Cadastru și Publicitate Imobiliară Caransebes

A. Partea I. Descrierea imobilului

TEREN Extravilan

Nr. CF vechi:93- Golet
Nr. topografic:1214

Adresa: Jud. Caraș-Severin

Nr. Crt	Nr cadastral Nr. topografic	Suprafața* (mp)	Observații / Referințe
A1		Din acte: 6.740 Masurata: 6.561	Sector cadastral:141 Teren neimprejmuț;

B. Partea II. Proprietari și acte

Inscrieri privitoare la dreptul de proprietate și alte drepturi reale	Referințe
2481 / 07/09/1929	
Act Administrativ nr. 0, din 01/01/1929 emis de CONSILIUL COMUNAL ȘI AL STATUTELOR;	
B1	A1
Intabulare, drept de PROPRIETATE, dobandit prin Lege, cota actuala 1/1, cota initiala 1/1	
1) COMPOSESORATUL DE PASUNAT A LOCUITORILOR DIN COMUNA GOLET, CIF:9999999999999	

C. Partea III. SARCINI .

Inscrieri privind dezmembramintele dreptului de proprietate, drepturi reale de garanție și sarcini	Referințe
NU SUNT	

Anexa Nr. 1 La Partea I

Teren

Nr cadastral	Suprafața (mp)*	Observații / Referințe
	Din acte: 6.740 Masurata: 6.561	

* Suprafața este determinată în planul de proiecție Stereo 70.

DETALII LINIARE IMOBIL



Date referitoare la teren

Crt	Categorie folosință	Intra vilan	Suprafața (mp)	Tarla	Parcelă	Nr. topo	Observații / Referințe
1	arabil	NU	6.561	-	-	1214	ARABIL ÎN MIRAȘU

Lungime Segmente

1) Valorile lungimilor segmentelor sunt obținute din proiecție în plan.

Punct început	X / Y	Punct sfârșit	X / Y	Lungime segment (** (m)
1	283.789,907 424.856,429	2	283.781,976 424.812,69	44.452
2	283.781,976 424.812,69	3	283.791,657 424.810,835	9.857
3	283.791,657 424.810,835	4	283.794,147 424.817,673	7.277
4	283.794,147 424.817,673	5	283.820,869 424.812,481	27.222
5	283.820,869 424.812,481	6	283.850,265 424.808,157	29.712

Punct început	X / Y	Punct sfârșit	X / Y	Lungime segment (** (m)
6	283.850,265 424.808,157	7	283.847,102 424.797,879	10.754
7	283.847,102 424.797,879	8	283.894,145 424.789,378	47.805
8	283.894,145 424.789,378	9	283.905,783 424.784,898	12.471
9	283.905,783 424.784,898	10	283.904,067 424.798,868	14.075
10	283.904,067 424.798,868	11	283.915,316 424.850,149	52.5
11	283.915,316 424.850,149	12	283.864,969 424.857,291	50.851
12	283.864,969 424.857,291	1	283.789,907 424.856,429	75.067

** Lungimile segmentelor sunt determinate în planul de proiecție Stereo 70 și sunt rotunjite la 1 milimetru.

*** Distanța dintre puncte este formată din segmente cumulate ce sunt mai mici decât valoarea 1 milimetru.



DATE DESPRE IMOBILUL NR. 7812

Oficiul de Cadastru și Publicitate Imobiliară CARAS-SEVERIN
Biroul de Cadastru și Publicitate Imobiliară Caransebes

A. Partea I. Descrierea imobilului

TEREN Extravilan

Nr. CF vechi:41, 45- Golet
Nr. topografic:1248, parte din 1249

Adresa: Jud. Caraș-Severin

Nr. Crt	Nr cadastral Nr. topografic	Suprafața* (mp)	Observații / Referințe
A1		11.109	Sector cadastral:141 Teren imprejmuit;

Construcții

Crt	Nr cadastral Nr. topografic	Adresa	Observații / Referințe
A1.1		Jud. Caraș-Severin	Nr. niveluri:1; S. construita la sol:71 mp; S. construita desfasurata:71 mp; ANEXĂ P

B. Partea II. Proprietari și acte

Inscrieri privitoare la dreptul de proprietate și alte drepturi reale		Referințe
/		
Act Normativ nr. 7, din 13/03/1996 emis de PARLAMENT;		
B1	Intabulare, drept de PROPRIETATE, dobandit prin Lege, cota actuala 1/1 1) NEIDENTIFICAT NEIDENTIFICAT	A1
Act Normativ nr. 7, din 13/03/1996 emis de PARLAMENT (ACT ADMINISTRATIV NR.5569 DIN 11.09.2022, EMIS DE PRIMĂRIA COMUNEI BUCOȘNIȚA);		
B2	Se notează posesia faptică în favoarea lui 1) SURU MĂRIEA	A1
Act Normativ nr. 7, din 13/03/1996 emis de PARLAMENT (ACT ADMINISTRATIV NR.1271 DIN 15.04.2022, EMIS DE PRIMĂRIA COMUNEI BUCOȘNIȚA);		
B3	Intabulare, drept de PROPRIETATE, dobandit prin Lege, cota actuala 1/1 1) SURU MĂRIEA	A1.1

C. Partea III. SARCINI .

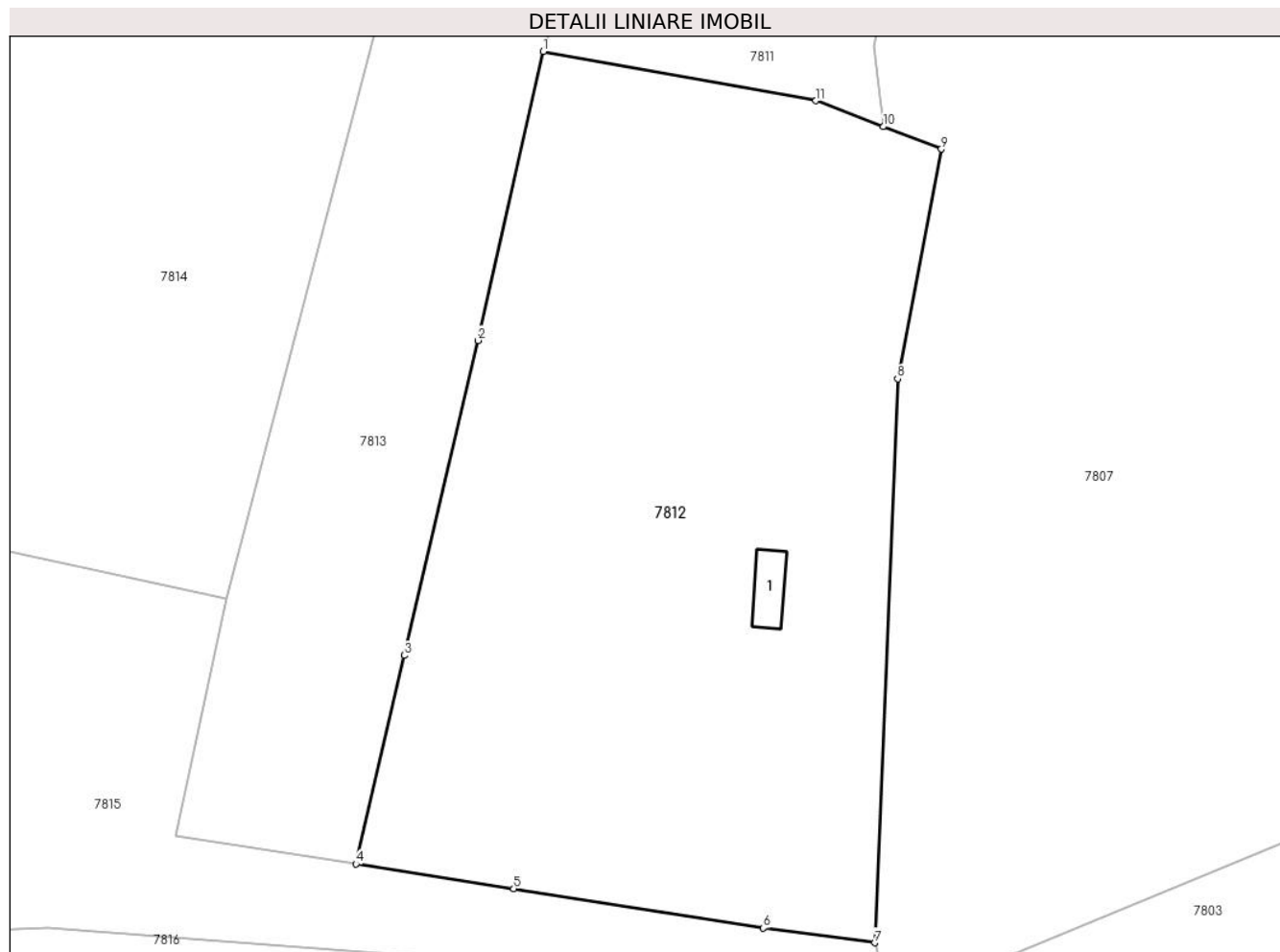
Inscrieri privind dezmembramintele dreptului de proprietate, drepturi reale de garanție și sarcini	Referințe
NU SUNT	

Anexa Nr. 1 La Partea I

Teren

Nr cadastral	Suprafața (mp)*	Observații / Referințe
	11.109	

* Suprafața este determinată în planul de proiecție Stereo 70.



Date referitoare la teren

Crt	Categorie folosință	Intra vilan	Suprafața (mp)	Tarla	Parcelă	Nr. topo	Observații / Referințe
1	curți constructii	NU	160	-	-	1248	CURȚI CONSTRUCȚII ÎN MIRAȘU
2	arabil	NU	10.949	-	-	1248, parte din 1249	ARABIL ÎN MIRAȘU

Date referitoare la construcții

Crt	Număr	Destinație construcție	Supraf. (mp)	Situație juridică	Observații / Referințe
A1.1		construcții anexa	71	Cu acte	Nr. niveluri:1; S. construita la sol:71 mp; S. construita desfasurata:71 mp; ANEXĂ P

Lungime Segmente

1) Valorile lungimilor segmentelor sunt obținute din proiecție în plan.

Punct început	X / Y	Punct sfârșit	X / Y	Lungime segment (** (m)
1	283.847,102 424.797,879	2	283.835,809 424.748,056	51.087
2	283.835,809 424.748,056	3	283.823,103 424.693,732	55.79
3	283.823,103 424.693,732	4	283.814,749 424.657,784	36.906

Punct început	X / Y	Punct sfârșit	X / Y	Lungime segment (** (m)
4	283.814,749 424.657,784	5	283.841,983 424.653,525	27.565
5	283.841,983 424.653,525	6	283.885,077 424.646,722	43.628
6	283.885,077 424.646,722	7	283.904,284 424.644,206	19.371
7	283.904,284 424.644,206	8	283.908,275 424.741,415	97.291
8	283.908,275 424.741,415	9	283.915,803 424.781,041	40.335
9	283.915,803 424.781,041	10	283.905,783 424.784,898	10.737
10	283.905,783 424.784,898	11	283.894,145 424.789,378	12.471
11	283.894,145 424.789,378	1	283.847,102 424.797,879	47.805

** Lungimile segmentelor sunt determinate în planul de proiecție Stereo 70 și sunt rotunjite la 1 milimetru.

*** Distanța dintre puncte este formată din segmente cumulate ce sunt mai mici decât valoarea 1 milimetru.

**DATE DESPRE IMOBILUL NR. 7813**

Oficiul de Cadastru și Publicitate Imobiliară CARAS-SEVERIN
Biroul de Cadastru și Publicitate Imobiliară Caransebes

A. Partea I. Descrierea imobilului

TEREN Extravilan

Nr. CF vechi:41- Goleț
Nr. topografic:Parte din 1249

Adresa: Jud. Caraș-Severin

Nr. Crt	Nr cadastral Nr. topografic	Suprafața* (mp)	Observații / Referințe
A1		Din acte: 6.007 Masurata: 4.768	Sector cadastral:141 Teren imprejmuit;

B. Partea II. Proprietari și acte

Inscrieri privitoare la dreptul de proprietate și alte drepturi reale	Referințe
/	
Act Normativ nr. 7, din 13/03/1996 emis de PARLAMENT;	
B1	A1
Intabulare, drept de PROPRIETATE, dobandit prin Lege, cota actuala 1/1 1) NEIDENTIFICAT NEIDENTIFICAT , CIF:000000000000	
Act Normativ nr. 7, din 13/03/1996 emis de PARLAMENT (ACT ADMINISTRATIV NR. 5068 DIN 11.10.2022, EMIS DE PRIMĂRIA COMUNEI BUCOȘNIȚA);	
B2	A1
Se notează posesia faptică în favoarea lui 1) BOGOVICI ICONIA	

C. Partea III. SARCINI .

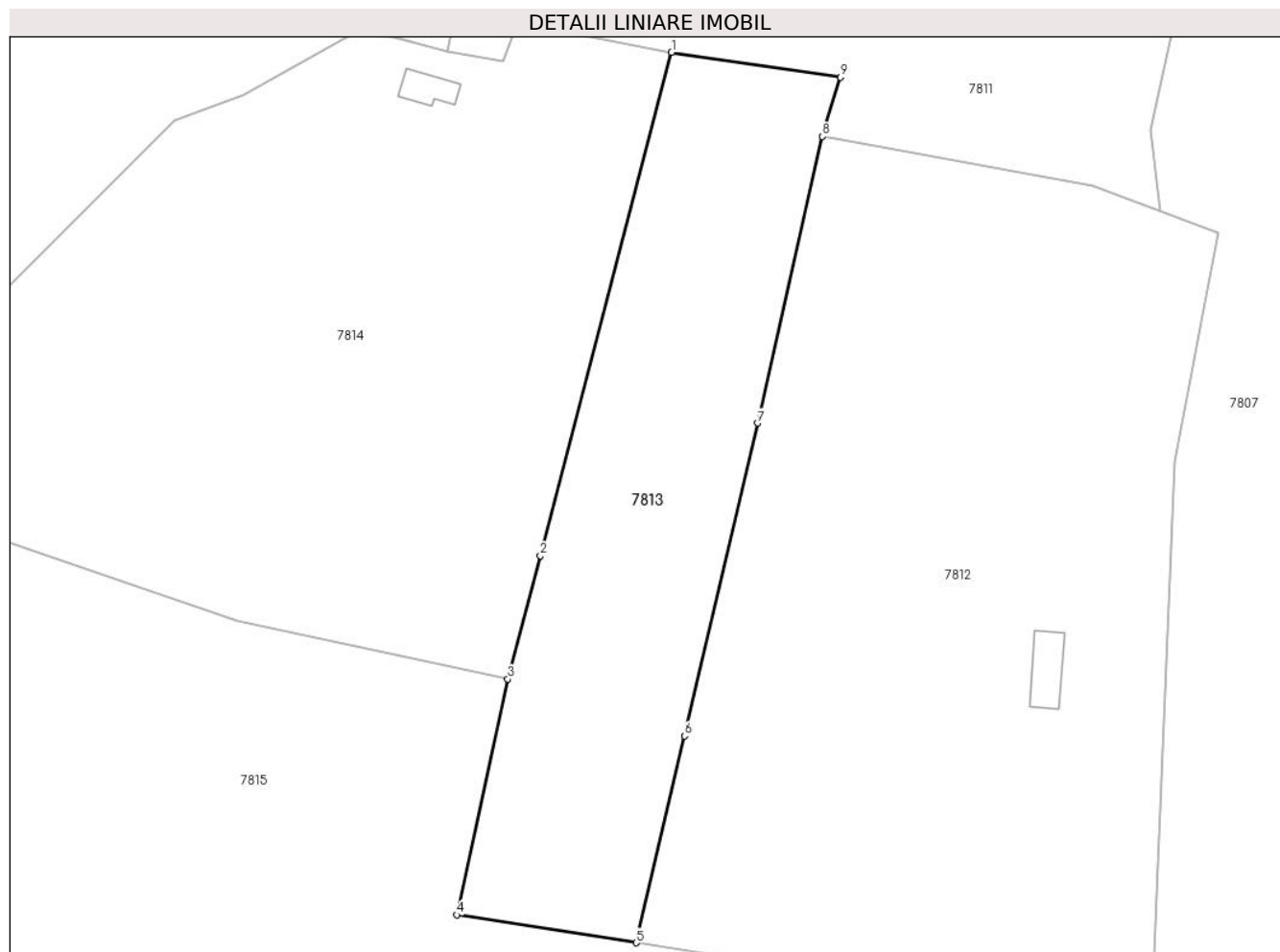
Inscrieri privind dezmembramintele dreptului de proprietate, drepturi reale de garanție și sarcini	Referințe
NU SUNT	

Anexa Nr. 1 La Partea I

Teren

Nr cadastral	Suprafața (mp)*	Observații / Referințe
	Din acte: 6.007 Masurata: 4.768	

* Suprafața este determinată în planul de proiecție Stereo 70.



Date referitoare la teren

Crt	Categorie folosință	Intravilan	Suprafața (mp)	Tarla	Parcelă	Nr. topo	Observații / Referințe
1	arabil	NU	4.768	-	-	Parte din 1249	FÂNEAȚĂ ÎN MIRAȘU

Lungime Segmente

1) Valorile lungimilor segmentelor sunt obținute din proiecție în plan.

Punct început	X / Y	Punct sfârșit	X / Y	Lungime segment (** (m)
1	283.820,869 424.812,481	2	283.798,105 424.725,037	90.358
2	283.798,105 424.725,037	3	283.792,442 424.703,607	22.166
3	283.792,442 424.703,607	4	283.783,542 424.662,626	41.936
4	283.783,542 424.662,626	5	283.814,749 424.657,784	31.58
5	283.814,749 424.657,784	6	283.823,103 424.693,732	36.906

Punct început	X / Y	Punct sfârșit	X / Y	Lungime segment (** (m)
6	283.823,103 424.693,732	7	283.835,809 424.748,056	55.79
7	283.835,809 424.748,056	8	283.847,102 424.797,879	51.087
8	283.847,102 424.797,879	9	283.850,265 424.808,157	10.754
9	283.850,265 424.808,157	1	283.820,869 424.812,481	29.712

** Lungimile segmentelor sunt determinate în planul de proiecție Stereo 70 și sunt rotunjite la 1 milimetru.

*** Distanța dintre puncte este formată din segmente cumulate ce sunt mai mici decât valoarea 1 milimetru.



DATE DESPRE IMOBILUL NR. 7814

Oficiul de Cadastru și Publicitate Imobiliară CARAS-SEVERIN
Biroul de Cadastru și Publicitate Imobiliară Caransebes

A. Partea I. Descrierea imobilului

Nr. CF vechi:35- Golet
Nr. topografic:1250

TEREN Extravilan

Adresa: Jud. Caraș-Severin

Nr. Crt	Nr cadastral Nr. topografic	Suprafața* (mp)	Observații / Referințe
A1	30838	Din acte: 9.488 Masurata: 10.072	Sector cadastral:141 Teren neimprejmuit;

Construcții

Crt	Nr cadastral Nr. topografic	Adresa	Observații / Referințe
A1.1		Jud. Caraș-Severin	Nr. niveluri:1; S. construita la sol:45 mp; S. construita desfasurata:45 mp; ANEXĂ P

B. Partea II. Proprietari și acte

Inscrieri privitoare la dreptul de proprietate și alte drepturi reale	Referințe	
1 / 01/01/1900		
Act Notarial nr. 0, din 01/01/1900 emis de -;		
B1	Intabulare, drept de PROPRIETATE, dobandit prin Conventie, cota actuala 4744/10045 1) ANDREI IANAS <i>OBSERVATII: (provenita din conversia CF 35)</i>	A1
1828 / 18/06/1928		
Act Notarial nr. 0, din 11/06/1928 emis de -;		
B2	Intabulare, drept de PROPRIETATE, dobandit prin Conventie, cota actuala 4744/10045 1) ANDREI IANAS <i>OBSERVATII: (provenita din conversia CF 35)</i>	A1
B3	interdictie de instrainare si grevare in fav: Andrei Afila n. Zaita <i>OBSERVATII: (provenita din conversia CF 35)</i>	A1
/		
Act Normativ nr. 7, din 13/03/1996 emis de PARLAMENT (ACT ADMINISTRATIV NR. 1271 DIN 15.04.2022, EMIS DE PRIMĂRIA COMUNEI BUCOȘNIȚA);		
B4	Intabulare, drept de PROPRIETATE, dobandit prin Conventie, cota actuala 1/1 1) ANDREI IANAS	A1.1
Act Normativ nr. 7, din 13/03/1996 emis de PARLAMENT;		
B5	Inscrierea provizorie, drept de PROPRIETATE, dobandit prin Lege, cota actuala 557/10045 1) COMUNA BUCOȘNIȚA, CIF:3227645, PROPRIETAR NEIDENTIFICAT	A1

C. Partea III. SARCINI

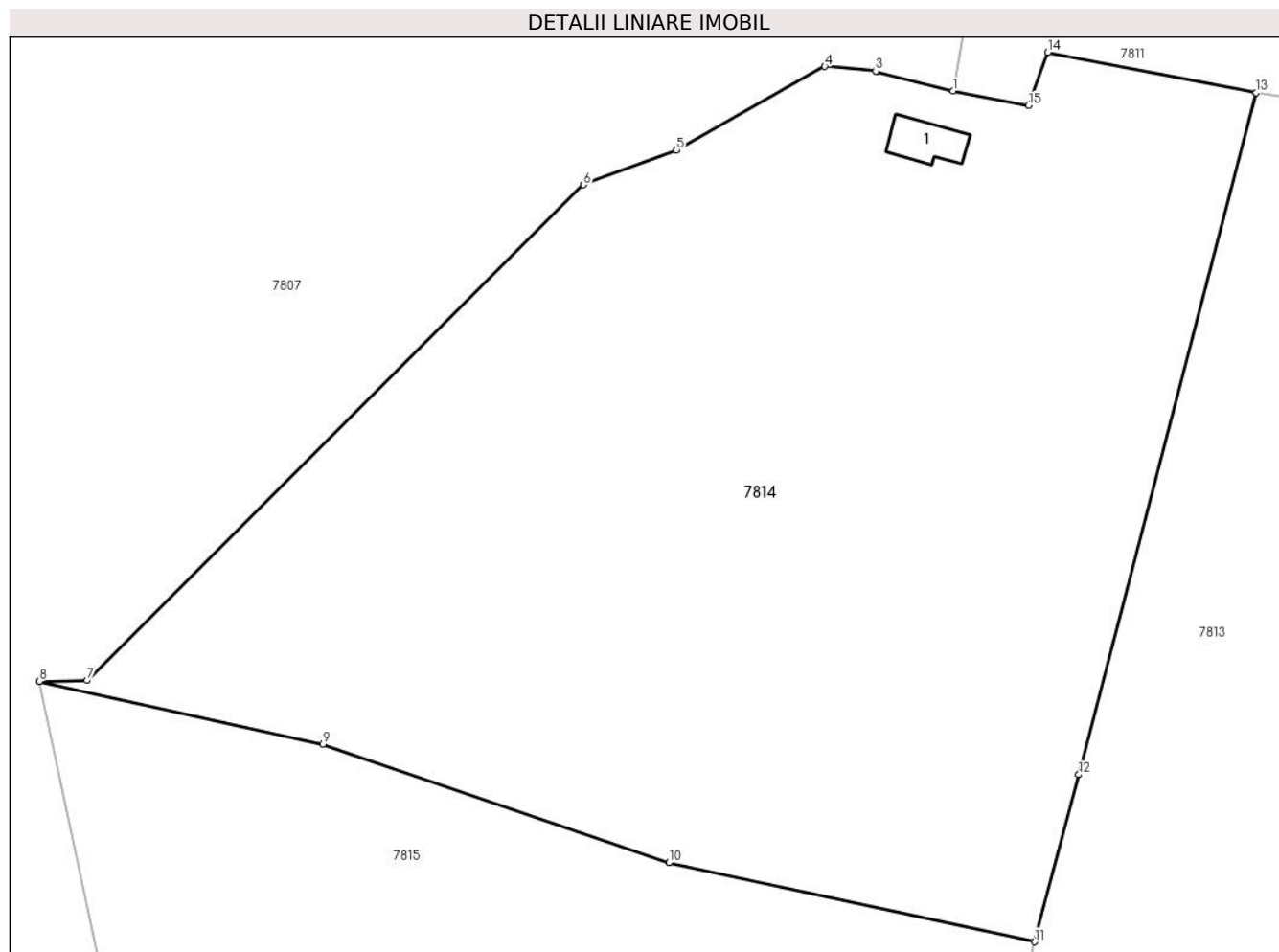
Inscrieri privind dezmembramintele dreptului de proprietate, drepturi reale de garanție și sarcini	Referințe	
1828 / 18/06/1928		
Act Notarial nr. 0, din 01/01/1900 emis de -;		
C1	Intabulare, drept de UZUFRACT VIAGER, dobandit prin Conventie, cota actuala 4744/10045 1) ANDREI AFILA, n. Zaita <i>OBSERVATII: (provenita din conversia CF 35)</i>	A1

Anexa Nr. 1 La Partea I

Teren

Nr cadastral	Suprafața (mp)*	Observații / Referințe
30838	Din acte: 9.488 Masurata: 10.072	

* Suprafața este determinată în planul de proiecție Stereo 70.



Date referitoare la teren

Crt	Categorie folosință	Intravilan	Suprafața (mp)	Tarla	Parcelă	Nr. topo	Observații / Referințe
1	curți construcții	NU	46	-	-	1250	CURȚI CONSTRUCȚII ÎN MIRAȘU
2	arabil	NU	10.026	-	-	1250	ARABIL ÎN MIRAȘU

Date referitoare la construcții

Crt	Număr	Destinație construcție	Supraf. (mp)	Situație juridică	Observații / Referințe
A1.1		construcții anexa	45	Cu acte	Nr. niveluri:1; S. construita la sol:45 mp; S. construita desfasurata:45 mp; ANEXĂ P

Lungime Segmente

1) Valorile lungimilor segmentelor sunt obținute din proiecție în plan.

Punct început	X / Y	Punct sfârșit	X / Y	Lungime segment (** (m)
1	283.781,976 424.812,69	2	283.772,198 424.815,212	10.098
2	283.772,198 424.815,212	3	283.772,072 424.815,245	0.13

Punct început	X / Y	Punct sfârșit	X / Y	Lungime segment (** (m)
3	283.772,072 424.815,245	4	283.765,527 424.815,842	6.572
4	283.765,527 424.815,842	5	283.746,516 424.805,103	21.834
5	283.746,516 424.805,103	6	283.734,579 424.800,666	12.735
6	283.734,579 424.800,666	7	283.670,844 424.737,125	89.998
7	283.670,844 424.737,125	8	283.664,743 424.737,007	6.102
8	283.664,743 424.737,007	9	283.701,142 424.728,941	37.282
9	283.701,142 424.728,941	10	283.745,522 424.713,737	46.912
10	283.745,522 424.713,737	11	283.792,442 424.703,607	48.001
11	283.792,442 424.703,607	12	283.798,105 424.725,037	22.166
12	283.798,105 424.725,037	13	283.820,869 424.812,481	90.358
13	283.820,869 424.812,481	14	283.794,147 424.817,673	27.222
14	283.794,147 424.817,673	15	283.791,657 424.810,835	7.277
15	283.791,657 424.810,835	1	283.781,976 424.812,69	9.857

** Lungimile segmentelor sunt determinate în planul de proiecție Stereo 70 și sunt rotunjite la 1 milimetru.

*** Distanța dintre puncte este formată din segmente cumulate ce sunt mai mici decât valoarea 1 milimetru.

**DATE DESPRE IMOBILUL NR. 7815**

Oficiul de Cadastru și Publicitate Imobiliară CARAS-SEVERIN
Biroul de Cadastru și Publicitate Imobiliară Caransebes

A. Partea I. Descrierea imobilului

Nr. CF vechi:14, 21, 23- Golet
Nr. topografic:1243, 1244, 1246, 1247,
parte din 1241

TEREN Extravilan

Adresa: Jud. Caraș-Severin

Nr. Crt	Nr cadastral Nr. topografic	Suprafața* (mp)	Observații / Referințe
A1	32265	12.237	Sector cadastral:141 Teren neimprejmuit;

Construcții

Crt	Nr cadastral Nr. topografic	Adresa	Observații / Referințe
A1.1		Jud. Caraș-Severin	Nr. niveluri:1; S. construita la sol:77 mp; S. construita desfasurata:77 mp; ANEXĂ P

B. Partea II. Proprietari și acte

Inscrieri privitoare la dreptul de proprietate și alte drepturi reale		Referințe
7768 / 28/03/2018		
Act Administrativ nr. 3910, din 12/02/2018 emis de BCPI CARANSEBES (act administrativ nr 73 din 27.03.2018, emis de PRIMARIA BUCOSNIȚA);		
B1	In baza documentatiei cadastrale avizata la data de 05.04.2018, se actualizeaza cartea funciara in sensul ca terenul cu nr. top. 1246, 1247 primeste identificatorul cadastral electronic 32265, transnotandu-se din CFE 30124 UAT Bucosnița.	A1
B2	Intabulare, drept de PROPRIETATE, in seria rangului 1295/2010 c.f., dobandit prin Conventie, cota actuala 1/1, cota initiala 1/1 1) PĂUN GHEORGHE, si sotia 2) PĂUN MARIA DOSIA	A1
/		
Act Normativ nr. 7, din 13/03/1996 emis de PARLAMENT (ACT ADMINISTRATIV NR. 1271 DIN 15.04.2022, EMIS DE PRIMĂRIA COMUNEI BUCOSNIȚA);		
B3	Intabulare, drept de PROPRIETATE, dobandit prin Lege, cota actuala 1/1 1) PĂUN GHEORGHE, si sotia 2) PĂUN MARIA DOSIA	A1.1

C. Partea III. SARCINI .

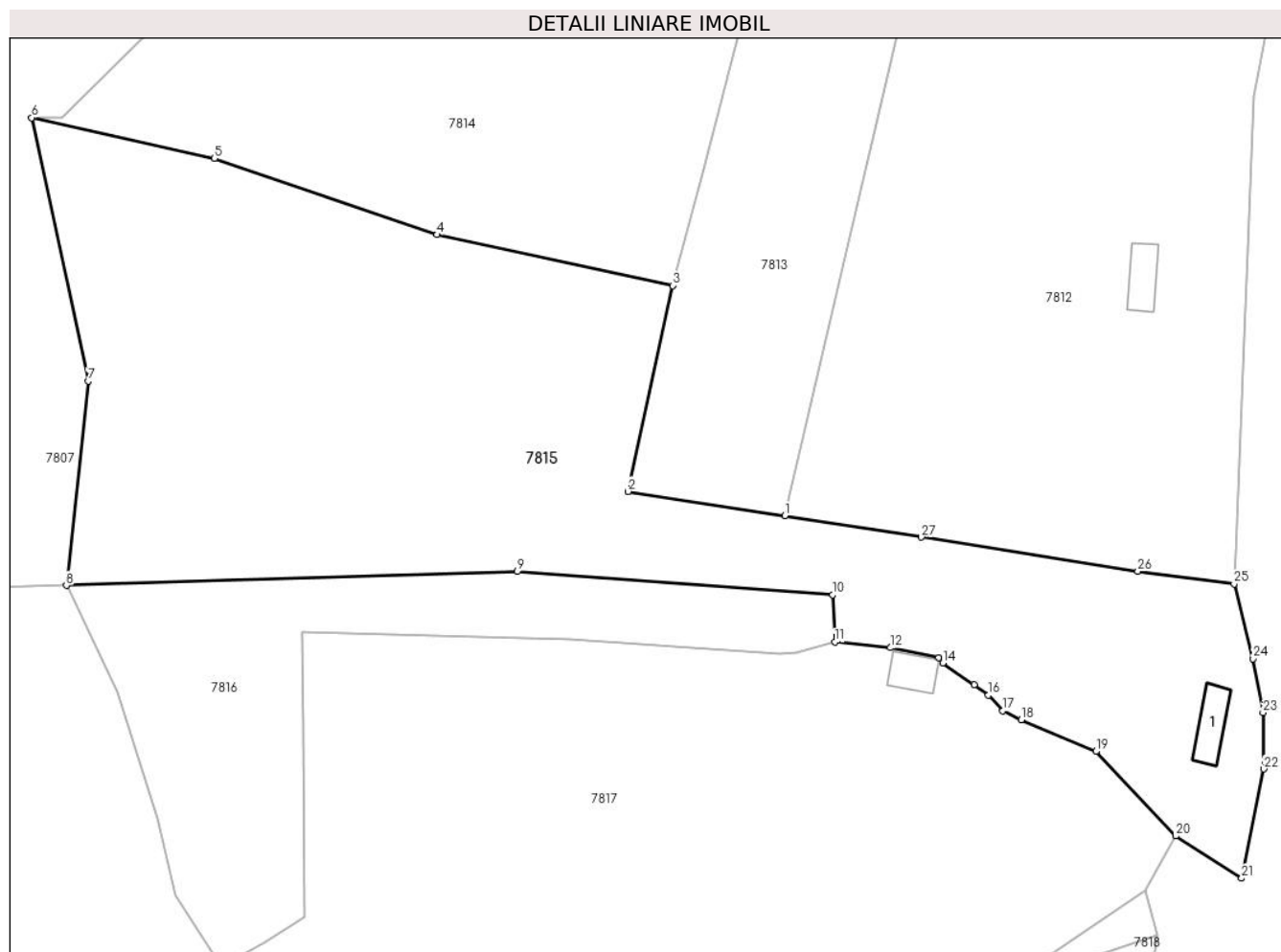
Inscrieri privind dezmembramintele dreptului de proprietate, drepturi reale de garanție și sarcini	Referințe
NU SUNT	

Anexa Nr. 1 La Partea I

Teren

Nr cadastral	Suprafața (mp)*	Observații / Referințe
32265	12.237	

* Suprafața este determinată în planul de proiecție Stereo 70.



Date referitoare la teren

Crt	Categorie folosință	Intravilan	Suprafața (mp)	Tarla	Parcelă	Nr. topo	Observații / Referințe
1	curți construcții	NU	116	-	-	1247	CURȚI CONSTRUCȚII ÎN MIRAȘU
2	pasune	NU	12.121	-	-	1243, 1244, 1246, 1247, parte din 1241	FĂNAȚĂ ÎN MIRAȘU

Date referitoare la construcții

Crt	Număr	Destinație construcție	Supraf. (mp)	Situație juridică	Observații / Referințe
A1.1		construcții anexa	77	Cu acte	Nr. niveluri:1; S. construita la sol:77 mp; S. construita desfasurata:77 mp; ANEXĂ P

Lungime Segmente

1) Valorile lungimilor segmentelor sunt obținute din proiecție în plan.

Punct început	X / Y	Punct sfârșit	X / Y	Lungime segment (** (m)
1	283.814,749 424.657,784	2	283.783,542 424.662,626	31.58
3	283.792,442 424.703,607	4	283.745,522 424.713,737	48.001

Punct început	X / Y	Punct sfârșit	X / Y	Lungime segment (** (m)
2	283.783,542 424.662,626	3	283.792,442 424.703,607	41.936
4	283.745,522 424.713,737	5	283.701,142 424.728,941	46.912

Punct început	X / Y	Punct sfârșit	X / Y	Lungime segment (** (m)
5	283.701,142 424.728,941	6	283.664,743 424.737,007	37.282
7	283.675,99 424.684,613	8	283.671,655 424.643,898	40.945
9	283.761,505 424.646,678	10	283.824,3 424.642,019	62.968
11	283.824,719 424.632,644	12	283.835,791 424.631,517	11.129
13	283.845,479 424.629,549	14	283.846,257 424.628,491	1.313
15	283.852,507 424.624,171	16	283.855,338 424.622,059	3.532
17	283.858,233 424.618,972	18	283.861,871 424.617,136	4.075
19	283.876,741 424.610,858	20	283.892,617 424.594,037	23.13
21	283.905,796 424.585,634	22	283.910,201 424.607,366	22.174
23	283.910,045 424.618,577	24	283.908,082 424.629,331	10.932
25	283.904,284 424.644,206	26	283.885,077 424.646,722	19.371
27	283.841,983 424.653,525	1	283.814,749 424.657,784	27.565

Punct început	X / Y	Punct sfârșit	X / Y	Lungime segment (** (m)
6	283.664,743 424.737,007	7	283.675,99 424.684,613	53.588
8	283.671,655 424.643,898	9	283.761,505 424.646,678	89.893
10	283.824,3 424.642,019	11	283.824,719 424.632,644	9.384
12	283.835,791 424.631,517	13	283.845,479 424.629,549	9.886
14	283.846,257 424.628,491	15	283.852,507 424.624,171	7.598
16	283.855,338 424.622,059	17	283.858,233 424.618,972	4.232
18	283.861,871 424.617,136	19	283.876,741 424.610,858	16.141
20	283.892,617 424.594,037	21	283.905,796 424.585,634	15.63
22	283.910,201 424.607,366	23	283.910,045 424.618,577	11.212
24	283.908,082 424.629,331	25	283.904,284 424.644,206	15.352
26	283.885,077 424.646,722	27	283.841,983 424.653,525	43.628

** Lungimile segmentelor sunt determinate în planul de proiecție Stereo 70 și sunt rotunjite la 1 milimetru.

*** Distanța dintre puncte este formată din segmente cumulate ce sunt mai mici decât valoarea 1 milimetru.

**DATE DESPRE IMOBILUL NR. 7816**

Oficiul de Cadastru și Publicitate Imobiliară CARAS-SEVERIN
Biroul de Cadastru și Publicitate Imobiliară Caransebes

A. Partea I. Descrierea imobilului

TEREN Extravilan

Nr. CF vechi:23- Golet
Nr. topografic:1243, 1244

Adresa: Jud. Caraș-Severin

Nr. Crt	Nr cadastral Nr. topografic	Suprafața* (mp)	Observații / Referințe
A1	32269	Din acte: 2.518 Masurata: 3.699	Sector cadastral:141 Teren imprejmuit;

B. Partea II. Proprietari și acte

Inscrieri privitoare la dreptul de proprietate și alte drepturi reale	Referințe
7774 / 28/03/2018	
Act Administrativ nr. 3904, din 12/02/2018 emis de BCPI CARANSEBES (act administrativ nr 73 din 27.03.2018, emis de PRIMARIA BUCOSNITA);	
B1	In baza documentatiei cadastrale avizata la data de 12.04.2018, se actualizeaza cartea funciara in sensul ca terenul cu nr. top. 1243, 1244 primeste identificatorul cadastral electronic 32269, transnotandu-se din CFE 30120 UAT Bucosnita. A1
B2	Intabulare, drept de PROPRIETATE, in seria rangului 164/1943 c.f. - cu titlu drept donatie, dobandit prin Conventie, cota actuala 58/280, cota initiala 58/280 A1 1) SOANDA ELENA , nascuta Paun
B3	Intabulare, drept de PROPRIETATE, in seria rangului 167/1954 c.f. - cu titlu drept cumparare, dobandit prin Conventie, cota actuala 8/280, cota initiala 8/280 A1 1) PAUN PETRU , (fost casatorit cu Maria, nascuta Gabor)
B4	Intabulare, drept de PROPRIETATE, in seria rangului 167/1954 c.f. - cu titlu drept donatie, dobandit prin Conventie, cota actuala 49/280, cota initiala 49/280 A1 1) PAUN ILIE , (casatorit cu Maria, nascuta Tarabuga)
B5	Intabulare, drept de PROPRIETATE, in seria rangului 167/1954 c.f. - cu titlu drept donatie, dobandit prin Conventie, cota actuala 49/280, cota initiala 49/280 A1 1) PAUN PETRU , (fiul lui Simion si al Mariei)
B6	Intabulare, drept de PROPRIETATE, in seria rangului 1292/2010 c.f., dobandit prin Conventie, cota actuala 116/280, cota initiala 116/280 A1 1) PĂUN GHEORGHE , si sotia 2) PĂUN MARIA DOSIA

C. Partea III. SARCINI

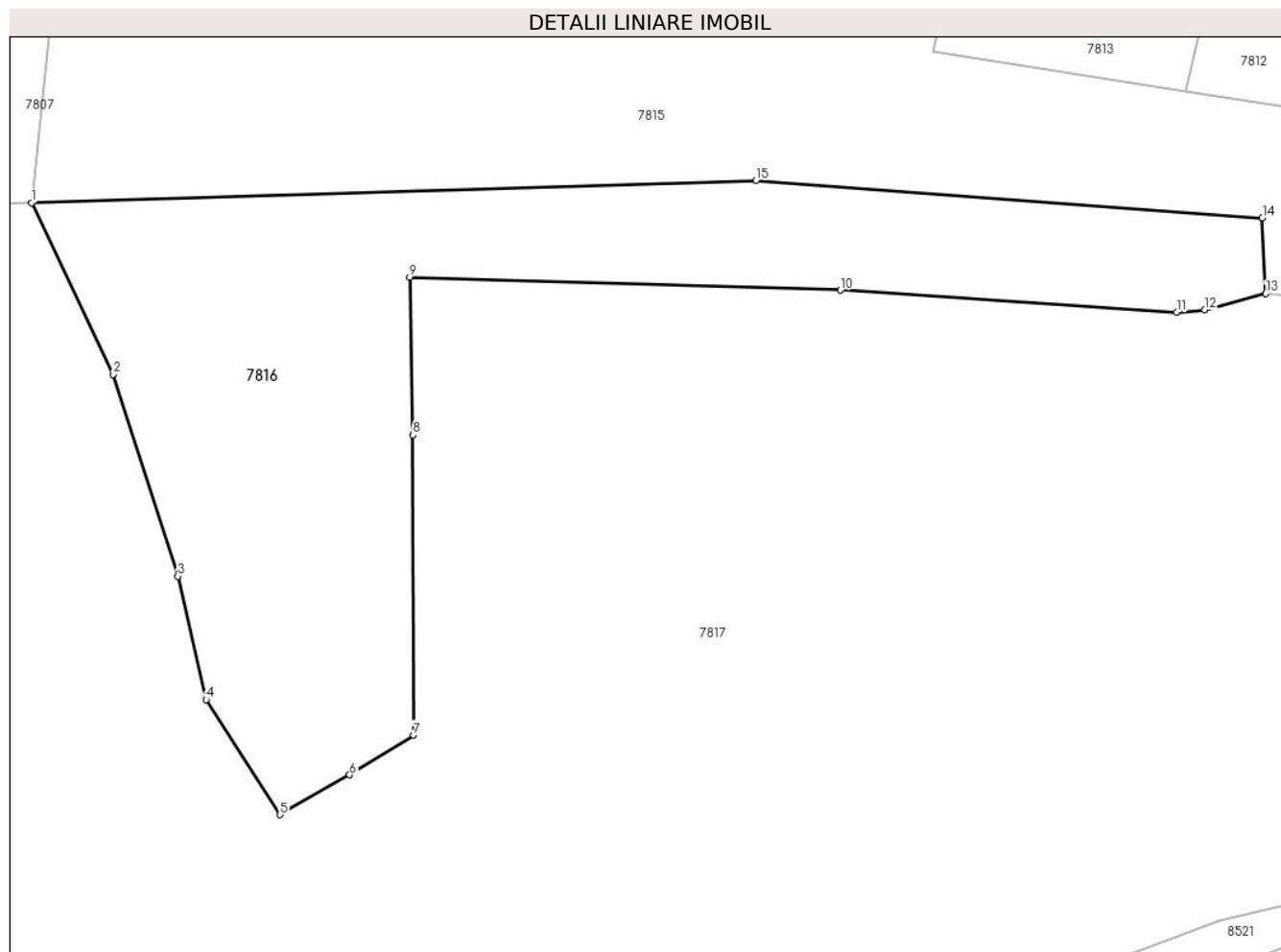
Inscrieri privind dezmembramintele dreptului de proprietate, drepturi reale de garanție și sarcini	Referințe
7774 / 28/03/2018	
Act Administrativ nr. 3904, din 12/02/2018 emis de BCPI CARANSEBES (act administrativ nr 73 din 27.03.2018, emis de PRIMARIA BUCOSNITA);	
C1	Intabulare, drept de UZUFRACT VIAGER, cota actuala 106/280, cota initiala 106/280 A1 1) PAUN PETRU

Anexa Nr. 1 La Partea I

Teren

Nr cadastral	Suprafața (mp)*	Observații / Referințe
32269	Din acte: 2.518 Masurata: 3.699	

* Suprafața este determinată în planul de proiecție Stereo 70.



Date referitoare la teren

Crt	Categorie folosință	Intravilan	Suprafața (mp)	Tarla	Parcelă	Nr. topo	Observații / Referințe
1	pașune	NU	3.699	-	-	1238	PĂȘUNE ÎN MIRAȘU

Lungime Segmente

1) Valorile lungimilor segmentelor sunt obținute din proiecție în plan.

Punct început	X / Y	Punct sfârșit	X / Y	Lungime segment (** (m)
1	283.671,655 424.643,898	2	283.681,753 424.622,635	23.539
2	283.681,753 424.622,635	3	283.689,777 424.597,605	26.285
3	283.689,777 424.597,605	4	283.693,289 424.582,301	15.702
4	283.693,289 424.582,301	5	283.702,467 424.568,019	16.977
5	283.702,467 424.568,019	6	283.711,099 424.572,963	9.948

Punct început	X / Y	Punct sfârșit	X / Y	Lungime segment (** (m)
6	283.711,099 424.572,963	7	283.719,01 424.577,89	9.32
7	283.719,01 424.577,89	8	283.718,963 424.615,095	37.205
8	283.718,963 424.615,095	9	283.718,557 424.634,657	19.566
9	283.718,557 424.634,657	10	283.771,945 424.633,078	53.411
10	283.771,945 424.633,078	11	283.813,674 424.630,308	41.821
11	283.813,674 424.630,308	12	283.817,142 424.630,626	3.483
12	283.817,142 424.630,626	13	283.824,719 424.632,644	7.841
13	283.824,719 424.632,644	14	283.824,3 424.642,019	9.384
14	283.824,3 424.642,019	15	283.761,505 424.646,678	62.968
15	283.761,505 424.646,678	1	283.671,655 424.643,898	89.893

** Lungimile segmentelor sunt determinate în planul de proiecție Stereo 70 și sunt rotunjite la 1 milimetru.

*** Distanța dintre puncte este formată din segmente cumulate ce sunt mai mici decât valoarea 1 milimetru.

**DATE DESPRE IMOBILUL NR. 7817**

Oficiul de Cadastru și Publicitate Imobiliară CARAS-SEVERIN
Biroul de Cadastru și Publicitate Imobiliară Caransebes

A. Partea I. Descrierea imobilului

Nr. CF vechi: 21- Golet
Nr. topografic: 1237, 1238, 1239, 1240,
1241, 1242

TEREN Extravilan

Adresa: Jud. Caraș-Severin

Nr. Crt	Nr cadastral Nr. topografic	Suprafața* (mp)	Observații / Referințe
A1	32266	Din acte: 26.411 Masurata: 23.786	Sector cadastral: 141 Teren imprejmuit;

Construcții

Crt	Nr cadastral Nr. topografic	Adresa	Observații / Referințe
A1.1		Jud. Caraș-Severin	Nr. niveluri: 1; S. construita la sol: 63 mp; S. construita desfasurata: 63 mp; Anexă P

B. Partea II. Proprietari și acte

Inscrieri privitoare la dreptul de proprietate și alte drepturi reale		Referințe
7772 / 28/03/2018		
Act Administrativ nr. 3910, din 12/02/2018 emis de BCPI CARANSEBES (act administrativ nr 73 din 27.03.2018, emis de PRIMARIA BUCOSNITA);		
B2	Intabulare, drept de PROPRIETATEcu titlul conventie , in seria rangului 899/1920cf, dobandit prin Conventie, cota actuala 2/12, cota initiala 2/12 1) PAUN PETRU, (cas.cu Gabor Maria)	A1, A1.1
B3	Intabulare, drept de PROPRIETATEcu titlul donatie , in seria rangului 167/1954cf, dobandit prin Conventie, cota actuala 3/12, cota initiala 3/12 1) PAUN ILIE, (cas.cu Maria nasc.Tarabuga)	A1, A1.1
B4	Intabulare, drept de PROPRIETATEcu titlul donatie, in seria rangului 167/1954cf, dobandit prin Conventie, cota actuala 3/12, cota initiala 3/12 1) PAUN PETRU, fiul lui Simion si al Mariei	A1, A1.1
B5	Intabulare, drept de PROPRIETATEcu titlul conventie , in seria rangului 1293/2010 cf, dobandit prin Conventie, cota actuala 4/12, cota initiala 4/12 1) PĂUN GHEORGHE, si sotia 2) PAUN MARIA DOSIA OBSERVATII: bun comun	A1, A1.1
/		
Act Normativ nr. 7, din 13/03/1996 emis de PARLAMENT (ACT ADMINISTRATIV NR. 484 DIN 02.02.2023, EMIS DE PRIMĂRIA COMUNEI BUCOȘNIȚA);		
B6	Se notează posesia faptică pe suprafața de 18028 în favoarea lui 1) SURU VICHENTE	A1

C. Partea III. SARCINI

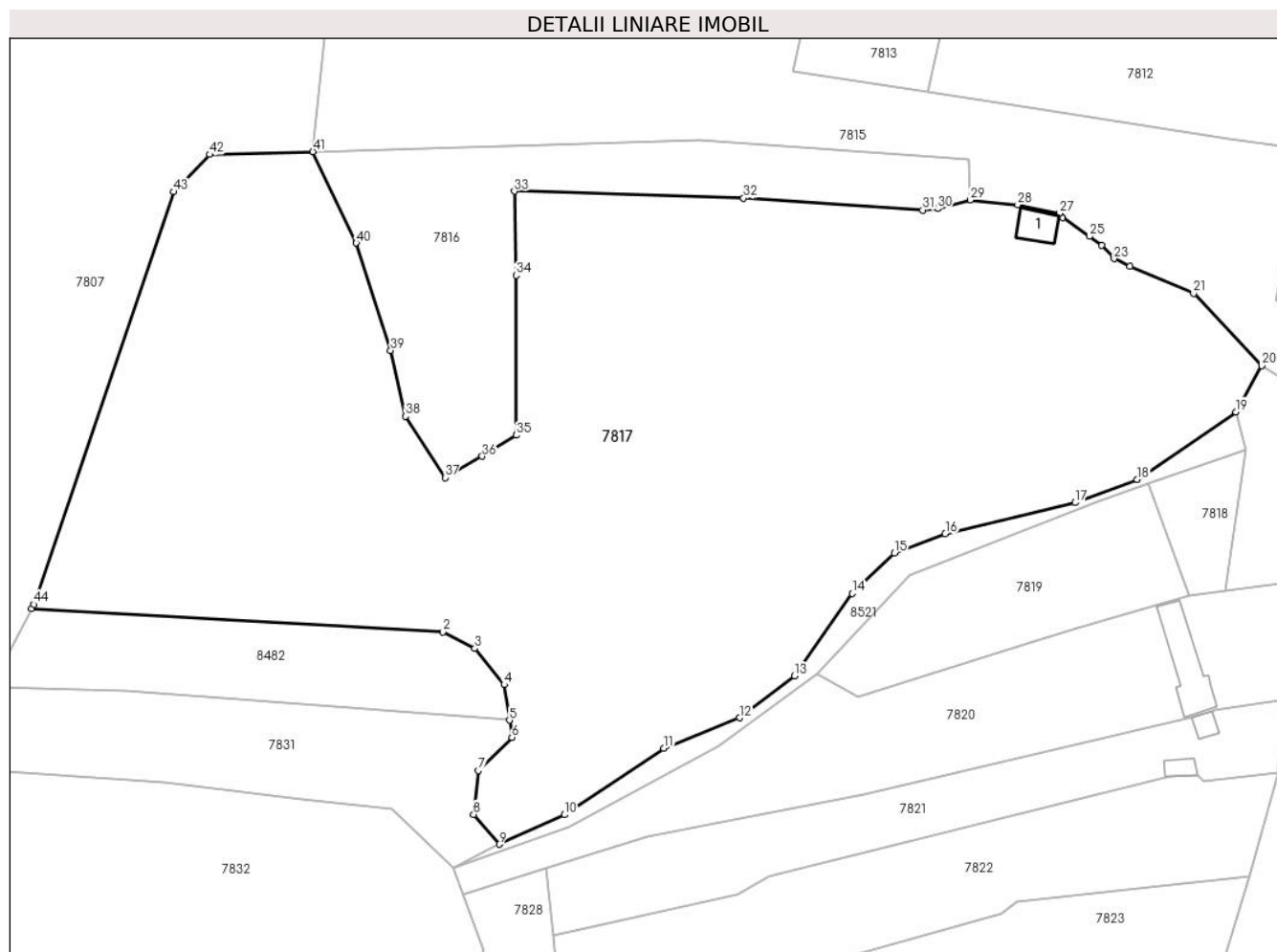
Inscrieri privind dezmembramintele dreptului de proprietate, drepturi reale de garanție și sarcini		Referințe
7772 / 28/03/2018		
Act Administrativ nr. 3910, din 12/02/2018 emis de BCPI CARANSEBES (act administrativ nr 73 din 27.03.2018, emis de PRIMARIA BUCOSNITA);		
C1	Intabulare, drept de UZUFRACT VIAGERin seria rangului 167/1954cf, cota actuala 1/2, cota initiala 1/2 1) PAUN PETRU, (fost cas.cu Maria nasc.Gabor)	A1, A1.1

Anexa Nr. 1 La Partea I

Teren

Nr cadastral	Suprafața (mp)*	Observații / Referințe
32266	Din acte: 26.411 Masurata: 23.786	

* Suprafața este determinată în planul de proiecție Stereo 70.



Date referitoare la teren

Crt	Categorie folosință	Intravilan	Suprafața (mp)	Tarla	Parcelă	Nr. topo	Observații / Referințe
1	curți constructii	NU	78	-	-	1237, 1238, 1239, 1240, 1241, 1242	CURȚI CONSTRUCȚII ÎN MIRAȘU
2	pasune	NU	23.708	-	-	1237, 1238, 1239, 1240, 1241, 1242	PĂȘUNE ÎN MIRAȘU

Date referitoare la construcții

Crt	Număr	Destinație construcție	Supraf. (mp)	Situație juridică	Observații / Referințe
A1.1		construcții anexa	63	Cu acte	Nr. niveluri:1; S. construita la sol:63 mp; S. construita desfasurata:63 mp; Anexă P

Lungime Segmente

1) Valorile lungimilor segmentelor sunt obținute din proiecție în plan.

Punct început	X / Y	Punct sfârșit	X / Y	Lungime segment	Punct început	X / Y	Punct sfârșit	X / Y	Lungime segment	Punct început	X / Y	Punct sfârșit	X / Y	Lungime segment
1	283.606,159 424.537,532	2	283.701,991 424.532,103	95.986	2	283.701,991 424.532,103	3	283.709,364 424.528,254	8.317	3	283.709,364 424.528,254	4	283.716,231 424.519,803	10.889
4	283.716,231 424.519,803	5	283.717,426 424.511,533	8.356	5	283.717,426 424.511,533	6	283.718,008 424.507,504	4.071	6	283.718,008 424.507,504	7	283.710,172 424.499,846	10.957
7	283.710,172 424.499,846	8	283.709,091 424.489,612	10.291	8	283.709,091 424.489,612	9	283.715,068 424.482,628	9.192	9	283.715,068 424.482,628	10	283.730,211 424.489,512	16.634
10	283.730,211 424.489,512	11	283.753,433 424.504,968	27.895	11	283.753,433 424.504,968	12	283.771,008 424.512,077	18.958	12	283.771,008 424.512,077	13	283.783,79 424.521,82	16.072
13	283.783,79 424.521,82	14	283.797,297 424.541,007	23.464	14	283.797,297 424.541,007	15	283.807,028 424.550,429	13.545	15	283.807,028 424.550,429	16	283.818,932 424.554,897	12.715
16	283.818,932 424.554,897	17	283.849,18 424.562,181	31.113	17	283.849,18 424.562,181	18	283.863,605 424.567,604	15.411	18	283.863,605 424.567,604	19	283.886,584 424.583,313	27.835
19	283.886,584 424.583,313	20	283.892,617 424.594,037	12.305	20	283.892,617 424.594,037	21	283.876,741 424.610,858	23.13	21	283.876,741 424.610,858	22	283.861,871 424.617,136	16.141
22	283.861,871 424.617,136	23	283.858,233 424.618,972	4.075	23	283.858,233 424.618,972	24	283.855,338 424.622,059	4.232	24	283.855,338 424.622,059	25	283.852,507 424.624,171	3.532
25	283.852,507 424.624,171	26	283.846,257 424.628,491	7.598	26	283.846,257 424.628,491	27	283.845,479 424.629,549	1.313	27	283.845,479 424.629,549	28	283.835,791 424.631,517	9.886
28	283.835,791 424.631,517	29	283.824,719 424.632,644	11.129	29	283.824,719 424.632,644	30	283.817,142 424.630,626	7.841	30	283.817,142 424.630,626	31	283.813,674 424.630,308	3.483
31	283.813,674 424.630,308	32	283.771,945 424.633,078	41.821	32	283.771,945 424.633,078	33	283.718,557 424.634,657	53.411	33	283.718,557 424.634,657	34	283.718,963 424.615,095	19.566
34	283.718,963 424.615,095	35	283.719,01 424.577,89	37.205	35	283.719,01 424.577,89	36	283.711,099 424.572,963	9.32	36	283.711,099 424.572,963	37	283.702,467 424.568,019	9.948
37	283.702,467 424.568,019	38	283.693,289 424.582,301	16.977	38	283.693,289 424.582,301	39	283.689,777 424.597,605	15.702	39	283.689,777 424.597,605	40	283.681,753 424.622,635	26.285
40	283.681,753 424.622,635	41	283.671,655 424.643,898	23.539	41	283.671,655 424.643,898	42	283.647,614 424.643,214	24.051	42	283.647,614 424.643,214	43	283.639,303 424.634,536	12.016
43	283.639,303 424.634,536	44	283.606,653 424.538,503	101.432	44	283.606,653 424.538,503	1	283.606,159 424.537,532	1.089					

** Lungimile segmentelor sunt determinate în planul de proiecție Stereo 70 și sunt rotunjite la 1 milimetru.

*** Distanța dintre puncte este formată din segmente cumulate ce sunt mai mici decât valoarea 1 milimetru.

**DATE DESPRE IMOBILUL NR. 7818**

Oficiul de Cadastru și Publicitate Imobiliară CARAS-SEVERIN
Biroul de Cadastru și Publicitate Imobiliară Caransebes

A. Partea I. Descrierea imobilului

TEREN Extravilan

Nr. CF vechi:376, 379- Goleț

Nr. topografic:Parte din 1236/1, 1236/2

Adresa: Jud. Caraș-Severin

Nr. Crt	Nr cadastral Nr. topografic	Suprafața* (mp)	Observații / Referințe
A1		469	Sector cadastral:141 Teren neimprejmuit;

B. Partea II. Proprietari și acte

Inscrieri privitoare la dreptul de proprietate și alte drepturi reale		Referințe
/		
Act Normativ nr. 7, din 13/03/1996 emis de PARLAMENTUL ROMÂNIEI;		
B0	Se notează posesia faptică în favoarea lui 1) ȘOANDA GHEORGHE	A1
B1	Intabulare, drept de PROPRIETATE, dobândit prin Lege, cota actuala 1/1 1) NEIDENTIFICAT NEIDENTIFICAT	A1

C. Partea III. SARCINI .

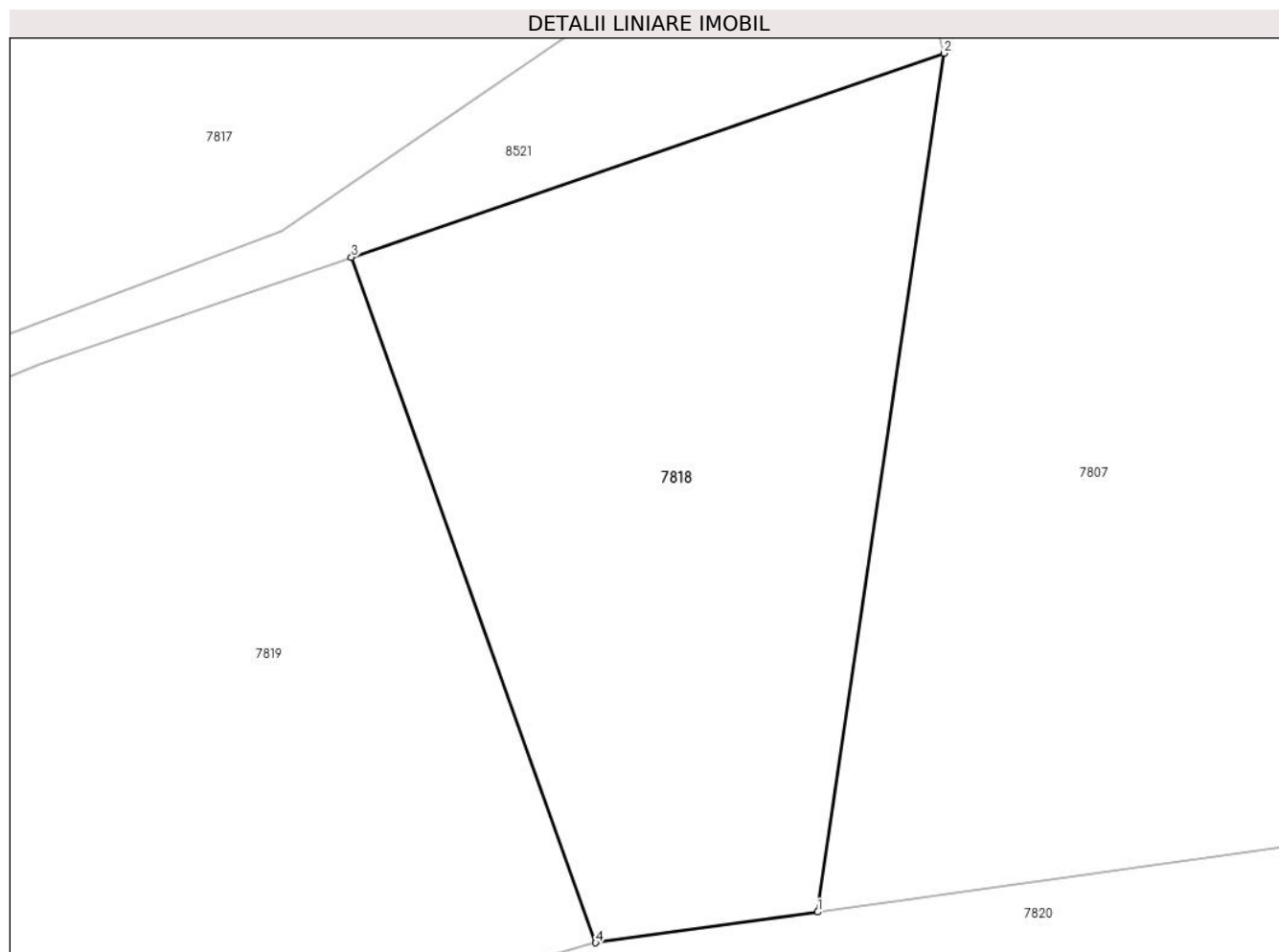
Inscrieri privind dezmembramintele dreptului de proprietate, drepturi reale de garanție și sarcini	Referințe
NU SUNT	

Anexa Nr. 1 La Partea I

Teren

Nr cadastral	Suprafața (mp)*	Observații / Referințe
	469	

* Suprafața este determinată în planul de proiecție Stereo 70.



Date referitoare la teren

Crt	Categorie folosință	Intravilan	Suprafața (mp)	Tarla	Parcelă	Nr. topo	Observații / Referințe
1	arabil	NU	469	-	-	Parte din 1236/1, 1236/2	ARABIL ÎN MIRAȘU

Lungime Segmente

1) Valorile lungimilor segmentelor sunt obținute din proiecție în plan.

Punct început	X / Y	Punct sfârșit	X / Y	Lungime segment (** (m)
1	283.884,079 424.541,586	2	283.888,903 424.574,383	33.15
2	283.888,903 424.574,383	3	283.866,259 424.566,588	23.948
3	283.866,259 424.566,588	4	283.875,593 424.540,41	27.792
4	283.875,593 424.540,41	1	283.884,079 424.541,586	8.567

**** Lungimile segmentelor sunt determinate în planul de proiecție Stereo 70 și sunt rotunjite la 1 milimetru.**

***** Distanța dintre puncte este formată din segmente cumulate ce sunt mai mici decât valoarea 1 milimetru.**

**DATE DESPRE IMOBILUL NR. 7819**

Oficiul de Cadastru și Publicitate Imobiliară CARAS-SEVERIN
Biroul de Cadastru și Publicitate Imobiliară Caransebes

A. Partea I. Descrierea imobilului

TEREN Extravilan

Nr. CF vechi:376, 379- Golet

Nr. topografic:Parte din 1236/1, 1236/2

Adresa: Jud. Caraș-Severin

Nr. Crt	Nr cadastral Nr. topografic	Suprafața* (mp)	Observații / Referințe
A1		1.930	Sector cadastral:141 Teren neimprejmuit;

B. Partea II. Proprietari și acte

Inscrieri privitoare la dreptul de proprietate și alte drepturi reale		Referințe
/		
Act Normativ nr. 7, din 13/03/1996 emis de PARLAMENTUL ROMÂNIEI;		
B1	Intabulare, drept de PROPRIETATE, dobândit prin Lege, cota actuala 1/1 1) NEIDENTIFICAT NEIDENTIFICAT	A1
Act Normativ nr. 7, din 13/03/1996 emis de PARLAMENTUL ROMÂNIEI (ADEVÉRINȚA 1861/11.04.2023, EMIS DE PRIMĂRIA COMUNEI BUCOȘNIȚA);		
B2	Se notează posesia faptică în favoarea lui 1) ȘOANDA GHEORGHE	A1

C. Partea III. SARCINI .

Inscrieri privind dezmembramintele dreptului de proprietate, drepturi reale de garanție și sarcini	Referințe
NU SUNT	

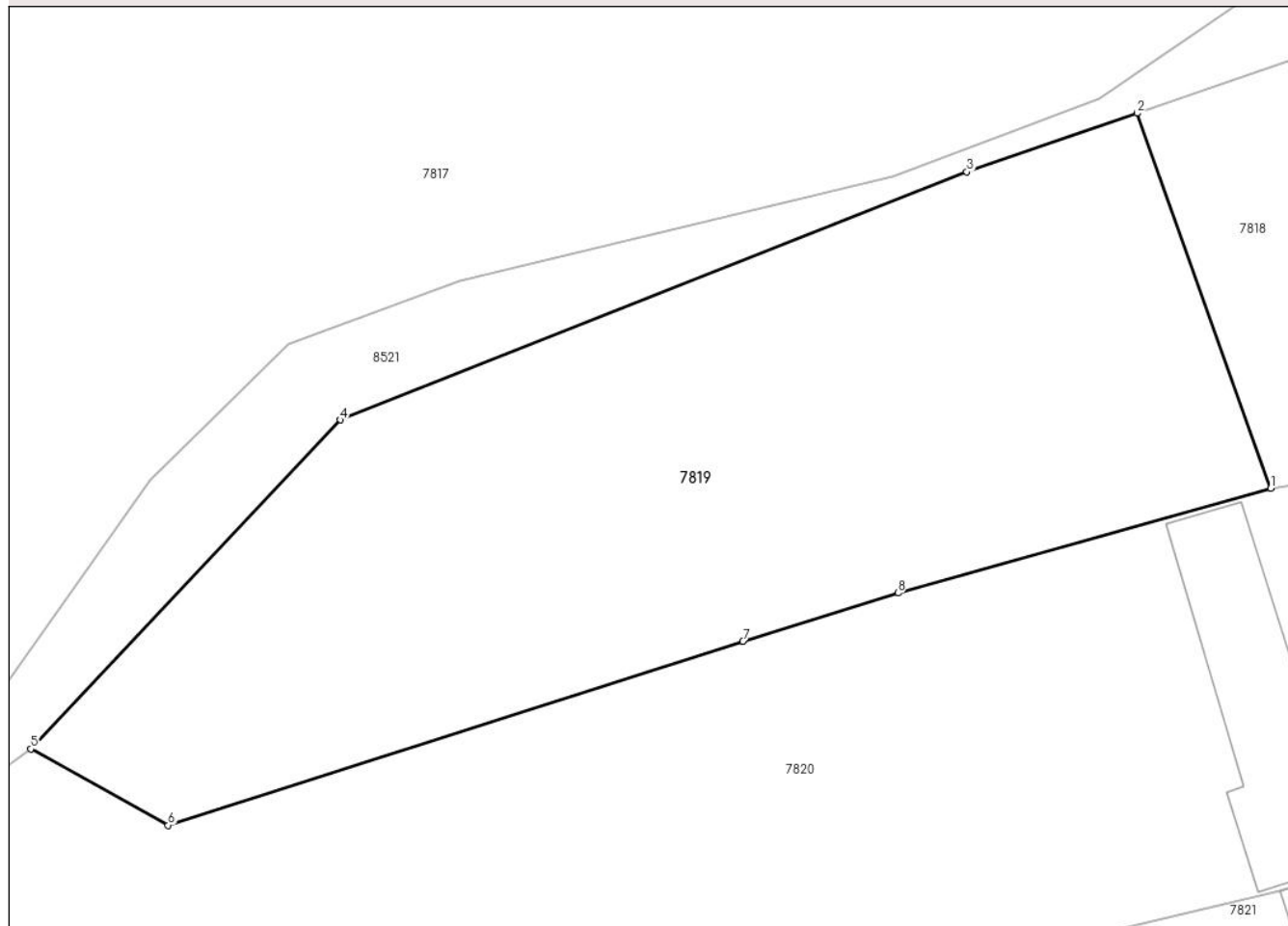
Anexa Nr. 1 La Partea I

Teren

Nr cadastral	Suprafața (mp)*	Observații / Referințe
	1.930	

* Suprafața este determinată în planul de proiecție Stereo 70.

DETALII LINIARE IMOBIL



Date referitoare la teren

Crt	Categorie folosință	Intra vilan	Suprafața (mp)	Tarla	Parcelă	Nr. topo	Observații / Referințe
1	arabil	NU	1.930	-	-	Parte din 1236/1, 1236/2	ARABIL ÎN MIRAȘU

Lungime Segmente

1) Valorile lungimilor segmentelor sunt obținute din proiecție în plan.

Punct început	X / Y	Punct sfârșit	X / Y	Lungime segment (** (m)
1	283.875,593 424.540,41	2	283.866,259 424.566,588	27.792
2	283.866,259 424.566,588	3	283.854,361 424.562,493	12.583
3	283.854,361 424.562,493	4	283.810,628 424.545,178	47.036
4	283.810,628 424.545,178	5	283.789,011 424.522,209	31.542

Punct început	X / Y	Punct sfârșit	X / Y	Lungime segment (** (m)
5	283.789,011 424.522,209	6	283.798,596 424.516,887	10.963
6	283.798,596 424.516,887	7	283.838,734 424.529,729	42.142
7	283.838,734 424.529,729	8	283.849,556 424.533,099	11.335
8	283.849,556 424.533,099	1	283.875,593 424.540,41	27.044

** Lungimile segmentelor sunt determinate în planul de proiecție Stereo 70 și sunt rotunjite la 1 milimetru.

*** Distanța dintre puncte este formată din segmente cumulate ce sunt mai mici decât valoarea 1 milimetru.

**DATE DESPRE IMOBILUL NR. 7820**

Oficiul de Cadastru și Publicitate Imobiliară CARAS-SEVERIN
Biroul de Cadastru și Publicitate Imobiliară Caransebes

A. Partea I. Descrierea imobilului

TEREN Extravilan

Nr. CF vechi:93, 376- Golet
Nr. topografic:Parte din 1236/1, 1217

Adresa: Jud. Caraș-Severin

Nr. Crt	Nr cadastral Nr. topografic	Suprafața* (mp)	Observații / Referințe
A1		4.408	Sector cadastral:141 Teren neimpregmuit; 31748

Construcții

Crt	Nr cadastral Nr. topografic	Adresa	Observații / Referințe
A1.1		Jud. Caraș-Severin	Nr. niveluri:1; S. construita la sol:166 mp; S. construita desfasurata:166 mp; ANEXĂ P

B. Partea II. Proprietari și acte

Inscrieri privitoare la dreptul de proprietate și alte drepturi reale		Referințe
/		
Act Normativ nr. 7, din 13/03/1996 emis de PARLAMENTUL ROMÂNIEI;		
B1	Intabulare, drept de PROPRIETATE, dobandit prin Lege, cota actuala 1/1 1) NEIDENTIFICAT NEIDENTIFICAT	A1
Act Normativ nr. 7, din 13/03/1996 emis de PARLAMENTUL ROMÂNIEI (ADEVÉRINȚA 1862/11.04.2023, EMIS DE PRIMĂRIA COMUNEI BUCOȘNIȚA);		
B2	Se notează posesia faptică în favoarea lui 1) ȘOANDA GHEORGHE	A1
Act Normativ nr. 7, din 13/03/1996 emis de PARLAMENTUL ROMÂNIEI (DECLARAȚIE 1271/15.04.2022, EMISĂ DE PRIMĂRIA COMUNEI BUCOȘNIȚA);		
B2	Intabulare, drept de PROPRIETATE, dobandit prin Lege, cota actuala 1/1 1) ȘOANDA GHEORGHE	A1.1

C. Partea III. SARCINI .

Inscrieri privind dezmembramintele dreptului de proprietate, drepturi reale de garanție și sarcini	Referințe
NU SUNT	

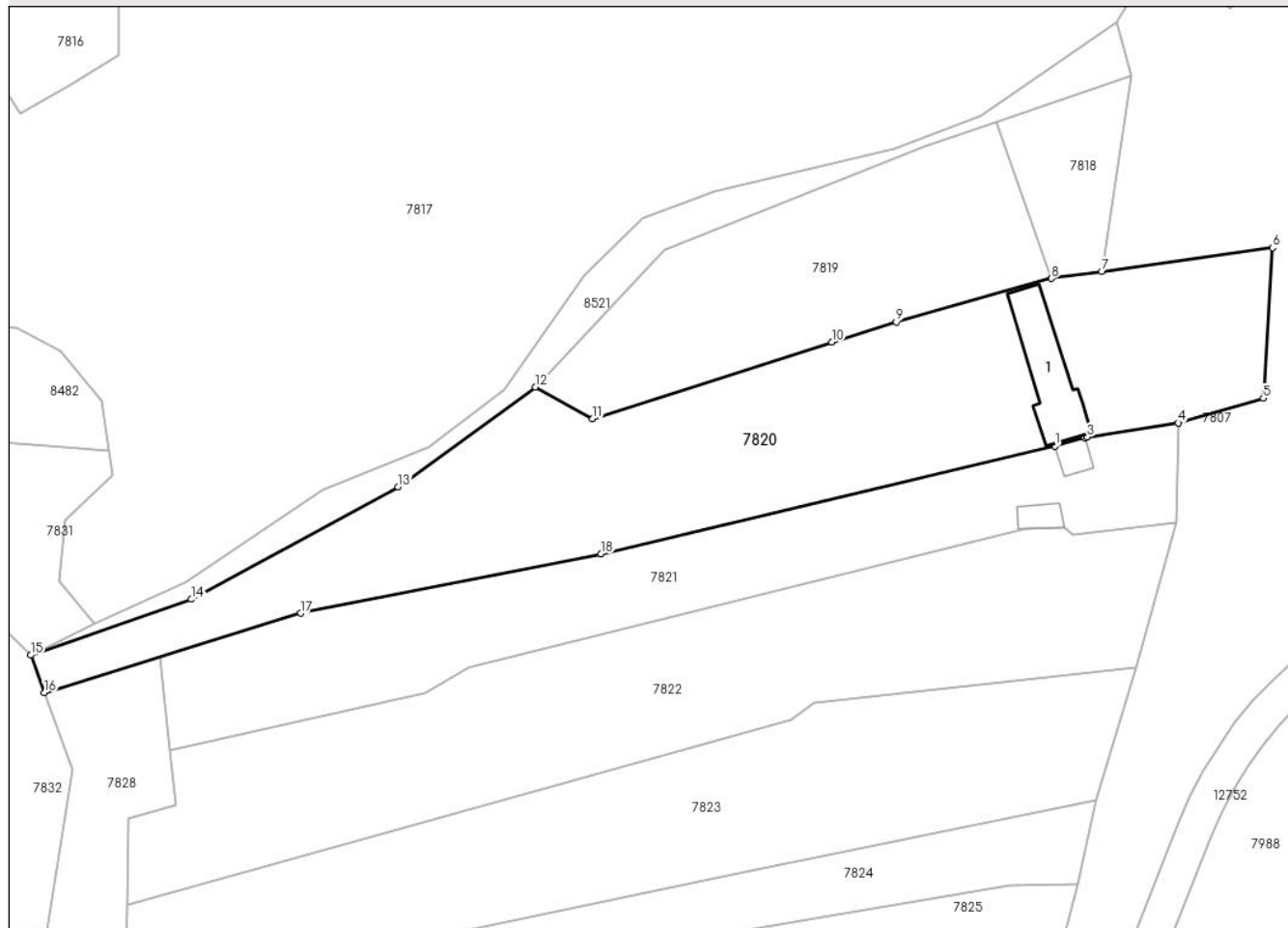
Anexa Nr. 1 La Partea I

Teren

Nr cadastral	Suprafața (mp)*	Observații / Referințe
	4.408	31748

* Suprafața este determinată în planul de proiecție Stereo 70.

DETALII LINIARE IMOBIL



Date referitoare la teren

Crt	Categorie folosință	Intra vilan	Suprafața (mp)	Tarla	Parcelă	Nr. topo	Observații / Referințe
1	curți constructii	NU	169	-	-	Parte din 1236/1	CURȚI CONSTRUCȚII ÎN MIRAȘU
2	arabil	NU	4.239	-	-	Parte din 1236/1, 1217	ARABIL ÎN MIRAȘU

Date referitoare la construcții

Crt	Număr	Destinație construcție	Supraf. (mp)	Situație juridică	Observații / Referințe
A1.1		construcții anexa	166	Cu acte	Nr. niveluri:1; S. construita la sol:166 mp; S. construita desfasurata:166 mp; ANEXĂ P

Lungime Segmente

1) Valorile lungimilor segmentelor sunt obținute din proiecție în plan.

Punct început	X / Y	Punct sfârșit	X / Y	Lungime segment (** (m)
1	283.876,23 424.512,326	2	283.881,151 424.513,723	5.115
2	283.881,151 424.513,723	3	283.881,576 424.513,844	0.442
3	283.881,576 424.513,844	4	283.896,878 424.516,195	15.482

Punct început	X / Y	Punct sfârșit	X / Y	Lungime segment (** (m)
4	283.896,878 424.516,195	5	283.911,13 424.520,368	14.85
5	283.911,13 424.520,368	6	283.912,701 424.545,553	25.234
6	283.912,701 424.545,553	7	283.884,079 424.541,586	28.896
7	283.884,079 424.541,586	8	283.875,593 424.540,41	8.567
8	283.875,593 424.540,41	9	283.849,556 424.533,099	27.044
9	283.849,556 424.533,099	10	283.838,734 424.529,729	11.335
10	283.838,734 424.529,729	11	283.798,596 424.516,887	42.142
11	283.798,596 424.516,887	12	283.789,011 424.522,209	10.963
12	283.789,011 424.522,209	13	283.765,951 424.505,506	28.474
13	283.765,951 424.505,506	14	283.731,225 424.486,642	39.519
14	283.731,225 424.486,642	15	283.704,333 424.477,281	28.475
15	283.704,333 424.477,281	16	283.706,61 424.470,978	6.702
16	283.706,61 424.470,978	17	283.749,57 424.484,296	44.977
17	283.749,57 424.484,296	18	283.799,991 424.494,286	51.401
18	283.799,991 424.494,286	1	283.876,23 424.512,326	78.344

** Lungimile segmentelor sunt determinate în planul de proiecție Stereo 70 și sunt rotunjite la 1 milimetru.

*** Distanța dintre puncte este formată din segmente cumulate ce sunt mai mici decât valoarea 1 milimetru.

**DATE DESPRE IMOBILUL NR. 7821**

Oficiul de Cadastru și Publicitate Imobiliară CARAS-SEVERIN
Biroul de Cadastru și Publicitate Imobiliară Caransebes

A. Partea I. Descrierea imobilului

TEREN Extravilan

Nr. CF vechi:93, 376- Golet
Nr. topografic:Parte din 1236/1, 1217

Adresa: Jud. Caraș-Severin

Nr. Crt	Nr cadastral Nr. topografic	Suprafața* (mp)	Observații / Referințe
A1	31748	2.514	Sector cadastral:141 Teren neimprejmuit;

B. Partea II. Proprietari și acte

Inscrieri privitoare la dreptul de proprietate și alte drepturi reale		Referințe
/		
Act Normativ nr. 7, din 13/03/1996 emis de PARLAMENT;		
B1	Inscrierea provizorie, drept de PROPRIETATE, dobandit prin Lege, cota actuala 1/1 1) COMUNA BUCOȘNIȚA , CIF:3227645, PROPRIETAR NEIDENTIFICAT <i>OBSERVATII: PROPRIETAR NEIDENTIFICAT</i>	A1

C. Partea III. SARCINI .

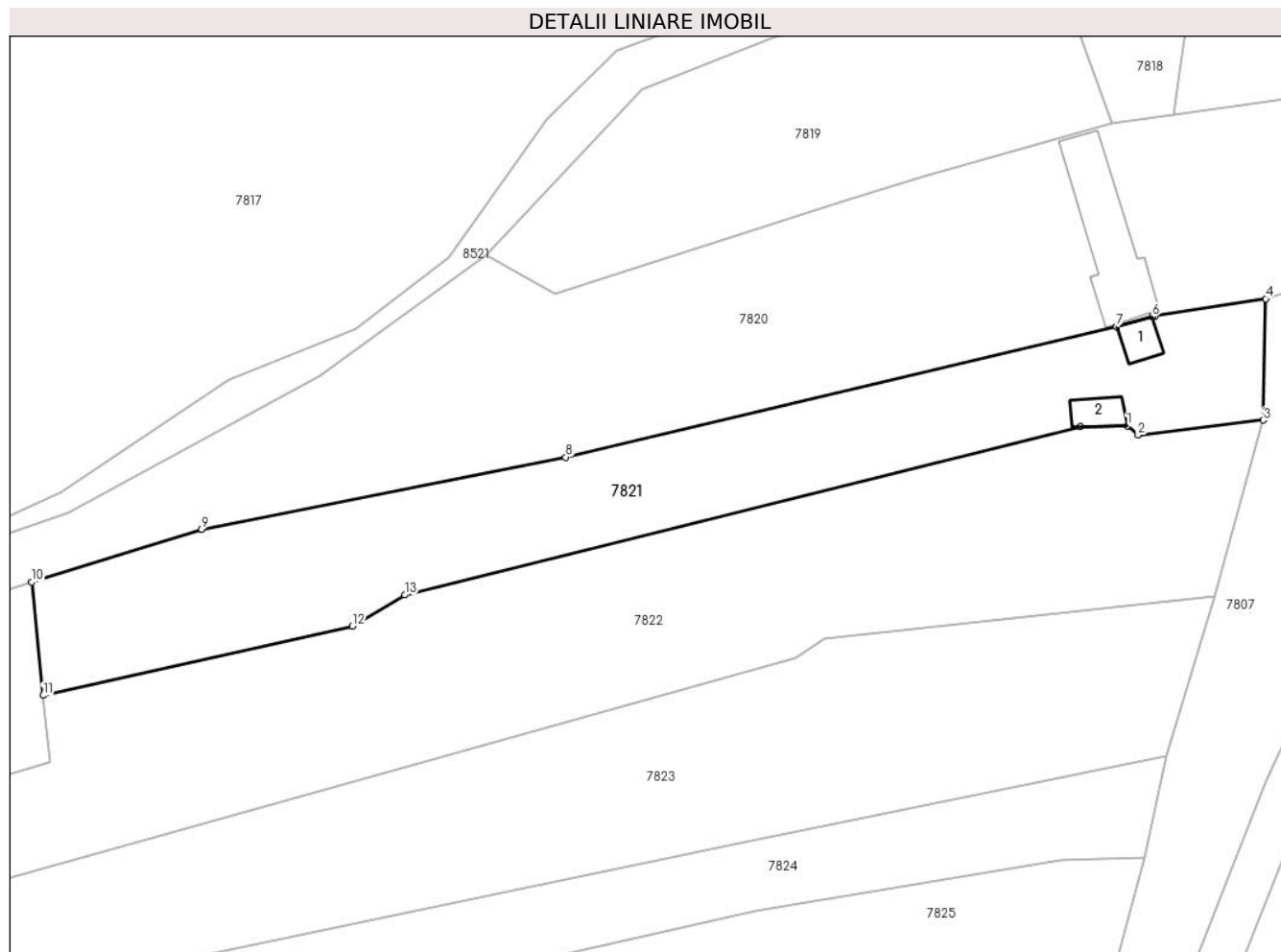
Inscrieri privind dezmembramintele dreptului de proprietate, drepturi reale de garanție și sarcini	Referințe
NU SUNT	

Anexa Nr. 1 La Partea I

Teren

Nr cadastral	Suprafața (mp)*	Observații / Referințe
31748	2.514	

* Suprafața este determinată în planul de proiecție Stereo 70.



Date referitoare la teren

Crt	Categorie folosință	Intravilan	Suprafața (mp)	Tarla	Parcelă	Nr. topo	Observații / Referințe
1	curți constructii	NU	82	-	-	Parte din 1236/1	CURȚI CONSTRUCȚII ÎN MIRAȘU
2	arabil	NU	2.153	-	-	Parte din 1236/1	ARABIL ÎN MIRAȘU
3	arabil	NU	279	-	-	Parte din 1217	ARABIL ÎN MIRAȘU

Date referitoare la construcții

Crt	Număr	Destinație construcție	Supraf. (mp)	Situație juridică	Observații / Referințe
A1.1		construcții anexa	27	Fara acte	Nr. niveluri:1; S. construita la sol:27 mp; S. construita desfasurata:27 mp; ANEXĂ P
A1.2		construcții anexa	29	Fara acte	Nr. niveluri:1; S. construita la sol:29 mp; S. construita desfasurata:29 mp; ANEXĂ P

Lungime Segmente

1) Valorile lungimilor segmentelor sunt obținute din proiecție în plan.

Punct început	X / Y	Punct sfârșit	X / Y	Lungime segment (** (m)
1	283.877,698 424.498,63	2	283.879,206 424.497,363	1.97

Punct început	X / Y	Punct sfârșit	X / Y	Lungime segment (** (m)
2	283.879,206 424.497,363	3	283.896,503 424.499,398	17.416
3	283.896,503 424.499,398	4	283.896,878 424.516,195	16.801
4	283.896,878 424.516,195	5	283.881,576 424.513,844	15.482
5	283.881,576 424.513,844	6	283.881,151 424.513,723	0.442
6	283.881,151 424.513,723	7	283.876,23 424.512,326	5.115
7	283.876,23 424.512,326	8	283.799,991 424.494,286	78.344
8	283.799,991 424.494,286	9	283.749,57 424.484,296	51.401
9	283.749,57 424.484,296	10	283.726,084 424.477,015	24.589
10	283.726,084 424.477,015	11	283.727,641 424.461,346	15.746
11	283.727,641 424.461,346	12	283.770,457 424.470,946	43.879
12	283.770,457 424.470,946	13	283.777,737 424.475,24	8.452
13	283.777,737 424.475,24	14	283.871,186 424.498,535	96.309
14	283.871,186 424.498,535	1	283.877,698 424.498,63	6.513

** Lungimile segmentelor sunt determinate în planul de proiecție Stereo 70 și sunt rotunjite la 1 milimetru.

*** Distanța dintre puncte este formată din segmente cumulate ce sunt mai mici decât valoarea 1 milimetru.

**DATE DESPRE IMOBILUL NR. 7822**

Oficiul de Cadastru și Publicitate Imobiliară CARAS-SEVERIN
Biroul de Cadastru și Publicitate Imobiliară Caransebes

A. Partea I. Descrierea imobilului

Nr. CF vechi: 93, 168, 169, 376- Golet
Nr. topografic: Parte din 1235/1, 1235/2,
1236/1, 1217

TEREN Extravilan

Adresa: Jud. Caraș-Severin

Nr. Crt	Nr cadastral Nr. topografic	Suprafața* (mp)	Observații / Referințe
A1	31748	3.903	Sector cadastral:141 Teren neimprejmuit;

B. Partea II. Proprietari și acte

Inscrieri privitoare la dreptul de proprietate și alte drepturi reale		Referințe
/		
Act Normativ nr. 7, din 13/03/1996 emis de PARLAMENT;		
B1	Inscrierea provizorie, drept de PROPRIETATE, dobandit prin Lege, cota actuala 1/1	A1
1) COMUNA BUCOȘNIȚA , CIF:3227645, PROPRIETAR NEIDENTIFICAT		
OBSERVATII: PROPRIETAR NEIDENTIFICAT		

C. Partea III. SARCINI .

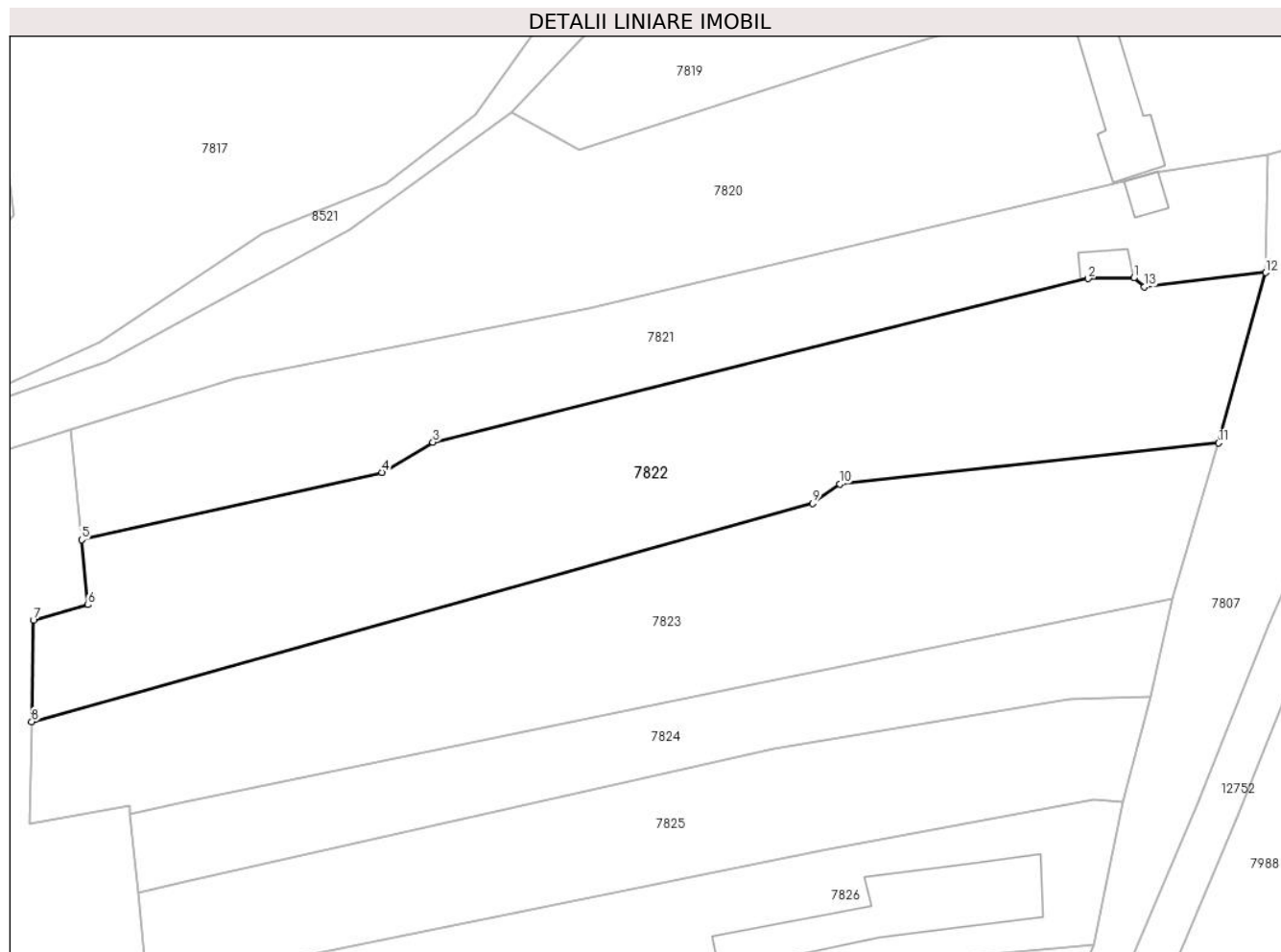
Inscrieri privind dezmembramintele dreptului de proprietate, drepturi reale de garanție și sarcini	Referințe
NU SUNT	

Anexa Nr. 1 La Partea I

Teren

Nr cadastral	Suprafața (mp)*	Observații / Referințe
31748	3.903	

* Suprafața este determinată în planul de proiecție Stereo 70.



Date referitoare la teren

Crt	Categorie folosință	Intravilan	Suprafața (mp)	Tarla	Parcelă	Nr. topo	Observații / Referințe
1	arabil	NU	3.903	-	-	-	

Lungime Segmente

1) Valorile lungimilor segmentelor sunt obținute din proiecție în plan.

Punct început	X / Y	Punct sfârșit	X / Y	Lungime segment (** (m)
1	283.877,698 424.498,63	2	283.871,186 424.498,535	6.513
2	283.871,186 424.498,535	3	283.777,737 424.475,24	96.309
3	283.777,737 424.475,24	4	283.770,457 424.470,946	8.452
4	283.770,457 424.470,946	5	283.727,641 424.461,346	43.879
5	283.727,641 424.461,346	6	283.728,561 424.452,087	9.305

Punct început	X / Y	Punct sfârșit	X / Y	Lungime segment (** (m)
6	283.728,561 424.452,087	7	283.720,759 424.449,86	8.114
7	283.720,759 424.449,86	8	283.720,515 424.435,45	14.412
8	283.720,515 424.435,45	9	283.831,856 424.466,508	115.592
9	283.831,856 424.466,508	10	283.835,744 424.469,28	4.775
10	283.835,744 424.469,28	11	283.889,793 424.475,124	54.364
11	283.889,793 424.475,124	12	283.896,503 424.499,398	25.184
12	283.896,503 424.499,398	13	283.879,206 424.497,363	17.416
13	283.879,206 424.497,363	1	283.877,698 424.498,63	1.97

** Lungimile segmentelor sunt determinate în planul de proiecție Stereo 70 și sunt rotunjite la 1 milimetru.

*** Distanța dintre puncte este formată din segmente cumulate ce sunt mai mici decât valoarea 1 milimetru.

**DATE DESPRE IMOBILUL NR. 7823**

Oficiul de Cadastru și Publicitate Imobiliară CARAS-SEVERIN
Biroul de Cadastru și Publicitate Imobiliară Caransebes

A. Partea I. Descrierea imobilului

Nr. CF vechi: 93, 168, 169- Golet
Nr. topografic: Parte din 1235/1, 1235/2,
1217

TEREN Extravilan

Adresa: Jud. Caraș-Severin

Nr. Crt	Nr cadastral Nr. topografic	Suprafața* (mp)	Observații / Referințe
A1	31748	3.503	Sector cadastral:141 Teren neimprejmuit;

B. Partea II. Proprietari și acte

Inscrieri privitoare la dreptul de proprietate și alte drepturi reale		Referințe
/		
Act Normativ nr. 7, din 13/03/1996 emis de PARLAMENT;		
B1	Inscrierea provizorie, drept de PROPRIETATE, dobandit prin Lege, cota actuala 1/1	A1
1) COMUNA BUCOȘNIȚA , CIF:3227645, PROPRIETAR NEIDENTIFICAT		
OBSERVATII: PROPRIETAR NEIDENTIFICAT		

C. Partea III. SARCINI .

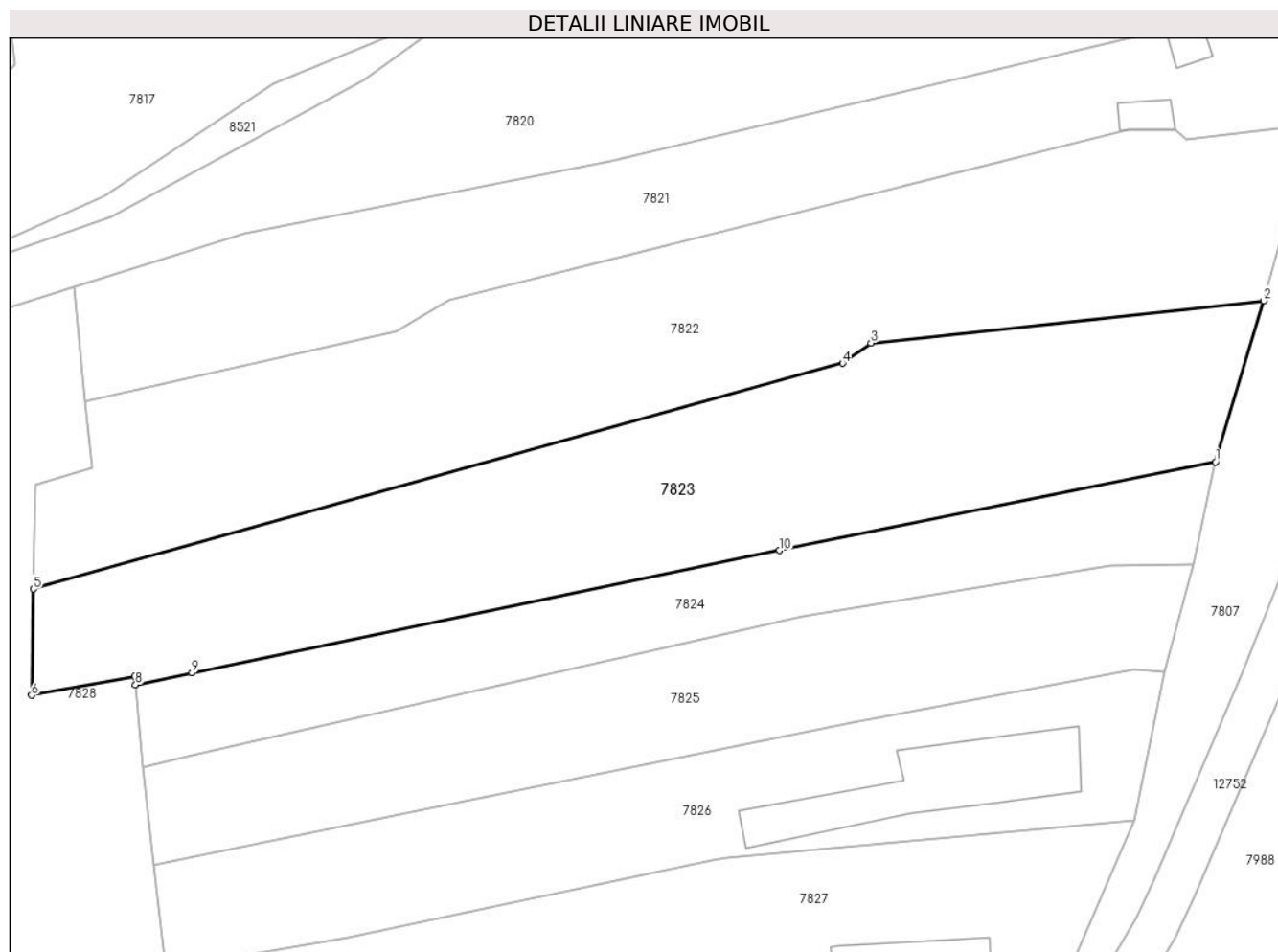
Inscrieri privind dezmembramintele dreptului de proprietate, drepturi reale de garanție și sarcini	Referințe
NU SUNT	

Anexa Nr. 1 La Partea I

Teren

Nr cadastral	Suprafața (mp)*	Observații / Referințe
31748	3.503	

* Suprafața este determinată în planul de proiecție Stereo 70.



Date referitoare la teren

Crt	Categorie folosință	Intra vilan	Suprafața (mp)	Tarla	Parcelă	Nr. topo	Observații / Referințe
1	arabil	NU	3.503	-	-	Parte din 1235/1, 1235/2, 1217	ARABIL ÎN MIRAȘU

Lungime Segmente

1) Valorile lungimilor segmentelor sunt obținute din proiecție în plan.

Punct început	X / Y	Punct sfârșit	X / Y	Lungime segment (** (m)
1	283.883,145 424.452,95	2	283.889,793 424.475,124	23.149
2	283.889,793 424.475,124	3	283.835,744 424.469,28	54.364
3	283.835,744 424.469,28	4	283.831,856 424.466,508	4.775
4	283.831,856 424.466,508	5	283.720,515 424.435,45	115.592

Punct început	X / Y	Punct sfârșit	X / Y	Lungime segment (** (m)
5	283.720,515 424.435,45	6	283.720,267 424.420,843	14.609
6	283.720,267 424.420,843	7	283.734,448 424.423,476	14.423
7	283.734,448 424.423,476	8	283.734,562 424.422,296	1.185
8	283.734,562 424.422,296	9	283.742,345 424.423,922	7.951
9	283.742,345 424.423,922	10	283.823,195 424.440,77	82.587
10	283.823,195 424.440,77	1	283.883,145 424.452,95	61.175

** Lungimile segmentelor sunt determinate în planul de proiecție Stereo 70 și sunt rotunjite la 1 milimetru.

*** Distanța dintre puncte este formată din segmente cumulate ce sunt mai mici decât valoarea 1 milimetru.

**DATE DESPRE IMOBILUL NR. 7824**

Oficiul de Cadastru și Publicitate Imobiliară CARAS-SEVERIN
Biroul de Cadastru și Publicitate Imobiliară Caransebes

A. Partea I. Descrierea imobilului

Nr. CF vechi:93, 271- Goleț
Nr. topografic:Parte din 1234, Parte din
1217

TEREN Extravilan

Adresa: Jud. Caraș-Severin

Nr. Crt	Nr cadastral Nr. topografic	Suprafața* (mp)	Observații / Referințe
A1	31748	1.576	Sector cadastral:141 Teren neimprejmuit;

B. Partea II. Proprietari și acte

Inscrieri privitoare la dreptul de proprietate și alte drepturi reale		Referințe
/		
Act Normativ nr. 7, din 13/03/1996 emis de PARLAMENT;		
B1	Inscrierea provizorie, drept de PROPRIETATE, dobandit prin Lege, cota actuala 1/1	A1
1) COMUNA BUCOȘNIȚA , CIF:3227645, PROPRIETAR NEIDENTIFICAT		
OBSERVATII: PROPRIETAR NEIDENTIFICAT		

C. Partea III. SARCINI .

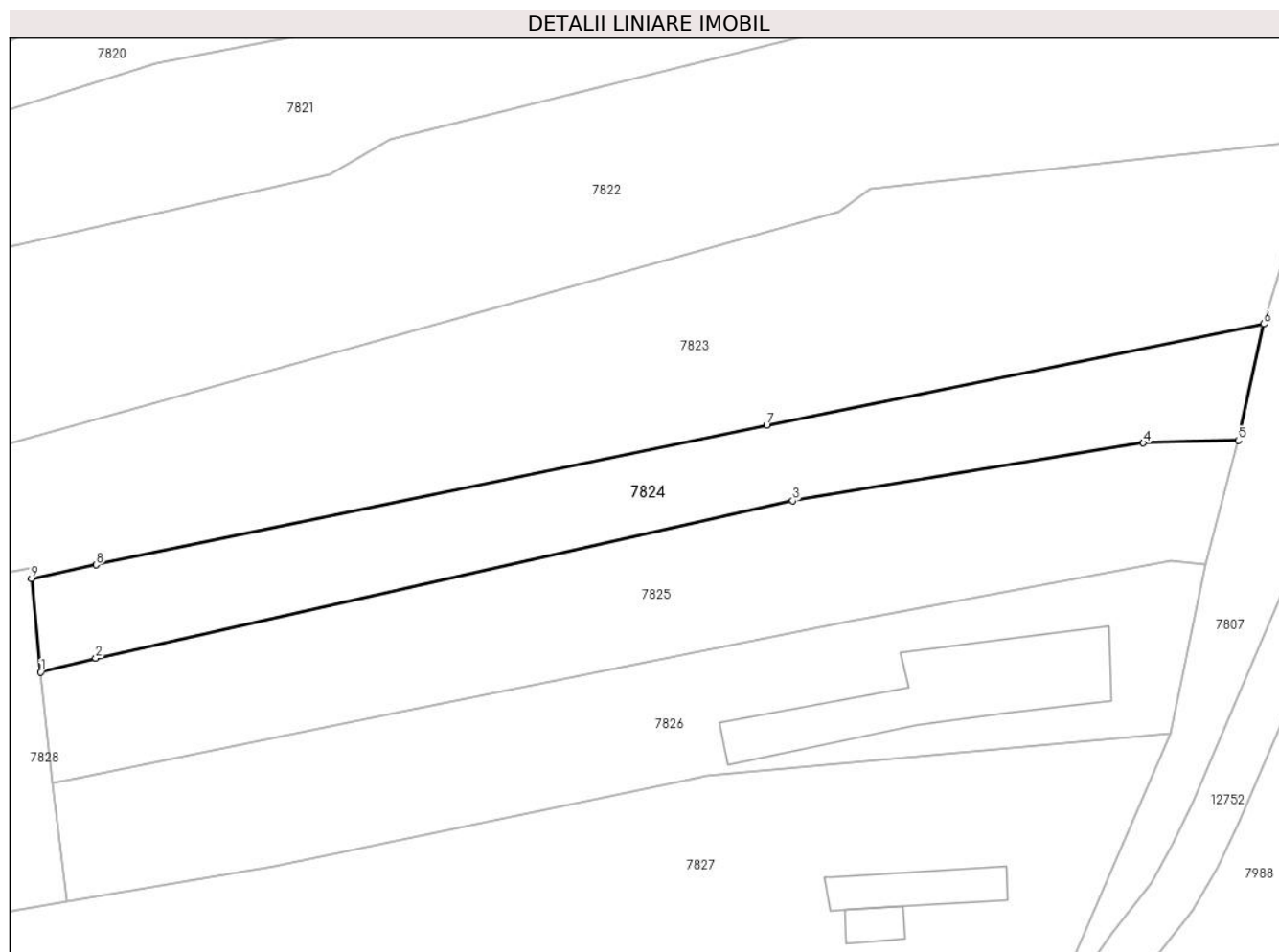
Inscrieri privind dezmembramintele dreptului de proprietate, drepturi reale de garanție și sarcini	Referințe
NU SUNT	

Anexa Nr. 1 La Partea I

Teren

Nr cadastral	Suprafața (mp)*	Observații / Referințe
31748	1.576	

* Suprafața este determinată în planul de proiecție Stereo 70.



Date referitoare la teren

Crt	Categorie folosință	Intravilan	Suprafața (mp)	Tarla	Parcelă	Nr. topo	Observații / Referințe
1	arabil	NU	1.576	-	-	Parte din 1234, Parte din 1217	PĂȘUNE ÎN MIRAȘU

Lungime Segmente

1) Valorile lungimilor segmentelor sunt obținute din proiecție în plan.

Punct început	X / Y	Punct sfârșit	X / Y	Lungime segment (** (m)
1	283.735,653 424.411,002	2	283.742,301 424.412,669	6.854
2	283.742,301 424.412,669	3	283.826,349 424.431,636	86.162
3	283.826,349 424.431,636	4	283.868,625 424.438,612	42.848
4	283.868,625 424.438,612	5	283.880,078 424.438,914	11.457

Punct început	X / Y	Punct sfârșit	X / Y	Lungime segment (** (m)
5	283.880,078 424.438,914	6	283.883,145 424.452,95	14.367
6	283.883,145 424.452,95	7	283.823,195 424.440,77	61.175
7	283.823,195 424.440,77	8	283.742,345 424.423,922	82.587
8	283.742,345 424.423,922	9	283.734,562 424.422,296	7.951
9	283.734,562 424.422,296	1	283.735,653 424.411,002	11.347

** Lungimile segmentelor sunt determinate în planul de proiecție Stereo 70 și sunt rotunjite la 1 milimetru.

*** Distanța dintre puncte este formată din segmente cumulate ce sunt mai mici decât valoarea 1 milimetru.

**DATE DESPRE IMOBILUL NR. 7825**

Oficiul de Cadastru și Publicitate Imobiliară CARAS-SEVERIN
Biroul de Cadastru și Publicitate Imobiliară Caransebes

A. Partea I. Descrierea imobilului

Nr. CF vechi:93, 271- Goleț
Nr. topografic:Parte din 1234, Parte din
1217

TEREN Extravilan

Adresa: Jud. Caraș-Severin

Nr. Crt	Nr cadastral Nr. topografic	Suprafața* (mp)	Observații / Referințe
A1	31748	2.128	Sector cadastral:141 Teren neimprejmuit;

B. Partea II. Proprietari și acte

Inscrieri privitoare la dreptul de proprietate și alte drepturi reale		Referințe
/		
Act Normativ nr. 7, din 13/03/1996 emis de PARLAMENT;		
B1	Inscrierea provizorie, drept de PROPRIETATE, dobandit prin Lege, cota actuala 1/1	A1
1) COMUNA BUCOȘNIȚA , CIF:3227645, PROPRIETAR NEIDENTIFICAT		
OBSERVATII: PROPRIETAR NEIDENTIFICAT		

C. Partea III. SARCINI .

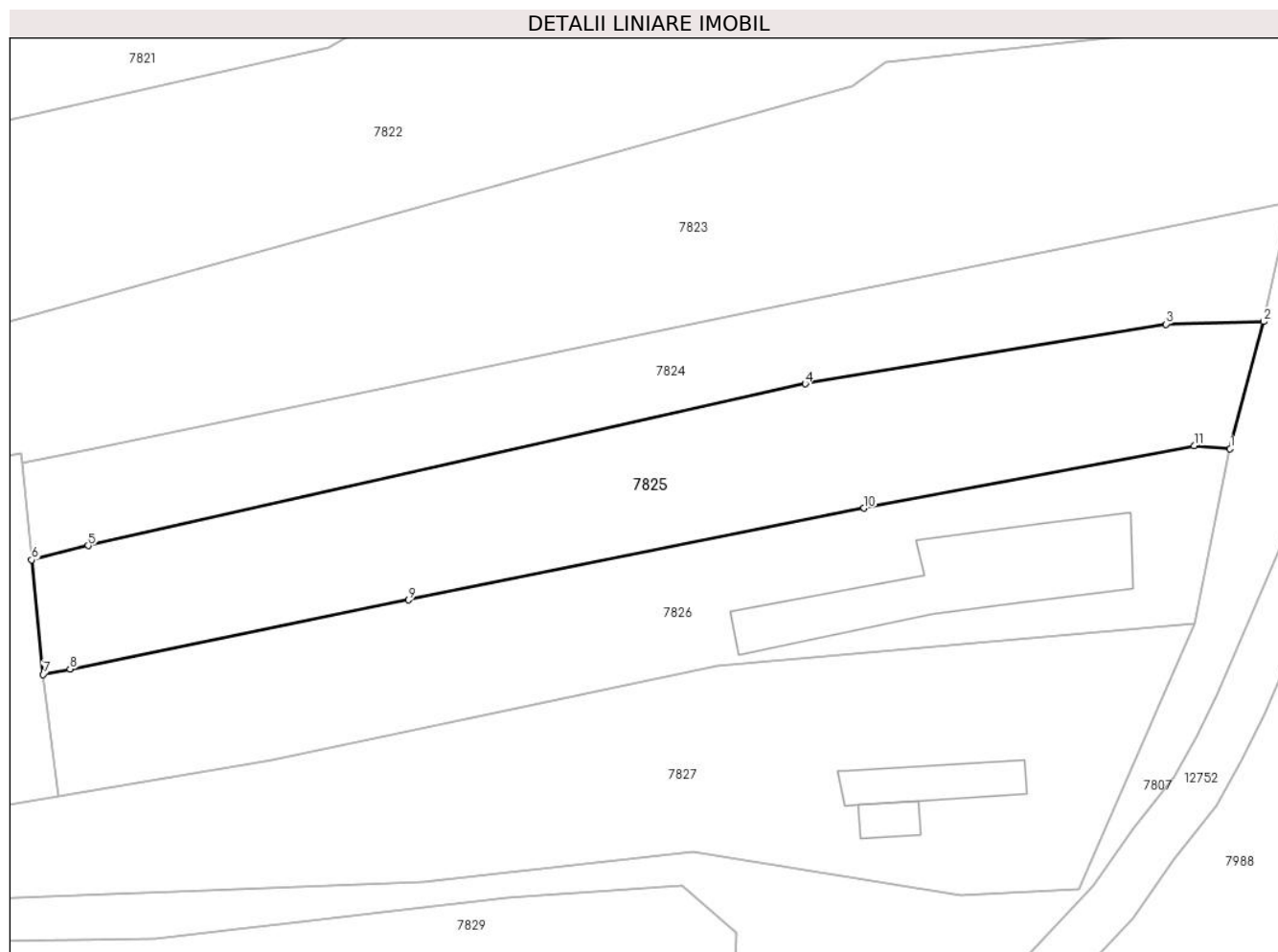
Inscrieri privind dezmembramintele dreptului de proprietate, drepturi reale de garanție și sarcini	Referințe
NU SUNT	

Anexa Nr. 1 La Partea I

Teren

Nr cadastral	Suprafața (mp)*	Observații / Referințe
31748	2.128	

* Suprafața este determinată în planul de proiecție Stereo 70.



Date referitoare la teren

Crt	Categorie folosință	Intravilan	Suprafața (mp)	Tarla	Parcelă	Nr. topo	Observații / Referințe
1	arabil	NU	2.128	-	-	Parte din 1234, Parte din 1217	PĂȘUNE ÎN MIRAȘU

Lungime Segmente

1) Valorile lungimilor segmentelor sunt obținute din proiecție în plan.

Punct început	X / Y	Punct sfârșit	X / Y	Lungime segment (** (m)
1	283.876,146 424.424,022	2	283.880,078 424.438,914	15.402
2	283.880,078 424.438,914	3	283.868,625 424.438,612	11.457
3	283.868,625 424.438,612	4	283.826,349 424.431,636	42.848
4	283.826,349 424.431,636	5	283.742,301 424.412,669	86.162

Punct început	X / Y	Punct sfârșit	X / Y	Lungime segment (** (m)
5	283.742,301 424.412,669	6	283.735,653 424.411,002	6.854
6	283.735,653 424.411,002	7	283.737,003 424.397,593	13.477
7	283.737,003 424.397,593	8	283.740,158 424.398,235	3.22
8	283.740,158 424.398,235	9	283.779,828 424.406,311	40.484
9	283.779,828 424.406,311	10	283.833,227 424.417,072	54.472
10	283.833,227 424.417,072	11	283.871,915 424.424,389	39.374
11	283.871,915 424.424,389	1	283.876,146 424.424,022	4.247

** Lungimile segmentelor sunt determinate în planul de proiecție Stereo 70 și sunt rotunjite la 1 milimetru.

*** Distanța dintre puncte este formată din segmente cumulate ce sunt mai mici decât valoarea 1 milimetru.

**DATE DESPRE IMOBILUL NR. 7826**

Oficiul de Cadastru și Publicitate Imobiliară CARAS-SEVERIN
Biroul de Cadastru și Publicitate Imobiliară Caransebes

A. Partea I. Descrierea imobilului

TEREN Extravilan

Nr. CF vechi:93, 272- Golet
Nr. topografic:1233, parte din 1217

Adresa: Jud. Caraș-Severin

Nr. Crt	Nr cadastral Nr. topografic	Suprafața* (mp)	Observații / Referințe
A1	30331	Din acte: 1.600 Masurata: 2.238	Sector cadastral:141 Teren neimpregmuit; 31748

Construcții

Crt	Nr cadastral Nr. topografic	Adresa	Observații / Referințe
A1.1		Jud. Caraș-Severin	Nr. niveluri:1; S. construita la sol:331 mp; S. construita desfasurata:331 mp; ANEXĂ P

B. Partea II. Proprietari și acte

Inscrieri privitoare la dreptul de proprietate și alte drepturi reale		Referințe
29374 / 16/11/2018		
Act Notarial nr. 2747, din 14/11/2018 emis de Simescu Gheorghe;		
B6	Intabulare, drept de PROPRIETATE, cumparare, dobandit prin Conventie, cota actuala 1600/2797 1) GHEORGHE MIHAELA, nasc.Filip si sotul 2) GHEORGHE MIHAI STELIAN <i>OBSERVATII: bun comun</i>	A1
/		
Act Normativ nr. 7, din 13/03/1996 emis de PARLAMENTUL ROMÂNIEI (ADEVERINȚĂ NR 1271/15.04.2022 EMISĂ DE PRIMĂRIA COMUNEI BUCOȘNIȚA);		
B7	Intabulare, drept de PROPRIETATE, dobandit prin Lege, cota actuala 1/1 1) GHEORGHE MIHAELA, nasc.Filip si sotul 2) GHEORGHE MIHAI STELIAN	A1.1
Act Normativ nr. 7, din 13/03/1996 emis de PARLAMENTUL ROMÂNIEI;		
B8	Inscrierea provizorie, drept de PROPRIETATE, dobandit prin Lege, cota actuala 1197/2797 1) COMUNA BUCOȘNIȚA, CIF:3227645, PROPRIETAR NEIDENTIFICAT	A1

C. Partea III. SARCINI

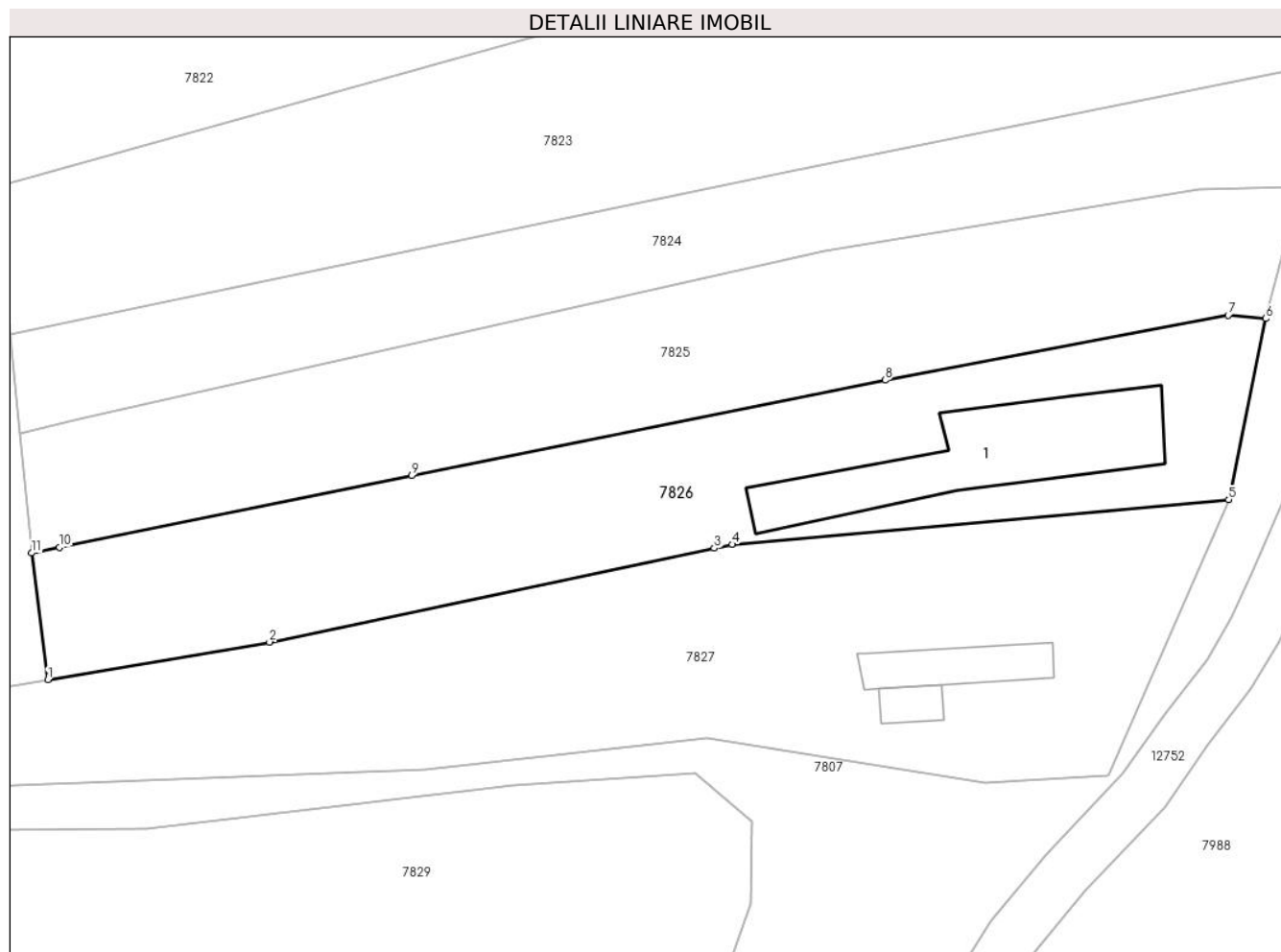
Inscrieri privind dezmembramintele dreptului de proprietate, drepturi reale de garanție și sarcini		Referințe
29374 / 16/11/2018		
Act Notarial nr. 2747, din 14/11/2018 emis de Simescu Gheorghe;		
C1	Intabulare, drept de UZUFRACT VIAGER, cota actuala 1600/2797, cota initiala 1/1 1) FILIP MARIA	A1

Anexa Nr. 1 La Partea I

Teren

Nr cadastral	Suprafața (mp)*	Observații / Referințe
30331	Din acte: 1.600 Masurata: 2.238	31748

* Suprafața este determinată în planul de proiecție Stereo 70.



Date referitoare la teren

Crt	Categorie folosință	Intra vilan	Suprafața (mp)	Tarla	Parcelă	Nr. topo	Observații / Referințe
1	curți constructii	NU	340	-	-	1233, parte din 1217	CURȚI CONSTRUCȚII ÎN MIRAȘU
2	arabil	NU	1.898	-	-	1233, parte din 1217	ARABIL ÎN MIRAȘU

Date referitoare la construcții

Crt	Număr	Destinație construcție	Supraf. (mp)	Situație juridică	Observații / Referințe
A1.1		construcții anexa	331	Cu acte	Nr. niveluri:1; S. construita la sol:331 mp; S. construita desfasurata:331 mp; ANEXĂ P

Lungime Segmente

1) Valorile lungimilor segmentelor sunt obținute din proiecție în plan.

Punct început	X / Y	Punct sfârșit	X / Y	Lungime segment (** (m)
1	283.738,813 424.383,306	2	283.763,804 424.387,551	25.349
2	283.763,804 424.387,551	3	283.813,96 424.398,136	51.261

Punct început	X / Y	Punct sfârşit	X / Y	Lungime segment (** (m)
3	283.813,96 424.398,136	4	283.815,976 424.398,561	2.06
4	283.815,976 424.398,561	5	283.871,974 424.403,605	56.225
5	283.871,974 424.403,605	6	283.876,146 424.424,022	20.839
6	283.876,146 424.424,022	7	283.871,915 424.424,389	4.247
7	283.871,915 424.424,389	8	283.833,227 424.417,072	39.374
8	283.833,227 424.417,072	9	283.779,828 424.406,311	54.472
9	283.779,828 424.406,311	10	283.740,158 424.398,235	40.484
10	283.740,158 424.398,235	11	283.737,003 424.397,593	3.22
11	283.737,003 424.397,593	1	283.738,813 424.383,306	14.401

** Lungimile segmentelor sunt determinate în planul de proiecţie Stereo 70 şi sunt rotunjite la 1 milimetru.

*** Distanţa dintre puncte este formată din segmente cumulate ce sunt mai mici decât valoarea 1 milimetru.

**DATE DESPRE IMOBILUL NR. 7827**

Oficiul de Cadastru și Publicitate Imobiliară CARAS-SEVERIN
Biroul de Cadastru și Publicitate Imobiliară Caransebes

A. Partea I. Descrierea imobilului

TEREN Extravilan

Nr. CF vechi:93, 461- Golet
Nr. topografic:1232, parte din 1217

Adresa: Jud. Caraș-Severin

Nr. Crt	Nr cadastral Nr. topografic	Suprafața* (mp)	Observații / Referințe
A1	30763	3.040	Sector cadastral:141 Teren neimprejmuit;

B. Partea II. Proprietari și acte

Inscrieri privitoare la dreptul de proprietate și alte drepturi reale		Referințe
/		
Act Normativ nr. 7, din 13/03/1996 emis de PARLAMENT;		
B1	Inscrierea provizorie, drept de PROPRIETATE, dobandit prin Lege, cota actuala 1/1 1) COMUNA BUCOȘNIȚA , CIF:3227645, PROPRIETAR NEIDENTIFICAT <i>OBSERVATII: PROPRIETAR NEIDENTIFICAT</i>	A1

C. Partea III. SARCINI .

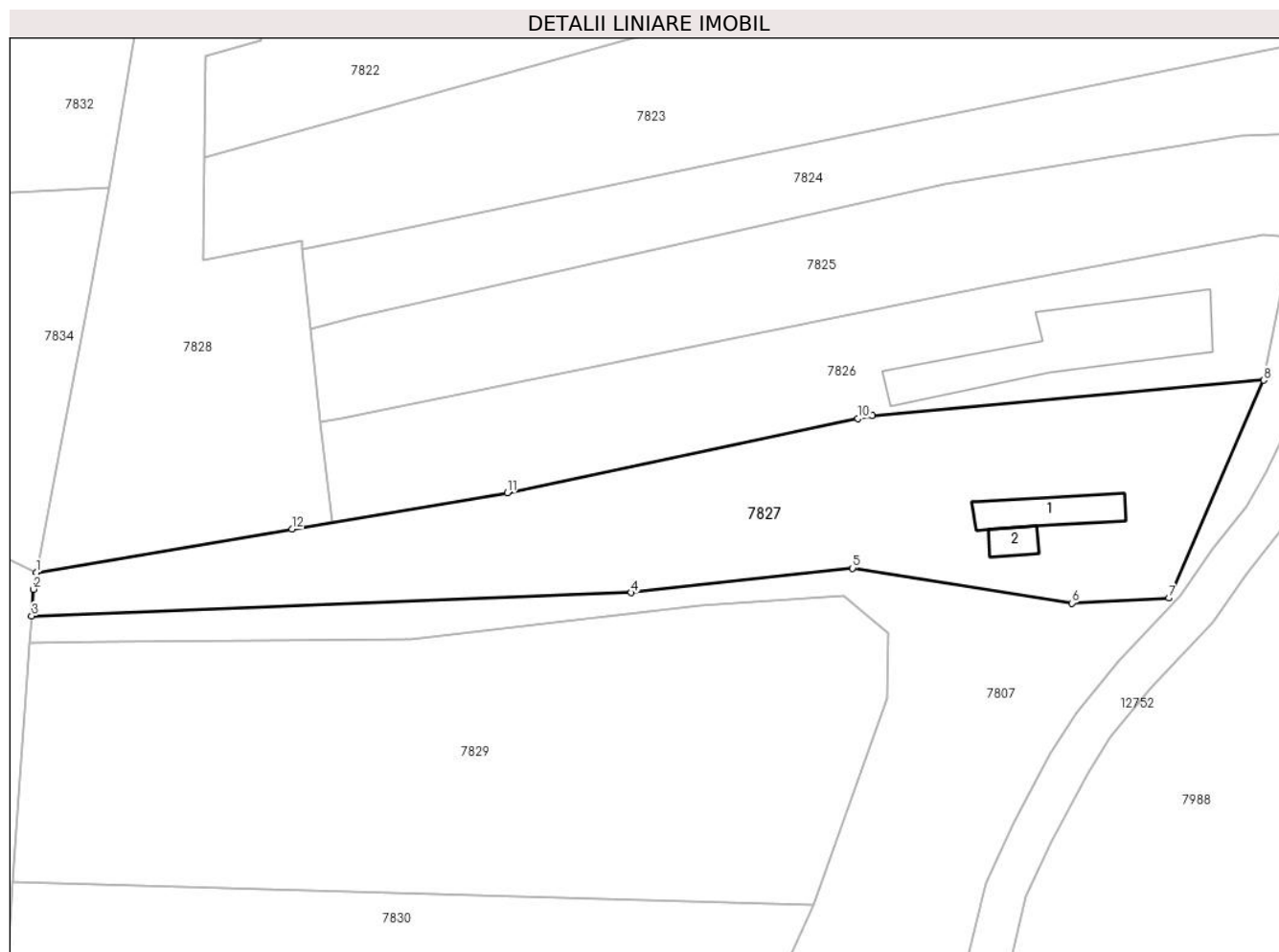
Inscrieri privind dezmembramintele dreptului de proprietate, drepturi reale de garanție și sarcini	Referințe
NU SUNT	

Anexa Nr. 1 La Partea I

Teren

Nr cadastral	Suprafața (mp)*	Observații / Referințe
30763	3.040	

* Suprafața este determinată în planul de proiecție Stereo 70.



Date referitoare la teren

Crt	Categorie folosință	Intravilan	Suprafața (mp)	Tarla	Parcelă	Nr. topo	Observații / Referințe
1	curți construcții	NU	137	-	-	Parte din 1217	CURȚI CONSTRUCȚII ÎN MIRAȘU
2	pasune	NU	2.902	-	-	1232, parte din 1217	PĂȘUNE ÎN MIRAȘU

Date referitoare la construcții

Crt	Număr	Destinație construcție	Supraf. (mp)	Situație juridică	Observații / Referințe
A1.1		construcții anexa	88	Fara acte	Nr. niveluri:1; S. construita la sol:88 mp; S. construita desfasurata:88 mp; ANEXĂ P
A1.2		construcții anexa	28	Fara acte	Nr. niveluri:1; S. construita la sol:28 mp; S. construita desfasurata:28 mp; ANEXĂ P

Lungime Segmente

1) Valorile lungimilor segmentelor sunt obținute din proiecție în plan.

Punct început	X / Y	Punct sfârșit	X / Y	Lungime segment (** (m)
1	283.696,526 424.376,123	2	283.696,076 424.373,747	2.418
2	283.696,076 424.373,747	3	283.695,81 424.369,95	3.806

Punct început	X / Y	Punct sfârșit	X / Y	Lungime segment (** (m)
3	283.695,81 424.369,95	4	283.781,5 424.373,25	85.754
4	283.781,5 424.373,25	5	283.813,197 424.376,745	31.889
5	283.813,197 424.376,745	6	283.844,528 424.371,755	31.726
6	283.844,528 424.371,755	7	283.858,396 424.372,482	13.887
7	283.858,396 424.372,482	8	283.871,974 424.403,605	33.956
8	283.871,974 424.403,605	9	283.815,976 424.398,561	56.225
9	283.815,976 424.398,561	10	283.813,96 424.398,136	2.06
10	283.813,96 424.398,136	11	283.763,804 424.387,551	51.261
11	283.763,804 424.387,551	12	283.733,02 424.382,322	31.225
12	283.733,02 424.382,322	1	283.696,526 424.376,123	37.017

** Lungimile segmentelor sunt determinate în planul de proiecție Stereo 70 și sunt rotunjite la 1 milimetru.

*** Distanța dintre puncte este formată din segmente cumulate ce sunt mai mici decât valoarea 1 milimetru.

**DATE DESPRE IMOBILUL NR. 7828**

Oficiul de Cadastru și Publicitate Imobiliară CARAS-SEVERIN
Biroul de Cadastru și Publicitate Imobiliară Caransebes

A. Partea I. Descrierea imobilului

TEREN Extravilan

Nr. CF vechi:93- Golet
Nr. topografic:Parte din 1217

Adresa: Jud. Caraș-Severin

Nr. Crt	Nr cadastral Nr. topografic	Suprafața* (mp)	Observații / Referințe
A1	31739	2.297	Sector cadastral:141 Teren neimprejmuit;

B. Partea II. Proprietari și acte

Inscrieri privitoare la dreptul de proprietate și alte drepturi reale		Referințe
27699 / 09/11/2016		
Act Normativ nr. 532, din 24/07/2002 emis de GUVERNUL ROMANIEI (act administrativ nr 144 din 28.10.2016, emis de PRIMARIA BUCOSNITA;act administrativ nr 1125 din 27.04.2016, emis de PRIMARIA BUCOSNITA);		
B2	Intabulare, drept de PROPRIETATE, in baza H.G. nr. 532/2002, Anexa 20, Pozitia 23, dobandit prin Lege, cota actuala 1/1, cota initiala 1/1 1) COMUNA BUCOSNITA - DOMENIUL PUBLIC, CIF:9999999999999	A1

C. Partea III. SARCINI .

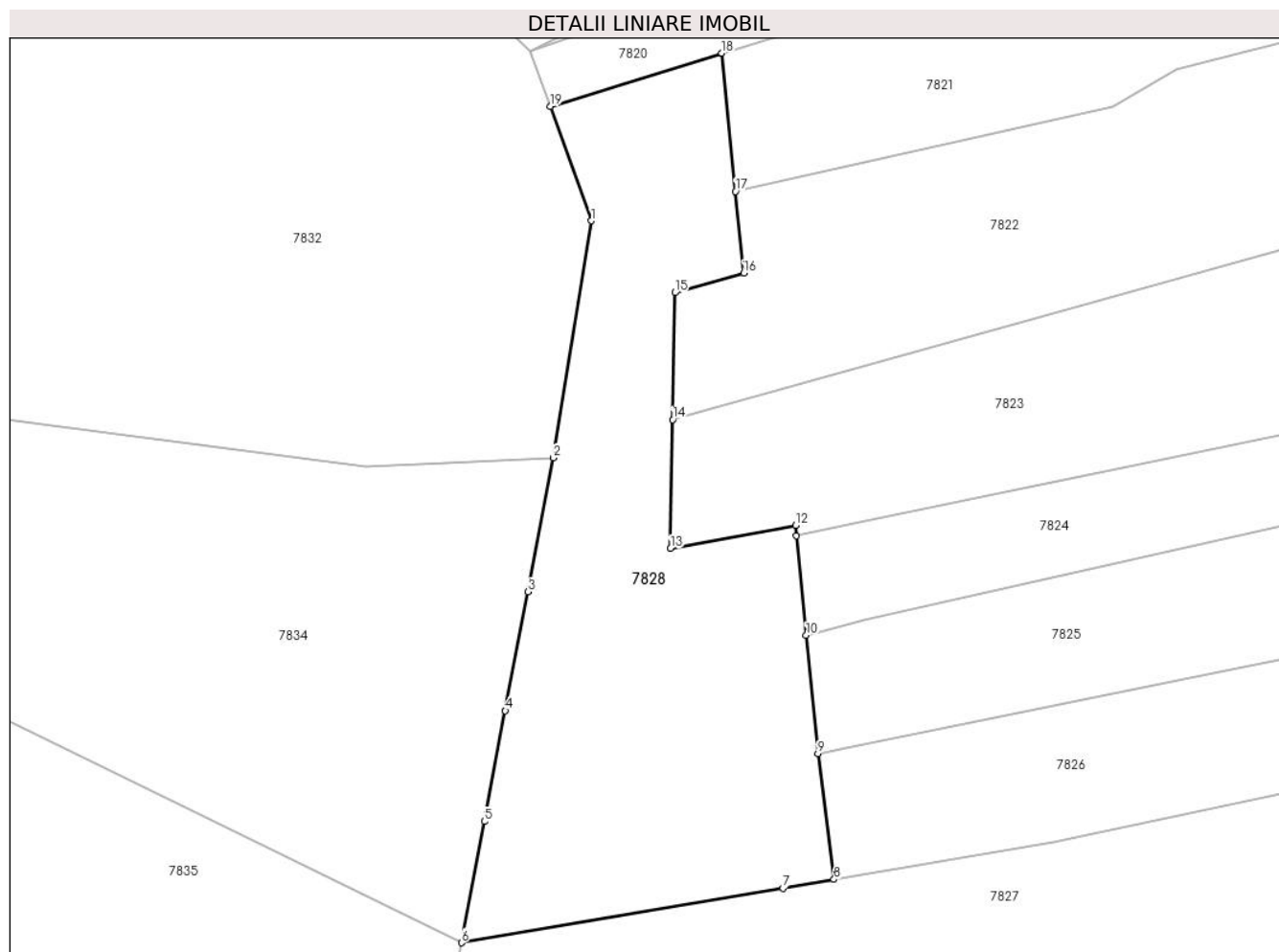
Inscrieri privind dezmembramintele dreptului de proprietate, drepturi reale de garanție și sarcini	Referințe
NU SUNT	

Anexa Nr. 1 La Partea I

Teren

Nr cadastral	Suprafața (mp)*	Observații / Referințe
31739	2.297	

* Suprafața este determinată în planul de proiecție Stereo 70.



Date referitoare la teren

Crt	Categorie folosință	Intravilan	Suprafața (mp)	Tarla	Parcelă	Nr. topo	Observații / Referințe
1	pasune	NU	2.297	-	-	Parte din 1217	Restul de suprafață se regăsește la id 7807

Lungime Segmente

1) Valorile lungimilor segmentelor sunt obținute din proiecție în plan.

Punct început	X / Y	Punct sfârșit	X / Y	Lungime segment (** (m)
1	283.711,294 424.458,015	2	283.706,946 424.431,13	27.234
2	283.706,946 424.431,13	3	283.704,066 424.415,926	15.474
3	283.704,066 424.415,926	4	283.701,511 424.402,438	13.728
4	283.701,511 424.402,438	5	283.699,133 424.389,883	12.778
5	283.699,133 424.389,883	6	283.696,526 424.376,123	14.005

Punct început	X / Y	Punct sfârșit	X / Y	Lungime segment (** (m)
6	283.696,526 424.376,123	7	283.733,02 424.382,322	37.017
7	283.733,02 424.382,322	8	283.738,813 424.383,306	5.876
8	283.738,813 424.383,306	9	283.737,003 424.397,593	14.401
9	283.737,003 424.397,593	10	283.735,653 424.411,002	13.477
10	283.735,653 424.411,002	11	283.734,562 424.422,296	11.347
11	283.734,562 424.422,296	12	283.734,448 424.423,476	1.185
12	283.734,448 424.423,476	13	283.720,267 424.420,843	14.423
13	283.720,267 424.420,843	14	283.720,515 424.435,45	14.609
14	283.720,515 424.435,45	15	283.720,759 424.449,86	14.412
15	283.720,759 424.449,86	16	283.728,561 424.452,087	8.114
16	283.728,561 424.452,087	17	283.727,641 424.461,346	9.305
17	283.727,641 424.461,346	18	283.726,084 424.477,015	15.746
18	283.726,084 424.477,015	19	283.706,61 424.470,978	20.388
19	283.706,61 424.470,978	1	283.711,294 424.458,015	13.783

** Lungimile segmentelor sunt determinate în planul de proiecție Stereo 70 și sunt rotunjite la 1 milimetru.

*** Distanța dintre puncte este formată din segmente cumulate ce sunt mai mici decât valoarea 1 milimetru.

**DATE DESPRE IMOBILUL NR. 7829**

Oficiul de Cadastru și Publicitate Imobiliară CARAS-SEVERIN
Biroul de Cadastru și Publicitate Imobiliară Caransebes

A. Partea I. Descrierea imobilului

TEREN Extravilan

Nr. CF vechi:93, 246- Golet
Nr. topografic:1231, parte din 1217

Adresa: Jud. Caraș-Severin

Nr. Crt	Nr cadastral Nr. topografic	Suprafața* (mp)	Observații / Referințe
A1		4.576	Sector cadastral:141 Teren neimprejmuit;

B. Partea II. Proprietari și acte

Inscrieri privitoare la dreptul de proprietate și alte drepturi reale		Referințe
/		
Act Normativ nr. 7, din 13/03/1996 emis de PARLAMENT;		
B1	Inscrierea provizorie, drept de PROPRIETATE, dobandit prin Lege, cota actuala 1/1 1) COMUNA BUCOȘNIȚA , CIF:3227645, PROPRIETAR NEIDENTIFICAT <i>OBSERVATII: PROPRIETAR NEIDENTIFICAT</i>	A1

C. Partea III. SARCINI .

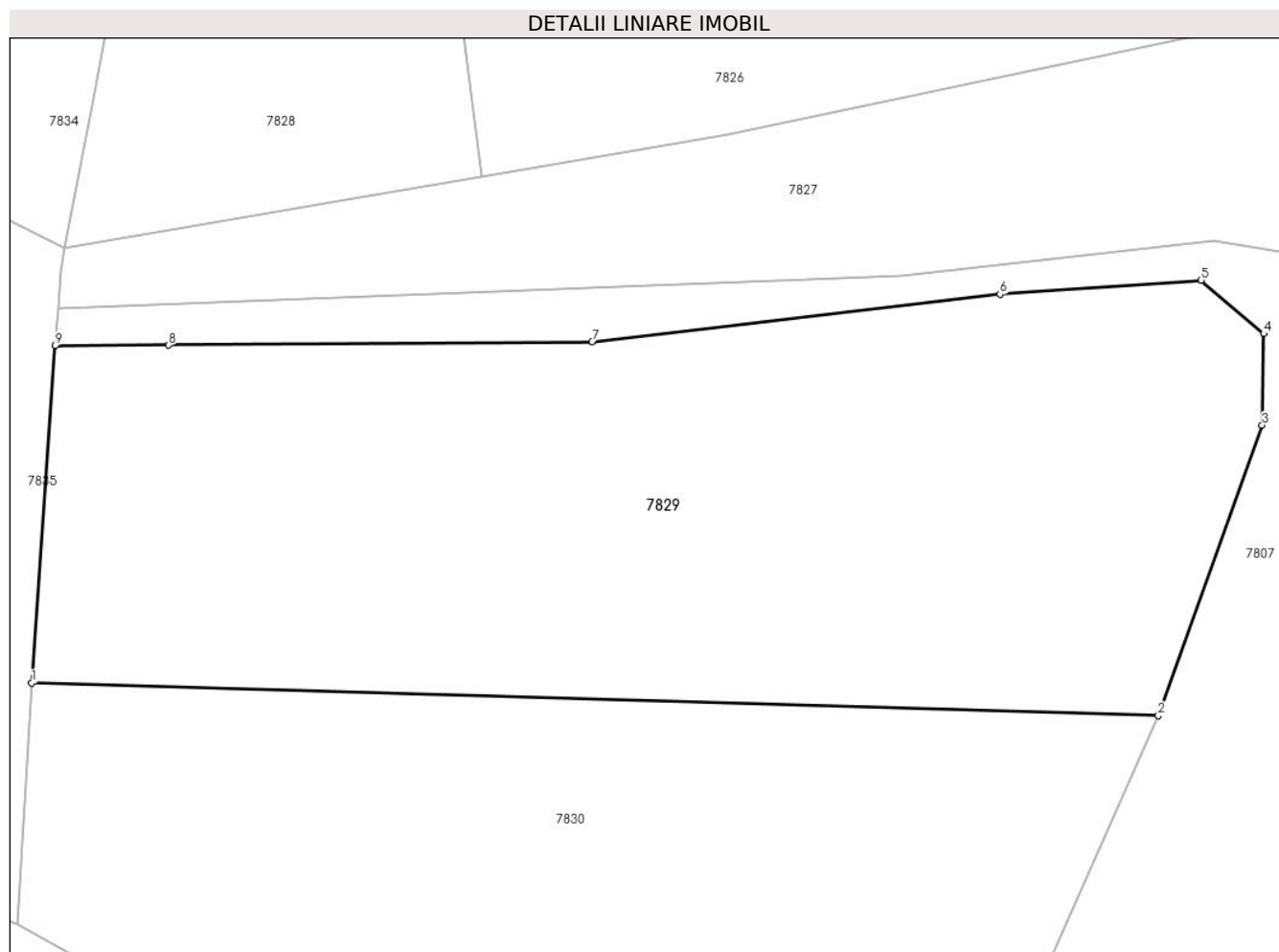
Inscrieri privind dezmembramintele dreptului de proprietate, drepturi reale de garanție și sarcini	Referințe
NU SUNT	

Anexa Nr. 1 La Partea I

Teren

Nr cadastral	Suprafața (mp)*	Observații / Referințe
	4.576	

* Suprafața este determinată în planul de proiecție Stereo 70.



Date referitoare la teren

Crt	Categorie folosință	Intravilan	Suprafața (mp)	Tarla	Parcelă	Nr. topo	Observații / Referințe
1	arabil	NU	4.576	-	-	1231, parte din 1217	ARABIL ÎN MIRAȘU

Lungime Segmente

1) Valorile lungimilor segmentelor sunt obținute din proiecție în plan.

Punct început	X / Y	Punct sfârșit	X / Y	Lungime segment (** (m)
1	283.693,145 424.331,942	2	283.807,532 424.328,629	114.435
2	283.807,532 424.328,629	3	283.818,067 424.358,095	31.293
3	283.818,067 424.358,095	4	283.818,225 424.367,386	9.292
4	283.818,225 424.367,386	5	283.811,87 424.372,794	8.345
5	283.811,87 424.372,794	6	283.791,451 424.371,385	20.468

Punct început	X / Y	Punct sfârșit	X / Y	Lungime segment (** (m)
6	283.791,451 424.371,385	7	283.750,045 424.366,573	41.685
7	283.750,045 424.366,573	8	283.707,044 424.366,212	43.003
8	283.707,044 424.366,212	9	283.695,544 424.366,153	11.5
9	283.695,544 424.366,153	1	283.693,145 424.331,942	34.295

** Lungimile segmentelor sunt determinate în planul de proiecție Stereo 70 și sunt rotunjite la 1 milimetru.

*** Distanța dintre puncte este formată din segmente cumulate ce sunt mai mici decât valoarea 1 milimetru.

**DATE DESPRE IMOBILUL NR. 7830**

Oficiul de Cadastru și Publicitate Imobiliară CARAS-SEVERIN
Biroul de Cadastru și Publicitate Imobiliară Caransebes

A. Partea I. Descrierea imobilului

TEREN Extravilan

Nr. CF vechi:481, 75- Goleț
Nr. topografic:1230/1, 1230/2

Adresa: Jud. Caraș-Severin

Nr. Crt	Nr cadastral Nr. topografic	Suprafața* (mp)	Observații / Referințe
A1		3.929	Sector cadastral:141 Teren neimprejmuit;

B. Partea II. Proprietari și acte

Inscrieri privitoare la dreptul de proprietate și alte drepturi reale		Referințe
/		
Act Normativ nr. 7, din 13/03/1996 emis de PARLAMENT;		
B1	Inscrierea provizorie, drept de PROPRIETATE, dobandit prin Lege, cota actuala 1/1 1) COMUNA BUCOȘNIȚA , CIF:3227645, PROPRIETAR NEIDENTIFICAT <i>OBSERVATII: PROPRIETAR NEIDENTIFICAT</i>	A1

C. Partea III. SARCINI .

Inscrieri privind dezmembramintele dreptului de proprietate, drepturi reale de garanție și sarcini	Referințe
NU SUNT	

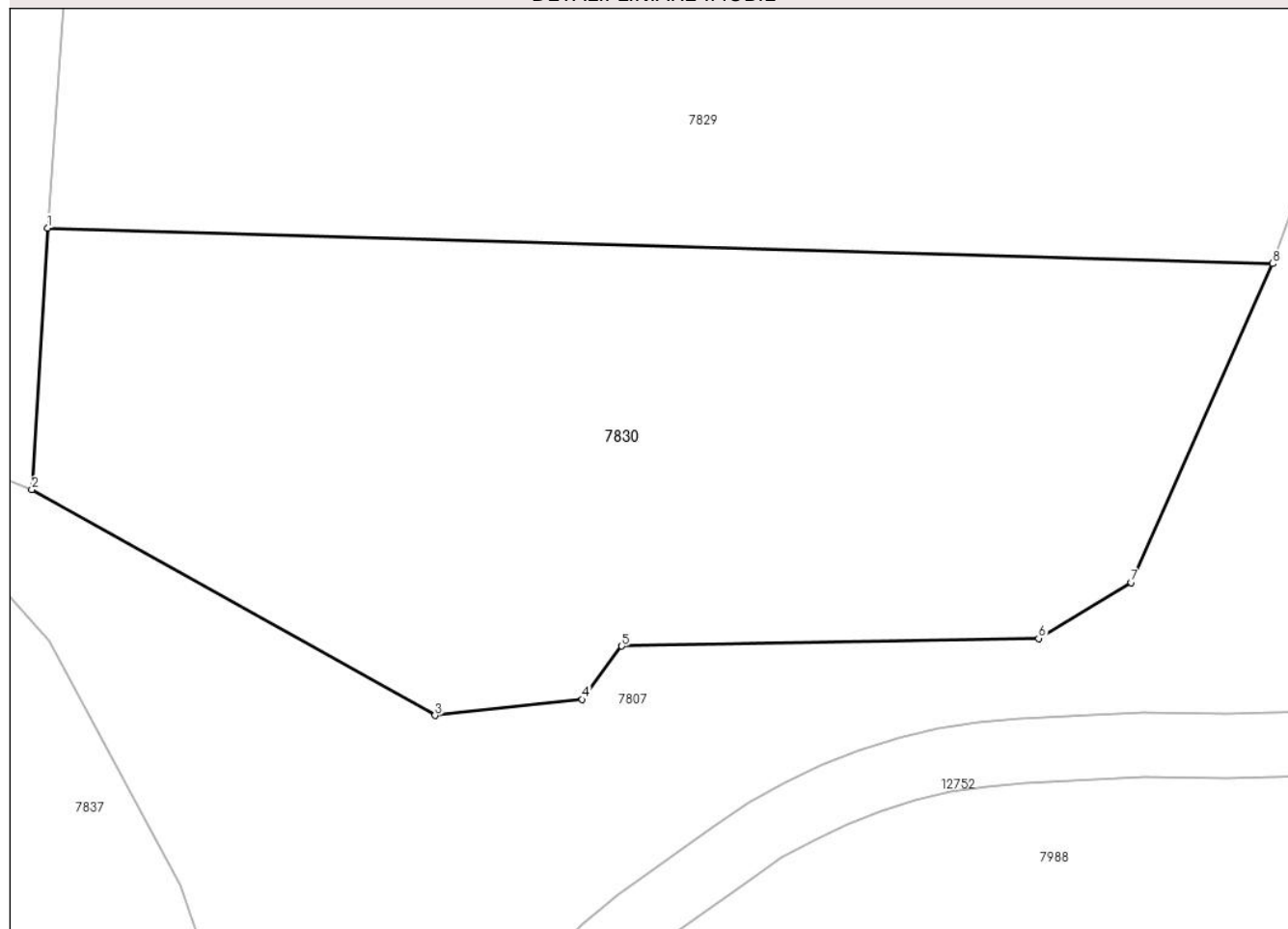
Anexa Nr. 1 La Partea I

Teren

Nr cadastral	Suprafața (mp)*	Observații / Referințe
	3.929	

* Suprafața este determinată în planul de proiecție Stereo 70.

DETALII LINIARE IMOBIL



Date referitoare la teren

Crt	Categorie folosință	Intravilan	Suprafața (mp)	Tarla	Parcelă	Nr. topo	Observații / Referințe
1	arabil	NU	3.929	-	-	1230/1, 1230/2	PĂȘUNE ÎN MIRAȘU

Lungime Segmente

1) Valorile lungimilor segmentelor sunt obținute din proiecție în plan.

Punct început	X / Y	Punct sfârșit	X / Y	Lungime segment (** (m)
1	283.693,145 424.331,942	2	283.691,669 424.307,532	24.455
2	283.691,669 424.307,532	3	283.729,319 424.286,474	43.139
3	283.729,319 424.286,474	4	283.743,076 424.287,954	13.836
4	283.743,076 424.287,954	5	283.746,752 424.292,938	6.193
5	283.746,752 424.292,938	6	283.785,681 424.293,661	38.936

Punct început	X / Y	Punct sfârșit	X / Y	Lungime segment (** (m)
6	283.785,681 424.293,661	7	283.794,339 424.298,873	10.106
7	283.794,339 424.298,873	8	283.807,532 424.328,629	32.55
8	283.807,532 424.328,629	1	283.693,145 424.331,942	114.435

** Lungimile segmentelor sunt determinate în planul de proiecție Stereo 70 și sunt rotunjite la 1 milimetru.

*** Distanța dintre puncte este formată din segmente cumulate ce sunt mai mici decât valoarea 1 milimetru.

**DATE DESPRE IMOBILUL NR. 7831**

Oficiul de Cadastru și Publicitate Imobiliară CARAS-SEVERIN
Biroul de Cadastru și Publicitate Imobiliară Caransebes

A. Partea I. Descrierea imobilului

TEREN Extravilan

Nr. CF vechi:147- Golet
Nr. topografic:Parte din 1254

Adresa: Jud. Caraș-Severin

Nr. Crt	Nr cadastral Nr. topografic	Suprafața* (mp)	Observații / Referințe
A1		Din acte: 4.261 Masurata: 2.751	Sector cadastral:141 Teren neimprejmut;

B. Partea II. Proprietari și acte

Inscrieri privitoare la dreptul de proprietate și alte drepturi reale	Referințe
626 / 05/02/1998	
Act Notarial nr. 587/1997, din 01/01/1997 emis de BNP SIMESCU GHEORGHE;	
B1	A1
Intabulare, drept de PROPRIETATE drept moștenire, dobandit prin Succesiune, cota actuala 1/1 1) MEDINCEA ILIE , nep. de fiu	

C. Partea III. SARCINI .

Inscrieri privind dezmembramintele dreptului de proprietate, drepturi reale de garanție și sarcini	Referințe
NU SUNT	

Anexa Nr. 1 La Partea I

Teren

Nr cadastral	Suprafața (mp)*	Observații / Referințe
	Din acte: 4.261 Masurata: 2.751	

* Suprafața este determinată în planul de proiecție Stereo 70.

DETALII LINIARE IMOBIL



Date referitoare la teren

Crt	Categorie folosință	Intravilan	Suprafața (mp)	Tarla	Parcelă	Nr. topo	Observații / Referințe
1	arabil	NU	2.751	-	-	Parte din 1254	PĂȘUNE ÎN MIRAȘU, REST DE SUPRAFAȚĂ LA ID 8482

Lungime Segmente

1) Valorile lungimilor segmentelor sunt obținute din proiecție în plan.

Punct început	X / Y	Punct sfârșit	X / Y	Lungime segment (** (m)
1	283.588,311 424.500,27	2	283.637,121 424.496,983	48.921
2	283.637,121 424.496,983	3	283.669,137 424.493,03	32.259
3	283.669,137 424.493,03	4	283.690,178 424.491,014	21.137
4	283.690,178 424.491,014	5	283.704,333 424.477,281	19.722
5	283.704,333 424.477,281	6	283.715,068 424.482,628	11.993

Punct început	X / Y	Punct sfârșit	X / Y	Lungime segment (** (m)
6	283.715,068 424.482,628	7	283.709,091 424.489,612	9.192
7	283.709,091 424.489,612	8	283.710,172 424.499,846	10.291
8	283.710,172 424.499,846	9	283.718,008 424.507,504	10.957
9	283.718,008 424.507,504	10	283.717,426 424.511,533	4.071
10	283.717,426 424.511,533	11	283.628,2 424.518,425	89.492
11	283.628,2 424.518,425	12	283.596,789 424.519,138	31.419
12	283.596,789 424.519,138	13	283.589,029 424.503,905	17.096
13	283.589,029 424.503,905	1	283.588,311 424.500,27	3.705

** Lungimile segmentelor sunt determinate în planul de proiecție Stereo 70 și sunt rotunjite la 1 milimetru.

*** Distanța dintre puncte este formată din segmente cumulate ce sunt mai mici decât valoarea 1 milimetru.



DATE DESPRE IMOBILUL NR. 7832

Oficiul de Cadastru și Publicitate Imobiliară CARAS-SEVERIN
Biroul de Cadastru și Publicitate Imobiliară Caransebes

A. Partea I. Descrierea imobilului

Nr. CF vechi: 93, 193, 349 - Goleț
Nr. topografic: 1255/1, 1255/2, parte din
1217

TEREN Extravilan

Adresa: Jud. Caraș-Severin

Nr. Crt	Nr cadastral Nr. topografic	Suprafața* (mp)	Observații / Referințe
A1	31062	7.857	Sector cadastral:141 Teren neimprejmuit;

B. Partea II. Proprietari și acte

Inscrieri privitoare la dreptul de proprietate și alte drepturi reale		Referințe
/		
Act Normativ nr. 7, din 13/03/1996 emis de PARLAMENTUL ROMÂNIEI;		
B1	Intabulare, drept de PROPRIETATE, dobândit prin Lege, cota actuala 1/1 1) NEIDENTIFICAT NEIDENTIFICAT	A1
Act Normativ nr. 7, din 13/03/1996 emis de PARLAMENTUL ROMÂNIEI (ADEVERINȚA 1796/11.04.2023, EMISĂ DE PRIMĂRIA COMUNEI BUCOȘNIȚA);		
B2	Se notează posesia faptică în favoarea lui 1) ȘTEFĂNUȚI TOMA	A1

C. Partea III. SARCINI .

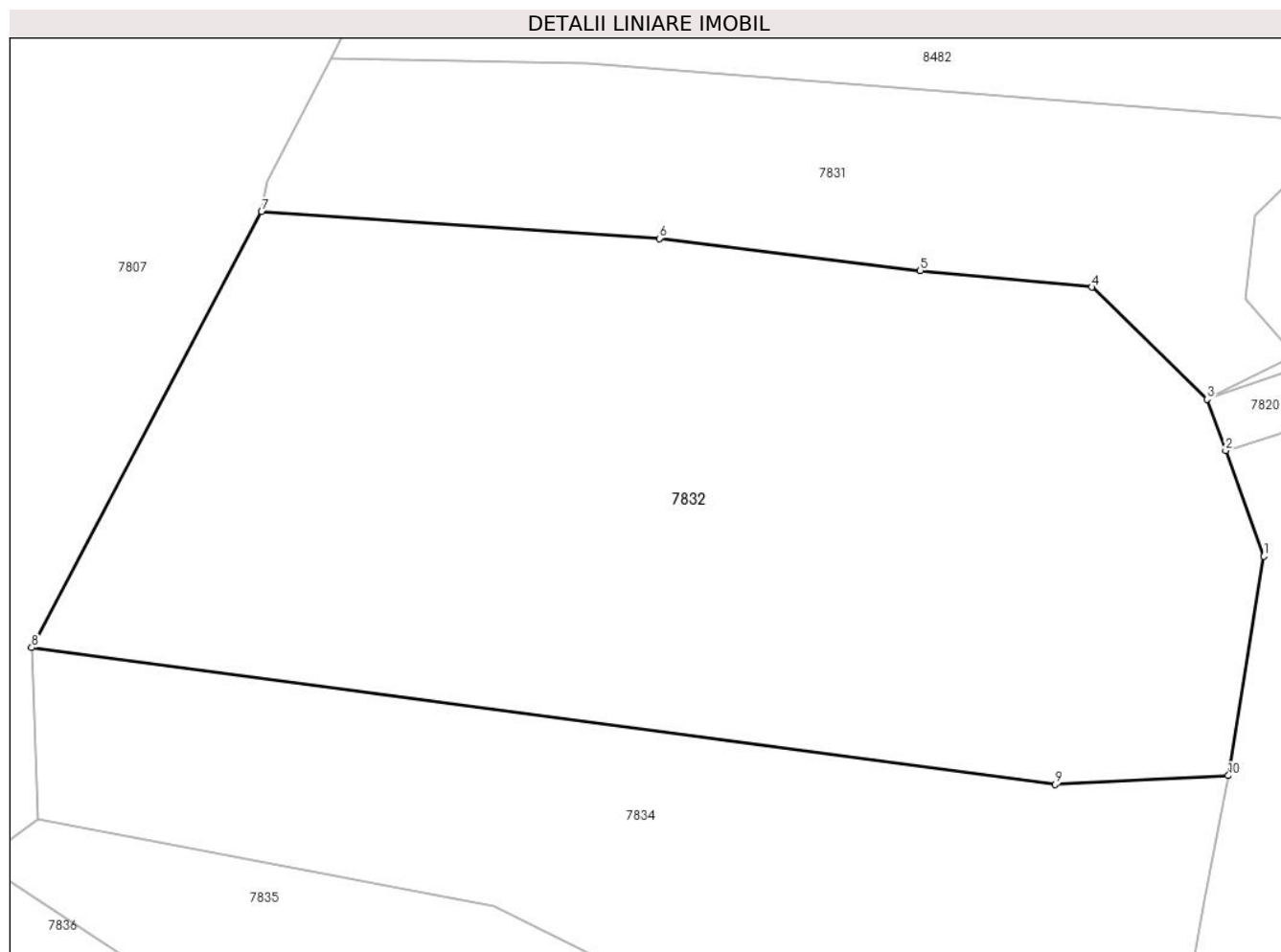
Inscrieri privind dezmembramentele dreptului de proprietate, drepturi reale de garanție și sarcini	Referințe
NU SUNT	

Anexa Nr. 1 La Partea I

Teren

Nr cadastral	Suprafața (mp)*	Observații / Referințe
31062	7.857	

* Suprafața este determinată în planul de proiecție Stereo 70.



Date referitoare la teren

Crt	Categorie folosință	Intravilan	Suprafața (mp)	Tarla	Parcelă	Nr. topo	Observații / Referințe
1	arabil	NU	7.857	-	-	1255/1, 1255/2, parte din 1217	ARABIL ÎN MIRAȘU

Lungime Segmente

1) Valorile lungimilor segmentelor sunt obținute din proiecție în plan.

Punct început	X / Y	Punct sfârșit	X / Y	Lungime segment (** (m))
1	283.711,294 424.458,015	2	283.706,61 424.470,978	13.783
2	283.706,61 424.470,978	3	283.704,333 424.477,281	6.702
3	283.704,333 424.477,281	4	283.690,178 424.491,014	19.722
4	283.690,178 424.491,014	5	283.669,137 424.493,03	21.137

Punct început	X / Y	Punct sfârșit	X / Y	Lungime segment (** (m)
5	283.669,137 424.493,03	6	283.637,121 424.496,983	32.259
6	283.637,121 424.496,983	7	283.588,311 424.500,27	48.921
7	283.588,311 424.500,27	8	283.560,088 424.446,825	60.439
8	283.560,088 424.446,825	9	283.685,688 424.430,066	126.713
9	283.685,688 424.430,066	10	283.706,946 424.431,13	21.285
10	283.706,946 424.431,13	1	283.711,294 424.458,015	27.234

** Lungimile segmentelor sunt determinate în planul de proiecție Stereo 70 și sunt rotunjite la 1 milimetru.

*** Distanța dintre puncte este formată din segmente cumulate ce sunt mai mici decât valoarea 1 milimetru.

**DATE DESPRE IMOBILUL NR. 7834**

Oficiul de Cadastru și Publicitate Imobiliară CARAS-SEVERIN
Biroul de Cadastru și Publicitate Imobiliară Caransebes

A. Partea I. Descrierea imobilului

TEREN Extravilan

Nr. topografic:Parte din 1256

Adresa: Jud. Caraș-Severin

Nr. Crt	Nr cadastral Nr. topografic	Suprafața* (mp)	Observații / Referințe
A1		4.619	Sector cadastral:141 Teren neimprejmuit;

B. Partea II. Proprietari și acte

Inscrieri privitoare la dreptul de proprietate și alte drepturi reale	Referințe
/	
Act Normativ nr. 7, din 13/03/1996 emis de PARLAMENT;	
B1	A1
Intabulare, drept de PROPRIETATE, dobandit prin Lege, cota actuala 1/1 1) NEIDENTIFICAT NEIDENTIFICAT, CIF:0000000000000	
Act Normativ nr. 7, din 13/03/1996 emis de PARLAMENT (ACT ADMINISTRATIV NR.5742 DIN 14.11.2022, EMIS DE PRIMĂRIA COMUNEI BUCOȘNIȚA);	
B2	A1
Se notează posesia faptică în favoarea lui 1) MADINCEA ADAM-ILIE	

C. Partea III. SARCINI .

Inscrieri privind dezmembramintele dreptului de proprietate, drepturi reale de garanție și sarcini	Referințe
NU SUNT	

Anexa Nr. 1 La Partea I

Teren

Nr cadastral	Suprafața (mp)*	Observații / Referințe
	4.619	

* Suprafața este determinată în planul de proiecție Stereo 70.

DETALII LINIARE IMOBIL



Date referitoare la teren

Crt	Categorie folosință	Intravilan	Suprafața (mp)	Tarla	Parcelă	Nr. topo	Observații / Referințe
1	arabil	NU	4.619	-	-	Parte din 1256	ARABIL ÎN MIRAȘU

Lungime Segmente

1) Valorile lungimilor segmentelor sunt obținute din proiecție în plan.

Punct început	X / Y	Punct sfârșit	X / Y	Lungime segment (** (m)
1	283.706,946 424.431,13	2	283.685,688 424.430,066	21.285
2	283.685,688 424.430,066	3	283.560,088 424.446,825	126.713
3	283.560,088 424.446,825	4	283.560,909 424.425,827	21.014
4	283.560,909 424.425,827	5	283.616,824 424.415,07	56.94
5	283.616,824 424.415,07	6	283.696,526 424.376,123	88.709

Punct început	X / Y	Punct sfârșit	X / Y	Lungime segment (** (m)
6	283.696,526 424.376,123	7	283.699,133 424.389,883	14.005
7	283.699,133 424.389,883	8	283.701,511 424.402,438	12.778
8	283.701,511 424.402,438	9	283.704,066 424.415,926	13.728
9	283.704,066 424.415,926	1	283.706,946 424.431,13	15.474

** Lungimile segmentelor sunt determinate în planul de proiecție Stereo 70 și sunt rotunjite la 1 milimetru.

*** Distanța dintre puncte este formată din segmente cumulate ce sunt mai mici decât valoarea 1 milimetru.

**DATE DESPRE IMOBILUL NR. 7835**

Oficiul de Cadastru și Publicitate Imobiliară CARAS-SEVERIN
Biroul de Cadastru și Publicitate Imobiliară Caransebes

A. Partea I. Descrierea imobilului

TEREN Extravilan

Nr. topografic:Parte din 1256

Adresa: Jud. Caraș-Severin

Nr. Crt	Nr cadastral Nr. topografic	Suprafața* (mp)	Observații / Referințe
A1		5.159	Sector cadastral:141 Teren neimprejmuit;

B. Partea II. Proprietari și acte

Inscrieri privitoare la dreptul de proprietate și alte drepturi reale		Referințe
/		
Act Normativ nr. 7, din 13/03/1996 emis de PARLAMENT;		
B1	Inscrierea provizorie, drept de PROPRIETATE, dobandit prin Lege, cota actuala 1/1 1) COMUNA BUCOȘNIȚA , CIF:3227645, PROPRIETAR NEIDENTIFICAT <i>OBSERVATII: PROPRIETAR NEIDENTIFICAT</i>	A1

C. Partea III. SARCINI .

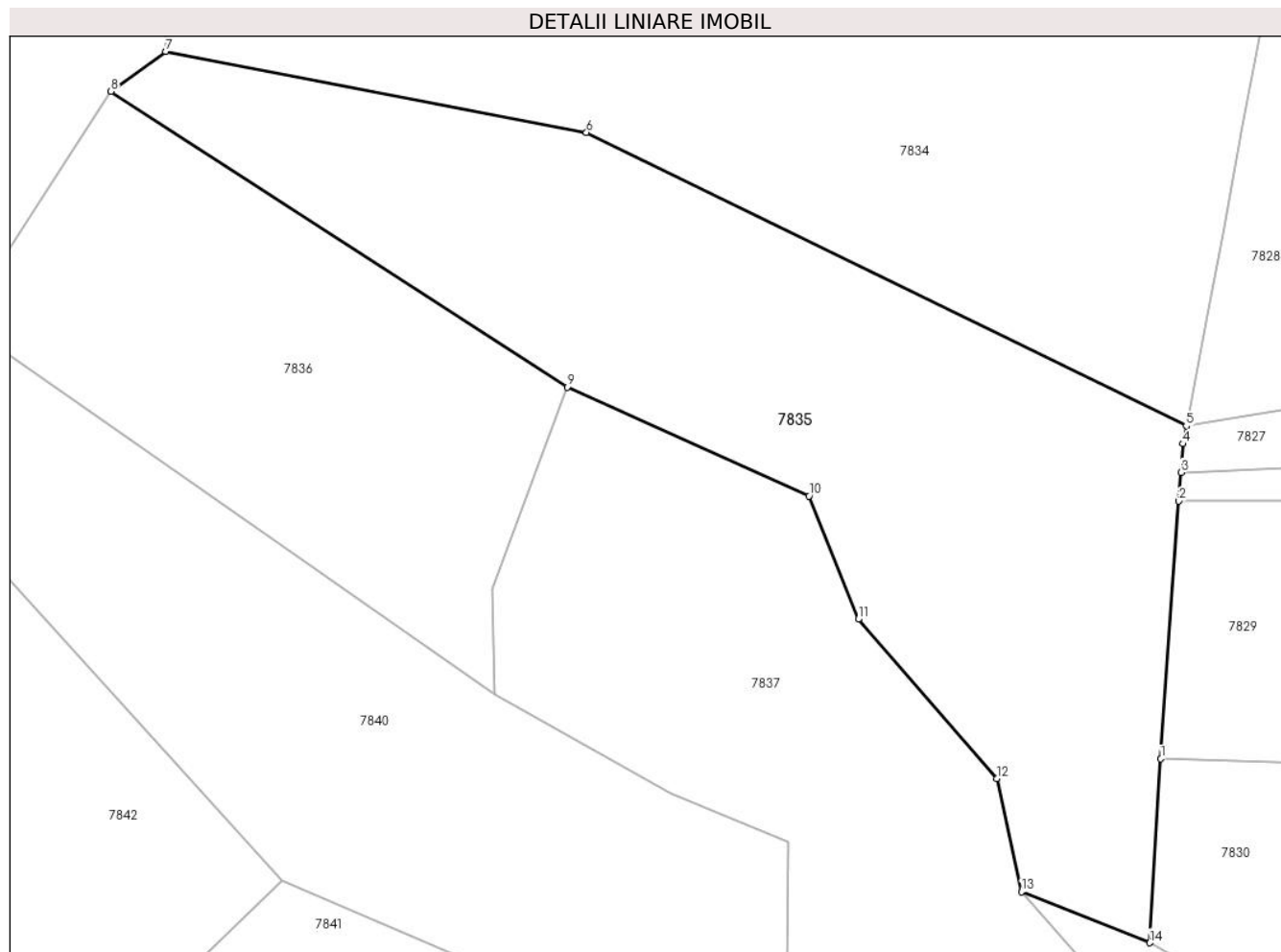
Inscrieri privind dezmembramintele dreptului de proprietate, drepturi reale de garanție și sarcini	Referințe
NU SUNT	

Anexa Nr. 1 La Partea I

Teren

Nr cadastral	Suprafața (mp)*	Observații / Referințe
	5.159	

* Suprafața este determinată în planul de proiecție Stereo 70.



Date referitoare la teren

Crt	Categorie folosință	Intravilan	Suprafața (mp)	Tarla	Parcelă	Nr. topo	Observații / Referințe
1	arabil	NU	5.159	-	-	Parte din 1256	ARABIL ÎN MIRAȘU

Lungime Segmente

1) Valorile lungimilor segmentelor sunt obținute din proiecție în plan.

Punct început	X / Y	Punct sfârșit	X / Y	Lungime segment (** (m)
1	283.693,145 424.331,942	2	283.695,544 424.366,153	34.295
2	283.695,544 424.366,153	3	283.695,81 424.369,95	3.806
3	283.695,81 424.369,95	4	283.696,076 424.373,747	3.806
4	283.696,076 424.373,747	5	283.696,526 424.376,123	2.418
5	283.696,526 424.376,123	6	283.616,824 424.415,07	88.709

Punct început	X / Y	Punct sfârșit	X / Y	Lungime segment (** (m)
6	283.616,824 424.415,07	7	283.560,909 424.425,827	56.94
7	283.560,909 424.425,827	8	283.553,663 424.420,551	8.963
8	283.553,663 424.420,551	9	283.614,263 424.381,275	72.215
9	283.614,263 424.381,275	10	283.646,399 424.366,828	35.234
10	283.646,399 424.366,828	11	283.652,947 424.350,473	17.617
11	283.652,947 424.350,473	12	283.671,343 424.329,302	28.047
12	283.671,343 424.329,302	13	283.674,625 424.314,287	15.37
13	283.674,625 424.314,287	14	283.691,669 424.307,532	18.334
14	283.691,669 424.307,532	1	283.693,145 424.331,942	24.455

** Lungimile segmentelor sunt determinate în planul de proiecție Stereo 70 și sunt rotunjite la 1 milimetru.

*** Distanța dintre puncte este formată din segmente cumulate ce sunt mai mici decât valoarea 1 milimetru.

**DATE DESPRE IMOBILUL NR. 7836**

Oficiul de Cadastru și Publicitate Imobiliară CARAS-SEVERIN
Biroul de Cadastru și Publicitate Imobiliară Caransebes

A. Partea I. Descrierea imobilului

TEREN Extravilan

Nr. CF vechi:95- Golet
Nr. topografic:1257

Adresa: Jud. Caraș-Severin

Nr. Crt	Nr cadastral Nr. topografic	Suprafața* (mp)	Observații / Referințe
A1		2.923	Sector cadastral:141 Teren neimprejmuit;

B. Partea II. Proprietari și acte

Inscrieri privitoare la dreptul de proprietate și alte drepturi reale		Referințe
582 / 21/06/1966		
Act Notarial nr. 188/966, din 01/01/1966 emis de NOTARIATUL DE STAT CARANSEBES;		
B1	Intabulare, drept de PROPRIETATE drept moștenire, dobândit prin Succesiune, cota actuala 6/12 1) LAZĂR ICONIA, născ. Drăgan, fiica Floarei, dom. în comuna Bucușnița 2) JURJA CĂLINA, născ. Drăgan, fiica Floarei, dom. în comuna Bucușnița 3) STEFĂNUȚI MARIA, născ. Drăgan, fiica Floarei, dom. în comuna Bucușnița 4) DRĂGAN ANUICA, fiica Floarei, dom. în comuna Bucușnița	A1
583 / 21/06/1966		
Act Notarial nr. 215/966, din 01/01/1966 emis de NOTARIATUL DE STAT CARANSEBES;		
B2	Intabulare, drept de PROPRIETATE drept moștenire, dobândit prin Succesiune, cota actuala 2/12 1) LAZĂR ICONIA, născ. Drăgan, fiica Floarei, dom. în comuna Bucușnița 2) JURJA CĂLINA, născ. Drăgan, fiica Floarei, dom. în comuna Bucușnița 3) STEFĂNUȚI MARIA, născ. Drăgan, fiica Floarei, dom. în comuna Bucușnița 4) DRĂGAN ANUICA, fiica Floarei, dom. în comuna Bucușnița	A1
148 / 13/03/1990		
Act Notarial nr. 60/990, din 01/01/1990 emis de NOTARIATUL CARANSEBES;		
B3	Intabulare, drept de PROPRIETATE moștenire legală, dobândit prin Succesiune, cota actuala 2/12 1) SURU ROMULUS, legatar	A1
B4	Intabulare, drept de PROPRIETATE moștenire legală, dobândit prin Succesiune, cota actuala 2/12 1) SURU LINA, legatară	A1

C. Partea III. SARCINI

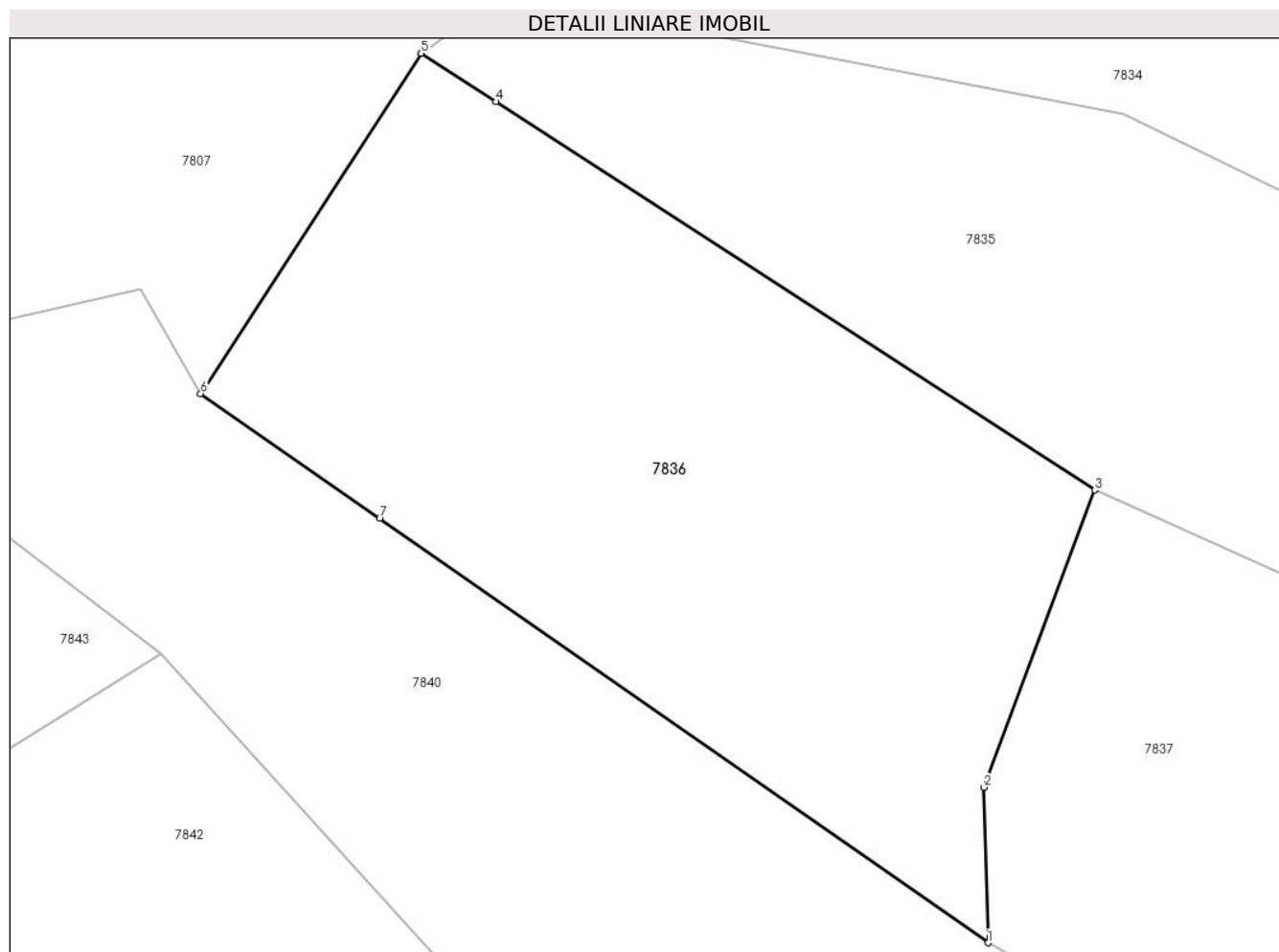
Inscrieri privind dezmembramintele dreptului de proprietate, drepturi reale de garanție și sarcini		Referințe
200 / 26/01/1926		
Hotarare Judecatoreasca nr. 1443, din 01/01/1926 emis de JUDECĂTORIA MIXTĂ CARANSEBES;		
C1	Intabulare, drept de UZUFRACT VIAGER, dobândit prin Hotarare Judecatoreasca, cota actuala 1/4 1) GHERGA CALINA, văduvă, născ. Caldu, dom. în Golet	A1

Anexa Nr. 1 La Partea I

Teren

Nr cadastral	Suprafața (mp)*	Observații / Referințe
	2.923	

* Suprafața este determinată în planul de proiecție Stereo 70.



Date referitoare la teren

Crt	Categorie folosință	Intravilan	Suprafața (mp)	Tarla	Parcelă	Nr. topo	Observații / Referințe
1	arabil	NU	2.923	-	-	1257	ARABIL ÎN MIRAȘU

Lungime Segmente

1) Valorile lungimilor segmentelor sunt obținute din proiecție în plan.

Punct început	X / Y	Punct sfârșit	X / Y	Lungime segment (** (m)
1	283.604,655 424.340,553	2	283.604,311 424.354,533	13.984
2	283.604,311 424.354,533	3	283.614,263 424.381,275	28.534
3	283.614,263 424.381,275	4	283.560,392 424.416,19	64.196
4	283.560,392 424.416,19	5	283.553,663 424.420,551	8.019
5	283.553,663 424.420,551	6	283.533,819 424.389,933	36.486

Punct început	X / Y	Punct sfârșit	X / Y	Lungime segment (** (m)
6	283.533,819 424.389,933	7	283.549,91 424.378,716	19.615
7	283.549,91 424.378,716	1	283.604,655 424.340,553	66.734

** Lungimile segmentelor sunt determinate în planul de proiecție Stereo 70 și sunt rotunjite la 1 milimetru.

*** Distanța dintre puncte este formată din segmente cumulate ce sunt mai mici decât valoarea 1 milimetru.

**DATE DESPRE IMOBILUL NR. 7837**

Oficiul de Cadastru și Publicitate Imobiliară CARAS-SEVERIN
Biroul de Cadastru și Publicitate Imobiliară Caransebes

A. Partea I. Descrierea imobilului

TEREN Extravilan

Nr. CF vechi: 93, 95, 97- Golet
Nr. topografic: 1258, parte din 1259, 1217

Adresa: Jud. Caraș-Severin

Nr. Crt	Nr cadastral Nr. topografic	Suprafața* (mp)	Observații / Referințe
A1		7.239	Sector cadastral:141 Teren neimprejmuit;

B. Partea II. Proprietari și acte

Inscrieri privitoare la dreptul de proprietate și alte drepturi reale		Referințe
/		
Act Normativ nr. 7, din 13/03/1996 emis de PARLAMENT;		
B1	Inscrierea provizorie, drept de PROPRIETATE, dobandit prin Lege, cota actuala 1/1 1) COMUNA BUCOȘNIȚA , CIF:3227645, PROPRIETAR NEIDENTIFICAT <i>OBSERVATII: PROPRIETAR NEIDENTIFICAT</i>	A1

C. Partea III. SARCINI .

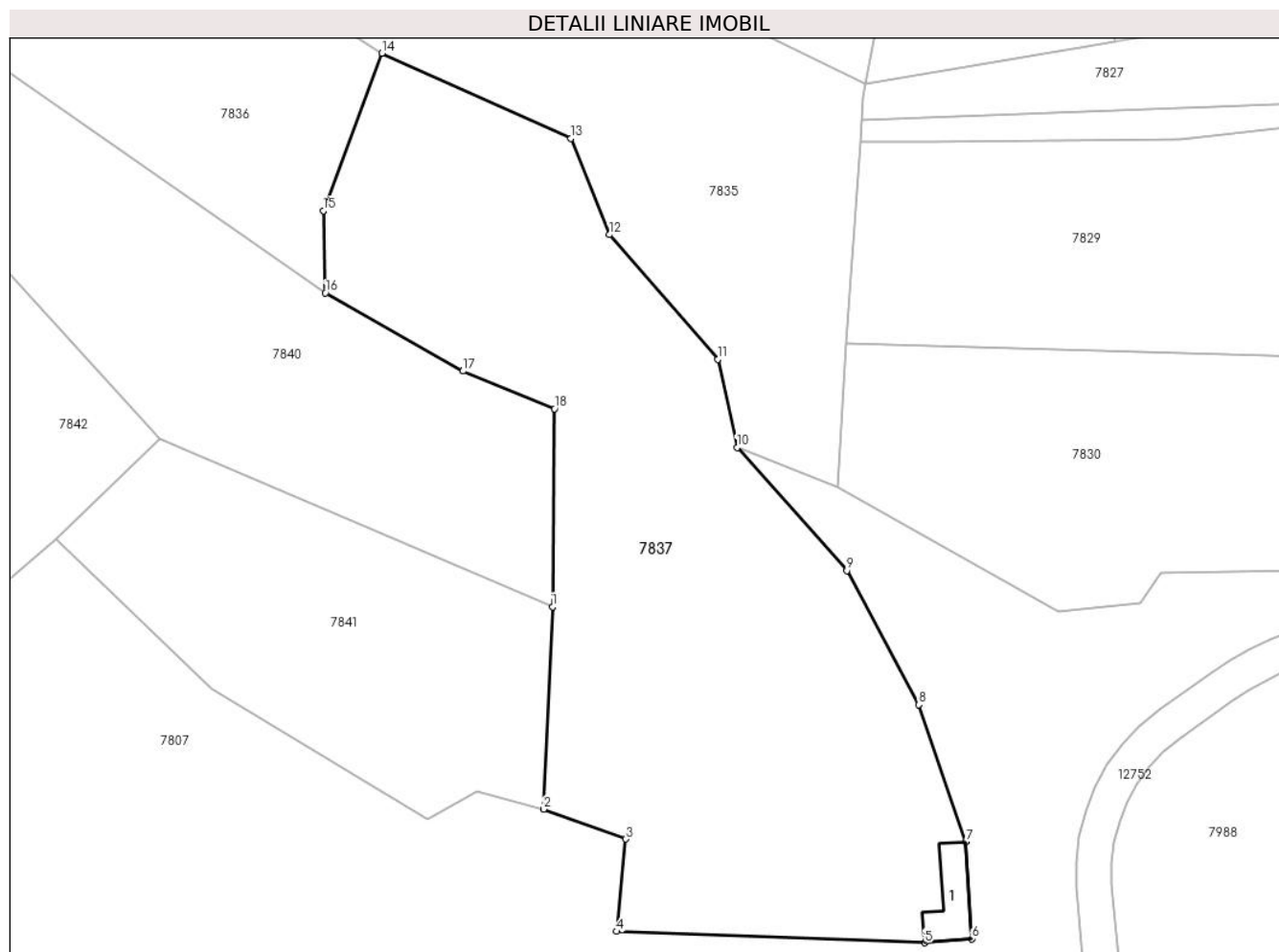
Inscrieri privind dezmembramintele dreptului de proprietate, drepturi reale de garanție și sarcini	Referințe
NU SUNT	

Anexa Nr. 1 La Partea I

Teren

Nr cadastral	Suprafața (mp)*	Observații / Referințe
	7.239	

* Suprafața este determinată în planul de proiecție Stereo 70.



Date referitoare la teren

Crt	Categorie folosință	Intravilan	Suprafața (mp)	Tarla	Parcelă	Nr. topo	Observații / Referințe
1	curți construcții	NU	94	-	-	Parte din 1217	CURȚI CONSTRUCȚII ÎN MIRAȘU
2	pasune	NU	7.146	-	-	1258, parte din 1259, 1217	PAȘUNE ÎN MIRAȘU, REST DE SUPRAFAȚĂ LA ID 7841

Date referitoare la construcții

Crt	Număr	Destinație construcție	Supraf. (mp)	Situație juridică	Observații / Referințe
A1.1		necunoscut	94	Fara acte	Nr. niveluri:1; S. construita la sol:94 mp;

Lungime Segmente

1) Valorile lungimilor segmentelor sunt obținute din proiecție în plan.

Punct început	X / Y	Punct sfârșit	X / Y	Lungime segment (** (m)
1	283.643,268 424.287,271	2	283.641,736 424.252,867	34.438
2	283.641,736 424.252,867	3	283.655,722 424.247,813	14.871

Punct început	X / Y	Punct sfârșit	X / Y	Lungime segment (** (m)
3	283.655,722 424.247,813	4	283.654,163 424.232,107	15.783
4	283.654,163 424.232,107	5	283.706,487 424.230,188	52.359
5	283.706,487 424.230,188	6	283.714,546 424.230,856	8.087
6	283.714,546 424.230,856	7	283.713,489 424.247,362	16.54
7	283.713,489 424.247,362	8	283.705,532 424.270,601	24.563
8	283.705,532 424.270,601	9	283.693,284 424.293,392	25.874
9	283.693,284 424.293,392	10	283.674,625 424.314,287	28.014
10	283.674,625 424.314,287	11	283.671,343 424.329,302	15.37
11	283.671,343 424.329,302	12	283.652,947 424.350,473	28.047
12	283.652,947 424.350,473	13	283.646,399 424.366,828	17.617
13	283.646,399 424.366,828	14	283.614,263 424.381,275	35.234
14	283.614,263 424.381,275	15	283.604,311 424.354,533	28.534
15	283.604,311 424.354,533	16	283.604,655 424.340,553	13.984
16	283.604,655 424.340,553	17	283.628,036 424.327,298	26.877
17	283.628,036 424.327,298	18	283.643,615 424.320,881	16.849
18	283.643,615 424.320,881	1	283.643,268 424.287,271	33.612

** Lungimile segmentelor sunt determinate în planul de proiecție Stereo 70 și sunt rotunjite la 1 milimetru.

*** Distanța dintre puncte este formată din segmente cumulate ce sunt mai mici decât valoarea 1 milimetru.

**DATE DESPRE IMOBILUL NR. 7839**

Oficiul de Cadastru și Publicitate Imobiliară CARAS-SEVERIN
Biroul de Cadastru și Publicitate Imobiliară Caransebes

A. Partea I. Descrierea imobilului

TEREN Extravilan

Nr. CF vechi:501- Golet
Nr. topografic:Parte din 1307

Adresa: Jud. Caraș-Severin

Nr. Crt	Nr cadastral Nr. topografic	Suprafața* (mp)	Observații / Referințe
A1		4.300	Sector cadastral:141 Teren neimprejmuit;

B. Partea II. Proprietari și acte

Inscrieri privitoare la dreptul de proprietate și alte drepturi reale		Referințe
/		
Act Normativ nr. 7, din 13/03/1996 emis de PARLAMENT;		
B1	Intabulare, drept de PROPRIETATE, dobandit prin Lege, cota actuala 1/1 1) NEIDENTIFICAT NEIDENTIFICAT, CIF:0000000000000	A1
Act Normativ nr. 7, din 13/03/1996 emis de PARLAMENT (ACT ADMINISTRATIV NR. 486 DIN 02.02.2023, EMIS DE PRIMĂRIA COMUNEI BUCOȘNIȚA);		
B2	Se notează posesia faptică în favoarea lui 1) LINȚU IOAN	A1

C. Partea III. SARCINI .

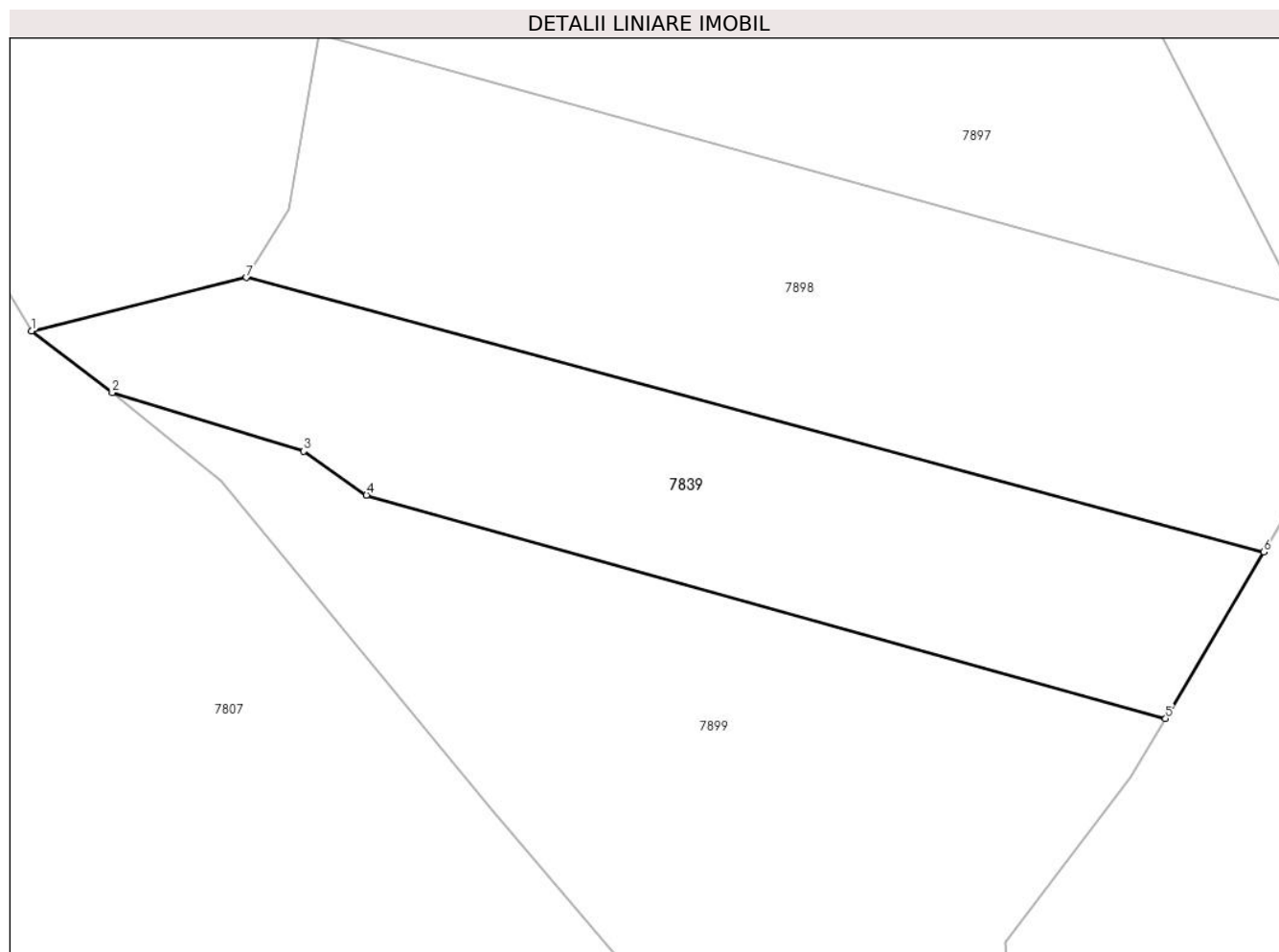
Inscrieri privind dezmembramintele dreptului de proprietate, drepturi reale de garanție și sarcini	Referințe
NU SUNT	

Anexa Nr. 1 La Partea I

Teren

Nr cadastral	Suprafața (mp)*	Observații / Referințe
	4.300	

* Suprafața este determinată în planul de proiecție Stereo 70.



Date referitoare la teren

Crt	Categorie folosință	Intravilan	Suprafața (mp)	Tarla	Parcelă	Nr. topo	Observații / Referințe
1	arabil	NU	4.300	-	-	Parte din 1307	Arabil în Ciuperca

Lungime Segmente

1) Valorile lungimilor segmentelor sunt obținute din proiecție în plan.

Punct început	X / Y	Punct sfârșit	X / Y	Lungime segment (** (m)
1	283.032,558 424.347,575	2	283.044,386 424.338,558	14.873
2	283.044,386 424.338,558	3	283.072,525 424.329,974	29.419
3	283.072,525 424.329,974	4	283.081,733 424.323,53	11.239
4	283.081,733 424.323,53	5	283.199,091 424.290,735	121.854
5	283.199,091 424.290,735	6	283.213,485 424.315,159	28.35

Punct început	X / Y	Punct sfârșit	X / Y	Lungime segment (** (m)
6	283.213,485 424.315,159	7	283.064,127 424.355,452	154.698
7	283.064,127 424.355,452	1	283.032,558 424.347,575	32.537

** Lungimile segmentelor sunt determinate în planul de proiecție Stereo 70 și sunt rotunjite la 1 milimetru.

*** Distanța dintre puncte este formată din segmente cumulate ce sunt mai mici decât valoarea 1 milimetru.

**DATE DESPRE IMOBILUL NR. 7840**

Oficiul de Cadastru și Publicitate Imobiliară CARAS-SEVERIN
Biroul de Cadastru și Publicitate Imobiliară Caransebes

A. Partea I. Descrierea imobilului

TEREN Extravilan

Nr. CF vechi:591- Goleț
Nr. topografic:1260

Adresa: Jud. Caraș-Severin

Nr. Crt	Nr cadastral Nr. topografic	Suprafața* (mp)	Observații / Referințe
A1		Din acte: 4.687 Masurata: 4.672	Sector cadastral:141 Teren neimprejmuit;

B. Partea II. Proprietari și acte

Inscrieri privitoare la dreptul de proprietate și alte drepturi reale		Referințe
403 / 29/04/1987		
Act Notarial nr. 150/1987, din 01/01/1987 emis de NOTARIATUL DE STAT CARANSEBES;		
B1	Intabulare, drept de PROPRIETATE moștenire legală, dobandit prin Succesiune, cota actuala 2/12 1) BARBUTI MARIA , n. Gherga, soția def.	A1
B2	Intabulare, drept de PROPRIETATE moștenire legală, dobandit prin Succesiune, cota actuala 6/12 1) TĂRĂBUGĂ MARIA , n. Barbuți, fiica def.	A1
828 / 16/08/1989		
Act Notarial nr. 311/989, din 01/01/1989 emis de NOTARIATUL CARANSEBES;		
B3	Intabulare, drept de PROPRIETATE drept moștenire legală, dobandit prin Succesiune, cota actuala 2/12 1) SURU STELUTA , sora def.	A1
B4	Intabulare, drept de PROPRIETATE drept moștenire legală, dobandit prin Succesiune, cota actuala 2/12 1) TĂRĂBUGĂ MARIA , nep. de frate	A1

C. Partea III. SARCINI .

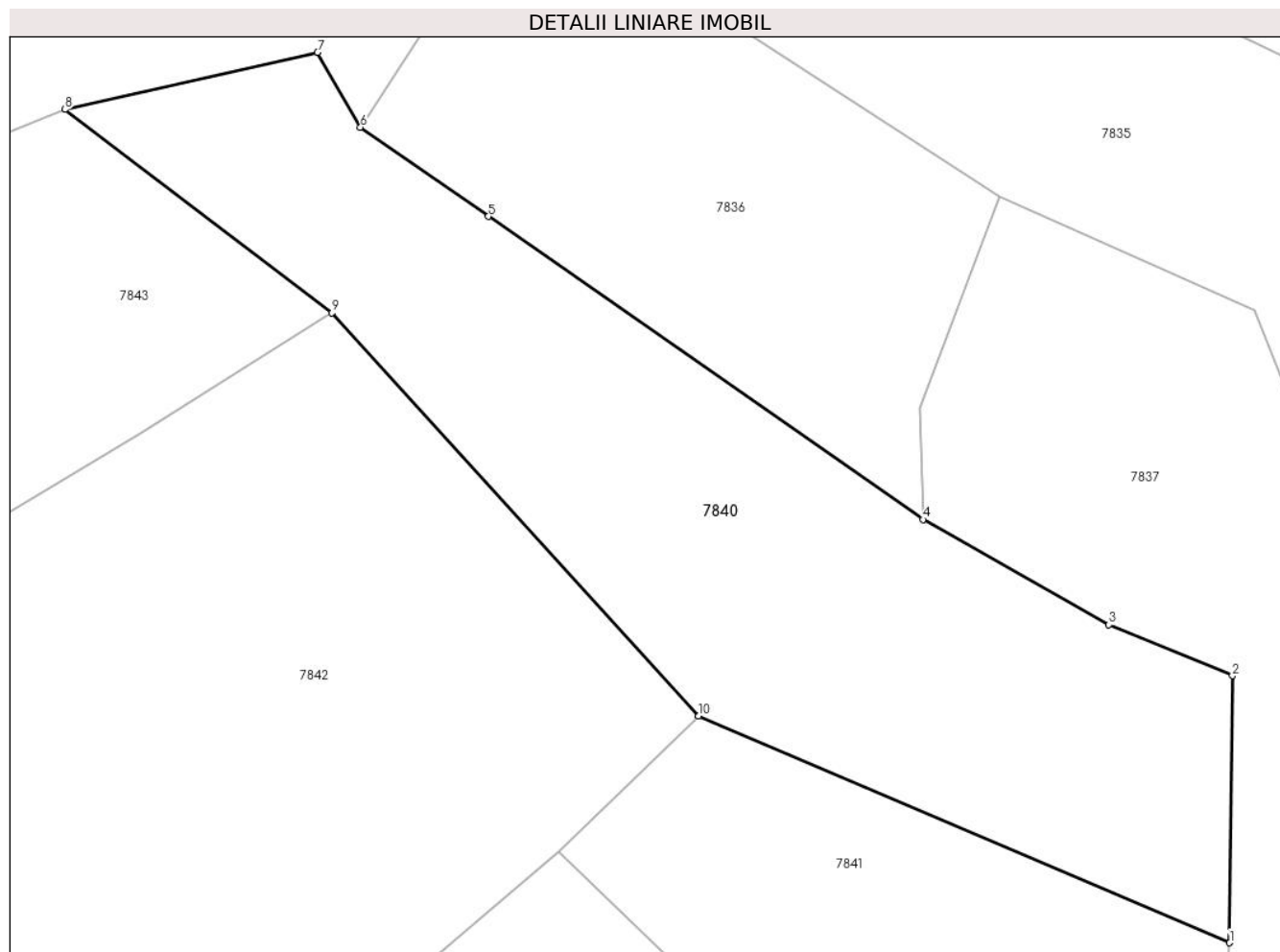
Inscrieri privind dezmembramintele dreptului de proprietate, drepturi reale de garanție și sarcini	Referințe
NU SUNT	

Anexa Nr. 1 La Partea I

Teren

Nr cadastral	Suprafața (mp)*	Observații / Referințe
	Din acte: 4.687 Masurata: 4.672	

* Suprafața este determinată în planul de proiecție Stereo 70.



Date referitoare la teren

Crt	Categorie folosință	Intravilan	Suprafața (mp)	Tarla	Parcelă	Nr. topo	Observații / Referințe
1	arabil	NU	4.672	-	-	1260	ARABIL ÎN MIRAȘU

Lungime Segmente

1) Valorile lungimilor segmentelor sunt obținute din proiecție în plan.

Punct început	X / Y	Punct sfârșit	X / Y	Lungime segment (** (m)
1	283.643,268 424.287,271	2	283.643,615 424.320,881	33.612
2	283.643,615 424.320,881	3	283.628,036 424.327,298	16.849
3	283.628,036 424.327,298	4	283.604,655 424.340,553	26.877
4	283.604,655 424.340,553	5	283.549,91 424.378,716	66.734
5	283.549,91 424.378,716	6	283.533,819 424.389,933	19.615

Punct început	X / Y	Punct sfârșit	X / Y	Lungime segment (** (m)
6	283.533,819 424.389,933	7	283.528,409 424.399,367	10.875
7	283.528,409 424.399,367	8	283.496,608 424.392,192	32.6
8	283.496,608 424.392,192	9	283.530,23 424.366,569	42.273
9	283.530,23 424.366,569	10	283.576,403 424.315,823	68.608
10	283.576,403 424.315,823	1	283.643,268 424.287,271	72.706

** Lungimile segmentelor sunt determinate în planul de proiecție Stereo 70 și sunt rotunjite la 1 milimetru.

*** Distanța dintre puncte este formată din segmente cumulate ce sunt mai mici decât valoarea 1 milimetru.

**DATE DESPRE IMOBILUL NR. 7841**

Oficiul de Cadastru și Publicitate Imobiliară CARAS-SEVERIN
Biroul de Cadastru și Publicitate Imobiliară Caransebes

A. Partea I. Descrierea imobilului

TEREN Extravilan

Nr. CF vechi:97- Goleț
Nr. topografic:Parte din 1259

Adresa: Jud. Caraș-Severin

Nr. Crt	Nr cadastral Nr. topografic	Suprafața* (mp)	Observații / Referințe
A1		Din acte: 6.866 Masurata: 2.945	Sector cadastral:141 Teren neimprejmuit;

B. Partea II. Proprietari și acte

Inscrieri privitoare la dreptul de proprietate și alte drepturi reale		Referințe
/		
Act Normativ nr. 7, din 13/03/1996 emis de PARLAMENT;		
B1	Intabulare, drept de PROPRIETATE, dobandit prin Lege, cota actuala 1/1 1) NEIDENTIFICAT NEIDENTIFICAT, CIF:000000000000	A1
Act Normativ nr. 7, din 13/03/1996 emis de PARLAMENT (ACT ADMINISTRATIV NR. 5320 DIN 20.10.2022, EMIS DE PRIMĂRIA COMUNEI BUCOȘNIȚA);		
B2	Se notează posesia faptică în favoarea lui 1) ȘTEFĂNUȚ PETRU	A1

C. Partea III. SARCINI .

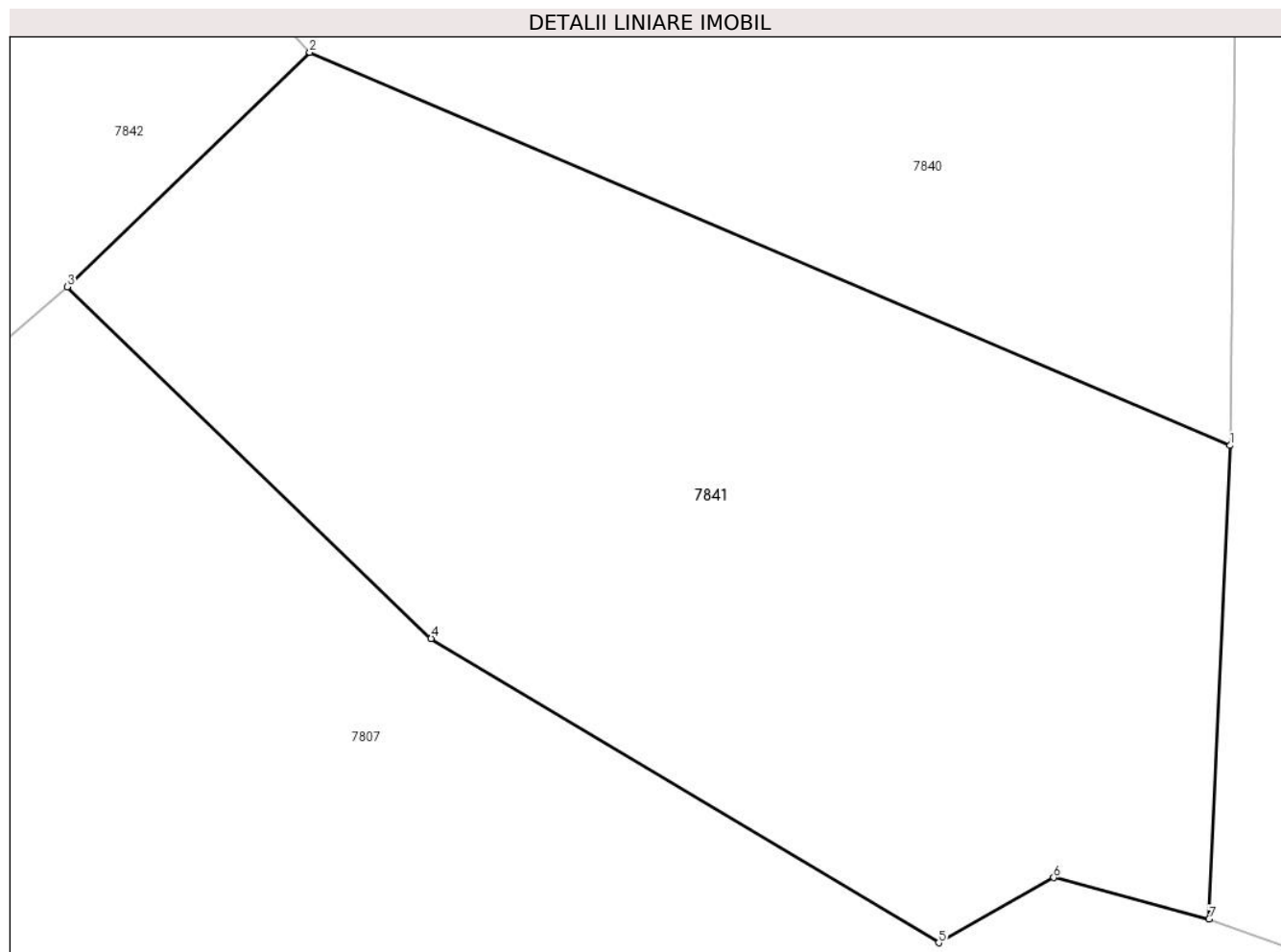
Inscrieri privind dezmembramintele dreptului de proprietate, drepturi reale de garanție și sarcini	Referințe
NU SUNT	

Anexa Nr. 1 La Partea I

Teren

Nr cadastral	Suprafața (mp)*	Observații / Referințe
	Din acte: 6.866 Masurata: 2.945	

* Suprafața este determinată în planul de proiecție Stereo 70.



Date referitoare la teren

Crt	Categorie folosință	Intravilan	Suprafața (mp)	Tarla	Parcelă	Nr. topo	Observații / Referințe
1	arabil	NU	2.945	-	-	Parte din 1259	PAȘUNE ÎN MIRAȘU, REST DE SUPRAFAȚĂ LA ID 7837

Lungime Segmente

1) Valorile lungimilor segmentelor sunt obținute din proiecție în plan.

Punct început	X / Y	Punct sfârșit	X / Y	Lungime segment (** (m)
1	283.643,268 424.287,271	2	283.576,403 424.315,823	72.706
2	283.576,403 424.315,823	3	283.558,776 424.298,794	24.509
3	283.558,776 424.298,794	4	283.585,223 424.273,259	36.762
4	283.585,223 424.273,259	5	283.622,086 424.251,15	42.985
5	283.622,086 424.251,15	6	283.630,44 424.255,888	9.604

Punct început	X / Y	Punct sfârșit	X / Y	Lungime segment (** (m)
6	283.630,44 424.255,888	7	283.641,736 424.252,867	11.693
7	283.641,736 424.252,867	1	283.643,268 424.287,271	34.438

** Lungimile segmentelor sunt determinate în planul de proiecție Stereo 70 și sunt rotunjite la 1 milimetru.

*** Distanța dintre puncte este formată din segmente cumulate ce sunt mai mici decât valoarea 1 milimetru.

**DATE DESPRE IMOBILUL NR. 7842**

Oficiul de Cadastru și Publicitate Imobiliară CARAS-SEVERIN
Biroul de Cadastru și Publicitate Imobiliară Caransebes

A. Partea I. Descrierea imobilului

TEREN Extravilan

Nr. CF vechi:8, 9- Goleț

Nr. topografic:Parte din 1261/1, 1261/2

Adresa: Jud. Caraș-Severin

Nr. Crt	Nr cadastral Nr. topografic	Suprafața* (mp)	Observații / Referințe
A1		6.136	Sector cadastral:141 Teren neimprejmuit;

B. Partea II. Proprietari și acte

Inscrieri privitoare la dreptul de proprietate și alte drepturi reale		Referințe
/		
Act Normativ nr. 7, din 13/03/1996 emis de PARLAMENT;		
B1	Intabulare, drept de PROPRIETATE, dobandit prin Lege, cota actuala 1/1 1) NEIDENTIFICAT NEIDENTIFICAT, CIF:0000000000000	A1
Act Normativ nr. 7, din 13/03/1996 emis de PARLAMENT (ACT ADMINISTRATIV NR. 5237 DIN 14.10.2022, EMIS DE PRIMĂRIA COMUNEI BUCOȘNIȚA);		
B2	Se notează posesia faptică în favoarea lui 1) ȘTEFĂNUȚ PETRU	A1

C. Partea III. SARCINI .

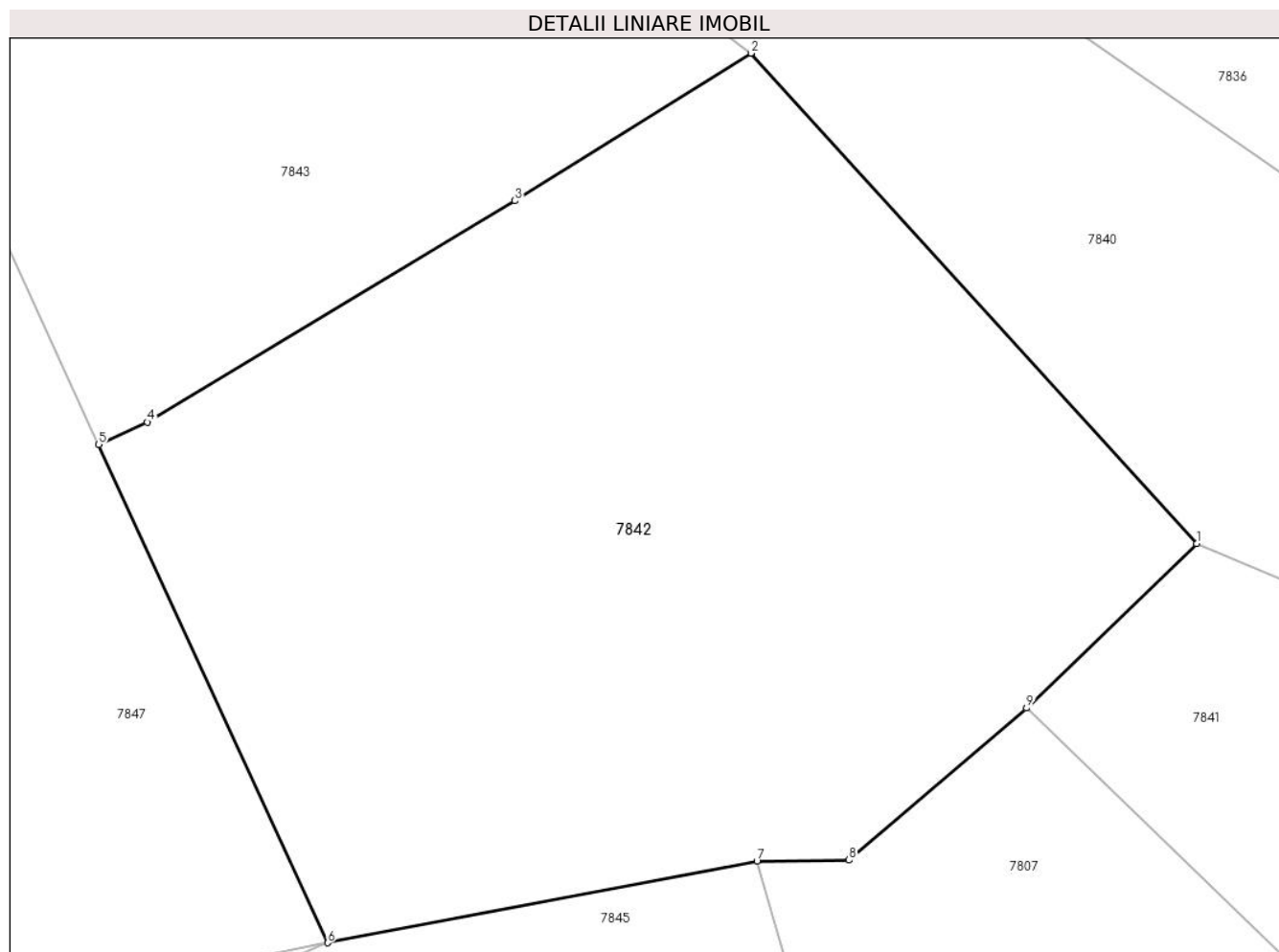
Inscrieri privind dezmembramintele dreptului de proprietate, drepturi reale de garanție și sarcini	Referințe
NU SUNT	

Anexa Nr. 1 La Partea I

Teren

Nr cadastral	Suprafața (mp)*	Observații / Referințe
	6.136	

* Suprafața este determinată în planul de proiecție Stereo 70.



Date referitoare la teren

Crt	Categorie folosință	Intravilan	Suprafața (mp)	Tarla	Parcelă	Nr. topo	Observații / Referințe
1	arabil	NU	6.136	-	-	Parte din 1261/1, 1261/2	ARABIL ÎN MIRAȘU

Lungime Segmente

1) Valorile lungimilor segmentelor sunt obținute din proiecție în plan.

Punct început	X / Y	Punct sfârșit	X / Y	Lungime segment (** (m)
1	283.576,403 424.315,823	2	283.530,23 424.366,569	68.608
2	283.530,23 424.366,569	3	283.505,798 424.351,3	28.811
3	283.505,798 424.351,3	4	283.467,698 424.328,382	44.462
4	283.467,698 424.328,382	5	283.462,686 424.326,077	5.517

Punct început	X / Y	Punct sfârșit	X / Y	Lungime segment (** (m)
5	283.462,686 424.326,077	6	283.486,407 424.274,498	56.772
6	283.486,407 424.274,498	7	283.530,863 424.282,943	45.251
7	283.530,863 424.282,943	8	283.540,401 424.283,056	9.539
8	283.540,401 424.283,056	9	283.558,776 424.298,794	24.193
9	283.558,776 424.298,794	1	283.576,403 424.315,823	24.509

** Lungimile segmentelor sunt determinate în planul de proiecție Stereo 70 și sunt rotunjite la 1 milimetru.

*** Distanța dintre puncte este formată din segmente cumulate ce sunt mai mici decât valoarea 1 milimetru.

**DATE DESPRE IMOBILUL NR. 7843**

Oficiul de Cadastru și Publicitate Imobiliară CARAS-SEVERIN
Biroul de Cadastru și Publicitate Imobiliară Caransebes

A. Partea I. Descrierea imobilului

TEREN Extravilan

Nr. CF vechi:8, 9- Goleț

Nr. topografic:Parte din 1261/1, 1261/2

Adresa: Jud. Caraș-Severin

Nr. Crt	Nr cadastral Nr. topografic	Suprafața* (mp)	Observații / Referințe
A1		2.992	Sector cadastral:141 Teren neimprejmuit;

B. Partea II. Proprietari și acte

Inscrieri privitoare la dreptul de proprietate și alte drepturi reale		Referințe
/		
Act Normativ nr. 7, din 13/03/1996 emis de PARLAMENT;		
B1	Inscrierea provizorie, drept de PROPRIETATE, dobandit prin Lege, cota actuala 1/1 1) COMUNA BUCOȘNIȚA , CIF:3227645, PROPRIETAR NEIDENTIFICAT <i>OBSERVATII: PROPRIETAR NEIDENTIFICAT</i>	A1

C. Partea III. SARCINI .

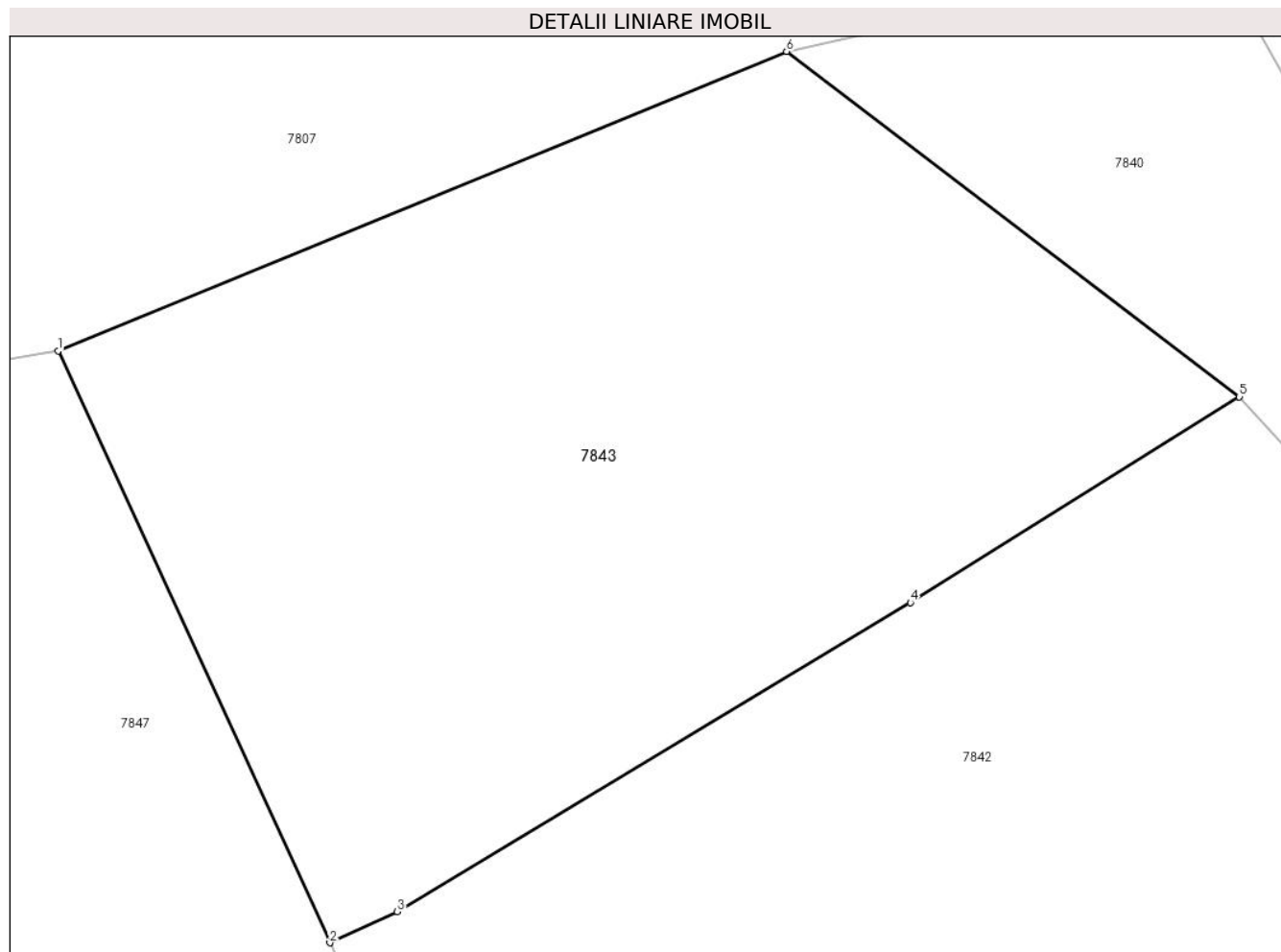
Inscrieri privind dezmembramintele dreptului de proprietate, drepturi reale de garanție și sarcini	Referințe
NU SUNT	

Anexa Nr. 1 La Partea I

Teren

Nr cadastral	Suprafața (mp)*	Observații / Referințe
	2.992	

* Suprafața este determinată în planul de proiecție Stereo 70.



Date referitoare la teren

Crt	Categorie folosință	Intravilan	Suprafața (mp)	Tarla	Parcelă	Nr. topo	Observații / Referințe
1	arabil	NU	2.992	-	-	Parte din 1261/1, 1261/2	PĂȘUNE ÎN MIRAȘU

Lungime Segmente

1) Valorile lungimilor segmentelor sunt obținute din proiecție în plan.

Punct început	X / Y	Punct sfârșit	X / Y	Lungime segment (** (m))
1	283.442,502 424.369,968	2	283.462,686 424.326,077	48.31
2	283.462,686 424.326,077	3	283.467,698 424.328,382	5.517
3	283.467,698 424.328,382	4	283.505,798 424.351,3	44.462
4	283.505,798 424.351,3	5	283.530,23 424.366,569	28.811

Punct început	X / Y	Punct sfârșit	X / Y	Lungime segment (** (m)
5	283.530,23 424.366,569	6	283.496,608 424.392,192	42.273
6	283.496,608 424.392,192	1	283.442,502 424.369,968	58.492

** Lungimile segmentelor sunt determinate în planul de proiecție Stereo 70 și sunt rotunjite la 1 milimetru.

*** Distanța dintre puncte este formată din segmente cumulate ce sunt mai mici decât valoarea 1 milimetru.

**DATE DESPRE IMOBILUL NR. 7844**

Oficiul de Cadastru și Publicitate Imobiliară CARAS-SEVERIN
Biroul de Cadastru și Publicitate Imobiliară Caransebes

A. Partea I. Descrierea imobilului

Nr. CF vechi: 81, 86- Golet
Nr. topografic: 1268, 1269, parte din 1267,
1266

TEREN Extravilan

Adresa: Jud. Caraș-Severin

Nr. Crt	Nr cadastral Nr. topografic	Suprafața* (mp)	Observații / Referințe
A1		7.839	Sector cadastral:141 Teren neimprejmuit;

B. Partea II. Proprietari și acte

Inscrieri privitoare la dreptul de proprietate și alte drepturi reale		Referințe
/		
Act Normativ nr. 7, din 13/03/1996 emis de PARLAMENT;		
B1	Inscrierea provizorie, drept de PROPRIETATE, dobandit prin Lege, cota actuala 1/1	A1
1) COMUNA BUCOȘNIȚA , CIF:3227645, PROPRIETAR NEIDENTIFICAT		
OBSERVATII: PROPRIETAR NEIDENTIFICAT		

C. Partea III. SARCINI .

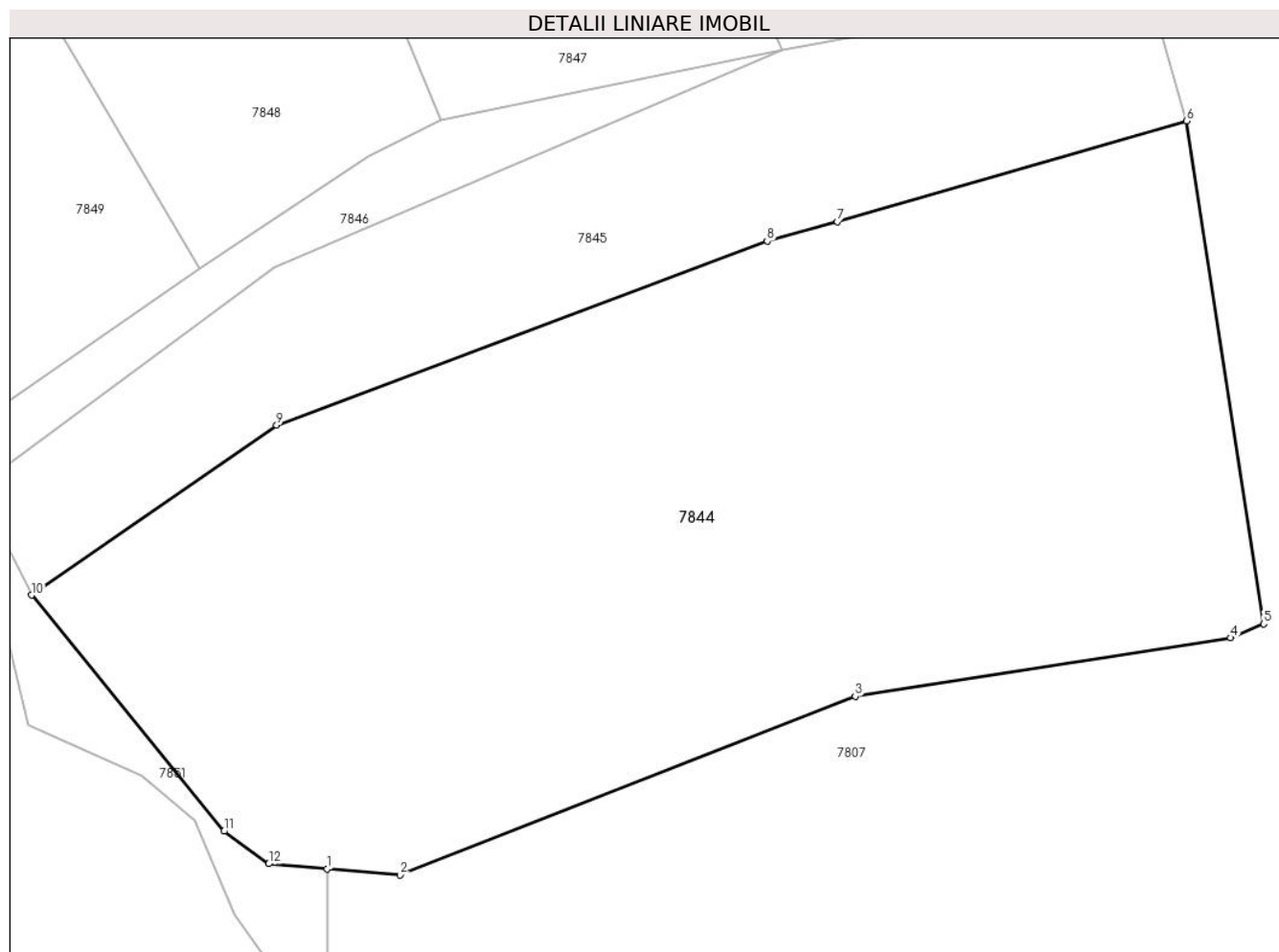
Inscrieri privind dezmembramintele dreptului de proprietate, drepturi reale de garanție și sarcini	Referințe
NU SUNT	

Anexa Nr. 1 La Partea I

Teren

Nr cadastral	Suprafața (mp)*	Observații / Referințe
	7.839	

* Suprafața este determinată în planul de proiecție Stereo 70.



Date referitoare la teren

Crt	Categorie folosință	Intravilan	Suprafața (mp)	Tarla	Parcelă	Nr. topo	Observații / Referințe
1	arabil	NU	5.996	-	-	1269, parte din 1266	ARABIL ÎN MIRAȘU
2	fâneata	NU	1.843	-	-	1268, parte din 1267	FÂNEAȚĂ ÎN MIRAȘU

Lungime Segmente

1) Valorile lungimilor segmentelor sunt obținute din proiecție în plan.

Punct început	X / Y	Punct sfârșit	X / Y	Lungime segment (** (m)
1	283.430,751 424.174,537	2	283.439,658 424.173,787	8.939
2	283.439,658 424.173,787	3	283.495,293 424.195,603	59.759
3	283.495,293 424.195,603	4	283.541,183 424.202,757	46.444
4	283.541,183 424.202,757	5	283.545,224 424.204,453	4.382

Punct început	X / Y	Punct sfârșit	X / Y	Lungime segment (** (m)
5	283.545,224 424.204,453	6	283.535,805 424.265,876	62.141
6	283.535,805 424.265,876	7	283.493,106 424.253,561	44.439
7	283.493,106 424.253,561	8	283.484,513 424.251,202	8.911
8	283.484,513 424.251,202	9	283.424,552 424.228,729	64.034
9	283.424,552 424.228,729	10	283.394,604 424.207,958	36.446
10	283.394,604 424.207,958	11	283.418,115 424.179,125	37.204
11	283.418,115 424.179,125	12	283.423,582 424.175,141	6.765
12	283.423,582 424.175,141	1	283.430,751 424.174,537	7.194

** Lungimile segmentelor sunt determinate în planul de proiecție Stereo 70 și sunt rotunjite la 1 milimetru.

*** Distanța dintre puncte este formată din segmente cumulate ce sunt mai mici decât valoarea 1 milimetru.

**DATE DESPRE IMOBILUL NR. 7845**

Oficiul de Cadastru și Publicitate Imobiliară CARAS-SEVERIN
Biroul de Cadastru și Publicitate Imobiliară Caransebes

A. Partea I. Descrierea imobilului

TEREN Extravilan

Nr. CF vechi:81- Golet
Nr. topografic:Parte din 1266, 1267

Adresa: Jud. Caraș-Severin

Nr. Crt	Nr cadastral Nr. topografic	Suprafața* (mp)	Observații / Referințe
A1		2.890	Sector cadastral:141 Teren neimprejmuit;

B. Partea II. Proprietari și acte

Inscrieri privitoare la dreptul de proprietate și alte drepturi reale		Referințe
1 / 01/01/1900		
Act Notarial nr. 0, din 01/01/1900 emis de -;		
B1	Intabulare, drept de PROPRIETATE, dobandit prin Conventie, cota actuala 1/2 1) LAZĂR DRAGAN, și soția	A1
B2	Intabulare, drept de PROPRIETATE, dobandit prin Conventie, cota actuala 1/2 1) LAZĂR MARIA, născ. Grof	A1

C. Partea III. SARCINI .

Inscrieri privind dezmembramintele dreptului de proprietate, drepturi reale de garanție și sarcini	Referințe
NU SUNT	

Anexa Nr. 1 La Partea I

Teren

Nr cadastral	Suprafața (mp)*	Observații / Referințe
	2.890	

* Suprafața este determinată în planul de proiecție Stereo 70.



Date referitoare la teren

Crt	Categorie folosință	Intra vilan	Suprafața (mp)	Tarla	Parcelă	Nr. topo	Observații / Referințe
1	arabil	NU	2.002	-	-	Parte din 1266	ARABIL ÎN MIRAȘU
2	faneata	NU	888	-	-	Parte din 1267	FÂNEAȚĂ ÎN MIRAȘU

Lungime Segmente

1) Valorile lungimilor segmentelor sunt obținute din proiecție în plan.

Punct început	X / Y	Punct sfârșit	X / Y	Lungime segment (** (m)
1	283.486,407 424.274,498	2	283.424,238 424.248,042	67.564
2	283.424,238 424.248,042	3	283.387,934 424.221,186	45.158
3	283.387,934 424.221,186	4	283.394,604 424.207,958	14.814
4	283.394,604 424.207,958	5	283.424,552 424.228,729	36.446

Punct început	X / Y	Punct sfârșit	X / Y	Lungime segment (** (m)
5	283.424,552 424.228,729	6	283.484,513 424.251,202	64.034
6	283.484,513 424.251,202	7	283.493,106 424.253,561	8.911
7	283.493,106 424.253,561	8	283.535,805 424.265,876	44.439
8	283.535,805 424.265,876	9	283.530,863 424.282,943	17.768
9	283.530,863 424.282,943	1	283.486,407 424.274,498	45.251

** Lungimile segmentelor sunt determinate în planul de proiecție Stereo 70 și sunt rotunjite la 1 milimetru.

*** Distanța dintre puncte este formată din segmente cumulate ce sunt mai mici decât valoarea 1 milimetru.

**DATE DESPRE IMOBILUL NR. 7846**

Oficiul de Cadastru și Publicitate Imobiliară CARAS-SEVERIN
Biroul de Cadastru și Publicitate Imobiliară Caransebes

A. Partea I. Descrierea imobilului

TEREN Extravilan

Nr. CF vechi:81- Goleț
Nr. topografic:Parte din 1266

Adresa: Jud. Caraș-Severin

Nr. Crt	Nr cadastral Nr. topografic	Suprafața* (mp)	Observații / Referințe
A1		627	Sector cadastral:141 Teren neimprejmuit;

B. Partea II. Proprietari și acte

Inscrieri privitoare la dreptul de proprietate și alte drepturi reale		Referințe
1 / 01/01/1900		
Act Notarial nr. 0, din 01/01/1900 emis de -;		
B1	Intabulare, drept de PROPRIETATE, dobandit prin Conventie, cota actuala 1/2 1) LAZĂR DRAGAN, și soția	A1
B2	Intabulare, drept de PROPRIETATE, dobandit prin Conventie, cota actuala 1/2 1) LAZĂR MARIA, născ. Grof	A1

C. Partea III. SARCINI .

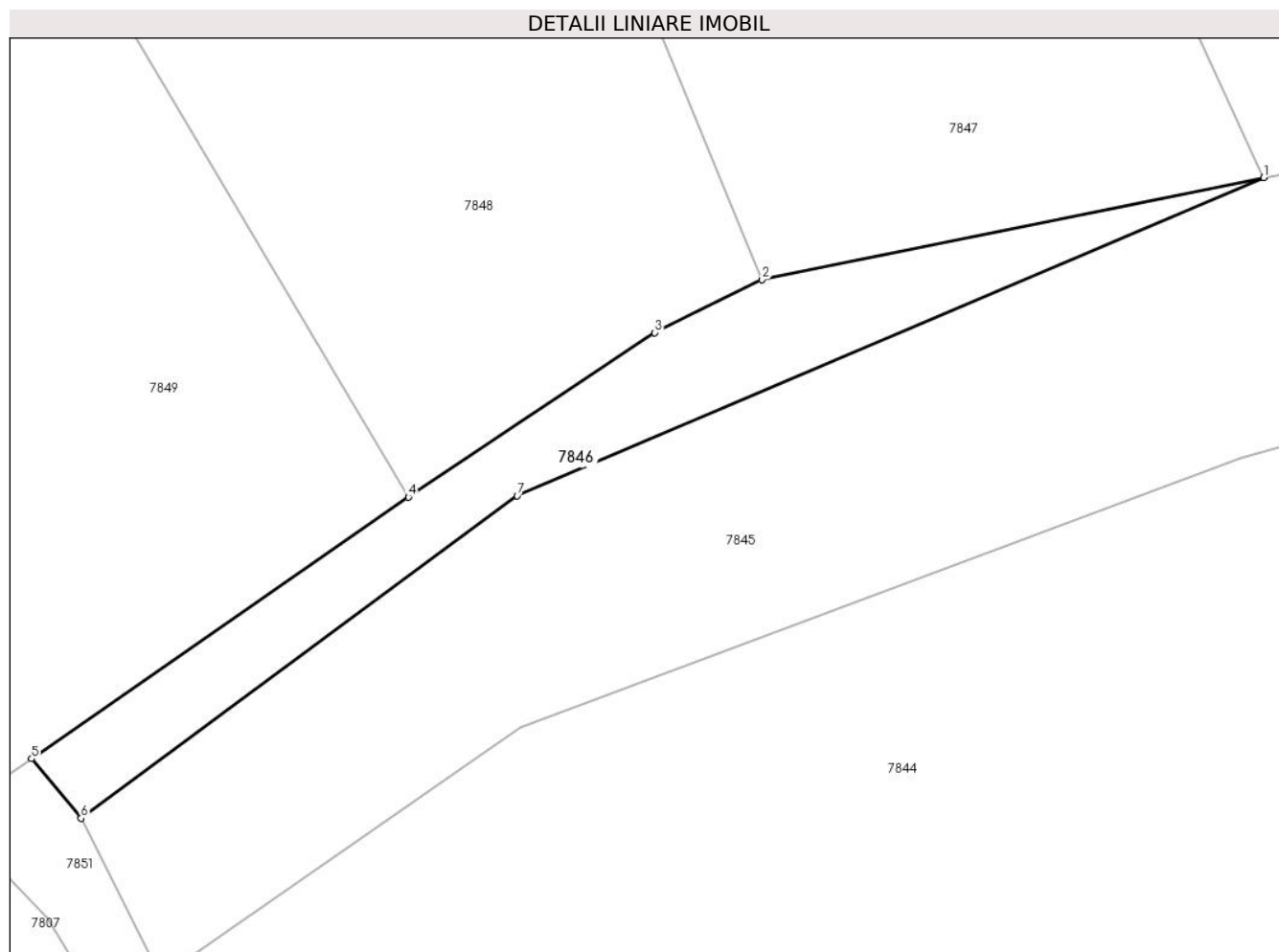
Inscrieri privind dezmembramintele dreptului de proprietate, drepturi reale de garanție și sarcini	Referințe
NU SUNT	

Anexa Nr. 1 La Partea I

Teren

Nr cadastral	Suprafața (mp)*	Observații / Referințe
	627	

* Suprafața este determinată în planul de proiecție Stereo 70.



Date referitoare la teren

Crt	Categorie folosință	Intravilan	Suprafața (mp)	Tarla	Parcelă	Nr. topo	Observații / Referințe
1	arabil	NU	627	-	-	Parte din 1266	ARABIL ÎN MIRAȘU

Lungime Segmente

1) Valorile lungimilor segmentelor sunt obținute din proiecție în plan.

Punct început	X / Y	Punct sfârșit	X / Y	Lungime segment (** (m)
1	283.486,407 424.274,498	2	283.444,621 424.266,006	42.64
2	283.444,621 424.266,006	3	283.435,708 424.261,598	9.943
3	283.435,708 424.261,598	4	283.415,179 424.247,911	24.673
4	283.415,179 424.247,911	5	283.383,811 424.226,148	38.178
5	283.383,811 424.226,148	6	283.387,934 424.221,186	6.451

Punct început	X / Y	Punct sfârșit	X / Y	Lungime segment (** (m)
6	283.387,934 424.221,186	7	283.424,238 424.248,042	45.158
7	283.424,238 424.248,042	1	283.486,407 424.274,498	67.564

** Lungimile segmentelor sunt determinate în planul de proiecție Stereo 70 și sunt rotunjite la 1 milimetru.

*** Distanța dintre puncte este formată din segmente cumulate ce sunt mai mici decât valoarea 1 milimetru.

**DATE DESPRE IMOBILUL NR. 7847**

Oficiul de Cadastru și Publicitate Imobiliară CARAS-SEVERIN
Biroul de Cadastru și Publicitate Imobiliară Caransebes

A. Partea I. Descrierea imobilului

TEREN Extravilan

Nr. CF vechi:145- Goleț
Nr. topografic:1262

Adresa: Jud. Caraș-Severin

Nr. Crt	Nr cadastral Nr. topografic	Suprafața* (mp)	Observații / Referințe
A1		4.175	Sector cadastral:141 Teren neimprejmuit;

B. Partea II. Proprietari și acte

Inscrieri privitoare la dreptul de proprietate și alte drepturi reale		Referințe
/		
Act Normativ nr. 7, din 13/03/1996 emis de PARLAMENT;		
B1	Intabulare, drept de PROPRIETATE, dobândit prin Lege, cota actuala 1/1 1) NEIDENTIFICAT NEIDENTIFICAT, CIF:0000000000000	A1
Act Normativ nr. 7, din 13/03/1996 emis de PARLAMENT (ACT ADMINISTRATIV NR. 5078 DIN 11.10.2022, EMIS DE PRIMĂRIA COMUNEI BUCOȘNIȚA);		
B2	Se notează posesia faptică în favoarea lui 1) TĂRĂBUGĂ ICONIA	A1

C. Partea III. SARCINI .

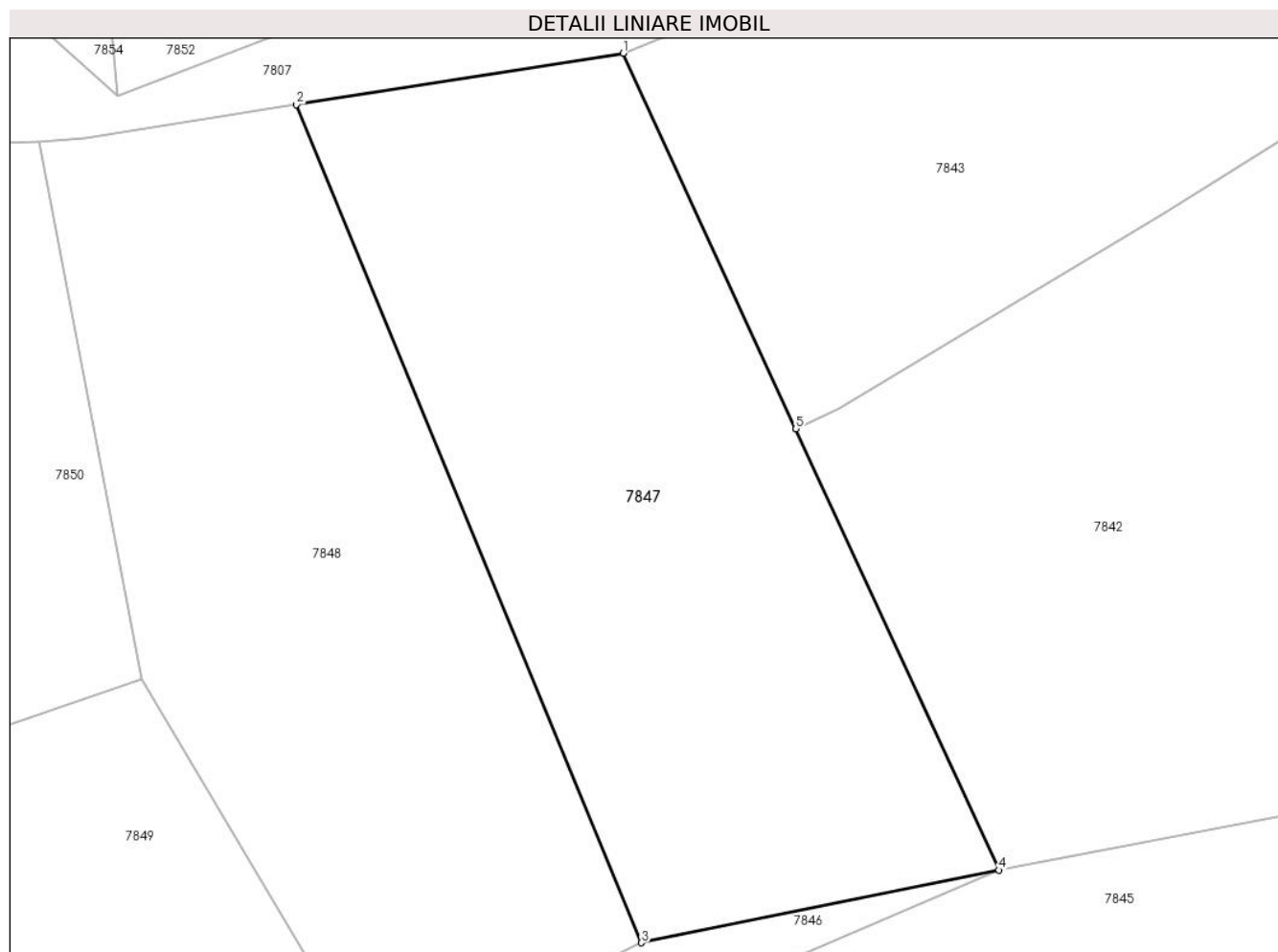
Inscrieri privind dezmembramintele dreptului de proprietate, drepturi reale de garanție și sarcini	Referințe
NU SUNT	

Anexa Nr. 1 La Partea I

Teren

Nr cadastral	Suprafața (mp)*	Observații / Referințe
	4.175	

* Suprafața este determinată în planul de proiecție Stereo 70.



Date referitoare la teren

Crt	Categorie folosință	Intravilan	Suprafața (mp)	Tarla	Parcelă	Nr. topo	Observații / Referințe
1	arabil	NU	4.175	-	-	1262	ARABIL ÎN MIRAȘU

Lungime Segmente

1) Valorile lungimilor segmentelor sunt obținute din proiecție în plan.

Punct început	X / Y	Punct sfârșit	X / Y	Lungime segment (** (m)
1	283.442,502 424.369,968	2	283.404,274 424.363,967	38.696
2	283.404,274 424.363,967	3	283.444,621 424.266,006	105.945
3	283.444,621 424.266,006	4	283.486,407 424.274,498	42.64
4	283.486,407 424.274,498	5	283.462,686 424.326,077	56.772
5	283.462,686 424.326,077	1	283.442,502 424.369,968	48.31

**** Lungimile segmentelor sunt determinate în planul de proiecție Stereo 70 și sunt rotunjite la 1 milimetru.**

***** Distanța dintre puncte este formată din segmente cumulate ce sunt mai mici decât valoarea 1 milimetru.**

**DATE DESPRE IMOBILUL NR. 7848**

Oficiul de Cadastru și Publicitate Imobiliară CARAS-SEVERIN
Biroul de Cadastru și Publicitate Imobiliară Caransebes

A. Partea I. Descrierea imobilului

TEREN Extravilan

Nr. CF vechi:224- Golet
Nr. topografic:1263

Adresa: Jud. Caraș-Severin

Nr. Crt	Nr cadastral Nr. topografic	Suprafața* (mp)	Observații / Referințe
A1	31242	4.175	Sector cadastral:141 Teren neimprejmuit;

B. Partea II. Proprietari și acte

Inscrieri privitoare la dreptul de proprietate și alte drepturi reale		Referințe
928 / 17/05/1920		
Act Notarial nr. 0, din 01/01/1920 emis de -;		
B1	Intabulare, drept de PROPRIETATE, dobandit prin Conventie, cota actuala 2/4, cota initiala 2/4 1) TARABUGA NICOLAE , (cas.cu Suru Maria) <i>OBSERVATII: (provenita din conversia CF 224)</i>	A1
713 / 08/02/1999		
Act Notarial nr. 60/1999, din 01/01/1999 emis de BNP SIMESCU GHEORGHE;		
B2	Intabulare, drept de PROPRIETATE, dobandit prin Succesiune, cota actuala 1/4, cota initiala 1/4 1) TERRIBUGA MARTIN <i>OBSERVATII: (provenita din conversia CF 224)</i>	A1
/		
Act Normativ nr. 7, din 13/03/1996 emis de PARLAMENTUL ROMÂNIEI (ADEVÉRINȚA 1847/11.04.2023, EMISĂ DE PRIMĂRIA COMUNEI BUCOȘNIȚA);		
B2	Se notează posesia faptică în favoarea lui 1) DRAGOMIR NICOLAE	A1
713 / 08/02/1999		
Act Notarial nr. 60/1999, din 01/01/1999 emis de BNP SIMESCU GHEORGHE;		
B3	Intabulare, drept de PROPRIETATE, dobandit prin Succesiune, cota actuala 1/4, cota initiala 1/4 1) LINTU ELENA , n.Teribuga <i>OBSERVATII: (provenita din conversia CF 224)</i>	A1

C. Partea III. SARCINI .

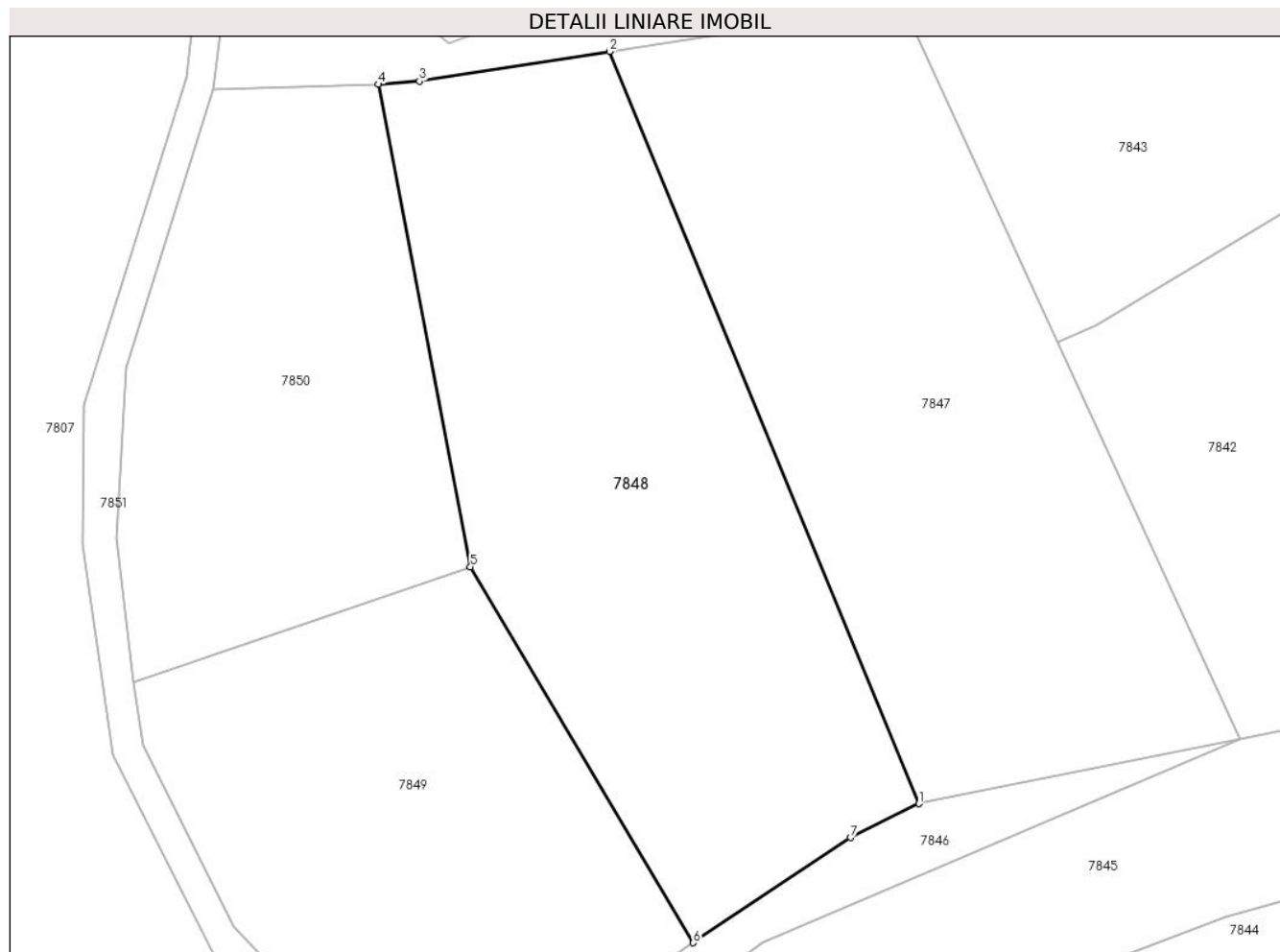
Inscrieri privind dezmembramintele dreptului de proprietate, drepturi reale de garanție și sarcini	Referințe
NU SUNT	

Anexa Nr. 1 La Partea I

Teren

Nr cadastral	Suprafața (mp)*	Observații / Referințe
31242	4.175	

* Suprafața este determinată în planul de proiecție Stereo 70.



Date referitoare la teren

Crt	Categorie folosință	Intra vilan	Suprafața (mp)	Tarla	Parcelă	Nr. topo	Observații / Referințe
1	faneata	NU	4.175	-	-	1263	FĂNEAȚĂ ÎN MIRAȘU

Lungime Segmente

1) Valorile lungimilor segmentelor sunt obținute din proiecție în plan.

Punct început	X / Y	Punct sfârșit	X / Y	Lungime segment (** (m)
1	283.444,621 424.266,006	2	283.404,274 424.363,967	105.945
2	283.404,274 424.363,967	3	283.379,525 424.360,082	25.052
3	283.379,525 424.360,082	4	283.374,144 424.359,685	5.396
4	283.374,144 424.359,685	5	283.386,152 424.296,87	63.952
5	283.386,152 424.296,87	6	283.415,179 424.247,911	56.917

Punct început	X / Y	Punct sfârșit	X / Y	Lungime segment (** (m)
6	283.415,179 424.247,911	7	283.435,708 424.261,598	24.673
7	283.435,708 424.261,598	1	283.444,621 424.266,006	9.943

** Lungimile segmentelor sunt determinate în planul de proiecție Stereo 70 și sunt rotunjite la 1 milimetru.

*** Distanța dintre puncte este formată din segmente cumulate ce sunt mai mici decât valoarea 1 milimetru.

**DATE DESPRE IMOBILUL NR. 7849**

Oficiul de Cadastru și Publicitate Imobiliară CARAS-SEVERIN
Biroul de Cadastru și Publicitate Imobiliară Caransebes

A. Partea I. Descrierea imobilului

TEREN Extravilan

Nr. CF vechi:71- Golet
Nr. topografic:1265

Adresa: Jud. Caraș-Severin

Nr. Crt	Nr cadastral Nr. topografic	Suprafața* (mp)	Observații / Referințe
A1	30439	3.024	Sector cadastral:141 Teren neimprejmuț;

B. Partea II. Proprietari și acte

Inscrieri privitoare la dreptul de proprietate și alte drepturi reale		Referințe
236 / 04/03/1958		
Act Notarial nr. 23/1958, din 01/01/1958 emis de NOTARIATUL DE STAT AL RAIONULUI CARANSEBEȘ;		
B1	Intabulare, drept de PROPRIETATE, dobândit prin Succesiune, cota actuala 1/1, cota initiala 1/1 1) BEJERITA NICOLAE , (fiul def. Martin si Catalina) <i>OBSERVATII: (provenita din conversia CF 71- Goleti)</i>	A1
/		
Act Notarial nr. 23/1958, din 01/01/1958 emis de NOTARIATUL DE STAT AL RAIONULUI CARANSEBEȘ;		
B2	Se notează posesia faptică în favoarea lui 1) BEJARIȚA NICOLAIE	A1

C. Partea III. SARCINI .

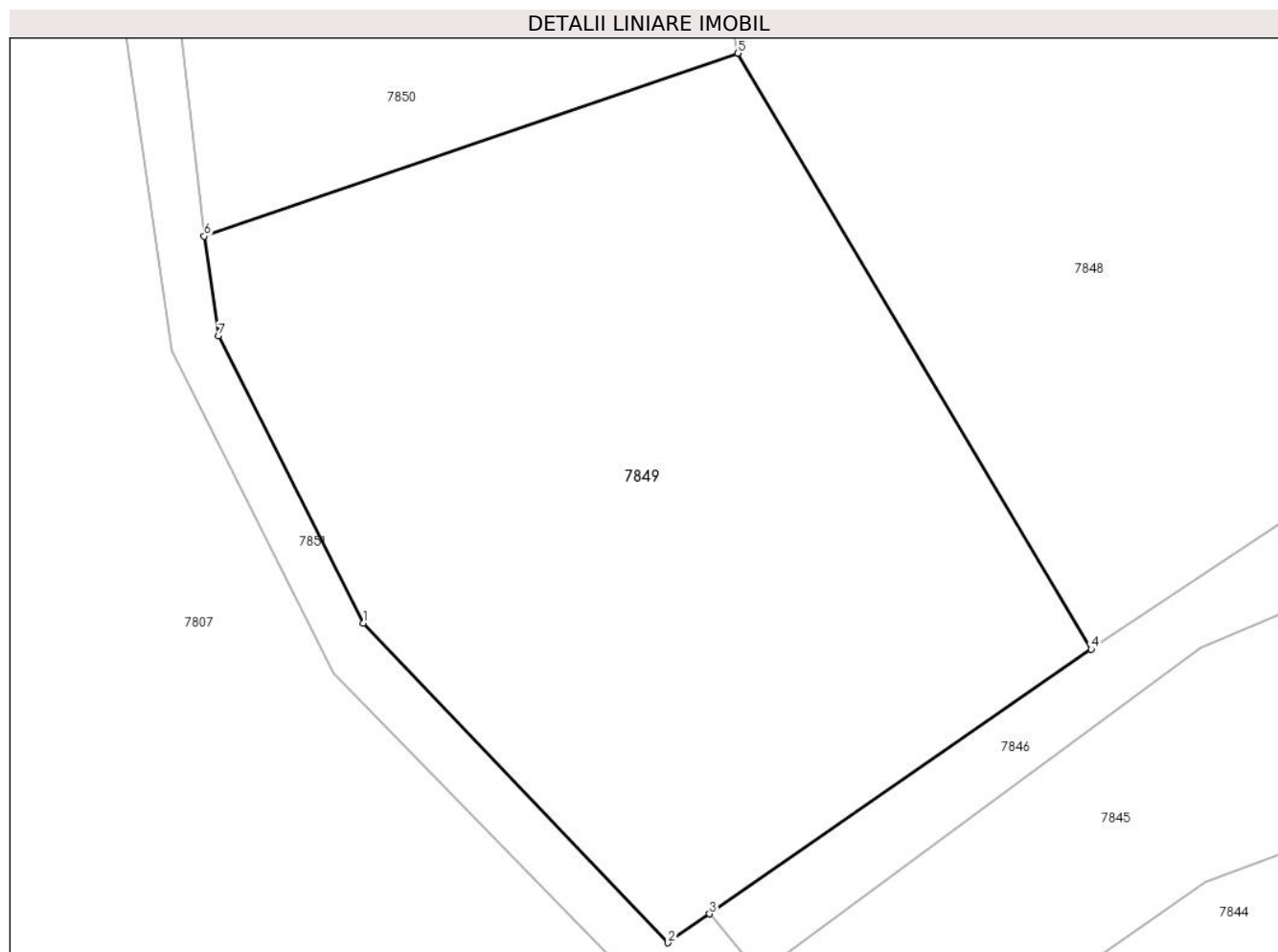
Inscrieri privind dezmembramintele dreptului de proprietate, drepturi reale de garanție și sarcini	Referințe
NU SUNT	

Anexa Nr. 1 La Partea I

Teren

Nr cadastral	Suprafața (mp)*	Observații / Referințe
30439	3.024	

* Suprafața este determinată în planul de proiecție Stereo 70.



Date referitoare la teren

Crt	Categorie folosință	Intravilan	Suprafața (mp)	Tarla	Parcelă	Nr. topo	Observații / Referințe
1	arabil	NU	3.024	-	-	1265	ARABIL ÎN MIRAȘU

Lungime Segmente

1) Valorile lungimilor segmentelor sunt obținute din proiecție în plan.

Punct început	X / Y	Punct sfârșit	X / Y	Lungime segment (** (m)
1	283.355,336 424.250,044	2	283.380,397 424.223,78	36.302
2	283.380,397 424.223,78	3	283.383,811 424.226,148	4.155
3	283.383,811 424.226,148	4	283.415,179 424.247,911	38.178
4	283.415,179 424.247,911	5	283.386,152 424.296,87	56.917
5	283.386,152 424.296,87	6	283.342,253 424.281,836	46.402

Punct început	X / Y	Punct sfârșit	X / Y	Lungime segment (** (m)
6	283.342,253 424.281,836	7	283.343,41 424.273,654	8.263
7	283.343,41 424.273,654	1	283.355,336 424.250,044	26.451

** Lungimile segmentelor sunt determinate în planul de proiecție Stereo 70 și sunt rotunjite la 1 milimetru.

*** Distanța dintre puncte este formată din segmente cumulate ce sunt mai mici decât valoarea 1 milimetru.

**DATE DESPRE IMOBILUL NR. 7850**

Oficiul de Cadastru și Publicitate Imobiliară CARAS-SEVERIN
Biroul de Cadastru și Publicitate Imobiliară Caransebes

A. Partea I. Descrierea imobilului

TEREN Extravilan

Nr. CF vechi:328, 329- Goleț
Nr. topografic:1264/1, 1264/2

Adresa: Jud. Caraș-Severin

Nr. Crt	Nr cadastral Nr. topografic	Suprafața* (mp)	Observații / Referințe
A1		2.581	Sector cadastral:141 Teren neimprejmuit;

B. Partea II. Proprietari și acte

Inscrieri privitoare la dreptul de proprietate și alte drepturi reale		Referințe
/		
Act Normativ nr. 7, din 13/03/1996 emis de PARLAMENT;		
B1	Intabulare, drept de PROPRIETATE, dobândit prin Lege, cota actuala 1/1 1) NEIDENTIFICAT NEIDENTIFICAT, CIF:0000000000000	A1
Act Normativ nr. 7, din 13/03/1996 emis de PARLAMENT (ACT ADMINISTRATIV NR. 5077 DIN 11.10.2022, EMIS DE PRIMĂRIA COMUNEI BUCOȘNIȚA);		
B2	Se notează posesia faptică în favoarea lui 1) SURU PETRU-FLORIN	A1

C. Partea III. SARCINI .

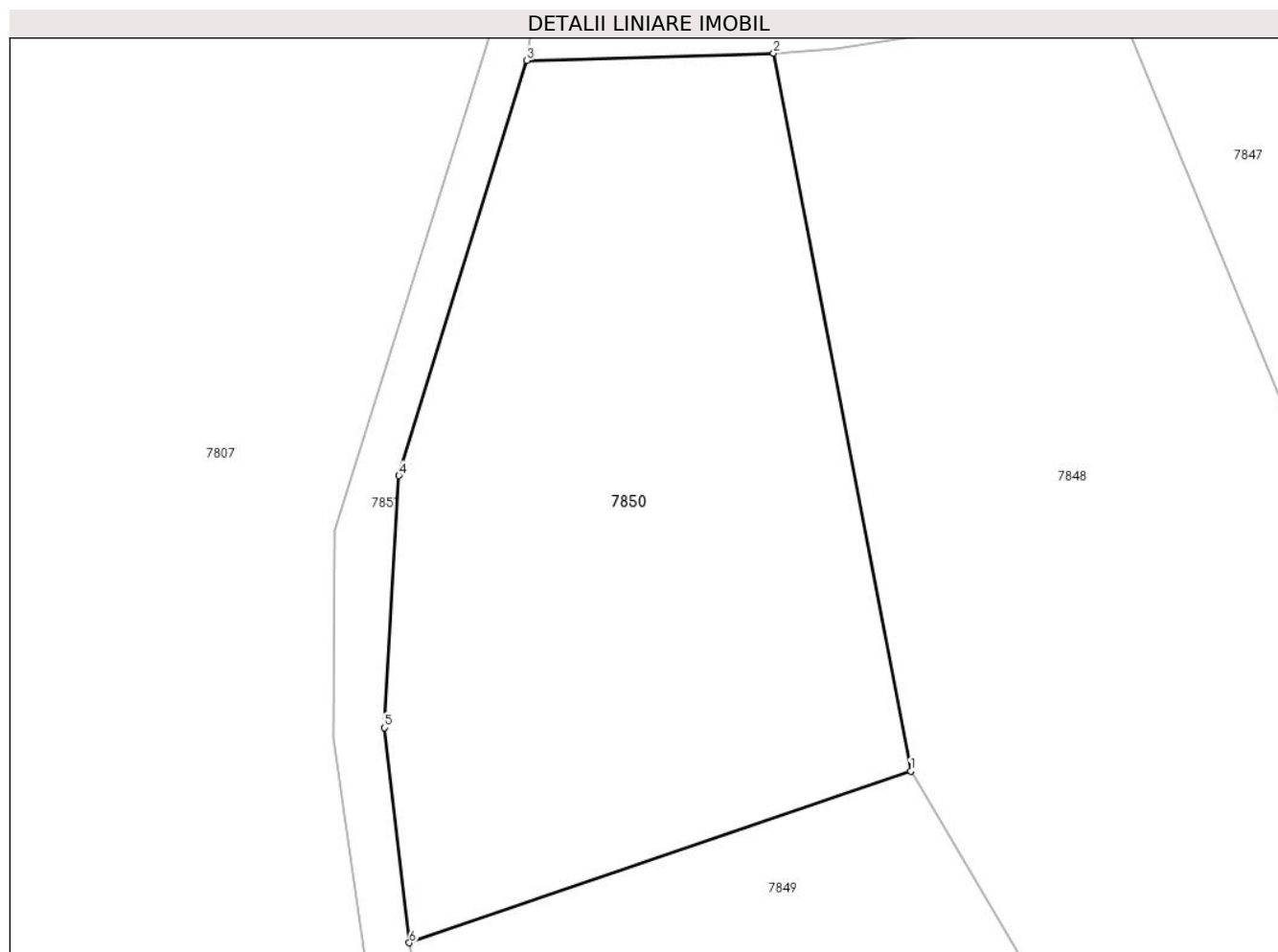
Inscrieri privind dezmembramintele dreptului de proprietate, drepturi reale de garanție și sarcini	Referințe
NU SUNT	

Anexa Nr. 1 La Partea I

Teren

Nr cadastral	Suprafața (mp)*	Observații / Referințe
	2.581	

* Suprafața este determinată în planul de proiecție Stereo 70.



Date referitoare la teren

Crt	Categorie folosință	Intravilan	Suprafața (mp)	Tarla	Parcelă	Nr. topo	Observații / Referințe
1	arabil	NU	2.581	-	-	1264/1, 1264/2	ARABIL ÎN CIUPERCA

Lungime Segmente

1) Valorile lungimilor segmentelor sunt obținute din proiecție în plan.

Punct început	X / Y	Punct sfârșit	X / Y	Lungime segment (** (m)
1	283.386,152 424.296,87	2	283.374,144 424.359,685	63.952
2	283.374,144 424.359,685	3	283.352,545 424.359,063	21.608
3	283.352,545 424.359,063	4	283.341,334 424.322,719	38.034
4	283.341,334 424.322,719	5	283.340,084 424.300,661	22.093
5	283.340,084 424.300,661	6	283.342,253 424.281,836	18.95

Punct început	X / Y	Punct sfârșit	X / Y	Lungime segment (** (m)
6	283.342,253 424.281,836	1	283.386,152 424.296,87	46.402

** Lungimile segmentelor sunt determinate în planul de proiecție Stereo 70 și sunt rotunjite la 1 milimetru.

*** Distanța dintre puncte este formată din segmente cumulate ce sunt mai mici decât valoarea 1 milimetru.

**DATE DESPRE IMOBILUL NR. 7851**

Oficiul de Cadastru și Publicitate Imobiliară CARAS-SEVERIN
Biroul de Cadastru și Publicitate Imobiliară Caransebes

A. Partea I. Descrierea imobilului

TEREN Extravilan

Nr. topografic:1270

Adresa: Jud. Caraș-Severin

Nr. Crt	Nr cadastral Nr. topografic	Suprafața* (mp)	Observații / Referințe
A1		3.379	Sector cadastral:141 Teren neimprejmuit;

B. Partea II. Proprietari și acte

Inscrieri privitoare la dreptul de proprietate și alte drepturi reale		Referințe
/		
Act Normativ nr. 532, din 24/07/2002 emis de GUVERNUL ROMÂNIEI;		
B1	Intabulare, drept de PROPRIETATE, in baza H.G. nr. 532/2002, Anexa 20, Pozitia 20, dobandit prin Lege, cota actuala 1/1 1) COMUNA BUCOSNITA - DOMENIUL PUBLIC, CIF:3227645	A1

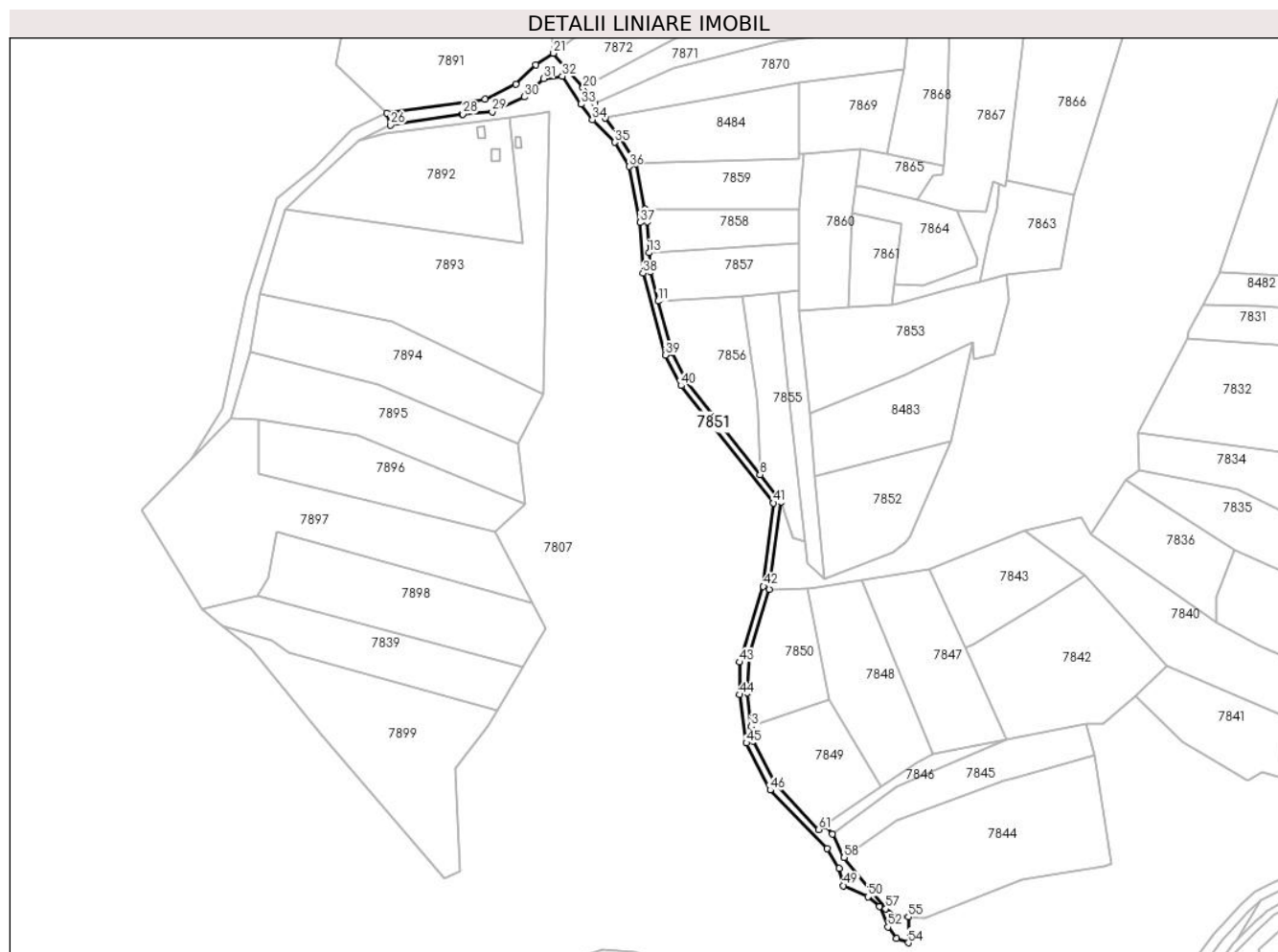
C. Partea III. SARCINI .

Inscrieri privind dezmembramintele dreptului de proprietate, drepturi reale de garanție și sarcini	Referințe
NU SUNT	

Teren

Nr cadastral	Suprafața (mp)*	Observații / Referințe
	3.379	

* Suprafața este determinată în planul de proiecție Stereo 70.



Date referitoare la teren

Crt	Categorie folosință	Intravilan	Suprafața (mp)	Tarla	Parcelă	Nr. topo	Observații / Referințe
1	drum	NU	3.379	-	-	1270	DRUM ÎN CIUPERCA

Lungime Segmente

1) Valorile lungimilor segmentelor sunt obținute din proiecție în plan.

Punct început	X / Y	Punct sfârșit	X / Y	Lungime segment
1	283.355,336 424.250,044	2	283.343,41 424.273,654	26.45 1
4	283.340,084 424.300,661	5	283.341,334 424.322,719	22.09 3
7	283.359,368 424.408,185	8	283.347,274 424.423,653	19.63 5
10	283.297,598 424.492,288	11	283.289,747 424.521,247	30.00 4
13	283.284,677 424.548,547	14	283.283,646 424.566,044	17.52 7
16	283.277,234 424.598,506	17	283.268,484 424.613,183	17.08 7
2	283.343,41 424.273,654	3	283.342,253 424.281,836	8.263
5	283.341,334 424.322,719	6	283.352,545 424.359,063	38.03 4
8	283.347,274 424.423,653	9	283.306,148 424.475,83	66.43 6
11	283.289,747 424.521,247	12	283.285,325 424.537,561	16.90 3
14	283.283,646 424.566,044	15	283.282,28 424.572,958	7.048
17	283.268,484 424.613,183	18	283.260,116 424.624,425	14.01 4
3	283.342,253 424.281,836	4	283.340,084 424.300,661	18.95
6	283.352,545 424.359,063	7	283.359,368 424.408,185	49.59 4
9	283.306,148 424.475,83	10	283.297,598 424.492,288	18.54 6
12	283.285,325 424.537,561	13	283.284,677 424.548,547	11.00 5
15	283.282,28 424.572,958	16	283.277,234 424.598,506	26.04 2
18	283.260,116 424.624,425	19	283.254,047 424.632,624	10.20 1

Punct început	X / Y	Punct sfârșit	X / Y	Lungime segment	Punct început	X / Y	Punct sfârșit	X / Y	Lungime segment	Punct început	X / Y	Punct sfârșit	X / Y	Lungime segment
19	283.254,047 424.632,624	20	283.247,545 424.641,345	10.878	20	283.247,545 424.641,345	21	283.230,872 424.660,858	25.666	21	283.230,872 424.660,858	22	283.220,831 424.654,405	11.936
22	283.220,831 424.654,405	23	283.209,677 424.643,293	15.744	23	283.209,677 424.643,293	24	283.192,323 424.634,955	19.253	24	283.192,323 424.634,955	25	283.137,063 424.627,224	55.798
25	283.137,063 424.627,224	26	283.138,945 424.620,465	7.016	26	283.138,945 424.620,465	27	283.179,591 424.626,474	41.088	27	283.179,591 424.626,474	28	283.179,728 424.626,486	0.138
28	283.179,728 424.626,486	29	283.196,305 424.627,97	16.643	29	283.196,305 424.627,97	30	283.214,405 424.636,238	19.899	30	283.214,405 424.636,238	31	283.225,388 424.646,521	15.045
31	283.225,388 424.646,521	32	283.235,77 424.647,954	10.48	32	283.235,77 424.647,954	33	283.246,41 424.632,176	19.03	33	283.246,41 424.632,176	34	283.252,806 424.623,551	10.738
34	283.252,806 424.623,551	35	283.265,289 424.610,73	17.894	35	283.265,289 424.610,73	36	283.273,444 424.597,052	15.925	36	283.273,444 424.597,052	37	283.279,669 424.565,536	32.125
37	283.279,669 424.565,536	38	283.281,356 424.536,913	28.673	38	283.281,356 424.536,913	39	283.293,85 424.490,826	47.751	39	283.293,85 424.490,826	40	283.302,773 424.473,651	19.355
40	283.302,773 424.473,651	41	283.354,826 424.407,609	84.09	41	283.354,826 424.407,609	42	283.349,111 424.360,666	47.29	42	283.349,111 424.360,666	43	283.335,751 424.317,958	44.749
43	283.335,751 424.317,958	44	283.335,602 424.299,707	18.252	44	283.335,602 424.299,707	45	283.339,545 424.272,434	27.557	45	283.339,545 424.272,434	46	283.352,921 424.245,954	29.667
46	283.352,921 424.245,954	47	283.385,119 424.212,916	46.133	47	283.385,119 424.212,916	48	283.391,863 424.201,961	12.864	48	283.391,863 424.201,961	49	283.394,254 424.192,129	10.119
49	283.394,254 424.192,129	50	283.408,082 424.185,884	15.173	50	283.408,082 424.185,884	51	283.414,62 424.180,448	8.503	51	283.414,62 424.180,448	52	283.419,385 424.168,877	12.514
52	283.419,385 424.168,877	53	283.424,172 424.162,367	8.081	53	283.424,172 424.162,367	54	283.430,79 424.159,974	7.037	54	283.430,79 424.159,974	55	283.430,751 424.174,537	14.563
55	283.430,751 424.174,537	56	283.423,582 424.175,141	7.194	56	283.423,582 424.175,141	57	283.418,115 424.179,125	6.765	57	283.418,115 424.179,125	58	283.394,604 424.207,958	37.204
58	283.394,604 424.207,958	59	283.387,934 424.221,186	14.814	59	283.387,934 424.221,186	60	283.383,811 424.226,148	6.451	60	283.383,811 424.226,148	61	283.380,397 424.223,78	4.155
61	283.380,397 424.223,78	1	283.355,336 424.250,044	36.302										

** Lungimile segmentelor sunt determinate în planul de proiecție Stereo 70 și sunt rotunjite la 1 milimetru.

*** Distanța dintre puncte este formată din segmente cumulate ce sunt mai mici decât valoarea 1 milimetru.

**DATE DESPRE IMOBILUL NR. 7852**

Oficiul de Cadastru și Publicitate Imobiliară CARAS-SEVERIN
Biroul de Cadastru și Publicitate Imobiliară Caransebes

A. Partea I. Descrierea imobilului

TEREN Extravilan

Nr. CF vechi:15- Golet
Nr. topografic:Parte din 1272

Adresa: Jud. Caraş-Severin

Nr. Crt	Nr cadastral Nr. topografic	Suprafaţa* (mp)	Observații / Referințe
A1		3.377	Sector cadastral:141 Teren neimprejmuit;

B. Partea II. Proprietari și acte

Inscrieri privitoare la dreptul de proprietate și alte drepturi reale		Referințe
/		
Act Normativ nr. 7, din 13/03/1996 emis de PARLAMENT;		
B1	Inscrierea provizorie, drept de PROPRIETATE, dobandit prin Lege, cota actuala 1/1 1) COMUNA BUCOȘNIȚA , CIF:3227645, PROPRIETAR NEIDENTIFICAT <i>OBSERVATII: PROPRIETAR NEIDENTIFICAT</i>	A1

C. Partea III. SARCINI .

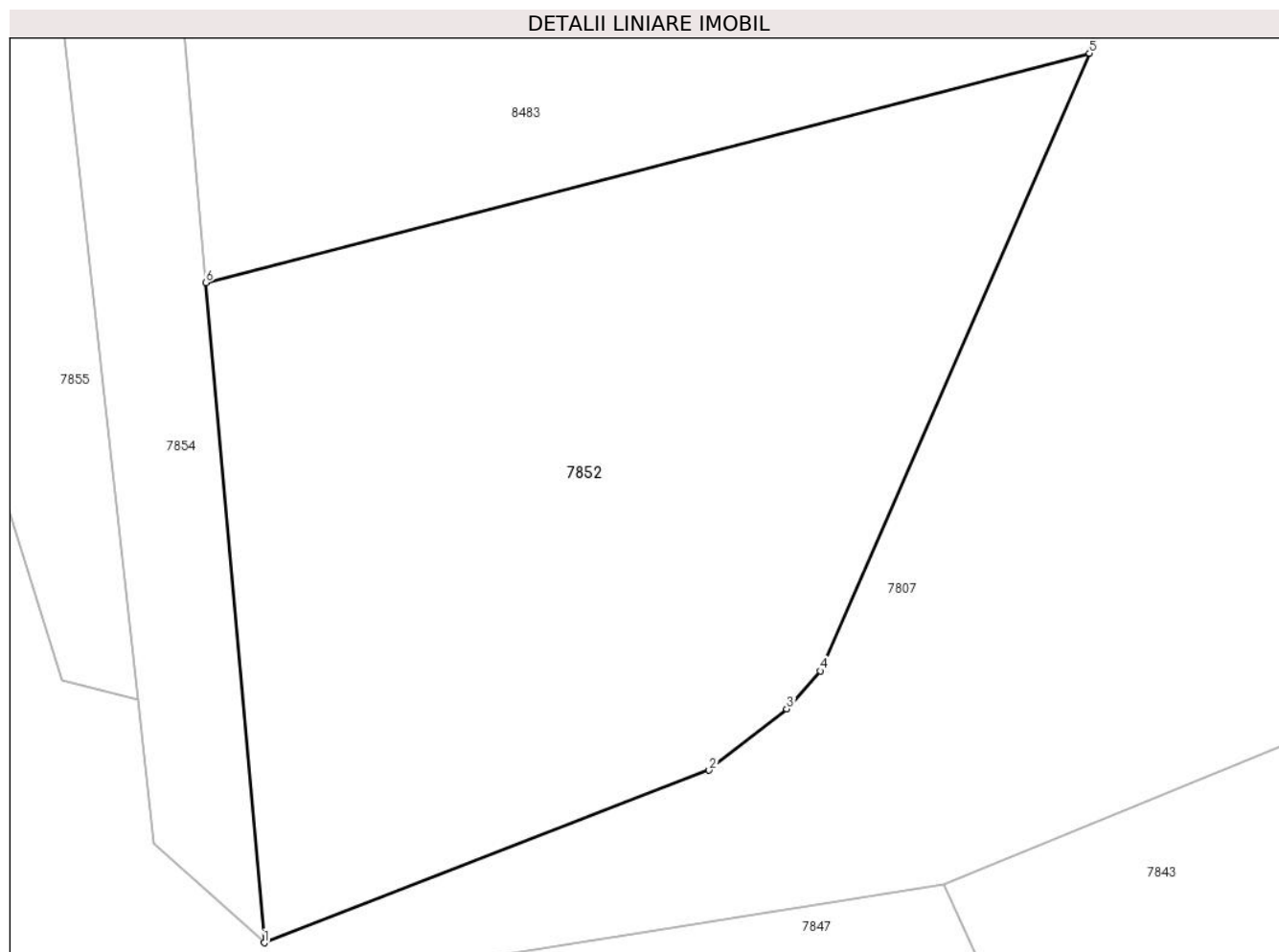
Inscrieri privind dezmembramintele dreptului de proprietate, drepturi reale de garanție și sarcini	Referințe
NU SUNT	

Anexa Nr. 1 La Partea I

Teren

Nr cadastral	Suprafața (mp)*	Observații / Referințe
	3.377	

* Suprafața este determinată în planul de proiecție Stereo 70.



Date referitoare la teren

Crt	Categorie folosință	Intravilan	Suprafața (mp)	Tarla	Parcelă	Nr. topo	Observații / Referințe
1	arabil	NU	3.377	-	-	Parte din 1272	ARABIL ÎN CIUPERCA

Lungime Segmente

1) Valorile lungimilor segmentelor sunt obținute din proiecție în plan.

Punct început	X / Y	Punct sfârșit	X / Y	Lungime segment (** (m)
1	283.383,339 424.364,943	2	283.422,049 424.379,952	41.518
2	283.422,049 424.379,952	3	283.428,801 424.385,273	8.597
3	283.428,801 424.385,273	4	283.431,721 424.388,574	4.407
4	283.431,721 424.388,574	5	283.455,133 424.442,271	58.579
5	283.455,133 424.442,271	6	283.378,267 424.422,343	79.407

Punct început	X / Y	Punct sfârșit	X / Y	Lungime segment (** (m)
6	283.378,267 424.422,343	1	283.383,339 424.364,943	57.624

** Lungimile segmentelor sunt determinate în planul de proiecție Stereo 70 și sunt rotunjite la 1 milimetru.

*** Distanța dintre puncte este formată din segmente cumulate ce sunt mai mici decât valoarea 1 milimetru.

**DATE DESPRE IMOBILUL NR. 7853**

Oficiul de Cadastru și Publicitate Imobiliară CARAS-SEVERIN
Biroul de Cadastru și Publicitate Imobiliară Caransebes

A. Partea I. Descrierea imobilului

TEREN Extravilan

Nr. CF vechi:29- Goleț
Nr. topografic:1273

Adresa: Jud. Caraș-Severin

Nr. Crt	Nr cadastral Nr. topografic	Suprafața* (mp)	Observații / Referințe
A1		5.005	Sector cadastral:141 Teren neimprejmuit;

B. Partea II. Proprietari și acte

Inscrieri privitoare la dreptul de proprietate și alte drepturi reale	Referințe
1822 / 11/12/1972	
Act Notarial nr. 90/1972, din 01/01/1972 emis de NOTARIATUL DE STAT LOCAL CARANSEBEȘ;	
B1	A1
Intabulare, drept de PROPRIETATE drept moștenire, dobândit prin Succesiune, cota actuala 1/1 1) STEFANUȚI IOAN, junior, dom. în Goleț Nr. 30	

C. Partea III. SARCINI .

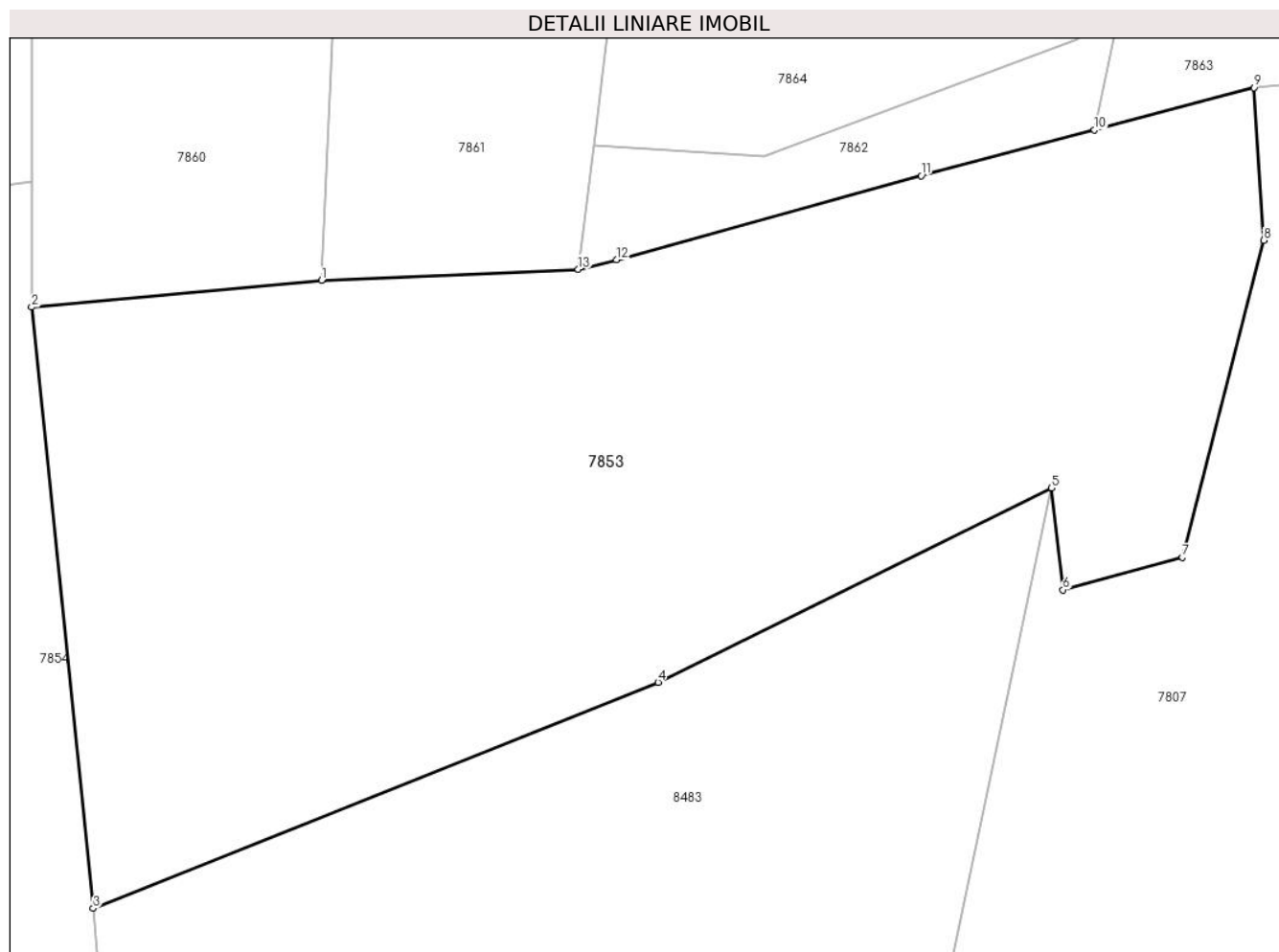
Inscrieri privind dezmembramintele dreptului de proprietate, drepturi reale de garanție și sarcini	Referințe
NU SUNT	

Anexa Nr. 1 La Partea I

Teren

Nr cadastral	Suprafața (mp)*	Observații / Referințe
	5.005	

* Suprafața este determinată în planul de proiecție Stereo 70.



Date referitoare la teren

Crt	Categorie folosință	Intra vilan	Suprafața (mp)	Tarla	Parcelă	Nr. topo	Observații / Referințe
1	arabil	NU	5.005	-	-	1273	ARABIL ÎN CIUPERCA

Lungime Segmente

1) Valorile lungimilor segmentelor sunt obținute din proiecție în plan.

Punct început	X / Y	Punct sfârșit	X / Y	Lungime segment (** (m)
1	283.396,972 424.518,048	2	283.369,224 424.515,485	27.866
2	283.369,224 424.515,485	3	283.375,12 424.457,959	57.827
3	283.375,12 424.457,959	4	283.429,203 424.479,59	58.248
4	283.429,203 424.479,59	5	283.466,873 424.498,192	42.013
5	283.466,873 424.498,192	6	283.467,975 424.488,443	9.811

Punct început	X / Y	Punct sfârșit	X / Y	Lungime segment (** (m)
6	283.467,975 424.488,443	7	283.479,411 424.491,558	11.853
7	283.479,411 424.491,558	8	283.487,197 424.521,89	31.315
8	283.487,197 424.521,89	9	283.486,244 424.536,491	14.632
9	283.486,244 424.536,491	10	283.470,992 424.532,449	15.779
10	283.470,992 424.532,449	11	283.454,412 424.528,055	17.152
11	283.454,412 424.528,055	12	283.425,24 424.520,021	30.258
12	283.425,24 424.520,021	13	283.421,556 424.519,116	3.794
13	283.421,556 424.519,116	1	283.396,972 424.518,048	24.607

** Lungimile segmentelor sunt determinate în planul de proiecție Stereo 70 și sunt rotunjite la 1 milimetru.

*** Distanța dintre puncte este formată din segmente cumulate ce sunt mai mici decât valoarea 1 milimetru.

**DATE DESPRE IMOBILUL NR. 7854**

Oficiul de Cadastru și Publicitate Imobiliară CARAS-SEVERIN
Biroul de Cadastru și Publicitate Imobiliară Caransebes

A. Partea I. Descrierea imobilului

TEREN Extravilan

Nr. CF vechi:417- Goleț
Nr. topografic:1271/3

Adresa: Jud. Caraș-Severin

Nr. Crt	Nr cadastral Nr. topografic	Suprafața* (mp)	Observații / Referințe
A1		1.611	Sector cadastral:141 Teren neimprejmuit;

B. Partea II. Proprietari și acte

Inscrieri privitoare la dreptul de proprietate și alte drepturi reale		Referințe
731 / 17/04/1934		
Act Notarial nr. 0, din 20/01/1934 emis de -;		
B1	Intabulare, drept de PROPRIETATE, dobandit prin Conventie, cota actuala 1/1 1) STEFANUȚ PETRA , fiica lui Ion, dom. în Goleț 2) BOGOEVICI METODIE , fiul Cumbriei, dom. în Goleț	A1

C. Partea III. SARCINI .

Inscrieri privind dezmembramintele dreptului de proprietate, drepturi reale de garanție și sarcini	Referințe
NU SUNT	

Anexa Nr. 1 La Partea I

Teren

Nr cadastral	Suprafața (mp)*	Observații / Referințe
	1.611	

* Suprafața este determinată în planul de proiecție Stereo 70.



Date referitoare la teren

Crt	Categorie folosință	Intravilan	Suprafața (mp)	Tarla	Parcelă	Nr. topo	Observații / Referințe
1	arabil	NU	1.611	-	-	1271/3	ARABIL ÎN CIUPERCA

Lungime Segmente

1) Valorile lungimilor segmentelor sunt obținute din proiecție în plan.

Punct început	X / Y	Punct sfârșit	X / Y	Lungime segment (** (m)
1	283.357,493 424.526,069	2	283.363,607 424.464,584	61.788
2	283.363,607 424.464,584	3	283.372,368 424.386,038	79.033
3	283.372,368 424.386,038	4	283.373,759 424.373,568	12.547
4	283.373,759 424.373,568	5	283.383,339 424.364,943	12.891
5	283.383,339 424.364,943	6	283.378,267 424.422,343	57.624

Punct început	X / Y	Punct sfârșit	X / Y	Lungime segment (** (m)
6	283.378,267 424.422,343	7	283.375,12 424.457,959	35.755
7	283.375,12 424.457,959	8	283.369,224 424.515,485	57.827
8	283.369,224 424.515,485	9	283.369,237 424.527,453	11.968
9	283.369,237 424.527,453	1	283.357,493 424.526,069	11.825

** Lungimile segmentelor sunt determinate în planul de proiecție Stereo 70 și sunt rotunjite la 1 milimetru.

*** Distanța dintre puncte este formată din segmente cumulate ce sunt mai mici decât valoarea 1 milimetru.

**DATE DESPRE IMOBILUL NR. 7855**

Oficiul de Cadastru și Publicitate Imobiliară CARAS-SEVERIN
Biroul de Cadastru și Publicitate Imobiliară Caransebes

A. Partea I. Descrierea imobilului

TEREN Extravilan

Nr. CF vechi:183- Goleț
Nr. topografic:1271/2

Adresa: Jud. Caraș-Severin

Nr. Crt	Nr cadastral Nr. topografic	Suprafața* (mp)	Observații / Referințe
A1		2.380	Sector cadastral:141 Teren neimprejmuit;

B. Partea II. Proprietari și acte

Inscrieri privitoare la dreptul de proprietate și alte drepturi reale		Referințe
2866 / 21/04/1909		
Act Notarial nr. 0, din 19/02/1909 emis de -;		
B1	Se notează interdicția de înstrăinare și grevare în favoarea lui 1) STEFANUȚI MIHAI , a lui Mihai, dom. în Goleți 2) STEFANUȚI MARGARUȘA , a lui Mihai, dom. în Goleți	A1
5672 / 12/11/1998		
Act Notarial nr. 459/1998, din 01/01/1998 emis de BNP SIMESCU GHEORGHE;		
B2	Intabulare, drept de PROPRIETATE drept moștenire, dobândit prin Succesiune, cota actuala 1/1 1) STEFĂNUȚ IOAN , nepot de fiu	A1

C. Partea III. SARCINI

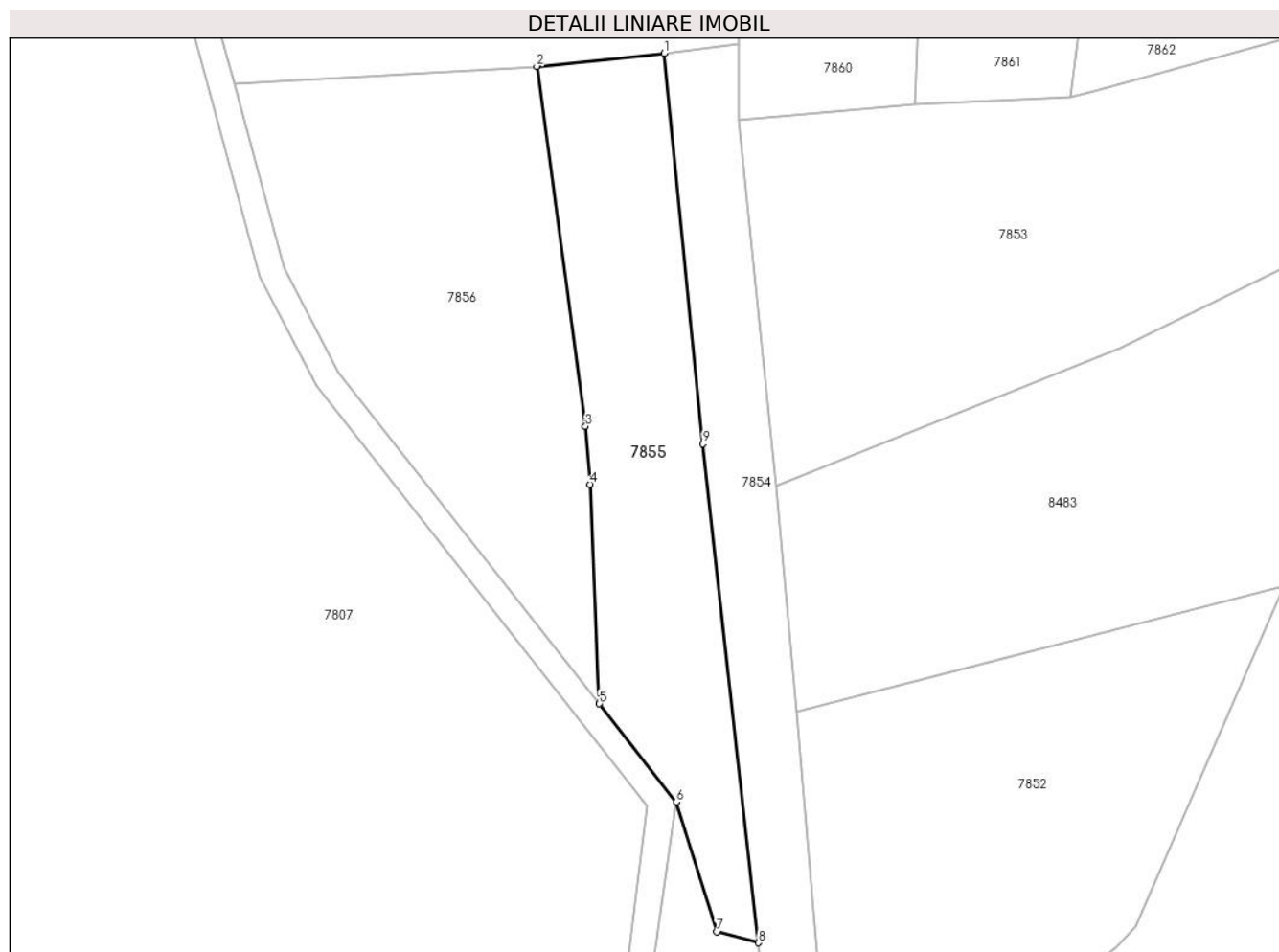
Inscrieri privind dezmembramintele dreptului de proprietate, drepturi reale de garanție și sarcini		Referințe
2866 / 21/04/1909		
Act Notarial nr. 0, din 19/02/1909 emis de -;		
C1	Intabulare, drept de UZUFRACT VIAGER, dobândit prin Conventie, cota actuala 1/1 1) STEFANUȚI MIHAI , a lui Mihai, dom. în Goleți 2) STEFANUȚI MARGARUȘA , a lui Mihai, dom. în Goleți	A1

Anexa Nr. 1 La Partea I

Teren

Nr cadastral	Suprafața (mp)*	Observații / Referințe
	2.380	

* Suprafața este determinată în planul de proiecție Stereo 70.



Date referitoare la teren

Crt	Categorie folosință	Intravilan	Suprafața (mp)	Tarla	Parcelă	Nr. topo	Observații / Referințe
1	arabil	NU	2.380	-	-	1271/2	ARABIL ÎN CIUPERCA

Lungime Segmente

1) Valorile lungimilor segmentelor sunt obținute din proiecție în plan.

Punct început	X / Y	Punct sfârșit	X / Y	Lungime segment (** (m)
1	283.357,493 424.526,069	2	283.337,42 424.523,998	20.18
2	283.337,42 424.523,998	3	283.345,106 424.467,352	57.165
3	283.345,106 424.467,352	4	283.345,861 424.458,215	9.168
4	283.345,861 424.458,215	5	283.347,274 424.423,653	34.591
5	283.347,274 424.423,653	6	283.359,368 424.408,185	19.635

Punct început	X / Y	Punct sfârșit	X / Y	Lungime segment (** (m)
6	283.359,368 424.408,185	7	283.365,806 424.387,756	21.419
7	283.365,806 424.387,756	8	283.372,368 424.386,038	6.783
8	283.372,368 424.386,038	9	283.363,607 424.464,584	79.033
9	283.363,607 424.464,584	1	283.357,493 424.526,069	61.788

** Lungimile segmentelor sunt determinate în planul de proiecție Stereo 70 și sunt rotunjite la 1 milimetru.

*** Distanța dintre puncte este formată din segmente cumulate ce sunt mai mici decât valoarea 1 milimetru.

**DATE DESPRE IMOBILUL NR. 7856**

Oficiul de Cadastru și Publicitate Imobiliară CARAS-SEVERIN
Biroul de Cadastru și Publicitate Imobiliară Caransebes

A. Partea I. Descrierea imobilului

TEREN Extravilan

Nr. CF vechi:182- Goleț
Nr. topografic:1271/1

Adresa: Jud. Caraș-Severin

Nr. Crt	Nr cadastral Nr. topografic	Suprafața* (mp)	Observații / Referințe
A1		3.084	Sector cadastral:141 Teren neimprejmuit;

B. Partea II. Proprietari și acte

Inscrieri privitoare la dreptul de proprietate și alte drepturi reale		Referințe
112 / 17/01/1942		
Act Notarial nr. 0, din 16/09/1941 emis de -;		
B1	Intabulare, drept de PROPRIETATE, dobandit prin Conventie, cota actuala 1/1 1) ȘTEFĂNUȚI MIHAI, căs. cu Nastasia Lazăr, dom. în Goleți	A1
B2	Se notează interdicția de înstrăinare și grevare în favoarea lui 1) ȘTEFĂNUȚI ILIE, și soției sale născ. Iconia Stănoia, dom. în Goleți	A1
/		
Act Notarial nr. 7, din 13/03/1996 emis de PARLAMENT (ACT ADMINISTRATIV NR.5408 DIN 27.10.2022, EMIS DE PRIMĂRIA COMUNEI BUCOȘNIȚA);		
B3	Se notează posesia faptică în favoarea lui 1) ȘTEFĂNUȚI ILIE	A1

C. Partea III. SARCINI

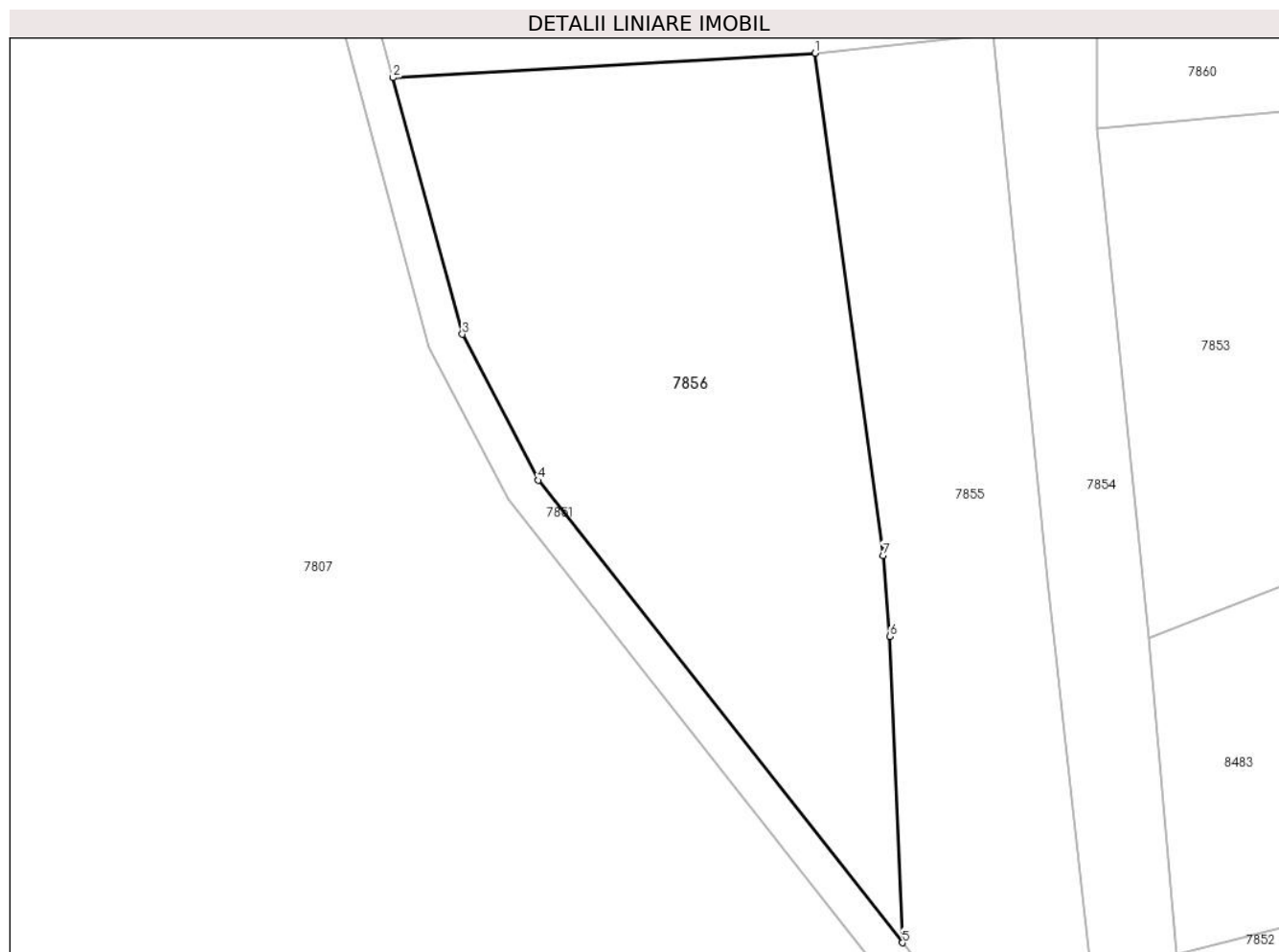
Inscrieri privind dezmembramintele dreptului de proprietate, drepturi reale de garanție și sarcini		Referințe
112 / 17/01/1942		
Act Notarial nr. 0, din 16/09/1941 emis de -;		
C1	Intabulare, drept de UZUFRACT VIAGER, dobandit prin Conventie, cota actuala 1/1 1) ȘTEFĂNUȚI ILIE, și soției sale născ. Iconia Stănoia, dom. în Goleți	A1

Anexa Nr. 1 La Partea I

Teren

Nr cadastral	Suprafața (mp)*	Observații / Referințe
	3.084	

* Suprafața este determinată în planul de proiecție Stereo 70.



Date referitoare la teren

Crt	Categorie folosință	Intravilan	Suprafața (mp)	Tarla	Parcelă	Nr. topo	Observații / Referințe
1	arabil	NU	3.084	-	-	1271/1	ARABIL ÎN CIUPERCA

Lungime Segmente

1) Valorile lungimilor segmentelor sunt obținute din proiecție în plan.

Punct început	X / Y	Punct sfârșit	X / Y	Lungime segment (** (m)
1	283.337,42 424.523,998	2	283.289,747 424.521,247	47.752
2	283.289,747 424.521,247	3	283.297,598 424.492,288	30.004
3	283.297,598 424.492,288	4	283.306,148 424.475,83	18.546
4	283.306,148 424.475,83	5	283.347,274 424.423,653	66.436
5	283.347,274 424.423,653	6	283.345,861 424.458,215	34.591

Punct început	X / Y	Punct sfârșit	X / Y	Lungime segment (** (m)
6	283.345,861 424.458,215	7	283.345,106 424.467,352	9.168
7	283.345,106 424.467,352	1	283.337,42 424.523,998	57.165

** Lungimile segmentelor sunt determinate în planul de proiecție Stereo 70 și sunt rotunjite la 1 milimetru.

*** Distanța dintre puncte este formată din segmente cumulate ce sunt mai mici decât valoarea 1 milimetru.

**DATE DESPRE IMOBILUL NR. 7857**

Oficiul de Cadastru și Publicitate Imobiliară CARAS-SEVERIN
Biroul de Cadastru și Publicitate Imobiliară Caransebes

A. Partea I. Descrierea imobilului

TEREN Extravilan

Nr. CF vechi:197- Golet
Nr. topografic:1282/1

Adresa: Jud. Caraș-Severin

Nr. Crt	Nr cadastral Nr. topografic	Suprafața* (mp)	Observații / Referințe
A1	30180	2.271	Sector cadastral:141 Teren neimprejmuit;

B. Partea II. Proprietari și acte

Inscrieri privitoare la dreptul de proprietate și alte drepturi reale		Referințe
9811 / 31/05/2010		
Act Notarial nr. AUT.1752, din 25/05/2010 emis de BNP RADULESCU OANA-ROSALINDA;		
B2	Intabulare, drept de PROPRIETATE, dobandit prin Conventie, cota actuala 1/1, cota initiala 1/1 1) STEFANUTI ICONIA, si sotul 2) STEFANUTI IOAN	A1

C. Partea III. SARCINI .

Inscrieri privind dezmembramintele dreptului de proprietate, drepturi reale de garanție și sarcini	Referințe
NU SUNT	

Anexa Nr. 1 La Partea I

Teren

Nr cadastral	Suprafața (mp)*	Observații / Referințe
30180	2.271	

* Suprafața este determinată în planul de proiecție Stereo 70.

DETALII LINIARE IMOBIL



Date referitoare la teren

Crt	Categorie folosință	Intravilan	Suprafața (mp)	Tarla	Parcelă	Nr. topo	Observații / Referințe
1	arabil	NU	2.271	-	-	1282/1	ARABIL ÎN CIUPERCA

Lungime Segmente

1) Valorile lungimilor segmentelor sunt obținute din proiecție în plan.

Punct început	X / Y	Punct sfârșit	X / Y	Lungime segment (** (m)
1	283.357,493 424.526,069	2	283.369,237 424.527,453	11.825
2	283.369,237 424.527,453	3	283.369,256 424.553,722	26.269
3	283.369,256 424.553,722	4	283.284,677 424.548,547	84.737
4	283.284,677 424.548,547	5	283.285,325 424.537,561	11.005
5	283.285,325 424.537,561	6	283.289,747 424.521,247	16.903

Punct început	X / Y	Punct sfârșit	X / Y	Lungime segment (** (m)
6	283.289,747 424.521,247	7	283.337,42 424.523,998	47.752
7	283.337,42 424.523,998	1	283.357,493 424.526,069	20.18

** Lungimile segmentelor sunt determinate în planul de proiecție Stereo 70 și sunt rotunjite la 1 milimetru.

*** Distanța dintre puncte este formată din segmente cumulate ce sunt mai mici decât valoarea 1 milimetru.

**DATE DESPRE IMOBILUL NR. 7858**

Oficiul de Cadastru și Publicitate Imobiliară CARAS-SEVERIN
Biroul de Cadastru și Publicitate Imobiliară Caransebes

A. Partea I. Descrierea imobilului

TEREN Extravilan

Nr. CF vechi:198- Golet
Nr. topografic:1282/2

Adresa: Jud. Caraș-Severin

Nr. Crt	Nr cadastral Nr. topografic	Suprafața* (mp)	Observații / Referințe
A1		1.861	Sector cadastral:141 Teren neimprejmuit;

B. Partea II. Proprietari și acte

Inscrieri privitoare la dreptul de proprietate și alte drepturi reale		Referințe
985 / 17/05/1920		
Act Notarial nr. 0, din 01/01/1920 emis de -;		
B1	Intabulare, drept de PROPRIETATE, dobandit prin Conventie, cota actuala 1/2 1) STEFANUȚI PETRU, și soția	A1
B2	Intabulare, drept de PROPRIETATE, dobandit prin Conventie, cota actuala 1/2 1) STEFANUȚI PETRU, și soția 2) STEFANUȚI ANASTASIA	A1

C. Partea III. SARCINI .

Inscrieri privind dezmembramintele dreptului de proprietate, drepturi reale de garanție și sarcini	Referințe
NU SUNT	

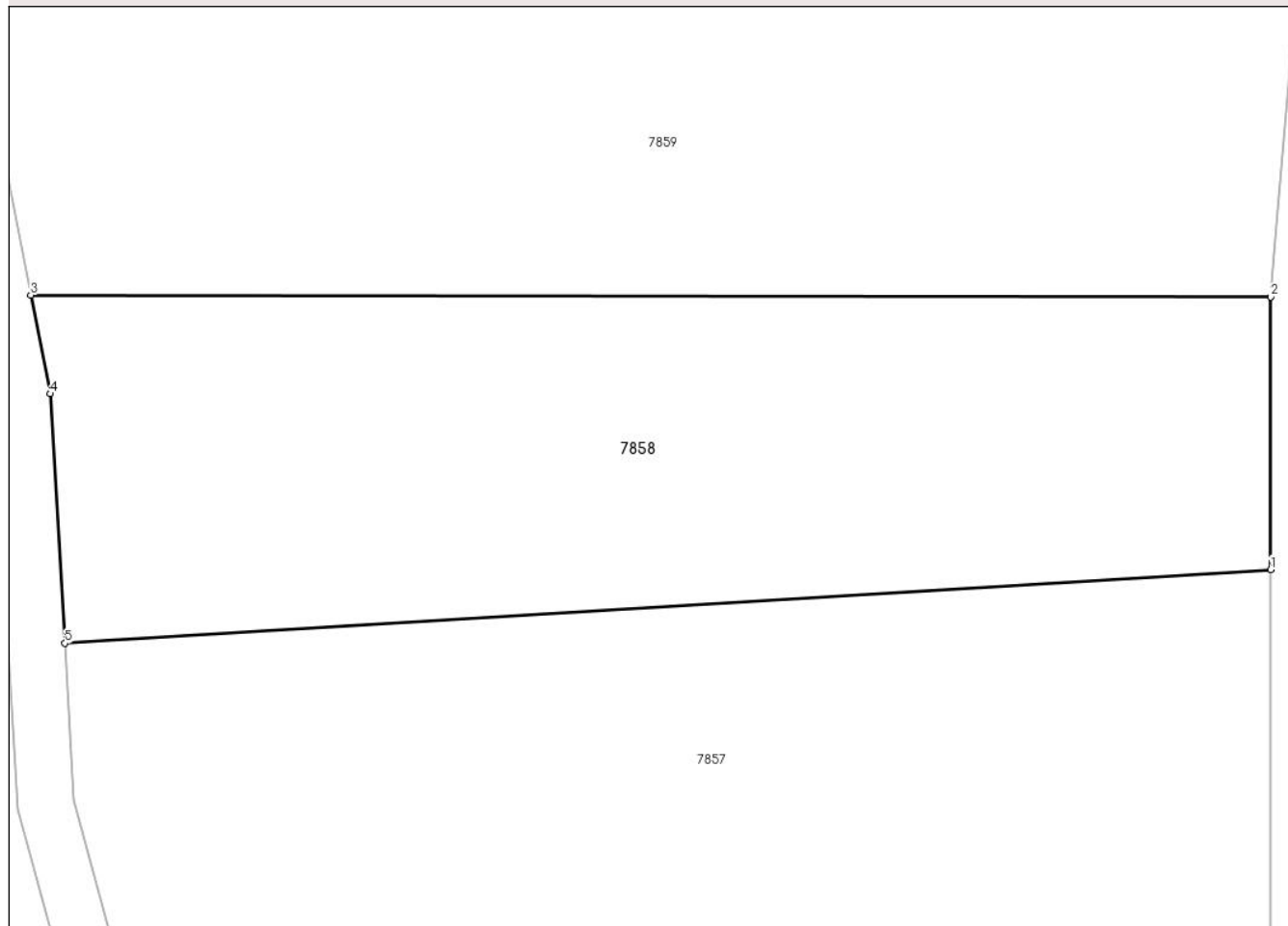
Anexa Nr. 1 La Partea I

Teren

Nr cadastral	Suprafața (mp)*	Observații / Referințe
	1.861	

* Suprafața este determinată în planul de proiecție Stereo 70.

DETALII LINIARE IMOBIL



Date referitoare la teren

Crt	Categorie folosință	Intra vilan	Suprafața (mp)	Tarla	Parcelă	Nr. topo	Observații / Referințe
1	arabil	NU	1.861	-	-	1282/2	ARABIL ÎN CIUPERCA

Lungime Segmente

1) Valorile lungimilor segmentelor sunt obținute din proiecție în plan.

Punct început	X / Y	Punct sfârșit	X / Y	Lungime segment (** (m)
1	283.369,256 424.553,722	2	283.369,269 424.572,83	19.108
2	283.369,269 424.572,83	3	283.282,28 424.572,958	86.989
3	283.282,28 424.572,958	4	283.283,646 424.566,044	7.048
4	283.283,646 424.566,044	5	283.284,677 424.548,547	17.527
5	283.284,677 424.548,547	1	283.369,256 424.553,722	84.737

**** Lungimile segmentelor sunt determinate în planul de proiecție Stereo 70 și sunt rotunjite la 1 milimetru.**

***** Distanța dintre puncte este formată din segmente cumulate ce sunt mai mici decât valoarea 1 milimetru.**

**DATE DESPRE IMOBILUL NR. 7859**

Oficiul de Cadastru și Publicitate Imobiliară CARAS-SEVERIN
Biroul de Cadastru și Publicitate Imobiliară Caransebes

A. Partea I. Descrierea imobilului

TEREN Extravilan

Nr. CF vechi:199- Goleț
Nr. topografic:1282/3

Adresa: Jud. Caraș-Severin

Nr. Crt	Nr cadastral Nr. topografic	Suprafața* (mp)	Observații / Referințe
A1		2.478	Sector cadastral:141 Teren neimprejmuț;

B. Partea II. Proprietari și acte

Inscrieri privitoare la dreptul de proprietate și alte drepturi reale		Referințe
1756 / 17/07/1974		
Act Notarial nr. 713/1974, din 01/01/1974 emis de NOTARIATUL DE STAT LOCAL CARANSEBES;		
B1	Intabulare, drept de PROPRIETATE drept moștenire, dobandit prin Succesiune, cota actuala 1/1 1) BONA MARIA , fiica def., dom. în Goleț 2) STEFANUT IOAN , fiul def., dom. în Goleț	A1

C. Partea III. SARCINI

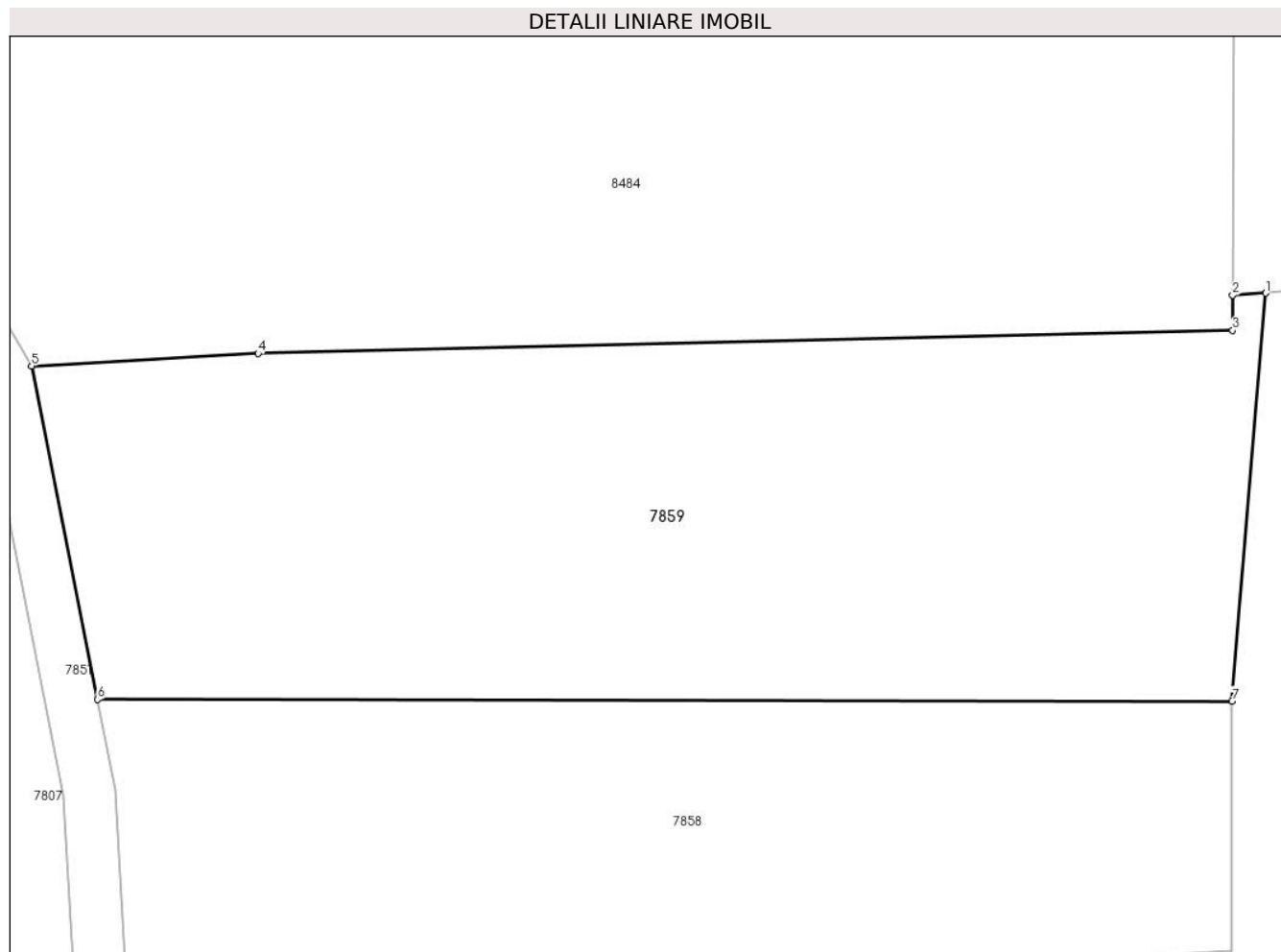
Inscrieri privind dezmembramintele dreptului de proprietate, drepturi reale de garanție și sarcini		Referințe
1799 / 17/09/1920		
Hotarare Judecatoreasca nr. 323/1919, din 01/01/1919 emis de JUDECĂTORIA DE OCOL CARANSEBES;		
C1	Intabulare, drept de UZUFRACT VIAGER, dobandit prin Hotarare Judecatoreasca, cota actuala 1/1 1) STEFANUȚI MARIA , născ. Nistor, dom. în Goleți	A1

Anexa Nr. 1 La Partea I

Teren

Nr cadastral	Suprafața (mp)*	Observații / Referințe
	2.478	

* Suprafața este determinată în planul de proiecție Stereo 70.



Date referitoare la teren

Crt	Categorie folosință	Intravilan	Suprafața (mp)	Tarla	Parcelă	Nr. topo	Observații / Referințe
1	arabil	NU	2.478	-	-	1282/3	ARABIL ÎN CIUPERCA

Lungime Segmente

1) Valorile lungimilor segmentelor sunt obținute din proiecție în plan.

Punct început	X / Y	Punct sfârșit	X / Y	Lungime segment (** (m)
1	283.371,862 424.604,074	2	283.369,325 424.603,923	2.541
2	283.369,325 424.603,923	3	283.369,316 424.601,231	2.692
3	283.369,316 424.601,231	4	283.294,601 424.599,454	74.736
4	283.294,601 424.599,454	5	283.277,234 424.598,506	17.393
5	283.277,234 424.598,506	6	283.282,28 424.572,958	26.042

Punct început	X / Y	Punct sfârșit	X / Y	Lungime segment (** (m)
6	283.282,28 424.572,958	7	283.369,269 424.572,83	86.989
7	283.369,269 424.572,83	1	283.371,862 424.604,074	31.351

** Lungimile segmentelor sunt determinate în planul de proiecție Stereo 70 și sunt rotunjite la 1 milimetru.

*** Distanța dintre puncte este formată din segmente cumulate ce sunt mai mici decât valoarea 1 milimetru.

**DATE DESPRE IMOBILUL NR. 7860**

Oficiul de Cadastru și Publicitate Imobiliară CARAS-SEVERIN
Biroul de Cadastru și Publicitate Imobiliară Caransebes

A. Partea I. Descrierea imobilului

TEREN Extravilan

Nr. CF vechi:28- Golet
Nr. topografic:1281

Adresa: Jud. Caraș-Severin

Nr. Crt	Nr cadastral Nr. topografic	Suprafața* (mp)	Observații / Referințe
A1		2.637	Sector cadastral:141 Teren neimprejmuit;

B. Partea II. Proprietari și acte

Inscrieri privitoare la dreptul de proprietate și alte drepturi reale		Referințe
1281 / 06/12/1989		
Act Notarial nr. 144/1979, din 01/01/1979 emis de NOTARIATUL DE STAT LOCAL CARANSEBES;		
B1	Intabulare, drept de PROPRIETATE drept moștenire, dobandit prin Succesiune, cota actuala 7/16 1) STEFANUT TOMA , fiul lui Gheorghe, dom. în Golet	A1
B2	Intabulare, drept de PROPRIETATE drept moștenire, dobandit prin Succesiune, cota actuala 7/16 1) STEFANUT GHEORGHE , dom. în Golet	A1
B3	Intabulare, drept de PROPRIETATE drept moștenire, dobandit prin Succesiune, cota actuala 2/16 1) STEFANUT ICONIA , sotia, dom. în Golet	A1
/		
Act Normativ nr. 7, din 13/03/1996 emis de PARLAMENTUL ROMÂNIEI (ADEVÉRINȚA 1788/11.04.2023, EMISĂ DE PRIMĂRIA COMUNEI BUCOȘNIȚA);		
B4	Se notează posesia faptică în favoarea lui 1) ȘTEFĂNUȚI TOMA	A1

C. Partea III. SARCINI .

Inscrieri privind dezmembramintele dreptului de proprietate, drepturi reale de garanție și sarcini	Referințe
NU SUNT	

Anexa Nr. 1 La Partea I

Teren

Nr cadastral	Suprafața (mp)*	Observații / Referințe
	2.637	

* Suprafața este determinată în planul de proiecție Stereo 70.



Date referitoare la teren

Crt	Categorie folosință	Intra vilan	Suprafața (mp)	Tarla	Parcelă	Nr. topo	Observații / Referințe
1	arabil	NU	2.637	-	-	1281	ARABIL ÎN CIUPERCA

Lungime Segmente

1) Valorile lungimilor segmentelor sunt obținute din proiecție în plan.

Punct început	X / Y	Punct sfârșit	X / Y	Lungime segment (** (m)
1	283.371,862 424.604,074	2	283.369,269 424.572,83	31.351
2	283.369,269 424.572,83	3	283.369,256 424.553,722	19.108
3	283.369,256 424.553,722	4	283.369,237 424.527,453	26.269
4	283.369,237 424.527,453	5	283.369,224 424.515,485	11.968
5	283.369,224 424.515,485	6	283.396,972 424.518,048	27.866

Punct început	X / Y	Punct sfârșit	X / Y	Lungime segment (** (m)
6	283.396,972 424.518,048	7	283.399,321 424.570,731	52.735
7	283.399,321 424.570,731	8	283.401,236 424.586,025	15.413
8	283.401,236 424.586,025	9	283.403,8 424.607,173	21.303
9	283.403,8 424.607,173	1	283.371,862 424.604,074	32.088

** Lungimile segmentelor sunt determinate în planul de proiecție Stereo 70 și sunt rotunjite la 1 milimetru.

*** Distanța dintre puncte este formată din segmente cumulate ce sunt mai mici decât valoarea 1 milimetru.

**DATE DESPRE IMOBILUL NR. 7861**

Oficiul de Cadastru și Publicitate Imobiliară CARAS-SEVERIN
Biroul de Cadastru și Publicitate Imobiliară Caransebes

A. Partea I. Descrierea imobilului

TEREN Extravilan

Nr. CF vechi:151- Goleț
Nr. topografic:1280

Adresa: Jud. Caraș-Severin

Nr. Crt	Nr cadastral Nr. topografic	Suprafața* (mp)	Observații / Referințe
A1		1.300	Sector cadastral:141 Teren neimprejmuit;

B. Partea II. Proprietari și acte

Inscrieri privitoare la dreptul de proprietate și alte drepturi reale	Referințe
/	
Act Normativ nr. 7, din 13/03/1996 emis de PARLAMENT;	
B1	A1
Inscrierea provizorie, drept de PROPRIETATE, dobandit prin Lege, cota actuala 1/1	
1) COMUNA BUCOȘNIȚA , CIF:3227645, PROPRIETAR NEIDENTIFICAT	
OBSERVATII: PROPRIETAR NEIDENTIFICAT	

C. Partea III. SARCINI .

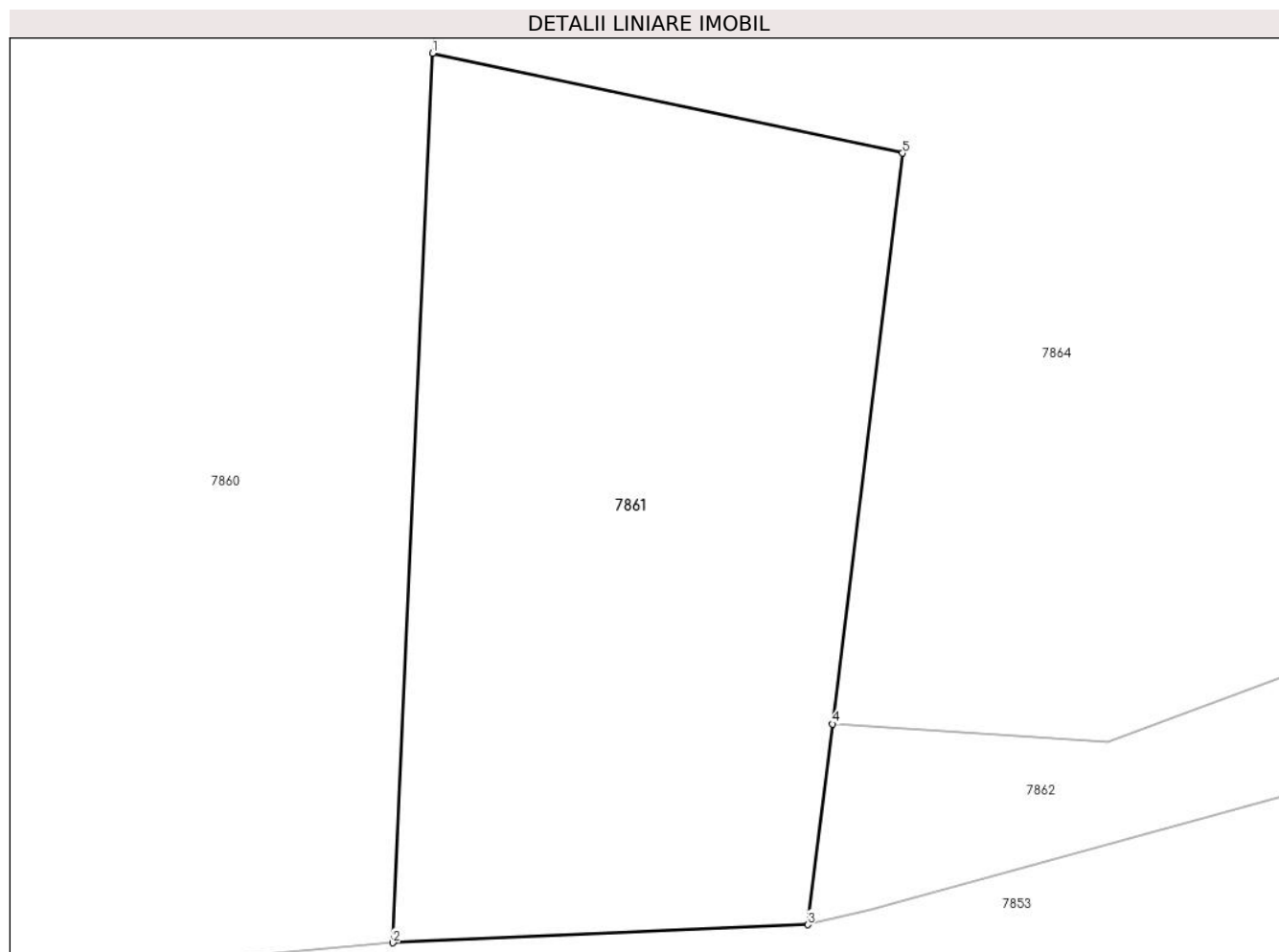
Inscrieri privind dezmembramintele dreptului de proprietate, drepturi reale de garanție și sarcini	Referințe
NU SUNT	

Anexa Nr. 1 La Partea I

Teren

Nr cadastral	Suprafața (mp)*	Observații / Referințe
	1.300	

* Suprafața este determinată în planul de proiecție Stereo 70.



Date referitoare la teren

Crt	Categorie folosință	Intravilan	Suprafața (mp)	Tarla	Parcelă	Nr. topo	Observații / Referințe
1	arabil	NU	1.300	-	-	1280	ARABIL ÎN CIUPERCA

Lungime Segmente

1) Valorile lungimilor segmentelor sunt obținute din proiecție în plan.

Punct început	X / Y	Punct sfârșit	X / Y	Lungime segment (** (m)
1	283.399,321 424.570,731	2	283.396,972 424.518,048	52.735
2	283.396,972 424.518,048	3	283.421,556 424.519,116	24.607
3	283.421,556 424.519,116	4	283.423,037 424.531,004	11.98
4	283.423,037 424.531,004	5	283.427,172 424.564,813	34.061
5	283.427,172 424.564,813	1	283.399,321 424.570,731	28.473

**** Lungimile segmentelor sunt determinate în planul de proiecție Stereo 70 și sunt rotunjite la 1 milimetru.**

***** Distanța dintre puncte este formată din segmente cumulate ce sunt mai mici decât valoarea 1 milimetru.**

**DATE DESPRE IMOBILUL NR. 7862**

Oficiul de Cadastru și Publicitate Imobiliară CARAS-SEVERIN
Biroul de Cadastru și Publicitate Imobiliară Caransebes

A. Partea I. Descrierea imobilului

TEREN Extravilan

Nr. CF vechi:143, 145, 159- Golet
Nr. topografic:Parte din 1277, 1278, 1279

Adresa: Jud. Caraș-Severin

Nr. Crt	Nr cadastral Nr. topografic	Suprafața* (mp)	Observații / Referințe
A1		820	Sector cadastral:141 Teren neimprejmuit;

B. Partea II. Proprietari și acte

Inscrieri privitoare la dreptul de proprietate și alte drepturi reale		Referințe
/		
Act Normativ nr. 7, din 13/03/1996 emis de PARLAMENT;		
B1	Inscrierea provizorie, drept de PROPRIETATE, dobandit prin Lege, cota actuala 1/1 1) COMUNA BUCOȘNIȚA , CIF:3227645, PROPRIETAR NEIDENTIFICAT <i>OBSERVATII: PROPRIETAR NEIDENTIFICAT</i>	A1

C. Partea III. SARCINI .

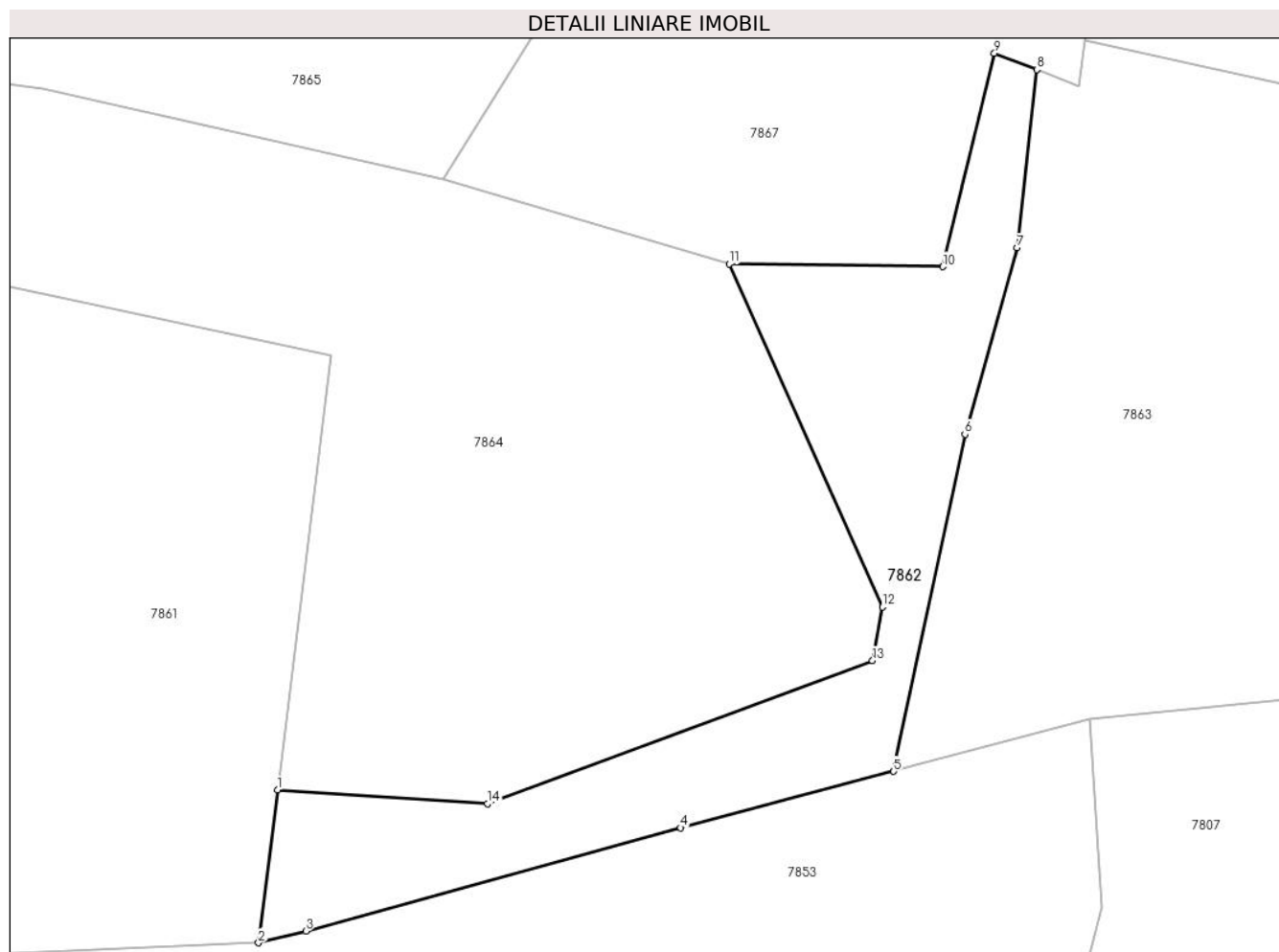
Inscrieri privind dezmembramintele dreptului de proprietate, drepturi reale de garanție și sarcini	Referințe
NU SUNT	

Anexa Nr. 1 La Partea I

Teren

Nr cadastral	Suprafața (mp)*	Observații / Referințe
	820	

* Suprafața este determinată în planul de proiecție Stereo 70.



Date referitoare la teren

Crt	Categorie folosință	Intravilan	Suprafața (mp)	Tarla	Parcelă	Nr. topo	Observații / Referințe
1	arabil	NU	820	-	-	1279	ARABIL ÎN CIUPERCA

Lungime Segmente

1) Valorile lungimilor segmentelor sunt obținute din proiecție în plan.

Punct început	X / Y	Punct sfârșit	X / Y	Lungime segment (** (m)
1	283.423,037 424.531,004	2	283.421,556 424.519,116	11.98
2	283.421,556 424.519,116	3	283.425,24 424.520,021	3.794
3	283.425,24 424.520,021	4	283.454,412 424.528,055	30.258
4	283.454,412 424.528,055	5	283.470,992 424.532,449	17.152
5	283.470,992 424.532,449	6	283.476,535 424.558,661	26.792

Punct început	X / Y	Punct sfârșit	X / Y	Lungime segment (** (m)
6	283.476,535 424.558,661	7	283.480,611 424.573,183	15.083
7	283.480,611 424.573,183	8	283.482,127 424.587,037	13.937
8	283.482,127 424.587,037	9	283.478,833 424.588,304	3.529
9	283.478,833 424.588,304	10	283.474,804 424.571,709	17.077
10	283.474,804 424.571,709	11	283.458,186 424.571,916	16.619
11	283.458,186 424.571,916	12	283.470,109 424.545,236	29.223
12	283.470,109 424.545,236	13	283.469,34 424.541,07	4.236
13	283.469,34 424.541,07	14	283.439,358 424.529,921	31.988
14	283.439,358 424.529,921	1	283.423,037 424.531,004	16.357

** Lungimile segmentelor sunt determinate în planul de proiecție Stereo 70 și sunt rotunjite la 1 milimetru.

*** Distanța dintre puncte este formată din segmente cumulate ce sunt mai mici decât valoarea 1 milimetru.

**DATE DESPRE IMOBILUL NR. 7863**

Oficiul de Cadastru și Publicitate Imobiliară CARAS-SEVERIN
Biroul de Cadastru și Publicitate Imobiliară Caransebes

A. Partea I. Descrierea imobilului

TEREN Extravilan

Nr. CF vechi:513- Goleț
Nr. topografic:1274

Adresa: Jud. Caraș-Severin

Nr. Crt	Nr cadastral Nr. topografic	Suprafața* (mp)	Observații / Referințe
A1		Din acte: 2.103 Masurata: 2.093	Sector cadastral:141 Teren neimprejmuit;

B. Partea II. Proprietari și acte

Inscrieri privitoare la dreptul de proprietate și alte drepturi reale		Referințe
894 / 17/05/1920		
Act Notarial nr. 0, din 01/01/1920 emis de -;		
B1	Intabulare, drept de PROPRIETATE, dobandit prin Conventie, cota actuala 1/2 1) MADINCEA PAVEL , căs. cu Suru Petria	A1
607 / 13/04/1943		
Act Notarial nr. 0, din 01/01/1943 emis de -;		
B2	Se notează interdicția de înstrăinare și grevare în favoarea lui 1) MADINCEA PAVEL , și soția sa născ. Petria Suru, dom. în Goleți	A1
1020 / 10/06/1944		
Act Notarial nr. 0, din 30/08/1939 emis de -;		
B3	Intabulare, drept de PROPRIETATE, dobandit prin Conventie, cota actuala 1/2 1) ANDREI ANASTASIA , născ. Belci, dom. în Goleț	A1
B4	Se notează interdicția de înstrăinare și grevare în favoarea lui 1) IANĂȘ ANDREI , fiul nelegitim al lui Pavel Madincea și al Petriei Andrei, dom. în Goleți	A1

C. Partea III. SARCINI

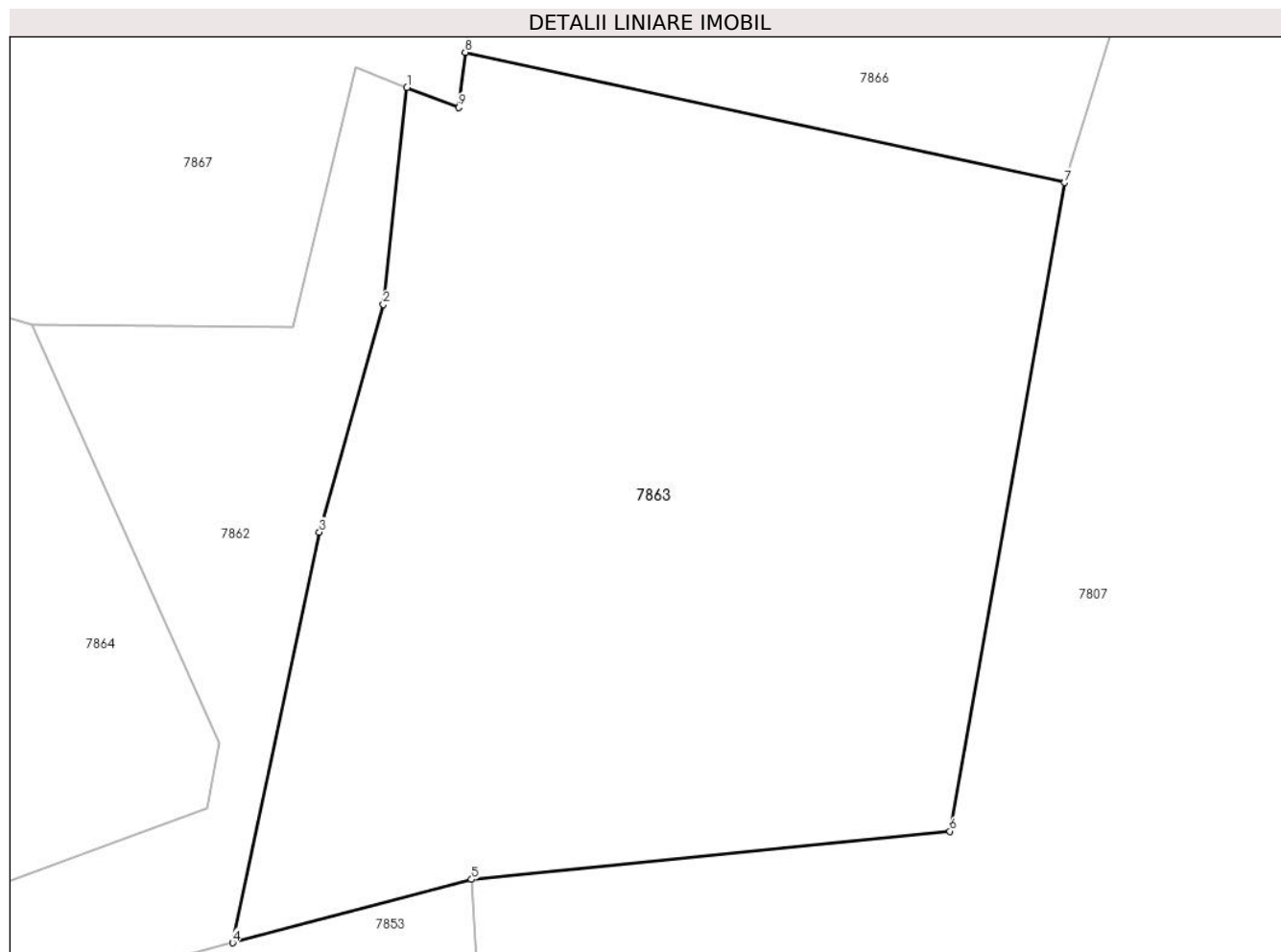
Inscrieri privind dezmembramintele dreptului de proprietate, drepturi reale de garanție și sarcini		Referințe
607 / 13/04/1943		
Act Notarial nr. 0, din 01/01/1943 emis de -;		
C1	Intabulare, drept de UZUFRACT VIAGER, dobandit prin Conventie, cota actuala 1/2 1) MADINCEA PAVEL , și soția sa născ. Petria Suru, dom. în Goleți	A1
1020 / 10/06/1944		
Act Notarial nr. 0, din 30/08/1939 emis de -;		
C1	Intabulare, drept de UZUFRACT VIAGER, dobandit prin Conventie, cota actuala 1/2 1) IANĂȘ ANDREI , fiul nelegitim al lui Pavel Madincea și al Petriei Andrei, dom. în Goleți	A1

Anexa Nr. 1 La Partea I

Teren

Nr cadastral	Suprafața (mp)*	Observații / Referințe
	Din acte: 2.103 Masurata: 2.093	

* Suprafața este determinată în planul de proiecție Stereo 70.



Date referitoare la teren

Crt	Categorie folosință	Intra vilan	Suprafața (mp)	Tarla	Parcelă	Nr. topo	Observații / Referințe
1	arabil	NU	2.093	-	-	1274	ARABIL ÎN CIUPERCA

Lungime Segmente

1) Valorile lungimilor segmentelor sunt obținute din proiecție în plan.

Punct început	X / Y	Punct sfârșit	X / Y	Lungime segment (** (m)
1	283.482,127 424.587,037	2	283.480,611 424.573,183	13.937
2	283.480,611 424.573,183	3	283.476,535 424.558,661	15.083
3	283.476,535 424.558,661	4	283.470,992 424.532,449	26.792
4	283.470,992 424.532,449	5	283.486,244 424.536,491	15.779
5	283.486,244 424.536,491	6	283.516,785 424.539,568	30.696

Punct început	X / Y	Punct sfârșit	X / Y	Lungime segment (** (m)
6	283.516,785 424.539,568	7	283.524,115 424.580,97	42.046
7	283.524,115 424.580,97	8	283.485,848 424.589,281	39.159
8	283.485,848 424.589,281	9	283.485,421 424.585,77	3.537
9	283.485,421 424.585,77	1	283.482,127 424.587,037	3.529

** Lungimile segmentelor sunt determinate în planul de proiecție Stereo 70 și sunt rotunjite la 1 milimetru.

*** Distanța dintre puncte este formată din segmente cumulate ce sunt mai mici decât valoarea 1 milimetru.

**DATE DESPRE IMOBILUL NR. 7864**

Oficiul de Cadastru și Publicitate Imobiliară CARAS-SEVERIN
Biroul de Cadastru și Publicitate Imobiliară Caransebes

A. Partea I. Descrierea imobilului

TEREN Extravilan

Nr. CF vechi:145, 159- Goleț
Nr. topografic:1278, parte din 1279

Adresa: Jud. Caraș-Severin

Nr. Crt	Nr cadastral Nr. topografic	Suprafața* (mp)	Observații / Referințe
A1		2.097	Sector cadastral:141 Teren neimprejmuit;

B. Partea II. Proprietari și acte

Inscrieri privitoare la dreptul de proprietate și alte drepturi reale		Referințe
/		
Act Normativ nr. 7, din 13/03/1996 emis de PARLAMENT;		
B1	Inscrierea provizorie, drept de PROPRIETATE, dobandit prin Lege, cota actuala 1/1 1) COMUNA BUCOȘNIȚA , CIF:3227645, PROPRIETAR NEIDENTIFICAT <i>OBSERVATII: PROPRIETAR NEIDENTIFICAT</i>	A1

C. Partea III. SARCINI .

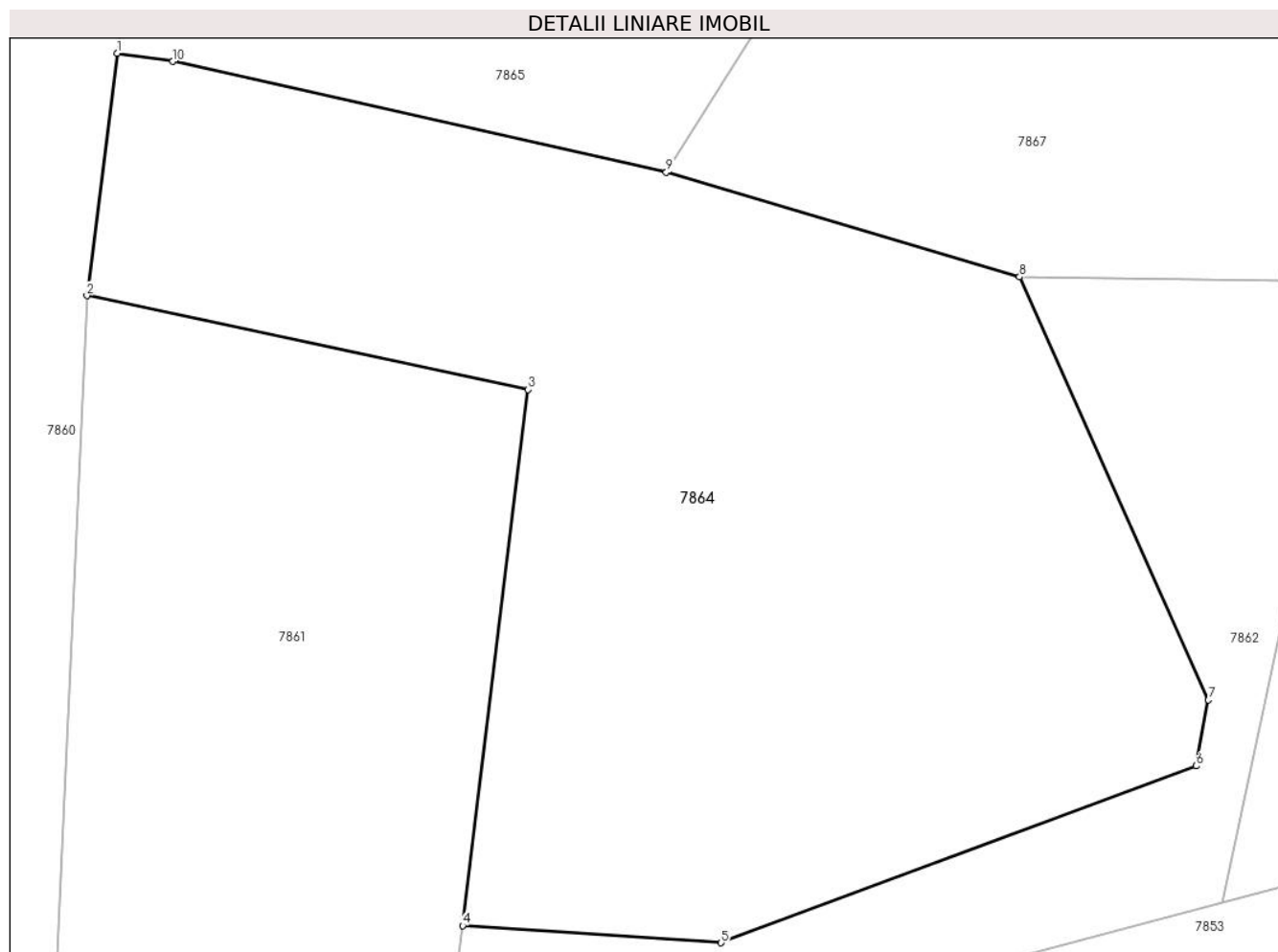
Inscrieri privind dezmembramintele dreptului de proprietate, drepturi reale de garanție și sarcini	Referințe
NU SUNT	

Anexa Nr. 1 La Partea I

Teren

Nr cadastral	Suprafața (mp)*	Observații / Referințe
	2.097	

* Suprafața este determinată în planul de proiecție Stereo 70.



Date referitoare la teren

Crt	Categorie folosință	Intravilan	Suprafața (mp)	Tarla	Parcelă	Nr. topo	Observații / Referințe
1	arabil	NU	2.097	-	-	1278, parte din 1279	ARABIL ÎN CIUPERCA

Lungime Segmente

1) Valorile lungimilor segmentelor sunt obținute din proiecție în plan.

Punct început	X / Y	Punct sfârșit	X / Y	Lungime segment (** (m)
1	283.401,236 424.586,025	2	283.399,321 424.570,731	15.413
2	283.399,321 424.570,731	3	283.427,172 424.564,813	28.473
3	283.427,172 424.564,813	4	283.423,037 424.531,004	34.061
4	283.423,037 424.531,004	5	283.439,358 424.529,921	16.357
5	283.439,358 424.529,921	6	283.469,34 424.541,07	31.988

Punct început	X / Y	Punct sfârșit	X / Y	Lungime segment (** (m)
6	283.469,34 424.541,07	7	283.470,109 424.545,236	4.236
7	283.470,109 424.545,236	8	283.458,186 424.571,916	29.223
8	283.458,186 424.571,916	9	283.435,892 424.578,51	23.249
9	283.435,892 424.578,51	10	283.404,755 424.585,516	31.915
10	283.404,755 424.585,516	1	283.401,236 424.586,025	3.556

** Lungimile segmentelor sunt determinate în planul de proiecție Stereo 70 și sunt rotunjite la 1 milimetru.

*** Distanța dintre puncte este formată din segmente cumulate ce sunt mai mici decât valoarea 1 milimetru.

**DATE DESPRE IMOBILUL NR. 7865**

Oficiul de Cadastru și Publicitate Imobiliară CARAS-SEVERIN
Biroul de Cadastru și Publicitate Imobiliară Caransebes

A. Partea I. Descrierea imobilului

TEREN Extravilan

Nr. CF vechi:143- Golet
Nr. topografic:Parte din 1277

Adresa: Jud. Caraș-Severin

Nr. Crt	Nr cadastral Nr. topografic	Suprafața* (mp)	Observații / Referințe
A1		Din acte: 1.371 Masurata: 876	Sector cadastral:141 Teren neimprejmuț;

B. Partea II. Proprietari și acte

Inscrieri privitoare la dreptul de proprietate și alte drepturi reale		Referințe
1900 / 02/10/1939		
Act Notarial nr. 0, din 27/01/1939 emis de -;		
B1	Intabulare, drept de PROPRIETATE, dobandit prin Conventie, cota actuala 1/1 1) MADINCEA TOMA, CAS. CU GHERGA ANICA	A1
B2	SE NOTEAZĂ INTERDICȚIA DE ÎNSTRĂINARE ȘI GREVARE ÎN FAVOAREA LUI 1) MADINCEA FLORIA, CAS. CU DRAGAN ICONIA	A1

C. Partea III. SARCINI .

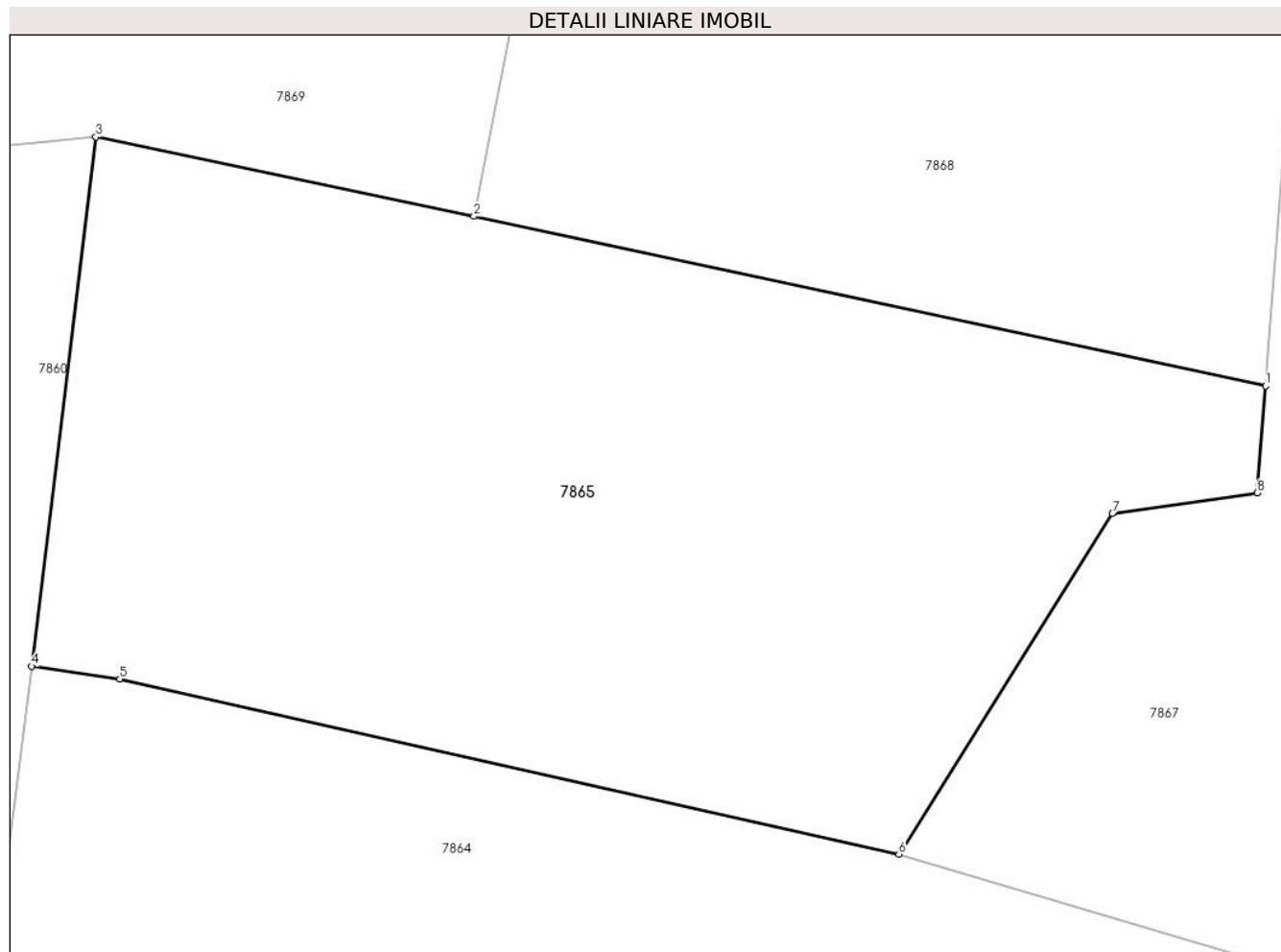
Inscrieri privind dezmembramintele dreptului de proprietate, drepturi reale de garanție și sarcini	Referințe
NU SUNT	

Anexa Nr. 1 La Partea I

Teren

Nr cadastral	Suprafața (mp)*	Observații / Referințe
	Din acte: 1.371 Masurata: 876	

* Suprafața este determinată în planul de proiecție Stereo 70.



Date referitoare la teren

Crt	Categorie folosință	Intra vilan	Suprafața (mp)	Tarla	Parcelă	Nr. topo	Observații / Referințe
1	arabil	NU	876	-	-	Parte din 1277	PĂȘUNE ÎN CIUPERCA, REST SUPRAFAȚĂ LA ID 7867

Lungime Segmente

1) Valorile lungimilor segmentelor sunt obținute din proiecție în plan.

Punct început	X / Y	Punct sfârșit	X / Y	Lungime segment (** (m)
1	283.450,556 424.597,224	2	283.418,909 424.604,004	32.365
2	283.418,909 424.604,004	3	283.403,8 424.607,173	15.438
3	283.403,8 424.607,173	4	283.401,236 424.586,025	21.303
4	283.401,236 424.586,025	5	283.404,755 424.585,516	3.556
5	283.404,755 424.585,516	6	283.435,892 424.578,51	31.915

Punct început	X / Y	Punct sfârșit	X / Y	Lungime segment (** (m)
6	283.435,892 424.578,51	7	283.444,432 424.592,124	16.071
7	283.444,432 424.592,124	8	283.450,229 424.592,952	5.856
8	283.450,229 424.592,952	1	283.450,556 424.597,224	4.284

** Lungimile segmentelor sunt determinate în planul de proiecție Stereo 70 și sunt rotunjite la 1 milimetru.

*** Distanța dintre puncte este formată din segmente cumulate ce sunt mai mici decât valoarea 1 milimetru.

**DATE DESPRE IMOBILUL NR. 7866**

Oficiul de Cadastru și Publicitate Imobiliară CARAS-SEVERIN
Biroul de Cadastru și Publicitate Imobiliară Caransebes

A. Partea I. Descrierea imobilului

TEREN Extravilan

Nr. CF vechi:73- Goleț
Nr. topografic:Parte din 1275

Adresa: Jud. Caraș-Severin

Nr. Crt	Nr cadastral Nr. topografic	Suprafața* (mp)	Observații / Referințe
A1		5.618	Sector cadastral:141 Teren neimprejmuit;

B. Partea II. Proprietari și acte

Inscrieri privitoare la dreptul de proprietate și alte drepturi reale		Referințe
1681 / 24/12/1921		
Act Notarial nr. 0, din 24/12/1921 emis de -;		
B1	Intabulare, drept de PROPRIETATE, dobandit prin Conventie, cota actuala 2/4 1) BLOTOR NICOLAE , căs. cu Juncu Elena, dom. în Goleț	A1
1869 / 12/09/1925		
Act Notarial nr. 0, din 24/07/1925 emis de -;		
B2	Se notează interdicția de înstrăinare și grevare în favoarea lui 1) BLOTOR MIHAI , a lui Ianăș, dom. în Goleți	A1
556 / 24/06/1965		
Act Notarial nr. 210/1965, din 01/01/1965 emis de NOTARIATUL DE STAT AL RAIONULUI CARANSEBES;		
B3	Intabulare, drept de PROPRIETATE drept moștenire, dobandit prin Succesiune, cota actuala 2/4 1) HUTMAN ARON , și soției sale, dom. în Goleț nr. 32 2) HUTMAN RUJITA , dom. în Goleț nr. 32 <i>OBSERVATII: în părți egale</i>	A1

C. Partea III. SARCINI

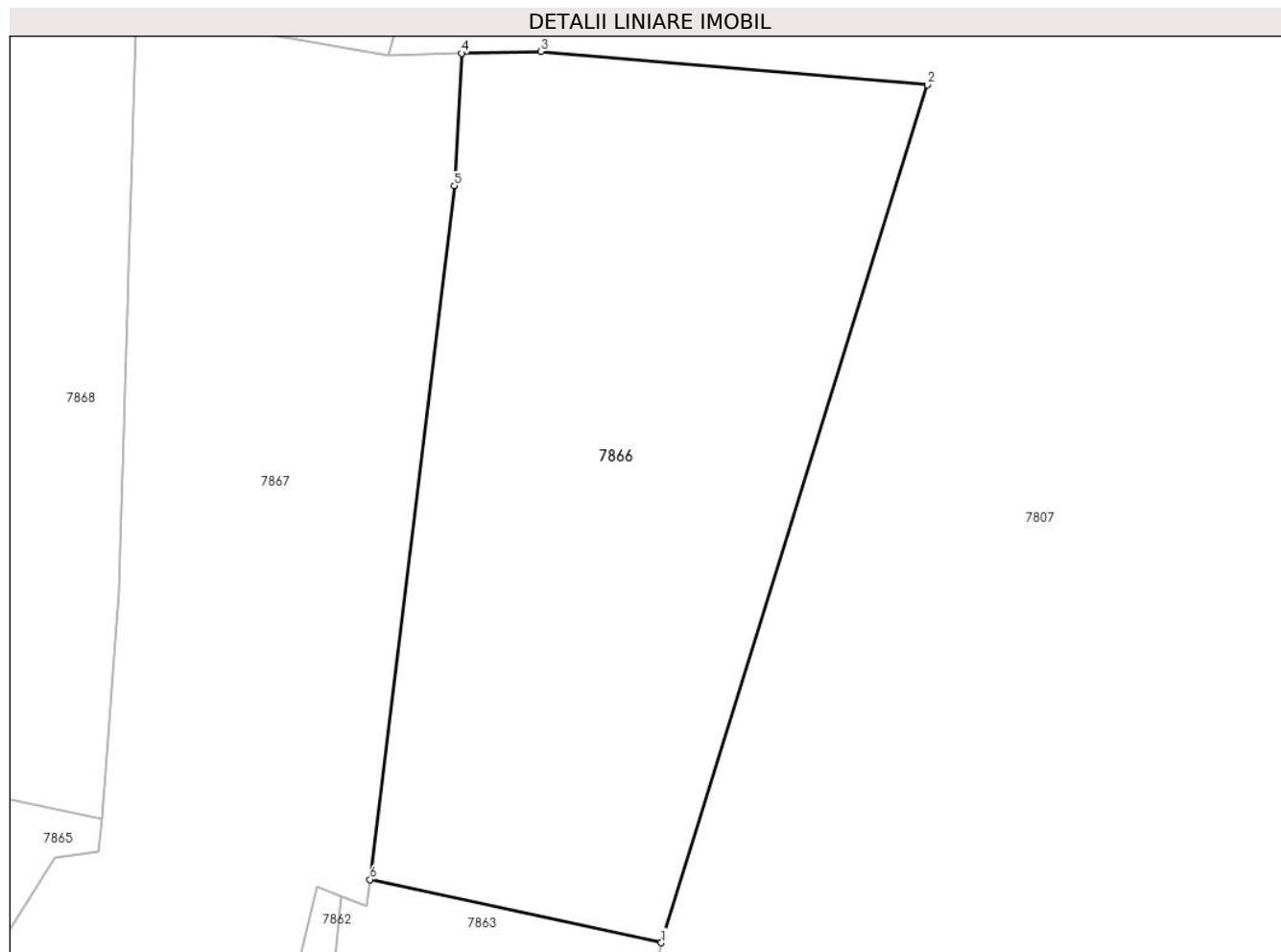
Inscrieri privind dezmembramentele dreptului de proprietate, drepturi reale de garanție și sarcini		Referințe
1681 / 24/12/1921		
Act Notarial nr. 0, din 29/09/1921 emis de -;		
C1	Intabulare, drept de UZUFRACT VIAGER, dobandit prin Conventie, cota actuala 1/1 1) BLOTOR ICONIA , născ. Suru, dom. în Goleți	A1
1869 / 12/09/1925		
Act Notarial nr. 0, din 24/07/1925 emis de -;		
C2	Intabulare, drept de UZUFRACT VIAGER, dobandit prin Conventie, cota actuala 1/2 1) BLOTOR MIHAI , a lui Ianăș, dom. în Goleți	A1

Anexa Nr. 1 La Partea I

Teren

Nr cadastral	Suprafața (mp)*	Observații / Referințe
	5.618	

* Suprafața este determinată în planul de proiecție Stereo 70.



Date referitoare la teren

Crt	Categorie folosință	Intravilan	Suprafața (mp)	Tarla	Parcelă	Nr. topo	Observații / Referințe
1	arabil	NU	5.618	-	-	Parte din 1275	ARABIL ÎN CIUPERCA

Lungime Segmente

1) Valorile lungimilor segmentelor sunt obținute din proiecție în plan.

Punct început	X / Y	Punct sfârșit	X / Y	Lungime segment (** (m)
1	283.524,115 424.580,97	2	283.559,061 424.693,588	117.915
2	283.559,061 424.693,588	3	283.508,287 424.697,95	50.961
3	283.508,287 424.697,95	4	283.497,853 424.697,711	10.437
4	283.497,853 424.697,711	5	283.496,925 424.680,298	17.438
5	283.496,925 424.680,298	6	283.485,848 424.589,281	91.689

Punct început	X / Y	Punct sfârșit	X / Y	Lungime segment (** (m)
6	283.485,848 424.589,281	1	283.524,115 424.580,97	39.159

** Lungimile segmentelor sunt determinate în planul de proiecție Stereo 70 și sunt rotunjite la 1 milimetru.

*** Distanța dintre puncte este formată din segmente cumulate ce sunt mai mici decât valoarea 1 milimetru.

**DATE DESPRE IMOBILUL NR. 7867**

Oficiul de Cadastru și Publicitate Imobiliară CARAS-SEVERIN
Biroul de Cadastru și Publicitate Imobiliară Caransebes

A. Partea I. Descrierea imobilului

TEREN Extravilan

Nr. CF vechi:50, 73, 143- Golet

Nr. topografic:Parte din 1275, 1276, 1277

Adresa: Jud. Caraș-Severin

Nr. Crt	Nr cadastral Nr. topografic	Suprafața* (mp)	Observații / Referințe
A1		4.992	Sector cadastral:141 Teren neimprejmuit;

B. Partea II. Proprietari și acte

Inscrieri privitoare la dreptul de proprietate și alte drepturi reale		Referințe
/		
Act Normativ nr. 7, din 13/03/1996 emis de PARLAMENT;		
B1	Inscrierea provizorie, drept de PROPRIETATE, dobandit prin Lege, cota actuala 1/1 1) COMUNA BUCOȘNIȚA , CIF:3227645, PROPRIETAR NEIDENTIFICAT <i>OBSERVATII: PROPRIETAR NEIDENTIFICAT</i>	A1

C. Partea III. SARCINI .

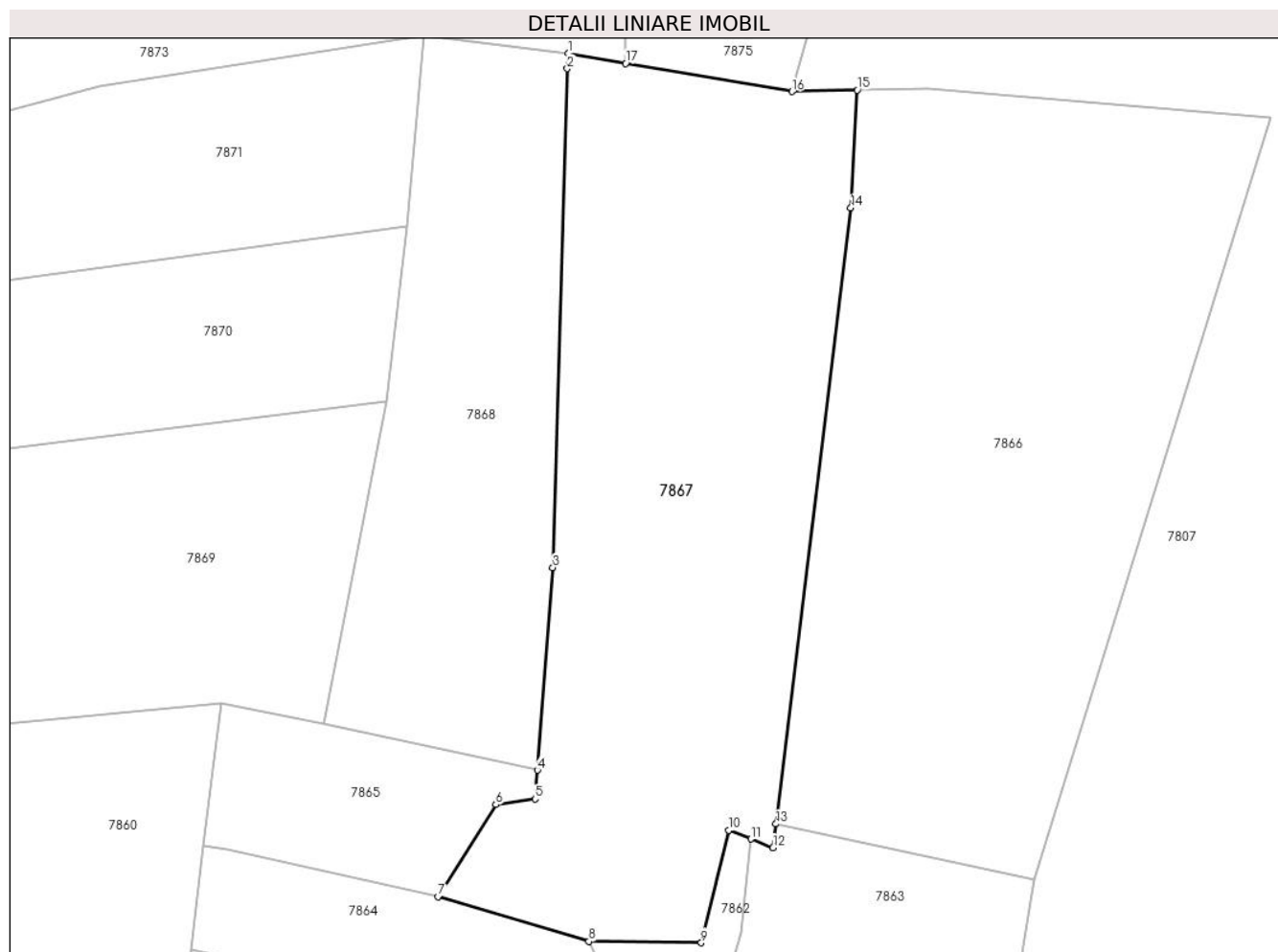
Inscrieri privind dezmembramintele dreptului de proprietate, drepturi reale de garanție și sarcini	Referințe
NU SUNT	

Anexa Nr. 1 La Partea I

Teren

Nr cadastral	Suprafața (mp)*	Observații / Referințe
	4.992	

* Suprafața este determinată în planul de proiecție Stereo 70.



Date referitoare la teren

Crt	Categorie folosință	Intravilan	Suprafața (mp)	Tarla	Parcelă	Nr. topo	Observații / Referințe
1	arabil	NU	4.992	-	-	Parte din 1275, 1276, 1277	ARABIL ÎN CIUPERCA

Lungime Segmente

1) Valorile lungimilor segmentelor sunt obținute din proiecție în plan.

Punct început	X / Y	Punct sfârșit	X / Y	Lungime segment (** (m)
1	283.455,128 424.703,151	2	283.455,002 424.700,864	2.29
2	283.455,002 424.700,864	3	283.452,846 424.627,136	73.76
3	283.452,846 424.627,136	4	283.450,556 424.597,224	30.0
4	283.450,556 424.597,224	5	283.450,229 424.592,952	4.284

Punct început	X / Y	Punct sfârșit	X / Y	Lungime segment (** (m)
5	283.450,229 424.592,952	6	283.444,432 424.592,124	5.856
6	283.444,432 424.592,124	7	283.435,892 424.578,51	16.071
7	283.435,892 424.578,51	8	283.458,186 424.571,916	23.249
8	283.458,186 424.571,916	9	283.474,804 424.571,709	16.619
9	283.474,804 424.571,709	10	283.478,833 424.588,304	17.077
10	283.478,833 424.588,304	11	283.482,127 424.587,037	3.529
11	283.482,127 424.587,037	12	283.485,421 424.585,77	3.529
12	283.485,421 424.585,77	13	283.485,848 424.589,281	3.537
13	283.485,848 424.589,281	14	283.496,925 424.680,298	91.689
14	283.496,925 424.680,298	15	283.497,853 424.697,711	17.438
15	283.497,853 424.697,711	16	283.488,22 424.697,49	9.636
16	283.488,22 424.697,49	17	283.463,637 424.701,652	24.933
17	283.463,637 424.701,652	1	283.455,128 424.703,151	8.64

** Lungimile segmentelor sunt determinate în planul de proiecție Stereo 70 și sunt rotunjite la 1 milimetru.

*** Distanța dintre puncte este formată din segmente cumulate ce sunt mai mici decât valoarea 1 milimetru.

**DATE DESPRE IMOBILUL NR. 7868**

Oficiul de Cadastru și Publicitate Imobiliară CARAS-SEVERIN
Biroul de Cadastru și Publicitate Imobiliară Caransebes

A. Partea I. Descrierea imobilului

TEREN Extravilan

Nr. CF vechi:50- Golet
Nr. topografic:Parte din 1276

Adresa: Jud. Caraș-Severin

Nr. Crt	Nr cadastral Nr. topografic	Suprafața* (mp)	Observații / Referințe
A1		2.719	Sector cadastral:141 Teren neimprejmuit;

B. Partea II. Proprietari și acte

Inscrieri privitoare la dreptul de proprietate și alte drepturi reale		Referințe
/		
Act Normativ nr. 7, din 13/03/1996 emis de PARLAMENT;		
B1	Intabulare, drept de PROPRIETATE, dobandit prin Lege, cota actuala 1/1 1) NEIDENTIFICAT NEIDENTIFICAT, CIF:0000000000000	A1
Act Normativ nr. 7, din 13/03/1996 emis de PARLAMENT (ACT ADMINISTRATIV NR. 5070 DIN 11.10.2022, EMIS DE PRIMĂRIA COMUNEI BUCOȘNIȚA);		
B2	Se notează posesia faptică în favoarea lui 1) ȘTEFĂNUȚ GHEORGHE	A1

C. Partea III. SARCINI .

Inscrieri privind dezmembramintele dreptului de proprietate, drepturi reale de garanție și sarcini	Referințe
NU SUNT	

Anexa Nr. 1 La Partea I

Teren

Nr cadastral	Suprafața (mp)*	Observații / Referințe
	2.719	

* Suprafața este determinată în planul de proiecție Stereo 70.



Date referitoare la teren

Crt	Categorie folosință	Intravilan	Suprafața (mp)	Tarla	Parcelă	Nr. topo	Observații / Referințe
1	arabil	NU	2.719	-	-	Parte din 1276	ARABIL ÎN CIUPERCA

Lungime Segmente

1) Valorile lungimilor segmentelor sunt obținute din proiecție în plan.

Punct început	X / Y	Punct sfârșit	X / Y	Lungime segment (** (m)
1	283.433,837 424.705,81	2	283.431,27 424.677,526	28.4
2	283.431,27 424.677,526	3	283.428,2 424.651,664	26.044
3	283.428,2 424.651,664	4	283.418,909 424.604,004	48.557
4	283.418,909 424.604,004	5	283.450,556 424.597,224	32.365
5	283.450,556 424.597,224	6	283.452,846 424.627,136	30.0

Punct început	X / Y	Punct sfârșit	X / Y	Lungime segment (** (m)
6	283.452,846 424.627,136	7	283.455,002 424.700,864	73.76
7	283.455,002 424.700,864	8	283.455,128 424.703,151	2.29
8	283.455,128 424.703,151	1	283.433,837 424.705,81	21.456

** Lungimile segmentelor sunt determinate în planul de proiecție Stereo 70 și sunt rotunjite la 1 milimetru.

*** Distanța dintre puncte este formată din segmente cumulate ce sunt mai mici decât valoarea 1 milimetru.

**DATE DESPRE IMOBILUL NR. 7869**

Oficiul de Cadastru și Publicitate Imobiliară CARAS-SEVERIN
Biroul de Cadastru și Publicitate Imobiliară Caransebes

A. Partea I. Descrierea imobilului

TEREN Extravilan

Nr. CF vechi:173- Golet
Nr. topografic:Parte din 1283

Adresa: Jud. Caraș-Severin

Nr. Crt	Nr cadastral Nr. topografic	Suprafața* (mp)	Observații / Referințe
A1	31252	Din acte: 5.722 Masurata: 2.294	Sector cadastral:141 Teren neimprejmuț;

B. Partea II. Proprietari și acte

Inscrieri privitoare la dreptul de proprietate și alte drepturi reale		Referințe
1943 / 27/03/1998		
Act Notarial nr. 74/1998, din 01/01/1998 emis de BNP MARIA LĂPĂDAT;		
B1	Intabulare, drept de PROPRIETATE, dobandit prin Succesiune, cota actuala 1/3, cota initiala 1/3 1) SOANDA MIHAIL, jun <i>OBSERVATII: (provenita din conversia CF 173)</i>	A1
B3	Intabulare, drept de PROPRIETATE, dobandit prin Succesiune, cota actuala 1/3, cota initiala 1/3 1) SURU MARIA, n.Stefanuti <i>OBSERVATII: (provenita din conversia CF 173)</i>	A1
4177 / 17/02/2015		
Act Notarial nr. 03, din 16/02/2015 emis de TRUTI DOREL GRIGORE;		
B4	se indreapta eroarea materiala produsa la conversia filei de pe hartie , in sensul inscrierii modului de dobandire a proprietatii de sub B1, B2 si B3 , corect 'Succesiune' si nu 'Reconstituire'	A1
1945 / 27/01/2016		
Act Notarial nr. 90, din 25/01/2016 emis de TRUTI DOREL GRIGORE;		
B6	Intabulare, drept de PROPRIETATE dare in plata, dobandit prin Conventie, cota actuala 1/3, cota initiala 1/3 1) PIRCALABU RALUCA, (necasatorita)	A1

C. Partea III. SARCINI .

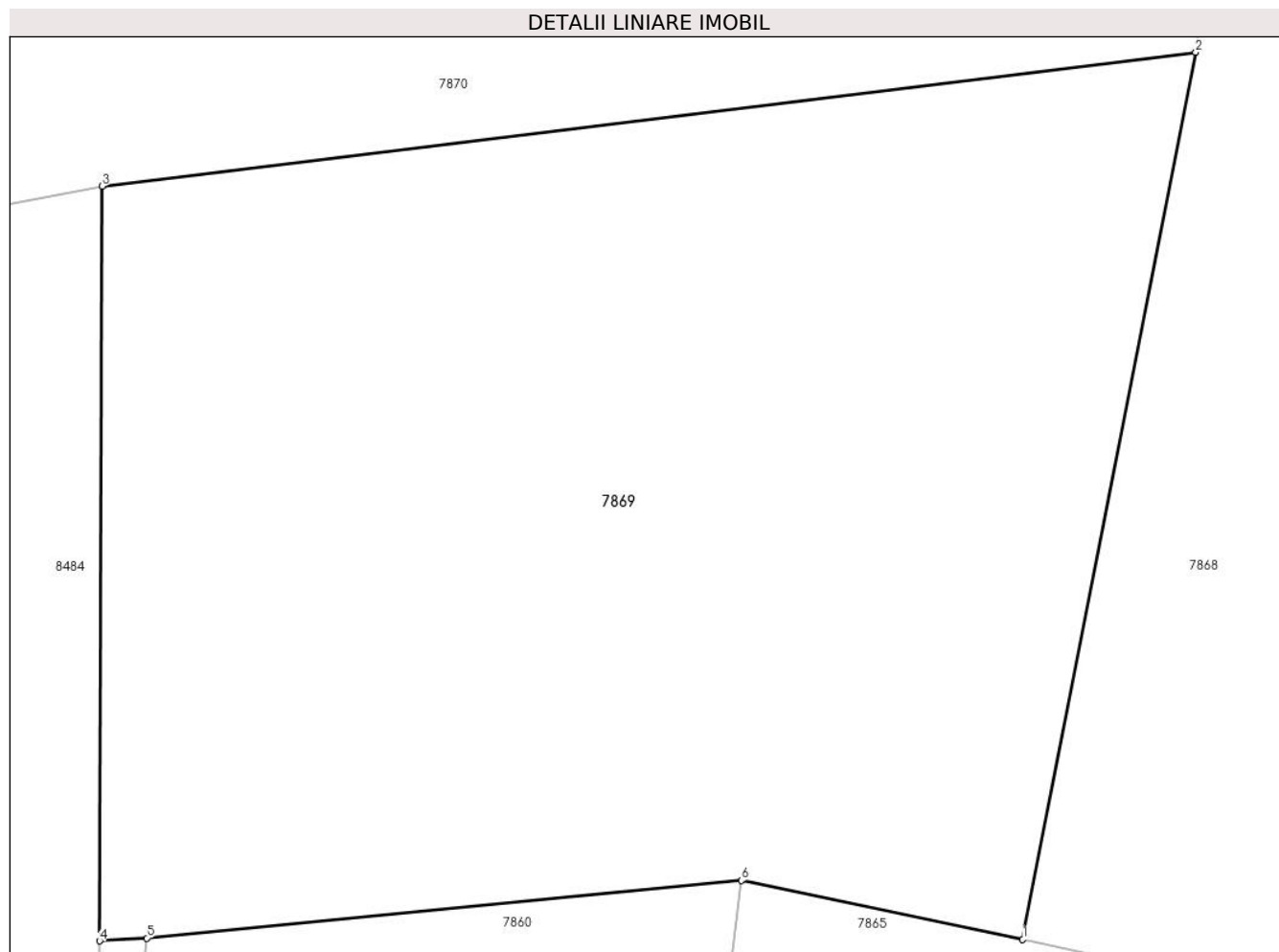
Inscrieri privind dezmembramintele dreptului de proprietate, drepturi reale de garanție și sarcini	Referințe
NU SUNT	

Anexa Nr. 1 La Partea I

Teren

Nr cadastral	Suprafața (mp)*	Observații / Referințe
31252	Din acte: 5.722 Masurata: 2.294	

* Suprafața este determinată în planul de proiecție Stereo 70.



Date referitoare la teren

Crt	Categorie folosință	Intravilan	Suprafața (mp)	Tarla	Parcelă	Nr. topo	Observații / Referințe
1	arabil	NU	2.294	-	-	Parte din 1283	FĂNEAȚĂ ÎN CIUPERCA, REST DE SUPRAFĂȚĂ LA ID 8484

Lungime Segmente

1) Valorile lungimilor segmentelor sunt obținute din proiecție în plan.

Punct început	X / Y	Punct sfârșit	X / Y	Lungime segment (** (m)
1	283.418,909 424.604,004	2	283.428,2 424.651,664	48.557
2	283.428,2 424.651,664	3	283.369,456 424.644,463	59.184
3	283.369,456 424.644,463	4	283.369,325 424.603,923	40.54
4	283.369,325 424.603,923	5	283.371,862 424.604,074	2.541
5	283.371,862 424.604,074	6	283.403,8 424.607,173	32.088

Punct început	X / Y	Punct sfârșit	X / Y	Lungime segment (** (m)
6	283.403,8 424.607,173	1	283.418,909 424.604,004	15.438

** Lungimile segmentelor sunt determinate în planul de proiecție Stereo 70 și sunt rotunjite la 1 milimetru.

*** Distanța dintre puncte este formată din segmente cumulate ce sunt mai mici decât valoarea 1 milimetru.

**DATE DESPRE IMOBILUL NR. 7870**

Oficiul de Cadastru și Publicitate Imobiliară CARAS-SEVERIN
Biroul de Cadastru și Publicitate Imobiliară Caransebes

A. Partea I. Descrierea imobilului

TEREN Extravilan

Nr. CF vechi:625- Golet
Nr. topografic:1284/1

Adresa: Jud. Caraș-Severin

Nr. Crt	Nr cadastral Nr. topografic	Suprafața* (mp)	Observații / Referințe
A1	30899	Din acte: 3.887 Masurata: 3.833	Sector cadastral:141 Teren neimprejmuit;

B. Partea II. Proprietari și acte

Inscrieri privitoare la dreptul de proprietate și alte drepturi reale		Referințe
22265 / 27/08/2013		
Act Notarial nr. 1584, din 23/08/2013 emis de SCHINTEIE PETRU;		
B3	Intabulare, drept de PROPRIETATE drept intretinere, dobandit prin Conventie, cota actuala 1/1, cota initiala 1/1 1) STANOIA PAVEL, si sotia 2) STANOIA BRINDUSA	A1

C. Partea III. SARCINI

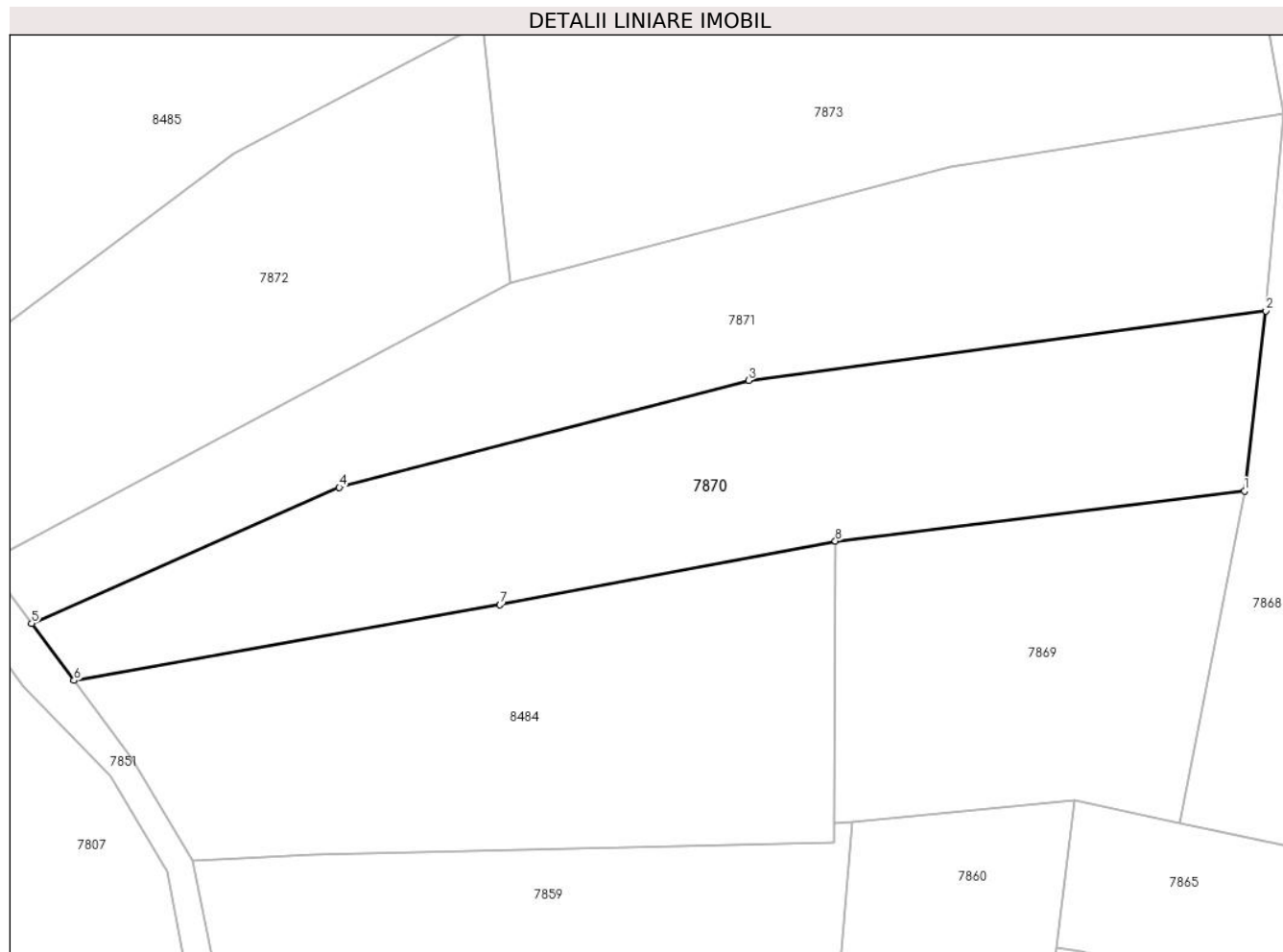
Inscrieri privind dezmembramintele dreptului de proprietate, drepturi reale de garanție și sarcini		Referințe
22265 / 27/08/2013		
Act Notarial nr. 1584, din 23/08/2013 emis de SCHINTEIE PETRU;		
C1	Intabulare, drept de UZUFRACT VIAGER, dobandit prin Conventie, cota actuala 1/1 1) STANOIA VICHENTIE	A1
C2	Intabulare, drept de UZUFRACT VIAGER, dobandit prin Conventie, cota actuala 1/1 1) STANOIA MARIA	A1
C3	deodata se inscrie ipoteca legala asupra nudei proprietati pentru garantarea obligatiei de intretinere in favoarea creditorilor obligatiei de intretinere Stanoia Vichentie si sotia Stanoia Maria , conf.art.2386 alin 4 din NCC	A1

Anexa Nr. 1 La Partea I

Teren

Nr cadastral	Suprafața (mp)*	Observații / Referințe
30899	Din acte: 3.887 Masurata: 3.833	

* Suprafața este determinată în planul de proiecție Stereo 70.



Date referitoare la teren

Crt	Categorie folosință	Intra vilan	Suprafața (mp)	Tarla	Parcelă	Nr. topo	Observații / Referințe
1	arabil	NU	3.833	-	-	1284/1	ARABIL ÎN CIUPERCA

Lungime Segmente

1) Valorile lungimilor segmentelor sunt obținute din proiecție în plan.

Punct început	X / Y	Punct sfârșit	X / Y	Lungime segment (** (m)
1	283.428,2 424.651,664	2	283.431,27 424.677,526	26.044
2	283.431,27 424.677,526	3	283.356,999 424.667,511	74.943
3	283.356,999 424.667,511	4	283.298,224 424.652,162	60.746
4	283.298,224 424.652,162	5	283.254,047 424.632,624	48.305
5	283.254,047 424.632,624	6	283.260,116 424.624,425	10.201

Punct început	X / Y	Punct sfârșit	X / Y	Lungime segment (** (m)
6	283.260,116 424.624,425	7	283.321,307 424.635,31	62.152
7	283.321,307 424.635,31	8	283.369,456 424.644,463	49.011
8	283.369,456 424.644,463	1	283.428,2 424.651,664	59.184

** Lungimile segmentelor sunt determinate în planul de proiecție Stereo 70 și sunt rotunjite la 1 milimetru.

*** Distanța dintre puncte este formată din segmente cumulate ce sunt mai mici decât valoarea 1 milimetru.

**DATE DESPRE IMOBILUL NR. 7871**

Oficiul de Cadastru și Publicitate Imobiliară CARAS-SEVERIN
Biroul de Cadastru și Publicitate Imobiliară Caransebes

A. Partea I. Descrierea imobilului

TEREN Extravilan

Nr. CF vechi:188- Goleț
Nr. topografic:1284/2

Adresa: Jud. Caraș-Severin

Nr. Crt	Nr cadastral Nr. topografic	Suprafața* (mp)	Observații / Referințe
A1		Din acte: 4.443 Masurata: 3.935	Sector cadastral:141 Teren neimprejmuit;

B. Partea II. Proprietari și acte

Inscrieri privitoare la dreptul de proprietate și alte drepturi reale	Referințe
1180 / 21/12/1988	
Hotarare Judecatoreasca nr. 2907/1988, din 01/01/1988 emis de JUDECĂTORIA CARANSEBEȘ;	
B1	A1
Intabulare, drept de PROPRIETATE drept ieșire din indiviziune, fost moștenire, dobandit prin lesire Din Indiviziune, cota actuala 1/1 1) STEFĂNUȚI CĂTĂLINA, căs. Andrei	

C. Partea III. SARCINI .

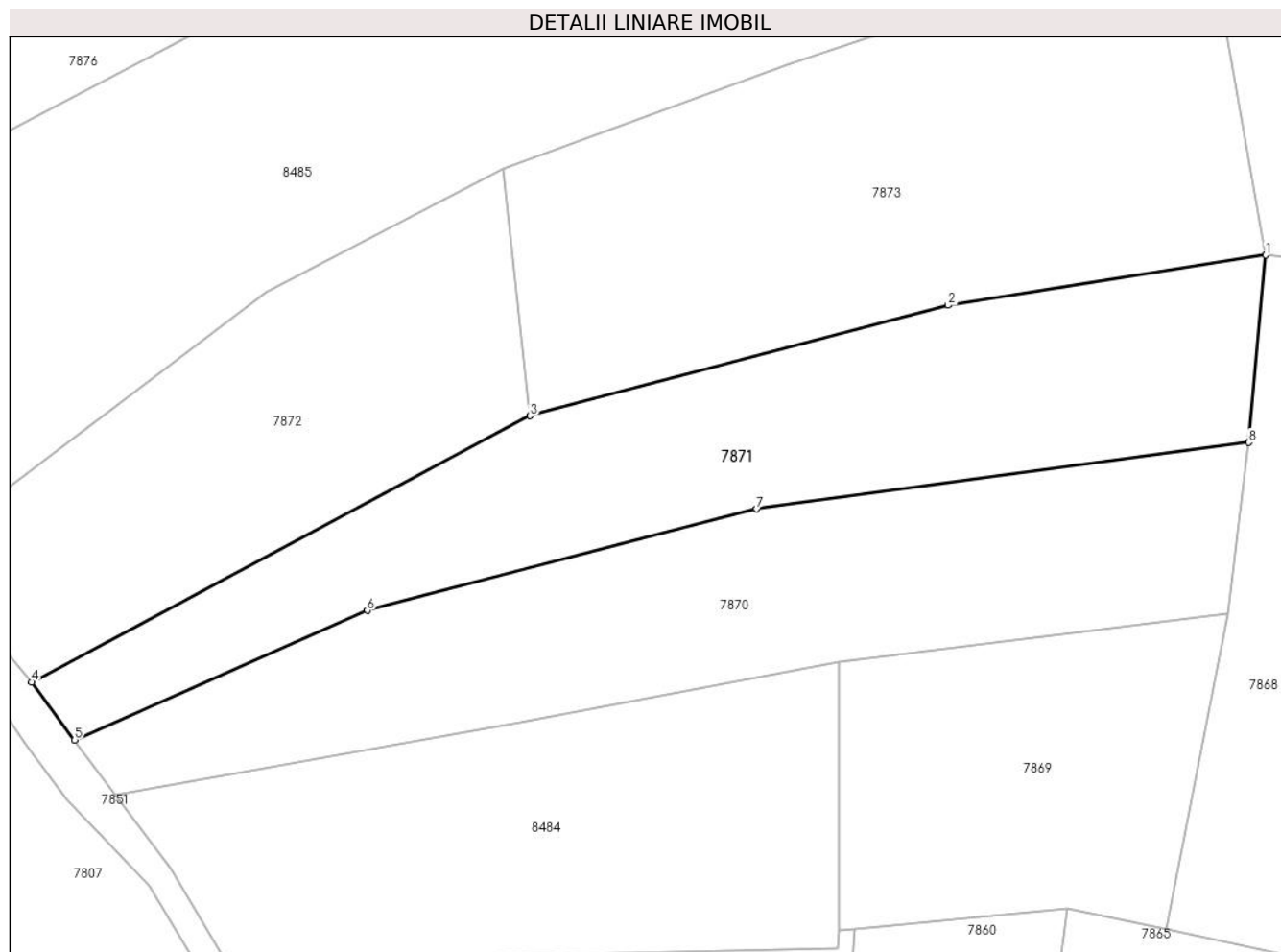
Inscrieri privind dezmembramintele dreptului de proprietate, drepturi reale de garanție și sarcini	Referințe
NU SUNT	

Anexa Nr. 1 La Partea I

Teren

Nr cadastral	Suprafața (mp)*	Observații / Referințe
	Din acte: 4.443 Masurata: 3.935	

* Suprafața este determinată în planul de proiecție Stereo 70.



Date referitoare la teren

Crt	Categorie folosință	Intra vilan	Suprafața (mp)	Tarla	Parcelă	Nr. topo	Observații / Referințe
1	arabil	NU	3.935	-	-	1284/2	ARABIL ÎN CIUPERCA

Lungime Segmente

1) Valorile lungimilor segmentelor sunt obținute din proiecție în plan.

Punct început	X / Y	Punct sfârșit	X / Y	Lungime segment (** (m)
1	283.433,837 424.705,81	2	283.385,889 424.698,227	48.544
2	283.385,889 424.698,227	3	283.322,811 424.681,557	65.244
3	283.322,811 424.681,557	4	283.247,545 424.641,345	85.334
4	283.247,545 424.641,345	5	283.254,047 424.632,624	10.878
5	283.254,047 424.632,624	6	283.298,224 424.652,162	48.305

Punct început	X / Y	Punct sfârșit	X / Y	Lungime segment (** (m)
6	283.298,224 424.652,162	7	283.356,999 424.667,511	60.746
7	283.356,999 424.667,511	8	283.431,27 424.677,526	74.943
8	283.431,27 424.677,526	1	283.433,837 424.705,81	28.4

** Lungimile segmentelor sunt determinate în planul de proiecție Stereo 70 și sunt rotunjite la 1 milimetru.

*** Distanța dintre puncte este formată din segmente cumulate ce sunt mai mici decât valoarea 1 milimetru.

**DATE DESPRE IMOBILUL NR. 7872**

Oficiul de Cadastru și Publicitate Imobiliară CARAS-SEVERIN
Biroul de Cadastru și Publicitate Imobiliară Caransebes

A. Partea I. Descrierea imobilului

TEREN Extravilan

Nr. CF vechi:194- Goleț
Nr. topografic:Parte din 1285

Adresa: Jud. Caraș-Severin

Nr. Crt	Nr cadastral Nr. topografic	Suprafața* (mp)	Observații / Referințe
A1		3.039	Sector cadastral:141 Teren neimprejmuit;

B. Partea II. Proprietari și acte

Inscrieri privitoare la dreptul de proprietate și alte drepturi reale		Referințe
2335 / 13/11/1935		
Hotarare Judecatoreasca nr. 4173, din 01/01/1925 emis de JUDECĂTORIA CARANSEBEȘ;		
B1	Intabulare, drept de PROPRIETATE părți egale, dobândit prin Hotarare Judecatoreasca, cota actuala 1/1 1) STEFANUȚI SOLOMON, fiul lui Solomon, dom. în Goleți 2) STEFANUȚI ION, fiul lui Solomon, dom. în Goleți 3) STEFANUȚI PETRE, fiul lui Solomon, dom. în Goleți 4) STEFANUȚI MIHAI, fiul lui Solomon, dom. în Goleți	A1

C. Partea III. SARCINI

Inscrieri privind dezmembramintele dreptului de proprietate, drepturi reale de garanție și sarcini		Referințe
2335 / 13/11/1935		
Hotarare Judecatoreasca nr. 4173, din 01/01/1925 emis de JUDECĂTORIA CARANSEBEȘ;		
C1	Intabulare, drept de UZUFRACT VIAGER, dobândit prin Hotarare Judecatoreasca, cota actuala 1/8 1) STEFANUȚI MARIA, născ. Smaia, dom. în Goleți	A1

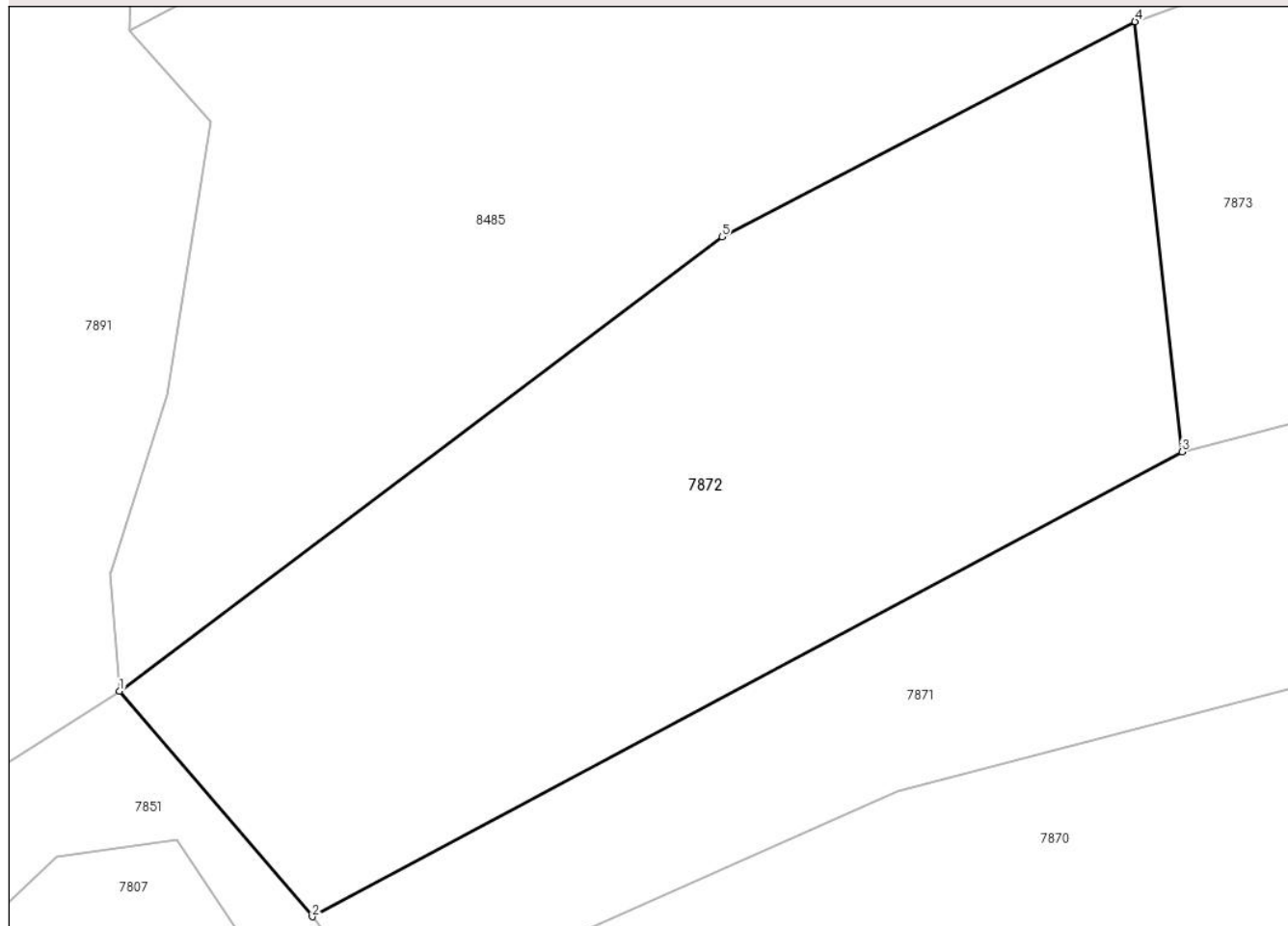
Anexa Nr. 1 La Partea I

Teren

Nr cadastral	Suprafața (mp)*	Observații / Referințe
	3.039	

* Suprafața este determinată în planul de proiecție Stereo 70.

DETALII LINIARE IMOBIL



Date referitoare la teren

Crt	Categorie folosință	Intravilan	Suprafața (mp)	Tarla	Parcelă	Nr. topo	Observații / Referințe
1	arabil	NU	3.039	-	-	Parte din 1285	ARABIL ÎN CIUPERCA

Lungime Segmente

1) Valorile lungimilor segmentelor sunt obținute din proiecție în plan.

Punct început	X / Y	Punct sfârșit	X / Y	Lungime segment (** (m)
1	283.230,872 424.660,858	2	283.247,545 424.641,345	25.666
2	283.247,545 424.641,345	3	283.322,811 424.681,557	85.334
3	283.322,811 424.681,557	4	283.318,756 424.718,762	37.425
4	283.318,756 424.718,762	5	283.282,997 424.700,147	40.314
5	283.282,997 424.700,147	1	283.230,872 424.660,858	65.274

**** Lungimile segmentelor sunt determinate în planul de proiecție Stereo 70 și sunt rotunjite la 1 milimetru.**

***** Distanța dintre puncte este formată din segmente cumulate ce sunt mai mici decât valoarea 1 milimetru.**

**DATE DESPRE IMOBILUL NR. 7873**

Oficiul de Cadastru și Publicitate Imobiliară CARAS-SEVERIN
Biroul de Cadastru și Publicitate Imobiliară Caransebes

A. Partea I. Descrierea imobilului

TEREN Extravilan

Nr. CF vechi:194- Goleț
Nr. topografic:Parte din 1285

Adresa: Jud. Caraș-Severin

Nr. Crt	Nr cadastral Nr. topografic	Suprafața* (mp)	Observații / Referințe
A1		4.791	Sector cadastral:141 Teren neimprejmuit;

B. Partea II. Proprietari și acte

Inscrieri privitoare la dreptul de proprietate și alte drepturi reale		Referințe
2335 / 13/11/1935		
Hotarare Judecatoreasca nr. 4173, din 01/01/1925 emis de JUDECĂTORIA CARANSEBEȘ;		
B1	Intabulare, drept de PROPRIETATE părți egale, dobandit prin Hotarare Judecatoreasca, cota actuala 1/1 1) STEFANUȚI SOLOMON, fiul lui Solomon, dom. în Goleți 2) STEFANUȚI ION, fiul lui Solomon, dom. în Goleți 3) STEFANUȚI PETRE, fiul lui Solomon, dom. în Goleți 4) STEFANUȚI MIHAI, fiul lui Solomon, dom. în Goleți	A1

C. Partea III. SARCINI

Inscrieri privind dezmembramintele dreptului de proprietate, drepturi reale de garanție și sarcini		Referințe
2335 / 13/11/1935		
Hotarare Judecatoreasca nr. 4173, din 01/01/1925 emis de JUDECĂTORIA CARANSEBEȘ;		
C1	Intabulare, drept de UZUFRACT VIAGER, dobandit prin Hotarare Judecatoreasca, cota actuala 1/8 1) STEFANUȚI MARIA, născ. Smaia, dom. în Goleți	A1

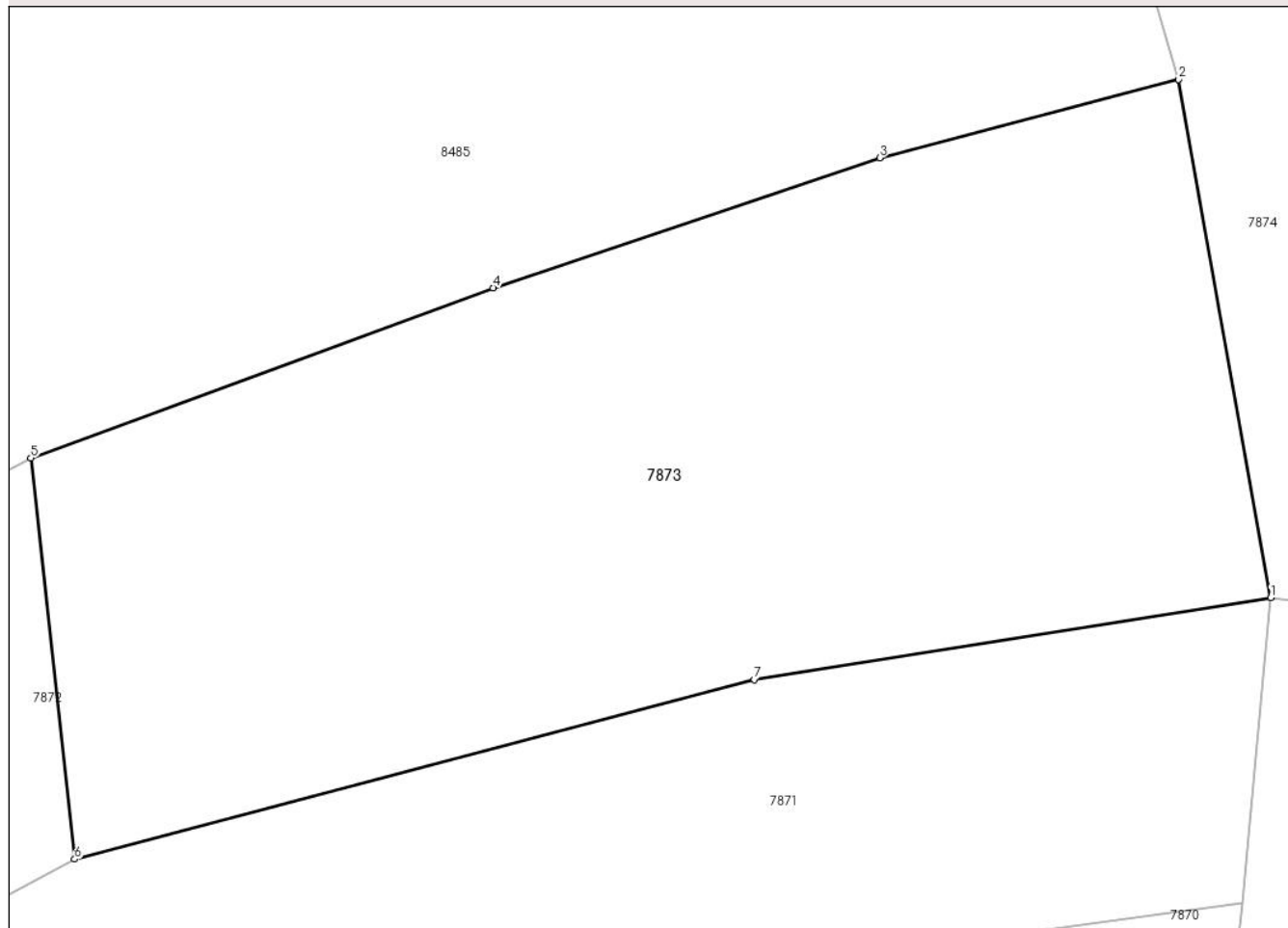
Anexa Nr. 1 La Partea I

Teren

Nr cadastral	Suprafața (mp)*	Observații / Referințe
	4.791	

* Suprafața este determinată în planul de proiecție Stereo 70.

DETALII LINIARE IMOBIL



Date referitoare la teren

Crt	Categorie folosință	Intravilan	Suprafața (mp)	Tarla	Parcelă	Nr. topo	Observații / Referințe
1	arabil	NU	4.791	-	-	Parte din 1285	ARABIL ÎN CIUPERCA

Lungime Segmente

1) Valorile lungimilor segmentelor sunt obținute din proiecție în plan.

Punct început	X / Y	Punct sfârșit	X / Y	Lungime segment (** (m)
1	283.433,837 424.705,81	2	283.425,293 424.753,896	48.839
2	283.425,293 424.753,896	3	283.397,563 424.746,624	28.668
3	283.397,563 424.746,624	4	283.361,661 424.734,574	37.87
4	283.361,661 424.734,574	5	283.318,756 424.718,762	45.726
5	283.318,756 424.718,762	6	283.322,811 424.681,557	37.425

Punct început	X / Y	Punct sfârșit	X / Y	Lungime segment (** (m)
6	283.322,811 424.681,557	7	283.385,889 424.698,227	65.244
7	283.385,889 424.698,227	1	283.433,837 424.705,81	48.544

** Lungimile segmentelor sunt determinate în planul de proiecție Stereo 70 și sunt rotunjite la 1 milimetru.

*** Distanța dintre puncte este formată din segmente cumulate ce sunt mai mici decât valoarea 1 milimetru.

**DATE DESPRE IMOBILUL NR. 7874**

Oficiul de Cadastru și Publicitate Imobiliară CARAS-SEVERIN
Biroul de Cadastru și Publicitate Imobiliară Caransebes

A. Partea I. Descrierea imobilului

TEREN Extravilan

Nr. CF vechi:279- Golet
Nr. topografic:Parte din 1251

Adresa: Jud. Caraș-Severin

Nr. Crt	Nr cadastral Nr. topografic	Suprafața* (mp)	Observații / Referințe
A1		4.805	Sector cadastral:141 Teren neimprejmuit;

B. Partea II. Proprietari și acte

Inscrieri privitoare la dreptul de proprietate și alte drepturi reale		Referințe
/		
Act Normativ nr. 7, din 13/03/1996 emis de PARLAMENT;		
B1	Inscrierea provizorie, drept de PROPRIETATE, dobandit prin Lege, cota actuala 1/1 1) COMUNA BUCOȘNIȚA , CIF:3227645, PROPRIETAR NEIDENTIFICAT <i>OBSERVATII: PROPRIETAR NEIDENTIFICAT</i>	A1

C. Partea III. SARCINI .

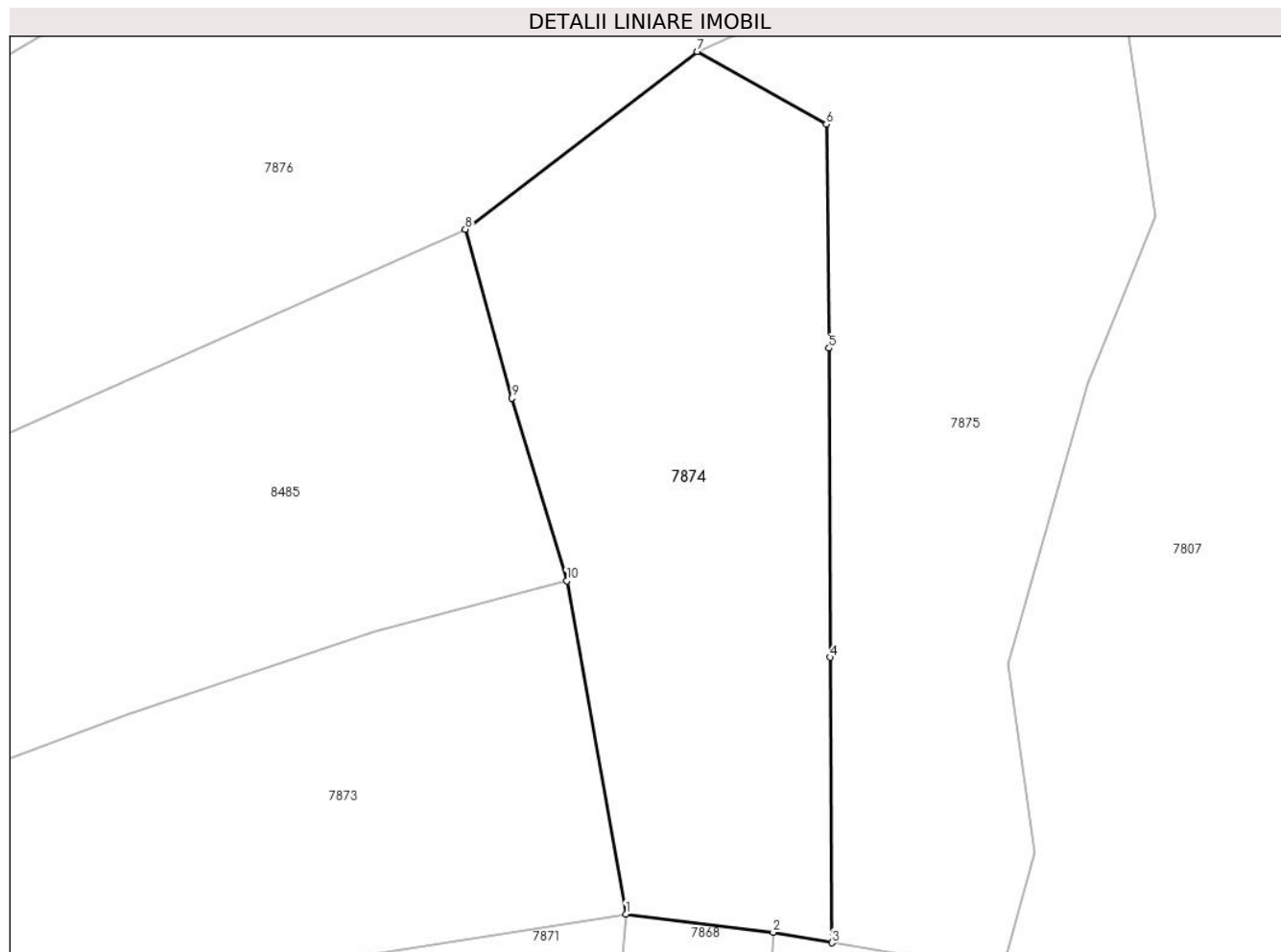
Inscrieri privind dezmembramintele dreptului de proprietate, drepturi reale de garanție și sarcini	Referințe
NU SUNT	

Anexa Nr. 1 La Partea I

Teren

Nr cadastral	Suprafața (mp)*	Observații / Referințe
	4.805	

* Suprafața este determinată în planul de proiecție Stereo 70.



Date referitoare la teren

Crt	Categorie folosință	Intravilan	Suprafața (mp)	Tarla	Parcelă	Nr. topo	Observații / Referințe
1	pasune	NU	4.805	-	-	Parte din 1251	PĂȘUNE ÎN MIRAȘU

Lungime Segmente

1) Valorile lungimilor segmentelor sunt obținute din proiecție în plan.

Punct început	X / Y	Punct sfârșit	X / Y	Lungime segment (** (m)
1	283.433,837 424.705,81	2	283.455,128 424.703,151	21.456
2	283.455,128 424.703,151	3	283.463,637 424.701,652	8.64
3	283.463,637 424.701,652	4	283.463,348 424.742,859	41.208
4	283.463,348 424.742,859	5	283.463,2 424.787,507	44.648
5	283.463,2 424.787,507	6	283.462,813 424.819,853	32.348

Punct început	X / Y	Punct sfârșit	X / Y	Lungime segment (** (m)
6	283.462,813 424.819,853	7	283.444,143 424.830,357	21.422
7	283.444,143 424.830,357	8	283.410,629 424.804,696	42.21
8	283.410,629 424.804,696	9	283.417,372 424.780,276	25.334
9	283.417,372 424.780,276	10	283.425,293 424.753,896	27.544
10	283.425,293 424.753,896	1	283.433,837 424.705,81	48.839

** Lungimile segmentelor sunt determinate în planul de proiecție Stereo 70 și sunt rotunjite la 1 milimetru.

*** Distanța dintre puncte este formată din segmente cumulate ce sunt mai mici decât valoarea 1 milimetru.

**DATE DESPRE IMOBILUL NR. 7875**

Oficiul de Cadastru și Publicitate Imobiliară CARAS-SEVERIN
Biroul de Cadastru și Publicitate Imobiliară Caransebes

A. Partea I. Descrierea imobilului

TEREN Extravilan

Nr. CF vechi:279- Golet
Nr. topografic:Parte din 1251

Adresa: Jud. Caraș-Severin

Nr. Crt	Nr cadastral Nr. topografic	Suprafața* (mp)	Observații / Referințe
A1		7.625	Sector cadastral:141 Teren neimprejmuit;

B. Partea II. Proprietari și acte

Inscrieri privitoare la dreptul de proprietate și alte drepturi reale		Referințe
84 / 08/01/1931		
Act Notarial nr. 0, din 04/11/1929 emis de -;		
B1	Intabulare, drept de PROPRIETATE, dobandit prin Conventie, cota actuala 1/3 1) SURU PETRU , căs. cu Iconia Madincea, dom. în Golet	A1
B2	Intabulare, drept de PROPRIETATE, dobandit prin Conventie, cota actuala 1/3 1) SURU ION , fiul lui Martin, dom, în Golet	A1
4187 / 21/07/2005		
Act Notarial nr. 1930/2005, din 01/01/2005 emis de BNP SIMESCU GHEORGHE;		
B3	Intabulare, drept de PROPRIETATE drept întreținere, dobandit prin Conventie, cota actuala 1/3 1) TEREBUGĂ EREMIA , și soția 2) TEREBUGĂ BRINDUSA , n. Moatar	A1
B4	Se notează interdicția de înstrăinare și grevare în favoarea lui 1) PAUN ICONIA	A1

C. Partea III. SARCINI

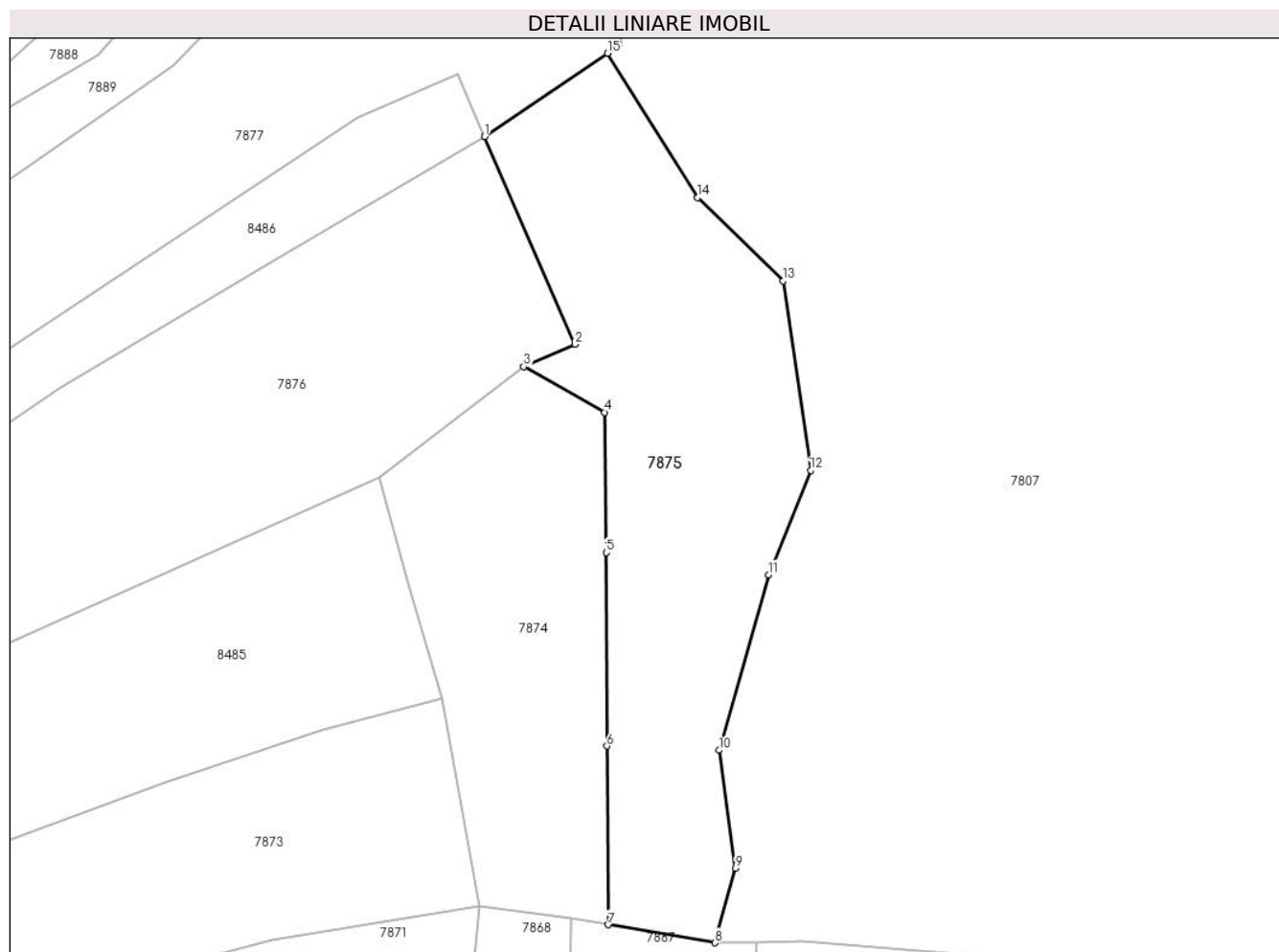
Inscrieri privind dezmembramintele dreptului de proprietate, drepturi reale de garanție și sarcini		Referințe
4187 / 21/07/2005		
Act Notarial nr. 1930/2005, din 01/01/2005 emis de BNP SIMESCU GHEORGHE;		
C1	Intabulare, drept de UZUFRUCT VIAGER, dobandit prin Conventie, cota actuala 1/1 1) PAUN ICONIA	A1

Anexa Nr. 1 La Partea I

Teren

Nr cadastral	Suprafața (mp)*	Observații / Referințe
	7.625	

* Suprafața este determinată în planul de proiecție Stereo 70.



Date referitoare la teren

Crt	Categorie folosință	Intravilan	Suprafața (mp)	Tarla	Parcelă	Nr. topo	Observații / Referințe
1	pașune	NU	7.625	-	-	Parte din 1251	PĂȘUNE ÎN MIRAȘU

Lungime Segmente

1) Valorile lungimilor segmentelor sunt obținute din proiecție în plan.

Punct început	X / Y	Punct sfârșit	X / Y	Lungime segment (** (m)
1	283.435,086 424.883,492	2	283.455,988 424.835,518	52.33
2	283.455,988 424.835,518	3	283.444,143 424.830,357	12.921
3	283.444,143 424.830,357	4	283.462,813 424.819,853	21.422
4	283.462,813 424.819,853	5	283.463,2 424.787,507	32.348
5	283.463,2 424.787,507	6	283.463,348 424.742,859	44.648

Punct început	X / Y	Punct sfârșit	X / Y	Lungime segment (** (m)
6	283.463,348 424.742,859	7	283.463,637 424.701,652	41.208
7	283.463,637 424.701,652	8	283.488,22 424.697,49	24.933
8	283.488,22 424.697,49	9	283.492,979 424.714,712	17.867
9	283.492,979 424.714,712	10	283.489,164 424.741,91	27.464
10	283.489,164 424.741,91	11	283.500,654 424.782,371	42.061
11	283.500,654 424.782,371	12	283.510,356 424.806,492	25.999
12	283.510,356 424.806,492	13	283.503,972 424.850,19	44.162
13	283.503,972 424.850,19	14	283.484,264 424.869,361	27.494
14	283.484,264 424.869,361	15	283.463,43 424.902,688	39.303
15	283.463,43 424.902,688	1	283.435,086 424.883,492	34.233

** Lungimile segmentelor sunt determinate în planul de proiecție Stereo 70 și sunt rotunjite la 1 milimetru.

*** Distanța dintre puncte este formată din segmente cumulate ce sunt mai mici decât valoarea 1 milimetru.

**DATE DESPRE IMOBILUL NR. 7876**

Oficiul de Cadastru și Publicitate Imobiliară CARAS-SEVERIN
Biroul de Cadastru și Publicitate Imobiliară Caransebes

A. Partea I. Descrierea imobilului

TEREN Extravilan

Nr. CF vechi:192, 279- Golet
Nr. topografic:Parte din 1286, 1251

Adresa: Jud. Caraș-Severin

Nr. Crt	Nr cadastral Nr. topografic	Suprafața* (mp)	Observații / Referințe
A1	31138	11.120	Sector cadastral:141 Teren neimprejmuit;

B. Partea II. Proprietari și acte

Inscrieri privitoare la dreptul de proprietate și alte drepturi reale		Referințe
/		
Act Normativ nr. 7, din 13/03/1996 emis de PARLAMENT;		
B1	Inscrierea provizorie, drept de PROPRIETATE, dobandit prin Lege, cota actuala 1/1 1) COMUNA BUCOȘNIȚA , CIF:3227645, PROPRIETAR NEIDENTIFICAT <i>OBSERVATII: PROPRIETAR NEIDENTIFICAT</i>	A1

C. Partea III. SARCINI .

Inscrieri privind dezmembramintele dreptului de proprietate, drepturi reale de garanție și sarcini	Referințe
NU SUNT	

Anexa Nr. 1 La Partea I

Teren

Nr cadastral	Suprafața (mp)*	Observații / Referințe
31138	11.120	

* Suprafața este determinată în planul de proiecție Stereo 70.



Date referitoare la teren

Crt	Categorie folosință	Intravilan	Suprafața (mp)	Tarla	Parcelă	Nr. topo	Observații / Referințe
1	arabil	NU	11.120	-	-	Parte din 1286, 1251	ARABIL ÎN CIUPERCA

Lungime Segmente

1) Valorile lungimilor segmentelor sunt obținute din proiecție în plan.

Punct început	X / Y	Punct sfârșit	X / Y	Lungime segment (** (m)
1	283.233,373 424.758,922	2	283.231,709 424.718,001	40.955
2	283.231,709 424.718,001	3	283.316,46 424.762,814	95.869
3	283.316,46 424.762,814	4	283.410,629 424.804,696	103.063
4	283.410,629 424.804,696	5	283.444,143 424.830,357	42.21
5	283.444,143 424.830,357	6	283.455,988 424.835,518	12.921

Punct început	X / Y	Punct sfârșit	X / Y	Lungime segment (** (m)
6	283.455,988 424.835,518	7	283.435,086 424.883,492	52.33
7	283.435,086 424.883,492	8	283.388,562 424.855,964	54.058
8	283.388,562 424.855,964	9	283.336,898 424.825,394	60.031
9	283.336,898 424.825,394	10	283.279,62 424.786,279	69.36
10	283.279,62 424.786,279	11	283.261,188 424.773,774	22.274
11	283.261,188 424.773,774	1	283.233,373 424.758,922	31.532

** Lungimile segmentelor sunt determinate în planul de proiecție Stereo 70 și sunt rotunjite la 1 milimetru.

*** Distanța dintre puncte este formată din segmente cumulate ce sunt mai mici decât valoarea 1 milimetru.

**DATE DESPRE IMOBILUL NR. 7877**

Oficiul de Cadastru și Publicitate Imobiliară CARAS-SEVERIN
Biroul de Cadastru și Publicitate Imobiliară Caransebes

A. Partea I. Descrierea imobilului

TEREN Extravilan

Nr. CF vechi:691- Golet
Nr. topografic:Parte din 1287

Adresa: Jud. Caraș-Severin

Nr. Crt	Nr cadastral Nr. topografic	Suprafața* (mp)	Observații / Referințe
A1	32707	Din acte: 13.186 Masurata: 9.687	Sector cadastral:141 Teren neimprejmuit;

B. Partea II. Proprietari și acte

Inscrieri privitoare la dreptul de proprietate și alte drepturi reale		Referințe
84 / 01/01/1931		
Act Notarial nr. 0, din 01/01/1931 emis de -;		
B1	Intabulare, drept de PROPRIETATE, drept donatie, dobandit prin Conventie, cota actuala 1/6 1) SURU PETRU , (casatorit cu Iconia Madincea)	A1
B2	Intabulare, drept de PROPRIETATE, drept donatie, dobandit prin Conventie, cota actuala 1/6 1) SURU ION , fiul lui Martin, minor	A1
586 / 01/01/1935		
Act Notarial nr. 0, din 01/01/1935 emis de -;		
B3	Intabulare, drept de PROPRIETATE, drept mostenire, dobandit prin Succesiune, cota actuala 1/6 1) SURU PETRU , (casatorit cu Iconia Madincea)	A1
B4	Intabulare, drept de PROPRIETATE, drept mostenire, dobandit prin Succesiune, cota actuala 1/6 1) SURU IOAN , fiul lui Martin, minor	A1
4187 / 21/07/2005		
Act Notarial nr. 1930, din 21/07/2005 emis de notar public Simescu Gheorghe;		
B5	Intabulare, drept de PROPRIETATE, drept intretinere, dobandit prin Conventie, cota actuala 2/6, cota initiala 2/6 1) TEREBUGA EREMIA , si sotia 2) TEREBUGA BRINDUSA , nascuta Moatar	A1
B6	Interdictie de instrainare si grevare, in favoarea : 1) PAUN ICONIA , nascuta Suru	A1

C. Partea III. SARCINI

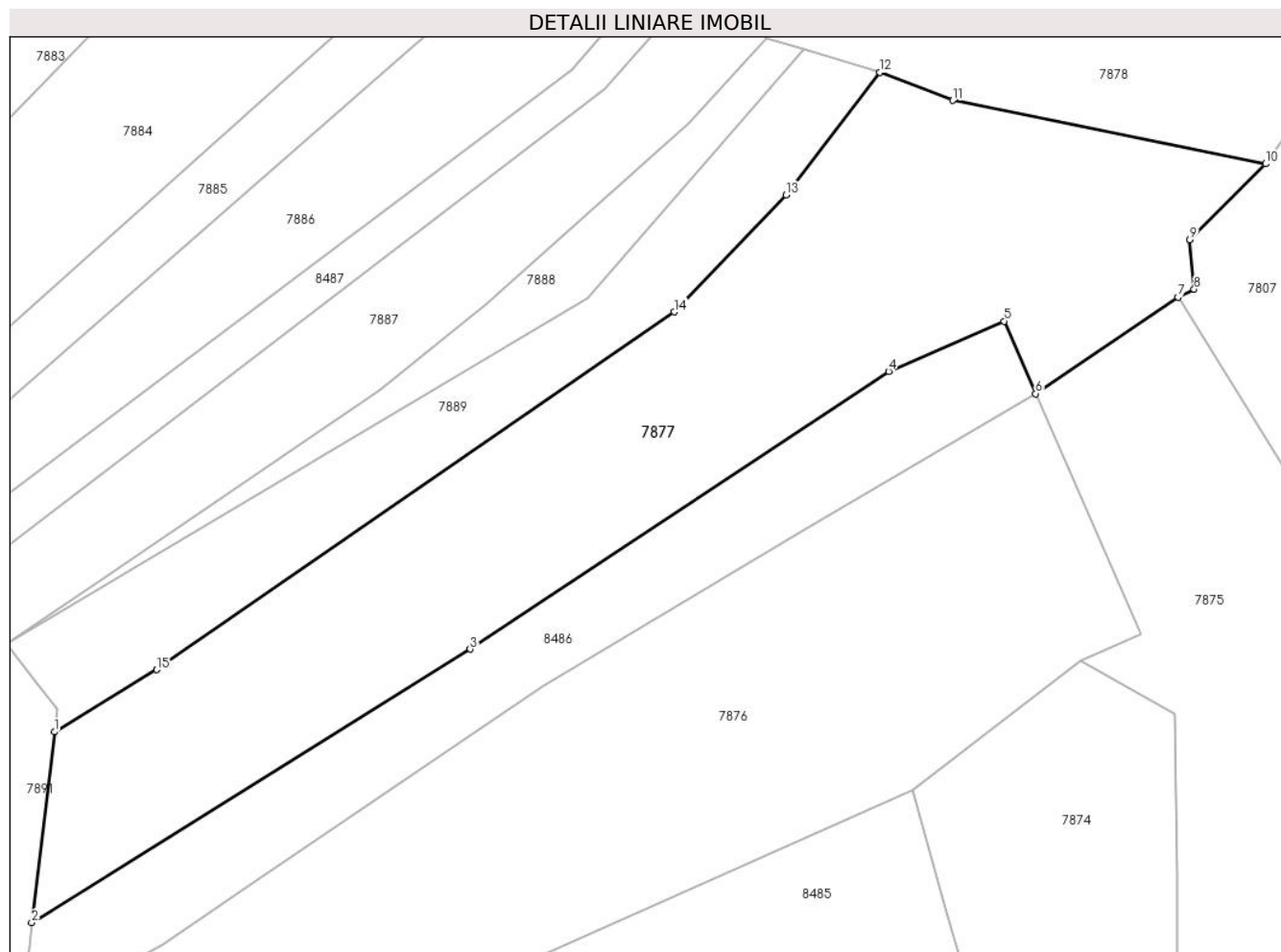
Inscrieri privind dezmembramintele dreptului de proprietate, drepturi reale de garanție și sarcini		Referințe
4187 / 21/07/2005		
Act Notarial nr. 1930, din 21/07/2005 emis de notar public Simescu Gheorghe;		
C1	Intabulare, drept de UZUFRUCT VIAGER, dobandit prin Conventie, cota actuala 2/6, cota initiala 2/6 1) PAUN ICONIA , nascuta Suru	A1

Anexa Nr. 1 La Partea I

Teren

Nr cadastral	Suprafața (mp)*	Observații / Referințe
32707	Din acte: 13.186 Masurata: 9.687	

* Suprafața este determinată în planul de proiecție Stereo 70.



Date referitoare la teren

Crt	Categorie folosință	Intravilan	Suprafața (mp)	Tarla	Parcelă	Nr. topo	Observații / Referințe
1	arabil	NU	9.687	-	-	Parte din 1287	ARABIL ÎN CIUPERCA, REST SUPRAFAȚĂ LA ID 8486

Lungime Segmente

1) Valorile lungimilor segmentelor sunt obținute din proiecție în plan.

Punct început	X / Y	Punct sfârșit	X / Y	Lungime segment (** (m)
1	283.239,736 424.816,184	2	283.235,218 424.778,202	38.25
2	283.235,218 424.778,202	3	283.322,512 424.832,663	102.889
3	283.322,512 424.832,663	4	283.405,854 424.887,934	100.004
4	283.405,854 424.887,934	5	283.428,796 424.897,93	25.025
5	283.428,796 424.897,93	6	283.435,086 424.883,492	15.749

Punct început	X / Y	Punct sfârșit	X / Y	Lungime segment (** (m)
6	283.435,086 424.883,492	7	283.463,43 424.902,688	34.233
7	283.463,43 424.902,688	8	283.466,638 424.904,321	3.6
8	283.466,638 424.904,321	9	283.465,8 424.914,101	9.816
9	283.465,8 424.914,101	10	283.480,894 424.929,234	21.374
10	283.480,894 424.929,234	11	283.418,595 424.941,859	63.565
11	283.418,595 424.941,859	12	283.404,099 424.947,438	15.533
12	283.404,099 424.947,438	13	283.385,37 424.923,037	30.76
13	283.385,37 424.923,037	14	283.363,137 424.899,754	32.193
14	283.363,137 424.899,754	15	283.260,087 424.828,566	125.248
15	283.260,087 424.828,566	1	283.239,736 424.816,184	23.822

** Lungimile segmentelor sunt determinate în planul de proiecție Stereo 70 și sunt rotunjite la 1 milimetru.

*** Distanța dintre puncte este formată din segmente cumulate ce sunt mai mici decât valoarea 1 milimetru.

**DATE DESPRE IMOBILUL NR. 7878**

Oficiul de Cadastru și Publicitate Imobiliară CARAS-SEVERIN
Biroul de Cadastru și Publicitate Imobiliară Caransebes

A. Partea I. Descrierea imobilului

TEREN Extravilan

Nr. CF vechi:323- Goleț
Nr. topografic:1292

Adresa: Jud. Caraș-Severin

Nr. Crt	Nr cadastral Nr. topografic	Suprafața* (mp)	Observații / Referințe
A1		8.614	Sector cadastral:141 Teren neimprejmuit;

B. Partea II. Proprietari și acte

Inscrieri privitoare la dreptul de proprietate și alte drepturi reale		Referințe
1 / 01/01/1900		
Act Notarial nr. 0, din 01/01/1900 emis de -;		
B1	Intabulare, drept de PROPRIETATE, dobandit prin Conventie, cota actuala 1/1 1) TODOR ION, căs. cu Grof Maria	A1

C. Partea III. SARCINI .

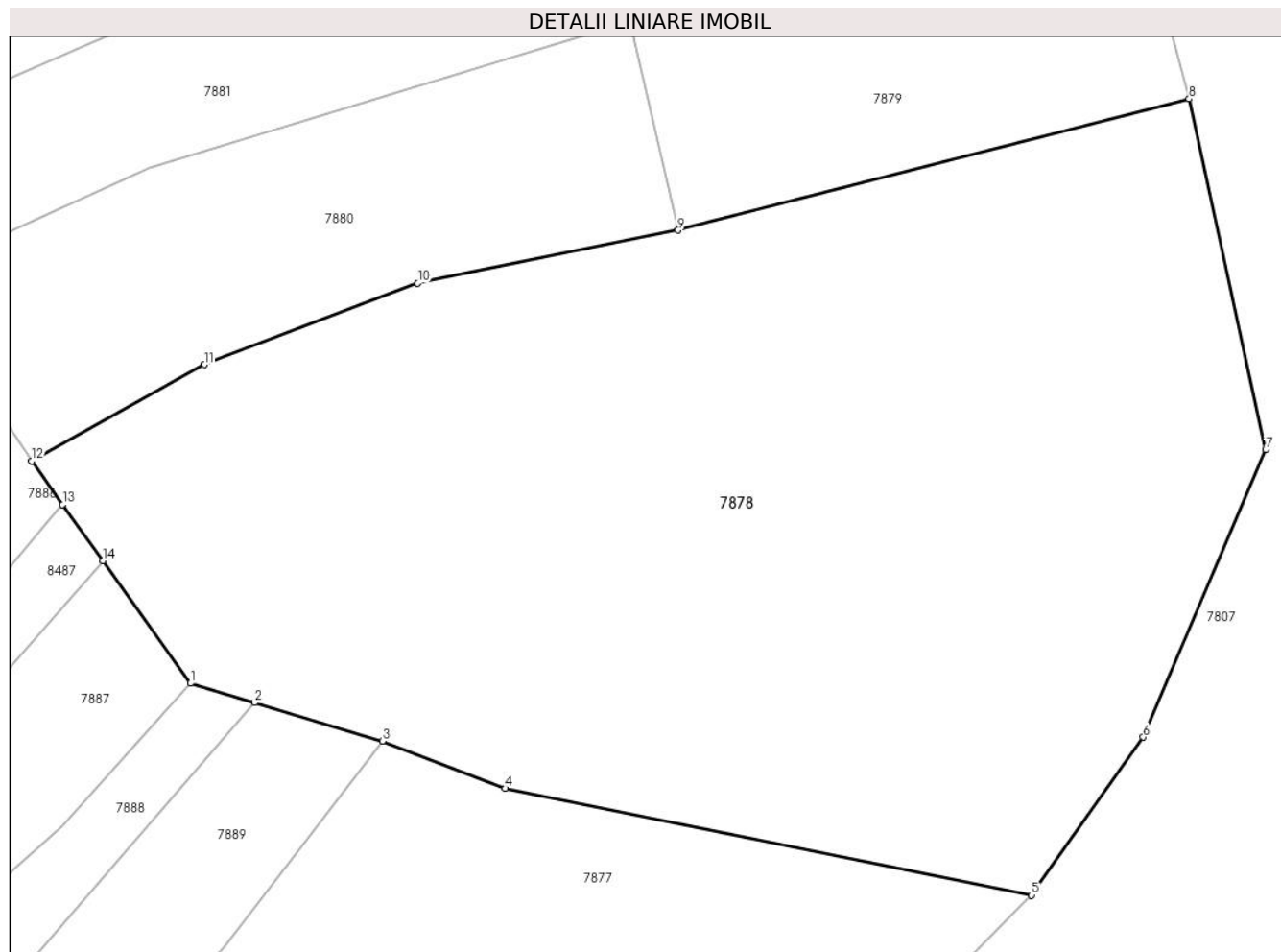
Inscrieri privind dezmembramintele dreptului de proprietate, drepturi reale de garanție și sarcini	Referințe
NU SUNT	

Anexa Nr. 1 La Partea I

Teren

Nr cadastral	Suprafața (mp)*	Observații / Referințe
	8.614	

* Suprafața este determinată în planul de proiecție Stereo 70.



Date referitoare la teren

Crt	Categorie folosință	Intravilan	Suprafața (mp)	Tarla	Parcelă	Nr. topo	Observații / Referințe
1	fâneata	NU	8.614	-	-	1292	FÂNEAȚĂ ÎN CIUPERCA

Lungime Segmente

1) Valorile lungimilor segmentelor sunt obținute din proiecție în plan.

Punct început	X / Y	Punct sfârșit	X / Y	Lungime segment (** (m)
1	283.381,394 424.954,28	2	283.388,972 424.951,996	7.915
2	283.388,972 424.951,996	3	283.404,099 424.947,438	15.799
3	283.404,099 424.947,438	4	283.418,595 424.941,859	15.533
4	283.418,595 424.941,859	5	283.480,894 424.929,234	63.565
5	283.480,894 424.929,234	6	283.494,118 424.947,919	22.891

Punct început	X / Y	Punct sfârșit	X / Y	Lungime segment (** (m)
6	283.494,118 424.947,919	7	283.508,601 424.981,9	36.939
7	283.508,601 424.981,9	8	283.499,529 425.023,341	42.422
8	283.499,529 425.023,341	9	283.439,083 425.007,816	62.408
9	283.439,083 425.007,816	10	283.408,291 425.001,562	31.421
10	283.408,291 425.001,562	11	283.383,023 424.991,954	27.033
11	283.383,023 424.991,954	12	283.362,593 424.980,545	23.4
12	283.362,593 424.980,545	13	283.366,269 424.975,41	6.315
13	283.366,269 424.975,41	14	283.371,041 424.968,743	8.199
14	283.371,041 424.968,743	1	283.381,394 424.954,28	17.787

** Lungimile segmentelor sunt determinate în planul de proiecție Stereo 70 și sunt rotunjite la 1 milimetru.

*** Distanța dintre puncte este formată din segmente cumulate ce sunt mai mici decât valoarea 1 milimetru.

**DATE DESPRE IMOBILUL NR. 7879**

Oficiul de Cadastru și Publicitate Imobiliară CARAS-SEVERIN
Biroul de Cadastru și Publicitate Imobiliară Caransebes

A. Partea I. Descrierea imobilului

TEREN Extravilan

Nr. CF vechi:319, 320- Goleț

Nr. topografic:Parte din 1293/1, 1293/2

Adresa: Jud. Caraș-Severin

Nr. Crt	Nr cadastral Nr. topografic	Suprafața* (mp)	Observații / Referințe
A1		1.713	Sector cadastral:141 Teren neimprejmuit;

B. Partea II. Proprietari și acte

Inscrieri privitoare la dreptul de proprietate și alte drepturi reale		Referințe
/		
Act Normativ nr. 7, din 13/03/1996 emis de PARLAMENT;		
B1	Inscrierea provizorie, drept de PROPRIETATE, dobandit prin Lege, cota actuala 1/1 1) COMUNA BUCOȘNIȚA , CIF:3227645, PROPRIETAR NEIDENTIFICAT <i>OBSERVATII: PROPRIETAR NEIDENTIFICAT</i>	A1

C. Partea III. SARCINI .

Inscrieri privind dezmembramintele dreptului de proprietate, drepturi reale de garanție și sarcini	Referințe
NU SUNT	

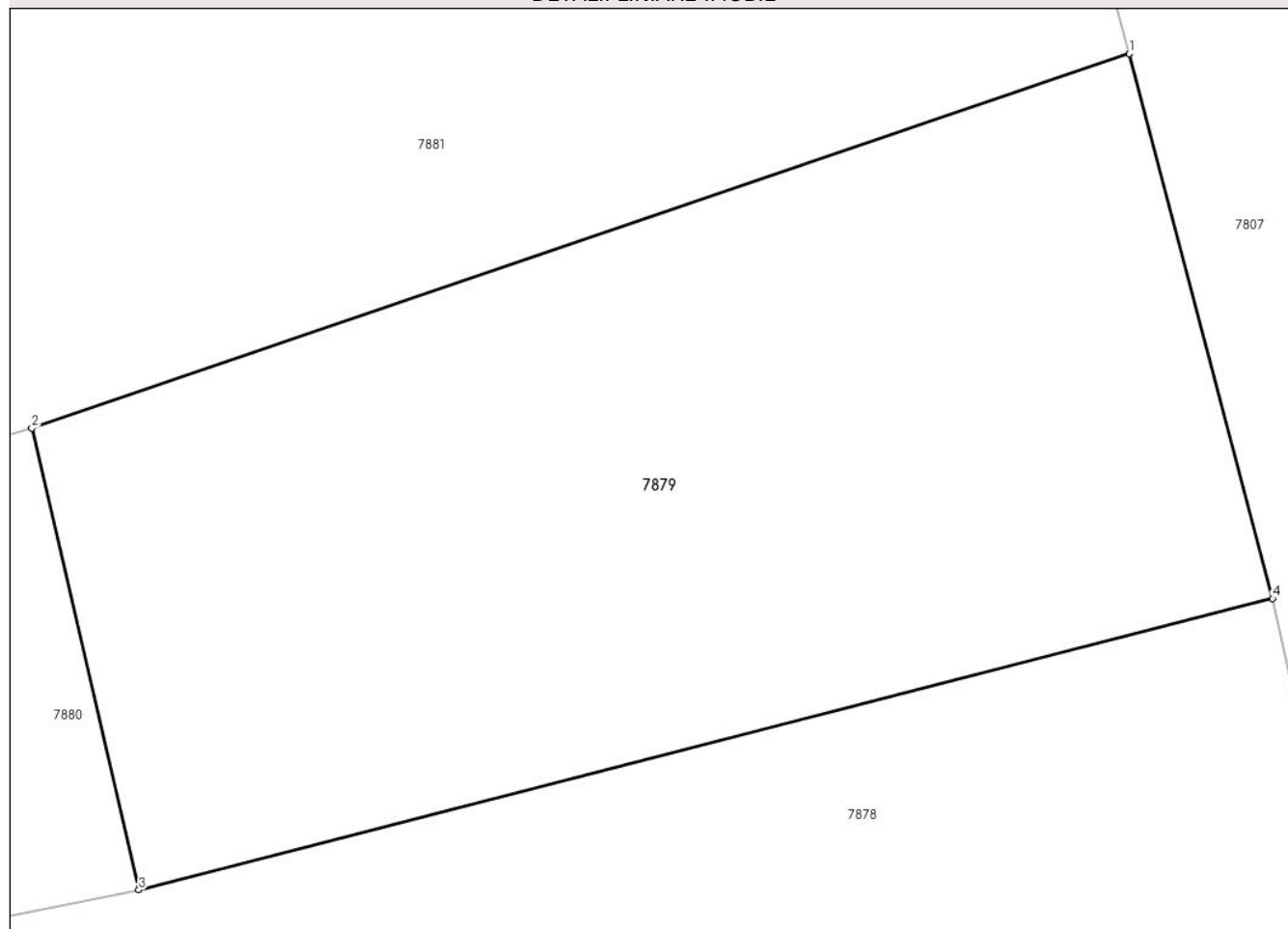
Anexa Nr. 1 La Partea I

Teren

Nr cadastral	Suprafața (mp)*	Observații / Referințe
	1.713	

* Suprafața este determinată în planul de proiecție Stereo 70.

DETALII LINIARE IMOBIL



Date referitoare la teren

Crt	Categorie folosință	Intravilan	Suprafața (mp)	Tarla	Parcelă	Nr. topo	Observații / Referințe
1	arabil	NU	1.713	-	-	Parte din 1293/1, 1293/2	ARABIL ÎN CIUPERCA

Lungime Segmente

1) Valorile lungimilor segmentelor sunt obținute din proiecție în plan.

Punct început	X / Y	Punct sfârșit	X / Y	Lungime segment (** (m))
1	283.491,876 425.052,367	2	283.433,384 425.032,423	61.799
2	283.433,384 425.032,423	3	283.439,083 425.007,816	25.258
3	283.439,083 425.007,816	4	283.499,529 425.023,341	62.408
4	283.499,529 425.023,341	1	283.491,876 425.052,367	30.018

**** Lungimile segmentelor sunt determinate în planul de proiecție Stereo 70 și sunt rotunjite la 1 milimetru.**

***** Distanța dintre puncte este formată din segmente cumulate ce sunt mai mici decât valoarea 1 milimetru.**

**DATE DESPRE IMOBILUL NR. 7880**

Oficiul de Cadastru și Publicitate Imobiliară CARAS-SEVERIN
Biroul de Cadastru și Publicitate Imobiliară Caransebes

A. Partea I. Descrierea imobilului

TEREN Extravilan

Nr. CF vechi:319, 320- Goleț

Nr. topografic:Parte din 1293/1, 1293/2

Adresa: Jud. Caraș-Severin

Nr. Crt	Nr cadastral Nr. topografic	Suprafața* (mp)	Observații / Referințe
A1		2.059	Sector cadastral:141 Teren neimprejmuit;

B. Partea II. Proprietari și acte

Inscrieri privitoare la dreptul de proprietate și alte drepturi reale		Referințe
/		
Act Normativ nr. 7, din 13/03/1996 emis de PARLAMENT;		
B1	Inscrierea provizorie, drept de PROPRIETATE, dobandit prin Lege, cota actuala 1/1 1) COMUNA BUCOȘNIȚA , CIF:3227645, PROPRIETAR NEIDENTIFICAT <i>OBSERVATII: PROPRIETAR NEIDENTIFICAT</i>	A1

C. Partea III. SARCINI .

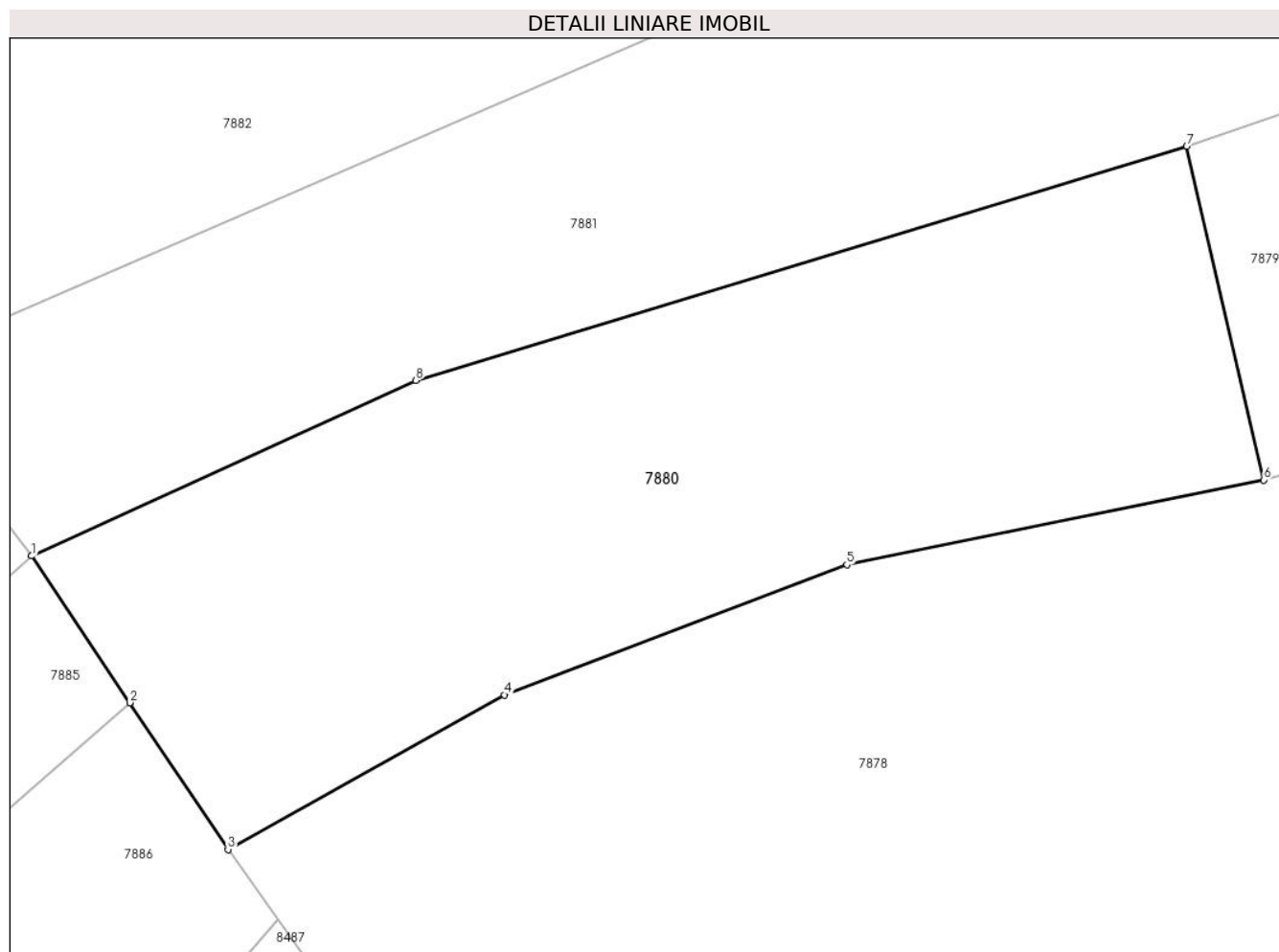
Inscrieri privind dezmembramintele dreptului de proprietate, drepturi reale de garanție și sarcini	Referințe
NU SUNT	

Anexa Nr. 1 La Partea I

Teren

Nr cadastral	Suprafața (mp)*	Observații / Referințe
	2.059	

* Suprafața este determinată în planul de proiecție Stereo 70.



Date referitoare la teren

Crt	Categorie folosință	Intravilan	Suprafața (mp)	Tarla	Parcelă	Nr. topo	Observații / Referințe
1	arabil	NU	2.059	-	-	Parte din 1293/1, 1293/2	ARABIL ÎN CIUPERCA

Lungime Segmente

1) Valorile lungimilor segmentelor sunt obținute din proiecție în plan.

Punct început	X / Y	Punct sfârșit	X / Y	Lungime segment (** (m))
1	283.348,088 425.002,21	2	283.355,34 424.991,377	13.036
2	283.355,34 424.991,377	3	283.362,593 424.980,545	13.036
3	283.362,593 424.980,545	4	283.383,023 424.991,954	23.4
4	283.383,023 424.991,954	5	283.408,291 425.001,562	27.033

Punct început	X / Y	Punct sfârșit	X / Y	Lungime segment (** (m)
5	283.408,291 425.001,562	6	283.439,083 425.007,816	31.421
6	283.439,083 425.007,816	7	283.433,384 425.032,423	25.258
7	283.433,384 425.032,423	8	283.376,462 425.015,158	59.483
8	283.376,462 425.015,158	1	283.348,088 425.002,21	31.189

** Lungimile segmentelor sunt determinate în planul de proiecție Stereo 70 și sunt rotunjite la 1 milimetru.

*** Distanța dintre puncte este formată din segmente cumulate ce sunt mai mici decât valoarea 1 milimetru.

**DATE DESPRE IMOBILUL NR. 7881**

Oficiul de Cadastru și Publicitate Imobiliară CARAS-SEVERIN
Biroul de Cadastru și Publicitate Imobiliară Caransebes

A. Partea I. Descrierea imobilului

TEREN Extravilan

Nr. CF vechi:325- Golet
Nr. topografic:1294

Adresa: Jud. Caraș-Severin

Nr. Crt	Nr cadastral Nr. topografic	Suprafața* (mp)	Observații / Referințe
A1		3.366	Sector cadastral:141 Teren neimprejmuit;

B. Partea II. Proprietari și acte

Inscrieri privitoare la dreptul de proprietate și alte drepturi reale		Referințe
/		
Act Normativ nr. 7, din 13/03/1996 emis de PARLAMENT;		
B1	Intabulare, drept de PROPRIETATE, dobandit prin Lege, cota actuala 1/1 1) NEIDENTIFICAT NEIDENTIFICAT, CIF:0000000000000	A1
Act Normativ nr. 7, din 13/03/1996 emis de PARLAMENT (ACT ADMINISTRATIV NR. 5066 DIN 11.10.2022, EMIS DE PRIMĂRIA COMUNEI BUCOȘNIȚA);		
B2	Se notează posesia faptică în favoarea lui	A1

C. Partea III. SARCINI .

Inscrieri privind dezmembramintele dreptului de proprietate, drepturi reale de garanție și sarcini	Referințe
NU SUNT	

Anexa Nr. 1 La Partea I

Teren

Nr cadastral	Suprafața (mp)*	Observații / Referințe
	3.366	

* Suprafața este determinată în planul de proiecție Stereo 70.

DETALII LINIARE IMOBIL



Date referitoare la teren

Crt	Categorie folosință	Intravilan	Suprafața (mp)	Tarla	Parcelă	Nr. topo	Observații / Referințe
1	arabil	NU	3.366	-	-	1294	ARABIL ÎN CIUPERCA

Lungime Segmente

1) Valorile lungimilor segmentelor sunt obținute din proiecție în plan.

Punct început	X / Y	Punct sfârșit	X / Y	Lungime segment (** (m)
1	283.348,088 425.002,21	2	283.376,462 425.015,158	31.189
2	283.376,462 425.015,158	3	283.433,384 425.032,423	59.483
3	283.433,384 425.032,423	4	283.491,876 425.052,367	61.799
4	283.491,876 425.052,367	5	283.484,571 425.079,963	28.546
5	283.484,571 425.079,963	6	283.337,389 425.015,977	160.489

Punct început	X / Y	Punct sfârșit	X / Y	Lungime segment (** (m)
6	283.337,389 425.015,977	1	283.348,088 425.002,21	17.436

** Lungimile segmentelor sunt determinate în planul de proiecție Stereo 70 și sunt rotunjite la 1 milimetru.

*** Distanța dintre puncte este formată din segmente cumulate ce sunt mai mici decât valoarea 1 milimetru.

**DATE DESPRE IMOBILUL NR. 7882**

Oficiul de Cadastru și Publicitate Imobiliară CARAS-SEVERIN
Biroul de Cadastru și Publicitate Imobiliară Caransebes

A. Partea I. Descrierea imobilului

TEREN Extravilan

Nr. CF vechi:682- Goleț
Nr. topografic:1295

Adresa: Jud. Caraș-Severin

Nr. Crt	Nr cadastral Nr. topografic	Suprafața* (mp)	Observații / Referințe
A1	32261	14.326	Sector cadastral:141 Teren neimprejmuit;

B. Partea II. Proprietari și acte

Inscrieri privitoare la dreptul de proprietate și alte drepturi reale		Referințe
7770 / 28/03/2018		
Act Administrativ nr. 3910, din 12/02/2018 emis de BCPI CARANSEBES (act administrativ nr 73 din 27.03.2018, emis de PRIMARIA BUCOSNITA);		
B1	In baza documentatiei cadastrale vizate in 05.04.2018 se actualizeaza cartea funciara in sensul ca imobilul cu nr. top. 1295 primeste identificatorul cadastral electronic 32261 transnotandu-se din CFE 31258 Bucosnita	A1
B2	Intabulare, drept de PROPRIETATE, cu titlul cumparare , in seria rangului 8295/2015cf, dobandit prin Conventie, cota actuala 1/1, cota initiala 1/1 1) PĂUN GHEORGHE, si sotia 2) PAUN MARIA DOSIA, nasc.Bejerita	A1
OBSERVATII: bun comun		

C. Partea III. SARCINI .

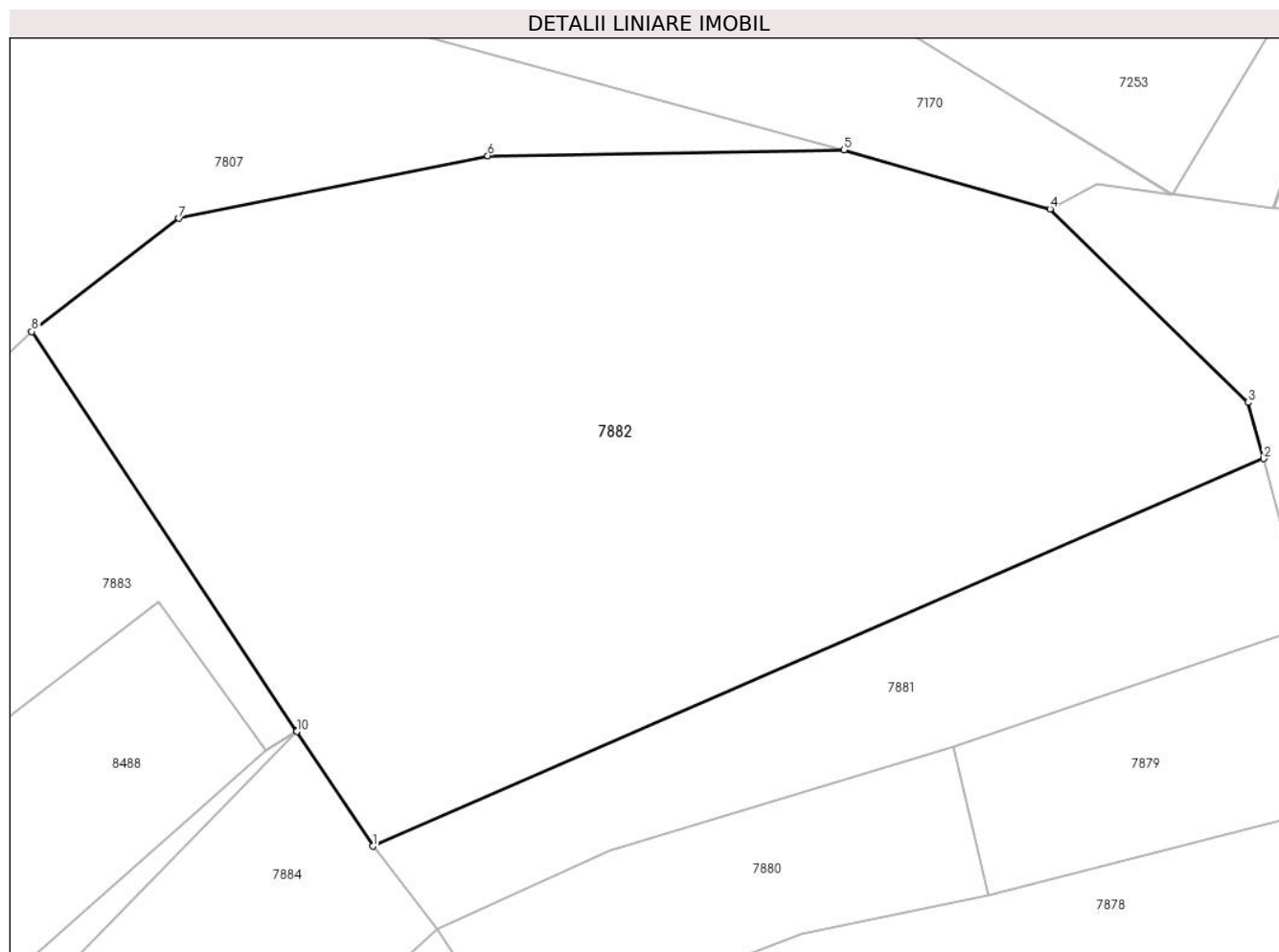
Inscrieri privind dezmembramintele dreptului de proprietate, drepturi reale de garanție și sarcini	Referințe
NU SUNT	

Anexa Nr. 1 La Partea I

Teren

Nr cadastral	Suprafața (mp)*	Observații / Referințe
32261	14.326	

* Suprafața este determinată în planul de proiecție Stereo 70.



Date referitoare la teren

Crt	Categorie folosință	Intra vilan	Suprafața (mp)	Tarla	Parcelă	Nr. topo	Observații / Referințe
1	arabil	NU	14.326	-	-	1295	ARABIL ÎN CIUPERCA

Lungime Segmente

1) Valorile lungimilor segmentelor sunt obținute din proiecție în plan.

Punct început	X / Y	Punct sfârșit	X / Y	Lungime segment (** (m)
1	283.337,389 425.015,977	2	283.484,571 425.079,963	160.489
2	283.484,571 425.079,963	3	283.481,955 425.089,23	9.629
3	283.481,955 425.089,23	4	283.449,28 425.121,195	45.71
4	283.449,28 425.121,195	5	283.415,215 425.130,946	35.433
5	283.415,215 425.130,946	6	283.356,362 425.129,967	58.861

Punct început	X / Y	Punct sfârșit	X / Y	Lungime segment (** (m)
6	283.356,362 425.129,967	7	283.305,373 425.119,64	52.024
7	283.305,373 425.119,64	8	283.281,012 425.100,914	30.727
8	283.281,012 425.100,914	9	283.324,761 425.035,001	79.111
9	283.324,761 425.035,001	10	283.324,817 425.034,918	0.1
10	283.324,817 425.034,918	1	283.337,389 425.015,977	22.734

** Lungimile segmentelor sunt determinate în planul de proiecție Stereo 70 și sunt rotunjite la 1 milimetru.

*** Distanța dintre puncte este formată din segmente cumulate ce sunt mai mici decât valoarea 1 milimetru.

**DATE DESPRE IMOBILUL NR. 7883**

Oficiul de Cadastru și Publicitate Imobiliară CARAS-SEVERIN
Biroul de Cadastru și Publicitate Imobiliară Caransebes

A. Partea I. Descrierea imobilului

Nr. CF vechi: 599, 230, 642, 231, 449- Golet
Nr. topografic: Parte din 1296/1/1, 1296/1/2,
1296/1/3, 1296/1/4, 1296/1/5, 1297

TEREN Extravilan

Adresa: Jud. Caraș-Severin

Nr. Crt	Nr cadastral Nr. topografic	Suprafața* (mp)	Observații / Referințe
A1		5.473	Sector cadastral: 141 Teren neimprejmuit; 30974, 33220

B. Partea II. Proprietari și acte

Inscrieri privitoare la dreptul de proprietate și alte drepturi reale		Referințe
/		
Act Normativ nr. 7, din 13/03/1996 emis de PARLAMENT;		
B1	Inscrierea provizorie, drept de PROPRIETATE, dobandit prin Lege, cota actuala 1/1 1) COMUNA BUCOȘNIȚA , CIF:3227645, PROPRIETAR NEIDENTIFICAT <i>OBSERVAȚII: PROPRIETAR NEIDENTIFICAT</i>	A1

C. Partea III. SARCINI .

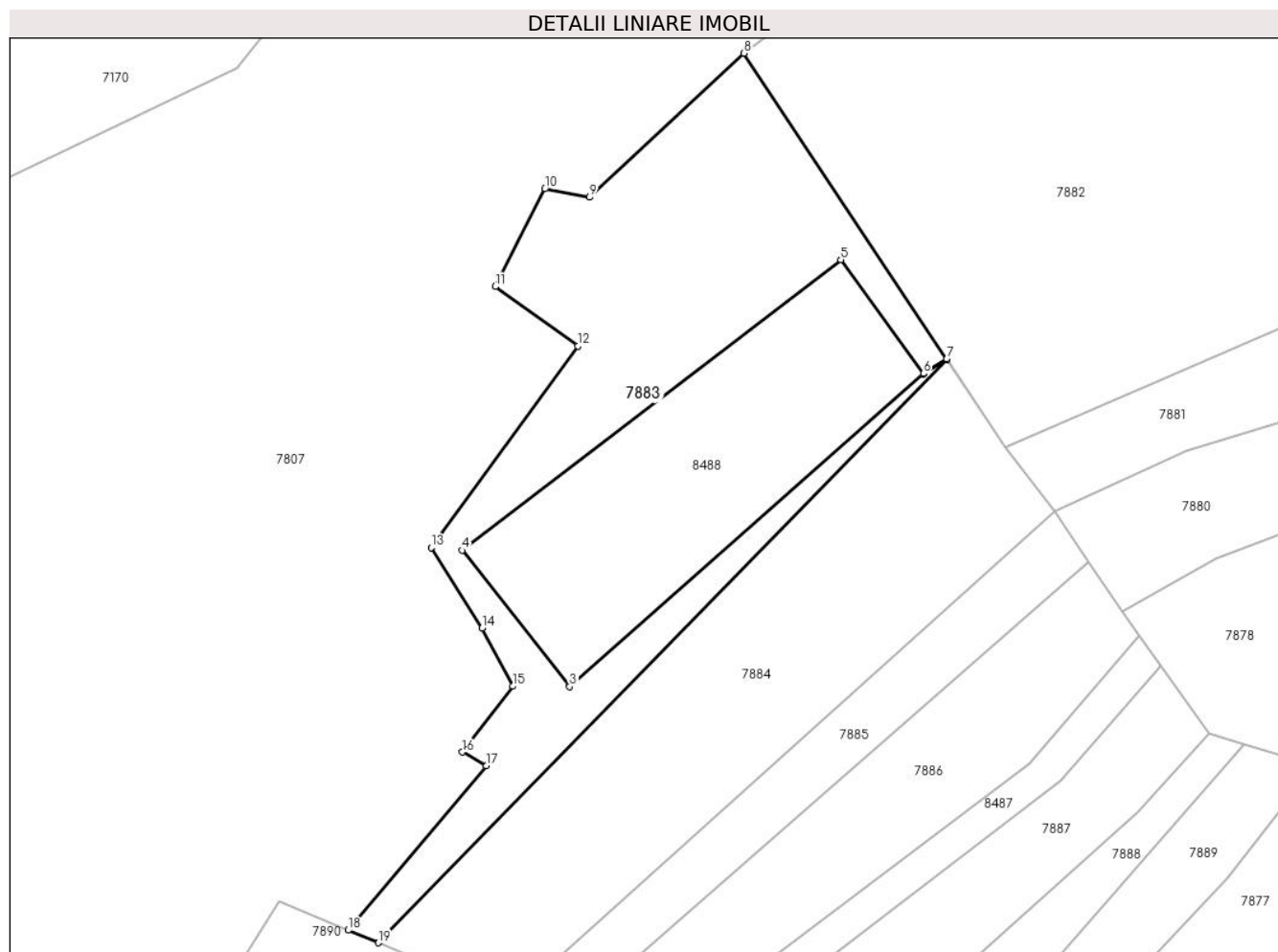
Inscrieri privind dezmembramintele dreptului de proprietate, drepturi reale de garanție și sarcini	Referințe
NU SUNT	

Anexa Nr. 1 La Partea I

Teren

Nr cadastral	Suprafața (mp)*	Observații / Referințe
	5.473	30974, 33220

* Suprafața este determinată în planul de proiecție Stereo 70.



Date referitoare la teren

Crt	Categorie folosință	Intravilan	Suprafața (mp)	Tarla	Parcelă	Nr. topo	Observații / Referințe
1	arabil	NU	5.473	-	-	Parte din 1296/1/1, 1296/1/2, 1296/1/3, 1296/1/4, 1296/1/5, 1297	ARABIL ÎN CIUPERCA

Lungime Segmente

1) Valorile lungimilor segmentelor sunt obținute din proiecție în plan.

Punct început	X / Y	Punct sfârșit	X / Y	Lungime segment (** (m)
1	283.324,817 425.034,918	2	283.319,796 425.031,789	5.916
2	283.319,796 425.031,789	3	283.243,434 424.964,367	101.867

Punct început	X / Y	Punct sfârșit	X / Y	Lungime segment (** (m)
3	283.243,434 424.964,367	4	283.220,218 424.993,775	37.467
4	283.220,218 424.993,775	5	283.301,933 425.056,37	102.934
5	283.301,933 425.056,37	6	283.319,737 425.031,87	30.286
6	283.319,737 425.031,87	7	283.324,761 425.035,001	5.92
7	283.324,761 425.035,001	8	283.281,012 425.100,914	79.111
8	283.281,012 425.100,914	9	283.247,677 425.069,854	45.563
9	283.247,677 425.069,854	10	283.238,095 425.071,682	9.755
10	283.238,095 425.071,682	11	283.227,384 425.050,611	23.637
11	283.227,384 425.050,611	12	283.245,165 425.037,826	21.9
12	283.245,165 425.037,826	13	283.213,546 424.994,357	53.752
13	283.213,546 424.994,357	14	283.224,502 424.977,004	20.522
14	283.224,502 424.977,004	15	283.231,146 424.964,475	14.182
15	283.231,146 424.964,475	16	283.220,292 424.950,259	17.886
16	283.220,292 424.950,259	17	283.225,453 424.947,313	5.943
17	283.225,453 424.947,313	18	283.195,675 424.911,897	46.271
18	283.195,675 424.911,897	19	283.202,15 424.909,172	7.025
19	283.202,15 424.909,172	1	283.324,817 425.034,918	175.668

** Lungimile segmentelor sunt determinate în planul de proiecție Stereo 70 și sunt rotunjite la 1 milimetru.

*** Distanța dintre puncte este formată din segmente cumulate ce sunt mai mici decât valoarea 1 milimetru.

**DATE DESPRE IMOBILUL NR. 7884**

Oficiul de Cadastru și Publicitate Imobiliară CARAS-SEVERIN
Biroul de Cadastru și Publicitate Imobiliară Caransebes

A. Partea I. Descrierea imobilului

TEREN Extravilan

Nr. CF vechi:232- Goleț

Nr. topografic:Parte din 1296/2, 1298

Adresa: Jud. Caraș-Severin

Nr. Crt	Nr cadastral Nr. topografic	Suprafața* (mp)	Observații / Referințe
A1	33221	5.679	Sector cadastral:141 Teren neimprejmuit;

B. Partea II. Proprietari și acte

Inscrieri privitoare la dreptul de proprietate și alte drepturi reale		Referințe
1114 / 02/11/1948		
Hotarare Judecatoreasca nr. 612, din 01/01/1944 emis de Judecatoria Caransebes;		
B1	Intabulare, drept de PROPRIETATE, mostenire, dobandit prin Hotarare Judecatoreasca, cota actuala 1/2, cota initiala 1/2 1) SURU PETRU , (casatorit cu Maria, nascuta Cotelici)	A1
B2	Intabulare, drept de PROPRIETATE, mostenire, dobandit prin Hotarare Judecatoreasca, cota actuala 1/2, cota initiala 1/2 1) SURU ANUTA , (fiica lui Petru si a Elenei)	A1

C. Partea III. SARCINI .

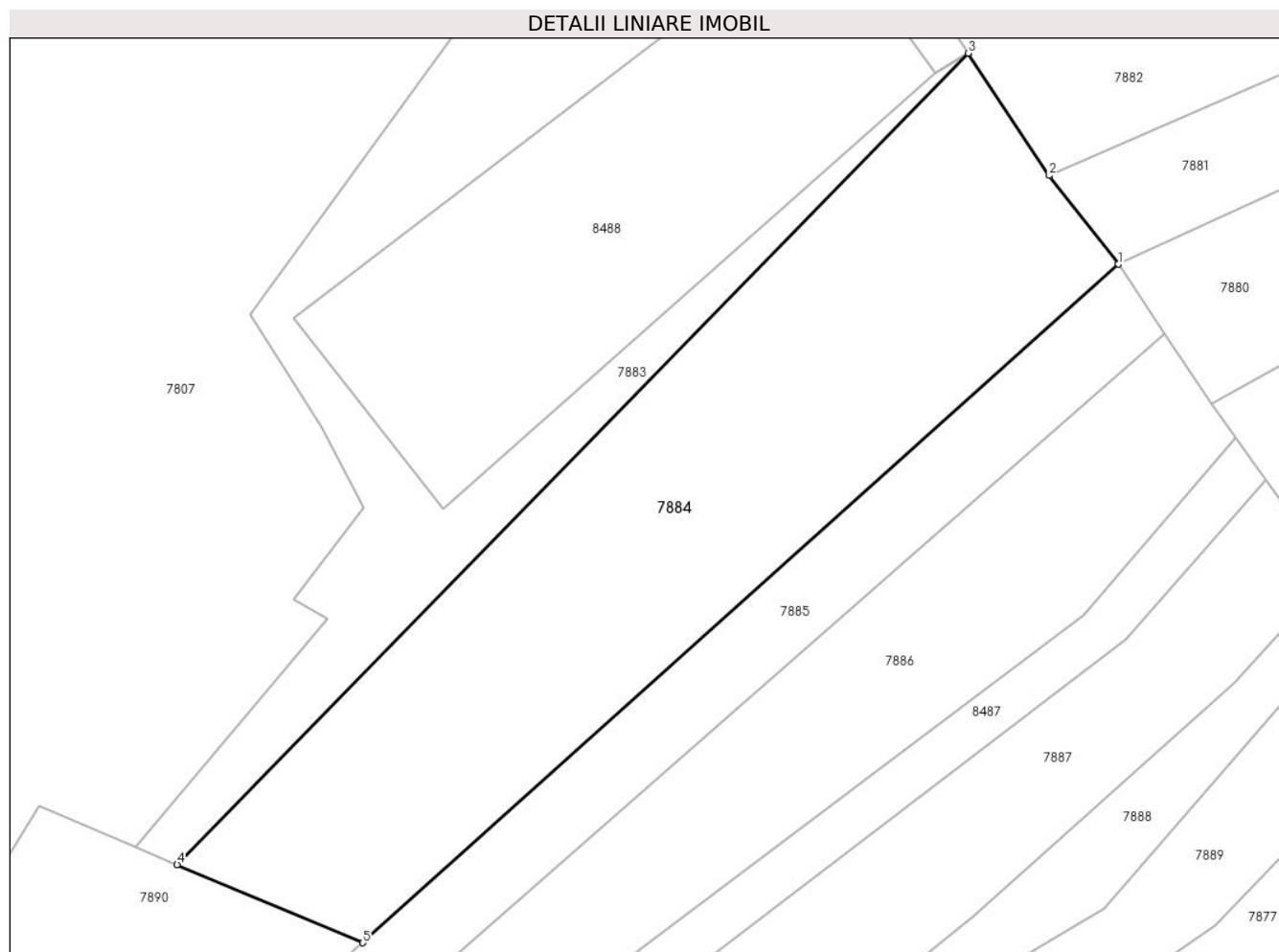
Inscrieri privind dezmembramintele dreptului de proprietate, drepturi reale de garanție și sarcini	Referințe
NU SUNT	

Anexa Nr. 1 La Partea I

Teren

Nr cadastral	Suprafața (mp)*	Observații / Referințe
33221	5.679	

* Suprafața este determinată în planul de proiecție Stereo 70.



Date referitoare la teren

Crt	Categorie folosință	Intravilan	Suprafața (mp)	Tarla	Parcelă	Nr. topo	Observații / Referințe
1	arabil	NU	5.679	-	-	Parte din 1296/2, 1298	ARABIL ÎN CIUPERCA

Lungime Segmente

1) Valorile lungimilor segmentelor sunt obținute din proiecție în plan.

Punct început	X / Y	Punct sfârșit	X / Y	Lungime segment (** (m)
1	283.348,088 425.002,21	2	283.337,389 425.015,977	17.436
2	283.337,389 425.015,977	3	283.324,817 425.034,918	22.734
3	283.324,817 425.034,918	4	283.202,15 424.909,172	175.668
4	283.202,15 424.909,172	5	283.230,96 424.897,047	31.258
5	283.230,96 424.897,047	1	283.348,088 425.002,21	157.411

**** Lungimile segmentelor sunt determinate în planul de proiecție Stereo 70 și sunt rotunjite la 1 milimetru.**

***** Distanța dintre puncte este formată din segmente cumulate ce sunt mai mici decât valoarea 1 milimetru.**

**DATE DESPRE IMOBILUL NR. 7885**

Oficiul de Cadastru și Publicitate Imobiliară CARAS-SEVERIN
Biroul de Cadastru și Publicitate Imobiliară Caransebes

A. Partea I. Descrierea imobilului

TEREN Extravilan

Nr. CF vechi:232- Goleț

Nr. topografic:Parte din 1296/2, 1298

Adresa: Jud. Caraș-Severin

Nr. Crt	Nr cadastral Nr. topografic	Suprafața* (mp)	Observații / Referințe
A1	33221	2.308	Sector cadastral:141 Teren neimprejmuit;

B. Partea II. Proprietari și acte

Inscrieri privitoare la dreptul de proprietate și alte drepturi reale		Referințe
1114 / 02/11/1948		
Hotarare Judecatoreasca nr. 612, din 01/01/1944 emis de Judecatoria Caransebes;		
B1	Intabulare, drept de PROPRIETATE, mostenire, dobandit prin Hotarare Judecatoreasca, cota actuala 1/2, cota initiala 1/2 1) SURU PETRU , (casatorit cu Maria, nascuta Cotelici)	A1
B2	Intabulare, drept de PROPRIETATE, mostenire, dobandit prin Hotarare Judecatoreasca, cota actuala 1/2, cota initiala 1/2 1) SURU ANUTA , (fiica lui Petru si a Elenei)	A1

C. Partea III. SARCINI .

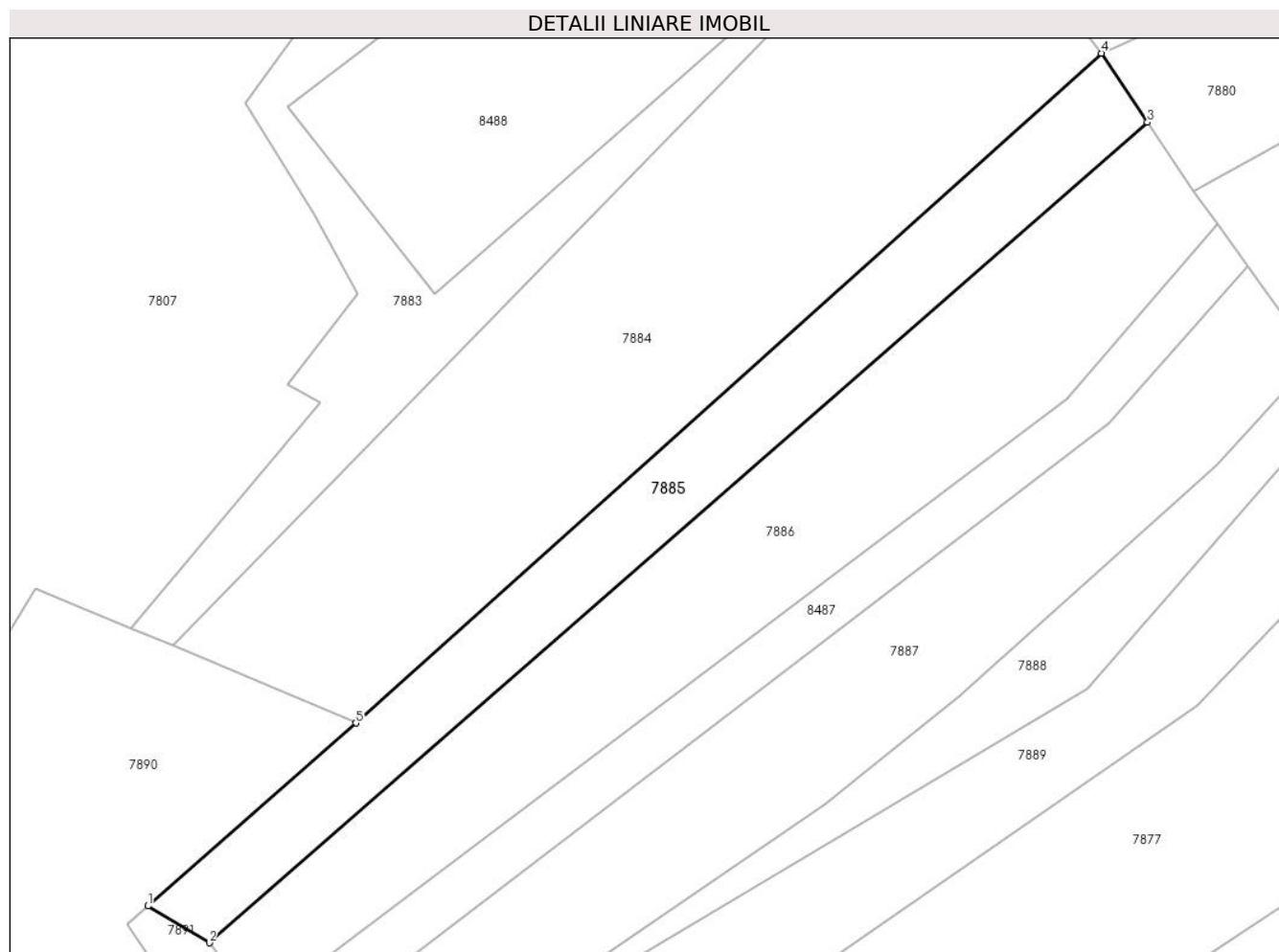
Inscrieri privind dezmembramintele dreptului de proprietate, drepturi reale de garanție și sarcini	Referințe
NU SUNT	

Anexa Nr. 1 La Partea I

Teren

Nr cadastral	Suprafața (mp)*	Observații / Referințe
33221	2.308	

* Suprafața este determinată în planul de proiecție Stereo 70.



Date referitoare la teren

Crt	Categorie folosință	Intravilan	Suprafața (mp)	Tarla	Parcelă	Nr. topo	Observații / Referințe
1	arabil	NU	2.308	-	-	Parte din 1296/2, 1298	ARABIL ÎN CIUPERCA

Lungime Segmente

1) Valorile lungimilor segmentelor sunt obținute din proiecție în plan.

Punct început	X / Y	Punct sfârșit	X / Y	Lungime segment (** (m)
1	283.198,289 424.868,323	2	283.207,931 424.862,551	11.238
2	283.207,931 424.862,551	3	283.355,34 424.991,377	195.769
3	283.355,34 424.991,377	4	283.348,088 425.002,21	13.036
4	283.348,088 425.002,21	5	283.230,96 424.897,047	157.411
5	283.230,96 424.897,047	1	283.198,289 424.868,323	43.502

**** Lungimile segmentelor sunt determinate în planul de proiecție Stereo 70 și sunt rotunjite la 1 milimetru.**

***** Distanța dintre puncte este formată din segmente cumulate ce sunt mai mici decât valoarea 1 milimetru.**

**DATE DESPRE IMOBILUL NR. 7886**

Oficiul de Cadastru și Publicitate Imobiliară CARAS-SEVERIN
Biroul de Cadastru și Publicitate Imobiliară Caransebes

A. Partea I. Descrierea imobilului

TEREN Extravilan

Nr. CF vechi:175- Goleț
Nr. topografic:Parte din 1291/2

Adresa: Jud. Caraș-Severin

Nr. Crt	Nr cadastral Nr. topografic	Suprafața* (mp)	Observații / Referințe
A1		3.745	Sector cadastral:141 Teren neimprejmuit;

B. Partea II. Proprietari și acte

Inscrieri privitoare la dreptul de proprietate și alte drepturi reale		Referințe
/		
Act Normativ nr. 7, din 13/03/1996 emis de PARLAMENT;		
B1	Inscrierea provizorie, drept de PROPRIETATE, dobandit prin Lege, cota actuala 1/1 1) COMUNA BUCOȘNIȚA , CIF:3227645, PROPRIETAR NEIDENTIFICAT <i>OBSERVATII: PROPRIETAR NEIDENTIFICAT</i>	A1

C. Partea III. SARCINI .

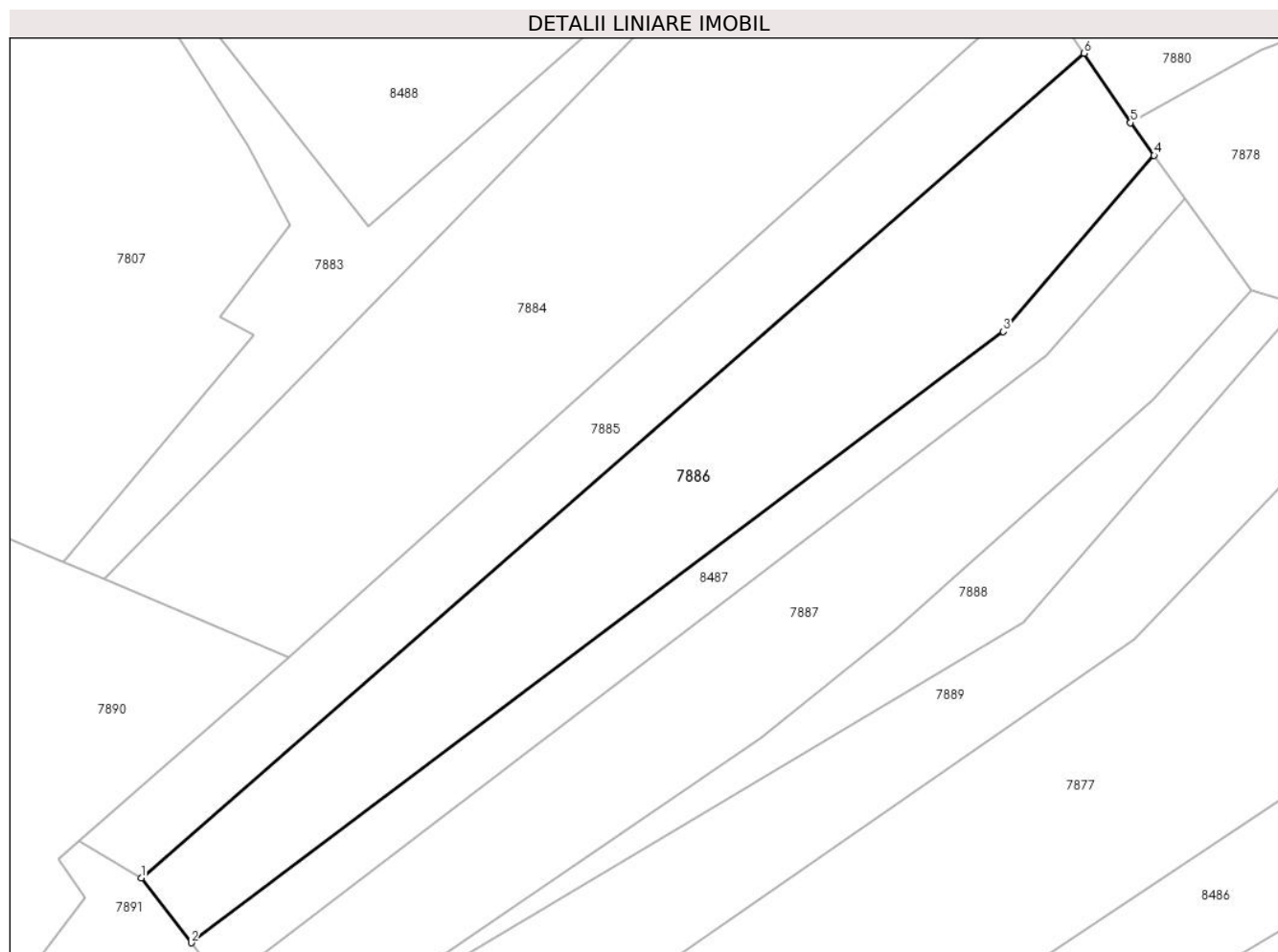
Inscrieri privind dezmembramintele dreptului de proprietate, drepturi reale de garanție și sarcini	Referințe
NU SUNT	

Anexa Nr. 1 La Partea I

Teren

Nr cadastral	Suprafața (mp)*	Observații / Referințe
	3.745	

* Suprafața este determinată în planul de proiecție Stereo 70.



Date referitoare la teren

Crt	Categorie folosință	Intravilan	Suprafața (mp)	Tarla	Parcelă	Nr. topo	Observații / Referințe
1	arabil	NU	3.745	-	-	Parte din 1291/2	ARABIL ÎN CIUPERCA

Lungime Segmente

1) Valorile lungimilor segmentelor sunt obținute din proiecție în plan.

Punct început	X / Y	Punct sfârșit	X / Y	Lungime segment (** (m)
1	283.207,931 424.862,551	2	283.215,757 424.852,424	12.799
2	283.215,757 424.852,424	3	283.342,703 424.947,883	158.832
3	283.342,703 424.947,883	4	283.366,269 424.975,41	36.237
4	283.366,269 424.975,41	5	283.362,593 424.980,545	6.315
5	283.362,593 424.980,545	6	283.355,34 424.991,377	13.036

Punct început	X / Y	Punct sfârșit	X / Y	Lungime segment (** (m)
6	283.355,34 424.991,377	1	283.207,931 424.862,551	195.769

** Lungimile segmentelor sunt determinate în planul de proiecție Stereo 70 și sunt rotunjite la 1 milimetru.

*** Distanța dintre puncte este formată din segmente cumulate ce sunt mai mici decât valoarea 1 milimetru.

**DATE DESPRE IMOBILUL NR. 7887**

Oficiul de Cadastru și Publicitate Imobiliară CARAS-SEVERIN
Biroul de Cadastru și Publicitate Imobiliară Caransebes

A. Partea I. Descrierea imobilului

TEREN Extravilan

Nr. CF vechi:176- Goleț
Nr. topografic:Parte din 1291/1

Adresa: Jud. Caraș-Severin

Nr. Crt	Nr cadastral Nr. topografic	Suprafața* (mp)	Observații / Referințe
A1		3.523	Sector cadastral:141 Teren neimprejmuit;

B. Partea II. Proprietari și acte

Inscrieri privitoare la dreptul de proprietate și alte drepturi reale		Referințe
16 / 16/01/1934		
Act Notarial nr. 0, din 05/08/1932 emis de -;		
B1	Intabulare, drept de PROPRIETATE, dobandit prin Conventie, cota actuala 1/1 1) SURU METODIE , și soția sa născ. Floarea Suru, dom. în Goleți	A1

C. Partea III. SARCINI .

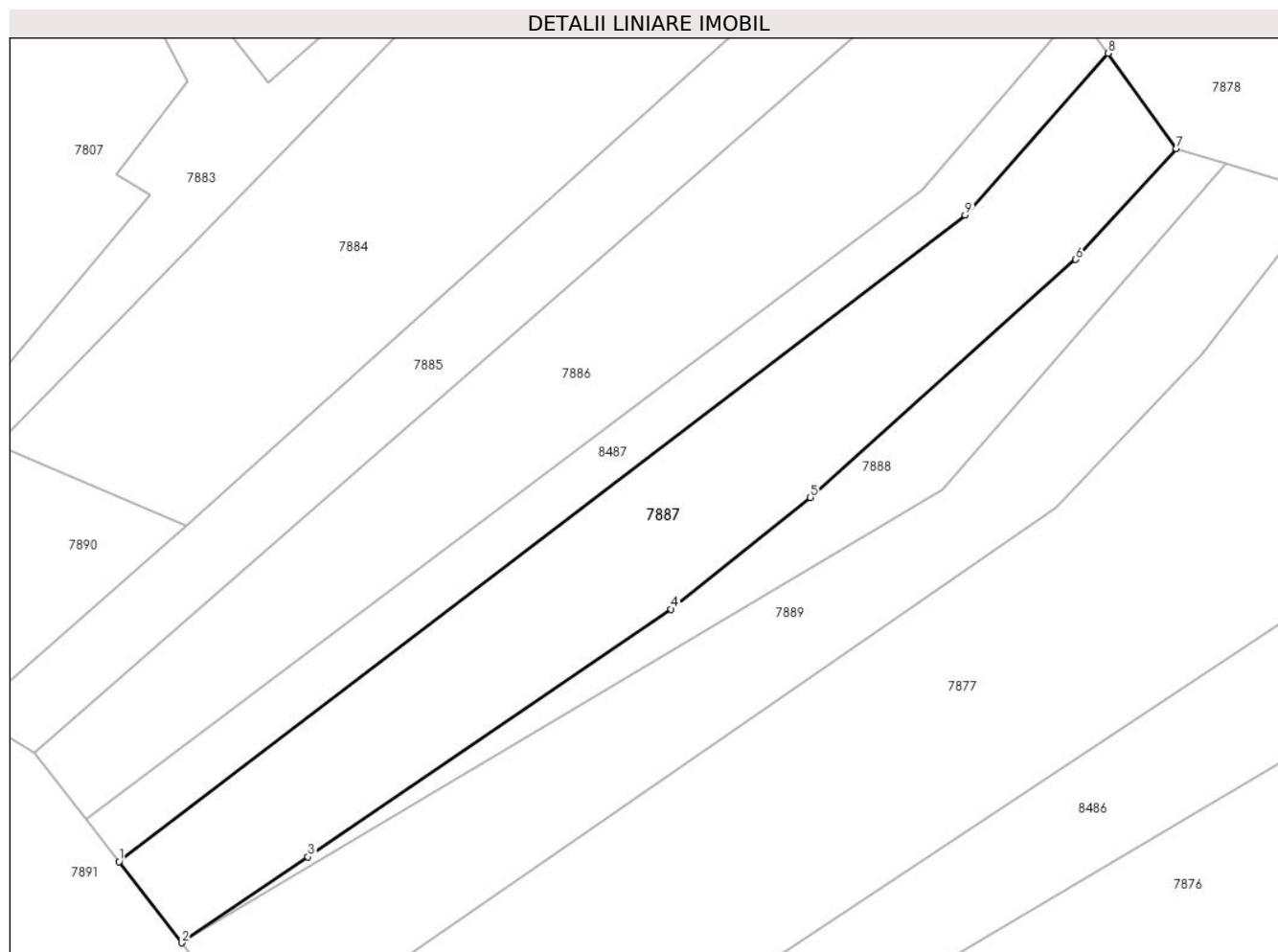
Inscrieri privind dezmembramintele dreptului de proprietate, drepturi reale de garanție și sarcini	Referințe
NU SUNT	

Anexa Nr. 1 La Partea I

Teren

Nr cadastral	Suprafața (mp)*	Observații / Referințe
	3.523	

* Suprafața este determinată în planul de proiecție Stereo 70.



Date referitoare la teren

Crt	Categorie folosință	Intravilan	Suprafața (mp)	Tarla	Parcelă	Nr. topo	Observații / Referințe
1	arabil	NU	3.523	-	-	Parte din 1291/1	ARABIL ÎN CIUPERCA

Lungime Segmente

1) Valorile lungimilor segmentelor sunt obținute din proiecție în plan.

Punct început	X / Y	Punct sfârșit	X / Y	Lungime segment (** (m)
1	283.220,749 424.845,962	2	283.230,266 424.833,646	15.565
2	283.230,266 424.833,646	3	283.249,427 424.846,701	23.186
3	283.249,427 424.846,701	4	283.304,637 424.884,313	66.804
4	283.304,637 424.884,313	5	283.325,802 424.901,282	27.128
5	283.325,802 424.901,282	6	283.366,135 424.937,433	54.163

Punct început	X / Y	Punct sfârșit	X / Y	Lungime segment (** (m)
6	283.366,135 424.937,433	7	283.381,394 424.954,28	22.73
7	283.381,394 424.954,28	8	283.371,041 424.968,743	17.787
8	283.371,041 424.968,743	9	283.349,336 424.944,165	32.79
9	283.349,336 424.944,165	1	283.220,749 424.845,962	161.798

** Lungimile segmentelor sunt determinate în planul de proiecție Stereo 70 și sunt rotunjite la 1 milimetru.

*** Distanța dintre puncte este formată din segmente cumulate ce sunt mai mici decât valoarea 1 milimetru.

**DATE DESPRE IMOBILUL NR. 7888**

Oficiul de Cadastru și Publicitate Imobiliară CARAS-SEVERIN
Biroul de Cadastru și Publicitate Imobiliară Caransebes

A. Partea I. Descrierea imobilului

Nr. CF vechi:293- Goleț
Nr. topografic:1290/2, parte din 1289/2,
1288/2

TEREN Extravilan

Adresa: Jud. Caraș-Severin

Nr. Crt	Nr cadastral Nr. topografic	Suprafața* (mp)	Observații / Referințe
A1		1.200	Sector cadastral:141 Teren neimprejmuit;

B. Partea II. Proprietari și acte

Inscrieri privitoare la dreptul de proprietate și alte drepturi reale		Referințe
613 / 20/08/1962		
Act Notarial nr. 0, din 17/08/1962 emis de -;		
B1	Intabulare, drept de PROPRIETATE drept cumpărare, dobandit prin Conventie, cota actuala 1/1 1) IACOB ION, dom. în Slatina-Timisului Nr. 158	A1

C. Partea III. SARCINI .

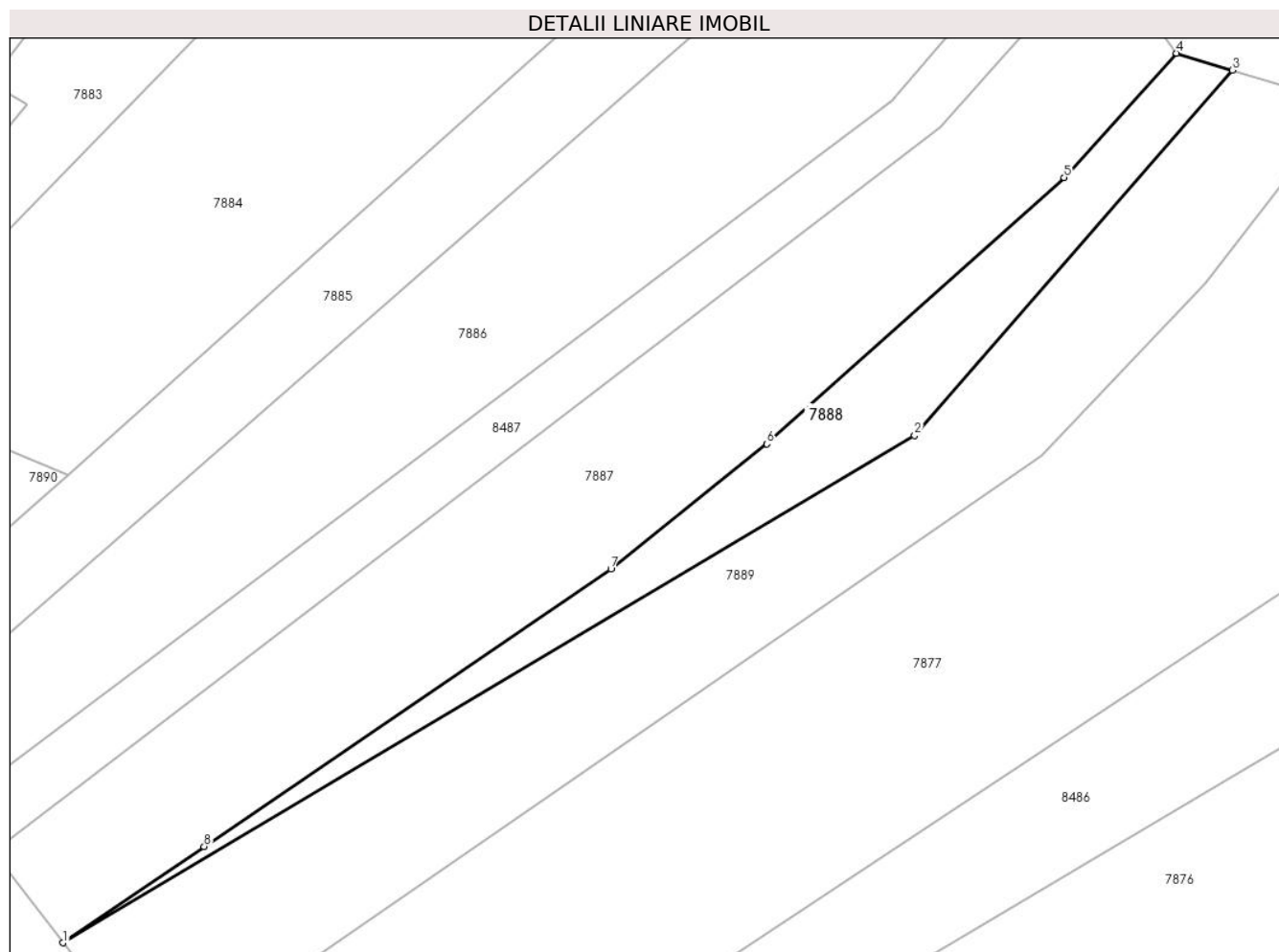
Inscrieri privind dezmembramintele dreptului de proprietate, drepturi reale de garanție și sarcini	Referințe
NU SUNT	

Anexa Nr. 1 La Partea I

Teren

Nr cadastral	Suprafața (mp)*	Observații / Referințe
	1.200	

* Suprafața este determinată în planul de proiecție Stereo 70.



Date referitoare la teren

Crt	Categorie folosință	Intravilan	Suprafața (mp)	Tarla	Parcelă	Nr. topo	Observații / Referințe
1	arabil	NU	1.200	-	-	1290/2, parte din 1289/2	ARABIL ÎN CIUPERCA

Lungime Segmente

1) Valorile lungimilor segmentelor sunt obținute din proiecție în plan.

Punct început	X / Y	Punct sfârșit	X / Y	Lungime segment (** (m)
1	283.230,266 424.833,646	2	283.345,844 424.902,436	134.5
2	283.345,844 424.902,436	3	283.388,972 424.951,996	65.698
3	283.388,972 424.951,996	4	283.381,394 424.954,28	7.915
4	283.381,394 424.954,28	5	283.366,135 424.937,433	22.73
5	283.366,135 424.937,433	6	283.325,802 424.901,282	54.163

Punct început	X / Y	Punct sfârșit	X / Y	Lungime segment (** (m)
6	283.325,802 424.901,282	7	283.304,637 424.884,313	27.128
7	283.304,637 424.884,313	8	283.249,427 424.846,701	66.804
8	283.249,427 424.846,701	1	283.230,266 424.833,646	23.186

** Lungimile segmentelor sunt determinate în planul de proiecție Stereo 70 și sunt rotunjite la 1 milimetru.

*** Distanța dintre puncte este formată din segmente cumulate ce sunt mai mici decât valoarea 1 milimetru.

**DATE DESPRE IMOBILUL NR. 7889**

Oficiul de Cadastru și Publicitate Imobiliară CARAS-SEVERIN
Biroul de Cadastru și Publicitate Imobiliară Caransebes

A. Partea I. Descrierea imobilului

Nr. CF vechi: 293, 465- Golet
Nr. topografic: 1288/1, 1289/1, 1290/1,
parte din 1288/2, 1289/2

TEREN Extravilan

Adresa: Jud. Caraș-Severin

Nr. Crt	Nr cadastral Nr. topografic	Suprafața* (mp)	Observații / Referințe
A1		3.277	Sector cadastral: 141 Teren neimprejmuit;

B. Partea II. Proprietari și acte

Inscrieri privitoare la dreptul de proprietate și alte drepturi reale		Referințe
/		
Act Normativ nr. 7, din 13/03/1996 emis de PARLAMENT;		
B1	Inscrierea provizorie, drept de PROPRIETATE, dobandit prin Lege, cota actuala 1/1	A1
1) COMUNA BUCOȘNIȚA , CIF:3227645, PROPRIETAR NEIDENTIFICAT		
OBSERVATII: PROPRIETAR NEIDENTIFICAT		

C. Partea III. SARCINI .


Inscrieri privind dezmembramintele dreptului de proprietate, drepturi reale de garanție și sarcini	Referințe
NU SUNT	

Anexa Nr. 1 La Partea I

Teren

Nr cadastral	Suprafața (mp)*	Observații / Referințe
	3.277	

* Suprafața este determinată în planul de proiecție Stereo 70.



Date referitoare la teren

Crt	Categorie folosință	Intravilan	Suprafața (mp)	Tarla	Parcelă	Nr. topo	Observații / Referințe
1	arabil	NU	3.277	-	-	1288/1, 1289/1, 1290/1, parte din 1288/2, 1289/2	ARABIL ÎN CIUPERCA

Lungime Segmente

1) Valorile lungimilor segmentelor sunt obținute din proiecție în plan.

Punct început	X / Y	Punct sfârșit	X / Y	Lungime segment (** (m)
1	283.240,273 424.820,695	2	283.239,736 424.816,184	4.543
2	283.239,736 424.816,184	3	283.260,087 424.828,566	23.822
3	283.260,087 424.828,566	4	283.363,137 424.899,754	125.248

Punct început	X / Y	Punct sfârșit	X / Y	Lungime segment (** (m)
4	283.363,137 424.899,754	5	283.385,37 424.923,037	32.193
5	283.385,37 424.923,037	6	283.404,099 424.947,438	30.76
6	283.404,099 424.947,438	7	283.388,972 424.951,996	15.799
7	283.388,972 424.951,996	8	283.345,844 424.902,436	65.698
8	283.345,844 424.902,436	9	283.230,266 424.833,646	134.5
9	283.230,266 424.833,646	10	283.235,864 424.826,401	9.156
10	283.235,864 424.826,401	1	283.240,273 424.820,695	7.211

** Lungimile segmentelor sunt determinate în planul de proiecție Stereo 70 și sunt rotunjite la 1 milimetru.

*** Distanța dintre puncte este formată din segmente cumulate ce sunt mai mici decât valoarea 1 milimetru.

**DATE DESPRE IMOBILUL NR. 7890**

Oficiul de Cadastru și Publicitate Imobiliară CARAS-SEVERIN
Biroul de Cadastru și Publicitate Imobiliară Caransebes

A. Partea I. Descrierea imobilului

TEREN Extravilan

Nr. CF vechi:218, 232- Goleț
Nr. topografic:1299, parte din 1296/2

Adresa: Jud. Caraș-Severin

Nr. Crt	Nr cadastral Nr. topografic	Suprafața* (mp)	Observații / Referințe
A1	33219	5.234	Sector cadastral:141 Teren neimprejmuț;

B. Partea II. Proprietari și acte

Inscrieri privitoare la dreptul de proprietate și alte drepturi reale		Referințe
1 / 01/01/1900		
Act Notarial nr. -, din 01/01/1900 emis de -;		
B1	Intabulare, drept de PROPRIETATE, în baza CF vechi, dobandit prin Conventie, cota actuala 1/1, cota initiala 1/1 1) TARABUGA MIHAI , (casatorit cu Suru Elena)	A1
/		
Act Normativ nr. 7, din 13/03/1996 emis de PARLAMENTUL ROMÂNIEI (ADEVÉRINȚĂ NR. 1803/11.04.2023, EMISĂ DE PRIMĂRIA COMUNEI BUCOȘNIȚA);		
B2	Se notează posesia faptică în favoarea lui 1) ANDREI-SURU BRÎNDUȘA-ELENA	A1

C. Partea III. SARCINI .

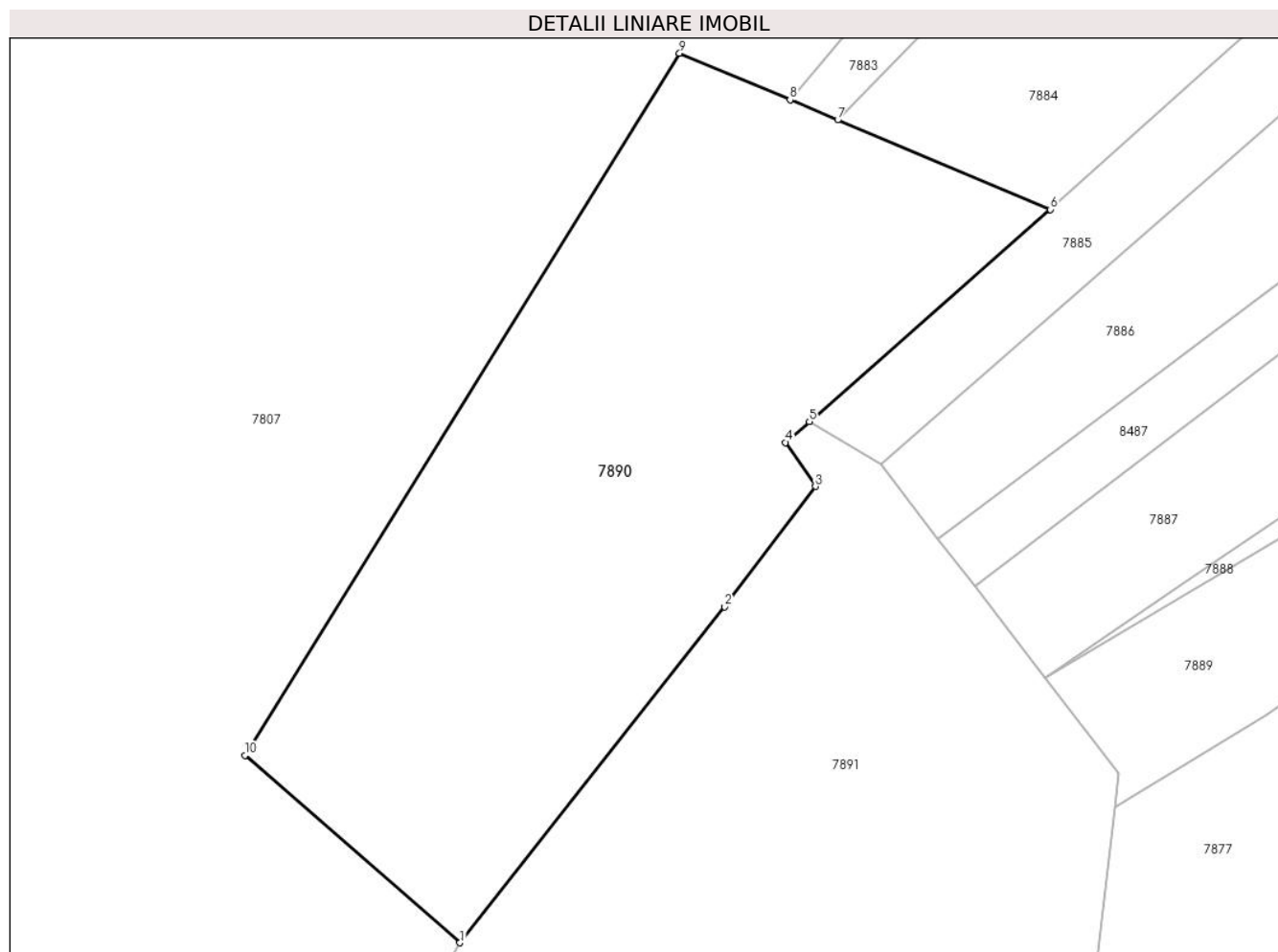
Inscrieri privind dezmembramintele dreptului de proprietate, drepturi reale de garanție și sarcini	Referințe
NU SUNT	

Anexa Nr. 1 La Partea I

Teren

Nr cadastral	Suprafața (mp)*	Observații / Referințe
33219	5.234	

* Suprafața este determinată în planul de proiecție Stereo 70.



Date referitoare la teren

Crt	Categorie folosință	Intravilan	Suprafața (mp)	Tarla	Parcelă	Nr. topo	Observații / Referințe
1	arabil	NU	5.234	-	-	1299, parte din 1296/2	ARABIL ÎN CIUPERCA

Lungime Segmente

1) Valorile lungimilor segmentelor sunt obținute din proiecție în plan.

Punct început	X / Y	Punct sfârșit	X / Y	Lungime segment (** (m)
1	283.150,944 424.797,753	2	283.186,794 424.843,257	57.93
2	283.186,794 424.843,257	3	283.199,109 424.859,548	20.422
3	283.199,109 424.859,548	4	283.195,061 424.865,485	7.186
4	283.195,061 424.865,485	5	283.198,289 424.868,323	4.298
5	283.198,289 424.868,323	6	283.230,96 424.897,047	43.502

Punct început	X / Y	Punct sfârșit	X / Y	Lungime segment (** (m)
6	283.230,96 424.897,047	7	283.202,15 424.909,172	31.258
7	283.202,15 424.909,172	8	283.195,675 424.911,897	7.025
8	283.195,675 424.911,897	9	283.180,702 424.918,199	16.245
9	283.180,702 424.918,199	10	283.121,806 424.823,145	111.821
10	283.121,806 424.823,145	1	283.150,944 424.797,753	38.649

** Lungimile segmentelor sunt determinate în planul de proiecție Stereo 70 și sunt rotunjite la 1 milimetru.

*** Distanța dintre puncte este formată din segmente cumulate ce sunt mai mici decât valoarea 1 milimetru.

**DATE DESPRE IMOBILUL NR. 7891**

Oficiul de Cadastru și Publicitate Imobiliară CARAS-SEVERIN
Biroul de Cadastru și Publicitate Imobiliară Caransebes

A. Partea I. Descrierea imobilului

TEREN Extravilan

Nr. CF vechi:201- Golet
Nr. topografic:1300

Adresa: Jud. Caraș-Severin

Nr. Crt	Nr cadastral Nr. topografic	Suprafața* (mp)	Observații / Referințe
A1	31222	Din acte: 21.592 Masurata: 21.661	Sector cadastral:141 Teren neimprejmuit;

Construcții

Crt	Nr cadastral Nr. topografic	Adresa	Observații / Referințe
A1.1		Jud. Caraș-Severin	Nr. niveluri:1; S. construita la sol:20 mp; S. construita desfasurata:20 mp; ANEXĂ P

B. Partea II. Proprietari și acte

Inscrieri privitoare la dreptul de proprietate și alte drepturi reale		Referințe
171 / 06/01/2015		
Act Notarial nr. 203, din 24/12/2014 emis de ANDRONACHE RENEE LIDIA;		
B2	Intabulare, drept de PROPRIETATE, dobandit prin Succesiune, cota actuala 1/1, cota initiala 1/1 1) STEFANUTI MARTIN	A1
/		
Act Notarial nr. 203, din 24/12/2014 emis de ANDRONACHE RENEE LIDIA;		
B3	Intabulare, drept de PROPRIETATE, dobandit prin Lege, cota actuala 1/1 1) STEFANUTI MARTIN	A1.1

C. Partea III. SARCINI .

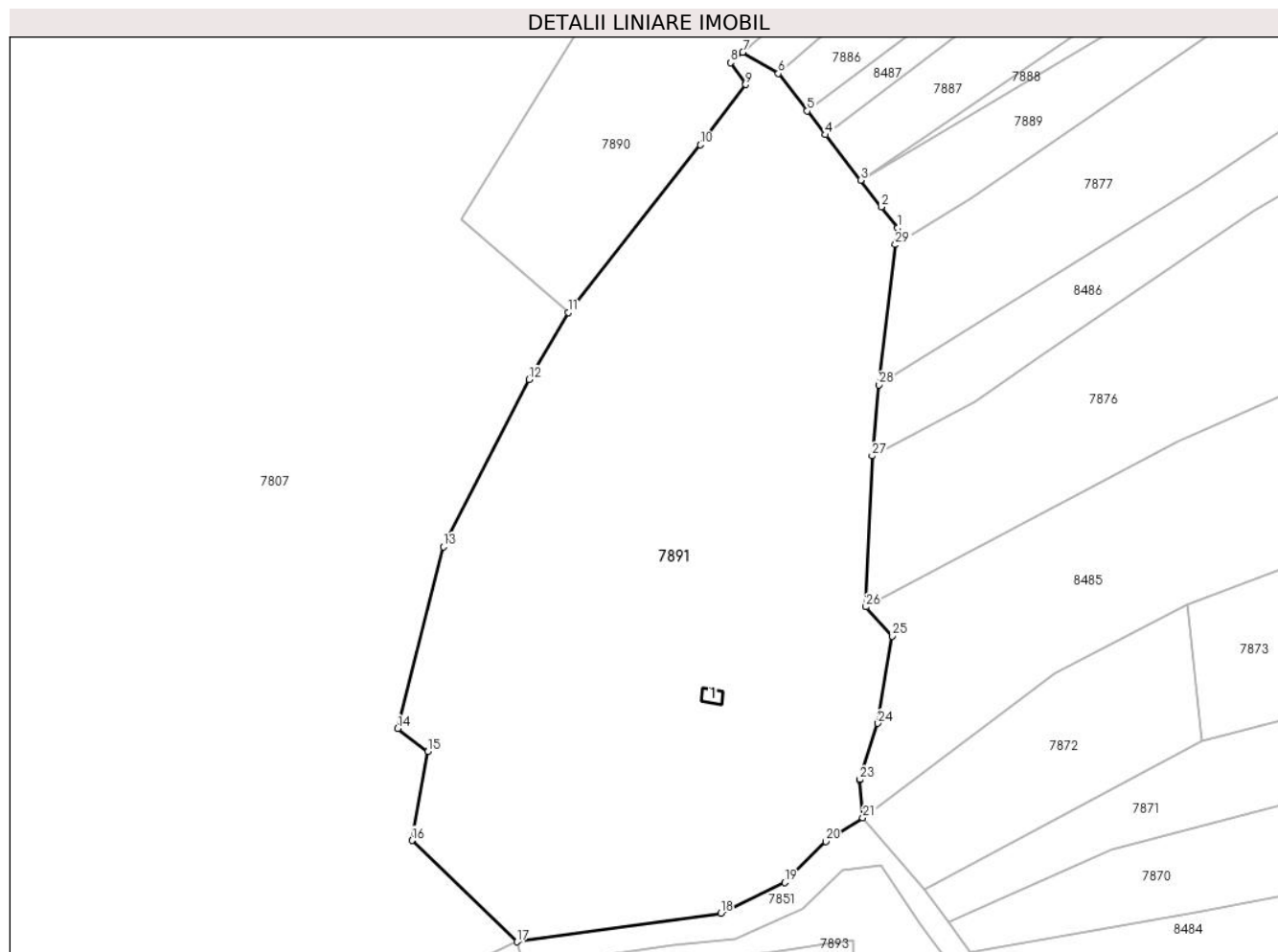
Inscrieri privind dezmembramintele dreptului de proprietate, drepturi reale de garanție și sarcini	Referințe
NU SUNT	

Anexa Nr. 1 La Partea I

Teren

Nr cadastral	Suprafața (mp)*	Observații / Referințe
31222	Din acte: 21.592 Masurata: 21.661	

* Suprafața este determinată în planul de proiecție Stereo 70.



Date referitoare la teren

Crt	Categorie folosință	Intravilan	Suprafața (mp)	Tarla	Parcelă	Nr. topo	Observații / Referințe
1	curți constructii	NU	25	-	-	1300	CONSTRUCȚIE ÎN CIUPERCA
2	arabil	NU	21.636	-	-	1300	ARABIL ÎN CIUPERCA

Date referitoare la construcții

Crt	Număr	Destinație construcție	Supraf. (mp)	Situație juridică	Observații / Referințe
A1.1		constructii anexa	20	Cu acte	Nr. niveluri:1; S. construita la sol:20 mp; S. construita desfasurata:20 mp; ANEXĂ P

Lungime Segmente

1) Valorile lungimilor segmentelor sunt obținute din proiecție în plan.

Punct început	X / Y	Punct sfârșit	X / Y	Lungime segment (** (m)
1	283.240,273 424.820,695	2	283.235,864 424.826,401	7.211
3	283.230,266 424.833,646	4	283.220,749 424.845,962	15.565

Punct început	X / Y	Punct sfârșit	X / Y	Lungime segment (** (m)
2	283.235,864 424.826,401	3	283.230,266 424.833,646	9.156
4	283.220,749 424.845,962	5	283.215,757 424.852,424	8.166

Punct început	X / Y	Punct sfârșit	X / Y	Lungime segment (** (m)
5	283.215,757 424.852,424	6	283.207,931 424.862,551	12.799
7	283.198,289 424.868,323	8	283.195,061 424.865,485	4.298
9	283.199,109 424.859,548	10	283.186,794 424.843,257	20.422
11	283.150,944 424.797,753	12	283.140,355 424.779,623	20.996
13	283.117,088 424.734,293	14	283.104,749 424.685,082	50.734
15	283.112,903 424.678,779	16	283.108,566 424.654,69	24.476
17	283.137,063 424.627,224	18	283.192,323 424.634,955	55.798
19	283.209,677 424.643,293	20	283.220,831 424.654,405	15.744
21	283.230,872 424.660,858	22	283.230,086 424.671,097	10.269
23	283.230,117 424.671,194	24	283.234,986 424.686,455	16.019
25	283.238,788 424.710,103	26	283.231,709 424.718,001	10.606
27	283.233,373 424.758,922	28	283.235,218 424.778,202	19.368
29	283.239,736 424.816,184	1	283.240,273 424.820,695	4.543

Punct început	X / Y	Punct sfârșit	X / Y	Lungime segment (** (m)
6	283.207,931 424.862,551	7	283.198,289 424.868,323	11.238
8	283.195,061 424.865,485	9	283.199,109 424.859,548	7.186
10	283.186,794 424.843,257	11	283.150,944 424.797,753	57.93
12	283.140,355 424.779,623	13	283.117,088 424.734,293	50.953
14	283.104,749 424.685,082	15	283.112,903 424.678,779	10.306
16	283.108,566 424.654,69	17	283.137,063 424.627,224	39.579
18	283.192,323 424.634,955	19	283.209,677 424.643,293	19.253
20	283.220,831 424.654,405	21	283.230,872 424.660,858	11.936
22	283.230,086 424.671,097	23	283.230,117 424.671,194	0.102
24	283.234,986 424.686,455	25	283.238,788 424.710,103	23.952
26	283.231,709 424.718,001	27	283.233,373 424.758,922	40.955
28	283.235,218 424.778,202	29	283.239,736 424.816,184	38.25

** Lungimile segmentelor sunt determinate în planul de proiecție Stereo 70 și sunt rotunjite la 1 milimetru.

*** Distanța dintre puncte este formată din segmente cumulate ce sunt mai mici decât valoarea 1 milimetru.

**DATE DESPRE IMOBILUL NR. 7892**

Oficiul de Cadastru și Publicitate Imobiliară CARAS-SEVERIN
Biroul de Cadastru și Publicitate Imobiliară Caransebes

A. Partea I. Descrierea imobilului

TEREN Extravilan

Nr. CF vechi:179, 659- Goleț
Nr. topografic:1301, 1302, parte din 1303

Adresa: Jud. Caraș-Severin

Nr. Crt	Nr cadastral Nr. topografic	Suprafața* (mp)	Observații / Referințe
A1		6.096	Sector cadastral:141 Teren neimprejmuit;

B. Partea II. Proprietari și acte

Inscrieri privitoare la dreptul de proprietate și alte drepturi reale		Referințe
/		
Act Normativ nr. 7, din 13/03/1996 emis de PARLAMENT;		
B1	Inscrierea provizorie, drept de PROPRIETATE, dobandit prin Lege, cota actuala 1/1 1) COMUNA BUCOȘNIȚA , CIF:3227645, PROPRIETAR NEIDENTIFICAT <i>OBSERVATII: PROPRIETAR NEIDENTIFICAT</i>	A1

C. Partea III. SARCINI .

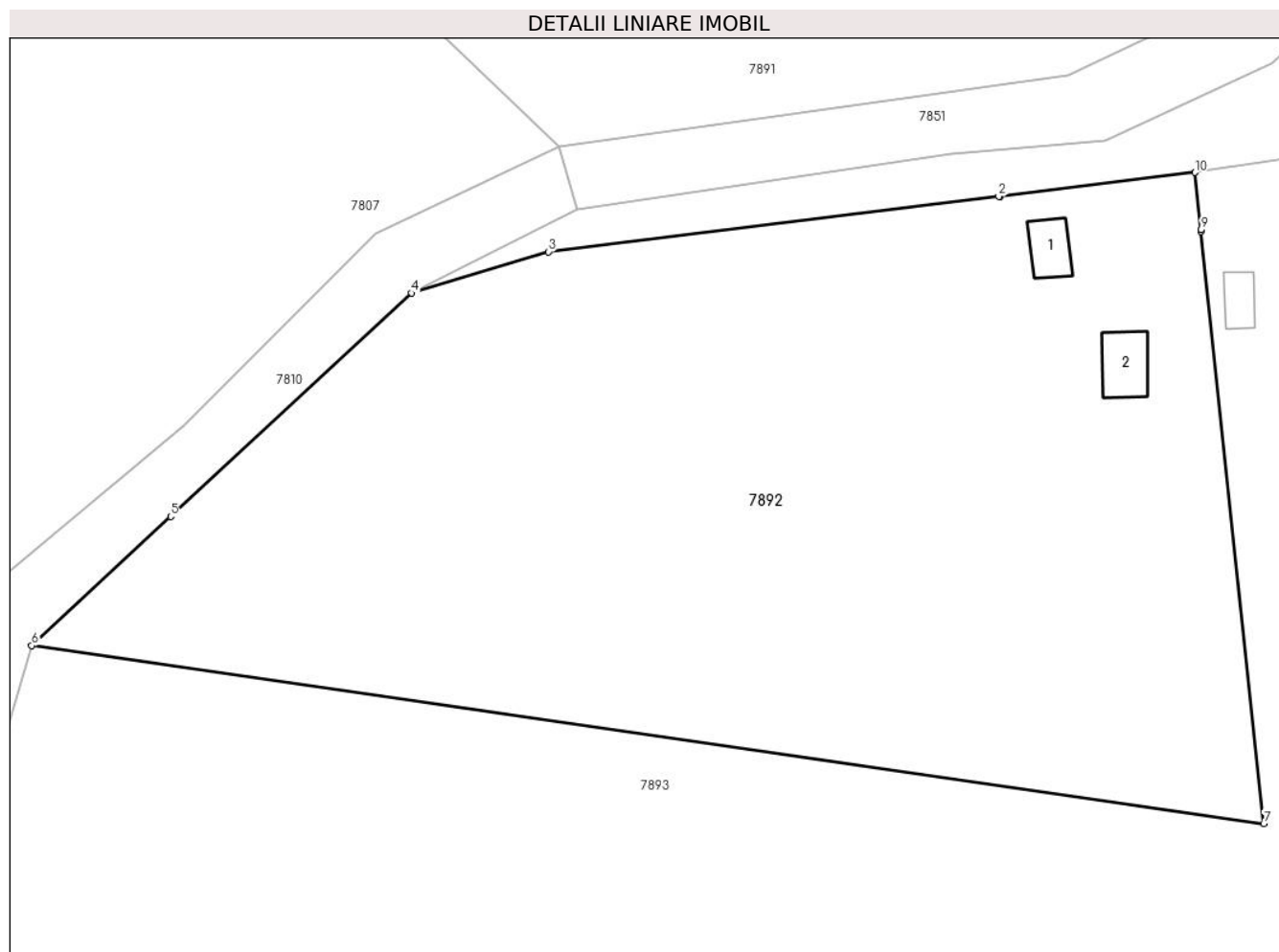
Inscrieri privind dezmembramintele dreptului de proprietate, drepturi reale de garanție și sarcini	Referințe
NU SUNT	

Anexa Nr. 1 La Partea I

Teren

Nr cadastral	Suprafața (mp)*	Observații / Referințe
	6.096	

* Suprafața este determinată în planul de proiecție Stereo 70.



Date referitoare la teren

Crt	Categorie folosință	Intravilan	Suprafața (mp)	Tarla	Parcelă	Nr. topo	Observații / Referințe
1	curți construcții	NU	27	-	-	Parte din 1303	CURȚI CONSTRUCȚII ÎN CIUPERCA
2	curți construcții	NU	36	-	-	Parte din 1303	CURȚI CONSTRUCȚII ÎN CIUPERCA
3	arabil	NU	6.033	-	-	1301, 1302, parte din 1303	ARABIL ÎN CIUPERCA

Date referitoare la construcții

Crt	Număr	Destinație construcție	Supraf. (mp)	Situație juridică	Observații / Referințe
A1.1		construcții anexa	27	Fara acte	Nr. niveluri:1; S. construita la sol:27 mp; S. construita desfasurata:27 mp; ANEXĂ P
A1.2		construcții anexa	35	Fara acte	Nr. niveluri:1; S. construita la sol:35 mp; S. construita desfasurata:35 mp; ANEXĂ P

Lungime Segmente

1) Valorile lungimilor segmentelor sunt obținute din proiecție în plan.

Punct început	X / Y	Punct sfârșit	X / Y	Lungime segment (** (m)

Punct început	X / Y	Punct sfârşit	X / Y	Lungime segment (** (m)
1	283.184,904 424.621,86	2	283.184,772 424.621,844	0.133
2	283.184,772 424.621,844	3	283.135,879 424.615,852	49.259
3	283.135,879 424.615,852	4	283.121,033 424.611,382	15.504
4	283.121,033 424.611,382	5	283.094,901 424.587,15	35.638
5	283.094,901 424.587,15	6	283.079,813 424.573,16	20.576
6	283.079,813 424.573,16	7	283.213,517 424.553,854	135.091
7	283.213,517 424.553,854	8	283.206,733 424.618,058	64.561
8	283.206,733 424.618,058	9	283.206,714 424.618,234	0.177
9	283.206,714 424.618,234	10	283.206,057 424.624,453	6.254
10	283.206,057 424.624,453	1	283.184,904 424.621,86	21.311

** Lungimile segmentelor sunt determinate în planul de proiecţie Stereo 70 şi sunt rotunjite la 1 milimetru.

*** Distanţa dintre puncte este formată din segmente cumulate ce sunt mai mici decât valoarea 1 milimetru.



DATE DESPRE IMOBILUL NR. 7893

Oficiul de Cadastru și Publicitate Imobiliară CARAS-SEVERIN
Biroul de Cadastru și Publicitate Imobiliară Caransebes

A. Partea I. Descrierea imobilului

TEREN Extravilan

Nr. CF vechi:659- Golet
Nr. topografic:Parte din 1303

Adresa: Jud. Caraș-Severin

Nr. Crt	Nr cadastral Nr. topografic	Suprafața* (mp)	Observații / Referințe
A1	32414	10.839	Sector cadastral:141 Teren neimprejmuit;

Construcții

Crt	Nr cadastral Nr. topografic	Adresa	Observații / Referințe
A1.1		Jud. Caraș-Severin	Nr. niveluri:1; S. construita la sol:20 mp; S. construita desfasurata:27 mp; ANEXĂ P

B. Partea II. Proprietari și acte

Inscrieri privitoare la dreptul de proprietate și alte drepturi reale		Referințe
1356 / 01/01/1931		
Act Notarial nr. 0, din 01/01/1931 emis de -;		
B1	Intabulare, drept de PROPRIETATE, dobandit prin Conventie, cota actuala 1/2, cota initiala 1/2 1) STEFANUTI VICHENTIE	A1
29362 / 16/11/2018		
Act Notarial nr. 2747, din 14/11/2018 emis de Simescu Gheorghe;		
B3	Intabulare, drept de PROPRIETATE, cumparare, dobandit prin Conventie, cota actuala 1/2, cota initiala 1/2 1) GHEORGHE MIHAELA, nasc.Filip si sotul 2) GHEORGHE MIHAI STELIAN OBSERVATII: bun comun	A1
/		
Act Normativ nr. 7, din 13/03/1996 emis de PARLAMENT (ACT ADMINISTRATIV NR. 1271 DIN 15.04.2022, EMIS DE PRIMĂRIA COMUNEI BUCOȘ NIȚA);		
B4	Intabulare, drept de PROPRIETATE, dobandit prin Lege, cota actuala 1/2 1) STEFANUTI VICHENTIE OBSERVATII: bun comun	A1.1
B5	Intabulare, drept de PROPRIETATE, dobandit prin Lege, cota actuala 1/2 1) GHEORGHE MIHAELA, nasc.Filip si sotul 2) GHEORGHE MIHAI STELIAN OBSERVATII: bun comun	A1.1

C. Partea III. SARCINI

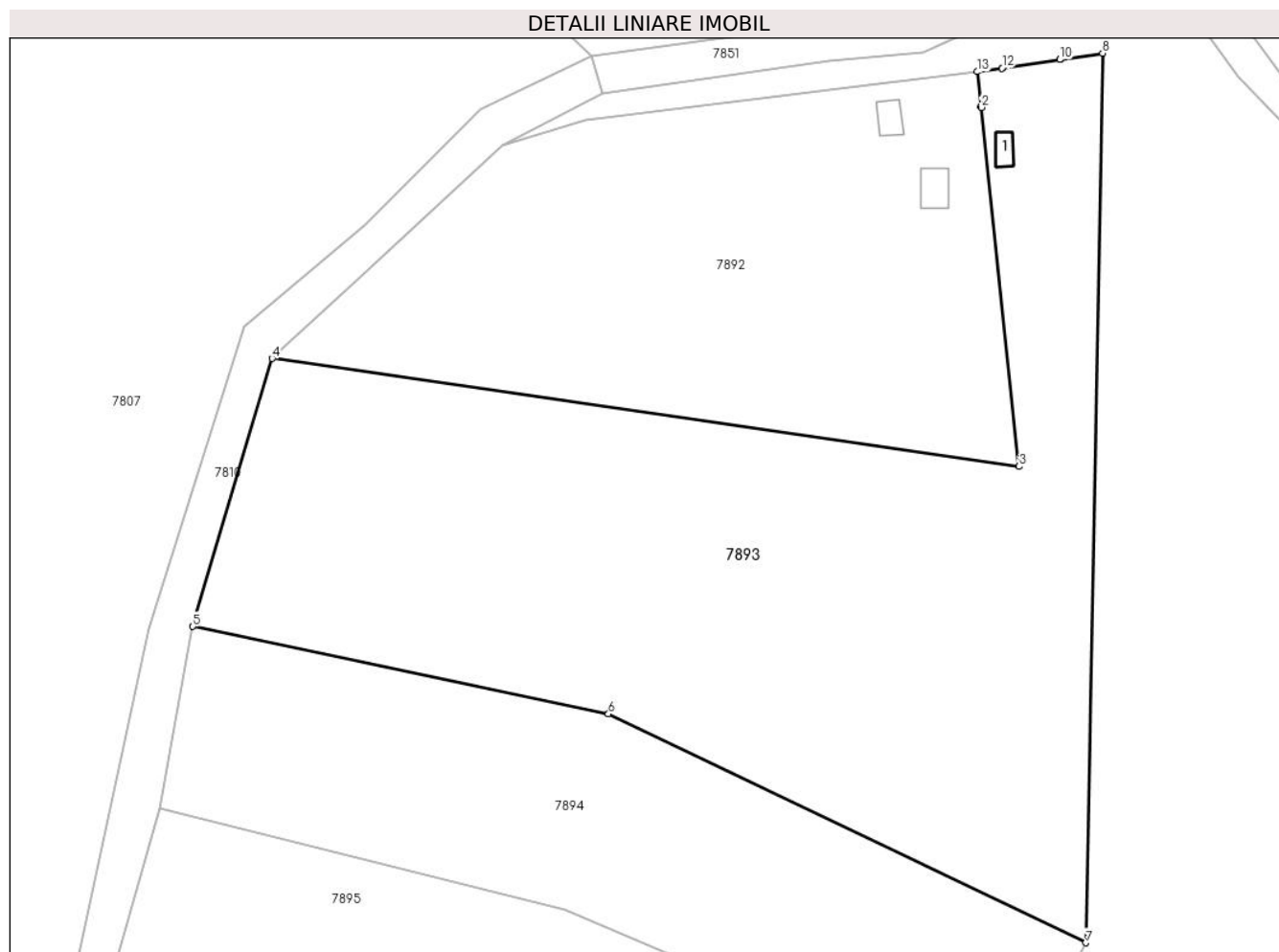
Inscrieri privind dezmembramintele dreptului de proprietate, drepturi reale de garanție și sarcini		Referințe
29362 / 16/11/2018		
Act Notarial nr. 2747, din 14/11/2018 emis de Simescu Gheorghe;		
C2	Intabulare, drept de UZUFRACT VIAGER, cota actuala 1/2, cota initiala 1/2 1) FILIP MARIA	A1
Act Administrativ nr. 264, din 14/09/2005 emis de PRIMARIA MUN CARANSEBES;		
C3	se radiaza dreptul de intretinere viagera inscris sub C1	A1

Anexa Nr. 1 La Partea I

Teren

Nr cadastral	Suprafața (mp)*	Observații / Referințe
32414	10.839	

* Suprafața este determinată în planul de proiecție Stereo 70.



Date referitoare la teren

Crt	Categorie folosință	Intravilan	Suprafața (mp)	Tarla	Parcelă	Nr. topo	Observații / Referințe
1	curți constructii	NU	21	-	-	Parte din 1303	CURȚI CONSTRUCȚII ÎN CIUPERCA
2	arabil	NU	10.818	-	-	Parte din 1303	CURȚI CONSTRUCȚII ÎN CIUPERCA

Date referitoare la construcții

Crt	Număr	Destinație construcție	Supraf. (mp)	Situație juridică	Observații / Referințe
A1.1		construcții anexa	20	Cu acte	Nr. niveluri:1; S. construita la sol:20 mp; S. construita desfasurata:27 mp; ANEXĂ P

Lungime Segmente

1) Valorile lungimilor segmentelor sunt obținute din proiecție în plan.

Punct început	X / Y	Punct sfârșit	X / Y	Lungime segment (** (m)
1	283.206,714 424.618,234	2	283.206,733 424.618,058	0.177
2	283.206,733 424.618,058	3	283.213,517 424.553,854	64.561
3	283.213,517 424.553,854	4	283.079,813 424.573,16	135.091

Punct început	X / Y	Punct sfârșit	X / Y	Lungime segment (** (m)
4	283.079,813 424.573,16	5	283.065,588 424.525,214	50.012
5	283.065,588 424.525,214	6	283.139,999 424.509,592	76.033
6	283.139,999 424.509,592	7	283.225,445 424.468,66	94.744
7	283.225,445 424.468,66	8	283.228,454 424.627,767	159.135
8	283.228,454 424.627,767	9	283.220,912 424.626,651	7.624
9	283.220,912 424.626,651	10	283.220,78 424.626,632	0.133
10	283.220,78 424.626,632	11	283.210,542 424.625,117	10.349
11	283.210,542 424.625,117	12	283.210,419 424.625,098	0.124
12	283.210,419 424.625,098	13	283.206,057 424.624,453	4.409
13	283.206,057 424.624,453	1	283.206,714 424.618,234	6.254

** Lungimile segmentelor sunt determinate în planul de proiecție Stereo 70 și sunt rotunjite la 1 milimetru.

*** Distanța dintre puncte este formată din segmente cumulate ce sunt mai mici decât valoarea 1 milimetru.

**DATE DESPRE IMOBILUL NR. 7894**

Oficiul de Cadastru și Publicitate Imobiliară CARAS-SEVERIN
Biroul de Cadastru și Publicitate Imobiliară Caransebes

A. Partea I. Descrierea imobilului

TEREN Extravilan

Nr. CF vechi:6- Goleț
Nr. topografic:1304

Adresa: Jud. Caraș-Severin

Nr. Crt	Nr cadastral Nr. topografic	Suprafața* (mp)	Observații / Referințe
A1		Din acte: 6.360 Masurata: 5.576	Sector cadastral:141 Teren neimprejmuț;

B. Partea II. Proprietari și acte

Inscrieri privitoare la dreptul de proprietate și alte drepturi reale	Referințe
317 / 28/02/1973	
Act Notarial nr. 344/1972, din 01/01/1972 emis de NOTARIATUL DE STAT CARANSEBES;	
B1	A1
Intabulare, drept de PROPRIETATE drept moștenire, dobandit prin Succesiune, cota actuala 1/1 1) ANDREI IOAN , fiul def, dom. în Goleț	

C. Partea III. SARCINI .

Inscrieri privind dezmembramintele dreptului de proprietate, drepturi reale de garanție și sarcini	Referințe
NU SUNT	

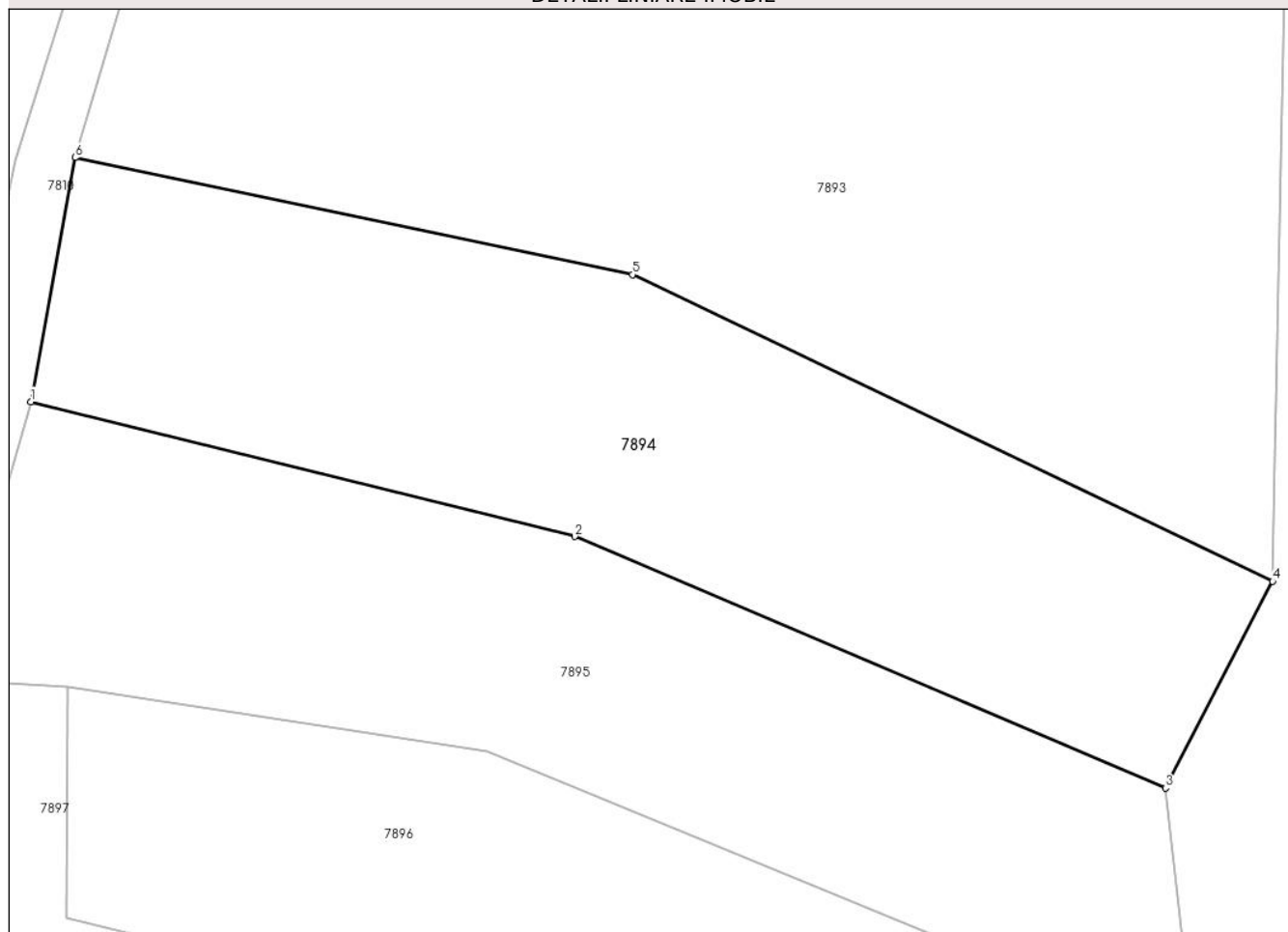
Anexa Nr. 1 La Partea I

Teren

Nr cadastral	Suprafața (mp)*	Observații / Referințe
	Din acte: 6.360 Masurata: 5.576	

* Suprafața este determinată în planul de proiecție Stereo 70.

DETALII LINIARE IMOBIL



Date referitoare la teren

Crt	Categorie folosință	Intra vilan	Suprafața (mp)	Tarla	Parcelă	Nr. topo	Observații / Referințe
1	arabil	NU	5.576	-	-	1304	ARABIL ÎN CIUPERCA

Lungime Segmente

1) Valorile lungimilor segmentelor sunt obținute din proiecție în plan.

Punct început	X / Y	Punct sfârșit	X / Y	Lungime segment (** (m)
1	283.059,694 424.492,625	2	283.132,291 424.474,628	74.794
2	283.132,291 424.474,628	3	283.211,145 424.441,085	85.692
3	283.211,145 424.441,085	4	283.225,445 424.468,66	31.062
4	283.225,445 424.468,66	5	283.139,999 424.509,592	94.744
5	283.139,999 424.509,592	6	283.065,588 424.525,214	76.033

Punct început	X / Y	Punct sfârșit	X / Y	Lungime segment (** (m)
6	283.065,588 424.525,214	1	283.059,694 424.492,625	33.118

** Lungimile segmentelor sunt determinate în planul de proiecție Stereo 70 și sunt rotunjite la 1 milimetru.

*** Distanța dintre puncte este formată din segmente cumulate ce sunt mai mici decât valoarea 1 milimetru.

**DATE DESPRE IMOBILUL NR. 7895**

Oficiul de Cadastru și Publicitate Imobiliară CARAS-SEVERIN
Biroul de Cadastru și Publicitate Imobiliară Caransebes

A. Partea I. Descrierea imobilului

TEREN Extravilan

Nr. CF vechi:200- Golet
Nr. topografic:1305

Adresa: Jud. Caraș-Severin

Nr. Crt	Nr cadastral Nr. topografic	Suprafața* (mp)	Observații / Referințe
A1	33024	Din acte: 5.153 Masurata: 5.332	Sector cadastral:141 Teren neimprejmuit;

B. Partea II. Proprietari și acte

Inscrieri privitoare la dreptul de proprietate și alte drepturi reale		Referințe
766 / 10/03/1936		
Act Notarial nr. 0, din 22/04/1933 emis de -;		
B1	Intabulare, drept de PROPRIETATE, cumparare, dobandit prin Conventie, cota actuala 5153/5332 1) STEFANUT DUMITRU , (cas.cu Maria Paun)	A1
B2	interdictie de instrainare si grevare in favoarea: 1) STEFANUT DOCHIA , nasc.Belciu	A1
Act Normativ nr. 7, din 13/03/1996 emis de PARLAMENTUL ROMÂNIEI;		
B3	Inscrierea provizorie, drept de PROPRIETATE, dobandit prin Lege, cota actuala 179/5332 1) COMUNA BUCOȘNIȚA , CIF:3227645, PROPRIETAR NEIDENTIFICAT	A1

C. Partea III. SARCINI

Inscrieri privind dezmembramintele dreptului de proprietate, drepturi reale de garanție și sarcini		Referințe
766 / 10/03/1936		
Act Notarial nr. 0, din 10/03/1936 emis de -;		
C1	Intabulare, drept de UZUFRACT VIAGER, cota actuala 5153/5332 1) STEFANUT DOCHIA , nasc.Belciu	A1

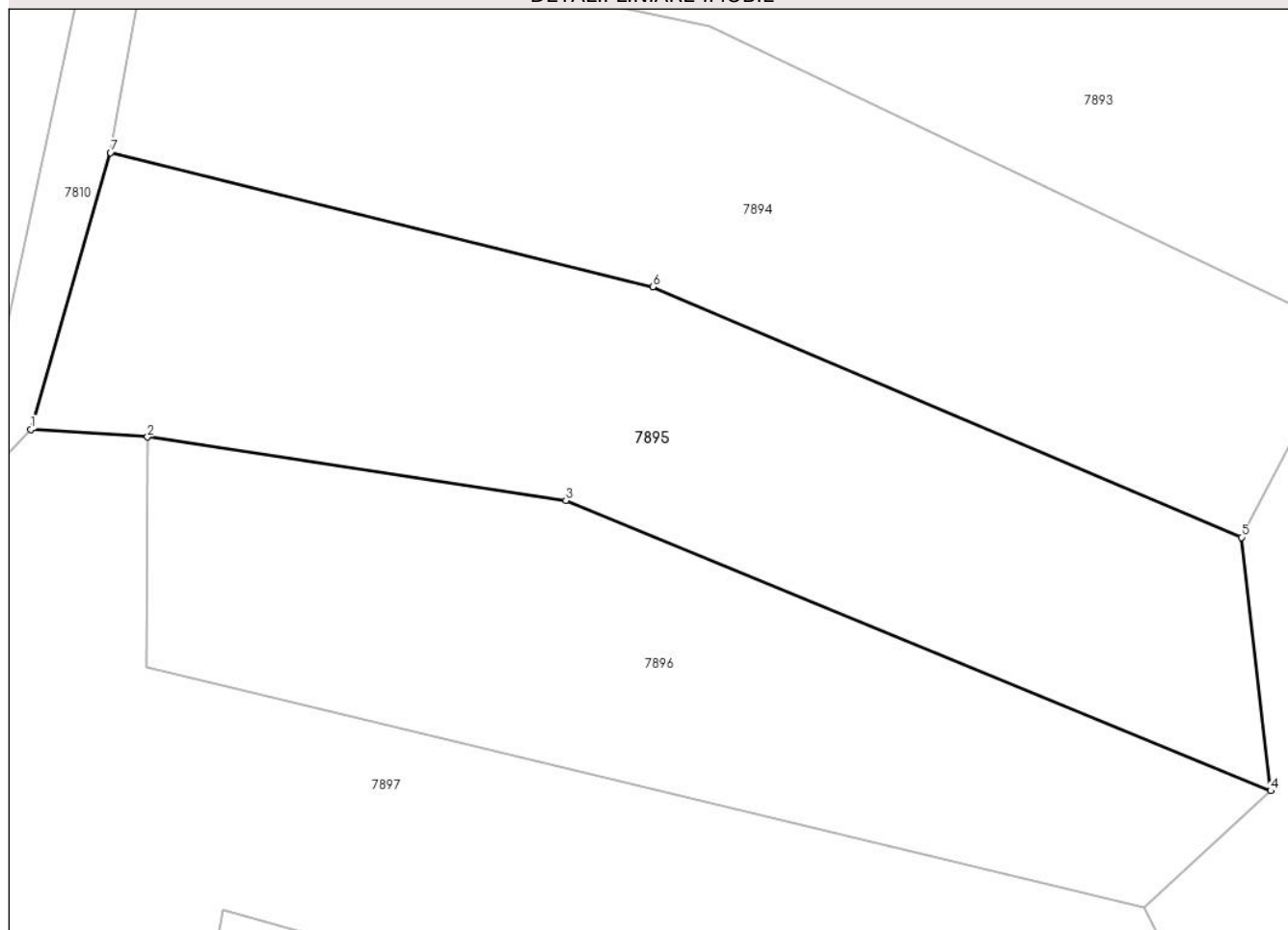
Anexa Nr. 1 La Partea I

Teren

Nr cadastral	Suprafața (mp)*	Observații / Referințe
33024	Din acte: 5.153 Masurata: 5.332	

* Suprafața este determinată în planul de proiecție Stereo 70.

DETALII LINIARE IMOBIL



Date referitoare la teren

Crt	Categorie folosință	Intra vilan	Suprafața (mp)	Tarla	Parcelă	Nr. topo	Observații / Referințe
1	arabil	NU	5.332	-	-	1305	ARABIL ÎN CIUPERCA

Lungime Segmente

1) Valorile lungimilor segmentelor sunt obținute din proiecție în plan.

Punct început	X / Y	Punct sfârșit	X / Y	Lungime segment (** (m)
1	283.049,012 424.455,526	2	283.064,628 424.454,519	15.648
2	283.064,628 424.454,519	3	283.120,664 424.446,048	56.673
3	283.120,664 424.446,048	4	283.215,066 424.407,121	102.113
4	283.215,066 424.407,121	5	283.211,145 424.441,085	34.19
5	283.211,145 424.441,085	6	283.132,291 424.474,628	85.692

Punct început	X / Y	Punct sfârșit	X / Y	Lungime segment (** (m)
6	283.132,291 424.474,628	7	283.059,694 424.492,625	74.794
7	283.059,694 424.492,625	1	283.049,012 424.455,526	38.606

** Lungimile segmentelor sunt determinate în planul de proiecție Stereo 70 și sunt rotunjite la 1 milimetru.

*** Distanța dintre puncte este formată din segmente cumulate ce sunt mai mici decât valoarea 1 milimetru.

**DATE DESPRE IMOBILUL NR. 7896**

Oficiul de Cadastru și Publicitate Imobiliară CARAS-SEVERIN
Biroul de Cadastru și Publicitate Imobiliară Caransebes

A. Partea I. Descrierea imobilului

TEREN Extravilan

Nr. CF vechi:285- Golet
Nr. topografic:Parte din 1306/1

Adresa: Jud. Caraș-Severin

Nr. Crt	Nr cadastral Nr. topografic	Suprafața* (mp)	Observații / Referințe
A1	32160	4.334	Sector cadastral:141 Teren neimprejmuit;

B. Partea II. Proprietari și acte

Inscrieri privitoare la dreptul de proprietate și alte drepturi reale	Referințe
28259 / 11/12/2017	
Act Administrativ nr. 19656, din 24/08/2017 emis de BCPI Caransebes;	
B1	In baza documentatiei cadastrale vizate in 27.12.2017 se actualizeaza cartea funciara in sensul ca imobilul cu nr. top. 1306/1 primeste identificatorul cadastral electronic 32160, transnotandu-se din CFE 31979 Bucosnita
8458 / 10/04/2018	
Act Notarial nr. 581, din 04/04/2018 emis de Schinteie Petru;	
B5	Intabulare, drept de PROPRIETATE, cumparare, dobandit prin Conventie, cota actuala 1/1, cota initiala 1/1
	1) STEFANUTI MARTIN, si sotia
	2) STEFANUTI FLORINA-ANA
	<i>OBSERVATII: bun comun</i>

C. Partea III. SARCINI .

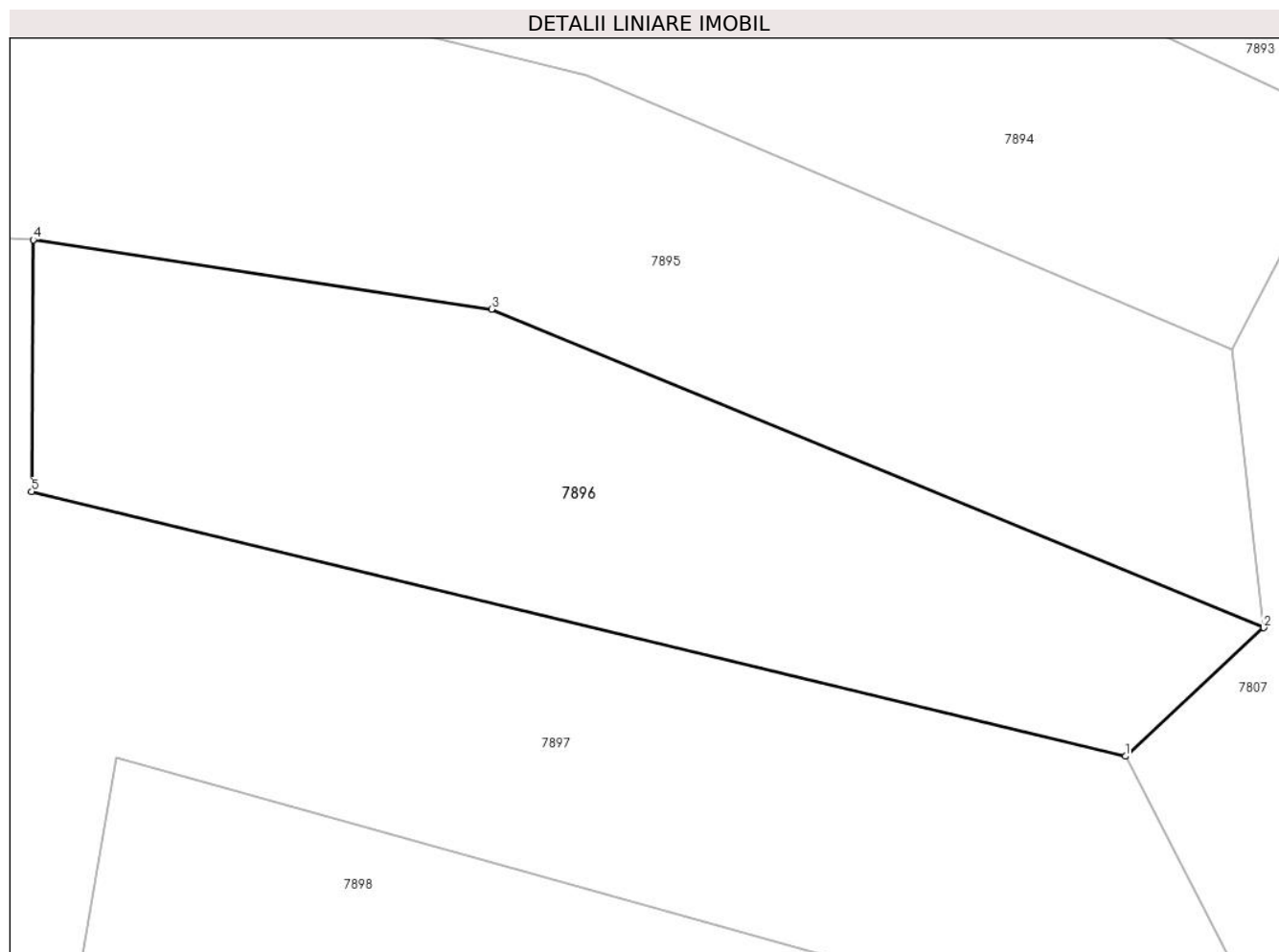
Inscrieri privind dezmembramintele dreptului de proprietate, drepturi reale de garanție și sarcini	Referințe
NU SUNT	

Anexa Nr. 1 La Partea I

Teren

Nr cadastral	Suprafața (mp)*	Observații / Referințe
32160	4.334	

* Suprafața este determinată în planul de proiecție Stereo 70.



Date referitoare la teren

Crt	Categorie folosință	Intravilan	Suprafața (mp)	Tarla	Parcelă	Nr. topo	Observații / Referințe
1	arabil	NU	4.334	-	-	Parte din 1306/1	ARABIL ÎN CIUPERCA

Lungime Segmente

1) Valorile lungimilor segmentelor sunt obținute din proiecție în plan.

Punct început	X / Y	Punct sfârșit	X / Y	Lungime segment (** (m)
1	283.198,151 424.391,417	2	283.215,066 424.407,121	23.081
2	283.215,066 424.407,121	3	283.120,664 424.446,048	102.113
3	283.120,664 424.446,048	4	283.064,628 424.454,519	56.673
4	283.064,628 424.454,519	5	283.064,438 424.423,737	30.783
5	283.064,438 424.423,737	1	283.198,151 424.391,417	137.564

**** Lungimile segmentelor sunt determinate în planul de proiecție Stereo 70 și sunt rotunjite la 1 milimetru.**

***** Distanța dintre puncte este formată din segmente cumulate ce sunt mai mici decât valoarea 1 milimetru.**

**DATE DESPRE IMOBILUL NR. 7897**

Oficiul de Cadastru și Publicitate Imobiliară CARAS-SEVERIN
Biroul de Cadastru și Publicitate Imobiliară Caransebes

A. Partea I. Descrierea imobilului

TEREN Extravilan

Nr. CF vechi:285, 286- Goleț
Nr. topografic:1306/2, parte din 1306/1

Adresa: Jud. Caraș-Severin

Nr. Crt	Nr cadastral Nr. topografic	Suprafața* (mp)	Observații / Referințe
A1	33137	9.599	Sector cadastral:141 Teren neimprejmuit;

B. Partea II. Proprietari și acte

Inscrieri privitoare la dreptul de proprietate și alte drepturi reale		Referințe
/		
Act Normativ nr. 7, din 13/03/1996 emis de PARLAMENT;		
B1	Inscrierea provizorie, drept de PROPRIETATE, dobandit prin Lege, cota actuala 1/1 1) COMUNA BUCOȘNIȚA , CIF:3227645, PROPRIETAR NEIDENTIFICAT <i>OBSERVATII: PROPRIETAR NEIDENTIFICAT</i>	A1

C. Partea III. SARCINI .

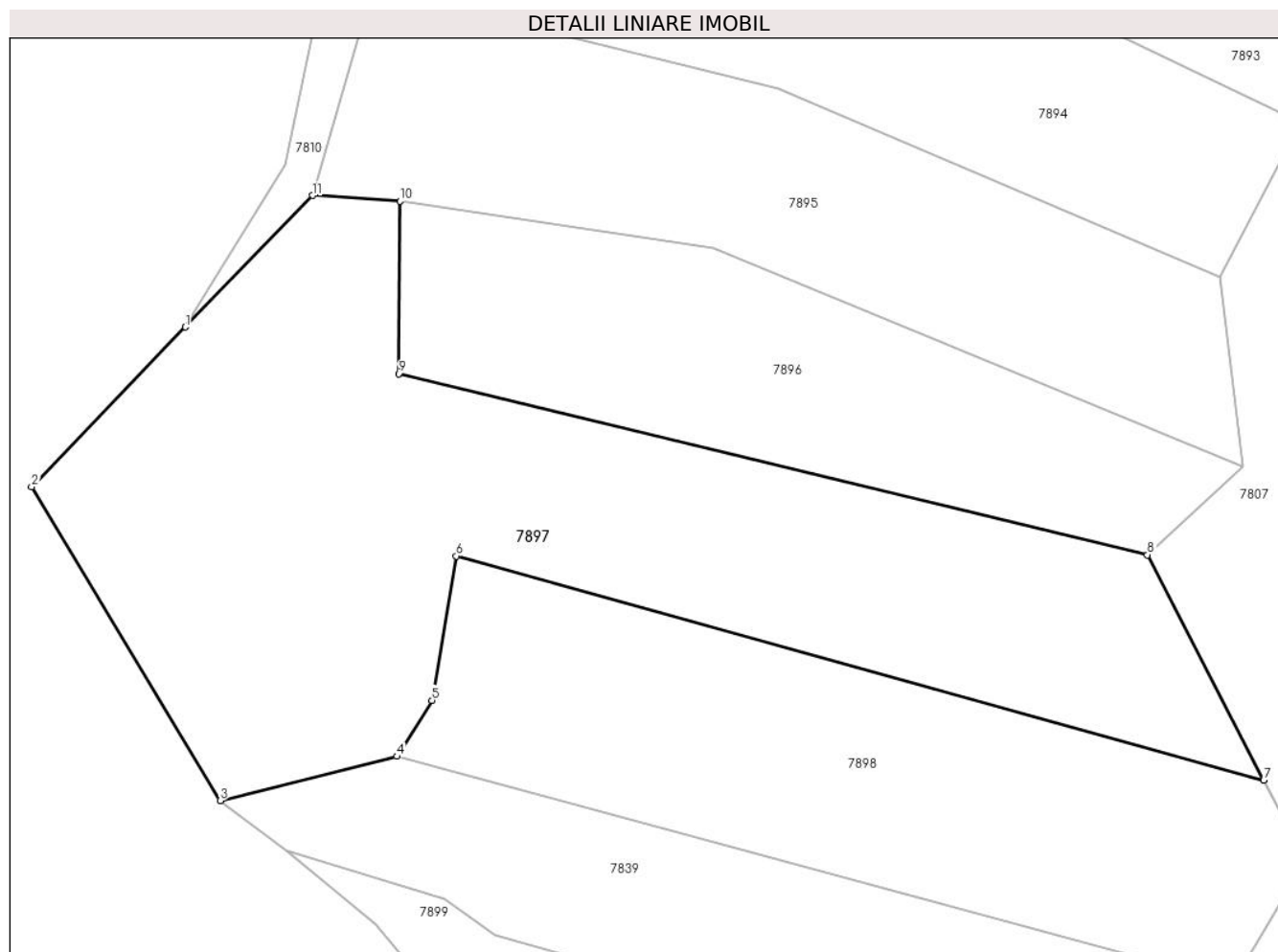
Inscrieri privind dezmembramintele dreptului de proprietate, drepturi reale de garanție și sarcini	Referințe
NU SUNT	

Anexa Nr. 1 La Partea I

Teren

Nr cadastral	Suprafața (mp)*	Observații / Referințe
33137	9.599	

* Suprafața este determinată în planul de proiecție Stereo 70.



Date referitoare la teren

Crt	Categorie folosință	Intravilan	Suprafața (mp)	Tarla	Parcelă	Nr. topo	Observații / Referințe
1	arabil	NU	9.599	-	-	1306/2, parte din 1306/1	ARABIL ÎN CIUPERCA

Lungime Segmente

1) Valorile lungimilor segmentelor sunt obținute din proiecție în plan.

Punct început	X / Y	Punct sfârșit	X / Y	Lungime segment (** (m)
1	283.026,361 424.432,041	2	282.998,88 424.403,547	39.587
2	282.998,88 424.403,547	3	283.032,558 424.347,575	65.323
3	283.032,558 424.347,575	4	283.064,127 424.355,452	32.537
4	283.064,127 424.355,452	5	283.070,365 424.365,454	11.788
5	283.070,365 424.365,454	6	283.074,735 424.391,185	26.099

Punct început	X / Y	Punct sfârșit	X / Y	Lungime segment (** (m)
6	283.074,735 424.391,185	7	283.218,886 424.351,186	149.598
7	283.218,886 424.351,186	8	283.198,151 424.391,417	45.26
8	283.198,151 424.391,417	9	283.064,438 424.423,737	137.564
9	283.064,438 424.423,737	10	283.064,628 424.454,519	30.783
10	283.064,628 424.454,519	11	283.049,012 424.455,526	15.648
11	283.049,012 424.455,526	1	283.026,361 424.432,041	32.628

** Lungimile segmentelor sunt determinate în planul de proiecție Stereo 70 și sunt rotunjite la 1 milimetru.

*** Distanța dintre puncte este formată din segmente cumulate ce sunt mai mici decât valoarea 1 milimetru.

**DATE DESPRE IMOBILUL NR. 7898**

Oficiul de Cadastru și Publicitate Imobiliară CARAS-SEVERIN
Biroul de Cadastru și Publicitate Imobiliară Caransebes

A. Partea I. Descrierea imobilului

TEREN Extravilan

Nr. CF vechi:501, 286- Golet
Nr. topografic:1307, parte din 1306/2

Adresa: Jud. Caraș-Severin

Nr. Crt	Nr cadastral Nr. topografic	Suprafața* (mp)	Observații / Referințe
A1		5.700	Sector cadastral:141 Teren neimprejmuț;

B. Partea II. Proprietari și acte

Inscrieri privitoare la dreptul de proprietate și alte drepturi reale		Referințe
/		
Act Normativ nr. 7, din 13/03/1996 emis de PARLAMENT;		
B1	Intabulare, drept de PROPRIETATE, dobândit prin Lege, cota actuala 1/1 1) NEIDENTIFICAT NEIDENTIFICAT, CIF:0000000000000	A1
Act Normativ nr. 7, din 13/03/1996 emis de PARLAMENT (ACT ADMINISTRATIV NR. 482 DIN 02.02.2023, EMIS DE PRIMĂRIA COMUNEI BUCOȘNIȚA);		
B2	Se notează posesia faptică în favoarea lui 1) DRAGAN-SURU FRANȚ-VICHENTE 2) DRAGAN-SURU CĂLINA	A1

C. Partea III. SARCINI .

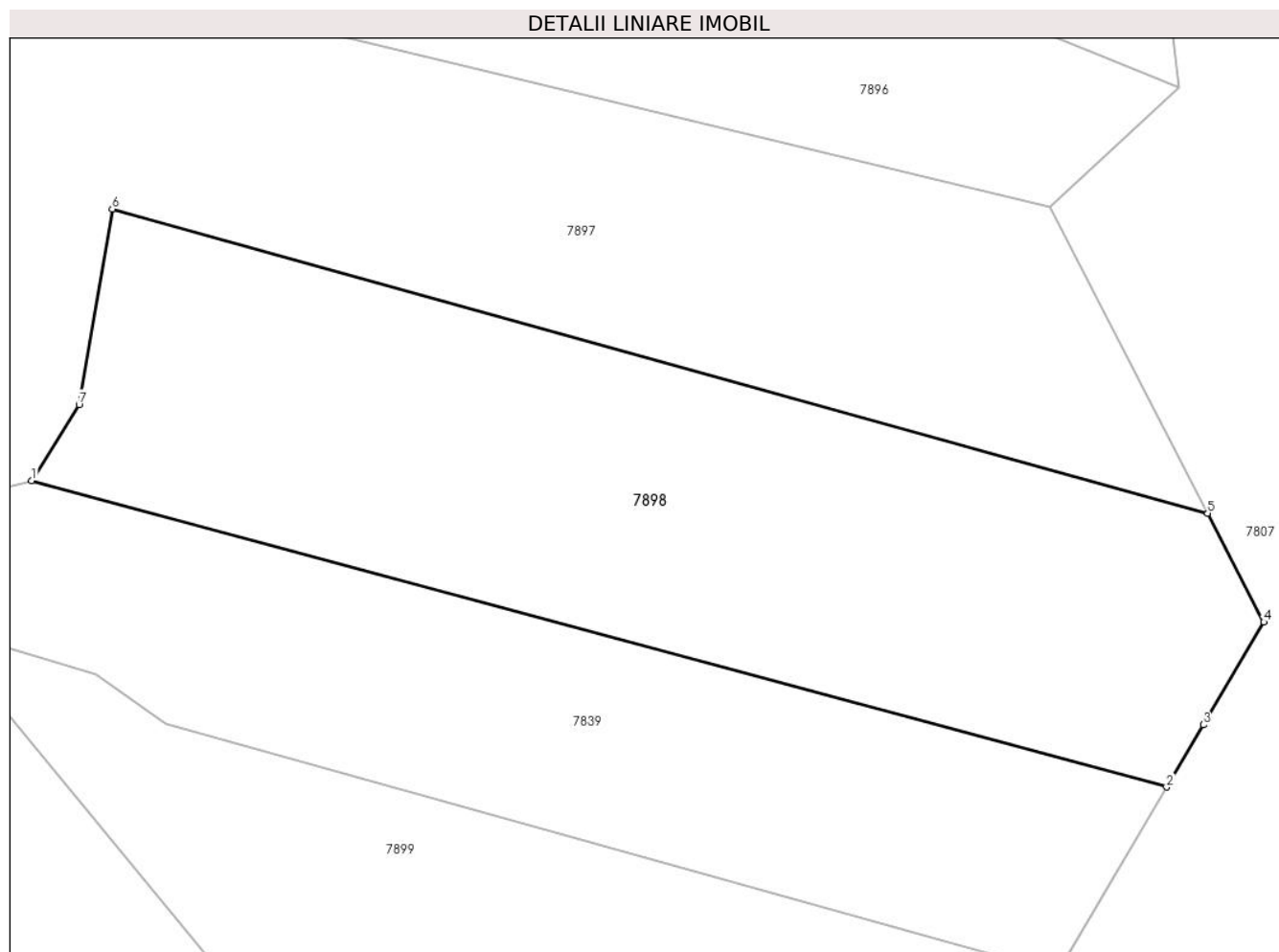
Inscrieri privind dezmembramintele dreptului de proprietate, drepturi reale de garanție și sarcini	Referințe
NU SUNT	

Anexa Nr. 1 La Partea I

Teren

Nr cadastral	Suprafața (mp)*	Observații / Referințe
	5.700	

* Suprafața este determinată în planul de proiecție Stereo 70.



Date referitoare la teren

Crt	Categorie folosință	Intravilan	Suprafața (mp)	Tarla	Parcelă	Nr. topo	Observații / Referințe
1	arabil	NU	5.700	-	-	1307, parte din 1306/2	ARABIL ÎN CIUPERCA

Lungime Segmente

1) Valorile lungimilor segmentelor sunt obținute din proiecție în plan.

Punct început	X / Y	Punct sfârșit	X / Y	Lungime segment (** (m)
1	283.064,127 424.355,452	2	283.213,485 424.315,159	154.698
2	283.213,485 424.315,159	3	283.218,301 424.323,331	9.486
3	283.218,301 424.323,331	4	283.226,272 424.336,856	15.699
4	283.226,272 424.336,856	5	283.218,886 424.351,186	16.121
5	283.218,886 424.351,186	6	283.074,735 424.391,185	149.598

Punct început	X / Y	Punct sfârșit	X / Y	Lungime segment (** (m)
6	283.074,735 424.391,185	7	283.070,365 424.365,454	26.099
7	283.070,365 424.365,454	1	283.064,127 424.355,452	11.788

** Lungimile segmentelor sunt determinate în planul de proiecție Stereo 70 și sunt rotunjite la 1 milimetru.

*** Distanța dintre puncte este formată din segmente cumulate ce sunt mai mici decât valoarea 1 milimetru.

**DATE DESPRE IMOBILUL NR. 7899**

Oficiul de Cadastru și Publicitate Imobiliară CARAS-SEVERIN
Biroul de Cadastru și Publicitate Imobiliară Caransebes

A. Partea I. Descrierea imobilului

TEREN Extravilan

Nr. CF vechi:517- Goleț
Nr. topografic:1308

Adresa: Jud. Caraș-Severin

Nr. Crt	Nr cadastral Nr. topografic	Suprafața* (mp)	Observații / Referințe
A1		7.196	Sector cadastral:141 Teren neimprejmuit;

B. Partea II. Proprietari și acte

Inscrieri privitoare la dreptul de proprietate și alte drepturi reale		Referințe
/		
Act Normativ nr. 7, din 13/03/1996 emis de PARLAMENT;		
B1	Intabulare, drept de PROPRIETATE, dobandit prin Lege, cota actuala 1/1 1) NEIDENTIFICAT NEIDENTIFICAT, CIF:0000000000000	A1
Act Normativ nr. 7, din 13/03/1996 emis de PARLAMENT (ACT ADMINISTRATIV NR. DIN, EMIS DE PRIMĂRIA COMUNEI BUCOȘNIȚA);		
B2	Se notează posesia faptică în favoarea lui 1) SURU NISTOR	A1

C. Partea III. SARCINI .

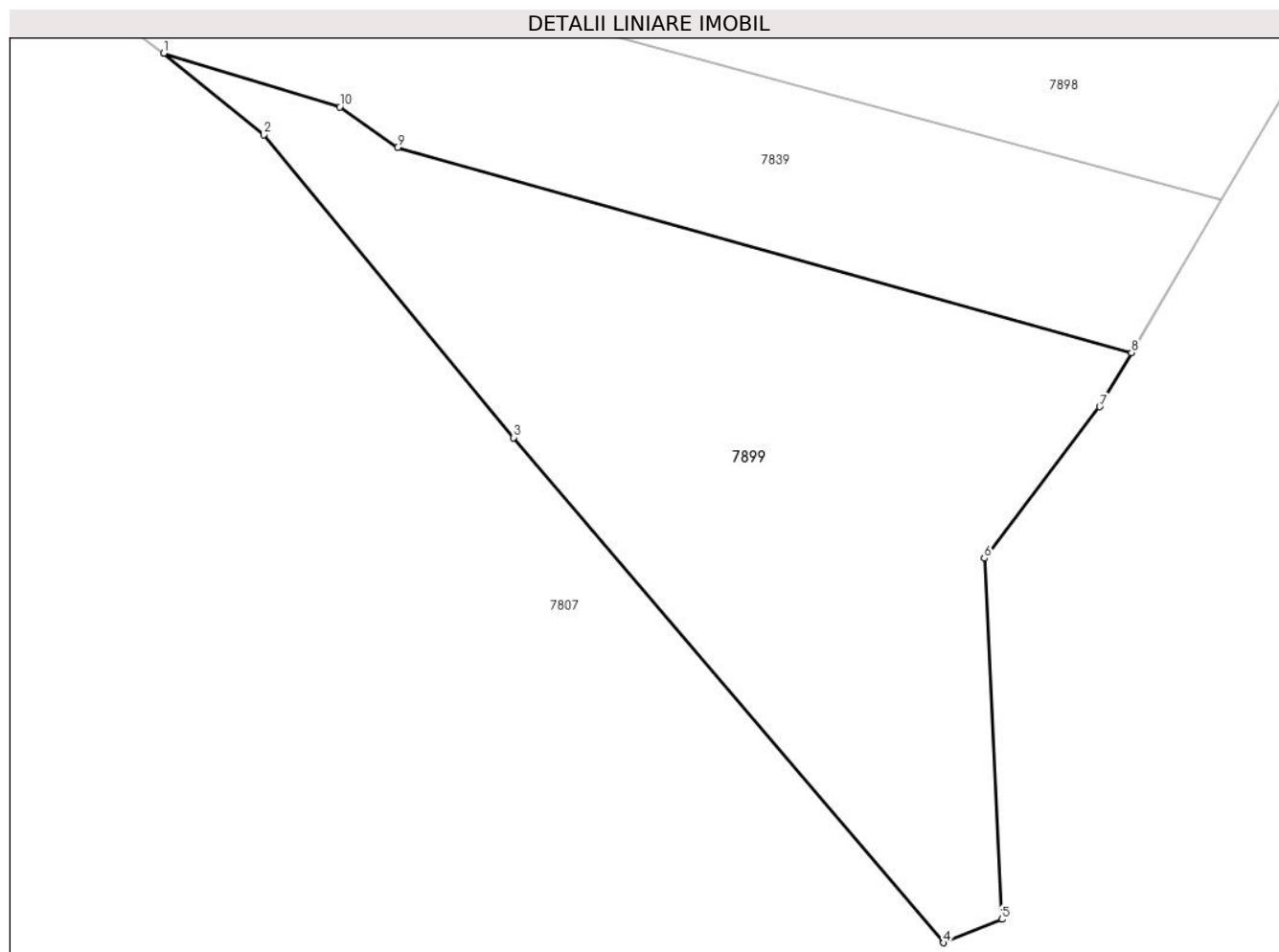
Inscrieri privind dezmembramintele dreptului de proprietate, drepturi reale de garanție și sarcini	Referințe
NU SUNT	

Anexa Nr. 1 La Partea I

Teren

Nr cadastral	Suprafața (mp)*	Observații / Referințe
	7.196	

* Suprafața este determinată în planul de proiecție Stereo 70.



Date referitoare la teren

Crt	Categorie folosință	Intravilan	Suprafața (mp)	Tarla	Parcelă	Nr. topo	Observații / Referințe
1	arabil	NU	7.196	-	-	1308	ARABIL ÎN CIUPERCA

Lungime Segmente

1) Valorile lungimilor segmentelor sunt obținute din proiecție în plan.

Punct început	X / Y	Punct sfârșit	X / Y	Lungime segment (** (m)
1	283.044,386 424.338,558	2	283.060,395 424.325,519	20.647
2	283.060,395 424.325,519	3	283.100,296 424.277,146	62.706
3	283.100,296 424.277,146	4	283.169,064 424.196,465	106.012
4	283.169,064 424.196,465	5	283.178,343 424.200,222	10.011
5	283.178,343 424.200,222	6	283.175,557 424.257,869	57.714

Punct început	X / Y	Punct sfârșit	X / Y	Lungime segment (** (m)
6	283.175,557 424.257,869	7	283.193,993 424.282,085	30.435
7	283.193,993 424.282,085	8	283.199,091 424.290,735	10.041
8	283.199,091 424.290,735	9	283.081,733 424.323,53	121.854
9	283.081,733 424.323,53	10	283.072,525 424.329,974	11.239
10	283.072,525 424.329,974	1	283.044,386 424.338,558	29.419

** Lungimile segmentelor sunt determinate în planul de proiecție Stereo 70 și sunt rotunjite la 1 milimetru.

*** Distanța dintre puncte este formată din segmente cumulate ce sunt mai mici decât valoarea 1 milimetru.

**DATE DESPRE IMOBILUL NR. 7900**

Oficiul de Cadastru și Publicitate Imobiliară CARAS-SEVERIN
Biroul de Cadastru și Publicitate Imobiliară Caransebes

A. Partea I. Descrierea imobilului

TEREN Extravilan

Nr. CF vechi:222- Golet

Nr. topografic:Parte din 1023/2, 1024/2

Adresa: Jud. Caraș-Severin

Nr. Crt	Nr cadastral Nr. topografic	Suprafața* (mp)	Observații / Referințe
A1	31241	4.672	Sector cadastral:142 Teren neimprijmit; 31243

B. Partea II. Proprietari și acte

Inscrieri privitoare la dreptul de proprietate și alte drepturi reale	Referințe	
1 / 01/01/1900		
Act Notarial nr. 0, din 01/01/1900 emis de -;		
B1	Intabulare, drept de PROPRIETATE, dobandit prin Conventie, cota actuala 2/16, cota initiala 2/16 1) TODOR ICONIA , nasc.Tarabuga <i>OBSERVATII: (provenita din conversia CF 222-Goleti)</i>	A1
B2	Intabulare, drept de PROPRIETATE, dobandit prin Conventie, cota actuala 2/16, cota initiala 2/16 1) TARABUGA TALIA , nasc.Tarabuga <i>OBSERVATII: (provenita din conversia CF 222-Goleti)</i>	A1
B3	Intabulare, drept de PROPRIETATE, dobandit prin Conventie, cota actuala 2/16, cota initiala 2/16 1) JIAN EVA , nasc.Tarabuga <i>OBSERVATII: (provenita din conversia CF 222-Goleti)</i>	A1
B4	Intabulare, drept de PROPRIETATE, dobandit prin Conventie, cota actuala 3/16, cota initiala 3/16 1) TARABUGA NICOLAE , (cas.cu Suru Maria) <i>OBSERVATII: (provenita din conversia CF 222-Goleti)</i>	A1
B5	Intabulare, drept de PROPRIETATE, dobandit prin Conventie, cota actuala 2/16, cota initiala 2/16 1) TARABUGA ANGELIA <i>OBSERVATII: (provenita din conversia CF 222-Goleti)</i>	A1
B6	Intabulare, drept de PROPRIETATE, dobandit prin Conventie, cota actuala 2/16, cota initiala 2/16 1) SURU ANASTASIA , nasc. Tarabuga <i>OBSERVATII: (provenita din conversia CF 222-Goleti)</i>	A1
46 / 09/01/1935		
Act Notarial nr. 1557/1933, din 01/01/1933 emis de JUDECĂTORIA MIXTĂ CARANSEBEȘ;		
B7	Intabulare, drept de PROPRIETATE, dobandit prin Succesiune, cota actuala 3/16, cota initiala 3/16 1) TARABUGA GHEORGHE , (cas.cu Elena Suru) <i>OBSERVATII: (provenita din conversia CF 222-Goleti)</i>	A1
/		
Act Normativ nr. 7, din 13/03/1996 emis de PARLAMENTUL ROMÂNIEI;		
B8	Se notează posesia faptică în favoarea lui 1) LINȚU ELENA	A1

C. Partea III. SARCINI

Inscrieri privind dezmembramintele dreptului de proprietate, drepturi reale de garanție și sarcini	Referințe	
46 / 09/01/1935		
Act Notarial nr. 0, din 01/01/1900 emis de -;		
C1	Intabulare, drept de UZUFRACT VIAGER, dobandit prin Succesiune, cota actuala 1/4 1) TARABUGA MARIA , nasc.Madincea vad.	A1

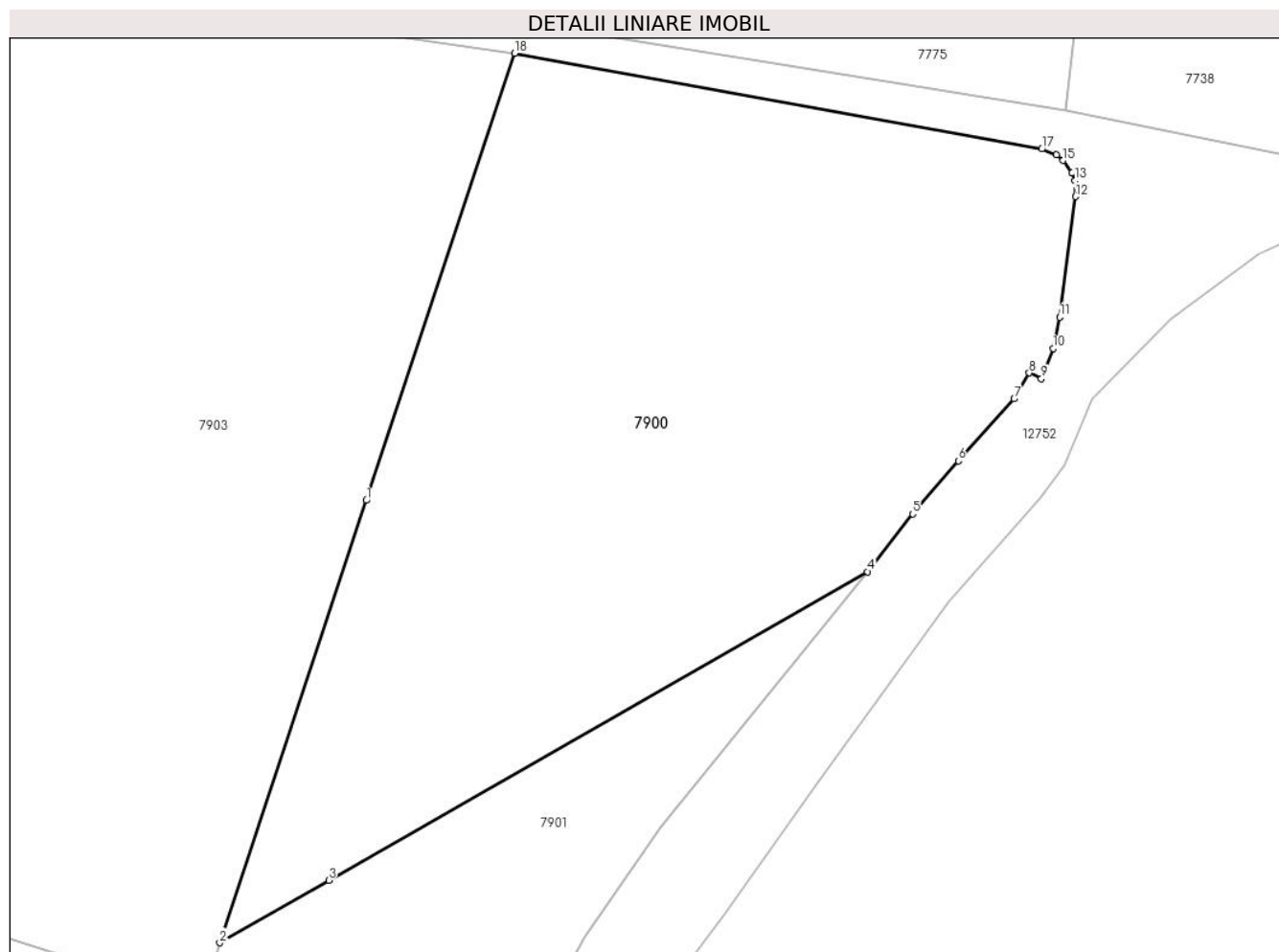
Inscrieri privind dezmembramintele dreptului de proprietate, drepturi reale de garanție și sarcini	Referințe
<i>OBSERVATII: (provenita din conversia CF 222-Goleti)</i>	

Anexa Nr. 1 La Partea I

Teren

Nr cadastral	Suprafața (mp)*	Observații / Referințe
31241	4.672	31243

* Suprafața este determinată în planul de proiecție Stereo 70.



Date referitoare la teren

Crt	Categorie folosință	Intravilan	Suprafața (mp)	Tarla	Parcelă	Nr. topo	Observații / Referințe
1	arabil	NU	4.122	-	-	Parte din 1024/2	ARABIL ÎN CIA
2	fâneata	NU	550	-	-	Parte din 1023/2	FÂNEAȚĂ ÎN CIA

Lungime Segmente

1) Valorile lungimilor segmentelor sunt obținute din proiecție în plan.

Punct început	X / Y	Punct sfârșit	X / Y	Lungime segment (** (m)
1	285.222,394 424.371,927	2	285.206,05 424.322,67	51.898
2	285.206,05 424.322,67	3	285.218,194 424.329,622	13.993
3	285.218,194 424.329,622	4	285.278,228 424.363,988	69.174
4	285.278,228 424.363,988	5	285.283,248 424.370,419	8.158

Punct început	X / Y	Punct sfârșit	X / Y	Lungime segment (** (m)
5	285.283,248 424.370,419	6	285.288,345 424.376,321	7.798
6	285.288,345 424.376,321	7	285.294,573 424.383,231	9.302
7	285.294,573 424.383,231	8	285.296,251 424.386,125	3.345
8	285.296,251 424.386,125	9	285.297,596 424.385,459	1.501
9	285.297,596 424.385,459	10	285.298,891 424.388,818	3.6
10	285.298,891 424.388,818	11	285.299,641 424.392,33	3.591
11	285.299,641 424.392,33	12	285.301,417 424.405,752	13.539
12	285.301,417 424.405,752	13	285.301,317 424.407,539	1.79
13	285.301,317 424.407,539	14	285.301,02 424.408,381	0.893
14	285.301,02 424.408,381	15	285.300,03 424.409,774	1.709
15	285.300,03 424.409,774	16	285.299,283 424.410,379	0.961
16	285.299,283 424.410,379	17	285.297,635 424.411,046	1.778
17	285.297,635 424.411,046	18	285.238,914 424.421,711	59.682
18	285.238,914 424.421,711	1	285.222,394 424.371,927	52.453

** Lungimile segmentelor sunt determinate în planul de proiecție Stereo 70 și sunt rotunjite la 1 milimetru.

*** Distanța dintre puncte este formată din segmente cumulate ce sunt mai mici decât valoarea 1 milimetru.

**DATE DESPRE IMOBILUL NR. 7901**

Oficiul de Cadastru și Publicitate Imobiliară CARAS-SEVERIN
Biroul de Cadastru și Publicitate Imobiliară Caransebes

A. Partea I. Descrierea imobilului

Nr. CF vechi:93, 222, 224- Golet
Nr. topografic:1024/1, parte din 1024/2,
1022

TEREN Extravilan

Adresa: Jud. Caraș-Severin

Nr. Crt	Nr cadastral Nr. topografic	Suprafața* (mp)	Observații / Referințe
A1		2.392	Sector cadastral:142 Teren neimprejmuit; 31875

B. Partea II. Proprietari și acte

Inscrieri privitoare la dreptul de proprietate și alte drepturi reale		Referințe
/		
Act Normativ nr. 7, din 13/03/1996 emis de PARLAMENT;		
B1	Inscrierea provizorie, drept de PROPRIETATE, dobandit prin Lege, cota actuala 1/1 1) COMUNA BUCOȘNIȚA , CIF:3227645, PROPRIETAR NEIDENTIFICAT <i>OBSERVAȚII: PROPRIETAR NEIDENTIFICAT</i>	A1

C. Partea III. SARCINI .

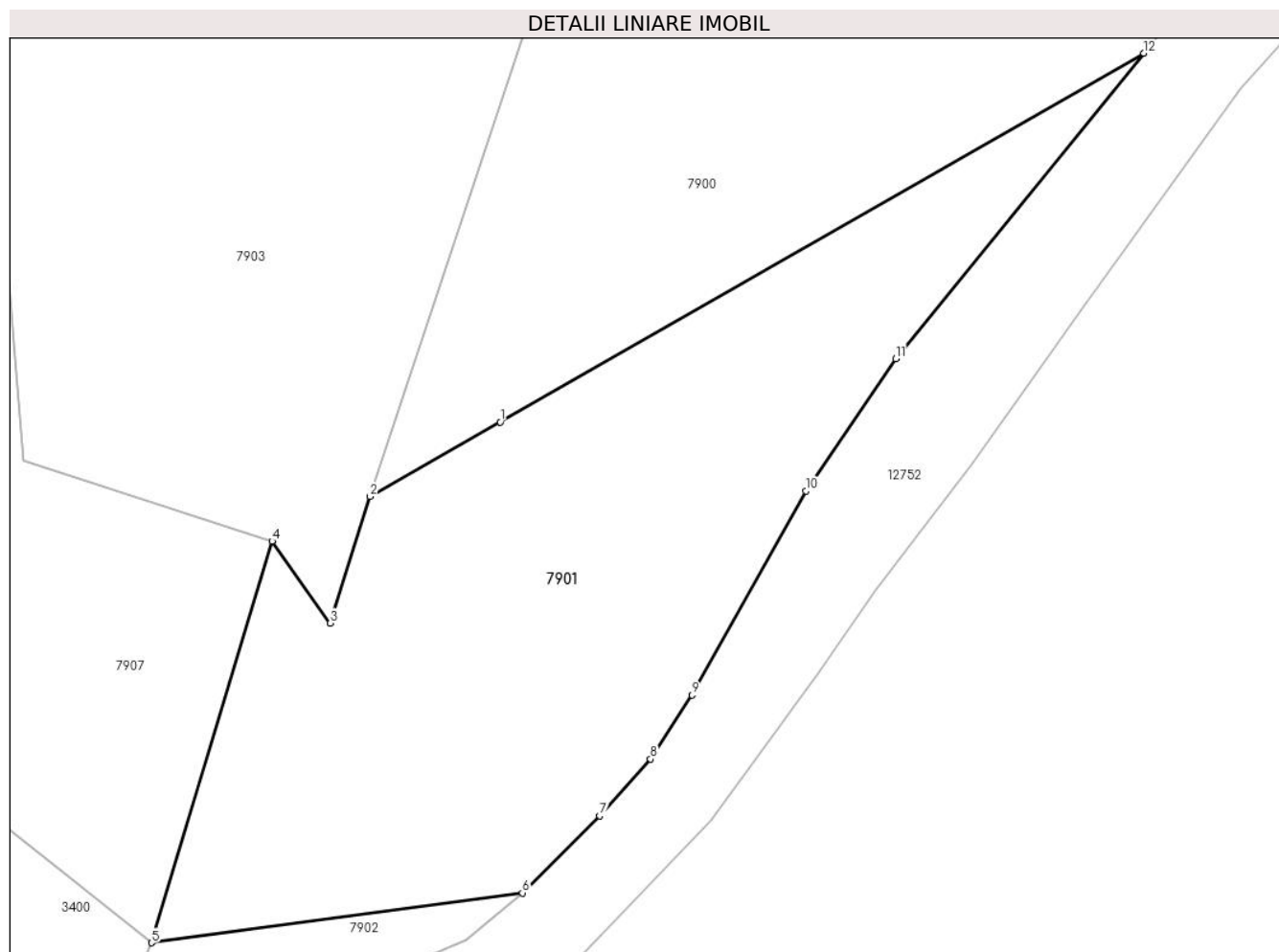
Inscrieri privind dezmembramintele dreptului de proprietate, drepturi reale de garanție și sarcini	Referințe
NU SUNT	

Anexa Nr. 1 La Partea I

Teren

Nr cadastral	Suprafața (mp)*	Observații / Referințe
	2.392	31875

* Suprafața este determinată în planul de proiecție Stereo 70.



Date referitoare la teren

Crt	Categorie folosință	Intravilan	Suprafața (mp)	Tarla	Parcelă	Nr. topo	Observații / Referințe
1	arabil	NU	2.392	-	-	1024/1, parte din 1024/2, 1022	ARABIL ÎN CIA

Lungime Segmente

1) Valorile lungimilor segmentelor sunt obținute din proiecție în plan.

Punct început	X / Y	Punct sfârșit	X / Y	Lungime segment (** (m)
1	285.218,194 424.329,622	2	285.206,05 424.322,67	13.993
2	285.206,05 424.322,67	3	285.202,363 424.310,867	12.365
3	285.202,363 424.310,867	4	285.196,915 424.318,517	9.392
4	285.196,915 424.318,517	5	285.185,671 424.281,085	39.084

Punct început	X / Y	Punct sfârșit	X / Y	Lungime segment (** (m)
5	285.185,671 424.281,085	6	285.220,263 424.285,734	34.903
6	285.220,263 424.285,734	7	285.227,46 424.292,919	10.17
7	285.227,46 424.292,919	8	285.232,212 424.298,213	7.114
8	285.232,212 424.298,213	9	285.236,095 424.304,172	7.112
9	285.236,095 424.304,172	10	285.246,71 424.323,203	21.791
10	285.246,71 424.323,203	11	285.255,089 424.335,518	14.895
11	285.255,089 424.335,518	12	285.278,228 424.363,988	36.687
12	285.278,228 424.363,988	1	285.218,194 424.329,622	69.174

** Lungimile segmentelor sunt determinate în planul de proiecție Stereo 70 și sunt rotunjite la 1 milimetru.

*** Distanța dintre puncte este formată din segmente cumulate ce sunt mai mici decât valoarea 1 milimetru.

**DATE DESPRE IMOBILUL NR. 7902**

Oficiul de Cadastru și Publicitate Imobiliară CARAS-SEVERIN
Biroul de Cadastru și Publicitate Imobiliară Caransebes

A. Partea I. Descrierea imobilului

TEREN Extravilan

Nr. CF vechi:93- Goleț
Nr. topografic:Parte din 1022

Adresa: Jud. Caraș-Severin

Nr. Crt	Nr cadastral Nr. topografic	Suprafața* (mp)	Observații / Referințe
A1		292	Sector cadastral:142 Teren neimprejmuit;

B. Partea II. Proprietari și acte

Inscrieri privitoare la dreptul de proprietate și alte drepturi reale		Referințe
2481 / 07/09/1929		
Act Administrativ nr. 0, din 01/01/1929 emis de -;		
B1	Intabulare, drept de PROPRIETATE, dobândit prin Lege, cota actuala 1/1, cota initiala 1/1	A1
1) COMPOSESORATUL DE PASUNAT A LOCUITORILOR DIN COMUNA GOLET, CIF:9999999999999		

C. Partea III. SARCINI .

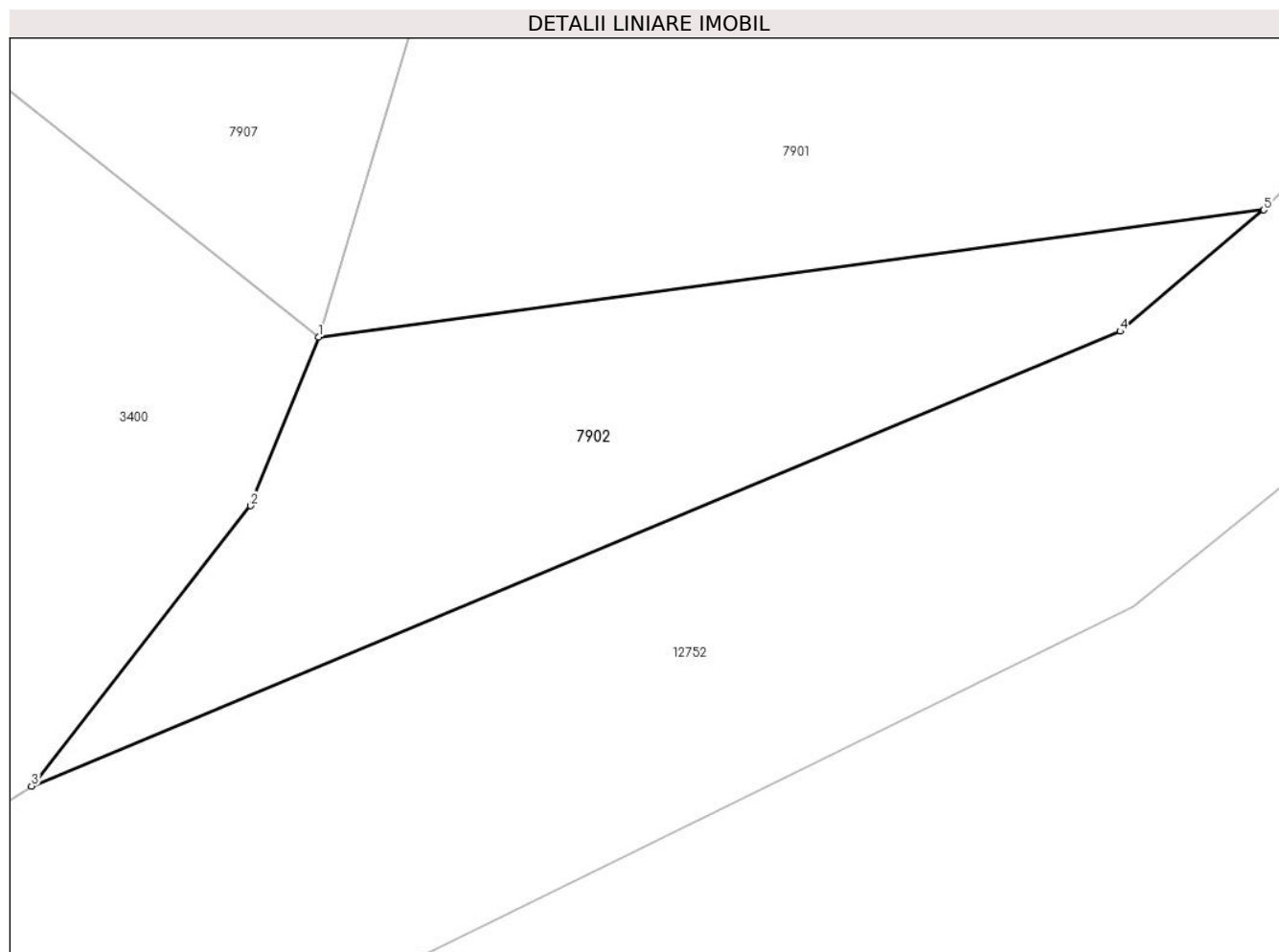
Inscrieri privind dezmembramintele dreptului de proprietate, drepturi reale de garanție și sarcini	Referințe
NU SUNT	

Anexa Nr. 1 La Partea I

Teren

Nr cadastral	Suprafața (mp)*	Observații / Referințe
	292	

* Suprafața este determinată în planul de proiecție Stereo 70.



Date referitoare la teren

Crt	Categorie folosință	Intravilan	Suprafața (mp)	Tarla	Parcelă	Nr. topo	Observații / Referințe
1	faneata	NU	292	-	-	Parte din 1022	FĂNEAȚĂ ÎN CIA

Lungime Segmente

1) Valorile lungimilor segmentelor sunt obținute din proiecție în plan.

Punct început	X / Y	Punct sfârșit	X / Y	Lungime segment (** (m)
1	285.185,671 424.281,085	2	285.183,184 424.274,917	6.651
2	285.183,184 424.274,917	3	285.175,168 424.264,66	13.018
3	285.175,168 424.264,66	4	285.215,01 424.281,297	43.176
4	285.215,01 424.281,297	5	285.220,263 424.285,734	6.876
5	285.220,263 424.285,734	1	285.185,671 424.281,085	34.903

**** Lungimile segmentelor sunt determinate în planul de proiecție Stereo 70 și sunt rotunjite la 1 milimetru.**

***** Distanța dintre puncte este formată din segmente cumulate ce sunt mai mici decât valoarea 1 milimetru.**

**DATE DESPRE IMOBILUL NR. 7903**

Oficiul de Cadastru și Publicitate Imobiliară CARAS-SEVERIN
Biroul de Cadastru și Publicitate Imobiliară Caransebes

A. Partea I. Descrierea imobilului

TEREN Extravilan

Nr. CF vechi:224- Golet
Nr. topografic:1023/1, 1024/1

Adresa: Jud. Caraș-Severin

Nr. Crt	Nr cadastral Nr. topografic	Suprafața* (mp)	Observații / Referințe
A1	31875	5.574	Sector cadastral:142 Teren neimprejmuit;

B. Partea II. Proprietari și acte

Inscrieri privitoare la dreptul de proprietate și alte drepturi reale		Referințe
928 / 17/05/1920		
Act Notarial nr. 0, din 17/05/1920 emis de -;		
B1	Intabulare, drept de PROPRIETATE, in baza posesiei faptice, dobandit prin Conventie, cota actuala 2/4, cota initiala 2/4 1) TARABUGA NICOLAE, (casatorit cu Suru Maria)	A1
713 / 08/02/1999		
Act Notarial nr. 60, din 08/02/1999 emis de notar public Simescu Gheorghe;		
B2	Intabulare, drept de PROPRIETATE, mostenire, dobandit prin Succesiune, cota actuala 1/4, cota initiala 1/4 1) TERIBUGA MARTIN, nepot de fiu	A1
B3	Intabulare, drept de PROPRIETATE, mostenire, dobandit prin Succesiune, cota actuala 1/4, cota initiala 1/4 1) LINTU ELENA, nascuta Teribuga, nepoata de fiu 2) LINTU ELENA, nascuta Teribuga, nepoata de fiu	A1
/		
Act Normativ nr. 7, din 13/03/1996 emis de PARLAMENT (ACT ADMINISTRATIV NR. 5123 DIN 11.10.2022, EMIS DE PRIMĂRIA COMUNEI BUCOȘNIȚA);		
B5	Se notează posesia faptică în favoarea lui 1) SURU ROMULUS	A1

C. Partea III. SARCINI .

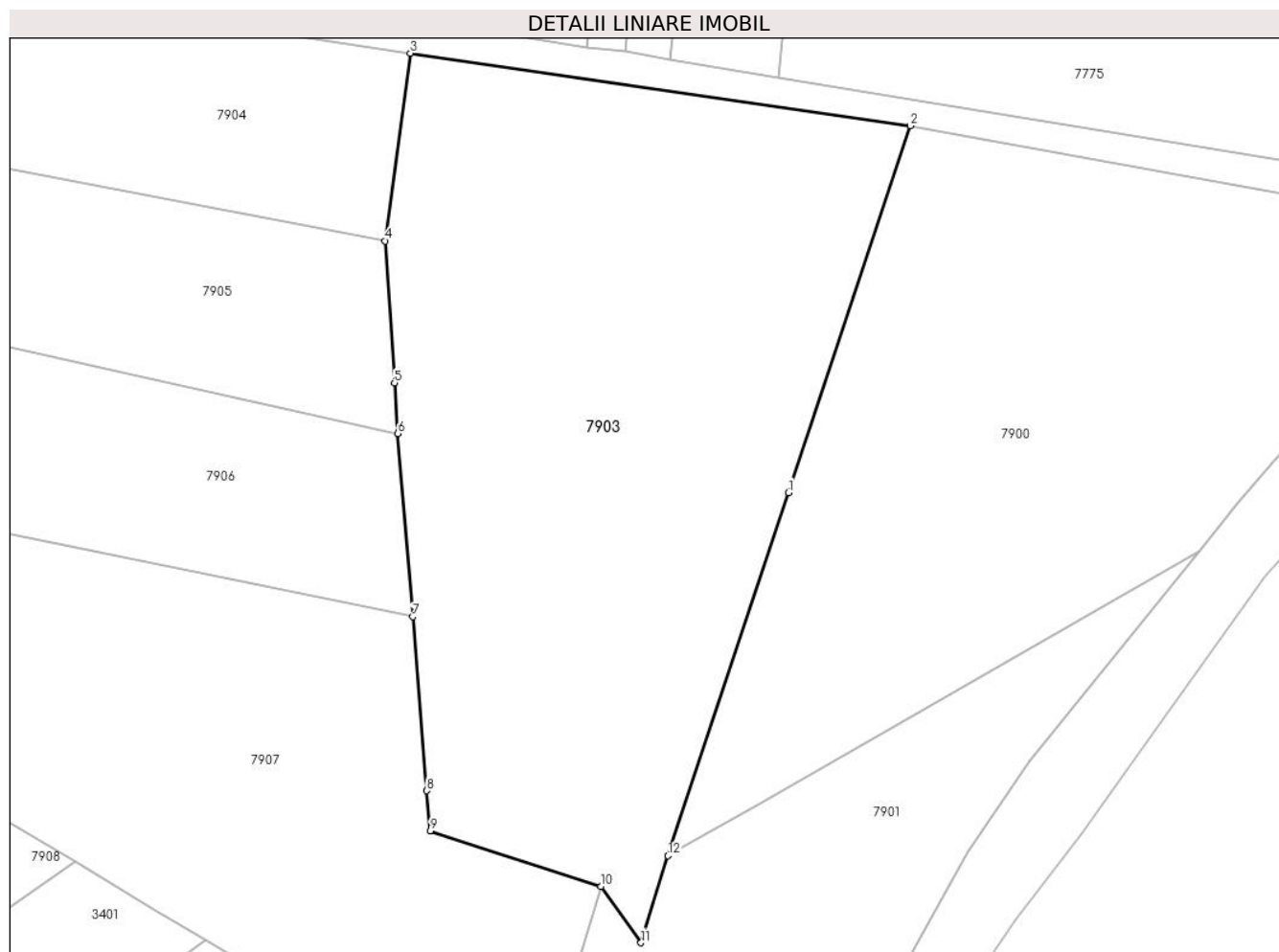
Inscrieri privind dezmembramintele dreptului de proprietate, drepturi reale de garanție și sarcini	Referințe
NU SUNT	

Anexa Nr. 1 La Partea I

Teren

Nr cadastral	Suprafața (mp)*	Observații / Referințe
31875	5.574	

* Suprafața este determinată în planul de proiecție Stereo 70.



Date referitoare la teren

Crt	Categorie folosință	Intravilan	Suprafața (mp)	Tarla	Parcelă	Nr. topo	Observații / Referințe
1	arabil	NU	3.031	-	-	1024/1	ARABIL ÎN CIA
2	fâneata	NU	2.543	-	-	1023/1	FÂNEAȚĂ ÎN CIA

Lungime Segmente

1) Valorile lungimilor segmentelor sunt obținute din proiecție în plan.

Punct început	X / Y	Punct sfârșit	X / Y	Lungime segment (** (m))
1	285.222,394 424.371,927	2	285.238,914 424.421,711	52.453
2	285.238,914 424.421,711	3	285.171,085 424.431,539	68.537
3	285.171,085 424.431,539	4	285.167,666 424.406,081	25.687
4	285.167,666 424.406,081	5	285.168,921 424.386,797	19.325

Punct început	X / Y	Punct sfârșit	X / Y	Lungime segment (** (m)
5	285.168,921 424.386,797	6	285.169,367 424.379,954	6.858
6	285.169,367 424.379,954	7	285.171,396 424.355,099	24.938
7	285.171,396 424.355,099	8	285.173,319 424.331,502	23.675
8	285.173,319 424.331,502	9	285.173,763 424.326,051	5.469
9	285.173,763 424.326,051	10	285.196,915 424.318,517	24.347
10	285.196,915 424.318,517	11	285.202,363 424.310,867	9.392
11	285.202,363 424.310,867	12	285.206,05 424.322,67	12.365
12	285.206,05 424.322,67	1	285.222,394 424.371,927	51.898

** Lungimile segmentelor sunt determinate în planul de proiecție Stereo 70 și sunt rotunjite la 1 milimetru.

*** Distanța dintre puncte este formată din segmente cumulate ce sunt mai mici decât valoarea 1 milimetru.

**DATE DESPRE IMOBILUL NR. 7904**

Oficiul de Cadastru și Publicitate Imobiliară CARAS-SEVERIN
Biroul de Cadastru și Publicitate Imobiliară Caransebes

A. Partea I. Descrierea imobilului

TEREN Extravilan

Nr. CF vechi:272- Goleț
Nr. topografic:1018

Adresa: Jud. Caraș-Severin

Nr. Crt	Nr cadastral Nr. topografic	Suprafața* (mp)	Observații / Referințe
A1	30330	2.183	Sector cadastral:142 Teren neimprejmuit;

B. Partea II. Proprietari și acte

Inscrieri privitoare la dreptul de proprietate și alte drepturi reale		Referințe
7194 / 16/03/2020		
Act Notarial nr. 982, din 13/03/2020 emis de Simescu Gheorghe;		
B7	Intabulare, drept de PROPRIETATE, donatie, dobandit prin Conventie, cota actuala 1/1, cota initiala 1/1 1) STEFANUTI MARTIN <i>OBSERVATII: bun propriu</i>	A1
Act Notarial nr. 983, din 13/03/2020 emis de Simescu Gheorghe;		
B8	Se noteaza conform art.31 -33 din Cod civil, afectatiunea asupra imobilului de sub A1, ca facand parte din patrimoniul de afectatiune a 'STEFANUTI MARTIN PERSOANA FIZICA AUTORIZATA'	A1
/		
Act Normativ nr. 7, din 13/03/1996 emis de PARLAMENT (ACT ADMINISTRATIV NR. 5122 DIN 11.10.2022, EMIS DE PRIMĂRIA COMUNEI BUCOȘNIȚA);		
B9	Se notează posesia faptică în favoarea lui 1) SURU PETRU-FLORIN	A1

C. Partea III. SARCINI

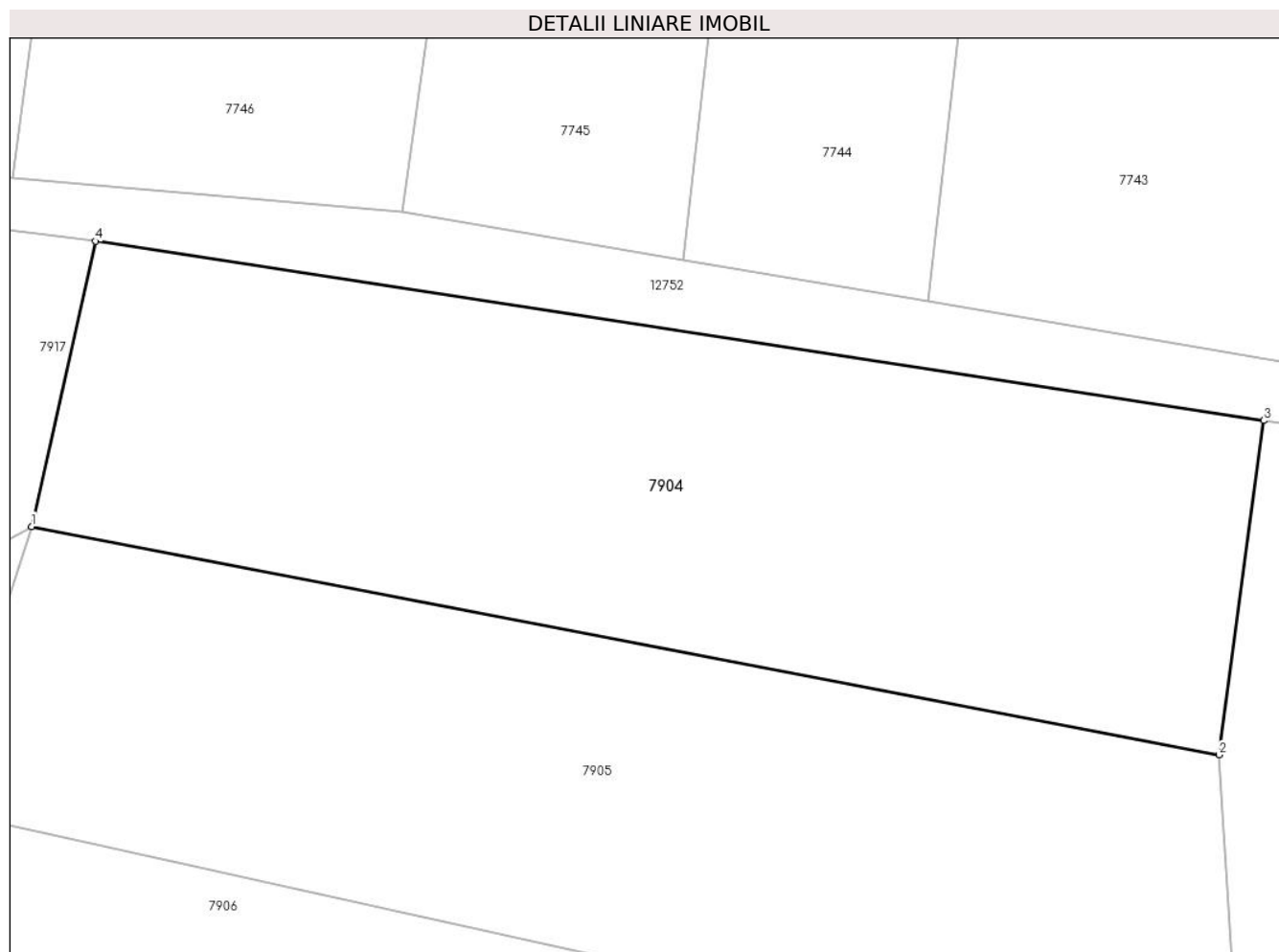
Inscrieri privind dezmembramintele dreptului de proprietate, drepturi reale de garanție și sarcini		Referințe
7194 / 16/03/2020		
Act Notarial nr. 982, din 13/03/2020 emis de Simescu Gheorghe;		
C2	Se radiaza dreptul de UZUFRACT VIAGER de sub C1 in baza Contractului de donatie aut. sub nr. 982/2020	A1

Anexa Nr. 1 La Partea I

Teren

Nr cadastral	Suprafața (mp)*	Observații / Referințe
30330	2.183	

* Suprafața este determinată în planul de proiecție Stereo 70.



Date referitoare la teren

Crt	Categorie folosință	Intra vilan	Suprafața (mp)	Tarla	Parcelă	Nr. topo	Observații / Referințe
1	arabil	NU	2.183	-	-	1018	ARABIL ÎN CIA

Lungime Segmente

1) Valorile lungimilor segmentelor sunt obținute din proiecție în plan.

Punct început	X / Y	Punct sfârșit	X / Y	Lungime segment (** (m)
1	285.077,155 424.423,469	2	285.167,666 424.406,081	92.166
2	285.167,666 424.406,081	3	285.171,085 424.431,539	25.687
3	285.171,085 424.431,539	4	285.082,03 424.445,208	90.098
4	285.082,03 424.445,208	1	285.077,155 424.423,469	22.279

** Lungimile segmentelor sunt determinate în planul de proiecție Stereo 70 și sunt rotunjite la 1 milimetru.

***** Distanţa dintre puncte este formată din segmente cumulate ce sunt mai mici decât valoarea 1 milimetru.**

**DATE DESPRE IMOBILUL NR. 7905**

Oficiul de Cadastru și Publicitate Imobiliară CARAS-SEVERIN
Biroul de Cadastru și Publicitate Imobiliară Caransebes

A. Partea I. Descrierea imobilului

TEREN Extravilan

Nr. CF vechi:584- Goleț
Nr. topografic:1019

Adresa: Jud. Caraș-Severin

Nr. Crt	Nr cadastral Nr. topografic	Suprafața* (mp)	Observații / Referințe
A1	32523	2.316	Sector cadastral:142 Teren neimprejmuit;

B. Partea II. Proprietari și acte

Inscrieri privitoare la dreptul de proprietate și alte drepturi reale		Referințe
157 / 06/02/1973		
Act Notarial nr. 241, din 05/02/1973 emis de -;		
B1	Intabulare, drept de PROPRIETATE, donatie, dobandit prin Conventie, cota actuala 1/1, cota initiala 1/1 1) MADINCEA MARIA , nascuta Spunei (fiica lui Ilie si Floarea)	A1

C. Partea III. SARCINI .

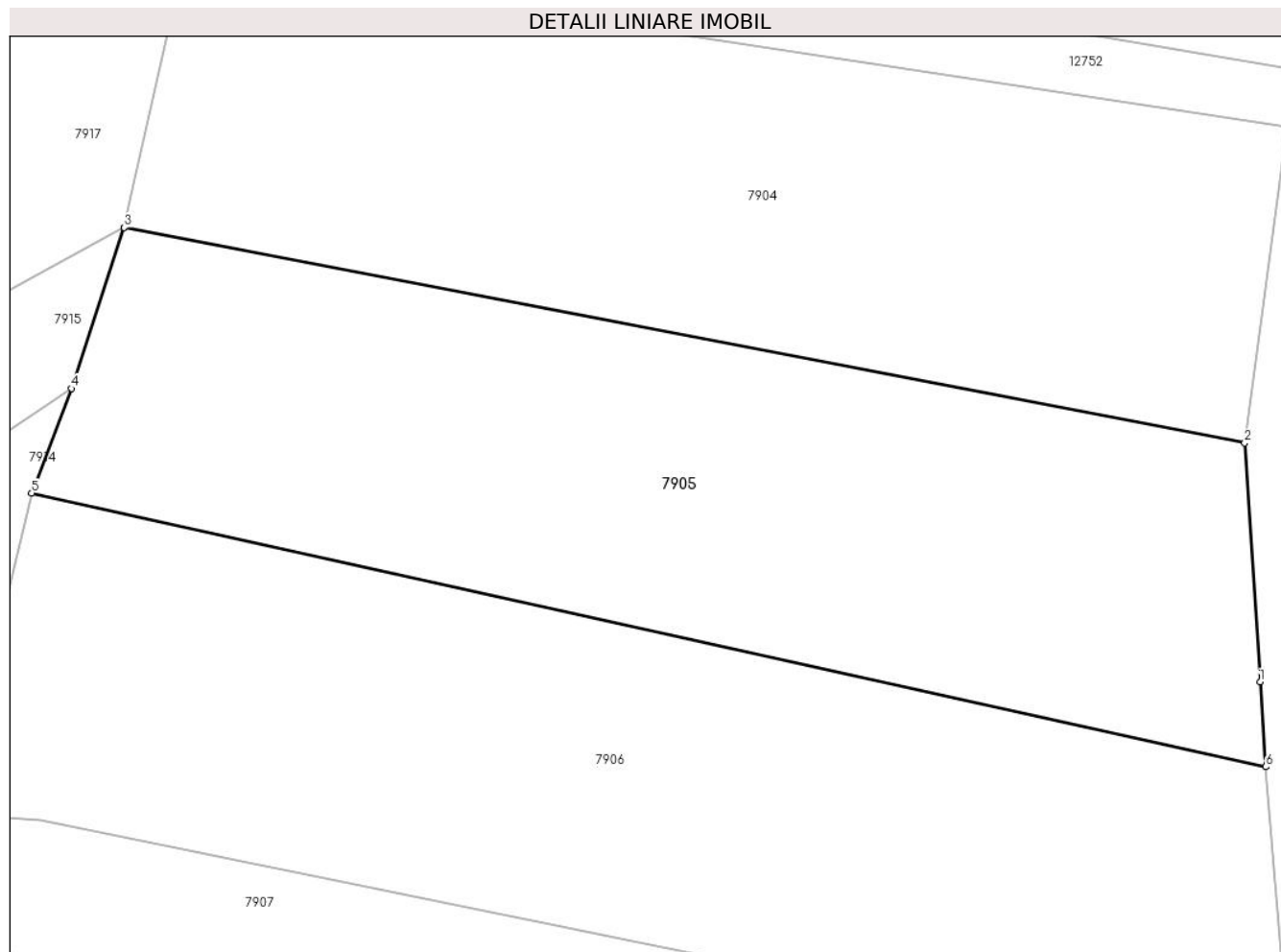
Inscrieri privind dezmembramintele dreptului de proprietate, drepturi reale de garanție și sarcini	Referințe
NU SUNT	

Anexa Nr. 1 La Partea I

Teren

Nr cadastral	Suprafața (mp)*	Observații / Referințe
32523	2.316	

* Suprafața este determinată în planul de proiecție Stereo 70.



Date referitoare la teren

Crt	Categorie folosință	Intravilan	Suprafața (mp)	Tarla	Parcelă	Nr. topo	Observații / Referințe
1	arabil	NU	2.316	-	-	1019	ARABIL ÎN CIA

Lungime Segmente

1) Valorile lungimilor segmentelor sunt obținute din proiecție în plan.

Punct început	X / Y	Punct sfârșit	X / Y	Lungime segment (** (m)
1	285.168,921 424.386,797	2	285.167,666 424.406,081	19.325
2	285.167,666 424.406,081	3	285.077,155 424.423,469	92.166
3	285.077,155 424.423,469	4	285.072,914 424.410,469	13.674
4	285.072,914 424.410,469	5	285.069,682 424.402,022	9.044
5	285.069,682 424.402,022	6	285.169,367 424.379,954	102.098

Punct început	X / Y	Punct sfârșit	X / Y	Lungime segment (** (m)
6	285.169,367 424.379,954	1	285.168,921 424.386,797	6.858

** Lungimile segmentelor sunt determinate în planul de proiecție Stereo 70 și sunt rotunjite la 1 milimetru.

*** Distanța dintre puncte este formată din segmente cumulate ce sunt mai mici decât valoarea 1 milimetru.

**DATE DESPRE IMOBILUL NR. 7906**

Oficiul de Cadastru și Publicitate Imobiliară CARAS-SEVERIN
Biroul de Cadastru și Publicitate Imobiliară Caransebes

A. Partea I. Descrierea imobilului

TEREN Extravilan

Nr. CF vechi:271- Goleț
Nr. topografic:Parte din 1020/1

Adresa: Jud. Caraș-Severin

Nr. Crt	Nr cadastral Nr. topografic	Suprafața* (mp)	Observații / Referințe
A1		2.632	Sector cadastral:142 Teren neimprejmuit;

B. Partea II. Proprietari și acte

Inscrieri privitoare la dreptul de proprietate și alte drepturi reale	Referințe
1706 / 23/08/1920	
Hotarare Judecatoreasca nr. 3723/918, din 01/01/1918 emis de JUDECĂTORIA DE OCOL CARANSEBEȘ;	
B1	A1
Intabulare, drept de PROPRIETATE părți egale, dobandit prin Hotarare Judecatoreasca, cota actuala 1/1	
1) SURU MARTIN, a lui Martin, dom. în Goleți	
2) SURU ANASTASIA, a lui Martin, dom. în Goleți	
3) SURU ANASTASIA, născ. Suru, dom. în Goleți	

C. Partea III. SARCINI .

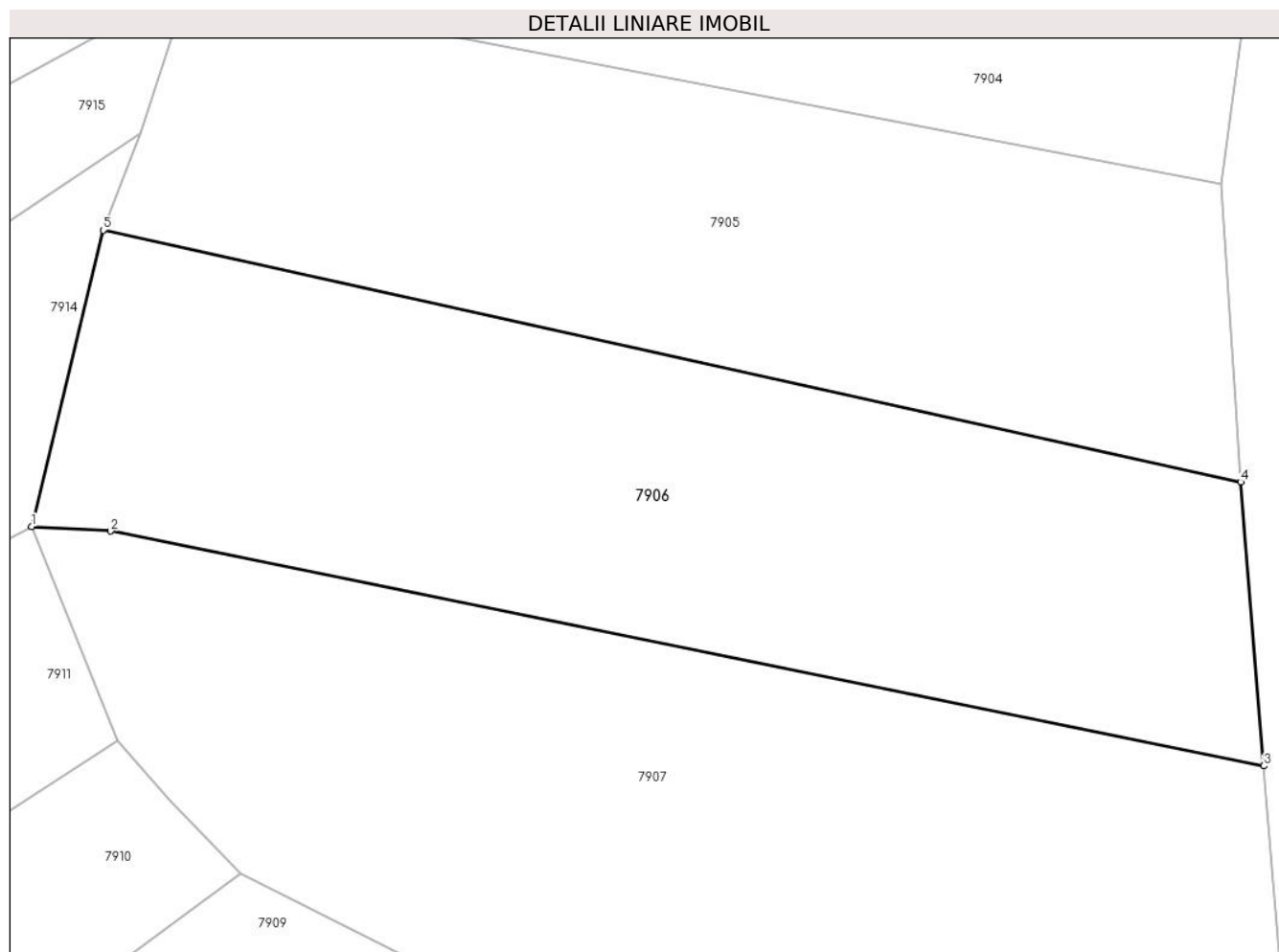
Inscrieri privind dezmembramintele dreptului de proprietate, drepturi reale de garanție și sarcini	Referințe
NU SUNT	

Anexa Nr. 1 La Partea I

Teren

Nr cadastral	Suprafața (mp)*	Observații / Referințe
	2.632	

* Suprafața este determinată în planul de proiecție Stereo 70.



Date referitoare la teren

Crt	Categorie folosință	Intravilan	Suprafața (mp)	Tarla	Parcelă	Nr. topo	Observații / Referințe
1	arabil	NU	2.632	-	-	Parte din 1020/1	ARABIL ÎN CIA

Lungime Segmente

1) Valorile lungimilor segmentelor sunt obținute din proiecție în plan.

Punct început	X / Y	Punct sfârșit	X / Y	Lungime segment (** (m)
1	285.063,416 424.376,048	2	285.070,35 424.375,666	6.945
2	285.070,35 424.375,666	3	285.171,396 424.355,099	103.118
3	285.171,396 424.355,099	4	285.169,367 424.379,954	24.938
4	285.169,367 424.379,954	5	285.069,682 424.402,022	102.098
5	285.069,682 424.402,022	1	285.063,416 424.376,048	26.719

**** Lungimile segmentelor sunt determinate în planul de proiecție Stereo 70 și sunt rotunjite la 1 milimetru.**

***** Distanța dintre puncte este formată din segmente cumulate ce sunt mai mici decât valoarea 1 milimetru.**

**DATE DESPRE IMOBILUL NR. 7907**

Oficiul de Cadastru și Publicitate Imobiliară CARAS-SEVERIN
Biroul de Cadastru și Publicitate Imobiliară Caransebes

A. Partea I. Descrierea imobilului

Nr. CF vechi: 270, 271- Goleț
Nr. topografic: 1020/2, 1021, parte din
1020/1

TEREN Extravilan

Adresa: Jud. Caraș-Severin

Nr. Crt	Nr cadastral Nr. topografic	Suprafața* (mp)	Observații / Referințe
A1		5.024	Sector cadastral: 142 Teren neimprejmuit;

B. Partea II. Proprietari și acte

Inscrieri privitoare la dreptul de proprietate și alte drepturi reale		Referințe
/		
Act Normativ nr. 7, din 13/03/1996 emis de PARLAMENT;		
B1	Inscrierea provizorie, drept de PROPRIETATE, dobandit prin Lege, cota actuala 1/1	A1
1) COMUNA BUCOȘNIȚA , CIF:3227645, PROPRIETAR NEIDENTIFICAT		
OBSERVATII: PROPRIETAR NEIDENTIFICAT		

C. Partea III. SARCINI .

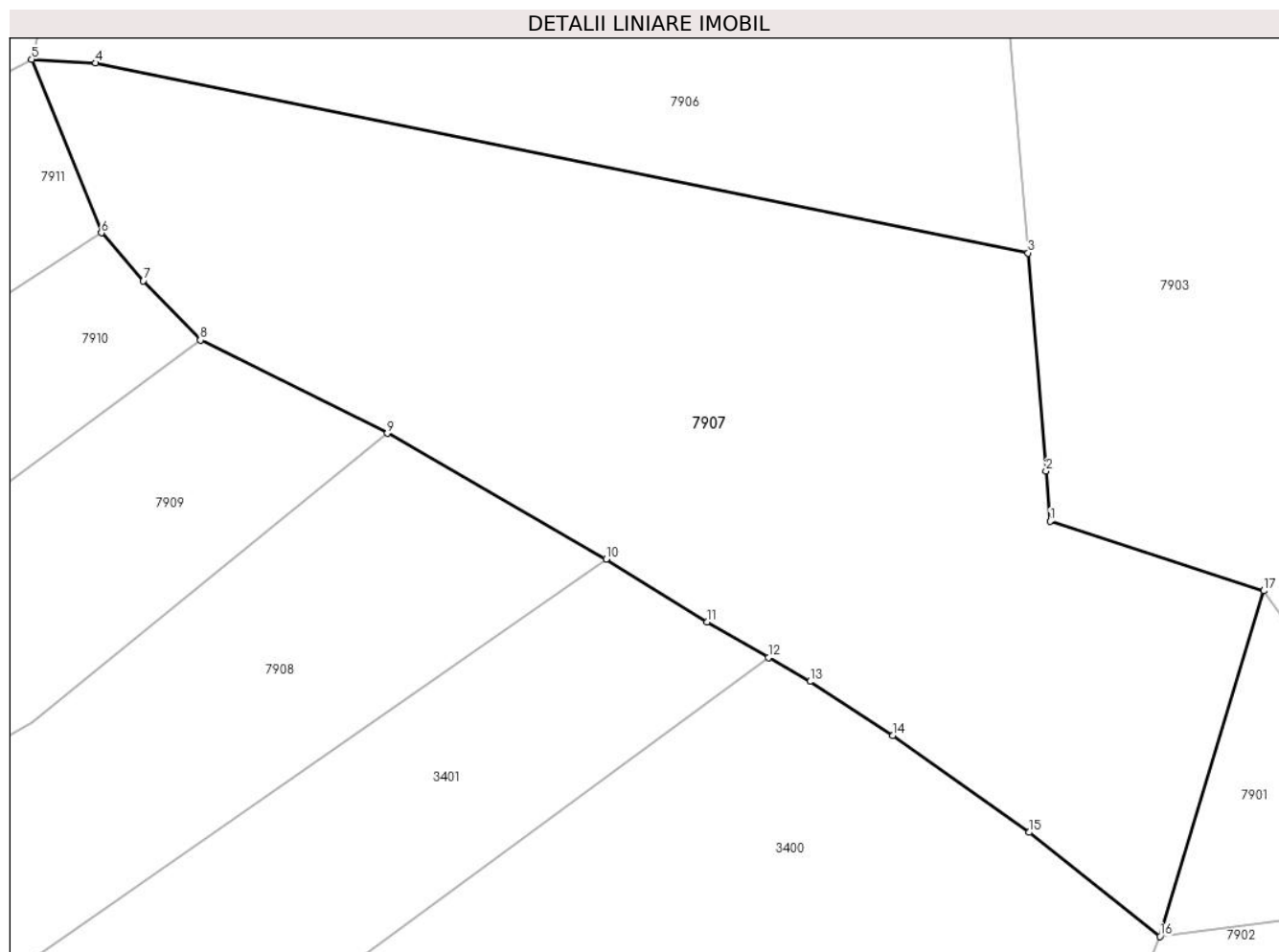
Inscrieri privind dezmembramintele dreptului de proprietate, drepturi reale de garanție și sarcini	Referințe
NU SUNT	

Anexa Nr. 1 La Partea I

Teren

Nr cadastral	Suprafața (mp)*	Observații / Referințe
	5.024	

* Suprafața este determinată în planul de proiecție Stereo 70.



Date referitoare la teren

Crt	Categorie folosință	Intravilan	Suprafața (mp)	Tarla	Parcelă	Nr. topo	Observații / Referințe
1	arabil	NU	2.873	-	-	1020/2, parte din 1020/1	ARABIL ÎN CIA
2	faneata	NU	2.151	-	-	1021	FÂNEAȚĂ ÎN CIA

Lungime Segmente

1) Valorile lungimilor segmentelor sunt obținute din proiecție în plan.

Punct început	X / Y	Punct sfârșit	X / Y	Lungime segment (** (m)
1	285.173,763 424.326,051	2	285.173,319 424.331,502	5.469
2	285.173,319 424.331,502	3	285.171,396 424.355,099	23.675
3	285.171,396 424.355,099	4	285.070,35 424.375,666	103.118
4	285.070,35 424.375,666	5	285.063,416 424.376,048	6.945

Punct început	X / Y	Punct sfârșit	X / Y	Lungime segment (** (m)
5	285.063,416 424.376,048	6	285.070,978 424.357,274	20.24
6	285.070,978 424.357,274	7	285.075,521 424.352,09	6.893
7	285.075,521 424.352,09	8	285.081,708 424.345,662	8.922
8	285.081,708 424.345,662	9	285.101,97 424.335,57	22.636
9	285.101,97 424.335,57	10	285.125,659 424.321,956	27.322
10	285.125,659 424.321,956	11	285.136,583 424.315,131	12.881
11	285.136,583 424.315,131	12	285.143,238 424.311,296	7.681
12	285.143,238 424.311,296	13	285.147,744 424.308,699	5.201
13	285.147,744 424.308,699	14	285.156,715 424.302,856	10.706
14	285.156,715 424.302,856	15	285.171,492 424.292,373	18.118
15	285.171,492 424.292,373	16	285.185,671 424.281,085	18.124
16	285.185,671 424.281,085	17	285.196,915 424.318,517	39.084
17	285.196,915 424.318,517	1	285.173,763 424.326,051	24.347

** Lungimile segmentelor sunt determinate în planul de proiecție Stereo 70 și sunt rotunjite la 1 milimetru.

*** Distanța dintre puncte este formată din segmente cumulate ce sunt mai mici decât valoarea 1 milimetru.

**DATE DESPRE IMOBILUL NR. 7908**

Oficiul de Cadastru și Publicitate Imobiliară CARAS-SEVERIN
Biroul de Cadastru și Publicitate Imobiliară Caransebes

A. Partea I. Descrierea imobilului

TEREN Extravilan

Nr. CF vechi:250, 692- Goleţ
Nr. topografic:Parte din 1003/1/1, 1003/1/2

Adresa: Jud. Caraş-Severin

Nr. Crt	Nr cadastral Nr. topografic	Suprafaţa* (mp)	Observații / Referințe
A1		5.987	Sector cadastral:142 Teren neimprejmuit;

B. Partea II. Proprietari și acte

Inscrieri privitoare la dreptul de proprietate și alte drepturi reale		Referințe
/		
Act Normativ nr. 7, din 13/03/1996 emis de PARLAMENT;		
B1	Inscrierea provizorie, drept de PROPRIETATE, dobandit prin Lege, cota actuala 1/1 1) COMUNA BUCOȘNIȚA , CIF:3227645, PROPRIETAR NEIDENTIFICAT <i>OBSERVATII: PROPRIETAR NEIDENTIFICAT</i>	A1

C. Partea III. SARCINI .

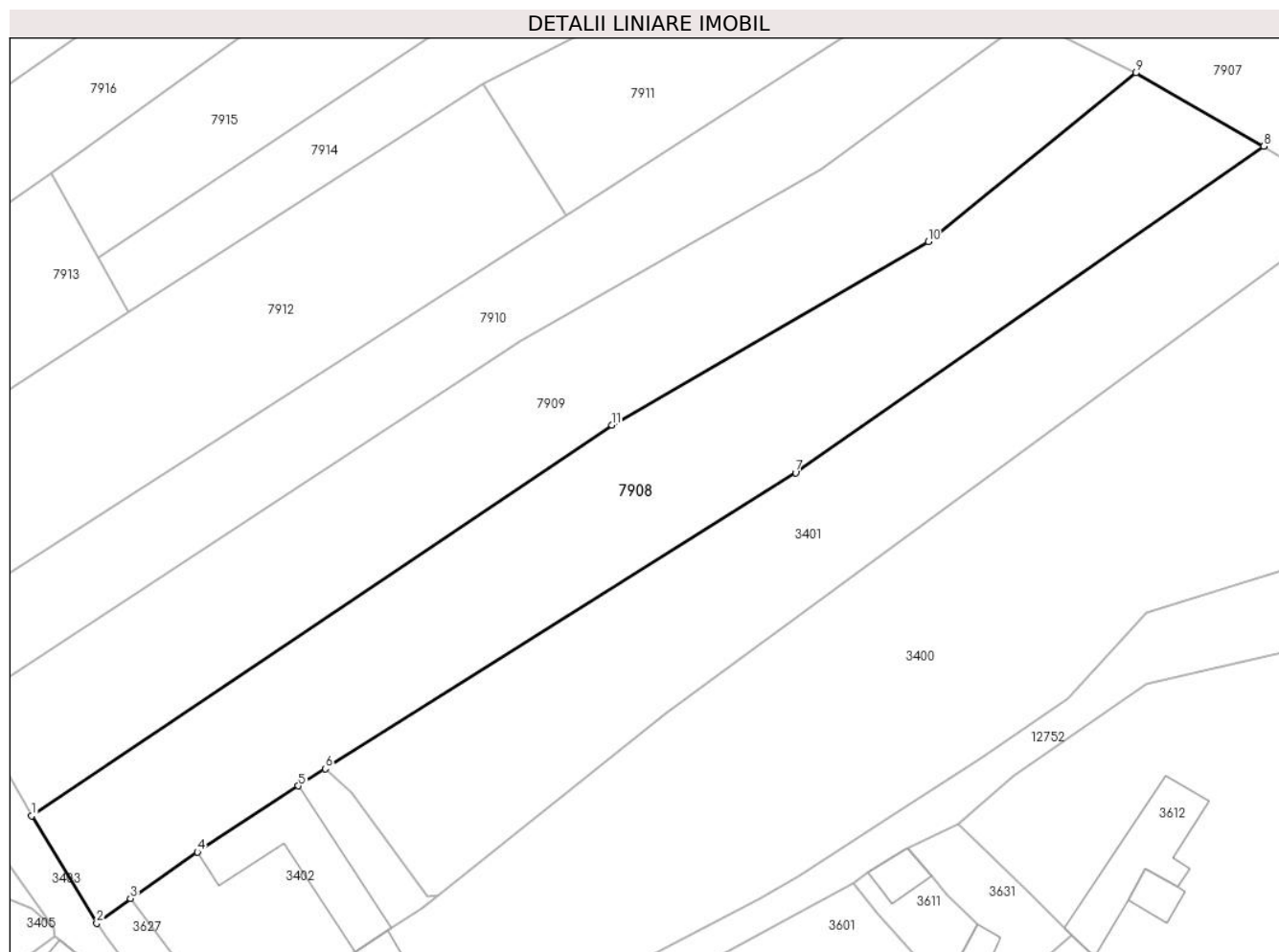
Inscrieri privind dezmembramintele dreptului de proprietate, drepturi reale de garanție și sarcini	Referințe
NU SUNT	

Anexa Nr. 1 La Partea I

Teren

Nr cadastral	Suprafața (mp)*	Observații / Referințe
	5.987	

* Suprafața este determinată în planul de proiecție Stereo 70.



Date referitoare la teren

Crt	Categorie folosință	Intra vilan	Suprafața (mp)	Tarla	Parcelă	Nr. topo	Observații / Referințe
1	arabil	NU	5.987	-	-	Parte din 1003/1/1, 1003/1/2	ARABIL ÎN CIA

Lungime Segmente

1) Valorile lungimilor segmentelor sunt obținute din proiecție în plan.

Punct început	X / Y	Punct sfârșit	X / Y	Lungime segment (** (m)
1	284.897,184 424.197,871	2	284.909,257 424.178,01	23.243
2	284.909,257 424.178,01	3	284.915,522 424.182,607	7.771
3	284.915,522 424.182,607	4	284.927,916 424.191,183	15.072
4	284.927,916 424.191,183	5	284.946,64 424.203,44	22.379

Punct început	X / Y	Punct sfârșit	X / Y	Lungime segment (** (m)
5	284.946,64 424.203,44	6	284.951,662 424.206,602	5.935
6	284.951,662 424.206,602	7	285.038,83 424.261,486	103.007
7	285.038,83 424.261,486	8	285.125,659 424.321,956	105.811
8	285.125,659 424.321,956	9	285.101,97 424.335,57	27.322
9	285.101,97 424.335,57	10	285.063,427 424.304,284	49.642
10	285.063,427 424.304,284	11	285.004,758 424.270,316	67.793
11	285.004,758 424.270,316	1	284.897,184 424.197,871	129.694

** Lungimile segmentelor sunt determinate în planul de proiecție Stereo 70 și sunt rotunjite la 1 milimetru.

*** Distanța dintre puncte este formată din segmente cumulate ce sunt mai mici decât valoarea 1 milimetru.

**DATE DESPRE IMOBILUL NR. 7909**

Oficiul de Cadastru și Publicitate Imobiliară CARAS-SEVERIN
Biroul de Cadastru și Publicitate Imobiliară Caransebes

A. Partea I. Descrierea imobilului

Nr. CF vechi: 248, 250, 692- Goleț
Nr. topografic: Parte din 1003/1/1, 1003/1/2,
1003/2

TEREN Extravilan

Adresa: Jud. Caraș-Severin

Nr. Crt	Nr cadastral Nr. topografic	Suprafața* (mp)	Observații / Referințe
A1		5.381	Sector cadastral:142 Teren neimprejmuit;

B. Partea II. Proprietari și acte

Inscrieri privitoare la dreptul de proprietate și alte drepturi reale		Referințe
/		
Act Normativ nr. 7, din 13/03/1996 emis de PARLAMENT;		
B1	Inscrierea provizorie, drept de PROPRIETATE, dobandit prin Lege, cota actuala 1/1	A1
1) COMUNA BUCOȘNIȚA , CIF:3227645, PROPRIETAR NEIDENTIFICAT		
OBSERVATII: PROPRIETAR NEIDENTIFICAT		

C. Partea III. SARCINI .

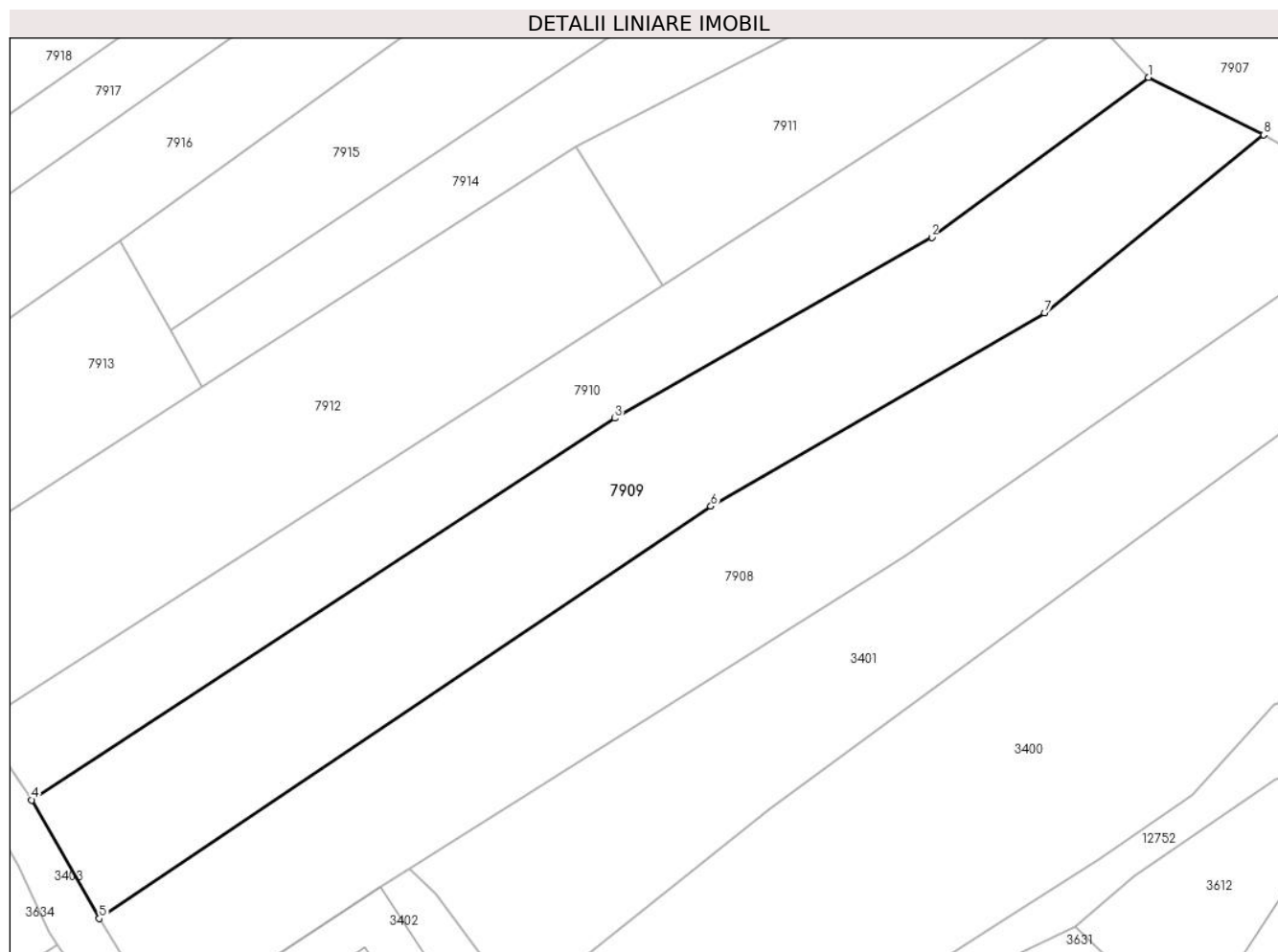
Inscrieri privind dezmembramintele dreptului de proprietate, drepturi reale de garanție și sarcini	Referințe
NU SUNT	

Anexa Nr. 1 La Partea I

Teren

Nr cadastral	Suprafața (mp)*	Observații / Referințe
	5.381	

* Suprafața este determinată în planul de proiecție Stereo 70.



Date referitoare la teren

Crt	Categorie folosință	Intravilan	Suprafața (mp)	Tarla	Parcelă	Nr. topo	Observații / Referințe
1	arabil	NU	5.381	-	-	Parte din 1003/1/1, 1003/1/2, 1003/2	ARABIL ÎN CIA

Lungime Segmente

1) Valorile lungimilor segmentelor sunt obținute din proiecție în plan.

Punct început	X / Y	Punct sfârșit	X / Y	Lungime segment (** (m)
1	285.081,708 424.345,662	2	285.043,595 424.317,586	47.338
2	285.043,595 424.317,586	3	284.987,847 424.285,773	64.186
3	284.987,847 424.285,773	4	284.885,284 424.218,699	122.548
4	284.885,284 424.218,699	5	284.897,184 424.197,871	23.988

Punct început	X / Y	Punct sfârșit	X / Y	Lungime segment (** (m)
5	284.897,184 424.197,871	6	285.004,758 424.270,316	129.694
6	285.004,758 424.270,316	7	285.063,427 424.304,284	67.793
7	285.063,427 424.304,284	8	285.101,97 424.335,57	49.642
8	285.101,97 424.335,57	1	285.081,708 424.345,662	22.636

** Lungimile segmentelor sunt determinate în planul de proiecție Stereo 70 și sunt rotunjite la 1 milimetru.

*** Distanța dintre puncte este formată din segmente cumulate ce sunt mai mici decât valoarea 1 milimetru.

**DATE DESPRE IMOBILUL NR. 7910**

Oficiul de Cadastru și Publicitate Imobiliară CARAS-SEVERIN
Biroul de Cadastru și Publicitate Imobiliară Caransebes

A. Partea I. Descrierea imobilului

TEREN Extravilan

Nr. CF vechi:248- Goleț
Nr. topografic:Parte din 1003/2

Adresa: Jud. Caraș-Severin

Nr. Crt	Nr cadastral Nr. topografic	Suprafața* (mp)	Observații / Referințe
A1		3.777	Sector cadastral:142 Teren neimprejmuit;

B. Partea II. Proprietari și acte

Inscrieri privitoare la dreptul de proprietate și alte drepturi reale		Referințe
243 / 10/02/1933		
Act Notarial nr. 0, din 04/02/1933 emis de -;		
B1	Intabulare, drept de PROPRIETATE, dobandit prin Conventie, cota actuala 1/1 1) SURU PETRE , căs. cu Stefanuți Catalina, dom. în Goleți	A1

C. Partea III. SARCINI .

Inscrieri privind dezmembramintele dreptului de proprietate, drepturi reale de garanție și sarcini	Referințe
NU SUNT	

Anexa Nr. 1 La Partea I

Teren

Nr cadastral	Suprafața (mp)*	Observații / Referințe
	3.777	

* Suprafața este determinată în planul de proiecție Stereo 70.



Date referitoare la teren

Crt	Categorie folosință	Intravilan	Suprafața (mp)	Tarla	Parcelă	Nr. topo	Observații / Referințe
1	faneata	NU	3.777	-	-	Parte din 1003/2	FĂNEAȚĂ ÎN CIA

Lungime Segmente

1) Valorile lungimilor segmentelor sunt obținute din proiecție în plan.

Punct început	X / Y	Punct sfârșit	X / Y	Lungime segment (** (m)
1	285.081,708 424.345,662	2	285.075,521 424.352,09	8.922
2	285.075,521 424.352,09	3	285.070,978 424.357,274	6.893
3	285.070,978 424.357,274	4	284.996,272 424.309,097	88.893
4	284.996,272 424.309,097	5	284.876,231 424.232,125	142.599
5	284.876,231 424.232,125	6	284.885,284 424.218,699	16.193

Punct început	X / Y	Punct sfârșit	X / Y	Lungime segment (** (m)
6	284.885,284 424.218,699	7	284.987,847 424.285,773	122.548
7	284.987,847 424.285,773	8	285.043,595 424.317,586	64.186
8	285.043,595 424.317,586	1	285.081,708 424.345,662	47.338

** Lungimile segmentelor sunt determinate în planul de proiecție Stereo 70 și sunt rotunjite la 1 milimetru.

*** Distanța dintre puncte este formată din segmente cumulate ce sunt mai mici decât valoarea 1 milimetru.

**DATE DESPRE IMOBILUL NR. 7911**

Oficiul de Cadastru și Publicitate Imobiliară CARAS-SEVERIN
Biroul de Cadastru și Publicitate Imobiliară Caransebes

A. Partea I. Descrierea imobilului

TEREN Extravilan

Nr. CF vechi:378, 376- Goleț

Nr. topografic:Parte din 1005/1, 1005/2

Adresa: Jud. Caraș-Severin

Nr. Crt	Nr cadastral Nr. topografic	Suprafața* (mp)	Observații / Referințe
A1		2.218	Sector cadastral:142 Teren neimprejmuit;

B. Partea II. Proprietari și acte

Inscrieri privitoare la dreptul de proprietate și alte drepturi reale		Referințe
/		
Act Normativ nr. 7, din 13/03/1996 emis de PARLAMENT;		
B1	Inscrierea provizorie, drept de PROPRIETATE, dobandit prin Lege, cota actuala 1/1 1) COMUNA BUCOȘNIȚA , CIF:3227645, PROPRIETAR NEIDENTIFICAT <i>OBSERVATII: PROPRIETAR NEIDENTIFICAT</i>	A1

C. Partea III. SARCINI .

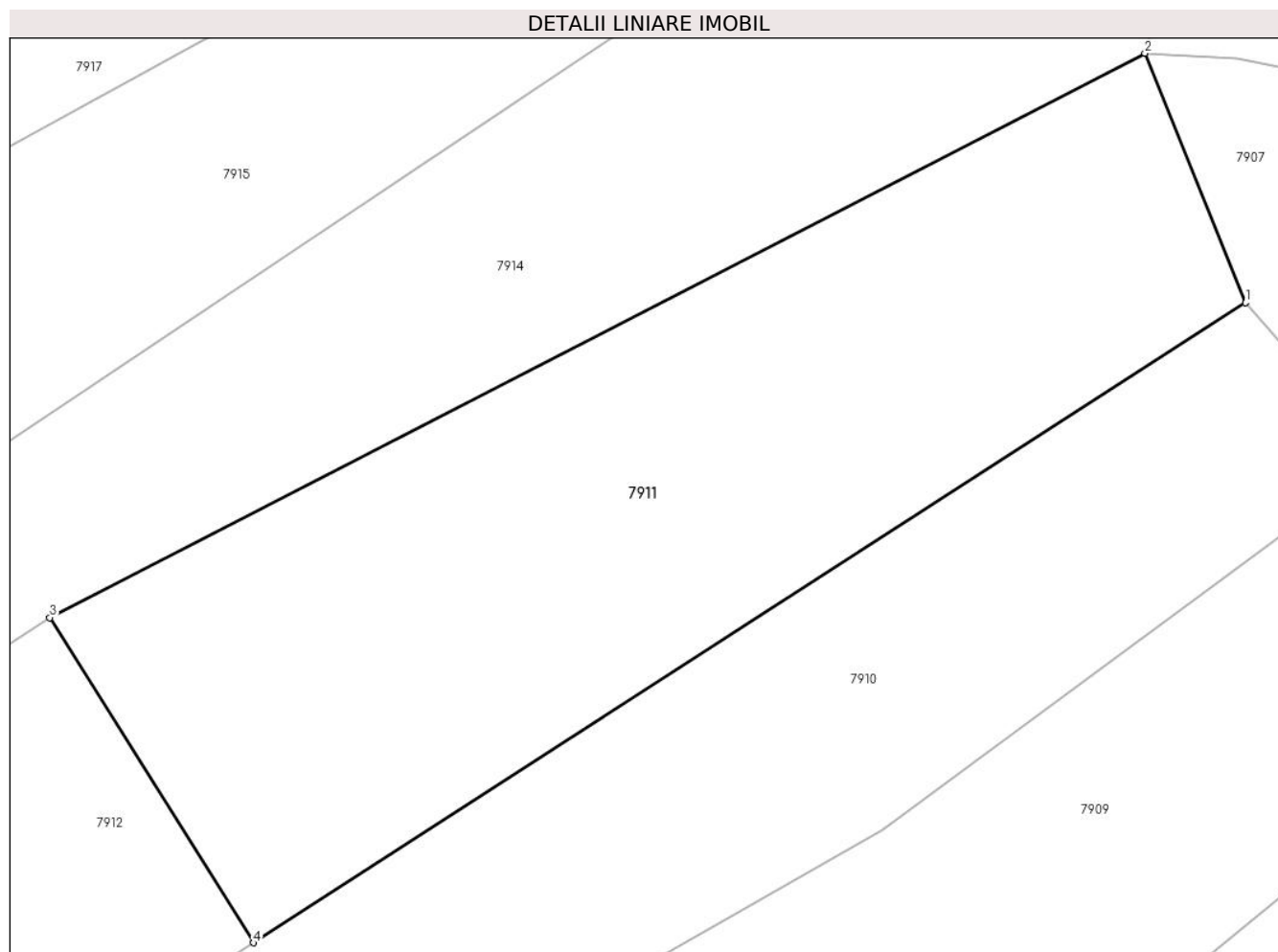
Inscrieri privind dezmembramintele dreptului de proprietate, drepturi reale de garanție și sarcini	Referințe
NU SUNT	

Anexa Nr. 1 La Partea I

Teren

Nr cadastral	Suprafața (mp)*	Observații / Referințe
	2.218	

* Suprafața este determinată în planul de proiecție Stereo 70.



Date referitoare la teren

Crt	Categorie folosință	Intravilan	Suprafața (mp)	Tarla	Parcelă	Nr. topo	Observații / Referințe
1	faneata	NU	2.218	-	-	Parte din 1005/1, 1005/2	FĂNEAȚĂ ÎN CIA

Lungime Segmente

1) Valorile lungimilor segmentelor sunt obținute din proiecție în plan.

Punct început	X / Y	Punct sfârșit	X / Y	Lungime segment (** (m))
1	285.070,978 424.357,274	2	285.063,416 424.376,048	20.24
2	285.063,416 424.376,048	3	284.980,947 424.333,568	92.767
3	284.980,947 424.333,568	4	284.996,272 424.309,097	28.874
4	284.996,272 424.309,097	1	285.070,978 424.357,274	88.893

**** Lungimile segmentelor sunt determinate în planul de proiecție Stereo 70 și sunt rotunjite la 1 milimetru.**

***** Distanța dintre puncte este formată din segmente cumulate ce sunt mai mici decât valoarea 1 milimetru.**

**DATE DESPRE IMOBILUL NR. 7912**

Oficiul de Cadastru și Publicitate Imobiliară CARAS-SEVERIN
Biroul de Cadastru și Publicitate Imobiliară Caransebes

A. Partea I. Descrierea imobilului

TEREN Extravilan

Nr. CF vechi:299- Golet
Nr. topografic:1004

Adresa: Jud. Caraș-Severin

Nr. Crt	Nr cadastral Nr. topografic	Suprafața* (mp)	Observații / Referințe
A1		4.219	Sector cadastral:142 Teren neimprejmuit;

B. Partea II. Proprietari și acte

Inscrieri privitoare la dreptul de proprietate și alte drepturi reale		Referințe
/		
Act Normativ nr. 7, din 13/03/1996 emis de PARLAMENT;		
B1	Intabulare, drept de PROPRIETATE, dobandit prin Lege, cota actuala 1/1 1) NEIDENTIFICAT NEIDENTIFICAT, CIF:0000000000000	A1
Act Normativ nr. 7, din 13/03/1996 emis de PARLAMENT (ACT ADMINISTRATIV NR. 5118 DIN 11.10.2022, EMIS DE PRIMĂRIA COMUNEI BUCOȘNIȚA);		
B2	Se notează posesia faptică în favoarea lui 1) IACOBICI ANA	A1

C. Partea III. SARCINI .

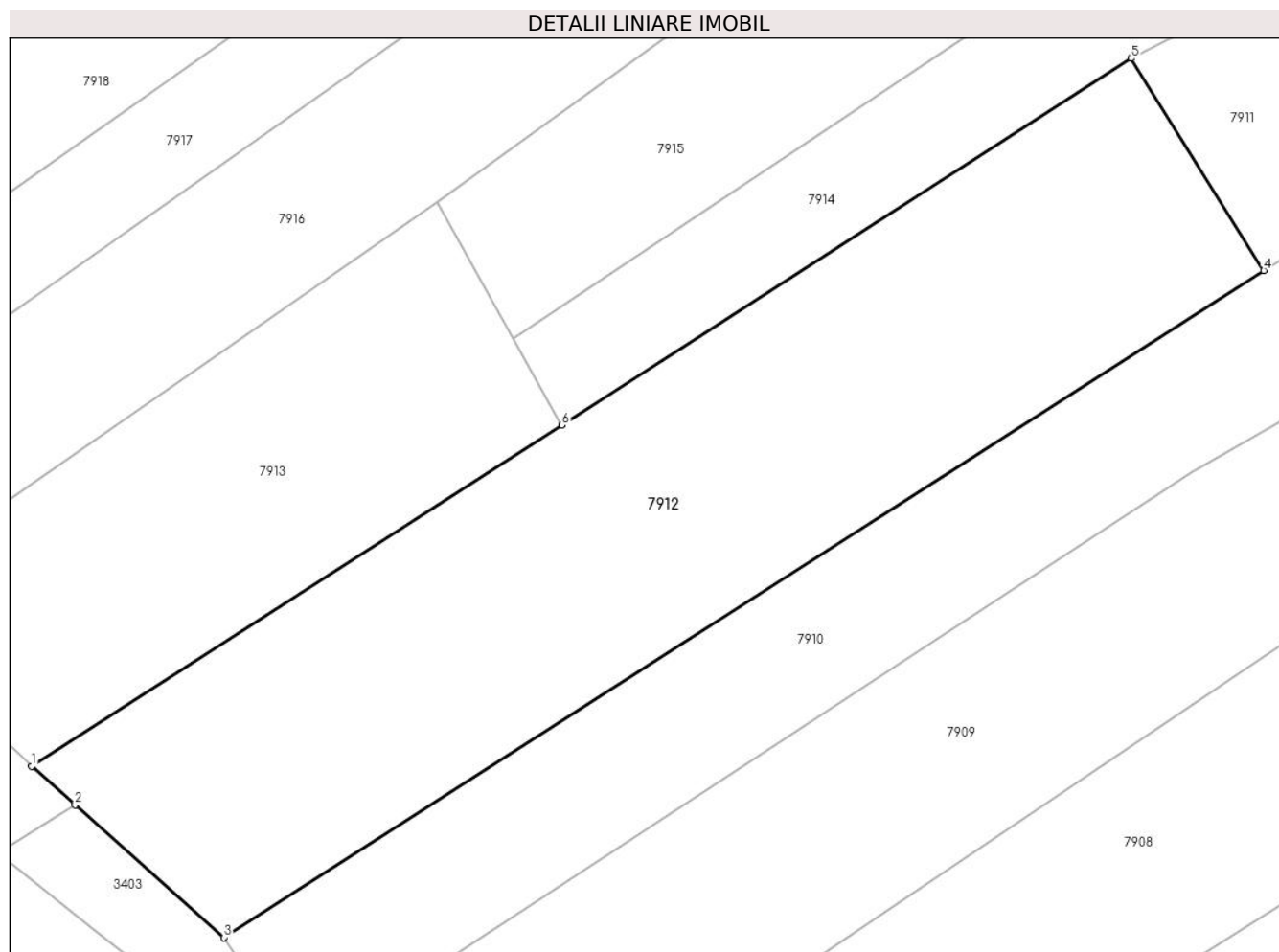
Inscrieri privind dezmembramintele dreptului de proprietate, drepturi reale de garanție și sarcini	Referințe
NU SUNT	

Anexa Nr. 1 La Partea I

Teren

Nr cadastral	Suprafața (mp)*	Observații / Referințe
	4.219	

* Suprafața este determinată în planul de proiecție Stereo 70.



Date referitoare la teren

Crt	Categorie folosință	Intravilan	Suprafața (mp)	Tarla	Parcelă	Nr. topo	Observații / Referințe
1	faneata	NU	4.219	-	-	1004	FĂNEAȚĂ ÎN CIA

Lungime Segmente

1) Valorile lungimilor segmentelor sunt obținute din proiecție în plan.

Punct început	X / Y	Punct sfârșit	X / Y	Lungime segment (** (m)
1	284.853,99 424.251,878	2	284.859,006 424.247,423	6.709
2	284.859,006 424.247,423	3	284.876,231 424.232,125	23.038
3	284.876,231 424.232,125	4	284.996,272 424.309,097	142.599
4	284.996,272 424.309,097	5	284.980,947 424.333,568	28.874
5	284.980,947 424.333,568	6	284.915,229 424.291,254	78.162

Punct început	X / Y	Punct sfârșit	X / Y	Lungime segment (** (m)
6	284.915,229 424.291,254	1	284.853,99 424.251,878	72.806

** Lungimile segmentelor sunt determinate în planul de proiecție Stereo 70 și sunt rotunjite la 1 milimetru.

*** Distanța dintre puncte este formată din segmente cumulate ce sunt mai mici decât valoarea 1 milimetru.

**DATE DESPRE IMOBILUL NR. 7913**

Oficiul de Cadastru și Publicitate Imobiliară CARAS-SEVERIN
Biroul de Cadastru și Publicitate Imobiliară Caransebes

A. Partea I. Descrierea imobilului

TEREN Extravilan

Nr. CF vechi:328- Golet
Nr. topografic:1007

Adresa: Jud. Caraș-Severin

Nr. Crt	Nr cadastral Nr. topografic	Suprafața* (mp)	Observații / Referințe
A1		2.158	Sector cadastral:142 Teren neimprejmuit;

B. Partea II. Proprietari și acte

Inscrieri privitoare la dreptul de proprietate și alte drepturi reale		Referințe
/		
Act Normativ nr. 7, din 13/03/1996 emis de PARLAMENT;		
B1	Intabulare, drept de PROPRIETATE, dobândit prin Lege, cota actuala 1/1 1) NEIDENTIFICAT NEIDENTIFICAT, CIF:0000000000000	A1
Act Normativ nr. 7, din 13/03/1996 emis de PARLAMENT (ACT ADMINISTRATIV NR. 5119 DIN 11.10.2022, EMIS DE PRIMĂRIA COMUNEI BUCOȘNIȚA);		
B2	Se notează posesia faptică în favoarea lui 1) SURU PETRU-FLORIN	A1

C. Partea III. SARCINI .

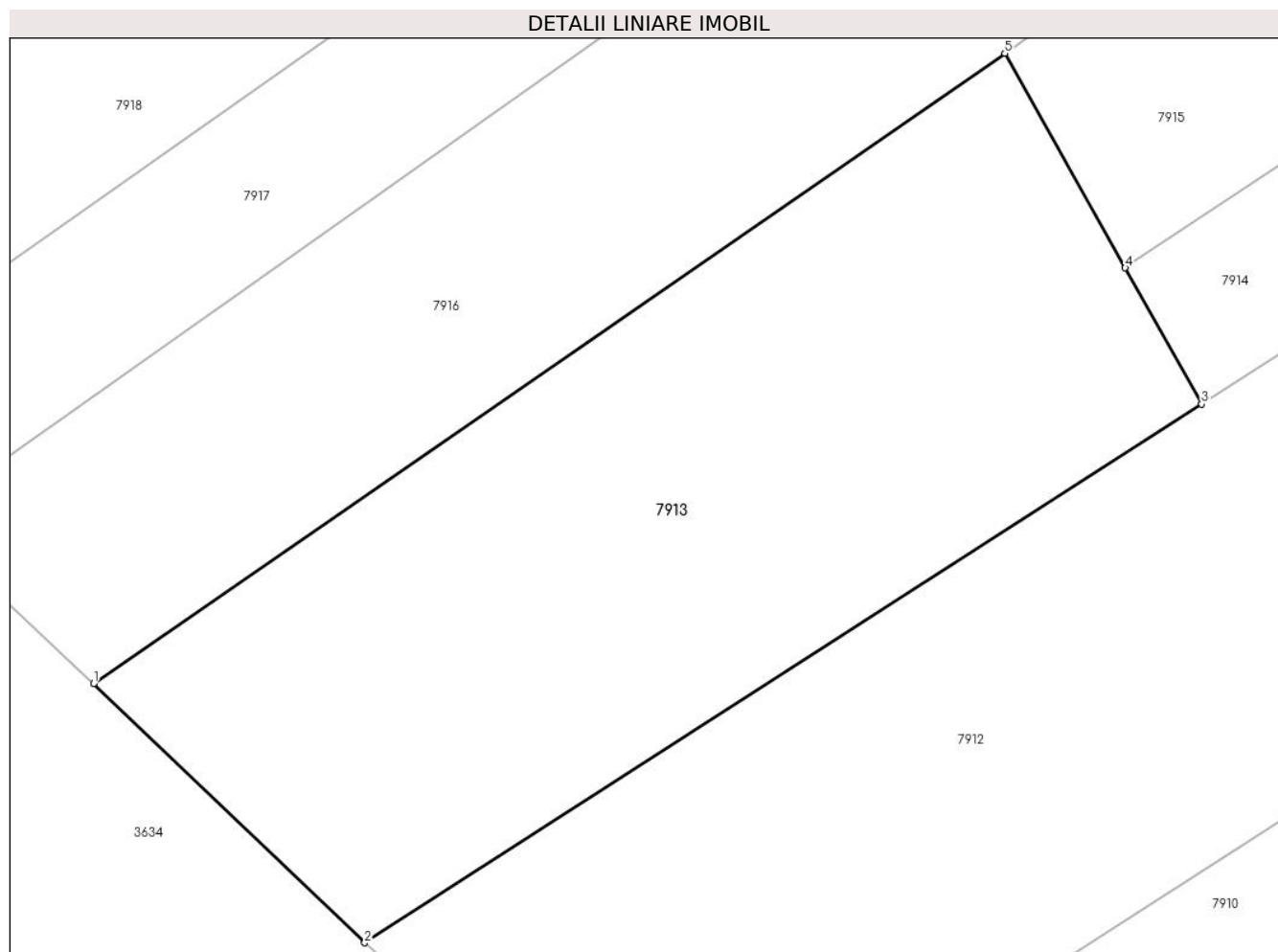
Inscrieri privind dezmembramintele dreptului de proprietate, drepturi reale de garanție și sarcini	Referințe
NU SUNT	

Anexa Nr. 1 La Partea I

Teren

Nr cadastral	Suprafața (mp)*	Observații / Referințe
	2.158	

* Suprafața este determinată în planul de proiecție Stereo 70.



Date referitoare la teren

Crt	Categorie folosință	Intravilan	Suprafața (mp)	Tarla	Parcelă	Nr. topo	Observații / Referințe
1	faneata	NU	2.158	-	-	1007	FĂNEAȚĂ ÎN CIA

Lungime Segmente

1) Valorile lungimilor segmentelor sunt obținute din proiecție în plan.

Punct început	X / Y	Punct sfârșit	X / Y	Lungime segment (** (m)
1	284.834,157 424.270,817	2	284.853,99 424.251,878	27.423
2	284.853,99 424.251,878	3	284.915,229 424.291,254	72.806
3	284.915,229 424.291,254	4	284.909,632 424.301,22	11.43
4	284.909,632 424.301,22	5	284.900,817 424.316,914	18.0
5	284.900,817 424.316,914	1	284.834,157 424.270,817	81.046

**** Lungimile segmentelor sunt determinate în planul de proiecție Stereo 70 și sunt rotunjite la 1 milimetru.**

***** Distanța dintre puncte este formată din segmente cumulate ce sunt mai mici decât valoarea 1 milimetru.**

**DATE DESPRE IMOBILUL NR. 7914**

Oficiul de Cadastru și Publicitate Imobiliară CARAS-SEVERIN
Biroul de Cadastru și Publicitate Imobiliară Caransebes

A. Partea I. Descrierea imobilului

Nr. CF vechi:78, 378, 376- Golet
Nr. topografic:1006/1, parte din 1005/1,
1005/2

TEREN Extravilan

Adresa: Jud. Caraș-Severin

Nr. Crt	Nr cadastral Nr. topografic	Suprafața* (mp)	Observații / Referințe
A1		2.903	Sector cadastral:142 Teren neimprejmuit;

B. Partea II. Proprietari și acte

Inscrieri privitoare la dreptul de proprietate și alte drepturi reale		Referințe
/		
Act Normativ nr. 7, din 13/03/1996 emis de PARLAMENT;		
B1	Inscrierea provizorie, drept de PROPRIETATE, dobandit prin Lege, cota actuala 1/1	A1
1) COMUNA BUCOȘNIȚA , CIF:3227645, PROPRIETAR NEIDENTIFICAT		
OBSERVATII: PROPRIETAR NEIDENTIFICAT		

C. Partea III. SARCINI .

Inscrieri privind dezmembramintele dreptului de proprietate, drepturi reale de garanție și sarcini	Referințe
NU SUNT	

Anexa Nr. 1 La Partea I

Teren

Nr cadastral	Suprafața (mp)*	Observații / Referințe
	2.903	

* Suprafața este determinată în planul de proiecție Stereo 70.



Date referitoare la teren

Crt	Categorie folosință	Intravilan	Suprafața (mp)	Tarla	Parcelă	Nr. topo	Observații / Referințe
1	faneata	NU	2.903	-	-	78, 378, 376-Golet	FĂNEAȚĂ ÎN CIA

Lungime Segmente

1) Valorile lungimilor segmentelor sunt obținute din proiecție în plan.

Punct început	X / Y	Punct sfârșit	X / Y	Lungime segment (** (m)
1	285.063,416 424.376,048	2	285.069,682 424.402,022	26.719
2	285.069,682 424.402,022	3	285.072,914 424.410,469	9.044
3	285.072,914 424.410,469	4	284.909,632 424.301,22	196.46
4	284.909,632 424.301,22	5	284.915,229 424.291,254	11.43
5	284.915,229 424.291,254	6	284.980,947 424.333,568	78.162

Punct început	X / Y	Punct sfârșit	X / Y	Lungime segment (** (m)
6	284.980,947 424.333,568	1	285.063,416 424.376,048	92.767

** Lungimile segmentelor sunt determinate în planul de proiecție Stereo 70 și sunt rotunjite la 1 milimetru.

*** Distanța dintre puncte este formată din segmente cumulate ce sunt mai mici decât valoarea 1 milimetru.

**DATE DESPRE IMOBILUL NR. 7915**

Oficiul de Cadastru și Publicitate Imobiliară CARAS-SEVERIN
Biroul de Cadastru și Publicitate Imobiliară Caransebes

A. Partea I. Descrierea imobilului

TEREN Extravilan

Nr. CF vechi:78, 80- Goleț
Nr. topografic:1006/2, 1006/3

Adresa: Jud. Caraș-Severin

Nr. Crt	Nr cadastral Nr. topografic	Suprafața* (mp)	Observații / Referințe
A1		3.281	Sector cadastral:142 Teren neimprejmuit;

B. Partea II. Proprietari și acte

Inscrieri privitoare la dreptul de proprietate și alte drepturi reale		Referințe
/		
Act Normativ nr. 7, din 13/03/1996 emis de PARLAMENT;		
B1	Inscrierea provizorie, drept de PROPRIETATE, dobandit prin Lege, cota actuala 1/1 1) COMUNA BUCOȘNIȚA , CIF:3227645, PROPRIETAR NEIDENTIFICAT <i>OBSERVATII: PROPRIETAR NEIDENTIFICAT</i>	A1

C. Partea III. SARCINI .

Inscrieri privind dezmembramintele dreptului de proprietate, drepturi reale de garanție și sarcini	Referințe
NU SUNT	

Anexa Nr. 1 La Partea I

Teren

Nr cadastral	Suprafața (mp)*	Observații / Referințe
	3.281	

* Suprafața este determinată în planul de proiecție Stereo 70.



Date referitoare la teren

Crt	Categorie folosință	Intravilan	Suprafața (mp)	Tarla	Parcelă	Nr. topo	Observații / Referințe
1	faneata	NU	3.281	-	-	1006/2, 1006/3	FĂNEAȚĂ ÎN CIA

Lungime Segmente

1) Valorile lungimilor segmentelor sunt obținute din proiecție în plan.

Punct început	X / Y	Punct sfârșit	X / Y	Lungime segment (** (m)
1	285.077,155 424.423,469	2	284.956,686 424.357,456	137.37
2	284.956,686 424.357,456	3	284.900,817 424.316,914	69.029
3	284.900,817 424.316,914	4	284.909,632 424.301,22	18.0
4	284.909,632 424.301,22	5	285.072,914 424.410,469	196.46
5	285.072,914 424.410,469	1	285.077,155 424.423,469	13.674

**** Lungimile segmentelor sunt determinate în planul de proiecţie Stereo 70 şi sunt rotunjite la 1 milimetru.**

***** Distanţa dintre puncte este formată din segmente cumulate ce sunt mai mici decât valoarea 1 milimetru.**

**DATE DESPRE IMOBILUL NR. 7916**

Oficiul de Cadastru și Publicitate Imobiliară CARAS-SEVERIN
Biroul de Cadastru și Publicitate Imobiliară Caransebes

A. Partea I. Descrierea imobilului

Nr. CF vechi: 211, 644, 645- Golet
Nr. topografic: Parte din 1008/1, 1008/2,
1008/3

TEREN Extravilan

Adresa: Jud. Caraș-Severin

Nr. Crt	Nr cadastral Nr. topografic	Suprafața* (mp)	Observații / Referințe
A1		2.641	Sector cadastral:142 Teren neimprejmuit;

B. Partea II. Proprietari și acte

Inscrieri privitoare la dreptul de proprietate și alte drepturi reale		Referințe
/		
Act Normativ nr. 7, din 13/03/1996 emis de PARLAMENT;		
B1	Inscrierea provizorie, drept de PROPRIETATE, dobandit prin Lege, cota actuala 1/1	A1
1) COMUNA BUCOȘNIȚA , CIF:3227645, PROPRIETAR NEIDENTIFICAT		
OBSERVATII: PROPRIETAR NEIDENTIFICAT		

C. Partea III. SARCINI .

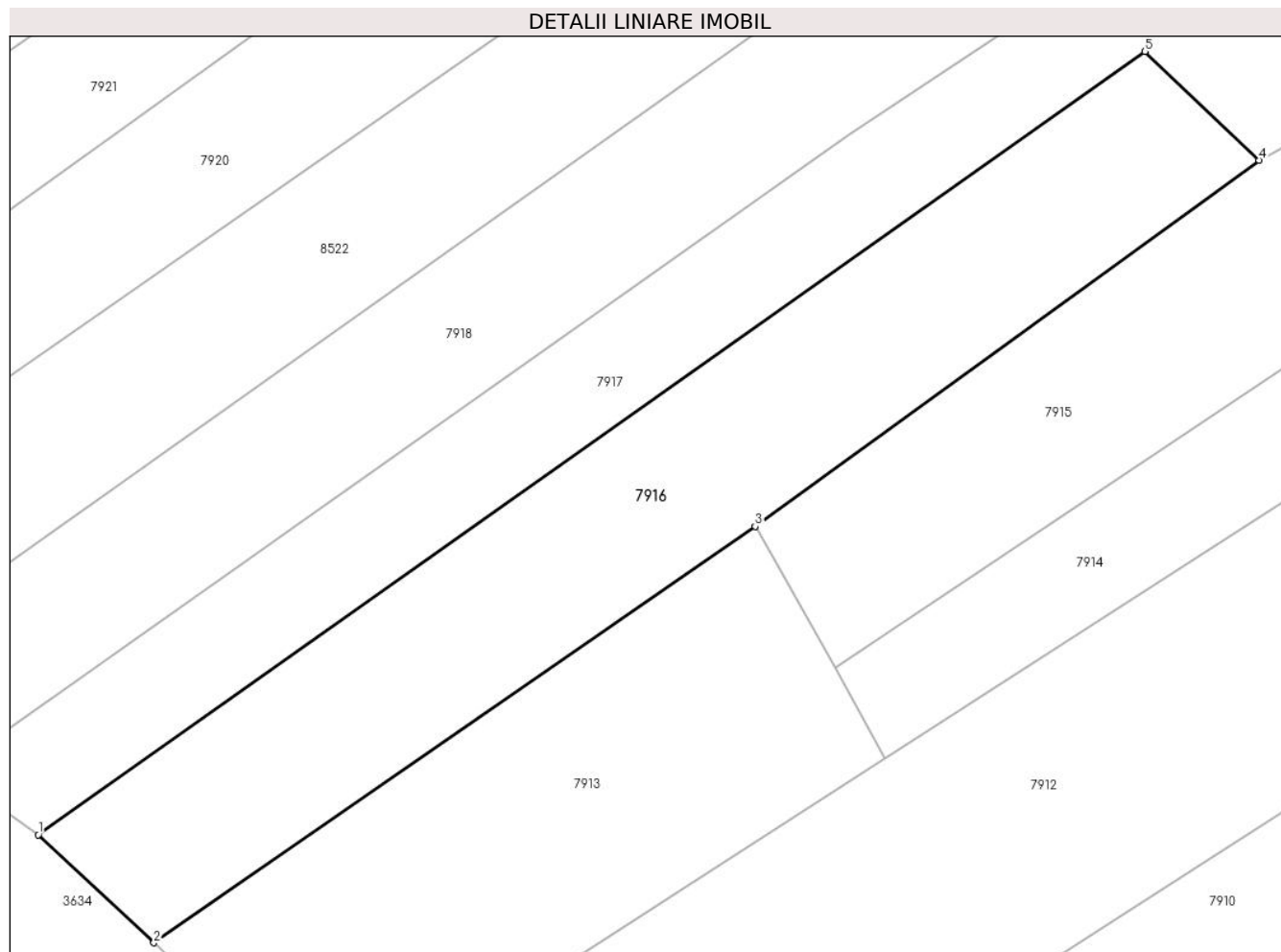
Inscrieri privind dezmembramintele dreptului de proprietate, drepturi reale de garanție și sarcini	Referințe
NU SUNT	

Anexa Nr. 1 La Partea I

Teren

Nr cadastral	Suprafața (mp)*	Observații / Referințe
	2.641	

* Suprafața este determinată în planul de proiecție Stereo 70.



Date referitoare la teren

Crt	Categorie folosință	Intravilan	Suprafața (mp)	Tarla	Parcelă	Nr. topo	Observații / Referințe
1	faneata	NU	2.641	-	-	Parte din 1008/1, 1008/2, 1008/3	FĂNEAȚĂ ÎN CIA

Lungime Segmente

1) Valorile lungimilor segmentelor sunt obținute din proiecție în plan.

Punct început	X / Y	Punct sfârșit	X / Y	Lungime segment (** (m)
1	284.821,327 424.282,782	2	284.834,157 424.270,817	17.543
2	284.834,157 424.270,817	3	284.900,817 424.316,914	81.046
3	284.900,817 424.316,914	4	284.956,686 424.357,456	69.029
4	284.956,686 424.357,456	5	284.944,031 424.369,514	17.48

Punct început	X / Y	Punct sfârșit	X / Y	Lungime segment (** (m)
5	284.944,031 424.369,514	1	284.821,327 424.282,782	150.262

** Lungimile segmentelor sunt determinate în planul de proiecție Stereo 70 și sunt rotunjite la 1 milimetru.

*** Distanța dintre puncte este formată din segmente cumulate ce sunt mai mici decât valoarea 1 milimetru.

**DATE DESPRE IMOBILUL NR. 7917**

Oficiul de Cadastru și Publicitate Imobiliară CARAS-SEVERIN
Biroul de Cadastru și Publicitate Imobiliară Caransebes

A. Partea I. Descrierea imobilului

Nr. CF vechi: 211, 644, 645- Golet
Nr. topografic: Parte din 1008/1, 1008/2,
1008/3

TEREN Extravilan

Adresa: Jud. Caraș-Severin

Nr. Crt	Nr cadastral Nr. topografic	Suprafața* (mp)	Observații / Referințe
A1		6.574	Sector cadastral:142 Teren neimprejmuit;

B. Partea II. Proprietari și acte

Inscrieri privitoare la dreptul de proprietate și alte drepturi reale		Referințe
/		
Act Normativ nr. 7, din 13/03/1996 emis de PARLAMENT;		
B1	Inscrierea provizorie, drept de PROPRIETATE, dobandit prin Lege, cota actuala 1/1	A1
1) COMUNA BUCOȘNIȚA , CIF:3227645, PROPRIETAR NEIDENTIFICAT <i>OBSERVATII: PROPRIETAR NEIDENTIFICAT</i>		

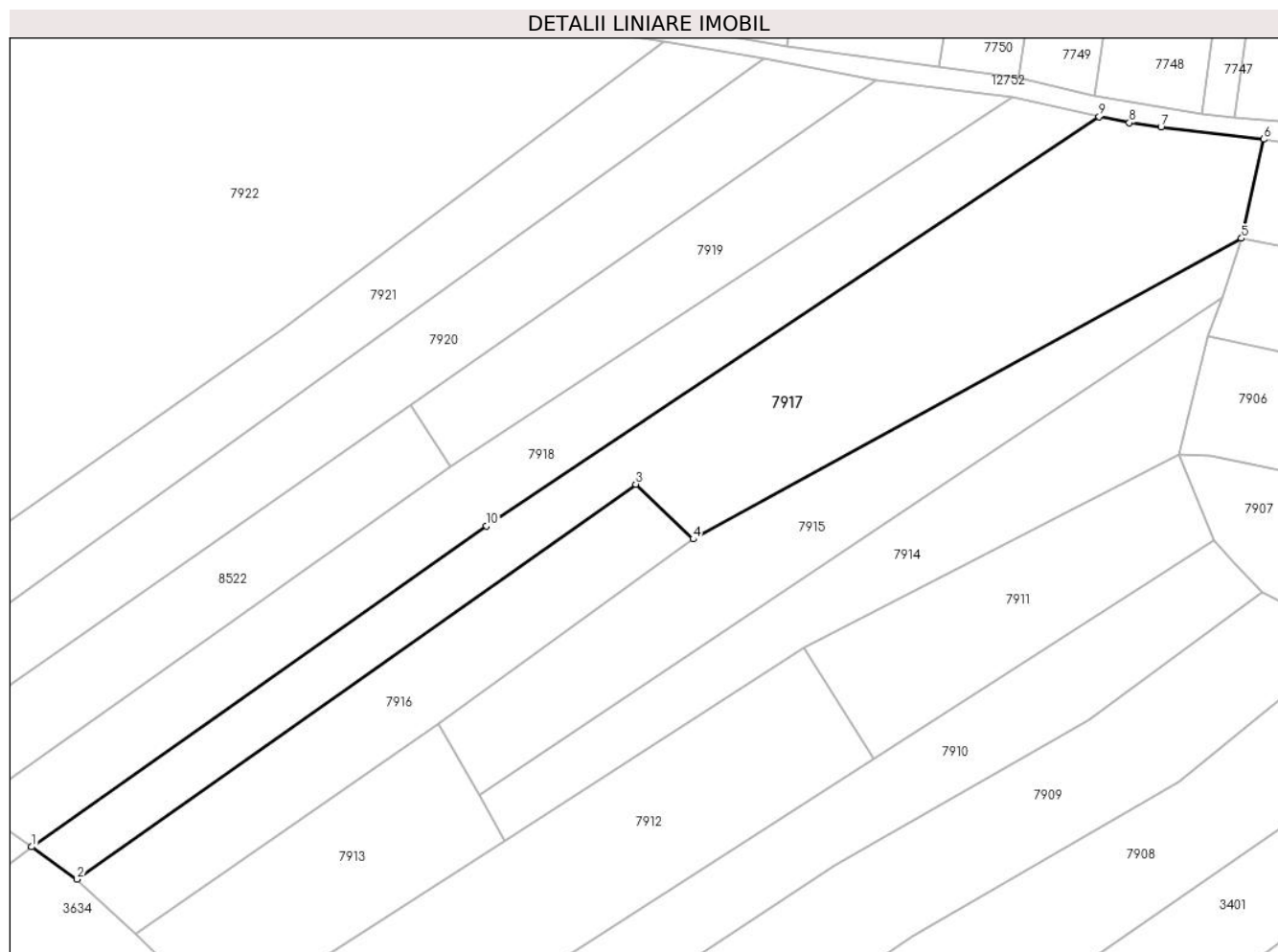
C. Partea III. SARCINI .

Inscrieri privind dezmembramintele dreptului de proprietate, drepturi reale de garanție și sarcini	Referințe
NU SUNT	

Teren

Nr cadastral	Suprafața (mp)*	Observații / Referințe
	6.574	

* Suprafața este determinată în planul de proiecție Stereo 70.



Date referitoare la teren

Crt	Categorie folosință	Intravilan	Suprafața (mp)	Tarla	Parcelă	Nr. topo	Observații / Referințe
1	fâneata	NU	6.574	-	-	Parte din 1008/1, 1008/2, 1008/3	FÂNEAȚĂ ÎN CIA

Lungime Segmente

1) Valorile lungimilor segmentelor sunt obținute din proiecție în plan.

Punct început	X / Y	Punct sfârșit	X / Y	Lungime segment (** (m)
1	284.811,329 424.289,874	2	284.821,327 424.282,782	12.258
2	284.821,327 424.282,782	3	284.944,031 424.369,514	150.262
3	284.944,031 424.369,514	4	284.956,686 424.357,456	17.48
4	284.956,686 424.357,456	5	285.077,155 424.423,469	137.37

Punct început	X / Y	Punct sfârșit	X / Y	Lungime segment (** (m)
5	285.077,155 424.423,469	6	285.082,03 424.445,208	22.279
6	285.082,03 424.445,208	7	285.059,477 424.447,925	22.716
7	285.059,477 424.447,925	8	285.052,493 424.448,825	7.042
8	285.052,493 424.448,825	9	285.045,858 424.450,149	6.766
9	285.045,858 424.450,149	10	284.911,286 424.360,302	161.809
10	284.911,286 424.360,302	1	284.811,329 424.289,874	122.276

** Lungimile segmentelor sunt determinate în planul de proiecție Stereo 70 și sunt rotunjite la 1 milimetru.

*** Distanța dintre puncte este formată din segmente cumulate ce sunt mai mici decât valoarea 1 milimetru.

**DATE DESPRE IMOBILUL NR. 7918**

Oficiul de Cadastru și Publicitate Imobiliară CARAS-SEVERIN
Biroul de Cadastru și Publicitate Imobiliară Caransebes

A. Partea I. Descrierea imobilului

TEREN Extravilan

Nr. CF vechi:681- Goleț
Nr. topografic:1009

Adresa: Jud. Caraș-Severin

Nr. Crt	Nr cadastral Nr. topografic	Suprafața* (mp)	Observații / Referințe
A1		4.169	Sector cadastral:142 Teren neimprejmuit;

B. Partea II. Proprietari și acte

Inscrieri privitoare la dreptul de proprietate și alte drepturi reale		Referințe
2085 / 16/05/2001		
Hotarare Judecatoreasca nr. 3256/1995, din 01/01/1995 emis de -;		
B1	Intabulare, drept de PROPRIETATE drept ieșire din indiviziune, dobandit prin lesire Din Indiviziune, cota actuala 61/96 1) SURU RUJA	A1
B2	Intabulare, drept de PROPRIETATE drept ieșire din indiviziune, dobandit prin lesire Din Indiviziune, cota actuala 35/96 1) SURU RUJA 2) SURU MIHAI	A1

C. Partea III. SARCINI .

Inscrieri privind dezmembramintele dreptului de proprietate, drepturi reale de garanție și sarcini	Referințe
NU SUNT	

Teren

Nr cadastral	Suprafața (mp)*	Observații / Referințe
	4.169	

* Suprafața este determinată în planul de proiecție Stereo 70.



Date referitoare la teren

Crt	Categorie folosință	Intra vilan	Suprafața (mp)	Tarla	Parcelă	Nr. topo	Observații / Referințe
1	faneata	NU	4.169	-	-	1009	FĂNEAȚĂ ÎN CIA

Lungime Segmente

1) Valorile lungimilor segmentelor sunt obținute din proiecție în plan.

Punct început	X / Y	Punct sfârșit	X / Y	Lungime segment (** (m)
1	284.811,329 424.289,874	2	284.911,286 424.360,302	122.276
2	284.911,286 424.360,302	3	285.045,858 424.450,149	161.809
3	285.045,858 424.450,149	4	285.026,873 424.454,579	19.495
4	285.026,873 424.454,579	5	284.905,832 424.374,983	144.867
5	284.905,832 424.374,983	6	284.903,454 424.373,304	2.911

Punct început	X / Y	Punct sfârșit	X / Y	Lungime segment (** (m)
6	284.903,454 424.373,304	7	284.798,263 424.298,996	128.79
7	284.798,263 424.298,996	1	284.811,329 424.289,874	15.935

** Lungimile segmentelor sunt determinate în planul de proiecție Stereo 70 și sunt rotunjite la 1 milimetru.

*** Distanța dintre puncte este formată din segmente cumulate ce sunt mai mici decât valoarea 1 milimetru.

**DATE DESPRE IMOBILUL NR. 7919**

Oficiul de Cadastru și Publicitate Imobiliară CARAS-SEVERIN
Biroul de Cadastru și Publicitate Imobiliară Caransebes

A. Partea I. Descrierea imobilului

TEREN Extravilan

Nr. CF vechi:565- Goleț
Nr. topografic:Parte din 1010

Adresa: Jud. Caraș-Severin

Nr. Crt	Nr cadastral Nr. topografic	Suprafața* (mp)	Observații / Referințe
A1	32430	2.430	Sector cadastral:142 Teren neimprejmuit;

B. Partea II. Proprietari și acte

Inscrieri privitoare la dreptul de proprietate și alte drepturi reale		Referințe
5069 / 09/11/2004		
Act Notarial nr. 103, din 09/11/2004 emis de NP Bora Maria;		
B3	Intabulare, drept de PROPRIETATE, dobandit prin Succesiune, cota actuala 1/4, cota initiala 1/4 1) RADUCANU OANA, nasc. Suru-fiica	A1
B4	Intabulare, drept de PROPRIETATE, dobandit prin Succesiune, cota actuala 1/4, cota initiala 1/4 1) SURU CODRUTA, fiica	A1
33008 / 18/12/2018		
Act Notarial nr. 1312, din 17/12/2018 emis de BORA MARIA;		
B5	Intabulare, drept de PROPRIETATE, dobandit prin lesire Din Indiviziune, cota actuala 1/4, cota initiala 1/4 1) RĂDUCANU OANA	A1
B6	Intabulare, drept de PROPRIETATE, dobandit prin lesire Din Indiviziune, cota actuala 1/4, cota initiala 1/4 1) SURU CODRUȚA	A1

C. Partea III. SARCINI .

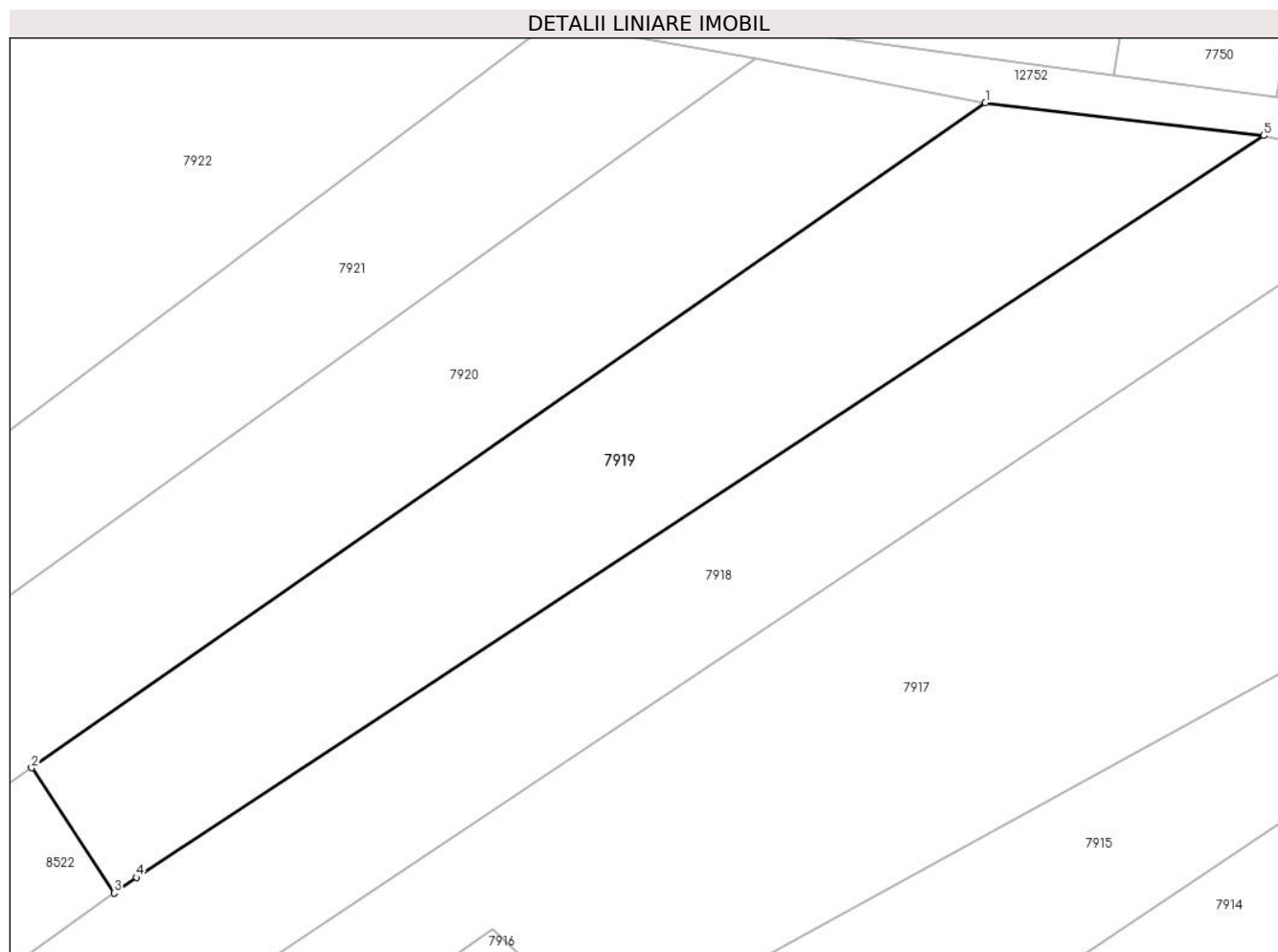
Inscrieri privind dezmembramintele dreptului de proprietate, drepturi reale de garanție și sarcini	Referințe
NU SUNT	

Anexa Nr. 1 La Partea I

Teren

Nr cadastral	Suprafața (mp)*	Observații / Referințe
32430	2.430	

* Suprafața este determinată în planul de proiecție Stereo 70.



Date referitoare la teren

Crt	Categorie folosință	Intravilan	Suprafața (mp)	Tarla	Parcelă	Nr. topo	Observații / Referințe
1	faneata	NU	2.430	-	-	Parte din 1010	FĂNEAȚĂ ÎN CIA, REST DE SUPRAFAȚĂ LA ID 8522

Lungime Segmente

1) Valorile lungimilor segmentelor sunt obținute din proiecție în plan.

Punct început	X / Y	Punct sfârșit	X / Y	Lungime segment (** (m)
1	284.996,988 424.458,102	2	284.894,584 424.386,754	124.808
2	284.894,584 424.386,754	3	284.903,454 424.373,304	16.111
3	284.903,454 424.373,304	4	284.905,832 424.374,983	2.911
4	284.905,832 424.374,983	5	285.026,873 424.454,579	144.867
5	285.026,873 424.454,579	1	284.996,988 424.458,102	30.092

**** Lungimile segmentelor sunt determinate în planul de proiecție Stereo 70 și sunt rotunjite la 1 milimetru.**

***** Distanța dintre puncte este formată din segmente cumulate ce sunt mai mici decât valoarea 1 milimetru.**

**DATE DESPRE IMOBILUL NR. 7920**

Oficiul de Cadastru și Publicitate Imobiliară CARAS-SEVERIN
Biroul de Cadastru și Publicitate Imobiliară Caransebes

A. Partea I. Descrierea imobilului

TEREN Extravilan

Nr. CF vechi:328, 329- Golet

Nr. topografic:Parte din 1011/1, 1011/2

Adresa: Jud. Caraș-Severin

Nr. Crt	Nr cadastral Nr. topografic	Suprafața* (mp)	Observații / Referințe
A1		4.066	Sector cadastral:142 Teren neimprejmuit;

B. Partea II. Proprietari și acte

Inscrieri privitoare la dreptul de proprietate și alte drepturi reale		Referințe
/		
Act Normativ nr. 7, din 13/03/1996 emis de PARLAMENT;		
B1	Intabulare, drept de PROPRIETATE, dobandit prin Lege, cota actuala 1/1 1) NEIDENTIFICAT NEIDENTIFICAT, CIF:0000000000000	A1
Act Normativ nr. 7, din 13/03/1996 emis de PARLAMENT (ACT ADMINISTRATIV NR. 5121 DIN 11.10.2022, EMIS DE PRIMĂRIA COMUNEI BUCOȘNIȚA);		
B2	Se notează posesia faptică în favoarea lui 1) SURU PETRU-FLORIN	A1

C. Partea III. SARCINI .

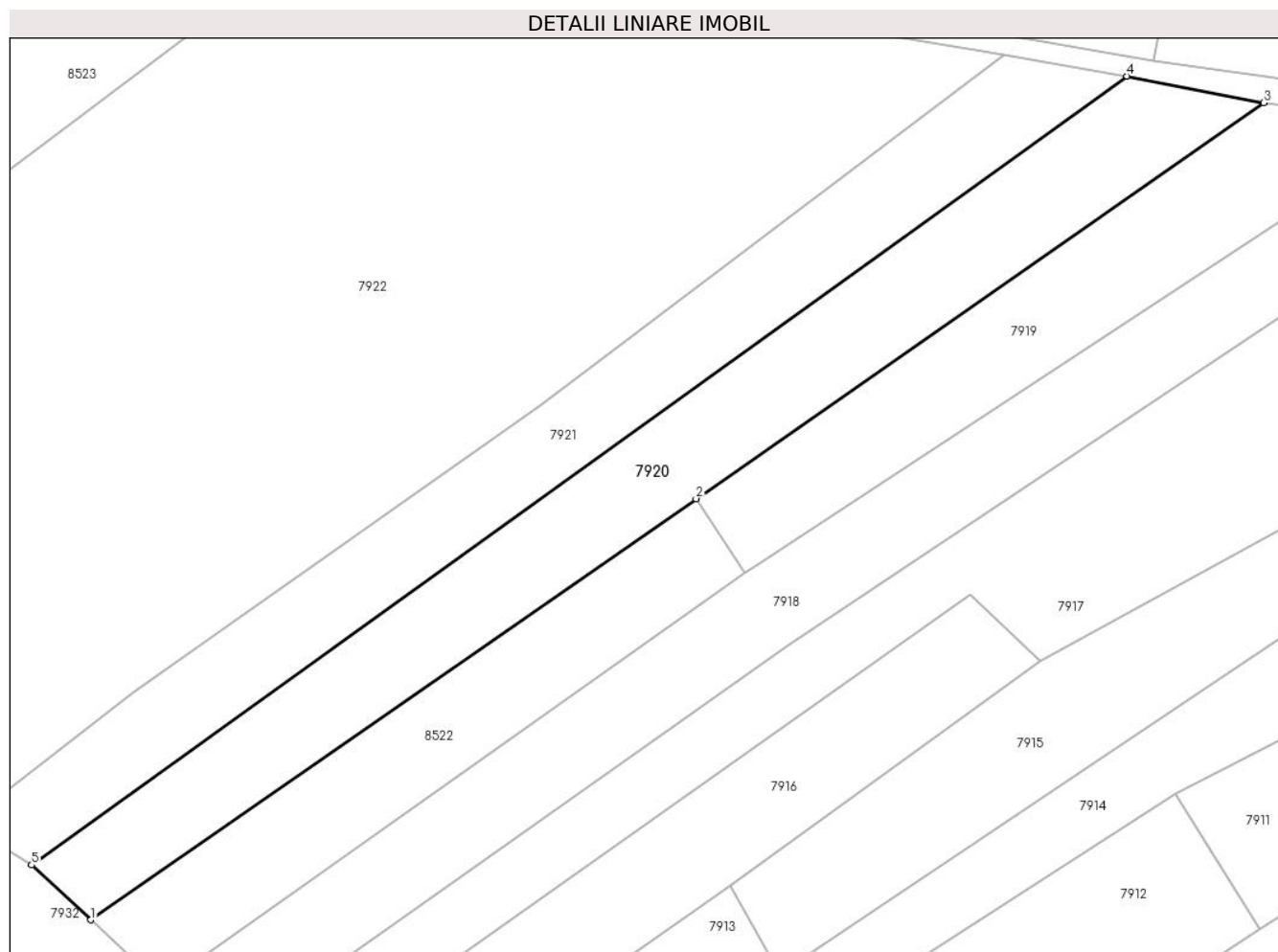
Inscrieri privind dezmembramintele dreptului de proprietate, drepturi reale de garanție și sarcini	Referințe
NU SUNT	

Anexa Nr. 1 La Partea I

Teren

Nr cadastral	Suprafața (mp)*	Observații / Referințe
	4.066	

* Suprafața este determinată în planul de proiecție Stereo 70.



Date referitoare la teren

Crt	Categorie folosință	Intravilan	Suprafața (mp)	Tarla	Parcelă	Nr. topo	Observații / Referințe
1	faneata	NU	4.066	-	-	Parte din 1011/1, 1011/2	FĂNEAȚĂ ÎN CIA

Lungime Segmente

1) Valorile lungimilor segmentelor sunt obținute din proiecție în plan.

Punct început	X / Y	Punct sfârșit	X / Y	Lungime segment (** (m))
1	284.785,438 424.310,842	2	284.894,584 424.386,754	132.949
2	284.894,584 424.386,754	3	284.996,988 424.458,102	124.808
3	284.996,988 424.458,102	4	284.972,338 424.462,91	25.115
4	284.972,338 424.462,91	5	284.774,745 424.320,718	243.437

Punct început	X / Y	Punct sfârșit	X / Y	Lungime segment (** (m)
5	284.774,745 424.320,718	1	284.785,438 424.310,842	14.556

** Lungimile segmentelor sunt determinate în planul de proiecție Stereo 70 și sunt rotunjite la 1 milimetru.

*** Distanța dintre puncte este formată din segmente cumulate ce sunt mai mici decât valoarea 1 milimetru.

**DATE DESPRE IMOBILUL NR. 7921**

Oficiul de Cadastru și Publicitate Imobiliară CARAS-SEVERIN
Biroul de Cadastru și Publicitate Imobiliară Caransebes

A. Partea I. Descrierea imobilului

TEREN Extravilan

Nr. CF vechi:328, 329- Goleț

Nr. topografic:Parte din 1011/1, 1011/2

Adresa: Jud. Caraș-Severin

Nr. Crt	Nr cadastral Nr. topografic	Suprafața* (mp)	Observații / Referințe
A1		3.458	Sector cadastral:142 Teren neimprejmuit;

B. Partea II. Proprietari și acte

Inscrieri privitoare la dreptul de proprietate și alte drepturi reale		Referințe
/		
Act Normativ nr. 7, din 13/03/1996 emis de PARLAMENT;		
B1	Inscrierea provizorie, drept de PROPRIETATE, dobandit prin Lege, cota actuala 1/1 1) COMUNA BUCOȘNIȚA , CIF:3227645, PROPRIETAR NEIDENTIFICAT <i>OBSERVATII: PROPRIETAR NEIDENTIFICAT</i>	A1

C. Partea III. SARCINI .

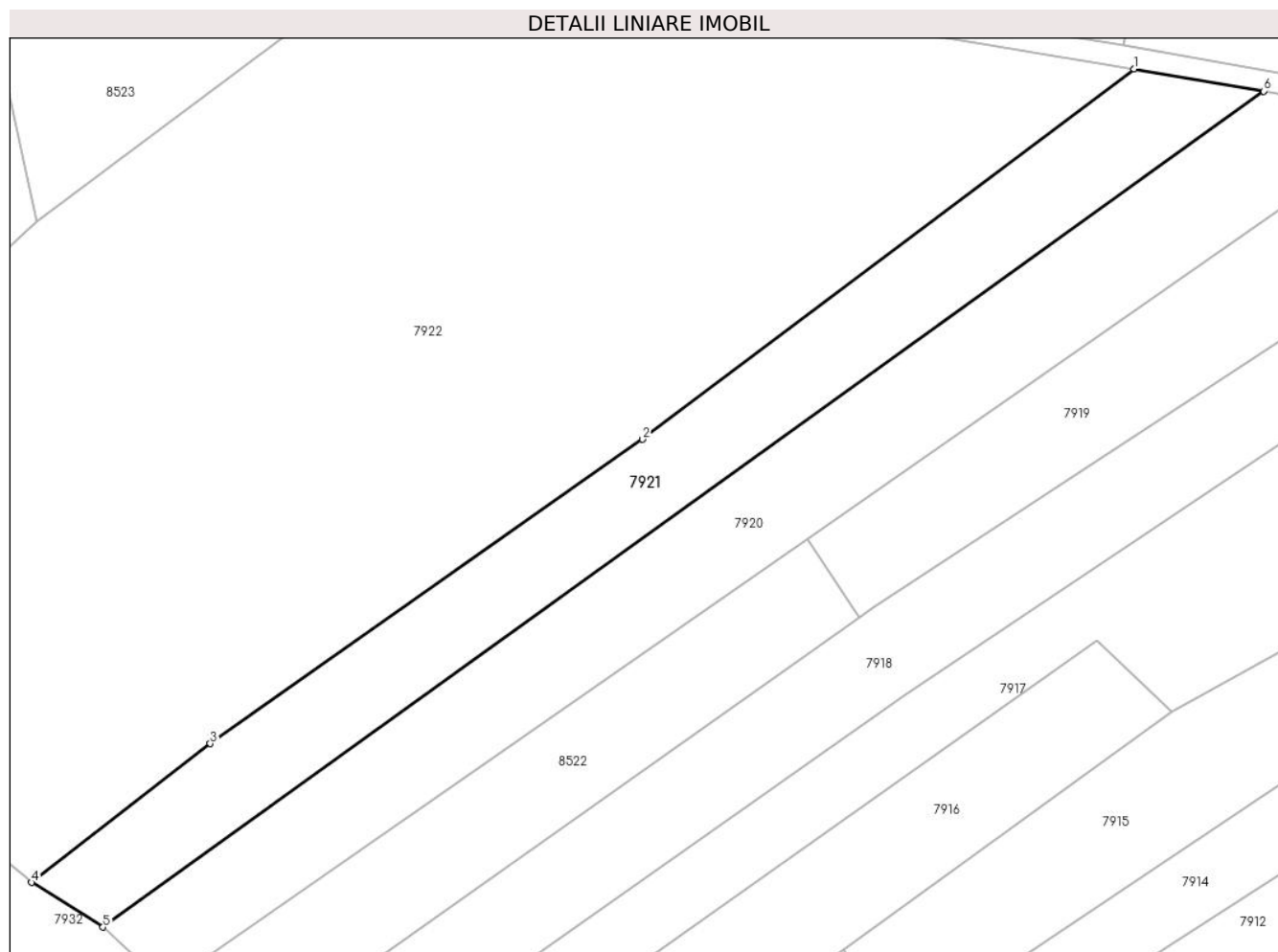
Inscrieri privind dezmembramintele dreptului de proprietate, drepturi reale de garanție și sarcini	Referințe
NU SUNT	

Anexa Nr. 1 La Partea I

Teren

Nr cadastral	Suprafața (mp)*	Observații / Referințe
	3.458	

* Suprafața este determinată în planul de proiecție Stereo 70.



Date referitoare la teren

Crt	Categorie folosință	Intravilan	Suprafața (mp)	Tarla	Parcelă	Nr. topo	Observații / Referințe
1	faneata	NU	3.458	-	-	Parte din 1011/1, 1011/2	FĂNEAȚĂ ÎN CIA

Lungime Segmente

1) Valorile lungimilor segmentelor sunt obținute din proiecție în plan.

Punct început	X / Y	Punct sfârșit	X / Y	Lungime segment (** (m)
1	284.950,252 424.466,713	2	284.866,604 424.403,709	104.721
2	284.866,604 424.403,709	3	284.793,006 424.351,93	89.987
3	284.793,006 424.351,93	4	284.762,588 424.328,304	38.515
4	284.762,588 424.328,304	5	284.774,745 424.320,718	14.33

Punct început	X / Y	Punct sfârșit	X / Y	Lungime segment (** (m)
5	284.774,745 424.320,718	6	284.972,338 424.462,91	243.437
6	284.972,338 424.462,91	1	284.950,252 424.466,713	22.411

** Lungimile segmentelor sunt determinate în planul de proiecție Stereo 70 și sunt rotunjite la 1 milimetru.

*** Distanța dintre puncte este formată din segmente cumulate ce sunt mai mici decât valoarea 1 milimetru.

**DATE DESPRE IMOBILUL NR. 7922**

Oficiul de Cadastru și Publicitate Imobiliară CARAS-SEVERIN
Biroul de Cadastru și Publicitate Imobiliară Caransebes

A. Partea I. Descrierea imobilului

Nr. CF vechi:116, 157, 248, 334, 504, 570,
664- Goleț

Nr. topografic:1012/1, 1012/2, 1013, 1014,
1185, 1186, parte din 58/1, 58/2, 1015,
1016

TEREN Extravilan

Adresa: Jud. Caraș-Severin

Nr. Crt	Nr cadastral Nr. topografic	Suprafața* (mp)	Observații / Referințe
A1		42.556	Sector cadastral:142 Teren neimprejmuit; 30318, 30316, 30408, 30409

B. Partea II. Proprietari și acte

Inscrieri privitoare la dreptul de proprietate și alte drepturi reale		Referințe
/		
Act Normativ nr. 7, din 13/03/1996 emis de PARLAMENT;		
B1	Inscrierea provizorie, drept de PROPRIETATE, dobandit prin Lege, cota actuala 1/1 1) COMUNA BUCOȘNIȚA , CIF:3227645, PROPRIETAR NEIDENTIFICAT <i>OBSERVATII: PROPRIETAR NEIDENTIFICAT</i>	A1

C. Partea III. SARCINI .

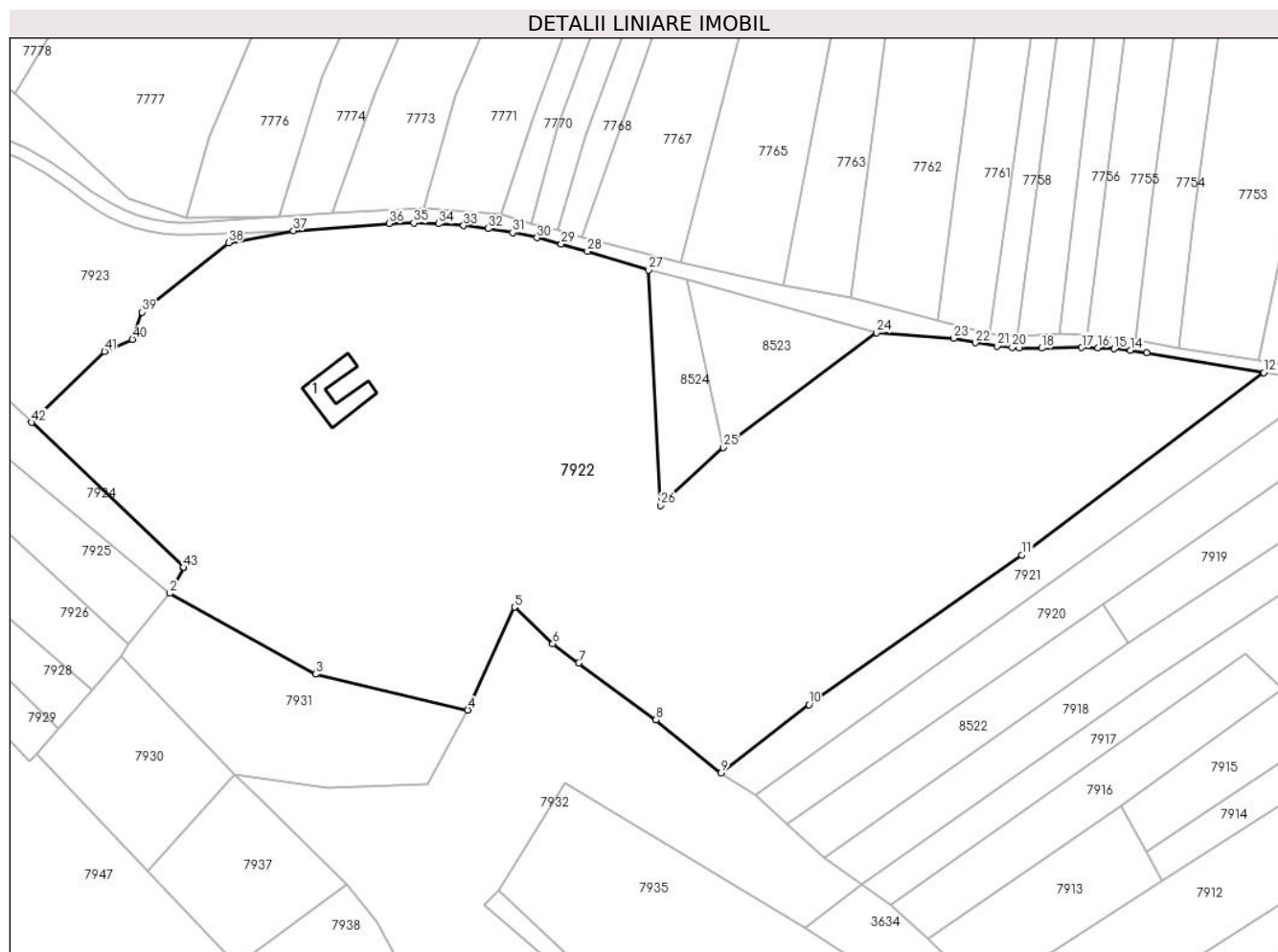
Inscrieri privind dezmembramintele dreptului de proprietate, drepturi reale de garanție și sarcini	Referințe
NU SUNT	

Anexa Nr. 1 La Partea I

Teren

Nr cadastral	Suprafața (mp)*	Observații / Referințe
	42.556	30318, 30316, 30408, 30409

* Suprafața este determinată în planul de proiecție Stereo 70.



Date referitoare la teren

Crt	Categorie folosință	Intravilan	Suprafața (mp)	Tarla	Parcelă	Nr. topo	Observații / Referințe
1	curți construcții	NU	260	-	-	1185	CURȚI CONSTRUCȚII ÎN ȘANȚ
2	arabil	NU	29.763	-	-	1013, 1014, 1185, 1186, parte din 58/1, 58/2, 1015, 1016,	ARABIL ÎN CIA, GOLEȚ ȘI ȘANȚ
3	fâneata	NU	12.533	-	-	1012/1, 1012/2	FÂNEAȚĂ ÎN CIA

Date referitoare la construcții

Crt	Număr	Destinație construcție	Supraf. (mp)	Situație juridică	Observații / Referințe
A1.1		construcții de locuințe	253	Fara acte	Nr. niveluri:1; S. construita la sol:253 mp; S. construita desfasurata:253 mp; LOCUINȚĂ P

Lungime Segmente

1) Valorile lungimilor segmentelor sunt obținute din proiecție în plan.

Punct început	X / Y	Punct sfârșit	X / Y	Lungime segment	Punct început	X / Y	Punct sfârșit	X / Y	Lungime segment
1	284.576,736 424.399,284	2	284.572,005 424.390,406	10.06	2	284.572,005 424.390,406	3	284.622,319 424.362,444	57.56
									2
					3	284.622,319 424.362,444	4	284.675,027 424.350,025	54.15
									1

Punct început	X / Y	Punct sfârșit	X / Y	Lungime segment	Punct început	X / Y	Punct sfârșit	X / Y	Lungime segment	Punct început	X / Y	Punct sfârșit	X / Y	Lungime segment
4	284.675,027 424.350,025	5	284.691,18 424.385,629	39.097	5	284.691,18 424.385,629	6	284.704,405 424.372,968	18.309	6	284.704,405 424.372,968	7	284.713,395 424.366,335	11.172
7	284.713,395 424.366,335	8	284.740,056 424.346,664	33.132	8	284.740,056 424.346,664	9	284.762,588 424.328,304	29.065	9	284.762,588 424.328,304	10	284.793,006 424.351,93	38.515
10	284.793,006 424.351,93	11	284.866,604 424.403,709	89.987	11	284.866,604 424.403,709	12	284.950,252 424.466,713	104.721	12	284.950,252 424.466,713	13	284.909,684 424.473,471	41.127
13	284.909,684 424.473,471	14	284.904,139 424.474,328	5.611	14	284.904,139 424.474,328	15	284.898,563 424.474,92	5.607	15	284.898,563 424.474,92	16	284.892,964 424.475,245	5.608
16	284.892,964 424.475,245	17	284.887,354 424.475,304	5.61	17	284.887,354 424.475,304	18	284.873,459 424.475,119	13.896	18	284.873,459 424.475,119	19	284.865,788 424.475,257	7.672
19	284.865,788 424.475,257	20	284.863,271 424.475,461	2.525	20	284.863,271 424.475,461	21	284.858,138 424.475,877	5.15	21	284.858,138 424.475,877	22	284.850,541 424.476,975	7.676
22	284.850,541 424.476,975	23	284.843,033 424.478,548	7.671	23	284.843,033 424.478,548	24	284.816,376 424.480,478	26.727	24	284.816,376 424.480,478	25	284.763,472 424.440,719	66.179
25	284.763,472 424.440,719	26	284.741,648 424.420,754	29.579	26	284.741,648 424.420,754	27	284.737,426 424.502,111	81.466	27	284.737,426 424.502,111	28	284.716,362 424.508,558	22.029
28	284.716,362 424.508,558	29	284.707,325 424.511,107	9.39	29	284.707,325 424.511,107	30	284.698,989 424.513,259	8.609	30	284.698,989 424.513,259	31	284.690,567 424.515,037	8.608
31	284.690,567 424.515,037	32	284.682,075 424.516,436	8.606	32	284.682,075 424.516,436	33	284.673,529 424.517,455	8.607	33	284.673,529 424.517,455	34	284.664,946 424.518,092	8.607
34	284.664,946 424.518,092	35	284.656,343 424.518,345	8.607	35	284.656,343 424.518,345	36	284.647,737 424.518,213	8.607	36	284.647,737 424.518,213	37	284.614,734 424.515,685	33.1
37	284.614,734 424.515,685	38	284.592,272 424.511,572	22.835	38	284.592,272 424.511,572	39	284.562,285 424.487,583	38.402	39	284.562,285 424.487,583	40	284.559,021 424.478,108	10.021
40	284.559,021 424.478,108	41	284.549,408 424.473,962	10.469	41	284.549,408 424.473,962	42	284.524,162 424.449,437	35.197	42	284.524,162 424.449,437	43	284.576,664 424.399,353	72.559
43	284.576,664 424.399,353	1	284.576,736 424.399,284	0.1										

** Lungimile segmentelor sunt determinate în planul de proiecție Stereo 70 și sunt rotunjite la 1 milimetru.

*** Distanța dintre puncte este formată din segmente cumulate ce sunt mai mici decât valoarea 1 milimetru.

**DATE DESPRE IMOBILUL NR. 7923**

Oficiul de Cadastru și Publicitate Imobiliară CARAS-SEVERIN
Biroul de Cadastru și Publicitate Imobiliară Caransebes

A. Partea I. Descrierea imobilului

TEREN Extravilan

Nr. CF vechi:93- Golet
Nr. topografic:1187, parte din 1188

Adresa: Jud. Caraș-Severin

Nr. Crt	Nr cadastral Nr. topografic	Suprafața* (mp)	Observații / Referințe
A1	31725	18.250	Sector cadastral:142 Teren neimprejmuit;

Construcții

Crt	Nr cadastral Nr. topografic	Adresa	Observații / Referințe
A1.1		Jud. Caraș-Severin	Nr. niveluri:1; S. construita la sol:163 mp; S. construita desfasurata:163 mp; ANEXĂ P

B. Partea II. Proprietari și acte

Inscrieri privitoare la dreptul de proprietate și alte drepturi reale	Referințe
27700 / 09/11/2016	
Act Normativ nr. 532, din 23/07/2002 emis de GUVERNUL ROMANIEI (act administrativ nr 144 din 27.10.2016, emis de PRIMARIA BUCOSNITA;act administrativ nr 1125 din 26.04.2016, emis de PRIMARIA BUCOSNITA);	
B1	se infiinteaza cartea funciara 31725 a imobilului cu numar cad. 31725 in baza documentatiei cadastrale avizata in data de 14.11.2016 si a HG 532/2002 , anexa 20 poz. 23. pentru imobilul : Teren extravilan de 18250 mp-Lot 2 ce se dezlipeste din imobilele cu nr. top. 1187 si 1188 inscise in CF pe hartie 93 Golet
B2	Intabulare, drept de PROPRIETATEHG 532/2002 , anexa 20 , poz.23, dobandit prin Lege, cota actuala 1/1, cota initiala 1/1 1) COMUNA BUCOSNITA DOMENIUL PUBLIC, CIF:3227645
/	
Act Normativ nr. 7, din 13/03/1996 emis de PARLAMENT (ACT ADMINISTRATIV NR. 1271 DIN 15.04.2022, EMIS DE PRIMĂRIA COMUNEI BUCOSNIȚA);	
B3	Intabulare, drept de PROPRIETATE, dobandit prin Lege, cota actuala 1/1 1) COMUNA BUCOSNITA DOMENIUL PUBLIC, CIF:3227645

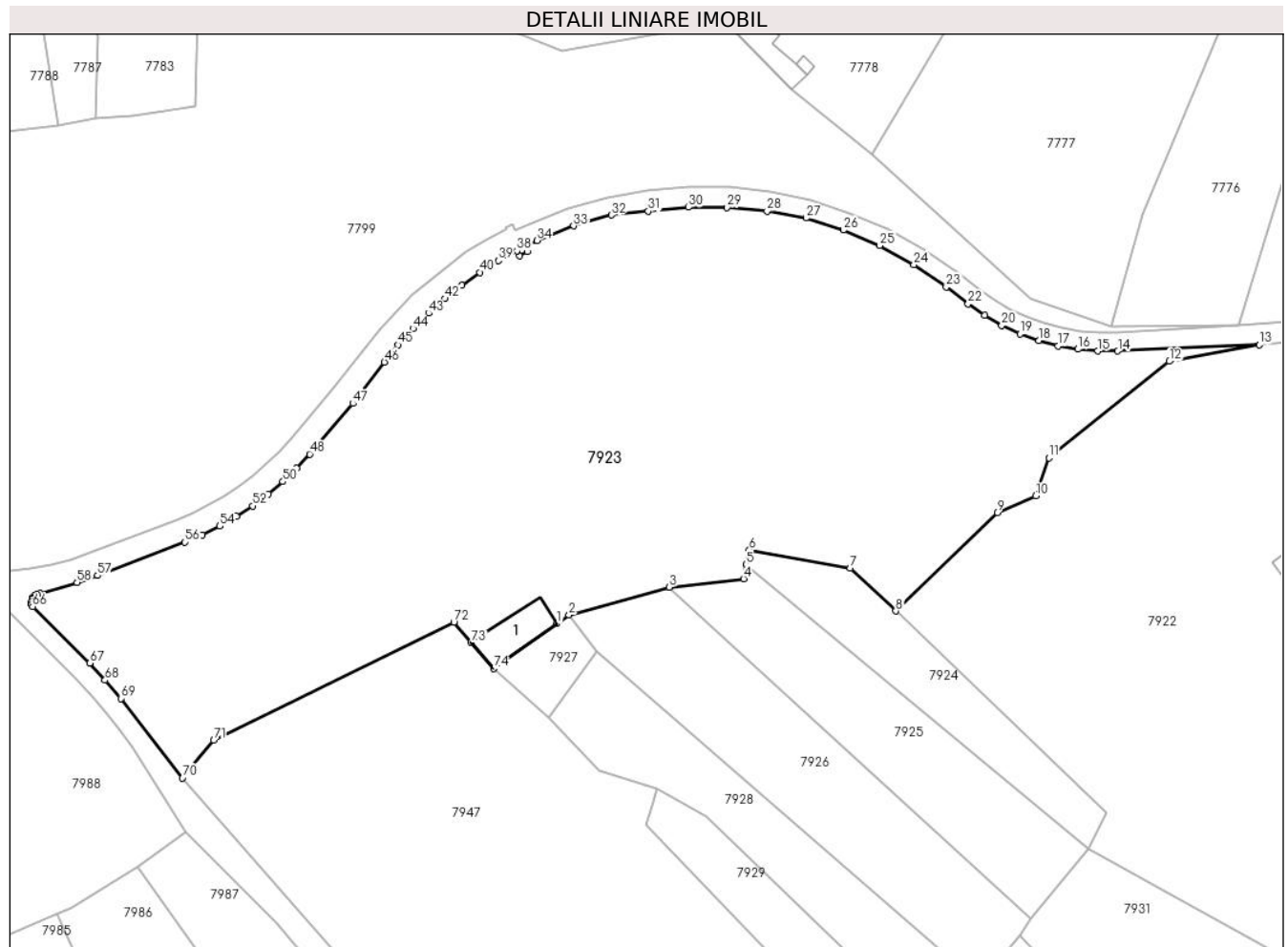
C. Partea III. SARCINI .

Inscrieri privind dezmembramintele dreptului de proprietate, drepturi reale de garanție și sarcini	Referințe
NU SUNT	

Teren

Nr cadastral	Suprafața (mp)*	Observații / Referințe
31725	18.250	

* Suprafața este determinată în planul de proiecție Stereo 70.



Date referitoare la teren

Crt	Categorie folosință	Intravilan	Suprafața (mp)	Tarla	Parcelă	Nr. topo	Observații / Referințe
1	curți construcții	NU	163	-	-	Parte din 1188	CURȚI CONSTRUCȚII ÎN ȘANȚ
2	pasune	NU	18.087	-	-	1187, parte din 1188	PĂȘUNE ÎN ȘANȚ

Date referitoare la construcții

Crt	Număr	Destinație construcție	Supraf. (mp)	Situație juridică	Observații / Referințe
A1.1		construcții anexa	163	Cu acte	Nr. niveluri:1; S. construita la sol:163 mp; S. construita desfasurata:163 mp; ANEXĂ P

Lungime Segmente

1) Valorile lungimilor segmentelor sunt obținute din proiecție în plan.

Punct început	X / Y	Punct sfârșit	X / Y	Lungime segment
1	284.439,756 424.446,309	2	284.442,78 424.448,46	3.711
4	284.486,238 424.457,471	5	284.486,955 424.461,048	3.648
7	284.512,837 424.460,128	8	284.524,162 424.449,437	15.574
2	284.442,78 424.448,46	3	284.467,737 424.455,39	25.901
5	284.486,955 424.461,048	6	284.487,671 424.464,626	3.649
8	284.524,162 424.449,437	9	284.549,408 424.473,962	35.197
3	284.467,737 424.455,39	4	284.486,238 424.457,471	18.618
6	284.487,671 424.464,626	7	284.512,837 424.460,128	25.565
9	284.549,408 424.473,962	10	284.559,021 424.478,108	10.469

Punct început	X / Y	Punct sfârșit	X / Y	Lungime segment	Punct început	X / Y	Punct sfârșit	X / Y	Lungime segment	Punct început	X / Y	Punct sfârșit	X / Y	Lungime segment
10	284.559,021 424.478,108	11	284.562,285 424.487,583	10.021	11	284.562,285 424.487,583	12	284.592,272 424.511,572	38.402	12	284.592,272 424.511,572	13	284.614,734 424.515,685	22.835
13	284.614,734 424.515,685	14	284.579,475 424.514,142	35.293	14	284.579,475 424.514,142	15	284.574,492 424.514,141	4.983	15	284.574,492 424.514,141	16	284.569,523 424.514,575	4.988
16	284.569,523 424.514,575	17	284.564,61 424.515,44	4.989	17	284.564,61 424.515,44	18	284.559,791 424.516,729	4.988	18	284.559,791 424.516,729	19	284.555,102 424.518,432	4.989
19	284.555,102 424.518,432	20	284.550,58 424.520,537	4.988	20	284.550,58 424.520,537	21	284.546,258 424.523,028	4.988	21	284.546,258 424.523,028	22	284.542,174 424.525,883	4.983
22	284.542,174 424.525,883	23	284.536,732 424.530,05	6.854	23	284.536,732 424.530,05	24	284.528,669 424.535,62	9.8	24	284.528,669 424.535,62	25	284.520,104 424.540,369	9.793
25	284.520,104 424.540,369	26	284.511,115 424.544,255	9.793	26	284.511,115 424.544,255	27	284.501,788 424.547,24	9.793	27	284.501,788 424.547,24	28	284.492,123 424.548,904	9.807
28	284.492,123 424.548,904	29	284.482,165 424.549,811	9.999	29	284.482,165 424.549,811	30	284.472,552 424.549,909	9.613	30	284.472,552 424.549,909	31	284.462,497 424.548,932	10.102
31	284.462,497 424.548,932	32	284.453,298 424.547,975	9.249	32	284.453,298 424.547,975	33	284.443,885 424.545,274	9.793	33	284.443,885 424.545,274	34	284.434,782 424.541,662	9.793
34	284.434,782 424.541,662	35	284.431,712 424.540,034	3.475	35	284.431,712 424.540,034	36	284.432,334 424.538,83	1.355	36	284.432,334 424.538,83	37	284.430,394 424.537,853	2.172
37	284.430,394 424.537,853	38	284.429,785 424.539,064	1.356	38	284.429,785 424.539,064	39	284.425,139 424.536,622	5.249	39	284.425,139 424.536,622	40	284.420,537 424.533,717	5.442
40	284.420,537 424.533,717	41	284.416,101 424.530,565	5.442	41	284.416,101 424.530,565	42	284.411,843 424.527,175	5.443	42	284.411,843 424.527,175	43	284.407,777 424.523,558	5.442
43	284.407,777 424.523,558	44	284.403,914 424.519,725	5.442	44	284.403,914 424.519,725	45	284.400,266 424.515,687	5.442	45	284.400,266 424.515,687	46	284.396,792 424.511,393	5.523
46	284.396,792 424.511,393	47	284.388,925 424.501,096	12.958	47	284.388,925 424.501,096	48	284.378,153 424.488,482	16.588	48	284.378,153 424.488,482	49	284.374,974 424.484,985	4.726
49	284.374,974 424.484,985	50	284.371,516 424.481,629	4.819	50	284.371,516 424.481,629	51	284.367,854 424.478,494	4.821	51	284.367,854 424.478,494	52	284.364,005 424.475,594	4.819
52	284.364,005 424.475,594	53	284.359,982 424.472,939	4.82	53	284.359,982 424.472,939	54	284.355,802 424.470,541	4.819	54	284.355,802 424.470,541	55	284.351,48 424.468,408	4.82
55	284.351,48 424.468,408	56	284.347,12 424.466,585	4.726	56	284.347,12 424.466,585	57	284.325,343 424.458,266	23.312	57	284.325,343 424.458,266	58	284.320,263 424.456,529	5.369
58	284.320,263 424.456,529	59	284.311,045 424.453,875	9.592	59	284.311,045 424.453,875	60	284.310,179 424.453,605	0.907	60	284.310,179 424.453,605	61	284.309,669 424.453,275	0.607
61	284.309,669 424.453,275	62	284.309,266 424.452,821	0.607	62	284.309,266 424.452,821	63	284.309,0 424.452,275	0.607	63	284.309,0 424.452,275	64	284.308,89 424.451,678	0.607
64	284.308,89 424.451,678	65	284.308,945 424.451,073	0.607	65	284.308,945 424.451,073	66	284.309,142 424.450,549	0.56	66	284.309,142 424.450,549	67	284.323,432 424.436,471	20.06
67	284.323,432 424.436,471	68	284.327,212 424.432,227	5.683	68	284.327,212 424.432,227	69	284.331,14 424.427,675	6.012	69	284.331,14 424.427,675	70	284.346,54 424.407,925	25.044
70	284.346,54 424.407,925	71	284.354,301 424.417,247	12.13	71	284.354,301 424.417,247	72	284.414,101 424.446,625	66.627	72	284.414,101 424.446,625	73	284.418,395 424.441,641	6.579
73	284.418,395 424.441,641	74	284.424,02 424.435,113	8.617	74	284.424,02 424.435,113	1	284.439,756 424.446,309	19.312					

** Lungimile segmentelor sunt determinate în planul de proiecție Stereo 70 și sunt rotunjite la 1 milimetru.

*** Distanța dintre puncte este formată din segmente cumulate ce sunt mai mici decât valoarea 1 milimetru.

**DATE DESPRE IMOBILUL NR. 7924**

Oficiul de Cadastru și Publicitate Imobiliară CARAS-SEVERIN
Biroul de Cadastru și Publicitate Imobiliară Caransebes

A. Partea I. Descrierea imobilului

TEREN Extravilan

Nr. CF vechi:184- Goleț
Nr. topografic:57

Adresa: Jud. Caraș-Severin

Nr. Crt	Nr cadastral Nr. topografic	Suprafața* (mp)	Observații / Referințe
A1		Din acte: 1.385 Masurata: 1.352	Sector cadastral:142 Teren neimprejmuit;

B. Partea II. Proprietari și acte

Inscrieri privitoare la dreptul de proprietate și alte drepturi reale		Referințe
112 / 17/01/1942		
Act Notarial nr. 0, din 16/09/1941 emis de -;		
B1	Intabulare, drept de PROPRIETATE, dobandit prin Conventie, cota actuala 2/4 1) ȘTEFĂNUȚI MIHAI, căs. cu Nastasoa Lazăr, dom. în Goleți	A1
B2	Se notează interdicția de înstrăinare și grevare în favoarea lui 1) ȘTEFĂNUȚI ILIE, și soției ale născ. Iconia Stănoia, dom. în Goleți	A1
812 / 09/12/1963		
Act Notarial nr. 0, din 06/12/1963 emis de -;		
B3	Se notează interdicția de înstrăinare și grevare în favoarea lui 1) ȘTEFANUTI ANA, născ. Garas	A1
5672 / 12/11/1998		
Act Notarial nr. 459/1998, din 01/01/1998 emis de BNP SIMESCU GHEORGHE;		
B4	Intabulare, drept de PROPRIETATE drept moștenire, dobandit prin Succesiune, cota actuala 1/4 1) ȘTEFĂNUT IOAN, fiu	A1
5659 / 12/11/1998		
Act Notarial nr. 3731/1998, din 01/01/1998 emis de BNP SIMESCU GHEORGHE;		
B5	Intabulare, drept de PROPRIETATE drept donație, dobandit prin Succesiune, cota actuala 1/4 1) ȘTEFĂNUȚ IOAN, fiu	A1

C. Partea III. SARCINI

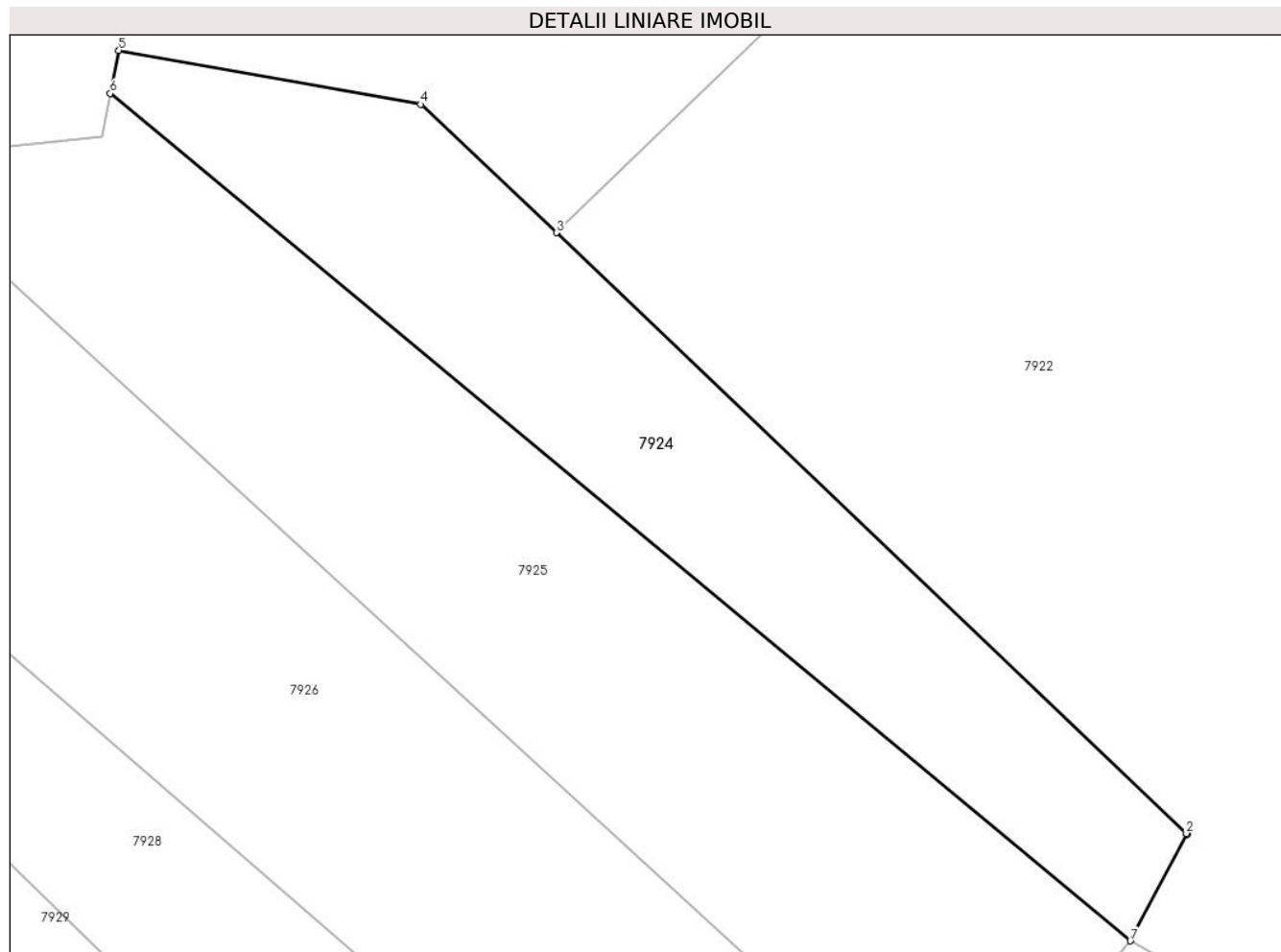
Inscrieri privind dezmembramintele dreptului de proprietate, drepturi reale de garanție și sarcini		Referințe
112 / 17/01/1942		
Act Notarial nr. 0, din 16/09/1941 emis de -;		
C1	Intabulare, drept de UZUFRUCT VIAGER, dobandit prin Conventie, cota actuala 2/4 1) ȘTEFĂNUȚI ILIE, și soției ale născ. Iconia Stănoia, dom. în Goleți	A1

Anexa Nr. 1 La Partea I

Teren

Nr cadastral	Suprafața (mp)*	Observații / Referințe
	Din acte: 1.385 Masurata: 1.352	

* Suprafața este determinată în planul de proiecție Stereo 70.



Date referitoare la teren

Crt	Categorie folosință	Intravilan	Suprafața (mp)	Tarla	Parcelă	Nr. topo	Observații / Referințe
1	arabil	NU	1.352	-	-	57	ARABIL ÎN INTRAVILAN

Lungime Segmente

1) Valorile lungimilor segmentelor sunt obținute din proiecție în plan.

Punct început	X / Y	Punct sfârșit	X / Y	Lungime segment (** (m)
1	284.576,736 424.399,284	2	284.576,664 424.399,353	0.1
2	284.576,664 424.399,353	3	284.524,162 424.449,437	72.559
3	284.524,162 424.449,437	4	284.512,837 424.460,128	15.574
4	284.512,837 424.460,128	5	284.487,671 424.464,626	25.565
5	284.487,671 424.464,626	6	284.486,955 424.461,048	3.649

Punct început	X / Y	Punct sfârșit	X / Y	Lungime segment (** (m)
6	284.486,955 424.461,048	7	284.572,005 424.390,406	110.561
7	284.572,005 424.390,406	1	284.576,736 424.399,284	10.06

** Lungimile segmentelor sunt determinate în planul de proiecție Stereo 70 și sunt rotunjite la 1 milimetru.

*** Distanța dintre puncte este formată din segmente cumulate ce sunt mai mici decât valoarea 1 milimetru.

**DATE DESPRE IMOBILUL NR. 7925**

Oficiul de Cadastru și Publicitate Imobiliară CARAS-SEVERIN
Biroul de Cadastru și Publicitate Imobiliară Caransebes

A. Partea I. Descrierea imobilului

TEREN Extravilan

Nr. CF vechi:181, 183- Goleț
Nr. topografic:56, parte din 55/2

Adresa: Jud. Caraș-Severin

Nr. Crt	Nr cadastral Nr. topografic	Suprafața* (mp)	Observații / Referințe
A1		2.265	Sector cadastral:142 Teren neimprejmuit;

B. Partea II. Proprietari și acte

Inscrieri privitoare la dreptul de proprietate și alte drepturi reale		Referințe
/		
Act Normativ nr. 7, din 13/03/1996 emis de PARLAMENT;		
B1	Inscrierea provizorie, drept de PROPRIETATE, dobandit prin Lege, cota actuala 1/1 1) COMUNA BUCOȘNIȚA , CIF:3227645, PROPRIETAR NEIDENTIFICAT <i>OBSERVATII: PROPRIETAR NEIDENTIFICAT</i>	A1

C. Partea III. SARCINI .

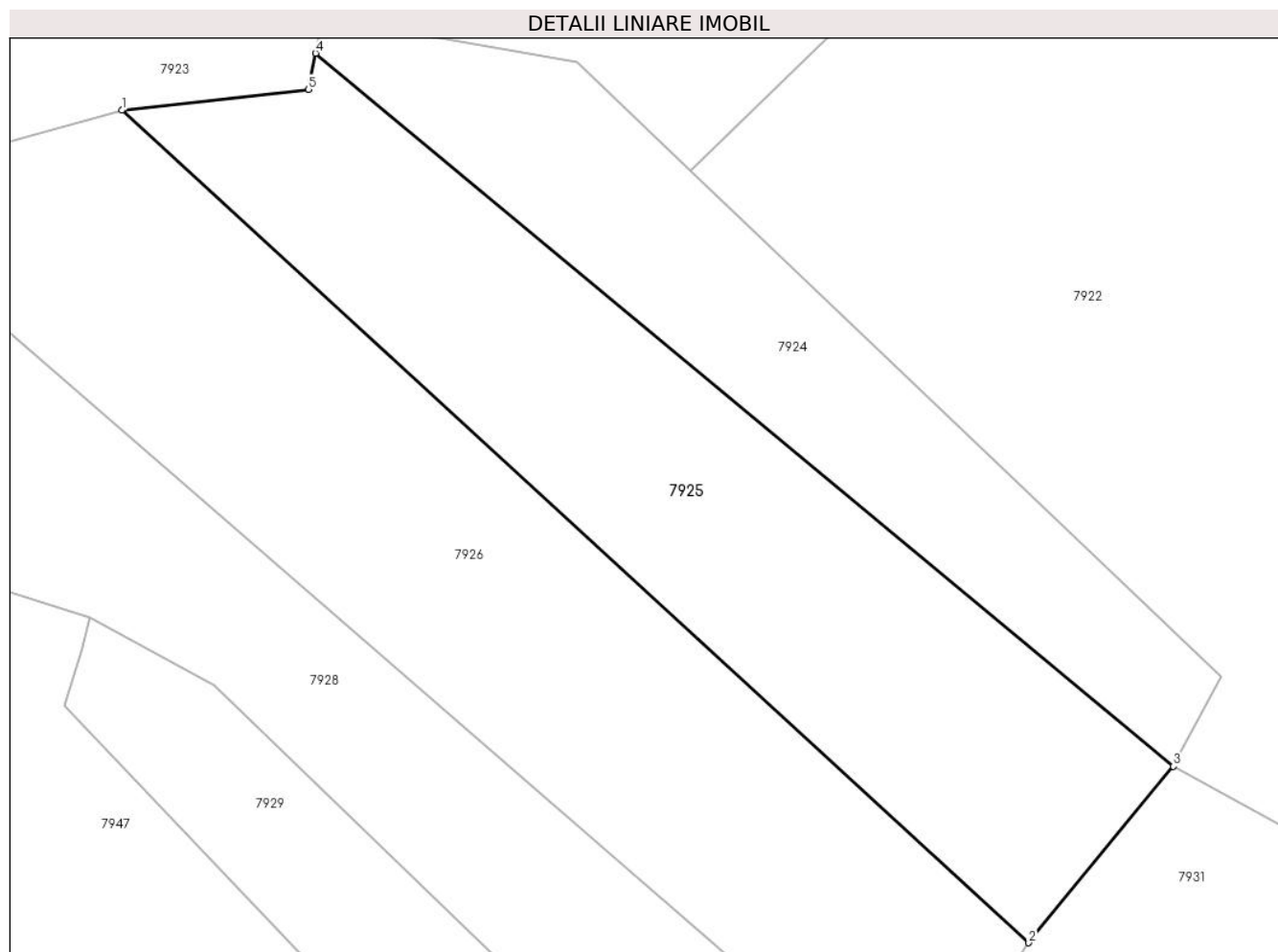
Inscrieri privind dezmembramintele dreptului de proprietate, drepturi reale de garanție și sarcini	Referințe
NU SUNT	

Anexa Nr. 1 La Partea I

Teren

Nr cadastral	Suprafața (mp)*	Observații / Referințe
	2.265	

* Suprafața este determinată în planul de proiecție Stereo 70.



Date referitoare la teren

Crt	Categorie folosință	Intravilan	Suprafața (mp)	Tarla	Parcelă	Nr. topo	Observații / Referințe
1	arabil	NU	2.265	-	-	56, parte din 55/2	ARABIL ÎN INTRAVILAN

Lungime Segmente

1) Valorile lungimilor segmentelor sunt obținute din proiecție în plan.

Punct început	X / Y	Punct sfârșit	X / Y	Lungime segment (** (m)
1	284.467,737 424.455,39	2	284.557,652 424.372,926	122.004
2	284.557,652 424.372,926	3	284.572,005 424.390,406	22.618
3	284.572,005 424.390,406	4	284.486,955 424.461,048	110.561
4	284.486,955 424.461,048	5	284.486,238 424.457,471	3.648
5	284.486,238 424.457,471	1	284.467,737 424.455,39	18.618

**** Lungimile segmentelor sunt determinate în planul de proiecție Stereo 70 și sunt rotunjite la 1 milimetru.**

***** Distanța dintre puncte este formată din segmente cumulate ce sunt mai mici decât valoarea 1 milimetru.**

**DATE DESPRE IMOBILUL NR. 7926**

Oficiul de Cadastru și Publicitate Imobiliară CARAS-SEVERIN
Biroul de Cadastru și Publicitate Imobiliară Caransebes

A. Partea I. Descrierea imobilului

TEREN Extravilan

Nr. CF vechi:182, 183, 185- Golet
Nr. topografic:55/1, parte din 55/2 , 54/2

Adresa: Jud. Caraș-Severin

Nr. Crt	Nr cadastral Nr. topografic	Suprafața* (mp)	Observații / Referințe
A1		2.901	Sector cadastral:142 Teren neimprejmuit;

B. Partea II. Proprietari și acte

Inscrieri privitoare la dreptul de proprietate și alte drepturi reale		Referințe
/		
Act Normativ nr. 7, din 13/03/1996 emis de PARLAMENT;		
B1	Intabulare, drept de PROPRIETATE, dobandit prin Lege, cota actuala 1/1 1) NEIDENTIFICAT NEIDENTIFICAT , CIF:0000000000000	A1
Act Normativ nr. 7, din 13/03/1996 emis de PARLAMENT (ACT ADMINISTRATIV NR.5749 DIN 14.11.2022, EMIS DE PRIMĂRIA COMUNEI BUCOȘNIȚA);		
B2	Se notează posesia faptică în favoarea lui 1) BELCIU GHEORGHE	A1

C. Partea III. SARCINI .

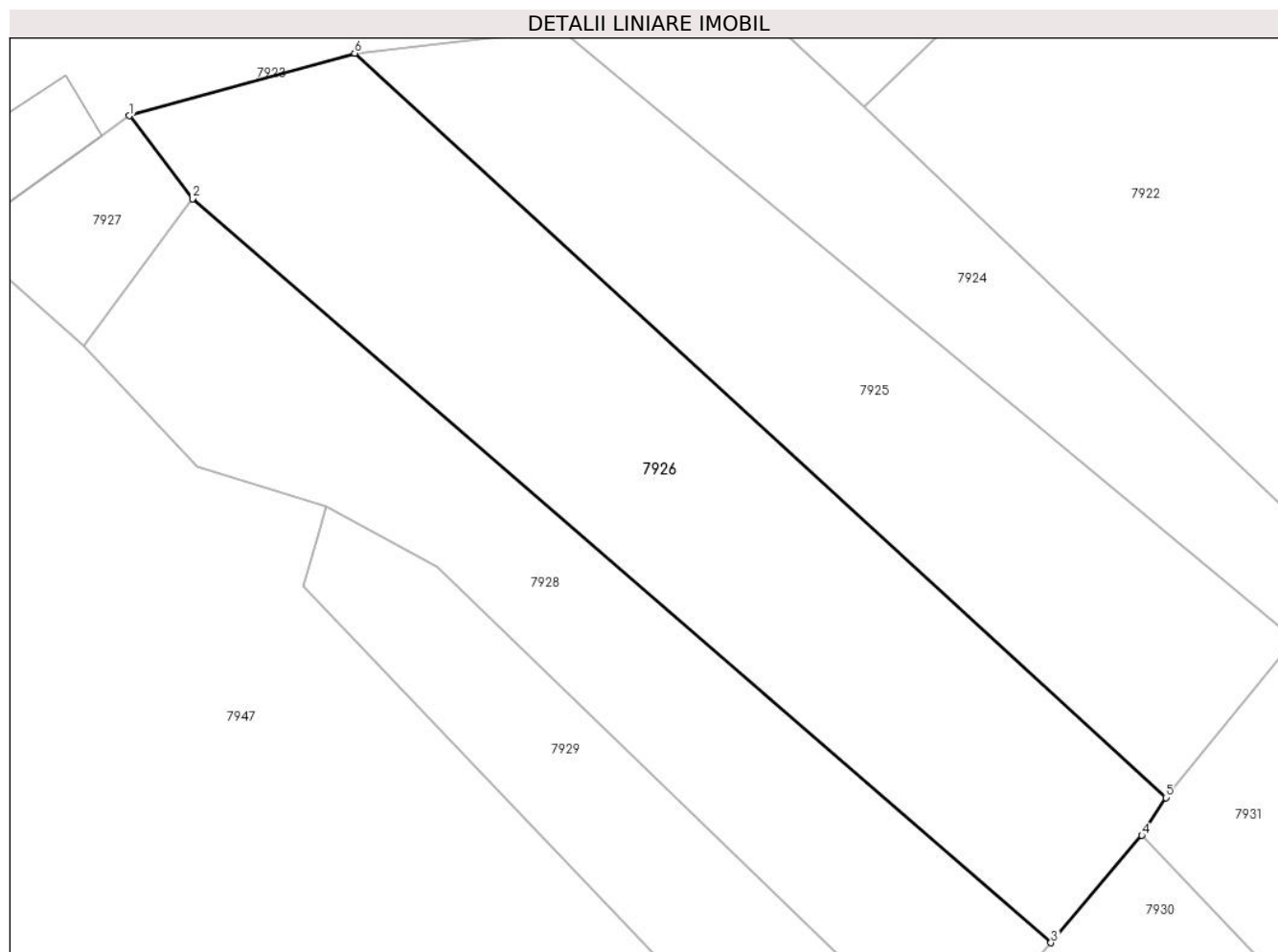
Inscrieri privind dezmembramintele dreptului de proprietate, drepturi reale de garanție și sarcini	Referințe
NU SUNT	

Anexa Nr. 1 La Partea I

Teren

Nr cadastral	Suprafața (mp)*	Observații / Referințe
	2.901	

* Suprafața este determinată în planul de proiecție Stereo 70.



Date referitoare la teren

Crt	Categorie folosință	Intravilan	Suprafața (mp)	Tarla	Parcelă	Nr. topo	Observații / Referințe
1	arabil	NU	2.901	-	-	55/1, parte din 55/2 , 54/2	ARABIL ÎN INTRAVILAN

Lungime Segmente

1) Valorile lungimilor segmentelor sunt obținute din proiecție în plan.

Punct început	X / Y	Punct sfârșit	X / Y	Lungime segment (** (m)
1	284.442,78 424.448,46	2	284.449,75 424.439,262	11.541
2	284.449,75 424.439,262	3	284.544,932 424.356,845	125.905
3	284.544,932 424.356,845	4	284.555,011 424.368,735	15.587
4	284.555,011 424.368,735	5	284.557,652 424.372,926	4.954

Punct început	X / Y	Punct sfârșit	X / Y	Lungime segment (** (m)
5	284.557,652 424.372,926	6	284.467,737 424.455,39	122.004
6	284.467,737 424.455,39	1	284.442,78 424.448,46	25.901

** Lungimile segmentelor sunt determinate în planul de proiecție Stereo 70 și sunt rotunjite la 1 milimetru.

*** Distanța dintre puncte este formată din segmente cumulate ce sunt mai mici decât valoarea 1 milimetru.

**DATE DESPRE IMOBILUL NR. 7927**

Oficiul de Cadastru și Publicitate Imobiliară CARAS-SEVERIN
Biroul de Cadastru și Publicitate Imobiliară Caransebes

A. Partea I. Descrierea imobilului

TEREN Extravilan

Nr. CF vechi:182, 186- Goleț
Nr. topografic:Parte din 54/1, 54/2

Adresa: Jud. Caraș-Severin

Nr. Crt	Nr cadastral Nr. topografic	Suprafața* (mp)	Observații / Referințe
A1		318	Sector cadastral:142 Teren neimprejmuit;

B. Partea II. Proprietari și acte

Inscrieri privitoare la dreptul de proprietate și alte drepturi reale		Referințe
/		
Act Normativ nr. 7, din 13/03/1996 emis de PARLAMENT;		
B1	Intabulare, drept de PROPRIETATE, dobandit prin Lege, cota actuala 1/1 1) NEIDENTIFICAT NEIDENTIFICAT, CIF:0000000000000	A1
Act Normativ nr. 7, din 13/03/1996 emis de PARLAMENT (ACT ADMINISTRATIV NR.5407 DIN 27.10.2022, EMIS DE PRIMĂRIA COMUNEI BUCOȘNIȚA);		
B2	Se notează posesia faptică în favoarea lui 1) ȘTEFĂNUȚI ILIE	A1

C. Partea III. SARCINI .

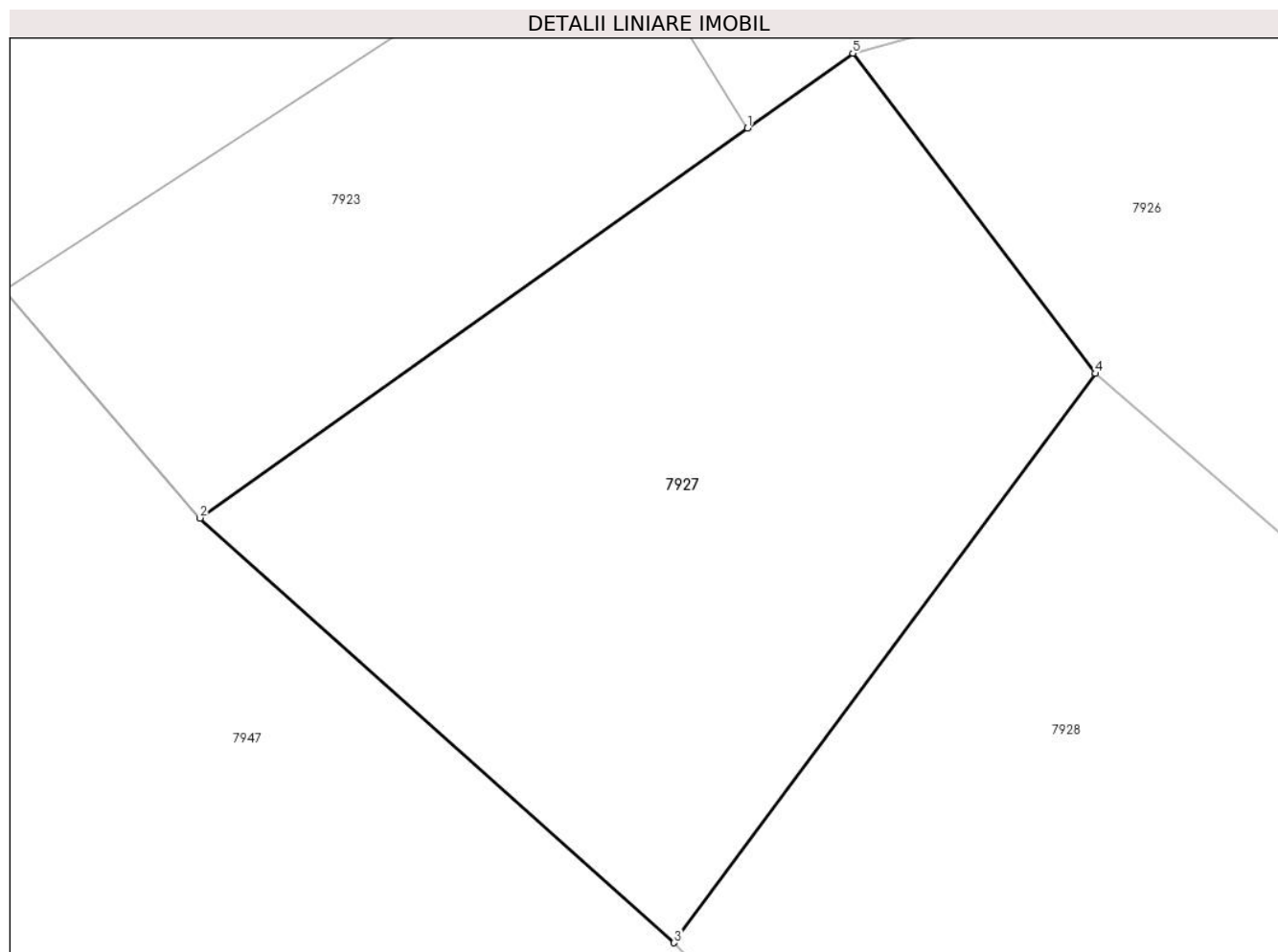
Inscrieri privind dezmembramintele dreptului de proprietate, drepturi reale de garanție și sarcini	Referințe
NU SUNT	

Anexa Nr. 1 La Partea I

Teren

Nr cadastral	Suprafața (mp)*	Observații / Referințe
	318	

* Suprafața este determinată în planul de proiecție Stereo 70.



Date referitoare la teren

Crt	Categorie folosință	Intravilan	Suprafața (mp)	Tarla	Parcelă	Nr. topo	Observații / Referințe
1	arabil	NU	318	-	-	Parte din 54/1, 54/2	ARABIL ÎN INTRAVILAN

Lungime Segmente

1) Valorile lungimilor segmentelor sunt obținute din proiecție în plan.

Punct început	X / Y	Punct sfârșit	X / Y	Lungime segment (** (m)
1	284.439,756 424.446,309	2	284.424,02 424.435,113	19.312
2	284.424,02 424.435,113	3	284.437,647 424.422,915	18.289
3	284.437,647 424.422,915	4	284.449,75 424.439,262	20.34
4	284.449,75 424.439,262	5	284.442,78 424.448,46	11.541
5	284.442,78 424.448,46	1	284.439,756 424.446,309	3.711

**** Lungimile segmentelor sunt determinate în planul de proiecție Stereo 70 și sunt rotunjite la 1 milimetru.**

***** Distanța dintre puncte este formată din segmente cumulate ce sunt mai mici decât valoarea 1 milimetru.**

**DATE DESPRE IMOBILUL NR. 7928**

Oficiul de Cadastru și Publicitate Imobiliară CARAS-SEVERIN
Biroul de Cadastru și Publicitate Imobiliară Caransebes

A. Partea I. Descrierea imobilului

TEREN Extravilan

Nr. CF vechi:182, 186- Goleț
Nr. topografic:Parte din 54/1, 54/2

Adresa: Jud. Caraș-Severin

Nr. Crt	Nr cadastral Nr. topografic	Suprafața* (mp)	Observații / Referințe
A1		2.058	Sector cadastral:142 Teren neimprejmuț;

B. Partea II. Proprietari și acte

Inscrieri privitoare la dreptul de proprietate și alte drepturi reale		Referințe
/		
Act Normativ nr. 7, din 13/03/1996 emis de PARLAMENT;		
B1	Intabulare, drept de PROPRIETATE, dobândit prin Lege, cota actuala 1/1 1) NEIDENTIFICAT NEIDENTIFICAT, CIF:0000000000000	A1
Act Normativ nr. 7, din 13/03/1996 emis de PARLAMENT (ACT ADMINISTRATIV NR.5405 DIN 27.10.2022, EMIS DE PRIMĂRIA COMUNEI BUCOȘNIȚA);		
B2	Se notează posesia faptică în favoarea lui 1) ȘTEFĂNUȚI ILIE	A1

C. Partea III. SARCINI .

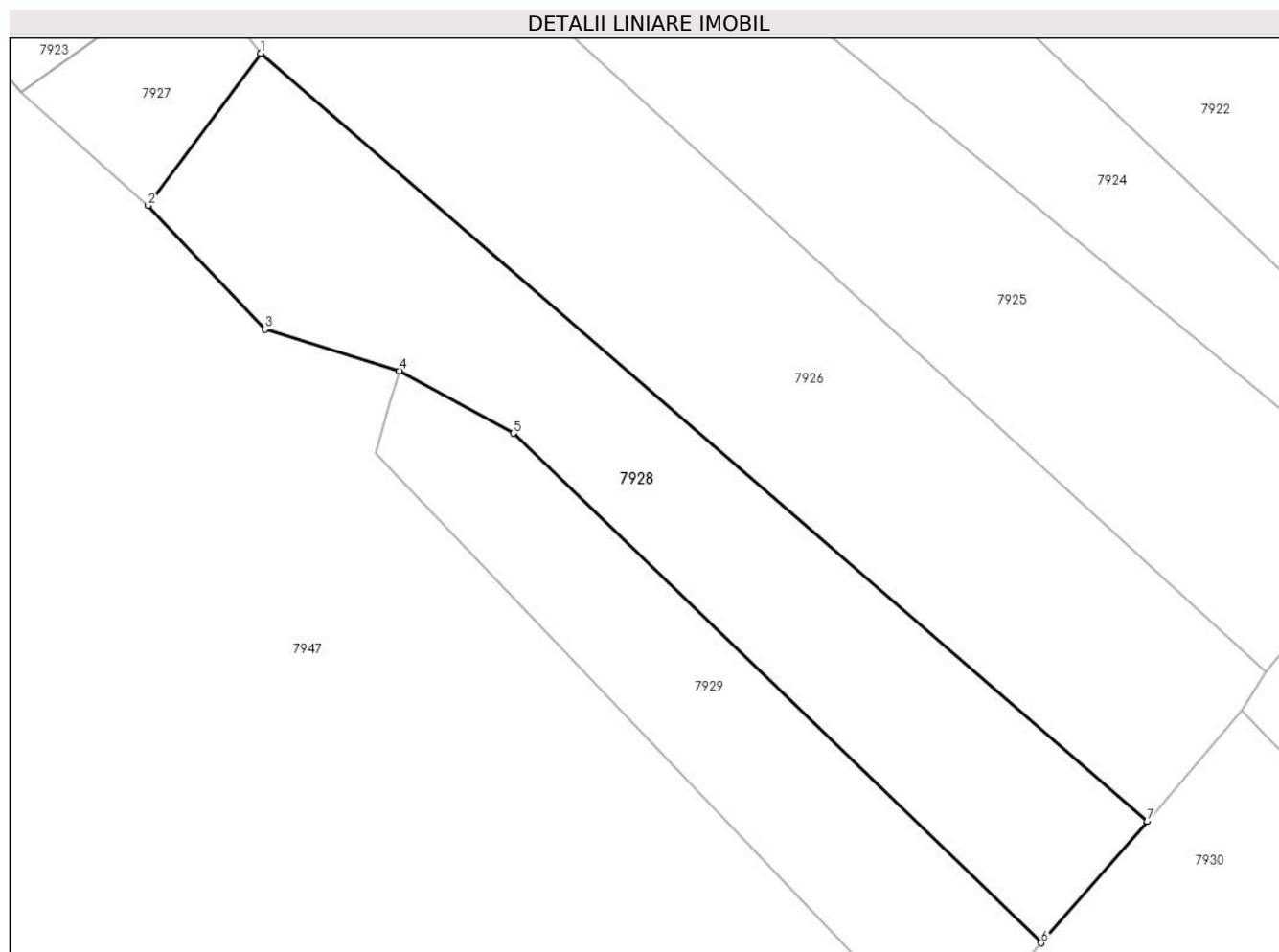
Inscrieri privind dezmembramintele dreptului de proprietate, drepturi reale de garanție și sarcini	Referințe
NU SUNT	

Anexa Nr. 1 La Partea I

Teren

Nr cadastral	Suprafața (mp)*	Observații / Referințe
	2.058	

* Suprafața este determinată în planul de proiecție Stereo 70.



Date referitoare la teren

Crt	Categorie folosință	Intravilan	Suprafața (mp)	Tarla	Parcelă	Nr. topo	Observații / Referințe
1	arabil	NU	2.058	-	-	Parte din 54/1, 54/2	ARABIL ÎN INTRAVILAN

Lungime Segmente

1) Valorile lungimilor segmentelor sunt obținute din proiecție în plan.

Punct început	X / Y	Punct sfârșit	X / Y	Lungime segment (** (m)
1	284.449,75 424.439,262	2	284.437,647 424.422,915	20.34
2	284.437,647 424.422,915	3	284.450,225 424.409,641	18.287
3	284.450,225 424.409,641	4	284.464,626 424.405,182	15.076
4	284.464,626 424.405,182	5	284.476,871 424.398,482	13.958
5	284.476,871 424.398,482	6	284.533,55 424.343,82	78.743

Punct început	X / Y	Punct sfârșit	X / Y	Lungime segment (** (m)
6	284.533,55 424.343,82	7	284.544,932 424.356,845	17.297
7	284.544,932 424.356,845	1	284.449,75 424.439,262	125.905

** Lungimile segmentelor sunt determinate în planul de proiecție Stereo 70 și sunt rotunjite la 1 milimetru.

*** Distanța dintre puncte este formată din segmente cumulate ce sunt mai mici decât valoarea 1 milimetru.

**DATE DESPRE IMOBILUL NR. 7929**

Oficiul de Cadastru și Publicitate Imobiliară CARAS-SEVERIN
Biroul de Cadastru și Publicitate Imobiliară Caransebes

A. Partea I. Descrierea imobilului

TEREN Extravilan

Nr. CF vechi:452- Goleț
Nr. topografic:53

Adresa: Jud. Caraș-Severin

Nr. Crt	Nr cadastral Nr. topografic	Suprafața* (mp)	Observații / Referințe
A1		1.208	Sector cadastral:142 Teren neimprejmuț;

B. Partea II. Proprietari și acte

Inscrieri privitoare la dreptul de proprietate și alte drepturi reale		Referințe
230 / 29/01/1938		
Act Notarial nr. 0, din 15/10/1937 emis de -;		
B1	Intabulare, drept de PROPRIETATE, dobandit prin Conventie, cota actuala 1/1 1) ȘTEFĂNUȚI PETRE, fiul lui Toma, dom. în Goleț	A1
/		
Act Normativ nr. 7, din 13/03/1996 emis de PARLAMENT (ACT ADMINISTRATIV NR.5406 DIN 27.10.2022, EMIS DE PRIMĂRIA COMUNEI BUCOȘNIȚA);		
B2	Se notează posesia faptică în favoarea lui 1) ȘTEFĂNUȚI ILIE	A1

C. Partea III. SARCINI .

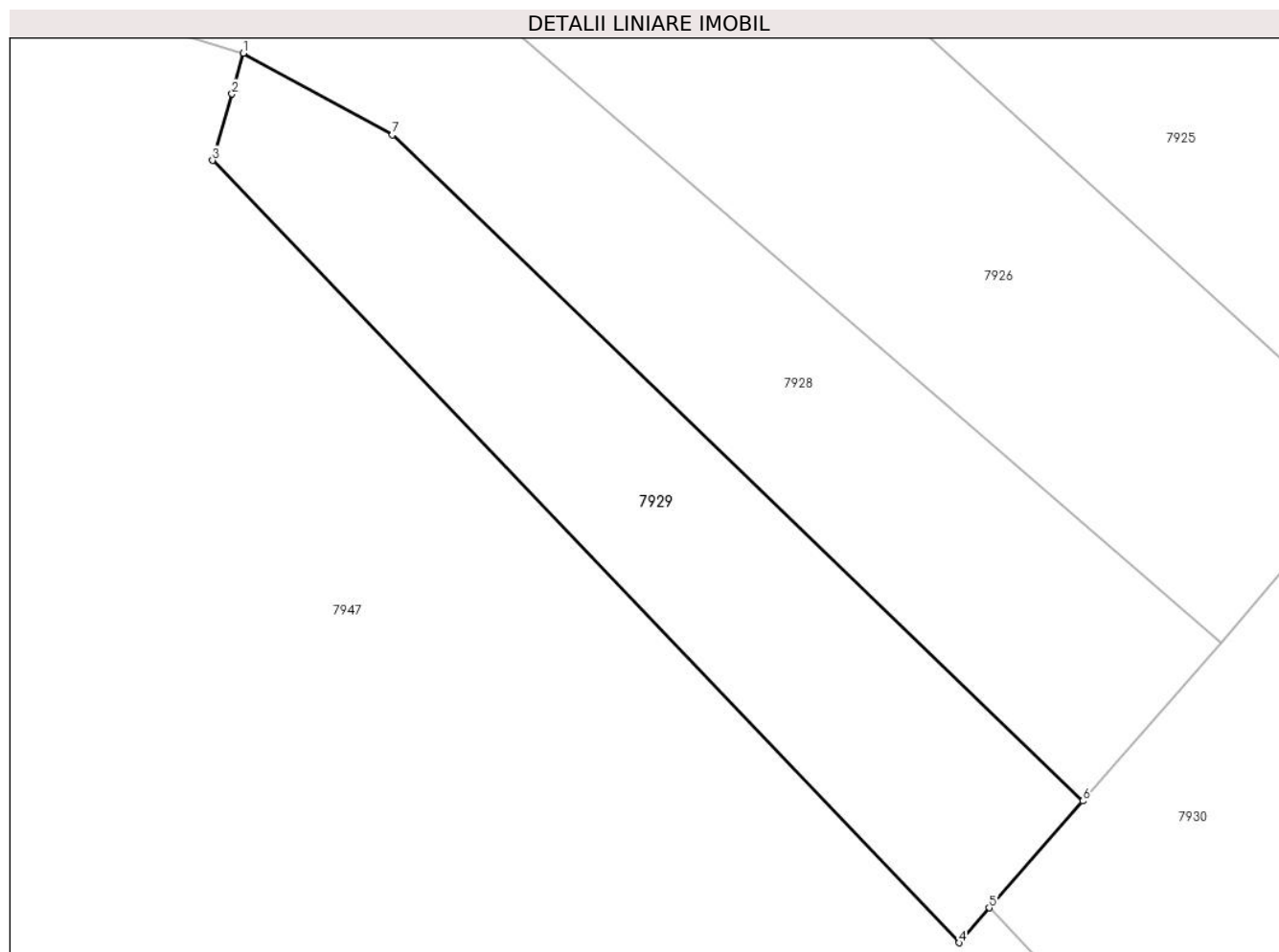
Inscrieri privind dezmembramintele dreptului de proprietate, drepturi reale de garanție și sarcini	Referințe
NU SUNT	

Anexa Nr. 1 La Partea I

Teren

Nr cadastral	Suprafața (mp)*	Observații / Referințe
	1.208	

* Suprafața este determinată în planul de proiecție Stereo 70.



Date referitoare la teren

Crt	Categorie folosință	Intravilan	Suprafața (mp)	Tarla	Parcelă	Nr. topo	Observații / Referințe
1	arabil	NU	1.208	-	-	53	ARABIL ÎN INTRAVILAN

Lungime Segmente

1) Valorile lungimilor segmentelor sunt obținute din proiecție în plan.

Punct început	X / Y	Punct sfârșit	X / Y	Lungime segment (** (m)
1	284.464,626 424.405,182	2	284.463,696 424.401,842	3.467
2	284.463,696 424.401,842	3	284.462,094 424.396,382	5.69
3	284.462,094 424.396,382	4	284.523,386 424.332,189	88.755
4	284.523,386 424.332,189	5	284.525,885 424.335,049	3.798
5	284.525,885 424.335,049	6	284.533,55 424.343,82	11.648

Punct început	X / Y	Punct sfârșit	X / Y	Lungime segment (** (m)
6	284.533,55 424.343,82	7	284.476,871 424.398,482	78.743
7	284.476,871 424.398,482	1	284.464,626 424.405,182	13.958

** Lungimile segmentelor sunt determinate în planul de proiecție Stereo 70 și sunt rotunjite la 1 milimetru.

*** Distanța dintre puncte este formată din segmente cumulate ce sunt mai mici decât valoarea 1 milimetru.

**DATE DESPRE IMOBILUL NR. 7930**

Oficiul de Cadastru și Publicitate Imobiliară CARAS-SEVERIN
Biroul de Cadastru și Publicitate Imobiliară Caransebes

A. Partea I. Descrierea imobilului

TEREN Extravilan

Nr. CF vechi:198- Golet
Nr. topografic:59

Adresa: Jud. Caraș-Severin

Nr. Crt	Nr cadastral Nr. topografic	Suprafața* (mp)	Observații / Referințe
A1	31565	2.506	Sector cadastral:142 Teren neimprejmuit;

B. Partea II. Proprietari și acte

Inscrieri privitoare la dreptul de proprietate și alte drepturi reale		Referințe
985 / 17/05/1920		
Act Notarial nr. 0, din 01/01/1920 emis de -;		
B1	Intabulare, drept de PROPRIETATE, dobandit prin Conventie, cota actuala 1/2, cota initiala 1/2 1) STEFANUTI PETRU <i>OBSERVATII: (provenita din conversia CF 198-Golet) (provenita din conversia CF 198-Goleti)</i>	A1
B2	Intabulare, drept de PROPRIETATE, dobandit prin Conventie, cota actuala 1/2, cota initiala 1/2 1) STEFANUTI ANASTASIA , nasc.Stefanuti <i>OBSERVATII: (provenita din conversia CF 198-Golet) (provenita din conversia CF 198-Goleti)</i>	A1
/		
Act Normativ nr. 7, din 13/03/1996 emis de PARLAMENT (ACT ADMINISTRATIV NR.1271 DIN 15.04.2022, EMIS DE PRIMĂRIA COMUNEI BUCOȘNIȚA);		
B3	Se notează posesia faptică în favoarea lui 1) BELCIU GHEORGHE	A1

C. Partea III. SARCINI .

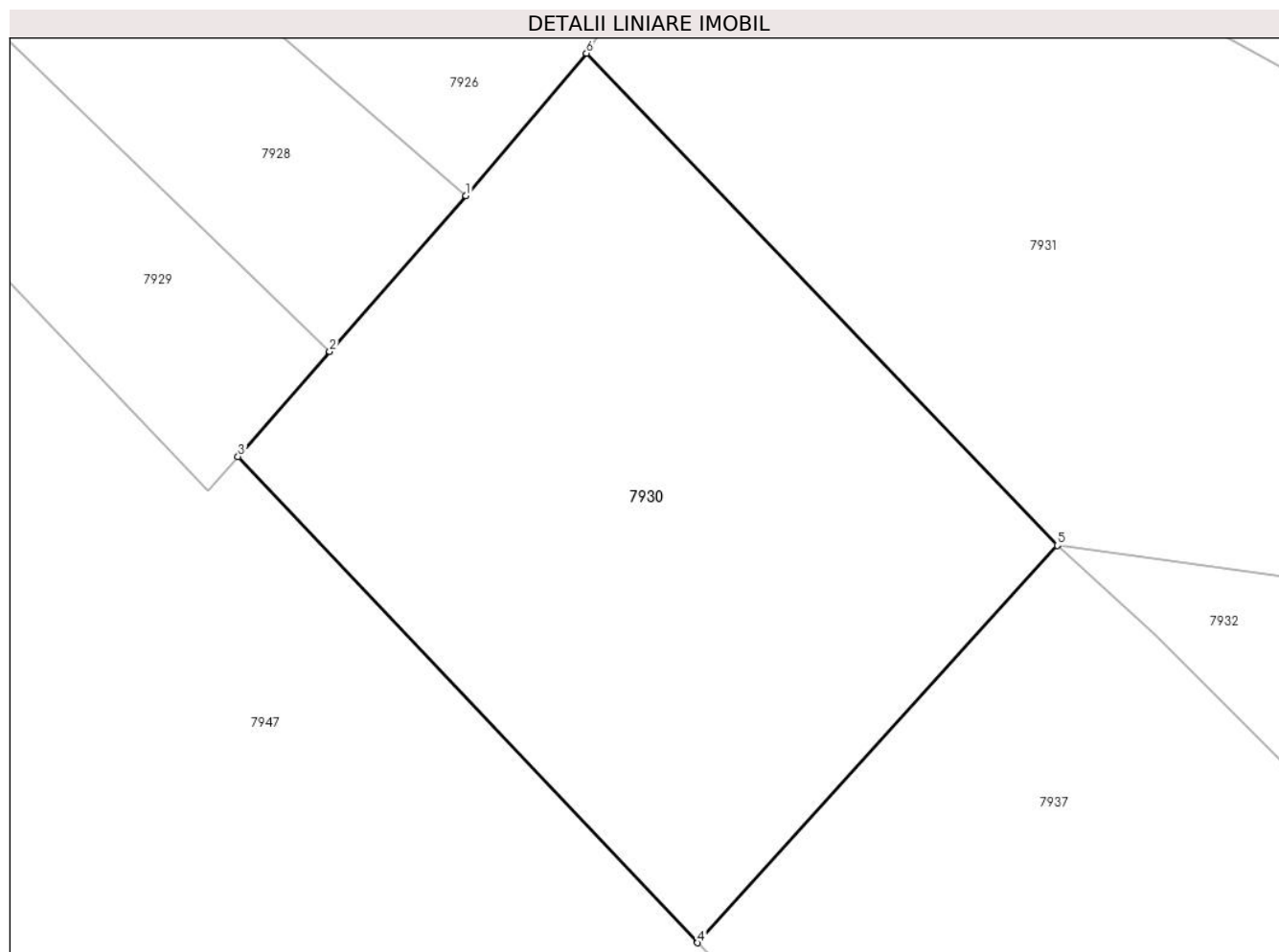
Inscrieri privind dezmembramintele dreptului de proprietate, drepturi reale de garanție și sarcini	Referințe
NU SUNT	

Anexa Nr. 1 La Partea I

Teren

Nr cadastral	Suprafața (mp)*	Observații / Referințe
31565	2.506	

* Suprafața este determinată în planul de proiecție Stereo 70.



Date referitoare la teren

Crt	Categorie folosință	Intravilan	Suprafața (mp)	Tarla	Parcelă	Nr. topo	Observații / Referințe
1	arabil	NU	2.506	-	-	59	ARABIL ÎN INTRAVILAN

Lungime Segmente

1) Valorile lungimilor segmentelor sunt obținute din proiecție în plan.

Punct început	X / Y	Punct sfârșit	X / Y	Lungime segment (** (m)
1	284.544,932 424.356,845	2	284.533,55 424.343,82	17.297
2	284.533,55 424.343,82	3	284.525,885 424.335,049	11.648
3	284.525,885 424.335,049	4	284.564,307 424.294,422	55.918
4	284.564,307 424.294,422	5	284.594,36 424.327,626	44.785
5	284.594,36 424.327,626	6	284.555,011 424.368,735	56.906

Punct început	X / Y	Punct sfârșit	X / Y	Lungime segment (** (m)
6	284.555,011 424.368,735	1	284.544,932 424.356,845	15.587

** Lungimile segmentelor sunt determinate în planul de proiecție Stereo 70 și sunt rotunjite la 1 milimetru.

*** Distanța dintre puncte este formată din segmente cumulate ce sunt mai mici decât valoarea 1 milimetru.

**DATE DESPRE IMOBILUL NR. 7931**

Oficiul de Cadastru și Publicitate Imobiliară CARAS-SEVERIN
Biroul de Cadastru și Publicitate Imobiliară Caransebes

A. Partea I. Descrierea imobilului

TEREN Extravilan

Nr. CF vechi:116, 334- Goleț

Nr. topografic:Parte din 58/1, 58/2

Adresa: Jud. Caraș-Severin

Nr. Crt	Nr cadastral Nr. topografic	Suprafața* (mp)	Observații / Referințe
A1		4.116	Sector cadastral:142 Teren neimprejmuț;

B. Partea II. Proprietari și acte

Inscrieri privitoare la dreptul de proprietate și alte drepturi reale		Referințe
/		
Act Normativ nr. 7, din 13/03/1996 emis de PARLAMENT;		
B1	Intabulare, drept de PROPRIETATE, dobândit prin Lege, cota actuala 1/1 1) NEIDENTIFICAT NEIDENTIFICAT, CIF:0000000000000	A1
Act Normativ nr. 7, din 13/03/1996 emis de PARLAMENT (ACT ADMINISTRATIV NR. 5243 DIN 14.10.2022, EMIS DE PRIMĂRIA COMUNEI BUCOȘNIȚA);		
B2	Se notează posesia faptică în favoarea lui	A1

C. Partea III. SARCINI .

Inscrieri privind dezmembramentele dreptului de proprietate, drepturi reale de garanție și sarcini	Referințe
NU SUNT	

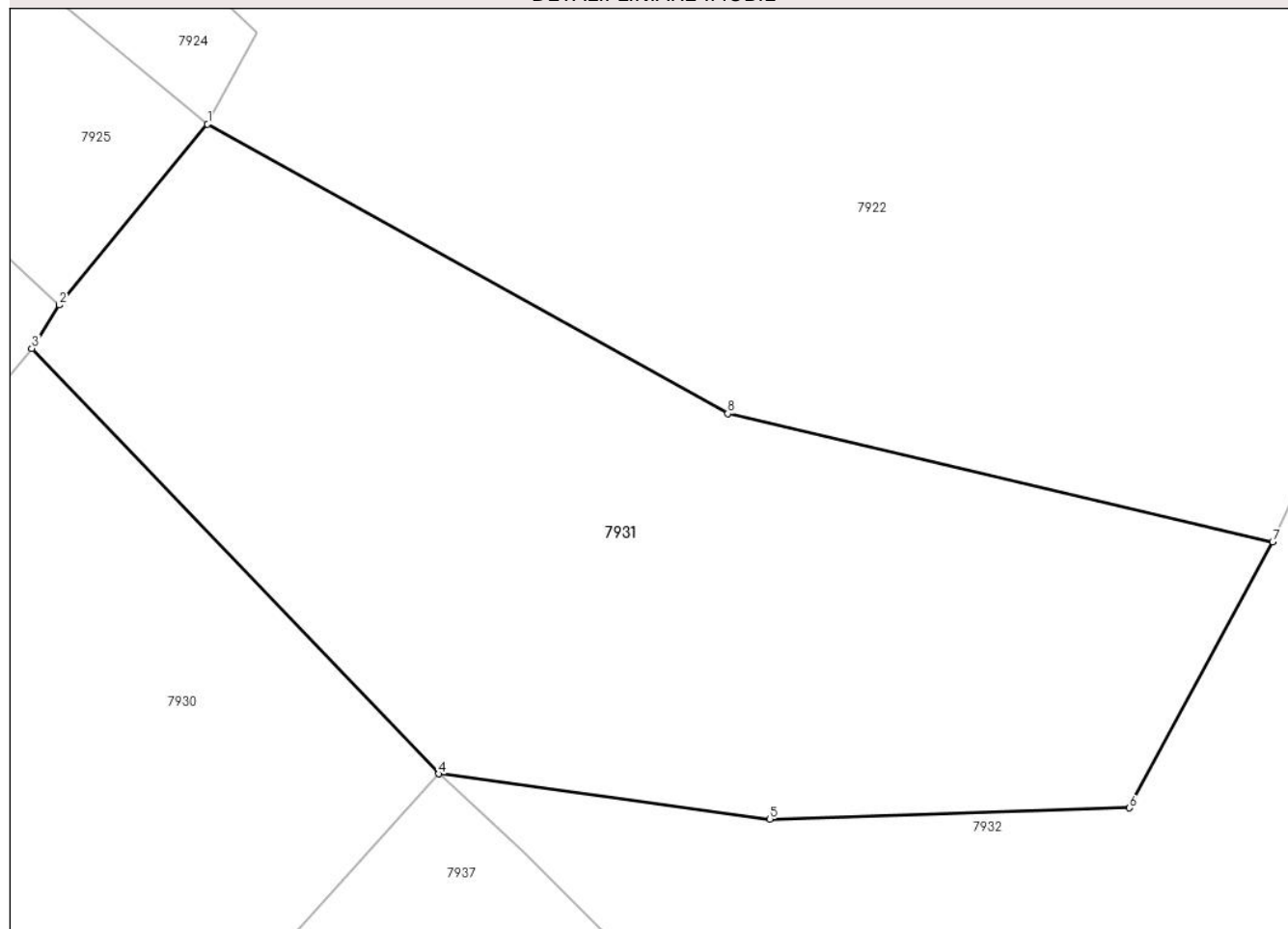
Anexa Nr. 1 La Partea I

Teren

Nr cadastral	Suprafața (mp)*	Observații / Referințe
	4.116	

* Suprafața este determinată în planul de proiecție Stereo 70.

DETALII LINIARE IMOBIL



Date referitoare la teren

Crt	Categorie folosință	Intravilan	Suprafața (mp)	Tarla	Parcelă	Nr. topo	Observații / Referințe
1	arabil	NU	4.116	-	-	Parte din 58/1, 58/2	ARABIL ÎN INTRAVILAN

Lungime Segmente

1) Valorile lungimilor segmentelor sunt obținute din proiecție în plan.

Punct început	X / Y	Punct sfârșit	X / Y	Lungime segment (** (m)
1	284.572,005 424.390,406	2	284.557,652 424.372,926	22.618
2	284.557,652 424.372,926	3	284.555,011 424.368,735	4.954
3	284.555,011 424.368,735	4	284.594,36 424.327,626	56.906
4	284.594,36 424.327,626	5	284.626,402 424.323,232	32.342
5	284.626,402 424.323,232	6	284.661,173 424.324,328	34.788

Punct început	X / Y	Punct sfârșit	X / Y	Lungime segment (** (m)
6	284.661,173 424.324,328	7	284.675,027 424.350,025	29.194
7	284.675,027 424.350,025	8	284.622,319 424.362,444	54.151
8	284.622,319 424.362,444	1	284.572,005 424.390,406	57.562

** Lungimile segmentelor sunt determinate în planul de proiecție Stereo 70 și sunt rotunjite la 1 milimetru.

*** Distanța dintre puncte este formată din segmente cumulate ce sunt mai mici decât valoarea 1 milimetru.

**DATE DESPRE IMOBILUL NR. 7932**

Oficiul de Cadastru și Publicitate Imobiliară CARAS-SEVERIN
Biroul de Cadastru și Publicitate Imobiliară Caransebes

A. Partea I. Descrierea imobilului

TEREN Extravilan

Nr. CF vechi:93- Golet
Nr. topografic:Parte din 64

Adresa: Jud. Caraș-Severin

Nr. Crt	Nr cadastral Nr. topografic	Suprafața* (mp)	Observații / Referințe
A1		10.654	Sector cadastral:142 Teren neimprejmuit;

B. Partea II. Proprietari și acte

Inscrieri privitoare la dreptul de proprietate și alte drepturi reale		Referințe
/		
Act Normativ nr. 7, din 13/03/1996 emis de PARLAMENTUL ROMÂNIEI;		
B1	Intabulare, drept de PROPRIETATE, dobândit prin Lege, cota actuala 1/1 1) NEIDENTIFICAT NEIDENTIFICAT	A1
Act Normativ nr. 7, din 13/03/1996 emis de PARLAMENTUL ROMÂNIEI (ADEVERINȚA 1806/11.04.2023, EMISĂ DE PRIMĂRIA COMUNEI BUCOȘNIȚA);		
B2	Se notează posesia faptică în favoarea lui 1) ANDREI-SURU BRÎNDUȘA- ELENA	A1

C. Partea III. SARCINI .

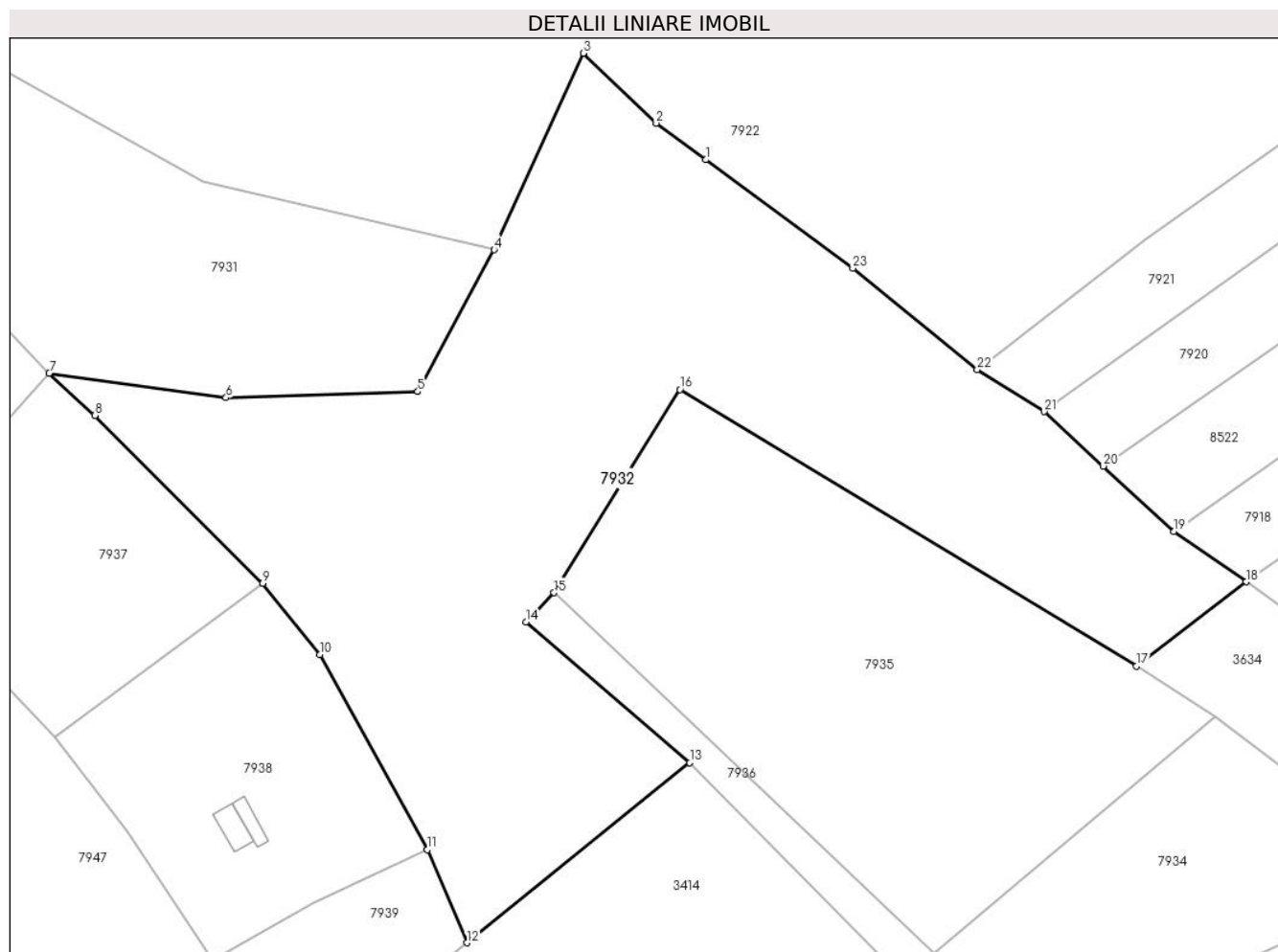
Inscrieri privind dezmembramintele dreptului de proprietate, drepturi reale de garanție și sarcini	Referințe
NU SUNT	

Anexa Nr. 1 La Partea I

Teren

Nr cadastral	Suprafața (mp)*	Observații / Referințe
	10.654	

* Suprafața este determinată în planul de proiecție Stereo 70.



Date referitoare la teren

Crt	Categorie folosință	Intravilan	Suprafața (mp)	Tarla	Parcelă	Nr. topo	Observații / Referințe
1	faneata	NU	10.654	-	-	Parte din 64	FĂNEAȚĂ ÎN INTRAVILAN

Lungime Segmente

1) Valorile lungimilor segmentelor sunt obținute din proiecție în plan.

Punct început	X / Y	Punct sfârșit	X / Y	Lungime segment (** (m)
1	284.713,395 424.366,335	2	284.704,405 424.372,968	11.172
3	284.691,18 424.385,629	4	284.675,027 424.350,025	39.097
5	284.661,173 424.324,328	6	284.626,402 424.323,232	34.788
7	284.594,36 424.327,626	8	284.602,632 424.320,038	11.225
9	284.633,072 424.289,604	10	284.643,426 424.276,671	16.567

Punct început	X / Y	Punct sfârșit	X / Y	Lungime segment (** (m)
2	284.704,405 424.372,968	3	284.691,18 424.385,629	18.309
4	284.675,027 424.350,025	5	284.661,173 424.324,328	29.194
6	284.626,402 424.323,232	7	284.594,36 424.327,626	32.342
8	284.602,632 424.320,038	9	284.633,072 424.289,604	43.044
10	284.643,426 424.276,671	11	284.662,901 424.241,333	40.349

Punct început	X / Y	Punct sfârșit	X / Y	Lungime segment (** (m)
11	284.662,901 424.241,333	12	284.670,057 424.224,485	18.305
13	284.710,485 424.257,1	14	284.680,782 424.282,592	39.142
15	284.685,884 424.287,901	16	284.708,692 424.324,713	43.305
17	284.791,452 424.274,635	18	284.811,329 424.289,874	25.046
19	284.798,263 424.298,996	20	284.785,438 424.310,842	17.459
21	284.774,745 424.320,718	22	284.762,588 424.328,304	14.33
23	284.740,056 424.346,664	1	284.713,395 424.366,335	33.132

Punct început	X / Y	Punct sfârșit	X / Y	Lungime segment (** (m)
12	284.670,057 424.224,485	13	284.710,485 424.257,1	51.944
14	284.680,782 424.282,592	15	284.685,884 424.287,901	7.363
16	284.708,692 424.324,713	17	284.791,452 424.274,635	96.732
18	284.811,329 424.289,874	19	284.798,263 424.298,996	15.935
20	284.785,438 424.310,842	21	284.774,745 424.320,718	14.556
22	284.762,588 424.328,304	23	284.740,056 424.346,664	29.065

** Lungimile segmentelor sunt determinate în planul de proiecție Stereo 70 și sunt rotunjite la 1 milimetru.

*** Distanța dintre puncte este formată din segmente cumulate ce sunt mai mici decât valoarea 1 milimetru.

**DATE DESPRE IMOBILUL NR. 7934**

Oficiul de Cadastru și Publicitate Imobiliară CARAS-SEVERIN
Biroul de Cadastru și Publicitate Imobiliară Caransebes

A. Partea I. Descrierea imobilului

TEREN Extravilan

Nr. CF vechi:93- Goleț
Nr. topografic:Parte din 65

Adresa: Jud. Caraș-Severin

Nr. Crt	Nr cadastral Nr. topografic	Suprafața* (mp)	Observații / Referințe
A1		2.504	Sector cadastral:142 Teren neimprejmuit;

B. Partea II. Proprietari și acte

Inscrieri privitoare la dreptul de proprietate și alte drepturi reale		Referințe
2481 / 07/09/1929		
Act Administrativ nr. 0, din 01/01/1929 emis de -;		
B1	Intabulare, drept de PROPRIETATE, dobandit prin Lege, cota actuala 1/1, cota initiala 1/1	A1
1) COMPOSESORATUL DE PASUNAT A LOCUITORILOR DIN COMUNA GOLET, CIF:999999999999		

C. Partea III. SARCINI .

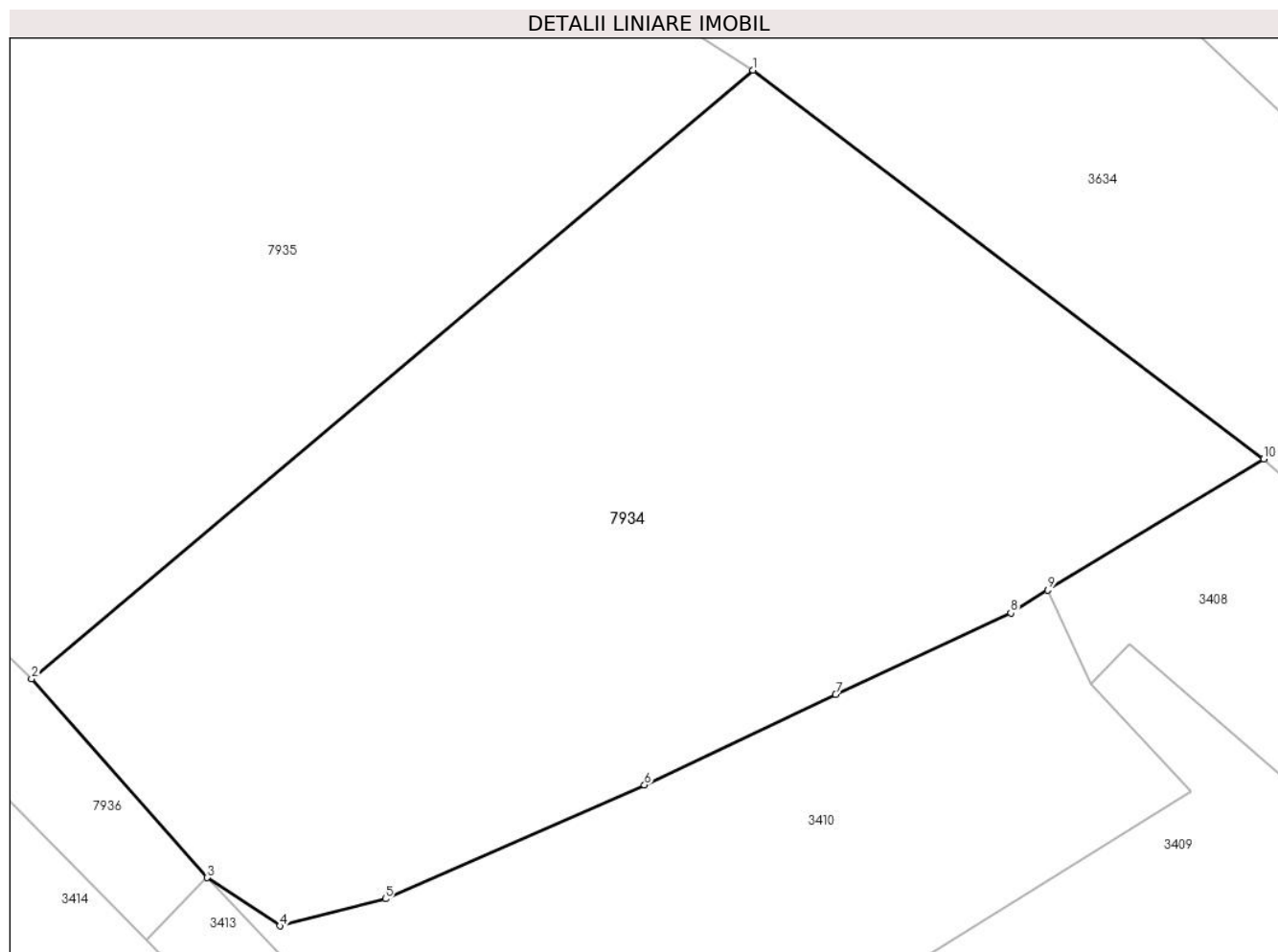
Inscrieri privind dezmembramintele dreptului de proprietate, drepturi reale de garanție și sarcini	Referințe
NU SUNT	

Anexa Nr. 1 La Partea I

Teren

Nr cadastral	Suprafața (mp)*	Observații / Referințe
	2.504	

* Suprafața este determinată în planul de proiecție Stereo 70.



Date referitoare la teren

Crt	Categorie folosință	Intravilan	Suprafața (mp)	Tarla	Parcelă	Nr. topo	Observații / Referințe
1	arabil	NU	2.504	-	-	Parte din 65	ARABIL ÎN INTRAVILAN

Lungime Segmente

1) Valorile lungimilor segmentelor sunt obținute din proiecție în plan.

Punct început	X / Y	Punct sfârșit	X / Y	Lungime segment (** (m)
1	284.805,708 424.265,452	2	284.754,791 424.222,522	66.6
2	284.754,791 424.222,522	3	284.767,184 424.208,484	18.726
3	284.767,184 424.208,484	4	284.772,31 424.205,082	6.152
4	284.772,31 424.205,082	5	284.779,767 424.206,994	7.698
5	284.779,767 424.206,994	6	284.798,054 424.215,02	19.971

Punct început	X / Y	Punct sfârșit	X / Y	Lungime segment (** (m)
6	284.798,054 424.215,02	7	284.811,556 424.221,404	14.935
7	284.811,556 424.221,404	8	284.823,915 424.227,16	13.634
8	284.823,915 424.227,16	9	284.826,506 424.228,767	3.049
9	284.826,506 424.228,767	10	284.841,766 424.238,033	17.853
10	284.841,766 424.238,033	1	284.805,708 424.265,452	45.299

** Lungimile segmentelor sunt determinate în planul de proiecție Stereo 70 și sunt rotunjite la 1 milimetru.

*** Distanța dintre puncte este formată din segmente cumulate ce sunt mai mici decât valoarea 1 milimetru.

**DATE DESPRE IMOBILUL NR. 7935**

Oficiul de Cadastru și Publicitate Imobiliară CARAS-SEVERIN
Biroul de Cadastru și Publicitate Imobiliară Caransebes

A. Partea I. Descrierea imobilului

TEREN Extravilan

Nr. CF vechi:93- Goleț
Nr. topografic:Parte din 65

Adresa: Jud. Caraș-Severin

Nr. Crt	Nr cadastral Nr. topografic	Suprafața* (mp)	Observații / Referințe
A1		5.628	Sector cadastral:142 Teren neimprejmuit;

B. Partea II. Proprietari și acte

Inscrieri privitoare la dreptul de proprietate și alte drepturi reale		Referințe
/		
Act Normativ nr. 7, din 13/03/1996 emis de PARLAMENTUL ROMÂNIEI;		
B1	Intabulare, drept de PROPRIETATE, dobândit prin Lege, cota actuala 1/1 1) NEIDENTIFICAT NEIDENTIFICAT	A1
Act Normativ nr. 7, din 13/03/1996 emis de PARLAMENTUL ROMÂNIEI (ADEVERINȚA 1807/11.04.2023, EMISĂ DE PRIMĂRIA COMUNEI BUCOȘNIȚA);		
B2	Se notează posesia faptică în favoarea lui 1) ANDREI-SURU BRÎNDUȘA- ELENA	A1

C. Partea III. SARCINI .

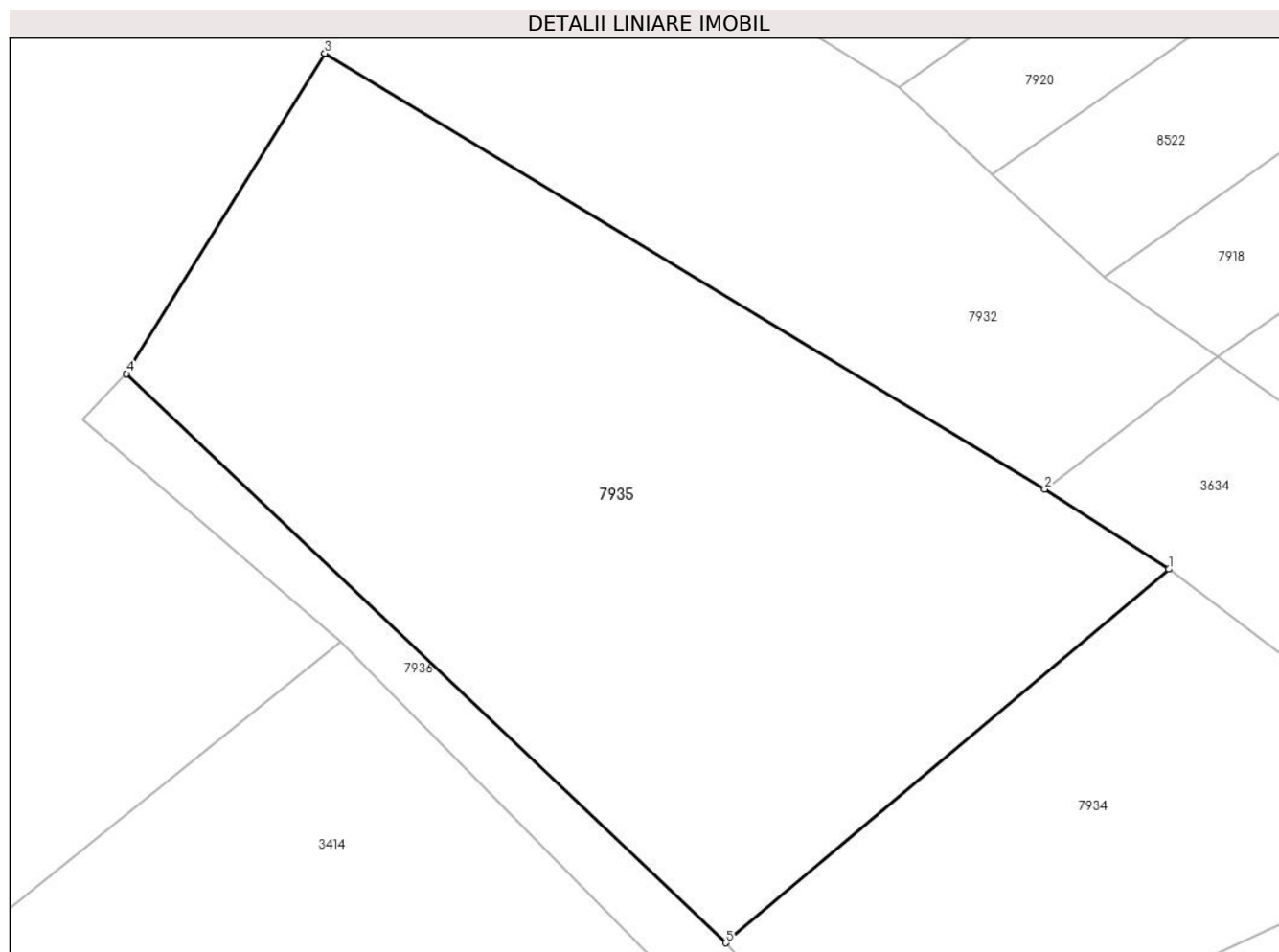
Inscrieri privind dezmembramintele dreptului de proprietate, drepturi reale de garanție și sarcini	Referințe
NU SUNT	

Anexa Nr. 1 La Partea I

Teren

Nr cadastral	Suprafața (mp)*	Observații / Referințe
	5.628	

* Suprafața este determinată în planul de proiecție Stereo 70.



Date referitoare la teren

Crt	Categorie folosință	Intravilan	Suprafața (mp)	Tarla	Parcelă	Nr. topo	Observații / Referințe
1	arabil	NU	5.628	-	-	Parte din 65	ARABIL ÎN INTRAVILAN

Lungime Segmente

1) Valorile lungimilor segmentelor sunt obținute din proiecție în plan.

Punct început	X / Y	Punct sfârșit	X / Y	Lungime segment (** (m)
1	284.805,708 424.265,452	2	284.791,452 424.274,635	16.958
2	284.791,452 424.274,635	3	284.708,692 424.324,713	96.732
3	284.708,692 424.324,713	4	284.685,884 424.287,901	43.305
4	284.685,884 424.287,901	5	284.754,791 424.222,522	94.987
5	284.754,791 424.222,522	1	284.805,708 424.265,452	66.6

**** Lungimile segmentelor sunt determinate în planul de proiecție Stereo 70 și sunt rotunjite la 1 milimetru.**

***** Distanța dintre puncte este formată din segmente cumulate ce sunt mai mici decât valoarea 1 milimetru.**

**DATE DESPRE IMOBILUL NR. 7936**

Oficiul de Cadastru și Publicitate Imobiliară CARAS-SEVERIN
Biroul de Cadastru și Publicitate Imobiliară Caransebes

A. Partea I. Descrierea imobilului

TEREN Extravilan

Nr. CF vechi:93- Golet
Nr. topografic:Parte din 64

Adresa: Jud. Caraș-Severin

Nr. Crt	Nr cadastral Nr. topografic	Suprafața* (mp)	Observații / Referințe
A1		726	Sector cadastral:142 Teren neimprejmuit;

B. Partea II. Proprietari și acte

Inscrieri privitoare la dreptul de proprietate și alte drepturi reale		Referințe
2481 / 07/09/1929		
Act Administrativ nr. 0, din 01/01/1929 emis de -;		
B1	Intabulare, drept de PROPRIETATE, dobandit prin Lege, cota actuala 1/1, cota initiala 1/1	A1
1) COMPOSESORATUL DE PASUNAT A LOCUITORILOR DIN COMUNA GOLET, CIF:999999999999		

C. Partea III. SARCINI .

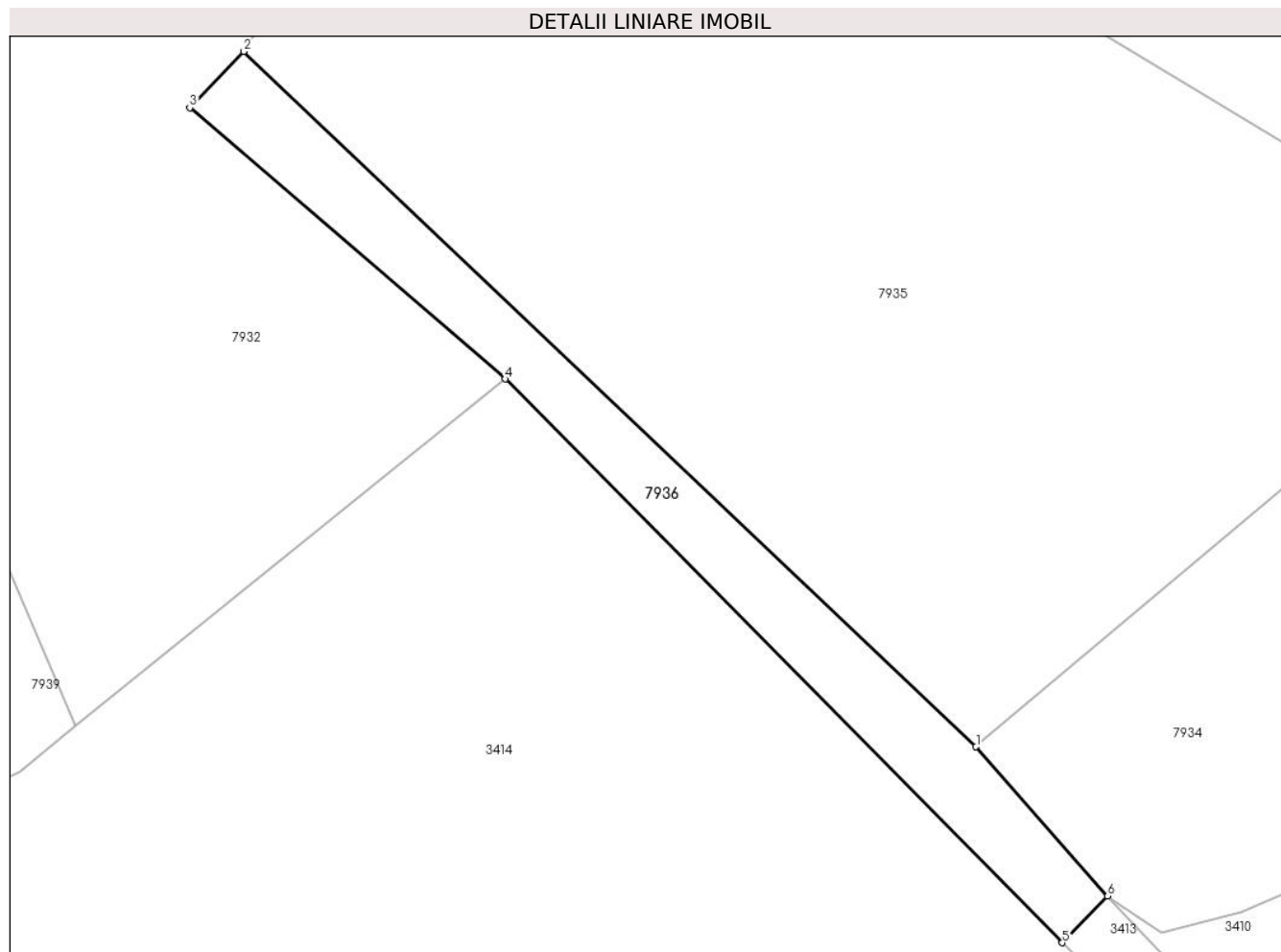
Inscrieri privind dezmembramintele dreptului de proprietate, drepturi reale de garanție și sarcini	Referințe
NU SUNT	

Anexa Nr. 1 La Partea I

Teren

Nr cadastral	Suprafața (mp)*	Observații / Referințe
	726	

* Suprafața este determinată în planul de proiecție Stereo 70.



Date referitoare la teren

Crt	Categorie folosință	Intravilan	Suprafața (mp)	Tarla	Parcelă	Nr. topo	Observații / Referințe
1	faneata	NU	726	-	-	Parte din 64	FĂNEAȚĂ ÎN INTRAVILAN

Lungime Segmente

1) Valorile lungimilor segmentelor sunt obținute din proiecție în plan.

Punct început	X / Y	Punct sfârșit	X / Y	Lungime segment (** (m)
1	284.754,791 424.222,522	2	284.685,884 424.287,901	94.987
2	284.685,884 424.287,901	3	284.680,782 424.282,592	7.363
3	284.680,782 424.282,592	4	284.710,485 424.257,1	39.142
4	284.710,485 424.257,1	5	284.762,909 424.204,101	74.546
5	284.762,909 424.204,101	6	284.767,184 424.208,484	6.123

Punct început	X / Y	Punct sfârșit	X / Y	Lungime segment (** (m)
6	284.767,184 424.208,484	1	284.754,791 424.222,522	18.726

** Lungimile segmentelor sunt determinate în planul de proiecție Stereo 70 și sunt rotunjite la 1 milimetru.

*** Distanța dintre puncte este formată din segmente cumulate ce sunt mai mici decât valoarea 1 milimetru.

**DATE DESPRE IMOBILUL NR. 7937**

Oficiul de Cadastru și Publicitate Imobiliară CARAS-SEVERIN
Biroul de Cadastru și Publicitate Imobiliară Caransebes

A. Partea I. Descrierea imobilului

TEREN Extravilan

Nr. CF vechi:199- Goleț
Nr. topografic:60

Adresa: Jud. Caraș-Severin

Nr. Crt	Nr cadastral Nr. topografic	Suprafața* (mp)	Observații / Referințe
A1		2.276	Sector cadastral:142 Teren neimprejmuit;

B. Partea II. Proprietari și acte

Inscrieri privitoare la dreptul de proprietate și alte drepturi reale		Referințe
1756 / 17/07/1974		
Act Notarial nr. 713/1974, din 01/01/1974 emis de NOTARIATUL DE STAT LOCAL CARANSEBEȘ;		
B1	Intabulare, drept de PROPRIETATE, dobândit prin Succesiune, cota actuala 1/1 1) BONA MARIA, fiica def, dom. în Goleț	A1

C. Partea III. SARCINI .

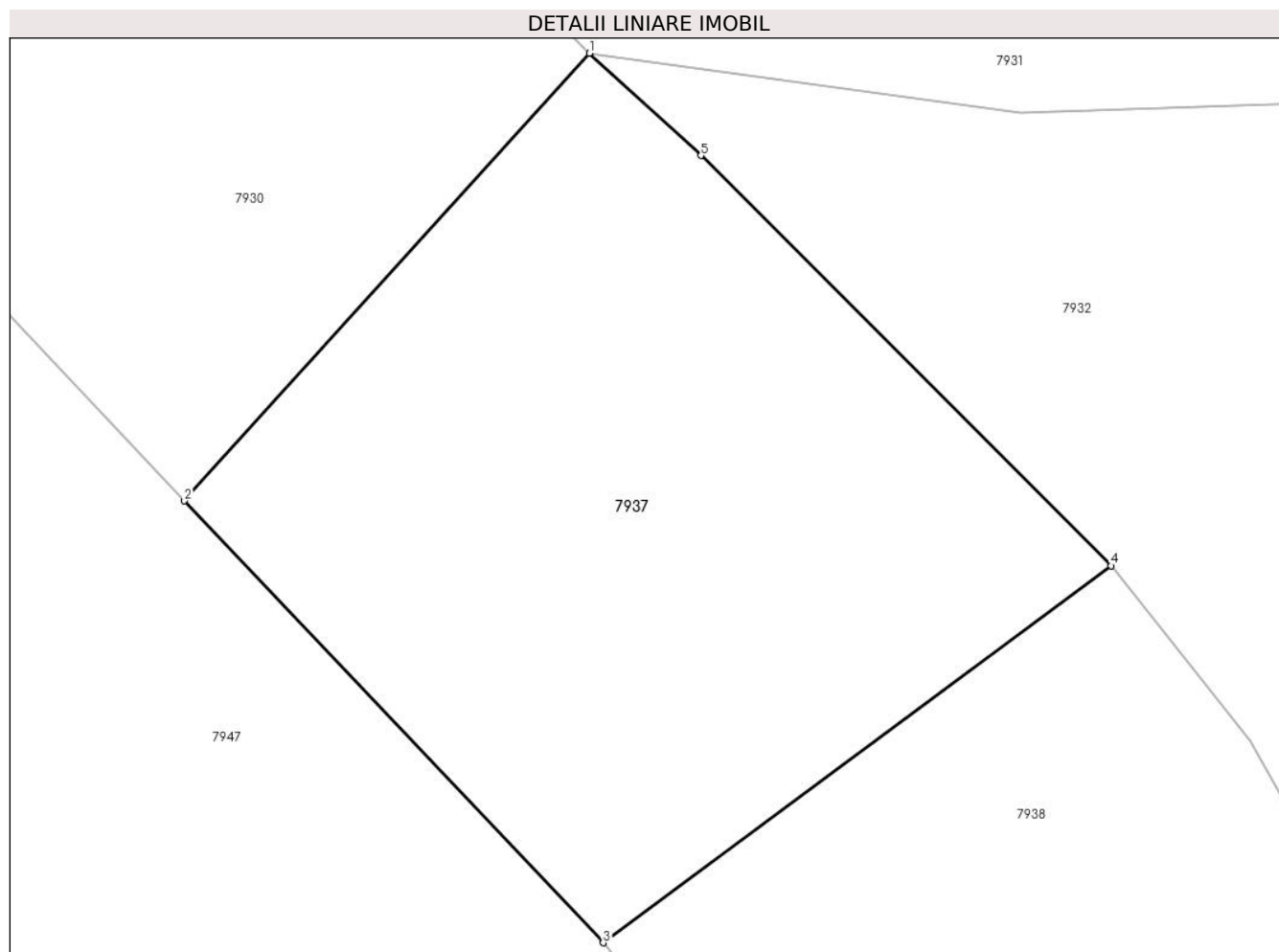
Inscrieri privind dezmembramintele dreptului de proprietate, drepturi reale de garanție și sarcini	Referințe
NU SUNT	

Anexa Nr. 1 La Partea I

Teren

Nr cadastral	Suprafața (mp)*	Observații / Referințe
	2.276	

* Suprafața este determinată în planul de proiecție Stereo 70.



Date referitoare la teren

Crt	Categorie folosință	Intravilan	Suprafața (mp)	Tarla	Parcelă	Nr. topo	Observații / Referințe
1	arabil	NU	2.276	-	-	60	ARABIL ÎN INTRAVILAN

Lungime Segmente

1) Valorile lungimilor segmentelor sunt obținute din proiecție în plan.

Punct început	X / Y	Punct sfârșit	X / Y	Lungime segment (** (m)
1	284.594,36 424.327,626	2	284.564,307 424.294,422	44.785
2	284.564,307 424.294,422	3	284.595,387 424.261,65	45.166
3	284.595,387 424.261,65	4	284.633,072 424.289,604	46.921
4	284.633,072 424.289,604	5	284.602,632 424.320,038	43.044
5	284.602,632 424.320,038	1	284.594,36 424.327,626	11.225

**** Lungimile segmentelor sunt determinate în planul de proiecție Stereo 70 și sunt rotunjite la 1 milimetru.**

***** Distanța dintre puncte este formată din segmente cumulate ce sunt mai mici decât valoarea 1 milimetru.**

**DATE DESPRE IMOBILUL NR. 7938**

Oficiul de Cadastru și Publicitate Imobiliară CARAS-SEVERIN
Biroul de Cadastru și Publicitate Imobiliară Caransebes

A. Partea I. Descrierea imobilului

TEREN Extravilan

Nr. CF vechi:197- Golet

Nr. topografic:61

Adresa: Jud. Caraș-Severin

Nr. Crt	Nr cadastral Nr. topografic	Suprafața* (mp)	Observații / Referințe
A1	30177	Din acte: 2.075 Masurata: 2.413	Sector cadastral:142 Teren neimprejmuit;

Construcții

Crt	Nr cadastral Nr. topografic	Adresa	Observații / Referințe
A1.1		Jud. Caraș-Severin	Nr. niveluri:1; S. construita la sol:22 mp; S. construita desfasurata:22 mp; ANEXĂ P
A1.2		Jud. Caraș-Severin	Nr. niveluri:1; S. construita la sol:31 mp; S. construita desfasurata:31 mp; ANEXĂ P

B. Partea II. Proprietari și acte

Inscrieri privitoare la dreptul de proprietate și alte drepturi reale	Referințe
9797 / 28/05/2010	
Act Notarial nr. AUT.1752, din 25/05/2010 emis de BNP RADULESCU OANA-ROSALINDA;	
B2	A1
Intabulare, drept de PROPRIETATE drept proprietate asupra suprafeței de 2075 mp, dobandit prin Conventie, cota actuala 1/1, cota initiala 1/1	
1) STEFANUTI ICONIA, si sotul	
2) STEFANUTI IOAN	
OBSERVATII: bun comun	
/	
Act Normativ nr. 7, din 13/03/1996 emis de PARLAMENT (ACT ADMINISTRATIV NR. 1271 DIN 15.04.2022, EMIS DE PRIMĂRIA COMUNEI BUCOȘNIȚA);	
B2	A1.1, A1.2
Intabulare, drept de PROPRIETATE, dobandit prin Lege, cota actuala 1/1	
1) STEFANUTI ICONIA, si sotul	
2) STEFANUTI IOAN	
Act Normativ nr. 7, din 13/03/1996 emis de PARLAMENT;	
B3	A1
Se notează posesia faptică asupra suprafeței de 338 mp în favoarea	
1) COMUNA BUCOȘNIȚA, CIF:3227645, PROPRIETAR NEIDENTIFICAT	

C. Partea III. SARCINI .

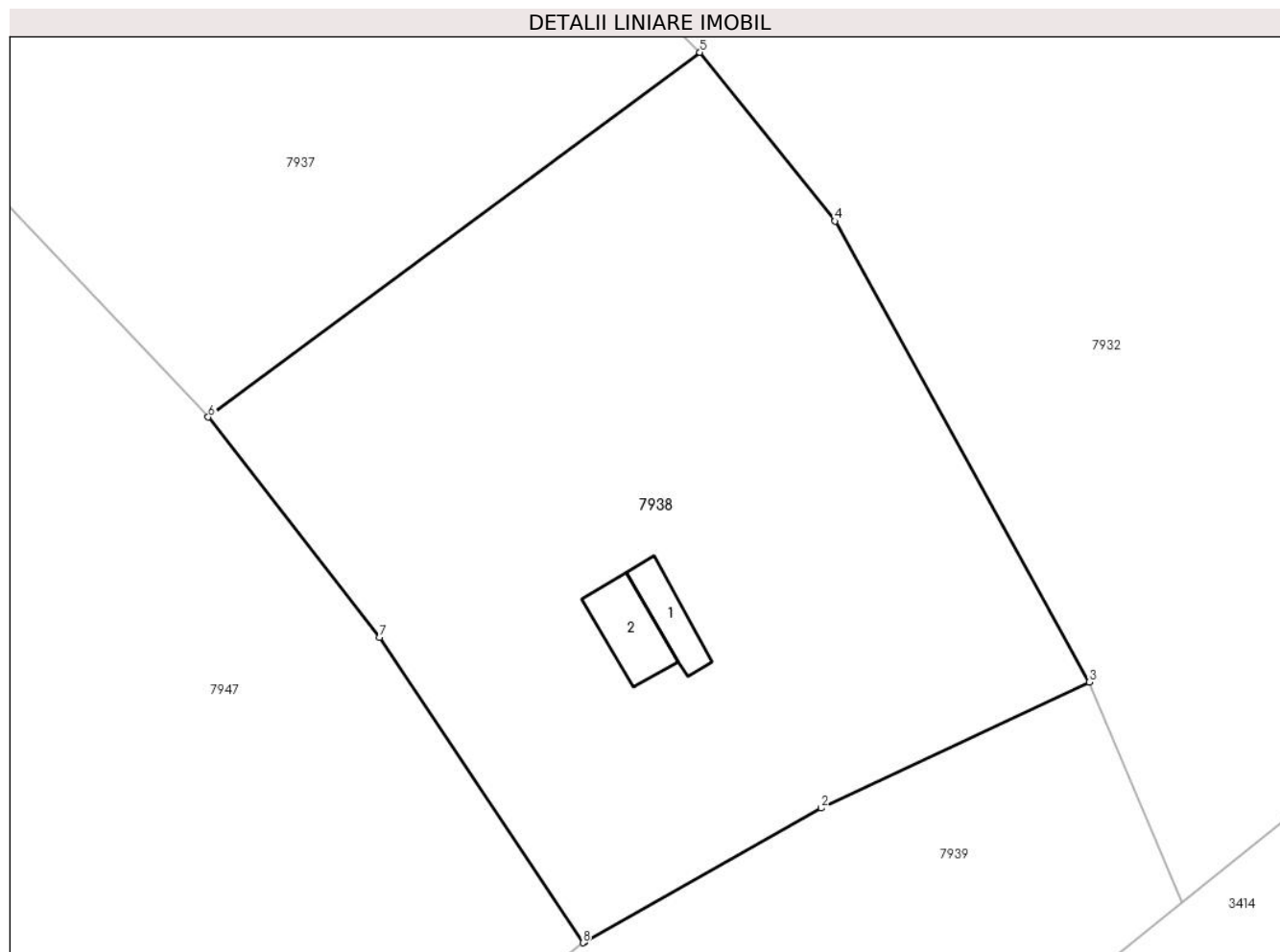
Inscrieri privind dezmembramintele dreptului de proprietate, drepturi reale de garanție și sarcini	Referințe
NU SUNT	

Anexa Nr. 1 La Partea I

Teren

Nr cadastral	Suprafața (mp)*	Observații / Referințe
30177	Din acte: 2.075 Masurata: 2.413	

* Suprafața este determinată în planul de proiecție Stereo 70.



Date referitoare la teren

Crt	Categorie folosință	Intravilan	Suprafața (mp)	Tarla	Parcelă	Nr. topo	Observații / Referințe
1	curți constructii	NU	55	-	-	61	CURȚI CONSTRUCȚII ÎN INTRAVILAN
2	arabil	NU	2.358	-	-	61	ARABIL ÎN INTRAVILAN

Date referitoare la construcții

Crt	Număr	Destinație construcție	Supraf. (mp)	Situație juridică	Observații / Referințe
A1.1		constructii anexa	22	Cu acte	Nr. niveluri:1; S. construita la sol:22 mp; S. construita desfasurata:22 mp; ANEXĂ P
A1.2		constructii anexa	31	Cu acte	Nr. niveluri:1; S. construita la sol:31 mp; S. construita desfasurata:31 mp; ANEXĂ P

Lungime Segmente

1) Valorile lungimilor segmentelor sunt obținute din proiecție în plan.

Punct început	X / Y	Punct sfârșit	X / Y	Lungime segment (** (m)
1	284.624,213 424.221,424	2	284.642,369 424.231,68	20.852
2	284.642,369 424.231,68	3	284.662,901 424.241,333	22.688

Punct început	X / Y	Punct sfârșit	X / Y	Lungime segment (** (m)
3	284.662,901 424.241,333	4	284.643,426 424.276,671	40.349
4	284.643,426 424.276,671	5	284.633,072 424.289,604	16.567
5	284.633,072 424.289,604	6	284.595,387 424.261,65	46.921
6	284.595,387 424.261,65	7	284.608,499 424.244,755	21.386
7	284.608,499 424.244,755	8	284.624,098 424.221,359	28.119
8	284.624,098 424.221,359	1	284.624,213 424.221,424	0.132

** Lungimile segmentelor sunt determinate în planul de proiecție Stereo 70 și sunt rotunjite la 1 milimetru.

*** Distanța dintre puncte este formată din segmente cumulate ce sunt mai mici decât valoarea 1 milimetru.

**DATE DESPRE IMOBILUL NR. 7939**

Oficiul de Cadastru și Publicitate Imobiliară CARAS-SEVERIN
Biroul de Cadastru și Publicitate Imobiliară Caransebes

A. Partea I. Descrierea imobilului

TEREN Extravilan

Nr. CF vechi:253, 516- Golet
Nr. topografic:63, 79/2, 80/2, 84/1

Adresa: Jud. Caraș-Severin

Nr. Crt	Nr cadastral Nr. topografic	Suprafața* (mp)	Observații / Referințe
A1		6.192	Sector cadastral:142 Teren neimprejmuit;

B. Partea II. Proprietari și acte

Inscrieri privitoare la dreptul de proprietate și alte drepturi reale		Referințe
/		
Act Normativ nr. 7, din 13/03/1996 emis de PARLAMENT;		
B1	Inscrierea provizorie, drept de PROPRIETATE, dobandit prin Lege, cota actuala 1/1 1) COMUNA BUCOȘNIȚA , CIF:3227645, PROPRIETAR NEIDENTIFICAT <i>OBSERVATII: PROPRIETAR NEIDENTIFICAT</i>	A1

C. Partea III. SARCINI .

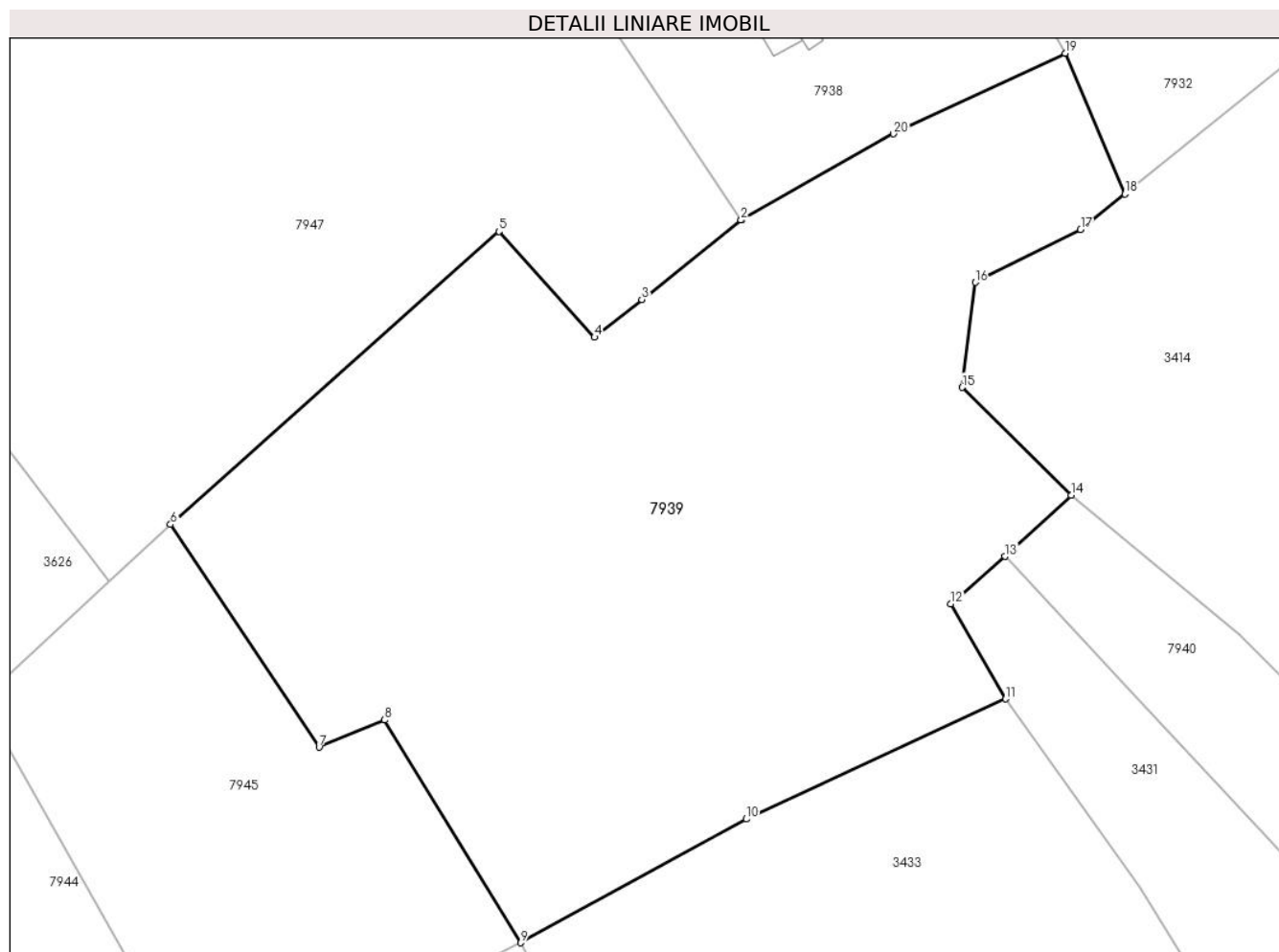
Inscrieri privind dezmembramintele dreptului de proprietate, drepturi reale de garanție și sarcini	Referințe
NU SUNT	

Anexa Nr. 1 La Partea I

Teren

Nr cadastral	Suprafața (mp)*	Observații / Referințe
	6.192	

* Suprafața este determinată în planul de proiecție Stereo 70.



Date referitoare la teren

Crt	Categorie folosință	Intravilan	Suprafața (mp)	Tarla	Parcelă	Nr. topo	Observații / Referințe
1	arabil	NU	6.192	-	-	63, 79/2, 80/2, 84/1	ARABIL ÎN INTRAVILAN

Lungime Segmente

1) Valorile lungimilor segmentelor sunt obținute din proiecție în plan.

Punct început	X / Y	Punct sfârșit	X / Y	Lungime segment (** (m)
1	284.624,213 424.221,424	2	284.624,098 424.221,359	0.132
2	284.624,098 424.221,359	3	284.612,194 424.211,846	15.238
3	284.612,194 424.211,846	4	284.606,537 424.207,324	7.242
4	284.606,537 424.207,324	5	284.595,096 424.219,995	17.072
5	284.595,096 424.219,995	6	284.555,757 424.184,931	52.698

Punct început	X / Y	Punct sfârșit	X / Y	Lungime segment (** (m)
6	284.555,757 424.184,931	7	284.573,549 424.158,253	32.067
7	284.573,549 424.158,253	8	284.581,4 424.161,514	8.501
8	284.581,4 424.161,514	9	284.597,697 424.134,852	31.248
9	284.597,697 424.134,852	10	284.624,721 424.149,652	30.811
10	284.624,721 424.149,652	11	284.655,803 424.164,041	34.251
11	284.655,803 424.164,041	12	284.649,233 424.175,409	13.13
12	284.649,233 424.175,409	13	284.655,713 424.181,091	8.618
13	284.655,713 424.181,091	14	284.663,63 424.188,452	10.81
14	284.663,63 424.188,452	15	284.650,563 424.201,324	18.342
15	284.650,563 424.201,324	16	284.652,146 424.213,899	12.674
16	284.652,146 424.213,899	17	284.664,777 424.220,226	14.127
17	284.664,777 424.220,226	18	284.670,057 424.224,485	6.784
18	284.670,057 424.224,485	19	284.662,901 424.241,333	18.305
19	284.662,901 424.241,333	20	284.642,369 424.231,68	22.688
20	284.642,369 424.231,68	1	284.624,213 424.221,424	20.852

** Lungimile segmentelor sunt determinate în planul de proiecție Stereo 70 și sunt rotunjite la 1 milimetru.

*** Distanța dintre puncte este formată din segmente cumulate ce sunt mai mici decât valoarea 1 milimetru.

**DATE DESPRE IMOBILUL NR. 7940**

Oficiul de Cadastru și Publicitate Imobiliară CARAS-SEVERIN
 Biroul de Cadastru și Publicitate Imobiliară Caransebes

A. Partea I. Descrierea imobilului

TEREN Necunoscut

Nr. CF vechi:111, 114- Golet
 Nr. topografic:75, parte din 77/1

Adresa: Loc. Bucosnita, Jud. Caraș-Severin

Nr. Crt	Nr cadastral Nr. topografic	Suprafața* (mp)	Observații / Referințe
A1	31134	Din acte: 1.748 Masurata: 2.843	Sector cadastral:142 Teren neimprejmuat;

B. Partea II. Proprietari și acte

Inscrieri privitoare la dreptul de proprietate și alte drepturi reale	Referințe
22384 / 18/08/2015	
Act Notarial nr. 100, din 17/06/2014 emis de SIMESCU GHEORGHE;	
B2	A1
Intabulare, drept de PROPRIETATE, dobandit prin Succesiune, cota actuala 1/1, cota initiala 1/1 1) BUTIUC EUFRUSINA, n.Caldu	
/	
Act Notarial nr. 7, din 13/03/1996 emis de PARLAMENT (ACT ADMINISTRATIV NR. 5181 DIN 11.10.2022, EMIS DE PRIMĂRIA COMUNEI BUCOȘNIȚA);	
B3	A1
Se notează posesia faptică în favoarea lui 1) BUTIUC JENICĂ	

C. Partea III. SARCINI .

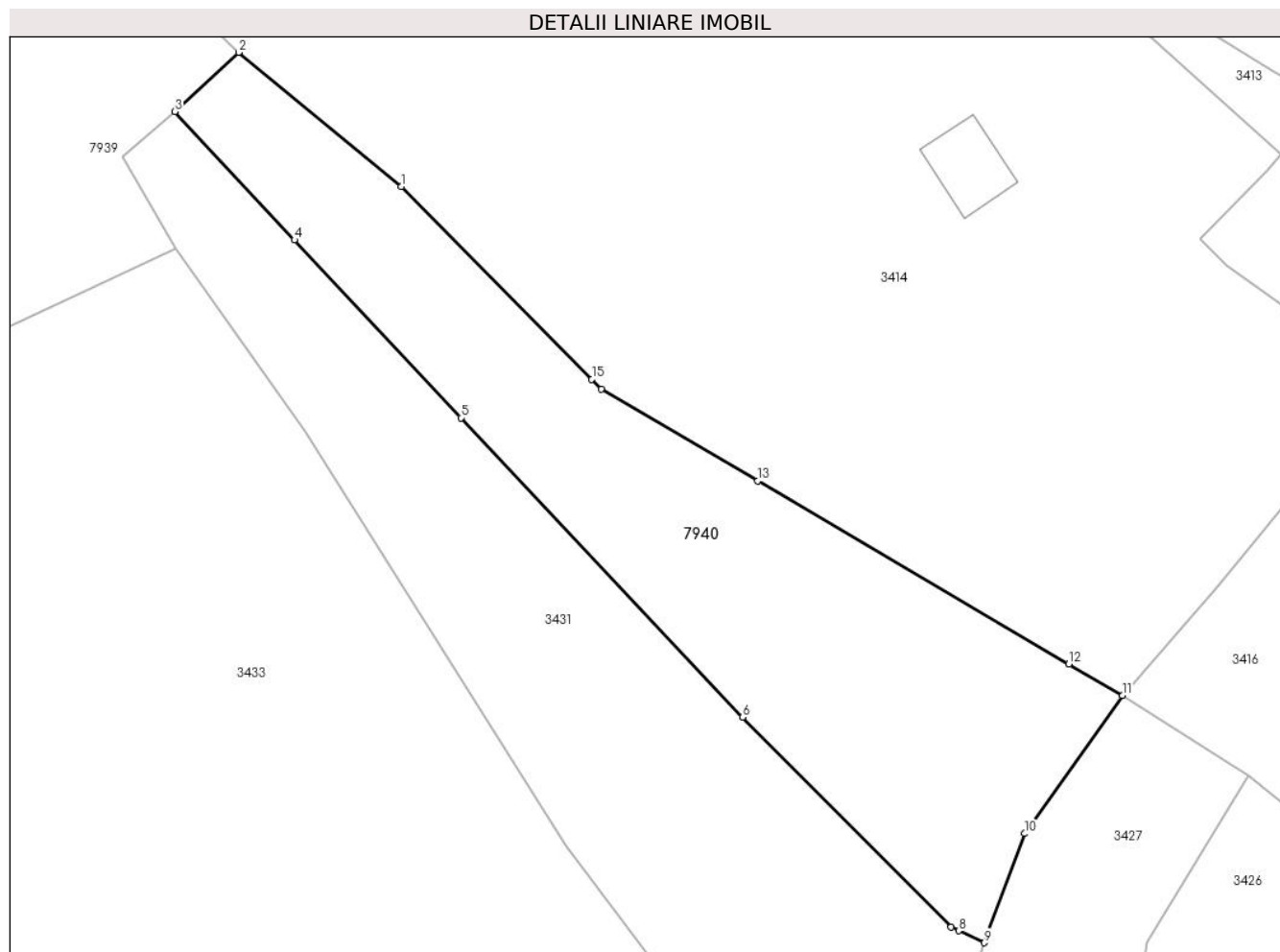
Inscrieri privind dezmembramintele dreptului de proprietate, drepturi reale de garanție și sarcini	Referințe
NU SUNT	

Anexa Nr. 1 La Partea I

Teren

Nr cadastral	Suprafața (mp)*	Observații / Referințe
31134	Din acte: 1.748 Masurata: 2.843	

* Suprafața este determinată în planul de proiecție Stereo 70.



Date referitoare la teren

Crt	Categorie folosință	Intravilan	Suprafața (mp)	Tarla	Parcelă	Nr. topo	Observații / Referințe
1	arabil	NU	2.619	-	-	75, parte din 77/1	ARABIL ÎN INTRAVILAN
2	arabil	DA	45	-	-	-	
3	arabil	DA	178	-	-	-	

Lungime Segmente

1) Valorile lungimilor segmentelor sunt obținute din proiecție în plan.

Punct început	X / Y	Punct sfârșit	X / Y	Lungime segment (** (m)
1	284.683,836 424.171,783	2	284.663,63 424.188,452	26.194
2	284.663,63 424.188,452	3	284.655,713 424.181,091	10.81
3	284.655,713 424.181,091	4	284.670,576 424.165,125	21.813

Punct început	X / Y	Punct sfârșit	X / Y	Lungime segment (** (m)
4	284.670,576 424.165,125	5	284.691,261 424.143,007	30.283
5	284.691,261 424.143,007	6	284.726,317 424.105,776	51.138
6	284.726,317 424.105,776	7	284.752,229 424.079,688	36.77
7	284.752,229 424.079,688	8	284.753,188 424.079,238	1.059
8	284.753,188 424.079,238	9	284.756,38 424.077,74	3.526
9	284.756,38 424.077,74	10	284.761,394 424.091,323	14.479
10	284.761,394 424.091,323	11	284.773,521 424.108,491	21.019
11	284.773,521 424.108,491	12	284.766,876 424.112,397	7.708
12	284.766,876 424.112,397	13	284.728,165 424.135,158	44.907
13	284.728,165 424.135,158	14	284.708,734 424.146,583	22.541
14	284.708,734 424.146,583	15	284.707,541 424.147,791	1.698
15	284.707,541 424.147,791	1	284.683,836 424.171,783	33.727

** Lungimile segmentelor sunt determinate în planul de proiecție Stereo 70 și sunt rotunjite la 1 milimetru.

*** Distanța dintre puncte este formată din segmente cumulate ce sunt mai mici decât valoarea 1 milimetru.

**DATE DESPRE IMOBILUL NR. 7941**

Oficiul de Cadastru și Publicitate Imobiliară CARAS-SEVERIN
Biroul de Cadastru și Publicitate Imobiliară Caransebes

A. Partea I. Descrierea imobilului

TEREN Extravilan

Nr. CF vechi:137, 137-R- Golet
Nr. topografic:82

Adresa: Jud. Caraș-Severin

Nr. Crt	Nr cadastral Nr. topografic	Suprafața* (mp)	Observații / Referințe
A1		2.302	Sector cadastral:142 Teren neimprejmuit;

B. Partea II. Proprietari și acte

Inscrieri privitoare la dreptul de proprietate și alte drepturi reale		Referințe
3511 / 21/02/2008		
Act Notarial nr. 728/2008, din 01/01/2008 emis de BNP ANDRONACHE RADULESCU;		
B1	Intabulare, drept de PROPRIETATE, dobandit prin Conventie, cota actuala 5/8 1) BOGOEVICI NICOLAE , necasatorit	A1
3512 / 21/02/2008		
Act Notarial nr. 729/2008, din 01/01/2008 emis de -;		
B2	Intabulare, drept de PROPRIETATE, dobandit prin Conventie, cota actuala 3/8 1) BOGOEVICI NICOLAE , necasatorit	A1
/		
Act Notarial nr. 728/2008, din 01/01/2008 emis de BNP ANDRONACHE RADULESCU;		
B3	Se notează interdicția de înstrăinare și grevare 1) TEREBUGA NICOLAE	A1
Act Normativ nr. 7, din 13/03/1996 emis de PARLAMENT (ACT ADMINISTRATIV NR. 5126 DIN 11.10.2022, EMIS DE PRIMĂRIA COMUNEI BUCOȘNIȚA);		
B4	Se notează posesia faptică în favoarea lui 1) BOGOEVICI ICONIA	A1

C. Partea III. SARCINI .

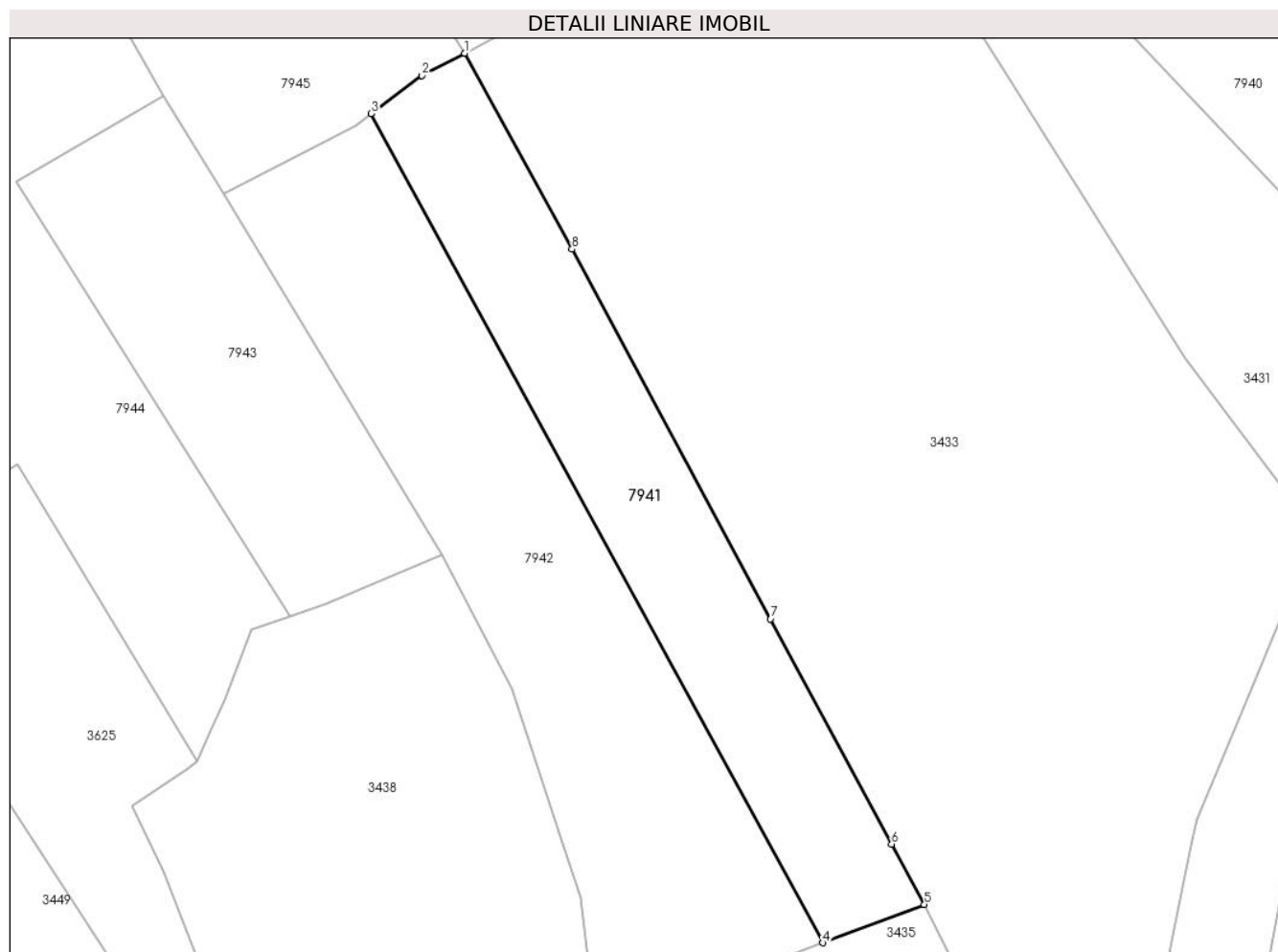
Inscrieri privind dezmembramintele dreptului de proprietate, drepturi reale de garanție și sarcini	Referințe
NU SUNT	

Anexa Nr. 1 La Partea I

Teren

Nr cadastral	Suprafața (mp)*	Observații / Referințe
	2.302	

* Suprafața este determinată în planul de proiecție Stereo 70.



Date referitoare la teren

Crt	Categorie folosință	Intravilan	Suprafața (mp)	Tarla	Parcelă	Nr. topo	Observații / Referințe
1	arabil	NU	2.302	-	-	82	ARABIL ÎN INTRAVILAN

Lungime Segmente

1) Valorile lungimilor segmentelor sunt obținute din proiecție în plan.

Punct început	X / Y	Punct sfârșit	X / Y	Lungime segment (** (m)
1	284.597,697 424.134,852	2	284.591,341 424.131,575	7.151
2	284.591,341 424.131,575	3	284.583,811 424.125,922	9.416
3	284.583,811 424.125,922	4	284.650,692 424.003,333	139.646
4	284.650,692 424.003,333	5	284.665,681 424.009,008	16.027
5	284.665,681 424.009,008	6	284.660,849 424.017,917	10.135

Punct început	X / Y	Punct sfârșit	X / Y	Lungime segment (** (m)
6	284.660,849 424.017,917	7	284.642,925 424.051,22	37.82
7	284.642,925 424.051,22	8	284.613,556 424.105,892	62.061
8	284.613,556 424.105,892	1	284.597,697 424.134,852	33.018

** Lungimile segmentelor sunt determinate în planul de proiecție Stereo 70 și sunt rotunjite la 1 milimetru.

*** Distanța dintre puncte este formată din segmente cumulate ce sunt mai mici decât valoarea 1 milimetru.

**DATE DESPRE IMOBILUL NR. 7942**

Oficiul de Cadastru și Publicitate Imobiliară CARAS-SEVERIN
 Biroul de Cadastru și Publicitate Imobiliară Caransebes

A. Partea I. Descrierea imobilului

TEREN Extravilan

Nr. CF vechi:138- Goleț
 Nr. topografic:83

Adresa: Jud. Caraș-Severin

Nr. Crt	Nr cadastral Nr. topografic	Suprafața* (mp)	Observații / Referințe
A1		Din acte: 3.380 Masurata: 3.428	Sector cadastral:142 Teren neimprejmuț;

B. Partea II. Proprietari și acte

Inscrieri privitoare la dreptul de proprietate și alte drepturi reale	Referințe
987 / 17/05/1920	
Act Notarial nr. 0, din 01/01/1920 emis de -;	
B1	Intabulare, drept de PROPRIETATE Drept proprietate asupra suprafeței de 3380 mp, dobandit prin Conventie, cota actuala 1/1 1) LUPEI MARIA , născ. Andrei
/	
Act Normativ nr. 7, din 13/03/1996 emis de PARLAMENT;	
B2	Se notează posesia faptică asupra suprafeței de 149 mp în favoarea 1) COMUNA BUCOȘNIȚA , CIF:3227645, PROPRIETAR NEIDENTIFICAT

C. Partea III. SARCINI .

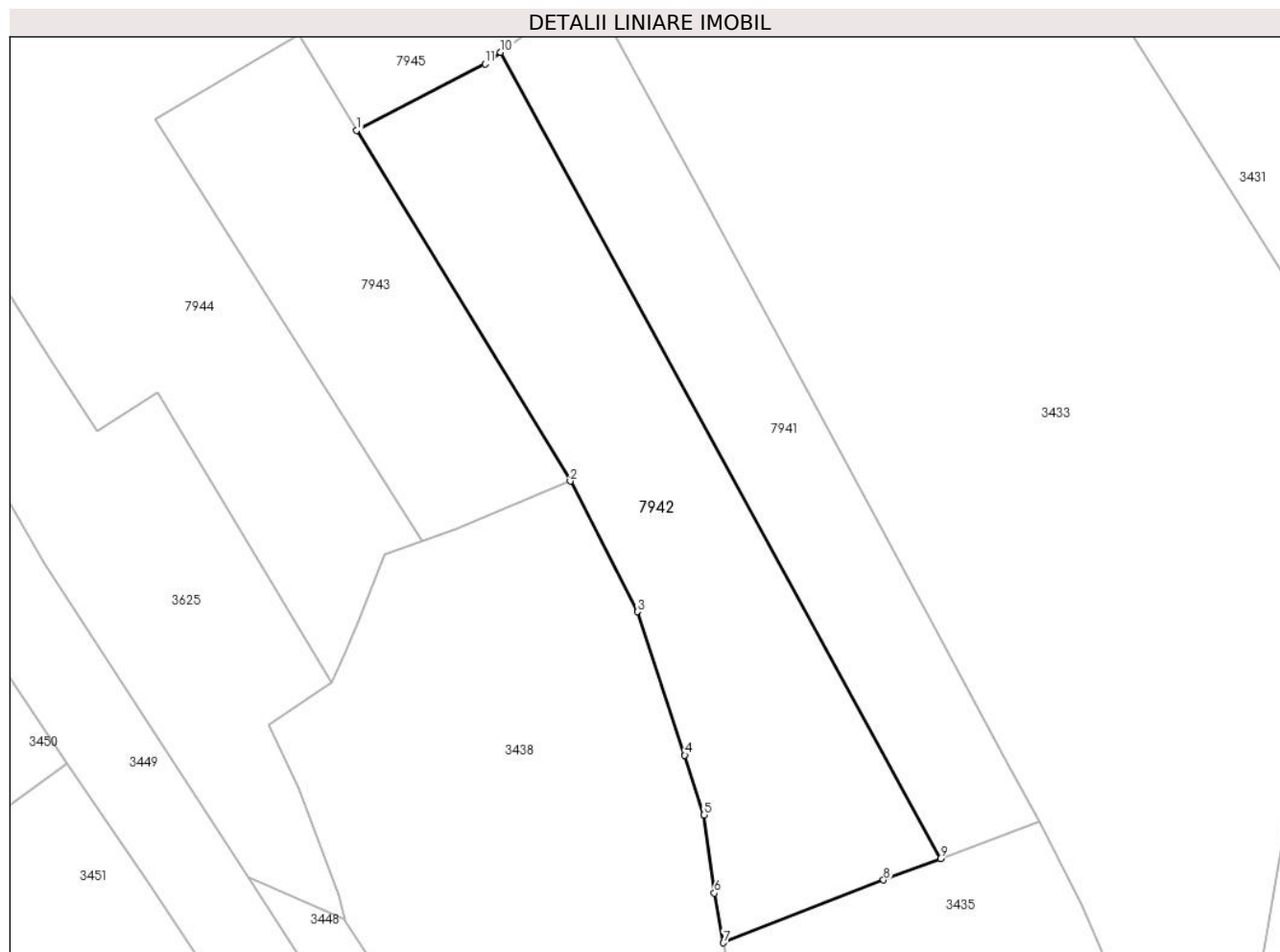
Inscrieri privind dezmembramintele dreptului de proprietate, drepturi reale de garanție și sarcini	Referințe
NU SUNT	

Anexa Nr. 1 La Partea I

Teren

Nr cadastral	Suprafața (mp)*	Observații / Referințe
	Din acte: 3.380 Masurata: 3.428	

* Suprafața este determinată în planul de proiecție Stereo 70.



Date referitoare la teren

Crt	Categorie folosință	Intravilan	Suprafața (mp)	Tarla	Parcelă	Nr. topo	Observații / Referințe
1	arabil	NU	3.428	-	-	83	ARABIL ÎN INTRAVILAN

Lungime Segmente

1) Valorile lungimilor segmentelor sunt obținute din proiecție în plan.

Punct început	X / Y	Punct sfârșit	X / Y	Lungime segment (** (m)
1	284.561,955 424.114,077	2	284.594,392 424.060,712	62.45
2	284.594,392 424.060,712	3	284.604,614 424.040,88	22.311
3	284.604,614 424.040,88	4	284.611,833 424.019,043	22.999
4	284.611,833 424.019,043	5	284.614,762 424.009,973	9.531
5	284.614,762 424.009,973	6	284.616,312 423.998,083	11.991

Punct început	X / Y	Punct sfârșit	X / Y	Lungime segment (** (m)
6	284.616,312 423.998,083	7	284.617,685 423.990,534	7.673
7	284.617,685 423.990,534	8	284.642,055 424.000,063	26.167
8	284.642,055 424.000,063	9	284.650,692 424.003,333	9.235
9	284.650,692 424.003,333	10	284.583,811 424.125,922	139.646
10	284.583,811 424.125,922	11	284.581,443 424.124,144	2.961
11	284.581,443 424.124,144	1	284.561,955 424.114,077	21.935

** Lungimile segmentelor sunt determinate în planul de proiecție Stereo 70 și sunt rotunjite la 1 milimetru.

*** Distanța dintre puncte este formată din segmente cumulate ce sunt mai mici decât valoarea 1 milimetru.

**DATE DESPRE IMOBILUL NR. 7943**

Oficiul de Cadastru și Publicitate Imobiliară CARAS-SEVERIN
 Biroul de Cadastru și Publicitate Imobiliară Caransebes

A. Partea I. Descrierea imobilului

TEREN Extravilan

Nr. CF vechi:71- Golet
 Nr. topografic:85

Adresa: Jud. Caraș-Severin

Nr. Crt	Nr cadastral Nr. topografic	Suprafața* (mp)	Observații / Referințe
A1	30438	1.915	Sector cadastral:142 Teren neimprejmuț;

B. Partea II. Proprietari și acte

Inscrieri privitoare la dreptul de proprietate și alte drepturi reale		Referințe
236 / 04/03/1958		
Act Notarial nr. 23/1958, din 01/01/1958 emis de NOTARIATUL DE STAT AL RAIONULUI CARANSEBES;		
B1	Intabulare, drept de PROPRIETATE, dobândit prin Succesiune, cota actuala 1/1, cota initiala 1/1 1) BEJERITA NICOLAE , (fiul def. Martin si Catalina) <i>OBSERVATII: (provenita din conversia CF 71- Goleti)</i>	A1
/		
Act Notarial nr. 23/1958, din 01/01/1958 emis de NOTARIATUL DE STAT AL RAIONULUI CARANSEBES;		
B2	Se notează posesia faptică în favoarea lui 1) BEJERIȚA PATRUȚA	A1

C. Partea III. SARCINI .

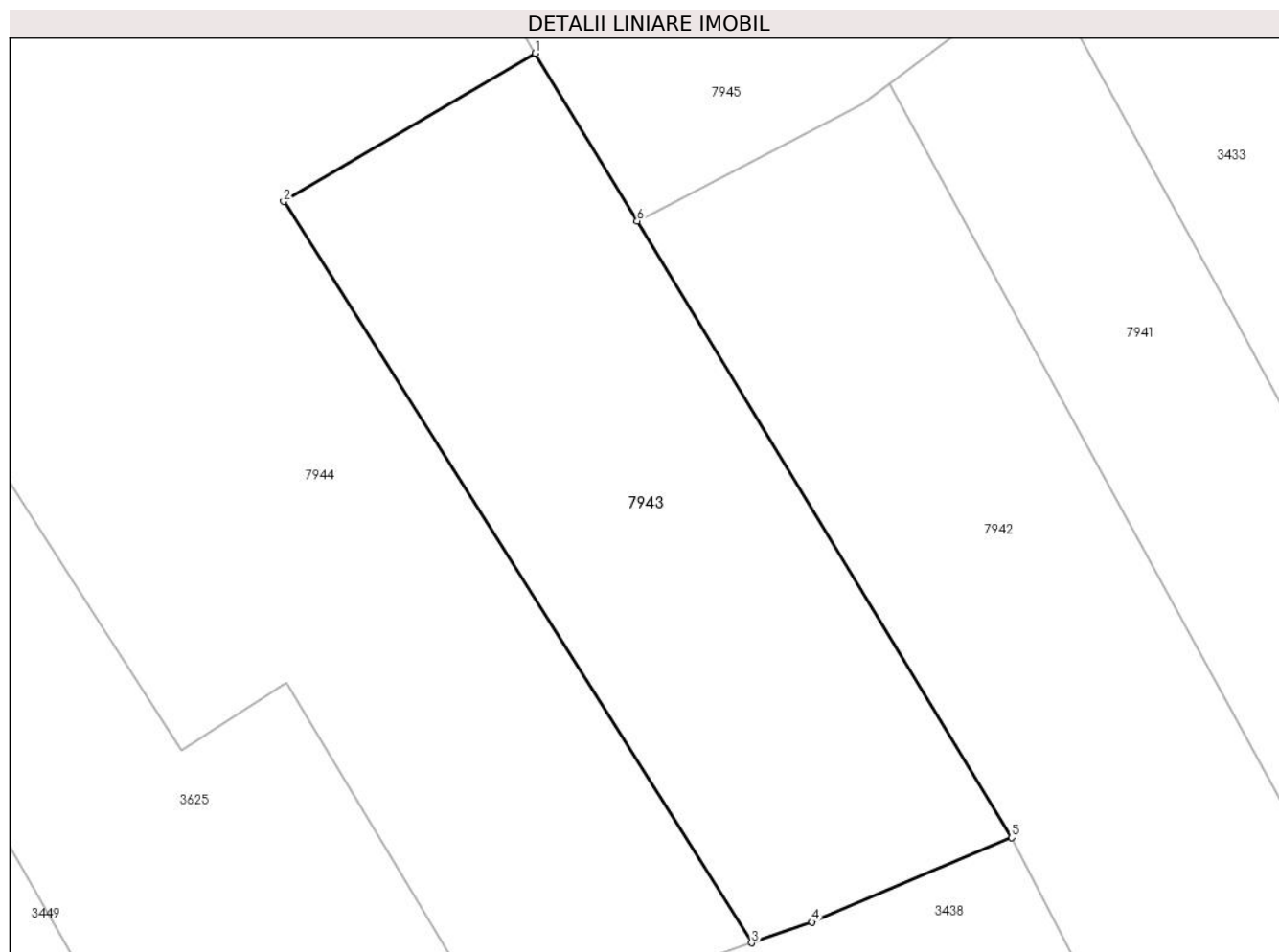
Inscrieri privind dezmembramintele dreptului de proprietate, drepturi reale de garanție și sarcini	Referințe
NU SUNT	

Anexa Nr. 1 La Partea I

Teren

Nr cadastral	Suprafața (mp)*	Observații / Referințe
30438	1.915	

* Suprafața este determinată în planul de proiecție Stereo 70.



Date referitoare la teren

Crt	Categorie folosință	Intravilan	Suprafața (mp)	Tarla	Parcelă	Nr. topo	Observații / Referințe
1	arabil	NU	1.915	-	-	85	ARABIL ÎN INTRAVILAN

Lungime Segmente

1) Valorile lungimilor segmentelor sunt obținute din proiecție în plan.

Punct început	X / Y	Punct sfârșit	X / Y	Lungime segment (** (m)
1	284.553,126 424.128,602	2	284.531,333 424.115,778	25.286
2	284.531,333 424.115,778	3	284.571,866 424.051,61	75.898
3	284.571,866 424.051,61	4	284.577,076 424.053,405	5.511
4	284.577,076 424.053,405	5	284.594,392 424.060,712	18.795
5	284.594,392 424.060,712	6	284.561,955 424.114,077	62.45

Punct început	X / Y	Punct sfârşit	X / Y	Lungime segment (** (m)
6	284.561,955 424.114,077	1	284.553,126 424.128,602	16.998

** Lungimile segmentelor sunt determinate în planul de proiecţie Stereo 70 şi sunt rotunjite la 1 milimetru.

*** Distanţa dintre puncte este formată din segmente cumulate ce sunt mai mici decât valoarea 1 milimetru.

**DATE DESPRE IMOBILUL NR. 7944**

Oficiul de Cadastru și Publicitate Imobiliară CARAS-SEVERIN
Biroul de Cadastru și Publicitate Imobiliară Caransebes

A. Partea I. Descrierea imobilului

TEREN Extravilan

Nr. CF vechi:488- Golet
Nr. topografic:87

Adresa: Jud. Caraș-Severin

Nr. Crt	Nr cadastral Nr. topografic	Suprafața* (mp)	Observații / Referințe
A1		5.198	Sector cadastral:142 Teren neimprejmuit;

B. Partea II. Proprietari și acte

Inscrieri privitoare la dreptul de proprietate și alte drepturi reale		Referințe
1 / 01/01/1900		
Act Notarial nr. 0, din 01/01/1900 emis de -;		
B1	Intabulare, drept de PROPRIETATE, dobandit prin Conventie, cota actuala 1/3 1) STEFĂNUȚI ANA, născ. Carabaș	A1
233 / 05/02/1942		
Act Notarial nr. 0, din 08/01/1942 emis de -;		
B2	Se notează interdicția de înstrăinare și grevare în favoarea lui 1) ȘTEFĂNUȚI PETRU, fost căs. cu Cumbria Tărăbugă, de prezent căs. cu Maria Suru, dom. în Golet	A1
1815 / 28/11/1973		
Act Notarial nr. 634/1973, din 01/01/1973 emis de NOTARIATUL DE STAT LOCAL CARANSEBEȘ;		
B3	Intabulare, drept de PROPRIETATE, dobandit prin Succesiune, cota actuala 1/3 1) ȘTEFĂNUȚ SUSANA, soția lui Ștefănuți Mihai, dom. în Golet	A1
B4	Intabulare, drept de PROPRIETATE drept moștenire, dobandit prin Succesiune, cota actuala 1/3 1) ȘTEFĂNUȚ PETRU, fiul def, dom. în Golet	A1

C. Partea III. SARCINI

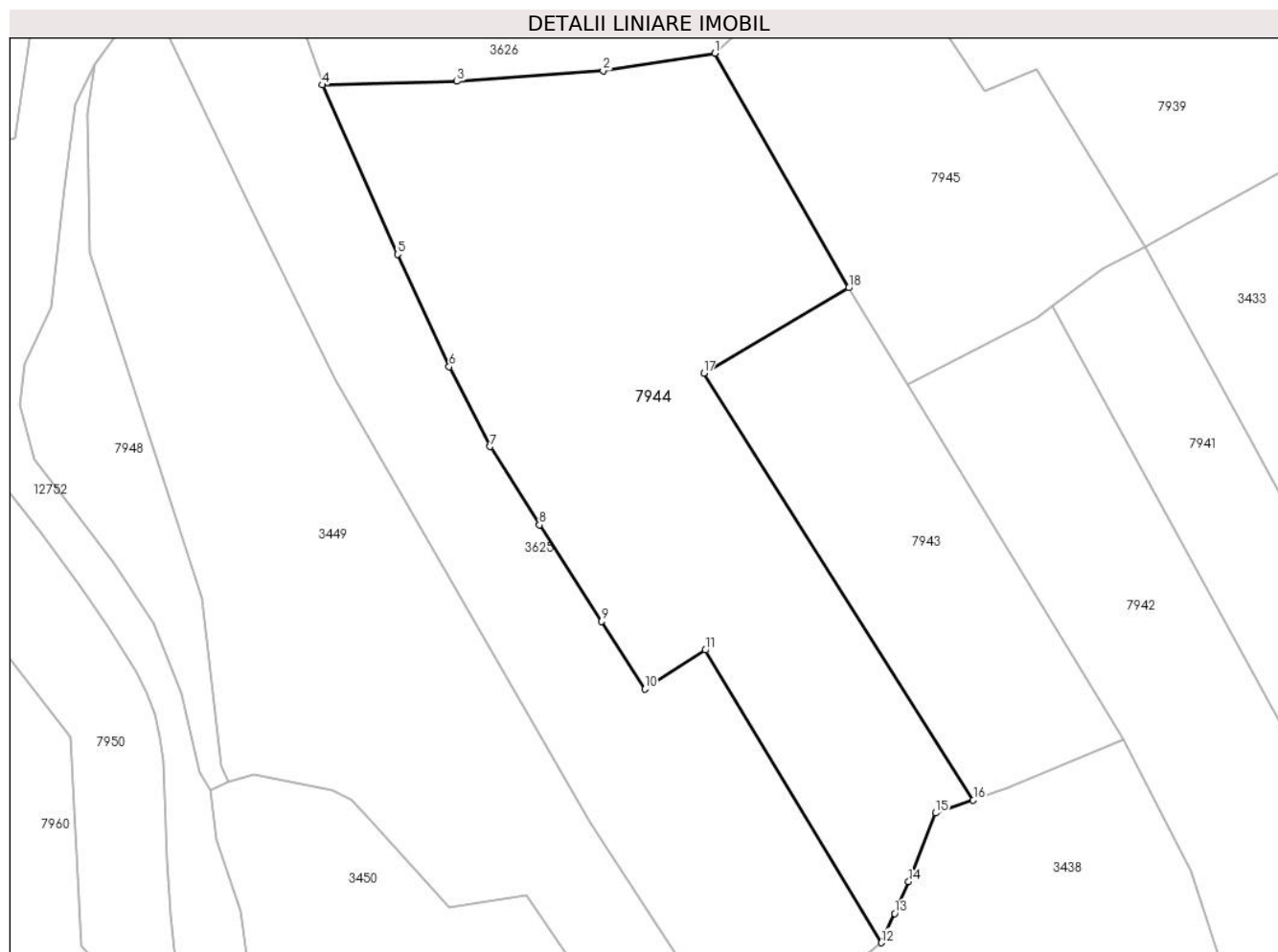
Inscrieri privind dezmembramintele dreptului de proprietate, drepturi reale de garanție și sarcini		Referințe
233 / 05/02/1942		
Act Notarial nr. 0, din 08/01/1942 emis de -;		
C1	Intabulare, drept de UZUFRACT VIAGER, dobandit prin Conventie, cota actuala 2/3 1) ȘTEFĂNUȚI PETRU, fost căs. cu Cumbria Tărăbugă, de prezent căs. cu Maria Suru, dom. în Golet	A1

Anexa Nr. 1 La Partea I

Teren

Nr cadastral	Suprafața (mp)*	Observații / Referințe
	5.198	

* Suprafața este determinată în planul de proiecție Stereo 70.



Date referitoare la teren

Crt	Categorie folosință	Intravilan	Suprafața (mp)	Tarla	Parcelă	Nr. topo	Observații / Referințe
1	arabil	NU	5.198	-	-	87	ARABIL ÎN INTRAVILAN

Lungime Segmente

1) Valorile lungimilor segmentelor sunt obținute din proiecție în plan.

Punct început	X / Y	Punct sfârșit	X / Y	Lungime segment (** (m)
1	284.532,995 424.163,872	2	284.516,187 424.161,229	17.015
2	284.516,187 424.161,229	3	284.494,223 424.159,639	22.021
3	284.494,223 424.159,639	4	284.473,924 424.159,117	20.306
4	284.473,924 424.159,117	5	284.485,278 424.133,645	27.888
5	284.485,278 424.133,645	6	284.493,041 424.116,74	18.602

Punct început	X / Y	Punct sfârșit	X / Y	Lungime segment (** (m)
6	284.493,041 424.116,74	7	284.499,209 424.104,745	13.488
7	284.499,209 424.104,745	8	284.506,622 424.092,981	13.905
8	284.506,622 424.092,981	9	284.515,925 424.078,458	17.247
9	284.515,925 424.078,458	10	284.522,466 424.068,292	12.089
10	284.522,466 424.068,292	11	284.531,567 424.074,155	10.826
11	284.531,567 424.074,155	12	284.558,058 424.030,161	51.354
12	284.558,058 424.030,161	13	284.560,029 424.034,571	4.83
13	284.560,029 424.034,571	14	284.562,159 424.039,335	5.218
14	284.562,159 424.039,335	15	284.566,207 424.049,661	11.091
15	284.566,207 424.049,661	16	284.571,866 424.051,61	5.985
16	284.571,866 424.051,61	17	284.531,333 424.115,778	75.898
17	284.531,333 424.115,778	18	284.553,126 424.128,602	25.286
18	284.553,126 424.128,602	1	284.532,995 424.163,872	40.611

** Lungimile segmentelor sunt determinate în planul de proiecție Stereo 70 și sunt rotunjite la 1 milimetru.

*** Distanța dintre puncte este formată din segmente cumulate ce sunt mai mici decât valoarea 1 milimetru.

**DATE DESPRE IMOBILUL NR. 7945**

Oficiul de Cadastru și Publicitate Imobiliară CARAS-SEVERIN
Biroul de Cadastru și Publicitate Imobiliară Caransebes

A. Partea I. Descrierea imobilului

TEREN Extravilan

Nr. CF vechi:163- Goleț
Nr. topografic:84/2

Adresa: Jud. Caraș-Severin

Nr. Crt	Nr cadastral Nr. topografic	Suprafața* (mp)	Observații / Referințe
A1		2.244	Sector cadastral:142 Teren neimprejmuit;

B. Partea II. Proprietari și acte

Inscrieri privitoare la dreptul de proprietate și alte drepturi reale		Referințe
/		
Act Normativ nr. 7, din 13/03/1996 emis de PARLAMENT;		
B1	Intabulare, drept de PROPRIETATE, dobandit prin Lege, cota actuala 1/1 1) NEIDENTIFICAT NEIDENTIFICAT, CIF:0000000000000	A1
Act Normativ nr. 7, din 13/03/1996 emis de PARLAMENT (ACT ADMINISTRATIV NR. 5124 DIN 11.10.2022, EMIS DE PRIMĂRIA COMUNEI BUCOȘNIȚA);		
B2	Se notează posesia faptică în favoarea lui 1) ANDREI BENONIE	A1

C. Partea III. SARCINI .

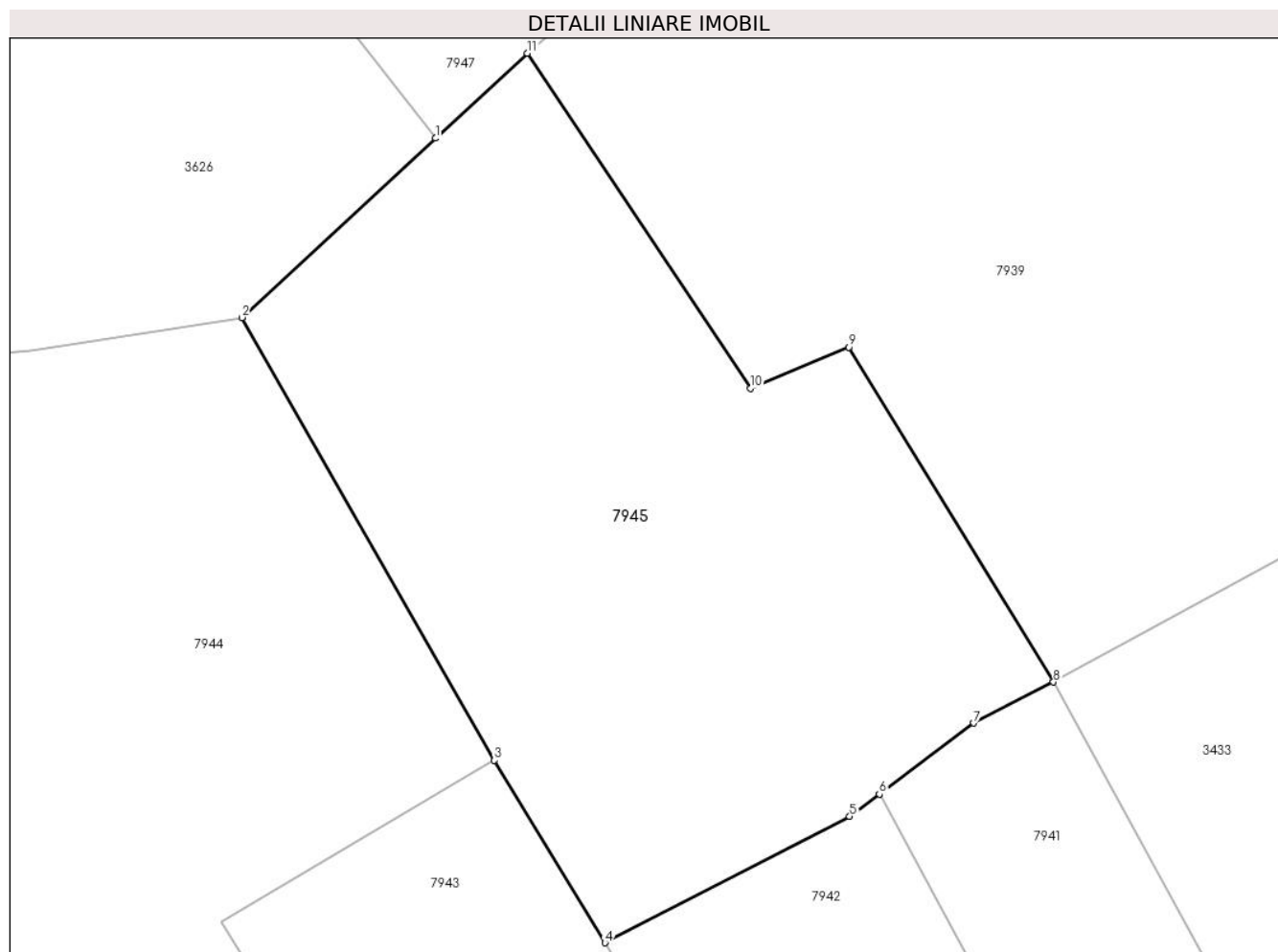
Inscrieri privind dezmembramintele dreptului de proprietate, drepturi reale de garanție și sarcini	Referințe
NU SUNT	

Anexa Nr. 1 La Partea I

Teren

Nr cadastral	Suprafața (mp)*	Observații / Referințe
	2.244	

* Suprafața este determinată în planul de proiecție Stereo 70.



Date referitoare la teren

Crt	Categorie folosință	Intravilan	Suprafața (mp)	Tarla	Parcelă	Nr. topo	Observații / Referințe
1	arabil	NU	2.244	-	-	84/2	ARABIL ÎN INTRAVILAN

Lungime Segmente

1) Valorile lungimilor segmentelor sunt obținute din proiecție în plan.

Punct început	X / Y	Punct sfârșit	X / Y	Lungime segment (** (m)
1	284.548,436 424.178,167	2	284.532,995 424.163,872	21.042
2	284.532,995 424.163,872	3	284.553,126 424.128,602	40.611
3	284.553,126 424.128,602	4	284.561,955 424.114,077	16.998
4	284.561,955 424.114,077	5	284.581,443 424.124,144	21.935
5	284.581,443 424.124,144	6	284.583,811 424.125,922	2.961

Punct început	X / Y	Punct sfârșit	X / Y	Lungime segment (** (m)
6	284.583,811 424.125,922	7	284.591,341 424.131,575	9.416
7	284.591,341 424.131,575	8	284.597,697 424.134,852	7.151
8	284.597,697 424.134,852	9	284.581,4 424.161,514	31.248
9	284.581,4 424.161,514	10	284.573,549 424.158,253	8.501
10	284.573,549 424.158,253	11	284.555,757 424.184,931	32.067
11	284.555,757 424.184,931	1	284.548,436 424.178,167	9.967

** Lungimile segmentelor sunt determinate în planul de proiecție Stereo 70 și sunt rotunjite la 1 milimetru.

*** Distanța dintre puncte este formată din segmente cumulate ce sunt mai mici decât valoarea 1 milimetru.

**DATE DESPRE IMOBILUL NR. 7947**

Oficiul de Cadastru și Publicitate Imobiliară CARAS-SEVERIN
Biroul de Cadastru și Publicitate Imobiliară Caransebes

A. Partea I. Descrierea imobilului

Nr. CF vechi: 28, 30, 204- Goleț
Nr. topografic: 51/1, 51/2, 52, 62, parte din
49

TEREN Extravilan

Adresa: Jud. Caraș-Severin

Nr. Crt	Nr cadastral Nr. topografic	Suprafața* (mp)	Observații / Referințe
A1		25.014	Sector cadastral:142 Teren neimprejmuit;

B. Partea II. Proprietari și acte

Inscrieri privitoare la dreptul de proprietate și alte drepturi reale		Referințe
/		
Act Normativ nr. 7, din 13/03/1996 emis de PARLAMENT;		
B1	Inscrierea provizorie, drept de PROPRIETATE, dobandit prin Lege, cota actuala 1/1	A1
1) COMUNA BUCOȘNIȚA , CIF:3227645, PROPRIETAR NEIDENTIFICAT		
OBSERVATII: PROPRIETAR NEIDENTIFICAT		

C. Partea III. SARCINI .

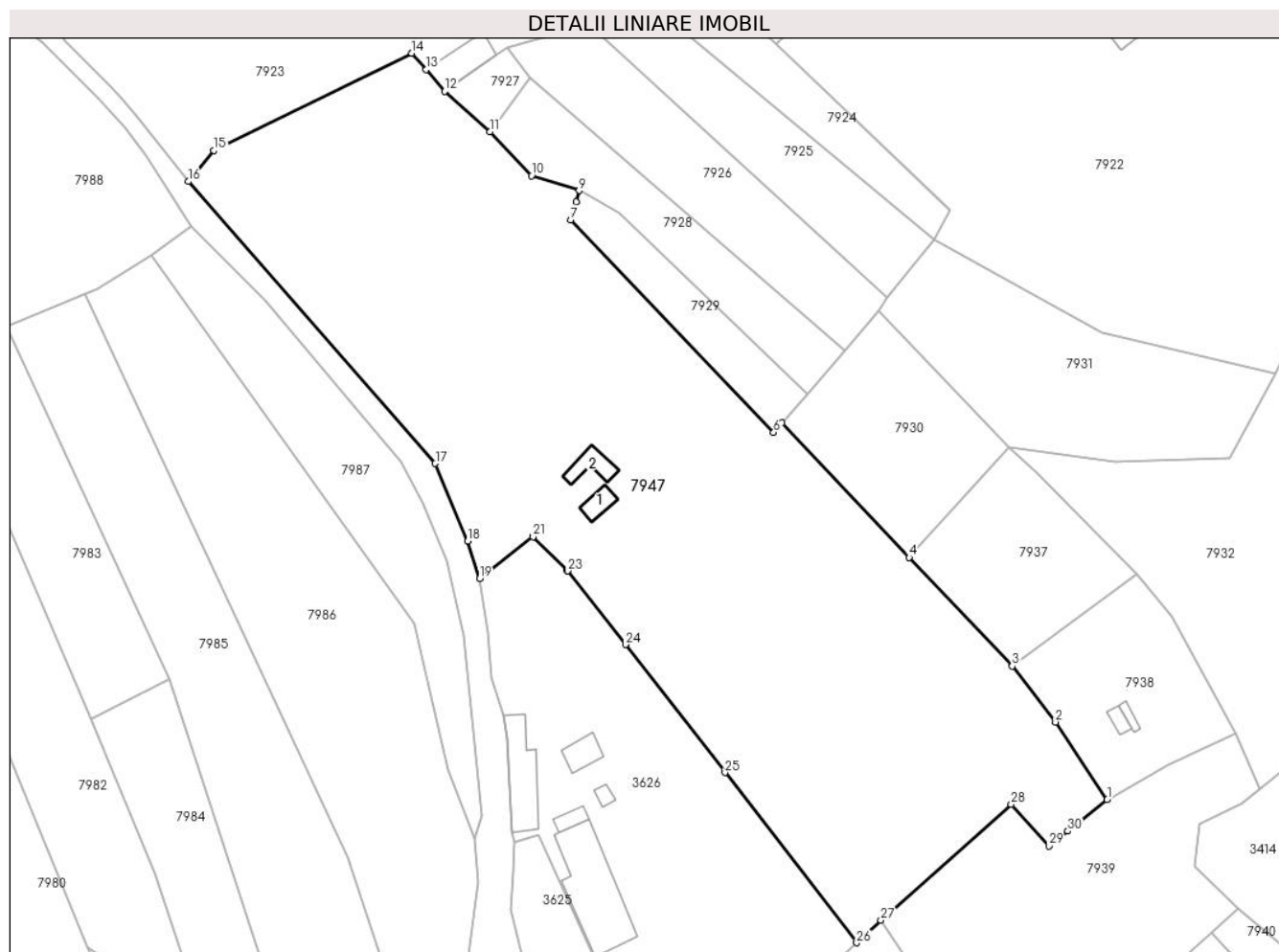
Inscrieri privind dezmembramintele dreptului de proprietate, drepturi reale de garanție și sarcini	Referințe
NU SUNT	

Anexa Nr. 1 La Partea I

Teren

Nr cadastral	Suprafața (mp)*	Observații / Referințe
	25.014	

* Suprafața este determinată în planul de proiecție Stereo 70.



Date referitoare la teren

Crt	Categorie folosință	Intravilan	Suprafața (mp)	Tarla	Parcelă	Nr. topo	Observații / Referințe
1	curți constructii	NU	64	-	-	51/1	CURȚI CONSTRUCȚII ÎN INTRAVILAN
2	curți constructii	NU	87	-	-	51/1	CURȚI CONSTRUCȚII ÎN INTRAVILAN
3	arabil	NU	24.863	-	-	51/1, 51/2, 52, 62, parte din 49	ARABIL ÎN INTRAVILAN

Date referitoare la construcții

Crt	Număr	Destinație construcție	Supraf. (mp)	Situație juridică	Observații / Referințe
A1.1		construcții anexa	63	Fara acte	Nr. niveluri:1; S. construita la sol:63 mp; S. construita desfasurata:63 mp; ANEXĂ P
A1.2		construcții anexa	85	Fara acte	Nr. niveluri:1; S. construita la sol:85 mp; S. construita desfasurata:85 mp; ANEXĂ P

Lungime Segmente

1) Valorile lungimilor segmentelor sunt obținute din proiecție în plan.

Punct început	X / Y	Punct sfârșit	X / Y	Lungime segment (** (m)	Punct început	X / Y	Punct sfârșit	X / Y	Lungime segment (** (m)
---------------	-------	---------------	-------	-------------------------	---------------	-------	---------------	-------	-------------------------

Punct început	X / Y	Punct sfârșit	X / Y	Lungime segment (** (m)
1	284.624,098 424.221,359	2	284.608,499 424.244,755	28.119
3	284.595,387 424.261,65	4	284.564,307 424.294,422	45.166
5	284.525,885 424.335,049	6	284.523,386 424.332,189	3.798
7	284.462,094 424.396,382	8	284.463,696 424.401,842	5.69
9	284.464,626 424.405,182	10	284.450,225 424.409,641	15.076
11	284.437,647 424.422,915	12	284.424,02 424.435,113	18.289
13	284.418,395 424.441,641	14	284.414,101 424.446,625	6.579
15	284.354,301 424.417,247	16	284.346,54 424.407,925	12.13
17	284.421,19 424.322,817	18	284.430,993 424.299,354	25.429
19	284.434,57 424.288,064	20	284.450,646 424.300,798	20.508
21	284.450,721 424.300,723	22	284.461,033 424.290,449	14.557
23	284.461,108 424.290,375	24	284.478,637 424.268,143	28.311
25	284.508,636 424.229,523	26	284.548,436 424.178,167	64.973
27	284.555,757 424.184,931	28	284.595,096 424.219,995	52.698
29	284.606,537 424.207,324	30	284.612,194 424.211,846	7.242

Punct început	X / Y	Punct sfârșit	X / Y	Lungime segment (** (m)
2	284.608,499 424.244,755	3	284.595,387 424.261,65	21.386
4	284.564,307 424.294,422	5	284.525,885 424.335,049	55.918
6	284.523,386 424.332,189	7	284.462,094 424.396,382	88.755
8	284.463,696 424.401,842	9	284.464,626 424.405,182	3.467
10	284.450,225 424.409,641	11	284.437,647 424.422,915	18.287
12	284.424,02 424.435,113	13	284.418,395 424.441,641	8.617
14	284.414,101 424.446,625	15	284.354,301 424.417,247	66.627
16	284.346,54 424.407,925	17	284.421,19 424.322,817	113.208
18	284.430,993 424.299,354	19	284.434,57 424.288,064	11.843
20	284.450,646 424.300,798	21	284.450,721 424.300,723	0.106
22	284.461,033 424.290,449	23	284.461,108 424.290,375	0.105
24	284.478,637 424.268,143	25	284.508,636 424.229,523	48.902
26	284.548,436 424.178,167	27	284.555,757 424.184,931	9.967
28	284.595,096 424.219,995	29	284.606,537 424.207,324	17.072
30	284.612,194 424.211,846	1	284.624,098 424.221,359	15.238

** Lungimile segmentelor sunt determinate în planul de proiecție Stereo 70 și sunt rotunjite la 1 milimetru.

*** Distanța dintre puncte este formată din segmente cumulate ce sunt mai mici decât valoarea 1 milimetru.

**DATE DESPRE IMOBILUL NR. 7948**

Oficiul de Cadastru și Publicitate Imobiliară CARAS-SEVERIN
Biroul de Cadastru și Publicitate Imobiliară Caransebes

A. Partea I. Descrierea imobilului

TEREN Intravilan

Nr. CF vechi:93-Golet
Nr. topografic:49

Adresa: Loc. Golet, Jud. Caraș-Severin

Nr. Crt	Nr cadastral Nr. topografic	Suprafața* (mp)	Observații / Referințe
A1		935	Sector cadastral:67 Teren neimprejmuit;

B. Partea II. Proprietari și acte

Inscrieri privitoare la dreptul de proprietate și alte drepturi reale		Referințe
2481 / 07/09/1929		
Act Administrativ nr. 0, din 01/01/1929 emis de CONSILIUL COMUNAL ȘI AL STATUTELOR;		
B1	Intabulare, drept de PROPRIETATE, dobândit prin Lege, cota actuala 1/1, cota initiala 1/1	A1
1) COMPOSESORATUL DE PASUNAT A LOCUITORILOR DIN COMUNA GOLET , CIF:9999999999999		
<i>OBSERVATII: (provenita din conversia CF 93-Golet)</i>		

C. Partea III. SARCINI .

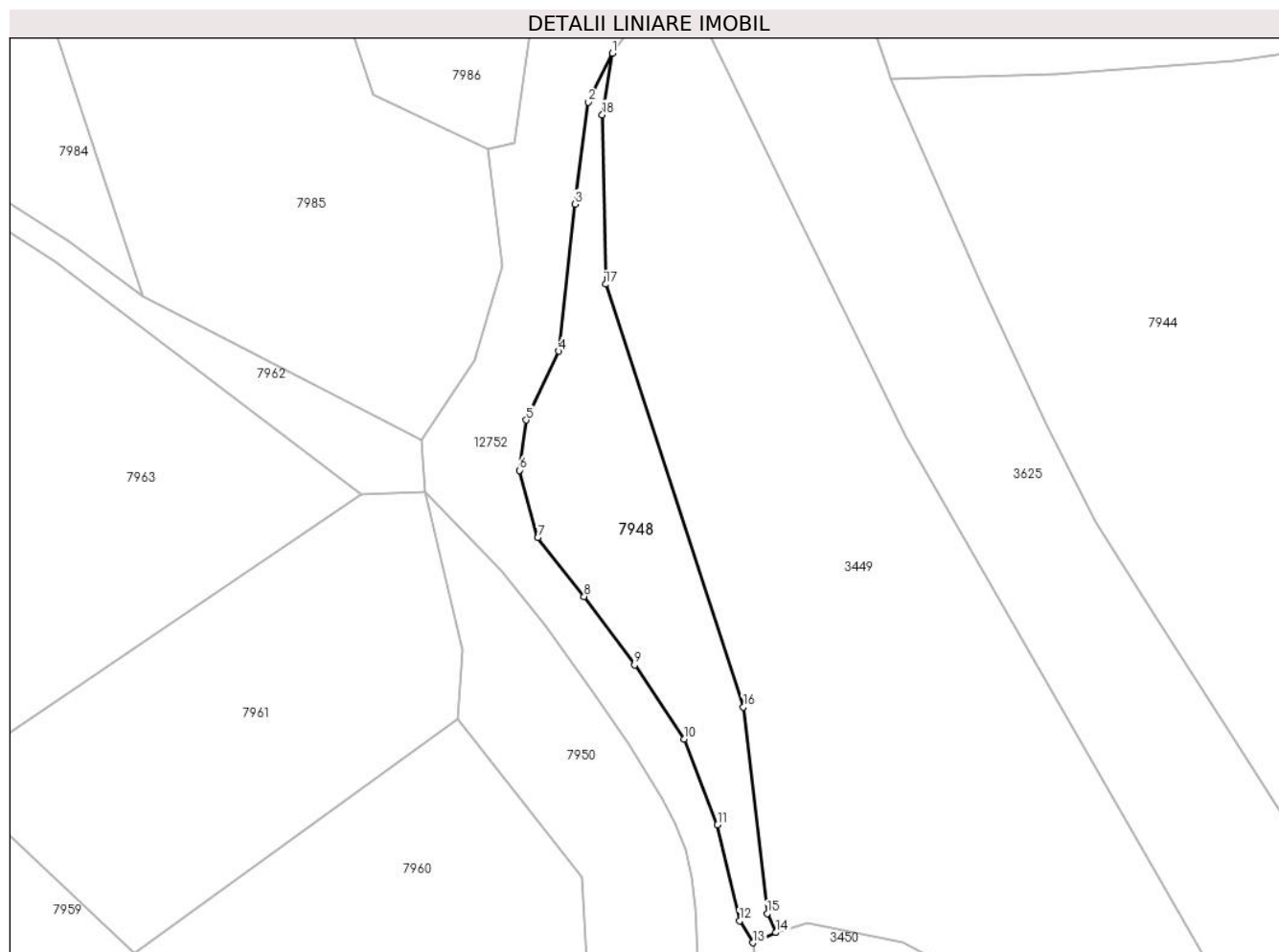
Inscrieri privind dezmembramintele dreptului de proprietate, drepturi reale de garanție și sarcini	Referințe
NU SUNT	

Anexa Nr. 1 La Partea I

Teren

Nr cadastral	Suprafața (mp)*	Observații / Referințe
	935	

* Suprafața este determinată în planul de proiecție Stereo 70.



Date referitoare la teren

Crt	Categorie folosință	Intravilan	Suprafața (mp)	Tarla	Parcelă	Nr. topo	Observații / Referințe
1	pașune	DA	935	-	-	49	Pășune în intravilan

Lungime Segmente

1) Valorile lungimilor segmentelor sunt obținute din proiecție în plan.

Punct început	X / Y	Punct sfârșit	X / Y	Lungime segment (** (m)
1	284.439,785 424.162,242	2	284.436,824 424.156,254	6.68
2	284.436,824 424.156,254	3	284.435,237 424.143,724	12.63
3	284.435,237 424.143,724	4	284.433,203 424.125,695	18.143
4	284.433,203 424.125,695	5	284.429,199 424.117,23	9.364
5	284.429,199 424.117,23	6	284.428,412 424.111,06	6.22

Punct început	X / Y	Punct sfârșit	X / Y	Lungime segment (** (m)
6	284.428,412 424.111,06	7	284.430,645 424.102,8	8.557
7	284.430,645 424.102,8	8	284.436,341 424.095,578	9.198
8	284.436,341 424.095,578	9	284.442,52 424.087,179	10.427
9	284.442,52 424.087,179	10	284.448,614 424.078,11	10.926
10	284.448,614 424.078,11	11	284.452,722 424.067,577	11.306
11	284.452,722 424.067,577	12	284.455,414 424.055,774	12.106
12	284.455,414 424.055,774	13	284.457,068 424.053,1	3.144
13	284.457,068 424.053,1	14	284.459,869 424.054,346	3.066
14	284.459,869 424.054,346	15	284.458,828 424.056,686	2.561
15	284.458,828 424.056,686	16	284.455,875 424.082,032	25.517
16	284.455,875 424.082,032	17	284.438,981 424.133,896	54.546
17	284.438,981 424.133,896	18	284.438,572 424.154,704	20.812
18	284.438,572 424.154,704	1	284.439,785 424.162,242	7.635

** Lungimile segmentelor sunt determinate în planul de proiecție Stereo 70 și sunt rotunjite la 1 milimetru.

*** Distanța dintre puncte este formată din segmente cumulate ce sunt mai mici decât valoarea 1 milimetru.

**DATE DESPRE IMOBILUL NR. 7950**

Oficiul de Cadastru și Publicitate Imobiliară CARAS-SEVERIN
Biroul de Cadastru și Publicitate Imobiliară Caransebes

A. Partea I. Descrierea imobilului

TEREN Extravilan

Nr. CF vechi:93- Goleț
Nr. topografic:Parte din 48, 49

Adresa: Jud. Caraș-Severin

Nr. Crt	Nr cadastral Nr. topografic	Suprafața* (mp)	Observații / Referințe
A1		2.450	Sector cadastral:143 Teren neimprejmuit;

B. Partea II. Proprietari și acte

Inscrieri privitoare la dreptul de proprietate și alte drepturi reale	Referințe
2481 / 07/09/1929	
Act Administrativ nr. 0, din 01/01/1929 emis de -;	
B1	A1
Intabulare, drept de PROPRIETATE, dobândit prin Lege, cota actuala 1/1, cota initiala 1/1	
1) COMPOSESORATUL DE PASUNAT A LOCUITORILOR DIN COMUNA GOLET, CIF:9999999999999	

C. Partea III. SARCINI .

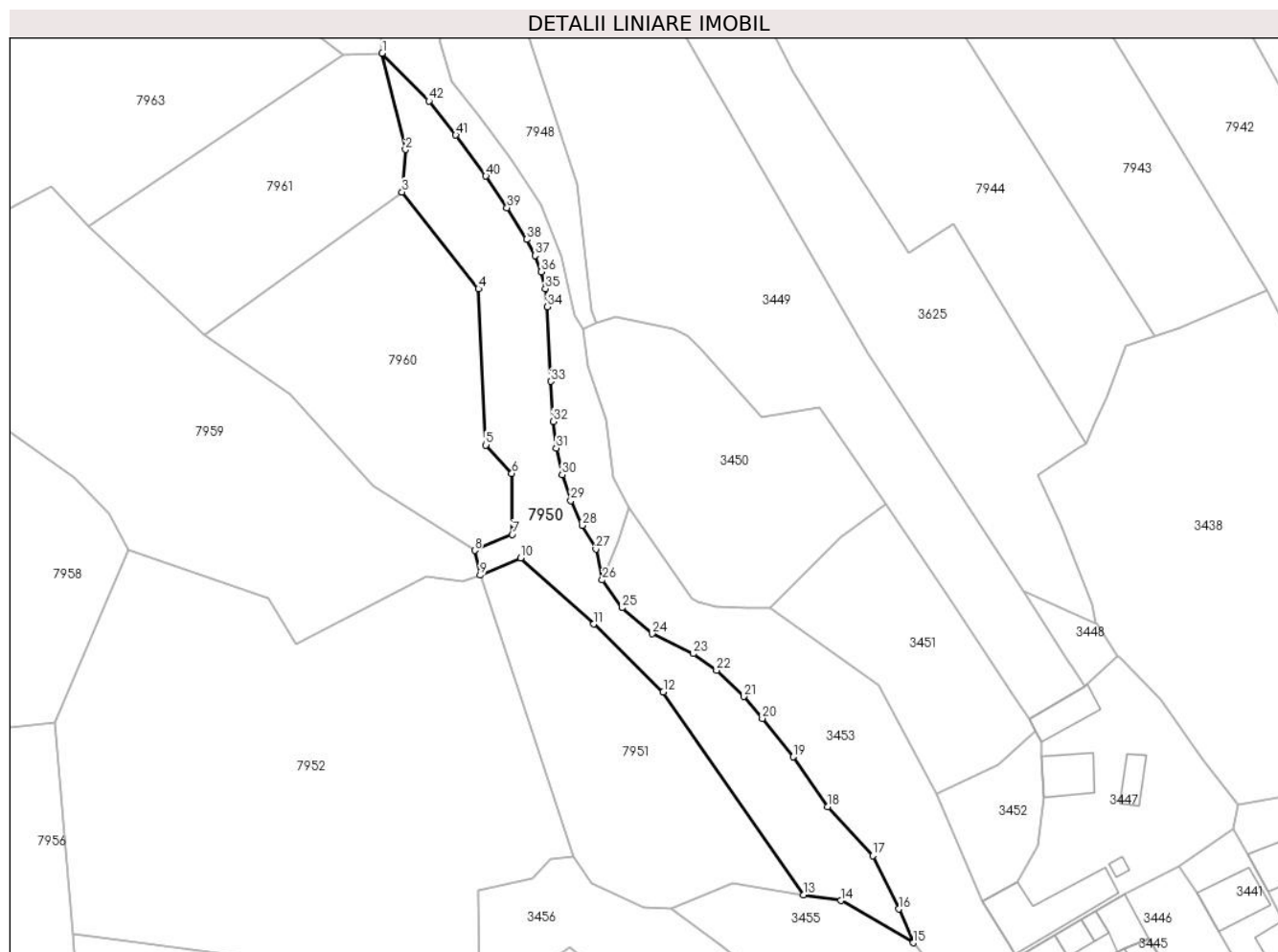
Inscrieri privind dezmembramintele dreptului de proprietate, drepturi reale de garanție și sarcini	Referințe
NU SUNT	

Anexa Nr. 1 La Partea I

Teren

Nr cadastral	Suprafața (mp)*	Observații / Referințe
	2.450	

* Suprafața este determinată în planul de proiecție Stereo 70.



Date referitoare la teren

Crt	Categorie folosință	Intravilan	Suprafața (mp)	Tarla	Parcelă	Nr. topo	Observații / Referințe
1	pasune	NU	2.450	-	-	Parte din 48, 49	PĂȘUNE ÎN INTRAVILAN

Lungime Segmente

1) Valorile lungimilor segmentelor sunt obținute din proiecție în plan.

Punct început	X / Y	Punct sfârșit	X / Y	Lungime segment	Punct început	X / Y	Punct sfârșit	X / Y	Lungime segment	Punct început	X / Y	Punct sfârșit	X / Y	Lungime segment
1	284.416,804 424.108,36	2	284.421,474 424.089,043	19.873	2	284.421,474 424.089,043	3	284.420,788 424.080,539	8.532	3	284.420,788 424.080,539	4	284.436,134 424.061,103	24.764
4	284.436,134 424.061,103	5	284.437,626 424.029,764	31.374	5	284.437,626 424.029,764	6	284.442,845 424.024,091	7.708	6	284.442,845 424.024,091	7	284.442,907 424.011,828	12.263
7	284.442,907 424.011,828	8	284.435,36 424.008,643	8.192	8	284.435,36 424.008,643	9	284.436,472 424.003,671	5.095	9	284.436,472 424.003,671	10	284.444,569 424.007,113	8.798
10	284.444,569 424.007,113	11	284.459,266 423.993,846	19.799	11	284.459,266 423.993,846	12	284.473,227 423.980,263	19.478	12	284.473,227 423.980,263	13	284.501,437 423.939,559	49.524
13	284.501,437 423.939,559	14	284.508,835 423.938,367	7.493	14	284.508,835 423.938,367	15	284.523,379 423.929,927	16.816	15	284.523,379 423.929,927	16	284.520,484 423.936,709	7.374

Punct început	X / Y	Punct sfârșit	X / Y	Lungime segment	Punct început	X / Y	Punct sfârșit	X / Y	Lungime segment	Punct început	X / Y	Punct sfârșit	X / Y	Lungime segment
16	284.520,484 423.936,709	17	284.515,251 423.947,395	11.899	17	284.515,251 423.947,395	18	284.506,239 423.957,205	13.321	18	284.506,239 423.957,205	19	284.499,278 423.967,19	12.172
19	284.499,278 423.967,19	20	284.493,126 423.974,928	9.886	20	284.493,126 423.974,928	21	284.489,347 423.979,31	5.786	21	284.489,347 423.979,31	22	284.483,898 423.984,575	7.577
22	284.483,898 423.984,575	23	284.479,231 423.987,907	5.734	23	284.479,231 423.987,907	24	284.470,997 423.991,915	9.158	24	284.470,997 423.991,915	25	284.464,936 423.997,138	8.001
25	284.464,936 423.997,138	26	284.461,009 424.002,693	6.803	26	284.461,009 424.002,693	27	284.459,692 424.008,896	6.341	27	284.459,692 424.008,896	28	284.456,916 424.013,619	5.478
28	284.456,916 424.013,619	29	284.454,651 424.018,606	5.477	29	284.454,651 424.018,606	30	284.452,92 424.023,804	5.479	30	284.452,92 424.023,804	31	284.451,742 424.029,154	5.478
31	284.451,742 424.029,154	32	284.451,144 424.034,486	5.365	32	284.451,144 424.034,486	33	284.450,666 424.042,526	8.054	33	284.450,666 424.042,526	34	284.449,962 424.057,512	15.003
34	284.449,962 424.057,512	35	284.449,563 424.061,122	3.632	35	284.449,563 424.061,122	36	284.448,745 424.064,522	3.497	36	284.448,745 424.064,522	37	284.447,505 424.067,793	3.498
37	284.447,505 424.067,793	38	284.445,801 424.071,0	3.632	38	284.445,801 424.071,0	39	284.441,868 424.077,392	7.505	39	284.441,868 424.077,392	40	284.437,612 424.083,727	7.632
40	284.437,612 424.083,727	41	284.431,568 424.091,941	10.198	41	284.431,568 424.091,941	42	284.426,169 424.098,786	8.718	42	284.426,169 424.098,786	1	284.416,804 424.108,36	13.393

** Lungimile segmentelor sunt determinate în planul de proiecție Stereo 70 și sunt rotunjite la 1 milimetru.

*** Distanța dintre puncte este formată din segmente cumulate ce sunt mai mici decât valoarea 1 milimetru.

**DATE DESPRE IMOBILUL NR. 7951**

Oficiul de Cadastru și Publicitate Imobiliară CARAS-SEVERIN
Biroul de Cadastru și Publicitate Imobiliară Caransebes

A. Partea I. Descrierea imobilului

TEREN Extravilan

Nr. CF vechi:196- Golet
Nr. topografic:19/1

Adresa: Jud. Caraș-Severin

Nr. Crt	Nr cadastral Nr. topografic	Suprafața* (mp)	Observații / Referințe
A1		1.978	Sector cadastral:143 Teren neimprejmuit;

B. Partea II. Proprietari și acte

Inscrieri privitoare la dreptul de proprietate și alte drepturi reale		Referințe
988 / 17/05/1920		
Act Notarial nr. 0, din 01/01/1920 emis de -;		
B1	Intabulare, drept de PROPRIETATE, dobandit prin Conventie, cota actuala 1/1 1) STEFANUȚI NICOLAE, căs. cu Hoarca Sofia	A1

C. Partea III. SARCINI .

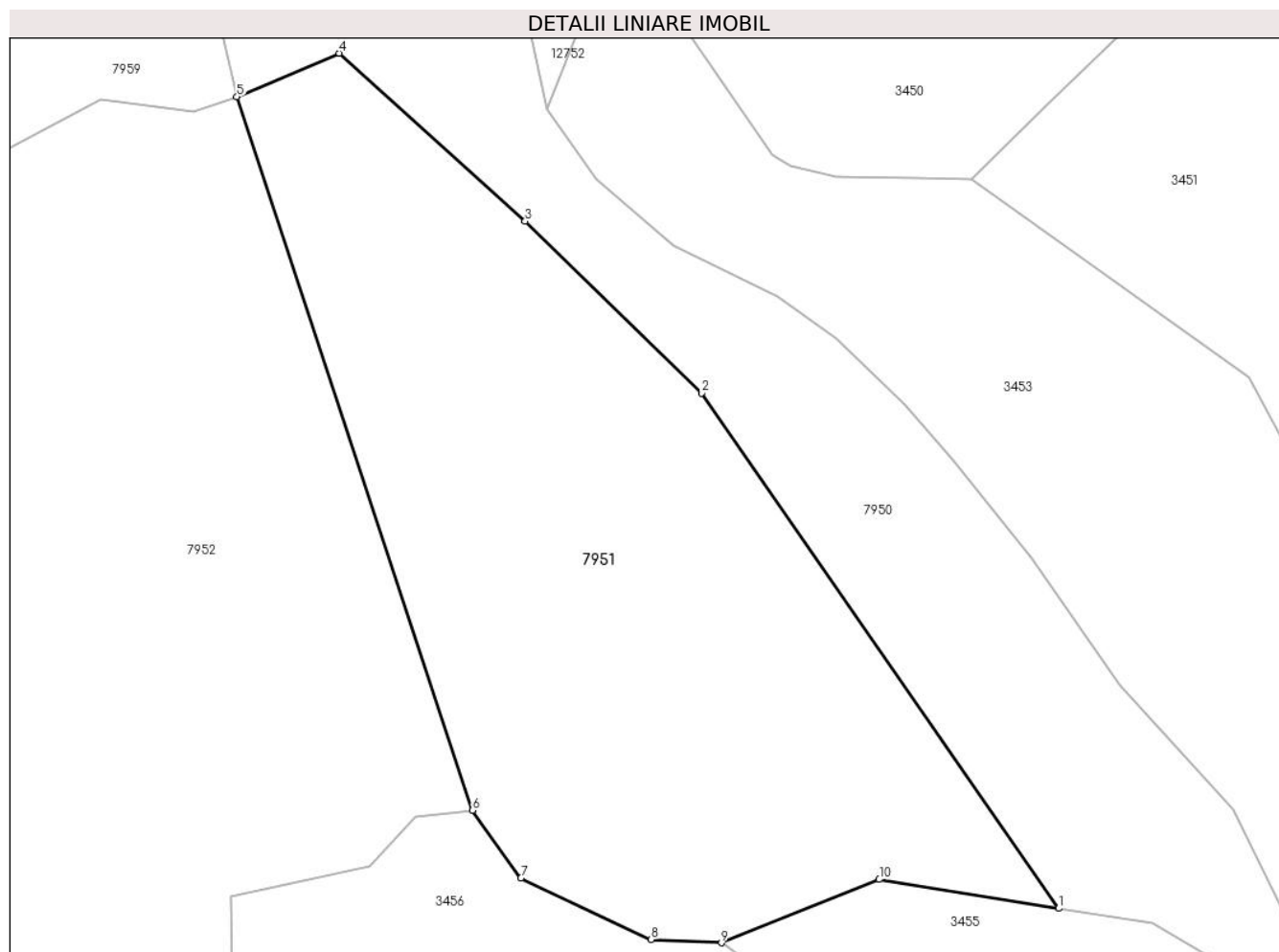
Inscrieri privind dezmembramintele dreptului de proprietate, drepturi reale de garanție și sarcini	Referințe
NU SUNT	

Anexa Nr. 1 La Partea I

Teren

Nr cadastral	Suprafața (mp)*	Observații / Referințe
	1.978	

* Suprafața este determinată în planul de proiecție Stereo 70.



Date referitoare la teren

Crt	Categorie folosință	Intravilan	Suprafața (mp)	Tarla	Parcelă	Nr. topo	Observații / Referințe
1	arabil	NU	1.978	-	-	19/1	ARABIL ÎN INTRAVILAN

Lungime Segmente

1) Valorile lungimilor segmentelor sunt obținute din proiecție în plan.

Punct început	X / Y	Punct sfârșit	X / Y	Lungime segment (** (m)
1	284.501,437 423.939,559	2	284.473,227 423.980,263	49.524
2	284.473,227 423.980,263	3	284.459,266 423.993,846	19.478
3	284.459,266 423.993,846	4	284.444,569 424.007,113	19.799
4	284.444,569 424.007,113	5	284.436,472 424.003,671	8.798
5	284.436,472 424.003,671	6	284.455,101 423.947,302	59.368

Punct început	X / Y	Punct sfârșit	X / Y	Lungime segment (** (m)
6	284.455,101 423.947,302	7	284.458,94 423.941,954	6.583
7	284.458,94 423.941,954	8	284.469,226 423.937,102	11.373
8	284.469,226 423.937,102	9	284.474,783 423.936,84	5.563
9	284.474,783 423.936,84	10	284.487,257 423.941,845	13.441
10	284.487,257 423.941,845	1	284.501,437 423.939,559	14.363

** Lungimile segmentelor sunt determinate în planul de proiecție Stereo 70 și sunt rotunjite la 1 milimetru.

*** Distanța dintre puncte este formată din segmente cumulate ce sunt mai mici decât valoarea 1 milimetru.

**DATE DESPRE IMOBILUL NR. 7952**

Oficiul de Cadastru și Publicitate Imobiliară CARAS-SEVERIN
Biroul de Cadastru și Publicitate Imobiliară Caransebes

A. Partea I. Descrierea imobilului

TEREN Extravilan

Nr. CF vechi:633- Golet
Nr. topografic:19/2/1

Adresa: Jud. Caraș-Severin

Nr. Crt	Nr cadastral Nr. topografic	Suprafața* (mp)	Observații / Referințe
A1		Din acte: 6.246 Masurata: 6.675	Sector cadastral:143 Teren neimprejmuit;

B. Partea II. Proprietari și acte

Inscrieri privitoare la dreptul de proprietate și alte drepturi reale	Referințe
1180 / 21/12/1988	
Hotarare Judecatoreasca nr. 2907/1988, din 01/01/1988 emis de JUDECĂTORIA CARANSEBEȘ;	
B1	Intabulare, drept de PROPRIETATE Drept proprietate asupra suprafeței de 6246 mp, dobandit prin lesire Din Indiviziune, cota actuala 1/1 1) TĂRĂBUGĂ ALIMPIE
/	
Act Normativ nr. 7, din 13/03/1996 emis de PARLAMENT;	
B2	Se notează posesia faptică asupra suprafeței de 429 mp în favoarea 1) COMUNA BUCOȘNIȚA, CIF:3227645, PROPRIETAR NEIDENTIFICAT

C. Partea III. SARCINI .

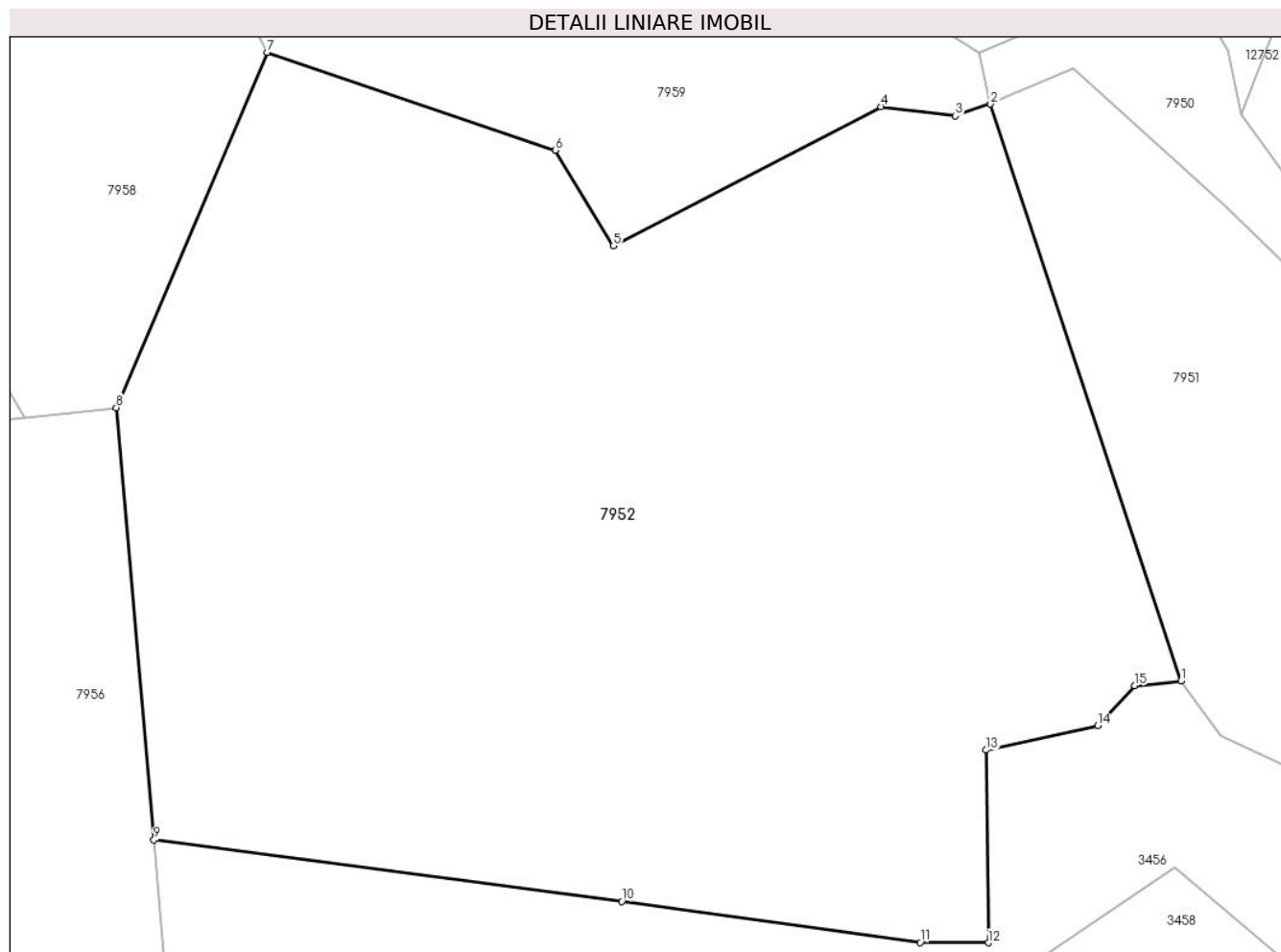
Inscrieri privind dezmembramintele dreptului de proprietate, drepturi reale de garanție și sarcini	Referințe
NU SUNT	

Anexa Nr. 1 La Partea I

Teren

Nr cadastral	Suprafața (mp)*	Observații / Referințe
	Din acte: 6.246 Masurata: 6.675	

* Suprafața este determinată în planul de proiecție Stereo 70.



Date referitoare la teren

Crt	Categorie folosință	Intravilan	Suprafața (mp)	Tarla	Parcelă	Nr. topo	Observații / Referințe
1	arabil	NU	6.675	-	-	19/2/1	ARABIL ÎN INTRAVILAN

Lungime Segmente

1) Valorile lungimilor segmentelor sunt obținute din proiecție în plan.

Punct început	X / Y	Punct sfârșit	X / Y	Lungime segment (** (m)
1	284.455,101 423.947,302	2	284.436,472 424.003,671	59.368
2	284.436,472 424.003,671	3	284.433,033 424.002,507	3.631
3	284.433,033 424.002,507	4	284.425,741 424.003,412	7.348
4	284.425,741 424.003,412	5	284.399,611 423.989,799	29.463
5	284.399,611 423.989,799	6	284.393,941 423.999,161	10.945

Punct început	X / Y	Punct sfârșit	X / Y	Lungime segment (** (m)
6	284.393,941 423.999,161	7	284.365,779 424.008,715	29.738
7	284.365,779 424.008,715	8	284.351,028 423.973,994	37.725
8	284.351,028 423.973,994	9	284.354,712 423.931,754	42.4
9	284.354,712 423.931,754	10	284.400,441 423.925,748	46.122
10	284.400,441 423.925,748	11	284.429,612 423.921,739	29.445
11	284.429,612 423.921,739	12	284.436,26 423.921,708	6.648
12	284.436,26 423.921,708	13	284.436,047 423.940,533	18.826
13	284.436,047 423.940,533	14	284.446,935 423.942,93	11.149
14	284.446,935 423.942,93	15	284.450,552 423.946,827	5.317
15	284.450,552 423.946,827	1	284.455,101 423.947,302	4.574

** Lungimile segmentelor sunt determinate în planul de proiecție Stereo 70 și sunt rotunjite la 1 milimetru.

*** Distanța dintre puncte este formată din segmente cumulate ce sunt mai mici decât valoarea 1 milimetru.

**DATE DESPRE IMOBILUL NR. 7953**

Oficiul de Cadastru și Publicitate Imobiliară CARAS-SEVERIN
Biroul de Cadastru și Publicitate Imobiliară Caransebes

A. Partea I. Descrierea imobilului

TEREN Extravilan

Nr. CF vechi:646- Goleț
Nr. topografic:20/3

Adresa: Jud. Caraș-Severin

Nr. Crt	Nr cadastral Nr. topografic	Suprafața* (mp)	Observații / Referințe
A1		813	Sector cadastral:143 Teren neimprejmuit;

B. Partea II. Proprietari și acte

Inscrieri privitoare la dreptul de proprietate și alte drepturi reale		Referințe
1149 / 08/12/1989		
Hotarare Judecatoreasca nr. 3033/1986, din 01/01/1986 emis de JUDECĂTORIA CARANSEBEȘ;		
B1	Intabulare, drept de PROPRIETATE ieșire din indiviziune fost moștenire, dobandit prin lesire Din Indiviziune, cota actuala 1/1 1) SURU GAITIN	A1

C. Partea III. SARCINI .

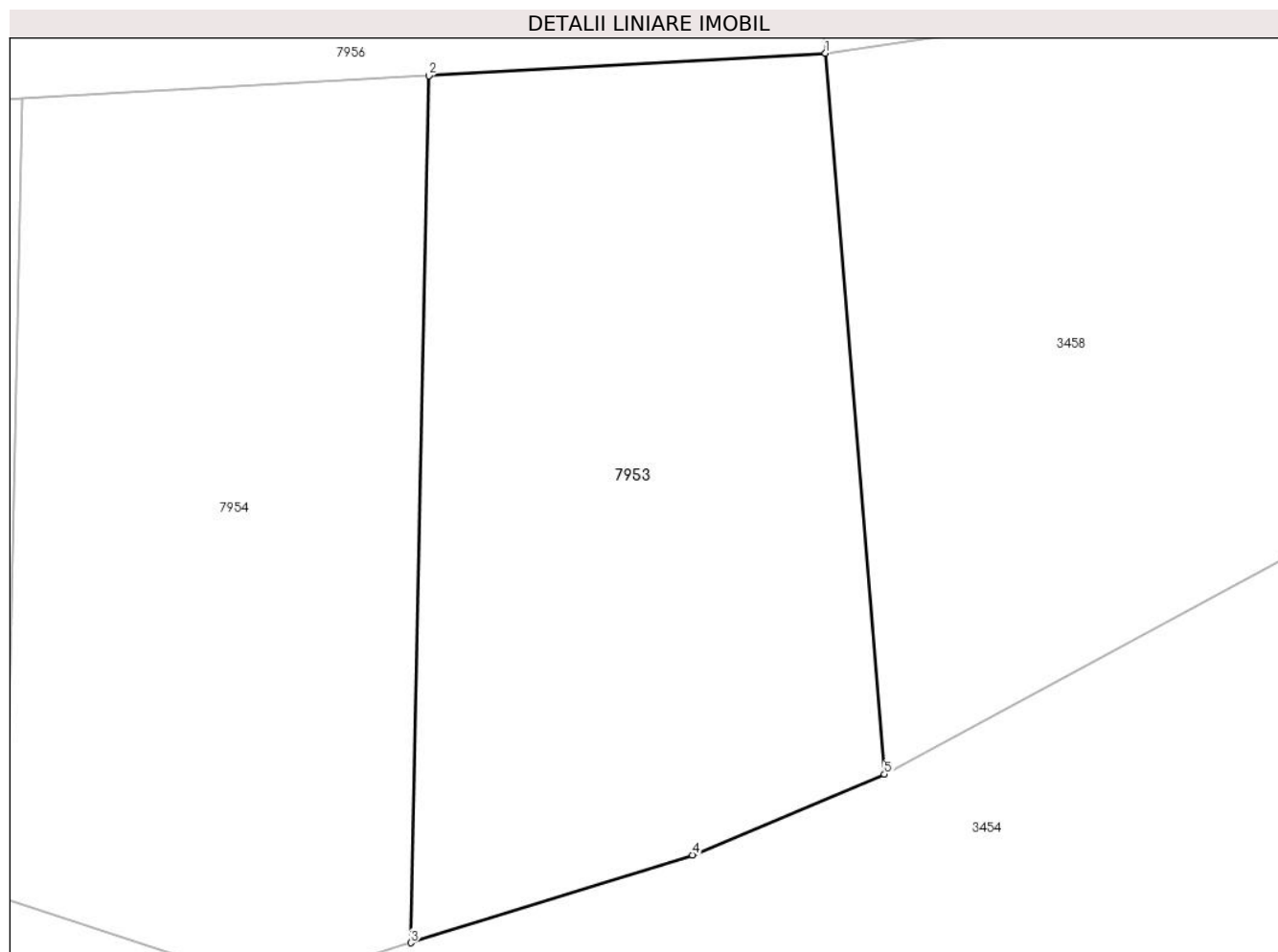
Inscrieri privind dezmembramintele dreptului de proprietate, drepturi reale de garanție și sarcini	Referințe
NU SUNT	

Anexa Nr. 1 La Partea I

Teren

Nr cadastral	Suprafața (mp)*	Observații / Referințe
	813	

* Suprafața este determinată în planul de proiecție Stereo 70.



Date referitoare la teren

Crt	Categorie folosință	Intravilan	Suprafața (mp)	Tarla	Parcelă	Nr. topo	Observații / Referințe
1	arabil	NU	813	-	-	20/3	ARABIL ÎN INTRAVILAN

Lungime Segmente

1) Valorile lungimilor segmentelor sunt obținute din proiecție în plan.

Punct început	X / Y	Punct sfârșit	X / Y	Lungime segment (** (m)
1	284.357,542 423.897,469	2	284.338,424 423.896,385	19.149
2	284.338,424 423.896,385	3	284.337,56 423.854,63	41.764
3	284.337,56 423.854,63	4	284.351,131 423.858,859	14.215
4	284.351,131 423.858,859	5	284.360,382 423.862,75	10.036
5	284.360,382 423.862,75	1	284.357,542 423.897,469	34.835

**** Lungimile segmentelor sunt determinate în planul de proiecție Stereo 70 și sunt rotunjite la 1 milimetru.**

***** Distanța dintre puncte este formată din segmente cumulate ce sunt mai mici decât valoarea 1 milimetru.**

**DATE DESPRE IMOBILUL NR. 7954**

Oficiul de Cadastru și Publicitate Imobiliară CARAS-SEVERIN
Biroul de Cadastru și Publicitate Imobiliară Caransebes

A. Partea I. Descrierea imobilului

TEREN Extravilan

Nr. CF vechi:209- Goleț
Nr. topografic:20/2

Adresa: Jud. Caraș-Severin

Nr. Crt	Nr cadastral Nr. topografic	Suprafața* (mp)	Observații / Referințe
A1		813	Sector cadastral:143 Teren neimprejmuit;

B. Partea II. Proprietari și acte

Inscrieri privitoare la dreptul de proprietate și alte drepturi reale		Referințe
1149 / 08/12/1989		
Hotarare Judecatoreasca nr. 3033/1986, din 01/01/1986 emis de JUDECĂTORIA CARANSEBES;		
B1	Intabulare, drept de PROPRIETATE drept ieșire din indiviziune fost moștenire, dobandit prin lesire Din Indiviziune, cota actuala 1/1 1) SURU MOISE	A1

C. Partea III. SARCINI .

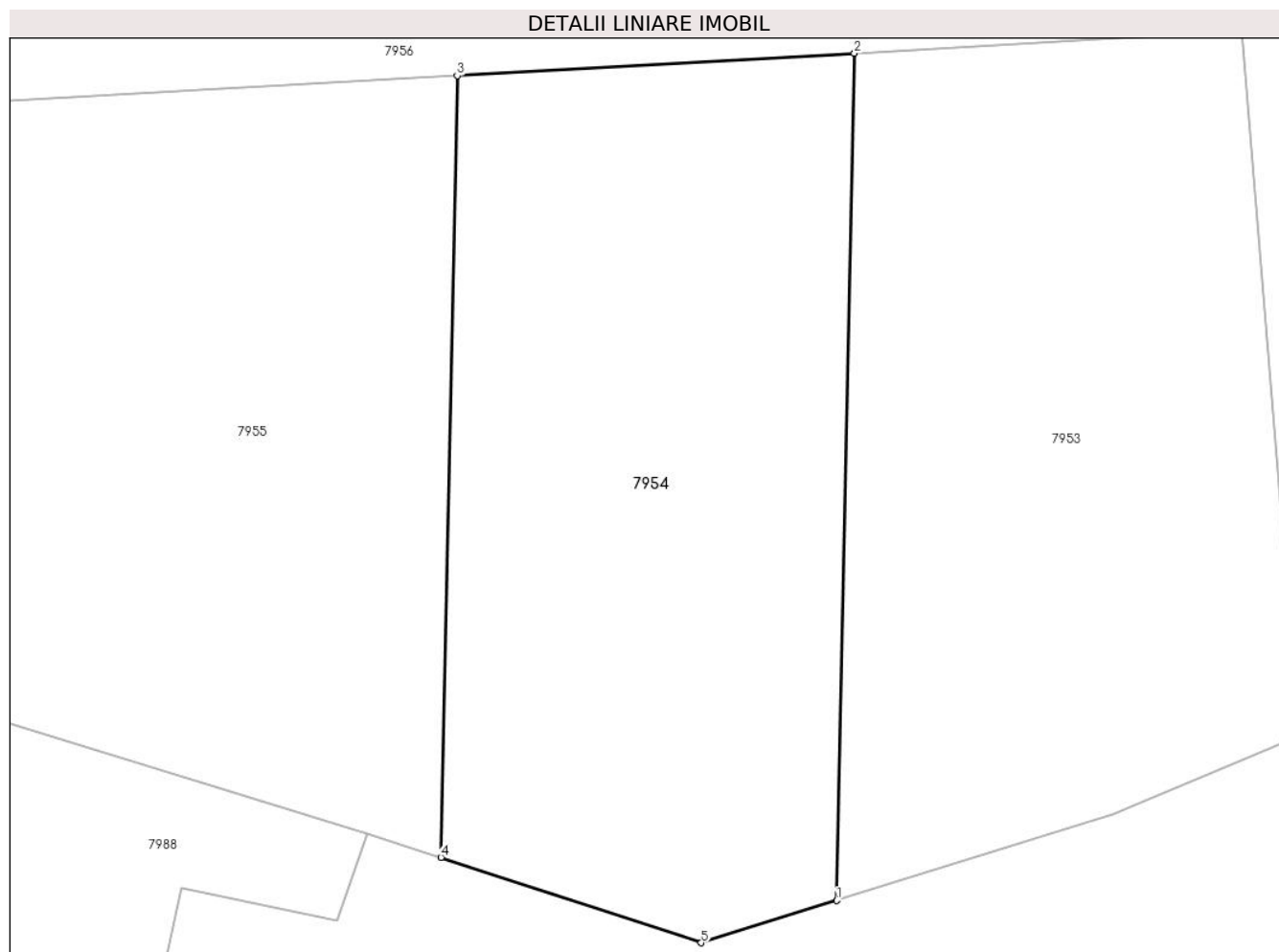
Inscrieri privind dezmembramintele dreptului de proprietate, drepturi reale de garanție și sarcini	Referințe
NU SUNT	

Anexa Nr. 1 La Partea I

Teren

Nr cadastral	Suprafața (mp)*	Observații / Referințe
	813	

* Suprafața este determinată în planul de proiecție Stereo 70.



Date referitoare la teren

Crt	Categorie folosință	Intravilan	Suprafața (mp)	Tarla	Parcelă	Nr. topo	Observații / Referințe
1	arabil	NU	813	-	-	20/2	ARABIL ÎN INTRAVILAN

Lungime Segmente

1) Valorile lungimilor segmentelor sunt obținute din proiecție în plan.

Punct început	X / Y	Punct sfârșit	X / Y	Lungime segment (** (m)
1	284.337,56 423.854,63	2	284.338,424 423.896,385	41.764
2	284.338,424 423.896,385	3	284.318,83 423.895,275	19.625
3	284.318,83 423.895,275	4	284.318,032 423.856,756	38.527
4	284.318,032 423.856,756	5	284.330,874 423.852,546	13.514
5	284.330,874 423.852,546	1	284.337,56 423.854,63	7.003

**** Lungimile segmentelor sunt determinate în planul de proiecție Stereo 70 și sunt rotunjite la 1 milimetru.**

***** Distanța dintre puncte este formată din segmente cumulate ce sunt mai mici decât valoarea 1 milimetru.**

**DATE DESPRE IMOBILUL NR. 7955**

Oficiul de Cadastru și Publicitate Imobiliară CARAS-SEVERIN
Biroul de Cadastru și Publicitate Imobiliară Caransebes

A. Partea I. Descrierea imobilului

TEREN Extravilan

Nr. CF vechi:644- Golet
Nr. topografic:20/1

Adresa: Jud. Caraș-Severin

Nr. Crt	Nr cadastral Nr. topografic	Suprafața* (mp)	Observații / Referințe
A1		813	Sector cadastral:143 Teren neimprejmuit;

B. Partea II. Proprietari și acte

Inscrieri privitoare la dreptul de proprietate și alte drepturi reale		Referințe
1149 / 08/12/1989		
Hotarare Judecatoreasca nr. 3033/1986, din 01/01/1986 emis de JUDECĂTORIA CARANSEBEȘ;		
B1	Intabulare, drept de PROPRIETATE drept ieșire din indiviziune fost moștenire, dobandit prin lesire Din Indiviziune, cota actuala 1/1 1) SURU DUMITRU	A1

C. Partea III. SARCINI .

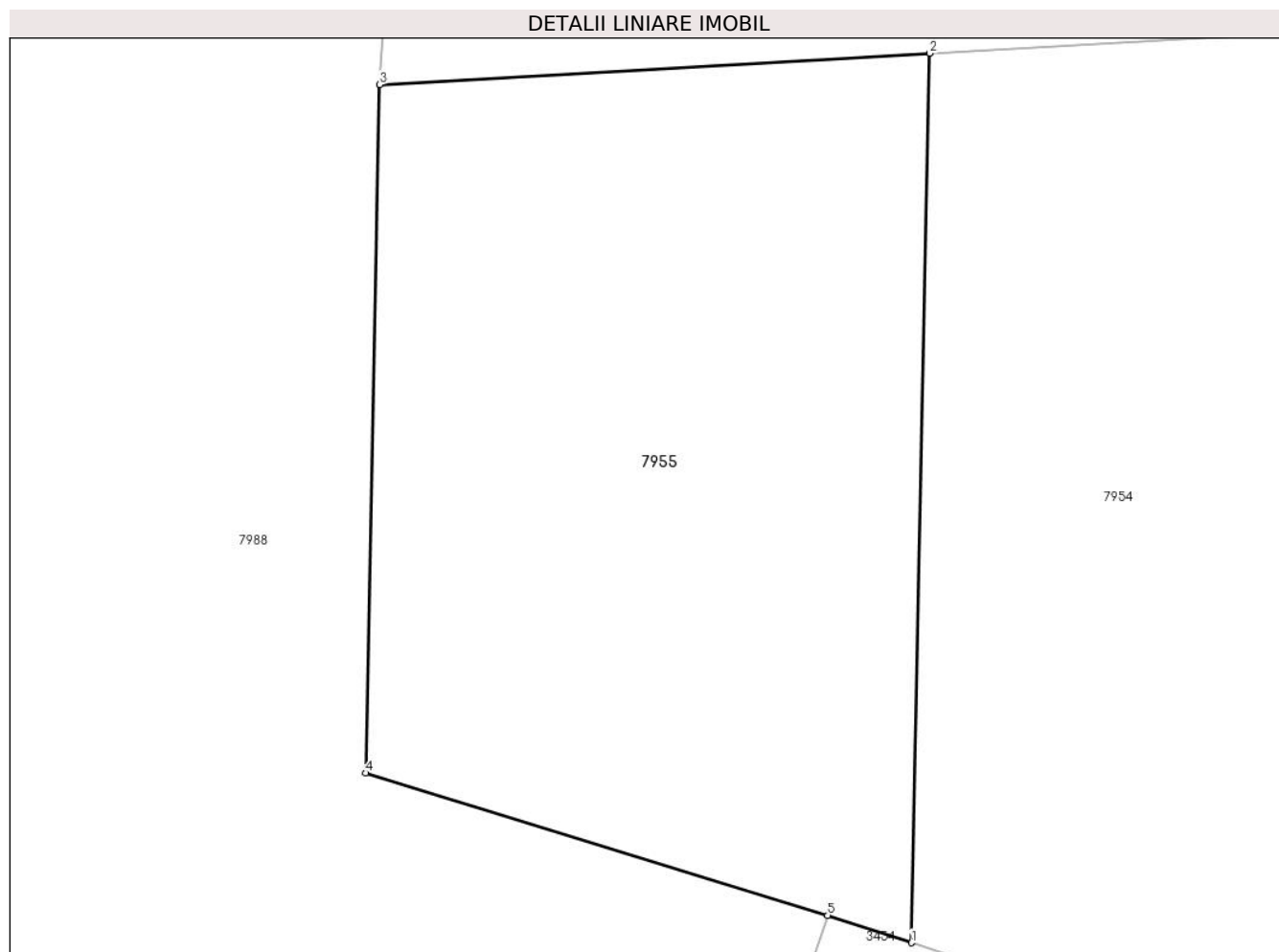
Inscrieri privind dezmembramintele dreptului de proprietate, drepturi reale de garanție și sarcini	Referințe
NU SUNT	

Anexa Nr. 1 La Partea I

Teren

Nr cadastral	Suprafața (mp)*	Observații / Referințe
	813	

* Suprafața este determinată în planul de proiecție Stereo 70.



Date referitoare la teren

Crt	Categorie folosință	Intravilan	Suprafața (mp)	Tarla	Parcelă	Nr. topo	Observații / Referințe
1	arabil	NU	813	-	-	20/1	ARABIL ÎN INTRAVILAN

Lungime Segmente

1) Valorile lungimilor segmentelor sunt obținute din proiecție în plan.

Punct început	X / Y	Punct sfârșit	X / Y	Lungime segment (** (m)
1	284.318,032 423.856,756	2	284.318,83 423.895,275	38.527
2	284.318,83 423.895,275	3	284.294,986 423.893,923	23.882
3	284.294,986 423.893,923	4	284.294,369 423.864,106	29.823
4	284.294,369 423.864,106	5	284.314,401 423.857,946	20.958
5	284.314,401 423.857,946	1	284.318,032 423.856,756	3.821

**** Lungimile segmentelor sunt determinate în planul de proiecție Stereo 70 și sunt rotunjite la 1 milimetru.**

***** Distanța dintre puncte este formată din segmente cumulate ce sunt mai mici decât valoarea 1 milimetru.**

**DATE DESPRE IMOBILUL NR. 7956**

Oficiul de Cadastru și Publicitate Imobiliară CARAS-SEVERIN
Biroul de Cadastru și Publicitate Imobiliară Caransebes

A. Partea I. Descrierea imobilului

TEREN Extravilan

Nr. CF vechi:395, 396- Goleț
Nr. topografic:21/1, 21/2

Adresa: Jud. Caraș-Severin

Nr. Crt	Nr cadastral Nr. topografic	Suprafața* (mp)	Observații / Referințe
A1		4.293	Sector cadastral:143 Teren neimprejmuit;

B. Partea II. Proprietari și acte

Inscrieri privitoare la dreptul de proprietate și alte drepturi reale		Referințe
/		
Act Normativ nr. 7, din 13/03/1996 emis de PARLAMENTUL ROMÂNIEI;		
B1	Intabulare, drept de PROPRIETATE, dobândit prin Lege, cota actuala 1/1 1) NEIDENTIFICAT NEIDENTIFICAT	A1
Act Normativ nr. 7, din 13/03/1996 emis de PARLAMENTUL ROMÂNIEI (ADEVÉRINȚĂ NR. 1848/11.04.2023 EMISĂ DE PRIMĂRIA COMUNEI BUCOȘNIȚA);		
B2	SE NOTEAZĂ POSESIA FAPTICĂ ÎN FAVOAREA LUI 1) SURU MARTIN	A1

C. Partea III. SARCINI .

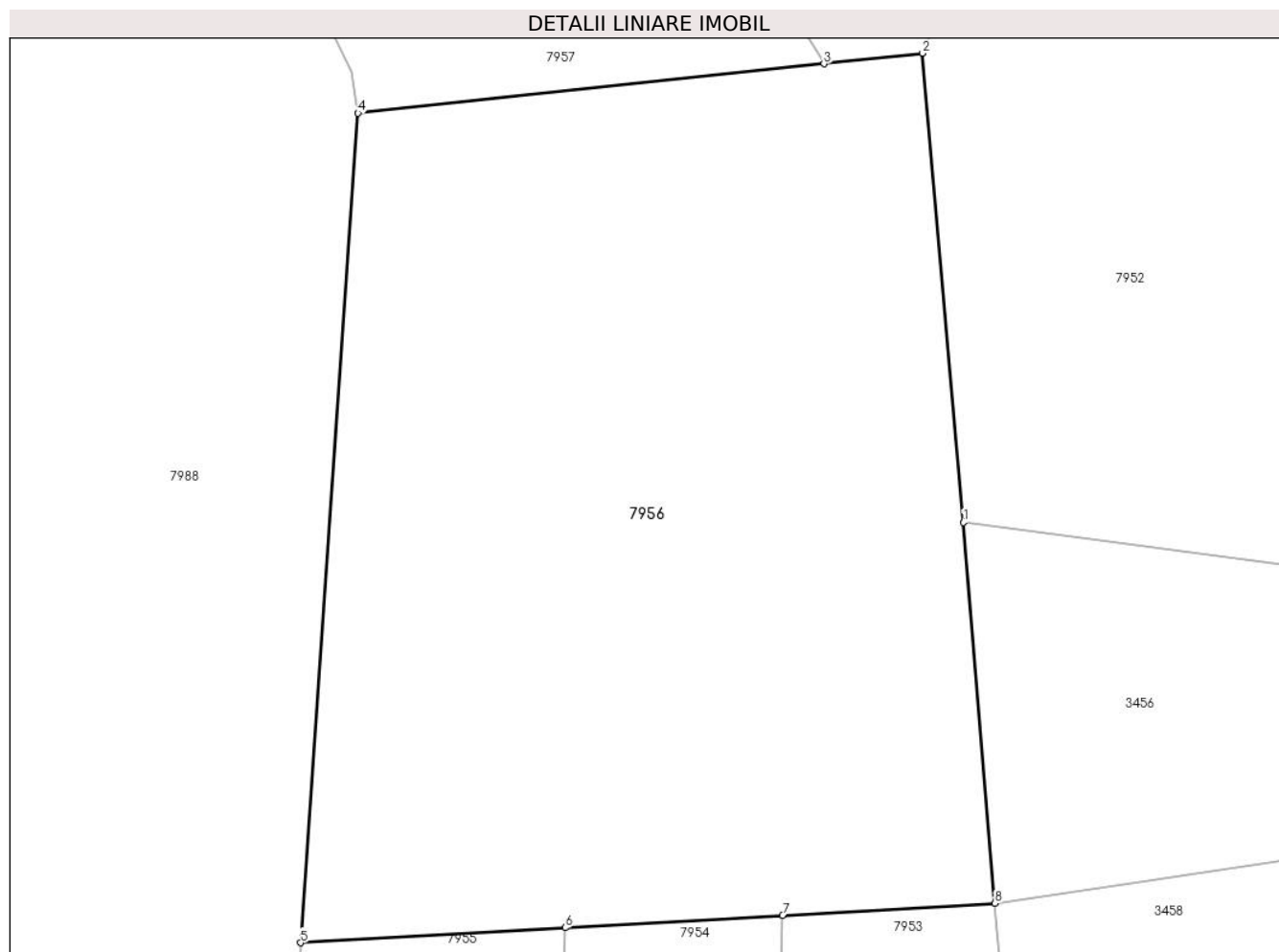
Inscrieri privind dezmembramintele dreptului de proprietate, drepturi reale de garanție și sarcini	Referințe
NU SUNT	

Anexa Nr. 1 La Partea I

Teren

Nr cadastral	Suprafața (mp)*	Observații / Referințe
	4.293	

* Suprafața este determinată în planul de proiecție Stereo 70.



Date referitoare la teren

Crt	Categorie folosință	Intravilan	Suprafața (mp)	Tarla	Parcelă	Nr. topo	Observații / Referințe
1	arabil	NU	4.293	-	-	21/1, 21/2	ARABIL ÎN INTRAVILAN

Lungime Segmente

1) Valorile lungimilor segmentelor sunt obținute din proiecție în plan.

Punct început	X / Y	Punct sfârșit	X / Y	Lungime segment (** (m)
1	284.354,712 423.931,754	2	284.351,028 423.973,994	42.4
2	284.351,028 423.973,994	3	284.342,139 423.973,05	8.939
3	284.342,139 423.973,05	4	284.300,17 423.968,594	42.205
4	284.300,17 423.968,594	5	284.294,986 423.893,923	74.851
5	284.294,986 423.893,923	6	284.318,83 423.895,275	23.882

Punct început	X / Y	Punct sfârșit	X / Y	Lungime segment (** (m)
6	284.318,83 423.895,275	7	284.338,424 423.896,385	19.625
7	284.338,424 423.896,385	8	284.357,542 423.897,469	19.149
8	284.357,542 423.897,469	1	284.354,712 423.931,754	34.402

** Lungimile segmentelor sunt determinate în planul de proiecție Stereo 70 și sunt rotunjite la 1 milimetru.

*** Distanța dintre puncte este formată din segmente cumulate ce sunt mai mici decât valoarea 1 milimetru.

**DATE DESPRE IMOBILUL NR. 7957**

Oficiul de Cadastru și Publicitate Imobiliară CARAS-SEVERIN
Biroul de Cadastru și Publicitate Imobiliară Caransebes

A. Partea I. Descrierea imobilului

TEREN Extravilan

Nr. CF vechi:565- Golet
Nr. topografic:22/1

Adresa: Jud. Caraș-Severin

Nr. Crt	Nr cadastral Nr. topografic	Suprafața* (mp)	Observații / Referințe
A1	32432	Din acte: 2.870 Masurata: 2.866	Sector cadastral:143 Teren neimprejmuit;

B. Partea II. Proprietari și acte

Inscrieri privitoare la dreptul de proprietate și alte drepturi reale		Referințe
3685 / 23/10/1995		
Act Notarial nr. 2260, din 16/10/1995 emis de Notariatul de Stat Judetean Timis;		
B1	Intabulare, drept de PROPRIETATE, dobandit prin Succesiune, cota actuala 1/4, cota initiala 1/4 1) STUIBER DORINA	A1
812 / 04/03/1996		
Act Normativ nr. 38, din 01/01/1996 emis de Prefectura Caras-Severin;		
B2	Intabulare, drept de PROPRIETATE, Legea 18/1991, art. 37, dobandit prin Lege, cota actuala 1/4, cota initiala 1/4 1) STUIBER DORINA , nasc. Suru	A1
32997 / 18/12/2018		
Act Notarial nr. 1312, din 17/12/2018 emis de BORA MARIA;		
B5	Intabulare, drept de PROPRIETATE, dobandit prin Iesire Din Indiviziune, cota actuala 2/4, cota initiala 2/4 1) STUIBER DORINA <i>OBSERVATII: bun propriu</i>	A1

C. Partea III. SARCINI .

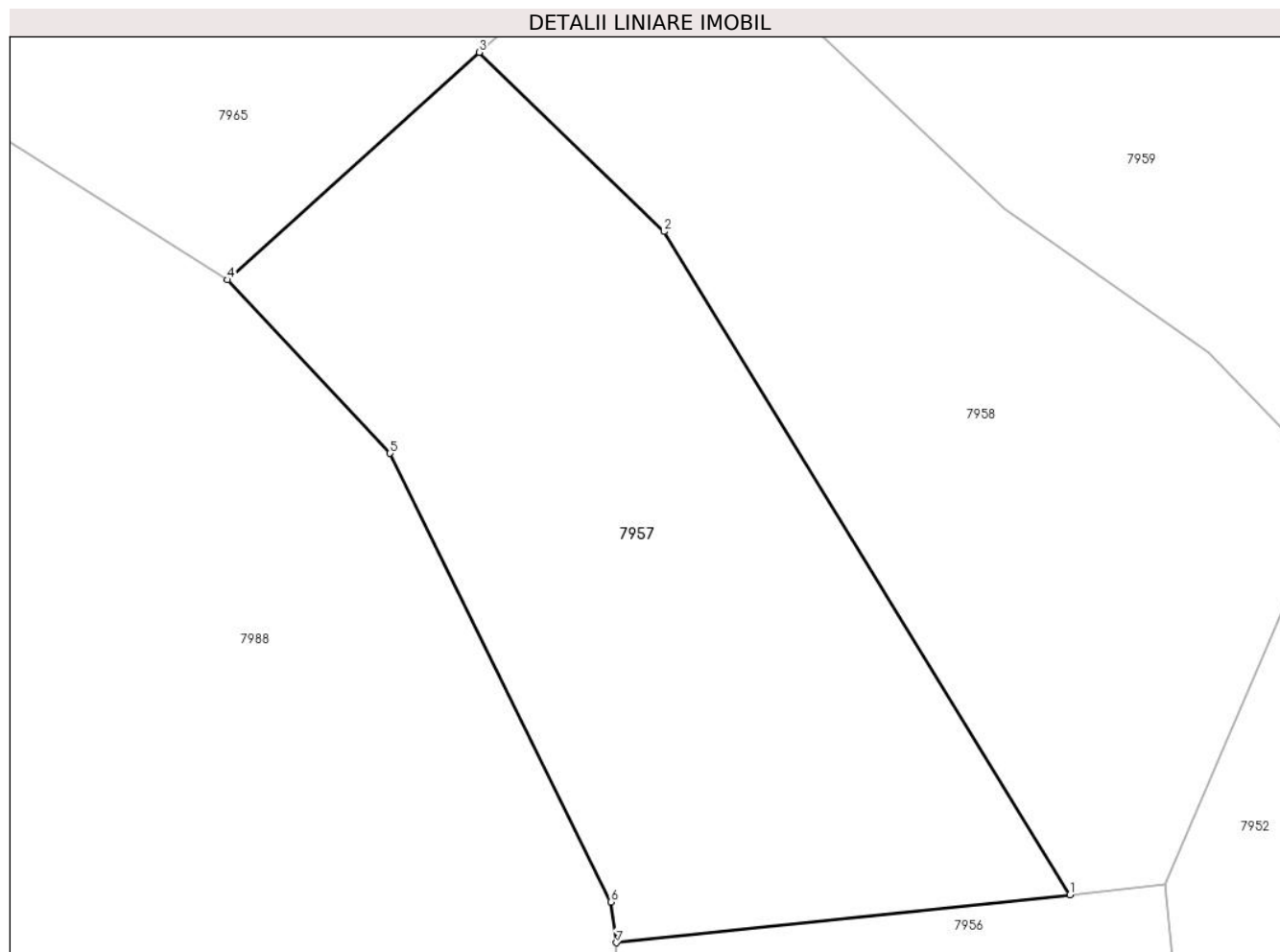
Inscrieri privind dezmembramintele dreptului de proprietate, drepturi reale de garanție și sarcini	Referințe
NU SUNT	

Anexa Nr. 1 La Partea I

Teren

Nr cadastral	Suprafața (mp)*	Observații / Referințe
32432	Din acte: 2.870 Masurata: 2.866	

* Suprafața este determinată în planul de proiecție Stereo 70.



Date referitoare la teren

Crt	Categorie folosință	Intravilan	Suprafața (mp)	Tarla	Parcelă	Nr. topo	Observații / Referințe
1	arabil	NU	2.866	-	-	22/1	ARABIL ÎN INTRAVILAN

Lungime Segmente

1) Valorile lungimilor segmentelor sunt obținute din proiecție în plan.

Punct început	X / Y	Punct sfârșit	X / Y	Lungime segment (** (m)
1	284.342,139 423.973,05	2	284.304,579 424.034,442	71.97
2	284.304,579 424.034,442	3	284.287,46 424.051,027	23.835
3	284.287,46 424.051,027	4	284.264,169 424.029,963	31.403
4	284.264,169 424.029,963	5	284.279,203 424.013,903	21.999
5	284.279,203 424.013,903	6	284.299,636 423.972,356	46.3

Punct început	X / Y	Punct sfârșit	X / Y	Lungime segment (** (m)
6	284.299,636 423.972,356	7	284.300,17 423.968,594	3.8
7	284.300,17 423.968,594	1	284.342,139 423.973,05	42.205

** Lungimile segmentelor sunt determinate în planul de proiecție Stereo 70 și sunt rotunjite la 1 milimetru.

*** Distanța dintre puncte este formată din segmente cumulate ce sunt mai mici decât valoarea 1 milimetru.

**DATE DESPRE IMOBILUL NR. 7958**

Oficiul de Cadastru și Publicitate Imobiliară CARAS-SEVERIN
Biroul de Cadastru și Publicitate Imobiliară Caransebes

A. Partea I. Descrierea imobilului

TEREN Extravilan

Nr. CF vechi:250- Goleț
Nr. topografic:22/2

Adresa: Jud. Caraș-Severin

Nr. Crt	Nr cadastral Nr. topografic	Suprafața* (mp)	Observații / Referințe
A1		2.870	Sector cadastral:143 Teren neimprejmuit;

B. Partea II. Proprietari și acte

Inscrieri privitoare la dreptul de proprietate și alte drepturi reale		Referințe
468 / 11/05/1967		
Act Notarial nr. 0, din 09/05/1967 emis de NOTARIATUL DE STAT AL RAIONULUI CARANSEBEȘ;		
B1	Intabulare, drept de PROPRIETATE, dobandit prin lesire Din Indiviziune, cota actuala 1/1 1) SURU PETRU , dom. în Goleț Nr. 59	A1

C. Partea III. SARCINI .

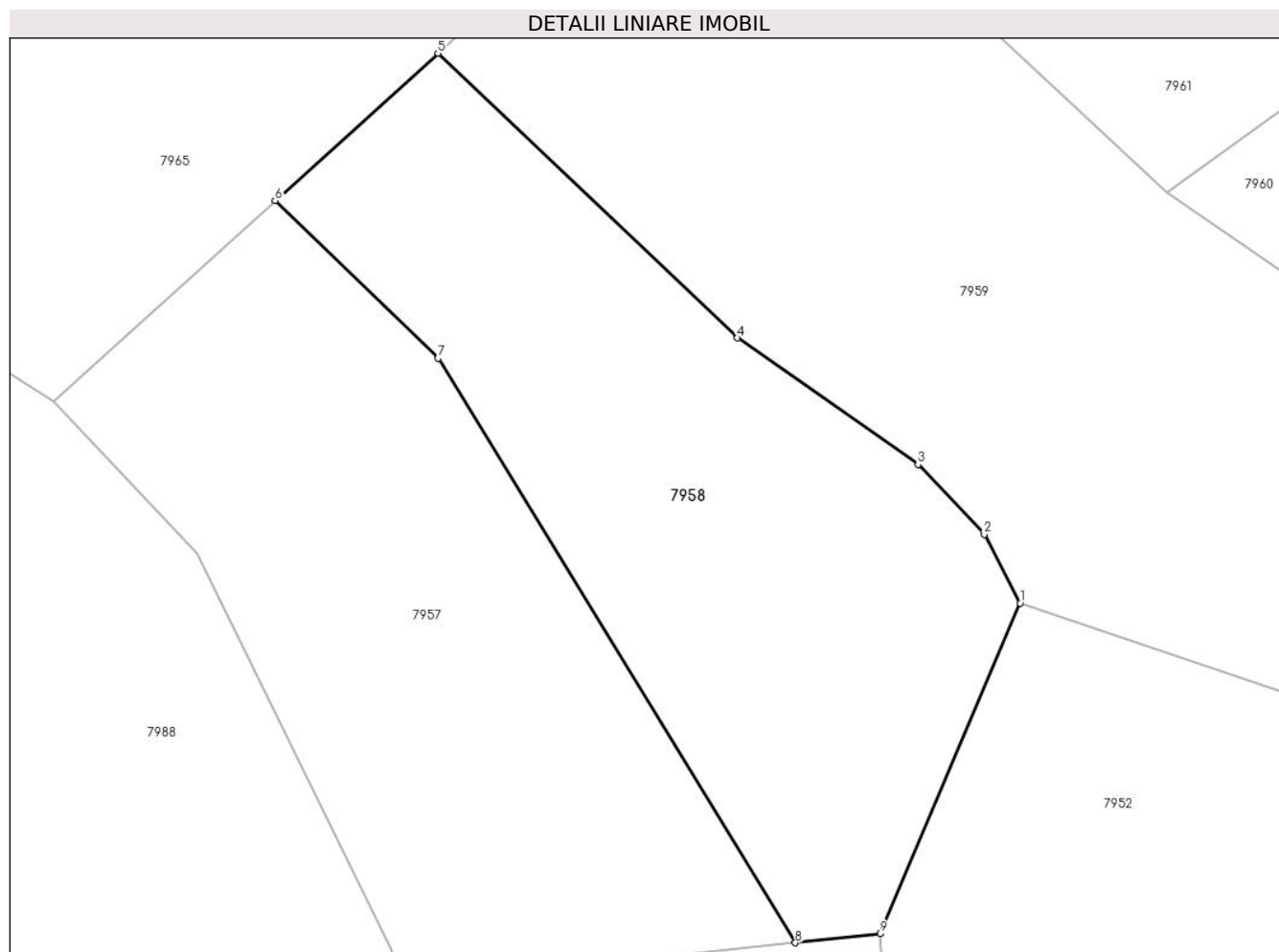
Inscrieri privind dezmembramintele dreptului de proprietate, drepturi reale de garanție și sarcini	Referințe
NU SUNT	

Anexa Nr. 1 La Partea I

Teren

Nr cadastral	Suprafața (mp)*	Observații / Referințe
	2.870	

* Suprafața este determinată în planul de proiecție Stereo 70.



Date referitoare la teren

Crt	Categorie folosință	Intravilan	Suprafața (mp)	Tarla	Parcelă	Nr. topo	Observații / Referințe
1	arabil	NU	2.870	-	-	22/2	ARABIL ÎN INTRAVILAN

Lungime Segmente

1) Valorile lungimilor segmentelor sunt obținute din proiecție în plan.

Punct început	X / Y	Punct sfârșit	X / Y	Lungime segment (** (m)
1	284.365,779 424.008,715	2	284.362,012 424.015,94	8.148
2	284.362,012 424.015,94	3	284.355,041 424.023,28	10.123
3	284.355,041 424.023,28	4	284.336,063 424.036,582	23.176
4	284.336,063 424.036,582	5	284.304,559 424.066,492	43.441
5	284.304,559 424.066,492	6	284.287,46 424.051,027	23.055

Punct început	X / Y	Punct sfârșit	X / Y	Lungime segment (** (m)
6	284.287,46 424.051,027	7	284.304,579 424.034,442	23.835
7	284.304,579 424.034,442	8	284.342,139 423.973,05	71.97
8	284.342,139 423.973,05	9	284.351,028 423.973,994	8.939
9	284.351,028 423.973,994	1	284.365,779 424.008,715	37.725

** Lungimile segmentelor sunt determinate în planul de proiecție Stereo 70 și sunt rotunjite la 1 milimetru.

*** Distanța dintre puncte este formată din segmente cumulate ce sunt mai mici decât valoarea 1 milimetru.

**DATE DESPRE IMOBILUL NR. 7959**

Oficiul de Cadastru și Publicitate Imobiliară CARAS-SEVERIN
Biroul de Cadastru și Publicitate Imobiliară Caransebes

A. Partea I. Descrierea imobilului

TEREN Extravilan

Nr. CF vechi:625- Golet
Nr. topografic:19/2/2

Adresa: Jud. Caraș-Severin

Nr. Crt	Nr cadastral Nr. topografic	Suprafața* (mp)	Observații / Referințe
A1	30898	5.265	Sector cadastral:143 Teren neimprejmuit; Drept de servitute de trecere in favoarea parcelei cu nr. top. 19/2/2 asupra parcelei cu nr. top. 19/2/1 din Cf 189

B. Partea II. Proprietari și acte

Inscrieri privitoare la dreptul de proprietate și alte drepturi reale		Referințe
22264 / 27/08/2013		
Act Notarial nr. 1584, din 23/08/2013 emis de SCHINTEIE PETRU;		
B3	Intabulare, drept de PROPRIETATE drept intretinere, dobandit prin Conventie, cota actuala 1/1, cota initiala 1/1 1) STANOIA PAVEL, si sotia 2) STANOIA BRINDUSA	A1

C. Partea III. SARCINI

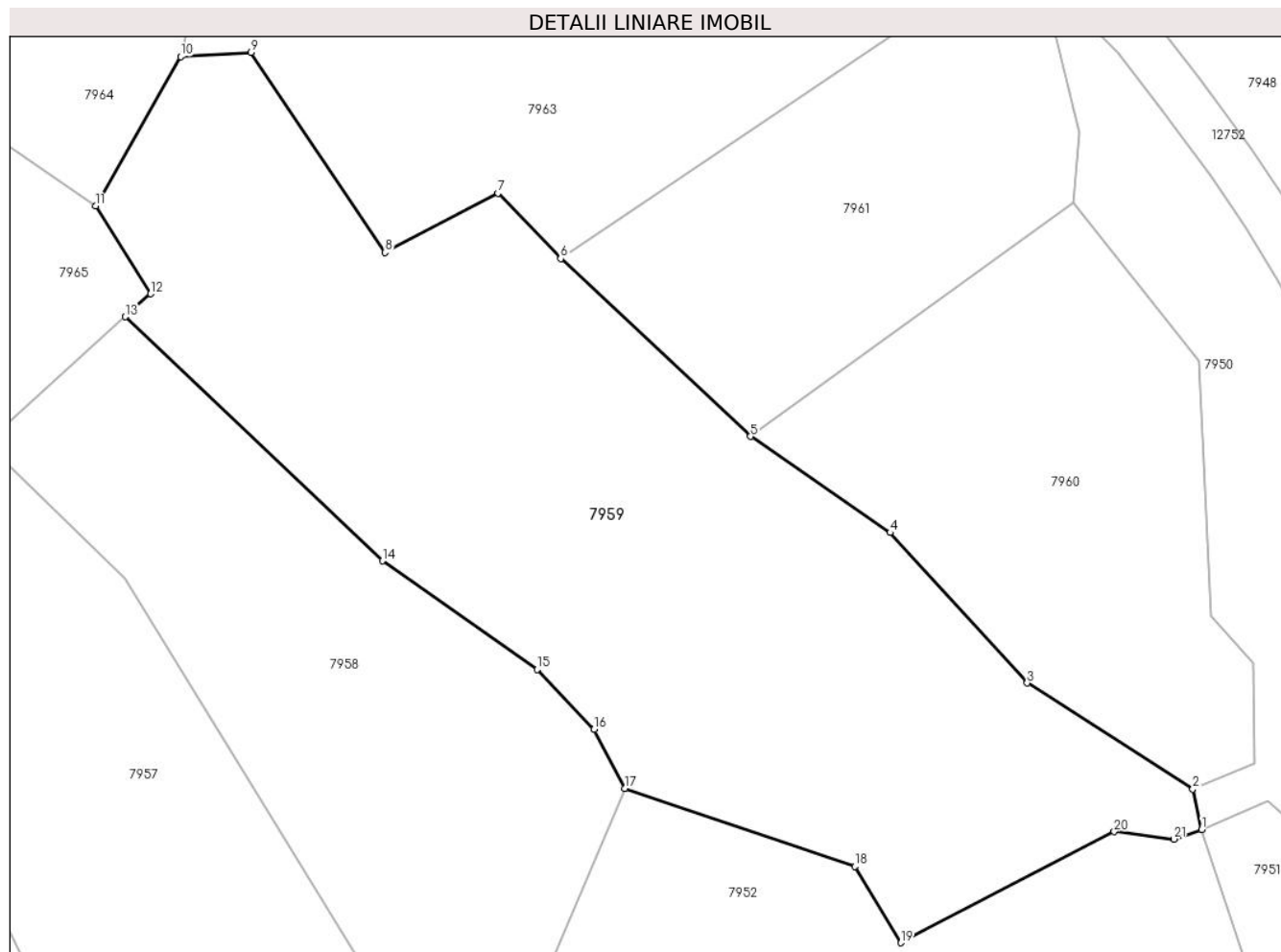
Inscrieri privind dezmembramintele dreptului de proprietate, drepturi reale de garanție și sarcini		Referințe
22264 / 27/08/2013		
Act Notarial nr. 1584, din 23/08/2013 emis de SCHINTEIE PETRU;		
C1	Intabulare, drept de UZUFRACT VIAGER, dobandit prin Conventie, cota actuala 1/1 1) STANOIA VICHENTIE	A1
C2	Intabulare, drept de UZUFRACT VIAGER, dobandit prin Conventie, cota actuala 1/1 1) STANOIA MARIA	A1
C3	deodata se inscrie ipoteca legala asupra nudei proprietati pentru garantarea obligatiei de intretinere in favoarea creditorilor obligatiei de intretinere Stanoia Vichentie si sotia Stanoia Maria , conf.art.2386 alin 4 din NCC	A1

Anexa Nr. 1 La Partea I

Teren

Nr cadastral	Suprafața (mp)*	Observații / Referințe
30898	5.265	Drept de servitute de trecere în favoarea parcelei cu nr. top. 19/2/2 asupra parcelei cu nr. top. 19/2/1 din Cf 189

* Suprafața este determinată în planul de proiecție Stereo 70.



Date referitoare la teren

Crt	Categorie folosință	Intra vilan	Suprafața (mp)	Tarla	Parcelă	Nr. topo	Observații / Referințe
1	arabil	NU	5.265	-	-	19/2/2	

Lungime Segmente

1) Valorile lungimilor segmentelor sunt obținute din proiecție în plan.

Punct început	X / Y	Punct sfârșit	X / Y	Lungime segment (** (m)
1	284.436,472 424.003,671	2	284.435,36 424.008,643	5.095
3	284.415,066 424.021,637	4	284.398,277 424.040,052	24.92
5	284.381,163 424.051,835	6	284.357,905 424.073,616	31.865
7	284.350,248 424.081,655	8	284.336,39 424.074,381	15.651
9	284.319,982 424.098,89	10	284.311,341 424.098,378	8.656

Punct început	X / Y	Punct sfârșit	X / Y	Lungime segment (** (m)
2	284.435,36 424.008,643	3	284.415,066 424.021,637	24.098
4	284.398,277 424.040,052	5	284.381,163 424.051,835	20.778
6	284.357,905 424.073,616	7	284.350,248 424.081,655	11.102
8	284.336,39 424.074,381	9	284.319,982 424.098,89	29.494
10	284.311,341 424.098,378	11	284.300,922 424.080,064	21.07

Punct început	X / Y	Punct sfârșit	X / Y	Lungime segment (** (m)
11	284.300,922 424.080,064	12	284.307,678 424.069,314	12.697
13	284.304,559 424.066,492	14	284.336,063 424.036,582	43.441
15	284.355,041 424.023,28	16	284.362,012 424.015,94	10.123
17	284.365,779 424.008,715	18	284.393,941 423.999,161	29.738
19	284.399,611 423.989,799	20	284.425,741 424.003,412	29.463
21	284.433,033 424.002,507	1	284.436,472 424.003,671	3.631

Punct început	X / Y	Punct sfârșit	X / Y	Lungime segment (** (m)
12	284.307,678 424.069,314	13	284.304,559 424.066,492	4.206
14	284.336,063 424.036,582	15	284.355,041 424.023,28	23.176
16	284.362,012 424.015,94	17	284.365,779 424.008,715	8.148
18	284.393,941 423.999,161	19	284.399,611 423.989,799	10.945
20	284.425,741 424.003,412	21	284.433,033 424.002,507	7.348

** Lungimile segmentelor sunt determinate în planul de proiecție Stereo 70 și sunt rotunjite la 1 milimetru.

*** Distanța dintre puncte este formată din segmente cumulate ce sunt mai mici decât valoarea 1 milimetru.

**DATE DESPRE IMOBILUL NR. 7960**

Oficiul de Cadastru și Publicitate Imobiliară CARAS-SEVERIN
Biroul de Cadastru și Publicitate Imobiliară Caransebes

A. Partea I. Descrierea imobilului

TEREN Extravilan

Nr. CF vechi:586- Goleț
Nr. topografic:47

Adresa: Jud. Caraș-Severin

Nr. Crt	Nr cadastral Nr. topografic	Suprafața* (mp)	Observații / Referințe
A1		2.230	Sector cadastral:143 Teren neimprejmuit;

B. Partea II. Proprietari și acte

Inscrieri privitoare la dreptul de proprietate și alte drepturi reale		Referințe
157 / 06/02/1973		
Act Notarial nr. 241/1973, din 05/02/1973 emis de -;		
B1	Intabulare, drept de PROPRIETATE, dobandit prin Conventie, cota actuala 1/1 1) SPUNEI PAU, fiul lui Ilie și al Floarei, dom. în Goleți Nr. 71	A1

C. Partea III. SARCINI

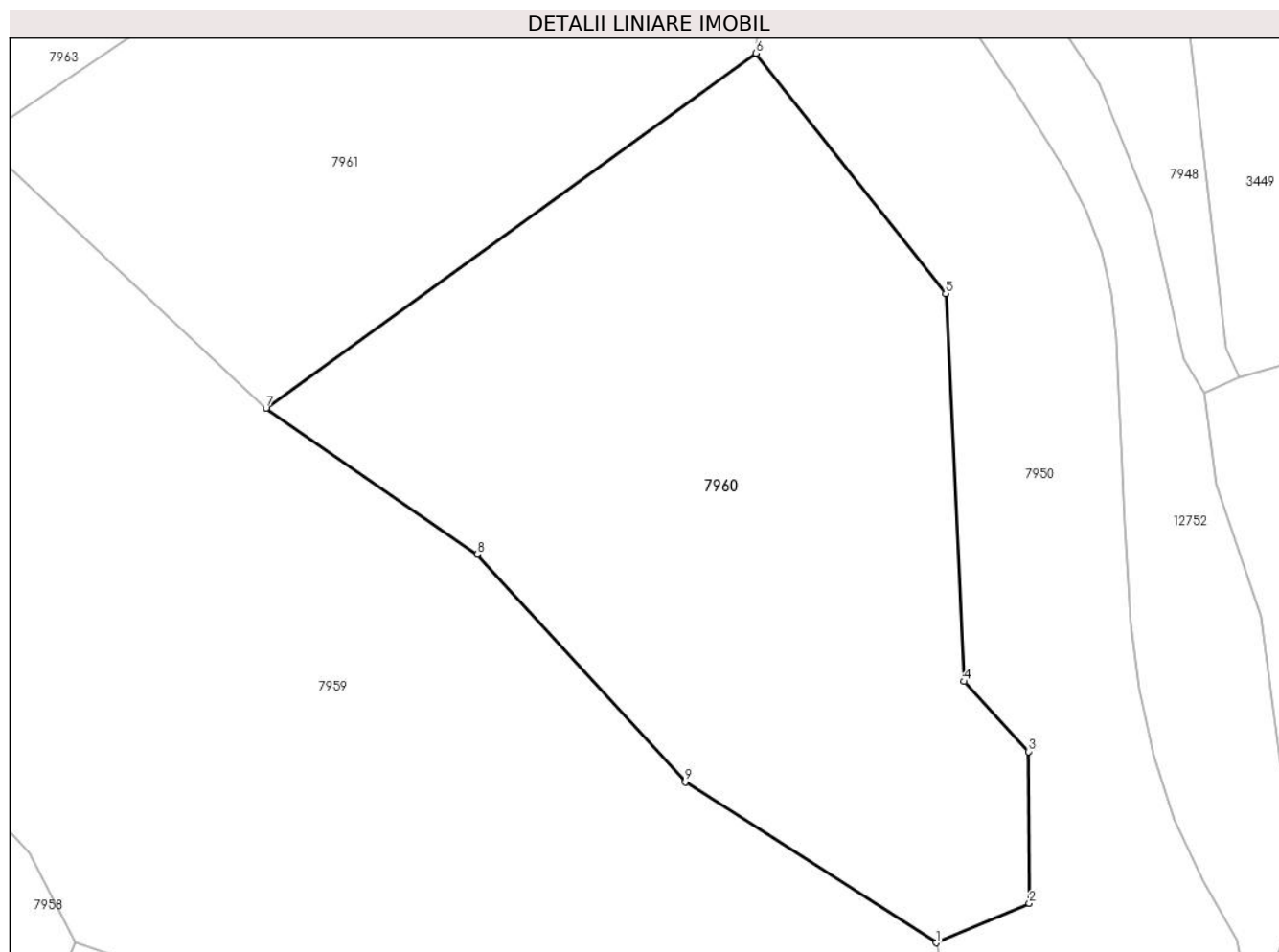
Inscrieri privind dezmembramintele dreptului de proprietate, drepturi reale de garanție și sarcini		Referințe
5796 / 13/09/1904		
Act Notarial nr. 0, din 01/01/1904 emis de -;		
C1	Intabulare, drept de UZUFRUCT VIAGER, dobandit prin Conventie, cota actuala 1/4 1) SURU PARASCHIVA, văduvă, născ. Suru, dom. în Goleț	A1

Anexa Nr. 1 La Partea I

Teren

Nr cadastral	Suprafața (mp)*	Observații / Referințe
	2.230	

* Suprafața este determinată în planul de proiecție Stereo 70.



Date referitoare la teren

Crt	Categorie folosință	Intravilan	Suprafața (mp)	Tarla	Parcelă	Nr. topo	Observații / Referințe
1	arabil	NU	2.230	-	-	47	ARABIL ÎN INTRAVILAN

Lungime Segmente

1) Valorile lungimilor segmentelor sunt obținute din proiecție în plan.

Punct început	X / Y	Punct sfârșit	X / Y	Lungime segment (** (m)
1	284.435,36 424.008,643	2	284.442,907 424.011,828	8.192
2	284.442,907 424.011,828	3	284.442,845 424.024,091	12.263
3	284.442,845 424.024,091	4	284.437,626 424.029,764	7.708
4	284.437,626 424.029,764	5	284.436,134 424.061,103	31.374
5	284.436,134 424.061,103	6	284.420,788 424.080,539	24.764

Punct început	X / Y	Punct sfârșit	X / Y	Lungime segment (** (m)
6	284.420,788 424.080,539	7	284.381,163 424.051,835	48.929
7	284.381,163 424.051,835	8	284.398,277 424.040,052	20.778
8	284.398,277 424.040,052	9	284.415,066 424.021,637	24.92
9	284.415,066 424.021,637	1	284.435,36 424.008,643	24.098

** Lungimile segmentelor sunt determinate în planul de proiecție Stereo 70 și sunt rotunjite la 1 milimetru.

*** Distanța dintre puncte este formată din segmente cumulate ce sunt mai mici decât valoarea 1 milimetru.

**DATE DESPRE IMOBILUL NR. 7961**

Oficiul de Cadastru și Publicitate Imobiliară CARAS-SEVERIN
Biroul de Cadastru și Publicitate Imobiliară Caransebes

A. Partea I. Descrierea imobilului

TEREN Extravilan

Nr. CF vechi:270- Goleț
Nr. topografic:46

Adresa: Jud. Caraș-Severin

Nr. Crt	Nr cadastral Nr. topografic	Suprafața* (mp)	Observații / Referințe
A1		1.809	Sector cadastral:143 Teren neimprejmuț;

B. Partea II. Proprietari și acte

Inscrieri privitoare la dreptul de proprietate și alte drepturi reale		Referințe
1313 / 17/03/2003		
Act Notarial nr. 771/2003, din 01/01/2003 emis de BNP ANDRONACHE;		
B1	Intabulare, drept de PROPRIETATE, dobândit prin Convenție, cota actuala 1/1 1) SURU DUMITRU , necăsătorit	A1
B3	Se notează interdicția de înstrăinare și grevare în favoarea lui 1) SURU DUMITRU , și soția 2) SURU EMILIA , născ. Bârza	A1

C. Partea III. SARCINI

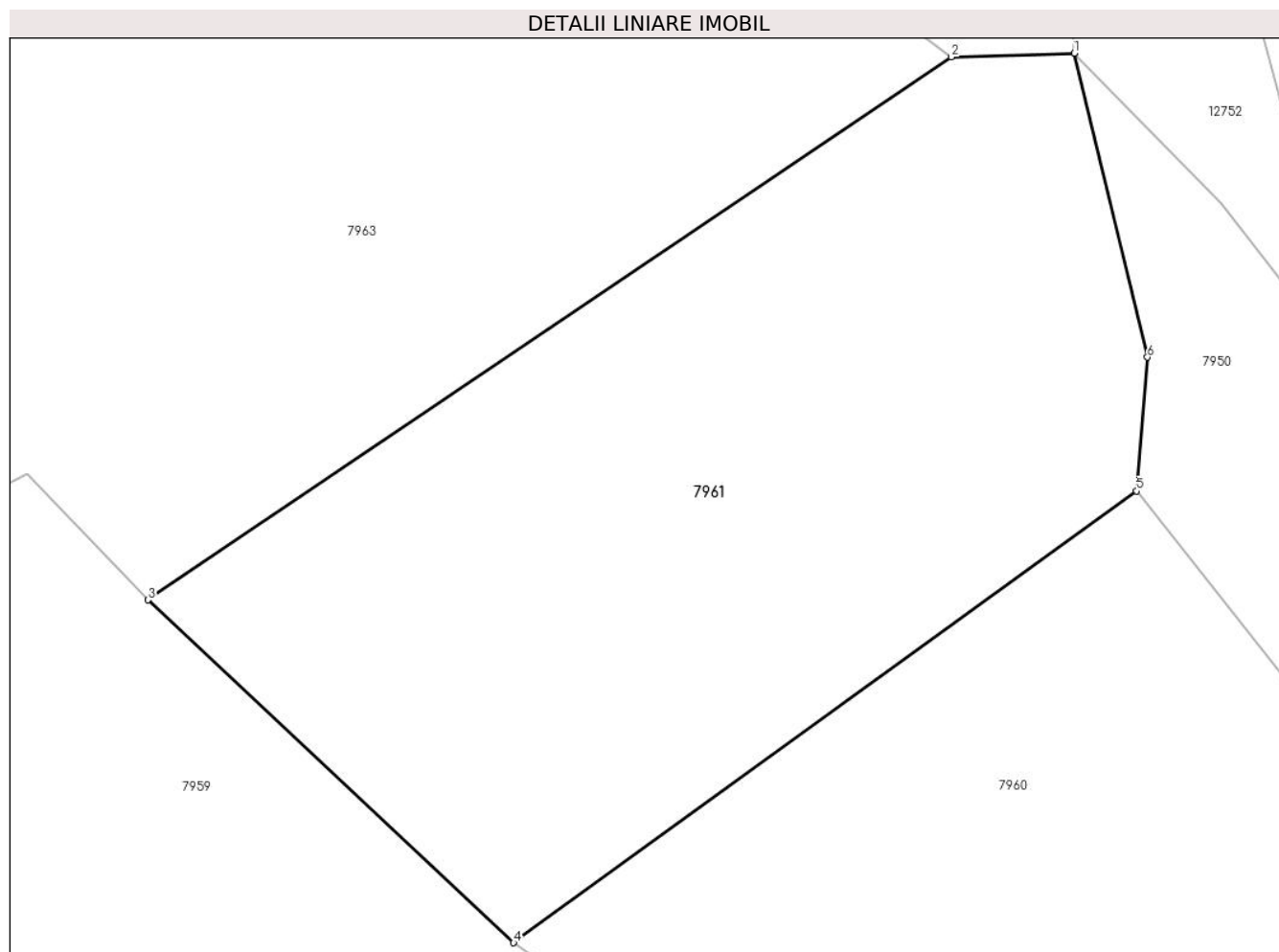
Inscrieri privind dezmembramintele dreptului de proprietate, drepturi reale de garanție și sarcini		Referințe
1313 / 17/03/2003		
Act Notarial nr. 771/2003, din 01/01/2003 emis de BNP ANDRONACHE;		
C1	Intabulare, drept de UZUFRACT VIAGER, dobândit prin Convenție, cota actuala 1/1 1) SURU DUMITRU , și soția 2) SURU EMILIA , născ. Bârza	A1

Anexa Nr. 1 La Partea I

Teren

Nr cadastral	Suprafața (mp)*	Observații / Referințe
	1.809	

* Suprafața este determinată în planul de proiecție Stereo 70.



Date referitoare la teren

Crt	Categorie folosință	Intravilan	Suprafața (mp)	Tarla	Parcelă	Nr. topo	Observații / Referințe
1	pasune	NU	1.809	-	-	46	

Lungime Segmente

1) Valorile lungimilor segmentelor sunt obținute din proiecție în plan.

Punct început	X / Y	Punct sfârșit	X / Y	Lungime segment (** (m)
1	284.416,804 424.108,36	2	284.408,992 424.108,123	7.816
2	284.408,992 424.108,123	3	284.357,905 424.073,616	61.649
3	284.357,905 424.073,616	4	284.381,163 424.051,835	31.865
4	284.381,163 424.051,835	5	284.420,788 424.080,539	48.929
5	284.420,788 424.080,539	6	284.421,474 424.089,043	8.532

Punct început	X / Y	Punct sfârşit	X / Y	Lungime segment (** (m)
6	284.421,474 424.089,043	1	284.416,804 424.108,36	19.873

** Lungimile segmentelor sunt determinate în planul de proiecţie Stereo 70 şi sunt rotunjite la 1 milimetru.

*** Distanţa dintre puncte este formată din segmente cumulate ce sunt mai mici decât valoarea 1 milimetru.

**DATE DESPRE IMOBILUL NR. 7962**

Oficiul de Cadastru și Publicitate Imobiliară CARAS-SEVERIN
Biroul de Cadastru și Publicitate Imobiliară Caransebes

A. Partea I. Descrierea imobilului

TEREN Extravilan

Nr. CF vechi:128, 212, 265- Goleț
Nr. topografic:Parte din 42, 43/2, 45

Adresa: Jud. Caraș-Severin

Nr. Crt	Nr cadastral Nr. topografic	Suprafața* (mp)	Observații / Referințe
A1		490	Sector cadastral:143 Teren neimprejmuit;

B. Partea II. Proprietari și acte

Inscrieri privitoare la dreptul de proprietate și alte drepturi reale		Referințe
/		
Act Normativ nr. 7, din 13/03/1996 emis de PARLAMENT;		
B1	Inscrierea provizorie, drept de PROPRIETATE, dobandit prin Lege, cota actuala 1/1 1) COMUNA BUCOȘNIȚA , CIF:3227645, PROPRIETAR NEIDENTIFICAT <i>OBSERVATII: PROPRIETAR NEIDENTIFICAT</i>	A1

C. Partea III. SARCINI .

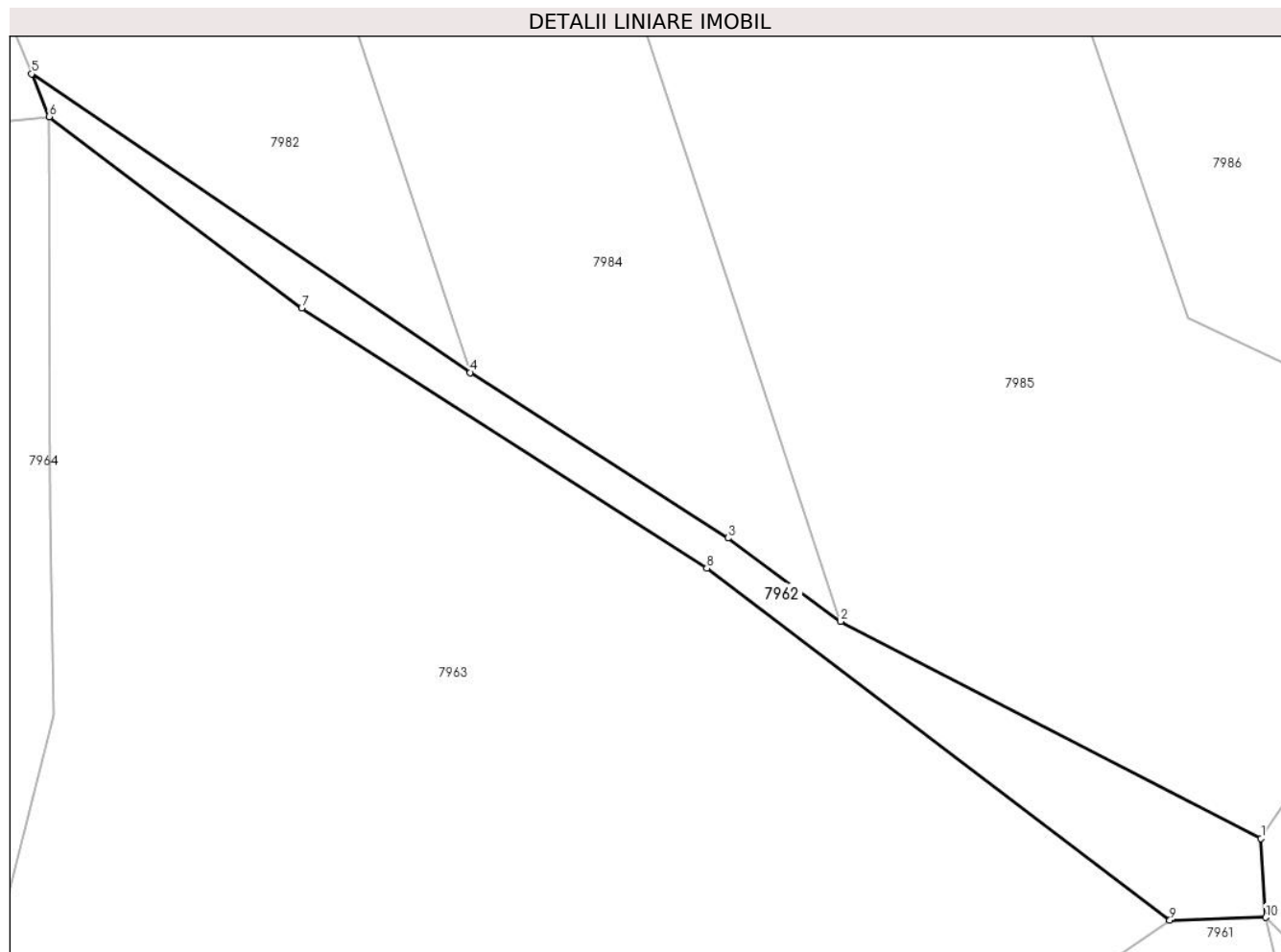
Inscrieri privind dezmembramintele dreptului de proprietate, drepturi reale de garanție și sarcini	Referințe
NU SUNT	

Anexa Nr. 1 La Partea I

Teren

Nr cadastral	Suprafața (mp)*	Observații / Referințe
	490	

* Suprafața este determinată în planul de proiecție Stereo 70.



Date referitoare la teren

Crt	Categorie folosință	Intravilan	Suprafața (mp)	Tarla	Parcelă	Nr. topo	Observații / Referințe
1	drum	NU	490	-	-	Parte din 42, 43/2, 45	DRUM ÎN INTRAVILAN

Lungime Segmente

1) Valorile lungimilor segmentelor sunt obținute din proiecție în plan.

Punct început	X / Y	Punct sfârșit	X / Y	Lungime segment (** (m)
1	284.416,425 424.114,787	2	284.382,173 424.132,432	38.53
2	284.382,173 424.132,432	3	284.372,999 424.139,229	11.418
3	284.372,999 424.139,229	4	284.351,995 424.152,693	24.949
4	284.351,995 424.152,693	5	284.316,27 424.176,99	43.204
5	284.316,27 424.176,99	6	284.317,71 424.173,514	3.762

Punct început	X / Y	Punct sfârșit	X / Y	Lungime segment (** (m)
6	284.317,71 424.173,514	7	284.338,266 424.157,931	25.795
7	284.338,266 424.157,931	8	284.371,279 424.136,768	39.214
8	284.371,279 424.136,768	9	284.408,992 424.108,123	47.358
9	284.408,992 424.108,123	10	284.416,804 424.108,36	7.816
10	284.416,804 424.108,36	1	284.416,425 424.114,787	6.438

** Lungimile segmentelor sunt determinate în planul de proiecție Stereo 70 și sunt rotunjite la 1 milimetru.

*** Distanța dintre puncte este formată din segmente cumulate ce sunt mai mici decât valoarea 1 milimetru.

**DATE DESPRE IMOBILUL NR. 7963**

Oficiul de Cadastru și Publicitate Imobiliară CARAS-SEVERIN
Biroul de Cadastru și Publicitate Imobiliară Caransebes

A. Partea I. Descrierea imobilului

TEREN Extravilan

Nr. CF vechi:212- Goleț
Nr. topografic:Parte din 45

Adresa: Jud. Caraș-Severin

Nr. Crt	Nr cadastral Nr. topografic	Suprafața* (mp)	Observații / Referințe
A1		5.000	Sector cadastral:143 Teren neimprejmuit;

B. Partea II. Proprietari și acte

Inscrieri privitoare la dreptul de proprietate și alte drepturi reale		Referințe
/		
Act Normativ nr. 7, din 13/03/1996 emis de PARLAMENT;		
B1	Intabulare, drept de PROPRIETATE, dobandit prin Lege, cota actuala 1/1 1) NEIDENTIFICAT NEIDENTIFICAT, CIF:0000000000000	A1
Act Normativ nr. 7, din 13/03/1996 emis de PARLAMENT (ACT ADMINISTRATIV NR. 5113 DIN 11.10.2022, EMIS DE PRIMĂRIA COMUNEI BUCOȘNIȚA);		
B2	Se notează posesia faptică în favoarea lui 1) LINȚU IOSIF	A1

C. Partea III. SARCINI .

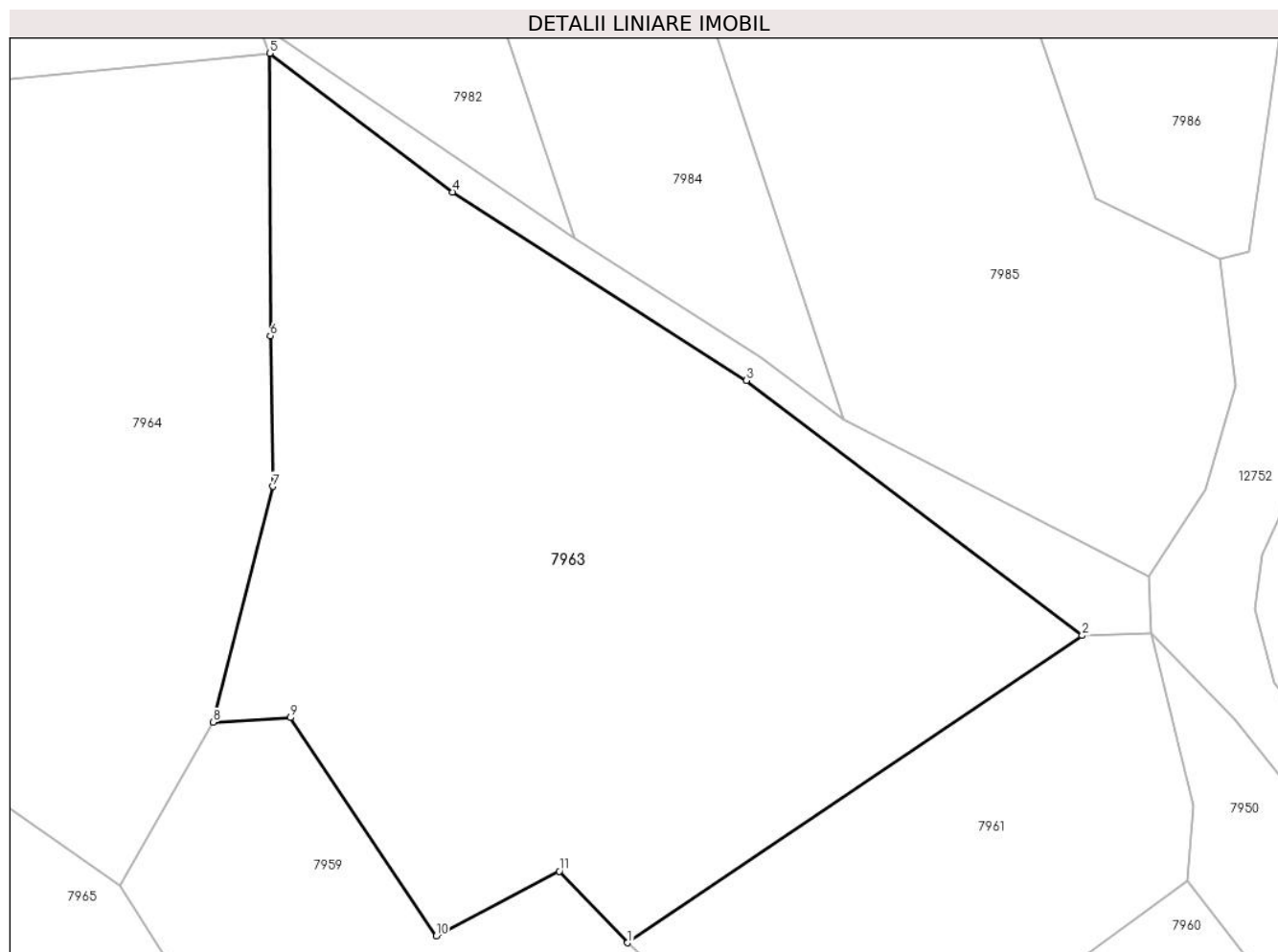
Inscrieri privind dezmembramintele dreptului de proprietate, drepturi reale de garanție și sarcini	Referințe
NU SUNT	

Anexa Nr. 1 La Partea I

Teren

Nr cadastral	Suprafața (mp)*	Observații / Referințe
	5.000	

* Suprafața este determinată în planul de proiecție Stereo 70.



Date referitoare la teren

Crt	Categorie folosință	Intravilan	Suprafața (mp)	Tarla	Parcelă	Nr. topo	Observații / Referințe
1	arabil	NU	5.000	-	-	Parte din 45	ARABIL ÎN INTRAVILAN

Lungime Segmente

1) Valorile lungimilor segmentelor sunt obținute din proiecție în plan.

Punct început	X / Y	Punct sfârșit	X / Y	Lungime segment (** (m)
1	284.357,905 424.073,616	2	284.408,992 424.108,123	61.649
2	284.408,992 424.108,123	3	284.371,279 424.136,768	47.358
3	284.371,279 424.136,768	4	284.338,266 424.157,931	39.214
4	284.338,266 424.157,931	5	284.317,71 424.173,514	25.795
5	284.317,71 424.173,514	6	284.317,765 424.141,776	31.738

Punct început	X / Y	Punct sfârșit	X / Y	Lungime segment (** (m)
6	284.317,765 424.141,776	7	284.318,03 424.124,869	16.909
7	284.318,03 424.124,869	8	284.311,341 424.098,378	27.322
8	284.311,341 424.098,378	9	284.319,982 424.098,89	8.656
9	284.319,982 424.098,89	10	284.336,39 424.074,381	29.494
10	284.336,39 424.074,381	11	284.350,248 424.081,655	15.651
11	284.350,248 424.081,655	1	284.357,905 424.073,616	11.102

** Lungimile segmentelor sunt determinate în planul de proiecție Stereo 70 și sunt rotunjite la 1 milimetru.

*** Distanța dintre puncte este formată din segmente cumulate ce sunt mai mici decât valoarea 1 milimetru.

**DATE DESPRE IMOBILUL NR. 7964**

Oficiul de Cadastru și Publicitate Imobiliară CARAS-SEVERIN
Biroul de Cadastru și Publicitate Imobiliară Caransebes

A. Partea I. Descrierea imobilului

TEREN Extravilan

Nr. CF vechi:330- Goleț
Nr. topografic:23/2, parte din 24, 25

Adresa: Jud. Caraș-Severin

Nr. Crt	Nr cadastral Nr. topografic	Suprafața* (mp)	Observații / Referințe
A1		9.207	Sector cadastral:143 Teren neimprejmuit;

B. Partea II. Proprietari și acte

Inscrieri privitoare la dreptul de proprietate și alte drepturi reale		Referințe
1498 / 20/07/1933		
Hotarare Judecatoreasca nr. 2087, din 01/01/1930 emis de JUDECĂTORIA CARANSEBEȘ;		
B1	Intabulare, drept de PROPRIETATE, dobandit prin Hotarare Judecatoreasca, cota actuala 1/4 1) JUNCU PETRU, fiul lui Floria, dom. în Goleți	A1
B2	Intabulare, drept de PROPRIETATE, dobandit prin Hotarare Judecatoreasca, cota actuala 1/4 1) BELCI BRÎNDUȘA, născ. Juncu, dom. în Goleți	A1
B3	Intabulare, drept de PROPRIETATE, dobandit prin Hotarare Judecatoreasca, cota actuala 1/4 1) JUNCU NISTOR, fiul lui Floria, dom. în Goleți	A1
147 / 07/02/1978		
Act Notarial nr. 255/1976, din 01/01/1976 emis de NOTARIATUL DE STAT CARANSEBEȘ;		
B4	Intabulare, drept de PROPRIETATE, dobandit prin Succesiune, cota actuala 1/4 1) DRĂGAN PETRUȚA, nepoata de frate, dom. în Goleț	A1

C. Partea III. SARCINI

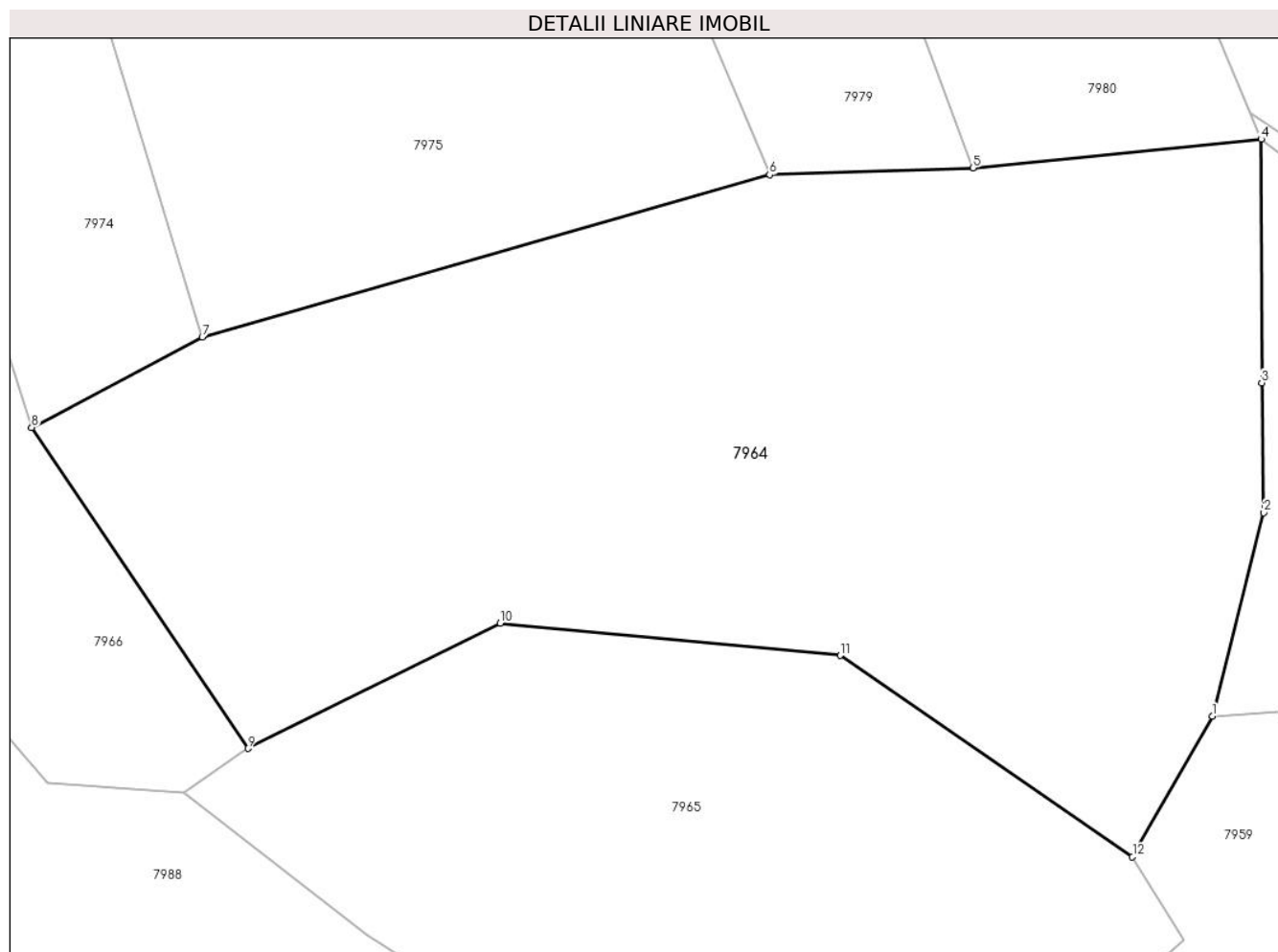
Inscrieri privind dezmembramintele dreptului de proprietate, drepturi reale de garanție și sarcini		Referințe
1498 / 20/07/1933		
Hotarare Judecatoreasca nr. 2087, din 01/01/1930 emis de JUDECĂTORIA CARANSEBEȘ;		
C1	Intabulare, drept de UZUFRACT VIAGER, dobandit prin Hotarare Judecatoreasca, cota actuala 1/4 1) JUNCU STANA, văduvă, născ. Stefanuti	A1

Anexa Nr. 1 La Partea I

Teren

Nr cadastral	Suprafața (mp)*	Observații / Referințe
	9.207	

* Suprafața este determinată în planul de proiecție Stereo 70.



Date referitoare la teren

Crt	Categorie folosință	Intravilan	Suprafața (mp)	Tarla	Parcelă	Nr. topo	Observații / Referințe
1	arabil	NU	9.207	-	-	23/2, parte din 24, 25	ARABIL ÎN INTRAVILAN

Lungime Segmente

1) Valorile lungimilor segmentelor sunt obținute din proiecție în plan.

Punct început	X / Y	Punct sfârșit	X / Y	Lungime segment (** (m)
1	284.311,341 424.098,378	2	284.318,03 424.124,869	27.322
2	284.318,03 424.124,869	3	284.317,765 424.141,776	16.909
3	284.317,765 424.141,776	4	284.317,71 424.173,514	31.738
4	284.317,71 424.173,514	5	284.280,146 424.169,787	37.748
5	284.280,146 424.169,787	6	284.253,644 424.168,889	26.517

Punct început	X / Y	Punct sfârșit	X / Y	Lungime segment (** (m)
6	284.253,644 424.168,889	7	284.179,708 424.147,769	76.893
7	284.179,708 424.147,769	8	284.157,468 424.135,973	25.175
8	284.157,468 424.135,973	9	284.185,663 424.094,169	50.424
9	284.185,663 424.094,169	10	284.218,541 424.110,492	36.707
10	284.218,541 424.110,492	11	284.262,829 424.106,276	44.488
11	284.262,829 424.106,276	12	284.300,922 424.080,064	46.24
12	284.300,922 424.080,064	1	284.311,341 424.098,378	21.07

** Lungimile segmentelor sunt determinate în planul de proiecție Stereo 70 și sunt rotunjite la 1 milimetru.

*** Distanța dintre puncte este formată din segmente cumulate ce sunt mai mici decât valoarea 1 milimetru.

**DATE DESPRE IMOBILUL NR. 7965**

Oficiul de Cadastru și Publicitate Imobiliară CARAS-SEVERIN
Biroul de Cadastru și Publicitate Imobiliară Caransebes

A. Partea I. Descrierea imobilului

TEREN Extravilan

Nr. CF vechi:157- Golet
Nr. topografic:23/1

Adresa: Jud. Caraș-Severin

Nr. Crt	Nr cadastral Nr. topografic	Suprafața* (mp)	Observații / Referințe
A1		5.788	Sector cadastral:143 Teren neimprejmuit;

B. Partea II. Proprietari și acte

Inscrieri privitoare la dreptul de proprietate și alte drepturi reale		Referințe
/		
Act Normativ nr. 7, din 13/03/1996 emis de PARLAMENT;		
B1	Intabulare, drept de PROPRIETATE, dobandit prin Lege, cota actuala 1/1 1) NEIDENTIFICAT NEIDENTIFICAT, CIF:0000000000000	A1
Act Normativ nr. 7, din 13/03/1996 emis de PARLAMENT (ACT ADMINISTRATIV NR. 5115 DIN 11.10.2022, EMIS DE PRIMĂRIA COMUNEI BUCOȘNIȚA);		
B2	Se notează posesia faptică în favoarea lui 1) SURU ELENA	A1

C. Partea III. SARCINI .

Inscrieri privind dezmembramintele dreptului de proprietate, drepturi reale de garanție și sarcini	Referințe
NU SUNT	

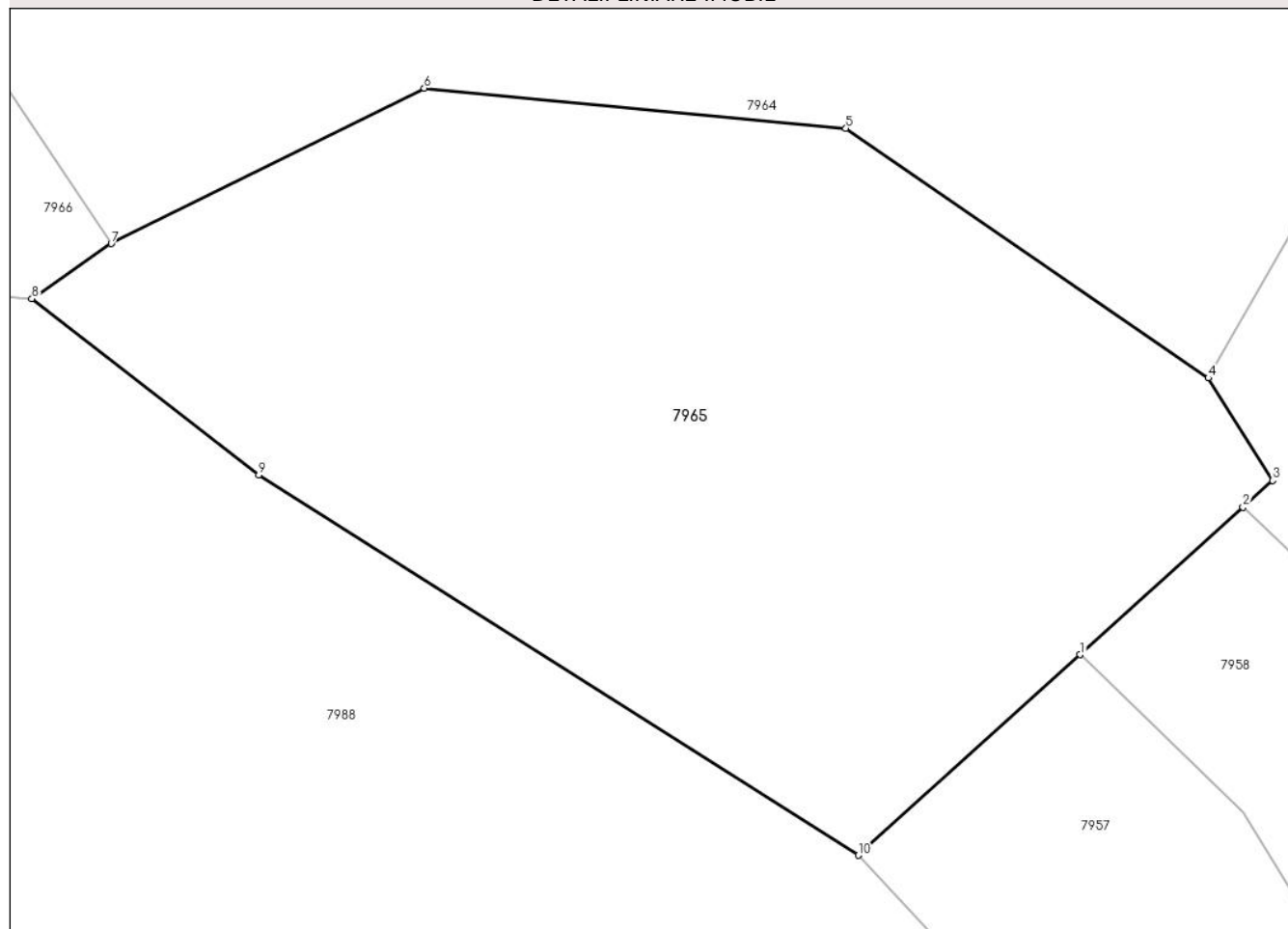
Anexa Nr. 1 La Partea I

Teren

Nr cadastral	Suprafața (mp)*	Observații / Referințe
	5.788	

* Suprafața este determinată în planul de proiecție Stereo 70.

DETALII LINIARE IMOBIL



Date referitoare la teren

Crt	Categorie folosință	Intravilan	Suprafața (mp)	Tarla	Parcelă	Nr. topo	Observații / Referințe
1	arabil	NU	5.788	-	-	23/1	ARABIL ÎN INTRAVILAN

Lungime Segmente

1) Valorile lungimilor segmentelor sunt obținute din proiecție în plan.

Punct început	X / Y	Punct sfârșit	X / Y	Lungime segment (** (m)
1	284.287,46 424.051,027	2	284.304,559 424.066,492	23.055
2	284.304,559 424.066,492	3	284.307,678 424.069,314	4.206
3	284.307,678 424.069,314	4	284.300,922 424.080,064	12.697
4	284.300,922 424.080,064	5	284.262,829 424.106,276	46.24
5	284.262,829 424.106,276	6	284.218,541 424.110,492	44.488

Punct început	X / Y	Punct sfârșit	X / Y	Lungime segment (** (m)
6	284.218,541 424.110,492	7	284.185,663 424.094,169	36.707
7	284.185,663 424.094,169	8	284.177,306 424.088,387	10.162
8	284.177,306 424.088,387	9	284.201,146 424.069,903	30.166
9	284.201,146 424.069,903	10	284.264,169 424.029,963	74.613
10	284.264,169 424.029,963	1	284.287,46 424.051,027	31.403

** Lungimile segmentelor sunt determinate în planul de proiecție Stereo 70 și sunt rotunjite la 1 milimetru.

*** Distanța dintre puncte este formată din segmente cumulate ce sunt mai mici decât valoarea 1 milimetru.

**DATE DESPRE IMOBILUL NR. 7966**

Oficiul de Cadastru și Publicitate Imobiliară CARAS-SEVERIN
Biroul de Cadastru și Publicitate Imobiliară Caransebes

A. Partea I. Descrierea imobilului

TEREN Extravilan

Nr. CF vechi:169- Goleț
Nr. topografic:26/1, 26/2

Adresa: Jud. Caraș-Severin

Nr. Crt	Nr cadastral Nr. topografic	Suprafața* (mp)	Observații / Referințe
A1		5.344	Sector cadastral:143 Teren neimprejmuit;

B. Partea II. Proprietari și acte

Inscrieri privitoare la dreptul de proprietate și alte drepturi reale		Referințe
771 / 06/08/1986		
Hotarare Judecatoreasca nr. 2808/1985, din 06/05/1986 emis de JUDECĂTORIA CARANSEBES;		
B1	Intabulare, drept de PROPRIETATE, dobandit prin Lege, cota actuala 1/1 1) ȘOANDĂ GHEORGHE	A1
/		
Act Normativ nr. 7, din 13/03/1996 emis de PARLAMENT (ACT ADMINISTRATIV NR. 5225 DIN 13.10.2022, EMIS DE PRIMĂRIA COMUNEI BUCOȘNIȚA);		
B2	Se notează posesia faptică în favoarea lui 1) ȘOANDĂ GHEORGHE	A1

C. Partea III. SARCINI .

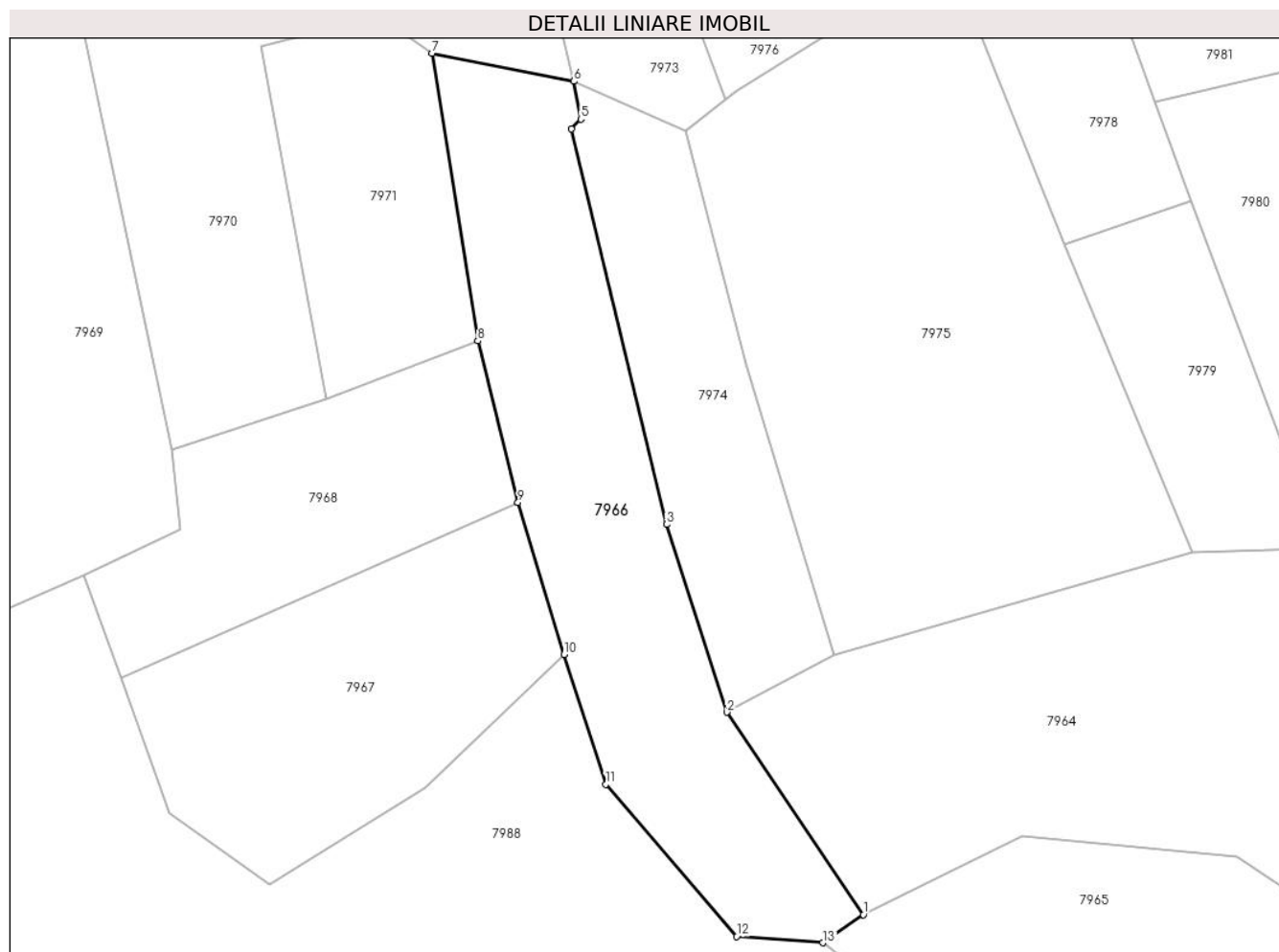
Inscrieri privind dezmembramintele dreptului de proprietate, drepturi reale de garanție și sarcini	Referințe
NU SUNT	

Anexa Nr. 1 La Partea I

Teren

Nr cadastral	Suprafața (mp)*	Observații / Referințe
	5.344	

* Suprafața este determinată în planul de proiecție Stereo 70.



Date referitoare la teren

Crt	Categorie folosință	Intravilan	Suprafața (mp)	Tarla	Parcelă	Nr. topo	Observații / Referințe
1	arabil	NU	5.344	-	-	26/1, 26/2	ARABIL ÎN INTRAVILAN

Lungime Segmente

1) Valorile lungimilor segmentelor sunt obținute din proiecție în plan.

Punct început	X / Y	Punct sfârșit	X / Y	Lungime segment (** (m)
1	284.185,663 424.094,169	2	284.157,468 424.135,973	50.424
2	284.157,468 424.135,973	3	284.144,99 424.174,751	40.736
3	284.144,99 424.174,751	4	284.125,336 424.256,371	83.953
4	284.125,336 424.256,371	5	284.127,295 424.258,382	2.807
5	284.127,295 424.258,382	6	284.125,871 424.266,201	7.948

Punct început	X / Y	Punct sfârșit	X / Y	Lungime segment (** (m)
6	284.125,871 424.266,201	7	284.096,547 424.272,009	29.894
7	284.096,547 424.272,009	8	284.106,024 424.212,646	60.115
8	284.106,024 424.212,646	9	284.114,307 424.179,288	34.371
9	284.114,307 424.179,288	10	284.123,831 424.147,87	32.83
10	284.123,831 424.147,87	11	284.132,466 424.121,122	28.107
11	284.132,466 424.121,122	12	284.159,486 424.089,669	41.465
12	284.159,486 424.089,669	13	284.177,306 424.088,387	17.866
13	284.177,306 424.088,387	1	284.185,663 424.094,169	10.162

** Lungimile segmentelor sunt determinate în planul de proiecție Stereo 70 și sunt rotunjite la 1 milimetru.

*** Distanța dintre puncte este formată din segmente cumulate ce sunt mai mici decât valoarea 1 milimetru.

**DATE DESPRE IMOBILUL NR. 7967**

Oficiul de Cadastru și Publicitate Imobiliară CARAS-SEVERIN
Biroul de Cadastru și Publicitate Imobiliară Caransebes

A. Partea I. Descrierea imobilului

TEREN Extravilan

Nr. CF vechi:68- Golet
Nr. topografic:27

Adresa: Jud. Caraș-Severin

Nr. Crt	Nr cadastral Nr. topografic	Suprafața* (mp)	Observații / Referințe
A1		3.855	Sector cadastral:143 Teren neimprejmuit;

B. Partea II. Proprietari și acte

Inscrieri privitoare la dreptul de proprietate și alte drepturi reale		Referințe
1075 / 17/05/1920		
Act Notarial nr. 0, din 01/01/1920 emis de -;		
B1	Intabulare, drept de PROPRIETATE, dobandit prin Lege, cota actuala 1/1 1) BELCIU GEORGE, a lui Lazăr 2) BELCIU CONSTANTIN, a lui Lazăr	A1

C. Partea III. SARCINI .

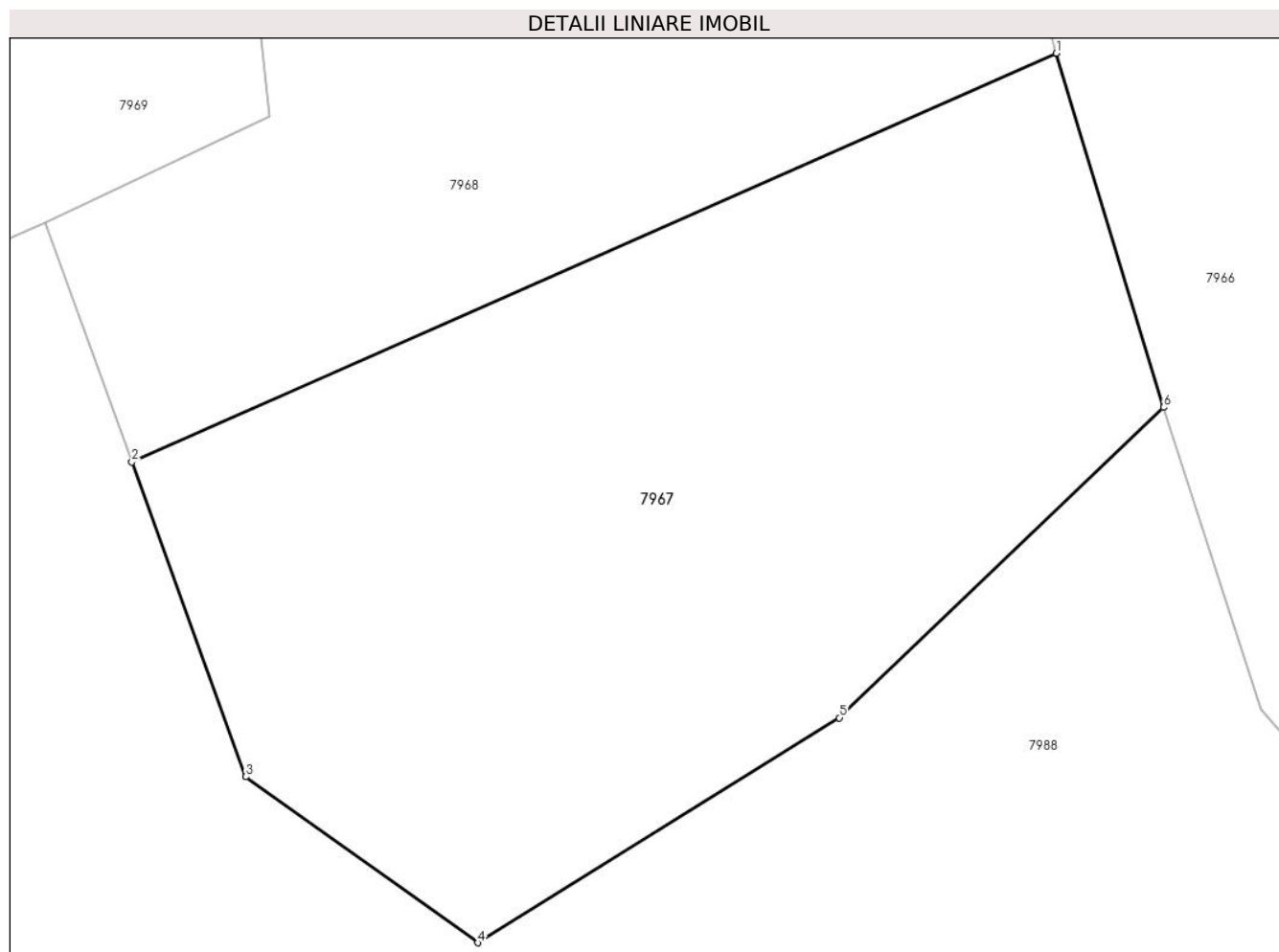
Inscrieri privind dezmembramintele dreptului de proprietate, drepturi reale de garanție și sarcini	Referințe
NU SUNT	

Anexa Nr. 1 La Partea I

Teren

Nr cadastral	Suprafața (mp)*	Observații / Referințe
	3.855	

* Suprafața este determinată în planul de proiecție Stereo 70.



Date referitoare la teren

Crt	Categorie folosință	Intravilan	Suprafața (mp)	Tarla	Parcelă	Nr. topo	Observații / Referințe
1	arabil	NU	3.855	-	-	27	PĂDURE ÎN INTRAVILAN

Lungime Segmente

1) Valorile lungimilor segmentelor sunt obținute din proiecție în plan.

Punct început	X / Y	Punct sfârșit	X / Y	Lungime segment (** (m)
1	284.114,307 424.179,288	2	284.032,284 424.143,015	89.686
2	284.032,284 424.143,015	3	284.042,393 424.115,106	29.683
3	284.042,393 424.115,106	4	284.062,974 424.100,383	25.305
4	284.062,974 424.100,383	5	284.095,078 424.120,34	37.801
5	284.095,078 424.120,34	6	284.123,831 424.147,87	39.807

Punct început	X / Y	Punct sfârșit	X / Y	Lungime segment (** (m)
6	284.123,831 424.147,87	1	284.114,307 424.179,288	32.83

** Lungimile segmentelor sunt determinate în planul de proiecție Stereo 70 și sunt rotunjite la 1 milimetru.

*** Distanța dintre puncte este formată din segmente cumulate ce sunt mai mici decât valoarea 1 milimetru.

**DATE DESPRE IMOBILUL NR. 7968**

Oficiul de Cadastru și Publicitate Imobiliară CARAS-SEVERIN
Biroul de Cadastru și Publicitate Imobiliară Caransebes

A. Partea I. Descrierea imobilului

TEREN Extravilan

Nr. CF vechi:64- Goleț
Nr. topografic:28

Adresa: Jud. Caraș-Severin

Nr. Crt	Nr cadastral Nr. topografic	Suprafața* (mp)	Observații / Referințe
A1		2.988	Sector cadastral:143 Teren neimprejmuit;

B. Partea II. Proprietari și acte

Inscrieri privitoare la dreptul de proprietate și alte drepturi reale		Referințe
1254 / 09/10/1945		
Act Notarial nr. 0, din 03/02/1944 emis de -;		
B1	Intabulare, drept de PROPRIETATE, dobandit prin Conventie, cota actuala 1/1 1) SURU PETRU , și soției sale născ. Maria Șoanda, dom. în Goleți	A1
B2	Se notează interdicția de înstrăinare și grevare în favoarea lui 1) BELCI CONSTANTIN , fiul lui Lazăr, dom. în Goleți	A1

C. Partea III. SARCINI

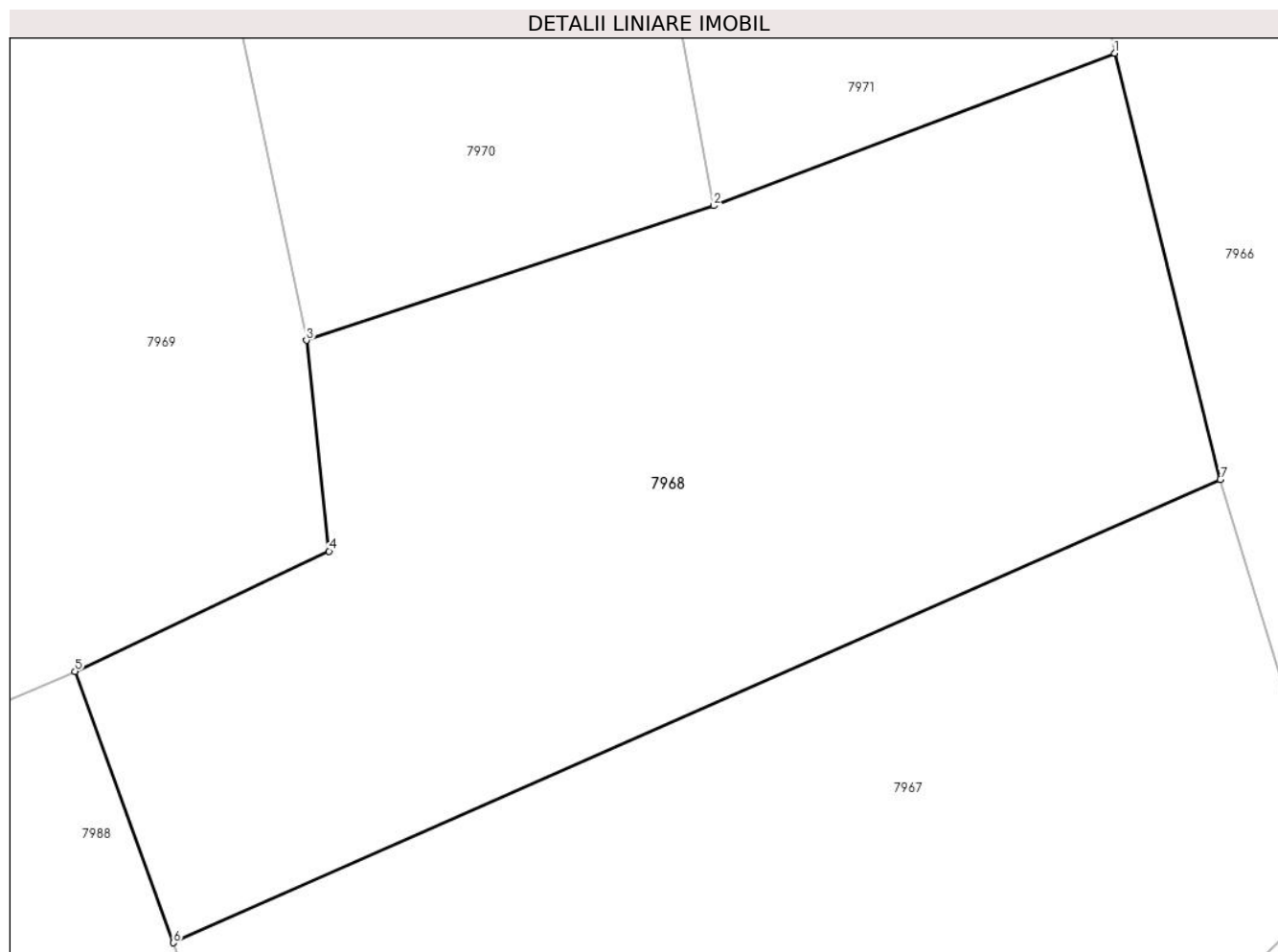
Inscrieri privind dezmembramintele dreptului de proprietate, drepturi reale de garanție și sarcini		Referințe
1254 / 09/10/1945		
Act Notarial nr. 0, din 03/02/1944 emis de -;		
C1	Intabulare, drept de UZUFRUCT VIAGER, cota actuala 1/1 1) BELCI CONSTANTIN , fiul lui Lazăr, dom. în Goleți	A1

Anexa Nr. 1 La Partea I

Teren

Nr cadastral	Suprafața (mp)*	Observații / Referințe
	2.988	

* Suprafața este determinată în planul de proiecție Stereo 70.



Date referitoare la teren

Crt	Categorie folosință	Intravilan	Suprafața (mp)	Tarla	Parcelă	Nr. topo	Observații / Referințe
1	arabil	NU	2.988	-	-	28	ARABIL ÎN INTRAVILAN

Lungime Segmente

1) Valorile lungimilor segmentelor sunt obținute din proiecție în plan.

Punct început	X / Y	Punct sfârșit	X / Y	Lungime segment (** (m)
1	284.106,024 424.212,646	2	284.074,628 424.200,709	33.589
2	284.074,628 424.200,709	3	284.042,711 424.190,166	33.613
3	284.042,711 424.190,166	4	284.044,49 424.173,666	16.596
4	284.044,49 424.173,666	5	284.024,588 424.164,262	22.012
5	284.024,588 424.164,262	6	284.032,284 424.143,015	22.598

Punct început	X / Y	Punct sfârșit	X / Y	Lungime segment (** (m)
6	284.032,284 424.143,015	7	284.114,307 424.179,288	89.686
7	284.114,307 424.179,288	1	284.106,024 424.212,646	34.371

** Lungimile segmentelor sunt determinate în planul de proiecție Stereo 70 și sunt rotunjite la 1 milimetru.

*** Distanța dintre puncte este formată din segmente cumulate ce sunt mai mici decât valoarea 1 milimetru.

**DATE DESPRE IMOBILUL NR. 7969**

Oficiul de Cadastru și Publicitate Imobiliară CARAS-SEVERIN
Biroul de Cadastru și Publicitate Imobiliară Caransebes

A. Partea I. Descrierea imobilului

TEREN Extravilan

Nr. CF vechi:109- Golet
Nr. topografic:29

Adresa: Jud. Caraș-Severin

Nr. Crt	Nr cadastral Nr. topografic	Suprafața* (mp)	Observații / Referințe
A1	30460	5.362	Sector cadastral:143 Teren imprejmuit;

B. Partea II. Proprietari și acte

Inscrieri privitoare la dreptul de proprietate și alte drepturi reale		Referințe
859 / 17/05/1920		
Act nr. 0, din 04/11/1111;		
B1	Intabulare, drept de PROPRIETATE, dobandit prin Conventie, cota actuala 1/1, cota initiala 1/1 1) ILESCU FLORIA , (cas.cu Rada Leonida) <i>OBSERVATII: (provenita din conversia CF 109-Goleti)</i>	A1
/		
Act Normativ nr. 7, din 13/03/1996 emis de PARLAMENT (ACT ADMINISTRATIV NR. 5114 DIN 11.10.2022, EMIS DE PRIMĂRIA COMUNEI BUCOȘNIȚA);		
B2	Se notează posesia faptică în favoarea lui 1) MENGIU-ILIESCU ANA	A1

C. Partea III. SARCINI .

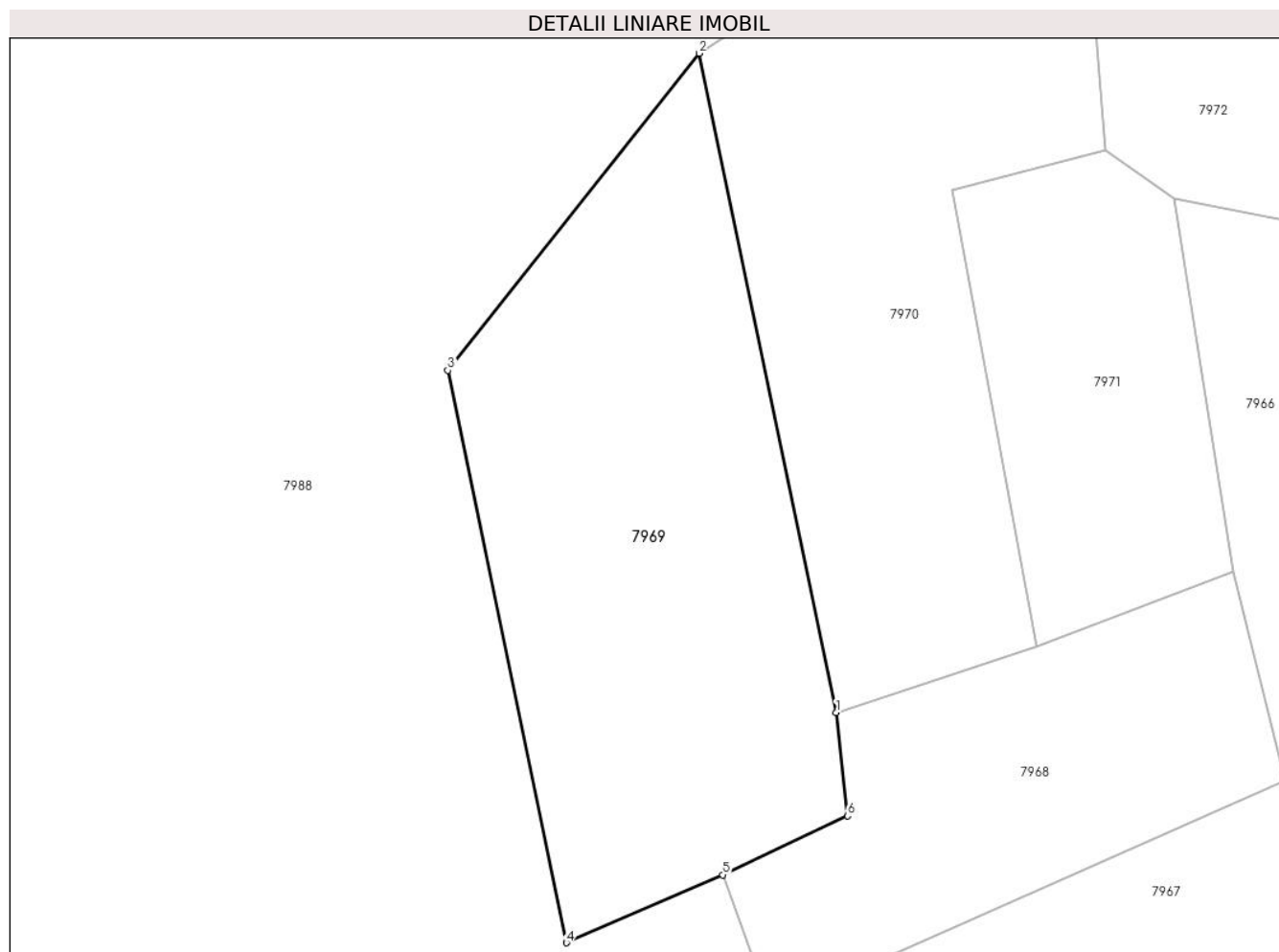
Inscrieri privind dezmembramintele dreptului de proprietate, drepturi reale de garanție și sarcini	Referințe
NU SUNT	

Anexa Nr. 1 La Partea I

Teren

Nr cadastral	Suprafața (mp)*	Observații / Referințe
30460	5.362	

* Suprafața este determinată în planul de proiecție Stereo 70.



Date referitoare la teren

Crt	Categorie folosință	Intravilan	Suprafața (mp)	Tarla	Parcelă	Nr. topo	Observații / Referințe
1	arabil	NU	5.362	-	-	29	ARABIL ÎN INTRAVILAN

Lungime Segmente

1) Valorile lungimilor segmentelor sunt obținute din proiecție în plan.

Punct început	X / Y	Punct sfârșit	X / Y	Lungime segment (** (m)
1	284.042,711 424.190,166	2	284.020,821 424.295,212	107.303
2	284.020,821 424.295,212	3	283.980,785 424.244,661	64.485
3	283.980,785 424.244,661	4	283.999,695 424.153,442	93.158
4	283.999,695 424.153,442	5	284.024,588 424.164,262	27.143
5	284.024,588 424.164,262	6	284.044,49 424.173,666	22.012

Punct început	X / Y	Punct sfârșit	X / Y	Lungime segment (** (m)
6	284.044,49 424.173,666	1	284.042,711 424.190,166	16.596

** Lungimile segmentelor sunt determinate în planul de proiecție Stereo 70 și sunt rotunjite la 1 milimetru.

*** Distanța dintre puncte este formată din segmente cumulate ce sunt mai mici decât valoarea 1 milimetru.

**DATE DESPRE IMOBILUL NR. 7970**

Oficiul de Cadastru și Publicitate Imobiliară CARAS-SEVERIN
Biroul de Cadastru și Publicitate Imobiliară Caransebes

A. Partea I. Descrierea imobilului

TEREN Extravilan

Nr. CF vechi:109- Golet

Nr. topografic:30/1

Adresa: Jud. Caraș-Severin

Nr. Crt	Nr cadastral Nr. topografic	Suprafața* (mp)	Observații / Referințe
A1	33129	5.047	Sector cadastral:143 Teren imprejmuit;

B. Partea II. Proprietari și acte

Inscrieri privitoare la dreptul de proprietate și alte drepturi reale	Referințe	
40985 / 29/12/2021		
Act Administrativ nr. 3161, din 28/12/2021 emis de Primaria Comunei Bucosnita (act administrativ nr 3161 din 28.12.2021, emis de Primaria Comunei Bucosnita;inscris sub semnatura privata nr 3 din 27.01.2022, emis de Anderca Ilie PFA;act administrativ nr 883 din 28.12.2021, emis de Primaria Comunei Bucosnita;act notarial nr 4020 din 27.12.2021, emis de NP Simescu Nicoleta Iconia);		
B1	Se infiinteaza cartea funciara 33129 a imobilului cu numar cadastral 33129 in baza documentatiei cadastrale avizate la data de 06.01.2022 si a actelor anexate pentru imobilul 'Teren extravilan FN de 5047 mp.', ce corespunde imobilului cu numar top 30/1 inscris in CFE 33111 Bucosnita si imobilului cu numar top 31 inscris in CF hartie 109 Golet	A1
B2	In baza art. 41, alin. (8) din Legea nr. 7/1996 republicata, se noteaza POSESIA asupra imobilului cuprins in Partea 'A', ca bun comun, in favoarea: 1) ILIESCU PETRU , si sotia 2) ILIESCU BRÎNDUȘA ,, născută Lințu	A1
/		
Act Normativ nr. 7, din 13/03/1996 emis de PARLAMENT;		
B3	Intabulare, drept de PROPRIETATE, dobandit prin Lege, cota actuala 1/1 1) NEIDENTIFICAT NEIDENTIFICAT , CIF:0000000000000	A1

C. Partea III. SARCINI .

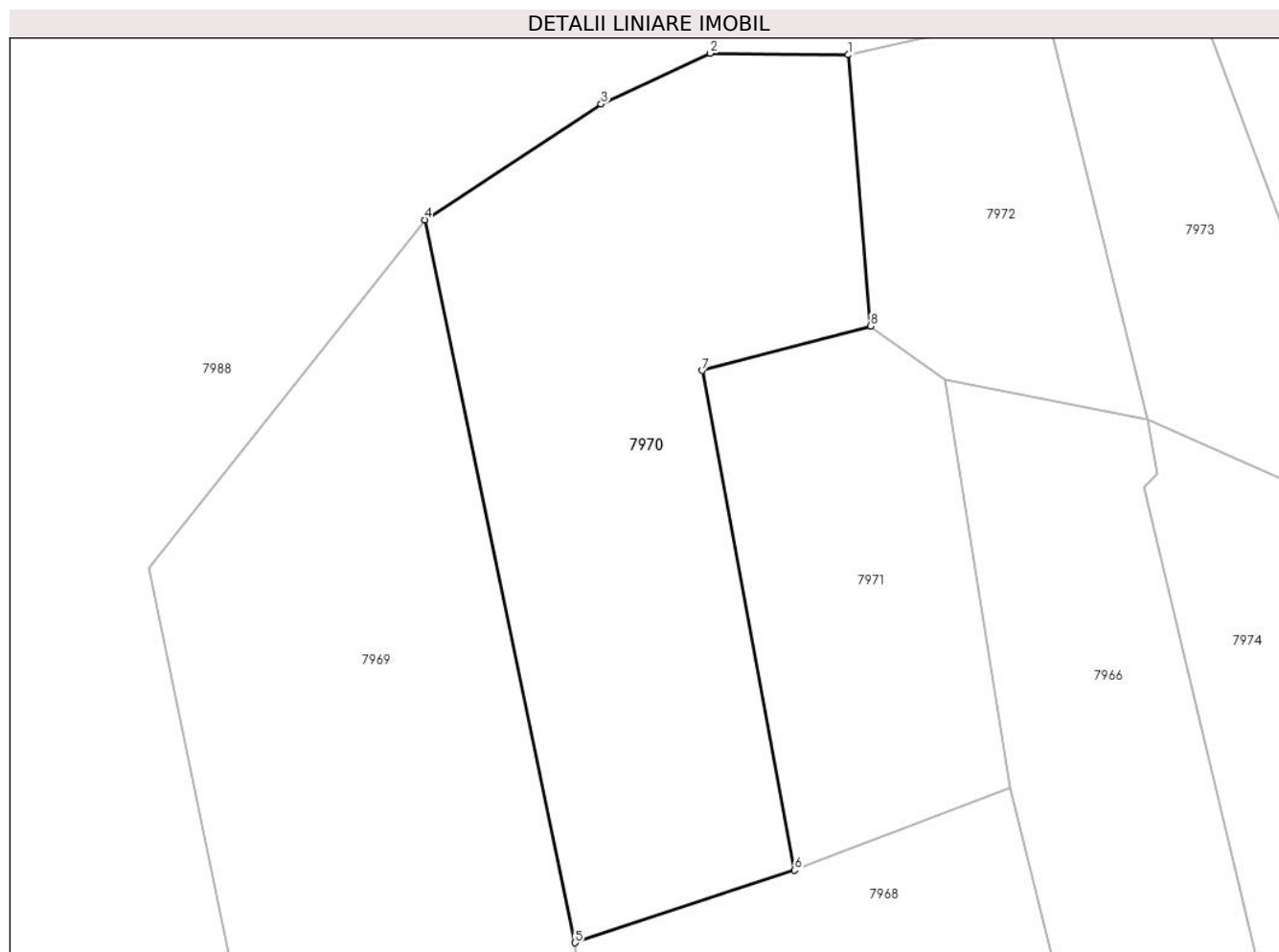
Inscrieri privind dezmembramintele dreptului de proprietate, drepturi reale de garanție și sarcini	Referințe
NU SUNT	

Anexa Nr. 1 La Partea I

Teren

Nr cadastral	Suprafața (mp)*	Observații / Referințe
33129	5.047	

* Suprafața este determinată în planul de proiecție Stereo 70.



Date referitoare la teren

Crt	Categorie folosință	Intravilan	Suprafața (mp)	Tarla	Parcelă	Nr. topo	Observații / Referințe
1	arabil	NU	5.047	-	-	30/1	ARABIL ÎN INTRAVILAN

Lungime Segmente

1) Valorile lungimilor segmentelor sunt obținute din proiecție în plan.

Punct început	X / Y	Punct sfârșit	X / Y	Lungime segment (** (m)
1	284.082,429 424.319,177	2	284.062,328 424.319,411	20.102
2	284.062,328 424.319,411	3	284.046,48 424.312,022	17.486
3	284.046,48 424.312,022	4	284.020,821 424.295,212	30.675
4	284.020,821 424.295,212	5	284.042,711 424.190,166	107.303
5	284.042,711 424.190,166	6	284.074,628 424.200,709	33.613

Punct început	X / Y	Punct sfârșit	X / Y	Lungime segment (** (m)
6	284.074,628 424.200,709	7	284.061,174 424.273,308	73.835
7	284.061,174 424.273,308	8	284.085,678 424.279,759	25.339
8	284.085,678 424.279,759	1	284.082,429 424.319,177	39.552

** Lungimile segmentelor sunt determinate în planul de proiecție Stereo 70 și sunt rotunjite la 1 milimetru.

*** Distanța dintre puncte este formată din segmente cumulate ce sunt mai mici decât valoarea 1 milimetru.

**DATE DESPRE IMOBILUL NR. 7971**

Oficiul de Cadastru și Publicitate Imobiliară CARAS-SEVERIN
Biroul de Cadastru și Publicitate Imobiliară Caransebes

A. Partea I. Descrierea imobilului

TEREN Extravilan

Nr. CF vechi:109- Golet
Nr. topografic:30/2

Adresa: Jud. Caraș-Severin

Nr. Crt	Nr cadastral Nr. topografic	Suprafața* (mp)	Observații / Referințe
A1		2.394	Sector cadastral:143 Teren imprejmuit;

B. Partea II. Proprietari și acte

Inscrieri privitoare la dreptul de proprietate și alte drepturi reale		Referințe
/		
Act Normativ nr. 7, din 13/03/1996 emis de PARLAMENT;		
B1	Intabulare, drept de PROPRIETATE, dobandit prin Lege, cota actuala 1/1 1) NEIDENTIFICAT NEIDENTIFICAT, CIF:0000000000000	A1
Act Normativ nr. 7, din 13/03/1996 emis de PARLAMENT (ACT ADMINISTRATIV NR. 5117 DIN 11.10.2022, EMIS DE PRIMĂRIA COMUNEI BUCOȘNIȚA);		
B2	Se notează posesia faptică în favoarea lui 1) SURU ELENA	A1

C. Partea III. SARCINI .

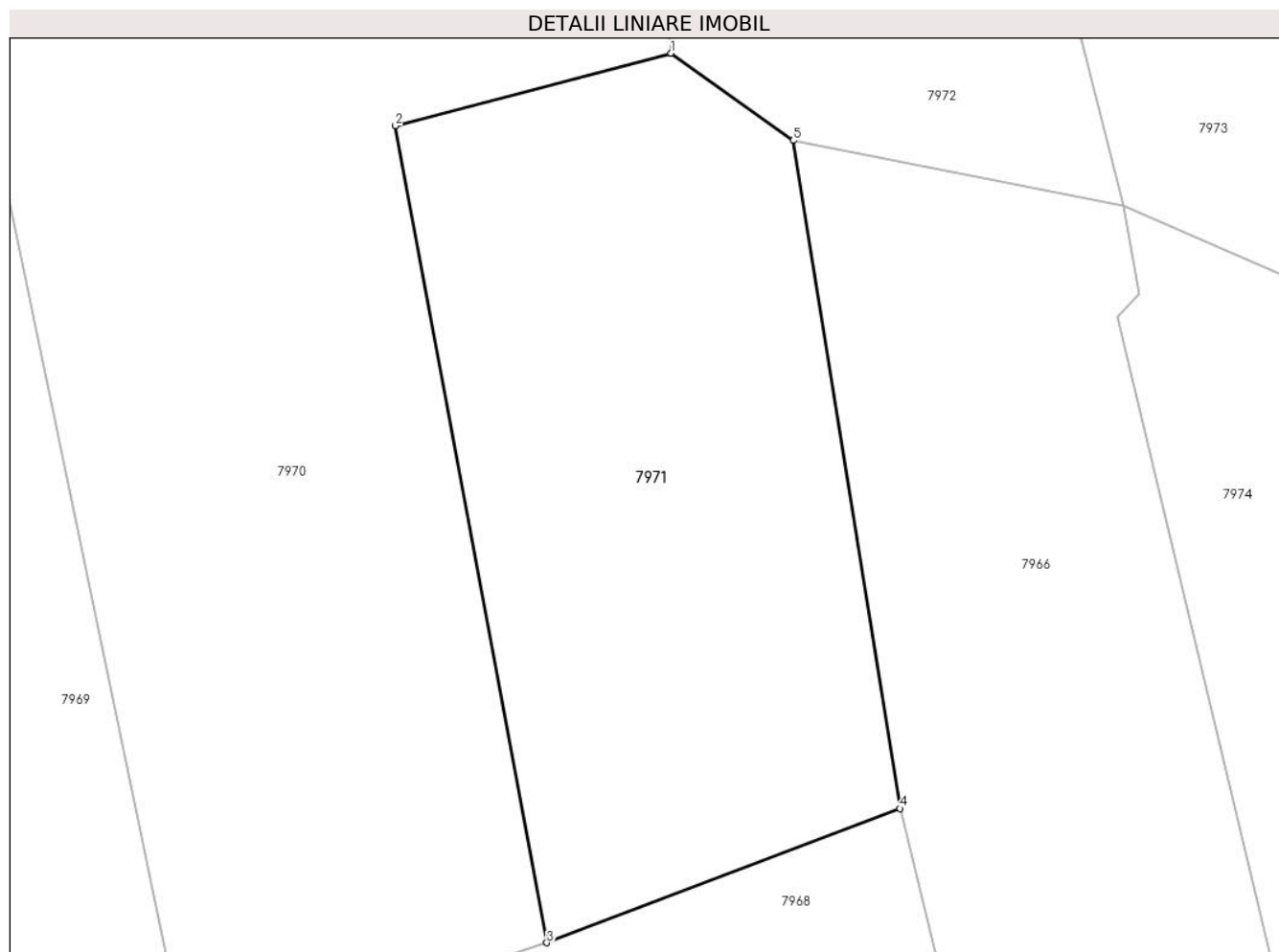
Inscrieri privind dezmembramintele dreptului de proprietate, drepturi reale de garanție și sarcini	Referințe
NU SUNT	

Anexa Nr. 1 La Partea I

Teren

Nr cadastral	Suprafața (mp)*	Observații / Referințe
	2.394	

* Suprafața este determinată în planul de proiecție Stereo 70.



Date referitoare la teren

Crt	Categorie folosință	Intravilan	Suprafața (mp)	Tarla	Parcelă	Nr. topo	Observații / Referințe
1	arabil	NU	2.394	-	-	30/2	ARABIL ÎN INTRAVILAN

Lungime Segmente

1) Valorile lungimilor segmentelor sunt obținute din proiecție în plan.

Punct început	X / Y	Punct sfârșit	X / Y	Lungime segment (** (m)
1	284.085,678 424.279,759	2	284.061,174 424.273,308	25.339
2	284.061,174 424.273,308	3	284.074,628 424.200,709	73.835
3	284.074,628 424.200,709	4	284.106,024 424.212,646	33.589
4	284.106,024 424.212,646	5	284.096,547 424.272,009	60.115
5	284.096,547 424.272,009	1	284.085,678 424.279,759	13.349

**** Lungimile segmentelor sunt determinate în planul de proiecție Stereo 70 și sunt rotunjite la 1 milimetru.**

***** Distanța dintre puncte este formată din segmente cumulate ce sunt mai mici decât valoarea 1 milimetru.**



DATE DESPRE IMOBILUL NR. 7972

Oficiul de Cadastru și Publicitate Imobiliară CARAS-SEVERIN
Biroul de Cadastru și Publicitate Imobiliară Caransebes

A. Partea I. Descrierea imobilului

TEREN Extravilan

Nr. CF vechi:272- Golet
Nr. topografic:32

Adresa: Jud. Caraș-Severin

Nr. Crt	Nr cadastral Nr. topografic	Suprafața* (mp)	Observații / Referințe
A1	30327	1.755	Sector cadastral:143 Teren neimprejmuit;

B. Partea II. Proprietari și acte

Inscrieri privitoare la dreptul de proprietate și alte drepturi reale		Referințe
/		
Act Normativ nr. 7, din 13/03/1996 emis de PARLAMENT (ACT ADMINISTRATIV NR. 5224 DIN 13. 10.2022, EMIS DE PRIMĂRIA COMUNEI BUCOȘNIȚA);		
B2	Se notează posesia faptică în favoarea lui 1) ȘOANDĂ GHEORGHE	A1
15306 / 16/06/2011		
Act Notarial nr. AUT.1126, din 03/06/2011 emis de BNP SIMESCU GHEORGHE;		
B6	Intabulare, drept de PROPRIETATEcumparare, dobandit prin Conventie, cota actuala 1/1, cota initiala 1/1 1) IENEA DANIEL, necasatorit <i>OBSERVATII: bun propriu</i>	A1

C. Partea III. SARCINI .

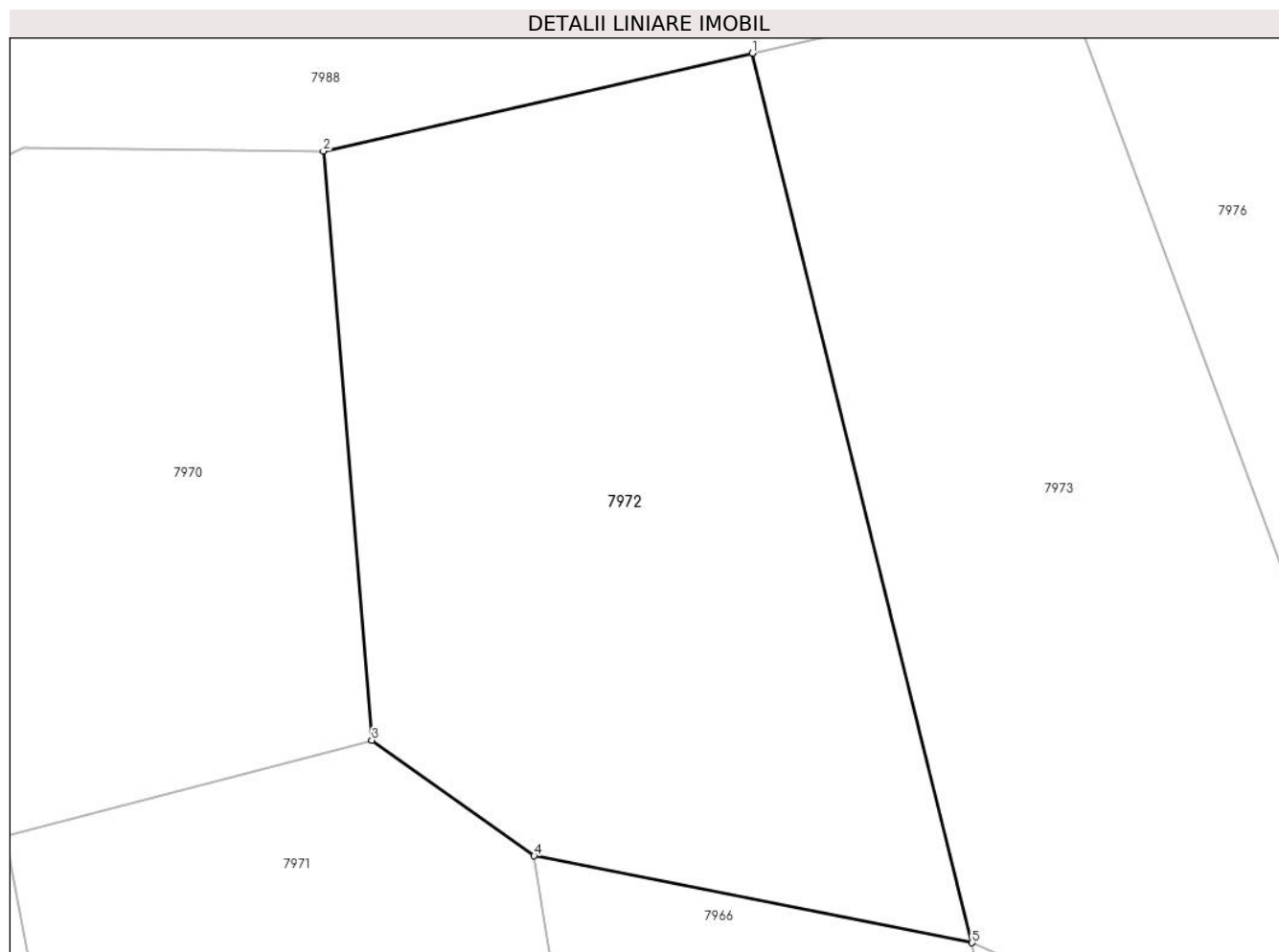
Inscrieri privind dezmembramintele dreptului de proprietate, drepturi reale de garanție și sarcini	Referințe
NU SUNT	

Anexa Nr. 1 La Partea I

Teren

Nr cadastral	Suprafața (mp)*	Observații / Referințe
30327	1.755	

* Suprafața este determinată în planul de proiecție Stereo 70.



Date referitoare la teren

Crt	Categorie folosință	Intravilan	Suprafața (mp)	Tarla	Parcelă	Nr. topo	Observații / Referințe
1	arabil	NU	1.755	-	-	32	ARABIL ÎN INTRAVILAN

Lungime Segmente

1) Valorile lungimilor segmentelor sunt obținute din proiecție în plan.

Punct început	X / Y	Punct sfârșit	X / Y	Lungime segment (** (m)
1	284.111,155 424.325,732	2	284.082,429 424.319,177	29.464
2	284.082,429 424.319,177	3	284.085,678 424.279,759	39.552
3	284.085,678 424.279,759	4	284.096,547 424.272,009	13.349
4	284.096,547 424.272,009	5	284.125,871 424.266,201	29.894
5	284.125,871 424.266,201	1	284.111,155 424.325,732	61.323

**** Lungimile segmentelor sunt determinate în planul de proiecție Stereo 70 și sunt rotunjite la 1 milimetru.**

***** Distanța dintre puncte este formată din segmente cumulate ce sunt mai mici decât valoarea 1 milimetru.**

**DATE DESPRE IMOBILUL NR. 7973**

Oficiul de Cadastru și Publicitate Imobiliară CARAS-SEVERIN
Biroul de Cadastru și Publicitate Imobiliară Caransebes

A. Partea I. Descrierea imobilului

TEREN Extravilan

Nr. CF vechi:273- Goleț
Nr. topografic:33

Adresa: Jud. Caraș-Severin

Nr. Crt	Nr cadastral Nr. topografic	Suprafața* (mp)	Observații / Referințe
A1	31384	Din acte: 2.075 Masurata: 1.793	Sector cadastral:143 Teren neimprejmuț;

B. Partea II. Proprietari și acte

Inscrieri privitoare la dreptul de proprietate și alte drepturi reale	Referințe
19029 / 14/07/2015	
Act Notarial nr. 1427, din 10/07/2015 emis de SCHINTEIE PETRU;	
B2	A1
Intabulare, drept de PROPRIETATEintretinere, dobandit prin Conventie, cota actuala 1/1, cota initiala 1/1 1) SPUNEI PAU, nec.	

C. Partea III. SARCINI .

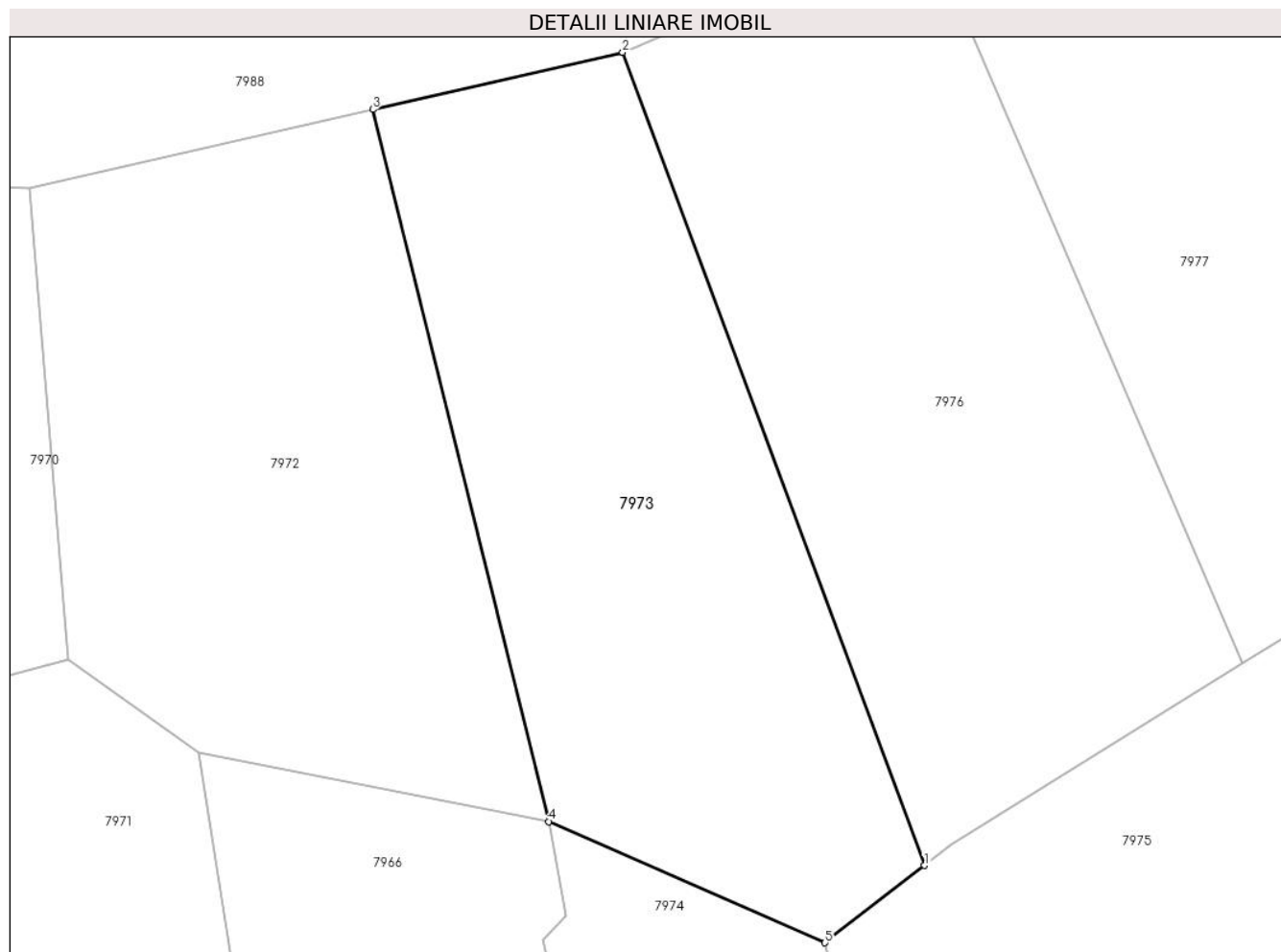
Inscrieri privind dezmembramintele dreptului de proprietate, drepturi reale de garanție și sarcini	Referințe
NU SUNT	

Anexa Nr. 1 La Partea I

Teren

Nr cadastral	Suprafața (mp)*	Observații / Referințe
31384	Din acte: 2.075 Masurata: 1.793	

* Suprafața este determinată în planul de proiecție Stereo 70.



Date referitoare la teren

Crt	Categorie folosință	Intra vilan	Suprafața (mp)	Tarla	Parcelă	Nr. topo	Observații / Referințe
1	faneata	NU	1.793	-	-	33	

Lungime Segmente

1) Valorile lungimilor segmentelor sunt obținute din proiecție în plan.

Punct început	X / Y	Punct sfârșit	X / Y	Lungime segment (** (m)
1	284.157,253 424.262,54	2	284.132,031 424.330,495	72.485
2	284.132,031 424.330,495	3	284.111,155 424.325,732	21.412
3	284.111,155 424.325,732	4	284.125,871 424.266,201	61.323
4	284.125,871 424.266,201	5	284.148,943 424.256,084	25.193
5	284.148,943 424.256,084	1	284.157,253 424.262,54	10.523

**** Lungimile segmentelor sunt determinate în planul de proiecție Stereo 70 și sunt rotunjite la 1 milimetru.**

***** Distanța dintre puncte este formată din segmente cumulate ce sunt mai mici decât valoarea 1 milimetru.**

**DATE DESPRE IMOBILUL NR. 7974**

Oficiul de Cadastru și Publicitate Imobiliară CARAS-SEVERIN
Biroul de Cadastru și Publicitate Imobiliară Caransebes

A. Partea I. Descrierea imobilului

TEREN Extravilan

Nr. CF vechi:330- Goleț
Nr. topografic:Parte din 24, 25

Adresa: Jud. Caraș-Severin

Nr. Crt	Nr cadastral Nr. topografic	Suprafața* (mp)	Observații / Referințe
A1		2.968	Sector cadastral:143 Teren neimprejmuit;

B. Partea II. Proprietari și acte

Inscrieri privitoare la dreptul de proprietate și alte drepturi reale		Referințe
1498 / 20/07/1933		
Hotarare Judecatoreasca nr. 2087, din 01/01/1930 emis de JUDECĂTORIA CARANSEBEȘ;		
B1	Intabulare, drept de PROPRIETATE, dobandit prin Hotarare Judecatoreasca, cota actuala 1/4 1) JUNCU PETRU, fiul lui Floria, dom. în Goleți	A1
B2	Intabulare, drept de PROPRIETATE, dobandit prin Hotarare Judecatoreasca, cota actuala 1/4 1) BELCI BRÎNDUȘA, născ. Juncu, dom. în Goleți	A1
B3	Intabulare, drept de PROPRIETATE, dobandit prin Hotarare Judecatoreasca, cota actuala 1/4 1) JUNCU NISTOR, fiul lui Floria, dom. în Goleți	A1
147 / 07/02/1978		
Act Notarial nr. 255/1976, din 01/01/1976 emis de NOTARIATUL DE STAT CARANSEBEȘ;		
B4	Intabulare, drept de PROPRIETATE, dobandit prin Succesiune, cota actuala 1/4 1) DRĂGAN PETRUȚA, nepoata de frate, dom. în Goleț	A1

C. Partea III. SARCINI

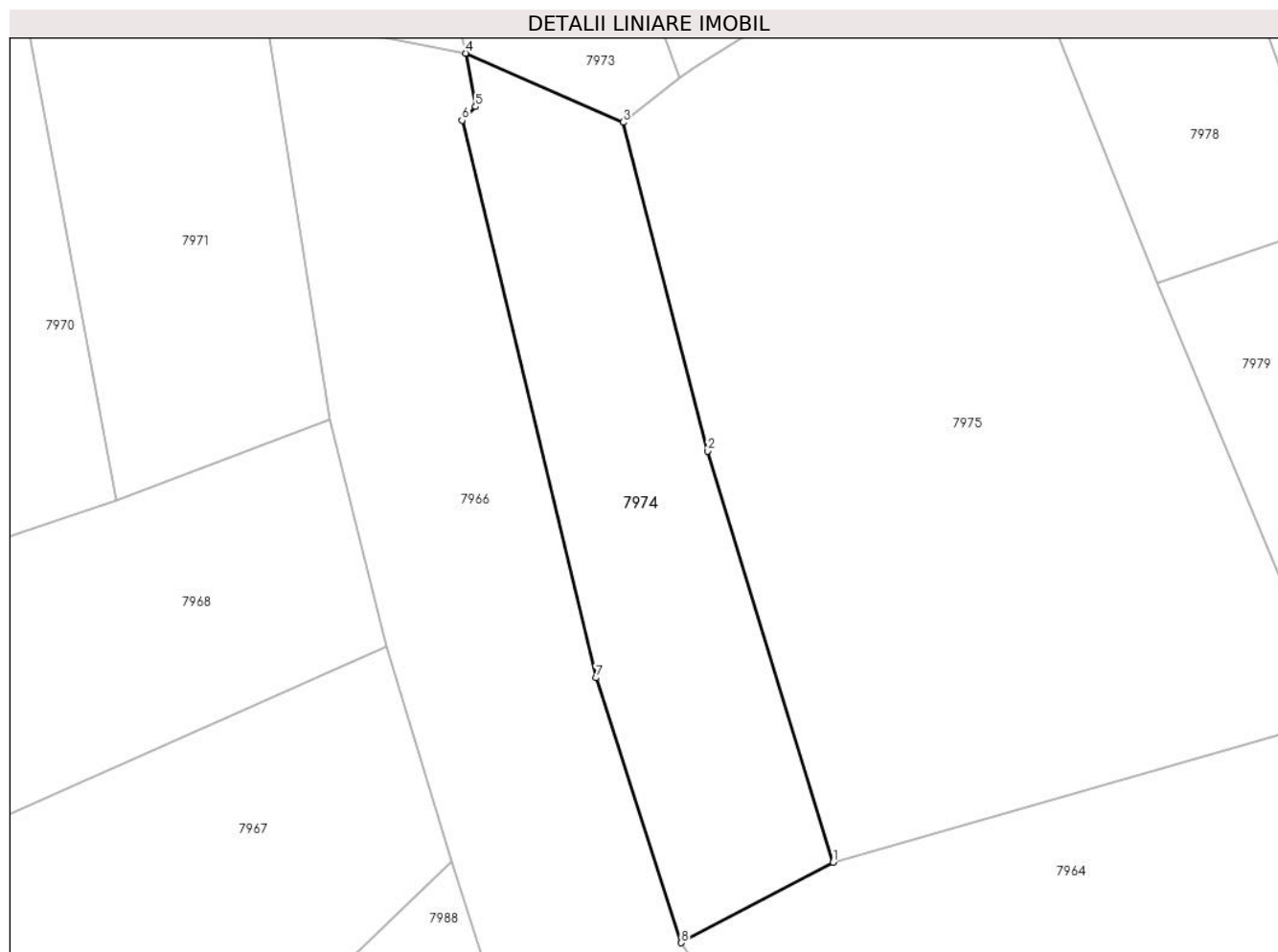
Inscrieri privind dezmembramintele dreptului de proprietate, drepturi reale de garanție și sarcini		Referințe
1498 / 20/07/1933		
Hotarare Judecatoreasca nr. 2087, din 01/01/1930 emis de JUDECĂTORIA CARANSEBEȘ;		
C1	Intabulare, drept de UZUFRACT VIAGER, cota actuala 1/4 1) JUNCU STANA, văduvă, născ. Stefanuti	A1

Anexa Nr. 1 La Partea I

Teren

Nr cadastral	Suprafața (mp)*	Observații / Referințe
	2.968	

* Suprafața este determinată în planul de proiecție Stereo 70.



Date referitoare la teren

Crt	Categorie folosință	Intravilan	Suprafața (mp)	Tarla	Parcelă	Nr. topo	Observații / Referințe
1	arabil	NU	2.968	-	-	Parte din 24, 25	ARABIL ÎN INTRAVILAN

Lungime Segmente

1) Valorile lungimilor segmentelor sunt obținute din proiecție în plan.

Punct început	X / Y	Punct sfârșit	X / Y	Lungime segment (** (m)
1	284.179,708 424.147,769	2	284.161,331 424.207,971	62.944
2	284.161,331 424.207,971	3	284.148,943 424.256,084	49.682
3	284.148,943 424.256,084	4	284.125,871 424.266,201	25.193
4	284.125,871 424.266,201	5	284.127,295 424.258,382	7.948
5	284.127,295 424.258,382	6	284.125,336 424.256,371	2.807

Punct început	X / Y	Punct sfârșit	X / Y	Lungime segment (** (m)
6	284.125,336 424.256,371	7	284.144,99 424.174,751	83.953
7	284.144,99 424.174,751	8	284.157,468 424.135,973	40.736
8	284.157,468 424.135,973	1	284.179,708 424.147,769	25.175

** Lungimile segmentelor sunt determinate în planul de proiecție Stereo 70 și sunt rotunjite la 1 milimetru.

*** Distanța dintre puncte este formată din segmente cumulate ce sunt mai mici decât valoarea 1 milimetru.

**DATE DESPRE IMOBILUL NR. 7975**

Oficiul de Cadastru și Publicitate Imobiliară CARAS-SEVERIN
Biroul de Cadastru și Publicitate Imobiliară Caransebes

A. Partea I. Descrierea imobilului

TEREN Extravilan

Nr. CF vechi:93- Golet
Nr. topografic:35

Adresa: Jud. Caraș-Severin

Nr. Crt	Nr cadastral Nr. topografic	Suprafața* (mp)	Observații / Referințe
A1		8.646	Sector cadastral:143 Teren neimprejmuit;

B. Partea II. Proprietari și acte

Inscrieri privitoare la dreptul de proprietate și alte drepturi reale		Referințe
2481 / 07/09/1929		
Act Administrativ nr. 0, din 01/01/1929 emis de -;		
B1	Intabulare, drept de PROPRIETATE, dobandit prin Lege, cota actuala 1/1, cota initiala 1/1	A1
1) COMPOSESORATUL DE PASUNAT A LOCUITORILOR DIN COMUNA GOLET, CIF:9999999999999		

C. Partea III. SARCINI .

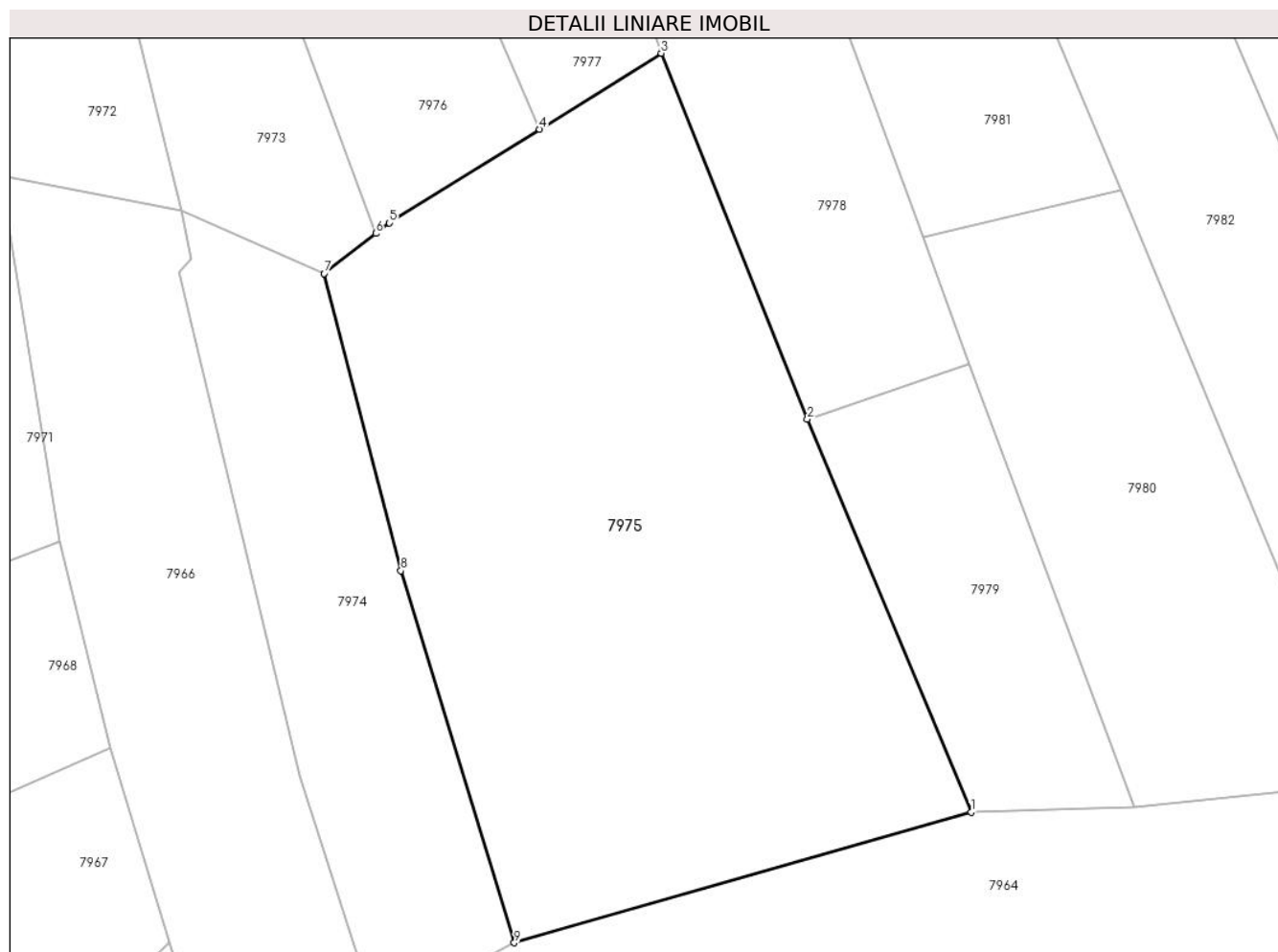
Inscrieri privind dezmembramintele dreptului de proprietate, drepturi reale de garanție și sarcini	Referințe
NU SUNT	

Anexa Nr. 1 La Partea I

Teren

Nr cadastral	Suprafața (mp)*	Observații / Referințe
	8.646	

* Suprafața este determinată în planul de proiecție Stereo 70.



Date referitoare la teren

Crt	Categorie folosință	Intravilan	Suprafața (mp)	Tarla	Parcelă	Nr. topo	Observații / Referințe
1	faneata	NU	8.646	-	-	35	FĂNEAȚĂ ÎN INTRAVILAN

Lungime Segmente

1) Valorile lungimilor segmentelor sunt obținute din proiecție în plan.

Punct început	X / Y	Punct sfârșit	X / Y	Lungime segment (** (m)
1	284.253,644 424.168,889	2	284.227,161 424.232,503	68.906
2	284.227,161 424.232,503	3	284.203,507 424.291,715	63.762
3	284.203,507 424.291,715	4	284.183,798 424.279,428	23.225
4	284.183,798 424.279,428	5	284.159,466 424.264,259	28.673
5	284.159,466 424.264,259	6	284.157,253 424.262,54	2.802

Punct început	X / Y	Punct sfârșit	X / Y	Lungime segment (** (m)
6	284.157,253 424.262,54	7	284.148,943 424.256,084	10.523
7	284.148,943 424.256,084	8	284.161,331 424.207,971	49.682
8	284.161,331 424.207,971	9	284.179,708 424.147,769	62.944
9	284.179,708 424.147,769	1	284.253,644 424.168,889	76.893

** Lungimile segmentelor sunt determinate în planul de proiecție Stereo 70 și sunt rotunjite la 1 milimetru.

*** Distanța dintre puncte este formată din segmente cumulate ce sunt mai mici decât valoarea 1 milimetru.

**DATE DESPRE IMOBILUL NR. 7976**

Oficiul de Cadastru și Publicitate Imobiliară CARAS-SEVERIN
Biroul de Cadastru și Publicitate Imobiliară Caransebes

A. Partea I. Descrierea imobilului

TEREN Extravilan

Nr. CF vechi:271- Golet
Nr. topografic:Parte din 34

Adresa: Jud. Caraș-Severin

Nr. Crt	Nr cadastral Nr. topografic	Suprafața* (mp)	Observații / Referințe
A1		2.035	Sector cadastral:143 Teren neimprejmuit;

B. Partea II. Proprietari și acte

Inscrieri privitoare la dreptul de proprietate și alte drepturi reale		Referințe
/		
Act Normativ nr. 7, din 13/03/1996 emis de PARLAMENT;		
B1	Intabulare, drept de PROPRIETATE, dobandit prin Lege, cota actuala 1/1 1) NEIDENTIFICAT NEIDENTIFICAT, CIF:0000000000000	A1
Act Normativ nr. 7, din 13/03/1996 emis de PARLAMENT (ACT ADMINISTRATIV NR. 5116 DIN 11.10.2022, EMIS DE PRIMĂRIA COMUNEI BUCOȘNIȚA);		
B2	Se notează posesia faptică în favoarea lui 1) SURU ELENA	A1

C. Partea III. SARCINI .

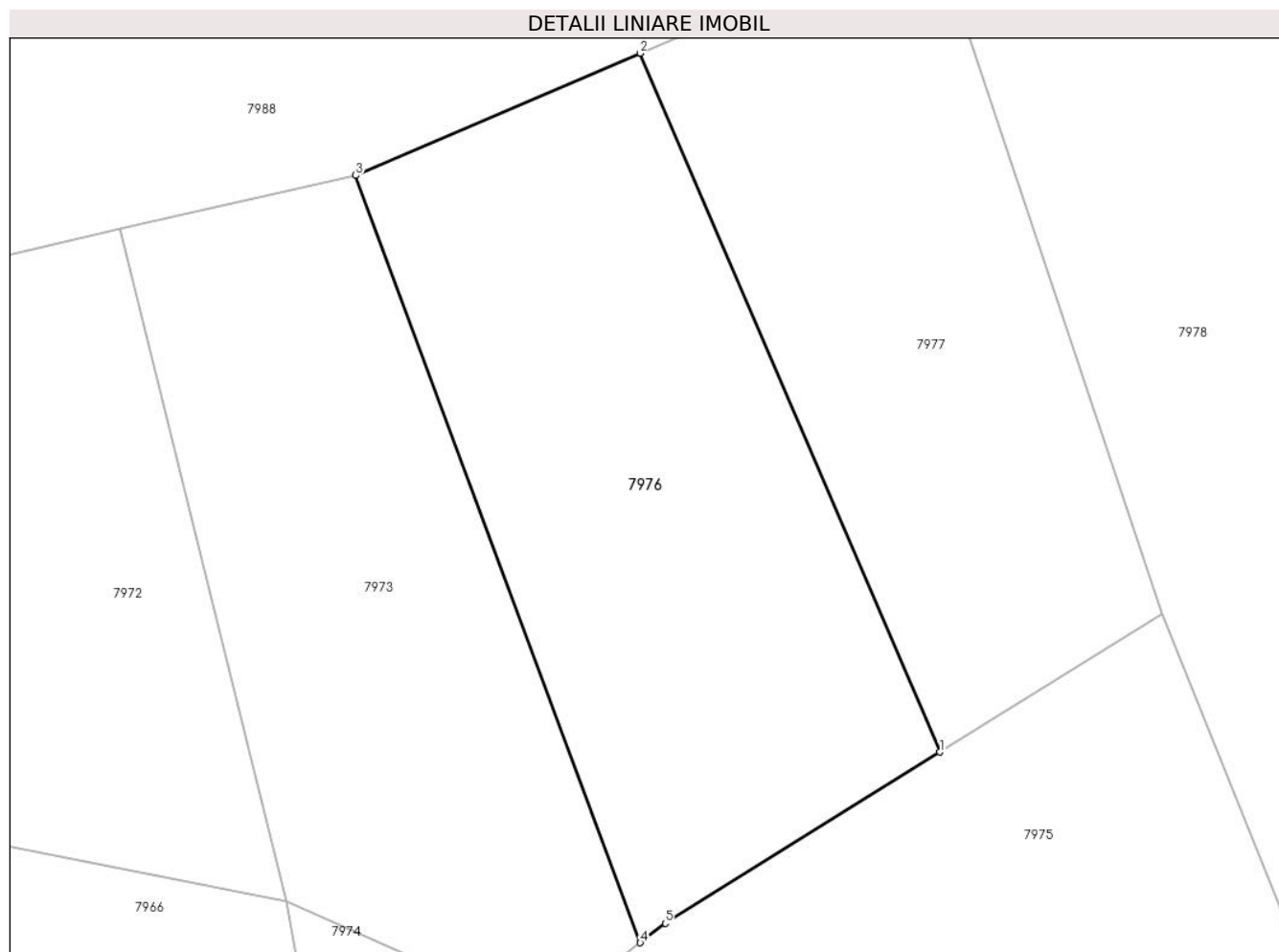
Inscrieri privind dezmembramintele dreptului de proprietate, drepturi reale de garanție și sarcini	Referințe
NU SUNT	

Anexa Nr. 1 La Partea I

Teren

Nr cadastral	Suprafața (mp)*	Observații / Referințe
	2.035	

* Suprafața este determinată în planul de proiecție Stereo 70.



Date referitoare la teren

Crt	Categorie folosință	Intravilan	Suprafața (mp)	Tarla	Parcelă	Nr. topo	Observații / Referințe
1	arabil	NU	2.035	-	-	Parte din 34	ARABIL ÎN INTRAVILAN

Lungime Segmente

1) Valorile lungimilor segmentelor sunt obținute din proiecție în plan.

Punct început	X / Y	Punct sfârșit	X / Y	Lungime segment (** (m)
1	284.183,798 424.279,428	2	284.157,25 424.341,314	67.34
2	284.157,25 424.341,314	3	284.132,031 424.330,495	27.442
3	284.132,031 424.330,495	4	284.157,253 424.262,54	72.485
4	284.157,253 424.262,54	5	284.159,466 424.264,259	2.802
5	284.159,466 424.264,259	1	284.183,798 424.279,428	28.673

**** Lungimile segmentelor sunt determinate în planul de proiecție Stereo 70 și sunt rotunjite la 1 milimetru.**

***** Distanța dintre puncte este formată din segmente cumulate ce sunt mai mici decât valoarea 1 milimetru.**

**DATE DESPRE IMOBILUL NR. 7977**

Oficiul de Cadastru și Publicitate Imobiliară CARAS-SEVERIN
Biroul de Cadastru și Publicitate Imobiliară Caransebes

A. Partea I. Descrierea imobilului

TEREN Extravilan

Nr. CF vechi:271- Golet
Nr. topografic:Parte din 34

Adresa: Jud. Caraș-Severin

Nr. Crt	Nr cadastral Nr. topografic	Suprafața* (mp)	Observații / Referințe
A1		1.667	Sector cadastral:143 Teren neimprejmuit;

B. Partea II. Proprietari și acte

Inscrieri privitoare la dreptul de proprietate și alte drepturi reale		Referințe
/		
Act Normativ nr. 7, din 13/03/1996 emis de PARLAMENT;		
B1	Intabulare, drept de PROPRIETATE, dobandit prin Lege, cota actuala 1/1 1) NEIDENTIFICAT NEIDENTIFICAT, CIF:0000000000000	A1
Act Normativ nr. 7, din 13/03/1996 emis de PARLAMENT (ACT ADMINISTRATIV NR. 5068 DIN 11.10.2022, EMIS DE PRIMĂRIA COMUNEI BUCOȘNIȚA);		
B2	Se notează posesia faptică în favoarea lui 1) SURU DUMITRU	A1

C. Partea III. SARCINI .

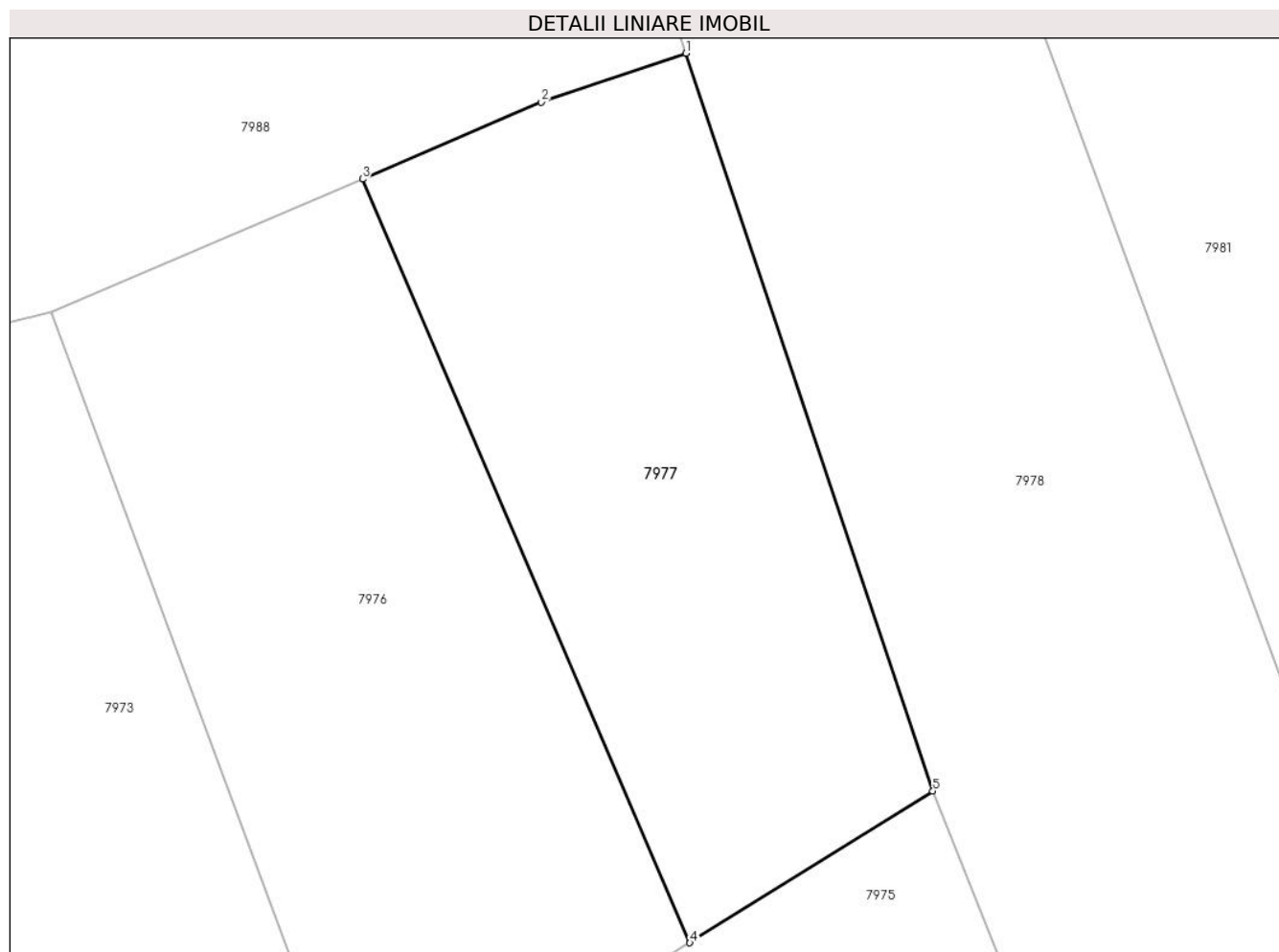
Inscrieri privind dezmembramintele dreptului de proprietate, drepturi reale de garanție și sarcini	Referințe
NU SUNT	

Anexa Nr. 1 La Partea I

Teren

Nr cadastral	Suprafața (mp)*	Observații / Referințe
	1.667	

* Suprafața este determinată în planul de proiecție Stereo 70.



Date referitoare la teren

Crt	Categorie folosință	Intravilan	Suprafața (mp)	Tarla	Parcelă	Nr. topo	Observații / Referințe
1	arabil	NU	1.667	-	-	Parte din 34	ARABIL ÎN INTRAVILAN

Lungime Segmente

1) Valorile lungimilor segmentelor sunt obținute din proiecție în plan.

Punct început	X / Y	Punct sfârșit	X / Y	Lungime segment (** (m)
1	284.183,489 424.351,517	2	284.171,764 424.347,54	12.381
2	284.171,764 424.347,54	3	284.157,25 424.341,314	15.793
3	284.157,25 424.341,314	4	284.183,798 424.279,428	67.34
4	284.183,798 424.279,428	5	284.203,507 424.291,715	23.225
5	284.203,507 424.291,715	1	284.183,489 424.351,517	63.063

**** Lungimile segmentelor sunt determinate în planul de proiecţie Stereo 70 şi sunt rotunjite la 1 milimetru.**

***** Distanţa dintre puncte este formată din segmente cumulate ce sunt mai mici decât valoarea 1 milimetru.**

**DATE DESPRE IMOBILUL NR. 7978**

Oficiul de Cadastru și Publicitate Imobiliară CARAS-SEVERIN
Biroul de Cadastru și Publicitate Imobiliară Caransebes

A. Partea I. Descrierea imobilului

TEREN Extravilan

Nr. CF vechi:214, 222, 394- Goleț
Nr. topografic:37, 38, 39

Adresa: Jud. Caraș-Severin

Nr. Crt	Nr cadastral Nr. topografic	Suprafața* (mp)	Observații / Referințe
A1		3.766	Sector cadastral:143 Teren neimprejmuit;

B. Partea II. Proprietari și acte

Inscrieri privitoare la dreptul de proprietate și alte drepturi reale		Referințe
/		
Act Normativ nr. 7, din 13/03/1996 emis de PARLAMENT;		
B1	Inscrierea provizorie, drept de PROPRIETATE, dobandit prin Lege, cota actuala 1/1 1) COMUNA BUCOȘNIȚA , CIF:3227645, PROPRIETAR NEIDENTIFICAT <i>OBSERVATII: PROPRIETAR NEIDENTIFICAT</i>	A1

C. Partea III. SARCINI .

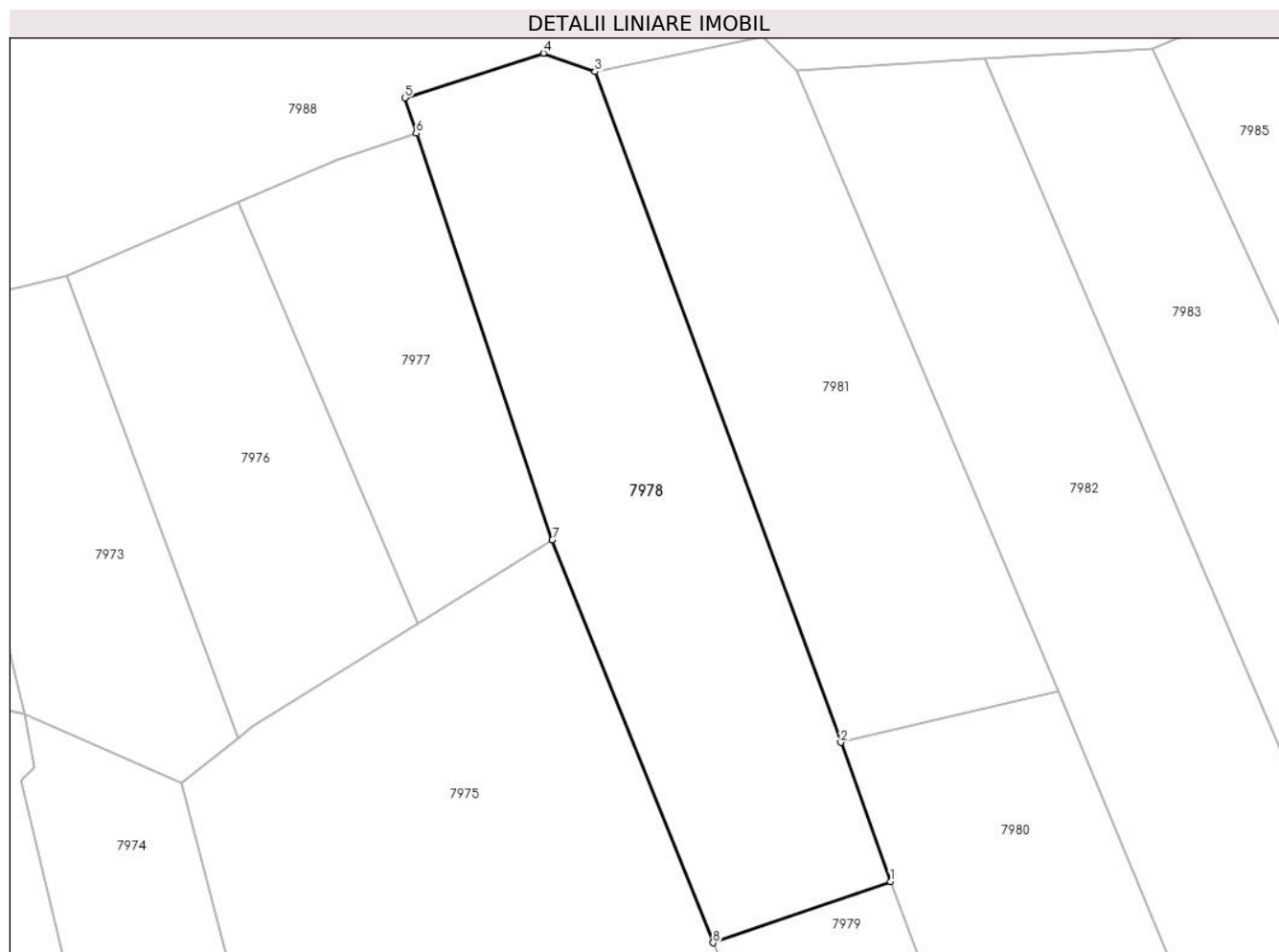
Inscrieri privind dezmembramintele dreptului de proprietate, drepturi reale de garanție și sarcini	Referințe
NU SUNT	

Anexa Nr. 1 La Partea I

Teren

Nr cadastral	Suprafața (mp)*	Observații / Referințe
	3.766	

* Suprafața este determinată în planul de proiecție Stereo 70.



Date referitoare la teren

Crt	Categorie folosință	Intravilan	Suprafața (mp)	Tarla	Parcelă	Nr. topo	Observații / Referințe
1	arabil	NU	3.766	-	-	37, 38, 39	ARABIL ÎN INTRAVILAN

Lungime Segmente

1) Valorile lungimilor segmentelor sunt obținute din proiecție în plan.

Punct început	X / Y	Punct sfârșit	X / Y	Lungime segment (** (m)
1	284.253,284 424.241,481	2	284.245,948 424.261,952	21.746
2	284.245,948 424.261,952	3	284.209,79 424.360,572	105.04
3	284.209,79 424.360,572	4	284.202,187 424.363,294	8.076
4	284.202,187 424.363,294	5	284.181,778 424.356,742	21.435
5	284.181,778 424.356,742	6	284.183,489 424.351,517	5.498

Punct început	X / Y	Punct sfârșit	X / Y	Lungime segment (** (m)
6	284.183,489 424.351,517	7	284.203,507 424.291,715	63.063
7	284.203,507 424.291,715	8	284.227,161 424.232,503	63.762
8	284.227,161 424.232,503	1	284.253,284 424.241,481	27.623

** Lungimile segmentelor sunt determinate în planul de proiecție Stereo 70 și sunt rotunjite la 1 milimetru.

*** Distanța dintre puncte este formată din segmente cumulate ce sunt mai mici decât valoarea 1 milimetru.

**DATE DESPRE IMOBILUL NR. 7979**

Oficiul de Cadastru și Publicitate Imobiliară CARAS-SEVERIN
 Biroul de Cadastru și Publicitate Imobiliară Caransebes

A. Partea I. Descrierea imobilului

TEREN Extravilan

Nr. CF vechi:225- Goleț
 Nr. topografic:36

Adresa: Jud. Caraș-Severin

Nr. Crt	Nr cadastral Nr. topografic	Suprafața* (mp)	Observații / Referințe
A1		Din acte: 1.855 Masurata: 1.912	Sector cadastral:143 Teren neimprejmuț;

B. Partea II. Proprietari și acte

Inscrieri privitoare la dreptul de proprietate și alte drepturi reale		Referințe
783 / 19/04/1933		
Hotarare Judecatoreasca nr. 3725, din 01/01/1918 emis de JUDECĂTORIA CARANSEBES;		
B1	Intabulare, drept de PROPRIETATE Drept proprietate asupra cotei 15/24 din suprafața de 1855 mp, dobandit prin Hotarare Judecatoreasca, cota actuala 15/24 1) TARABUGA ICONIA , fiica lui Nicolae, dom. în Goleți	A1
B2	Intabulare, drept de PROPRIETATE Drept proprietate asupra cotei 9/24 din suprafața de 1855 mp, dobandit prin Hotarare Judecatoreasca, cota actuala 9/24 1) TARABUGA NICOLAE , fost căs. cu Suru Maria, dom. în Goleți	A1
/		
Act Normativ nr. 7, din 13/03/1996 emis de PARLAMENT;		
B3	Se notează posesia faptică asupra suprafeței de 57 mp în favoarea 1) COMUNA BUCOȘNIȚA , CIF:3227645, PROPRIETAR NEIDENTIFICAT	A1

C. Partea III. SARCINI

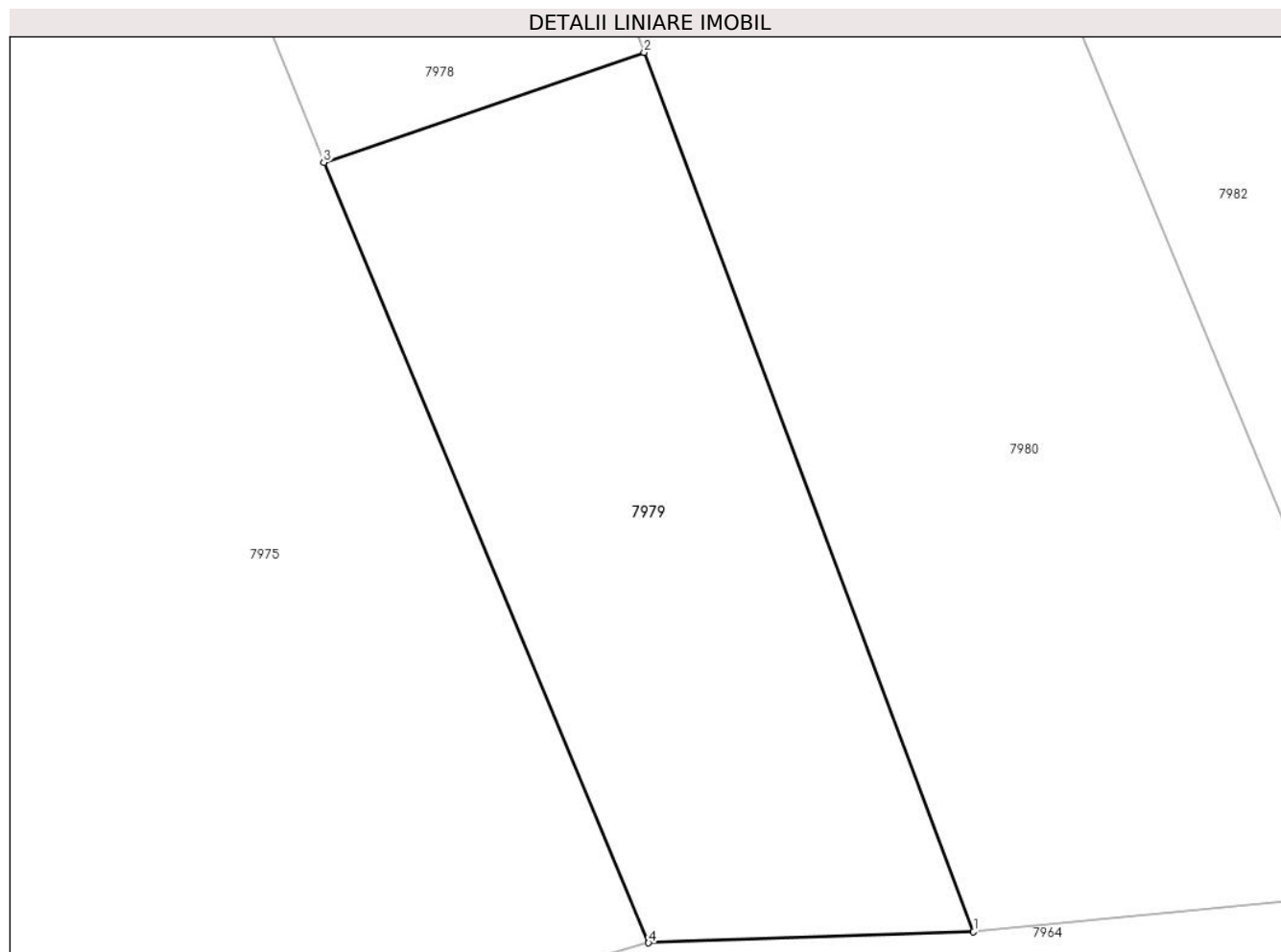
Inscrieri privind dezmembramintele dreptului de proprietate, drepturi reale de garanție și sarcini		Referințe
9111 / 28/10/1913		
Act Notarial nr. 0, din 27/10/1913 emis de -;		
C1	Intabulare, drept de UZUFRUCT VIAGER, cota actuala 1/1 1) TARABUGA NICOLAE , Din Goleți	A1

Anexa Nr. 1 La Partea I

Teren

Nr cadastral	Suprafața (mp)*	Observații / Referințe
	Din acte: 1.855 Masurata: 1.912	

* Suprafața este determinată în planul de proiecție Stereo 70.



Date referitoare la teren

Crt	Categorie folosință	Intra vilan	Suprafața (mp)	Tarla	Parcelă	Nr. topo	Observații / Referințe
1	arabil	NU	1.912	-	-	36	ARABIL ÎN INTRAVILAN

Lungime Segmente

1) Valorile lungimilor segmentelor sunt obținute din proiecție în plan.

Punct început	X / Y	Punct sfârșit	X / Y	Lungime segment (** (m)
1	284.280,146 424.169,787	2	284.253,284 424.241,481	76.561
2	284.253,284 424.241,481	3	284.227,161 424.232,503	27.623
3	284.227,161 424.232,503	4	284.253,644 424.168,889	68.906
4	284.253,644 424.168,889	1	284.280,146 424.169,787	26.517

**** Lungimile segmentelor sunt determinate în planul de proiecție Stereo 70 și sunt rotunjite la 1 milimetru.**

***** Distanța dintre puncte este formată din segmente cumulate ce sunt mai mici decât valoarea 1 milimetru.**

**DATE DESPRE IMOBILUL NR. 7980**

Oficiul de Cadastru și Publicitate Imobiliară CARAS-SEVERIN
Biroul de Cadastru și Publicitate Imobiliară Caransebes

A. Partea I. Descrierea imobilului

TEREN Extravilan

Nr. CF vechi:328- Golet
Nr. topografic:41

Adresa: Jud. Caraș-Severin

Nr. Crt	Nr cadastral Nr. topografic	Suprafața* (mp)	Observații / Referințe
A1		Din acte: 3.215 Masurata: 3.492	Sector cadastral:143 Teren neimprejmuat;

B. Partea II. Proprietari și acte

Inscrieri privitoare la dreptul de proprietate și alte drepturi reale	Referințe	
2692 / 07/11/1936		
Hotarare Judecatoreasca nr. 547/1933, din 01/01/1933 emis de -;		
B1	Intabulare, drept de PROPRIETATEDrept proprietate asupra cotei 1/10 din suprafața de 3215 mp, dobandit prin Hotarare Judecatoreasca, cota actuala 1/10 1) SURU CATALINA , născ. Zaița, dom. în Golet	A1
B2	Intabulare, drept de PROPRIETATEDrept proprietate asupra cotei 1/10 din suprafața de 3215 mp, dobandit prin Hotarare Judecatoreasca, cota actuala 1/10 1) LAZĂR PETRU , fiul lui Petru, dom. în Golet	A1
B3	Intabulare, drept de PROPRIETATEDrept proprietate asupra cotei 1/10 din suprafața de 3215 mp, dobandit prin Hotarare Judecatoreasca, cota actuala 1/10 1) ZAIȚA ELISAVETA , fiica lui Mihai, dom. în Golet	A1
1121 / 14/07/1943		
Act Notarial nr. 0, din 01/10/1942 emis de -;		
B4	Intabulare, drept de PROPRIETATEDrept proprietate asupra cotei 1/10 din suprafața de 3215 mp, dobandit prin Conventie, cota actuala 1/10 1) ZAIȚA ELISAVETA , fiica lui Mihai și a Anastasiei, dom. în Golet	A1
B5	Se notează interdicția de înstrăinare și grevare în favoarea lui 1) ZAIȚA ANASTASIA , văduvă, născ. Lazăr, dom. în Goleți	A1
370 / 26/02/1944		
Act Notarial nr. 0, din 09/03/1933 emis de -;		
B6	Intabulare, drept de PROPRIETATEDrept proprietate asupra cotei 5/10 din suprafața de 3215 mp, dobandit prin Conventie, cota actuala 5/10 1) LAZĂR PETRU , fiul lui Petru și al Elenei, dom. în Goleți	A1
B7	Se notează interdicția de înstrăinare și grevare în favoarea lui 1) LAZĂR ELENA , văduvă, născ. Lazăr, dom. în Goleți	A1
1119 / 09/07/1973		
Act Notarial nr. 1134/1973, din 05/07/1973 emis de -;		
B8	Intabulare, drept de PROPRIETATEDrept proprietate asupra cotei 1/10 din suprafața de 3215 mp, dobandit prin Conventie, cota actuala 1/10 1) MADINCEA MARIA , născ. Spunei, dom. în Goleț Nr. 143	A1
/		
Act Normativ nr. 7, din 13/03/1996 emis de PARLAMENT;		
B9	Se notează posesia faptică asupra suprafeței de 277 mp în favoarea 1) COMUNA BUCOȘNIȚA , CIF:3227645, PROPRIETAR NEIDENTIFICAT	A1

C. Partea III. SARCINI

Inscrieri privind dezmembramintele dreptului de proprietate, drepturi reale de garanție și sarcini	Referințe
1121 / 14/07/1943	
Act Notarial nr. 0, din 01/10/1942 emis de -;	

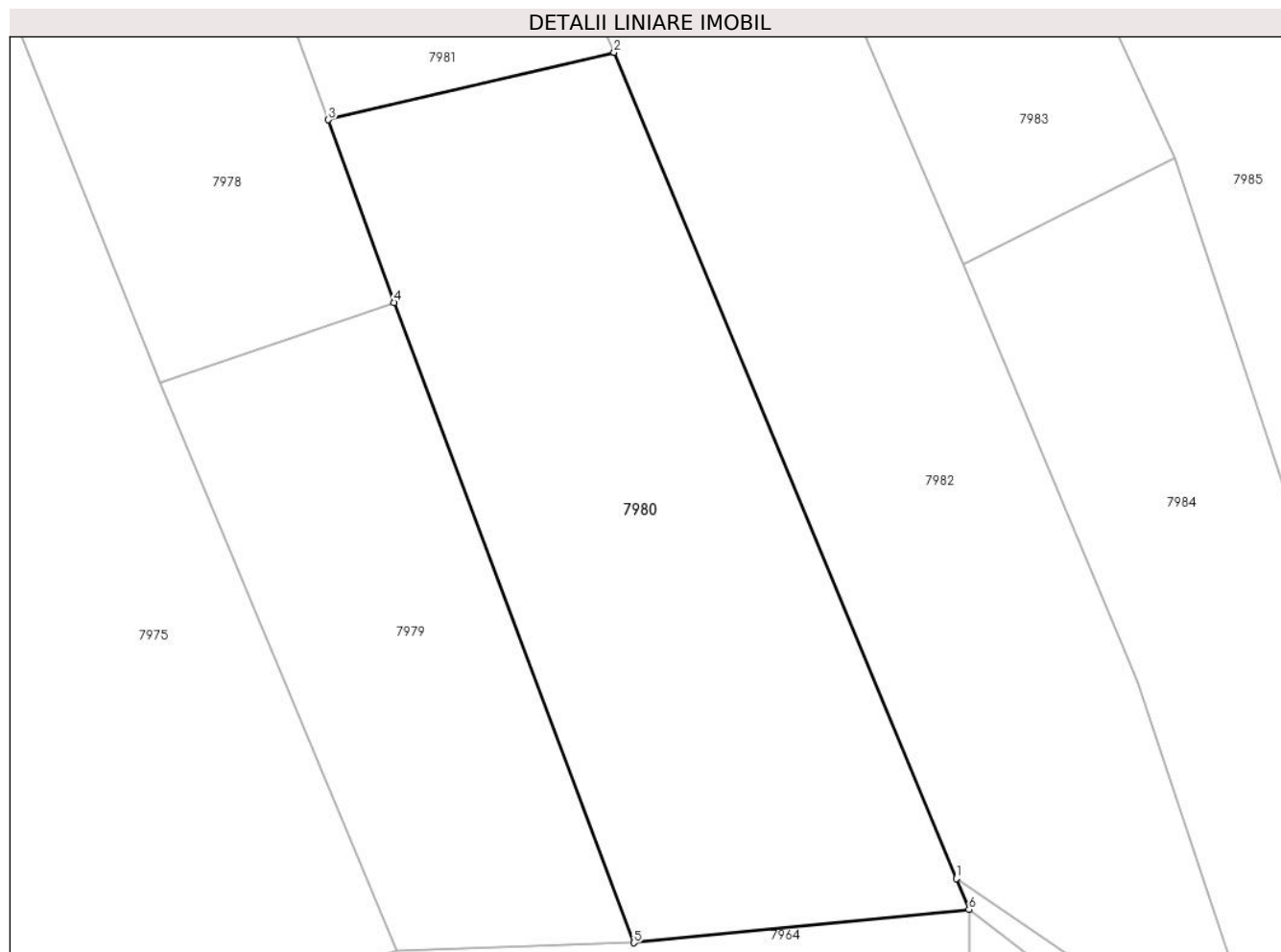
Inscrieri privind dezmembramintele dreptului de proprietate, drepturi reale de garanție și sarcini		Referințe
C1	Intabulare, drept de UZUFRACT VIAGER, dobândit prin Convenție, cota actuala 1/1 1) ZAIȚA ANASTASIA , văduvă, născ. Lazăr, dom. în Goleți	A1
370 / 26/02/1944		
Act Notarial nr. 0, din 09/03/1933 emis de -;		
C2	Intabulare, drept de UZUFRACT VIAGER, dobândit prin Convenție, cota actuala 1/1 1) LAZĂR ELENA , văduvă, născ. Lazăr, dom. în Goleți	A1

Anexa Nr. 1 La Partea I

Teren

Nr cadastral	Suprafața (mp)*	Observații / Referințe
	Din acte: 3.215 Masurata: 3.492	

* Suprafața este determinată în planul de proiecție Stereo 70.



Date referitoare la teren

Crt	Categorie folosință	Intravilan	Suprafața (mp)	Tarla	Parcelă	Nr. topo	Observații / Referințe
1	arabil	NU	3.492	-	-	41	ARABIL ÎN INTRAVILAN

Lungime Segmente

1) Valorile lungimilor segmentelor sunt obținute din proiecție în plan.

Punct început	X / Y	Punct sfârșit	X / Y	Lungime segment (** (m)
1	284.316,27 424.176,99	2	284.277,95 424.269,494	100.127
2	284.277,95 424.269,494	3	284.245,948 424.261,952	32.879
3	284.245,948 424.261,952	4	284.253,284 424.241,481	21.746
4	284.253,284 424.241,481	5	284.280,146 424.169,787	76.561
5	284.280,146 424.169,787	6	284.317,71 424.173,514	37.748

Punct început	X / Y	Punct sfârșit	X / Y	Lungime segment (** (m)
6	284.317,71 424.173,514	1	284.316,27 424.176,99	3.762

** Lungimile segmentelor sunt determinate în planul de proiecție Stereo 70 și sunt rotunjite la 1 milimetru.

*** Distanța dintre puncte este formată din segmente cumulate ce sunt mai mici decât valoarea 1 milimetru.

**DATE DESPRE IMOBILUL NR. 7981**

Oficiul de Cadastru și Publicitate Imobiliară CARAS-SEVERIN
Biroul de Cadastru și Publicitate Imobiliară Caransebes

A. Partea I. Descrierea imobilului

TEREN Extravilan

Nr. CF vechi:71- Golet
Nr. topografic:40

Adresa: Jud. Caraș-Severin

Nr. Crt	Nr cadastral Nr. topografic	Suprafața* (mp)	Observații / Referințe
A1	30437	3.151	Sector cadastral:143 Teren neimprejmuț;

B. Partea II. Proprietari și acte

Inscrieri privitoare la dreptul de proprietate și alte drepturi reale		Referințe
236 / 04/03/1958		
Act Notarial nr. 23/1958, din 01/01/1958 emis de NOTARIATUL DE STAT AL RAIONULUI CARANSEBEȘ;		
B1	Intabulare, drept de PROPRIETATE Drept proprietate asupra suprafeței de 3031 mp, dobândit prin Succesiune, cota actuala 1/1, cota initiala 1/1 1) BEJERITA NICOLAE , (fiul def. Martin si Catalina) <i>OBSERVATII: (provenita din conversia CF 71- Goleti)</i>	A1
/		
Act Normativ nr. 7, din 13/03/1996 emis de PARLAMENT (ACT ADMINISTRATIV NR.5560 DIN 09.11.2022, EMIS DE PRIMĂRIA COMUNEI BUCOȘNIȚA);		
B2	Se notează posesia faptică în favoarea lui 1) SURU MĂRIEA	A1

C. Partea III. SARCINI .

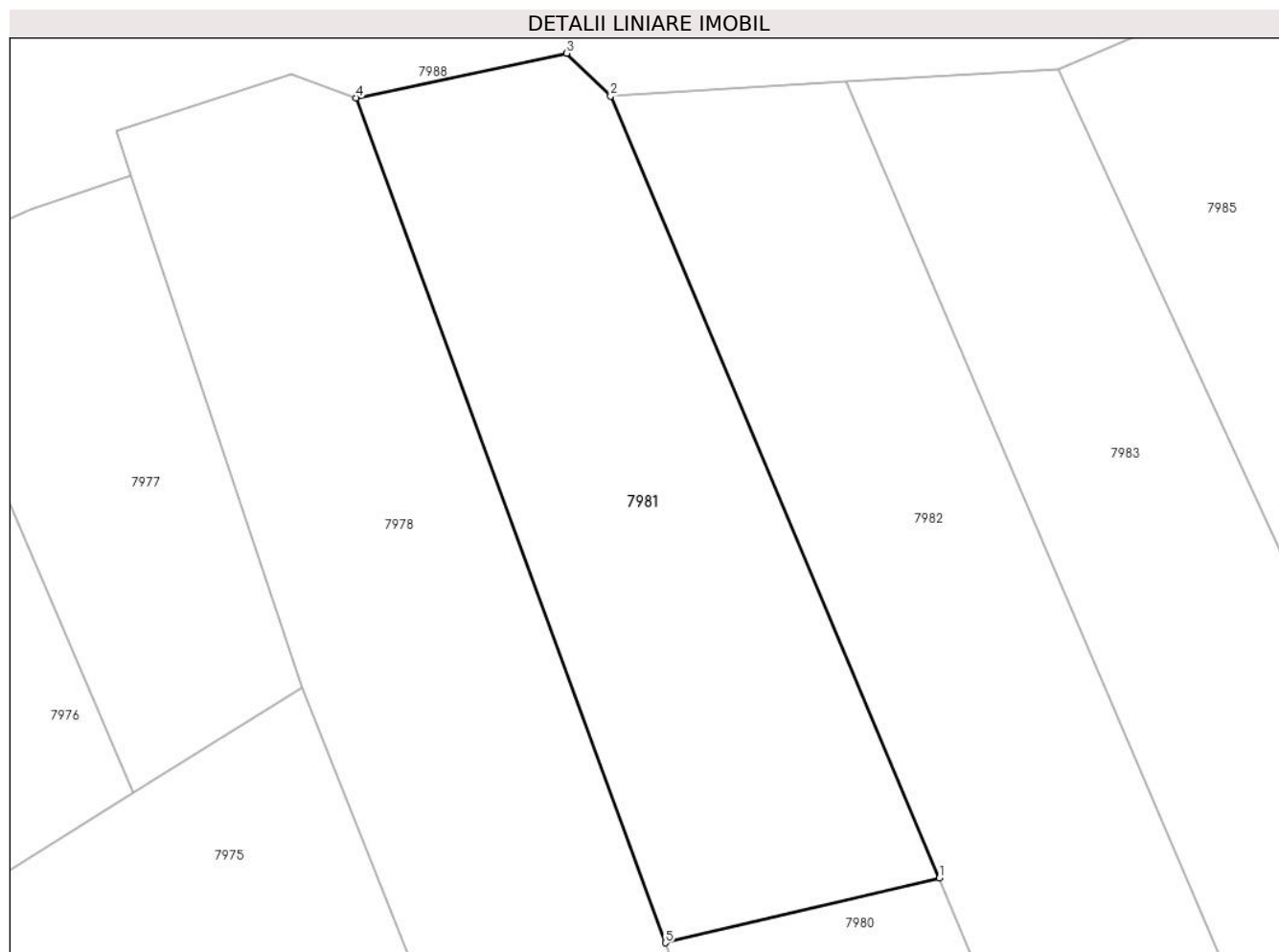
Inscrieri privind dezmembramintele dreptului de proprietate, drepturi reale de garanție și sarcini	Referințe
NU SUNT	

Anexa Nr. 1 La Partea I

Teren

Nr cadastral	Suprafața (mp)*	Observații / Referințe
30437	3.151	

* Suprafața este determinată în planul de proiecție Stereo 70.



Date referitoare la teren

Crt	Categorie folosință	Intravilan	Suprafața (mp)	Tarla	Parcelă	Nr. topo	Observații / Referințe
1	arabil	NU	3.151	-	-	40	ARABIL ÎN INTRAVILAN

Lungime Segmente

1) Valorile lungimilor segmentelor sunt obținute din proiecție în plan.

Punct început	X / Y	Punct sfârșit	X / Y	Lungime segment (** (m)
1	284.277,95 424.269,494	2	284.239,529 424.360,8	99.06
2	284.239,529 424.360,8	3	284.234,42 424.365,79	7.142
3	284.234,42 424.365,79	4	284.209,79 424.360,572	25.177
4	284.209,79 424.360,572	5	284.245,948 424.261,952	105.04
5	284.245,948 424.261,952	1	284.277,95 424.269,494	32.879

**** Lungimile segmentelor sunt determinate în planul de proiecție Stereo 70 și sunt rotunjite la 1 milimetru.**

***** Distanța dintre puncte este formată din segmente cumulate ce sunt mai mici decât valoarea 1 milimetru.**

**DATE DESPRE IMOBILUL NR. 7982**

Oficiul de Cadastru și Publicitate Imobiliară CARAS-SEVERIN
Biroul de Cadastru și Publicitate Imobiliară Caransebes

A. Partea I. Descrierea imobilului

TEREN Extravilan

Nr. CF vechi:265- Goleț
Nr. topografic:Parte din 42

Adresa: Jud. Caraș-Severin

Nr. Crt	Nr cadastral Nr. topografic	Suprafața* (mp)	Observații / Referințe
A1		5.662	Sector cadastral:143 Teren neimprejmuit;

B. Partea II. Proprietari și acte

Inscrieri privitoare la dreptul de proprietate și alte drepturi reale		Referințe
/		
Act Normativ nr. 7, din 13/03/1996 emis de PARLAMENT;		
B1	Intabulare, drept de PROPRIETATE, dobandit prin Lege, cota actuala 1/1 1) NEIDENTIFICAT NEIDENTIFICAT, CIF:0000000000000	A1
Act Normativ nr. 7, din 13/03/1996 emis de PARLAMENT (ACT ADMINISTRATIV NR. 5327 DIN 20.10.2022, EMIS DE PRIMĂRIA COMUNEI BUCOȘNIȚA);		
B2	Se notează posesia faptică în favoarea lui 1) SURU FLOAREA	A1

C. Partea III. SARCINI .

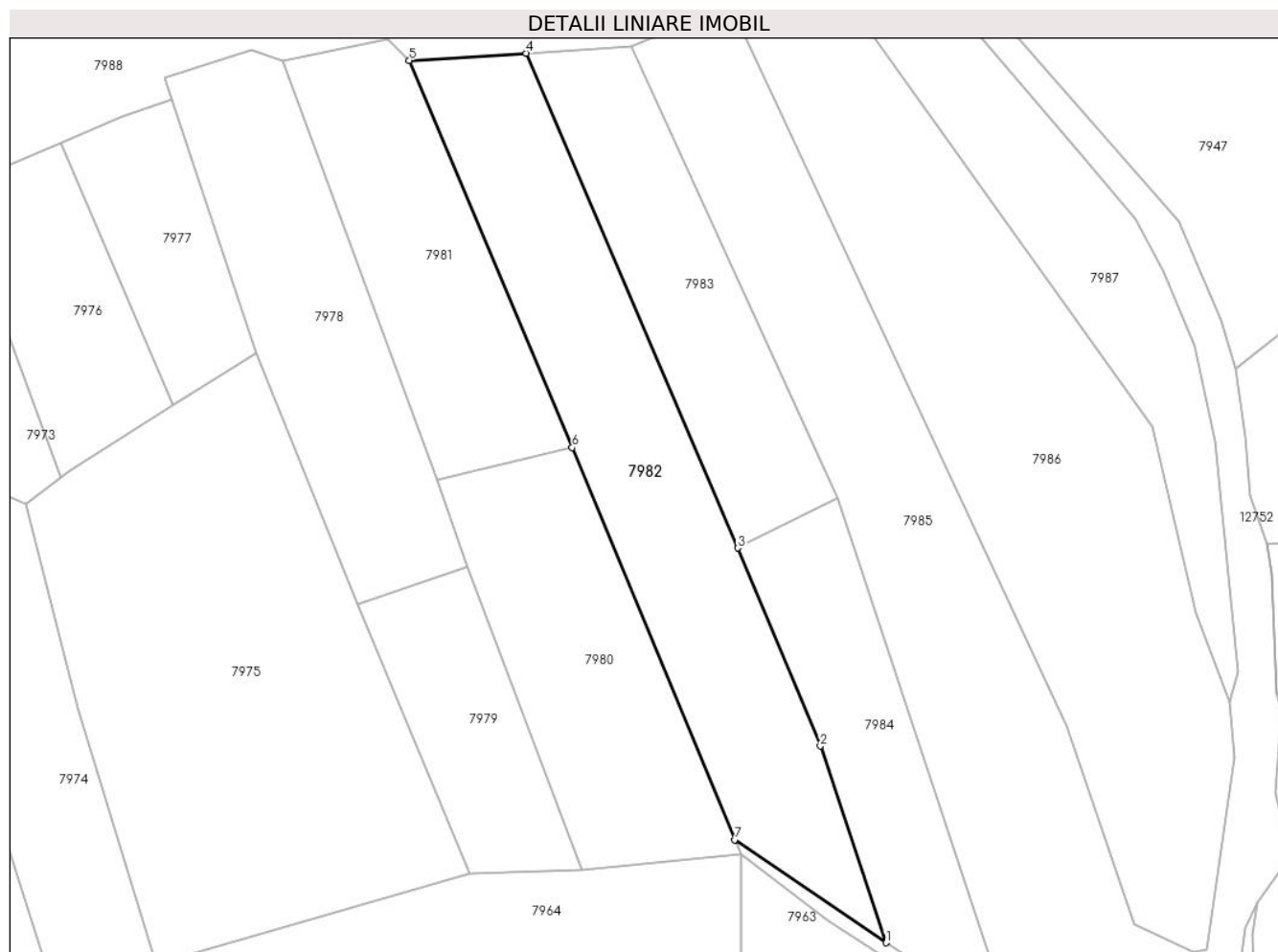
Inscrieri privind dezmembramintele dreptului de proprietate, drepturi reale de garanție și sarcini	Referințe
NU SUNT	

Anexa Nr. 1 La Partea I

Teren

Nr cadastral	Suprafața (mp)*	Observații / Referințe
	5.662	

* Suprafața este determinată în planul de proiecție Stereo 70.



Date referitoare la teren

Crt	Categorie folosință	Intravilan	Suprafața (mp)	Tarla	Parcelă	Nr. topo	Observații / Referințe
1	arabil	NU	5.662	-	-	Parte din 42	ARABIL ÎN INTRAVILAN

Lungime Segmente

1) Valorile lungimilor segmentelor sunt obținute din proiecție în plan.

Punct început	X / Y	Punct sfârșit	X / Y	Lungime segment (** (m)
1	284.351,995 424.152,693	2	284.336,551 424.199,084	48.894
2	284.336,551 424.199,084	3	284.317,035 424.245,785	50.615
3	284.317,035 424.245,785	4	284.267,089 424.362,475	126.93
4	284.267,089 424.362,475	5	284.239,529 424.360,8	27.611
5	284.239,529 424.360,8	6	284.277,95 424.269,494	99.06

Punct început	X / Y	Punct sfârșit	X / Y	Lungime segment (** (m)
6	284.277,95 424.269,494	7	284.316,27 424.176,99	100.127
7	284.316,27 424.176,99	1	284.351,995 424.152,693	43.204

** Lungimile segmentelor sunt determinate în planul de proiecție Stereo 70 și sunt rotunjite la 1 milimetru.

*** Distanța dintre puncte este formată din segmente cumulate ce sunt mai mici decât valoarea 1 milimetru.

**DATE DESPRE IMOBILUL NR. 7983**

Oficiul de Cadastru și Publicitate Imobiliară CARAS-SEVERIN
Biroul de Cadastru și Publicitate Imobiliară Caransebes

A. Partea I. Descrierea imobilului

TEREN Extravilan

Nr. CF vechi:133- Goleț

Nr. topografic:43/1

Adresa: Jud. Caraș-Severin

Nr. Crt	Nr cadastral Nr. topografic	Suprafața* (mp)	Observații / Referințe
A1		3.029	Sector cadastral:143 Teren neimprejmuit;

B. Partea II. Proprietari și acte

Inscrieri privitoare la dreptul de proprietate și alte drepturi reale		Referințe
1191 / 20/07/1944		
Hotarare Judecatoreasca nr. 3628/1935, din 01/01/1935 emis de JUDECĂTORIA CARANSEBES;		
B1	Intabulare, drept de PROPRIETATE, dobandit prin Hotarare Judecatoreasca, cota actuala 1/2 1) NISTOR LINȚU , fiul lui Nistor, dom. în Goleți	A1
B2	Intabulare, drept de PROPRIETATE, dobandit prin Hotarare Judecatoreasca, cota actuala 1/2 1) LINȚU TOMA , fiul lui Nistor, dom. în Goleți	A1
/		
Act Normativ nr. 7, din 13/03/1996 emis de PARLAMENTUL ROMÂNIEI (ADEVERINȚĂ NR. 1853/11.04.2023, EMISĂ DE PRIMĂRIA COMUNEI BUCOȘNIȚA);		
B3	SE NOTEAZĂ POSESIA FAPTICĂ ÎN FAVOAREA LUI 1) SURU SORIN-NICUȘOR	A1

C. Partea III. SARCINI

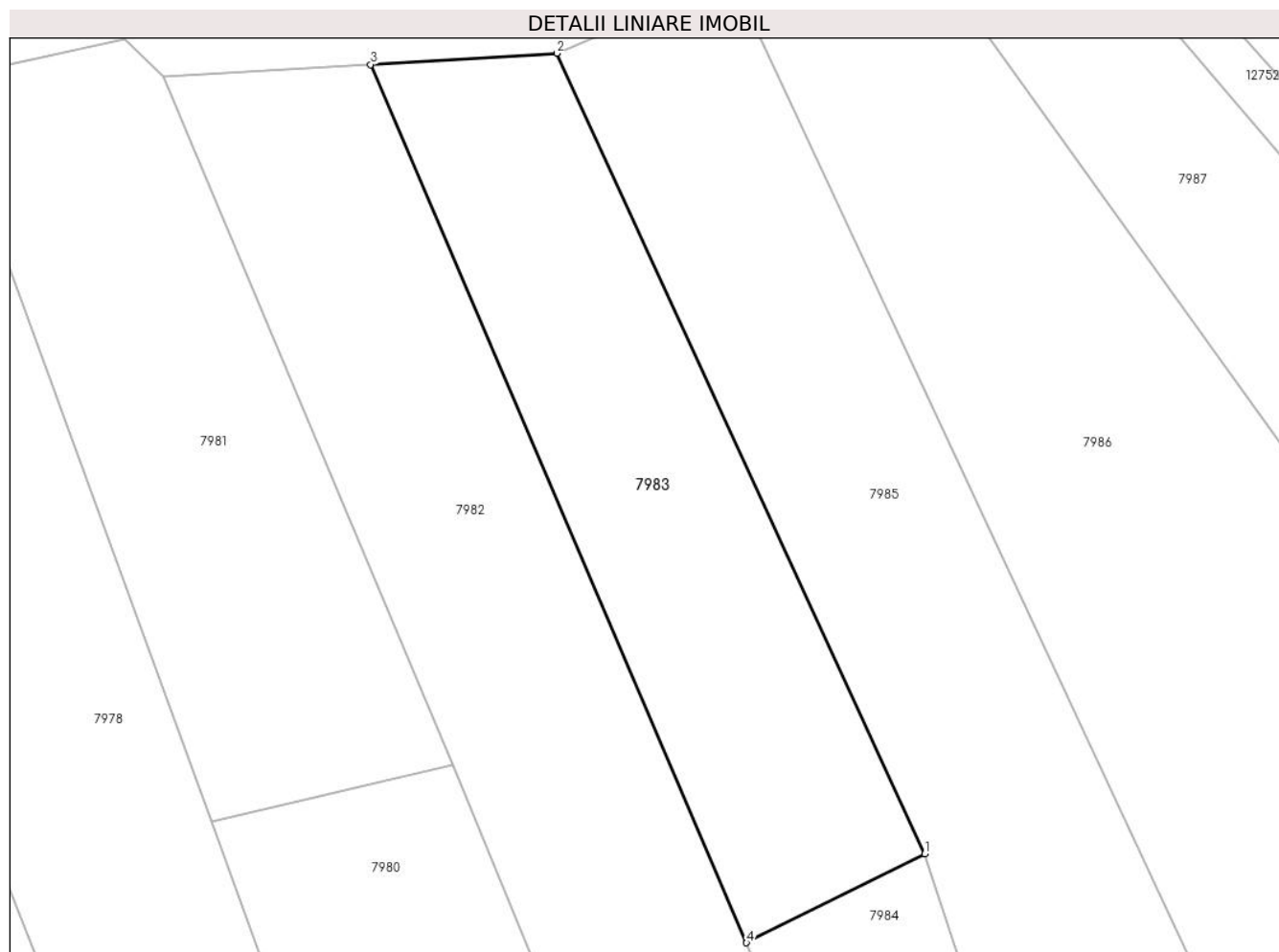
Inscrieri privind dezmembramintele dreptului de proprietate, drepturi reale de garanție și sarcini		Referințe
1191 / 20/07/1944		
Hotarare Judecatoreasca nr. 3628/1935, din 01/01/1935 emis de JUDECĂTORIA CARANSEBES;		
C1	Intabulare, drept de UZUFRUCT VIAGER, cota actuala 1/4 1) LINȚU ICONIA , văduvă, născ. Andrei, dom. în Goleți	A1

Anexa Nr. 1 La Partea I

Teren

Nr cadastral	Suprafața (mp)*	Observații / Referințe
	3.029	

* Suprafața este determinată în planul de proiecție Stereo 70.



Date referitoare la teren

Crt	Categorie folosință	Intravilan	Suprafața (mp)	Tarla	Parcelă	Nr. topo	Observații / Referințe
1	arabil	NU	3.029	-	-	43/1	ARABIL ÎN INTRAVILAN

Lungime Segmente

1) Valorile lungimilor segmentelor sunt obținute din proiecție în plan.

Punct început	X / Y	Punct sfârșit	X / Y	Lungime segment (** (m)
1	284.340,722 424.257,608	2	284.291,806 424.363,978	117.078
2	284.291,806 424.363,978	3	284.267,089 424.362,475	24.763
3	284.267,089 424.362,475	4	284.317,035 424.245,785	126.93
4	284.317,035 424.245,785	1	284.340,722 424.257,608	26.474

** Lungimile segmentelor sunt determinate în planul de proiecție Stereo 70 și sunt rotunjite la 1 milimetru.

***** Distanţa dintre puncte este formată din segmente cumulate ce sunt mai mici decât valoarea 1 milimetru.**

**DATE DESPRE IMOBILUL NR. 7984**

Oficiul de Cadastru și Publicitate Imobiliară CARAS-SEVERIN
Biroul de Cadastru și Publicitate Imobiliară Caransebes

A. Partea I. Descrierea imobilului

TEREN Extravilan

Nr. CF vechi:128- Golet
Nr. topografic:Parte din 43/2

Adresa: Jud. Caraş-Severin

Nr. Crt	Nr cadastral Nr. topografic	Suprafaţa* (mp)	Observații / Referințe
A1		Din acte: 2.697 Masurata: 2.676	Sector cadastral:143 Teren neimprejmuat;

B. Partea II. Proprietari și acte

Inscrieri privitoare la dreptul de proprietate și alte drepturi reale		Referințe
/		
Act Notarial nr. 0, din 01/01/1900 emis de -;		
B1	Intabulare, drept de PROPRIETATE, dobandit prin Conventie, cota actuala 320/384 1) LINȚU ILIE , căs. cu Bugariu Elisaveta	A1
161 / 20/02/1976		
Act Notarial nr. 288/1975, din 01/01/1975 emis de NOTARIATUL DE STAT LOCAL CARANSEBEȘ;		
B2	Intabulare, drept de PROPRIETATE, dobandit prin Succesiune, cota actuala 16/384 1) SURU FLOREA , fratele def. Lintu Ana, dom. în Golet	A1
B3	Intabulare, drept de PROPRIETATE, dobandit prin Succesiune, cota actuala 8/384 1) SURU DUȘA , fiicca def. Suru Elena, dom. în Golet	A1
B4	Intabulare, drept de PROPRIETATE, dobandit prin Succesiune, cota actuala 2/384 1) SURU MARIA , nora def. Suru Elena, dom. în Golet	A1
B5	Intabulare, drept de PROPRIETATE, dobandit prin Succesiune, cota actuala 3/384 1) SURU DUMITRU , nepotul def. Suru Elena, dom. în Golet	A1
B6	Intabulare, drept de PROPRIETATE, dobandit prin Succesiune, cota actuala 3/384 1) SURU ELENA , nepoata def. Suru Elena, dom. în Golet	A1
B7	Intabulare, drept de PROPRIETATE, dobandit prin Succesiune, cota actuala 8/384 1) SPUNEI FLOAREA , fiica def. Suru Ion, dom. în Golet	A1
B8	Intabulare, drept de PROPRIETATE, dobandit prin Succesiune, cota actuala 8/384 1) BLOTOR ANA , fiica def. Suru Ion, dom. în Golet	A1
B9	Intabulare, drept de PROPRIETATE, dobandit prin Succesiune, cota actuala 4/384 1) SURU ICONIA , soția def. Suru Petru, dom. în Golet	A1
B10	Intabulare, drept de PROPRIETATE, dobandit prin Succesiune, cota actuala 6/384 1) SURU PETRU , fiul def. Suru Petru, dom. în Golet	A1
B11	Intabulare, drept de PROPRIETATE, dobandit prin Succesiune, cota actuala 6/384 1) SURU MARIA , fiica def. Suru Petru, dom. în Golet	A1

C. Partea III. SARCINI .

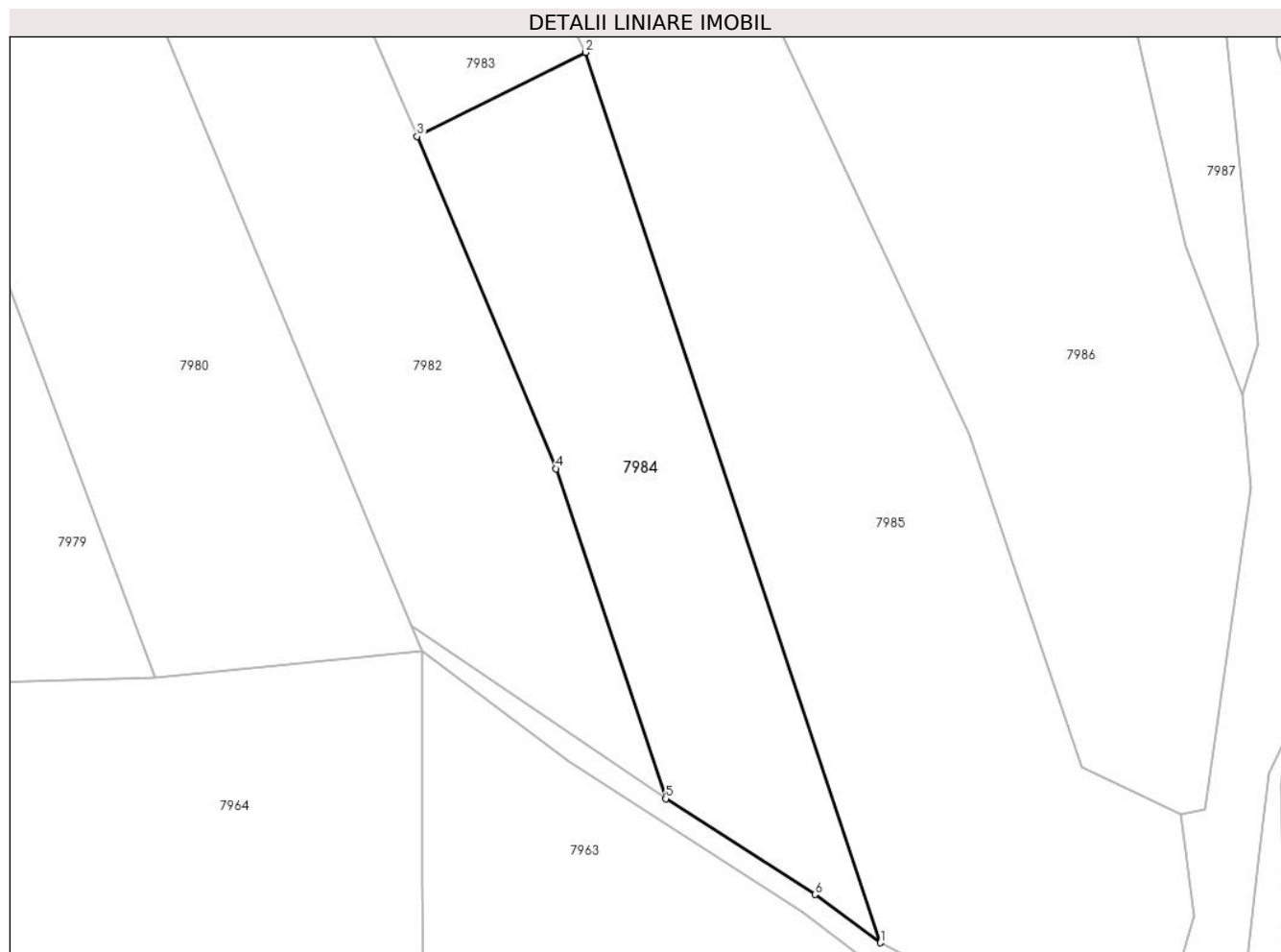
Inscrieri privind dezmembramintele dreptului de proprietate, drepturi reale de garanție și sarcini	Referințe
NU SUNT	

Anexa Nr. 1 La Partea I

Teren

Nr cadastral	Suprafața (mp)*	Observații / Referințe
	Din acte: 2.697 Masurata: 2.676	

* Suprafața este determinată în planul de proiecție Stereo 70.



Date referitoare la teren

Crt	Categorie folosință	Intravilan	Suprafața (mp)	Tarla	Parcelă	Nr. topo	Observații / Referințe
1	arabil	NU	2.676	-	-	Parte din 43/2	ARABIL ÎN INTRAVILAN

Lungime Segmente

1) Valorile lungimilor segmentelor sunt obținute din proiecție în plan.

Punct început	X / Y	Punct sfârșit	X / Y	Lungime segment (** (m)
1	284.382,173 424.132,432	2	284.340,722 424.257,608	131.861
2	284.340,722 424.257,608	3	284.317,035 424.245,785	26.474
3	284.317,035 424.245,785	4	284.336,551 424.199,084	50.615
4	284.336,551 424.199,084	5	284.351,995 424.152,693	48.894
5	284.351,995 424.152,693	6	284.372,999 424.139,229	24.949

Punct început	X / Y	Punct sfârșit	X / Y	Lungime segment (** (m)
6	284.372,999 424.139,229	1	284.382,173 424.132,432	11.418

** Lungimile segmentelor sunt determinate în planul de proiecție Stereo 70 și sunt rotunjite la 1 milimetru.

*** Distanța dintre puncte este formată din segmente cumulate ce sunt mai mici decât valoarea 1 milimetru.

**DATE DESPRE IMOBILUL NR. 7985**

Oficiul de Cadastru și Publicitate Imobiliară CARAS-SEVERIN
 Biroul de Cadastru și Publicitate Imobiliară Caransebes

A. Partea I. Descrierea imobilului

TEREN Extravilan

Nr. CF vechi:530- Goleț
 Nr. topografic:44/1, 44/2

Adresa: Jud. Caraș-Severin

Nr. Crt	Nr cadastral Nr. topografic	Suprafața* (mp)	Observații / Referințe
A1		8.120	Sector cadastral:143 Teren neimprejmuț;

B. Partea II. Proprietari și acte

Inscrieri privitoare la dreptul de proprietate și alte drepturi reale		Referințe
195 / 01/03/1976		
Hotarare Judecatoreasca nr. 1732/1975, din 01/01/1975 emis de JUDECĂTORIA CARANSEBES;		
B1	Intabulare, drept de PROPRIETATE, dobândit prin lesire Din Indiviziune, cota actuala 1/1 1) SURU MARTIN , căs. cu Brindușa Madincea, dom. în Bucușnița Nr. 48	A1
/		
Act Normativ nr. 7, din 13/03/1996 emis de PARLAMENT (ACT ADMINISTRATIV NR.5774 DIN 15.11.2022, EMIS DE PRIMĂRIA COMUNEI BUCUȘNIȚA);		
B2	Se notează posesia faptică în favoarea lui 1) SURU VICHENTE	A1

C. Partea III. SARCINI .

Inscrieri privind dezmembramintele dreptului de proprietate, drepturi reale de garanție și sarcini	Referințe
NU SUNT	

Anexa Nr. 1 La Partea I

Teren

Nr cadastral	Suprafața (mp)*	Observații / Referințe
	8.120	

* Suprafața este determinată în planul de proiecție Stereo 70.



Date referitoare la teren

Crt	Categorie folosință	Intravilan	Suprafața (mp)	Tarla	Parcelă	Nr. topo	Observații / Referințe
1	arabil	NU	8.120	-	-	44/1, 44/2	ARABIL ÎN INTRAVILAN

Lungime Segmente

1) Valorile lungimilor segmentelor sunt obținute din proiecție în plan.

Punct început	X / Y	Punct sfârșit	X / Y	Lungime segment (** (m)
1	284.424,498 424.150,434	2	284.410,489 424.157,129	15.527
2	284.410,489 424.157,129	3	284.394,65 424.203,814	49.299
3	284.394,65 424.203,814	4	284.315,245 424.373,974	187.775
4	284.315,245 424.373,974	5	284.291,806 424.363,978	25.481
5	284.291,806 424.363,978	6	284.340,722 424.257,608	117.078

Punct început	X / Y	Punct sfârșit	X / Y	Lungime segment (** (m)
6	284.340,722 424.257,608	7	284.382,173 424.132,432	131.861
7	284.382,173 424.132,432	8	284.416,425 424.114,787	38.53
8	284.416,425 424.114,787	9	284.422,865 424.124,579	11.72
9	284.422,865 424.124,579	10	284.426,316 424.136,157	12.081
10	284.426,316 424.136,157	1	284.424,498 424.150,434	14.392

** Lungimile segmentelor sunt determinate în planul de proiecție Stereo 70 și sunt rotunjite la 1 milimetru.

*** Distanța dintre puncte este formată din segmente cumulate ce sunt mai mici decât valoarea 1 milimetru.

**DATE DESPRE IMOBILUL NR. 7986**

Oficiul de Cadastru și Publicitate Imobiliară CARAS-SEVERIN
Biroul de Cadastru și Publicitate Imobiliară Caransebes

A. Partea I. Descrierea imobilului

TEREN Extravilan

Nr. CF vechi:93, 601- Goleț
Nr. topografic:44/3, parte din 49

Adresa: Jud. Caraș-Severin

Nr. Crt	Nr cadastral Nr. topografic	Suprafața* (mp)	Observații / Referințe
A1		8.883	Sector cadastral:143 Teren neimprejmuit;

B. Partea II. Proprietari și acte

Inscrieri privitoare la dreptul de proprietate și alte drepturi reale		Referințe
/		
Act Normativ nr. 7, din 13/03/1996 emis de PARLAMENT;		
B1	Inscrierea provizorie, drept de PROPRIETATE, dobandit prin Lege, cota actuala 1/1 1) COMUNA BUCOȘNIȚA , CIF:3227645, PROPRIETAR NEIDENTIFICAT <i>OBSERVATII: PROPRIETAR NEIDENTIFICAT</i>	A1

C. Partea III. SARCINI .

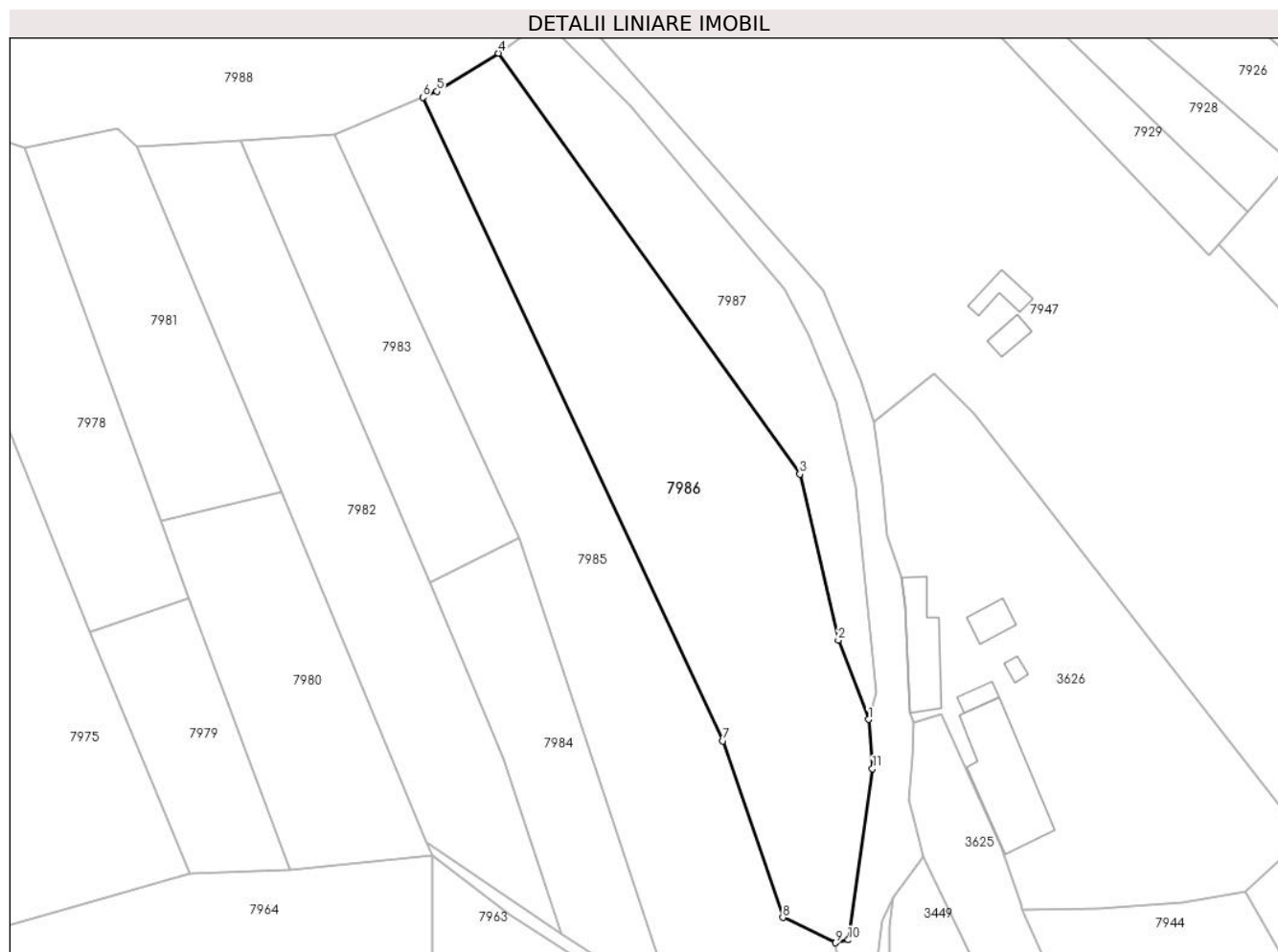
Inscrieri privind dezmembramintele dreptului de proprietate, drepturi reale de garanție și sarcini	Referințe
NU SUNT	

Anexa Nr. 1 La Partea I

Teren

Nr cadastral	Suprafața (mp)*	Observații / Referințe
	8.883	

* Suprafața este determinată în planul de proiecție Stereo 70.



Date referitoare la teren

Crt	Categorie folosință	Intravilan	Suprafața (mp)	Tarla	Parcelă	Nr. topo	Observații / Referințe
1	arabil	NU	8.883	-	-	44/3, parte din 49	ARABIL ÎN INTRAVILAN

Lungime Segmente

1) Valorile lungimilor segmentelor sunt obținute din proiecție în plan.

Punct început	X / Y	Punct sfârșit	X / Y	Lungime segment (** (m)
1	284.433,154 424.209,486	2	284.425,158 424.230,436	22.424
2	284.425,158 424.230,436	3	284.414,985 424.274,376	45.102
3	284.414,985 424.274,376	4	284.335,291 424.385,632	136.854
4	284.335,291 424.385,632	5	284.318,934 424.375,548	19.216
5	284.318,934 424.375,548	6	284.315,245 424.373,974	4.011

Punct început	X / Y	Punct sfârşit	X / Y	Lungime segment (** (m)
6	284.315,245 424.373,974	7	284.394,65 424.203,814	187.775
7	284.394,65 424.203,814	8	284.410,489 424.157,129	49.299
8	284.410,489 424.157,129	9	284.424,498 424.150,434	15.527
9	284.424,498 424.150,434	10	284.427,806 424.151,193	3.394
10	284.427,806 424.151,193	11	284.434,2 424.196,432	45.689
11	284.434,2 424.196,432	1	284.433,154 424.209,486	13.096

** Lungimile segmentelor sunt determinate în planul de proiecţie Stereo 70 şi sunt rotunjite la 1 milimetru.

*** Distanţa dintre puncte este formată din segmente cumulate ce sunt mai mici decât valoarea 1 milimetru.

**DATE DESPRE IMOBILUL NR. 7987**

Oficiul de Cadastru și Publicitate Imobiliară CARAS-SEVERIN
Biroul de Cadastru și Publicitate Imobiliară Caransebes

A. Partea I. Descrierea imobilului

TEREN Extravilan

Nr. CF vechi:93- Golet
Nr. topografic:Parte din 49

Adresa: Jud. Caraș-Severin

Nr. Crt	Nr cadastral Nr. topografic	Suprafața* (mp)	Observații / Referințe
A1		3.553	Sector cadastral:143 Teren neimprejmuit;

B. Partea II. Proprietari și acte

Inscrieri privitoare la dreptul de proprietate și alte drepturi reale		Referințe
2481 / 07/09/1929		
Hotarare nr. 0, din 04/11/1111;		
B1	Intabulare, drept de PROPRIETATE, dobandit prin Lege, cota actuala 1/1, cota initiala 1/1	A1
1) COMPOSESORATUL DE PASUNAT A LOCUITORILOR DIN COMUNA GOLET , CIF:9999999999999		
<i>OBSERVATII: (provenita din conversia CF 93-Golet)</i>		

C. Partea III. SARCINI .

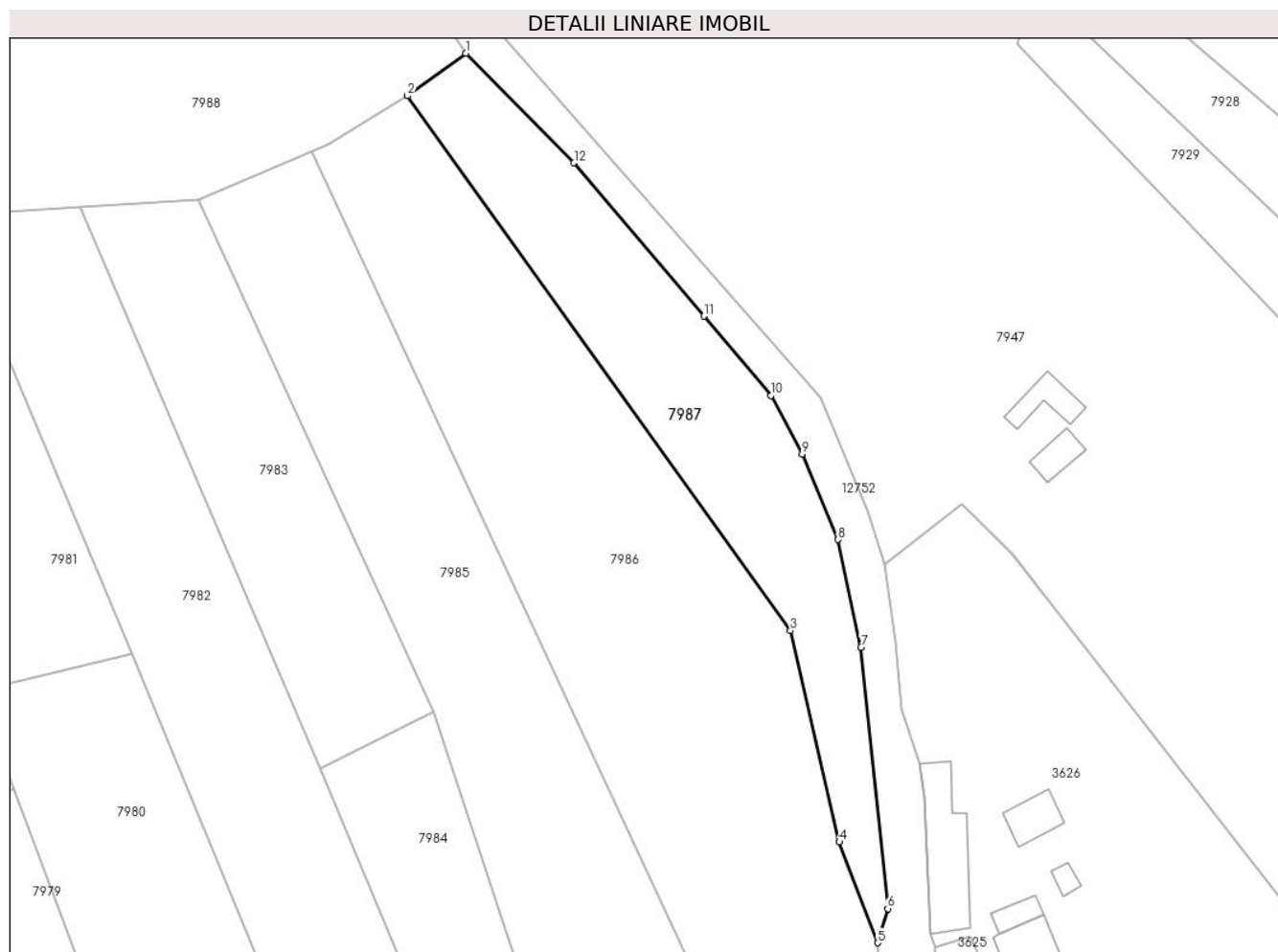
Inscrieri privind dezmembramintele dreptului de proprietate, drepturi reale de garanție și sarcini	Referințe
NU SUNT	

Anexa Nr. 1 La Partea I

Teren

Nr cadastral	Suprafața (mp)*	Observații / Referințe
	3.553	

* Suprafața este determinată în planul de proiecție Stereo 70.



Date referitoare la teren

Crt	Categorie folosință	Intravilan	Suprafața (mp)	Tarla	Parcelă	Nr. topo	Observații / Referințe
1	pașune	NU	3.553	-	-	Parte din 49	PĂȘUNE ÎN INTRAVILAN

Lungime Segmente

1) Valorile lungimilor segmentelor sunt obținute din proiecție în plan.

Punct început	X / Y	Punct sfârșit	X / Y	Lungime segment (** (m)
1	284.347,422 424.394,496	2	284.335,291 424.385,632	15.024
2	284.335,291 424.385,632	3	284.414,985 424.274,376	136.854
3	284.414,985 424.274,376	4	284.425,158 424.230,436	45.102
4	284.425,158 424.230,436	5	284.433,154 424.209,486	22.424
5	284.433,154 424.209,486	6	284.435,236 424.216,598	7.41

Punct început	X / Y	Punct sfârșit	X / Y	Lungime segment (** (m)
6	284.435,236 424.216,598	7	284.429,678 424.270,938	54.624
7	284.429,678 424.270,938	8	284.424,804 424.293,34	22.926
8	284.424,804 424.293,34	9	284.417,404 424.311,118	19.257
9	284.417,404 424.311,118	10	284.410,943 424.323,285	13.776
10	284.410,943 424.323,285	11	284.396,96 424.339,796	21.636
11	284.396,96 424.339,796	12	284.369,943 424.371,697	41.804
12	284.369,943 424.371,697	1	284.347,422 424.394,496	32.047

** Lungimile segmentelor sunt determinate în planul de proiecție Stereo 70 și sunt rotunjite la 1 milimetru.

*** Distanța dintre puncte este formată din segmente cumulate ce sunt mai mici decât valoarea 1 milimetru.

**DATE DESPRE IMOBILUL NR. 7988**

Oficiul de Cadastru și Publicitate Imobiliară CARAS-SEVERIN
Biroul de Cadastru și Publicitate Imobiliară Caransebes

A. Partea I. Descrierea imobilului

TEREN Extravilan

Nr. CF vechi:93- Golet
Nr. topografic:1217

Adresa: Jud. Caraș-Severin

Nr. Crt	Nr cadastral Nr. topografic	Suprafața* (mp)	Observații / Referințe
A1	32447	Din acte: 188.095 Masurata: 191.478	Sector cadastral:143 Teren neimprejmuit;

B. Partea II. Proprietari și acte

Inscrieri privitoare la dreptul de proprietate și alte drepturi reale	Referințe
453 / 03/03/1917	
Certificat De Mostenitor nr. 2482, din 01/01/1916 emis de -;	
B1	A1
Intabulare, drept de PROPRIETATE, mostenire Drept proprietate asupra cotei de 1/8 din suprafața de 188095 mp, dobandit prin Succesiune, cota actuala 1/8, cota initiala 1/8 1) NISTOR SOLOMIA	
2631 / 17/10/1917	
Act Notarial nr. 0, din 15/10/1917 emis de -;	
B2	A1
Intabulare, drept de PROPRIETATE, cumparare Drept proprietate asupra cotei de 2/8 din suprafața de 188095 mp, dobandit prin Conventie, cota actuala 2/8, cota initiala 2/8 1) GHERGUTA ANA , nascuta Radoia	
523 / 23/07/1920	
Certificat De Mostenitor nr. 3585, din 01/01/1918 emis de Judecatoria de ocol Caransebes;	
B3	A1
Intabulare, drept de PROPRIETATE, mostenire Drept proprietate asupra cotei de 1/8 din suprafața de 188095 mp, dobandit prin Succesiune, cota actuala 1/8, cota initiala 1/8 1) RADOIA SOLOMIA , minora	
927 / 12/06/1943	
Act Notarial nr. 0, din 20/11/1943 emis de -;	
B4	A1
Intabulare, drept de PROPRIETATE, donatie Drept proprietate asupra cotei de 4/8 din suprafața de 188095 mp, dobandit prin Conventie, cota actuala 4/8, cota initiala 4/8 1) RADOIA GHEORGHE , (casatorit cu Ilca Belciu)	
B5	A1
Interdicție de instrainare si grevare, in favoarea: 1) RADOIA TRANDAFIR , si sotia 2) RADOIA ELENA , nascuta Hamat	
/	
Act Normativ nr. 7, din 13/03/1996 emis de PARLAMENT;	
B6	A1
Se notează posesia factică asupra suprafeței de 3383 mp în favoarea 1) COMUNA BUCOȘNIȚA , CIF:3227645, PROPRIETAR NEIDENTIFICAT	

C. Partea III. SARCINI

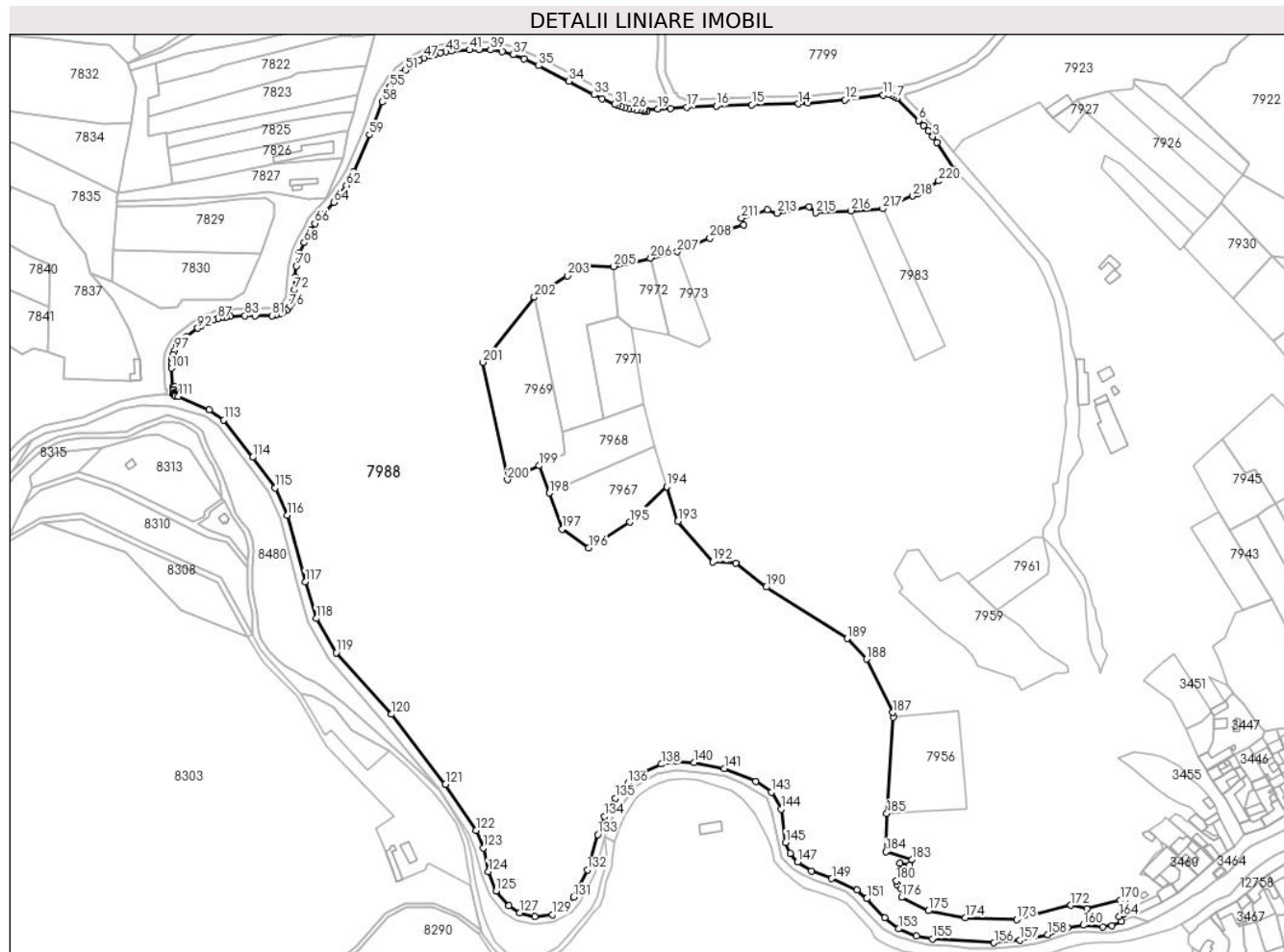
Inscrieri privind dezmembramintele dreptului de proprietate, drepturi reale de garanție și sarcini	Referințe
927 / 12/06/1943	
Act Notarial nr. 0, din 20/11/1943 emis de -;	
C1	A1
DREPT INTRETINERE VIAGERA, in favoarea: 1) RADOIA TRANDAFIR , si sotia 2) RADOIA ELENA , nascuta Hamat	

Anexa Nr. 1 La Partea I

Teren

Nr cadastral	Suprafața (mp)*	Observații / Referințe
32447	Din acte: 188.095 Masurata: 191.478	

* Suprafața este determinată în planul de proiecție Stereo 70.



Date referitoare la teren

Crt	Categorie folosință	Intra vilan	Suprafața (mp)	Tarla	Parcelă	Nr. topo	Observații / Referințe
1	pasune	NU	191.478	-	-	1217	PĂȘUNE ÎN INTRAVILAN

Lungime Segmente

1) Valorile lungimilor segmentelor sunt obținute din proiecție în plan.

Punct început	X / Y	Punct sfârșit	X / Y	Lungime segment	Punct început	X / Y	Punct sfârșit	X / Y	Lungime segment	Punct început	X / Y	Punct sfârșit	X / Y	Lungime segment
1	284.347,422 424.394,496	2	284.334,06 424.415,499	24.893	2	284.334,06 424.415,499	3	284.330,729 424.420,057	5.645	3	284.330,729 424.420,057	4	284.327,23 424.424,428	5.599

Punct început	X / Y	Punct sfârșit	X / Y	Lungime segment	Punct început	X / Y	Punct sfârșit	X / Y	Lungime segment	Punct început	X / Y	Punct sfârșit	X / Y	Lungime segment
4	284.327,23 424.424,428	5	284.323,544 424.428,642	5.599	5	284.323,544 424.428,642	6	284.319,641 424.432,727	5.65	6	284.319,641 424.432,727	7	284.302,693 424.449,873	24.109
7	284.302,693 424.449,873	8	284.300,922 424.451,323	2.289	8	284.300,922 424.451,323	9	284.298,891 424.452,314	2.26	9	284.298,891 424.452,314	10	284.296,505 424.452,85	2.445
10	284.296,505 424.452,85	11	284.292,234 424.452,503	4.285	11	284.292,234 424.452,503	12	284.262,359 424.448,686	30.118	12	284.262,359 424.448,686	13	284.233,537 424.446,004	28.947
13	284.233,537 424.446,004	14	284.226,136 424.445,594	7.412	14	284.226,136 424.445,594	15	284.190,005 424.444,94	36.137	15	284.190,005 424.444,94	16	284.162,224 424.443,882	27.801
16	284.162,224 424.443,882	17	284.139,344 424.442,979	22.898	17	284.139,344 424.442,979	18	284.126,558 424.442,118	12.815	18	284.126,558 424.442,118	19	284.116,709 424.441,558	9.865
19	284.116,709 424.441,558	20	284.107,996 424.440,907	8.737	20	284.107,996 424.440,907	21	284.108,08 424.439,554	1.356	21	284.108,08 424.439,554	22	284.105,911 424.439,442	2.172
22	284.105,911 424.439,442	23	284.105,841 424.440,796	1.356	23	284.105,841 424.440,796	24	284.102,934 424.440,924	2.91	24	284.102,934 424.440,924	25	284.100,03 424.441,062	2.907
25	284.100,03 424.441,062	26	284.097,137 424.441,36	2.908	26	284.097,137 424.441,36	27	284.094,266 424.441,819	2.907	27	284.094,266 424.441,819	28	284.091,425 424.442,437	2.907
28	284.091,425 424.442,437	29	284.088,623 424.443,212	2.907	29	284.088,623 424.443,212	30	284.085,868 424.444,142	2.908	30	284.085,868 424.444,142	31	284.083,324 424.445,161	2.74
31	284.083,324 424.445,161	32	284.073,399 424.449,456	10.814	32	284.073,399 424.449,456	33	284.067,165 424.452,58	6.973	33	284.067,165 424.452,58	34	284.047,569 424.463,316	22.344
34	284.047,569 424.463,316	35	284.023,982 424.475,205	26.414	35	284.023,982 424.475,205	36	284.012,793 424.480,43	12.349	36	284.012,793 424.480,43	37	284.004,312 424.483,806	9.128
37	284.004,312 424.483,806	38	283.995,617 424.486,148	9.005	38	283.995,617 424.486,148	39	283.986,709 424.487,468	9.005	39	283.986,709 424.487,468	40	283.977,586 424.487,753	9.127
40	283.977,586 424.487,753	41	283.970,29 424.487,556	7.299	41	283.970,29 424.487,556	42	283.956,209 424.486,505	14.12	42	283.956,209 424.486,505	43	283.951,776 424.486,017	4.46
43	283.951,776 424.486,017	44	283.947,46 424.485,235	4.386	44	283.947,46 424.485,235	45	283.943,209 424.484,152	4.387	45	283.943,209 424.484,152	46	283.939,045 424.482,776	4.385
46	283.939,045 424.482,776	47	283.934,986 424.481,112	4.387	47	283.934,986 424.481,112	48	283.931,054 424.479,168	4.386	48	283.931,054 424.479,168	49	283.927,267 424.476,955	4.386
49	283.927,267 424.476,955	50	283.923,645 424.474,482	4.386	50	283.923,645 424.474,482	51	283.920,203 424.471,762	4.387	51	283.920,203 424.471,762	52	283.916,961 424.468,809	4.385
52	283.916,961 424.468,809	53	283.913,932 424.465,636	4.387	53	283.913,932 424.465,636	54	283.911,132 424.462,26	4.386	54	283.911,132 424.462,26	55	283.908,576 424.458,696	4.386
55	283.908,576 424.458,696	56	283.906,274 424.454,962	4.387	56	283.906,274 424.454,962	57	283.904,239 424.451,077	4.386	57	283.904,239 424.451,077	58	283.902,45 424.446,99	4.461
58	283.902,45 424.446,99	59	283.892,343 424.421,507	27.414	59	283.892,343 424.421,507	60	283.880,14 424.392,933	31.071	60	283.880,14 424.392,933	61	283.877,56 424.387,496	6.018
61	283.877,56 424.387,496	62	283.874,543 424.382,252	6.05	62	283.874,543 424.382,252	63	283.869,571 424.375,921	8.05	63	283.869,571 424.375,921	64	283.864,738 424.369,011	8.432
64	283.864,738 424.369,011	65	283.855,801 424.359,537	13.024	65	283.855,801 424.359,537	66	283.850,028 424.352,588	9.034	66	283.850,028 424.352,588	67	283.846,683 424.347,239	6.309
67	283.846,683 424.347,239	68	283.841,601 424.337,645	10.857	68	283.841,601 424.337,645	69	283.837,905 424.329,827	8.648	69	283.837,905 424.329,827	70	283.835,498 424.319,49	10.614
70	283.835,498 424.319,49	71	283.834,561 424.310,919	8.622	71	283.834,561 424.310,919	72	283.834,086 424.300,896	10.034	72	283.834,086 424.300,896	73	283.833,341 424.295,517	5.43
73	283.833,341 424.295,517	74	283.832,715 424.292,803	2.785	74	283.832,715 424.292,803	75	283.831,517 424.289,996	3.052	75	283.831,517 424.289,996	76	283.829,845 424.287,444	3.051
76	283.829,845 424.287,444	77	283.827,748 424.285,226	3.052	77	283.827,748 424.285,226	78	283.825,295 424.283,412	3.051	78	283.825,295 424.283,412	79	283.822,56 424.282,058	3.052
79	283.822,56 424.282,058	80	283.819,63 424.281,206	3.051	80	283.819,63 424.281,206	81	283.816,861 424.280,911	2.785	81	283.816,861 424.280,911	82	283.803,35 424.280,672	13.513
82	283.803,35 424.280,672	83	283.795,484 424.280,723	7.866	83	283.795,484 424.280,723	84	283.784,334 424.280,155	11.164	84	283.784,334 424.280,155	85	283.780,842 424.279,852	3.505
85	283.780,842 424.279,852	86	283.777,485 424.279,319	3.399	86	283.777,485 424.279,319	87	283.774,175 424.278,547	3.399	87	283.774,175 424.278,547	88	283.770,928 424.277,543	3.399
88	283.770,928 424.277,543	89	283.767,76 424.276,31	3.399	89	283.767,76 424.276,31	90	283.764,689 424.274,855	3.398	90	283.764,689 424.274,855	91	283.761,729 424.273,185	3.399
91	283.761,729 424.273,185	92	283.758,806 424.271,249	3.506	92	283.758,806 424.271,249	93	283.750,034 424.264,98	10.782	93	283.750,034 424.264,98	94	283.747,132 424.262,612	3.746
94	283.747,132 424.262,612	95	283.744,69 424.260,033	3.552	95	283.744,69 424.260,033	96	283.742,597 424.257,162	3.553	96	283.742,597 424.257,162	97	283.740,889 424.254,048	3.552
97	283.740,889 424.254,048	98	283.739,592 424.250,741	3.552	98	283.739,592 424.250,741	99	283.738,729 424.247,295	3.552	99	283.738,729 424.247,295	100	283.738,313 424.243,767	3.552
100	283.738,313 424.243,767	101	283.738,353 424.240,022	3.745	101	283.738,353 424.240,022	102	283.739,595 424.225,554	14.521	102	283.739,595 424.225,554	103	283.740,947 424.225,662	1.356

Punct început	X / Y	Punct sfârșit	X / Y	Lungime segment	Punct început	X / Y	Punct sfârșit	X / Y	Lungime segment	Punct început	X / Y	Punct sfârșit	X / Y	Lungime segment
103	283.740,947 424.225,662	104	283.741,098 424.223,496	2.171	104	283.741,098 424.223,496	105	283.739,746 424.223,402	1.355	105	283.739,746 424.223,402	106	283.739,854 424.220,873	2.531
106	283.739,854 424.220,873	107	283.740,093 424.220,144	0.767	107	283.740,093 424.220,144	108	283.740,448 424.219,463	0.768	108	283.740,448 424.219,463	109	283.740,907 424.218,848	0.767
109	283.740,907 424.218,848	110	283.741,222 424.218,543	0.438	110	283.741,222 424.218,543	111	283.743,796 424.218,309	2.585	111	283.743,796 424.218,309	112	283.767,633 424.207,728	26.08
112	283.767,633 424.207,728	113	283.779,196 424.199,777	14.03 3	113	283.779,196 424.199,777	114	283.801,637 424.170,763	36.68	114	283.801,637 424.170,763	115	283.818,97 424.147,044	29.37 7
115	283.818,97 424.147,044	116	283.828,392 424.125,843	23.2	116	283.828,392 424.125,843	117	283.842,332 424.074,047	53.63 9	117	283.842,332 424.074,047	118	283.850,993 424.045,427	29.90 2
118	283.850,993 424.045,427	119	283.866,561 424.018,923	30.73 8	119	283.866,561 424.018,923	120	283.909,653 423.970,985	64.45 9	120	283.909,653 423.970,985	121	283.951,567 423.916,542	68.70 8
121	283.951,567 423.916,542	122	283.975,332 423.880,812	42.91 2	122	283.975,332 423.880,812	123	283.980,907 423.867,173	14.73 4	123	283.980,907 423.867,173	124	283.984,91 423.848,735	18.86 8
124	283.984,91 423.848,735	125	283.990,978 423.833,594	16.31 2	125	283.990,978 423.833,594	126	284.000,72 423.822,26	14.94 5	126	284.000,72 423.822,26	127	284.009,267 423.816,516	10.29 8
127	284.009,267 423.816,516	128	284.021,016 423.813,887	12.04	128	284.021,016 423.813,887	129	284.034,661 423.815,378	13.72 6	129	284.034,661 423.815,378	130	284.046,09 423.822,106	13.26 2
130	284.046,09 423.822,106	131	284.051,251 423.828,822	8.47	131	284.051,251 423.828,822	132	284.062,029 423.850,069	23.82 4	132	284.062,029 423.850,069	133	284.070,008 423.877,562	28.62 7
133	284.070,008 423.877,562	134	284.075,417 423.891,58	15.02 5	134	284.075,417 423.891,58	135	284.083,633 423.905,848	16.46 4	135	284.083,633 423.905,848	136	284.093,626 423.917,334	15.22 5
136	284.093,626 423.917,334	137	284.103,199 423.924,561	11.99 5	137	284.103,199 423.924,561	138	284.119,659 423.932,298	18.18 8	138	284.119,659 423.932,298	139	284.131,141 423.934,534	11.69 8
139	284.131,141 423.934,534	140	284.145,012 423.933,397	13.91 8	140	284.145,012 423.933,397	141	284.168,415 423.928,766	23.85 7	141	284.168,415 423.928,766	142	284.192,893 423.918,757	26.44 5
142	284.192,893 423.918,757	143	284.205,272 423.910,565	14.84 4	143	284.205,272 423.910,565	144	284.212,665 423.897,28	15.20 4	144	284.212,665 423.897,28	145	284.216,321 423.871,278	26.25 8
145	284.216,321 423.871,278	146	284.219,767 423.862,963	9.001	146	284.219,767 423.862,963	147	284.225,427 423.856,117	8.883	147	284.225,427 423.856,117	148	284.236,3 423.849,091	12.94 6
148	284.236,3 423.849,091	149	284.252,132 423.843,306	16.85 6	149	284.252,132 423.843,306	150	284.271,749 423.834,437	21.52 9	150	284.271,749 423.834,437	151	284.279,488 423.827,726	10.24 4
151	284.279,488 423.827,726	152	284.293,288 423.812,635	20.44 9	152	284.293,288 423.812,635	153	284.304,165 423.804,148	13.79 6	153	284.304,165 423.804,148	154	284.318,147 423.798,761	14.98 4
154	284.318,147 423.798,761	155	284.330,426 423.796,433	12.49 8	155	284.330,426 423.796,433	156	284.378,361 423.793,382	48.03 2	156	284.378,361 423.793,382	157	284.398,597 423.795,377	20.33 4
157	284.398,597 423.795,377	158	284.420,332 423.799,818	22.18 4	158	284.420,332 423.799,818	159	284.435,826 423.805,252	16.41 9	159	284.435,826 423.805,252	160	284.447,863 423.807,04	12.16 9
160	284.447,863 423.807,04	161	284.462,919 423.805,574	15.12 7	161	284.462,919 423.805,574	162	284.470,285 423.806,472	7.421	162	284.470,285 423.806,472	163	284.477,807 423.809,785	8.219
163	284.477,807 423.809,785	164	284.475,905 423.813,953	4.581	164	284.475,905 423.813,953	165	284.479,13 423.815,752	3.693	165	284.479,13 423.815,752	166	284.483,11 423.818,302	4.727
166	284.483,11 423.818,302	167	284.483,415 423.818,497	0.362	167	284.483,415 423.818,497	168	284.479,82 423.825,444	7.822	168	284.479,82 423.825,444	169	284.479,118 423.830,534	5.138
169	284.479,118 423.830,534	170	284.476,538 423.826,399	4.874	170	284.476,538 423.826,399	171	284.450,541 423.819,653	26.85 8	171	284.450,541 423.819,653	172	284.438,013 423.822,539	12.85 6
172	284.438,013 423.822,539	173	284.396,008 423.811,324	43.47 6	173	284.396,008 423.811,324	174	284.355,927 423.812,89	40.11 2	174	284.355,927 423.812,89	175	284.327,21 423.818,25	29.21 3
175	284.327,21 423.818,25	176	284.306,497 423.828,723	23.21	176	284.306,497 423.828,723	177	284.307,923 423.833,996	5.462	177	284.307,923 423.833,996	178	284.305,67 423.835,94	2.976
178	284.305,67 423.835,94	179	284.302,94 423.838,846	3.987	179	284.302,94 423.838,846	180	284.302,254 423.841,513	2.754	180	284.302,254 423.841,513	181	284.305,254 423.855,26	14.07 1
181	284.305,254 423.855,26	182	284.312,896 423.853,644	7.811	182	284.312,896 423.853,644	183	284.314,401 423.857,946	4.558	183	284.314,401 423.857,946	184	284.294,369 423.864,106	20.95 8
184	284.294,369 423.864,106	185	284.294,986 423.893,923	29.82 3	185	284.294,986 423.893,923	186	284.300,17 423.968,594	74.85 1	186	284.300,17 423.968,594	187	284.299,636 423.972,356	3.8
187	284.299,636 423.972,356	188	284.279,203 424.013,903	46.3	188	284.279,203 424.013,903	189	284.264,169 424.029,963	21.99 9	189	284.264,169 424.029,963	190	284.201,146 424.069,903	74.61 3
190	284.201,146 424.069,903	191	284.177,306 424.088,387	30.16 6	191	284.177,306 424.088,387	192	284.159,486 424.089,669	17.86 6	192	284.159,486 424.089,669	193	284.132,466 424.121,122	41.46 5
193	284.132,466 424.121,122	194	284.123,831 424.147,87	28.10 7	194	284.123,831 424.147,87	195	284.095,078 424.120,34	39.80 7	195	284.095,078 424.120,34	196	284.062,974 424.100,383	37.80 1
196	284.062,974 424.100,383	197	284.042,393 424.115,106	25.30 5	197	284.042,393 424.115,106	198	284.032,284 424.143,015	29.68 3	198	284.032,284 424.143,015	199	284.024,588 424.164,262	22.59 8
199	284.024,588 424.164,262	200	283.999,695 424.153,442	27.14 3	200	283.999,695 424.153,442	201	283.980,785 424.244,661	93.15 8	201	283.980,785 424.244,661	202	284.020,821 424.295,212	64.48 5

Punct început	X / Y	Punct sfârșit	X / Y	Lungime segment	Punct început	X / Y	Punct sfârșit	X / Y	Lungime segment	Punct început	X / Y	Punct sfârșit	X / Y	Lungime segment
202	284.020,821 424.295,212	203	284.046,48 424.312,022	30.675	203	284.046,48 424.312,022	204	284.062,328 424.319,411	17.486	204	284.062,328 424.319,411	205	284.082,429 424.319,177	20.102
205	284.082,429 424.319,177	206	284.111,155 424.325,732	29.464	206	284.111,155 424.325,732	207	284.132,031 424.330,495	21.412	207	284.132,031 424.330,495	208	284.157,25 424.341,314	27.442
208	284.157,25 424.341,314	209	284.171,764 424.347,54	15.793	209	284.171,764 424.347,54	210	284.183,489 424.351,517	12.381	210	284.183,489 424.351,517	211	284.181,778 424.356,742	5.498
211	284.181,778 424.356,742	212	284.202,187 424.363,294	21.435	212	284.202,187 424.363,294	213	284.209,79 424.360,572	8.076	213	284.209,79 424.360,572	214	284.234,42 424.365,79	25.177
214	284.234,42 424.365,79	215	284.239,529 424.360,8	7.142	215	284.239,529 424.360,8	216	284.267,089 424.362,475	27.611	216	284.267,089 424.362,475	217	284.291,806 424.363,978	24.763
217	284.291,806 424.363,978	218	284.315,245 424.373,974	25.481	218	284.315,245 424.373,974	219	284.318,934 424.375,548	4.011	219	284.318,934 424.375,548	220	284.335,291 424.385,632	19.216
220	284.335,291 424.385,632	1	284.347,422 424.394,496	15.024										

** Lungimile segmentelor sunt determinate în planul de proiecție Stereo 70 și sunt rotunjite la 1 milimetru.

*** Distanța dintre puncte este formată din segmente cumulate ce sunt mai mici decât valoarea 1 milimetru.

**DATE DESPRE IMOBILUL NR. 8000**

Oficiul de Cadastru și Publicitate Imobiliară CARAS-SEVERIN
Biroul de Cadastru și Publicitate Imobiliară Caransebes

A. Partea I. Descrierea imobilului

Nr. CF vechi: 58,658- Golet
Nr. topografic: PARTE DIN 760, 761, 766,
786, 965

TEREN Extravilan

Adresa: Jud. Caraș-Severin

Nr. Crt	Nr cadastral Nr. topografic	Suprafața* (mp)	Observații / Referințe
A1		4.572	Sector cadastral: 69 Teren neimprejmuit;

B. Partea II. Proprietari și acte

Inscrieri privitoare la dreptul de proprietate și alte drepturi reale		Referințe
/		
Act Normativ nr. 7, din 13/03/1996 emis de PARLAMENT;		
B1	Inscrierea provizorie, drept de PROPRIETATE, dobandit prin Lege, cota actuala 1/1	A1
1) COMUNA BUCOȘNIȚA , CIF:3227645, PROPRIETAR NEIDENTIFICAT		
OBSERVATII: PROPRIETAR NEIDENTIFICAT		

C. Partea III. SARCINI .

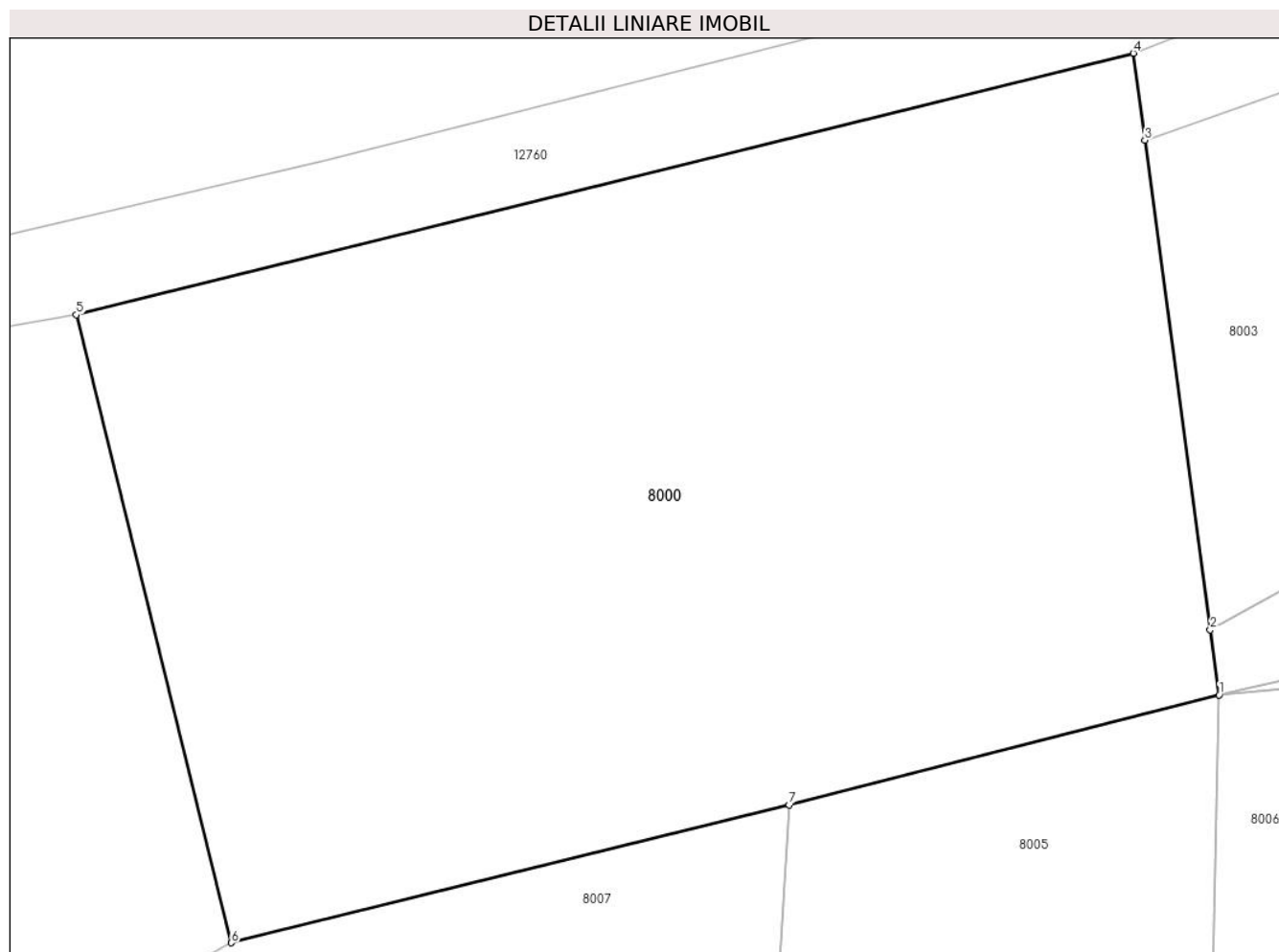
Inscrieri privind dezmembramintele dreptului de proprietate, drepturi reale de garanție și sarcini	Referințe
NU SUNT	

Anexa Nr. 1 La Partea I

Teren

Nr cadastral	Suprafața (mp)*	Observații / Referințe
	4.572	

* Suprafața este determinată în planul de proiecție Stereo 70.



Date referitoare la teren

Crt	Categorie folosință	Intravilan	Suprafața (mp)	Tarla	Parcelă	Nr. topo	Observații / Referințe
1	faneata	NU	4.572	-	-	PARTE DIN 760, 761, 766, 786, 965	Fâneată în Baltin

Lungime Segmente

1) Valorile lungimilor segmentelor sunt obținute din proiecție în plan.

Punct început	X / Y	Punct sfârșit	X / Y	Lungime segment (** (m))
1	286.062,691 423.768,754	2	286.061,978 423.774,086	5.379
2	286.061,978 423.774,086	3	286.056,612 423.814,212	40.483
3	286.056,612 423.814,212	4	286.055,661 423.821,323	7.174
4	286.055,661 423.821,323	5	285.969,007 423.799,903	89.262

Punct început	X / Y	Punct sfârșit	X / Y	Lungime segment (** (m)
5	285.969,007 423.799,903	6	285.981,727 423.748,446	53.006
6	285.981,727 423.748,446	7	286.027,441 423.759,746	47.09
7	286.027,441 423.759,746	1	286.062,691 423.768,754	36.383

** Lungimile segmentelor sunt determinate în planul de proiecție Stereo 70 și sunt rotunjite la 1 milimetru.

*** Distanța dintre puncte este formată din segmente cumulate ce sunt mai mici decât valoarea 1 milimetru.

