

**DATE DESPRE IMOBILUL NR. 3500**

Oficiul de Cadastru și Publicitate Imobiliară CALARASI  
Biroul de Cadastru și Publicitate Imobiliară Calarasi

**A. Partea I. Descrierea imobilului**

TEREN Extravilan

Adresa: Jud. Calarasi

Nr. Crt	Nr cadastral Nr. topografic	Suprafața* (mp)	Observații / Referințe
A1		5.000	Sector cadastral:32 Teren neimprejmuit;

**B. Partea II. Proprietari și acte**

Inscrieri privitoare la dreptul de proprietate și alte drepturi reale		Referințe
/		
Act Administrativ nr. 85472, din 30/08/1996 emis de CJSDPAT CALARASI;		
B1	Intabulare, drept de PROPRIETATE, dobandit prin Reconstituire, cota actuala 1/1, cota initiala 1/1 1) <b>BOLBOACA N TUDOR</b> , LIPSA CNP	A1

**C. Partea III. SARCINI .**

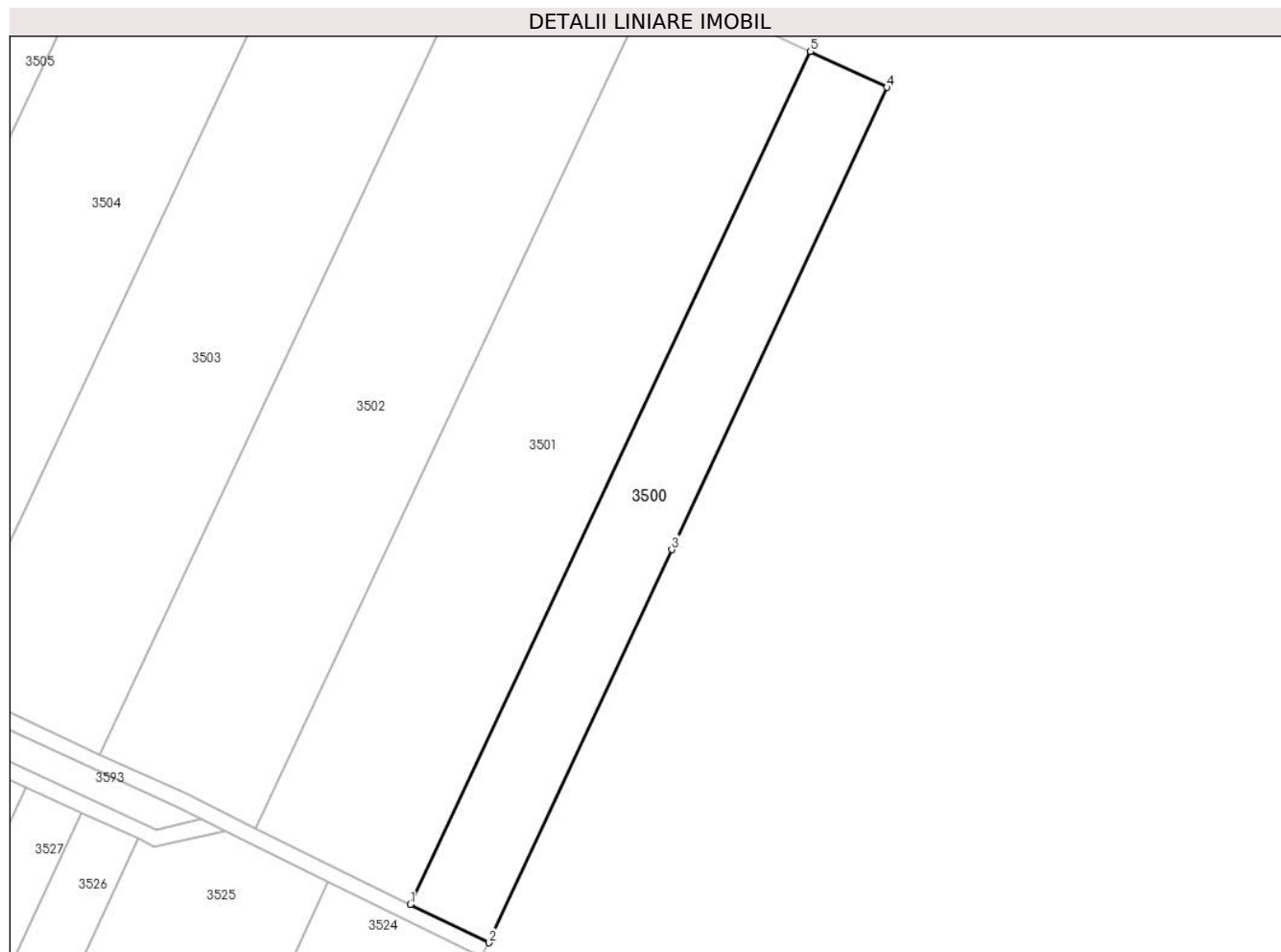
Inscrieri privind dezmembramintele dreptului de proprietate, drepturi reale de garanție și sarcini	Referințe
NU SUNT	

## Anexa Nr. 1 La Partea I

## Teren

Nr cadastral	Suprafața (mp)*	Observații / Referințe
	5.000	

\* Suprafața este determinată în planul de proiecție Stereo 70.



## Date referitoare la teren

Crt	Categorie folosință	Intravilan	Suprafața (mp)	Tarla	Parcelă	Nr. topo	Observații / Referințe
1	arabil	NU	5.000	106/2	1	-	

## Lungime Segmente

1) Valorile lungimilor segmentelor sunt obținute din proiecție în plan.

Punct început	X / Y	Punct sfârșit	X / Y	Lungime segment (** (m)
1	669.689,552 319.052,487	2	669.709,007 319.042,92	21.68
2	669.709,007 319.042,92	3	669.754,531 319.140,598	107.766
3	669.754,531 319.140,598	4	669.808,032 319.255,389	126.646
4	669.808,032 319.255,389	5	669.789,013 319.264,337	21.019
5	669.789,013 319.264,337	1	669.689,552 319.052,487	234.036

**\*\* Lungimile segmentelor sunt determinate în planul de proiecție Stereo 70 și sunt rotunjite la 1 milimetru.**

**\*\*\* Distanța dintre puncte este formată din segmente cumulate ce sunt mai mici decât valoarea 1 milimetru.**





**DATE DESPRE IMOBILUL NR. 3501**

Oficiul de Cadastru și Publicitate Imobiliară CALARASI  
Biroul de Cadastru și Publicitate Imobiliară Calarasi

**A. Partea I. Descrierea imobilului**

TEREN Extravilan

Adresa: Jud. Calarasi

Nr. Crt	Nr cadastral Nr. topografic	Suprafața* (mp)	Observații / Referințe
A1		10.000	Sector cadastral:32 Teren neimprejmuit;

**B. Partea II. Proprietari și acte**

Inscrieri privitoare la dreptul de proprietate și alte drepturi reale		Referințe
/		
Act Administrativ nr. 85161, din 11/12/1995 emis de CJSDPAT CALARASI;		
B1	Intabulare, drept de PROPRIETATE, dobandit prin Reconstituire, cota actuala 1/1, cota initiala 1/1 1) SERBAN MARIA, LIPSA CNP	A1

**C. Partea III. SARCINI .**

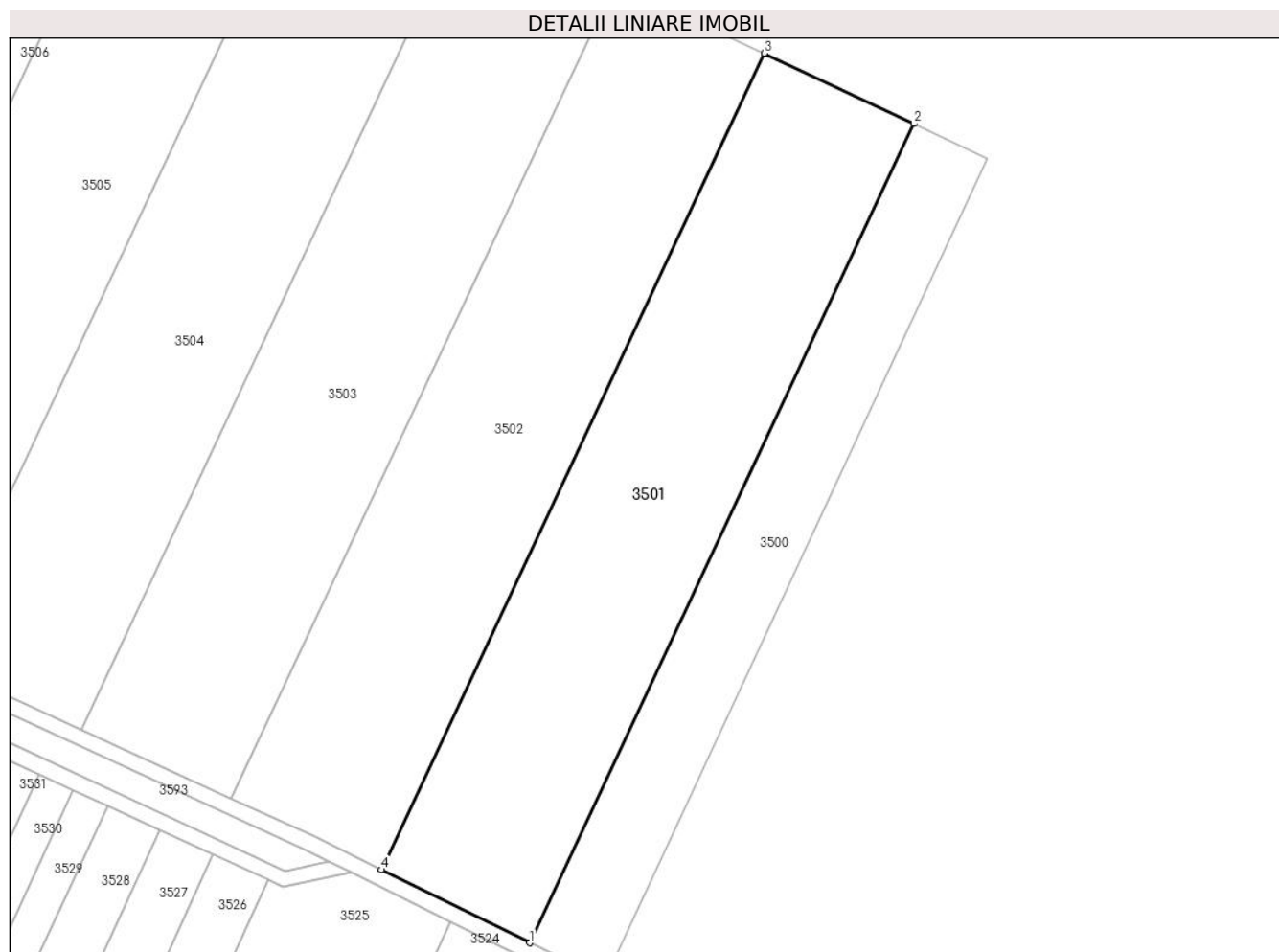
Inscrieri privind dezmembramintele dreptului de proprietate, drepturi reale de garanție și sarcini	Referințe
NU SUNT	

## Anexa Nr. 1 La Partea I

## Teren

Nr cadastral	Suprafața (mp)*	Observații / Referințe
	10.000	

\* Suprafața este determinată în planul de proiecție Stereo 70.



## Date referitoare la teren

Crt	Categorie folosință	Intravilan	Suprafața (mp)	Tarla	Parcelă	Nr. topo	Observații / Referințe
1	arabil	NU	10.000	106/2	2	-	

## Lungime Segmente

1) Valorile lungimilor segmentelor sunt obținute din proiecție în plan.

Punct început	X / Y	Punct sfârșit	X / Y	Lungime segment (** (m)
1	669.689,552 319.052,487	2	669.789,013 319.264,337	234.036
2	669.789,013 319.264,337	3	669.750,289 319.282,556	42.796
3	669.750,289 319.282,556	4	669.651,143 319.071,377	233.295
4	669.651,143 319.071,377	1	669.689,552 319.052,487	42.803

\*\* Lungimile segmentelor sunt determinate în planul de proiecție Stereo 70 și sunt rotunjite la 1 milimetru.

**\*\*\* Distanţa dintre puncte este formată din segmente cumulate ce sunt mai mici decât valoarea 1 milimetru.**



**DATE DESPRE IMOBILUL NR. 3502**

Oficiul de Cadastru și Publicitate Imobiliară CALARASI  
Biroul de Cadastru și Publicitate Imobiliară Calarasi

**A. Partea I. Descrierea imobilului**

TEREN Extravilan

Adresa: Jud. Calarasi

Nr. Crt	Nr cadastral Nr. topografic	Suprafața* (mp)	Observații / Referințe
A1	20302	10.000	Sector cadastral:32 Teren neimprijmit;

**B. Partea II. Proprietari și acte**

Inscrieri privitoare la dreptul de proprietate și alte drepturi reale		Referințe
<b>17984 / 25/05/2011</b>		
Act Notarial nr. 1922, din 24/05/2011 emis de BNP SERBAN ANGELICA VALENTINA;		
B2	Intabulare, drept de PROPRIETATE, dobandit prin Conventie, cota actuala 1/2, cota initiala 1/1 1) CONSTANTIN ELENA	A1
<b>17591 / 24/03/2014</b>		
Act Notarial nr. 59, din 18/03/2014 emis de NP SERBAN ANGELICA VALENTINA;		
B3	Intabulare, drept de PROPRIETATE, dobandit prin Succesiune, cota actuala 1/2, cota initiala 1/2 1) CONSTANTIN ELENA	A1

**C. Partea III. SARCINI .**

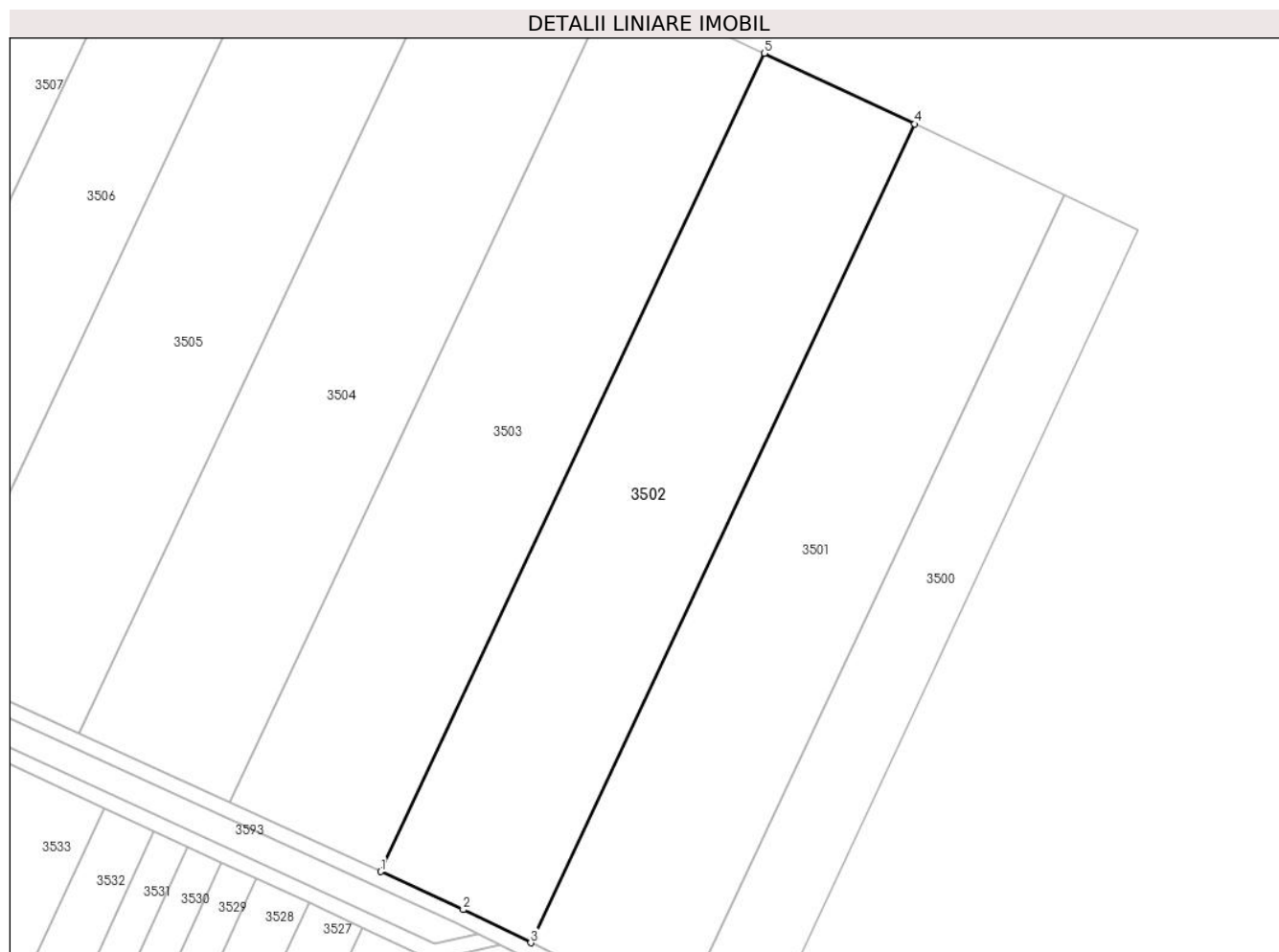
Inscrieri privind dezmembramintele dreptului de proprietate, drepturi reale de garanție și sarcini	Referințe
NU SUNT	

## Anexa Nr. 1 La Partea I

## Teren

Nr cadastral	Suprafața (mp)*	Observații / Referințe
20302	10.000	

\* Suprafața este determinată în planul de proiecție Stereo 70.



## Date referitoare la teren

Crt	Categorie folosință	Intravilan	Suprafața (mp)	Tarla	Parcelă	Nr. topo	Observații / Referințe
1	arabil	NU	10.000	106/2	3	-	

## Lungime Segmente

1) Valorile lungimilor segmentelor sunt obținute din proiecție în plan.

Punct început	X / Y	Punct sfârșit	X / Y	Lungime segment (** (m)
1	669.612,372 319.089,745	2	669.633,725 319.079,943	23.495
2	669.633,725 319.079,943	3	669.651,143 319.071,377	19.41
3	669.651,143 319.071,377	4	669.750,289 319.282,556	233.295
4	669.750,289 319.282,556	5	669.711,469 319.300,82	42.902
5	669.711,469 319.300,82	1	669.612,372 319.089,745	233.18

**\*\* Lungimile segmentelor sunt determinate în planul de proiecție Stereo 70 și sunt rotunjite la 1 milimetru.**

**\*\*\* Distanța dintre puncte este formată din segmente cumulate ce sunt mai mici decât valoarea 1 milimetru.**





**DATE DESPRE IMOBILUL NR. 3503**

Oficiul de Cadastru și Publicitate Imobiliară CALARASI  
Biroul de Cadastru și Publicitate Imobiliară Calarasi

**A. Partea I. Descrierea imobilului**

TEREN Extravilan

Adresa: Jud. Calarasi

Nr. Crt	Nr cadastral Nr. topografic	Suprafața* (mp)	Observații / Referințe
A1		10.000	Sector cadastral:32 Teren neimprejmuit;

**B. Partea II. Proprietari și acte**

Inscrieri privitoare la dreptul de proprietate și alte drepturi reale	Referințe
/	
Act Administrativ nr. 85200, din 15/01/1996 emis de CJSDPAT CALARASI;	
B1	A1
Intabulare, drept de PROPRIETATE, dobandit prin Reconstituire, cota actuala 1/1, cota initiala 1/1 1) SERBAN MARIA, LIPSA CNP	

**C. Partea III. SARCINI .**

Inscrieri privind dezmembramintele dreptului de proprietate, drepturi reale de garanție și sarcini	Referințe
NU SUNT	

## Anexa Nr. 1 La Partea I

## Teren

Nr cadastral	Suprafața (mp)*	Observații / Referințe
	10.000	

\* Suprafața este determinată în planul de proiecție Stereo 70.



## Date referitoare la teren

Crt	Categorie folosință	Intravilan	Suprafața (mp)	Tarla	Parcelă	Nr. topo	Observații / Referințe
1	arabil	NU	10.000	106/2	4	-	

## Lungime Segmente

1) Valorile lungimilor segmentelor sunt obținute din proiecție în plan.

Punct început	X / Y	Punct sfârșit	X / Y	Lungime segment (** (m)
1	669.573,429 319.107,62	2	669.612,372 319.089,745	42.849
2	669.612,372 319.089,745	3	669.711,469 319.300,82	233.18
3	669.711,469 319.300,82	4	669.672,698 319.319,061	42.848
4	669.672,698 319.319,061	1	669.573,429 319.107,62	233.584

\*\* Lungimile segmentelor sunt determinate în planul de proiecție Stereo 70 și sunt rotunjite la 1 milimetru.

**\*\*\* Distanţa dintre puncte este formată din segmente cumulate ce sunt mai mici decât valoarea 1 milimetru.**



**DATE DESPRE IMOBILUL NR. 3504**

Oficiul de Cadastru și Publicitate Imobiliară CALARASI  
Biroul de Cadastru și Publicitate Imobiliară Calarasi

**A. Partea I. Descrierea imobilului**

TEREN Extravilan

Adresa: Jud. Calarasi

Nr. Crt	Nr cadastral Nr. topografic	Suprafața* (mp)	Observații / Referințe
A1		10.000	Sector cadastral:32 Teren neimprejmuit;

**B. Partea II. Proprietari și acte**

Inscrieri privitoare la dreptul de proprietate și alte drepturi reale		Referințe
/		
Act Notarial nr. 266, din 13/11/2019 emis de BIN MITACHE IULIANA ADRIANA;		
B1	Intabulare, drept de PROPRIETATE, dobandit prin Succesiune, cota actuala 1/2, cota initiala 1/2 1) <b>IVAN MARIA</b>	A1
B2	Intabulare, drept de PROPRIETATE, dobandit prin Succesiune, cota actuala 1/2, cota initiala 1/2 1) <b>BUTURUGA NICOLAE</b>	A1

**C. Partea III. SARCINI .**

Inscrieri privind dezmembramintele dreptului de proprietate, drepturi reale de garanție și sarcini	Referințe
NU SUNT	

## Anexa Nr. 1 La Partea I

## Teren

Nr cadastral	Suprafața (mp)*	Observații / Referințe
	10.000	

\* Suprafața este determinată în planul de proiecție Stereo 70.



## Date referitoare la teren

Crt	Categorie folosință	Intra vilan	Suprafața (mp)	Tarla	Parcelă	Nr. topo	Observații / Referințe
1	arabil	NU	10.000	106/2	5	-	

## Lungime Segmente

1) Valorile lungimilor segmentelor sunt obținute din proiecție în plan.

Punct început	X / Y	Punct sfârșit	X / Y	Lungime segment (** (m)
1	669.534,553 319.125,465	2	669.573,429 319.107,62	42.776
2	669.573,429 319.107,62	3	669.672,698 319.319,061	233.584
3	669.672,698 319.319,061	4	669.633,993 319.337,27	42.774
4	669.633,993 319.337,27	1	669.534,553 319.125,465	233.986

\*\* Lungimile segmentelor sunt determinate în planul de proiecție Stereo 70 și sunt rotunjite la 1 milimetru.

**\*\*\* Distanţa dintre puncte este formată din segmente cumulate ce sunt mai mici decât valoarea 1 milimetru.**





**DATE DESPRE IMOBILUL NR. 3505**

Oficiul de Cadastru și Publicitate Imobiliară CALARASI  
Biroul de Cadastru și Publicitate Imobiliară Calarasi

**A. Partea I. Descrierea imobilului**

TEREN Extravilan

Adresa: Jud. Calarasi

Nr. Crt	Nr cadastral Nr. topografic	Suprafața* (mp)	Observații / Referințe
A1	20892	10.000	Sector cadastral:32 Teren neimprejmuit;

**B. Partea II. Proprietari și acte**

Inscrieri privitoare la dreptul de proprietate și alte drepturi reale		Referințe
<b>30827 / 03/06/2014</b>		
Act Notarial nr. 1754, din 30/05/2014 emis de NP Ceparu Ioan;		
B3	Intabulare, drept de PROPRIETATE, dobandit prin Conventie, cota actuala 1/1, cota initiala 1/1 1) POPESCU CONSTANTA, sotie 2) POPESCU CONSTANTIN, sotie	A1

**C. Partea III. SARCINI .**

Inscrieri privind dezmembramintele dreptului de proprietate, drepturi reale de garanție și sarcini	Referințe
NU SUNT	

## Anexa Nr. 1 La Partea I

## Teren

Nr cadastral	Suprafața (mp)*	Observații / Referințe
20892	10.000	

\* Suprafața este determinată în planul de proiecție Stereo 70.



## Date referitoare la teren

Crt	Categorie folosință	Intravilan	Suprafața (mp)	Tarla	Parcelă	Nr. topo	Observații / Referințe
1	arabil	NU	10.000	106/2	6	-	

## Lungime Segmente

1) Valorile lungimilor segmentelor sunt obținute din proiecție în plan.

Punct început	X / Y	Punct sfârșit	X / Y	Lungime segment (** (m)
1	669.495,744 319.143,279	2	669.534,553 319.125,465	42.702
2	669.534,553 319.125,465	3	669.633,993 319.337,27	233.986
3	669.633,993 319.337,27	4	669.595,355 319.355,449	42.701
4	669.595,355 319.355,449	1	669.495,744 319.143,279	234.39

\*\* Lungimile segmentelor sunt determinate în planul de proiecție Stereo 70 și sunt rotunjite la 1 milimetru.

**\*\*\* Distanţa dintre puncte este formată din segmente cumulate ce sunt mai mici decât valoarea 1 milimetru.**



**DATE DESPRE IMOBILUL NR. 3506**

Oficiul de Cadastru și Publicitate Imobiliară CALARASI  
Biroul de Cadastru și Publicitate Imobiliară Calarasi

**A. Partea I. Descrierea imobilului**

TEREN Extravilan

Adresa: Jud. Calarasi

Nr. Crt	Nr cadastral Nr. topografic	Suprafața* (mp)	Observații / Referințe
A1		7.500	Sector cadastral:32 Teren neimprejmuit;

**B. Partea II. Proprietari și acte**

Inscrieri privitoare la dreptul de proprietate și alte drepturi reale		Referințe
/		
Hotarare Judecatoreasca nr. 2701, din 06/10/2009 emis de JUDECATORIA CALARASI;		
B1	Intabulare, drept de PROPRIETATE, dobandit prin Hotarare Judecatoreasca, cota actuala 1/1, cota initiala 1/1 1) SPRINCEANA BOGDAN	A1

**C. Partea III. SARCINI .**

Inscrieri privind dezmembramintele dreptului de proprietate, drepturi reale de garanție și sarcini	Referințe
NU SUNT	

## Anexa Nr. 1 La Partea I

## Teren

Nr cadastral	Suprafața (mp)*	Observații / Referințe
	7.500	

\* Suprafața este determinată în planul de proiecție Stereo 70.



## Date referitoare la teren

Crt	Categorie folosință	Intra vilan	Suprafața (mp)	Tarla	Parcelă	Nr. topo	Observații / Referințe
1	arabil	NU	7.500	106/2	7	-	

## Lungime Segmente

1) Valorile lungimilor segmentelor sunt obținute din proiecție în plan.

Punct început	X / Y	Punct sfârșit	X / Y	Lungime segment (** (m)
1	669.466,73 319.156,732	2	669.478,556 319.151,169	13.069
2	669.478,556 319.151,169	3	669.495,744 319.143,279	18.912
3	669.495,744 319.143,279	4	669.595,355 319.355,449	234.39
4	669.595,355 319.355,449	5	669.566,417 319.369,063	31.98
5	669.566,417 319.369,063	1	669.466,73 319.156,732	234.568

**\*\* Lungimile segmentelor sunt determinate în planul de proiecție Stereo 70 și sunt rotunjite la 1 milimetru.**

**\*\*\* Distanța dintre puncte este formată din segmente cumulate ce sunt mai mici decât valoarea 1 milimetru.**





**DATE DESPRE IMOBILUL NR. 3507**

Oficiul de Cadastru și Publicitate Imobiliară CALARASI  
Biroul de Cadastru și Publicitate Imobiliară Calarasi

**A. Partea I. Descrierea imobilului**

TEREN Extravilan

Adresa: Jud. Calarasi, Tarla 106/2, Parcela 8

Nr. Crt	Nr cadastral Nr. topografic	Suprafața* (mp)	Observații / Referințe
A1	22111	10.000	Sector cadastral:32 Teren neimpregmuit;

**B. Partea II. Proprietari și acte**

Inscrieri privitoare la dreptul de proprietate și alte drepturi reale		Referințe
<b>48908 / 21/09/2017</b>		
Act Notarial nr. 1727, din 03/08/2017 emis de BIN MITACHE IULIANA ADRIANA (act notarial nr 141 din 23.06.2017, emis de BIN MITACHE IULIANA ADRIANA;act administrativ nr 85156 din 07.12.1995, emis de CJSDPAT CALARASI;act notarial nr 77 din 06.07.2017, emis de BIN CHIRU MARIA DANA;act notarial nr 43 din 20.11.2017, emis de BNP MITACHE IULIANA ADRIANA);		
B1	Intabulare, drept de PROPRIETATE, dobandit prin Iesire Din Indiviziune, cota actuala 1/2, cota initiala 1/2 1) <b>VLAICU STEFAN</b>	A1
B2	Intabulare, drept de PROPRIETATE, dobandit prin Succesiune, cota actuala 1/2, cota initiala 1/2 1) <b>VLAICU STEFAN</b>	A1

**C. Partea III. SARCINI .**

Inscrieri privind dezmembramintele dreptului de proprietate, drepturi reale de garanție și sarcini	Referințe
NU SUNT	

## Anexa Nr. 1 La Partea I

## Teren

Nr cadastral	Suprafața (mp)*	Observații / Referințe
22111	10.000	

\* Suprafața este determinată în planul de proiecție Stereo 70.



## Date referitoare la teren

Crt	Categorie folosință	Intravilan	Suprafața (mp)	Tarla	Parcelă	Nr. topo	Observații / Referințe
1	arabil	NU	10.000	106/2	8	-	

## Lungime Segmente

1) Valorile lungimilor segmentelor sunt obținute din proiecție în plan.

Punct început	X / Y	Punct sfârșit	X / Y	Lungime segment (** (m)
1	669.428,153 319.174,878	2	669.466,73 319.156,732	42.632
2	669.466,73 319.156,732	3	669.566,417 319.369,063	234.568
3	669.566,417 319.369,063	4	669.527,841 319.387,212	42.632
4	669.527,841 319.387,212	1	669.428,153 319.174,878	234.571

\*\* Lungimile segmentelor sunt determinate în planul de proiecție Stereo 70 și sunt rotunjite la 1 milimetru.

**\*\*\* Distanţa dintre puncte este formată din segmente cumulate ce sunt mai mici decât valoarea 1 milimetru.**



**DATE DESPRE IMOBILUL NR. 3508**

Oficiul de Cadastru și Publicitate Imobiliară CALARASI  
Biroul de Cadastru și Publicitate Imobiliară Calarasi

**A. Partea I. Descrierea imobilului**

TEREN Extravilan

Adresa: Jud. Calarasi

Nr. Crt	Nr cadastral Nr. topografic	Suprafața* (mp)	Observații / Referințe
A1		10.000	Sector cadastral:32 Teren neimprejmuit;

**B. Partea II. Proprietari și acte**

Inscrieri privitoare la dreptul de proprietate și alte drepturi reale		Referințe
/		
Act Administrativ nr. 85208, din 18/01/1996 emis de CJSDPAT CALARASI;		
B1	Intabulare, drept de PROPRIETATE, dobandit prin Reconstituire, cota actuala 1/1, cota initiala 1/1 1) DUMITRU I. CONSTANTIN, LIPSA CNP	A1

**C. Partea III. SARCINI .**

Inscrieri privind dezmembramintele dreptului de proprietate, drepturi reale de garanție și sarcini	Referințe
NU SUNT	

## Anexa Nr. 1 La Partea I

## Teren

Nr cadastral	Suprafața (mp)*	Observații / Referințe
	10.000	

\* Suprafața este determinată în planul de proiecție Stereo 70.



## Date referitoare la teren

Crt	Categorie folosință	Intravilan	Suprafața (mp)	Tarla	Parcelă	Nr. topo	Observații / Referințe
1	arabil	NU	10.000	106/2	9	-	AMPLASAMENTUL DIN ACT ESTE ÎN TARLA 100/2, PARCELA 9

## Lungime Segmente

1) Valorile lungimilor segmentelor sunt obținute din proiecție în plan.

Punct început	X / Y	Punct sfârșit	X / Y	Lungime segment (** (m)
1	669.389,577 319.193,025	2	669.428,153 319.174,878	42.631
2	669.428,153 319.174,878	3	669.527,841 319.387,212	234.571
3	669.527,841 319.387,212	4	669.489,266 319.405,361	42.631
4	669.489,266 319.405,361	1	669.389,577 319.193,025	234.573

**\*\* Lungimile segmentelor sunt determinate în planul de proiecție Stereo 70 și sunt rotunjite la 1 milimetru.**

**\*\*\* Distanța dintre puncte este formată din segmente cumulate ce sunt mai mici decât valoarea 1 milimetru.**





**DATE DESPRE IMOBILUL NR. 3509**

Oficiul de Cadastru și Publicitate Imobiliară CALARASI  
Biroul de Cadastru și Publicitate Imobiliară Calarasi

**A. Partea I. Descrierea imobilului**

TEREN Extravilan

Adresa: Jud. Calarasi

Nr. Crt	Nr cadastral Nr. topografic	Suprafața* (mp)	Observații / Referințe
A1	20702	10.000	Sector cadastral:32 Teren neimpregmuit;

**B. Partea II. Proprietari și acte**

Inscrieri privitoare la dreptul de proprietate și alte drepturi reale		Referințe
<b>73408 / 07/11/2014</b>		
Act Notarial nr. 3236, din 04/11/2014 emis de NP SESTACOVSCI FLORIN ADRIAN;		
B3	Intabulare, drept de PROPRIETATE, dobandit prin Conventie, cota actuala 1/1, cota initiala 1/1 1) CONSTANTIN MIHALACHE, casatorit -bun propriu	A1
<b>4668 / 27/01/2023</b>		
Act Notarial nr. 118, din 23/01/2023 emis de IOSEP Cristina Mihaela;		
B4	se noteaza interdictiile de instrainare, grevare, inchiriere, dezmembrare, alipire, construire, demolare, restructurare si amenajare 1) GEORGIEV AIDA 2) GEORGIEV VENELIN STOYANOV	A1
<b>52751 / 29/08/2023</b>		
Act Notarial nr. 1465, din 14/08/2023 emis de IOSEP Cristina Mihaela (act notarial nr 117 din 23.01.2023, emis de IOSEP Cristina Mihaela);		
B5	se noteaza promisiunea bilaterala de vanzare cumparare si actul additional nr. 1 la aceasta, cu termen de semnare a contractului de vanzare cumparare in forma autentica cel mai tarziu la data de 14.12.2024 1) GEORGIEV VENELIN STOYANOV, sot 2) GEORGIEV AIDA, sotie	A1

**C. Partea III. SARCINI**

Inscrieri privind dezmembramintele dreptului de proprietate, drepturi reale de garanție și sarcini		Referințe
<b>4668 / 27/01/2023</b>		
Act Notarial nr. 118, din 23/01/2023 emis de IOSEP Cristina Mihaela;		
C5	Intabulare, drept de IPOTECA, Valoare:2808285.99 EUR- rezultata din contractele autentificate sub nr. 116 si nr. 117 de NP IOSEP Cristina Mihaela la data de 23.01.2023 1) GEORGIEV VENELIN STOYANOV 2) GEORGIEV AIDA	A1
<b>52751 / 29/08/2023</b>		
Act Notarial nr. 1465, din 14/08/2023 emis de IOSEP Cristina Mihaela (act notarial nr 117 din 23.01.2023, emis de IOSEP Cristina Mihaela);		
C8	se respinge capatul de cerere privind intabularea ipotecii legale pentru pretul achitat, intrucat nu exista codul de 2.3.3. aferent acestui serviciu si pretul urmeaza a fi achitat	A1

## Anexa Nr. 1 La Partea I

## Teren

Nr cadastral	Suprafața (mp)*	Observații / Referințe
20702	10.000	

\* Suprafața este determinată în planul de proiecție Stereo 70.



## Date referitoare la teren

Crt	Categorie folosință	Intravilan	Suprafața (mp)	Tarla	Parcelă	Nr. topo	Observații / Referințe
1	arabil	NU	10.000	106/2	10	-	

## Lungime Segmente

1) Valorile lungimilor segmentelor sunt obținute din proiecție în plan.

Punct început	X / Y	Punct sfârșit	X / Y	Lungime segment (** (m)
1	669.351,002 319.211,171	2	669.389,577 319.193,025	42.63
2	669.389,577 319.193,025	3	669.489,266 319.405,361	234.573
3	669.489,266 319.405,361	4	669.450,692 319.423,509	42.63
4	669.450,692 319.423,509	1	669.351,002 319.211,171	234.575

\*\* Lungimile segmentelor sunt determinate în planul de proiecție Stereo 70 și sunt rotunjite la 1 milimetru.

**\*\*\* Distanţa dintre puncte este formată din segmente cumulate ce sunt mai mici decât valoarea 1 milimetru.**



**DATE DESPRE IMOBILUL NR. 3510**

Oficiul de Cadastru și Publicitate Imobiliară CALARASI  
Biroul de Cadastru și Publicitate Imobiliară Calarasi

**A. Partea I. Descrierea imobilului**

TEREN Extravilan

Adresa: Jud. Calarasi

Nr. Crt	Nr cadastral Nr. topografic	Suprafața* (mp)	Observații / Referințe
A1		9.401	Sector cadastral:32 Teren neimprejmuit;

**B. Partea II. Proprietari și acte**

Inscrieri privitoare la dreptul de proprietate și alte drepturi reale		Referințe
/		
Act Administrativ nr. 85266, din 22/02/1996 emis de CJSDPAT CALARASI;		
B1	Intabulare, drept de PROPRIETATE, dobandit prin Reconstituire, cota actuala 1/1, cota initiala 1/1 1) ION M ION, LIPSA CNP	A1

**C. Partea III. SARCINI .**

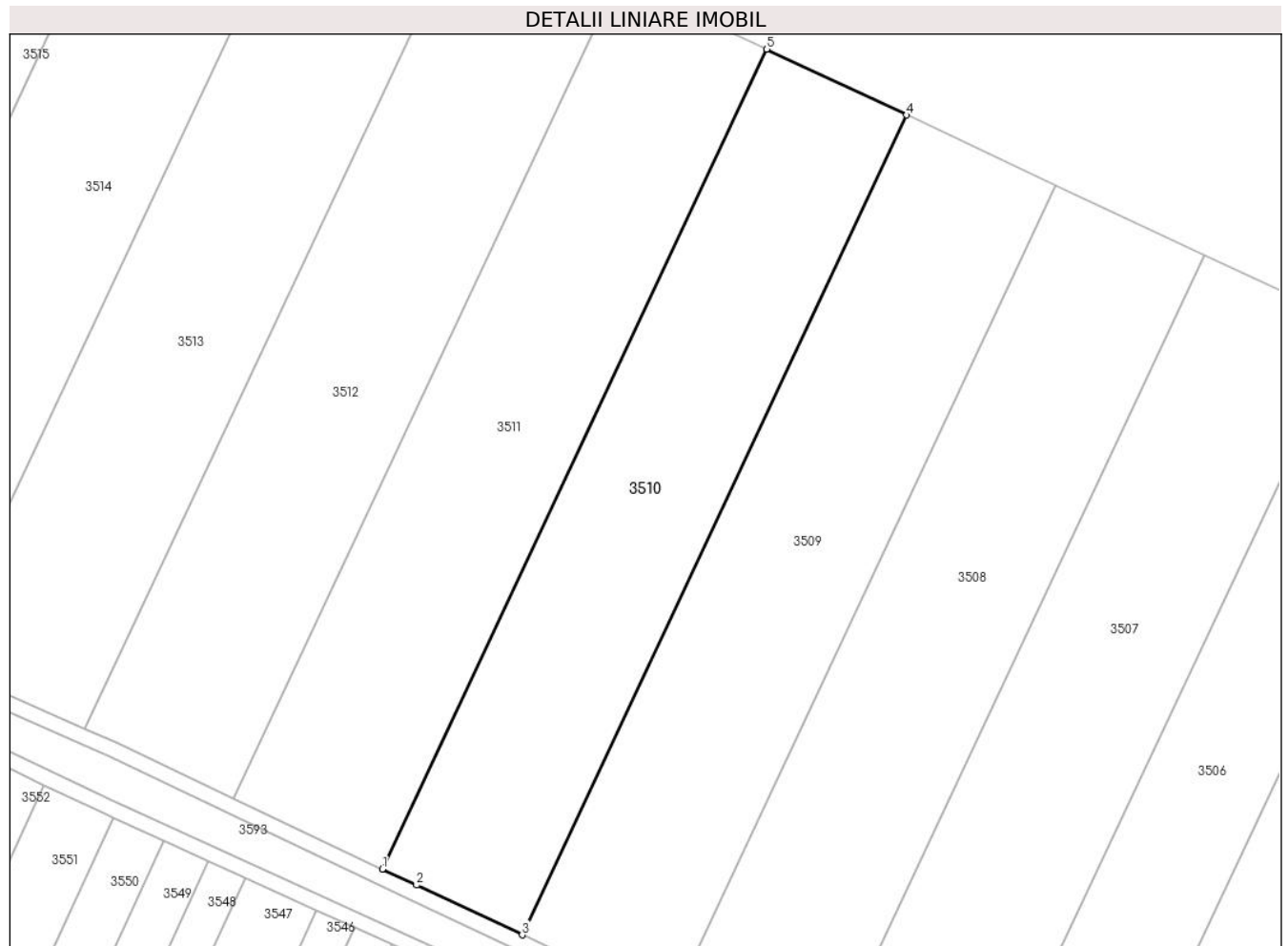
Inscrieri privind dezmembramintele dreptului de proprietate, drepturi reale de garanție și sarcini	Referințe
NU SUNT	

## Anexa Nr. 1 La Partea I

## Teren

Nr cadastral	Suprafața (mp)*	Observații / Referințe
	9.401	

\* Suprafața este determinată în planul de proiecție Stereo 70.



## Date referitoare la teren

Crt	Categorie folosință	Intravilan	Suprafața (mp)	Tarla	Parcelă	Nr. topo	Observații / Referințe
1	arabil	NU	9.401	106/2	11	-	

## Lungime Segmente

1) Valorile lungimilor segmentelor sunt obținute din proiecție în plan.

Punct început	X / Y	Punct sfârșit	X / Y	Lungime segment (** (m)
1	669.314,745 319.228,248	2	669.323,621 319.224,05	9.819
2	669.323,621 319.224,05	3	669.351,002 319.211,171	30.259
3	669.351,002 319.211,171	4	669.450,692 319.423,509	234.575
4	669.450,692 319.423,509	5	669.414,428 319.440,57	40.077
5	669.414,428 319.440,57	1	669.314,745 319.228,248	234.558

**\*\* Lungimile segmentelor sunt determinate în planul de proiecție Stereo 70 și sunt rotunjite la 1 milimetru.**

**\*\*\* Distanța dintre puncte este formată din segmente cumulate ce sunt mai mici decât valoarea 1 milimetru.**





**DATE DESPRE IMOBILUL NR. 3511**

Oficiul de Cadastru și Publicitate Imobiliară CALARASI  
Biroul de Cadastru și Publicitate Imobiliară Calarasi

**A. Partea I. Descrierea imobilului**

TEREN Extravilan

Adresa: Jud. Calarasi

Nr. Crt	Nr cadastral Nr. topografic	Suprafața* (mp)	Observații / Referințe
A1	20312	10.000	Sector cadastral:32 Teren neimprejmuit;

**B. Partea II. Proprietari și acte**

Inscrieri privitoare la dreptul de proprietate și alte drepturi reale		Referințe
<b>27417 / 03/08/2011</b>		
Act Notarial nr. 1815, din 01/08/2011 emis de BNP NICULAE TIGANILA;		
B2	Intabulare, drept de PROPRIETATE, dobandit prin Conventie, cota actuala 1/2, cota initiala 1/1 1) PIRPILIU FLORINA GABRIELA	A1
<b>560 / 06/01/2017</b>		
Act Notarial nr. 902, din 22/12/2016 emis de Barbulescu Lidia;		
B4	Intabulare, drept de PROPRIETATE, dobandit prin Iesire Din Indiviziune, cota actuala 1/2, cota initiala 1/2 1) PIRPILIU GABRIELA FLORINA	A1

**C. Partea III. SARCINI .**

Inscrieri privind dezmembramintele dreptului de proprietate, drepturi reale de garanție și sarcini	Referințe
NU SUNT	

## Anexa Nr. 1 La Partea I

## Teren

Nr cadastral	Suprafața (mp)*	Observații / Referințe
20312	10.000	

\* Suprafața este determinată în planul de proiecție Stereo 70.



## Date referitoare la teren

Crt	Categorie folosință	Intra vilan	Suprafața (mp)	Tarla	Parcelă	Nr. topo	Observații / Referințe
1	arabil	NU	10.000	106/2	12	-	

## Lungime Segmente

1) Valorile lungimilor segmentelor sunt obținute din proiecție în plan.

Punct început	X / Y	Punct sfârșit	X / Y	Lungime segment (** (m)
1	669.276,197 319.246,477	2	669.314,745 319.228,248	42.641
2	669.314,745 319.228,248	3	669.414,428 319.440,57	234.558
3	669.414,428 319.440,57	4	669.414,046 319.440,75	0.422
4	669.414,046 319.440,75	5	669.375,844 319.458,723	42.219
5	669.375,844 319.458,723	1	669.276,197 319.246,477	234.474

**\*\* Lungimile segmentelor sunt determinate în planul de proiecție Stereo 70 și sunt rotunjite la 1 milimetru.**

**\*\*\* Distanța dintre puncte este formată din segmente cumulate ce sunt mai mici decât valoarea 1 milimetru.**



**DATE DESPRE IMOBILUL NR. 3512**

Oficiul de Cadastru și Publicitate Imobiliară CALARASI  
Biroul de Cadastru și Publicitate Imobiliară Calarasi

**A. Partea I. Descrierea imobilului**

TEREN Extravilan

Adresa: Jud. Calarasi

Nr. Crt	Nr cadastral Nr. topografic	Suprafața* (mp)	Observații / Referințe
A1		10.000	Sector cadastral:32 Teren neimprejmuit;

**B. Partea II. Proprietari și acte**

Inscrieri privitoare la dreptul de proprietate și alte drepturi reale		Referințe
/		
Act Administrativ nr. 85267, din 23/02/1996 emis de CJSDPAT CALARASI;		
B1	Intabulare, drept de PROPRIETATE, dobandit prin Reconstituire, cota actuala 1/1, cota initiala 1/1 1) SERBAN V DUMITRU, LIPSA CNP	A1

**C. Partea III. SARCINI .**

Inscrieri privind dezmembramintele dreptului de proprietate, drepturi reale de garanție și sarcini	Referințe
NU SUNT	

## Anexa Nr. 1 La Partea I

## Teren

Nr cadastral	Suprafața (mp)*	Observații / Referințe
	10.000	

\* Suprafața este determinată în planul de proiecție Stereo 70.



## Date referitoare la teren

Crt	Categorie folosință	Intra vilan	Suprafața (mp)	Tarla	Parcelă	Nr. topo	Observații / Referințe
1	arabil	NU	10.000	106/2	13	-	

## Lungime Segmente

1) Valorile lungimilor segmentelor sunt obținute din proiecție în plan.

Punct început	X / Y	Punct sfârșit	X / Y	Lungime segment (** (m)
1	669.237,554 319.264,531	2	669.245,564 319.260,963	8.769
2	669.245,564 319.260,963	3	669.276,197 319.246,477	33.885
3	669.276,197 319.246,477	4	669.375,844 319.458,723	234.474
4	669.375,844 319.458,723	5	669.337,249 319.476,881	42.653
5	669.337,249 319.476,881	1	669.237,554 319.264,531	234.588

**\*\* Lungimile segmentelor sunt determinate în planul de proiecție Stereo 70 și sunt rotunjite la 1 milimetru.**

**\*\*\* Distanța dintre puncte este formată din segmente cumulate ce sunt mai mici decât valoarea 1 milimetru.**





**DATE DESPRE IMOBILUL NR. 3513**

Oficiul de Cadastru și Publicitate Imobiliară CALARASI  
Biroul de Cadastru și Publicitate Imobiliară Calarasi

**A. Partea I. Descrierea imobilului**

TEREN Extravilan

Adresa: Jud. Calarasi

Nr. Crt	Nr cadastral Nr. topografic	Suprafața* (mp)	Observații / Referințe
A1		10.000	Sector cadastral:32 Teren neimprejmuit;

**B. Partea II. Proprietari și acte**

Inscrieri privitoare la dreptul de proprietate și alte drepturi reale	Referințe
/	
Act Administrativ nr. 85414, din 05/06/1996 emis de CJSDPAT CALARASI;	
B1	A1
Intabulare, drept de PROPRIETATE, dobandit prin Reconstituire, cota actuala 1/1, cota initiala 1/1	
1) SERBAN V ECATERINA, LIPSA CNP	

**C. Partea III. SARCINI .**

Inscrieri privind dezmembramintele dreptului de proprietate, drepturi reale de garanție și sarcini	Referințe
NU SUNT	

## Anexa Nr. 1 La Partea I

## Teren

Nr cadastral	Suprafața (mp)*	Observații / Referințe
	10.000	

\* Suprafața este determinată în planul de proiecție Stereo 70.



## Date referitoare la teren

Crt	Categorie folosință	Intravilan	Suprafața (mp)	Tarla	Parcelă	Nr. topo	Observații / Referințe
1	arabil	NU	10.000	106/2	14	-	

## Lungime Segmente

1) Valorile lungimilor segmentelor sunt obținute din proiecție în plan.

Punct început	X / Y	Punct sfârșit	X / Y	Lungime segment (** (m)
1	669.198,679 319.281,847	2	669.237,554 319.264,531	42.557
2	669.237,554 319.264,531	3	669.337,249 319.476,881	234.588
3	669.337,249 319.476,881	4	669.298,75 319.494,994	42.547
4	669.298,75 319.494,994	1	669.198,679 319.281,847	235.469

\*\* Lungimile segmentelor sunt determinate în planul de proiecție Stereo 70 și sunt rotunjite la 1 milimetru.

**\*\*\* Distanţa dintre puncte este formată din segmente cumulate ce sunt mai mici decât valoarea 1 milimetru.**



**DATE DESPRE IMOBILUL NR. 3514**

Oficiul de Cadastru și Publicitate Imobiliară CALARASI  
Biroul de Cadastru și Publicitate Imobiliară Calarasi

**A. Partea I. Descrierea imobilului**

TEREN Extravilan

Adresa: Jud. Calarasi

Nr. Crt	Nr cadastral Nr. topografic	Suprafața* (mp)	Observații / Referințe
A1	21534	10.000	Sector cadastral:32 Teren neimpregmuit;

**B. Partea II. Proprietari și acte**

Inscrieri privitoare la dreptul de proprietate și alte drepturi reale		Referințe
<b>71056 / 23/12/2015</b>		
Act Notarial nr. 5272, din 22/12/2015 emis de NP SERBAN ANGELICA VALENTINA;		
B3	Intabulare, drept de PROPRIETATE, dobandit prin Conventie, cota actuala 1/1, cota initiala 1/1 1) SOCIETATEA AGRO TUDOR 2000 SRL, CIF:12418105	A1
<b>58777 / 12/11/2020</b>		
Act Notarial nr. 3160, din 11/11/2020 emis de Serban Angelica Valentina;		
B4	se noteaza interdictiile de instrainare, grevare, inchiriere, arendare, dezmembrare, comasare, restructurare si construire 1) LIBRA INTERNET BANK SA, CIF:8119644	A1

**C. Partea III. SARCINI**

Inscrieri privind dezmembramintele dreptului de proprietate, drepturi reale de garanție și sarcini		Referințe
<b>58777 / 12/11/2020</b>		
Act Notarial nr. 3160, din 11/11/2020 emis de Serban Angelica Valentina;		
C1	Intabulare, drept de IPOTECA, Valoare:1624000 LEI-si celelalte obligatii de plata aferente Contractului de credit nr. 73142 incheiat in data de 11.11.2020 1) LIBRA INTERNET BANK SA, CIF:8119644	A1

## Anexa Nr. 1 La Partea I

## Teren

Nr cadastral	Suprafața (mp)*	Observații / Referințe
21534	10.000	

\* Suprafața este determinată în planul de proiecție Stereo 70.



## Date referitoare la teren

Crt	Categorie folosință	Intravilan	Suprafața (mp)	Tarla	Parcelă	Nr. topo	Observații / Referințe
1	arabil	NU	10.000	106/2	15	-	

## Lungime Segmente

1) Valorile lungimilor segmentelor sunt obținute din proiecție în plan.

Punct început	X / Y	Punct sfârșit	X / Y	Lungime segment (** (m)
1	669.160,001 319.299,211	2	669.166,162 319.296,33	6.801
2	669.166,162 319.296,33	3	669.198,679 319.281,847	35.597
3	669.198,679 319.281,847	4	669.298,75 319.494,994	235.469
4	669.298,75 319.494,994	5	669.260,392 319.513,041	42.391
5	669.260,392 319.513,041	1	669.160,001 319.299,211	236.224

**\*\* Lungimile segmentelor sunt determinate în planul de proiecție Stereo 70 și sunt rotunjite la 1 milimetru.**

**\*\*\* Distanța dintre puncte este formată din segmente cumulate ce sunt mai mici decât valoarea 1 milimetru.**





**DATE DESPRE IMOBILUL NR. 3515**

Oficiul de Cadastru și Publicitate Imobiliară CALARASI  
Biroul de Cadastru și Publicitate Imobiliară Calarasi

**A. Partea I. Descrierea imobilului**

TEREN Extravilan

Adresa: Jud. Calarasi

Nr. Crt	Nr cadastral Nr. topografic	Suprafața* (mp)	Observații / Referințe
A1		7.974	Sector cadastral:32 Teren neimprejmuit;

**B. Partea II. Proprietari și acte**

Inscrieri privitoare la dreptul de proprietate și alte drepturi reale		Referințe
/		
Hotarare Judecatoreasca nr. 4075, din 22/11/2004 emis de JUDECATORIA CALARASI;		
B1	Intabulare, drept de PROPRIETATE, dobandit prin Hotarare Judecatoreasca, cota actuala 1/1, cota initiala 1/1 1) GRECEANU ELISABETA, LIPSA CNP	A1

**C. Partea III. SARCINI .**

Inscrieri privind dezmembramintele dreptului de proprietate, drepturi reale de garanție și sarcini	Referințe
NU SUNT	

## Anexa Nr. 1 La Partea I

## Teren

Nr cadastral	Suprafața (mp)*	Observații / Referințe
	7.974	

\* Suprafața este determinată în planul de proiecție Stereo 70.



## Date referitoare la teren

Crt	Categorie folosință	Intravilan	Suprafața (mp)	Tarla	Parcelă	Nr. topo	Observații / Referințe
1	arabil	NU	7.974	106/2	16	-	

## Lungime Segmente

1) Valorile lungimilor segmentelor sunt obținute din proiecție în plan.

Punct început	X / Y	Punct sfârșit	X / Y	Lungime segment (** (m)
1	669.129,428 319.313,506	2	669.160,001 319.299,211	33.75
2	669.160,001 319.299,211	3	669.260,392 319.513,041	236.224
3	669.260,392 319.513,041	4	669.244,394 319.520,567	17.68
4	669.244,394 319.520,567	5	669.229,852 319.527,409	16.071
5	669.229,852 319.527,409	1	669.129,428 319.313,506	236.304

**\*\* Lungimile segmentelor sunt determinate în planul de proiecție Stereo 70 și sunt rotunjite la 1 milimetru.**

**\*\*\* Distanța dintre puncte este formată din segmente cumulate ce sunt mai mici decât valoarea 1 milimetru.**



**DATE DESPRE IMOBILUL NR. 3516**

Oficiul de Cadastru și Publicitate Imobiliară CALARASI  
Biroul de Cadastru și Publicitate Imobiliară Calarasi

**A. Partea I. Descrierea imobilului**

TEREN Extravilan

Adresa: Jud. Calarasi

Nr. Crt	Nr cadastral Nr. topografic	Suprafața* (mp)	Observații / Referințe
A1		9.200	Sector cadastral:32 Teren neimprejmuit;

**B. Partea II. Proprietari și acte**

Inscrieri privitoare la dreptul de proprietate și alte drepturi reale		Referințe
/		
Act Administrativ nr. 85813, din 28/08/1998 emis de CJSDPAT CALARASI;		
B1	Intabulare, drept de PROPRIETATE, dobandit prin Reconstituire, cota actuala 1/1, cota initiala 1/1 1) DUMITRU GH PETRA, LIPSA CNP	A1

**C. Partea III. SARCINI .**

Inscrieri privind dezmembramintele dreptului de proprietate, drepturi reale de garanție și sarcini	Referințe
NU SUNT	

## Anexa Nr. 1 La Partea I

## Teren

Nr cadastral	Suprafața (mp)*	Observații / Referințe
	9.200	

\* Suprafața este determinată în planul de proiecție Stereo 70.



## Date referitoare la teren

Crt	Categorie folosință	Intra vilan	Suprafața (mp)	Tarla	Parcelă	Nr. topo	Observații / Referințe
1	arabil	NU	9.200	106/2	17	-	

## Lungime Segmente

1) Valorile lungimilor segmentelor sunt obținute din proiecție în plan.

Punct început	X / Y	Punct sfârșit	X / Y	Lungime segment (** (m)
1	669.094,166 319.329,994	2	669.129,428 319.313,506	38.926
2	669.129,428 319.313,506	3	669.229,852 319.527,409	236.304
3	669.229,852 319.527,409	4	669.194,63 319.543,98	38.925
4	669.194,63 319.543,98	1	669.094,166 319.329,994	236.396

\*\* Lungimile segmentelor sunt determinate în planul de proiecție Stereo 70 și sunt rotunjite la 1 milimetru.

**\*\*\* Distanţa dintre puncte este formată din segmente cumulate ce sunt mai mici decât valoarea 1 milimetru.**





**DATE DESPRE IMOBILUL NR. 3517**

Oficiul de Cadastru și Publicitate Imobiliară CALARASI  
Biroul de Cadastru și Publicitate Imobiliară Calarasi

**A. Partea I. Descrierea imobilului**

TEREN Extravilan

Adresa: Jud. Calarasi, Tarla 106/2 , Parcela 18

Nr. Crt	Nr cadastral Nr. topografic	Suprafața* (mp)	Observații / Referințe
A1	26540	12.400	Sector cadastral:32 Teren neimprejmuit;

**B. Partea II. Proprietari și acte**

Inscrieri privitoare la dreptul de proprietate și alte drepturi reale		Referințe
<b>62915 / 28/08/2024</b>		
Act Notarial nr. 134, din 09/07/2024 emis de BNP POPA DIDINA;		
B1	Intabulare, drept de PROPRIETATE, dobandit prin Succesiune, cota actuala 1/1, cota initiala 1/1 1) PIȘTEA ELENA	A1

**C. Partea III. SARCINI .**

Inscrieri privind dezmembramintele dreptului de proprietate, drepturi reale de garanție și sarcini	Referințe
NU SUNT	

## Anexa Nr. 1 La Partea I

## Teren

Nr cadastral	Suprafața (mp)*	Observații / Referințe
26540	12.400	

\* Suprafața este determinată în planul de proiecție Stereo 70.



## Date referitoare la teren

Crt	Categorie folosință	Intra vilan	Suprafața (mp)	Tarla	Parcelă	Nr. topo	Observații / Referințe
1	arabil	NU	12.400	106/2	18	-	

## Lungime Segmente

1) Valorile lungimilor segmentelor sunt obținute din proiecție în plan.

Punct început	X / Y	Punct sfârșit	X / Y	Lungime segment (** (m)	Punct început	X / Y	Punct sfârșit	X / Y	Lungime segment (** (m)
1	669.156,673 319.516,336	2	669.156,879 319.516,242	0.226	2	669.156,879 319.516,242	3	669.157,763 319.515,833	0.974
3	669.157,763 319.515,833	4	669.157,26 319.514,744	1.2	4	669.157,26 319.514,744	5	669.156,376 319.515,152	0.974
5	669.156,376 319.515,152	6	669.156,17 319.515,247	0.227	6	669.156,17 319.515,247	7	669.156,669 319.516,327	1.19
7	669.156,669 319.516,327	8	669.129,564 319.528,841	29.854	8	669.129,564 319.528,841	9	669.106,502 319.479,719	54.266
9	669.106,502 319.479,719	10	669.120,996 319.473,028	15.964	10	669.120,996 319.473,028	11	669.121,201 319.472,933	0.226

Punct început	X / Y	Punct sfârșit	X / Y	Lungime segment (** (m))
11	669.121,201 319.472,933	12	669.122,085 319.472,525	0.974
13	669.121,582 319.471,436	14	669.120,698 319.471,844	0.974
15	669.120,493 319.471,939	16	669.120,991 319.473,019	1.189
17	669.106,498 319.479,71	18	669.083,867 319.431,508	53.25
19	669.084,84 319.431,059	20	669.085,045 319.430,964	0.226
21	669.085,929 319.430,556	22	669.085,426 319.429,467	1.2
23	669.084,543 319.429,875	24	669.084,337 319.429,97	0.227
25	669.084,836 319.431,05	26	669.083,863 319.431,499	1.072
27	669.046,657 319.352,208	28	669.094,166 319.329,994	52.446
29	669.194,63 319.543,98	30	669.147,157 319.566,315	52.465
31	669.129,568 319.528,85	1	669.156,673 319.516,336	29.854

Punct început	X / Y	Punct sfârșit	X / Y	Lungime segment (** (m))
12	669.122,085 319.472,525	13	669.121,582 319.471,436	1.2
14	669.120,698 319.471,844	15	669.120,493 319.471,939	0.226
16	669.120,991 319.473,019	17	669.106,498 319.479,71	15.963
18	669.083,867 319.431,508	19	669.084,84 319.431,059	1.072
20	669.085,045 319.430,964	21	669.085,929 319.430,556	0.974
22	669.085,426 319.429,467	23	669.084,543 319.429,875	0.973
24	669.084,337 319.429,97	25	669.084,836 319.431,05	1.19
26	669.083,863 319.431,499	27	669.046,657 319.352,208	87.586
28	669.094,166 319.329,994	29	669.194,63 319.543,98	236.396
30	669.147,157 319.566,315	31	669.129,568 319.528,85	41.388

\*\* Lungimile segmentelor sunt determinate în planul de proiecție Stereo 70 și sunt rotunjite la 1 milimetru.

\*\*\* Distanța dintre puncte este formată din segmente cumulate ce sunt mai mici decât valoarea 1 milimetru.



**DATE DESPRE IMOBILUL NR. 3518**

Oficiul de Cadastru și Publicitate Imobiliară CALARASI  
Biroul de Cadastru și Publicitate Imobiliară Calarasi

**A. Partea I. Descrierea imobilului**

TEREN Extravilan

Adresa: Jud. Calarasi

Nr. Crt	Nr cadastral Nr. topografic	Suprafața* (mp)	Observații / Referințe
A1		9.008	Sector cadastral:32 Teren neimprejmuit;

**B. Partea II. Proprietari și acte**

Inscrieri privitoare la dreptul de proprietate și alte drepturi reale		Referințe
/		
Act Administrativ nr. 85443, din 12/07/1996 emis de CJSDPAT CALARASI;		
B1	Intabulare, drept de PROPRIETATE, dobandit prin Reconstituire, cota actuala 1/1, cota initiala 1/1 1) GHERASIM ION, LIPSA CNP	A1

**C. Partea III. SARCINI .**

Inscrieri privind dezmembramintele dreptului de proprietate, drepturi reale de garanție și sarcini	Referințe
NU SUNT	

## Anexa Nr. 1 La Partea I

## Teren

Nr cadastral	Suprafața (mp)*	Observații / Referințe
	9.008	

\* Suprafața este determinată în planul de proiecție Stereo 70.



## Date referitoare la teren

Crt	Categorie folosință	Intravilan	Suprafața (mp)	Tarla	Parcelă	Nr. topo	Observații / Referințe
1	arabil	NU	9.008	106/2	19	-	

## Lungime Segmente

1) Valorile lungimilor segmentelor sunt obținute din proiecție în plan.

Punct început	X / Y	Punct sfârșit	X / Y	Lungime segment (** (m)
1	669.048,996 319.387,95	2	669.049,201 319.387,855	0.226
2	669.049,201 319.387,855	3	669.050,085 319.387,447	0.974
3	669.050,085 319.387,447	4	669.049,582 319.386,358	1.2
4	669.049,582 319.386,358	5	669.048,698 319.386,766	0.974
5	669.048,698 319.386,766	6	669.048,493 319.386,861	0.226

Punct început	X / Y	Punct sfârșit	X / Y	Lungime segment (** (m)
6	669.048,493 319.386,861	7	669.048,992 319.387,941	1.19
7	669.048,992 319.387,941	8	669.026,272 319.398,43	25.024
8	669.026,272 319.398,43	9	669.012,147 319.368,344	33.237
9	669.012,147 319.368,344	10	669.029,392 319.360,23	19.059
10	669.029,392 319.360,23	11	669.046,657 319.352,208	19.038
11	669.046,657 319.352,208	12	669.083,863 319.431,499	87.586
12	669.083,863 319.431,499	13	669.083,867 319.431,508	0.01
13	669.083,867 319.431,508	14	669.106,498 319.479,71	53.25
14	669.106,498 319.479,71	15	669.106,502 319.479,719	0.01
15	669.106,502 319.479,719	16	669.129,564 319.528,841	54.266
16	669.129,564 319.528,841	17	669.129,568 319.528,85	0.01
17	669.129,568 319.528,85	18	669.147,157 319.566,315	41.388
18	669.147,157 319.566,315	19	669.112,702 319.582,525	38.078
19	669.112,702 319.582,525	20	669.026,276 319.398,439	203.364
20	669.026,276 319.398,439	1	669.048,996 319.387,95	25.024

\*\* Lungimile segmentelor sunt determinate în planul de proiecție Stereo 70 și sunt rotunjite la 1 milimetru.

\*\*\* Distanța dintre puncte este formată din segmente cumulate ce sunt mai mici decât valoarea 1 milimetru.





**DATE DESPRE IMOBILUL NR. 3519**

Oficiul de Cadastru și Publicitate Imobiliară CALARASI  
Biroul de Cadastru și Publicitate Imobiliară Calarasi

**A. Partea I. Descrierea imobilului**

TEREN Extravilan

Adresa: Jud. Calarasi, TARLA 106 PARCELA 20

Nr. Crt	Nr cadastral Nr. topografic	Suprafața* (mp)	Observații / Referințe
A1	21982	9.831	Sector cadastral:32 Teren neimprejmut;

**B. Partea II. Proprietari și acte**

Inscrieri privitoare la dreptul de proprietate și alte drepturi reale		Referințe
<b>7172 / 16/02/2017</b>		
Act Administrativ nr. 85983, din 01/02/1999 emis de CJPSDPAT CALARASI (act notarial nr 44 din 19.05.2009, emis de BNP CHIVU LENUTA; act notarial nr 833 din 07.06.2006, emis de BNP SERBAN DUMITRESCU BOLINTIN; act notarial nr 9 din 06.04.2006, emis de BNP SERBAN DUMITRESCU BOLINTIN);		
B2	Intabulare, drept de PROPRIETATE, dobandit prin Succesiune, cota actuala 3/8, cota initiala 3/8 1) GOMEAJA CARMEN AIDA	A1
<b>8344 / 14/02/2024</b>		
Act Notarial nr. 19, din 13/02/2024 emis de Charcovschi Marius Petrisor (certificat de mostenitor suplimentar);		
B5	Intabulare, drept de PROPRIETATE, dobandit prin Succesiune, cota actuala 3/32, cota initiala 3/32 1) PRETORIAN LILIANA	A1
B6	Intabulare, drept de PROPRIETATE, dobandit prin Succesiune, cota actuala 9/32, cota initiala 9/32 1) TRIFAN ALEXANDRA	A1
<b>10042 / 22/02/2024</b>		
Act Notarial nr. 09, din 21/02/2024 emis de Chivu Lenuta BIN;		
B7	Intabulare, drept de PROPRIETATE, dobandit prin Succesiune, cota actuala 1/8, cota initiala 1/8 1) GOMEAJA CARMEN AIDA	A1
B8	Intabulare, drept de PROPRIETATE, dobandit prin Succesiune, cota actuala 1/8, cota initiala 1/8 1) TRIFAN ALEXANDRA	A1
<b>32219 / 31/05/2024</b>		
Certificat Grefa nr. DOSAR NR.681/312/2024, din 14/05/2024 emis de JUDECATORIA SLOBOZIA;		
B9	Se noteaza litigiul în dosar civil nr. 681/312/2024 din data de 14.05.2024 emisă de JUDECĂTORIA Slobozia trimisă din oficiu, avand ca obiect 'hotărâre care să țină loc de act autentic', privind pe reclamația AGROMECA VLAD TEPEȘ SRL în contradictoriu cu pârâții GOMEAJĂ CARMEN ADINA, PRETORIAN LILIANA, TRIFAN ALEXANDRA asupra imobilului în suprafață de 9831 mp, T106, P20,	A1

**C. Partea III. SARCINI .**

Inscrieri privind dezmembramintele dreptului de proprietate, drepturi reale de garanție și sarcini	Referințe
NU SUNT	

## Anexa Nr. 1 La Partea I

## Teren

Nr cadastral	Suprafața (mp)*	Observații / Referințe
21982	9.831	

\* Suprafața este determinată în planul de proiecție Stereo 70.



## Date referitoare la teren

Crt	Categorie folosință	Intra vilan	Suprafața (mp)	Tarla	Parcelă	Nr. topo	Observații / Referințe
1	arabil	NU	9.831	106	20	-	

## Lungime Segmente

1) Valorile lungimilor segmentelor sunt obținute din proiecție în plan.

Punct început	X / Y	Punct sfârșit	X / Y	Lungime segment (** (m)
1	668.974,516 319.385,939	2	669.012,147 319.368,344	41.541
2	669.012,147 319.368,344	3	669.026,272 319.398,43	33.237
3	669.026,272 319.398,43	4	669.026,276 319.398,439	0.01
4	669.026,276 319.398,439	5	669.112,702 319.582,525	203.364
5	669.112,702 319.582,525	6	669.075,114 319.600,209	41.54

Punct început	X / Y	Punct sfârșit	X / Y	Lungime segment (** (m)
6	669.075,114 319.600,209	1	668.974,516 319.385,939	236.71

\*\* Lungimile segmentelor sunt determinate în planul de proiecție Stereo 70 și sunt rotunjite la 1 milimetru.

\*\*\* Distanța dintre puncte este formată din segmente cumulate ce sunt mai mici decât valoarea 1 milimetru.



**DATE DESPRE IMOBILUL NR. 3520**

Oficiul de Cadastru și Publicitate Imobiliară CALARASI  
Biroul de Cadastru și Publicitate Imobiliară Calarasi

**A. Partea I. Descrierea imobilului**

TEREN Extravilan

Adresa: Jud. Calarasi

Nr. Crt	Nr cadastral Nr. topografic	Suprafața* (mp)	Observații / Referințe
A1	22287	14.000	Sector cadastral:32 Teren neimprijmit;

**B. Partea II. Proprietari și acte**

Inscrieri privitoare la dreptul de proprietate și alte drepturi reale		Referințe
<b>18511 / 16/04/2018</b>		
Act Administrativ nr. 85822, din 01/09/1998 emis de CJPSDPAT CALARASI (act administrativ nr 1449 din 29.03.2018, emis de PRIMARIA VLAD TEPEȘ; act administrativ nr 208 din 29.07.1966, emis de PRIMARIA MUN. CALARASI; act administrativ nr 55 din 09.09.1996, emis de PRIMARIA VLAD TEPEȘ; act administrativ nr 1 din 14.01.2006, emis de PRIMARIA DRAGOS VODA; act administrativ nr 423 din 22.06.2014, emis de PRIMARIA MUN. CALARASI; act administrativ nr 48 din 25.11.2007, emis de PRIMARIA VLAD TEPEȘ);		
B1	Intabulare, drept de PROPRIETATE, dobandit prin Reconstituire, cota actuala 1/5, cota initiala 1/1 1) SOLZARU GHEORGHE, - decedata	A1
<b>45922 / 21/09/2018</b>		
Act Notarial nr. 176, din 20/09/2018 emis de BIN ȚIGĂNILĂ Nicolae;		
B8	se indreapta eroarea materiala strecurata in cartea funciara, in sensul ca la pozitia B1.1, se va citi corect cota de 3/5	A1
<b>52334 / 22/10/2018</b>		
Act Notarial nr. 4041, din 19/10/2018 emis de Serban Angelica Valentina;		
B13	Intabulare, drept de PROPRIETATE, dobandit prin Conventie, cota actuala 8/20, cota initiala 8/20 1) SPRINCEANA BOGDAN, -sot 2) SPRINCEANA ADELA, -sotie	A1
<b>54845 / 02/11/2018</b>		
Act Notarial nr. 4558, din 30/10/2018 emis de NP Tutuianu Dana Cristina;		
B14	Intabulare, drept de PROPRIETATE, dobandit prin Conventie, cota actuala 1/5, cota initiala 1/5 1) GUT SRL, CIF:16675225	A1
<b>8790 / 25/02/2019</b>		
Act Notarial nr. 713, din 22/02/2019 emis de Serban Angelica Valentina;		
B15	Intabulare, drept de PROPRIETATE, dobandit prin Conventie, cota actuala 1/5, cota initiala 1/5 1) SOCIETATEA AGRO TUDOR 2000 SRL, CIF:12418105	A1
<b>65836 / 16/12/2020</b>		
Act Notarial nr. 3514, din 15/12/2020 emis de Serban Angelica Valentina;		
B17	se noteaza interdictiile de instrainare, grevare, inchiriere, arendare, dezmembrare, comasare, restructurare, amenajare si construire 1) LIBRA INTERNET BANK SA, CIF:8119644	A1
<b>66883 / 23/12/2020</b>		
Act Administrativ nr. 688, din 23/12/2020 emis de OCPI CALARASI;		
B18	se indreapta eroarea materiale strecurata in Incheierea nr.65836/16.12.2020, cu privire la interdictii, astfel se va citi si interdictia de "amenajare "	A1

**C. Partea III. SARCINI**

Inscrieri privind dezmembramintele dreptului de proprietate, drepturi reale de garanție și sarcini		Referințe
<b>65836 / 16/12/2020</b>		
Act Notarial nr. 3514, din 15/12/2020 emis de Serban Angelica Valentina;		
C1	Intabulare, drept de IPOTECA, Valoare:1376000 LEI, si celelalte obligatii de plata aferente Contractului de credit nr. 73140/11.	A1

Inscrieri privind dezmembramintele dreptului de proprietate, drepturi reale de garanție și sarcini		Referințe
C1	11.2020, pentru cota de 1/5, proprietatea celui de sub B15, 1) <b>LIBRA INTERNET BANK SA</b> , CIF:8119644	A1

## Anexa Nr. 1 La Partea I

## Teren

Nr cadastral	Suprafața (mp)*	Observații / Referințe
22287	14.000	

\* Suprafața este determinată în planul de proiecție Stereo 70.



## Date referitoare la teren

Crt	Categorie folosință	Intra vilan	Suprafața (mp)	Tarla	Parcelă	Nr. topo	Observații / Referințe
1	arabil	NU	14.000	106/2	21	-	

## Lungime Segmente

1) Valorile lungimilor segmentelor sunt obținute din proiecție în plan.

Punct început	X / Y	Punct sfârșit	X / Y	Lungime segment (** (m)
1	668.920,955 319.410,982	2	668.974,516 319.385,939	59.126
2	668.974,516 319.385,939	3	669.075,114 319.600,209	236.71
3	669.075,114 319.600,209	4	669.074,741 319.600,385	0.412
4	669.074,741 319.600,385	5	669.021,613 319.625,38	58.714
5	669.021,613 319.625,38	1	668.920,955 319.410,982	236.851

**\*\* Lungimile segmentelor sunt determinate în planul de proiecție Stereo 70 și sunt rotunjite la 1 milimetru.**

**\*\*\* Distanța dintre puncte este formată din segmente cumulate ce sunt mai mici decât valoarea 1 milimetru.**



**DATE DESPRE IMOBILUL NR. 3521**

Oficiul de Cadastru și Publicitate Imobiliară CALARASI  
Biroul de Cadastru și Publicitate Imobiliară Calarasi

**A. Partea I. Descrierea imobilului**

TEREN Extravilan

Adresa: Jud. Calarasi

Nr. Crt	Nr cadastral Nr. topografic	Suprafața* (mp)	Observații / Referințe
A1		6.000	Sector cadastral:32 Teren neimprijmit;

**B. Partea II. Proprietari și acte**

Inscrieri privitoare la dreptul de proprietate și alte drepturi reale		Referințe
/		
Act Administrativ nr. 85982, din 01/02/1999 emis de CJSDPAT CALARASI;		
B1	Intabulare, drept de PROPRIETATE, dobandit prin Reconstituire, cota actuala 1/1, cota initiala 1/1 1) CAPRA ELENA, LIPSA CNP 2) PREDANICA, LIPSA CNP 3) PREDANICU CONSTANTIN, LIPSA CNP 4) PREDANICU ION, LIPSA CNP 5) STOICA MARIA, LIPSA CNP	A1

**C. Partea III. SARCINI .**

Inscrieri privind dezmembramintele dreptului de proprietate, drepturi reale de garanție și sarcini	Referințe
NU SUNT	

## Anexa Nr. 1 La Partea I

## Teren

Nr cadastral	Suprafața (mp)*	Observații / Referințe
	6.000	

\* Suprafața este determinată în planul de proiecție Stereo 70.



## Date referitoare la teren

Crt	Categorie folosință	Intravilan	Suprafața (mp)	Tarla	Parcelă	Nr. topo	Observații / Referințe
1	arabil	NU	6.000	106/2	22	-	

## Lungime Segmente

1) Valorile lungimilor segmentelor sunt obținute din proiecție în plan.

Punct început	X / Y	Punct sfârșit	X / Y	Lungime segment (** (m)
1	668.898,011 319.421,711	2	668.920,955 319.410,982	25.329
2	668.920,955 319.410,982	3	669.021,613 319.625,38	236.851
3	669.021,613 319.625,38	4	668.998,693 319.636,163	25.33
4	668.998,693 319.636,163	1	668.898,011 319.421,711	236.91

\*\* Lungimile segmentelor sunt determinate în planul de proiecție Stereo 70 și sunt rotunjite la 1 milimetru.

**\*\*\* Distanţa dintre puncte este formată din segmente cumulate ce sunt mai mici decât valoarea 1 milimetru.**



**DATE DESPRE IMOBILUL NR. 3522**

Oficiul de Cadastru și Publicitate Imobiliară CALARASI  
Biroul de Cadastru și Publicitate Imobiliară Calarasi

**A. Partea I. Descrierea imobilului**

TEREN Extravilan

Adresa: Jud. Calarasi

Nr. Crt	Nr cadastral Nr. topografic	Suprafața* (mp)	Observații / Referințe
A1		12.433	Sector cadastral:32 Teren neimprejmuit;

**B. Partea II. Proprietari și acte**

Inscrieri privitoare la dreptul de proprietate și alte drepturi reale		Referințe
/		
Act Administrativ nr. 86298, din 25/10/2002 emis de CJSDPAT CALARASI;		
B1	Intabulare, drept de PROPRIETATE, dobandit prin Constituire, cota actuala 1/1, cota initiala 1/1 1) SPRINCEANA GRIGORE, LIPSA CNP	A1

**C. Partea III. SARCINI .**

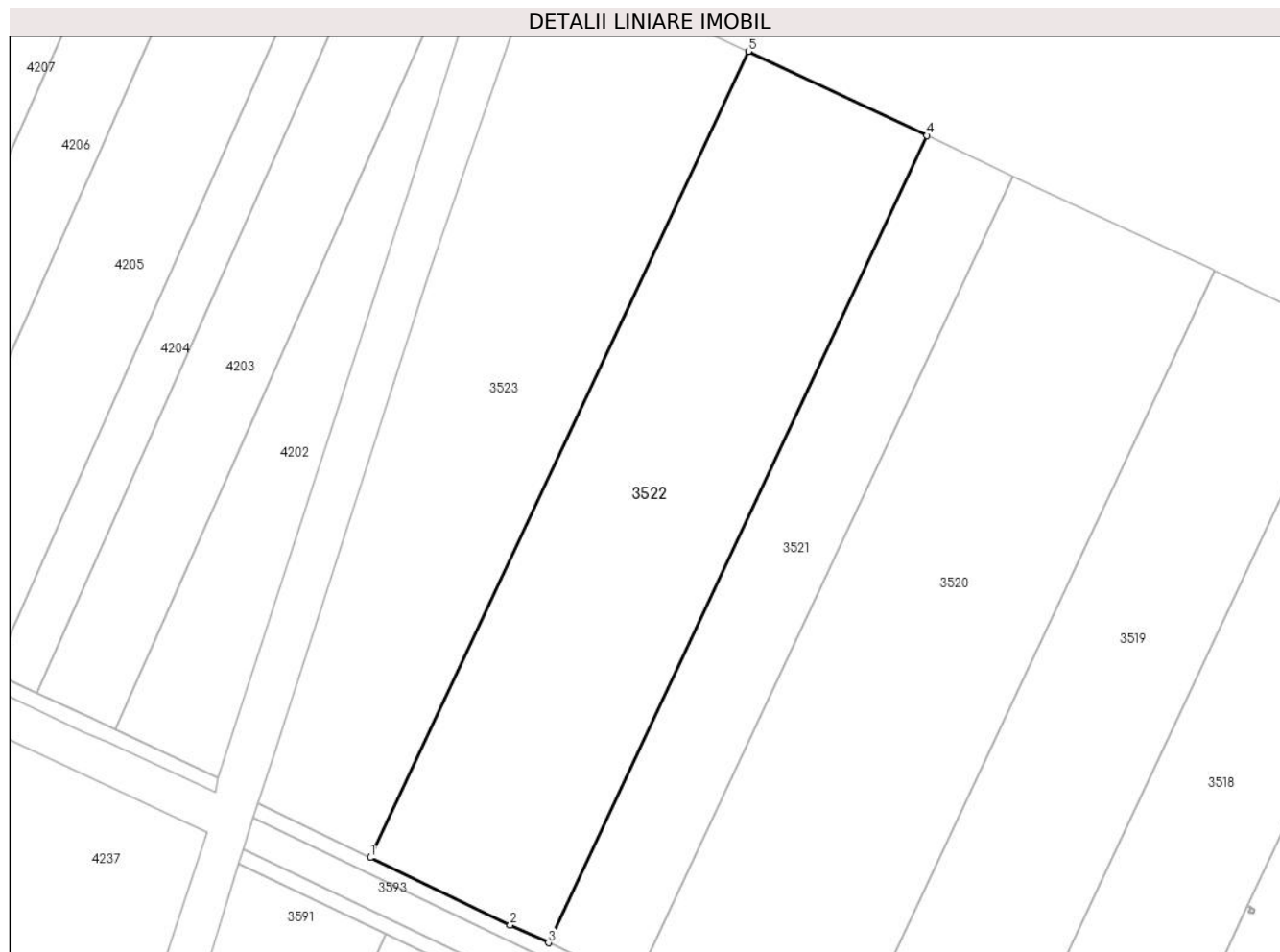
Inscrieri privind dezmembramintele dreptului de proprietate, drepturi reale de garanție și sarcini	Referințe
NU SUNT	

## Anexa Nr. 1 La Partea I

## Teren

Nr cadastral	Suprafața (mp)*	Observații / Referințe
	12.433	

\* Suprafața este determinată în planul de proiecție Stereo 70.



## Date referitoare la teren

Crt	Categorie folosință	Intravilan	Suprafața (mp)	Tarla	Parcelă	Nr. topo	Observații / Referințe
1	arabil	NU	12.433	106/2	23	-	

## Lungime Segmente

1) Valorile lungimilor segmentelor sunt obținute din proiecție în plan.

Punct început	X / Y	Punct sfârșit	X / Y	Lungime segment (** (m)
1	668.850,626 319.444,323	2	668.887,843 319.426,465	41.28
2	668.887,843 319.426,465	3	668.898,011 319.421,711	11.224
3	668.898,011 319.421,711	4	668.998,693 319.636,163	236.91
4	668.998,693 319.636,163	5	668.951,187 319.658,514	52.501
5	668.951,187 319.658,514	1	668.850,626 319.444,323	236.623

**\*\* Lungimile segmentelor sunt determinate în planul de proiecție Stereo 70 și sunt rotunjite la 1 milimetru.**

**\*\*\* Distanța dintre puncte este formată din segmente cumulate ce sunt mai mici decât valoarea 1 milimetru.**





**DATE DESPRE IMOBILUL NR. 3523**

Oficiul de Cadastru și Publicitate Imobiliară CALARASI  
Biroul de Cadastru și Publicitate Imobiliară Calarasi

**A. Partea I. Descrierea imobilului**

TEREN Extravilan

Nr. CF vechi:255  
Nr. cadastral vechi:368

Adresa: Jud. Calarasi

Nr. Crt	Nr cadastral Nr. topografic	Suprafața* (mp)	Observații / Referințe
A1	21383	11.315	Sector cadastral:32 Teren neimprejmuit;

**B. Partea II. Proprietari și acte**

Inscrieri privitoare la dreptul de proprietate și alte drepturi reale	Referințe
<b>51308 / 16/09/2015</b>	
Act Administrativ nr. 86387, din 13/02/2003 emis de CJPSDPAT CALARASI (act notarial nr. 110/30-06-2006 emis de BNP CEPARU IOAN);	
B2	A1
se respinge cererea privind intabularea dreptului de proprietate, intrucat imobilul este individualizat sub numarul cadastral 368 al localitatii Vlad Tepes si este inregistrat in cartea funciara cu identificator electronic 21383 prin incheierea nr. 27702/04.12.2007	
<b>70313 / 19/12/2016</b>	
Act Notarial nr. 4023, din 19/12/2016 emis de NP Tutuianu Dana Cristina;	
B3	A1
Intabulare, drept de PROPRIETATE, dobandit prin Conventie, cota actuala 1/1, cota initiala 1/1	
1) IONITA ALEXANDRU, -sot	
2) IONITA VALERIA, -sotie	

**C. Partea III. SARCINI .**

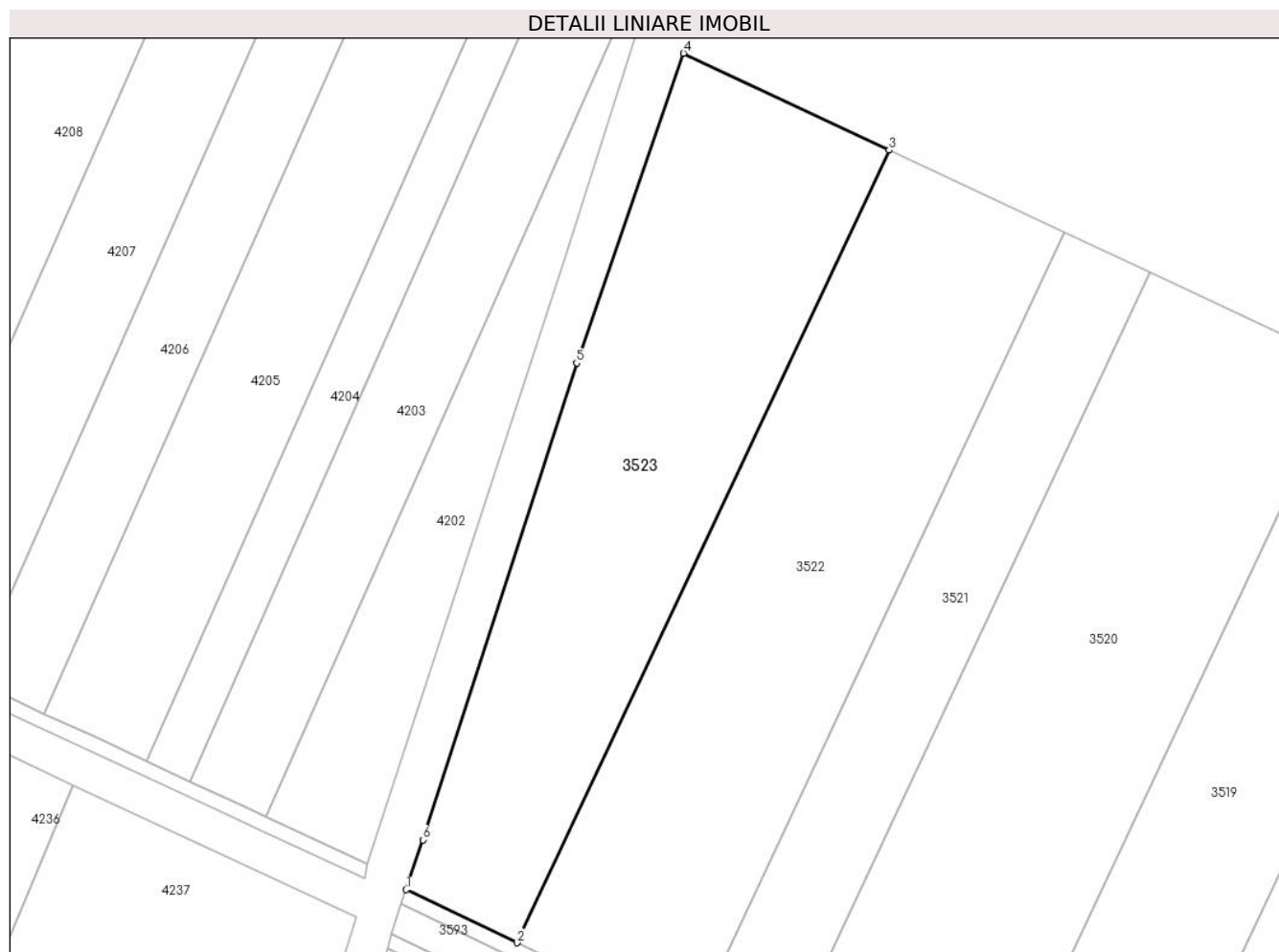
Inscrieri privind dezmembramintele dreptului de proprietate, drepturi reale de garanție și sarcini	Referințe
NU SUNT	

## Anexa Nr. 1 La Partea I

## Teren

Nr cadastral	Suprafața (mp)*	Observații / Referințe
21383	11.315	

\* Suprafața este determinată în planul de proiecție Stereo 70.



## Date referitoare la teren

Crt	Categorie folosință	Intravilan	Suprafața (mp)	Tarla	Parcelă	Nr. topo	Observații / Referințe
1	arabil	NU	11.315	106/2	24	-	

## Lungime Segmente

1) Valorile lungimilor segmentelor sunt obținute din proiecție în plan.

Punct început	X / Y	Punct sfârșit	X / Y	Lungime segment (** (m)
1	668.820,635 319.458,714	2	668.850,626 319.444,323	33.265
2	668.850,626 319.444,323	3	668.951,187 319.658,514	236.623
3	668.951,187 319.658,514	4	668.895,618 319.684,658	61.412
4	668.895,618 319.684,658	5	668.866,701 319.600,972	88.541
5	668.866,701 319.600,972	6	668.825,099 319.472,163	135.361

Punct început	X / Y	Punct sfârșit	X / Y	Lungime segment (** (m)
6	668.825,099 319.472,163	1	668.820,635 319.458,714	14.17

\*\* Lungimile segmentelor sunt determinate în planul de proiecție Stereo 70 și sunt rotunjite la 1 milimetru.

\*\*\* Distanța dintre puncte este formată din segmente cumulate ce sunt mai mici decât valoarea 1 milimetru.



**DATE DESPRE IMOBILUL NR. 3524**

Oficiul de Cadastru și Publicitate Imobiliară CALARASI  
Biroul de Cadastru și Publicitate Imobiliară Calarasi

**A. Partea I. Descrierea imobilului**

TEREN Extravilan

Adresa: Jud. Calarasi

Nr. Crt	Nr cadastral Nr. topografic	Suprafața* (mp)	Observații / Referințe
A1	21197	12.500	Sector cadastral:32 Teren neimprejmuit;

**B. Partea II. Proprietari și acte**

Inscrieri privitoare la dreptul de proprietate și alte drepturi reale		Referințe
<b>32467 / 05/06/2015</b>		
Act Notarial nr. 1008, din 05/06/2015 emis de BIN ȚIGĂNILĂ Niculae;		
B3	Intabulare, drept de PROPRIETATE, dobandit prin Conventie, cota actuala 1/1, cota initiala 1/1 1) VASILIU OANA ANTOANETA, - sotie 2) VASILIU EUGEN SAVIN, - sot	A1

**C. Partea III. SARCINI .**

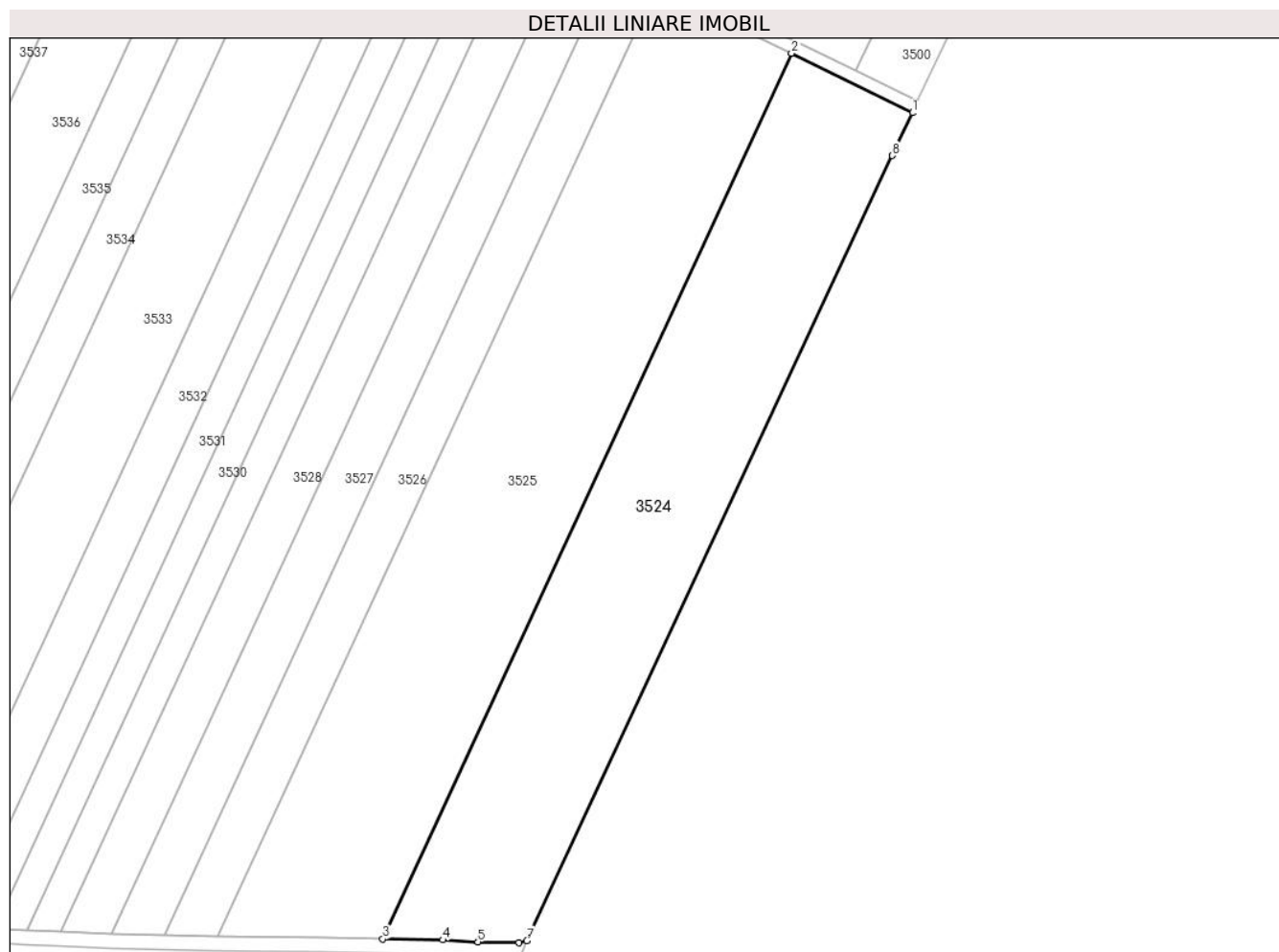
Inscrieri privind dezmembramintele dreptului de proprietate, drepturi reale de garanție și sarcini	Referințe
NU SUNT	

## Anexa Nr. 1 La Partea I

## Teren

Nr cadastral	Suprafața (mp)*	Observații / Referințe
21197	12.500	

\* Suprafața este determinată în planul de proiecție Stereo 70.



## Date referitoare la teren

Crt	Categorie folosință	Intra vilan	Suprafața (mp)	Tarla	Parcelă	Nr. topo	Observații / Referințe
1	arabil	NU	12.500	120	1	-	

## Lungime Segmente

1) Valorile lungimilor segmentelor sunt obținute din proiecție în plan.

Punct început	X / Y	Punct sfârșit	X / Y	Lungime segment (** (m)
1	669.707,317 319.039,293	2	669.669,171 319.058,053	42.509
2	669.669,171 319.058,053	3	669.540,329 318.778,968	307.39
3	669.540,329 318.778,968	4	669.559,196 318.778,67	18.869
4	669.559,196 318.778,67	5	669.570,316 318.778,071	11.136
5	669.570,316 318.778,071	6	669.583,3 318.777,761	12.988

Punct început	X / Y	Punct sfârșit	X / Y	Lungime segment (** (m)
6	669.583,3 318.777,761	7	669.585,735 318.778,425	2.524
7	669.585,735 318.778,425	8	669.701,031 319.025,807	272.93
8	669.701,031 319.025,807	1	669.707,317 319.039,293	14.879

\*\* Lungimile segmentelor sunt determinate în planul de proiecție Stereo 70 și sunt rotunjite la 1 milimetru.

\*\*\* Distanța dintre puncte este formată din segmente cumulate ce sunt mai mici decât valoarea 1 milimetru.





**DATE DESPRE IMOBILUL NR. 3525**

Oficiul de Cadastru și Publicitate Imobiliară CALARASI  
Biroul de Cadastru și Publicitate Imobiliară Calarasi

**A. Partea I. Descrierea imobilului**

TEREN Extravilan

Adresa: Jud. Calarasi

Nr. Crt	Nr cadastral Nr. topografic	Suprafața* (mp)	Observații / Referințe
A1	20801	15.000	Sector cadastral:32 Teren neimprejmuit;

**B. Partea II. Proprietari și acte**

Inscrieri privitoare la dreptul de proprietate și alte drepturi reale		Referințe
<b>11187 / 28/02/2014</b>		
Act Notarial nr. 588, din 26/02/2014 emis de NP SERBAN ANGELICA VALENTINA;		
B9	Intabulare, drept de PROPRIETATE, dobandit prin Conventie, cota actuala 1/1, cota initiala 1/1 1) SOCIETATEA AGRO TUDOR 2000 SRL, CIF:12418105	A1
<b>58800 / 12/11/2020</b>		
Act Notarial nr. 3160, din 11/11/2020 emis de Serban Angelica Valentina;		
B11	se noteaza interdictiile de instrainare, grevare, inchiriere, arendare, dezmembrare, comasare, restructurare si construire 1) LIBRA INTERNET BANK SA, CIF:8119644	A1

**C. Partea III. SARCINI**

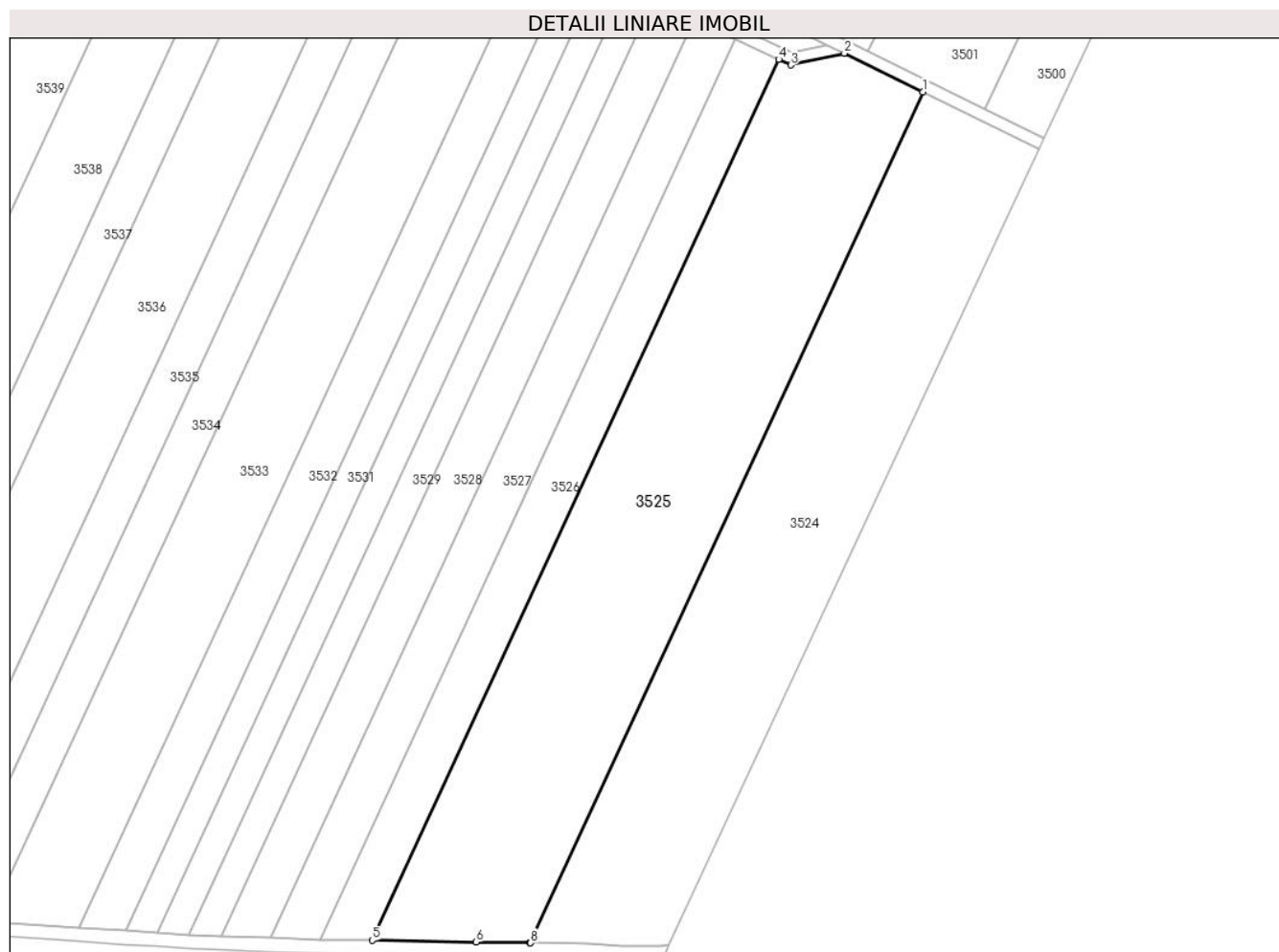
Inscrieri privind dezmembramintele dreptului de proprietate, drepturi reale de garanție și sarcini		Referințe
<b>58800 / 12/11/2020</b>		
Act Notarial nr. 3160, din 11/11/2020 emis de Serban Angelica Valentina;		
C1	Intabulare, drept de IPOTECA, Valoare:1624000 LEsi celelalte obligatii de plata aferente Contractului de credit nr. 73142 incheiat in data de 11.11.2020 1) LIBRA INTERNET BANK SA, CIF:8119644	A1

## Anexa Nr. 1 La Partea I

## Teren

Nr cadastral	Suprafața (mp)*	Observații / Referințe
20801	15.000	

\* Suprafața este determinată în planul de proiecție Stereo 70.



## Date referitoare la teren

Crt	Categorie folosință	Intra vilan	Suprafața (mp)	Tarla	Parcelă	Nr. topo	Observații / Referințe
1	arabil	NU	15.000	120	2	-	

## Lungime Segmente

1) Valorile lungimilor segmentelor sunt obținute din proiecție în plan.

Punct început	X / Y	Punct sfârșit	X / Y	Lungime segment (** (m)
1	669.669,171 319.058,053	2	669.643,341 319.070,756	28.785
2	669.643,341 319.070,756	3	669.625,783 319.066,869	17.983
3	669.625,783 319.066,869	4	669.621,772 319.068,724	4.419
4	669.621,772 319.068,724	5	669.488,382 318.779,786	318.242
5	669.488,382 318.779,786	6	669.522,484 318.779,249	34.106

Punct început	X / Y	Punct sfârșit	X / Y	Lungime segment (** (m)
6	669.522,484 318.779,249	7	669.540,132 318.778,971	17.65
7	669.540,132 318.778,971	8	669.540,329 318.778,968	0.197
8	669.540,329 318.778,968	1	669.669,171 319.058,053	307.39

\*\* Lungimile segmentelor sunt determinate în planul de proiecție Stereo 70 și sunt rotunjite la 1 milimetru.

\*\*\* Distanța dintre puncte este formată din segmente cumulate ce sunt mai mici decât valoarea 1 milimetru.



**DATE DESPRE IMOBILUL NR. 3526**

Oficiul de Cadastru și Publicitate Imobiliară CALARASI  
Biroul de Cadastru și Publicitate Imobiliară Calarasi

**A. Partea I. Descrierea imobilului**

TEREN Extravilan

Adresa: Jud. Calarasi, TARLA 120 PARCELA 3

Nr. Crt	Nr cadastral Nr. topografic	Suprafața* (mp)	Observații / Referințe
A1	22212	5.000	Sector cadastral:32 Teren neimprejmit;

**B. Partea II. Proprietari și acte**

Inscrieri privitoare la dreptul de proprietate și alte drepturi reale		Referințe
<b>9857 / 26/02/2018</b>		
Act Notarial nr. 179, din 12/08/2004 emis de BNP CHIRU MARIA DANA (act notarial nr 452 din 23.02.2018, emis de NP Sestacovschi Florin Adrian;act administrativ nr 85264 din 22.02.1996, emis de CJSPDPAT CALARASI;act administrativ nr 38 din 15.10.2015, emis de Primaria Vlad Tepes);		
B1	Intabulare, drept de PROPRIETATE, dobandit prin Succesiune, cota actuala 1/2, cota initiala 1/2 1) <b>NEAGU VICTORIA</b>	A1
B2	Intabulare, drept de PROPRIETATE, dobandit prin Succesiune, cota actuala 1/2, cota initiala 1/2 1) <b>SANDRU NICOLAIE (NICOLAE)</b> , -decedat	A1
<b>35452 / 21/06/2023</b>		
Actiune In Instanta nr. DOSAR NR.1285/312/2023, din 24/05/2023 emis de JUDECATORIA SLOBOZIA;		
B5	se noteaza litigiul aflat pe rolul Judecatoriei Slobozia in dosarul nr. 1285/312/2023, ce are ca obiect pronuntarea unei hotarari judecatoresti care sa tina loc de act autentic de vanzare cumparare pentru cota de 1/2 din imobil, actiune formulata de reclamanta AGROMECC VLAD TEPESS SRL in contradictoriu cu parata NEAGU VICTORIA	A1

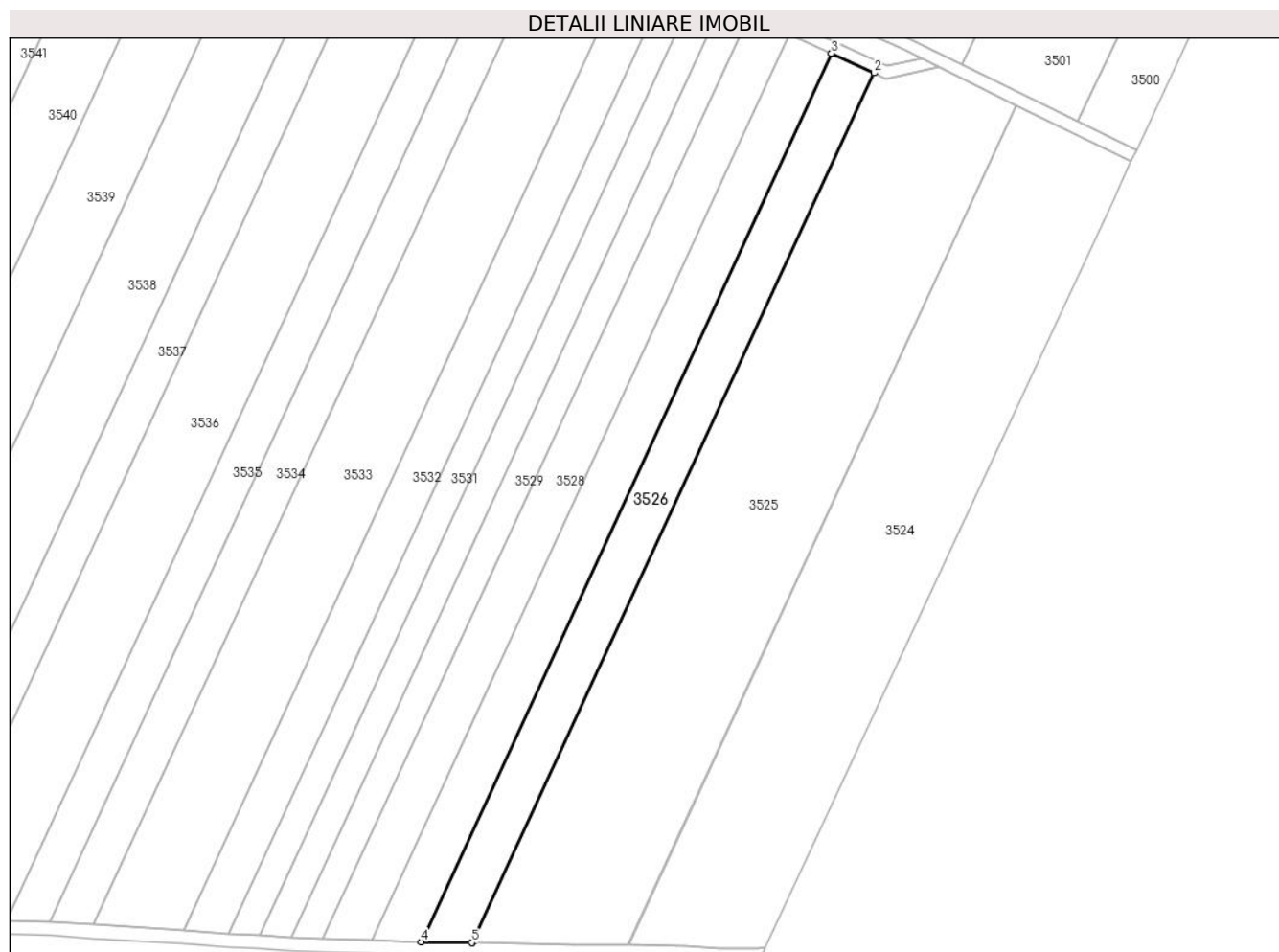
**C. Partea III. SARCINI .**

Inscrieri privind dezmembramintele dreptului de proprietate, drepturi reale de garanție și sarcini	Referințe
NU SUNT	

**Anexa Nr. 1 La Partea I****Teren**

Nr cadastral	Suprafața (mp)*	Observații / Referințe
22212	5.000	

\* Suprafața este determinată în planul de proiecție Stereo 70.

**Date referitoare la teren**

Crt	Categorie folosință	Intravilan	Suprafața (mp)	Tarla	Parcelă	Nr. topo	Observații / Referințe
1	arabil	NU	5.000	120	3	-	

**Lungime Segmente**

1) Valorile lungimilor segmentelor sunt obținute din proiecție în plan.

Punct început	X / Y	Punct sfârșit	X / Y	Lungime segment (** (m)
1	669.488,382 318.779,786	2	669.621,772 319.068,724	318.242
2	669.621,772 319.068,724	3	669.607,666 319.075,251	15.543
3	669.607,666 319.075,251	4	669.471,386 318.780,054	325.136
4	669.471,386 318.780,054	5	669.488,202 318.779,789	16.818
5	669.488,202 318.779,789	1	669.488,382 318.779,786	0.18

**\*\* Lungimile segmentelor sunt determinate în planul de proiecție Stereo 70 și sunt rotunjite la 1 milimetru.**

**\*\*\* Distanța dintre puncte este formată din segmente cumulate ce sunt mai mici decât valoarea 1 milimetru.**





**DATE DESPRE IMOBILUL NR. 3527**

Oficiul de Cadastru și Publicitate Imobiliară CALARASI  
Biroul de Cadastru și Publicitate Imobiliară Calarasi

**A. Partea I. Descrierea imobilului**

TEREN Extravilan

Adresa: Jud. Calarasi

Nr. Crt	Nr cadastral Nr. topografic	Suprafața* (mp)	Observații / Referințe
A1		5.000	Sector cadastral:32 Teren neimprejmuit;

**B. Partea II. Proprietari și acte**

Inscrieri privitoare la dreptul de proprietate și alte drepturi reale		Referințe
/		
Act Administrativ nr. 85262, din 22/02/1996 emis de CJSDPAT CALARASI;		
B1	Intabulare, drept de PROPRIETATE, dobandit prin Reconstituire, cota actuala 1/1, cota initiala 1/1 1) SPRINCEANA C IOAN, LIPSA CNP	A1

**C. Partea III. SARCINI .**

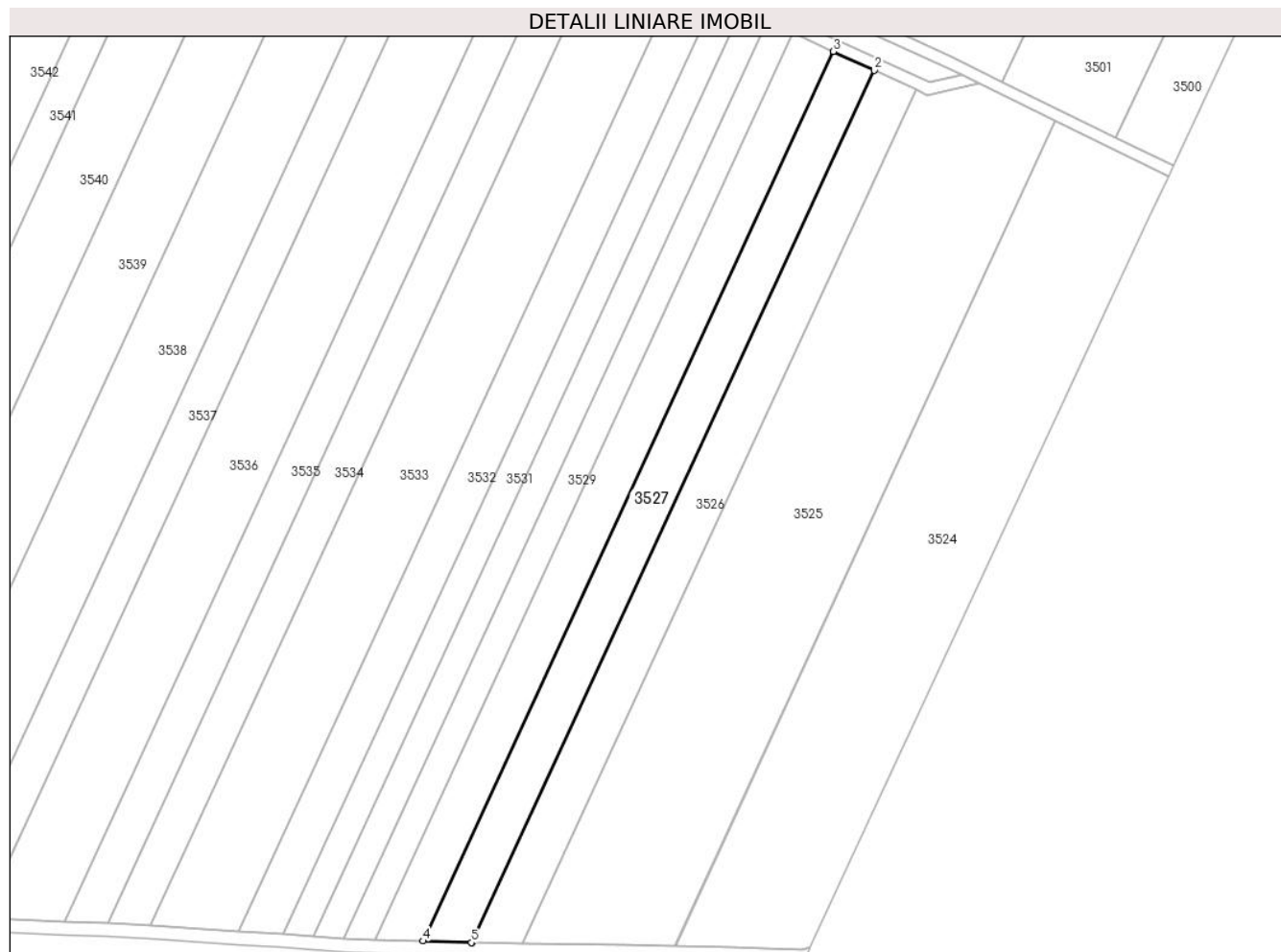
Inscrieri privind dezmembramintele dreptului de proprietate, drepturi reale de garanție și sarcini	Referințe
NU SUNT	

## Anexa Nr. 1 La Partea I

## Teren

Nr cadastral	Suprafața (mp)*	Observații / Referințe
	5.000	

\* Suprafața este determinată în planul de proiecție Stereo 70.



## Date referitoare la teren

Crt	Categorie folosință	Intravilan	Suprafața (mp)	Tarla	Parcelă	Nr. topo	Observații / Referințe
1	arabil	NU	5.000	120	4	-	

## Lungime Segmente

1) Valorile lungimilor segmentelor sunt obținute din proiecție în plan.

Punct început	X / Y	Punct sfârșit	X / Y	Lungime segment (** (m)
1	669.471,386 318.780,054	2	669.607,666 319.075,251	325.136
2	669.607,666 319.075,251	3	669.593,845 319.081,645	15.228
3	669.593,845 319.081,645	4	669.454,879 318.780,629	331.545
4	669.454,879 318.780,629	5	669.471,223 318.780,057	16.354
5	669.471,223 318.780,057	1	669.471,386 318.780,054	0.163

**\*\* Lungimile segmentelor sunt determinate în planul de proiecție Stereo 70 și sunt rotunjite la 1 milimetru.**

**\*\*\* Distanța dintre puncte este formată din segmente cumulate ce sunt mai mici decât valoarea 1 milimetru.**



**DATE DESPRE IMOBILUL NR. 3528**

Oficiul de Cadastru și Publicitate Imobiliară CALARASI  
Biroul de Cadastru și Publicitate Imobiliară Calarasi

**A. Partea I. Descrierea imobilului**

TEREN Extravilan

Adresa: Jud. Calarasi

Nr. Crt	Nr cadastral Nr. topografic	Suprafața* (mp)	Observații / Referințe
A1		5.000	Sector cadastral:32 Teren neimprejmuit;

**B. Partea II. Proprietari și acte**

Inscrieri privitoare la dreptul de proprietate și alte drepturi reale	Referințe
/	
Act Administrativ nr. 142154, din 14/08/2014 emis de CJSDPAT CALARASI;	
B1	A1
Intabulare, drept de PROPRIETATE, dobandit prin Reconstituire, cota actuala 1/1, cota initiala 1/1 1) FLOREA ION, LIPSA CNP	

**C. Partea III. SARCINI .**

Inscrieri privind dezmembramintele dreptului de proprietate, drepturi reale de garanție și sarcini	Referințe
NU SUNT	

## Anexa Nr. 1 La Partea I

## Teren

Nr cadastral	Suprafața (mp)*	Observații / Referințe
	5.000	

\* Suprafața este determinată în planul de proiecție Stereo 70.



## Date referitoare la teren

Crt	Categorie folosință	Intravilan	Suprafața (mp)	Tarla	Parcelă	Nr. topo	Observații / Referințe
1	arabil	NU	5.000	120	5	-	

## Lungime Segmente

1) Valorile lungimilor segmentelor sunt obținute din proiecție în plan.

Punct început	X / Y	Punct sfârșit	X / Y	Lungime segment (** (m)
1	669.454,879 318.780,629	2	669.593,845 319.081,645	331.545
2	669.593,845 319.081,645	3	669.580,287 319.087,918	14.939
3	669.580,287 319.087,918	4	669.438,686 318.781,196	337.83
4	669.438,686 318.781,196	1	669.454,879 318.780,629	16.203

\*\* Lungimile segmentelor sunt determinate în planul de proiecție Stereo 70 și sunt rotunjite la 1 milimetru.

**\*\*\* Distanţa dintre puncte este formată din segmente cumulate ce sunt mai mici decât valoarea 1 milimetru.**





**DATE DESPRE IMOBILUL NR. 3529**

Oficiul de Cadastru și Publicitate Imobiliară CALARASI  
Biroul de Cadastru și Publicitate Imobiliară Calarasi

**A. Partea I. Descrierea imobilului**

TEREN Extravilan

Adresa: Jud. Calarasi

Nr. Crt	Nr cadastral Nr. topografic	Suprafața* (mp)	Observații / Referințe
A1		3.334	Sector cadastral:32 Teren neimprejmuit;

**B. Partea II. Proprietari și acte**

Inscrieri privitoare la dreptul de proprietate și alte drepturi reale	Referințe
/	
Act Administrativ nr. 85278, din 14/08/2014 emis de CJSDPAT CALARASI;	
B1	A1
Intabulare, drept de PROPRIETATE, dobandit prin Reconstituire, cota actuala 1/1, cota initiala 1/1 1) NEAGU M PETRE, LIPSA CNP	

**C. Partea III. SARCINI .**

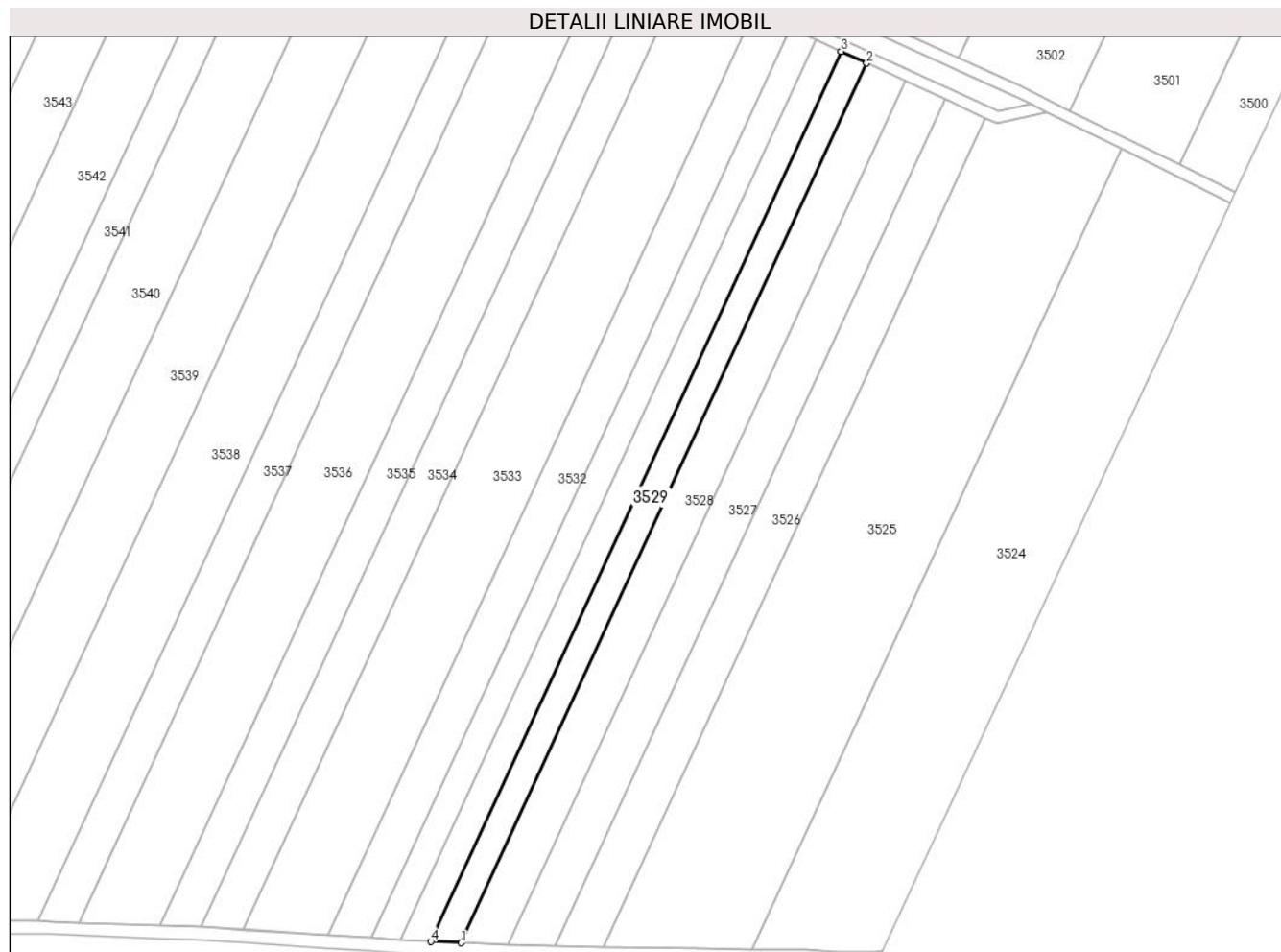
Inscrieri privind dezmembramintele dreptului de proprietate, drepturi reale de garanție și sarcini	Referințe
NU SUNT	

## Anexa Nr. 1 La Partea I

## Teren

Nr cadastral	Suprafața (mp)*	Observații / Referințe
	3.334	

\* Suprafața este determinată în planul de proiecție Stereo 70.



## Date referitoare la teren

Crt	Categorie folosință	Intravilan	Suprafața (mp)	Tarla	Parcelă	Nr. topo	Observații / Referințe
1	arabil	NU	3.334	120	6	-	DIFERENȚA DE SUPRAFAȚĂ SE REGĂSEȘTE LA ID 3530, 3531, SECTOR 32

## Lungime Segmente

1) Valorile lungimilor segmentelor sunt obținute din proiecție în plan.

Punct început	X / Y	Punct sfârșit	X / Y	Lungime segment (** (m)
1	669.438,686 318.781,196	2	669.580,287 319.087,918	337.83
2	669.580,287 319.087,918	3	669.571,384 319.092,037	9.81
3	669.571,384 319.092,037	4	669.428,054 318.781,568	341.957
4	669.428,054 318.781,568	1	669.438,686 318.781,196	10.639

**\*\* Lungimile segmentelor sunt determinate în planul de proiecție Stereo 70 și sunt rotunjite la 1 milimetru.**

**\*\*\* Distanța dintre puncte este formată din segmente cumulate ce sunt mai mici decât valoarea 1 milimetru.**



**DATE DESPRE IMOBILUL NR. 3530**

Oficiul de Cadastru și Publicitate Imobiliară CALARASI  
Biroul de Cadastru și Publicitate Imobiliară Calarasi

**A. Partea I. Descrierea imobilului**

TEREN Extravilan

Adresa: Jud. Calarasi

Nr. Crt	Nr cadastral Nr. topografic	Suprafața* (mp)	Observații / Referințe
A1	21531	3.333	Sector cadastral:32 Teren neimprejmuit;

**B. Partea II. Proprietari și acte**

Inscrieri privitoare la dreptul de proprietate și alte drepturi reale		Referințe
<b>47117 / 21/08/2015</b>		
Act Administrativ nr. 85278, din 26/02/1996 emis de CJPSDPAT CALARASI (act notarial nr. 162/05-06-1996 emis de BNP POPA DIDINA; act notarial nr. 3139/21-09-2004 emis de BNP POPA DIDINA; act notarial nr. 144/31-05-2006 emis de BNP MARIANA DUMITRU;);		
B1	Intabulare, drept de PROPRIETATE, dobandit prin Succesiune, cota actuala 1/1, cota initiala 1/1 1) NEAGU VICTORIA	A1

**C. Partea III. SARCINI .**

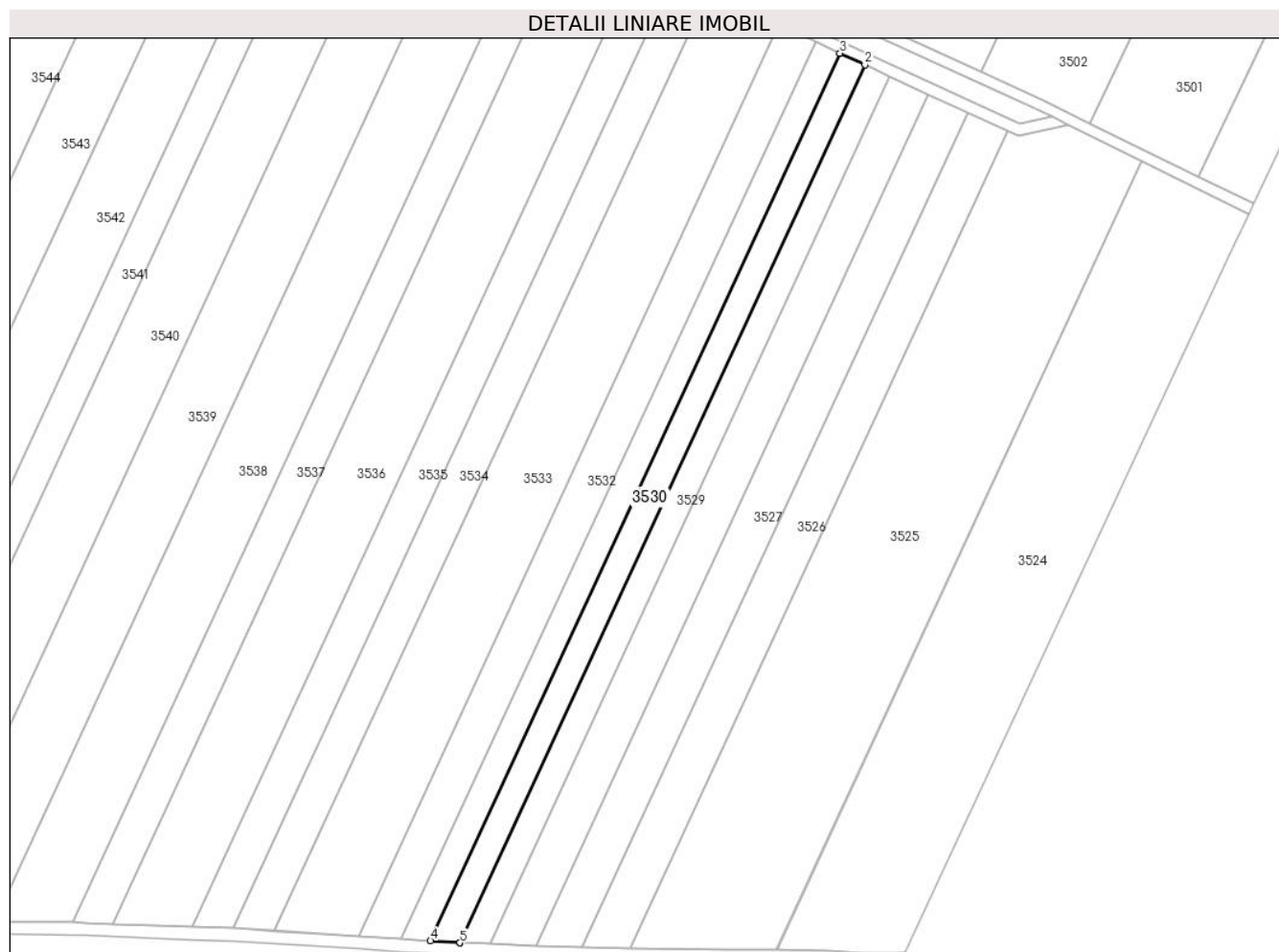
Inscrieri privind dezmembramintele dreptului de proprietate, drepturi reale de garanție și sarcini	Referințe
NU SUNT	

## Anexa Nr. 1 La Partea I

## Teren

Nr cadastral	Suprafața (mp)*	Observații / Referințe
21531	3.333	

\* Suprafața este determinată în planul de proiecție Stereo 70.



## Date referitoare la teren

Crt	Categorie folosință	Intra vilan	Suprafața (mp)	Tarla	Parcelă	Nr. topo	Observații / Referințe
1	arabil	NU	3.333	120	6	-	

## Lungime Segmente

1) Valorile lungimilor segmentelor sunt obținute din proiecție în plan.

Punct început	X / Y	Punct sfârșit	X / Y	Lungime segment (** (m)
1	669.428,054 318.781,568	2	669.571,384 319.092,037	341.957
2	669.571,384 319.092,037	3	669.562,587 319.096,107	9.693
3	669.562,587 319.096,107	4	669.417,684 318.782,233	345.708
4	669.417,684 318.782,233	5	669.428,005 318.781,57	10.342
5	669.428,005 318.781,57	1	669.428,054 318.781,568	0.049

**\*\* Lungimile segmentelor sunt determinate în planul de proiecție Stereo 70 și sunt rotunjite la 1 milimetru.**

**\*\*\* Distanța dintre puncte este formată din segmente cumulate ce sunt mai mici decât valoarea 1 milimetru.**





**DATE DESPRE IMOBILUL NR. 3531**

Oficiul de Cadastru și Publicitate Imobiliară CALARASI  
Biroul de Cadastru și Publicitate Imobiliară Calarasi

**A. Partea I. Descrierea imobilului**

TEREN Extravilan

Adresa: Jud. Calarasi

Nr. Crt	Nr cadastral Nr. topografic	Suprafața* (mp)	Observații / Referințe
A1		3.333	Sector cadastral:32 Teren neimprejmuit;

**B. Partea II. Proprietari și acte**

Inscrieri privitoare la dreptul de proprietate și alte drepturi reale	Referințe
/	
Act Administrativ nr. 85278, din 26/02/1996 emis de CJSDPAT CALARASI;	
B1	A1
Intabulare, drept de PROPRIETATE, dobandit prin Reconstituire, cota actuala 1/1, cota initiala 1/1 1) NEAGU M PETRE, LIPSA CNP	

**C. Partea III. SARCINI .**

Inscrieri privind dezmembramintele dreptului de proprietate, drepturi reale de garanție și sarcini	Referințe
NU SUNT	

## Anexa Nr. 1 La Partea I

## Teren

Nr cadastral	Suprafața (mp)*	Observații / Referințe
	3.333	

\* Suprafața este determinată în planul de proiecție Stereo 70.



## Date referitoare la teren

Crt	Categorie folosință	Intravilan	Suprafața (mp)	Tarla	Parcelă	Nr. topo	Observații / Referințe
1	arabil	NU	3.333	120	6	-	DIFERENȚA DE SUPRAFAȚĂ SE REGĂSEȘTE LA ID 3529, 3530, SECTOR 32

## Lungime Segmente

1) Valorile lungimilor segmentelor sunt obținute din proiecție în plan.

Punct început	X / Y	Punct sfârșit	X / Y	Lungime segment (** (m)
1	669.417,684 318.782,233	2	669.562,587 319.096,107	345.708
2	669.562,587 319.096,107	3	669.553,883 319.100,134	9.59
3	669.553,883 319.100,134	4	669.407,426 318.782,892	349.417
4	669.407,426 318.782,892	1	669.417,684 318.782,233	10.279

**\*\* Lungimile segmentelor sunt determinate în planul de proiecție Stereo 70 și sunt rotunjite la 1 milimetru.**

**\*\*\* Distanța dintre puncte este formată din segmente cumulate ce sunt mai mici decât valoarea 1 milimetru.**



**DATE DESPRE IMOBILUL NR. 3532**

Oficiul de Cadastru și Publicitate Imobiliară CALARASI  
Biroul de Cadastru și Publicitate Imobiliară Calarasi

**A. Partea I. Descrierea imobilului**

TEREN Extravilan

Adresa: Jud. Calarasi, TARLA 120 PARCELA 7

Nr. Crt	Nr cadastral Nr. topografic	Suprafața* (mp)	Observații / Referințe
A1	21981	5.000	Sector cadastral:32 Teren neimprijmit;

**B. Partea II. Proprietari și acte**

Inscrieri privitoare la dreptul de proprietate și alte drepturi reale		Referințe
<b>9667 / 24/02/2020</b>		
Act Notarial nr. 511, din 21/02/2020 emis de Serban Angelica Valentina;		
B10	Intabulare, drept de PROPRIETATE, dobandit prin Conventie, cota actuala 1/6, cota initiala 1/6 1) RADU PETRE, -sot 2) RADU MANINA, -sotie	A1
<b>50844 / 21/08/2023</b>		
Act Notarial nr. 1463, din 14/08/2023 emis de IOSEP Cristina Mihaela;		
B12	Intabulare, drept de PROPRIETATE, dobandit prin Conventie, cota actuala 5/6, cota initiala 5/6 1) GEORGIEV VENELIN STOYANOV, sot 2) GEORGIEV AIDA, sotie	A1

**C. Partea III. SARCINI .**

Inscrieri privind dezmembramintele dreptului de proprietate, drepturi reale de garanție și sarcini	Referințe
NU SUNT	

## Anexa Nr. 1 La Partea I

## Teren

Nr cadastral	Suprafața (mp)*	Observații / Referințe
21981	5.000	

\* Suprafața este determinată în planul de proiecție Stereo 70.



## Date referitoare la teren

Crt	Categorie folosință	Intravilan	Suprafața (mp)	Tarla	Parcelă	Nr. topo	Observații / Referințe
1	arabil	NU	5.000	120	7	-	

## Lungime Segmente

1) Valorile lungimilor segmentelor sunt obținute din proiecție în plan.

Punct început	X / Y	Punct sfârșit	X / Y	Lungime segment (** (m)
1	669.553,883 319.100,134	2	669.540,998 319.106,096	14.197
2	669.540,998 319.106,096	3	669.392,239 318.783,868	354.909
3	669.392,239 318.783,868	4	669.392,284 318.783,865	0.045
4	669.392,284 318.783,865	5	669.407,426 318.782,892	15.173
5	669.407,426 318.782,892	1	669.553,883 319.100,134	349.417

**\*\* Lungimile segmentelor sunt determinate în planul de proiecție Stereo 70 și sunt rotunjite la 1 milimetru.**

**\*\*\* Distanța dintre puncte este formată din segmente cumulate ce sunt mai mici decât valoarea 1 milimetru.**





**DATE DESPRE IMOBILUL NR. 3533**

Oficiul de Cadastru și Publicitate Imobiliară CALARASI  
Biroul de Cadastru și Publicitate Imobiliară Calarasi

**A. Partea I. Descrierea imobilului**

TEREN Extravilan

Adresa: Jud. Calarasi, TARLA 120, PARCELA 8

Nr. Crt	Nr cadastral Nr. topografic	Suprafața* (mp)	Observații / Referințe
A1	22156	10.000	Sector cadastral:32 Teren neimprejmuit;

**B. Partea II. Proprietari și acte**

Inscrieri privitoare la dreptul de proprietate și alte drepturi reale	Referințe
<b>50819 / 21/08/2023</b>	
Act Notarial nr. 1463, din 14/08/2023 emis de IOSEP Cristina Mihaela;	
B7	A1
Intabulare, drept de PROPRIETATE, dobândit prin Conventie, cota actuala 1/1, cota initiala 1/1	
1) GEORGIEV VENELIN STOYANOV, sot	
2) GEORGIEV AIDA, sotie	

**C. Partea III. SARCINI .**

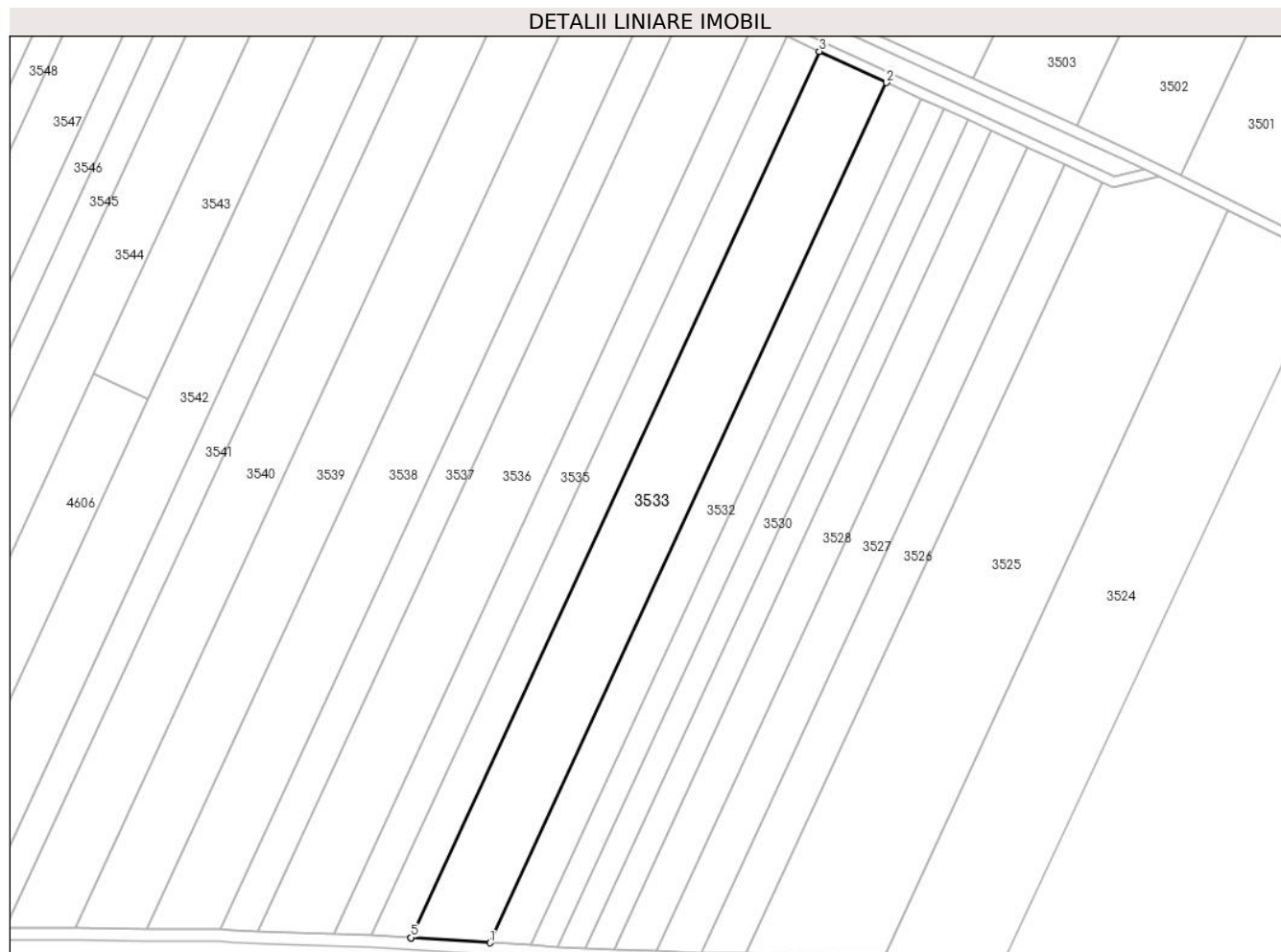
Inscrieri privind dezmembramintele dreptului de proprietate, drepturi reale de garanție și sarcini	Referințe
NU SUNT	

## Anexa Nr. 1 La Partea I

## Teren

Nr cadastral	Suprafața (mp)*	Observații / Referințe
22156	10.000	

\* Suprafața este determinată în planul de proiecție Stereo 70.



## Date referitoare la teren

Crt	Categorie folosință	Intravilan	Suprafața (mp)	Tarla	Parcelă	Nr. topo	Observații / Referințe
1	arabil	NU	10.000	120	8	-	

## Lungime Segmente

1) Valorile lungimilor segmentelor sunt obținute din proiecție în plan.

Punct început	X / Y	Punct sfârșit	X / Y	Lungime segment (** (m)
1	669.392,239 318.783,868	2	669.540,998 319.106,096	354.909
2	669.540,998 319.106,096	3	669.515,807 319.117,751	27.757
3	669.515,807 319.117,751	4	669.362,548 318.785,776	365.644
4	669.362,548 318.785,776	5	669.362,691 318.785,767	0.143
5	669.362,691 318.785,767	1	669.392,239 318.783,868	29.609

**\*\* Lungimile segmentelor sunt determinate în planul de proiecție Stereo 70 și sunt rotunjite la 1 milimetru.**

**\*\*\* Distanța dintre puncte este formată din segmente cumulate ce sunt mai mici decât valoarea 1 milimetru.**



**DATE DESPRE IMOBILUL NR. 3534**

Oficiul de Cadastru și Publicitate Imobiliară CALARASI  
Biroul de Cadastru și Publicitate Imobiliară Calarasi

**A. Partea I. Descrierea imobilului**

TEREN Extravilan

Adresa: Jud. Calarasi

Nr. Crt	Nr cadastral Nr. topografic	Suprafața* (mp)	Observații / Referințe
A1	21246	5.000	Sector cadastral:32 Teren neimprejmuit;

**B. Partea II. Proprietari și acte**

Inscrieri privitoare la dreptul de proprietate și alte drepturi reale		Referințe
<b>28084 / 18/05/2015</b>		
Act Administrativ nr. 85193, din 11/01/1996 emis de CJPSDPAT CALARASI (act notarial nr. 98/22-04-2015 emis de BNP POPA DIDINA;);		
B1	Intabulare, drept de PROPRIETATE, dobandit prin Succesiune, cota actuala 1/1, cota initiala 1/1 1) PISTEA VASILE	A1

**C. Partea III. SARCINI .**

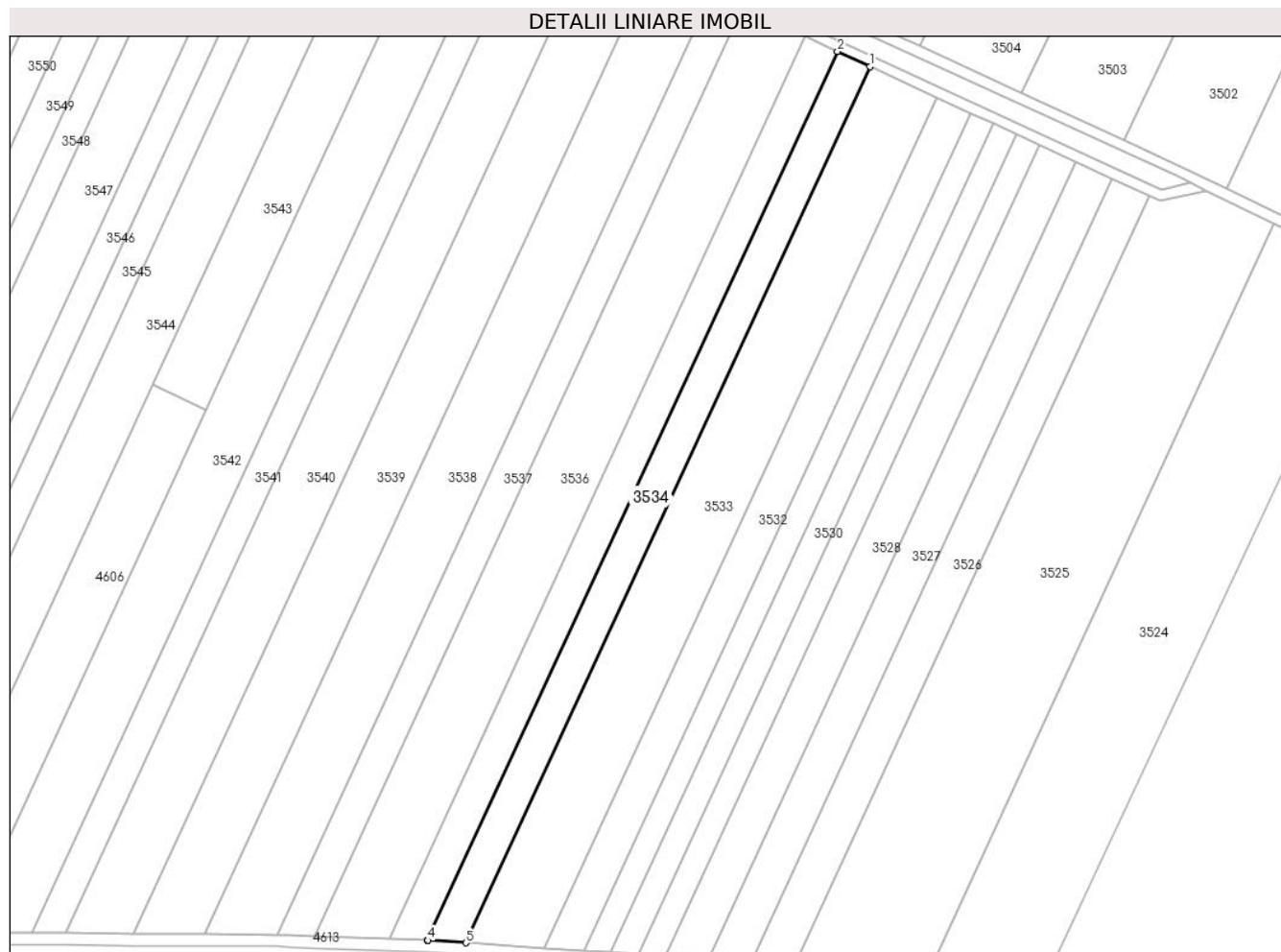
Inscrieri privind dezmembramintele dreptului de proprietate, drepturi reale de garanție și sarcini	Referințe
NU SUNT	

## Anexa Nr. 1 La Partea I

## Teren

Nr cadastral	Suprafața (mp)*	Observații / Referințe
21246	5.000	

\* Suprafața este determinată în planul de proiecție Stereo 70.



## Date referitoare la teren

Crt	Categorie folosință	Intravilan	Suprafața (mp)	Tarla	Parcelă	Nr. topo	Observații / Referințe
1	arabil	NU	5.000	120	9	-	

## Lungime Segmente

1) Valorile lungimilor segmentelor sunt obținute din proiecție în plan.

Punct început	X / Y	Punct sfârșit	X / Y	Lungime segment (** (m)
1	669.515,807 319.117,751	2	669.503,485 319.123,452	13.577
2	669.503,485 319.123,452	3	669.348,022 318.786,703	370.902
3	669.348,022 318.786,703	4	669.348,222 318.786,696	0.2
4	669.348,222 318.786,696	5	669.362,548 318.785,776	14.356
5	669.362,548 318.785,776	1	669.515,807 319.117,751	365.644

**\*\* Lungimile segmentelor sunt determinate în planul de proiecție Stereo 70 și sunt rotunjite la 1 milimetru.**

**\*\*\* Distanța dintre puncte este formată din segmente cumulate ce sunt mai mici decât valoarea 1 milimetru.**





**DATE DESPRE IMOBILUL NR. 3535**

Oficiul de Cadastru și Publicitate Imobiliară CALARASI  
Biroul de Cadastru și Publicitate Imobiliară Calarasi

**A. Partea I. Descrierea imobilului**

TEREN Extravilan

Adresa: Jud. Calarasi

Nr. Crt	Nr cadastral Nr. topografic	Suprafața* (mp)	Observații / Referințe
A1		5.000	Sector cadastral:32 Teren neimprejmuit;

**B. Partea II. Proprietari și acte**

Inscrieri privitoare la dreptul de proprietate și alte drepturi reale		Referințe
/		
Act Administrativ nr. 85258, din 22/02/1996 emis de CJSDPAT CALARASI;		
B1	Intabulare, drept de PROPRIETATE, dobandit prin Reconstituire, cota actuala 1/1, cota initiala 1/1 1) ICHIM S DUMITRU, LIPSA CNP	A1

**C. Partea III. SARCINI .**

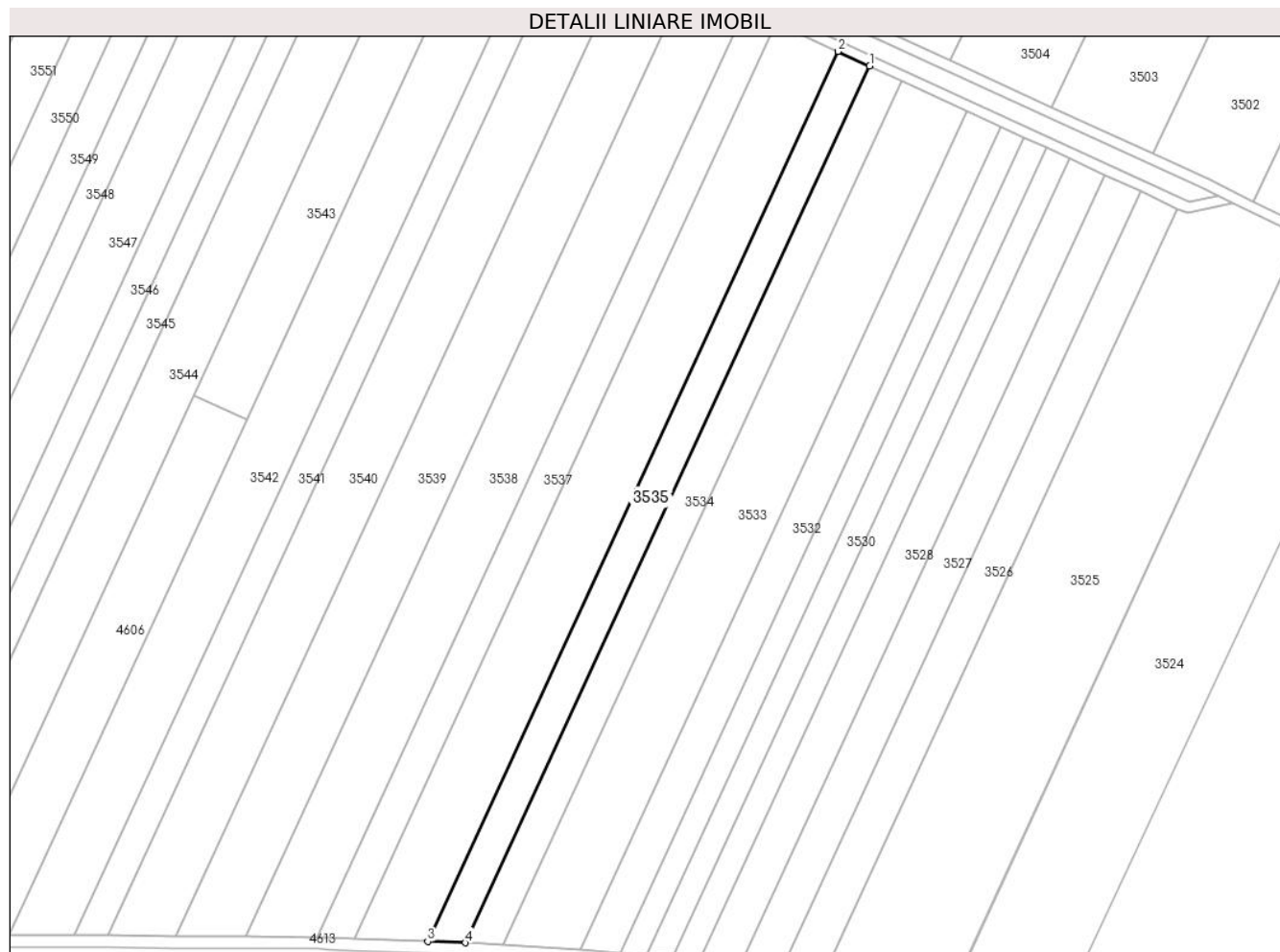
Inscrieri privind dezmembramintele dreptului de proprietate, drepturi reale de garanție și sarcini	Referințe
NU SUNT	

## Anexa Nr. 1 La Partea I

## Teren

Nr cadastral	Suprafața (mp)*	Observații / Referințe
	5.000	

\* Suprafața este determinată în planul de proiecție Stereo 70.



## Date referitoare la teren

Crt	Categorie folosință	Intravilan	Suprafața (mp)	Tarla	Parcelă	Nr. topo	Observații / Referințe
1	arabil	NU	5.000	120	10	-	

## Lungime Segmente

1) Valorile lungimilor segmentelor sunt obținute din proiecție în plan.

Punct început	X / Y	Punct sfârșit	X / Y	Lungime segment (** (m)
1	669.503,485 319.123,452	2	669.491,342 319.129,07	13.38
2	669.491,342 319.129,07	3	669.333,531 318.787,234	376.505
3	669.333,531 318.787,234	4	669.348,022 318.786,703	14.501
4	669.348,022 318.786,703	1	669.503,485 319.123,452	370.902

\*\* Lungimile segmentelor sunt determinate în planul de proiecție Stereo 70 și sunt rotunjite la 1 milimetru.

**\*\*\* Distanţa dintre puncte este formată din segmente cumulate ce sunt mai mici decât valoarea 1 milimetru.**



**DATE DESPRE IMOBILUL NR. 3536**

Oficiul de Cadastru și Publicitate Imobiliară CALARASI  
Biroul de Cadastru și Publicitate Imobiliară Calarasi

**A. Partea I. Descrierea imobilului**

TEREN Extravilan

Adresa: Jud. Calarasi

Nr. Crt	Nr cadastral Nr. topografic	Suprafața* (mp)	Observații / Referințe
A1		10.000	Sector cadastral:32 Teren neimprejmuit;

**B. Partea II. Proprietari și acte**

Inscrieri privitoare la dreptul de proprietate și alte drepturi reale		Referințe
/		
Act Administrativ nr. 85249, din 21/02/1996 emis de CJSDPAT CALARASI;		
B1	Intabulare, drept de PROPRIETATE, dobandit prin Reconstituire, cota actuala 1/1, cota initiala 1/1 1) POPA I CONSTANTIN, LIPSA CNP	A1

**C. Partea III. SARCINI .**

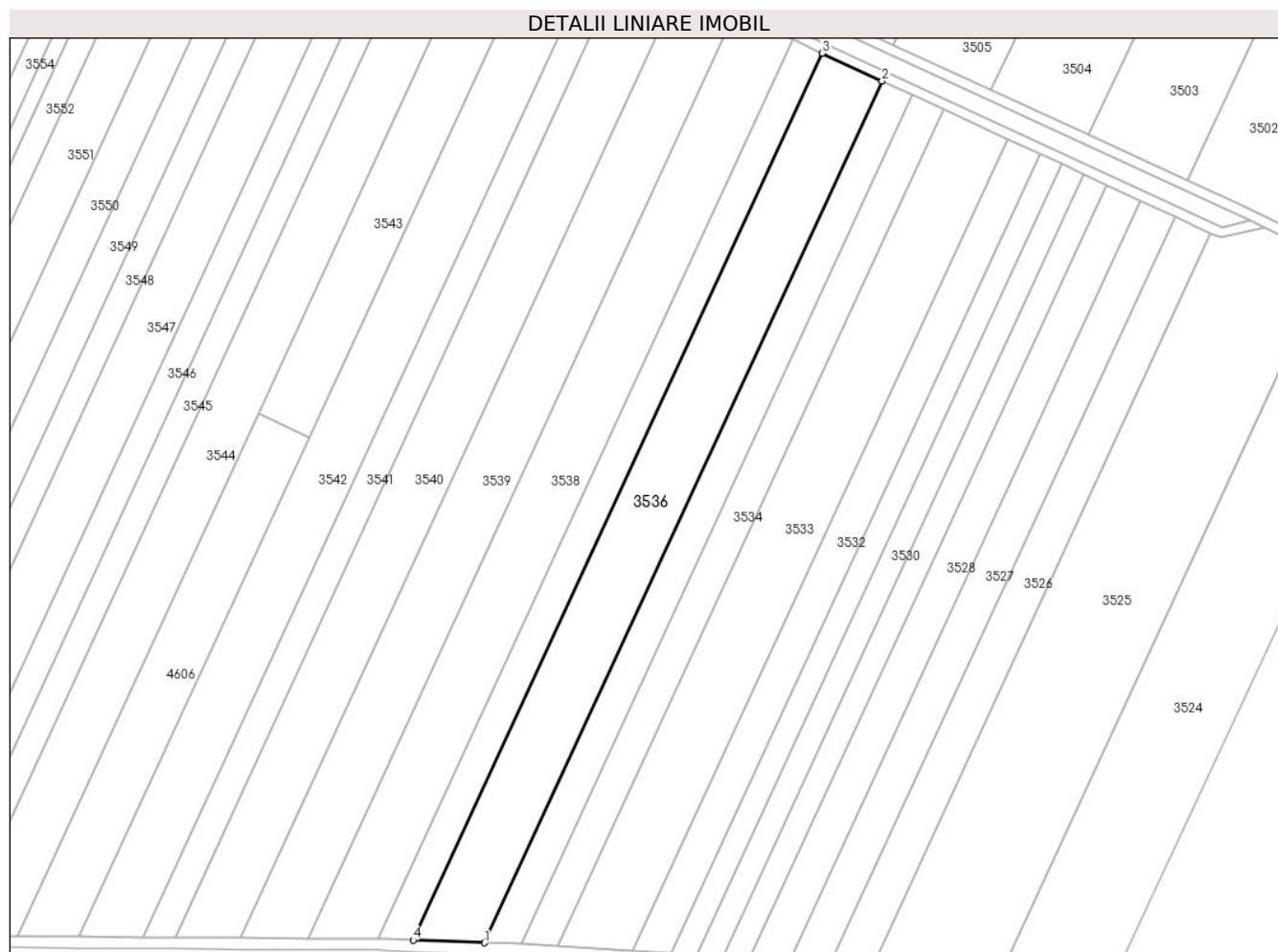
Inscrieri privind dezmembramintele dreptului de proprietate, drepturi reale de garanție și sarcini	Referințe
NU SUNT	

## Anexa Nr. 1 La Partea I

## Teren

Nr cadastral	Suprafața (mp)*	Observații / Referințe
	10.000	

\* Suprafața este determinată în planul de proiecție Stereo 70.



## Date referitoare la teren

Crt	Categorie folosință	Intravilan	Suprafața (mp)	Tarla	Parcelă	Nr. topo	Observații / Referințe
1	arabil	NU	10.000	120	11	-	

## Lungime Segmente

1) Valorile lungimilor segmentelor sunt obținute din proiecție în plan.

Punct început	X / Y	Punct sfârșit	X / Y	Lungime segment (** (m)
1	669.333,531 318.787,234	2	669.491,342 319.129,07	376.505
2	669.491,342 319.129,07	3	669.467,583 319.140,062	26.179
3	669.467,583 319.140,062	4	669.305,176 318.788,272	387.469
4	669.305,176 318.788,272	1	669.333,531 318.787,234	28.374

\*\* Lungimile segmentelor sunt determinate în planul de proiecție Stereo 70 și sunt rotunjite la 1 milimetru.

**\*\*\* Distanţa dintre puncte este formată din segmente cumulate ce sunt mai mici decât valoarea 1 milimetru.**





**DATE DESPRE IMOBILUL NR. 3537**

Oficiul de Cadastru și Publicitate Imobiliară CALARASI  
Biroul de Cadastru și Publicitate Imobiliară Calarasi

**A. Partea I. Descrierea imobilului**

TEREN Extravilan

Adresa: Jud. Calarasi

Nr. Crt	Nr cadastral Nr. topografic	Suprafața* (mp)	Observații / Referințe
A1		5.100	Sector cadastral:32 Teren neimprejmuit;

**B. Partea II. Proprietari și acte**

Inscrieri privitoare la dreptul de proprietate și alte drepturi reale		Referințe
/		
Act Administrativ nr. 85182, din 28/12/1995 emis de CJSDPAT CALARASI;		
B1	Intabulare, drept de PROPRIETATE, dobandit prin Reconstituire, cota actuala 1/1, cota initiala 1/1 1) GHIORTAN PETRE, LIPSA CNP	A1

**C. Partea III. SARCINI .**

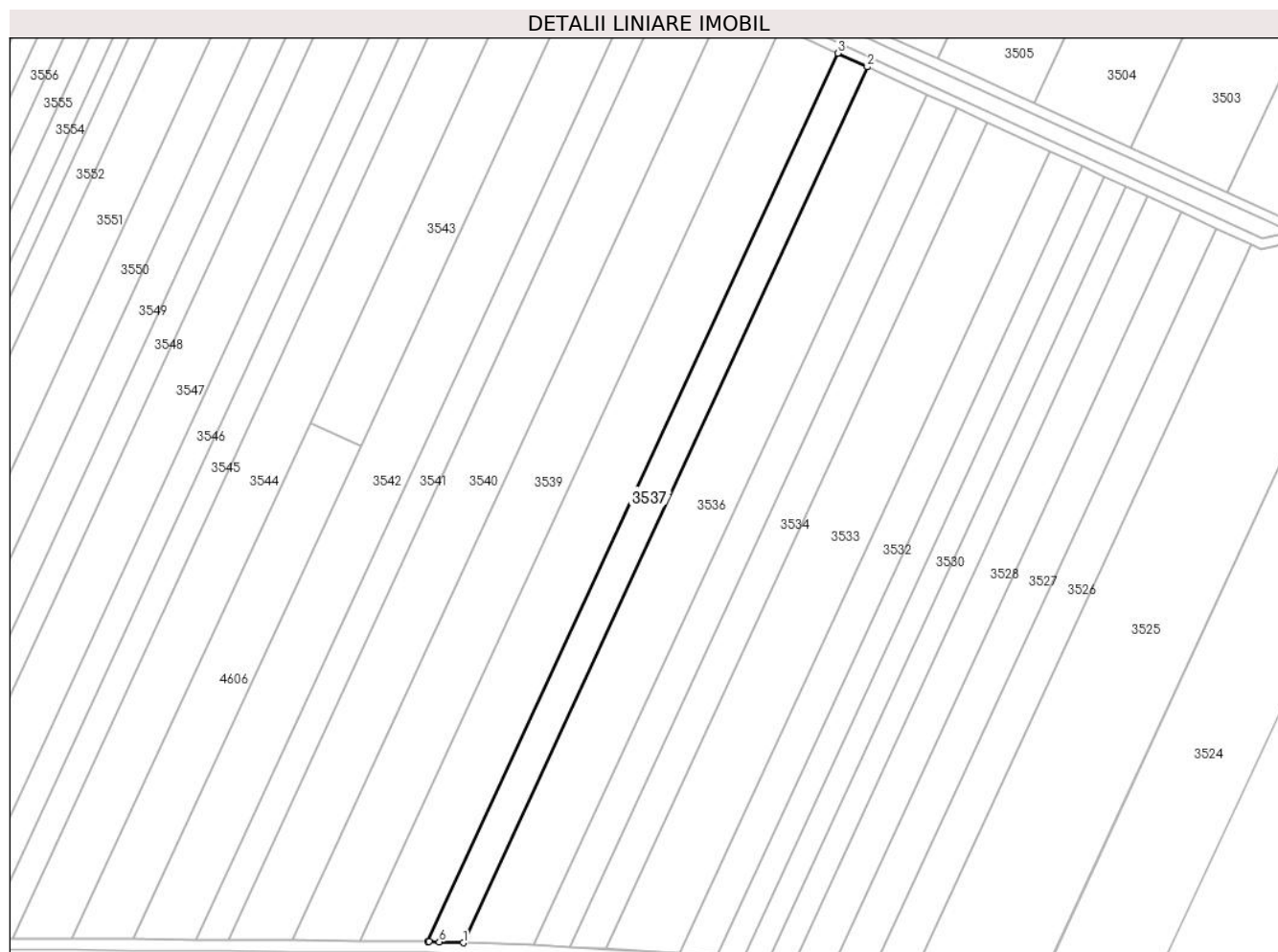
Inscrieri privind dezmembramintele dreptului de proprietate, drepturi reale de garanție și sarcini	Referințe
NU SUNT	

## Anexa Nr. 1 La Partea I

## Teren

Nr cadastral	Suprafața (mp)*	Observații / Referințe
	5.100	

\* Suprafața este determinată în planul de proiecție Stereo 70.



## Date referitoare la teren

Crt	Categorie folosință	Intravilan	Suprafața (mp)	Tarla	Parcelă	Nr. topo	Observații / Referințe
1	arabil	NU	5.100	120	12	-	

## Lungime Segmente

1) Valorile lungimilor segmentelor sunt obținute din proiecție în plan.

Punct început	X / Y	Punct sfârșit	X / Y	Lungime segment (** (m)
1	669.305,176 318.788,272	2	669.467,583 319.140,062	387.469
2	669.467,583 319.140,062	3	669.455,72 319.145,551	13.071
3	669.455,72 319.145,551	4	669.291,056 318.788,87	392.856
4	669.291,056 318.788,87	5	669.291,369 318.788,868	0.313
5	669.291,369 318.788,868	6	669.295,579 318.788,623	4.217

Punct început	X / Y	Punct sfârșit	X / Y	Lungime segment (** (m)
6	669.295,579 318.788,623	1	669.305,176 318.788,272	9.603

\*\* Lungimile segmentelor sunt determinate în planul de proiecție Stereo 70 și sunt rotunjite la 1 milimetru.

\*\*\* Distanța dintre puncte este formată din segmente cumulate ce sunt mai mici decât valoarea 1 milimetru.



**DATE DESPRE IMOBILUL NR. 3538**

Oficiul de Cadastru și Publicitate Imobiliară CALARASI  
Biroul de Cadastru și Publicitate Imobiliară Calarasi

**A. Partea I. Descrierea imobilului**

TEREN Extravilan

Adresa: Jud. Calarasi, T120 P13

Nr. Crt	Nr cadastral Nr. topografic	Suprafața* (mp)	Observații / Referințe
A1	23006	10.000	Sector cadastral:32 Teren neimprejmuit;

**B. Partea II. Proprietari și acte**

Inscrieri privitoare la dreptul de proprietate și alte drepturi reale		Referințe
<b>26628 / 11/05/2022</b>		
Act Notarial nr. 1798, din 10/05/2022 emis de NP Tutuianu Dana Cristina;		
B4	Intabulare, drept de PROPRIETATE, dobândit prin Conventie, cota actuala 1/1, cota initiala 1/1 1) SPRINCEANA BOGDAN, -sot 2) SPRINCEANA ADELA, -sotie	A1

**C. Partea III. SARCINI .**

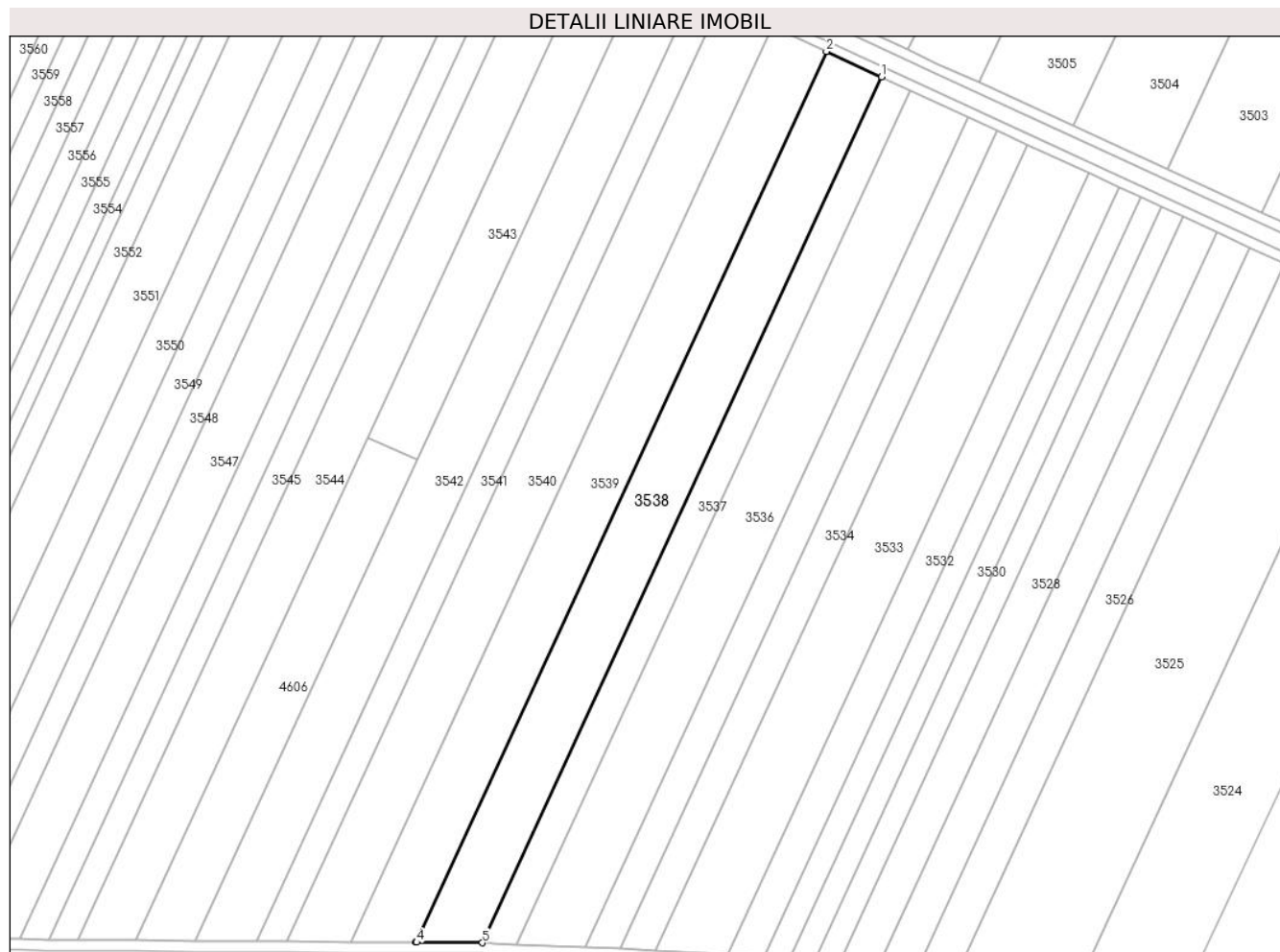
Inscrieri privind dezmembramintele dreptului de proprietate, drepturi reale de garanție și sarcini	Referințe
NU SUNT	

## Anexa Nr. 1 La Partea I

## Teren

Nr cadastral	Suprafața (mp)*	Observații / Referințe
23006	10.000	

\* Suprafața este determinată în planul de proiecție Stereo 70.



## Date referitoare la teren

Crt	Categorie folosință	Intravilan	Suprafața (mp)	Tarla	Parcelă	Nr. topo	Observații / Referințe
1	arabil	NU	10.000	120	13	-	

## Lungime Segmente

1) Valorile lungimilor segmentelor sunt obținute din proiecție în plan.

Punct început	X / Y	Punct sfârșit	X / Y	Lungime segment (** (m)
1	669.455,72 319.145,551	2	669.432,948 319.156,086	25.091
2	669.432,948 319.156,086	3	669.263,511 318.789,068	404.241
3	669.263,511 318.789,068	4	669.263,889 318.789,065	0.378
4	669.263,889 318.789,065	5	669.291,056 318.788,87	27.168
5	669.291,056 318.788,87	1	669.455,72 319.145,551	392.856

**\*\* Lungimile segmentelor sunt determinate în planul de proiecție Stereo 70 și sunt rotunjite la 1 milimetru.**

**\*\*\* Distanța dintre puncte este formată din segmente cumulate ce sunt mai mici decât valoarea 1 milimetru.**





**DATE DESPRE IMOBILUL NR. 3539**

Oficiul de Cadastru și Publicitate Imobiliară CALARASI  
Biroul de Cadastru și Publicitate Imobiliară Calarasi

**A. Partea I. Descrierea imobilului**

TEREN Extravilan

Adresa: Jud. Calarasi

Nr. Crt	Nr cadastral Nr. topografic	Suprafața* (mp)	Observații / Referințe
A1		10.000	Sector cadastral:32 Teren neimprejmuit;

**B. Partea II. Proprietari și acte**

Inscrieri privitoare la dreptul de proprietate și alte drepturi reale		Referințe
/		
Act Administrativ nr. 85192, din 11/01/1996 emis de CJSDPAT CALARASI;		
B1	Intabulare, drept de PROPRIETATE, dobandit prin Reconstituire, cota actuala 1/1, cota initiala 1/1 1) <b>BARBU DUMITRU</b> , LIPSA CNP	A1

**C. Partea III. SARCINI .**

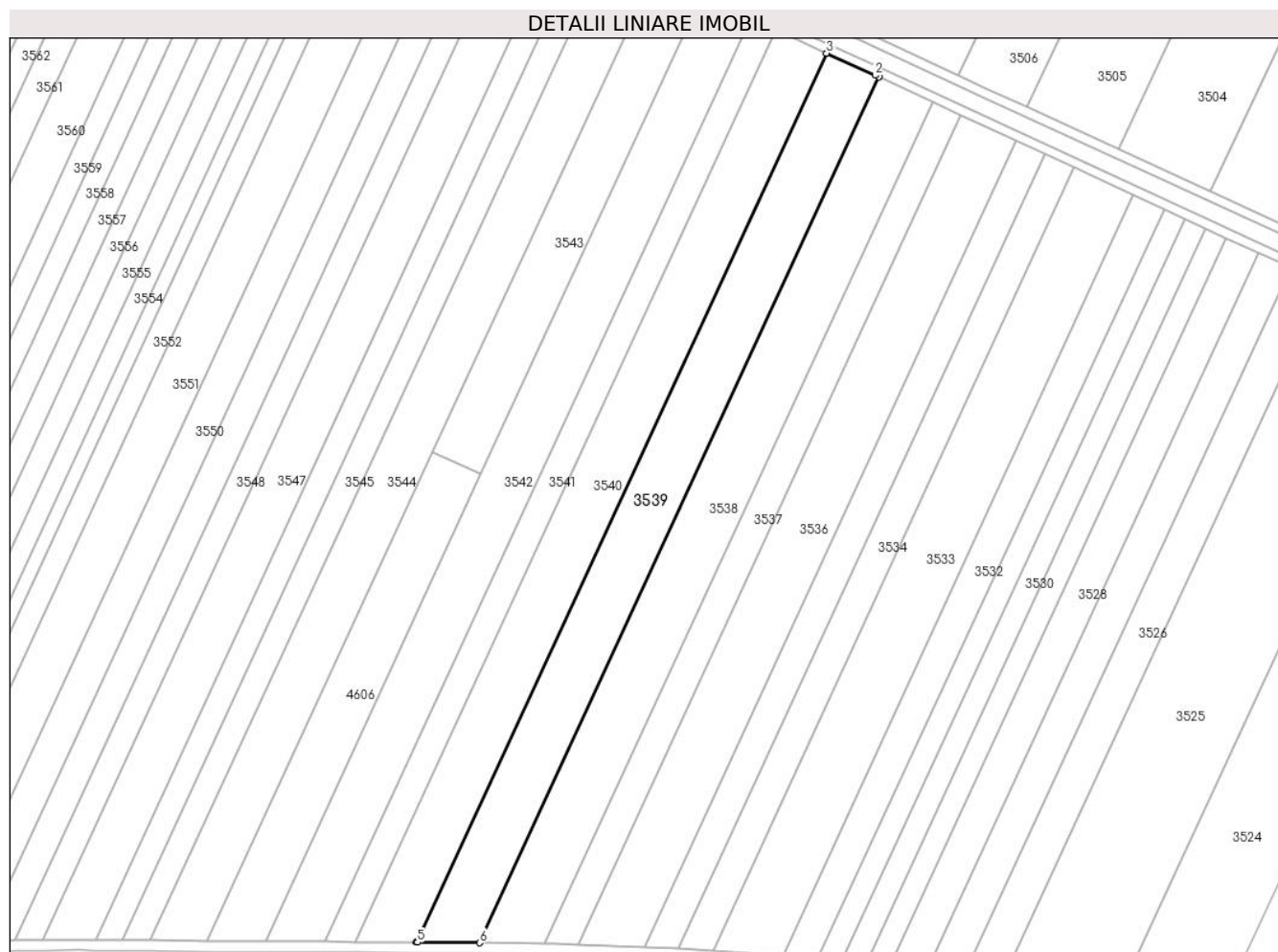
Inscrieri privind dezmembramintele dreptului de proprietate, drepturi reale de garanție și sarcini	Referințe
NU SUNT	

## Anexa Nr. 1 La Partea I

## Teren

Nr cadastral	Suprafața (mp)*	Observații / Referințe
	10.000	

\* Suprafața este determinată în planul de proiecție Stereo 70.



## Date referitoare la teren

Crt	Categorie folosință	Intravilan	Suprafața (mp)	Tarla	Parcelă	Nr. topo	Observații / Referințe
1	arabil	NU	10.000	120	14	-	

## Lungime Segmente

1) Valorile lungimilor segmentelor sunt obținute din proiecție în plan.

Punct început	X / Y	Punct sfârșit	X / Y	Lungime segment (** (m)
1	669.432,948 319.156,086	2	669.431,326 319.156,837	1.787
2	669.431,326 319.156,837	3	669.410,732 319.166,196	22.621
3	669.410,732 319.166,196	4	669.236,717 318.789,26	415.165
4	669.236,717 318.789,26	5	669.237,149 318.789,257	0.432
5	669.237,149 318.789,257	6	669.263,511 318.789,068	26.363

Punct început	X / Y	Punct sfârşit	X / Y	Lungime segment (** (m)
6	669.263,511 318.789,068	1	669.432,948 319.156,086	404.241

\*\* Lungimile segmentelor sunt determinate în planul de proiecţie Stereo 70 şi sunt rotunjite la 1 milimetru.

\*\*\* Distanţa dintre puncte este formată din segmente cumulate ce sunt mai mici decât valoarea 1 milimetru.



**DATE DESPRE IMOBILUL NR. 3540**

Oficiul de Cadastru și Publicitate Imobiliară CALARASI  
Biroul de Cadastru și Publicitate Imobiliară Calarasi

**A. Partea I. Descrierea imobilului**

TEREN Extravilan

Adresa: Jud. Calarasi

Nr. Crt	Nr cadastral Nr. topografic	Suprafața* (mp)	Observații / Referințe
A1	20907	10.000	Sector cadastral:32 Teren neimprejmuit;

**B. Partea II. Proprietari și acte**

Inscrieri privitoare la dreptul de proprietate și alte drepturi reale		Referințe
<b>76915 / 25/11/2014</b>		
Act Notarial nr. 3413, din 24/11/2014 emis de NP Sestacovschi Florin Adrian;		
B6	Intabulare, drept de PROPRIETATE, dobândit prin Conventie, cota actuala 1/1, cota initiala 1/1 1) POPESCU CONSTANTA, sotie 2) POPESCU CONSTANTIN, sot	A1

**C. Partea III. SARCINI .**

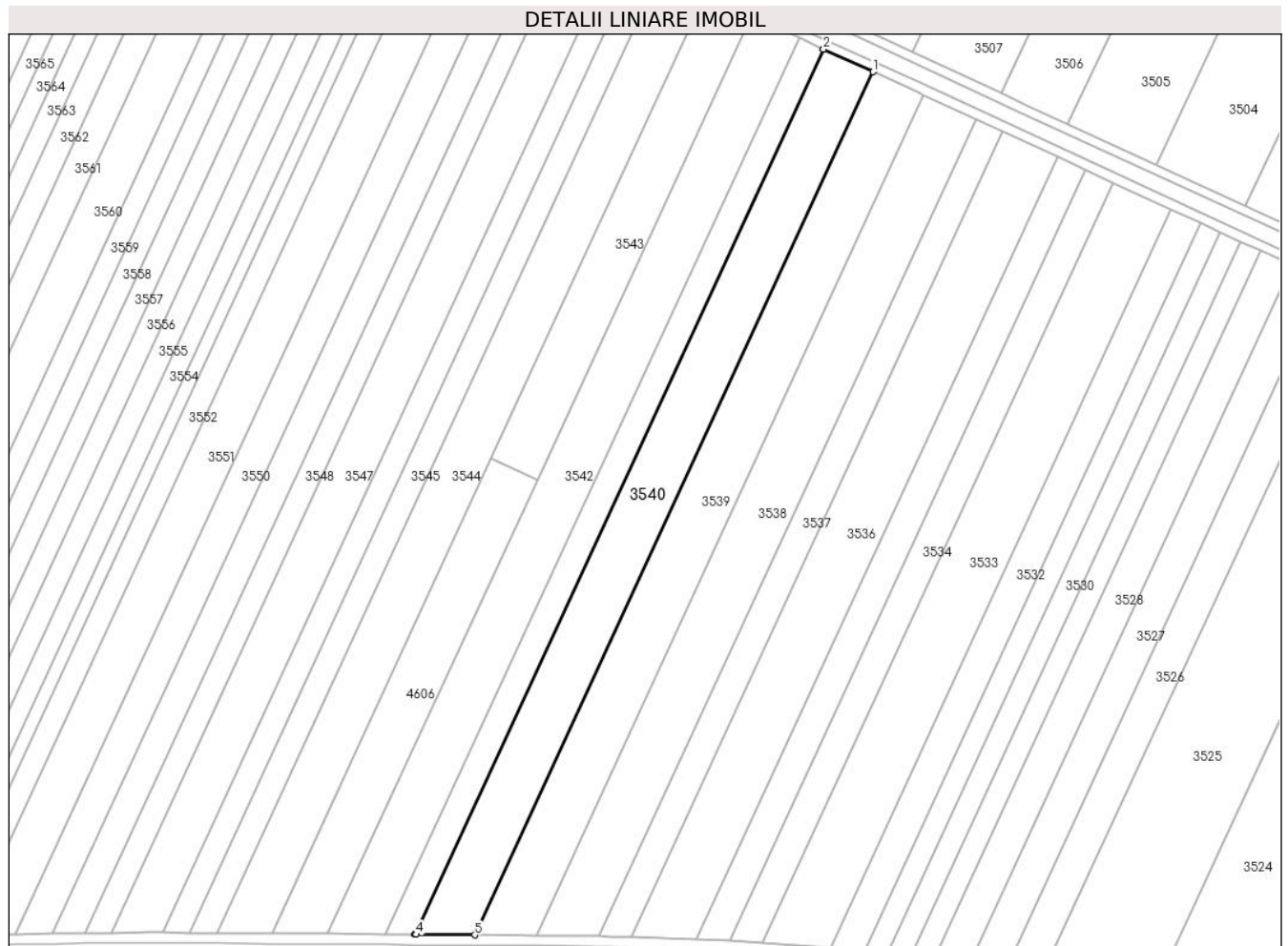
Inscrieri privind dezmembramintele dreptului de proprietate, drepturi reale de garanție și sarcini	Referințe
NU SUNT	

## Anexa Nr. 1 La Partea I

## Teren

Nr cadastral	Suprafața (mp)*	Observații / Referințe
20907	10.000	

\* Suprafața este determinată în planul de proiecție Stereo 70.



## Date referitoare la teren

Crt	Categorie folosință	Intra vilan	Suprafața (mp)	Tarla	Parcelă	Nr. topo	Observații / Referințe
1	arabil	NU	10.000	120	15	-	

## Lungime Segmente

1) Valorile lungimilor segmentelor sunt obținute din proiecție în plan.

Punct început	X / Y	Punct sfârșit	X / Y	Lungime segment (** (m)
1	669.410,732 319.166,196	2	669.389,08 319.176,035	23.783
2	669.389,08 319.176,035	3	669.210,609 318.789,447	425.796
3	669.210,609 318.789,447	4	669.211,092 318.789,444	0.483
4	669.211,092 318.789,444	5	669.236,717 318.789,26	25.626
5	669.236,717 318.789,26	1	669.410,732 319.166,196	415.165

**\*\* Lungimile segmentelor sunt determinate în planul de proiecție Stereo 70 și sunt rotunjite la 1 milimetru.**

**\*\*\* Distanța dintre puncte este formată din segmente cumulate ce sunt mai mici decât valoarea 1 milimetru.**





**DATE DESPRE IMOBILUL NR. 3541**

Oficiul de Cadastru și Publicitate Imobiliară CALARASI  
Biroul de Cadastru și Publicitate Imobiliară Calarasi

**A. Partea I. Descrierea imobilului**

TEREN Extravilan

Adresa: Jud. Calarasi

Nr. Crt	Nr cadastral Nr. topografic	Suprafața* (mp)	Observații / Referințe
A1		5.000	Sector cadastral:32 Teren neimprejmuit;

**B. Partea II. Proprietari și acte**

Inscrieri privitoare la dreptul de proprietate și alte drepturi reale		Referințe
/		
Act Administrativ nr. 85246, din 20/02/1996 emis de CJSDPAT CALARASI;		
B1	Intabulare, drept de PROPRIETATE, dobandit prin Reconstituire, cota actuala 1/1, cota initiala 1/1 1) BUZEA ION, LIPSA CNP	A1

**C. Partea III. SARCINI .**

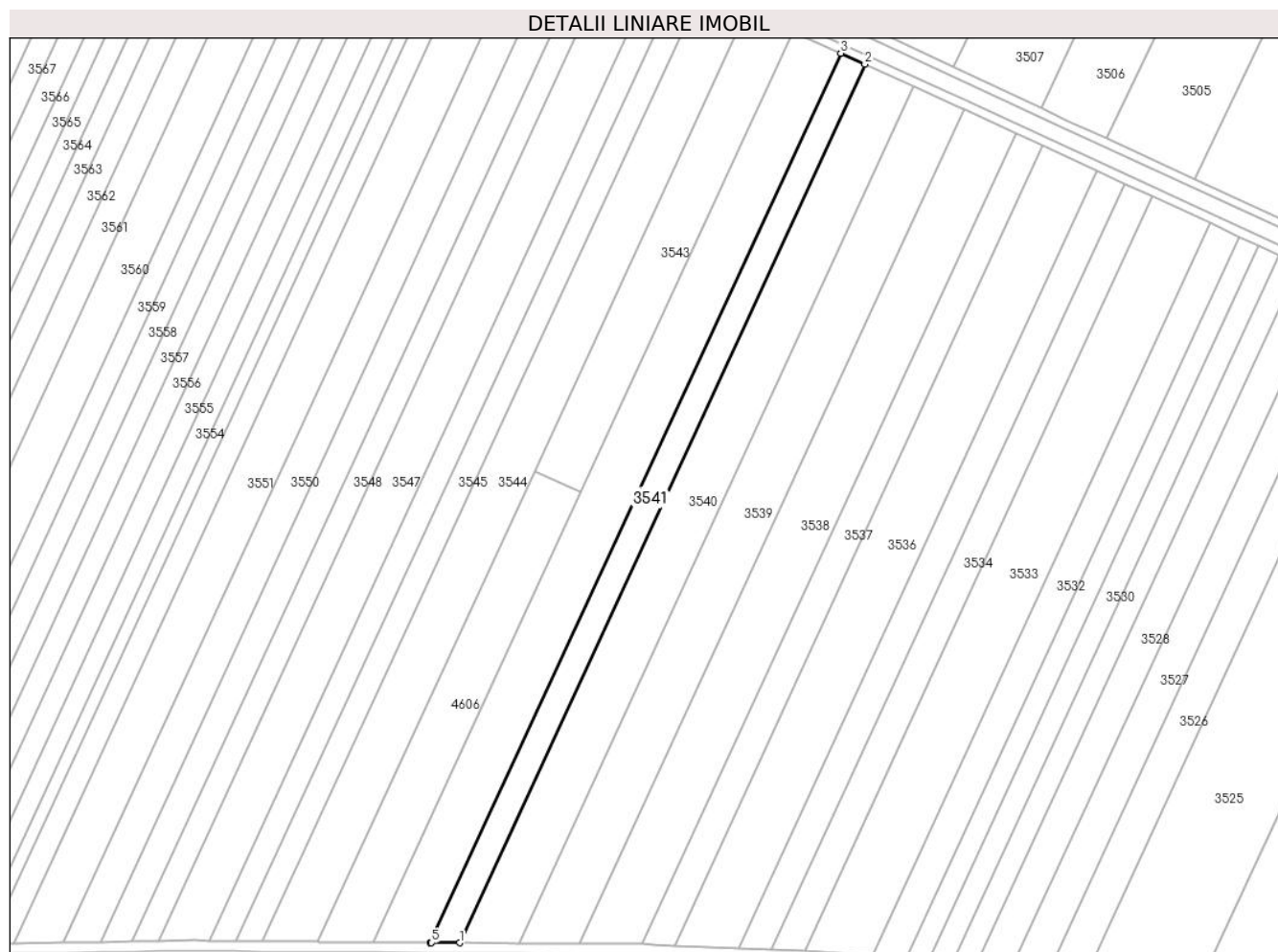
Inscrieri privind dezmembramintele dreptului de proprietate, drepturi reale de garanție și sarcini	Referințe
NU SUNT	

## Anexa Nr. 1 La Partea I

## Teren

Nr cadastral	Suprafața (mp)*	Observații / Referințe
	5.000	

\* Suprafața este determinată în planul de proiecție Stereo 70.



## Date referitoare la teren

Crt	Categorie folosință	Intravilan	Suprafața (mp)	Tarla	Parcelă	Nr. topo	Observații / Referințe
1	arabil	NU	5.000	120	16	-	

## Lungime Segmente

1) Valorile lungimilor segmentelor sunt obținute din proiecție în plan.

Punct început	X / Y	Punct sfârșit	X / Y	Lungime segment (** (m)
1	669.210,609 318.789,447	2	669.389,08 319.176,035	425.796
2	669.389,08 319.176,035	3	669.378,455 319.180,864	11.671
3	669.378,455 319.180,864	4	669.197,797 318.789,54	431.013
4	669.197,797 318.789,54	5	669.198,301 318.789,536	0.504
5	669.198,301 318.789,536	1	669.210,609 318.789,447	12.308

**\*\* Lungimile segmentelor sunt determinate în planul de proiecție Stereo 70 și sunt rotunjite la 1 milimetru.**

**\*\*\* Distanța dintre puncte este formată din segmente cumulate ce sunt mai mici decât valoarea 1 milimetru.**



**DATE DESPRE IMOBILUL NR. 3542**

Oficiul de Cadastru și Publicitate Imobiliară CALARASI  
Biroul de Cadastru și Publicitate Imobiliară Calarasi

**A. Partea I. Descrierea imobilului**

TEREN Extravilan

Adresa: Jud. Calarasi

Nr. Crt	Nr cadastral Nr. topografic	Suprafața* (mp)	Observații / Referințe
A1	20377	10.000	Sector cadastral:32 Teren neimprejmuit;

**B. Partea II. Proprietari și acte**

Inscrieri privitoare la dreptul de proprietate și alte drepturi reale		Referințe
<b>41979 / 07/11/2012</b>		
Act Notarial nr. 3048, din 06/11/2012 emis de BNP POPA DIDINA;		
B8	Intabulare, drept de PROPRIETATE, dobandit prin Conventie, cota actuala 1/1, cota initiala 1/1 1) IORDACHE ION, - sot 2) IORDACHE NETI, - sotie	A1

**C. Partea III. SARCINI .**

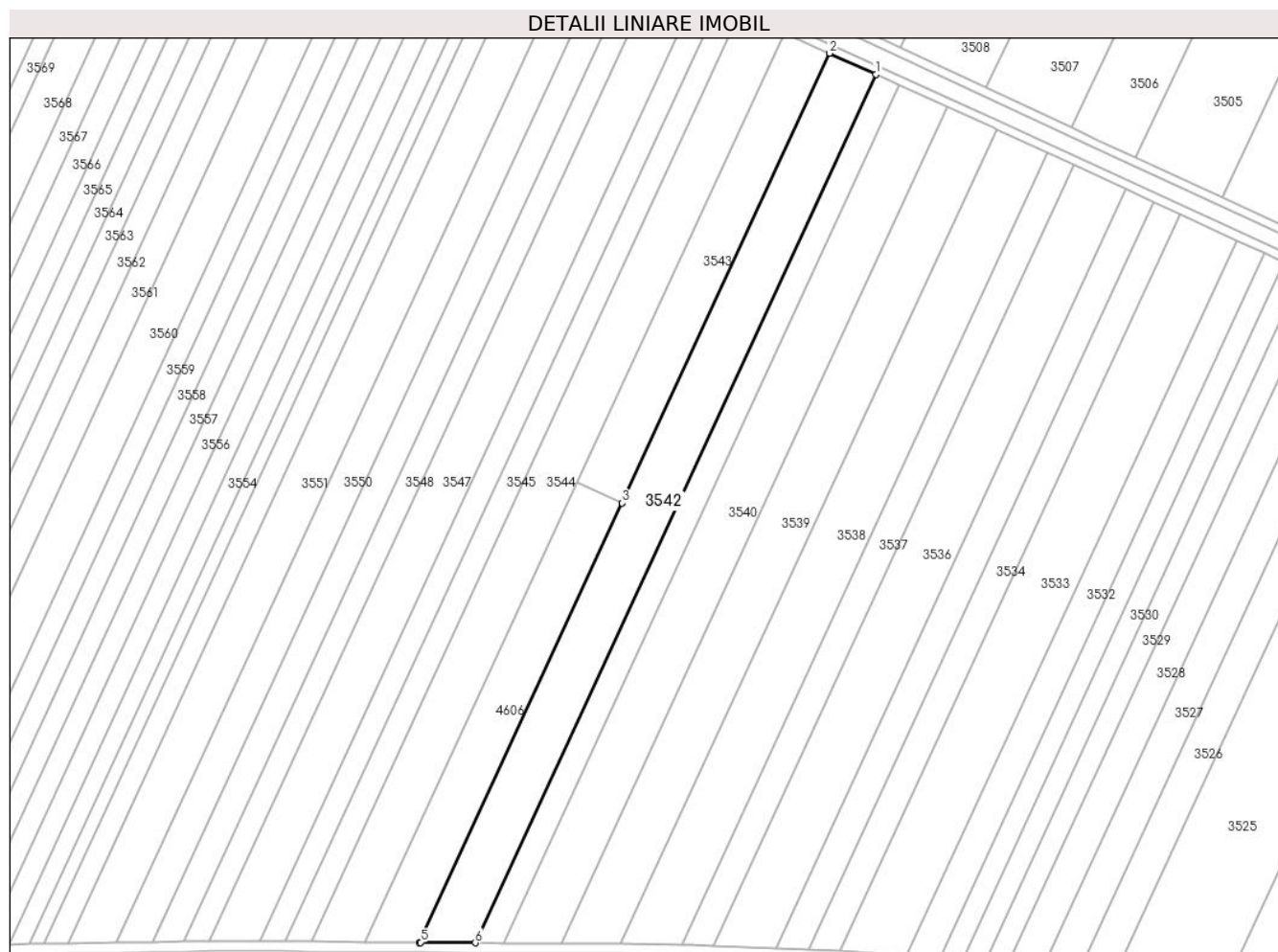
Inscrieri privind dezmembramintele dreptului de proprietate, drepturi reale de garanție și sarcini	Referințe
NU SUNT	

## Anexa Nr. 1 La Partea I

## Teren

Nr cadastral	Suprafața (mp)*	Observații / Referințe
20377	10.000	

\* Suprafața este determinată în planul de proiecție Stereo 70.



## Date referitoare la teren

Crt	Categorie folosință	Intravilan	Suprafața (mp)	Tarla	Parcelă	Nr. topo	Observații / Referințe
1	arabil	NU	10.000	120	17	-	

## Lungime Segmente

1) Valorile lungimilor segmentelor sunt obținute din proiecție în plan.

Punct început	X / Y	Punct sfârșit	X / Y	Lungime segment (** (m)
1	669.378,455 319.180,864	2	669.357,58 319.190,35	22.929
2	669.357,58 319.190,35	3	669.264,025 318.987,701	223.202
3	669.264,025 318.987,701	4	669.172,626 318.789,72	218.06
4	669.172,626 318.789,72	5	669.173,165 318.789,716	0.539
5	669.173,165 318.789,716	6	669.197,797 318.789,54	24.633

Punct început	X / Y	Punct sfârșit	X / Y	Lungime segment (** (m)
6	669.197,797 318.789,54	1	669.378,455 319.180,864	431.013

\*\* Lungimile segmentelor sunt determinate în planul de proiecție Stereo 70 și sunt rotunjite la 1 milimetru.

\*\*\* Distanța dintre puncte este formată din segmente cumulate ce sunt mai mici decât valoarea 1 milimetru.





**DATE DESPRE IMOBILUL NR. 3543**

Oficiul de Cadastru și Publicitate Imobiliară CALARASI  
Biroul de Cadastru și Publicitate Imobiliară Calarasi

**A. Partea I. Descrierea imobilului**

TEREN Extravilan

Adresa: Jud. Calarasi

Nr. Crt	Nr cadastral Nr. topografic	Suprafața* (mp)	Observații / Referințe
A1		5.000	Sector cadastral:32 Teren neimprejmuit;

**B. Partea II. Proprietari și acte**

Inscrieri privitoare la dreptul de proprietate și alte drepturi reale		Referințe
/		
Act Administrativ nr. 85245, din 20/02/1996 emis de CJSDPAT CALARASI;		
B1	Intabulare, drept de PROPRIETATE, dobandit prin Reconstituire, cota actuala 1/1, cota initiala 1/1 1) <b>ENE D ANICA</b> , LIPSA CNP	A1

**C. Partea III. SARCINI .**

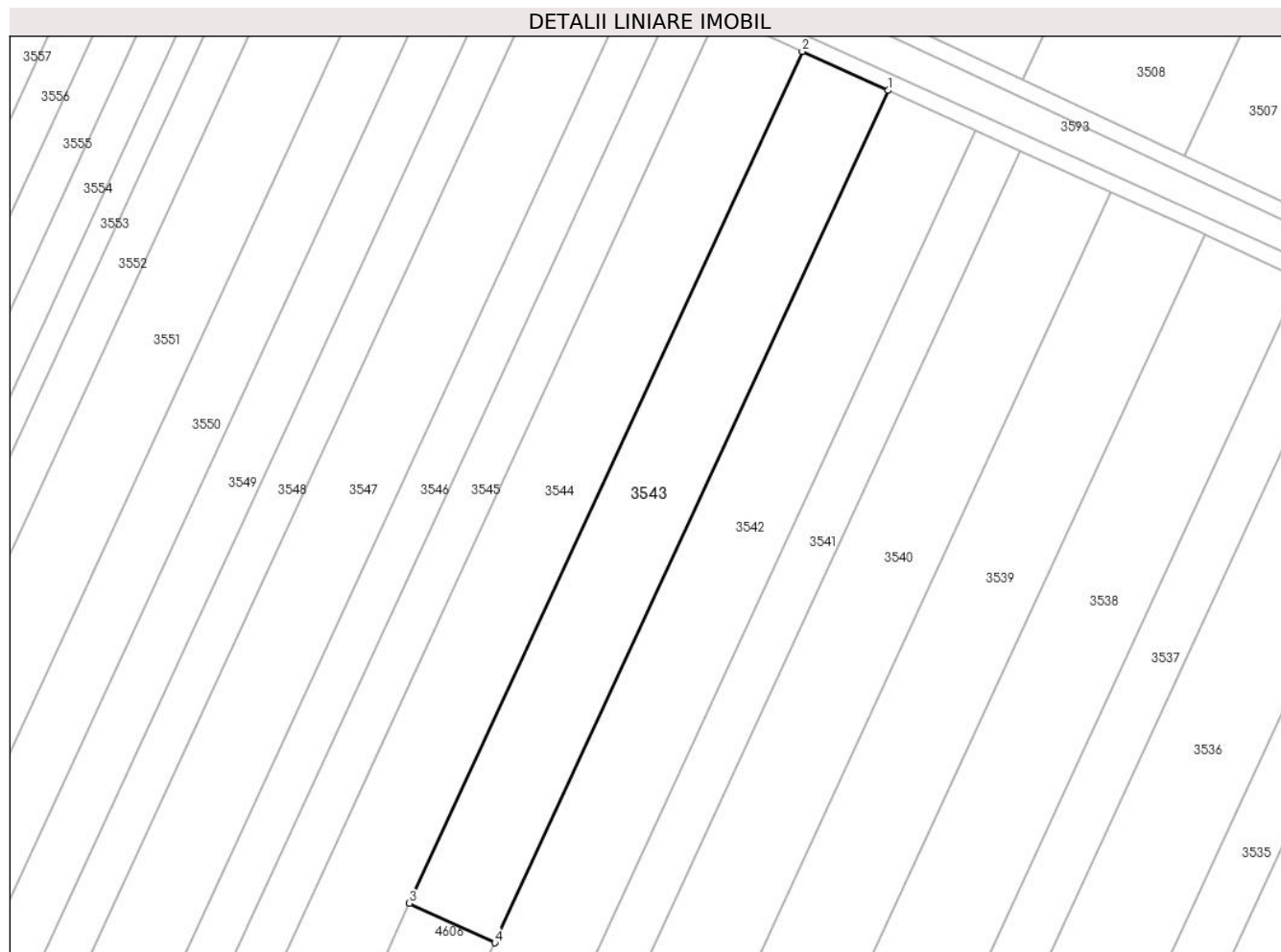
Inscrieri privind dezmembramintele dreptului de proprietate, drepturi reale de garanție și sarcini	Referințe
NU SUNT	

## Anexa Nr. 1 La Partea I

## Teren

Nr cadastral	Suprafața (mp)*	Observații / Referințe
	5.000	

\* Suprafața este determinată în planul de proiecție Stereo 70.



## Date referitoare la teren

Crt	Categorie folosință	Intravilan	Suprafața (mp)	Tarla	Parcelă	Nr. topo	Observații / Referințe
1	arabil	NU	5.000	120	18	-	DIFERENȚA DE SUPRAFATA SE REGASESTE LA ID 4606, SECTOR 32

## Lungime Segmente

1) Valorile lungimilor segmentelor sunt obținute din proiecție în plan.

Punct început	X / Y	Punct sfârșit	X / Y	Lungime segment (** (m)
1	669.357,58 319.190,35	2	669.337,179 319.199,621	22.409
2	669.337,179 319.199,621	3	669.243,681 318.997,093	223.068
3	669.243,681 318.997,093	4	669.264,025 318.987,701	22.407
4	669.264,025 318.987,701	1	669.357,58 319.190,35	223.202

**\*\* Lungimile segmentelor sunt determinate în planul de proiecție Stereo 70 și sunt rotunjite la 1 milimetru.**

**\*\*\* Distanța dintre puncte este formată din segmente cumulate ce sunt mai mici decât valoarea 1 milimetru.**



**DATE DESPRE IMOBILUL NR. 3544**

Oficiul de Cadastru și Publicitate Imobiliară CALARASI  
Biroul de Cadastru și Publicitate Imobiliară Calarasi

**A. Partea I. Descrierea imobilului**

TEREN Extravilan

Adresa: Jud. Calarasi

Nr. Crt	Nr cadastral Nr. topografic	Suprafața* (mp)	Observații / Referințe
A1	22318	10.000	Sector cadastral:32 Teren neimprejmuit;

**B. Partea II. Proprietari și acte**

Inscrieri privitoare la dreptul de proprietate și alte drepturi reale		Referințe
<b>30457 / 21/06/2018</b>		
Act Notarial nr. 236, din 30/09/1999 emis de BNP POPA DIDINA (act administrativ nr 85247 din 20.02.1996, emis de CJPSDPAT CALARASI);		
B1	Intabulare, drept de PROPRIETATE, dobandit prin lesire Din Indiviziune, cota actuala 1/1, cota initiala 1/1 1) IONITA FLOAREA	A1

**C. Partea III. SARCINI .**

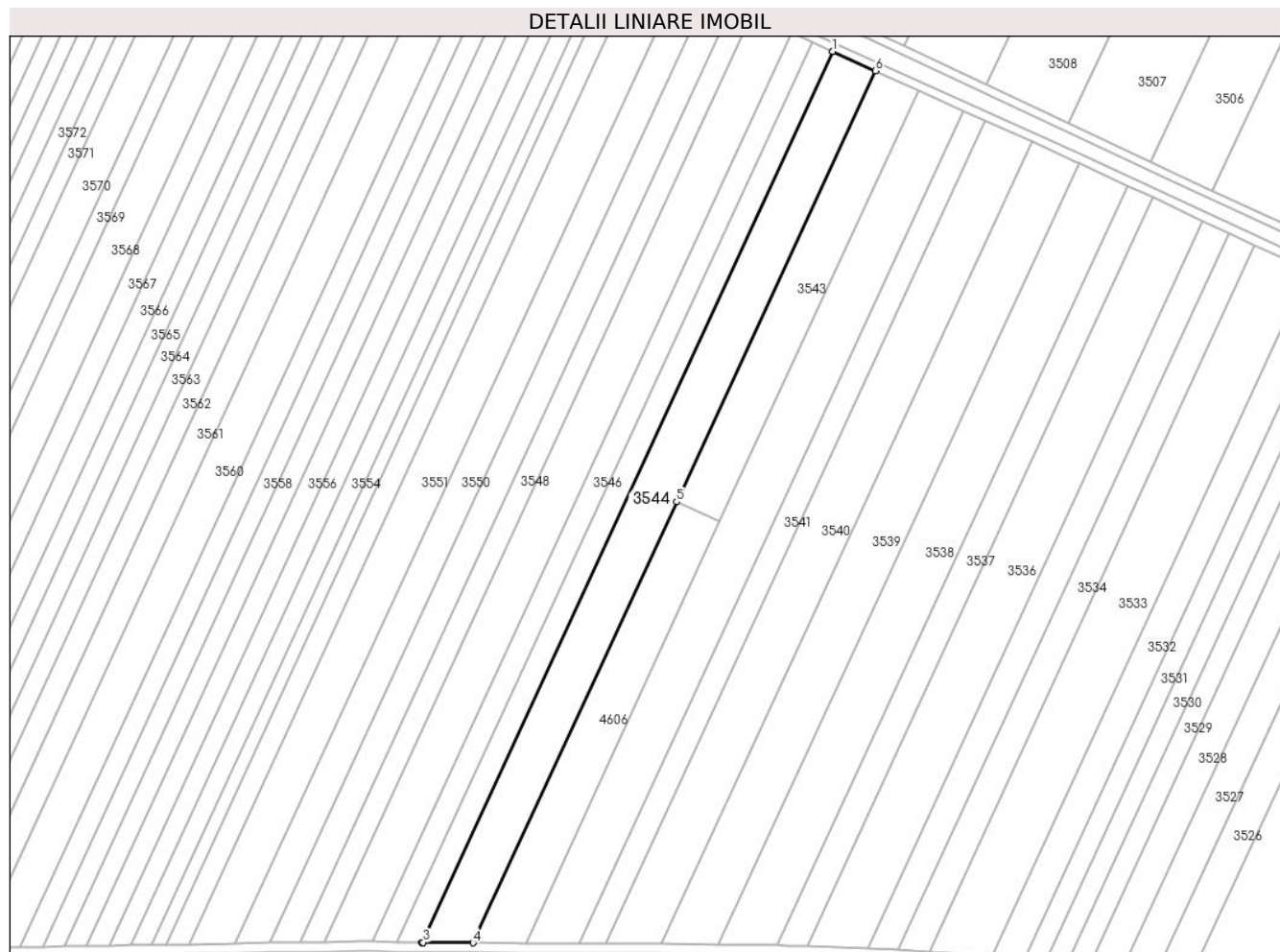
Inscrieri privind dezmembramintele dreptului de proprietate, drepturi reale de garanție și sarcini	Referințe
NU SUNT	

## Anexa Nr. 1 La Partea I

## Teren

Nr cadastral	Suprafața (mp)*	Observații / Referințe
22318	10.000	

\* Suprafața este determinată în planul de proiecție Stereo 70.



## Date referitoare la teren

Crt	Categorie folosință	Intravilan	Suprafața (mp)	Tarla	Parcelă	Nr. topo	Observații / Referințe
1	arabil	NU	10.000	120	19	-	

## Lungime Segmente

1) Valorile lungimilor segmentelor sunt obținute din proiecție în plan.

Punct început	X / Y	Punct sfârșit	X / Y	Lungime segment (** (m)
1	669.317,222 319.208,69	2	669.123,964 318.790,073	461.074
2	669.123,964 318.790,073	3	669.124,541 318.790,065	0.577
3	669.124,541 318.790,065	4	669.148,027 318.789,896	23.487
4	669.148,027 318.789,896	5	669.243,681 318.997,093	228.211
5	669.243,681 318.997,093	6	669.337,179 319.199,621	223.068

Punct început	X / Y	Punct sfârşit	X / Y	Lungime segment (** (m)
6	669.337,179 319.199,621	1	669.317,222 319.208,69	21.921

\*\* Lungimile segmentelor sunt determinate în planul de proiecţie Stereo 70 şi sunt rotunjite la 1 milimetru.

\*\*\* Distanţa dintre puncte este formată din segmente cumulate ce sunt mai mici decât valoarea 1 milimetru.





**DATE DESPRE IMOBILUL NR. 3545**

Oficiul de Cadastru și Publicitate Imobiliară CALARASI  
Biroul de Cadastru și Publicitate Imobiliară Calarasi

**A. Partea I. Descrierea imobilului**

TEREN Extravilan

Adresa: Jud. Calarasi

Nr. Crt	Nr cadastral Nr. topografic	Suprafața* (mp)	Observații / Referințe
A1		5.000	Sector cadastral:32 Teren neimprejmuit;

**B. Partea II. Proprietari și acte**

Inscrieri privitoare la dreptul de proprietate și alte drepturi reale		Referințe
/		
Act Administrativ nr. 85271, din 23/02/1996 emis de CJSDPAT CALARASI;		
B1	Intabulare, drept de PROPRIETATE, dobandit prin Reconstituire, cota actuala 1/1, cota initiala 1/1 1) PETU TOMA, LIPSA CNP	A1

**C. Partea III. SARCINI .**

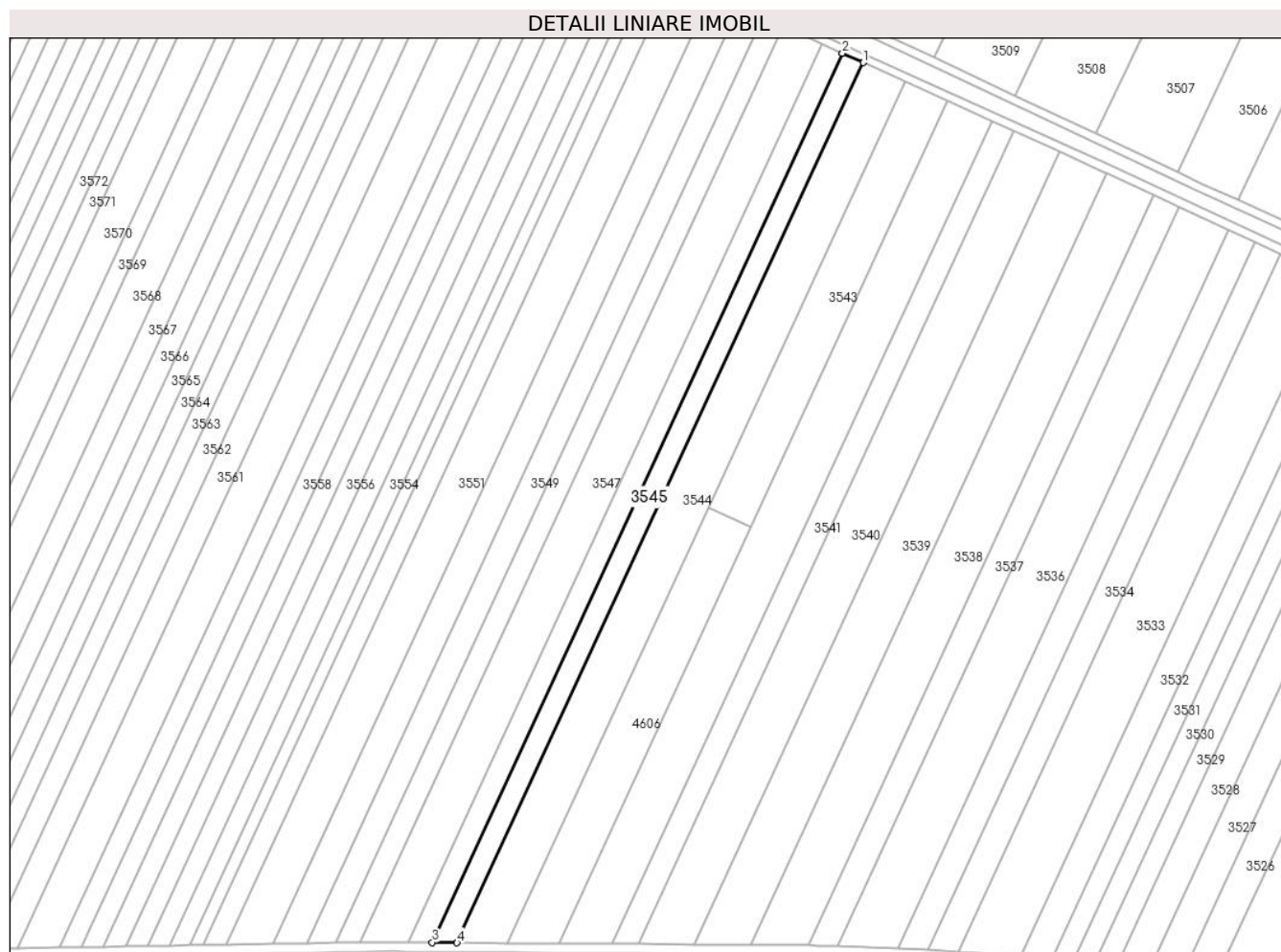
Inscrieri privind dezmembramintele dreptului de proprietate, drepturi reale de garanție și sarcini	Referințe
NU SUNT	

## Anexa Nr. 1 La Partea I

## Teren

Nr cadastral	Suprafața (mp)*	Observații / Referințe
	5.000	

\* Suprafața este determinată în planul de proiecție Stereo 70.



## Date referitoare la teren

Crt	Categorie folosință	Intravilan	Suprafața (mp)	Tarla	Parcelă	Nr. topo	Observații / Referințe
1	arabil	NU	5.000	120	20	-	

## Lungime Segmente

1) Valorile lungimilor segmentelor sunt obținute din proiecție în plan.

Punct început	X / Y	Punct sfârșit	X / Y	Lungime segment (** (m)
1	669.317,222 319.208,69	2	669.307,4 319.213,154	10.789
2	669.307,4 319.213,154	3	669.112,153 318.790,228	465.819
3	669.112,153 318.790,228	4	669.123,964 318.790,073	11.812
4	669.123,964 318.790,073	1	669.317,222 319.208,69	461.074

\*\* Lungimile segmentelor sunt determinate în planul de proiecție Stereo 70 și sunt rotunjite la 1 milimetru.

**\*\*\* Distanţa dintre puncte este formată din segmente cumulate ce sunt mai mici decât valoarea 1 milimetru.**



**DATE DESPRE IMOBILUL NR. 3546**

Oficiul de Cadastru și Publicitate Imobiliară CALARASI  
Biroul de Cadastru și Publicitate Imobiliară Calarasi

**A. Partea I. Descrierea imobilului**

TEREN Extravilan

Adresa: Jud. Calarasi

Nr. Crt	Nr cadastral Nr. topografic	Suprafața* (mp)	Observații / Referințe
A1		5.000	Sector cadastral:32 Teren neimprejmuit;

**B. Partea II. Proprietari și acte**

Inscrieri privitoare la dreptul de proprietate și alte drepturi reale		Referințe
/		
Act Administrativ nr. 85268, din 23/02/1996 emis de CJSDPAT CALARASI;		
B1	Intabulare, drept de PROPRIETATE, dobandit prin Reconstituire, cota actuala 1/1, cota initiala 1/1 1) ILIUTA B MARIA, LIPSA CNP	A1

**C. Partea III. SARCINI .**

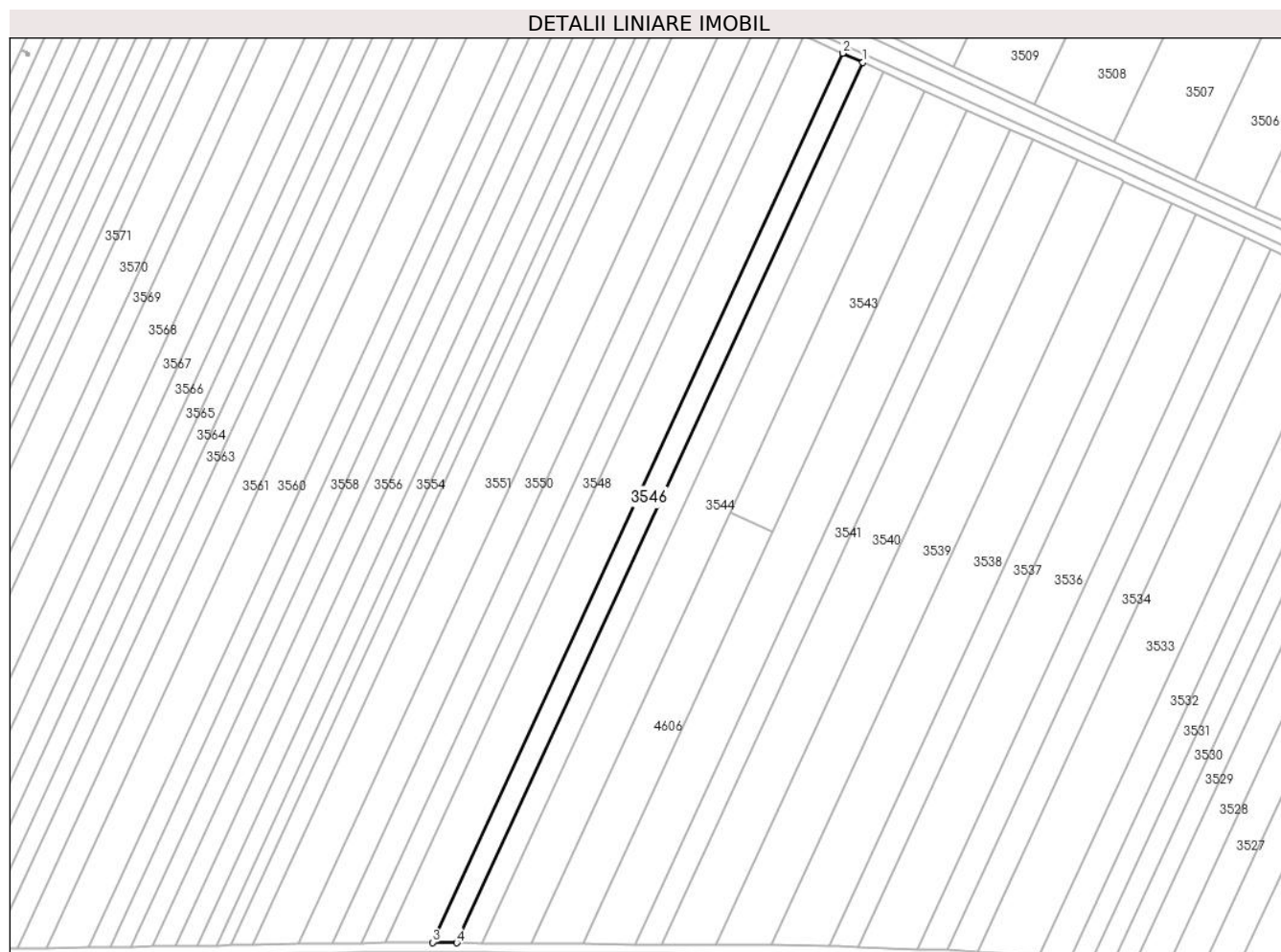
Inscrieri privind dezmembramintele dreptului de proprietate, drepturi reale de garanție și sarcini	Referințe
NU SUNT	

## Anexa Nr. 1 La Partea I

## Teren

Nr cadastral	Suprafața (mp)*	Observații / Referințe
	5.000	

\* Suprafața este determinată în planul de proiecție Stereo 70.



## Date referitoare la teren

Crt	Categorie folosință	Intravilan	Suprafața (mp)	Tarla	Parcelă	Nr. topo	Observații / Referințe
1	arabil	NU	5.000	120	21	-	

## Lungime Segmente

1) Valorile lungimilor segmentelor sunt obținute din proiecție în plan.

Punct început	X / Y	Punct sfârșit	X / Y	Lungime segment (** (m)
1	669.307,4 319.213,154	2	669.297,676 319.217,572	10.681
2	669.297,676 319.217,572	3	669.100,46 318.790,381	470.517
3	669.100,46 318.790,381	4	669.112,153 318.790,228	11.694
4	669.112,153 318.790,228	1	669.307,4 319.213,154	465.819

\*\* Lungimile segmentelor sunt determinate în planul de proiecție Stereo 70 și sunt rotunjite la 1 milimetru.

**\*\*\* Distanţa dintre puncte este formată din segmente cumulate ce sunt mai mici decât valoarea 1 milimetru.**





**DATE DESPRE IMOBILUL NR. 3547**

Oficiul de Cadastru și Publicitate Imobiliară CALARASI  
Biroul de Cadastru și Publicitate Imobiliară Calarasi

**A. Partea I. Descrierea imobilului**

TEREN Extravilan

Adresa: Jud. Calarasi

Nr. Crt	Nr cadastral Nr. topografic	Suprafața* (mp)	Observații / Referințe
A1		9.670	Sector cadastral:32 Teren neimprejmuit;

**B. Partea II. Proprietari și acte**

Inscrieri privitoare la dreptul de proprietate și alte drepturi reale		Referințe
/		
Act Administrativ nr. 85257, din 22/02/1996 emis de CJSDPAT CALARASI;		
B1	Intabulare, drept de PROPRIETATE, dobandit prin Reconstituire, cota actuala 1/1, cota initiala 1/1 1) DAN ION, LIPSA CNP	A1

**C. Partea III. SARCINI .**

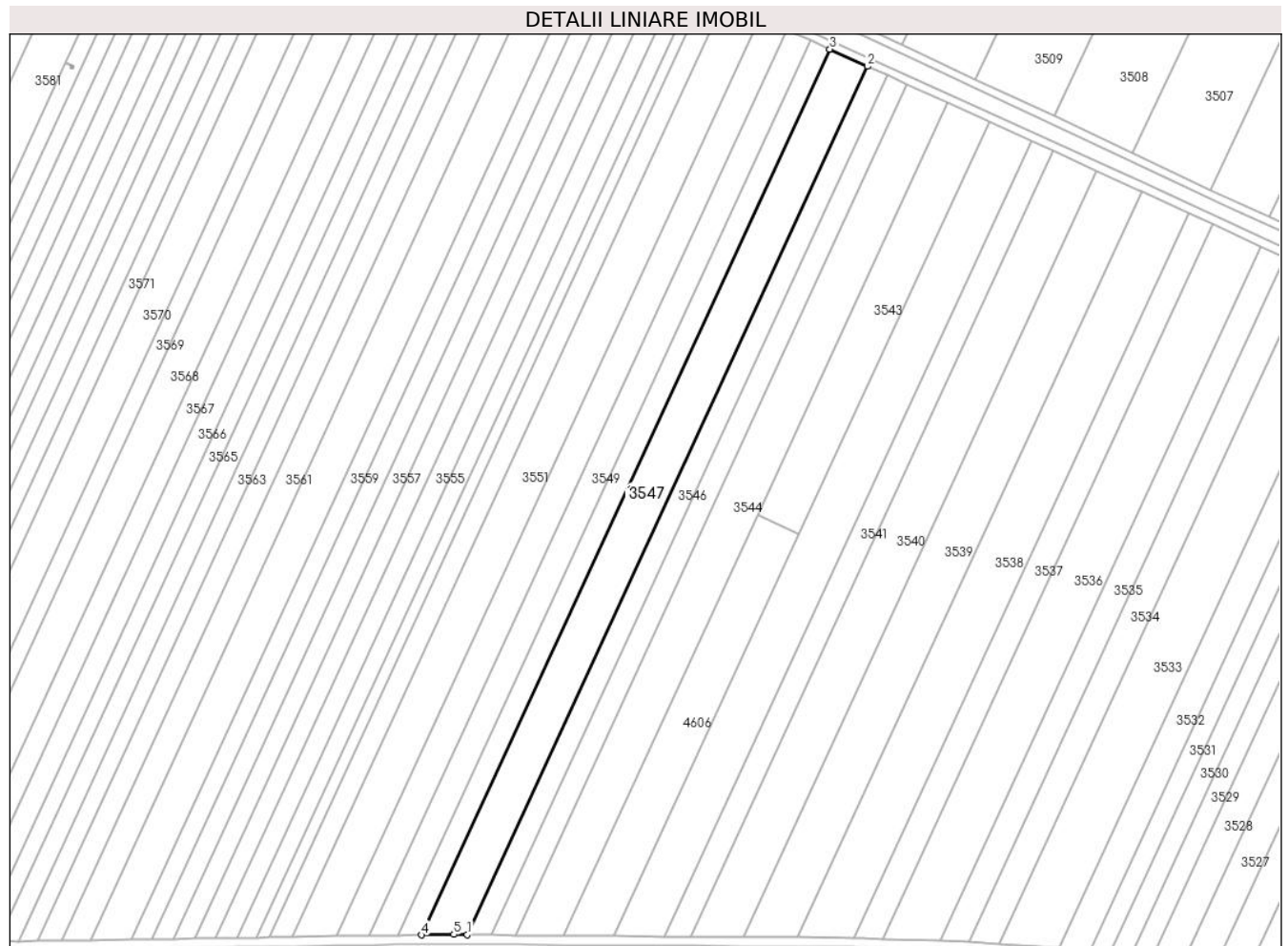
Inscrieri privind dezmembramintele dreptului de proprietate, drepturi reale de garanție și sarcini	Referințe
NU SUNT	

## Anexa Nr. 1 La Partea I

## Teren

Nr cadastral	Suprafața (mp)*	Observații / Referințe
	9.670	

\* Suprafața este determinată în planul de proiecție Stereo 70.



## Date referitoare la teren

Crt	Categorie folosință	Intravilan	Suprafața (mp)	Tarla	Parcelă	Nr. topo	Observații / Referințe
1	arabil	NU	9.670	120	22	-	

## Lungime Segmente

1) Valorile lungimilor segmentelor sunt obținute din proiecție în plan.

Punct început	X / Y	Punct sfârșit	X / Y	Lungime segment (** (m)
1	669.100,46 318.790,381	2	669.297,676 319.217,572	470.517
2	669.297,676 319.217,572	3	669.279,149 319.225,992	20.351
3	669.279,149 319.225,992	4	669.077,973 318.790,225	479.963
4	669.077,973 318.790,225	5	669.093,829 318.790,468	15.858
5	669.093,829 318.790,468	1	669.100,46 318.790,381	6.632

**\*\* Lungimile segmentelor sunt determinate în planul de proiecție Stereo 70 și sunt rotunjite la 1 milimetru.**

**\*\*\* Distanța dintre puncte este formată din segmente cumulate ce sunt mai mici decât valoarea 1 milimetru.**



**DATE DESPRE IMOBILUL NR. 3548**

Oficiul de Cadastru și Publicitate Imobiliară CALARASI  
Biroul de Cadastru și Publicitate Imobiliară Calarasi

**A. Partea I. Descrierea imobilului**

TEREN Extravilan

Adresa: Jud. Calarasi

Nr. Crt	Nr cadastral Nr. topografic	Suprafața* (mp)	Observații / Referințe
A1		5.000	Sector cadastral:32 Teren neimprejmuit;

**B. Partea II. Proprietari și acte**

Inscrieri privitoare la dreptul de proprietate și alte drepturi reale		Referințe
/		
Act Administrativ nr. 85251, din 21/02/1996 emis de CJSDPAT CALARASI;		
B1	Intabulare, drept de PROPRIETATE, dobandit prin Reconstituire, cota actuala 1/1, cota initiala 1/1 1) ILIUTA I AUREL, LIPSA CNP	A1

**C. Partea III. SARCINI .**

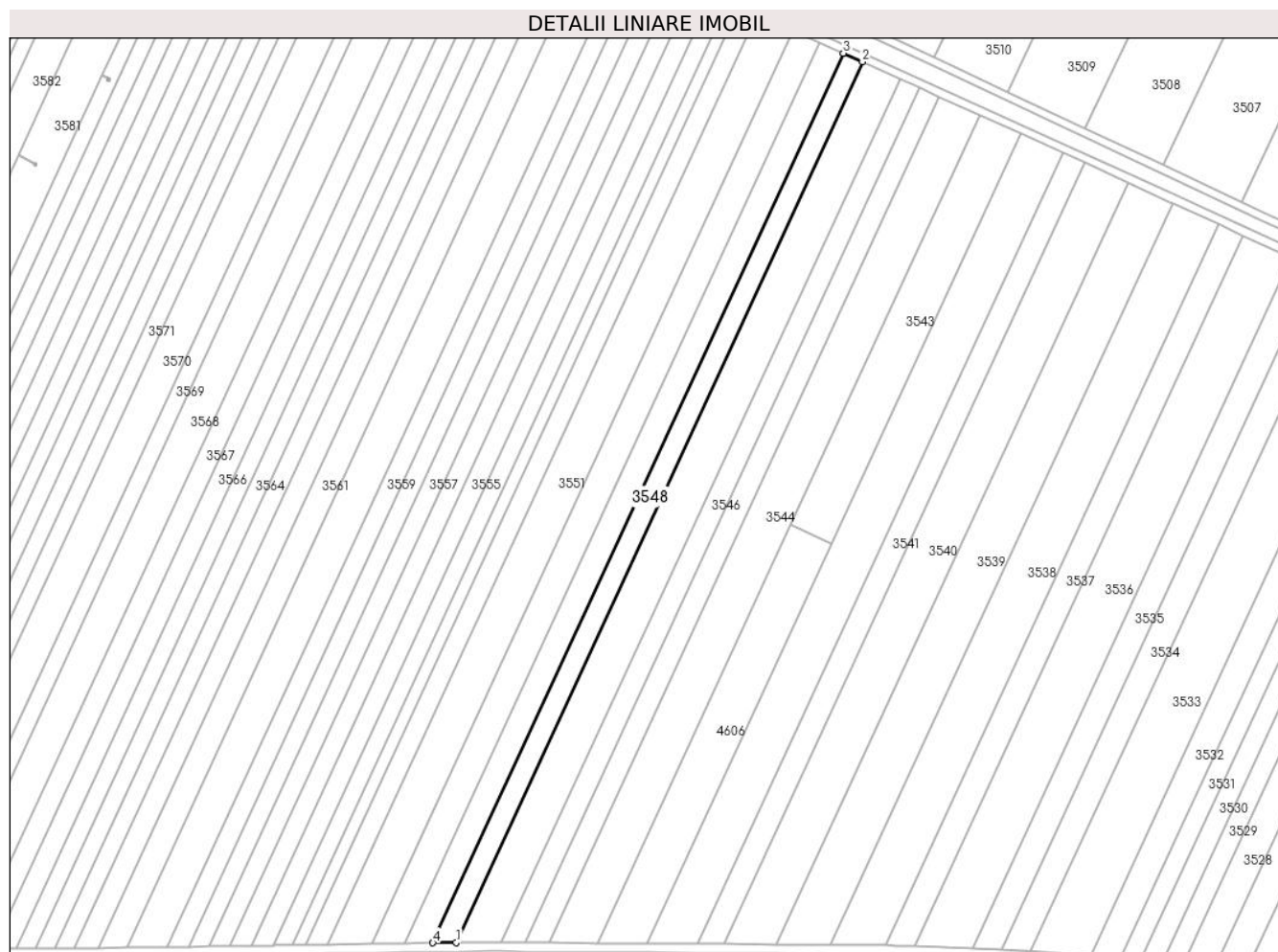
Inscrieri privind dezmembramintele dreptului de proprietate, drepturi reale de garanție și sarcini	Referințe
NU SUNT	

## Anexa Nr. 1 La Partea I

## Teren

Nr cadastral	Suprafața (mp)*	Observații / Referințe
	5.000	

\* Suprafața este determinată în planul de proiecție Stereo 70.



## Date referitoare la teren

Crt	Categorie folosință	Intravilan	Suprafața (mp)	Tarla	Parcelă	Nr. topo	Observații / Referințe
1	arabil	NU	5.000	120	23	-	

## Lungime Segmente

1) Valorile lungimilor segmentelor sunt obținute din proiecție în plan.

Punct început	X / Y	Punct sfârșit	X / Y	Lungime segment (** (m)
1	669.077,973 318.790,225	2	669.279,149 319.225,992	479.963
2	669.279,149 319.225,992	3	669.269,713 319.230,28	10.365
3	669.269,713 319.230,28	4	669.066,476 318.790,048	484.881
4	669.066,476 318.790,048	1	669.077,973 318.790,225	11.498

\*\* Lungimile segmentelor sunt determinate în planul de proiecție Stereo 70 și sunt rotunjite la 1 milimetru.

**\*\*\* Distanţa dintre puncte este formată din segmente cumulate ce sunt mai mici decât valoarea 1 milimetru.**





**DATE DESPRE IMOBILUL NR. 3549**

Oficiul de Cadastru și Publicitate Imobiliară CALARASI  
Biroul de Cadastru și Publicitate Imobiliară Calarasi

**A. Partea I. Descrierea imobilului**

TEREN Extravilan

Adresa: Jud. Calarasi

Nr. Crt	Nr cadastral Nr. topografic	Suprafața* (mp)	Observații / Referințe
A1		6.200	Sector cadastral:32 Teren neimprejmuit;

**B. Partea II. Proprietari și acte**

Inscrieri privitoare la dreptul de proprietate și alte drepturi reale	Referințe
/	
Act Administrativ nr. 85229, din 08/02/1996 emis de CJSDPAT CALARASI;	
B1	A1
Intabulare, drept de PROPRIETATE, dobandit prin Reconstituire, cota actuala 1/1, cota initiala 1/1 1) RADU GHEORGHE, LIPSA CNP	

**C. Partea III. SARCINI .**

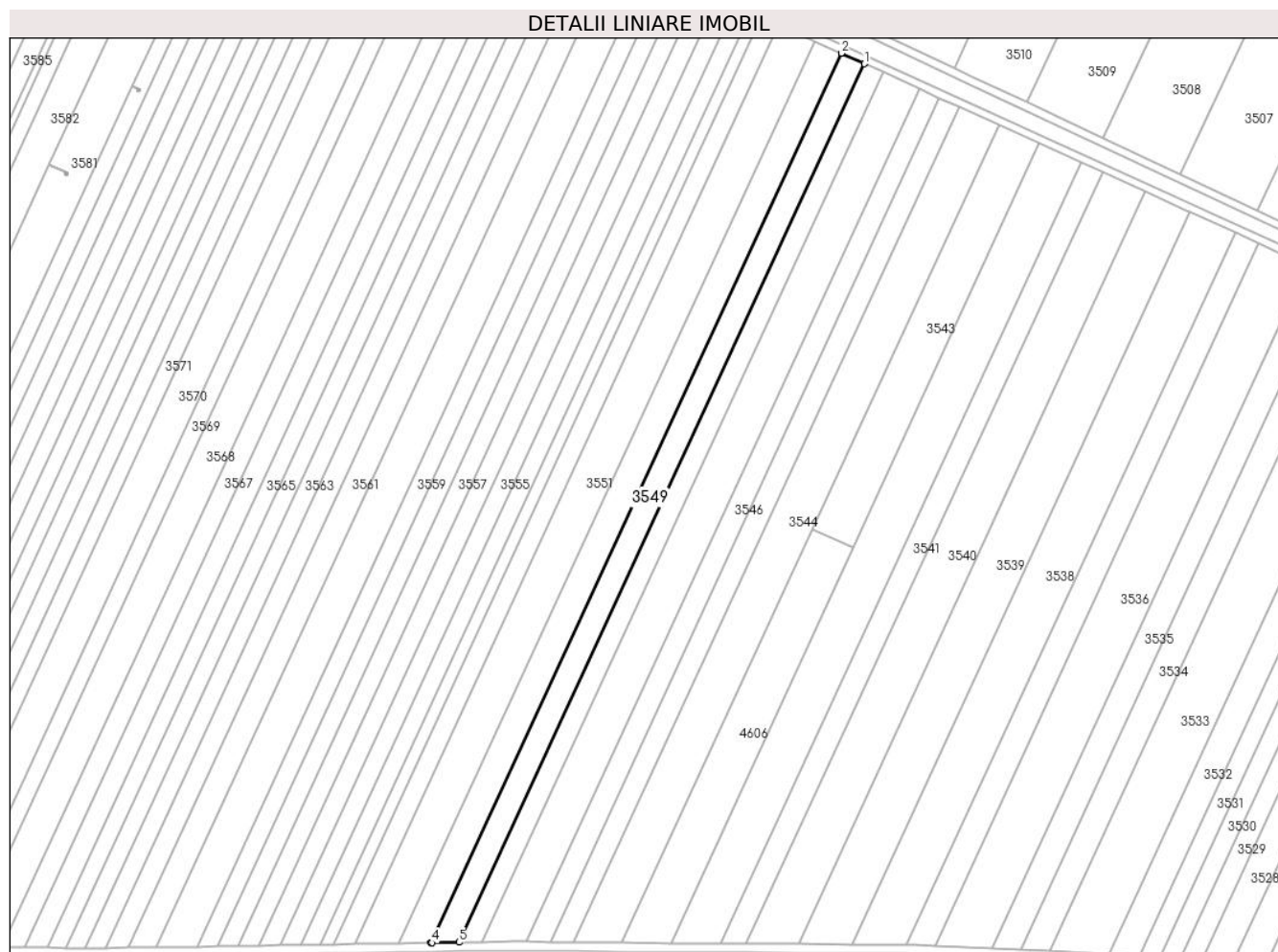
Inscrieri privind dezmembramintele dreptului de proprietate, drepturi reale de garanție și sarcini	Referințe
NU SUNT	

## Anexa Nr. 1 La Partea I

## Teren

Nr cadastral	Suprafața (mp)*	Observații / Referințe
	6.200	

\* Suprafața este determinată în planul de proiecție Stereo 70.



## Date referitoare la teren

Crt	Categorie folosință	Intravilan	Suprafața (mp)	Tarla	Parcelă	Nr. topo	Observații / Referințe
1	arabil	NU	6.200	120	24	-	

## Lungime Segmente

1) Valorile lungimilor segmentelor sunt obținute din proiecție în plan.

Punct început	X / Y	Punct sfârșit	X / Y	Lungime segment (** (m)
1	669.269,713 319.230,28	2	669.258,143 319.235,538	12.709
2	669.258,143 319.235,538	3	669.052,38 318.789,831	490.911
3	669.052,38 318.789,831	4	669.052,971 318.789,841	0.591
4	669.052,971 318.789,841	5	669.066,476 318.790,048	13.507
5	669.066,476 318.790,048	1	669.269,713 319.230,28	484.881

**\*\* Lungimile segmentelor sunt determinate în planul de proiecție Stereo 70 și sunt rotunjite la 1 milimetru.**

**\*\*\* Distanța dintre puncte este formată din segmente cumulate ce sunt mai mici decât valoarea 1 milimetru.**



**DATE DESPRE IMOBILUL NR. 3550**

Oficiul de Cadastru și Publicitate Imobiliară CALARASI  
Biroul de Cadastru și Publicitate Imobiliară Calarasi

**A. Partea I. Descrierea imobilului**

TEREN Extravilan

Adresa: Jud. Calarasi, Tarla 120, parcela 25

Nr. Crt	Nr cadastral Nr. topografic	Suprafața* (mp)	Observații / Referințe
A1	20380	7.216	Sector cadastral:32 Teren neimprejmuit;

**B. Partea II. Proprietari și acte**

Inscrieri privitoare la dreptul de proprietate și alte drepturi reale	Referințe
<b>41137 / 27/08/2018</b>	
Act Notarial nr. 2024, din 24/08/2018 emis de Popa DIDINA;	
B3	A1
Intabulare, drept de PROPRIETATE, dobandit prin Conventie, cota actuala 1/1, cota initiala 1/1 1) SAVA CONSTANTIN, - necasatorit	

**C. Partea III. SARCINI .**

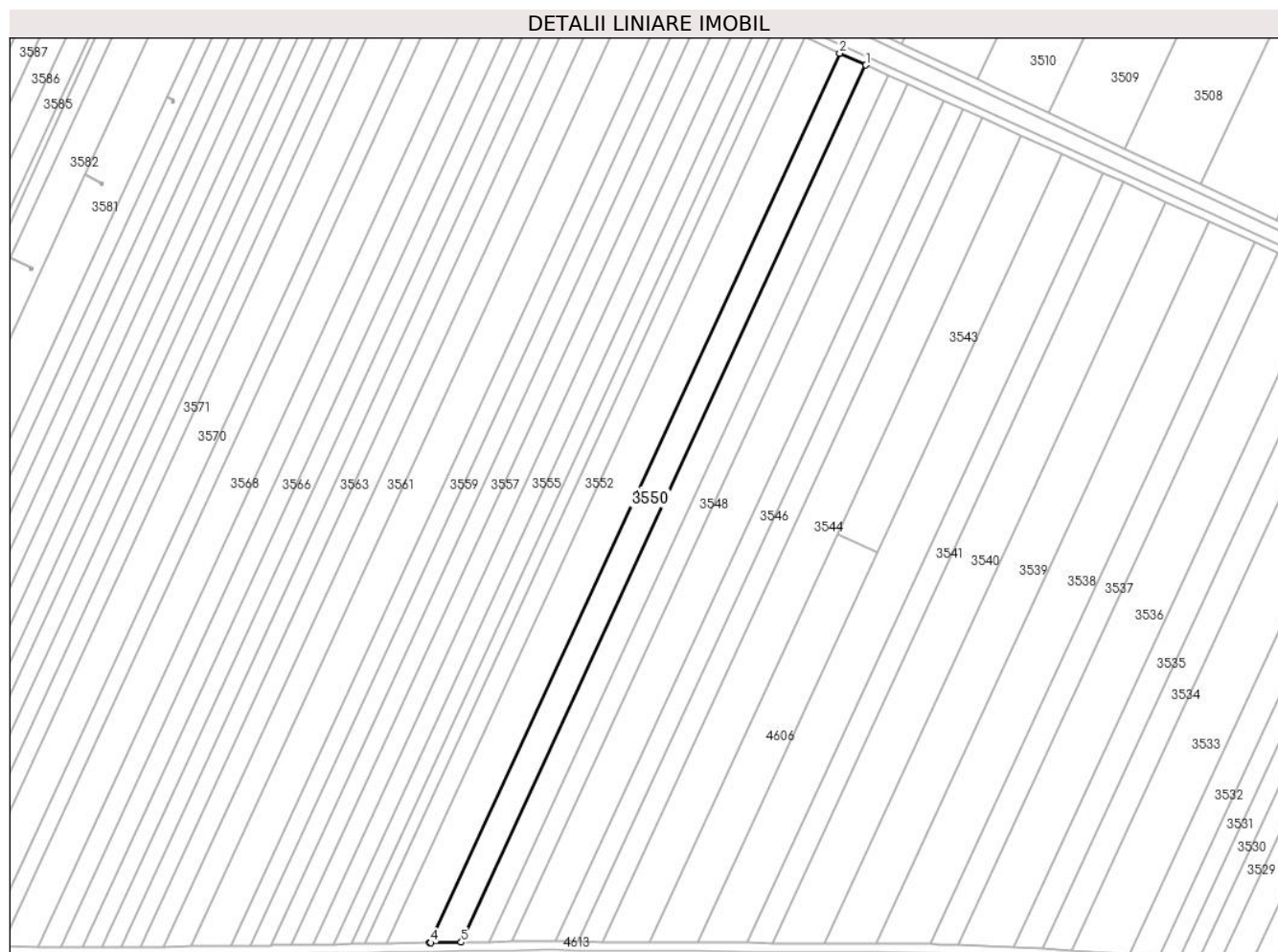
Inscrieri privind dezmembramintele dreptului de proprietate, drepturi reale de garanție și sarcini	Referințe
NU SUNT	

## Anexa Nr. 1 La Partea I

## Teren

Nr cadastral	Suprafața (mp)*	Observații / Referințe
20380	7.216	

\* Suprafața este determinată în planul de proiecție Stereo 70.



## Date referitoare la teren

Crt	Categorie folosință	Intravilan	Suprafața (mp)	Tarla	Parcelă	Nr. topo	Observații / Referințe
1	arabil	NU	7.216	120	25	-	

## Lungime Segmente

1) Valorile lungimilor segmentelor sunt obținute din proiecție în plan.

Punct început	X / Y	Punct sfârșit	X / Y	Lungime segment (** (m)
1	669.258,143 319.235,538	2	669.244,855 319.241,576	14.595
2	669.244,855 319.241,576	3	669.036,18 318.789,564	497.856
3	669.036,18 318.789,564	4	669.036,763 318.789,574	0.583
4	669.036,763 318.789,574	5	669.052,38 318.789,831	15.619
5	669.052,38 318.789,831	1	669.258,143 319.235,538	490.911

**\*\* Lungimile segmentelor sunt determinate în planul de proiecție Stereo 70 și sunt rotunjite la 1 milimetru.**

**\*\*\* Distanța dintre puncte este formată din segmente cumulate ce sunt mai mici decât valoarea 1 milimetru.**





**DATE DESPRE IMOBILUL NR. 3551**

Oficiul de Cadastru și Publicitate Imobiliară CALARASI  
Biroul de Cadastru și Publicitate Imobiliară Calarasi

**A. Partea I. Descrierea imobilului**

TEREN Extravilan

Adresa: Jud. Calarasi

Nr. Crt	Nr cadastral Nr. topografic	Suprafața* (mp)	Observații / Referințe
A1		9.949	Sector cadastral:32 Teren neimprejmuit;

**B. Partea II. Proprietari și acte**

Inscrieri privitoare la dreptul de proprietate și alte drepturi reale		Referințe
/		
Act Administrativ nr. 85256, din 22/02/1996 emis de CJSDPAT CALARASI;		
B1	Intabulare, drept de PROPRIETATE, dobandit prin Reconstituire, cota actuala 1/1, cota initiala 1/1 1) GHEORGHIU NICULINA, LIPSA CNP	A1

**C. Partea III. SARCINI .**

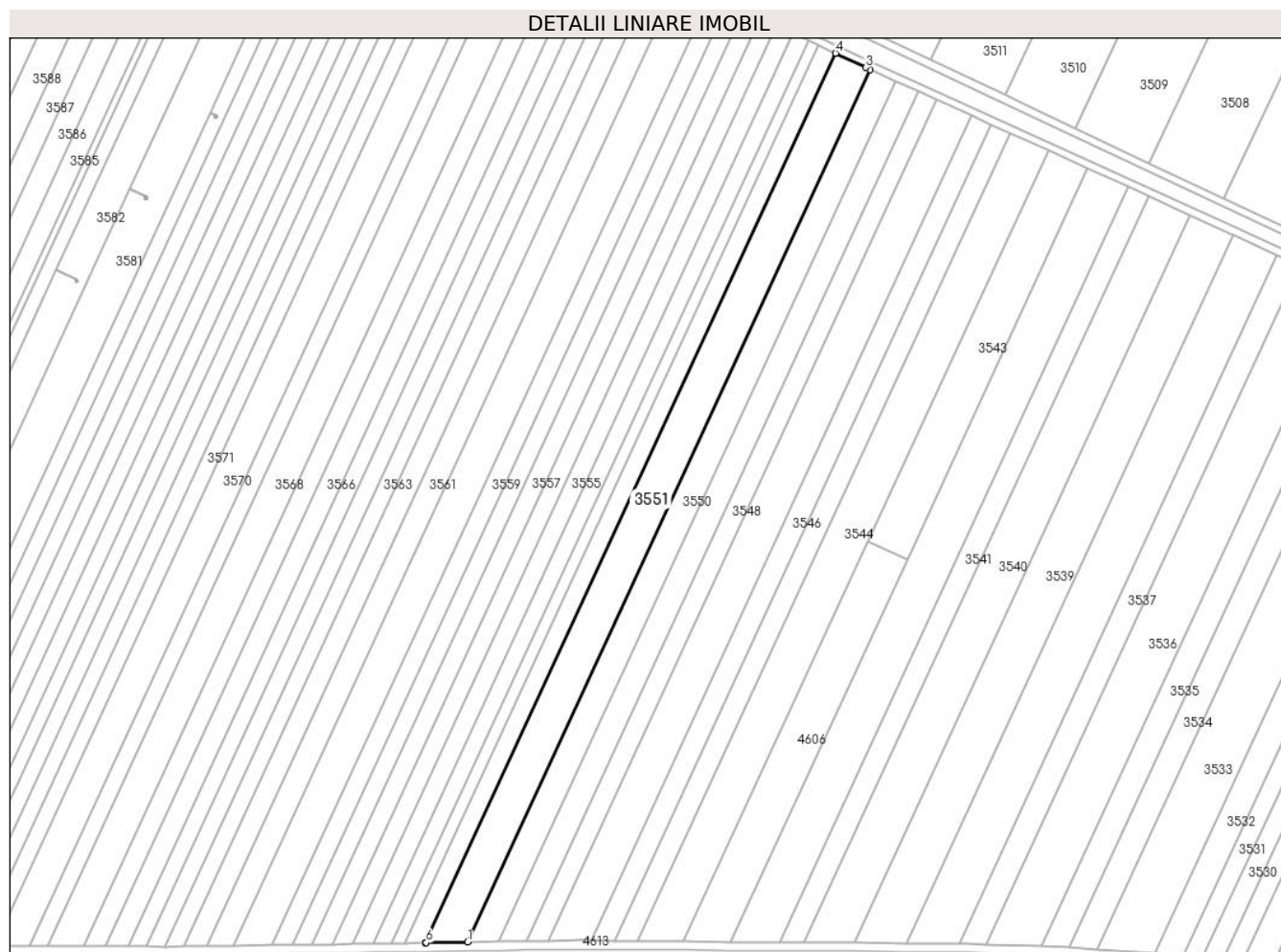
Inscrieri privind dezmembramintele dreptului de proprietate, drepturi reale de garanție și sarcini	Referințe
NU SUNT	

## Anexa Nr. 1 La Partea I

## Teren

Nr cadastral	Suprafața (mp)*	Observații / Referințe
	9.949	

\* Suprafața este determinată în planul de proiecție Stereo 70.



## Date referitoare la teren

Crt	Categorie folosință	Intravilan	Suprafața (mp)	Tarla	Parcelă	Nr. topo	Observații / Referințe
1	arabil	NU	9.949	120	26	-	

## Lungime Segmente

1) Valorile lungimilor segmentelor sunt obținute din proiecție în plan.

Punct început	X / Y	Punct sfârșit	X / Y	Lungime segment (** (m)
1	669.036,18 318.789,564	2	669.244,855 319.241,576	497.856
2	669.244,855 319.241,576	3	669.242,6 319.242,601	2.477
3	669.242,6 319.242,601	4	669.226,93 319.249,97	17.316
4	669.226,93 319.249,97	5	669.014,213 318.789,203	507.499
5	669.014,213 318.789,203	6	669.014,778 318.789,212	0.565

Punct început	X / Y	Punct sfârşit	X / Y	Lungime segment (** (m)
6	669.014,778 318.789,212	1	669.036,18 318.789,564	21.405

\*\* Lungimile segmentelor sunt determinate în planul de proiecţie Stereo 70 şi sunt rotunjite la 1 milimetru.

\*\*\* Distanţa dintre puncte este formată din segmente cumulate ce sunt mai mici decât valoarea 1 milimetru.



**DATE DESPRE IMOBILUL NR. 3552**

Oficiul de Cadastru și Publicitate Imobiliară CALARASI  
Biroul de Cadastru și Publicitate Imobiliară Calarasi

**A. Partea I. Descrierea imobilului**

TEREN Extravilan

Adresa: Jud. Calarasi

Nr. Crt	Nr cadastral Nr. topografic	Suprafața* (mp)	Observații / Referințe
A1	20376	5.000	Sector cadastral:32 Teren neimprejmuit;

**B. Partea II. Proprietari și acte**

Inscrieri privitoare la dreptul de proprietate și alte drepturi reale		Referințe
<b>1348 / 18/01/2012</b>		
Act Notarial nr. 135, din 17/01/2012 emis de BNP POPA DIDINA;		
B2	Intabulare, drept de PROPRIETATE, dobandit prin Conventie, cota actuala 1/1, cota initiala 1/1 1) IORDACHE ION, sot 2) IORDACHE NETI, sotie	A1

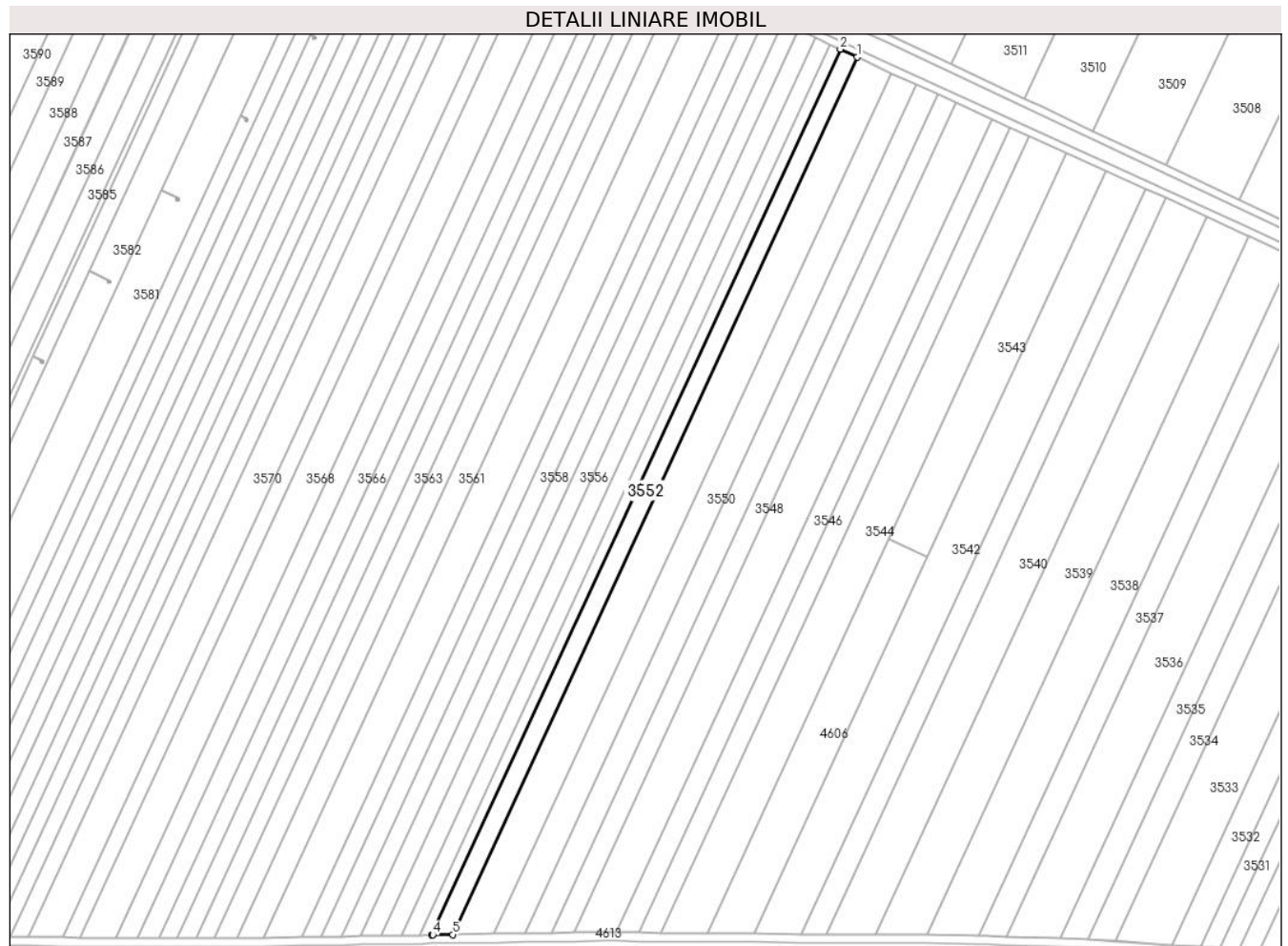
**C. Partea III. SARCINI .**

Inscrieri privind dezmembramintele dreptului de proprietate, drepturi reale de garanție și sarcini	Referințe
NU SUNT	

**Teren**

Nr cadastral	Suprafața (mp)*	Observații / Referințe
20376	5.000	

\* Suprafața este determinată în planul de proiecție Stereo 70.



**Date referitoare la teren**

Crt	Categorie folosință	Intravilan	Suprafața (mp)	Tarla	Parcelă	Nr. topo	Observații / Referințe
1	arabil	NU	5.000	120	27	-	

**Lungime Segmente**

1) Valorile lungimilor segmentelor sunt obținute din proiecție în plan.

Punct început	X / Y	Punct sfârșit	X / Y	Lungime segment (** (m)
1	669.226,93 319.249,97	2	669.218,056 319.254,143	9.806
2	669.218,056 319.254,143	3	669.003,33 318.789,024	512.292
3	669.003,33 318.789,024	4	669.003,885 318.789,033	0.555
4	669.003,885 318.789,033	5	669.014,213 318.789,203	10.329
5	669.014,213 318.789,203	1	669.226,93 319.249,97	507.499

**\*\* Lungimile segmentelor sunt determinate în planul de proiecție Stereo 70 și sunt rotunjite la 1 milimetru.**

**\*\*\* Distanța dintre puncte este formată din segmente cumulate ce sunt mai mici decât valoarea 1 milimetru.**





**DATE DESPRE IMOBILUL NR. 3553**

Oficiul de Cadastru și Publicitate Imobiliară CALARASI  
Biroul de Cadastru și Publicitate Imobiliară Calarasi

**A. Partea I. Descrierea imobilului**

TEREN Extravilan

Adresa: Jud. Calarasi

Nr. Crt	Nr cadastral Nr. topografic	Suprafața* (mp)	Observații / Referințe
A1		3.026	Sector cadastral:32 Teren neimprejmuit;

**B. Partea II. Proprietari și acte**

Inscrieri privitoare la dreptul de proprietate și alte drepturi reale	Referințe
/	
Act Administrativ nr. 85284, din 27/02/1996 emis de CJSDPAT CALARASI;	
B1	A1
Intabulare, drept de PROPRIETATE, dobandit prin Reconstituire, cota actuala 1/1, cota initiala 1/1 1) ENACHE MIRCEA, LIPSA CNP	

**C. Partea III. SARCINI .**

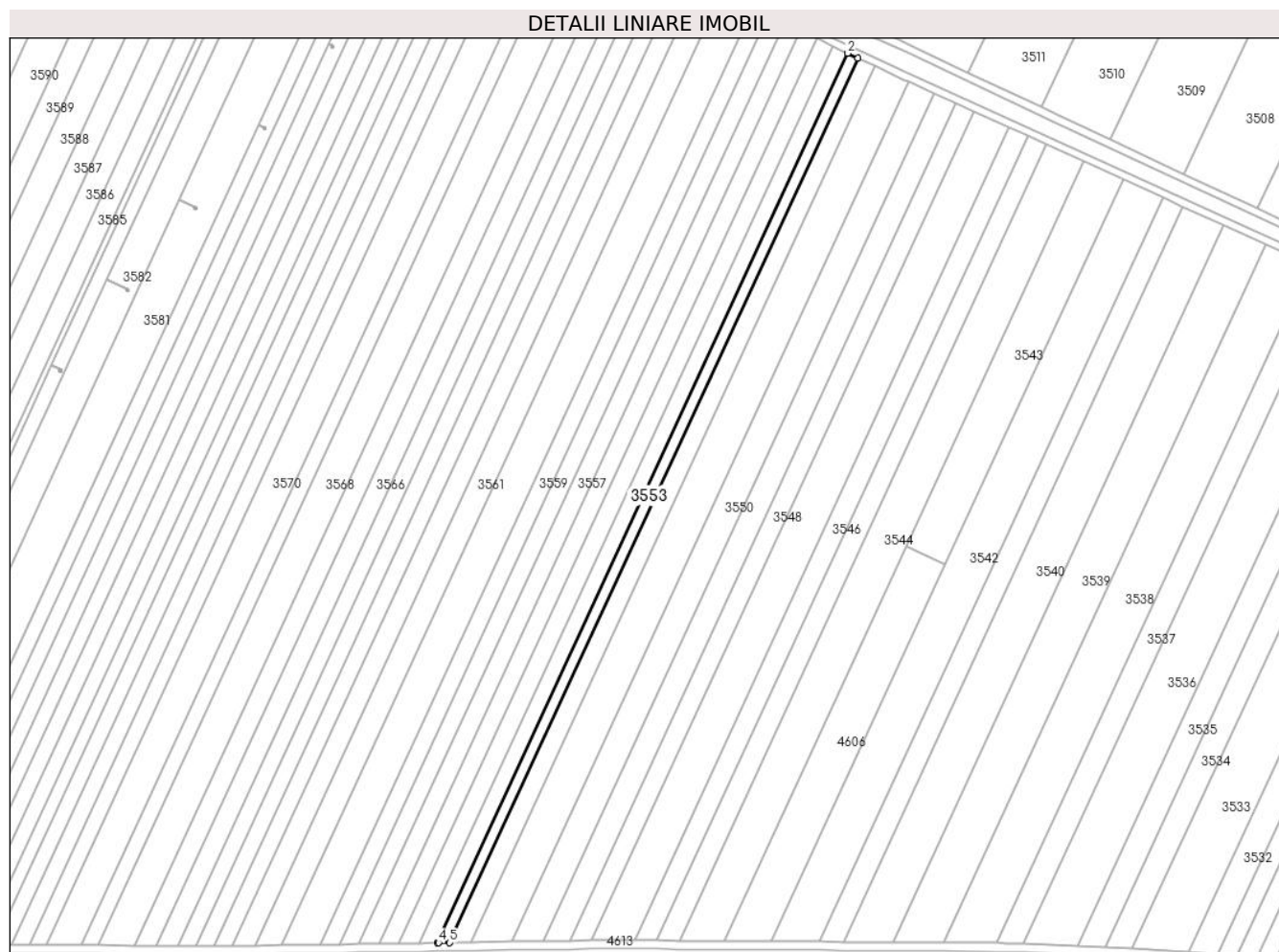
Inscrieri privind dezmembramintele dreptului de proprietate, drepturi reale de garanție și sarcini	Referințe
NU SUNT	

## Anexa Nr. 1 La Partea I

## Teren

Nr cadastral	Suprafața (mp)*	Observații / Referințe
	3.026	

\* Suprafața este determinată în planul de proiecție Stereo 70.



## Date referitoare la teren

Crt	Categorie folosință	Intravilan	Suprafața (mp)	Tarla	Parcelă	Nr. topo	Observații / Referințe
1	arabil	NU	3.026	120	28	-	DIFERENȚA DE SUPRAFATA SE REGASESTE LA ID 3554, SECTOR 32

## Lungime Segmente

1) Valorile lungimilor segmentelor sunt obținute din proiecție în plan.

Punct început	X / Y	Punct sfârșit	X / Y	Lungime segment (** (m)
1	669.218,056 319.254,143	2	669.212,725 319.256,649	5.891
2	669.212,725 319.256,649	3	668.996,793 318.788,916	515.171
3	668.996,793 318.788,916	4	668.997,342 318.788,925	0.549
4	668.997,342 318.788,925	5	669.003,33 318.789,024	5.989
5	669.003,33 318.789,024	1	669.218,056 319.254,143	512.292

**\*\* Lungimile segmentelor sunt determinate în planul de proiecție Stereo 70 și sunt rotunjite la 1 milimetru.**

**\*\*\* Distanța dintre puncte este formată din segmente cumulate ce sunt mai mici decât valoarea 1 milimetru.**



**DATE DESPRE IMOBILUL NR. 3554**

Oficiul de Cadastru și Publicitate Imobiliară CALARASI  
Biroul de Cadastru și Publicitate Imobiliară Calarasi

**A. Partea I. Descrierea imobilului**

TEREN Extravilan

Adresa: Jud. Calarasi, T120 P28-LOT1

Nr. Crt	Nr cadastral Nr. topografic	Suprafața* (mp)	Observații / Referințe
A1	22048	4.426	Sector cadastral:32 Teren neimpregmuit;

**B. Partea II. Proprietari și acte**

Inscrieri privitoare la dreptul de proprietate și alte drepturi reale		Referințe
<b>12396 / 12/03/2018</b>		
Act Notarial nr. 702, din 07/03/2018 emis de Serban Angelica Valentina;		
B4	Intabulare, drept de PROPRIETATE, dobandit prin Conventie, cota actuala 1/1, cota initiala 1/1 1) SOCIETATEA AGRO TUDOR 2000 SRL, CIF:12418105	A1
<b>58784 / 12/11/2020</b>		
Act Notarial nr. 3160, din 11/11/2020 emis de Serban Angelica Valentina, anexa 1;		
B6	se noteaza interdictiile de instrainare, grevare, inchiriere, arendare, dezmembrare, comasare, restructurare si construire 1) LIBRA INTERNET BANK SA, CIF:8119644	A1

**C. Partea III. SARCINI**

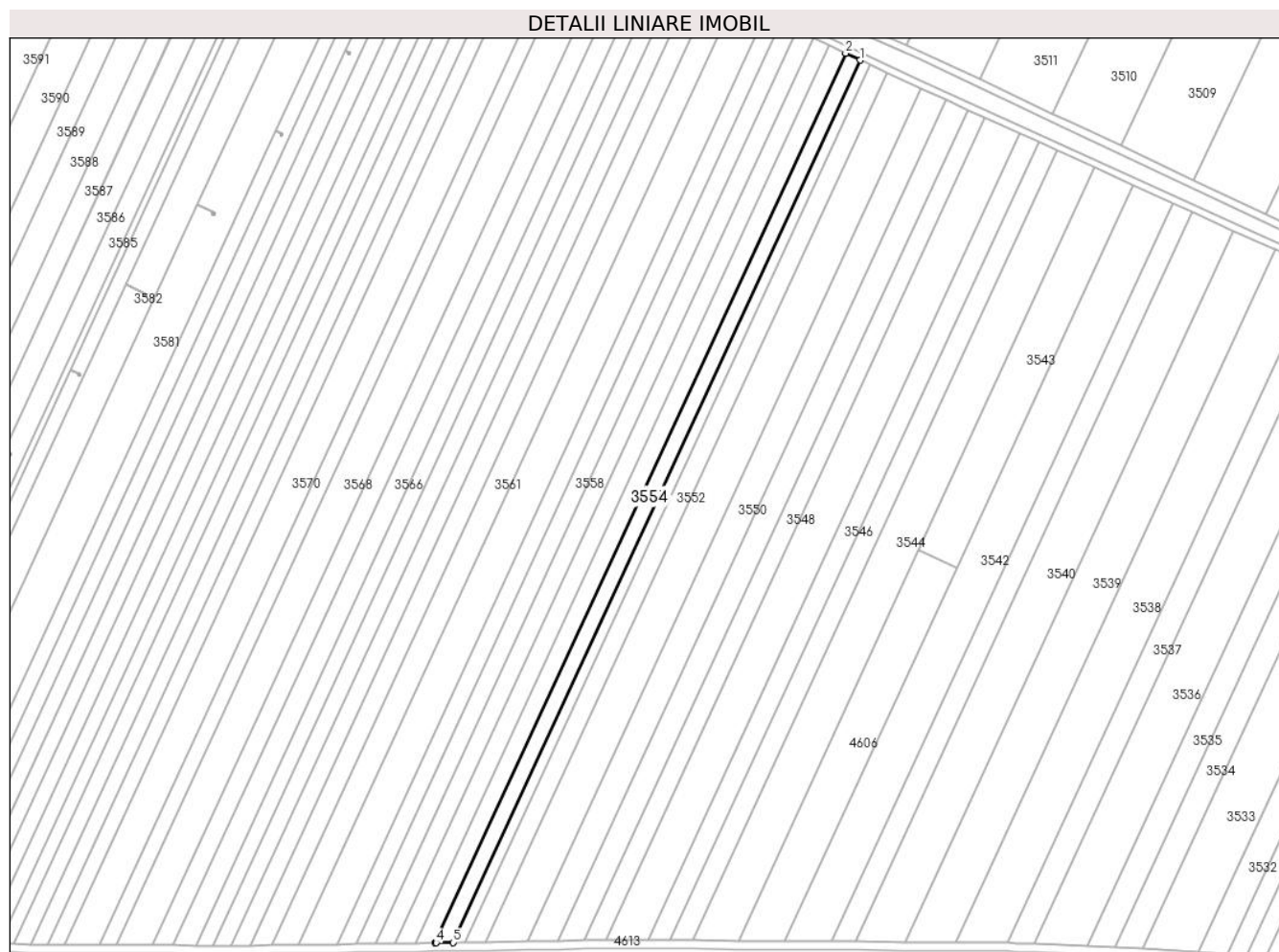
Inscrieri privind dezmembramintele dreptului de proprietate, drepturi reale de garanție și sarcini		Referințe
<b>58784 / 12/11/2020</b>		
Act Notarial nr. 3160, din 11/11/2020 emis de Serban Angelica Valentina, anexa 1;		
C1	Intabulare, drept de IPOTECA, Valoare:1624000 RON-si celelalte obligatii de plata aferente creditului acordat in baza contractului de credit nr.73142/11.11.2020 1) LIBRA INTERNET BANK SA, CIF:8119644	A1

## Anexa Nr. 1 La Partea I

## Teren

Nr cadastral	Suprafața (mp)*	Observații / Referințe
22048	4.426	

\* Suprafața este determinată în planul de proiecție Stereo 70.



## Date referitoare la teren

Crt	Categorie folosință	Intravilan	Suprafața (mp)	Tarla	Parcelă	Nr. topo	Observații / Referințe
1	arabil	NU	4.426	120	28-LOT1	-	

## Lungime Segmente

1) Valorile lungimilor segmentelor sunt obținute din proiecție în plan.

Punct început	X / Y	Punct sfârșit	X / Y	Lungime segment (** (m)
1	669.212,725 319.256,649	2	669.204,982 319.260,29	8.556
2	669.204,982 319.260,29	3	668.987,297 318.788,76	519.353
3	668.987,297 318.788,76	4	668.987,837 318.788,769	0.54
4	668.987,837 318.788,769	5	668.996,793 318.788,916	8.957
5	668.996,793 318.788,916	1	669.212,725 319.256,649	515.171

**\*\* Lungimile segmentelor sunt determinate în planul de proiecție Stereo 70 și sunt rotunjite la 1 milimetru.**

**\*\*\* Distanța dintre puncte este formată din segmente cumulate ce sunt mai mici decât valoarea 1 milimetru.**





**DATE DESPRE IMOBILUL NR. 3555**

Oficiul de Cadastru și Publicitate Imobiliară CALARASI  
Biroul de Cadastru și Publicitate Imobiliară Calarasi

**A. Partea I. Descrierea imobilului**

TEREN Extravilan

Adresa: Jud. Calarasi

Nr. Crt	Nr cadastral Nr. topografic	Suprafața* (mp)	Observații / Referințe
A1	21740	5.000	Sector cadastral:32 Teren neimpregmuit;

**B. Partea II. Proprietari și acte**

Inscrieri privitoare la dreptul de proprietate și alte drepturi reale		Referințe
<b>21551 / 25/04/2019</b>		
Act Notarial nr. 1502, din 24/04/2019 emis de Serban Angelica Valentina;		
B3	Intabulare, drept de PROPRIETATE, dobandit prin Conventie, cota actuala 1/1, cota initiala 1/1 1) CONSTANTIN DANIELA, sot 2) CONSTANTIN MIHALACHE, sotie	A1
<b>4812 / 27/01/2023</b>		
Act Notarial nr. 118, din 23/01/2023 emis de IOSEP Cristina Mihaela;		
B4	se noteaza interdictiile de instrainare, grevare, inchiriere, dezmembrare, alipire, construire, demolare, restructurare si amenajare 1) GEORGIEV VENELIN STOYANOV 2) GEORGIEV AIDA	A1
<b>52670 / 29/08/2023</b>		
Act Notarial nr. 117, din 23/01/2023 emis de IOSEP Cristina Mihaela (act notarial nr 1465 din 14.08.2023, emis de IOSEP Cristina Mihaela);		
B5	se notează promisiunea bilaterală de vânzare cumpărare și actul adițional nr. 1 la aceasta, cu termen de semnare a contractului de vânzare cumpărare în formă autentică cel mai târziu la data de 14.12.2024 1) GEORGIEV VENELIN STOYANOV, sot 2) GEORGIEV AIDA, soție	A1

**C. Partea III. SARCINI**

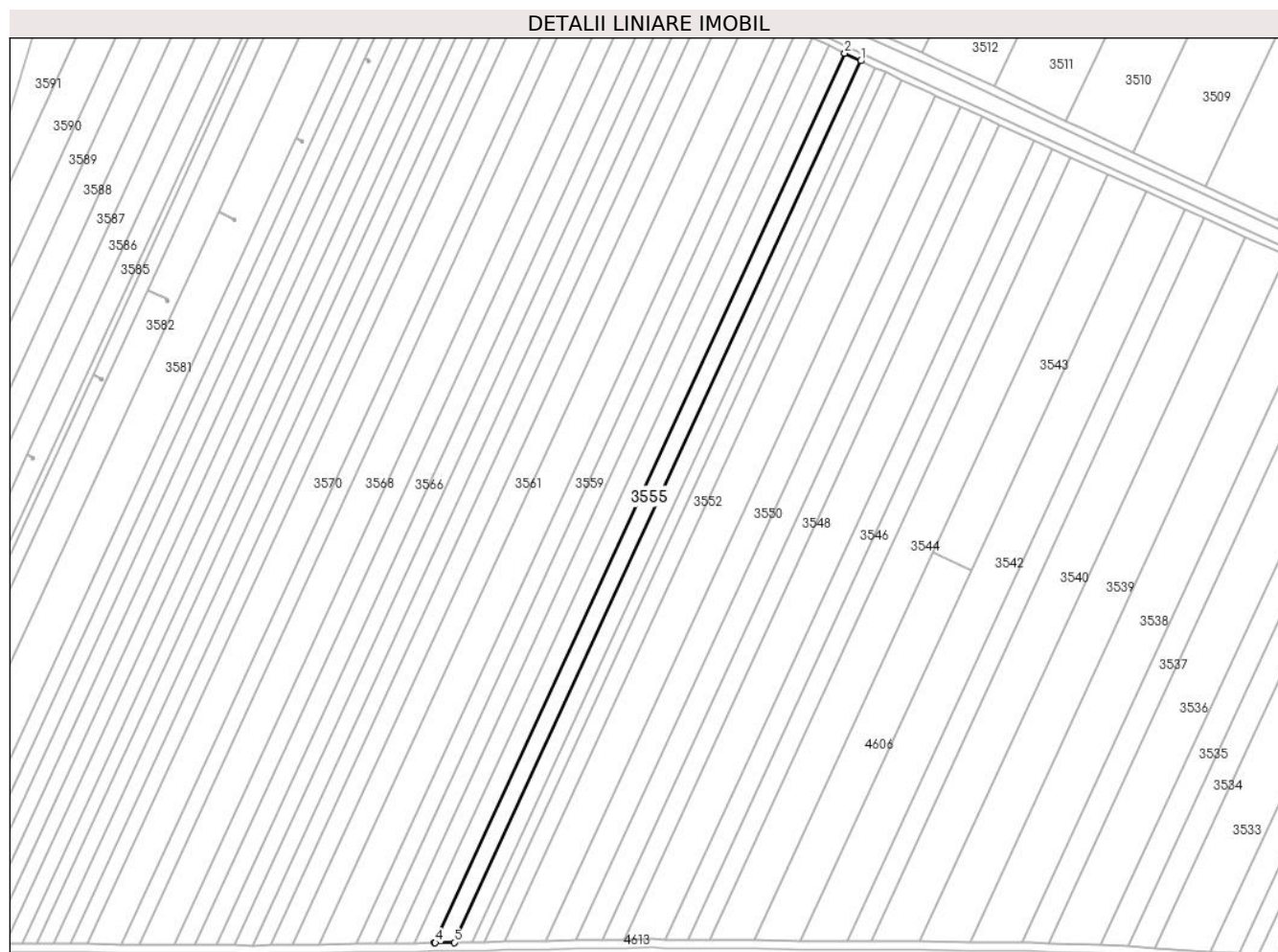
Inscrieri privind dezmembramintele dreptului de proprietate, drepturi reale de garanție și sarcini		Referințe
<b>4812 / 27/01/2023</b>		
Act Notarial nr. 118, din 23/01/2023 emis de IOSEP Cristina Mihaela;		
C4	Intabulare, drept de IPOTECA, Valoare:2808285.99 EURrezultata din contractele autentificate sub nr. 116 si nr. 117 de NP IOSEP Cristina Mihaela la data de 23.01.2023 1) GEORGIEV VENELIN STOYANOV 2) GEORGIEV AIDA	A1
<b>52670 / 29/08/2023</b>		
Act Notarial nr. 117, din 23/01/2023 emis de IOSEP Cristina Mihaela (act notarial nr 1465 din 14.08.2023, emis de IOSEP Cristina Mihaela);		
C7	se respinge capătul de cerere privind intabularea ipotecii legale pentru pretul achitat, întrucat nu există codul de 2.3.3. aferent acestui serviciu și pretul urmează a fi achitat în 3 (trei) zile de la data de 14.08.2023	A1

## Anexa Nr. 1 La Partea I

## Teren

Nr cadastral	Suprafața (mp)*	Observații / Referințe
21740	5.000	

\* Suprafața este determinată în planul de proiecție Stereo 70.



## Date referitoare la teren

Crt	Categorie folosință	Intravilan	Suprafața (mp)	Tarla	Parcelă	Nr. topo	Observații / Referințe
1	arabil	NU	5.000	120	29	-	

## Lungime Segmente

1) Valorile lungimilor segmentelor sunt obținute din proiecție în plan.

Punct început	X / Y	Punct sfârșit	X / Y	Lungime segment (** (m)
1	669.204,982 319.260,29	2	669.196,309 319.264,369	9.584
2	669.196,309 319.264,369	3	668.976,66 318.788,585	524.038
3	668.976,66 318.788,585	4	668.977,191 318.788,594	0.531
4	668.977,191 318.788,594	5	668.987,297 318.788,76	10.107
5	668.987,297 318.788,76	1	669.204,982 319.260,29	519.353

**\*\* Lungimile segmentelor sunt determinate în planul de proiecție Stereo 70 și sunt rotunjite la 1 milimetru.**

**\*\*\* Distanța dintre puncte este formată din segmente cumulate ce sunt mai mici decât valoarea 1 milimetru.**



**DATE DESPRE IMOBILUL NR. 3556**

Oficiul de Cadastru și Publicitate Imobiliară CALARASI  
Biroul de Cadastru și Publicitate Imobiliară Calarasi

**A. Partea I. Descrierea imobilului**

TEREN Extravilan

Adresa: Jud. Calarasi

Nr. Crt	Nr cadastral Nr. topografic	Suprafața* (mp)	Observații / Referințe
A1	20932	5.000	Sector cadastral:32 Teren neimprejmuit;

**B. Partea II. Proprietari și acte**

Inscrieri privitoare la dreptul de proprietate și alte drepturi reale	Referințe
<b>25951 / 29/05/2018</b>	
Act Notarial nr. 1806, din 25/05/2018 emis de Serban Angelica Valentina;	
B7	A1
Intabulare, drept de PROPRIETATE, dobandit prin Conventie, cota actuala 1/1, cota initiala 1/1	
1) SOCIETATEA AGROMECC VLAD TEPES SRL, CIF:8179247	
<b>2480 / 18/01/2024</b>	
Act Notarial nr. 64, din 17/01/2024 emis de COBASNEANU OLGA;	
B10	A1
se notează interdicțiile de înstrăinare, grevare, închiriere, dezlipire, alipire, restructurare, construire și demolare	
1) LIBRA DEVELOPMENT I.F.N. SA, CIF:42771060	

**C. Partea III. SARCINI**

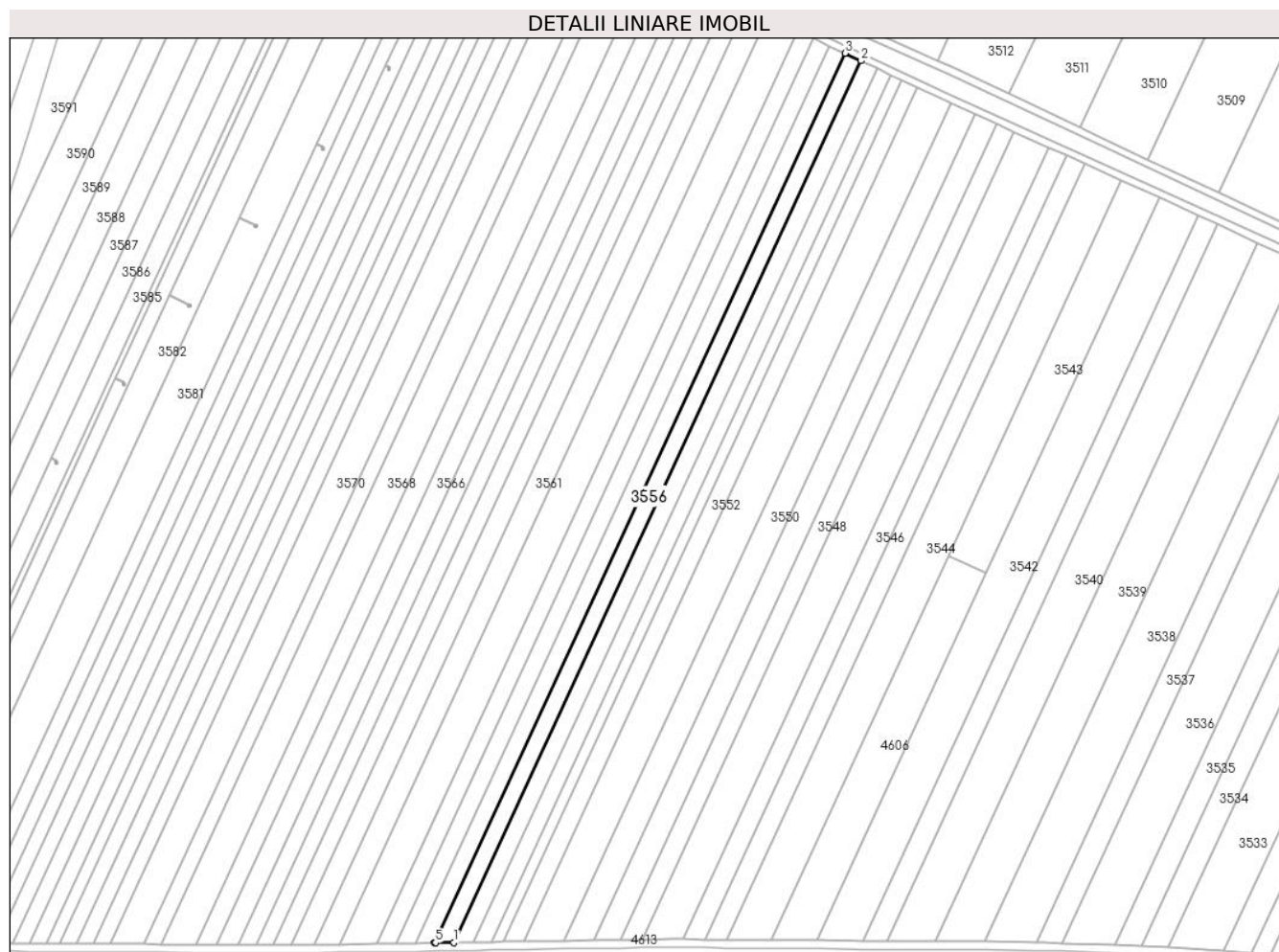
Inscrieri privind dezmembramintele dreptului de proprietate, drepturi reale de garanție și sarcini	Referințe
<b>2480 / 18/01/2024</b>	
Act Notarial nr. 64, din 17/01/2024 emis de COBASNEANU OLGA;	
C4	A1
Intabulare, drept de IPOTECA, Valoare:950000 RONplus celelalte obligații de plată aferente Contractului de credit nr. 122/17.01.2024	
1) LIBRA DEVELOPMENT I.F.N. SA, CIF:42771060	

## Anexa Nr. 1 La Partea I

## Teren

Nr cadastral	Suprafața (mp)*	Observații / Referințe
20932	5.000	

\* Suprafața este determinată în planul de proiecție Stereo 70.



## Date referitoare la teren

Crt	Categorie folosință	Intravilan	Suprafața (mp)	Tarla	Parcelă	Nr. topo	Observații / Referințe
1	arabil	NU	5.000	120	30	-	

## Lungime Segmente

1) Valorile lungimilor segmentelor sunt obținute din proiecție în plan.

Punct început	X / Y	Punct sfârșit	X / Y	Lungime segment (** (m)
1	668.976,66 318.788,585	2	669.196,309 319.264,369	524.038
2	669.196,309 319.264,369	3	669.187,712 319.268,411	9.5
3	669.187,712 319.268,411	4	668.966,117 318.788,412	528.681
4	668.966,117 318.788,412	5	668.966,64 318.788,421	0.523
5	668.966,64 318.788,421	1	668.976,66 318.788,585	10.021

**\*\* Lungimile segmentelor sunt determinate în planul de proiecție Stereo 70 și sunt rotunjite la 1 milimetru.**

**\*\*\* Distanța dintre puncte este formată din segmente cumulate ce sunt mai mici decât valoarea 1 milimetru.**





**DATE DESPRE IMOBILUL NR. 3557**

Oficiul de Cadastru și Publicitate Imobiliară CALARASI  
Biroul de Cadastru și Publicitate Imobiliară Calarasi

**A. Partea I. Descrierea imobilului**

TEREN Extravilan

Adresa: Jud. Calarasi

Nr. Crt	Nr cadastral Nr. topografic	Suprafața* (mp)	Observații / Referințe
A1	22249	5.000	Sector cadastral:32 Teren neimprejmuit;

**B. Partea II. Proprietari și acte**

Inscrieri privitoare la dreptul de proprietate și alte drepturi reale	Referințe
<b>55723 / 07/11/2018</b>	
Act Notarial nr. 4255, din 05/11/2018 emis de Serban Angelica Valentina;	
B4	A1
Intabulare, drept de PROPRIETATE, dobandit prin Iesire Din Indiviziune, cota actuala 1/1, cota initiala 1/1	
1) <b>DIONISE MARIA</b>	

**C. Partea III. SARCINI .**

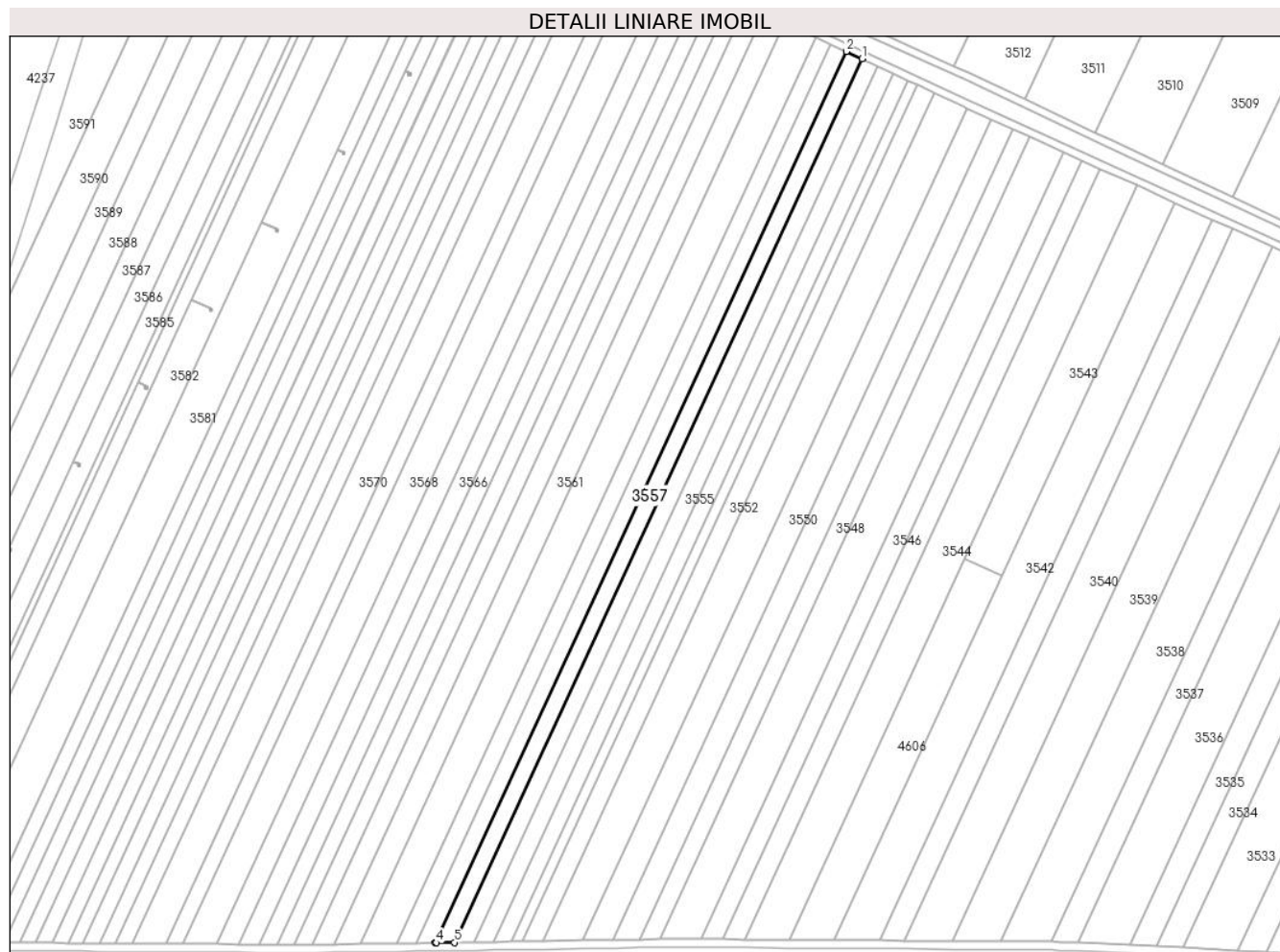
Inscrieri privind dezmembramintele dreptului de proprietate, drepturi reale de garanție și sarcini	Referințe
NU SUNT	

## Anexa Nr. 1 La Partea I

## Teren

Nr cadastral	Suprafața (mp)*	Observații / Referințe
22249	5.000	

\* Suprafața este determinată în planul de proiecție Stereo 70.



## Date referitoare la teren

Crt	Categorie folosință	Intra vilan	Suprafața (mp)	Tarla	Parcelă	Nr. topo	Observații / Referințe
1	arabil	NU	5.000	120	31	-	

## Lungime Segmente

1) Valorile lungimilor segmentelor sunt obținute din proiecție în plan.

Punct început	X / Y	Punct sfârșit	X / Y	Lungime segment (** (m)
1	669.187,712 319.268,411	2	669.179,19 319.272,418	9.417
2	669.179,19 319.272,418	3	668.955,666 318.788,24	533.284
3	668.955,666 318.788,24	4	668.956,182 318.788,249	0.516
4	668.956,182 318.788,249	5	668.966,117 318.788,412	9.936
5	668.966,117 318.788,412	1	669.187,712 319.268,411	528.681

**\*\* Lungimile segmentelor sunt determinate în planul de proiecție Stereo 70 și sunt rotunjite la 1 milimetru.**

**\*\*\* Distanța dintre puncte este formată din segmente cumulate ce sunt mai mici decât valoarea 1 milimetru.**



**DATE DESPRE IMOBILUL NR. 3558**

Oficiul de Cadastru și Publicitate Imobiliară CALARASI  
Biroul de Cadastru și Publicitate Imobiliară Calarasi

**A. Partea I. Descrierea imobilului**

TEREN Extravilan

Adresa: Jud. Calarasi

Nr. Crt	Nr cadastral Nr. topografic	Suprafața* (mp)	Observații / Referințe
A1	20785	5.000	Sector cadastral:32 Teren neimprejmuit;

**B. Partea II. Proprietari și acte**

Inscrieri privitoare la dreptul de proprietate și alte drepturi reale		Referințe
<b>60694 / 28/11/2013</b>		
Act Administrativ nr. 85222, din 07/02/1996 emis de CJPSDPAT CALARASI;		
B1	Intabulare, drept de PROPRIETATE, dobandit prin Reconstituire, cota actuala 1/1, cota initiala 1/1 1) GHITA ION	A1

**C. Partea III. SARCINI .**

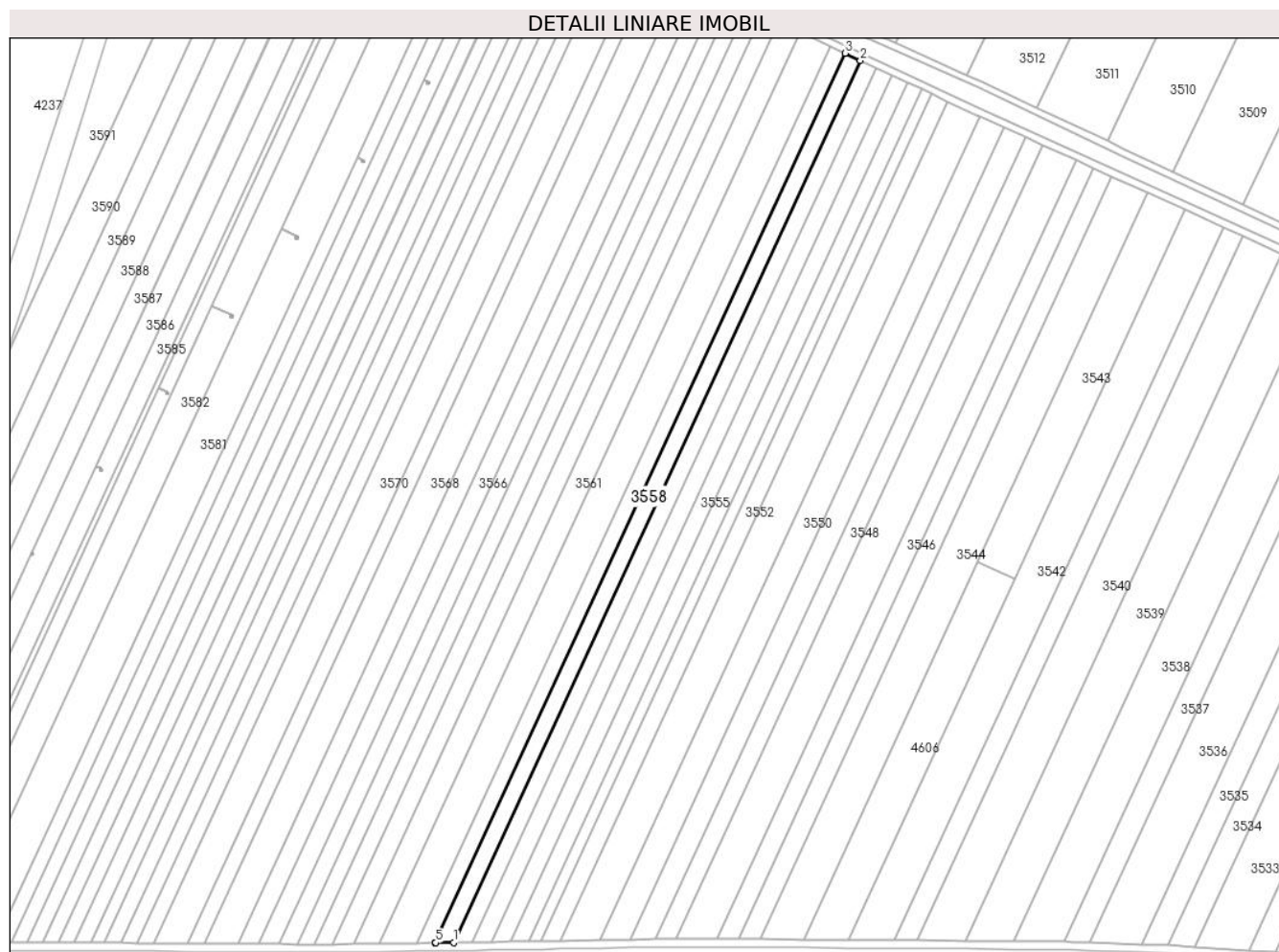
Inscrieri privind dezmembramintele dreptului de proprietate, drepturi reale de garanție și sarcini	Referințe
NU SUNT	

## Anexa Nr. 1 La Partea I

## Teren

Nr cadastral	Suprafața (mp)*	Observații / Referințe
20785	5.000	

\* Suprafața este determinată în planul de proiecție Stereo 70.



## Date referitoare la teren

Crt	Categorie folosință	Intravilan	Suprafața (mp)	Tarla	Parcelă	Nr. topo	Observații / Referințe
1	arabil	NU	5.000	120	32	-	

## Lungime Segmente

1) Valorile lungimilor segmentelor sunt obținute din proiecție în plan.

Punct început	X / Y	Punct sfârșit	X / Y	Lungime segment (** (m)
1	668.955,666 318.788,24	2	669.179,19 319.272,418	533.284
2	669.179,19 319.272,418	3	669.170,742 319.276,391	9.336
3	669.170,742 319.276,391	4	668.945,305 318.788,07	537.847
4	668.945,305 318.788,07	5	668.945,813 318.788,078	0.508
5	668.945,813 318.788,078	1	668.955,666 318.788,24	9.854

**\*\* Lungimile segmentelor sunt determinate în planul de proiecție Stereo 70 și sunt rotunjite la 1 milimetru.**

**\*\*\* Distanța dintre puncte este formată din segmente cumulate ce sunt mai mici decât valoarea 1 milimetru.**





**DATE DESPRE IMOBILUL NR. 3559**

Oficiul de Cadastru și Publicitate Imobiliară CALARASI  
Biroul de Cadastru și Publicitate Imobiliară Calarasi

**A. Partea I. Descrierea imobilului**

TEREN Extravilan

Adresa: Jud. Calarasi

Nr. Crt	Nr cadastral Nr. topografic	Suprafața* (mp)	Observații / Referințe
A1	23099	5.000	Sector cadastral:32 Teren neimprijmit;

**B. Partea II. Proprietari și acte**

Inscrieri privitoare la dreptul de proprietate și alte drepturi reale		Referințe
<b>24250 / 28/04/2022</b>		
Act Notarial nr. CM 40, din 24/05/2016 emis de BIN MANEA VIOLETA ELENA (act notarial nr CM 123 din 21.08.2013, emis de BIN SERBAN ANGELICA VALENTINA);		
B1	Intabulare, drept de PROPRIETATE, dobandit prin Succesiune, cota actuala 256/768, cota initiala 256/768 1) <b>DIONISE MARIN</b>	A1
B2	Intabulare, drept de PROPRIETATE, dobandit prin Succesiune, cota actuala 256/768, cota initiala 256/768 1) <b>PENU VICTORIA</b>	A1
B3	Intabulare, drept de PROPRIETATE, dobandit prin Succesiune, cota actuala 104/768, cota initiala 104/768 1) <b>DIONISE PETRE</b>	A1
B4	Intabulare, drept de PROPRIETATE, dobandit prin Succesiune, cota actuala 104/768, cota initiala 104/768 1) <b>DIONISE CRISTIAN</b>	A1
B5	Intabulare, drept de PROPRIETATE, dobandit prin Succesiune, cota actuala 48/768, cota initiala 48/768 1) <b>DIONISE ANA</b>	A1

**C. Partea III. SARCINI .**

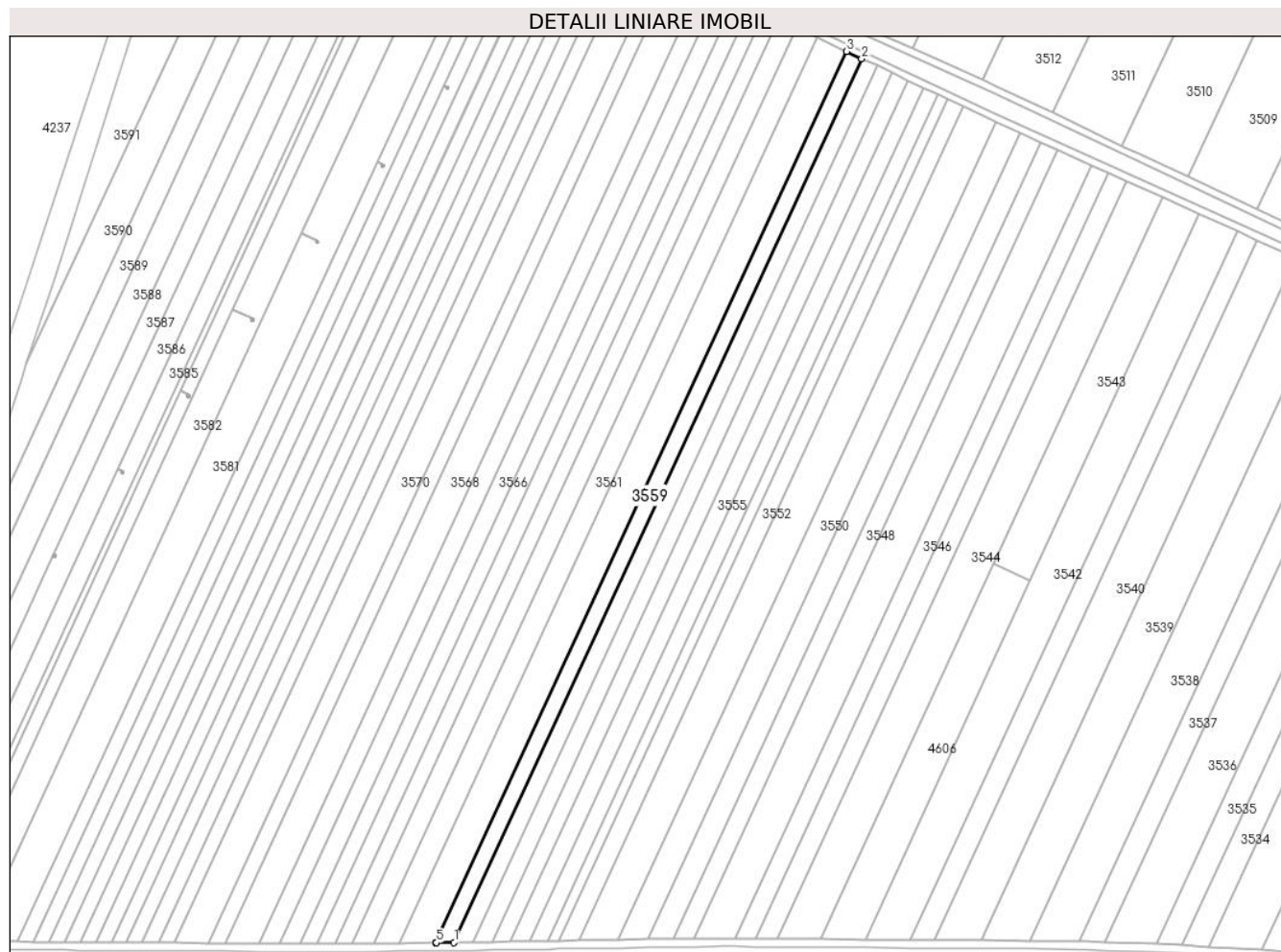
Inscrieri privind dezmembramintele dreptului de proprietate, drepturi reale de garanție și sarcini	Referințe
NU SUNT	

## Anexa Nr. 1 La Partea I

## Teren

Nr cadastral	Suprafața (mp)*	Observații / Referințe
23099	5.000	

\* Suprafața este determinată în planul de proiecție Stereo 70.



## Date referitoare la teren

Crt	Categorie folosință	Intra vilan	Suprafața (mp)	Tarla	Parcelă	Nr. topo	Observații / Referințe
1	arabil	NU	5.000	120	33	-	

## Lungime Segmente

1) Valorile lungimilor segmentelor sunt obținute din proiecție în plan.

Punct început	X / Y	Punct sfârșit	X / Y	Lungime segment (** (m)
1	668.945,305 318.788,07	2	669.170,742 319.276,391	537.847
2	669.170,742 319.276,391	3	669.162,364 319.280,33	9.258
3	669.162,364 319.280,33	4	668.935,031 318.787,902	542.37
4	668.935,031 318.787,902	5	668.935,531 318.787,909	0.5
5	668.935,531 318.787,909	1	668.945,305 318.788,07	9.775

**\*\* Lungimile segmentelor sunt determinate în planul de proiecție Stereo 70 și sunt rotunjite la 1 milimetru.**

**\*\*\* Distanța dintre puncte este formată din segmente cumulate ce sunt mai mici decât valoarea 1 milimetru.**



**DATE DESPRE IMOBILUL NR. 3560**

Oficiul de Cadastru și Publicitate Imobiliară CALARASI  
Biroul de Cadastru și Publicitate Imobiliară Calarasi

**A. Partea I. Descrierea imobilului**

TEREN Extravilan

Adresa: Jud. Calarasi, T120,P34

Nr. Crt	Nr cadastral Nr. topografic	Suprafața* (mp)	Observații / Referințe
A1	23190	10.000	Sector cadastral:32 Teren neimprejmut;

**B. Partea II. Proprietari și acte**

Inscrieri privitoare la dreptul de proprietate și alte drepturi reale		Referințe
<b>63066 / 07/11/2022</b>		
Act Administrativ nr. 85253, din 21/02/1996 emis de CJPSDPAT CALARASI (act notarial nr 61 din 13.12.2022, emis de NP TUTUIANU DANA CRISTINA;act notarial nr 295 din 26.07.2022, emis de NP TUTUIANU DANA CRISTINA);		
B1	Intabulare, drept de PROPRIETATE, dobandit prin Reconstituire, cota actuala 1/3, cota initiala 2/3 1) <b>SPRINCEANA PETRE</b>	A1
B2	Intabulare, drept de PROPRIETATE, dobandit prin Succesiune, cota actuala 1/9, cota initiala 1/9 1) <b>SPRINCEANA GHEORGHE</b>	A1
B3	Intabulare, drept de PROPRIETATE, dobandit prin Succesiune, cota actuala 1/9, cota initiala 1/9 1) <b>SPRINCEANA ION</b>	A1
B4	Intabulare, drept de PROPRIETATE, dobandit prin Succesiune, cota actuala 1/9, cota initiala 1/9 1) <b>BOLBOACA CONSTANTA</b>	A1
<b>11587 / 24/02/2023</b>		
Act Notarial nr. 47, din 24/02/2023 emis de NP Tutuianu Dana Cristina;		
B6	Intabulare, drept de PROPRIETATE, dobandit prin Succesiune, cota actuala 1/6, cota initiala 1/6 1) <b>SPRINCEANA LULICA</b>	A1
B7	Intabulare, drept de PROPRIETATE, dobandit prin Succesiune, cota actuala 1/6, cota initiala 1/6 1) <b>SPRINCEANA GHEORGHE</b>	A1
<b>45894 / 21/06/2024</b>		
Act Notarial nr. 1652, din 19/06/2024 emis de Serban Angelica Valentina;		
B8	se notează antecontractul de vânzare cumpărare, asupra imobilului în cota de 1/3, proprietatea SPRINCEANA PETRE cu termen de perfectare a contractului de vânzare cumpărare în formă autentică nu mai tarziu de 5 (cinci) ani de la data de 19.06.2024 1) <b>AGROMECA VLAD TEPEȘ SRL, CIF:8179247</b>	A1

**C. Partea III. SARCINI .**

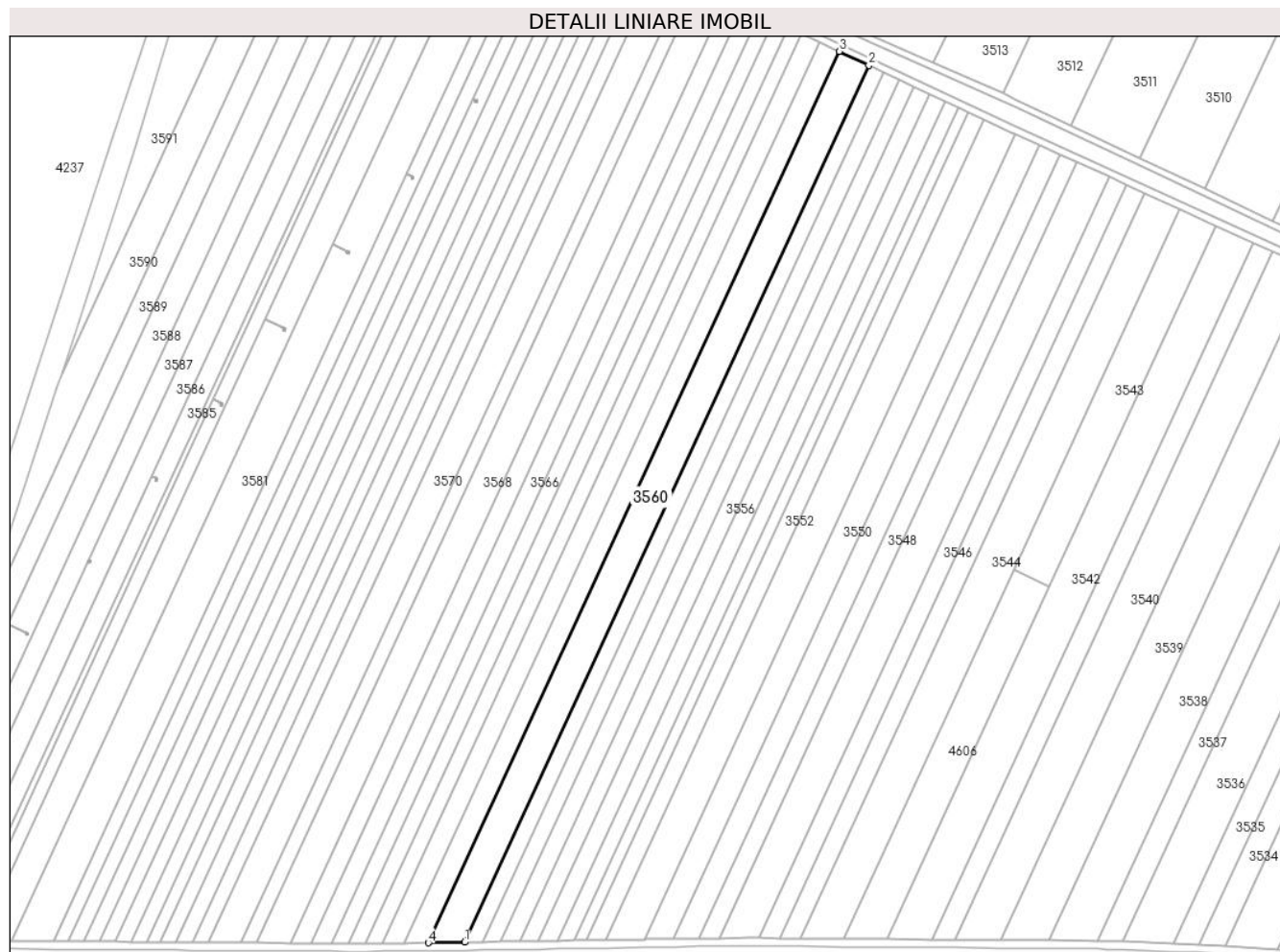
Inscrieri privind dezmembramintele dreptului de proprietate, drepturi reale de garanție și sarcini	Referințe
NU SUNT	

## Anexa Nr. 1 La Partea I

## Teren

Nr cadastral	Suprafața (mp)*	Observații / Referințe
23190	10.000	

\* Suprafața este determinată în planul de proiecție Stereo 70.



## Date referitoare la teren

Crt	Categorie folosință	Intra vilan	Suprafața (mp)	Tarla	Parcelă	Nr. topo	Observații / Referințe
1	arabil	NU	10.000	120	34	-	

## Lungime Segmente

1) Valorile lungimilor segmentelor sunt obținute din proiecție în plan.

Punct început	X / Y	Punct sfârșit	X / Y	Lungime segment (** (m)
1	668.935,031 318.787,902	2	669.162,364 319.280,33	542.37
2	669.162,364 319.280,33	3	669.145,814 319.288,112	18.288
3	669.145,814 319.288,112	4	668.914,764 318.787,633	551.238
4	668.914,764 318.787,633	1	668.935,031 318.787,902	20.269

\*\* Lungimile segmentelor sunt determinate în planul de proiecție Stereo 70 și sunt rotunjite la 1 milimetru.

**\*\*\* Distanţa dintre puncte este formată din segmente cumulate ce sunt mai mici decât valoarea 1 milimetru.**





**DATE DESPRE IMOBILUL NR. 3561**

Oficiul de Cadastru și Publicitate Imobiliară CALARASI  
Biroul de Cadastru și Publicitate Imobiliară Calarasi

**A. Partea I. Descrierea imobilului**

TEREN Extravilan

Adresa: Jud. Calarasi

Nr. Crt	Nr cadastral Nr. topografic	Suprafața* (mp)	Observații / Referințe
A1		6.957	Sector cadastral:32 Teren neimprejmuit;

**B. Partea II. Proprietari și acte**

Inscrieri privitoare la dreptul de proprietate și alte drepturi reale		Referințe
/		
Act Administrativ nr. 85243, din 20/02/1996 emis de CJSDPAT CALARASI;		
B1	Intabulare, drept de PROPRIETATE, dobandit prin Reconstituire, cota actuala 1/1, cota initiala 1/1 1) NEDELCU AUREL, LIPSA CNP	A1

**C. Partea III. SARCINI .**

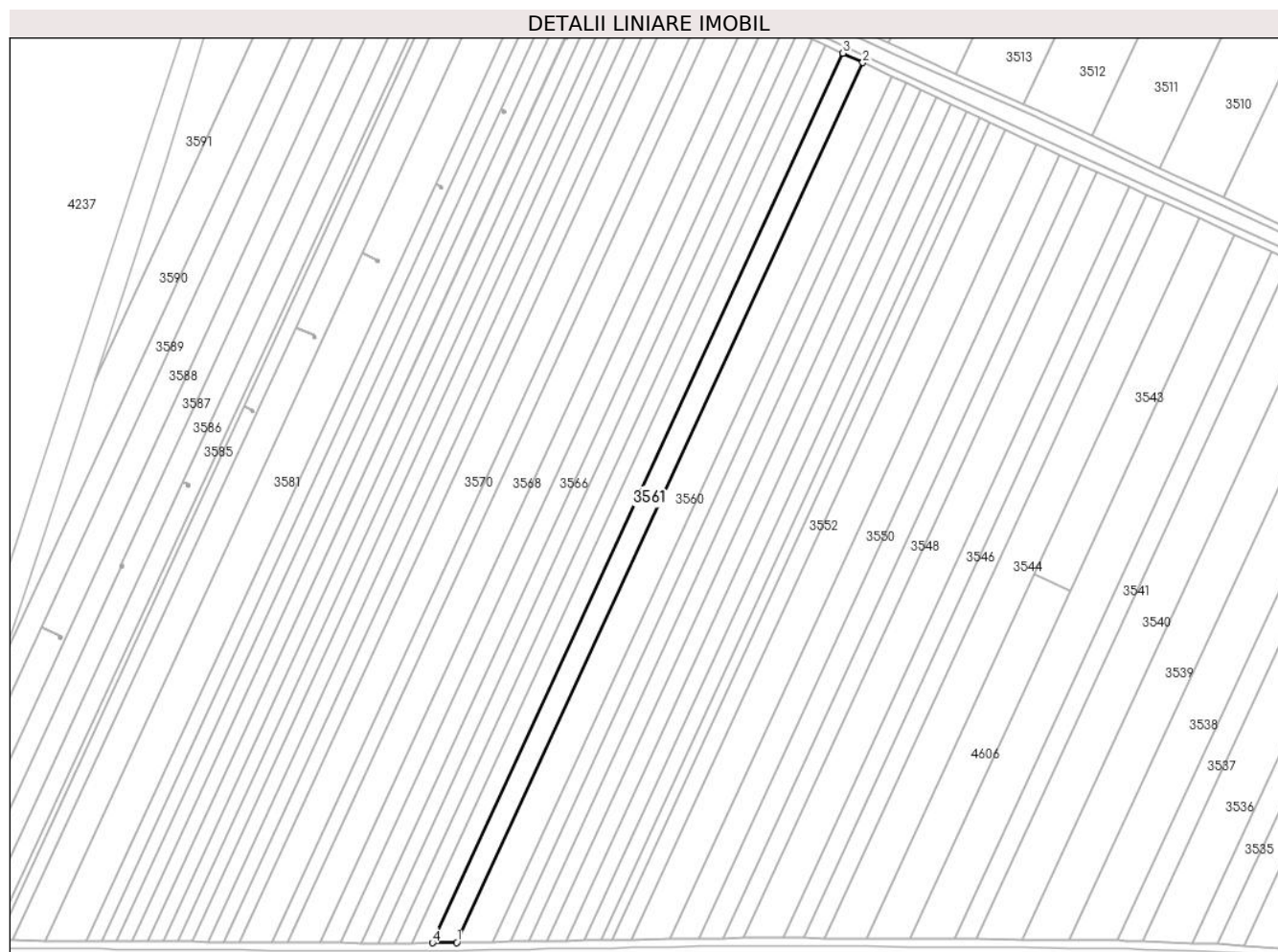
Inscrieri privind dezmembramintele dreptului de proprietate, drepturi reale de garanție și sarcini	Referințe
NU SUNT	

## Anexa Nr. 1 La Partea I

## Teren

Nr cadastral	Suprafața (mp)*	Observații / Referințe
	6.957	

\* Suprafața este determinată în planul de proiecție Stereo 70.



## Date referitoare la teren

Crt	Categorie folosință	Intra vilan	Suprafața (mp)	Tarla	Parcelă	Nr. topo	Observații / Referințe
1	arabil	NU	6.957	120	35	-	

## Lungime Segmente

1) Valorile lungimilor segmentelor sunt obținute din proiecție în plan.

Punct început	X / Y	Punct sfârșit	X / Y	Lungime segment (** (m)
1	668.914,764 318.787,633	2	669.145,814 319.288,112	551.238
2	669.145,814 319.288,112	3	669.134,455 319.293,453	12.552
3	669.134,455 319.293,453	4	668.900,854 318.787,449	557.323
4	668.900,854 318.787,449	1	668.914,764 318.787,633	13.911

\*\* Lungimile segmentelor sunt determinate în planul de proiecție Stereo 70 și sunt rotunjite la 1 milimetru.

**\*\*\* Distanţa dintre puncte este formată din segmente cumulate ce sunt mai mici decât valoarea 1 milimetru.**



**DATE DESPRE IMOBILUL NR. 3562**

Oficiul de Cadastru și Publicitate Imobiliară CALARASI  
Biroul de Cadastru și Publicitate Imobiliară Calarasi

**A. Partea I. Descrierea imobilului**

TEREN Extravilan

Adresa: Jud. Calarasi

Nr. Crt	Nr cadastral Nr. topografic	Suprafața* (mp)	Observații / Referințe
A1		5.995	Sector cadastral:32 Teren neimprejmuit;

**B. Partea II. Proprietari și acte**

Inscrieri privitoare la dreptul de proprietate și alte drepturi reale		Referințe
/		
Act Notarial nr. 183, din 21/09/2022 emis de BIN SERBAN ANGELICA-VALENTINA;		
B1	Intabulare, drept de PROPRIETATE, dobandit prin Succesiune, cota actuala 1/1, cota initiala 1/1 1) ENACHE ION	A1

**C. Partea III. SARCINI .**

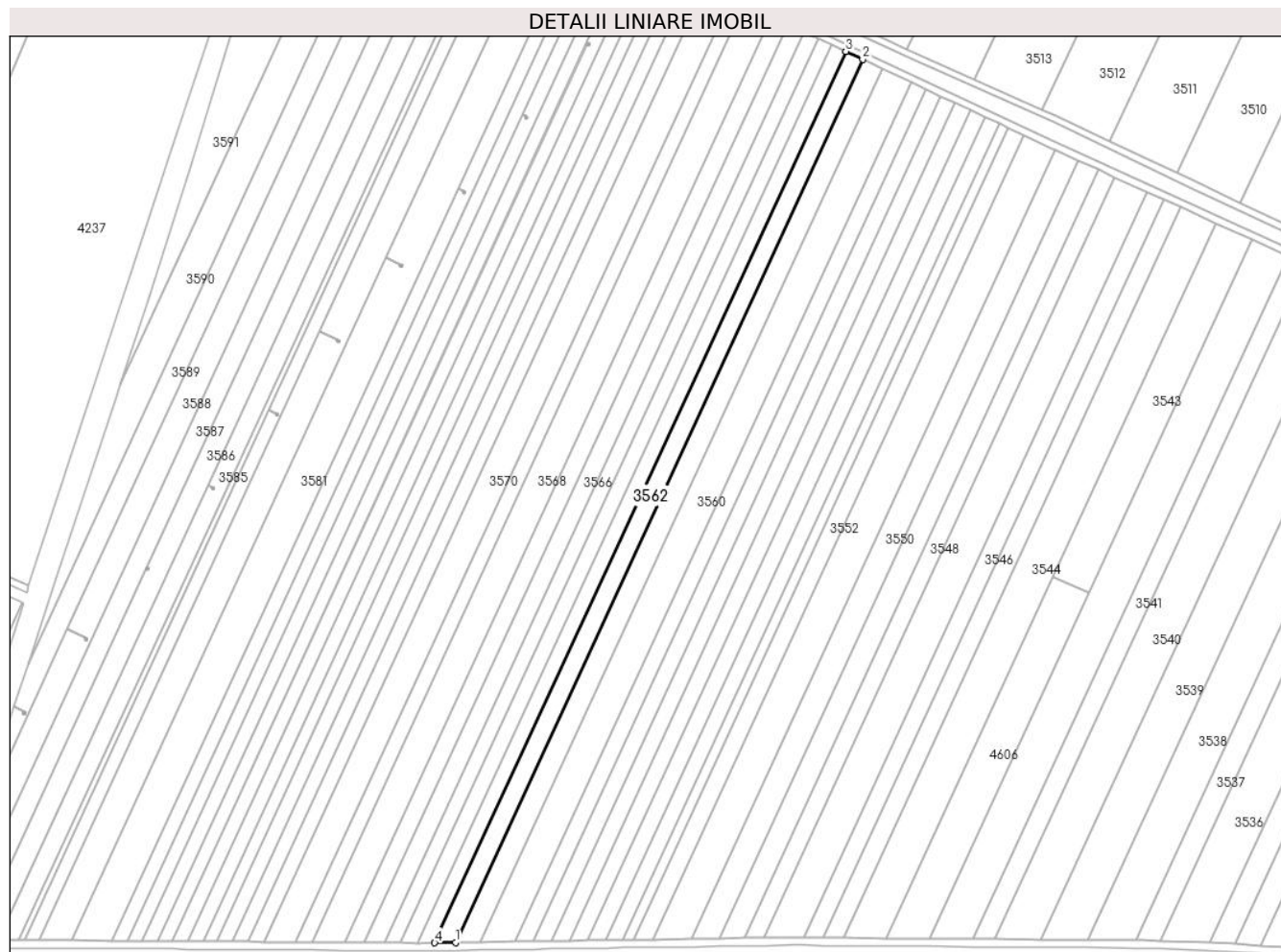
Inscrieri privind dezmembramintele dreptului de proprietate, drepturi reale de garanție și sarcini	Referințe
NU SUNT	

## Anexa Nr. 1 La Partea I

## Teren

Nr cadastral	Suprafața (mp)*	Observații / Referințe
	5.995	

\* Suprafața este determinată în planul de proiecție Stereo 70.



## Date referitoare la teren

Crt	Categorie folosință	Intravilan	Suprafața (mp)	Tarla	Parcelă	Nr. topo	Observații / Referințe
1	arabil	NU	5.995	120	38	-	

## Lungime Segmente

1) Valorile lungimilor segmentelor sunt obținute din proiecție în plan.

Punct început	X / Y	Punct sfârșit	X / Y	Lungime segment (** (m)
1	668.900,854 318.787,449	2	669.134,455 319.293,453	557.323
2	669.134,455 319.293,453	3	669.124,766 319.298,01	10.707
3	669.124,766 319.298,01	4	668.888,989 318.787,291	562.516
4	668.888,989 318.787,291	1	668.900,854 318.787,449	11.866

\*\* Lungimile segmentelor sunt determinate în planul de proiecție Stereo 70 și sunt rotunjite la 1 milimetru.

**\*\*\* Distanţa dintre puncte este formată din segmente cumulate ce sunt mai mici decât valoarea 1 milimetru.**





**DATE DESPRE IMOBILUL NR. 3563**

Oficiul de Cadastru și Publicitate Imobiliară CALARASI  
Biroul de Cadastru și Publicitate Imobiliară Calarasi

**A. Partea I. Descrierea imobilului**

TEREN Extravilan

Adresa: Jud. Calarasi

Nr. Crt	Nr cadastral Nr. topografic	Suprafața* (mp)	Observații / Referințe
A1		5.000	Sector cadastral:32 Teren neimprejmuit;

**B. Partea II. Proprietari și acte**

Inscrieri privitoare la dreptul de proprietate și alte drepturi reale		Referințe
/		
Act Administrativ nr. 85254, din 21/02/1996 emis de CJSDPAT CALARASI;		
B1	Intabulare, drept de PROPRIETATE, dobandit prin Reconstituire, cota actuala 1/1, cota initiala 1/1 1) ION A IOANA, LIPSA CNP 2) MITRA A STELIANA, LIPSA CNP	A1

**C. Partea III. SARCINI .**

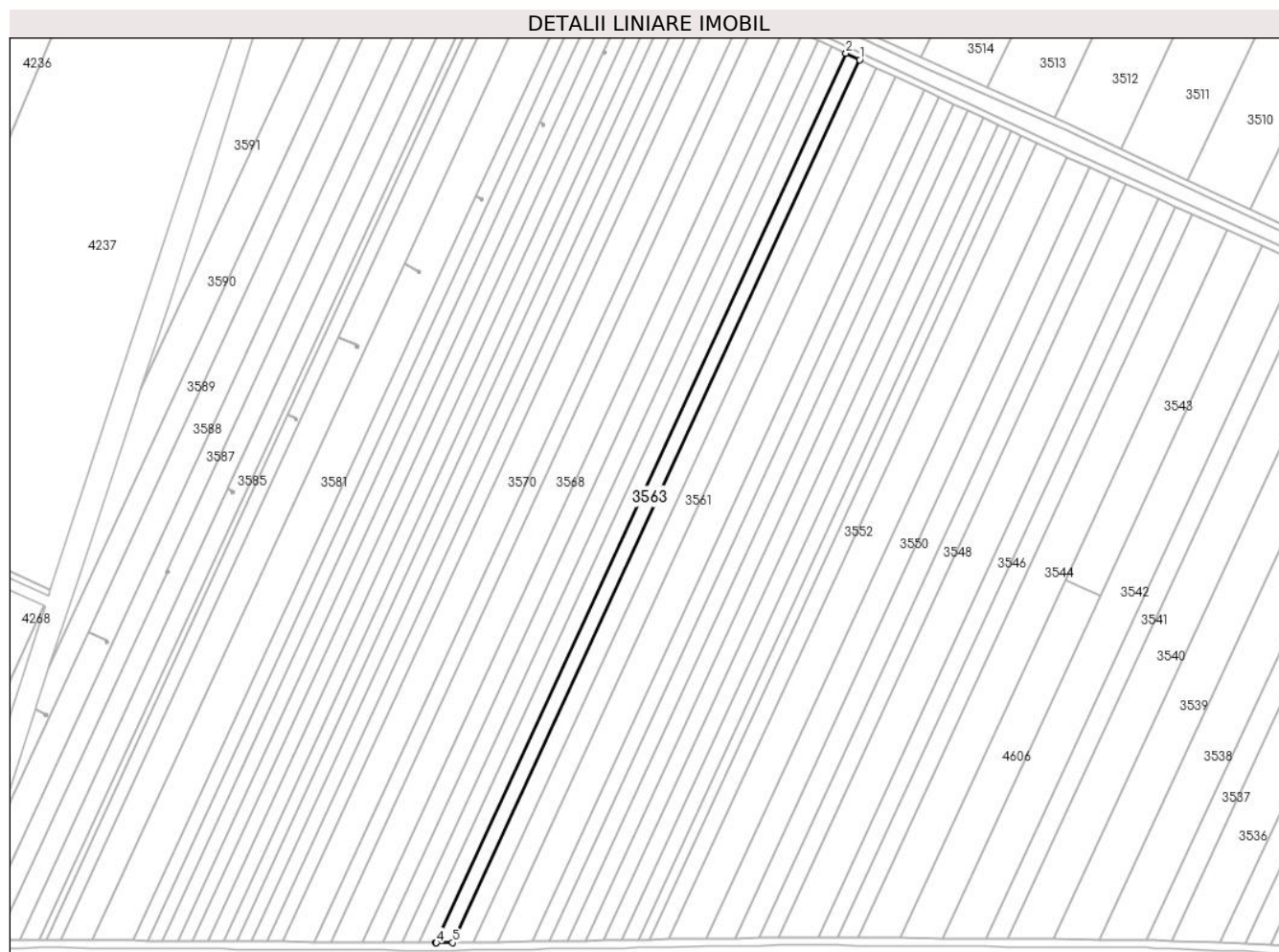
Inscrieri privind dezmembramintele dreptului de proprietate, drepturi reale de garanție și sarcini	Referințe
NU SUNT	

## Anexa Nr. 1 La Partea I

## Teren

Nr cadastral	Suprafața (mp)*	Observații / Referințe
	5.000	

\* Suprafața este determinată în planul de proiecție Stereo 70.



## Date referitoare la teren

Crt	Categorie folosință	Intravilan	Suprafața (mp)	Tarla	Parcelă	Nr. topo	Observații / Referințe
1	arabil	NU	5.000	120	39	-	

## Lungime Segmente

1) Valorile lungimilor segmentelor sunt obținute din proiecție în plan.

Punct început	X / Y	Punct sfârșit	X / Y	Lungime segment (** (m)
1	669.124,766 319.298,01	2	669.116,753 319.301,778	8.855
2	669.116,753 319.301,778	3	668.879,18 318.787,171	566.799
3	668.879,18 318.787,171	4	668.879,649 318.787,167	0.469
4	668.879,649 318.787,167	5	668.888,989 318.787,291	9.341
5	668.888,989 318.787,291	1	669.124,766 319.298,01	562.516

**\*\* Lungimile segmentelor sunt determinate în planul de proiecție Stereo 70 și sunt rotunjite la 1 milimetru.**

**\*\*\* Distanța dintre puncte este formată din segmente cumulate ce sunt mai mici decât valoarea 1 milimetru.**



**DATE DESPRE IMOBILUL NR. 3564**

Oficiul de Cadastru și Publicitate Imobiliară CALARASI  
Biroul de Cadastru și Publicitate Imobiliară Calarasi

**A. Partea I. Descrierea imobilului**

TEREN Extravilan

Adresa: Jud. Calarasi

Nr. Crt	Nr cadastral Nr. topografic	Suprafața* (mp)	Observații / Referințe
A1	22889	5.000	Sector cadastral:32 Teren neimprejmuit;

**B. Partea II. Proprietari și acte**

Inscrieri privitoare la dreptul de proprietate și alte drepturi reale		Referințe
<b>50888 / 21/08/2023</b>		
Act Notarial nr. 1463, din 14/08/2023 emis de IOSEP Cristina Mihaela;		
B5	Intabulare, drept de PROPRIETATE, dobandit prin Conventie, cota actuala 1/1, cota initiala 1/1 1) GEORGIEV VENELIN STOYANOV, sot 2) GEORGIEV AIDA, sotie	A1

**C. Partea III. SARCINI .**

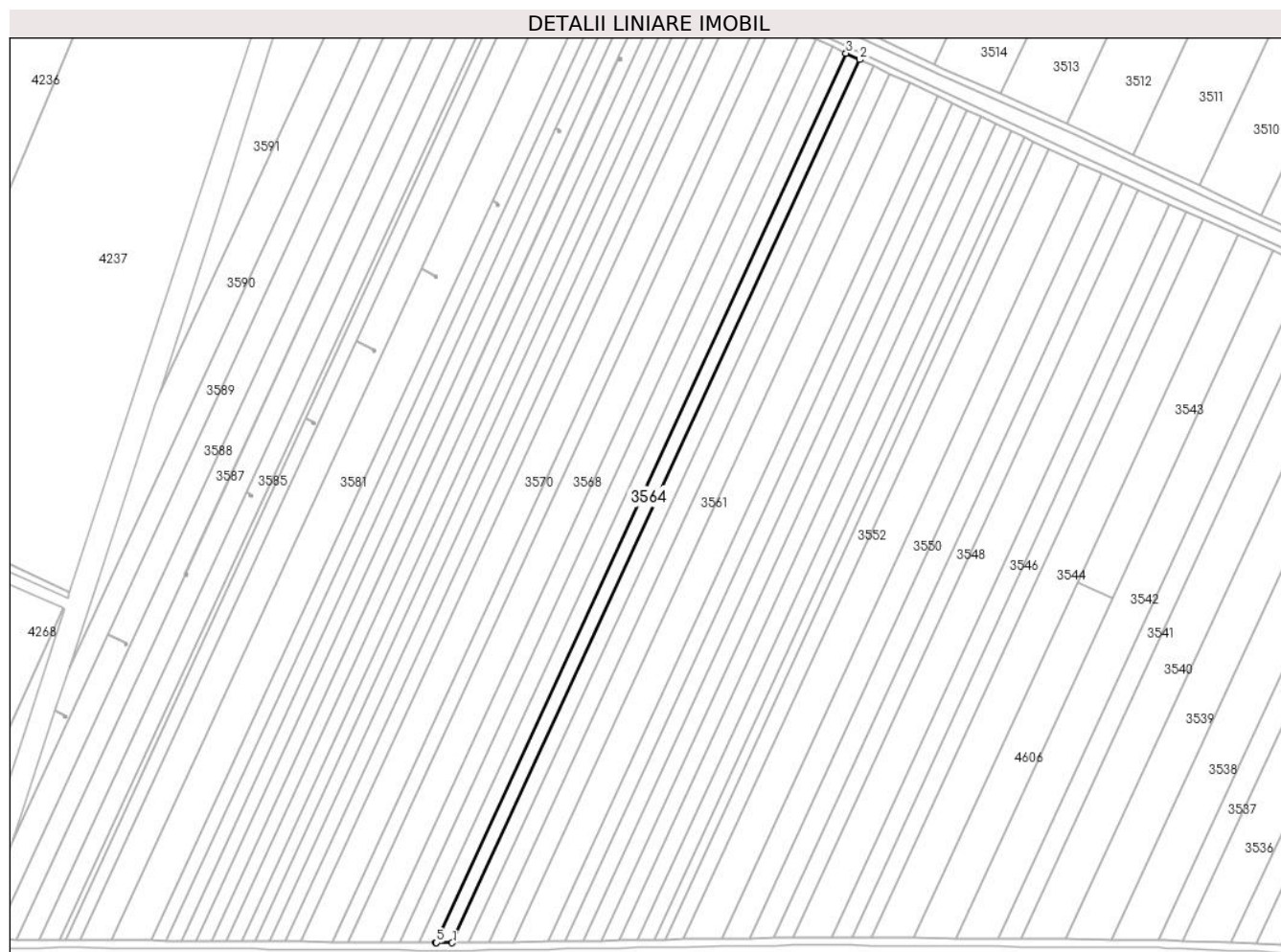
Inscrieri privind dezmembramintele dreptului de proprietate, drepturi reale de garanție și sarcini	Referințe
NU SUNT	

## Anexa Nr. 1 La Partea I

## Teren

Nr cadastral	Suprafața (mp)*	Observații / Referințe
22889	5.000	

\* Suprafața este determinată în planul de proiecție Stereo 70.



## Date referitoare la teren

Crt	Categorie folosință	Intravilan	Suprafața (mp)	Tarla	Parcelă	Nr. topo	Observații / Referințe
1	arabil	NU	5.000	120	40	-	

## Lungime Segmente

1) Valorile lungimilor segmentelor sunt obținute din proiecție în plan.

Punct început	X / Y	Punct sfârșit	X / Y	Lungime segment (** (m)
1	668.879,18 318.787,171	2	669.116,753 319.301,778	566.799
2	669.116,753 319.301,778	3	669.108,798 319.305,518	8.79
3	669.108,798 319.305,518	4	668.869,533 318.787,246	570.836
4	668.869,533 318.787,246	5	668.869,997 318.787,242	0.464
5	668.869,997 318.787,242	1	668.879,18 318.787,171	9.183

**\*\* Lungimile segmentelor sunt determinate în planul de proiecție Stereo 70 și sunt rotunjite la 1 milimetru.**

**\*\*\* Distanța dintre puncte este formată din segmente cumulate ce sunt mai mici decât valoarea 1 milimetru.**





**DATE DESPRE IMOBILUL NR. 3565**

Oficiul de Cadastru și Publicitate Imobiliară CALARASI  
Biroul de Cadastru și Publicitate Imobiliară Calarasi

**A. Partea I. Descrierea imobilului**

TEREN Extravilan

Adresa: Jud. Calarasi

Nr. Crt	Nr cadastral Nr. topografic	Suprafața* (mp)	Observații / Referințe
A1		4.929	Sector cadastral:32 Teren neimprejmuit;

**B. Partea II. Proprietari și acte**

Inscrieri privitoare la dreptul de proprietate și alte drepturi reale		Referințe
/		
Act Administrativ nr. 85290, din 28/02/1996 emis de CJSDPAT CALARASI;		
B1	Intabulare, drept de PROPRIETATE, dobandit prin Reconstituire, cota actuala 1/1, cota initiala 1/1 1) STOICA GHE ELISABETA, LIPSA CNP	A1

**C. Partea III. SARCINI .**

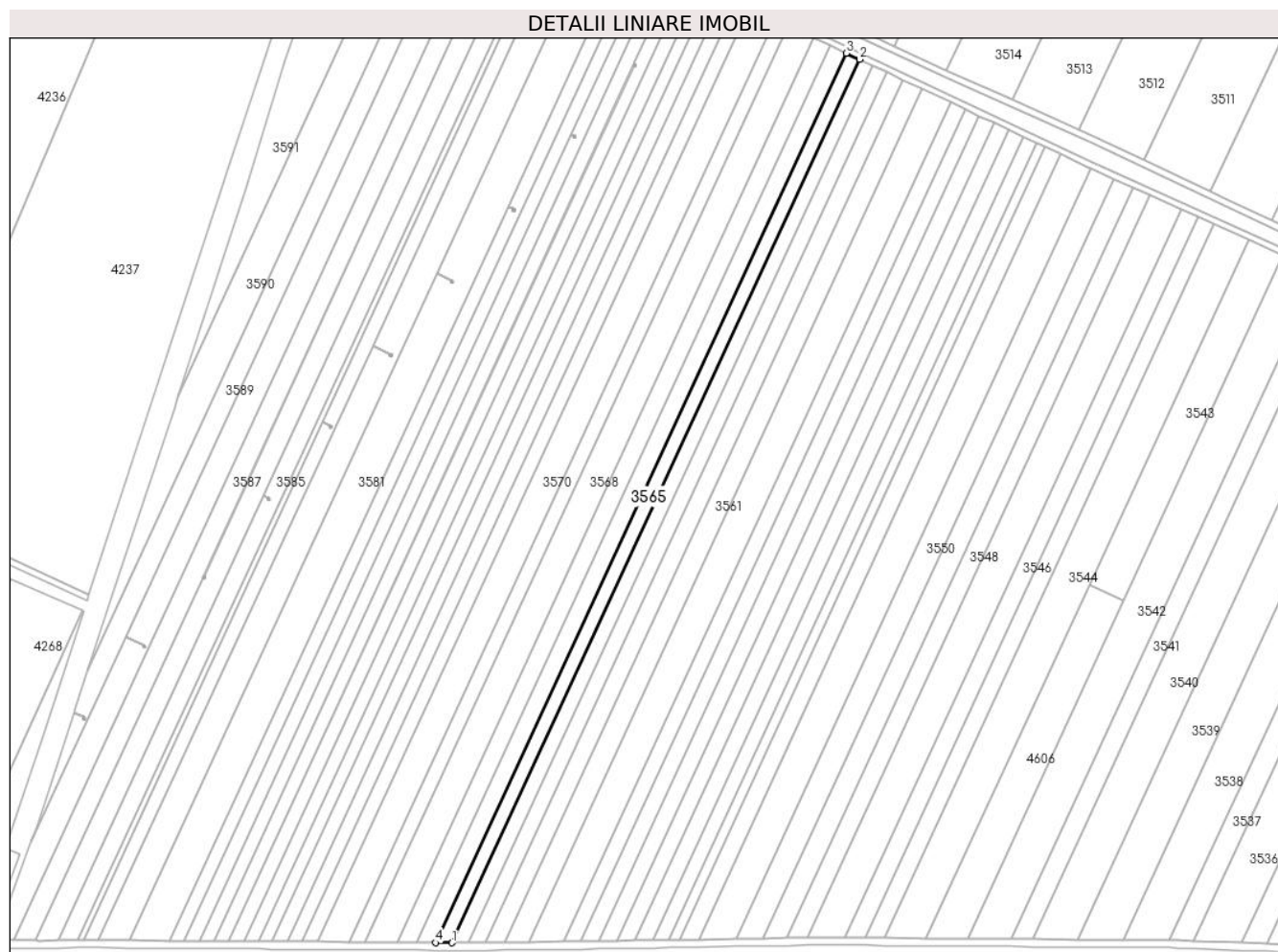
Inscrieri privind dezmembramintele dreptului de proprietate, drepturi reale de garanție și sarcini	Referințe
NU SUNT	

## Anexa Nr. 1 La Partea I

## Teren

Nr cadastral	Suprafața (mp)*	Observații / Referințe
	4.929	

\* Suprafața este determinată în planul de proiecție Stereo 70.



## Date referitoare la teren

Crt	Categorie folosință	Intravilan	Suprafața (mp)	Tarla	Parcelă	Nr. topo	Observații / Referințe
1	arabil	NU	4.929	120	41	-	

## Lungime Segmente

1) Valorile lungimilor segmentelor sunt obținute din proiecție în plan.

Punct început	X / Y	Punct sfârșit	X / Y	Lungime segment (** (m)
1	668.869,533 318.787,246	2	669.108,798 319.305,518	570.836
2	669.108,798 319.305,518	3	669.101,011 319.309,18	8.605
3	669.101,011 319.309,18	4	668.860,089 318.787,318	574.79
4	668.860,089 318.787,318	1	668.869,533 318.787,246	9.444

\*\* Lungimile segmentelor sunt determinate în planul de proiecție Stereo 70 și sunt rotunjite la 1 milimetru.

**\*\*\* Distanţa dintre puncte este formată din segmente cumulate ce sunt mai mici decât valoarea 1 milimetru.**



**DATE DESPRE IMOBILUL NR. 3566**

Oficiul de Cadastru și Publicitate Imobiliară CALARASI  
Biroul de Cadastru și Publicitate Imobiliară Calarasi

**A. Partea I. Descrierea imobilului**

TEREN Extravilan

Adresa: Jud. Calarasi

Nr. Crt	Nr cadastral Nr. topografic	Suprafața* (mp)	Observații / Referințe
A1		6.074	Sector cadastral:32 Teren neimprejmit;

**B. Partea II. Proprietari și acte**

Inscrieri privitoare la dreptul de proprietate și alte drepturi reale		Referințe
/		
Act Administrativ nr. 85901, din 07/01/1999 emis de CJSDPAT CALARASI;		
B1	Intabulare, drept de PROPRIETATE, dobandit prin Reconstituire, cota actuala 1/1, cota initiala 1/1 1) COMAN ILIE, LIPSA CNP	A1

**C. Partea III. SARCINI .**

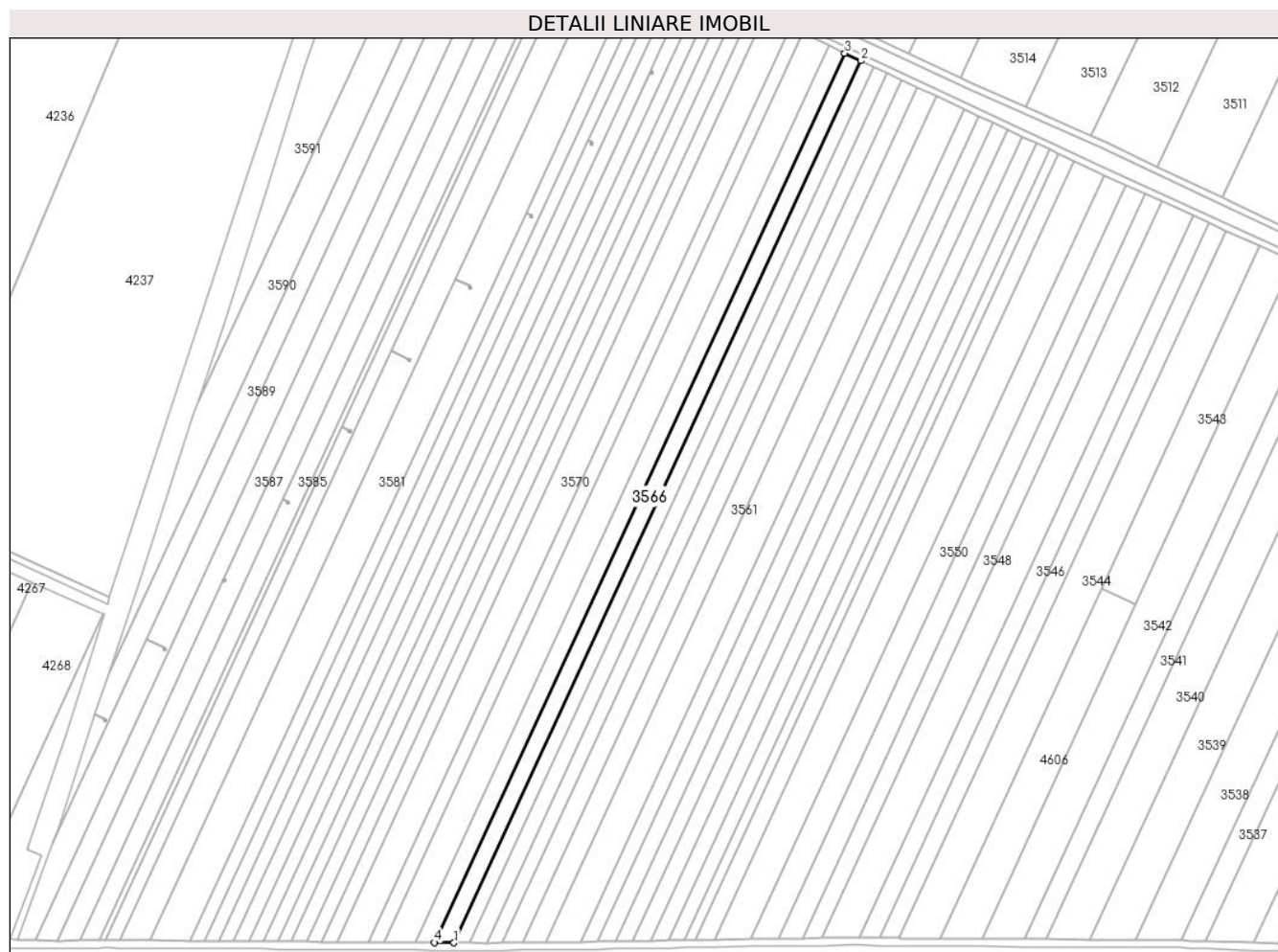
Inscrieri privind dezmembramintele dreptului de proprietate, drepturi reale de garanție și sarcini	Referințe
NU SUNT	

## Anexa Nr. 1 La Partea I

## Teren

Nr cadastral	Suprafața (mp)*	Observații / Referințe
	6.074	

\* Suprafața este determinată în planul de proiecție Stereo 70.



## Date referitoare la teren

Crt	Categorie folosință	Intravilan	Suprafața (mp)	Tarla	Parcelă	Nr. topo	Observații / Referințe
1	arabil	NU	6.074	120	42	-	

## Lungime Segmente

1) Valorile lungimilor segmentelor sunt obținute din proiecție în plan.

Punct început	X / Y	Punct sfârșit	X / Y	Lungime segment (** (m)
1	668.860,089 318.787,318	2	669.101,011 319.309,18	574.79
2	669.101,011 319.309,18	3	669.091,487 319.313,658	10.524
3	669.091,487 319.313,658	4	668.848,539 318.787,406	579.625
4	668.848,539 318.787,406	1	668.860,089 318.787,318	11.55

\*\* Lungimile segmentelor sunt determinate în planul de proiecție Stereo 70 și sunt rotunjite la 1 milimetru.

**\*\*\* Distanţa dintre puncte este formată din segmente cumulate ce sunt mai mici decât valoarea 1 milimetru.**





**DATE DESPRE IMOBILUL NR. 3567**

Oficiul de Cadastru și Publicitate Imobiliară CALARASI  
Biroul de Cadastru și Publicitate Imobiliară Calarasi

**A. Partea I. Descrierea imobilului**

TEREN Extravilan

Adresa: Jud. Calarasi

Nr. Crt	Nr cadastral Nr. topografic	Suprafața* (mp)	Observații / Referințe
A1		6.050	Sector cadastral:32 Teren neimprejmuit;

**B. Partea II. Proprietari și acte**

Inscrieri privitoare la dreptul de proprietate și alte drepturi reale	Referințe
/	
Act Administrativ nr. 85347, din 17/04/1996 emis de CJSDPAT CALARASI;	
B1	A1
Intabulare, drept de PROPRIETATE, dobandit prin Reconstituire, cota actuala 1/1, cota initiala 1/1 1) ENACHE MIRCEA, LIPSA CNP	

**C. Partea III. SARCINI .**

Inscrieri privind dezmembramintele dreptului de proprietate, drepturi reale de garanție și sarcini	Referințe
NU SUNT	

## Anexa Nr. 1 La Partea I

## Teren

Nr cadastral	Suprafața (mp)*	Observații / Referințe
	6.050	

\* Suprafața este determinată în planul de proiecție Stereo 70.



## Date referitoare la teren

Crt	Categorie folosință	Intravilan	Suprafața (mp)	Tarla	Parcelă	Nr. topo	Observații / Referințe
1	arabil	NU	6.050	120	43	-	

## Lungime Segmente

1) Valorile lungimilor segmentelor sunt obținute din proiecție în plan.

Punct început	X / Y	Punct sfârșit	X / Y	Lungime segment (** (m)
1	668.848,539 318.787,406	2	669.091,487 319.313,658	579.625
2	669.091,487 319.313,658	3	669.082,08 319.318,081	10.395
3	669.082,08 319.318,081	4	668.837,131 318.787,493	584.4
4	668.837,131 318.787,493	5	668.837,578 318.787,49	0.447
5	668.837,578 318.787,49	1	668.848,539 318.787,406	10.961

**\*\* Lungimile segmentelor sunt determinate în planul de proiecție Stereo 70 și sunt rotunjite la 1 milimetru.**

**\*\*\* Distanța dintre puncte este formată din segmente cumulate ce sunt mai mici decât valoarea 1 milimetru.**



**DATE DESPRE IMOBILUL NR. 3568**

Oficiul de Cadastru și Publicitate Imobiliară CALARASI  
Biroul de Cadastru și Publicitate Imobiliară Calarasi

**A. Partea I. Descrierea imobilului**

TEREN Extravilan

Adresa: Jud. Calarasi

Nr. Crt	Nr cadastral Nr. topografic	Suprafața* (mp)	Observații / Referințe
A1	21114	10.000	Sector cadastral:32 Teren neimprijmit;

**B. Partea II. Proprietari și acte**

Inscrieri privitoare la dreptul de proprietate și alte drepturi reale		Referințe
<b>1108 / 12/01/2015</b>		
Act Notarial nr. 2256, din 23/08/2002 emis de BNP CHIRU MARIA DANA (act notarial nr. 120/27.05.2014- BNP SERBAN ANGELICA VALENTINA);		
B1	Intabulare, drept de PROPRIETATE, dobandit prin Conventie, cota actuala 1/2, cota initiala 1/2 1) <b>CONSTANTIN ELENA</b>	A1
B2	Intabulare, drept de PROPRIETATE, dobandit prin Succesiune, cota actuala 1/2, cota initiala 1/2 1) <b>CONSTANTIN ELENA</b>	A1

**C. Partea III. SARCINI .**

Inscrieri privind dezmembramintele dreptului de proprietate, drepturi reale de garanție și sarcini	Referințe
NU SUNT	

## Anexa Nr. 1 La Partea I

## Teren

Nr cadastral	Suprafața (mp)*	Observații / Referințe
21114	10.000	

\* Suprafața este determinată în planul de proiecție Stereo 70.



## Date referitoare la teren

Crt	Categorie folosință	Intravilan	Suprafața (mp)	Tarla	Parcelă	Nr. topo	Observații / Referințe
1	arabil	NU	10.000	120	44	-	

## Lungime Segmente

1) Valorile lungimilor segmentelor sunt obținute din proiecție în plan.

Punct început	X / Y	Punct sfârșit	X / Y	Lungime segment (** (m)
1	668.837,131 318.787,493	2	669.082,08 319.318,081	584.4
2	669.082,08 319.318,081	3	669.066,698 319.325,315	16.998
3	669.066,698 319.325,315	4	668.818,475 318.787,637	592.21
4	668.818,475 318.787,637	5	668.818,914 318.787,634	0.439
5	668.818,914 318.787,634	1	668.837,131 318.787,493	18.218

**\*\* Lungimile segmentelor sunt determinate în planul de proiecție Stereo 70 și sunt rotunjite la 1 milimetru.**

**\*\*\* Distanța dintre puncte este formată din segmente cumulate ce sunt mai mici decât valoarea 1 milimetru.**





**DATE DESPRE IMOBILUL NR. 3569**

Oficiul de Cadastru și Publicitate Imobiliară CALARASI  
Biroul de Cadastru și Publicitate Imobiliară Calarasi

**A. Partea I. Descrierea imobilului**

TEREN Extravilan

Adresa: Jud. Calarasi

Nr. Crt	Nr cadastral Nr. topografic	Suprafața* (mp)	Observații / Referințe
A1		5.000	Sector cadastral:32 Teren neimprejmuit;

**B. Partea II. Proprietari și acte**

Inscrieri privitoare la dreptul de proprietate și alte drepturi reale		Referințe
/		
Act Administrativ nr. 85330, din 10/04/1996 emis de CJSDPAT CALARASI;		
B1	Intabulare, drept de PROPRIETATE, dobandit prin Reconstituire, cota actuala 1/1, cota initiala 1/1 1) OSTROVEANU FILORA, LIPSA CNP	A1

**C. Partea III. SARCINI .**

Inscrieri privind dezmembramintele dreptului de proprietate, drepturi reale de garanție și sarcini	Referințe
NU SUNT	

## Anexa Nr. 1 La Partea I

## Teren

Nr cadastral	Suprafața (mp)*	Observații / Referințe
	5.000	

\* Suprafața este determinată în planul de proiecție Stereo 70.



## Date referitoare la teren

Crt	Categorie folosință	Intra vilan	Suprafața (mp)	Tarla	Parcelă	Nr. topo	Observații / Referințe
1	arabil	NU	5.000	120	45	-	

## Lungime Segmente

1) Valorile lungimilor segmentelor sunt obținute din proiecție în plan.

Punct început	X / Y	Punct sfârșit	X / Y	Lungime segment (** (m)
1	669.066,698 319.325,315	2	669.059,082 319.328,896	8.416
2	669.059,082 319.328,896	3	668.809,239 318.787,708	596.075
3	668.809,239 318.787,708	4	668.818,475 318.787,637	9.236
4	668.818,475 318.787,637	1	669.066,698 319.325,315	592.21

\*\* Lungimile segmentelor sunt determinate în planul de proiecție Stereo 70 și sunt rotunjite la 1 milimetru.

**\*\*\* Distanţa dintre puncte este formată din segmente cumulate ce sunt mai mici decât valoarea 1 milimetru.**



**DATE DESPRE IMOBILUL NR. 3570**

Oficiul de Cadastru și Publicitate Imobiliară CALARASI  
Biroul de Cadastru și Publicitate Imobiliară Calarasi

**A. Partea I. Descrierea imobilului**

TEREN Extravilan

Adresa: Jud. Calarasi

Nr. Crt	Nr cadastral Nr. topografic	Suprafața* (mp)	Observații / Referințe
A1		10.000	Sector cadastral:32 Teren neimprejmuit;

**B. Partea II. Proprietari și acte**

Inscrieri privitoare la dreptul de proprietate și alte drepturi reale		Referințe
/		
Act Administrativ nr. 85856, din 18/11/1998 emis de CJSDPAT CALARASI;		
B1	Intabulare, drept de PROPRIETATE, dobandit prin Reconstituire, cota actuala 1/1, cota initiala 1/1 1) ZARNESCU DUMITRU, LIPSA CNP	A1

**C. Partea III. SARCINI .**

Inscrieri privind dezmembramintele dreptului de proprietate, drepturi reale de garanție și sarcini	Referințe
NU SUNT	

## Anexa Nr. 1 La Partea I

## Teren

Nr cadastral	Suprafața (mp)*	Observații / Referințe
	10.000	

\* Suprafața este determinată în planul de proiecție Stereo 70.



## Date referitoare la teren

Crt	Categorie folosință	Intravilan	Suprafața (mp)	Tarla	Parcelă	Nr. topo	Observații / Referințe
1	arabil	NU	10.000	120	46	-	

## Lungime Segmente

1) Valorile lungimilor segmentelor sunt obținute din proiecție în plan.

Punct început	X / Y	Punct sfârșit	X / Y	Lungime segment (** (m)
1	668.809,239 318.787,708	2	669.059,082 319.328,896	596.075
2	669.059,082 319.328,896	3	669.055,146 319.330,747	4.35
3	669.055,146 319.330,747	4	669.043,942 319.335,874	12.321
4	669.043,942 319.335,874	5	668.790,942 318.787,848	603.607
5	668.790,942 318.787,848	6	668.791,37 318.787,845	0.428

Punct început	X / Y	Punct sfârșit	X / Y	Lungime segment (** (m)
6	668.791,37 318.787,845	1	668.809,239 318.787,708	17.87

\*\* Lungimile segmentelor sunt determinate în planul de proiecție Stereo 70 și sunt rotunjite la 1 milimetru.

\*\*\* Distanța dintre puncte este formată din segmente cumulate ce sunt mai mici decât valoarea 1 milimetru.





**DATE DESPRE IMOBILUL NR. 3571**

Oficiul de Cadastru și Publicitate Imobiliară CALARASI  
Biroul de Cadastru și Publicitate Imobiliară Calarasi

**A. Partea I. Descrierea imobilului**

TEREN Extravilan

Adresa: Jud. Calarasi

Nr. Crt	Nr cadastral Nr. topografic	Suprafața* (mp)	Observații / Referințe
A1	20443	5.000	Sector cadastral:32 Teren neimprijmit;

**B. Partea II. Proprietari și acte**

Inscrieri privitoare la dreptul de proprietate și alte drepturi reale	Referințe
<b>44878 / 18/09/2013</b>	
Act Notarial nr. 3134, din 16/09/2013 emis de BNP SERBAN ANGELICA VALENTINA;	
B2	A1
Intabulare, drept de PROPRIETATE, dobandit prin Conventie, cota actuala 1/1, cota initiala 1/1	
1) IANCU CONSTANTIN, -sot	
2) IANCU MIHAELA, -sotie	

**C. Partea III. SARCINI**

Inscrieri privind dezmembramintele dreptului de proprietate, drepturi reale de garanție și sarcini	Referințe
<b>18428 / 29/05/2012</b>	
Act Administrativ nr. 562, din 10/10/2005 emis de TRIBUNALUL CONSTANTA;	
C1	A1
Intabulare, drept de PRIVILEGIU IMOBILIAR, Valoare:5.46 RONpentru garantarea sultei in suma se 5,46 RON	
1) BOBOC GEORGETA	

## Anexa Nr. 1 La Partea I

## Teren

Nr cadastral	Suprafața (mp)*	Observații / Referințe
20443	5.000	

\* Suprafața este determinată în planul de proiecție Stereo 70.



## Date referitoare la teren

Crt	Categorie folosință	Intravilan	Suprafața (mp)	Tarla	Parcelă	Nr. topo	Observații / Referințe
1	arabil	NU	5.000	120	47	-	

## Lungime Segmente

1) Valorile lungimilor segmentelor sunt obținute din proiecție în plan.

Punct început	X / Y	Punct sfârșit	X / Y	Lungime segment (** (m)
1	669.043,942 319.335,874	2	669.036,433 319.339,31	8.258
2	669.036,433 319.339,31	3	668.781,878 318.787,917	607.316
3	668.781,878 318.787,917	4	668.782,305 318.787,914	0.427
4	668.782,305 318.787,914	5	668.790,942 318.787,848	8.637
5	668.790,942 318.787,848	1	669.043,942 319.335,874	603.607

**\*\* Lungimile segmentelor sunt determinate în planul de proiecție Stereo 70 și sunt rotunjite la 1 milimetru.**

**\*\*\* Distanța dintre puncte este formată din segmente cumulate ce sunt mai mici decât valoarea 1 milimetru.**



**DATE DESPRE IMOBILUL NR. 3572**

Oficiul de Cadastru și Publicitate Imobiliară CALARASI  
Biroul de Cadastru și Publicitate Imobiliară Calarasi

**A. Partea I. Descrierea imobilului**

TEREN Extravilan

Adresa: Jud. Calarasi

Nr. Crt	Nr cadastral Nr. topografic	Suprafața* (mp)	Observații / Referințe
A1		5.000	Sector cadastral:32 Teren neimprejmuit;

**B. Partea II. Proprietari și acte**

Inscrieri privitoare la dreptul de proprietate și alte drepturi reale		Referințe
/		
Act Administrativ nr. 85474, din 30/08/1996 emis de CJSDPAT CALARASI;		
B1	Intabulare, drept de PROPRIETATE, dobandit prin Reconstituire, cota actuala 1/1, cota initiala 1/1 1) GROSU ION, LIPSA CNP	A1

**C. Partea III. SARCINI .**

Inscrieri privind dezmembramintele dreptului de proprietate, drepturi reale de garanție și sarcini	Referințe
NU SUNT	

## Anexa Nr. 1 La Partea I

## Teren

Nr cadastral	Suprafața (mp)*	Observații / Referințe
	5.000	

\* Suprafața este determinată în planul de proiecție Stereo 70.



## Date referitoare la teren

Crt	Categorie folosință	Intravilan	Suprafața (mp)	Tarla	Parcelă	Nr. topo	Observații / Referințe
1	arabil	NU	5.000	120	48	-	

## Lungime Segmente

1) Valorile lungimilor segmentelor sunt obținute din proiecție în plan.

Punct început	X / Y	Punct sfârșit	X / Y	Lungime segment (** (m)
1	668.781,878 318.787,917	2	669.036,433 319.339,31	607.316
2	669.036,433 319.339,31	3	669.028,969 319.342,726	8.209
3	669.028,969 319.342,726	4	668.772,87 318.787,986	611.002
4	668.772,87 318.787,986	1	668.781,878 318.787,917	9.008

\*\* Lungimile segmentelor sunt determinate în planul de proiecție Stereo 70 și sunt rotunjite la 1 milimetru.

**\*\*\* Distanţa dintre puncte este formată din segmente cumulate ce sunt mai mici decât valoarea 1 milimetru.**





**DATE DESPRE IMOBILUL NR. 3573**

Oficiul de Cadastru și Publicitate Imobiliară CALARASI  
Biroul de Cadastru și Publicitate Imobiliară Calarasi

**A. Partea I. Descrierea imobilului**

TEREN Extravilan

Adresa: Jud. Calarasi

Nr. Crt	Nr cadastral Nr. topografic	Suprafața* (mp)	Observații / Referințe
A1		5.000	Sector cadastral:32 Teren neimprejmuit;

**B. Partea II. Proprietari și acte**

Inscrieri privitoare la dreptul de proprietate și alte drepturi reale		Referințe
/		
Act Administrativ nr. 85419, din 05/06/1996 emis de CJSDPAT CALARASI;		
B1	Intabulare, drept de PROPRIETATE, dobandit prin Reconstituire, cota actuala 1/1, cota initiala 1/1 1) TOMA MARIA, LIPSA CNP	A1

**C. Partea III. SARCINI .**

Inscrieri privind dezmembramintele dreptului de proprietate, drepturi reale de garanție și sarcini	Referințe
NU SUNT	

## Anexa Nr. 1 La Partea I

## Teren

Nr cadastral	Suprafața (mp)*	Observații / Referințe
	5.000	

\* Suprafața este determinată în planul de proiecție Stereo 70.



## Date referitoare la teren

Crt	Categorie folosință	Intravilan	Suprafața (mp)	Tarla	Parcelă	Nr. topo	Observații / Referințe
1	arabil	NU	5.000	120	49	-	

## Lungime Segmente

1) Valorile lungimilor segmentelor sunt obținute din proiecție în plan.

Punct început	X / Y	Punct sfârșit	X / Y	Lungime segment (** (m)
1	668.772,87 318.787,986	2	669.028,969 319.342,726	611.002
2	669.028,969 319.342,726	3	669.021,55 319.346,121	8.159
3	669.021,55 319.346,121	4	668.763,915 318.788,055	614.665
4	668.763,915 318.788,055	1	668.772,87 318.787,986	8.955

\*\* Lungimile segmentelor sunt determinate în planul de proiecție Stereo 70 și sunt rotunjite la 1 milimetru.

**\*\*\* Distanţa dintre puncte este formată din segmente cumulate ce sunt mai mici decât valoarea 1 milimetru.**



**DATE DESPRE IMOBILUL NR. 3574**

Oficiul de Cadastru și Publicitate Imobiliară CALARASI  
Biroul de Cadastru și Publicitate Imobiliară Calarasi

**A. Partea I. Descrierea imobilului**

TEREN Extravilan

Adresa: Jud. Calarasi

Nr. Crt	Nr cadastral Nr. topografic	Suprafața* (mp)	Observații / Referințe
A1		4.327	Sector cadastral:32 Teren neimprejmuit;

**B. Partea II. Proprietari și acte**

Inscrieri privitoare la dreptul de proprietate și alte drepturi reale		Referințe
/		
Hotarare Judecatoreasca nr. 1596, din 29/04/2011 emis de JUDECATORIA CALARASI;		
B1	Intabulare, drept de PROPRIETATE, dobandit prin Hotarare Judecatoreasca, cota actuala 1/1, cota initiala 1/1 1) SPRINCEANA BOGDAN	A1

**C. Partea III. SARCINI .**

Inscrieri privind dezmembramintele dreptului de proprietate, drepturi reale de garanție și sarcini	Referințe
NU SUNT	

## Anexa Nr. 1 La Partea I

## Teren

Nr cadastral	Suprafața (mp)*	Observații / Referințe
	4.327	

\* Suprafața este determinată în planul de proiecție Stereo 70.



## Date referitoare la teren

Crt	Categorie folosință	Intravilan	Suprafața (mp)	Tarla	Parcelă	Nr. topo	Observații / Referințe
1	arabil	NU	4.327	120	50	-	

## Lungime Segmente

1) Valorile lungimilor segmentelor sunt obținute din proiecție în plan.

Punct început	X / Y	Punct sfârșit	X / Y	Lungime segment (** (m)
1	669.012,92 319.344,187	2	668.756,207 318.788,114	612.469
2	668.756,207 318.788,114	3	668.763,915 318.788,055	7.708
3	668.763,915 318.788,055	4	669.021,55 319.346,121	614.665
4	669.021,55 319.346,121	5	669.015,162 319.349,044	7.025
5	669.015,162 319.349,044	6	669.013,423 319.345,277	4.149

Punct început	X / Y	Punct sfârșit	X / Y	Lungime segment (** (m)
6	669.013,423 319.345,277	7	669.014,307 319.344,869	0.974
7	669.014,307 319.344,869	8	669.013,804 319.343,779	1.2
8	669.013,804 319.343,779	1	669.012,92 319.344,187	0.974

\*\* Lungimile segmentelor sunt determinate în planul de proiecție Stereo 70 și sunt rotunjite la 1 milimetru.

\*\*\* Distanța dintre puncte este formată din segmente cumulate ce sunt mai mici decât valoarea 1 milimetru.





**DATE DESPRE IMOBILUL NR. 3575**

Oficiul de Cadastru și Publicitate Imobiliară CALARASI  
Biroul de Cadastru și Publicitate Imobiliară Calarasi

**A. Partea I. Descrierea imobilului**

TEREN Extravilan

Adresa: Jud. Calarasi

Nr. Crt	Nr cadastral Nr. topografic	Suprafața* (mp)	Observații / Referințe
A1		5.000	Sector cadastral:32 Teren neimprejmuit;

**B. Partea II. Proprietari și acte**

Inscrieri privitoare la dreptul de proprietate și alte drepturi reale		Referințe
/		
Act Administrativ nr. 85403, din 03/06/1996 emis de CJSDPAT CALARASI;		
B1	Intabulare, drept de PROPRIETATE, dobandit prin Reconstituire, cota actuala 1/1, cota initiala 1/1 1) TOMA VASILICA, LIPSA CNP	A1

**C. Partea III. SARCINI .**

Inscrieri privind dezmembramintele dreptului de proprietate, drepturi reale de garanție și sarcini	Referințe
NU SUNT	

## Anexa Nr. 1 La Partea I

## Teren

Nr cadastral	Suprafața (mp)*	Observații / Referințe
	5.000	

\* Suprafața este determinată în planul de proiecție Stereo 70.



## Date referitoare la teren

Crt	Categorie folosință	Intravilan	Suprafața (mp)	Tarla	Parcelă	Nr. topo	Observații / Referințe
1	arabil	NU	5.000	120	51	-	

## Lungime Segmente

1) Valorile lungimilor segmentelor sunt obținute din proiecție în plan.

Punct început	X / Y	Punct sfârșit	X / Y	Lungime segment (** (m)
1	669.013,218 319.345,372	2	669.013,423 319.345,277	0.226
2	669.013,423 319.345,277	3	669.015,162 319.349,044	4.149
3	669.015,162 319.349,044	4	669.007,825 319.352,402	8.069
4	669.007,825 319.352,402	5	668.747,349 318.788,182	621.443
5	668.747,349 318.788,182	6	668.756,207 318.788,114	8.858

Punct început	X / Y	Punct sfârșit	X / Y	Lungime segment (** (m)
6	668.756,207 318.788,114	7	669.012,92 319.344,187	612.469
7	669.012,92 319.344,187	8	669.012,715 319.344,282	0.226
8	669.012,715 319.344,282	1	669.013,218 319.345,372	1.2

\*\* Lungimile segmentelor sunt determinate în planul de proiecție Stereo 70 și sunt rotunjite la 1 milimetru.

\*\*\* Distanța dintre puncte este formată din segmente cumulate ce sunt mai mici decât valoarea 1 milimetru.



**DATE DESPRE IMOBILUL NR. 3576**

Oficiul de Cadastru și Publicitate Imobiliară CALARASI  
Biroul de Cadastru și Publicitate Imobiliară Calarasi

**A. Partea I. Descrierea imobilului**

TEREN Extravilan

Adresa: Jud. Calarasi

Nr. Crt	Nr cadastral Nr. topografic	Suprafața* (mp)	Observații / Referințe
A1		5.000	Sector cadastral:32 Teren neimprejmuit;

**B. Partea II. Proprietari și acte**

Inscrieri privitoare la dreptul de proprietate și alte drepturi reale	Referințe
/	
Act Administrativ nr. 85863, din 20/11/1998 emis de CJSDPAT CALARASI;	
B1	A1
Intabulare, drept de PROPRIETATE, dobandit prin Reconstituire, cota actuala 1/1, cota initiala 1/1 1) ISTRATE VICTORIA, LIPSA CNP	

**C. Partea III. SARCINI .**

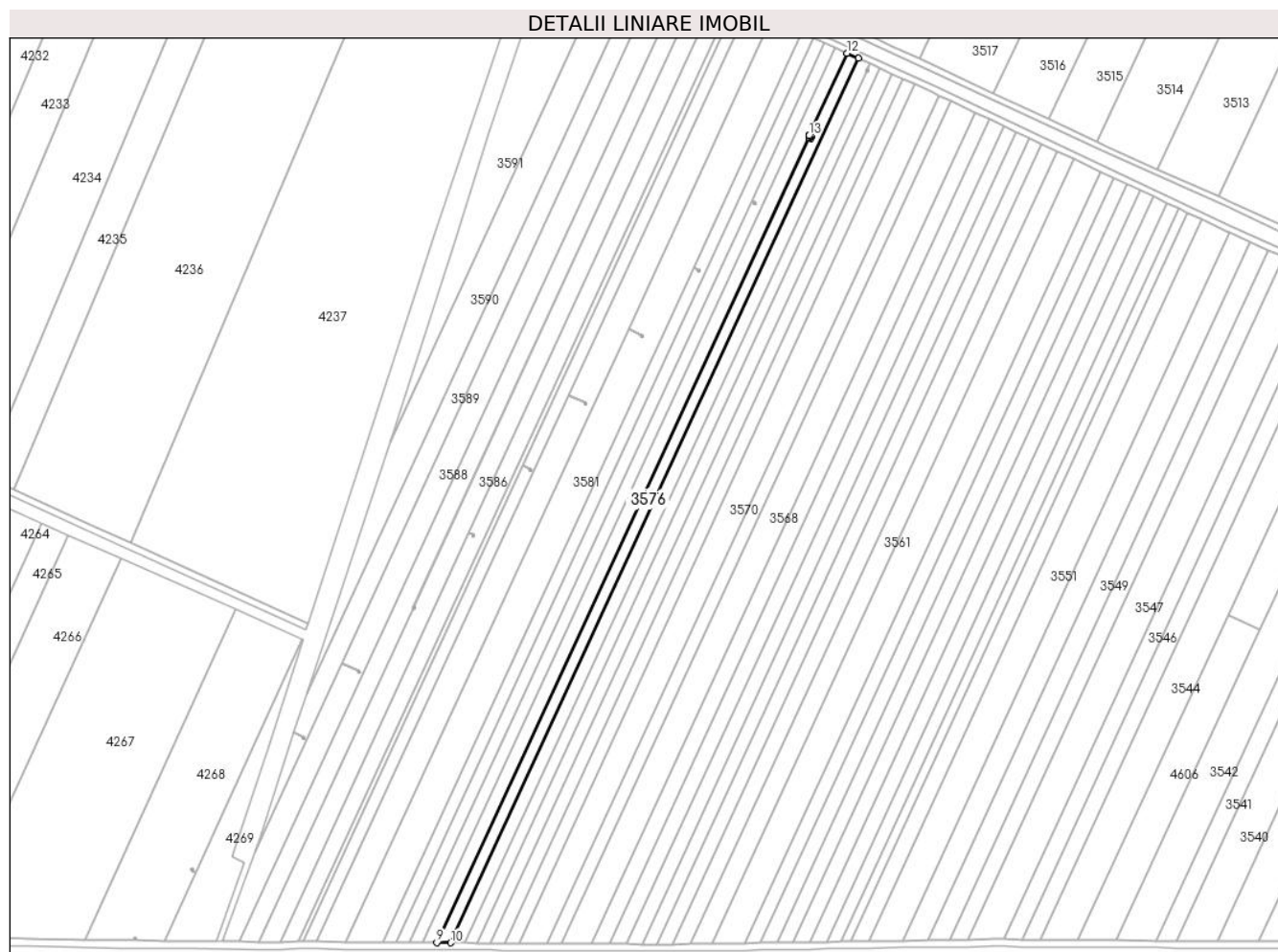
Inscrieri privind dezmembramintele dreptului de proprietate, drepturi reale de garanție și sarcini	Referințe
NU SUNT	

## Anexa Nr. 1 La Partea I

## Teren

Nr cadastral	Suprafața (mp)*	Observații / Referințe
	5.000	

\* Suprafața este determinată în planul de proiecție Stereo 70.



## Date referitoare la teren

Crt	Categorie folosință	Intravilan	Suprafața (mp)	Tarla	Parcelă	Nr. topo	Observații / Referințe
1	arabil	NU	5.000	120	52	-	

## Lungime Segmente

1) Valorile lungimilor segmentelor sunt obținute din proiecție în plan.

Punct început	X / Y	Punct sfârșit	X / Y	Lungime segment (** (m)
1	668.976,757 319.302,875	2	668.976,963 319.302,781	0.226
2	668.976,963 319.302,781	3	668.977,847 319.302,372	0.974
3	668.977,847 319.302,372	4	668.977,344 319.301,283	1.2
4	668.977,344 319.301,283	5	668.976,46 319.301,691	0.974
5	668.976,46 319.301,691	6	668.976,254 319.301,786	0.227

Punct început	X / Y	Punct sfârșit	X / Y	Lungime segment (** (m)
6	668.976,254 319.301,786	7	668.976,753 319.302,866	1.19
7	668.976,753 319.302,866	8	668.976,23 319.303,108	0.576
8	668.976,23 319.303,108	9	668.738,542 318.788,25	567.075
9	668.738,542 318.788,25	10	668.747,349 318.788,182	8.807
10	668.747,349 318.788,182	11	669.007,825 319.352,402	621.443
11	669.007,825 319.352,402	12	669.000,519 319.355,745	8.035
12	669.000,519 319.355,745	13	668.976,234 319.303,117	57.961
13	668.976,234 319.303,117	1	668.976,757 319.302,875	0.576

\*\* Lungimile segmentelor sunt determinate în planul de proiecție Stereo 70 și sunt rotunjite la 1 milimetru.

\*\*\* Distanța dintre puncte este formată din segmente cumulate ce sunt mai mici decât valoarea 1 milimetru.





**DATE DESPRE IMOBILUL NR. 3577**

Oficiul de Cadastru și Publicitate Imobiliară CALARASI  
Biroul de Cadastru și Publicitate Imobiliară Calarasi

**A. Partea I. Descrierea imobilului**

TEREN Extravilan

Adresa: Jud. Calarasi

Nr. Crt	Nr cadastral Nr. topografic	Suprafața* (mp)	Observații / Referințe
A1		5.000	Sector cadastral:32 Teren neimprejmuit;

**B. Partea II. Proprietari și acte**

Inscrieri privitoare la dreptul de proprietate și alte drepturi reale		Referințe
/		
Act Administrativ nr. 85392, din 30/05/1996 emis de CJSDPAT CALARASI;		
B1	Intabulare, drept de PROPRIETATE, dobandit prin Reconstituire, cota actuala 1/1, cota initiala 1/1 1) CHIRCU V NICOLAE, LIPSA CNP	A1

**C. Partea III. SARCINI .**

Inscrieri privind dezmembramintele dreptului de proprietate, drepturi reale de garanție și sarcini	Referințe
NU SUNT	

## Anexa Nr. 1 La Partea I

## Teren

Nr cadastral	Suprafața (mp)*	Observații / Referințe
	5.000	

\* Suprafața este determinată în planul de proiecție Stereo 70.



## Date referitoare la teren

Crt	Categorie folosință	Intravilan	Suprafața (mp)	Tarla	Parcelă	Nr. topo	Observații / Referințe
1	arabil	NU	5.000	120	53	-	

## Lungime Segmente

1) Valorile lungimilor segmentelor sunt obținute din proiecție în plan.

Punct început	X / Y	Punct sfârșit	X / Y	Lungime segment (** (m)
1	668.976,23 319.303,108	2	668.976,234 319.303,117	0.01
2	668.976,234 319.303,117	3	669.000,519 319.355,745	57.961
3	669.000,519 319.355,745	4	668.993,275 319.359,06	7.966
4	668.993,275 319.359,06	5	668.729,788 318.788,317	628.628
5	668.729,788 318.788,317	6	668.738,542 318.788,25	8.754

Punct început	X / Y	Punct sfârşit	X / Y	Lungime segment (** (m)
6	668.738,542 318.788,25	1	668.976,23 319.303,108	567.075

\*\* Lungimile segmentelor sunt determinate în planul de proiecţie Stereo 70 şi sunt rotunjite la 1 milimetru.

\*\*\* Distanţa dintre puncte este formată din segmente cumulate ce sunt mai mici decât valoarea 1 milimetru.



**DATE DESPRE IMOBILUL NR. 3578**

Oficiul de Cadastru și Publicitate Imobiliară CALARASI  
Biroul de Cadastru și Publicitate Imobiliară Calarasi

**A. Partea I. Descrierea imobilului**

TEREN Extravilan

Adresa: Jud. Calarasi

Nr. Crt	Nr cadastral Nr. topografic	Suprafața* (mp)	Observații / Referințe
A1		5.000	Sector cadastral:32 Teren neimprejmuit;

**B. Partea II. Proprietari și acte**

Inscrieri privitoare la dreptul de proprietate și alte drepturi reale		Referințe
/		
Act Administrativ nr. 85690, din 03/06/1997 emis de CJSDPAT CALARASI;		
B1	Intabulare, drept de PROPRIETATE, dobandit prin Reconstituire, cota actuala 1/1, cota initiala 1/1 1) STANCU STELIANA, LIPSA CNP	A1

**C. Partea III. SARCINI .**

Inscrieri privind dezmembramintele dreptului de proprietate, drepturi reale de garanție și sarcini	Referințe
NU SUNT	

## Anexa Nr. 1 La Partea I

## Teren

Nr cadastral	Suprafața (mp)*	Observații / Referințe
	5.000	

\* Suprafața este determinată în planul de proiecție Stereo 70.



## Date referitoare la teren

Crt	Categorie folosință	Intravilan	Suprafața (mp)	Tarla	Parcelă	Nr. topo	Observații / Referințe
1	arabil	NU	5.000	120	34	-	

## Lungime Segmente

1) Valorile lungimilor segmentelor sunt obținute din proiecție în plan.

Punct început	X / Y	Punct sfârșit	X / Y	Lungime segment (** (m)
1	668.941,239 319.260,94	2	668.941,444 319.260,845	0.226
2	668.941,444 319.260,845	3	668.942,328 319.260,437	0.974
3	668.942,328 319.260,437	4	668.941,825 319.259,348	1.2
4	668.941,825 319.259,348	5	668.940,941 319.259,756	0.974
5	668.940,941 319.259,756	6	668.940,736 319.259,851	0.226

Punct început	X / Y	Punct sfârşit	X / Y	Lungime segment (** (m)
6	668.940,736 319.259,851	7	668.941,235 319.260,931	1.19
7	668.941,235 319.260,931	8	668.939,585 319.261,692	1.817
8	668.939,585 319.261,692	9	668.721,079 318.788,384	521.311
9	668.721,079 318.788,384	10	668.729,788 318.788,317	8.709
10	668.729,788 318.788,317	11	668.993,275 319.359,06	628.628
11	668.993,275 319.359,06	12	668.986,064 319.362,36	7.93
12	668.986,064 319.362,36	13	668.939,59 319.261,701	110.87
13	668.939,59 319.261,701	1	668.941,239 319.260,94	1.816

\*\* Lungimile segmentelor sunt determinate în planul de proiecție Stereo 70 și sunt rotunjite la 1 milimetru.

\*\*\* Distanța dintre puncte este formată din segmente cumulate ce sunt mai mici decât valoarea 1 milimetru.





**DATE DESPRE IMOBILUL NR. 3579**

Oficiul de Cadastru și Publicitate Imobiliară CALARASI  
Biroul de Cadastru și Publicitate Imobiliară Calarasi

**A. Partea I. Descrierea imobilului**

TEREN Extravilan

Adresa: Jud. Calarasi

Nr. Crt	Nr cadastral Nr. topografic	Suprafața* (mp)	Observații / Referințe
A1		5.000	Sector cadastral:32 Teren neimprejmit;

**B. Partea II. Proprietari și acte**

Inscrieri privitoare la dreptul de proprietate și alte drepturi reale		Referințe
/		
Act Administrativ nr. 143133, din 26/11/2019 emis de CJSDPAT CALARASI;		
B1	Intabulare, drept de PROPRIETATE, dobandit prin Reconstituire, cota actuala 1/1, cota initiala 1/1 1) <b>ENE CONSTANTIN</b> , LIPSA CNP 2) <b>ENE MIHALACHE</b> , LIPSA CNP 3) <b>GHIORTAN ELENA</b> , LIPSA CNP 4) <b>IVANCIUC SANDA</b> , LIPSA CNP 5) <b>STOICA ELISABETA</b> , LIPSA CNP	A1

**C. Partea III. SARCINI .**

Inscrieri privind dezmembramintele dreptului de proprietate, drepturi reale de garanție și sarcini	Referințe
NU SUNT	

## Anexa Nr. 1 La Partea I

## Teren

Nr cadastral	Suprafața (mp)*	Observații / Referințe
	5.000	

\* Suprafața este determinată în planul de proiecție Stereo 70.



## Date referitoare la teren

Crt	Categorie folosință	Intravilan	Suprafața (mp)	Tarla	Parcelă	Nr. topo	Observații / Referințe
1	arabil	NU	5.000	120	55	-	

## Lungime Segmente

1) Valorile lungimilor segmentelor sunt obținute din proiecție în plan.

Punct început	X / Y	Punct sfârșit	X / Y	Lungime segment (** (m)
1	668.721,079 318.788,384	2	668.939,585 319.261,692	521.311
2	668.939,585 319.261,692	3	668.939,59 319.261,701	0.01
3	668.939,59 319.261,701	4	668.986,064 319.362,36	110.87
4	668.986,064 319.362,36	5	668.978,889 319.365,644	7.891
5	668.978,889 319.365,644	6	668.712,423 318.788,451	635.733

Punct început	X / Y	Punct sfârșit	X / Y	Lungime segment (** (m)
6	668.712,423 318.788,451	7	668.712,887 318.788,447	0.464
7	668.712,887 318.788,447	1	668.721,079 318.788,384	8.192

\*\* Lungimile segmentelor sunt determinate în planul de proiecție Stereo 70 și sunt rotunjite la 1 milimetru.

\*\*\* Distanța dintre puncte este formată din segmente cumulate ce sunt mai mici decât valoarea 1 milimetru.



**DATE DESPRE IMOBILUL NR. 3580**

Oficiul de Cadastru și Publicitate Imobiliară CALARASI  
Biroul de Cadastru și Publicitate Imobiliară Calarasi

**A. Partea I. Descrierea imobilului**

TEREN Extravilan

Adresa: Jud. Calarasi

Nr. Crt	Nr cadastral Nr. topografic	Suprafața* (mp)	Observații / Referințe
A1	20645	5.000	Sector cadastral:32 Teren neimprejmut;

**B. Partea II. Proprietari și acte**

Inscrieri privitoare la dreptul de proprietate și alte drepturi reale		Referințe
<b>31582 / 24/06/2019</b>		
Act Notarial nr. 2250, din 21/06/2019 emis de Serban Angelica Valentina;		
B3	Intabulare, drept de PROPRIETATE, dobandit prin Conventie, cota actuala 1/1, cota initiala 1/1 1) CONSTANTIN DANIELA, - sotie 2) CONSTANTIN MIHALACHE, - sot	A1
<b>4815 / 27/01/2023</b>		
Act Notarial nr. 118, din 23/01/2023 emis de IOSEP Cristina Mihaela;		
B4	se noteaza interdictiile de instrainare, grevare, inchiriere, dezmembrare, alipire, construire, demolare, restructurare si amenajare 1) GEORGIEV VENELIN STOYANOV 2) GEORGIEV AIDA	A1
<b>52673 / 29/08/2023</b>		
Act Notarial nr. 117, din 23/01/2023 emis de IOSEP Cristina Mihaela (act notarial nr 1465 din 14.08.2023, emis de IOSEP Cristina Mihaela);		
B5	se notează promisiunea bilaterală de vânzare cumpărare și actul adițional nr. 1 la aceasta, cu termen de semnare a contractului de vânzare cumpărare în formă autentică cel mai târziu la data de 14.12.2024 1) GEORGIEV VENELIN STOYANOV, soț 2) GEORGIEV AIDA, soție	A1

**C. Partea III. SARCINI**

Inscrieri privind dezmembramintele dreptului de proprietate, drepturi reale de garanție și sarcini		Referințe
<b>4815 / 27/01/2023</b>		
Act Notarial nr. 118, din 23/01/2023 emis de IOSEP Cristina Mihaela;		
C4	Intabulare, drept de IPOTECA, Valoare:2808285.99 EURrezultata din contractele autentificate sub nr. 116 si nr. 117 de NP IOSEP Cristina Mihaela la data de 23.01.2023 1) GEORGIEV VENELIN STOYANOV 2) GEORGIEV AIDA	A1
<b>52673 / 29/08/2023</b>		
Act Notarial nr. 117, din 23/01/2023 emis de IOSEP Cristina Mihaela (act notarial nr 1465 din 14.08.2023, emis de IOSEP Cristina Mihaela);		
C7	se respinge capătul de cerere privind intabularea ipotecii legale pentru pretul achitat, întrucat nu există codul de 2.3.3. aferent acestui serviciu și pretul urmează a fi achitat în 3 (trei) zile de la data de 14.08.2023	A1

## Anexa Nr. 1 La Partea I

## Teren

Nr cadastral	Suprafața (mp)*	Observații / Referințe
20645	5.000	

\* Suprafața este determinată în planul de proiecție Stereo 70.



## Date referitoare la teren

Crt	Categorie folosință	Intra vilan	Suprafața (mp)	Tarla	Parcelă	Nr. topo	Observații / Referințe
1	arabil	NU	5.000	120	56	-	

## Lungime Segmente

1) Valorile lungimilor segmentelor sunt obținute din proiecție în plan.

Punct început	X / Y	Punct sfârșit	X / Y	Lungime segment (** (m)
1	668.905,508 319.217,938	2	668.905,714 319.217,843	0.227
2	668.905,714 319.217,843	3	668.906,598 319.217,435	0.974
3	668.906,598 319.217,435	4	668.906,095 319.216,345	1.2
4	668.906,095 319.216,345	5	668.905,211 319.216,753	0.974
5	668.905,211 319.216,753	6	668.905,005 319.216,848	0.227

Punct început	X / Y	Punct sfârșit	X / Y	Lungime segment (** (m)
6	668.905,005 319.216,848	7	668.905,504 319.217,929	1.191
7	668.905,504 319.217,929	8	668.902,66 319.219,242	3.132
8	668.902,66 319.219,242	9	668.703,813 318.788,517	474.409
9	668.703,813 318.788,517	10	668.704,287 318.788,513	0.474
10	668.704,287 318.788,513	11	668.712,423 318.788,451	8.136
11	668.712,423 318.788,451	12	668.978,889 319.365,644	635.733
12	668.978,889 319.365,644	13	668.971,753 319.368,91	7.848
13	668.971,753 319.368,91	14	668.902,665 319.219,251	164.836
14	668.902,665 319.219,251	1	668.905,508 319.217,938	3.132

\*\* Lungimile segmentelor sunt determinate în planul de proiecție Stereo 70 și sunt rotunjite la 1 milimetru.

\*\*\* Distanța dintre puncte este formată din segmente cumulate ce sunt mai mici decât valoarea 1 milimetru.





**DATE DESPRE IMOBILUL NR. 3581**

Oficiul de Cadastru și Publicitate Imobiliară CALARASI  
Biroul de Cadastru și Publicitate Imobiliară Calarasi

**A. Partea I. Descrierea imobilului**

TEREN Extravilan

Adresa: Jud. Calarasi

Nr. Crt	Nr cadastral Nr. topografic	Suprafața* (mp)	Observații / Referințe
A1	20969	13.700	Sector cadastral:32 Teren neimprejmuit;

**B. Partea II. Proprietari și acte**

Inscrieri privitoare la dreptul de proprietate și alte drepturi reale		Referințe
<b>78100 / 28/11/2014</b>		
Act Notarial nr. 4018, din 27/11/2014 emis de BIN Tutuianu Dana Cristina;		
B3	Intabulare, drept de PROPRIETATE, dobandit prin Conventie, cota actuala 1/1, cota initiala 1/1 1) SC GUT SRL, CIF:16675225	A1

**C. Partea III. SARCINI .**

Inscrieri privind dezmembramintele dreptului de proprietate, drepturi reale de garanție și sarcini	Referințe
NU SUNT	

## Anexa Nr. 1 La Partea I

## Teren

Nr cadastral	Suprafața (mp)*	Observații / Referințe
20969	13.700	

\* Suprafața este determinată în planul de proiecție Stereo 70.



## Date referitoare la teren

Crt	Categorie folosință	Intravilan	Suprafața (mp)	Tarla	Parcelă	Nr. topo	Observații / Referințe
1	arabil	NU	13.700	120	58	-	

## Lungime Segmente

1) Valorile lungimilor segmentelor sunt obținute din proiecție în plan.

Punct început	X / Y	Punct sfârșit	X / Y	Lungime segment (** (m)
1	668.869,263 319.175,964	2	668.869,468 319.175,869	0.226
2	668.869,468 319.175,869	3	668.870,352 319.175,461	0.974
3	668.870,352 319.175,461	4	668.869,849 319.174,372	1.2
4	668.869,849 319.174,372	5	668.868,965 319.174,78	0.974
5	668.868,965 319.174,78	6	668.868,76 319.174,875	0.226

Punct început	X / Y	Punct sfârșit	X / Y	Lungime segment (** (m)
6	668.868,76 319.174,875	7	668.869,259 319.175,955	1.19
7	668.869,259 319.175,955	8	668.861,005 319.179,766	9.091
8	668.861,005 319.179,766	9	668.680,464 318.788,696	430.733
9	668.680,464 318.788,696	10	668.680,967 318.788,692	0.503
10	668.680,967 318.788,692	11	668.703,813 318.788,517	22.847
11	668.703,813 318.788,517	12	668.902,66 319.219,242	474.409
12	668.902,66 319.219,242	13	668.902,665 319.219,251	0.01
13	668.902,665 319.219,251	14	668.971,753 319.368,91	164.836
14	668.971,753 319.368,91	15	668.952,404 319.377,764	21.279
15	668.952,404 319.377,764	16	668.861,009 319.179,775	218.066
16	668.861,009 319.179,775	1	668.869,263 319.175,964	9.091

\*\* Lungimile segmentelor sunt determinate în planul de proiecție Stereo 70 și sunt rotunjite la 1 milimetru.

\*\*\* Distanța dintre puncte este formată din segmente cumulate ce sunt mai mici decât valoarea 1 milimetru.



**DATE DESPRE IMOBILUL NR. 3582**

Oficiul de Cadastru și Publicitate Imobiliară CALARASI  
Biroul de Cadastru și Publicitate Imobiliară Calarasi

**A. Partea I. Descrierea imobilului**

TEREN Extravilan

Adresa: Jud. Calarasi, TARLA 120 PARCELA 59

Nr. Crt	Nr cadastral Nr. topografic	Suprafața* (mp)	Observații / Referințe
A1	22103	11.000	Sector cadastral:32 Teren neimprejmit;

**B. Partea II. Proprietari și acte**

Inscrieri privitoare la dreptul de proprietate și alte drepturi reale		Referințe
<b>7504 / 15/02/2018</b>		
Act Notarial nr. 353, din 14/02/2018 emis de NP Sestacovschi Florin Adrian;		
B6	Intabulare, drept de PROPRIETATE, dobandit prin Conventie, cota actuala 1/1, cota initiala 1/1 1) SOCIETATEA AGROMECC VLAD TEPES SRL, CIF:8179247	A1
<b>4550 / 27/01/2023</b>		
Act Notarial nr. 118, din 23/01/2023 emis de IOSEP Cristina Mihaela;		
B8	se noteaza interdictiile de instrainare, grevare, inchiriere, dezmembrare, alipire, construire, demolare, restructurare si amenajare 1) GEORGIEV VENELIN STOYANOV 2) GEORGIEV AIDA	A1
<b>52307 / 28/08/2023</b>		
Act Notarial nr. 116, din 23/01/2023 emis de IOSEP Cristina Mihaela (act notarial nr 1464 din 14.08.2023, emis de IOSEP Cristina Mihaela);		
B9	se noteaza promisiunea bilaterala de vanzare cumparare si actul additional nr. 1 la aceasta, cu termen de semnare a contractului de vanzare cumparare in forma autentica cel mai tarziu la data de 14.12.2024 1) GEORGIEV VENELIN STOYANOV, - sot 2) GEORGIEV AIDA, - sotie	A1

**C. Partea III. SARCINI**

Inscrieri privind dezmembramintele dreptului de proprietate, drepturi reale de garanție și sarcini		Referințe
<b>4550 / 27/01/2023</b>		
Act Notarial nr. 118, din 23/01/2023 emis de IOSEP Cristina Mihaela;		
C3	Intabulare, drept de IPOTECA, Valoare:2808285.99 EURR rezultata din contractele autentificate sub nr. 116 si nr. 117 de NP IOSEP Cristina Mihaela la data de 23.01.2023 1) GEORGIEV VENELIN STOYANOV 2) GEORGIEV AIDA	A1
<b>52307 / 28/08/2023</b>		
Act Notarial nr. 116, din 23/01/2023 emis de IOSEP Cristina Mihaela (act notarial nr 1464 din 14.08.2023, emis de IOSEP Cristina Mihaela);		
C6	se respinge capatul de cerere privind intabularea ipotecii legale pentru pretul achitat, intrucat nu exista codul de 2.3.3. aferent acestui serviciu si pretul urmeaza a fi achitat in 3 (trei) zile de la data de 14.08.2023	A1

## Anexa Nr. 1 La Partea I

## Teren

Nr cadastral	Suprafața (mp)*	Observații / Referințe
22103	11.000	

\* Suprafața este determinată în planul de proiecție Stereo 70.



## Date referitoare la teren

Crt	Categorie folosință	Intravilan	Suprafața (mp)	Tarla	Parcelă	Nr. topo	Observații / Referințe
1	arabil	NU	11.000	120	59	-	

## Lungime Segmente

1) Valorile lungimilor segmentelor sunt obținute din proiecție în plan.

Punct început	X / Y	Punct sfârșit	X / Y	Lungime segment (** (m)
1	668.833,303 319.132,876	2	668.833,509 319.132,781	0.227
2	668.833,509 319.132,781	3	668.834,392 319.132,373	0.973
3	668.834,392 319.132,373	4	668.833,89 319.131,284	1.199
4	668.833,89 319.131,284	5	668.833,006 319.131,692	0.974
5	668.833,006 319.131,692	6	668.832,8 319.131,787	0.227

Punct început	X / Y	Punct sfârşit	X / Y	Lungime segment (** (m)
6	668.832,8 319.131,787	7	668.833,299 319.132,867	1.19
7	668.833,299 319.132,867	8	668.822,983 319.137,629	11.362
8	668.822,983 319.137,629	9	668.661,961 318.788,838	384.166
9	668.661,961 318.788,838	10	668.662,493 318.788,834	0.532
10	668.662,493 318.788,834	11	668.680,464 318.788,696	17.972
11	668.680,464 318.788,696	12	668.861,005 319.179,766	430.733
12	668.861,005 319.179,766	13	668.861,009 319.179,775	0.01
13	668.861,009 319.179,775	14	668.952,404 319.377,764	218.066
14	668.952,404 319.377,764	15	668.937,079 319.384,777	16.853
15	668.937,079 319.384,777	16	668.822,988 319.137,638	272.203
16	668.822,988 319.137,638	1	668.833,303 319.132,876	11.361

\*\* Lungimile segmentelor sunt determinate în planul de proiecție Stereo 70 și sunt rotunjite la 1 milimetru.

\*\*\* Distanța dintre puncte este formată din segmente cumulate ce sunt mai mici decât valoarea 1 milimetru.





**DATE DESPRE IMOBILUL NR. 3583**

Oficiul de Cadastru și Publicitate Imobiliară CALARASI  
Biroul de Cadastru și Publicitate Imobiliară Calarasi

**A. Partea I. Descrierea imobilului**

TEREN Extravilan

Adresa: Jud. Calarasi, T 120 , P 60

Nr. Crt	Nr cadastral Nr. topografic	Suprafața* (mp)	Observații / Referințe
A1	22875	5.000	Sector cadastral:32 Teren neimprejmuit;

**B. Partea II. Proprietari și acte**

Inscrieri privitoare la dreptul de proprietate și alte drepturi reale		Referințe
<b>50875 / 21/08/2023</b>		
Act Notarial nr. 1463, din 14/08/2023 emis de IOSEP Cristina Mihaela;		
B6	Intabulare, drept de PROPRIETATE, dobandit prin Conventie, cota actuala 1/1, cota initiala 1/1 1) GEORGIEV VENELIN STOYANOV, sot 2) GEORGIEV AIDA, sotie	A1

**C. Partea III. SARCINI .**

Inscrieri privind dezmembramintele dreptului de proprietate, drepturi reale de garanție și sarcini	Referințe
NU SUNT	

## Anexa Nr. 1 La Partea I

## Teren

Nr cadastral	Suprafața (mp)*	Observații / Referințe
22875	5.000	

\* Suprafața este determinată în planul de proiecție Stereo 70.



## Date referitoare la teren

Crt	Categorie folosință	Intra vilan	Suprafața (mp)	Tarla	Parcelă	Nr. topo	Observații / Referințe
1	arabil	NU	5.000	120	60	-	

## Lungime Segmente

1) Valorile lungimilor segmentelor sunt obținute din proiecție în plan.

Punct început	X / Y	Punct sfârșit	X / Y	Lungime segment (** (m)
1	668.798,085 319.090,72	2	668.798,29 319.090,625	0.226
2	668.798,29 319.090,625	3	668.799,174 319.090,217	0.974
3	668.799,174 319.090,217	4	668.798,671 319.089,127	1.2
4	668.798,671 319.089,127	5	668.797,787 319.089,535	0.974
5	668.797,787 319.089,535	6	668.797,582 319.089,63	0.226

Punct început	X / Y	Punct sfârșit	X / Y	Lungime segment (** (m)
6	668.797,582 319.089,63	7	668.798,081 319.090,71	1.19
7	668.798,081 319.090,71	8	668.793,853 319.092,662	4.657
8	668.793,853 319.092,662	9	668.653,615 318.788,891	334.58
9	668.653,615 318.788,891	10	668.654,167 318.788,898	0.552
10	668.654,167 318.788,898	11	668.661,961 318.788,838	7.794
11	668.661,961 318.788,838	12	668.822,983 319.137,629	384.166
12	668.822,983 319.137,629	13	668.822,988 319.137,638	0.01
13	668.822,988 319.137,638	14	668.937,079 319.384,777	272.203
14	668.937,079 319.384,777	15	668.936,659 319.384,969	0.462
15	668.936,659 319.384,969	16	668.930,219 319.388,046	7.137
16	668.930,219 319.388,046	17	668.793,857 319.092,671	325.332
17	668.793,857 319.092,671	1	668.798,085 319.090,72	4.656

\*\* Lungimile segmentelor sunt determinate în planul de proiecție Stereo 70 și sunt rotunjite la 1 milimetru.

\*\*\* Distanța dintre puncte este formată din segmente cumulate ce sunt mai mici decât valoarea 1 milimetru.



**DATE DESPRE IMOBILUL NR. 3584**

Oficiul de Cadastru și Publicitate Imobiliară CALARASI  
Biroul de Cadastru și Publicitate Imobiliară Calarasi

**A. Partea I. Descrierea imobilului**

TEREN Extravilan

Adresa: Jud. Calarasi

Nr. Crt	Nr cadastral Nr. topografic	Suprafața* (mp)	Observații / Referințe
A1		2.146	Sector cadastral:32 Teren neimprejmuit;

**B. Partea II. Proprietari și acte**

Inscrieri privitoare la dreptul de proprietate și alte drepturi reale		Referințe
/		
Act Administrativ nr. 85438, din 11/07/1996 emis de CJSDPAT CALARASI;		
B1	Intabulare, drept de PROPRIETATE, dobandit prin Reconstituire, cota actuala 1/1, cota initiala 1/1 1) BUZEA A CONSTANTIN, LIPSA CNP	A1

**C. Partea III. SARCINI .**

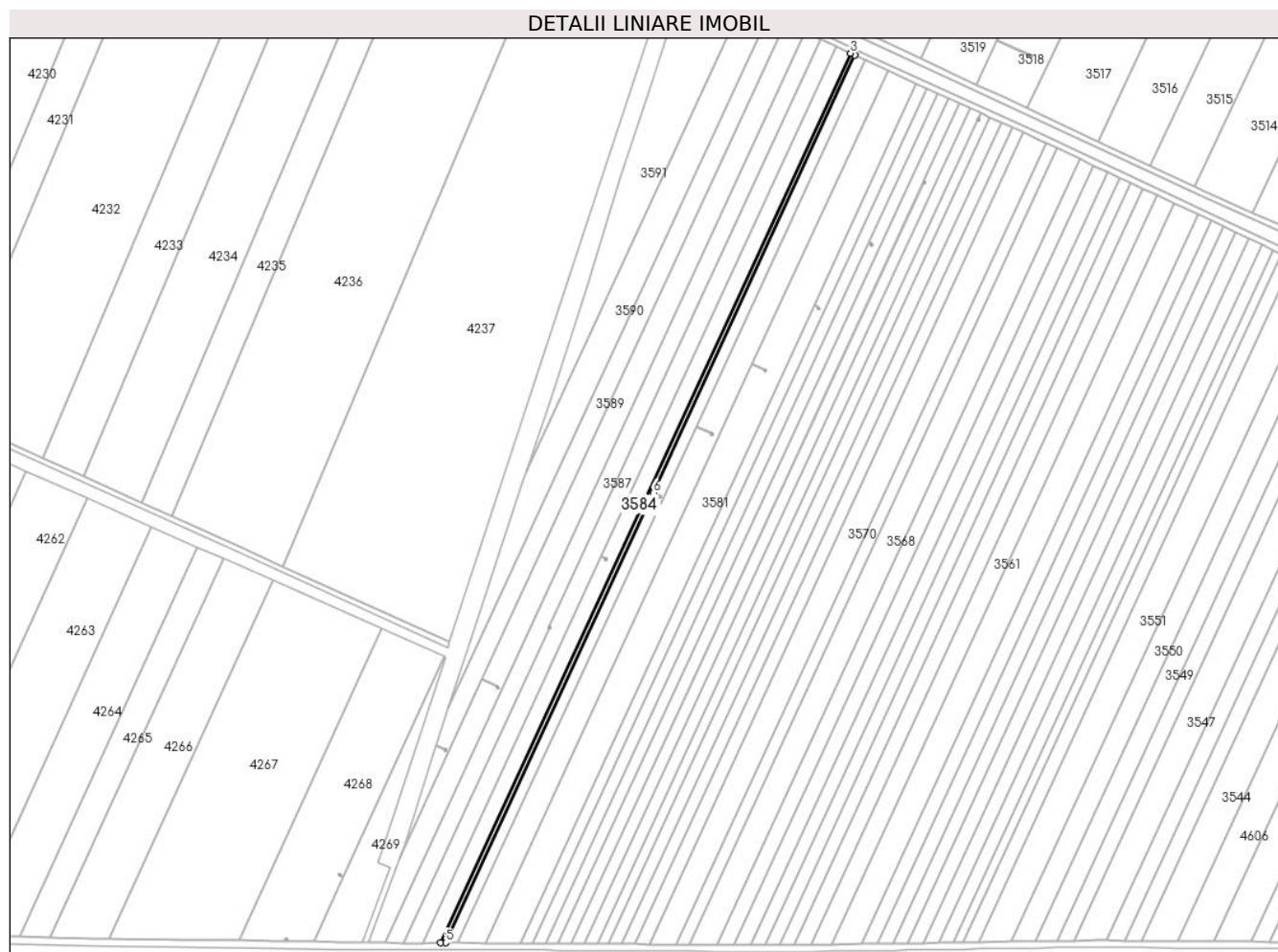
Inscrieri privind dezmembramintele dreptului de proprietate, drepturi reale de garanție și sarcini	Referințe
NU SUNT	

## Anexa Nr. 1 La Partea I

## Teren

Nr cadastral	Suprafața (mp)*	Observații / Referințe
	2.146	

\* Suprafața este determinată în planul de proiecție Stereo 70.



## Date referitoare la teren

Crt	Categorie folosință	Intravilan	Suprafața (mp)	Tarla	Parcelă	Nr. topo	Observații / Referințe
1	arabil	NU	2.146	120	61	-	

## Lungime Segmente

1) Valorile lungimilor segmentelor sunt obținute din proiecție în plan.

Punct început	X / Y	Punct sfârșit	X / Y	Lungime segment (** (m)
1	668.793,857 319.092,671	2	668.930,219 319.388,046	325.332
2	668.930,219 319.388,046	3	668.927,288 319.389,446	3.248
3	668.927,288 319.389,446	4	668.650,015 318.788,843	661.517
4	668.650,015 318.788,843	5	668.653,615 318.788,891	3.6
5	668.653,615 318.788,891	6	668.793,853 319.092,662	334.58

Punct început	X / Y	Punct sfârșit	X / Y	Lungime segment (** (m)
6	668.793,853 319.092,662	1	668.793,857 319.092,671	0.01

\*\* Lungimile segmentelor sunt determinate în planul de proiecție Stereo 70 și sunt rotunjite la 1 milimetru.

\*\*\* Distanța dintre puncte este formată din segmente cumulate ce sunt mai mici decât valoarea 1 milimetru.





**DATE DESPRE IMOBILUL NR. 3585**

Oficiul de Cadastru și Publicitate Imobiliară CALARASI  
Biroul de Cadastru și Publicitate Imobiliară Calarasi

**A. Partea I. Descrierea imobilului**

TEREN Extravilan

Adresa: Jud. Calarasi

Nr. Crt	Nr cadastral Nr. topografic	Suprafața* (mp)	Observații / Referințe
A1		6.939	Sector cadastral:32 Teren neimprejmuit;

**B. Partea II. Proprietari și acte**

Inscrieri privitoare la dreptul de proprietate și alte drepturi reale	Referințe
/	
Act Administrativ nr. 86104, din 30/03/1999 emis de CJSDPAT CALARASI;	
B1	A1
Intabulare, drept de PROPRIETATE, dobandit prin Reconstituire, cota actuala 1/1, cota initiala 1/1	
1) PISTEA GH VASILE, LIPSA CNP	

**C. Partea III. SARCINI .**

Inscrieri privind dezmembramintele dreptului de proprietate, drepturi reale de garanție și sarcini	Referințe
NU SUNT	

## Anexa Nr. 1 La Partea I

## Teren

Nr cadastral	Suprafața (mp)*	Observații / Referințe
	6.939	

\* Suprafața este determinată în planul de proiecție Stereo 70.



## Date referitoare la teren

Crt	Categorie folosință	Intravilan	Suprafața (mp)	Tarla	Parcelă	Nr. topo	Observații / Referințe
1	arabil	NU	6.939	120	62	-	

## Lungime Segmente

1) Valorile lungimilor segmentelor sunt obținute din proiecție în plan.

Punct început	X / Y	Punct sfârșit	X / Y	Lungime segment (** (m)
1	668.761,522 319.048,519	2	668.761,727 319.048,424	0.226
2	668.761,727 319.048,424	3	668.762,611 319.048,016	0.974
3	668.762,611 319.048,016	4	668.762,108 319.046,926	1.2
4	668.762,108 319.046,926	5	668.761,224 319.047,334	0.974
5	668.761,224 319.047,334	6	668.761,019 319.047,429	0.226

Punct început	X / Y	Punct sfârşit	X / Y	Lungime segment (** (m)
6	668.761,019 319.047,429	7	668.761,518 319.048,51	1.191
7	668.761,518 319.048,51	8	668.758,931 319.049,704	2.849
8	668.758,931 319.049,704	9	668.638,432 318.788,69	287.486
9	668.638,432 318.788,69	10	668.650,015 318.788,843	11.584
10	668.650,015 318.788,843	11	668.927,288 319.389,446	661.517
11	668.927,288 319.389,446	12	668.917,859 319.393,95	10.45
12	668.917,859 319.393,95	13	668.758,936 319.049,713	379.151
13	668.758,936 319.049,713	1	668.761,522 319.048,519	2.848

\*\* Lungimile segmentelor sunt determinate în planul de proiecție Stereo 70 și sunt rotunjite la 1 milimetru.

\*\*\* Distanța dintre puncte este formată din segmente cumulate ce sunt mai mici decât valoarea 1 milimetru.



**DATE DESPRE IMOBILUL NR. 3586**

Oficiul de Cadastru și Publicitate Imobiliară CALARASI  
Biroul de Cadastru și Publicitate Imobiliară Calarasi

**A. Partea I. Descrierea imobilului**

TEREN Extravilan

Adresa: Jud. Calarasi, Tarla 120, Parcela 63

Nr. Crt	Nr cadastral Nr. topografic	Suprafața* (mp)	Observații / Referințe
A1	26535	8.047	Sector cadastral:32 Teren neimprejmuit;

**B. Partea II. Proprietari și acte**

Inscrieri privitoare la dreptul de proprietate și alte drepturi reale		Referințe
<b>57584 / 26/08/2024</b>		
Act Notarial nr. 512, din 13/12/2022 emis de BNP TUTUIANU DANA CRISTINA;		
B1	Intabulare, drept de PROPRIETATE, dobandit prin Succesiune, cota actuala 1/1, cota initiala 1/1 1) DUMITRU GHERGHINA	A1

**C. Partea III. SARCINI .**

Inscrieri privind dezmembramintele dreptului de proprietate, drepturi reale de garanție și sarcini	Referințe
NU SUNT	

## Anexa Nr. 1 La Partea I

## Teren

Nr cadastral	Suprafața (mp)*	Observații / Referințe
26535	8.047	

\* Suprafața este determinată în planul de proiecție Stereo 70.



## Date referitoare la teren

Crt	Categorie folosință	Intra vilan	Suprafața (mp)	Tarla	Parcelă	Nr. topo	Observații / Referințe
1	arabil	NU	8.047	120	63	-	

## Lungime Segmente

1) Valorile lungimilor segmentelor sunt obținute din proiecție în plan.

Punct început	X / Y	Punct sfârșit	X / Y	Lungime segment (** (m)
1	668.723,354 319.001,311	2	668.625,168 318.788,63	234.251
2	668.625,168 318.788,63	3	668.627,105 318.788,54	1.939
3	668.627,105 318.788,54	4	668.638,432 318.788,69	11.328
4	668.638,432 318.788,69	5	668.758,931 319.049,704	287.486
5	668.758,931 319.049,704	6	668.758,936 319.049,713	0.01

Punct început	X / Y	Punct sfârșit	X / Y	Lungime segment (** (m)
6	668.758,936 319.049,713	7	668.917,859 319.393,95	379.151
7	668.917,859 319.393,95	8	668.907,007 319.399,134	12.027
8	668.907,007 319.399,134	9	668.723,857 319.002,401	436.968
9	668.723,857 319.002,401	10	668.724,831 319.001,951	1.073
10	668.724,831 319.001,951	11	668.724,328 319.000,861	1.2
11	668.724,328 319.000,861	1	668.723,354 319.001,311	1.073

\*\* Lungimile segmentelor sunt determinate în planul de proiecție Stereo 70 și sunt rotunjite la 1 milimetru.

\*\*\* Distanța dintre puncte este formată din segmente cumulate ce sunt mai mici decât valoarea 1 milimetru.





**DATE DESPRE IMOBILUL NR. 3587**

Oficiul de Cadastru și Publicitate Imobiliară CALARASI  
Biroul de Cadastru și Publicitate Imobiliară Calarasi

**A. Partea I. Descrierea imobilului**

TEREN Extravilan

Adresa: Jud. Calarasi

Nr. Crt	Nr cadastral Nr. topografic	Suprafața* (mp)	Observații / Referințe
A1		7.852	Sector cadastral:32 Teren neimprejmuit;

**B. Partea II. Proprietari și acte**

Inscrieri privitoare la dreptul de proprietate și alte drepturi reale		Referințe
/		
Act Administrativ nr. 86105, din 30/03/1999 emis de CJSDPAT CALARASI;		
B1	Intabulare, drept de PROPRIETATE, dobandit prin Reconstituire, cota actuala 1/1, cota initiala 1/1 1) COSTACHE GH ION, LIPSA CNP	A1

**C. Partea III. SARCINI .**

Inscrieri privind dezmembramintele dreptului de proprietate, drepturi reale de garanție și sarcini	Referințe
NU SUNT	

**Teren**

Nr cadastral	Suprafața (mp)*	Observații / Referințe
	7.852	

\* Suprafața este determinată în planul de proiecție Stereo 70.



**Date referitoare la teren**

Crt	Categorie folosință	Intravilan	Suprafața (mp)	Tarla	Parcelă	Nr. topo	Observații / Referințe
1	arabil	NU	7.852	120	64	-	

**Lungime Segmente**

1) Valorile lungimilor segmentelor sunt obținute din proiecție în plan.

Punct început	X / Y	Punct sfârșit	X / Y	Lungime segment (** (m)
1	668.723,742 319.002,454	2	668.723,857 319.002,401	0.127
2	668.723,857 319.002,401	3	668.907,007 319.399,134	436.968
3	668.907,007 319.399,134	4	668.896,51 319.404,148	11.633
4	668.896,51 319.404,148	5	668.612,609 318.789,188	677.33
5	668.612,609 318.789,188	6	668.613,194 318.789,184	0.585

Punct început	X / Y	Punct sfârşit	X / Y	Lungime segment (** (m)
6	668.613,194 318.789,184	7	668.625,168 318.788,63	11.987
7	668.625,168 318.788,63	8	668.723,354 319.001,311	234.251
8	668.723,354 319.001,311	9	668.723,239 319.001,364	0.127
9	668.723,239 319.001,364	1	668.723,742 319.002,454	1.2

\*\* Lungimile segmentelor sunt determinate în planul de proiecție Stereo 70 și sunt rotunjite la 1 milimetru.

\*\*\* Distanța dintre puncte este formată din segmente cumulate ce sunt mai mici decât valoarea 1 milimetru.



**DATE DESPRE IMOBILUL NR. 3588**

Oficiul de Cadastru și Publicitate Imobiliară CALARASI  
Biroul de Cadastru și Publicitate Imobiliară Calarasi

**A. Partea I. Descrierea imobilului**

TEREN Extravilan

Adresa: Jud. Calarasi

Nr. Crt	Nr cadastral Nr. topografic	Suprafața* (mp)	Observații / Referințe
A1	20915	10.000	Sector cadastral:32 Teren neimprejmuit;

**B. Partea II. Proprietari și acte**

Inscrieri privitoare la dreptul de proprietate și alte drepturi reale		Referințe
<b>58461 / 29/08/2014</b>		
Act Notarial nr. 3070, din 28/08/2014 emis de NP SERBAN ANGELICA VALENTINA;		
B4	Intabulare, drept de PROPRIETATE, dobandit prin Conventie, cota actuala 1/1, cota initiala 1/1 1) TAMAN CIORFITO IRINA MARIANA	A1

**C. Partea III. SARCINI .**

Inscrieri privind dezmembramintele dreptului de proprietate, drepturi reale de garanție și sarcini	Referințe
NU SUNT	

## Anexa Nr. 1 La Partea I

## Teren

Nr cadastral	Suprafața (mp)*	Observații / Referințe
20915	10.000	

\* Suprafața este determinată în planul de proiecție Stereo 70.



## Date referitoare la teren

Crt	Categorie folosință	Intravilan	Suprafața (mp)	Tarla	Parcelă	Nr. topo	Observații / Referințe
1	arabil	NU	10.000	120	65	-	

## Lungime Segmente

1) Valorile lungimilor segmentelor sunt obținute din proiecție în plan.

Punct început	X / Y	Punct sfârșit	X / Y	Lungime segment (** (m)
1	668.688,669 318.961,902	2	668.688,875 318.961,807	0.227
2	668.688,875 318.961,807	3	668.689,759 318.961,399	0.974
3	668.689,759 318.961,399	4	668.689,256 318.960,309	1.2
4	668.689,256 318.960,309	5	668.688,372 318.960,717	0.974
5	668.688,372 318.960,717	6	668.688,166 318.960,812	0.227

Punct început	X / Y	Punct sfârșit	X / Y	Lungime segment (** (m)
6	668.688,166 318.960,812	7	668.688,665 318.961,892	1.19
7	668.688,665 318.961,892	8	668.678,149 318.966,747	11.583
8	668.678,149 318.966,747	9	668.622,53 318.846,272	132.694
9	668.622,53 318.846,272	10	668.601,65 318.789,262	60.713
10	668.601,65 318.789,262	11	668.612,609 318.789,188	10.959
11	668.612,609 318.789,188	12	668.896,51 319.404,148	677.33
12	668.896,51 319.404,148	13	668.883,049 319.410,578	14.918
13	668.883,049 319.410,578	14	668.678,153 318.966,756	488.836
14	668.678,153 318.966,756	1	668.688,669 318.961,902	11.582

\*\* Lungimile segmentelor sunt determinate în planul de proiecție Stereo 70 și sunt rotunjite la 1 milimetru.

\*\*\* Distanța dintre puncte este formată din segmente cumulate ce sunt mai mici decât valoarea 1 milimetru.





**DATE DESPRE IMOBILUL NR. 3589**

Oficiul de Cadastru și Publicitate Imobiliară CALARASI  
Biroul de Cadastru și Publicitate Imobiliară Calarasi

**A. Partea I. Descrierea imobilului**

TEREN Extravilan

Adresa: Jud. Calarasi

Nr. Crt	Nr cadastral Nr. topografic	Suprafața* (mp)	Observații / Referințe
A1		6.900	Sector cadastral:32 Teren neimprejmuit;

**B. Partea II. Proprietari și acte**

Inscrieri privitoare la dreptul de proprietate și alte drepturi reale		Referințe
/		
Act Notarial nr. 3577, din 01/11/2017 emis de SPN POPA DIDINA;		
B1	Intabulare, drept de PROPRIETATE, dobandit prin lesire Din Indiviziune, cota actuala 1/1, cota initiala 1/1 1) SANDRU ILINCA	A1

**C. Partea III. SARCINI .**

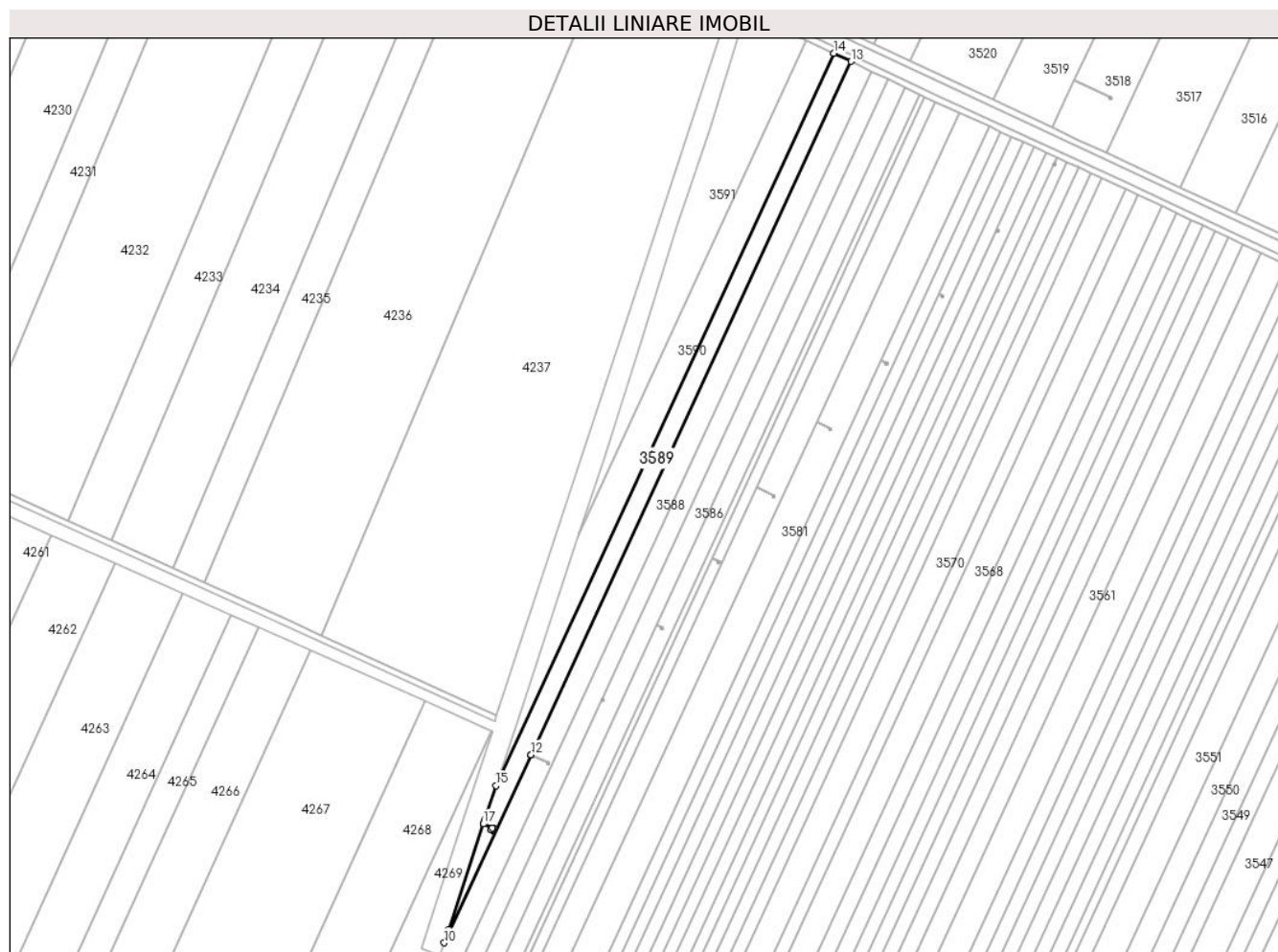
Inscrieri privind dezmembramintele dreptului de proprietate, drepturi reale de garanție și sarcini	Referințe
NU SUNT	

## Anexa Nr. 1 La Partea I

## Teren

Nr cadastral	Suprafața (mp)*	Observații / Referințe
	6.900	

\* Suprafața este determinată în planul de proiecție Stereo 70.



## Date referitoare la teren

Crt	Categorie folosință	Intravilan	Suprafața (mp)	Tarla	Parcelă	Nr. topo	Observații / Referințe
1	arabil	NU	6.900	120	66	-	

## Lungime Segmente

1) Valorile lungimilor segmentelor sunt obținute din proiecție în plan.

Punct început	X / Y	Punct sfârșit	X / Y	Lungime segment (** (m)
1	668.653,195 318.919,752	2	668.653,401 318.919,657	0.227
2	668.653,401 318.919,657	3	668.654,285 318.919,249	0.974
3	668.654,285 318.919,249	4	668.653,782 318.918,159	1.2
4	668.653,782 318.918,159	5	668.652,898 318.918,567	0.974
5	668.652,898 318.918,567	6	668.652,692 318.918,662	0.227

Punct început	X / Y	Punct sfârșit	X / Y	Lungime segment (** (m)
6	668.652,692 318.918,662	7	668.653,191 318.919,743	1.191
7	668.653,191 318.919,743	8	668.647,474 318.922,382	6.297
8	668.647,474 318.922,382	9	668.625,619 318.854,704	71.119
9	668.625,619 318.854,704	10	668.622,53 318.846,272	8.98
10	668.622,53 318.846,272	11	668.678,149 318.966,747	132.694
11	668.678,149 318.966,747	12	668.678,153 318.966,756	0.01
12	668.678,153 318.966,756	13	668.883,049 319.410,578	488.836
13	668.883,049 319.410,578	14	668.872,089 319.415,813	12.146
14	668.872,089 319.415,813	15	668.655,605 318.946,885	516.487
15	668.655,605 318.946,885	16	668.648,258 318.924,81	23.266
16	668.648,258 318.924,81	17	668.647,477 318.922,391	2.542
17	668.647,477 318.922,391	1	668.653,195 318.919,752	6.298

\*\* Lungimile segmentelor sunt determinate în planul de proiecție Stereo 70 și sunt rotunjite la 1 milimetru.

\*\*\* Distanța dintre puncte este formată din segmente cumulate ce sunt mai mici decât valoarea 1 milimetru.



**DATE DESPRE IMOBILUL NR. 3590**

Oficiul de Cadastru și Publicitate Imobiliară CALARASI  
Biroul de Cadastru și Publicitate Imobiliară Calarasi

**A. Partea I. Descrierea imobilului**

TEREN Extravilan

Adresa: Jud. Calarasi

Nr. Crt	Nr cadastral Nr. topografic	Suprafața* (mp)	Observații / Referințe
A1		8.300	Sector cadastral:32 Teren neimprejmuit;

**B. Partea II. Proprietari și acte**

Inscrieri privitoare la dreptul de proprietate și alte drepturi reale		Referințe
/		
Act Administrativ nr. 85754, din 14/09/1998 emis de CJSDPAT CALARASI;		
B1	Intabulare, drept de PROPRIETATE, dobandit prin Reconstituire, cota actuala 1/1, cota initiala 1/1 1) SPRINCEANA V IOANA, LIPSA CNP	A1

**C. Partea III. SARCINI .**

Inscrieri privind dezmembramintele dreptului de proprietate, drepturi reale de garanție și sarcini	Referințe
NU SUNT	

## Anexa Nr. 1 La Partea I

## Teren

Nr cadastral	Suprafața (mp)*	Observații / Referințe
	8.300	

\* Suprafața este determinată în planul de proiecție Stereo 70.



## Date referitoare la teren

Crt	Categorie folosință	Intravilan	Suprafața (mp)	Tarla	Parcelă	Nr. topo	Observații / Referințe
1	arabil	NU	8.300	120	67	-	

## Lungime Segmente

1) Valorile lungimilor segmentelor sunt obținute din proiecție în plan.

Punct început	X / Y	Punct sfârșit	X / Y	Lungime segment (** (m)
1	668.655,605 318.946,885	2	668.872,089 319.415,813	516.487
2	668.872,089 319.415,813	3	668.854,756 319.424,093	19.209
3	668.854,756 319.424,093	4	668.708,547 319.107,387	348.826
4	668.708,547 319.107,387	5	668.706,167 319.100,254	7.52
5	668.706,167 319.100,254	6	668.672,746 318.998,388	107.208

Punct început	X / Y	Punct sfârşit	X / Y	Lungime segment (** (m)
6	668.672,746 318.998,388	1	668.655,605 318.946,885	54.281

\*\* Lungimile segmentelor sunt determinate în planul de proiecţie Stereo 70 şi sunt rotunjite la 1 milimetru.

\*\*\* Distanţa dintre puncte este formată din segmente cumulate ce sunt mai mici decât valoarea 1 milimetru.





**DATE DESPRE IMOBILUL NR. 3591**

Oficiul de Cadastru și Publicitate Imobiliară CALARASI  
Biroul de Cadastru și Publicitate Imobiliară Calarasi

**A. Partea I. Descrierea imobilului**

TEREN Extravilan

Adresa: Jud. Calarasi

Nr. Crt	Nr cadastral Nr. topografic	Suprafața* (mp)	Observații / Referințe
A1		7.420	Sector cadastral:32 Teren neimprejmuit;

**B. Partea II. Proprietari și acte**

Inscrieri privitoare la dreptul de proprietate și alte drepturi reale	Referințe
/	
Act Administrativ nr. 86262, din 17/07/1999 emis de CJSDPAT CALARASI;	
B1	A1
Intabulare, drept de PROPRIETATE, dobandit prin Constituire, cota actuala 1/1, cota initiala 1/1 1) ROSU STEFAN, LIPSA CNP	

**C. Partea III. SARCINI .**

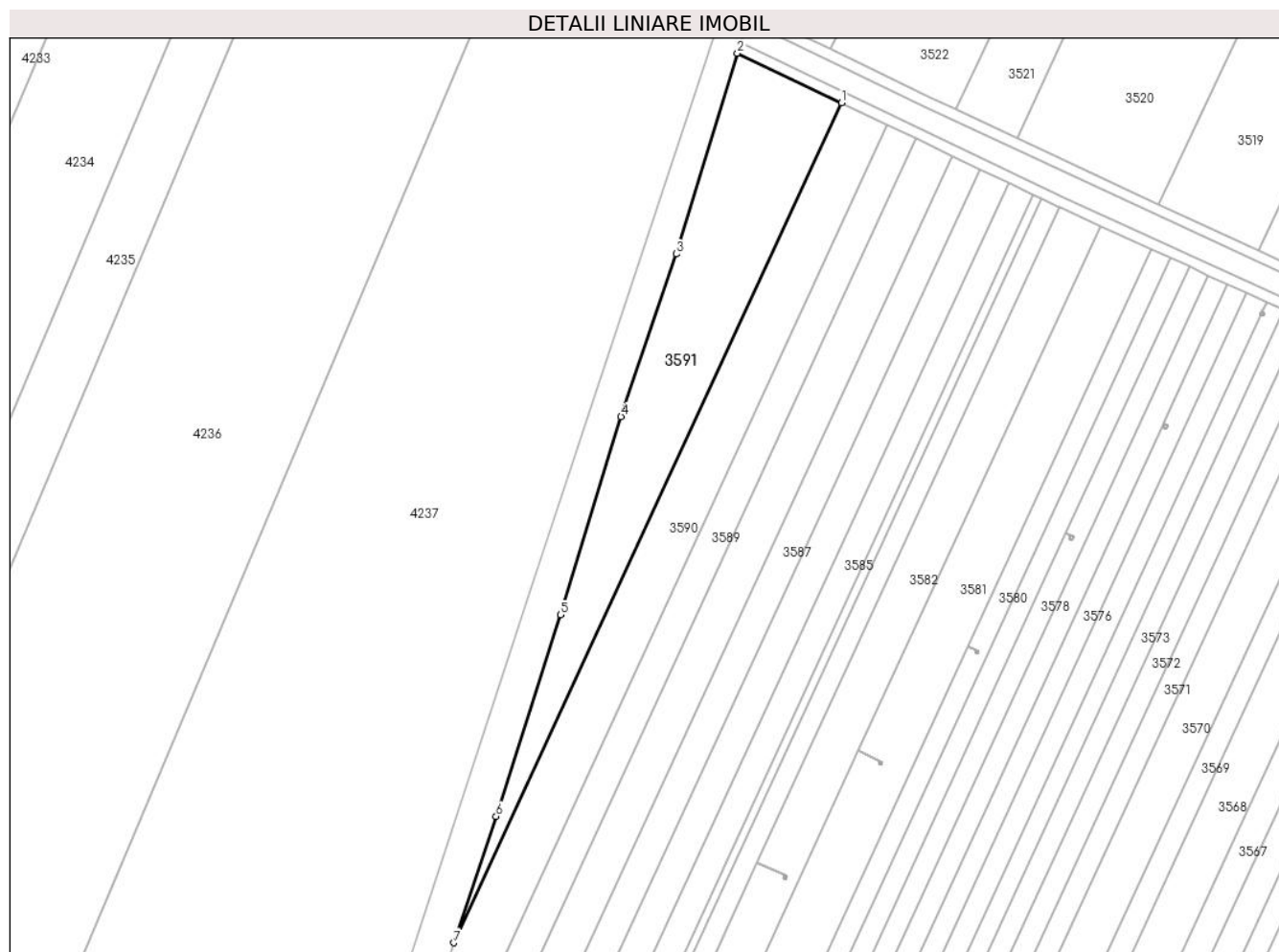
Inscrieri privind dezmembramintele dreptului de proprietate, drepturi reale de garanție și sarcini	Referințe
NU SUNT	

## Anexa Nr. 1 La Partea I

## Teren

Nr cadastral	Suprafața (mp)*	Observații / Referințe
	7.420	

\* Suprafața este determinată în planul de proiecție Stereo 70.



## Date referitoare la teren

Crt	Categorie folosință	Intra vilan	Suprafața (mp)	Tarla	Parcelă	Nr. topo	Observații / Referințe
1	arabil	NU	7.420	120	68	-	

## Lungime Segmente

1) Valorile lungimilor segmentelor sunt obținute din proiecție în plan.

Punct început	X / Y	Punct sfârșit	X / Y	Lungime segment (** (m)
1	668.854,756 319.424,093	2	668.815,543 319.442,824	43.457
2	668.815,543 319.442,824	3	668.792,423 319.367,131	79.145
3	668.792,423 319.367,131	4	668.771,622 319.305,745	64.815
4	668.771,622 319.305,745	5	668.748,778 319.231,061	78.1
5	668.748,778 319.231,061	6	668.724,457 319.155,089	79.77

Punct început	X / Y	Punct sfârșit	X / Y	Lungime segment (** (m)
6	668.724,457 319.155,089	7	668.708,547 319.107,387	50.285
7	668.708,547 319.107,387	1	668.854,756 319.424,093	348.826

\*\* Lungimile segmentelor sunt determinate în planul de proiecție Stereo 70 și sunt rotunjite la 1 milimetru.

\*\*\* Distanța dintre puncte este formată din segmente cumulate ce sunt mai mici decât valoarea 1 milimetru.



**DATE DESPRE IMOBILUL NR. 3592**

Oficiul de Cadastru și Publicitate Imobiliară CALARASI  
Biroul de Cadastru și Publicitate Imobiliară Calarasi

**A. Partea I. Descrierea imobilului**

TEREN Extravilan

Adresa: Jud. Calarasi

Nr. Crt	Nr cadastral Nr. topografic	Suprafața* (mp)	Observații / Referințe
A1		3.922	Sector cadastral:32 Teren neimprejmuit;

**B. Partea II. Proprietari și acte**

Inscrieri privitoare la dreptul de proprietate și alte drepturi reale		Referințe
/		
Act Normativ nr. 7, din 13/03/1996 emis de PARLAMENTUL ROMÂNIEI ((art. 13));		
B1	Inscrierea posesiei, drept de PROPRIETATE, dobandit prin Lege, cota actuala 1/1, cota initiala 1/1 1) NEIDENTIFICAT NEIDENTIFICAT	A1
B2	Se noteaza mentiunea de proprietar neidentificat, dobandit prin Lege	A1

**C. Partea III. SARCINI .**

Inscrieri privind dezmembramintele dreptului de proprietate, drepturi reale de garanție și sarcini	Referințe
NU SUNT	

## Anexa Nr. 1 La Partea I

## Teren

Nr cadastral	Suprafața (mp)*	Observații / Referințe
	3.922	

\* Suprafața este determinată în planul de proiecție Stereo 70.

## DETALII LINIARE IMOBIL



## Date referitoare la teren

Crt	Categorie folosință	Intravilan	Suprafața (mp)	Tarla	Parcelă	Nr. topo	Observații / Referințe
1	drum	NU	3.922	-	-	-	DE

## Lungime Segmente

1) Valorile lungimilor segmentelor sunt obținute din proiecție în plan.

Punct început	X / Y	Punct sfârșit	X / Y	Lungime segment	Punct început	X / Y	Punct sfârșit	X / Y	Lungime segment	Punct început	X / Y	Punct sfârșit	X / Y	Lungime segment
1	669.689,552 319.052,487	2	669.651,143 319.071,377	42.803	2	669.651,143 319.071,377	3	669.633,725 319.079,943	19.415	3	669.633,725 319.079,943	4	669.612,372 319.089,745	23.495
4	669.612,372 319.089,745	5	669.573,429 319.107,62	42.849	5	669.573,429 319.107,62	6	669.534,553 319.125,465	42.776	6	669.534,553 319.125,465	7	669.495,744 319.143,279	42.702
7	669.495,744 319.143,279	8	669.478,556 319.151,169	18.912	8	669.478,556 319.151,169	9	669.466,73 319.156,732	13.069	9	669.466,73 319.156,732	10	669.428,153 319.174,878	42.632
10	669.428,153 319.174,878	11	669.389,577 319.193,025	42.631	11	669.389,577 319.193,025	12	669.351,002 319.211,171	42.639	12	669.351,002 319.211,171	13	669.323,621 319.224,05	30.259
13	669.323,621 319.224,05	14	669.314,745 319.228,248	9.819	14	669.314,745 319.228,248	15	669.276,197 319.246,477	42.641	15	669.276,197 319.246,477	16	669.245,564 319.260,963	33.885
16	669.245,564 319.260,963	17	669.237,554 319.264,531	8.769	17	669.237,554 319.264,531	18	669.198,679 319.281,847	42.557	18	669.198,679 319.281,847	19	669.166,162 319.296,33	35.597

Punct început	X / Y	Punct sfârșit	X / Y	Lungime segment	Punct început	X / Y	Punct sfârșit	X / Y	Lungime segment	Punct început	X / Y	Punct sfârșit	X / Y	Lungime segment
19	669.166,162 319.296,33	20	669.160,001 319.299,211	6.801	20	669.160,001 319.299,211	21	669.129,428 319.313,506	33.75	21	669.129,428 319.313,506	22	669.094,166 319.329,994	38.926
22	669.094,166 319.329,994	23	669.046,657 319.352,208	52.446	23	669.046,657 319.352,208	24	669.029,392 319.360,23	19.038	24	669.029,392 319.360,23	25	669.012,147 319.368,344	19.059
25	669.012,147 319.368,344	26	668.974,516 319.385,939	41.541	26	668.974,516 319.385,939	27	668.920,955 319.410,982	59.126	27	668.920,955 319.410,982	28	668.898,011 319.421,711	25.329
28	668.898,011 319.421,711	29	668.887,843 319.426,465	11.224	29	668.887,843 319.426,465	30	668.850,626 319.444,323	41.28	30	668.850,626 319.444,323	31	668.820,635 319.458,714	33.265
31	668.820,635 319.458,714	32	668.819,365 319.454,887	4.032	32	668.819,365 319.454,887	33	668.886,131 319.422,85	74.054	33	668.886,131 319.422,85	34	669.164,501 319.292,692	307.296
34	669.164,501 319.292,692	35	669.243,895 319.257,328	86.914	35	669.243,895 319.257,328	36	669.321,915 319.220,432	86.304	36	669.321,915 319.220,432	37	669.476,87 319.147,541	171.243
37	669.476,87 319.147,541	38	669.632,007 319.076,33	170.7	38	669.632,007 319.076,33	39	669.637,597 319.073,581	6.229	39	669.637,597 319.073,581	40	669.643,341 319.070,756	6.401
40	669.643,341 319.070,756	41	669.669,171 319.058,053	28.785	41	669.669,171 319.058,053	42	669.707,317 319.039,293	42.509	42	669.707,317 319.039,293	43	669.709,007 319.042,92	4.001
43	669.709,007 319.042,92	1	669.689,552 319.052,487	21.68										

\*\* Lungimile segmentelor sunt determinate în planul de proiecție Stereo 70 și sunt rotunjite la 1 milimetru.

\*\*\* Distanța dintre puncte este formată din segmente cumulate ce sunt mai mici decât valoarea 1 milimetru.





**DATE DESPRE IMOBILUL NR. 3593**

Oficiul de Cadastru și Publicitate Imobiliară CALARASI  
Biroul de Cadastru și Publicitate Imobiliară Calarasi

**A. Partea I. Descrierea imobilului**

TEREN Extravilan

Adresa: Jud. Calarasi

Nr. Crt	Nr cadastral Nr. topografic	Suprafața* (mp)	Observații / Referințe
A1		7.239	Sector cadastral:32 Teren neimprejmuit;

**B. Partea II. Proprietari și acte**

Inscrieri privitoare la dreptul de proprietate și alte drepturi reale		Referințe
/		
Act Normativ nr. 7, din 13/03/1996 emis de PARLAMENTUL ROMÂNIEI ((art. 13));		
B1	Inscrierea posesiei, drept de PROPRIETATE, dobandit prin Lege, cota actuala 1/1, cota initiala 1/1 1) <b>NEIDENTIFICAT NEIDENTIFICAT</b>	A1
B2	Se noteaza mentiunea de proprietar neidentificat, dobandit prin Lege	A1

**C. Partea III. SARCINI .**

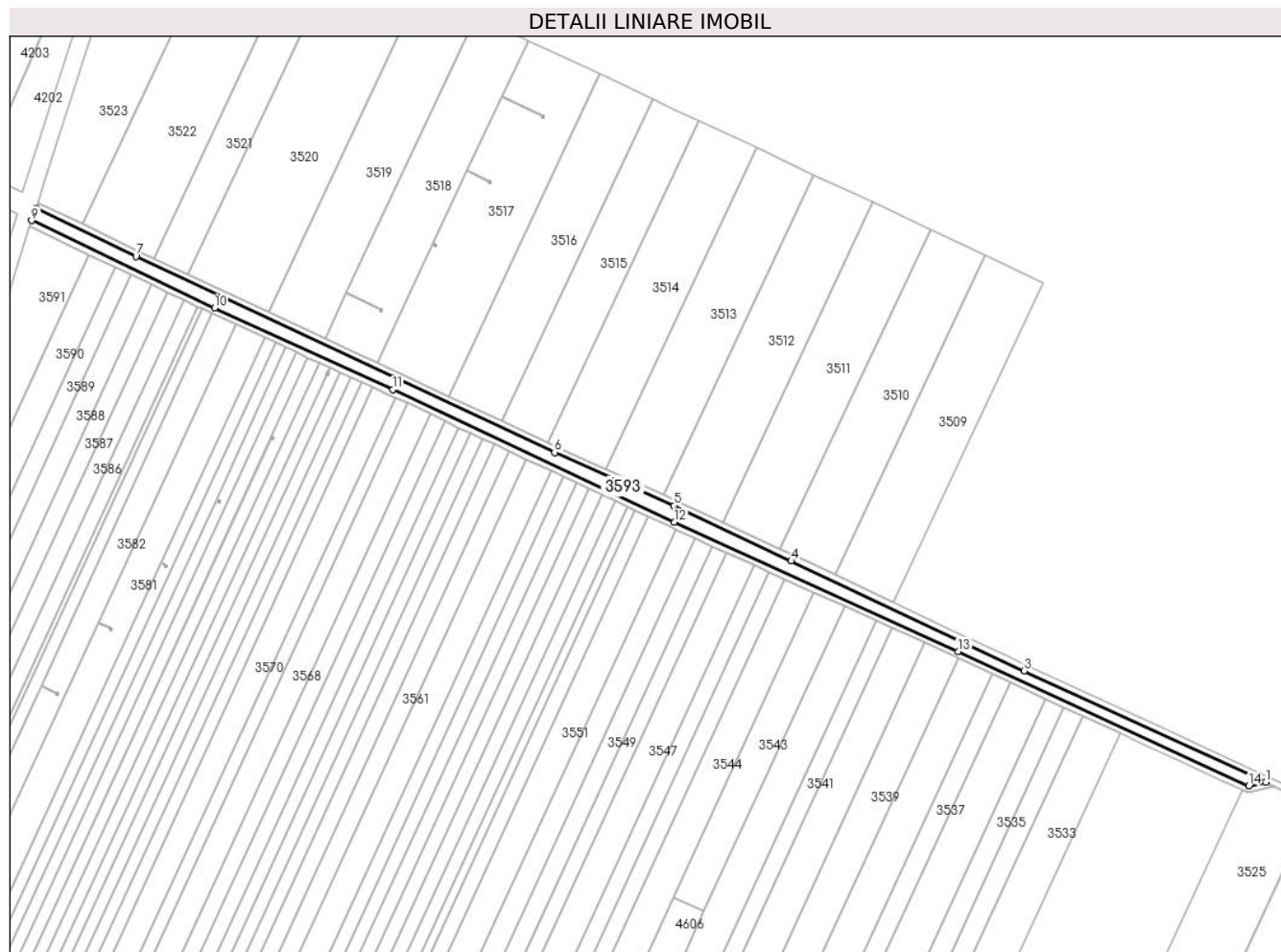
Inscrieri privind dezmembramintele dreptului de proprietate, drepturi reale de garanție și sarcini	Referințe
NU SUNT	

## Anexa Nr. 1 La Partea I

## Teren

Nr cadastral	Suprafața (mp)*	Observații / Referințe
	7.239	

\* Suprafața este determinată în planul de proiecție Stereo 70.



## Date referitoare la teren

Crt	Categorie folosință	Intra vilan	Suprafața (mp)	Tarla	Parcelă	Nr. topo	Observații / Referințe
1	curți constructii	NU	7.239	-	-	-	CANAL

## Lungime Segmente

1) Valorile lungimilor segmentelor sunt obținute din proiecție în plan.

Punct început	X / Y	Punct sfârșit	X / Y	Lungime segment (** (m)
1	669.637,597 319.073,581	2	669.632,007 319.076,33	6.229
2	669.632,007 319.076,33	3	669.476,87 319.147,541	170.7
3	669.476,87 319.147,541	4	669.321,915 319.220,432	171.243
4	669.321,915 319.220,432	5	669.243,895 319.257,328	86.304
5	669.243,895 319.257,328	6	669.164,501 319.292,692	86.914

Punct început	X / Y	Punct sfârșit	X / Y	Lungime segment (** (m)
6	669.164,501 319.292,692	7	668.886,131 319.422,85	307.296
7	668.886,131 319.422,85	8	668.819,365 319.454,887	74.054
8	668.819,365 319.454,887	9	668.816,744 319.446,678	8.617
9	668.816,744 319.446,678	10	668.938,353 319.388,593	134.769
10	668.938,353 319.388,593	11	669.056,829 319.334,375	130.293
11	669.056,829 319.334,375	12	669.244,279 319.246,232	207.139
12	669.244,279 319.246,232	13	669.432,993 319.160,473	207.286
13	669.432,993 319.160,473	14	669.626,244 319.071,067	212.93
14	669.626,244 319.071,067	1	669.637,597 319.073,581	11.628

\*\* Lungimile segmentelor sunt determinate în planul de proiecție Stereo 70 și sunt rotunjite la 1 milimetru.

\*\*\* Distanța dintre puncte este formată din segmente cumulate ce sunt mai mici decât valoarea 1 milimetru.



**DATE DESPRE IMOBILUL NR. 3594**

Oficiul de Cadastru și Publicitate Imobiliară CALARASI  
Biroul de Cadastru și Publicitate Imobiliară Calarasi

**A. Partea I. Descrierea imobilului**

TEREN Extravilan

Adresa: Jud. Calarasi

Nr. Crt	Nr cadastral Nr. topografic	Suprafața* (mp)	Observații / Referințe
A1		3.631	Sector cadastral:32 Teren neimprejmuit;

**B. Partea II. Proprietari și acte**

Inscrieri privitoare la dreptul de proprietate și alte drepturi reale		Referințe
/		
Act Normativ nr. 7, din 13/03/1996 emis de PARLAMENTUL ROMÂNIEI ((art. 13));		
B1	Inscrierea posesiei, drept de PROPRIETATE, dobandit prin Lege, cota actuala 1/1, cota initiala 1/1 1) <b>NEIDENTIFICAT NEIDENTIFICAT</b>	A1
B2	Se noteaza mentiunea de proprietar neidentificat, dobandit prin Lege	A1

**C. Partea III. SARCINI .**

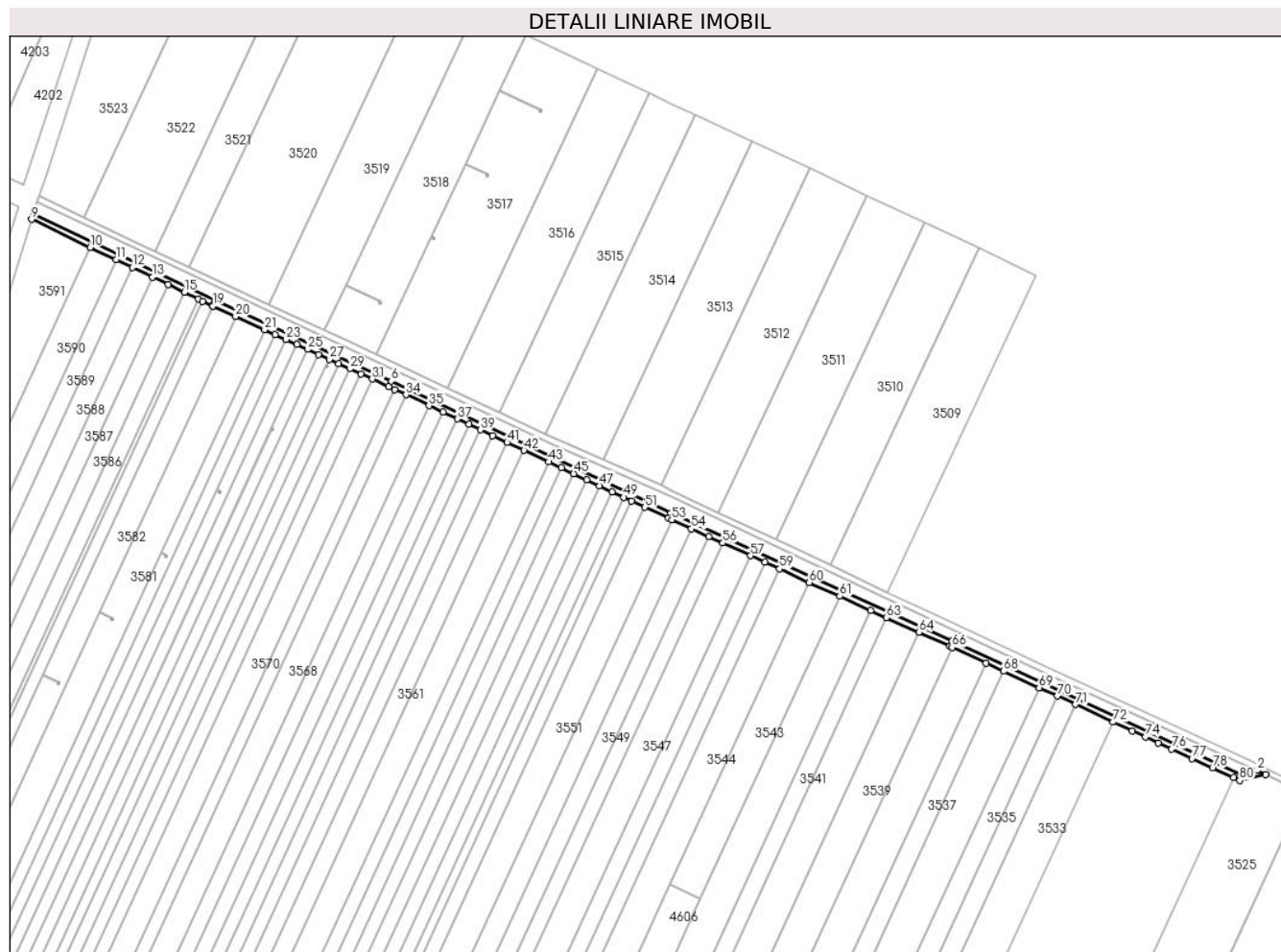
Inscrieri privind dezmembramintele dreptului de proprietate, drepturi reale de garanție și sarcini	Referințe
NU SUNT	

## Anexa Nr. 1 La Partea I

## Teren

Nr cadastral	Suprafața (mp)*	Observații / Referințe
	3.631	

\* Suprafața este determinată în planul de proiecție Stereo 70.



## Date referitoare la teren

Crt	Categorie folosință	Intravilan	Suprafața (mp)	Tarla	Parcelă	Nr. topo	Observații / Referințe
1	drum	NU	3.631	-	-	-	DE

## Lungime Segmente

1) Valorile lungimilor segmentelor sunt obținute din proiecție în plan.

Punct început	X / Y	Punct sfârșit	X / Y	Lungime segment	Punct început	X / Y	Punct sfârșit	X / Y	Lungime segment	Punct început	X / Y	Punct sfârșit	X / Y	Lungime segment
1	669.643,341 319.070,756	2	669.637,597 319.073,581	6.401	2	669.637,597 319.073,581	3	669.626,244 319.071,067	11.628	3	669.626,244 319.071,067	4	669.432,993 319.160,473	212.93
4	669.432,993 319.160,473	5	669.244,279 319.246,232	207.286	5	669.244,279 319.246,232	6	669.056,829 319.334,375	207.139	6	669.056,829 319.334,375	7	668.938,353 319.388,593	130.293
7	668.938,353 319.388,593	8	668.816,744 319.446,678	134.769	8	668.816,744 319.446,678	9	668.815,543 319.442,824	4.037	9	668.815,543 319.442,824	10	668.854,756 319.424,093	43.457
10	668.854,756 319.424,093	11	668.872,089 319.415,813	19.209	11	668.872,089 319.415,813	12	668.883,049 319.410,578	12.146	12	668.883,049 319.410,578	13	668.896,51 319.404,148	14.918
13	668.896,51 319.404,148	14	668.907,007 319.399,134	11.633	14	668.907,007 319.399,134	15	668.917,859 319.393,95	12.027	15	668.917,859 319.393,95	16	668.927,288 319.389,446	10.45
16	668.927,288 319.389,446	17	668.930,219 319.388,046	3.248	17	668.930,219 319.388,046	18	668.936,659 319.384,969	7.137	18	668.936,659 319.384,969	19	668.937,079 319.384,777	0.462

Punct început	X / Y	Punct sfârșit	X / Y	Lungime segment	Punct început	X / Y	Punct sfârșit	X / Y	Lungime segment	Punct început	X / Y	Punct sfârșit	X / Y	Lungime segment
19	668.937,079 319.384,777	20	668.952,404 319.377,764	16.853	20	668.952,404 319.377,764	21	668.971,753 319.368,91	21.279	21	668.971,753 319.368,91	22	668.978,889 319.365,644	7.848
22	668.978,889 319.365,644	23	668.986,064 319.362,36	7.891	23	668.986,064 319.362,36	24	668.993,275 319.359,06	7.93	24	668.993,275 319.359,06	25	669.000,519 319.355,745	7.966
25	669.000,519 319.355,745	26	669.007,825 319.352,402	8.035	26	669.007,825 319.352,402	27	669.015,162 319.349,044	8.069	27	669.015,162 319.349,044	28	669.021,55 319.346,121	7.025
28	669.021,55 319.346,121	29	669.028,969 319.342,726	8.159	29	669.028,969 319.342,726	30	669.036,433 319.339,31	8.209	30	669.036,433 319.339,31	31	669.043,942 319.335,874	8.258
31	669.043,942 319.335,874	32	669.055,146 319.330,747	12.321	32	669.055,146 319.330,747	33	669.059,082 319.328,896	4.35	33	669.059,082 319.328,896	34	669.066,698 319.325,315	8.416
34	669.066,698 319.325,315	35	669.082,08 319.318,081	16.998	35	669.082,08 319.318,081	36	669.091,487 319.313,658	10.395	36	669.091,487 319.313,658	37	669.101,011 319.309,18	10.524
37	669.101,011 319.309,18	38	669.108,798 319.305,518	8.605	38	669.108,798 319.305,518	39	669.116,753 319.301,778	8.79	39	669.116,753 319.301,778	40	669.124,766 319.298,01	8.855
40	669.124,766 319.298,01	41	669.134,455 319.293,453	10.707	41	669.134,455 319.293,453	42	669.145,814 319.288,112	12.552	42	669.145,814 319.288,112	43	669.162,364 319.280,33	18.288
43	669.162,364 319.280,33	44	669.170,742 319.276,391	9.258	44	669.170,742 319.276,391	45	669.179,19 319.272,418	9.336	45	669.179,19 319.272,418	46	669.187,712 319.268,411	9.417
46	669.187,712 319.268,411	47	669.196,309 319.264,369	9.5	47	669.196,309 319.264,369	48	669.204,982 319.260,29	9.584	48	669.204,982 319.260,29	49	669.212,725 319.256,649	8.556
49	669.212,725 319.256,649	50	669.218,056 319.254,143	5.891	50	669.218,056 319.254,143	51	669.226,93 319.249,97	9.806	51	669.226,93 319.249,97	52	669.242,6 319.242,601	17.316
52	669.242,6 319.242,601	53	669.244,855 319.241,576	2.477	53	669.244,855 319.241,576	54	669.258,143 319.235,538	14.595	54	669.258,143 319.235,538	55	669.269,713 319.230,28	12.709
55	669.269,713 319.230,28	56	669.279,149 319.225,992	10.365	56	669.279,149 319.225,992	57	669.297,676 319.217,572	20.351	57	669.297,676 319.217,572	58	669.307,4 319.213,154	10.681
58	669.307,4 319.213,154	59	669.317,222 319.208,69	10.789	59	669.317,222 319.208,69	60	669.337,179 319.199,621	21.921	60	669.337,179 319.199,621	61	669.357,58 319.190,35	22.409
61	669.357,58 319.190,35	62	669.378,455 319.180,864	22.929	62	669.378,455 319.180,864	63	669.389,08 319.176,035	11.671	63	669.389,08 319.176,035	64	669.410,732 319.166,196	23.783
64	669.410,732 319.166,196	65	669.431,326 319.156,837	22.621	65	669.431,326 319.156,837	66	669.432,948 319.156,086	1.787	66	669.432,948 319.156,086	67	669.455,72 319.145,551	25.091
67	669.455,72 319.145,551	68	669.467,583 319.140,062	13.071	68	669.467,583 319.140,062	69	669.491,342 319.129,07	26.179	69	669.491,342 319.129,07	70	669.503,485 319.123,452	13.38
70	669.503,485 319.123,452	71	669.515,807 319.117,751	13.577	71	669.515,807 319.117,751	72	669.540,998 319.106,096	27.757	72	669.540,998 319.106,096	73	669.553,883 319.100,134	14.197
73	669.553,883 319.100,134	74	669.562,587 319.096,107	9.59	74	669.562,587 319.096,107	75	669.571,384 319.092,037	9.693	75	669.571,384 319.092,037	76	669.580,287 319.087,918	9.81
76	669.580,287 319.087,918	77	669.593,845 319.081,645	14.939	77	669.593,845 319.081,645	78	669.607,666 319.075,251	15.228	78	669.607,666 319.075,251	79	669.621,772 319.068,724	15.543
79	669.621,772 319.068,724	80	669.625,783 319.066,869	4.419	80	669.625,783 319.066,869	1	669.643,341 319.070,756	17.983					

\*\* Lungimile segmentelor sunt determinate în planul de proiecție Stereo 70 și sunt rotunjite la 1 milimetru.

\*\*\* Distanța dintre puncte este formată din segmente cumulate ce sunt mai mici decât valoarea 1 milimetru.





**DATE DESPRE IMOBILUL NR. 3595**

Oficiul de Cadastru și Publicitate Imobiliară CALARASI  
Biroul de Cadastru și Publicitate Imobiliară Calarasi

**A. Partea I. Descrierea imobilului**

TEREN Extravilan

Adresa: Jud. Calarasi

Nr. Crt	Nr cadastral Nr. topografic	Suprafața* (mp)	Observații / Referințe
A1		2	Sector cadastral:32 Teren neimprejmuit;

**B. Partea II. Proprietari și acte**

Inscrieri privitoare la dreptul de proprietate și alte drepturi reale	Referințe
/	
Act Normativ nr. 123, din 10/07/2012 emis de PARLAMENTUL ROMANIEI;	
B1	A1
Intabulare, drept de PROPRIETATE, dobandit prin Lege, cota actuala 1/1, cota initiala 1/1	
1) STATUL ROMAN, CIF:99999999999999, DOMENIUL PUBLIC	

**C. Partea III. SARCINI .**

Inscrieri privind dezmembramintele dreptului de proprietate, drepturi reale de garanție și sarcini	Referințe
NU SUNT	

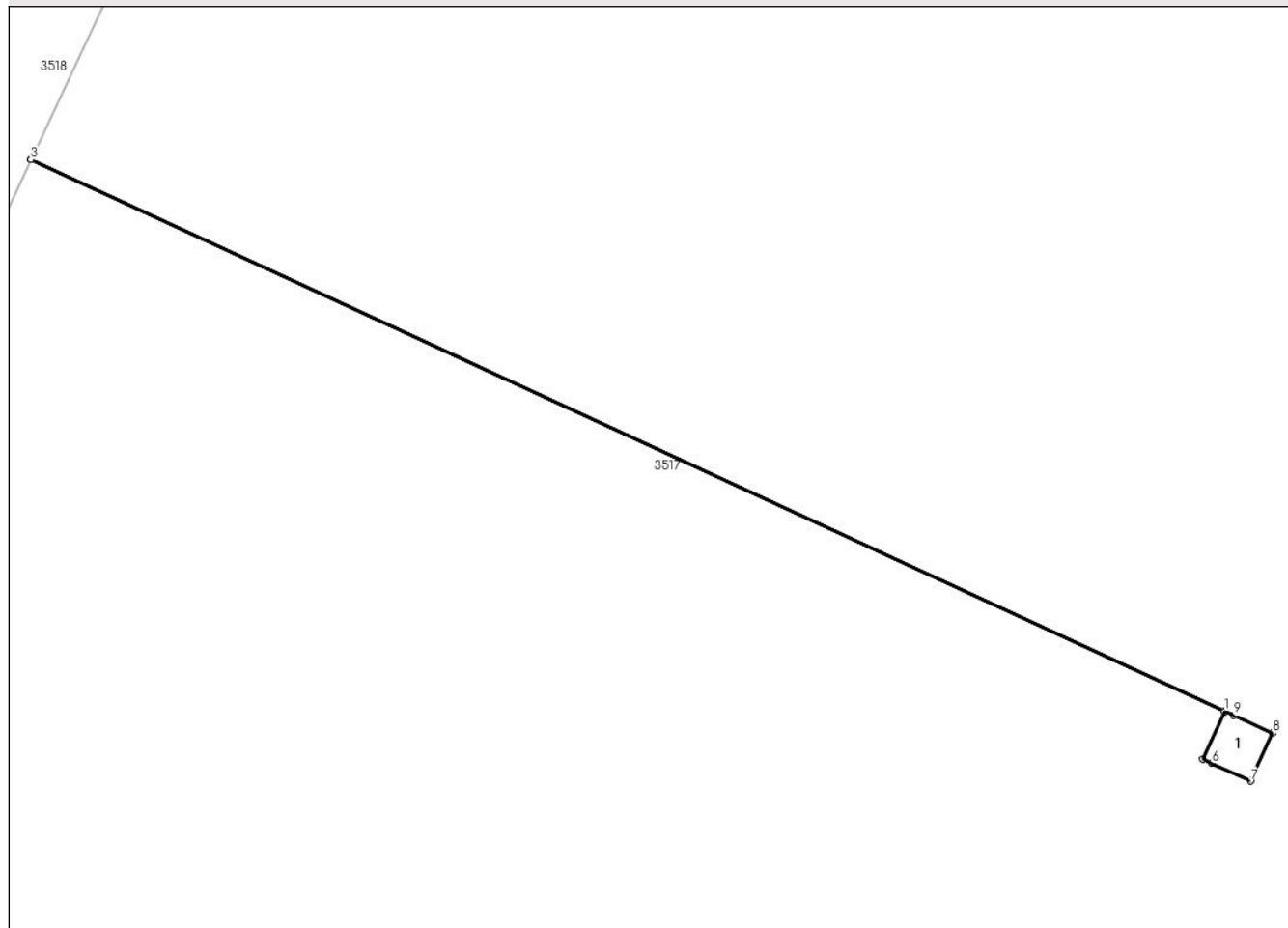
## Anexa Nr. 1 La Partea I

## Teren

Nr cadastral	Suprafața (mp)*	Observații / Referințe
	2	

\* Suprafața este determinată în planul de proiecție Stereo 70.

## DETALII LINIARE IMOBIL



## Date referitoare la teren

Crt	Categorie folosință	Intra vilan	Suprafața (mp)	Tarla	Parcelă	Nr. topo	Observații / Referințe
1	curți constructii	NU	2	106/2	-	-	STALP

## Date referitoare la construcții

Crt	Număr	Destinație construcție	Supraf. (mp)	Situație juridică	Observații / Referințe
A1.1		construcții industriale și edilitare	1	Fara acte	Nr. niveluri:1; S. construita la sol:1 mp;

## Lungime Segmente

1) Valorile lungimilor segmentelor sunt obținute din proiecție în plan.

Punct început	X / Y	Punct sfârșit	X / Y	Lungime segment (** (m))
1	669.156,673 319.516,336	2	669.129,568 319.528,85	29.854
2	669.129,568 319.528,85	3	669.129,564 319.528,841	0.01
3	669.129,564 319.528,841	4	669.156,669 319.516,327	29.854

Punct început	X / Y	Punct sfârșit	X / Y	Lungime segment (** (m)
4	669.156,669 319.516,327	5	669.156,17 319.515,247	1.19
5	669.156,17 319.515,247	6	669.156,376 319.515,152	0.227
6	669.156,376 319.515,152	7	669.157,26 319.514,744	0.974
7	669.157,26 319.514,744	8	669.157,763 319.515,833	1.2
8	669.157,763 319.515,833	9	669.156,879 319.516,242	0.974
9	669.156,879 319.516,242	1	669.156,673 319.516,336	0.226

\*\* Lungimile segmentelor sunt determinate în planul de proiecție Stereo 70 și sunt rotunjite la 1 milimetru.

\*\*\* Distanța dintre puncte este formată din segmente cumulate ce sunt mai mici decât valoarea 1 milimetru.



**DATE DESPRE IMOBILUL NR. 3596**

Oficiul de Cadastru și Publicitate Imobiliară CALARASI  
Biroul de Cadastru și Publicitate Imobiliară Calarasi

**A. Partea I. Descrierea imobilului**

TEREN Extravilan

Adresa: Jud. Calarasi

Nr. Crt	Nr cadastral Nr. topografic	Suprafața* (mp)	Observații / Referințe
A1		2	Sector cadastral:32 Teren neimprejmuit;

**B. Partea II. Proprietari și acte**

Inscrieri privitoare la dreptul de proprietate și alte drepturi reale	Referințe
/	
Act Normativ nr. 123, din 10/07/2012 emis de PARLAMENTUL ROMANIEI;	
B1	A1
Intabulare, drept de PROPRIETATE, dobandit prin Lege, cota actuala 1/1, cota initiala 1/1	
1) STATUL ROMAN, CIF:99999999999999, DOMENIUL PUBLIC	

**C. Partea III. SARCINI .**

Inscrieri privind dezmembramintele dreptului de proprietate, drepturi reale de garanție și sarcini	Referințe
NU SUNT	

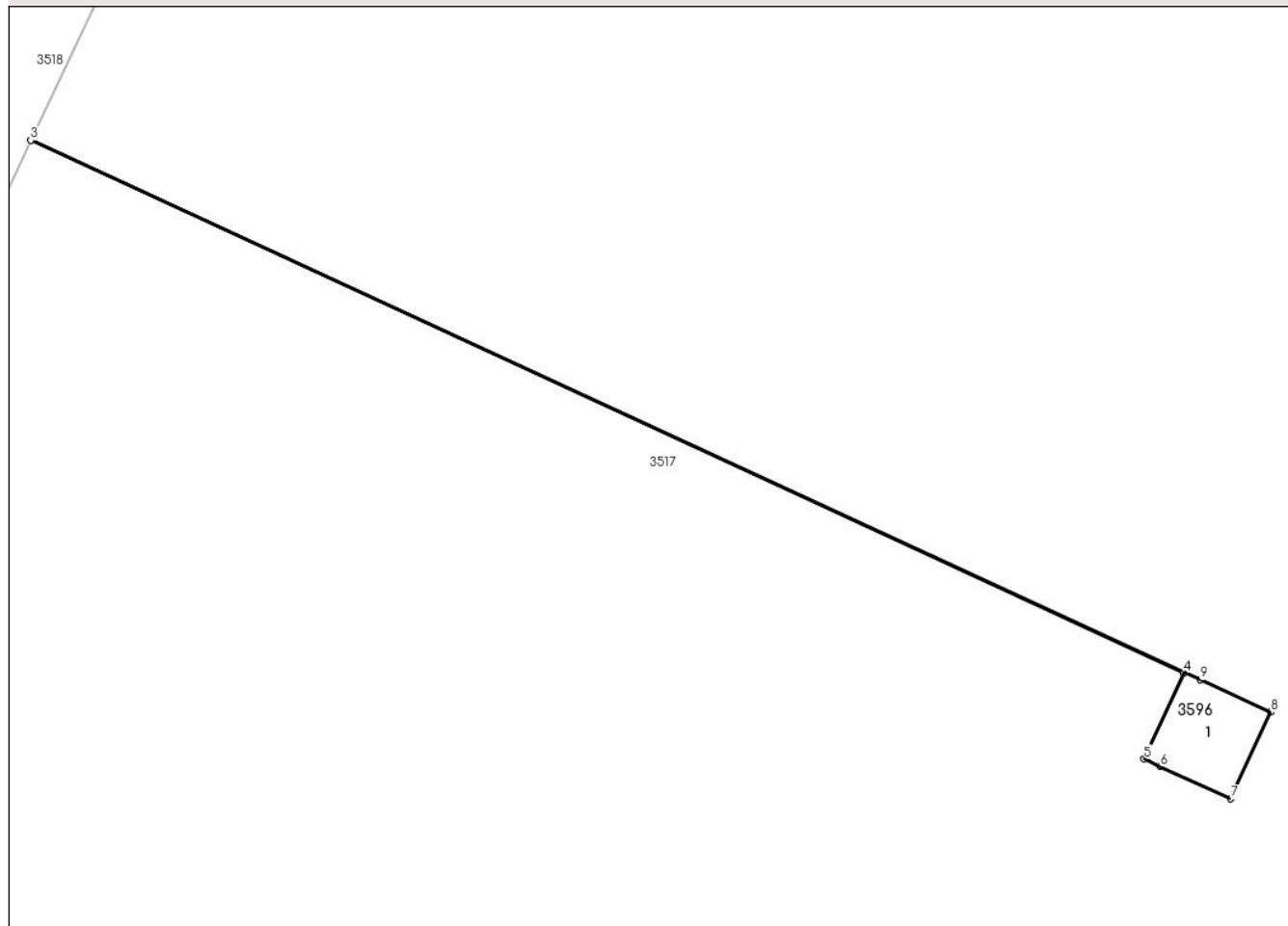
## Anexa Nr. 1 La Partea I

## Teren

Nr cadastral	Suprafața (mp)*	Observații / Referințe
	2	

\* Suprafața este determinată în planul de proiecție Stereo 70.

## DETALII LINIARE IMOBIL



## Date referitoare la teren

Crt	Categorie folosință	Intra vilan	Suprafața (mp)	Tarla	Parcelă	Nr. topo	Observații / Referințe
1	curți constructii	NU	2	106/2	-	-	STALP

## Date referitoare la construcții

Crt	Număr	Destinație construcție	Supraf. (mp)	Situație juridică	Observații / Referințe
A1.1		construcții industriale și edilitare	1	Fara acte	Nr. niveluri:1; S. construita la sol:1 mp;

## Lungime Segmente

1) Valorile lungimilor segmentelor sunt obținute din proiecție în plan.

Punct început	X / Y	Punct sfârșit	X / Y	Lungime segment (** (m)
1	669.120,996 319.473,028	2	669.106,502 319.479,719	15.964
2	669.106,502 319.479,719	3	669.106,498 319.479,71	0.01
3	669.106,498 319.479,71	4	669.120,991 319.473,019	15.963

Punct început	X / Y	Punct sfârșit	X / Y	Lungime segment (** (m)
4	669.120,991 319.473,019	5	669.120,493 319.471,939	1.189
5	669.120,493 319.471,939	6	669.120,698 319.471,844	0.226
6	669.120,698 319.471,844	7	669.121,582 319.471,436	0.974
7	669.121,582 319.471,436	8	669.122,085 319.472,525	1.2
8	669.122,085 319.472,525	9	669.121,201 319.472,933	0.974
9	669.121,201 319.472,933	1	669.120,996 319.473,028	0.226

\*\* Lungimile segmentelor sunt determinate în planul de proiecție Stereo 70 și sunt rotunjite la 1 milimetru.

\*\*\* Distanța dintre puncte este formată din segmente cumulate ce sunt mai mici decât valoarea 1 milimetru.





**DATE DESPRE IMOBILUL NR. 3597**

Oficiul de Cadastru și Publicitate Imobiliară CALARASI  
Biroul de Cadastru și Publicitate Imobiliară Calarasi

**A. Partea I. Descrierea imobilului**

TEREN Extravilan

Adresa: Jud. Calarasi

Nr. Crt	Nr cadastral Nr. topografic	Suprafața* (mp)	Observații / Referințe
A1		1	Sector cadastral:32 Teren neimprejmuit;

**B. Partea II. Proprietari și acte**

Inscrieri privitoare la dreptul de proprietate și alte drepturi reale	Referințe
/	
Act Normativ nr. 123, din 10/07/2012 emis de PARLAMENTUL ROMANIEI;	
B1	A1
Intabulare, drept de PROPRIETATE, dobandit prin Lege, cota actuala 1/1, cota initiala 1/1	
1) STATUL ROMAN, CIF:99999999999999, DOMENIUL PUBLIC	

**C. Partea III. SARCINI .**

Inscrieri privind dezmembramintele dreptului de proprietate, drepturi reale de garanție și sarcini	Referințe
NU SUNT	

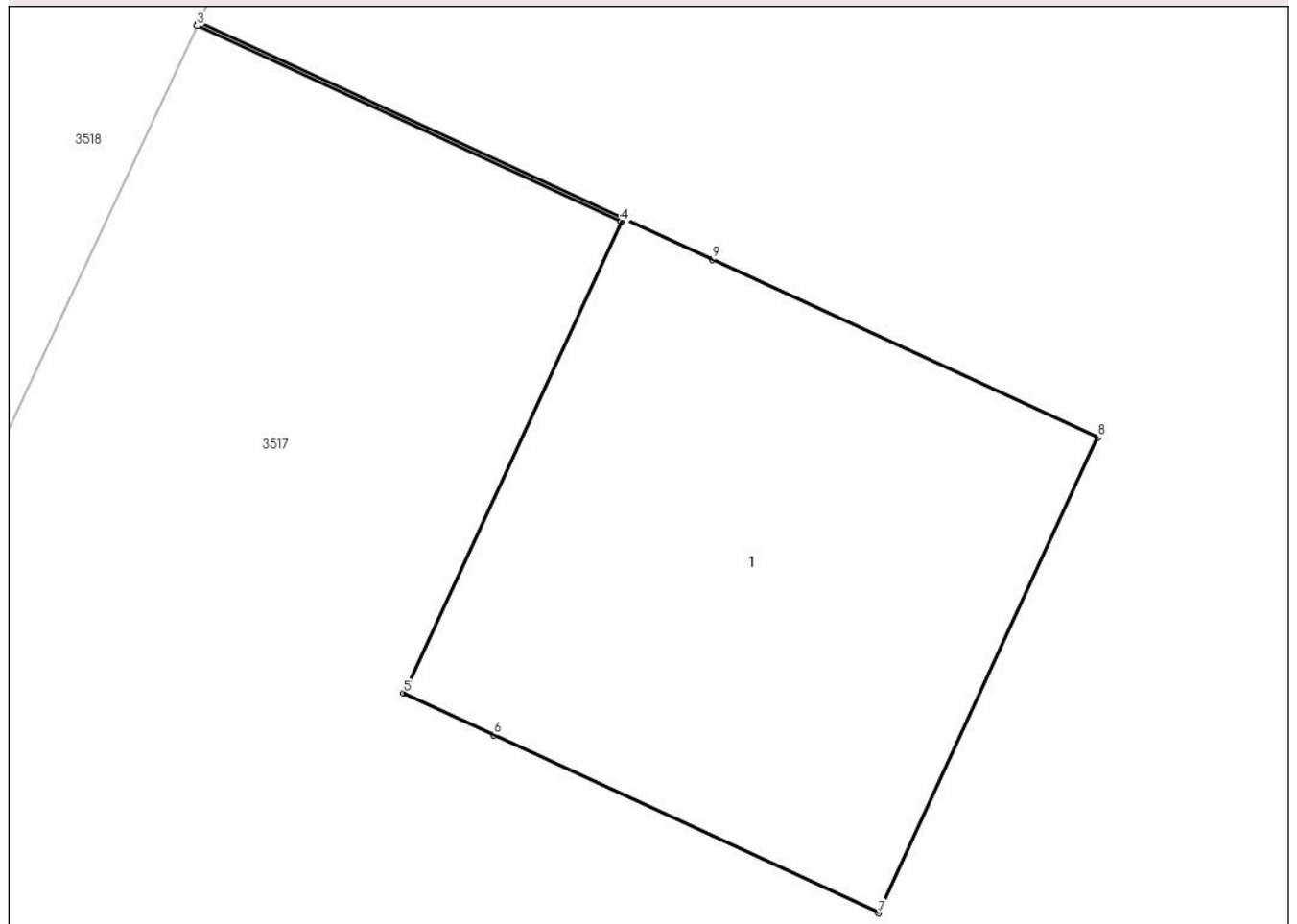
## Anexa Nr. 1 La Partea I

## Teren

Nr cadastral	Suprafața (mp)*	Observații / Referințe
	1	

\* Suprafața este determinată în planul de proiecție Stereo 70.

## DETALII LINIARE IMOBIL



## Date referitoare la teren

Crt	Categorie folosință	Intra vilan	Suprafața (mp)	Tarla	Parcelă	Nr. topo	Observații / Referințe
1	curți constructii	NU	1	106/2	-	-	STALP

## Date referitoare la construcții

Crt	Număr	Destinație construcție	Supraf. (mp)	Situație juridică	Observații / Referințe
A1.1		construcții industriale și edilitare	1	Fara acte	Nr. niveluri:1; S. construita la sol:1 mp;

## Lungime Segmente

1) Valorile lungimilor segmentelor sunt obținute din proiecție în plan.

Punct început	X / Y	Punct sfârșit	X / Y	Lungime segment (** (m))
1	669.084,84 319.431,059	2	669.083,867 319.431,508	1.072
2	669.083,867 319.431,508	3	669.083,863 319.431,499	0.01
3	669.083,863 319.431,499	4	669.084,836 319.431,05	1.072

Punct început	X / Y	Punct sfârșit	X / Y	Lungime segment (** (m)
4	669.084,836 319.431,05	5	669.084,337 319.429,97	1.19
5	669.084,337 319.429,97	6	669.084,543 319.429,875	0.227
6	669.084,543 319.429,875	7	669.085,426 319.429,467	0.973
7	669.085,426 319.429,467	8	669.085,929 319.430,556	1.2
8	669.085,929 319.430,556	9	669.085,045 319.430,964	0.974
9	669.085,045 319.430,964	1	669.084,84 319.431,059	0.226

\*\* Lungimile segmentelor sunt determinate în planul de proiecție Stereo 70 și sunt rotunjite la 1 milimetru.

\*\*\* Distanța dintre puncte este formată din segmente cumulate ce sunt mai mici decât valoarea 1 milimetru.



**DATE DESPRE IMOBILUL NR. 3598**

Oficiul de Cadastru și Publicitate Imobiliară CALARASI  
Biroul de Cadastru și Publicitate Imobiliară Calarasi

**A. Partea I. Descrierea imobilului**

TEREN Extravilan

Adresa: Jud. Calarasi

Nr. Crt	Nr cadastral Nr. topografic	Suprafața* (mp)	Observații / Referințe
A1		2	Sector cadastral:32 Teren neimprejmuit;

**B. Partea II. Proprietari și acte**

Inscrieri privitoare la dreptul de proprietate și alte drepturi reale	Referințe
/	
Act Normativ nr. 123, din 10/07/2012 emis de PARLAMENTUL ROMANIEI;	
B1	A1
Intabulare, drept de PROPRIETATE, dobandit prin Lege, cota actuala 1/1, cota initiala 1/1	
1) STATUL ROMAN, CIF:9999999999999, DOMENIUL PUBLIC	

**C. Partea III. SARCINI .**

Inscrieri privind dezmembramintele dreptului de proprietate, drepturi reale de garanție și sarcini	Referințe
NU SUNT	

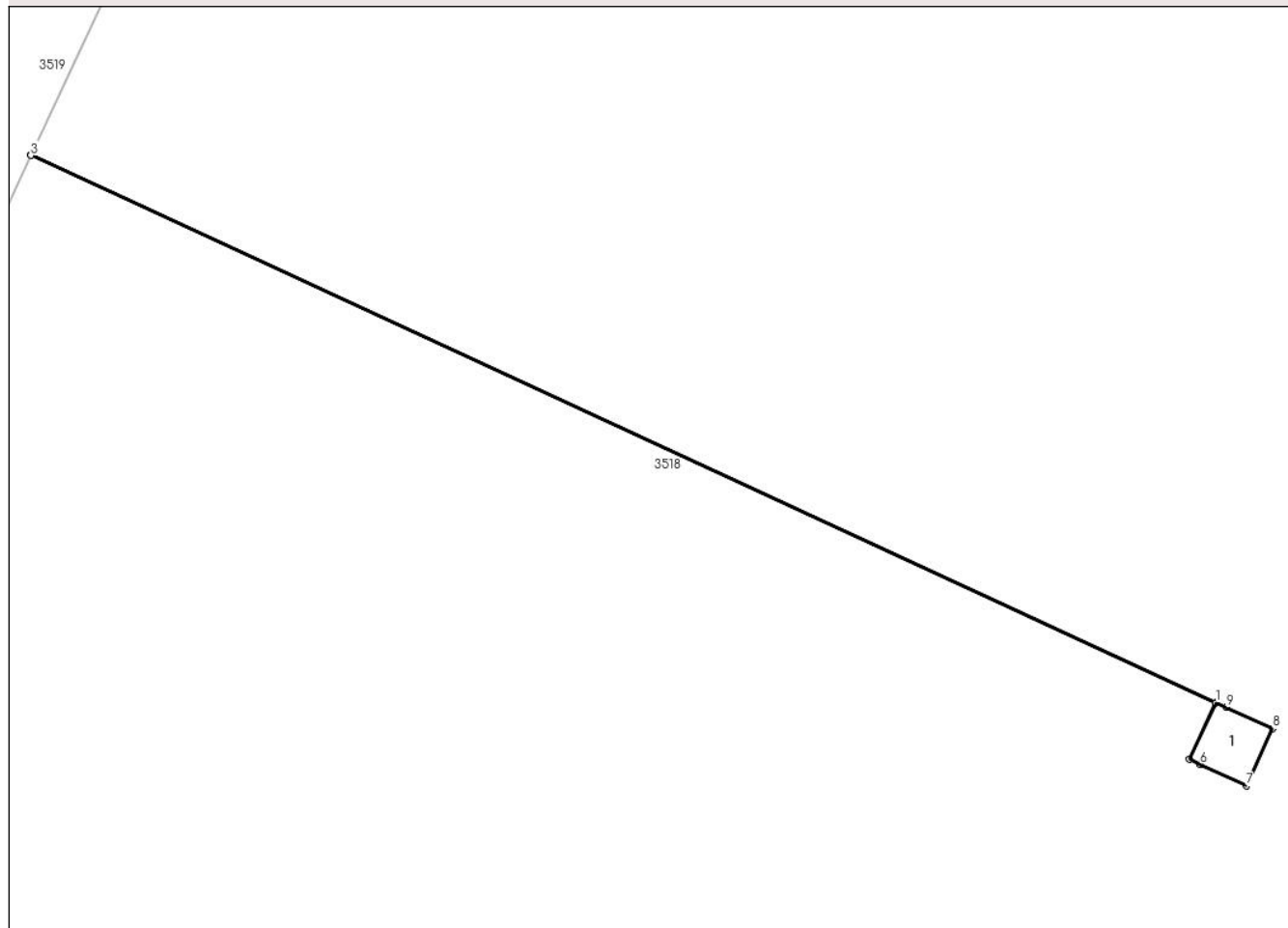
## Anexa Nr. 1 La Partea I

## Teren

Nr cadastral	Suprafața (mp)*	Observații / Referințe
	2	

\* Suprafața este determinată în planul de proiecție Stereo 70.

## DETALII LINIARE IMOBIL



## Date referitoare la teren

Crt	Categorie folosință	Intra vilan	Suprafața (mp)	Tarla	Parcelă	Nr. topo	Observații / Referințe
1	curți constructii	NU	2	106/2	-	-	STALP

## Date referitoare la construcții

Crt	Număr	Destinație construcție	Supraf. (mp)	Situație juridică	Observații / Referințe
A1.1		construcții industriale și edilitare	1	Fara acte	Nr. niveluri:1; S. construita la sol:1 mp;

## Lungime Segmente

1) Valorile lungimilor segmentelor sunt obținute din proiecție în plan.

Punct început	X / Y	Punct sfârșit	X / Y	Lungime segment (** (m))
1	669.048,996 319.387,95	2	669.026,276 319.398,439	25.024
2	669.026,276 319.398,439	3	669.026,272 319.398,43	0.01
3	669.026,272 319.398,43	4	669.048,992 319.387,941	25.024

Punct început	X / Y	Punct sfârșit	X / Y	Lungime segment (** (m)
4	669.048,992 319.387,941	5	669.048,493 319.386,861	1.19
5	669.048,493 319.386,861	6	669.048,698 319.386,766	0.226
6	669.048,698 319.386,766	7	669.049,582 319.386,358	0.974
7	669.049,582 319.386,358	8	669.050,085 319.387,447	1.2
8	669.050,085 319.387,447	9	669.049,201 319.387,855	0.974
9	669.049,201 319.387,855	1	669.048,996 319.387,95	0.226

\*\* Lungimile segmentelor sunt determinate în planul de proiecție Stereo 70 și sunt rotunjite la 1 milimetru.

\*\*\* Distanța dintre puncte este formată din segmente cumulate ce sunt mai mici decât valoarea 1 milimetru.





**DATE DESPRE IMOBILUL NR. 3599**

Oficiul de Cadastru și Publicitate Imobiliară CALARASI  
Biroul de Cadastru și Publicitate Imobiliară Calarasi

**A. Partea I. Descrierea imobilului**

TEREN Extravilan

Adresa: Jud. Calarasi

Nr. Crt	Nr cadastral Nr. topografic	Suprafața* (mp)	Observații / Referințe
A1		1	Sector cadastral:32 Teren neimprejmuit;

**B. Partea II. Proprietari și acte**

Inscrieri privitoare la dreptul de proprietate și alte drepturi reale	Referințe
/	
Act Normativ nr. 123, din 10/07/2012 emis de PARLAMENTUL ROMANIEI;	
B1	A1
Intabulare, drept de PROPRIETATE, dobandit prin Lege, cota actuala 1/1, cota initiala 1/1	
1) STATUL ROMAN, CIF:99999999999999, DOMENIUL PUBLIC	

**C. Partea III. SARCINI .**

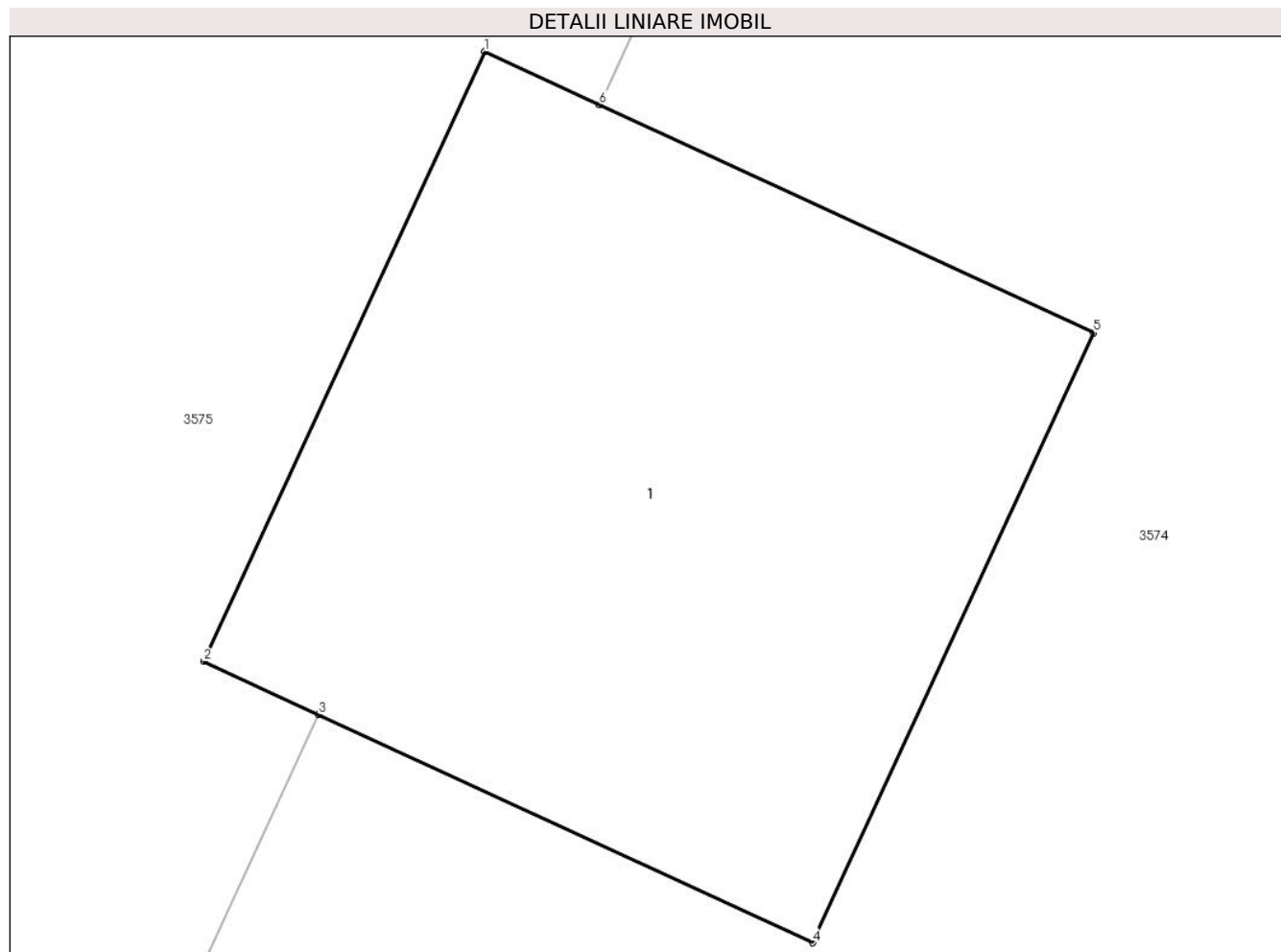
Inscrieri privind dezmembramintele dreptului de proprietate, drepturi reale de garanție și sarcini	Referințe
NU SUNT	

## Anexa Nr. 1 La Partea I

## Teren

Nr cadastral	Suprafața (mp)*	Observații / Referințe
	1	

\* Suprafața este determinată în planul de proiecție Stereo 70.



## Date referitoare la teren

Crt	Categorie folosință	Intra vilan	Suprafața (mp)	Tarla	Parcelă	Nr. topo	Observații / Referințe
1	curți constructii	NU	1	120	-	-	STALP

## Date referitoare la construcții

Crt	Număr	Destinație construcție	Supraf. (mp)	Situație juridică	Observații / Referințe
A1.1		construcții industriale și edilitare	1	Fara acte	Nr. niveluri:1; S. construita la sol:1 mp;

## Lungime Segmente

1) Valorile lungimilor segmentelor sunt obținute din proiecție în plan.

Punct început	X / Y	Punct sfârșit	X / Y	Lungime segment (** (m)
1	669.013,218 319.345,372	2	669.012,715 319.344,282	1.2
2	669.012,715 319.344,282	3	669.012,92 319.344,187	0.226
3	669.012,92 319.344,187	4	669.013,804 319.343,779	0.974

Punct început	X / Y	Punct sfârșit	X / Y	Lungime segment (** (m)
4	669.013,804 319.343,779	5	669.014,307 319.344,869	1.2
5	669.014,307 319.344,869	6	669.013,423 319.345,277	0.974
6	669.013,423 319.345,277	1	669.013,218 319.345,372	0.226

\*\* Lungimile segmentelor sunt determinate în planul de proiecție Stereo 70 și sunt rotunjite la 1 milimetru.

\*\*\* Distanța dintre puncte este formată din segmente cumulate ce sunt mai mici decât valoarea 1 milimetru.



**DATE DESPRE IMOBILUL NR. 3600**

Oficiul de Cadastru și Publicitate Imobiliară CALARASI  
Biroul de Cadastru și Publicitate Imobiliară Calarasi

**A. Partea I. Descrierea imobilului**

TEREN Extravilan

Adresa: Jud. Calarasi

Nr. Crt	Nr cadastral Nr. topografic	Suprafața* (mp)	Observații / Referințe
A1		1	Sector cadastral:32 Teren neimprejmuit;

**B. Partea II. Proprietari și acte**

Inscrieri privitoare la dreptul de proprietate și alte drepturi reale	Referințe
/	
Act Normativ nr. 123, din 10/07/2012 emis de PARLAMENTUL ROMANIEI;	
B1	A1
Intabulare, drept de PROPRIETATE, dobandit prin Lege, cota actuala 1/1, cota initiala 1/1	
1) STATUL ROMAN, CIF:99999999999999, DOMENIUL PUBLIC	

**C. Partea III. SARCINI .**

Inscrieri privind dezmembramintele dreptului de proprietate, drepturi reale de garanție și sarcini	Referințe
NU SUNT	

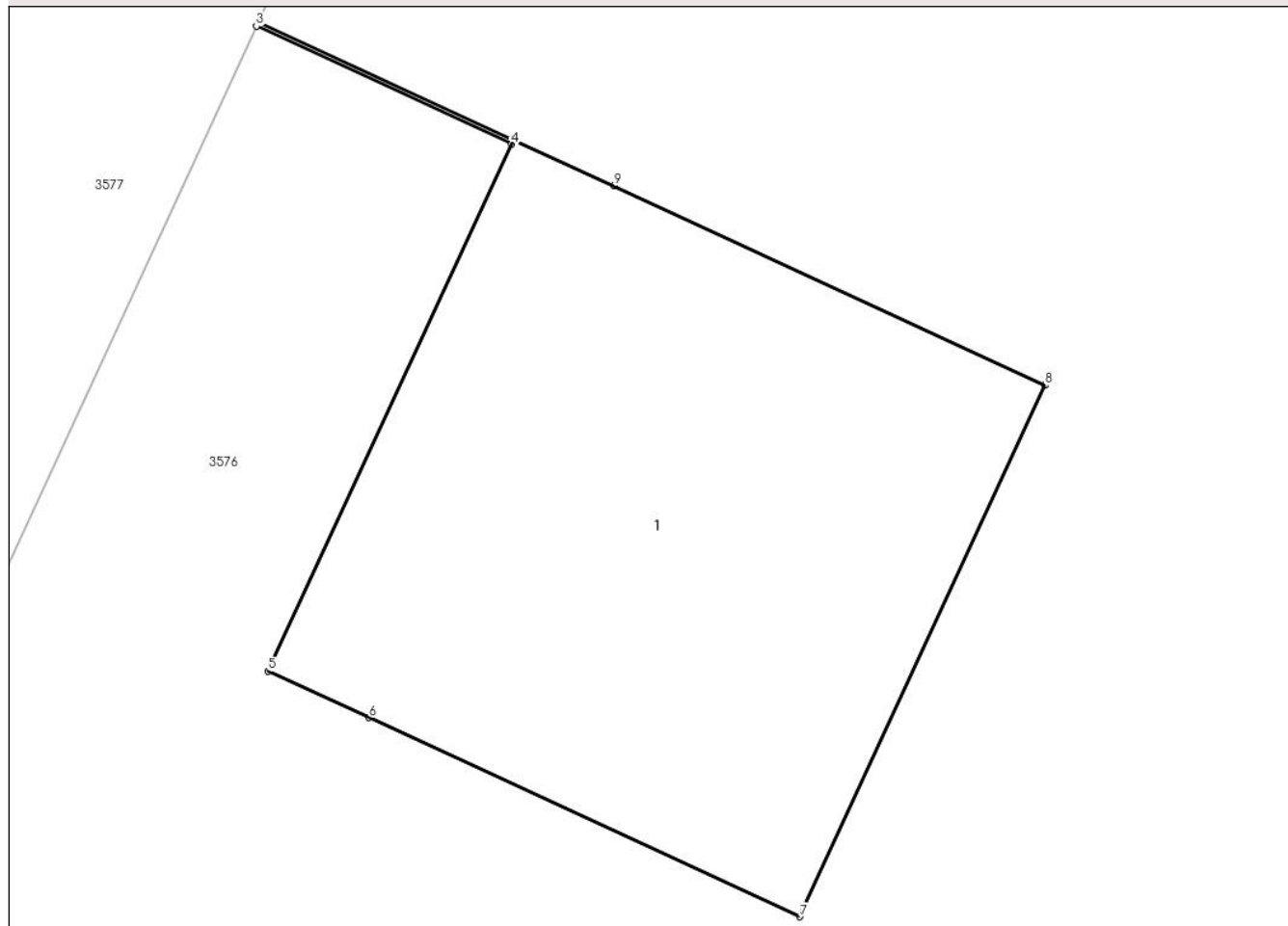
## Anexa Nr. 1 La Partea I

## Teren

Nr cadastral	Suprafața (mp)*	Observații / Referințe
	1	

\* Suprafața este determinată în planul de proiecție Stereo 70.

## DETALII LINIARE IMOBIL



## Date referitoare la teren

Crt	Categorie folosință	Intra vilan	Suprafața (mp)	Tarla	Parcelă	Nr. topo	Observații / Referințe
1	curți constructii	NU	1	120	-	-	STALP

## Date referitoare la construcții

Crt	Număr	Destinație construcție	Supraf. (mp)	Situație juridică	Observații / Referințe
A1.1		construcții industriale și edilitare	1	Fara acte	Nr. niveluri:1; S. construita la sol:1 mp;

## Lungime Segmente

1) Valorile lungimilor segmentelor sunt obținute din proiecție în plan.

Punct început	X / Y	Punct sfârșit	X / Y	Lungime segment (** (m)
1	668.976,757 319.302,875	2	668.976,234 319.303,117	0.576
2	668.976,234 319.303,117	3	668.976,23 319.303,108	0.01
3	668.976,23 319.303,108	4	668.976,753 319.302,866	0.576

Punct început	X / Y	Punct sfârșit	X / Y	Lungime segment (** (m)
4	668.976,753 319.302,866	5	668.976,254 319.301,786	1.19
5	668.976,254 319.301,786	6	668.976,46 319.301,691	0.227
6	668.976,46 319.301,691	7	668.977,344 319.301,283	0.974
7	668.977,344 319.301,283	8	668.977,847 319.302,372	1.2
8	668.977,847 319.302,372	9	668.976,963 319.302,781	0.974
9	668.976,963 319.302,781	1	668.976,757 319.302,875	0.226

\*\* Lungimile segmentelor sunt determinate în planul de proiecție Stereo 70 și sunt rotunjite la 1 milimetru.

\*\*\* Distanța dintre puncte este formată din segmente cumulate ce sunt mai mici decât valoarea 1 milimetru.





**DATE DESPRE IMOBILUL NR. 3601**

Oficiul de Cadastru și Publicitate Imobiliară CALARASI  
Biroul de Cadastru și Publicitate Imobiliară Calarasi

**A. Partea I. Descrierea imobilului**

TEREN Extravilan

Adresa: Jud. Calarasi

Nr. Crt	Nr cadastral Nr. topografic	Suprafața* (mp)	Observații / Referințe
A1		1	Sector cadastral:32 Teren neimprejmuit;

**B. Partea II. Proprietari și acte**

Inscrieri privitoare la dreptul de proprietate și alte drepturi reale	Referințe
/	
Act Normativ nr. 123, din 10/07/2012 emis de PARLAMENTUL ROMANIEI;	
B1	A1
Intabulare, drept de PROPRIETATE, dobandit prin Lege, cota actuala 1/1, cota initiala 1/1	
1) STATUL ROMAN, CIF:99999999999999, DOMENIUL PUBLIC	

**C. Partea III. SARCINI .**

Inscrieri privind dezmembramintele dreptului de proprietate, drepturi reale de garanție și sarcini	Referințe
NU SUNT	

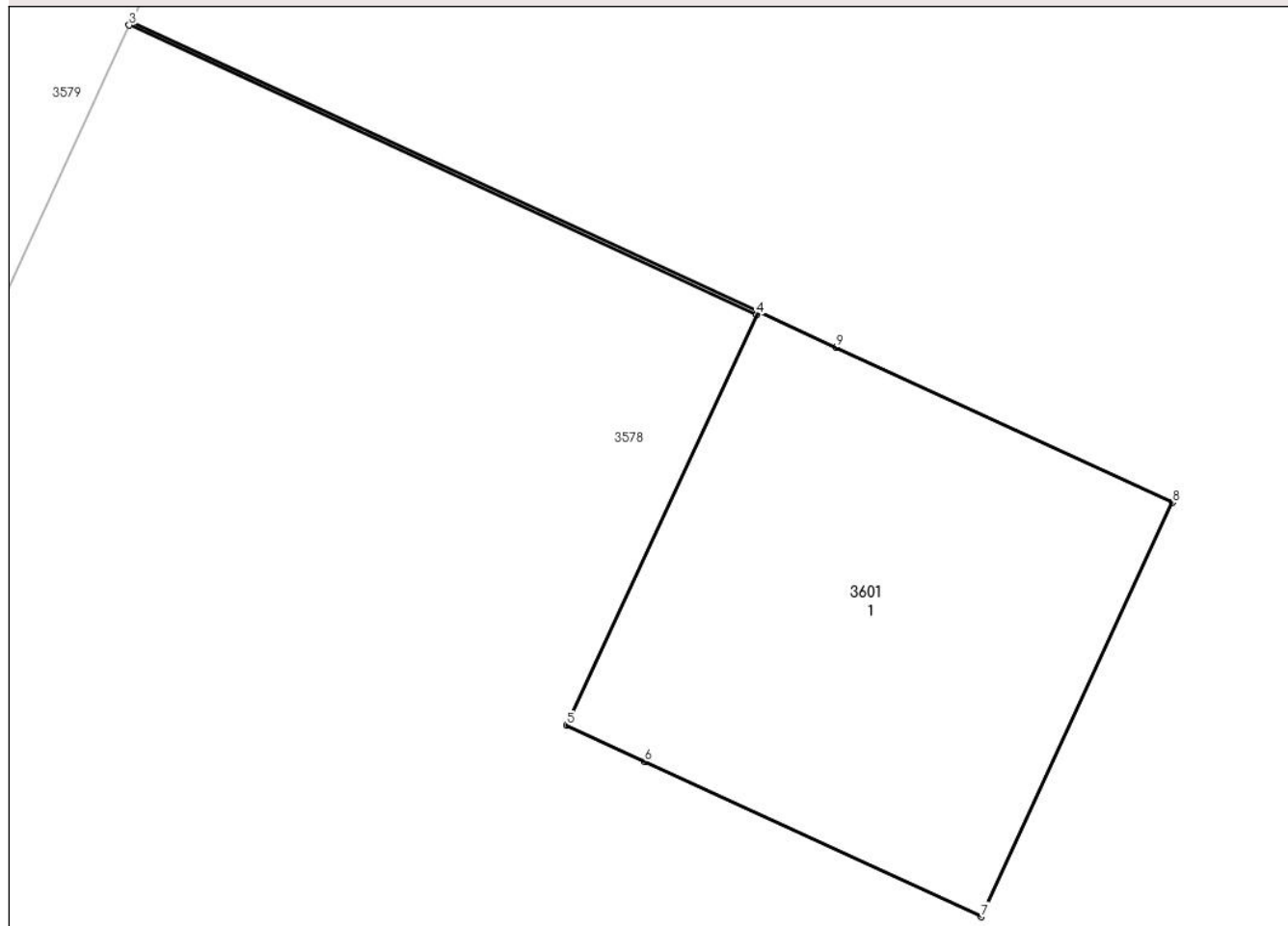
## Anexa Nr. 1 La Partea I

## Teren

Nr cadastral	Suprafața (mp)*	Observații / Referințe
	1	

\* Suprafața este determinată în planul de proiecție Stereo 70.

## DETALII LINIARE IMOBIL



## Date referitoare la teren

Crt	Categorie folosință	Intra vilan	Suprafața (mp)	Tarla	Parcelă	Nr. topo	Observații / Referințe
1	curți constructii	NU	1	120	-	-	STALP

## Date referitoare la construcții

Crt	Număr	Destinație construcție	Supraf. (mp)	Situație juridică	Observații / Referințe
A1.1		construcții industriale și edilitare	1	Fara acte	Nr. niveluri:1; S. construita la sol:1 mp;

## Lungime Segmente

1) Valorile lungimilor segmentelor sunt obținute din proiecție în plan.

Punct început	X / Y	Punct sfârșit	X / Y	Lungime segment (** (m)
1	668.941,239 319.260,94	2	668.939,59 319.261,701	1.816
2	668.939,59 319.261,701	3	668.939,585 319.261,692	0.01
3	668.939,585 319.261,692	4	668.941,235 319.260,931	1.817

Punct început	X / Y	Punct sfârșit	X / Y	Lungime segment (** (m)
4	668.941,235 319.260,931	5	668.940,736 319.259,851	1.19
5	668.940,736 319.259,851	6	668.940,941 319.259,756	0.226
6	668.940,941 319.259,756	7	668.941,825 319.259,348	0.974
7	668.941,825 319.259,348	8	668.942,328 319.260,437	1.2
8	668.942,328 319.260,437	9	668.941,444 319.260,845	0.974
9	668.941,444 319.260,845	1	668.941,239 319.260,94	0.226

\*\* Lungimile segmentelor sunt determinate în planul de proiecție Stereo 70 și sunt rotunjite la 1 milimetru.

\*\*\* Distanța dintre puncte este formată din segmente cumulate ce sunt mai mici decât valoarea 1 milimetru.



**DATE DESPRE IMOBILUL NR. 3602**

Oficiul de Cadastru și Publicitate Imobiliară CALARASI  
Biroul de Cadastru și Publicitate Imobiliară Calarasi

**A. Partea I. Descrierea imobilului**

TEREN Extravilan

Adresa: Jud. Calarasi

Nr. Crt	Nr cadastral Nr. topografic	Suprafața* (mp)	Observații / Referințe
A1		1	Sector cadastral:32 Teren neimprejmuit;

**B. Partea II. Proprietari și acte**

Inscrieri privitoare la dreptul de proprietate și alte drepturi reale	Referințe
/	
Act Normativ nr. 123, din 10/07/2012 emis de PARLAMENTUL ROMANIEI;	
B1	A1
Intabulare, drept de PROPRIETATE, dobandit prin Lege, cota actuala 1/1, cota initiala 1/1	
1) STATUL ROMAN, CIF:9999999999999, DOMENIUL PUBLIC	

**C. Partea III. SARCINI .**

Inscrieri privind dezmembramintele dreptului de proprietate, drepturi reale de garanție și sarcini	Referințe
NU SUNT	

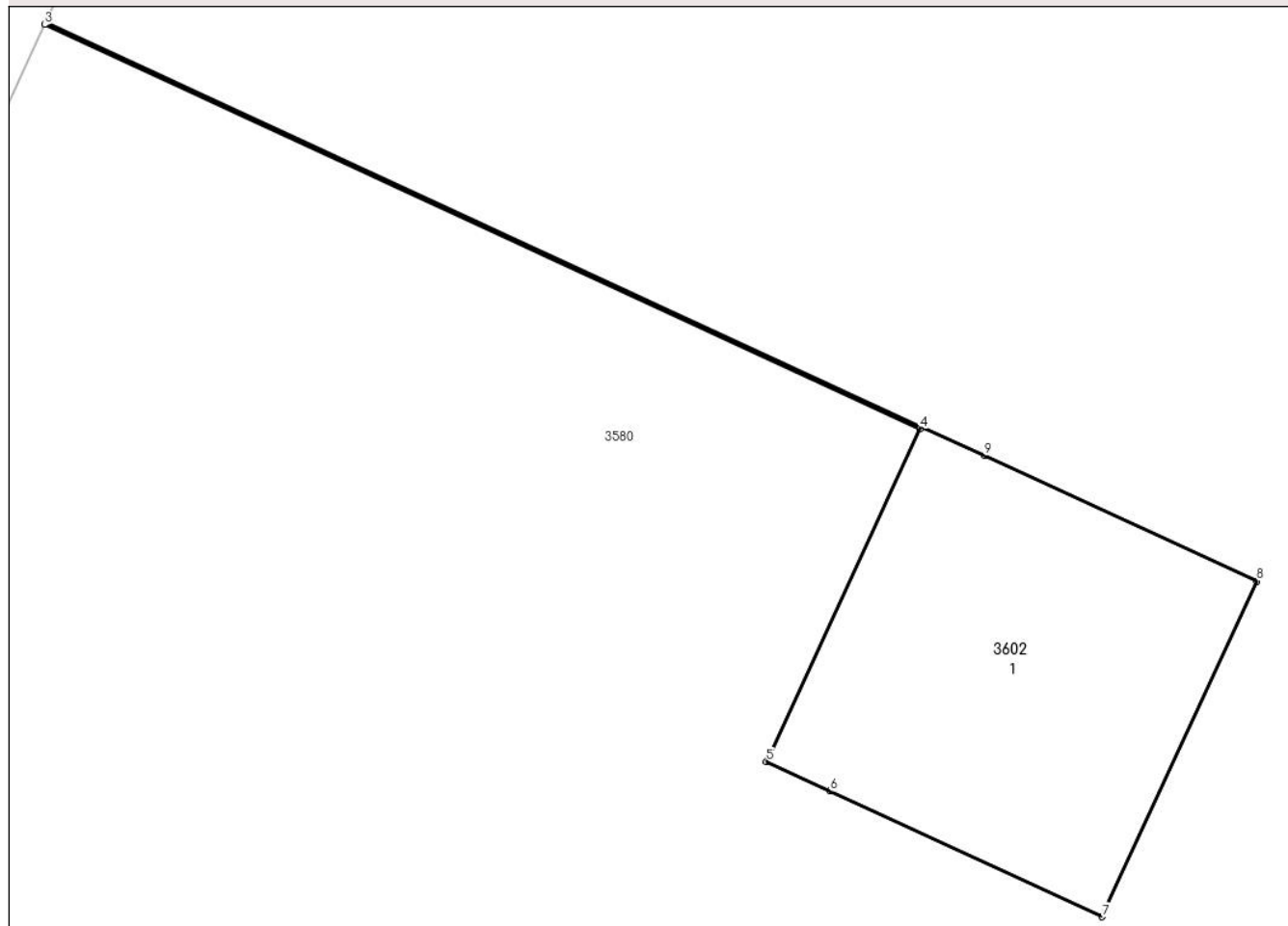
## Anexa Nr. 1 La Partea I

## Teren

Nr cadastral	Suprafața (mp)*	Observații / Referințe
	1	

\* Suprafața este determinată în planul de proiecție Stereo 70.

## DETALII LINIARE IMOBIL



## Date referitoare la teren

Crt	Categorie folosință	Intra vilan	Suprafața (mp)	Tarla	Parcelă	Nr. topo	Observații / Referințe
1	curți constructii	NU	1	120	-	-	STALP

## Date referitoare la construcții

Crt	Număr	Destinație construcție	Supraf. (mp)	Situație juridică	Observații / Referințe
A1.1		construcții industriale și edilitare	1	Fara acte	Nr. niveluri:1; S. construita la sol:1 mp;

## Lungime Segmente

1) Valorile lungimilor segmentelor sunt obținute din proiecție în plan.

Punct început	X / Y	Punct sfârșit	X / Y	Lungime segment (** (m)
1	668.905,508 319.217,938	2	668.902,665 319.219,251	3.132
2	668.902,665 319.219,251	3	668.902,66 319.219,242	0.01
3	668.902,66 319.219,242	4	668.905,504 319.217,929	3.132

Punct început	X / Y	Punct sfârșit	X / Y	Lungime segment (** (m)
4	668.905,504 319.217,929	5	668.905,005 319.216,848	1.191
5	668.905,005 319.216,848	6	668.905,211 319.216,753	0.227
6	668.905,211 319.216,753	7	668.906,095 319.216,345	0.974
7	668.906,095 319.216,345	8	668.906,598 319.217,435	1.2
8	668.906,598 319.217,435	9	668.905,714 319.217,843	0.974
9	668.905,714 319.217,843	1	668.905,508 319.217,938	0.227

\*\* Lungimile segmentelor sunt determinate în planul de proiecție Stereo 70 și sunt rotunjite la 1 milimetru.

\*\*\* Distanța dintre puncte este formată din segmente cumulate ce sunt mai mici decât valoarea 1 milimetru.





**DATE DESPRE IMOBILUL NR. 3603**

Oficiul de Cadastru și Publicitate Imobiliară CALARASI  
Biroul de Cadastru și Publicitate Imobiliară Calarasi

**A. Partea I. Descrierea imobilului**

TEREN Extravilan

Adresa: Jud. Calarasi

Nr. Crt	Nr cadastral Nr. topografic	Suprafața* (mp)	Observații / Referințe
A1		2	Sector cadastral:32 Teren neimprejmuit;

**B. Partea II. Proprietari și acte**

Inscrieri privitoare la dreptul de proprietate și alte drepturi reale	Referințe
/	
Act Normativ nr. 123, din 10/07/2012 emis de PARLAMENTUL ROMANIEI;	
B1	A1
Intabulare, drept de PROPRIETATE, dobandit prin Lege, cota actuala 1/1, cota initiala 1/1	
1) STATUL ROMAN, CIF:9999999999999, DOMENIUL PUBLIC	

**C. Partea III. SARCINI .**

Inscrieri privind dezmembramintele dreptului de proprietate, drepturi reale de garanție și sarcini	Referințe
NU SUNT	

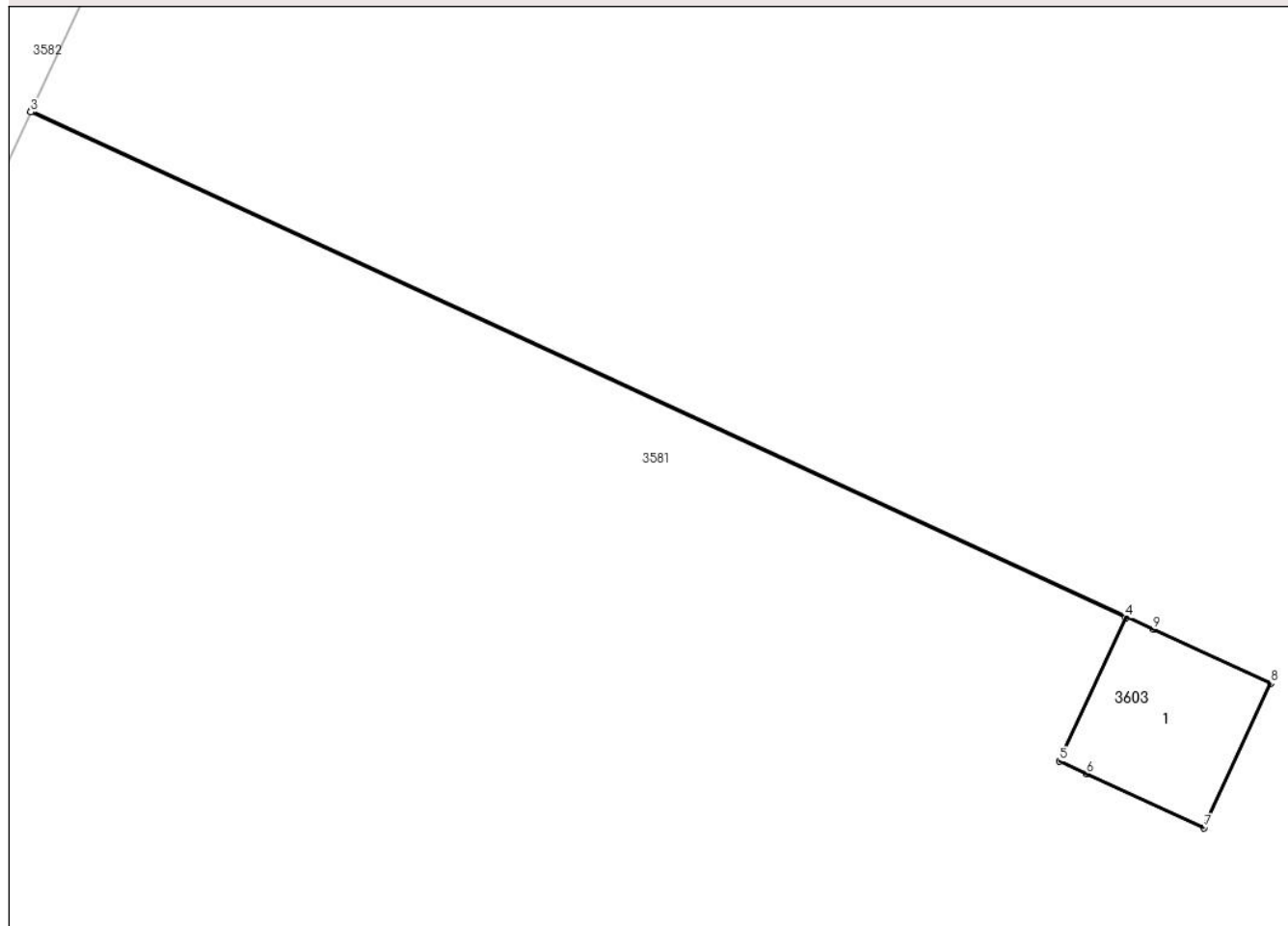
## Anexa Nr. 1 La Partea I

## Teren

Nr cadastral	Suprafața (mp)*	Observații / Referințe
	2	

\* Suprafața este determinată în planul de proiecție Stereo 70.

## DETALII LINIARE IMOBIL



## Date referitoare la teren

Crt	Categorie folosință	Intravilan	Suprafața (mp)	Tarla	Parcelă	Nr. topo	Observații / Referințe
1	curți constructii	NU	2	120	-	-	STALP

## Date referitoare la construcții

Crt	Număr	Destinație construcție	Supraf. (mp)	Situație juridică	Observații / Referințe
A1.1		construcții industriale și edilitare	1	Fara acte	Nr. niveluri:1; S. construita la sol:1 mp;

## Lungime Segmente

1) Valorile lungimilor segmentelor sunt obținute din proiecție în plan.

Punct început	X / Y	Punct sfârșit	X / Y	Lungime segment (** (m))
1	668.869,263 319.175,964	2	668.861,009 319.179,775	9.091
2	668.861,009 319.179,775	3	668.861,005 319.179,766	0.01
3	668.861,005 319.179,766	4	668.869,259 319.175,955	9.091

Punct început	X / Y	Punct sfârșit	X / Y	Lungime segment (** (m)
4	668.869,259 319.175,955	5	668.868,76 319.174,875	1.19
5	668.868,76 319.174,875	6	668.868,965 319.174,78	0.226
6	668.868,965 319.174,78	7	668.869,849 319.174,372	0.974
7	668.869,849 319.174,372	8	668.870,352 319.175,461	1.2
8	668.870,352 319.175,461	9	668.869,468 319.175,869	0.974
9	668.869,468 319.175,869	1	668.869,263 319.175,964	0.226

\*\* Lungimile segmentelor sunt determinate în planul de proiecție Stereo 70 și sunt rotunjite la 1 milimetru.

\*\*\* Distanța dintre puncte este formată din segmente cumulate ce sunt mai mici decât valoarea 1 milimetru.



**DATE DESPRE IMOBILUL NR. 3604**

Oficiul de Cadastru și Publicitate Imobiliară CALARASI  
Biroul de Cadastru și Publicitate Imobiliară Calarasi

**A. Partea I. Descrierea imobilului**

TEREN Extravilan

Adresa: Jud. Calarasi

Nr. Crt	Nr cadastral Nr. topografic	Suprafața* (mp)	Observații / Referințe
A1		2	Sector cadastral:32 Teren neimprejmuit;

**B. Partea II. Proprietari și acte**

Inscrieri privitoare la dreptul de proprietate și alte drepturi reale	Referințe
/	
Act Normativ nr. 123, din 10/07/2012 emis de PARLAMENTUL ROMANIEI;	
B1	A1
Intabulare, drept de PROPRIETATE, dobandit prin Lege, cota actuala 1/1, cota initiala 1/1	
1) STATUL ROMAN, CIF:9999999999999, DOMENIUL PUBLIC	

**C. Partea III. SARCINI .**

Inscrieri privind dezmembramintele dreptului de proprietate, drepturi reale de garanție și sarcini	Referințe
NU SUNT	

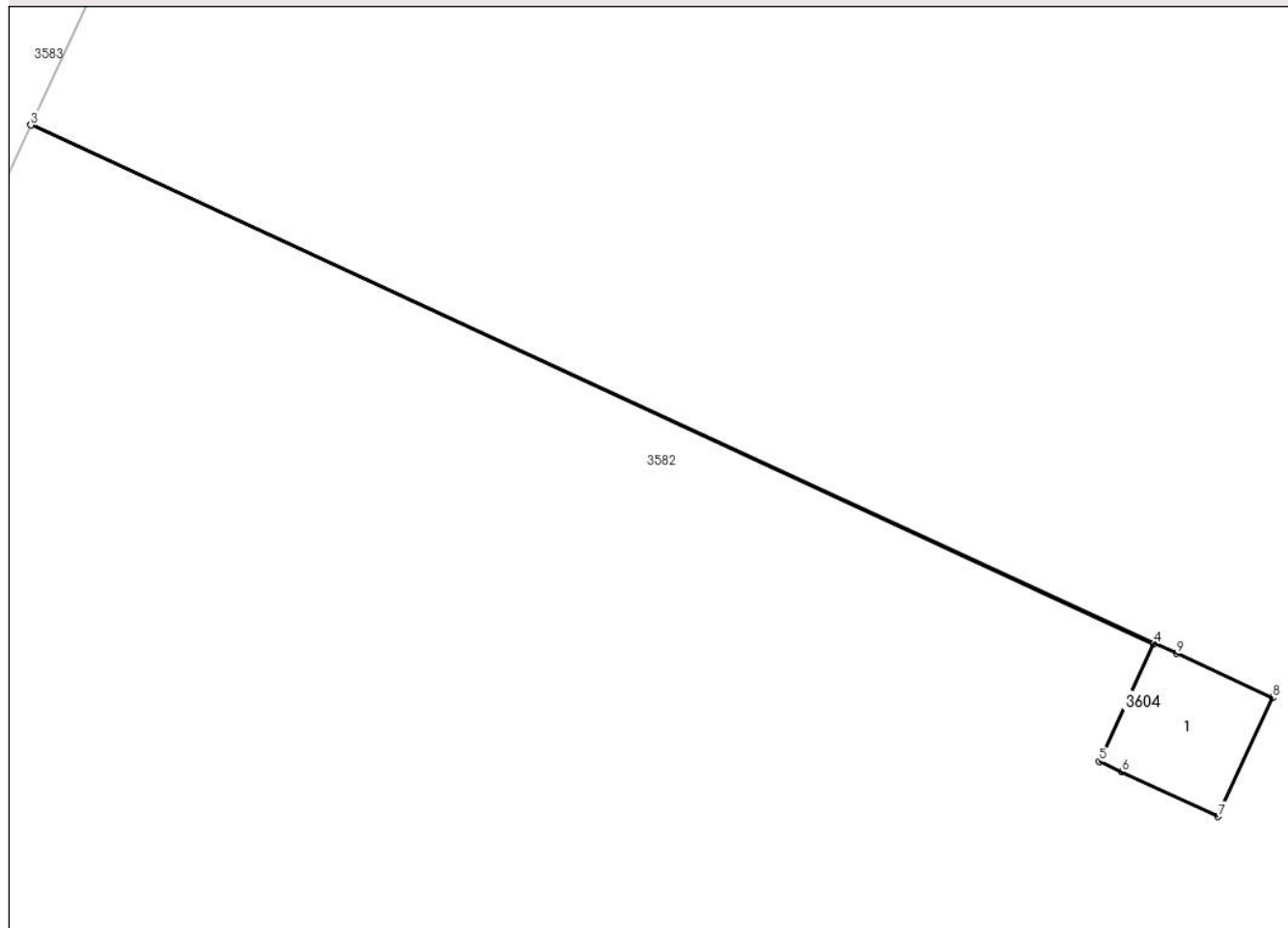
## Anexa Nr. 1 La Partea I

## Teren

Nr cadastral	Suprafața (mp)*	Observații / Referințe
	2	

\* Suprafața este determinată în planul de proiecție Stereo 70.

## DETALII LINIARE IMOBIL



## Date referitoare la teren

Crt	Categorie folosință	Intra vilan	Suprafața (mp)	Tarla	Parcelă	Nr. topo	Observații / Referințe
1	curți constructii	NU	2	120	-	-	STALP

## Date referitoare la construcții

Crt	Număr	Destinație construcție	Supraf. (mp)	Situație juridică	Observații / Referințe
A1.1		construcții industriale și edilitare	1	Fara acte	Nr. niveluri:1; S. construita la sol:1 mp;

## Lungime Segmente

1) Valorile lungimilor segmentelor sunt obținute din proiecție în plan.

Punct început	X / Y	Punct sfârșit	X / Y	Lungime segment (** (m)
1	668.833,303 319.132,876	2	668.822,988 319.137,638	11.361
2	668.822,988 319.137,638	3	668.822,983 319.137,629	0.01
3	668.822,983 319.137,629	4	668.833,299 319.132,867	11.362

Punct început	X / Y	Punct sfârșit	X / Y	Lungime segment (** (m)
4	668.833,299 319.132,867	5	668.832,8 319.131,787	1.19
5	668.832,8 319.131,787	6	668.833,006 319.131,692	0.227
6	668.833,006 319.131,692	7	668.833,89 319.131,284	0.974
7	668.833,89 319.131,284	8	668.834,392 319.132,373	1.199
8	668.834,392 319.132,373	9	668.833,509 319.132,781	0.973
9	668.833,509 319.132,781	1	668.833,303 319.132,876	0.227

\*\* Lungimile segmentelor sunt determinate în planul de proiecție Stereo 70 și sunt rotunjite la 1 milimetru.

\*\*\* Distanța dintre puncte este formată din segmente cumulate ce sunt mai mici decât valoarea 1 milimetru.





**DATE DESPRE IMOBILUL NR. 3605**

Oficiul de Cadastru și Publicitate Imobiliară CALARASI  
Biroul de Cadastru și Publicitate Imobiliară Calarasi

**A. Partea I. Descrierea imobilului**

TEREN Extravilan

Adresa: Jud. Calarasi

Nr. Crt	Nr cadastral Nr. topografic	Suprafața* (mp)	Observații / Referințe
A1		1	Sector cadastral:32 Teren neimprejmuit;

**B. Partea II. Proprietari și acte**

Inscrieri privitoare la dreptul de proprietate și alte drepturi reale	Referințe
/	
Act Normativ nr. 123, din 10/07/2012 emis de PARLAMENTUL ROMANIEI;	
B1	A1
Intabulare, drept de PROPRIETATE, dobandit prin Lege, cota actuala 1/1, cota initiala 1/1	
1) STATUL ROMAN, CIF:9999999999999, DOMENIUL PUBLIC	

**C. Partea III. SARCINI .**

Inscrieri privind dezmembramintele dreptului de proprietate, drepturi reale de garanție și sarcini	Referințe
NU SUNT	

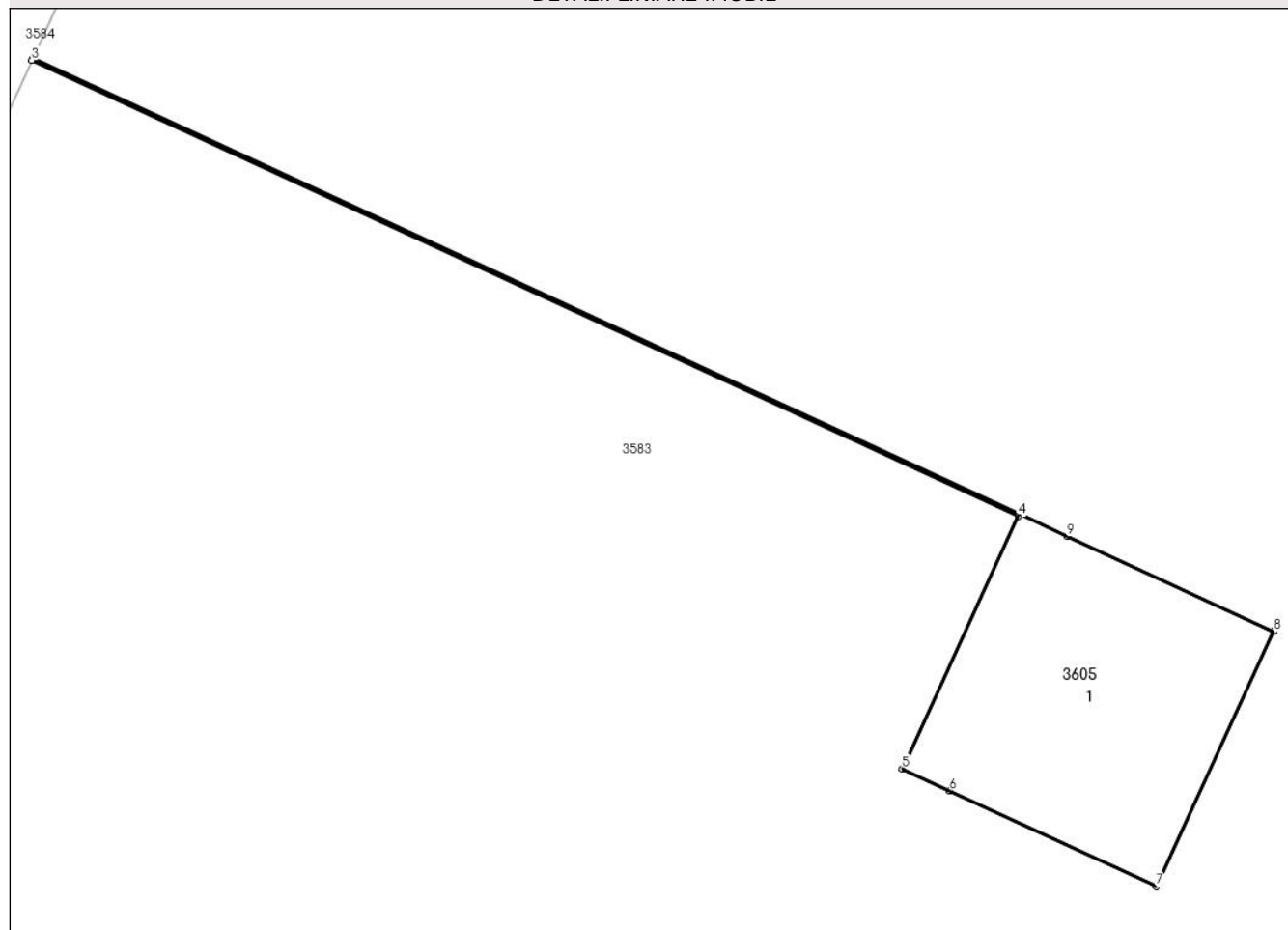
## Anexa Nr. 1 La Partea I

## Teren

Nr cadastral	Suprafața (mp)*	Observații / Referințe
	1	

\* Suprafața este determinată în planul de proiecție Stereo 70.

## DETALII LINIARE IMOBIL



## Date referitoare la teren

Crt	Categorie folosință	Intra vilan	Suprafața (mp)	Tarla	Parcelă	Nr. topo	Observații / Referințe
1	curți constructii	NU	1	120	-	-	STALP

## Date referitoare la construcții

Crt	Număr	Destinație construcție	Supraf. (mp)	Situație juridică	Observații / Referințe
A1.1		construcții industriale și edilitare	1	Fara acte	Nr. niveluri:1; S. construita la sol:1 mp;

## Lungime Segmente

1) Valorile lungimilor segmentelor sunt obținute din proiecție în plan.

Punct început	X / Y	Punct sfârșit	X / Y	Lungime segment (** (m)
1	668.798,085 319.090,72	2	668.793,857 319.092,671	4.656
2	668.793,857 319.092,671	3	668.793,853 319.092,662	0.01
3	668.793,853 319.092,662	4	668.798,081 319.090,71	4.657

Punct început	X / Y	Punct sfârșit	X / Y	Lungime segment (** (m)
4	668.798,081 319.090,71	5	668.797,582 319.089,63	1.19
5	668.797,582 319.089,63	6	668.797,787 319.089,535	0.226
6	668.797,787 319.089,535	7	668.798,671 319.089,127	0.974
7	668.798,671 319.089,127	8	668.799,174 319.090,217	1.2
8	668.799,174 319.090,217	9	668.798,29 319.090,625	0.974
9	668.798,29 319.090,625	1	668.798,085 319.090,72	0.226

\*\* Lungimile segmentelor sunt determinate în planul de proiecție Stereo 70 și sunt rotunjite la 1 milimetru.

\*\*\* Distanța dintre puncte este formată din segmente cumulate ce sunt mai mici decât valoarea 1 milimetru.



**DATE DESPRE IMOBILUL NR. 3606**

Oficiul de Cadastru și Publicitate Imobiliară CALARASI  
Biroul de Cadastru și Publicitate Imobiliară Calarasi

**A. Partea I. Descrierea imobilului**

TEREN Extravilan

Adresa: Jud. Calarasi

Nr. Crt	Nr cadastral Nr. topografic	Suprafața* (mp)	Observații / Referințe
A1		1	Sector cadastral:32 Teren neimprejmuit;

**B. Partea II. Proprietari și acte**

Inscrieri privitoare la dreptul de proprietate și alte drepturi reale	Referințe
/	
Act Normativ nr. 123, din 10/07/2012 emis de PARLAMENTUL ROMANIEI;	
B1	A1
Intabulare, drept de PROPRIETATE, dobandit prin Lege, cota actuala 1/1, cota initiala 1/1	
1) STATUL ROMAN, CIF:99999999999999, DOMENIUL PUBLIC	

**C. Partea III. SARCINI .**

Inscrieri privind dezmembramintele dreptului de proprietate, drepturi reale de garanție și sarcini	Referințe
NU SUNT	

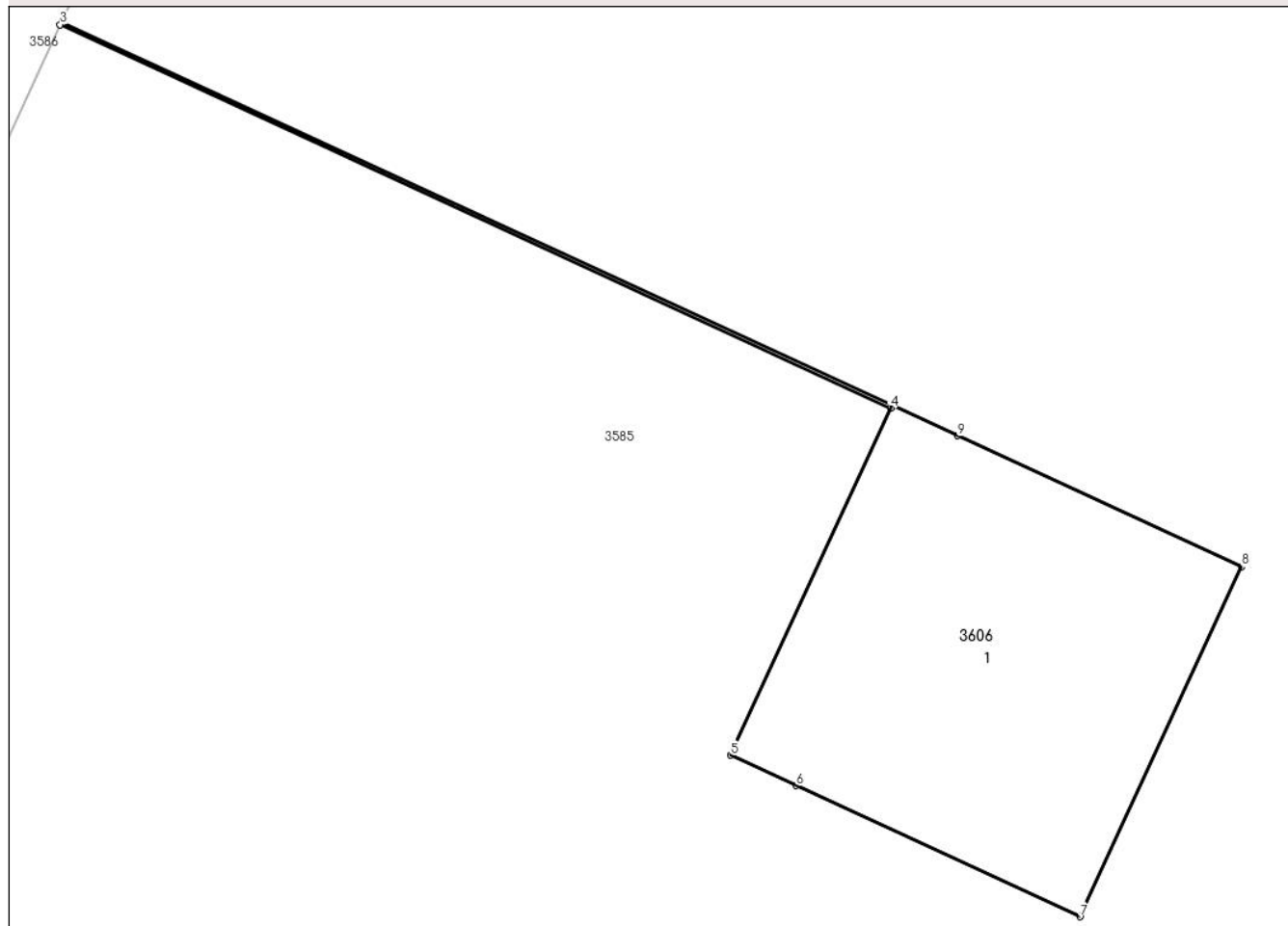
## Anexa Nr. 1 La Partea I

## Teren

Nr cadastral	Suprafața (mp)*	Observații / Referințe
	1	

\* Suprafața este determinată în planul de proiecție Stereo 70.

## DETALII LINIARE IMOBIL



## Date referitoare la teren

Crt	Categorie folosință	Intra vilan	Suprafața (mp)	Tarla	Parcelă	Nr. topo	Observații / Referințe
1	curți constructii	NU	1	120	-	-	STALP

## Date referitoare la construcții

Crt	Număr	Destinație construcție	Supraf. (mp)	Situație juridică	Observații / Referințe
A1.1		construcții industriale și edilitare	1	Fara acte	Nr. niveluri:1; S. construita la sol:1 mp;

## Lungime Segmente

1) Valorile lungimilor segmentelor sunt obținute din proiecție în plan.

Punct început	X / Y	Punct sfârșit	X / Y	Lungime segment (** (m)
1	668.761,522 319.048,519	2	668.758,936 319.049,713	2.848
2	668.758,936 319.049,713	3	668.758,931 319.049,704	0.01
3	668.758,931 319.049,704	4	668.761,518 319.048,51	2.849

Punct început	X / Y	Punct sfârșit	X / Y	Lungime segment (** (m)
4	668.761,518 319.048,51	5	668.761,019 319.047,429	1.191
5	668.761,019 319.047,429	6	668.761,224 319.047,334	0.226
6	668.761,224 319.047,334	7	668.762,108 319.046,926	0.974
7	668.762,108 319.046,926	8	668.762,611 319.048,016	1.2
8	668.762,611 319.048,016	9	668.761,727 319.048,424	0.974
9	668.761,727 319.048,424	1	668.761,522 319.048,519	0.226

\*\* Lungimile segmentelor sunt determinate în planul de proiecție Stereo 70 și sunt rotunjite la 1 milimetru.

\*\*\* Distanța dintre puncte este formată din segmente cumulate ce sunt mai mici decât valoarea 1 milimetru.





**DATE DESPRE IMOBILUL NR. 3607**

Oficiul de Cadastru și Publicitate Imobiliară CALARASI  
Biroul de Cadastru și Publicitate Imobiliară Calarasi

**A. Partea I. Descrierea imobilului**

TEREN Extravilan

Adresa: Jud. Calarasi

Nr. Crt	Nr cadastral Nr. topografic	Suprafața* (mp)	Observații / Referințe
A1		1	Sector cadastral:32 Teren neimprejmuit;

**B. Partea II. Proprietari și acte**

Inscrieri privitoare la dreptul de proprietate și alte drepturi reale	Referințe
/	
Act Normativ nr. 123, din 10/07/2012 emis de PARLAMENTUL ROMANIEI;	
B1	A1
Intabulare, drept de PROPRIETATE, dobandit prin Lege, cota actuala 1/1, cota initiala 1/1	
1) STATUL ROMAN, CIF:9999999999999, DOMENIUL PUBLIC	

**C. Partea III. SARCINI .**

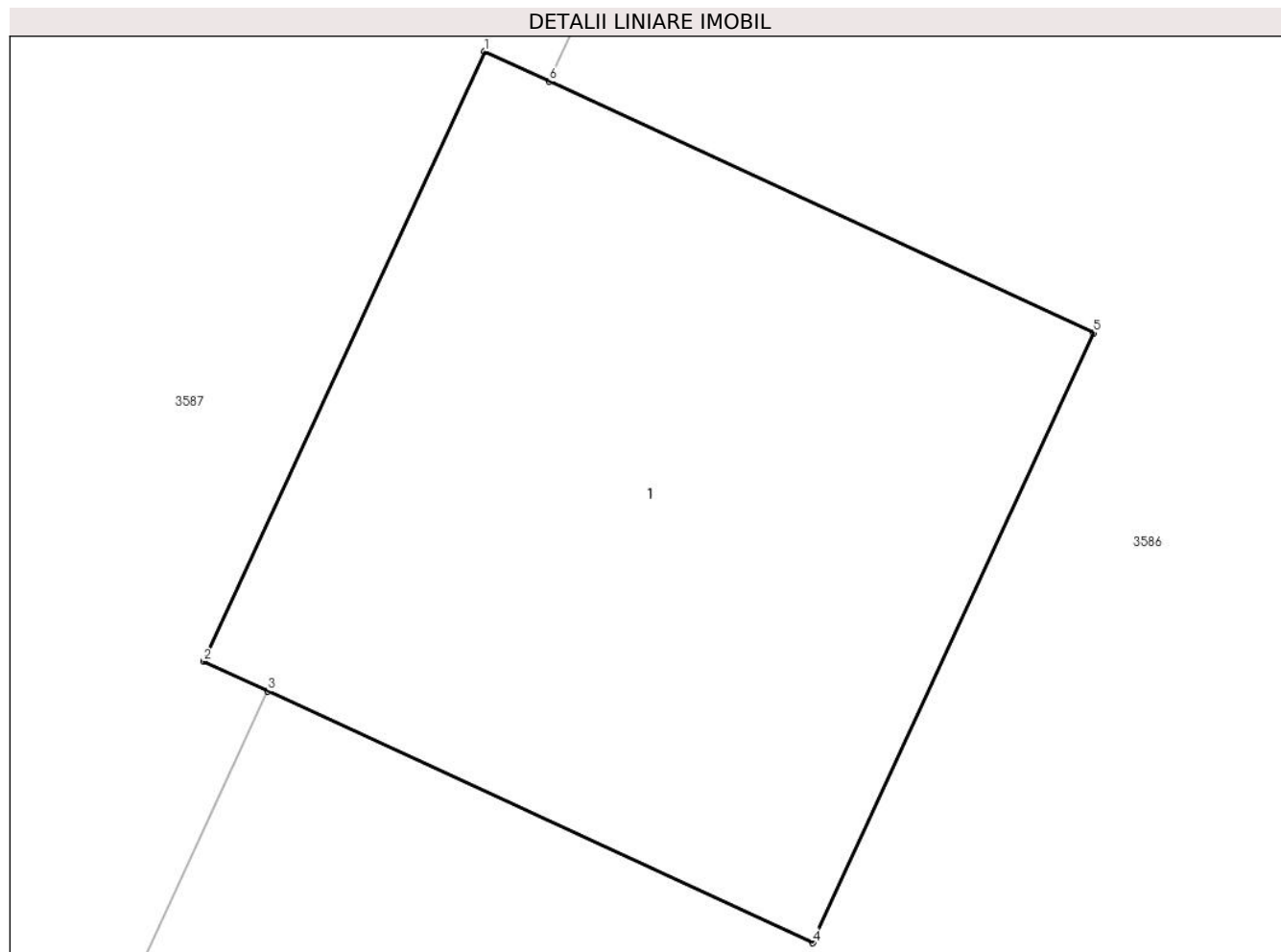
Inscrieri privind dezmembramintele dreptului de proprietate, drepturi reale de garanție și sarcini	Referințe
NU SUNT	

## Anexa Nr. 1 La Partea I

## Teren

Nr cadastral	Suprafața (mp)*	Observații / Referințe
	1	

\* Suprafața este determinată în planul de proiecție Stereo 70.



## Date referitoare la teren

Crt	Categorie folosință	Intra vilan	Suprafața (mp)	Tarla	Parcelă	Nr. topo	Observații / Referințe
1	curți constructii	NU	1	120	-	-	STALP

## Date referitoare la construcții

Crt	Număr	Destinație construcție	Supraf. (mp)	Situație juridică	Observații / Referințe
A1.1		construcții industriale și edilitare	1	Fara acte	Nr. niveluri:1; S. construita la sol:1 mp;

## Lungime Segmente

1) Valorile lungimilor segmentelor sunt obținute din proiecție în plan.

Punct început	X / Y	Punct sfârșit	X / Y	Lungime segment (** (m)
1	668.723,742 319.002,454	2	668.723,239 319.001,364	1.2
2	668.723,239 319.001,364	3	668.723,354 319.001,311	0.127
3	668.723,354 319.001,311	4	668.724,328 319.000,861	1.073

Punct început	X / Y	Punct sfârșit	X / Y	Lungime segment (** (m)
4	668.724,328 319.000,861	5	668.724,831 319.001,951	1.2
5	668.724,831 319.001,951	6	668.723,857 319.002,401	1.073
6	668.723,857 319.002,401	1	668.723,742 319.002,454	0.127

\*\* Lungimile segmentelor sunt determinate în planul de proiecție Stereo 70 și sunt rotunjite la 1 milimetru.

\*\*\* Distanța dintre puncte este formată din segmente cumulate ce sunt mai mici decât valoarea 1 milimetru.



**DATE DESPRE IMOBILUL NR. 3608**

Oficiul de Cadastru și Publicitate Imobiliară CALARASI  
Biroul de Cadastru și Publicitate Imobiliară Calarasi

**A. Partea I. Descrierea imobilului**

TEREN Extravilan

Adresa: Jud. Calarasi

Nr. Crt	Nr cadastral Nr. topografic	Suprafața* (mp)	Observații / Referințe
A1		2	Sector cadastral:32 Teren neimprejmuit;

**B. Partea II. Proprietari și acte**

Inscrieri privitoare la dreptul de proprietate și alte drepturi reale	Referințe
/	
Act Normativ nr. 123, din 10/07/2012 emis de PARLAMENTUL ROMANIEI;	
B1	A1
Intabulare, drept de PROPRIETATE, dobandit prin Lege, cota actuala 1/1, cota initiala 1/1	
1) STATUL ROMAN, CIF:99999999999999, DOMENIUL PUBLIC	

**C. Partea III. SARCINI .**

Inscrieri privind dezmembramintele dreptului de proprietate, drepturi reale de garanție și sarcini	Referințe
NU SUNT	

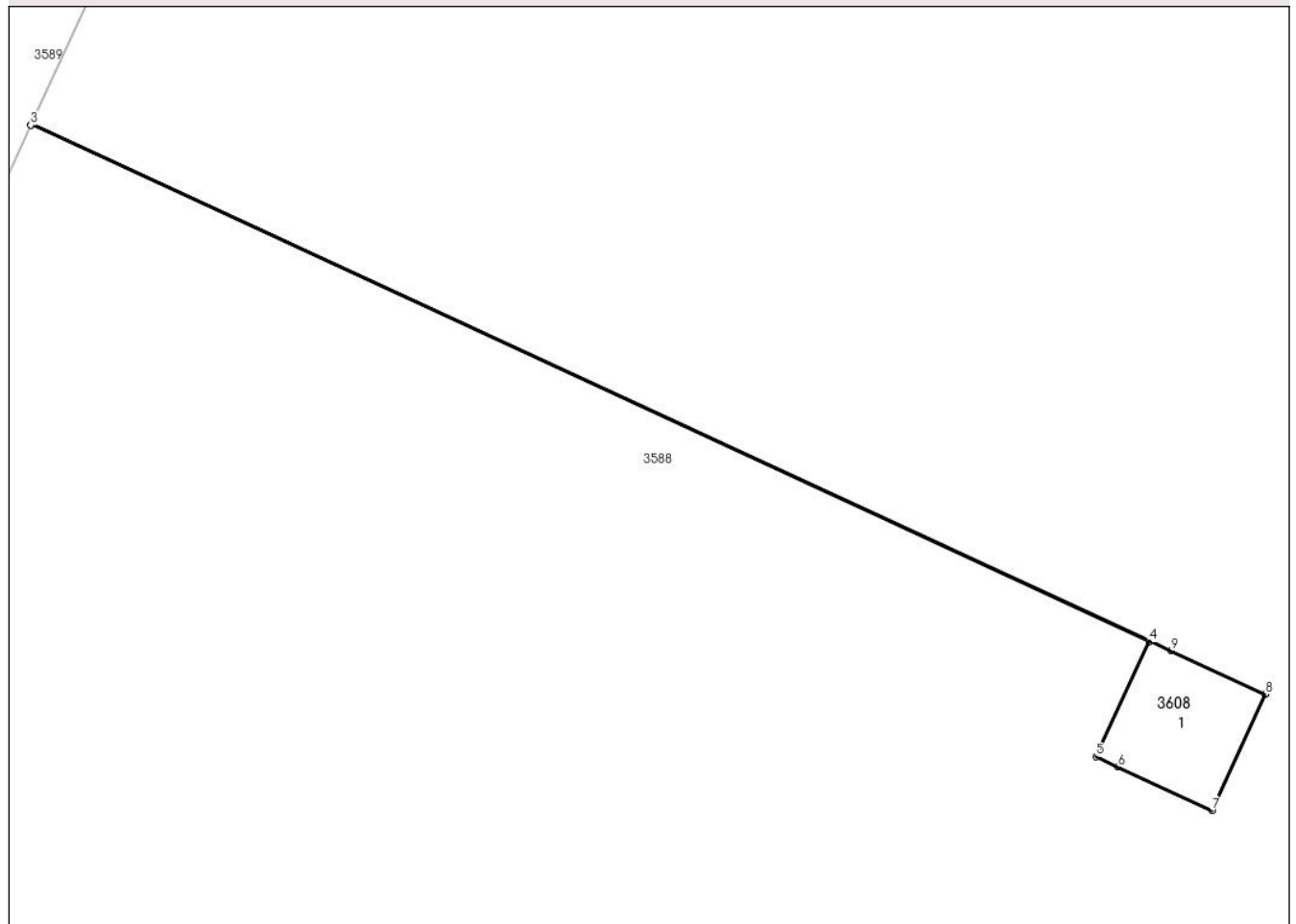
## Anexa Nr. 1 La Partea I

## Teren

Nr cadastral	Suprafața (mp)*	Observații / Referințe
	2	

\* Suprafața este determinată în planul de proiecție Stereo 70.

## DETALII LINIARE IMOBIL



## Date referitoare la teren

Crt	Categorie folosință	Intravilan	Suprafața (mp)	Tarla	Parcelă	Nr. topo	Observații / Referințe
1	curți constructii	NU	2	120	-	-	STALP

## Date referitoare la construcții

Crt	Număr	Destinație construcție	Supraf. (mp)	Situație juridică	Observații / Referințe
A1.1		construcții industriale și edilitare	1	Fara acte	Nr. niveluri:1; S. construita la sol:1 mp;

## Lungime Segmente

1) Valorile lungimilor segmentelor sunt obținute din proiecție în plan.

Punct început	X / Y	Punct sfârșit	X / Y	Lungime segment (** (m)
1	668.688,669 318.961,902	2	668.678,153 318.966,756	11.582
2	668.678,153 318.966,756	3	668.678,149 318.966,747	0.01
3	668.678,149 318.966,747	4	668.688,665 318.961,892	11.583

Punct început	X / Y	Punct sfârșit	X / Y	Lungime segment (** (m)
4	668.688,665 318.961,892	5	668.688,166 318.960,812	1.19
5	668.688,166 318.960,812	6	668.688,372 318.960,717	0.227
6	668.688,372 318.960,717	7	668.689,256 318.960,309	0.974
7	668.689,256 318.960,309	8	668.689,759 318.961,399	1.2
8	668.689,759 318.961,399	9	668.688,875 318.961,807	0.974
9	668.688,875 318.961,807	1	668.688,669 318.961,902	0.227

\*\* Lungimile segmentelor sunt determinate în planul de proiecție Stereo 70 și sunt rotunjite la 1 milimetru.

\*\*\* Distanța dintre puncte este formată din segmente cumulate ce sunt mai mici decât valoarea 1 milimetru.





**DATE DESPRE IMOBILUL NR. 3609**

Oficiul de Cadastru și Publicitate Imobiliară CALARASI  
Biroul de Cadastru și Publicitate Imobiliară Calarasi

**A. Partea I. Descrierea imobilului**

TEREN Extravilan

Adresa: Jud. Calarasi

Nr. Crt	Nr cadastral Nr. topografic	Suprafața* (mp)	Observații / Referințe
A1		2	Sector cadastral:32 Teren neimprejmuit;

**B. Partea II. Proprietari și acte**

Inscrieri privitoare la dreptul de proprietate și alte drepturi reale	Referințe
/	
Act Normativ nr. 123, din 10/07/2012 emis de PARLAMENTUL ROMANIEI;	
B1	A1
Intabulare, drept de PROPRIETATE, dobandit prin Lege, cota actuala 1/1, cota initiala 1/1	
1) STATUL ROMAN, CIF:99999999999999, DOMENIUL PUBLIC	

**C. Partea III. SARCINI .**

Inscrieri privind dezmembramintele dreptului de proprietate, drepturi reale de garanție și sarcini	Referințe
NU SUNT	

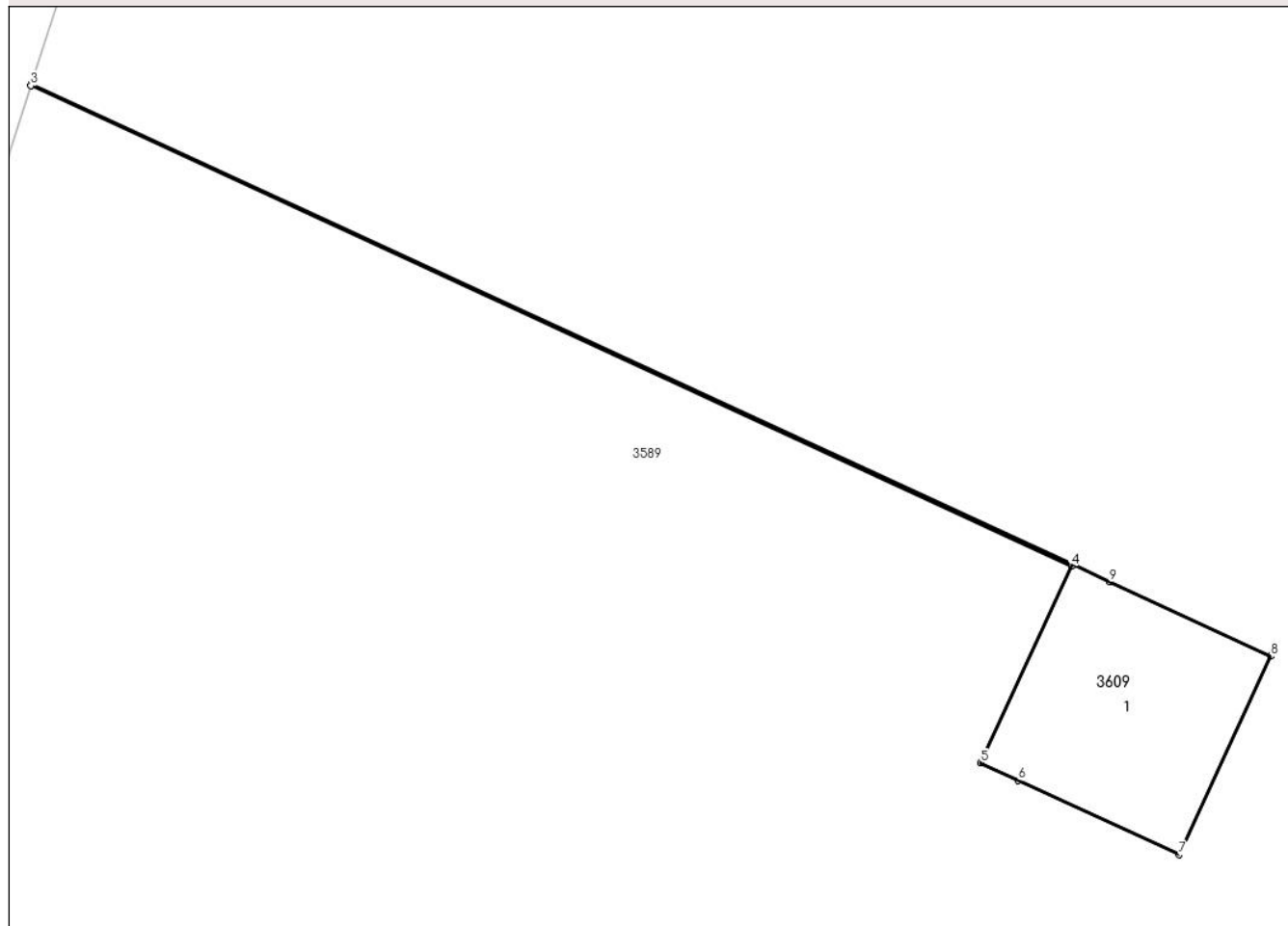
## Anexa Nr. 1 La Partea I

## Teren

Nr cadastral	Suprafața (mp)*	Observații / Referințe
	2	

\* Suprafața este determinată în planul de proiecție Stereo 70.

## DETALII LINIARE IMOBIL



## Date referitoare la teren

Crt	Categorie folosință	Intra vilan	Suprafața (mp)	Tarla	Parcelă	Nr. topo	Observații / Referințe
1	curți constructii	NU	2	120	-	-	STALP

## Date referitoare la construcții

Crt	Număr	Destinație construcție	Supraf. (mp)	Situație juridică	Observații / Referințe
A1.1		construcții industriale și edilitare	1	Fara acte	Nr. niveluri:1; S. construita la sol:1 mp;

## Lungime Segmente

1) Valorile lungimilor segmentelor sunt obținute din proiecție în plan.

Punct început	X / Y	Punct sfârșit	X / Y	Lungime segment (** (m)
1	668.653,195 318.919,752	2	668.647,477 318.922,391	6.298
2	668.647,477 318.922,391	3	668.647,474 318.922,382	0.009
3	668.647,474 318.922,382	4	668.653,191 318.919,743	6.297

Punct început	X / Y	Punct sfârșit	X / Y	Lungime segment (** (m)
4	668.653,191 318.919,743	5	668.652,692 318.918,662	1.191
5	668.652,692 318.918,662	6	668.652,898 318.918,567	0.227
6	668.652,898 318.918,567	7	668.653,782 318.918,159	0.974
7	668.653,782 318.918,159	8	668.654,285 318.919,249	1.2
8	668.654,285 318.919,249	9	668.653,401 318.919,657	0.974
9	668.653,401 318.919,657	1	668.653,195 318.919,752	0.227

\*\* Lungimile segmentelor sunt determinate în planul de proiecție Stereo 70 și sunt rotunjite la 1 milimetru.

\*\*\* Distanța dintre puncte este formată din segmente cumulate ce sunt mai mici decât valoarea 1 milimetru.



**DATE DESPRE IMOBILUL NR. 4606**

Oficiul de Cadastru și Publicitate Imobiliară CALARASI  
Biroul de Cadastru și Publicitate Imobiliară Calarasi

**A. Partea I. Descrierea imobilului**

TEREN Extravilan

Adresa: Jud. Calarasi, TARLA 120 PARCELA 18/2

Nr. Crt	Nr cadastral Nr. topografic	Suprafața* (mp)	Observații / Referințe
A1	25001	5.000	Sector cadastral:32 Teren neimprejmuit;

**B. Partea II. Proprietari și acte**

Inscrieri privitoare la dreptul de proprietate și alte drepturi reale		Referințe
<b>15954 / 20/03/2024</b>		
Hotarare Judecatoreasca nr. 838R, din 06/10/2010 emis de TRIBUNALUL CALARASI (hotarare judecatoreasca nr 1283 din 14.04.2010, emis de JUDECATORIA CALARASI; hotarare judecatoreasca nr INCHEIERE din 06.12.2023, emis de TRIBUNALUL CALARASI; DOSAR NR. 5303/202/2009);		
B1	Intabulare, drept de PROPRIETATE, dobandit prin lesire Din Indiviziune, cota actuala 1/1, cota initiala 1/1 1) PASCALE MARIAN 2) JOIȚOIU CATELA	A1

**C. Partea III. SARCINI .**

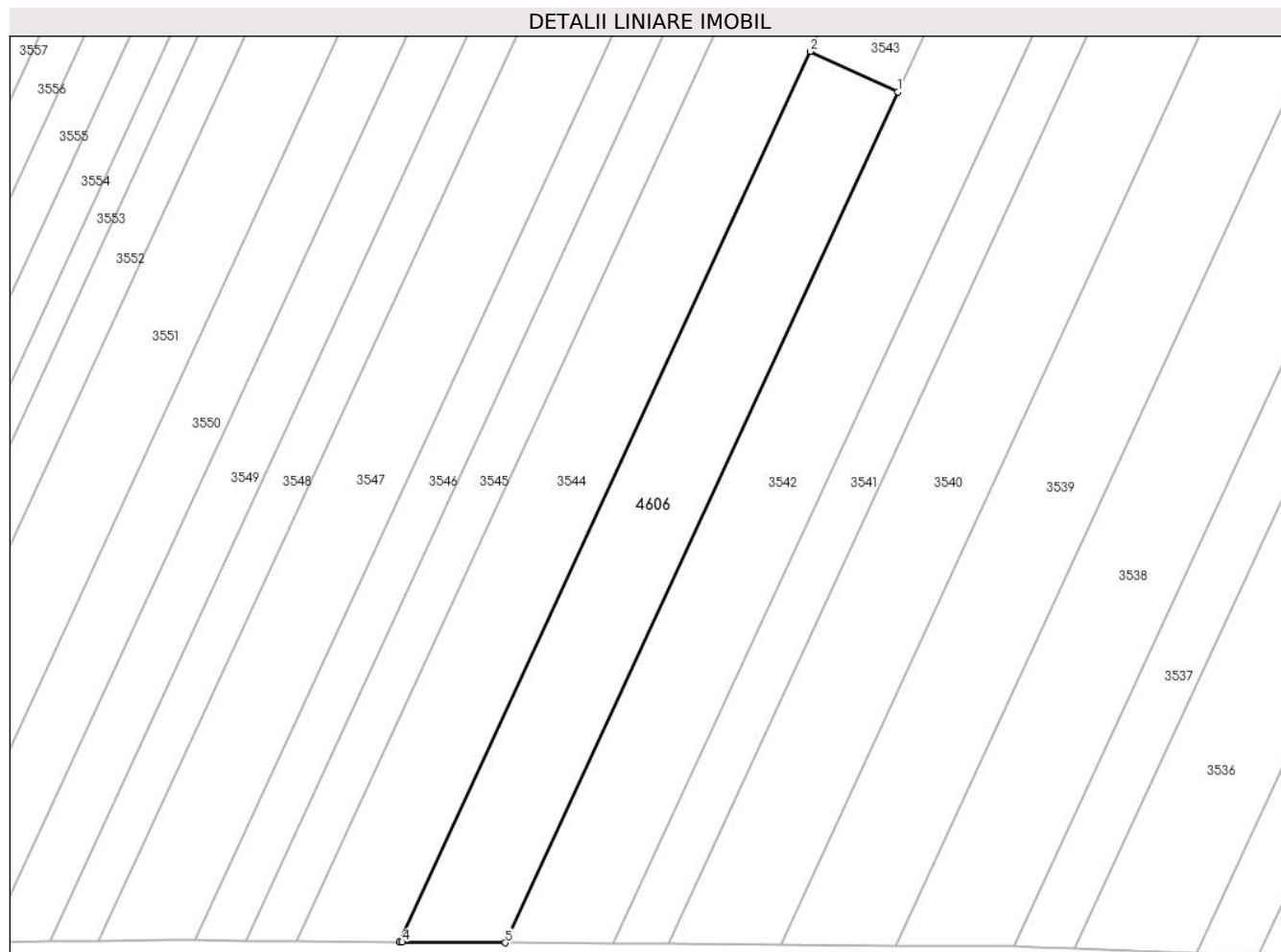
Inscrieri privind dezmembramintele dreptului de proprietate, drepturi reale de garanție și sarcini	Referințe
NU SUNT	

## Anexa Nr. 1 La Partea I

## Teren

Nr cadastral	Suprafața (mp)*	Observații / Referințe
25001	5.000	

\* Suprafața este determinată în planul de proiecție Stereo 70.



## Date referitoare la teren

Crt	Categorie folosință	Intravilan	Suprafața (mp)	Tarla	Parcelă	Nr. topo	Observații / Referințe
1	arabil	NU	5.000	120	18/2	-	

## Lungime Segmente

1) Valorile lungimilor segmentelor sunt obținute din proiecție în plan.

Punct început	X / Y	Punct sfârșit	X / Y	Lungime segment (** (m)
1	669.264,025 318.987,701	2	669.243,681 318.997,093	22.407
2	669.243,681 318.997,093	3	669.148,027 318.789,896	228.211
3	669.148,027 318.789,896	4	669.148,59 318.789,892	0.563
4	669.148,59 318.789,892	5	669.172,626 318.789,72	24.037
5	669.172,626 318.789,72	1	669.264,025 318.987,701	218.06

**\*\* Lungimile segmentelor sunt determinate în planul de proiecție Stereo 70 și sunt rotunjite la 1 milimetru.**

**\*\*\* Distanța dintre puncte este formată din segmente cumulate ce sunt mai mici decât valoarea 1 milimetru.**

