

**DATE DESPRE IMOBILUL NR. 4294**

Oficiul de Cadastru și Publicitate Imobiliară CALARASI
Biroul de Cadastru și Publicitate Imobiliară Calarasi

A. Partea I. Descrierea imobilului

TEREN Extravilan

Nr. CF vechi:64

Nr. cadastral vechi:192

Adresa: Jud. Calarasi

Nr. Crt	Nr cadastral Nr. topografic	Suprafața* (mp)	Observații / Referințe
A1	20131	30.000	Sector cadastral:31 Teren neimprejmuit;

B. Partea II. Proprietari și acte

Inscrieri privitoare la dreptul de proprietate și alte drepturi reale	Referințe
27914 / 24/09/2009	
Act Notarial nr. 2392, din 23/09/2009 emis de BNP CHIRU DANA MARIA;	
B2	A1
Intabulare, drept de PROPRIETATE, dobandit prin Conventie, cota actuala 1/1, cota initiala 1/1 1) SC GUT SRL, CIF:16675225	

C. Partea III. SARCINI .

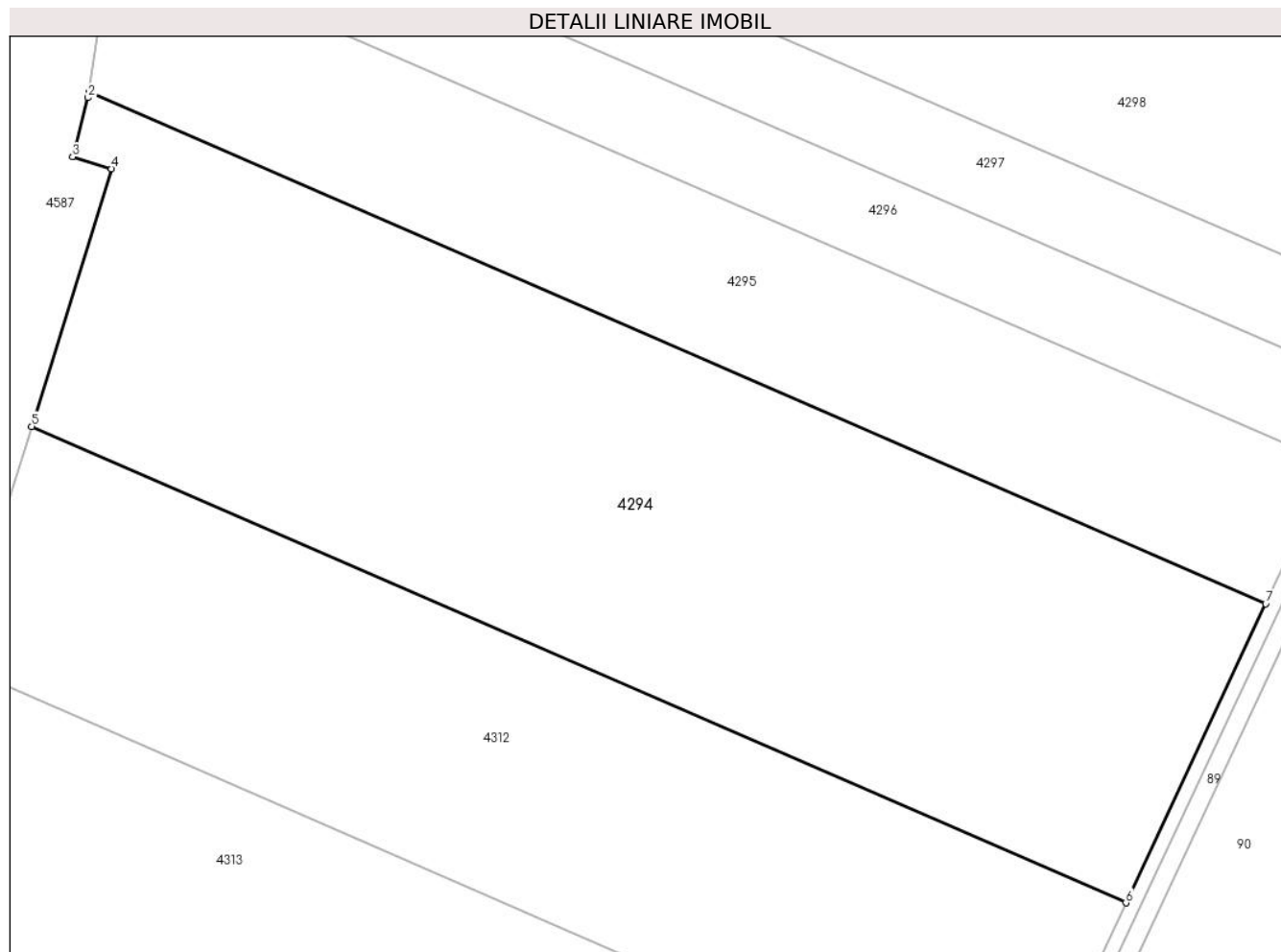
Inscrieri privind dezmembramintele dreptului de proprietate, drepturi reale de garanție și sarcini	Referințe
NU SUNT	

Anexa Nr. 1 La Partea I

Teren

Nr cadastral	Suprafața (mp)*	Observații / Referințe
20131	30.000	

* Suprafața este determinată în planul de proiecție Stereo 70.



Date referitoare la teren

Crt	Categorie folosință	Intra vilan	Suprafața (mp)	Tarla	Parcelă	Nr. topo	Observații / Referințe
1	arabil	NU	30.000	26/1	1,2	-	

Lungime Segmente

1) Valorile lungimilor segmentelor sunt obținute din proiecție în plan.

Punct început	X / Y	Punct sfârșit	X / Y	Lungime segment (** (m)
1	662.669,401 318.029,496	2	662.669,142 318.027,785	1.73
2	662.669,142 318.027,785	3	662.664,96 318.011,661	16.658
3	662.664,96 318.011,661	4	662.675,624 318.008,443	11.139
4	662.675,624 318.008,443	5	662.653,832 317.938,264	73.485
5	662.653,832 317.938,264	6	662.952,205 317.808,484	325.376

Punct început	X / Y	Punct sfârșit	X / Y	Lungime segment (** (m)
6	662.952,205 317.808,484	7	662.990,329 317.889,906	89.905
7	662.990,329 317.889,906	1	662.669,401 318.029,496	349.972

** Lungimile segmentelor sunt determinate în planul de proiecție Stereo 70 și sunt rotunjite la 1 milimetru.

*** Distanța dintre puncte este formată din segmente cumulate ce sunt mai mici decât valoarea 1 milimetru.

**DATE DESPRE IMOBILUL NR. 4295**

Oficiul de Cadastru și Publicitate Imobiliară CALARASI
Biroul de Cadastru și Publicitate Imobiliară Calarasi

A. Partea I. Descrierea imobilului

TEREN Extravilan

Adresa: Jud. Calarasi

Nr. Crt	Nr cadastral Nr. topografic	Suprafața* (mp)	Observații / Referințe
A1		15.000	Sector cadastral:31 Teren neimprejmuit;

B. Partea II. Proprietari și acte

Inscrieri privitoare la dreptul de proprietate și alte drepturi reale	Referințe
/	
Act Administrativ nr. 135835, din 11/03/2004 emis de CJSDPAT CALARASI;	
B1	A1
Intabulare, drept de PROPRIETATE, dobandit prin Reconstituire, cota actuala 1/1, cota initiala 1/1 1) IONITA NICOLAE, LIPSA CNP	

C. Partea III. SARCINI .

Inscrieri privind dezmembramintele dreptului de proprietate, drepturi reale de garanție și sarcini	Referințe
NU SUNT	

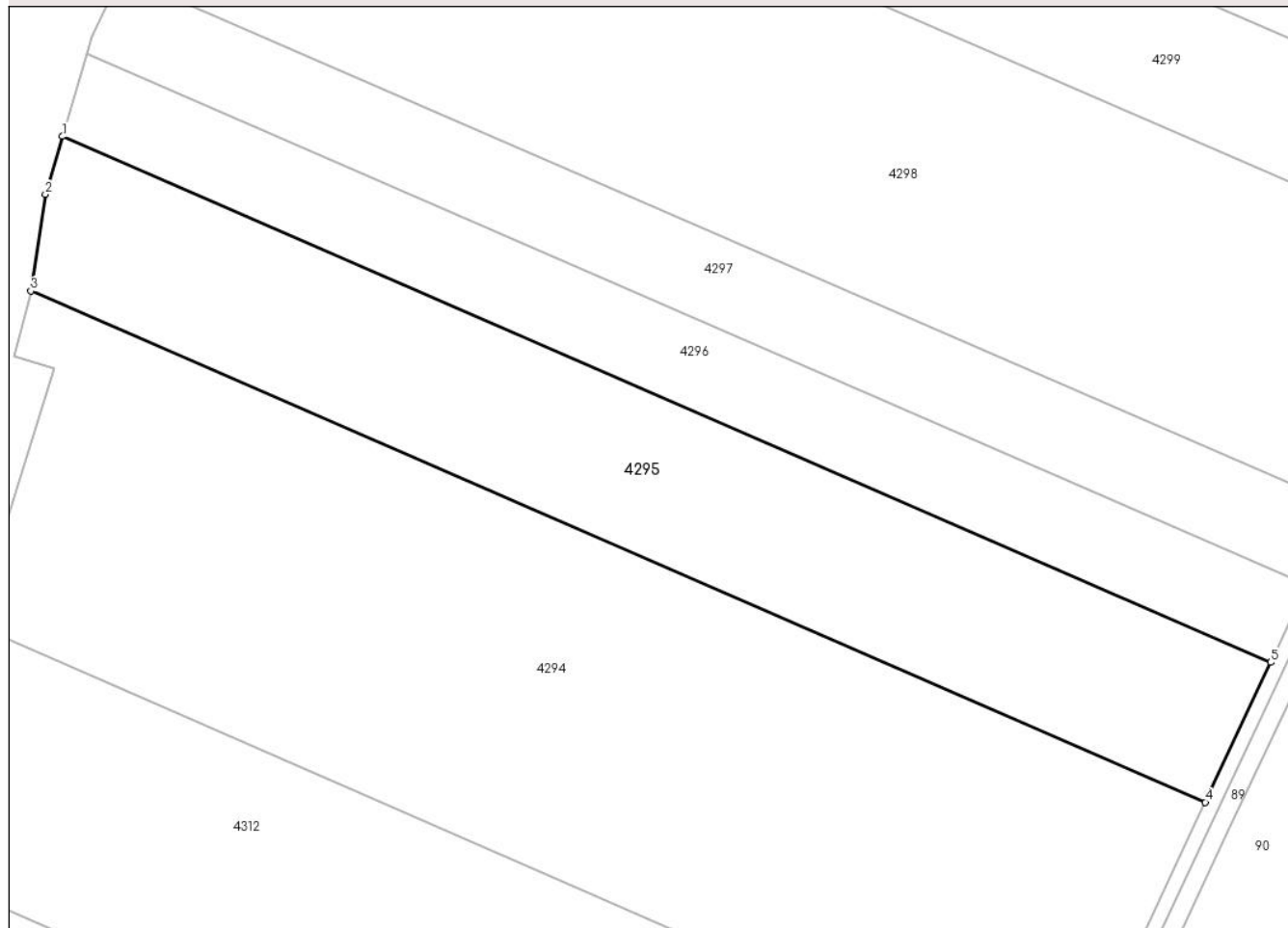
Anexa Nr. 1 La Partea I

Teren

Nr cadastral	Suprafața (mp)*	Observații / Referințe
	15.000	

* Suprafața este determinată în planul de proiecție Stereo 70.

DETALII LINIARE IMOBIL



Date referitoare la teren

Crt	Categorie folosință	Intravilan	Suprafața (mp)	Tarla	Parcelă	Nr. topo	Observații / Referințe
1	arabil	NU	15.000	26/1	3	-	

Lungime Segmente

1) Valorile lungimilor segmentelor sunt obținute din proiecție în plan.

Punct început	X / Y	Punct sfârșit	X / Y	Lungime segment (** (m)
1	662.678,018 318.071,731	2	662.673,394 318.055,91	16.483
2	662.673,394 318.055,91	3	662.669,401 318.029,496	26.714
3	662.669,401 318.029,496	4	662.990,329 317.889,906	349.972
4	662.990,329 317.889,906	5	663.008,217 317.928,109	42.184
5	663.008,217 317.928,109	1	662.678,018 318.071,731	360.081

**** Lungimile segmentelor sunt determinate în planul de proiecție Stereo 70 și sunt rotunjite la 1 milimetru.**

***** Distanța dintre puncte este formată din segmente cumulate ce sunt mai mici decât valoarea 1 milimetru.**

**DATE DESPRE IMOBILUL NR. 4296**

Oficiul de Cadastru și Publicitate Imobiliară CALARASI
Biroul de Cadastru și Publicitate Imobiliară Calarasi

A. Partea I. Descrierea imobilului

TEREN Extravilan

Adresa: Jud. Calarasi, TARLA 26/1, PARCELA 4

Nr. Crt	Nr cadastral Nr. topografic	Suprafața* (mp)	Observații / Referințe
A1	22240	8.500	Sector cadastral:31 Teren neimprejmuit;

B. Partea II. Proprietari și acte

Inscrieri privitoare la dreptul de proprietate și alte drepturi reale		Referințe
21274 / 03/05/2018		
Act Notarial nr. 919, din 02/05/2018 emis de Mitache Iuliana Adriana;		
B1	Se infiinteaza cartea funciara 22240 a imobilului cu numarul cadastral 22240/Vlad Tepes, rezultat din dezmembrarea imobilului cu numarul cadastral 22220 inscris in cartea funciara 22220;	A1
21280 / 03/05/2018		
Act Notarial nr. 926, din 02/05/2018 emis de Mitache Iuliana Adriana;		
B5	Intabulare, drept de PROPRIETATE, dobandit prin lesire Din Indiviziune, cota actuala 1/1, cota initiala 1/1 1) IORDACHE MIREA	A1

C. Partea III. SARCINI .

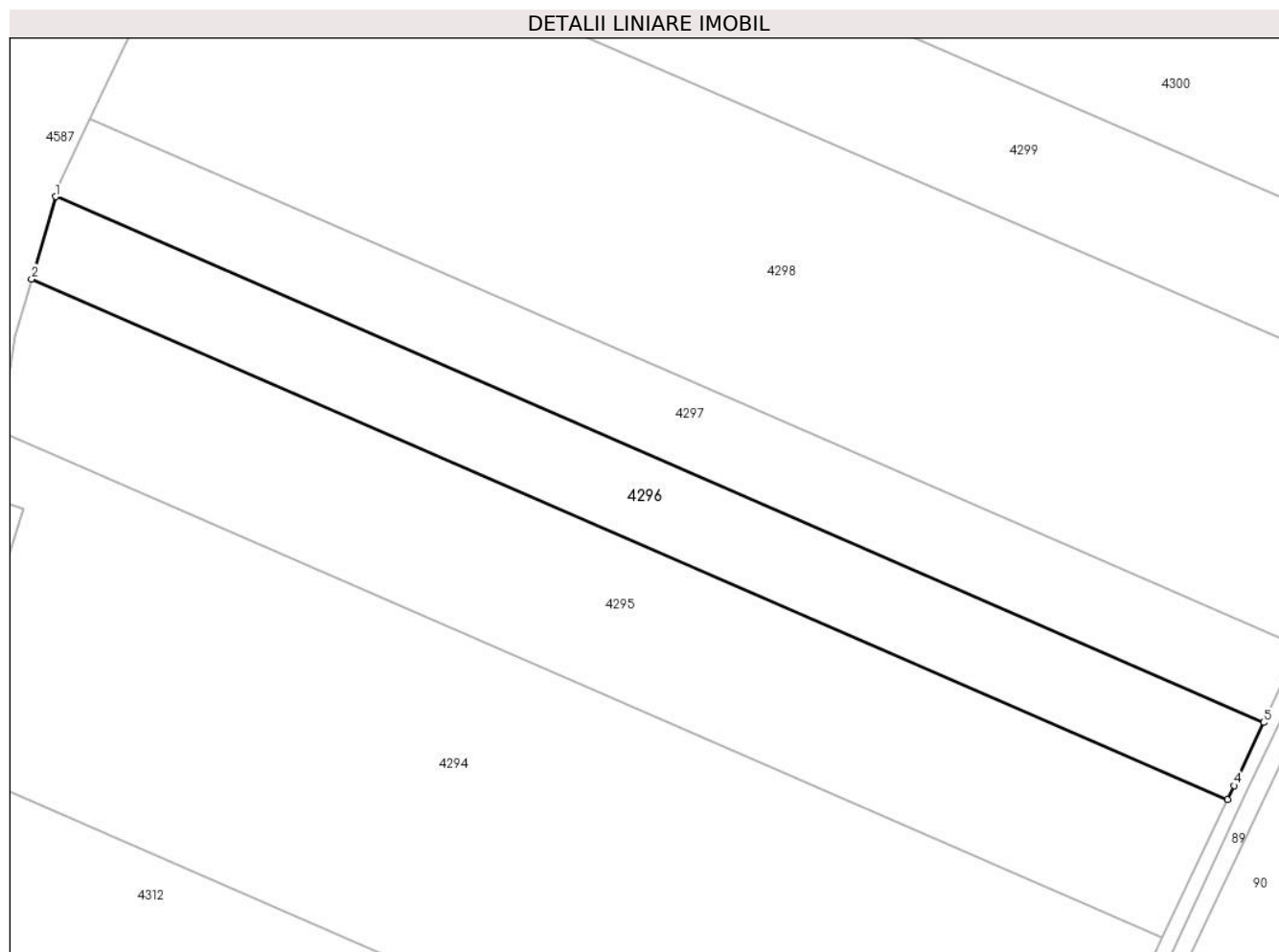
Inscrieri privind dezmembramintele dreptului de proprietate, drepturi reale de garanție și sarcini	Referințe
NU SUNT	

Anexa Nr. 1 La Partea I

Teren

Nr cadastral	Suprafața (mp)*	Observații / Referințe
22240	8.500	

* Suprafața este determinată în planul de proiecție Stereo 70.



Date referitoare la teren

Crt	Categorie folosință	Intra vilan	Suprafața (mp)	Tarla	Parcelă	Nr. topo	Observații / Referințe
1	arabil	NU	8.500	26/1	4	-	LOT 2

Lungime Segmente

1) Valorile lungimilor segmentelor sunt obținute din proiecție în plan.

Punct început	X / Y	Punct sfârșit	X / Y	Lungime segment (** (m)
1	662.684,66 318.094,454	2	662.678,018 318.071,731	23.674
2	662.678,018 318.071,731	3	663.008,217 317.928,109	360.081
3	663.008,217 317.928,109	4	663.010,009 317.931,937	4.227
4	663.010,009 317.931,937	5	663.018,243 317.949,359	19.27
5	663.018,243 317.949,359	1	662.684,66 318.094,454	363.772

**** Lungimile segmentelor sunt determinate în planul de proiecție Stereo 70 și sunt rotunjite la 1 milimetru.**

***** Distanța dintre puncte este formată din segmente cumulate ce sunt mai mici decât valoarea 1 milimetru.**

**DATE DESPRE IMOBILUL NR. 4297**

Oficiul de Cadastru și Publicitate Imobiliară CALARASI
Biroul de Cadastru și Publicitate Imobiliară Calarasi

A. Partea I. Descrierea imobilului

TEREN Extravilan

Adresa: Jud. Calarasi, TARLA 26/1, PARCELA 4

Nr. Crt	Nr cadastral Nr. topografic	Suprafața* (mp)	Observații / Referințe
A1	22239	8.500	Sector cadastral:31 Teren neimpregmuit;

B. Partea II. Proprietari și acte

Inscrieri privitoare la dreptul de proprietate și alte drepturi reale		Referințe
21274 / 03/05/2018		
Act Notarial nr. 919, din 02/05/2018 emis de Mitache Iuliana Adriana;		
B1	Se infiinteaza cartea funciara 22239 a imobilului cu numarul cadastral 22239/Vlad Tepes, rezultat din dezmembrarea imobilului cu numarul cadastral 22220 inscris in cartea funciara 22220;	A1
Act Administrativ nr. 135842, din 11/03/2004 emis de CJPSDPAT CALARASI;		
B2	Intabulare, drept de PROPRIETATE, dobandit prin Reconstituire, cota actuala 1/2, cota initiala 1/1 1) IORDACHE CONSTANTIN	A1
<i>OBSERVATII: pozitie transcrisa din CF 22220/Vlad Tepes, inscrisa prin incheierea nr. 10348 din 28/02/2018;</i>		
21287 / 03/05/2018		
Act Notarial nr. 926, din 02/05/2018 emis de Mitache Iuliana Adriana;		
B5	Intabulare, drept de PROPRIETATE, dobandit prin lesire Din Indiviziune, cota actuala 1/2, cota initiala 1/2 1) IORDACHE CONSTANTIN	A1

C. Partea III. SARCINI .

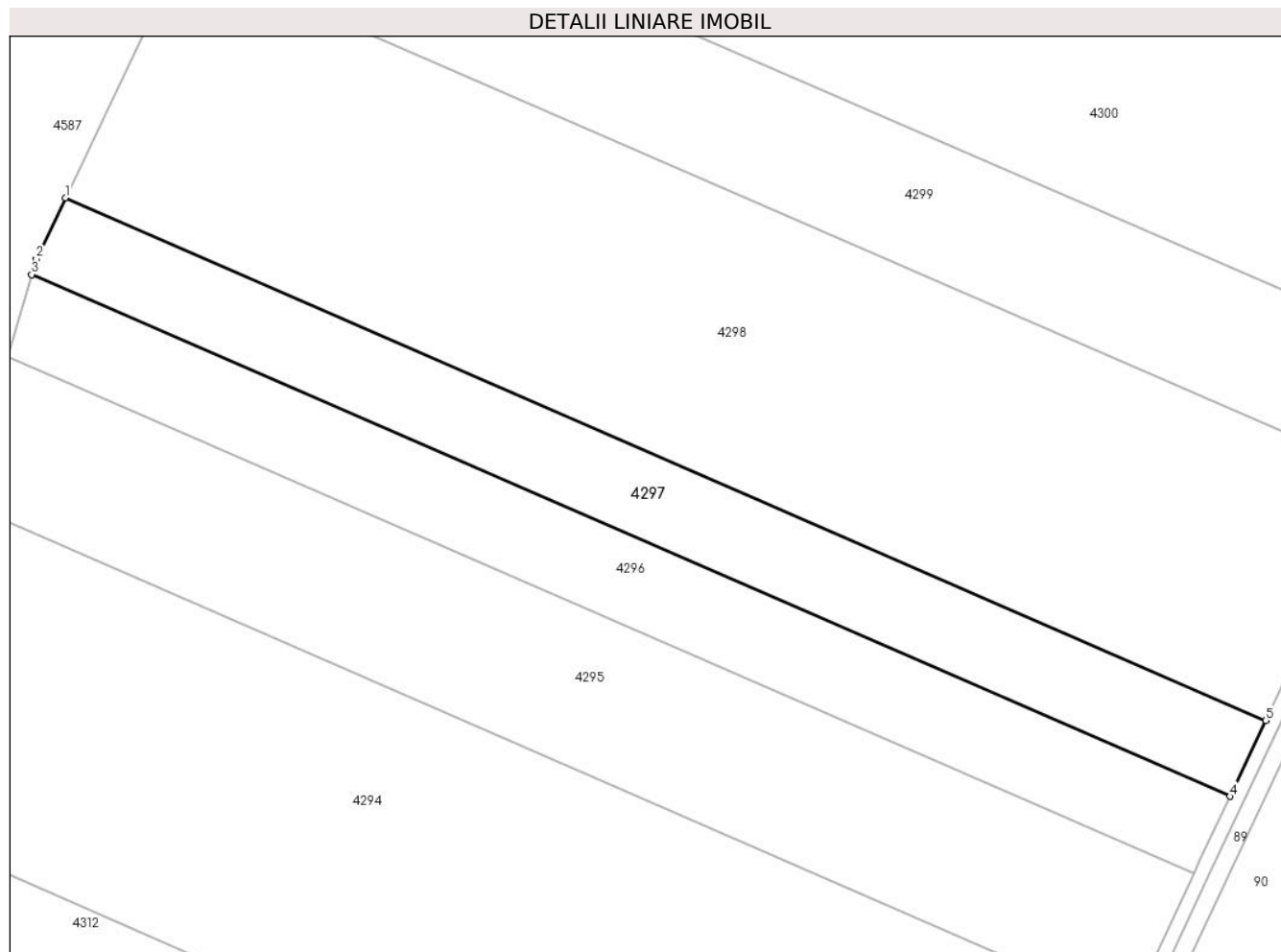
Inscrieri privind dezmembramintele dreptului de proprietate, drepturi reale de garanție și sarcini	Referințe
NU SUNT	

Anexa Nr. 1 La Partea I

Teren

Nr cadastral	Suprafața (mp)*	Observații / Referințe
22239	8.500	

* Suprafața este determinată în planul de proiecție Stereo 70.



Date referitoare la teren

Crt	Categorie folosință	Intra vilan	Suprafața (mp)	Tarla	Parcelă	Nr. topo	Observații / Referințe
1	arabil	NU	8.500	26/1	4	-	LOT 1

Lungime Segmente

1) Valorile lungimilor segmentelor sunt obținute din proiecție în plan.

Punct început	X / Y	Punct sfârșit	X / Y	Lungime segment (** (m)
1	662.694,063 318.115,802	2	662.685,94 318.098,833	18.813
2	662.685,94 318.098,833	3	662.684,66 318.094,454	4.562
3	662.684,66 318.094,454	4	663.018,243 317.949,359	363.772
4	663.018,243 317.949,359	5	663.028,215 317.970,46	23.339
5	663.028,215 317.970,46	1	662.694,063 318.115,802	364.392

**** Lungimile segmentelor sunt determinate în planul de proiecție Stereo 70 și sunt rotunjite la 1 milimetru.**

***** Distanța dintre puncte este formată din segmente cumulate ce sunt mai mici decât valoarea 1 milimetru.**

**DATE DESPRE IMOBILUL NR. 4298**

Oficiul de Cadastru și Publicitate Imobiliară CALARASI
Biroul de Cadastru și Publicitate Imobiliară Calarasi

A. Partea I. Descrierea imobilului

TEREN Extravilan

Adresa: Jud. Calarasi

Nr. Crt	Nr cadastral Nr. topografic	Suprafața* (mp)	Observații / Referințe
A1		27.500	Sector cadastral:31 Teren neimprejmuit;

B. Partea II. Proprietari și acte

Inscrieri privitoare la dreptul de proprietate și alte drepturi reale		Referințe
/		
Act Administrativ nr. 135830, din 11/03/2004 emis de CJSDPAT CALARASI;		
B1	Intabulare, drept de PROPRIETATE, dobandit prin Reconstituire, cota actuala 1/1, cota initiala 1/1 1) TUDOR VASILE, LIPSA CNP	A1

C. Partea III. SARCINI .

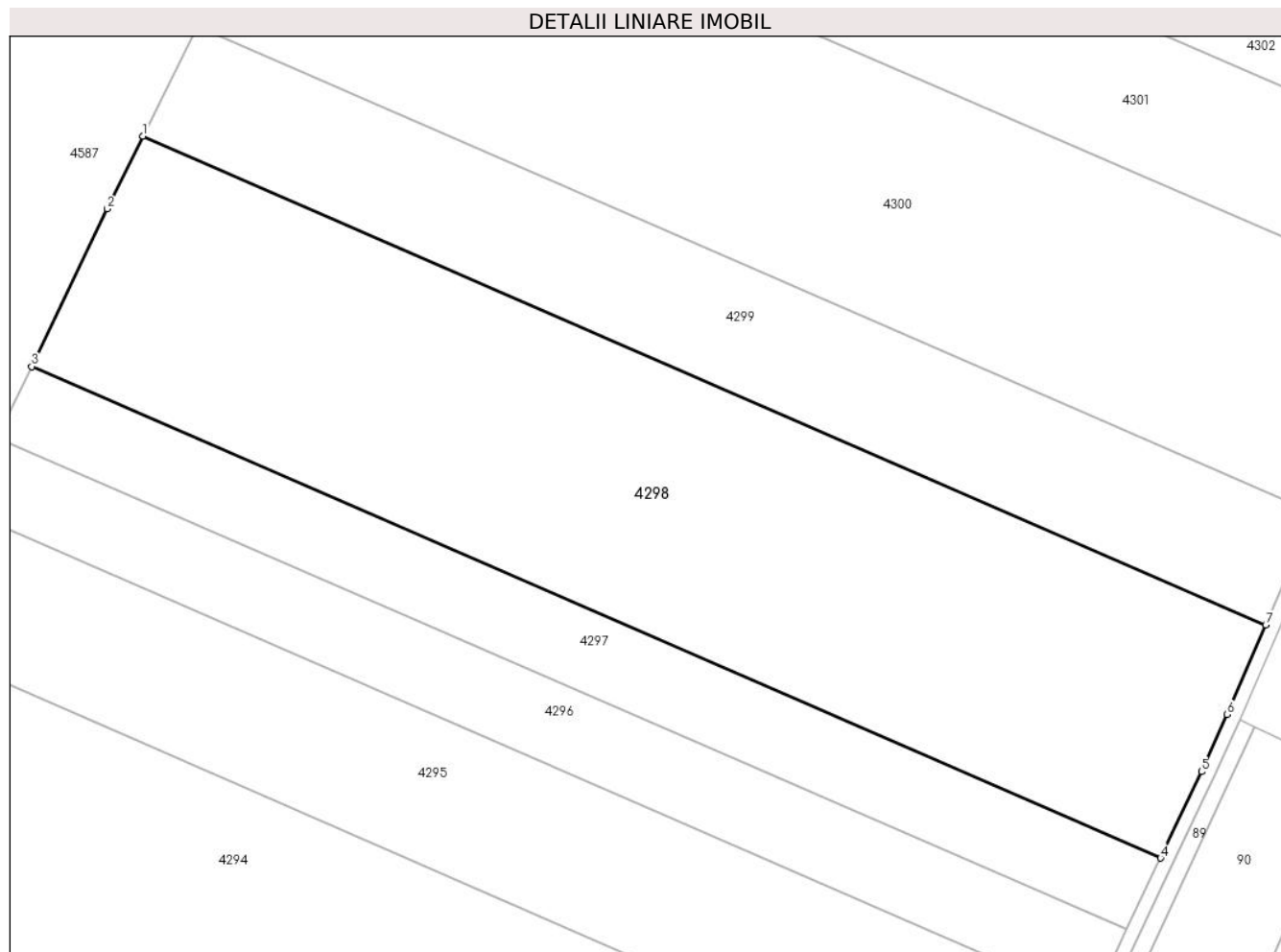
Inscrieri privind dezmembramintele dreptului de proprietate, drepturi reale de garanție și sarcini	Referințe
NU SUNT	

Anexa Nr. 1 La Partea I

Teren

Nr cadastral	Suprafața (mp)*	Observații / Referințe
	27.500	

* Suprafața este determinată în planul de proiecție Stereo 70.



Date referitoare la teren

Crt	Categorie folosință	Intra vilan	Suprafața (mp)	Tarla	Parcelă	Nr. topo	Observații / Referințe
1	arabil	NU	27.500	26/1	5	-	

Lungime Segmente

1) Valorile lungimilor segmentelor sunt obținute din proiecție în plan.

Punct început	X / Y	Punct sfârșit	X / Y	Lungime segment (** (m)
1	662.727,047 318.183,889	2	662.716,379 318.162,417	23.976
2	662.716,379 318.162,417	3	662.694,063 318.115,802	51.681
3	662.694,063 318.115,802	4	663.028,215 317.970,46	364.392
4	663.028,215 317.970,46	5	663.040,294 317.996,018	28.269
5	663.040,294 317.996,018	6	663.047,92 318.012,9	18.525

Punct început	X / Y	Punct sfârșit	X / Y	Lungime segment (** (m)
6	663.047,92 318.012,9	7	663.059,315 318.039,366	28.815
7	663.059,315 318.039,366	1	662.727,047 318.183,889	362.338

** Lungimile segmentelor sunt determinate în planul de proiecție Stereo 70 și sunt rotunjite la 1 milimetru.

*** Distanța dintre puncte este formată din segmente cumulate ce sunt mai mici decât valoarea 1 milimetru.

**DATE DESPRE IMOBILUL NR. 4299**

Oficiul de Cadastru și Publicitate Imobiliară CALARASI
Biroul de Cadastru și Publicitate Imobiliară Calarasi

A. Partea I. Descrierea imobilului

TEREN Extravilan

Adresa: Jud. Calarasi

Nr. Crt	Nr cadastral Nr. topografic	Suprafața* (mp)	Observații / Referințe
A1		13.000	Sector cadastral:31 Teren neimprejmuit;

B. Partea II. Proprietari și acte

Inscrieri privitoare la dreptul de proprietate și alte drepturi reale		Referințe
/		
Act Administrativ nr. 135834, din 11/03/2004 emis de CJSDPAT CALARASI;		
B1	Intabulare, drept de PROPRIETATE, dobandit prin Reconstituire, cota actuala 1/1, cota initiala 1/1 1) STAN AURICA, LIPSA CNP	A1

C. Partea III. SARCINI .

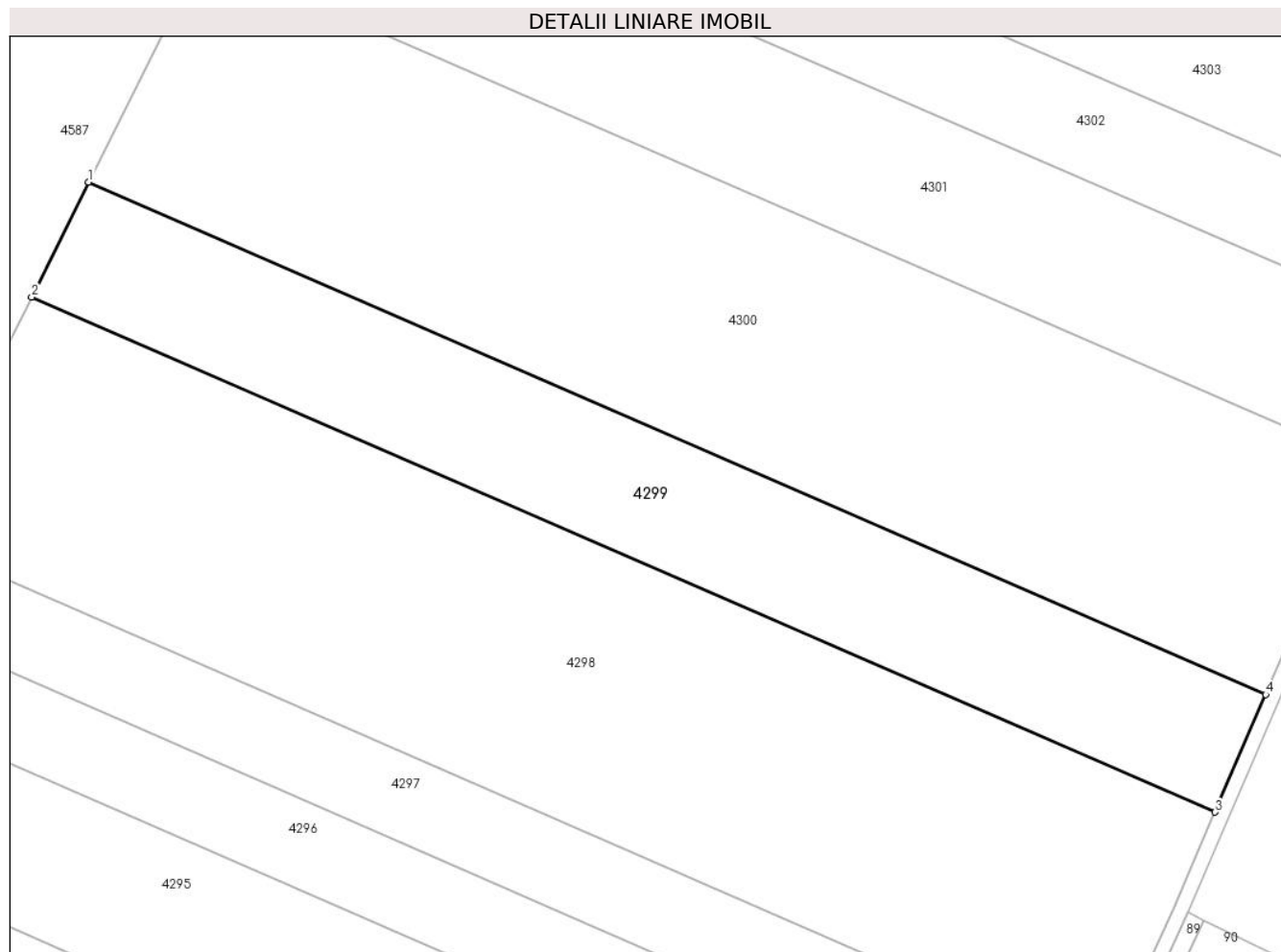
Inscrieri privind dezmembramintele dreptului de proprietate, drepturi reale de garanție și sarcini	Referințe
NU SUNT	

Anexa Nr. 1 La Partea I

Teren

Nr cadastral	Suprafața (mp)*	Observații / Referințe
	13.000	

* Suprafața este determinată în planul de proiecție Stereo 70.



Date referitoare la teren

Crt	Categorie folosință	Intravilan	Suprafața (mp)	Tarla	Parcelă	Nr. topo	Observații / Referințe
1	arabil	NU	13.000	26/1	6	-	

Lungime Segmente

1) Valorile lungimilor segmentelor sunt obținute din proiecție în plan.

Punct început	X / Y	Punct sfârșit	X / Y	Lungime segment (** (m)
1	662.743,075 318.216,149	2	662.727,047 318.183,889	36.022
2	662.727,047 318.183,889	3	663.059,315 318.039,366	362.338
3	663.059,315 318.039,366	4	663.073,543 318.072,409	35.976
4	663.073,543 318.072,409	1	662.743,075 318.216,149	360.375

** Lungimile segmentelor sunt determinate în planul de proiecție Stereo 70 și sunt rotunjite la 1 milimetru.

***** Distanţa dintre puncte este formată din segmente cumulate ce sunt mai mici decât valoarea 1 milimetru.**

**DATE DESPRE IMOBILUL NR. 4300**

Oficiul de Cadastru și Publicitate Imobiliară CALARASI
Biroul de Cadastru și Publicitate Imobiliară Calarasi

A. Partea I. Descrierea imobilului

TEREN Extravilan

Adresa: Jud. Calarasi

Nr. Crt	Nr cadastral Nr. topografic	Suprafața* (mp)	Observații / Referințe
A1		25.500	Sector cadastral:31 Teren neimprejmuit;

B. Partea II. Proprietari și acte

Inscrieri privitoare la dreptul de proprietate și alte drepturi reale	Referințe
/	
Act Administrativ nr. 135827, din 11/03/2004 emis de CJSDPAT CALARASI;	
B1	A1
Intabulare, drept de PROPRIETATE, dobandit prin Reconstituire, cota actuala 1/1, cota initiala 1/1 1) POPA RADU, LIPSA CNP	

C. Partea III. SARCINI .

Inscrieri privind dezmembramintele dreptului de proprietate, drepturi reale de garanție și sarcini	Referințe
NU SUNT	

Anexa Nr. 1 La Partea I

Teren

Nr cadastral	Suprafața (mp)*	Observații / Referințe
	25.500	

* Suprafața este determinată în planul de proiecție Stereo 70.

DETALII LINIARE IMOBIL



Date referitoare la teren

Crt	Categorie folosință	Intramilan	Suprafața (mp)	Tarla	Parcelă	Nr. topo	Observații / Referințe
1	arabil	NU	25.500	26/1	7	-	

Lungime Segmente

1) Valorile lungimilor segmentelor sunt obținute din proiecție în plan.

Punct început	X / Y	Punct sfârșit	X / Y	Lungime segment (** (m)
1	662.774,612 318.280,012	2	662.773,712 318.277,814	2.375
2	662.773,712 318.277,814	3	662.743,075 318.216,149	68.856
3	662.743,075 318.216,149	4	663.073,543 318.072,409	360.375
4	663.073,543 318.072,409	5	663.101,678 318.137,752	71.143
5	663.101,678 318.137,752	1	662.774,612 318.280,012	356.665

**** Lungimile segmentelor sunt determinate în planul de proiecție Stereo 70 și sunt rotunjite la 1 milimetru.**

***** Distanța dintre puncte este formată din segmente cumulate ce sunt mai mici decât valoarea 1 milimetru.**

**DATE DESPRE IMOBILUL NR. 4301**

Oficiul de Cadastru și Publicitate Imobiliară CALARASI
Biroul de Cadastru și Publicitate Imobiliară Calarasi

A. Partea I. Descrierea imobilului

TEREN Extravilan

Adresa: Jud. Calarasi

Nr. Crt	Nr cadastral Nr. topografic	Suprafața* (mp)	Observații / Referințe
A1		14.600	Sector cadastral:31 Teren neimprejmuit;

B. Partea II. Proprietari și acte

Inscrieri privitoare la dreptul de proprietate și alte drepturi reale	Referințe
/	
Act Administrativ nr. 135833, din 11/03/2004 emis de CJSDPAT CALARASI;	
B1	A1
Intabulare, drept de PROPRIETATE, dobandit prin Reconstituire, cota actuala 1/1, cota initiala 1/1 1) VASILE PANAIT, LIPSA CNP	

C. Partea III. SARCINI .

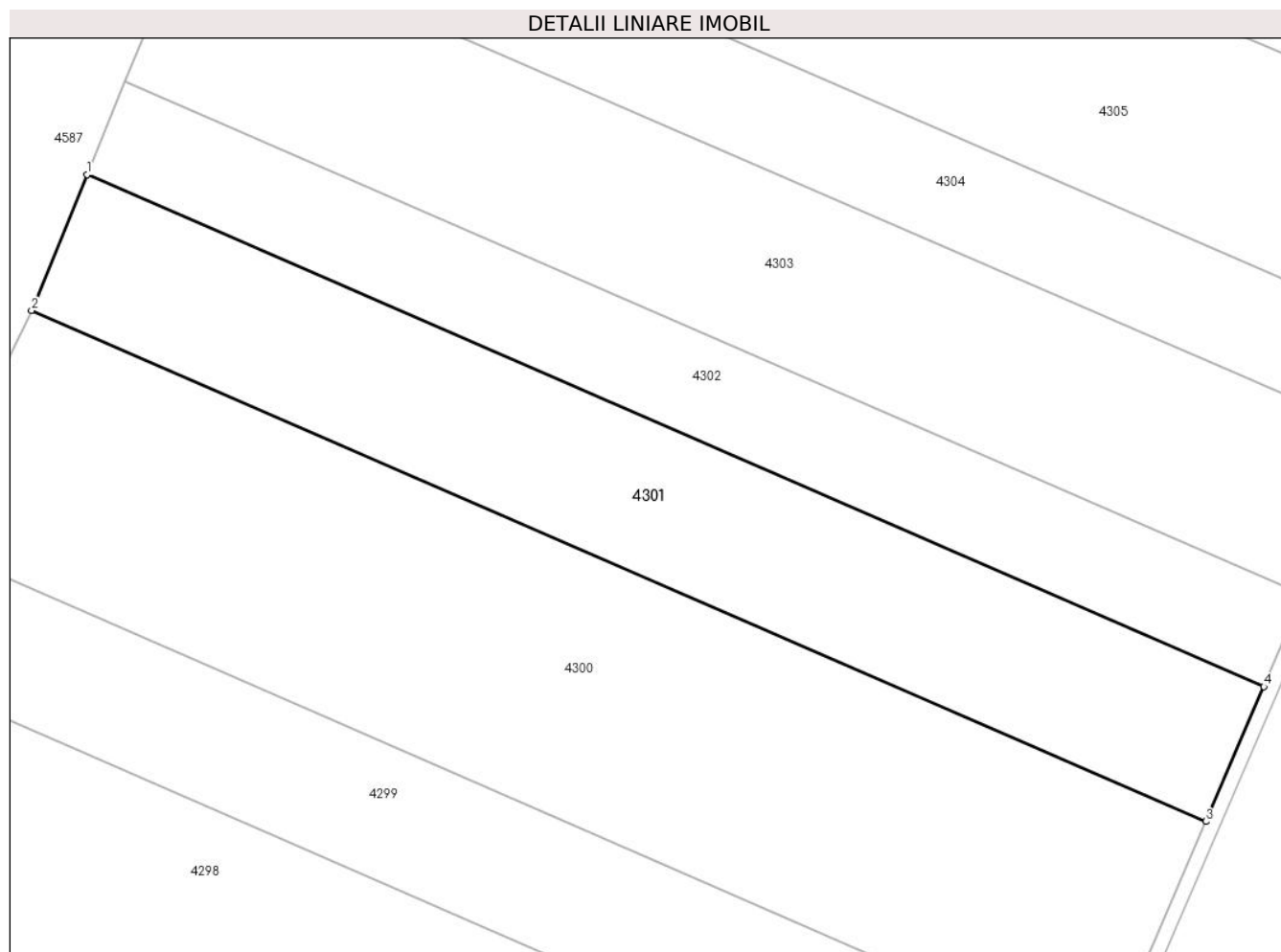
Inscrieri privind dezmembramintele dreptului de proprietate, drepturi reale de garanție și sarcini	Referințe
NU SUNT	

Anexa Nr. 1 La Partea I

Teren

Nr cadastral	Suprafața (mp)*	Observații / Referințe
	14.600	

* Suprafața este determinată în planul de proiecție Stereo 70.



Date referitoare la teren

Crt	Categorie folosință	Intra vilan	Suprafața (mp)	Tarla	Parcelă	Nr. topo	Observații / Referințe
1	arabil	NU	14.600	26/1	8	-	

Lungime Segmente

1) Valorile lungimilor segmentelor sunt obținute din proiecție în plan.

Punct început	X / Y	Punct sfârșit	X / Y	Lungime segment (** (m)
1	662.790,115 318.317,862	2	662.774,612 318.280,012	40.902
2	662.774,612 318.280,012	3	663.101,678 318.137,752	356.665
3	663.101,678 318.137,752	4	663.117,85 318.175,312	40.894
4	663.117,85 318.175,312	1	662.790,115 318.317,862	357.394

** Lungimile segmentelor sunt determinate în planul de proiecție Stereo 70 și sunt rotunjite la 1 milimetru.

***** Distanţa dintre puncte este formată din segmente cumulate ce sunt mai mici decât valoarea 1 milimetru.**

**DATE DESPRE IMOBILUL NR. 4302**

Oficiul de Cadastru și Publicitate Imobiliară CALARASI
Biroul de Cadastru și Publicitate Imobiliară Calarasi

A. Partea I. Descrierea imobilului

TEREN Extravilan

Adresa: Jud. Calarasi

Nr. Crt	Nr cadastral Nr. topografic	Suprafața* (mp)	Observații / Referințe
A1	20502	10.000	Sector cadastral:31 Teren neimprejmuit;

B. Partea II. Proprietari și acte

Inscrieri privitoare la dreptul de proprietate și alte drepturi reale		Referințe
50656 / 21/12/2012		
Act Notarial nr. 3503, din 20/12/2012 emis de BNP POPA DIDINA;		
B2	Intabulare, drept de PROPRIETATE, dobandit prin Conventie, cota actuala 1/1, cota initiala 1/1 1) SANDU ADI, sot 2) SANDU IRINA GEORGETA, sotie	A1

C. Partea III. SARCINI .

Inscrieri privind dezmembramintele dreptului de proprietate, drepturi reale de garanție și sarcini	Referințe
NU SUNT	

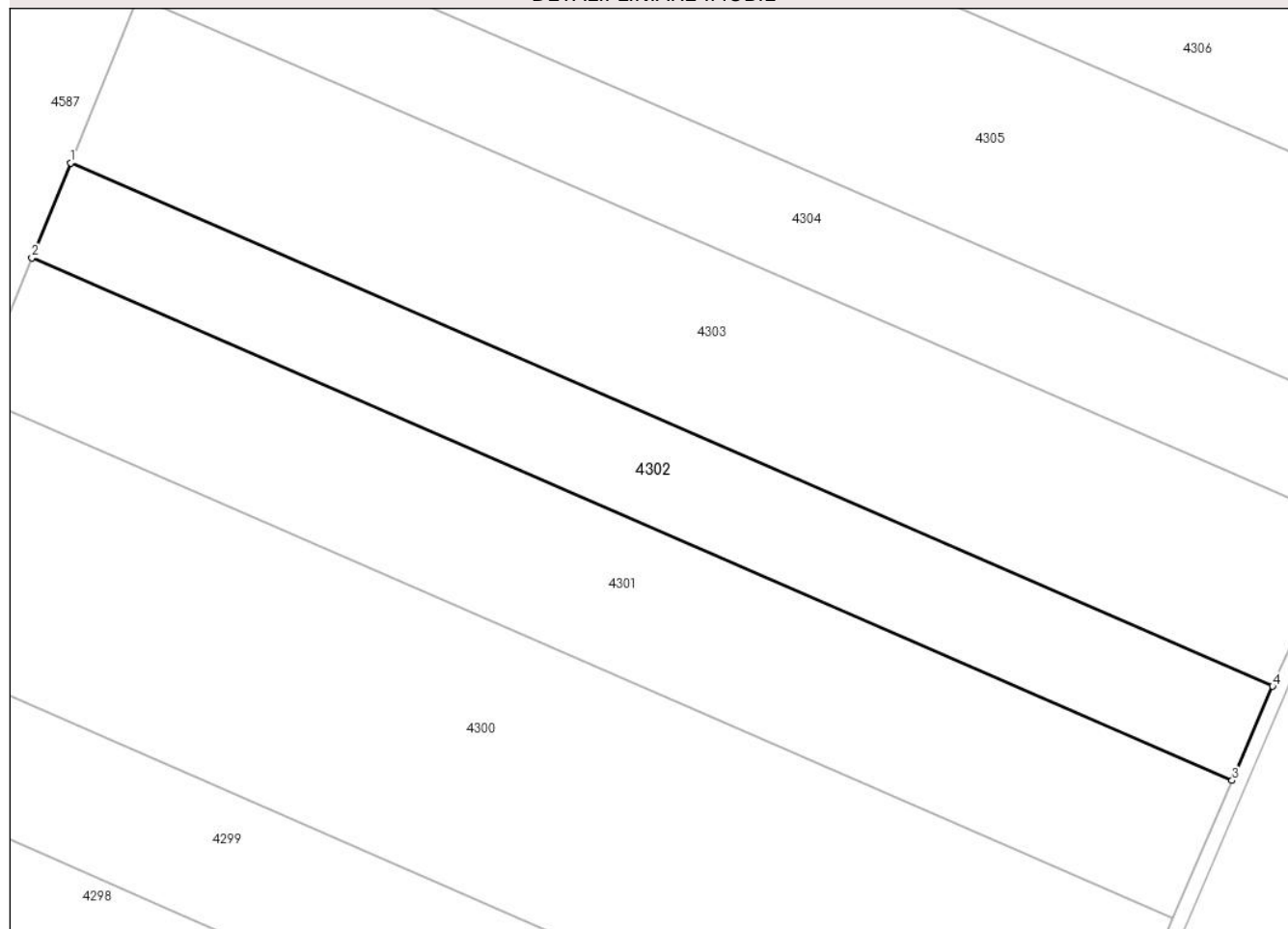
Anexa Nr. 1 La Partea I

Teren

Nr cadastral	Suprafața (mp)*	Observații / Referințe
20502	10.000	

* Suprafața este determinată în planul de proiecție Stereo 70.

DETALII LINIARE IMOBIL



Date referitoare la teren

Crt	Categorie folosință	Intra vilan	Suprafața (mp)	Tarla	Parcelă	Nr. topo	Observații / Referințe
1	arabil	NU	10.000	26/1	9	-	

Lungime Segmente

1) Valorile lungimilor segmentelor sunt obținute din proiecție în plan.

Punct început	X / Y	Punct sfârșit	X / Y	Lungime segment (** (m)
1	662.800,715 318.343,743	2	662.790,115 318.317,862	27.968
2	662.790,115 318.317,862	3	663.117,85 318.175,312	357.394
3	663.117,85 318.175,312	4	663.128,908 318.200,993	27.961
4	663.128,908 318.200,993	1	662.800,715 318.343,743	357.894

** Lungimile segmentelor sunt determinate în planul de proiecție Stereo 70 și sunt rotunjite la 1 milimetru.

***** Distanţa dintre puncte este formată din segmente cumulate ce sunt mai mici decât valoarea 1 milimetru.**

**DATE DESPRE IMOBILUL NR. 4303**

Oficiul de Cadastru și Publicitate Imobiliară CALARASI
Biroul de Cadastru și Publicitate Imobiliară Calarasi

A. Partea I. Descrierea imobilului

TEREN Extravilan

Adresa: Jud. Calarasi

Nr. Crt	Nr cadastral Nr. topografic	Suprafața* (mp)	Observații / Referințe
A1	21584	17.500	Sector cadastral:31 Teren neimprejmuit;

B. Partea II. Proprietari și acte

Inscrieri privitoare la dreptul de proprietate și alte drepturi reale		Referințe
14599 / 24/02/2016		
Act Notarial nr. 337, din 23/02/2016 emis de NP Sestacovschi Florin Adrian;		
B3	Intabulare, drept de PROPRIETATE, dobândit prin Conventie, cota actuala 1/1, cota initiala 1/1 1) IVAN ALEXANDRU, sot 2) IVAN ALEXANDRINA, sotie	A1

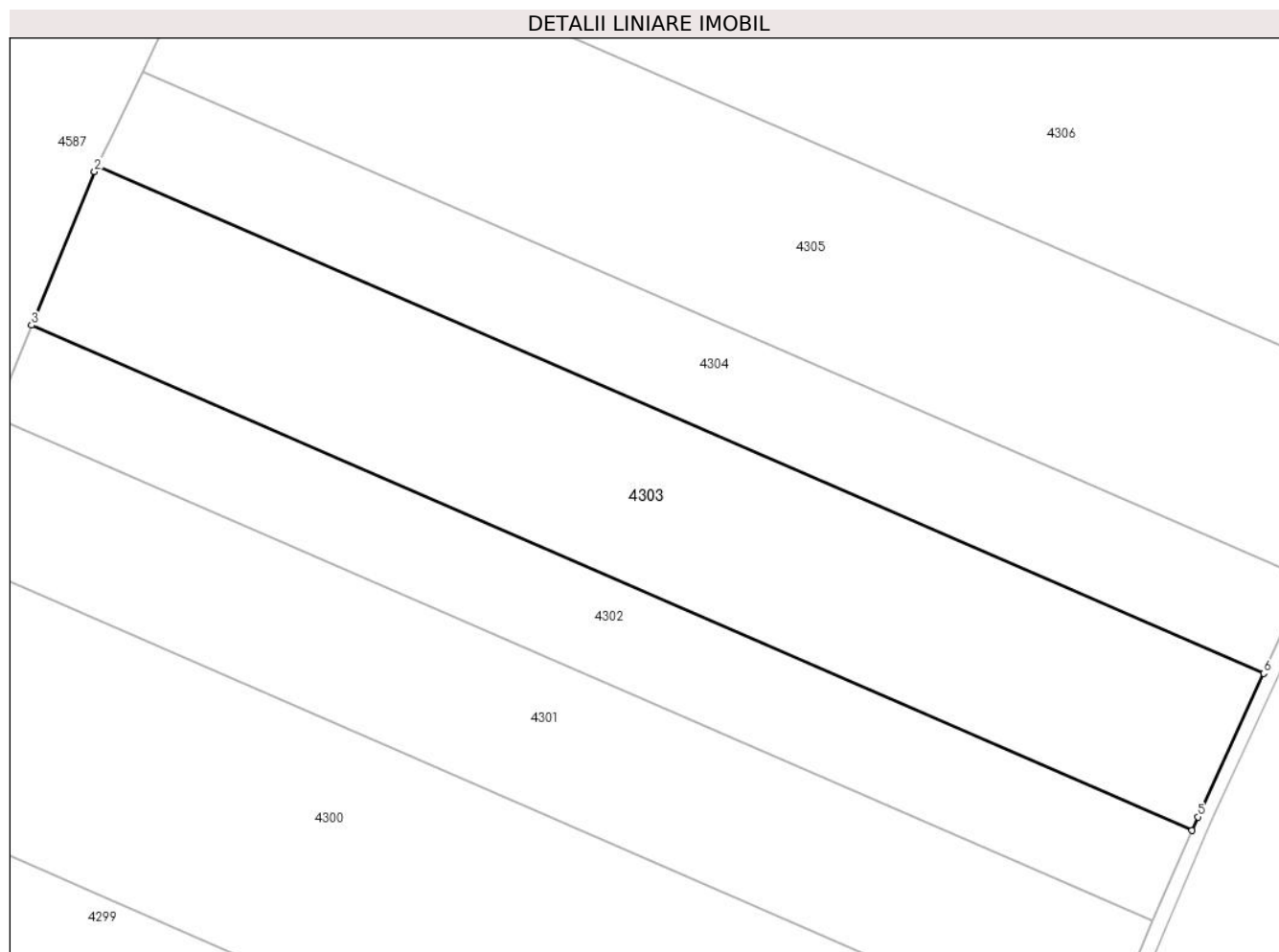
C. Partea III. SARCINI .

Inscrieri privind dezmembramintele dreptului de proprietate, drepturi reale de garanție și sarcini	Referințe
NU SUNT	

Anexa Nr. 1 La Partea I**Teren**

Nr cadastral	Suprafața (mp)*	Observații / Referințe
21584	17.500	

* Suprafața este determinată în planul de proiecție Stereo 70.

**Date referitoare la teren**

Crt	Categorie folosință	Intravilan	Suprafața (mp)	Tarla	Parcelă	Nr. topo	Observații / Referințe
1	arabil	NU	17.500	26/1	10	-	

Lungime Segmente

1) Valorile lungimilor segmentelor sunt obținute din proiecție în plan.

Punct început	X / Y	Punct sfârșit	X / Y	Lungime segment (** (m)
1	662.819,31 318.388,838	2	662.818,525 318.387,227	1.792
2	662.818,525 318.387,227	3	662.800,715 318.343,743	46.99
3	662.800,715 318.343,743	4	663.128,908 318.200,993	357.894
4	663.128,908 318.200,993	5	663.130,545 318.204,796	4.14
5	663.130,545 318.204,796	6	663.149,205 318.245,348	44.639

Punct început	X / Y	Punct sfârşit	X / Y	Lungime segment (** (m)
6	663.149,205 318.245,348	1	662.819,31 318.388,838	359.75

** Lungimile segmentelor sunt determinate în planul de proiecţie Stereo 70 şi sunt rotunjite la 1 milimetru.

*** Distanţa dintre puncte este formată din segmente cumulate ce sunt mai mici decât valoarea 1 milimetru.

**DATE DESPRE IMOBILUL NR. 4304**

Oficiul de Cadastru și Publicitate Imobiliară CALARASI
Biroul de Cadastru și Publicitate Imobiliară Calarasi

A. Partea I. Descrierea imobilului

TEREN Extravilan

Adresa: Jud. Calarasi

Nr. Crt	Nr cadastral Nr. topografic	Suprafața* (mp)	Observații / Referințe
A1	21609	10.619	Sector cadastral:31 Teren neimprejmuit;

B. Partea II. Proprietari și acte

Inscrieri privitoare la dreptul de proprietate și alte drepturi reale		Referințe
21230 / 29/03/2016		
Act Notarial nr. 936, din 28/03/2016 emis de NP SERBAN ANGELICA VALENTINA;		
B3	Intabulare, drept de PROPRIETATE, dobandit prin Conventie, cota actuala 1/1, cota initiala 1/1 1) GAVRILA MARIAN, sot 2) GAVRILA TEODORA, sotie	A1

C. Partea III. SARCINI .

Inscrieri privind dezmembramintele dreptului de proprietate, drepturi reale de garanție și sarcini	Referințe
NU SUNT	

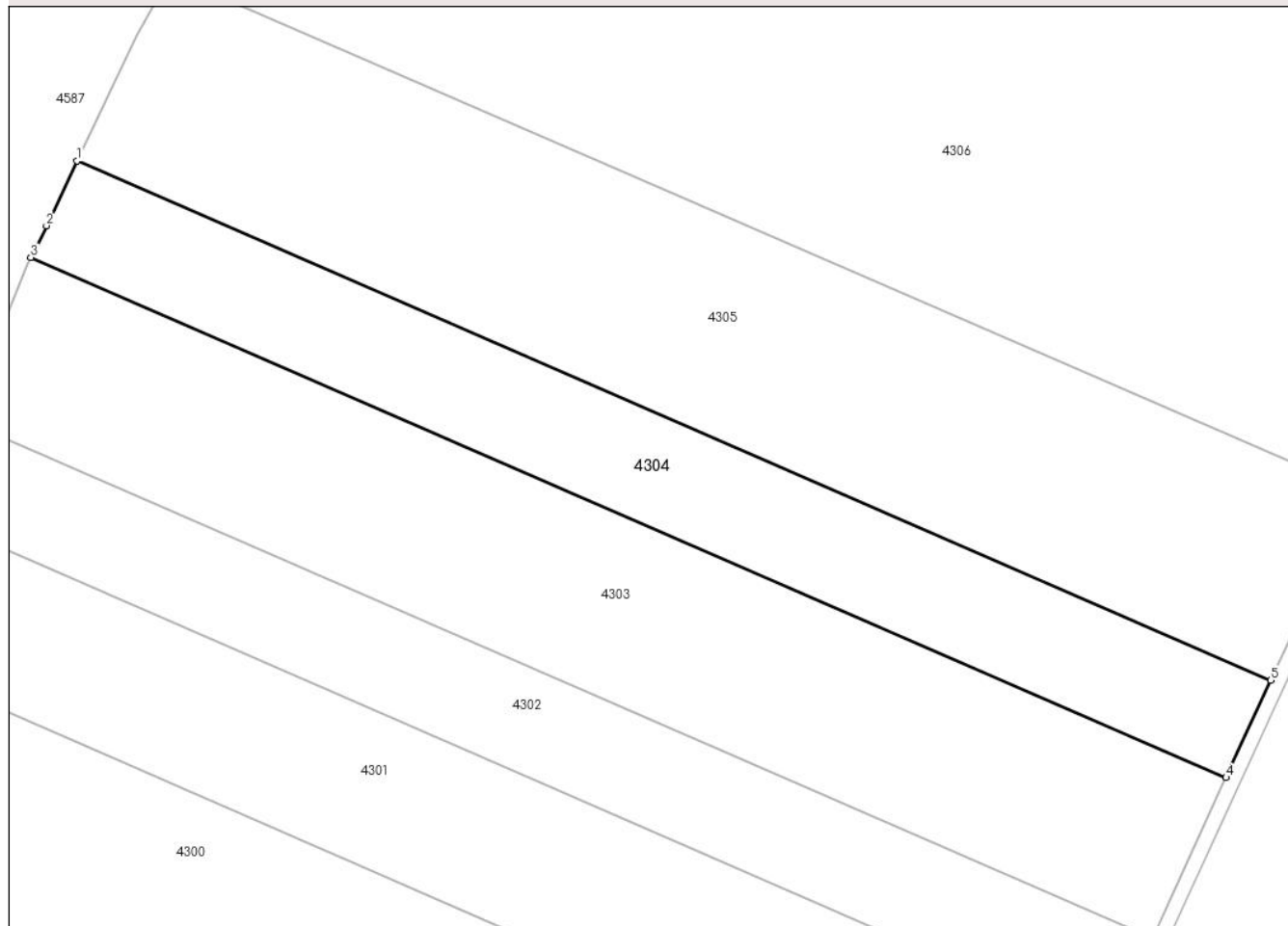
Anexa Nr. 1 La Partea I

Teren

Nr cadastral	Suprafața (mp)*	Observații / Referințe
21609	10.619	

* Suprafața este determinată în planul de proiecție Stereo 70.

DETALII LINIARE IMOBIL



Date referitoare la teren

Crt	Categorie folosință	Intra vilan	Suprafața (mp)	Tarla	Parcelă	Nr. topo	Observații / Referințe
1	arabil	NU	10.619	26/1	11 - Lot 1/4	-	

Lungime Segmente

1) Valorile lungimilor segmentelor sunt obținute din proiecție în plan.

Punct început	X / Y	Punct sfârșit	X / Y	Lungime segment (** (m)
1	662.832,092 318.415,492	2	662.823,586 318.397,615	19.797
2	662.823,586 318.397,615	3	662.819,31 318.388,838	9.763
3	662.819,31 318.388,838	4	663.149,205 318.245,348	359.75
4	663.149,205 318.245,348	5	663.161,555 318.272,189	29.546
5	663.161,555 318.272,189	1	662.832,092 318.415,492	359.279

**** Lungimile segmentelor sunt determinate în planul de proiecție Stereo 70 și sunt rotunjite la 1 milimetru.**

***** Distanța dintre puncte este formată din segmente cumulate ce sunt mai mici decât valoarea 1 milimetru.**

**DATE DESPRE IMOBILUL NR. 4305**

Oficiul de Cadastru și Publicitate Imobiliară CALARASI
Biroul de Cadastru și Publicitate Imobiliară Calarasi

A. Partea I. Descrierea imobilului

TEREN Extravilan

Adresa: Jud. Calarasi

Nr. Crt	Nr cadastral Nr. topografic	Suprafața* (mp)	Observații / Referințe
A1	22600	20.598	Sector cadastral:31 Teren neimprejmuit;

B. Partea II. Proprietari și acte

Inscrieri privitoare la dreptul de proprietate și alte drepturi reale	Referințe
10524 / 27/02/2020	
Contract De Vânzare-Cumpărare nr. 284, din 25/02/2020 emis de STAN DANIEL COSTIN;	
B3	A1
Intabulare, drept de PROPRIETATE, dobandit prin Conventie, cota actuala 1/1, cota initiala 1/1	
1) ION DRAGOȘ-ȘTEFAN, - sot	
2) ION ALEXANDRA ELENA, - sotie	

C. Partea III. SARCINI .

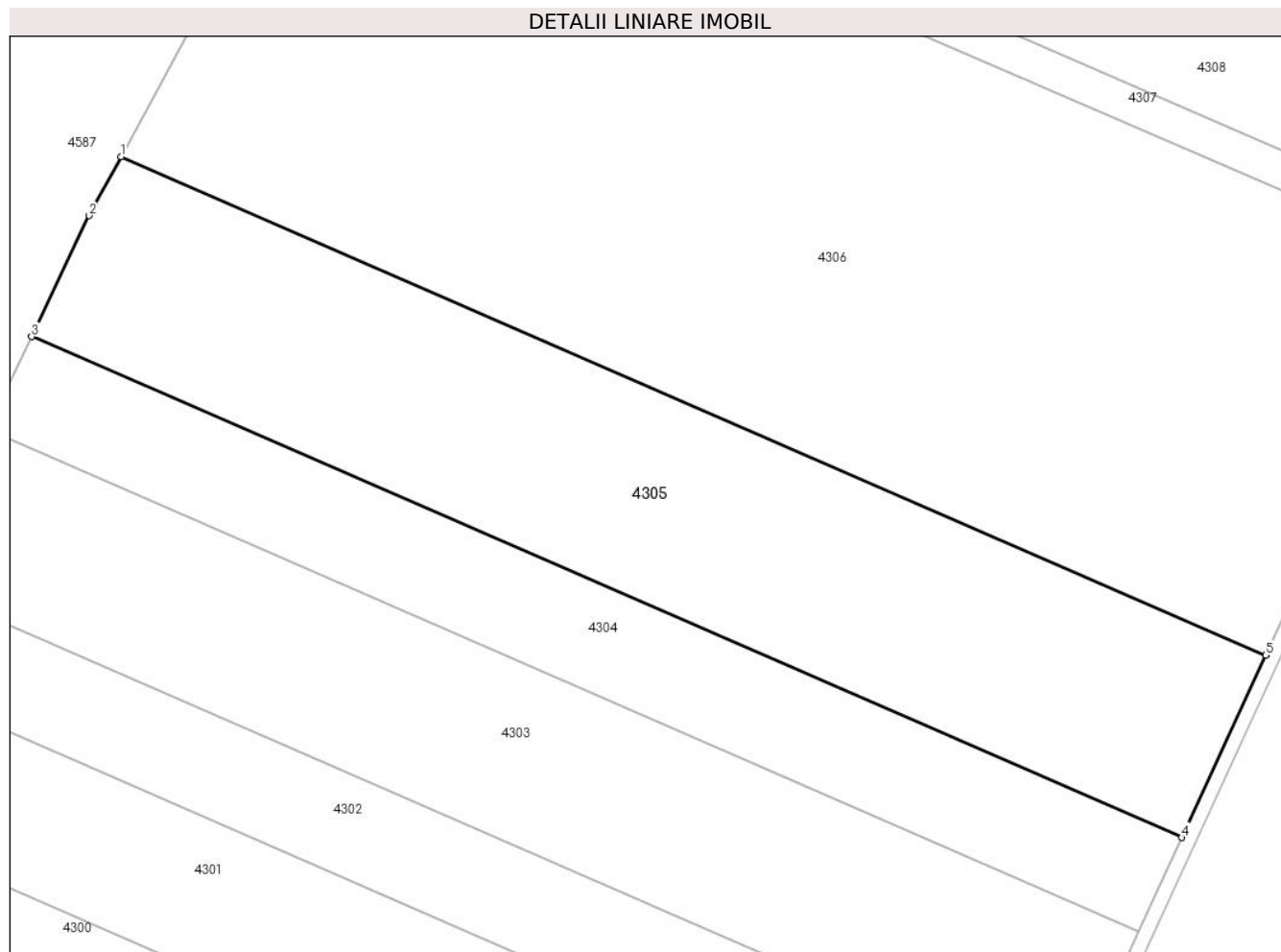
Inscrieri privind dezmembramintele dreptului de proprietate, drepturi reale de garanție și sarcini	Referințe
NU SUNT	

Anexa Nr. 1 La Partea I

Teren

Nr cadastral	Suprafața (mp)*	Observații / Referințe
22600	20.598	

* Suprafața este determinată în planul de proiecție Stereo 70.



Date referitoare la teren

Crt	Categorie folosință	Intravilan	Suprafața (mp)	Tarla	Parcelă	Nr. topo	Observații / Referințe
1	arabil	NU	20.598	26/1	11 - Lot 3	-	

Lungime Segmente

1) Valorile lungimilor segmentelor sunt obținute din proiecție în plan.

Punct început	X / Y	Punct sfârșit	X / Y	Lungime segment (** (m)
1	662.857,688 318.466,971	2	662.848,554 318.450,093	19.191
2	662.848,554 318.450,093	3	662.832,092 318.415,492	38.317
3	662.832,092 318.415,492	4	663.161,555 318.272,189	359.279
4	663.161,555 318.272,189	5	663.185,561 318.324,361	57.43
5	663.185,561 318.324,361	1	662.857,688 318.466,971	357.545

**** Lungimile segmentelor sunt determinate în planul de proiecție Stereo 70 și sunt rotunjite la 1 milimetru.**

***** Distanța dintre puncte este formată din segmente cumulate ce sunt mai mici decât valoarea 1 milimetru.**

**DATE DESPRE IMOBILUL NR. 4306**

Oficiul de Cadastru și Publicitate Imobiliară CALARASI
Biroul de Cadastru și Publicitate Imobiliară Calarasi

A. Partea I. Descrierea imobilului

TEREN Extravilan

Adresa: Jud. Calarasi

Nr. Crt	Nr cadastral Nr. topografic	Suprafața* (mp)	Observații / Referințe
A1		43.424	Sector cadastral:31 Teren neimpregmuit;

B. Partea II. Proprietari și acte

Inscrieri privitoare la dreptul de proprietate și alte drepturi reale		Referințe
/		
Act Administrativ nr. 142801, din 11/01/2018 emis de CJSDPAT CALARASI;		
B1	Intabulare, drept de PROPRIETATE, dobandit prin Reconstituire, cota actuala 1/1, cota initiala 1/1 1) CRACIUN EUGENIA, LIPSA CNP 2) GAVRILA ION, LIPSA CNP 3) GAVRILA NICOLAE, LIPSA CNP 4) ION MARIA, LIPSA CNP 5) SOARE ANICA, LIPSA CNP	A1

C. Partea III. SARCINI .

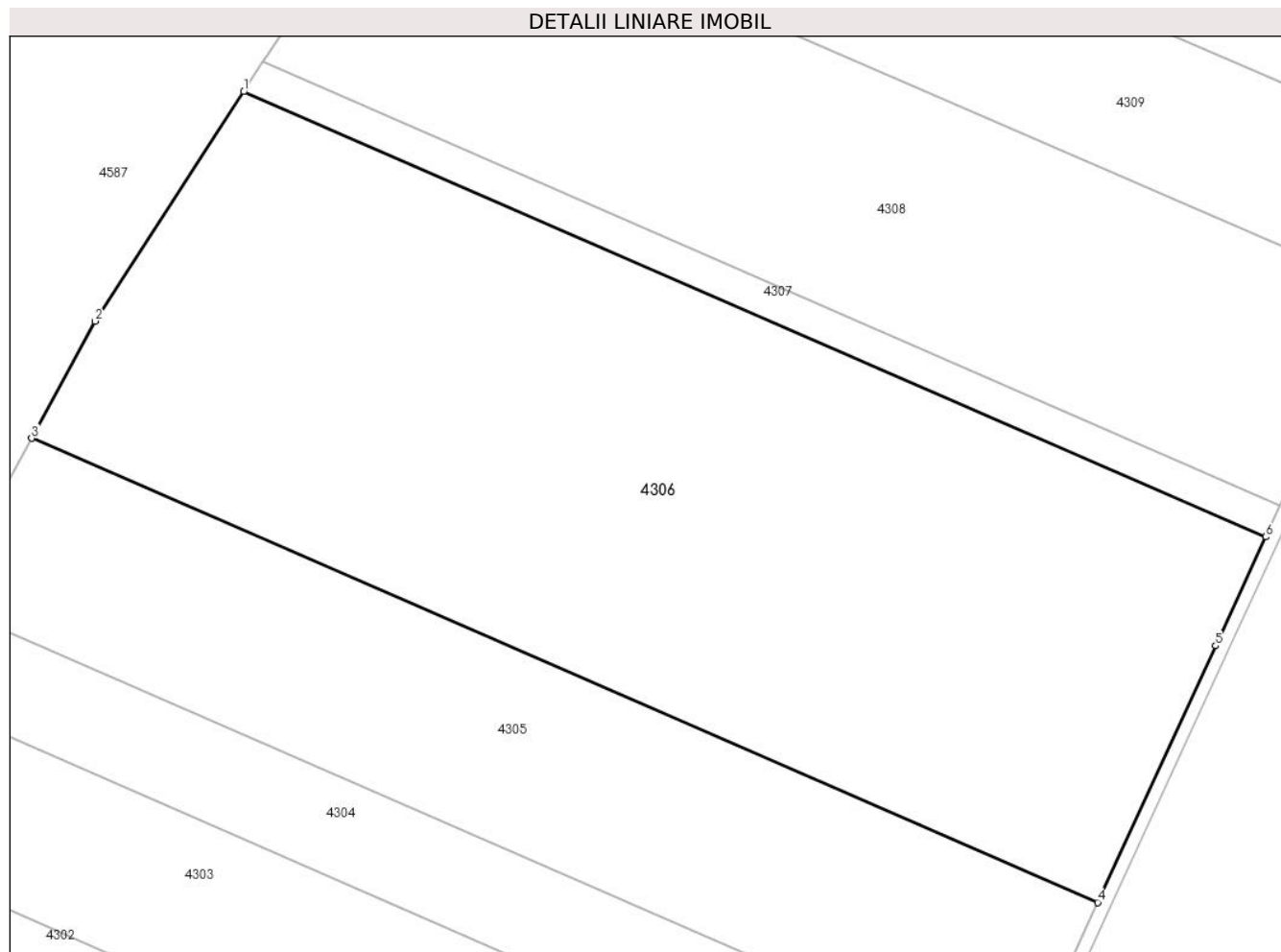
Inscrieri privind dezmembramintele dreptului de proprietate, drepturi reale de garanție și sarcini	Referințe
NU SUNT	

Anexa Nr. 1 La Partea I

Teren

Nr cadastral	Suprafața (mp)*	Observații / Referințe
	43.424	

* Suprafața este determinată în planul de proiecție Stereo 70.



Date referitoare la teren

Crt	Categorie folosință	Intravilan	Suprafața (mp)	Tarla	Parcelă	Nr. topo	Observații / Referințe
1	arabil	NU	43.424	26/1	11	-	DIFERENȚA DE SUPRAFAȚA SE REGASEȘTE LA ID 4304, 4305, 4307, SECTOR 31

Lungime Segmente

1) Valorile lungimilor segmentelor sunt obținute din proiecție în plan.

Punct început	X / Y	Punct sfârșit	X / Y	Lungime segment (** (m)
1	662.922,877 318.573,419	2	662.877,152 318.502,937	84.015
2	662.877,152 318.502,937	3	662.857,688 318.466,971	40.895
3	662.857,688 318.466,971	4	663.185,561 318.324,361	357.545
4	663.185,561 318.324,361	5	663.221,836 318.403,197	86.781
5	663.221,836 318.403,197	6	663.237,244 318.436,683	36.861

Punct început	X / Y	Punct sfârșit	X / Y	Lungime segment (** (m)
6	663.237,244 318.436,683	1	662.922,877 318.573,419	342.817

** Lungimile segmentelor sunt determinate în planul de proiecție Stereo 70 și sunt rotunjite la 1 milimetru.

*** Distanța dintre puncte este formată din segmente cumulate ce sunt mai mici decât valoarea 1 milimetru.

**DATE DESPRE IMOBILUL NR. 4307**

Oficiul de Cadastru și Publicitate Imobiliară CALARASI
Biroul de Cadastru și Publicitate Imobiliară Calarasi

A. Partea I. Descrierea imobilului

TEREN Extravilan

Adresa: Jud. Calarasi

Nr. Crt	Nr cadastral Nr. topografic	Suprafața* (mp)	Observații / Referințe
A1	22614	Din acte: 3.660 Masurata: 3.659	Sector cadastral:31 Teren neimprejmuit;

B. Partea II. Proprietari și acte

Inscrieri privitoare la dreptul de proprietate și alte drepturi reale		Referințe
10525 / 27/02/2020		
Contract De Vânzare-Cumpărare nr. 284, din 25/02/2020 emis de STAN DANIEL COSTIN;		
B3	Intabulare, drept de PROPRIETATE, dobandit prin Conventie, cota actuala 1/1, cota initiala 1/1 1) ION DRAGOȘ-ȘTEFAN, - sot 2) ION ALEXANDRA ELENA, - sotie	A1

C. Partea III. SARCINI .

Inscrieri privind dezmembramintele dreptului de proprietate, drepturi reale de garanție și sarcini	Referințe
NU SUNT	

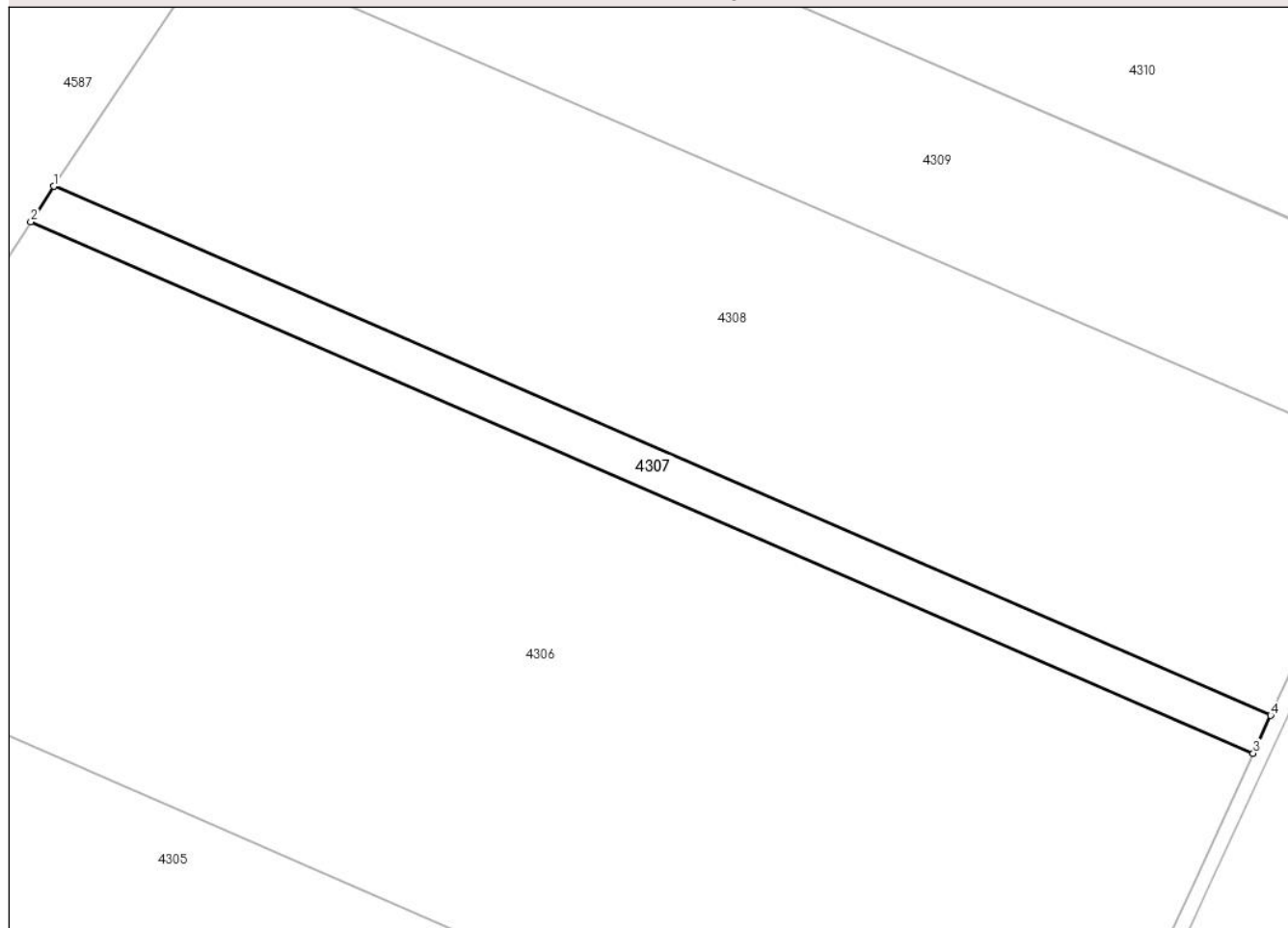
Anexa Nr. 1 La Partea I

Teren

Nr cadastral	Suprafața (mp)*	Observații / Referințe
22614	Din acte: 3.660 Masurata: 3.659	

* Suprafața este determinată în planul de proiecție Stereo 70.

DETALII LINIARE IMOBIL



Date referitoare la teren

Crt	Categorie folosință	Intravilan	Suprafața (mp)	Tarla	Parcelă	Nr. topo	Observații / Referințe
1	arabil	NU	3.659	26/1	11 - Lot 1/2	-	

Lungime Segmente

1) Valorile lungimilor segmentelor sunt obținute din proiecție în plan.

Punct început	X / Y	Punct sfârșit	X / Y	Lungime segment (** (m)
1	662.928,78 318.582,517	2	662.922,877 318.573,419	10.845
2	662.922,877 318.573,419	3	663.237,244 318.436,683	342.817
3	663.237,244 318.436,683	4	663.241,717 318.446,403	10.7
4	663.241,717 318.446,403	1	662.928,78 318.582,517	341.257

**** Lungimile segmentelor sunt determinate în planul de proiecție Stereo 70 și sunt rotunjite la 1 milimetru.**

***** Distanța dintre puncte este formată din segmente cumulate ce sunt mai mici decât valoarea 1 milimetru.**

**DATE DESPRE IMOBILUL NR. 4308**

Oficiul de Cadastru și Publicitate Imobiliară CALARASI
Biroul de Cadastru și Publicitate Imobiliară Calarasi

A. Partea I. Descrierea imobilului

TEREN Extravilan

Nr. CF vechi:153
Nr. cadastral vechi:279

Adresa: Jud. Calarasi

Nr. Crt	Nr cadastral Nr. topografic	Suprafața* (mp)	Observații / Referințe
A1	21331	24.500	Sector cadastral:31 Teren neimprejmuit;

B. Partea II. Proprietari și acte

Inscrieri privitoare la dreptul de proprietate și alte drepturi reale		Referințe
8552 / 11/05/2007		
Contract De Vanzare-Cumparare nr. 1773/2007, din 04/11/1111;		
B1	Intabulare, drept de PROPRIETATE, dobandit prin Conventie, cota actuala 1/1, cota initiala 1/1 1) ION CONSTANTIN, sot 2) ION FLORENTA, sotie <i>OBSERVATII: (provenita din conversia CF 153)</i>	A1

C. Partea III. SARCINI .

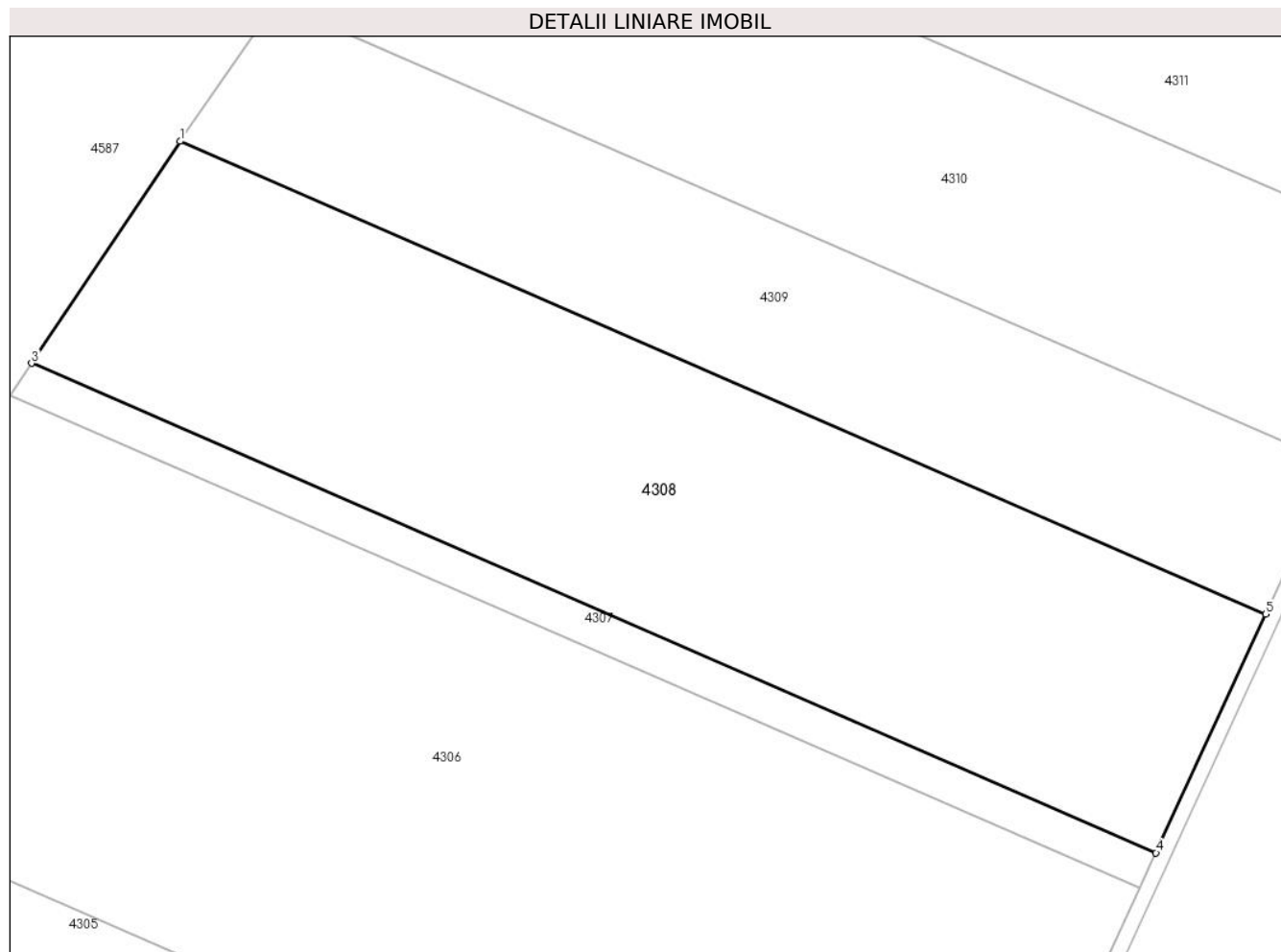
Inscrieri privind dezmembramintele dreptului de proprietate, drepturi reale de garanție și sarcini	Referințe
NU SUNT	

Anexa Nr. 1 La Partea I

Teren

Nr cadastral	Suprafața (mp)*	Observații / Referințe
21331	24.500	

* Suprafața este determinată în planul de proiecție Stereo 70.



Date referitoare la teren

Crt	Categorie folosință	Intravilan	Suprafața (mp)	Tarla	Parcelă	Nr. topo	Observații / Referințe
1	arabil	NU	24.500	26/1	12	-	

Lungime Segmente

1) Valorile lungimilor segmentelor sunt obținute din proiecție în plan.

Punct început	X / Y	Punct sfârșit	X / Y	Lungime segment (** (m)
1	662.970,058 318.644,217	2	662.929,866 318.584,19	72.24
2	662.929,866 318.584,19	3	662.928,78 318.582,517	1.995
3	662.928,78 318.582,517	4	663.241,717 318.446,403	341.257
4	663.241,717 318.446,403	5	663.272,256 318.512,774	73.06
5	663.272,256 318.512,774	1	662.970,058 318.644,217	329.546

**** Lungimile segmentelor sunt determinate în planul de proiecție Stereo 70 și sunt rotunjite la 1 milimetru.**

***** Distanța dintre puncte este formată din segmente cumulate ce sunt mai mici decât valoarea 1 milimetru.**

**DATE DESPRE IMOBILUL NR. 4309**

Oficiul de Cadastru și Publicitate Imobiliară CALARASI
Biroul de Cadastru și Publicitate Imobiliară Calarasi

A. Partea I. Descrierea imobilului

TEREN Extravilan

Adresa: Jud. Calarasi

Nr. Crt	Nr cadastral Nr. topografic	Suprafața* (mp)	Observații / Referințe
A1	20774	15.000	Sector cadastral:31 Teren neimprejmuit;

B. Partea II. Proprietari și acte

Inscrieri privitoare la dreptul de proprietate și alte drepturi reale		Referințe
68125 / 17/10/2014		
Act Notarial nr. 3847, din 16/10/2014 emis de NP SERBAN ANGELICA VALENTINA;		
B3	Intabulare, drept de PROPRIETATE, dobandit prin Conventie, cota actuala 1/1, cota initiala 1/1 1) IORDACHE ELENA CONSTANTA, sotie 2) IORDACHE AUREL, sot	A1

C. Partea III. SARCINI .

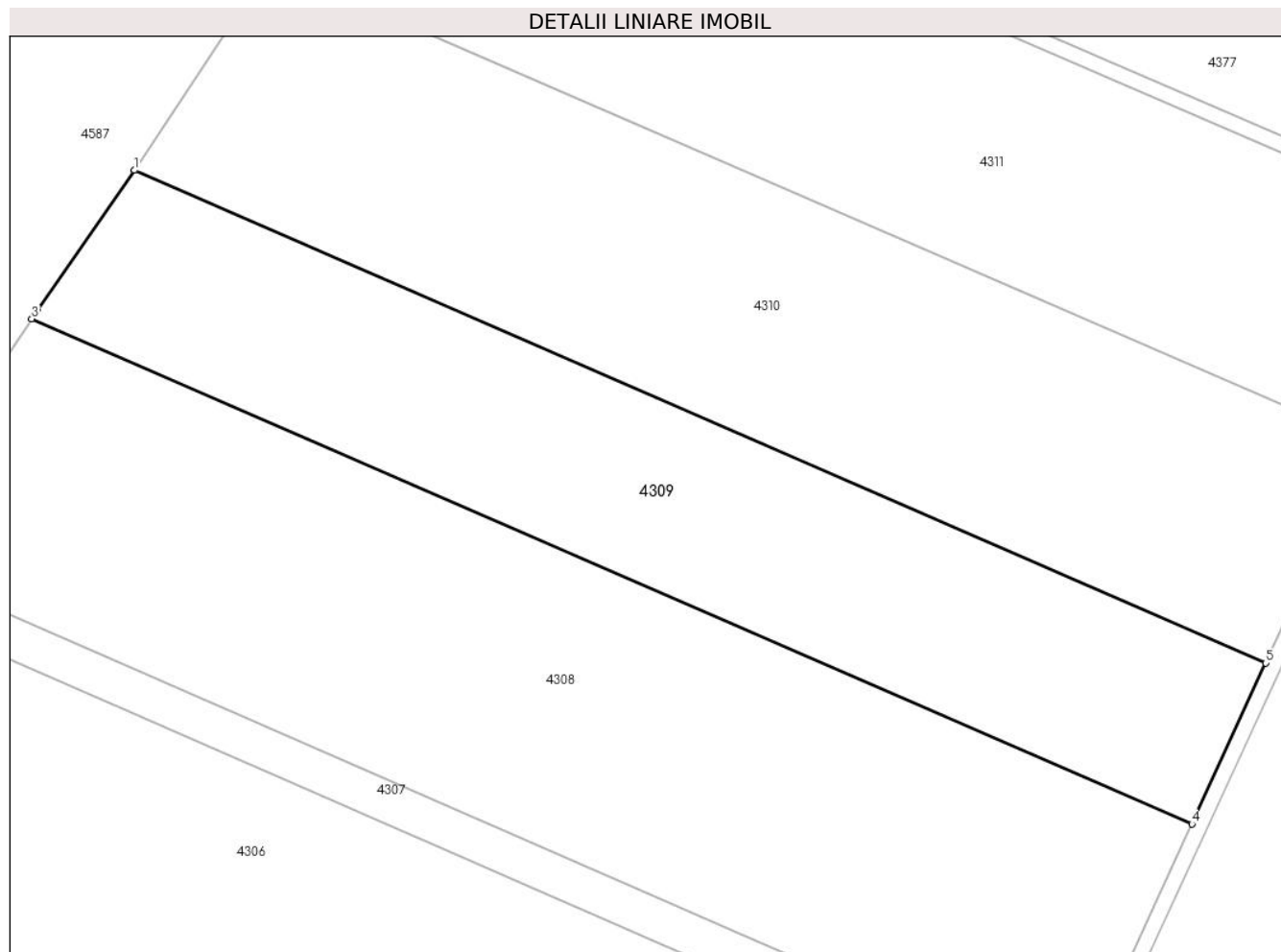
Inscrieri privind dezmembramintele dreptului de proprietate, drepturi reale de garanție și sarcini	Referințe
NU SUNT	

Anexa Nr. 1 La Partea I

Teren

Nr cadastral	Suprafața (mp)*	Observații / Referințe
20774	15.000	

* Suprafața este determinată în planul de proiecție Stereo 70.



Date referitoare la teren

Crt	Categorie folosință	Intravilan	Suprafața (mp)	Tarla	Parcelă	Nr. topo	Observații / Referințe
1	arabil	NU	15.000	26/1	13	-	

Lungime Segmente

1) Valorile lungimilor segmentelor sunt obținute din proiecție în plan.

Punct început	X / Y	Punct sfârșit	X / Y	Lungime segment (** (m)
1	662.996,798 318.682,84	2	662.971,683 318.646,643	44.057
2	662.971,683 318.646,643	3	662.970,058 318.644,217	2.92
3	662.970,058 318.644,217	4	663.272,256 318.512,774	329.546
4	663.272,256 318.512,774	5	663.291,523 318.554,648	46.094
5	663.291,523 318.554,648	1	662.996,798 318.682,84	321.397

**** Lungimile segmentelor sunt determinate în planul de proiecție Stereo 70 și sunt rotunjite la 1 milimetru.**

***** Distanța dintre puncte este formată din segmente cumulate ce sunt mai mici decât valoarea 1 milimetru.**

**DATE DESPRE IMOBILUL NR. 4310**

Oficiul de Cadastru și Publicitate Imobiliară CALARASI
Biroul de Cadastru și Publicitate Imobiliară Calarasi

A. Partea I. Descrierea imobilului

TEREN Extravilan

Adresa: Jud. Calarasi

Nr. Crt	Nr cadastral Nr. topografic	Suprafața* (mp)	Observații / Referințe
A1		20.000	Sector cadastral:31 Teren neimpregmuit;

B. Partea II. Proprietari și acte

Inscrieri privitoare la dreptul de proprietate și alte drepturi reale		Referințe
/		
Act Notarial nr. 260, din 06/11/2019 emis de BIN MITACHE IULIANA ADRIANA;		
B1	Intabulare, drept de PROPRIETATE, dobandit prin Succesiune, cota actuala 1/3, cota initiala 1/3 1) MANUCEANU VASILE	A1
B2	Intabulare, drept de PROPRIETATE, dobandit prin Succesiune, cota actuala 1/3, cota initiala 1/3 1) MANUCEANU MIRCEA	A1
B3	Intabulare, drept de PROPRIETATE, dobandit prin Succesiune, cota actuala 1/3, cota initiala 1/3 1) MANUCEANU CONSTANTIN	A1

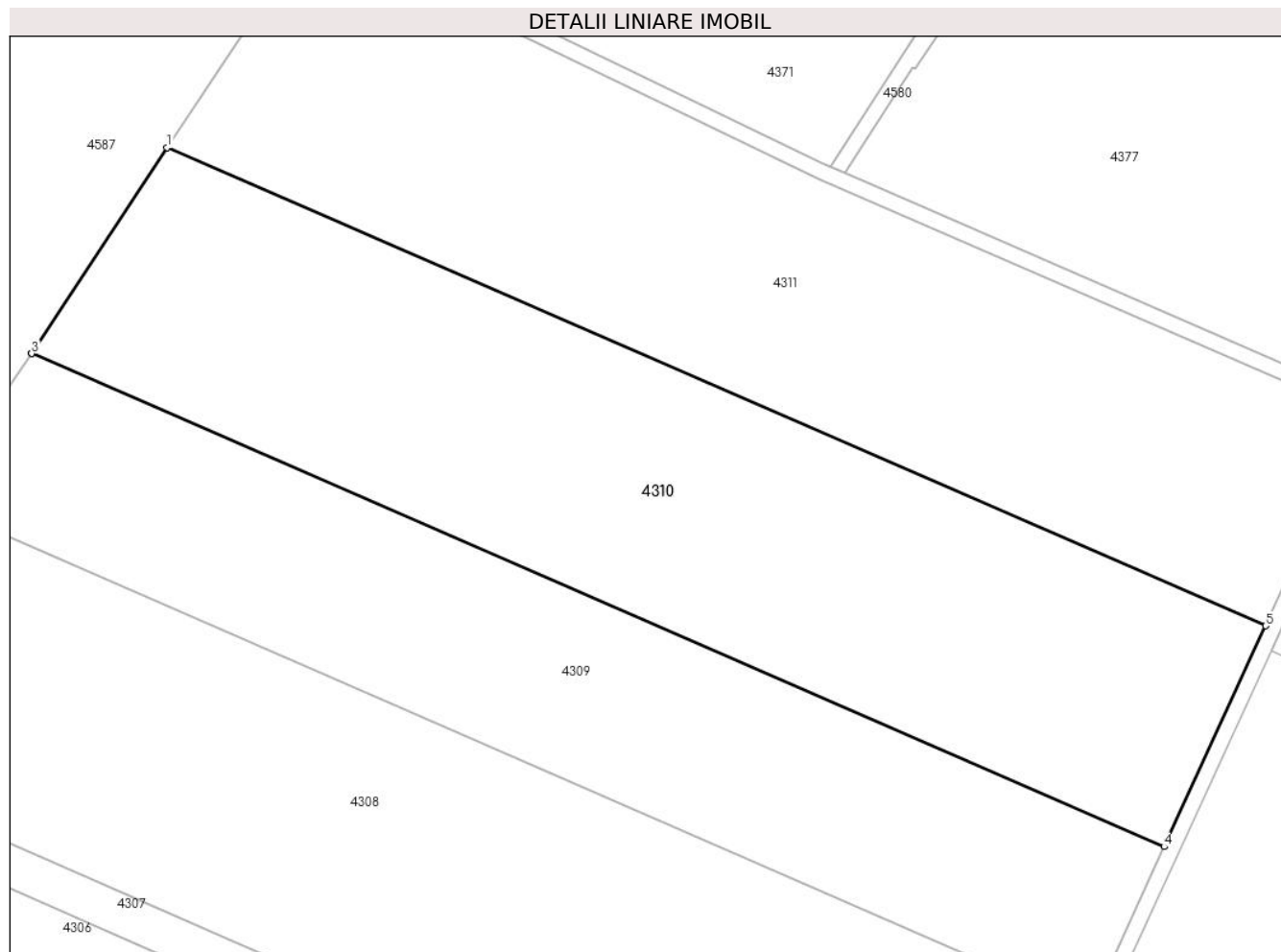
C. Partea III. SARCINI .

Inscrieri privind dezmembramintele dreptului de proprietate, drepturi reale de garanție și sarcini	Referințe
NU SUNT	

Anexa Nr. 1 La Partea I**Teren**

Nr cadastral	Suprafața (mp)*	Observații / Referințe
	20.000	

* Suprafața este determinată în planul de proiecție Stereo 70.

**Date referitoare la teren**

Crt	Categorie folosință	Intra vilan	Suprafața (mp)	Tarla	Parcelă	Nr. topo	Observații / Referințe
1	arabil	NU	20.000	26/1	14	-	

Lungime Segmente

1) Valorile lungimilor segmentelor sunt obținute din proiecție în plan.

Punct început	X / Y	Punct sfârșit	X / Y	Lungime segment (** (m)
1	663.032,059 318.736,398	2	662.996,865 318.682,936	64.006
2	662.996,865 318.682,936	3	662.996,798 318.682,84	0.117
3	662.996,798 318.682,84	4	663.291,523 318.554,648	321.397
4	663.291,523 318.554,648	5	663.317,938 318.612,053	63.191
5	663.317,938 318.612,053	1	663.032,059 318.736,398	311.751

**** Lungimile segmentelor sunt determinate în planul de proiecție Stereo 70 și sunt rotunjite la 1 milimetru.**

***** Distanța dintre puncte este formată din segmente cumulate ce sunt mai mici decât valoarea 1 milimetru.**

**DATE DESPRE IMOBILUL NR. 4311**

Oficiul de Cadastru și Publicitate Imobiliară CALARASI
Biroul de Cadastru și Publicitate Imobiliară Calarasi

A. Partea I. Descrierea imobilului

TEREN Extravilan

Adresa: Jud. Calarasi, T26/1, P15

Nr. Crt	Nr cadastral Nr. topografic	Suprafața* (mp)	Observații / Referințe
A1	20386	18.900	Sector cadastral:31 Teren neimpregmuit;

B. Partea II. Proprietari și acte

Inscrieri privitoare la dreptul de proprietate și alte drepturi reale		Referințe
41375 / 18/07/2023		
Act Notarial nr. 478, din 17/07/2023 emis de NP Sestacovschi Florin Adrian;		
B4	Intabulare, drept de PROPRIETATE, dobandit prin Conventie, cota actuala 1/1, cota initiala 1/1 1) AGROMECC VLAD TEPES SRL , CIF:8179247	A1
2483 / 18/01/2024		
Act Notarial nr. 64, din 17/01/2024 emis de COBASNEANU OLGA;		
B5	se notează interdicțiile de înstrăinare, grevare, închiriere, dezlipire, alipire, restructurare, construire și demolare 1) LIBRA DEVELOPMENT I.F.N. SA , CIF:42771060	A1

C. Partea III. SARCINI

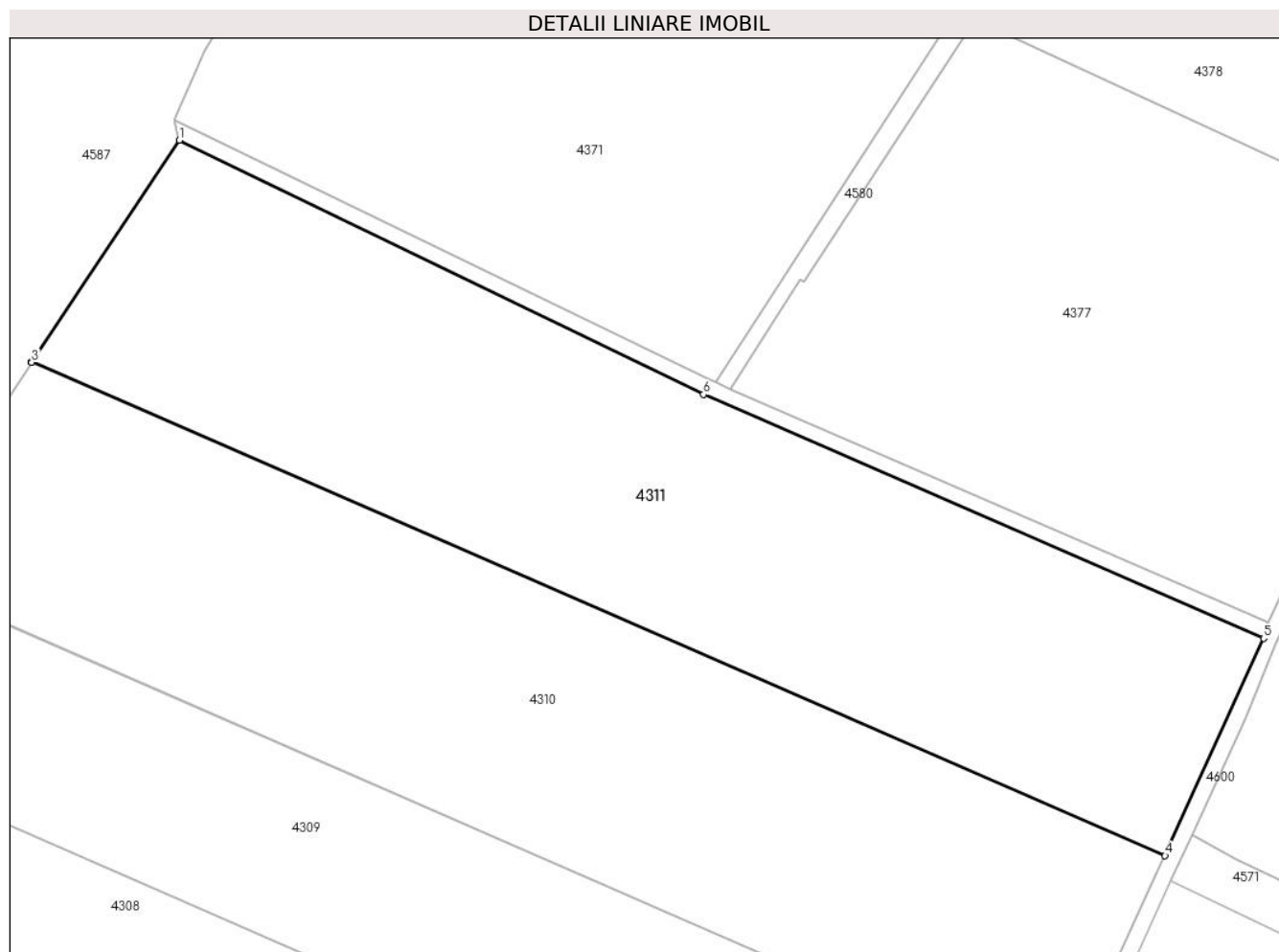
Inscrieri privind dezmembramintele dreptului de proprietate, drepturi reale de garanție și sarcini		Referințe
2483 / 18/01/2024		
Act Notarial nr. 64, din 17/01/2024 emis de COBASNEANU OLGA;		
C1	Intabulare, drept de IPOTECA, Valoare:950000 RON- plus celelalte obligații de plată aferente Contractului de credit nr. 122/17.01.2024 1) LIBRA DEVELOPMENT I.F.N. SA , CIF:42771060	A1

Anexa Nr. 1 La Partea I

Teren

Nr cadastral	Suprafața (mp)*	Observații / Referințe
20386	18.900	

* Suprafața este determinată în planul de proiecție Stereo 70.



Date referitoare la teren

Crt	Categorie folosință	Intravilan	Suprafața (mp)	Tarla	Parcelă	Nr. topo	Observații / Referințe
1	arabil	NU	18.900	26/1	15	-	teren arabil, extravilan, sup. masurata si din acte = 18900mp

Lungime Segmente

1) Valorile lungimilor segmentelor sunt obținute din proiecție în plan.

Punct început	X / Y	Punct sfârșit	X / Y	Lungime segment (** (m)
1	663.069,357 318.792,334	2	663.032,09 318.736,444	67.175
2	663.032,09 318.736,444	3	663.032,059 318.736,398	0.055
3	663.032,059 318.736,398	4	663.317,938 318.612,053	311.751
4	663.317,938 318.612,053	5	663.342,813 318.666,823	60.154
5	663.342,813 318.666,823	6	663.201,513 318.728,282	154.087

Punct început	X / Y	Punct sfârșit	X / Y	Lungime segment (** (m)
6	663.201,513 318.728,282	1	663.069,357 318.792,334	146.86

** Lungimile segmentelor sunt determinate în planul de proiecție Stereo 70 și sunt rotunjite la 1 milimetru.

*** Distanța dintre puncte este formată din segmente cumulate ce sunt mai mici decât valoarea 1 milimetru.

**DATE DESPRE IMOBILUL NR. 4312**

Oficiul de Cadastru și Publicitate Imobiliară CALARASI
Biroul de Cadastru și Publicitate Imobiliară Calarasi

A. Partea I. Descrierea imobilului

TEREN Extravilan

Adresa: Jud. Calarasi

Nr. Crt	Nr cadastral Nr. topografic	Suprafața* (mp)	Observații / Referințe
A1		21.679	Sector cadastral:31 Teren neimprejmuit;

B. Partea II. Proprietari și acte

Inscrieri privitoare la dreptul de proprietate și alte drepturi reale		Referințe
/		
Act Administrativ nr. 85744, din 06/04/1998 emis de CJSDPAT CALARASI;		
B1	Intabulare, drept de PROPRIETATE, dobandit prin Reconstituire, cota actuala 1/1, cota initiala 1/1 1) DOROBANTU D GHERGHINA, LIPSA CNP	A1

C. Partea III. SARCINI .

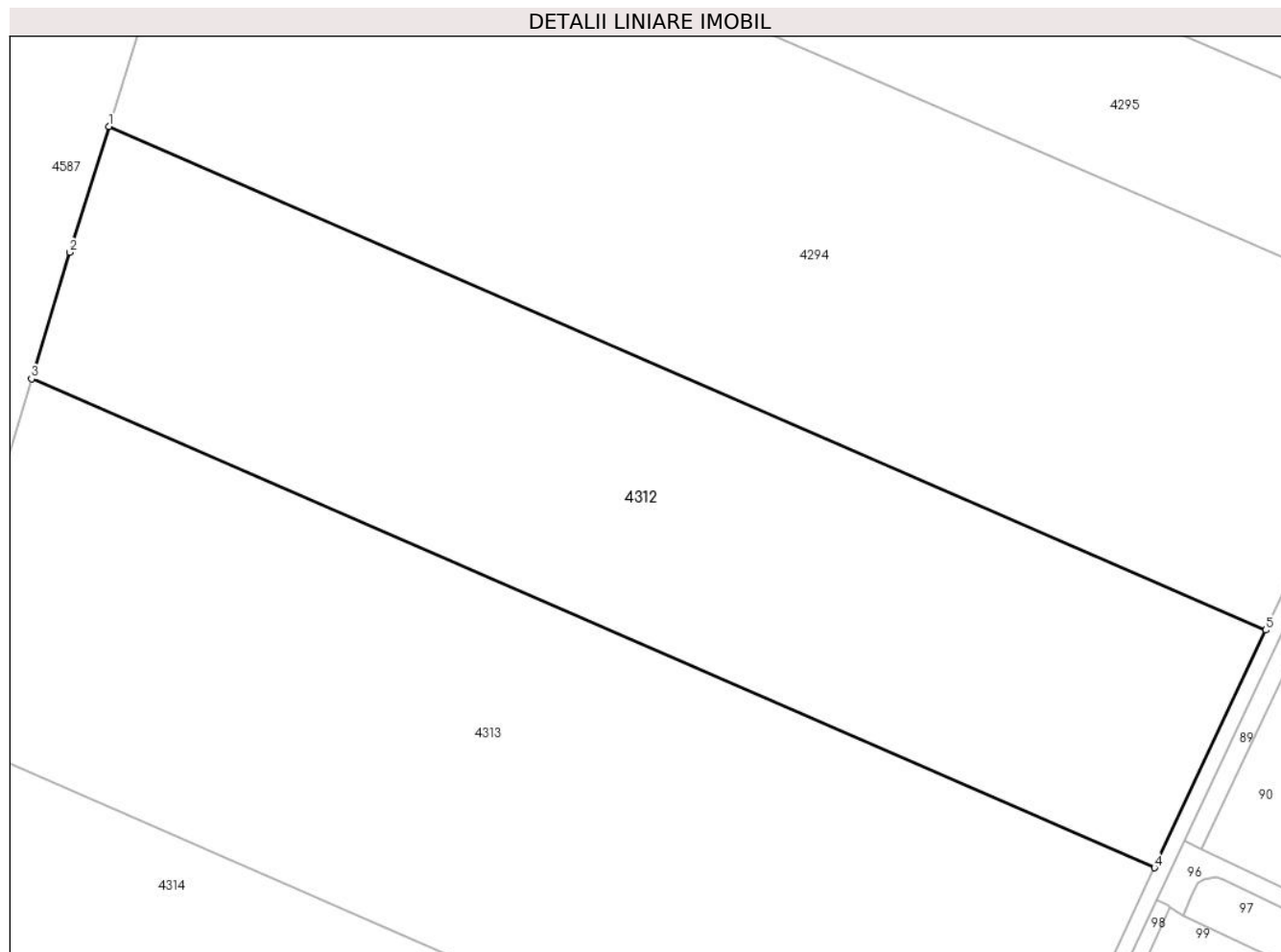
Inscrieri privind dezmembramintele dreptului de proprietate, drepturi reale de garanție și sarcini	Referințe
NU SUNT	

Anexa Nr. 1 La Partea I

Teren

Nr cadastral	Suprafața (mp)*	Observații / Referințe
	21.679	

* Suprafața este determinată în planul de proiecție Stereo 70.



Date referitoare la teren

Crt	Categorie folosință	Intra vilan	Suprafața (mp)	Tarla	Parcelă	Nr. topo	Observații / Referințe
1	arabil	NU	21.679	26	162/1	-	

Lungime Segmente

1) Valorile lungimilor segmentelor sunt obținute din proiecție în plan.

Punct început	X / Y	Punct sfârșit	X / Y	Lungime segment (** (m)
1	662.653,832 317.938,264	2	662.643,755 317.905,81	33.982
2	662.643,755 317.905,81	3	662.633,94 317.873,19	34.065
3	662.633,94 317.873,19	4	662.923,525 317.747,233	315.792
4	662.923,525 317.747,233	5	662.952,205 317.808,484	67.633
5	662.952,205 317.808,484	1	662.653,832 317.938,264	325.376

**** Lungimile segmentelor sunt determinate în planul de proiecție Stereo 70 și sunt rotunjite la 1 milimetru.**

***** Distanța dintre puncte este formată din segmente cumulate ce sunt mai mici decât valoarea 1 milimetru.**

**DATE DESPRE IMOBILUL NR. 4313**

Oficiul de Cadastru și Publicitate Imobiliară CALARASI
Biroul de Cadastru și Publicitate Imobiliară Calarasi

A. Partea I. Descrierea imobilului

TEREN Extravilan

Adresa: Jud. Calarasi, T 26; P 162/2

Nr. Crt	Nr cadastral Nr. topografic	Suprafața* (mp)	Observații / Referințe
A1	22151	28.800	Sector cadastral:31 Teren neimprejmut;

B. Partea II. Proprietari și acte

Inscrieri privitoare la dreptul de proprietate și alte drepturi reale		Referințe
61216 / 13/11/2017		
Act Administrativ nr. 85747, din 06/04/1998 emis de CJPSDPAT CALARASI (act notarial nr 44 din 17.07.2017, emis de BIN LAVINIA ALINA VISA;act notarial nr 15 din 18.07.2017, emis de BIN LAVINIA ALINA VISA;act administrativ nr 4 din 24.01.2009, emis de Primaria Vlad Tepes;act administrativ nr 45 din 20.11.2004, emis de Primaria Vlad Tepes);		
B1	Intabulare, drept de PROPRIETATE, dobandit prin Reconstituire, cota actuala 1/4, cota initiala 3/4 1) DOROBANTU ION , -decedat	A1
B2	Intabulare, drept de PROPRIETATE, dobandit prin Succesiune, cota actuala 1/4, cota initiala 1/4 1) DUMBRAVA VALENTINA	A1
4237 / 30/01/2018		
Act Notarial nr. 04, din 26/01/2018 emis de NP Sestacovschi Florin Adrian;		
B4	Intabulare, drept de PROPRIETATE, dobandit prin Succesiune, cota actuala 1/4, cota initiala 1/4 1) GHITA FLORIN	A1
52939 / 04/10/2019		
Act Notarial nr. 134, din 03/10/2019 emis de Maftei Boroi Elena Paula;		
B5	Intabulare, drept de PROPRIETATE, dobandit prin Reconstituire, cota actuala 1/4, cota initiala 1/4 1) CIOCAN VICTORIA	A1

C. Partea III. SARCINI .

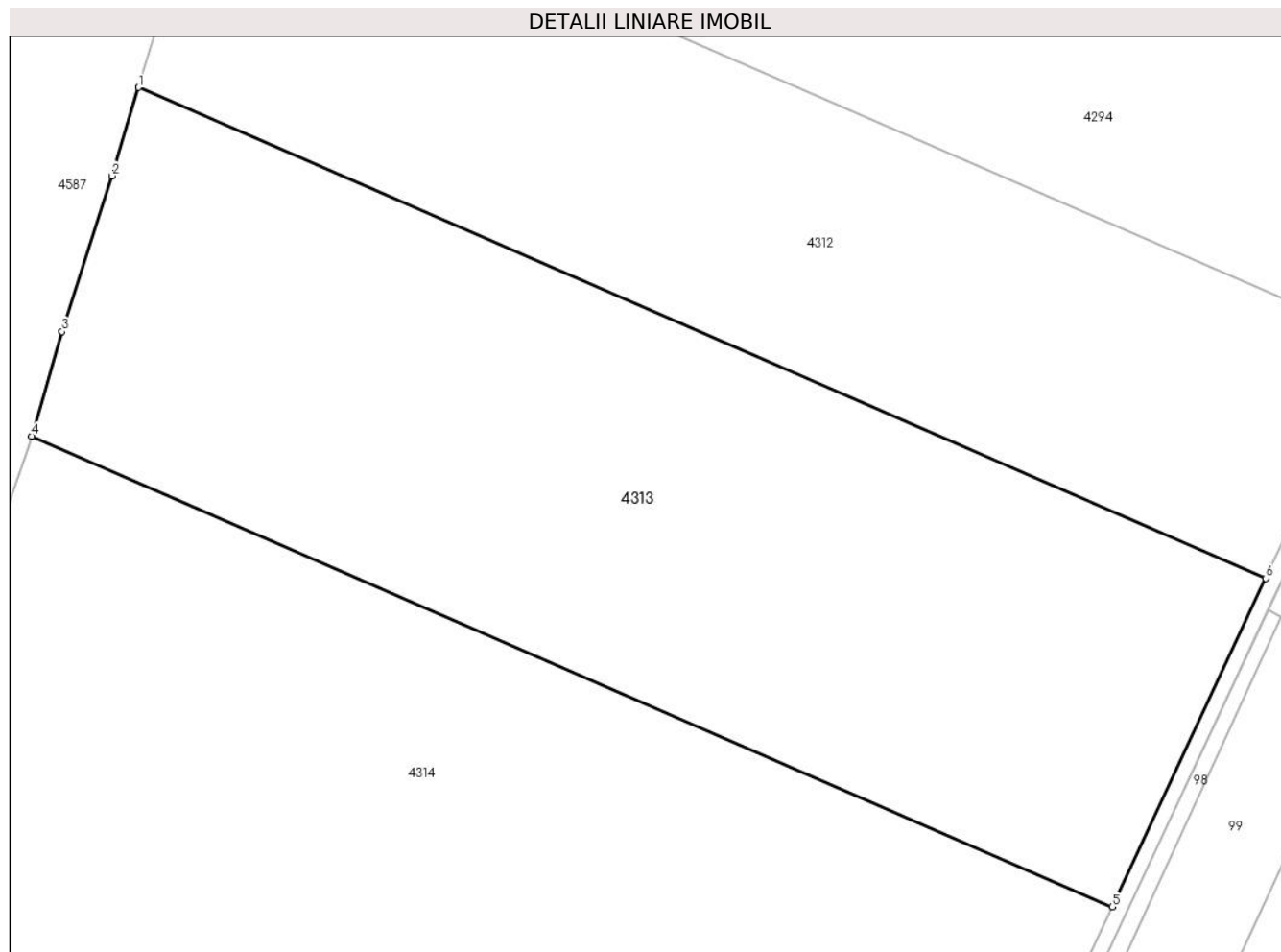
Inscrieri privind dezmembramintele dreptului de proprietate, drepturi reale de garanție și sarcini	Referințe
NU SUNT	

Anexa Nr. 1 La Partea I

Teren

Nr cadastral	Suprafața (mp)*	Observații / Referințe
22151	28.800	

* Suprafața este determinată în planul de proiecție Stereo 70.



Date referitoare la teren

Crt	Categorie folosință	Intra vilan	Suprafața (mp)	Tarla	Parcelă	Nr. topo	Observații / Referințe
1	arabil	NU	28.800	26	162/2	-	

Lungime Segmente

1) Valorile lungimilor segmentelor sunt obținute din proiecție în plan.

Punct început	X / Y	Punct sfârșit	X / Y	Lungime segment (** (m)
1	662.633,94 317.873,19	2	662.627,102 317.850,465	23.731
2	662.627,102 317.850,465	3	662.614,289 317.810,496	41.973
3	662.614,289 317.810,496	4	662.606,456 317.783,62	27.994
4	662.606,456 317.783,62	5	662.884,031 317.662,886	302.696
5	662.884,031 317.662,886	6	662.923,525 317.747,233	93.135

Punct început	X / Y	Punct sfârşit	X / Y	Lungime segment (** (m)
6	662.923,525 317.747,233	1	662.633,94 317.873,19	315.792

** Lungimile segmentelor sunt determinate în planul de proiecţie Stereo 70 şi sunt rotunjite la 1 milimetru.

*** Distanţa dintre puncte este formată din segmente cumulate ce sunt mai mici decât valoarea 1 milimetru.

**DATE DESPRE IMOBILUL NR. 4314**

Oficiul de Cadastru și Publicitate Imobiliară CALARASI
Biroul de Cadastru și Publicitate Imobiliară Calarasi

A. Partea I. Descrierea imobilului

TEREN Extravilan

Adresa: Jud. Calarasi, tarla 26, parcela 162/3

Nr. Crt	Nr cadastral Nr. topografic	Suprafața* (mp)	Observații / Referințe
A1	22435	40.000	Sector cadastral:31 Teren neimprejmuit;

B. Partea II. Proprietari și acte

Inscrieri privitoare la dreptul de proprietate și alte drepturi reale		Referințe
15383 / 25/03/2019		
Contract De Vânzare-Cumpărare nr. 565, din 13/02/2003 emis de BNP POPA DIDINA;		
B1	Intabulare, drept de PROPRIETATE, dobandit prin Conventie, cota actuala 1/1, cota initiala 1/1 1) IANCU CONSTANTIN, -sot 2) IANCU MIHAELA, -sotie	A1

C. Partea III. SARCINI .

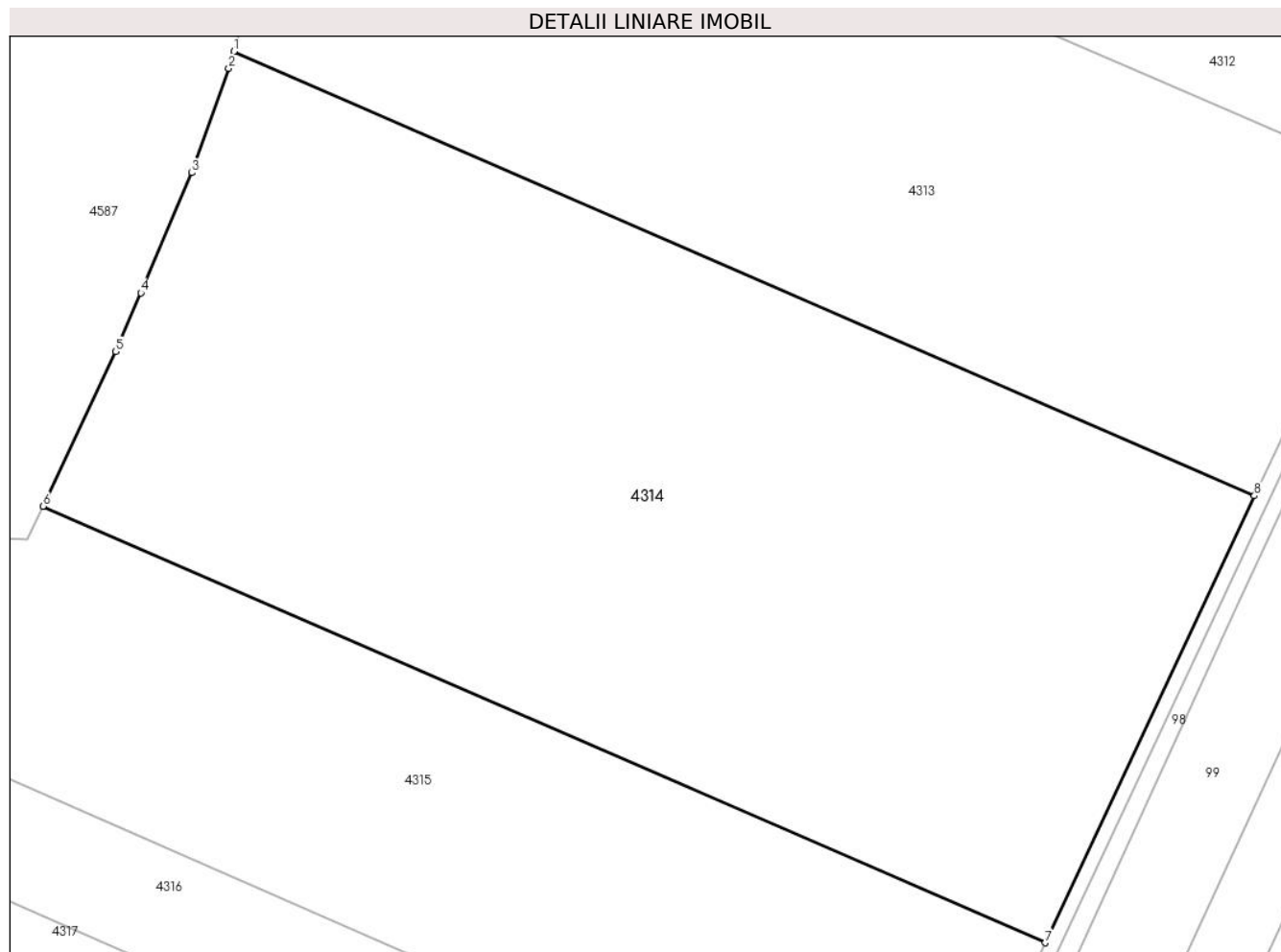
Inscrieri privind dezmembramintele dreptului de proprietate, drepturi reale de garanție și sarcini	Referințe
NU SUNT	

Anexa Nr. 1 La Partea I

Teren

Nr cadastral	Suprafața (mp)*	Observații / Referințe
22435	40.000	

* Suprafața este determinată în planul de proiecție Stereo 70.



Date referitoare la teren

Crt	Categorie folosință	Intravilan	Suprafața (mp)	Tarla	Parcelă	Nr. topo	Observații / Referințe
1	arabil	NU	40.000	26	162/3	-	

Lungime Segmente

1) Valorile lungimilor segmentelor sunt obținute din proiecție în plan.

Punct început	X / Y	Punct sfârșit	X / Y	Lungime segment (** (m)
1	662.606,456 317.783,62	2	662.605,098 317.778,959	4.855
2	662.605,098 317.778,959	3	662.595,079 317.750,657	30.023
3	662.595,079 317.750,657	4	662.581,164 317.718,01	35.489
4	662.581,164 317.718,01	5	662.574,268 317.702,114	17.327
5	662.574,268 317.702,114	6	662.554,546 317.660,074	46.436

Punct început	X / Y	Punct sfârșit	X / Y	Lungime segment (** (m)
6	662.554,546 317.660,074	7	662.827,188 317.541,486	297.316
7	662.827,188 317.541,486	8	662.884,031 317.662,886	134.049
8	662.884,031 317.662,886	1	662.606,456 317.783,62	302.696

** Lungimile segmentelor sunt determinate în planul de proiecție Stereo 70 și sunt rotunjite la 1 milimetru.

*** Distanța dintre puncte este formată din segmente cumulate ce sunt mai mici decât valoarea 1 milimetru.

**DATE DESPRE IMOBILUL NR. 4315**

Oficiul de Cadastru și Publicitate Imobiliară CALARASI
Biroul de Cadastru și Publicitate Imobiliară Calarasi

A. Partea I. Descrierea imobilului

TEREN Extravilan

Adresa: Jud. Calarasi

Nr. Crt	Nr cadastral Nr. topografic	Suprafața* (mp)	Observații / Referințe
A1		23.233	Sector cadastral:31 Teren neimprejmuit;

B. Partea II. Proprietari și acte

Inscrieri privitoare la dreptul de proprietate și alte drepturi reale		Referințe
/		
Act Administrativ nr. 85746, din 06/04/1998 emis de CJSDPAT CALARASI;		
B1	Intabulare, drept de PROPRIETATE, dobandit prin Reconstituire, cota actuala 1/1, cota initiala 1/1 1) SANDU DAN, LIPSA CNP	A1

C. Partea III. SARCINI .

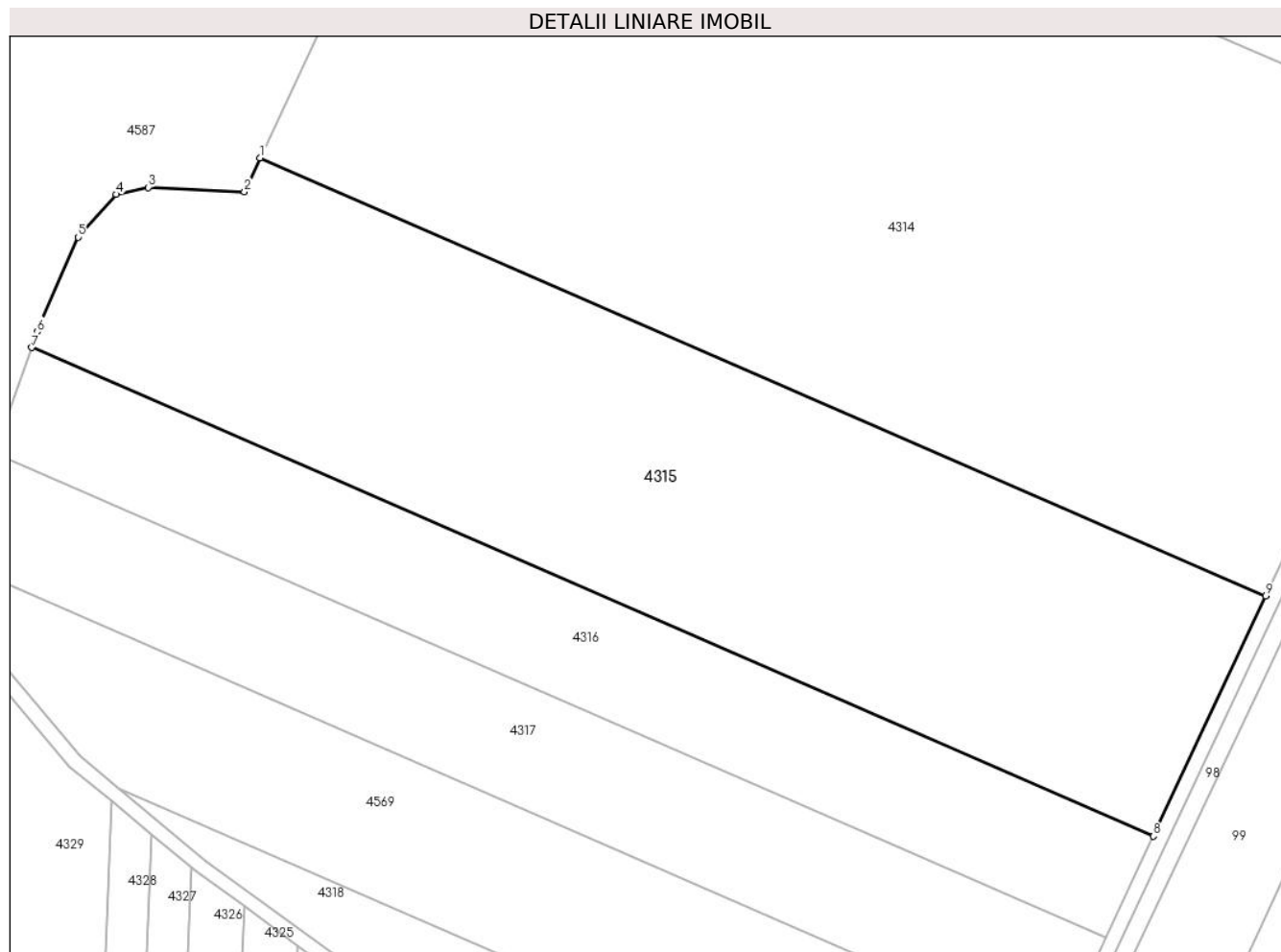
Inscrieri privind dezmembramintele dreptului de proprietate, drepturi reale de garanție și sarcini	Referințe
NU SUNT	

Anexa Nr. 1 La Partea I

Teren

Nr cadastral	Suprafața (mp)*	Observații / Referințe
	23.233	

* Suprafața este determinată în planul de proiecție Stereo 70.



Date referitoare la teren

Crt	Categorie folosință	Intravilan	Suprafața (mp)	Tarla	Parcelă	Nr. topo	Observații / Referințe
1	arabil	NU	23.233	26	162/4	-	

Lungime Segmente

1) Valorile lungimilor segmentelor sunt obținute din proiecție în plan.

Punct început	X / Y	Punct sfârșit	X / Y	Lungime segment (** (m)
1	662.554,546 317.660,074	2	662.550,281 317.650,983	10.042
2	662.550,281 317.650,983	3	662.524,187 317.652,131	26.119
3	662.524,187 317.652,131	4	662.515,499 317.650,252	8.889
4	662.515,499 317.650,252	5	662.505,152 317.638,683	15.521
5	662.505,152 317.638,683	6	662.494,098 317.613,039	27.925

Punct început	X / Y	Punct sfârșit	X / Y	Lungime segment (** (m)
6	662.494,098 317.613,039	7	662.492,582 317.608,745	4.554
7	662.492,582 317.608,745	8	662.796,736 317.476,451	331.68
8	662.796,736 317.476,451	9	662.827,188 317.541,486	71.811
9	662.827,188 317.541,486	1	662.554,546 317.660,074	297.316

** Lungimile segmentelor sunt determinate în planul de proiecție Stereo 70 și sunt rotunjite la 1 milimetru.

*** Distanța dintre puncte este formată din segmente cumulate ce sunt mai mici decât valoarea 1 milimetru.

**DATE DESPRE IMOBILUL NR. 4316**

Oficiul de Cadastru și Publicitate Imobiliară CALARASI
Biroul de Cadastru și Publicitate Imobiliară Calarasi

A. Partea I. Descrierea imobilului

TEREN Extravilan

Adresa: Jud. Calarasi, tarla 26, parcela 5

Nr. Crt	Nr cadastral Nr. topografic	Suprafața* (mp)	Observații / Referințe
A1	22461	10.000	Sector cadastral:31 Teren neimprejmuit;

B. Partea II. Proprietari și acte

Inscrieri privitoare la dreptul de proprietate și alte drepturi reale		Referințe
17289 / 03/04/2019		
Act Notarial nr. 222, din 09/09/2011 emis de BNP POPA DIDINA;		
B1	Intabulare, drept de PROPRIETATE, dobandit prin Succesiune, cota actuala 1/1, cota initiala 1/1 1) IANCU MIHAELA	A1

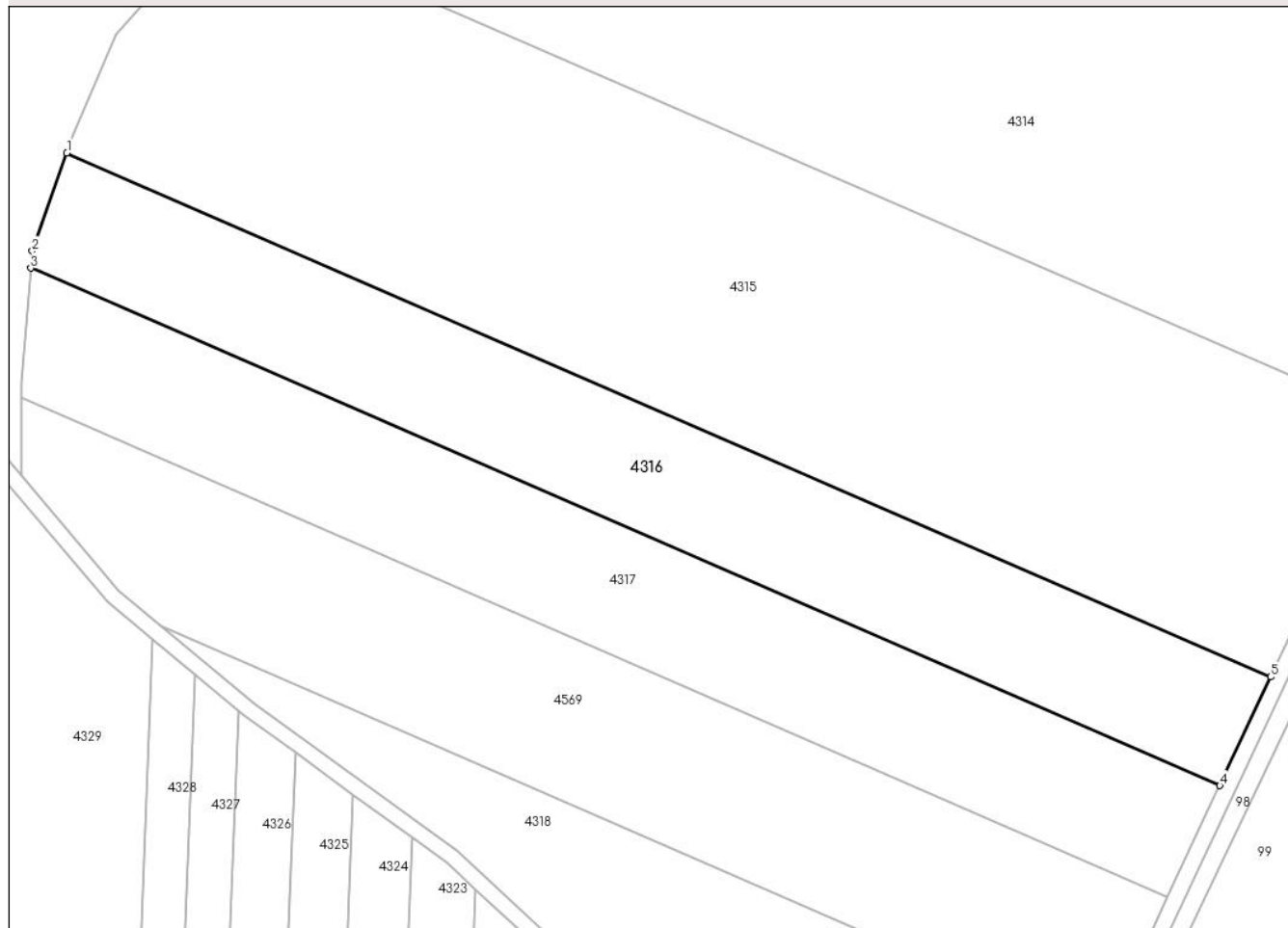
C. Partea III. SARCINI .

Inscrieri privind dezmembramintele dreptului de proprietate, drepturi reale de garanție și sarcini	Referințe
NU SUNT	

Anexa Nr. 1 La Partea I**Teren**

Nr cadastral	Suprafața (mp)*	Observații / Referințe
22461	10.000	

* Suprafața este determinată în planul de proiecție Stereo 70.

DETALII LINIARE IMOBIL**Date referitoare la teren**

Crt	Categorie folosință	Intravilan	Suprafața (mp)	Tarla	Parcelă	Nr. topo	Observații / Referințe
1	arabil	NU	10.000	26	5	-	

Lungime Segmente

1) Valorile lungimilor segmentelor sunt obținute din proiecție în plan.

Punct început	X / Y	Punct sfârșit	X / Y	Lungime segment (** (m)
1	662.492,582 317.608,745	2	662.483,842 317.583,987	26.255
2	662.483,842 317.583,987	3	662.483,475 317.579,673	4.33
3	662.483,475 317.579,673	4	662.783,886 317.449,007	327.598
4	662.783,886 317.449,007	5	662.796,736 317.476,451	30.303
5	662.796,736 317.476,451	1	662.492,582 317.608,745	331.68

**** Lungimile segmentelor sunt determinate în planul de proiecție Stereo 70 și sunt rotunjite la 1 milimetru.**

***** Distanța dintre puncte este formată din segmente cumulate ce sunt mai mici decât valoarea 1 milimetru.**

**DATE DESPRE IMOBILUL NR. 4317**

Oficiul de Cadastru și Publicitate Imobiliară CALARASI
Biroul de Cadastru și Publicitate Imobiliară Calarasi

A. Partea I. Descrierea imobilului

TEREN Extravilan

Adresa: Jud. Calarasi, TARLA 26, PARCELA 162/5

Nr. Crt	Nr cadastral Nr. topografic	Suprafața* (mp)	Observații / Referințe
A1	21824	10.000	Sector cadastral:31 Teren neimprejmuit;

B. Partea II. Proprietari și acte

Inscrieri privitoare la dreptul de proprietate și alte drepturi reale		Referințe
41435 / 07/08/2017		
Act Notarial nr. 1702, din 03/08/2017 emis de NP Sestacovschi Florin Adrian;		
B3	Intabulare, drept de PROPRIETATE, dobandit prin Conventie, cota actuala 1/1, cota initiala 1/1 1) BUCUR CONSTANTIN, -sot 2) BUCUR SIMINA MARIANA, -sotie	A1

C. Partea III. SARCINI .

Inscrieri privind dezmembramintele dreptului de proprietate, drepturi reale de garanție și sarcini	Referințe
NU SUNT	

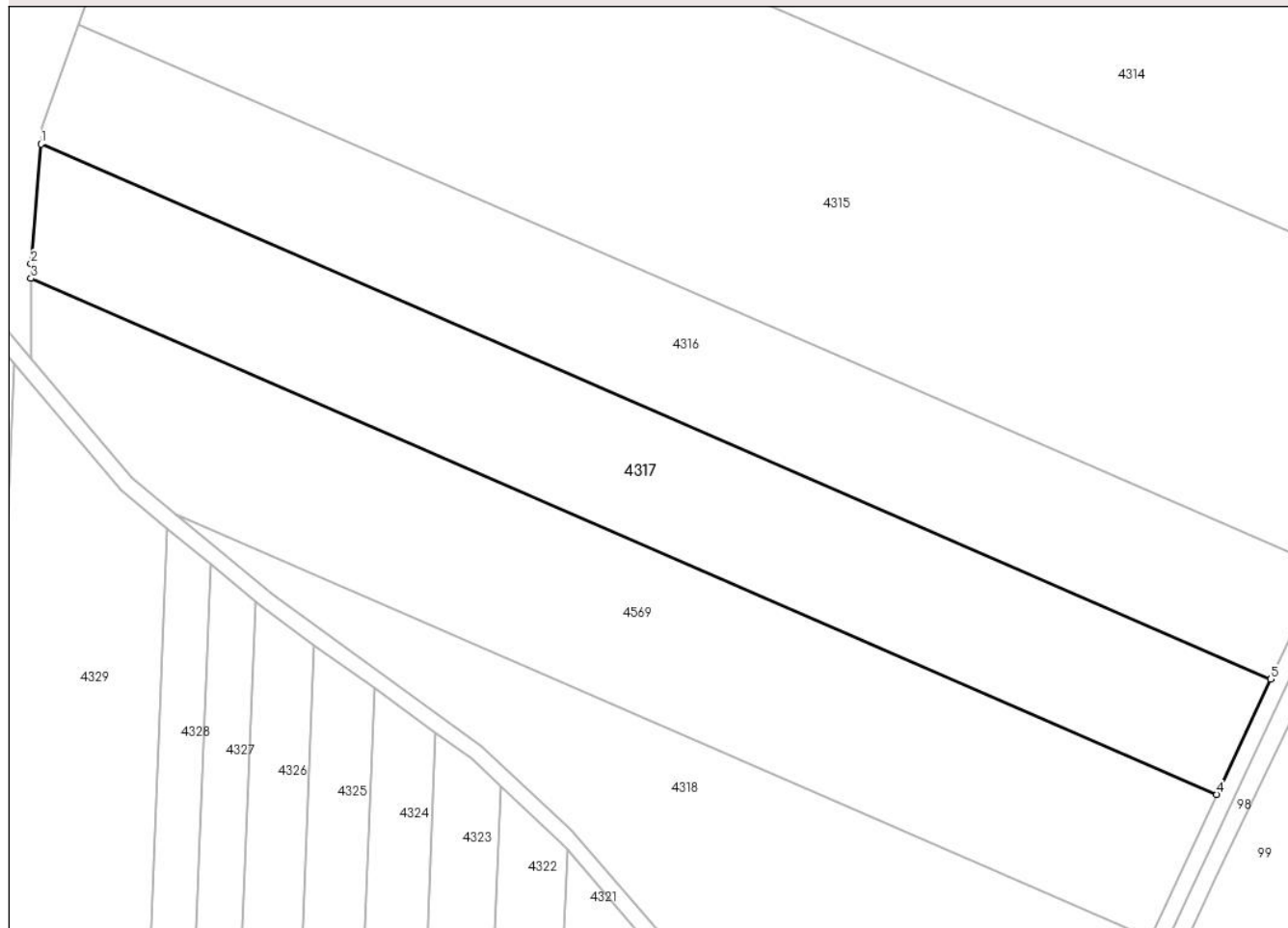
Anexa Nr. 1 La Partea I

Teren

Nr cadastral	Suprafața (mp)*	Observații / Referințe
21824	10.000	

* Suprafața este determinată în planul de proiecție Stereo 70.

DETALII LINIARE IMOBIL



Date referitoare la teren

Crt	Categorie folosință	Intravilan	Suprafața (mp)	Tarla	Parcelă	Nr. topo	Observații / Referințe
1	arabil	NU	10.000	26	162/5	-	

Lungime Segmente

1) Valorile lungimilor segmentelor sunt obținute din proiecție în plan.

Punct început	X / Y	Punct sfârșit	X / Y	Lungime segment (** (m)
1	662.483,475 317.579,673	2	662.480,993 317.550,533	29.246
2	662.480,993 317.550,533	3	662.481,004 317.546,871	3.662
3	662.481,004 317.546,871	4	662.770,708 317.420,863	315.922
4	662.770,708 317.420,863	5	662.783,886 317.449,007	31.076
5	662.783,886 317.449,007	1	662.483,475 317.579,673	327.598

**** Lungimile segmentelor sunt determinate în planul de proiecție Stereo 70 și sunt rotunjite la 1 milimetru.**

***** Distanța dintre puncte este formată din segmente cumulate ce sunt mai mici decât valoarea 1 milimetru.**

**DATE DESPRE IMOBILUL NR. 4318**

Oficiul de Cadastru și Publicitate Imobiliară CALARASI
Biroul de Cadastru și Publicitate Imobiliară Calarasi

A. Partea I. Descrierea imobilului

TEREN Extravilan

Adresa: Jud. Calarasi

Nr. Crt	Nr cadastral Nr. topografic	Suprafața* (mp)	Observații / Referințe
A1		10.000	Sector cadastral:31 Teren neimprejmuit;

B. Partea II. Proprietari și acte

Inscrieri privitoare la dreptul de proprietate și alte drepturi reale	Referințe
/	
Hotarare Judecatoreasca nr. 2398/2017, din 23/11/2017 emis de JUDECATORIA CALARASI;	
B1	A1
Intabulare, drept de PROPRIETATE, dobandit prin Hotarare Judecatoreasca, cota actuala 1/1, cota initiala 1/1 1) IURUC MANDA, LIPSA CNP	

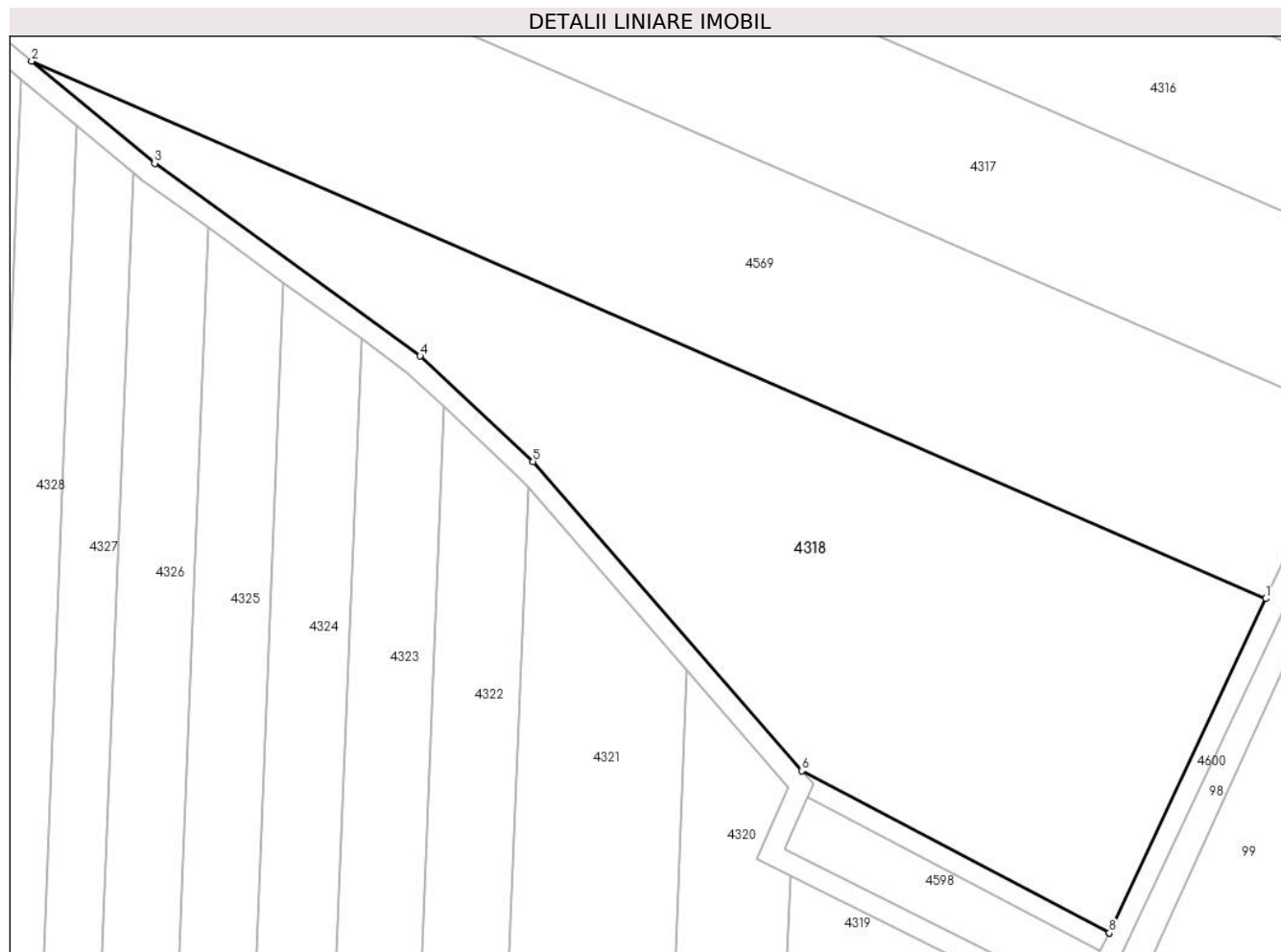
C. Partea III. SARCINI .

Inscrieri privind dezmembramintele dreptului de proprietate, drepturi reale de garanție și sarcini	Referințe
NU SUNT	

Anexa Nr. 1 La Partea I**Teren**

Nr cadastral	Suprafața (mp)*	Observații / Referințe
	10.000	

* Suprafața este determinată în planul de proiecție Stereo 70.

**Date referitoare la teren**

Crt	Categorie folosință	Intravilan	Suprafața (mp)	Tarla	Parcelă	Nr. topo	Observații / Referințe
1	arabil	NU	10.000	26	162/7	-	

Lungime Segmente

1) Valorile lungimilor segmentelor sunt obținute din proiecție în plan.

Punct început	X / Y	Punct sfârșit	X / Y	Lungime segment (** (m)
1	662.754,33 317.385,886	2	662.516,252 317.489,44	259.624
2	662.516,252 317.489,44	3	662.539,981 317.469,787	30.811
3	662.539,981 317.469,787	4	662.591,198 317.432,657	63.26
4	662.591,198 317.432,657	5	662.612,965 317.412,313	29.794
5	662.612,965 317.412,313	6	662.664,84 317.352,728	79.002

Punct început	X / Y	Punct sfârșit	X / Y	Lungime segment (** (m)
6	662.664,84 317.352,728	7	662.724,155 317.321,489	67.038
7	662.724,155 317.321,489	8	662.724,173 317.321,479	0.021
8	662.724,173 317.321,479	1	662.754,33 317.385,886	71.118

** Lungimile segmentelor sunt determinate în planul de proiecție Stereo 70 și sunt rotunjite la 1 milimetru.

*** Distanța dintre puncte este formată din segmente cumulate ce sunt mai mici decât valoarea 1 milimetru.

**DATE DESPRE IMOBILUL NR. 4319**

Oficiul de Cadastru și Publicitate Imobiliară CALARASI
Biroul de Cadastru și Publicitate Imobiliară Calarasi

A. Partea I. Descrierea imobilului

TEREN Extravilan

Adresa: Jud. Calarasi

Nr. Crt	Nr cadastral Nr. topografic	Suprafața* (mp)	Observații / Referințe
A1	20928	Din acte: 3.650 Masurata: 3.648	Sector cadastral:31 Teren neimprejmuit;

B. Partea II. Proprietari și acte

Inscrieri privitoare la dreptul de proprietate și alte drepturi reale		Referințe
63431 / 26/09/2014		
Act Notarial nr. 2773, din 24/09/2014 emis de NP Sestacovschi Florin Adrian;		
B4	Intabulare, drept de PROPRIETATE, dobandit prin Conventie, cota actuala 1/1, cota initiala 1/1 1) POPESCU CONSTANTA, -sotie 2) POPESCU CONSTANTIN, -sot	A1

C. Partea III. SARCINI .

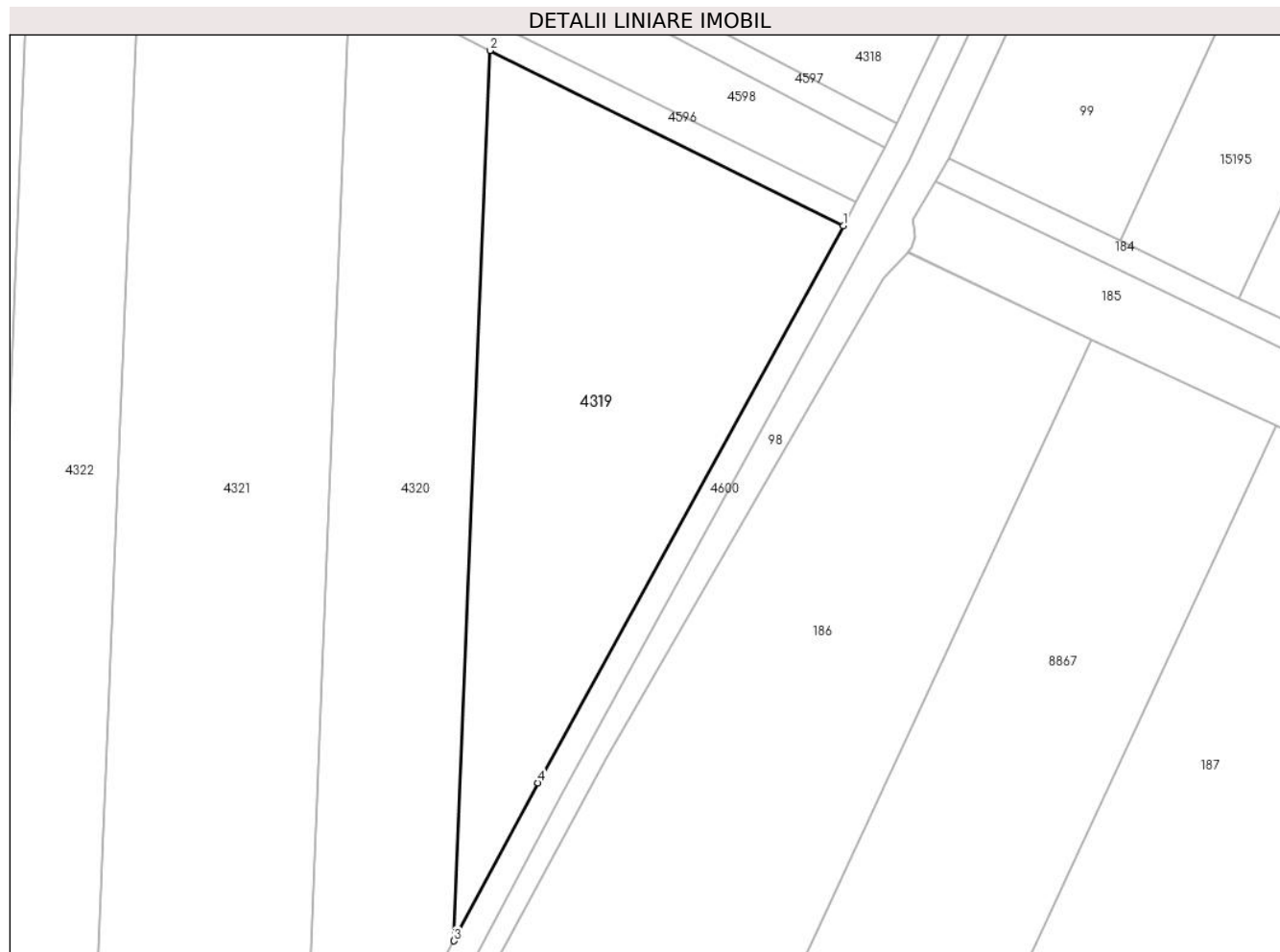
Inscrieri privind dezmembramintele dreptului de proprietate, drepturi reale de garanție și sarcini	Referințe
NU SUNT	

Anexa Nr. 1 La Partea I

Teren

Nr cadastral	Suprafața (mp)*	Observații / Referințe
20928	Din acte: 3.650 Masurata: 3.648	

* Suprafața este determinată în planul de proiecție Stereo 70.



Date referitoare la teren

Crt	Categorie folosință	Intra vilan	Suprafața (mp)	Tarla	Parcelă	Nr. topo	Observații / Referințe
1	arabil	NU	3.648	26	99/7	-	

Lungime Segmente

1) Valorile lungimilor segmentelor sunt obținute din proiecție în plan.

Punct început	X / Y	Punct sfârșit	X / Y	Lungime segment (** (m)
1	662.716,028 317.306,058	2	662.662,614 317.332,536	59.617
2	662.662,614 317.332,536	3	662.657,201 317.198,01	134.635
3	662.657,201 317.198,01	4	662.669,895 317.221,885	27.04
4	662.669,895 317.221,885	1	662.716,028 317.306,058	95.986

**** Lungimile segmentelor sunt determinate în planul de proiecție Stereo 70 și sunt rotunjite la 1 milimetru.**

***** Distanța dintre puncte este formată din segmente cumulate ce sunt mai mici decât valoarea 1 milimetru.**

**DATE DESPRE IMOBILUL NR. 4320**

Oficiul de Cadastru și Publicitate Imobiliară CALARASI
Biroul de Cadastru și Publicitate Imobiliară Calarasi

A. Partea I. Descrierea imobilului

TEREN Extravilan

Adresa: Jud. Calarasi

Nr. Crt	Nr cadastral Nr. topografic	Suprafața* (mp)	Observații / Referințe
A1		3.900	Sector cadastral:31 Teren neimprejmuit;

B. Partea II. Proprietari și acte

Inscrieri privitoare la dreptul de proprietate și alte drepturi reale		Referințe
/		
Act Administrativ nr. 86409, din 14/03/2003 emis de CJSDPAT CALARASI;		
B1	Intabulare, drept de PROPRIETATE, dobandit prin Constituire, cota actuala 1/1, cota initiala 1/1 1) SANDU DUMITRU, LIPSA CNP	A1

C. Partea III. SARCINI .

Inscrieri privind dezmembramintele dreptului de proprietate, drepturi reale de garanție și sarcini	Referințe
NU SUNT	

Anexa Nr. 1 La Partea I

Teren

Nr cadastral	Suprafața (mp)*	Observații / Referințe
	3.900	

* Suprafața este determinată în planul de proiecție Stereo 70.



Date referitoare la teren

Crt	Categorie folosință	Intravilan	Suprafața (mp)	Tarla	Parcelă	Nr. topo	Observații / Referințe
1	arabil	NU	3.900	26	9	-	

Lungime Segmente

1) Valorile lungimilor segmentelor sunt obținute din proiecție în plan.

Punct început	X / Y	Punct sfârșit	X / Y	Lungime segment (** (m)
1	662.657,201 317.198,01	2	662.662,614 317.332,536	134.635
2	662.662,614 317.332,536	3	662.656,185 317.335,723	7.176
3	662.656,185 317.335,723	4	662.662,314 317.349,538	15.114
4	662.662,314 317.349,538	5	662.642,689 317.372,079	29.887
5	662.642,689 317.372,079	6	662.633,924 317.154,231	218.024

Punct început	X / Y	Punct sfârșit	X / Y	Lungime segment (** (m)
6	662.633,924 317.154,231	1	662.657,201 317.198,01	49.582

** Lungimile segmentelor sunt determinate în planul de proiecție Stereo 70 și sunt rotunjite la 1 milimetru.

*** Distanța dintre puncte este formată din segmente cumulate ce sunt mai mici decât valoarea 1 milimetru.

**DATE DESPRE IMOBILUL NR. 4321**

Oficiul de Cadastru și Publicitate Imobiliară CALARASI
Biroul de Cadastru și Publicitate Imobiliară Calarasi

A. Partea I. Descrierea imobilului

TEREN Extravilan

Adresa: Jud. Calarasi

Nr. Crt	Nr cadastral Nr. topografic	Suprafața* (mp)	Observații / Referințe
A1	20946	Din acte: 8.600 Masurata: 8.468	Sector cadastral:31 Teren neimprejmuit;

B. Partea II. Proprietari și acte

Inscrieri privitoare la dreptul de proprietate și alte drepturi reale		Referințe
46721 / 27/08/2014		
Act Notarial nr. 1814, din 26/08/2014 emis de NP Istrate Viorica;		
B3	Intabulare, drept de PROPRIETATE, dobandit prin Conventie, cota actuala 1/1, cota initiala 1/1 1) COMAN ION, -sot 2) COMAN ELENA	A1

C. Partea III. SARCINI .

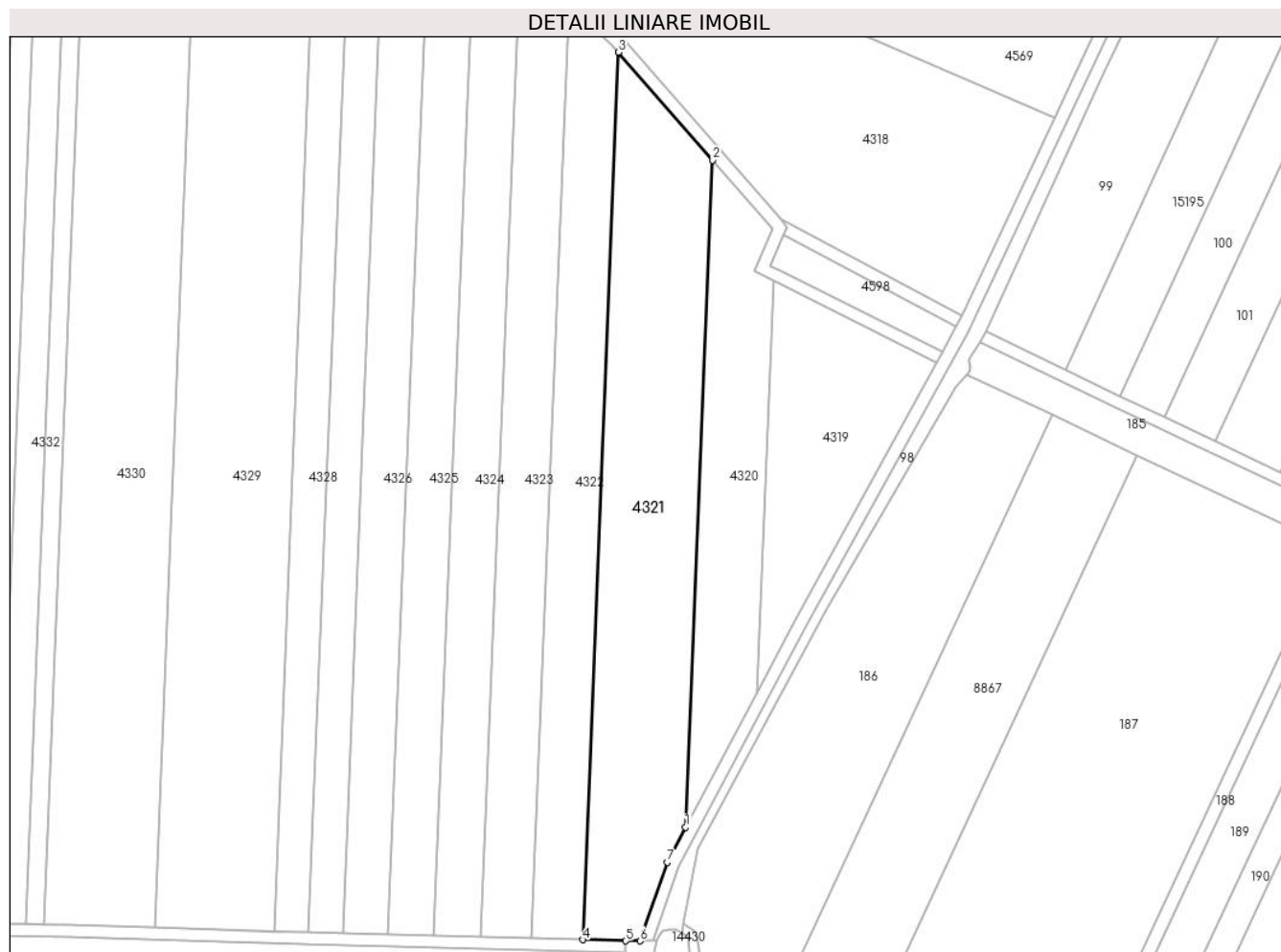
Inscrieri privind dezmembramintele dreptului de proprietate, drepturi reale de garanție și sarcini	Referințe
NU SUNT	

Anexa Nr. 1 La Partea I

Teren

Nr cadastral	Suprafața (mp)*	Observații / Referințe
20946	Din acte: 8.600 Masurata: 8.468	

* Suprafața este determinată în planul de proiecție Stereo 70.



Date referitoare la teren

Crt	Categorie folosință	Intra vilan	Suprafața (mp)	Tarla	Parcelă	Nr. topo	Observații / Referințe
1	arabil	NU	8.468	26	10	-	

Lungime Segmente

1) Valorile lungimilor segmentelor sunt obținute din proiecție în plan.

Punct început	X / Y	Punct sfârșit	X / Y	Lungime segment (** (m)
1	662.633,924 317.154,231	2	662.642,689 317.372,079	218.024
2	662.642,689 317.372,079	3	662.612,016 317.407,311	46.713
3	662.612,016 317.407,311	4	662.600,354 317.117,477	290.069
4	662.600,354 317.117,477	5	662.614,353 317.117,111	14.004
5	662.614,353 317.117,111	6	662.618,985 317.117,111	4.632

Punct început	X / Y	Punct sfârșit	X / Y	Lungime segment (** (m)
6	662.618,985 317.117,111	7	662.627,858 317.142,822	27.199
7	662.627,858 317.142,822	1	662.633,924 317.154,231	12.921

** Lungimile segmentelor sunt determinate în planul de proiecție Stereo 70 și sunt rotunjite la 1 milimetru.

*** Distanța dintre puncte este formată din segmente cumulate ce sunt mai mici decât valoarea 1 milimetru.

**DATE DESPRE IMOBILUL NR. 4322**

Oficiul de Cadastru și Publicitate Imobiliară CALARASI
Biroul de Cadastru și Publicitate Imobiliară Calarasi

A. Partea I. Descrierea imobilului

TEREN Extravilan

Adresa: Jud. Calarasi

Nr. Crt	Nr cadastral Nr. topografic	Suprafața* (mp)	Observații / Referințe
A1		5.000	Sector cadastral:31 Teren neimprejmuit;

B. Partea II. Proprietari și acte

Inscrieri privitoare la dreptul de proprietate și alte drepturi reale		Referințe
/		
Act Administrativ nr. 86400, din 14/03/2003 emis de CJSDPAT CALARASI;		
B1	Intabulare, drept de PROPRIETATE, dobandit prin Constituire, cota actuala 1/1, cota initiala 1/1 1) TUDOR MARIA, LIPSA CNP	A1

C. Partea III. SARCINI .

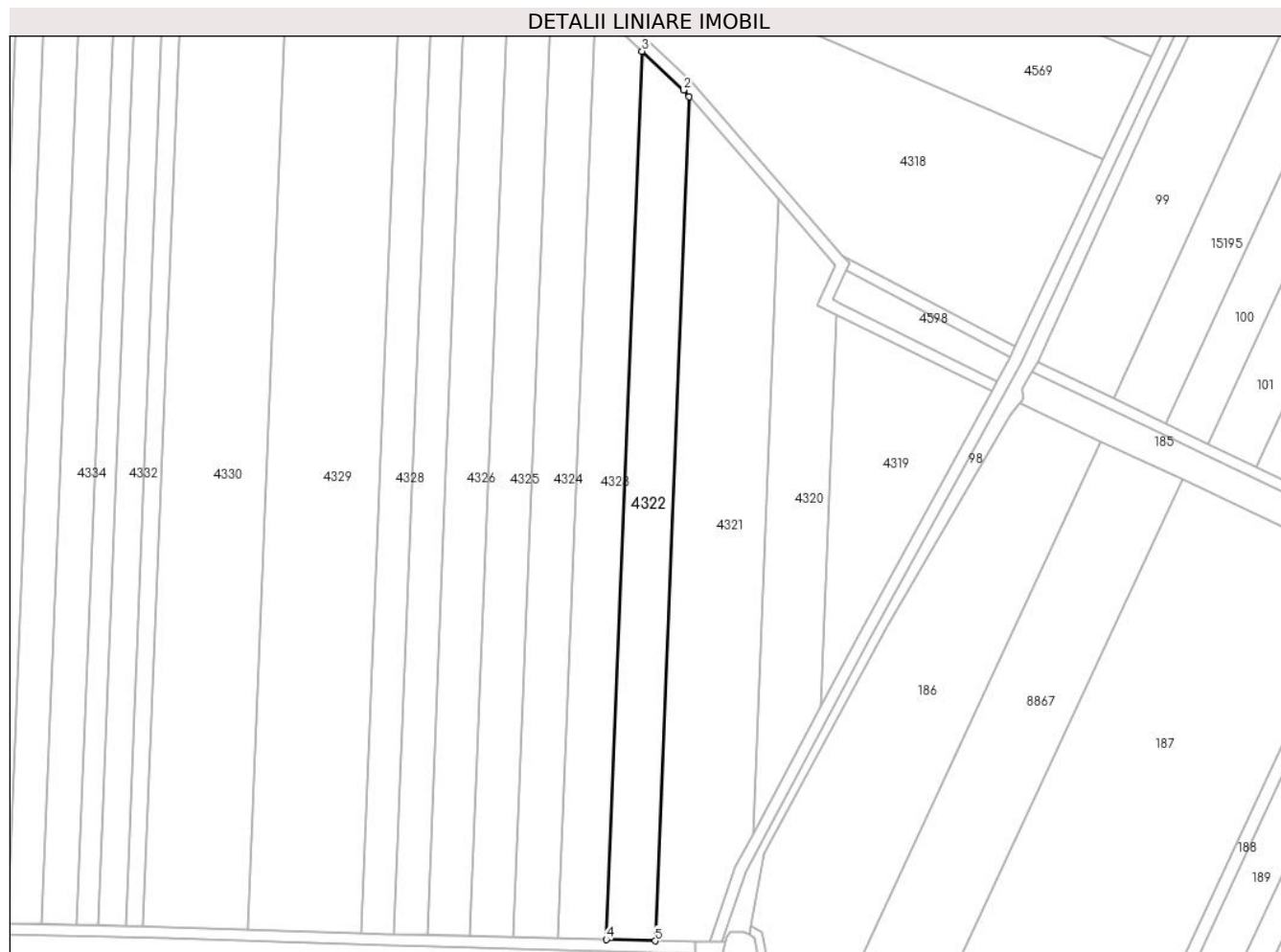
Inscrieri privind dezmembramintele dreptului de proprietate, drepturi reale de garanție și sarcini	Referințe
NU SUNT	

Anexa Nr. 1 La Partea I

Teren

Nr cadastral	Suprafața (mp)*	Observații / Referințe
	5.000	

* Suprafața este determinată în planul de proiecție Stereo 70.



Date referitoare la teren

Crt	Categorie folosință	Intra vilan	Suprafața (mp)	Tarla	Parcelă	Nr. topo	Observații / Referințe
1	arabil	NU	5.000	26	15	-	

Lungime Segmente

1) Valorile lungimilor segmentelor sunt obținute din proiecție în plan.

Punct început	X / Y	Punct sfârșit	X / Y	Lungime segment (** (m)
1	662.612,016 317.407,311	2	662.610,084 317.409,531	2.943
2	662.610,084 317.409,531	3	662.595,838 317.422,845	19.499
3	662.595,838 317.422,845	4	662.583,568 317.117,916	305.176
4	662.583,568 317.117,916	5	662.600,354 317.117,477	16.792
5	662.600,354 317.117,477	1	662.612,016 317.407,311	290.069

**** Lungimile segmentelor sunt determinate în planul de proiecție Stereo 70 și sunt rotunjite la 1 milimetru.**

***** Distanța dintre puncte este formată din segmente cumulate ce sunt mai mici decât valoarea 1 milimetru.**

**DATE DESPRE IMOBILUL NR. 4323**

Oficiul de Cadastru și Publicitate Imobiliară CALARASI
Biroul de Cadastru și Publicitate Imobiliară Calarasi

A. Partea I. Descrierea imobilului

TEREN Extravilan

Adresa: Jud. Calarasi

Nr. Crt	Nr cadastral Nr. topografic	Suprafața* (mp)	Observații / Referințe
A1		5.129	Sector cadastral:31 Teren neimprejmuit;

B. Partea II. Proprietari și acte

Inscrieri privitoare la dreptul de proprietate și alte drepturi reale	Referințe
/	
Act Administrativ nr. 85825, din 13/10/1998 emis de CJSDPAT CALARASI;	
B1	A1
Intabulare, drept de PROPRIETATE, dobandit prin Constituire, cota actuala 1/1, cota initiala 1/1 1) RUSEANU GH NICOLAE, LIPSA CNP	

C. Partea III. SARCINI .

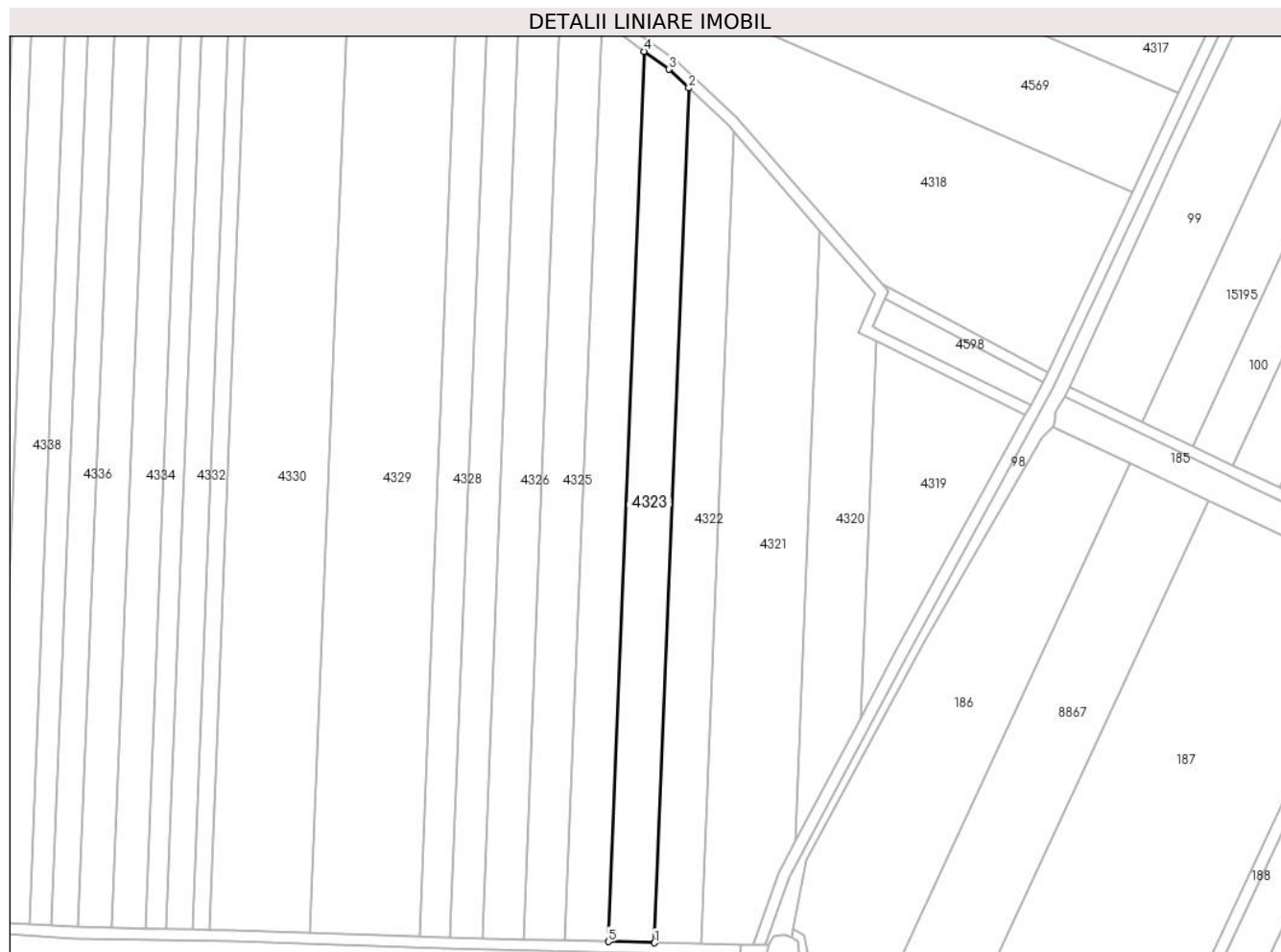
Inscrieri privind dezmembramintele dreptului de proprietate, drepturi reale de garanție și sarcini	Referințe
NU SUNT	

Anexa Nr. 1 La Partea I

Teren

Nr cadastral	Suprafața (mp)*	Observații / Referințe
	5.129	

* Suprafața este determinată în planul de proiecție Stereo 70.



Date referitoare la teren

Crt	Categorie folosință	Intravilan	Suprafața (mp)	Tarla	Parcelă	Nr. topo	Observații / Referințe
1	arabil	NU	5.129	26	99/12	-	

Lungime Segmente

1) Valorile lungimilor segmentelor sunt obținute din proiecție în plan.

Punct început	X / Y	Punct sfârșit	X / Y	Lungime segment (** (m)
1	662.583,568 317.117,916	2	662.595,838 317.422,845	305.176
2	662.595,838 317.422,845	3	662.588,648 317.429,564	9.841
3	662.588,648 317.429,564	4	662.579,905 317.435,903	10.799
4	662.579,905 317.435,903	5	662.567,128 317.118,346	317.814
5	662.567,128 317.118,346	1	662.583,568 317.117,916	16.446

**** Lungimile segmentelor sunt determinate în planul de proiecție Stereo 70 și sunt rotunjite la 1 milimetru.**

***** Distanța dintre puncte este formată din segmente cumulate ce sunt mai mici decât valoarea 1 milimetru.**

**DATE DESPRE IMOBILUL NR. 4324**

Oficiul de Cadastru și Publicitate Imobiliară CALARASI
Biroul de Cadastru și Publicitate Imobiliară Calarasi

A. Partea I. Descrierea imobilului

TEREN Extravilan

Adresa: Jud. Calarasi

Nr. Crt	Nr cadastral Nr. topografic	Suprafața* (mp)	Observații / Referințe
A1		5.000	Sector cadastral:31 Teren neimprejmuit;

B. Partea II. Proprietari și acte

Inscrieri privitoare la dreptul de proprietate și alte drepturi reale		Referințe
/		
Act Administrativ nr. 97006, din 10/03/2004 emis de CJSDPAT CALARASI;		
B1	Intabulare, drept de PROPRIETATE, dobandit prin Constituire, cota actuala 1/1, cota initiala 1/1 1) SANDU ALEXANDRU, LIPSA CNP	A1

C. Partea III. SARCINI .

Inscrieri privind dezmembramintele dreptului de proprietate, drepturi reale de garanție și sarcini	Referințe
NU SUNT	

Anexa Nr. 1 La Partea I

Teren

Nr cadastral	Suprafața (mp)*	Observații / Referințe
	5.000	

* Suprafața este determinată în planul de proiecție Stereo 70.



Date referitoare la teren

Crt	Categorie folosință	Intravilan	Suprafața (mp)	Tarla	Parcelă	Nr. topo	Observații / Referințe
1	arabil	NU	5.000	26	13	-	

Lungime Segmente

1) Valorile lungimilor segmentelor sunt obținute din proiecție în plan.

Punct început	X / Y	Punct sfârșit	X / Y	Lungime segment (** (m)
1	662.567,128 317.118,346	2	662.579,905 317.435,903	317.814
2	662.579,905 317.435,903	3	662.564,855 317.446,813	18.588
3	662.564,855 317.446,813	4	662.551,655 317.118,751	328.327
4	662.551,655 317.118,751	1	662.567,128 317.118,346	15.478

** Lungimile segmentelor sunt determinate în planul de proiecție Stereo 70 și sunt rotunjite la 1 milimetru.

***** Distanţa dintre puncte este formată din segmente cumulate ce sunt mai mici decât valoarea 1 milimetru.**

**DATE DESPRE IMOBILUL NR. 4325**

Oficiul de Cadastru și Publicitate Imobiliară CALARASI
Biroul de Cadastru și Publicitate Imobiliară Calarasi

A. Partea I. Descrierea imobilului

TEREN Extravilan

Adresa: Jud. Calarasi

Nr. Crt	Nr cadastral Nr. topografic	Suprafața* (mp)	Observații / Referințe
A1		5.000	Sector cadastral:31 Teren neimprejmuit;

B. Partea II. Proprietari și acte

Inscrieri privitoare la dreptul de proprietate și alte drepturi reale	Referințe
/	
Act Administrativ nr. 86412, din 12/04/2003 emis de CJSDPAT CALARASI;	
B1	A1
Intabulare, drept de PROPRIETATE, dobandit prin Constituire, cota actuala 1/1, cota initiala 1/1 1) DINU CONSTANTIN, LIPSA CNP	

C. Partea III. SARCINI .

Inscrieri privind dezmembramintele dreptului de proprietate, drepturi reale de garanție și sarcini	Referințe
NU SUNT	

Anexa Nr. 1 La Partea I

Teren

Nr cadastral	Suprafața (mp)*	Observații / Referințe
	5.000	

* Suprafața este determinată în planul de proiecție Stereo 70.



Date referitoare la teren

Crt	Categorie folosință	Intravilan	Suprafața (mp)	Tarla	Parcelă	Nr. topo	Observații / Referințe
1	arabil	NU	5.000	26	14	-	

Lungime Segmente

1) Valorile lungimilor segmentelor sunt obținute din proiecție în plan.

Punct început	X / Y	Punct sfârșit	X / Y	Lungime segment (** (m)
1	662.564,855 317.446,813	2	662.550,272 317.457,385	18.012
2	662.550,272 317.457,385	3	662.536,662 317.119,143	338.516
3	662.536,662 317.119,143	4	662.551,655 317.118,751	14.998
4	662.551,655 317.118,751	1	662.564,855 317.446,813	328.327

** Lungimile segmentelor sunt determinate în planul de proiecție Stereo 70 și sunt rotunjite la 1 milimetru.

***** Distanţa dintre puncte este formată din segmente cumulate ce sunt mai mici decât valoarea 1 milimetru.**

**DATE DESPRE IMOBILUL NR. 4326**

Oficiul de Cadastru și Publicitate Imobiliară CALARASI
Biroul de Cadastru și Publicitate Imobiliară Calarasi

A. Partea I. Descrierea imobilului

TEREN Extravilan

Adresa: Jud. Calarasi

Nr. Crt	Nr cadastral Nr. topografic	Suprafața* (mp)	Observații / Referințe
A1		5.050	Sector cadastral:31 Teren neimprejmuit;

B. Partea II. Proprietari și acte

Inscrieri privitoare la dreptul de proprietate și alte drepturi reale	Referințe
/	
Act Administrativ nr. 85826, din 16/10/1998 emis de CJSDPAT CALARASI;	
B1	A1
Intabulare, drept de PROPRIETATE, dobandit prin Constituire, cota actuala 1/1, cota initiala 1/1 1) UCEANU I TUDOR, LIPSA CNP	

C. Partea III. SARCINI .

Inscrieri privind dezmembramintele dreptului de proprietate, drepturi reale de garanție și sarcini	Referințe
NU SUNT	

Anexa Nr. 1 La Partea I

Teren

Nr cadastral	Suprafața (mp)*	Observații / Referințe
	5.050	

* Suprafața este determinată în planul de proiecție Stereo 70.



Date referitoare la teren

Crt	Categorie folosință	Intravilan	Suprafața (mp)	Tarla	Parcelă	Nr. topo	Observații / Referințe
1	arabil	NU	5.050	26	99/15	-	

Lungime Segmente

1) Valorile lungimilor segmentelor sunt obținute din proiecție în plan.

Punct început	X / Y	Punct sfârșit	X / Y	Lungime segment (** (m)
1	662.536,662 317.119,143	2	662.550,272 317.457,385	338.516
2	662.550,272 317.457,385	3	662.537,528 317.466,624	15.741
3	662.537,528 317.466,624	4	662.535,983 317.467,904	2.006
4	662.535,983 317.467,904	5	662.521,965 317.119,528	348.658
5	662.521,965 317.119,528	1	662.536,662 317.119,143	14.702

**** Lungimile segmentelor sunt determinate în planul de proiecție Stereo 70 și sunt rotunjite la 1 milimetru.**

***** Distanța dintre puncte este formată din segmente cumulate ce sunt mai mici decât valoarea 1 milimetru.**

**DATE DESPRE IMOBILUL NR. 4327**

Oficiul de Cadastru și Publicitate Imobiliară CALARASI
Biroul de Cadastru și Publicitate Imobiliară Calarasi

A. Partea I. Descrierea imobilului

TEREN Extravilan

Adresa: Jud. Calarasi

Nr. Crt	Nr cadastral Nr. topografic	Suprafața* (mp)	Observații / Referințe
A1		4.000	Sector cadastral:31 Teren neimprejmuit;

B. Partea II. Proprietari și acte

Inscrieri privitoare la dreptul de proprietate și alte drepturi reale	Referințe
/	
Act Administrativ nr. 97032, din 19/10/2007 emis de CJSDPAT CALARASI;	
B1	A1
Intabulare, drept de PROPRIETATE, dobandit prin Constituire, cota actuala 1/1, cota initiala 1/1 1) UCEANU IOANA, LIPSA CNP	

C. Partea III. SARCINI .

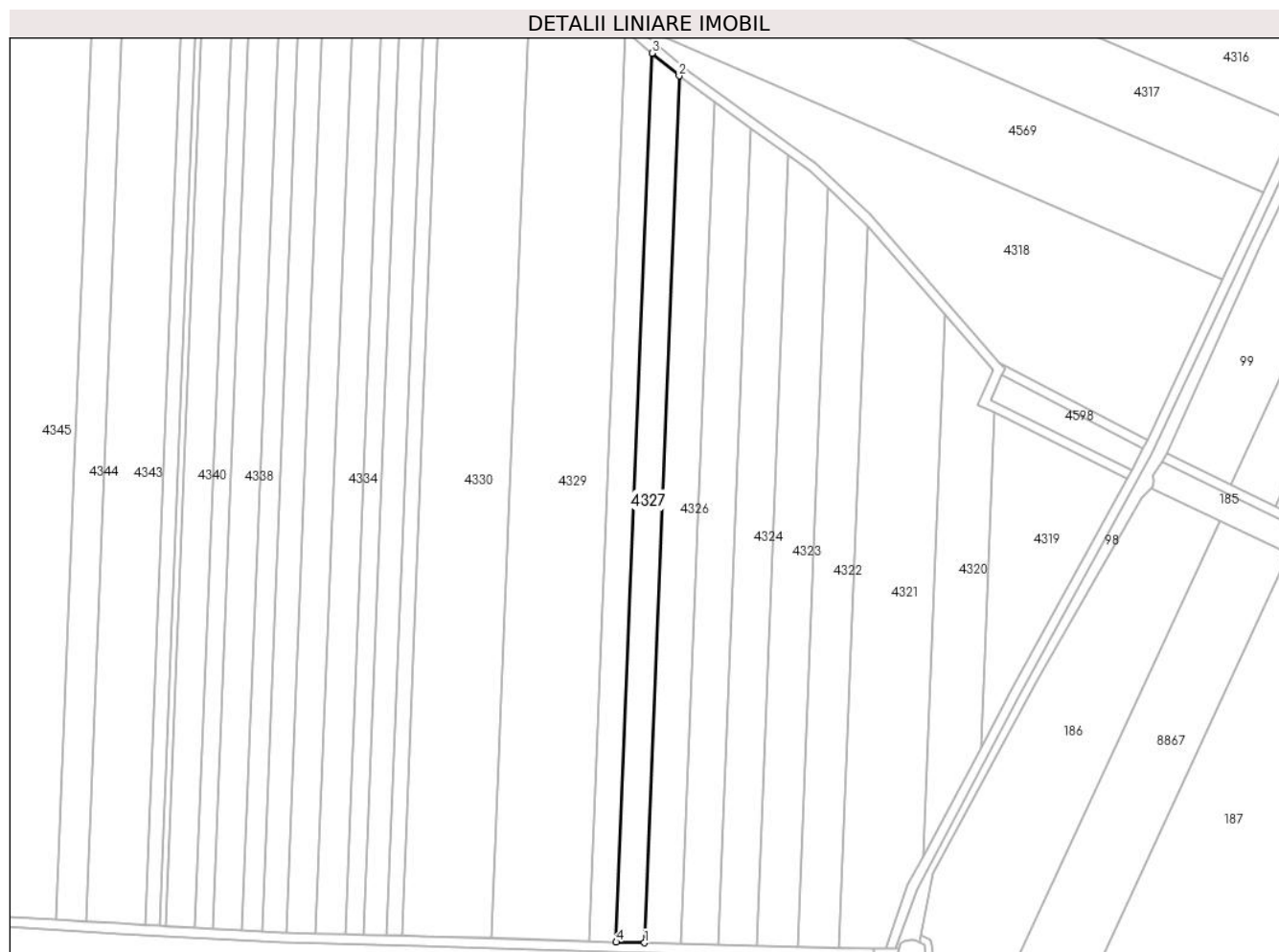
Inscrieri privind dezmembramintele dreptului de proprietate, drepturi reale de garanție și sarcini	Referințe
NU SUNT	

Anexa Nr. 1 La Partea I

Teren

Nr cadastral	Suprafața (mp)*	Observații / Referințe
	4.000	

* Suprafața este determinată în planul de proiecție Stereo 70.



Date referitoare la teren

Crt	Categorie folosință	Intravilan	Suprafața (mp)	Tarla	Parcelă	Nr. topo	Observații / Referințe
1	arabil	NU	4.000	26	16	-	

Lungime Segmente

1) Valorile lungimilor segmentelor sunt obținute din proiecție în plan.

Punct început	X / Y	Punct sfârșit	X / Y	Lungime segment (** (m)
1	662.521,965 317.119,528	2	662.535,983 317.467,904	348.658
2	662.535,983 317.467,904	3	662.525,01 317.476,992	14.248
3	662.525,01 317.476,992	4	662.510,638 317.119,824	357.457
4	662.510,638 317.119,824	1	662.521,965 317.119,528	11.331

** Lungimile segmentelor sunt determinate în planul de proiecție Stereo 70 și sunt rotunjite la 1 milimetru.

***** Distanţa dintre puncte este formată din segmente cumulate ce sunt mai mici decât valoarea 1 milimetru.**

**DATE DESPRE IMOBILUL NR. 4328**

Oficiul de Cadastru și Publicitate Imobiliară CALARASI
Biroul de Cadastru și Publicitate Imobiliară Calarasi

A. Partea I. Descrierea imobilului

TEREN Extravilan

Adresa: Jud. Calarasi

Nr. Crt	Nr cadastral Nr. topografic	Suprafața* (mp)	Observații / Referințe
A1		4.000	Sector cadastral:31 Teren neimprejmuit;

B. Partea II. Proprietari și acte

Inscrieri privitoare la dreptul de proprietate și alte drepturi reale	Referințe
/	
Act Administrativ nr. 85827, din 16/10/1998 emis de CJSDPAT CALARASI;	
B1	A1
Intabulare, drept de PROPRIETATE, dobandit prin Constituire, cota actuala 1/1, cota initiala 1/1 1) RADU SOFIA, LIPSA CNP	

C. Partea III. SARCINI .

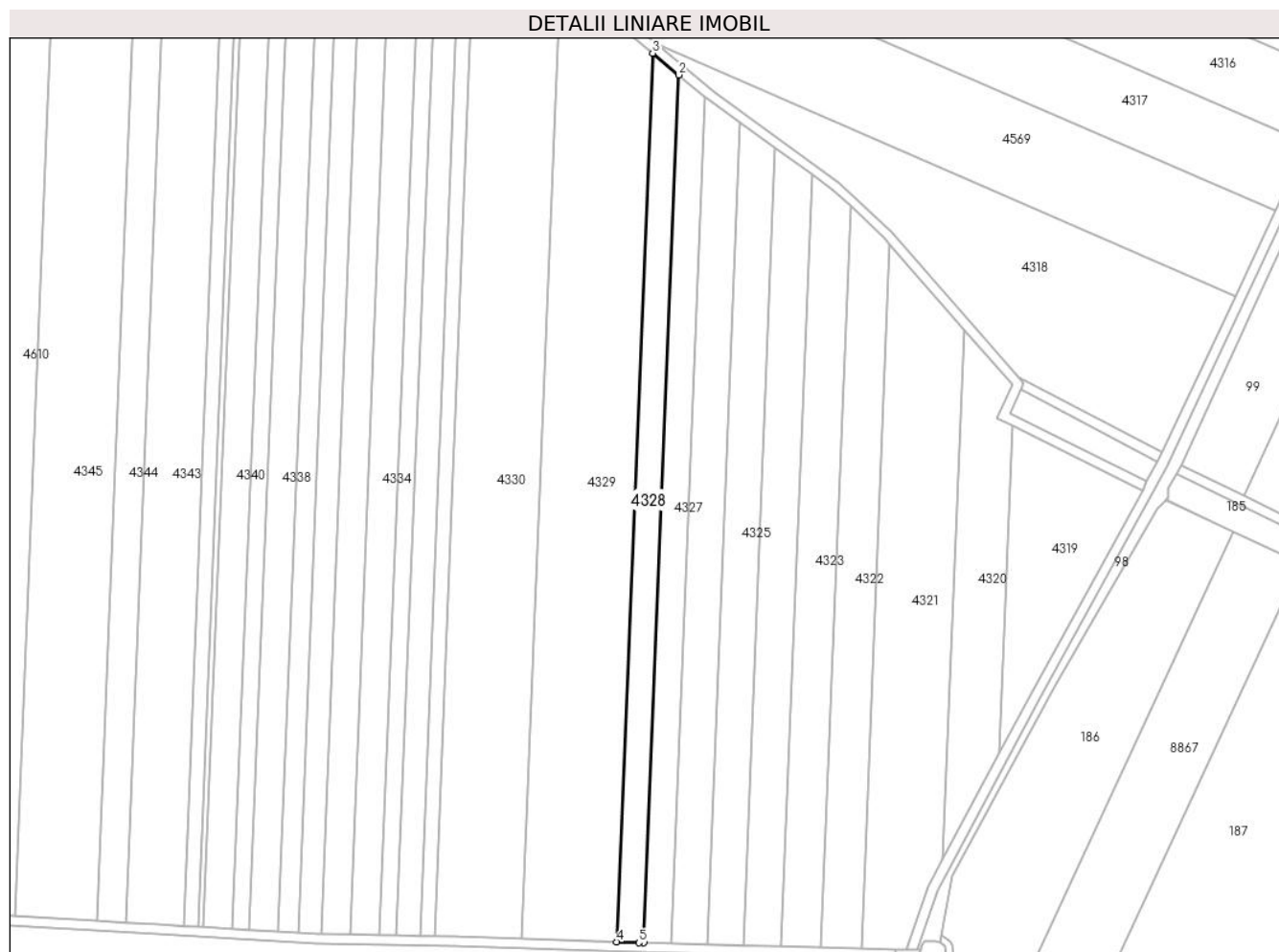
Inscrieri privind dezmembramintele dreptului de proprietate, drepturi reale de garanție și sarcini	Referințe
NU SUNT	

Anexa Nr. 1 La Partea I

Teren

Nr cadastral	Suprafața (mp)*	Observații / Referințe
	4.000	

* Suprafața este determinată în planul de proiecție Stereo 70.



Date referitoare la teren

Crt	Categorie folosință	Intra vilan	Suprafața (mp)	Tarla	Parcelă	Nr. topo	Observații / Referințe
1	arabil	NU	4.000	26	99/17	-	

Lungime Segmente

1) Valorile lungimilor segmentelor sunt obținute din proiecție în plan.

Punct început	X / Y	Punct sfârșit	X / Y	Lungime segment (** (m)
1	662.510,638 317.119,824	2	662.525,01 317.476,992	357.457
2	662.525,01 317.476,992	3	662.514,3 317.485,863	13.907
3	662.514,3 317.485,863	4	662.499,585 317.120,172	365.987
4	662.499,585 317.120,172	5	662.508,689 317.119,875	9.109
5	662.508,689 317.119,875	1	662.510,638 317.119,824	1.95

**** Lungimile segmentelor sunt determinate în planul de proiecție Stereo 70 și sunt rotunjite la 1 milimetru.**

***** Distanța dintre puncte este formată din segmente cumulate ce sunt mai mici decât valoarea 1 milimetru.**

**DATE DESPRE IMOBILUL NR. 4329**

Oficiul de Cadastru și Publicitate Imobiliară CALARASI
Biroul de Cadastru și Publicitate Imobiliară Calarasi

A. Partea I. Descrierea imobilului

TEREN Extravilan

Adresa: Jud. Calarasi

Nr. Crt	Nr cadastral Nr. topografic	Suprafața* (mp)	Observații / Referințe
A1		15.000	Sector cadastral:31 Teren neimprejmuit;

B. Partea II. Proprietari și acte

Inscrieri privitoare la dreptul de proprietate și alte drepturi reale		Referințe
/		
Act Normativ nr. 7, din 13/03/1996 emis de PARLAMENTUL ROMANIEI ((art. 13));		
B1	Inscrierea posesiei, drept de PROPRIETATE, dobandit prin Lege, cota actuala 1/1, cota initiala 1/1 1) NEIDENTIFICAT NEIDENTIFICAT	A1
Act Normativ nr. 7, din 13/03/1996 emis de Parlamentul României ((art. 13));		
B2	proprietar neidentificat, rezerva comisiei locale de fond funciar, dobandit prin Lege	A1

C. Partea III. SARCINI .

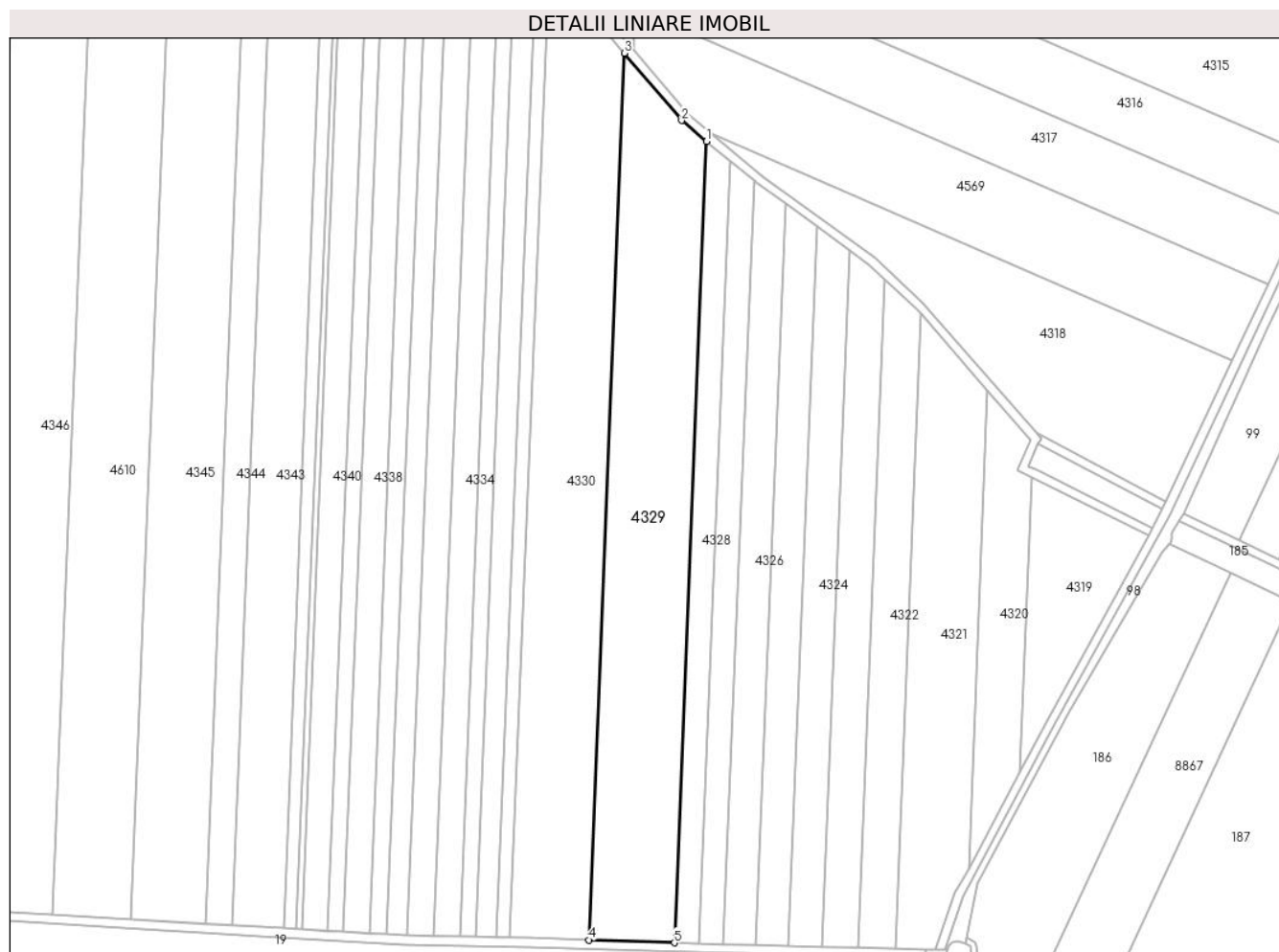
Inscrieri privind dezmembramintele dreptului de proprietate, drepturi reale de garanție și sarcini	Referințe
NU SUNT	

Anexa Nr. 1 La Partea I

Teren

Nr cadastral	Suprafața (mp)*	Observații / Referințe
	15.000	

* Suprafața este determinată în planul de proiecție Stereo 70.



Date referitoare la teren

Crt	Categorie folosință	Intra vilan	Suprafața (mp)	Tarla	Parcelă	Nr. topo	Observații / Referințe
1	arabil	NU	15.000	26	18	-	

Lungime Segmente

1) Valorile lungimilor segmentelor sunt obținute din proiecție în plan.

Punct început	X / Y	Punct sfârșit	X / Y	Lungime segment (** (m)
1	662.514,3 317.485,863	2	662.502,883 317.495,318	14.824
2	662.502,883 317.495,318	3	662.476,833 317.526,033	40.274
3	662.476,833 317.526,033	4	662.460,554 317.121,447	404.913
4	662.460,554 317.121,447	5	662.499,585 317.120,172	39.052
5	662.499,585 317.120,172	1	662.514,3 317.485,863	365.987

**** Lungimile segmentelor sunt determinate în planul de proiecție Stereo 70 și sunt rotunjite la 1 milimetru.**

***** Distanța dintre puncte este formată din segmente cumulate ce sunt mai mici decât valoarea 1 milimetru.**

**DATE DESPRE IMOBILUL NR. 4330**

Oficiul de Cadastru și Publicitate Imobiliară CALARASI
Biroul de Cadastru și Publicitate Imobiliară Calarasi

A. Partea I. Descrierea imobilului

TEREN Extravilan

Adresa: Jud. Calarasi

Nr. Crt	Nr cadastral Nr. topografic	Suprafața* (mp)	Observații / Referințe
A1	21083	15.000	Sector cadastral:31 Teren neimprejmuit;

B. Partea II. Proprietari și acte

Inscrieri privitoare la dreptul de proprietate și alte drepturi reale		Referințe
37454 / 29/06/2023		
Act Notarial nr. 2260, din 28/06/2023 emis de NP Tutuianu Dana Cristina;		
B3	Intabulare, drept de PROPRIETATE, dobandit prin Conventie, cota actuala 1/1, cota initiala 1/1 1) INDEPENDENTA SEED SRL, CIF:17840649	A1

C. Partea III. SARCINI .

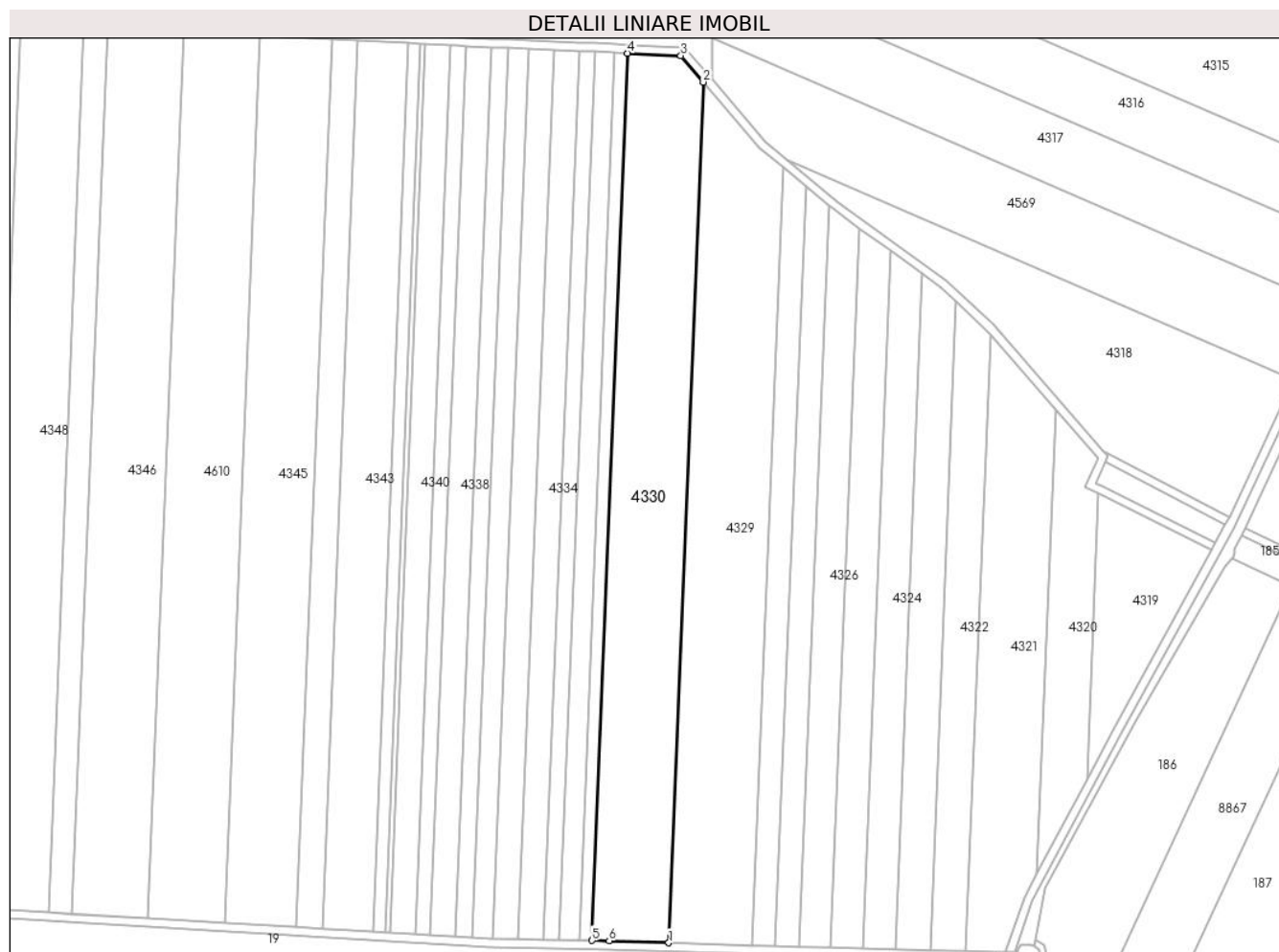
Inscrieri privind dezmembramintele dreptului de proprietate, drepturi reale de garanție și sarcini	Referințe
NU SUNT	

Anexa Nr. 1 La Partea I

Teren

Nr cadastral	Suprafața (mp)*	Observații / Referințe
21083	15.000	

* Suprafața este determinată în planul de proiecție Stereo 70.



Date referitoare la teren

Crt	Categorie folosință	Intravilan	Suprafața (mp)	Tarla	Parcelă	Nr. topo	Observații / Referințe
1	arabil	NU	15.000	26	9	-	

Lungime Segmente

1) Valorile lungimilor segmentelor sunt obținute din proiecție în plan.

Punct început	X / Y	Punct sfârșit	X / Y	Lungime segment (** (m)
1	662.460,554 317.121,447	2	662.476,833 317.526,033	404.913
2	662.476,833 317.526,033	3	662.466,226 317.538,54	16.399
3	662.466,226 317.538,54	4	662.441,233 317.539,623	25.016
4	662.441,233 317.539,623	5	662.424,45 317.122,528	417.433
5	662.424,45 317.122,528	6	662.432,562 317.122,361	8.114

Punct început	X / Y	Punct sfârșit	X / Y	Lungime segment (** (m)
6	662.432,562 317.122,361	1	662.460,554 317.121,447	28.007

** Lungimile segmentelor sunt determinate în planul de proiecție Stereo 70 și sunt rotunjite la 1 milimetru.

*** Distanța dintre puncte este formată din segmente cumulate ce sunt mai mici decât valoarea 1 milimetru.

**DATE DESPRE IMOBILUL NR. 4331**

Oficiul de Cadastru și Publicitate Imobiliară CALARASI
Biroul de Cadastru și Publicitate Imobiliară Calarasi

A. Partea I. Descrierea imobilului

TEREN Extravilan

Adresa: Jud. Calarasi

Nr. Crt	Nr cadastral Nr. topografic	Suprafața* (mp)	Observații / Referințe
A1		2.511	Sector cadastral:31 Teren neimprejmuit;

B. Partea II. Proprietari și acte

Inscrieri privitoare la dreptul de proprietate și alte drepturi reale	Referințe
/	
Act Administrativ nr. 85828, din 19/10/1998 emis de CJSDPAT CALARASI;	
B1	A1
Intabulare, drept de PROPRIETATE, dobandit prin Constituire, cota actuala 1/1, cota initiala 1/1 1) FRONEA M PETRACHE, LIPSA CNP	

C. Partea III. SARCINI .

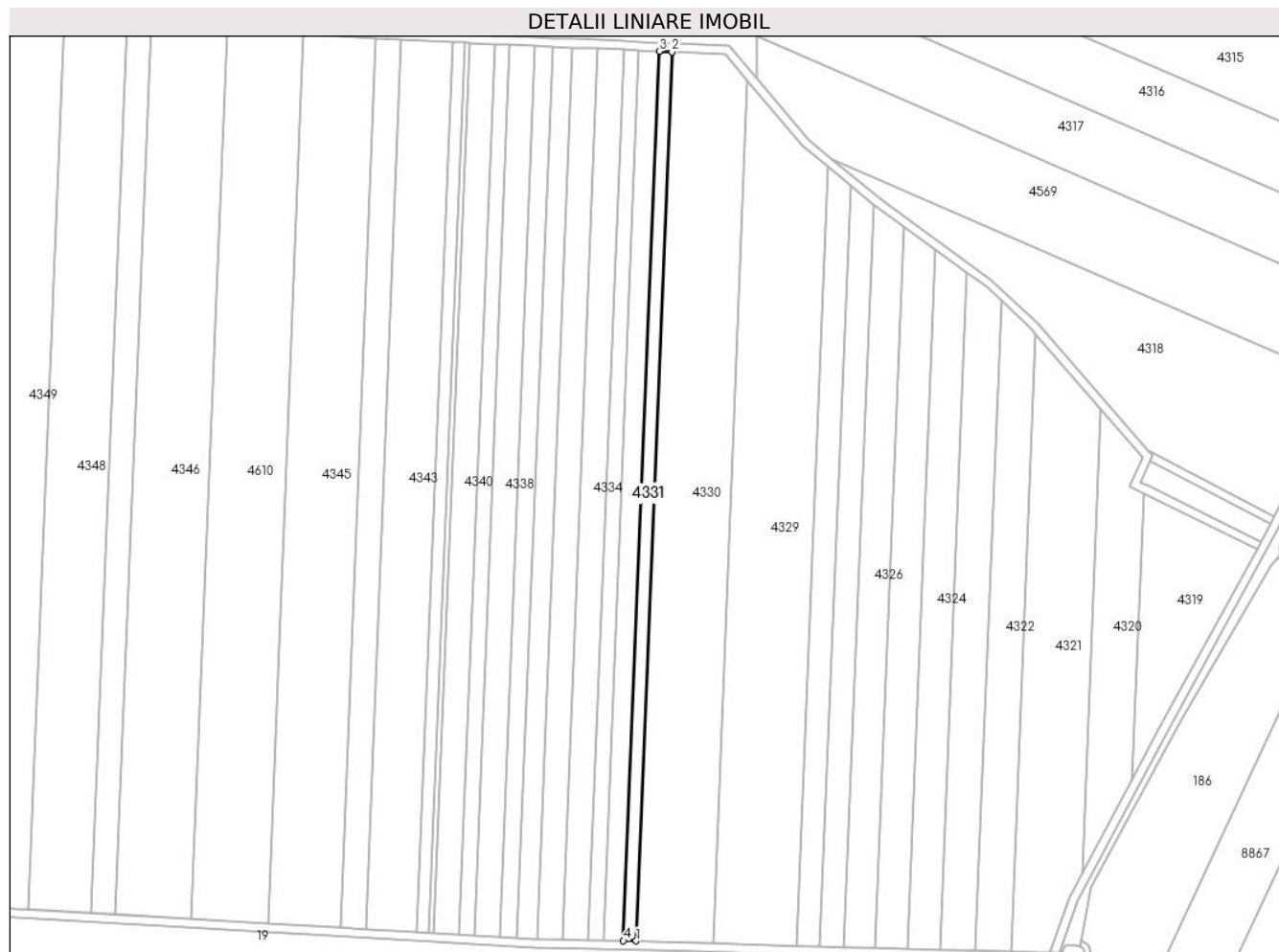
Inscrieri privind dezmembramintele dreptului de proprietate, drepturi reale de garanție și sarcini	Referințe
NU SUNT	

Anexa Nr. 1 La Partea I

Teren

Nr cadastral	Suprafața (mp)*	Observații / Referințe
	2.511	

* Suprafața este determinată în planul de proiecție Stereo 70.



Date referitoare la teren

Crt	Categorie folosință	Intravilan	Suprafața (mp)	Tarla	Parcelă	Nr. topo	Observații / Referințe
1	arabil	NU	2.511	26	99/20	-	

Lungime Segmente

1) Valorile lungimilor segmentelor sunt obținute din proiecție în plan.

Punct început	X / Y	Punct sfârșit	X / Y	Lungime segment (** (m)
1	662.424,45 317.122,528	2	662.441,233 317.539,623	417.433
2	662.441,233 317.539,623	3	662.435,224 317.539,884	6.015
3	662.435,224 317.539,884	4	662.418,436 317.122,652	417.57
4	662.418,436 317.122,652	1	662.424,45 317.122,528	6.015

** Lungimile segmentelor sunt determinate în planul de proiecție Stereo 70 și sunt rotunjite la 1 milimetru.

***** Distanţa dintre puncte este formată din segmente cumulate ce sunt mai mici decât valoarea 1 milimetru.**

**DATE DESPRE IMOBILUL NR. 4332**

Oficiul de Cadastru și Publicitate Imobiliară CALARASI
Biroul de Cadastru și Publicitate Imobiliară Calarasi

A. Partea I. Descrierea imobilului

TEREN Extravilan

Adresa: Jud. Calarasi

Nr. Crt	Nr cadastral Nr. topografic	Suprafața* (mp)	Observații / Referințe
A1		3.981	Sector cadastral:31 Teren neimprejmuit;

B. Partea II. Proprietari și acte

Inscrieri privitoare la dreptul de proprietate și alte drepturi reale	Referințe
/	
Act Administrativ nr. 85829, din 19/10/1998 emis de CJSDPAT CALARASI;	
B1	A1
Intabulare, drept de PROPRIETATE, dobandit prin Constituire, cota actuala 1/1, cota initiala 1/1 1) TUDOR ST RADU, LIPSA CNP	

C. Partea III. SARCINI .

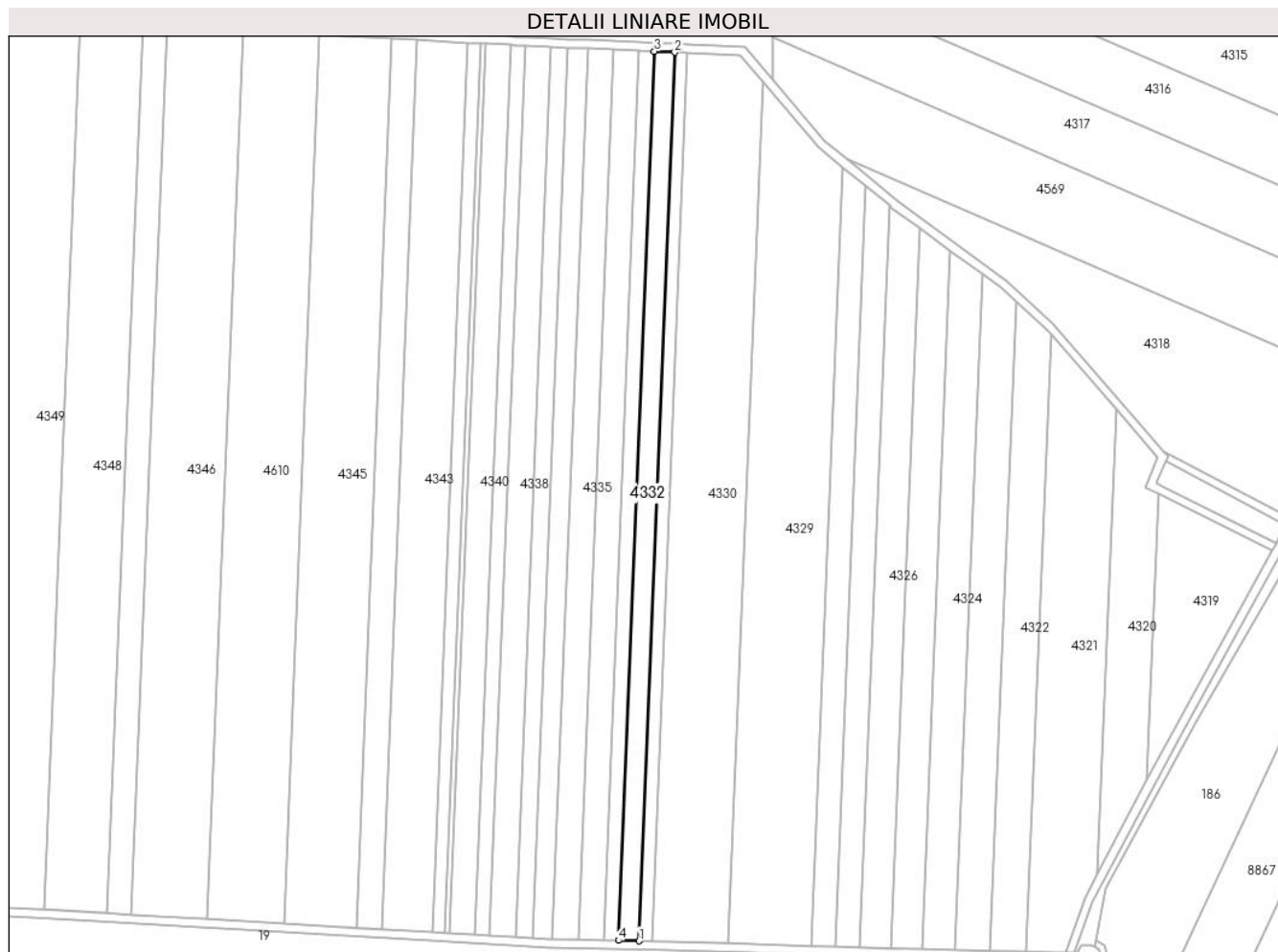
Inscrieri privind dezmembramintele dreptului de proprietate, drepturi reale de garanție și sarcini	Referințe
NU SUNT	

Anexa Nr. 1 La Partea I

Teren

Nr cadastral	Suprafața (mp)*	Observații / Referințe
	3.981	

* Suprafața este determinată în planul de proiecție Stereo 70.



Date referitoare la teren

Crt	Categorie folosință	Intravilan	Suprafața (mp)	Tarla	Parcelă	Nr. topo	Observații / Referințe
1	arabil	NU	3.981	26	99/21	-	

Lungime Segmente

1) Valorile lungimilor segmentelor sunt obținute din proiecție în plan.

Punct început	X / Y	Punct sfârșit	X / Y	Lungime segment (** (m)
1	662.418,436 317.122,652	2	662.435,224 317.539,884	417.57
2	662.435,224 317.539,884	3	662.425,702 317.540,297	9.531
3	662.425,702 317.540,297	4	662.408,905 317.122,849	417.786
4	662.408,905 317.122,849	1	662.418,436 317.122,652	9.533

** Lungimile segmentelor sunt determinate în planul de proiecție Stereo 70 și sunt rotunjite la 1 milimetru.

***** Distanţa dintre puncte este formată din segmente cumulate ce sunt mai mici decât valoarea 1 milimetru.**

**DATE DESPRE IMOBILUL NR. 4333**

Oficiul de Cadastru și Publicitate Imobiliară CALARASI
Biroul de Cadastru și Publicitate Imobiliară Calarasi

A. Partea I. Descrierea imobilului

TEREN Extravilan

Adresa: Jud. Calarasi

Nr. Crt	Nr cadastral Nr. topografic	Suprafața* (mp)	Observații / Referințe
A1		3.000	Sector cadastral:31 Teren neimprejmuit;

B. Partea II. Proprietari și acte

Inscrieri privitoare la dreptul de proprietate și alte drepturi reale		Referințe
/		
Act Normativ nr. 7, din 13/03/1996 emis de PARLAMENTUL ROMANIEI ((art. 13));		
B1	Inscrierea posesiei, drept de PROPRIETATE, dobandit prin Lege, cota actuala 1/1, cota initiala 1/1 1) NEIDENTIFICAT NEIDENTIFICAT	A1
Act Normativ nr. 7, din 13/03/1996 emis de Parlamentul României ((art. 13));		
B2	proprietar neidentificat, rezerva comisiei locale de fond funciar, dobandit prin Lege	A1

C. Partea III. SARCINI .

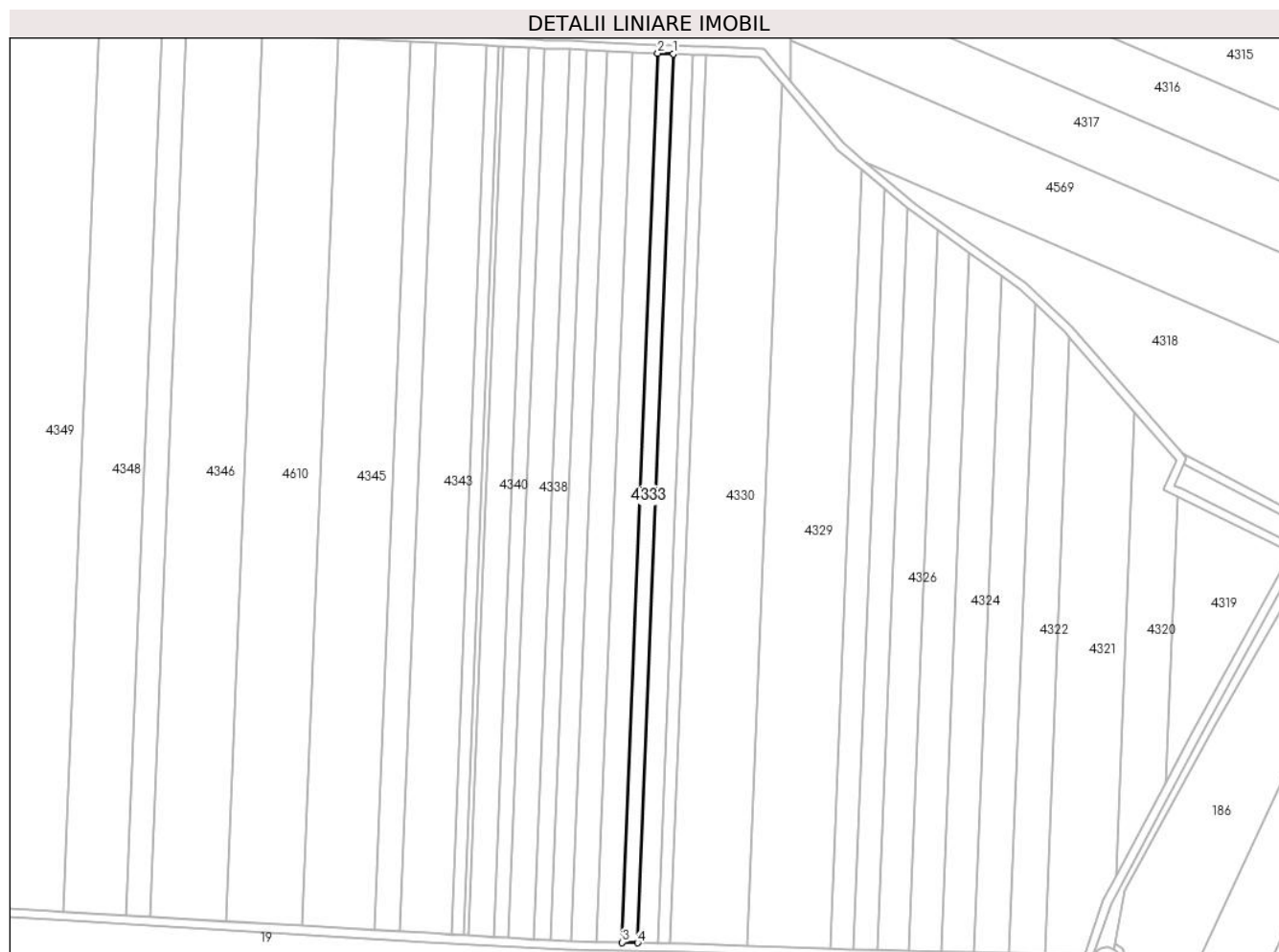
Inscrieri privind dezmembramintele dreptului de proprietate, drepturi reale de garanție și sarcini	Referințe
NU SUNT	

Anexa Nr. 1 La Partea I

Teren

Nr cadastral	Suprafața (mp)*	Observații / Referințe
	3.000	

* Suprafața este determinată în planul de proiecție Stereo 70.



Date referitoare la teren

Crt	Categorie folosință	Intra vilan	Suprafața (mp)	Tarla	Parcelă	Nr. topo	Observații / Referințe
1	arabil	NU	3.000	26	22	-	

Lungime Segmente

1) Valorile lungimilor segmentelor sunt obținute din proiecție în plan.

Punct început	X / Y	Punct sfârșit	X / Y	Lungime segment (** (m)
1	662.425,702 317.540,297	2	662.418,529 317.540,608	7.18
2	662.418,529 317.540,608	3	662.401,726 317.122,997	417.949
3	662.401,726 317.122,997	4	662.408,905 317.122,849	7.181
4	662.408,905 317.122,849	1	662.425,702 317.540,297	417.786

** Lungimile segmentelor sunt determinate în planul de proiecție Stereo 70 și sunt rotunjite la 1 milimetru.

***** Distanţa dintre puncte este formată din segmente cumulate ce sunt mai mici decât valoarea 1 milimetru.**

**DATE DESPRE IMOBILUL NR. 4334**

Oficiul de Cadastru și Publicitate Imobiliară CALARASI
Biroul de Cadastru și Publicitate Imobiliară Calarasi

A. Partea I. Descrierea imobilului

TEREN Extravilan

Adresa: Jud. Calarasi

Nr. Crt	Nr cadastral Nr. topografic	Suprafața* (mp)	Observații / Referințe
A1		5.000	Sector cadastral:31 Teren neimprejmuit;

B. Partea II. Proprietari și acte

Inscrieri privitoare la dreptul de proprietate și alte drepturi reale	Referințe
/	
Act Administrativ nr. 85830, din 19/10/1998 emis de CJSDPAT CALARASI;	
B1	A1
Intabulare, drept de PROPRIETATE, dobandit prin Constituire, cota actuala 1/1, cota initiala 1/1 1) TUDOR ST NICOLAE, LIPSA CNP	

C. Partea III. SARCINI .

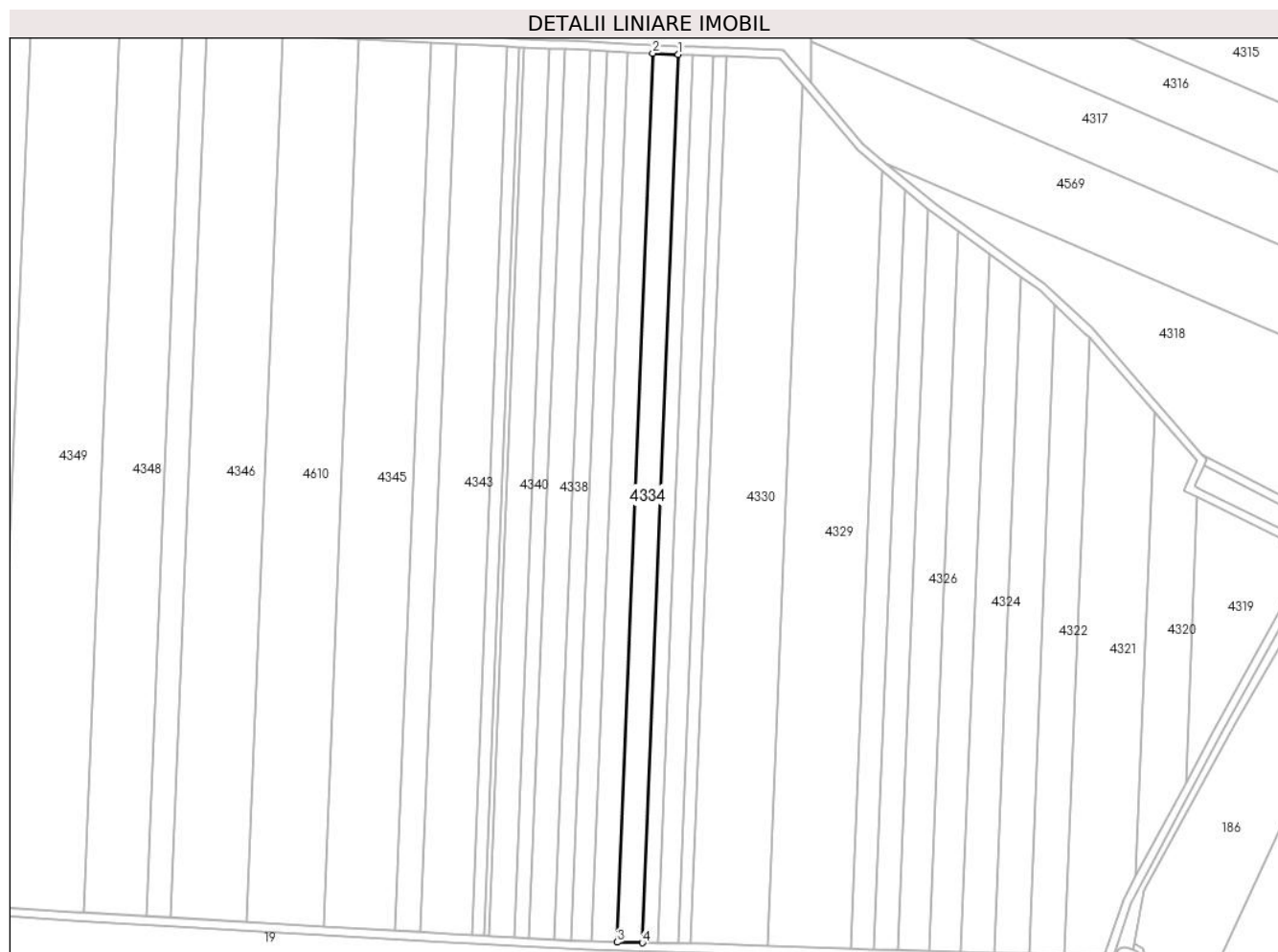
Inscrieri privind dezmembramintele dreptului de proprietate, drepturi reale de garanție și sarcini	Referințe
NU SUNT	

Anexa Nr. 1 La Partea I

Teren

Nr cadastral	Suprafața (mp)*	Observații / Referințe
	5.000	

* Suprafața este determinată în planul de proiecție Stereo 70.



Date referitoare la teren

Crt	Categorie folosință	Intra vilan	Suprafața (mp)	Tarla	Parcelă	Nr. topo	Observații / Referințe
1	arabil	NU	5.000	26	99/23	-	

Lungime Segmente

1) Valorile lungimilor segmentelor sunt obținute din proiecție în plan.

Punct început	X / Y	Punct sfârșit	X / Y	Lungime segment (** (m)
1	662.418,529 317.540,608	2	662.406,581 317.541,125	11.959
2	662.406,581 317.541,125	3	662.389,767 317.123,244	418.219
3	662.389,767 317.123,244	4	662.401,726 317.122,997	11.962
4	662.401,726 317.122,997	1	662.418,529 317.540,608	417.949

** Lungimile segmentelor sunt determinate în planul de proiecție Stereo 70 și sunt rotunjite la 1 milimetru.

***** Distanţa dintre puncte este formată din segmente cumulate ce sunt mai mici decât valoarea 1 milimetru.**

**DATE DESPRE IMOBILUL NR. 4335**

Oficiul de Cadastru și Publicitate Imobiliară CALARASI
Biroul de Cadastru și Publicitate Imobiliară Calarasi

A. Partea I. Descrierea imobilului

TEREN Extravilan

Adresa: Jud. Calarasi

Nr. Crt	Nr cadastral Nr. topografic	Suprafața* (mp)	Observații / Referințe
A1		5.000	Sector cadastral:31 Teren neimprejmuit;

B. Partea II. Proprietari și acte

Inscrieri privitoare la dreptul de proprietate și alte drepturi reale		Referințe
/		
Act Administrativ nr. 86403, din 14/03/2003 emis de CJSDPAT CALARASI;		
B1	Intabulare, drept de PROPRIETATE, dobandit prin Constituire, cota actuala 1/1, cota initiala 1/1 1) TUDOR T RADA, LIPSA CNP	A1

C. Partea III. SARCINI .

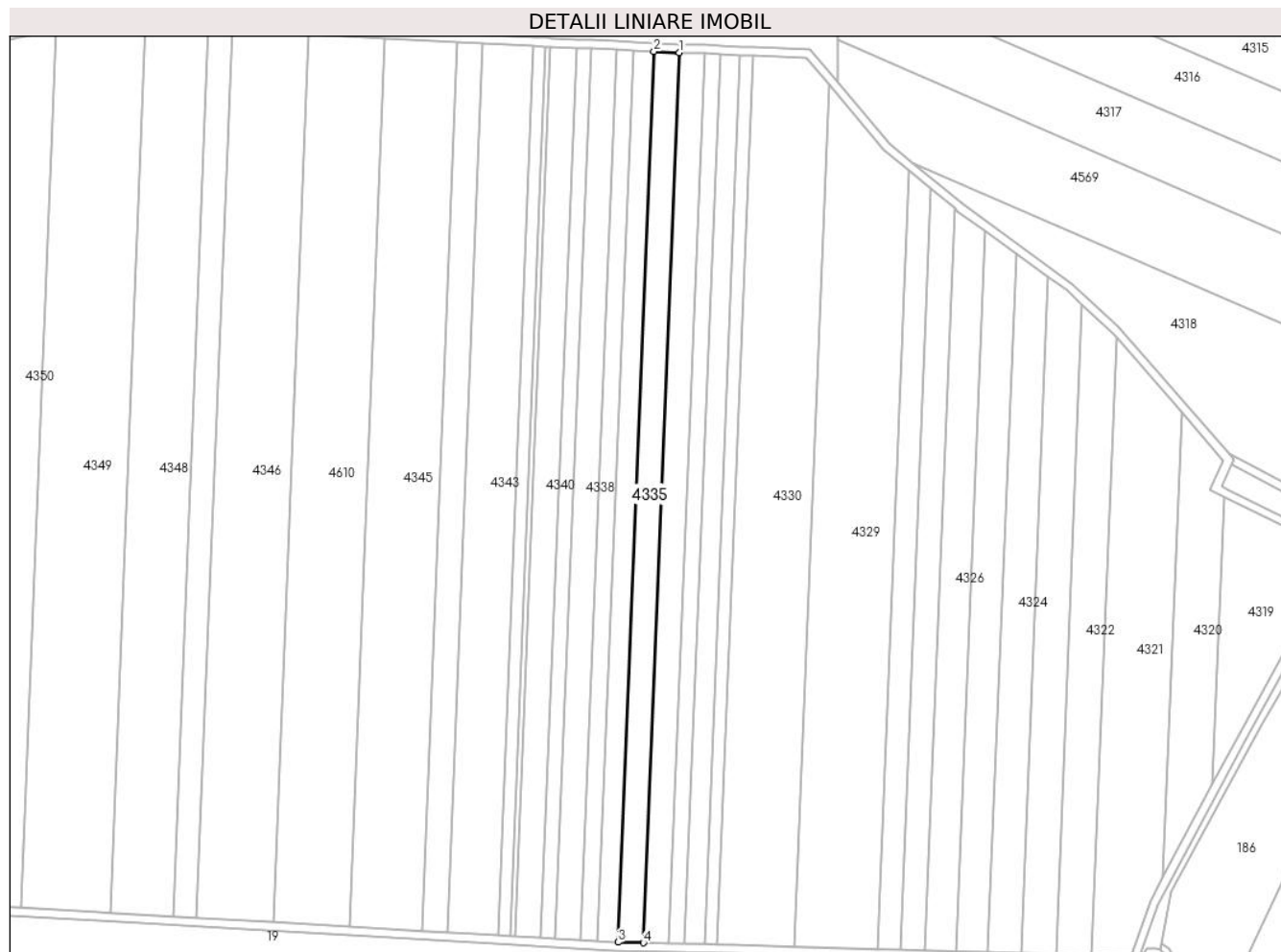
Inscrieri privind dezmembramintele dreptului de proprietate, drepturi reale de garanție și sarcini	Referințe
NU SUNT	

Anexa Nr. 1 La Partea I

Teren

Nr cadastral	Suprafața (mp)*	Observații / Referințe
	5.000	

* Suprafața este determinată în planul de proiecție Stereo 70.



Date referitoare la teren

Crt	Categorie folosință	Intravilan	Suprafața (mp)	Tarla	Parcelă	Nr. topo	Observații / Referințe
1	arabil	NU	5.000	26	23	-	

Lungime Segmente

1) Valorile lungimilor segmentelor sunt obținute din proiecție în plan.

Punct început	X / Y	Punct sfârșit	X / Y	Lungime segment (** (m)
1	662.406,581 317.541,125	2	662.394,641 317.541,643	11.951
2	662.394,641 317.541,643	3	662.377,815 317.123,49	418.491
3	662.377,815 317.123,49	4	662.389,767 317.123,244	11.955
4	662.389,767 317.123,244	1	662.406,581 317.541,125	418.219

** Lungimile segmentelor sunt determinate în planul de proiecție Stereo 70 și sunt rotunjite la 1 milimetru.

***** Distanţa dintre puncte este formată din segmente cumulate ce sunt mai mici decât valoarea 1 milimetru.**

**DATE DESPRE IMOBILUL NR. 4336**

Oficiul de Cadastru și Publicitate Imobiliară CALARASI
Biroul de Cadastru și Publicitate Imobiliară Calarasi

A. Partea I. Descrierea imobilului

TEREN Extravilan

Adresa: Jud. Calarasi

Nr. Crt	Nr cadastral Nr. topografic	Suprafața* (mp)	Observații / Referințe
A1		3.992	Sector cadastral:31 Teren neimprejmuit;

B. Partea II. Proprietari și acte

Inscrieri privitoare la dreptul de proprietate și alte drepturi reale		Referințe
/		
Act Administrativ nr. 85831, din 19/10/1998 emis de CJSDPAT CALARASI;		
B1	Intabulare, drept de PROPRIETATE, dobandit prin Constituire, cota actuala 1/1, cota initiala 1/1 1) RADU N TUDORA, LIPSA CNP	A1

C. Partea III. SARCINI .

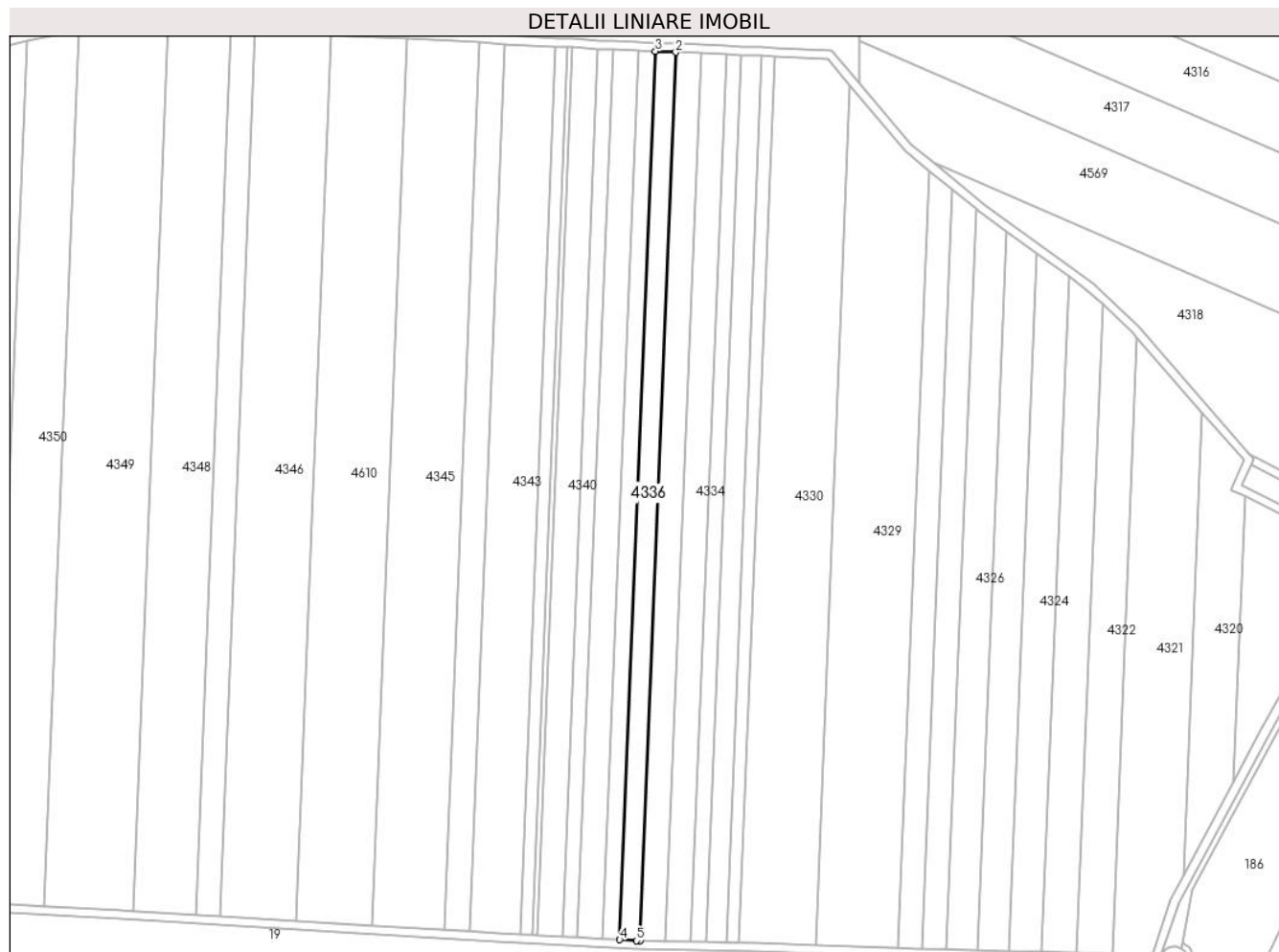
Inscrieri privind dezmembramintele dreptului de proprietate, drepturi reale de garanție și sarcini	Referințe
NU SUNT	

Anexa Nr. 1 La Partea I

Teren

Nr cadastral	Suprafața (mp)*	Observații / Referințe
	3.992	

* Suprafața este determinată în planul de proiecție Stereo 70.



Date referitoare la teren

Crt	Categorie folosință	Intravilan	Suprafața (mp)	Tarla	Parcelă	Nr. topo	Observații / Referințe
1	arabil	NU	3.992	26	99/25	-	

Lungime Segmente

1) Valorile lungimilor segmentelor sunt obținute din proiecție în plan.

Punct început	X / Y	Punct sfârșit	X / Y	Lungime segment (** (m)
1	662.377,815 317.123,49	2	662.394,641 317.541,643	418.491
2	662.394,641 317.541,643	3	662.385,11 317.542,056	9.54
3	662.385,11 317.542,056	4	662.368,288 317.123,986	418.408
4	662.368,288 317.123,986	5	662.376,344 317.123,52	8.069
5	662.376,344 317.123,52	1	662.377,815 317.123,49	1.471

**** Lungimile segmentelor sunt determinate în planul de proiecție Stereo 70 și sunt rotunjite la 1 milimetru.**

***** Distanța dintre puncte este formată din segmente cumulate ce sunt mai mici decât valoarea 1 milimetru.**

**DATE DESPRE IMOBILUL NR. 4337**

Oficiul de Cadastru și Publicitate Imobiliară CALARASI
Biroul de Cadastru și Publicitate Imobiliară Calarasi

A. Partea I. Descrierea imobilului

TEREN Extravilan

Adresa: Jud. Calarasi

Nr. Crt	Nr cadastral Nr. topografic	Suprafața* (mp)	Observații / Referințe
A1		3.349	Sector cadastral:31 Teren neimprejmuit;

B. Partea II. Proprietari și acte

Inscrieri privitoare la dreptul de proprietate și alte drepturi reale		Referințe
/		
Act Administrativ nr. 85832, din 19/10/1998 emis de CJSDPAT CALARASI;		
B1	Intabulare, drept de PROPRIETATE, dobandit prin Constituire, cota actuala 1/1, cota initiala 1/1 1) IORDACHE MARIN, LIPSA CNP	A1

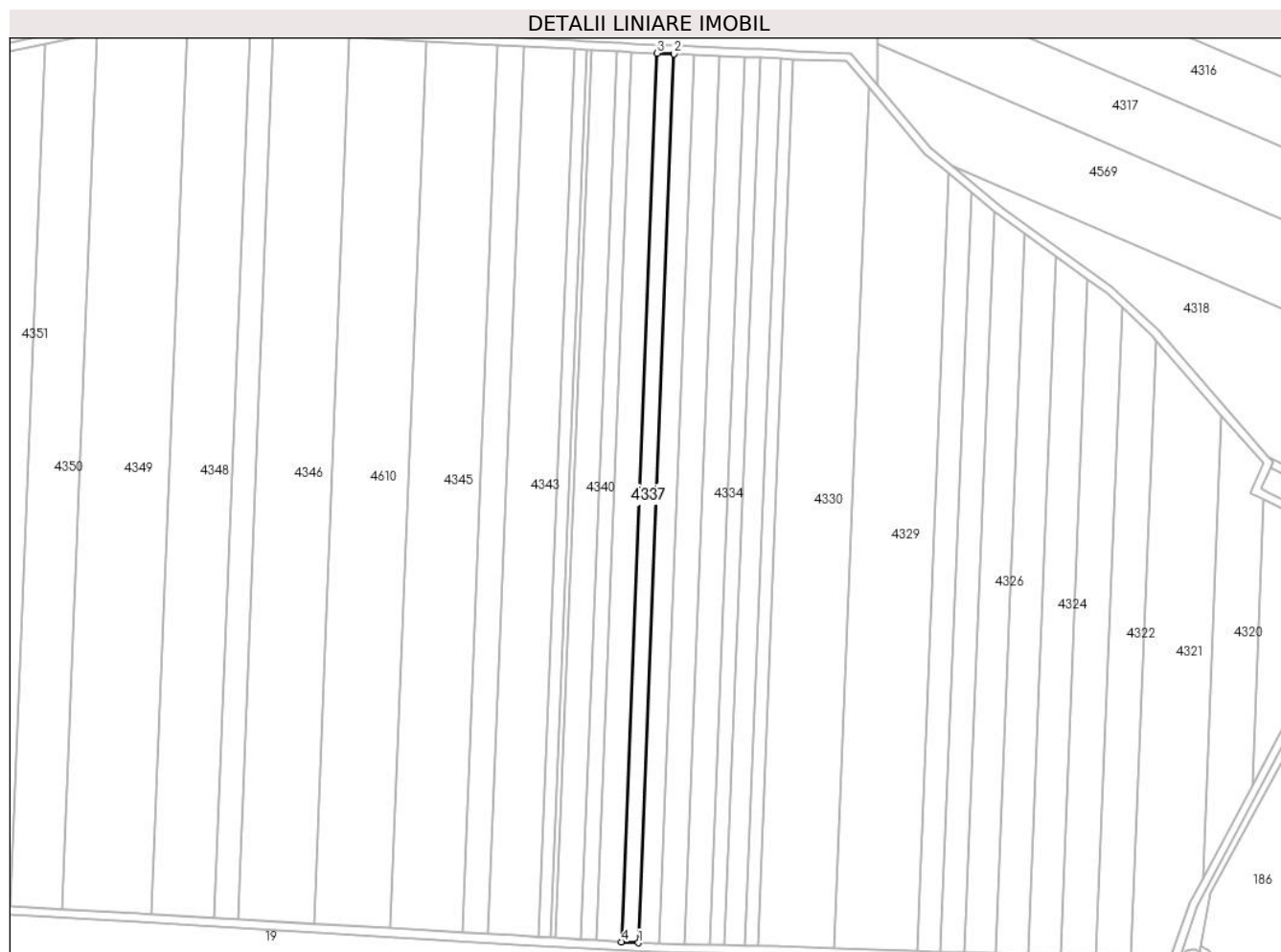
C. Partea III. SARCINI .

Inscrieri privind dezmembramintele dreptului de proprietate, drepturi reale de garanție și sarcini	Referințe
NU SUNT	

Anexa Nr. 1 La Partea I**Teren**

Nr cadastral	Suprafața (mp)*	Observații / Referințe
	3.349	

* Suprafața este determinată în planul de proiecție Stereo 70.

**Date referitoare la teren**

Crt	Categorie folosință	Intra vilan	Suprafața (mp)	Tarla	Parcelă	Nr. topo	Observații / Referințe
1	arabil	NU	3.349	26	99/26	-	

Lungime Segmente

1) Valorile lungimilor segmentelor sunt obținute din proiecție în plan.

Punct început	X / Y	Punct sfârșit	X / Y	Lungime segment (** (m)
1	662.368,288 317.123,986	2	662.385,11 317.542,056	418.408
2	662.385,11 317.542,056	3	662.377,112 317.542,403	8.006
3	662.377,112 317.542,403	4	662.360,295 317.124,449	418.292
4	662.360,295 317.124,449	1	662.368,288 317.123,986	8.006

** Lungimile segmentelor sunt determinate în planul de proiecție Stereo 70 și sunt rotunjite la 1 milimetru.

***** Distanţa dintre puncte este formată din segmente cumulate ce sunt mai mici decât valoarea 1 milimetru.**

**DATE DESPRE IMOBILUL NR. 4338**

Oficiul de Cadastru și Publicitate Imobiliară CALARASI
Biroul de Cadastru și Publicitate Imobiliară Calarasi

A. Partea I. Descrierea imobilului

TEREN Extravilan

Adresa: Jud. Calarasi, T 26 , P 27

Nr. Crt	Nr cadastral Nr. topografic	Suprafața* (mp)	Observații / Referințe
A1	22653	5.000	Sector cadastral:31 Teren neimprejmuit;

B. Partea II. Proprietari și acte

Inscrieri privitoare la dreptul de proprietate și alte drepturi reale	Referințe
56060 / 28/10/2020	
Act Notarial nr. aut.1294, din 27/10/2020 emis de Popa DIDINA;	
B5	A1
Intabulare, drept de PROPRIETATE, dobandit prin Conventie, cota actuala 1/1, cota initiala 1/1	
1) LEONATA EMIL IONEL, -sot	
2) LEONATA ELEONORA TAMARA, -sotie	

C. Partea III. SARCINI .

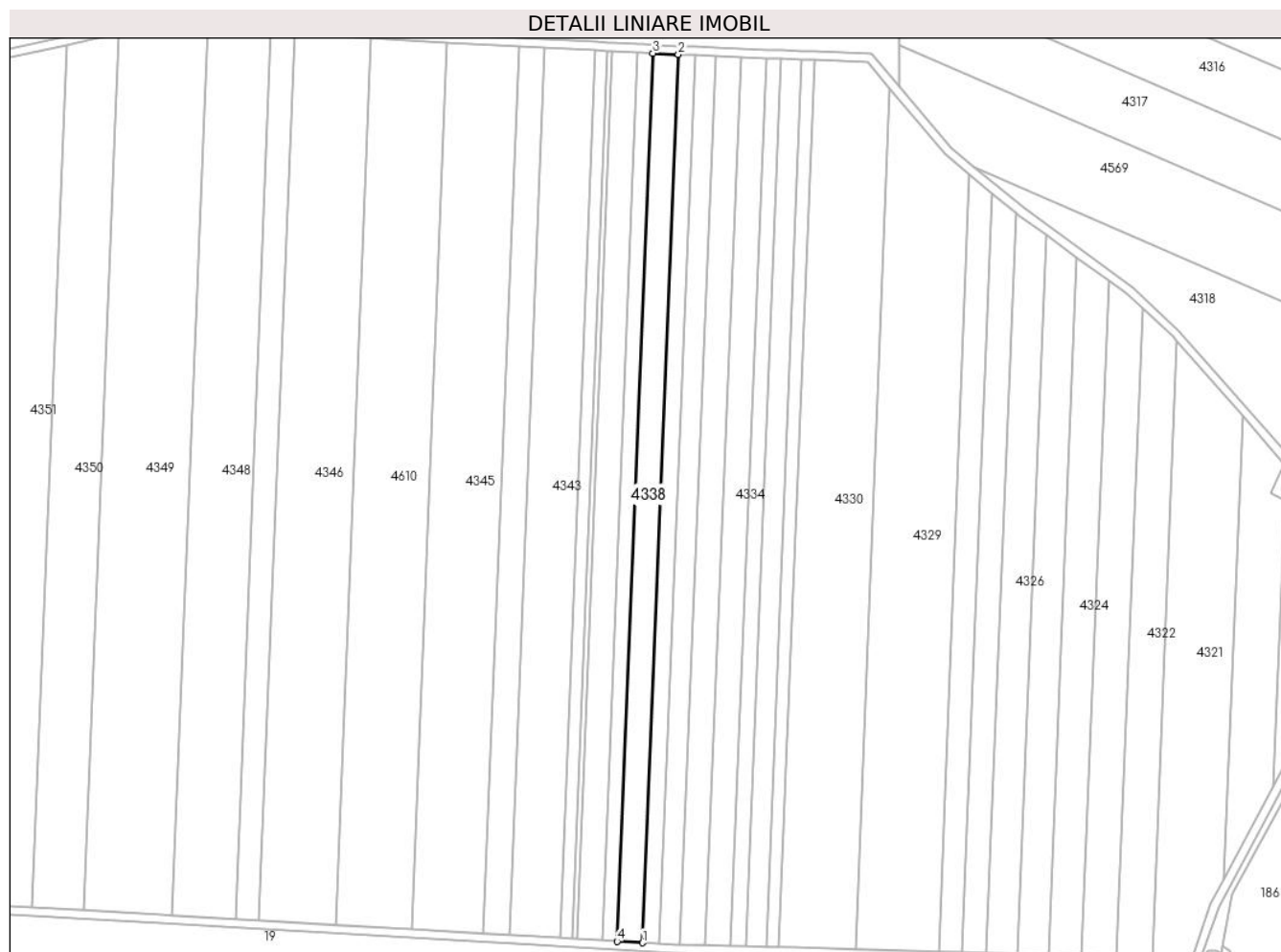
Inscrieri privind dezmembramintele dreptului de proprietate, drepturi reale de garanție și sarcini	Referințe
NU SUNT	

Anexa Nr. 1 La Partea I

Teren

Nr cadastral	Suprafața (mp)*	Observații / Referințe
22653	5.000	

* Suprafața este determinată în planul de proiecție Stereo 70.



Date referitoare la teren

Crt	Categorie folosință	Intravilan	Suprafața (mp)	Tarla	Parcelă	Nr. topo	Observații / Referințe
1	arabil	NU	5.000	26	27	-	

Lungime Segmente

1) Valorile lungimilor segmentelor sunt obținute din proiecție în plan.

Punct început	X / Y	Punct sfârșit	X / Y	Lungime segment (** (m)
1	662.360,295 317.124,449	2	662.377,112 317.542,403	418.292
2	662.377,112 317.542,403	3	662.365,168 317.542,92	11.955
3	662.365,168 317.542,92	4	662.348,357 317.125,139	418.119
4	662.348,357 317.125,139	1	662.360,295 317.124,449	11.958

** Lungimile segmentelor sunt determinate în planul de proiecție Stereo 70 și sunt rotunjite la 1 milimetru.

***** Distanţa dintre puncte este formată din segmente cumulate ce sunt mai mici decât valoarea 1 milimetru.**

**DATE DESPRE IMOBILUL NR. 4339**

Oficiul de Cadastru și Publicitate Imobiliară CALARASI
Biroul de Cadastru și Publicitate Imobiliară Calarasi

A. Partea I. Descrierea imobilului

TEREN Extravilan

Adresa: Jud. Calarasi

Nr. Crt	Nr cadastral Nr. topografic	Suprafața* (mp)	Observații / Referințe
A1		2.940	Sector cadastral:31 Teren neimprejmuit;

B. Partea II. Proprietari și acte

Inscrieri privitoare la dreptul de proprietate și alte drepturi reale		Referințe
/		
Act Administrativ nr. 85840, din 21/10/1998 emis de CJSDPAT CALARASI;		
B1	Intabulare, drept de PROPRIETATE, dobandit prin Constituire, cota actuala 1/1, cota initiala 1/1 1) APOSTOL CRISTEA, LIPSA CNP	A1

C. Partea III. SARCINI .

Inscrieri privind dezmembramintele dreptului de proprietate, drepturi reale de garanție și sarcini	Referințe
NU SUNT	

Anexa Nr. 1 La Partea I

Teren

Nr cadastral	Suprafața (mp)*	Observații / Referințe
	2.940	

* Suprafața este determinată în planul de proiecție Stereo 70.



Date referitoare la teren

Crt	Categorie folosință	Intra vilan	Suprafața (mp)	Tarla	Parcelă	Nr. topo	Observații / Referințe
1	arabil	NU	2.940	26	99/28	-	

Lungime Segmente

1) Valorile lungimilor segmentelor sunt obținute din proiecție în plan.

Punct început	X / Y	Punct sfârșit	X / Y	Lungime segment (** (m)
1	662.348,357 317.125,139	2	662.365,168 317.542,92	418.119
2	662.365,168 317.542,92	3	662.360,428 317.543,126	4.744
3	662.360,428 317.543,126	4	662.358,143 317.543,246	2.288
4	662.358,143 317.543,246	5	662.341,336 317.125,545	418.039
5	662.341,336 317.125,545	1	662.348,357 317.125,139	7.033

**** Lungimile segmentelor sunt determinate în planul de proiecție Stereo 70 și sunt rotunjite la 1 milimetru.**

***** Distanța dintre puncte este formată din segmente cumulate ce sunt mai mici decât valoarea 1 milimetru.**

**DATE DESPRE IMOBILUL NR. 4340**

Oficiul de Cadastru și Publicitate Imobiliară CALARASI
Biroul de Cadastru și Publicitate Imobiliară Calarasi

A. Partea I. Descrierea imobilului

TEREN Extravilan

Adresa: Jud. Calarasi

Nr. Crt	Nr cadastral Nr. topografic	Suprafața* (mp)	Observații / Referințe
A1	20752	5.000	Sector cadastral:31 Teren neimprejmuit;

B. Partea II. Proprietari și acte

Inscrieri privitoare la dreptul de proprietate și alte drepturi reale		Referințe
212 / 07/01/2014		
Act Notarial nr. 4738, din 23/12/2013 emis de BNP SERBAN ANGELICA VALENTINA;		
B2	Intabulare, drept de PROPRIETATE, dobandit prin Conventie, cota actuala 1/1, cota initiala 1/1 1) CONSTANTIN ELENA, - vaduva	A1

C. Partea III. SARCINI .

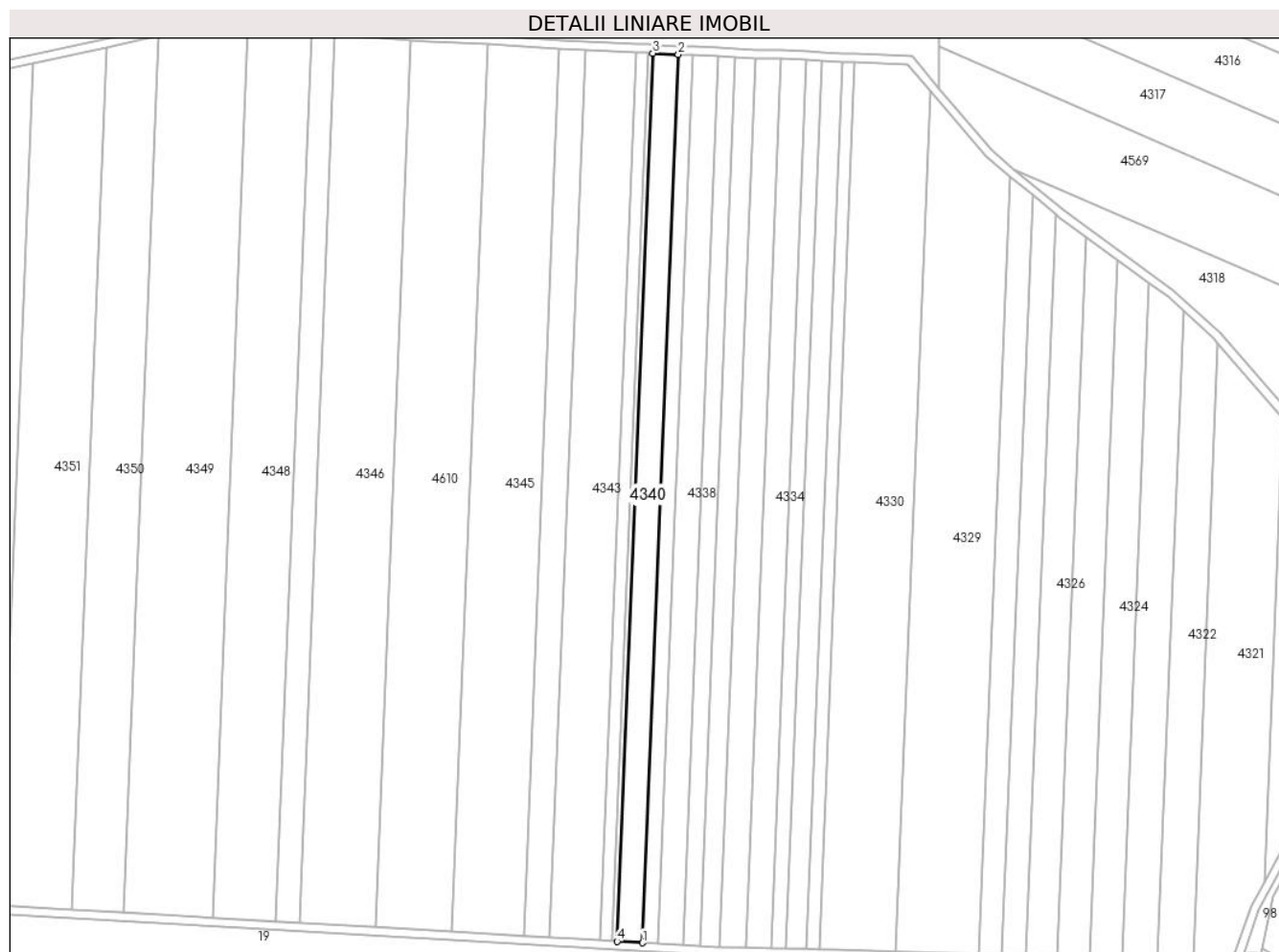
Inscrieri privind dezmembramintele dreptului de proprietate, drepturi reale de garanție și sarcini	Referințe
NU SUNT	

Anexa Nr. 1 La Partea I

Teren

Nr cadastral	Suprafața (mp)*	Observații / Referințe
20752	5.000	

* Suprafața este determinată în planul de proiecție Stereo 70.



Date referitoare la teren

Crt	Categorie folosință	Intravilan	Suprafața (mp)	Tarla	Parcelă	Nr. topo	Observații / Referințe
1	arabil	NU	5.000	26	29	-	

Lungime Segmente

1) Valorile lungimilor segmentelor sunt obținute din proiecție în plan.

Punct început	X / Y	Punct sfârșit	X / Y	Lungime segment (** (m)
1	662.341,336 317.125,545	2	662.358,143 317.543,246	418.039
2	662.358,143 317.543,246	3	662.346,197 317.543,872	11.962
3	662.346,197 317.543,872	4	662.329,392 317.126,236	417.974
4	662.329,392 317.126,236	1	662.341,336 317.125,545	11.964

** Lungimile segmentelor sunt determinate în planul de proiecție Stereo 70 și sunt rotunjite la 1 milimetru.

***** Distanţa dintre puncte este formată din segmente cumulate ce sunt mai mici decât valoarea 1 milimetru.**

**DATE DESPRE IMOBILUL NR. 4341**

Oficiul de Cadastru și Publicitate Imobiliară CALARASI
Biroul de Cadastru și Publicitate Imobiliară Calarasi

A. Partea I. Descrierea imobilului

TEREN Extravilan

Adresa: Jud. Calarasi

Nr. Crt	Nr cadastral Nr. topografic	Suprafața* (mp)	Observații / Referințe
A1		967	Sector cadastral:31 Teren neimprejmuit;

B. Partea II. Proprietari și acte

Inscrieri privitoare la dreptul de proprietate și alte drepturi reale	Referințe
/	
Act Administrativ nr. 85833, din 19/10/1998 emis de CJSDPAT CALARASI;	
B1	A1
Intabulare, drept de PROPRIETATE, dobandit prin Constituire, cota actuala 1/1, cota initiala 1/1 1) FRONEA NICOLAE, LIPSA CNP	

C. Partea III. SARCINI .

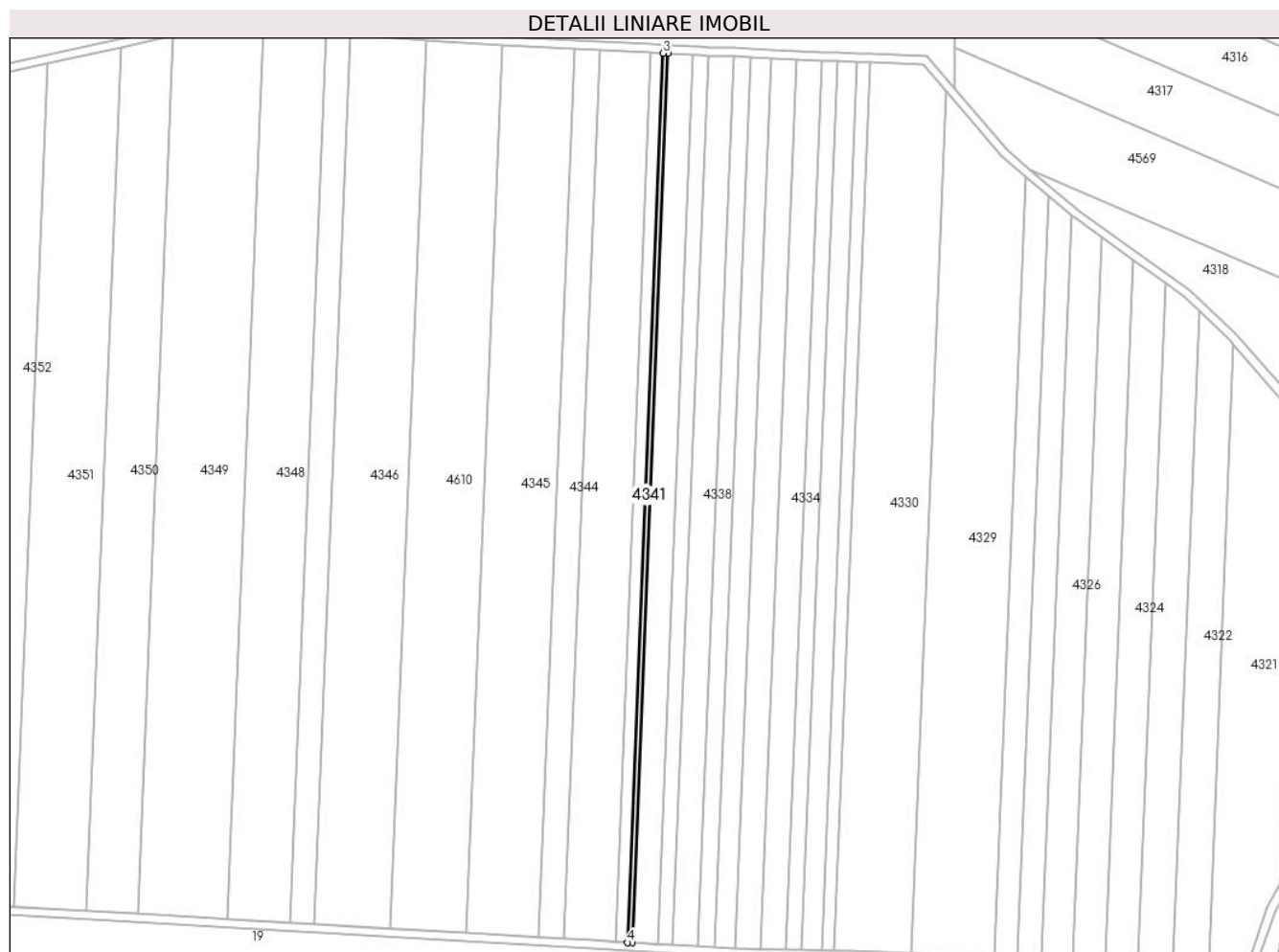
Inscrieri privind dezmembramintele dreptului de proprietate, drepturi reale de garanție și sarcini	Referințe
NU SUNT	

Anexa Nr. 1 La Partea I

Teren

Nr cadastral	Suprafața (mp)*	Observații / Referințe
	967	

* Suprafața este determinată în planul de proiecție Stereo 70.



Date referitoare la teren

Crt	Categorie folosință	Intravilan	Suprafața (mp)	Tarla	Parcelă	Nr. topo	Observații / Referințe
1	arabil	NU	967	26	99/30	-	

Lungime Segmente

1) Valorile lungimilor segmentelor sunt obținute din proiecție în plan.

Punct început	X / Y	Punct sfârșit	X / Y	Lungime segment (** (m)
1	662.329,392 317.126,236	2	662.346,197 317.543,872	417.974
2	662.346,197 317.543,872	3	662.343,886 317.543,994	2.314
3	662.343,886 317.543,994	4	662.327,082 317.126,37	417.962
4	662.327,082 317.126,37	1	662.329,392 317.126,236	2.314

** Lungimile segmentelor sunt determinate în planul de proiecție Stereo 70 și sunt rotunjite la 1 milimetru.

***** Distanţa dintre puncte este formată din segmente cumulate ce sunt mai mici decât valoarea 1 milimetru.**

**DATE DESPRE IMOBILUL NR. 4342**

Oficiul de Cadastru și Publicitate Imobiliară CALARASI
Biroul de Cadastru și Publicitate Imobiliară Calarasi

A. Partea I. Descrierea imobilului

TEREN Extravilan

Adresa: Jud. Calarasi

Nr. Crt	Nr cadastral Nr. topografic	Suprafața* (mp)	Observații / Referințe
A1		2.400	Sector cadastral:31 Teren neimprejmuit;

B. Partea II. Proprietari și acte

Inscrieri privitoare la dreptul de proprietate și alte drepturi reale		Referințe
/		
Act Administrativ nr. 85839, din 21/10/1998 emis de CJSDPAT CALARASI;		
B1	Intabulare, drept de PROPRIETATE, dobandit prin Constituire, cota actuala 1/1, cota initiala 1/1 1) RADU D VASILE, LIPSA CNP	A1

C. Partea III. SARCINI .

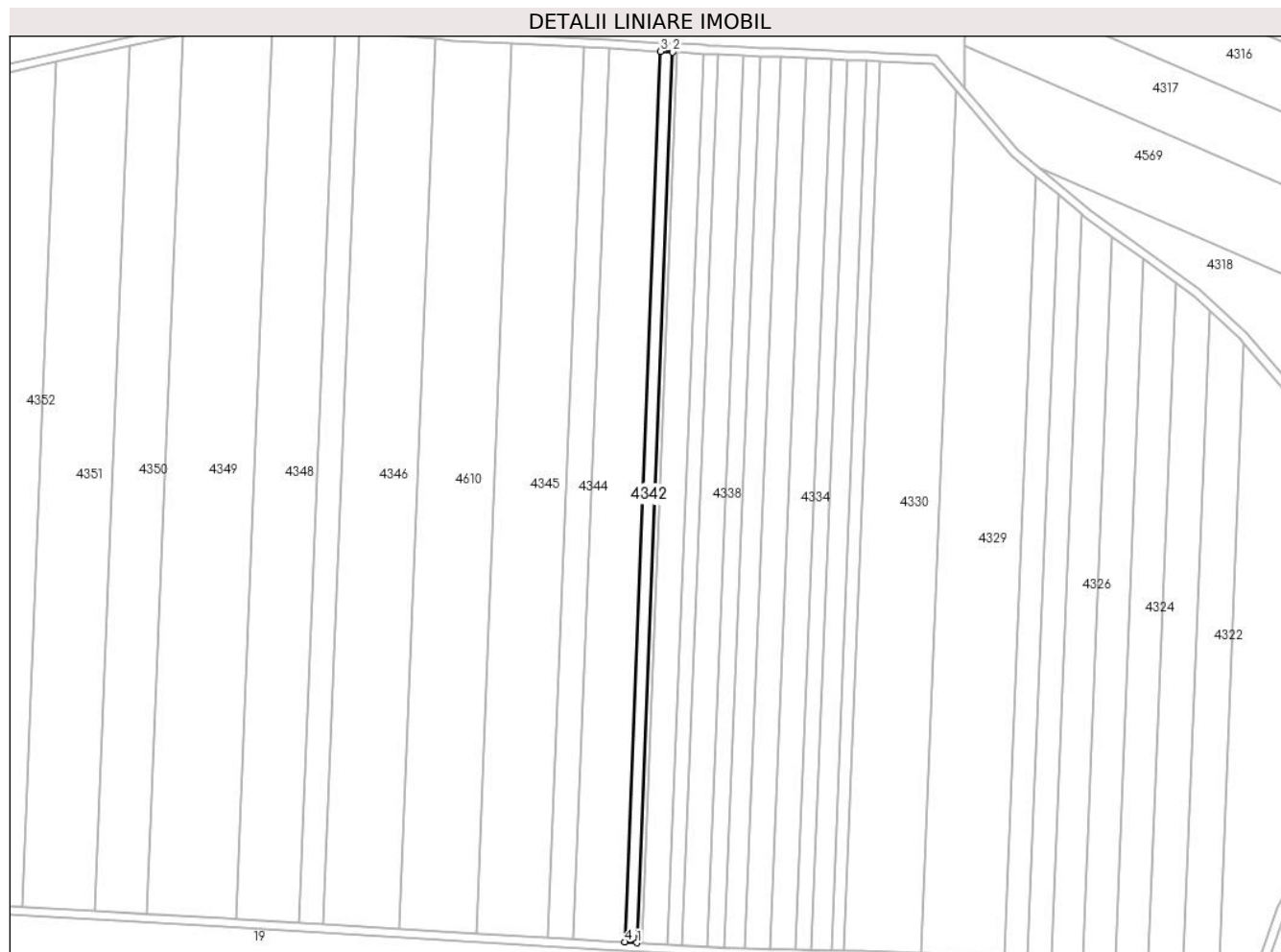
Inscrieri privind dezmembramintele dreptului de proprietate, drepturi reale de garanție și sarcini	Referințe
NU SUNT	

Anexa Nr. 1 La Partea I

Teren

Nr cadastral	Suprafața (mp)*	Observații / Referințe
	2.400	

* Suprafața este determinată în planul de proiecție Stereo 70.



Date referitoare la teren

Crt	Categorie folosință	Intravilan	Suprafața (mp)	Tarla	Parcelă	Nr. topo	Observații / Referințe
1	arabil	NU	2.400	26	99/31	-	

Lungime Segmente

1) Valorile lungimilor segmentelor sunt obținute din proiecție în plan.

Punct început	X / Y	Punct sfârșit	X / Y	Lungime segment (** (m)
1	662.327,082 317.126,37	2	662.343,886 317.543,994	417.962
2	662.343,886 317.543,994	3	662.338,151 317.544,294	5.743
3	662.338,151 317.544,294	4	662.321,348 317.126,702	417.93
4	662.321,348 317.126,702	1	662.327,082 317.126,37	5.744

** Lungimile segmentelor sunt determinate în planul de proiecție Stereo 70 și sunt rotunjite la 1 milimetru.

***** Distanţa dintre puncte este formată din segmente cumulate ce sunt mai mici decât valoarea 1 milimetru.**

**DATE DESPRE IMOBILUL NR. 4343**

Oficiul de Cadastru și Publicitate Imobiliară CALARASI
Biroul de Cadastru și Publicitate Imobiliară Calarasi

A. Partea I. Descrierea imobilului

TEREN Extravilan

Adresa: Jud. Calarasi

Nr. Crt	Nr cadastral Nr. topografic	Suprafața* (mp)	Observații / Referințe
A1	21071	10.000	Sector cadastral:31 Teren neimprejmuit;

B. Partea II. Proprietari și acte

Inscrieri privitoare la dreptul de proprietate și alte drepturi reale		Referințe
58450 / 22/10/2015		
Act Notarial nr. 2904, din 20/10/2015 emis de NP Popa DIDINA;		
B3	Intabulare, drept de PROPRIETATE, dobandit prin Conventie, cota actuala 1/1, cota initiala 1/1 1) SANDU ADI, -sot 2) SANDU IRINA GEORGETA, -sotie	A1

C. Partea III. SARCINI .

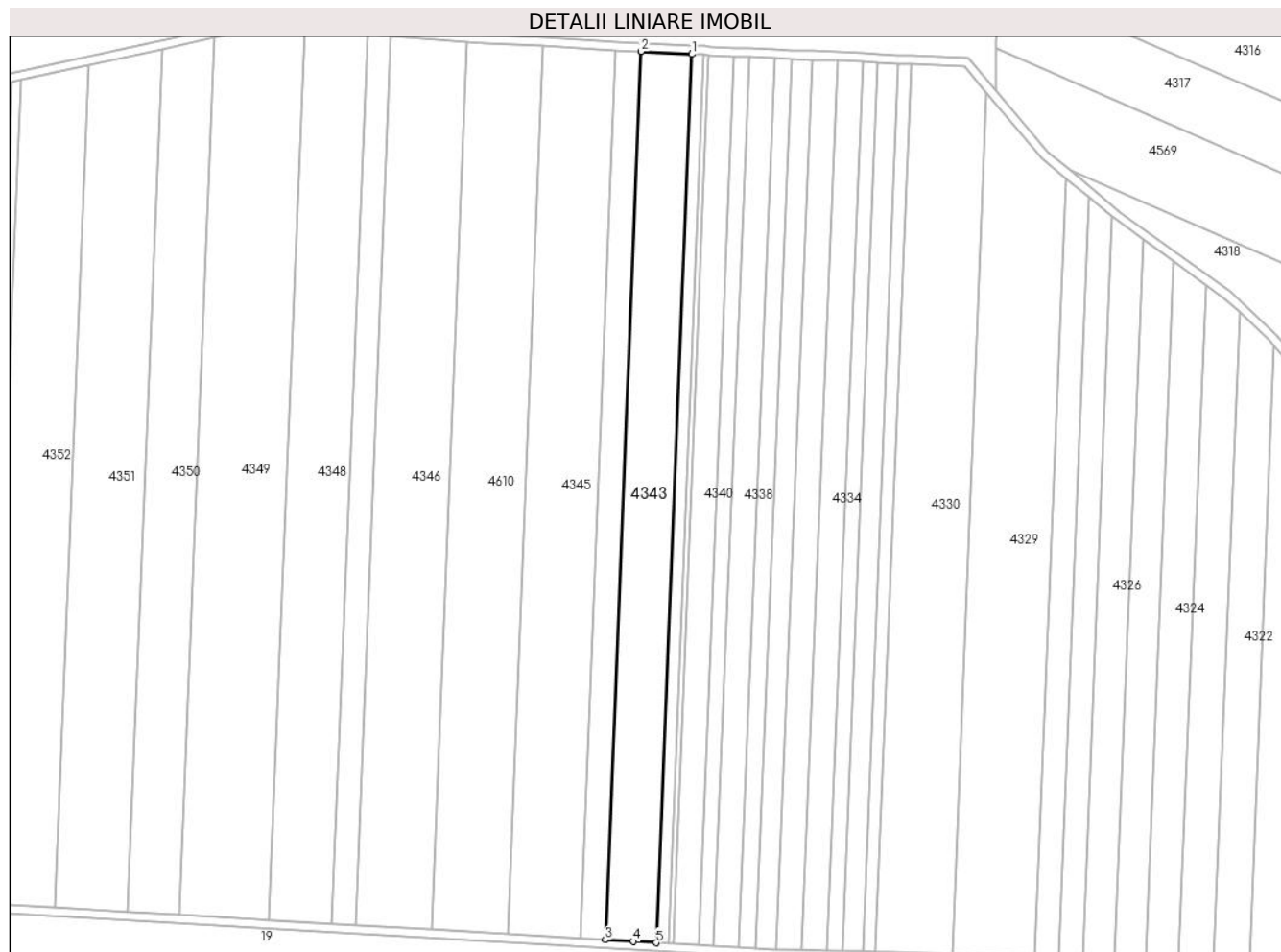
Inscrieri privind dezmembramintele dreptului de proprietate, drepturi reale de garanție și sarcini	Referințe
NU SUNT	

Anexa Nr. 1 La Partea I

Teren

Nr cadastral	Suprafața (mp)*	Observații / Referințe
21071	10.000	

* Suprafața este determinată în planul de proiecție Stereo 70.



Date referitoare la teren

Crt	Categorie folosință	Intravilan	Suprafața (mp)	Tarla	Parcelă	Nr. topo	Observații / Referințe
1	arabil	NU	10.000	26	32	-	

Lungime Segmente

1) Valorile lungimilor segmentelor sunt obținute din proiecție în plan.

Punct început	X / Y	Punct sfârșit	X / Y	Lungime segment (** (m)
1	662.338,151 317.544,294	2	662.314,251 317.545,548	23.933
2	662.314,251 317.545,548	3	662.297,454 317.128,092	417.794
3	662.297,454 317.128,092	4	662.310,666 317.127,32	13.235
4	662.310,666 317.127,32	5	662.321,348 317.126,702	10.7
5	662.321,348 317.126,702	1	662.338,151 317.544,294	417.93

**** Lungimile segmentelor sunt determinate în planul de proiecție Stereo 70 și sunt rotunjite la 1 milimetru.**

***** Distanța dintre puncte este formată din segmente cumulate ce sunt mai mici decât valoarea 1 milimetru.**

**DATE DESPRE IMOBILUL NR. 4344**

Oficiul de Cadastru și Publicitate Imobiliară CALARASI
Biroul de Cadastru și Publicitate Imobiliară Calarasi

A. Partea I. Descrierea imobilului

TEREN Extravilan

Adresa: Jud. Calarasi

Nr. Crt	Nr cadastral Nr. topografic	Suprafața* (mp)	Observații / Referințe
A1		5.000	Sector cadastral:31 Teren neimprejmuit;

B. Partea II. Proprietari și acte

Inscrieri privitoare la dreptul de proprietate și alte drepturi reale		Referințe
/		
Act Normativ nr. 7, din 13/03/1996 emis de PARLAMENTUL ROMANIEI ((art. 13));		
B1	Inscrierea posesiei, drept de PROPRIETATE, dobandit prin Lege, cota actuala 1/1, cota initiala 1/1 1) NEIDENTIFICAT NEIDENTIFICAT	A1
Act Normativ nr. 7, din 13/03/1996 emis de Parlamentul României ((art. 13));		
B2	proprietar neidentificat, rezerva comisiei locale de fond funciar, dobandit prin Lege	A1

C. Partea III. SARCINI .

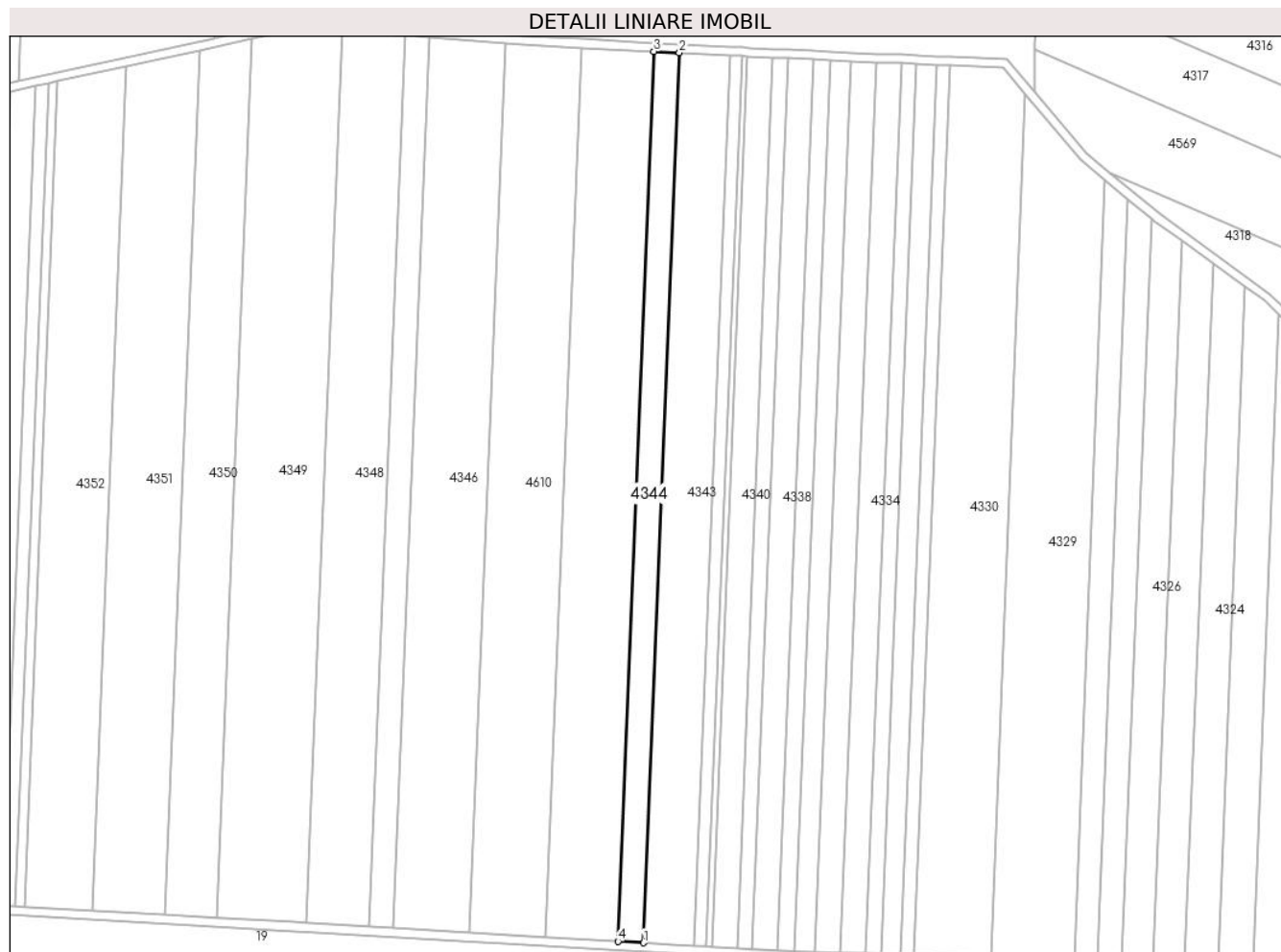
Inscrieri privind dezmembramintele dreptului de proprietate, drepturi reale de garanție și sarcini	Referințe
NU SUNT	

Anexa Nr. 1 La Partea I

Teren

Nr cadastral	Suprafața (mp)*	Observații / Referințe
	5.000	

* Suprafața este determinată în planul de proiecție Stereo 70.



Date referitoare la teren

Crt	Categorie folosință	Intravilan	Suprafața (mp)	Tarla	Parcelă	Nr. topo	Observații / Referințe
1	arabil	NU	5.000	26	33	-	

Lungime Segmente

1) Valorile lungimilor segmentelor sunt obținute din proiecție în plan.

Punct început	X / Y	Punct sfârșit	X / Y	Lungime segment (** (m)
1	662.297,454 317.128,092	2	662.314,251 317.545,548	417.794
2	662.314,251 317.545,548	3	662.302,298 317.546,175	11.969
3	662.302,298 317.546,175	4	662.285,504 317.128,79	417.723
4	662.285,504 317.128,79	1	662.297,454 317.128,092	11.97

** Lungimile segmentelor sunt determinate în planul de proiecție Stereo 70 și sunt rotunjite la 1 milimetru.

***** Distanţa dintre puncte este formată din segmente cumulate ce sunt mai mici decât valoarea 1 milimetru.**

**DATE DESPRE IMOBILUL NR. 4345**

Oficiul de Cadastru și Publicitate Imobiliară CALARASI
Biroul de Cadastru și Publicitate Imobiliară Calarasi

A. Partea I. Descrierea imobilului

TEREN Extravilan

Adresa: Jud. Calarasi

Nr. Crt	Nr cadastral Nr. topografic	Suprafața* (mp)	Observații / Referințe
A1		14.200	Sector cadastral:31 Teren neimprejmuit;

B. Partea II. Proprietari și acte

Inscrieri privitoare la dreptul de proprietate și alte drepturi reale		Referințe
/		
Act Administrativ nr. 135823, din 11/03/2004 emis de CJSDPAT CALARASI;		
B1	Intabulare, drept de PROPRIETATE, dobandit prin Reconstituire, cota actuala 1/1, cota initiala 1/1 1) BRASOVEANU AFENIA, LIPSA CNP	A1

C. Partea III. SARCINI .

Inscrieri privind dezmembramintele dreptului de proprietate, drepturi reale de garanție și sarcini	Referințe
NU SUNT	

Anexa Nr. 1 La Partea I

Teren

Nr cadastral	Suprafața (mp)*	Observații / Referințe
	14.200	

* Suprafața este determinată în planul de proiecție Stereo 70.



Date referitoare la teren

Crt	Categorie folosință	Intravilan	Suprafața (mp)	Tarla	Parcelă	Nr. topo	Observații / Referințe
1	arabil	NU	14.200	26	34	-	

Lungime Segmente

1) Valorile lungimilor segmentelor sunt obținute din proiecție în plan.

Punct început	X / Y	Punct sfârșit	X / Y	Lungime segment (** (m)
1	662.285,504 317.128,79	2	662.302,298 317.546,175	417.723
2	662.302,298 317.546,175	3	662.268,34 317.547,956	34.005
3	662.268,34 317.547,956	4	662.251,554 317.130,774	417.52
4	662.251,554 317.130,774	1	662.285,504 317.128,79	34.008

** Lungimile segmentelor sunt determinate în planul de proiecție Stereo 70 și sunt rotunjite la 1 milimetru.

***** Distanţa dintre puncte este formată din segmente cumulate ce sunt mai mici decât valoarea 1 milimetru.**

**DATE DESPRE IMOBILUL NR. 4346**

Oficiul de Cadastru și Publicitate Imobiliară CALARASI
Biroul de Cadastru și Publicitate Imobiliară Calarasi

A. Partea I. Descrierea imobilului

TEREN Extravilan

Adresa: Jud. Calarasi

Nr. Crt	Nr cadastral Nr. topografic	Suprafața* (mp)	Observații / Referințe
A1	20620	15.000	Sector cadastral:31 Teren neimpregmuit;

B. Partea II. Proprietari și acte

Inscrieri privitoare la dreptul de proprietate și alte drepturi reale	Referințe
73550 / 07/11/2014	
Act Notarial nr. 3272, din 04/11/2014 emis de BIN Sestacovschi Florin Adrian;	
B3	A1
Intabulare, drept de PROPRIETATE, dobandit prin Conventie, cota actuala 1/1, cota initiala 1/1	
1) CONSTANTIN DANIELA, casatorita, bun propriu	
4779 / 27/01/2023	
Act Notarial nr. 118, din 23/01/2023 emis de IOSEP Cristina Mihaela;	
B4	A1
se noteaza interdictiile de instrainare, grevare, inchiriere, dezmembrare, alipire, construire, demolare, restructurare si amenajare	
1) GEORGIEV VENELIN STOYANOV	
2) GEORGIEV AIDA	
52638 / 29/08/2023	
Act Notarial nr. 117, din 23/01/2023 emis de IOSEP Cristina Mihaela (act notarial nr 1465 din 14.08.2023, emis de IOSEP Cristina Mihaela);	
B5	A1
se noteaza promisiunea bilaterala de vanzare cumparare si actul additional nr. 1 la aceasta, cu termen de semnare a contractului de vanzare cumparare in forma autentica cel mai tarziu la data de 14.12.2024	
1) GEORGIEV VENELIN STOYANOV, sot	
2) GEORGIEV AIDA, sotie	

C. Partea III. SARCINI

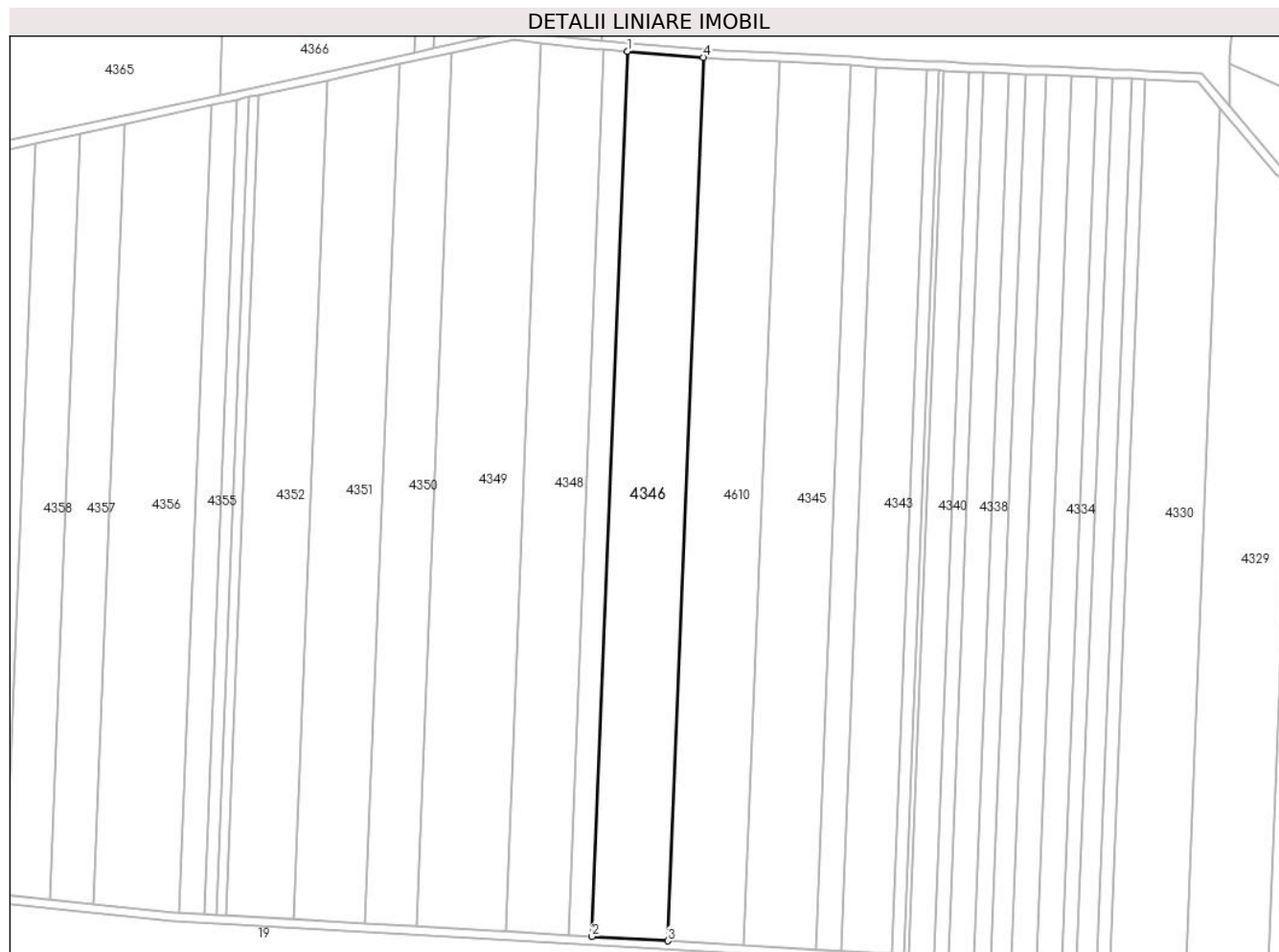
Inscrieri privind dezmembramintele dreptului de proprietate, drepturi reale de garanție și sarcini	Referințe
4779 / 27/01/2023	
Act Notarial nr. 118, din 23/01/2023 emis de IOSEP Cristina Mihaela;	
C5	A1
Intabulare, drept de IPOTECA, Valoare:2808285.99 EURrezultata din contractele autentificate sub nr. 116 si nr. 117 de NP IOSEP Cristina Mihaela la data de 23.01.2023	
1) GEORGIEV VENELIN STOYANOV	
2) GEORGIEV AIDA	
52638 / 29/08/2023	
Act Notarial nr. 1465, din 14/08/2023 emis de IOSEP Cristina Mihaela (act notarial nr 117 din 23.01.2023, emis de IOSEP Cristina Mihaela);	
C7	A1
se respinge capatul de cerere privind intabularea ipotecii legale pentru pretul achitat, intrucat nu exista codul de 2.3.3. aferent acestui serviciu si pretul urmeaza a fi achitat in 3 (trei) zile de la data de 14.08.2023	

Anexa Nr. 1 La Partea I

Teren

Nr cadastral	Suprafața (mp)*	Observații / Referințe
20620	15.000	

* Suprafața este determinată în planul de proiecție Stereo 70.



Date referitoare la teren

Crt	Categorie folosință	Intravilan	Suprafața (mp)	Tarla	Parcelă	Nr. topo	Observații / Referințe
1	arabil	NU	15.000	26	35	-	

Lungime Segmente

1) Valorile lungimilor segmentelor sunt obținute din proiecție în plan.

Punct început	X / Y	Punct sfârșit	X / Y	Lungime segment (** (m)
1	662.196,654 317.552,909	2	662.179,837 317.134,964	418.283
2	662.179,837 317.134,964	3	662.215,676 317.132,87	35.9
3	662.215,676 317.132,87	4	662.232,462 317.550,059	417.527
4	662.232,462 317.550,059	1	662.196,654 317.552,909	35.921

** Lungimile segmentelor sunt determinate în planul de proiecție Stereo 70 și sunt rotunjite la 1 milimetru.

***** Distanţa dintre puncte este formată din segmente cumulate ce sunt mai mici decât valoarea 1 milimetru.**

**DATE DESPRE IMOBILUL NR. 4347**

Oficiul de Cadastru și Publicitate Imobiliară CALARASI
Biroul de Cadastru și Publicitate Imobiliară Calarasi

A. Partea I. Descrierea imobilului

TEREN Extravilan

Adresa: Jud. Calarasi

Nr. Crt	Nr cadastral Nr. topografic	Suprafața* (mp)	Observații / Referințe
A1		4.685	Sector cadastral:31 Teren neimprejmuit;

B. Partea II. Proprietari și acte

Inscrieri privitoare la dreptul de proprietate și alte drepturi reale		Referințe
/		
Act Administrativ nr. 85838, din 21/10/1998 emis de CJSDPAT CALARASI;		
B1	Intabulare, drept de PROPRIETATE, dobandit prin Constituire, cota actuala 1/1, cota initiala 1/1 1) POPA ECATERINA, LIPSA CNP	A1

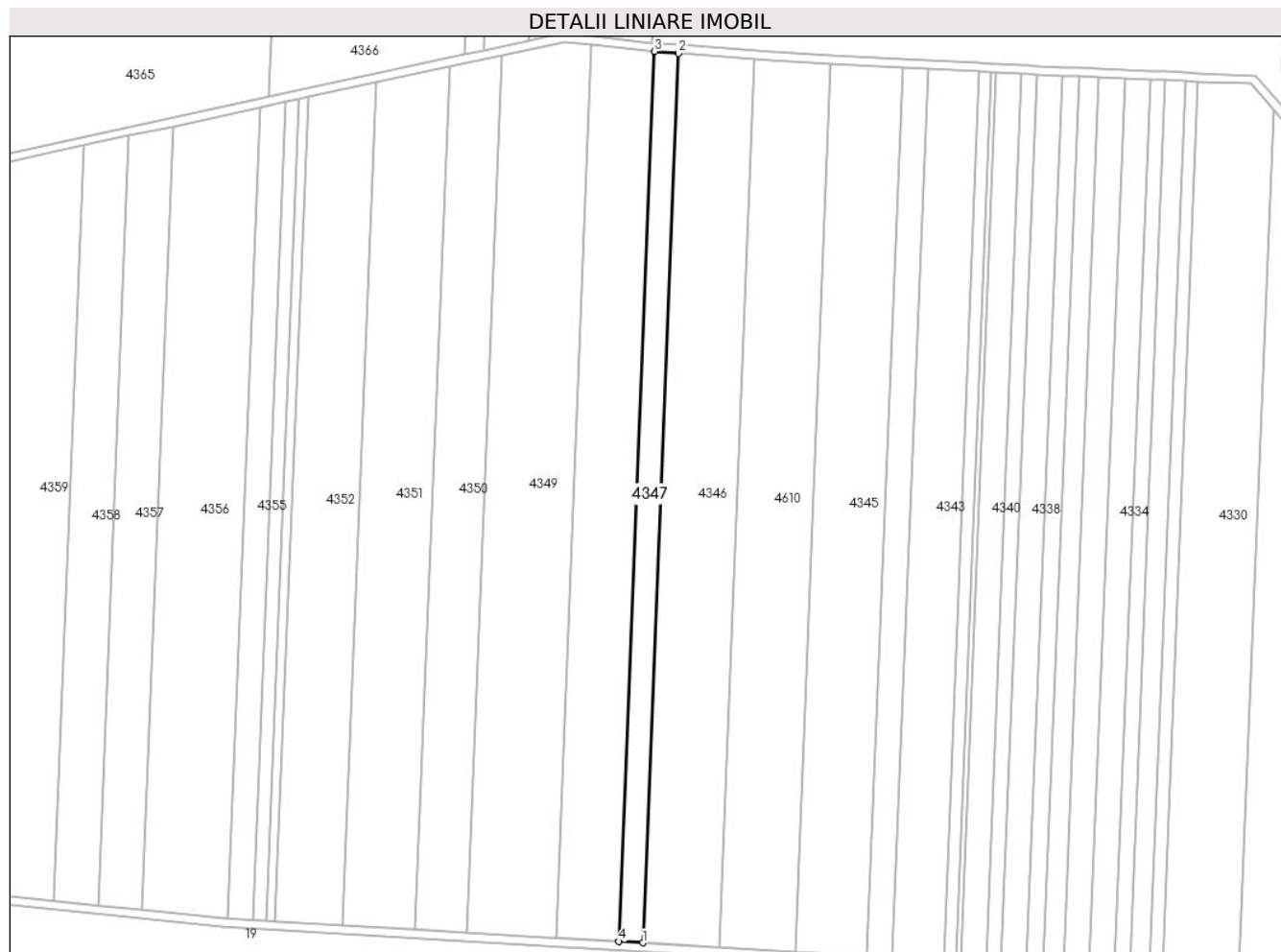
C. Partea III. SARCINI .

Inscrieri privind dezmembramintele dreptului de proprietate, drepturi reale de garanție și sarcini	Referințe
NU SUNT	

Anexa Nr. 1 La Partea I**Teren**

Nr cadastral	Suprafața (mp)*	Observații / Referințe
	4.685	

* Suprafața este determinată în planul de proiecție Stereo 70.

**Date referitoare la teren**

Crt	Categorie folosință	Intravilan	Suprafața (mp)	Tarla	Parcelă	Nr. topo	Observații / Referințe
1	arabil	NU	4.685	26	99/36	-	

Lungime Segmente

1) Valorile lungimilor segmentelor sunt obținute din proiecție în plan.

Punct început	X / Y	Punct sfârșit	X / Y	Lungime segment (** (m)
1	662.179,837 317.134,964	2	662.196,654 317.552,909	418.283
2	662.196,654 317.552,909	3	662.185,484 317.553,798	11.205
3	662.185,484 317.553,798	4	662.168,657 317.135,617	418.519
4	662.168,657 317.135,617	1	662.179,837 317.134,964	11.199

** Lungimile segmentelor sunt determinate în planul de proiecție Stereo 70 și sunt rotunjite la 1 milimetru.

***** Distanţa dintre puncte este formată din segmente cumulate ce sunt mai mici decât valoarea 1 milimetru.**

**DATE DESPRE IMOBILUL NR. 4348**

Oficiul de Cadastru și Publicitate Imobiliară CALARASI
Biroul de Cadastru și Publicitate Imobiliară Calarasi

A. Partea I. Descrierea imobilului

TEREN Extravilan

Adresa: Jud. Calarasi, T 26 , P 37

Nr. Crt	Nr cadastral Nr. topografic	Suprafața* (mp)	Observații / Referințe
A1	22928	Din acte: 12.500 Masurata: 12.456	Sector cadastral:31 Teren neimprejmuit;

B. Partea II. Proprietari și acte

Inscrieri privitoare la dreptul de proprietate și alte drepturi reale		Referințe
25570 / 28/04/2021		
Act Notarial nr. 105, din 15/04/2021 emis de BNP TUTUIANU DANA CRISTINA;		
B1	Intabulare, drept de PROPRIETATE, dobandit prin Succesiune, cota actuala 1/1, cota initiala 1/1 1) SANDRU GHERGHINA	A1

C. Partea III. SARCINI .

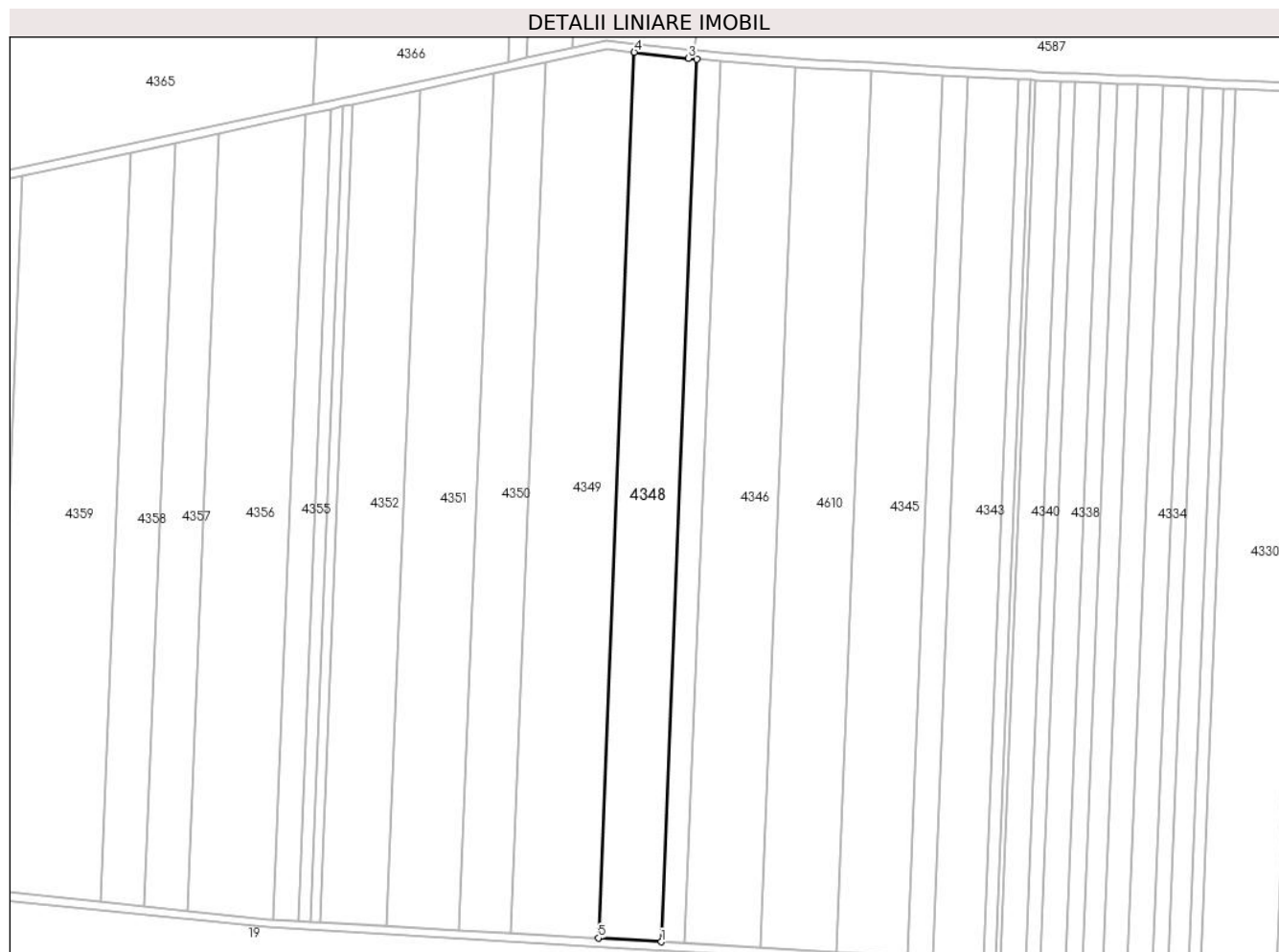
Inscrieri privind dezmembramintele dreptului de proprietate, drepturi reale de garanție și sarcini	Referințe
NU SUNT	

Anexa Nr. 1 La Partea I

Teren

Nr cadastral	Suprafața (mp)*	Observații / Referințe
22928	Din acte: 12.500 Masurata: 12.456	

* Suprafața este determinată în planul de proiecție Stereo 70.



Date referitoare la teren

Crt	Categorie folosință	Intra vilan	Suprafața (mp)	Tarla	Parcelă	Nr. topo	Observații / Referințe
1	arabil	NU	12.456	26	37	-	

Lungime Segmente

1) Valorile lungimilor segmentelor sunt obținute din proiecție în plan.

Punct început	X / Y	Punct sfârșit	X / Y	Lungime segment (** (m)
1	662.168,657 317.135,617	2	662.185,484 317.553,798	418.519
2	662.185,484 317.553,798	3	662.181,599 317.554,107	3.897
3	662.181,599 317.554,107	4	662.155,872 317.556,964	25.885
4	662.155,872 317.556,964	5	662.138,988 317.137,351	419.953

Punct început	X / Y	Punct sfârşit	X / Y	Lungime segment (** (m)
5	662.138,988 317.137,351	1	662.168,657 317.135,617	29.72

** Lungimile segmentelor sunt determinate în planul de proiecţie Stereo 70 şi sunt rotunjite la 1 milimetru.

*** Distanţa dintre puncte este formată din segmente cumulate ce sunt mai mici decât valoarea 1 milimetru.

**DATE DESPRE IMOBILUL NR. 4349**

Oficiul de Cadastru și Publicitate Imobiliară CALARASI
Biroul de Cadastru și Publicitate Imobiliară Calarasi

A. Partea I. Descrierea imobilului

TEREN Extravilan

Adresa: Jud. Calarasi

Nr. Crt	Nr cadastral Nr. topografic	Suprafața* (mp)	Observații / Referințe
A1		17.500	Sector cadastral:31 Teren neimprejmuit;

B. Partea II. Proprietari și acte

Inscrieri privitoare la dreptul de proprietate și alte drepturi reale		Referințe
/		
Act Administrativ nr. 135820, din 11/03/2004 emis de CJSDPAT CALARASI;		
B1	Intabulare, drept de PROPRIETATE, dobandit prin Reconstituire, cota actuala 1/1, cota initiala 1/1 1) SIMION FLOAREA, LIPSA CNP	A1

C. Partea III. SARCINI .

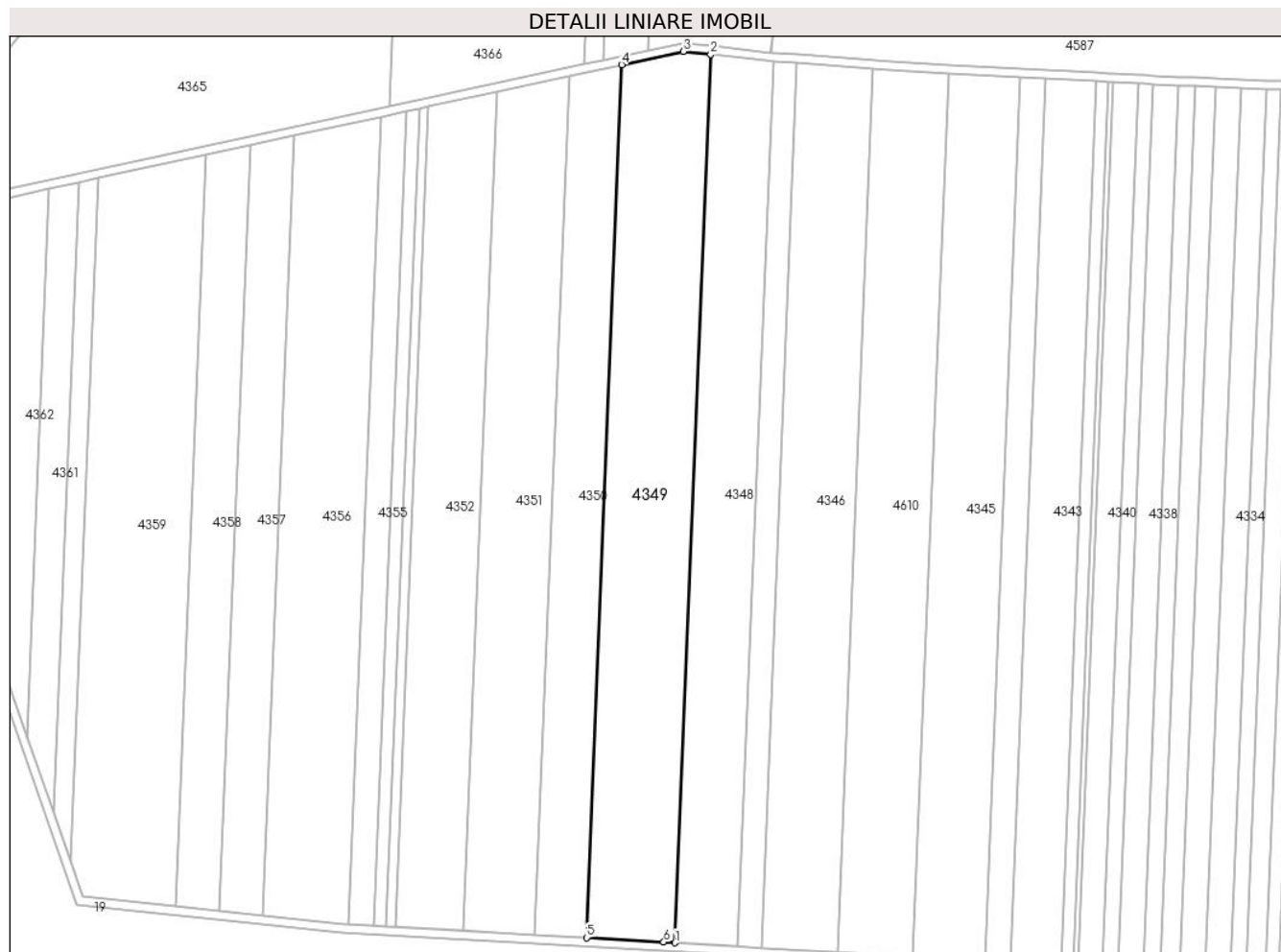
Inscrieri privind dezmembramintele dreptului de proprietate, drepturi reale de garanție și sarcini	Referințe
NU SUNT	

Anexa Nr. 1 La Partea I

Teren

Nr cadastral	Suprafața (mp)*	Observații / Referințe
	17.500	

* Suprafața este determinată în planul de proiecție Stereo 70.



Date referitoare la teren

Crt	Categorie folosință	Intravilan	Suprafața (mp)	Tarla	Parcelă	Nr. topo	Observații / Referințe
1	arabil	NU	17.500	26	38	-	

Lungime Segmente

1) Valorile lungimilor segmentelor sunt obținute din proiecție în plan.

Punct început	X / Y	Punct sfârșit	X / Y	Lungime segment (** (m)
1	662.138,988 317.137,351	2	662.155,872 317.556,964	419.953
2	662.155,872 317.556,964	3	662.142,897 317.558,405	13.055
3	662.142,897 317.558,405	4	662.113,755 317.552,099	29.816
4	662.113,755 317.552,099	5	662.097,164 317.139,765	412.668
5	662.097,164 317.139,765	6	662.133,645 317.137,663	36.542

Punct început	X / Y	Punct sfârșit	X / Y	Lungime segment (** (m)
6	662.133,645 317.137,663	1	662.138,988 317.137,351	5.352

** Lungimile segmentelor sunt determinate în planul de proiecție Stereo 70 și sunt rotunjite la 1 milimetru.

*** Distanța dintre puncte este formată din segmente cumulate ce sunt mai mici decât valoarea 1 milimetru.

**DATE DESPRE IMOBILUL NR. 4350**

Oficiul de Cadastru și Publicitate Imobiliară CALARASI
Biroul de Cadastru și Publicitate Imobiliară Calarasi

A. Partea I. Descrierea imobilului

TEREN Extravilan

Adresa: Jud. Calarasi

Nr. Crt	Nr cadastral Nr. topografic	Suprafața* (mp)	Observații / Referințe
A1		10.000	Sector cadastral:31 Teren neimprejmuit;

B. Partea II. Proprietari și acte

Inscrieri privitoare la dreptul de proprietate și alte drepturi reale		Referințe
/		
Act Administrativ nr. 135819, din 11/03/2004 emis de CJSDPAT CALARASI;		
B1	Intabulare, drept de PROPRIETATE, dobandit prin Reconstituire, cota actuala 1/1, cota initiala 1/1 1) CHIRIAC MARIN, LIPSA CNP	A1

C. Partea III. SARCINI .

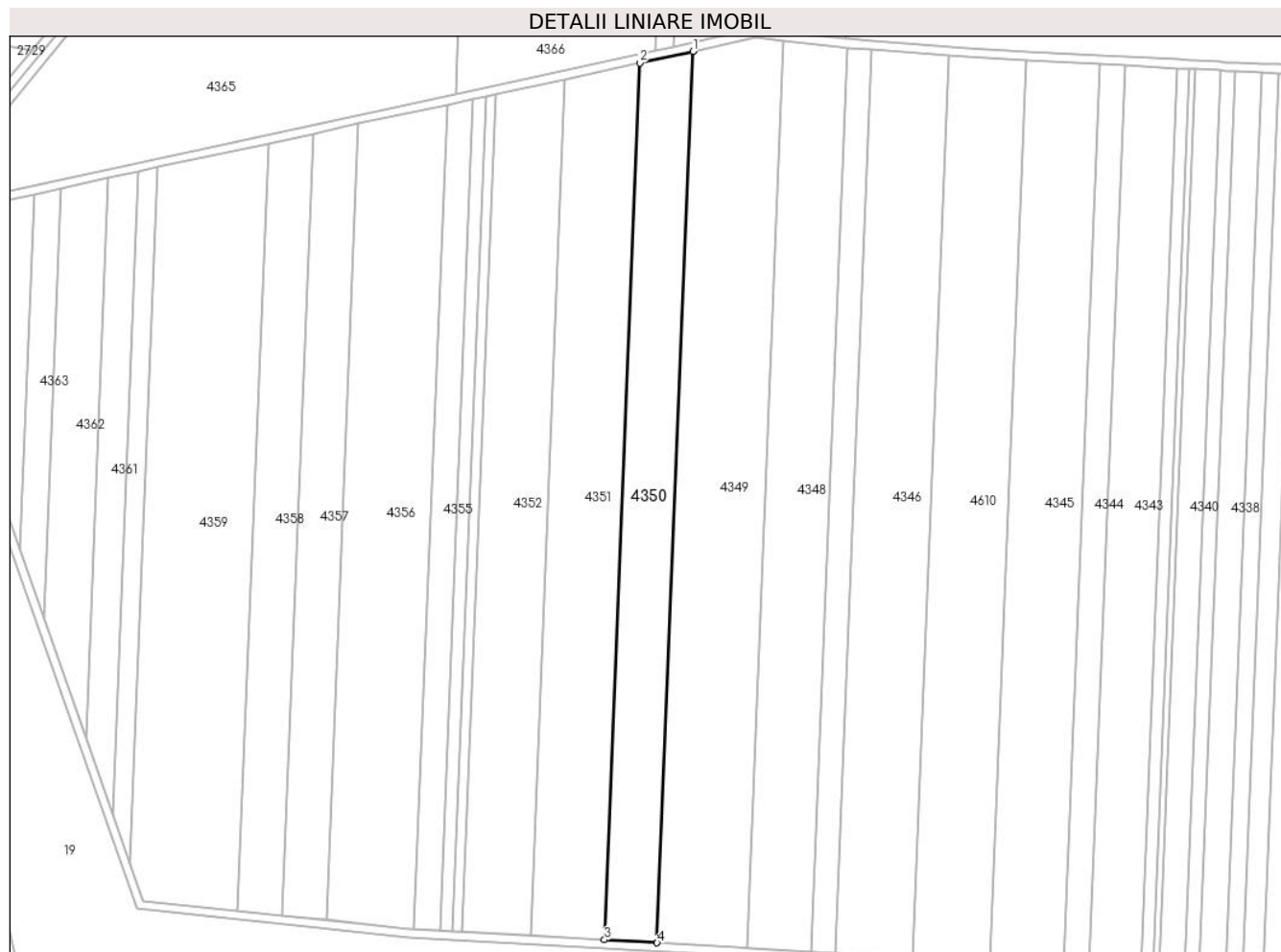
Inscrieri privind dezmembramintele dreptului de proprietate, drepturi reale de garanție și sarcini	Referințe
NU SUNT	

Anexa Nr. 1 La Partea I

Teren

Nr cadastral	Suprafața (mp)*	Observații / Referințe
	10.000	

* Suprafața este determinată în planul de proiecție Stereo 70.



Date referitoare la teren

Crt	Categorie folosință	Intravilan	Suprafața (mp)	Tarla	Parcelă	Nr. topo	Observații / Referințe
1	arabil	NU	10.000	26	39	-	

Lungime Segmente

1) Valorile lungimilor segmentelor sunt obținute din proiecție în plan.

Punct început	X / Y	Punct sfârșit	X / Y	Lungime segment (** (m)
1	662.113,755 317.552,099	2	662.089,088 317.546,761	25.238
2	662.089,088 317.546,761	3	662.072,768 317.141,17	405.919
3	662.072,768 317.141,17	4	662.097,164 317.139,765	24.436
4	662.097,164 317.139,765	1	662.113,755 317.552,099	412.668

** Lungimile segmentelor sunt determinate în planul de proiecție Stereo 70 și sunt rotunjite la 1 milimetru.

***** Distanţa dintre puncte este formată din segmente cumulate ce sunt mai mici decât valoarea 1 milimetru.**

**DATE DESPRE IMOBILUL NR. 4351**

Oficiul de Cadastru și Publicitate Imobiliară CALARASI
Biroul de Cadastru și Publicitate Imobiliară Calarasi

A. Partea I. Descrierea imobilului

TEREN Extravilan

Nr. CF vechi:154

Nr. cadastral vechi:280

Adresa: Jud. Calarasi

Nr. Crt	Nr cadastral Nr. topografic	Suprafața* (mp)	Observații / Referințe
A1	21330	13.700	Sector cadastral:31 Teren neimprejmuit;

B. Partea II. Proprietari și acte

Inscrieri privitoare la dreptul de proprietate și alte drepturi reale	Referințe
8550 / 11/05/2007	
Contract De Vanzare-Cumparare nr. 1731, din 10/05/2007 emis de BNP POPA DIDINA;	
B1	A1
Intabulare, drept de PROPRIETATE, dobandit prin Conventie, cota actuala 1/1, cota initiala 1/1	
1) GAVRILA MARIAN, sot	
2) GAVRILA TEODORA, sotie	
OBSERVATII: (provenita din conversia CF 154)	

C. Partea III. SARCINI .

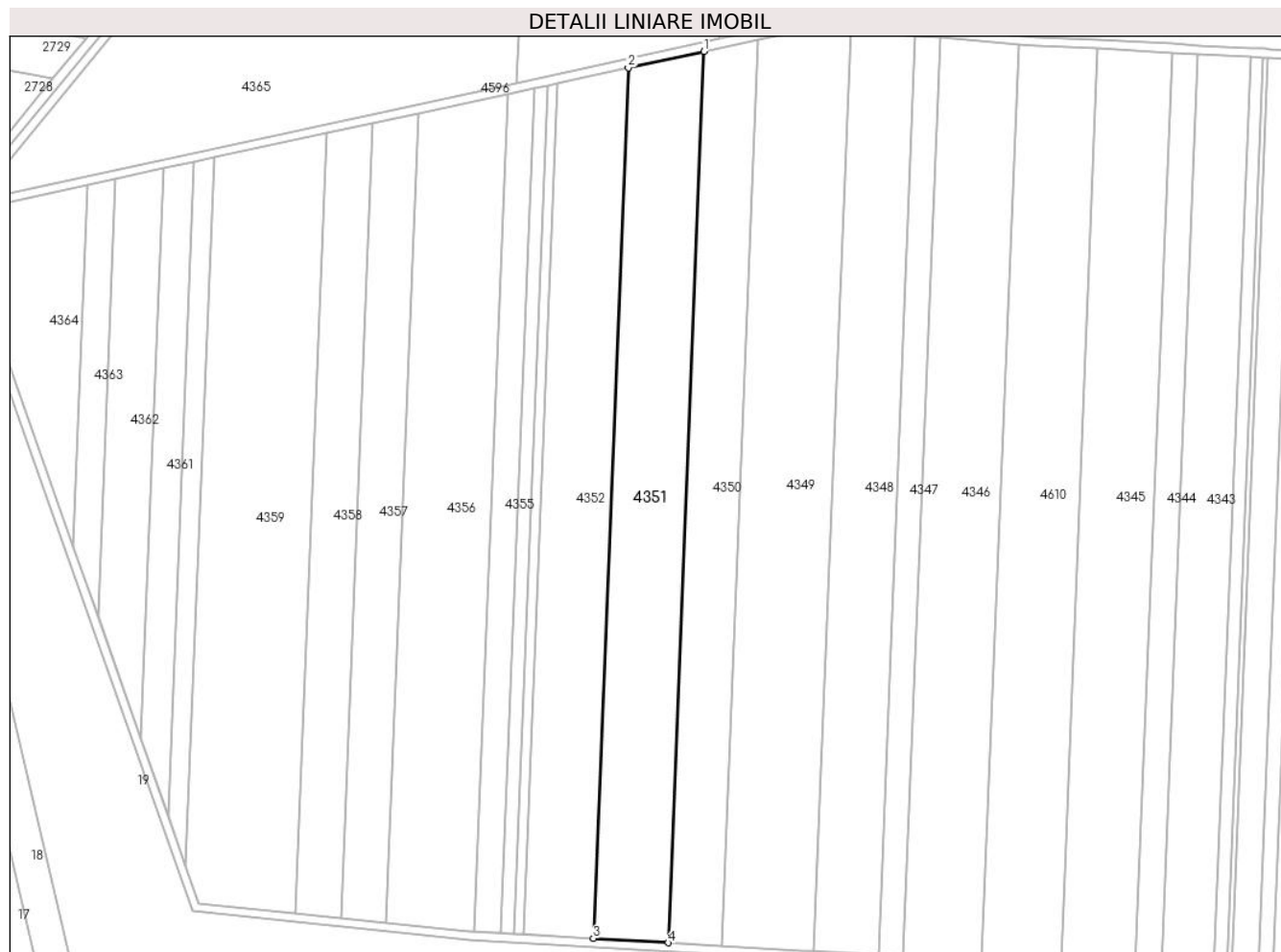
Inscrieri privind dezmembramintele dreptului de proprietate, drepturi reale de garanție și sarcini	Referințe
NU SUNT	

Anexa Nr. 1 La Partea I

Teren

Nr cadastral	Suprafața (mp)*	Observații / Referințe
21330	13.700	

* Suprafața este determinată în planul de proiecție Stereo 70.



Date referitoare la teren

Crt	Categorie folosință	Intravilan	Suprafața (mp)	Tarla	Parcelă	Nr. topo	Observații / Referințe
1	arabil	NU	13.700	26	40	-	

Lungime Segmente

1) Valorile lungimilor segmentelor sunt obținute din proiecție în plan.

Punct început	X / Y	Punct sfârșit	X / Y	Lungime segment (** (m)
1	662.089,088 317.546,761	2	662.054,613 317.539,301	35.273
2	662.054,613 317.539,301	3	662.038,672 317.143,134	396.488
3	662.038,672 317.143,134	4	662.072,768 317.141,17	34.153
4	662.072,768 317.141,17	1	662.089,088 317.546,761	405.919

** Lungimile segmentelor sunt determinate în planul de proiecție Stereo 70 și sunt rotunjite la 1 milimetru.

***** Distanţa dintre puncte este formată din segmente cumulate ce sunt mai mici decât valoarea 1 milimetru.**

**DATE DESPRE IMOBILUL NR. 4352**

Oficiul de Cadastru și Publicitate Imobiliară CALARASI
Biroul de Cadastru și Publicitate Imobiliară Calarasi

A. Partea I. Descrierea imobilului

TEREN Extravilan

Adresa: Jud. Calarasi

Nr. Crt	Nr cadastral Nr. topografic	Suprafața* (mp)	Observații / Referințe
A1	21583	12.500	Sector cadastral:31 Teren neimprejmuit;

B. Partea II. Proprietari și acte

Inscrieri privitoare la dreptul de proprietate și alte drepturi reale		Referințe
14607 / 24/02/2016		
Act Notarial nr. 337, din 23/02/2016 emis de NP Sestacovschi Florin Adrian;		
B3	Intabulare, drept de PROPRIETATE, dobandit prin Conventie, cota actuala 1/1, cota initiala 1/1 1) IVAN ALEXANDRU, -sot 2) IVAN ALEXANDRINA, -sotie	A1

C. Partea III. SARCINI .

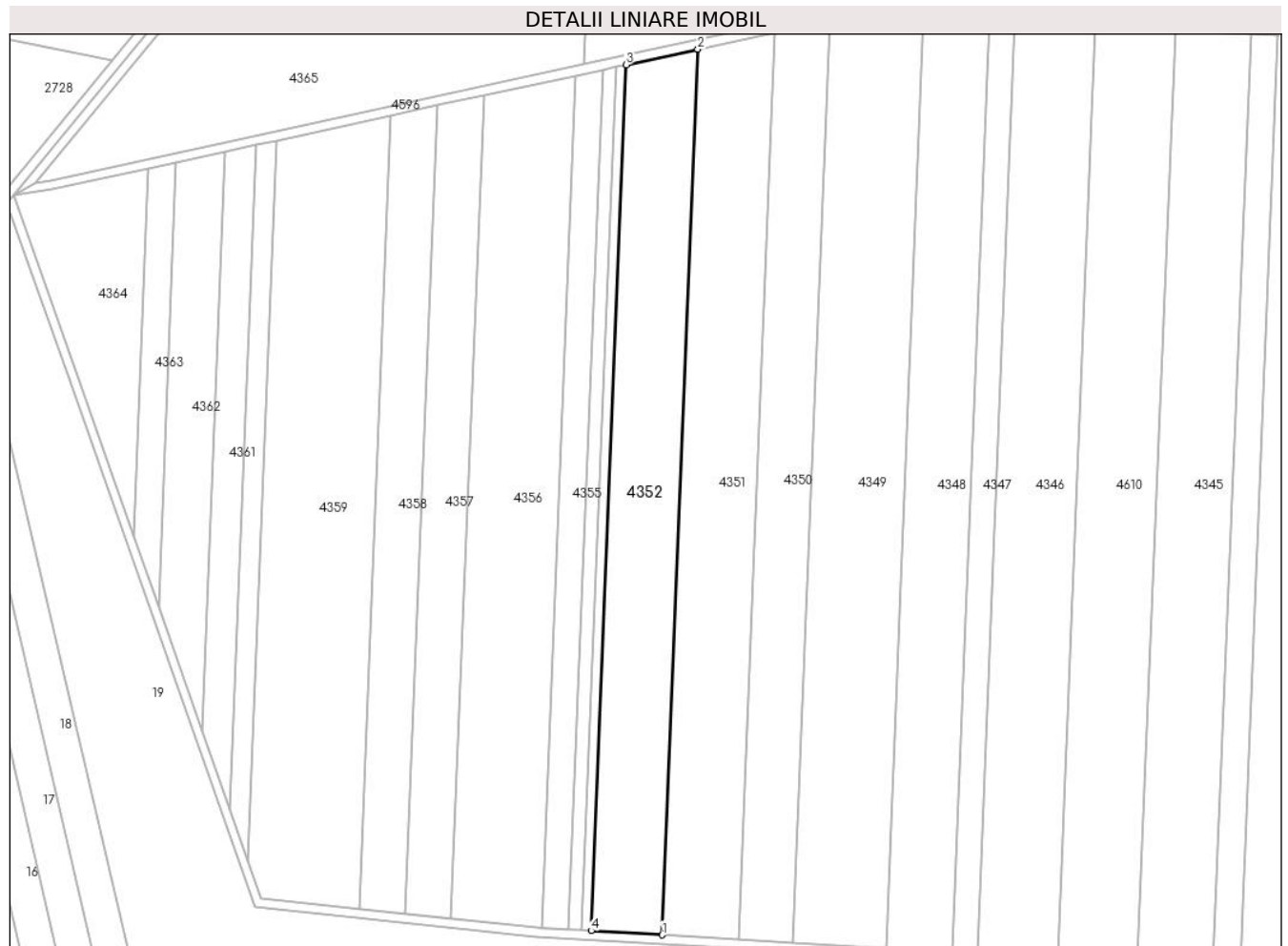
Inscrieri privind dezmembramintele dreptului de proprietate, drepturi reale de garanție și sarcini	Referințe
NU SUNT	

Anexa Nr. 1 La Partea I

Teren

Nr cadastral	Suprafața (mp)*	Observații / Referințe
21583	12.500	

* Suprafața este determinată în planul de proiecție Stereo 70.



Date referitoare la teren

Crt	Categorie folosință	Intravilan	Suprafața (mp)	Tarla	Parcelă	Nr. topo	Observații / Referințe
1	arabil	NU	12.500	26	41	-	

Lungime Segmente

1) Valorile lungimilor segmentelor sunt obținute din proiecție în plan.

Punct început	X / Y	Punct sfârșit	X / Y	Lungime segment (** (m)
1	662.038,672 317.143,134	2	662.054,613 317.539,301	396.488
2	662.054,613 317.539,301	3	662.022,426 317.532,336	32.932
3	662.022,426 317.532,336	4	662.006,839 317.144,968	387.681
4	662.006,839 317.144,968	1	662.038,672 317.143,134	31.886

** Lungimile segmentelor sunt determinate în planul de proiecție Stereo 70 și sunt rotunjite la 1 milimetru.

***** Distanţa dintre puncte este formată din segmente cumulate ce sunt mai mici decât valoarea 1 milimetru.**

**DATE DESPRE IMOBILUL NR. 4353**

Oficiul de Cadastru și Publicitate Imobiliară CALARASI
Biroul de Cadastru și Publicitate Imobiliară Calarasi

A. Partea I. Descrierea imobilului

TEREN Extravilan

Adresa: Jud. Calarasi

Nr. Crt	Nr cadastral Nr. topografic	Suprafața* (mp)	Observații / Referințe
A1		1.684	Sector cadastral:31 Teren neimprejmuit;

B. Partea II. Proprietari și acte

Inscrieri privitoare la dreptul de proprietate și alte drepturi reale		Referințe
/		
Act Administrativ nr. 85837, din 21/10/1998 emis de CJSDPAT CALARASI;		
B1	Intabulare, drept de PROPRIETATE, dobandit prin Constituire, cota actuala 1/1, cota initiala 1/1 1) PETRACHE DRAGANA, LIPSA CNP	A1

C. Partea III. SARCINI .

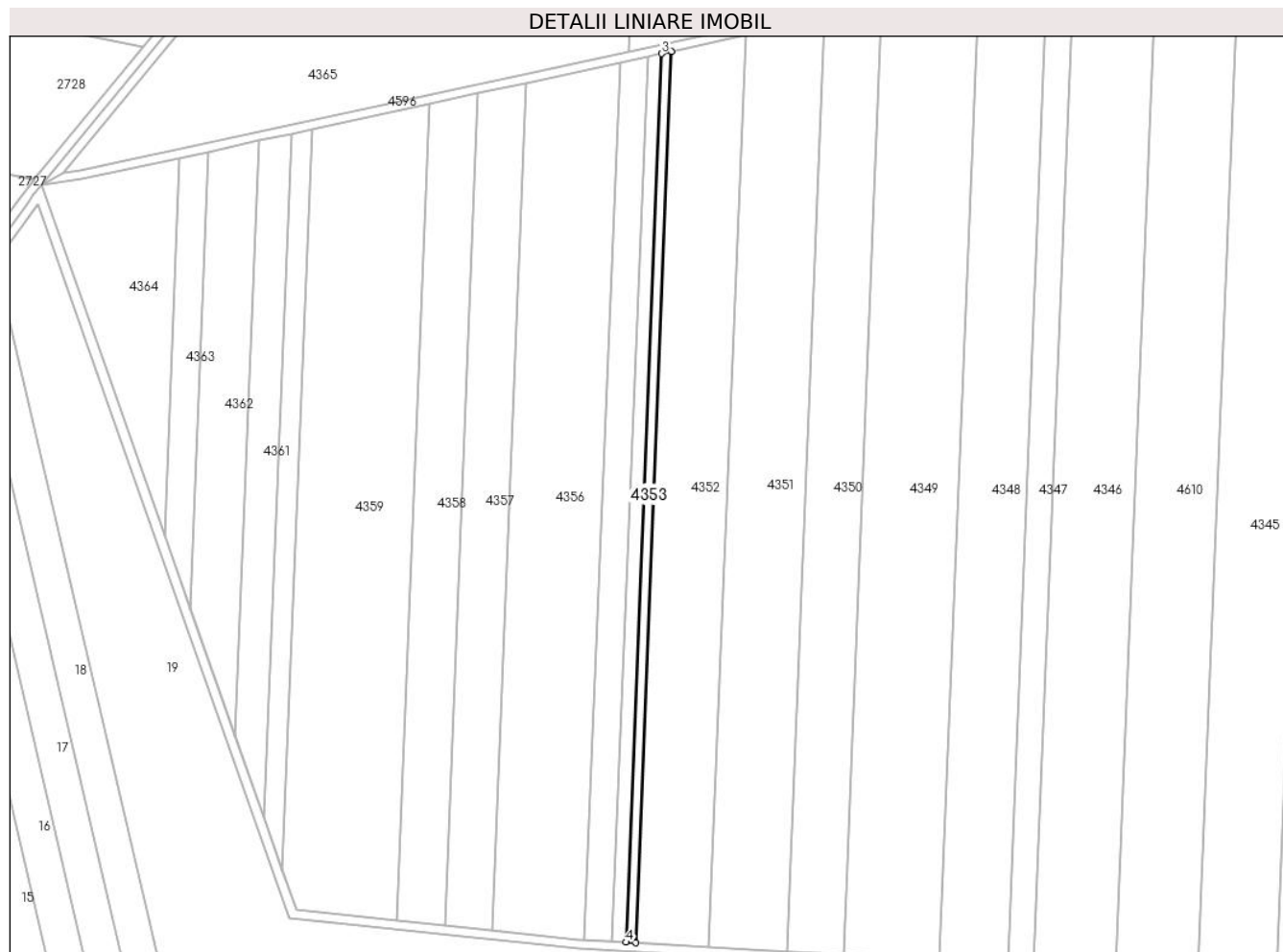
Inscrieri privind dezmembramintele dreptului de proprietate, drepturi reale de garanție și sarcini	Referințe
NU SUNT	

Anexa Nr. 1 La Partea I

Teren

Nr cadastral	Suprafața (mp)*	Observații / Referințe
	1.684	

* Suprafața este determinată în planul de proiecție Stereo 70.



Date referitoare la teren

Crt	Categorie folosință	Intravilan	Suprafața (mp)	Tarla	Parcelă	Nr. topo	Observații / Referințe
1	arabil	NU	1.684	26	99/42	-	

Lungime Segmente

1) Valorile lungimilor segmentelor sunt obținute din proiecție în plan.

Punct început	X / Y	Punct sfârșit	X / Y	Lungime segment (** (m)
1	662.006,839 317.144,968	2	662.022,426 317.532,336	387.681
2	662.022,426 317.532,336	3	662.018,034 317.531,385	4.494
3	662.018,034 317.531,385	4	662.002,495 317.145,218	386.48
4	662.002,495 317.145,218	1	662.006,839 317.144,968	4.351

** Lungimile segmentelor sunt determinate în planul de proiecție Stereo 70 și sunt rotunjite la 1 milimetru.

***** Distanţa dintre puncte este formată din segmente cumulate ce sunt mai mici decât valoarea 1 milimetru.**

**DATE DESPRE IMOBILUL NR. 4354**

Oficiul de Cadastru și Publicitate Imobiliară CALARASI
Biroul de Cadastru și Publicitate Imobiliară Calarasi

A. Partea I. Descrierea imobilului

TEREN Extravilan

Adresa: Jud. Calarasi

Nr. Crt	Nr cadastral Nr. topografic	Suprafața* (mp)	Observații / Referințe
A1		2.300	Sector cadastral:31 Teren neimprejmuit;

B. Partea II. Proprietari și acte

Inscrieri privitoare la dreptul de proprietate și alte drepturi reale	Referințe
/	
Act Administrativ nr. 85841, din 21/10/1998 emis de CJSDPAT CALARASI;	
B1	A1
Intabulare, drept de PROPRIETATE, dobandit prin Constituire, cota actuala 1/1, cota initiala 1/1 1) UCEANU MARIA, LIPSA CNP	

C. Partea III. SARCINI .

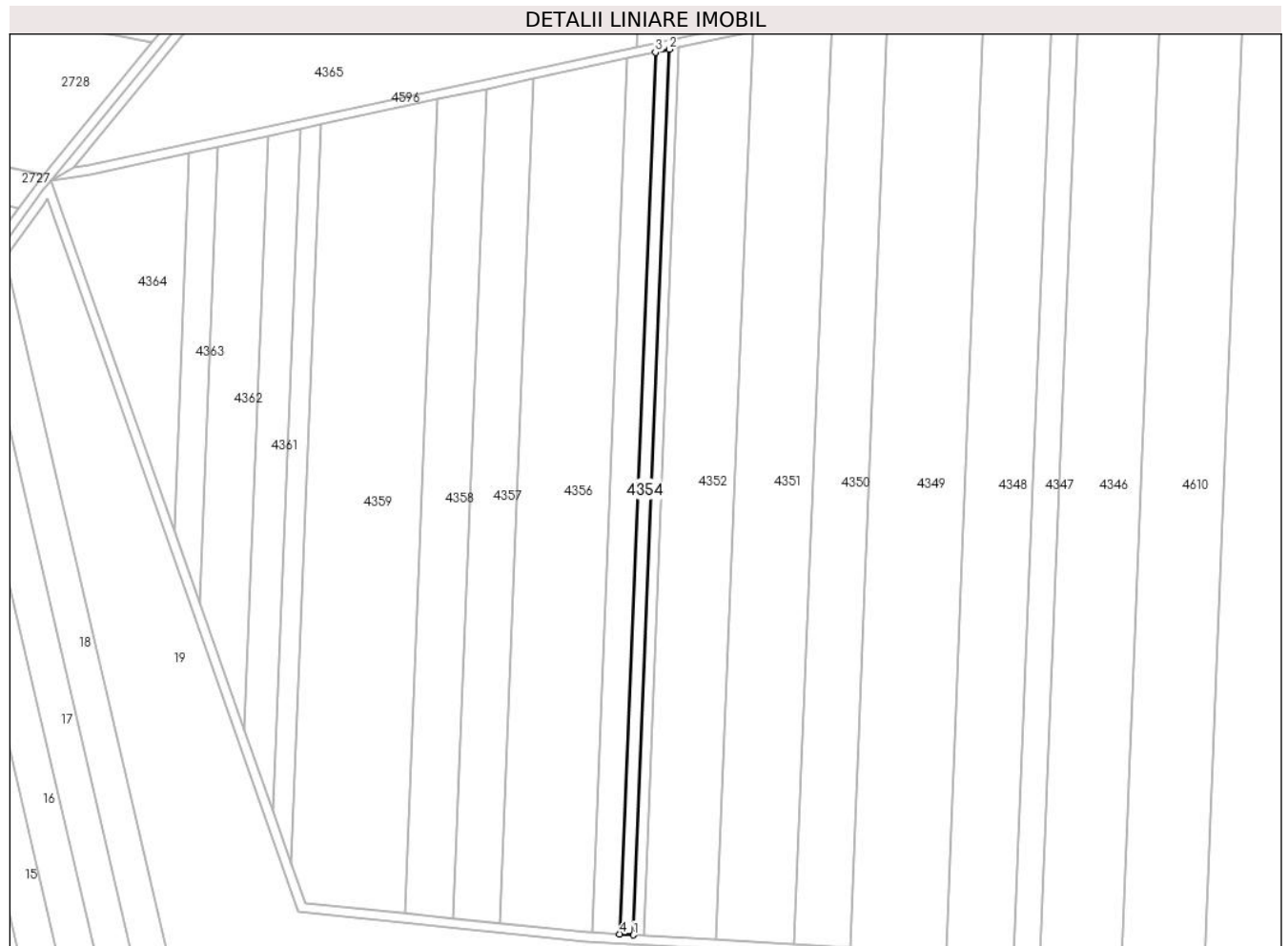
Inscrieri privind dezmembramintele dreptului de proprietate, drepturi reale de garanție și sarcini	Referințe
NU SUNT	

Anexa Nr. 1 La Partea I

Teren

Nr cadastral	Suprafața (mp)*	Observații / Referințe
	2.300	

* Suprafața este determinată în planul de proiecție Stereo 70.



Date referitoare la teren

Crt	Categorie folosință	Intravilan	Suprafața (mp)	Tarla	Parcelă	Nr. topo	Observații / Referințe
1	arabil	NU	2.300	26	99/43	-	

Lungime Segmente

1) Valorile lungimilor segmentelor sunt obținute din proiecție în plan.

Punct început	X / Y	Punct sfârșit	X / Y	Lungime segment (** (m)
1	662.002,495 317.145,218	2	662.018,034 317.531,385	386.48
2	662.018,034 317.531,385	3	662.012,013 317.530,083	6.16
3	662.012,013 317.530,083	4	661.996,541 317.145,561	384.833
4	661.996,541 317.145,561	1	662.002,495 317.145,218	5.964

** Lungimile segmentelor sunt determinate în planul de proiecție Stereo 70 și sunt rotunjite la 1 milimetru.

***** Distanţa dintre puncte este formată din segmente cumulate ce sunt mai mici decât valoarea 1 milimetru.**

**DATE DESPRE IMOBILUL NR. 4355**

Oficiul de Cadastru și Publicitate Imobiliară CALARASI
Biroul de Cadastru și Publicitate Imobiliară Calarasi

A. Partea I. Descrierea imobilului

TEREN Extravilan

Adresa: Jud. Calarasi

Nr. Crt	Nr cadastral Nr. topografic	Suprafața* (mp)	Observații / Referințe
A1		4.604	Sector cadastral:31 Teren neimprejmuit;

B. Partea II. Proprietari și acte

Inscrieri privitoare la dreptul de proprietate și alte drepturi reale		Referințe
/		
Act Administrativ nr. 86113, din 31/03/1999 emis de CJSDPAT CALARASI;		
B1	Intabulare, drept de PROPRIETATE, dobandit prin Constituire, cota actuala 1/1, cota initiala 1/1 1) APOSTOL D ELISABETA, LIPSA CNP	A1

C. Partea III. SARCINI .

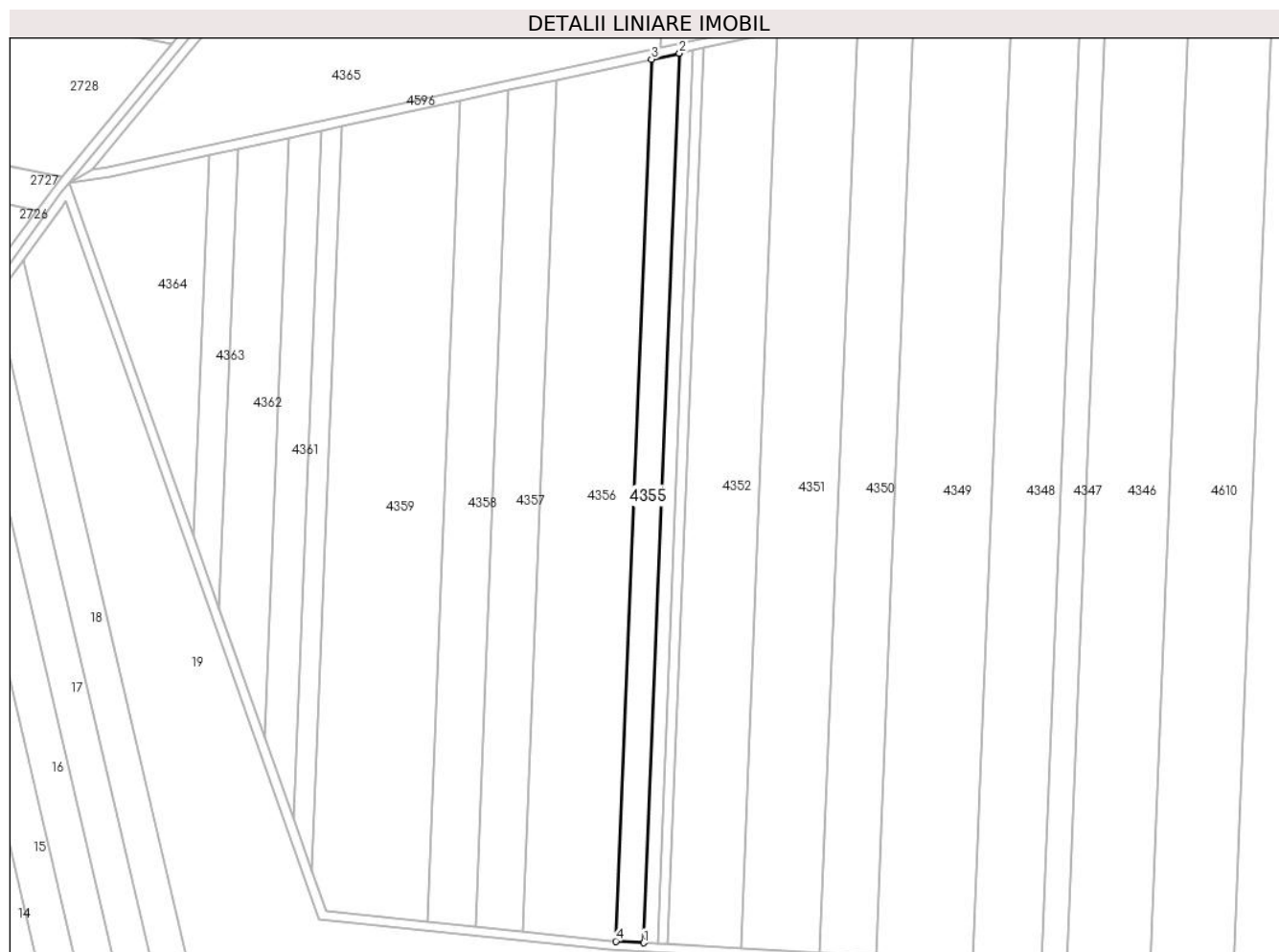
Inscrieri privind dezmembramintele dreptului de proprietate, drepturi reale de garanție și sarcini	Referințe
NU SUNT	

Anexa Nr. 1 La Partea I

Teren

Nr cadastral	Suprafața (mp)*	Observații / Referințe
	4.604	

* Suprafața este determinată în planul de proiecție Stereo 70.



Date referitoare la teren

Crt	Categorie folosință	Intravilan	Suprafața (mp)	Tarla	Parcelă	Nr. topo	Observații / Referințe
1	arabil	NU	4.604	26	99/44	-	

Lungime Segmente

1) Valorile lungimilor segmentelor sunt obținute din proiecție în plan.

Punct început	X / Y	Punct sfârșit	X / Y	Lungime segment (** (m)
1	661.996,541 317.145,561	2	662.012,013 317.530,083	384.833
2	662.012,013 317.530,083	3	661.999,882 317.527,458	12.412
3	661.999,882 317.527,458	4	661.984,543 317.146,253	381.513
4	661.984,543 317.146,253	1	661.996,541 317.145,561	12.018

** Lungimile segmentelor sunt determinate în planul de proiecție Stereo 70 și sunt rotunjite la 1 milimetru.

***** Distanţa dintre puncte este formată din segmente cumulate ce sunt mai mici decât valoarea 1 milimetru.**

**DATE DESPRE IMOBILUL NR. 4356**

Oficiul de Cadastru și Publicitate Imobiliară CALARASI
Biroul de Cadastru și Publicitate Imobiliară Calarasi

A. Partea I. Descrierea imobilului

TEREN Extravilan

Adresa: Jud. Calarasi

Nr. Crt	Nr cadastral Nr. topografic	Suprafața* (mp)	Observații / Referințe
A1		15.200	Sector cadastral:31 Teren neimprejmuit;

B. Partea II. Proprietari și acte

Inscrieri privitoare la dreptul de proprietate și alte drepturi reale	Referințe
/	
Act Administrativ nr. 135816, din 10/03/2004 emis de CJSDPAT CALARASI;	
B1	A1
Intabulare, drept de PROPRIETATE, dobandit prin Reconstituire, cota actuala 1/1, cota initiala 1/1 1) PETRACHE MARIN, LIPSA CNP	

C. Partea III. SARCINI .

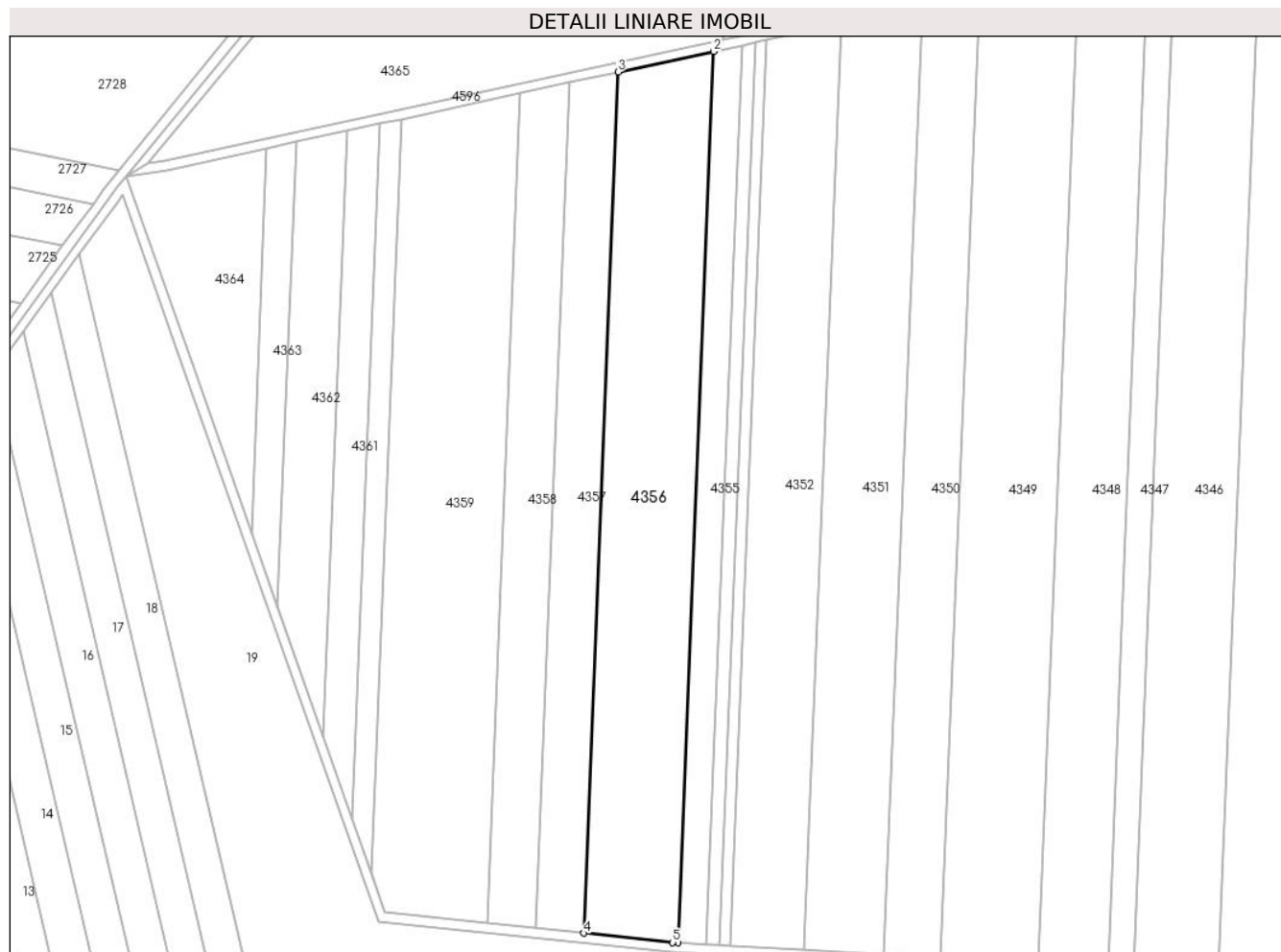
Inscrieri privind dezmembramintele dreptului de proprietate, drepturi reale de garanție și sarcini	Referințe
NU SUNT	

Anexa Nr. 1 La Partea I

Teren

Nr cadastral	Suprafața (mp)*	Observații / Referințe
	15.200	

* Suprafața este determinată în planul de proiecție Stereo 70.



Date referitoare la teren

Crt	Categorie folosință	Intravilan	Suprafața (mp)	Tarla	Parcelă	Nr. topo	Observații / Referințe
1	arabil	NU	15.200	26	45	-	

Lungime Segmente

1) Valorile lungimilor segmentelor sunt obținute din proiecție în plan.

Punct început	X / Y	Punct sfârșit	X / Y	Lungime segment (** (m)
1	661.984,543 317.146,253	2	661.999,882 317.527,458	381.513
2	661.999,882 317.527,458	3	661.958,969 317.518,604	41.86
3	661.958,969 317.518,604	4	661.944,151 317.150,346	368.556
4	661.944,151 317.150,346	5	661.982,267 317.146,384	38.321
5	661.982,267 317.146,384	1	661.984,543 317.146,253	2.28

**** Lungimile segmentelor sunt determinate în planul de proiecție Stereo 70 și sunt rotunjite la 1 milimetru.**

***** Distanța dintre puncte este formată din segmente cumulate ce sunt mai mici decât valoarea 1 milimetru.**

**DATE DESPRE IMOBILUL NR. 4357**

Oficiul de Cadastru și Publicitate Imobiliară CALARASI
Biroul de Cadastru și Publicitate Imobiliară Calarasi

A. Partea I. Descrierea imobilului

TEREN Extravilan

Adresa: Jud. Calarasi

Nr. Crt	Nr cadastral Nr. topografic	Suprafața* (mp)	Observații / Referințe
A1	20258	7.500	Sector cadastral:31 Teren neimprijmit;

B. Partea II. Proprietari și acte

Inscrieri privitoare la dreptul de proprietate și alte drepturi reale		Referințe
5639 / 17/02/2011		
Act Notarial nr. 417, din 16/02/2011 emis de BNPA SESTACOVSCI FLORIN ADRIAN;		
B1	Se infiinteaza cartea funciara 20258 a imobilului cu numarul cadastral 20258/Vlad Tepes, rezultat din dezmembrarea imobilului cu numarul cadastral 20243 inscris in cartea funciara 20243;	A1
22115 / 15/04/2014		
Act Notarial nr. 1253, din 14/04/2014 emis de NP Ceparu Ioan;		
B6	Intabulare, drept de PROPRIETATE, dobandit prin Conventie, cota actuala 1/1, cota initiala 1/1 1) ZAMBILA DRAGOS CIPRIAN, -necasatorit	A1

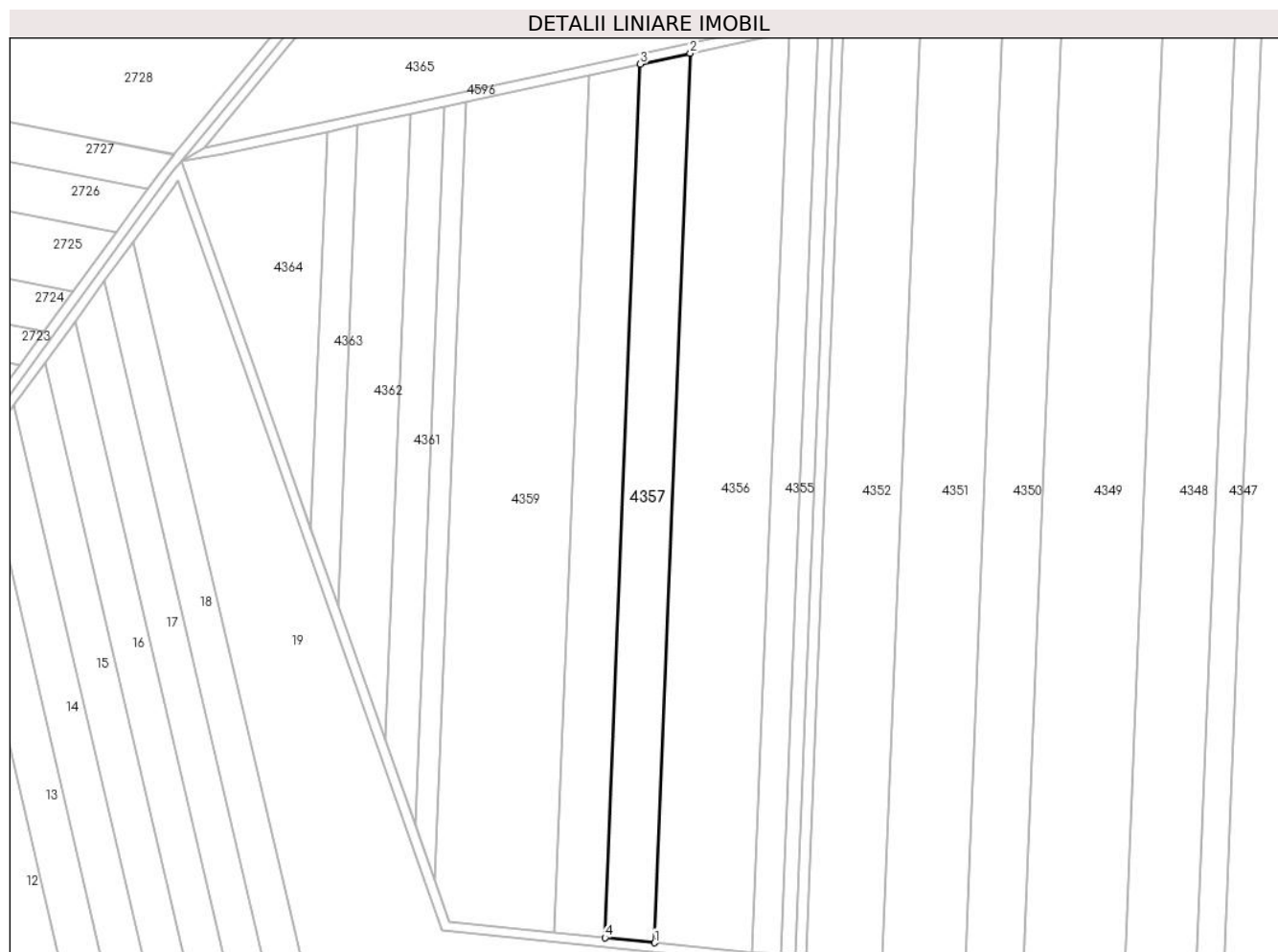
C. Partea III. SARCINI .

Inscrieri privind dezmembramintele dreptului de proprietate, drepturi reale de garanție și sarcini	Referințe
NU SUNT	

Anexa Nr. 1 La Partea I**Teren**

Nr cadastral	Suprafața (mp)*	Observații / Referințe
20258	7.500	

* Suprafața este determinată în planul de proiecție Stereo 70.

**Date referitoare la teren**

Crt	Categorie folosință	Intra vilan	Suprafața (mp)	Tarla	Parcelă	Nr. topo	Observații / Referințe
1	arabil	NU	7.500	26	46	-	

Lungime Segmente

1) Valorile lungimilor segmentelor sunt obținute din proiecție în plan.

Punct început	X / Y	Punct sfârșit	X / Y	Lungime segment (** (m)
1	661.944,151 317.150,346	2	661.958,969 317.518,604	368.556
2	661.958,969 317.518,604	3	661.938,237 317.514,118	21.212
3	661.938,237 317.514,118	4	661.923,686 317.152,473	361.938
4	661.923,686 317.152,473	1	661.944,151 317.150,346	20.575

** Lungimile segmentelor sunt determinate în planul de proiecție Stereo 70 și sunt rotunjite la 1 milimetru.

***** Distanţa dintre puncte este formată din segmente cumulate ce sunt mai mici decât valoarea 1 milimetru.**

**DATE DESPRE IMOBILUL NR. 4358**

Oficiul de Cadastru și Publicitate Imobiliară CALARASI
Biroul de Cadastru și Publicitate Imobiliară Calarasi

A. Partea I. Descrierea imobilului

TEREN Extravilan

Adresa: Jud. Calarasi

Nr. Crt	Nr cadastral Nr. topografic	Suprafața* (mp)	Observații / Referințe
A1	20259	7.500	Sector cadastral:31 Teren neimprejmut;

B. Partea II. Proprietari și acte

Inscrieri privitoare la dreptul de proprietate și alte drepturi reale		Referințe
5639 / 17/02/2011		
Act Notarial nr. 417, din 16/02/2011 emis de BNPA SESTACOVSCI FLORIN ADRIAN;		
B1	Se infiinteaza cartea funciara 20259 a imobilului cu numarul cadastral 20259/Vlad Tepes, rezultat din dezmembrarea imobilului cu numarul cadastral 20243 inscris in cartea funciara 20243;	A1
7928 / 08/03/2011		
Act Notarial nr. 739, din 07/03/2011 emis de BNP SERBAN ANGELICA VALENTINA;		
B6	Intabulare, drept de PROPRIETATE, dobandit prin Conventie, cota actuala 1/1, cota initiala 1/1 1) CONSTANTIN DANIELA, sotie 2) CONSTANTIN MIHALACHE, sot	A1
4671 / 27/01/2023		
Act Notarial nr. 118, din 23/01/2023 emis de IOSEP Cristina Mihaela;		
B8	se noteaza interdictiile de instrainare, grevare, inchiriere, dezmembrare, alipire, construire, demolare, restructurare si amenajare 1) GEORGIEV VENELIN STOYANOV 2) GEORGIEV AIDA	A1
52754 / 29/08/2023		
Act Notarial nr. 1465, din 14/08/2023 emis de IOSEP Cristina Mihaela (act notarial nr 117 din 23.01.2023, emis de IOSEP Cristina Mihaela);		
B9	se noteaza promisiunea bilaterala de vanzare cumparare si actul additional nr. 1 la aceasta, cu termen de semnare a contractului de vanzare cumparare in forma autentica cel mai tarziu la data de 14.12.2024 1) GEORGIEV VENELIN STOYANOV, sot 2) GEORGIEV AIDA, sotie	A1

C. Partea III. SARCINI

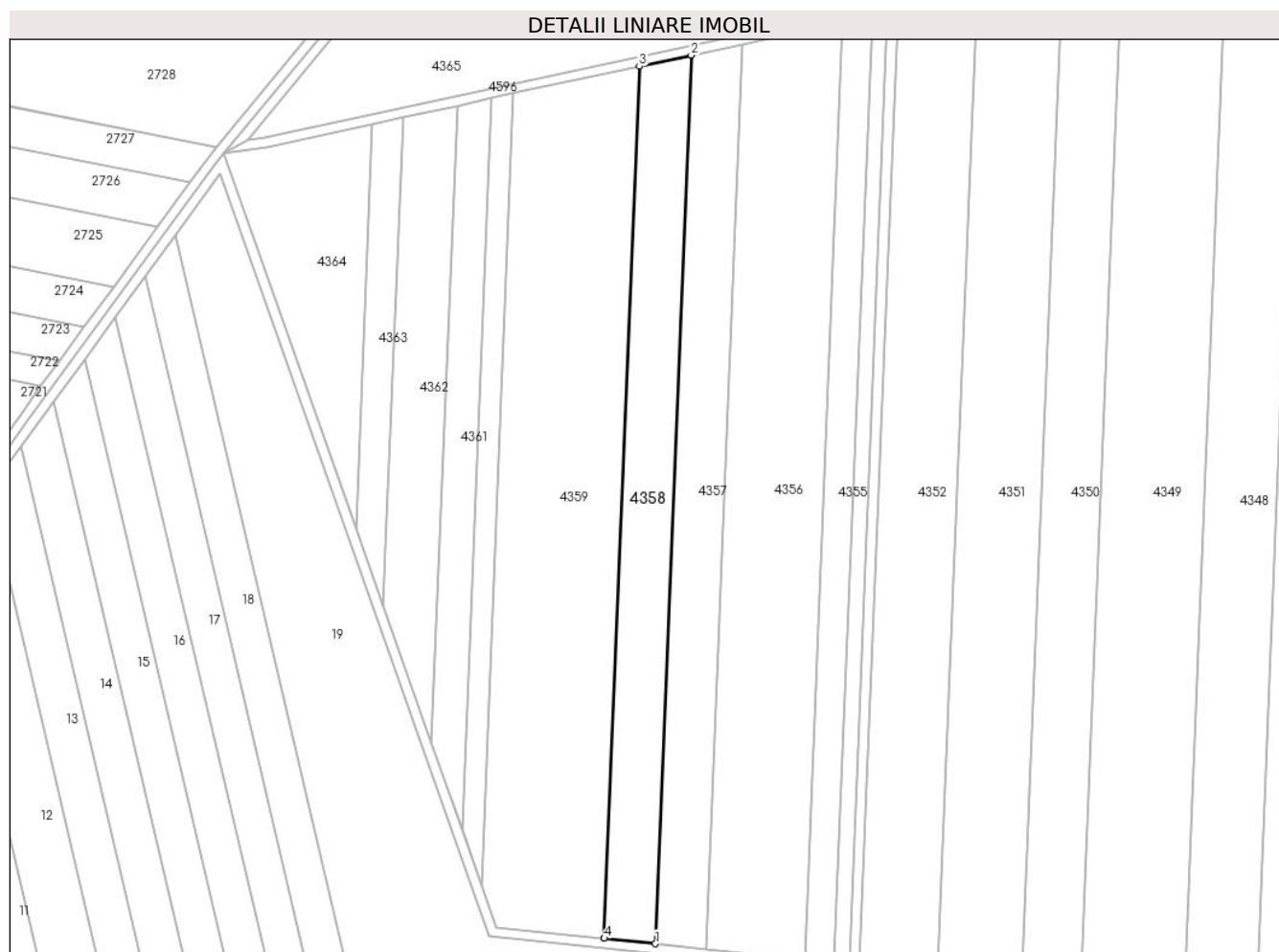
Inscrieri privind dezmembramintele dreptului de proprietate, drepturi reale de garanție și sarcini		Referințe
4671 / 27/01/2023		
Act Notarial nr. 118, din 23/01/2023 emis de IOSEP Cristina Mihaela;		
C5	Intabulare, drept de IPOTECA, Valoare:2808285.99 EUR- rezultata din contractele autentificate sub nr. 116 si nr. 117 de NP IOSEP Cristina Mihaela la data de 23.01.2023 1) GEORGIEV AIDA 2) GEORGIEV VENELIN STOYANOV	A1
52754 / 29/08/2023		
Act Notarial nr. 1465, din 14/08/2023 emis de IOSEP Cristina Mihaela (act notarial nr 117 din 23.01.2023, emis de IOSEP Cristina Mihaela);		
C8	se respinge capatul de cerere privind intabularea ipotecii legale pentru pretul achitat, intrucat nu exista codul de 2.3.3. aferent acestui serviciu si pretul urmeaza a fi achitat in 3 (trei) zile de la data de 14.08.2023	A1

Anexa Nr. 1 La Partea I

Teren

Nr cadastral	Suprafața (mp)*	Observații / Referințe
20259	7.500	

* Suprafața este determinată în planul de proiecție Stereo 70.



Date referitoare la teren

Crt	Categorie folosință	Intravilan	Suprafața (mp)	Tarla	Parcelă	Nr. topo	Observații / Referințe
1	arabil	NU	7.500	26	46	-	

Lungime Segmente

1) Valorile lungimilor segmentelor sunt obținute din proiecție în plan.

Punct început	X / Y	Punct sfârșit	X / Y	Lungime segment (** (m)
1	661.923,686 317.152,473	2	661.938,237 317.514,118	361.938
2	661.938,237 317.514,118	3	661.917,12 317.509,548	21.606

Punct început	X / Y	Punct sfârșit	X / Y	Lungime segment (** (m)
3	661.917,12 317.509,548	4	661.902,839 317.154,64	355.195
4	661.902,839 317.154,64	1	661.923,686 317.152,473	20.959

** Lungimile segmentelor sunt determinate în planul de proiecție Stereo 70 și sunt rotunjite la 1 milimetru.

*** Distanța dintre puncte este formată din segmente cumulate ce sunt mai mici decât valoarea 1 milimetru.

**DATE DESPRE IMOBILUL NR. 4359**

Oficiul de Cadastru și Publicitate Imobiliară CALARASI
Biroul de Cadastru și Publicitate Imobiliară Calarasi

A. Partea I. Descrierea imobilului

TEREN Extravilan

Adresa: Jud. Calarasi

Nr. Crt	Nr cadastral Nr. topografic	Suprafața* (mp)	Observații / Referințe
A1	20546	17.500	Sector cadastral:31 Teren neimprejmuit;

B. Partea II. Proprietari și acte

Inscrieri privitoare la dreptul de proprietate și alte drepturi reale		Referințe
55339 / 11/11/2013		
Act Notarial nr. 4043, din 08/11/2013 emis de BNP SERBAN ANGELICA VALENTINA;		
B2	Intabulare, drept de PROPRIETATE, dobândit prin Conventie, cota actuala 1/1, cota initiala 1/1 1) IORDACHE ELENA CONSTANTA, sotie 2) IORDACHE AUREL, sot	A1

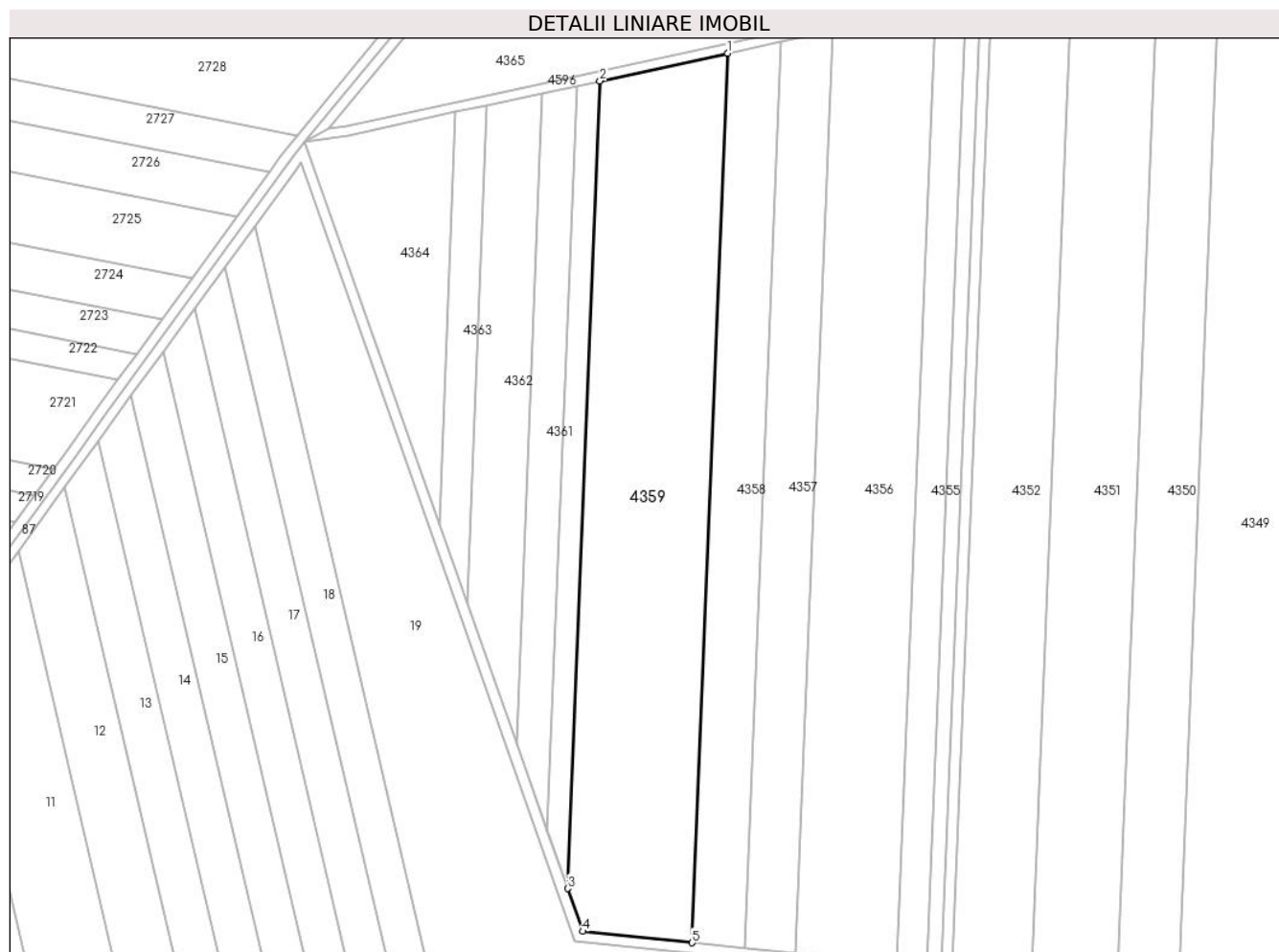
C. Partea III. SARCINI .

Inscrieri privind dezmembramintele dreptului de proprietate, drepturi reale de garanție și sarcini	Referințe
NU SUNT	

Anexa Nr. 1 La Partea I**Teren**

Nr cadastral	Suprafața (mp)*	Observații / Referințe
20546	17.500	

* Suprafața este determinată în planul de proiecție Stereo 70.

**Date referitoare la teren**

Crt	Categorie folosință	Intravilan	Suprafața (mp)	Tarla	Parcelă	Nr. topo	Observații / Referințe
1	arabil	NU	17.500	26	47	-	

Lungime Segmente

1) Valorile lungimilor segmentelor sunt obținute din proiecție în plan.

Punct început	X / Y	Punct sfârșit	X / Y	Lungime segment (** (m)
1	661.917,12 317.509,548	2	661.866,049 317.498,497	52.253
2	661.866,049 317.498,497	3	661.853,085 317.176,304	322.454
3	661.853,085 317.176,304	4	661.859,118 317.159,184	18.152
4	661.859,118 317.159,184	5	661.902,839 317.154,64	43.956
5	661.902,839 317.154,64	1	661.917,12 317.509,548	355.195

**** Lungimile segmentelor sunt determinate în planul de proiecție Stereo 70 și sunt rotunjite la 1 milimetru.**

***** Distanța dintre puncte este formată din segmente cumulate ce sunt mai mici decât valoarea 1 milimetru.**

**DATE DESPRE IMOBILUL NR. 4360**

Oficiul de Cadastru și Publicitate Imobiliară CALARASI
Biroul de Cadastru și Publicitate Imobiliară Calarasi

A. Partea I. Descrierea imobilului

TEREN Extravilan

Adresa: Jud. Calarasi

Nr. Crt	Nr cadastral Nr. topografic	Suprafața* (mp)	Observații / Referințe
A1		2.800	Sector cadastral:31 Teren neimprejmuit;

B. Partea II. Proprietari și acte

Inscrieri privitoare la dreptul de proprietate și alte drepturi reale		Referințe
/		
Act Administrativ nr. 97021, din 25/03/2004 emis de CJSDPAT CALARASI;		
B1	Intabulare, drept de PROPRIETATE, dobandit prin Constituire, cota actuala 1/1, cota initiala 1/1 1) SPIRIDON IOANA, LIPSA CNP	A1

C. Partea III. SARCINI .

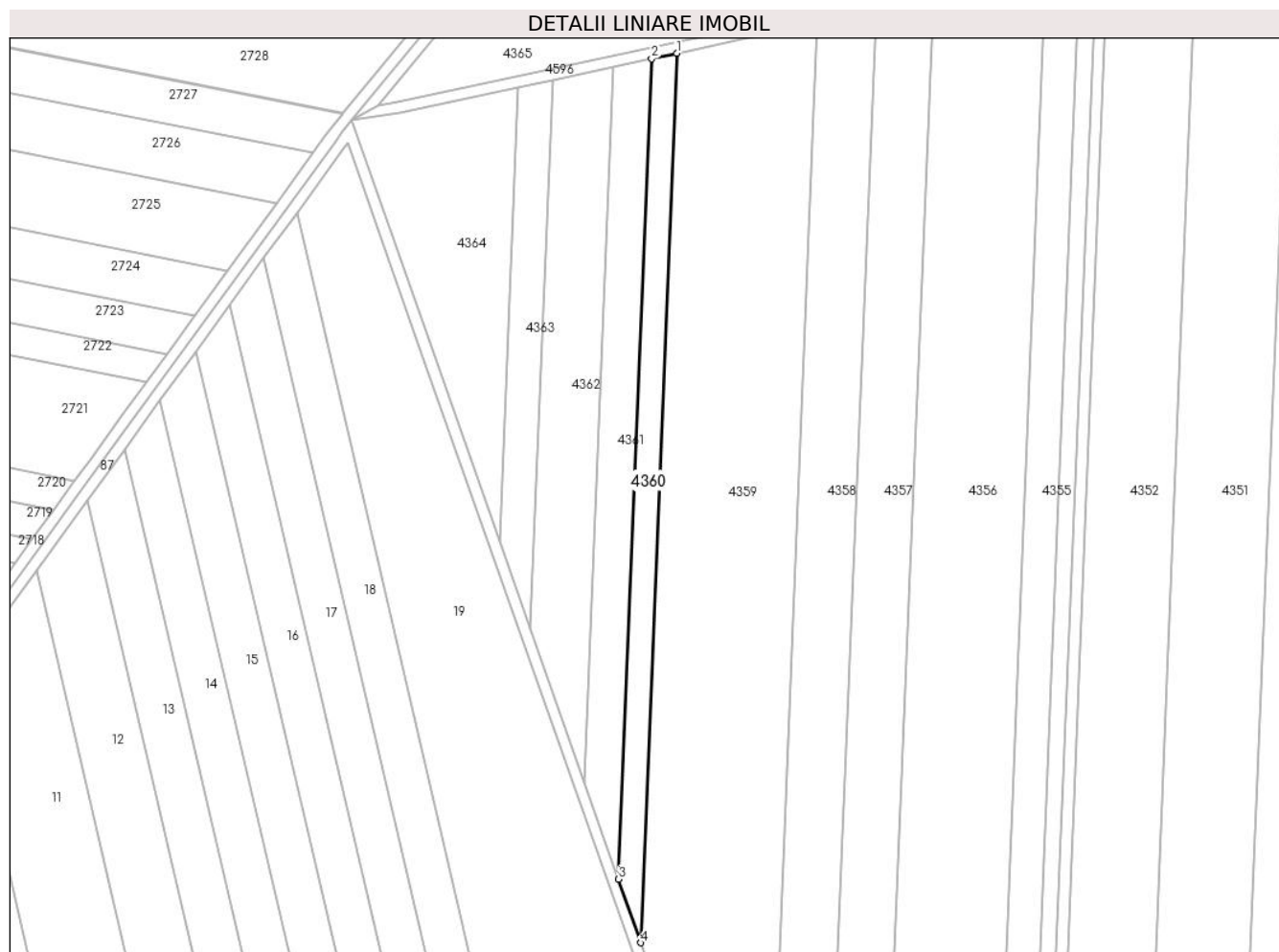
Inscrieri privind dezmembramintele dreptului de proprietate, drepturi reale de garanție și sarcini	Referințe
NU SUNT	

Anexa Nr. 1 La Partea I

Teren

Nr cadastral	Suprafața (mp)*	Observații / Referințe
	2.800	

* Suprafața este determinată în planul de proiecție Stereo 70.



Date referitoare la teren

Crt	Categorie folosință	Intravilan	Suprafața (mp)	Tarla	Parcelă	Nr. topo	Observații / Referințe
1	arabil	NU	2.800	26	49	-	

Lungime Segmente

1) Valorile lungimilor segmentelor sunt obținute din proiecție în plan.

Punct început	X / Y	Punct sfârșit	X / Y	Lungime segment (** (m)
1	661.866,049 317.498,497	2	661.856,929 317.496,524	9.331
2	661.856,929 317.496,524	3	661.844,971 317.199,331	297.433
3	661.844,971 317.199,331	4	661.853,085 317.176,304	24.415
4	661.853,085 317.176,304	1	661.866,049 317.498,497	322.454

** Lungimile segmentelor sunt determinate în planul de proiecție Stereo 70 și sunt rotunjite la 1 milimetru.

***** Distanţa dintre puncte este formată din segmente cumulate ce sunt mai mici decât valoarea 1 milimetru.**

**DATE DESPRE IMOBILUL NR. 4361**

Oficiul de Cadastru și Publicitate Imobiliară CALARASI
Biroul de Cadastru și Publicitate Imobiliară Calarasi

A. Partea I. Descrierea imobilului

TEREN Extravilan

Adresa: Jud. Calarasi

Nr. Crt	Nr cadastral Nr. topografic	Suprafața* (mp)	Observații / Referințe
A1		3.825	Sector cadastral:31 Teren neimprejmuit;

B. Partea II. Proprietari și acte

Inscrieri privitoare la dreptul de proprietate și alte drepturi reale		Referințe
/		
Act Administrativ nr. 86014, din 08/02/1999 emis de CJSDPAT CALARASI;		
B1	Intabulare, drept de PROPRIETATE, dobandit prin Constituire, cota actuala 1/1, cota initiala 1/1 1) STAMATE GH VASILE, LIPSA CNP	A1

C. Partea III. SARCINI .

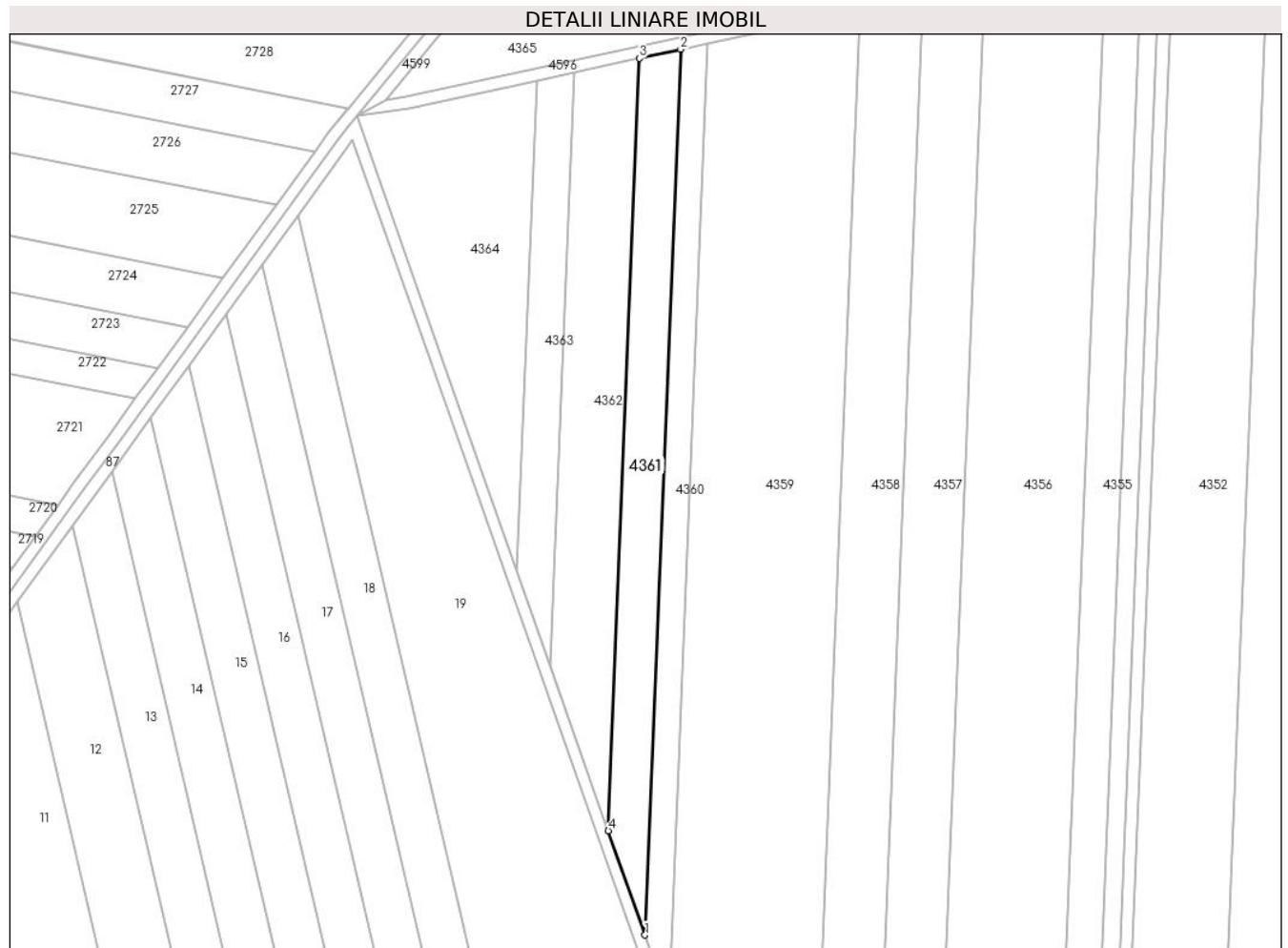
Inscrieri privind dezmembramintele dreptului de proprietate, drepturi reale de garanție și sarcini	Referințe
NU SUNT	

Anexa Nr. 1 La Partea I

Teren

Nr cadastral	Suprafața (mp)*	Observații / Referințe
	3.825	

* Suprafața este determinată în planul de proiecție Stereo 70.



Date referitoare la teren

Crt	Categorie folosință	Intravilan	Suprafața (mp)	Tarla	Parcelă	Nr. topo	Observații / Referințe
1	arabil	NU	3.825	26	99/50	-	

Lungime Segmente

1) Valorile lungimilor segmentelor sunt obținute din proiecție în plan.

Punct început	X / Y	Punct sfârșit	X / Y	Lungime segment (** (m)
1	661.844,971 317.199,331	2	661.856,929 317.496,524	297.433
2	661.856,929 317.496,524	3	661.843,058 317.493,522	14.192
3	661.843,058 317.493,522	4	661.832,63 317.234,351	259.381
4	661.832,63 317.234,351	1	661.844,971 317.199,331	37.131

** Lungimile segmentelor sunt determinate în planul de proiecție Stereo 70 și sunt rotunjite la 1 milimetru.

***** Distanţa dintre puncte este formată din segmente cumulate ce sunt mai mici decât valoarea 1 milimetru.**

**DATE DESPRE IMOBILUL NR. 4362**

Oficiul de Cadastru și Publicitate Imobiliară CALARASI
Biroul de Cadastru și Publicitate Imobiliară Calarasi

A. Partea I. Descrierea imobilului

TEREN Extravilan

Adresa: Jud. Calarasi

Nr. Crt	Nr cadastral Nr. topografic	Suprafața* (mp)	Observații / Referințe
A1		5.000	Sector cadastral:31 Teren neimprejmuit;

B. Partea II. Proprietari și acte

Inscrieri privitoare la dreptul de proprietate și alte drepturi reale	Referințe
/	
Act Administrativ nr. 86015, din 08/02/1999 emis de CJSDPAT CALARASI;	
B1	A1
Intabulare, drept de PROPRIETATE, dobandit prin Constituire, cota actuala 1/1, cota initiala 1/1 1) STAMATE MARIA, LIPSA CNP	

C. Partea III. SARCINI .

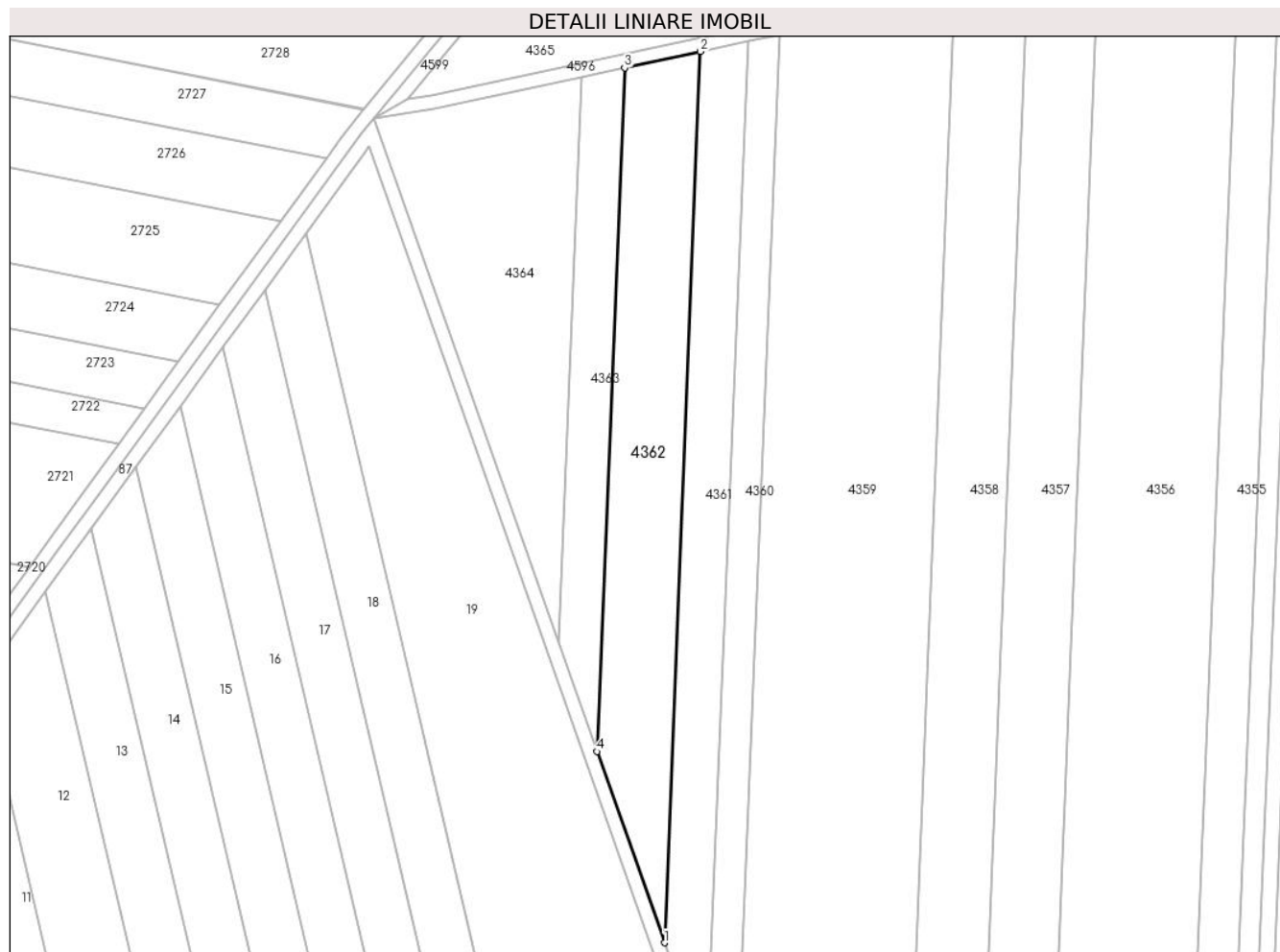
Inscrieri privind dezmembramintele dreptului de proprietate, drepturi reale de garanție și sarcini	Referințe
NU SUNT	

Anexa Nr. 1 La Partea I

Teren

Nr cadastral	Suprafața (mp)*	Observații / Referințe
	5.000	

* Suprafața este determinată în planul de proiecție Stereo 70.



Date referitoare la teren

Crt	Categorie folosință	Intravilan	Suprafața (mp)	Tarla	Parcelă	Nr. topo	Observații / Referințe
1	arabil	NU	5.000	26	99/51	-	

Lungime Segmente

1) Valorile lungimilor segmentelor sunt obținute din proiecție în plan.

Punct început	X / Y	Punct sfârșit	X / Y	Lungime segment (** (m)
1	661.832,63 317.234,351	2	661.843,058 317.493,522	259.381
2	661.843,058 317.493,522	3	661.821,03 317.488,755	22.538
3	661.821,03 317.488,755	4	661.813,032 317.289,964	198.952
4	661.813,032 317.289,964	1	661.832,63 317.234,351	58.965

** Lungimile segmentelor sunt determinate în planul de proiecție Stereo 70 și sunt rotunjite la 1 milimetru.

***** Distanţa dintre puncte este formată din segmente cumulate ce sunt mai mici decât valoarea 1 milimetru.**

**DATE DESPRE IMOBILUL NR. 4363**

Oficiul de Cadastru și Publicitate Imobiliară CALARASI
Biroul de Cadastru și Publicitate Imobiliară Calarasi

A. Partea I. Descrierea imobilului

TEREN Extravilan

Adresa: Jud. Calarasi

Nr. Crt	Nr cadastral Nr. topografic	Suprafața* (mp)	Observații / Referințe
A1		2.255	Sector cadastral:31 Teren neimprejmuit;

B. Partea II. Proprietari și acte

Inscrieri privitoare la dreptul de proprietate și alte drepturi reale	Referințe
/	
Act Administrativ nr. 85835, din 20/10/1998 emis de CJSDPAT CALARASI;	
B1	A1
Intabulare, drept de PROPRIETATE, dobandit prin Constituire, cota actuala 1/1, cota initiala 1/1 1) SASU ION, LIPSA CNP	

C. Partea III. SARCINI .

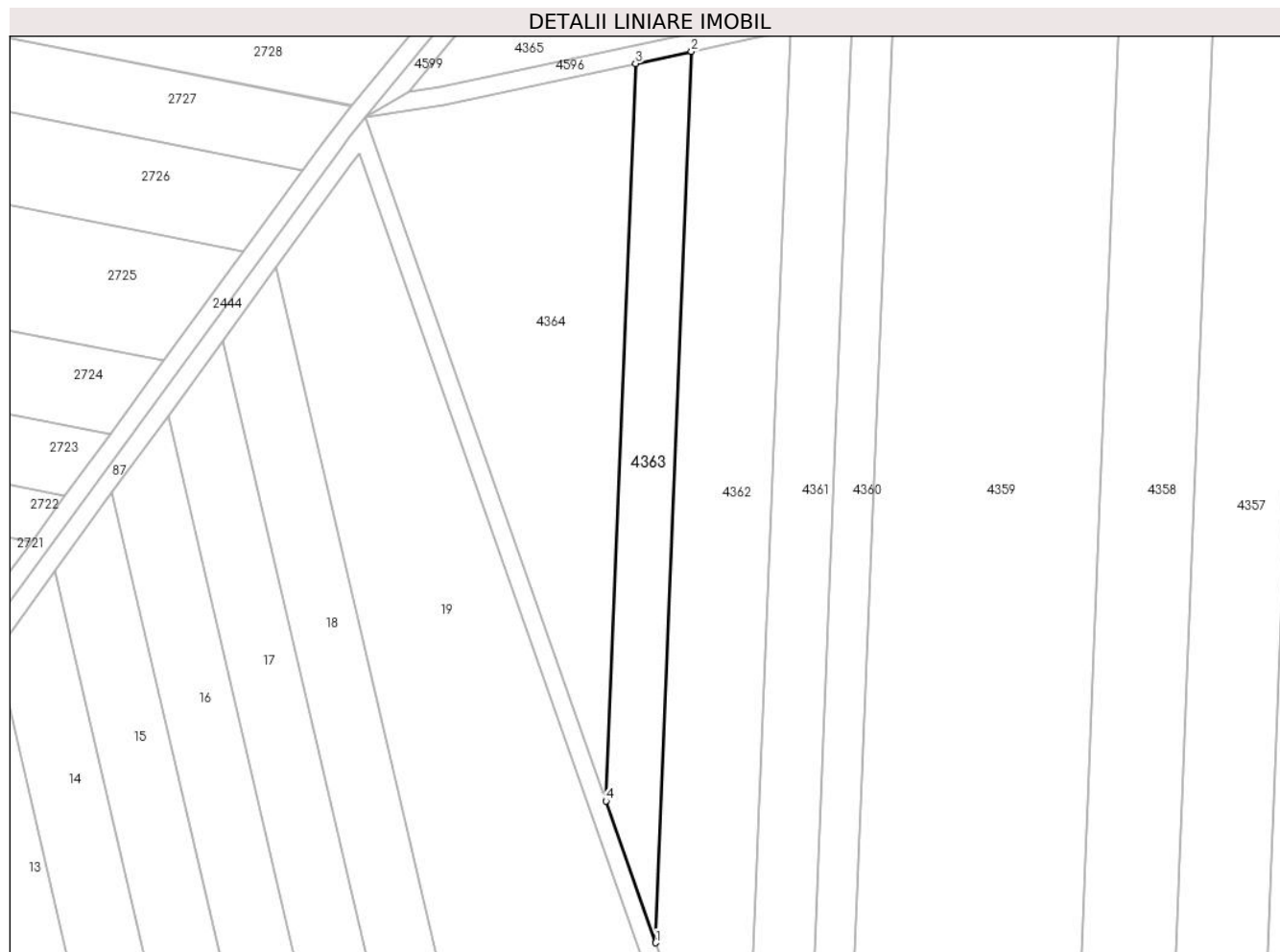
Inscrieri privind dezmembramintele dreptului de proprietate, drepturi reale de garanție și sarcini	Referințe
NU SUNT	

Anexa Nr. 1 La Partea I

Teren

Nr cadastral	Suprafața (mp)*	Observații / Referințe
	2.255	

* Suprafața este determinată în planul de proiecție Stereo 70.



Date referitoare la teren

Crt	Categorie folosință	Intra vilan	Suprafața (mp)	Tarla	Parcelă	Nr. topo	Observații / Referințe
1	arabil	NU	2.255	26	99/52	-	

Lungime Segmente

1) Valorile lungimilor segmentelor sunt obținute din proiecție în plan.

Punct început	X / Y	Punct sfârșit	X / Y	Lungime segment (** (m)
1	661.813,032 317.289,964	2	661.821,03 317.488,755	198.952
2	661.821,03 317.488,755	3	661.808,506 317.486,045	12.814
3	661.808,506 317.486,045	4	661.801,888 317.321,585	164.593
4	661.801,888 317.321,585	1	661.813,032 317.289,964	33.527

** Lungimile segmentelor sunt determinate în planul de proiecție Stereo 70 și sunt rotunjite la 1 milimetru.

***** Distanţa dintre puncte este formată din segmente cumulate ce sunt mai mici decât valoarea 1 milimetru.**

**DATE DESPRE IMOBILUL NR. 4364**

Oficiul de Cadastru și Publicitate Imobiliară CALARASI
Biroul de Cadastru și Publicitate Imobiliară Calarasi

A. Partea I. Descrierea imobilului

TEREN Extravilan

Adresa: Jud. Calarasi

Nr. Crt	Nr cadastral Nr. topografic	Suprafața* (mp)	Observații / Referințe
A1		4.900	Sector cadastral:31 Teren neimprijmit;

B. Partea II. Proprietari și acte

Inscrieri privitoare la dreptul de proprietate și alte drepturi reale	Referințe
/	
Act Administrativ nr. 135843, din 11/03/2004 emis de CJSDPAT CALARASI;	
B1	A1
Intabulare, drept de PROPRIETATE, dobandit prin Reconstituire, cota actuala 1/1, cota initiala 1/1	
1) APOSTOL CILIA, LIPSA CNP 2) BADITA ALECU, LIPSA CNP 3) COMAN VETA, LIPSA CNP 4) GHITA NICOLAE, LIPSA CNP 5) SANDU TUDORA, LIPSA CNP 6) ZAMFIR GHEORGHE, LIPSA CNP	

C. Partea III. SARCINI .

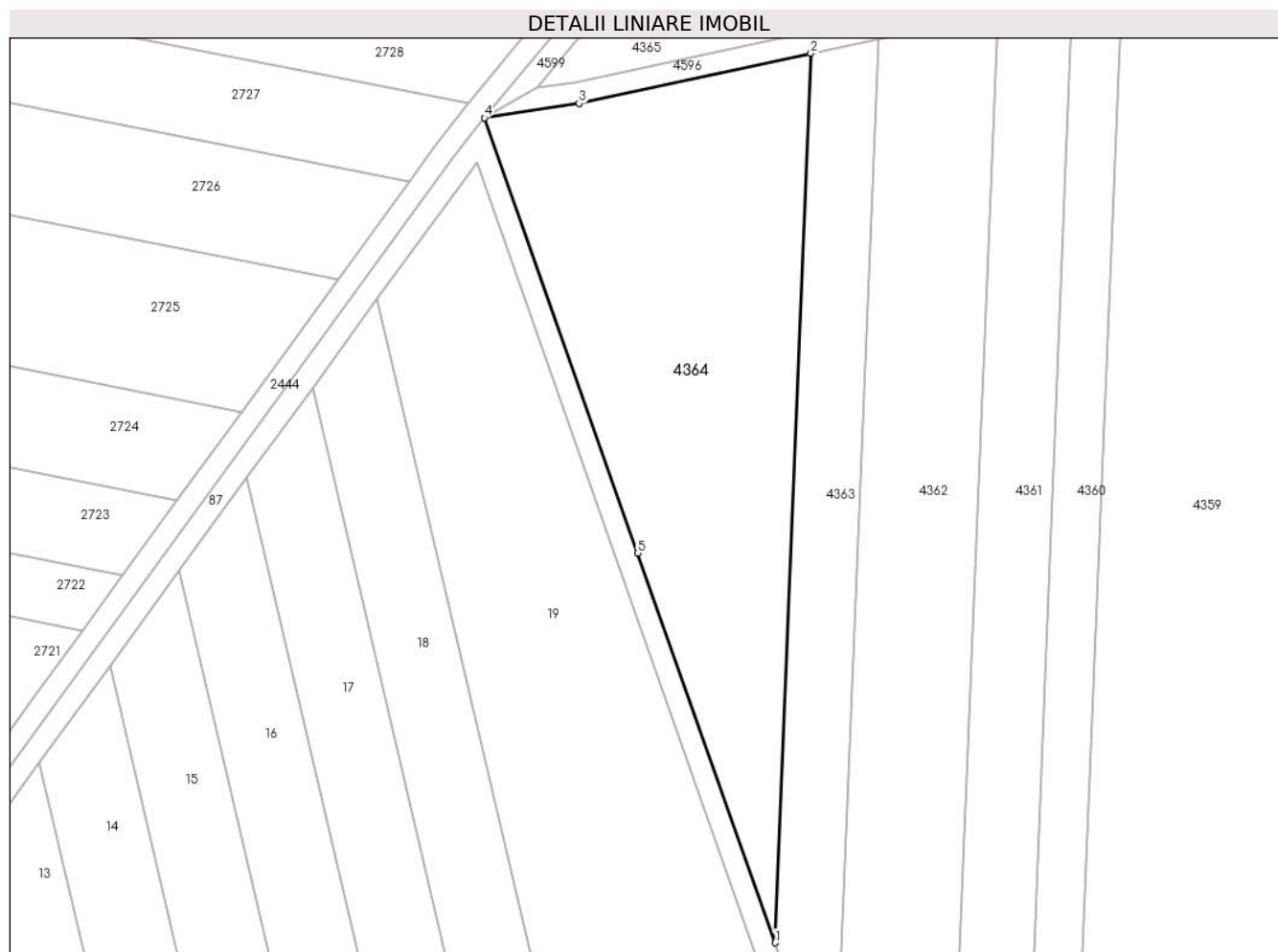
Inscrieri privind dezmembramintele dreptului de proprietate, drepturi reale de garanție și sarcini	Referințe
NU SUNT	

Anexa Nr. 1 La Partea I

Teren

Nr cadastral	Suprafața (mp)*	Observații / Referințe
	4.900	

* Suprafața este determinată în planul de proiecție Stereo 70.



Date referitoare la teren

Crt	Categorie folosință	Intra vilan	Suprafața (mp)	Tarla	Parcelă	Nr. topo	Observații / Referințe
1	arabil	NU	4.900	26	53	-	

Lungime Segmente

1) Valorile lungimilor segmentelor sunt obținute din proiecție în plan.

Punct început	X / Y	Punct sfârșit	X / Y	Lungime segment (** (m)
1	661.801,888 317.321,585	2	661.808,506 317.486,045	164.593
2	661.808,506 317.486,045	3	661.765,649 317.476,771	43.849
3	661.765,649 317.476,771	4	661.748,141 317.474,104	17.71
4	661.748,141 317.474,104	5	661.776,507 317.393,61	85.346
5	661.776,507 317.393,61	1	661.801,888 317.321,585	76.366

**** Lungimile segmentelor sunt determinate în planul de proiecție Stereo 70 și sunt rotunjite la 1 milimetru.**

***** Distanța dintre puncte este formată din segmente cumulate ce sunt mai mici decât valoarea 1 milimetru.**

**DATE DESPRE IMOBILUL NR. 4365**

Oficiul de Cadastru și Publicitate Imobiliară CALARASI
Biroul de Cadastru și Publicitate Imobiliară Calarasi

A. Partea I. Descrierea imobilului

TEREN Extravilan

Adresa: Jud. Calarasi

Nr. Crt	Nr cadastral Nr. topografic	Suprafața* (mp)	Observații / Referințe
A1		30.100	Sector cadastral:31 Teren neimprejmut;

B. Partea II. Proprietari și acte

Inscrieri privitoare la dreptul de proprietate și alte drepturi reale	Referințe
/	
Act Administrativ nr. 135843, din 11/03/2004 emis de CJSDPAT CALARASI;	
B1	A1
Intabulare, drept de PROPRIETATE, dobandit prin Reconstituire, cota actuala 1/1, cota initiala 1/1	
1) APOSTOL CILIA, LIPSA CNP 2) BADITA ALECU, LIPSA CNP 3) COMAN VETA, LIPSA CNP 4) GHITA NICOLAE, LIPSA CNP 5) SANDU TUDORA, LIPSA CNP 6) ZAMFIR GHEORGHE, LIPSA CNP	

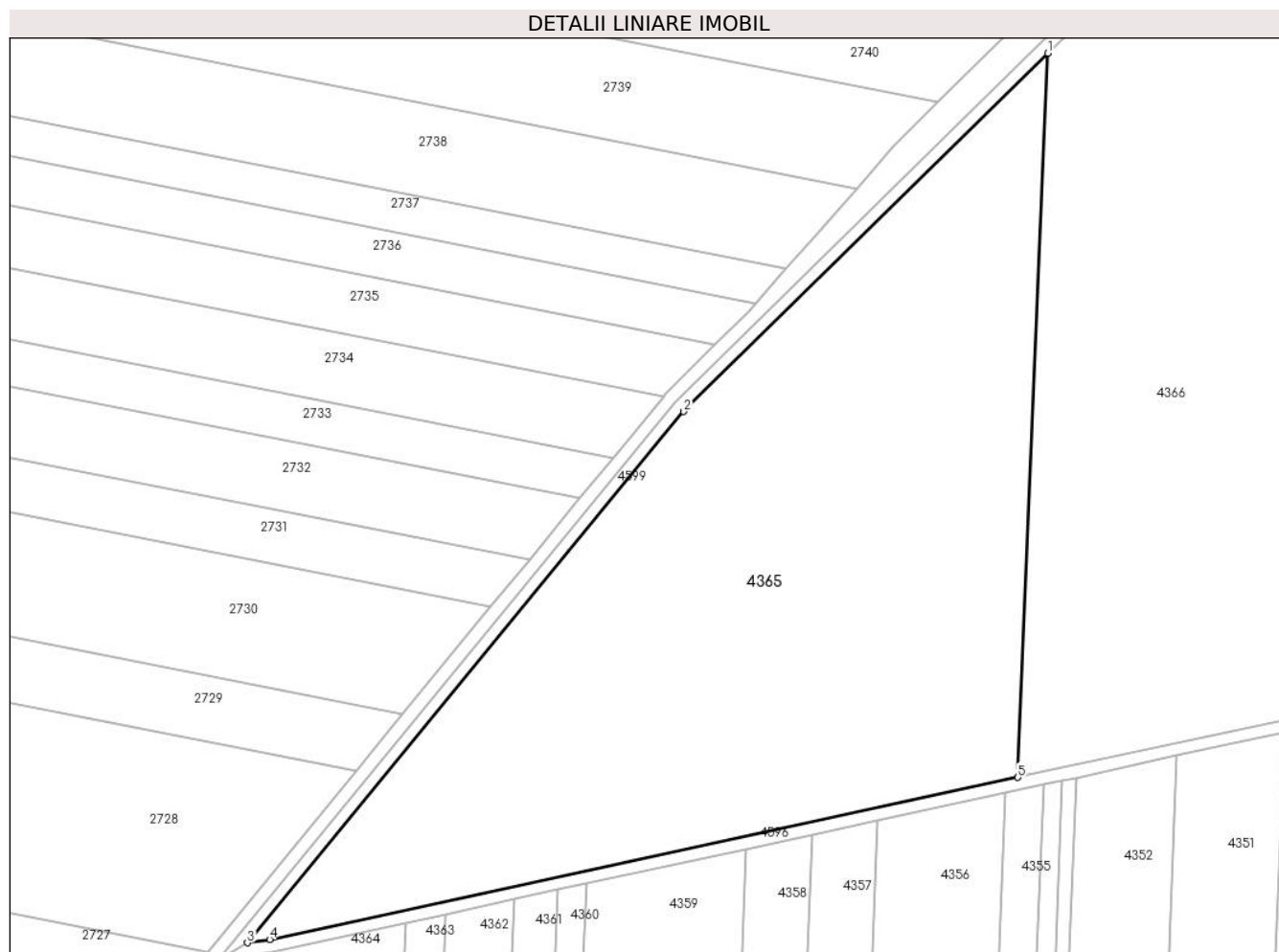
C. Partea III. SARCINI .

Inscrieri privind dezmembramintele dreptului de proprietate, drepturi reale de garanție și sarcini	Referințe
NU SUNT	

Anexa Nr. 1 La Partea I**Teren**

Nr cadastral	Suprafața (mp)*	Observații / Referințe
	30.100	

* Suprafața este determinată în planul de proiecție Stereo 70.

**Date referitoare la teren**

Crt	Categorie folosință	Intravilan	Suprafața (mp)	Tarla	Parcelă	Nr. topo	Observații / Referințe
1	arabil	NU	30.100	26	53/1	-	

Lungime Segmente

1) Valorile lungimilor segmentelor sunt obținute din proiecție în plan.

Punct început	X / Y	Punct sfârșit	X / Y	Lungime segment (** (m)
1	662.013,401 317.763,459	2	661.897,166 317.649,097	163.062
2	661.897,166 317.649,097	3	661.757,862 317.479,631	219.373
3	661.757,862 317.479,631	4	661.764,924 317.480,707	7.144
4	661.764,924 317.480,707	5	662.003,822 317.532,403	244.427
5	662.003,822 317.532,403	1	662.013,401 317.763,459	231.254

**** Lungimile segmentelor sunt determinate în planul de proiecție Stereo 70 și sunt rotunjite la 1 milimetru.**

***** Distanța dintre puncte este formată din segmente cumulate ce sunt mai mici decât valoarea 1 milimetru.**

**DATE DESPRE IMOBILUL NR. 4366**

Oficiul de Cadastru și Publicitate Imobiliară CALARASI
Biroul de Cadastru și Publicitate Imobiliară Calarasi

A. Partea I. Descrierea imobilului

TEREN Extravilan

Adresa: Jud. Calarasi

Nr. Crt	Nr cadastral Nr. topografic	Suprafața* (mp)	Observații / Referințe
A1		24.500	Sector cadastral:31 Teren neimprejmuit;

B. Partea II. Proprietari și acte

Inscrieri privitoare la dreptul de proprietate și alte drepturi reale		Referințe
/		
Act Administrativ nr. 135813, din 10/03/2004 emis de CJSDPAT CALARASI;		
B1	Intabulare, drept de PROPRIETATE, dobandit prin Reconstituire, cota actuala 1/1, cota initiala 1/1 1) ZAMFIR TUDOR , LIPSA CNP	A1

C. Partea III. SARCINI .

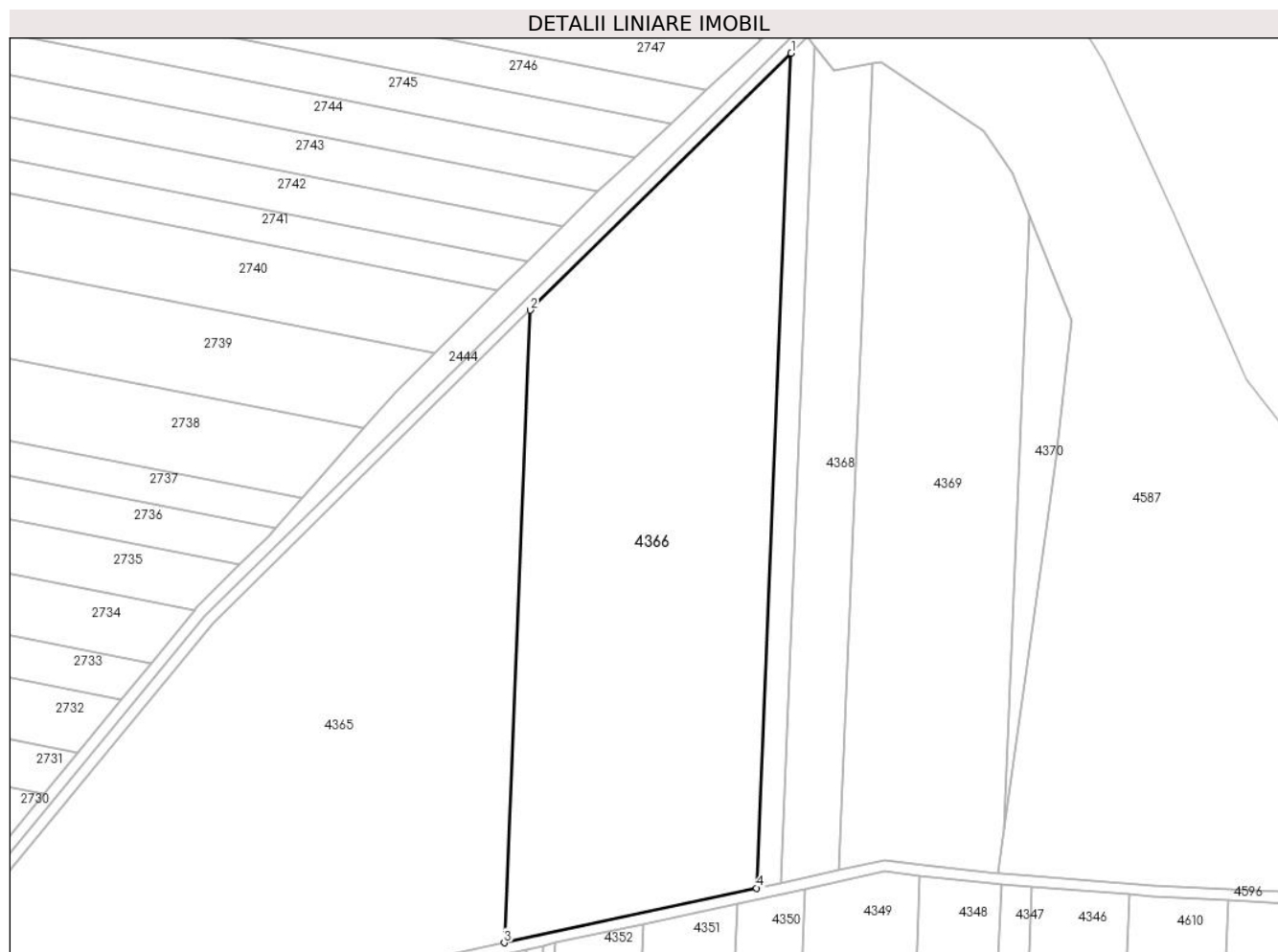
Inscrieri privind dezmembramintele dreptului de proprietate, drepturi reale de garanție și sarcini	Referințe
NU SUNT	

Anexa Nr. 1 La Partea I

Teren

Nr cadastral	Suprafața (mp)*	Observații / Referințe
	24.500	

* Suprafața este determinată în planul de proiecție Stereo 70.



Date referitoare la teren

Crt	Categorie folosință	Intravilan	Suprafața (mp)	Tarla	Parcelă	Nr. topo	Observații / Referințe
1	arabil	NU	24.500	26	54	-	

Lungime Segmente

1) Valorile lungimilor segmentelor sunt obținute din proiecție în plan.

Punct început	X / Y	Punct sfârșit	X / Y	Lungime segment (** (m)
1	662.108,718 317.857,241	2	662.013,401 317.763,459	133.718
2	662.013,401 317.763,459	3	662.003,822 317.532,403	231.254
3	662.003,822 317.532,403	4	662.096,08 317.552,367	94.393
4	662.096,08 317.552,367	1	662.108,718 317.857,241	305.136

** Lungimile segmentelor sunt determinate în planul de proiecție Stereo 70 și sunt rotunjite la 1 milimetru.

***** Distanţa dintre puncte este formată din segmente cumulate ce sunt mai mici decât valoarea 1 milimetru.**

**DATE DESPRE IMOBILUL NR. 4367**

Oficiul de Cadastru și Publicitate Imobiliară CALARASI
Biroul de Cadastru și Publicitate Imobiliară Calarasi

A. Partea I. Descrierea imobilului

TEREN Extravilan

Adresa: Jud. Calarasi

Nr. Crt	Nr cadastral Nr. topografic	Suprafața* (mp)	Observații / Referințe
A1		2.675	Sector cadastral:31 Teren neimprejmuit;

B. Partea II. Proprietari și acte

Inscrieri privitoare la dreptul de proprietate și alte drepturi reale		Referințe
/		
Act Administrativ nr. 85834, din 20/10/1998 emis de CJSDPAT CALARASI;		
B1	Intabulare, drept de PROPRIETATE, dobandit prin Constituire, cota actuala 1/1, cota initiala 1/1 1) TUDOR I VASILE, LIPSA CNP	A1

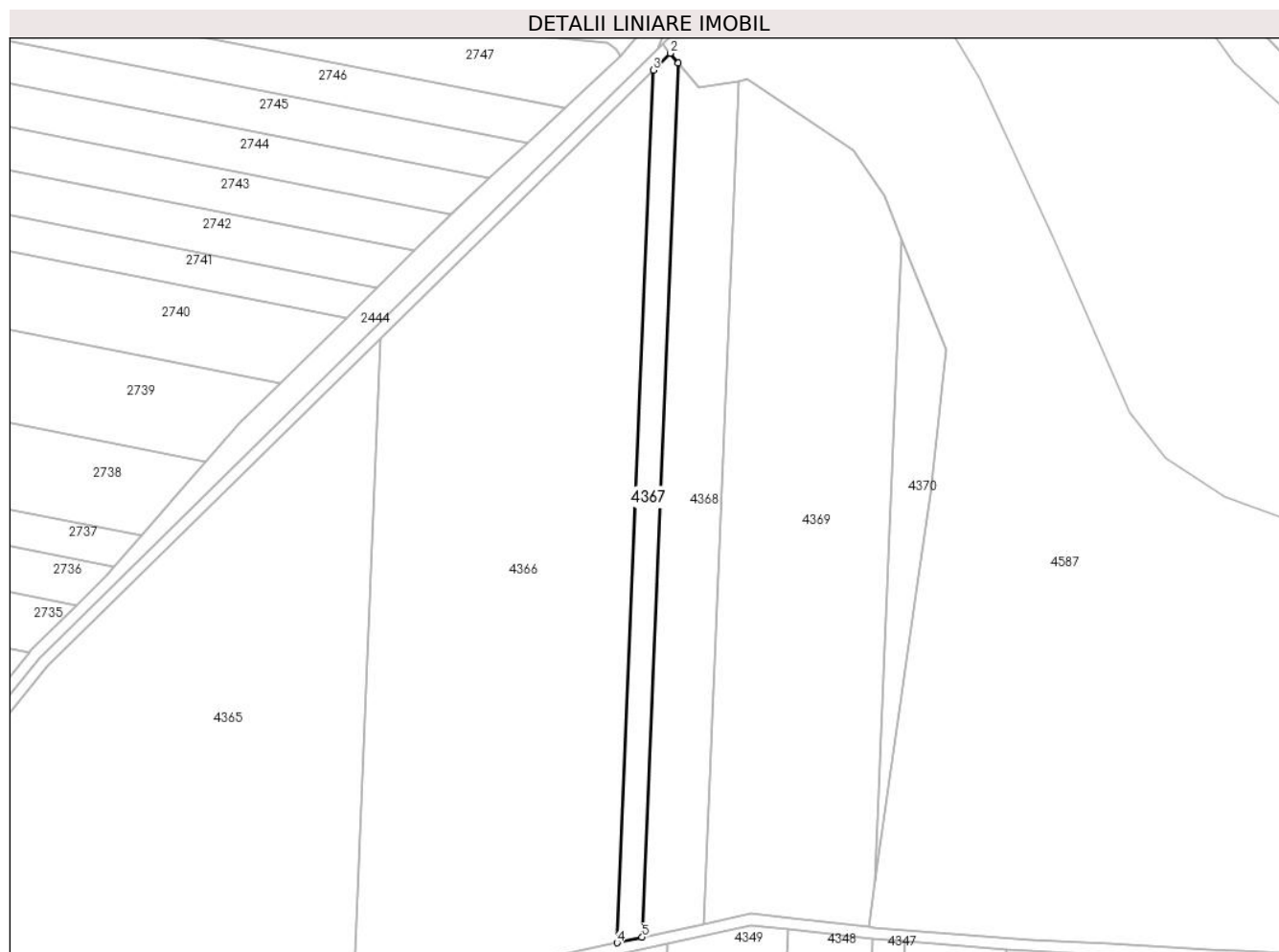
C. Partea III. SARCINI .

Inscrieri privind dezmembramintele dreptului de proprietate, drepturi reale de garanție și sarcini	Referințe
NU SUNT	

Anexa Nr. 1 La Partea I**Teren**

Nr cadastral	Suprafața (mp)*	Observații / Referințe
	2.675	

* Suprafața este determinată în planul de proiecție Stereo 70.

**Date referitoare la teren**

Crt	Categorie folosință	Intravilan	Suprafața (mp)	Tarla	Parcelă	Nr. topo	Observații / Referințe
1	arabil	NU	2.675	26	99/53	-	

Lungime Segmente

1) Valorile lungimilor segmentelor sunt obținute din proiecție în plan.

Punct început	X / Y	Punct sfârșit	X / Y	Lungime segment (** (m)
1	662.117,523 317.859,638	2	662.114,701 317.863,127	4.487
2	662.114,701 317.863,127	3	662.108,718 317.857,241	8.393
3	662.108,718 317.857,241	4	662.096,08 317.552,367	305.136
4	662.096,08 317.552,367	5	662.104,864 317.554,268	8.987
5	662.104,864 317.554,268	1	662.117,523 317.859,638	305.632

**** Lungimile segmentelor sunt determinate în planul de proiecție Stereo 70 și sunt rotunjite la 1 milimetru.**

***** Distanța dintre puncte este formată din segmente cumulate ce sunt mai mici decât valoarea 1 milimetru.**

**DATE DESPRE IMOBILUL NR. 4368**

Oficiul de Cadastru și Publicitate Imobiliară CALARASI
Biroul de Cadastru și Publicitate Imobiliară Calarasi

A. Partea I. Descrierea imobilului

TEREN Extravilan

Adresa: Jud. Calarasi

Nr. Crt	Nr cadastral Nr. topografic	Suprafața* (mp)	Observații / Referințe
A1		6.300	Sector cadastral:31 Teren neimprejmuit;

B. Partea II. Proprietari și acte

Inscrieri privitoare la dreptul de proprietate și alte drepturi reale		Referințe
/		
Act Administrativ nr. 85941, din 26/01/1999 emis de CJSDPAT CALARASI;		
B1	Intabulare, drept de PROPRIETATE, dobandit prin Reconstituire, cota actuala 1/1, cota initiala 1/1 1) GOLOGAN S GHEORGHE, LIPSA CNP	A1

C. Partea III. SARCINI .

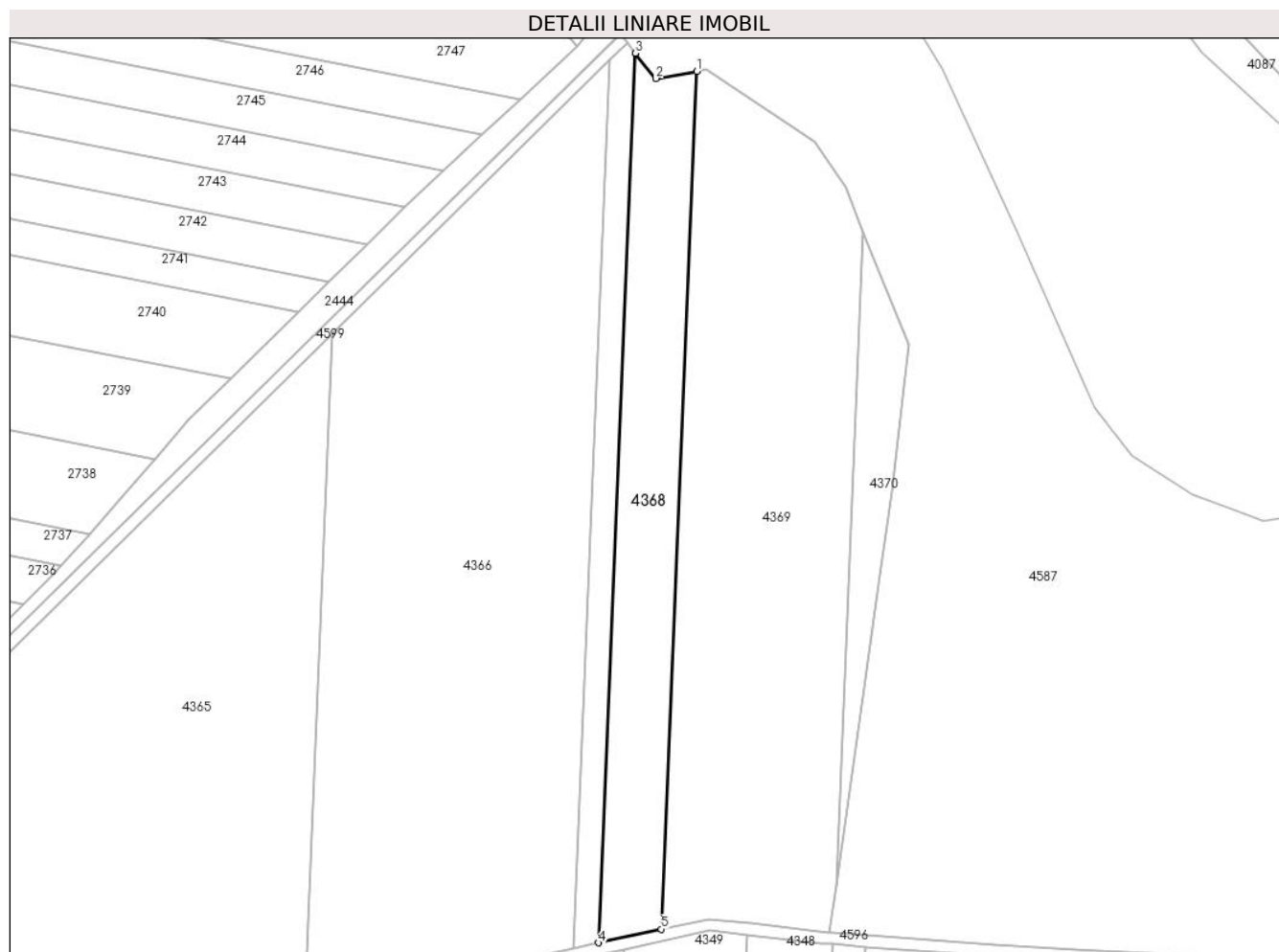
Inscrieri privind dezmembramintele dreptului de proprietate, drepturi reale de garanție și sarcini	Referințe
NU SUNT	

Anexa Nr. 1 La Partea I

Teren

Nr cadastral	Suprafața (mp)*	Observații / Referințe
	6.300	

* Suprafața este determinată în planul de proiecție Stereo 70.



Date referitoare la teren

Crt	Categorie folosință	Intravilan	Suprafața (mp)	Tarla	Parcelă	Nr. topo	Observații / Referințe
1	arabil	NU	6.300	26	99/57	-	

Lungime Segmente

1) Valorile lungimilor segmentelor sunt obținute din proiecție în plan.

Punct început	X / Y	Punct sfârșit	X / Y	Lungime segment (** (m)
1	662.138,499 317.853,388	2	662.124,54 317.850,961	14.168
2	662.124,54 317.850,961	3	662.117,523 317.859,638	11.159
3	662.117,523 317.859,638	4	662.104,864 317.554,268	305.632
4	662.104,864 317.554,268	5	662.126,292 317.558,904	21.924
5	662.126,292 317.558,904	1	662.138,499 317.853,388	294.737

**** Lungimile segmentelor sunt determinate în planul de proiecție Stereo 70 și sunt rotunjite la 1 milimetru.**

***** Distanța dintre puncte este formată din segmente cumulate ce sunt mai mici decât valoarea 1 milimetru.**

**DATE DESPRE IMOBILUL NR. 4369**

Oficiul de Cadastru și Publicitate Imobiliară CALARASI
Biroul de Cadastru și Publicitate Imobiliară Calarasi

A. Partea I. Descrierea imobilului

TEREN Extravilan

Adresa: Jud. Calarasi

Nr. Crt	Nr cadastral Nr. topografic	Suprafața* (mp)	Observații / Referințe
A1		16.300	Sector cadastral:31 Teren neimprejmuit;

B. Partea II. Proprietari și acte

Inscrieri privitoare la dreptul de proprietate și alte drepturi reale	Referințe
/	
Act Administrativ nr. 135850, din 22/02/2005 emis de CJSDPAT CALARASI;	
B1	A1
Intabulare, drept de PROPRIETATE, dobandit prin Reconstituire, cota actuala 1/1, cota initiala 1/1 1) OPREA IANCU, LIPSA CNP	

C. Partea III. SARCINI .

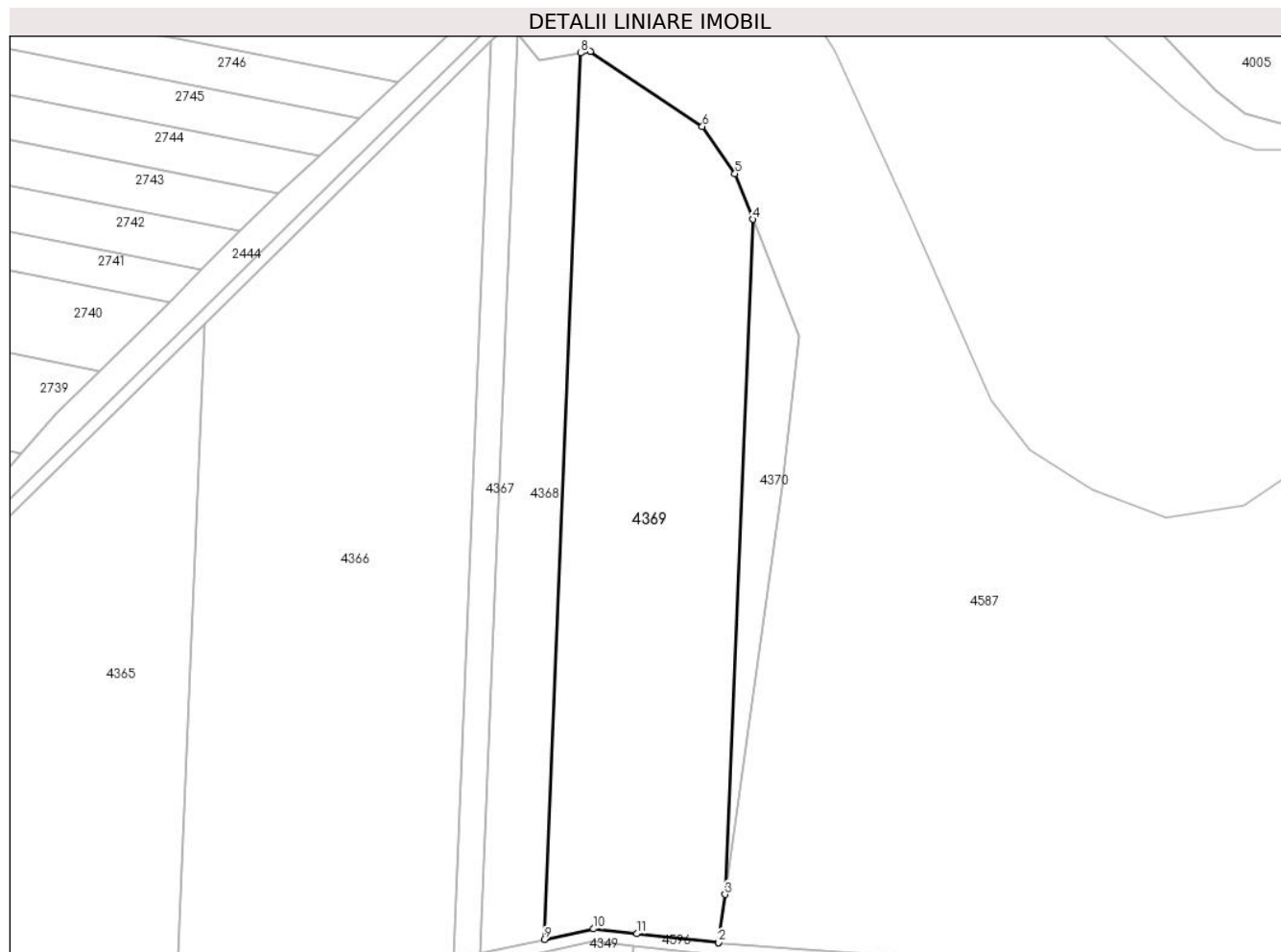
Inscrieri privind dezmembramintele dreptului de proprietate, drepturi reale de garanție și sarcini	Referințe
NU SUNT	

Anexa Nr. 1 La Partea I

Teren

Nr cadastral	Suprafața (mp)*	Observații / Referințe
	16.300	

* Suprafața este determinată în planul de proiecție Stereo 70.



Date referitoare la teren

Crt	Categorie folosință	Intravilan	Suprafața (mp)	Tarla	Parcelă	Nr. topo	Observații / Referințe
1	arabil	NU	16.300	26	58	-	

Lungime Segmente

1) Valorile lungimilor segmentelor sunt obținute din proiecție în plan.

Punct început	X / Y	Punct sfârșit	X / Y	Lungime segment (** (m)
1	662.184,218 317.557,853	2	662.184,226 317.557,911	0.059
2	662.184,226 317.557,911	3	662.186,459 317.573,897	16.141
3	662.186,459 317.573,897	4	662.195,757 317.798,185	224.481
4	662.195,757 317.798,185	5	662.189,725 317.813,295	16.27
5	662.189,725 317.813,295	6	662.178,876 317.829,04	19.121

Punct început	X / Y	Punct sfârșit	X / Y	Lungime segment (** (m)
6	662.178,876 317.829,04	7	662.141,573 317.853,923	44.841
7	662.141,573 317.853,923	8	662.138,499 317.853,388	3.12
8	662.138,499 317.853,388	9	662.126,292 317.558,904	294.737
9	662.126,292 317.558,904	10	662.142,69 317.562,453	16.778
10	662.142,69 317.562,453	11	662.157,064 317.560,856	14.462
11	662.157,064 317.560,856	1	662.184,218 317.557,853	27.32

** Lungimile segmentelor sunt determinate în planul de proiecție Stereo 70 și sunt rotunjite la 1 milimetru.

*** Distanța dintre puncte este formată din segmente cumulate ce sunt mai mici decât valoarea 1 milimetru.

**DATE DESPRE IMOBILUL NR. 4370**

Oficiul de Cadastru și Publicitate Imobiliară CALARASI
Biroul de Cadastru și Publicitate Imobiliară Calarasi

A. Partea I. Descrierea imobilului

TEREN Extravilan

Adresa: Jud. Calarasi

Nr. Crt	Nr cadastral Nr. topografic	Suprafața* (mp)	Observații / Referințe
A1		2.000	Sector cadastral:31 Teren neimprejmuit;

B. Partea II. Proprietari și acte

Inscrieri privitoare la dreptul de proprietate și alte drepturi reale		Referințe
/		
Act Normativ nr. 7, din 13/03/1996 emis de PARLAMENTUL ROMANIEI ((art. 13));		
B1	Inscrierea posesiei, drept de PROPRIETATE, dobandit prin Lege, cota actuala 1/1, cota initiala 1/1 1) NEIDENTIFICAT NEIDENTIFICAT	A1
Act Normativ nr. 7, din 13/03/1996 emis de Parlamentul României ((art. 13));		
B2	proprietar neidentificat, rezerva comisiei locale de fond funciar, dobandit prin Lege	A1

C. Partea III. SARCINI .

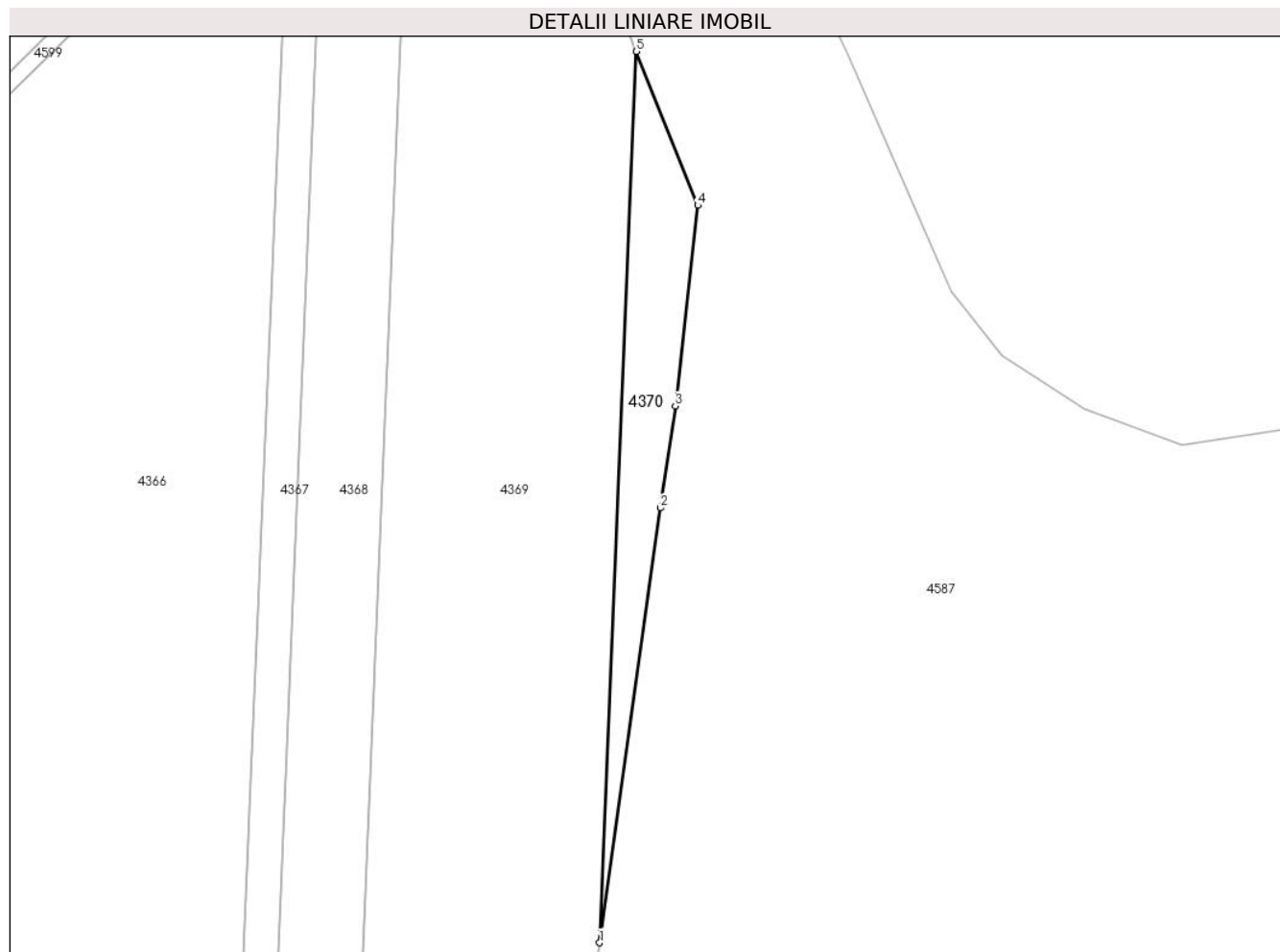
Inscrieri privind dezmembramintele dreptului de proprietate, drepturi reale de garanție și sarcini	Referințe
NU SUNT	

Anexa Nr. 1 La Partea I

Teren

Nr cadastral	Suprafața (mp)*	Observații / Referințe
	2.000	

* Suprafața este determinată în planul de proiecție Stereo 70.



Date referitoare la teren

Crt	Categorie folosință	Intravilan	Suprafața (mp)	Tarla	Parcelă	Nr. topo	Observații / Referințe
1	arabil	NU	2.000	26	59	-	

Lungime Segmente

1) Valorile lungimilor segmentelor sunt obținute din proiecție în plan.

Punct început	X / Y	Punct sfârșit	X / Y	Lungime segment (** (m)
1	662.186,459 317.573,897	2	662.201,743 317.683,304	110.469
2	662.201,743 317.683,304	3	662.205,537 317.709,013	25.987
3	662.205,537 317.709,013	4	662.211,215 317.759,46	50.766
4	662.211,215 317.759,46	5	662.195,757 317.798,185	41.696
5	662.195,757 317.798,185	1	662.186,459 317.573,897	224.481

**** Lungimile segmentelor sunt determinate în planul de proiecție Stereo 70 și sunt rotunjite la 1 milimetru.**

***** Distanța dintre puncte este formată din segmente cumulate ce sunt mai mici decât valoarea 1 milimetru.**

**DATE DESPRE IMOBILUL NR. 4371**

Oficiul de Cadastru și Publicitate Imobiliară CALARASI
Biroul de Cadastru și Publicitate Imobiliară Calarasi

A. Partea I. Descrierea imobilului

TEREN Extravilan

Adresa: Jud. Calarasi, T29, P1

Nr. Crt	Nr cadastral Nr. topografic	Suprafața* (mp)	Observații / Referințe
A1	20389	32.600	Sector cadastral:31 Teren neimpregmuit;

B. Partea II. Proprietari și acte

Inscrieri privitoare la dreptul de proprietate și alte drepturi reale	Referințe
41381 / 18/07/2023	
Act Notarial nr. 478, din 17/07/2023 emis de NP Sestacovschi Florin Adrian;	
B4	A1
Intabulare, drept de PROPRIETATE, dobandit prin Conventie, cota actuala 1/1, cota initiala 1/1	
1) SOCIETATEA AGROMECC VLAD TEPES SRL, CIF:8179247	
83915 / 30/10/2023	
Act Notarial nr. 2165, din 26/10/2023 emis de IOSEP Cristina Mihaela;	
B5	A1
se noteaza interdictiile de instrainare si grevare de orice sarcini sau servitutii	
1) GEORGIEV AIDA	
2) GEORGIEV VENELIN STOYANOV	
Act Notarial nr. 2166, din 26/10/2023 emis de IOSEP Cristina Mihaela;	
B6	A1
se noteaza interdictiile de instrainare si grevare de orice sarcini sau servitutii	
1) GEORGIEV AIDA	
2) GEORGIEV VENELIN STOYANOV	

C. Partea III. SARCINI

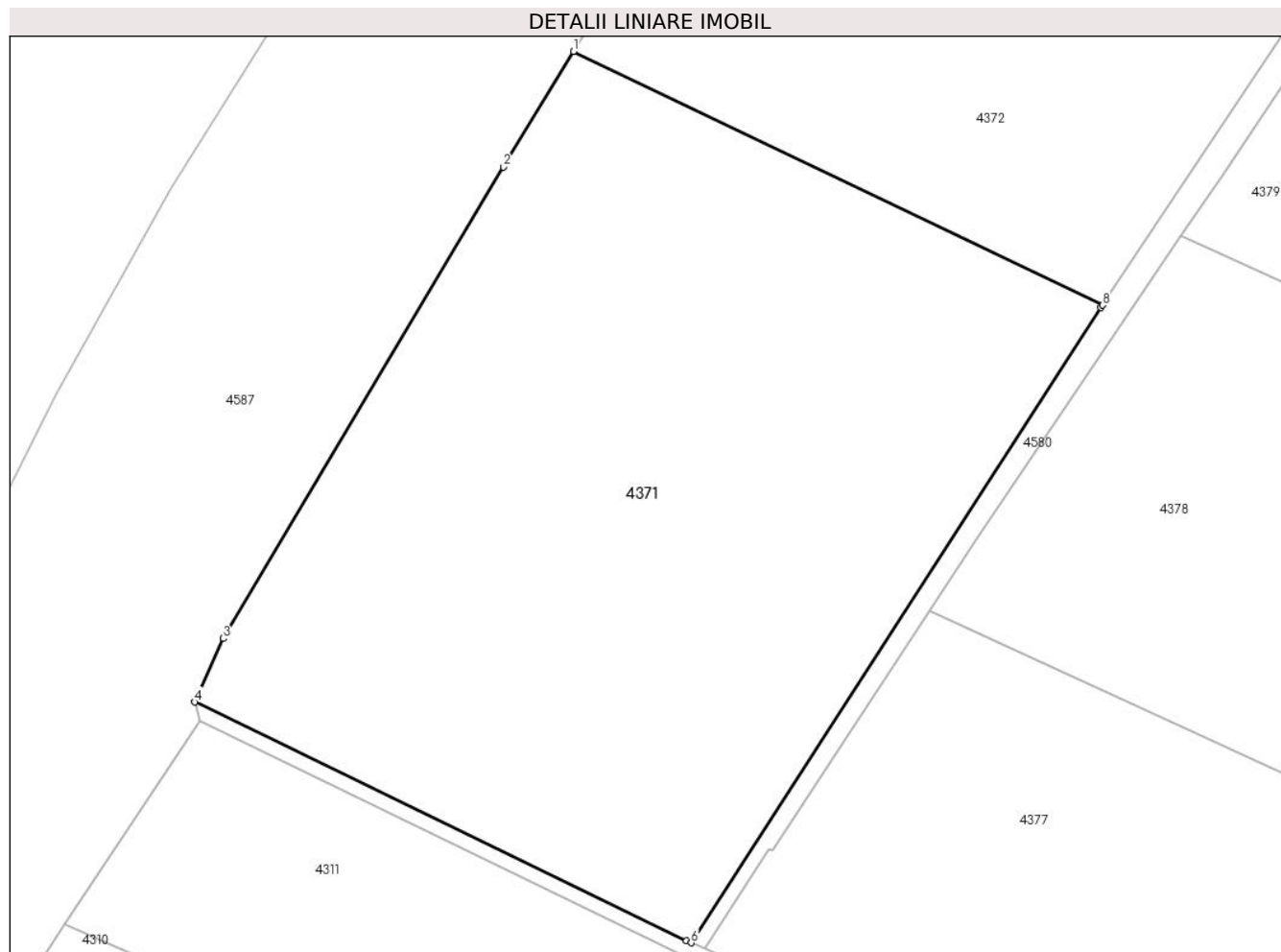
Inscrieri privind dezmembramintele dreptului de proprietate, drepturi reale de garanție și sarcini	Referințe
83915 / 30/10/2023	
Act Notarial nr. 2165, din 26/10/2023 emis de IOSEP Cristina Mihaela;	
C1	A1
Intabulare, drept de IPOTECA, Valoare:102514 EURrezultata din contractul de arendare nr. 534/25.10.2023102514	
1) GEORGIEV AIDA	
2) GEORGIEV VENELIN STOYANOV	
Act Notarial nr. 2166, din 26/10/2023 emis de IOSEP Cristina Mihaela;	
C2	A1
Intabulare, drept de IPOTECA, Valoare:42646 EURrezultata din contractul de arendare nr. 533/25.10.2023	
1) GEORGIEV AIDA	
2) GEORGIEV VENELIN STOYANOV	

Anexa Nr. 1 La Partea I

Teren

Nr cadastral	Suprafața (mp)*	Observații / Referințe
20389	32.600	

* Suprafața este determinată în planul de proiecție Stereo 70.



Date referitoare la teren

Crt	Categorie folosință	Intravilan	Suprafața (mp)	Tarla	Parcelă	Nr. topo	Observații / Referințe
1	arabil	NU	32.600	29	1	-	Teren extravilan, arabil, sup. din masuratori=32600mp, acte=32600mp

Lungime Segmente

1) Valorile lungimilor segmentelor sunt obținute din proiecție în plan.

Punct început	X / Y	Punct sfârșit	X / Y	Lungime segment (** (m)
1	663.172,167 318.976,283	2	663.152,803 318.944,55	37.175
2	663.152,803 318.944,55	3	663.075,774 318.814,94	150.772
3	663.075,774 318.814,94	4	663.067,964 318.797,454	19.151
4	663.067,964 318.797,454	5	663.203,184 318.731,918	150.264
5	663.203,184 318.731,918	6	663.204,528 318.731,333	1.466

Punct început	X / Y	Punct sfârșit	X / Y	Lungime segment (** (m)
6	663.204,528 318.731,333	7	663.317,28 318.905,902	207.816
7	663.317,28 318.905,902	8	663.317,697 318.906,53	0.754
8	663.317,697 318.906,53	1	663.172,167 318.976,283	161.383

** Lungimile segmentelor sunt determinate în planul de proiecție Stereo 70 și sunt rotunjite la 1 milimetru.

*** Distanța dintre puncte este formată din segmente cumulate ce sunt mai mici decât valoarea 1 milimetru.

**DATE DESPRE IMOBILUL NR. 4372**

Oficiul de Cadastru și Publicitate Imobiliară CALARASI
Biroul de Cadastru și Publicitate Imobiliară Calarasi

A. Partea I. Descrierea imobilului

TEREN Extravilan

Adresa: Jud. Calarasi

Nr. Crt	Nr cadastral Nr. topografic	Suprafața* (mp)	Observații / Referințe
A1		43.700	Sector cadastral:31 Teren neimprejmuit;

B. Partea II. Proprietari și acte

Inscrieri privitoare la dreptul de proprietate și alte drepturi reale		Referințe
/		
Act Administrativ nr. 135838, din 11/03/2004 emis de CJSDPAT CALARASI;		
B1	Intabulare, drept de PROPRIETATE, dobandit prin Reconstituire, cota actuala 1/1, cota initiala 1/1 1) MIREA VASILE, LIPSA CNP	A1

C. Partea III. SARCINI .

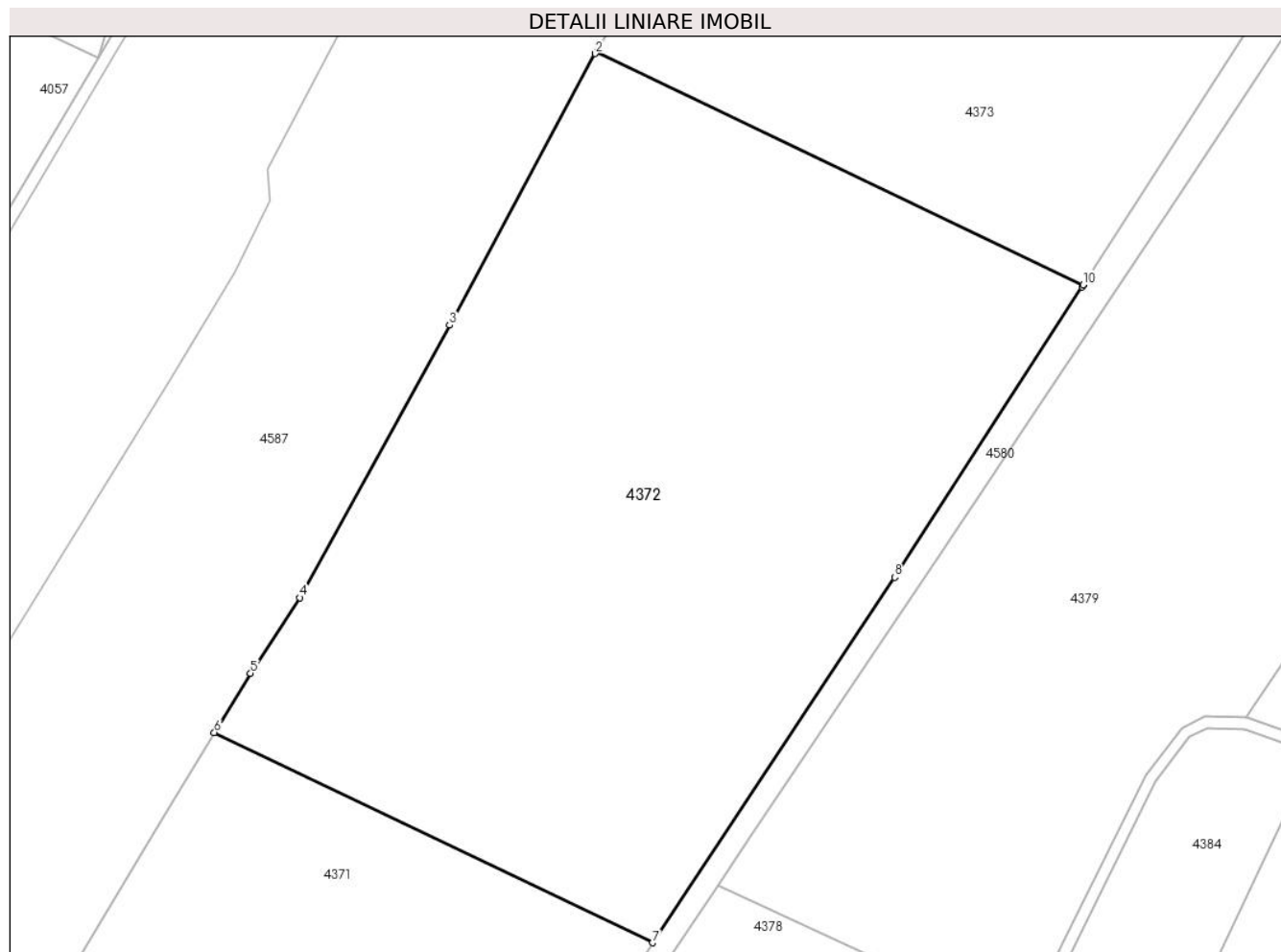
Inscrieri privind dezmembramintele dreptului de proprietate, drepturi reale de garanție și sarcini	Referințe
NU SUNT	

Anexa Nr. 1 La Partea I

Teren

Nr cadastral	Suprafața (mp)*	Observații / Referințe
	43.700	

* Suprafața este determinată în planul de proiecție Stereo 70.



Date referitoare la teren

Crt	Categorie folosință	Intravilan	Suprafața (mp)	Tarla	Parcelă	Nr. topo	Observații / Referințe
1	arabil	NU	43.700	29	2	-	

Lungime Segmente

1) Valorile lungimilor segmentelor sunt obținute din proiecție în plan.

Punct început	X / Y	Punct sfârșit	X / Y	Lungime segment (** (m)
1	663.299,009 319.202,122	2	663.298,596 319.201,405	0.827
2	663.298,596 319.201,405	3	663.250,288 319.111,32	102.22
3	663.250,288 319.111,32	4	663.200,577 319.020,941	103.148
4	663.200,577 319.020,941	5	663.184,161 318.995,937	29.911
5	663.184,161 318.995,937	6	663.172,167 318.976,283	23.025

Punct început	X / Y	Punct sfârșit	X / Y	Lungime segment (** (m)
6	663.172,167 318.976,283	7	663.317,697 318.906,53	161.383
7	663.317,697 318.906,53	8	663.398,039 319.027,714	145.397
8	663.398,039 319.027,714	9	663.460,209 319.124,112	114.707
9	663.460,209 319.124,112	10	663.460,577 319.124,682	0.678
10	663.460,577 319.124,682	1	663.299,009 319.202,122	179.168

** Lungimile segmentelor sunt determinate în planul de proiecție Stereo 70 și sunt rotunjite la 1 milimetru.

*** Distanța dintre puncte este formată din segmente cumulate ce sunt mai mici decât valoarea 1 milimetru.

**DATE DESPRE IMOBILUL NR. 4373**

Oficiul de Cadastru și Publicitate Imobiliară CALARASI
Biroul de Cadastru și Publicitate Imobiliară Calarasi

A. Partea I. Descrierea imobilului

TEREN Extravilan

Adresa: Jud. Calarasi

Nr. Crt	Nr cadastral Nr. topografic	Suprafața* (mp)	Observații / Referințe
A1		27.500	Sector cadastral:31 Teren neimprejmuit;

B. Partea II. Proprietari și acte

Inscrieri privitoare la dreptul de proprietate și alte drepturi reale		Referințe
/		
Act Administrativ nr. 135831, din 11/03/2004 emis de CJSDPAT CALARASI;		
B1	Intabulare, drept de PROPRIETATE, dobandit prin Reconstituire, cota actuala 1/1, cota initiala 1/1 1) PANTAZICA CONSTANTIN, LIPSA CNP	A1

C. Partea III. SARCINI .

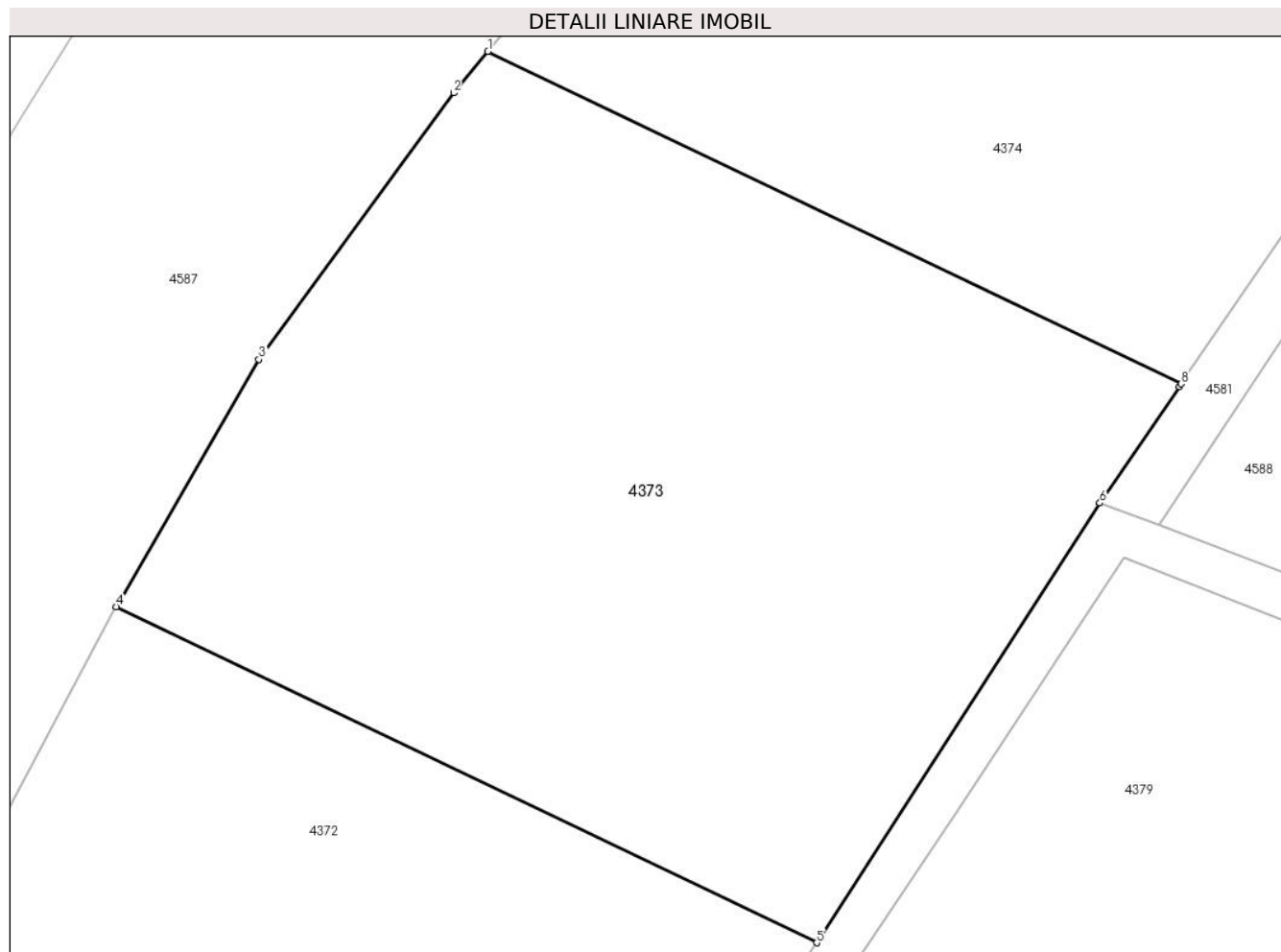
Inscrieri privind dezmembramintele dreptului de proprietate, drepturi reale de garanție și sarcini	Referințe
NU SUNT	

Anexa Nr. 1 La Partea I

Teren

Nr cadastral	Suprafața (mp)*	Observații / Referințe
	27.500	

* Suprafața este determinată în planul de proiecție Stereo 70.



Date referitoare la teren

Crt	Categorie folosință	Intravilan	Suprafața (mp)	Tarla	Parcelă	Nr. topo	Observații / Referințe
1	arabil	NU	27.500	29	3	-	

Lungime Segmente

1) Valorile lungimilor segmentelor sunt obținute din proiecție în plan.

Punct început	X / Y	Punct sfârșit	X / Y	Lungime segment (** (m)
1	663.384,74 319.330,124	2	663.376,803 319.320,586	12.408
2	663.376,803 319.320,586	3	663.331,864 319.259,154	76.114
3	663.331,864 319.259,154	4	663.299,009 319.202,122	65.819
4	663.299,009 319.202,122	5	663.460,577 319.124,682	179.168
5	663.460,577 319.124,682	6	663.525,938 319.226,027	120.594

Punct început	X / Y	Punct sfârșit	X / Y	Lungime segment (** (m)
6	663.525,938 319.226,027	7	663.544,248 319.252,917	32.532
7	663.544,248 319.252,917	8	663.544,636 319.253,486	0.689
8	663.544,636 319.253,486	1	663.384,74 319.330,124	177.314

** Lungimile segmentelor sunt determinate în planul de proiecție Stereo 70 și sunt rotunjite la 1 milimetru.

*** Distanța dintre puncte este formată din segmente cumulate ce sunt mai mici decât valoarea 1 milimetru.

**DATE DESPRE IMOBILUL NR. 4374**

Oficiul de Cadastru și Publicitate Imobiliară CALARASI
Biroul de Cadastru și Publicitate Imobiliară Calarasi

A. Partea I. Descrierea imobilului

TEREN Extravilan

Adresa: Jud. Calarasi

Nr. Crt	Nr cadastral Nr. topografic	Suprafața* (mp)	Observații / Referințe
A1		20.000	Sector cadastral:31 Teren neimprejmuit;

B. Partea II. Proprietari și acte

Inscrieri privitoare la dreptul de proprietate și alte drepturi reale	Referințe
/	
Act Administrativ nr. 135812, din 10/03/2004 emis de CJSDPAT CALARASI;	
B1	A1
Intabulare, drept de PROPRIETATE, dobandit prin Reconstituire, cota actuala 1/1, cota initiala 1/1	
1) DUMITRU PETRE, LIPSA CNP	
2) DUMITRU VASILE, LIPSA CNP	
3) STOICA EMILIAN, LIPSA CNP	
4) UNTESCU CONSTANTINA, LIPSA CNP	

C. Partea III. SARCINI .

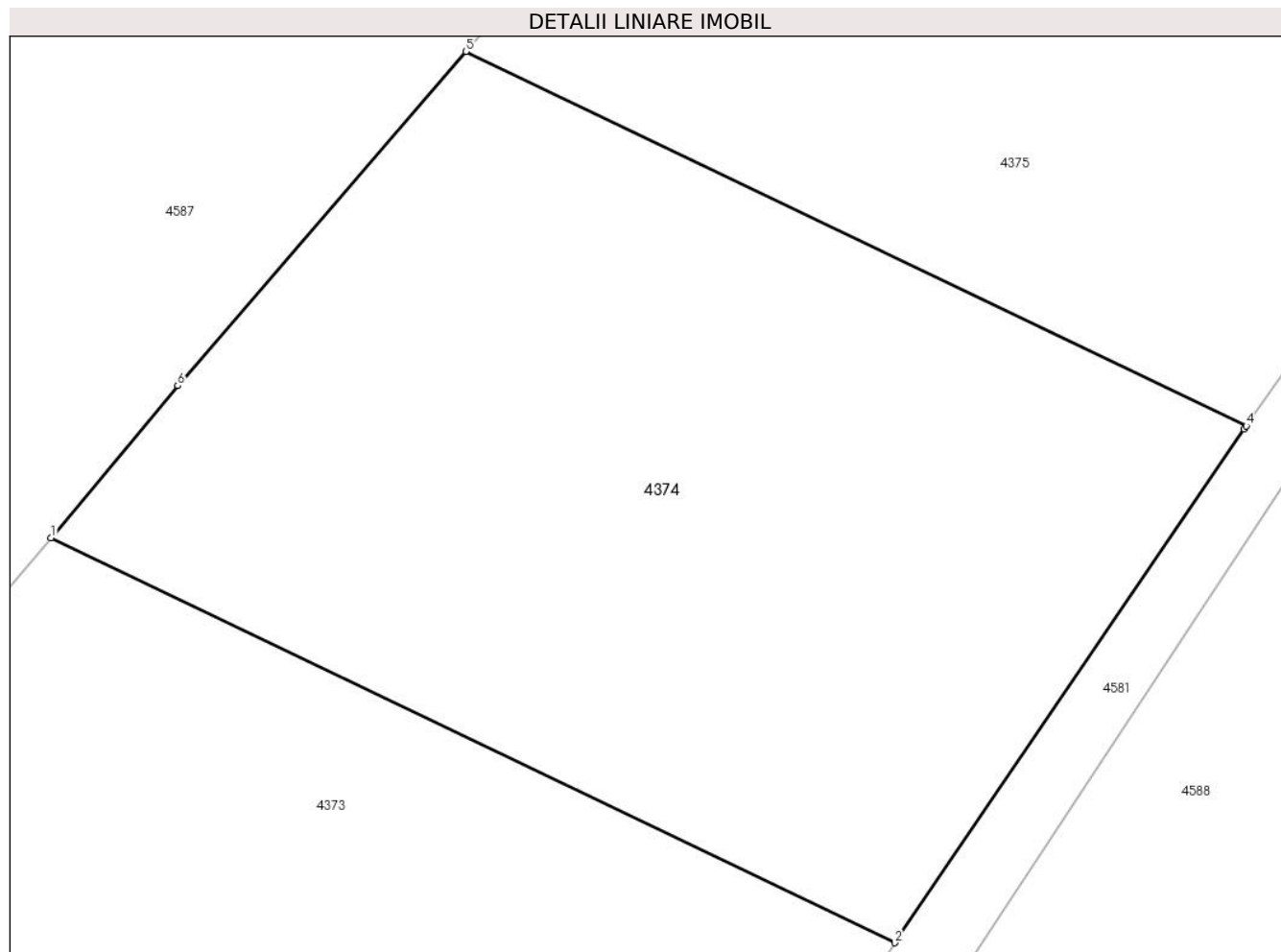
Inscrieri privind dezmembramintele dreptului de proprietate, drepturi reale de garanție și sarcini	Referințe
NU SUNT	

Anexa Nr. 1 La Partea I

Teren

Nr cadastral	Suprafața (mp)*	Observații / Referințe
	20.000	

* Suprafața este determinată în planul de proiecție Stereo 70.



Date referitoare la teren

Crt	Categorie folosință	Intra vilan	Suprafața (mp)	Tarla	Parcelă	Nr. topo	Observații / Referințe
1	arabil	NU	20.000	29	4	-	

Lungime Segmente

1) Valorile lungimilor segmentelor sunt obținute din proiecție în plan.

Punct început	X / Y	Punct sfârșit	X / Y	Lungime segment (** (m)
1	663.384,74 319.330,124	2	663.544,636 319.253,486	177.314
2	663.544,636 319.253,486	3	663.610,843 319.350,715	117.63
3	663.610,843 319.350,715	4	663.611,261 319.351,33	0.744
4	663.611,261 319.351,33	5	663.463,386 319.422,207	163.983
5	663.463,386 319.422,207	6	663.408,728 319.358,951	83.599

Punct început	X / Y	Punct sfârşit	X / Y	Lungime segment (** (m)
6	663.408,728 319.358,951	1	663.384,74 319.330,124	37.502

** Lungimile segmentelor sunt determinate în planul de proiecţie Stereo 70 şi sunt rotunjite la 1 milimetru.

*** Distanţa dintre puncte este formată din segmente cumulate ce sunt mai mici decât valoarea 1 milimetru.

**DATE DESPRE IMOBILUL NR. 4375**

Oficiul de Cadastru și Publicitate Imobiliară CALARASI
Biroul de Cadastru și Publicitate Imobiliară Calarasi

A. Partea I. Descrierea imobilului

TEREN Extravilan

Adresa: Jud. Calarasi

Nr. Crt	Nr cadastral Nr. topografic	Suprafața* (mp)	Observații / Referințe
A1	21599	12.500	Sector cadastral:31 Teren neimprejmuit;

B. Partea II. Proprietari și acte

Inscrieri privitoare la dreptul de proprietate și alte drepturi reale	Referințe
18892 / 17/03/2016	
Act Notarial nr. 559, din 16/03/2016 emis de BIN Tutuianu Dana Cristina;	
B3	A1
Intabulare, drept de PROPRIETATE, dobandit prin Conventie, cota actuala 1/1, cota initiala 1/1 1) SC GUT SRL, CIF:16675225	

C. Partea III. SARCINI .

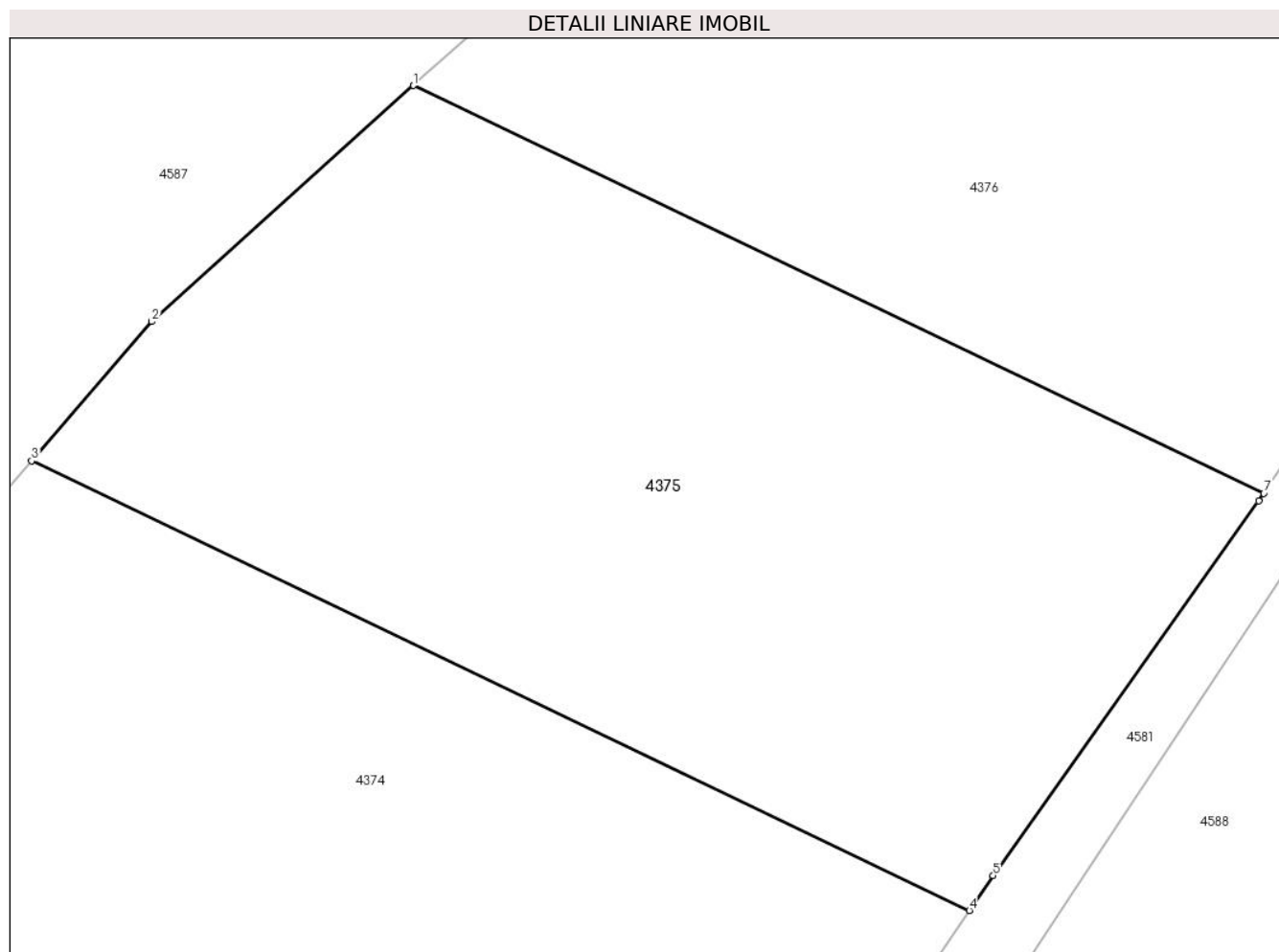
Inscrieri privind dezmembramintele dreptului de proprietate, drepturi reale de garanție și sarcini	Referințe
NU SUNT	

Anexa Nr. 1 La Partea I

Teren

Nr cadastral	Suprafața (mp)*	Observații / Referințe
21599	12.500	

* Suprafața este determinată în planul de proiecție Stereo 70.



Date referitoare la teren

Crt	Categorie folosință	Intra vilan	Suprafața (mp)	Tarla	Parcelă	Nr. topo	Observații / Referințe
1	arabil	NU	12.500	29	5	-	

Lungime Segmente

1) Valorile lungimilor segmentelor sunt obținute din proiecție în plan.

Punct început	X / Y	Punct sfârșit	X / Y	Lungime segment (** (m)
1	663.523,596 319.481,328	2	663.482,33 319.444,132	55.556
2	663.482,33 319.444,132	3	663.463,386 319.422,207	28.976
3	663.463,386 319.422,207	4	663.611,261 319.351,33	163.983
4	663.611,261 319.351,33	5	663.615,01 319.356,836	6.661
5	663.615,01 319.356,836	6	663.656,869 319.415,861	72.361

Punct început	X / Y	Punct sfârșit	X / Y	Lungime segment (** (m)
6	663.656,869 319.415,861	7	663.657,668 319.417,067	1.447
7	663.657,668 319.417,067	1	663.523,596 319.481,328	148.677

** Lungimile segmentelor sunt determinate în planul de proiecție Stereo 70 și sunt rotunjite la 1 milimetru.

*** Distanța dintre puncte este formată din segmente cumulate ce sunt mai mici decât valoarea 1 milimetru.

**DATE DESPRE IMOBILUL NR. 4376**

Oficiul de Cadastru și Publicitate Imobiliară CALARASI
Biroul de Cadastru și Publicitate Imobiliară Calarasi

A. Partea I. Descrierea imobilului

TEREN Extravilan

Adresa: Jud. Calarasi

Nr. Crt	Nr cadastral Nr. topografic	Suprafața* (mp)	Observații / Referințe
A1		19.700	Sector cadastral:31 Teren neimprejmuit;

B. Partea II. Proprietari și acte

Inscrieri privitoare la dreptul de proprietate și alte drepturi reale		Referințe
/		
Act Administrativ nr. 135850, din 22/02/2005 emis de CJSDPAT CALARASI;		
B1	Intabulare, drept de PROPRIETATE, dobandit prin Reconstituire, cota actuala 1/1, cota initiala 1/1 1) OPREA IANCU, LIPSA CNP	A1

C. Partea III. SARCINI .

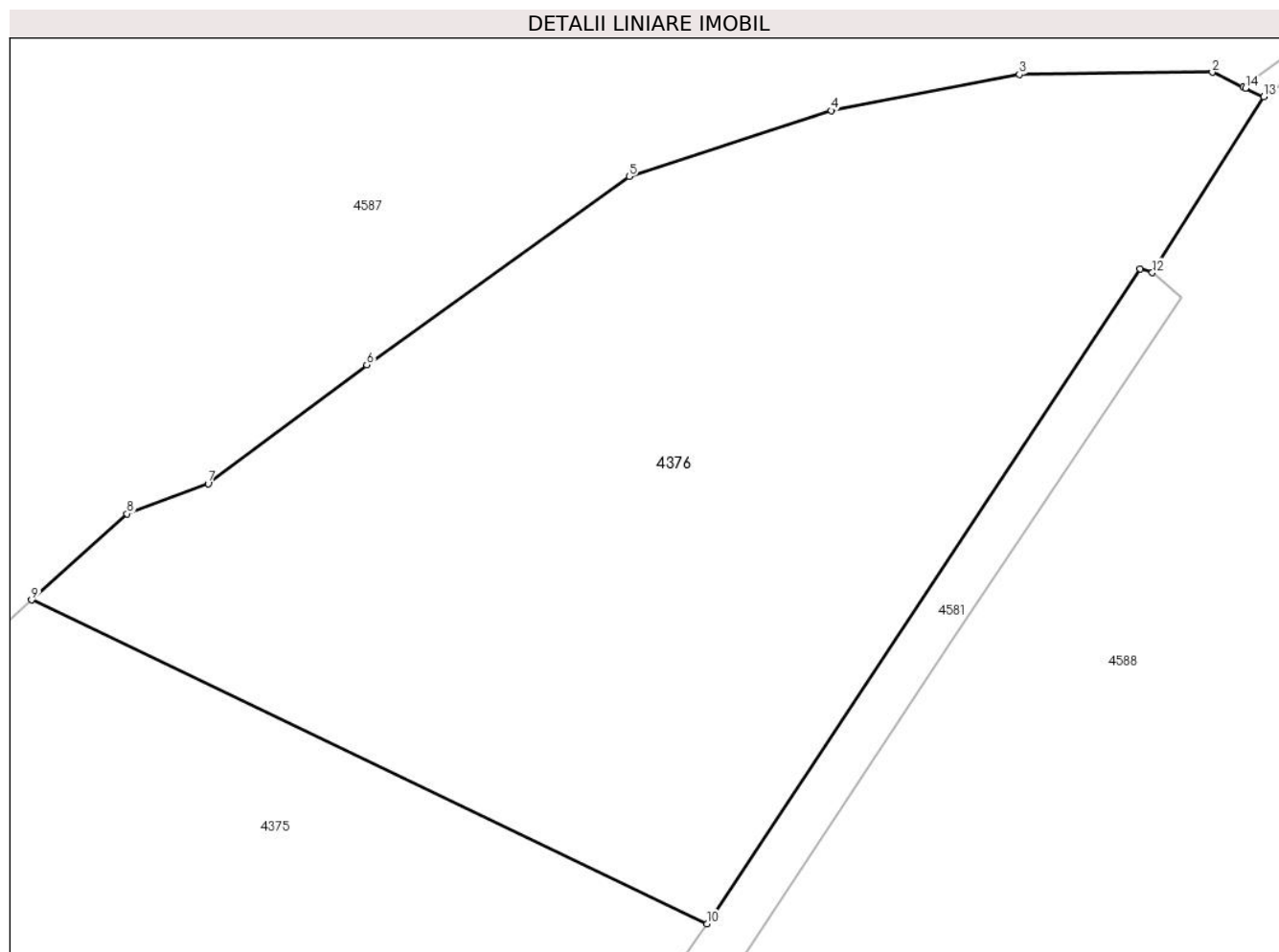
Inscrieri privind dezmembramintele dreptului de proprietate, drepturi reale de garanție și sarcini	Referințe
NU SUNT	

Anexa Nr. 1 La Partea I

Teren

Nr cadastral	Suprafața (mp)*	Observații / Referințe
	19.700	

* Suprafața este determinată în planul de proiecție Stereo 70.



Date referitoare la teren

Crt	Categorie folosință	Intra vilan	Suprafața (mp)	Tarla	Parcelă	Nr. topo	Observații / Referințe
1	arabil	NU	19.700	29	6	-	

Lungime Segmente

1) Valorile lungimilor segmentelor sunt obținute din proiecție în plan.

Punct început	X / Y	Punct sfârșit	X / Y	Lungime segment (** (m)
1	663.764,173 319.583,111	2	663.758,067 319.586,038	6.771
2	663.758,067 319.586,038	3	663.719,744 319.585,586	38.326
3	663.719,744 319.585,586	4	663.682,357 319.578,435	38.065
4	663.682,357 319.578,435	5	663.642,235 319.565,365	42.197
5	663.642,235 319.565,365	6	663.590,148 319.527,982	64.114

Punct început	X / Y	Punct sfârșit	X / Y	Lungime segment (** (m)
6	663.590,148 319.527,982	7	663.558,647 319.504,422	39.337
7	663.558,647 319.504,422	8	663.542,569 319.498,43	17.158
8	663.542,569 319.498,43	9	663.523,596 319.481,328	25.543
9	663.523,596 319.481,328	10	663.657,668 319.417,067	148.677
10	663.657,668 319.417,067	11	663.743,734 319.547,01	155.861
11	663.743,734 319.547,01	12	663.746,154 319.546,269	2.531
12	663.746,154 319.546,269	13	663.768,267 319.581,149	41.299
13	663.768,267 319.581,149	14	663.764,635 319.582,89	4.028
14	663.764,635 319.582,89	1	663.764,173 319.583,111	0.512

** Lungimile segmentelor sunt determinate în planul de proiecție Stereo 70 și sunt rotunjite la 1 milimetru.

*** Distanța dintre puncte este formată din segmente cumulate ce sunt mai mici decât valoarea 1 milimetru.

**DATE DESPRE IMOBILUL NR. 4377**

Oficiul de Cadastru și Publicitate Imobiliară CALARASI
Biroul de Cadastru și Publicitate Imobiliară Calarasi

A. Partea I. Descrierea imobilului

TEREN Extravilan

Adresa: Jud. Calarasi

Nr. Crt	Nr cadastral Nr. topografic	Suprafața* (mp)	Observații / Referințe
A1		15.121	Sector cadastral:31 Teren neimprejmuit;

B. Partea II. Proprietari și acte

Inscrieri privitoare la dreptul de proprietate și alte drepturi reale	Referințe
/	
Act Administrativ nr. 135822, din 11/03/2003 emis de CJSDPAT CALARASI;	
B1	A1
Intabulare, drept de PROPRIETATE, dobandit prin Reconstituire, cota actuala 1/1, cota initiala 1/1	
1) PETRAREANU DRAGANA, LIPSA CNP	

C. Partea III. SARCINI .

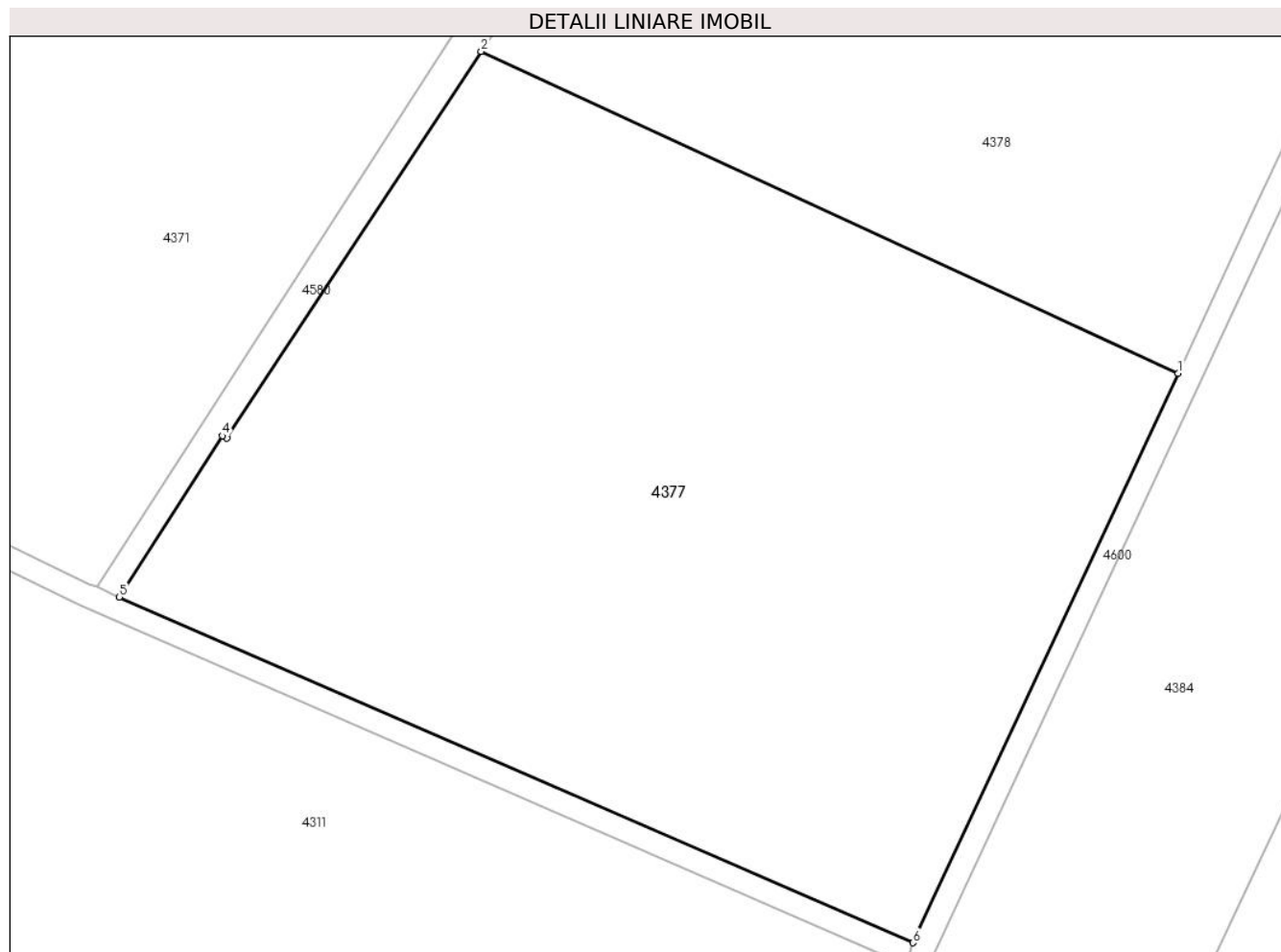
Inscrieri privind dezmembramintele dreptului de proprietate, drepturi reale de garanție și sarcini	Referințe
NU SUNT	

Anexa Nr. 1 La Partea I

Teren

Nr cadastral	Suprafața (mp)*	Observații / Referințe
	15.121	

* Suprafața este determinată în planul de proiecție Stereo 70.



Date referitoare la teren

Crt	Categorie folosință	Intra vilan	Suprafața (mp)	Tarla	Parcelă	Nr. topo	Observații / Referințe
1	arabil	NU	15.121	28	1	-	DIFERENȚA DE SUPRAFAȚA SE REGASEȘTE LA ID 4378, SECTOR 31

Lungime Segmente

1) Valorile lungimilor segmentelor sunt obținute din proiecție în plan.

Punct început	X / Y	Punct sfârșit	X / Y	Lungime segment (** (m)
1	663.389,042 318.767,779	2	663.270,157 318.822,633	130.93
2	663.270,157 318.822,633	3	663.226,766 318.756,733	78.902
3	663.226,766 318.756,733	4	663.225,955 318.757,135	0.905
4	663.225,955 318.757,135	5	663.208,374 318.729,66	32.619
5	663.208,374 318.729,66	6	663.343,83 318.670,743	147.714

Punct început	X / Y	Punct sfârșit	X / Y	Lungime segment (** (m)
6	663.343,83 318.670,743	1	663.389,042 318.767,779	107.052

** Lungimile segmentelor sunt determinate în planul de proiecție Stereo 70 și sunt rotunjite la 1 milimetru.

*** Distanța dintre puncte este formată din segmente cumulate ce sunt mai mici decât valoarea 1 milimetru.

**DATE DESPRE IMOBILUL NR. 4378**

Oficiul de Cadastru și Publicitate Imobiliară CALARASI
Biroul de Cadastru și Publicitate Imobiliară Calarasi

A. Partea I. Descrierea imobilului

TEREN Extravilan

Adresa: Jud. Calarasi, TARLA 28 PARCELA 1

Nr. Crt	Nr cadastral Nr. topografic	Suprafața* (mp)	Observații / Referințe
A1	22245	14.879	Sector cadastral:31 Teren neimprejmut;

B. Partea II. Proprietari și acte

Inscrieri privitoare la dreptul de proprietate și alte drepturi reale		Referințe
21521 / 25/04/2019		
Act Notarial nr. 1507, din 24/04/2019 emis de Serban Angelica Valentina;		
B4	Intabulare, drept de PROPRIETATE, dobandit prin Conventie, cota actuala 1/1, cota initiala 1/1 1) CONSTANTIN DANIELA, sotie 2) CONSTANTIN MIHALACHE, sot	A1
29806 / 13/06/2019		
Act Notarial nr. 2112, din 13/06/2019 emis de Serban Angelica Valentina;		
B5	se indreapta eroarea materiala strecurata in incheierea nr. 21521/25.04.2019, cu privire la nr contractului de vanzare cumparare , corect fiind contract de vanzare cumparare aut nr. 1507/24.04.2019 si nu nr. 1501/24.04.2019 cum eronat a fost in scris	A1
4809 / 27/01/2023		
Act Notarial nr. 118, din 23/01/2023 emis de IOSEP Cristina Mihaela;		
B6	se noteaza interdictiile de instrainare, grevare, inchiriere, dezmembrare, alipire, construire, demolare, restructurare si amenajare 1) GEORGIEV VENELIN STOYANOV 2) GEORGIEV AIDA	A1
52667 / 29/08/2023		
Act Notarial nr. 117, din 23/01/2023 emis de IOSEP Cristina Mihaela (act notarial nr 1465 din 14.08.2023, emis de IOSEP Cristina Mihaela);		
B7	se notează promisiunea bilaterală de vânzare cumpărare și actul adițional nr. 1 la aceasta, cu termen de semnare a contractului de vânzare cumpărare în formă autentică cel mai târziu la data de 14.12.2024 1) GEORGIEV VENELIN STOYANOV, soț 2) GEORGIEV AIDA, soție	A1

C. Partea III. SARCINI

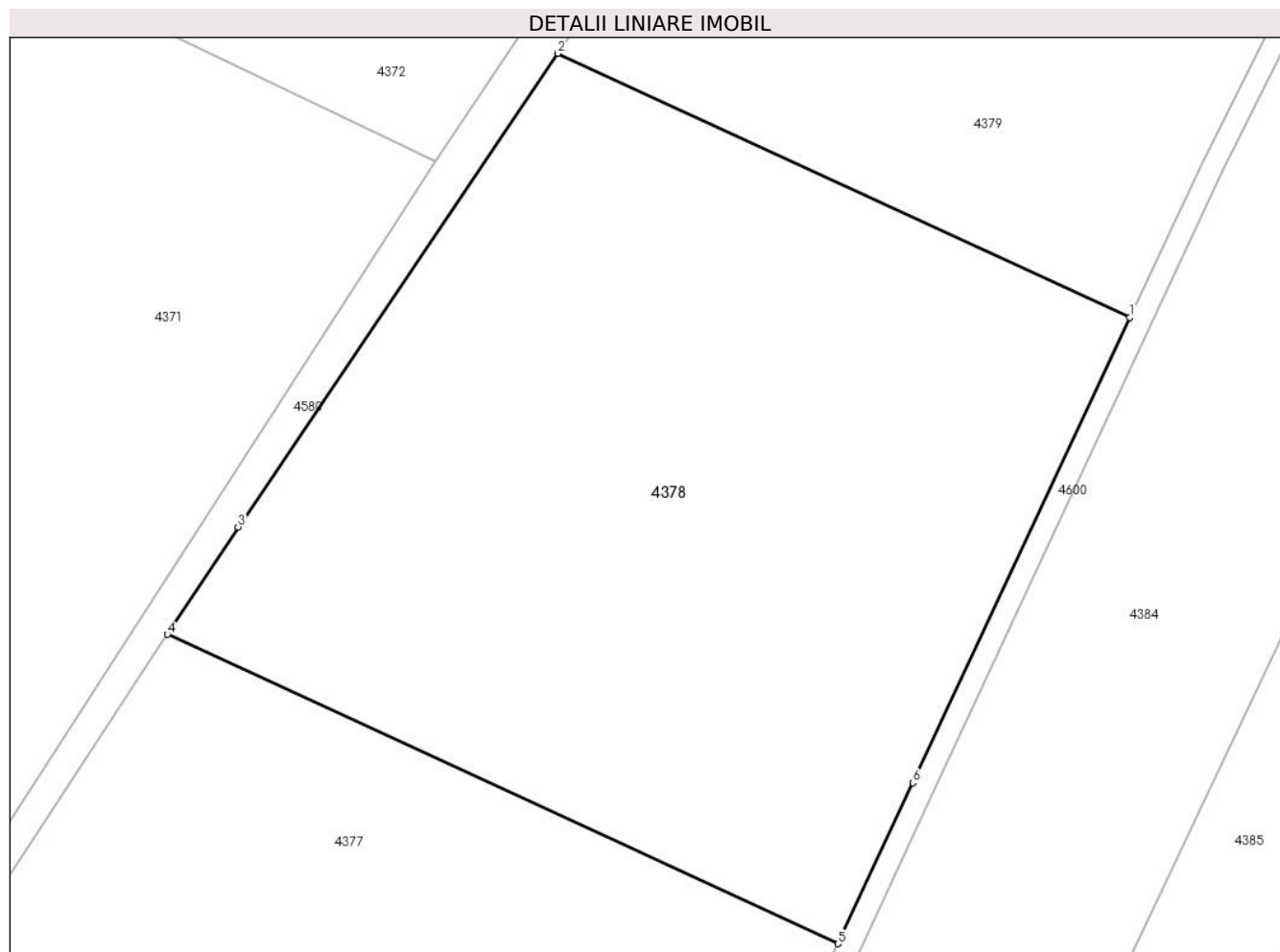
Inscrieri privind dezmembramintele dreptului de proprietate, drepturi reale de garanție și sarcini		Referințe
4809 / 27/01/2023		
Act Notarial nr. 118, din 23/01/2023 emis de IOSEP Cristina Mihaela;		
C4	Intabulare, drept de IPOTECA, Valoare:2808285.99 EURrezultata din contractele autentificate sub nr. 116 si nr. 117 de NP IOSEP Cristina Mihaela la data de 23.01.2023 1) GEORGIEV VENELIN STOYANOV 2) GEORGIEV AIDA	A1
52667 / 29/08/2023		
Act Notarial nr. 117, din 23/01/2023 emis de IOSEP Cristina Mihaela (act notarial nr 1465 din 14.08.2023, emis de IOSEP Cristina Mihaela);		
C7	se respinge capătul de cerere privind intabularea ipotecii legale pentru pretul achitat, întrucat nu există codul de 2.3.3. aferent acestui serviciu și pretul urmează a fi achitat în 3 (trei) zile de la data de 14.08.2023	A1

Anexa Nr. 1 La Partea I

Teren

Nr cadastral	Suprafața (mp)*	Observații / Referințe
22245	14.879	

* Suprafața este determinată în planul de proiecție Stereo 70.



Date referitoare la teren

Crt	Categorie folosință	Intravilan	Suprafața (mp)	Tarla	Parcelă	Nr. topo	Observații / Referințe
1	arabil	NU	14.879	28	1	-	

Lungime Segmente

1) Valorile lungimilor segmentelor sunt obținute din proiecție în plan.

Punct început	X / Y	Punct sfârșit	X / Y	Lungime segment (** (m)
1	663.440,818 318.878,828	2	663.339,359 318.925,641	111.738
2	663.339,359 318.925,641	3	663.282,695 318.841,674	101.298

Punct început	X / Y	Punct sfârșit	X / Y	Lungime segment (** (m)
3	663.282,695 318.841,674	4	663.270,157 318.822,633	22.798
4	663.270,157 318.822,633	5	663.389,042 318.767,779	130.93
5	663.389,042 318.767,779	6	663.402,323 318.796,283	31.446
6	663.402,323 318.796,283	1	663.440,818 318.878,828	91.08

** Lungimile segmentelor sunt determinate în planul de proiecție Stereo 70 și sunt rotunjite la 1 milimetru.

*** Distanța dintre puncte este formată din segmente cumulate ce sunt mai mici decât valoarea 1 milimetru.

**DATE DESPRE IMOBILUL NR. 4379**

Oficiul de Cadastru și Publicitate Imobiliară CALARASI
Biroul de Cadastru și Publicitate Imobiliară Calarasi

A. Partea I. Descrierea imobilului

TEREN Extravilan

Adresa: Jud. Calarasi

Nr. Crt	Nr cadastral Nr. topografic	Suprafața* (mp)	Observații / Referințe
A1		38.500	Sector cadastral:31 Teren neimprejmuit;

B. Partea II. Proprietari și acte

Inscrieri privitoare la dreptul de proprietate și alte drepturi reale	Referințe
/	
Act Administrativ nr. 135845, din 25/03/2004 emis de CJSDPAT CALARASI;	
B1	A1
Intabulare, drept de PROPRIETATE, dobandit prin Reconstituire, cota actuala 1/1, cota initiala 1/1 1) IANCU TUDOSE, LIPSA CNP	

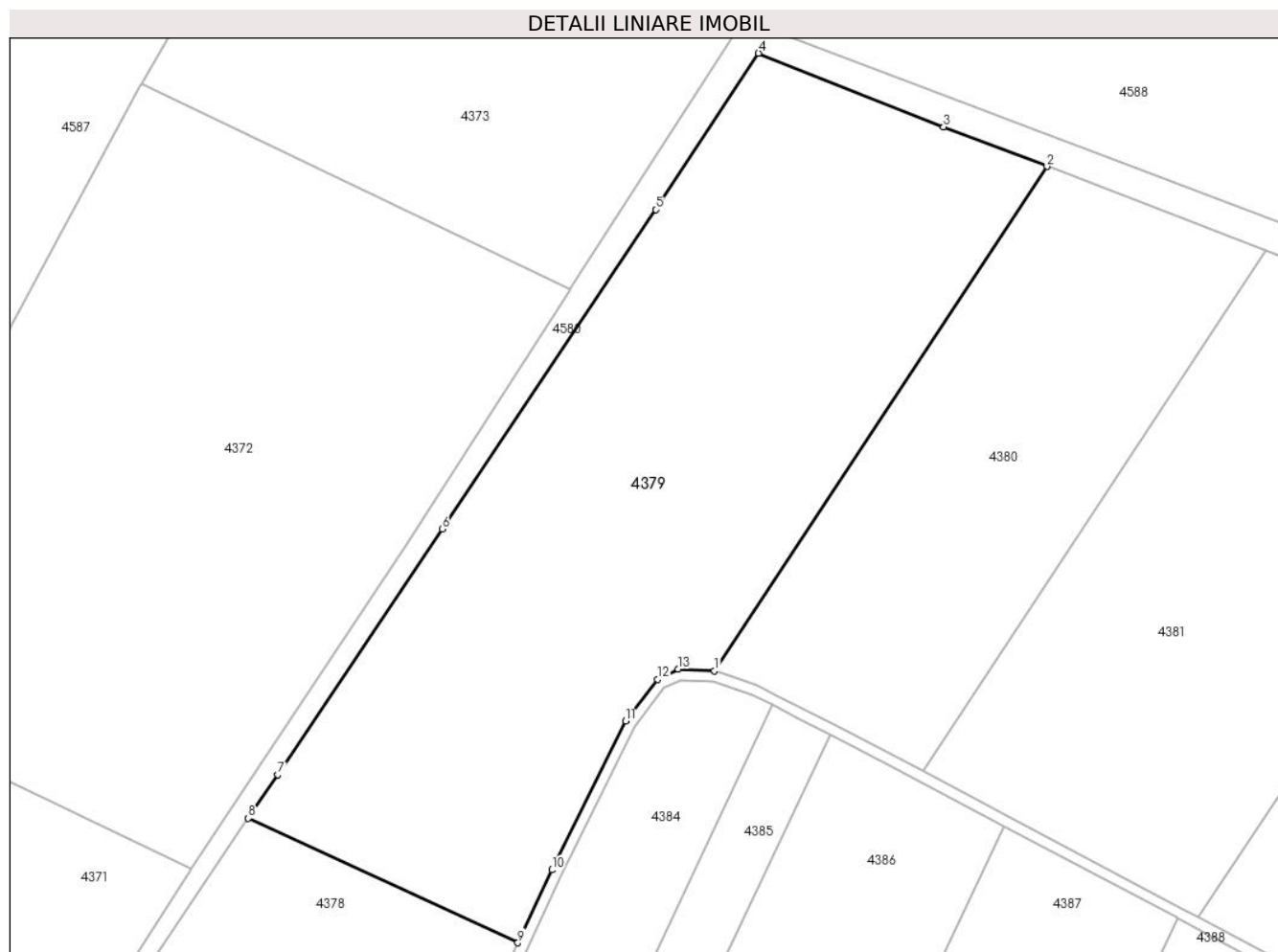
C. Partea III. SARCINI .

Inscrieri privind dezmembramintele dreptului de proprietate, drepturi reale de garanție și sarcini	Referințe
NU SUNT	

Anexa Nr. 1 La Partea I**Teren**

Nr cadastral	Suprafața (mp)*	Observații / Referințe
	38.500	

* Suprafața este determinată în planul de proiecție Stereo 70.

**Date referitoare la teren**

Crt	Categorie folosință	Intra vilan	Suprafața (mp)	Tarla	Parcelă	Nr. topo	Observații / Referințe
1	arabil	NU	38.500	28	2	-	

Lungime Segmente

1) Valorile lungimilor segmentelor sunt obținute din proiecție în plan.

Punct început	X / Y	Punct sfârșit	X / Y	Lungime segment (** (m)
1	663.514,874 318.981,178	2	663.639,998 319.170,873	227.245
2	663.639,998 319.170,873	3	663.601,091 319.185,811	41.676
3	663.601,091 319.185,811	4	663.531,455 319.213,498	74.938
4	663.531,455 319.213,498	5	663.492,633 319.154,729	70.434
5	663.492,633 319.154,729	6	663.412,373 319.034,463	144.588

Punct început	X / Y	Punct sfârşit	X / Y	Lungime segment (** (m)
6	663.412,373 319.034,463	7	663.350,407 318.942,013	111.296
7	663.350,407 318.942,013	8	663.339,359 318.925,641	19.751
8	663.339,359 318.925,641	9	663.440,818 318.878,828	111.738
9	663.440,818 318.878,828	10	663.453,607 318.906,249	30.257
10	663.453,607 318.906,249	11	663.481,42 318.962,227	62.507
11	663.481,42 318.962,227	12	663.493,332 318.977,872	19.664
12	663.493,332 318.977,872	13	663.501,144 318.981,824	8.755
13	663.501,144 318.981,824	1	663.514,874 318.981,178	13.745

** Lungimile segmentelor sunt determinate în planul de proiecție Stereo 70 și sunt rotunjite la 1 milimetru.

*** Distanța dintre puncte este formată din segmente cumulate ce sunt mai mici decât valoarea 1 milimetru.

**DATE DESPRE IMOBILUL NR. 4380**

Oficiul de Cadastru și Publicitate Imobiliară CALARASI
Biroul de Cadastru și Publicitate Imobiliară Calarasi

A. Partea I. Descrierea imobilului

TEREN Extravilan

Adresa: Jud. Calarasi, TARLA 28, PARCELA 3.

Nr. Crt	Nr cadastral Nr. topografic	Suprafața* (mp)	Observații / Referințe
A1	22359	Din acte: 20.000 Masurata: 19.838	Sector cadastral:31 Teren neimprejmut;

B. Partea II. Proprietari și acte

Inscrieri privitoare la dreptul de proprietate și alte drepturi reale		Referințe
20519 / 18/04/2019		
Act Notarial nr. 1467, din 18/04/2019 emis de NP Tutuianu Dana Cristina;		
B3	Intabulare, drept de PROPRIETATE, dobandit prin Conventie, cota actuala 1/2, cota initiala 1/2 1) BADULESCU GABRIEL	A1
B4	Intabulare, drept de PROPRIETATE, dobandit prin Conventie, cota actuala 1/2, cota initiala 1/2 1) BADULESCU ION VALENTIN	A1

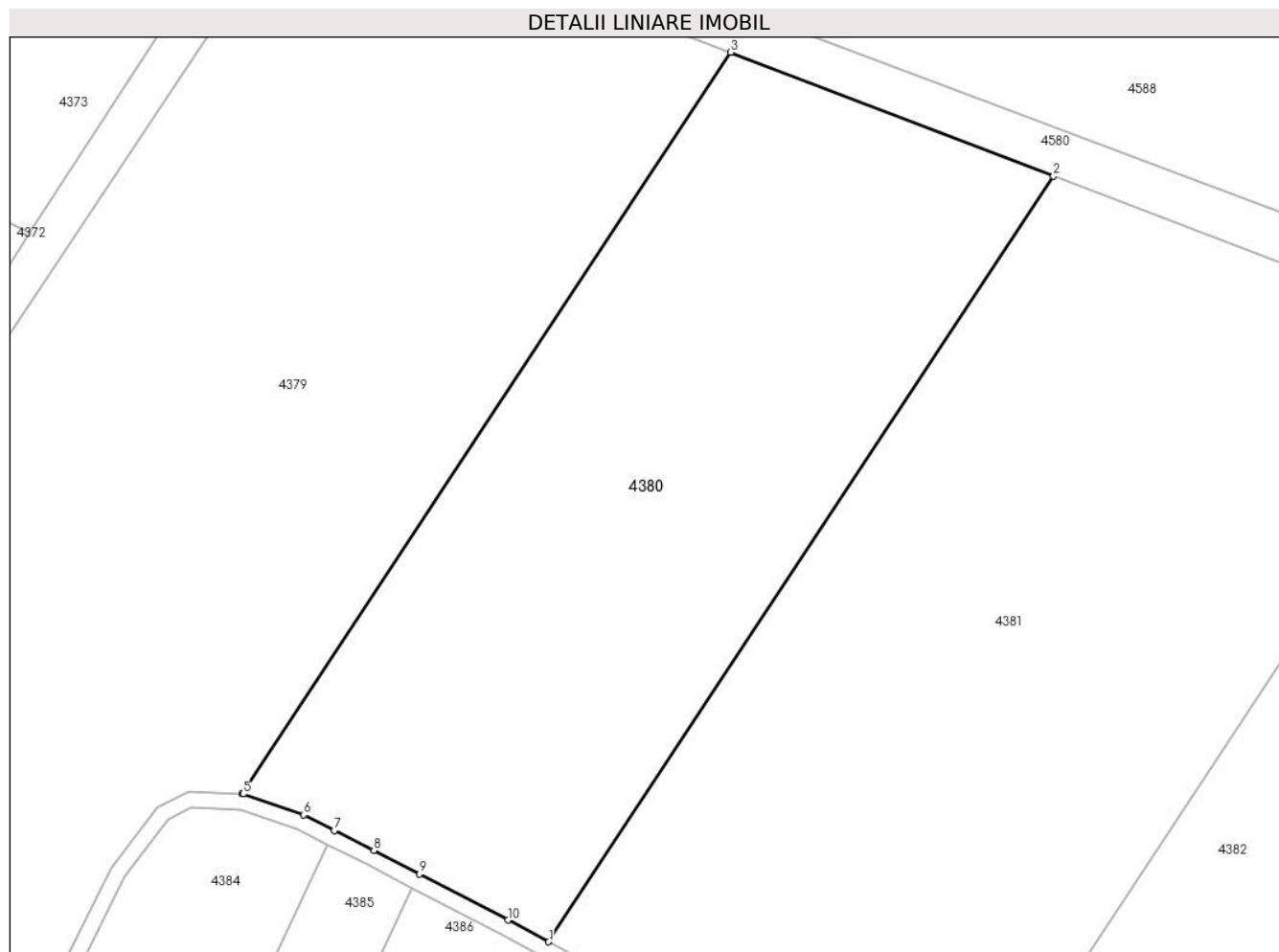
C. Partea III. SARCINI .

Inscrieri privind dezmembramintele dreptului de proprietate, drepturi reale de garanție și sarcini	Referințe
NU SUNT	

Anexa Nr. 1 La Partea I**Teren**

Nr cadastral	Suprafața (mp)*	Observații / Referințe
22359	Din acte: 20.000 Masurata: 19.838	

* Suprafața este determinată în planul de proiecție Stereo 70.

**Date referitoare la teren**

Crt	Categorie folosință	Intra vilan	Suprafața (mp)	Tarla	Parcelă	Nr. topo	Observații / Referințe
1	arabil	NU	19.838	28	3	-	

Lungime Segmente

1) Valorile lungimilor segmentelor sunt obținute din proiecție în plan.

Punct început	X / Y	Punct sfârșit	X / Y	Lungime segment (** (m)
1	663.593,37 318.943,378	2	663.722,527 319.139,187	234.569
2	663.722,527 319.139,187	3	663.639,998 319.170,873	88.403
3	663.639,998 319.170,873	4	663.514,874 318.981,178	227.245
4	663.514,874 318.981,178	5	663.515,151 318.981,165	0.277

Punct început	X / Y	Punct sfârșit	X / Y	Lungime segment (** (m)
5	663.515,151 318.981,165	6	663.530,698 318.975,82	16.44
6	663.530,698 318.975,82	7	663.538,496 318.971,881	8.736
7	663.538,496 318.971,881	8	663.548,633 318.966,761	11.357
8	663.548,633 318.966,761	9	663.560,316 318.960,679	13.171
9	663.560,316 318.960,679	10	663.582,963 318.948,891	25.531
10	663.582,963 318.948,891	1	663.593,37 318.943,378	11.777

** Lungimile segmentelor sunt determinate în planul de proiecție Stereo 70 și sunt rotunjite la 1 milimetru.

*** Distanța dintre puncte este formată din segmente cumulate ce sunt mai mici decât valoarea 1 milimetru.

**DATE DESPRE IMOBILUL NR. 4381**

Oficiul de Cadastru și Publicitate Imobiliară CALARASI
Biroul de Cadastru și Publicitate Imobiliară Calarasi

A. Partea I. Descrierea imobilului

TEREN Extravilan

Adresa: Jud. Calarasi

Nr. Crt	Nr cadastral Nr. topografic	Suprafața* (mp)	Observații / Referințe
A1	20554	Din acte: 28.500 Masurata: 28.269	Sector cadastral:31 Teren neimprejmuț;

B. Partea II. Proprietari și acte

Inscrieri privitoare la dreptul de proprietate și alte drepturi reale		Referințe
25010 / 21/05/2013		
Act Notarial nr. 1430, din 20/05/2013 emis de BNP POPA DIDINA;		
B2	Intabulare, drept de PROPRIETATE, dobandit prin Conventie, cota actuala 1/1, cota initiala 1/1 1) IANCU CONSTANTIN, - sot 2) IANCU MIHAELA, - sotie	A1

C. Partea III. SARCINI .

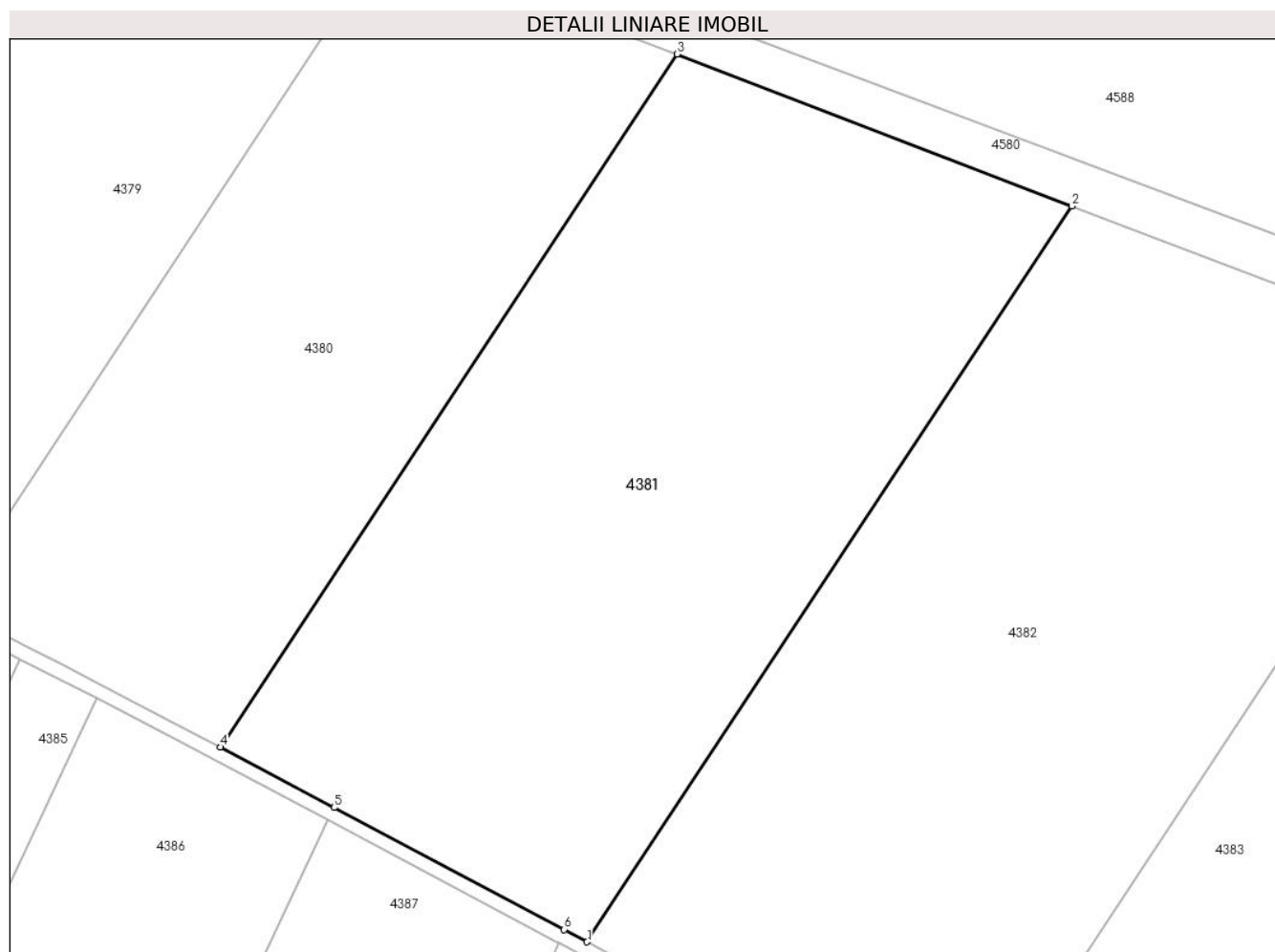
Inscrieri privind dezmembramintele dreptului de proprietate, drepturi reale de garanție și sarcini	Referințe
NU SUNT	

Anexa Nr. 1 La Partea I

Teren

Nr cadastral	Suprafața (mp)*	Observații / Referințe
20554	Din acte: 28.500 Masurata: 28.269	

* Suprafața este determinată în planul de proiecție Stereo 70.



Date referitoare la teren

Crt	Categorie folosință	Intravilan	Suprafața (mp)	Tarla	Parcelă	Nr. topo	Observații / Referințe
1	arabil	NU	28.269	28	4	-	

Lungime Segmente

1) Valorile lungimilor segmentelor sunt obținute din proiecție în plan.

Punct început	X / Y	Punct sfârșit	X / Y	Lungime segment (** (m)
1	663.697,135 318.888,366	2	663.834,278 319.096,282	249.073
2	663.834,278 319.096,282	3	663.722,527 319.139,187	119.704
3	663.722,527 319.139,187	4	663.593,37 318.943,378	234.569
4	663.593,37 318.943,378	5	663.625,57 318.926,321	36.439

Punct început	X / Y	Punct sfârșit	X / Y	Lungime segment (** (m)
5	663.625,57 318.926,321	6	663.690,662 318.891,841	73.66
6	663.690,662 318.891,841	1	663.697,135 318.888,366	7.347

** Lungimile segmentelor sunt determinate în planul de proiecție Stereo 70 și sunt rotunjite la 1 milimetru.

*** Distanța dintre puncte este formată din segmente cumulate ce sunt mai mici decât valoarea 1 milimetru.

**DATE DESPRE IMOBILUL NR. 4382**

Oficiul de Cadastru și Publicitate Imobiliară CALARASI
Biroul de Cadastru și Publicitate Imobiliară Calarasi

A. Partea I. Descrierea imobilului

TEREN Extravilan

Adresa: Jud. Calarasi, T 28 , P 5

Nr. Crt	Nr cadastral Nr. topografic	Suprafața* (mp)	Observații / Referințe
A1	23120	Din acte: 30.900 Masurata: 30.650	Sector cadastral:31 Teren neimprejmut;

B. Partea II. Proprietari și acte

Inscrieri privitoare la dreptul de proprietate și alte drepturi reale		Referințe
35594 / 18/06/2024		
Act Notarial nr. 2210, din 14/06/2024 emis de NP Tutuianu Dana Cristina;		
B3	Intabulare, drept de PROPRIETATE, dobandit prin Conventie, cota actuala 1/1, cota initiala 1/1 1) LEONATA EMIL IONEL, - sot 2) LEONATA ELEONORA TAMARA, - sotie	A1

C. Partea III. SARCINI .

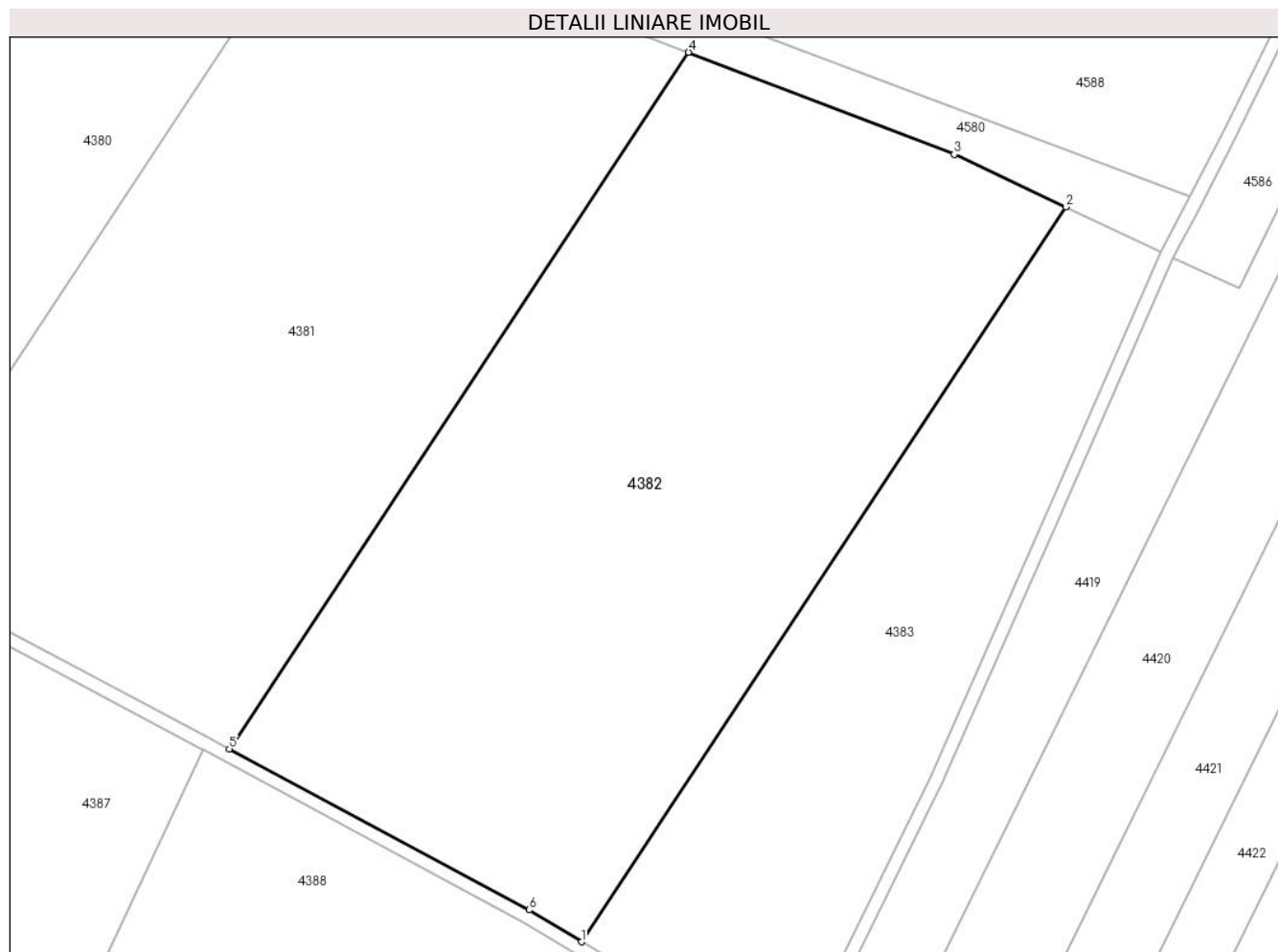
Inscrieri privind dezmembramintele dreptului de proprietate, drepturi reale de garanție și sarcini	Referințe
NU SUNT	

Anexa Nr. 1 La Partea I

Teren

Nr cadastral	Suprafața (mp)*	Observații / Referințe
23120	Din acte: 30.900 Masurata: 30.650	

* Suprafața este determinată în planul de proiecție Stereo 70.



Date referitoare la teren

Crt	Categorie folosință	Intravilan	Suprafața (mp)	Tarla	Parcelă	Nr. topo	Observații / Referințe
1	arabil	NU	30.650	28	5	-	

Lungime Segmente

1) Valorile lungimilor segmentelor sunt obținute din proiecție în plan.

Punct început	X / Y	Punct sfârșit	X / Y	Lungime segment (** (m)
1	663.802,327 318.830,785	2	663.946,992 319.050,106	262.735
2	663.946,992 319.050,106	3	663.913,631 319.065,816	36.875
3	663.913,631 319.065,816	4	663.834,278 319.096,282	85.0
4	663.834,278 319.096,282	5	663.697,135 318.888,366	249.073

Punct început	X / Y	Punct sfârșit	X / Y	Lungime segment (** (m)
5	663.697,135 318.888,366	6	663.786,668 318.840,297	101.621
6	663.786,668 318.840,297	1	663.802,327 318.830,785	18.322

** Lungimile segmentelor sunt determinate în planul de proiecție Stereo 70 și sunt rotunjite la 1 milimetru.

*** Distanța dintre puncte este formată din segmente cumulate ce sunt mai mici decât valoarea 1 milimetru.

**DATE DESPRE IMOBILUL NR. 4383**

Oficiul de Cadastru și Publicitate Imobiliară CALARASI
Biroul de Cadastru și Publicitate Imobiliară Calarasi

A. Partea I. Descrierea imobilului

TEREN Extravilan

Adresa: Jud. Calarasi

Nr. Crt	Nr cadastral Nr. topografic	Suprafața* (mp)	Observații / Referințe
A1	22175	Din acte: 14.000 Masurata: 13.887	Sector cadastral:31 Teren neimprejmuit;

B. Partea II. Proprietari și acte

Inscrieri privitoare la dreptul de proprietate și alte drepturi reale		Referințe
54854 / 02/11/2018		
Act Notarial nr. 4560, din 30/10/2018 emis de NP Tutuianu Dana Cristina;		
B5	Intabulare, drept de PROPRIETATE, dobandit prin Conventie, cota actuala 1/1, cota initiala 1/1 1) GUT SRL, CIF:16675225	A1

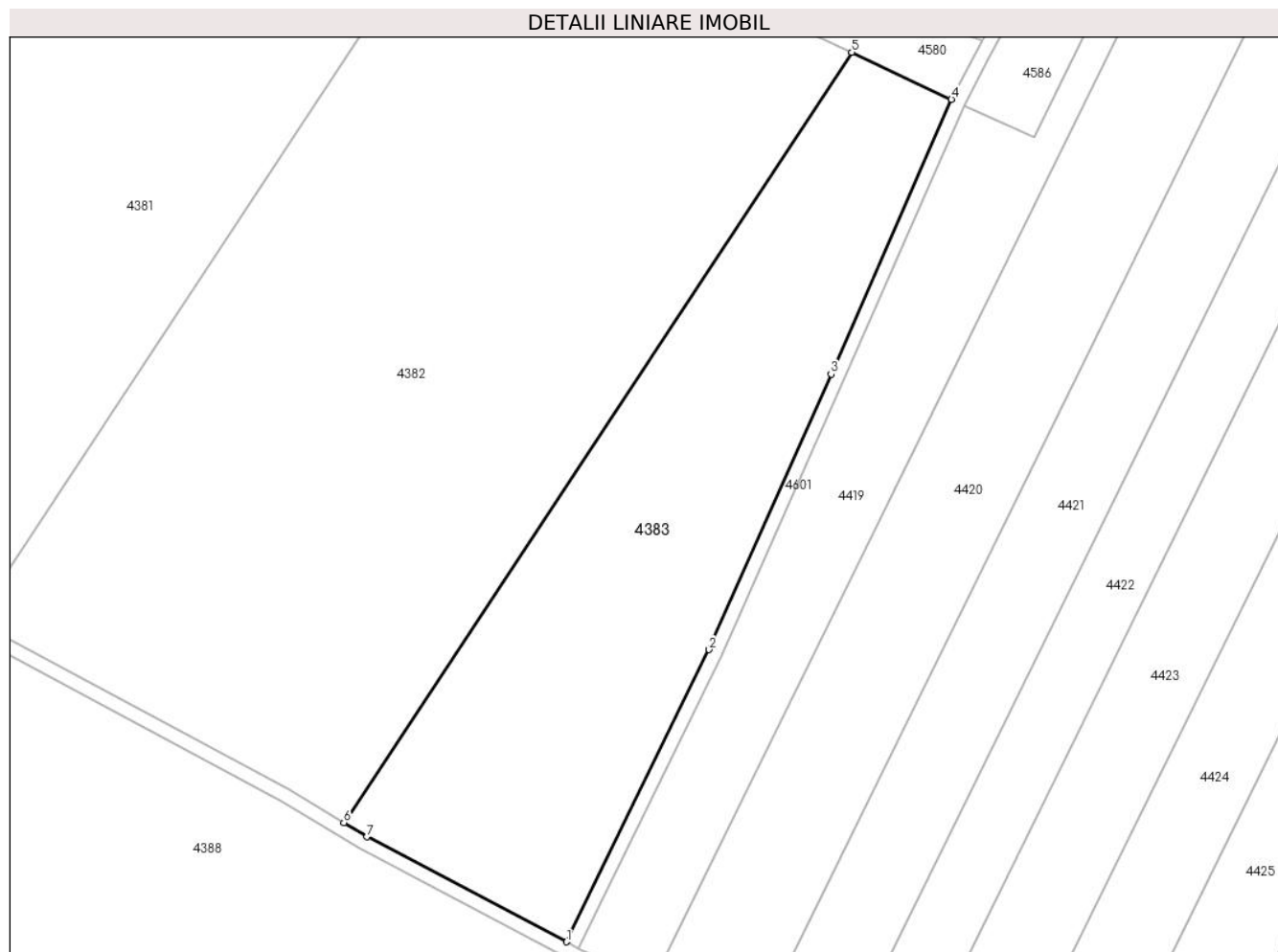
C. Partea III. SARCINI .

Inscrieri privind dezmembramintele dreptului de proprietate, drepturi reale de garanție și sarcini	Referințe
NU SUNT	

Anexa Nr. 1 La Partea I**Teren**

Nr cadastral	Suprafața (mp)*	Observații / Referințe
22175	Din acte: 14.000 Masurata: 13.887	

* Suprafața este determinată în planul de proiecție Stereo 70.

**Date referitoare la teren**

Crt	Categorie folosință	Intra vilan	Suprafața (mp)	Tarla	Parcelă	Nr. topo	Observații / Referințe
1	arabil	NU	13.887	28	6	-	

Lungime Segmente

1) Valorile lungimilor segmentelor sunt obținute din proiecție în plan.

Punct început	X / Y	Punct sfârșit	X / Y	Lungime segment (** (m)
1	663.865,708 318.796,885	2	663.906,377 318.880,05	92.576
2	663.906,377 318.880,05	3	663.941,097 318.958,446	85.74
3	663.941,097 318.958,446	4	663.975,38 319.036,738	85.469
4	663.975,38 319.036,738	5	663.946,992 319.050,106	31.378

Punct început	X / Y	Punct sfârșit	X / Y	Lungime segment (** (m)
5	663.946,992 319.050,106	6	663.802,327 318.830,785	262.735
6	663.802,327 318.830,785	7	663.808,914 318.826,784	7.707
7	663.808,914 318.826,784	1	663.865,708 318.796,885	64.183

** Lungimile segmentelor sunt determinate în planul de proiecție Stereo 70 și sunt rotunjite la 1 milimetru.

*** Distanța dintre puncte este formată din segmente cumulate ce sunt mai mici decât valoarea 1 milimetru.

**DATE DESPRE IMOBILUL NR. 4384**

Oficiul de Cadastru și Publicitate Imobiliară CALARASI
Biroul de Cadastru și Publicitate Imobiliară Calarasi

A. Partea I. Descrierea imobilului

TEREN Extravilan

Adresa: Jud. Calarasi, Tarla 134, parcela 1, lot 2

Nr. Crt	Nr cadastral Nr. topografic	Suprafața* (mp)	Observații / Referințe
A1	21960	17.708	Sector cadastral:31 Teren neimpregmuit;

B. Partea II. Proprietari și acte

Inscrieri privitoare la dreptul de proprietate și alte drepturi reale		Referințe
43765 / 25/08/2017		
Act Notarial nr. 2558, din 24/08/2017 emis de Popa DIDINA;		
B1	Se infiinteaza cartea funciara 21960 a imobilului cu numarul cadastral 21960/Vlad Tepes, rezultat din dezmembrarea imobilului cu numarul cadastral 21921 inscris in cartea funciara 21921;	A1
29736 / 24/05/2023		
Act Notarial nr. 83, din 18/05/2023 emis de Popa DIDINA;		
B5	Intabulare, drept de PROPRIETATE, dobandit prin Succesiune, cota actuala 2/8, cota initiala 2/8 1) NEGOITA CONSTANTA	A1
B6	Intabulare, drept de PROPRIETATE, dobandit prin Succesiune, cota actuala 3/8, cota initiala 3/8 1) NEGOITA GHEORGHE	A1
B7	Intabulare, drept de PROPRIETATE, dobandit prin Succesiune, cota actuala 3/8, cota initiala 3/8 1) RADU ELENA	A1

C. Partea III. SARCINI .

Inscrieri privind dezmembramintele dreptului de proprietate, drepturi reale de garanție și sarcini	Referințe
NU SUNT	

Anexa Nr. 1 La Partea I

Teren

Nr cadastral	Suprafața (mp)*	Observații / Referințe
21960	17.708	

* Suprafața este determinată în planul de proiecție Stereo 70.



Date referitoare la teren

Crt	Categorie folosință	Intravilan	Suprafața (mp)	Tarla	Parcelă	Nr. topo	Observații / Referințe
1	arabil	NU	17.708	134	1	-	

Lungime Segmente

1) Valorile lungimilor segmentelor sunt obținute din proiecție în plan.

Punct început	X / Y	Punct sfârșit	X / Y	Lungime segment (** (m)
1	663.324,68 318.617,191	2	663.335,752 318.611,307	12.538
2	663.335,752 318.611,307	3	663.362,124 318.598,47	29.33
3	663.362,124 318.598,47	4	663.536,693 318.968,311	408.97
4	663.536,693 318.968,311	5	663.529,139 318.972,126	8.463
5	663.529,139 318.972,126	6	663.514,392 318.977,196	15.594

Punct început	X / Y	Punct sfârșit	X / Y	Lungime segment (** (m)
6	663.514,392 318.977,196	7	663.502,009 318.977,779	12.397
7	663.502,009 318.977,779	8	663.495,958 318.974,718	6.781
8	663.495,958 318.974,718	9	663.484,833 318.960,106	18.365
9	663.484,833 318.960,106	10	663.457,211 318.904,513	62.077
10	663.457,211 318.904,513	11	663.405,949 318.794,593	121.286
11	663.405,949 318.794,593	12	663.345,809 318.665,52	142.396
12	663.345,809 318.665,52	13	663.338,314 318.646,623	20.329
13	663.338,314 318.646,623	1	663.324,68 318.617,191	32.437

** Lungimile segmentelor sunt determinate în planul de proiecție Stereo 70 și sunt rotunjite la 1 milimetru.

*** Distanța dintre puncte este formată din segmente cumulate ce sunt mai mici decât valoarea 1 milimetru.

**DATE DESPRE IMOBILUL NR. 4385**

Oficiul de Cadastru și Publicitate Imobiliară CALARASI
Biroul de Cadastru și Publicitate Imobiliară Calarasi

A. Partea I. Descrierea imobilului

TEREN Extravilan

Adresa: Jud. Calarasi, Tarla 134, parcela 1, lot 1

Nr. Crt	Nr cadastral Nr. topografic	Suprafața* (mp)	Observații / Referințe
A1	21959	10.000	Sector cadastral:31 Teren neimprijmit;

B. Partea II. Proprietari și acte

Inscrieri privitoare la dreptul de proprietate și alte drepturi reale		Referințe
43765 / 25/08/2017		
Act Notarial nr. 2558, din 24/08/2017 emis de Popa DIDINA;		
B1	Se infiinteaza cartea funciara 21959 a imobilului cu numarul cadastral 21959/Vlad Tepes, rezultat din dezmembrarea imobilului cu numarul cadastral 21921 inscris in cartea funciara 21921;	A1
4605 / 31/01/2018		
Act Notarial nr. 223, din 29/01/2018 emis de Popa DIDINA;		
B5	Intabulare, drept de PROPRIETATE, dobandit prin Conventie, cota actuala 1/1, cota initiala 1/1 1) SAVA CONSTANTIN, necasatorit	A1

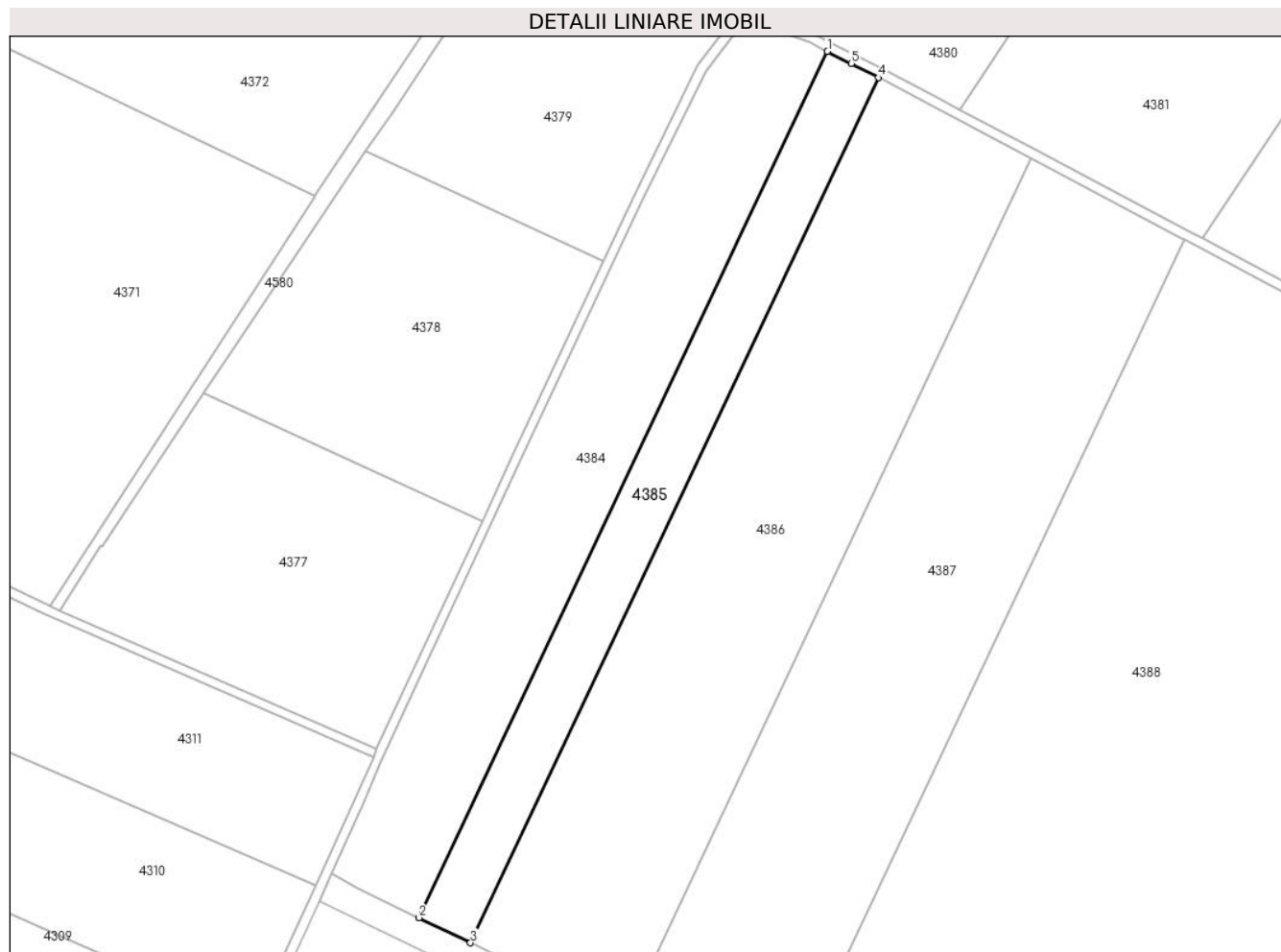
C. Partea III. SARCINI .

Inscrieri privind dezmembramintele dreptului de proprietate, drepturi reale de garanție și sarcini	Referințe
NU SUNT	

Anexa Nr. 1 La Partea I**Teren**

Nr cadastral	Suprafața (mp)*	Observații / Referințe
21959	10.000	

* Suprafața este determinată în planul de proiecție Stereo 70.

**Date referitoare la teren**

Crt	Categorie folosință	Intra vilan	Suprafața (mp)	Tarla	Parcelă	Nr. topo	Observații / Referințe
1	arabil	NU	10.000	134	1	-	

Lungime Segmente

1) Valorile lungimilor segmentelor sunt obținute din proiecție în plan.

Punct început	X / Y	Punct sfârșit	X / Y	Lungime segment (** (m)
1	663.536,693 318.968,311	2	663.362,124 318.598,47	408.97
2	663.362,124 318.598,47	3	663.384,123 318.587,761	24.467
3	663.384,123 318.587,761	4	663.558,469 318.957,131	408.449
4	663.558,469 318.957,131	5	663.546,807 318.963,201	13.147
5	663.546,807 318.963,201	1	663.536,693 318.968,311	11.332

**** Lungimile segmentelor sunt determinate în planul de proiecție Stereo 70 și sunt rotunjite la 1 milimetru.**

***** Distanța dintre puncte este formată din segmente cumulate ce sunt mai mici decât valoarea 1 milimetru.**

**DATE DESPRE IMOBILUL NR. 4386**

Oficiul de Cadastru și Publicitate Imobiliară CALARASI
Biroul de Cadastru și Publicitate Imobiliară Calarasi

A. Partea I. Descrierea imobilului

TEREN Extravilan

Adresa: Jud. Calarasi, Tarla 134, parcela 1

Nr. Crt	Nr cadastral Nr. topografic	Suprafața* (mp)	Observații / Referințe
A1	22038	30.000	Sector cadastral:31 Teren neimprejmuit;

B. Partea II. Proprietari și acte

Inscrieri privitoare la dreptul de proprietate și alte drepturi reale	Referințe
4623 / 31/01/2018	
Act Notarial nr. 224, din 29/01/2018 emis de Popa DIDINA;	
B3	A1
Intabulare, drept de PROPRIETATE, dobandit prin Conventie, cota actuala 1/1, cota initiala 1/1	
1) SAVA CONSTANTIN, - necasatorit	

C. Partea III. SARCINI .

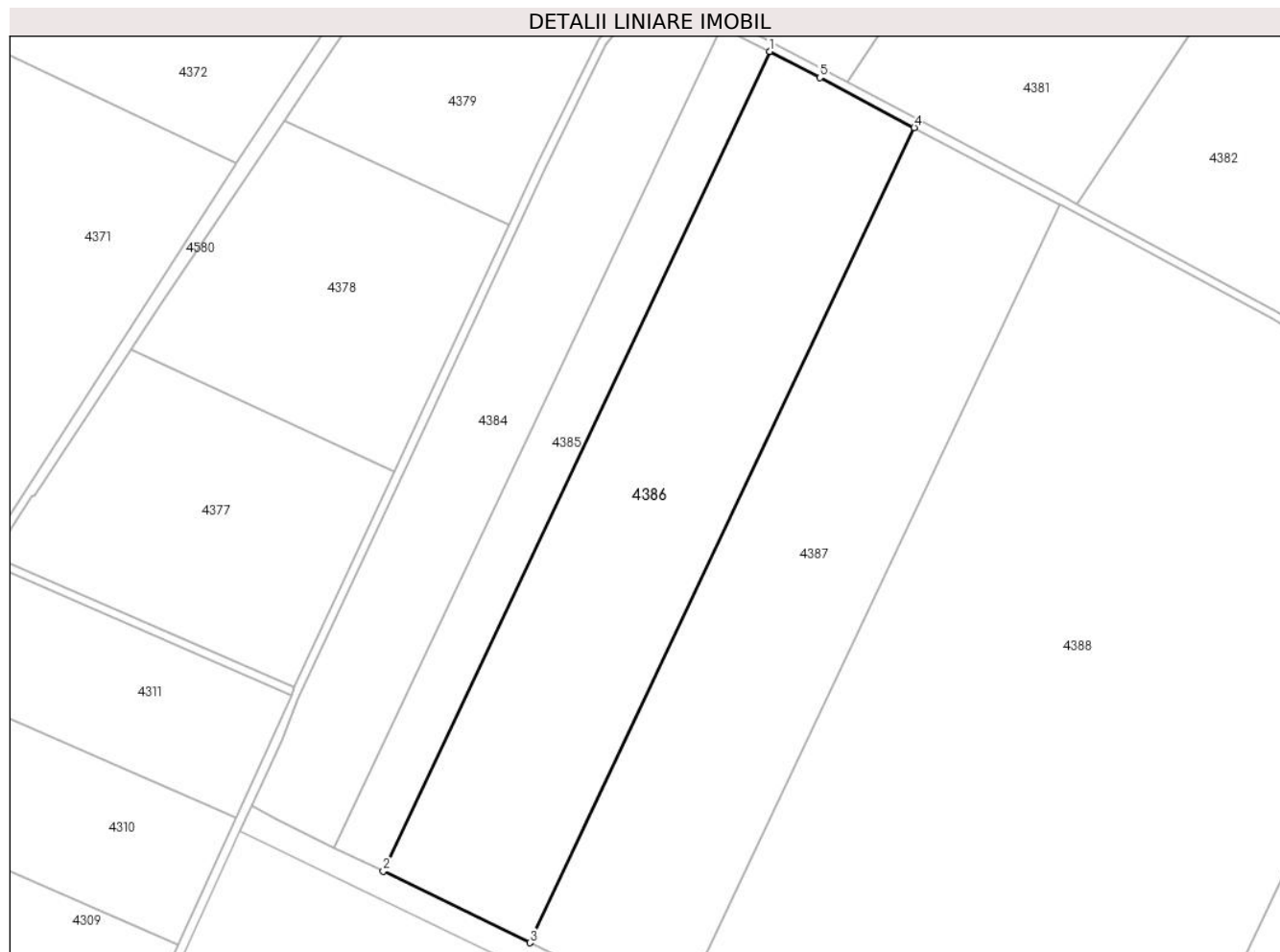
Inscrieri privind dezmembramintele dreptului de proprietate, drepturi reale de garanție și sarcini	Referințe
NU SUNT	

Anexa Nr. 1 La Partea I

Teren

Nr cadastral	Suprafața (mp)*	Observații / Referințe
22038	30.000	

* Suprafața este determinată în planul de proiecție Stereo 70.



Date referitoare la teren

Crt	Categorie folosință	Intra vilan	Suprafața (mp)	Tarla	Parcelă	Nr. topo	Observații / Referințe
1	arabil	NU	30.000	134	1	-	

Lungime Segmente

1) Valorile lungimilor segmentelor sunt obținute din proiecție în plan.

Punct început	X / Y	Punct sfârșit	X / Y	Lungime segment (** (m)
1	663.558,469 318.957,131	2	663.384,123 318.587,761	408.449
2	663.384,123 318.587,761	3	663.450,347 318.555,524	73.654
3	663.450,347 318.555,524	4	663.623,698 318.922,786	406.118
4	663.623,698 318.922,786	5	663.581,103 318.945,349	48.202
5	663.581,103 318.945,349	1	663.558,469 318.957,131	25.517

**** Lungimile segmentelor sunt determinate în planul de proiecție Stereo 70 și sunt rotunjite la 1 milimetru.**

***** Distanța dintre puncte este formată din segmente cumulate ce sunt mai mici decât valoarea 1 milimetru.**

**DATE DESPRE IMOBILUL NR. 4387**

Oficiul de Cadastru și Publicitate Imobiliară CALARASI
Biroul de Cadastru și Publicitate Imobiliară Calarasi

A. Partea I. Descrierea imobilului

TEREN Extravilan

Adresa: Jud. Calarasi, Tarla 134, parcela 1

Nr. Crt	Nr cadastral Nr. topografic	Suprafața* (mp)	Observații / Referințe
A1	22059	30.000	Sector cadastral:31 Teren neimprejmuit;

B. Partea II. Proprietari și acte

Inscrieri privitoare la dreptul de proprietate și alte drepturi reale	Referințe
28905 / 06/06/2017	
Act Notarial nr. 3725, din 15/10/2004 emis de BNP POPA DIDINA;	
B1	A1
Intabulare, drept de PROPRIETATE, dobandit prin Conventie, cota actuala 1/1, cota initiala 1/1 1) RADU ELENA	

C. Partea III. SARCINI .

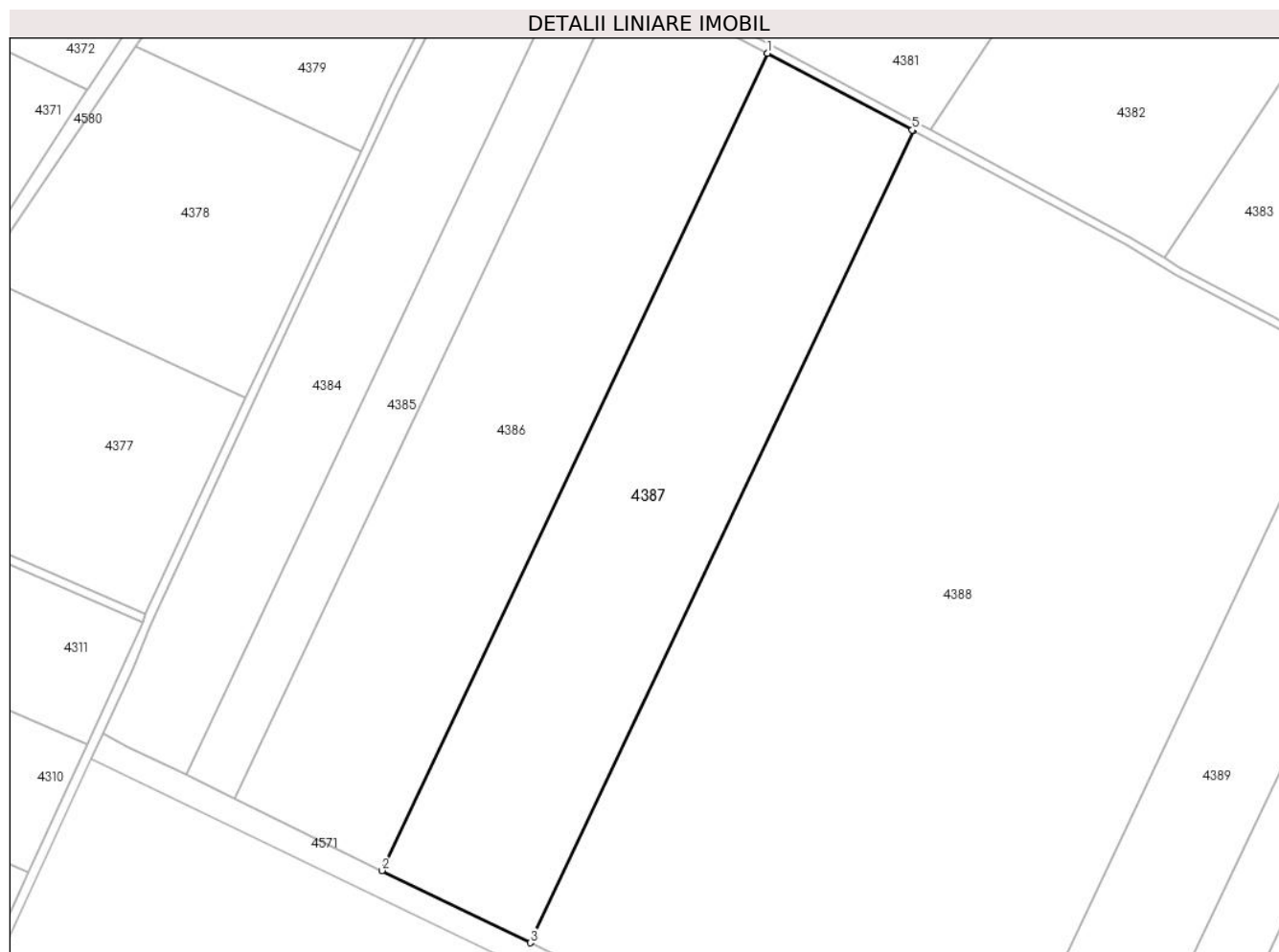
Inscrieri privind dezmembramintele dreptului de proprietate, drepturi reale de garanție și sarcini	Referințe
NU SUNT	

Anexa Nr. 1 La Partea I

Teren

Nr cadastral	Suprafața (mp)*	Observații / Referințe
22059	30.000	

* Suprafața este determinată în planul de proiecție Stereo 70.



Date referitoare la teren

Crt	Categorie folosință	Intra vilan	Suprafața (mp)	Tarla	Parcelă	Nr. topo	Observații / Referințe
1	arabil	NU	30.000	134	1	-	

Lungime Segmente

1) Valorile lungimilor segmentelor sunt obținute din proiecție în plan.

Punct început	X / Y	Punct sfârșit	X / Y	Lungime segment (** (m)
1	663.623,698 318.922,786	2	663.450,347 318.555,524	406.118
2	663.450,347 318.555,524	3	663.516,978 318.523,089	74.106
3	663.516,978 318.523,089	4	663.689,248 318.888,06	403.585
4	663.689,248 318.888,06	5	663.688,78 318.888,311	0.531
5	663.688,78 318.888,311	1	663.623,698 318.922,786	73.649

**** Lungimile segmentelor sunt determinate în planul de proiecție Stereo 70 și sunt rotunjite la 1 milimetru.**

***** Distanța dintre puncte este formată din segmente cumulate ce sunt mai mici decât valoarea 1 milimetru.**

**DATE DESPRE IMOBILUL NR. 4388**

Oficiul de Cadastru și Publicitate Imobiliară CALARASI
Biroul de Cadastru și Publicitate Imobiliară Calarasi

A. Partea I. Descrierea imobilului

TEREN Extravilan

Adresa: Jud. Calarasi

Nr. Crt	Nr cadastral Nr. topografic	Suprafața* (mp)	Observații / Referințe
A1		87.797	Sector cadastral:31 Teren neimprejmuit;

B. Partea II. Proprietari și acte

Inscrieri privitoare la dreptul de proprietate și alte drepturi reale		Referințe
/		
Act Administrativ nr. 84649, din 11/07/1994 emis de CJSDPAT CALARASI;		
B1	Intabulare, drept de PROPRIETATE, dobandit prin Reconstituire, cota actuala 1/1, cota initiala 1/1 1) DUMITRASCU P GHEORGHE, LIPSA CNP	A1

C. Partea III. SARCINI .

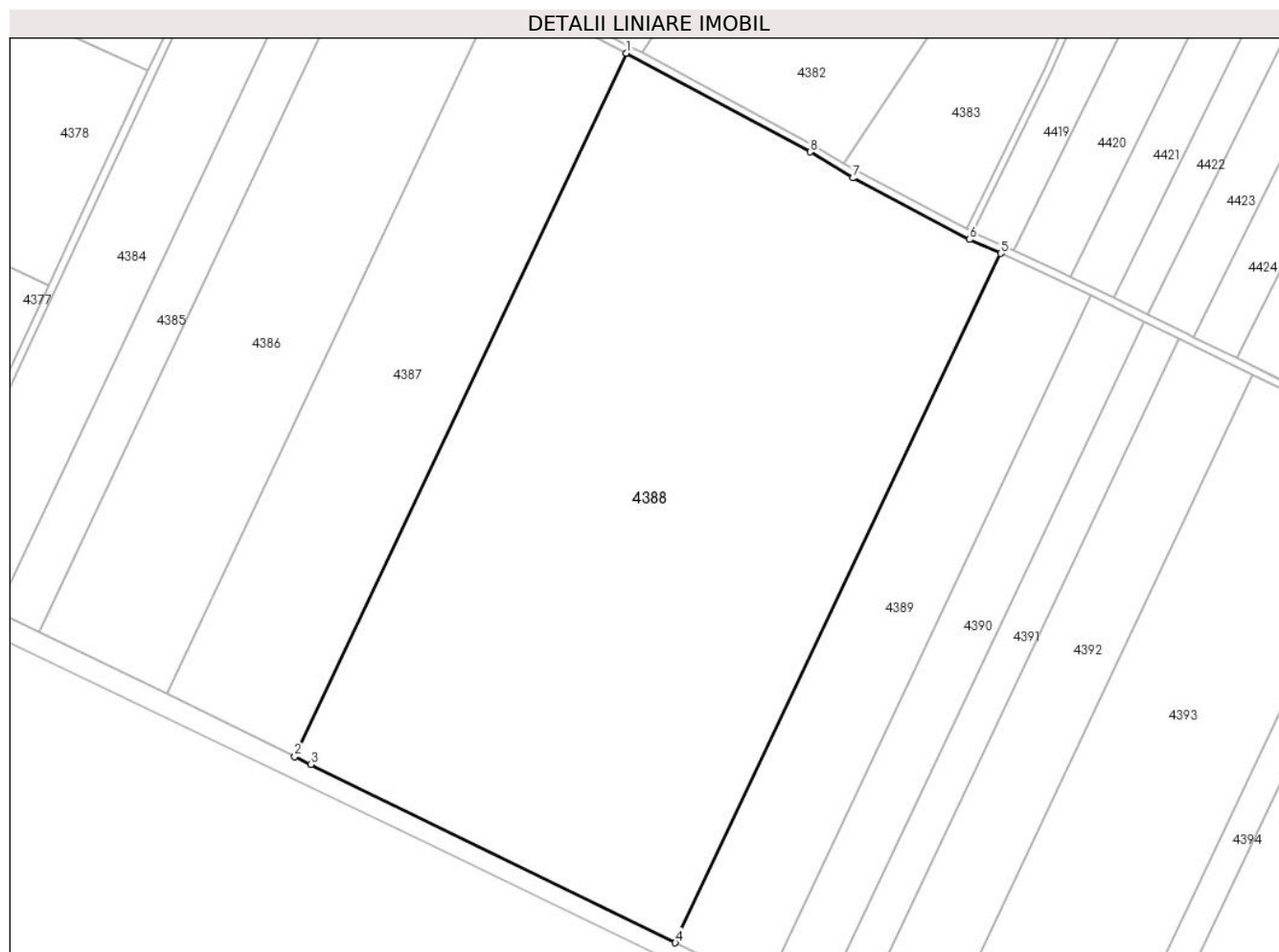
Inscrieri privind dezmembramintele dreptului de proprietate, drepturi reale de garanție și sarcini	Referințe
NU SUNT	

Anexa Nr. 1 La Partea I

Teren

Nr cadastral	Suprafața (mp)*	Observații / Referințe
	87.797	

* Suprafața este determinată în planul de proiecție Stereo 70.



Date referitoare la teren

Crt	Categorie folosință	Intravilan	Suprafața (mp)	Tarla	Parcelă	Nr. topo	Observații / Referințe
1	arabil	NU	87.797	134	2	-	

Lungime Segmente

1) Valorile lungimilor segmentelor sunt obținute din proiecție în plan.

Punct început	X / Y	Punct sfârșit	X / Y	Lungime segment (** (m)
1	663.689,248 318.888,06	2	663.516,978 318.523,089	403.585
2	663.516,978 318.523,089	3	663.525,403 318.518,988	9.37
3	663.525,403 318.518,988	4	663.714,653 318.426,36	210.702
4	663.714,653 318.426,36	5	663.883,534 318.784,151	395.645
5	663.883,534 318.784,151	6	663.867,491 318.791,425	17.615

Punct început	X / Y	Punct sfârșit	X / Y	Lungime segment (** (m)
6	663.867,491 318.791,425	7	663.806,943 318.823,301	68.426
7	663.806,943 318.823,301	8	663.784,682 318.836,823	26.046
8	663.784,682 318.836,823	1	663.689,248 318.888,06	108.318

** Lungimile segmentelor sunt determinate în planul de proiecție Stereo 70 și sunt rotunjite la 1 milimetru.

*** Distanța dintre puncte este formată din segmente cumulate ce sunt mai mici decât valoarea 1 milimetru.

**DATE DESPRE IMOBILUL NR. 4389**

Oficiul de Cadastru și Publicitate Imobiliară CALARASI
Biroul de Cadastru și Publicitate Imobiliară Calarasi

A. Partea I. Descrierea imobilului

TEREN Extravilan

Adresa: Jud. Calarasi

Nr. Crt	Nr cadastral Nr. topografic	Suprafața* (mp)	Observații / Referințe
A1		20.580	Sector cadastral:31 Teren neimprejmuit;

B. Partea II. Proprietari și acte

Inscrieri privitoare la dreptul de proprietate și alte drepturi reale		Referințe
/		
Act Administrativ nr. 86274, din 09/10/2000 emis de CJSDPAT CALARASI;		
B1	Intabulare, drept de PROPRIETATE, dobandit prin Reconstituire, cota actuala 1/1, cota initiala 1/1 1) DUMITRASCU MIREA, LIPSA CNP	A1

C. Partea III. SARCINI .

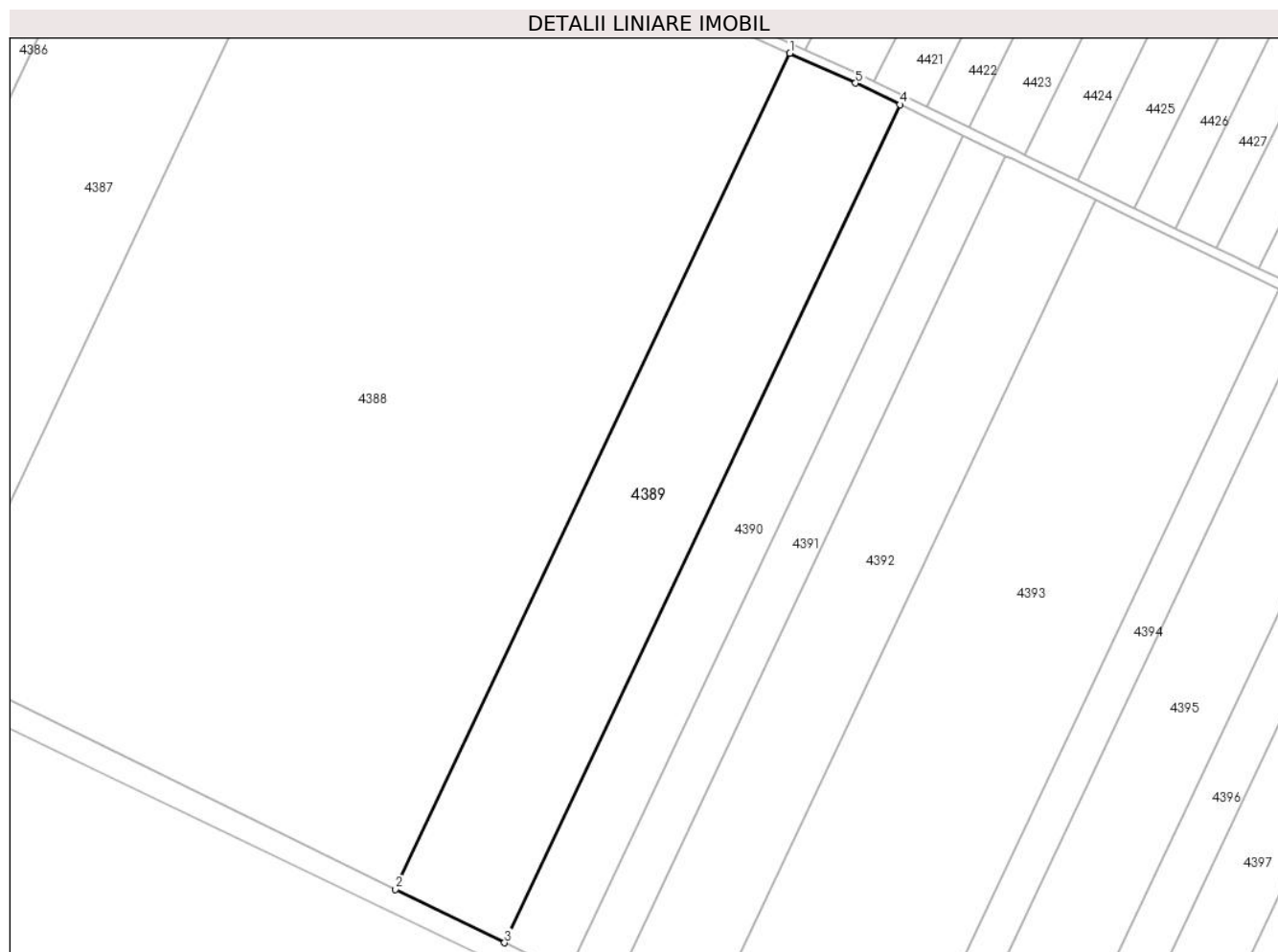
Inscrieri privind dezmembramintele dreptului de proprietate, drepturi reale de garanție și sarcini	Referințe
NU SUNT	

Anexa Nr. 1 La Partea I

Teren

Nr cadastral	Suprafața (mp)*	Observații / Referințe
	20.580	

* Suprafața este determinată în planul de proiecție Stereo 70.



Date referitoare la teren

Crt	Categorie folosință	Intravilan	Suprafața (mp)	Tarla	Parcelă	Nr. topo	Observații / Referințe
1	arabil	NU	20.580	134	3	-	

Lungime Segmente

1) Valorile lungimilor segmentelor sunt obținute din proiecție în plan.

Punct început	X / Y	Punct sfârșit	X / Y	Lungime segment (** (m)
1	663.883,534 318.784,151	2	663.714,653 318.426,36	395.645
2	663.714,653 318.426,36	3	663.761,301 318.403,528	51.936
3	663.761,301 318.403,528	4	663.930,601 318.762,206	396.626
4	663.930,601 318.762,206	5	663.911,687 318.771,385	21.024
5	663.911,687 318.771,385	1	663.883,534 318.784,151	30.912

**** Lungimile segmentelor sunt determinate în planul de proiecție Stereo 70 și sunt rotunjite la 1 milimetru.**

***** Distanța dintre puncte este formată din segmente cumulate ce sunt mai mici decât valoarea 1 milimetru.**

**DATE DESPRE IMOBILUL NR. 4390**

Oficiul de Cadastru și Publicitate Imobiliară CALARASI
Biroul de Cadastru și Publicitate Imobiliară Calarasi

A. Partea I. Descrierea imobilului

TEREN Extravilan

Adresa: Jud. Calarasi, T134 , P4

Nr. Crt	Nr cadastral Nr. topografic	Suprafața* (mp)	Observații / Referințe
A1	21995	11.992	Sector cadastral:31 Teren neimprejmuit;

B. Partea II. Proprietari și acte

Inscrieri privitoare la dreptul de proprietate și alte drepturi reale		Referințe
47303 / 14/09/2017		
Act Notarial nr. 1817, din 12/09/2017 emis de Mitache Iuliana Adriana;		
B3	Intabulare, drept de PROPRIETATE, dobandit prin Conventie, cota actuala 1/1, cota initiala 1/1 1) SOCIETATEA AGROIL SRL, CIF:23038004	A1

C. Partea III. SARCINI .

Inscrieri privind dezmembramintele dreptului de proprietate, drepturi reale de garanție și sarcini	Referințe
NU SUNT	

Anexa Nr. 1 La Partea I

Teren

Nr cadastral	Suprafața (mp)*	Observații / Referințe
21995	11.992	

* Suprafața este determinată în planul de proiecție Stereo 70.



Date referitoare la teren

Crt	Categorie folosință	Intra vilan	Suprafața (mp)	Tarla	Parcelă	Nr. topo	Observații / Referințe
1	arabil	NU	11.992	134	4	-	LOT 1

Lungime Segmente

1) Valorile lungimilor segmentelor sunt obținute din proiecție în plan.

Punct început	X / Y	Punct sfârșit	X / Y	Lungime segment (** (m)
1	663.930,601 318.762,206	2	663.761,301 318.403,528	396.626
2	663.761,301 318.403,528	3	663.788,457 318.390,237	30.234
3	663.788,457 318.390,237	4	663.957,8 318.749,007	396.728
4	663.957,8 318.749,007	1	663.930,601 318.762,206	30.232

** Lungimile segmentelor sunt determinate în planul de proiecție Stereo 70 și sunt rotunjite la 1 milimetru.

***** Distanţa dintre puncte este formată din segmente cumulate ce sunt mai mici decât valoarea 1 milimetru.**

**DATE DESPRE IMOBILUL NR. 4391**

Oficiul de Cadastru și Publicitate Imobiliară CALARASI
Biroul de Cadastru și Publicitate Imobiliară Calarasi

A. Partea I. Descrierea imobilului

TEREN Extravilan

Adresa: Jud. Calarasi, T 134 , P 4

Nr. Crt	Nr cadastral Nr. topografic	Suprafața* (mp)	Observații / Referințe
A1	22616	8.008	Sector cadastral:31 Teren neimprejmuit;

B. Partea II. Proprietari și acte

Inscrieri privitoare la dreptul de proprietate și alte drepturi reale	Referințe
36698 / 20/07/2020	
Act Notarial nr. 806, din 17/07/2020 emis de Mitache Iuliana Adriana;	
B3	A1
Intabulare, drept de PROPRIETATE, dobandit prin Conventie, cota actuala 1/1, cota initiala 1/1	
1) SOCIETATEA AGROIL SRL, CIF:23038004	

C. Partea III. SARCINI .

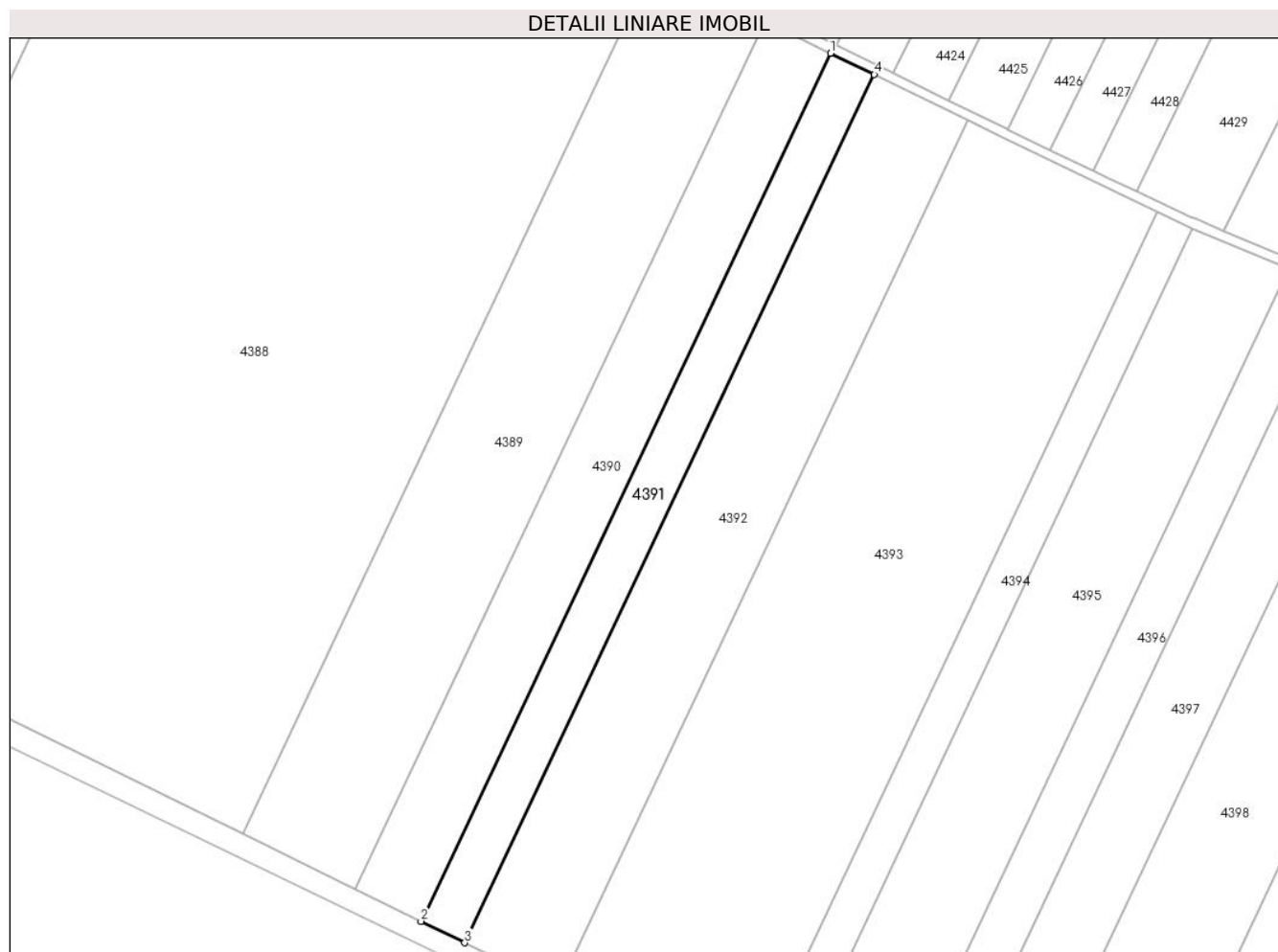
Inscrieri privind dezmembramintele dreptului de proprietate, drepturi reale de garanție și sarcini	Referințe
NU SUNT	

Anexa Nr. 1 La Partea I

Teren

Nr cadastral	Suprafața (mp)*	Observații / Referințe
22616	8.008	

* Suprafața este determinată în planul de proiecție Stereo 70.



Date referitoare la teren

Crt	Categorie folosință	Intra vilan	Suprafața (mp)	Tarla	Parcelă	Nr. topo	Observații / Referințe
1	arabil	NU	8.008	134	4	-	

Lungime Segmente

1) Valorile lungimilor segmentelor sunt obținute din proiecție în plan.

Punct început	X / Y	Punct sfârșit	X / Y	Lungime segment (** (m)
1	663.957,8 318.749,007	2	663.788,457 318.390,237	396.728
2	663.788,457 318.390,237	3	663.806,587 318.381,363	20.185
3	663.806,587 318.381,363	4	663.975,959 318.740,195	396.796
4	663.975,959 318.740,195	1	663.957,8 318.749,007	20.184

** Lungimile segmentelor sunt determinate în planul de proiecție Stereo 70 și sunt rotunjite la 1 milimetru.

***** Distanţa dintre puncte este formată din segmente cumulate ce sunt mai mici decât valoarea 1 milimetru.**

**DATE DESPRE IMOBILUL NR. 4392**

Oficiul de Cadastru și Publicitate Imobiliară CALARASI
Biroul de Cadastru și Publicitate Imobiliară Calarasi

A. Partea I. Descrierea imobilului

TEREN Extravilan

Adresa: Jud. Calarasi, T 134 , P 5

Nr. Crt	Nr cadastral Nr. topografic	Suprafața* (mp)	Observații / Referințe
A1	22129	17.000	Sector cadastral:31 Teren neimpregmuit;

B. Partea II. Proprietari și acte

Inscrieri privitoare la dreptul de proprietate și alte drepturi reale		Referințe
13416 / 15/03/2018		
Act Notarial nr. 574, din 13/03/2018 emis de Mitache Iuliana Adriana;		
B6	Intabulare, drept de PROPRIETATE, dobandit prin Conventie, cota actuala 3/4, cota initiala 3/4 1) AGROIL SRL, CIF:23038004	A1
47894 / 29/08/2022		
Act Notarial nr. 3359, din 26/08/2022 emis de Serban Angelica Valentina;		
B7	Intabulare, drept de PROPRIETATE, dobandit prin Conventie, cota actuala 1/4, cota initiala 1/4 1) AGROIL SRL, CIF:23038004	A1

C. Partea III. SARCINI .

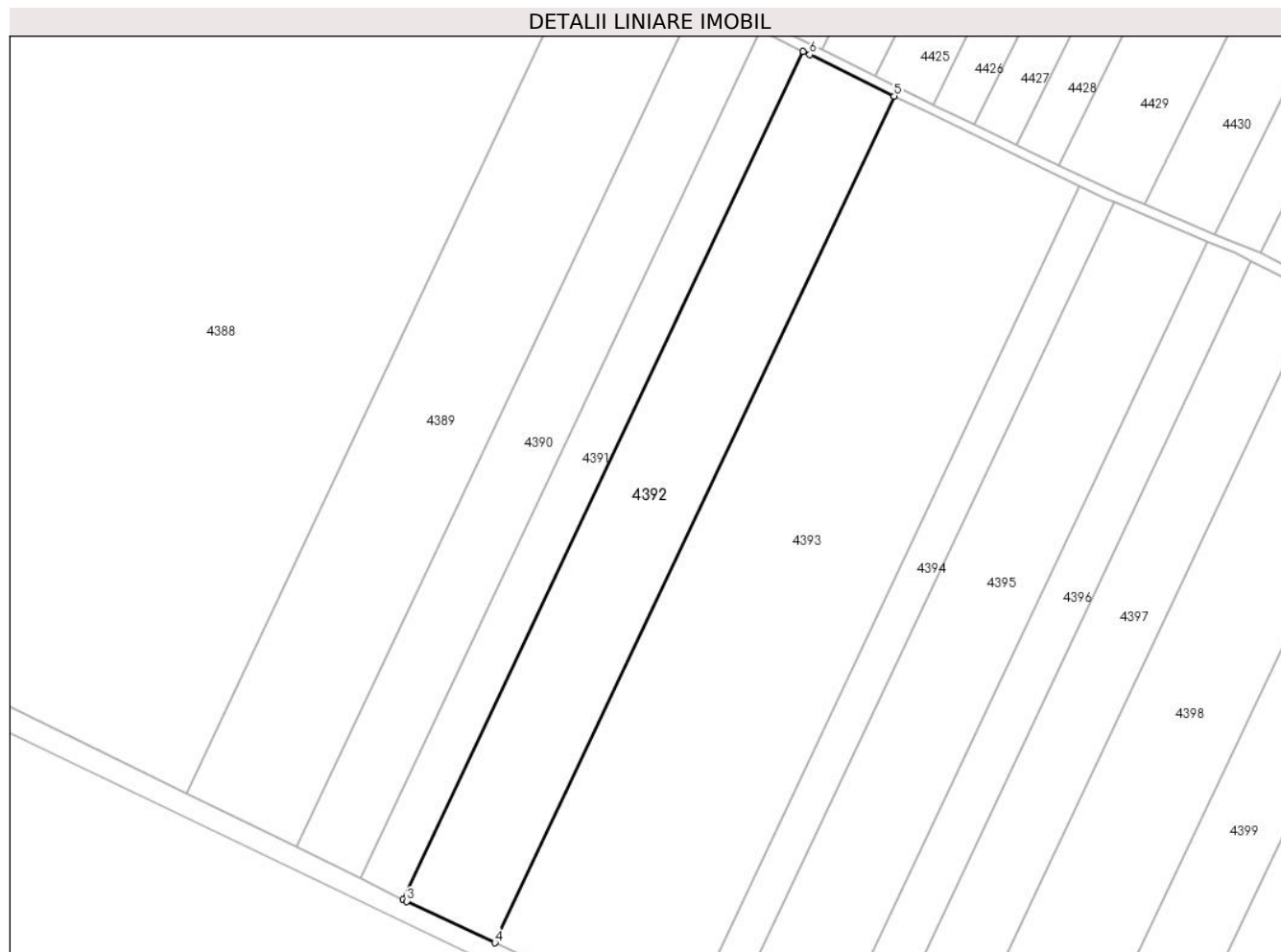
Inscrieri privind dezmembramintele dreptului de proprietate, drepturi reale de garanție și sarcini	Referințe
NU SUNT	

Anexa Nr. 1 La Partea I

Teren

Nr cadastral	Suprafața (mp)*	Observații / Referințe
22129	17.000	

* Suprafața este determinată în planul de proiecție Stereo 70.



Date referitoare la teren

Crt	Categorie folosință	Intravilan	Suprafața (mp)	Tarla	Parcelă	Nr. topo	Observații / Referințe
1	arabil	NU	17.000	134	5	-	

Lungime Segmente

1) Valorile lungimilor segmentelor sunt obținute din proiecție în plan.

Punct început	X / Y	Punct sfârșit	X / Y	Lungime segment (** (m)
1	663.975,959 318.740,195	2	663.806,587 318.381,363	396.796
2	663.806,587 318.381,363	3	663.807,995 318.380,674	1.568
3	663.807,995 318.380,674	4	663.845,407 318.363,144	41.315
4	663.845,407 318.363,144	5	664.014,451 318.721,28	396.027
5	664.014,451 318.721,28	6	663.978,73 318.738,85	39.808

Punct început	X / Y	Punct sfârșit	X / Y	Lungime segment (** (m)
6	663.978,73 318.738,85	1	663.975,959 318.740,195	3.08

** Lungimile segmentelor sunt determinate în planul de proiecție Stereo 70 și sunt rotunjite la 1 milimetru.

*** Distanța dintre puncte este formată din segmente cumulate ce sunt mai mici decât valoarea 1 milimetru.

**DATE DESPRE IMOBILUL NR. 4393**

Oficiul de Cadastru și Publicitate Imobiliară CALARASI
Biroul de Cadastru și Publicitate Imobiliară Calarasi

A. Partea I. Descrierea imobilului

TEREN Extravilan

Adresa: Jud. Calarasi

Nr. Crt	Nr cadastral Nr. topografic	Suprafața* (mp)	Observații / Referințe
A1		34.550	Sector cadastral:31 Teren neimprejmuit;

B. Partea II. Proprietari și acte

Inscrieri privitoare la dreptul de proprietate și alte drepturi reale		Referințe
/		
Act Administrativ nr. 85968, din 28/01/1999 emis de CJSDPAT CALARASI;		
B1	Intabulare, drept de PROPRIETATE, dobandit prin Reconstituire, cota actuala 1/1, cota initiala 1/1 1) ANGHEL C ION, LIPSA CNP	A1

C. Partea III. SARCINI .

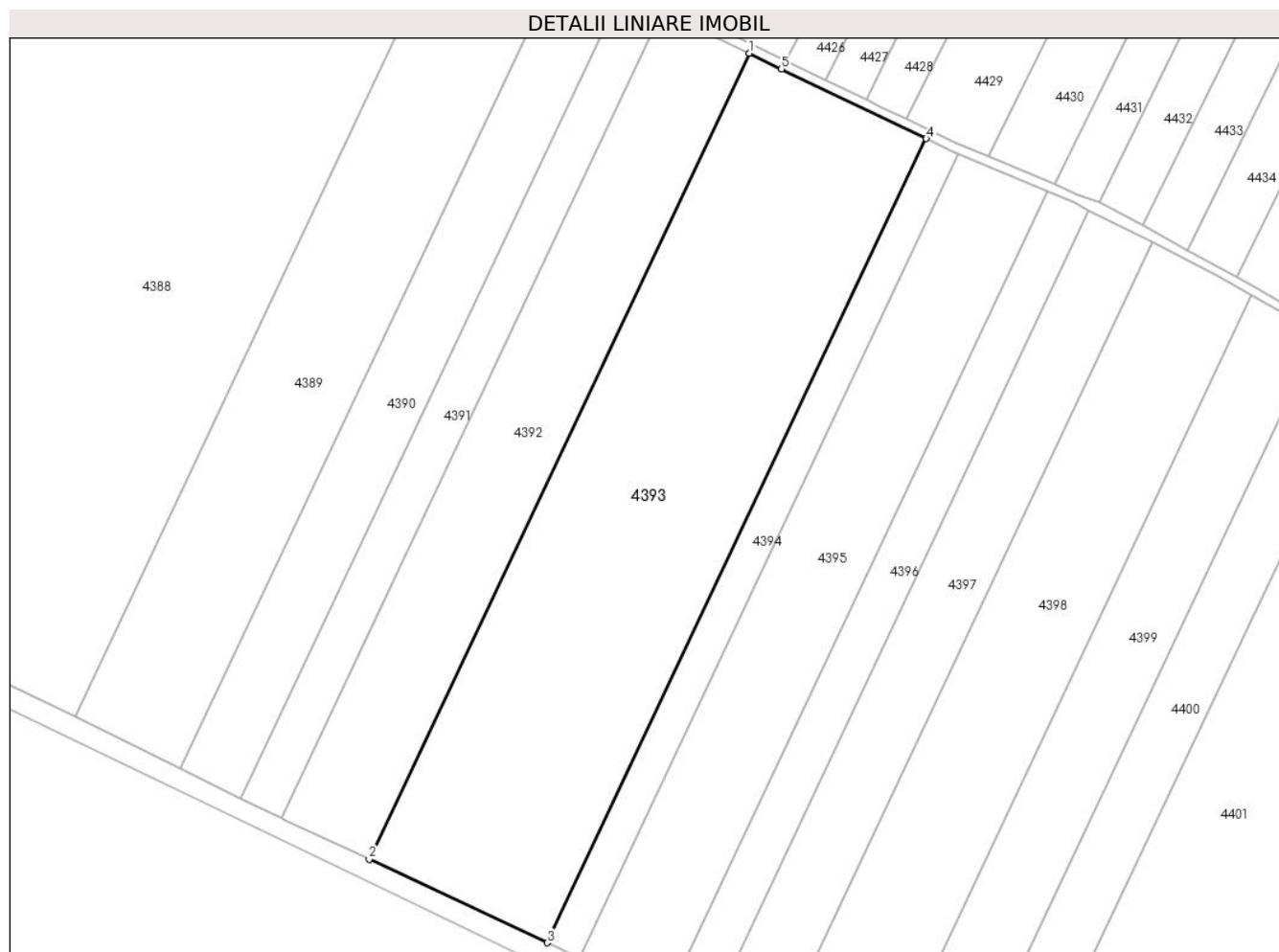
Inscrieri privind dezmembramintele dreptului de proprietate, drepturi reale de garanție și sarcini	Referințe
NU SUNT	

Anexa Nr. 1 La Partea I

Teren

Nr cadastral	Suprafața (mp)*	Observații / Referințe
	34.550	

* Suprafața este determinată în planul de proiecție Stereo 70.



Date referitoare la teren

Crt	Categorie folosință	Intravilan	Suprafața (mp)	Tarla	Parcelă	Nr. topo	Observații / Referințe
1	arabil	NU	34.550	134	6	-	

Lungime Segmente

1) Valorile lungimilor segmentelor sunt obținute din proiecție în plan.

Punct început	X / Y	Punct sfârșit	X / Y	Lungime segment (** (m)
1	664.014,451 318.721,28	2	663.845,407 318.363,144	396.027
2	663.845,407 318.363,144	3	663.924,517 318.326,075	87.364
3	663.924,517 318.326,075	4	664.093,143 318.683,327	395.049
4	664.093,143 318.683,327	5	664.028,785 318.714,229	71.392
5	664.028,785 318.714,229	1	664.014,451 318.721,28	15.974

**** Lungimile segmentelor sunt determinate în planul de proiecție Stereo 70 și sunt rotunjite la 1 milimetru.**

***** Distanța dintre puncte este formată din segmente cumulate ce sunt mai mici decât valoarea 1 milimetru.**

**DATE DESPRE IMOBILUL NR. 4394**

Oficiul de Cadastru și Publicitate Imobiliară CALARASI
Biroul de Cadastru și Publicitate Imobiliară Calarasi

A. Partea I. Descrierea imobilului

TEREN Extravilan

Adresa: Jud. Calarasi

Nr. Crt	Nr cadastral Nr. topografic	Suprafața* (mp)	Observații / Referințe
A1		6.300	Sector cadastral:31 Teren neimprejmuit;

B. Partea II. Proprietari și acte

Inscrieri privitoare la dreptul de proprietate și alte drepturi reale		Referințe
/		
Act Administrativ nr. 85965, din 28/01/1999 emis de CJSDPAT CALARASI;		
B1	Intabulare, drept de PROPRIETATE, dobandit prin Reconstituire, cota actuala 1/1, cota initiala 1/1 1) COMAN TUDORA , LIPSA CNP 2) GEORGESCU VASILICA , LIPSA CNP 3) LAZAR STEFANA , LIPSA CNP 4) STOICA ION , LIPSA CNP	A1

C. Partea III. SARCINI .

Inscrieri privind dezmembramintele dreptului de proprietate, drepturi reale de garanție și sarcini	Referințe
NU SUNT	

Anexa Nr. 1 La Partea I

Teren

Nr cadastral	Suprafața (mp)*	Observații / Referințe
	6.300	

* Suprafața este determinată în planul de proiecție Stereo 70.



Date referitoare la teren

Crt	Categorie folosință	Intravilan	Suprafața (mp)	Tarla	Parcelă	Nr. topo	Observații / Referințe
1	arabil	NU	6.300	134	7	-	

Lungime Segmente

1) Valorile lungimilor segmentelor sunt obținute din proiecție în plan.

Punct început	X / Y	Punct sfârșit	X / Y	Lungime segment (** (m)
1	664.093,143 318.683,327	2	663.924,517 318.326,075	395.049
2	663.924,517 318.326,075	3	663.938,96 318.319,308	15.95
3	663.938,96 318.319,308	4	664.107,586 318.676,56	395.049
4	664.107,586 318.676,56	5	664.104,613 318.677,819	3.229
5	664.104,613 318.677,819	1	664.093,143 318.683,327	12.724

**** Lungimile segmentelor sunt determinate în planul de proiecție Stereo 70 și sunt rotunjite la 1 milimetru.**

***** Distanța dintre puncte este formată din segmente cumulate ce sunt mai mici decât valoarea 1 milimetru.**

**DATE DESPRE IMOBILUL NR. 4395**

Oficiul de Cadastru și Publicitate Imobiliară CALARASI
Biroul de Cadastru și Publicitate Imobiliară Calarasi

A. Partea I. Descrierea imobilului

TEREN Extravilan

Adresa: Jud. Calarasi

Nr. Crt	Nr cadastral Nr. topografic	Suprafața* (mp)	Observații / Referințe
A1		17.000	Sector cadastral:31 Teren neimprejmuit;

B. Partea II. Proprietari și acte

Inscrieri privitoare la dreptul de proprietate și alte drepturi reale		Referințe
/		
Act Administrativ nr. 85969, din 28/01/1999 emis de CJSDPAT CALARASI;		
B1	Intabulare, drept de PROPRIETATE, dobandit prin Reconstituire, cota actuala 1/1, cota initiala 1/1 1) OPREA S ION, LIPSA CNP	A1

C. Partea III. SARCINI .

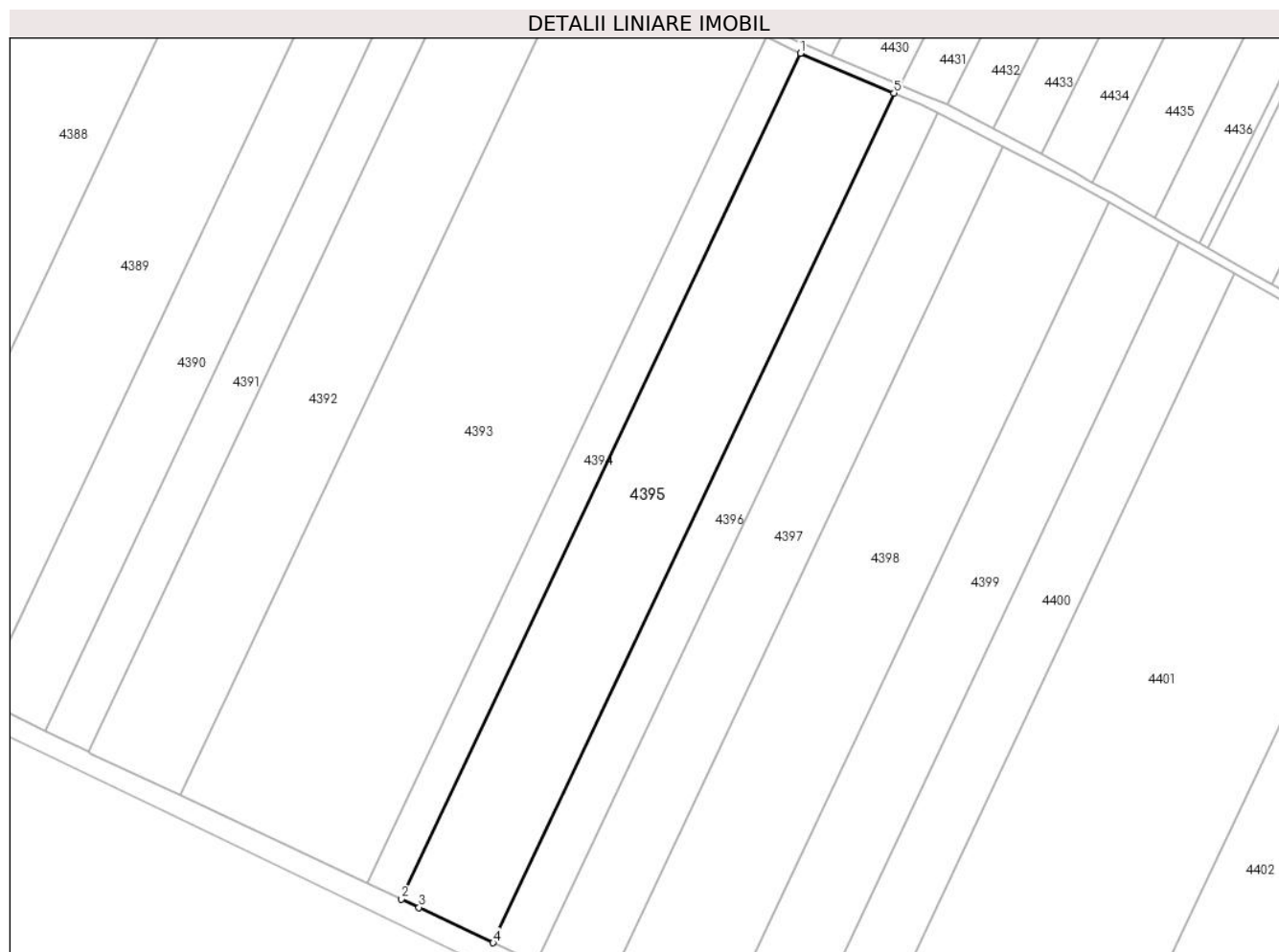
Inscrieri privind dezmembramintele dreptului de proprietate, drepturi reale de garanție și sarcini	Referințe
NU SUNT	

Anexa Nr. 1 La Partea I

Teren

Nr cadastral	Suprafața (mp)*	Observații / Referințe
	17.000	

* Suprafața este determinată în planul de proiecție Stereo 70.



Date referitoare la teren

Crt	Categorie folosință	Intravilan	Suprafața (mp)	Tarla	Parcelă	Nr. topo	Observații / Referințe
1	arabil	NU	17.000	134	8	-	

Lungime Segmente

1) Valorile lungimilor segmentelor sunt obținute din proiecție în plan.

Punct început	X / Y	Punct sfârșit	X / Y	Lungime segment (** (m)
1	664.107,586 318.676,56	2	663.938,96 318.319,308	395.049
2	663.938,96 318.319,308	3	663.946,438 318.315,803	8.259
3	663.946,438 318.315,803	4	663.977,723 318.300,851	34.674
4	663.977,723 318.300,851	5	664.147,154 318.659,806	396.933
5	664.147,154 318.659,806	1	664.107,586 318.676,56	42.969

**** Lungimile segmentelor sunt determinate în planul de proiecție Stereo 70 și sunt rotunjite la 1 milimetru.**

***** Distanța dintre puncte este formată din segmente cumulate ce sunt mai mici decât valoarea 1 milimetru.**

**DATE DESPRE IMOBILUL NR. 4396**

Oficiul de Cadastru și Publicitate Imobiliară CALARASI
Biroul de Cadastru și Publicitate Imobiliară Calarasi

A. Partea I. Descrierea imobilului

TEREN Extravilan

Adresa: Jud. Calarasi

Nr. Crt	Nr cadastral Nr. topografic	Suprafața* (mp)	Observații / Referințe
A1	21092	8.000	Sector cadastral:31 Teren neimprejmuit;

B. Partea II. Proprietari și acte

Inscrieri privitoare la dreptul de proprietate și alte drepturi reale		Referințe
57247 / 16/10/2015		
Act Notarial nr. 4121, din 09/10/2015 emis de NP SERBAN ANGELICA VALENTINA;		
B3	Intabulare, drept de PROPRIETATE, dobandit prin Conventie, cota actuala 1/1, cota initiala 1/1 1) CONSTANTIN ELENA	A1

C. Partea III. SARCINI .

Inscrieri privind dezmembramintele dreptului de proprietate, drepturi reale de garanție și sarcini	Referințe
NU SUNT	

Anexa Nr. 1 La Partea I

Teren

Nr cadastral	Suprafața (mp)*	Observații / Referințe
21092	8.000	

* Suprafața este determinată în planul de proiecție Stereo 70.



Date referitoare la teren

Crt	Categorie folosință	Intravilan	Suprafața (mp)	Tarla	Parcelă	Nr. topo	Observații / Referințe
1	arabil	NU	8.000	134	8	-	

Lungime Segmente

1) Valorile lungimilor segmentelor sunt obținute din proiecție în plan.

Punct început	X / Y	Punct sfârșit	X / Y	Lungime segment (** (m)
1	664.147,154 318.659,806	2	663.977,723 318.300,851	396.933
2	663.977,723 318.300,851	3	663.995,892 318.292,168	20.137
3	663.995,892 318.292,168	4	664.165,479 318.651,456	397.3
4	664.165,479 318.651,456	5	664.158,781 318.654,883	7.524
5	664.158,781 318.654,883	1	664.147,154 318.659,806	12.626

**** Lungimile segmentelor sunt determinate în planul de proiecție Stereo 70 și sunt rotunjite la 1 milimetru.**

***** Distanța dintre puncte este formată din segmente cumulate ce sunt mai mici decât valoarea 1 milimetru.**

**DATE DESPRE IMOBILUL NR. 4397**

Oficiul de Cadastru și Publicitate Imobiliară CALARASI
Biroul de Cadastru și Publicitate Imobiliară Calarasi

A. Partea I. Descrierea imobilului

TEREN Extravilan

Adresa: Jud. Calarasi

Nr. Crt	Nr cadastral Nr. topografic	Suprafața* (mp)	Observații / Referințe
A1		12.458	Sector cadastral:31 Teren neimprejmuit;

B. Partea II. Proprietari și acte

Inscrieri privitoare la dreptul de proprietate și alte drepturi reale		Referințe
/		
Act Administrativ nr. 85128, din 21/08/1995 emis de CJSDPAT CALARASI;		
B1	Intabulare, drept de PROPRIETATE, dobandit prin Constituire, cota actuala 1/1, cota initiala 1/1 1) ENACHE I ANCUTA, LIPSA CNP	A1

C. Partea III. SARCINI .

Inscrieri privind dezmembramintele dreptului de proprietate, drepturi reale de garanție și sarcini	Referințe
NU SUNT	

Anexa Nr. 1 La Partea I

Teren

Nr cadastral	Suprafața (mp)*	Observații / Referințe
	12.458	

* Suprafața este determinată în planul de proiecție Stereo 70.



Date referitoare la teren

Crt	Categorie folosință	Intra vilan	Suprafața (mp)	Tarla	Parcelă	Nr. topo	Observații / Referințe
1	arabil	NU	12.458	134	9	-	

Lungime Segmente

1) Valorile lungimilor segmentelor sunt obținute din proiecție în plan.

Punct început	X / Y	Punct sfârșit	X / Y	Lungime segment (** (m)
1	664.165,479 318.651,456	2	663.995,892 318.292,168	397.3
2	663.995,892 318.292,168	3	664.024,214 318.278,632	31.39
3	664.024,214 318.278,632	4	664.193,439 318.637,153	396.452
4	664.193,439 318.637,153	1	664.165,479 318.651,456	31.406

** Lungimile segmentelor sunt determinate în planul de proiecție Stereo 70 și sunt rotunjite la 1 milimetru.

***** Distanţa dintre puncte este formată din segmente cumulate ce sunt mai mici decât valoarea 1 milimetru.**

**DATE DESPRE IMOBILUL NR. 4398**

Oficiul de Cadastru și Publicitate Imobiliară CALARASI
Biroul de Cadastru și Publicitate Imobiliară Calarasi

A. Partea I. Descrierea imobilului

TEREN Extravilan

Adresa: Jud. Calarasi, T 134, P 10

Nr. Crt	Nr cadastral Nr. topografic	Suprafața* (mp)	Observații / Referințe
A1	23206	19.890	Sector cadastral:31 Teren neimprijmit;

B. Partea II. Proprietari și acte

Inscrieri privitoare la dreptul de proprietate și alte drepturi reale		Referințe
12938 / 03/03/2023		
Act Notarial nr. 82, din 11/11/2021 emis de BIN SESTACOVSCI FLORIN ADRIAN (act notarial nr 43 din 29.01.1996, emis de BNP POPA DIDINA);		
B1	Intabulare, drept de PROPRIETATE, dobandit prin Succesiune, cota actuala 1/2, cota initiala 1/2 1) MIHALACHE GHEORGHE	A1
B2	Intabulare, drept de PROPRIETATE, dobandit prin Succesiune, cota actuala 1/8, cota initiala 1/8 1) BRASOVEANU MARIA VALERIA	A1
B3	Intabulare, drept de PROPRIETATE, dobandit prin Succesiune, cota actuala 3/8, cota initiala 3/8 1) BRASOVEANU VASILE	A1

C. Partea III. SARCINI .

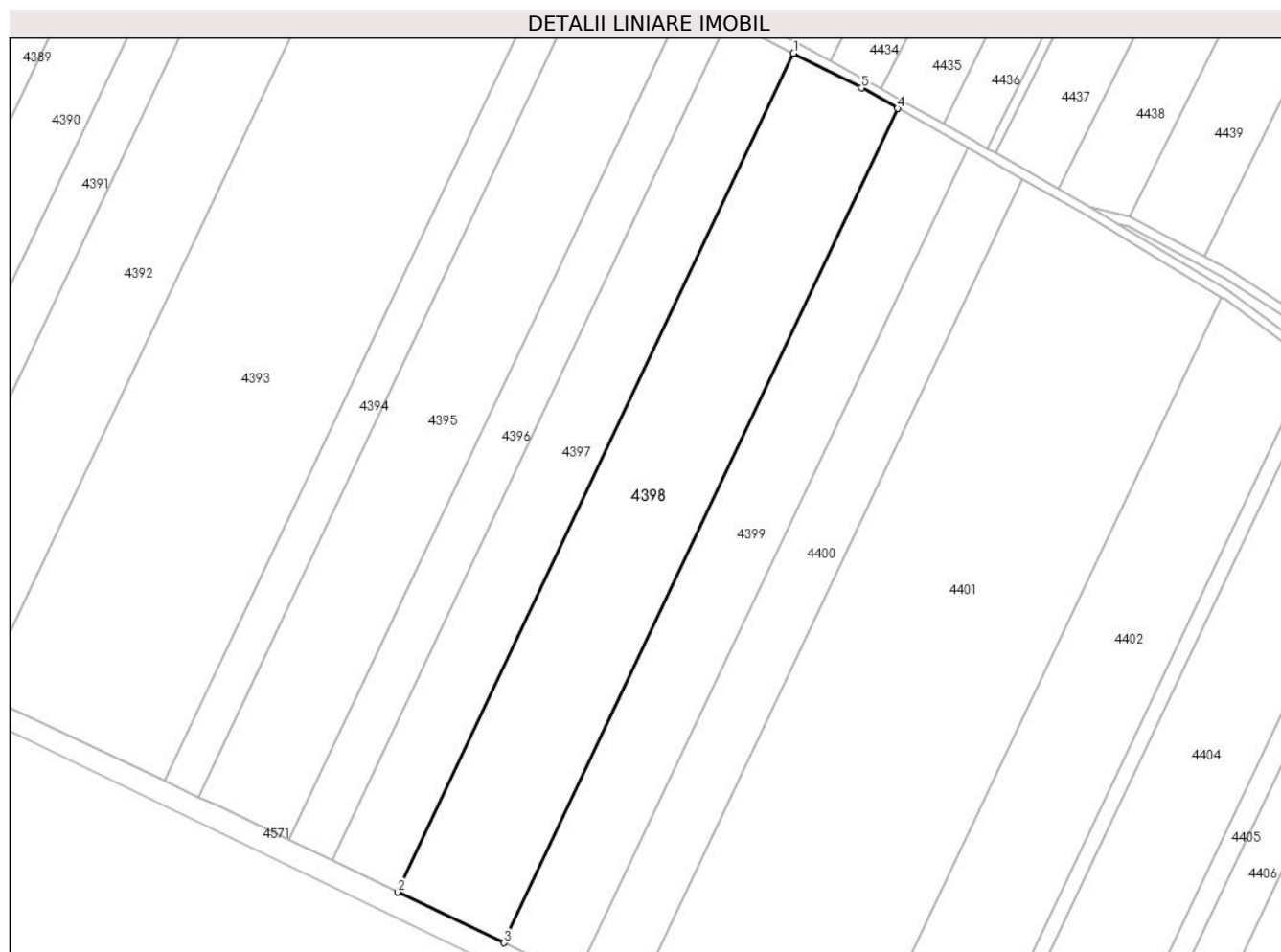
Inscrieri privind dezmembramintele dreptului de proprietate, drepturi reale de garanție și sarcini	Referințe
NU SUNT	

Anexa Nr. 1 La Partea I

Teren

Nr cadastral	Suprafața (mp)*	Observații / Referințe
23206	19.890	

* Suprafața este determinată în planul de proiecție Stereo 70.



Date referitoare la teren

Crt	Categorie folosință	Intravilan	Suprafața (mp)	Tarla	Parcelă	Nr. topo	Observații / Referințe
1	arabil	NU	19.890	134	10	-	

Lungime Segmente

1) Valorile lungimilor segmentelor sunt obținute din proiecție în plan.

Punct început	X / Y	Punct sfârșit	X / Y	Lungime segment (** (m)
1	664.193,439 318.637,153	2	664.024,214 318.278,632	396.452
2	664.024,214 318.278,632	3	664.069,573 318.256,953	50.273
3	664.069,573 318.256,953	4	664.237,898 318.613,566	394.343
4	664.237,898 318.613,566	5	664.222,46 318.622,306	17.74
5	664.222,46 318.622,306	1	664.193,439 318.637,153	32.598

**** Lungimile segmentelor sunt determinate în planul de proiecție Stereo 70 și sunt rotunjite la 1 milimetru.**

***** Distanța dintre puncte este formată din segmente cumulate ce sunt mai mici decât valoarea 1 milimetru.**

**DATE DESPRE IMOBILUL NR. 4399**

Oficiul de Cadastru și Publicitate Imobiliară CALARASI
Biroul de Cadastru și Publicitate Imobiliară Calarasi

A. Partea I. Descrierea imobilului

TEREN Extravilan

Adresa: Jud. Calarasi

Nr. Crt	Nr cadastral Nr. topografic	Suprafața* (mp)	Observații / Referințe
A1		13.477	Sector cadastral:31 Teren neimprejmuit;

B. Partea II. Proprietari și acte

Inscrieri privitoare la dreptul de proprietate și alte drepturi reale		Referințe
/		
Act Administrativ nr. 85978, din 29/01/1999 emis de CJSDPAT CALARASI;		
B1	Intabulare, drept de PROPRIETATE, dobandit prin Reconstituire, cota actuala 1/1, cota initiala 1/1 1) GEORGESCU I ARBOR, LIPSA CNP	A1

C. Partea III. SARCINI .

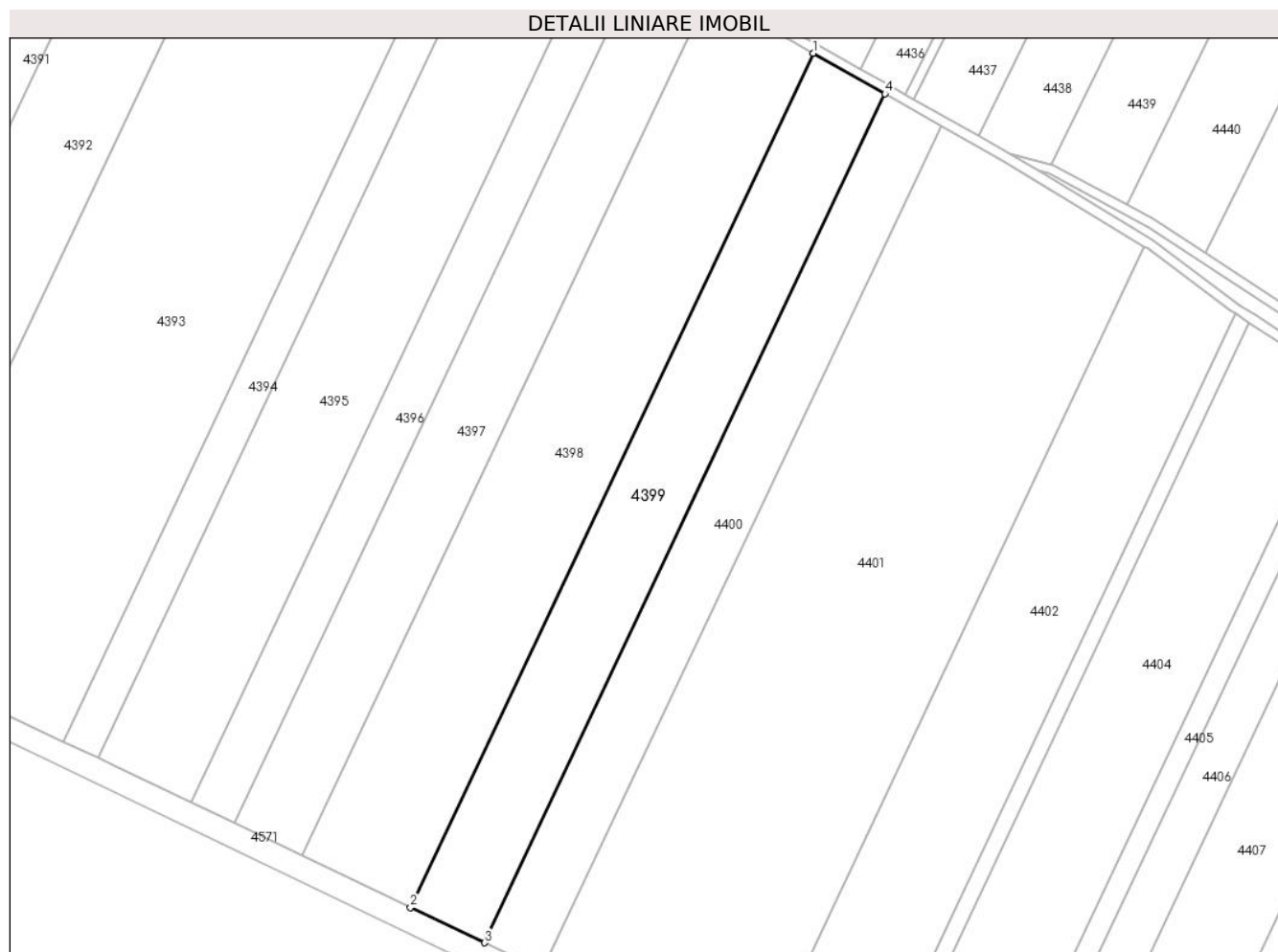
Inscrieri privind dezmembramintele dreptului de proprietate, drepturi reale de garanție și sarcini	Referințe
NU SUNT	

Anexa Nr. 1 La Partea I

Teren

Nr cadastral	Suprafața (mp)*	Observații / Referințe
	13.477	

* Suprafața este determinată în planul de proiecție Stereo 70.



Date referitoare la teren

Crt	Categorie folosință	Intra vilan	Suprafața (mp)	Tarla	Parcelă	Nr. topo	Observații / Referințe
1	arabil	NU	13.477	134	11	-	

Lungime Segmente

1) Valorile lungimilor segmentelor sunt obținute din proiecție în plan.

Punct început	X / Y	Punct sfârșit	X / Y	Lungime segment (** (m)
1	664.237,898 318.613,566	2	664.069,573 318.256,953	394.343
2	664.069,573 318.256,953	3	664.100,502 318.242,172	34.279
3	664.100,502 318.242,172	4	664.267,811 318.596,631	391.961
4	664.267,811 318.596,631	1	664.237,898 318.613,566	34.374

** Lungimile segmentelor sunt determinate în planul de proiecție Stereo 70 și sunt rotunjite la 1 milimetru.

***** Distanţa dintre puncte este formată din segmente cumulate ce sunt mai mici decât valoarea 1 milimetru.**

**DATE DESPRE IMOBILUL NR. 4400**

Oficiul de Cadastru și Publicitate Imobiliară CALARASI
Biroul de Cadastru și Publicitate Imobiliară Calarasi

A. Partea I. Descrierea imobilului

TEREN Extravilan

Adresa: Jud. Calarasi

Nr. Crt	Nr cadastral Nr. topografic	Suprafața* (mp)	Observații / Referințe
A1		10.500	Sector cadastral:31 Teren neimprejmuit;

B. Partea II. Proprietari și acte

Inscrieri privitoare la dreptul de proprietate și alte drepturi reale		Referințe
/		
Act Administrativ nr. 86160, din 14/05/1999 emis de CJSDPAT CALARASI;		
B1	Intabulare, drept de PROPRIETATE, dobandit prin Reconstituire, cota actuala 1/1, cota initiala 1/1 1) GEORGESCU ANICA, LIPSA CNP 2) OLTEANU GHEORGHE, LIPSA CNP 3) OLTEANU NICOLAE, LIPSA CNP 4) VIRLAN FRUSINA, LIPSA CNP	A1

C. Partea III. SARCINI .

Inscrieri privind dezmembramintele dreptului de proprietate, drepturi reale de garanție și sarcini	Referințe
NU SUNT	

Anexa Nr. 1 La Partea I

Teren

Nr cadastral	Suprafața (mp)*	Observații / Referințe
	10.500	

* Suprafața este determinată în planul de proiecție Stereo 70.



Date referitoare la teren

Crt	Categorie folosință	Intravilan	Suprafața (mp)	Tarla	Parcelă	Nr. topo	Observații / Referințe
1	arabil	NU	10.500	134	12	-	

Lungime Segmente

1) Valorile lungimilor segmentelor sunt obținute din proiecție în plan.

Punct început	X / Y	Punct sfârșit	X / Y	Lungime segment (** (m)
1	664.267,811 318.596,631	2	664.100,502 318.242,172	391.961
2	664.100,502 318.242,172	3	664.124,73 318.230,592	26.853
3	664.124,73 318.230,592	4	664.291,242 318.583,366	390.097
4	664.291,242 318.583,366	1	664.267,811 318.596,631	26.925

** Lungimile segmentelor sunt determinate în planul de proiecție Stereo 70 și sunt rotunjite la 1 milimetru.

***** Distanţa dintre puncte este formată din segmente cumulate ce sunt mai mici decât valoarea 1 milimetru.**

**DATE DESPRE IMOBILUL NR. 4401**

Oficiul de Cadastru și Publicitate Imobiliară CALARASI
Biroul de Cadastru și Publicitate Imobiliară Calarasi

A. Partea I. Descrierea imobilului

TEREN Extravilan

Adresa: Jud. Calarasi, TARLA 134, PARCELA 13

Nr. Crt	Nr cadastral Nr. topografic	Suprafața* (mp)	Observații / Referințe
A1	22696	38.000	Sector cadastral:31 Teren neimprejmuit; Teren arabil extravilan

B. Partea II. Proprietari și acte

Inscrieri privitoare la dreptul de proprietate și alte drepturi reale		Referințe
68000 / 28/11/2022		
Act Notarial nr. 5109, din 24/11/2022 emis de NP Tutuianu Dana Cristina;		
B4	Intabulare, drept de PROPRIETATE, dobandit prin Conventie, cota actuala 1/1, cota initiala 1/1 1) GEORGESCU OANA LUMINITA	A1

C. Partea III. SARCINI .

Inscrieri privind dezmembramintele dreptului de proprietate, drepturi reale de garanție și sarcini	Referințe
NU SUNT	

Anexa Nr. 1 La Partea I**Teren**

Nr cadastral	Suprafața (mp)*	Observații / Referințe
22696	38.000	Teren arabil extravilan

* Suprafața este determinată în planul de proiecție Stereo 70.

**Date referitoare la teren**

Crt	Categorie folosință	Intravilan	Suprafața (mp)	Tarla	Parcelă	Nr. topo	Observații / Referințe
1	arabil	NU	38.000	134	13	-	

Lungime Segmente

1) Valorile lungimilor segmentelor sunt obținute din proiecție în plan.

Punct început	X / Y	Punct sfârșit	X / Y	Lungime segment (** (m)
1	664.291,242 318.583,366	2	664.124,73 318.230,592	390.097
2	664.124,73 318.230,592	3	664.213,554 318.188,141	98.447
3	664.213,554 318.188,141	4	664.376,304 318.532,943	381.282
4	664.376,304 318.532,943	5	664.318,031 318.568,2	68.109
5	664.318,031 318.568,2	1	664.291,242 318.583,366	30.784

**** Lungimile segmentelor sunt determinate în planul de proiecție Stereo 70 și sunt rotunjite la 1 milimetru.**

***** Distanța dintre puncte este formată din segmente cumulate ce sunt mai mici decât valoarea 1 milimetru.**

**DATE DESPRE IMOBILUL NR. 4402**

Oficiul de Cadastru și Publicitate Imobiliară CALARASI
Biroul de Cadastru și Publicitate Imobiliară Calarasi

A. Partea I. Descrierea imobilului

TEREN Extravilan

Adresa: Jud. Calarasi

Nr. Crt	Nr cadastral Nr. topografic	Suprafața* (mp)	Observații / Referințe
A1		17.500	Sector cadastral:31 Teren neimprejmuit;

B. Partea II. Proprietari și acte

Inscrieri privitoare la dreptul de proprietate și alte drepturi reale	Referințe
/	
Act Administrativ nr. 85814, din 28/08/1998 emis de CJSDPAT CALARASI;	
B1	A1
Intabulare, drept de PROPRIETATE, dobandit prin Reconstituire, cota actuala 1/1, cota initiala 1/1	
1) BADEANU S CONSTANTIN , LIPSA CNP	
2) BADEANU S VASILE , LIPSA CNP	

C. Partea III. SARCINI .

Inscrieri privind dezmembramintele dreptului de proprietate, drepturi reale de garanție și sarcini	Referințe
NU SUNT	

Anexa Nr. 1 La Partea I

Teren

Nr cadastral	Suprafața (mp)*	Observații / Referințe
	17.500	

* Suprafața este determinată în planul de proiecție Stereo 70.



Date referitoare la teren

Crt	Categorie folosință	Intra vilan	Suprafața (mp)	Tarla	Parcelă	Nr. topo	Observații / Referințe
1	arabil	NU	17.500	134	14/1	-	

Lungime Segmente

1) Valorile lungimilor segmentelor sunt obținute din proiecție în plan.

Punct început	X / Y	Punct sfârșit	X / Y	Lungime segment (** (m)
1	664.376,304 318.532,943	2	664.213,554 318.188,141	381.282
2	664.213,554 318.188,141	3	664.255,457 318.168,114	46.443
3	664.255,457 318.168,114	4	664.414,384 318.504,818	372.327
4	664.414,384 318.504,818	5	664.412,251 318.506,223	2.554
5	664.412,251 318.506,223	6	664.377,781 318.532,049	43.072

Punct început	X / Y	Punct sfârșit	X / Y	Lungime segment (** (m)
6	664.377,781 318.532,049	1	664.376,304 318.532,943	1.726

** Lungimile segmentelor sunt determinate în planul de proiecție Stereo 70 și sunt rotunjite la 1 milimetru.

*** Distanța dintre puncte este formată din segmente cumulate ce sunt mai mici decât valoarea 1 milimetru.

**DATE DESPRE IMOBILUL NR. 4403**

Oficiul de Cadastru și Publicitate Imobiliară CALARASI
Biroul de Cadastru și Publicitate Imobiliară Calarasi

A. Partea I. Descrierea imobilului

TEREN Extravilan

Adresa: Jud. Calarasi

Nr. Crt	Nr cadastral Nr. topografic	Suprafața* (mp)	Observații / Referințe
A1		2.500	Sector cadastral:31 Teren neimprejmuit;

B. Partea II. Proprietari și acte

Inscrieri privitoare la dreptul de proprietate și alte drepturi reale		Referințe
/		
Act Administrativ nr. 85984, din 01/02/1999 emis de CJSDPAT CALARASI;		
B1	Intabulare, drept de PROPRIETATE, dobandit prin Reconstituire, cota actuala 1/1, cota initiala 1/1 1) BADEANU S CONSTANTIN , LIPSA CNP	A1

C. Partea III. SARCINI .

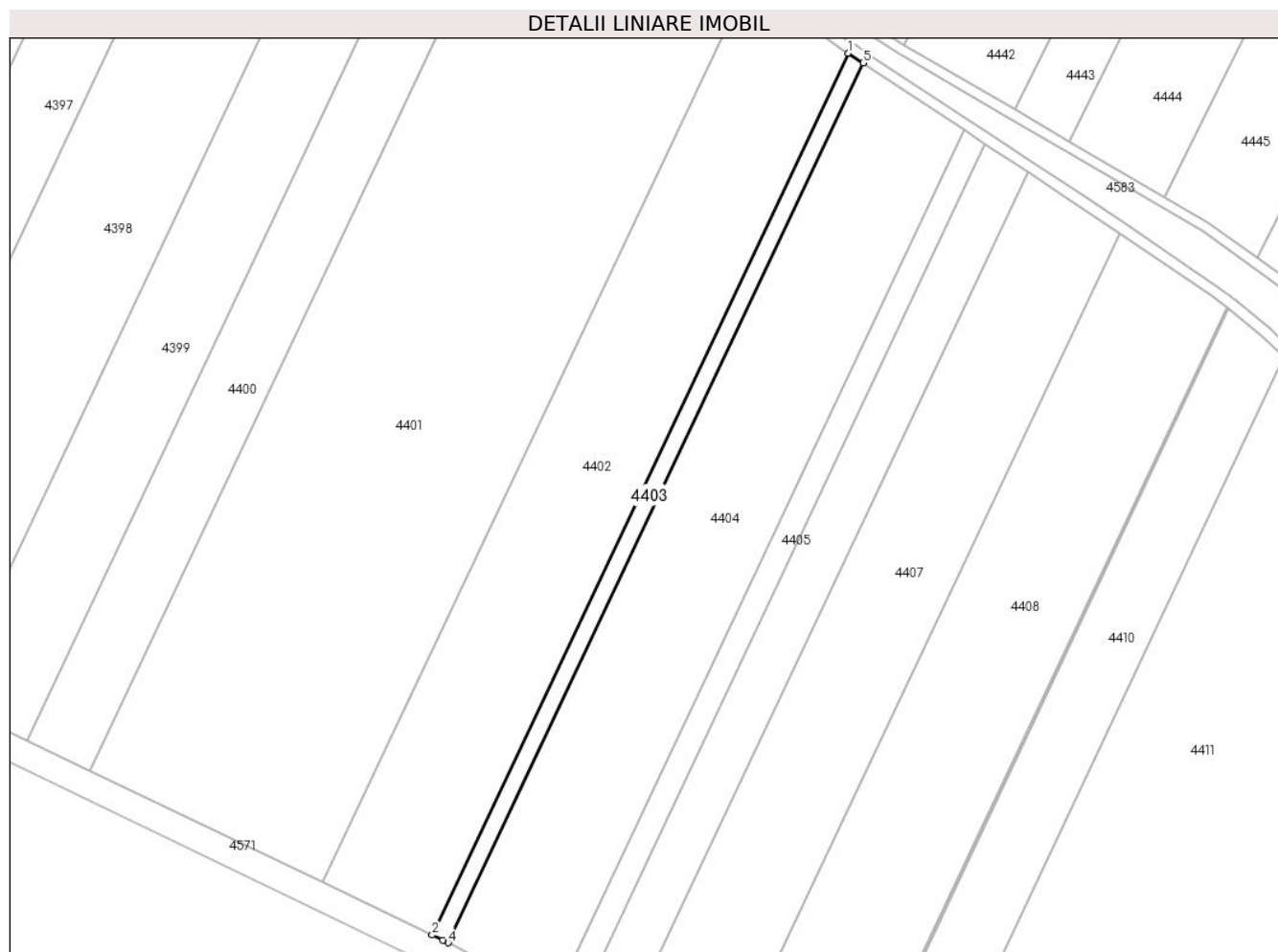
Inscrieri privind dezmembramintele dreptului de proprietate, drepturi reale de garanție și sarcini	Referințe
NU SUNT	

Anexa Nr. 1 La Partea I

Teren

Nr cadastral	Suprafața (mp)*	Observații / Referințe
	2.500	

* Suprafața este determinată în planul de proiecție Stereo 70.



Date referitoare la teren

Crt	Categorie folosință	Intravilan	Suprafața (mp)	Tarla	Parcelă	Nr. topo	Observații / Referințe
1	arabil	NU	2.500	134	14/2	-	

Lungime Segmente

1) Valorile lungimilor segmentelor sunt obținute din proiecție în plan.

Punct început	X / Y	Punct sfârșit	X / Y	Lungime segment (** (m)
1	664.414,384 318.504,818	2	664.255,457 318.168,114	372.327
2	664.255,457 318.168,114	3	664.259,468 318.166,197	4.446
3	664.259,468 318.166,197	4	664.261,493 318.165,152	2.279
4	664.261,493 318.165,152	5	664.420,054 318.501,081	371.47
5	664.420,054 318.501,081	1	664.414,384 318.504,818	6.791

**** Lungimile segmentelor sunt determinate în planul de proiecție Stereo 70 și sunt rotunjite la 1 milimetru.**

***** Distanța dintre puncte este formată din segmente cumulate ce sunt mai mici decât valoarea 1 milimetru.**

**DATE DESPRE IMOBILUL NR. 4404**

Oficiul de Cadastru și Publicitate Imobiliară CALARASI
Biroul de Cadastru și Publicitate Imobiliară Calarasi

A. Partea I. Descrierea imobilului

TEREN Extravilan

Adresa: Jud. Calarasi

Nr. Crt	Nr cadastral Nr. topografic	Suprafața* (mp)	Observații / Referințe
A1		17.000	Sector cadastral:31 Teren neimprejmuit;

B. Partea II. Proprietari și acte

Inscrieri privitoare la dreptul de proprietate și alte drepturi reale		Referințe
/		
Act Administrativ nr. 85967, din 28/01/1999 emis de CJSDPAT CALARASI;		
B1	Intabulare, drept de PROPRIETATE, dobandit prin Reconstituire, cota actuala 1/1, cota initiala 1/1 1) OLTEANU PETRE, LIPSA CNP	A1

C. Partea III. SARCINI .

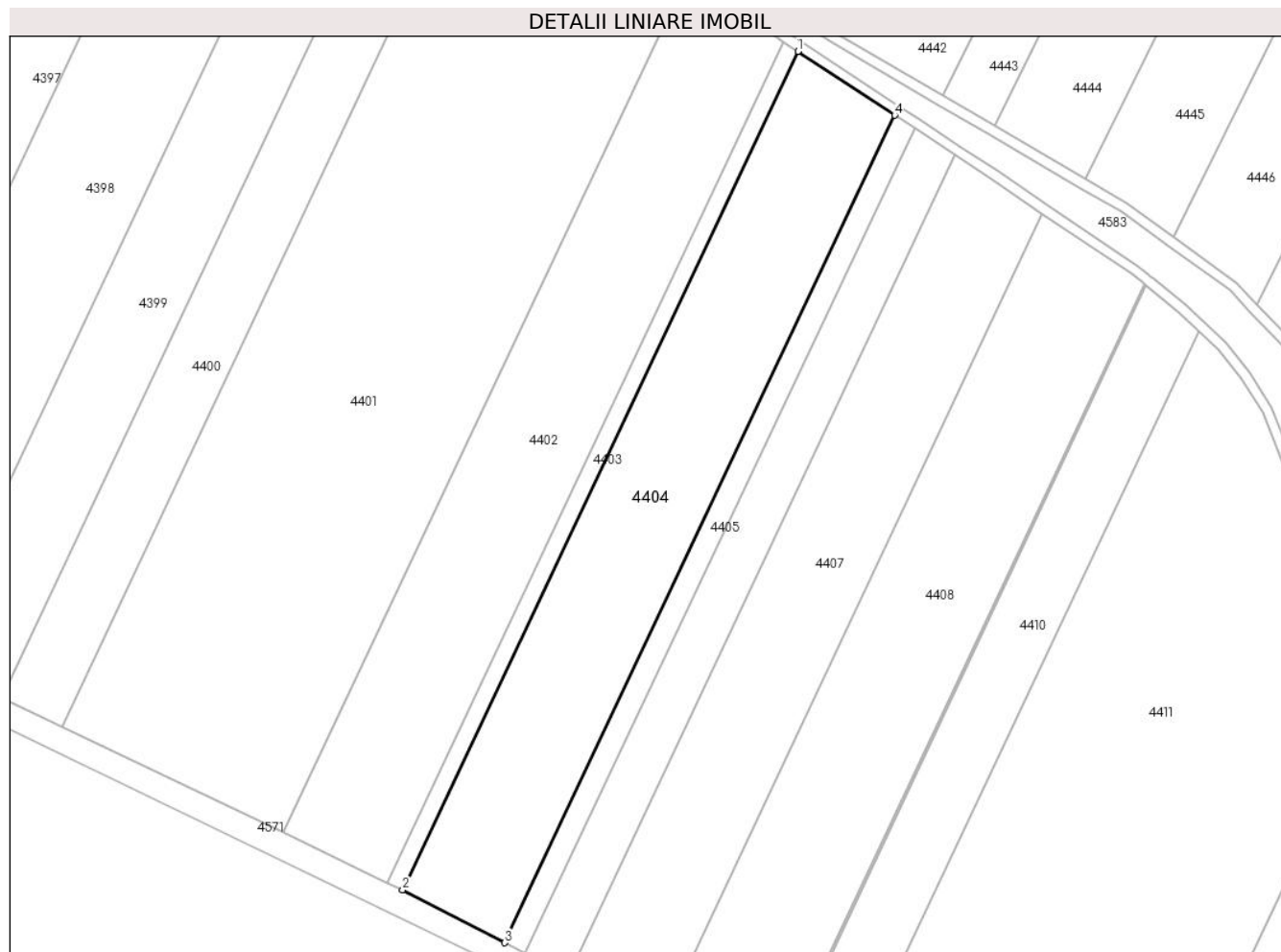
Inscrieri privind dezmembramintele dreptului de proprietate, drepturi reale de garanție și sarcini	Referințe
NU SUNT	

Anexa Nr. 1 La Partea I

Teren

Nr cadastral	Suprafața (mp)*	Observații / Referințe
	17.000	

* Suprafața este determinată în planul de proiecție Stereo 70.



Date referitoare la teren

Crt	Categorie folosință	Intra vilan	Suprafața (mp)	Tarla	Parcelă	Nr. topo	Observații / Referințe
1	arabil	NU	17.000	134	15	-	

Lungime Segmente

1) Valorile lungimilor segmentelor sunt obținute din proiecție în plan.

Punct început	X / Y	Punct sfârșit	X / Y	Lungime segment (** (m)
1	664.420,054 318.501,081	2	664.261,493 318.165,152	371.47
2	664.261,493 318.165,152	3	664.302,454 318.144,004	46.098
3	664.302,454 318.144,004	4	664.458,913 318.475,477	366.543
4	664.458,913 318.475,477	1	664.420,054 318.501,081	46.536

** Lungimile segmentelor sunt determinate în planul de proiecție Stereo 70 și sunt rotunjite la 1 milimetru.

***** Distanţa dintre puncte este formată din segmente cumulate ce sunt mai mici decât valoarea 1 milimetru.**

**DATE DESPRE IMOBILUL NR. 4405**

Oficiul de Cadastru și Publicitate Imobiliară CALARASI
Biroul de Cadastru și Publicitate Imobiliară Calarasi

A. Partea I. Descrierea imobilului

TEREN Extravilan

Adresa: Jud. Calarasi, Tarla 134, Parcela 16

Nr. Crt	Nr cadastral Nr. topografic	Suprafața* (mp)	Observații / Referințe
A1	23218	3.425	Sector cadastral:31 Teren neimprejmuit; Teren extravilan, arabil, avand limitele nematerializate.

B. Partea II. Proprietari și acte

Inscrieri privitoare la dreptul de proprietate și alte drepturi reale		Referințe
20690 / 10/04/2023		
Act Notarial nr. 225, din 08/12/2022 emis de SPN LOREDANA IACOB SI CRISTINA FILIP (CM 225);		
B1	Intabulare, drept de PROPRIETATE, dobandit prin Succesiune, cota actuala 2/8, cota initiala 2/8 1) OLTEANU ELENA	A1
B2	Intabulare, drept de PROPRIETATE, dobandit prin Succesiune, cota actuala 3/8, cota initiala 3/8 1) OLTEANU LAURENTIU RAZVAN	A1
B3	Intabulare, drept de PROPRIETATE, dobandit prin Succesiune, cota actuala 3/8, cota initiala 3/8 1) OLTEANU MARIA CRISTINA	A1

C. Partea III. SARCINI .

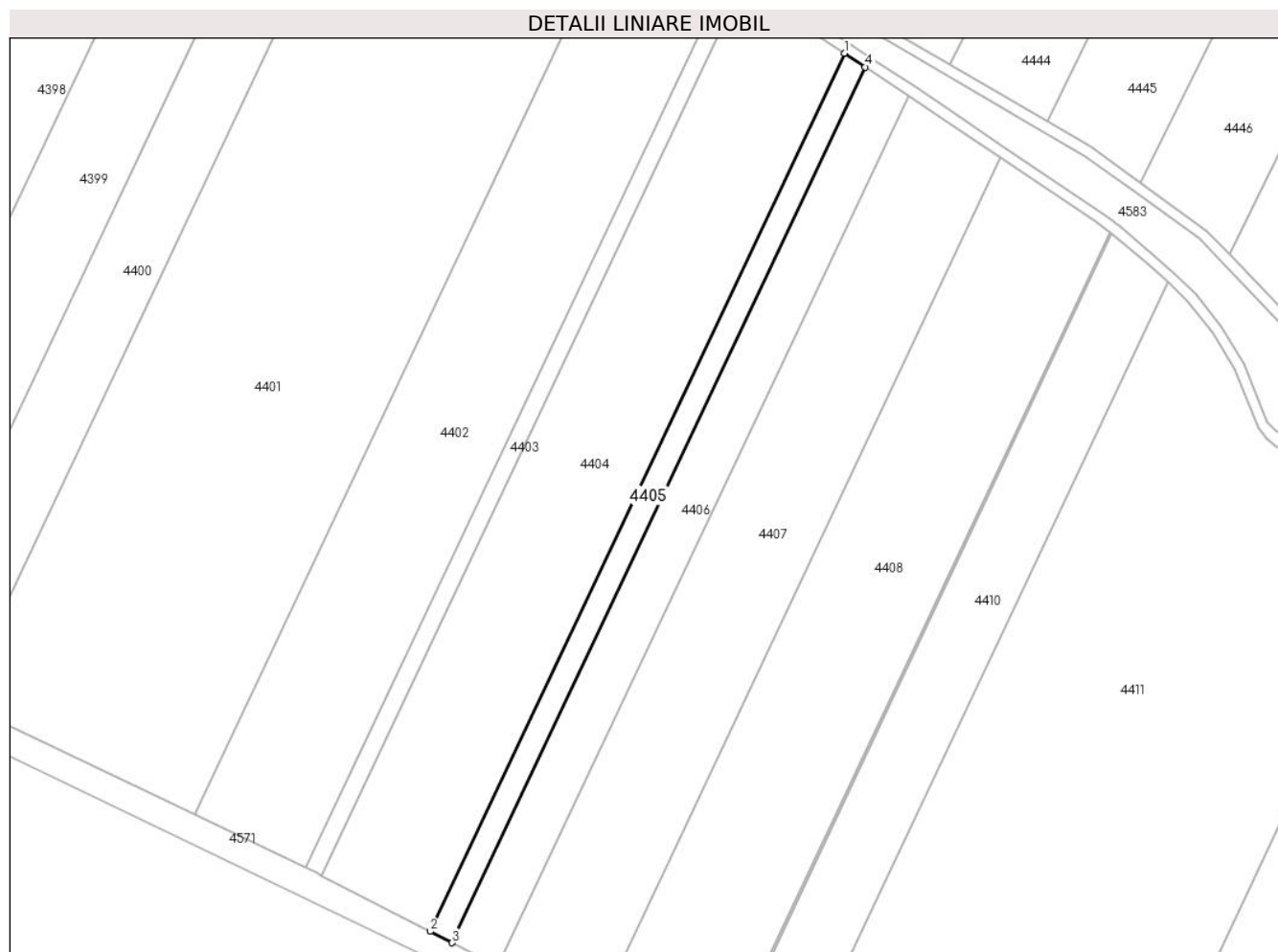
Inscrieri privind dezmembramintele dreptului de proprietate, drepturi reale de garanție și sarcini	Referințe
NU SUNT	

Anexa Nr. 1 La Partea I

Teren

Nr cadastral	Suprafața (mp)*	Observații / Referințe
23218	3.425	Teren extravilan, arabil, avand limitele nematerializate.

* Suprafața este determinată în planul de proiecție Stereo 70.



Date referitoare la teren

Crt	Categorie folosință	Intra vilan	Suprafața (mp)	Tarla	Parcelă	Nr. topo	Observații / Referințe
1	arabil	NU	3.425	134	16	-	

Lungime Segmente

1) Valorile lungimilor segmentelor sunt obținute din proiecție în plan.

Punct început	X / Y	Punct sfârșit	X / Y	Lungime segment (** (m)
1	664.458,913 318.475,477	2	664.302,454 318.144,004	366.543
2	664.302,454 318.144,004	3	664.310,773 318.139,708	9.363
3	664.310,773 318.139,708	4	664.466,805 318.470,277	365.543
4	664.466,805 318.470,277	1	664.458,913 318.475,477	9.451

** Lungimile segmentelor sunt determinate în planul de proiecție Stereo 70 și sunt rotunjite la 1 milimetru.

***** Distanţa dintre puncte este formată din segmente cumulate ce sunt mai mici decât valoarea 1 milimetru.**

**DATE DESPRE IMOBILUL NR. 4406**

Oficiul de Cadastru și Publicitate Imobiliară CALARASI
Biroul de Cadastru și Publicitate Imobiliară Calarasi

A. Partea I. Descrierea imobilului

TEREN Extravilan

Adresa: Jud. Calarasi

Nr. Crt	Nr cadastral Nr. topografic	Suprafața* (mp)	Observații / Referințe
A1		7.075	Sector cadastral:31 Teren neimprejmut;

B. Partea II. Proprietari și acte

Inscrieri privitoare la dreptul de proprietate și alte drepturi reale		Referințe
/		
Act Administrativ nr. 86160, din 14/05/1999 emis de CJSDPAT CALARASI;		
B1	Intabulare, drept de PROPRIETATE, dobandit prin Reconstituire, cota actuala 1/1, cota initiala 1/1 1) GEORGESCU ANICA, LIPSA CNP 2) OLTEANU GHEORGHE, LIPSA CNP 3) OLTEANU NICOLAE, LIPSA CNP 4) VIRLAN FRUSINA, LIPSA CNP	A1

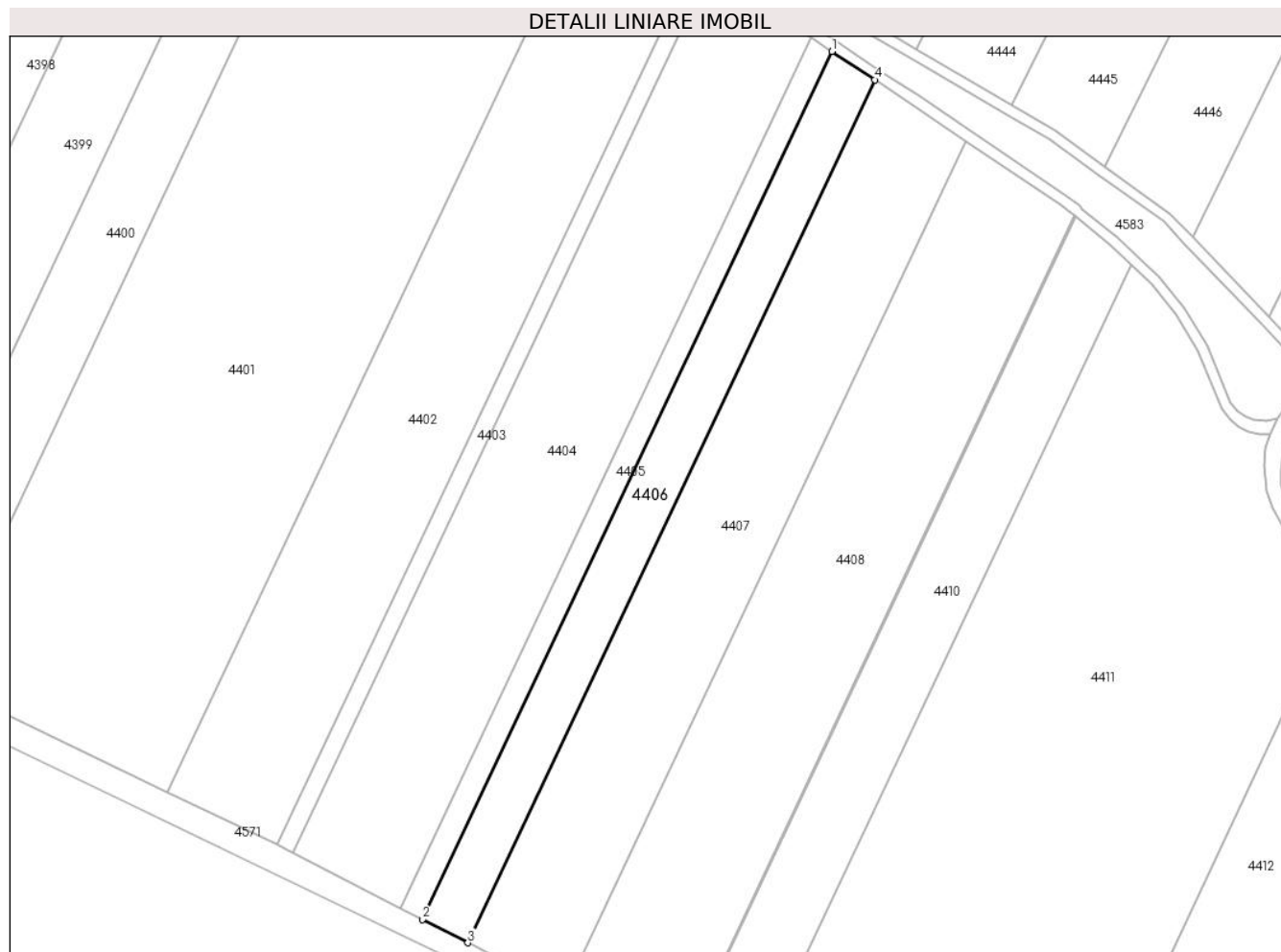
C. Partea III. SARCINI .

Inscrieri privind dezmembramintele dreptului de proprietate, drepturi reale de garanție și sarcini	Referințe
NU SUNT	

Anexa Nr. 1 La Partea I**Teren**

Nr cadastral	Suprafața (mp)*	Observații / Referințe
	7.075	

* Suprafața este determinată în planul de proiecție Stereo 70.

**Date referitoare la teren**

Crt	Categorie folosință	Intravilan	Suprafața (mp)	Tarla	Parcelă	Nr. topo	Observații / Referințe
1	arabil	NU	7.075	134	16	-	DIFERENȚA DE SUPRAFATA SE REGASESTE LA ID 4405, SECTOR 31

Lungime Segmente

1) Valorile lungimilor segmentelor sunt obținute din proiecție în plan.

Punct început	X / Y	Punct sfârșit	X / Y	Lungime segment (** (m)
1	664.466,805 318.470,277	2	664.310,773 318.139,708	365.543
2	664.310,773 318.139,708	3	664.328,031 318.130,798	19.422
3	664.328,031 318.130,798	4	664.483,177 318.459,49	363.468
4	664.483,177 318.459,49	1	664.466,805 318.470,277	19.606

**** Lungimile segmentelor sunt determinate în planul de proiecție Stereo 70 și sunt rotunjite la 1 milimetru.**

***** Distanța dintre puncte este formată din segmente cumulate ce sunt mai mici decât valoarea 1 milimetru.**

**DATE DESPRE IMOBILUL NR. 4407**

Oficiul de Cadastru și Publicitate Imobiliară CALARASI
Biroul de Cadastru și Publicitate Imobiliară Calarasi

A. Partea I. Descrierea imobilului

TEREN Extravilan

Adresa: Jud. Calarasi

Nr. Crt	Nr cadastral Nr. topografic	Suprafața* (mp)	Observații / Referințe
A1		15.000	Sector cadastral:31 Teren neimprejmuit;

B. Partea II. Proprietari și acte

Inscrieri privitoare la dreptul de proprietate și alte drepturi reale		Referințe
/		
Act Administrativ nr. 85978, din 29/01/1999 emis de CJSDPAT CALARASI;		
B1	Intabulare, drept de PROPRIETATE, dobandit prin Reconstituire, cota actuala 1/1, cota initiala 1/1 1) GEORGESCU I ARBOR, LIPSA CNP	A1

C. Partea III. SARCINI .

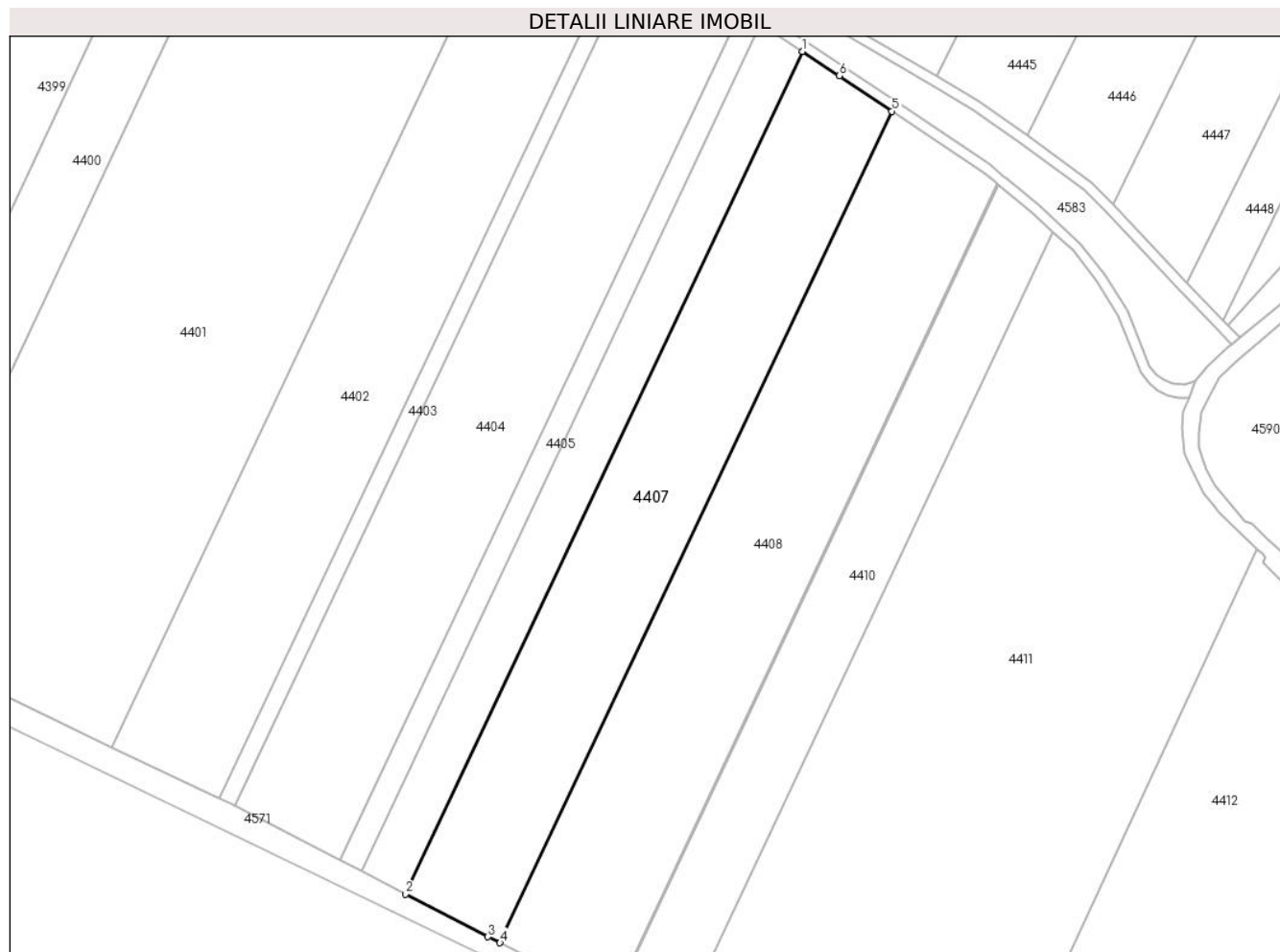
Inscrieri privind dezmembramintele dreptului de proprietate, drepturi reale de garanție și sarcini	Referințe
NU SUNT	

Anexa Nr. 1 La Partea I

Teren

Nr cadastral	Suprafața (mp)*	Observații / Referințe
	15.000	

* Suprafața este determinată în planul de proiecție Stereo 70.



Date referitoare la teren

Crt	Categorie folosință	Intra vilan	Suprafața (mp)	Tarla	Parcelă	Nr. topo	Observații / Referințe
1	arabil	NU	15.000	134	17	-	

Lungime Segmente

1) Valorile lungimilor segmentelor sunt obținute din proiecție în plan.

Punct început	X / Y	Punct sfârșit	X / Y	Lungime segment (** (m)
1	664.483,177 318.459,49	2	664.328,031 318.130,798	363.468
2	664.328,031 318.130,798	3	664.360,309 318.114,133	36.326
3	664.360,309 318.114,133	4	664.364,98 318.111,779	5.231
4	664.364,98 318.111,779	5	664.518,096 318.436,17	358.712
5	664.518,096 318.436,17	6	664.497,582 318.449,998	24.739

Punct început	X / Y	Punct sfârșit	X / Y	Lungime segment (** (m)
6	664.497,582 318.449,998	1	664.483,177 318.459,49	17.251

** Lungimile segmentelor sunt determinate în planul de proiecție Stereo 70 și sunt rotunjite la 1 milimetru.

*** Distanța dintre puncte este formată din segmente cumulate ce sunt mai mici decât valoarea 1 milimetru.

**DATE DESPRE IMOBILUL NR. 4408**

Oficiul de Cadastru și Publicitate Imobiliară CALARASI
Biroul de Cadastru și Publicitate Imobiliară Calarasi

A. Partea I. Descrierea imobilului

TEREN Extravilan

Adresa: Jud. Calarasi, TARLA 134, PARCELA 18.

Nr. Crt	Nr cadastral Nr. topografic	Suprafața* (mp)	Observații / Referințe
A1	22332	17.500	Sector cadastral:31 Teren neimprejmuit;

B. Partea II. Proprietari și acte

Inscrieri privitoare la dreptul de proprietate și alte drepturi reale		Referințe
58030 / 16/11/2018		
Act Notarial nr. 4805, din 16/11/2018 emis de NP Tutuianu Dana Cristina;		
B3	Intabulare, drept de PROPRIETATE, dobandit prin Conventie, cota actuala 1/1, cota initiala 1/1 1) LIXANDRU ELENA RAMONA	A1

C. Partea III. SARCINI .

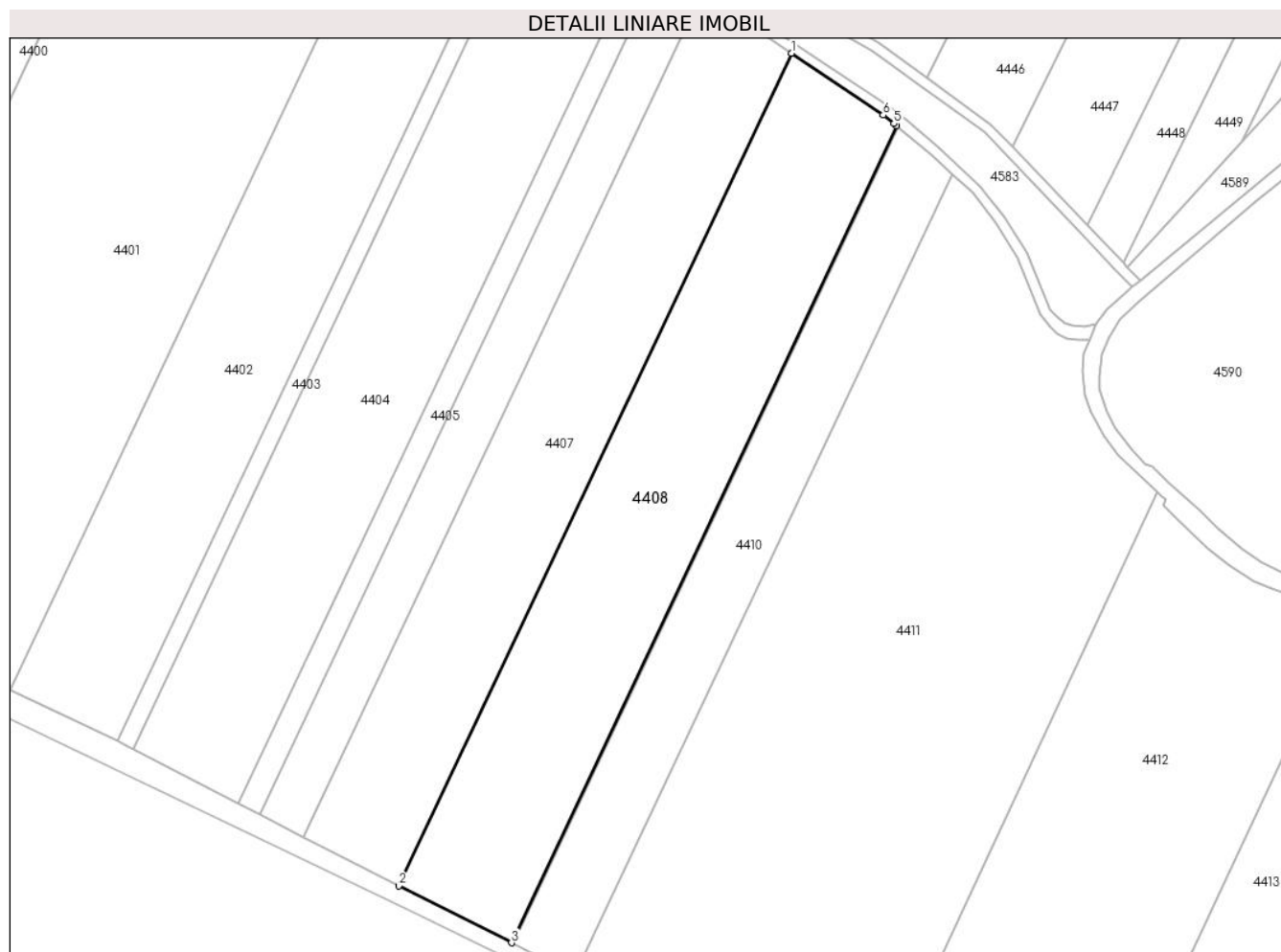
Inscrieri privind dezmembramintele dreptului de proprietate, drepturi reale de garanție și sarcini	Referințe
NU SUNT	

Anexa Nr. 1 La Partea I

Teren

Nr cadastral	Suprafața (mp)*	Observații / Referințe
22332	17.500	

* Suprafața este determinată în planul de proiecție Stereo 70.



Date referitoare la teren

Crt	Categorie folosință	Intra vilan	Suprafața (mp)	Tarla	Parcelă	Nr. topo	Observații / Referințe
1	arabil	NU	17.500	134	18	-	

Lungime Segmente

1) Valorile lungimilor segmentelor sunt obținute din proiecție în plan.

Punct început	X / Y	Punct sfârșit	X / Y	Lungime segment (** (m)
1	664.518,096 318.436,17	2	664.364,98 318.111,779	358.712
2	664.364,98 318.111,779	3	664.408,95 318.089,621	49.238
3	664.408,95 318.089,621	4	664.559,15 318.407,834	351.88
4	664.559,15 318.407,834	5	664.558,027 318.408,758	1.454
5	664.558,027 318.408,758	6	664.553,851 318.412,069	5.329

Punct început	X / Y	Punct sfârșit	X / Y	Lungime segment (** (m)
6	664.553,851 318.412,069	1	664.518,096 318.436,17	43.119

** Lungimile segmentelor sunt determinate în planul de proiecție Stereo 70 și sunt rotunjite la 1 milimetru.

*** Distanța dintre puncte este formată din segmente cumulate ce sunt mai mici decât valoarea 1 milimetru.

**DATE DESPRE IMOBILUL NR. 4409**

Oficiul de Cadastru și Publicitate Imobiliară CALARASI
Biroul de Cadastru și Publicitate Imobiliară Calarasi

A. Partea I. Descrierea imobilului

TEREN Extravilan

Adresa: Jud. Calarasi, TARLA 134 PARCELA 19

Nr. Crt	Nr cadastral Nr. topografic	Suprafața* (mp)	Observații / Referințe
A1	21972	278	Sector cadastral:31 Teren neimprejmuit;

B. Partea II. Proprietari și acte

Inscrieri privitoare la dreptul de proprietate și alte drepturi reale		Referințe
6886 / 15/02/2017		
Act Notarial nr. 3423, din 30/06/2004 emis de BNP MITACHE IULIANA ADRIANA (act administrativ nr 85422 din 06.06.1996, emis de CJPSDPAT CALARASI);		
B1	Intabulare, drept de PROPRIETATE, dobandit prin lesire Din Indiviziune, cota actuala 1/1, cota initiala 1/1 1) CARDOS I VICTORIA	A1

C. Partea III. SARCINI .

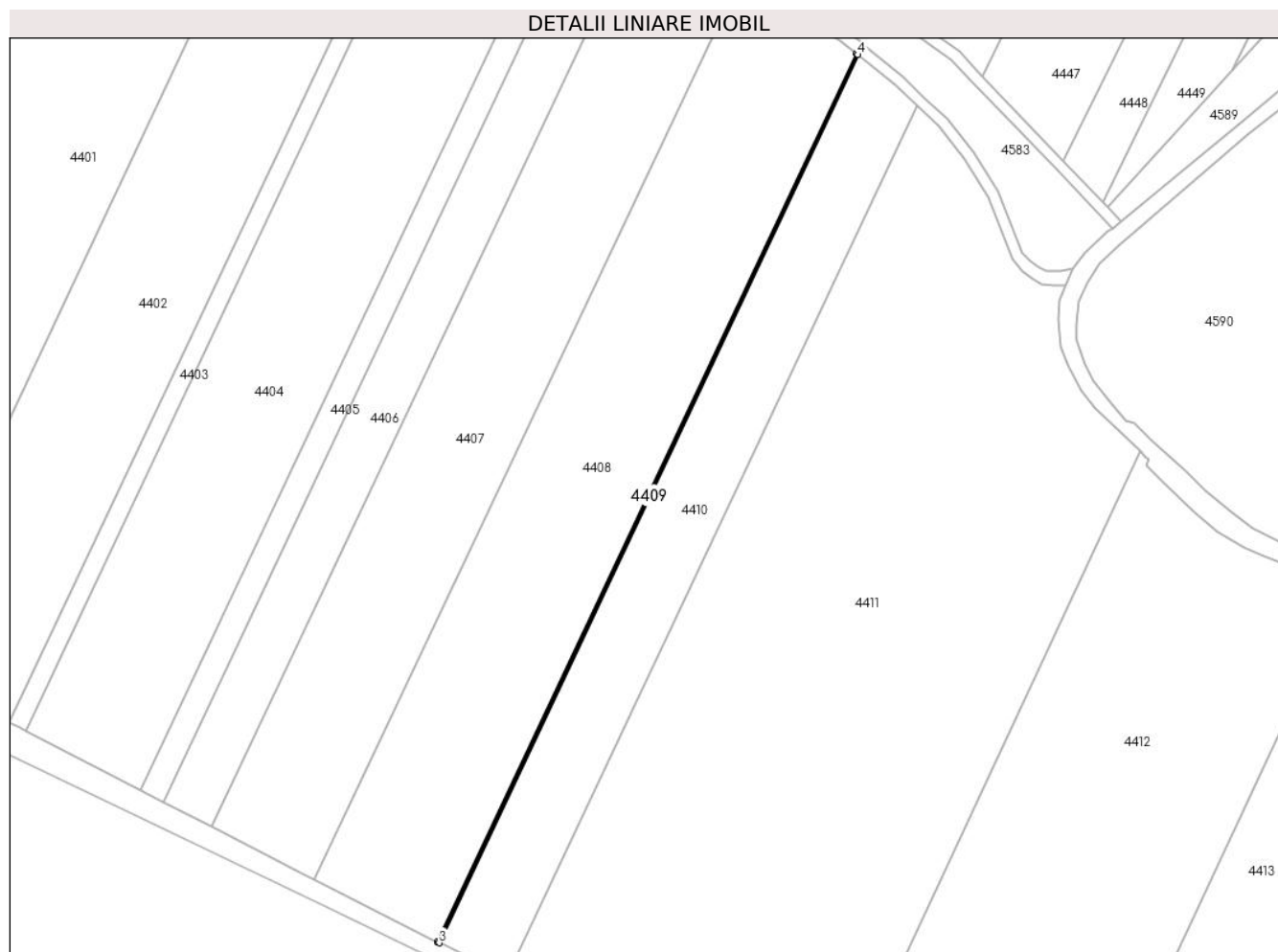
Inscrieri privind dezmembramintele dreptului de proprietate, drepturi reale de garanție și sarcini	Referințe
NU SUNT	

Anexa Nr. 1 La Partea I

Teren

Nr cadastral	Suprafața (mp)*	Observații / Referințe
21972	278	

* Suprafața este determinată în planul de proiecție Stereo 70.



Date referitoare la teren

Crt	Categorie folosință	Intra vilan	Suprafața (mp)	Tarla	Parcelă	Nr. topo	Observații / Referințe
1	arabil	NU	278	134	19	-	

Lungime Segmente

1) Valorile lungimilor segmentelor sunt obținute din proiecție în plan.

Punct început	X / Y	Punct sfârșit	X / Y	Lungime segment (** (m)
1	664.559,15 318.407,834	2	664.408,95 318.089,621	351.88
2	664.408,95 318.089,621	3	664.409,656 318.089,265	0.791
3	664.409,656 318.089,265	4	664.559,779 318.407,316	351.701
4	664.559,779 318.407,316	1	664.559,15 318.407,834	0.815

** Lungimile segmentelor sunt determinate în planul de proiecție Stereo 70 și sunt rotunjite la 1 milimetru.

***** Distanţa dintre puncte este formată din segmente cumulate ce sunt mai mici decât valoarea 1 milimetru.**

**DATE DESPRE IMOBILUL NR. 4410**

Oficiul de Cadastru și Publicitate Imobiliară CALARASI
Biroul de Cadastru și Publicitate Imobiliară Calarasi

A. Partea I. Descrierea imobilului

TEREN Extravilan

Adresa: Jud. Calarasi

Nr. Crt	Nr cadastral Nr. topografic	Suprafața* (mp)	Observații / Referințe
A1		9.422	Sector cadastral:31 Teren neimpregmuit;

B. Partea II. Proprietari și acte

Inscrieri privitoare la dreptul de proprietate și alte drepturi reale		Referințe
/		
Act Administrativ nr. 85422, din 06/06/1996 emis de CJSDPAT CALARASI;		
B1	Intabulare, drept de PROPRIETATE, dobandit prin Reconstituire, cota actuala 1/1, cota initiala 1/1 1) CARAMAN GHERGHINA, LIPSA CNP 2) CORDOS VICTORIA, LIPSA CNP 3) MATEESCU ANA, LIPSA CNP 4) NICOLAE CRISTINA, LIPSA CNP 5) PANICAN IOANA, LIPSA CNP	A1

C. Partea III. SARCINI .

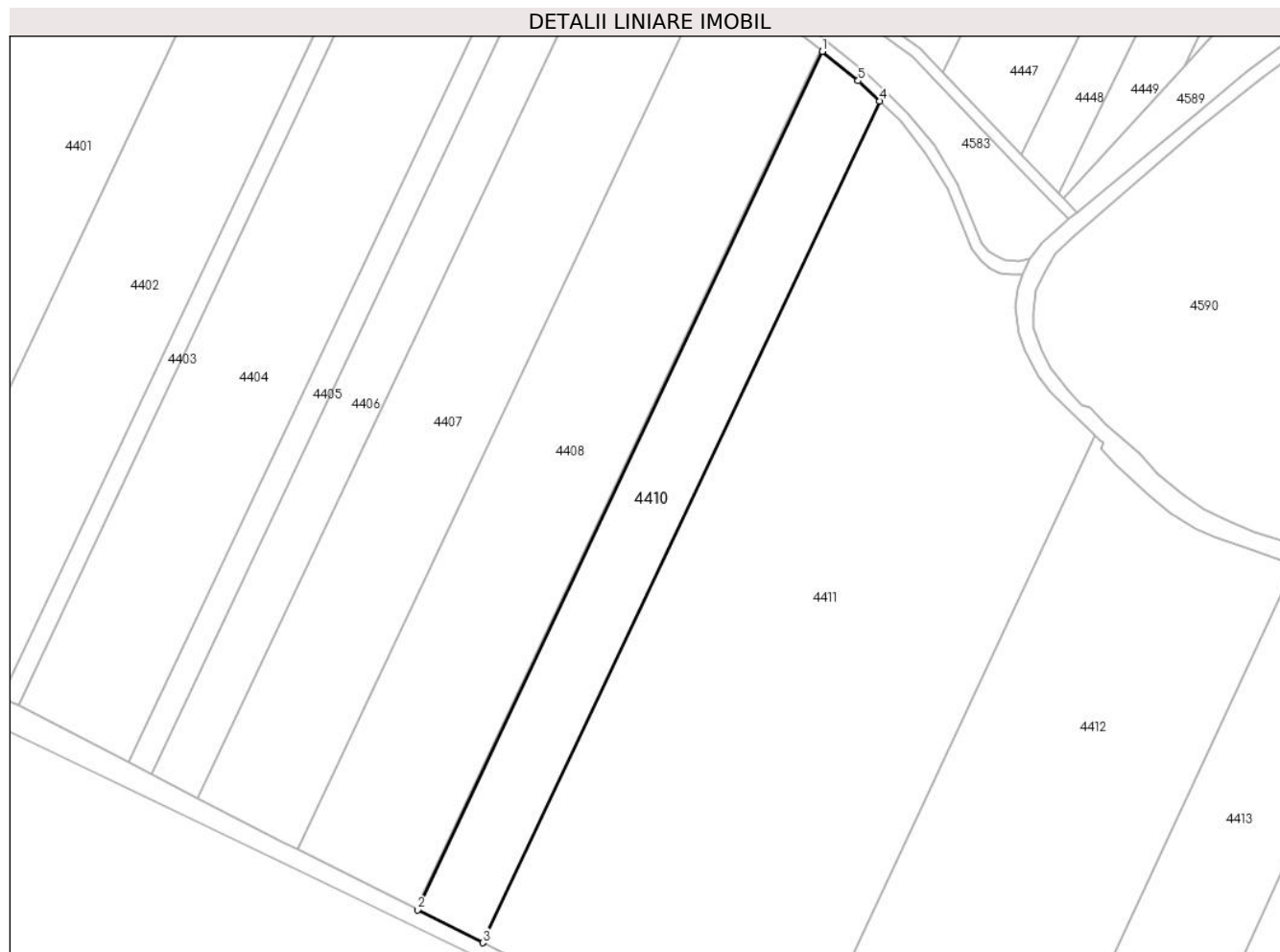
Inscrieri privind dezmembramintele dreptului de proprietate, drepturi reale de garanție și sarcini	Referințe
NU SUNT	

Anexa Nr. 1 La Partea I

Teren

Nr cadastral	Suprafața (mp)*	Observații / Referințe
	9.422	

* Suprafața este determinată în planul de proiecție Stereo 70.



Date referitoare la teren

Crt	Categorie folosință	Intravilan	Suprafața (mp)	Tarla	Parcelă	Nr. topo	Observații / Referințe
1	arabil	NU	9.422	134	19	-	DIFERENȚA DE SUPRAFAȚA SE REGĂSEȘTE LA ID 4409, SECTOR 31

Lungime Segmente

1) Valorile lungimilor segmentelor sunt obținute din proiecție în plan.

Punct început	X / Y	Punct sfârșit	X / Y	Lungime segment (** (m)
1	664.559,779 318.407,316	2	664.409,656 318.089,265	351.701
2	664.409,656 318.089,265	3	664.433,808 318.077,095	27.045
3	664.433,808 318.077,095	4	664.581,007 318.388,95	344.849
4	664.581,007 318.388,95	5	664.573,028 318.396,416	10.927
5	664.573,028 318.396,416	1	664.559,779 318.407,316	17.157

**** Lungimile segmentelor sunt determinate în planul de proiecție Stereo 70 și sunt rotunjite la 1 milimetru.**

***** Distanța dintre puncte este formată din segmente cumulate ce sunt mai mici decât valoarea 1 milimetru.**

**DATE DESPRE IMOBILUL NR. 4411**

Oficiul de Cadastru și Publicitate Imobiliară CALARASI
Biroul de Cadastru și Publicitate Imobiliară Calarasi

A. Partea I. Descrierea imobilului

TEREN Extravilan

Adresa: Jud. Calarasi

Nr. Crt	Nr cadastral Nr. topografic	Suprafața* (mp)	Observații / Referințe
A1	21690	38.522	Sector cadastral:31 Teren neimprejmuit;

B. Partea II. Proprietari și acte

Inscrieri privitoare la dreptul de proprietate și alte drepturi reale		Referințe
14962 / 25/02/2016		
Act Administrativ nr. 85142, din 23/08/1995 emis de CJSDPAT CALARASI (act notarial nr. 110/15-12-2014 emis de BIN LUPSA LUCIAN SIMION;);		
B1	Intabulare, drept de PROPRIETATE, dobandit prin Succesiune, cota actuala 1/1, cota initiala 1/1 1) POPA LIVIU	A1

C. Partea III. SARCINI .

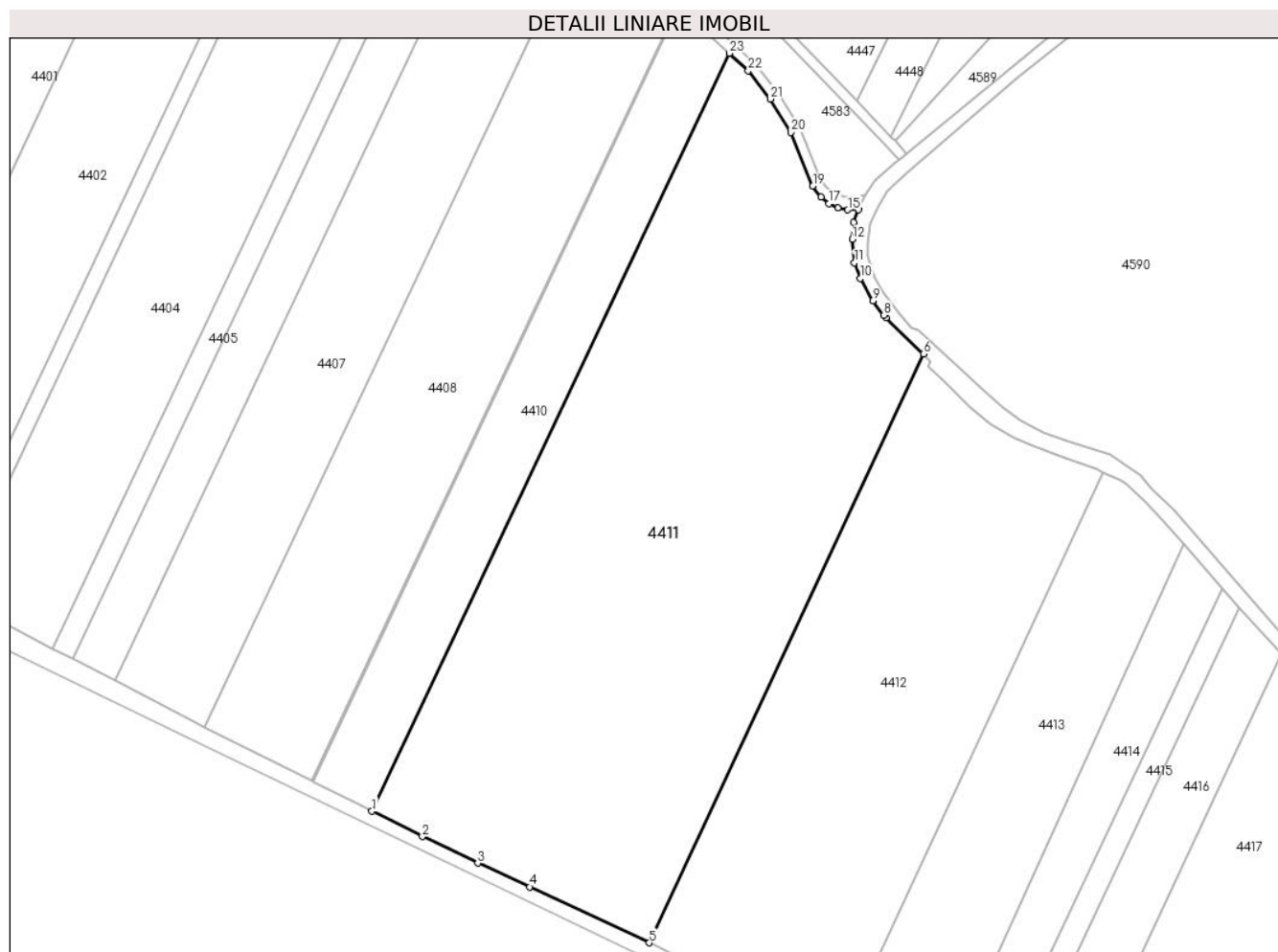
Inscrieri privind dezmembramintele dreptului de proprietate, drepturi reale de garanție și sarcini	Referințe
NU SUNT	

Anexa Nr. 1 La Partea I

Teren

Nr cadastral	Suprafața (mp)*	Observații / Referințe
21690	38.522	

* Suprafața este determinată în planul de proiecție Stereo 70.



Date referitoare la teren

Crt	Categorie folosință	Intravilan	Suprafața (mp)	Tarla	Parcelă	Nr. topo	Observații / Referințe
1	arabil	NU	38.522	134	20	-	

Lungime Segmente

1) Valorile lungimilor segmentelor sunt obținute din proiecție în plan.

Punct început	X / Y	Punct sfârșit	X / Y	Lungime segment (** (m)
1	664.433,808 318.077,095	2	664.454,558 318.066,638	23.236
3	664.477,349 318.055,701	4	664.498,752 318.045,956	23.517
5	664.547,983 318.022,966	6	664.660,854 318.265,217	267.255
7	664.645,451 318.280,019	8	664.644,48 318.281,166	1.503
9	664.639,973 318.287,036	10	664.634,933 318.296,285	10.533

Punct început	X / Y	Punct sfârșit	X / Y	Lungime segment (** (m)
2	664.454,558 318.066,638	3	664.477,349 318.055,701	25.279
4	664.498,752 318.045,956	5	664.547,983 318.022,966	54.334
6	664.660,854 318.265,217	7	664.645,451 318.280,019	21.362
8	664.644,48 318.281,166	9	664.639,973 318.287,036	7.401
10	664.634,933 318.296,285	11	664.632,467 318.302,722	6.893

Punct început	X / Y	Punct sfârșit	X / Y	Lungime segment (** (m)
11	664.632,467 318.302,722	12	664.631,538 318.312,379	9.702
13	664.632,041 318.319,353	14	664.634,18 318.324,485	5.56
15	664.629,768 318.324,486	16	664.625,559 318.325,2	4.269
17	664.621,948 318.327,05	18	664.618,758 318.329,81	4.218
19	664.615,329 318.334,235	20	664.606,375 318.356,383	23.889
21	664.597,876 318.370,141	22	664.588,706 318.381,745	14.79
23	664.581,007 318.388,95	1	664.433,808 318.077,095	344.849

Punct început	X / Y	Punct sfârșit	X / Y	Lungime segment (** (m)
12	664.631,538 318.312,379	13	664.632,041 318.319,353	6.992
14	664.634,18 318.324,485	15	664.629,768 318.324,486	4.412
16	664.625,559 318.325,2	17	664.621,948 318.327,05	4.057
18	664.618,758 318.329,81	19	664.615,329 318.334,235	5.598
20	664.606,375 318.356,383	21	664.597,876 318.370,141	16.171
22	664.588,706 318.381,745	23	664.581,007 318.388,95	10.545

** Lungimile segmentelor sunt determinate în planul de proiecție Stereo 70 și sunt rotunjite la 1 milimetru.

*** Distanța dintre puncte este formată din segmente cumulate ce sunt mai mici decât valoarea 1 milimetru.

**DATE DESPRE IMOBILUL NR. 4412**

Oficiul de Cadastru și Publicitate Imobiliară CALARASI
Biroul de Cadastru și Publicitate Imobiliară Calarasi

A. Partea I. Descrierea imobilului

TEREN Extravilan

Nr. CF vechi:171

Nr. cadastral vechi:298

Adresa: Jud. Calarasi

Nr. Crt	Nr cadastral Nr. topografic	Suprafața* (mp)	Observații / Referințe
A1	21300	22.500	Sector cadastral:31 Teren neimprejmuit;

B. Partea II. Proprietari și acte

Inscrieri privitoare la dreptul de proprietate și alte drepturi reale		Referințe
381 / 15/01/2006		
Contract De Vanzare-Cumparare nr. 2331/2006, din 04/11/1111 emis de BNP BUCUR N.;		
B1	Intabulare, drept de PROPRIETATE, dobandit prin Conventie, cota actuala 1/1, cota initiala 1/1 1) STANESCU DOINA MARIANA, -sotie 2) STANESCU SORIN PAUL, -sot <i>OBSERVATII: (provenita din conversia CF 171)</i>	A1

C. Partea III. SARCINI .

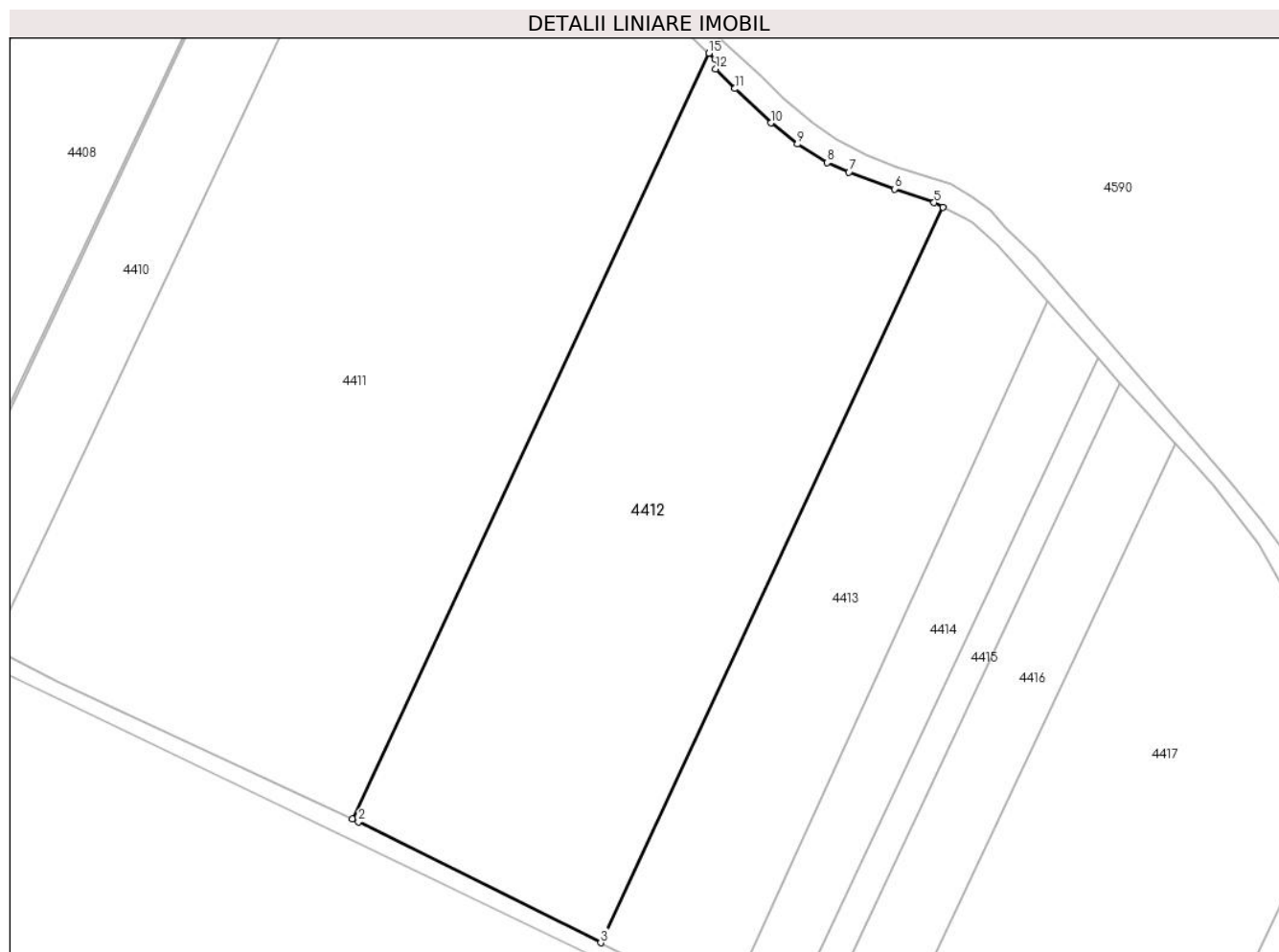
Inscrieri privind dezmembramintele dreptului de proprietate, drepturi reale de garanție și sarcini	Referințe
NU SUNT	

Anexa Nr. 1 La Partea I

Teren

Nr cadastral	Suprafața (mp)*	Observații / Referințe
21300	22.500	

* Suprafața este determinată în planul de proiecție Stereo 70.



Date referitoare la teren

Crt	Categorie folosință	Intra vilan	Suprafața (mp)	Tarla	Parcelă	Nr. topo	Observații / Referințe
1	arabil	NU	22.500	134	21	-	

Lungime Segmente

1) Valorile lungimilor segmentelor sunt obținute din proiecție în plan.

Punct început	X / Y	Punct sfârșit	X / Y	Lungime segment (** (m)
1	664.547,983 318.022,966	2	664.549,917 318.022,063	2.134
2	664.549,917 318.022,063	3	664.626,602 317.983,855	85.676
3	664.626,602 317.983,855	4	664.734,9 318.216,541	256.654
4	664.734,9 318.216,541	5	664.732,102 318.217,956	3.135
5	664.732,102 318.217,956	6	664.719,527 318.222,263	13.292

Punct început	X / Y	Punct sfârșit	X / Y	Lungime segment (** (m)
6	664.719,527 318.222,263	7	664.705,198 318.227,621	15.298
7	664.705,198 318.227,621	8	664.698,259 318.230,615	7.557
8	664.698,259 318.230,615	9	664.688,794 318.236,483	11.136
9	664.688,794 318.236,483	10	664.680,418 318.243,17	10.718
10	664.680,418 318.243,17	11	664.669,037 318.254,011	15.718
11	664.669,037 318.254,011	12	664.663,001 318.260,299	8.716
12	664.663,001 318.260,299	13	664.663,905 318.262,214	2.118
13	664.663,905 318.262,214	14	664.662,842 318.263,306	1.524
14	664.662,842 318.263,306	15	664.660,854 318.265,217	2.758
15	664.660,854 318.265,217	1	664.547,983 318.022,966	267.255

** Lungimile segmentelor sunt determinate în planul de proiecție Stereo 70 și sunt rotunjite la 1 milimetru.

*** Distanța dintre puncte este formată din segmente cumulate ce sunt mai mici decât valoarea 1 milimetru.

**DATE DESPRE IMOBILUL NR. 4413**

Oficiul de Cadastru și Publicitate Imobiliară CALARASI
Biroul de Cadastru și Publicitate Imobiliară Calarasi

A. Partea I. Descrierea imobilului

TEREN Extravilan

Nr. CF vechi:172

Nr. cadastral vechi:297

Adresa: Jud. Calarasi

Nr. Crt	Nr cadastral Nr. topografic	Suprafața* (mp)	Observații / Referințe
A1	21301	10.975	Sector cadastral:31 Teren neimprejmuit;

B. Partea II. Proprietari și acte

Inscrieri privitoare la dreptul de proprietate și alte drepturi reale	Referințe
381 / 15/01/2007	
Contract De Vanzare-Cumparare nr. 2331, din 20/12/2006 emis de BNP BUCUR N.;	
B1	A1
Intabulare, drept de PROPRIETATE, dobandit prin Conventie, cota actuala 1/1, cota initiala 1/1	
1) STANESCU DOINA MARIANA, -sotie	
2) STANESCU SORIN PAUL, -sot	
OBSERVATII: (provenita din conversia CF 172)	

C. Partea III. SARCINI .

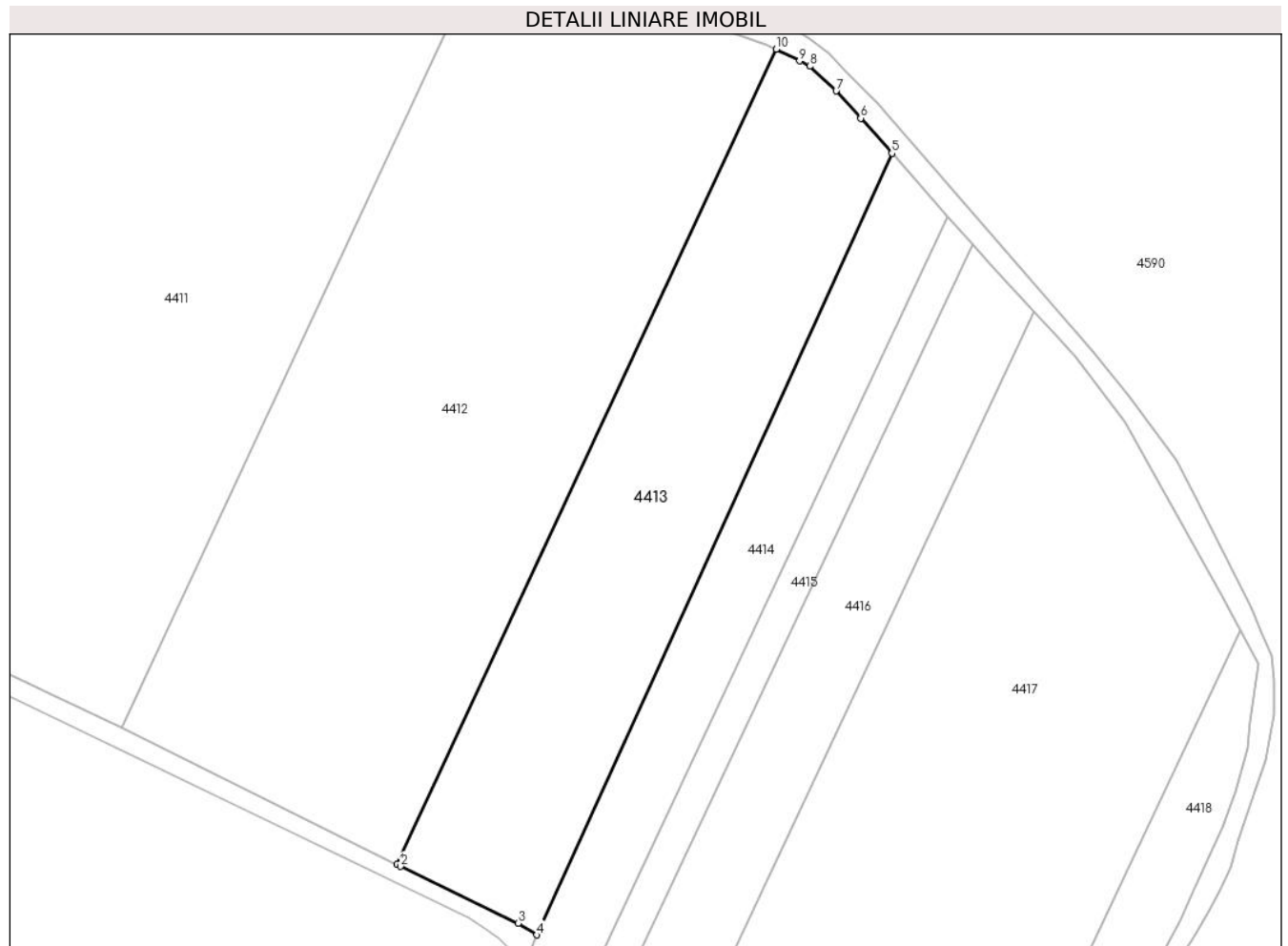
Inscrieri privind dezmembramintele dreptului de proprietate, drepturi reale de garanție și sarcini	Referințe
NU SUNT	

Anexa Nr. 1 La Partea I

Teren

Nr cadastral	Suprafața (mp)*	Observații / Referințe
21301	10.975	

* Suprafața este determinată în planul de proiecție Stereo 70.



Date referitoare la teren

Crt	Categorie folosință	Intravilan	Suprafața (mp)	Tarla	Parcelă	Nr. topo	Observații / Referințe
1	arabil	NU	10.975	134	22	-	

Lungime Segmente

1) Valorile lungimilor segmentelor sunt obținute din proiecție în plan.

Punct început	X / Y	Punct sfârșit	X / Y	Lungime segment (** (m)
1	664.626,602 317.983,855	2	664.627,603 317.983,356	1.118
2	664.627,603 317.983,356	3	664.661,183 317.967,172	37.277
3	664.661,183 317.967,172	4	664.666,478 317.963,799	6.278
4	664.666,478 317.963,799	5	664.767,927 318.186,841	245.03
5	664.767,927 318.186,841	6	664.759,053 318.196,835	13.365

Punct început	X / Y	Punct sfârșit	X / Y	Lungime segment (** (m)
6	664.759,053 318.196,835	7	664.752,056 318.204,623	10.47
7	664.752,056 318.204,623	8	664.744,483 318.211,68	10.351
8	664.744,483 318.211,68	9	664.741,561 318.213,173	3.281
9	664.741,561 318.213,173	10	664.734,9 318.216,541	7.464
10	664.734,9 318.216,541	1	664.626,602 317.983,855	256.654

** Lungimile segmentelor sunt determinate în planul de proiecție Stereo 70 și sunt rotunjite la 1 milimetru.

*** Distanța dintre puncte este formată din segmente cumulate ce sunt mai mici decât valoarea 1 milimetru.

**DATE DESPRE IMOBILUL NR. 4414**

Oficiul de Cadastru și Publicitate Imobiliară CALARASI
Biroul de Cadastru și Publicitate Imobiliară Calarasi

A. Partea I. Descrierea imobilului

TEREN Extravilan

Adresa: Jud. Calarasi

Nr. Crt	Nr cadastral Nr. topografic	Suprafața* (mp)	Observații / Referințe
A1		10.300	Sector cadastral:31 Teren neimprejmuit;

B. Partea II. Proprietari și acte

Inscrieri privitoare la dreptul de proprietate și alte drepturi reale		Referințe
/		
Act Administrativ nr. 85978, din 29/01/1999 emis de CJSDPAT CALARASI;		
B1	Intabulare, drept de PROPRIETATE, dobandit prin Reconstituire, cota actuala 1/1, cota initiala 1/1 1) GEORGESCU I ARBOR, LIPSA CNP	A1

C. Partea III. SARCINI .

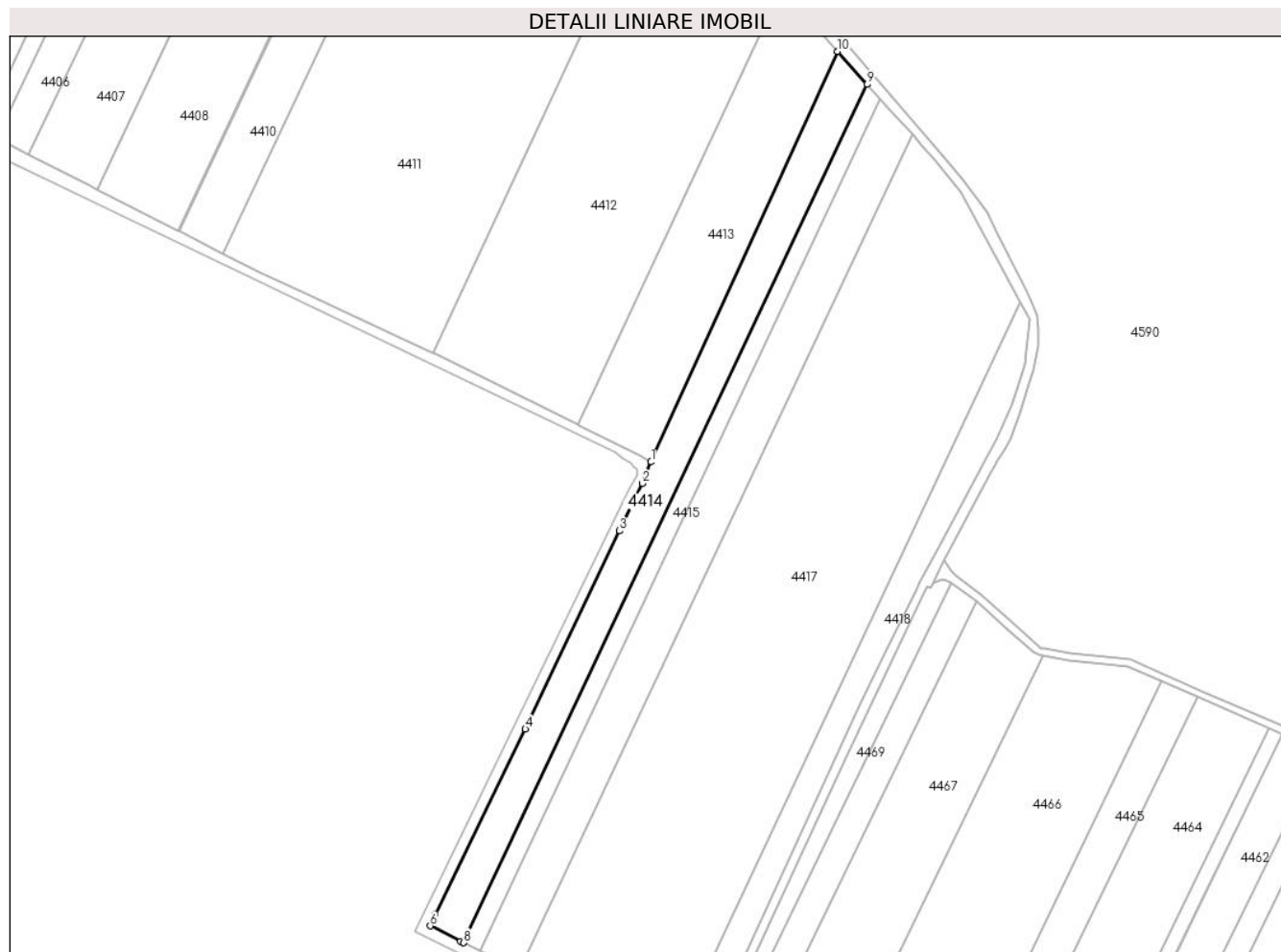
Inscrieri privind dezmembramintele dreptului de proprietate, drepturi reale de garanție și sarcini	Referințe
NU SUNT	

Anexa Nr. 1 La Partea I

Teren

Nr cadastral	Suprafața (mp)*	Observații / Referințe
	10.300	

* Suprafața este determinată în planul de proiecție Stereo 70.



Date referitoare la teren

Crt	Categorie folosință	Intra vilan	Suprafața (mp)	Tarla	Parcelă	Nr. topo	Observații / Referințe
1	arabil	NU	10.300	134	23	-	

Lungime Segmente

1) Valorile lungimilor segmentelor sunt obținute din proiecție în plan.

Punct început	X / Y	Punct sfârșit	X / Y	Lungime segment (** (m)
1	664.666,478 317.963,799	2	664.661,594 317.952,17	12.613
2	664.661,594 317.952,17	3	664.649,172 317.926,456	28.557
3	664.649,172 317.926,456	4	664.598,129 317.818,673	119.258
4	664.598,129 317.818,673	5	664.549,178 317.718,268	111.702
5	664.549,178 317.718,268	6	664.546,463 317.711,783	7.03

Punct început	X / Y	Punct sfârșit	X / Y	Lungime segment (** (m)
6	664.546,463 317.711,783	7	664.562,883 317.703,462	18.408
7	664.562,883 317.703,462	8	664.564,563 317.702,611	1.883
8	664.564,563 317.702,611	9	664.783,88 318.168,872	515.266
9	664.783,88 318.168,872	10	664.767,927 318.186,841	24.029
10	664.767,927 318.186,841	1	664.666,478 317.963,799	245.03

** Lungimile segmentelor sunt determinate în planul de proiecție Stereo 70 și sunt rotunjite la 1 milimetru.

*** Distanța dintre puncte este formată din segmente cumulate ce sunt mai mici decât valoarea 1 milimetru.

**DATE DESPRE IMOBILUL NR. 4415**

Oficiul de Cadastru și Publicitate Imobiliară CALARASI
Biroul de Cadastru și Publicitate Imobiliară Calarasi

A. Partea I. Descrierea imobilului

TEREN Extravilan

Adresa: Jud. Calarasi

Nr. Crt	Nr cadastral Nr. topografic	Suprafața* (mp)	Observații / Referințe
A1		5.000	Sector cadastral:31 Teren neimprejmuit;

B. Partea II. Proprietari și acte

Inscrieri privitoare la dreptul de proprietate și alte drepturi reale		Referințe
/		
Act Administrativ nr. 85967, din 28/01/1999 emis de CJSDPAT CALARASI;		
B1	Intabulare, drept de PROPRIETATE, dobandit prin Reconstituire, cota actuala 1/1, cota initiala 1/1 1) OLTEANU PETRE, LIPSA CNP	A1

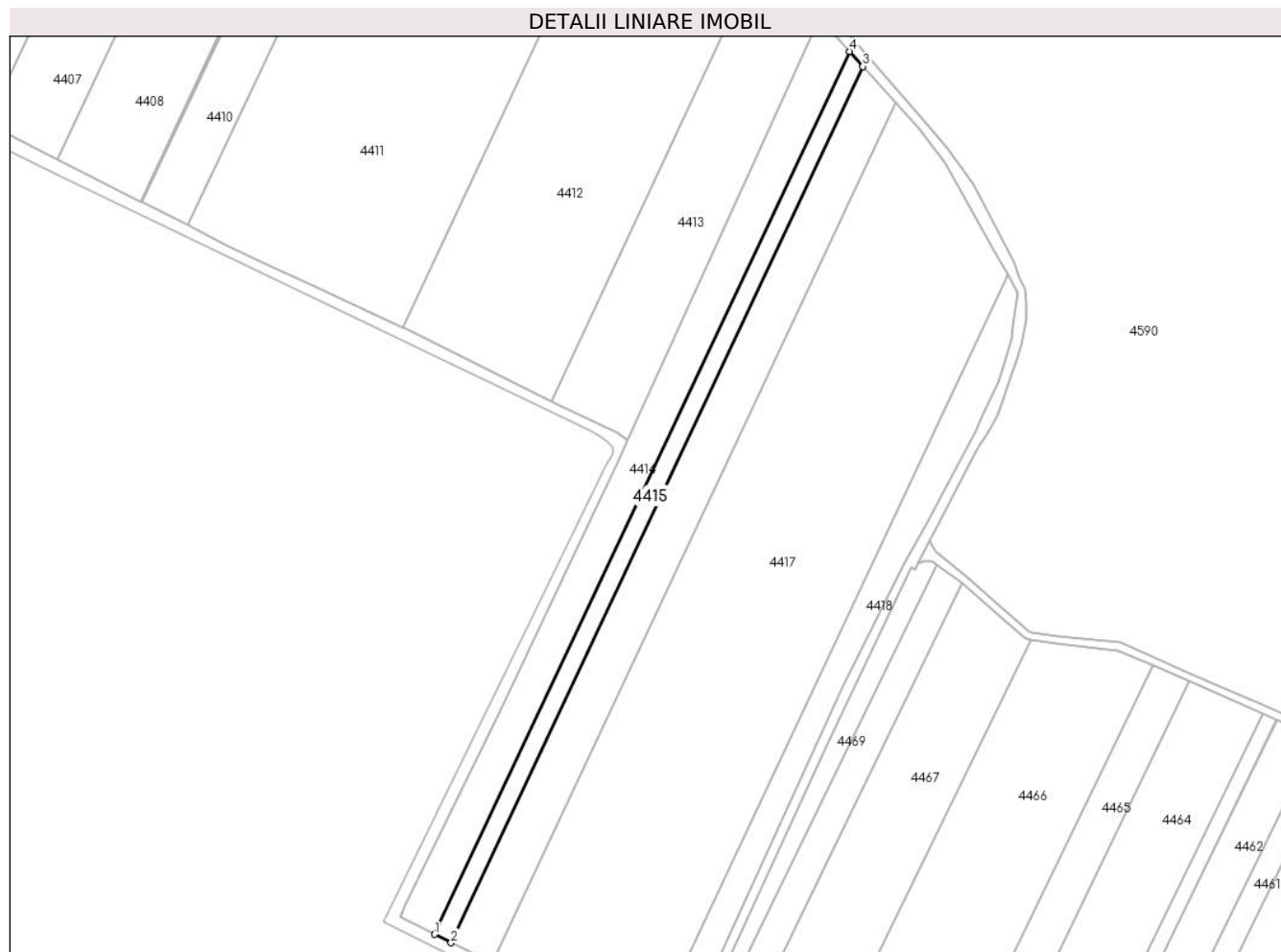
C. Partea III. SARCINI .

Inscrieri privind dezmembramintele dreptului de proprietate, drepturi reale de garanție și sarcini	Referințe
NU SUNT	

Anexa Nr. 1 La Partea I**Teren**

Nr cadastral	Suprafața (mp)*	Observații / Referințe
	5.000	

* Suprafața este determinată în planul de proiecție Stereo 70.

**Date referitoare la teren**

Crt	Categorie folosință	Intra vilan	Suprafața (mp)	Tarla	Parcelă	Nr. topo	Observații / Referințe
1	arabil	NU	5.000	134	24	-	

Lungime Segmente

1) Valorile lungimilor segmentelor sunt obținute din proiecție în plan.

Punct început	X / Y	Punct sfârșit	X / Y	Lungime segment (** (m)
1	664.564,563 317.702,611	2	664.573,261 317.698,207	9.749
2	664.573,261 317.698,207	3	664.790,912 318.160,951	511.375
3	664.790,912 318.160,951	4	664.783,88 318.168,872	10.592
4	664.783,88 318.168,872	1	664.564,563 317.702,611	515.266

** Lungimile segmentelor sunt determinate în planul de proiecție Stereo 70 și sunt rotunjite la 1 milimetru.

***** Distanţa dintre puncte este formată din segmente cumulate ce sunt mai mici decât valoarea 1 milimetru.**

**DATE DESPRE IMOBILUL NR. 4416**

Oficiul de Cadastru și Publicitate Imobiliară CALARASI
Biroul de Cadastru și Publicitate Imobiliară Calarasi

A. Partea I. Descrierea imobilului

TEREN Extravilan

Nr. CF vechi:170
Nr. cadastral vechi:295

Adresa: Jud. Calarasi

Nr. Crt	Nr cadastral Nr. topografic	Suprafața* (mp)	Observații / Referințe
A1	21299	12.203	Sector cadastral:31 Teren neimprejmuit;

B. Partea II. Proprietari și acte

Inscrieri privitoare la dreptul de proprietate și alte drepturi reale	Referințe
381 / 15/01/2007	
Contract De Vanzare-Cumparare nr. 2331, din 20/12/2006 emis de BNP BUCUR N.;	
B1	A1
Intabulare, drept de PROPRIETATE, dobandit prin Conventie, cota actuala 1/1, cota initiala 1/1	
1) STANESCU DOINA MARIA, -sotie	
2) STANESCU SORIN PAUL, -sot	
OBSERVATII: (provenita din conversia CF 170)	

C. Partea III. SARCINI .

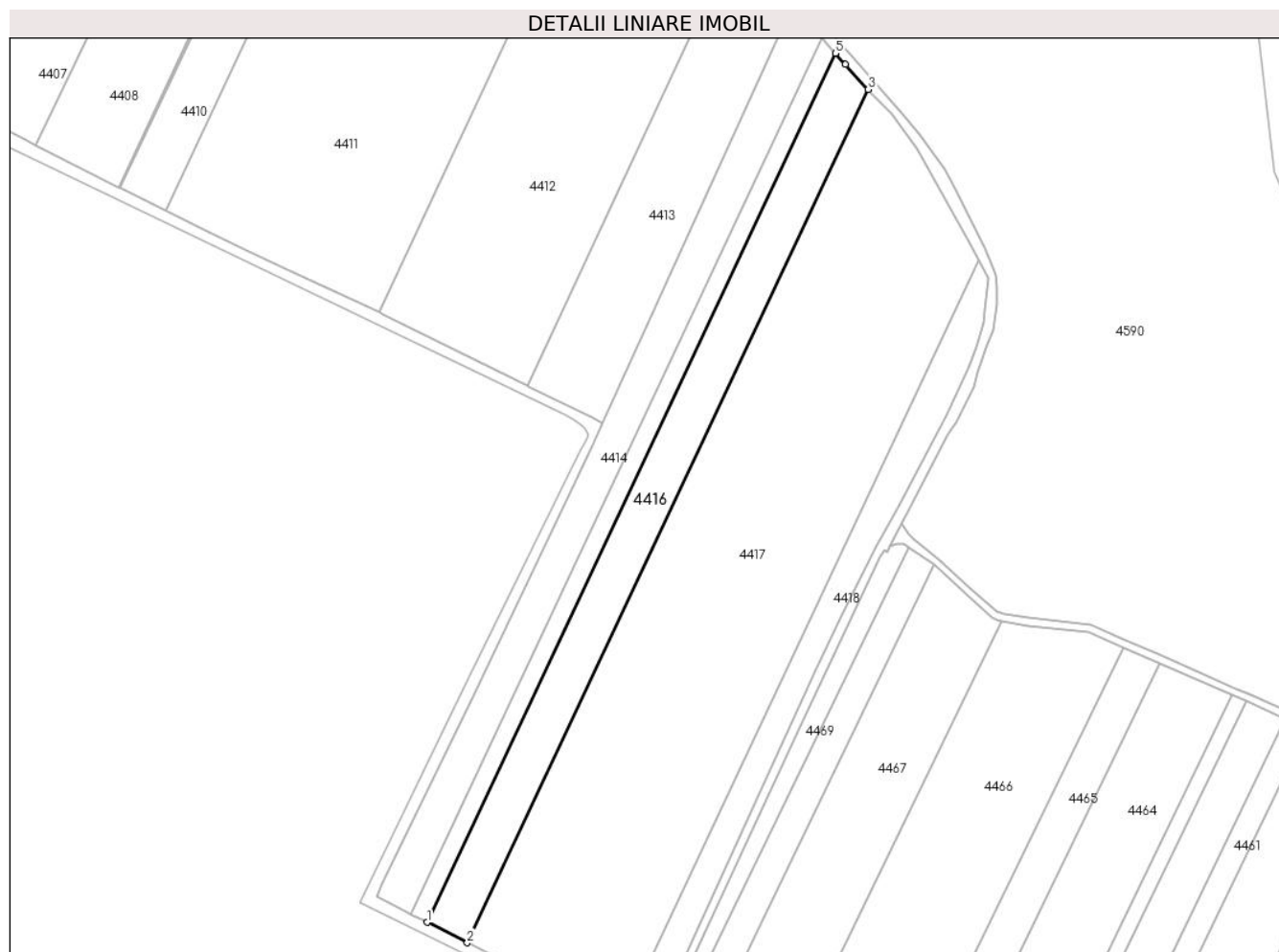
Inscrieri privind dezmembramintele dreptului de proprietate, drepturi reale de garanție și sarcini	Referințe
NU SUNT	

Anexa Nr. 1 La Partea I

Teren

Nr cadastral	Suprafața (mp)*	Observații / Referințe
21299	12.203	

* Suprafața este determinată în planul de proiecție Stereo 70.



Date referitoare la teren

Crt	Categorie folosință	Intra vilan	Suprafața (mp)	Tarla	Parcelă	Nr. topo	Observații / Referințe
1	arabil	NU	12.203	134	25	-	

Lungime Segmente

1) Valorile lungimilor segmentelor sunt obținute din proiecție în plan.

Punct început	X / Y	Punct sfârșit	X / Y	Lungime segment (** (m)
1	664.573,261 317.698,207	2	664.594,768 317.687,317	24.107
2	664.594,768 317.687,317	3	664.808,459 318.141,7	502.123
3	664.808,459 318.141,7	4	664.796,228 318.154,964	18.042
4	664.796,228 318.154,964	5	664.790,912 318.160,951	8.006
5	664.790,912 318.160,951	1	664.573,261 317.698,207	511.375

**** Lungimile segmentelor sunt determinate în planul de proiecție Stereo 70 și sunt rotunjite la 1 milimetru.**

***** Distanța dintre puncte este formată din segmente cumulate ce sunt mai mici decât valoarea 1 milimetru.**

**DATE DESPRE IMOBILUL NR. 4417**

Oficiul de Cadastru și Publicitate Imobiliară CALARASI
Biroul de Cadastru și Publicitate Imobiliară Calarasi

A. Partea I. Descrierea imobilului

TEREN Extravilan

Nr. CF vechi:176

Nr. cadastral vechi:299

Adresa: Jud. Calarasi

Nr. Crt	Nr cadastral Nr. topografic	Suprafața* (mp)	Observații / Referințe
A1	21305	44.000	Sector cadastral:31 Teren neimprejmuit;

B. Partea II. Proprietari și acte

Inscrieri privitoare la dreptul de proprietate și alte drepturi reale	Referințe
381 / 15/01/2007	
Contract De Vanzare-Cumparare nr. 2331/2006, din 04/11/1111 emis de BNP BUCUR N.;	
B1	A1
Intabulare, drept de PROPRIETATE, dobandit prin Conventie, cota actuala 1/1, cota initiala 1/1	
1) STANESCU DOINA MARIANA, -sotie	
2) STANESCU SORIN PAUL, -sot	
OBSERVATII: (provenita din conversia CF 176)	

C. Partea III. SARCINI .

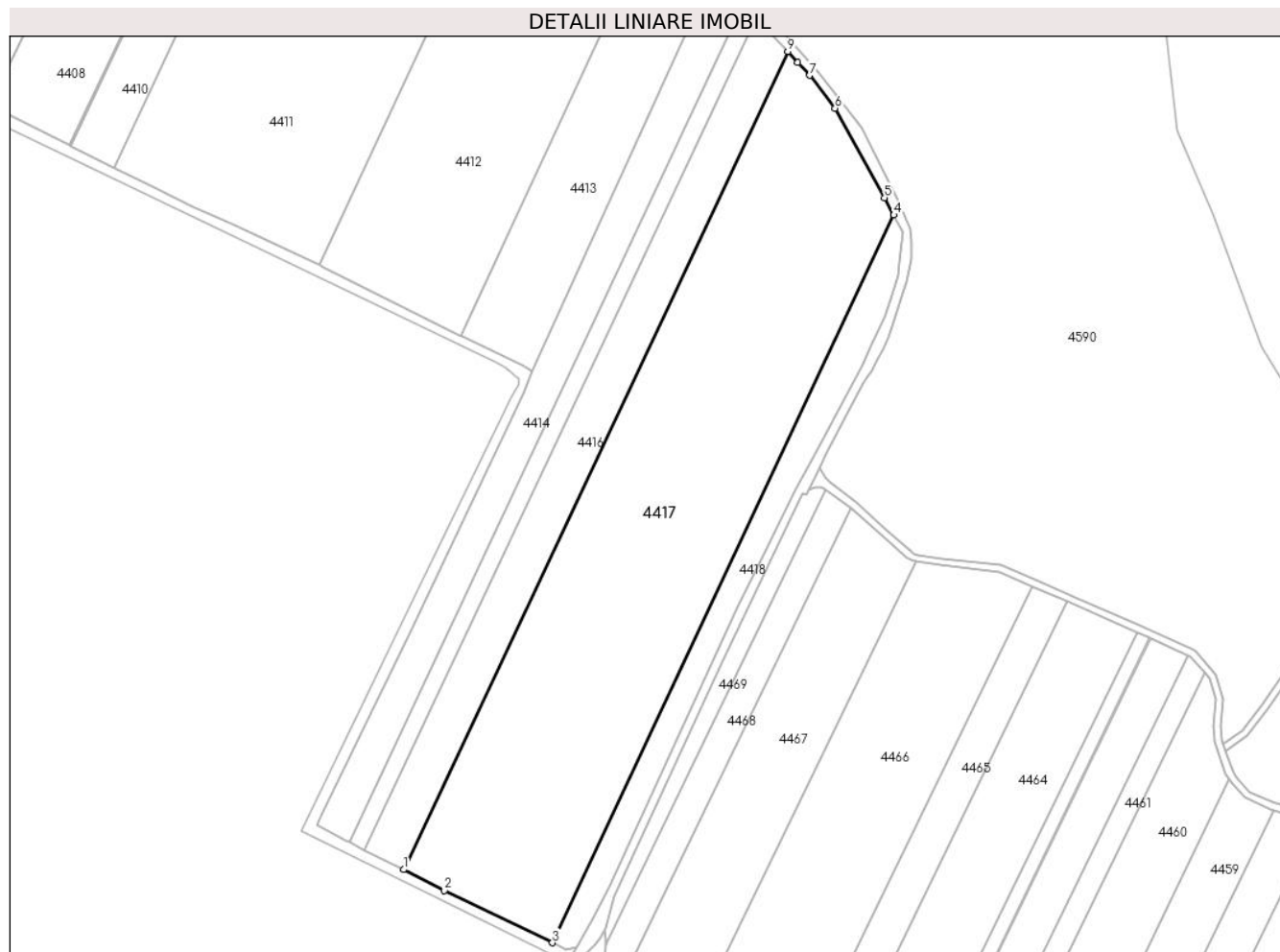
Inscrieri privind dezmembramintele dreptului de proprietate, drepturi reale de garanție și sarcini	Referințe
NU SUNT	

Anexa Nr. 1 La Partea I

Teren

Nr cadastral	Suprafața (mp)*	Observații / Referințe
21305	44.000	

* Suprafața este determinată în planul de proiecție Stereo 70.



Date referitoare la teren

Crt	Categorie folosință	Intra vilan	Suprafața (mp)	Tarla	Parcelă	Nr. topo	Observații / Referințe
1	arabil	NU	44.000	134	26	-	

Lungime Segmente

1) Valorile lungimilor segmentelor sunt obținute din proiecție în plan.

Punct început	X / Y	Punct sfârșit	X / Y	Lungime segment (** (m)
1	664.594,768 317.687,317	2	664.617,524 317.675,795	25.507
2	664.617,524 317.675,795	3	664.677,583 317.646,708	66.732
3	664.677,583 317.646,708	4	664.867,443 318.050,812	446.483
4	664.867,443 318.050,812	5	664.862,252 318.060,428	10.928
5	664.862,252 318.060,428	6	664.834,774 318.110,079	56.747

Punct început	X / Y	Punct sfârșit	X / Y	Lungime segment (** (m)
6	664.834,774 318.110,079	7	664.820,691 318.128,433	23.134
7	664.820,691 318.128,433	8	664.814,021 318.135,668	9.84
8	664.814,021 318.135,668	9	664.808,459 318.141,7	8.205
9	664.808,459 318.141,7	1	664.594,768 317.687,317	502.123

** Lungimile segmentelor sunt determinate în planul de proiecție Stereo 70 și sunt rotunjite la 1 milimetru.

*** Distanța dintre puncte este formată din segmente cumulate ce sunt mai mici decât valoarea 1 milimetru.

**DATE DESPRE IMOBILUL NR. 4418**

Oficiul de Cadastru și Publicitate Imobiliară CALARASI
Biroul de Cadastru și Publicitate Imobiliară Calarasi

A. Partea I. Descrierea imobilului

TEREN Extravilan

Adresa: Jud. Calarasi

Nr. Crt	Nr cadastral Nr. topografic	Suprafața* (mp)	Observații / Referințe
A1		6.878	Sector cadastral:31 Teren neimprijmit;

B. Partea II. Proprietari și acte

Inscrieri privitoare la dreptul de proprietate și alte drepturi reale		Referințe
/		
Act Normativ nr. 7, din 13/03/1996 emis de PARLAMENTUL ROMANIEI ((art. 13));		
B1	Inscrierea posesiei, drept de PROPRIETATE, dobandit prin Lege, cota actuala 1/1, cota initiala 1/1 1) NEIDENTIFICAT NEIDENTIFICAT	A1
Act Normativ nr. 7, din 13/03/1996 emis de Parlamentul României ((art. 13));		
B2	proprietar neidentificat, rezerva comisiei locale de fond funciar, dobandit prin Lege	A1

C. Partea III. SARCINI .

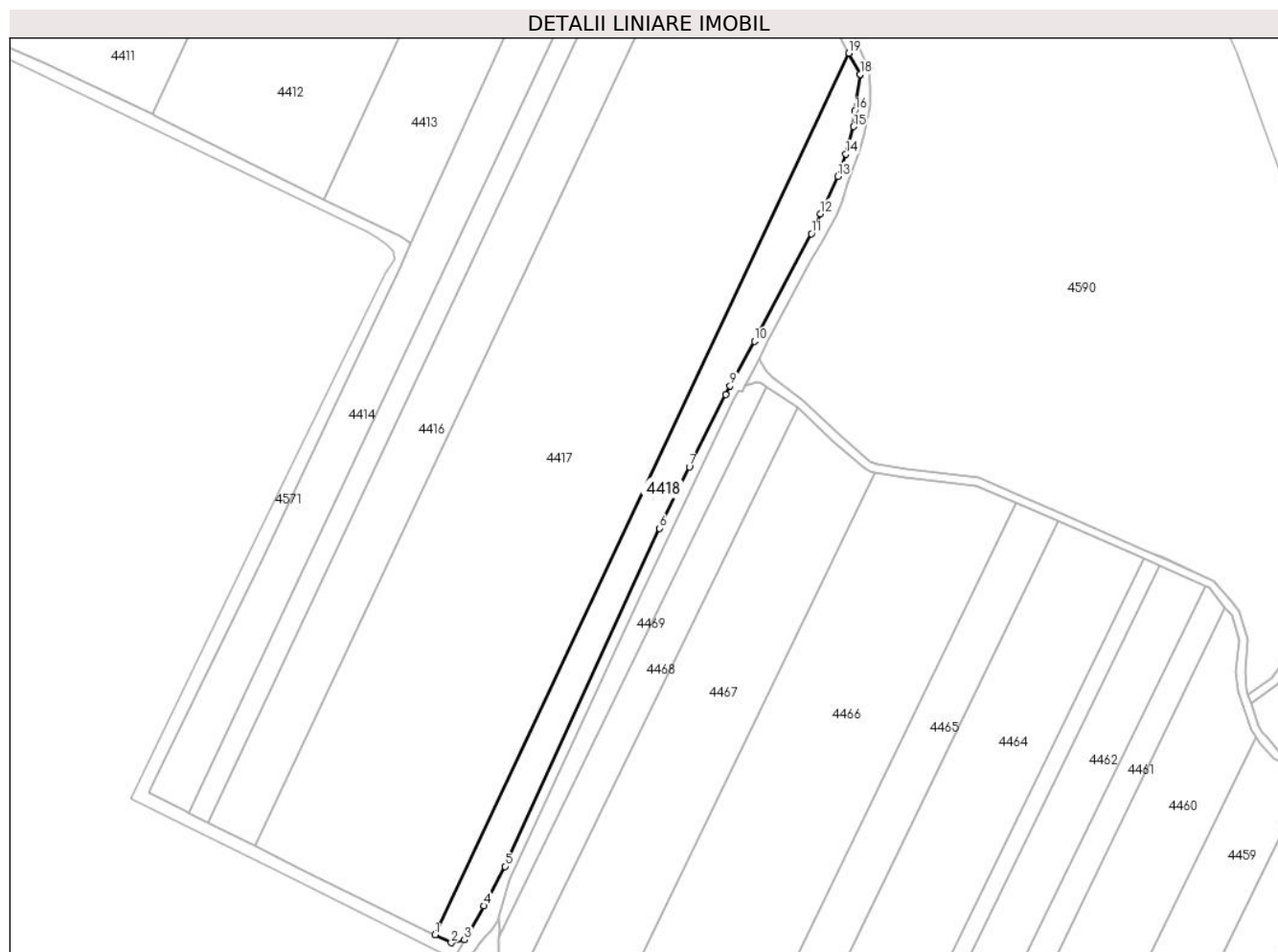
Inscrieri privind dezmembramintele dreptului de proprietate, drepturi reale de garanție și sarcini	Referințe
NU SUNT	

Anexa Nr. 1 La Partea I

Teren

Nr cadastral	Suprafața (mp)*	Observații / Referințe
	6.878	

* Suprafața este determinată în planul de proiecție Stereo 70.



Date referitoare la teren

Crt	Categorie folosință	Intravilan	Suprafața (mp)	Tarla	Parcelă	Nr. topo	Observații / Referințe
1	arabil	NU	6.878	134	27	-	

Lungime Segmente

1) Valorile lungimilor segmentelor sunt obținute din proiecție în plan.

Punct început	X / Y	Punct sfârșit	X / Y	Lungime segment (** (m)
1	664.677,583 317.646,708	2	664.685,053 317.643,09	8.3
2	664.685,053 317.643,09	3	664.691,143 317.644,414	6.232
3	664.691,143 317.644,414	4	664.700,133 317.660,031	18.02
4	664.700,133 317.660,031	5	664.709,597 317.678,128	20.422
5	664.709,597 317.678,128	6	664.780,511 317.833,108	170.434

Punct început	X / Y	Punct sfârșit	X / Y	Lungime segment (** (m)
6	664.780,511 317.833,108	7	664.794,271 317.861,215	31.294
7	664.794,271 317.861,215	8	664.810,83 317.894,395	37.083
8	664.810,83 317.894,395	9	664.812,899 317.898,414	4.52
9	664.812,899 317.898,414	10	664.824,106 317.918,776	23.242
10	664.824,106 317.918,776	11	664.850,238 317.968,069	55.791
11	664.850,238 317.968,069	12	664.854,412 317.977,256	10.091
12	664.854,412 317.977,256	13	664.862,458 317.994,403	18.941
13	664.862,458 317.994,403	14	664.866,024 318.004,637	10.837
14	664.866,024 318.004,637	15	664.869,618 318.017,223	13.089
15	664.869,618 318.017,223	16	664.870,216 318.024,53	7.331
16	664.870,216 318.024,53	17	664.872,663 318.041,065	16.715
17	664.872,663 318.041,065	18	664.872,633 318.041,2	0.138
18	664.872,633 318.041,2	19	664.867,443 318.050,812	10.924
19	664.867,443 318.050,812	1	664.677,583 317.646,708	446.483

** Lungimile segmentelor sunt determinate în planul de proiecție Stereo 70 și sunt rotunjite la 1 milimetru.

*** Distanța dintre puncte este formată din segmente cumulate ce sunt mai mici decât valoarea 1 milimetru.

**DATE DESPRE IMOBILUL NR. 4419**

Oficiul de Cadastru și Publicitate Imobiliară CALARASI
Biroul de Cadastru și Publicitate Imobiliară Calarasi

A. Partea I. Descrierea imobilului

TEREN Extravilan

Adresa: Jud. Calarasi

Nr. Crt	Nr cadastral Nr. topografic	Suprafața* (mp)	Observații / Referințe
A1		10.000	Sector cadastral:31 Teren neimprejmut;

B. Partea II. Proprietari și acte

Inscrieri privitoare la dreptul de proprietate și alte drepturi reale		Referințe
/		
Act Administrativ nr. 85685, din 29/05/1997 emis de CJSDPAT CALARASI;		
B1	Intabulare, drept de PROPRIETATE, dobandit prin Reconstituire, cota actuala 1/1, cota initiala 1/1 1) ZARNESCU GHEORGHE, LIPSA CNP 2) ZARNESCU MARIA, LIPSA CNP 3) ZARNESCU PETRE, LIPSA CNP 4) ZARNESCU RADU, LIPSA CNP	A1

C. Partea III. SARCINI .

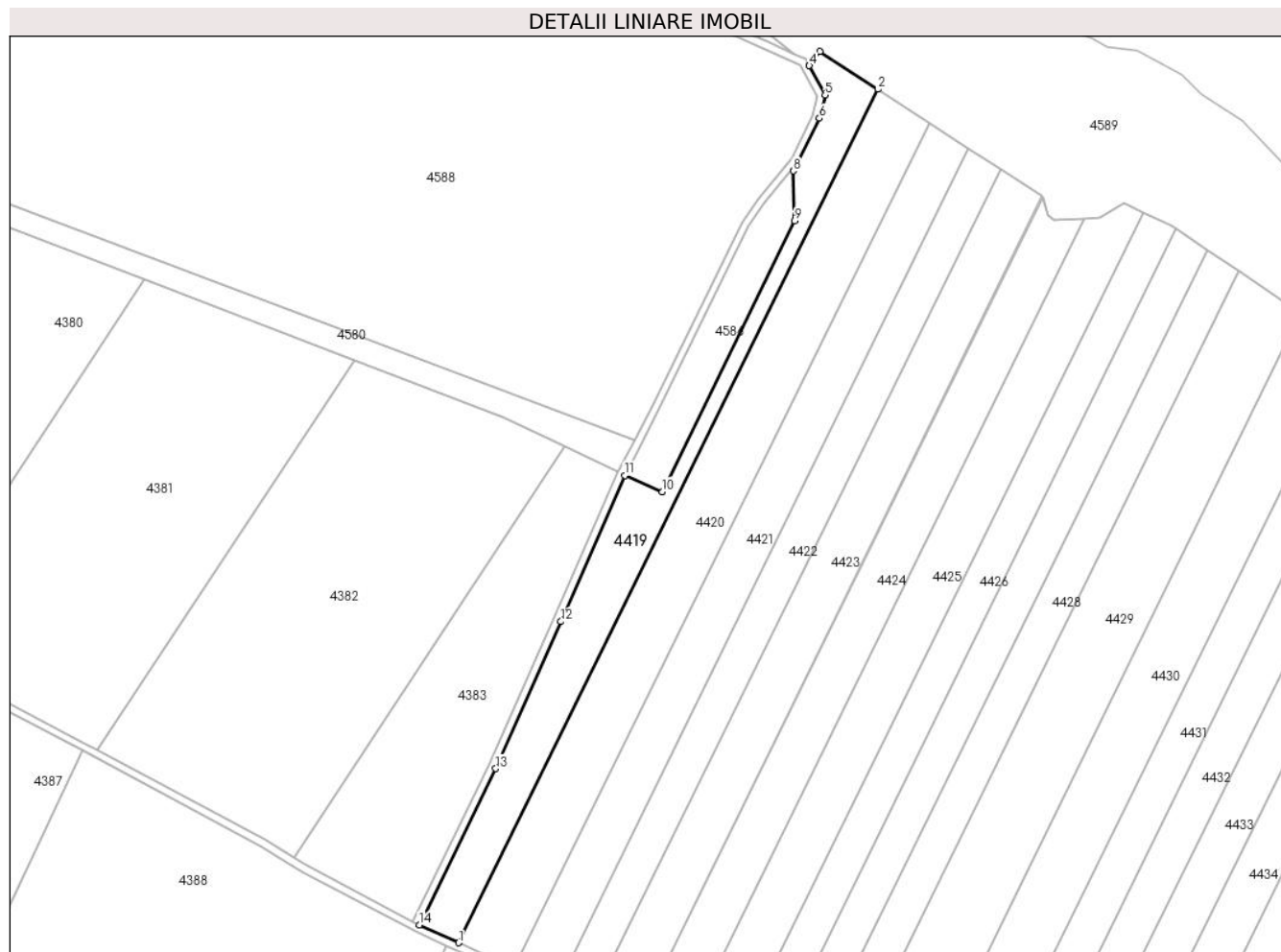
Inscrieri privind dezmembramintele dreptului de proprietate, drepturi reale de garanție și sarcini	Referințe
NU SUNT	

Anexa Nr. 1 La Partea I

Teren

Nr cadastral	Suprafața (mp)*	Observații / Referințe
	10.000	

* Suprafața este determinată în planul de proiecție Stereo 70.



Date referitoare la teren

Crt	Categorie folosință	Intravilan	Suprafața (mp)	Tarla	Parcelă	Nr. topo	Observații / Referințe
1	arabil	NU	10.000	45	1	-	

Lungime Segmente

1) Valorile lungimilor segmentelor sunt obținute din proiecție în plan.

Punct început	X / Y	Punct sfârșit	X / Y	Lungime segment (** (m)
1	663.890,117 318.785,558	2	664.113,947 319.240,653	507.16
2	664.113,947 319.240,653	3	664.083,023 319.260,795	36.905
3	664.083,023 319.260,795	4	664.077,326 319.253,217	9.481
4	664.077,326 319.253,217	5	664.085,797 319.237,486	17.867
5	664.085,797 319.237,486	6	664.082,717 319.225,153	12.712

Punct început	X / Y	Punct sfârșit	X / Y	Lungime segment (** (m)
6	664.082,717 319.225,153	7	664.071,099 319.201,727	26.149
7	664.071,099 319.201,727	8	664.068,782 319.197,055	5.215
8	664.068,782 319.197,055	9	664.069,42 319.170,558	26.505
9	664.069,42 319.170,558	10	663.998,821 319.025,993	160.883
10	663.998,821 319.025,993	11	663.978,887 319.034,775	21.783
11	663.978,887 319.034,775	12	663.944,757 318.956,834	85.086
12	663.944,757 318.956,834	13	663.910,004 318.878,361	85.824
13	663.910,004 318.878,361	14	663.869,25 318.795,02	92.772
14	663.869,25 318.795,02	1	663.890,117 318.785,558	22.912

** Lungimile segmentelor sunt determinate în planul de proiecție Stereo 70 și sunt rotunjite la 1 milimetru.

*** Distanța dintre puncte este formată din segmente cumulate ce sunt mai mici decât valoarea 1 milimetru.

**DATE DESPRE IMOBILUL NR. 4420**

Oficiul de Cadastru și Publicitate Imobiliară CALARASI
Biroul de Cadastru și Publicitate Imobiliară Calarasi

A. Partea I. Descrierea imobilului

TEREN Extravilan

Adresa: Jud. Calarasi

Nr. Crt	Nr cadastral Nr. topografic	Suprafața* (mp)	Observații / Referințe
A1		16.400	Sector cadastral:31 Teren neimpregmuit;

B. Partea II. Proprietari și acte

Inscrieri privitoare la dreptul de proprietate și alte drepturi reale		Referințe
/		
Act Administrativ nr. 142135, din 25/06/2014 emis de CJSDPAT CALARASI;		
B1	Intabulare, drept de PROPRIETATE, dobandit prin Reconstituire, cota actuala 1/1, cota initiala 1/1 1) DIMACHE ELENA, LIPSA CNP 2) TUDOR GRIGORE, LIPSA CNP 3) TUDOR IORGU, LIPSA CNP 4) TUDOR MARIA, LIPSA CNP 5) TUDOR NICOLAE, LIPSA CNP 6) TUDOR RADU, LIPSA CNP	A1

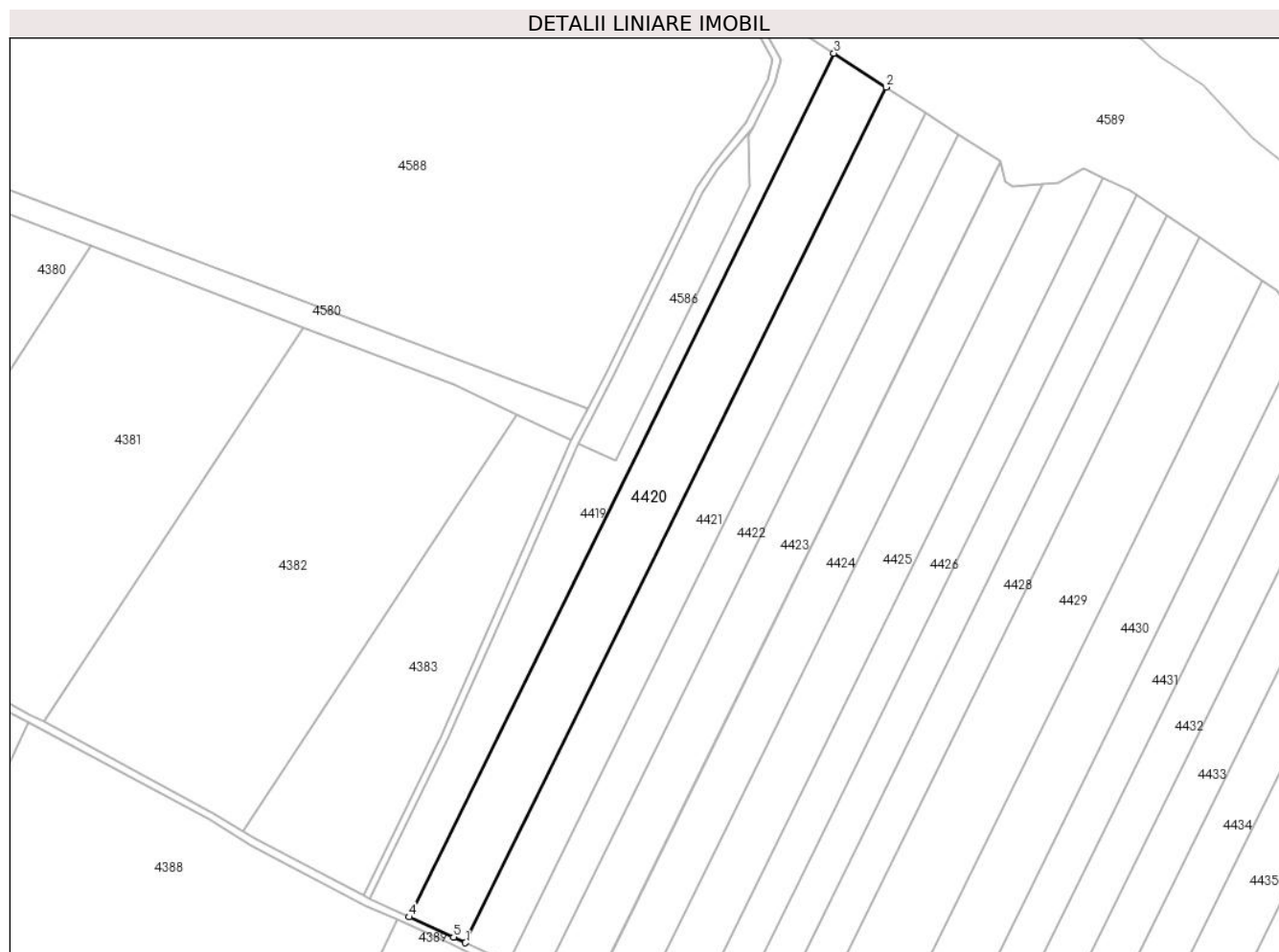
C. Partea III. SARCINI .

Inscrieri privind dezmembramintele dreptului de proprietate, drepturi reale de garanție și sarcini	Referințe
NU SUNT	

Anexa Nr. 1 La Partea I**Teren**

Nr cadastral	Suprafața (mp)*	Observații / Referințe
	16.400	

* Suprafața este determinată în planul de proiecție Stereo 70.

**Date referitoare la teren**

Crt	Categorie folosință	Intravilan	Suprafața (mp)	Tarla	Parcelă	Nr. topo	Observații / Referințe
1	arabil	NU	16.400	45	2	-	

Lungime Segmente

1) Valorile lungimilor segmentelor sunt obținute din proiecție în plan.

Punct început	X / Y	Punct sfârșit	X / Y	Lungime segment (** (m)
1	663.919,645 318.771,969	2	664.141,373 319.222,789	502.396
2	664.141,373 319.222,789	3	664.113,947 319.240,653	32.731
3	664.113,947 319.240,653	4	663.890,117 318.785,558	507.16
4	663.890,117 318.785,558	5	663.913,386 318.775,006	25.55
5	663.913,386 318.775,006	1	663.919,645 318.771,969	6.957

**** Lungimile segmentelor sunt determinate în planul de proiecție Stereo 70 și sunt rotunjite la 1 milimetru.**

***** Distanța dintre puncte este formată din segmente cumulate ce sunt mai mici decât valoarea 1 milimetru.**

**DATE DESPRE IMOBILUL NR. 4421**

Oficiul de Cadastru și Publicitate Imobiliară CALARASI
Biroul de Cadastru și Publicitate Imobiliară Calarasi

A. Partea I. Descrierea imobilului

TEREN Extravilan

Adresa: Jud. Calarasi

Nr. Crt	Nr cadastral Nr. topografic	Suprafața* (mp)	Observații / Referințe
A1		12.500	Sector cadastral:31 Teren neimprejmuit;

B. Partea II. Proprietari și acte

Inscrieri privitoare la dreptul de proprietate și alte drepturi reale		Referințe
/		
Act Administrativ nr. 85729, din 13/10/1997 emis de CJSDPAT CALARASI;		
B1	Intabulare, drept de PROPRIETATE, dobandit prin Reconstituire, cota actuala 1/1, cota initiala 1/1 1) MICU MARIA, LIPSA CNP 2) SAVA FLOAREA, LIPSA CNP	A1

C. Partea III. SARCINI .

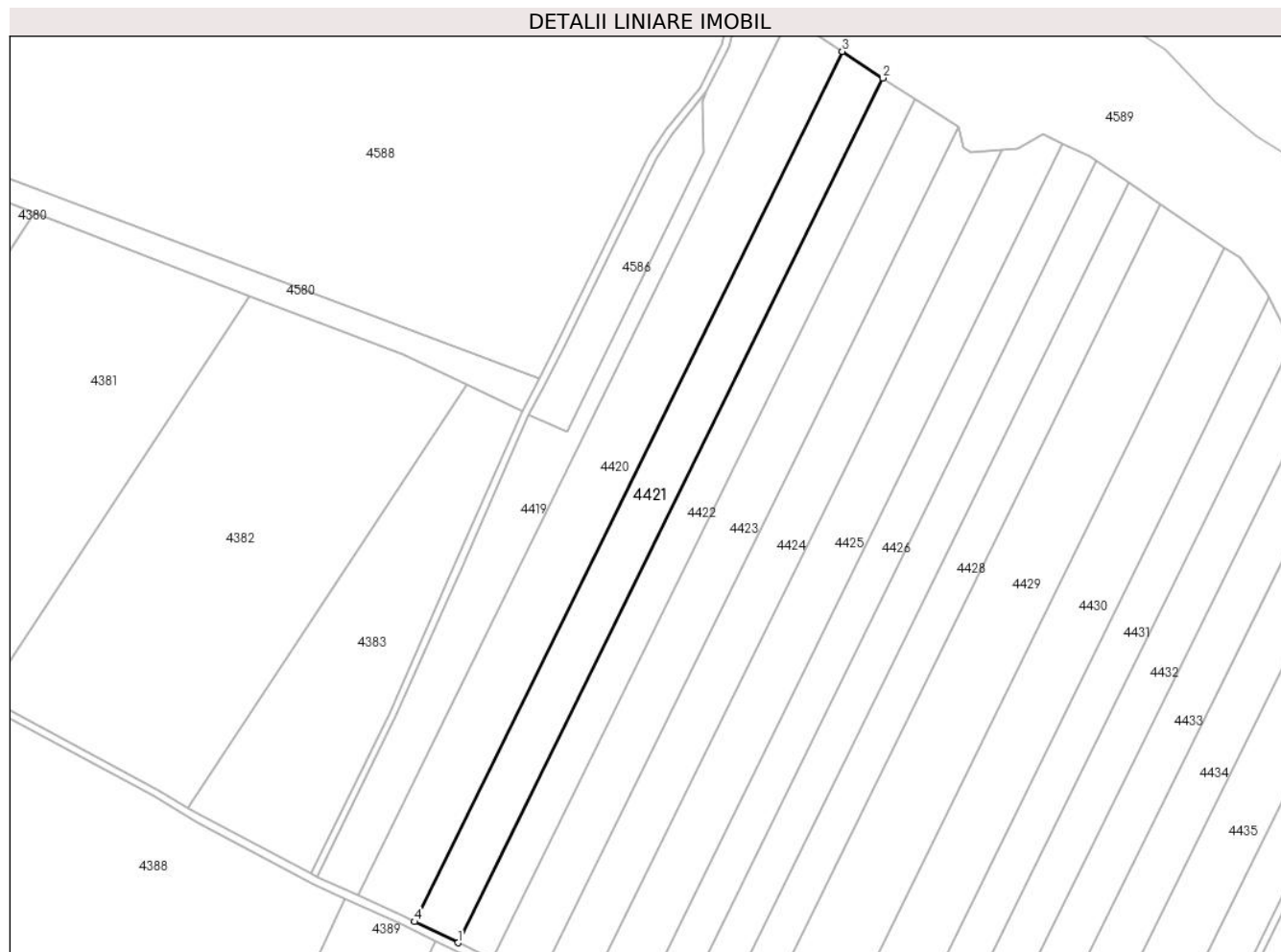
Inscrieri privind dezmembramintele dreptului de proprietate, drepturi reale de garanție și sarcini	Referințe
NU SUNT	

Anexa Nr. 1 La Partea I

Teren

Nr cadastral	Suprafața (mp)*	Observații / Referințe
	12.500	

* Suprafața este determinată în planul de proiecție Stereo 70.



Date referitoare la teren

Crt	Categorie folosință	Intravilan	Suprafața (mp)	Tarla	Parcelă	Nr. topo	Observații / Referințe
1	arabil	NU	12.500	45	3	-	

Lungime Segmente

1) Valorile lungimilor segmentelor sunt obținute din proiecție în plan.

Punct început	X / Y	Punct sfârșit	X / Y	Lungime segment (** (m)
1	663.942,1 318.761,072	2	664.162,438 319.209,068	499.249
2	664.162,438 319.209,068	3	664.141,373 319.222,789	25.14
3	664.141,373 319.222,789	4	663.919,645 318.771,969	502.396
4	663.919,645 318.771,969	1	663.942,1 318.761,072	24.959

** Lungimile segmentelor sunt determinate în planul de proiecție Stereo 70 și sunt rotunjite la 1 milimetru.

***** Distanţa dintre puncte este formată din segmente cumulate ce sunt mai mici decât valoarea 1 milimetru.**

**DATE DESPRE IMOBILUL NR. 4422**

Oficiul de Cadastru și Publicitate Imobiliară CALARASI
Biroul de Cadastru și Publicitate Imobiliară Calarasi

A. Partea I. Descrierea imobilului

TEREN Extravilan

Adresa: Jud. Calarasi

Nr. Crt	Nr cadastral Nr. topografic	Suprafața* (mp)	Observații / Referințe
A1		10.000	Sector cadastral:31 Teren neimprejmuit;

B. Partea II. Proprietari și acte

Inscrieri privitoare la dreptul de proprietate și alte drepturi reale		Referințe
/		
Act Administrativ nr. 85723, din 07/10/1997 emis de CJSDPAT CALARASI;		
B1	Intabulare, drept de PROPRIETATE, dobandit prin Reconstituire, cota actuala 1/1, cota initiala 1/1 1) MITRAN NICOLAE, LIPSA CNP 2) MITRAN M DUMITRU, LIPSA CNP	A1

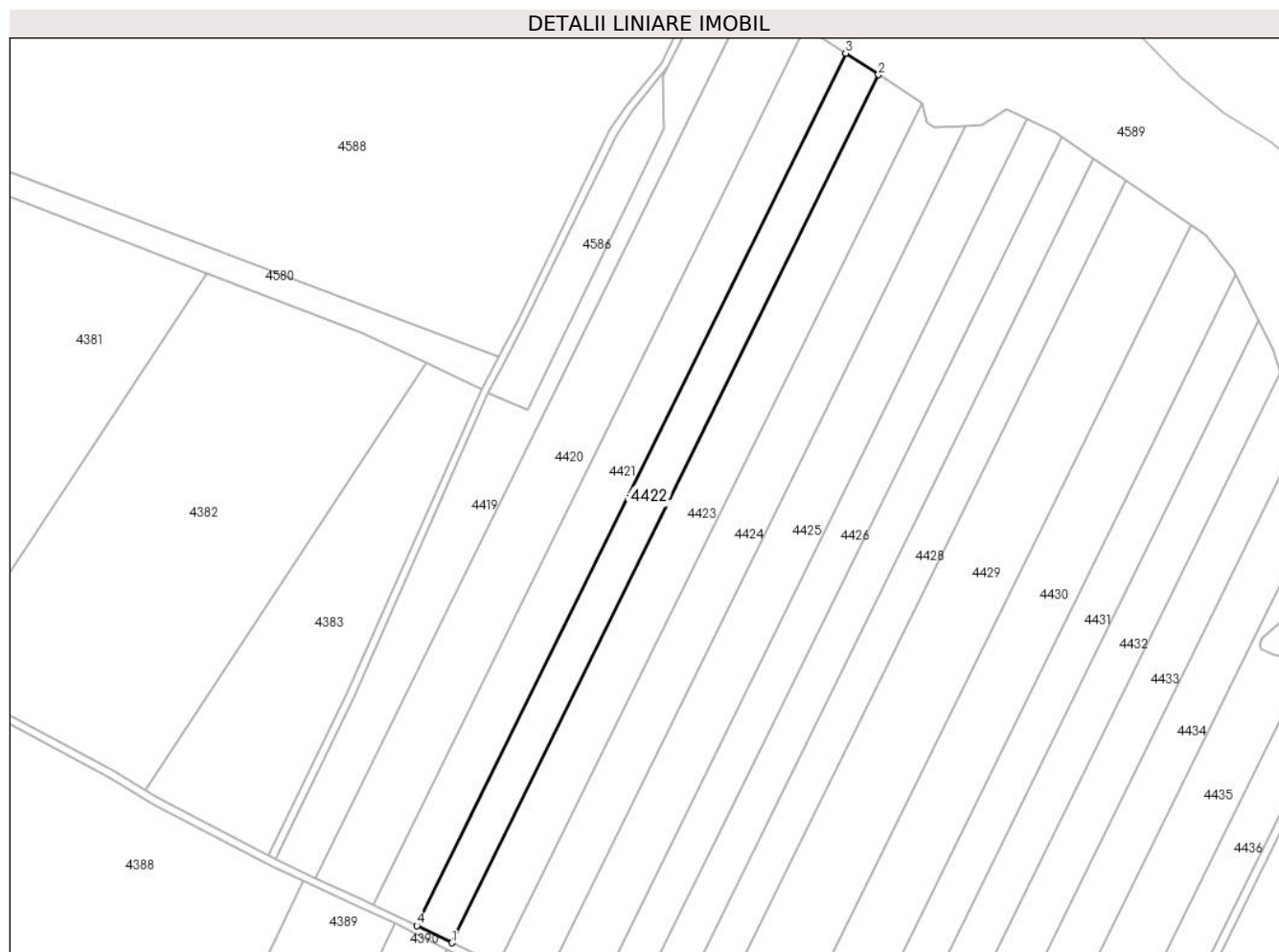
C. Partea III. SARCINI .

Inscrieri privind dezmembramintele dreptului de proprietate, drepturi reale de garanție și sarcini	Referințe
NU SUNT	

Anexa Nr. 1 La Partea I**Teren**

Nr cadastral	Suprafața (mp)*	Observații / Referințe
	10.000	

* Suprafața este determinată în planul de proiecție Stereo 70.

**Date referitoare la teren**

Crt	Categorie folosință	Intravilan	Suprafața (mp)	Tarla	Parcelă	Nr. topo	Observații / Referințe
1	arabil	NU	10.000	45	4	-	

Lungime Segmente

1) Valorile lungimilor segmentelor sunt obținute din proiecție în plan.

Punct început	X / Y	Punct sfârșit	X / Y	Lungime segment (** (m)
1	663.960,166 318.752,305	2	664.179,387 319.198,028	496.716
2	664.179,387 319.198,028	3	664.162,438 319.209,068	20.227
3	664.162,438 319.209,068	4	663.942,1 318.761,072	499.249
4	663.942,1 318.761,072	1	663.960,166 318.752,305	20.081

** Lungimile segmentelor sunt determinate în planul de proiecție Stereo 70 și sunt rotunjite la 1 milimetru.

***** Distanţa dintre puncte este formată din segmente cumulate ce sunt mai mici decât valoarea 1 milimetru.**

**DATE DESPRE IMOBILUL NR. 4423**

Oficiul de Cadastru și Publicitate Imobiliară CALARASI
Biroul de Cadastru și Publicitate Imobiliară Calarasi

A. Partea I. Descrierea imobilului

TEREN Extravilan

Adresa: Jud. Calarasi

Nr. Crt	Nr cadastral Nr. topografic	Suprafața* (mp)	Observații / Referințe
A1		12.994	Sector cadastral:31 Teren neimprejmuit;

B. Partea II. Proprietari și acte

Inscrieri privitoare la dreptul de proprietate și alte drepturi reale	Referințe
/	
Act Administrativ nr. 85845, din 18/11/1998 emis de CJSDPAT CALARASI;	
B1	A1
Intabulare, drept de PROPRIETATE, dobandit prin Reconstituire, cota actuala 1/1, cota initiala 1/1 1) APOSTOL STEFANA, LIPSA CNP	

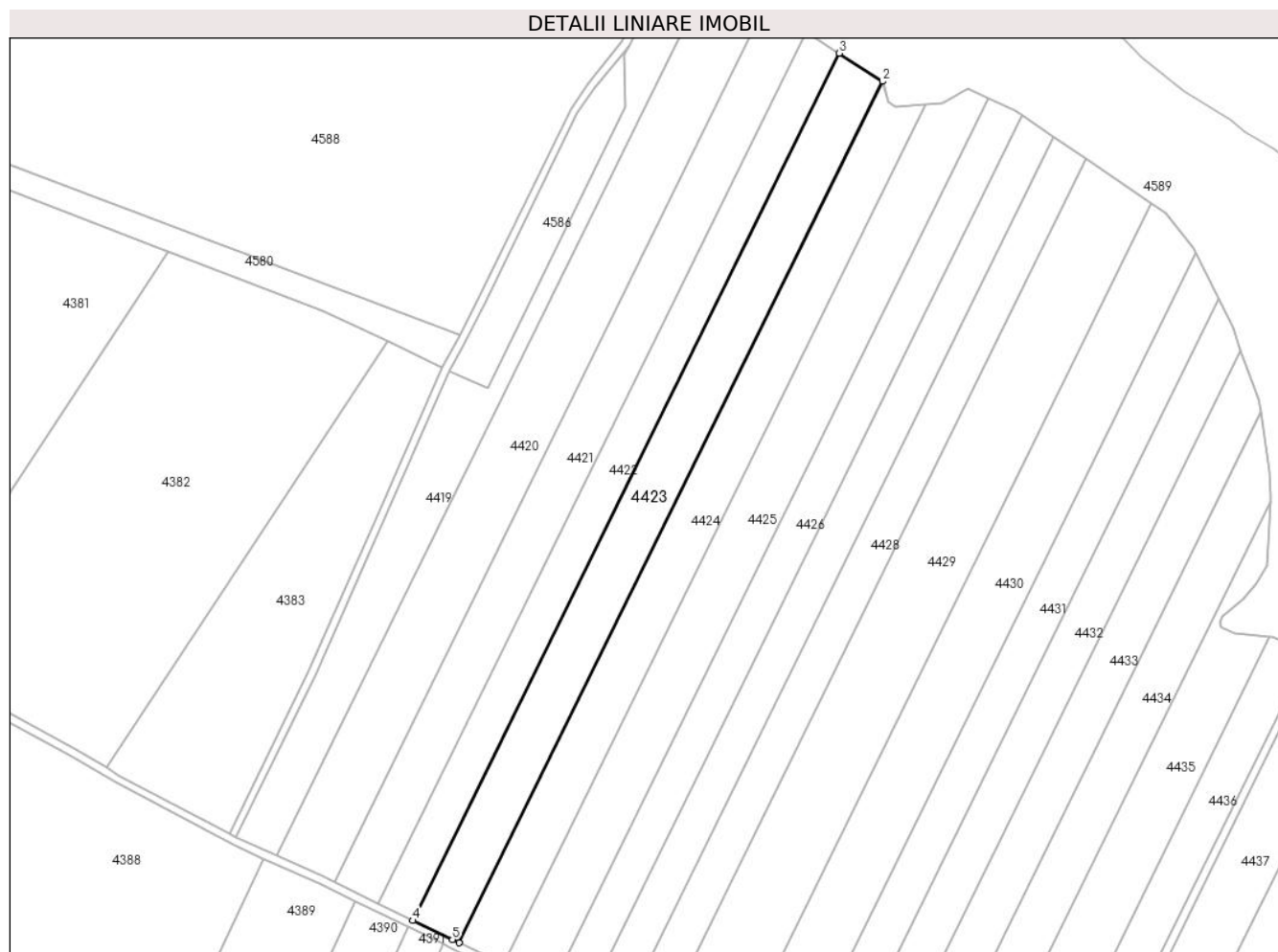
C. Partea III. SARCINI .

Inscrieri privind dezmembramintele dreptului de proprietate, drepturi reale de garanție și sarcini	Referințe
NU SUNT	

Anexa Nr. 1 La Partea I**Teren**

Nr cadastral	Suprafața (mp)*	Observații / Referințe
	12.994	

* Suprafața este determinată în planul de proiecție Stereo 70.

**Date referitoare la teren**

Crt	Categorie folosință	Intra vilan	Suprafața (mp)	Tarla	Parcelă	Nr. topo	Observații / Referințe
1	arabil	NU	12.994	45	5	-	

Lungime Segmente

1) Valorile lungimilor segmentelor sunt obținute din proiecție în plan.

Punct început	X / Y	Punct sfârșit	X / Y	Lungime segment (** (m)
1	663.983,771 318.740,828	2	664.201,54 319.183,598	493.425
2	664.201,54 319.183,598	3	664.179,387 319.198,028	26.438
3	664.179,387 319.198,028	4	663.960,166 318.752,305	496.716
4	663.960,166 318.752,305	5	663.980,486 318.742,444	22.586
5	663.980,486 318.742,444	1	663.983,771 318.740,828	3.661

**** Lungimile segmentelor sunt determinate în planul de proiecție Stereo 70 și sunt rotunjite la 1 milimetru.**

***** Distanța dintre puncte este formată din segmente cumulate ce sunt mai mici decât valoarea 1 milimetru.**

**DATE DESPRE IMOBILUL NR. 4424**

Oficiul de Cadastru și Publicitate Imobiliară CALARASI
Biroul de Cadastru și Publicitate Imobiliară Calarasi

A. Partea I. Descrierea imobilului

TEREN Extravilan

Adresa: Jud. Calarasi

Nr. Crt	Nr cadastral Nr. topografic	Suprafața* (mp)	Observații / Referințe
A1		12.404	Sector cadastral:31 Teren neimprejmuit;

B. Partea II. Proprietari și acte

Inscrieri privitoare la dreptul de proprietate și alte drepturi reale		Referințe
/		
Act Administrativ nr. 85724, din 07/10/1997 emis de CJSDPAT CALARASI;		
B1	Intabulare, drept de PROPRIETATE, dobandit prin Reconstituire, cota actuala 1/1, cota initiala 1/1 1) STANCU ELISABETA, LIPSA CNP 2) STANCU GHEORGHE, LIPSA CNP 3) STANCU MARIN, LIPSA CNP	A1

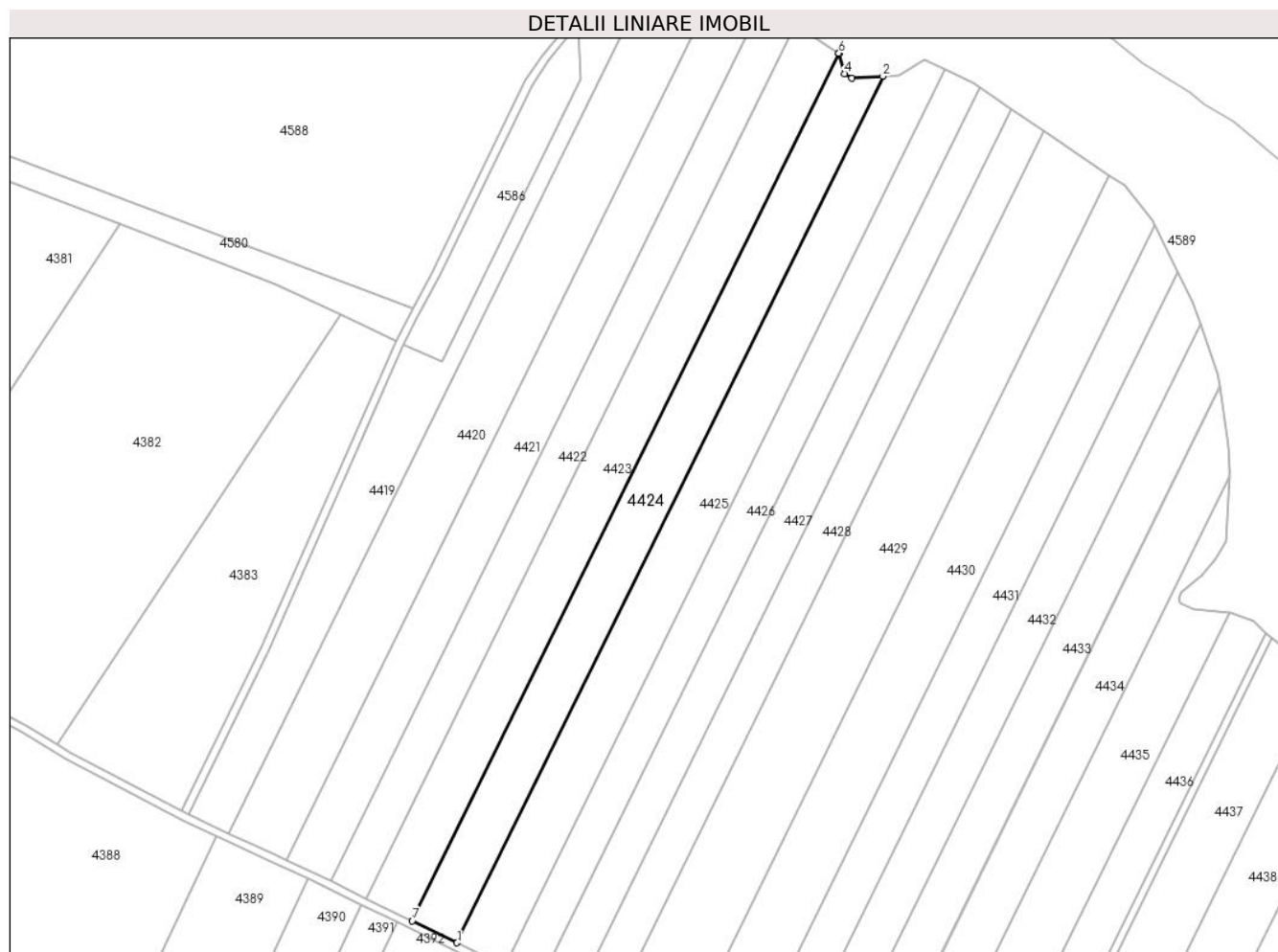
C. Partea III. SARCINI .

Inscrieri privind dezmembramintele dreptului de proprietate, drepturi reale de garanție și sarcini	Referințe
NU SUNT	

Anexa Nr. 1 La Partea I**Teren**

Nr cadastral	Suprafața (mp)*	Observații / Referințe
	12.404	

* Suprafața este determinată în planul de proiecție Stereo 70.

**Date referitoare la teren**

Crt	Categorie folosință	Intra vilan	Suprafața (mp)	Tarla	Parcelă	Nr. topo	Observații / Referințe
1	arabil	NU	12.404	45	6	-	

Lungime Segmente

1) Valorile lungimilor segmentelor sunt obținute din proiecție în plan.

Punct început	X / Y	Punct sfârșit	X / Y	Lungime segment (** (m)
1	664.006,561 318.729,618	2	664.224,06 319.171,839	492.814
2	664.224,06 319.171,839	3	664.208,174 319.170,766	15.922
3	664.208,174 319.170,766	4	664.204,442 319.173,203	4.457
4	664.204,442 319.173,203	5	664.201,831 319.183,409	10.535
5	664.201,831 319.183,409	6	664.201,54 319.183,598	0.347

Punct început	X / Y	Punct sfârșit	X / Y	Lungime segment (** (m)
6	664.201,54 319.183,598	7	663.983,771 318.740,828	493.425
7	663.983,771 318.740,828	1	664.006,561 318.729,618	25.398

** Lungimile segmentelor sunt determinate în planul de proiecție Stereo 70 și sunt rotunjite la 1 milimetru.

*** Distanța dintre puncte este formată din segmente cumulate ce sunt mai mici decât valoarea 1 milimetru.

**DATE DESPRE IMOBILUL NR. 4425**

Oficiul de Cadastru și Publicitate Imobiliară CALARASI
Biroul de Cadastru și Publicitate Imobiliară Calarasi

A. Partea I. Descrierea imobilului

TEREN Extravilan

Adresa: Jud. Calarasi

Nr. Crt	Nr cadastral Nr. topografic	Suprafața* (mp)	Observații / Referințe
A1	20520	13.688	Sector cadastral:31 Teren neimprejmut;

B. Partea II. Proprietari și acte

Inscrieri privitoare la dreptul de proprietate și alte drepturi reale	Referințe
50264 / 15/10/2013	
Act Notarial nr. 3826, din 14/10/2013 emis de BNP Sestacovschi Florin Adrian;	
B3	Intabulare, drept de PROPRIETATE, dobandit prin Conventie, cota actuala 1/1, cota initiala 1/1
	1) SOCIETATEA AGROMECC VLAD TEPES SRL, CIF:8179247
73199 / 06/11/2014	
Act Administrativ nr. 2137, din 14/05/2014 emis de Oficiul Registrului Comertului (de pe langa Tribunalul Calarasi; certificatul constatator din 15.05.2014 -Oficiul Registrului Comertului de pe langa Tribunalul Calarasi; certificatul de inregistrare mentiuni nr. 6777/12.05.2014-Oficiul Registrului Comertului de pe langa Tribunalul Calarasi;);	
B5	se noteaza schimbarea formei juridice a proprietarului de sub B3, din Societatea Agromec Vlad Tepes SA in Societatea Agromec Vlad Tepes SRL
	A1
4588 / 27/01/2023	
Act Notarial nr. 118, din 23/01/2023 emis de IOSEP Cristina Mihaela;	
B6	se noteaza interdictiile de instrainare, grevare, inchiriere, dezmembrare, alipire, construire, demolare, restructurare si amenajare
	1) GEORGIEV VENELIN STOYANOV 2) GEORGIEV AIDA
	A1
52321 / 28/08/2023	
Act Notarial nr. 116, din 23/01/2023 emis de IOSEP Cristina Mihaela (act notarial nr 1464 din 14.08.2023, emis de IOSEP Cristina Mihaela);	
B7	se noteaza promisiunea bilaterala de vanzare cumparare si actul additional nr. 1 la aceasta, cu termen de semnare a contractului de vanzare cumparare in forma autentica cel mai tarziu la data de 14.12.2024
	1) GEORGIEV VENELIN STOYANOV, - sot 2) GEORGIEV AIDA, - sotie
	A1

C. Partea III. SARCINI

Inscrieri privind dezmembramintele dreptului de proprietate, drepturi reale de garanție și sarcini	Referințe
4588 / 27/01/2023	
Act Notarial nr. 118, din 23/01/2023 emis de IOSEP Cristina Mihaela;	
C4	Intabulare, drept de IPOTECA, Valoare:2808285.99 EURrezultata din contractele autentificate sub nr. 116 si nr. 117 de NP IOSEP Cristina Mihaela la data de 23.01.2023
	1) GEORGIEV VENELIN STOYANOV 2) GEORGIEV AIDA
	A1
52321 / 28/08/2023	
Act Notarial nr. 116, din 23/01/2023 emis de IOSEP Cristina Mihaela (act notarial nr 1464 din 14.08.2023, emis de IOSEP Cristina Mihaela);	
C6	se respinge capatul de cerere privind intabularea ipoteci legale pentru pretul achitat, intrucat nu exista codul de 2.3.3. aferent acestui serviciu si pretul urmeaza a fi achitat in 3 (trei) zile de la data de 14.08.2023
	A1

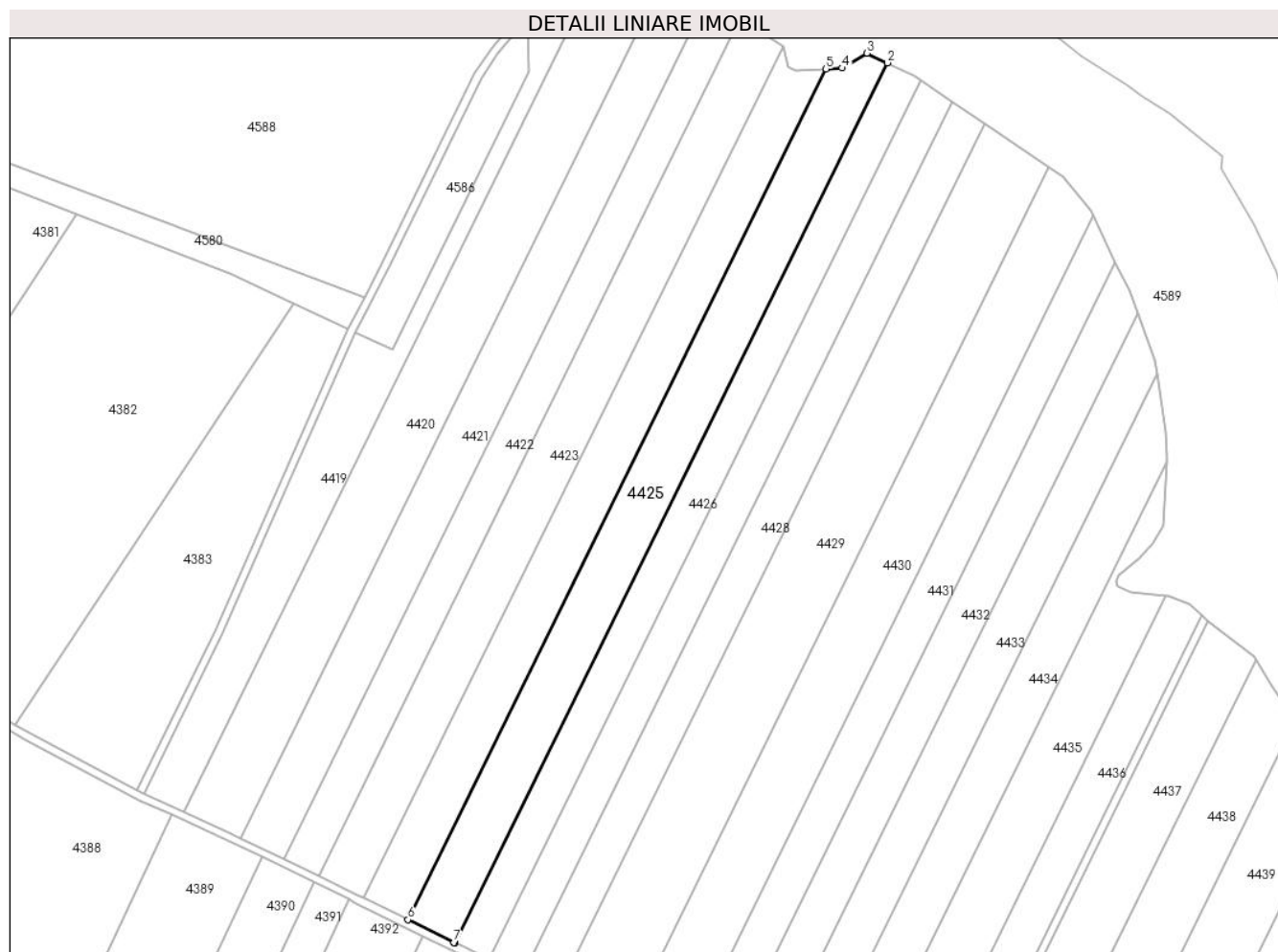
Inscrieri privind dezmembramintele dreptului de proprietate, drepturi reale de garanție și sarcini	Referințe
--	-----------

Anexa Nr. 1 La Partea I

Teren

Nr cadastral	Suprafața (mp)*	Observații / Referințe
20520	13.688	

* Suprafața este determinată în planul de proiecție Stereo 70.



Date referitoare la teren

Crt	Categorie folosință	Intra vilan	Suprafața (mp)	Tarla	Parcelă	Nr. topo	Observații / Referințe
1	arabil	NU	13.688	45	7	-	

Lungime Segmente

1) Valorile lungimilor segmentelor sunt obținute din proiecție în plan.

Punct început	X / Y	Punct sfârșit	X / Y	Lungime segment (** (m)
1	664.030,942 318.717,63	2	664.255,938 319.175,093	509.8
2	664.255,938 319.175,093	3	664.245,357 319.180,072	11.694
3	664.245,357 319.180,072	4	664.232,47 319.172,407	14.994
4	664.232,47 319.172,407	5	664.224,06 319.171,839	8.429
5	664.224,06 319.171,839	6	664.006,561 318.729,618	492.814

Punct început	X / Y	Punct sfârșit	X / Y	Lungime segment (** (m)
6	664.006,561 318.729,618	7	664.030,533 318.717,827	26.715
7	664.030,533 318.717,827	1	664.030,942 318.717,63	0.454

** Lungimile segmentelor sunt determinate în planul de proiecție Stereo 70 și sunt rotunjite la 1 milimetru.

*** Distanța dintre puncte este formată din segmente cumulate ce sunt mai mici decât valoarea 1 milimetru.

**DATE DESPRE IMOBILUL NR. 4426**

Oficiul de Cadastru și Publicitate Imobiliară CALARASI
Biroul de Cadastru și Publicitate Imobiliară Calarasi

A. Partea I. Descrierea imobilului

TEREN Extravilan

Adresa: Jud. Calarasi, T45, P8.

Nr. Crt	Nr cadastral Nr. topografic	Suprafața* (mp)	Observații / Referințe
A1	20381	10.000	Sector cadastral:31 Teren neimprejmuit;

B. Partea II. Proprietari și acte

Inscrieri privitoare la dreptul de proprietate și alte drepturi reale		Referințe
35838 / 22/07/2013		
Act Notarial nr. 1113, din 18/07/2013 emis de BNP CARAULEANU CRISTINA;		
B2	Intabulare, drept de PROPRIETATE, dobandit prin Conventie, cota actuala 1/1, cota initiala 1/1 1) PAVEL MARIAN DORIN, -necasatorit	A1

C. Partea III. SARCINI .

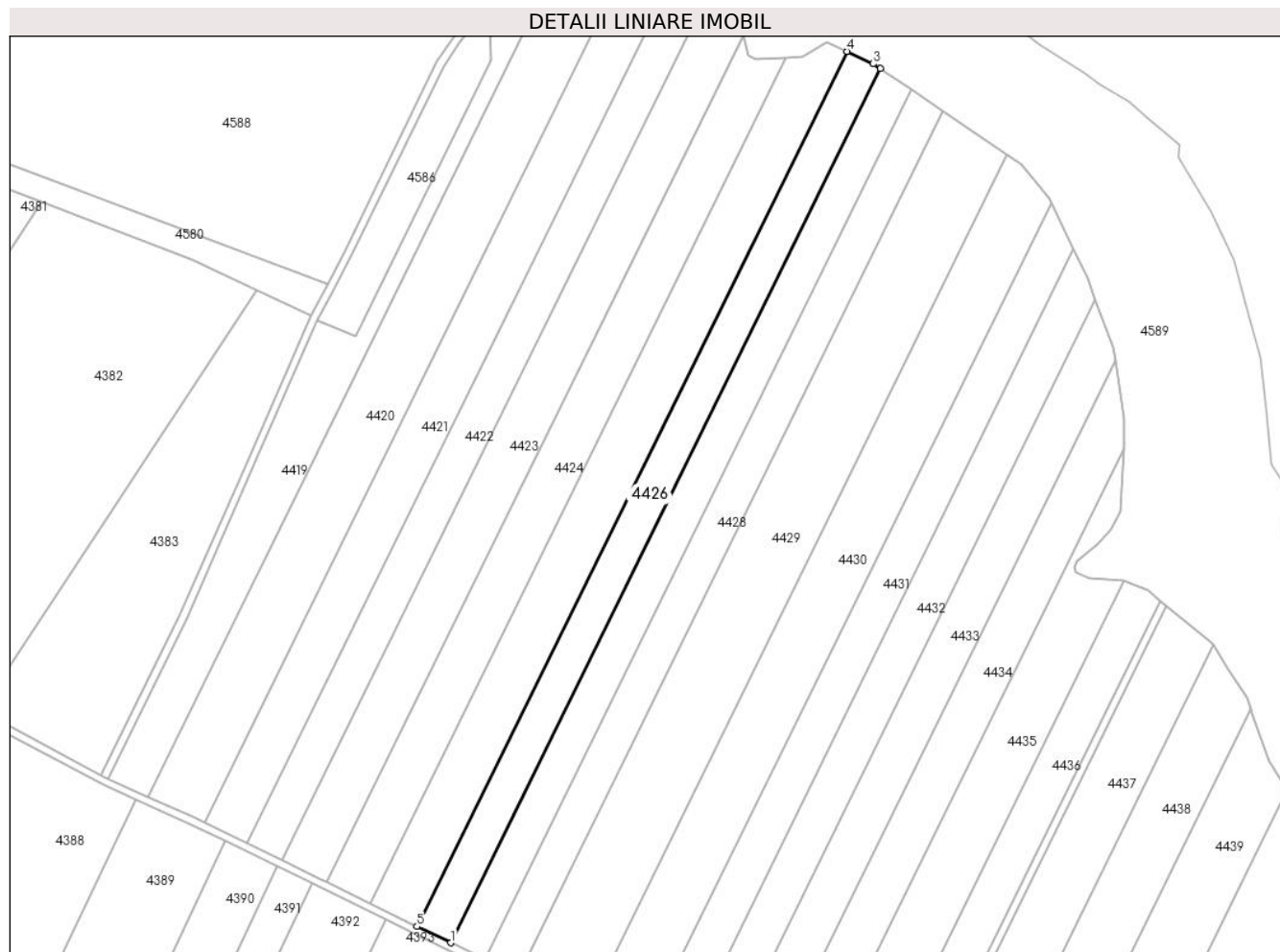
Inscrieri privind dezmembramintele dreptului de proprietate, drepturi reale de garanție și sarcini	Referințe
NU SUNT	

Anexa Nr. 1 La Partea I

Teren

Nr cadastral	Suprafața (mp)*	Observații / Referințe
20381	10.000	

* Suprafața este determinată în planul de proiecție Stereo 70.



Date referitoare la teren

Crt	Categorie folosință	Intravilan	Suprafața (mp)	Tarla	Parcelă	Nr. topo	Observații / Referințe
1	arabil	NU	10.000	45	8	-	teren arabil, extravilan, suprafata de masuratori si din acte = 10000mp

Lungime Segmente

1) Valorile lungimilor segmentelor sunt obținute din proiecție în plan.

Punct început	X / Y	Punct sfârșit	X / Y	Lungime segment (** (m)
1	664.048,626 318.709,139	2	664.273,384 319.166,12	509.262
2	664.273,384 319.166,12	3	664.269,693 319.168,621	4.459
3	664.269,693 319.168,621	4	664.255,938 319.175,093	15.202
4	664.255,938 319.175,093	5	664.030,942 318.717,63	509.8
5	664.030,942 318.717,63	1	664.048,626 318.709,139	19.617

**** Lungimile segmentelor sunt determinate în planul de proiecție Stereo 70 și sunt rotunjite la 1 milimetru.**

***** Distanța dintre puncte este formată din segmente cumulate ce sunt mai mici decât valoarea 1 milimetru.**

**DATE DESPRE IMOBILUL NR. 4427**

Oficiul de Cadastru și Publicitate Imobiliară CALARASI
Biroul de Cadastru și Publicitate Imobiliară Calarasi

A. Partea I. Descrierea imobilului

TEREN Extravilan

Adresa: Jud. Calarasi

Nr. Crt	Nr cadastral Nr. topografic	Suprafața* (mp)	Observații / Referințe
A1	20869	10.000	Sector cadastral:31 Teren neimprejmuit;

B. Partea II. Proprietari și acte

Inscrieri privitoare la dreptul de proprietate și alte drepturi reale		Referințe
16041 / 18/03/2014		
Act Notarial nr. 1891, din 16/04/2004 emis de BNP MITACHE ADRIANA IULIANA;		
B1	Intabulare, drept de PROPRIETATE, dobandit prin Conventie, cota actuala 1/1, cota initiala 1/1 1) STANCIU SORINA, sotie 2) STANCIU TUDOR, sot	A1

C. Partea III. SARCINI .

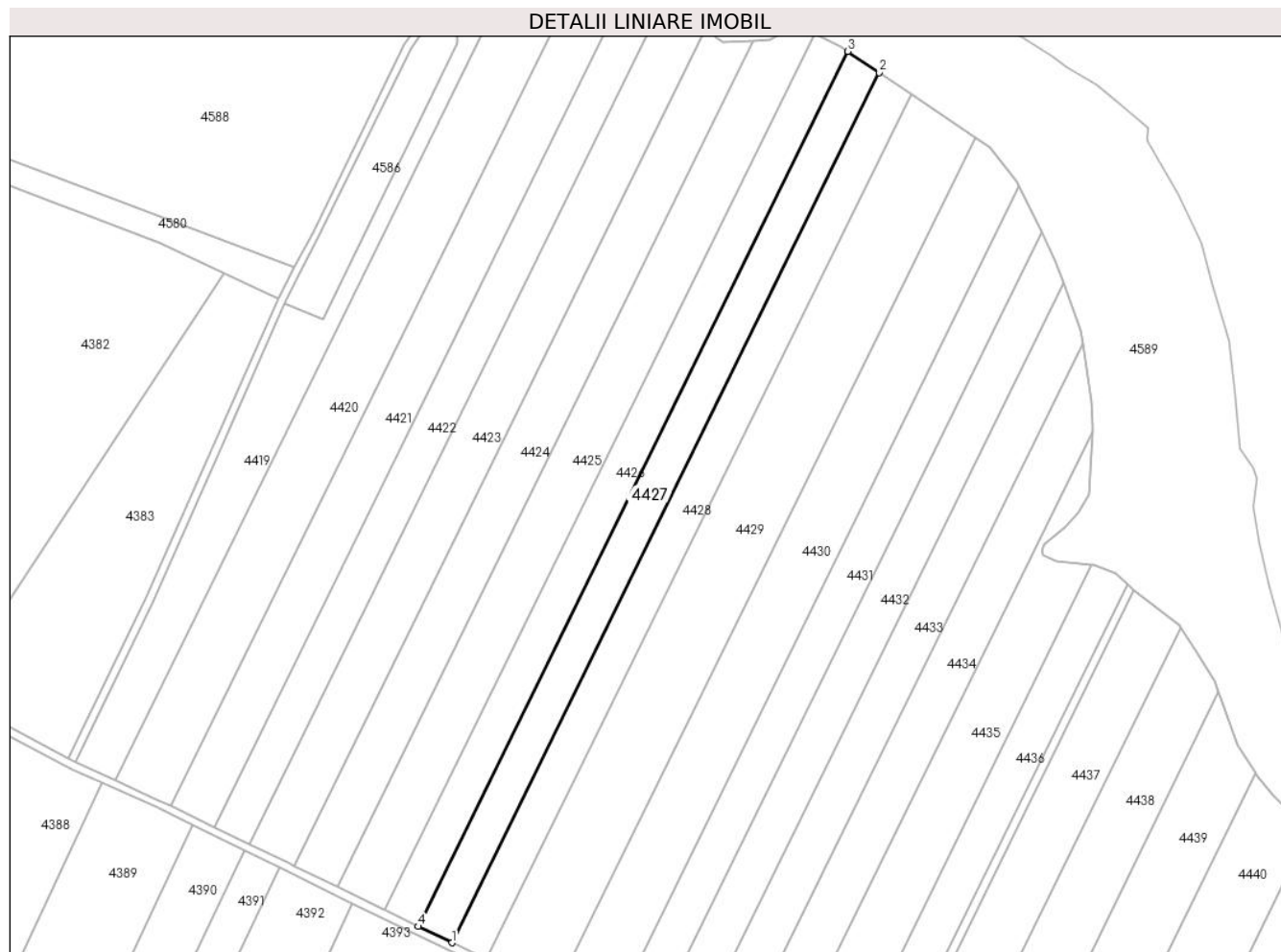
Inscrieri privind dezmembramintele dreptului de proprietate, drepturi reale de garanție și sarcini	Referințe
NU SUNT	

Anexa Nr. 1 La Partea I

Teren

Nr cadastral	Suprafața (mp)*	Observații / Referințe
20869	10.000	

* Suprafața este determinată în planul de proiecție Stereo 70.



Date referitoare la teren

Crt	Categorie folosință	Intra vilan	Suprafața (mp)	Tarla	Parcelă	Nr. topo	Observații / Referințe
1	arabil	NU	10.000	45	9	-	

Lungime Segmente

1) Valorile lungimilor segmentelor sunt obținute din proiecție în plan.

Punct început	X / Y	Punct sfârșit	X / Y	Lungime segment (** (m)
1	664.066,379 318.700,615	2	664.289,844 319.154,967	506.332
2	664.289,844 319.154,967	3	664.273,384 319.166,12	19.883
3	664.273,384 319.166,12	4	664.048,626 318.709,139	509.262
4	664.048,626 318.709,139	1	664.066,379 318.700,615	19.693

** Lungimile segmentelor sunt determinate în planul de proiecție Stereo 70 și sunt rotunjite la 1 milimetru.

***** Distanţa dintre puncte este formată din segmente cumulate ce sunt mai mici decât valoarea 1 milimetru.**

**DATE DESPRE IMOBILUL NR. 4428**

Oficiul de Cadastru și Publicitate Imobiliară CALARASI
Biroul de Cadastru și Publicitate Imobiliară Calarasi

A. Partea I. Descrierea imobilului

TEREN Extravilan

Adresa: Jud. Calarasi

Nr. Crt	Nr cadastral Nr. topografic	Suprafața* (mp)	Observații / Referințe
A1		10.000	Sector cadastral:31 Teren neimprejmuit;

B. Partea II. Proprietari și acte

Inscrieri privitoare la dreptul de proprietate și alte drepturi reale	Referințe
/	
Act Administrativ nr. 86365, din 28/01/2003 emis de CJSDPAT CALARASI;	
B1	A1
Intabulare, drept de PROPRIETATE, dobandit prin Reconstituire, cota actuala 1/1, cota initiala 1/1	
1) PETRAREANU PANAIT, LIPSA CNP	

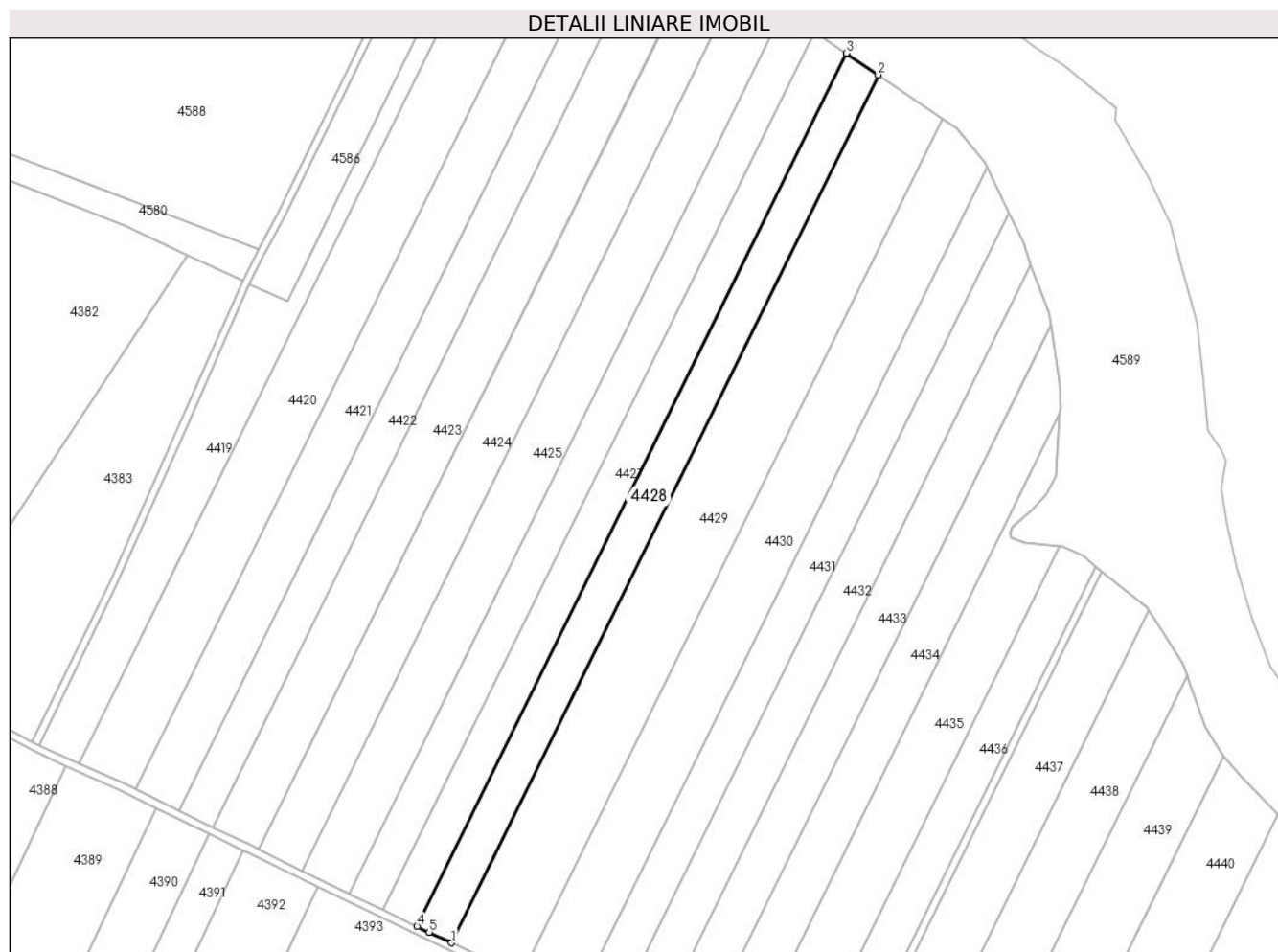
C. Partea III. SARCINI .

Inscrieri privind dezmembramintele dreptului de proprietate, drepturi reale de garanție și sarcini	Referințe
NU SUNT	

Anexa Nr. 1 La Partea I**Teren**

Nr cadastral	Suprafața (mp)*	Observații / Referințe
	10.000	

* Suprafața este determinată în planul de proiecție Stereo 70.

**Date referitoare la teren**

Crt	Categorie folosință	Intravilan	Suprafața (mp)	Tarla	Parcelă	Nr. topo	Observații / Referințe
1	arabil	NU	10.000	45	10	-	

Lungime Segmente

1) Valorile lungimilor segmentelor sunt obținute din proiecție în plan.

Punct început	X / Y	Punct sfârșit	X / Y	Lungime segment (** (m)
1	664.084,276 318.692,119	2	664.306,402 319.143,748	503.298
2	664.306,402 319.143,748	3	664.289,844 319.154,967	20.001
3	664.289,844 319.154,967	4	664.066,379 318.700,615	506.332
4	664.066,379 318.700,615	5	664.072,649 318.697,604	6.956
5	664.072,649 318.697,604	1	664.084,276 318.692,119	12.856

**** Lungimile segmentelor sunt determinate în planul de proiecție Stereo 70 și sunt rotunjite la 1 milimetru.**

***** Distanța dintre puncte este formată din segmente cumulate ce sunt mai mici decât valoarea 1 milimetru.**

**DATE DESPRE IMOBILUL NR. 4429**

Oficiul de Cadastru și Publicitate Imobiliară CALARASI
Biroul de Cadastru și Publicitate Imobiliară Calarasi

A. Partea I. Descrierea imobilului

TEREN Extravilan

Adresa: Jud. Calarasi

Nr. Crt	Nr cadastral Nr. topografic	Suprafața* (mp)	Observații / Referințe
A1	21590	20.000	Sector cadastral:31 Teren neimprejmuit;

B. Partea II. Proprietari și acte

Inscrieri privitoare la dreptul de proprietate și alte drepturi reale	Referințe
18903 / 17/03/2016	
Act Notarial nr. 558, din 16/03/2016 emis de BIN Tutuianu Dana Cristina;	
B5	A1
Intabulare, drept de PROPRIETATE, dobandit prin Conventie, cota actuala 1/1, cota initiala 1/1 1) SC GUT SRL, CIF:16675225	

C. Partea III. SARCINI .

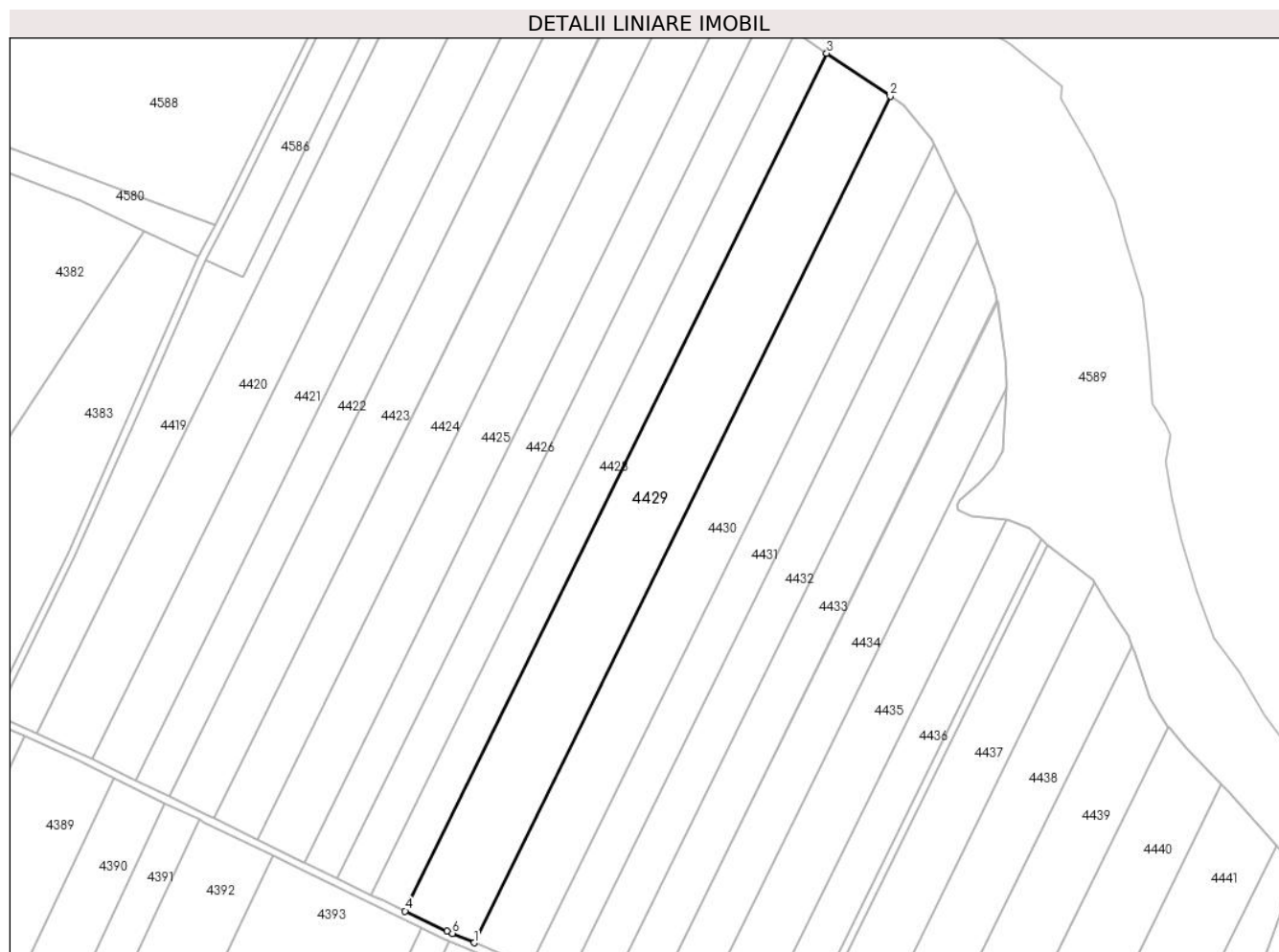
Inscrieri privind dezmembramintele dreptului de proprietate, drepturi reale de garanție și sarcini	Referințe
NU SUNT	

Anexa Nr. 1 La Partea I

Teren

Nr cadastral	Suprafața (mp)*	Observații / Referințe
21590	20.000	

* Suprafața este determinată în planul de proiecție Stereo 70.



Date referitoare la teren

Crt	Categorie folosință	Intravilan	Suprafața (mp)	Tarla	Parcelă	Nr. topo	Observații / Referințe
1	arabil	NU	20.000	45	11	-	

Lungime Segmente

1) Valorile lungimilor segmentelor sunt obținute din proiecție în plan.

Punct început	X / Y	Punct sfârșit	X / Y	Lungime segment (** (m)
1	664.120,611 318.675,389	2	664.339,826 319.121,101	496.704
2	664.339,826 319.121,101	3	664.306,402 319.143,748	40.374
3	664.306,402 319.143,748	4	664.084,276 318.692,119	503.298
4	664.084,276 318.692,119	5	664.106,338 318.681,624	24.431
5	664.106,338 318.681,624	6	664.109,207 318.680,37	3.131

Punct început	X / Y	Punct sfârşit	X / Y	Lungime segment (** (m)
6	664.109,207 318.680,37	1	664.120,611 318.675,389	12.444

** Lungimile segmentelor sunt determinate în planul de proiecţie Stereo 70 şi sunt rotunjite la 1 milimetru.

*** Distanţa dintre puncte este formată din segmente cumulate ce sunt mai mici decât valoarea 1 milimetru.

**DATE DESPRE IMOBILUL NR. 4430**

Oficiul de Cadastru și Publicitate Imobiliară CALARASI
Biroul de Cadastru și Publicitate Imobiliară Calarasi

A. Partea I. Descrierea imobilului

TEREN Extravilan

Adresa: Jud. Calarasi

Nr. Crt	Nr cadastral Nr. topografic	Suprafața* (mp)	Observații / Referințe
A1		15.700	Sector cadastral:31 Teren neimprijmit;

B. Partea II. Proprietari și acte

Inscrieri privitoare la dreptul de proprietate și alte drepturi reale	Referințe
/	
Act Administrativ nr. 85940, din 07/01/1999 emis de CJSDPAT CALARASI;	
B1	A1
Intabulare, drept de PROPRIETATE, dobandit prin Reconstituire, cota actuala 1/1, cota initiala 1/1	
1) RUSEANU ANICA, LIPSA CNP 2) RUSEANU ION, LIPSA CNP 3) RUSEANU NICOLAE, LIPSA CNP 4) UCEANU ALEXANDRA, LIPSA CNP 5) UCEANU IOANA, LIPSA CNP 6) UCEANU TUDOR, LIPSA CNP 7) UCEANU VASILE, LIPSA CNP 8) ZARNESCU MARIA, LIPSA CNP	

C. Partea III. SARCINI .

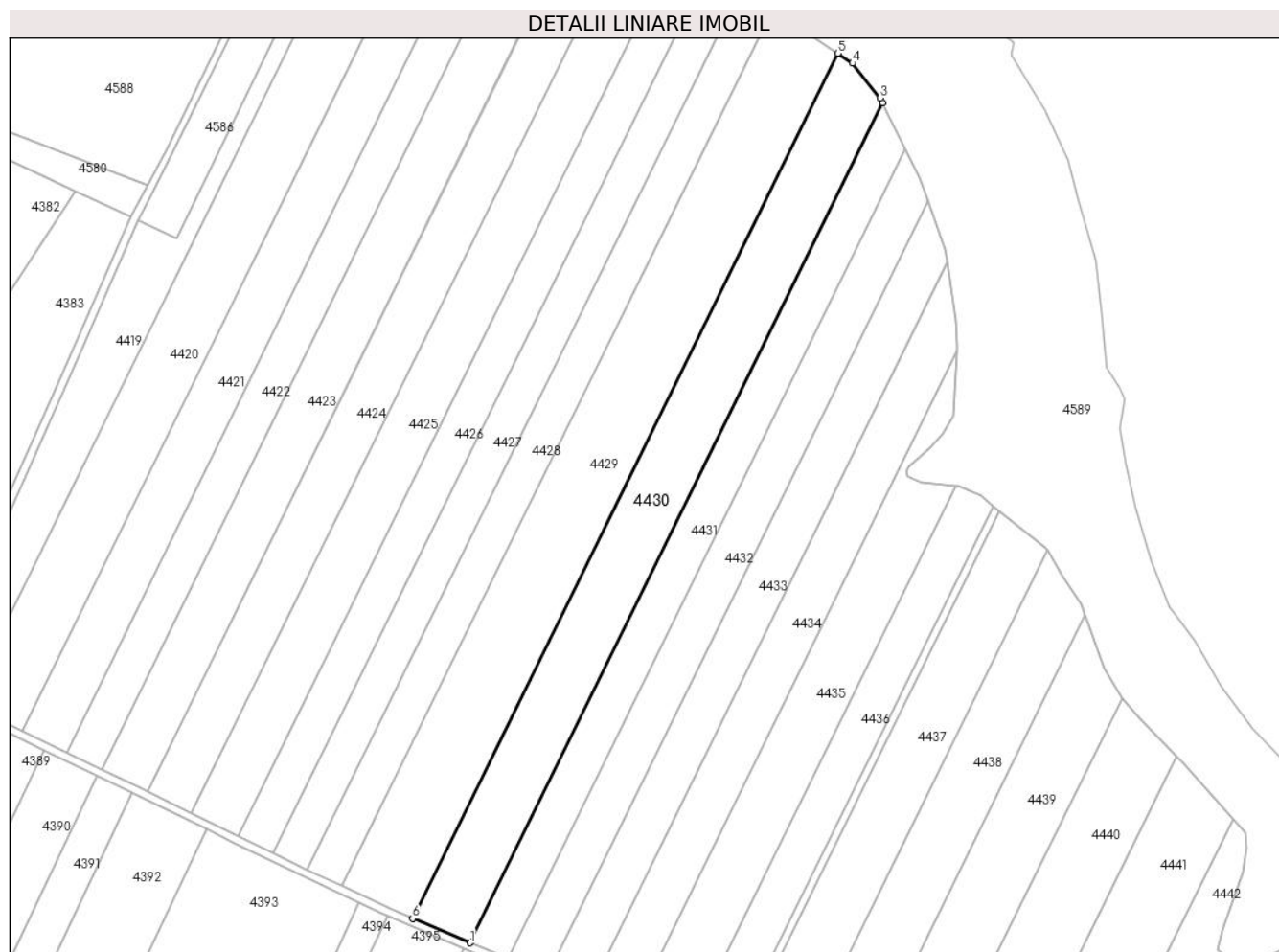
Inscrieri privind dezmembramintele dreptului de proprietate, drepturi reale de garanție și sarcini	Referințe
NU SUNT	

Anexa Nr. 1 La Partea I

Teren

Nr cadastral	Suprafața (mp)*	Observații / Referințe
	15.700	

* Suprafața este determinată în planul de proiecție Stereo 70.



Date referitoare la teren

Crt	Categorie folosință	Intravilan	Suprafața (mp)	Tarla	Parcelă	Nr. topo	Observații / Referințe
1	arabil	NU	15.700	45	12	-	

Lungime Segmente

1) Valorile lungimilor segmentelor sunt obținute din proiecție în plan.

Punct început	X / Y	Punct sfârșit	X / Y	Lungime segment (** (m)
1	664.150,112 318.662,897	2	664.362,922 319.095,585	482.19
2	664.362,922 319.095,585	3	664.361,671 319.098,146	2.85
3	664.361,671 319.098,146	4	664.347,418 319.115,956	22.811
4	664.347,418 319.115,956	5	664.339,826 319.121,101	9.171
5	664.339,826 319.121,101	6	664.120,611 318.675,389	496.704

Punct început	X / Y	Punct sfârşit	X / Y	Lungime segment (** (m)
6	664.120,611 318.675,389	1	664.150,112 318.662,897	32.037

** Lungimile segmentelor sunt determinate în planul de proiecţie Stereo 70 şi sunt rotunjite la 1 milimetru.

*** Distanţa dintre puncte este formată din segmente cumulate ce sunt mai mici decât valoarea 1 milimetru.

**DATE DESPRE IMOBILUL NR. 4431**

Oficiul de Cadastru și Publicitate Imobiliară CALARASI
Biroul de Cadastru și Publicitate Imobiliară Calarasi

A. Partea I. Descrierea imobilului

TEREN Extravilan

Adresa: Jud. Calarasi

Nr. Crt	Nr cadastral Nr. topografic	Suprafața* (mp)	Observații / Referințe
A1		10.000	Sector cadastral:31 Teren neimprejmuit;

B. Partea II. Proprietari și acte

Inscrieri privitoare la dreptul de proprietate și alte drepturi reale	Referințe
/	
Hotarare Judecatoreasca nr. 663/R, din 22/09/2008 emis de TRIBUNALUL CALARASI;	
B1	A1
Intabulare, drept de PROPRIETATE, dobandit prin Hotarare Judecatoreasca, cota actuala 1/1, cota initiala 1/1 1) SPRINCEANA BOGDAN	

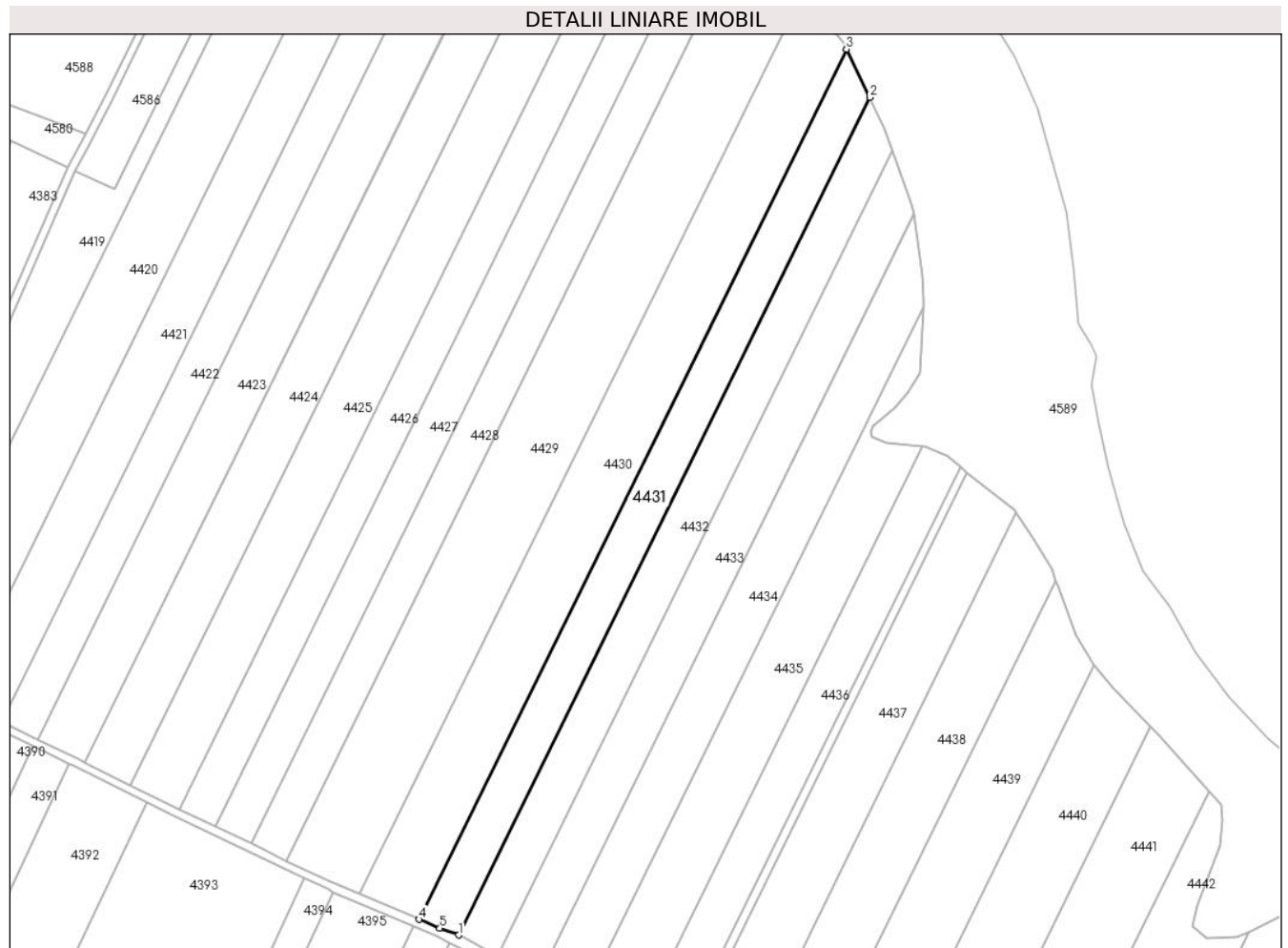
C. Partea III. SARCINI .

Inscrieri privind dezmembramintele dreptului de proprietate, drepturi reale de garanție și sarcini	Referințe
NU SUNT	

Teren

Nr cadastral	Suprafața (mp)*	Observații / Referințe
	10.000	

* Suprafața este determinată în planul de proiecție Stereo 70.



Date referitoare la teren

Crt	Categorie folosință	Intravilan	Suprafața (mp)	Tarla	Parcelă	Nr. topo	Observații / Referințe
1	arabil	NU	10.000	45	13	-	

Lungime Segmente

1) Valorile lungimilor segmentelor sunt obținute din proiecție în plan.

Punct început	X / Y	Punct sfârșit	X / Y	Lungime segment (** (m)
1	664.169,847 318.655,147	2	664.374,656 319.071,568	464.062
2	664.374,656 319.071,568	3	664.362,922 319.095,585	26.73
3	664.362,922 319.095,585	4	664.150,112 318.662,897	482.19
4	664.150,112 318.662,897	5	664.160,474 318.658,51	11.252
5	664.160,474 318.658,51	1	664.169,847 318.655,147	9.958

**** Lungimile segmentelor sunt determinate în planul de proiecție Stereo 70 și sunt rotunjite la 1 milimetru.**

***** Distanța dintre puncte este formată din segmente cumulate ce sunt mai mici decât valoarea 1 milimetru.**

**DATE DESPRE IMOBILUL NR. 4432**

Oficiul de Cadastru și Publicitate Imobiliară CALARASI
Biroul de Cadastru și Publicitate Imobiliară Calarasi

A. Partea I. Descrierea imobilului

TEREN Extravilan

Adresa: Jud. Calarasi

Nr. Crt	Nr cadastral Nr. topografic	Suprafața* (mp)	Observații / Referințe
A1		10.000	Sector cadastral:31 Teren neimprejmuit;

B. Partea II. Proprietari și acte

Inscrieri privitoare la dreptul de proprietate și alte drepturi reale		Referințe
/		
Act Administrativ nr. 86031, din 09/02/1999 emis de CJSDPAT CALARASI;		
B1	Intabulare, drept de PROPRIETATE, dobandit prin Reconstituire, cota actuala 1/1, cota initiala 1/1 1) GRIGORE ELENA, LIPSA CNP 2) TUDOR ALEXANDRINA, LIPSA CNP	A1

C. Partea III. SARCINI .

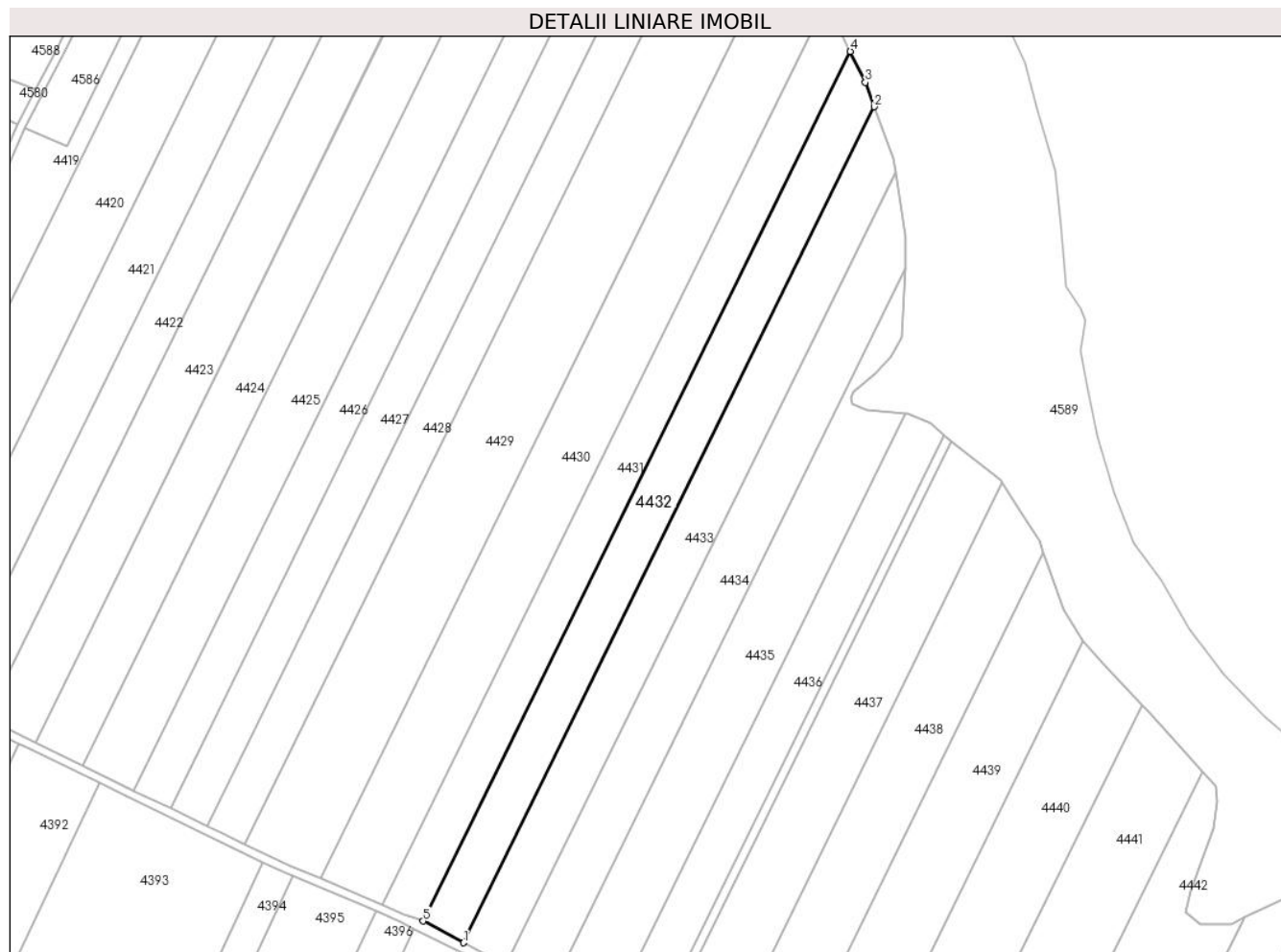
Inscrieri privind dezmembramintele dreptului de proprietate, drepturi reale de garanție și sarcini	Referințe
NU SUNT	

Anexa Nr. 1 La Partea I

Teren

Nr cadastral	Suprafața (mp)*	Observații / Referințe
	10.000	

* Suprafața este determinată în planul de proiecție Stereo 70.



Date referitoare la teren

Crt	Categorie folosință	Intravilan	Suprafața (mp)	Tarla	Parcelă	Nr. topo	Observații / Referințe
1	arabil	NU	10.000	45	14	-	

Lungime Segmente

1) Valorile lungimilor segmentelor sunt obținute din proiecție în plan.

Punct început	X / Y	Punct sfârșit	X / Y	Lungime segment (** (m)
1	664.189,19 318.644,743	2	664.386,079 319.045,061	446.116
2	664.386,079 319.045,061	3	664.381,876 319.056,791	12.46
3	664.381,876 319.056,791	4	664.374,656 319.071,568	16.447
4	664.374,656 319.071,568	5	664.169,847 318.655,147	464.062
5	664.169,847 318.655,147	1	664.189,19 318.644,743	21.963

**** Lungimile segmentelor sunt determinate în planul de proiecție Stereo 70 și sunt rotunjite la 1 milimetru.**

***** Distanța dintre puncte este formată din segmente cumulate ce sunt mai mici decât valoarea 1 milimetru.**

**DATE DESPRE IMOBILUL NR. 4433**

Oficiul de Cadastru și Publicitate Imobiliară CALARASI
Biroul de Cadastru și Publicitate Imobiliară Calarasi

A. Partea I. Descrierea imobilului

TEREN Extravilan

Adresa: Jud. Calarasi

Nr. Crt	Nr cadastral Nr. topografic	Suprafața* (mp)	Observații / Referințe
A1	21024	10.000	Sector cadastral:31 Teren neimprejmut;

B. Partea II. Proprietari și acte

Inscrieri privitoare la dreptul de proprietate și alte drepturi reale		Referințe
3463 / 22/01/2015		
Act Administrativ nr. 0, din 22/01/2015 emis de OCPI CALARASI;		
B4	se indreapta eroarea materiala strecurata in incheierea nr. 67422/14.10.2014 si in cartea fuciara 21024, cu privire la notarea 'Imobil inregistrat in planul cadastral fara localizare certa datorita lipsei planului parcellar, care a fost eronat in scris	A1
64158 / 20/11/2015		
Act Notarial nr. 4823, din 19/11/2015 emis de NP SERBAN ANGELICA VALENTINA;		
B5	Intabulare, drept de PROPRIETATE, dobandit prin Conventie, cota actuala 1/1, cota initiala 1/1 1) SOCIETATEA ILDU SRL , CIF:6786765	A1

C. Partea III. SARCINI

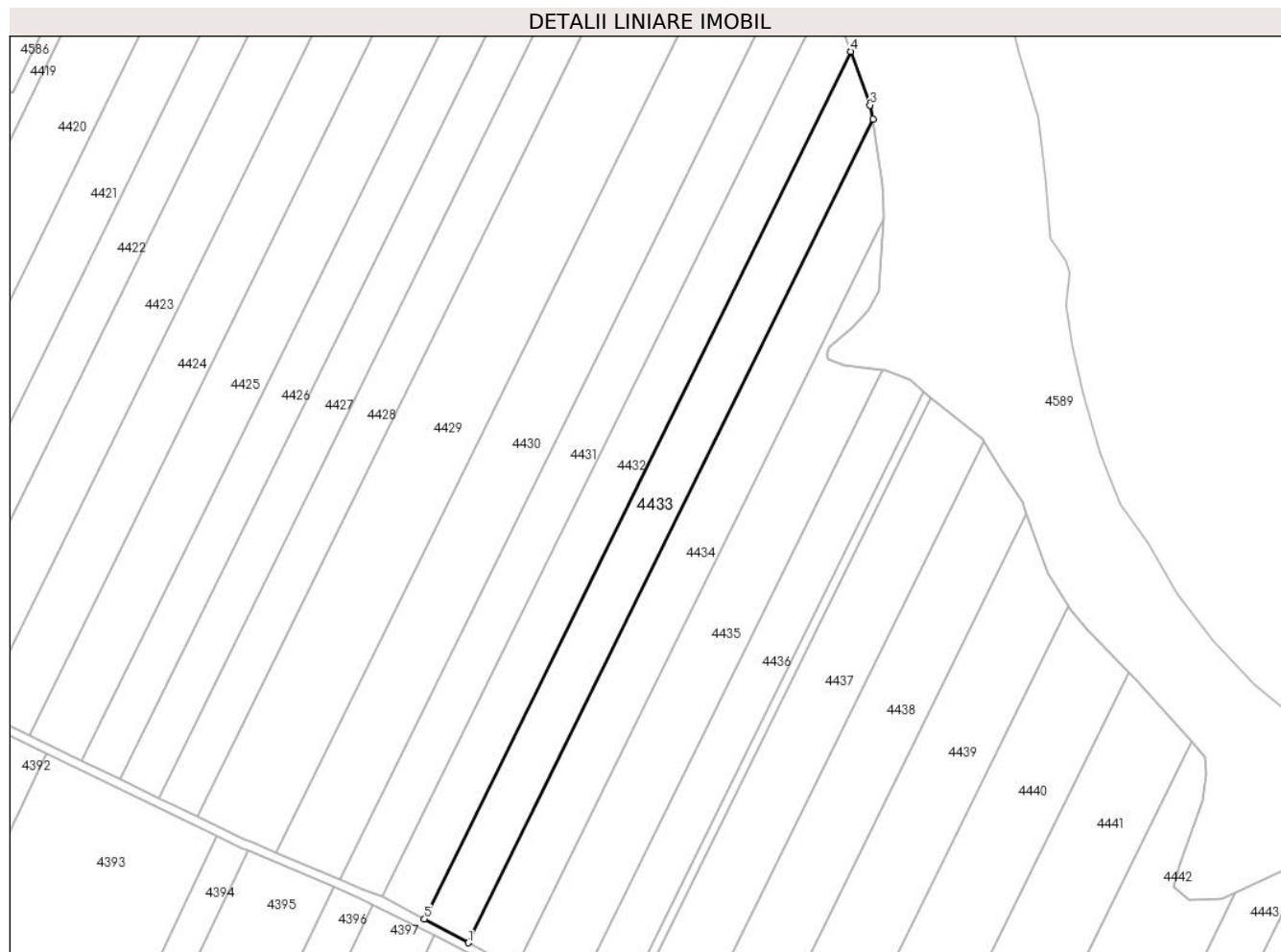
Inscrieri privind dezmembramintele dreptului de proprietate, drepturi reale de garanție și sarcini		Referințe
67422 / 14/10/2014		
Act Administrativ nr. 85943, din 26/01/1999 emis de CJPSDPAT CALARASI (hotarare judecatoreasca nr. 1203/07-04-2010 emis de JUDECATORIA CALARASI; incheierea din data de 02.06.2010, incheierea din data de 23.06.2010, incheierea din data de 27.10.2010,emise de JUDECATORIA CALARASI);		
C1	Intabulare, drept de PRIVILEGIU IMOBILIAR, Valoare:4698.5 LEI pentru garantarea sultei 1) TUDOR CONSTANTA	A1
C2	Intabulare, drept de PRIVILEGIU IMOBILIAR, Valoare:4479.5 LEI pentru garantarea sultei 1) TUDOR STEFAN 2) TUDOR MIHAI 3) TUDOR MARIUS	A1
C3	Intabulare, drept de PRIVILEGIU IMOBILIAR, Valoare:4475.5 LEI pentru garantarea sultei 1) RADULESCU CIPRIAN NICOLAE 2) RADULESCU FLORIN 3) RADULESCU MARIAN 4) RADULESCU CONSTANTIN	A1

Anexa Nr. 1 La Partea I

Teren

Nr cadastral	Suprafața (mp)*	Observații / Referințe
21024	10.000	

* Suprafața este determinată în planul de proiecție Stereo 70.



Date referitoare la teren

Crt	Categorie folosință	Intravilan	Suprafața (mp)	Tarla	Parcelă	Nr. topo	Observații / Referințe
1	arabil	NU	10.000	45	15	-	

Lungime Segmente

1) Valorile lungimilor segmentelor sunt obținute din proiecție în plan.

Punct început	X / Y	Punct sfârșit	X / Y	Lungime segment (** (m)
1	664.209,436 318.633,854	2	664.396,31 319.013,809	423.424
2	664.396,31 319.013,809	3	664.394,957 319.020,288	6.619
3	664.394,957 319.020,288	4	664.386,079 319.045,061	26.316
4	664.386,079 319.045,061	5	664.189,19 318.644,743	446.116
5	664.189,19 318.644,743	1	664.209,436 318.633,854	22.988

**** Lungimile segmentelor sunt determinate în planul de proiecție Stereo 70 și sunt rotunjite la 1 milimetru.**

***** Distanța dintre puncte este formată din segmente cumulate ce sunt mai mici decât valoarea 1 milimetru.**

**DATE DESPRE IMOBILUL NR. 4434**

Oficiul de Cadastru și Publicitate Imobiliară CALARASI
Biroul de Cadastru și Publicitate Imobiliară Calarasi

A. Partea I. Descrierea imobilului

TEREN Extravilan

Adresa: Jud. Calarasi

Nr. Crt	Nr cadastral Nr. topografic	Suprafața* (mp)	Observații / Referințe
A1	21163	10.000	Sector cadastral:31 Teren neimprejmit;

B. Partea II. Proprietari și acte

Inscrieri privitoare la dreptul de proprietate și alte drepturi reale		Referințe
13001 / 27/02/2015		
Act Administrativ nr. 85961, din 27/01/1999 emis de CJPSDPAT CALARASI;		
B1	Intabulare, drept de PROPRIETATE, dobandit prin Reconstituire, cota actuala 1/1, cota initiala 1/1 1) MITREA ION 2) DRAGHICI MARIA	A1

C. Partea III. SARCINI .

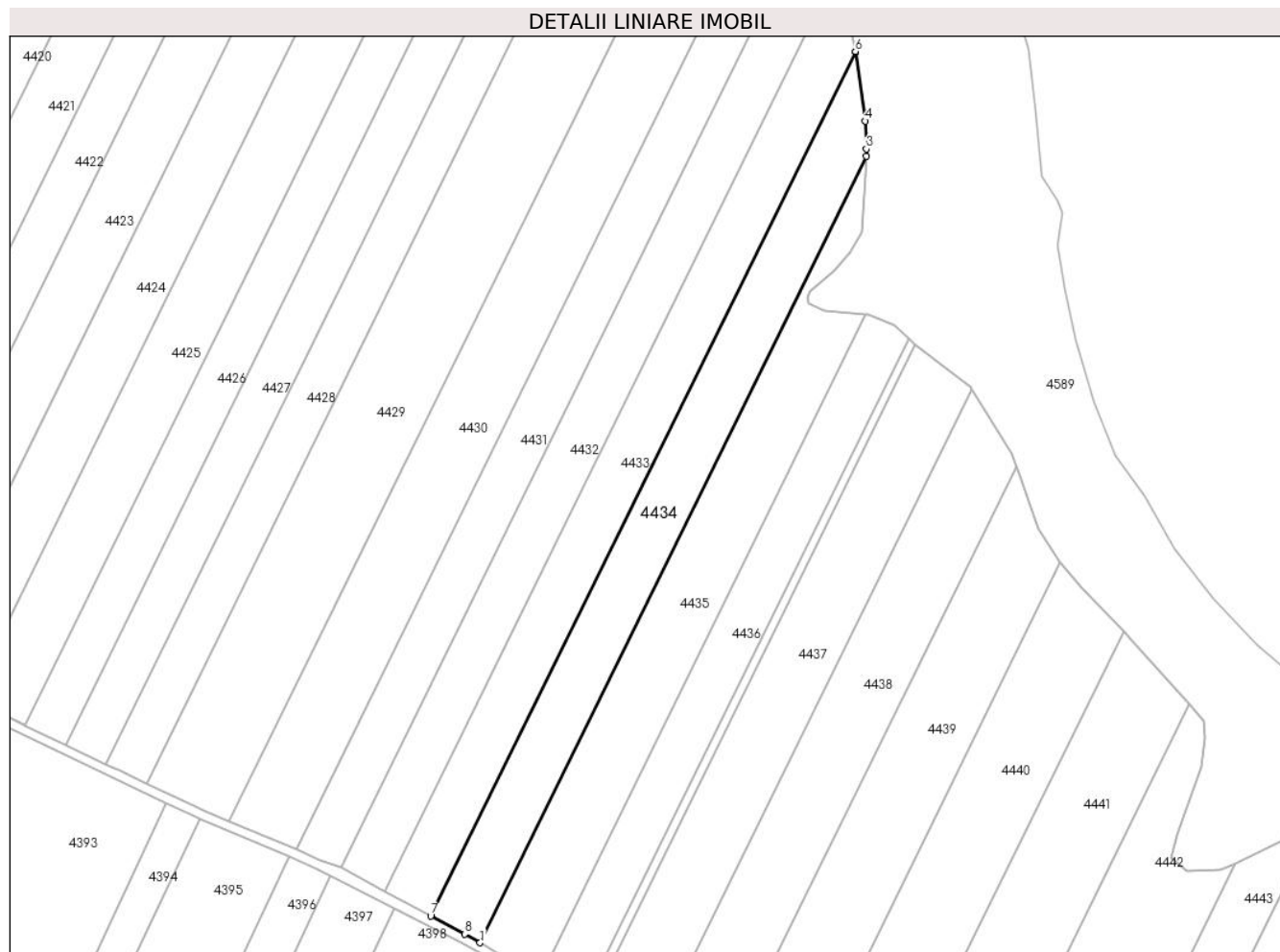
Inscrieri privind dezmembramintele dreptului de proprietate, drepturi reale de garanție și sarcini	Referințe
NU SUNT	

Anexa Nr. 1 La Partea I

Teren

Nr cadastral	Suprafața (mp)*	Observații / Referințe
21163	10.000	

* Suprafața este determinată în planul de proiecție Stereo 70.



Date referitoare la teren

Crt	Categorie folosință	Intravilan	Suprafața (mp)	Tarla	Parcelă	Nr. topo	Observații / Referințe
1	arabil	NU	10.000	45	16	-	

Lungime Segmente

1) Valorile lungimilor segmentelor sunt obținute din proiecție în plan.

Punct început	X / Y	Punct sfârșit	X / Y	Lungime segment (** (m)
1	664.231,096 318.622,013	2	664.401,081 318.967,639	385.165
2	664.401,081 318.967,639	3	664.401,26 318.970,909	3.275
3	664.401,26 318.970,909	4	664.400,751 318.983,191	12.293
4	664.400,751 318.983,191	5	664.396,385 319.013,448	30.57
5	664.396,385 319.013,448	6	664.396,31 319.013,809	0.369

Punct început	X / Y	Punct sfârșit	X / Y	Lungime segment (** (m)
6	664.396,31 319.013,809	7	664.209,436 318.633,854	423.424
7	664.209,436 318.633,854	8	664.224,357 318.625,829	16.942
8	664.224,357 318.625,829	1	664.231,096 318.622,013	7.744

** Lungimile segmentelor sunt determinate în planul de proiecție Stereo 70 și sunt rotunjite la 1 milimetru.

*** Distanța dintre puncte este formată din segmente cumulate ce sunt mai mici decât valoarea 1 milimetru.

**DATE DESPRE IMOBILUL NR. 4435**

Oficiul de Cadastru și Publicitate Imobiliară CALARASI
Biroul de Cadastru și Publicitate Imobiliară Calarasi

A. Partea I. Descrierea imobilului

TEREN Extravilan

Adresa: Jud. Calarasi

Nr. Crt	Nr cadastral Nr. topografic	Suprafața* (mp)	Observații / Referințe
A1	20022	10.265	Sector cadastral:31 Teren neimprejmuit;

B. Partea II. Proprietari și acte

Inscrieri privitoare la dreptul de proprietate și alte drepturi reale		Referințe
69771 / 10/09/2024		
Act Notarial nr. 1091, din 09/09/2024 emis de Popa DIDINA;		
B7	Intabulare, drept de PROPRIETATE, dobandit prin Iesire Din Indiviziune, cota actuala 1/1, cota initiala 1/1 1) Iacob A Razvan	A1

C. Partea III. SARCINI .

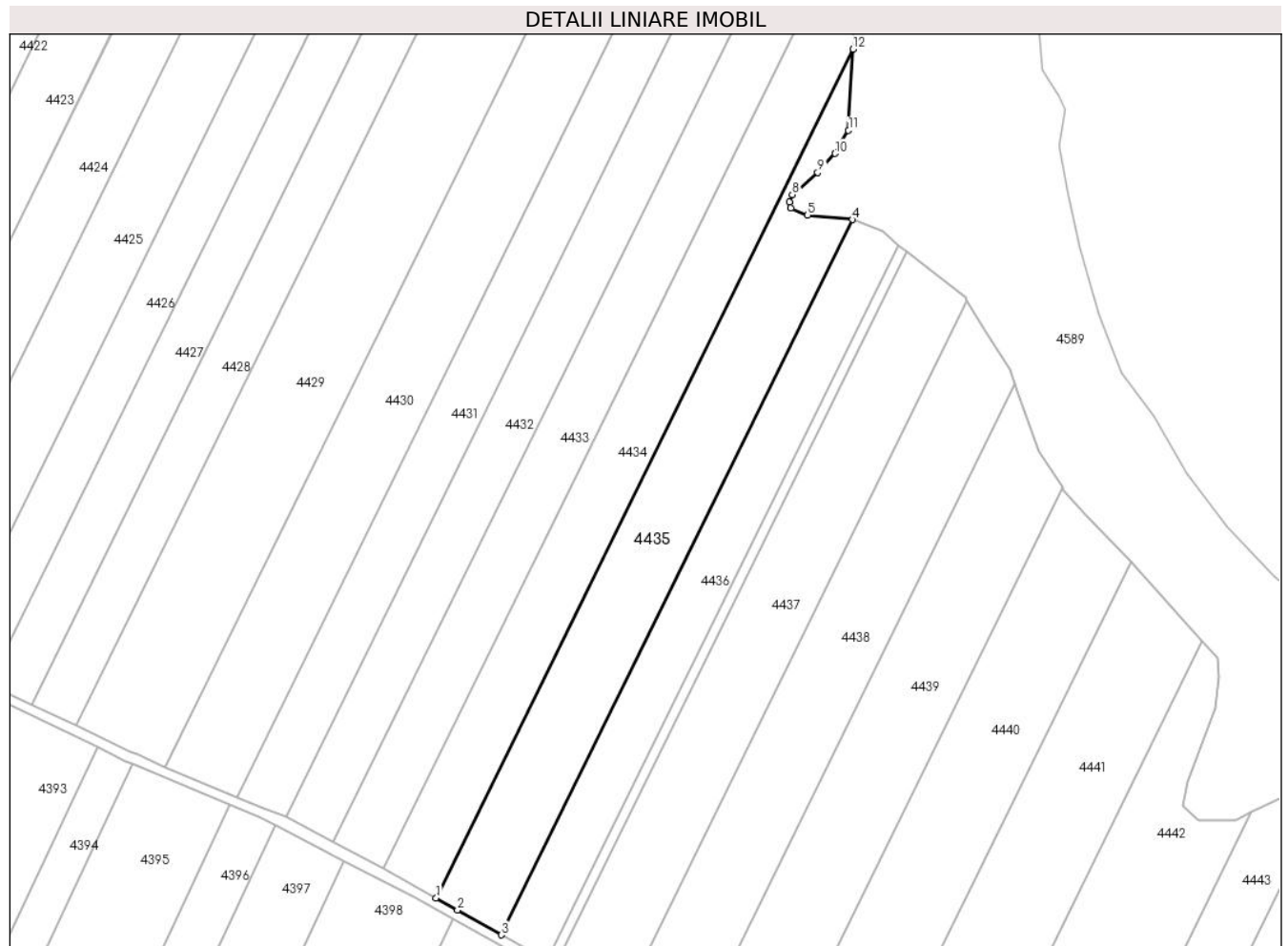
Inscrieri privind dezmembramintele dreptului de proprietate, drepturi reale de garanție și sarcini	Referințe
NU SUNT	

Anexa Nr. 1 La Partea I

Teren

Nr cadastral	Suprafața (mp)*	Observații / Referințe
20022	10.265	

* Suprafața este determinată în planul de proiecție Stereo 70.



Date referitoare la teren

Crt	Categorie folosință	Intravilan	Suprafața (mp)	Tarla	Parcelă	Nr. topo	Observații / Referințe
1	arabil	NU	10.265	45	17	-	

Lungime Segmente

1) Valorile lungimilor segmentelor sunt obținute din proiecție în plan.

Punct început	X / Y	Punct sfârșit	X / Y	Lungime segment (** (m)
1	664.231,096 318.622,013	2	664.239,868 318.617,047	10.08
2	664.239,868 318.617,047	3	664.257,649 318.606,981	20.433
3	664.257,649 318.606,981	4	664.400,894 318.898,23	324.569
4	664.400,894 318.898,23	5	664.382,612 318.900,054	18.373
5	664.382,612 318.900,054	6	664.375,725 318.903,043	7.508

Punct început	X / Y	Punct sfârșit	X / Y	Lungime segment (** (m)
6	664.375,725 318.903,043	7	664.375,079 318.905,494	2.535
7	664.375,079 318.905,494	8	664.376,357 318.908,474	3.242
8	664.376,357 318.908,474	9	664.386,74 318.917,381	13.68
9	664.386,74 318.917,381	10	664.393,815 318.925,168	10.521
10	664.393,815 318.925,168	11	664.399,278 318.934,598	10.898
11	664.399,278 318.934,598	12	664.401,081 318.967,639	33.09
12	664.401,081 318.967,639	1	664.231,096 318.622,013	385.165

** Lungimile segmentelor sunt determinate în planul de proiecție Stereo 70 și sunt rotunjite la 1 milimetru.

*** Distanța dintre puncte este formată din segmente cumulate ce sunt mai mici decât valoarea 1 milimetru.

**DATE DESPRE IMOBILUL NR. 4436**

Oficiul de Cadastru și Publicitate Imobiliară CALARASI
Biroul de Cadastru și Publicitate Imobiliară Calarasi

A. Partea I. Descrierea imobilului

TEREN Extravilan

Adresa: Jud. Calarasi

Nr. Crt	Nr cadastral Nr. topografic	Suprafața* (mp)	Observații / Referințe
A1		7.000	Sector cadastral:31 Teren neimprejmuit;

B. Partea II. Proprietari și acte

Inscrieri privitoare la dreptul de proprietate și alte drepturi reale	Referințe
/	
Act Administrativ nr. 85802, din 10/07/1998 emis de CJSDPAT CALARASI;	
B1	A1
Intabulare, drept de PROPRIETATE, dobandit prin Reconstituire, cota actuala 1/1, cota initiala 1/1 1) BADEA S VASILE , LIPSA CNP	

C. Partea III. SARCINI .

Inscrieri privind dezmembramintele dreptului de proprietate, drepturi reale de garanție și sarcini	Referințe
NU SUNT	

Anexa Nr. 1 La Partea I

Teren

Nr cadastral	Suprafața (mp)*	Observații / Referințe
	7.000	

* Suprafața este determinată în planul de proiecție Stereo 70.



Date referitoare la teren

Crt	Categorie folosință	Intravilan	Suprafața (mp)	Tarla	Parcelă	Nr. topo	Observații / Referințe
1	arabil	NU	7.000	45	18	-	

Lungime Segmente

1) Valorile lungimilor segmentelor sunt obținute din proiecție în plan.

Punct început	X / Y	Punct sfârșit	X / Y	Lungime segment (** (m)
1	664.276,382 318.596,375	2	664.419,711 318.887,793	324.758
2	664.419,711 318.887,793	3	664.413,46 318.893,474	8.447
3	664.413,46 318.893,474	4	664.401,943 318.898,125	12.421
4	664.401,943 318.898,125	5	664.400,894 318.898,23	1.054
5	664.400,894 318.898,23	6	664.257,649 318.606,981	324.569

Punct început	X / Y	Punct sfârșit	X / Y	Lungime segment (** (m)
6	664.257,649 318.606,981	7	664.269,781 318.600,112	13.942
7	664.269,781 318.600,112	1	664.276,382 318.596,375	7.585

** Lungimile segmentelor sunt determinate în planul de proiecție Stereo 70 și sunt rotunjite la 1 milimetru.

*** Distanța dintre puncte este formată din segmente cumulate ce sunt mai mici decât valoarea 1 milimetru.

**DATE DESPRE IMOBILUL NR. 4437**

Oficiul de Cadastru și Publicitate Imobiliară CALARASI
Biroul de Cadastru și Publicitate Imobiliară Calarasi

A. Partea I. Descrierea imobilului

TEREN Extravilan

Adresa: Jud. Calarasi

Nr. Crt	Nr cadastral Nr. topografic	Suprafața* (mp)	Observații / Referințe
A1		10.000	Sector cadastral:31 Teren neimprejmuit;

B. Partea II. Proprietari și acte

Inscrieri privitoare la dreptul de proprietate și alte drepturi reale		Referințe
/		
Act Administrativ nr. 85952, din 26/01/1999 emis de CJSDPAT CALARASI;		
B1	Intabulare, drept de PROPRIETATE, dobandit prin Reconstituire, cota actuala 1/1, cota initiala 1/1 1) TUDOR GHEORGHE, LIPSA CNP	A1

C. Partea III. SARCINI .

Inscrieri privind dezmembramintele dreptului de proprietate, drepturi reale de garanție și sarcini	Referințe
NU SUNT	

Anexa Nr. 1 La Partea I

Teren

Nr cadastral	Suprafața (mp)*	Observații / Referințe
	10.000	

* Suprafața este determinată în planul de proiecție Stereo 70.



Date referitoare la teren

Crt	Categorie folosință	Intravilan	Suprafața (mp)	Tarla	Parcelă	Nr. topo	Observații / Referințe
1	arabil	NU	10.000	46	1	-	

Lungime Segmente

1) Valorile lungimilor segmentelor sunt obținute din proiecție în plan.

Punct început	X / Y	Punct sfârșit	X / Y	Lungime segment (** (m)
1	664.306,978 318.579,054	2	664.447,638 318.865,047	318.712
2	664.447,638 318.865,047	3	664.446,79 318.866,427	1.62
3	664.446,79 318.866,427	4	664.422,792 318.884,993	30.341
4	664.422,792 318.884,993	5	664.279,869 318.594,401	323.837
5	664.279,869 318.594,401	6	664.293,213 318.586,847	15.334

Punct început	X / Y	Punct sfârşit	X / Y	Lungime segment (** (m)
6	664.293,213 318.586,847	1	664.306,978 318.579,054	15.818

** Lungimile segmentelor sunt determinate în planul de proiecţie Stereo 70 şi sunt rotunjite la 1 milimetru.

*** Distanţa dintre puncte este formată din segmente cumulate ce sunt mai mici decât valoarea 1 milimetru.

**DATE DESPRE IMOBILUL NR. 4438**

Oficiul de Cadastru și Publicitate Imobiliară CALARASI
Biroul de Cadastru și Publicitate Imobiliară Calarasi

A. Partea I. Descrierea imobilului

TEREN Extravilan

Adresa: Jud. Calarasi

Nr. Crt	Nr cadastral Nr. topografic	Suprafața* (mp)	Observații / Referințe
A1		10.000	Sector cadastral:31 Teren neimprejmuit;

B. Partea II. Proprietari și acte

Inscrieri privitoare la dreptul de proprietate și alte drepturi reale		Referințe
/		
Act Administrativ nr. 85949, din 26/01/1999 emis de CJSDPAT CALARASI;		
B1	Intabulare, drept de PROPRIETATE, dobandit prin Reconstituire, cota actuala 1/1, cota initiala 1/1 1) BUZEA PETRE, LIPSA CNP	A1

C. Partea III. SARCINI .

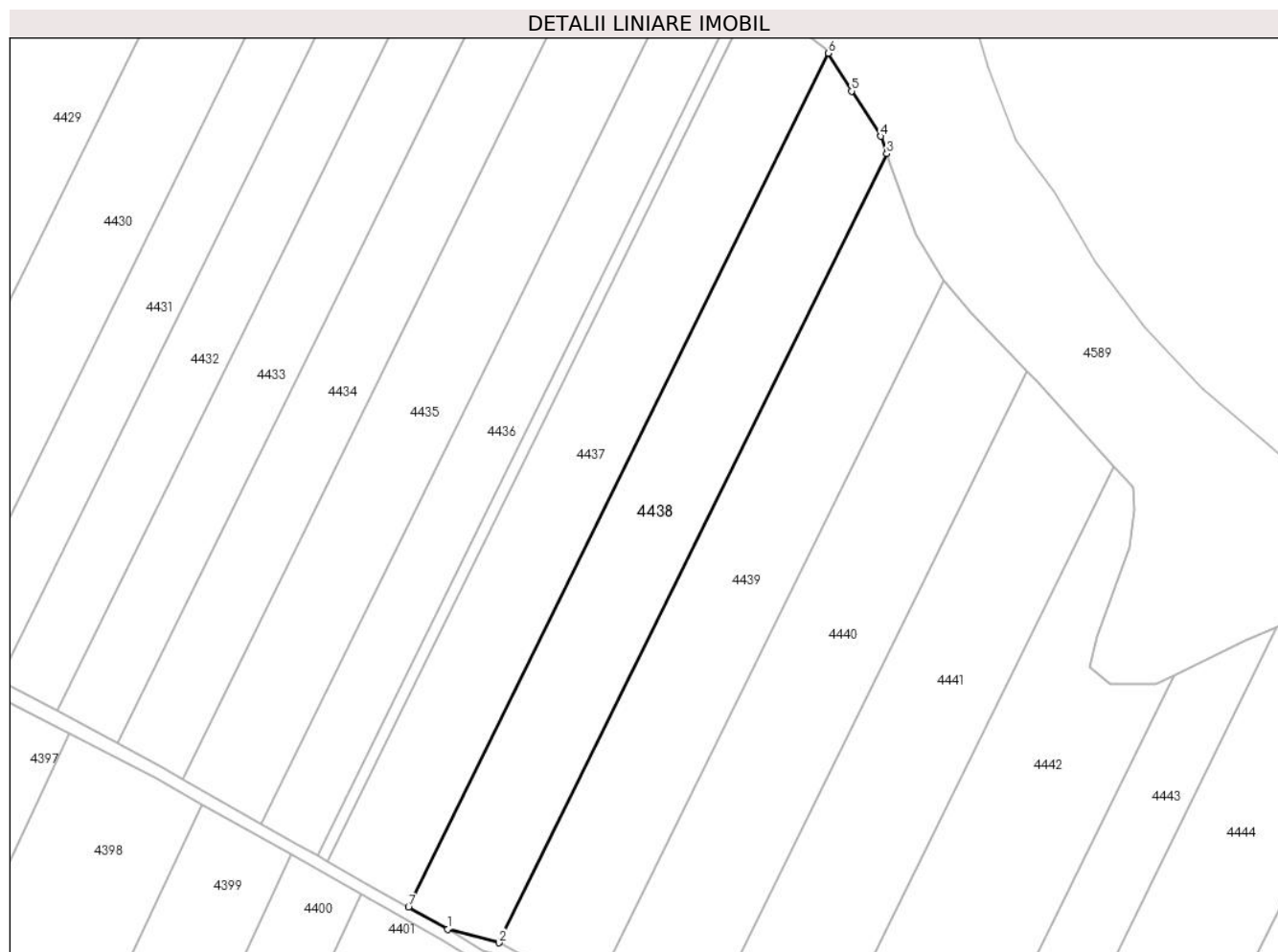
Inscrieri privind dezmembramintele dreptului de proprietate, drepturi reale de garanție și sarcini	Referințe
NU SUNT	

Anexa Nr. 1 La Partea I

Teren

Nr cadastral	Suprafața (mp)*	Observații / Referințe
	10.000	

* Suprafața este determinată în planul de proiecție Stereo 70.



Date referitoare la teren

Crt	Categorie folosință	Intravilan	Suprafața (mp)	Tarla	Parcelă	Nr. topo	Observații / Referințe
1	arabil	NU	10.000	46	2	-	

Lungime Segmente

1) Valorile lungimilor segmentelor sunt obținute din proiecție în plan.

Punct început	X / Y	Punct sfârșit	X / Y	Lungime segment (** (m)
1	664.320,052 318.571,652	2	664.337,273 318.567,15	17.8
2	664.337,273 318.567,15	3	664.467,243 318.831,406	294.488
3	664.467,243 318.831,406	4	664.465,211 318.837,226	6.165
4	664.465,211 318.837,226	5	664.455,431 318.852,357	18.017
5	664.455,431 318.852,357	6	664.447,638 318.865,047	14.892

Punct început	X / Y	Punct sfârșit	X / Y	Lungime segment (** (m)
6	664.447,638 318.865,047	7	664.306,978 318.579,054	318.712
7	664.306,978 318.579,054	1	664.320,052 318.571,652	15.024

** Lungimile segmentelor sunt determinate în planul de proiecție Stereo 70 și sunt rotunjite la 1 milimetru.

*** Distanța dintre puncte este formată din segmente cumulate ce sunt mai mici decât valoarea 1 milimetru.

**DATE DESPRE IMOBILUL NR. 4439**

Oficiul de Cadastru și Publicitate Imobiliară CALARASI
Biroul de Cadastru și Publicitate Imobiliară Calarasi

A. Partea I. Descrierea imobilului

TEREN Extravilan

Adresa: Jud. Calarasi

Nr. Crt	Nr cadastral Nr. topografic	Suprafața* (mp)	Observații / Referințe
A1		10.000	Sector cadastral:31 Teren neimprejmuit;

B. Partea II. Proprietari și acte

Inscrieri privitoare la dreptul de proprietate și alte drepturi reale		Referințe
/		
Act Administrativ nr. 85950, din 26/01/1999 emis de CJSDPAT CALARASI;		
B1	Intabulare, drept de PROPRIETATE, dobandit prin Reconstituire, cota actuala 1/1, cota initiala 1/1 1) MITRAN M ILIE, LIPSA CNP	A1

C. Partea III. SARCINI .

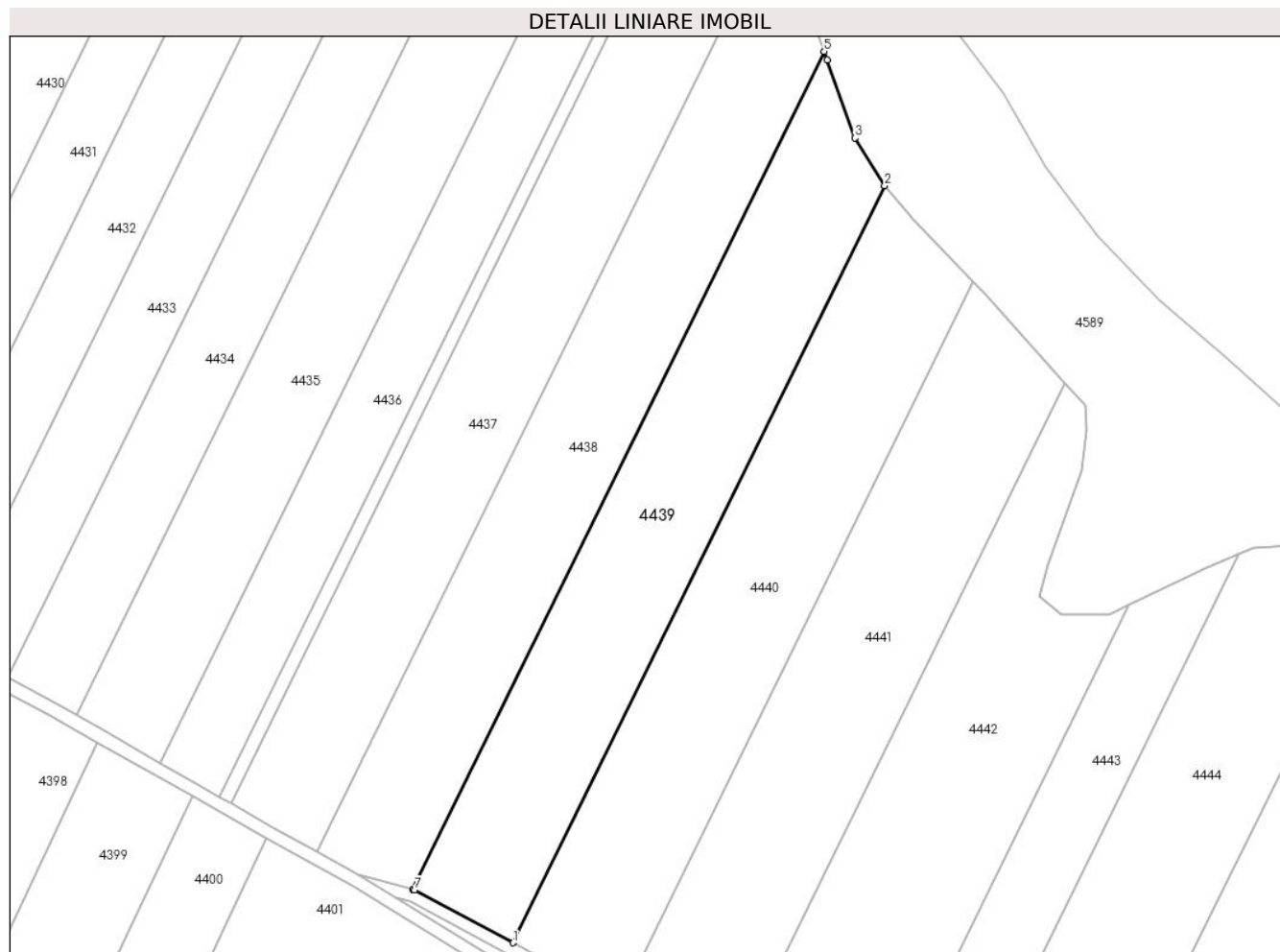
Inscrieri privind dezmembramintele dreptului de proprietate, drepturi reale de garanție și sarcini	Referințe
NU SUNT	

Anexa Nr. 1 La Partea I

Teren

Nr cadastral	Suprafața (mp)*	Observații / Referințe
	10.000	

* Suprafața este determinată în planul de proiecție Stereo 70.



Date referitoare la teren

Crt	Categorie folosință	Intra vilan	Suprafața (mp)	Tarla	Parcelă	Nr. topo	Observații / Referințe
1	arabil	NU	10.000	46	3	-	

Lungime Segmente

1) Valorile lungimilor segmentelor sunt obținute din proiecție în plan.

Punct început	X / Y	Punct sfârșit	X / Y	Lungime segment (** (m)
1	664.368,988 318.550,312	2	664.486,405 318.789,046	266.046
2	664.486,405 318.789,046	3	664.476,955 318.804,126	17.796
3	664.476,955 318.804,126	4	664.468,214 318.828,622	26.009
4	664.468,214 318.828,622	5	664.467,243 318.831,406	2.948
5	664.467,243 318.831,406	6	664.337,273 318.567,15	294.488

Punct început	X / Y	Punct sfârșit	X / Y	Lungime segment (** (m)
6	664.337,273 318.567,15	7	664.337,951 318.566,972	0.701
7	664.337,951 318.566,972	1	664.368,988 318.550,312	35.226

** Lungimile segmentelor sunt determinate în planul de proiecție Stereo 70 și sunt rotunjite la 1 milimetru.

*** Distanța dintre puncte este formată din segmente cumulate ce sunt mai mici decât valoarea 1 milimetru.

**DATE DESPRE IMOBILUL NR. 4440**

Oficiul de Cadastru și Publicitate Imobiliară CALARASI
Biroul de Cadastru și Publicitate Imobiliară Calarasi

A. Partea I. Descrierea imobilului

TEREN Extravilan

Adresa: Jud. Calarasi, Tarla 46 , Parcela 4

Nr. Crt	Nr cadastral Nr. topografic	Suprafața* (mp)	Observații / Referințe
A1	21917	10.000	Sector cadastral:31 Teren neimprejmuit;

B. Partea II. Proprietari și acte

Inscrieri privitoare la dreptul de proprietate și alte drepturi reale		Referințe
25977 / 18/05/2017		
Act Notarial nr. 1638, din 18/05/2017 emis de NP Tutuianu Dana Cristina;		
B4	Intabulare, drept de PROPRIETATE, dobandit prin Conventie, cota actuala 1/1, cota initiala 1/1 1) IONITA ALEXANDRU 2) IONITA VALERIA	A1

C. Partea III. SARCINI .

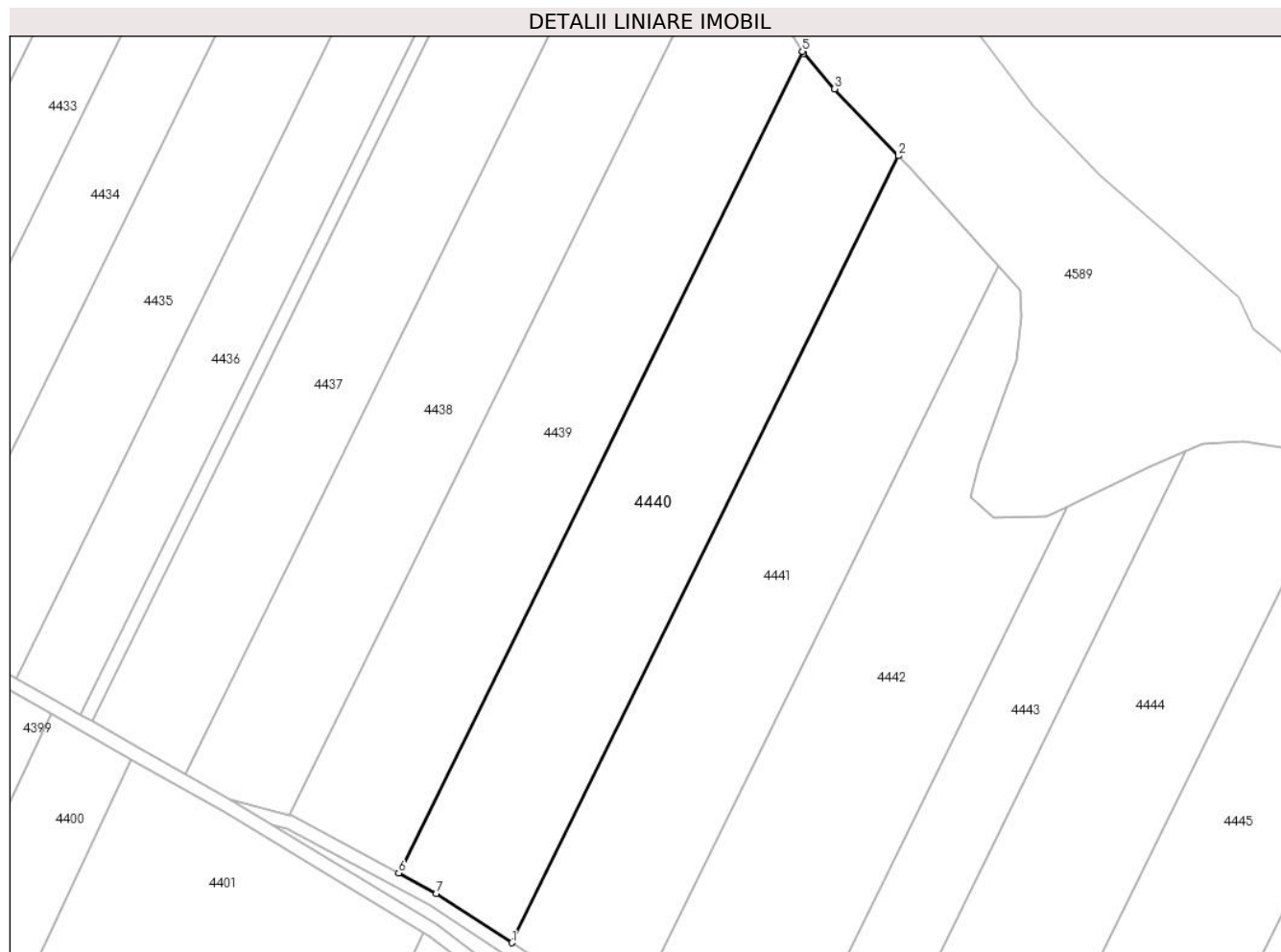
Inscrieri privind dezmembramintele dreptului de proprietate, drepturi reale de garanție și sarcini	Referințe
NU SUNT	

Anexa Nr. 1 La Partea I

Teren

Nr cadastral	Suprafața (mp)*	Observații / Referințe
21917	10.000	

* Suprafața este determinată în planul de proiecție Stereo 70.



Date referitoare la teren

Crt	Categorie folosință	Intravilan	Suprafața (mp)	Tarla	Parcelă	Nr. topo	Observații / Referințe
1	arabil	NU	10.000	46	4	-	

Lungime Segmente

1) Valorile lungimilor segmentelor sunt obținute din proiecție în plan.

Punct început	X / Y	Punct sfârșit	X / Y	Lungime segment (** (m)
1	664.401,936 318.530,075	2	664.514,405 318.758,748	254.834
2	664.514,405 318.758,748	3	664.495,737 318.778,128	26.909
3	664.495,737 318.778,128	4	664.486,735 318.788,52	13.749
4	664.486,735 318.788,52	5	664.486,405 318.789,046	0.621
5	664.486,405 318.789,046	6	664.368,988 318.550,312	266.046

Punct început	X / Y	Punct sfârșit	X / Y	Lungime segment (** (m)
6	664.368,988 318.550,312	7	664.379,95 318.544,427	12.442
7	664.379,95 318.544,427	1	664.401,936 318.530,075	26.256

** Lungimile segmentelor sunt determinate în planul de proiecție Stereo 70 și sunt rotunjite la 1 milimetru.

*** Distanța dintre puncte este formată din segmente cumulate ce sunt mai mici decât valoarea 1 milimetru.

**DATE DESPRE IMOBILUL NR. 4441**

Oficiul de Cadastru și Publicitate Imobiliară CALARASI
Biroul de Cadastru și Publicitate Imobiliară Calarasi

A. Partea I. Descrierea imobilului

TEREN Extravilan

Adresa: Jud. Calarasi

Nr. Crt	Nr cadastral Nr. topografic	Suprafața* (mp)	Observații / Referințe
A1		10.000	Sector cadastral:31 Teren neimprejmuit;

B. Partea II. Proprietari și acte

Inscrieri privitoare la dreptul de proprietate și alte drepturi reale		Referințe
/		
Act Administrativ nr. 86123, din 10/03/1999 emis de CJSDPAT CALARASI;		
B1	Intabulare, drept de PROPRIETATE, dobandit prin Reconstituire, cota actuala 1/1, cota initiala 1/1 1) OANCEA ELENA, LIPSA CNP	A1

C. Partea III. SARCINI .

Inscrieri privind dezmembramintele dreptului de proprietate, drepturi reale de garanție și sarcini	Referințe
NU SUNT	

Anexa Nr. 1 La Partea I

Teren

Nr cadastral	Suprafața (mp)*	Observații / Referințe
	10.000	

* Suprafața este determinată în planul de proiecție Stereo 70.



Date referitoare la teren

Crt	Categorie folosință	Intravilan	Suprafața (mp)	Tarla	Parcelă	Nr. topo	Observații / Referințe
1	arabil	NU	10.000	46	5	-	

Lungime Segmente

1) Valorile lungimilor segmentelor sunt obținute din proiecție în plan.

Punct început	X / Y	Punct sfârșit	X / Y	Lungime segment (** (m)
1	664.543,34 318.726,722	2	664.517,949 318.755,069	38.056
2	664.517,949 318.755,069	3	664.514,405 318.758,748	5.108
3	664.514,405 318.758,748	4	664.401,936 318.530,075	254.834
4	664.401,936 318.530,075	5	664.435,763 318.507,993	40.397
5	664.435,763 318.507,993	1	664.543,34 318.726,722	243.752

**** Lungimile segmentelor sunt determinate în planul de proiecție Stereo 70 și sunt rotunjite la 1 milimetru.**

***** Distanța dintre puncte este formată din segmente cumulate ce sunt mai mici decât valoarea 1 milimetru.**

**DATE DESPRE IMOBILUL NR. 4442**

Oficiul de Cadastru și Publicitate Imobiliară CALARASI
Biroul de Cadastru și Publicitate Imobiliară Calarasi

A. Partea I. Descrierea imobilului

TEREN Extravilan

Adresa: Jud. Calarasi

Nr. Crt	Nr cadastral Nr. topografic	Suprafața* (mp)	Observații / Referințe
A1		10.000	Sector cadastral:31 Teren neimprejmuit;

B. Partea II. Proprietari și acte

Inscrieri privitoare la dreptul de proprietate și alte drepturi reale	Referințe
/	
Act Administrativ nr. 86068, din 24/10/1999 emis de CJSDPAT CALARASI;	
B1	A1
Intabulare, drept de PROPRIETATE, dobandit prin Reconstituire, cota actuala 1/1, cota initiala 1/1 1) CALIN MARIA, LIPSA CNP	

C. Partea III. SARCINI .

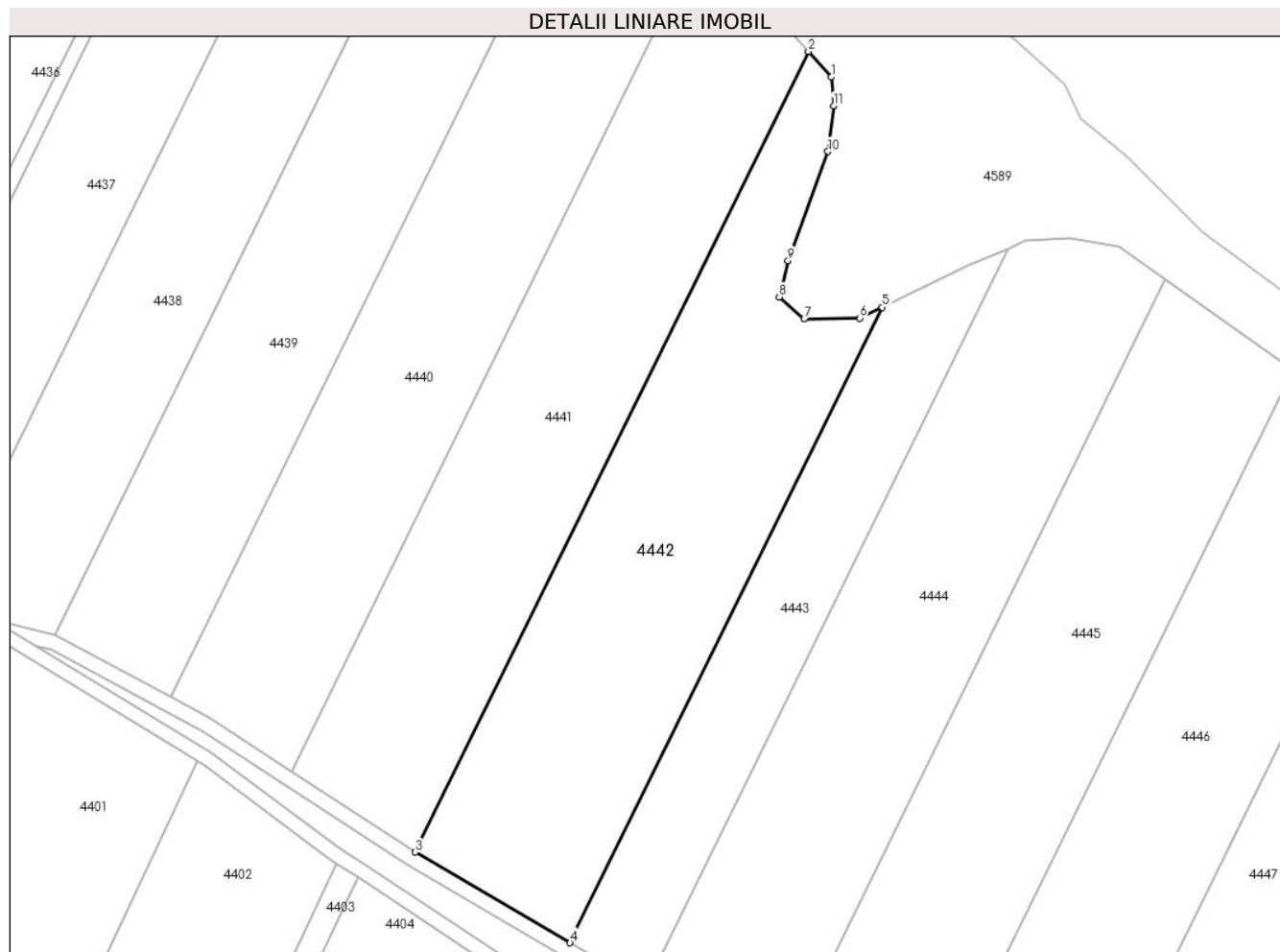
Inscrieri privind dezmembramintele dreptului de proprietate, drepturi reale de garanție și sarcini	Referințe
NU SUNT	

Anexa Nr. 1 La Partea I

Teren

Nr cadastral	Suprafața (mp)*	Observații / Referințe
	10.000	

* Suprafața este determinată în planul de proiecție Stereo 70.



Date referitoare la teren

Crt	Categorie folosință	Intravilan	Suprafața (mp)	Tarla	Parcelă	Nr. topo	Observații / Referințe
1	arabil	NU	10.000	46	6	-	

Lungime Segmente

1) Valorile lungimilor segmentelor sunt obținute din proiecție în plan.

Punct început	X / Y	Punct sfârșit	X / Y	Lungime segment (** (m)
1	664.549,611 318.719,721	2	664.543,34 318.726,722	9.399
2	664.543,34 318.726,722	3	664.435,763 318.507,993	243.752
3	664.435,763 318.507,993	4	664.478,172 318.483,255	49.097
4	664.478,172 318.483,255	5	664.563,549 318.656,845	193.45
5	664.563,549 318.656,845	6	664.557,335 318.653,865	6.892

Punct început	X / Y	Punct sfârșit	X / Y	Lungime segment (** (m)
6	664.557,335 318.653,865	7	664.542,172 318.653,696	15.164
7	664.542,172 318.653,696	8	664.535,381 318.659,665	9.041
8	664.535,381 318.659,665	9	664.537,754 318.669,564	10.179
9	664.537,754 318.669,564	10	664.548,697 318.699,389	31.769
10	664.548,697 318.699,389	11	664.550,245 318.711,867	12.574
11	664.550,245 318.711,867	1	664.549,611 318.719,721	7.88

** Lungimile segmentelor sunt determinate în planul de proiecție Stereo 70 și sunt rotunjite la 1 milimetru.

*** Distanța dintre puncte este formată din segmente cumulate ce sunt mai mici decât valoarea 1 milimetru.

**DATE DESPRE IMOBILUL NR. 4443**

Oficiul de Cadastru și Publicitate Imobiliară CALARASI
Biroul de Cadastru și Publicitate Imobiliară Calarasi

A. Partea I. Descrierea imobilului

TEREN Extravilan

Adresa: Jud. Calarasi

Nr. Crt	Nr cadastral Nr. topografic	Suprafața* (mp)	Observații / Referințe
A1		5.000	Sector cadastral:31 Teren neimprejmuit;

B. Partea II. Proprietari și acte

Inscrieri privitoare la dreptul de proprietate și alte drepturi reale	Referințe
/	
Act Administrativ nr. 86337, din 14/12/2002 emis de CJSDPAT CALARASI;	
B1	A1
Intabulare, drept de PROPRIETATE, dobandit prin Reconstituire, cota actuala 1/1, cota initiala 1/1 1) RUSEANU VICTORIA, LIPSA CNP	

C. Partea III. SARCINI .

Inscrieri privind dezmembramintele dreptului de proprietate, drepturi reale de garanție și sarcini	Referințe
NU SUNT	

Anexa Nr. 1 La Partea I

Teren

Nr cadastral	Suprafața (mp)*	Observații / Referințe
	5.000	

* Suprafața este determinată în planul de proiecție Stereo 70.



Date referitoare la teren

Crt	Categorie folosință	Intravilan	Suprafața (mp)	Tarla	Parcelă	Nr. topo	Observații / Referințe
1	arabil	NU	5.000	46	7	-	AMPLASAMENTUL DIN ACT ESTE ÎN TARLA 466, PARCELA 7

Lungime Segmente

1) Valorile lungimilor segmentelor sunt obținute din proiecție în plan.

Punct început	X / Y	Punct sfârșit	X / Y	Lungime segment (** (m)
1	664.478,172 318.483,255	2	664.498,853 318.471,191	23.943
2	664.498,853 318.471,191	3	664.598,046 318.672,872	224.754
3	664.598,046 318.672,872	4	664.587,414 318.668,29	11.577
4	664.587,414 318.668,29	5	664.563,549 318.656,845	26.467
5	664.563,549 318.656,845	1	664.478,172 318.483,255	193.45

**** Lungimile segmentelor sunt determinate în planul de proiecție Stereo 70 și sunt rotunjite la 1 milimetru.**

***** Distanța dintre puncte este formată din segmente cumulate ce sunt mai mici decât valoarea 1 milimetru.**

**DATE DESPRE IMOBILUL NR. 4444**

Oficiul de Cadastru și Publicitate Imobiliară CALARASI
Biroul de Cadastru și Publicitate Imobiliară Calarasi

A. Partea I. Descrierea imobilului

TEREN Extravilan

Adresa: Jud. Calarasi

Nr. Crt	Nr cadastral Nr. topografic	Suprafața* (mp)	Observații / Referințe
A1		10.000	Sector cadastral:31 Teren neimprejmuit;

B. Partea II. Proprietari și acte

Inscrieri privitoare la dreptul de proprietate și alte drepturi reale		Referințe
/		
Act Administrativ nr. 86069, din 24/10/1999 emis de CJSDPAT CALARASI;		
B1	Intabulare, drept de PROPRIETATE, dobandit prin Reconstituire, cota actuala 1/1, cota initiala 1/1 1) SANDRU GH VASILE, LIPSA CNP	A1

C. Partea III. SARCINI .

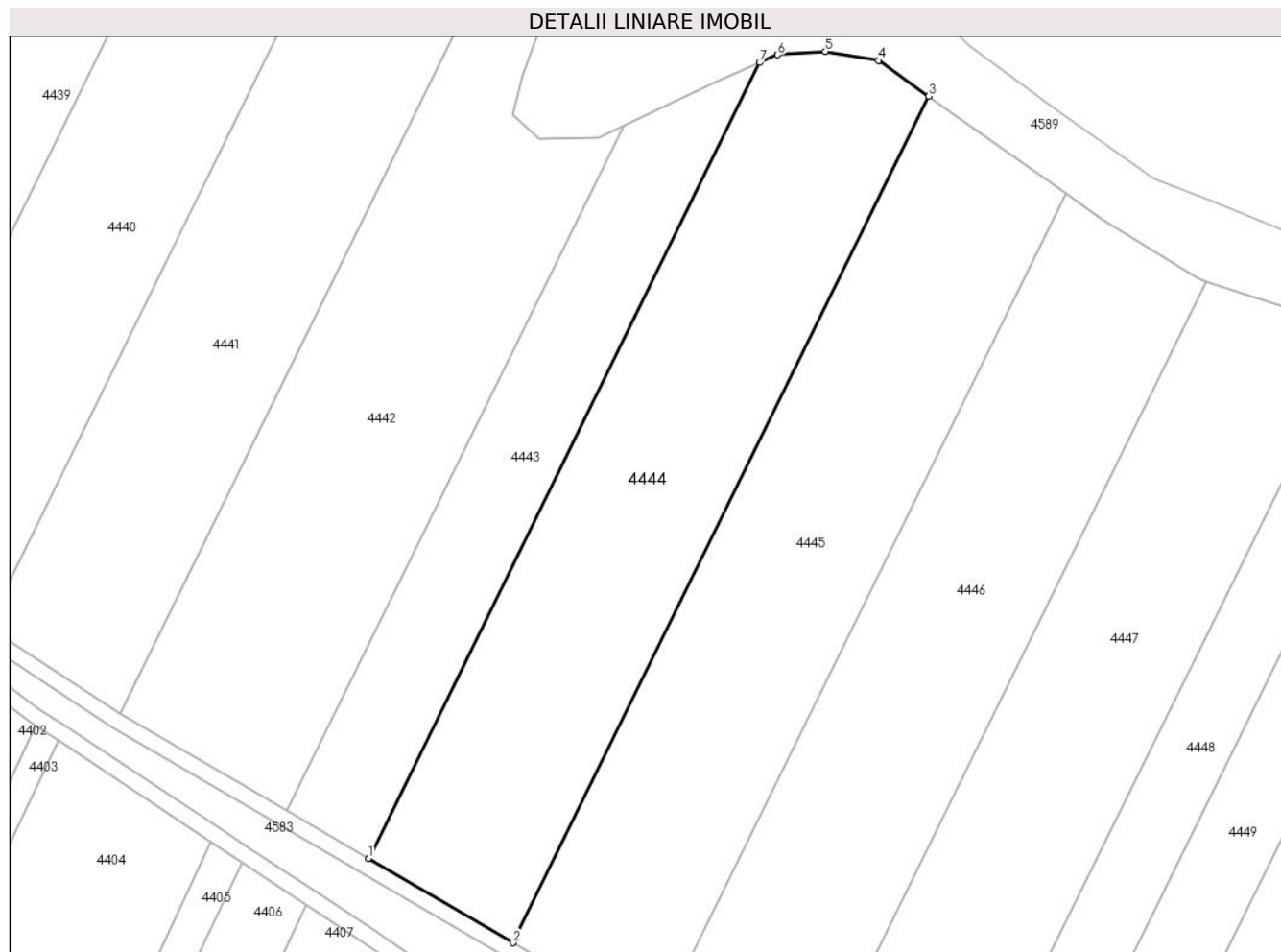
Inscrieri privind dezmembramintele dreptului de proprietate, drepturi reale de garanție și sarcini	Referințe
NU SUNT	

Anexa Nr. 1 La Partea I

Teren

Nr cadastral	Suprafața (mp)*	Observații / Referințe
	10.000	

* Suprafața este determinată în planul de proiecție Stereo 70.



Date referitoare la teren

Crt	Categorie folosință	Intravilan	Suprafața (mp)	Tarla	Parcelă	Nr. topo	Observații / Referințe
1	arabil	NU	10.000	46	8	-	

Lungime Segmente

1) Valorile lungimilor segmentelor sunt obținute din proiecție în plan.

Punct început	X / Y	Punct sfârșit	X / Y	Lungime segment (** (m)
1	664.498,853 318.471,191	2	664.535,483 318.449,823	42.407
2	664.535,483 318.449,823	3	664.641,015 318.664,391	239.116
3	664.641,015 318.664,391	4	664.628,242 318.673,455	15.662
4	664.628,242 318.673,455	5	664.614,777 318.675,728	13.656
5	664.614,777 318.675,728	6	664.602,731 318.674,891	12.075

Punct început	X / Y	Punct sfârşit	X / Y	Lungime segment (** (m)
6	664.602,731 318.674,891	7	664.598,046 318.672,872	5.102
7	664.598,046 318.672,872	1	664.498,853 318.471,191	224.754

** Lungimile segmentelor sunt determinate în planul de proiecţie Stereo 70 şi sunt rotunjite la 1 milimetru.

*** Distanţa dintre puncte este formată din segmente cumulate ce sunt mai mici decât valoarea 1 milimetru.

**DATE DESPRE IMOBILUL NR. 4445**

Oficiul de Cadastru și Publicitate Imobiliară CALARASI
Biroul de Cadastru și Publicitate Imobiliară Calarasi

A. Partea I. Descrierea imobilului

TEREN Extravilan

Adresa: Jud. Calarasi

Nr. Crt	Nr cadastral Nr. topografic	Suprafața* (mp)	Observații / Referințe
A1		10.000	Sector cadastral:31 Teren neimprejmuit;

B. Partea II. Proprietari și acte

Inscrieri privitoare la dreptul de proprietate și alte drepturi reale	Referințe
/	
Act Administrativ nr. 85941, din 26/01/1999 emis de CJSDPAT CALARASI;	
B1	A1
Intabulare, drept de PROPRIETATE, dobandit prin Reconstituire, cota actuala 1/1, cota initiala 1/1	
1) GOLOGAN S GHEORGHE, LIPSA CNP	

C. Partea III. SARCINI .

Inscrieri privind dezmembramintele dreptului de proprietate, drepturi reale de garanție și sarcini	Referințe
NU SUNT	

Anexa Nr. 1 La Partea I

Teren

Nr cadastral	Suprafața (mp)*	Observații / Referințe
	10.000	

* Suprafața este determinată în planul de proiecție Stereo 70.



Date referitoare la teren

Crt	Categorie folosință	Intravilan	Suprafața (mp)	Tarla	Parcelă	Nr. topo	Observații / Referințe
1	arabil	NU	10.000	46	9	-	

Lungime Segmente

1) Valorile lungimilor segmentelor sunt obținute din proiecție în plan.

Punct început	X / Y	Punct sfârșit	X / Y	Lungime segment (** (m)
1	664.535,483 318.449,823	2	664.552,053 318.440,157	19.183
2	664.552,053 318.440,157	3	664.570,889 318.426,541	23.242
3	664.570,889 318.426,541	4	664.675,747 318.639,741	237.591
4	664.675,747 318.639,741	5	664.641,015 318.664,391	42.59
5	664.641,015 318.664,391	1	664.535,483 318.449,823	239.116

**** Lungimile segmentelor sunt determinate în planul de proiecție Stereo 70 și sunt rotunjite la 1 milimetru.**

***** Distanța dintre puncte este formată din segmente cumulate ce sunt mai mici decât valoarea 1 milimetru.**

**DATE DESPRE IMOBILUL NR. 4446**

Oficiul de Cadastru și Publicitate Imobiliară CALARASI
Biroul de Cadastru și Publicitate Imobiliară Calarasi

A. Partea I. Descrierea imobilului

TEREN Extravilan

Adresa: Jud. Calarasi

Nr. Crt	Nr cadastral Nr. topografic	Suprafața* (mp)	Observații / Referințe
A1		10.000	Sector cadastral:31 Teren neimprejmuit;

B. Partea II. Proprietari și acte

Inscrieri privitoare la dreptul de proprietate și alte drepturi reale		Referințe
/		
Act Administrativ nr. 86951, din 26/01/1999 emis de CJSDPAT CALARASI;		
B1	Intabulare, drept de PROPRIETATE, dobandit prin Reconstituire, cota actuala 1/1, cota initiala 1/1 1) BRASOVEANU V CONSTANTIN, LIPSA CNP	A1

C. Partea III. SARCINI .

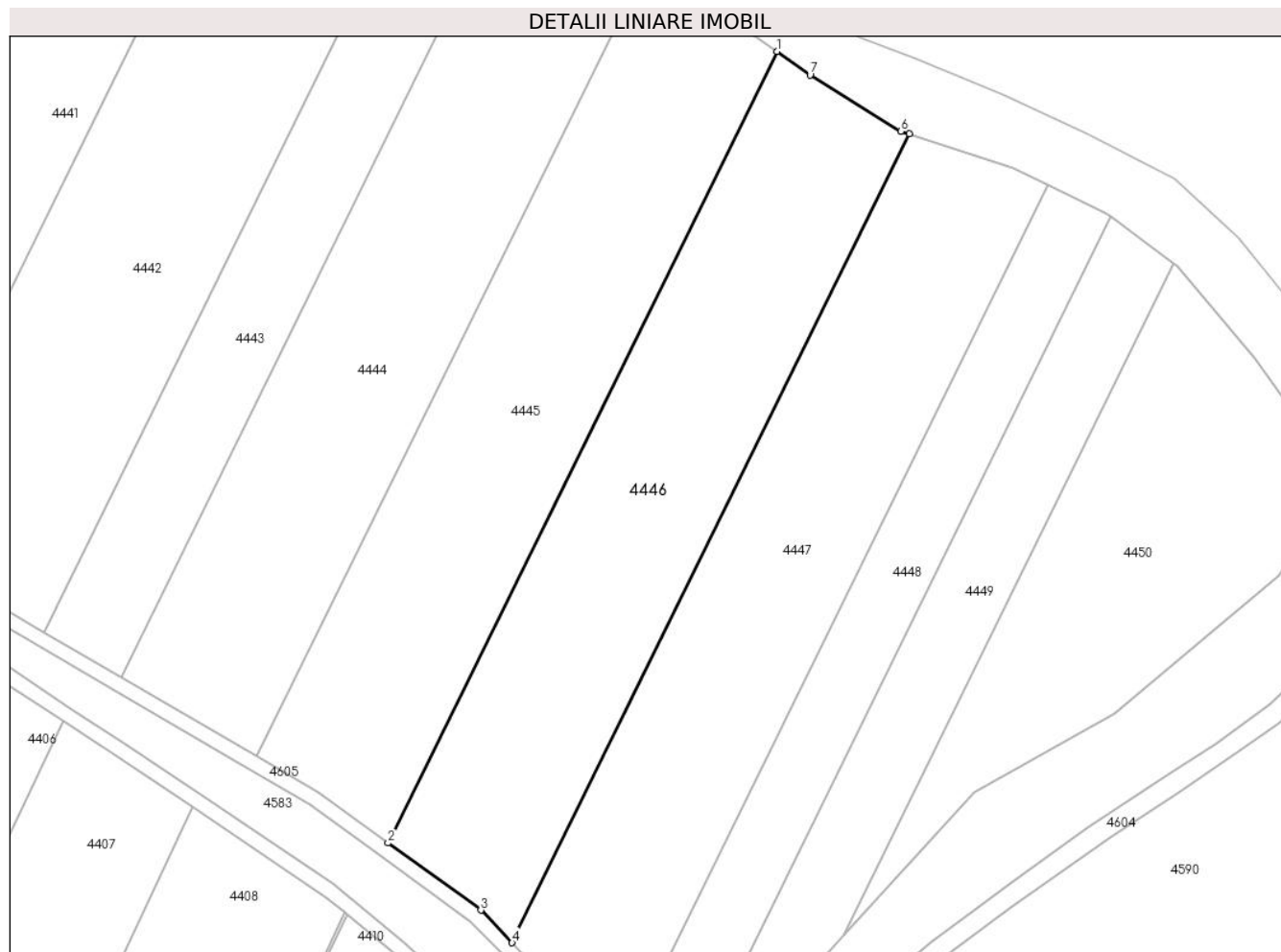
Inscrieri privind dezmembramintele dreptului de proprietate, drepturi reale de garanție și sarcini	Referințe
NU SUNT	

Anexa Nr. 1 La Partea I

Teren

Nr cadastral	Suprafața (mp)*	Observații / Referințe
	10.000	

* Suprafața este determinată în planul de proiecție Stereo 70.



Date referitoare la teren

Crt	Categorie folosință	Intra vilan	Suprafața (mp)	Tarla	Parcelă	Nr. topo	Observații / Referințe
1	arabil	NU	10.000	46	10	-	

Lungime Segmente

1) Valorile lungimilor segmentelor sunt obținute din proiecție în plan.

Punct început	X / Y	Punct sfârșit	X / Y	Lungime segment (** (m)
1	664.675,747 318.639,741	2	664.570,889 318.426,541	237.591
2	664.570,889 318.426,541	3	664.595,919 318.408,448	30.885
3	664.595,919 318.408,448	4	664.604,327 318.399,658	12.164
4	664.604,327 318.399,658	5	664.711,461 318.617,485	242.747
5	664.711,461 318.617,485	6	664.709,176 318.618,244	2.408

Punct început	X / Y	Punct sfârșit	X / Y	Lungime segment (** (m)
6	664.709,176 318.618,244	7	664.684,701 318.633,387	28.781
7	664.684,701 318.633,387	1	664.675,747 318.639,741	10.979

** Lungimile segmentelor sunt determinate în planul de proiecție Stereo 70 și sunt rotunjite la 1 milimetru.

*** Distanța dintre puncte este formată din segmente cumulate ce sunt mai mici decât valoarea 1 milimetru.

**DATE DESPRE IMOBILUL NR. 4447**

Oficiul de Cadastru și Publicitate Imobiliară CALARASI
Biroul de Cadastru și Publicitate Imobiliară Calarasi

A. Partea I. Descrierea imobilului

TEREN Extravilan

Adresa: Jud. Calarasi, Tarla 46, parcela 11

Nr. Crt	Nr cadastral Nr. topografic	Suprafața* (mp)	Observații / Referințe
A1	21996	10.000	Sector cadastral:31 Teren neimprejmuit;

B. Partea II. Proprietari și acte

Inscrieri privitoare la dreptul de proprietate și alte drepturi reale		Referințe
2690 / 22/01/2019		
Act Notarial nr. 122, din 21/01/2019 emis de Popa DIDINA;		
B3	Intabulare, drept de PROPRIETATE, dobandit prin Conventie, cota actuala 1/1, cota initiala 1/1 1) SAVA CONSTANTIN, - necasatorit	A1

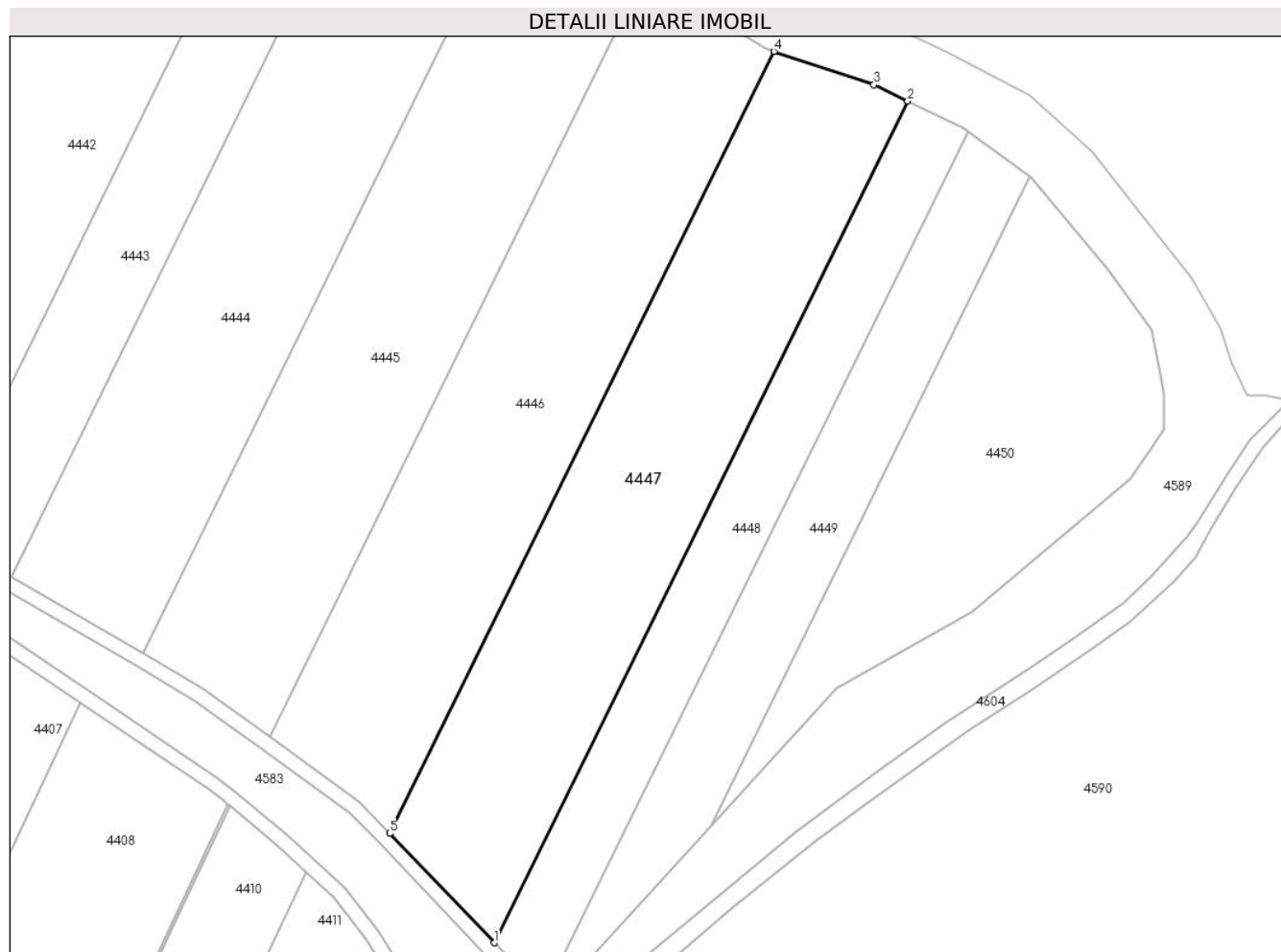
C. Partea III. SARCINI .

Inscrieri privind dezmembramintele dreptului de proprietate, drepturi reale de garanție și sarcini	Referințe
NU SUNT	

Anexa Nr. 1 La Partea I**Teren**

Nr cadastral	Suprafața (mp)*	Observații / Referințe
21996	10.000	

* Suprafața este determinată în planul de proiecție Stereo 70.

**Date referitoare la teren**

Crt	Categorie folosință	Intra vilan	Suprafața (mp)	Tarla	Parcelă	Nr. topo	Observații / Referințe
1	arabil	NU	10.000	46	11	-	

Lungime Segmente

1) Valorile lungimilor segmentelor sunt obținute din proiecție în plan.

Punct început	X / Y	Punct sfârșit	X / Y	Lungime segment (** (m)
1	664.633,472 318.369,188	2	664.748,792 318.603,659	261.296
2	664.748,792 318.603,659	3	664.739,314 318.608,227	10.521
3	664.739,314 318.608,227	4	664.711,461 318.617,485	29.351
4	664.711,461 318.617,485	5	664.604,327 318.399,658	242.747
5	664.604,327 318.399,658	1	664.633,472 318.369,188	42.165

**** Lungimile segmentelor sunt determinate în planul de proiecție Stereo 70 și sunt rotunjite la 1 milimetru.**

***** Distanța dintre puncte este formată din segmente cumulate ce sunt mai mici decât valoarea 1 milimetru.**

**DATE DESPRE IMOBILUL NR. 4448**

Oficiul de Cadastru și Publicitate Imobiliară CALARASI
Biroul de Cadastru și Publicitate Imobiliară Calarasi

A. Partea I. Descrierea imobilului

TEREN Extravilan

Adresa: Jud. Calarasi

Nr. Crt	Nr cadastral Nr. topografic	Suprafața* (mp)	Observații / Referințe
A1		5.000	Sector cadastral:31 Teren neimprejmuit;

B. Partea II. Proprietari și acte

Inscrieri privitoare la dreptul de proprietate și alte drepturi reale	Referințe
/	
Act Administrativ nr. 86021, din 09/02/1999 emis de CJSDPAT CALARASI;	
B1	A1
Intabulare, drept de PROPRIETATE, dobandit prin Reconstituire, cota actuala 1/1, cota initiala 1/1 1) TUDOR ST NICOLAE, LIPSA CNP	

C. Partea III. SARCINI .

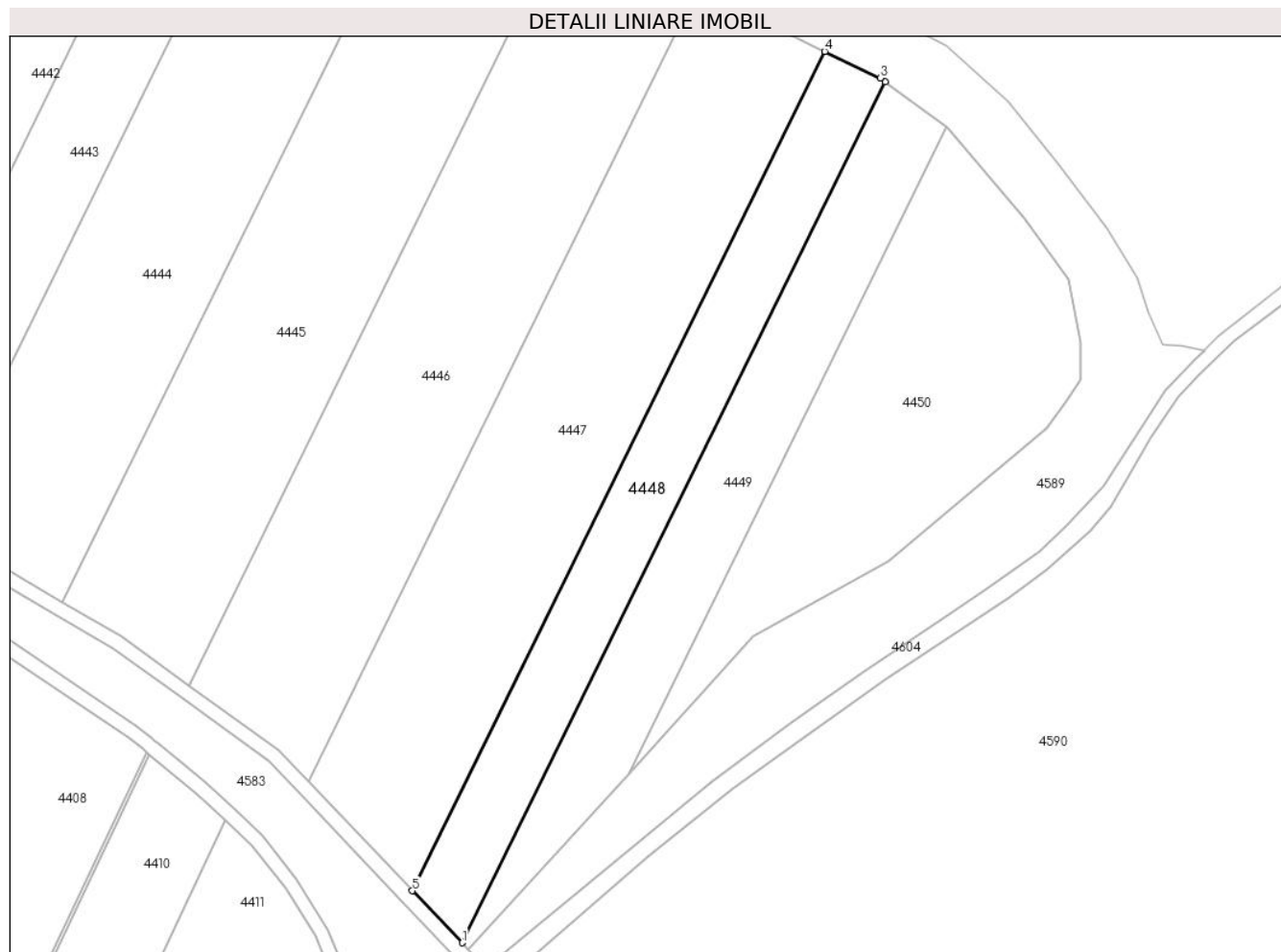
Inscrieri privind dezmembramintele dreptului de proprietate, drepturi reale de garanție și sarcini	Referințe
NU SUNT	

Anexa Nr. 1 La Partea I

Teren

Nr cadastral	Suprafața (mp)*	Observații / Referințe
	5.000	

* Suprafața este determinată în planul de proiecție Stereo 70.



Date referitoare la teren

Crt	Categorie folosință	Intravilan	Suprafața (mp)	Tarla	Parcelă	Nr. topo	Observații / Referințe
1	arabil	NU	5.000	46	12	-	

Lungime Segmente

1) Valorile lungimilor segmentelor sunt obținute din proiecție în plan.

Punct început	X / Y	Punct sfârșit	X / Y	Lungime segment (** (m)
1	664.647,368 318.354,66	2	664.765,663 318.595,179	268.036
2	664.765,663 318.595,179	3	664.764,293 318.596,187	1.701
3	664.764,293 318.596,187	4	664.748,792 318.603,659	17.208
4	664.748,792 318.603,659	5	664.633,472 318.369,188	261.296
5	664.633,472 318.369,188	1	664.647,368 318.354,66	20.104

**** Lungimile segmentelor sunt determinate în planul de proiecție Stereo 70 și sunt rotunjite la 1 milimetru.**

***** Distanța dintre puncte este formată din segmente cumulate ce sunt mai mici decât valoarea 1 milimetru.**

**DATE DESPRE IMOBILUL NR. 4449**

Oficiul de Cadastru și Publicitate Imobiliară CALARASI
Biroul de Cadastru și Publicitate Imobiliară Calarasi

A. Partea I. Descrierea imobilului

TEREN Extravilan

Adresa: Jud. Calarasi

Nr. Crt	Nr cadastral Nr. topografic	Suprafața* (mp)	Observații / Referințe
A1	20971	5.000	Sector cadastral:31 Teren neimprejmuit;

B. Partea II. Proprietari și acte

Inscrieri privitoare la dreptul de proprietate și alte drepturi reale	Referințe
24454 / 24/04/2015	
Act Notarial nr. 1032/1, din 23/04/2015 emis de BNP Popa DIDINA (act notarial nr. 17/23-04-2015 emis de BNP Popa DIDINA;);	
B4	A1
Intabulare, drept de PROPRIETATE, dobandit prin Conventie, cota actuala 1/1, cota initiala 1/1	
1) VOICU LAURA GICUTA, -sotie	
2) VOICU ION, -sot	

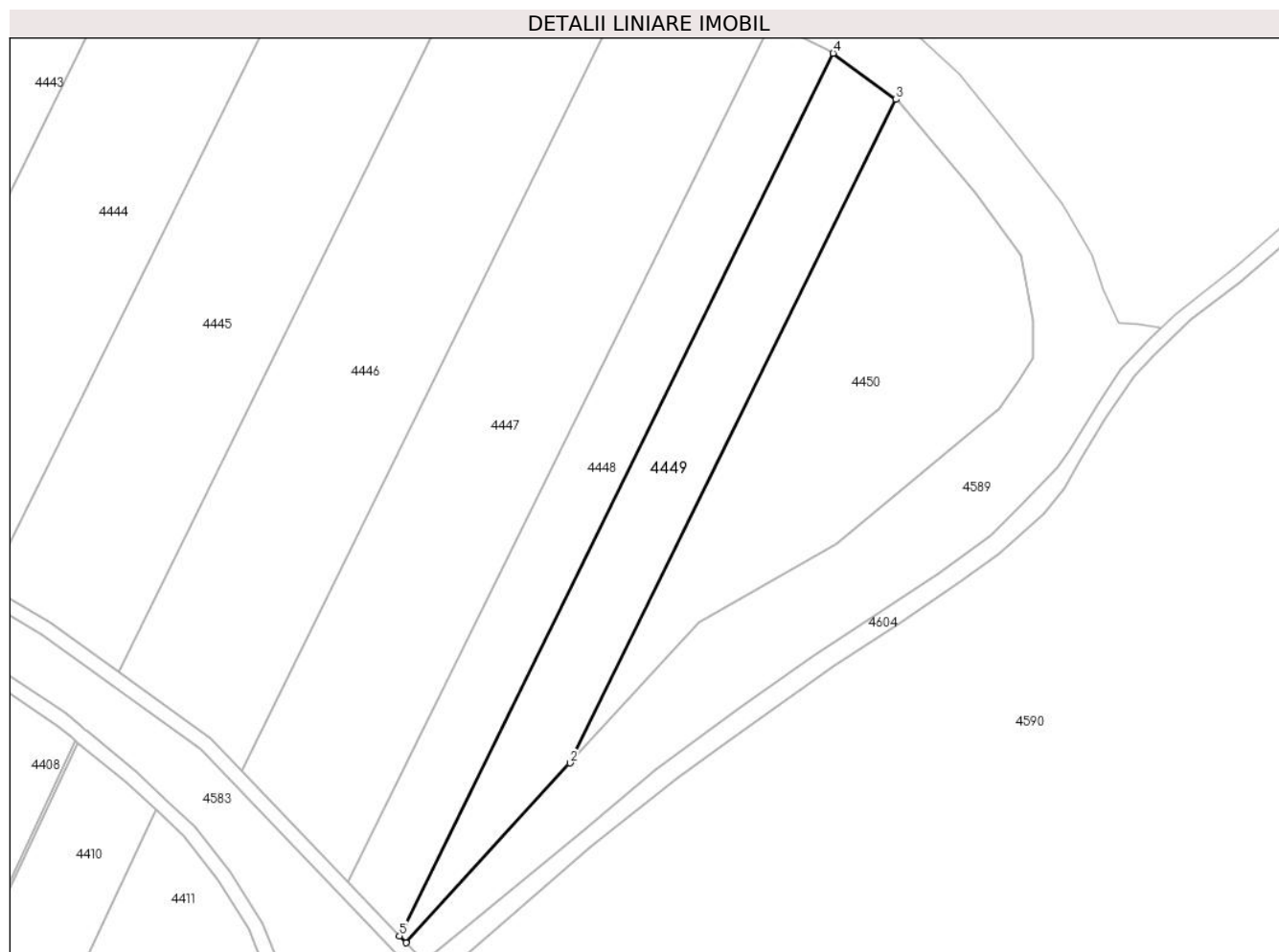
C. Partea III. SARCINI

Inscrieri privind dezmembramintele dreptului de proprietate, drepturi reale de garanție și sarcini	Referințe
6766 / 07/02/2024	
Somatie nr. dosar executare nr. 2092/2023, din 02/02/2024 emis de MOLDOVEANU ADRIAN-executor judecatoresc (hotarare judecatoriasca nr incheiere nr. 214/2024-dosar instanta nr. 9198/202/2023 din 17.01.2024, emis de Judecatoria Calarasi);	
C3	A1
se notează începerea urmăririi silite conform art. 162 Regulamentul de recepție și înscriere în evidențele de cadastru și carte funciară aprobat prin ODG ANCP nr. 600/2023, asupra imobilului de sub A1, proprietatea debitoarea Voicu Laura Gicuta, pentru suma de 13389,28 lei	
1) BRD GROUPE SOCIÉTÉ GÉNÉRALE SA, CIF:361579	

Anexa Nr. 1 La Partea I**Teren**

Nr cadastral	Suprafața (mp)*	Observații / Referințe
20971	5.000	

* Suprafața este determinată în planul de proiecție Stereo 70.

**Date referitoare la teren**

Crt	Categorie folosință	Intravilan	Suprafața (mp)	Tarla	Parcelă	Nr. topo	Observații / Referințe
1	arabil	NU	5.000	46	13	-	

Lungime Segmente

1) Valorile lungimilor segmentelor sunt obținute din proiecție în plan.

Punct început	X / Y	Punct sfârșit	X / Y	Lungime segment (** (m)
1	664.649,165 318.352,781	2	664.693,883 318.401,803	66.354
2	664.693,883 318.401,803	3	664.782,792 318.582,574	201.452
3	664.782,792 318.582,574	4	664.765,663 318.595,179	21.267
4	664.765,663 318.595,179	5	664.647,368 318.354,66	268.036
5	664.647,368 318.354,66	1	664.649,165 318.352,781	2.6

**** Lungimile segmentelor sunt determinate în planul de proiecție Stereo 70 și sunt rotunjite la 1 milimetru.**

***** Distanța dintre puncte este formată din segmente cumulate ce sunt mai mici decât valoarea 1 milimetru.**

**DATE DESPRE IMOBILUL NR. 4450**

Oficiul de Cadastru și Publicitate Imobiliară CALARASI
Biroul de Cadastru și Publicitate Imobiliară Calarasi

A. Partea I. Descrierea imobilului

TEREN Extravilan

Adresa: Jud. Calarasi

Nr. Crt	Nr cadastral Nr. topografic	Suprafața* (mp)	Observații / Referințe
A1		7.000	Sector cadastral:31 Teren neimprejmuit;

B. Partea II. Proprietari și acte

Inscrieri privitoare la dreptul de proprietate și alte drepturi reale		Referințe
/		
Act Normativ nr. 7, din 13/03/1996 emis de PARLAMENTUL ROMANIEI ((art. 13));		
B1	Inscrierea posesiei, drept de PROPRIETATE, dobandit prin Lege, cota actuala 1/1, cota initiala 1/1 1) NEIDENTIFICAT NEIDENTIFICAT	A1
Act Normativ nr. 7, din 13/03/1996 emis de Parlamentul României ((art. 13));		
B2	proprietar neidentificat, rezerva comisiei locale de fond funciar, dobandit prin Lege	A1

C. Partea III. SARCINI .

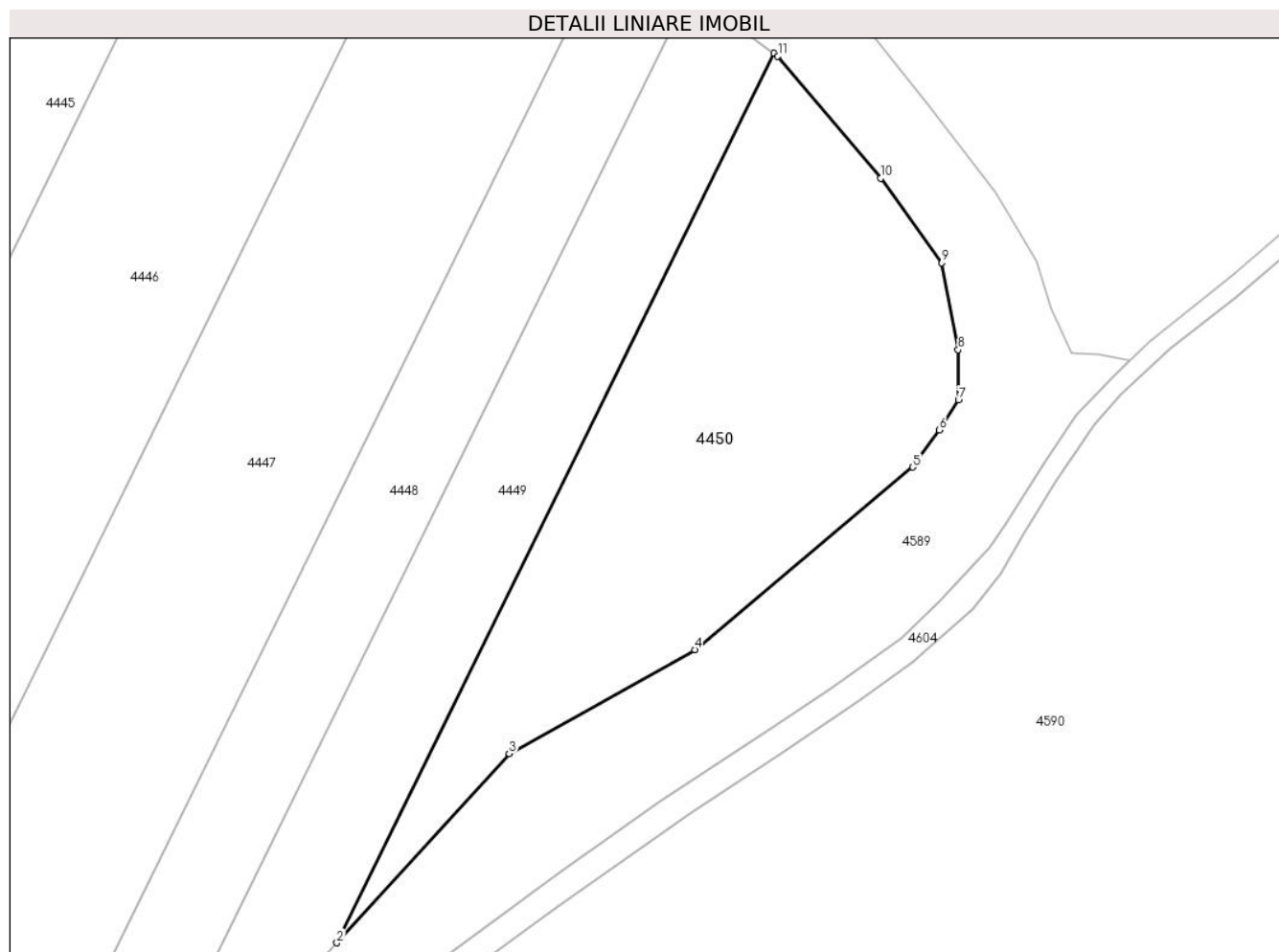
Inscrieri privind dezmembramintele dreptului de proprietate, drepturi reale de garanție și sarcini	Referințe
NU SUNT	

Anexa Nr. 1 La Partea I

Teren

Nr cadastral	Suprafața (mp)*	Observații / Referințe
	7.000	

* Suprafața este determinată în planul de proiecție Stereo 70.



Date referitoare la teren

Crt	Categorie folosință	Intravilan	Suprafața (mp)	Tarla	Parcelă	Nr. topo	Observații / Referințe
1	arabil	NU	7.000	46	14	-	

Lungime Segmente

1) Valorile lungimilor segmentelor sunt obținute din proiecție în plan.

Punct început	X / Y	Punct sfârșit	X / Y	Lungime segment (** (m)
1	664.782,792 318.582,574	2	664.693,883 318.401,803	201.452
2	664.693,883 318.401,803	3	664.728,931 318.440,226	52.007
3	664.728,931 318.440,226	4	664.766,682 318.461,386	43.277
4	664.766,682 318.461,386	5	664.810,982 318.498,481	57.78
5	664.810,982 318.498,481	6	664.816,368 318.506,028	9.272

Punct început	X / Y	Punct sfârșit	X / Y	Lungime segment (** (m)
6	664.816,368 318.506,028	7	664.820,292 318.512,113	7.241
7	664.820,292 318.512,113	8	664.820,233 318.522,311	10.198
8	664.820,233 318.522,311	9	664.816,928 318.539,973	17.969
9	664.816,928 318.539,973	10	664.804,49 318.557,192	21.241
10	664.804,49 318.557,192	11	664.783,575 318.581,997	32.446
11	664.783,575 318.581,997	1	664.782,792 318.582,574	0.973

** Lungimile segmentelor sunt determinate în planul de proiecție Stereo 70 și sunt rotunjite la 1 milimetru.

*** Distanța dintre puncte este formată din segmente cumulate ce sunt mai mici decât valoarea 1 milimetru.

**DATE DESPRE IMOBILUL NR. 4451**

Oficiul de Cadastru și Publicitate Imobiliară CALARASI
Biroul de Cadastru și Publicitate Imobiliară Calarasi

A. Partea I. Descrierea imobilului

TEREN Extravilan

Adresa: Jud. Calarasi

Nr. Crt	Nr cadastral Nr. topografic	Suprafața* (mp)	Observații / Referințe
A1		25.250	Sector cadastral:31 Teren neimprejmuit;

B. Partea II. Proprietari și acte

Inscrieri privitoare la dreptul de proprietate și alte drepturi reale	Referințe
/	
Act Administrativ nr. 85874, din 07/12/1998 emis de CJSDPAT CALARASI;	
B1	A1
Intabulare, drept de PROPRIETATE, dobandit prin Reconstituire, cota actuala 1/1, cota initiala 1/1 1) DANCIU N DUMITRU , LIPSA CNP	

C. Partea III. SARCINI .

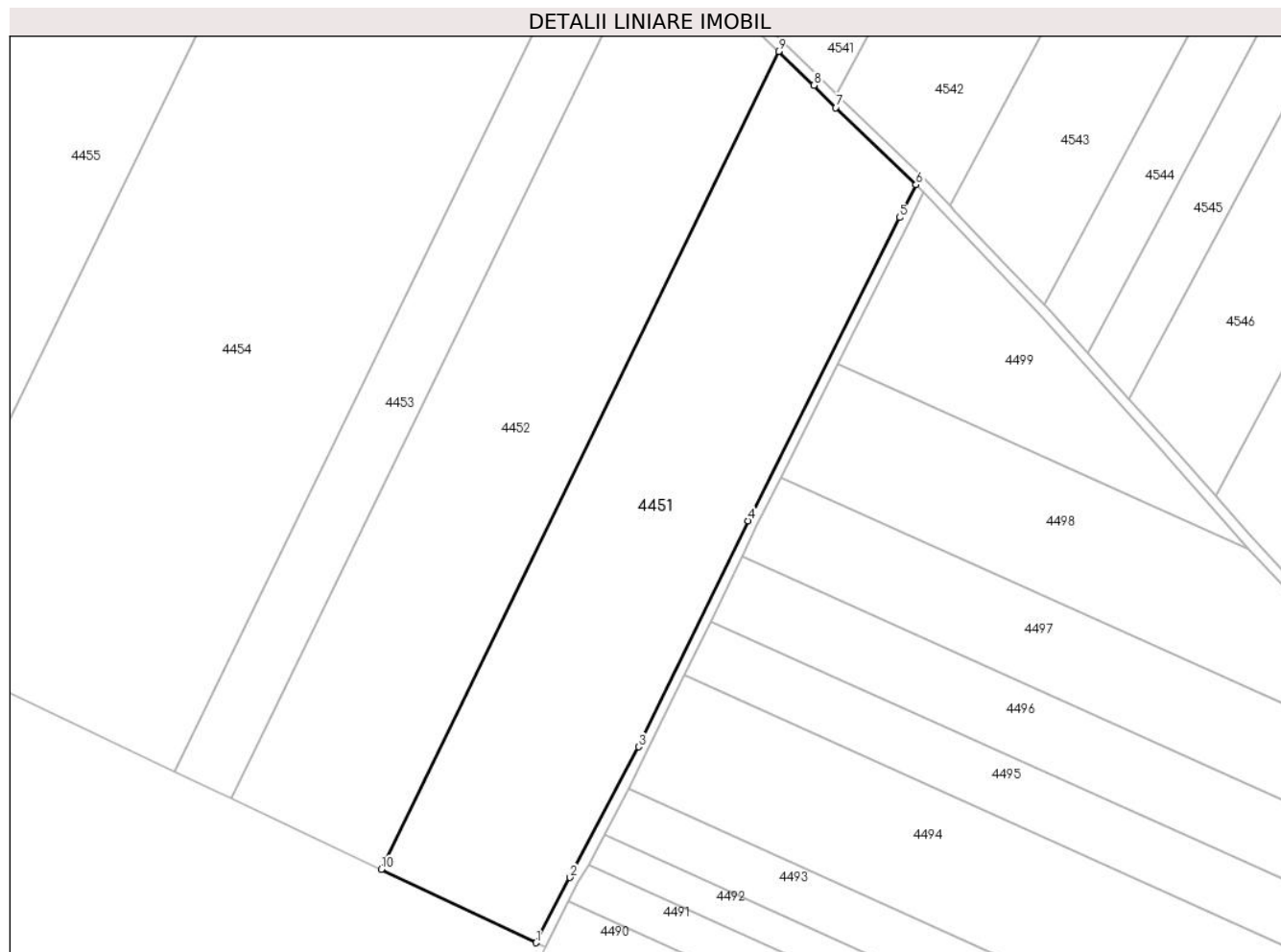
Inscrieri privind dezmembramintele dreptului de proprietate, drepturi reale de garanție și sarcini	Referințe
NU SUNT	

Anexa Nr. 1 La Partea I

Teren

Nr cadastral	Suprafața (mp)*	Observații / Referințe
	25.250	

* Suprafața este determinată în planul de proiecție Stereo 70.



Date referitoare la teren

Crt	Categorie folosință	Intravilan	Suprafața (mp)	Tarla	Parcelă	Nr. topo	Observații / Referințe
1	arabil	NU	25.250	10	1	-	

Lungime Segmente

1) Valorile lungimilor segmentelor sunt obținute din proiecție în plan.

Punct început	X / Y	Punct sfârșit	X / Y	Lungime segment (** (m)
1	665.302,7 317.152,076	2	665.316,307 317.178,289	29.534
2	665.316,307 317.178,289	3	665.343,905 317.230,739	59.268
3	665.343,905 317.230,739	4	665.388,057 317.321,524	100.952
4	665.388,057 317.321,524	5	665.448,883 317.443,35	136.167
5	665.448,883 317.443,35	6	665.455,511 317.456,55	14.771

Punct început	X / Y	Punct sfârșit	X / Y	Lungime segment (** (m)
6	665.455,511 317.456,55	7	665.423,253 317.487,533	44.727
7	665.423,253 317.487,533	8	665.414,417 317.496,457	12.558
8	665.414,417 317.496,457	9	665.400,226 317.510,096	19.683
9	665.400,226 317.510,096	10	665.240,486 317.181,508	365.359
10	665.240,486 317.181,508	1	665.302,7 317.152,076	68.825

** Lungimile segmentelor sunt determinate în planul de proiecție Stereo 70 și sunt rotunjite la 1 milimetru.

*** Distanța dintre puncte este formată din segmente cumulate ce sunt mai mici decât valoarea 1 milimetru.

**DATE DESPRE IMOBILUL NR. 4452**

Oficiul de Cadastru și Publicitate Imobiliară CALARASI
Biroul de Cadastru și Publicitate Imobiliară Calarasi

A. Partea I. Descrierea imobilului

TEREN Extravilan

Adresa: Jud. Calarasi, T 10 , P 2

Nr. Crt	Nr cadastral Nr. topografic	Suprafața* (mp)	Observații / Referințe
A1	22139	25.031	Sector cadastral:31 Teren neimpregmuit;

B. Partea II. Proprietari și acte

Inscrieri privitoare la dreptul de proprietate și alte drepturi reale		Referințe
13421 / 15/03/2018		
Act Notarial nr. 574, din 13/03/2018 emis de Mitache Iuliana Adriana;		
B6	Intabulare, drept de PROPRIETATE, dobandit prin Conventie, cota actuala 3/4, cota initiala 3/4 1) AGROIL SRL, CIF:23038004	A1
47901 / 29/08/2022		
Act Notarial nr. 3359, din 26/08/2022 emis de Serban Angelica Valentina;		
B7	Intabulare, drept de PROPRIETATE, dobandit prin Conventie, cota actuala 1/4, cota initiala 1/4 1) AGROIL SRL, CIF:23038004	A1

C. Partea III. SARCINI .

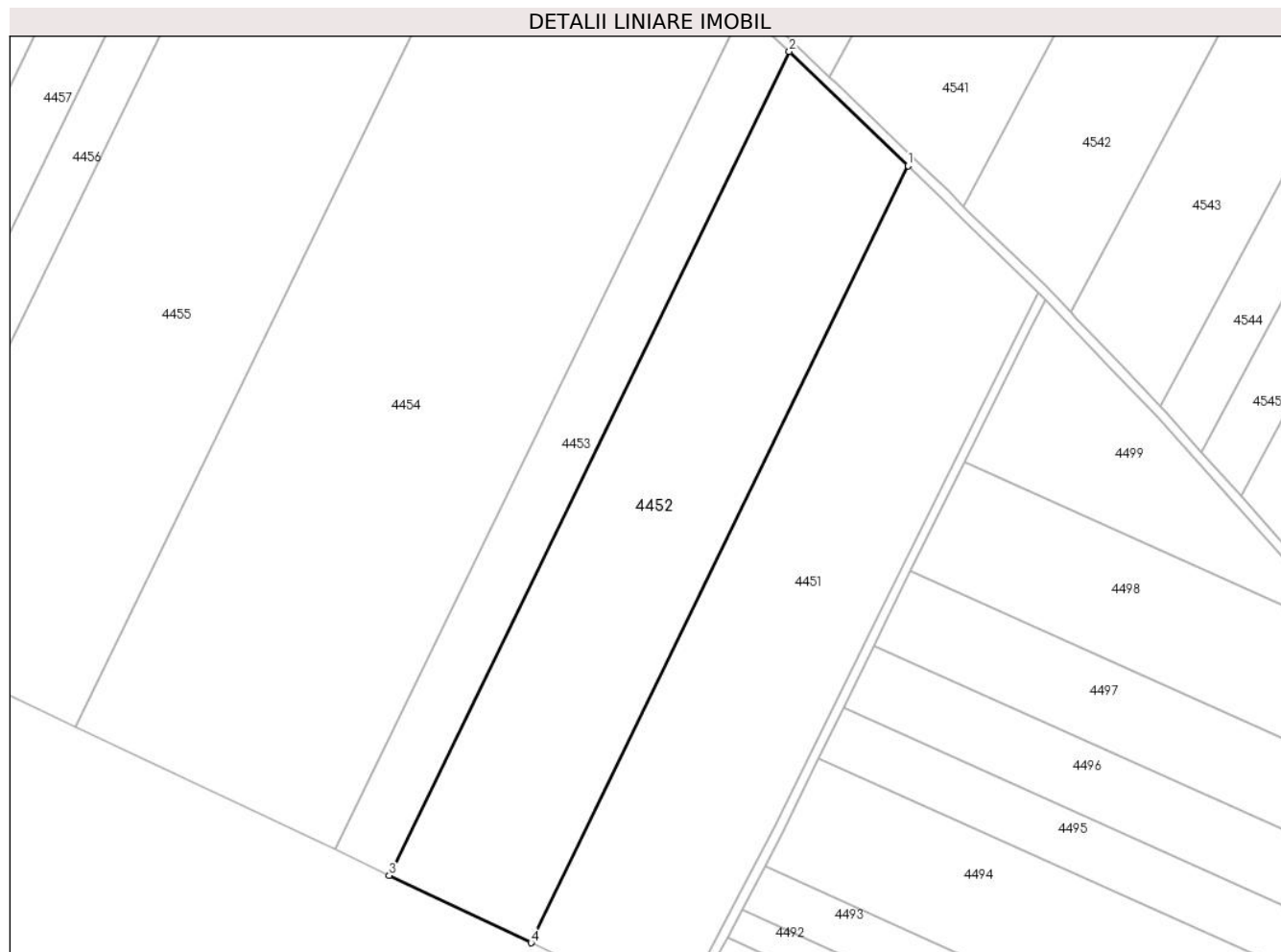
Inscrieri privind dezmembramintele dreptului de proprietate, drepturi reale de garanție și sarcini	Referințe
NU SUNT	

Anexa Nr. 1 La Partea I

Teren

Nr cadastral	Suprafața (mp)*	Observații / Referințe
22139	25.031	

* Suprafața este determinată în planul de proiecție Stereo 70.



Date referitoare la teren

Crt	Categorie folosință	Intra vilan	Suprafața (mp)	Tarla	Parcelă	Nr. topo	Observații / Referințe
1	arabil	NU	25.031	10	2	-	

Lungime Segmente

1) Valorile lungimilor segmentelor sunt obținute din proiecție în plan.

Punct început	X / Y	Punct sfârșit	X / Y	Lungime segment (** (m)
1	665.400,226 317.510,096	2	665.349,84 317.558,523	69.885
2	665.349,84 317.558,523	3	665.180,381 317.209,943	387.588
3	665.180,381 317.209,943	4	665.240,486 317.181,508	66.492
4	665.240,486 317.181,508	1	665.400,226 317.510,096	365.359

** Lungimile segmentelor sunt determinate în planul de proiecție Stereo 70 și sunt rotunjite la 1 milimetru.

***** Distanţa dintre puncte este formată din segmente cumulate ce sunt mai mici decât valoarea 1 milimetru.**

**DATE DESPRE IMOBILUL NR. 4453**

Oficiul de Cadastru și Publicitate Imobiliară CALARASI
Biroul de Cadastru și Publicitate Imobiliară Calarasi

A. Partea I. Descrierea imobilului

TEREN Extravilan

Adresa: Jud. Calarasi

Nr. Crt	Nr cadastral Nr. topografic	Suprafața* (mp)	Observații / Referințe
A1	20966	10.000	Sector cadastral:31 Teren neimprejmuit;

B. Partea II. Proprietari și acte

Inscrieri privitoare la dreptul de proprietate și alte drepturi reale		Referințe
61350 / 16/09/2014		
Act Notarial nr. 3333, din 15/09/2014 emis de NP SERBAN ANGELICA VALENTINA;		
B4	Intabulare, drept de PROPRIETATE, dobandit prin Conventie, cota actuala 1/1, cota initiala 1/1 1) CONSTANTIN ELENA	A1

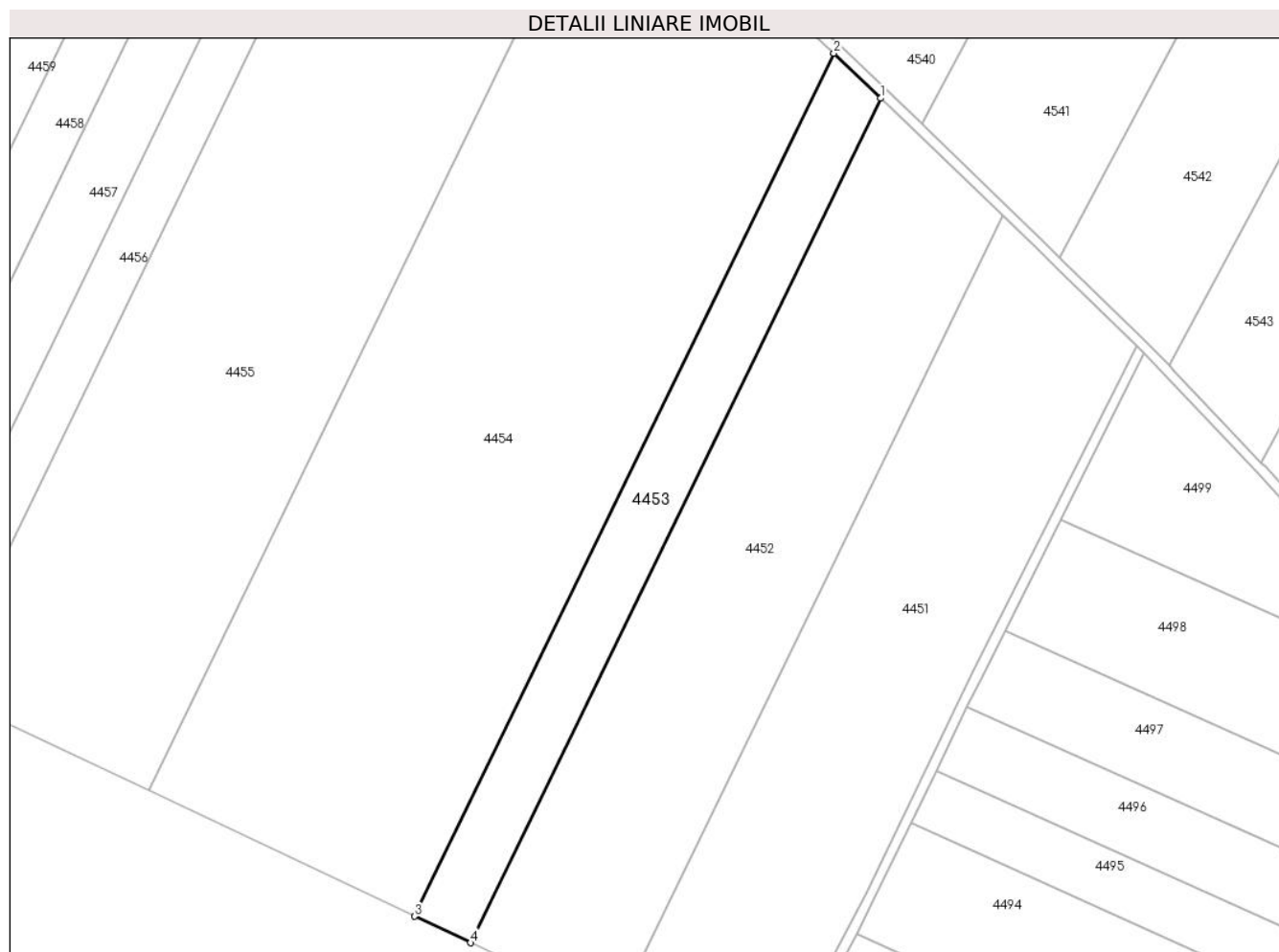
C. Partea III. SARCINI .

Inscrieri privind dezmembramintele dreptului de proprietate, drepturi reale de garanție și sarcini	Referințe
NU SUNT	

Anexa Nr. 1 La Partea I**Teren**

Nr cadastral	Suprafața (mp)*	Observații / Referințe
20966	10.000	

* Suprafața este determinată în planul de proiecție Stereo 70.

**Date referitoare la teren**

Crt	Categorie folosință	Intravilan	Suprafața (mp)	Tarla	Parcelă	Nr. topo	Observații / Referințe
1	arabil	NU	10.000	10	3	-	

Lungime Segmente

1) Valorile lungimilor segmentelor sunt obținute din proiecție în plan.

Punct început	X / Y	Punct sfârșit	X / Y	Lungime segment (** (m)
1	665.349,84 317.558,523	2	665.330,501 317.577,11	26.823
2	665.330,501 317.577,11	3	665.157,311 317.220,857	396.12
3	665.157,311 317.220,857	4	665.180,381 317.209,943	25.521
4	665.180,381 317.209,943	1	665.349,84 317.558,523	387.588

** Lungimile segmentelor sunt determinate în planul de proiecție Stereo 70 și sunt rotunjite la 1 milimetru.

***** Distanţa dintre puncte este formată din segmente cumulate ce sunt mai mici decât valoarea 1 milimetru.**

**DATE DESPRE IMOBILUL NR. 4454**

Oficiul de Cadastru și Publicitate Imobiliară CALARASI
Biroul de Cadastru și Publicitate Imobiliară Calarasi

A. Partea I. Descrierea imobilului

TEREN Extravilan

Adresa: Jud. Calarasi

Nr. Crt	Nr cadastral Nr. topografic	Suprafața* (mp)	Observații / Referințe
A1	21009	50.000	Sector cadastral:31 Teren neimprejmuit;

B. Partea II. Proprietari și acte

Inscrieri privitoare la dreptul de proprietate și alte drepturi reale		Referințe
47888 / 18/09/2017		
Act Notarial nr. 2033, din 15/09/2017 emis de NP Sestacovschi Florin Adrian;		
B4	Intabulare, drept de PROPRIETATE, dobândit prin Conventie, cota actuala 1/1, cota initiala 1/1 1) IONITA FLORIN, sot 2) IONITA GABRIELA, sotie	A1

C. Partea III. SARCINI .

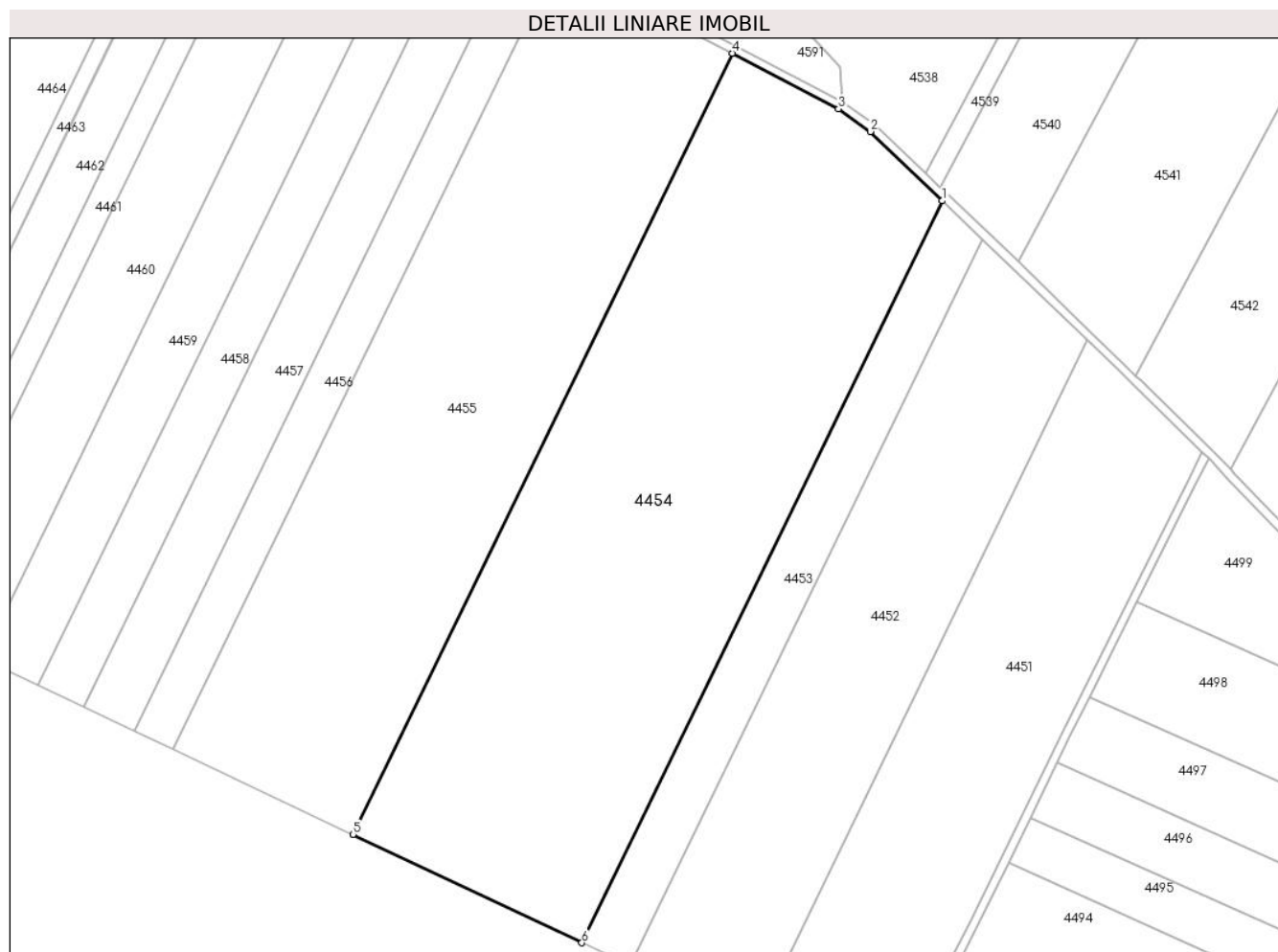
Inscrieri privind dezmembramintele dreptului de proprietate, drepturi reale de garanție și sarcini	Referințe
NU SUNT	

Anexa Nr. 1 La Partea I

Teren

Nr cadastral	Suprafața (mp)*	Observații / Referințe
21009	50.000	

* Suprafața este determinată în planul de proiecție Stereo 70.



Date referitoare la teren

Crt	Categorie folosință	Intramilan	Suprafața (mp)	Tarla	Parcelă	Nr. topo	Observații / Referințe
1	arabil	NU	50.000	10	29/1	-	

Lungime Segmente

1) Valorile lungimilor segmentelor sunt obținute din proiecție în plan.

Punct început	X / Y	Punct sfârșit	X / Y	Lungime segment (** (m)
1	665.330,501 317.577,11	2	665.295,88 317.610,385	48.019
2	665.295,88 317.610,385	3	665.280,65 317.621,266	18.718
3	665.280,65 317.621,266	4	665.229,662 317.647,995	57.569
4	665.229,662 317.647,995	5	665.047,311 317.272,896	417.075
5	665.047,311 317.272,896	6	665.157,311 317.220,857	121.688

Punct început	X / Y	Punct sfârșit	X / Y	Lungime segment (** (m)
6	665.157,311 317.220,857	1	665.330,501 317.577,11	396.12

** Lungimile segmentelor sunt determinate în planul de proiecție Stereo 70 și sunt rotunjite la 1 milimetru.

*** Distanța dintre puncte este formată din segmente cumulate ce sunt mai mici decât valoarea 1 milimetru.

**DATE DESPRE IMOBILUL NR. 4455**

Oficiul de Cadastru și Publicitate Imobiliară CALARASI
Biroul de Cadastru și Publicitate Imobiliară Calarasi

A. Partea I. Descrierea imobilului

TEREN Extravilan

Adresa: Jud. Calarasi

Nr. Crt	Nr cadastral Nr. topografic	Suprafața* (mp)	Observații / Referințe
A1		40.052	Sector cadastral:31 Teren neimprejmuit;

B. Partea II. Proprietari și acte

Inscrieri privitoare la dreptul de proprietate și alte drepturi reale		Referințe
/		
Act Administrativ nr. 85977, din 29/01/1999 emis de CJSDPAT CALARASI;		
B1	Intabulare, drept de PROPRIETATE, dobandit prin Reconstituire, cota actuala 1/1, cota initiala 1/1 1) ALECU T ION, LIPSA CNP	A1

C. Partea III. SARCINI .

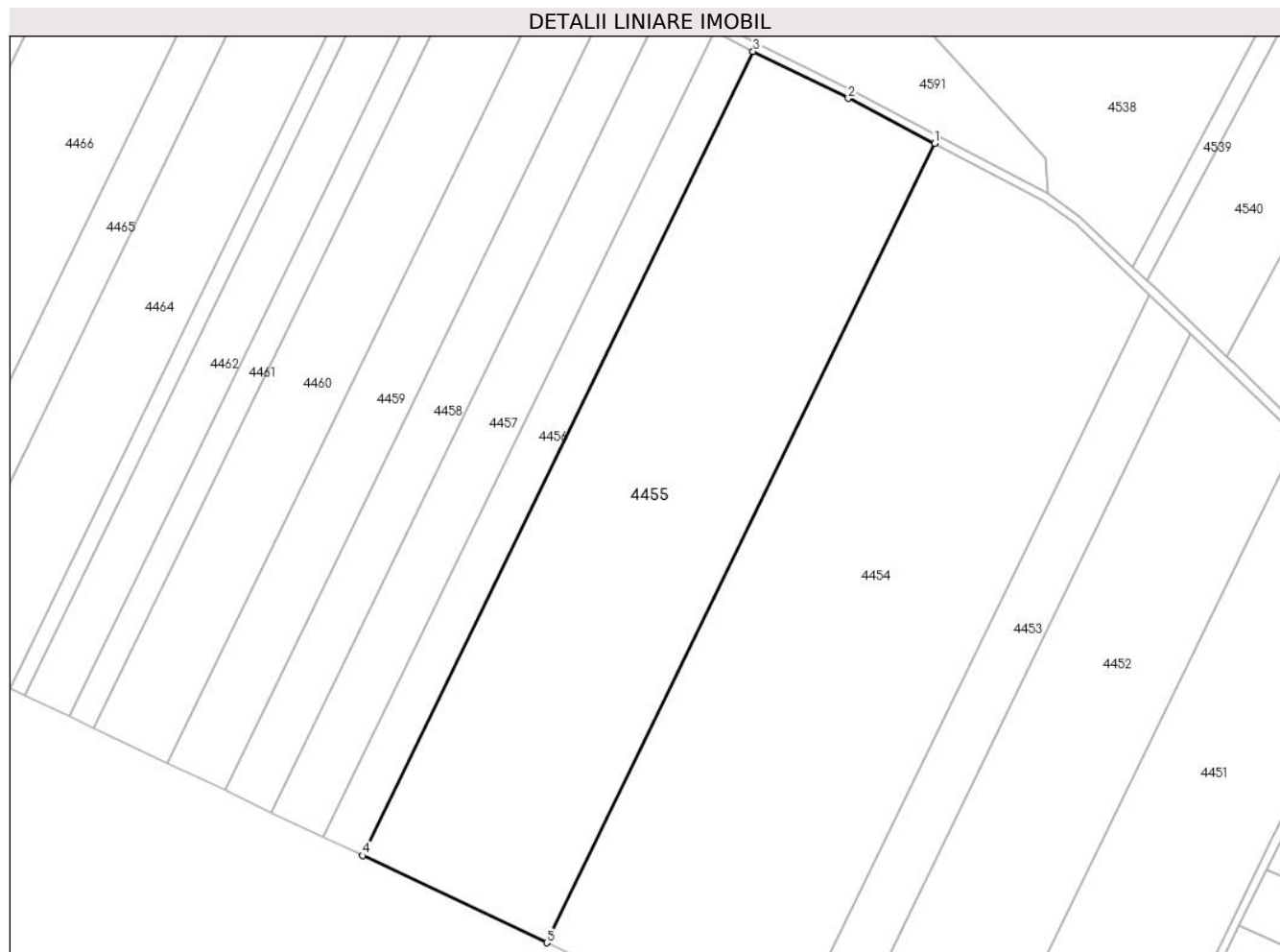
Inscrieri privind dezmembramintele dreptului de proprietate, drepturi reale de garanție și sarcini	Referințe
NU SUNT	

Anexa Nr. 1 La Partea I

Teren

Nr cadastral	Suprafața (mp)*	Observații / Referințe
	40.052	

* Suprafața este determinată în planul de proiecție Stereo 70.



Date referitoare la teren

Crt	Categorie folosință	Intravilan	Suprafața (mp)	Tarla	Parcelă	Nr. topo	Observații / Referințe
1	arabil	NU	40.052	10	5	-	

Lungime Segmente

1) Valorile lungimilor segmentelor sunt obținute din proiecție în plan.

Punct început	X / Y	Punct sfârșit	X / Y	Lungime segment (** (m)
1	665.229,662 317.647,995	2	665.189,069 317.669,274	45.832
2	665.189,069 317.669,274	3	665.144,327 317.691,252	49.849
3	665.144,327 317.691,252	4	664.960,835 317.313,806	419.684
4	664.960,835 317.313,806	5	665.047,311 317.272,896	95.665
5	665.047,311 317.272,896	1	665.229,662 317.647,995	417.075

**** Lungimile segmentelor sunt determinate în planul de proiecție Stereo 70 și sunt rotunjite la 1 milimetru.**

***** Distanța dintre puncte este formată din segmente cumulate ce sunt mai mici decât valoarea 1 milimetru.**

**DATE DESPRE IMOBILUL NR. 4456**

Oficiul de Cadastru și Publicitate Imobiliară CALARASI
Biroul de Cadastru și Publicitate Imobiliară Calarasi

A. Partea I. Descrierea imobilului

TEREN Extravilan

Adresa: Jud. Calarasi, T10 , P6

Nr. Crt	Nr cadastral Nr. topografic	Suprafața* (mp)	Observații / Referințe
A1	21997	8.658	Sector cadastral:31 Teren neimprejmuit;

B. Partea II. Proprietari și acte

Inscrieri privitoare la dreptul de proprietate și alte drepturi reale		Referințe
47284 / 14/09/2017		
Act Notarial nr. 1817, din 12/09/2017 emis de NP Mitache Iuliana Adriana;		
B3	Intabulare, drept de PROPRIETATE, dobandit prin Conventie, cota actuala 1/1, cota initiala 1/1 1) AGROIL SRL, CIF:23038004	A1

C. Partea III. SARCINI .

Inscrieri privind dezmembramintele dreptului de proprietate, drepturi reale de garanție și sarcini	Referințe
NU SUNT	

Anexa Nr. 1 La Partea I

Teren

Nr cadastral	Suprafața (mp)*	Observații / Referințe
21997	8.658	

* Suprafața este determinată în planul de proiecție Stereo 70.



Date referitoare la teren

Crt	Categorie folosință	Intravilan	Suprafața (mp)	Tarla	Parcelă	Nr. topo	Observații / Referințe
1	arabil	NU	8.658	10	6	-	LOT 2

Lungime Segmente

1) Valorile lungimilor segmentelor sunt obținute din proiecție în plan.

Punct început	X / Y	Punct sfârșit	X / Y	Lungime segment (** (m)
1	665.144,327 317.691,252	2	665.144,311 317.691,26	0.018
2	665.144,311 317.691,26	3	665.126,086 317.700,866	20.602
3	665.126,086 317.700,866	4	664.942,205 317.322,619	420.575
4	664.942,205 317.322,619	5	664.960,835 317.313,806	20.609
5	664.960,835 317.313,806	1	665.144,327 317.691,252	419.684

**** Lungimile segmentelor sunt determinate în planul de proiecție Stereo 70 și sunt rotunjite la 1 milimetru.**

***** Distanța dintre puncte este formată din segmente cumulate ce sunt mai mici decât valoarea 1 milimetru.**

**DATE DESPRE IMOBILUL NR. 4457**

Oficiul de Cadastru și Publicitate Imobiliară CALARASI
Biroul de Cadastru și Publicitate Imobiliară Calarasi

A. Partea I. Descrierea imobilului

TEREN Extravilan

Adresa: Jud. Calarasi

Nr. Crt	Nr cadastral Nr. topografic	Suprafața* (mp)	Observații / Referințe
A1		11.342	Sector cadastral:31 Teren neimprejmut;

B. Partea II. Proprietari și acte

Inscrieri privitoare la dreptul de proprietate și alte drepturi reale	Referințe
/	
Act Administrativ nr. 86336, din 14/12/2002 emis de CJSDPAT CALARASI;	
B1	A1
Intabulare, drept de PROPRIETATE, dobandit prin Reconstituire, cota actuala 1/1, cota initiala 1/1	
1) ALECU CONSTANTIN, LIPSA CNP	
2) ALECU T ION, LIPSA CNP	
3) GHEORGHE AURELIA, LIPSA CNP	
4) ICHIM ELENA, LIPSA CNP	

C. Partea III. SARCINI .

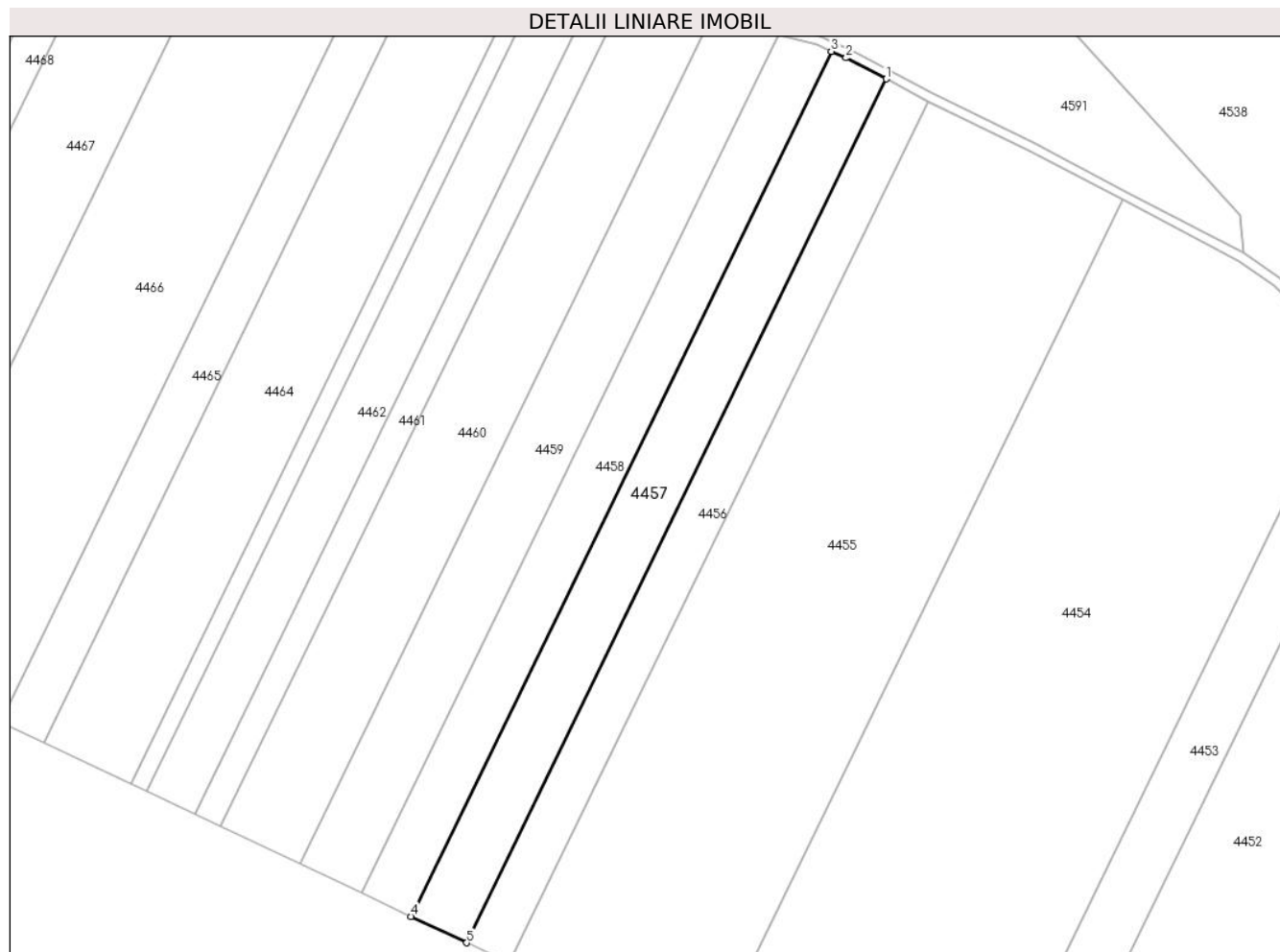
Inscrieri privind dezmembramintele dreptului de proprietate, drepturi reale de garanție și sarcini	Referințe
NU SUNT	

Anexa Nr. 1 La Partea I

Teren

Nr cadastral	Suprafața (mp)*	Observații / Referințe
	11.342	

* Suprafața este determinată în planul de proiecție Stereo 70.



Date referitoare la teren

Crt	Categorie folosință	Intravilan	Suprafața (mp)	Tarla	Parcelă	Nr. topo	Observații / Referințe
1	arabil	NU	11.342	10	6	-	DIFERENȚA DE SUPRAFAȚA SE REGASEȘTE LA ID 4456, SECTOR 31

Lungime Segmente

1) Valorile lungimilor segmentelor sunt obținute din proiecție în plan.

Punct început	X / Y	Punct sfârșit	X / Y	Lungime segment (** (m)
1	665.126,086 317.700,866	2	665.108,556 317.710,106	19.816
2	665.108,556 317.710,106	3	665.102,003 317.712,932	7.136
3	665.102,003 317.712,932	4	664.917,856 317.334,139	421.182
4	664.917,856 317.334,139	5	664.942,205 317.322,619	26.937
5	664.942,205 317.322,619	1	665.126,086 317.700,866	420.575

**** Lungimile segmentelor sunt determinate în planul de proiecție Stereo 70 și sunt rotunjite la 1 milimetru.**

***** Distanța dintre puncte este formată din segmente cumulate ce sunt mai mici decât valoarea 1 milimetru.**

**DATE DESPRE IMOBILUL NR. 4458**

Oficiul de Cadastru și Publicitate Imobiliară CALARASI
Biroul de Cadastru și Publicitate Imobiliară Calarasi

A. Partea I. Descrierea imobilului

TEREN Extravilan

Adresa: Jud. Calarasi

Nr. Crt	Nr cadastral Nr. topografic	Suprafața* (mp)	Observații / Referințe
A1		10.100	Sector cadastral:31 Teren neimprejmuit;

B. Partea II. Proprietari și acte

Inscrieri privitoare la dreptul de proprietate și alte drepturi reale		Referințe
/		
Act Administrativ nr. 85965, din 28/01/1999 emis de CJSDPAT CALARASI;		
B1	Intabulare, drept de PROPRIETATE, dobandit prin Reconstituire, cota actuala 1/1, cota initiala 1/1 1) COMAN TUDORA, LIPSA CNP 2) GEORGESCU VASILICA, LIPSA CNP 3) LAZAR STEFANA, LIPSA CNP 4) STOICA ION, LIPSA CNP	A1

C. Partea III. SARCINI .

Inscrieri privind dezmembramintele dreptului de proprietate, drepturi reale de garanție și sarcini	Referințe
NU SUNT	

Anexa Nr. 1 La Partea I**Teren**

Nr cadastral	Suprafața (mp)*	Observații / Referințe
	10.100	

* Suprafața este determinată în planul de proiecție Stereo 70.

**Date referitoare la teren**

Crt	Categorie folosință	Intravilan	Suprafața (mp)	Tarla	Parcelă	Nr. topo	Observații / Referințe
1	arabil	NU	10.100	10	7	-	

Lungime Segmente

1) Valorile lungimilor segmentelor sunt obținute din proiecție în plan.

Punct început	X / Y	Punct sfârșit	X / Y	Lungime segment (** (m)
1	665.102,003 317.712,932	2	665.095,635 317.715,678	6.935
2	665.095,635 317.715,678	3	665.078,85 317.720,32	17.415
3	665.078,85 317.720,32	4	664.896,112 317.344,425	417.96
4	664.896,112 317.344,425	5	664.917,856 317.334,139	24.054
5	664.917,856 317.334,139	1	665.102,003 317.712,932	421.182

**** Lungimile segmentelor sunt determinate în planul de proiecție Stereo 70 și sunt rotunjite la 1 milimetru.**

***** Distanța dintre puncte este formată din segmente cumulate ce sunt mai mici decât valoarea 1 milimetru.**

**DATE DESPRE IMOBILUL NR. 4459**

Oficiul de Cadastru și Publicitate Imobiliară CALARASI
Biroul de Cadastru și Publicitate Imobiliară Calarasi

A. Partea I. Descrierea imobilului

TEREN Extravilan

Adresa: Jud. Calarasi

Nr. Crt	Nr cadastral Nr. topografic	Suprafața* (mp)	Observații / Referințe
A1	20952	12.500	Sector cadastral:31 Teren neimprejmuit;

B. Partea II. Proprietari și acte

Inscrieri privitoare la dreptul de proprietate și alte drepturi reale		Referințe
61349 / 16/09/2014		
Act Notarial nr. 3333, din 15/09/2014 emis de NP SERBAN ANGELICA VALENTINA;		
B4	Intabulare, drept de PROPRIETATE, dobandit prin Conventie, cota actuala 1/1, cota initiala 1/1 1) CONSTANTIN ELENA	A1

C. Partea III. SARCINI .

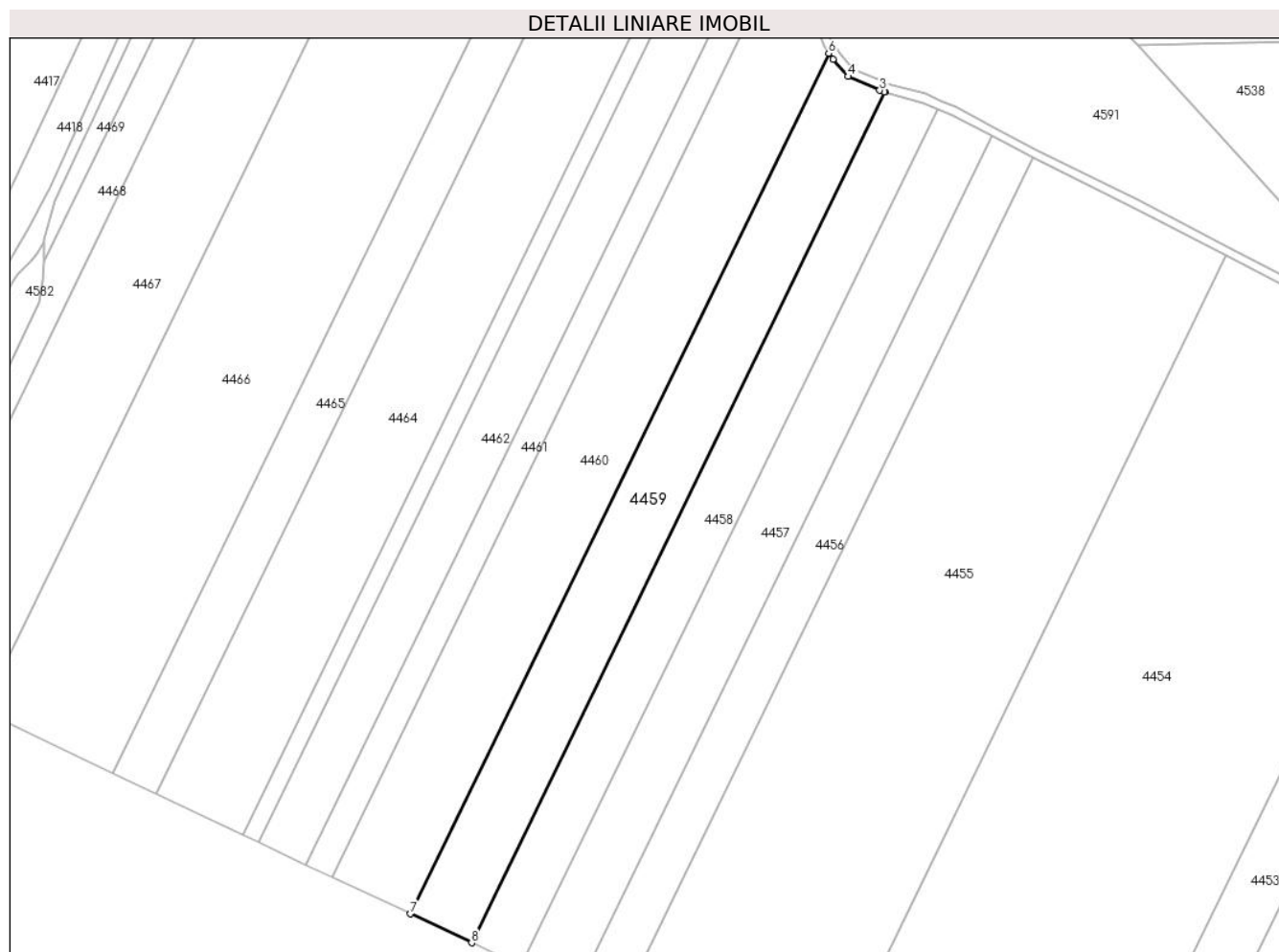
Inscrieri privind dezmembramintele dreptului de proprietate, drepturi reale de garanție și sarcini	Referințe
NU SUNT	

Anexa Nr. 1 La Partea I

Teren

Nr cadastral	Suprafața (mp)*	Observații / Referințe
20952	12.500	

* Suprafața este determinată în planul de proiecție Stereo 70.



Date referitoare la teren

Crt	Categorie folosință	Intravilan	Suprafața (mp)	Tarla	Parcelă	Nr. topo	Observații / Referințe
1	arabil	NU	12.500	10	8	-	

Lungime Segmente

1) Valorile lungimilor segmentelor sunt obținute din proiecție în plan.

Punct început	X / Y	Punct sfârșit	X / Y	Lungime segment (** (m)
1	665.078,85 317.720,32	2	665.078,718 317.720,357	0.137
2	665.078,718 317.720,357	3	665.076,569 317.721,094	2.272
3	665.076,569 317.721,094	4	665.062,578 317.727,25	15.285
4	665.062,578 317.727,25	5	665.055,888 317.734,793	10.082
5	665.055,888 317.734,793	6	665.053,994 317.737,507	3.31

Punct început	X / Y	Punct sfârșit	X / Y	Lungime segment (** (m)
6	665.053,994 317.737,507	7	664.869,111 317.357,199	422.866
7	664.869,111 317.357,199	8	664.896,112 317.344,425	29.87
8	664.896,112 317.344,425	1	665.078,85 317.720,32	417.96

** Lungimile segmentelor sunt determinate în planul de proiecție Stereo 70 și sunt rotunjite la 1 milimetru.

*** Distanța dintre puncte este formată din segmente cumulate ce sunt mai mici decât valoarea 1 milimetru.

**DATE DESPRE IMOBILUL NR. 4460**

Oficiul de Cadastru și Publicitate Imobiliară CALARASI
Biroul de Cadastru și Publicitate Imobiliară Calarasi

A. Partea I. Descrierea imobilului

TEREN Extravilan

Adresa: Jud. Calarasi, TARLA 10 PARCELA 9

Nr. Crt	Nr cadastral Nr. topografic	Suprafața* (mp)	Observații / Referințe
A1	22618	17.100	Sector cadastral:31 Teren neimpregmuit;

B. Partea II. Proprietari și acte

Inscrieri privitoare la dreptul de proprietate și alte drepturi reale	Referințe
53988 / 04/09/2023	
Act Notarial nr. 2795, din 31/08/2023 emis de Serban Angelica Valentina;	
B4	A1
Intabulare, drept de PROPRIETATE, dobandit prin Conventie, cota actuala 1/1, cota initiala 1/1 1) AGROMECC VLAD ŢEPES SRL , CIF:8179247	
2482 / 18/01/2024	
Act Notarial nr. 64, din 17/01/2024 emis de COBASNEANU OLGA;	
B5	A1
se notează interdicțiile de înstrăinare, grevare, închiriere, dezlipire, alipire, restructurare, construire și demolare	

C. Partea III. SARCINI

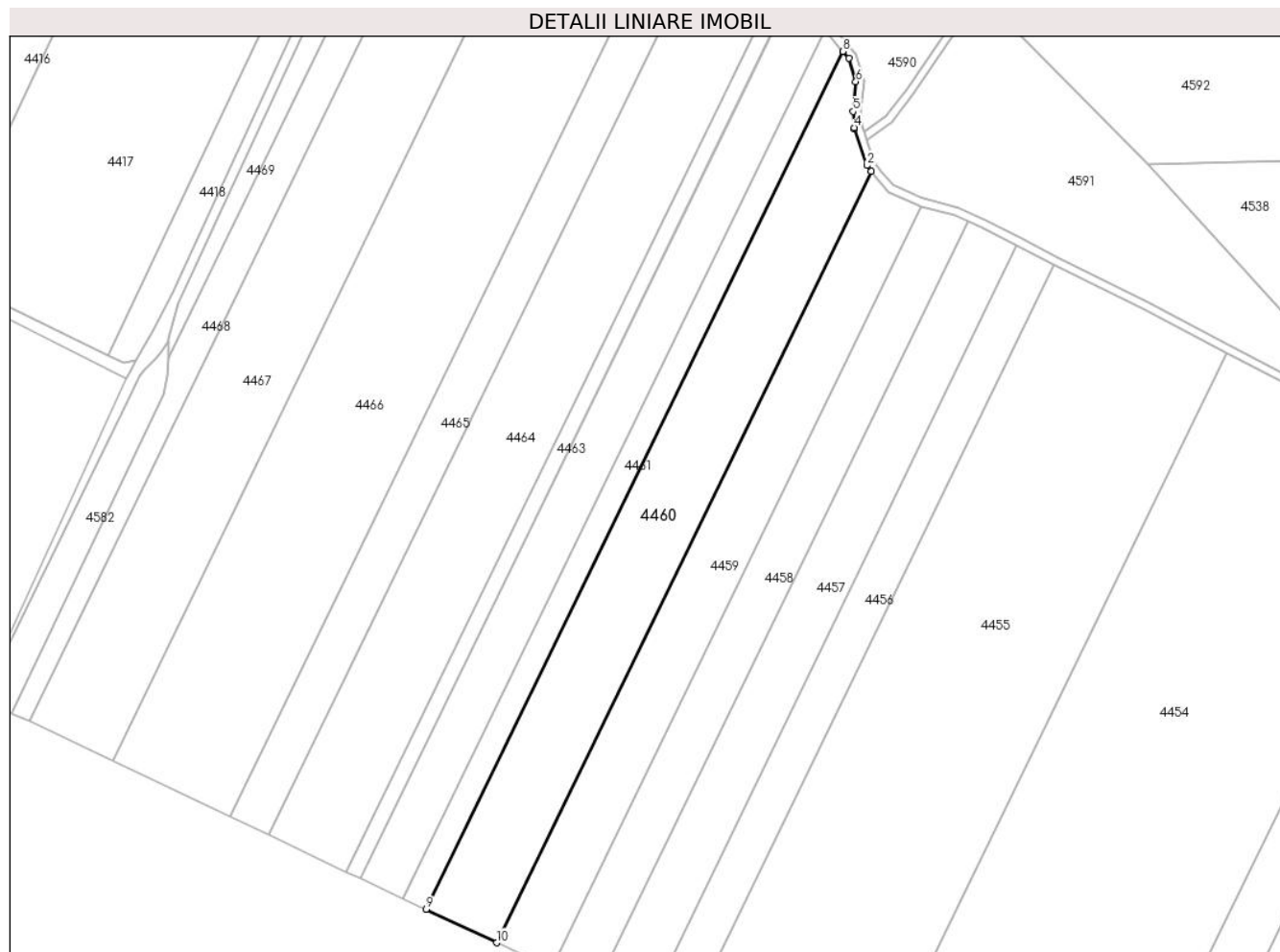
Inscrieri privind dezmembramentele dreptului de proprietate, drepturi reale de garanție și sarcini	Referințe
2482 / 18/01/2024	
Act Notarial nr. 64, din 17/01/2024 emis de COBASNEANU OLGA;	
C1	A1
Intabulare, drept de IPOTECA, Valoare:950000 RON- plus celelalte obligații de plată aferente Contractului de credit nr. 122/17.01.2024 1) LIBRA DEVELOPMENT I.F.N. SA , CIF:42771060	

Anexa Nr. 1 La Partea I

Teren

Nr cadastral	Suprafața (mp)*	Observații / Referințe
22618	17.100	

* Suprafața este determinată în planul de proiecție Stereo 70.



Date referitoare la teren

Crt	Categorie folosință	Intra vilan	Suprafața (mp)	Tarla	Parcelă	Nr. topo	Observații / Referințe
1	arabil	NU	17.100	10	9	-	

Lungime Segmente

1) Valorile lungimilor segmentelor sunt obținute din proiecție în plan.

Punct început	X / Y	Punct sfârșit	X / Y	Lungime segment (** (m)
1	665.053,994 317.737,507	2	665.051,956 317.740,426	3.56
2	665.051,956 317.740,426	3	665.045,778 317.758,306	18.917
3	665.045,778 317.758,306	4	665.045,765 317.759,123	0.817
4	665.045,765 317.759,123	5	665.045,104 317.767,049	7.954
5	665.045,104 317.767,049	6	665.046,444 317.781,712	14.724

Punct început	X / Y	Punct sfârșit	X / Y	Lungime segment (** (m)
6	665.046,444 317.781,712	7	665.042,962 317.793,255	12.057
7	665.042,962 317.793,255	8	665.040,101 317.796,645	4.436
8	665.040,101 317.796,645	9	664.834,442 317.373,6	470.386
9	664.834,442 317.373,6	10	664.869,111 317.357,199	38.353
10	664.869,111 317.357,199	1	665.053,994 317.737,507	422.866

** Lungimile segmentelor sunt determinate în planul de proiecție Stereo 70 și sunt rotunjite la 1 milimetru.

*** Distanța dintre puncte este formată din segmente cumulate ce sunt mai mici decât valoarea 1 milimetru.

**DATE DESPRE IMOBILUL NR. 4461**

Oficiul de Cadastru și Publicitate Imobiliară CALARASI
Biroul de Cadastru și Publicitate Imobiliară Calarasi

A. Partea I. Descrierea imobilului

TEREN Extravilan

Adresa: Jud. Calarasi

Nr. Crt	Nr cadastral Nr. topografic	Suprafața* (mp)	Observații / Referințe
A1		6.000	Sector cadastral:31 Teren neimprejmuit;

B. Partea II. Proprietari și acte

Inscrieri privitoare la dreptul de proprietate și alte drepturi reale		Referințe
/		
Act Administrativ nr. 85965, din 28/01/1999 emis de CJSDPAT CALARASI;		
B1	Intabulare, drept de PROPRIETATE, dobandit prin Reconstituire, cota actuala 1/1, cota initiala 1/1 1) COMAN TUDORA, LIPSA CNP 2) GEORGESCU VASILICA, LIPSA CNP 3) LAZAR STEFANA, LIPSA CNP 4) STOICA ION, LIPSA CNP	A1

C. Partea III. SARCINI .

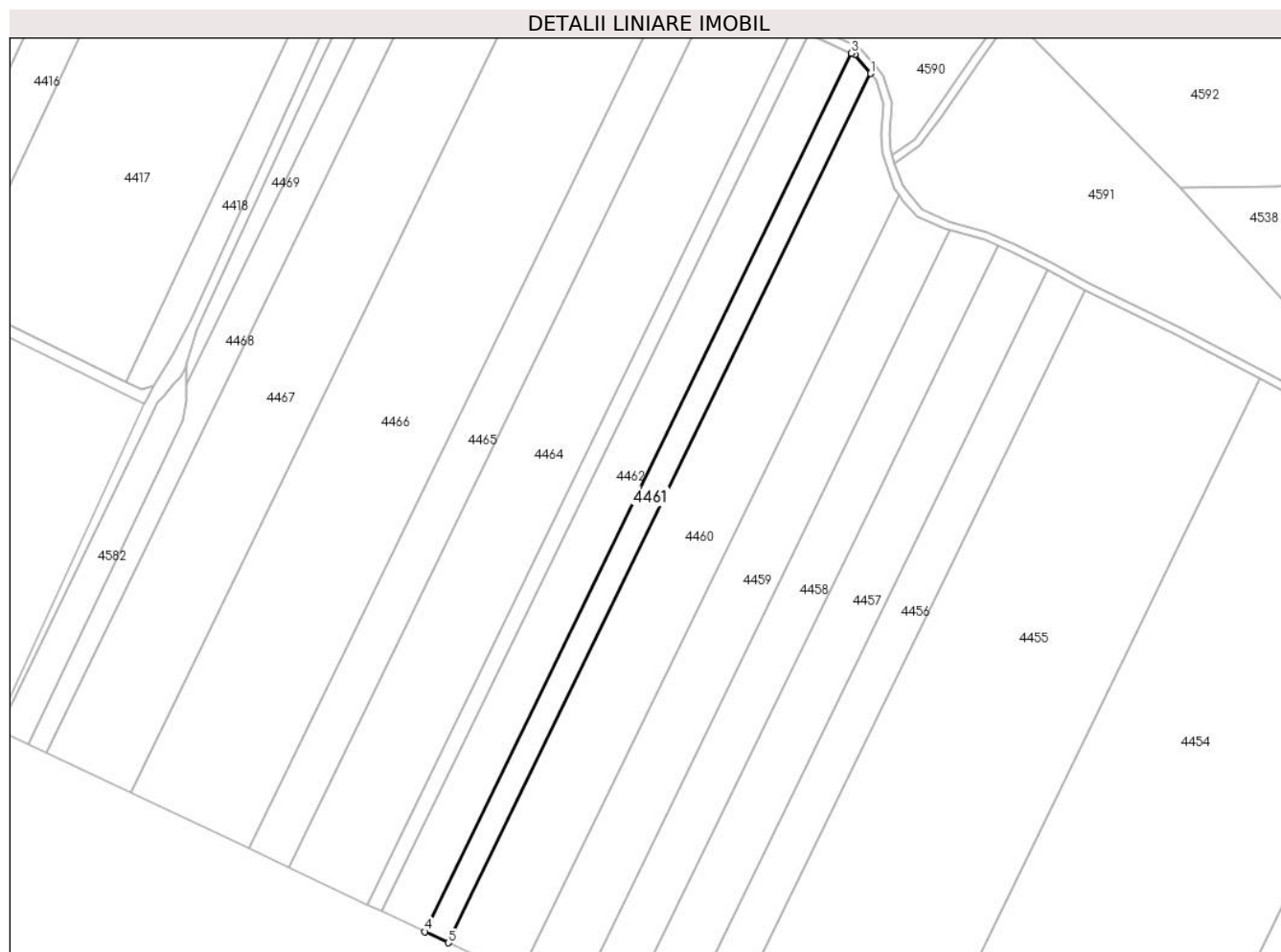
Inscrieri privind dezmembramintele dreptului de proprietate, drepturi reale de garanție și sarcini	Referințe
NU SUNT	

Anexa Nr. 1 La Partea I

Teren

Nr cadastral	Suprafața (mp)*	Observații / Referințe
	6.000	

* Suprafața este determinată în planul de proiecție Stereo 70.



Date referitoare la teren

Crt	Categorie folosință	Intravilan	Suprafața (mp)	Tarla	Parcelă	Nr. topo	Observații / Referințe
1	arabil	NU	6.000	10	10	-	

Lungime Segmente

1) Valorile lungimilor segmentelor sunt obținute din proiecție în plan.

Punct început	X / Y	Punct sfârșit	X / Y	Lungime segment (** (m)
1	665.040,101 317.796,645	2	665.032,408 317.805,761	11.928
2	665.032,408 317.805,761	3	665.030,791 317.806,494	1.775
3	665.030,791 317.806,494	4	664.822,979 317.379,023	475.308
4	664.822,979 317.379,023	5	664.834,442 317.373,6	12.681
5	664.834,442 317.373,6	1	665.040,101 317.796,645	470.386

**** Lungimile segmentelor sunt determinate în planul de proiecție Stereo 70 și sunt rotunjite la 1 milimetru.**

***** Distanța dintre puncte este formată din segmente cumulate ce sunt mai mici decât valoarea 1 milimetru.**

**DATE DESPRE IMOBILUL NR. 4462**

Oficiul de Cadastru și Publicitate Imobiliară CALARASI
Biroul de Cadastru și Publicitate Imobiliară Calarasi

A. Partea I. Descrierea imobilului

TEREN Extravilan

Adresa: Jud. Calarasi, T 10 , P 11

Nr. Crt	Nr cadastral Nr. topografic	Suprafața* (mp)	Observații / Referințe
A1	22350	10.952	Sector cadastral:31 Teren neimprejmuit;

B. Partea II. Proprietari și acte

Inscrieri privitoare la dreptul de proprietate și alte drepturi reale	Referințe
10225 / 26/02/2020	
Act Notarial nr. 314, din 25/02/2020 emis de Mitache Iuliana Adriana;	
B3	A1
Intabulare, drept de PROPRIETATE, dobandit prin Conventie, cota actuala 1/1, cota initiala 1/1	
1) SOCIETATEA AGROIL SRL, CIF:23038004	

C. Partea III. SARCINI .

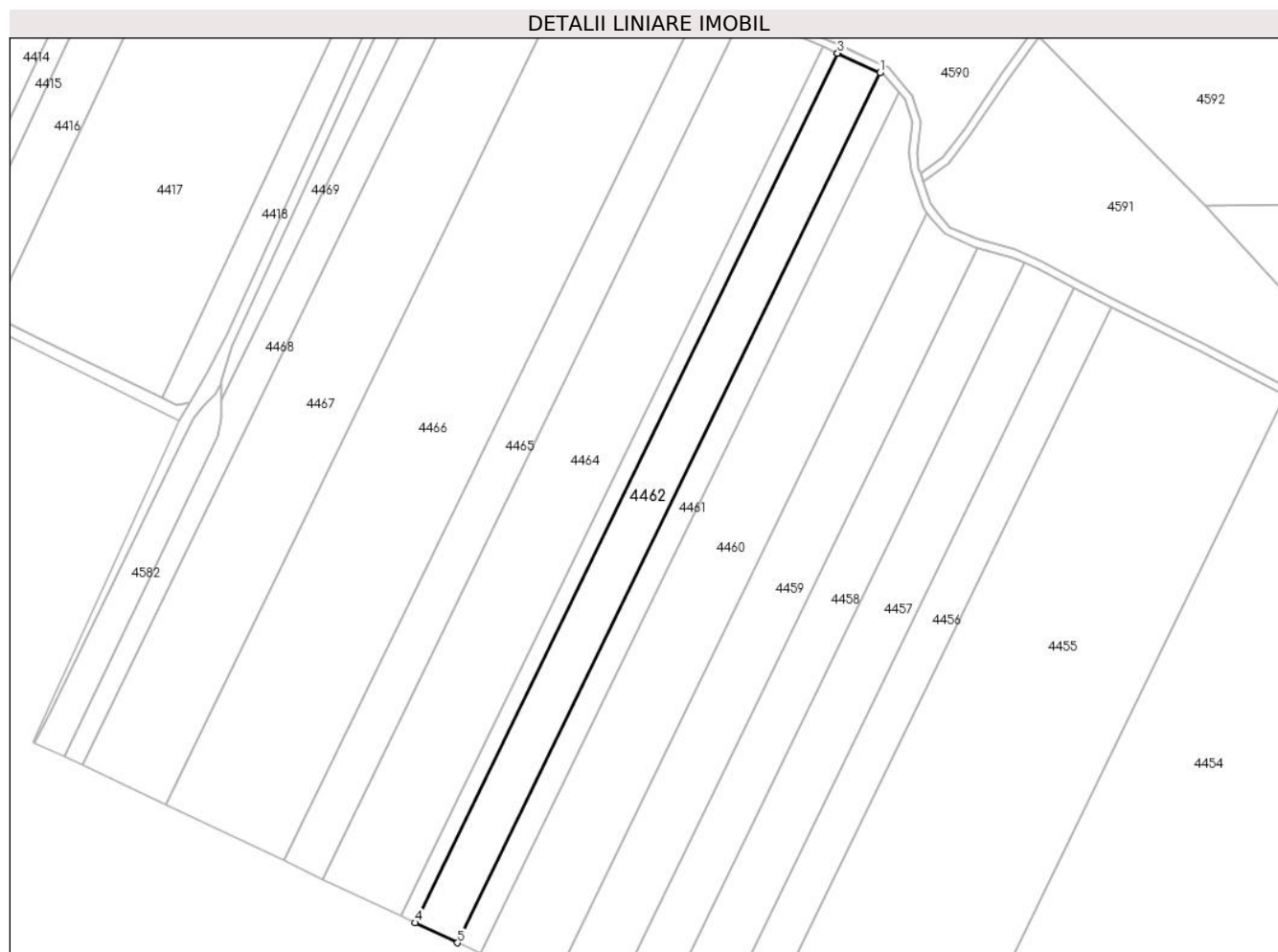
Inscrieri privind dezmembramintele dreptului de proprietate, drepturi reale de garanție și sarcini	Referințe
NU SUNT	

Anexa Nr. 1 La Partea I

Teren

Nr cadastral	Suprafața (mp)*	Observații / Referințe
22350	10.952	

* Suprafața este determinată în planul de proiecție Stereo 70.



Date referitoare la teren

Crt	Categorie folosință	Intravilan	Suprafața (mp)	Tarla	Parcelă	Nr. topo	Observații / Referințe
1	arabil	NU	10.952	10	11	-	

Lungime Segmente

1) Valorile lungimilor segmentelor sunt obținute din proiecție în plan.

Punct început	X / Y	Punct sfârșit	X / Y	Lungime segment (** (m)
1	665.030,791 317.806,494	2	665.010,072 317.815,889	22.75
2	665.010,072 317.815,889	3	665.009,788 317.816,013	0.31
3	665.009,788 317.816,013	4	664.802,141 317.388,881	474.931
4	664.802,141 317.388,881	5	664.822,979 317.379,023	23.052
5	664.822,979 317.379,023	1	665.030,791 317.806,494	475.308

**** Lungimile segmentelor sunt determinate în planul de proiecție Stereo 70 și sunt rotunjite la 1 milimetru.**

***** Distanța dintre puncte este formată din segmente cumulate ce sunt mai mici decât valoarea 1 milimetru.**

**DATE DESPRE IMOBILUL NR. 4463**

Oficiul de Cadastru și Publicitate Imobiliară CALARASI
Biroul de Cadastru și Publicitate Imobiliară Calarasi

A. Partea I. Descrierea imobilului

TEREN Extravilan

Adresa: Jud. Calarasi, Tarla 10, parcela 11.

Nr. Crt	Nr cadastral Nr. topografic	Suprafața* (mp)	Observații / Referințe
A1	23211	3.758	Sector cadastral:31 Teren neimprejmuț; Teren extravilan, arabil, avand limitele nematerializate;

B. Partea II. Proprietari și acte

Inscrieri privitoare la dreptul de proprietate și alte drepturi reale		Referințe
20664 / 10/04/2023		
Act Notarial nr. 225, din 08/12/2022 emis de SPN LOREDANA IACOB SI CRISTINA FILIP (CM. 225);		
B1	Intabulare, drept de PROPRIETATE, dobandit prin Succesiune, cota actuala 2/8, cota initiala 2/8 1) OLTEANU ELENA	A1
B2	Intabulare, drept de PROPRIETATE, dobandit prin Succesiune, cota actuala 3/8, cota initiala 3/8 1) OLTEANU LAURENTIU RAZVAN	A1
B3	Intabulare, drept de PROPRIETATE, dobandit prin Succesiune, cota actuala 3/8, cota initiala 3/8 1) OLTEANU MARIA CRISTINA	A1

C. Partea III. SARCINI .

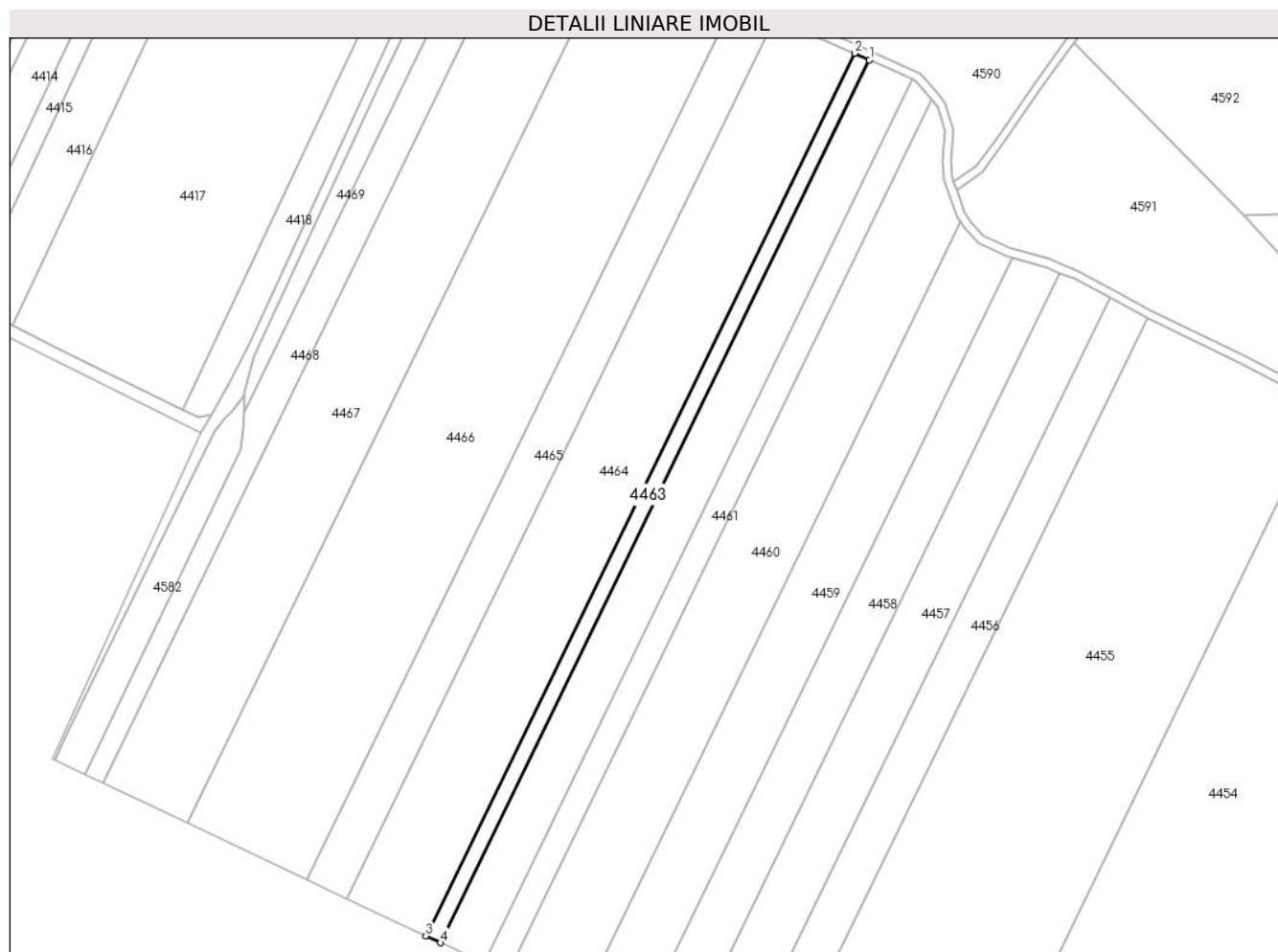
Inscrieri privind dezmembramintele dreptului de proprietate, drepturi reale de garanție și sarcini	Referințe
NU SUNT	

Anexa Nr. 1 La Partea I

Teren

Nr cadastral	Suprafața (mp)*	Observații / Referințe
23211	3.758	Teren extravilan, arabil, avand limitele nematerializate;

* Suprafața este determinată în planul de proiecție Stereo 70.



Date referitoare la teren

Crt	Categorie folosință	Intra vilan	Suprafața (mp)	Tarla	Parcelă	Nr. topo	Observații / Referințe
1	arabil	NU	3.758	10	11	-	

Lungime Segmente

1) Valorile lungimilor segmentelor sunt obținute din proiecție în plan.

Punct început	X / Y	Punct sfârșit	X / Y	Lungime segment (** (m)
1	665.009,788 317.816,013	2	665.002,532 317.819,191	7.921
2	665.002,532 317.819,191	3	664.794,986 317.392,266	474.7
3	664.794,986 317.392,266	4	664.802,141 317.388,881	7.915
4	664.802,141 317.388,881	1	665.009,788 317.816,013	474.931

** Lungimile segmentelor sunt determinate în planul de proiecție Stereo 70 și sunt rotunjite la 1 milimetru.

***** Distanţa dintre puncte este formată din segmente cumulate ce sunt mai mici decât valoarea 1 milimetru.**

**DATE DESPRE IMOBILUL NR. 4464**

Oficiul de Cadastru și Publicitate Imobiliară CALARASI
Biroul de Cadastru și Publicitate Imobiliară Calarasi

A. Partea I. Descrierea imobilului

TEREN Extravilan

Adresa: Jud. Calarasi

Nr. Crt	Nr cadastral Nr. topografic	Suprafața* (mp)	Observații / Referințe
A1		20.060	Sector cadastral:31 Teren neimprejmuit;

B. Partea II. Proprietari și acte

Inscrieri privitoare la dreptul de proprietate și alte drepturi reale		Referințe
/		
Act Administrativ nr. 85967, din 28/01/1999 emis de CJSDPAT CALARASI;		
B1	Intabulare, drept de PROPRIETATE, dobandit prin Reconstituire, cota actuala 1/1, cota initiala 1/1 1) OLTEANU PETRE, LIPSA CNP	A1

C. Partea III. SARCINI .

Inscrieri privind dezmembramintele dreptului de proprietate, drepturi reale de garanție și sarcini	Referințe
NU SUNT	

Anexa Nr. 1 La Partea I

Teren

Nr cadastral	Suprafața (mp)*	Observații / Referințe
	20.060	

* Suprafața este determinată în planul de proiecție Stereo 70.



Date referitoare la teren

Crt	Categorie folosință	Intra vilan	Suprafața (mp)	Tarla	Parcelă	Nr. topo	Observații / Referințe
1	arabil	NU	20.060	10	12	-	

Lungime Segmente

1) Valorile lungimilor segmentelor sunt obținute din proiecție în plan.

Punct început	X / Y	Punct sfârșit	X / Y	Lungime segment (** (m)
1	665.002,532 317.819,191	2	664.963,742 317.836,179	42.347
2	664.963,742 317.836,179	3	664.756,735 317.410,362	473.468
3	664.756,735 317.410,362	4	664.794,986 317.392,266	42.316
4	664.794,986 317.392,266	1	665.002,532 317.819,191	474.7

** Lungimile segmentelor sunt determinate în planul de proiecție Stereo 70 și sunt rotunjite la 1 milimetru.

***** Distanţa dintre puncte este formată din segmente cumulate ce sunt mai mici decât valoarea 1 milimetru.**

**DATE DESPRE IMOBILUL NR. 4465**

Oficiul de Cadastru și Publicitate Imobiliară CALARASI
Biroul de Cadastru și Publicitate Imobiliară Calarasi

A. Partea I. Descrierea imobilului

TEREN Extravilan

Adresa: Jud. Calarasi, T 10 , P 13

Nr. Crt	Nr cadastral Nr. topografic	Suprafața* (mp)	Observații / Referințe
A1	22142	10.000	Sector cadastral:31 Teren neimpregmuit;

B. Partea II. Proprietari și acte

Inscrieri privitoare la dreptul de proprietate și alte drepturi reale		Referințe
13424 / 15/03/2018		
Act Notarial nr. 574, din 13/03/2018 emis de Mitache Iuliana Adriana;		
B6	Intabulare, drept de PROPRIETATE, dobandit prin Conventie, cota actuala 3/4, cota initiala 3/4 1) AGROIL SRL, CIF:23038004	A1
47902 / 29/08/2022		
Act Notarial nr. 3359, din 26/08/2022 emis de Serban Angelica Valentina;		
B7	Intabulare, drept de PROPRIETATE, dobandit prin Conventie, cota actuala 1/4, cota initiala 1/4 1) AGROIL SRL, CIF:23038004	A1

C. Partea III. SARCINI .

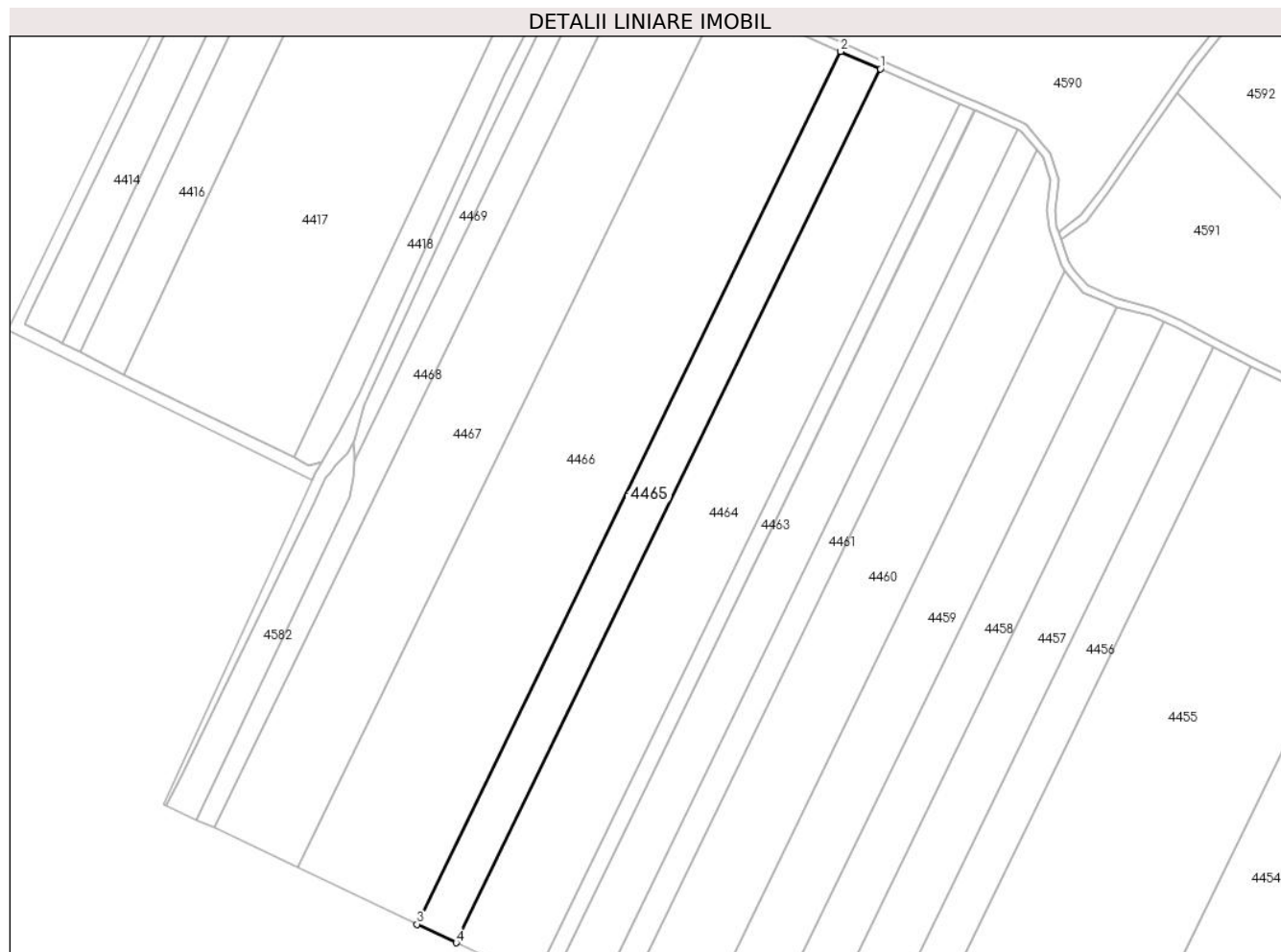
Inscrieri privind dezmembramintele dreptului de proprietate, drepturi reale de garanție și sarcini	Referințe
NU SUNT	

Anexa Nr. 1 La Partea I

Teren

Nr cadastral	Suprafața (mp)*	Observații / Referințe
22142	10.000	

* Suprafața este determinată în planul de proiecție Stereo 70.



Date referitoare la teren

Crt	Categorie folosință	Intravilan	Suprafața (mp)	Tarla	Parcelă	Nr. topo	Observații / Referințe
1	arabil	NU	10.000	10	13	-	P 19 conf. TP nr.86134

Lungime Segmente

1) Valorile lungimilor segmentelor sunt obținute din proiecție în plan.

Punct început	X / Y	Punct sfârșit	X / Y	Lungime segment (** (m)
1	664.963,742 317.836,179	2	664.944,368 317.844,664	21.151
2	664.944,368 317.844,664	3	664.737,63 317.419,4	472.853
3	664.737,63 317.419,4	4	664.756,735 317.410,362	21.135
4	664.756,735 317.410,362	1	664.963,742 317.836,179	473.468

** Lungimile segmentelor sunt determinate în planul de proiecție Stereo 70 și sunt rotunjite la 1 milimetru.

***** Distanţa dintre puncte este formată din segmente cumulate ce sunt mai mici decât valoarea 1 milimetru.**

**DATE DESPRE IMOBILUL NR. 4466**

Oficiul de Cadastru și Publicitate Imobiliară CALARASI
Biroul de Cadastru și Publicitate Imobiliară Calarasi

A. Partea I. Descrierea imobilului

TEREN Extravilan

Adresa: Jud. Calarasi

Nr. Crt	Nr cadastral Nr. topografic	Suprafața* (mp)	Observații / Referințe
A1		30.000	Sector cadastral:31 Teren neimprejmit;

B. Partea II. Proprietari și acte

Inscrieri privitoare la dreptul de proprietate și alte drepturi reale	Referințe
/	
Act Administrativ nr. 135778, din 19/08/2003 emis de CJSDPAT CALARASI;	
B1	A1
Intabulare, drept de PROPRIETATE, dobandit prin Reconstituire, cota actuala 1/1, cota initiala 1/1	
1) BERCARU GHERGHINA, LIPSA CNP	
2) ILIUTA ANTON, LIPSA CNP	
3) ILIUTA GHEORGHE, LIPSA CNP	
4) ILIUTA MIHAI, LIPSA CNP	

C. Partea III. SARCINI .

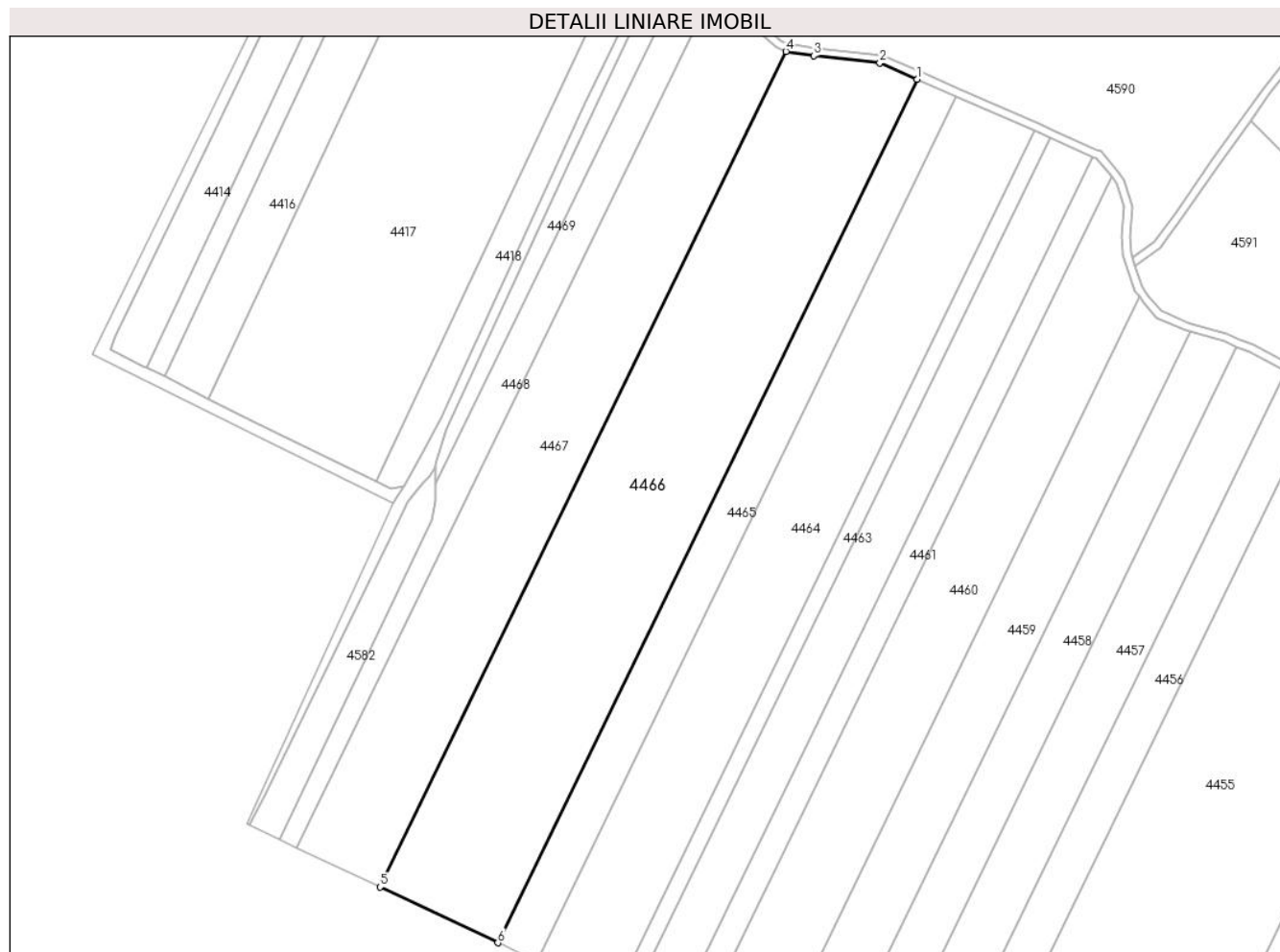
Inscrieri privind dezmembramintele dreptului de proprietate, drepturi reale de garanție și sarcini	Referințe
NU SUNT	

Anexa Nr. 1 La Partea I

Teren

Nr cadastral	Suprafața (mp)*	Observații / Referințe
	30.000	

* Suprafața este determinată în planul de proiecție Stereo 70.



Date referitoare la teren

Crt	Categorie folosință	Intravilan	Suprafața (mp)	Tarla	Parcelă	Nr. topo	Observații / Referințe
1	arabil	NU	30.000	10	14	-	

Lungime Segmente

1) Valorile lungimilor segmentelor sunt obținute din proiecție în plan.

Punct început	X / Y	Punct sfârșit	X / Y	Lungime segment (** (m)
1	664.944,368 317.844,664	2	664.925,978 317.852,718	20.076
2	664.925,978 317.852,718	3	664.893,379 317.856,26	32.791
3	664.893,379 317.856,26	4	664.879,618 317.858,356	13.92
4	664.879,618 317.858,356	5	664.679,575 317.446,865	457.539
5	664.679,575 317.446,865	6	664.737,63 317.419,4	64.224

Punct început	X / Y	Punct sfârșit	X / Y	Lungime segment (** (m)
6	664.737,63 317.419,4	1	664.944,368 317.844,664	472.853

** Lungimile segmentelor sunt determinate în planul de proiecție Stereo 70 și sunt rotunjite la 1 milimetru.

*** Distanța dintre puncte este formată din segmente cumulate ce sunt mai mici decât valoarea 1 milimetru.

**DATE DESPRE IMOBILUL NR. 4467**

Oficiul de Cadastru și Publicitate Imobiliară CALARASI
Biroul de Cadastru și Publicitate Imobiliară Calarasi

A. Partea I. Descrierea imobilului

TEREN Extravilan

Adresa: Jud. Calarasi

Nr. Crt	Nr cadastral Nr. topografic	Suprafața* (mp)	Observații / Referințe
A1	21087	21.000	Sector cadastral:31 Teren neimprejmuit;

B. Partea II. Proprietari și acte

Inscrieri privitoare la dreptul de proprietate și alte drepturi reale	Referințe
81473 / 17/12/2014	
Act Administrativ nr. 135824, din 11/03/2004 emis de CJPSDPAT CALARASI;	
B1	A1
Intabulare, drept de PROPRIETATE, dobandit prin Reconstituire, cota actuala 1/1, cota initiala 1/1	
1) TOMA AURICA	

C. Partea III. SARCINI .

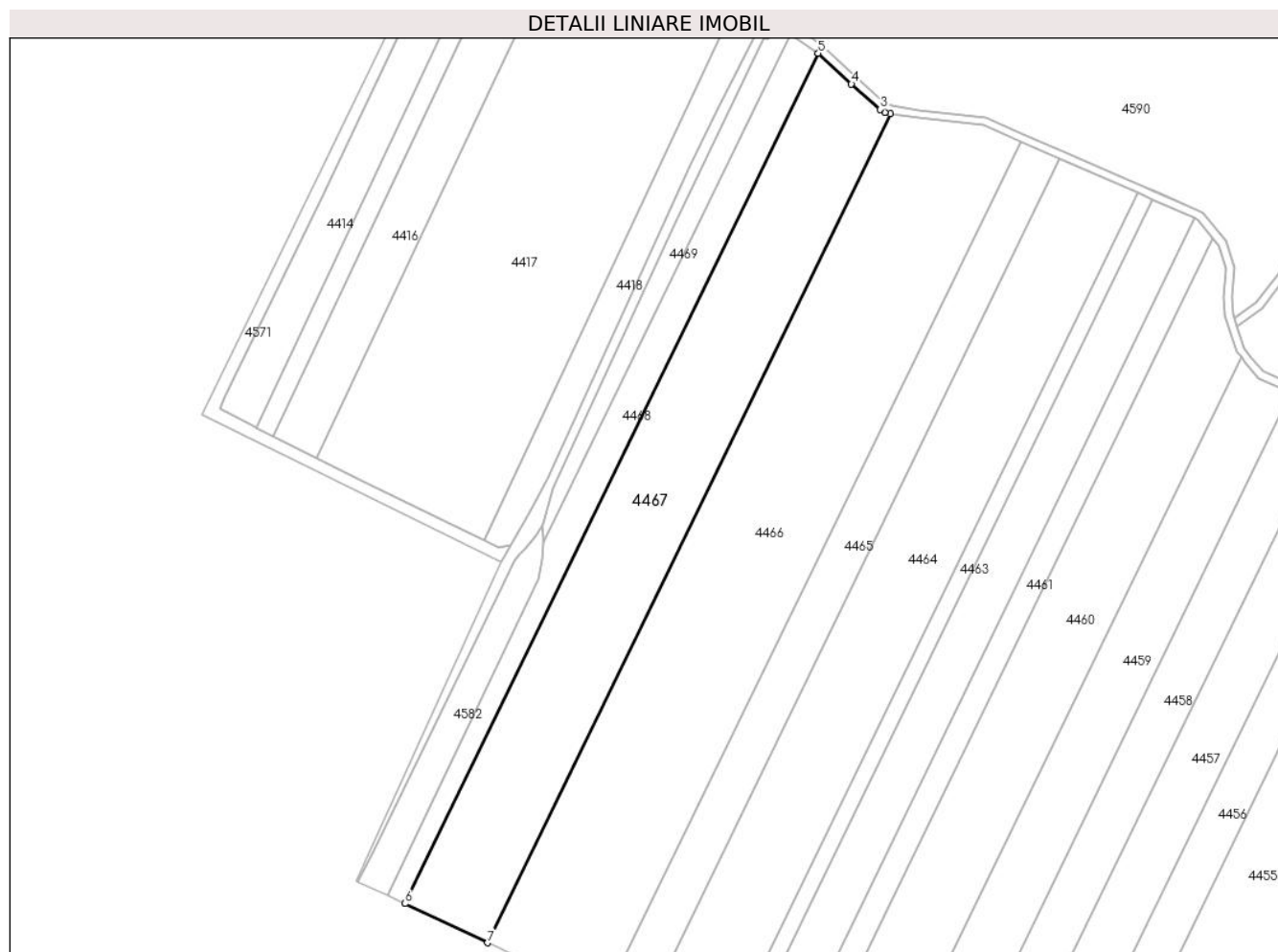
Inscrieri privind dezmembramintele dreptului de proprietate, drepturi reale de garanție și sarcini	Referințe
NU SUNT	

Anexa Nr. 1 La Partea I

Teren

Nr cadastral	Suprafața (mp)*	Observații / Referințe
21087	21.000	

* Suprafața este determinată în planul de proiecție Stereo 70.



Date referitoare la teren

Crt	Categorie folosință	Intravilan	Suprafața (mp)	Tarla	Parcelă	Nr. topo	Observații / Referințe
1	arabil	NU	21.000	10	14/1	-	

Lungime Segmente

1) Valorile lungimilor segmentelor sunt obținute din proiecție în plan.

Punct început	X / Y	Punct sfârșit	X / Y	Lungime segment (** (m)
1	664.879,618 317.858,356	2	664.877,001 317.859,099	2.72
2	664.877,001 317.859,099	3	664.874,67 317.860,514	2.727
3	664.874,67 317.860,514	4	664.860,284 317.873,169	19.16
4	664.860,284 317.873,169	5	664.843,78 317.888,476	22.51
5	664.843,78 317.888,476	6	664.638,533 317.466,281	469.441

Punct început	X / Y	Punct sfârșit	X / Y	Lungime segment (** (m)
6	664.638,533 317.466,281	7	664.679,575 317.446,865	45.403
7	664.679,575 317.446,865	1	664.879,618 317.858,356	457.539

** Lungimile segmentelor sunt determinate în planul de proiecție Stereo 70 și sunt rotunjite la 1 milimetru.

*** Distanța dintre puncte este formată din segmente cumulate ce sunt mai mici decât valoarea 1 milimetru.

**DATE DESPRE IMOBILUL NR. 4468**

Oficiul de Cadastru și Publicitate Imobiliară CALARASI
Biroul de Cadastru și Publicitate Imobiliară Calarasi

A. Partea I. Descrierea imobilului

TEREN Extravilan

Adresa: Jud. Calarasi

Nr. Crt	Nr cadastral Nr. topografic	Suprafața* (mp)	Observații / Referințe
A1	20205	6.677	Sector cadastral:31 Teren neimpregmuit;

B. Partea II. Proprietari și acte

Inscrieri privitoare la dreptul de proprietate și alte drepturi reale		Referințe
28896 / 14/10/2010		
Act Notarial nr. 3759, din 13/10/2010 emis de BNP SERBAN ANGELICA VALENTINA;		
B3	Intabulare, drept de PROPRIETATE, dobandit prin Conventie, cota actuala 1/2, cota initiala 1/1 1) CONSTANTIN ELENA, cota 1/2	A1
18704 / 28/03/2014		
Act Notarial nr. 59, din 18/03/2014 emis de NP SERBAN ANGELICA VALENTINA (act notarial nr. 819/18-03-2014 emis de NP SERBAN ANGELICA VALENTINA;);		
B4	se noteaza lichidarea regimului comunitatii legale din proprietate devalmasa in proprietate comuna pe cote parti de 1/2 pentru fiecare fost sot	A1
B5	Intabulare, drept de PROPRIETATE, dobandit prin Succesiune, cota actuala 1/2, cota initiala 1/2 1) CONSTANTIN ELENA	A1

C. Partea III. SARCINI .

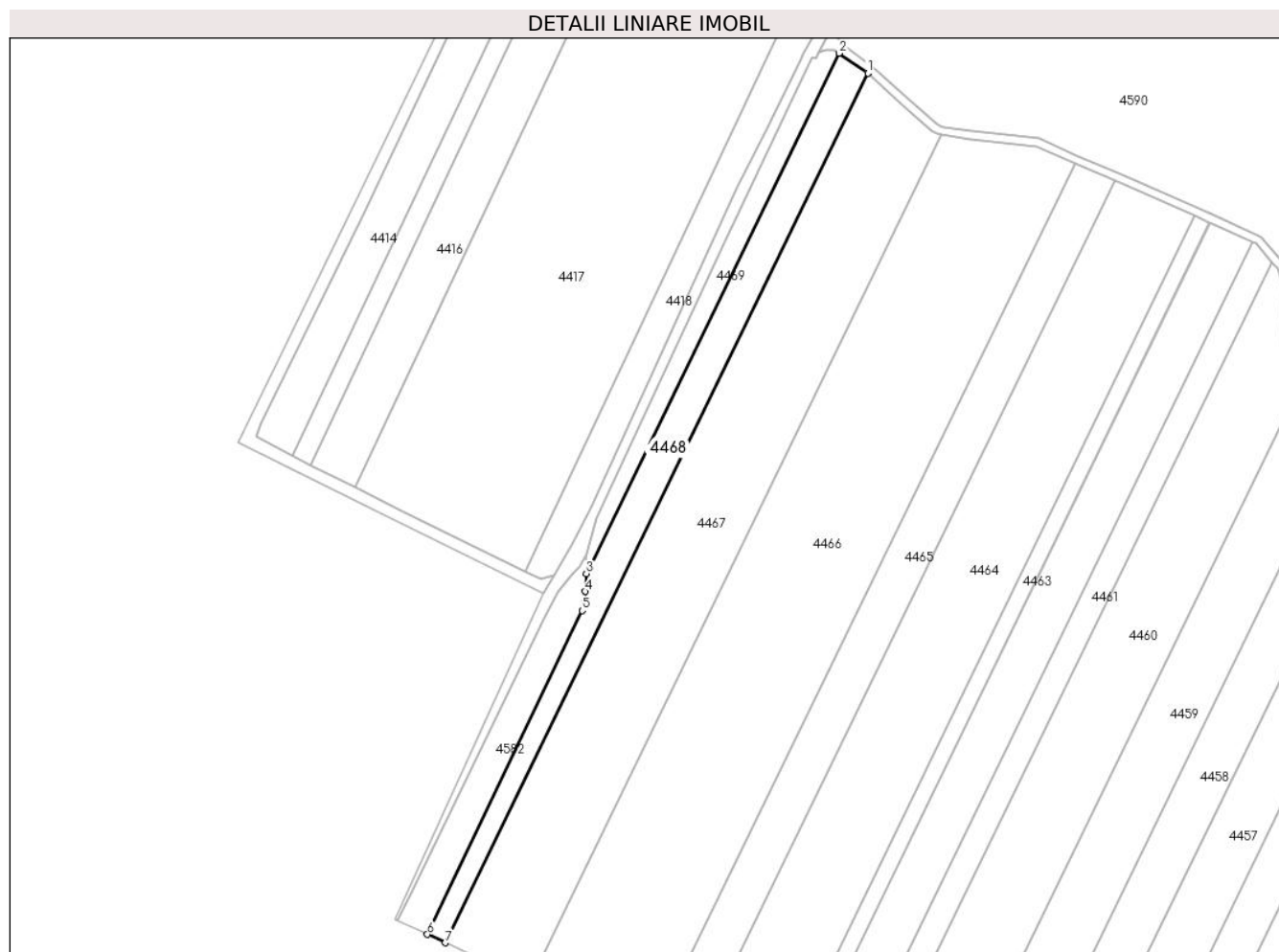
Inscrieri privind dezmembramintele dreptului de proprietate, drepturi reale de garanție și sarcini	Referințe
NU SUNT	

Anexa Nr. 1 La Partea I

Teren

Nr cadastral	Suprafața (mp)*	Observații / Referințe
20205	6.677	

* Suprafața este determinată în planul de proiecție Stereo 70.



Date referitoare la teren

Crt	Categorie folosință	Intravilan	Suprafața (mp)	Tarla	Parcelă	Nr. topo	Observații / Referințe
1	arabil	NU	6.677	10	14	-	

Lungime Segmente

1) Valorile lungimilor segmentelor sunt obținute din proiecție în plan.

Punct început	X / Y	Punct sfârșit	X / Y	Lungime segment (** (m)
1	664.843,78 317.888,476	2	664.829,788 317.898,058	16.959
2	664.829,788 317.898,058	3	664.706,998 317.645,412	280.905
3	664.706,998 317.645,412	4	664.706,637 317.636,817	8.603
4	664.706,637 317.636,817	5	664.705,059 317.627,529	9.421
5	664.705,059 317.627,529	6	664.629,871 317.470,379	174.211

Punct început	X / Y	Punct sfârșit	X / Y	Lungime segment (** (m)
6	664.629,871 317.470,379	7	664.638,533 317.466,281	9.582
7	664.638,533 317.466,281	1	664.843,78 317.888,476	469.441

** Lungimile segmentelor sunt determinate în planul de proiecție Stereo 70 și sunt rotunjite la 1 milimetru.

*** Distanța dintre puncte este formată din segmente cumulate ce sunt mai mici decât valoarea 1 milimetru.

**DATE DESPRE IMOBILUL NR. 4469**

Oficiul de Cadastru și Publicitate Imobiliară CALARASI
Biroul de Cadastru și Publicitate Imobiliară Calarasi

A. Partea I. Descrierea imobilului

TEREN Extravilan

Adresa: Jud. Calarasi

Nr. Crt	Nr cadastral Nr. topografic	Suprafața* (mp)	Observații / Referințe
A1		2.509	Sector cadastral:31 Teren neimprejmuit;

B. Partea II. Proprietari și acte

Inscrieri privitoare la dreptul de proprietate și alte drepturi reale		Referințe
/		
Act Normativ nr. 7, din 13/03/1996 emis de PARLAMENTUL ROMANIEI ((art. 13));		
B1	Inscrierea posesiei, drept de PROPRIETATE, dobandit prin Lege, cota actuala 1/1, cota initiala 1/1 1) NEIDENTIFICAT NEIDENTIFICAT	A1
Act Normativ nr. 7, din 13/03/1996 emis de Parlamentul României ((art. 13));		
B2	proprietar neidentificat, rezerva comisiei locale de fond funciar, dobandit prin Lege	A1

C. Partea III. SARCINI .

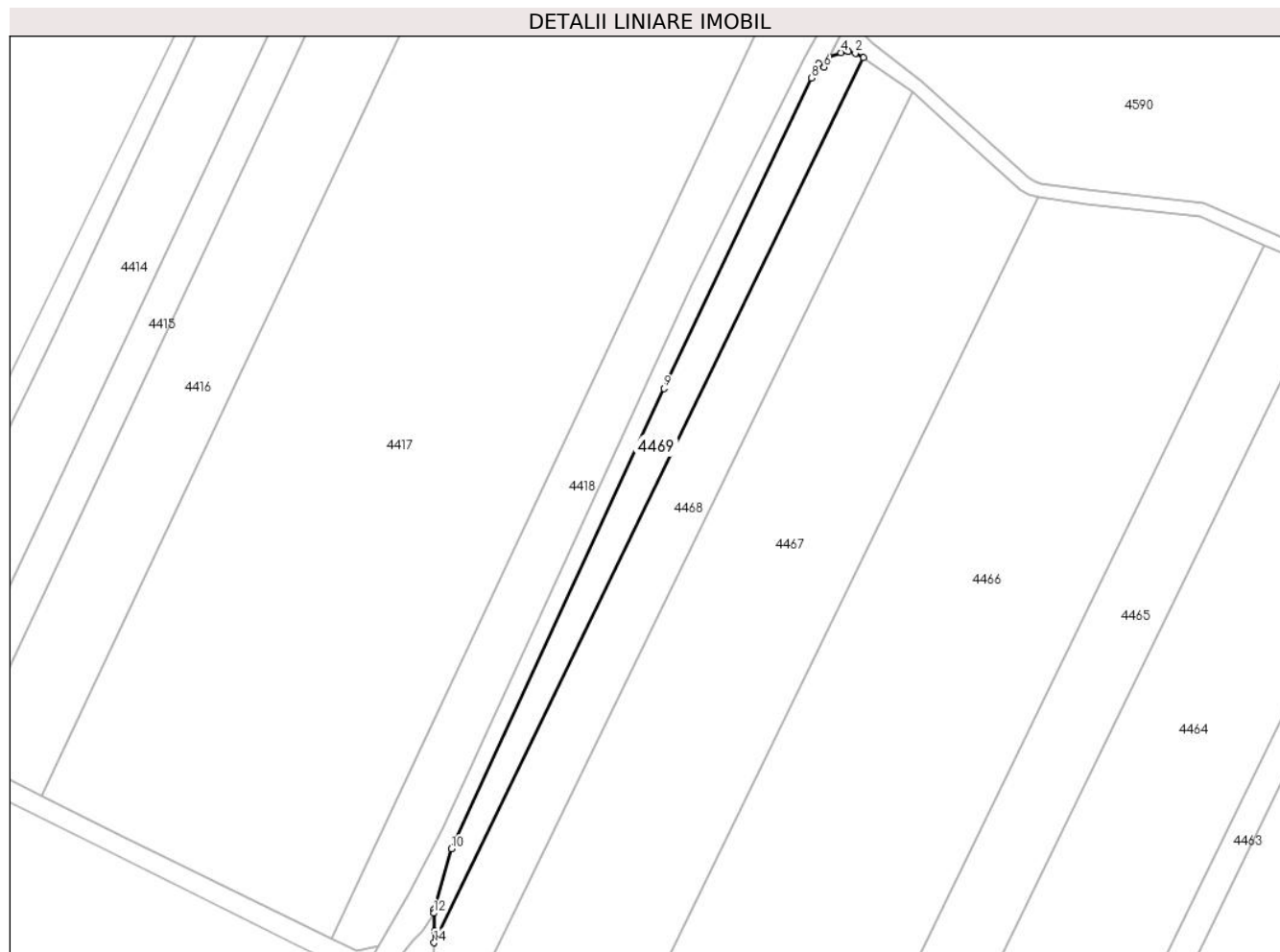
Inscrieri privind dezmembramintele dreptului de proprietate, drepturi reale de garanție și sarcini	Referințe
NU SUNT	

Anexa Nr. 1 La Partea I

Teren

Nr cadastral	Suprafața (mp)*	Observații / Referințe
	2.509	

* Suprafața este determinată în planul de proiecție Stereo 70.



Date referitoare la teren

Crt	Categorie folosință	Intravilan	Suprafața (mp)	Tarla	Parcelă	Nr. topo	Observații / Referințe
1	arabil	NU	2.509	10	15	-	

Lungime Segmente

1) Valorile lungimilor segmentelor sunt obținute din proiecție în plan.

Punct început	X / Y	Punct sfârșit	X / Y	Lungime segment (** (m)
1	664.829,788 317.898,058	2	664.827,448 317.899,428	2.712
2	664.827,448 317.899,428	3	664.825,393 317.899,899	2.108
3	664.825,393 317.899,899	4	664.823,28 317.899,554	2.141
4	664.823,28 317.899,554	5	664.819,908 317.898,247	3.616
5	664.819,908 317.898,247	6	664.818,46 317.895,406	3.189

Punct început	X / Y	Punct sfârșit	X / Y	Lungime segment (** (m)
6	664.818,46 317.895,406	7	664.816,9 317.896,354	1.825
7	664.816,9 317.896,354	8	664.814,831 317.892,335	4.52
8	664.814,831 317.892,335	9	664.772,678 317.803,638	98.204
9	664.772,678 317.803,638	10	664.711,988 317.672,194	144.778
10	664.711,988 317.672,194	11	664.707,028 317.654,989	17.906
11	664.707,028 317.654,989	12	664.706,891 317.653,846	1.151
12	664.706,891 317.653,846	13	664.707,138 317.648,681	5.171
13	664.707,138 317.648,681	14	664.706,998 317.645,412	3.272
14	664.706,998 317.645,412	1	664.829,788 317.898,058	280.905

** Lungimile segmentelor sunt determinate în planul de proiecție Stereo 70 și sunt rotunjite la 1 milimetru.

*** Distanța dintre puncte este formată din segmente cumulate ce sunt mai mici decât valoarea 1 milimetru.

**DATE DESPRE IMOBILUL NR. 4470**

Oficiul de Cadastru și Publicitate Imobiliară CALARASI
Biroul de Cadastru și Publicitate Imobiliară Calarasi

A. Partea I. Descrierea imobilului

TEREN Extravilan

Adresa: Jud. Calarasi

Nr. Crt	Nr cadastral Nr. topografic	Suprafața* (mp)	Observații / Referințe
A1	21195	Din acte: 30.000 Masurata: 29.208	Sector cadastral:31 Teren neimpregmuit;

B. Partea II. Proprietari și acte

Inscrieri privitoare la dreptul de proprietate și alte drepturi reale		Referințe
20440 / 30/03/2015		
Act Administrativ nr. 84896, din 11/05/1995 emis de CJPSDPAT CALARASI (act notarial nr. 75/18-04-2013 emis de NP SESTACOVSKI FLORIN ADRIAN);		
B3	Intabulare, drept de PROPRIETATE, dobândit prin Reconstituire, cota actuala 8/12, cota initiala 2/3 1) NICOLAI (NICOLAE) CONSTANTIN 2) NECULAIE VASILE	A1
22538 / 04/05/2017		
Act Notarial nr. 20, din 27/04/2017 emis de NP Tutuianu Dana Cristina;		
B6	se noteaza incheierea de rectificare nr. 20/27.04.2017 la contractul de vanzare cumparare nr.3038/2015-NP Tutuianu Dana Cristina, cu privire la numele proprietarului de sub B.5, in sensul ca se va citi Mihai in loc de Mihail	A1
27760 / 02/06/2020		
Act Notarial nr. 1184, din 26/05/2020 emis de NP Tutuianu Dana Cristina;		
B7	Intabulare, drept de PROPRIETATE, dobândit prin Conventie, cota actuala 4/12, cota initiala 4/12 1) SAVA CONSTANTIN , necasatorit	A1

C. Partea III. SARCINI .

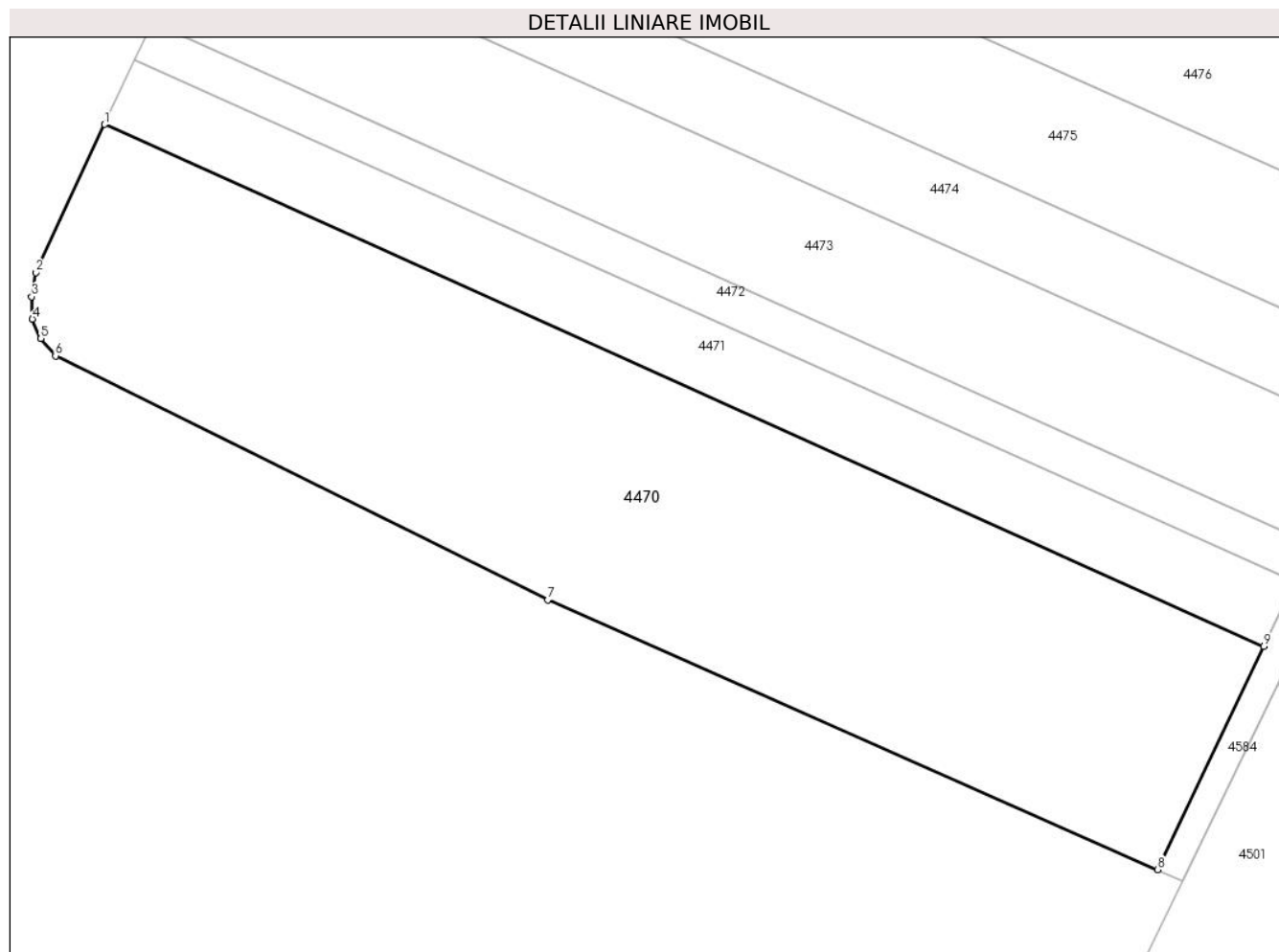
Inscrieri privind dezmembramintele dreptului de proprietate, drepturi reale de garanție și sarcini	Referințe
NU SUNT	

Anexa Nr. 1 La Partea I

Teren

Nr cadastral	Suprafața (mp)*	Observații / Referințe
21195	Din acte: 30.000 Masurata: 29.208	

* Suprafața este determinată în planul de proiecție Stereo 70.



Date referitoare la teren

Crt	Categorie folosință	Intra vilan	Suprafața (mp)	Tarla	Parcelă	Nr. topo	Observații / Referințe
1	arabil	NU	29.208	9	1	-	

Lungime Segmente

1) Valorile lungimilor segmentelor sunt obținute din proiecție în plan.

Punct început	X / Y	Punct sfârșit	X / Y	Lungime segment (** (m)
1	665.071,367 316.639,579	2	665.050,28 316.594,172	50.065
2	665.050,28 316.594,172	3	665.048,968 316.586,783	7.505
3	665.048,968 316.586,783	4	665.049,205 316.579,921	6.866
4	665.049,205 316.579,921	5	665.051,806 316.573,887	6.571

Punct început	X / Y	Punct sfârșit	X / Y	Lungime segment (** (m)
5	665.051,806 316.573,887	6	665.056,295 316.568,592	6.942
6	665.056,295 316.568,592	7	665.207,352 316.493,785	168.565
7	665.207,352 316.493,785	8	665.394,417 316.411,06	204.54
8	665.394,417 316.411,06	9	665.427,069 316.479,565	75.889
9	665.427,069 316.479,565	1	665.071,367 316.639,579	390.036

** Lungimile segmentelor sunt determinate în planul de proiecție Stereo 70 și sunt rotunjite la 1 milimetru.

*** Distanța dintre puncte este formată din segmente cumulate ce sunt mai mici decât valoarea 1 milimetru.

**DATE DESPRE IMOBILUL NR. 4471**

Oficiul de Cadastru și Publicitate Imobiliară CALARASI
Biroul de Cadastru și Publicitate Imobiliară Calarasi

A. Partea I. Descrierea imobilului

TEREN Extravilan

Adresa: Jud. Calarasi

Nr. Crt	Nr cadastral Nr. topografic	Suprafața* (mp)	Observații / Referințe
A1		8.500	Sector cadastral:31 Teren neimprejmuit;

B. Partea II. Proprietari și acte

Inscrieri privitoare la dreptul de proprietate și alte drepturi reale	Referințe
/	
Act Administrativ nr. 85282, din 27/02/1996 emis de CJSDPAT CALARASI;	
B1	A1
Intabulare, drept de PROPRIETATE, dobandit prin Reconstituire, cota actuala 1/1, cota initiala 1/1	
1) DUMITRASCU ELENA, LIPSA CNP	
2) TANASE MARIA, LIPSA CNP	

C. Partea III. SARCINI .

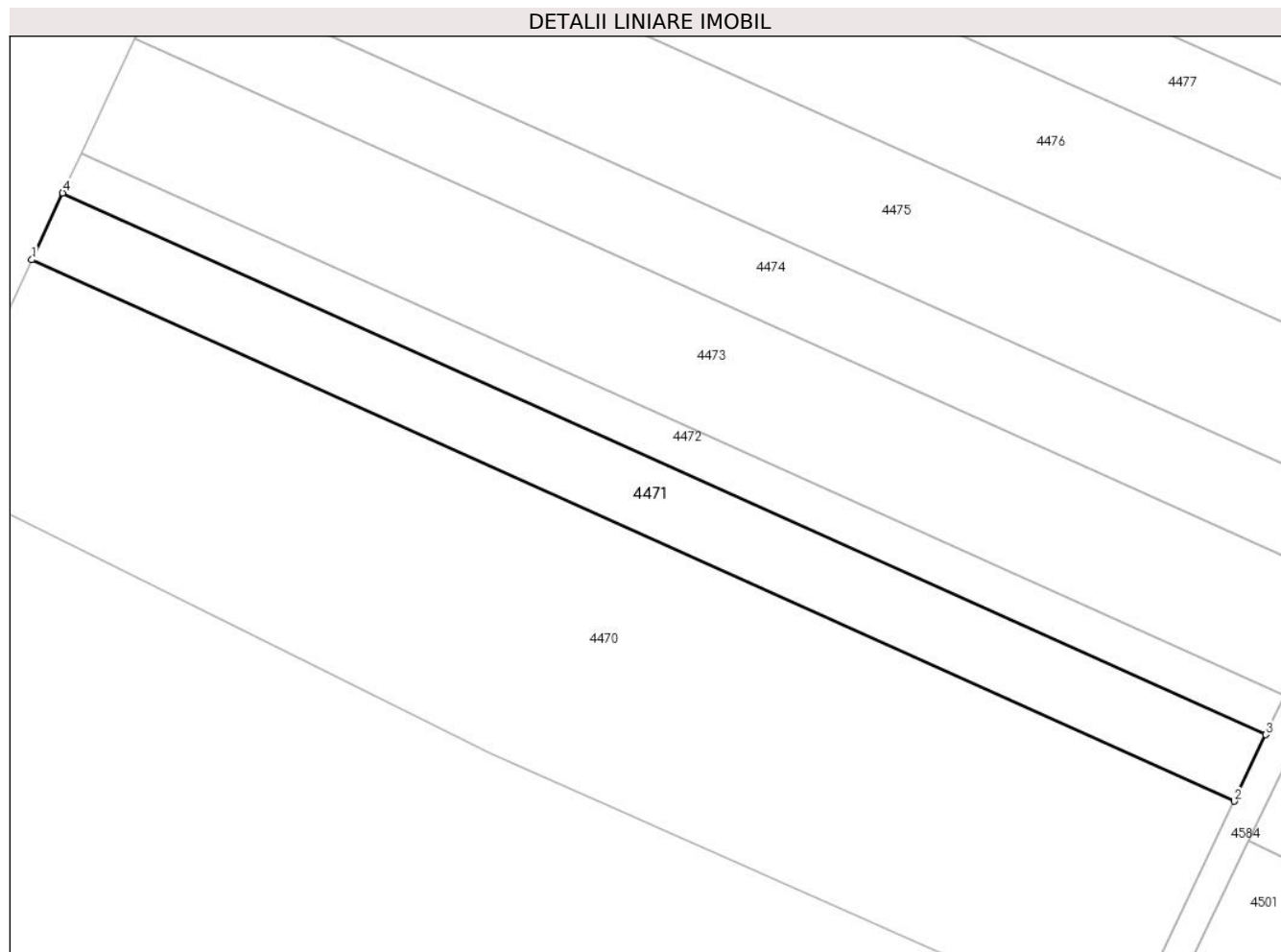
Inscrieri privind dezmembramintele dreptului de proprietate, drepturi reale de garanție și sarcini	Referințe
NU SUNT	

Anexa Nr. 1 La Partea I

Teren

Nr cadastral	Suprafața (mp)*	Observații / Referințe
	8.500	

* Suprafața este determinată în planul de proiecție Stereo 70.



Date referitoare la teren

Crt	Categorie folosință	Intra vilan	Suprafața (mp)	Tarla	Parcelă	Nr. topo	Observații / Referințe
1	arabil	NU	8.500	9	2	-	

Lungime Segmente

1) Valorile lungimilor segmentelor sunt obținute din proiecție în plan.

Punct început	X / Y	Punct sfârșit	X / Y	Lungime segment (** (m)
1	665.071,367 316.639,579	2	665.427,069 316.479,565	390.036
2	665.427,069 316.479,565	3	665.436,445 316.499,237	21.792
3	665.436,445 316.499,237	4	665.080,545 316.659,34	390.253
4	665.080,545 316.659,34	1	665.071,367 316.639,579	21.788

** Lungimile segmentelor sunt determinate în planul de proiecție Stereo 70 și sunt rotunjite la 1 milimetru.

***** Distanţa dintre puncte este formată din segmente cumulate ce sunt mai mici decât valoarea 1 milimetru.**

**DATE DESPRE IMOBILUL NR. 4472**

Oficiul de Cadastru și Publicitate Imobiliară CALARASI
Biroul de Cadastru și Publicitate Imobiliară Calarasi

A. Partea I. Descrierea imobilului

TEREN Extravilan

Adresa: Jud. Calarasi

Nr. Crt	Nr cadastral Nr. topografic	Suprafața* (mp)	Observații / Referințe
A1		5.000	Sector cadastral:31 Teren neimprejmuit;

B. Partea II. Proprietari și acte

Inscrieri privitoare la dreptul de proprietate și alte drepturi reale	Referințe
/	
Act Administrativ nr. 86130, din 01/04/1999 emis de CJSDPAT CALARASI;	
B1	A1
Intabulare, drept de PROPRIETATE, dobandit prin Constituire, cota actuala 1/1, cota initiala 1/1 1) OANCEA TUDOREL, LIPSA CNP	

C. Partea III. SARCINI .

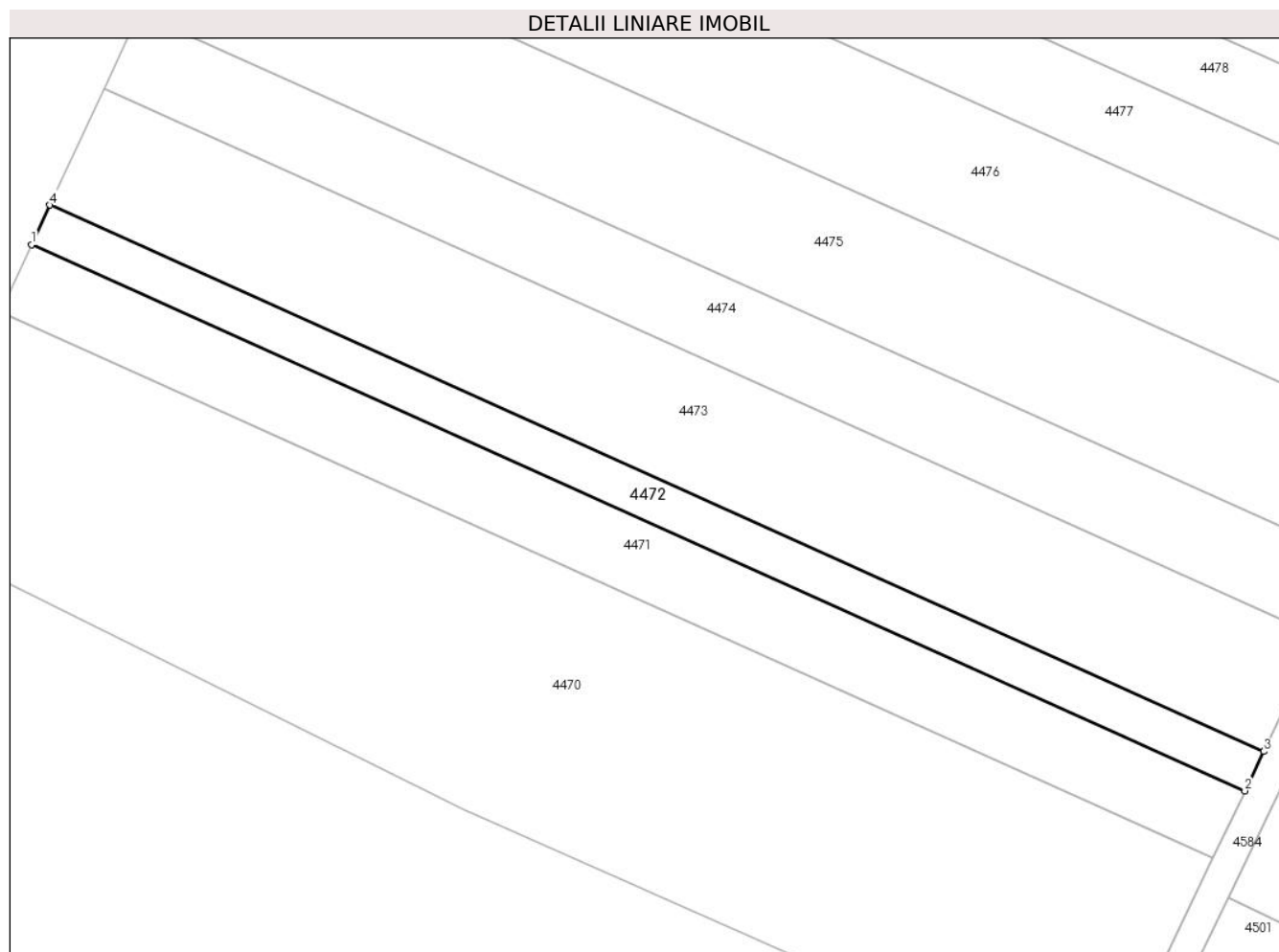
Inscrieri privind dezmembramintele dreptului de proprietate, drepturi reale de garanție și sarcini	Referințe
NU SUNT	

Anexa Nr. 1 La Partea I

Teren

Nr cadastral	Suprafața (mp)*	Observații / Referințe
	5.000	

* Suprafața este determinată în planul de proiecție Stereo 70.



Date referitoare la teren

Crt	Categorie folosință	Intra vilan	Suprafața (mp)	Tarla	Parcelă	Nr. topo	Observații / Referințe
1	arabil	NU	5.000	9	2/1	-	

Lungime Segmente

1) Valorile lungimilor segmentelor sunt obținute din proiecție în plan.

Punct început	X / Y	Punct sfârșit	X / Y	Lungime segment (** (m)
1	665.080,545 316.659,34	2	665.436,445 316.499,237	390.253
2	665.436,445 316.499,237	3	665.441,958 316.510,804	12.814
3	665.441,958 316.510,804	4	665.085,941 316.670,959	390.382
4	665.085,941 316.670,959	1	665.080,545 316.659,34	12.811

** Lungimile segmentelor sunt determinate în planul de proiecție Stereo 70 și sunt rotunjite la 1 milimetru.

***** Distanţa dintre puncte este formată din segmente cumulate ce sunt mai mici decât valoarea 1 milimetru.**

**DATE DESPRE IMOBILUL NR. 4473**

Oficiul de Cadastru și Publicitate Imobiliară CALARASI
Biroul de Cadastru și Publicitate Imobiliară Calarasi

A. Partea I. Descrierea imobilului

TEREN Extravilan

Adresa: Jud. Calarasi

Nr. Crt	Nr cadastral Nr. topografic	Suprafața* (mp)	Observații / Referințe
A1	21056	Din acte: 15.000 Masurata: 14.625	Sector cadastral:31 Teren neimprijmit;

B. Partea II. Proprietari și acte

Inscrieri privitoare la dreptul de proprietate și alte drepturi reale		Referințe
75734 / 19/11/2014		
Act Administrativ nr. 97024, din 25/03/2004 emis de CJPSDPAT CALARASI (act notarial nr. 275/13-11-2007 emis de BNP POPA DIDINA);		
B1	Intabulare, drept de PROPRIETATE, dobandit prin Succesiune, cota actuala 2/3, cota initiala 2/3 1) MIREA DUMITRA	A1
B2	Intabulare, drept de PROPRIETATE, dobandit prin Succesiune, cota actuala 1/3, cota initiala 1/3 1) CONSTANTIN ELENA	A1

C. Partea III. SARCINI .

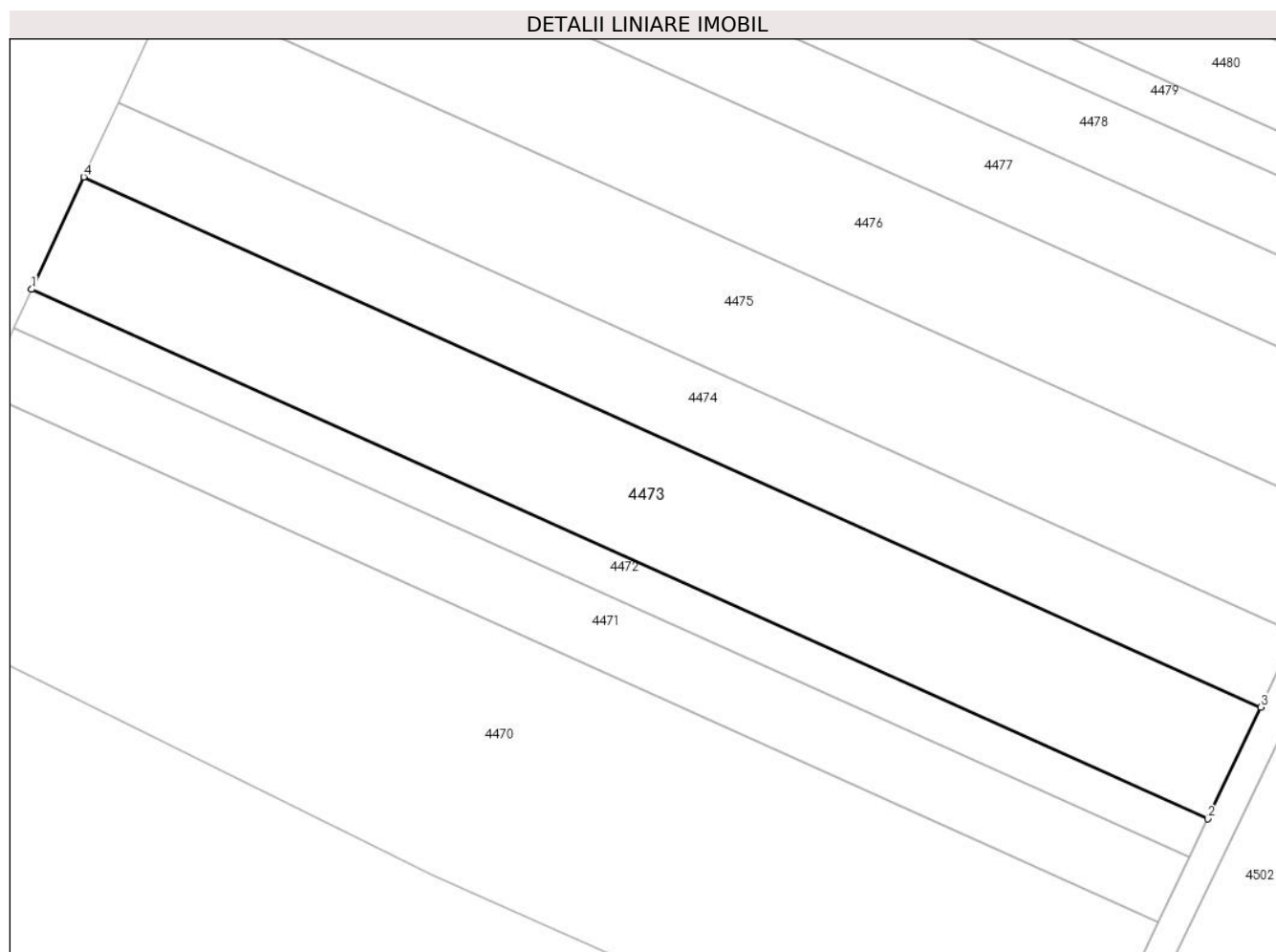
Inscrieri privind dezmembramintele dreptului de proprietate, drepturi reale de garanție și sarcini	Referințe
NU SUNT	

Anexa Nr. 1 La Partea I

Teren

Nr cadastral	Suprafața (mp)*	Observații / Referințe
21056	Din acte: 15.000 Masurata: 14.625	

* Suprafața este determinată în planul de proiecție Stereo 70.



Date referitoare la teren

Crt	Categorie folosință	Intravilan	Suprafața (mp)	Tarla	Parcelă	Nr. topo	Observații / Referințe
1	arabil	NU	14.625	9	3	-	

Lungime Segmente

1) Valorile lungimilor segmentelor sunt obținute din proiecție în plan.

Punct început	X / Y	Punct sfârșit	X / Y	Lungime segment (** (m)
1	665.085,941 316.670,959	2	665.441,958 316.510,804	390.382
2	665.441,958 316.510,804	3	665.458,073 316.544,614	37.454
3	665.458,073 316.544,614	4	665.101,715 316.704,923	390.756
4	665.101,715 316.704,923	1	665.085,941 316.670,959	37.448

**** Lungimile segmentelor sunt determinate în planul de proiecție Stereo 70 și sunt rotunjite la 1 milimetru.**

***** Distanța dintre puncte este formată din segmente cumulate ce sunt mai mici decât valoarea 1 milimetru.**

**DATE DESPRE IMOBILUL NR. 4474**

Oficiul de Cadastru și Publicitate Imobiliară CALARASI
Biroul de Cadastru și Publicitate Imobiliară Calarasi

A. Partea I. Descrierea imobilului

TEREN Extravilan

Adresa: Jud. Calarasi

Nr. Crt	Nr cadastral Nr. topografic	Suprafața* (mp)	Observații / Referințe
A1		9.646	Sector cadastral:31 Teren neimprejmuit;

B. Partea II. Proprietari și acte

Inscrieri privitoare la dreptul de proprietate și alte drepturi reale		Referințe
/		
Act Administrativ nr. 84925, din 03/01/1995 emis de CJSDPAT CALARASI;		
B1	Intabulare, drept de PROPRIETATE, dobandit prin Reconstituire, cota actuala 1/1, cota initiala 1/1 1) GOLOGAN DUMITRU, LIPSA CNP	A1

C. Partea III. SARCINI .

Inscrieri privind dezmembramintele dreptului de proprietate, drepturi reale de garanție și sarcini	Referințe
NU SUNT	

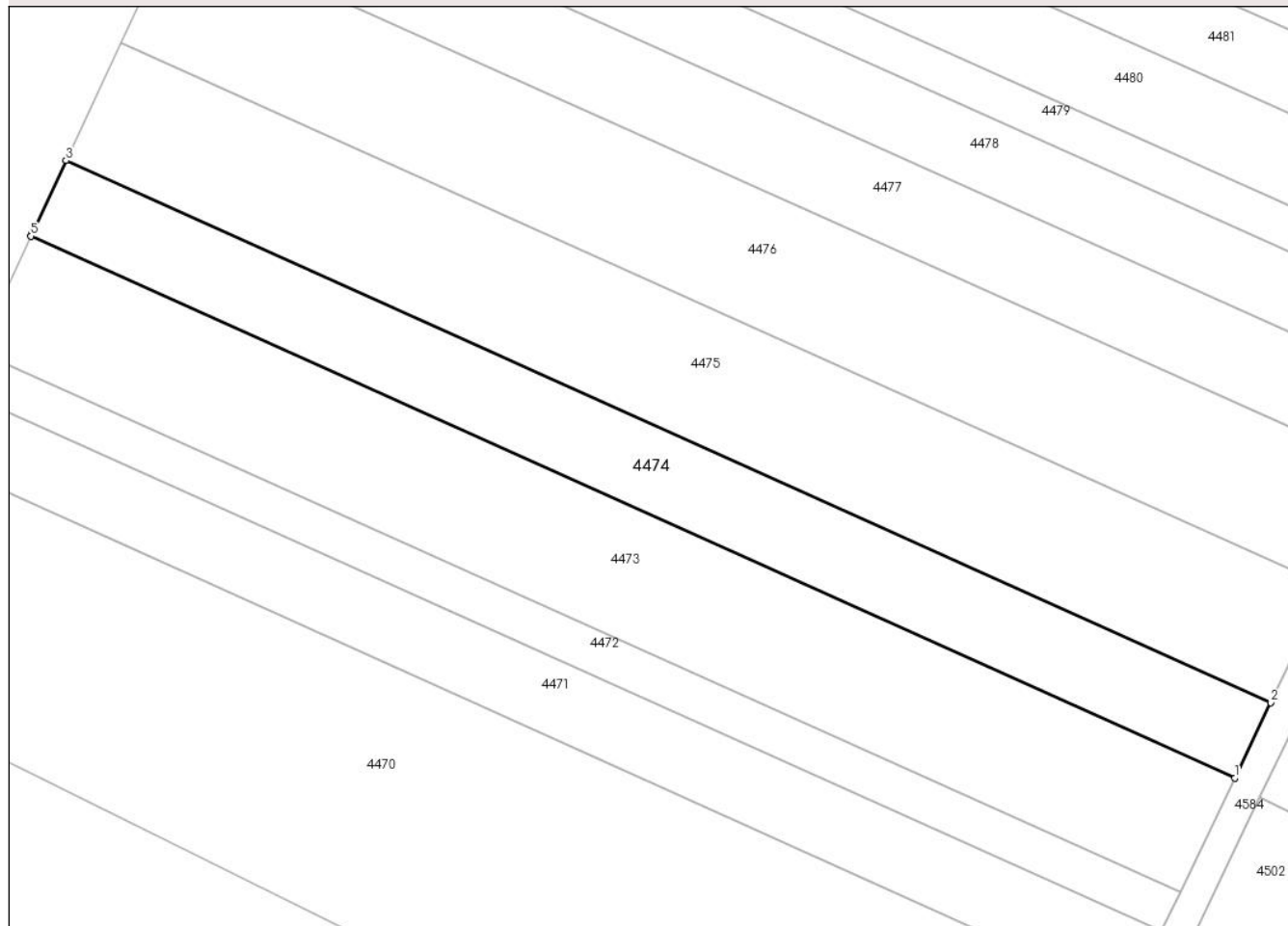
Anexa Nr. 1 La Partea I

Teren

Nr cadastral	Suprafața (mp)*	Observații / Referințe
	9.646	

* Suprafața este determinată în planul de proiecție Stereo 70.

DETALII LINIARE IMOBIL



Date referitoare la teren

Crt	Categorie folosință	Intravilan	Suprafața (mp)	Tarla	Parcelă	Nr. topo	Observații / Referințe
1	arabil	NU	9.646	9	4	-	

Lungime Segmente

1) Valorile lungimilor segmentelor sunt obținute din proiecție în plan.

Punct început	X / Y	Punct sfârșit	X / Y	Lungime segment (** (m)
1	665.458,073 316.544,614	2	665.468,693 316.566,896	24.683
2	665.468,693 316.566,896	3	665.112,11 316.727,307	391.003
3	665.112,11 316.727,307	4	665.102,128 316.705,813	23.699
4	665.102,128 316.705,813	5	665.101,715 316.704,923	0.981
5	665.101,715 316.704,923	1	665.458,073 316.544,614	390.756

**** Lungimile segmentelor sunt determinate în planul de proiecție Stereo 70 și sunt rotunjite la 1 milimetru.**

***** Distanța dintre puncte este formată din segmente cumulate ce sunt mai mici decât valoarea 1 milimetru.**

**DATE DESPRE IMOBILUL NR. 4475**

Oficiul de Cadastru și Publicitate Imobiliară CALARASI
Biroul de Cadastru și Publicitate Imobiliară Calarasi

A. Partea I. Descrierea imobilului

TEREN Extravilan

Adresa: Jud. Calarasi

Nr. Crt	Nr cadastral Nr. topografic	Suprafața* (mp)	Observații / Referințe
A1		15.000	Sector cadastral:31 Teren neimprejmuit;

B. Partea II. Proprietari și acte

Inscrieri privitoare la dreptul de proprietate și alte drepturi reale		Referințe
/		
Act Administrativ nr. 86414, din 12/04/2003 emis de CJSDPAT CALARASI;		
B1	Intabulare, drept de PROPRIETATE, dobandit prin Reconstituire, cota actuala 1/1, cota initiala 1/1 1) NEGOITA CONSTANTIN , LIPSA CNP	A1

C. Partea III. SARCINI .

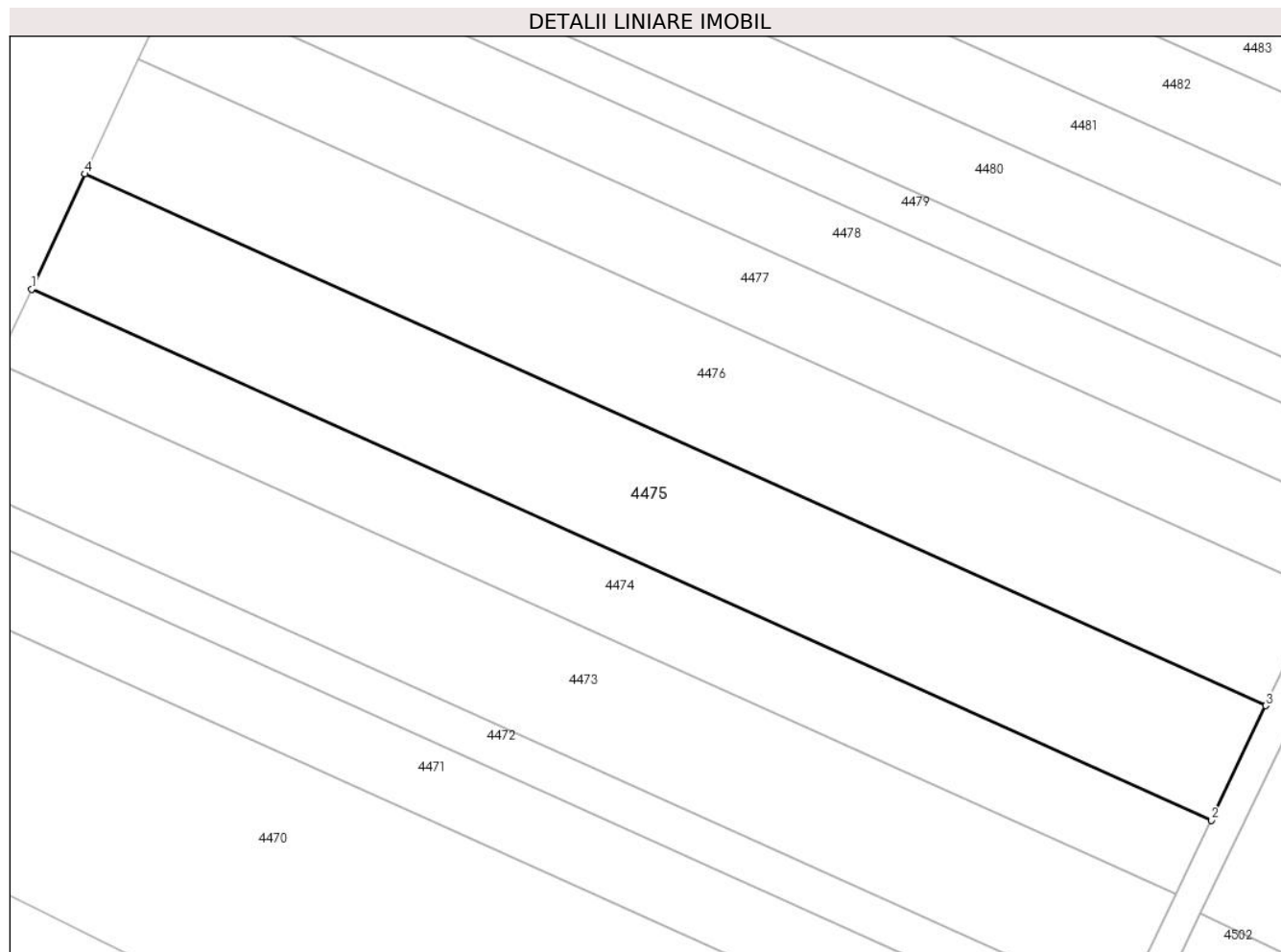
Inscrieri privind dezmembramintele dreptului de proprietate, drepturi reale de garanție și sarcini	Referințe
NU SUNT	

Anexa Nr. 1 La Partea I

Teren

Nr cadastral	Suprafața (mp)*	Observații / Referințe
	15.000	

* Suprafața este determinată în planul de proiecție Stereo 70.



Date referitoare la teren

Crt	Categorie folosință	Intra vilan	Suprafața (mp)	Tarla	Parcelă	Nr. topo	Observații / Referințe
1	arabil	NU	15.000	9	5	-	

Lungime Segmente

1) Valorile lungimilor segmentelor sunt obținute din proiecție în plan.

Punct început	X / Y	Punct sfârșit	X / Y	Lungime segment (** (m)
1	665.112,11 316.727,307	2	665.468,693 316.566,896	391.003
2	665.468,693 316.566,896	3	665.485,195 316.601,518	38.354
3	665.485,195 316.601,518	4	665.128,262 316.762,086	391.386
4	665.128,262 316.762,086	1	665.112,11 316.727,307	38.347

** Lungimile segmentelor sunt determinate în planul de proiecție Stereo 70 și sunt rotunjite la 1 milimetru.

***** Distanţa dintre puncte este formată din segmente cumulate ce sunt mai mici decât valoarea 1 milimetru.**

**DATE DESPRE IMOBILUL NR. 4476**

Oficiul de Cadastru și Publicitate Imobiliară CALARASI
Biroul de Cadastru și Publicitate Imobiliară Calarasi

A. Partea I. Descrierea imobilului

TEREN Extravilan

Adresa: Jud. Calarasi

Nr. Crt	Nr cadastral Nr. topografic	Suprafața* (mp)	Observații / Referințe
A1		15.000	Sector cadastral:31 Teren neimprejmuit;

B. Partea II. Proprietari și acte

Inscrieri privitoare la dreptul de proprietate și alte drepturi reale		Referințe
/		
Act Administrativ nr. 86293, din 30/07/2002 emis de CJSDPAT CALARASI;		
B1	Intabulare, drept de PROPRIETATE, dobandit prin Reconstituire, cota actuala 1/1, cota initiala 1/1 1) CRISTACHE OPREA, LIPSA CNP	A1

C. Partea III. SARCINI .

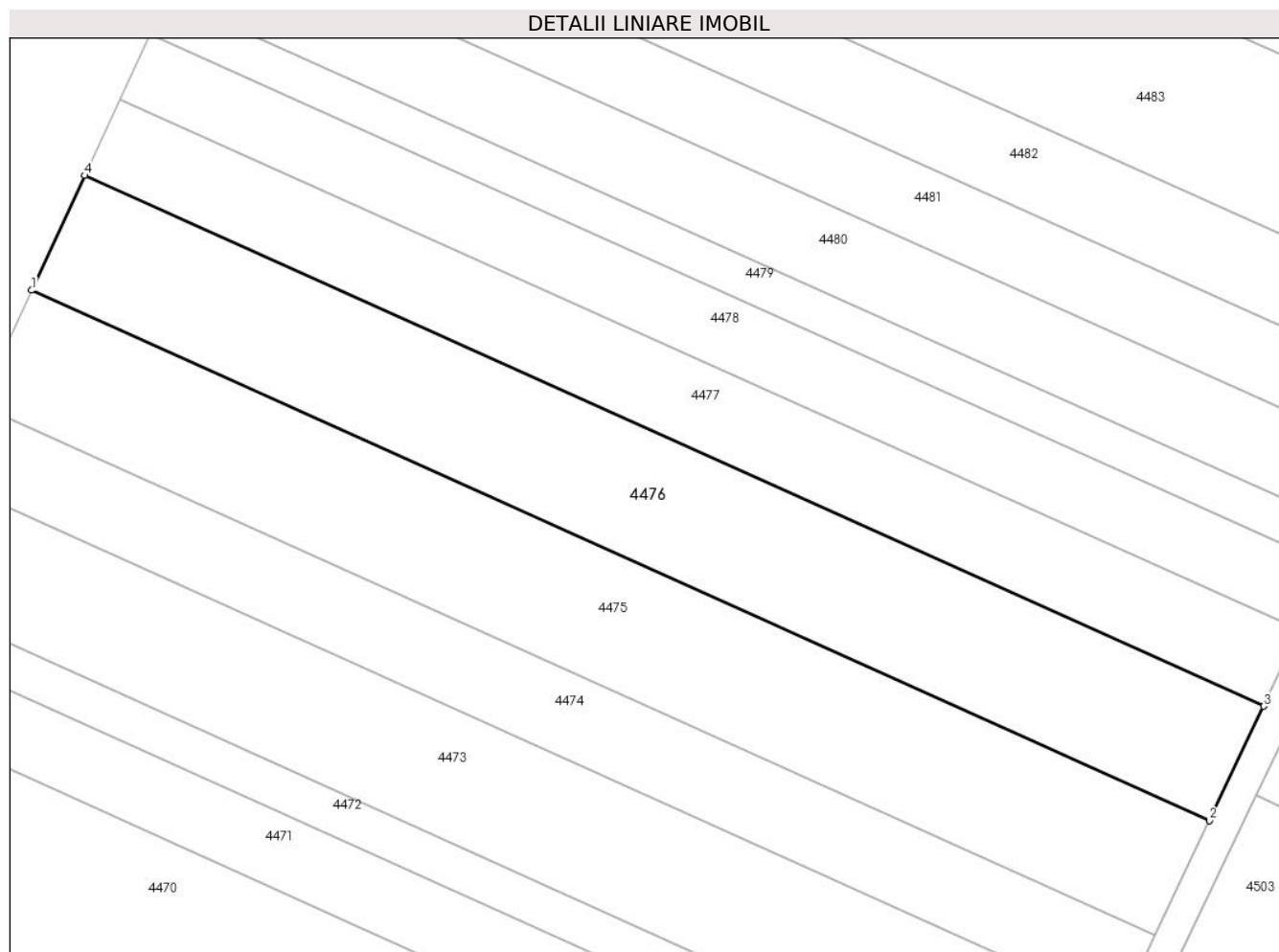
Inscrieri privind dezmembramintele dreptului de proprietate, drepturi reale de garanție și sarcini	Referințe
NU SUNT	

Anexa Nr. 1 La Partea I

Teren

Nr cadastral	Suprafața (mp)*	Observații / Referințe
	15.000	

* Suprafața este determinată în planul de proiecție Stereo 70.



Date referitoare la teren

Crt	Categorie folosință	Intra vilan	Suprafața (mp)	Tarla	Parcelă	Nr. topo	Observații / Referințe
1	arabil	NU	15.000	9	6	-	

Lungime Segmente

1) Valorile lungimilor segmentelor sunt obținute din proiecție în plan.

Punct început	X / Y	Punct sfârșit	X / Y	Lungime segment (** (m)
1	665.128,262 316.762,086	2	665.485,195 316.601,518	391.386
2	665.485,195 316.601,518	3	665.501,681 316.636,106	38.316
3	665.501,681 316.636,106	4	665.144,399 316.796,831	391.769
4	665.144,399 316.796,831	1	665.128,262 316.762,086	38.31

** Lungimile segmentelor sunt determinate în planul de proiecție Stereo 70 și sunt rotunjite la 1 milimetru.

***** Distanţa dintre puncte este formată din segmente cumulate ce sunt mai mici decât valoarea 1 milimetru.**

**DATE DESPRE IMOBILUL NR. 4477**

Oficiul de Cadastru și Publicitate Imobiliară CALARASI
Biroul de Cadastru și Publicitate Imobiliară Calarasi

A. Partea I. Descrierea imobilului

TEREN Extravilan

Adresa: Jud. Calarasi

Nr. Crt	Nr cadastral Nr. topografic	Suprafața* (mp)	Observații / Referințe
A1		10.000	Sector cadastral:31 Teren neimprejmuit;

B. Partea II. Proprietari și acte

Inscrieri privitoare la dreptul de proprietate și alte drepturi reale		Referințe
/		
Act Administrativ nr. 84866, din 24/11/1994 emis de CJSDPAT CALARASI;		
B1	Intabulare, drept de PROPRIETATE, dobandit prin Reconstituire, cota actuala 1/1, cota initiala 1/1 1) DOBRE M MARIN , LIPSA CNP	A1

C. Partea III. SARCINI .

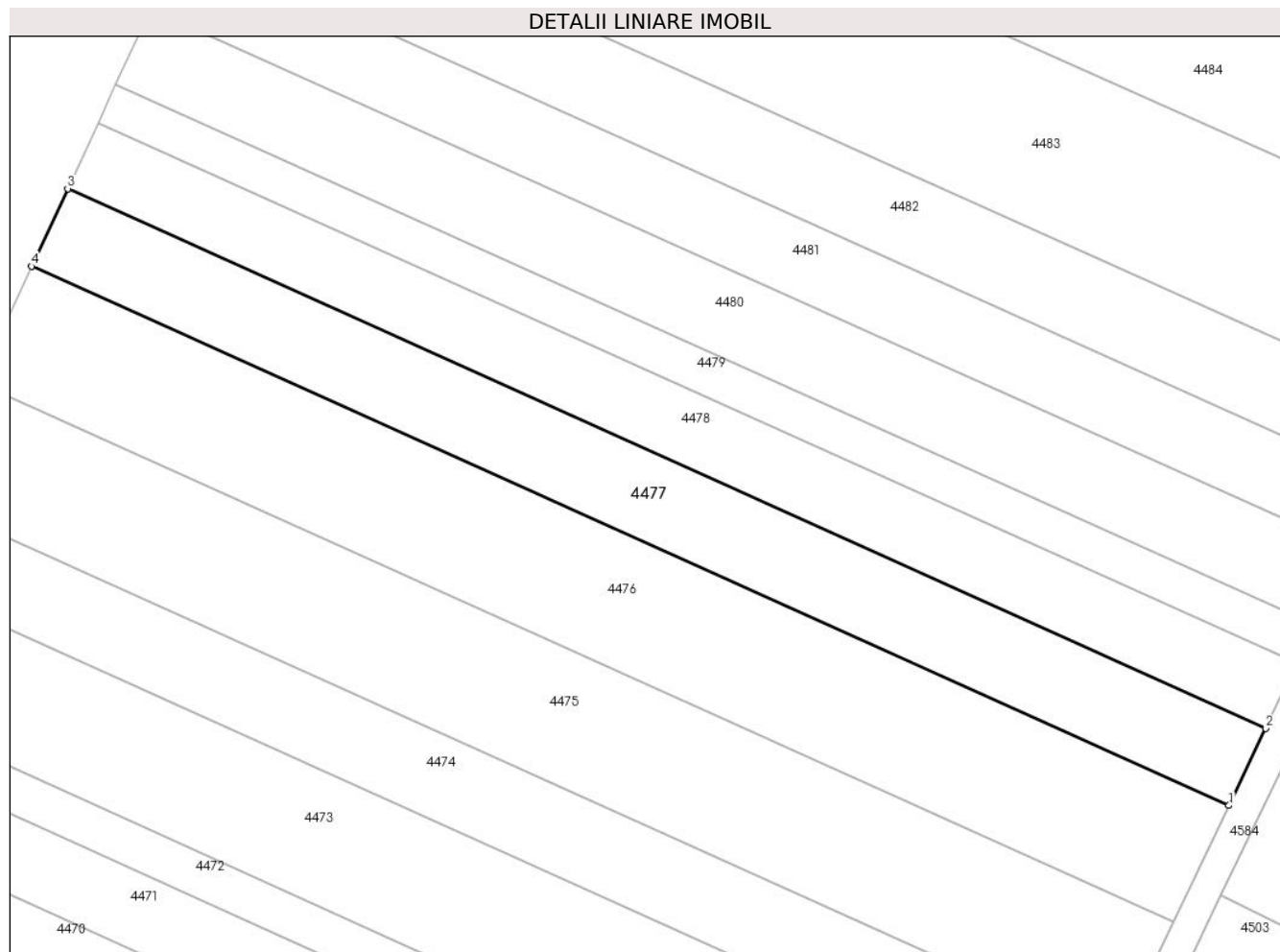
Inscrieri privind dezmembramintele dreptului de proprietate, drepturi reale de garanție și sarcini	Referințe
NU SUNT	

Anexa Nr. 1 La Partea I

Teren

Nr cadastral	Suprafața (mp)*	Observații / Referințe
	10.000	

* Suprafața este determinată în planul de proiecție Stereo 70.



Date referitoare la teren

Crt	Categorie folosință	Intra vilan	Suprafața (mp)	Tarla	Parcelă	Nr. topo	Observații / Referințe
1	arabil	NU	10.000	9	7	-	

Lungime Segmente

1) Valorile lungimilor segmentelor sunt obținute din proiecție în plan.

Punct început	X / Y	Punct sfârșit	X / Y	Lungime segment (** (m)
1	665.501,681 316.636,106	2	665.512,662 316.659,146	25.523
2	665.512,662 316.659,146	3	665.155,147 316.819,975	392.024
3	665.155,147 316.819,975	4	665.144,399 316.796,831	25.518
4	665.144,399 316.796,831	1	665.501,681 316.636,106	391.769

** Lungimile segmentelor sunt determinate în planul de proiecție Stereo 70 și sunt rotunjite la 1 milimetru.

***** Distanţa dintre puncte este formată din segmente cumulate ce sunt mai mici decât valoarea 1 milimetru.**

**DATE DESPRE IMOBILUL NR. 4478**

Oficiul de Cadastru și Publicitate Imobiliară CALARASI
Biroul de Cadastru și Publicitate Imobiliară Calarasi

A. Partea I. Descrierea imobilului

TEREN Extravilan

Adresa: Jud. Calarasi

Nr. Crt	Nr cadastral Nr. topografic	Suprafața* (mp)	Observații / Referințe
A1		8.500	Sector cadastral:31 Teren neimprejmuit;

B. Partea II. Proprietari și acte

Inscrieri privitoare la dreptul de proprietate și alte drepturi reale		Referințe
/		
Act Administrativ nr. 84850, din 22/11/1994 emis de CJSDPAT CALARASI;		
B1	Intabulare, drept de PROPRIETATE, dobandit prin Reconstituire, cota actuala 1/1, cota initiala 1/1	A1
	1) DOBRE CONSTANTINA, LIPSA CNP	
	2) PAVELESCU CONSTANTINA, LIPSA CNP	

C. Partea III. SARCINI .

Inscrieri privind dezmembramintele dreptului de proprietate, drepturi reale de garanție și sarcini	Referințe
NU SUNT	

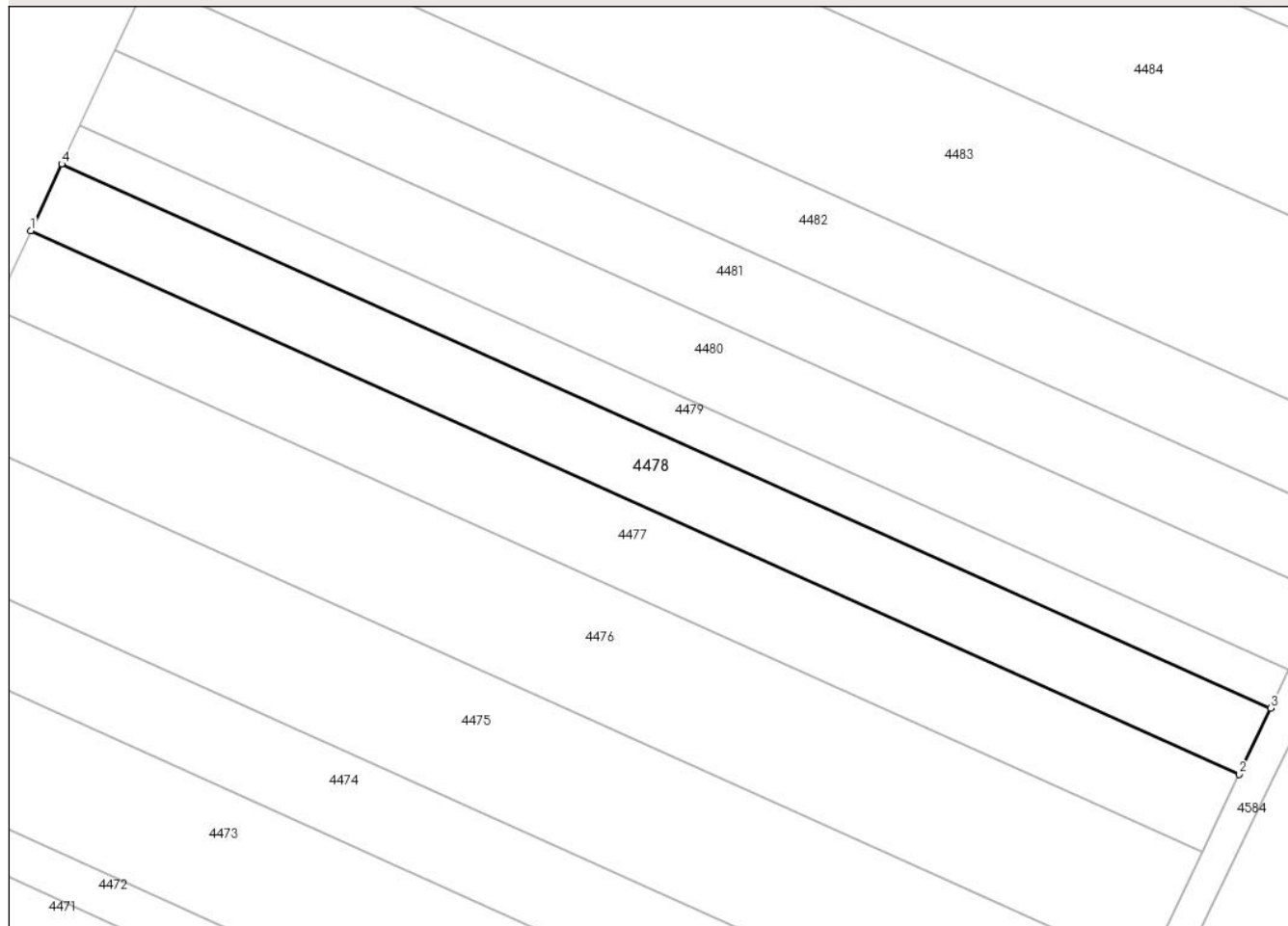
Anexa Nr. 1 La Partea I

Teren

Nr cadastral	Suprafața (mp)*	Observații / Referințe
	8.500	

* Suprafața este determinată în planul de proiecție Stereo 70.

DETALII LINIARE IMOBIL



Date referitoare la teren

Crt	Categorie folosință	Intra vilan	Suprafața (mp)	Tarla	Parcelă	Nr. topo	Observații / Referințe
1	arabil	NU	8.500	9	8	-	

Lungime Segmente

1) Valorile lungimilor segmentelor sunt obținute din proiecție în plan.

Punct început	X / Y	Punct sfârșit	X / Y	Lungime segment (** (m)
1	665.155,147 316.819,975	2	665.512,662 316.659,146	392.024
2	665.512,662 316.659,146	3	665.521,991 316.678,718	21.682
3	665.521,991 316.678,718	4	665.164,278 316.839,636	392.241
4	665.164,278 316.839,636	1	665.155,147 316.819,975	21.678

** Lungimile segmentelor sunt determinate în planul de proiecție Stereo 70 și sunt rotunjite la 1 milimetru.

***** Distanţa dintre puncte este formată din segmente cumulate ce sunt mai mici decât valoarea 1 milimetru.**

**DATE DESPRE IMOBILUL NR. 4479**

Oficiul de Cadastru și Publicitate Imobiliară CALARASI
Biroul de Cadastru și Publicitate Imobiliară Calarasi

A. Partea I. Descrierea imobilului

TEREN Extravilan

Adresa: Jud. Calarasi

Nr. Crt	Nr cadastral Nr. topografic	Suprafața* (mp)	Observații / Referințe
A1		4.900	Sector cadastral:31 Teren neimprejmit;

B. Partea II. Proprietari și acte

Inscrieri privitoare la dreptul de proprietate și alte drepturi reale		Referințe
/		
Act Administrativ nr. 84872, din 25/11/1994 emis de CJSDPAT CALARASI;		
B1	Intabulare, drept de PROPRIETATE, dobandit prin Reconstituire, cota actuala 1/1, cota initiala 1/1 1) ENACHE ADRIAN, LIPSA CNP 2) ENACHE ELENA, LIPSA CNP 3) ENACHE ION, LIPSA CNP 4) STAN VISA, LIPSA CNP	A1

C. Partea III. SARCINI .

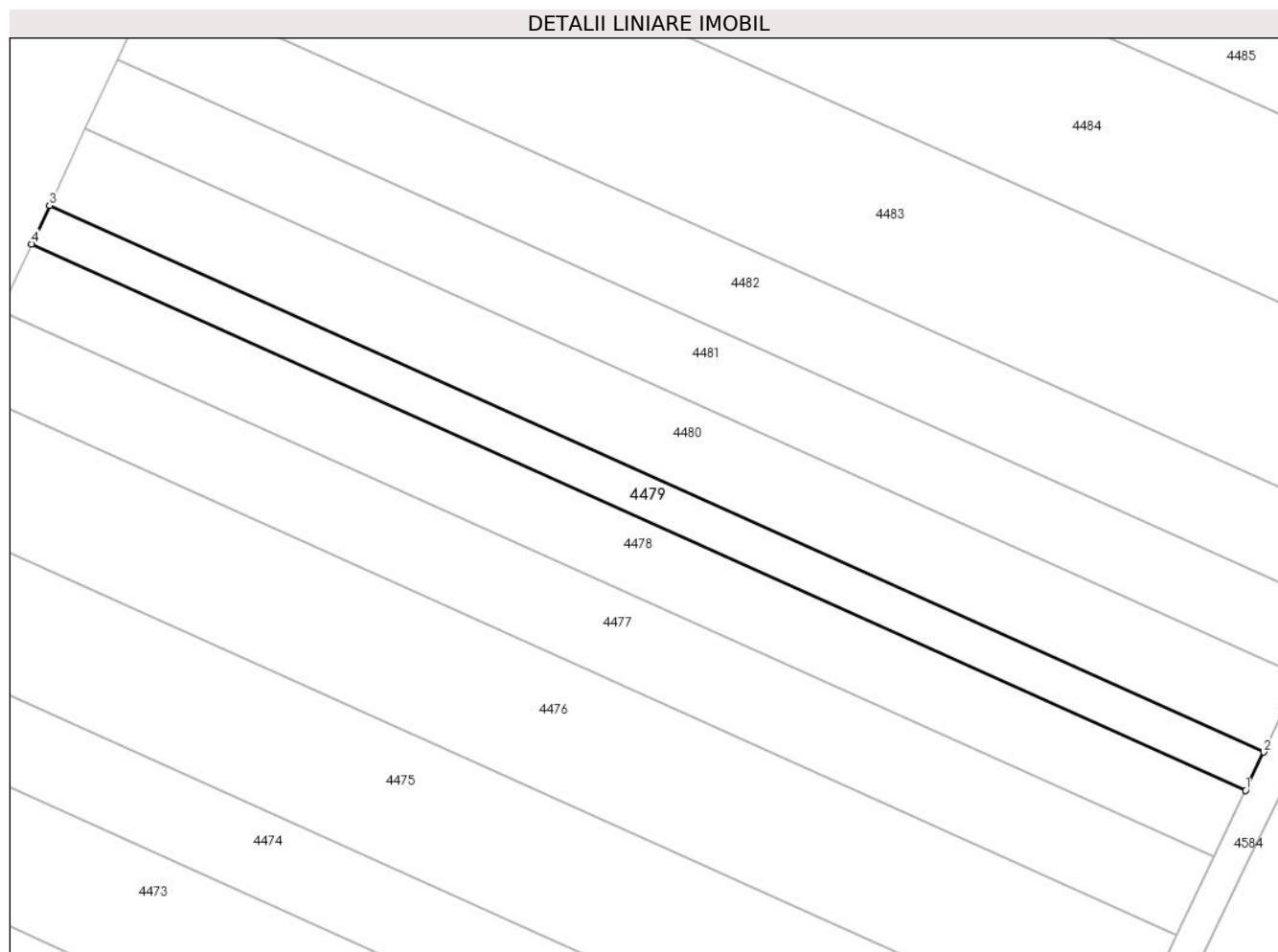
Inscrieri privind dezmembramintele dreptului de proprietate, drepturi reale de garanție și sarcini	Referințe
NU SUNT	

Anexa Nr. 1 La Partea I

Teren

Nr cadastral	Suprafața (mp)*	Observații / Referințe
	4.900	

* Suprafața este determinată în planul de proiecție Stereo 70.



Date referitoare la teren

Crt	Categorie folosință	Intra vilan	Suprafața (mp)	Tarla	Parcelă	Nr. topo	Observații / Referințe
1	arabil	NU	4.900	9	9	-	

Lungime Segmente

1) Valorile lungimilor segmentelor sunt obținute din proiecție în plan.

Punct început	X / Y	Punct sfârșit	X / Y	Lungime segment (** (m)
1	665.521,991 316.678,718	2	665.527,367 316.689,996	12.494
2	665.527,367 316.689,996	3	665.169,54 316.850,965	392.366
3	665.169,54 316.850,965	4	665.164,278 316.839,636	12.491
4	665.164,278 316.839,636	1	665.521,991 316.678,718	392.241

** Lungimile segmentelor sunt determinate în planul de proiecție Stereo 70 și sunt rotunjite la 1 milimetru.

***** Distanţa dintre puncte este formată din segmente cumulate ce sunt mai mici decât valoarea 1 milimetru.**

**DATE DESPRE IMOBILUL NR. 4480**

Oficiul de Cadastru și Publicitate Imobiliară CALARASI
 Biroul de Cadastru și Publicitate Imobiliară Calarasi

A. Partea I. Descrierea imobilului

TEREN Extravilan

Adresa: Jud. Calarasi

Nr. Crt	Nr cadastral Nr. topografic	Suprafața* (mp)	Observații / Referințe
A1	21707	Din acte: 10.000 Masurata: 9.750	Sector cadastral:31 Teren neimprejmuit;

B. Partea II. Proprietari și acte

Inscrieri privitoare la dreptul de proprietate și alte drepturi reale		Referințe
53569 / 22/09/2016		
Act Notarial nr. 3446, din 21/09/2016 emis de Serban Angelica Valentina;		
B3	Intabulare, drept de PROPRIETATE, dobandit prin Conventie, cota actuala 1/1, cota initiala 1/1 1) SPRINCEANA BOGDAN, - sot 2) SPRINCEANA ADELA, - sotie	A1

C. Partea III. SARCINI .

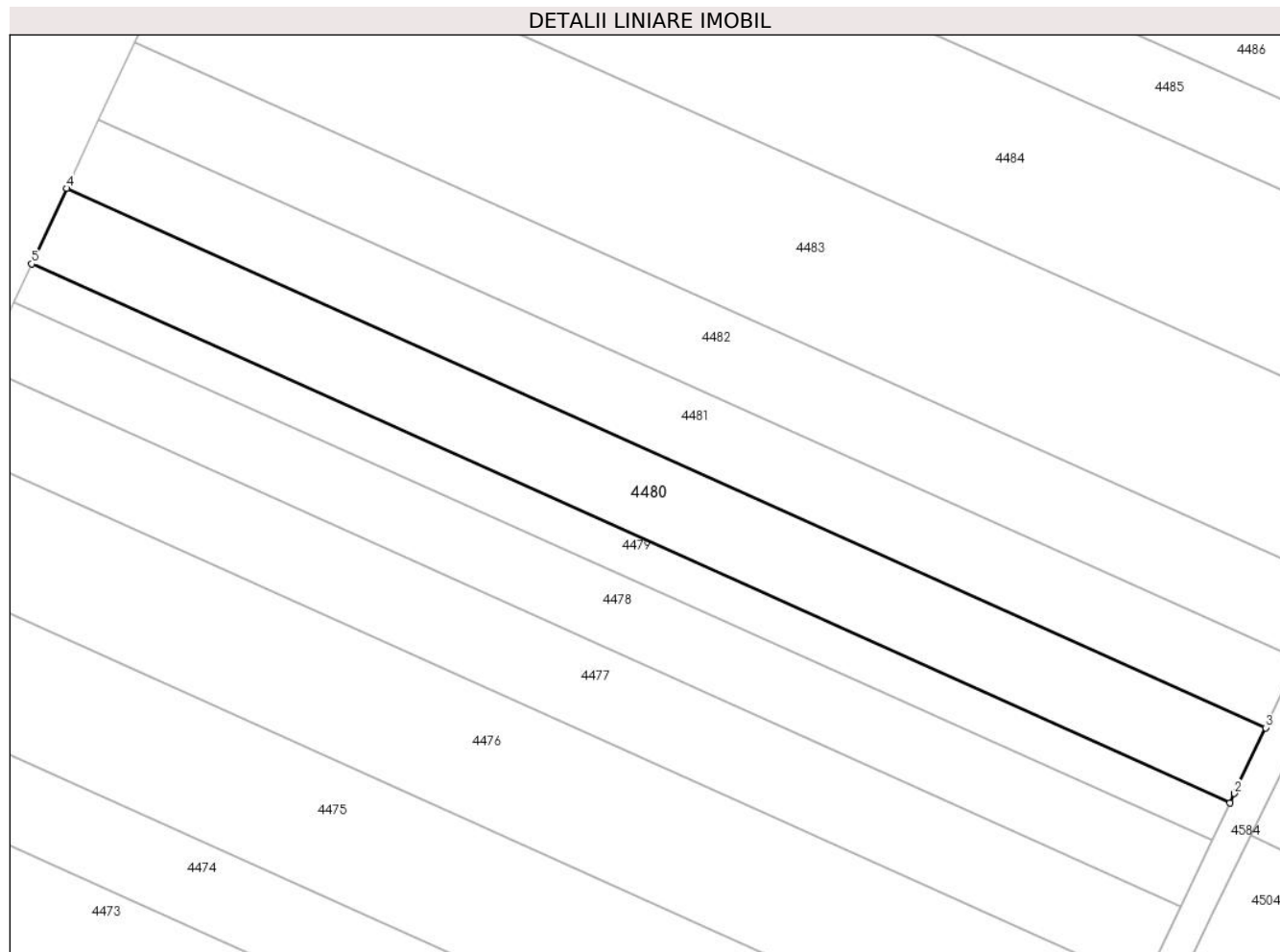
Inscrieri privind dezmembramintele dreptului de proprietate, drepturi reale de garanție și sarcini	Referințe
NU SUNT	

Anexa Nr. 1 La Partea I

Teren

Nr cadastral	Suprafața (mp)*	Observații / Referințe
21707	Din acte: 10.000 Masurata: 9.750	

* Suprafața este determinată în planul de proiecție Stereo 70.



Date referitoare la teren

Crt	Categorie folosință	Intra vilan	Suprafața (mp)	Tarla	Parcelă	Nr. topo	Observații / Referințe
1	arabil	NU	9.750	9	10	-	INPREJMUIRI-LIMITA NATURALA

Lungime Segmente

1) Valorile lungimilor segmentelor sunt obținute din proiecție în plan.

Punct început	X / Y	Punct sfârșit	X / Y	Lungime segment (** (m)
1	665.527,367 316.689,996	2	665.528,715 316.692,825	3.134
2	665.528,715 316.692,825	3	665.538,067 316.712,421	21.713
3	665.538,067 316.712,421	4	665.180,004 316.873,497	392.625
4	665.180,004 316.873,497	5	665.169,54 316.850,965	24.843
5	665.169,54 316.850,965	1	665.527,367 316.689,996	392.366

**** Lungimile segmentelor sunt determinate în planul de proiecție Stereo 70 și sunt rotunjite la 1 milimetru.**

***** Distanța dintre puncte este formată din segmente cumulate ce sunt mai mici decât valoarea 1 milimetru.**

**DATE DESPRE IMOBILUL NR. 4481**

Oficiul de Cadastru și Publicitate Imobiliară CALARASI
Biroul de Cadastru și Publicitate Imobiliară Calarasi

A. Partea I. Descrierea imobilului

TEREN Extravilan

Adresa: Jud. Calarasi, T9, P11

Nr. Crt	Nr cadastral Nr. topografic	Suprafața* (mp)	Observații / Referințe
A1	21955	Din acte: 9.119 Masurata: 8.891	Sector cadastral:31 Teren neimprejmuit;

B. Partea II. Proprietari și acte

Inscrieri privitoare la dreptul de proprietate și alte drepturi reale		Referințe
36308 / 16/07/2020		
Act Notarial nr. 1715, din 13/07/2020 emis de NP Tutuianu Dana Cristina;		
B5	Intabulare, drept de PROPRIETATE, dobandit prin Conventie, cota actuala 1/1, cota initiala 1/1 1) LEONATA EMIL IONEL, sot 2) LEONATA ELEONORA TAMARA, sotie	A1

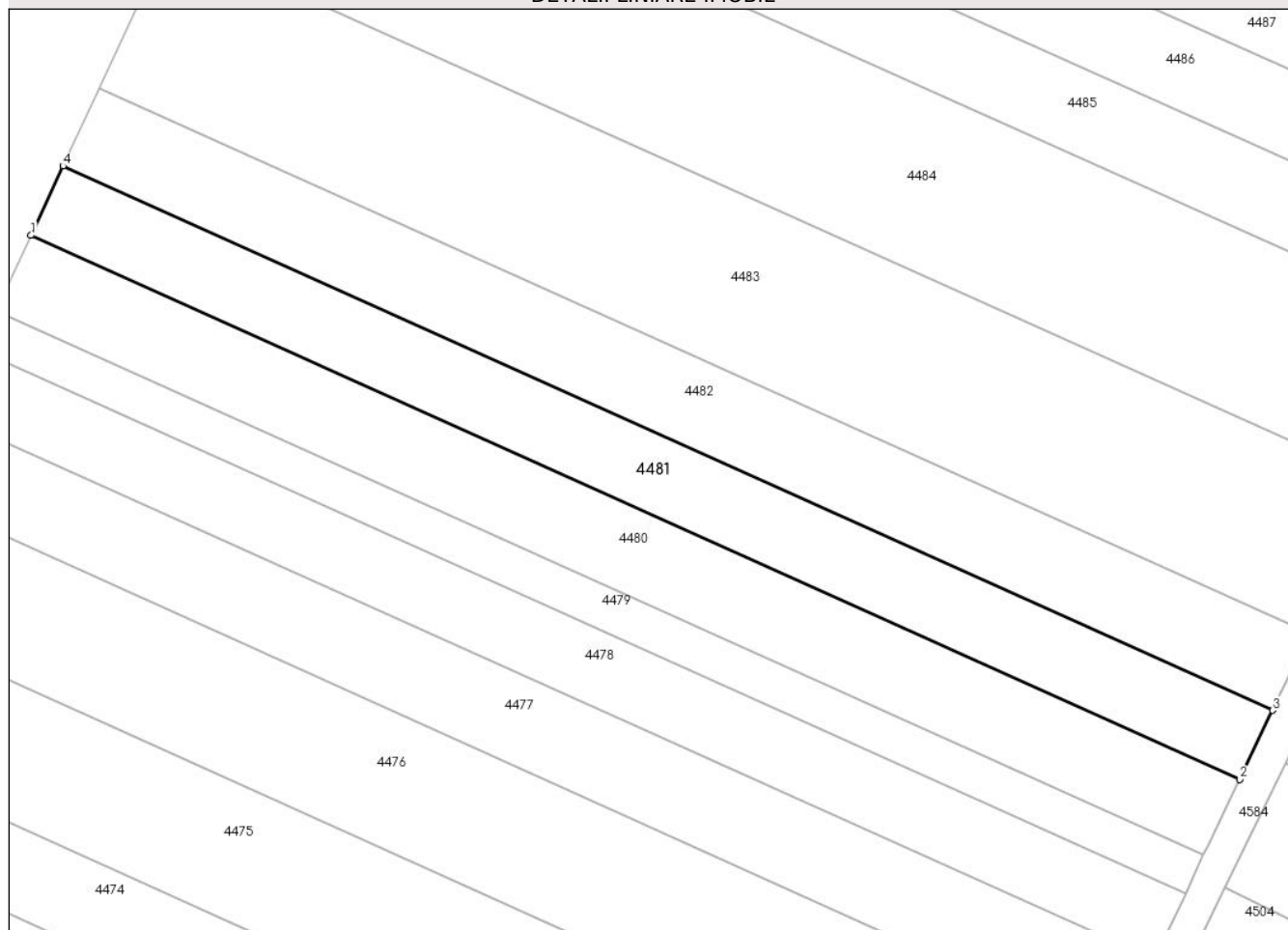
C. Partea III. SARCINI .

Inscrieri privind dezmembramintele dreptului de proprietate, drepturi reale de garanție și sarcini	Referințe
NU SUNT	

Anexa Nr. 1 La Partea I**Teren**

Nr cadastral	Suprafața (mp)*	Observații / Referințe
21955	Din acte: 9.119 Masurata: 8.891	

* Suprafața este determinată în planul de proiecție Stereo 70.

DETALII LINIARE IMOBIL**Date referitoare la teren**

Crt	Categorie folosință	Intra vilan	Suprafața (mp)	Tarla	Parcelă	Nr. topo	Observații / Referințe
1	arabil	NU	8.891	9	11	-	

Lungime Segmente

1) Valorile lungimilor segmentelor sunt obținute din proiecție în plan.

Punct început	X / Y	Punct sfârșit	X / Y	Lungime segment (** (m)
1	665.180,004 316.873,497	2	665.538,067 316.712,421	392.625
2	665.538,067 316.712,421	3	665.547,821 316.732,857	22.644
3	665.547,821 316.732,857	4	665.189,54 316.894,03	392.864
4	665.189,54 316.894,03	1	665.180,004 316.873,497	22.639

**** Lungimile segmentelor sunt determinate în planul de proiecție Stereo 70 și sunt rotunjite la 1 milimetru.**

***** Distanța dintre puncte este formată din segmente cumulate ce sunt mai mici decât valoarea 1 milimetru.**

**DATE DESPRE IMOBILUL NR. 4482**

Oficiul de Cadastru și Publicitate Imobiliară CALARASI
Biroul de Cadastru și Publicitate Imobiliară Calarasi

A. Partea I. Descrierea imobilului

TEREN Extravilan

Adresa: Jud. Calarasi

Nr. Crt	Nr cadastral Nr. topografic	Suprafața* (mp)	Observații / Referințe
A1		10.000	Sector cadastral:31 Teren neimprejmuit;

B. Partea II. Proprietari și acte

Inscrieri privitoare la dreptul de proprietate și alte drepturi reale		Referințe
/		
Act Administrativ nr. 85737, din 14/10/1997 emis de CJSDPAT CALARASI;		
B1	Intabulare, drept de PROPRIETATE, dobandit prin Reconstituire, cota actuala 1/1, cota initiala 1/1 1) IONITA ANICA, LIPSA CNP	A1

C. Partea III. SARCINI .

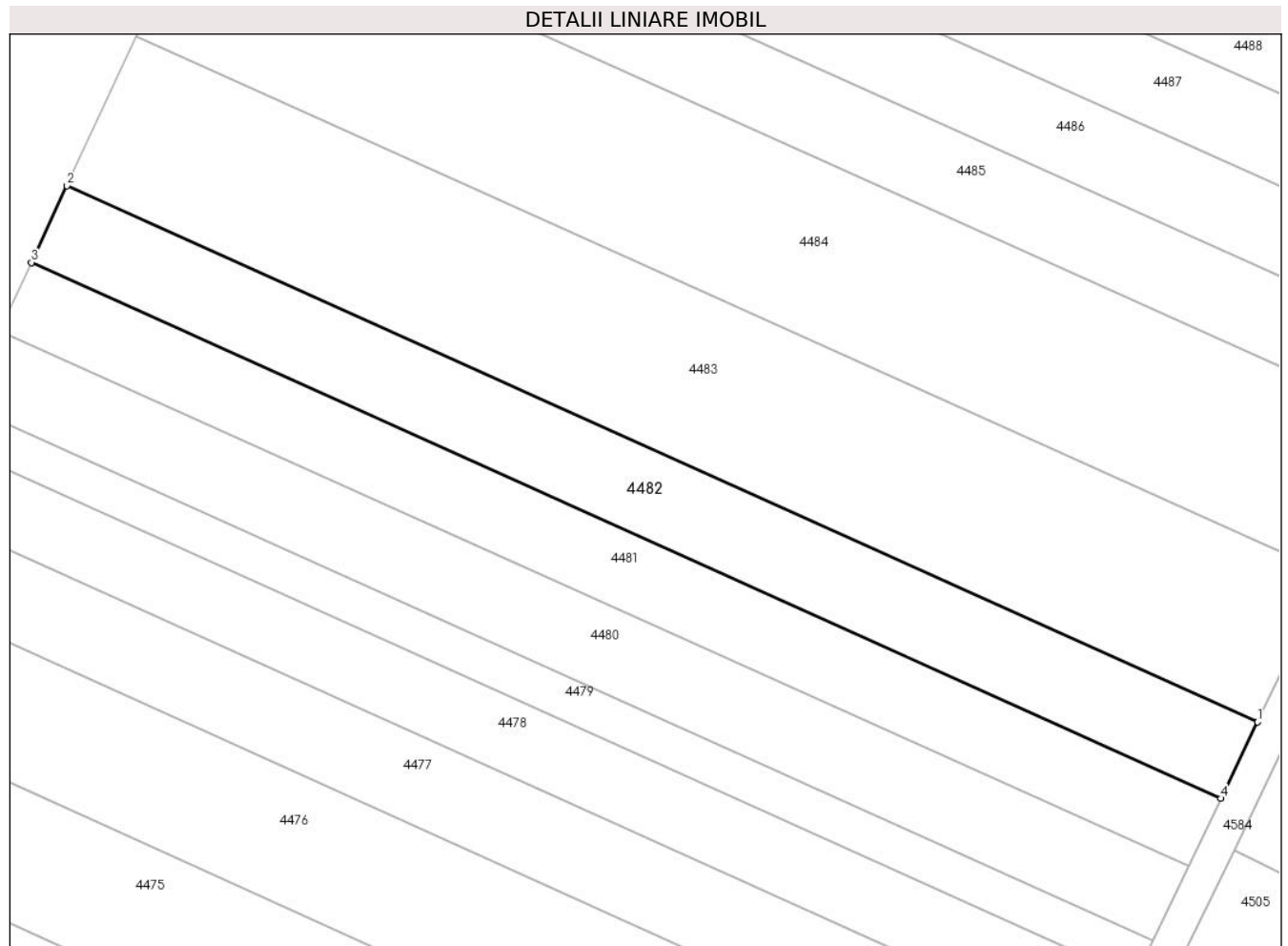
Inscrieri privind dezmembramintele dreptului de proprietate, drepturi reale de garanție și sarcini	Referințe
NU SUNT	

Anexa Nr. 1 La Partea I

Teren

Nr cadastral	Suprafața (mp)*	Observații / Referințe
	10.000	

* Suprafața este determinată în planul de proiecție Stereo 70.



Date referitoare la teren

Crt	Categorie folosință	Intra vilan	Suprafața (mp)	Tarla	Parcelă	Nr. topo	Observații / Referințe
1	arabil	NU	10.000	9	12	-	

Lungime Segmente

1) Valorile lungimilor segmentelor sunt obținute din proiecție în plan.

Punct început	X / Y	Punct sfârșit	X / Y	Lungime segment (** (m)
1	665.558,784 316.755,826	2	665.200,259 316.917,11	393.132
2	665.200,259 316.917,11	3	665.189,54 316.894,03	25.448
3	665.189,54 316.894,03	4	665.547,821 316.732,857	392.864
4	665.547,821 316.732,857	1	665.558,784 316.755,826	25.451

** Lungimile segmentelor sunt determinate în planul de proiecție Stereo 70 și sunt rotunjite la 1 milimetru.

***** Distanţa dintre puncte este formată din segmente cumulate ce sunt mai mici decât valoarea 1 milimetru.**

**DATE DESPRE IMOBILUL NR. 4483**

Oficiul de Cadastru și Publicitate Imobiliară CALARASI
Biroul de Cadastru și Publicitate Imobiliară Calarasi

A. Partea I. Descrierea imobilului

TEREN Extravilan

Adresa: Jud. Calarasi, T 9 , P 13

Nr. Crt	Nr cadastral Nr. topografic	Suprafața* (mp)	Observații / Referințe
A1	23192	Din acte: 20.000 Masurata: 19.499	Sector cadastral:31 Teren imprejmuit;

B. Partea II. Proprietari și acte

Inscrieri privitoare la dreptul de proprietate și alte drepturi reale		Referințe
27642 / 16/05/2023		
Act Notarial nr. 1566, din 10/05/2023 emis de NP Tutuianu Dana Cristina;		
B4	Intabulare, drept de PROPRIETATE, dobandit prin Conventie, cota actuala 1/1, cota initiala 1/1 1) LEONATA EMIL IONEL, - sot 2) LEONATA ELEONORA TAMARA, - sotie	A1

C. Partea III. SARCINI .

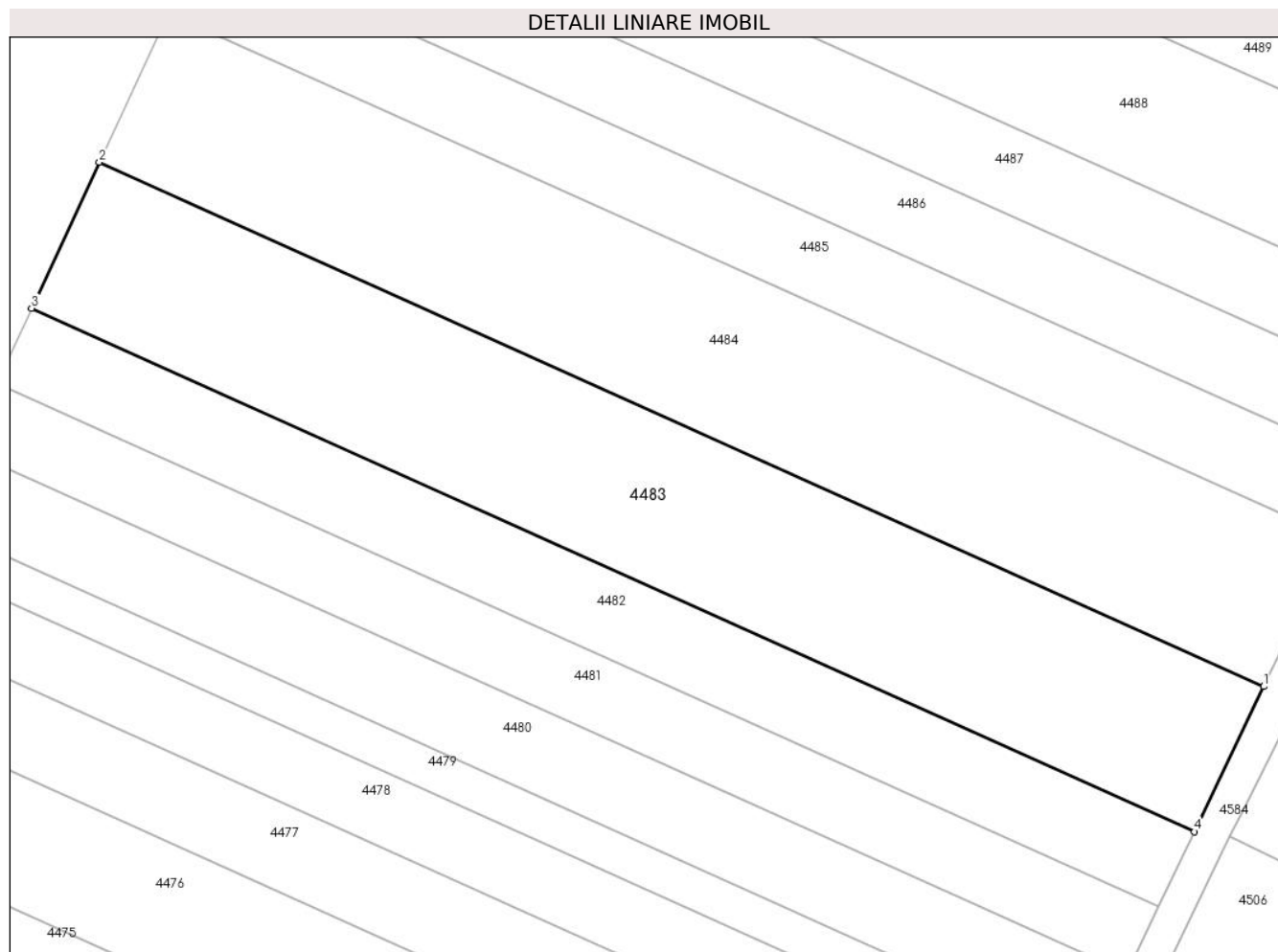
Inscrieri privind dezmembramintele dreptului de proprietate, drepturi reale de garanție și sarcini	Referințe
NU SUNT	

Anexa Nr. 1 La Partea I

Teren

Nr cadastral	Suprafața (mp)*	Observații / Referințe
23192	Din acte: 20.000 Masurata: 19.499	

* Suprafața este determinată în planul de proiecție Stereo 70.



Date referitoare la teren

Crt	Categorie folosință	Intravilan	Suprafața (mp)	Tarla	Parcelă	Nr. topo	Observații / Referințe
1	arabil	NU	19.499	9	13	-	

Lungime Segmente

1) Valorile lungimilor segmentelor sunt obținute din proiecție în plan.

Punct început	X / Y	Punct sfârșit	X / Y	Lungime segment (** (m)
1	665.580,138 316.800,571	2	665.221,138 316.962,068	393.652
2	665.221,138 316.962,068	3	665.200,259 316.917,11	49.57
3	665.200,259 316.917,11	4	665.558,784 316.755,826	393.132
4	665.558,784 316.755,826	1	665.580,138 316.800,571	49.579

**** Lungimile segmentelor sunt determinate în planul de proiecție Stereo 70 și sunt rotunjite la 1 milimetru.**

***** Distanța dintre puncte este formată din segmente cumulate ce sunt mai mici decât valoarea 1 milimetru.**

**DATE DESPRE IMOBILUL NR. 4484**

Oficiul de Cadastru și Publicitate Imobiliară CALARASI
Biroul de Cadastru și Publicitate Imobiliară Calarasi

A. Partea I. Descrierea imobilului

TEREN Extravilan

Adresa: Jud. Calarasi

Nr. Crt	Nr cadastral Nr. topografic	Suprafața* (mp)	Observații / Referințe
A1		20.000	Sector cadastral:31 Teren neimprejmuit;

B. Partea II. Proprietari și acte

Inscrieri privitoare la dreptul de proprietate și alte drepturi reale	Referințe
/	
Act Administrativ nr. 84938, din 05/01/1995 emis de CJSDPAT CALARASI;	
B1	A1
Intabulare, drept de PROPRIETATE, dobandit prin Reconstituire, cota actuala 1/1, cota initiala 1/1 1) PETRE N ANGHEL, LIPSA CNP	

C. Partea III. SARCINI .

Inscrieri privind dezmembramintele dreptului de proprietate, drepturi reale de garanție și sarcini	Referințe
NU SUNT	


Anexa Nr. 1 La Partea I

Teren

Nr cadastral	Suprafața (mp)*	Observații / Referințe
	20.000	

* Suprafața este determinată în planul de proiecție Stereo 70.

DETALII LINIARE IMOBIL



Date referitoare la teren

Crt	Categorie folosință	Intra vilan	Suprafața (mp)	Tarla	Parcelă	Nr. topo	Observații / Referințe
1	arabil	NU	20.000	9	14	-	

Lungime Segmente

1) Valorile lungimilor segmentelor sunt obținute din proiecție în plan.

Punct început	X / Y	Punct sfârșit	X / Y	Lungime segment (** (m)
1	665.602,013 316.846,403	2	665.242,525 317.008,12	394.188
2	665.242,525 317.008,12	3	665.221,138 316.962,068	50.776
3	665.221,138 316.962,068	4	665.580,138 316.800,571	393.652
4	665.580,138 316.800,571	1	665.602,013 316.846,403	50.785

** Lungimile segmentelor sunt determinate în planul de proiecție Stereo 70 și sunt rotunjite la 1 milimetru.

***** Distanţa dintre puncte este formată din segmente cumulate ce sunt mai mici decât valoarea 1 milimetru.**

**DATE DESPRE IMOBILUL NR. 4485**

Oficiul de Cadastru și Publicitate Imobiliară CALARASI
Biroul de Cadastru și Publicitate Imobiliară Calarasi

A. Partea I. Descrierea imobilului

TEREN Extravilan

Adresa: Jud. Calarasi, tarla 9, parcela 15

Nr. Crt	Nr cadastral Nr. topografic	Suprafața* (mp)	Observații / Referințe
A1	22536	Din acte: 10.000 Masurata: 9.750	Sector cadastral:31 Teren neimprejmuit;

B. Partea II. Proprietari și acte

Inscrieri privitoare la dreptul de proprietate și alte drepturi reale		Referințe
33728 / 10/06/2022		
Act Notarial nr. 2203, din 09/06/2022 emis de Serban Angelica Valentina;		
B3	Intabulare, drept de PROPRIETATE, dobandit prin Conventie, cota actuala 1/1, cota initiala 1/1 1) SIMION NICOLAE , -necasatorit	A1

C. Partea III. SARCINI .

Inscrieri privind dezmembramintele dreptului de proprietate, drepturi reale de garanție și sarcini	Referințe
NU SUNT	

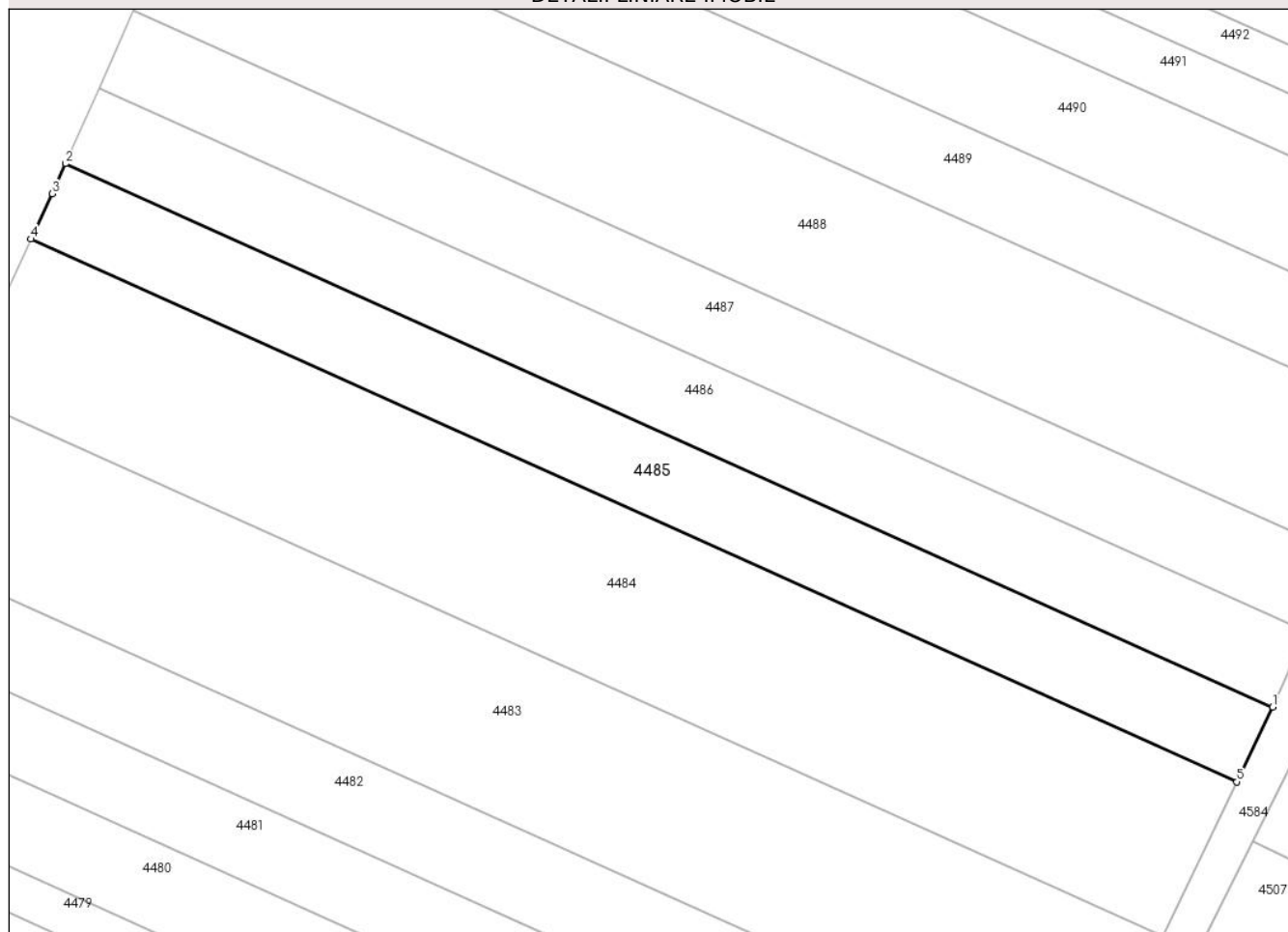
Anexa Nr. 1 La Partea I

Teren

Nr cadastral	Suprafața (mp)*	Observații / Referințe
22536	Din acte: 10.000 Masurata: 9.750	

* Suprafața este determinată în planul de proiecție Stereo 70.

DETALII LINIARE IMOBIL



Date referitoare la teren

Crt	Categorie folosință	Intravilan	Suprafața (mp)	Tarla	Parcelă	Nr. topo	Observații / Referințe
1	arabil	NU	9.750	9	15	-	

Lungime Segmente

1) Valorile lungimilor segmentelor sunt obținute din proiecție în plan.

Punct început	X / Y	Punct sfârșit	X / Y	Lungime segment (** (m)
1	665.612,665 316.868,722	2	665.252,81 317.030,604	394.59
2	665.252,81 317.030,604	3	665.248,826 317.021,687	9.767
3	665.248,826 317.021,687	4	665.242,525 317.008,12	14.959
4	665.242,525 317.008,12	5	665.602,013 316.846,403	394.188
5	665.602,013 316.846,403	1	665.612,665 316.868,722	24.731

**** Lungimile segmentelor sunt determinate în planul de proiecție Stereo 70 și sunt rotunjite la 1 milimetru.**

***** Distanța dintre puncte este formată din segmente cumulate ce sunt mai mici decât valoarea 1 milimetru.**

**DATE DESPRE IMOBILUL NR. 4486**

Oficiul de Cadastru și Publicitate Imobiliară CALARASI
Biroul de Cadastru și Publicitate Imobiliară Calarasi

A. Partea I. Descrierea imobilului

TEREN Extravilan

Adresa: Jud. Calarasi

Nr. Crt	Nr cadastral Nr. topografic	Suprafața* (mp)	Observații / Referințe
A1	20705	Din acte: 10.000 Masurata: 9.750	Sector cadastral:31 Teren neimprejmut;

B. Partea II. Proprietari și acte

Inscrieri privitoare la dreptul de proprietate și alte drepturi reale		Referințe
44237 / 13/09/2013		
Act Administrativ nr. 84833, din 11/11/1994 emis de CJSPDPAT CALARASI (act notarial nr. 121/14-06-2010 emis de BNP POPA DIDINA);		
B1	Intabulare, drept de PROPRIETATE, dobandit prin Reconstituire, cota actuala 8/16, cota initiala 1/2 1) DIONISE CONSTANTIN	A1
B2	Intabulare, drept de PROPRIETATE, dobandit prin Succesiune, cota actuala 2/16, cota initiala 2/16 1) SERBAN IANCU	A1
B3	Intabulare, drept de PROPRIETATE, dobandit prin Succesiune, cota actuala 3/16, cota initiala 3/16 1) SERBAN ION	A1
B4	Intabulare, drept de PROPRIETATE, dobandit prin Succesiune, cota actuala 3/16, cota initiala 3/16 1) AMITROAIE MARIA	A1
B5	se respinge inscrierea dreptului de proprietate de pe urma defunctului SERBAN IANCU, deoarece acesta detine cota de 1/8 si nu cota de 1/4 din imobil	A1
37331 / 29/06/2023		
Actiune In Instanta nr. DOSAR 1439/312/2023, din 27/06/2023 emis de JUDECATORIA SLOBOZIA;		
B7	se noteaza litigiul aflat pe rolul Judecatoriei Slobozia in dosarul nr. 1439/312/2023, ce are ca obiect pronuntarea unei hotarari judecatoresti care sa tina loc de act autentic de vanzare cumparare pentru cota de 1/2 din imobilul de sub A1, actiune formulata de reclamantul CONSTANTIN MIHALACHE in contradictoriu cu paratii AMITROAIE MARIA, SERBAN ION	A1

C. Partea III. SARCINI

Inscrieri privind dezmembramintele dreptului de proprietate, drepturi reale de garanție și sarcini		Referințe
40465 / 13/07/2023		
Somatie nr. 46, dosar nr. 46/2023, din 10/07/2023 emis de BEJ PAVILIU BOGDAN-ADRIAN (hotarare judecatoreasca nr incheiere dosar nr. 16574/4/2023 din 22.06.2023, emis de JUDECATORIA SECTORULUI 4 BUCURESTI);		
C1	se noteaza inceperea urmaririi silite asupra cotei de 3/16 din imobilul de sub A1, proprietatea debitorului SERBAN ION, pentru suma de 38746 LEI 1) STOICA ION	A1


Anexa Nr. 1 La Partea I

Teren

Nr cadastral	Suprafața (mp)*	Observații / Referințe
20705	Din acte: 10.000 Masurata: 9.750	

* Suprafața este determinată în planul de proiecție Stereo 70.

DETALII LINIARE IMOBIL



Date referitoare la teren

Crt	Categorie folosință	Intra vilan	Suprafața (mp)	Tarla	Parcelă	Nr. topo	Observații / Referințe
1	arabil	NU	9.750	9	16	-	

Lungime Segmente

1) Valorile lungimilor segmentelor sunt obținute din proiecție în plan.

Punct început	X / Y	Punct sfârșit	X / Y	Lungime segment (** (m)
1	665.622,471 316.891,403	2	665.262,889 317.053,163	394.291
2	665.262,889 317.053,163	3	665.252,81 317.030,604	24.708
3	665.252,81 317.030,604	4	665.612,665 316.868,722	394.59
4	665.612,665 316.868,722	5	665.616,664 316.877,1	9.283
5	665.616,664 316.877,1	1	665.622,471 316.891,403	15.437

**** Lungimile segmentelor sunt determinate în planul de proiecție Stereo 70 și sunt rotunjite la 1 milimetru.**

***** Distanța dintre puncte este formată din segmente cumulate ce sunt mai mici decât valoarea 1 milimetru.**

**DATE DESPRE IMOBILUL NR. 4487**

Oficiul de Cadastru și Publicitate Imobiliară CALARASI
Biroul de Cadastru și Publicitate Imobiliară Calarasi

A. Partea I. Descrierea imobilului

TEREN Extravilan

Adresa: Jud. Calarasi

Nr. Crt	Nr cadastral Nr. topografic	Suprafața* (mp)	Observații / Referințe
A1		10.000	Sector cadastral:31 Teren neimprejmuit;

B. Partea II. Proprietari și acte

Inscrieri privitoare la dreptul de proprietate și alte drepturi reale		Referințe
/		
Act Administrativ nr. 85001, din 15/05/1995 emis de CJSDPAT CALARASI;		
B1	Intabulare, drept de PROPRIETATE, dobandit prin Constituire, cota actuala 1/1, cota initiala 1/1 1) DIONISIE C NICOLAE, LIPSA CNP	A1

C. Partea III. SARCINI .

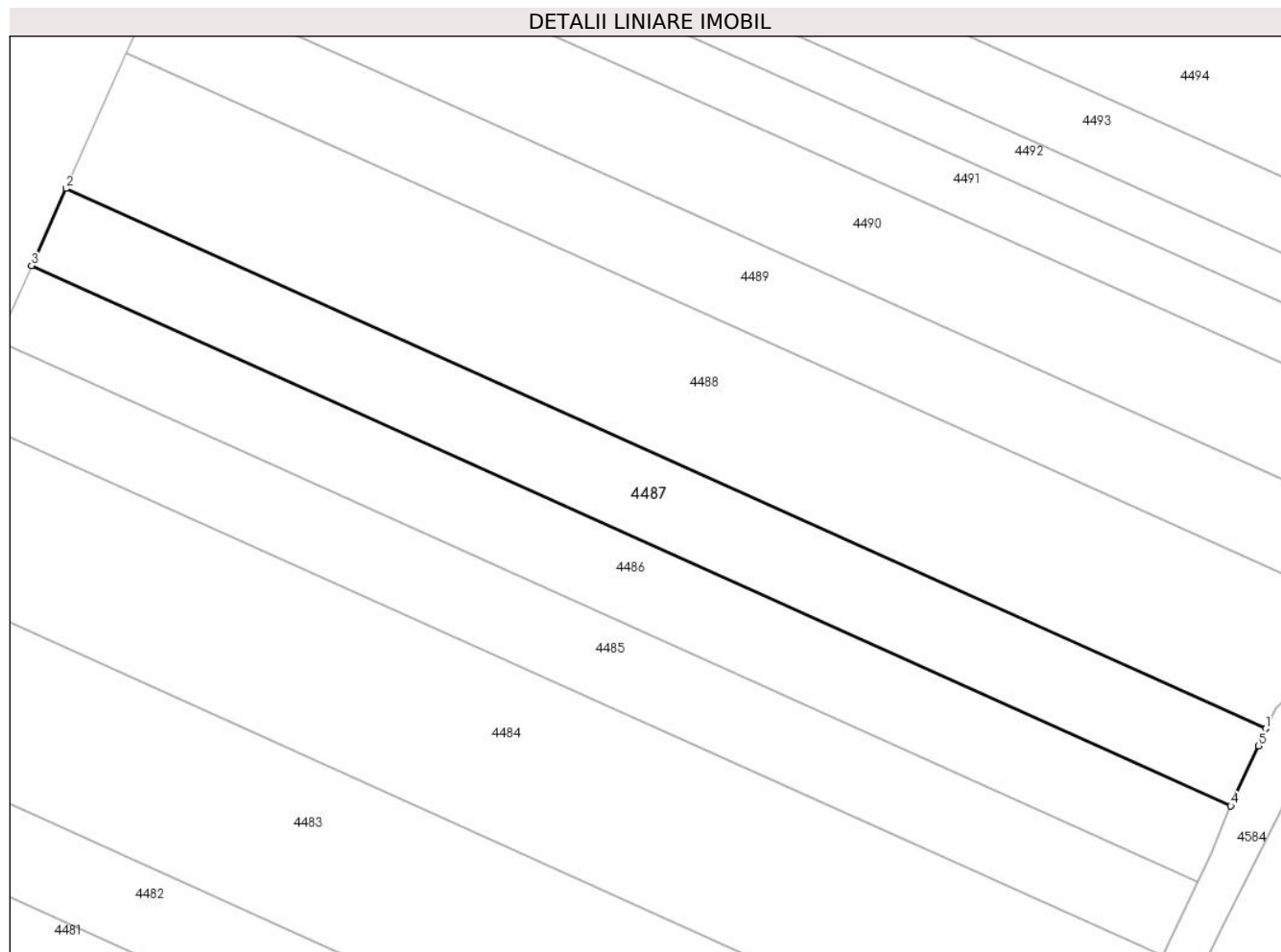
Inscrieri privind dezmembramintele dreptului de proprietate, drepturi reale de garanție și sarcini	Referințe
NU SUNT	

Anexa Nr. 1 La Partea I

Teren

Nr cadastral	Suprafața (mp)*	Observații / Referințe
	10.000	

* Suprafața este determinată în planul de proiecție Stereo 70.



Date referitoare la teren

Crt	Categorie folosință	Intravilan	Suprafața (mp)	Tarla	Parcelă	Nr. topo	Observații / Referințe
1	arabil	NU	10.000	9	17	-	

Lungime Segmente

1) Valorile lungimilor segmentelor sunt obținute din proiecție în plan.

Punct început	X / Y	Punct sfârșit	X / Y	Lungime segment (** (m)
1	665.632,946 316.914,493	2	665.273,232 317.076,312	394.436
2	665.273,232 317.076,312	3	665.262,889 317.053,163	25.355
3	665.262,889 317.053,163	4	665.622,471 316.891,403	394.291
4	665.622,471 316.891,403	5	665.630,709 316.909,346	19.744
5	665.630,709 316.909,346	1	665.632,946 316.914,493	5.612

**** Lungimile segmentelor sunt determinate în planul de proiecție Stereo 70 și sunt rotunjite la 1 milimetru.**

***** Distanța dintre puncte este formată din segmente cumulate ce sunt mai mici decât valoarea 1 milimetru.**

**DATE DESPRE IMOBILUL NR. 4488**

Oficiul de Cadastru și Publicitate Imobiliară CALARASI
Biroul de Cadastru și Publicitate Imobiliară Calarasi

A. Partea I. Descrierea imobilului

TEREN Extravilan

Adresa: Jud. Calarasi

Nr. Crt	Nr cadastral Nr. topografic	Suprafața* (mp)	Observații / Referințe
A1	21015	Din acte: 18.500 Masurata: 18.038	Sector cadastral:31 Teren neimprejmuit;

B. Partea II. Proprietari și acte

Inscrieri privitoare la dreptul de proprietate și alte drepturi reale		Referințe
25090 / 26/04/2021		
Act Notarial nr. 78, din 22/04/2021 emis de REISZ- MEDRE Attila;		
B3	Intabulare, drept de PROPRIETATE, dobandit prin Succesiune, cota actuala 1/1, cota initiala 1/1 1) LERIC ALEXANDRU-LUCIAN	A1

C. Partea III. SARCINI .

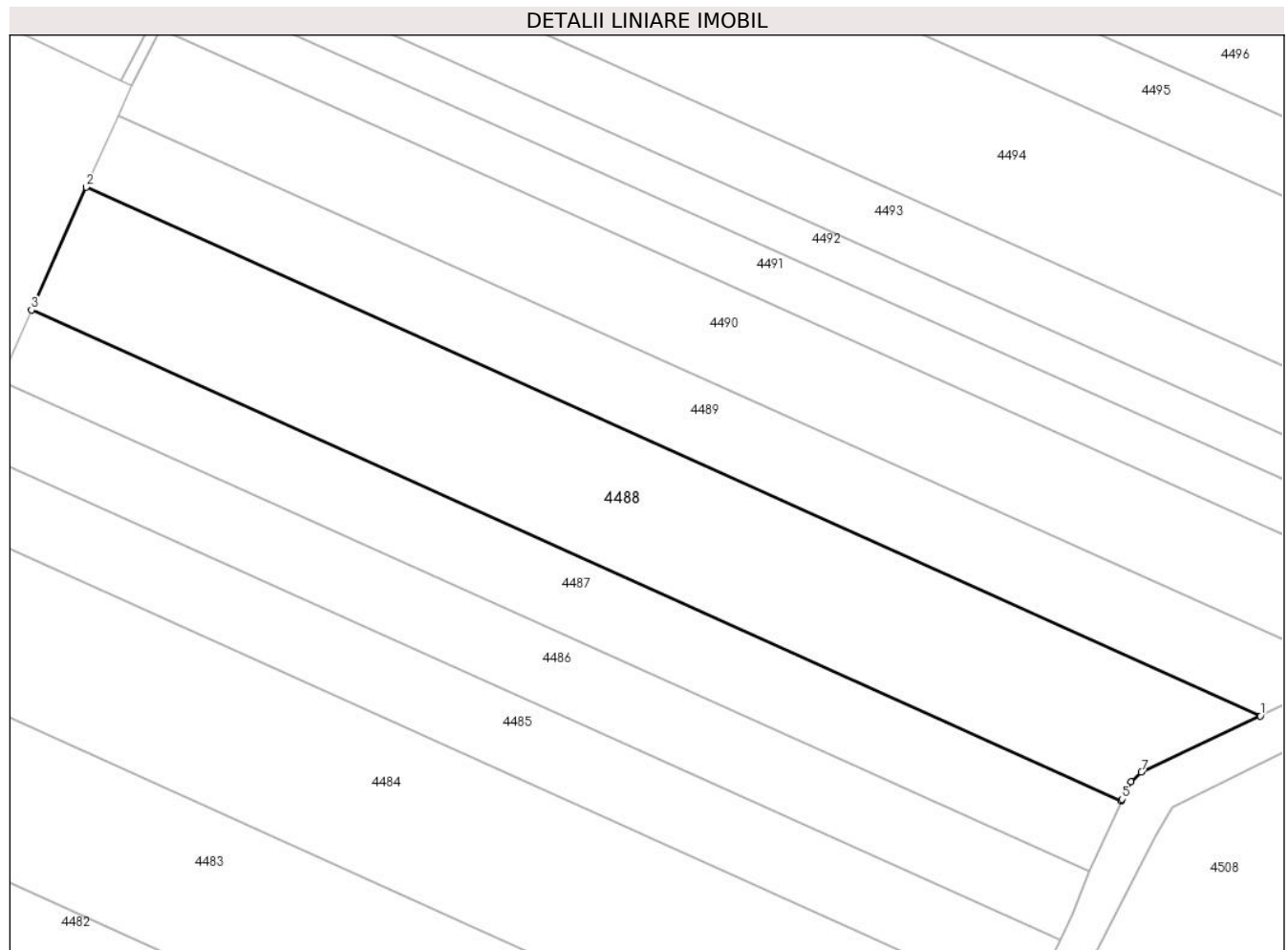
Inscrieri privind dezmembramintele dreptului de proprietate, drepturi reale de garanție și sarcini	Referințe
NU SUNT	

Anexa Nr. 1 La Partea I

Teren

Nr cadastral	Suprafața (mp)*	Observații / Referințe
21015	Din acte: 18.500 Masurata: 18.038	

* Suprafața este determinată în planul de proiecție Stereo 70.



Date referitoare la teren

Crt	Categorie folosință	Intra vilan	Suprafața (mp)	Tarla	Parcelă	Nr. topo	Observații / Referințe
1	arabil	NU	18.038	9	18	-	

Lungime Segmente

1) Valorile lungimilor segmentelor sunt obținute din proiecție în plan.

Punct început	X / Y	Punct sfârșit	X / Y	Lungime segment (** (m)
1	665.678,85 316.942,474	2	665.291,323 317.116,804	424.933
2	665.291,323 317.116,804	3	665.273,232 317.076,312	44.35
3	665.273,232 317.076,312	4	665.632,946 316.914,493	394.436
4	665.632,946 316.914,493	5	665.633,207 316.915,091	0.652

Punct început	X / Y	Punct sfârșit	X / Y	Lungime segment (** (m)
5	665.633,207 316.915,091	6	665.636,096 316.920,905	6.492
6	665.636,096 316.920,905	7	665.639,561 316.923,979	4.632
7	665.639,561 316.923,979	1	665.678,85 316.942,474	43.425

** Lungimile segmentelor sunt determinate în planul de proiecție Stereo 70 și sunt rotunjite la 1 milimetru.

*** Distanța dintre puncte este formată din segmente cumulate ce sunt mai mici decât valoarea 1 milimetru.

**DATE DESPRE IMOBILUL NR. 4489**

Oficiul de Cadastru și Publicitate Imobiliară CALARASI
Biroul de Cadastru și Publicitate Imobiliară Calarasi

A. Partea I. Descrierea imobilului

TEREN Extravilan

Adresa: Jud. Calarasi

Nr. Crt	Nr cadastral Nr. topografic	Suprafața* (mp)	Observații / Referințe
A1		11.300	Sector cadastral:31 Teren neimpregmuit;

B. Partea II. Proprietari și acte

Inscrieri privitoare la dreptul de proprietate și alte drepturi reale		Referințe
/		
Act Administrativ nr. 85823, din 02/09/1998 emis de CJSDPAT CALARASI;		
B1	Intabulare, drept de PROPRIETATE, dobandit prin Reconstituire, cota actuala 1/1, cota initiala 1/1 1) CIMPEANU MARIN, LIPSA CNP 2) CIMPEANU NICOLAE, LIPSA CNP 3) CONSTANTIN ELENA, LIPSA CNP 4) LUPU MARIA, LIPSA CNP 5) ODAGESCU LENUTA, LIPSA CNP 6) STROE SOFICA, LIPSA CNP	A1

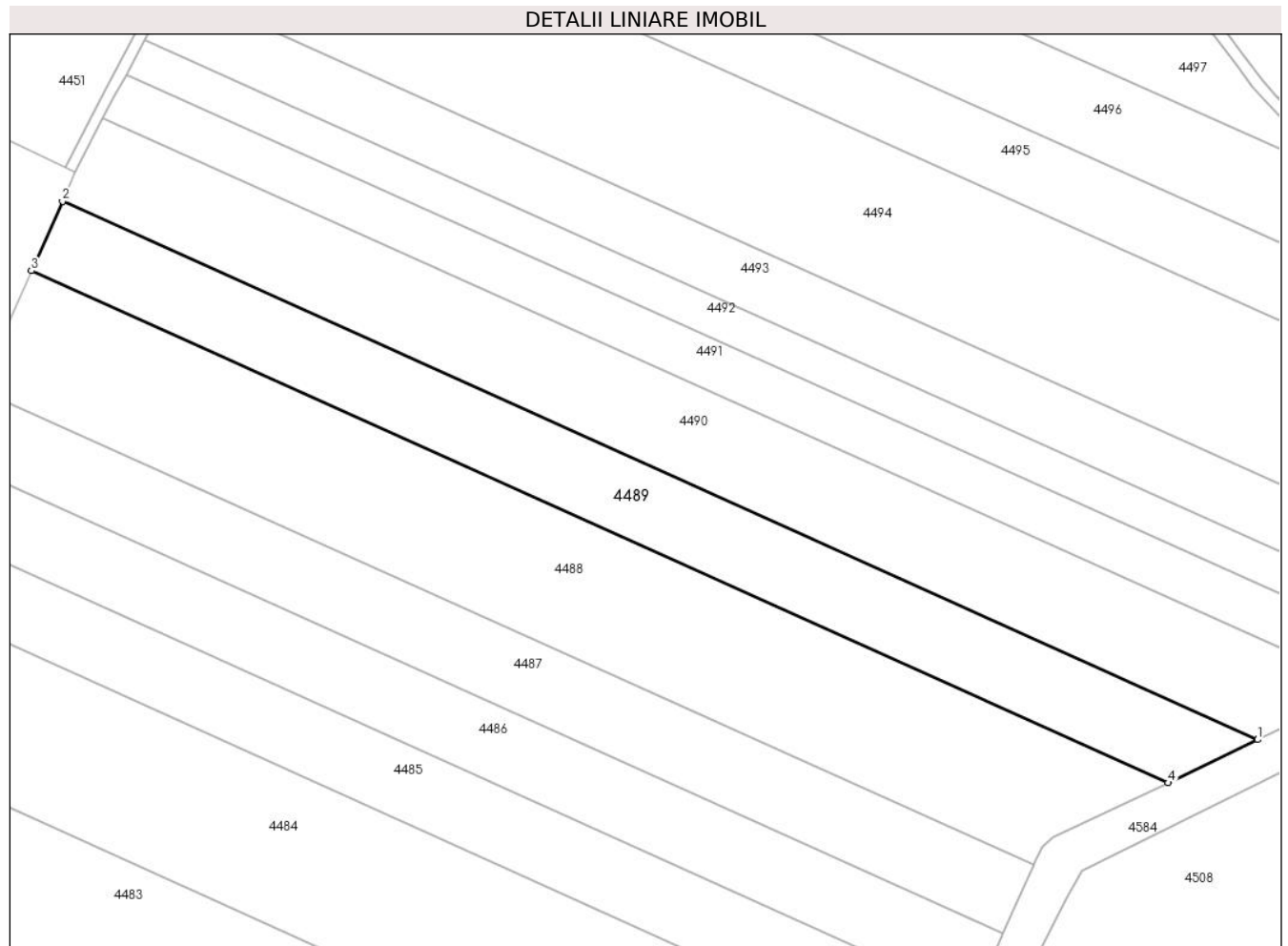
C. Partea III. SARCINI .

Inscrieri privind dezmembramintele dreptului de proprietate, drepturi reale de garanție și sarcini	Referințe
NU SUNT	

Anexa Nr. 1 La Partea I**Teren**

Nr cadastral	Suprafața (mp)*	Observații / Referințe
	11.300	

* Suprafața este determinată în planul de proiecție Stereo 70.

**Date referitoare la teren**

Crt	Categorie folosință	Intra vilan	Suprafața (mp)	Tarla	Parcelă	Nr. topo	Observații / Referințe
1	arabil	NU	11.300	9	19	-	

Lungime Segmente

1) Valorile lungimilor segmentelor sunt obținute din proiecție în plan.

Punct început	X / Y	Punct sfârșit	X / Y	Lungime segment (** (m)
1	665.709,355 316.957,179	2	665.301,898 317.140,475	446.787
2	665.301,898 317.140,475	3	665.291,323 317.116,804	25.926
3	665.291,323 317.116,804	4	665.678,85 316.942,474	424.933
4	665.678,85 316.942,474	1	665.709,355 316.957,179	33.864

** Lungimile segmentelor sunt determinate în planul de proiecție Stereo 70 și sunt rotunjite la 1 milimetru.

***** Distanţa dintre puncte este formată din segmente cumulate ce sunt mai mici decât valoarea 1 milimetru.**

**DATE DESPRE IMOBILUL NR. 4490**

Oficiul de Cadastru și Publicitate Imobiliară CALARASI
Biroul de Cadastru și Publicitate Imobiliară Calarasi

A. Partea I. Descrierea imobilului

TEREN Extravilan

Adresa: Jud. Calarasi

Nr. Crt	Nr cadastral Nr. topografic	Suprafața* (mp)	Observații / Referințe
A1		14.500	Sector cadastral:31 Teren neimprejmut;

B. Partea II. Proprietari și acte

Inscrieri privitoare la dreptul de proprietate și alte drepturi reale		Referințe
/		
Act Administrativ nr. 85902, din 07/01/1999 emis de CJSDPAT CALARASI;		
B1	Intabulare, drept de PROPRIETATE, dobandit prin Reconstituire, cota actuala 1/1, cota initiala 1/1 1) DOBRE ELENA, LIPSA CNP 2) SANDRU IOANA, LIPSA CNP 3) SORICA MARIA, LIPSA CNP	A1

C. Partea III. SARCINI .

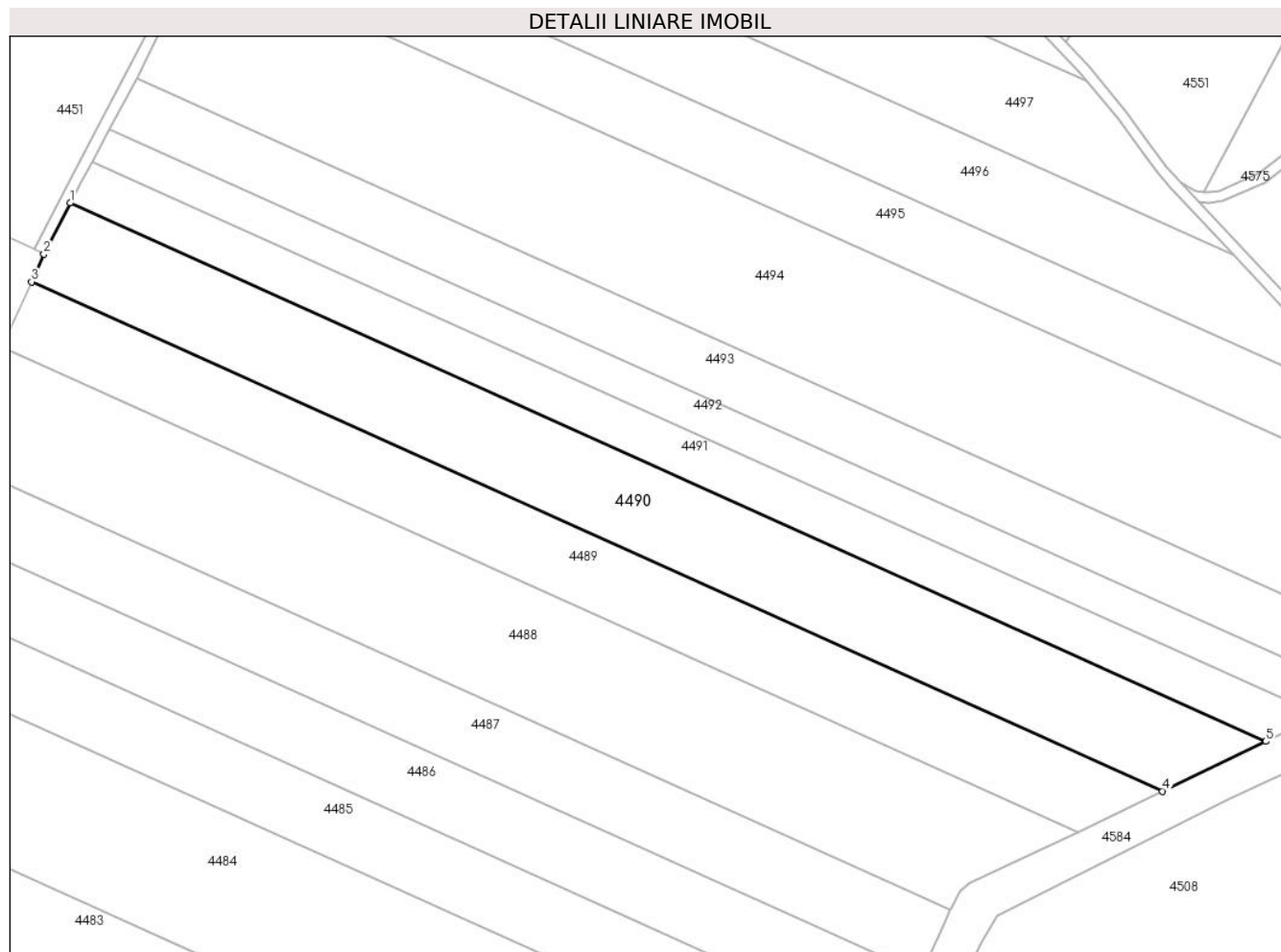
Inscrieri privind dezmembramintele dreptului de proprietate, drepturi reale de garanție și sarcini	Referințe
NU SUNT	

Anexa Nr. 1 La Partea I

Teren

Nr cadastral	Suprafața (mp)*	Observații / Referințe
	14.500	

* Suprafața este determinată în planul de proiecție Stereo 70.



Date referitoare la teren

Crt	Categorie folosință	Intravilan	Suprafața (mp)	Tarla	Parcelă	Nr. topo	Observații / Referințe
1	arabil	NU	14.500	9	21	-	

Lungime Segmente

1) Valorile lungimilor segmentelor sunt obținute din proiecție în plan.

Punct început	X / Y	Punct sfârșit	X / Y	Lungime segment (** (m)
1	665.315,755 317.168,827	2	665.306,317 317.150,365	20.735
2	665.306,317 317.150,365	3	665.301,898 317.140,475	10.832
3	665.301,898 317.140,475	4	665.709,355 316.957,179	446.787
4	665.709,355 316.957,179	5	665.746,466 316.975,07	41.198
5	665.746,466 316.975,07	1	665.315,755 317.168,827	472.286

**** Lungimile segmentelor sunt determinate în planul de proiecție Stereo 70 și sunt rotunjite la 1 milimetru.**

***** Distanța dintre puncte este formată din segmente cumulate ce sunt mai mici decât valoarea 1 milimetru.**

**DATE DESPRE IMOBILUL NR. 4491**

Oficiul de Cadastru și Publicitate Imobiliară CALARASI
Biroul de Cadastru și Publicitate Imobiliară Calarasi

A. Partea I. Descrierea imobilului

TEREN Extravilan

Adresa: Jud. Calarasi

Nr. Crt	Nr cadastral Nr. topografic	Suprafața* (mp)	Observații / Referințe
A1		7.992	Sector cadastral:31 Teren neimprejmuit;

B. Partea II. Proprietari și acte

Inscrieri privitoare la dreptul de proprietate și alte drepturi reale	Referințe
/	
Act Administrativ nr. 85909, din 07/01/1999 emis de CJSDPAT CALARASI;	
B1	A1
Intabulare, drept de PROPRIETATE, dobandit prin Reconstituire, cota actuala 1/1, cota initiala 1/1	
1) PARASCHIV M CONSTANTIN, LIPSA CNP	

C. Partea III. SARCINI .

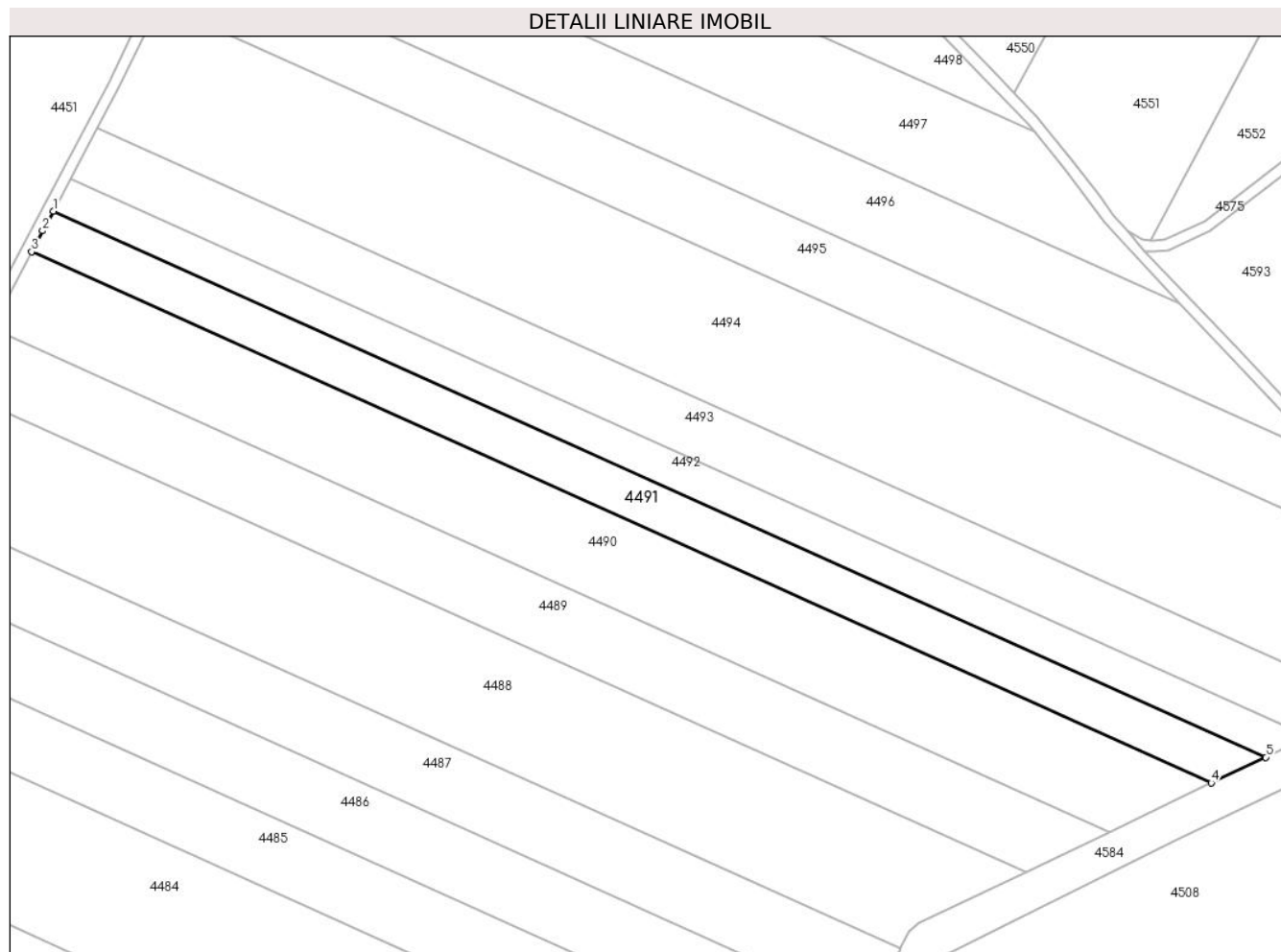
Inscrieri privind dezmembramintele dreptului de proprietate, drepturi reale de garanție și sarcini	Referințe
NU SUNT	

Anexa Nr. 1 La Partea I

Teren

Nr cadastral	Suprafața (mp)*	Observații / Referințe
	7.992	

* Suprafața este determinată în planul de proiecție Stereo 70.



Date referitoare la teren

Crt	Categorie folosință	Intra vilan	Suprafața (mp)	Tarla	Parcelă	Nr. topo	Observații / Referințe
1	arabil	NU	7.992	9	21	-	

Lungime Segmente

1) Valorile lungimilor segmentelor sunt obținute din proiecție în plan.

Punct început	X / Y	Punct sfârșit	X / Y	Lungime segment (** (m)
1	665.323,738 317.183,536	2	665.319,746 317.176,449	8.134
2	665.319,746 317.176,449	3	665.315,755 317.168,827	8.604
3	665.315,755 317.168,827	4	665.746,466 316.975,07	472.286
4	665.746,466 316.975,07	5	665.766,368 316.984,417	21.988
5	665.766,368 316.984,417	1	665.323,738 317.183,536	485.355

**** Lungimile segmentelor sunt determinate în planul de proiecție Stereo 70 și sunt rotunjite la 1 milimetru.**

***** Distanța dintre puncte este formată din segmente cumulate ce sunt mai mici decât valoarea 1 milimetru.**

**DATE DESPRE IMOBILUL NR. 4492**

Oficiul de Cadastru și Publicitate Imobiliară CALARASI
Biroul de Cadastru și Publicitate Imobiliară Calarasi

A. Partea I. Descrierea imobilului

TEREN Extravilan

Adresa: Jud. Calarasi

Nr. Crt	Nr cadastral Nr. topografic	Suprafața* (mp)	Observații / Referințe
A1		6.567	Sector cadastral:31 Teren neimprejmuit;

B. Partea II. Proprietari și acte

Inscrieri privitoare la dreptul de proprietate și alte drepturi reale		Referințe
/		
Act Administrativ nr. 85966, din 28/01/1999 emis de CJSDPAT CALARASI;		
B1	Intabulare, drept de PROPRIETATE, dobandit prin Reconstituire, cota actuala 1/1, cota initiala 1/1 1) GUSAILA STELIANA, LIPSA CNP	A1

C. Partea III. SARCINI .

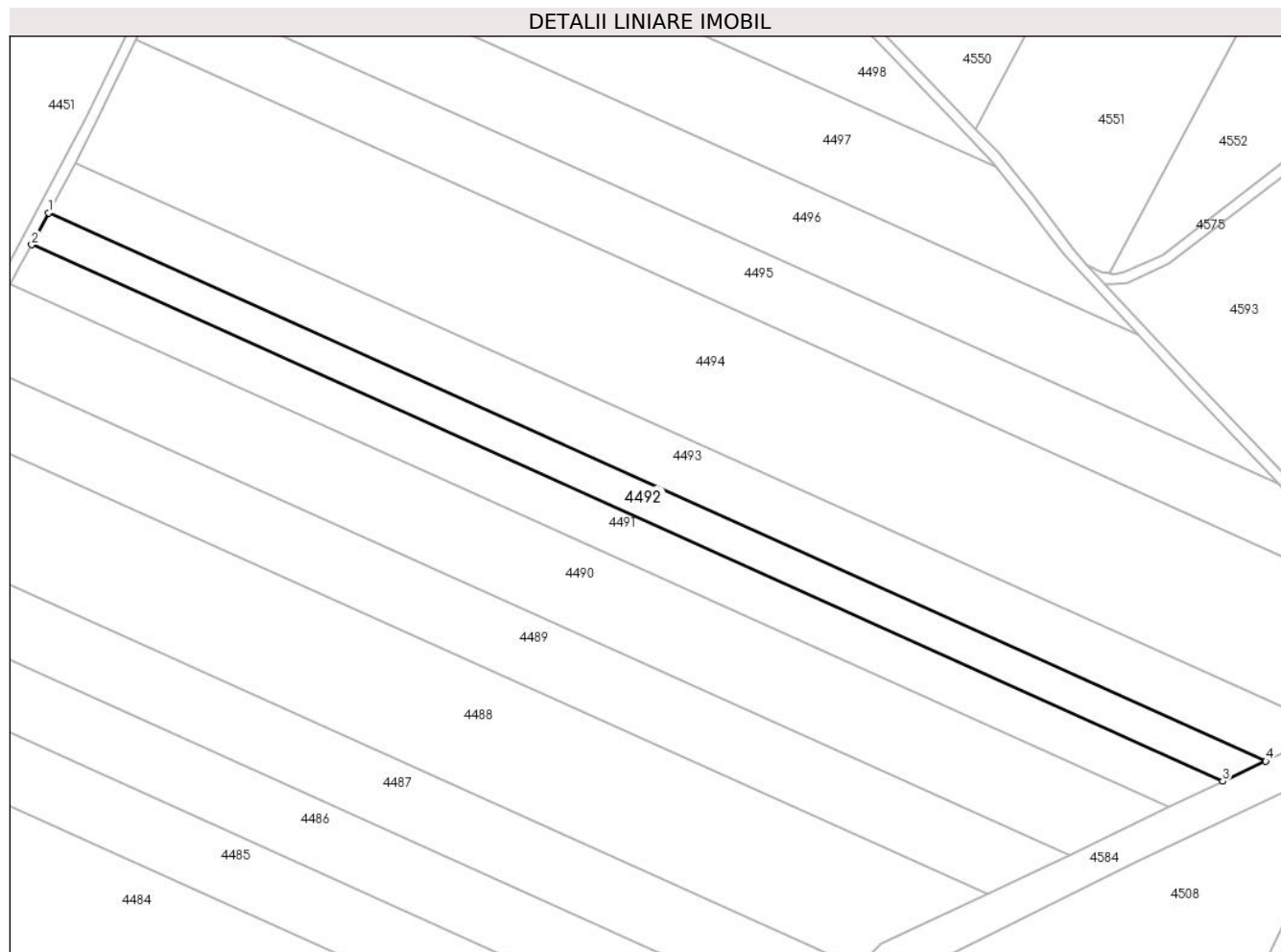
Inscrieri privind dezmembramintele dreptului de proprietate, drepturi reale de garanție și sarcini	Referințe
NU SUNT	

Anexa Nr. 1 La Partea I

Teren

Nr cadastral	Suprafața (mp)*	Observații / Referințe
	6.567	

* Suprafața este determinată în planul de proiecție Stereo 70.



Date referitoare la teren

Crt	Categorie folosință	Intra vilan	Suprafața (mp)	Tarla	Parcelă	Nr. topo	Observații / Referințe
1	arabil	NU	6.567	9	22	-	

Lungime Segmente

1) Valorile lungimilor segmentelor sunt obținute din proiecție în plan.

Punct început	X / Y	Punct sfârșit	X / Y	Lungime segment (** (m)
1	665.330,028 317.195,382	2	665.323,738 317.183,536	13.412
2	665.323,738 317.183,536	3	665.766,368 316.984,417	485.355
3	665.766,368 316.984,417	4	665.782,332 316.991,911	17.635
4	665.782,332 316.991,911	1	665.330,028 317.195,382	495.963

** Lungimile segmentelor sunt determinate în planul de proiecție Stereo 70 și sunt rotunjite la 1 milimetru.

***** Distanţa dintre puncte este formată din segmente cumulate ce sunt mai mici decât valoarea 1 milimetru.**

**DATE DESPRE IMOBILUL NR. 4493**

Oficiul de Cadastru și Publicitate Imobiliară CALARASI
Biroul de Cadastru și Publicitate Imobiliară Calarasi

A. Partea I. Descrierea imobilului

TEREN Extravilan

Adresa: Jud. Calarasi

Nr. Crt	Nr cadastral Nr. topografic	Suprafața* (mp)	Observații / Referințe
A1		10.500	Sector cadastral:31 Teren neimprejmuit;

B. Partea II. Proprietari și acte

Inscrieri privitoare la dreptul de proprietate și alte drepturi reale		Referințe
/		
Act Administrativ nr. 86333, din 14/12/2002 emis de CJSDPAT CALARASI;		
B1	Intabulare, drept de PROPRIETATE, dobandit prin Reconstituire, cota actuala 1/1, cota initiala 1/1 1) ANGHEL C ION, LIPSA CNP 2) SPRINCEANA GRIGORE, LIPSA CNP	A1

C. Partea III. SARCINI .

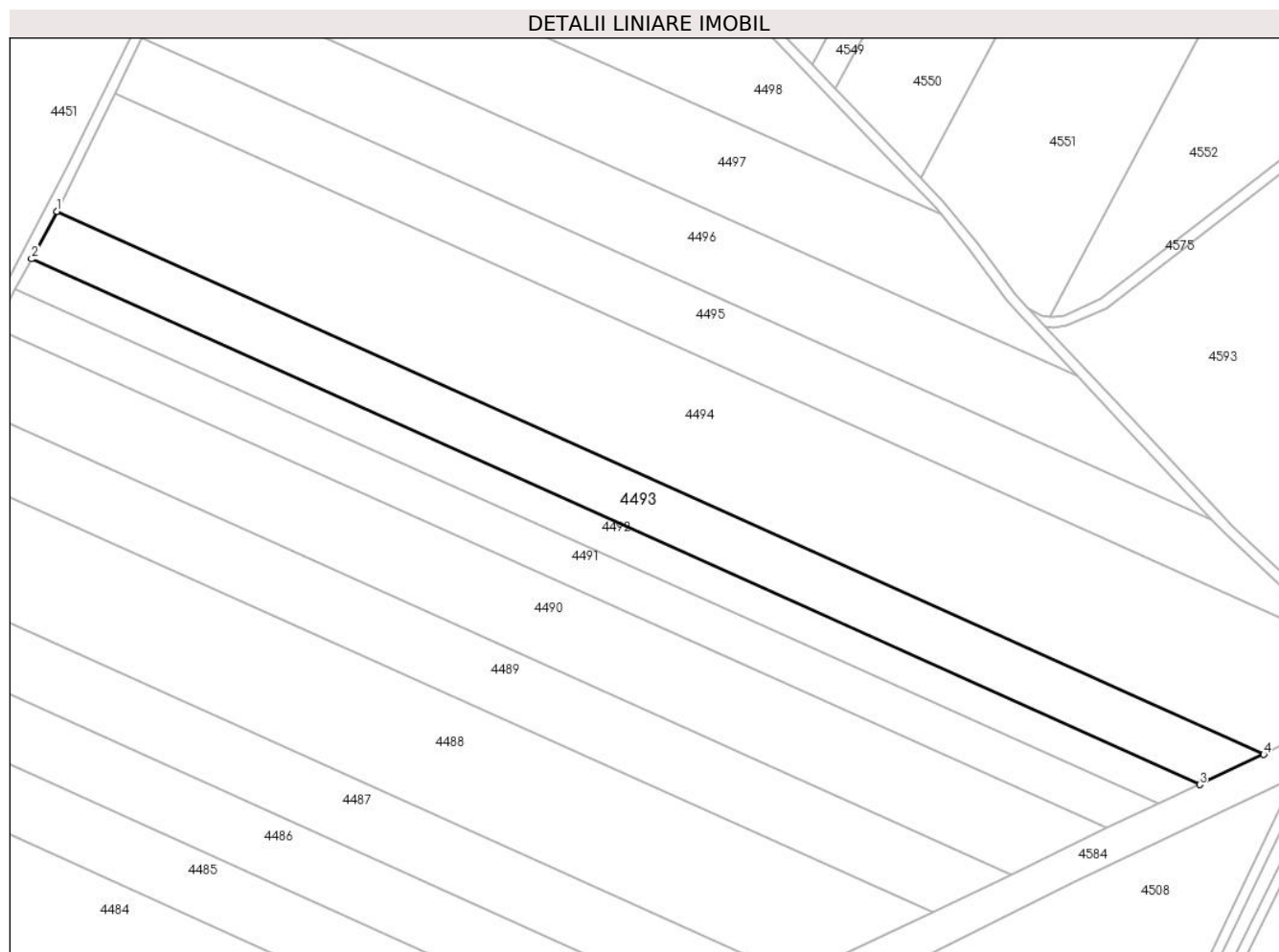
Inscrieri privind dezmembramintele dreptului de proprietate, drepturi reale de garanție și sarcini	Referințe
NU SUNT	

Anexa Nr. 1 La Partea I

Teren

Nr cadastral	Suprafața (mp)*	Observații / Referințe
	10.500	

* Suprafața este determinată în planul de proiecție Stereo 70.



Date referitoare la teren

Crt	Categorie folosință	Intra vilan	Suprafața (mp)	Tarla	Parcelă	Nr. topo	Observații / Referințe
1	arabil	NU	10.500	9	23/1	-	

Lungime Segmente

1) Valorile lungimilor segmentelor sunt obținute din proiecție în plan.

Punct început	X / Y	Punct sfârșit	X / Y	Lungime segment (** (m)
1	665.339,807 317.213,817	2	665.330,028 317.195,382	20.868
2	665.330,028 317.195,382	3	665.782,332 316.991,911	495.963
3	665.782,332 316.991,911	4	665.807,171 317.003,572	27.44
4	665.807,171 317.003,572	1	665.339,807 317.213,817	512.476

** Lungimile segmentelor sunt determinate în planul de proiecție Stereo 70 și sunt rotunjite la 1 milimetru.

***** Distanţa dintre puncte este formată din segmente cumulate ce sunt mai mici decât valoarea 1 milimetru.**

**DATE DESPRE IMOBILUL NR. 4494**

Oficiul de Cadastru și Publicitate Imobiliară CALARASI
Biroul de Cadastru și Publicitate Imobiliară Calarasi

A. Partea I. Descrierea imobilului

TEREN Extravilan

Adresa: Jud. Calarasi

Nr. Crt	Nr cadastral Nr. topografic	Suprafața* (mp)	Observații / Referințe
A1	20811	Din acte: 27.500 Masurata: 26.810	Sector cadastral:31 Teren neimprejmuit;

B. Partea II. Proprietari și acte

Inscrieri privitoare la dreptul de proprietate și alte drepturi reale		Referințe
30168 / 30/05/2014		
Act Notarial nr. 1724, din 28/05/2014 emis de NP SERBAN ANGELICA VALENTINA;		
B2	Intabulare, drept de PROPRIETATE, dobandit prin Conventie, cota actuala 1/1, cota initiala 1/1 1) GAVRILA MARIAN, sot 2) GAVRILA TEODORA, sotie	A1

C. Partea III. SARCINI .

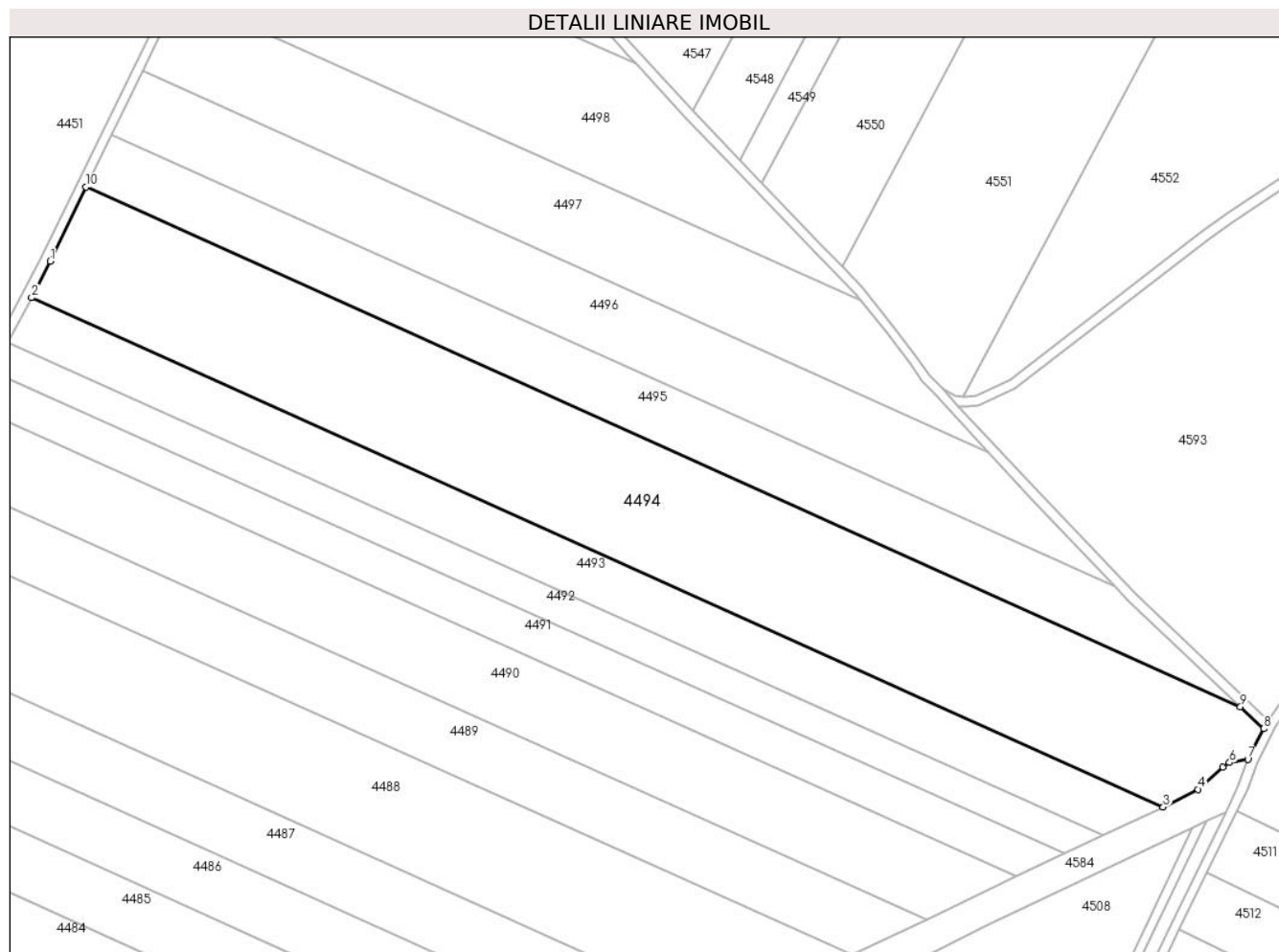
Inscrieri privind dezmembramintele dreptului de proprietate, drepturi reale de garanție și sarcini	Referințe
NU SUNT	

Anexa Nr. 1 La Partea I

Teren

Nr cadastral	Suprafața (mp)*	Observații / Referințe
20811	Din acte: 27.500 Masurata: 26.810	

* Suprafața este determinată în planul de proiecție Stereo 70.



Date referitoare la teren

Crt	Categorie folosință	Intra vilan	Suprafața (mp)	Tarla	Parcelă	Nr. topo	Observații / Referințe
1	arabil	NU	26.810	9	24	-	

Lungime Segmente

1) Valorile lungimilor segmentelor sunt obținute din proiecție în plan.

Punct început	X / Y	Punct sfârșit	X / Y	Lungime segment (** (m)
1	665.347,475 317.228,933	2	665.339,807 317.213,817	16.95
2	665.339,807 317.213,817	3	665.807,171 317.003,572	512.476
3	665.807,171 317.003,572	4	665.821,509 317.010,886	16.096
4	665.821,509 317.010,886	5	665.831,847 317.020,099	13.848

Punct început	X / Y	Punct sfârșit	X / Y	Lungime segment (** (m)
5	665.831,847 317.020,099	6	665.834,56 317.021,952	3.285
6	665.834,56 317.021,952	7	665.842,14 317.023,355	7.709
7	665.842,14 317.023,355	8	665.848,684 317.035,941	14.186
8	665.848,684 317.035,941	9	665.839,042 317.045,028	13.249
9	665.839,042 317.045,028	10	665.362,33 317.259,478	522.727
10	665.362,33 317.259,478	1	665.347,475 317.228,933	33.966

** Lungimile segmentelor sunt determinate în planul de proiecție Stereo 70 și sunt rotunjite la 1 milimetru.

*** Distanța dintre puncte este formată din segmente cumulate ce sunt mai mici decât valoarea 1 milimetru.

**DATE DESPRE IMOBILUL NR. 4495**

Oficiul de Cadastru și Publicitate Imobiliară CALARASI
Biroul de Cadastru și Publicitate Imobiliară Calarasi

A. Partea I. Descrierea imobilului

TEREN Extravilan

Adresa: Jud. Calarasi

Nr. Crt	Nr cadastral Nr. topografic	Suprafața* (mp)	Observații / Referințe
A1		11.684	Sector cadastral:31 Teren neimprejmuit;

B. Partea II. Proprietari și acte

Inscrieri privitoare la dreptul de proprietate și alte drepturi reale		Referințe
/		
Act Administrativ nr. 86324, din 29/10/2002 emis de CJSDPAT CALARASI;		
B1	Intabulare, drept de PROPRIETATE, dobandit prin Constituire, cota actuala 1/1, cota initiala 1/1 1) STANCU DUMITRU, LIPSA CNP	A1

C. Partea III. SARCINI .

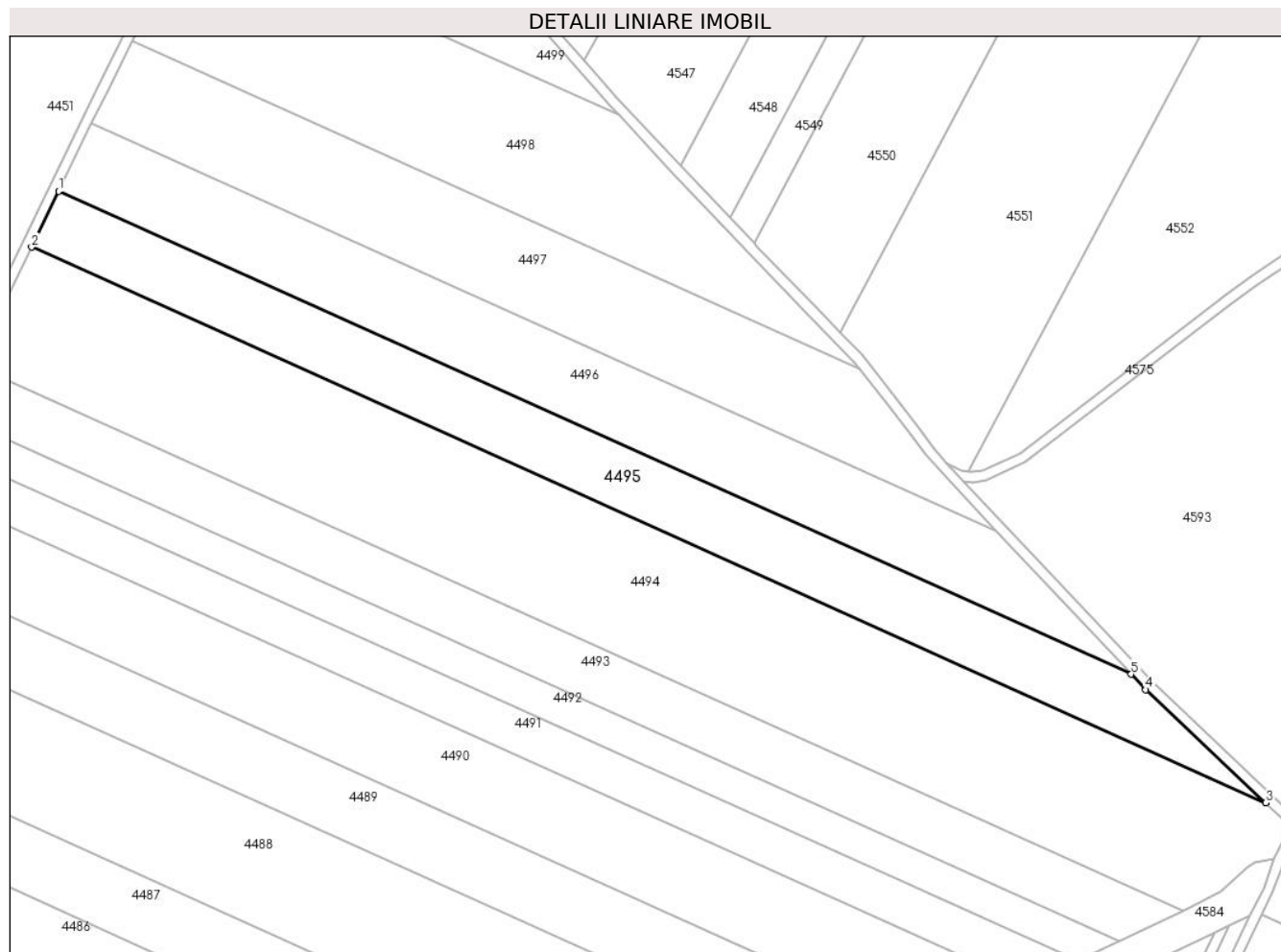
Inscrieri privind dezmembramintele dreptului de proprietate, drepturi reale de garanție și sarcini	Referințe
NU SUNT	

Anexa Nr. 1 La Partea I

Teren

Nr cadastral	Suprafața (mp)*	Observații / Referințe
	11.684	

* Suprafața este determinată în planul de proiecție Stereo 70.



Date referitoare la teren

Crt	Categorie folosință	Intra vilan	Suprafața (mp)	Tarla	Parcelă	Nr. topo	Observații / Referințe
1	arabil	NU	11.684	9	24	-	

Lungime Segmente

1) Valorile lungimilor segmentelor sunt obținute din proiecție în plan.

Punct început	X / Y	Punct sfârșit	X / Y	Lungime segment (** (m)
1	665.372,81 317.281,026	2	665.362,33 317.259,478	23.961
2	665.362,33 317.259,478	3	665.839,042 317.045,028	522.727
3	665.839,042 317.045,028	4	665.792,697 317.088,702	63.681
4	665.792,697 317.088,702	5	665.787,065 317.094,672	8.207
5	665.787,065 317.094,672	1	665.372,81 317.281,026	454.241

**** Lungimile segmentelor sunt determinate în planul de proiecție Stereo 70 și sunt rotunjite la 1 milimetru.**

***** Distanța dintre puncte este formată din segmente cumulate ce sunt mai mici decât valoarea 1 milimetru.**

**DATE DESPRE IMOBILUL NR. 4496**

Oficiul de Cadastru și Publicitate Imobiliară CALARASI
Biroul de Cadastru și Publicitate Imobiliară Calarasi

A. Partea I. Descrierea imobilului

TEREN Extravilan

Adresa: Jud. Calarasi

Nr. Crt	Nr cadastral Nr. topografic	Suprafața* (mp)	Observații / Referințe
A1	20592	Din acte: 12.500 Masurata: 12.188	Sector cadastral:31 Teren neimprejmuit;

B. Partea II. Proprietari și acte

Inscrieri privitoare la dreptul de proprietate și alte drepturi reale		Referințe
50890 / 21/08/2023		
Act Notarial nr. 1463, din 14/08/2023 emis de IOSEP Cristina Mihaela;		
B7	Intabulare, drept de PROPRIETATE, dobandit prin Conventie, cota actuala 1/1, cota initiala 1/1 1) GEORGIEV VENELIN STOYANOV, sot 2) GEORGIEV AIDA, sotie	A1

C. Partea III. SARCINI .

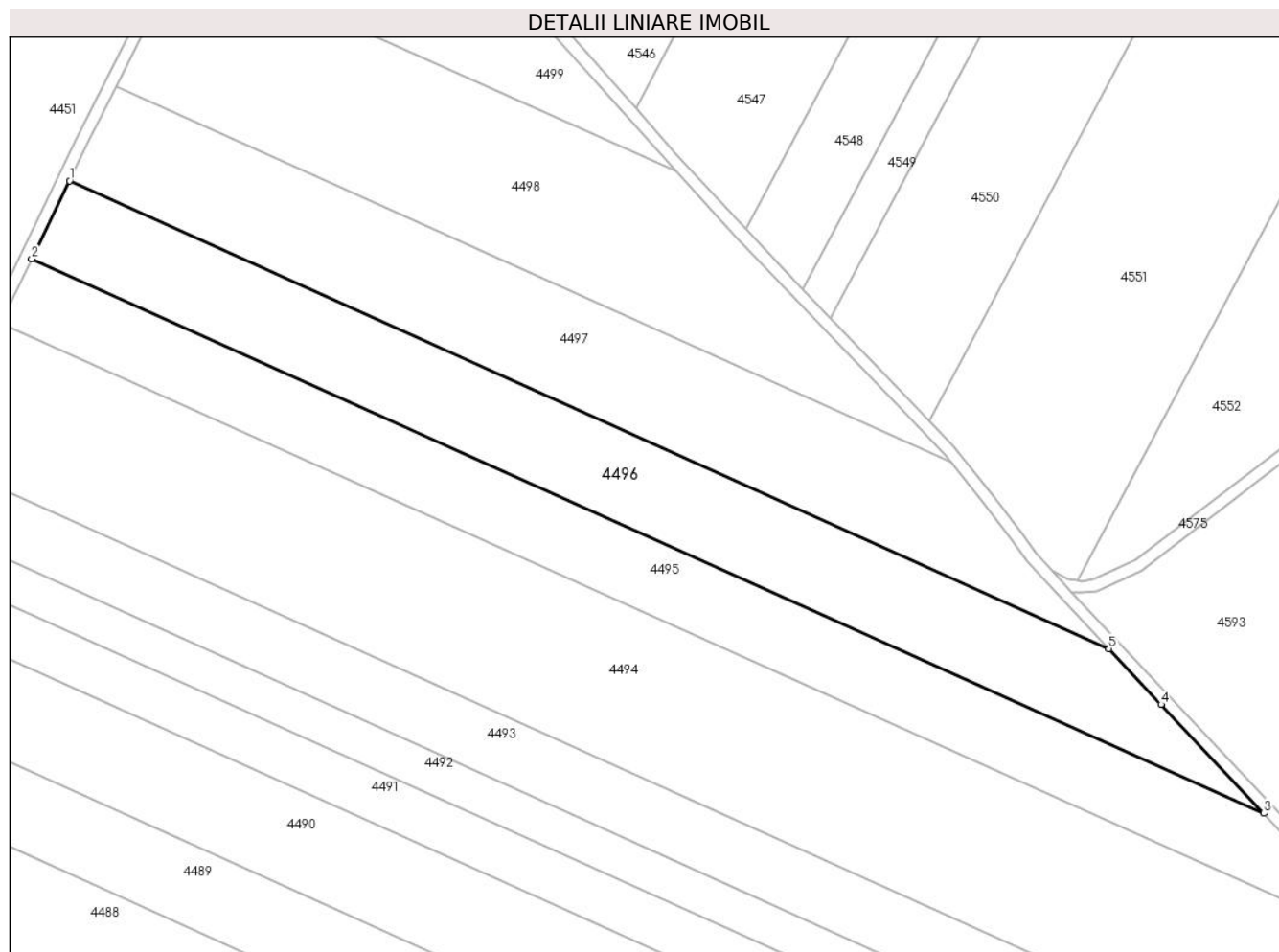
Inscrieri privind dezmembramintele dreptului de proprietate, drepturi reale de garanție și sarcini	Referințe
NU SUNT	

Anexa Nr. 1 La Partea I

Teren

Nr cadastral	Suprafața (mp)*	Observații / Referințe
20592	Din acte: 12.500 Masurata: 12.188	

* Suprafața este determinată în planul de proiecție Stereo 70.



Date referitoare la teren

Crt	Categorie folosință	Intra vilan	Suprafața (mp)	Tarla	Parcelă	Nr. topo	Observații / Referințe
1	arabil	NU	12.188	9	25	-	

Lungime Segmente

1) Valorile lungimilor segmentelor sunt obținute din proiecție în plan.

Punct început	X / Y	Punct sfârșit	X / Y	Lungime segment (** (m)
1	665.385,549 317.307,22	2	665.372,81 317.281,026	29.127
2	665.372,81 317.281,026	3	665.787,065 317.094,672	454.241
3	665.787,065 317.094,672	4	665.752,55 317.131,258	50.297
4	665.752,55 317.131,258	5	665.735,039 317.150,001	25.65

Punct început	X / Y	Punct sfârşit	X / Y	Lungime segment (** (m)
5	665.735,039 317.150,001	1	665.385,549 317.307,22	383.225

** Lungimile segmentelor sunt determinate în planul de proiecţie Stereo 70 şi sunt rotunjite la 1 milimetru.

*** Distanţa dintre puncte este formată din segmente cumulate ce sunt mai mici decât valoarea 1 milimetru.

**DATE DESPRE IMOBILUL NR. 4497**

Oficiul de Cadastru și Publicitate Imobiliară CALARASI
Biroul de Cadastru și Publicitate Imobiliară Calarasi

A. Partea I. Descrierea imobilului

TEREN Extravilan

Adresa: Jud. Calarasi

Nr. Crt	Nr cadastral Nr. topografic	Suprafața* (mp)	Observații / Referințe
A1	20425	Din acte: 12.469 Masurata: 12.157	Sector cadastral:31 Teren neimprejmuit;

B. Partea II. Proprietari și acte

Inscrieri privitoare la dreptul de proprietate și alte drepturi reale		Referințe
22570 / 22/06/2012		
Act Notarial nr. 1475, din 21/06/2012 emis de POPA DIDINA;		
B2	Intabulare, drept de PROPRIETATE, dobandit prin Conventie, cota actuala 1/1, cota initiala 1/1 1) IORDACHE ION, sot 2) IORDACHE NETI, sotie	A1

C. Partea III. SARCINI .

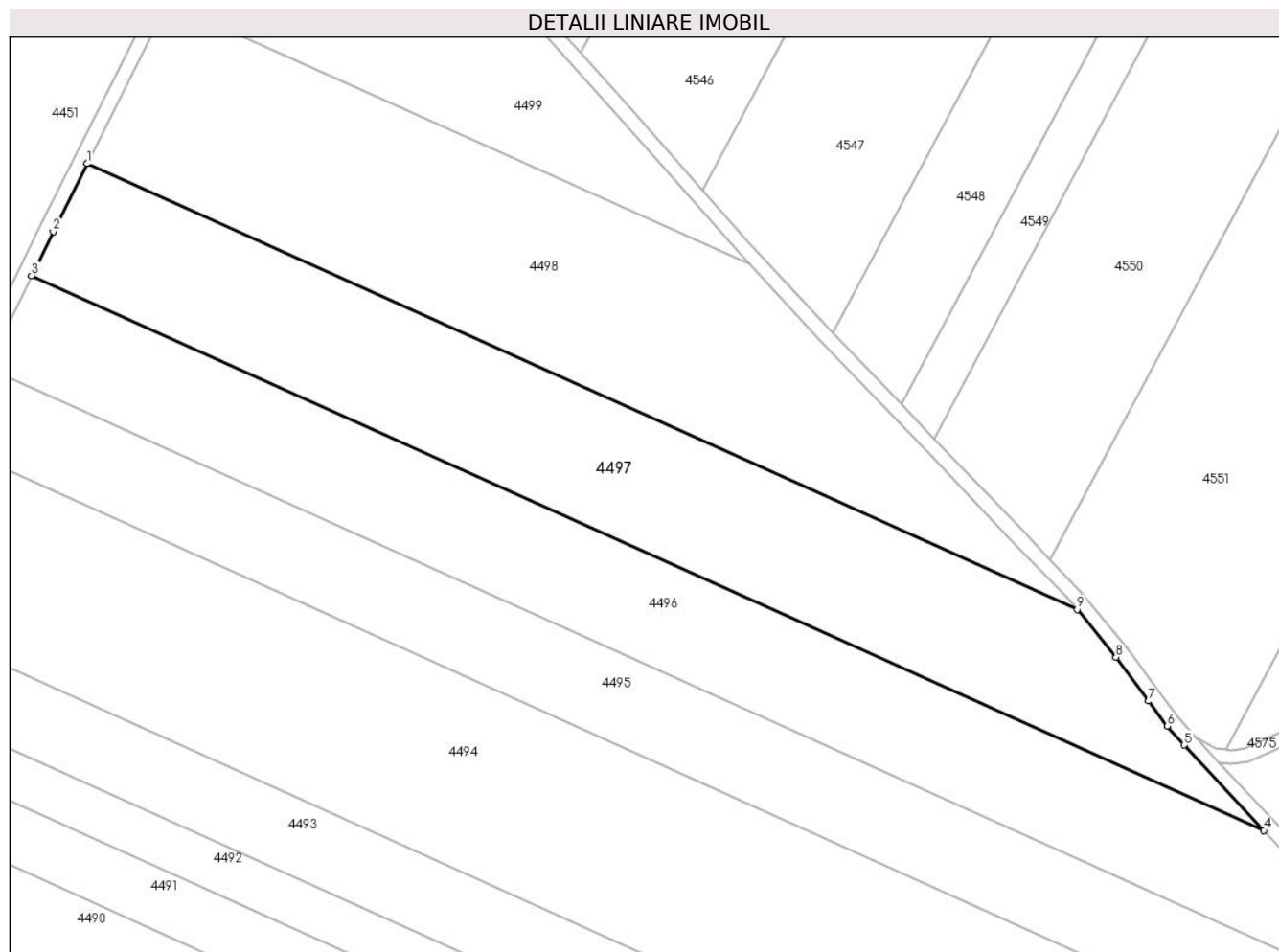
Inscrieri privind dezmembramintele dreptului de proprietate, drepturi reale de garanție și sarcini	Referințe
NU SUNT	

Anexa Nr. 1 La Partea I

Teren

Nr cadastral	Suprafața (mp)*	Observații / Referințe
20425	Din acte: 12.469 Masurata: 12.157	

* Suprafața este determinată în planul de proiecție Stereo 70.



Date referitoare la teren

Crt	Categorie folosință	Intra vilan	Suprafața (mp)	Tarla	Parcelă	Nr. topo	Observații / Referințe
1	arabil	NU	12.157	9	26	-	

Lungime Segmente

1) Valorile lungimilor segmentelor sunt obținute din proiecție în plan.

Punct început	X / Y	Punct sfârșit	X / Y	Lungime segment (** (m)
1	665.401,229 317.338,951	2	665.391,645 317.319,755	21.456
2	665.391,645 317.319,755	3	665.385,549 317.307,22	13.939
3	665.385,549 317.307,22	4	665.735,039 317.150,001	383.225
4	665.735,039 317.150,001	5	665.712,455 317.174,174	33.081

Punct început	X / Y	Punct sfârșit	X / Y	Lungime segment (** (m)
5	665.712,455 317.174,174	6	665.707,649 317.179,522	7.19
6	665.707,649 317.179,522	7	665.702,4 317.186,644	8.847
7	665.702,4 317.186,644	8	665.693,079 317.199,065	15.529
8	665.693,079 317.199,065	9	665.682,129 317.212,587	17.4
9	665.682,129 317.212,587	1	665.401,229 317.338,951	308.014

** Lungimile segmentelor sunt determinate în planul de proiecție Stereo 70 și sunt rotunjite la 1 milimetru.

*** Distanța dintre puncte este formată din segmente cumulate ce sunt mai mici decât valoarea 1 milimetru.

**DATE DESPRE IMOBILUL NR. 4498**

Oficiul de Cadastru și Publicitate Imobiliară CALARASI
Biroul de Cadastru și Publicitate Imobiliară Calarasi

A. Partea I. Descrierea imobilului

TEREN Extravilan

Adresa: Jud. Calarasi

Nr. Crt	Nr cadastral Nr. topografic	Suprafața* (mp)	Observații / Referințe
A1		12.500	Sector cadastral:31 Teren neimprejmuit;

B. Partea II. Proprietari și acte

Inscrieri privitoare la dreptul de proprietate și alte drepturi reale	Referințe
/	
Act Administrativ nr. 86326, din 29/10/2002 emis de CJSDPAT CALARASI;	
B1	A1
Intabulare, drept de PROPRIETATE, dobandit prin Constituire, cota actuala 1/1, cota initiala 1/1 1) FLOREA TINCA, LIPSA CNP	

C. Partea III. SARCINI .

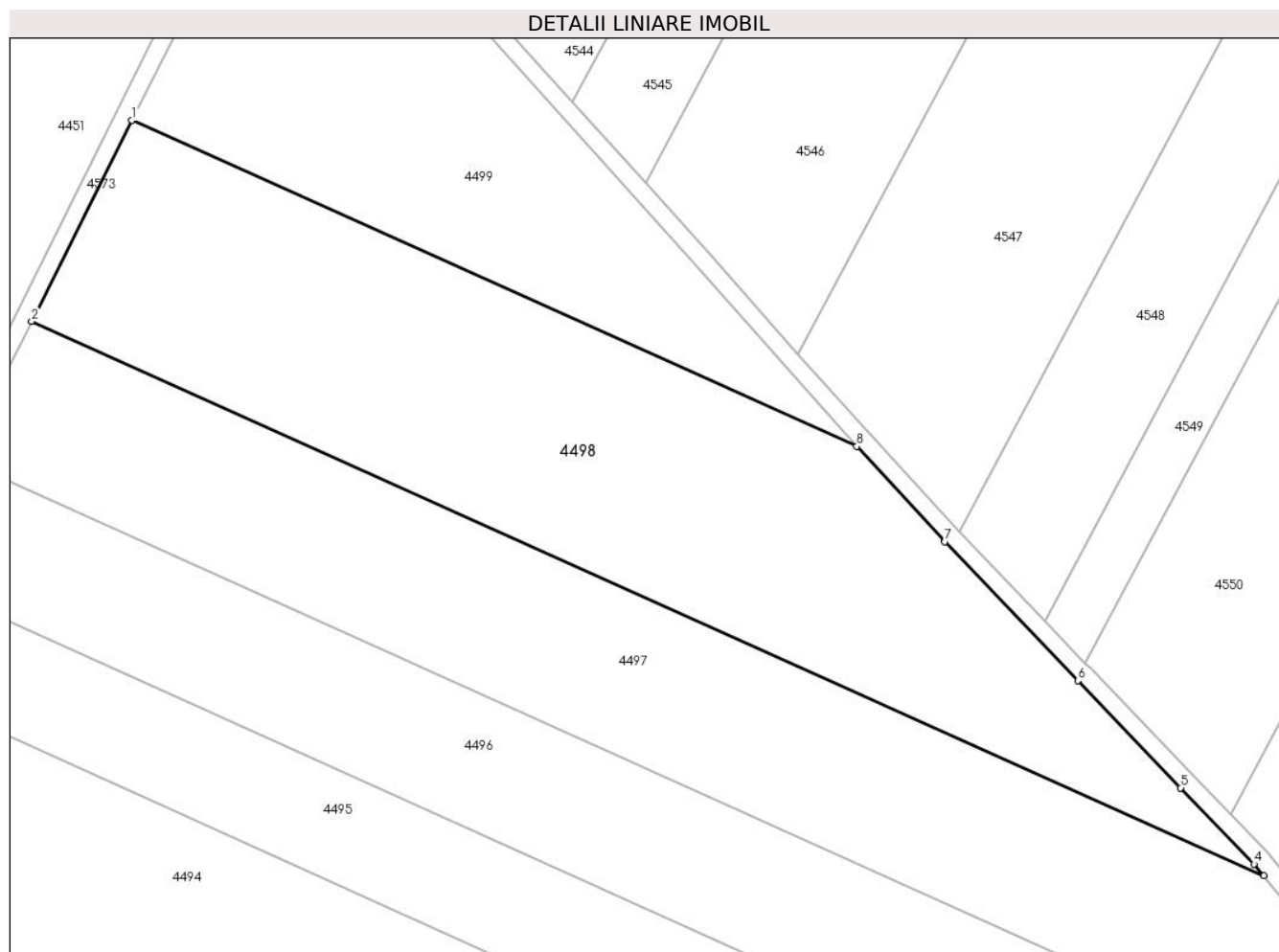
Inscrieri privind dezmembramintele dreptului de proprietate, drepturi reale de garanție și sarcini	Referințe
NU SUNT	

Anexa Nr. 1 La Partea I

Teren

Nr cadastral	Suprafața (mp)*	Observații / Referințe
	12.500	

* Suprafața este determinată în planul de proiecție Stereo 70.



Date referitoare la teren

Crt	Categorie folosință	Intravilan	Suprafața (mp)	Tarla	Parcelă	Nr. topo	Observații / Referințe
1	arabil	NU	12.500	9	27	-	

Lungime Segmente

1) Valorile lungimilor segmentelor sunt obținute din proiecție în plan.

Punct început	X / Y	Punct sfârșit	X / Y	Lungime segment (** (m)
1	665.424,1 317.384,758	2	665.401,229 317.338,951	51.199
2	665.401,229 317.338,951	3	665.682,129 317.212,587	308.014
3	665.682,129 317.212,587	4	665.679,938 317.215,293	3.482
4	665.679,938 317.215,293	5	665.663,178 317.232,637	24.119
5	665.663,178 317.232,637	6	665.639,762 317.257,05	33.828

Punct început	X / Y	Punct sfârșit	X / Y	Lungime segment (** (m)
6	665.639,762 317.257,05	7	665.609,45 317.288,712	43.833
7	665.609,45 317.288,712	8	665.589,357 317.310,417	29.578
8	665.589,357 317.310,417	1	665.424,1 317.384,758	181.208

** Lungimile segmentelor sunt determinate în planul de proiecție Stereo 70 și sunt rotunjite la 1 milimetru.

*** Distanța dintre puncte este formată din segmente cumulate ce sunt mai mici decât valoarea 1 milimetru.

**DATE DESPRE IMOBILUL NR. 4499**

Oficiul de Cadastru și Publicitate Imobiliară CALARASI
Biroul de Cadastru și Publicitate Imobiliară Calarasi

A. Partea I. Descrierea imobilului

TEREN Extravilan

Adresa: Jud. Calarasi

Nr. Crt	Nr cadastral Nr. topografic	Suprafața* (mp)	Observații / Referințe
A1		7.100	Sector cadastral:31 Teren neimprejmuit;

B. Partea II. Proprietari și acte

Inscrieri privitoare la dreptul de proprietate și alte drepturi reale	Referințe
/	
Act Notarial nr. 383, din 13/02/2008 emis de JUDECATORIA CALARASI;	
B1	A1
Intabulare, drept de PROPRIETATE, dobandit prin Hotarare Judecatoreasca, cota actuala 1/1, cota initiala 1/1 1) SPRINCEANA BOGDAN	

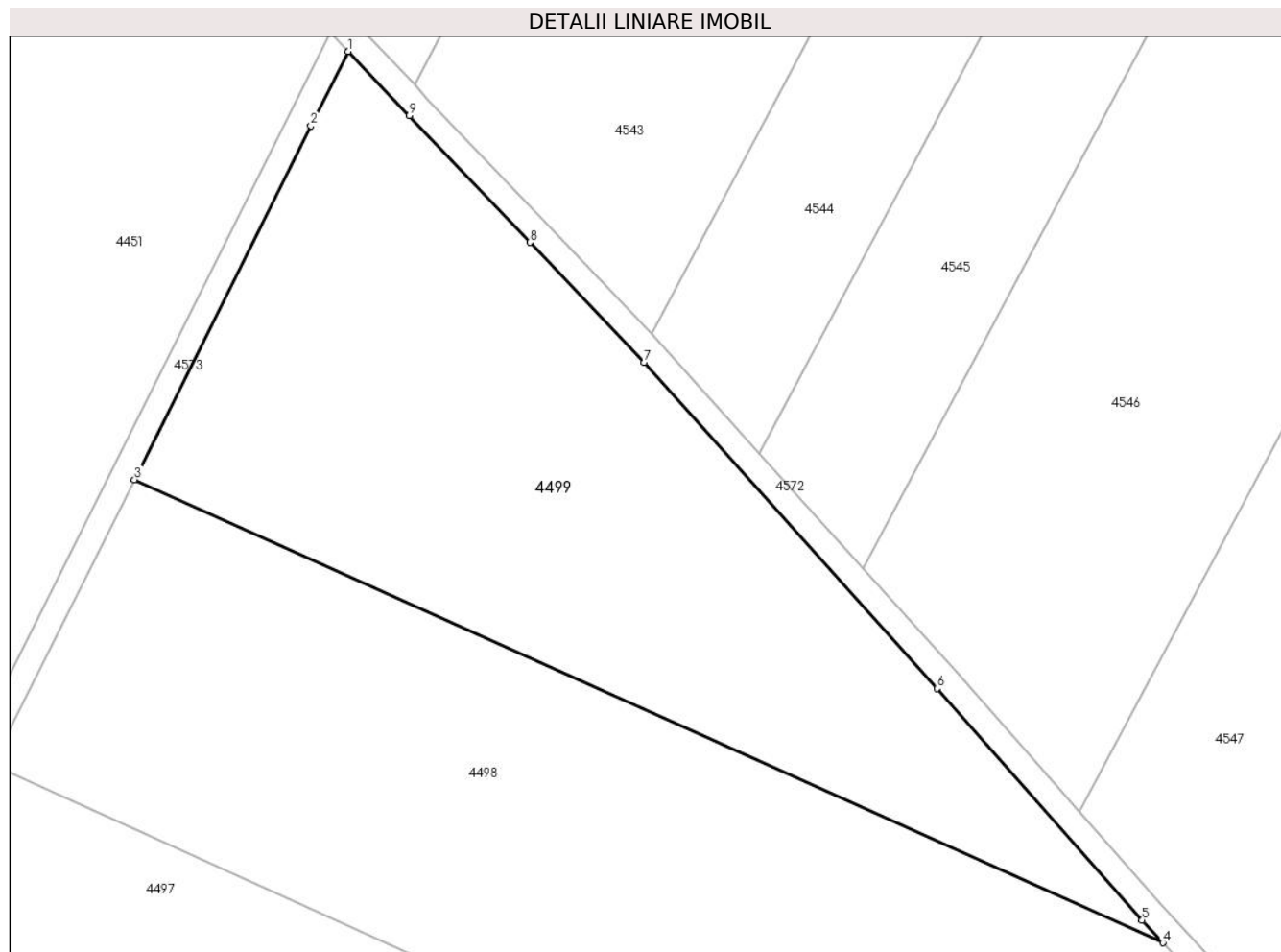
C. Partea III. SARCINI .

Inscrieri privind dezmembramintele dreptului de proprietate, drepturi reale de garanție și sarcini	Referințe
NU SUNT	

Anexa Nr. 1 La Partea I**Teren**

Nr cadastral	Suprafața (mp)*	Observații / Referințe
	7.100	

* Suprafața este determinată în planul de proiecție Stereo 70.

**Date referitoare la teren**

Crt	Categorie folosință	Intravilan	Suprafața (mp)	Tarla	Parcelă	Nr. topo	Observații / Referințe
1	arabil	NU	7.100	9	28	-	

Lungime Segmente

1) Valorile lungimilor segmentelor sunt obținute din proiecție în plan.

Punct început	X / Y	Punct sfârșit	X / Y	Lungime segment (** (m)
1	665.458,442 317.453,475	2	665.452,46 317.441,559	13.333
2	665.452,46 317.441,559	3	665.424,1 317.384,758	63.487
3	665.424,1 317.384,758	4	665.589,357 317.310,417	181.208
4	665.589,357 317.310,417	5	665.586,025 317.314,015	4.904
5	665.586,025 317.314,015	6	665.553,076 317.351,228	49.704

Punct început	X / Y	Punct sfârşit	X / Y	Lungime segment (** (m)
6	665.553,076 317.351,228	7	665.506,001 317.403,591	70.413
7	665.506,001 317.403,591	8	665.487,648 317.422,841	26.597
8	665.487,648 317.422,841	9	665.468,268 317.443,169	28.086
9	665.468,268 317.443,169	1	665.458,442 317.453,475	14.24

** Lungimile segmentelor sunt determinate în planul de proiecție Stereo 70 și sunt rotunjite la 1 milimetru.

*** Distanța dintre puncte este formată din segmente cumulate ce sunt mai mici decât valoarea 1 milimetru.

**DATE DESPRE IMOBILUL NR. 4501**

Oficiul de Cadastru și Publicitate Imobiliară CALARASI
Biroul de Cadastru și Publicitate Imobiliară Calarasi

A. Partea I. Descrierea imobilului

TEREN Extravilan

Adresa: Jud. Calarasi

Nr. Crt	Nr cadastral Nr. topografic	Suprafața* (mp)	Observații / Referințe
A1		20.000	Sector cadastral:31 Teren neimprejmuit;

B. Partea II. Proprietari și acte

Inscrieri privitoare la dreptul de proprietate și alte drepturi reale		Referințe
/		
Act Administrativ nr. 84975, din 13/03/1995 emis de CJSDPAT CALARASI;		
B1	Intabulare, drept de PROPRIETATE, dobandit prin Reconstituire, cota actuala 1/1, cota initiala 1/1 1) TUDOR V IOAN, LIPSA CNP	A1

C. Partea III. SARCINI .

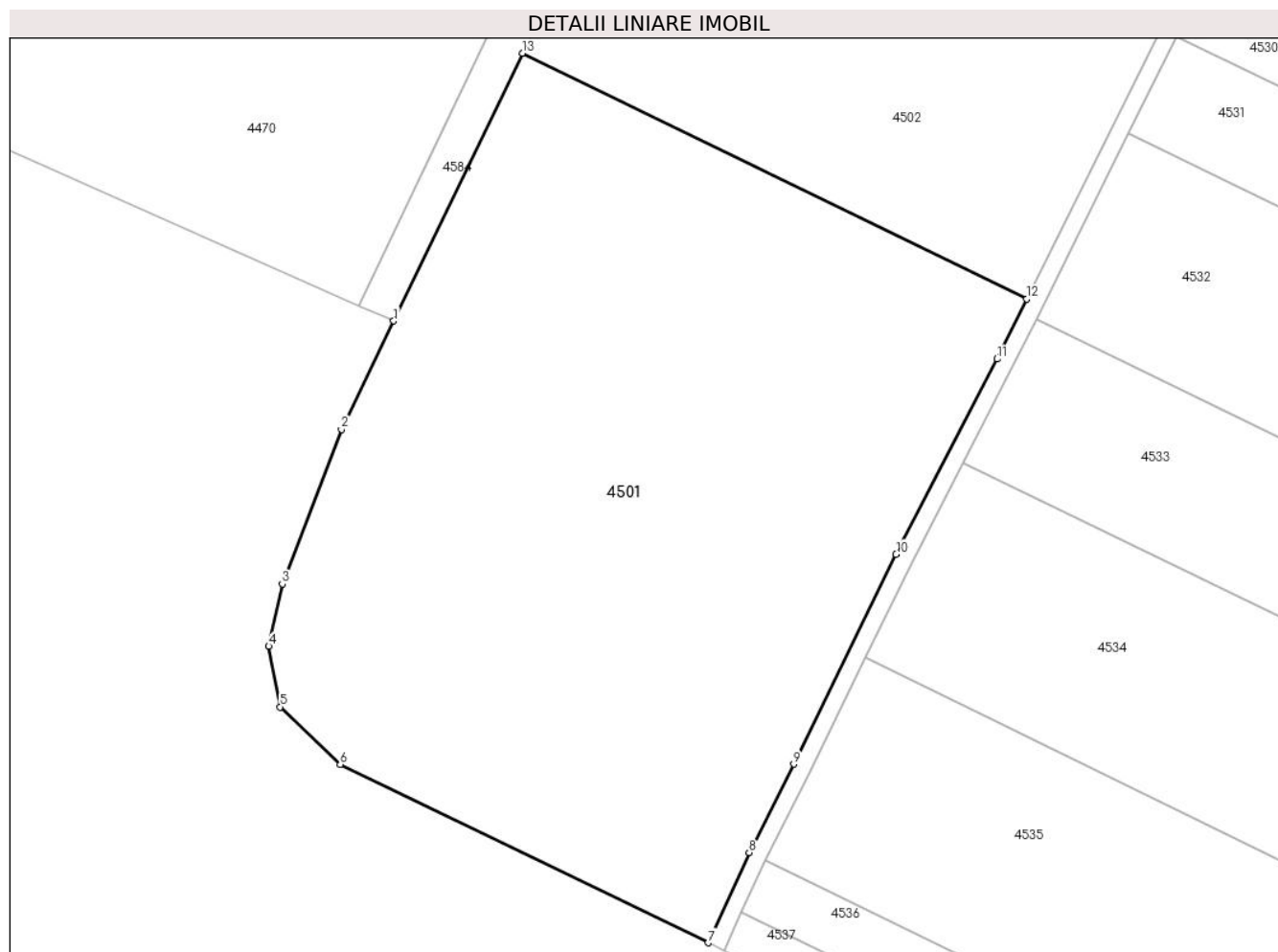
Inscrieri privind dezmembramintele dreptului de proprietate, drepturi reale de garanție și sarcini	Referințe
NU SUNT	

Anexa Nr. 1 La Partea I

Teren

Nr cadastral	Suprafața (mp)*	Observații / Referințe
	20.000	

* Suprafața este determinată în planul de proiecție Stereo 70.



Date referitoare la teren

Crt	Categorie folosință	Intra vilan	Suprafața (mp)	Tarla	Parcelă	Nr. topo	Observații / Referințe
1	arabil	NU	20.000	133	1	-	

Lungime Segmente

1) Valorile lungimilor segmentelor sunt obținute din proiecție în plan.

Punct început	X / Y	Punct sfârșit	X / Y	Lungime segment (** (m)
1	665.402,304 316.407,572	2	665.390,495 316.383,059	27.209
2	665.390,495 316.383,059	3	665.377,102 316.348,15	37.39
3	665.377,102 316.348,15	4	665.374,027 316.334,072	14.41
4	665.374,027 316.334,072	5	665.376,629 316.320,348	13.968
5	665.376,629 316.320,348	6	665.390,228 316.307,334	18.823

Punct început	X / Y	Punct sfârșit	X / Y	Lungime segment (** (m)
6	665.390,228 316.307,334	7	665.473,395 316.267,043	92.413
7	665.473,395 316.267,043	8	665.482,683 316.287,42	22.394
8	665.482,683 316.287,42	9	665.492,765 316.307,399	22.379
9	665.492,765 316.307,399	10	665.515,922 316.354,866	52.814
10	665.515,922 316.354,866	11	665.538,753 316.398,982	49.674
11	665.538,753 316.398,982	12	665.545,455 316.412,506	15.094
12	665.545,455 316.412,506	13	665.431,454 316.468,08	126.825
13	665.431,454 316.468,08	1	665.402,304 316.407,572	67.164

** Lungimile segmentelor sunt determinate în planul de proiecție Stereo 70 și sunt rotunjite la 1 milimetru.

*** Distanța dintre puncte este formată din segmente cumulate ce sunt mai mici decât valoarea 1 milimetru.

**DATE DESPRE IMOBILUL NR. 4502**

Oficiul de Cadastru și Publicitate Imobiliară CALARASI
Biroul de Cadastru și Publicitate Imobiliară Calarasi

A. Partea I. Descrierea imobilului

TEREN Extravilan

Adresa: Jud. Calarasi

Nr. Crt	Nr cadastral Nr. topografic	Suprafața* (mp)	Observații / Referințe
A1		10.000	Sector cadastral:31 Teren neimprejmuit;

B. Partea II. Proprietari și acte

Inscrieri privitoare la dreptul de proprietate și alte drepturi reale	Referințe
/	
Act Administrativ nr. 84983, din 15/03/1995 emis de CJSDPAT CALARASI;	
B1	A1
Intabulare, drept de PROPRIETATE, dobandit prin Reconstituire, cota actuala 1/1, cota initiala 1/1 1) POPA TR VASILE, LIPSA CNP	

C. Partea III. SARCINI .

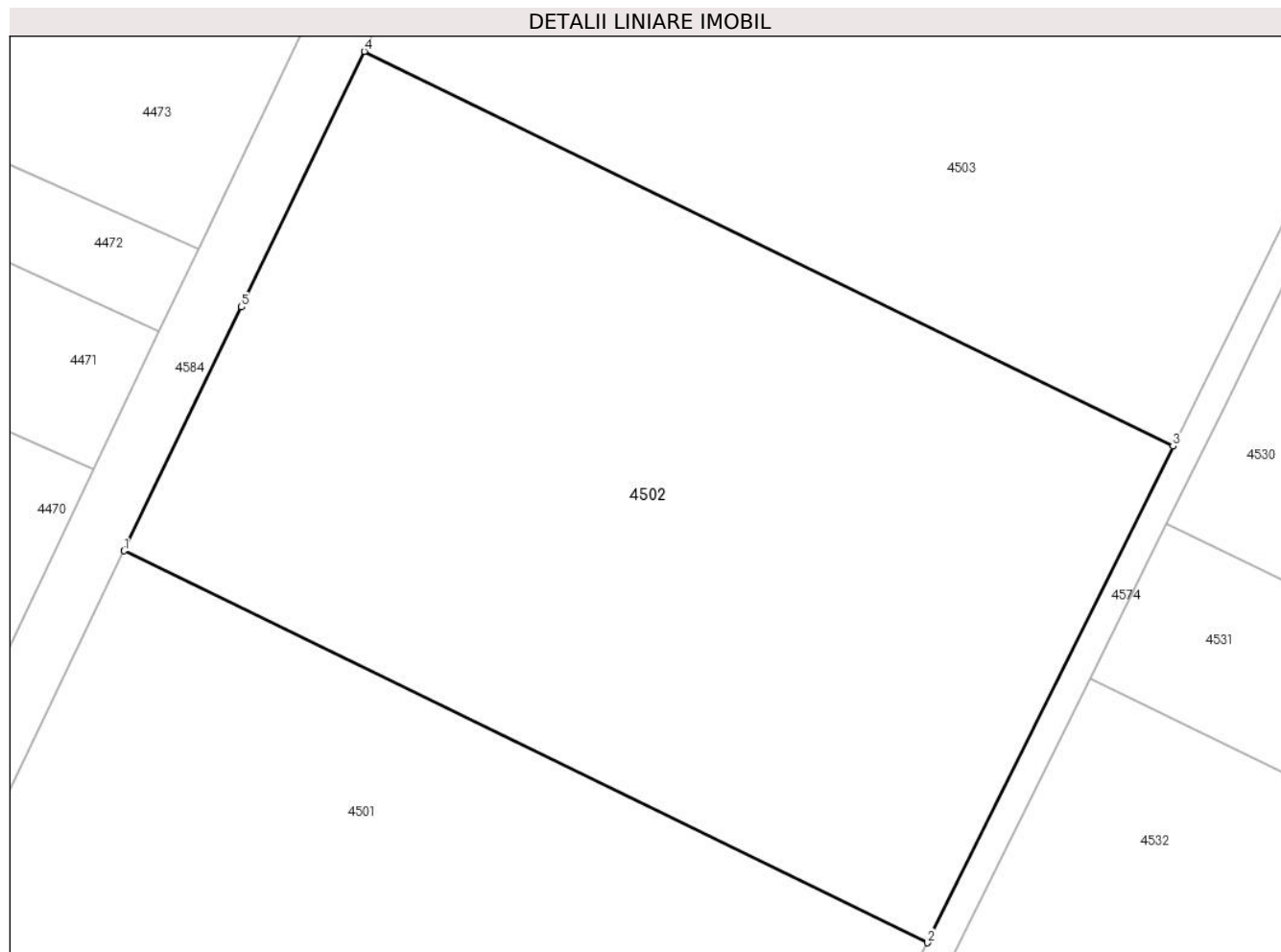
Inscrieri privind dezmembramintele dreptului de proprietate, drepturi reale de garanție și sarcini	Referințe
NU SUNT	

Anexa Nr. 1 La Partea I

Teren

Nr cadastral	Suprafața (mp)*	Observații / Referințe
	10.000	

* Suprafața este determinată în planul de proiecție Stereo 70.



Date referitoare la teren

Crt	Categorie folosință	Intra vilan	Suprafața (mp)	Tarla	Parcelă	Nr. topo	Observații / Referințe
1	arabil	NU	10.000	133	2	-	

Lungime Segmente

1) Valorile lungimilor segmentelor sunt obținute din proiecție în plan.

Punct început	X / Y	Punct sfârșit	X / Y	Lungime segment (** (m)
1	665.431,454 316.468,08	2	665.545,455 316.412,506	126.825
2	665.545,455 316.412,506	3	665.580,346 316.482,906	78.572
3	665.580,346 316.482,906	4	665.465,521 316.538,882	127.742
4	665.465,521 316.538,882	5	665.448,1 316.502,632	40.219
5	665.448,1 316.502,632	1	665.431,454 316.468,08	38.353

**** Lungimile segmentelor sunt determinate în planul de proiecție Stereo 70 și sunt rotunjite la 1 milimetru.**

***** Distanța dintre puncte este formată din segmente cumulate ce sunt mai mici decât valoarea 1 milimetru.**

**DATE DESPRE IMOBILUL NR. 4503**

Oficiul de Cadastru și Publicitate Imobiliară CALARASI
Biroul de Cadastru și Publicitate Imobiliară Calarasi

A. Partea I. Descrierea imobilului

TEREN Extravilan

Adresa: Jud. Calarasi

Nr. Crt	Nr cadastral Nr. topografic	Suprafața* (mp)	Observații / Referințe
A1		10.000	Sector cadastral:31 Teren neimprejmuit;

B. Partea II. Proprietari și acte

Inscrieri privitoare la dreptul de proprietate și alte drepturi reale	Referințe
/	
Act Administrativ nr. 84992, din 17/03/1995 emis de CJSDPAT CALARASI;	
B1	A1
Intabulare, drept de PROPRIETATE, dobandit prin Reconstituire, cota actuala 1/1, cota initiala 1/1 1) RADU L STEFAN, LIPSA CNP	

C. Partea III. SARCINI .

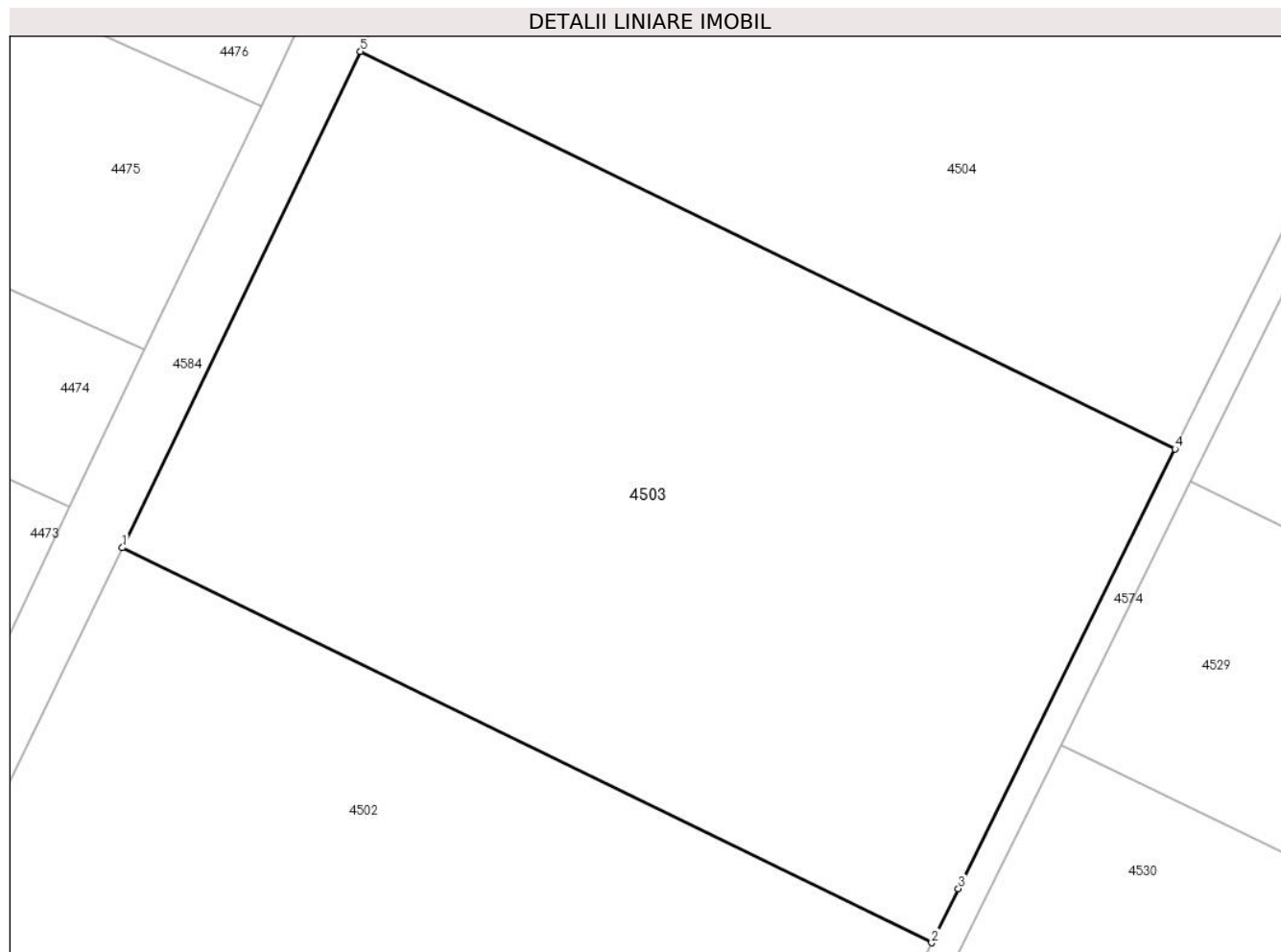
Inscrieri privind dezmembramintele dreptului de proprietate, drepturi reale de garanție și sarcini	Referințe
NU SUNT	

Anexa Nr. 1 La Partea I

Teren

Nr cadastral	Suprafața (mp)*	Observații / Referințe
	10.000	

* Suprafața este determinată în planul de proiecție Stereo 70.



Date referitoare la teren

Crt	Categorie folosință	Intravilan	Suprafața (mp)	Tarla	Parcelă	Nr. topo	Observații / Referințe
1	arabil	NU	10.000	133	3	-	

Lungime Segmente

1) Valorile lungimilor segmentelor sunt obținute din proiecție în plan.

Punct început	X / Y	Punct sfârșit	X / Y	Lungime segment (** (m)
1	665.465,521 316.538,882	2	665.580,346 316.482,906	127.742
2	665.580,346 316.482,906	3	665.584,143 316.490,568	8.551
3	665.584,143 316.490,568	4	665.614,879 316.552,878	69.478
4	665.614,879 316.552,878	5	665.499,319 316.609,212	128.56
5	665.499,319 316.609,212	1	665.465,521 316.538,882	78.03

**** Lungimile segmentelor sunt determinate în planul de proiecție Stereo 70 și sunt rotunjite la 1 milimetru.**

***** Distanța dintre puncte este formată din segmente cumulate ce sunt mai mici decât valoarea 1 milimetru.**

**DATE DESPRE IMOBILUL NR. 4504**

Oficiul de Cadastru și Publicitate Imobiliară CALARASI
Biroul de Cadastru și Publicitate Imobiliară Calarasi

A. Partea I. Descrierea imobilului

TEREN Extravilan

Adresa: Jud. Calarasi

Nr. Crt	Nr cadastral Nr. topografic	Suprafața* (mp)	Observații / Referințe
A1	20394	10.000	Sector cadastral:31 Teren neimprejmuit;

B. Partea II. Proprietari și acte

Inscrieri privitoare la dreptul de proprietate și alte drepturi reale		Referințe
26316 / 24/07/2012		
Act Notarial nr. 628, din 17/07/2012 emis de LUNGU FULGA CARMEN GAROFITA;		
B2	Intabulare, drept de PROPRIETATE, dobandit prin Conventie, cota actuala 1/1, cota initiala 1/1 1) BURCIU ION	A1

C. Partea III. SARCINI .

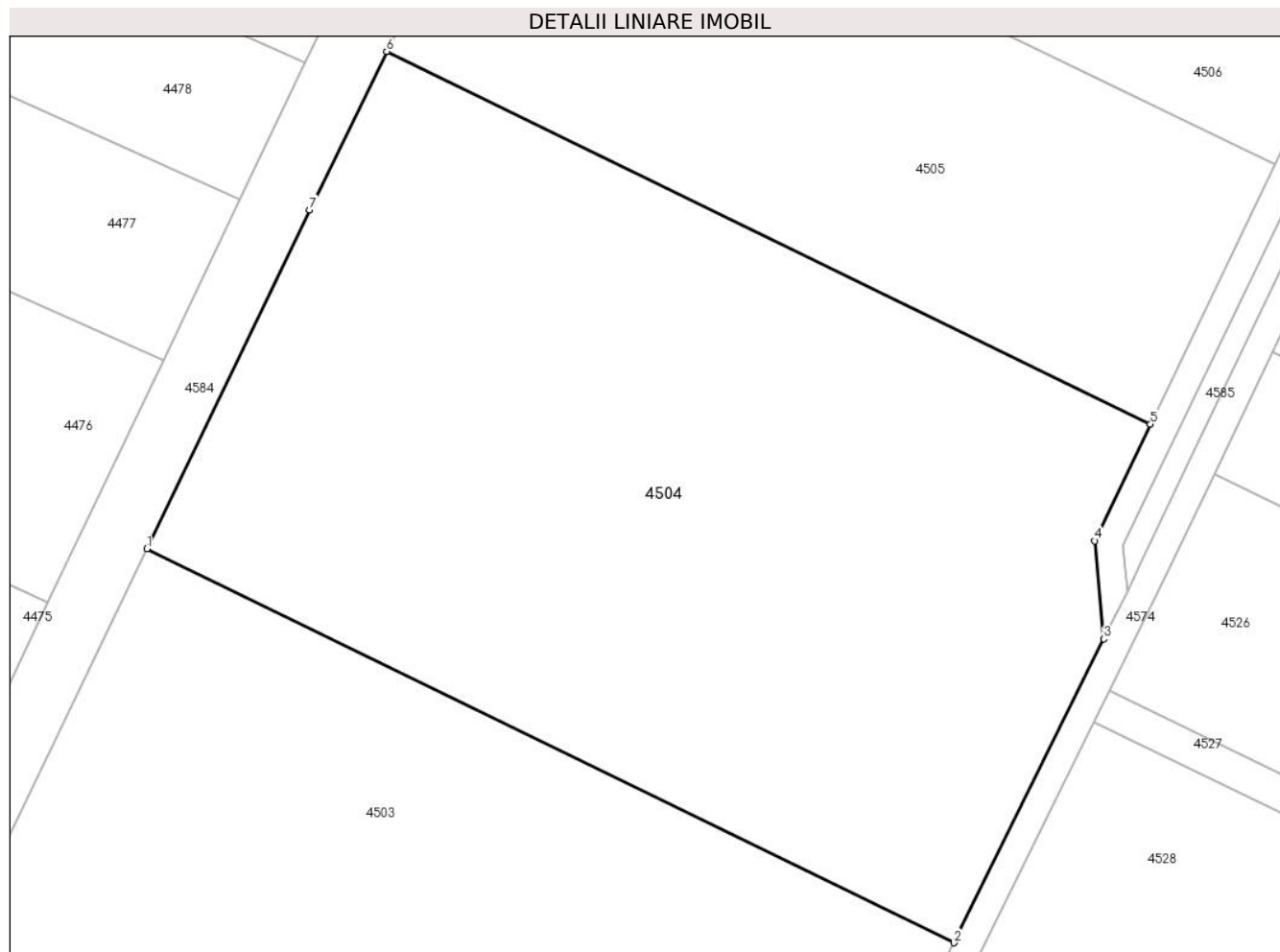
Inscrieri privind dezmembramintele dreptului de proprietate, drepturi reale de garanție și sarcini	Referințe
NU SUNT	

Anexa Nr. 1 La Partea I

Teren

Nr cadastral	Suprafața (mp)*	Observații / Referințe
20394	10.000	

* Suprafața este determinată în planul de proiecție Stereo 70.



Date referitoare la teren

Crt	Categorie folosință	Intra vilan	Suprafața (mp)	Tarla	Parcelă	Nr. topo	Observații / Referințe
1	arabil	NU	10.000	133	4	-	

Lungime Segmente

1) Valorile lungimilor segmentelor sunt obținute din proiecție în plan.

Punct început	X / Y	Punct sfârșit	X / Y	Lungime segment (** (m)
1	665.499,319 316.609,212	2	665.614,879 316.552,878	128.56
2	665.614,879 316.552,878	3	665.636,307 316.596,318	48.438
3	665.636,307 316.596,318	4	665.635,026 316.610,343	14.083
4	665.635,026 316.610,343	5	665.643,01 316.627,014	18.484
5	665.643,01 316.627,014	6	665.533,643 316.680,329	121.67

Punct început	X / Y	Punct sfârșit	X / Y	Lungime segment (** (m)
6	665.533,643 316.680,329	7	665.522,607 316.657,67	25.204
7	665.522,607 316.657,67	1	665.499,319 316.609,212	53.763

** Lungimile segmentelor sunt determinate în planul de proiecție Stereo 70 și sunt rotunjite la 1 milimetru.

*** Distanța dintre puncte este formată din segmente cumulate ce sunt mai mici decât valoarea 1 milimetru.

**DATE DESPRE IMOBILUL NR. 4505**

Oficiul de Cadastru și Publicitate Imobiliară CALARASI
Biroul de Cadastru și Publicitate Imobiliară Calarasi

A. Partea I. Descrierea imobilului

TEREN Extravilan

Adresa: Jud. Calarasi

Nr. Crt	Nr cadastral Nr. topografic	Suprafața* (mp)	Observații / Referințe
A1	20929	5.000	Sector cadastral:31 Teren neimprejmuit;

B. Partea II. Proprietari și acte

Inscrieri privitoare la dreptul de proprietate și alte drepturi reale		Referințe
1603 / 14/01/2015		
Act Notarial nr. 67, din 13/01/2015 emis de NP Sestacovschi Florin Adrian;		
B4	Intabulare, drept de PROPRIETATE, dobandit prin Conventie, cota actuala 1/1, cota initiala 1/1 1) POPESCU CONSTANTA, sotie 2) POPESCU CONSTANTIN, sot	A1

C. Partea III. SARCINI .

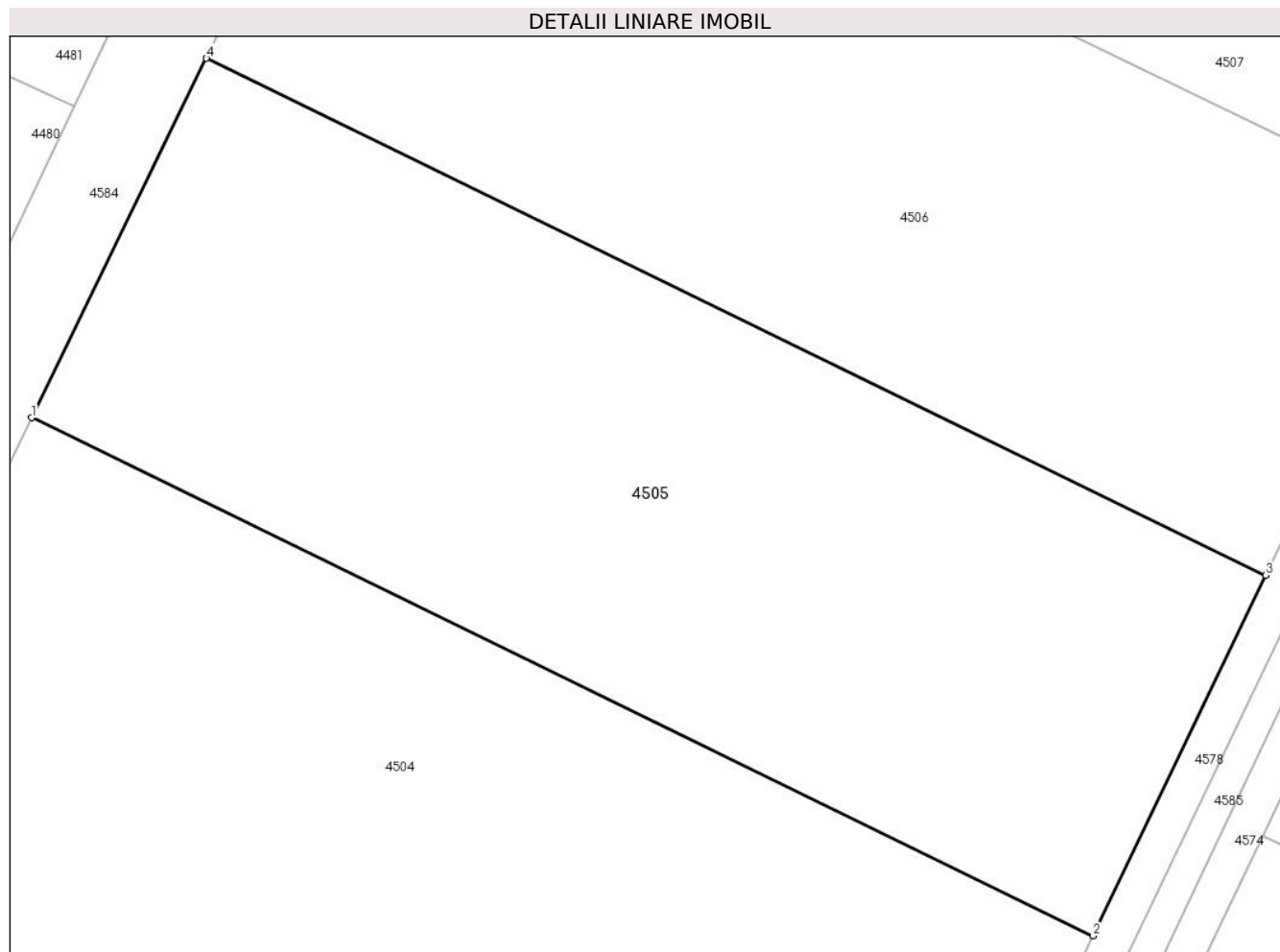
Inscrieri privind dezmembramintele dreptului de proprietate, drepturi reale de garanție și sarcini	Referințe
NU SUNT	

Anexa Nr. 1 La Partea I

Teren

Nr cadastral	Suprafața (mp)*	Observații / Referințe
20929	5.000	

* Suprafața este determinată în planul de proiecție Stereo 70.



Date referitoare la teren

Crt	Categorie folosință	Intra vilan	Suprafața (mp)	Tarla	Parcelă	Nr. topo	Observații / Referințe
1	arabil	NU	5.000	133	5/2	-	

Lungime Segmente

1) Valorile lungimilor segmentelor sunt obținute din proiecție în plan.

Punct început	X / Y	Punct sfârșit	X / Y	Lungime segment (** (m)
1	665.533,643 316.680,329	2	665.643,01 316.627,014	121.67
2	665.643,01 316.627,014	3	665.660,782 316.664,118	41.141
3	665.660,782 316.664,118	4	665.551,656 316.717,315	121.402
4	665.551,656 316.717,315	1	665.533,643 316.680,329	41.139

** Lungimile segmentelor sunt determinate în planul de proiecție Stereo 70 și sunt rotunjite la 1 milimetru.

***** Distanţa dintre puncte este formată din segmente cumulate ce sunt mai mici decât valoarea 1 milimetru.**

**DATE DESPRE IMOBILUL NR. 4506**

Oficiul de Cadastru și Publicitate Imobiliară CALARASI
Biroul de Cadastru și Publicitate Imobiliară Calarasi

A. Partea I. Descrierea imobilului

TEREN Extravilan

Adresa: Jud. Calarasi

Nr. Crt	Nr cadastral Nr. topografic	Suprafața* (mp)	Observații / Referințe
A1		5.000	Sector cadastral:31 Teren neimprejmuit;

B. Partea II. Proprietari și acte

Inscrieri privitoare la dreptul de proprietate și alte drepturi reale		Referințe
/		
Act Administrativ nr. 85400, din 31/05/1996 emis de CJSDPAT CALARASI;		
B1	Intabulare, drept de PROPRIETATE, dobandit prin Reconstituire, cota actuala 1/1, cota initiala 1/1 1) DRAGOMIR M ION, LIPSA CNP	A1

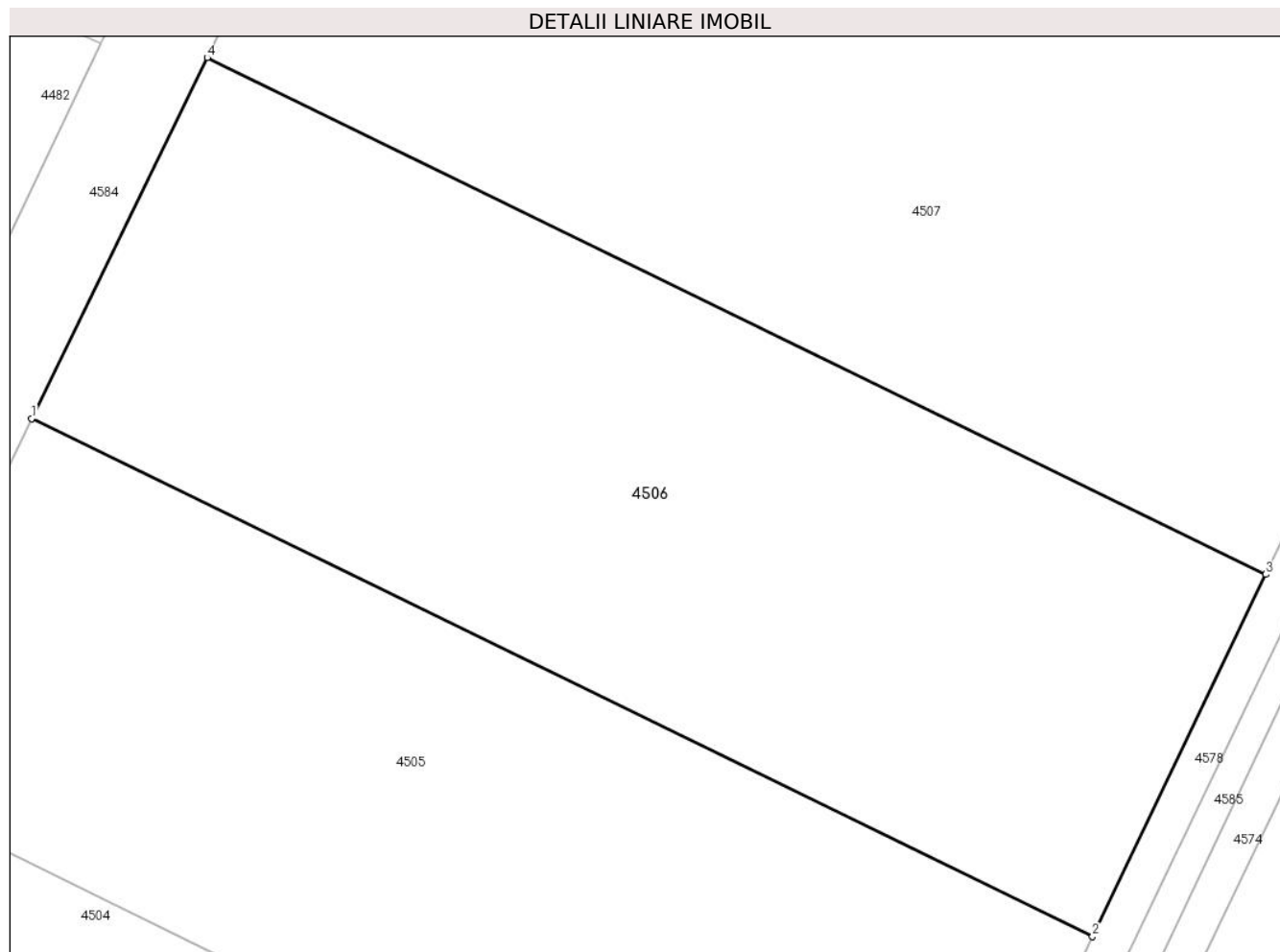
C. Partea III. SARCINI .

Inscrieri privind dezmembramintele dreptului de proprietate, drepturi reale de garanție și sarcini	Referințe
NU SUNT	

Anexa Nr. 1 La Partea I**Teren**

Nr cadastral	Suprafața (mp)*	Observații / Referințe
	5.000	

* Suprafața este determinată în planul de proiecție Stereo 70.

**Date referitoare la teren**

Crt	Categorie folosință	Intra vilan	Suprafața (mp)	Tarla	Parcelă	Nr. topo	Observații / Referințe
1	arabil	NU	5.000	133	5	-	DIFERENȚA DE SUPRAFATA SE REGASESTE LA ID 4505, SECTOR 31

Lungime Segmente

1) Valorile lungimilor segmentelor sunt obținute din proiecție în plan.

Punct început	X / Y	Punct sfârșit	X / Y	Lungime segment (** (m)
1	665.551,656 316.717,315	2	665.660,782 316.664,118	121.402
2	665.660,782 316.664,118	3	665.678,592 316.701,306	41.233
3	665.678,592 316.701,306	4	665.569,71 316.754,384	121.13
4	665.569,71 316.754,384	1	665.551,656 316.717,315	41.232

**** Lungimile segmentelor sunt determinate în planul de proiecție Stereo 70 și sunt rotunjite la 1 milimetru.**

***** Distanța dintre puncte este formată din segmente cumulate ce sunt mai mici decât valoarea 1 milimetru.**

**DATE DESPRE IMOBILUL NR. 4507**

Oficiul de Cadastru și Publicitate Imobiliară CALARASI
Biroul de Cadastru și Publicitate Imobiliară Calarasi

A. Partea I. Descrierea imobilului

TEREN Extravilan

Adresa: Jud. Calarasi

Nr. Crt	Nr cadastral Nr. topografic	Suprafața* (mp)	Observații / Referințe
A1		10.000	Sector cadastral:31 Teren neimprejmuit;

B. Partea II. Proprietari și acte

Inscrieri privitoare la dreptul de proprietate și alte drepturi reale	Referințe
/	
Hotarare Judecatoreasca nr. 383, din 13/02/2008 emis de JUDECATORIA CALARASI;	
B1	A1
Intabulare, drept de PROPRIETATE, dobandit prin Hotarare Judecatoreasca, cota actuala 1/1, cota initiala 1/1 1) SPRINCEANA BOGDAN	

C. Partea III. SARCINI .

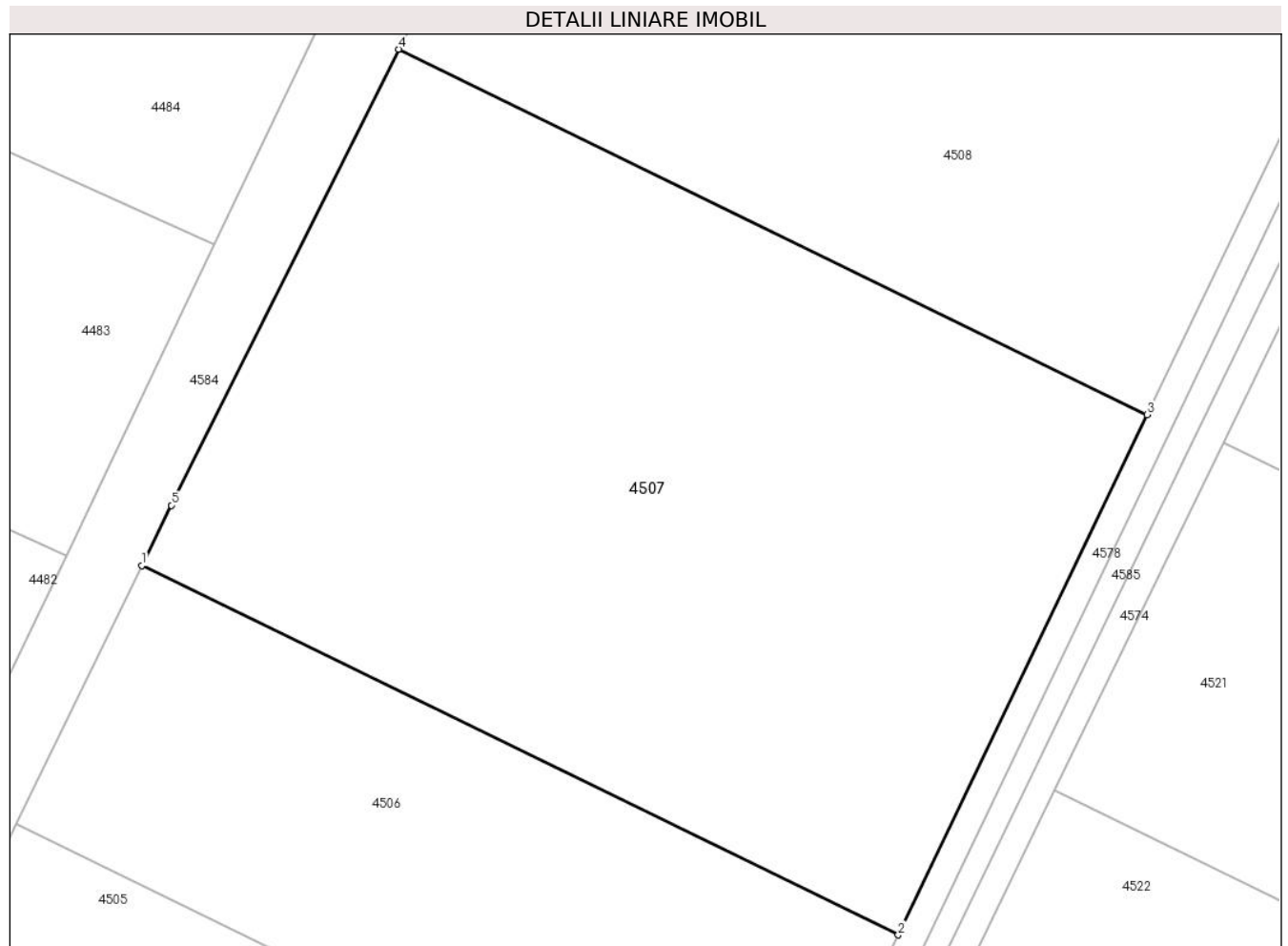
Inscrieri privind dezmembramintele dreptului de proprietate, drepturi reale de garanție și sarcini	Referințe
NU SUNT	

Anexa Nr. 1 La Partea I

Teren

Nr cadastral	Suprafața (mp)*	Observații / Referințe
	10.000	

* Suprafața este determinată în planul de proiecție Stereo 70.



Date referitoare la teren

Crt	Categorie folosință	Intra vilan	Suprafața (mp)	Tarla	Parcelă	Nr. topo	Observații / Referințe
1	arabil	NU	10.000	133	6	-	

Lungime Segmente

1) Valorile lungimilor segmentelor sunt obținute din proiecție în plan.

Punct început	X / Y	Punct sfârșit	X / Y	Lungime segment (** (m)
1	665.569,71 316.754,384	2	665.678,592 316.701,306	121.13
2	665.678,592 316.701,306	3	665.714,424 316.776,118	82.95
3	665.714,424 316.776,118	4	665.606,644 316.828,659	119.904
4	665.606,644 316.828,659	5	665.573,943 316.763,075	73.284
5	665.573,943 316.763,075	1	665.569,71 316.754,384	9.667

**** Lungimile segmentelor sunt determinate în planul de proiecție Stereo 70 și sunt rotunjite la 1 milimetru.**

***** Distanța dintre puncte este formată din segmente cumulate ce sunt mai mici decât valoarea 1 milimetru.**

**DATE DESPRE IMOBILUL NR. 4508**

Oficiul de Cadastru și Publicitate Imobiliară CALARASI
Biroul de Cadastru și Publicitate Imobiliară Calarasi

A. Partea I. Descrierea imobilului

TEREN Extravilan

Adresa: Jud. Calarasi, Tarla 133, parcela 7

Nr. Crt	Nr cadastral Nr. topografic	Suprafața* (mp)	Observații / Referințe
A1	22692	20.000	Sector cadastral:31 Teren neimprejmuit;

B. Partea II. Proprietari și acte

Inscrieri privitoare la dreptul de proprietate și alte drepturi reale		Referințe
16967 / 27/04/2020		
Contract De Vânzare-Cumpărare nr. 4230, din 07/10/2004 emis de BNP CEPARU IOAN;		
B1	Intabulare, drept de PROPRIETATE, dobandit prin Conventie, cota actuala 1/1, cota initiala 1/1 1) SAVA CONSTANTIN, -necasatorit	A1

C. Partea III. SARCINI .

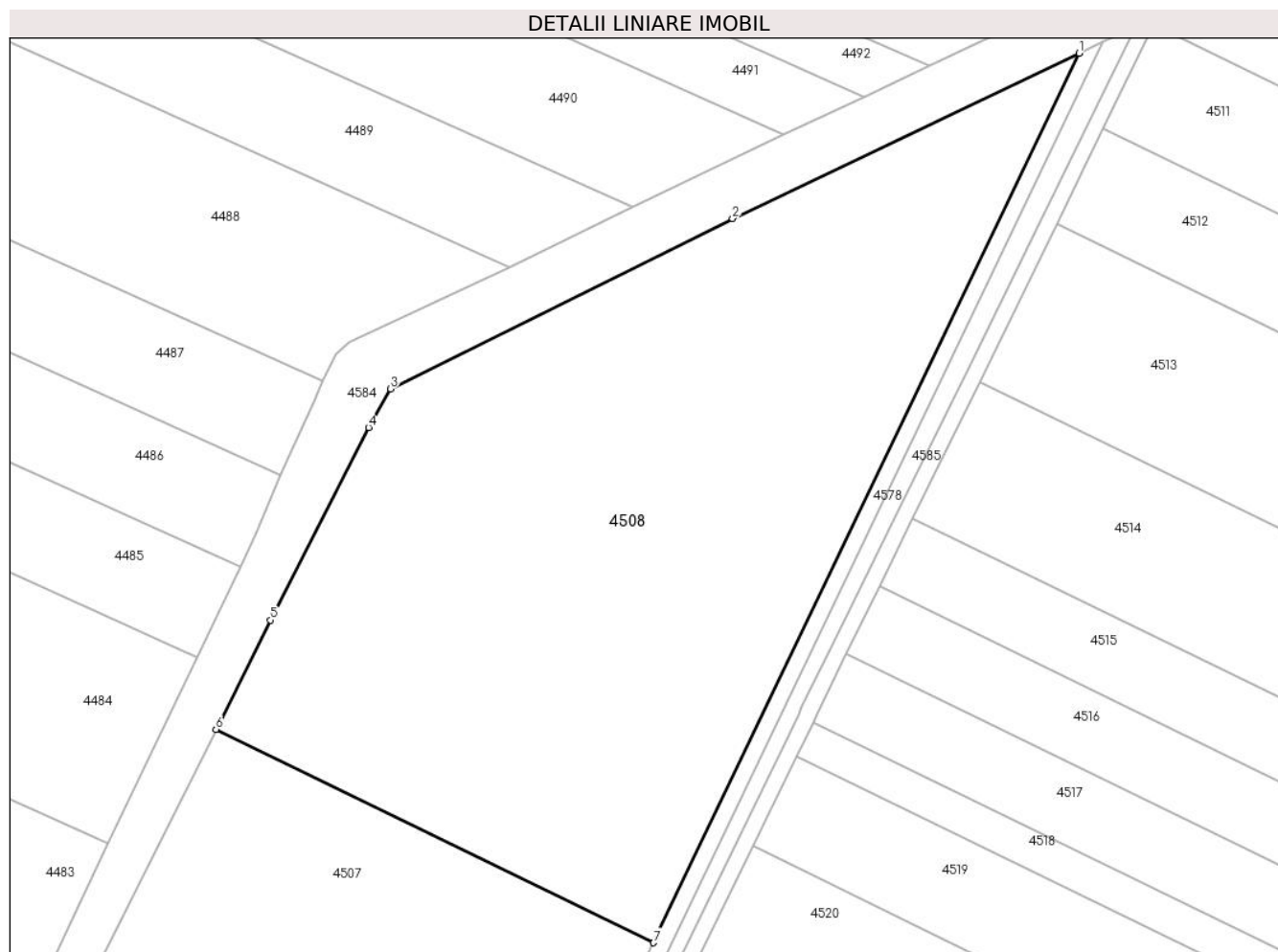
Inscrieri privind dezmembramintele dreptului de proprietate, drepturi reale de garanție și sarcini	Referințe
NU SUNT	

Anexa Nr. 1 La Partea I

Teren

Nr cadastral	Suprafața (mp)*	Observații / Referințe
22692	20.000	

* Suprafața este determinată în planul de proiecție Stereo 70.



Date referitoare la teren

Crt	Categorie folosință	Intravilan	Suprafața (mp)	Tarla	Parcelă	Nr. topo	Observații / Referințe
1	arabil	NU	20.000	133	7	-	

Lungime Segmente

1) Valorile lungimilor segmentelor sunt obținute din proiecție în plan.

Punct început	X / Y	Punct sfârșit	X / Y	Lungime segment (** (m)
1	665.819,321 316.995,133	2	665.733,922 316.954,433	94.602
2	665.733,922 316.954,433	3	665.649,612 316.912,496	94.164
3	665.649,612 316.912,496	4	665.644,225 316.902,965	10.948
4	665.644,225 316.902,965	5	665.620,055 316.855,555	53.216
5	665.620,055 316.855,555	6	665.606,644 316.828,659	30.054

Punct început	X / Y	Punct sfârșit	X / Y	Lungime segment (** (m)
6	665.606,644 316.828,659	7	665.714,424 316.776,118	119.904
7	665.714,424 316.776,118	1	665.819,321 316.995,133	242.839

** Lungimile segmentelor sunt determinate în planul de proiecție Stereo 70 și sunt rotunjite la 1 milimetru.

*** Distanța dintre puncte este formată din segmente cumulate ce sunt mai mici decât valoarea 1 milimetru.

**DATE DESPRE IMOBILUL NR. 4509**

Oficiul de Cadastru și Publicitate Imobiliară CALARASI
Biroul de Cadastru și Publicitate Imobiliară Calarasi

A. Partea I. Descrierea imobilului

TEREN Extravilan

Adresa: Jud. Calarasi

Nr. Crt	Nr cadastral Nr. topografic	Suprafața* (mp)	Observații / Referințe
A1		2.600	Sector cadastral:31 Teren neimprejmuit;

B. Partea II. Proprietari și acte

Inscrieri privitoare la dreptul de proprietate și alte drepturi reale		Referințe
/		
Act Administrativ nr. 85326, din 09/04/1996 emis de CJSDPAT CALARASI;		
B1	Intabulare, drept de PROPRIETATE, dobandit prin Reconstituire, cota actuala 1/1, cota initiala 1/1 1) BARBU MARIA , LIPSA CNP	A1

C. Partea III. SARCINI .

Inscrieri privind dezmembramintele dreptului de proprietate, drepturi reale de garanție și sarcini	Referințe
NU SUNT	

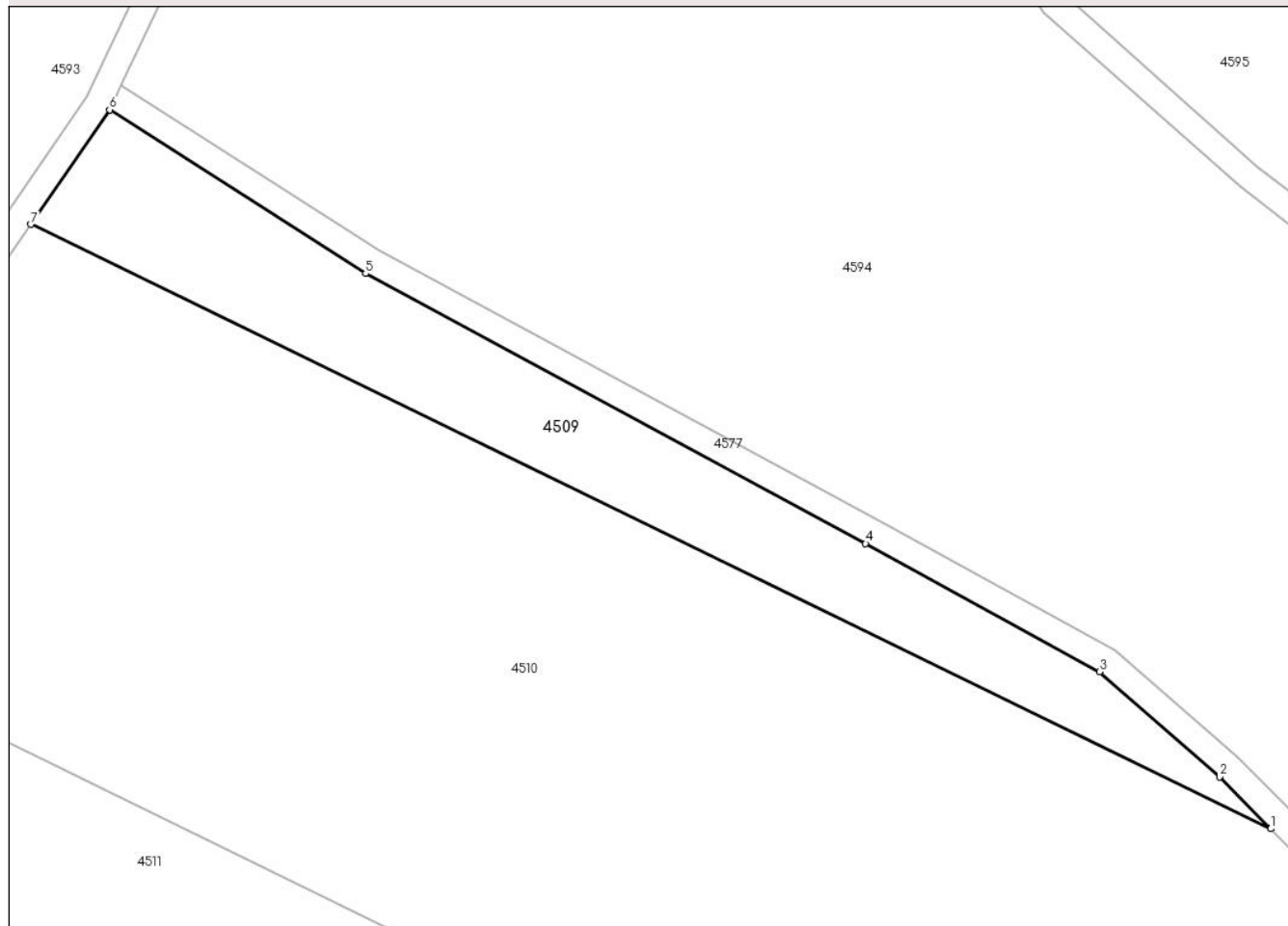
Anexa Nr. 1 La Partea I

Teren

Nr cadastral	Suprafața (mp)*	Observații / Referințe
	2.600	

* Suprafața este determinată în planul de proiecție Stereo 70.

DETALII LINIARE IMOBIL



Date referitoare la teren

Crt	Categorie folosință	Intravilan	Suprafața (mp)	Tarla	Parcelă	Nr. topo	Observații / Referințe
1	arabil	NU	2.600	132	2	-	

Lungime Segmente

1) Valorile lungimilor segmentelor sunt obținute din proiecție în plan.

Punct început	X / Y	Punct sfârșit	X / Y	Lungime segment (** (m)
1	666.058,169 316.973,898	2	666.050,498 316.981,632	10.893
2	666.050,498 316.981,632	3	666.032,546 316.997,361	23.868
3	666.032,546 316.997,361	4	665.997,527 317.016,568	39.94
4	665.997,527 317.016,568	5	665.922,677 317.056,949	85.048
5	665.922,677 317.056,949	6	665.884,37 317.081,45	45.472

Punct început	X / Y	Punct sfârșit	X / Y	Lungime segment (** (m)
6	665.884,37 317.081,45	7	665.872,574 317.064,322	20.797
7	665.872,574 317.064,322	1	666.058,169 316.973,898	206.451

** Lungimile segmentelor sunt determinate în planul de proiecție Stereo 70 și sunt rotunjite la 1 milimetru.

*** Distanța dintre puncte este formată din segmente cumulate ce sunt mai mici decât valoarea 1 milimetru.

**DATE DESPRE IMOBILUL NR. 4510**

Oficiul de Cadastru și Publicitate Imobiliară CALARASI
Biroul de Cadastru și Publicitate Imobiliară Calarasi

A. Partea I. Descrierea imobilului

TEREN Extravilan

Adresa: Jud. Calarasi, T 132, P 3

Nr. Crt	Nr cadastral Nr. topografic	Suprafața* (mp)	Observații / Referințe
A1	22996	20.000	Sector cadastral:31 Teren neimprejmuit;

B. Partea II. Proprietari și acte

Inscrieri privitoare la dreptul de proprietate și alte drepturi reale		Referințe
49680 / 06/09/2022		
Act Notarial nr. 3635, din 01/09/2022 emis de NP Tutuianu Dana Cristina;		
B4	Intabulare, drept de PROPRIETATE, dobândit prin Conventie, cota actuala 1/1, cota initiala 1/1 1) SPRINCEANA BOGDAN, sot 2) SPRINCEANA ADELA, sotie	A1

C. Partea III. SARCINI .

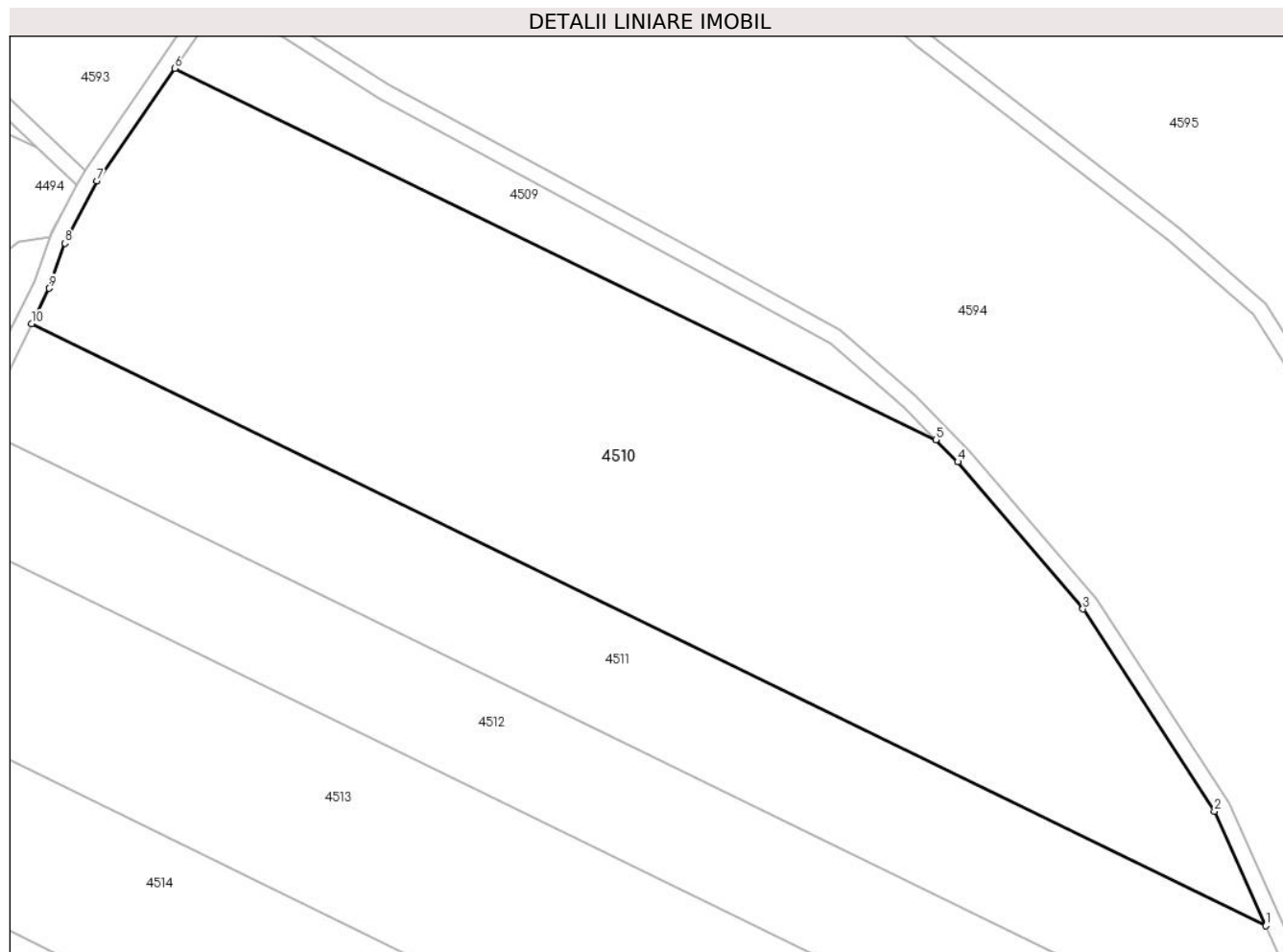
Inscrieri privind dezmembramintele dreptului de proprietate, drepturi reale de garanție și sarcini	Referințe
NU SUNT	

Anexa Nr. 1 La Partea I

Teren

Nr cadastral	Suprafața (mp)*	Observații / Referințe
22996	20.000	

* Suprafața este determinată în planul de proiecție Stereo 70.



Date referitoare la teren

Crt	Categorie folosință	Intra vilan	Suprafața (mp)	Tarla	Parcelă	Nr. topo	Observații / Referințe
1	arabil	NU	20.000	132	3	-	

Lungime Segmente

1) Valorile lungimilor segmentelor sunt obținute din proiecție în plan.

Punct început	X / Y	Punct sfârșit	X / Y	Lungime segment (** (m)
1	666.138,596 316.855,518	2	666.126,082 316.883,431	30.59
2	666.126,082 316.883,431	3	666.094,031 316.932,679	58.759
3	666.094,031 316.932,679	4	666.063,509 316.968,514	47.072
4	666.063,509 316.968,514	5	666.058,169 316.973,898	7.583
5	666.058,169 316.973,898	6	665.872,574 317.064,322	206.451

Punct început	X / Y	Punct sfârșit	X / Y	Lungime segment (** (m)
6	665.872,574 317.064,322	7	665.853,698 317.036,912	33.281
7	665.853,698 317.036,912	8	665.845,818 317.021,76	17.079
8	665.845,818 317.021,76	9	665.841,936 317.010,75	11.674
9	665.841,936 317.010,75	10	665.837,722 317.002,107	9.616
10	665.837,722 317.002,107	1	666.138,596 316.855,518	334.684

** Lungimile segmentelor sunt determinate în planul de proiecție Stereo 70 și sunt rotunjite la 1 milimetru.

*** Distanța dintre puncte este formată din segmente cumulate ce sunt mai mici decât valoarea 1 milimetru.

**DATE DESPRE IMOBILUL NR. 4511**

Oficiul de Cadastru și Publicitate Imobiliară CALARASI
 Biroul de Cadastru și Publicitate Imobiliară Calarasi

A. Partea I. Descrierea imobilului

TEREN Extravilan

Adresa: Jud. Calarasi

Nr. Crt	Nr cadastral Nr. topografic	Suprafața* (mp)	Observații / Referințe
A1	20588	10.000	Sector cadastral:31 Teren neimprejmit;

B. Partea II. Proprietari și acte

Inscrieri privitoare la dreptul de proprietate și alte drepturi reale		Referințe
36554 / 25/07/2013		
Act Notarial nr. 2513, din 22/07/2013 emis de BNP SESTACOVSCI FLORIN ADRIAN;		
B1	Se infiinteaza cartea funciara 20588 a imobilului cu numarul cadastral 20588/Vlad Tepes, rezultat din dezmembrarea imobilului cu numarul cadastral 20568 inscris in cartea funciara 20568;	A1
5202 / 07/02/2017		
Act Notarial nr. 160, din 06/02/2017 emis de NP Sestacovschi Florin Adrian;		
B5	Intabulare, drept de PROPRIETATE, dobandit prin Conventie, cota actuala 1/1, cota initiala 1/1 1) POPESCU CONSTANTA, sotie 2) POPESCU CONSTANTIN, sot	A1

C. Partea III. SARCINI .

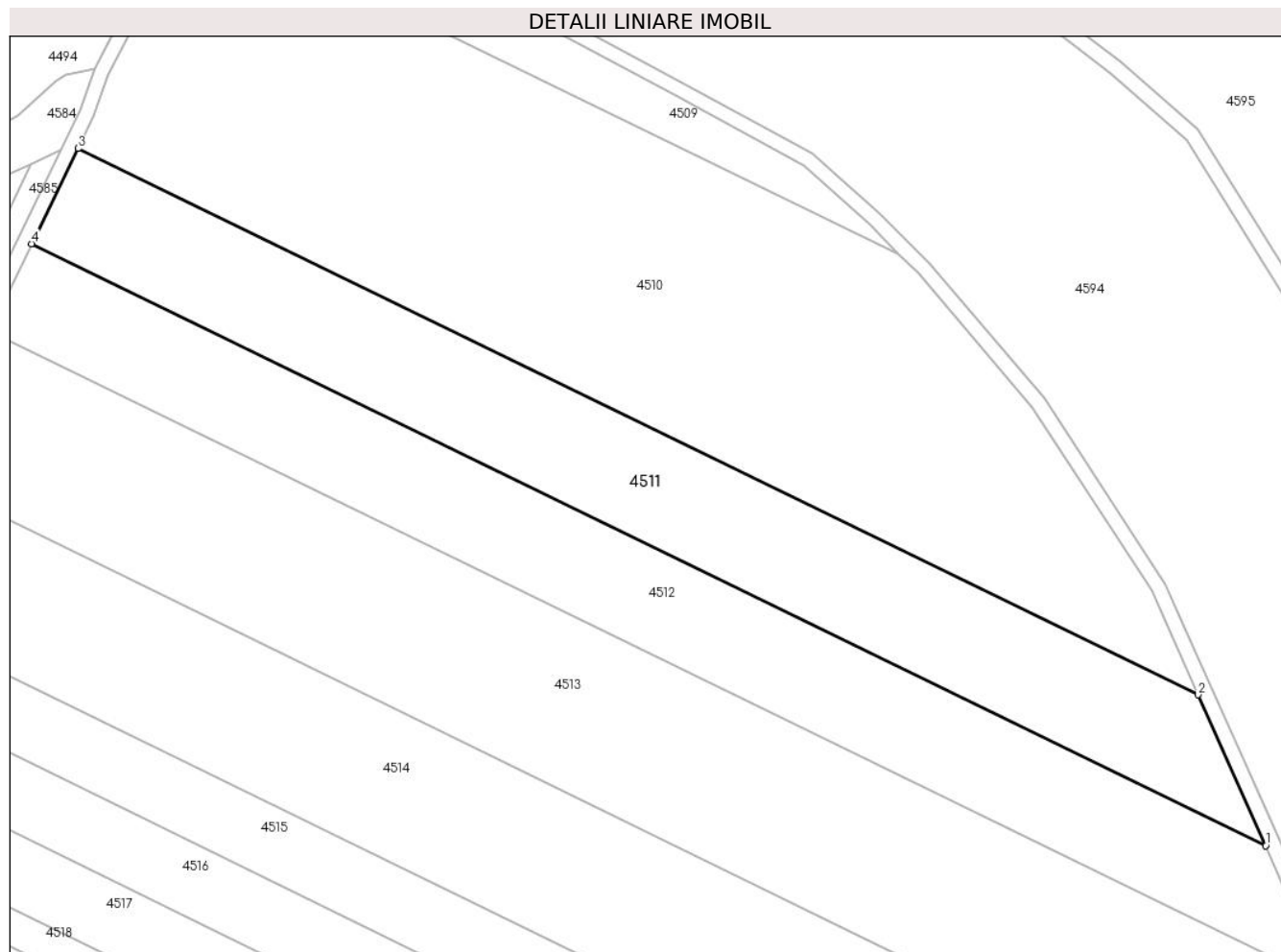
Inscrieri privind dezmembramintele dreptului de proprietate, drepturi reale de garanție și sarcini	Referințe
NU SUNT	

Anexa Nr. 1 La Partea I

Teren

Nr cadastral	Suprafața (mp)*	Observații / Referințe
20588	10.000	

* Suprafața este determinată în planul de proiecție Stereo 70.



Date referitoare la teren

Crt	Categorie folosință	Intra vilan	Suprafața (mp)	Tarla	Parcelă	Nr. topo	Observații / Referințe
1	arabil	NU	10.000	132	4	-	

Lungime Segmente

1) Valorile lungimilor segmentelor sunt obținute din proiecție în plan.

Punct început	X / Y	Punct sfârșit	X / Y	Lungime segment (** (m)
1	666.156,738 316.815,051	2	666.138,596 316.855,518	44.348
2	666.138,596 316.855,518	3	665.837,722 317.002,107	334.684
3	665.837,722 317.002,107	4	665.825,261 316.976,551	28.432
4	665.825,261 316.976,551	1	666.156,738 316.815,051	368.727

** Lungimile segmentelor sunt determinate în planul de proiecție Stereo 70 și sunt rotunjite la 1 milimetru.

***** Distanţa dintre puncte este formată din segmente cumulate ce sunt mai mici decât valoarea 1 milimetru.**

**DATE DESPRE IMOBILUL NR. 4512**

Oficiul de Cadastru și Publicitate Imobiliară CALARASI
Biroul de Cadastru și Publicitate Imobiliară Calarasi

A. Partea I. Descrierea imobilului

TEREN Extravilan

Adresa: Jud. Calarasi

Nr. Crt	Nr cadastral Nr. topografic	Suprafața* (mp)	Observații / Referințe
A1	20587	10.000	Sector cadastral:31 Teren neimprejmit;

B. Partea II. Proprietari și acte

Inscrieri privitoare la dreptul de proprietate și alte drepturi reale		Referințe
36554 / 25/07/2013		
Act Notarial nr. 2513, din 22/07/2013 emis de BNP SESTACOVSCI FLORIN ADRIAN;		
B1	Se infiinteaza cartea funciara 20587 a imobilului cu numarul cadastral 20587/Vlad Tepes, rezultat din dezmembrarea imobilului cu numarul cadastral 20568 inscris in cartea funciara 20568;	A1
36556 / 25/07/2013		
Act Notarial nr. 2514, din 22/07/2013 emis de BNP SESTACOVSCI FLORIN ADRIAN;		
B4	Intabulare, drept de PROPRIETATE, dobandit prin Conventie, cota actuala 1/1, cota initiala 1/1 1) POPESCU CONSTANTA, -sotie 2) POPESCU CONSTANTA, -sot	A1

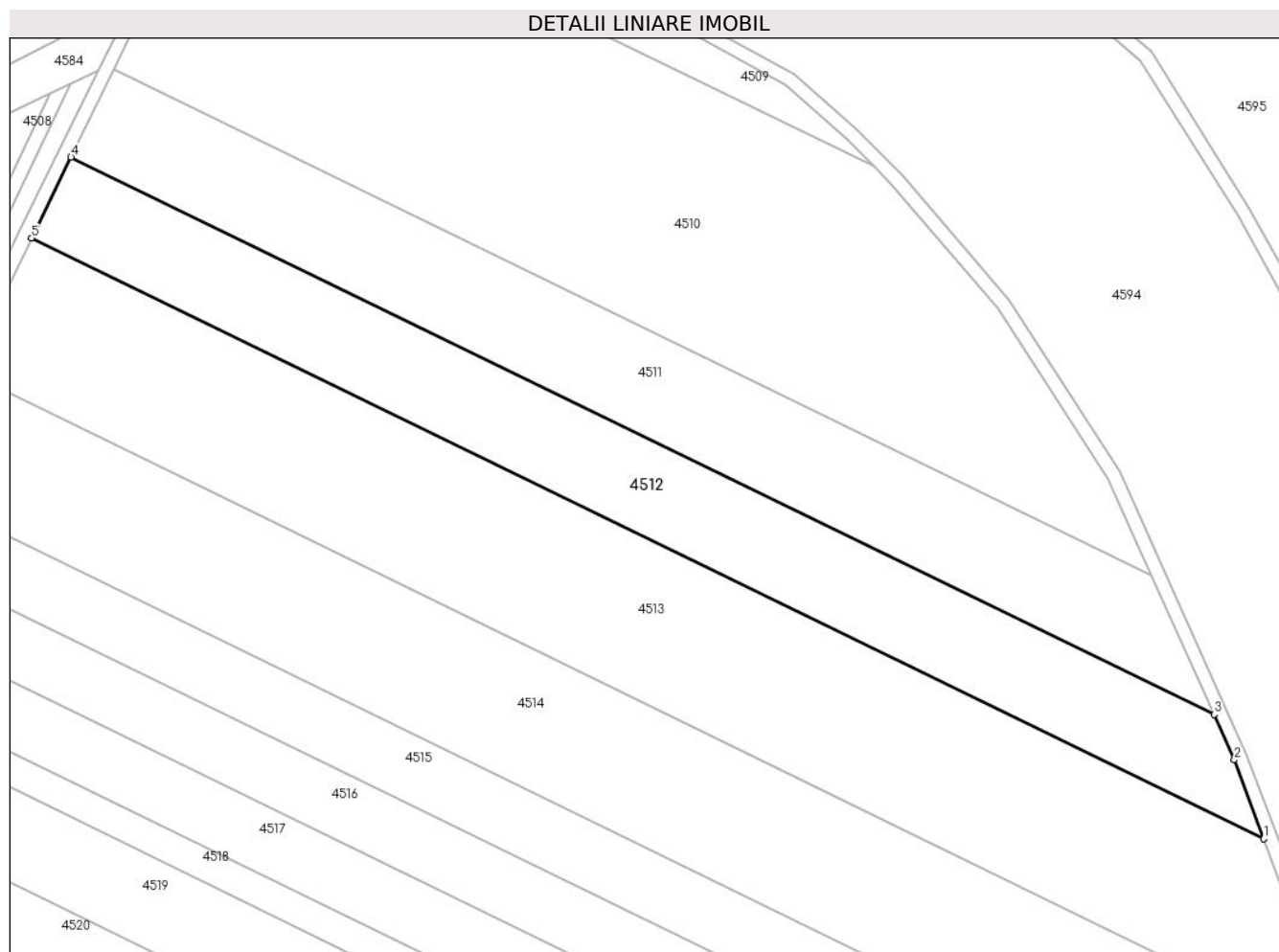
C. Partea III. SARCINI .

Inscrieri privind dezmembramintele dreptului de proprietate, drepturi reale de garanție și sarcini	Referințe
NU SUNT	

Anexa Nr. 1 La Partea I**Teren**

Nr cadastral	Suprafața (mp)*	Observații / Referințe
20587	10.000	

* Suprafața este determinată în planul de proiecție Stereo 70.

**Date referitoare la teren**

Crt	Categorie folosință	Intra vilan	Suprafața (mp)	Tarla	Parcelă	Nr. topo	Observații / Referințe
1	arabil	NU	10.000	132	4	-	

Lungime Segmente

1) Valorile lungimilor segmentelor sunt obținute din proiecție în plan.

Punct început	X / Y	Punct sfârșit	X / Y	Lungime segment (** (m)
1	666.171,166 316.779,019	2	666.162,645 316.801,875	24.393
2	666.162,645 316.801,875	3	666.156,738 316.815,051	14.44
3	666.156,738 316.815,051	4	665.825,261 316.976,551	368.727
4	665.825,261 316.976,551	5	665.813,834 316.953,116	26.073
5	665.813,834 316.953,116	1	666.171,166 316.779,019	397.487

**** Lungimile segmentelor sunt determinate în planul de proiecție Stereo 70 și sunt rotunjite la 1 milimetru.**

***** Distanța dintre puncte este formată din segmente cumulate ce sunt mai mici decât valoarea 1 milimetru.**

**DATE DESPRE IMOBILUL NR. 4513**

Oficiul de Cadastru și Publicitate Imobiliară CALARASI
Biroul de Cadastru și Publicitate Imobiliară Calarasi

A. Partea I. Descrierea imobilului

TEREN Extravilan

Adresa: Jud. Calarasi

Nr. Crt	Nr cadastral Nr. topografic	Suprafața* (mp)	Observații / Referințe
A1		20.000	Sector cadastral:31 Teren neimprejmuit;

B. Partea II. Proprietari și acte

Inscrieri privitoare la dreptul de proprietate și alte drepturi reale	Referințe
/	
Act Administrativ nr. 84888, din 08/05/1995 emis de CJSDPAT CALARASI;	
B1	A1
Intabulare, drept de PROPRIETATE, dobandit prin Reconstituire, cota actuala 1/1, cota initiala 1/1	
1) ANGHEL C CONSTANTIN, LIPSA CNP	

C. Partea III. SARCINI .

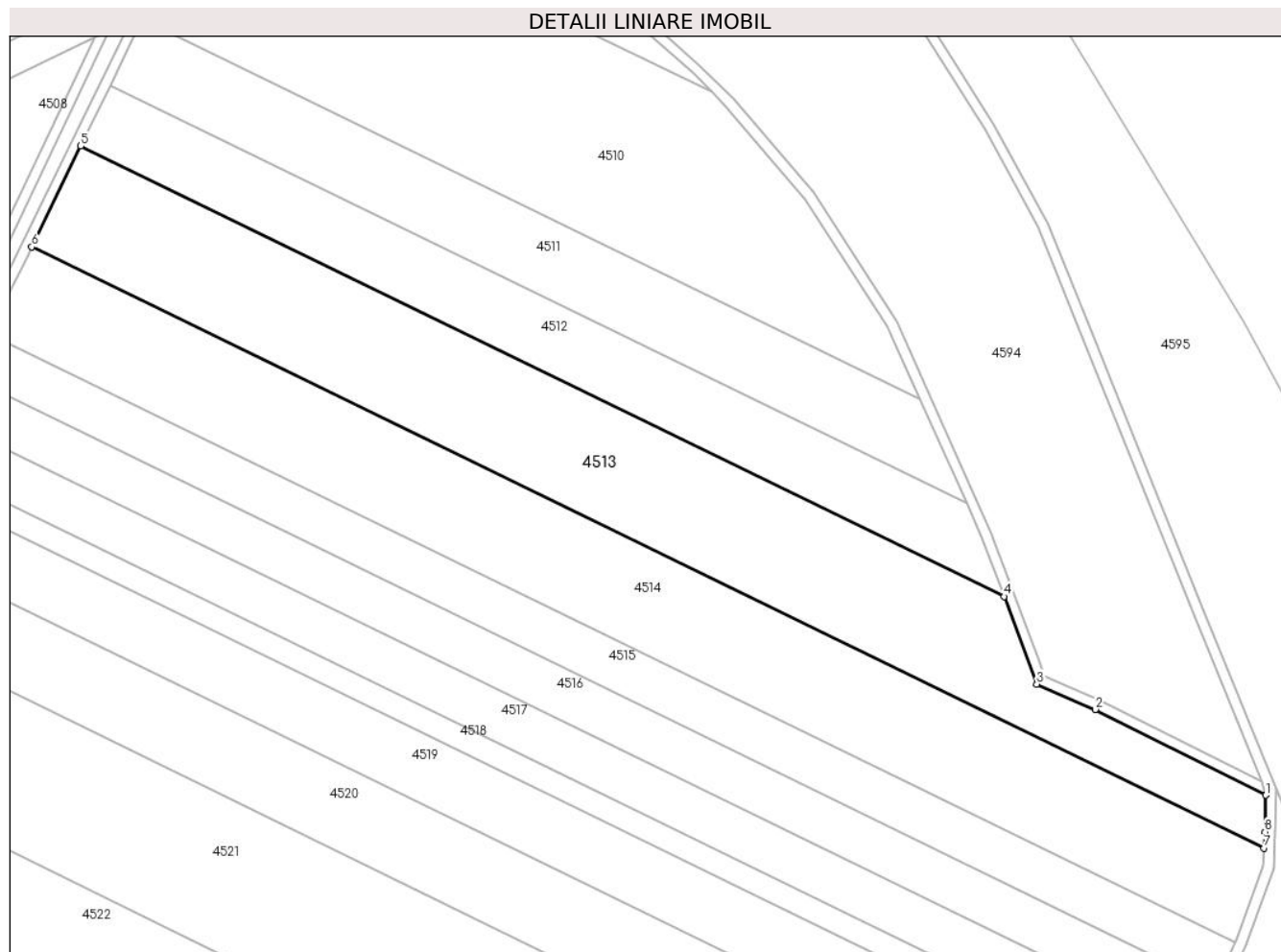
Inscrieri privind dezmembramintele dreptului de proprietate, drepturi reale de garanție și sarcini	Referințe
NU SUNT	

Anexa Nr. 1 La Partea I

Teren

Nr cadastral	Suprafața (mp)*	Observații / Referințe
	20.000	

* Suprafața este determinată în planul de proiecție Stereo 70.



Date referitoare la teren

Crt	Categorie folosință	Intra vilan	Suprafața (mp)	Tarla	Parcelă	Nr. topo	Observații / Referințe
1	arabil	NU	20.000	132	5	-	

Lungime Segmente

1) Valorile lungimilor segmentelor sunt obținute din proiecție în plan.

Punct început	X / Y	Punct sfârșit	X / Y	Lungime segment (** (m)
1	666.272,414 316.702,191	2	666.206,418 316.735,339	73.853
2	666.206,418 316.735,339	3	666.183,815 316.745,088	24.616
3	666.183,815 316.745,088	4	666.171,166 316.779,019	36.212
4	666.171,166 316.779,019	5	665.813,834 316.953,116	397.487
5	665.813,834 316.953,116	6	665.794,831 316.914,144	43.358

Punct început	X / Y	Punct sfârșit	X / Y	Lungime segment (** (m)
6	665.794,831 316.914,144	7	666.271,795 316.681,76	530.563
7	666.271,795 316.681,76	8	666.272,15 316.688,078	6.328
8	666.272,15 316.688,078	1	666.272,414 316.702,191	14.115

** Lungimile segmentelor sunt determinate în planul de proiecție Stereo 70 și sunt rotunjite la 1 milimetru.

*** Distanța dintre puncte este formată din segmente cumulate ce sunt mai mici decât valoarea 1 milimetru.

**DATE DESPRE IMOBILUL NR. 4514**

Oficiul de Cadastru și Publicitate Imobiliară CALARASI
Biroul de Cadastru și Publicitate Imobiliară Calarasi

A. Partea I. Descrierea imobilului

TEREN Extravilan

Adresa: Jud. Calarasi

Nr. Crt	Nr cadastral Nr. topografic	Suprafața* (mp)	Observații / Referințe
A1	20071	20.000	Sector cadastral:31 Teren neimpregmuit;

B. Partea II. Proprietari și acte

Inscrieri privitoare la dreptul de proprietate și alte drepturi reale		Referințe
3182 / 11/02/2009		
Act Notarial nr. 315, din 09/02/2009 emis de BNP SERBAN ANGELICA VALENTINA;		
B2	Intabulare, drept de PROPRIETATE, dobandit prin Conventie, cota actuala 1/2, cota initiala 1/1 1) CONSTANTIN ELENA, cota 1/2	A1
18656 / 28/03/2014		
Act Notarial nr. 59, din 18/03/2014 emis de NP SERBAN ANGELICA VALENTINA (act notarial 819/18.03.2014-NP SERBAN ANGELICA VALENTINA);		
B3	se noteaza lichidarea regimului comunitatii legale din proprietate devalmasa in proprietate comuna pe cote parti de 1/2 pentru fiecare fost sot	A1
B4	Intabulare, drept de PROPRIETATE, dobandit prin Succesiune, cota actuala 1/2, cota initiala 1/2 1) CONSTANTIN ELENA	A1

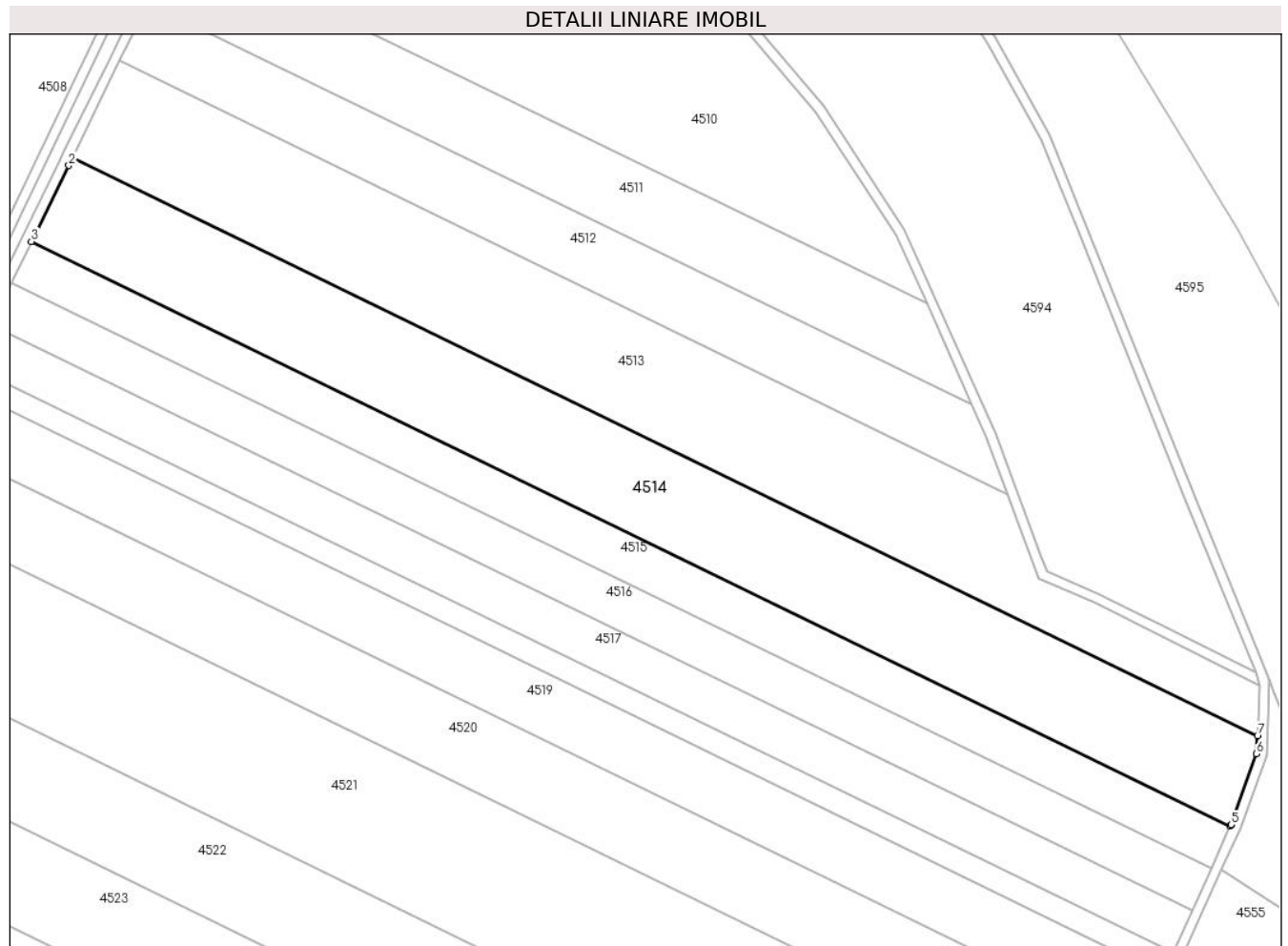
C. Partea III. SARCINI .

Inscrieri privind dezmembramintele dreptului de proprietate, drepturi reale de garanție și sarcini	Referințe
NU SUNT	

Anexa Nr. 1 La Partea I**Teren**

Nr cadastral	Suprafața (mp)*	Observații / Referințe
20071	20.000	

* Suprafața este determinată în planul de proiecție Stereo 70.

**Date referitoare la teren**

Crt	Categorie folosință	Intra vilan	Suprafața (mp)	Tarla	Parcelă	Nr. topo	Observații / Referințe
1	arabil	NU	20.000	132	6	-	

Lungime Segmente

1) Valorile lungimilor segmentelor sunt obținute din proiecție în plan.

Punct început	X / Y	Punct sfârșit	X / Y	Lungime segment (** (m)
1	665.794,831 316.914,144	2	665.793,341 316.911,087	3.401
2	665.793,341 316.911,087	3	665.778,329 316.880,56	34.018
3	665.778,329 316.880,56	4	666.260,787 316.645,5	536.674
4	666.260,787 316.645,5	5	666.261,061 316.646,105	0.664
5	666.261,061 316.646,105	6	666.271,393 316.674,596	30.307

Punct început	X / Y	Punct sfârșit	X / Y	Lungime segment (** (m)
6	666.271,393 316.674,596	7	666.271,795 316.681,76	7.175
7	666.271,795 316.681,76	1	665.794,831 316.914,144	530.563

** Lungimile segmentelor sunt determinate în planul de proiecție Stereo 70 și sunt rotunjite la 1 milimetru.

*** Distanța dintre puncte este formată din segmente cumulate ce sunt mai mici decât valoarea 1 milimetru.

**DATE DESPRE IMOBILUL NR. 4515**

Oficiul de Cadastru și Publicitate Imobiliară CALARASI
Biroul de Cadastru și Publicitate Imobiliară Calarasi

A. Partea I. Descrierea imobilului

TEREN Extravilan

Adresa: Jud. Calarasi

Nr. Crt	Nr cadastral Nr. topografic	Suprafața* (mp)	Observații / Referințe
A1	21136	10.000	Sector cadastral:31 Teren neimprejmuit;

B. Partea II. Proprietari și acte

Inscrieri privitoare la dreptul de proprietate și alte drepturi reale		Referințe
19057 / 13/04/2017		
Act Notarial nr. 1236, din 11/04/2017 emis de Serban Angelica Valentina;		
B3	Intabulare, drept de PROPRIETATE, dobandit prin Conventie, cota actuala 1/1, cota initiala 1/1 1) SPRINCEANA BOGDAN, sot 2) SPRINCEANA ADELA, sotie	A1

C. Partea III. SARCINI .

Inscrieri privind dezmembramintele dreptului de proprietate, drepturi reale de garanție și sarcini	Referințe
NU SUNT	

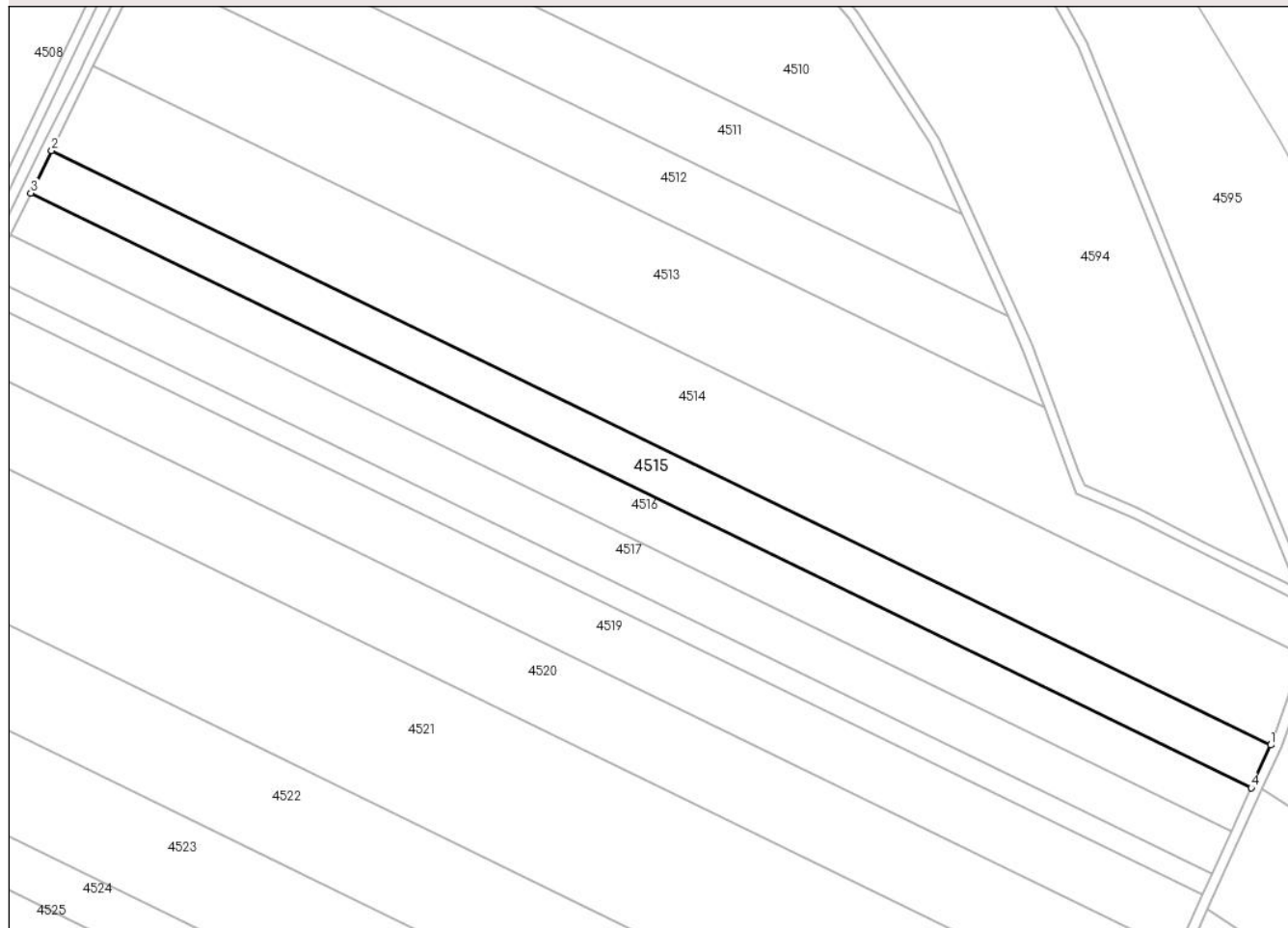
Anexa Nr. 1 La Partea I

Teren

Nr cadastral	Suprafața (mp)*	Observații / Referințe
21136	10.000	

* Suprafața este determinată în planul de proiecție Stereo 70.

DETALII LINIARE IMOBIL



Date referitoare la teren

Crt	Categorie folosință	Intra vilan	Suprafața (mp)	Tarla	Parcelă	Nr. topo	Observații / Referințe
1	arabil	NU	10.000	132	7	-	

Lungime Segmente

1) Valorile lungimilor segmentelor sunt obținute din proiecție în plan.

Punct început	X / Y	Punct sfârșit	X / Y	Lungime segment (** (m)
1	666.260,787 316.645,5	2	665.778,329 316.880,56	536.674
2	665.778,329 316.880,56	3	665.770,111 316.863,848	18.623
3	665.770,111 316.863,848	4	666.253,09 316.628,534	537.254
4	666.253,09 316.628,534	1	666.260,787 316.645,5	18.63

** Lungimile segmentelor sunt determinate în planul de proiecție Stereo 70 și sunt rotunjite la 1 milimetru.

***** Distanţa dintre puncte este formată din segmente cumulate ce sunt mai mici decât valoarea 1 milimetru.**

**DATE DESPRE IMOBILUL NR. 4516**

Oficiul de Cadastru și Publicitate Imobiliară CALARASI
Biroul de Cadastru și Publicitate Imobiliară Calarasi

A. Partea I. Descrierea imobilului

TEREN Extravilan

Adresa: Jud. Calarasi

Nr. Crt	Nr cadastral Nr. topografic	Suprafața* (mp)	Observații / Referințe
A1	21096	10.000	Sector cadastral:31 Teren neimprejmuit;

B. Partea II. Proprietari și acte

Inscrieri privitoare la dreptul de proprietate și alte drepturi reale		Referințe
28331 / 19/05/2015		
Act Notarial nr. 858, din 18/05/2015 emis de NP MITACHE IULIANA ADRIANA;		
B4	Intabulare, drept de PROPRIETATE, dobandit prin Conventie, cota actuala 1/1, cota initiala 1/1 1) SPRINCEANA BOGDAN, -sot 2) SPRINCEANA ADELA, -sotie	A1

C. Partea III. SARCINI .

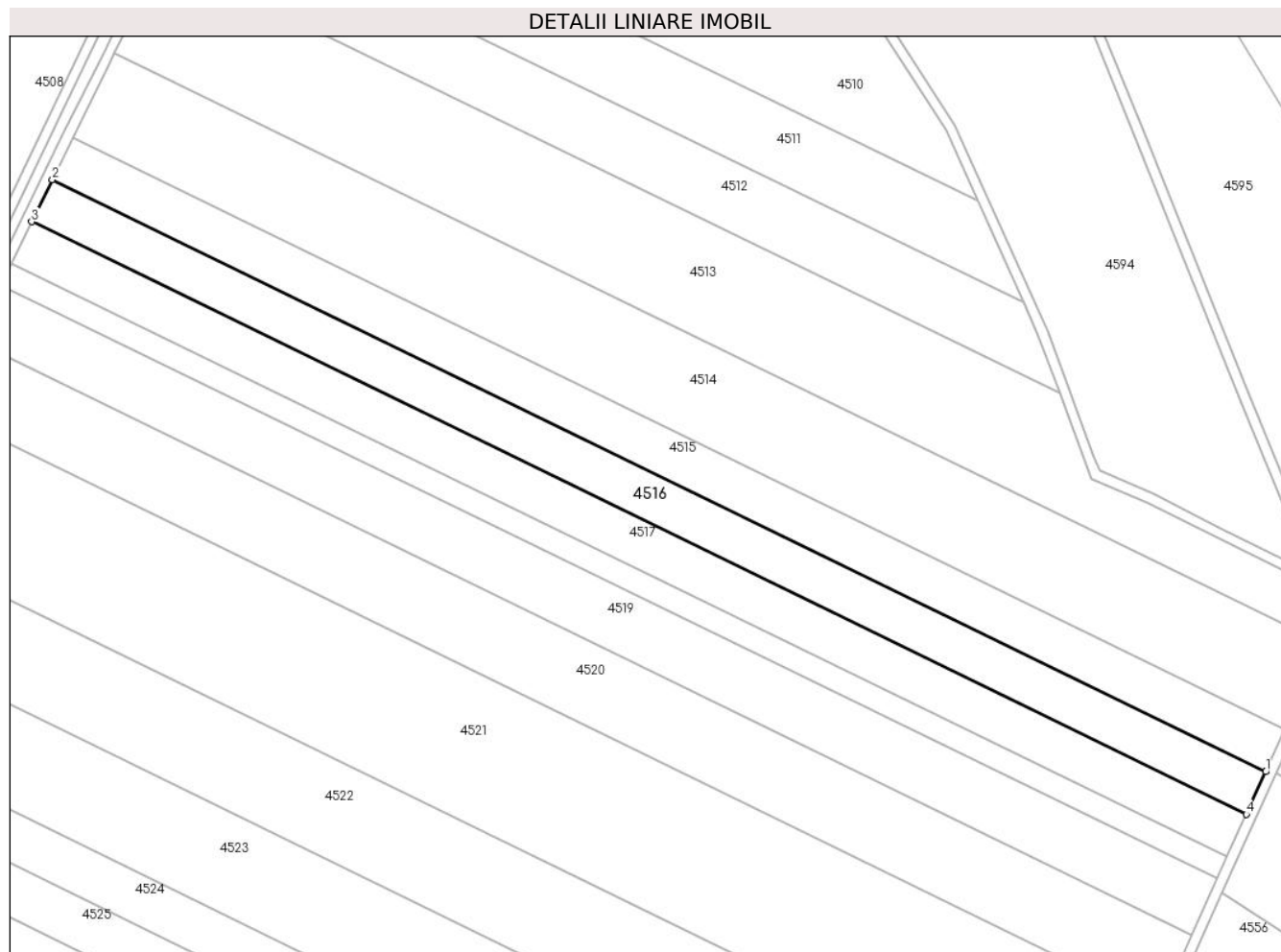
Inscrieri privind dezmembramintele dreptului de proprietate, drepturi reale de garanție și sarcini	Referințe
NU SUNT	

Anexa Nr. 1 La Partea I

Teren

Nr cadastral	Suprafața (mp)*	Observații / Referințe
21096	10.000	

* Suprafața este determinată în planul de proiecție Stereo 70.



Date referitoare la teren

Crt	Categorie folosință	Intravilan	Suprafața (mp)	Tarla	Parcelă	Nr. topo	Observații / Referințe
1	arabil	NU	10.000	132	7	-	

Lungime Segmente

1) Valorile lungimilor segmentelor sunt obținute din proiecție în plan.

Punct început	X / Y	Punct sfârșit	X / Y	Lungime segment (** (m)
1	666.253,09 316.628,534	2	665.770,111 316.863,848	537.254
2	665.770,111 316.863,848	3	665.761,902 316.847,154	18.603
3	665.761,902 316.847,154	4	666.245,402 316.611,586	537.833
4	666.245,402 316.611,586	1	666.253,09 316.628,534	18.61

** Lungimile segmentelor sunt determinate în planul de proiecție Stereo 70 și sunt rotunjite la 1 milimetru.

***** Distanţa dintre puncte este formată din segmente cumulate ce sunt mai mici decât valoarea 1 milimetru.**

**DATE DESPRE IMOBILUL NR. 4517**

Oficiul de Cadastru și Publicitate Imobiliară CALARASI
Biroul de Cadastru și Publicitate Imobiliară Calarasi

A. Partea I. Descrierea imobilului

TEREN Extravilan

Adresa: Jud. Calarasi

Nr. Crt	Nr cadastral Nr. topografic	Suprafața* (mp)	Observații / Referințe
A1		10.000	Sector cadastral:31 Teren neimprejmuit;

B. Partea II. Proprietari și acte

Inscrieri privitoare la dreptul de proprietate și alte drepturi reale		Referințe
/		
Act Administrativ nr. 84890, din 09/05/1995 emis de CJSDPAT CALARASI;		
B1	Intabulare, drept de PROPRIETATE, dobandit prin Reconstituire, cota actuala 1/1, cota initiala 1/1 1) POPA IORGU, LIPSA CNP	A1

C. Partea III. SARCINI .

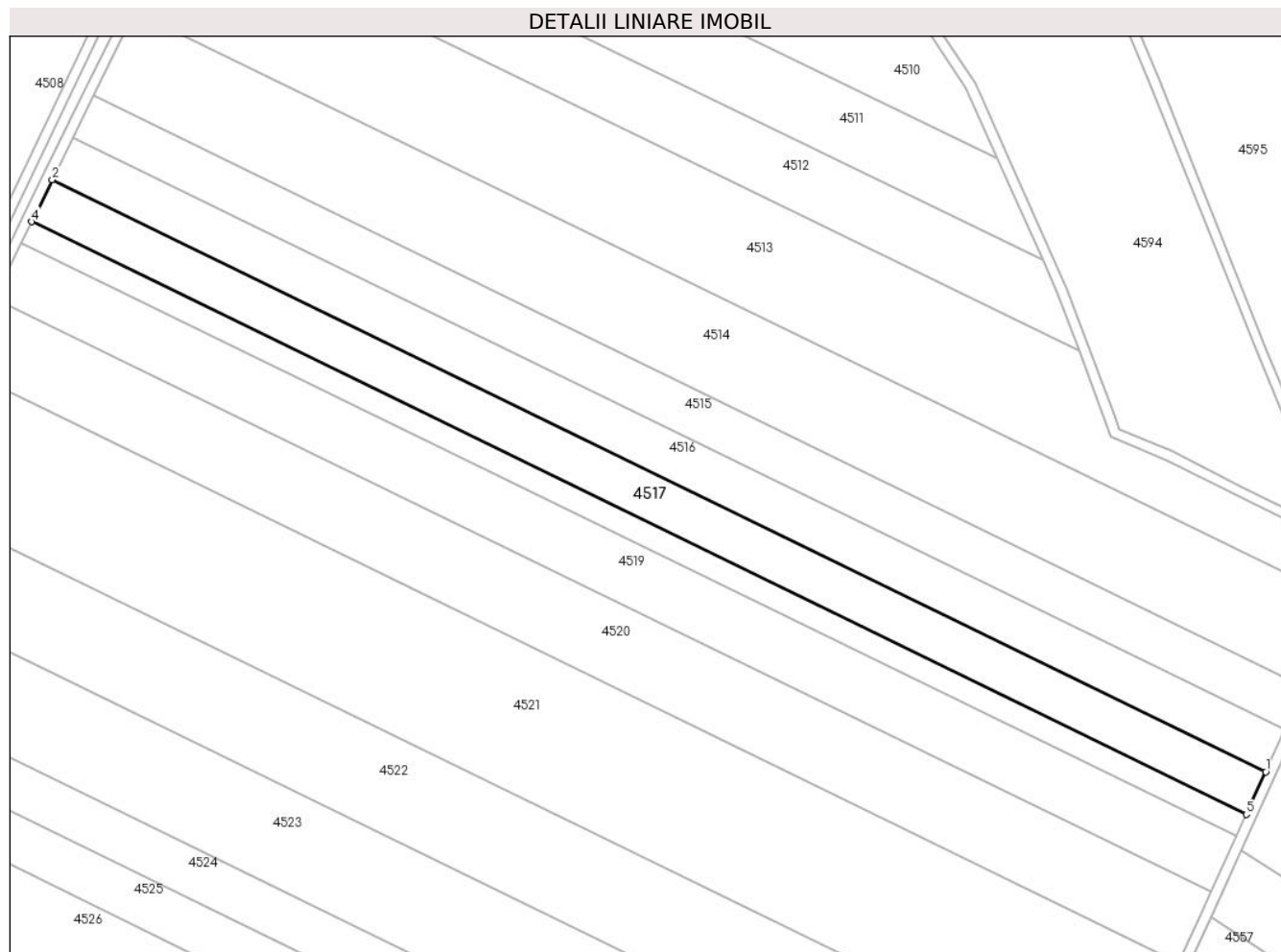
Inscrieri privind dezmembramintele dreptului de proprietate, drepturi reale de garanție și sarcini	Referințe
NU SUNT	

Anexa Nr. 1 La Partea I

Teren

Nr cadastral	Suprafața (mp)*	Observații / Referințe
	10.000	

* Suprafața este determinată în planul de proiecție Stereo 70.



Date referitoare la teren

Crt	Categorie folosință	Intra vilan	Suprafața (mp)	Tarla	Parcelă	Nr. topo	Observații / Referințe
1	arabil	NU	10.000	132	8	-	

Lungime Segmente

1) Valorile lungimilor segmentelor sunt obținute din proiecție în plan.

Punct început	X / Y	Punct sfârșit	X / Y	Lungime segment (** (m)
1	666.245,402 316.611,586	2	665.761,902 316.847,154	537.833
2	665.761,902 316.847,154	3	665.754,599 316.832,304	16.549
3	665.754,599 316.832,304	4	665.753,711 316.830,473	2.035
4	665.753,711 316.830,473	5	666.237,722 316.594,657	538.401
5	666.237,722 316.594,657	1	666.245,402 316.611,586	18.59

**** Lungimile segmentelor sunt determinate în planul de proiecție Stereo 70 și sunt rotunjite la 1 milimetru.**

***** Distanța dintre puncte este formată din segmente cumulate ce sunt mai mici decât valoarea 1 milimetru.**

**DATE DESPRE IMOBILUL NR. 4518**

Oficiul de Cadastru și Publicitate Imobiliară CALARASI
Biroul de Cadastru și Publicitate Imobiliară Calarasi

A. Partea I. Descrierea imobilului

TEREN Extravilan

Adresa: Jud. Calarasi

Nr. Crt	Nr cadastral Nr. topografic	Suprafața* (mp)	Observații / Referințe
A1		5.000	Sector cadastral:31 Teren neimprejmuit;

B. Partea II. Proprietari și acte

Inscrieri privitoare la dreptul de proprietate și alte drepturi reale	Referințe
/	
Act Administrativ nr. 97009, din 10/03/2004 emis de CJSDPAT CALARASI;	
B1	A1
Intabulare, drept de PROPRIETATE, dobandit prin Constituire, cota actuala 1/1, cota initiala 1/1 1) MIHALACHE NICOLAE, LIPSA CNP	

C. Partea III. SARCINI .

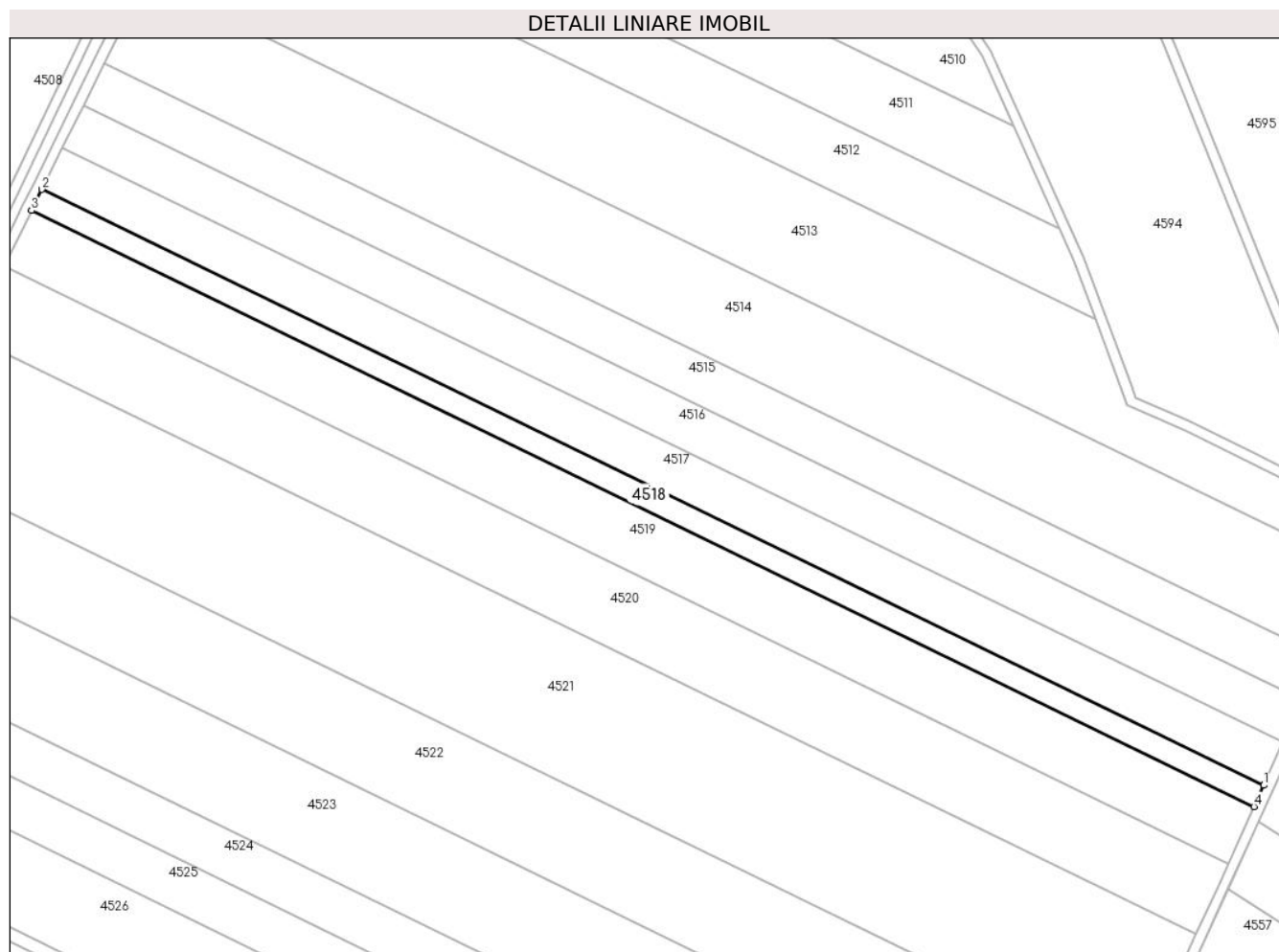
Inscrieri privind dezmembramintele dreptului de proprietate, drepturi reale de garanție și sarcini	Referințe
NU SUNT	

Anexa Nr. 1 La Partea I

Teren

Nr cadastral	Suprafața (mp)*	Observații / Referințe
	5.000	

* Suprafața este determinată în planul de proiecție Stereo 70.



Date referitoare la teren

Crt	Categorie folosință	Intravilan	Suprafața (mp)	Tarla	Parcelă	Nr. topo	Observații / Referințe
1	arabil	NU	5.000	132	9	-	

Lungime Segmente

1) Valorile lungimilor segmentelor sunt obținute din proiecție în plan.

Punct început	X / Y	Punct sfârșit	X / Y	Lungime segment (** (m)
1	666.237,722 316.594,657	2	665.753,711 316.830,473	538.401
2	665.753,711 316.830,473	3	665.749,659 316.822,119	9.285
3	665.749,659 316.822,119	4	666.233,884 316.586,198	538.64
4	666.233,884 316.586,198	1	666.237,722 316.594,657	9.289

** Lungimile segmentelor sunt determinate în planul de proiecție Stereo 70 și sunt rotunjite la 1 milimetru.

***** Distanţa dintre puncte este formată din segmente cumulate ce sunt mai mici decât valoarea 1 milimetru.**

**DATE DESPRE IMOBILUL NR. 4519**

Oficiul de Cadastru și Publicitate Imobiliară CALARASI
Biroul de Cadastru și Publicitate Imobiliară Calarasi

A. Partea I. Descrierea imobilului

TEREN Extravilan

Adresa: Jud. Calarasi

Nr. Crt	Nr cadastral Nr. topografic	Suprafața* (mp)	Observații / Referințe
A1	22221	Din acte: 13.297 Masurata: 13.298	Sector cadastral:31 Teren neimprejmuit;

B. Partea II. Proprietari și acte

Inscrieri privitoare la dreptul de proprietate și alte drepturi reale	Referințe
11764 / 07/03/2018	
Act Administrativ nr. 86142, din 02/04/1999 emis de CJPSDPAT CALARASI (act notarial nr 4054 din 02.11.2004, emis de BNP POPA DIDINA; act notarial nr 237 din 01.11.2004, emis de BNP EUGENIA TRIFU);	
B1	A1
Intabulare, drept de PROPRIETATE, dobandit prin lesire Din Indiviziune, cota actuala 1/1, cota initiala 1/1	
1) IVASCU VALERIA	

C. Partea III. SARCINI .

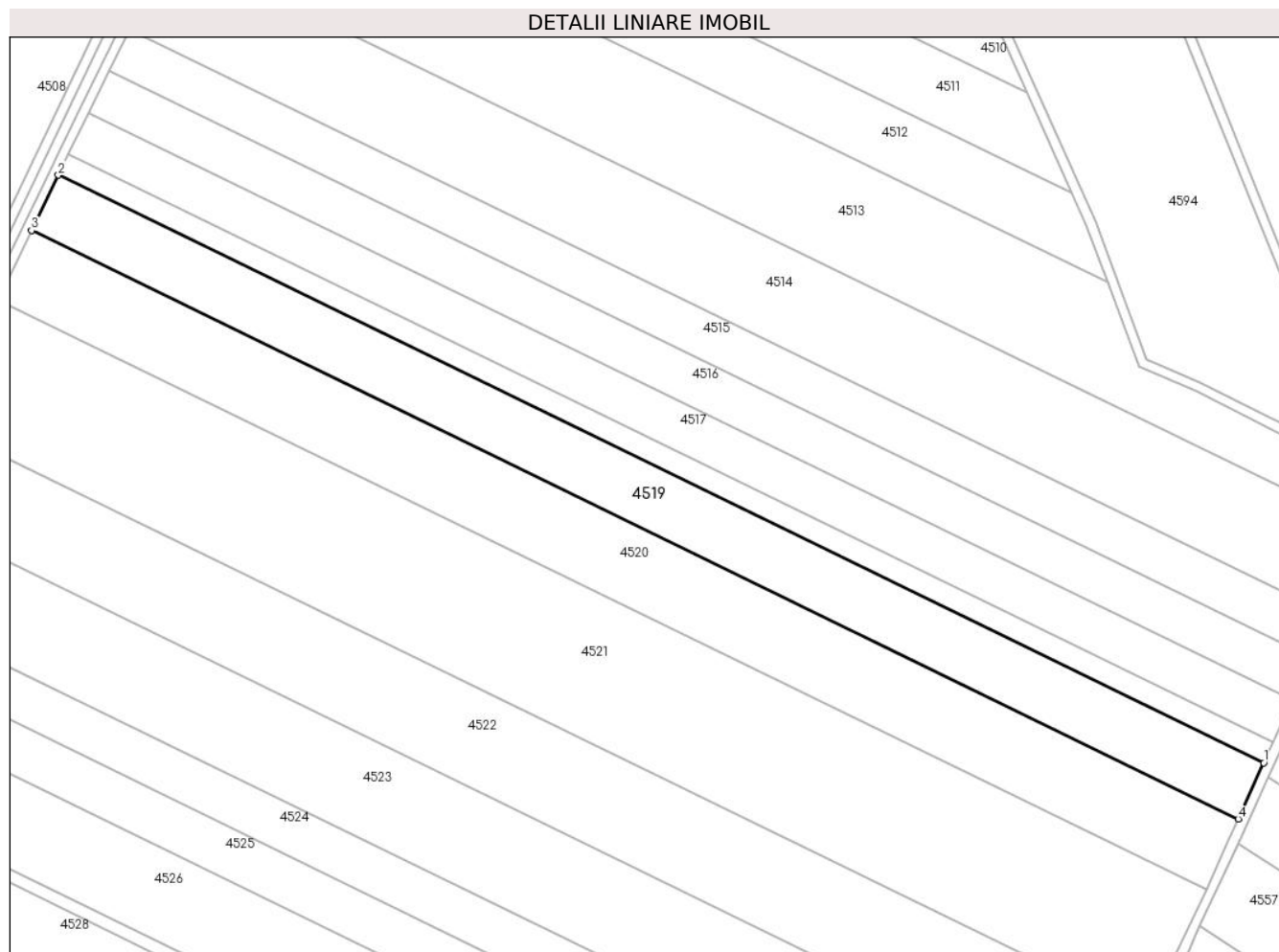
Inscrieri privind dezmembramintele dreptului de proprietate, drepturi reale de garanție și sarcini	Referințe
NU SUNT	

Anexa Nr. 1 La Partea I

Teren

Nr cadastral	Suprafața (mp)*	Observații / Referințe
22221	Din acte: 13.297 Masurata: 13.298	

* Suprafața este determinată în planul de proiecție Stereo 70.



Date referitoare la teren

Crt	Categorie folosință	Intravilan	Suprafața (mp)	Tarla	Parcelă	Nr. topo	Observații / Referințe
1	arabil	NU	13.298	132	10	-	

Lungime Segmente

1) Valorile lungimilor segmentelor sunt obținute din proiecție în plan.

Punct început	X / Y	Punct sfârșit	X / Y	Lungime segment (** (m)
1	666.233,884 316.586,198	2	665.749,659 316.822,119	538.64
2	665.749,659 316.822,119	3	665.738,891 316.799,92	24.673
3	665.738,891 316.799,92	4	666.223,687 316.563,72	539.275
4	666.223,687 316.563,72	1	666.233,884 316.586,198	24.683

**** Lungimile segmentelor sunt determinate în planul de proiecție Stereo 70 și sunt rotunjite la 1 milimetru.**

***** Distanța dintre puncte este formată din segmente cumulate ce sunt mai mici decât valoarea 1 milimetru.**

**DATE DESPRE IMOBILUL NR. 4520**

Oficiul de Cadastru și Publicitate Imobiliară CALARASI
Biroul de Cadastru și Publicitate Imobiliară Calarasi

A. Partea I. Descrierea imobilului

TEREN Extravilan

Adresa: Jud. Calarasi, Imobilul este situat in tarlaua 132, parcela 10, UAT Vlad Tepes, intre vecinii: Nord-Ivascu Valeria, Est- Drum, Sud-Boboc Nicolae, Vest- Drum.

Nr. Crt	Nr cadastral Nr. topografic	Suprafața* (mp)	Observații / Referințe
A1	20403	16.703	Sector cadastral:31 Teren neimprejmuit;

B. Partea II. Proprietari și acte

Inscrieri privitoare la dreptul de proprietate și alte drepturi reale	Referințe
15943 / 14/05/2012	
Act Notarial nr. 669, din 11/05/2012 emis de CHIRU MARIA DANA;	
B2	A1
Intabulare, drept de PROPRIETATE, dobandit prin Conventie, cota actuala 1/1, cota initiala 1/1 1) SC GUT SRL, CIF:16675225	

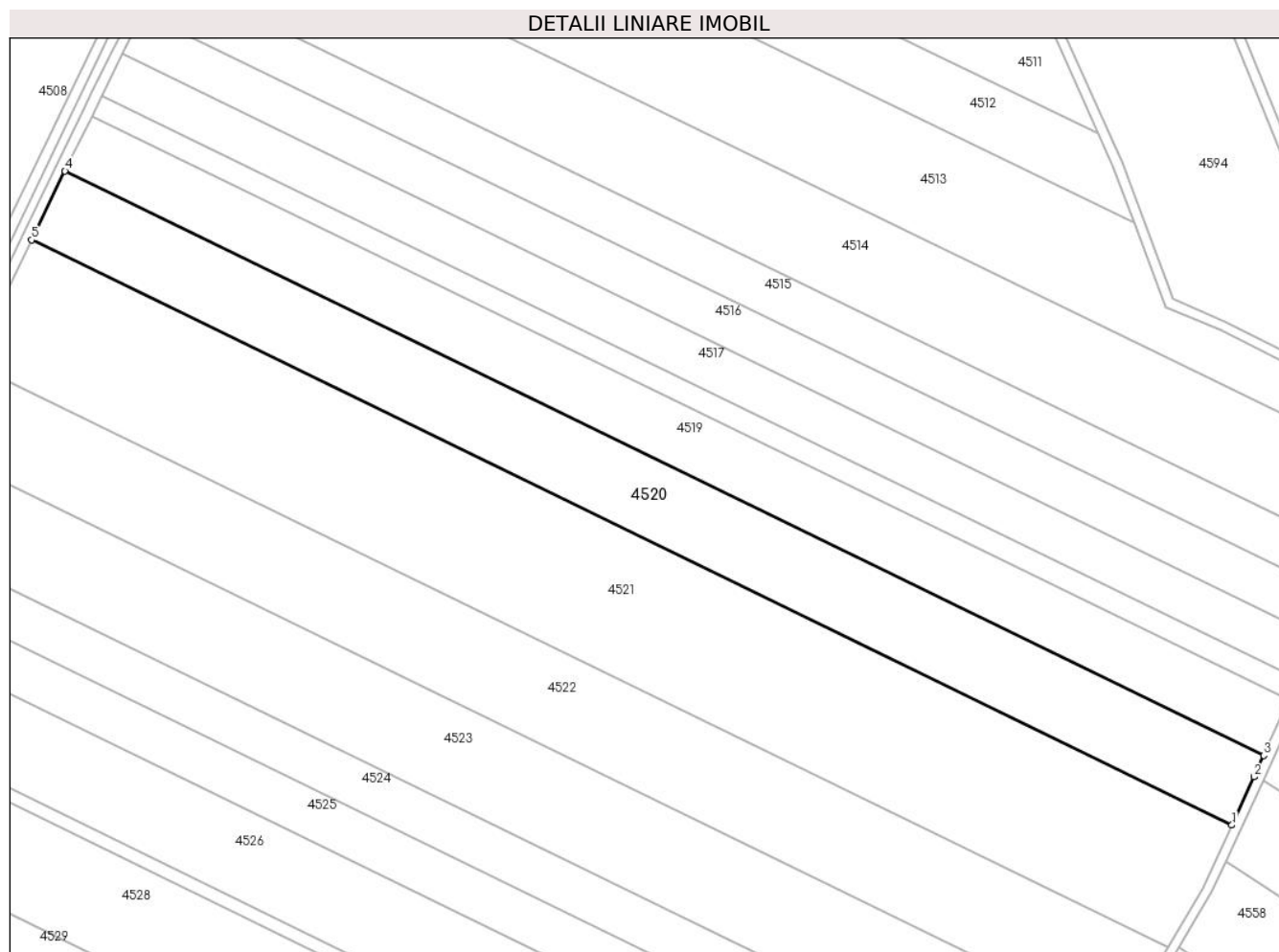
C. Partea III. SARCINI .

Inscrieri privind dezmembramintele dreptului de proprietate, drepturi reale de garanție și sarcini	Referințe
NU SUNT	

Anexa Nr. 1 La Partea I**Teren**

Nr cadastral	Suprafața (mp)*	Observații / Referințe
20403	16.703	

* Suprafața este determinată în planul de proiecție Stereo 70.

**Date referitoare la teren**

Crt	Categorie folosință	Intravilan	Suprafața (mp)	Tarla	Parcelă	Nr. topo	Observații / Referințe
1	arabil	NU	16.703	132	10	-	Imobilul este situat în tarlăua 132, parcela 10, UAT Vlad Tepes, între vecinii: Nord- Ivascu Valeria, Est- Drum, Sud-Boboc Nicolae, Vest- Drum.

Lungime Segmente

1) Valorile lungimilor segmentelor sunt obținute din proiecție în plan.

Punct început	X / Y	Punct sfârșit	X / Y	Lungime segment (** (m))
1	666.210,77 316.535,582	2	666.219,761 316.555,065	21.458
2	666.219,761 316.555,065	3	666.223,687 316.563,72	9.504
3	666.223,687 316.563,72	4	665.738,891 316.799,92	539.275
4	665.738,891 316.799,92	5	665.725,382 316.772,07	30.953

Punct început	X / Y	Punct sfârşit	X / Y	Lungime segment (** (m)
5	665.725,382 316.772,07	1	666.210,77 316.535,582	539.933

** Lungimile segmentelor sunt determinate în planul de proiecţie Stereo 70 şi sunt rotunjite la 1 milimetru.

*** Distanţa dintre puncte este formată din segmente cumulate ce sunt mai mici decât valoarea 1 milimetru.

**DATE DESPRE IMOBILUL NR. 4521**

Oficiul de Cadastru și Publicitate Imobiliară CALARASI
Biroul de Cadastru și Publicitate Imobiliară Calarasi

A. Partea I. Descrierea imobilului

TEREN Extravilan

Adresa: Jud. Calarasi

Nr. Crt	Nr cadastral Nr. topografic	Suprafața* (mp)	Observații / Referințe
A1	20186	30.000	Sector cadastral:31 Teren neimprejmuit;

B. Partea II. Proprietari și acte

Inscrieri privitoare la dreptul de proprietate și alte drepturi reale		Referințe
25546 / 16/09/2010		
Act Notarial nr. 1951, din 15/09/2010 emis de BNP CHIRU MARIA DANA;		
B2	Intabulare, drept de PROPRIETATE, dobandit prin Conventie, cota actuala 1/1, cota initiala 1/1 1) SC GUT SRL, CIF:16675225	A1

C. Partea III. SARCINI .


Inscrieri privind dezmembramintele dreptului de proprietate, drepturi reale de garanție și sarcini	Referințe
NU SUNT	

Anexa Nr. 1 La Partea I

Teren

Nr cadastral	Suprafața (mp)*	Observații / Referințe
20186	30.000	

* Suprafața este determinată în planul de proiecție Stereo 70.



Date referitoare la teren

Crt	Categorie folosință	Intra vilan	Suprafața (mp)	Tarla	Parcelă	Nr. topo	Observații / Referințe
1	arabil	NU	30.000	132	11	-	

Lungime Segmente

1) Valorile lungimilor segmentelor sunt obținute din proiecție în plan.

Punct început	X / Y	Punct sfârșit	X / Y	Lungime segment (** (m)
1	666.210,77 316.535,582	2	665.725,382 316.772,07	539.933
2	665.725,382 316.772,07	3	665.701,124 316.722,059	55.584
3	665.701,124 316.722,059	4	666.184,787 316.486,411	538.015
4	666.184,787 316.486,411	5	666.199,104 316.510,301	27.852
5	666.199,104 316.510,301	1	666.210,77 316.535,582	27.843

**** Lungimile segmentelor sunt determinate în planul de proiecție Stereo 70 și sunt rotunjite la 1 milimetru.**

***** Distanța dintre puncte este formată din segmente cumulate ce sunt mai mici decât valoarea 1 milimetru.**

**DATE DESPRE IMOBILUL NR. 4522**

Oficiul de Cadastru și Publicitate Imobiliară CALARASI
Biroul de Cadastru și Publicitate Imobiliară Calarasi

A. Partea I. Descrierea imobilului

TEREN Extravilan

Nr. CF vechi:122
Nr. cadastral vechi:240

Adresa: Jud. Calarasi

Nr. Crt	Nr cadastral Nr. topografic	Suprafața* (mp)	Observații / Referințe
A1	21372	20.000	Sector cadastral:31 Teren neimprejmit; suprafata din masuratori 19999,97 mp

B. Partea II. Proprietari și acte

Inscrieri privitoare la dreptul de proprietate și alte drepturi reale	Referințe
7761 / 23/06/2006	
Contract De Vanzare-Cumparare nr. 2261, din 22/06/2006 emis de BNP POPA DIDINA;	
B1	A1
Intabulare, drept de PROPRIETATE, dobandit prin Conventie, cota actuala 1/1, cota initiala 1/1	
1) IORDACHE ION, -sot	
2) IORDACHE NETI, -sotie	
OBSERVATII: (provenita din conversia CF 122)	

C. Partea III. SARCINI .

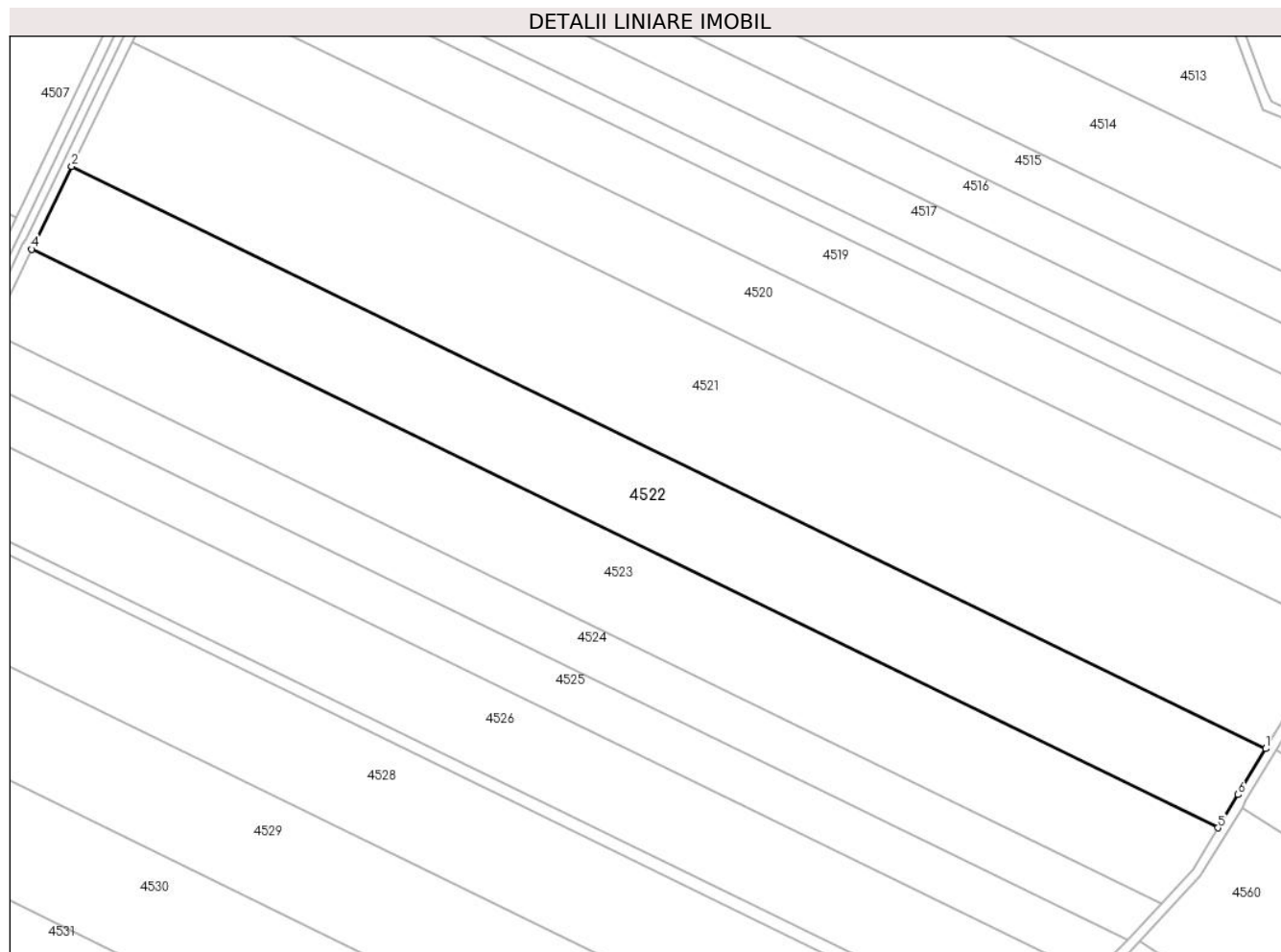
Inscrieri privind dezmembramintele dreptului de proprietate, drepturi reale de garanție și sarcini	Referințe
NU SUNT	

Anexa Nr. 1 La Partea I

Teren

Nr cadastral	Suprafața (mp)*	Observații / Referințe
21372	20.000	suprafata din masuratori 19999,97 mp

* Suprafața este determinată în planul de proiecție Stereo 70.



Date referitoare la teren

Crt	Categorie folosință	Intra vilan	Suprafața (mp)	Tarla	Parcelă	Nr. topo	Observații / Referințe
1	arabil	NU	20.000	132	12	-	

Lungime Segmente

1) Valorile lungimilor segmentelor sunt obținute din proiecție în plan.

Punct început	X / Y	Punct sfârșit	X / Y	Lungime segment (** (m)
1	666.184,787 316.486,411	2	665.701,124 316.722,059	538.015
2	665.701,124 316.722,059	3	665.685,931 316.690,738	34.811
3	665.685,931 316.690,738	4	665.684,865 316.688,501	2.478
4	665.684,865 316.688,501	5	666.165,482 316.454,338	534.626
5	666.165,482 316.454,338	6	666.173,628 316.467,791	15.727

Punct început	X / Y	Punct sfârşit	X / Y	Lungime segment (** (m)
6	666.173,628 316.467,791	1	666.184,787 316.486,411	21.708

** Lungimile segmentelor sunt determinate în planul de proiecţie Stereo 70 şi sunt rotunjite la 1 milimetru.

*** Distanţa dintre puncte este formată din segmente cumulate ce sunt mai mici decât valoarea 1 milimetru.

**DATE DESPRE IMOBILUL NR. 4523**

Oficiul de Cadastru și Publicitate Imobiliară CALARASI
Biroul de Cadastru și Publicitate Imobiliară Calarasi

A. Partea I. Descrierea imobilului

TEREN Extravilan

Adresa: Jud. Calarasi, TARLA 132, PARCELA 13

Nr. Crt	Nr cadastral Nr. topografic	Suprafața* (mp)	Observații / Referințe
A1	22163	20.000	Sector cadastral:31 Teren neimprejmuit;

B. Partea II. Proprietari și acte

Inscrieri privitoare la dreptul de proprietate și alte drepturi reale		Referințe
65972 / 06/12/2017		
Act Notarial nr. 2653, din 25/08/2003 emis de BNP POPA DIDINA;		
B1	Intabulare, drept de PROPRIETATE, dobândit prin Conventie, cota actuala 1/1, cota initiala 1/1 1) GHENGHEA VASILE, -sot 2) GHENGHEA LUCRETIA, -sotie	A1

C. Partea III. SARCINI .

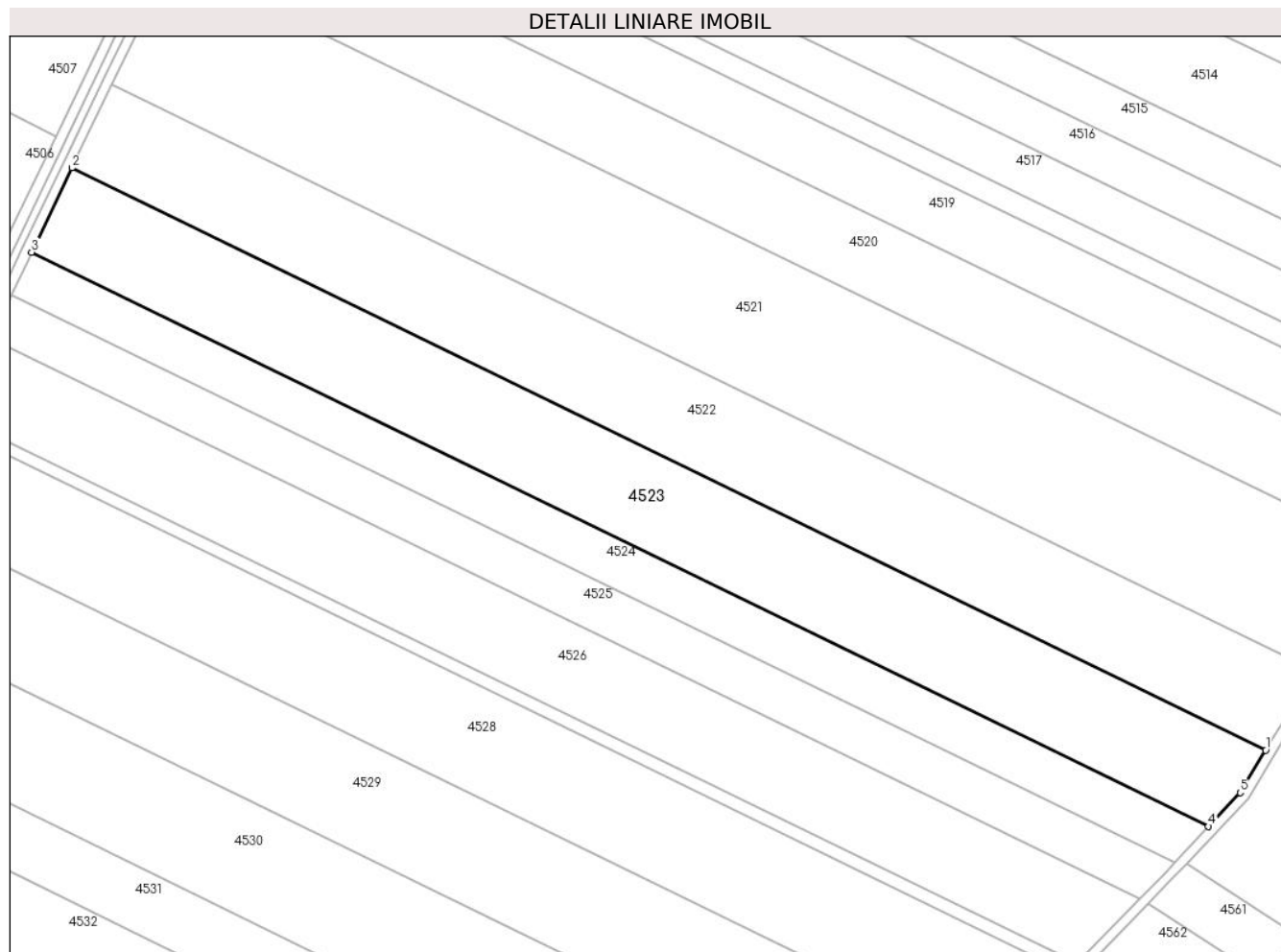
Inscrieri privind dezmembramintele dreptului de proprietate, drepturi reale de garanție și sarcini	Referințe
NU SUNT	

Anexa Nr. 1 La Partea I

Teren

Nr cadastral	Suprafața (mp)*	Observații / Referințe
22163	20.000	

* Suprafața este determinată în planul de proiecție Stereo 70.



Date referitoare la teren

Crt	Categorie folosință	Intravilan	Suprafața (mp)	Tarla	Parcelă	Nr. topo	Observații / Referințe
1	arabil	NU	20.000	132	13	-	

Lungime Segmente

1) Valorile lungimilor segmentelor sunt obținute din proiecție în plan.

Punct început	X / Y	Punct sfârșit	X / Y	Lungime segment (** (m)
1	666.165,482 316.454,338	2	665.684,865 316.688,501	534.626
2	665.684,865 316.688,501	3	665.668,681 316.654,554	37.607
3	665.668,681 316.654,554	4	666.142,424 316.423,74	526.98
4	666.142,424 316.423,74	5	666.155,161 316.437,292	18.598
5	666.155,161 316.437,292	1	666.165,482 316.454,338	19.927

**** Lungimile segmentelor sunt determinate în planul de proiecție Stereo 70 și sunt rotunjite la 1 milimetru.**

***** Distanța dintre puncte este formată din segmente cumulate ce sunt mai mici decât valoarea 1 milimetru.**

**DATE DESPRE IMOBILUL NR. 4524**

Oficiul de Cadastru și Publicitate Imobiliară CALARASI
Biroul de Cadastru și Publicitate Imobiliară Calarasi

A. Partea I. Descrierea imobilului

TEREN Extravilan

Adresa: Jud. Calarasi, T 132 P 14

Nr. Crt	Nr cadastral Nr. topografic	Suprafața* (mp)	Observații / Referințe
A1	22419	10.000	Sector cadastral:31 Teren neimprejmuit;

B. Partea II. Proprietari și acte

Inscrieri privitoare la dreptul de proprietate și alte drepturi reale		Referințe
28489 / 07/06/2019		
Act Notarial nr. 1961, din 04/06/2019 emis de Serban Angelica Valentina;		
B3	Intabulare, drept de PROPRIETATE, dobandit prin Conventie, cota actuala 1/1, cota initiala 1/1 1) SPRINCEANA BOGDAN, -sot 2) SPRINCEANA ADELA, -sotie	A1

C. Partea III. SARCINI .

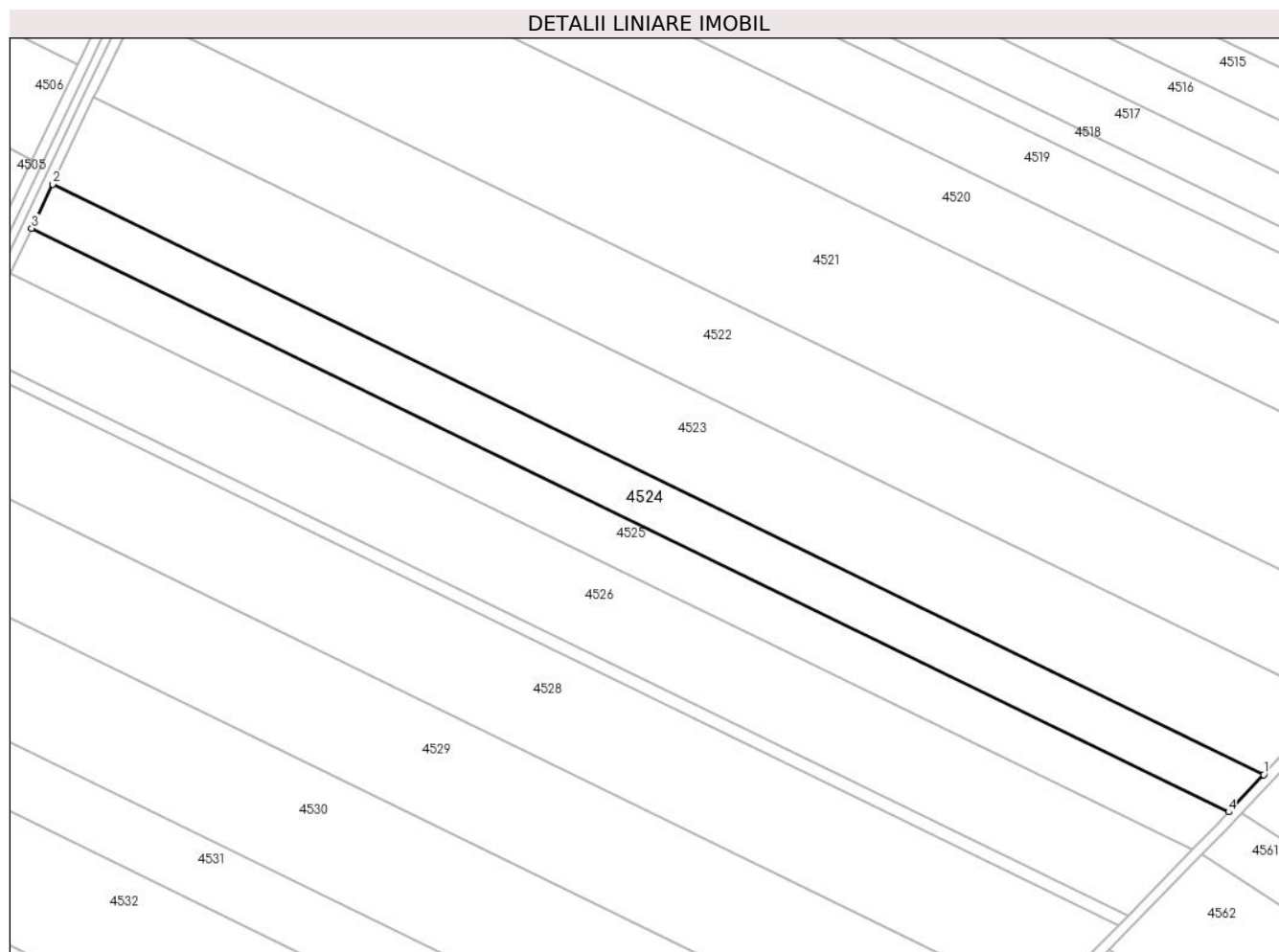
Inscrieri privind dezmembramintele dreptului de proprietate, drepturi reale de garanție și sarcini	Referințe
NU SUNT	

Anexa Nr. 1 La Partea I

Teren

Nr cadastral	Suprafața (mp)*	Observații / Referințe
22419	10.000	

* Suprafața este determinată în planul de proiecție Stereo 70.



Date referitoare la teren

Crt	Categorie folosință	Intra vilan	Suprafața (mp)	Tarla	Parcelă	Nr. topo	Observații / Referințe
1	arabil	NU	10.000	132	14	-	

Lungime Segmente

1) Valorile lungimilor segmentelor sunt obținute din proiecție în plan.

Punct început	X / Y	Punct sfârșit	X / Y	Lungime segment (** (m)
1	666.142,424 316.423,74	2	665.668,681 316.654,554	526.98
2	665.668,681 316.654,554	3	665.660,468 316.637,324	19.087
3	665.660,468 316.637,324	4	666.128,737 316.409,177	520.89
4	666.128,737 316.409,177	1	666.142,424 316.423,74	19.985

** Lungimile segmentelor sunt determinate în planul de proiecție Stereo 70 și sunt rotunjite la 1 milimetru.

***** Distanţa dintre puncte este formată din segmente cumulate ce sunt mai mici decât valoarea 1 milimetru.**

**DATE DESPRE IMOBILUL NR. 4525**

Oficiul de Cadastru și Publicitate Imobiliară CALARASI
Biroul de Cadastru și Publicitate Imobiliară Calarasi

A. Partea I. Descrierea imobilului

TEREN Extravilan

Adresa: Jud. Calarasi, Tarla 132, Parcela 14

Nr. Crt	Nr cadastral Nr. topografic	Suprafața* (mp)	Observații / Referințe
A1	22934	10.000	Sector cadastral:31 Teren neimprejmuit;

B. Partea II. Proprietari și acte

Inscrieri privitoare la dreptul de proprietate și alte drepturi reale		Referințe
93464 / 10/12/2021		
Act Notarial nr. 1345, din 09/12/2021 emis de Mitache Iuliana Adriana;		
B5	Intabulare, drept de PROPRIETATE, dobandit prin Conventie, cota actuala 1/1, cota initiala 1/1 1) SPRINCEANA BOGDAN, -sot 2) SPRINCEANA ADELA, -sotie	A1

C. Partea III. SARCINI .

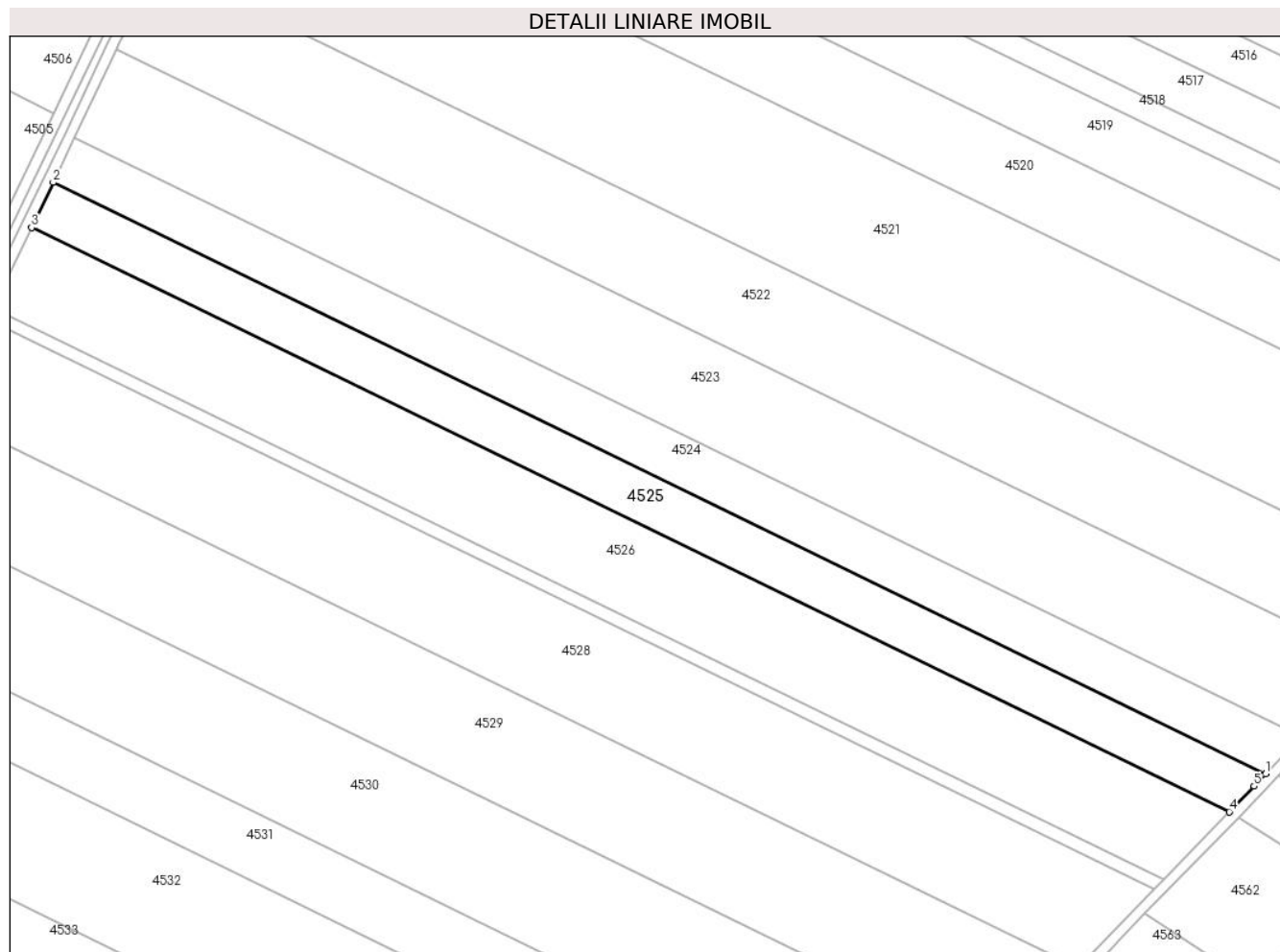
Inscrieri privind dezmembramintele dreptului de proprietate, drepturi reale de garanție și sarcini	Referințe
NU SUNT	

Anexa Nr. 1 La Partea I

Teren

Nr cadastral	Suprafața (mp)*	Observații / Referințe
22934	10.000	

* Suprafața este determinată în planul de proiecție Stereo 70.



Date referitoare la teren

Crt	Categorie folosință	Intravilan	Suprafața (mp)	Tarla	Parcelă	Nr. topo	Observații / Referințe
1	arabil	NU	10.000	132	14	-	

Lungime Segmente

1) Valorile lungimilor segmentelor sunt obținute din proiecție în plan.

Punct început	X / Y	Punct sfârșit	X / Y	Lungime segment (** (m)
1	666.128,737 316.409,177	2	665.660,468 316.637,324	520.89
2	665.660,468 316.637,324	3	665.652,155 316.619,888	19.316
3	665.652,155 316.619,888	4	666.114,626 316.394,566	514.441
4	666.114,626 316.394,566	5	666.124,29 316.404,445	13.82
5	666.124,29 316.404,445	1	666.128,737 316.409,177	6.494

**** Lungimile segmentelor sunt determinate în planul de proiecție Stereo 70 și sunt rotunjite la 1 milimetru.**

***** Distanța dintre puncte este formată din segmente cumulate ce sunt mai mici decât valoarea 1 milimetru.**

**DATE DESPRE IMOBILUL NR. 4526**

Oficiul de Cadastru și Publicitate Imobiliară CALARASI
Biroul de Cadastru și Publicitate Imobiliară Calarasi

A. Partea I. Descrierea imobilului

TEREN Extravilan

Nr. CF vechi:94

Nr. cadastral vechi:215/1

Adresa: Jud. Calarasi

Nr. Crt	Nr cadastral Nr. topografic	Suprafața* (mp)	Observații / Referințe
A1	21447	17.500	Sector cadastral:31 Teren neimprejmuit;

B. Partea II. Proprietari și acte

Inscrieri privitoare la dreptul de proprietate și alte drepturi reale		Referințe
13908 / 10/10/2006		
Act De Partaj Voluntar nr. 4255, din 06/10/2006 emis de BNP MITACHE IULIANA ADRIANA;		
B1	Intabulare, drept de PROPRIETATE, dobandit prin lesire Din Indiviziune, cota actuala 1/1, cota initiala 1/1 1) VISAN SOFIA <i>OBSERVATII: (provenita din conversia CF 94)</i>	A1

C. Partea III. SARCINI .

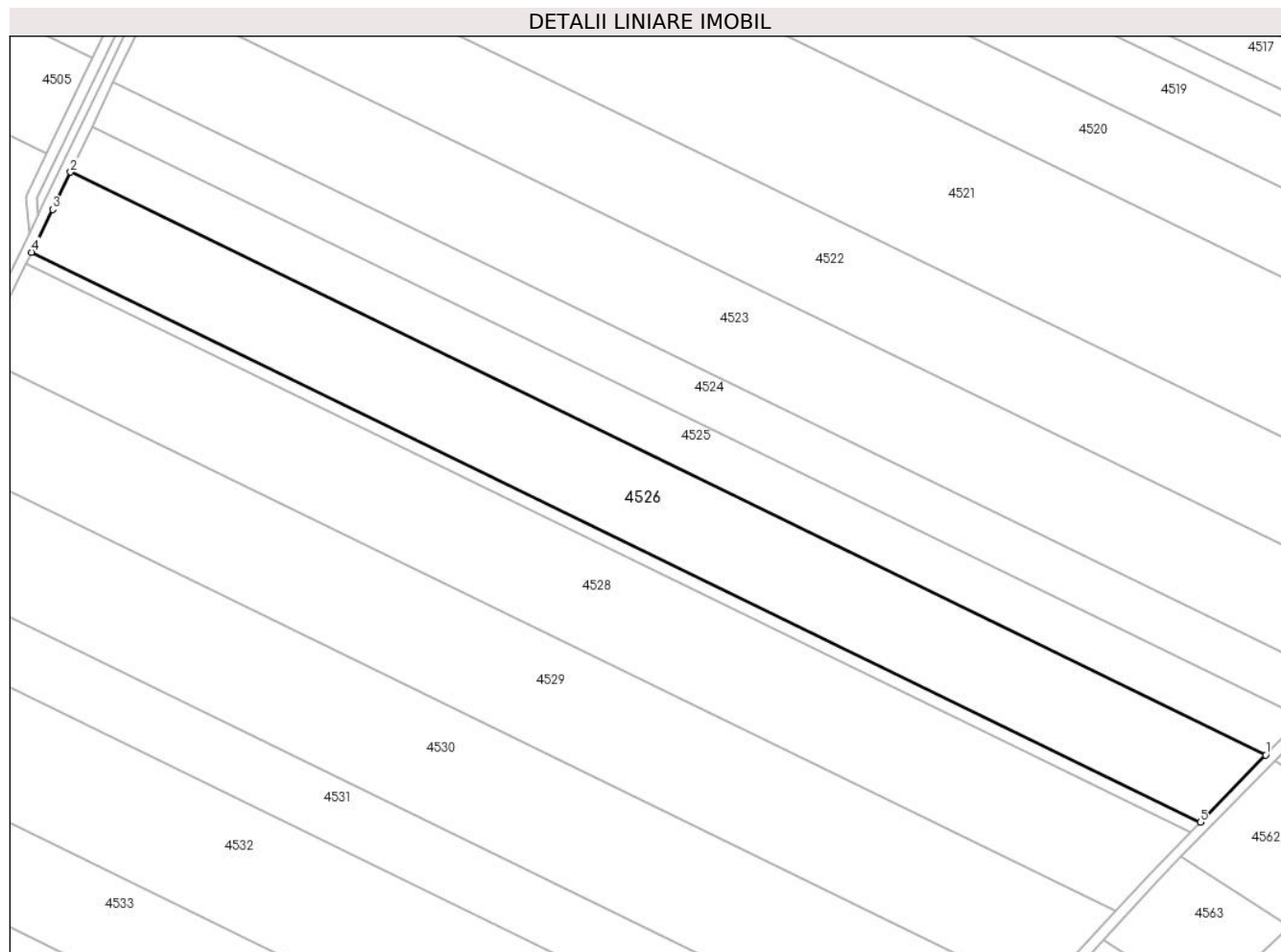
Inscrieri privind dezmembramintele dreptului de proprietate, drepturi reale de garanție și sarcini	Referințe
NU SUNT	

Anexa Nr. 1 La Partea I

Teren

Nr cadastral	Suprafața (mp)*	Observații / Referințe
21447	17.500	

* Suprafața este determinată în planul de proiecție Stereo 70.



Date referitoare la teren

Crt	Categorie folosință	Intravilan	Suprafața (mp)	Tarla	Parcelă	Nr. topo	Observații / Referințe
1	arabil	NU	17.500	132	15	-	

Lungime Segmente

1) Valorile lungimilor segmentelor sunt obținute din proiecție în plan.

Punct început	X / Y	Punct sfârșit	X / Y	Lungime segment (** (m)
1	666.114,626 316.394,566	2	665.652,155 316.619,888	514.441
2	665.652,155 316.619,888	3	665.645,277 316.605,459	15.984
3	665.645,277 316.605,459	4	665.637,127 316.588,938	18.422
4	665.637,127 316.588,938	5	666.089,274 316.368,646	502.957
5	666.089,274 316.368,646	1	666.114,626 316.394,566	36.257

**** Lungimile segmentelor sunt determinate în planul de proiecție Stereo 70 și sunt rotunjite la 1 milimetru.**

***** Distanța dintre puncte este formată din segmente cumulate ce sunt mai mici decât valoarea 1 milimetru.**

**DATE DESPRE IMOBILUL NR. 4527**

Oficiul de Cadastru și Publicitate Imobiliară CALARASI
Biroul de Cadastru și Publicitate Imobiliară Calarasi

A. Partea I. Descrierea imobilului

TEREN Extravilan

Nr. CF vechi:174

Nr. cadastral vechi:215/2

Adresa: Jud. Calarasi

Nr. Crt	Nr cadastral Nr. topografic	Suprafața* (mp)	Observații / Referințe
A1	21303	2.500	Sector cadastral:31 Teren neimprejmuit;

B. Partea II. Proprietari și acte

Inscrieri privitoare la dreptul de proprietate și alte drepturi reale	Referințe
758 / 11/01/2022	
Act Notarial nr. 1345, din 09/12/2021 emis de Mitache Iuliana Adriana;	
B5	A1
Intabulare, drept de PROPRIETATE, dobandit prin Conventie, cota actuala 1/1, cota initiala 1/1	
1) SPRINCEANA BOGDAN, -sot	
2) SPRINCEANA ADELA, -sotie	

C. Partea III. SARCINI .

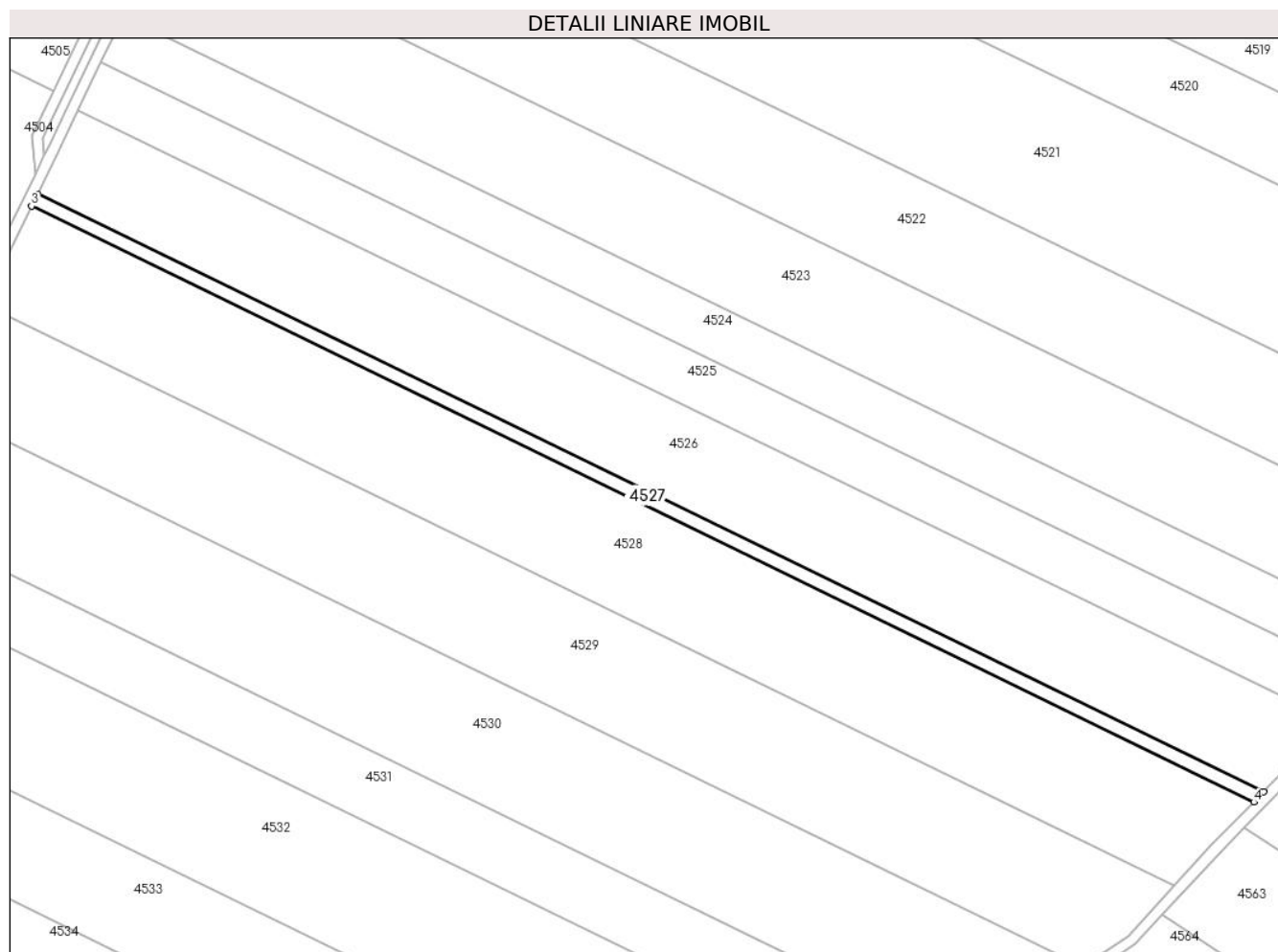
Inscrieri privind dezmembramintele dreptului de proprietate, drepturi reale de garanție și sarcini	Referințe
NU SUNT	

Anexa Nr. 1 La Partea I

Teren

Nr cadastral	Suprafața (mp)*	Observații / Referințe
21303	2.500	

* Suprafața este determinată în planul de proiecție Stereo 70.



Date referitoare la teren

Crt	Categorie folosință	Intra vilan	Suprafața (mp)	Tarla	Parcelă	Nr. topo	Observații / Referințe
1	arabil	NU	2.500	132	15	-	

Lungime Segmente

1) Valorile lungimilor segmentelor sunt obținute din proiecție în plan.

Punct început	X / Y	Punct sfârșit	X / Y	Lungime segment (** (m)
1	666.089,274 316.368,646	2	665.637,127 316.588,938	502.957
2	665.637,127 316.588,938	3	665.634,925 316.584,473	4.978
3	665.634,925 316.584,473	4	666.085,606 316.364,895	501.326
4	666.085,606 316.364,895	1	666.089,274 316.368,646	5.246

** Lungimile segmentelor sunt determinate în planul de proiecție Stereo 70 și sunt rotunjite la 1 milimetru.

***** Distanţa dintre puncte este formată din segmente cumulate ce sunt mai mici decât valoarea 1 milimetru.**

**DATE DESPRE IMOBILUL NR. 4528**

Oficiul de Cadastru și Publicitate Imobiliară CALARASI
Biroul de Cadastru și Publicitate Imobiliară Calarasi

A. Partea I. Descrierea imobilului

TEREN Extravilan

Adresa: Jud. Calarasi

Nr. Crt	Nr cadastral Nr. topografic	Suprafața* (mp)	Observații / Referințe
A1		20.000	Sector cadastral:31 Teren neimprejmuit;

B. Partea II. Proprietari și acte

Inscrieri privitoare la dreptul de proprietate și alte drepturi reale		Referințe
/		
Act Administrativ nr. 84990, din 16/03/1995 emis de CJSDPAT CALARASI;		
B1	Intabulare, drept de PROPRIETATE, dobandit prin Reconstituire, cota actuala 1/1, cota initiala 1/1 1) CIOPALA T VASILE, LIPSA CNP 2) DANCIU VERGEUCA, LIPSA CNP 3) PAUN LUXA, LIPSA CNP	A1


C. Partea III. SARCINI .

Inscrieri privind dezmembramintele dreptului de proprietate, drepturi reale de garanție și sarcini	Referințe
NU SUNT	

Anexa Nr. 1 La Partea I**Teren**

Nr cadastral	Suprafața (mp)*	Observații / Referințe
	20.000	

* Suprafața este determinată în planul de proiecție Stereo 70.

DETALII LINIARE IMOBIL**Date referitoare la teren**

Crt	Categorie folosință	Intravilan	Suprafața (mp)	Tarla	Parcelă	Nr. topo	Observații / Referințe
1	arabil	NU	20.000	132	16	-	

Lungime Segmente

1) Valorile lungimilor segmentelor sunt obținute din proiecție în plan.

Punct început	X / Y	Punct sfârșit	X / Y	Lungime segment (** (m)
1	666.085,606 316.364,895	2	665.634,925 316.584,473	501.326
2	665.634,925 316.584,473	3	665.617,045 316.548,227	40.416
3	665.617,045 316.548,227	4	666.056,4 316.334,168	488.727
4	666.056,4 316.334,168	5	666.070,079 316.349,02	20.192
5	666.070,079 316.349,02	1	666.085,606 316.364,895	22.206

**** Lungimile segmentelor sunt determinate în planul de proiecție Stereo 70 și sunt rotunjite la 1 milimetru.**

***** Distanța dintre puncte este formată din segmente cumulate ce sunt mai mici decât valoarea 1 milimetru.**

**DATE DESPRE IMOBILUL NR. 4529**

Oficiul de Cadastru și Publicitate Imobiliară CALARASI
Biroul de Cadastru și Publicitate Imobiliară Calarasi

A. Partea I. Descrierea imobilului

TEREN Extravilan

Adresa: Jud. Calarasi, T132,P17

Nr. Crt	Nr cadastral Nr. topografic	Suprafața* (mp)	Observații / Referințe
A1	22436	20.000	Sector cadastral:31 Teren neimprejmuit;

B. Partea II. Proprietari și acte

Inscrieri privitoare la dreptul de proprietate și alte drepturi reale	Referințe
38891 / 05/08/2019	
Act Notarial nr. 2979, din 02/08/2019 emis de NP Tutuianu Dana Cristina;	
B3	A1
Intabulare, drept de PROPRIETATE, dobândit prin Conventie, cota actuala 1/1, cota initiala 1/1	
1) IONITA ION, - sot	
2) IONITA AURELIA, - sotie	

C. Partea III. SARCINI .

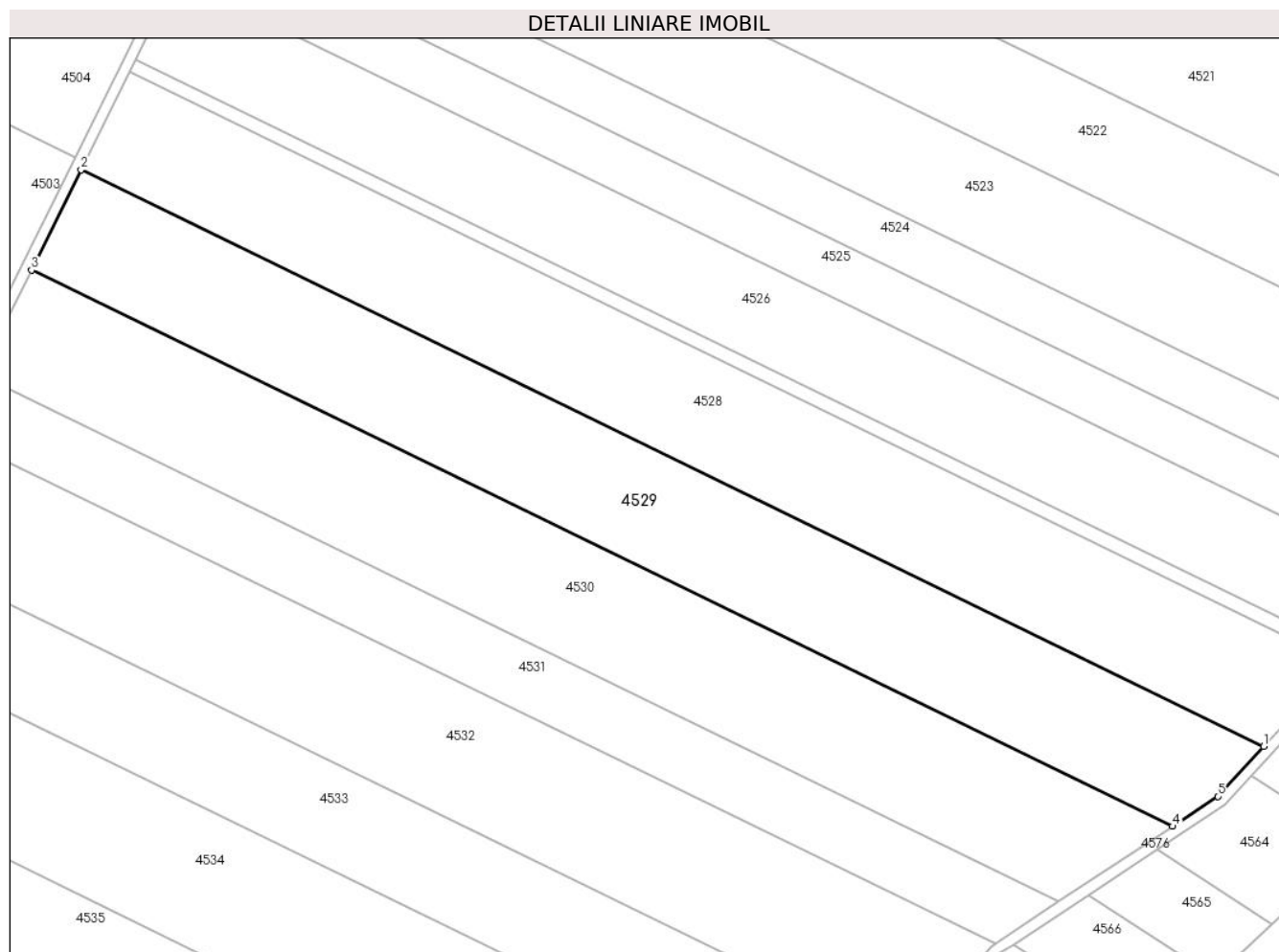
Inscrieri privind dezmembramintele dreptului de proprietate, drepturi reale de garanție și sarcini	Referințe
NU SUNT	

Anexa Nr. 1 La Partea I

Teren

Nr cadastral	Suprafața (mp)*	Observații / Referințe
22436	20.000	

* Suprafața este determinată în planul de proiecție Stereo 70.



Date referitoare la teren

Crt	Categorie folosință	Intravilan	Suprafața (mp)	Tarla	Parcelă	Nr. topo	Observații / Referințe
1	arabil	NU	20.000	132	17	-	

Lungime Segmente

1) Valorile lungimilor segmentelor sunt obținute din proiecție în plan.

Punct început	X / Y	Punct sfârșit	X / Y	Lungime segment (** (m)
1	666.056,4 316.334,168	2	665.617,045 316.548,227	488.727
2	665.617,045 316.548,227	3	665.598,672 316.510,979	41.533
3	665.598,672 316.510,979	4	666.022,492 316.304,489	471.446
4	666.022,492 316.304,489	5	666.039,309 316.315,61	20.162
5	666.039,309 316.315,61	1	666.056,4 316.334,168	25.229

**** Lungimile segmentelor sunt determinate în planul de proiecție Stereo 70 și sunt rotunjite la 1 milimetru.**

***** Distanța dintre puncte este formată din segmente cumulate ce sunt mai mici decât valoarea 1 milimetru.**

**DATE DESPRE IMOBILUL NR. 4530**

Oficiul de Cadastru și Publicitate Imobiliară CALARASI
Biroul de Cadastru și Publicitate Imobiliară Calarasi

A. Partea I. Descrierea imobilului

TEREN Extravilan

Nr. CF vechi:109
Nr. cadastral vechi:243

Adresa: Jud. Calarasi, T132, P18

Nr. Crt	Nr cadastral Nr. topografic	Suprafața* (mp)	Observații / Referințe
A1	21438	20.000	Sector cadastral:31 Teren neimprejmuit; -sup. de 19999,95 mp

B. Partea II. Proprietari și acte

Inscrieri privitoare la dreptul de proprietate și alte drepturi reale		Referințe
39250 / 27/06/2016		
Act Notarial nr. 2296, din 24/06/2016 emis de NP SERBAN ANGELICA VALENTINA;		
B2	Intabulare, drept de PROPRIETATE, dobandit prin Conventie, cota actuala 1/1, cota initiala 1/1 1) SOCIETATEA ILIUTA SRL , CIF:99999999999999	A1
B3	se indreapta eroarea materiala strecurata prin incheierea nr. 5079/2006 si in cartea funciara, in sensul ca se va citi corect numarul contractului de vanzare cumparare ca fiind 788/03.05.2006 in loc de 2352/2006	A1
16044 / 27/03/2019		
Act Administrativ nr. 16044, din 27/03/2019 emis de OCPI CALARASI;		
B4	se noteaza repositionarea imobilului, in baza documentatiei cadastrale avizata si receptionata de inspectorul de cadastru	A1

C. Partea III. SARCINI .

Inscrieri privind dezmembramintele dreptului de proprietate, drepturi reale de garanție și sarcini	Referințe
NU SUNT	

Anexa Nr. 1 La Partea I

Teren

Nr cadastral	Suprafața (mp)*	Observații / Referințe
21438	20.000	-sup. de 19999,95 mp

* Suprafața este determinată în planul de proiecție Stereo 70.

DETALII LINIARE IMOBIL



Date referitoare la teren

Crt	Categorie folosință	Intra vilan	Suprafața (mp)	Tarla	Parcelă	Nr. topo	Observații / Referințe
1	arabil	NU	20.000	132	18	-	

Lungime Segmente

1) Valorile lungimilor segmentelor sunt obținute din proiecție în plan.

Punct început	X / Y	Punct sfârșit	X / Y	Lungime segment (** (m)
1	666.022,492 316.304,489	2	665.598,672 316.510,979	471.446
2	665.598,672 316.510,979	3	665.587,729 316.488,795	24.736
3	665.587,729 316.488,795	4	665.579,351 316.471,891	18.866
4	665.579,351 316.471,891	5	665.980,262 316.276,562	445.963
5	665.980,262 316.276,562	1	666.022,492 316.304,489	50.629

**** Lungimile segmentelor sunt determinate în planul de proiecție Stereo 70 și sunt rotunjite la 1 milimetru.**

***** Distanța dintre puncte este formată din segmente cumulate ce sunt mai mici decât valoarea 1 milimetru.**

**DATE DESPRE IMOBILUL NR. 4531**

Oficiul de Cadastru și Publicitate Imobiliară CALARASI
Biroul de Cadastru și Publicitate Imobiliară Calarasi

A. Partea I. Descrierea imobilului

TEREN Extravilan

Nr. CF vechi:111

Nr. cadastral vechi:245

Adresa: Jud. Calarasi

Nr. Crt	Nr cadastral Nr. topografic	Suprafața* (mp)	Observații / Referințe
A1	21436	10.719	Sector cadastral:31 Teren neimprejmuit; -sup. de 10718,90 mp

B. Partea II. Proprietari și acte

Inscrieri privitoare la dreptul de proprietate și alte drepturi reale	Referințe
39249 / 27/06/2016	
Act Notarial nr. 2296, din 24/06/2016 emis de NP SERBAN ANGELICA VALENTINA;	
B2	A1
Intabulare, drept de PROPRIETATE, dobandit prin Conventie, cota actuala 1/1, cota initiala 1/1 1) SOCIETATEA ILIUTA SRL, CIF:22631371	

C. Partea III. SARCINI .

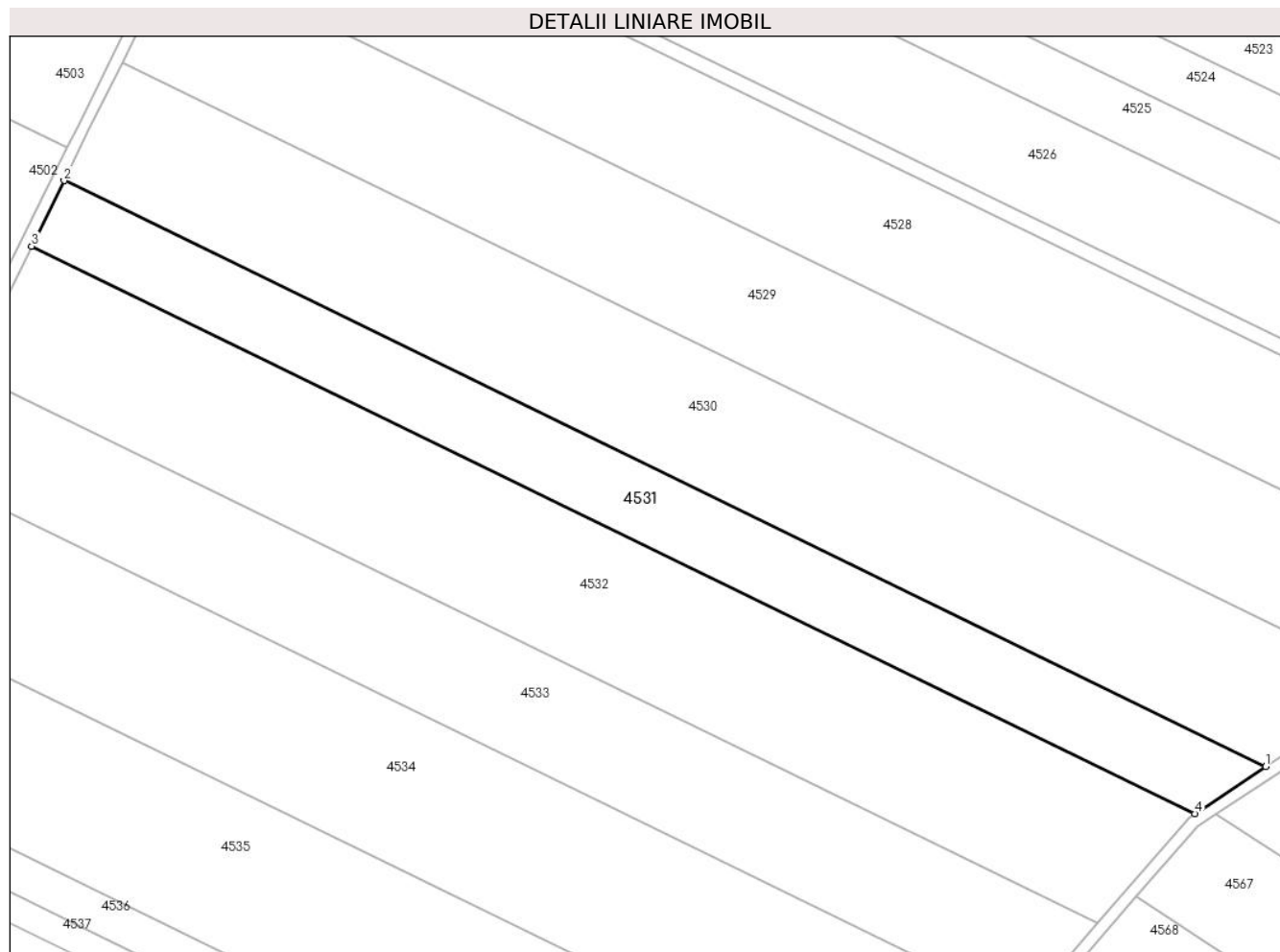
Inscrieri privind dezmembramintele dreptului de proprietate, drepturi reale de garanție și sarcini	Referințe
NU SUNT	

Anexa Nr. 1 La Partea I

Teren

Nr cadastral	Suprafața (mp)*	Observații / Referințe
21436	10.719	-sup. de 10718,90 mp

* Suprafața este determinată în planul de proiecție Stereo 70.



Date referitoare la teren

Crt	Categorie folosință	Intra vilan	Suprafața (mp)	Tarla	Parcelă	Nr. topo	Observații / Referințe
1	arabil	NU	10.719	132	19	-	

Lungime Segmente

1) Valorile lungimilor segmentelor sunt obținute din proiecție în plan.

Punct început	X / Y	Punct sfârșit	X / Y	Lungime segment (** (m)
1	665.980,262 316.276,562	2	665.579,351 316.471,891	445.963
2	665.579,351 316.471,891	3	665.568,504 316.450,005	24.427
3	665.568,504 316.450,005	4	665.956,605 316.260,917	431.714
4	665.956,605 316.260,917	1	665.980,262 316.276,562	28.362

** Lungimile segmentelor sunt determinate în planul de proiecție Stereo 70 și sunt rotunjite la 1 milimetru.

***** Distanţa dintre puncte este formată din segmente cumulate ce sunt mai mici decât valoarea 1 milimetru.**

**DATE DESPRE IMOBILUL NR. 4532**

Oficiul de Cadastru și Publicitate Imobiliară CALARASI
Biroul de Cadastru și Publicitate Imobiliară Calarasi

A. Partea I. Descrierea imobilului

TEREN Extravilan

Adresa: Jud. Calarasi

Nr. Crt	Nr cadastral Nr. topografic	Suprafața* (mp)	Observații / Referințe
A1		20.000	Sector cadastral:31 Teren neimprejmuit;

B. Partea II. Proprietari și acte

Inscrieri privitoare la dreptul de proprietate și alte drepturi reale		Referințe
/		
Act Administrativ nr. 84887, din 08/05/1995 emis de CJSDPAT CALARASI;		
B1	Intabulare, drept de PROPRIETATE, dobandit prin Reconstituire, cota actuala 1/1, cota initiala 1/1 1) GHITA GHE GRIGORE, LIPSA CNP	A1

C. Partea III. SARCINI .

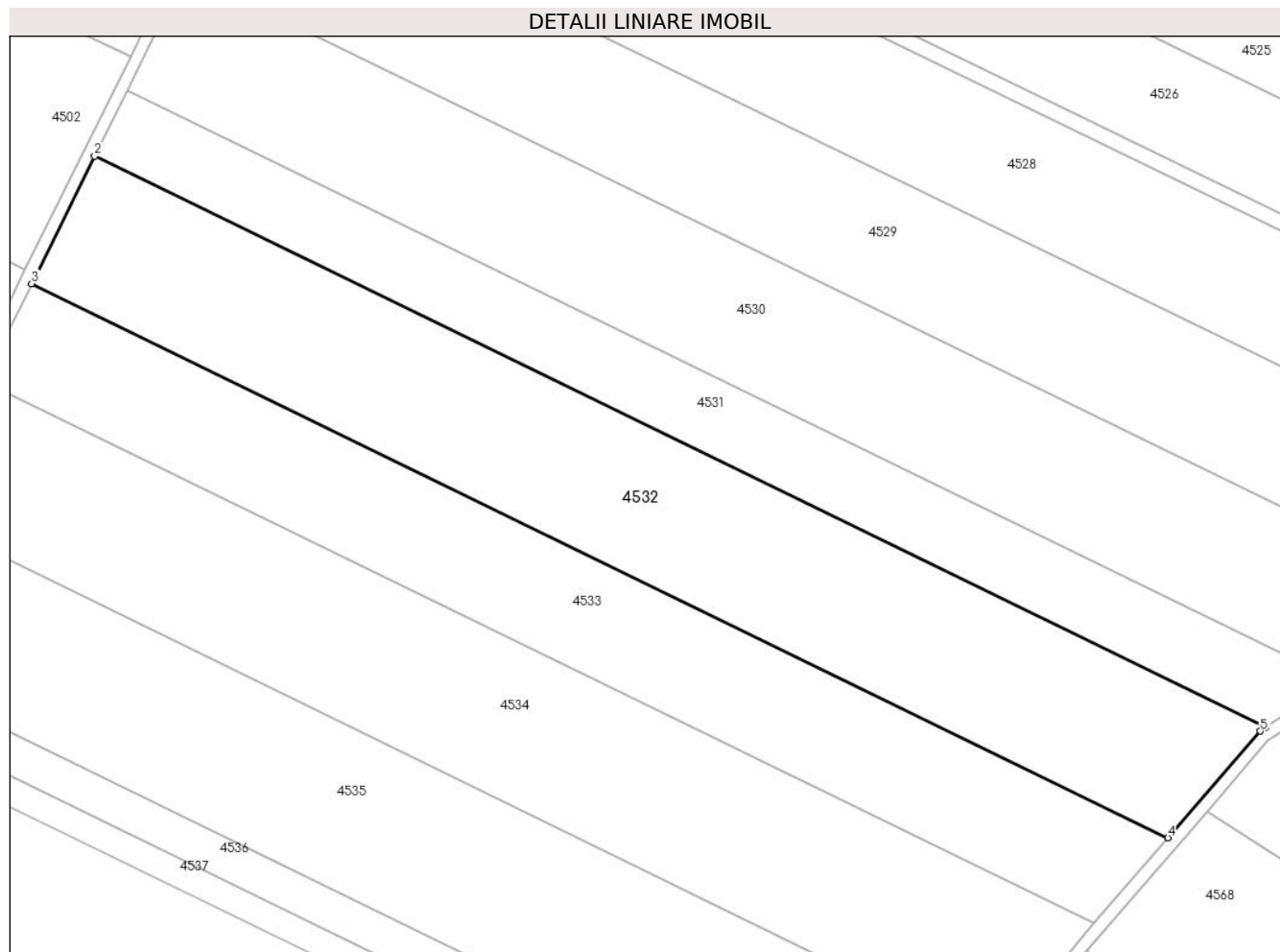
Inscrieri privind dezmembramintele dreptului de proprietate, drepturi reale de garanție și sarcini	Referințe
NU SUNT	

Anexa Nr. 1 La Partea I

Teren

Nr cadastral	Suprafața (mp)*	Observații / Referințe
	20.000	

* Suprafața este determinată în planul de proiecție Stereo 70.



Date referitoare la teren

Crt	Categorie folosință	Intravilan	Suprafața (mp)	Tarla	Parcelă	Nr. topo	Observații / Referințe
1	arabil	NU	20.000	132	20	-	

Lungime Segmente

1) Valorile lungimilor segmentelor sunt obținute din proiecție în plan.

Punct început	X / Y	Punct sfârșit	X / Y	Lungime segment (** (m)
1	665.956,605 316.260,917	2	665.568,504 316.450,005	431.714
2	665.568,504 316.450,005	3	665.547,608 316.407,841	47.058
3	665.547,608 316.407,841	4	665.924,19 316.224,366	418.9
4	665.924,19 316.224,366	5	665.954,817 316.259,735	46.787
5	665.954,817 316.259,735	1	665.956,605 316.260,917	2.143

**** Lungimile segmentelor sunt determinate în planul de proiecție Stereo 70 și sunt rotunjite la 1 milimetru.**

***** Distanța dintre puncte este formată din segmente cumulate ce sunt mai mici decât valoarea 1 milimetru.**

**DATE DESPRE IMOBILUL NR. 4533**

Oficiul de Cadastru și Publicitate Imobiliară CALARASI
Biroul de Cadastru și Publicitate Imobiliară Calarasi

A. Partea I. Descrierea imobilului

TEREN Extravilan

Adresa: Jud. Calarasi

Nr. Crt	Nr cadastral Nr. topografic	Suprafața* (mp)	Observații / Referințe
A1	22358	15.000	Sector cadastral:31 Teren neimprejmuit;

B. Partea II. Proprietari și acte

Inscrieri privitoare la dreptul de proprietate și alte drepturi reale		Referințe
10681 / 06/03/2019		
Act Notarial nr. 319, din 05/03/2019 emis de BARBARESSO CRINA-BEATRICE;		
B5	Intabulare, drept de PROPRIETATE, dobandit prin Conventie, cota actuala 1/1, cota initiala 1/1 1) POPESCU CONSTANTIN, -sot 2) POPESCU CONSTANTA, -sotie	A1

C. Partea III. SARCINI .

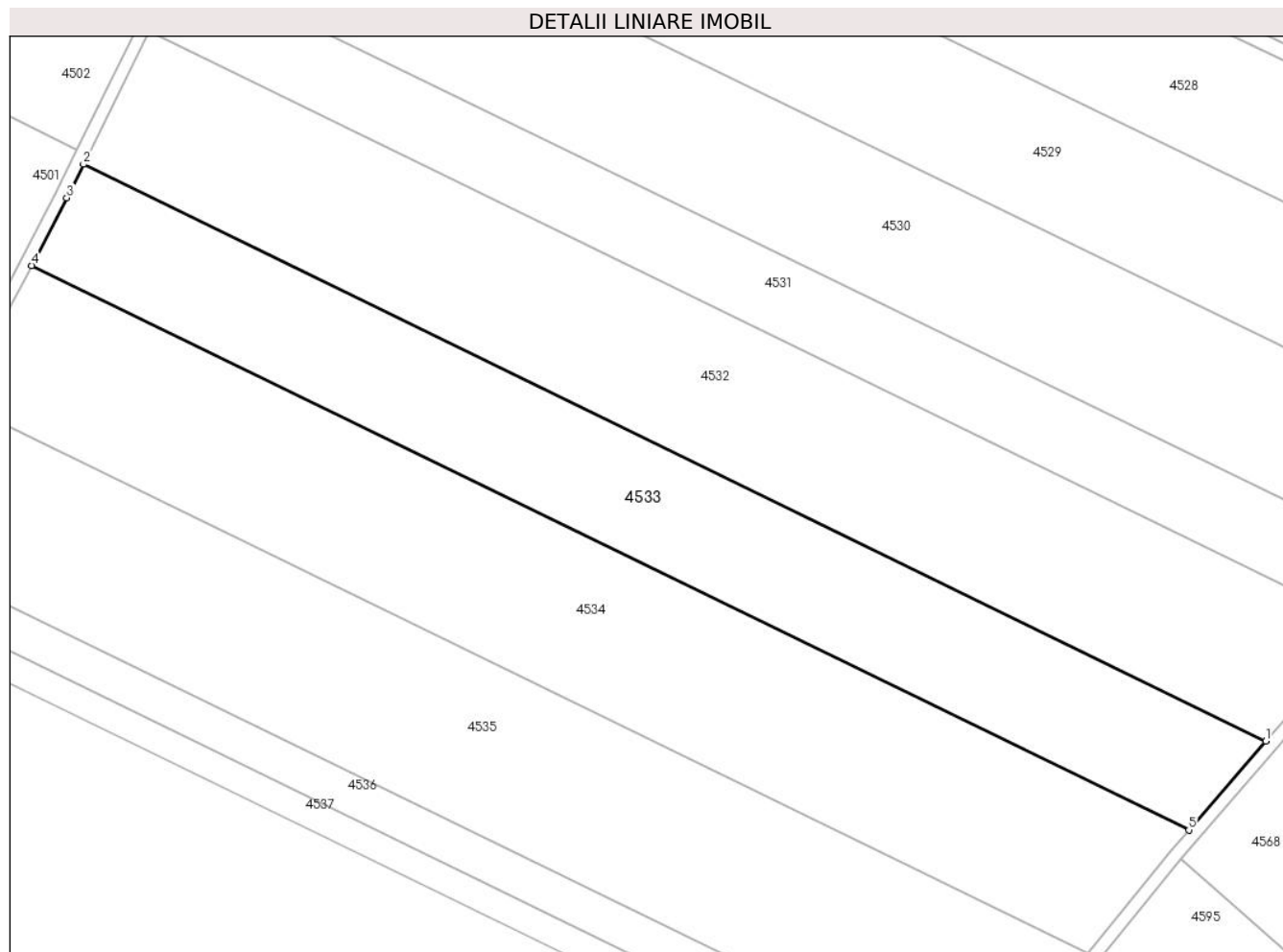
Inscrieri privind dezmembramintele dreptului de proprietate, drepturi reale de garanție și sarcini	Referințe
NU SUNT	

Anexa Nr. 1 La Partea I

Teren

Nr cadastral	Suprafața (mp)*	Observații / Referințe
22358	15.000	

* Suprafața este determinată în planul de proiecție Stereo 70.



Date referitoare la teren

Crt	Categorie folosință	Intravilan	Suprafața (mp)	Tarla	Parcelă	Nr. topo	Observații / Referințe
1	arabil	NU	15.000	132	21	-	

Lungime Segmente

1) Valorile lungimilor segmentelor sunt obținute din proiecție în plan.

Punct început	X / Y	Punct sfârșit	X / Y	Lungime segment (** (m)
1	665.924,19 316.224,366	2	665.547,608 316.407,841	418.9
2	665.547,608 316.407,841	3	665.542,321 316.397,174	11.905
3	665.542,321 316.397,174	4	665.531,15 316.375,59	24.304
4	665.531,15 316.375,59	5	665.899,665 316.196,044	409.927
5	665.899,665 316.196,044	1	665.924,19 316.224,366	37.465

**** Lungimile segmentelor sunt determinate în planul de proiecție Stereo 70 și sunt rotunjite la 1 milimetru.**

***** Distanța dintre puncte este formată din segmente cumulate ce sunt mai mici decât valoarea 1 milimetru.**

**DATE DESPRE IMOBILUL NR. 4534**

Oficiul de Cadastru și Publicitate Imobiliară CALARASI
Biroul de Cadastru și Publicitate Imobiliară Calarasi

A. Partea I. Descrierea imobilului

TEREN Extravilan

Adresa: Jud. Calarasi, TARLA 132 PARCELA 22

Nr. Crt	Nr cadastral Nr. topografic	Suprafața* (mp)	Observații / Referințe
A1	21862	20.000	Sector cadastral:31 Teren neimprejmuit;

B. Partea II. Proprietari și acte

Inscrieri privitoare la dreptul de proprietate și alte drepturi reale		Referințe
14808 / 21/03/2019		
Act Notarial nr. 957, din 20/03/2019 emis de Serban Angelica Valentina;		
B14	Intabulare, drept de PROPRIETATE, dobandit prin Conventie, cota actuala 1/1, cota initiala 1/1 1) SPRINCEANA BOGDAN, - sot 2) SPRINCEANA ADELA, - sotie	A1

C. Partea III. SARCINI .

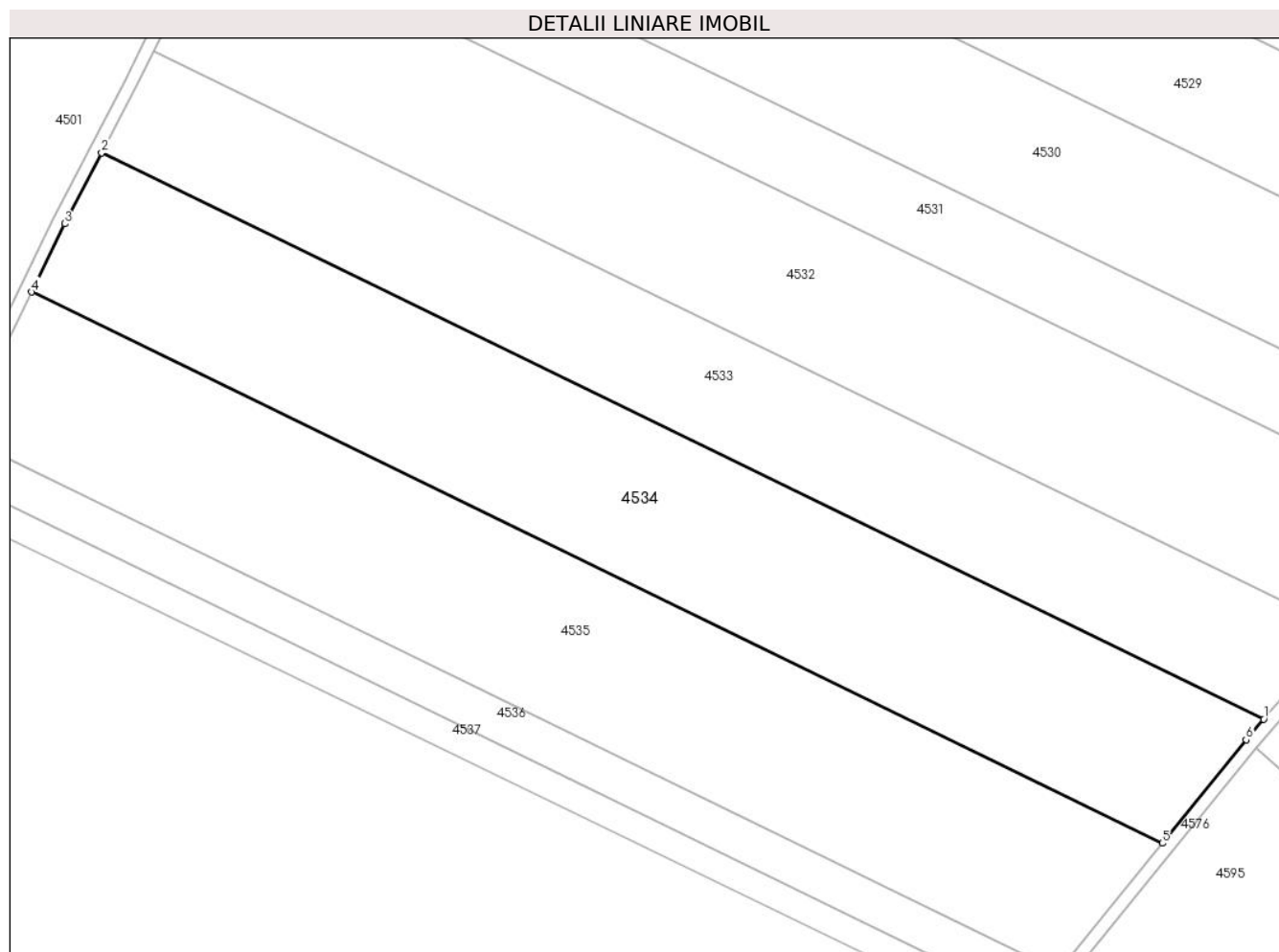
Inscrieri privind dezmembramintele dreptului de proprietate, drepturi reale de garanție și sarcini	Referințe
NU SUNT	

Anexa Nr. 1 La Partea I

Teren

Nr cadastral	Suprafața (mp)*	Observații / Referințe
21862	20.000	

* Suprafața este determinată în planul de proiecție Stereo 70.



Date referitoare la teren

Crt	Categorie folosință	Intravilan	Suprafața (mp)	Tarla	Parcelă	Nr. topo	Observații / Referințe
1	arabil	NU	20.000	132	22	-	

Lungime Segmente

1) Valorile lungimilor segmentelor sunt obținute din proiecție în plan.

Punct început	X / Y	Punct sfârșit	X / Y	Lungime segment (** (m)
1	665.899,665 316.196,044	2	665.531,15 316.375,59	409.927
2	665.531,15 316.375,59	3	665.519,496 316.353,07	25.357
3	665.519,496 316.353,07	4	665.508,926 316.331,404	24.107
4	665.508,926 316.331,404	5	665.867,469 316.156,718	398.834
5	665.867,469 316.156,718	6	665.894,044 316.189,553	42.242

Punct început	X / Y	Punct sfârșit	X / Y	Lungime segment (** (m)
6	665.894,044 316.189,553	1	665.899,665 316.196,044	8.587

** Lungimile segmentelor sunt determinate în planul de proiecție Stereo 70 și sunt rotunjite la 1 milimetru.

*** Distanța dintre puncte este formată din segmente cumulate ce sunt mai mici decât valoarea 1 milimetru.

**DATE DESPRE IMOBILUL NR. 4535**

Oficiul de Cadastru și Publicitate Imobiliară CALARASI
Biroul de Cadastru și Publicitate Imobiliară Calarasi

A. Partea I. Descrierea imobilului

TEREN Extravilan

Adresa: Jud. Calarasi

Nr. Crt	Nr cadastral Nr. topografic	Suprafața* (mp)	Observații / Referințe
A1	20068	20.000	Sector cadastral:31 Teren neimprejmut;

B. Partea II. Proprietari și acte

Inscrieri privitoare la dreptul de proprietate și alte drepturi reale		Referințe
5842 / 12/03/2009		
Act Notarial nr. 745, din 11/03/2009 emis de BNP SERBAN ANGELICA VALENTINA;		
B3	Intabulare, drept de PROPRIETATE, dobandit prin Conventie, cota actuala 1/2, cota initiala 1/1 1) CONSTANTIN ELENA, cota1/2	A1
18649 / 28/03/2014		
Act Notarial nr. 59, din 18/03/2014 emis de NP SERBAN ANGELICA VALENTINA (act notarial aut nr.819/18.03.2014 -BNP SERBAN ANGELICA VALENTINA);		
B4	- se noteaza lichidarea regimului comunitatii legale din proprietate devalmasa in proprietate comuna pe cote parti de 1/2 pentru fiecare fost sot	A1
B5	Intabulare, drept de PROPRIETATE, dobandit prin Succesiune, cota actuala 1/2, cota initiala 1/2 1) CONSTANTIN ELENA	A1

C. Partea III. SARCINI .

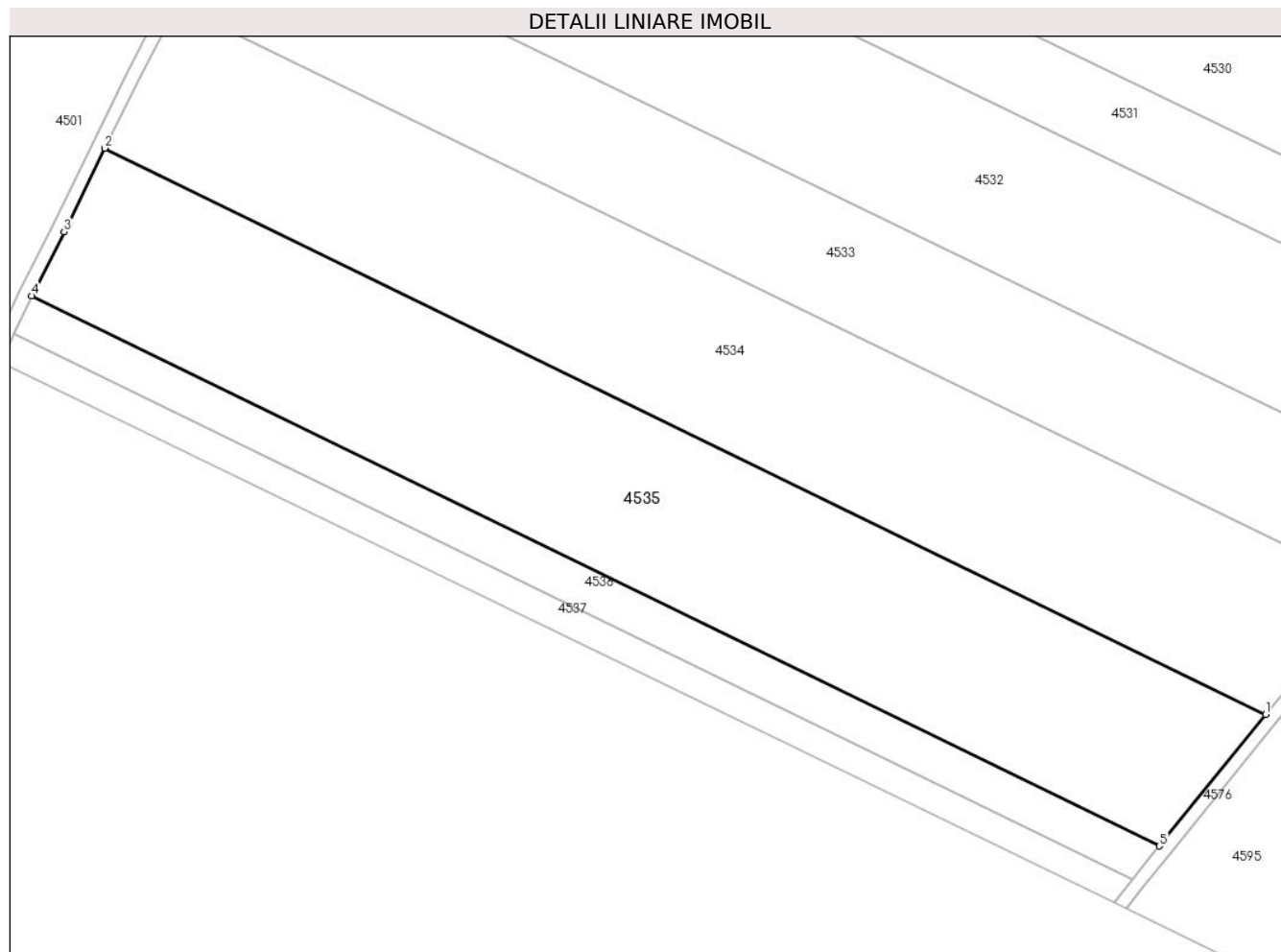
Inscrieri privind dezmembramintele dreptului de proprietate, drepturi reale de garanție și sarcini	Referințe
NU SUNT	

Anexa Nr. 1 La Partea I

Teren

Nr cadastral	Suprafața (mp)*	Observații / Referințe
20068	20.000	

* Suprafața este determinată în planul de proiecție Stereo 70.



Date referitoare la teren

Crt	Categorie folosință	Intravilan	Suprafața (mp)	Tarla	Parcelă	Nr. topo	Observații / Referințe
1	arabil	NU	20.000	132	23	-	

Lungime Segmente

1) Valorile lungimilor segmentelor sunt obținute din proiecție în plan.

Punct început	X / Y	Punct sfârșit	X / Y	Lungime segment (** (m)
1	665.867,469 316.156,718	2	665.508,926 316.331,404	398.834
2	665.508,926 316.331,404	3	665.496,348 316.305,621	28.687
3	665.496,348 316.305,621	4	665.486,347 316.285,801	22.2
4	665.486,347 316.285,801	5	665.834,612 316.116,122	387.401
5	665.834,612 316.116,122	1	665.867,469 316.156,718	52.227

**** Lungimile segmentelor sunt determinate în planul de proiecție Stereo 70 și sunt rotunjite la 1 milimetru.**

***** Distanța dintre puncte este formată din segmente cumulate ce sunt mai mici decât valoarea 1 milimetru.**

**DATE DESPRE IMOBILUL NR. 4536**

Oficiul de Cadastru și Publicitate Imobiliară CALARASI
Biroul de Cadastru și Publicitate Imobiliară Calarasi

A. Partea I. Descrierea imobilului

TEREN Extravilan

Adresa: Jud. Calarasi

Nr. Crt	Nr cadastral Nr. topografic	Suprafața* (mp)	Observații / Referințe
A1		5.000	Sector cadastral:31 Teren neimprejmuit;

B. Partea II. Proprietari și acte

Inscrieri privitoare la dreptul de proprietate și alte drepturi reale		Referințe
/		
Act Administrativ nr. 97035, din 31/05/2010 emis de CJSDPAT CALARASI (Certificat de deces nr. 40/08.12.2018);		
B1	Intabulare, drept de PROPRIETATE, dobandit prin Reconstituire, cota actuala 1/1, cota initiala 1/1 1) LAZAR CONSTANTIN, -decedat	A1

C. Partea III. SARCINI .

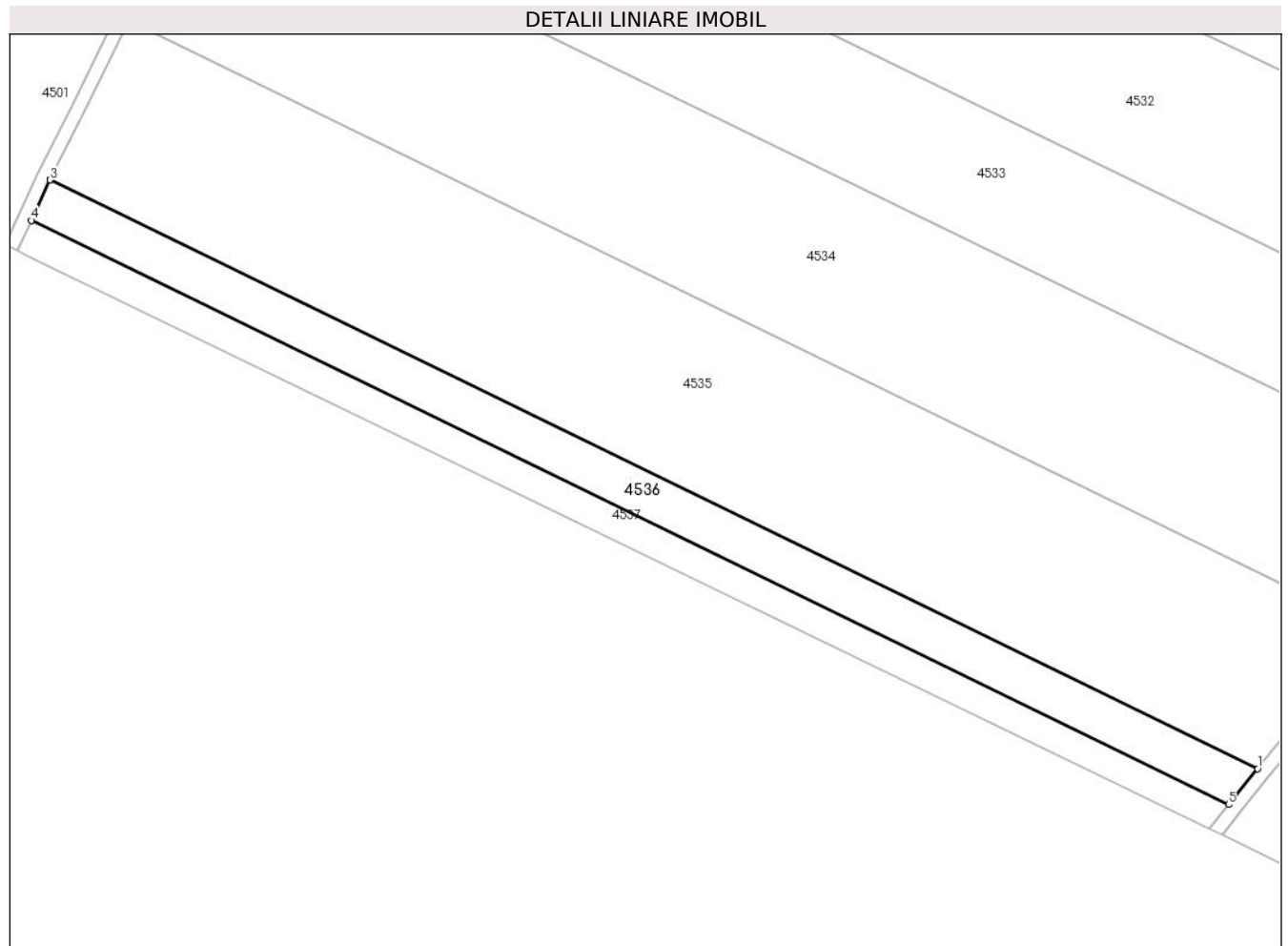
Inscrieri privind dezmembramintele dreptului de proprietate, drepturi reale de garanție și sarcini	Referințe
NU SUNT	

Anexa Nr. 1 La Partea I

Teren

Nr cadastral	Suprafața (mp)*	Observații / Referințe
	5.000	

* Suprafața este determinată în planul de proiecție Stereo 70.



Date referitoare la teren

Crt	Categorie folosință	Intra vilan	Suprafața (mp)	Tarla	Parcelă	Nr. topo	Observații / Referințe
1	arabil	NU	5.000	132	24	-	

Lungime Segmente

1) Valorile lungimilor segmentelor sunt obținute din proiecție în plan.

Punct început	X / Y	Punct sfârșit	X / Y	Lungime segment (** (m)
1	665.834,612 316.116,122	2	665.486,347 316.285,801	387.401
2	665.486,347 316.285,801	3	665.486,29 316.285,688	0.127
3	665.486,29 316.285,688	4	665.480,964 316.274,005	12.84
4	665.480,964 316.274,005	5	665.826,242 316.105,781	384.078
5	665.826,242 316.105,781	1	665.834,612 316.116,122	13.304

**** Lungimile segmentelor sunt determinate în planul de proiecție Stereo 70 și sunt rotunjite la 1 milimetru.**

***** Distanța dintre puncte este formată din segmente cumulate ce sunt mai mici decât valoarea 1 milimetru.**

**DATE DESPRE IMOBILUL NR. 4537**

Oficiul de Cadastru și Publicitate Imobiliară CALARASI
Biroul de Cadastru și Publicitate Imobiliară Calarasi

A. Partea I. Descrierea imobilului

TEREN Extravilan

Adresa: Jud. Calarasi

Nr. Crt	Nr cadastral Nr. topografic	Suprafața* (mp)	Observații / Referințe
A1		3.500	Sector cadastral:31 Teren neimprejmuit;

B. Partea II. Proprietari și acte

Inscrieri privitoare la dreptul de proprietate și alte drepturi reale		Referințe
/		
Act Normativ nr. 7, din 13/03/1996 emis de PARLAMENTUL ROMANIEI ((art. 13));		
B1	Inscrierea posesiei, drept de PROPRIETATE, dobandit prin Lege, cota actuala 1/1, cota initiala 1/1 1) NEIDENTIFICAT NEIDENTIFICAT	A1
Act Normativ nr. 7, din 13/03/1996 emis de Parlamentul României ((art. 13));		
B2	proprietar neidentificat, rezerva comisiei locale de fond funciar, dobandit prin Lege	A1

C. Partea III. SARCINI .

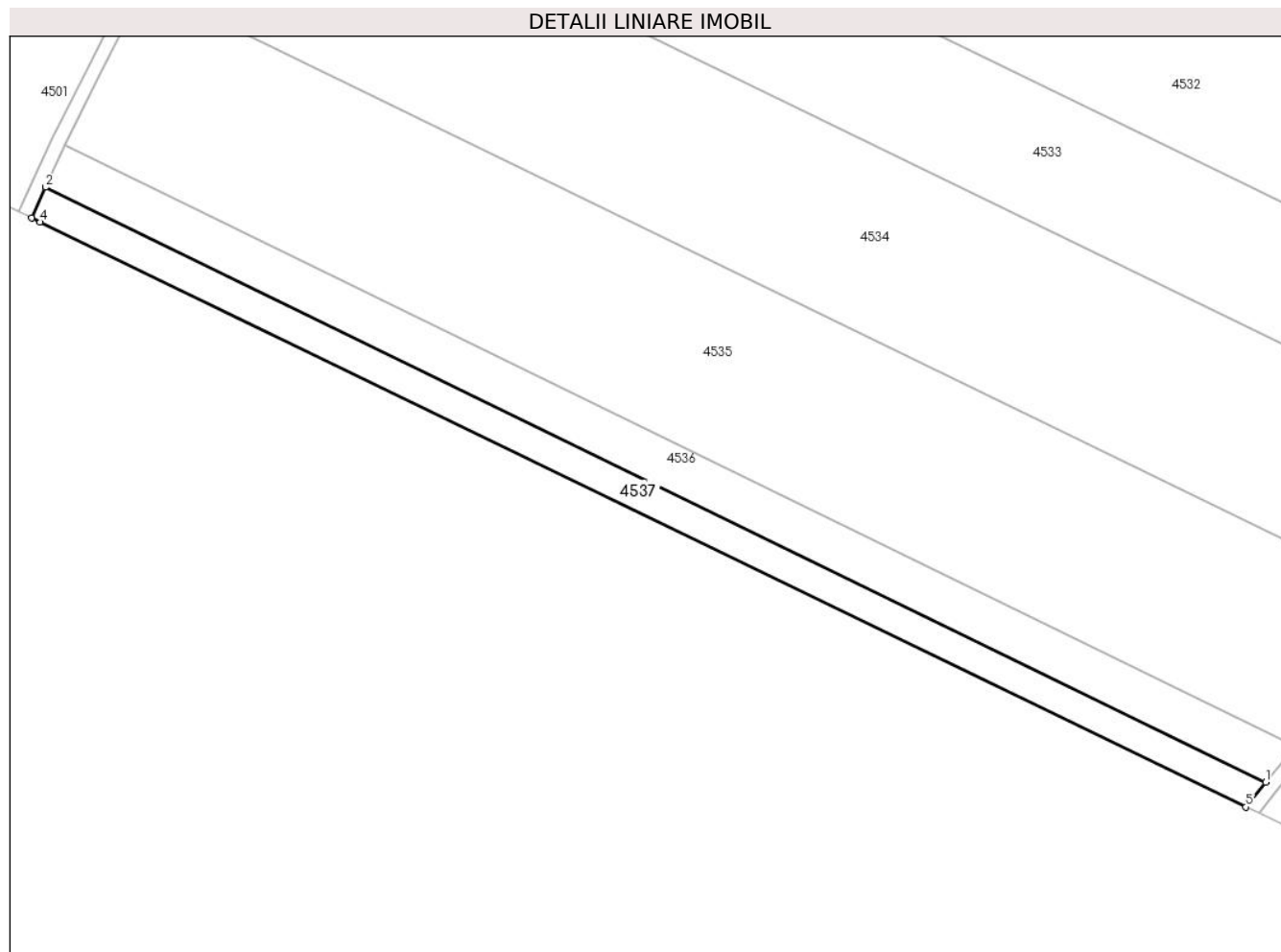
Inscrieri privind dezmembramintele dreptului de proprietate, drepturi reale de garanție și sarcini	Referințe
NU SUNT	

Anexa Nr. 1 La Partea I

Teren

Nr cadastral	Suprafața (mp)*	Observații / Referințe
	3.500	

* Suprafața este determinată în planul de proiecție Stereo 70.



Date referitoare la teren

Crt	Categorie folosință	Intravilan	Suprafața (mp)	Tarla	Parcelă	Nr. topo	Observații / Referințe
1	arabil	NU	3.500	132	25	-	

Lungime Segmente

1) Valorile lungimilor segmentelor sunt obținute din proiecție în plan.

Punct început	X / Y	Punct sfârșit	X / Y	Lungime segment (** (m)
1	665.826,242 316.105,781	2	665.480,964 316.274,005	384.078
2	665.480,964 316.274,005	3	665.476,996 316.265,298	9.569
3	665.476,996 316.265,298	4	665.479,424 316.264,122	2.698
4	665.479,424 316.264,122	5	665.820,614 316.098,827	379.121
5	665.820,614 316.098,827	1	665.826,242 316.105,781	8.946

**** Lungimile segmentelor sunt determinate în planul de proiecție Stereo 70 și sunt rotunjite la 1 milimetru.**

***** Distanța dintre puncte este formată din segmente cumulate ce sunt mai mici decât valoarea 1 milimetru.**

**DATE DESPRE IMOBILUL NR. 4538**

Oficiul de Cadastru și Publicitate Imobiliară CALARASI
Biroul de Cadastru și Publicitate Imobiliară Calarasi

A. Partea I. Descrierea imobilului

TEREN Extravilan

Adresa: Jud. Calarasi

Nr. Crt	Nr cadastral Nr. topografic	Suprafața* (mp)	Observații / Referințe
A1		16.600	Sector cadastral:31 Teren neimprejmuit;

B. Partea II. Proprietari și acte

Inscrieri privitoare la dreptul de proprietate și alte drepturi reale	Referințe
/	
Act Administrativ nr. 85544, din 20/01/1997 emis de CJSDPAT CALARASI;	
B1	A1
Intabulare, drept de PROPRIETATE, dobandit prin Reconstituire, cota actuala 1/1, cota initiala 1/1 1) ZAMFIR IOANA, LIPSA CNP	

C. Partea III. SARCINI .

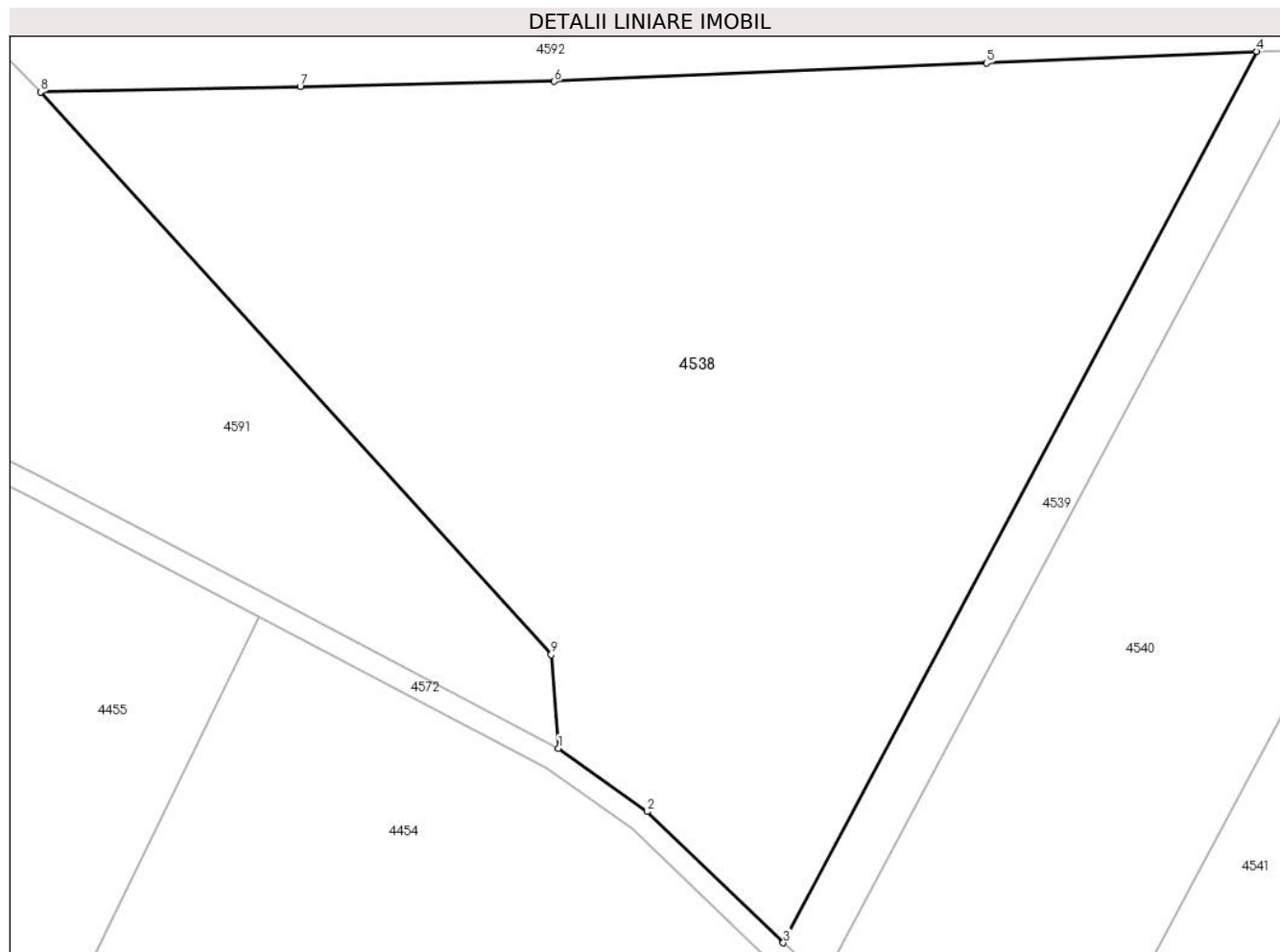
Inscrieri privind dezmembramintele dreptului de proprietate, drepturi reale de garanție și sarcini	Referințe
NU SUNT	

Anexa Nr. 1 La Partea I

Teren

Nr cadastral	Suprafața (mp)*	Observații / Referințe
	16.600	

* Suprafața este determinată în planul de proiecție Stereo 70.



Date referitoare la teren

Crt	Categorie folosință	Intravilan	Suprafața (mp)	Tarla	Parcelă	Nr. topo	Observații / Referințe
1	arabil	NU	16.600	48	1	-	

Lungime Segmente

1) Valorile lungimilor segmentelor sunt obținute din proiecție în plan.

Punct început	X / Y	Punct sfârșit	X / Y	Lungime segment (** (m)
1	665.282,751 317.624,681	2	665.298,442 317.613,471	19.284
2	665.298,442 317.613,471	3	665.322,61 317.590,242	33.521
3	665.322,61 317.590,242	4	665.406,569 317.748,116	178.811
4	665.406,569 317.748,116	5	665.358,667 317.746,041	47.947
5	665.358,667 317.746,041	6	665.281,995 317.742,8	76.74

Punct început	X / Y	Punct sfârșit	X / Y	Lungime segment (** (m)
6	665.281,995 317.742,8	7	665.236,922 317.741,92	45.082
7	665.236,922 317.741,92	8	665.190,882 317.740,943	46.05
8	665.190,882 317.740,943	9	665.281,453 317.641,263	134.682
9	665.281,453 317.641,263	1	665.282,751 317.624,681	16.633

** Lungimile segmentelor sunt determinate în planul de proiecție Stereo 70 și sunt rotunjite la 1 milimetru.

*** Distanța dintre puncte este formată din segmente cumulate ce sunt mai mici decât valoarea 1 milimetru.

**DATE DESPRE IMOBILUL NR. 4539**

Oficiul de Cadastru și Publicitate Imobiliară CALARASI
Biroul de Cadastru și Publicitate Imobiliară Calarasi

A. Partea I. Descrierea imobilului

TEREN Extravilan

Adresa: Jud. Calarasi

Nr. Crt	Nr cadastral Nr. topografic	Suprafața* (mp)	Observații / Referințe
A1		1.700	Sector cadastral:31 Teren neimprejmuit;

B. Partea II. Proprietari și acte

Inscrieri privitoare la dreptul de proprietate și alte drepturi reale		Referințe
/		
Act Administrativ nr. 84845, din 21/11/1994 emis de CJSDPAT CALARASI;		
B1	Intabulare, drept de PROPRIETATE, dobandit prin Reconstituire, cota actuala 1/1, cota initiala 1/1 1) RADULESCU CONSTANTIN, LIPSA CNP	A1

C. Partea III. SARCINI .

Inscrieri privind dezmembramintele dreptului de proprietate, drepturi reale de garanție și sarcini	Referințe
NU SUNT	

Anexa Nr. 1 La Partea I

Teren

Nr cadastral	Suprafața (mp)*	Observații / Referințe
	1.700	

* Suprafața este determinată în planul de proiecție Stereo 70.



Date referitoare la teren

Crt	Categorie folosință	Intravilan	Suprafața (mp)	Tarla	Parcelă	Nr. topo	Observații / Referințe
1	arabil	NU	1.700	48	2	-	

Lungime Segmente

1) Valorile lungimilor segmentelor sunt obținute din proiecție în plan.

Punct început	X / Y	Punct sfârșit	X / Y	Lungime segment (** (m)
1	665.322,61 317.590,242	2	665.329,589 317.583,566	9.658
2	665.329,589 317.583,566	3	665.417,337 317.748,565	186.881
3	665.417,337 317.748,565	4	665.416,531 317.748,548	0.806
4	665.416,531 317.748,548	5	665.406,569 317.748,116	9.971
5	665.406,569 317.748,116	1	665.322,61 317.590,242	178.811

**** Lungimile segmentelor sunt determinate în planul de proiecție Stereo 70 și sunt rotunjite la 1 milimetru.**

***** Distanța dintre puncte este formată din segmente cumulate ce sunt mai mici decât valoarea 1 milimetru.**

**DATE DESPRE IMOBILUL NR. 4540**

Oficiul de Cadastru și Publicitate Imobiliară CALARASI
Biroul de Cadastru și Publicitate Imobiliară Calarasi

A. Partea I. Descrierea imobilului

TEREN Extravilan

Adresa: Jud. Calarasi

Nr. Crt	Nr cadastral Nr. topografic	Suprafața* (mp)	Observații / Referințe
A1	21579	10.395	Sector cadastral:31 Teren neimprejmuit;

B. Partea II. Proprietari și acte

Inscrieri privitoare la dreptul de proprietate și alte drepturi reale	Referințe
5082 / 05/02/2016	
Act Notarial nr. 405, din 04/02/2016 emis de NP SERBAN ANGELICA VALENTINA;	
B5	A1
Intabulare, drept de PROPRIETATE, dobandit prin lesire Din Indiviziune, cota actuala 1/1, cota initiala 1/1	
1) RADOVICI CORNEL	

C. Partea III. SARCINI .

Inscrieri privind dezmembramintele dreptului de proprietate, drepturi reale de garanție și sarcini	Referințe
NU SUNT	

Anexa Nr. 1 La Partea I**Teren**

Nr cadastral	Suprafața (mp)*	Observații / Referințe
21579	10.395	

* Suprafața este determinată în planul de proiecție Stereo 70.

**Date referitoare la teren**

Crt	Categorie folosință	Intravilan	Suprafața (mp)	Tarla	Parcelă	Nr. topo	Observații / Referințe
1	arabil	NU	10.395	48	3	-	

Lungime Segmente

1) Valorile lungimilor segmentelor sunt obținute din proiecție în plan.

Punct început	X / Y	Punct sfârșit	X / Y	Lungime segment (** (m)
1	665.329,589 317.583,566	2	665.333,435 317.580,09	5.184
2	665.333,435 317.580,09	3	665.366,966 317.547,852	46.515
3	665.366,966 317.547,852	4	665.475,55 317.752,03	231.256
4	665.475,55 317.752,03	5	665.423,094 317.748,683	52.563
5	665.423,094 317.748,683	6	665.417,337 317.748,565	5.758

Punct început	X / Y	Punct sfârşit	X / Y	Lungime segment (** (m)
6	665.417,337 317.748,565	1	665.329,589 317.583,566	186.881

** Lungimile segmentelor sunt determinate în planul de proiecţie Stereo 70 şi sunt rotunjite la 1 milimetru.

*** Distanţa dintre puncte este formată din segmente cumulate ce sunt mai mici decât valoarea 1 milimetru.

**DATE DESPRE IMOBILUL NR. 4541**

Oficiul de Cadastru și Publicitate Imobiliară CALARASI
Biroul de Cadastru și Publicitate Imobiliară Calarasi

A. Partea I. Descrierea imobilului

TEREN Extravilan

Adresa: Jud. Calarasi, T 48, P 4

Nr. Crt	Nr cadastral Nr. topografic	Suprafața* (mp)	Observații / Referințe
A1	23074	20.000	Sector cadastral:31 Teren neimprejmuit;

B. Partea II. Proprietari și acte

Inscrieri privitoare la dreptul de proprietate și alte drepturi reale		Referințe
72670 / 22/12/2022		
Act Notarial nr. 250, din 20/12/2022 emis de Popa DIDINA;		
B4	Intabulare, drept de PROPRIETATE, dobandit prin Succesiune, cota actuala 1/1, cota initiala 1/1 1) IURUC GEORGETA	A1

C. Partea III. SARCINI .

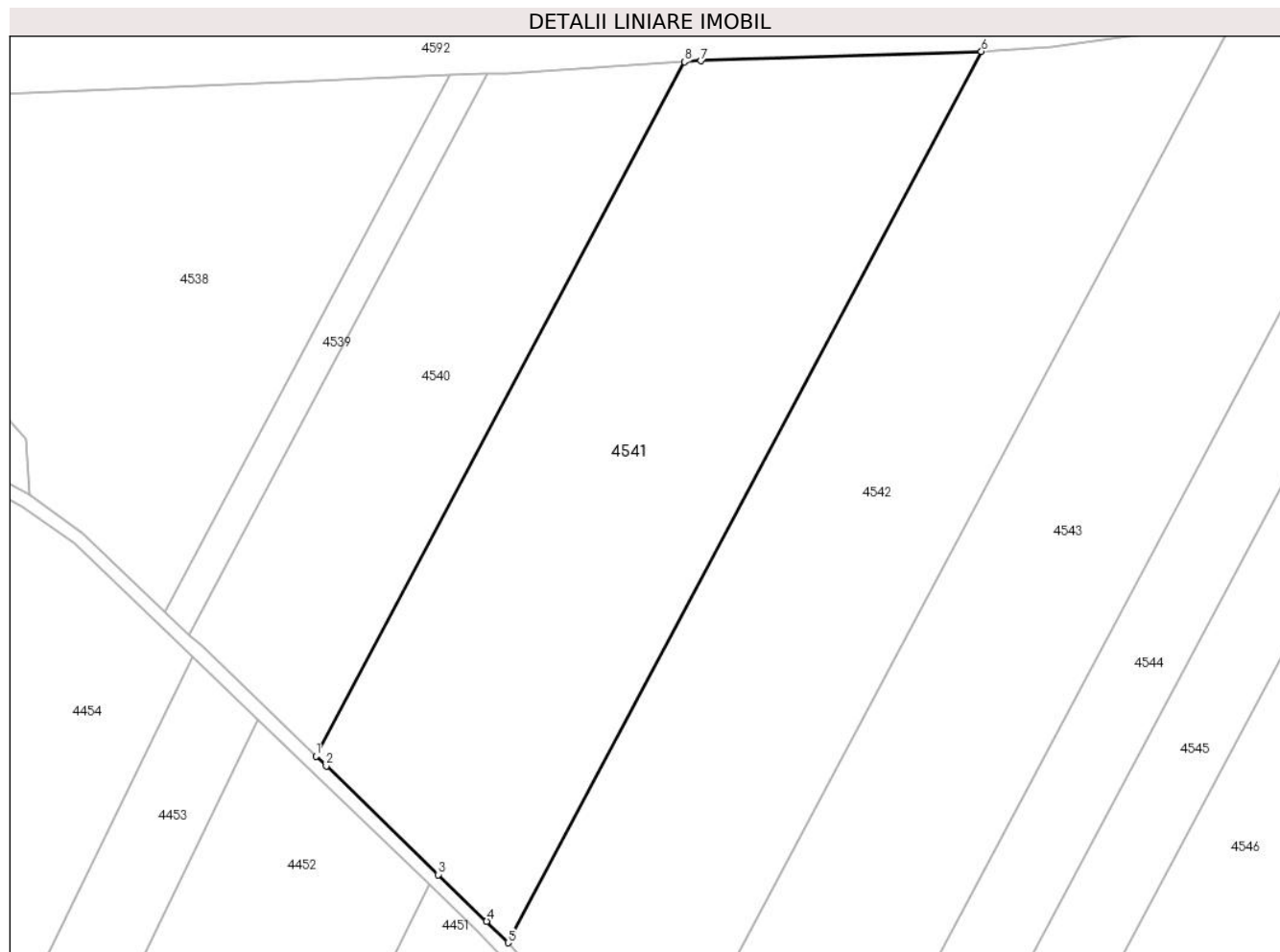
Inscrieri privind dezmembramintele dreptului de proprietate, drepturi reale de garanție și sarcini	Referințe
NU SUNT	

Anexa Nr. 1 La Partea I

Teren

Nr cadastral	Suprafața (mp)*	Observații / Referințe
23074	20.000	

* Suprafața este determinată în planul de proiecție Stereo 70.



Date referitoare la teren

Crt	Categorie folosință	Intravilan	Suprafața (mp)	Tarla	Parcelă	Nr. topo	Observații / Referințe
1	arabil	NU	20.000	48	4	-	

Lungime Segmente

1) Valorile lungimilor segmentelor sunt obținute din proiecție în plan.

Punct început	X / Y	Punct sfârșit	X / Y	Lungime segment (** (m)
1	665.366,966 317.547,852	2	665.370,019 317.544,916	4.236
2	665.370,019 317.544,916	3	665.402,998 317.512,98	45.908
3	665.402,998 317.512,98	4	665.417,253 317.499,279	19.772
4	665.417,253 317.499,279	5	665.423,532 317.492,937	8.925
5	665.423,532 317.492,937	6	665.562,959 317.755,112	296.944

Punct început	X / Y	Punct sfârșit	X / Y	Lungime segment (** (m)
6	665.562,959 317.755,112	7	665.480,327 317.752,335	82.679
7	665.480,327 317.752,335	8	665.475,55 317.752,03	4.787
8	665.475,55 317.752,03	1	665.366,966 317.547,852	231.256

** Lungimile segmentelor sunt determinate în planul de proiecție Stereo 70 și sunt rotunjite la 1 milimetru.

*** Distanța dintre puncte este formată din segmente cumulate ce sunt mai mici decât valoarea 1 milimetru.

**DATE DESPRE IMOBILUL NR. 4542**

Oficiul de Cadastru și Publicitate Imobiliară CALARASI
Biroul de Cadastru și Publicitate Imobiliară Calarasi

A. Partea I. Descrierea imobilului

TEREN Extravilan

Adresa: Jud. Calarasi

Nr. Crt	Nr cadastral Nr. topografic	Suprafața* (mp)	Observații / Referințe
A1		20.000	Sector cadastral:31 Teren neimprejmuit;

B. Partea II. Proprietari și acte

Inscrieri privitoare la dreptul de proprietate și alte drepturi reale		Referințe
/		
Act Administrativ nr. 84541, din 14/02/1994 emis de CJSDPAT CALARASI;		
B1	Intabulare, drept de PROPRIETATE, dobândit prin Reconstituire, cota actuala 1/1, cota initiala 1/1 1) STAMATE CONSTANTIN, LIPSA CNP	A1

C. Partea III. SARCINI .

Inscrieri privind dezmembramintele dreptului de proprietate, drepturi reale de garanție și sarcini	Referințe
NU SUNT	

Anexa Nr. 1 La Partea I

Teren

Nr cadastral	Suprafața (mp)*	Observații / Referințe
	20.000	

* Suprafața este determinată în planul de proiecție Stereo 70.



Date referitoare la teren

Crt	Categorie folosință	Intravilan	Suprafața (mp)	Tarla	Parcelă	Nr. topo	Observații / Referințe
1	arabil	NU	20.000	48	5	-	

Lungime Segmente

1) Valorile lungimilor segmentelor sunt obținute din proiecție în plan.

Punct început	X / Y	Punct sfârșit	X / Y	Lungime segment (** (m)
1	665.423,532 317.492,937	2	665.426,06 317.490,383	3.594
2	665.426,06 317.490,383	3	665.458,345 317.459,374	44.765
3	665.458,345 317.459,374	4	665.469,089 317.448,105	15.57
4	665.469,089 317.448,105	5	665.636,978 317.763,799	357.56
5	665.636,978 317.763,799	6	665.583,436 317.756,526	54.034

Punct început	X / Y	Punct sfârșit	X / Y	Lungime segment (** (m)
6	665.583,436 317.756,526	7	665.566,916 317.755,245	16.57
7	665.566,916 317.755,245	8	665.562,959 317.755,112	3.959
8	665.562,959 317.755,112	1	665.423,532 317.492,937	296.944

** Lungimile segmentelor sunt determinate în planul de proiecție Stereo 70 și sunt rotunjite la 1 milimetru.

*** Distanța dintre puncte este formată din segmente cumulate ce sunt mai mici decât valoarea 1 milimetru.

**DATE DESPRE IMOBILUL NR. 4543**

Oficiul de Cadastru și Publicitate Imobiliară CALARASI
Biroul de Cadastru și Publicitate Imobiliară Calarasi

A. Partea I. Descrierea imobilului

TEREN Extravilan

Adresa: Jud. Calarasi

Nr. Crt	Nr cadastral Nr. topografic	Suprafața* (mp)	Observații / Referințe
A1		20.000	Sector cadastral:31 Teren neimprejmuit;

B. Partea II. Proprietari și acte

Inscrieri privitoare la dreptul de proprietate și alte drepturi reale		Referințe
/		
Act Administrativ nr. 84523, din 28/12/1993 emis de CJSDPAT CALARASI;		
B1	Intabulare, drept de PROPRIETATE, dobandit prin Reconstituire, cota actuala 1/1, cota initiala 1/1 1) STAMATE MARIA, LIPSA CNP	A1

C. Partea III. SARCINI .

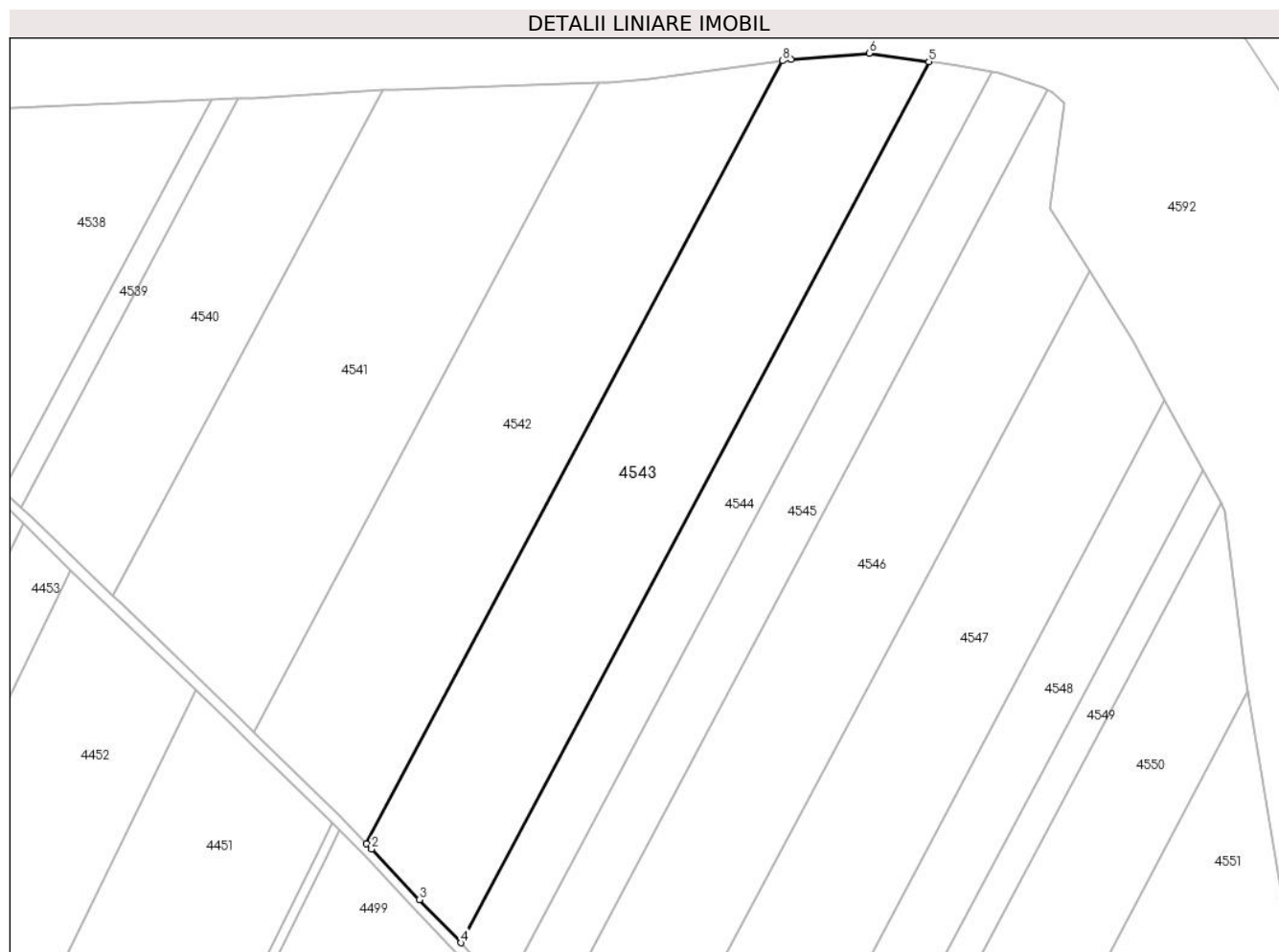
Inscrieri privind dezmembramintele dreptului de proprietate, drepturi reale de garanție și sarcini	Referințe
NU SUNT	

Anexa Nr. 1 La Partea I

Teren

Nr cadastral	Suprafața (mp)*	Observații / Referințe
	20.000	

* Suprafața este determinată în planul de proiecție Stereo 70.



Date referitoare la teren

Crt	Categorie folosință	Intravilan	Suprafața (mp)	Tarla	Parcelă	Nr. topo	Observații / Referințe
1	arabil	NU	20.000	48	6	-	

Lungime Segmente

1) Valorile lungimilor segmentelor sunt obținute din proiecție în plan.

Punct început	X / Y	Punct sfârșit	X / Y	Lungime segment (** (m)
1	665.469,089 317.448,105	2	665.471,163 317.445,929	3.006
2	665.471,163 317.445,929	3	665.490,543 317.425,601	28.086
3	665.490,543 317.425,601	4	665.507,167 317.408,165	24.091
4	665.507,167 317.408,165	5	665.696,097 317.763,425	402.373
5	665.696,097 317.763,425	6	665.672,032 317.766,867	24.31

Punct început	X / Y	Punct sfârșit	X / Y	Lungime segment (** (m)
6	665.672,032 317.766,867	7	665.640,46 317.764,272	31.678
7	665.640,46 317.764,272	8	665.636,978 317.763,799	3.514
8	665.636,978 317.763,799	1	665.469,089 317.448,105	357.56

** Lungimile segmentelor sunt determinate în planul de proiecție Stereo 70 și sunt rotunjite la 1 milimetru.

*** Distanța dintre puncte este formată din segmente cumulate ce sunt mai mici decât valoarea 1 milimetru.

**DATE DESPRE IMOBILUL NR. 4544**

Oficiul de Cadastru și Publicitate Imobiliară CALARASI
Biroul de Cadastru și Publicitate Imobiliară Calarasi

A. Partea I. Descrierea imobilului

TEREN Extravilan

Adresa: Jud. Calarasi

Nr. Crt	Nr cadastral Nr. topografic	Suprafața* (mp)	Observații / Referințe
A1		10.000	Sector cadastral:31 Teren neimprejmuit;

B. Partea II. Proprietari și acte

Inscrieri privitoare la dreptul de proprietate și alte drepturi reale	Referințe
/	
Act Administrativ nr. 84637, din 04/07/1994 emis de CJSDPAT CALARASI;	
B1	A1
Intabulare, drept de PROPRIETATE, dobandit prin Reconstituire, cota actuala 1/1, cota initiala 1/1 1) MIHAI STAMATE, LIPSA CNP	

C. Partea III. SARCINI .

Inscrieri privind dezmembramintele dreptului de proprietate, drepturi reale de garanție și sarcini	Referințe
NU SUNT	

Anexa Nr. 1 La Partea I

Teren

Nr cadastral	Suprafața (mp)*	Observații / Referințe
	10.000	

* Suprafața este determinată în planul de proiecție Stereo 70.



Date referitoare la teren

Crt	Categorie folosință	Intravilan	Suprafața (mp)	Tarla	Parcelă	Nr. topo	Observații / Referințe
1	arabil	NU	10.000	48	7	-	

Lungime Segmente

1) Valorile lungimilor segmentelor sunt obținute din proiecție în plan.

Punct început	X / Y	Punct sfârșit	X / Y	Lungime segment (** (m)
1	665.507,167 317.408,165	2	665.508,936 317.406,309	2.564
2	665.508,936 317.406,309	3	665.524,521 317.388,974	23.311
3	665.524,521 317.388,974	4	665.721,426 317.759,231	419.359
4	665.721,426 317.759,231	5	665.708,125 317.761,692	13.527
5	665.708,125 317.761,692	6	665.698,659 317.763,058	9.564

Punct început	X / Y	Punct sfârșit	X / Y	Lungime segment (** (m)
6	665.698,659 317.763,058	7	665.696,097 317.763,425	2.588
7	665.696,097 317.763,425	1	665.507,167 317.408,165	402.373

** Lungimile segmentelor sunt determinate în planul de proiecție Stereo 70 și sunt rotunjite la 1 milimetru.

*** Distanța dintre puncte este formată din segmente cumulate ce sunt mai mici decât valoarea 1 milimetru.

**DATE DESPRE IMOBILUL NR. 4545**

Oficiul de Cadastru și Publicitate Imobiliară CALARASI
Biroul de Cadastru și Publicitate Imobiliară Calarasi

A. Partea I. Descrierea imobilului

TEREN Extravilan

Adresa: Jud. Calarasi

Nr. Crt	Nr cadastral Nr. topografic	Suprafața* (mp)	Observații / Referințe
A1	21754	10.000	Sector cadastral:31 Teren neimprejmuit;

B. Partea II. Proprietari și acte

Inscrieri privitoare la dreptul de proprietate și alte drepturi reale		Referințe
14573 / 22/03/2017		
Act Notarial nr. 74, din 07/03/2017 emis de Rembas Florentina Ana;		
B4	Intabulare, drept de PROPRIETATE, dobandit prin Conventie, cota actuala 1/1, cota initiala 1/1 1) SOCIETATEA AGROIL SRL, CIF:9999999999999	A1

C. Partea III. SARCINI .

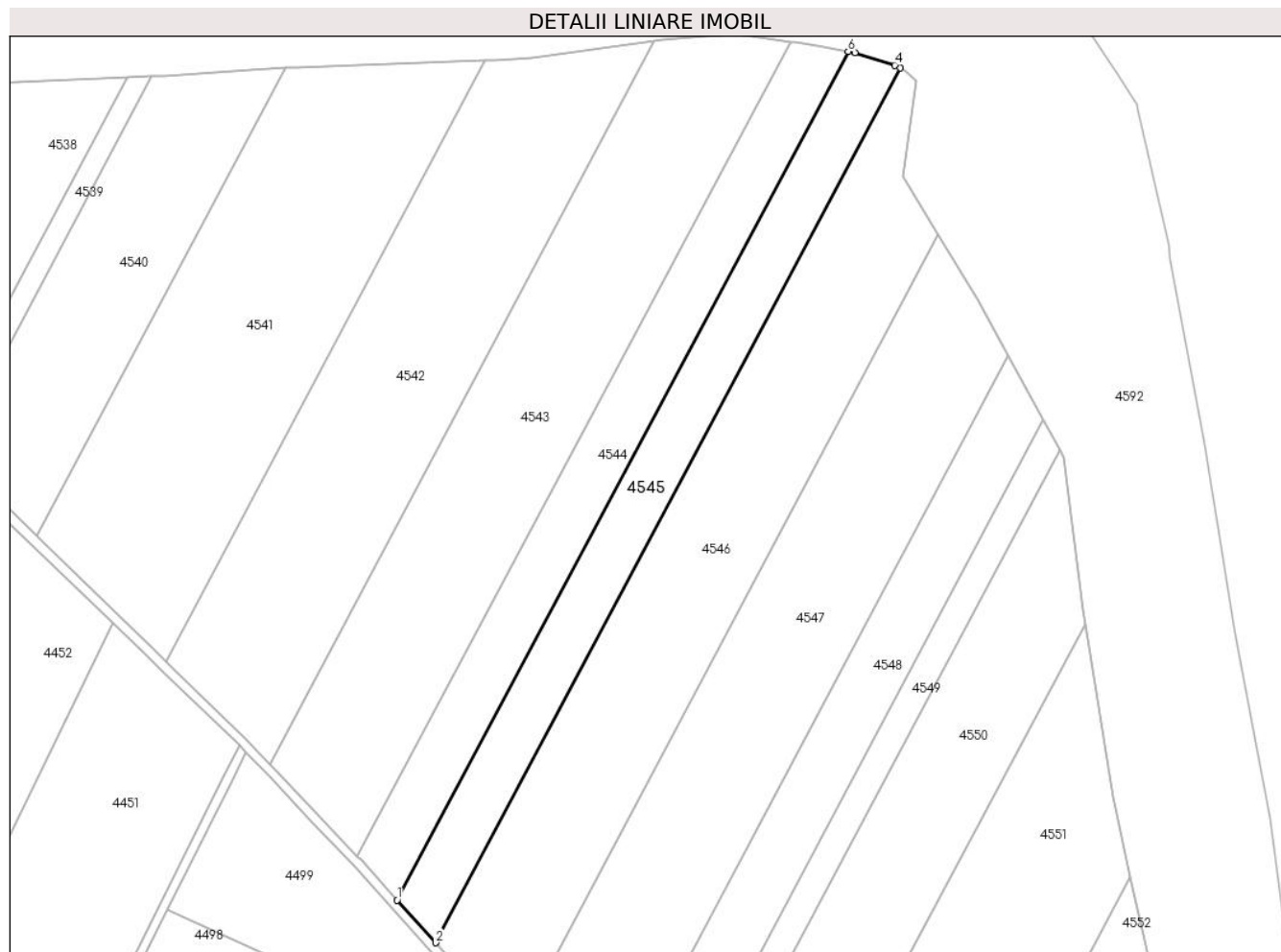
Inscrieri privind dezmembramintele dreptului de proprietate, drepturi reale de garanție și sarcini	Referințe
NU SUNT	

Anexa Nr. 1 La Partea I

Teren

Nr cadastral	Suprafața (mp)*	Observații / Referințe
21754	10.000	

* Suprafața este determinată în planul de proiecție Stereo 70.



Date referitoare la teren

Crt	Categorie folosință	Intra vilan	Suprafața (mp)	Tarla	Parcelă	Nr. topo	Observații / Referințe
1	arabil	NU	10.000	48	8	-	

Lungime Segmente

1) Valorile lungimilor segmentelor sunt obținute din proiecție în plan.

Punct început	X / Y	Punct sfârșit	X / Y	Lungime segment (** (m)
1	665.524,521 317.388,974	2	665.541,22 317.370,399	24.978
2	665.541,22 317.370,399	3	665.744,161 317.752,004	432.212
3	665.744,161 317.752,004	4	665.741,81 317.753,218	2.646
4	665.741,81 317.753,218	5	665.724,421 317.758,677	18.226
5	665.724,421 317.758,677	6	665.721,426 317.759,231	3.046

Punct început	X / Y	Punct sfârșit	X / Y	Lungime segment (** (m)
6	665.721,426 317.759,231	1	665.524,521 317.388,974	419.359

** Lungimile segmentelor sunt determinate în planul de proiecție Stereo 70 și sunt rotunjite la 1 milimetru.

*** Distanța dintre puncte este formată din segmente cumulate ce sunt mai mici decât valoarea 1 milimetru.

**DATE DESPRE IMOBILUL NR. 4546**

Oficiul de Cadastru și Publicitate Imobiliară CALARASI
Biroul de Cadastru și Publicitate Imobiliară Calarasi

A. Partea I. Descrierea imobilului

TEREN Extravilan

Adresa: Jud. Calarasi

Nr. Crt	Nr cadastral Nr. topografic	Suprafața* (mp)	Observații / Referințe
A1		20.000	Sector cadastral:31 Teren neimprejmuit;

B. Partea II. Proprietari și acte

Inscrieri privitoare la dreptul de proprietate și alte drepturi reale	Referințe
/	
Act Administrativ nr. 84524, din 28/12/1993 emis de CJSDPAT CALARASI;	
B1	A1
Intabulare, drept de PROPRIETATE, dobandit prin Reconstituire, cota actuala 1/1, cota initiala 1/1 1) ALEXANDRU ANA, LIPSA CNP	

C. Partea III. SARCINI .

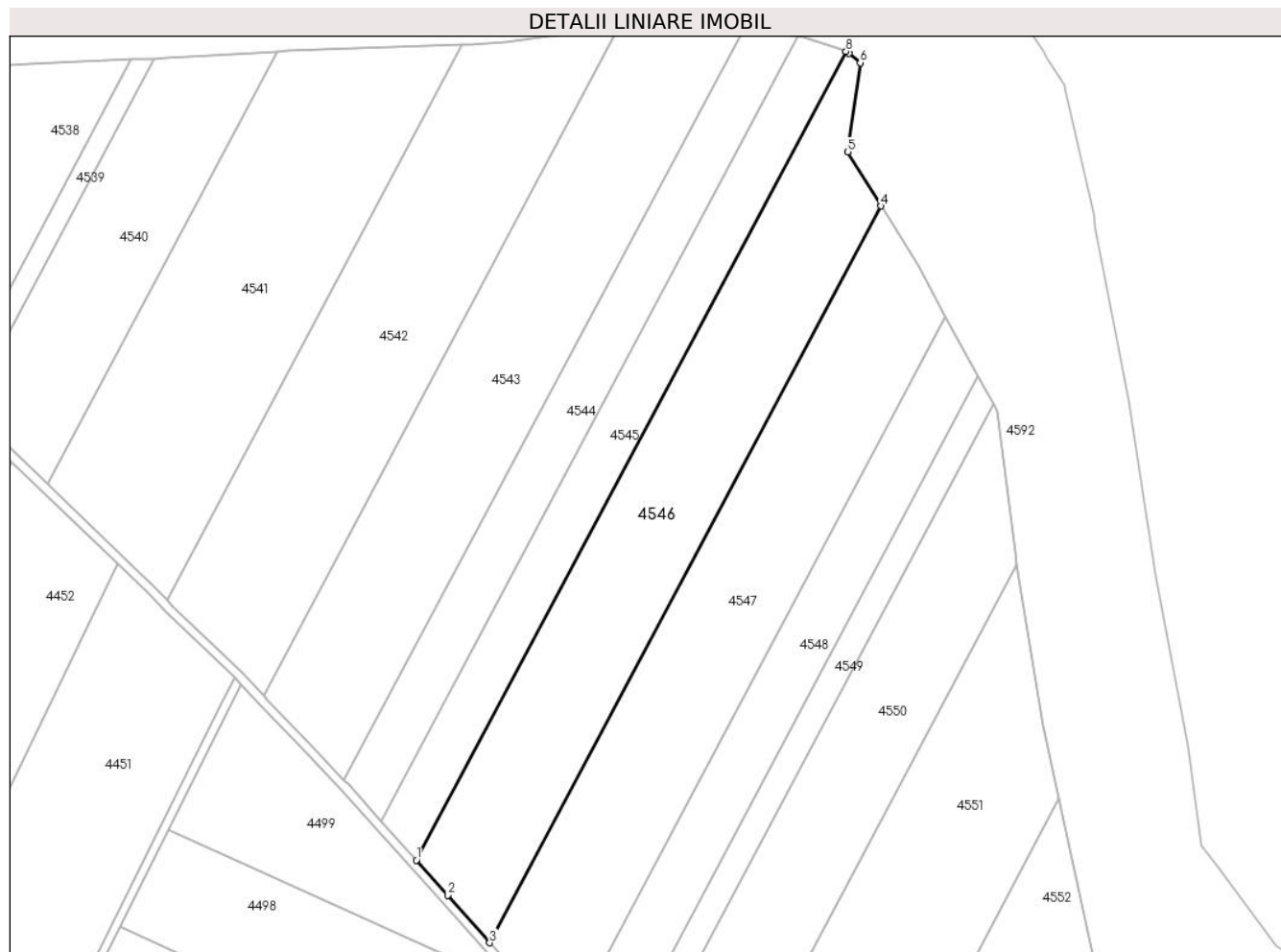
Inscrieri privind dezmembramintele dreptului de proprietate, drepturi reale de garanție și sarcini	Referințe
NU SUNT	

Anexa Nr. 1 La Partea I

Teren

Nr cadastral	Suprafața (mp)*	Observații / Referințe
	20.000	

* Suprafața este determinată în planul de proiecție Stereo 70.



Date referitoare la teren

Crt	Categorie folosință	Intravilan	Suprafața (mp)	Tarla	Parcelă	Nr. topo	Observații / Referințe
1	arabil	NU	20.000	48	9	-	

Lungime Segmente

1) Valorile lungimilor segmentelor sunt obținute din proiecție în plan.

Punct început	X / Y	Punct sfârșit	X / Y	Lungime segment (** (m)
1	665.541,22 317.370,399	2	665.556,06 317.353,891	22.198
2	665.556,06 317.353,891	3	665.575,917 317.331,465	29.954
3	665.575,917 317.331,465	4	665.760,787 317.679,091	393.727
4	665.760,787 317.679,091	5	665.745,155 317.704,548	29.873
5	665.745,155 317.704,548	6	665.750,965 317.746,64	42.491

Punct început	X / Y	Punct sfârșit	X / Y	Lungime segment (** (m)
6	665.750,965 317.746,64	7	665.745,698 317.751,211	6.974
7	665.745,698 317.751,211	8	665.744,161 317.752,004	1.73
8	665.744,161 317.752,004	1	665.541,22 317.370,399	432.212

** Lungimile segmentelor sunt determinate în planul de proiecție Stereo 70 și sunt rotunjite la 1 milimetru.

*** Distanța dintre puncte este formată din segmente cumulate ce sunt mai mici decât valoarea 1 milimetru.

**DATE DESPRE IMOBILUL NR. 4547**

Oficiul de Cadastru și Publicitate Imobiliară CALARASI
Biroul de Cadastru și Publicitate Imobiliară Calarasi

A. Partea I. Descrierea imobilului

TEREN Extravilan

Adresa: Jud. Calarasi

Nr. Crt	Nr cadastral Nr. topografic	Suprafața* (mp)	Observații / Referințe
A1		20.000	Sector cadastral:31 Teren neimprejmuit;

B. Partea II. Proprietari și acte

Inscrieri privitoare la dreptul de proprietate și alte drepturi reale		Referințe
/		
Act Administrativ nr. 84544, din 18/01/1994 emis de CJSDPAT CALARASI;		
B1	Intabulare, drept de PROPRIETATE, dobandit prin Reconstituire, cota actuala 1/1, cota initiala 1/1 1) IVAN MARIA, LIPSA CNP	A1

C. Partea III. SARCINI .

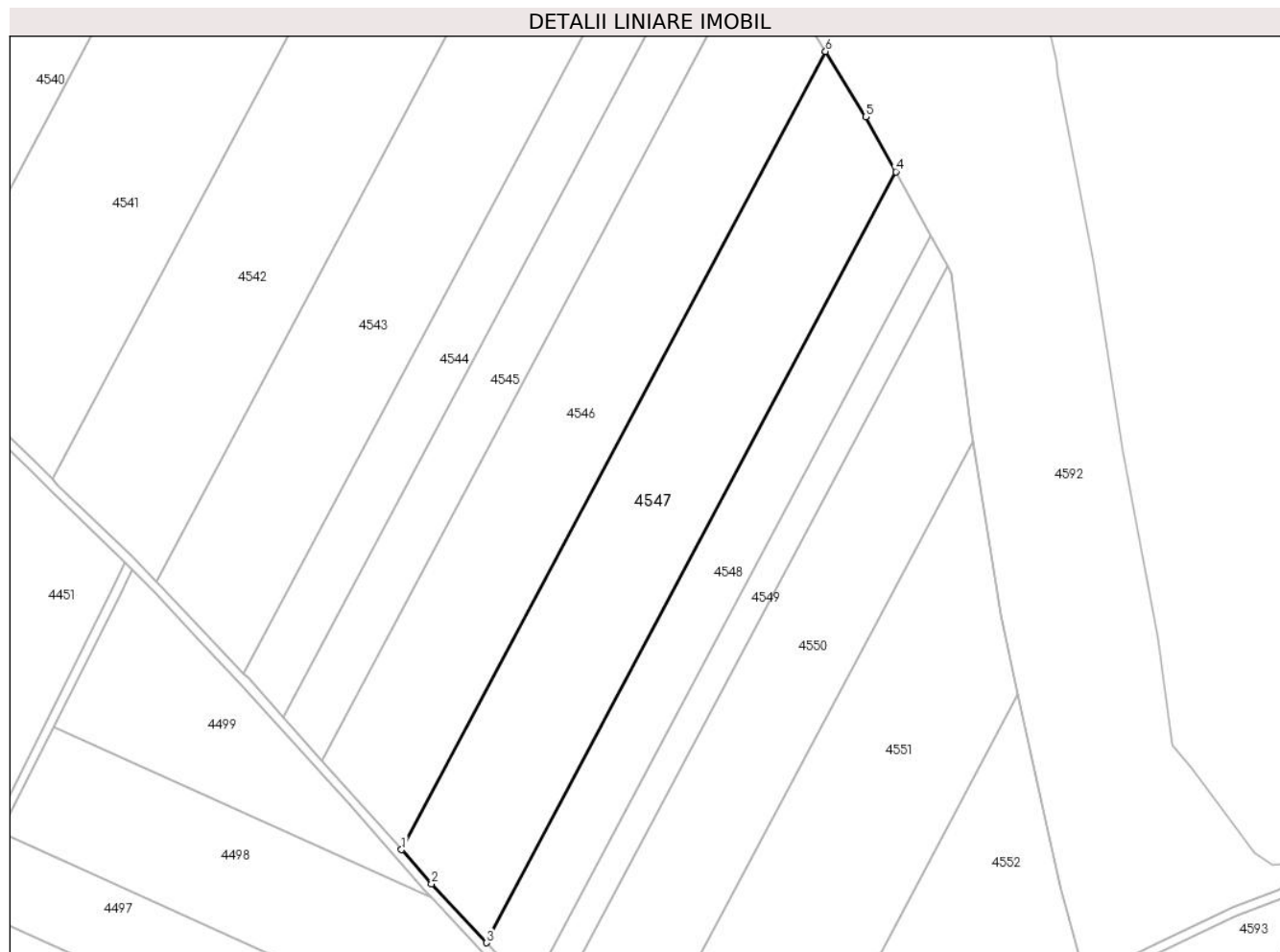
Inscrieri privind dezmembramintele dreptului de proprietate, drepturi reale de garanție și sarcini	Referințe
NU SUNT	

Anexa Nr. 1 La Partea I

Teren

Nr cadastral	Suprafața (mp)*	Observații / Referințe
	20.000	

* Suprafața este determinată în planul de proiecție Stereo 70.



Date referitoare la teren

Crt	Categorie folosință	Intravilan	Suprafața (mp)	Tarla	Parcelă	Nr. topo	Observații / Referințe
1	arabil	NU	20.000	48	10	-	

Lungime Segmente

1) Valorile lungimilor segmentelor sunt obținute din proiecție în plan.

Punct început	X / Y	Punct sfârșit	X / Y	Lungime segment (** (m)
1	665.575,917 317.331,465	2	665.588,987 317.316,697	19.721
2	665.588,987 317.316,697	3	665.612,826 317.290,97	35.074
3	665.612,826 317.290,97	4	665.791,378 317.626,714	380.269
4	665.791,378 317.626,714	5	665.778,28 317.650,602	27.243
5	665.778,28 317.650,602	6	665.760,787 317.679,091	33.431

Punct început	X / Y	Punct sfârșit	X / Y	Lungime segment (** (m)
6	665.760,787 317.679,091	1	665.575,917 317.331,465	393.727

** Lungimile segmentelor sunt determinate în planul de proiecție Stereo 70 și sunt rotunjite la 1 milimetru.

*** Distanța dintre puncte este formată din segmente cumulate ce sunt mai mici decât valoarea 1 milimetru.

**DATE DESPRE IMOBILUL NR. 4548**

Oficiul de Cadastru și Publicitate Imobiliară CALARASI
Biroul de Cadastru și Publicitate Imobiliară Calarasi

A. Partea I. Descrierea imobilului

TEREN Extravilan

Adresa: Jud. Calarasi

Nr. Crt	Nr cadastral Nr. topografic	Suprafața* (mp)	Observații / Referințe
A1		10.000	Sector cadastral:31 Teren neimprejmuit;

B. Partea II. Proprietari și acte

Inscrieri privitoare la dreptul de proprietate și alte drepturi reale		Referințe
/		
Act Administrativ nr. 84532, din 04/01/1994 emis de CJSDPAT CALARASI;		
B1	Intabulare, drept de PROPRIETATE, dobandit prin Reconstituire, cota actuala 1/1, cota initiala 1/1 1) RADU I IORGU, LIPSA CNP	A1

C. Partea III. SARCINI .

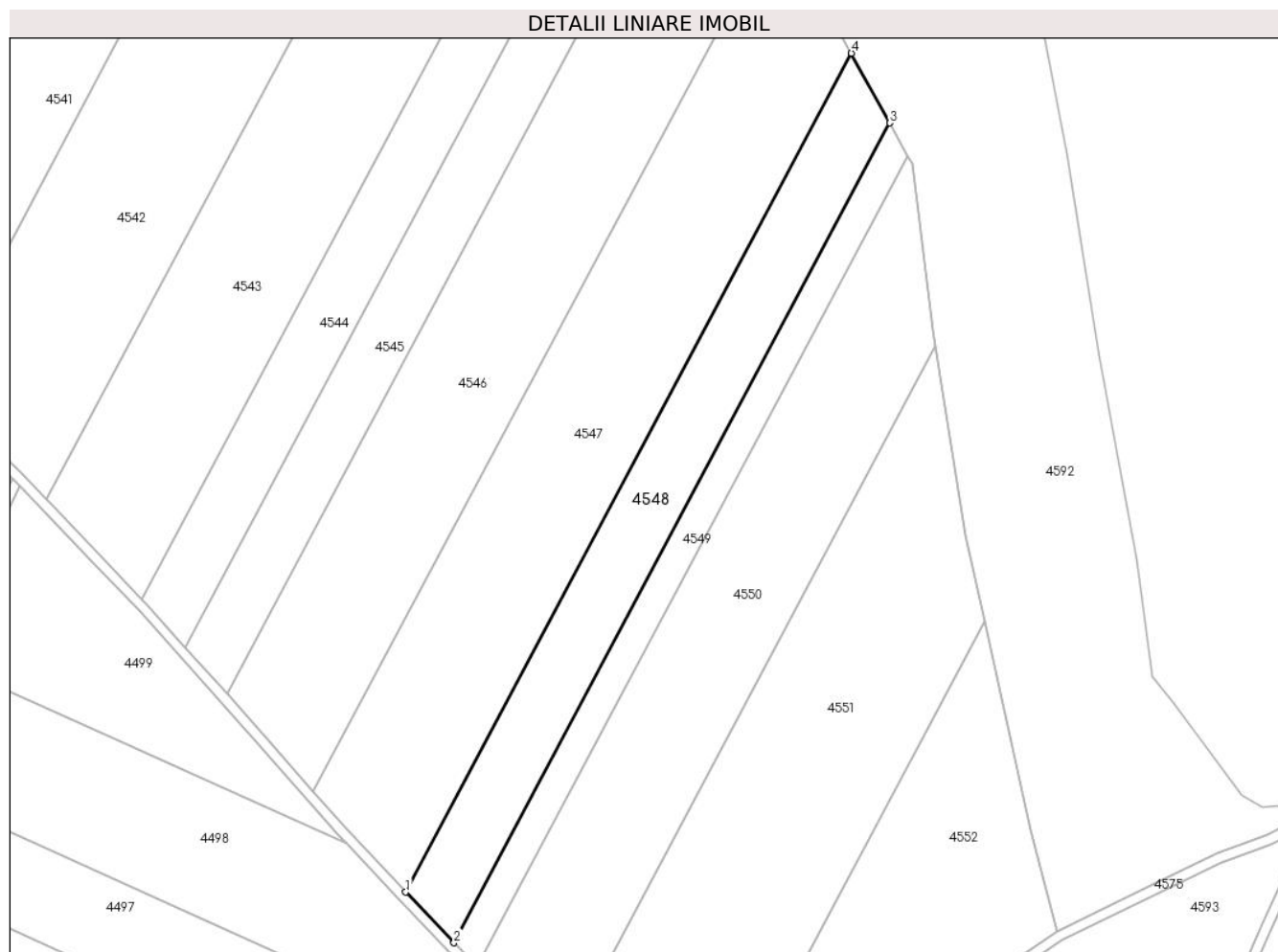
Inscrieri privind dezmembramintele dreptului de proprietate, drepturi reale de garanție și sarcini	Referințe
NU SUNT	

Anexa Nr. 1 La Partea I

Teren

Nr cadastral	Suprafața (mp)*	Observații / Referințe
	10.000	

* Suprafața este determinată în planul de proiecție Stereo 70.



Date referitoare la teren

Crt	Categorie folosință	Intravilan	Suprafața (mp)	Tarla	Parcelă	Nr. topo	Observații / Referințe
1	arabil	NU	10.000	48	11	-	

Lungime Segmente

1) Valorile lungimilor segmentelor sunt obținute din proiecție în plan.

Punct început	X / Y	Punct sfârșit	X / Y	Lungime segment (** (m)
1	665.612,826 317.290,97	2	665.632,195 317.270,738	28.009
2	665.632,195 317.270,738	3	665.806,671 317.598,819	371.59
3	665.806,671 317.598,819	4	665.791,378 317.626,714	31.812
4	665.791,378 317.626,714	1	665.612,826 317.290,97	380.269

** Lungimile segmentelor sunt determinate în planul de proiecție Stereo 70 și sunt rotunjite la 1 milimetru.

***** Distanţa dintre puncte este formată din segmente cumulate ce sunt mai mici decât valoarea 1 milimetru.**

**DATE DESPRE IMOBILUL NR. 4549**

Oficiul de Cadastru și Publicitate Imobiliară CALARASI
Biroul de Cadastru și Publicitate Imobiliară Calarasi

A. Partea I. Descrierea imobilului

TEREN Extravilan

Adresa: Jud. Calarasi

Nr. Crt	Nr cadastral Nr. topografic	Suprafața* (mp)	Observații / Referințe
A1		4.696	Sector cadastral:31 Teren neimprejmuit;

B. Partea II. Proprietari și acte

Inscrieri privitoare la dreptul de proprietate și alte drepturi reale		Referințe
/		
Act Administrativ nr. 84623, din 29/10/2003 emis de CJSDPAT CALARASI;		
B1	Intabulare, drept de PROPRIETATE, dobandit prin Reconstituire, cota actuala 1/1, cota initiala 1/1 1) VLADILA MARIN, LIPSA CNP	A1

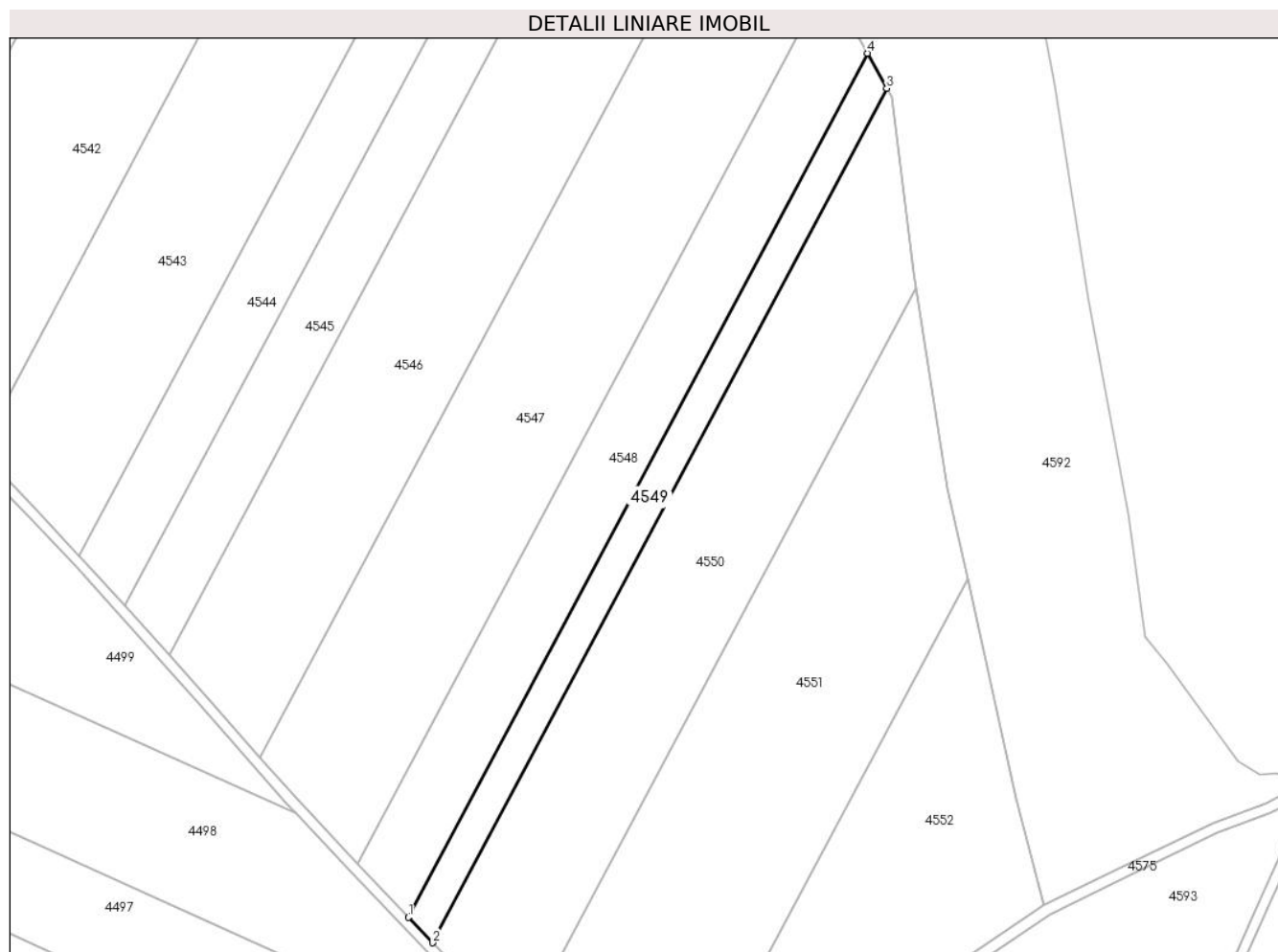
C. Partea III. SARCINI .

Inscrieri privind dezmembramintele dreptului de proprietate, drepturi reale de garanție și sarcini	Referințe
NU SUNT	

Anexa Nr. 1 La Partea I**Teren**

Nr cadastral	Suprafața (mp)*	Observații / Referințe
	4.696	

* Suprafața este determinată în planul de proiecție Stereo 70.

**Date referitoare la teren**

Crt	Categorie folosință	Intravilan	Suprafața (mp)	Tarla	Parcelă	Nr. topo	Observații / Referințe
1	arabil	NU	4.696	48	12	-	

Lungime Segmente

1) Valorile lungimilor segmentelor sunt obținute din proiecție în plan.

Punct început	X / Y	Punct sfârșit	X / Y	Lungime segment (** (m)
1	665.632,195 317.270,738	2	665.641,448 317.261,073	13.38
2	665.641,448 317.261,073	3	665.813,978 317.585,493	367.444
3	665.813,978 317.585,493	4	665.806,671 317.598,819	15.198
4	665.806,671 317.598,819	1	665.632,195 317.270,738	371.59

** Lungimile segmentelor sunt determinate în planul de proiecție Stereo 70 și sunt rotunjite la 1 milimetru.

***** Distanţa dintre puncte este formată din segmente cumulate ce sunt mai mici decât valoarea 1 milimetru.**

**DATE DESPRE IMOBILUL NR. 4550**

Oficiul de Cadastru și Publicitate Imobiliară CALARASI
Biroul de Cadastru și Publicitate Imobiliară Calarasi

A. Partea I. Descrierea imobilului

TEREN Extravilan

Adresa: Jud. Calarasi

Nr. Crt	Nr cadastral Nr. topografic	Suprafața* (mp)	Observații / Referințe
A1		15.648	Sector cadastral:31 Teren neimpregmuit;

B. Partea II. Proprietari și acte

Inscrieri privitoare la dreptul de proprietate și alte drepturi reale		Referințe
/		
Act Administrativ nr. 84547, din 18/01/1994 emis de CJSDPAT CALARASI;		
B1	Intabulare, drept de PROPRIETATE, dobandit prin Reconstituire, cota actuala 2/4, cota initiala 2/4 1) NEGOITA NICOLAE , LIPSA CNP	A1
Act Notarial nr. 38, din 19/06/2019 emis de BIN ALEXANDRU - POPA CAMELIA - FLORENTINA;		
B2	Intabulare, drept de PROPRIETATE, dobandit prin Succesiune, cota actuala 1/4, cota initiala 1/4 1) NEGOITA DOINA	A1
B3	Intabulare, drept de PROPRIETATE, dobandit prin Succesiune, cota actuala 1/4, cota initiala 1/4 1) AVRAM GEORGETA	A1

C. Partea III. SARCINI .

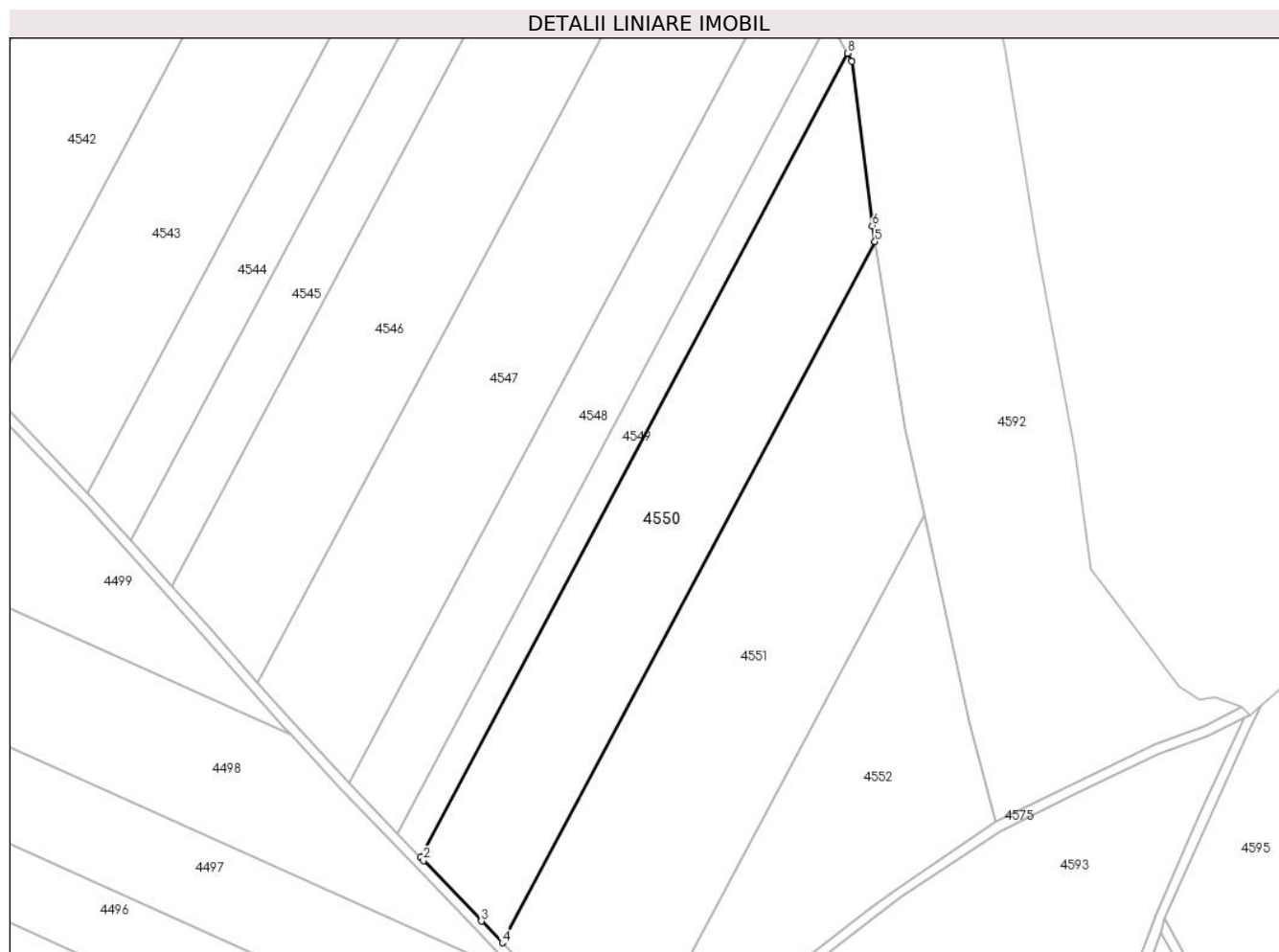
Inscrieri privind dezmembramintele dreptului de proprietate, drepturi reale de garanție și sarcini	Referințe
NU SUNT	

Anexa Nr. 1 La Partea I

Teren

Nr cadastral	Suprafața (mp)*	Observații / Referințe
	15.648	

* Suprafața este determinată în planul de proiecție Stereo 70.



Date referitoare la teren

Crt	Categorie folosință	Intravilan	Suprafața (mp)	Tarla	Parcelă	Nr. topo	Observații / Referințe
1	arabil	NU	15.648	48	13	-	

Lungime Segmente

1) Valorile lungimilor segmentelor sunt obținute din proiecție în plan.

Punct început	X / Y	Punct sfârșit	X / Y	Lungime segment (** (m)
1	665.641,448 317.261,073	2	665.642,649 317.259,819	1.736
2	665.642,649 317.259,819	3	665.666,06 317.235,411	33.82
3	665.666,06 317.235,411	4	665.674,534 317.226,641	12.195
4	665.674,534 317.226,641	5	665.824,97 317.509,516	320.389
5	665.824,97 317.509,516	6	665.823,942 317.515,905	6.471

Punct început	X / Y	Punct sfârșit	X / Y	Lungime segment (** (m)
6	665.823,942 317.515,905	7	665.815,709 317.582,337	66.94
7	665.815,709 317.582,337	8	665.813,978 317.585,493	3.6
8	665.813,978 317.585,493	1	665.641,448 317.261,073	367.444

** Lungimile segmentelor sunt determinate în planul de proiecție Stereo 70 și sunt rotunjite la 1 milimetru.

*** Distanța dintre puncte este formată din segmente cumulate ce sunt mai mici decât valoarea 1 milimetru.

**DATE DESPRE IMOBILUL NR. 4551**

Oficiul de Cadastru și Publicitate Imobiliară CALARASI
Biroul de Cadastru și Publicitate Imobiliară Calarasi

A. Partea I. Descrierea imobilului

TEREN Extravilan

Adresa: Jud. Calarasi

Nr. Crt	Nr cadastral Nr. topografic	Suprafața* (mp)	Observații / Referințe
A1		20.000	Sector cadastral:31 Teren neimprejmuit;

B. Partea II. Proprietari și acte

Inscrieri privitoare la dreptul de proprietate și alte drepturi reale		Referințe
/		
Act Administrativ nr. 84644, din 07/07/1994 emis de CJSDPAT CALARASI;		
B1	Intabulare, drept de PROPRIETATE, dobandit prin Reconstituire, cota actuala 1/1, cota initiala 1/1	A1
	1) MITRAN ION, LIPSA CNP 2) MITRAN MIREA, LIPSA CNP 3) MITRAN RADU, LIPSA CNP 4) MITRAN FLOAREA, LIPSA CNP	

C. Partea III. SARCINI .

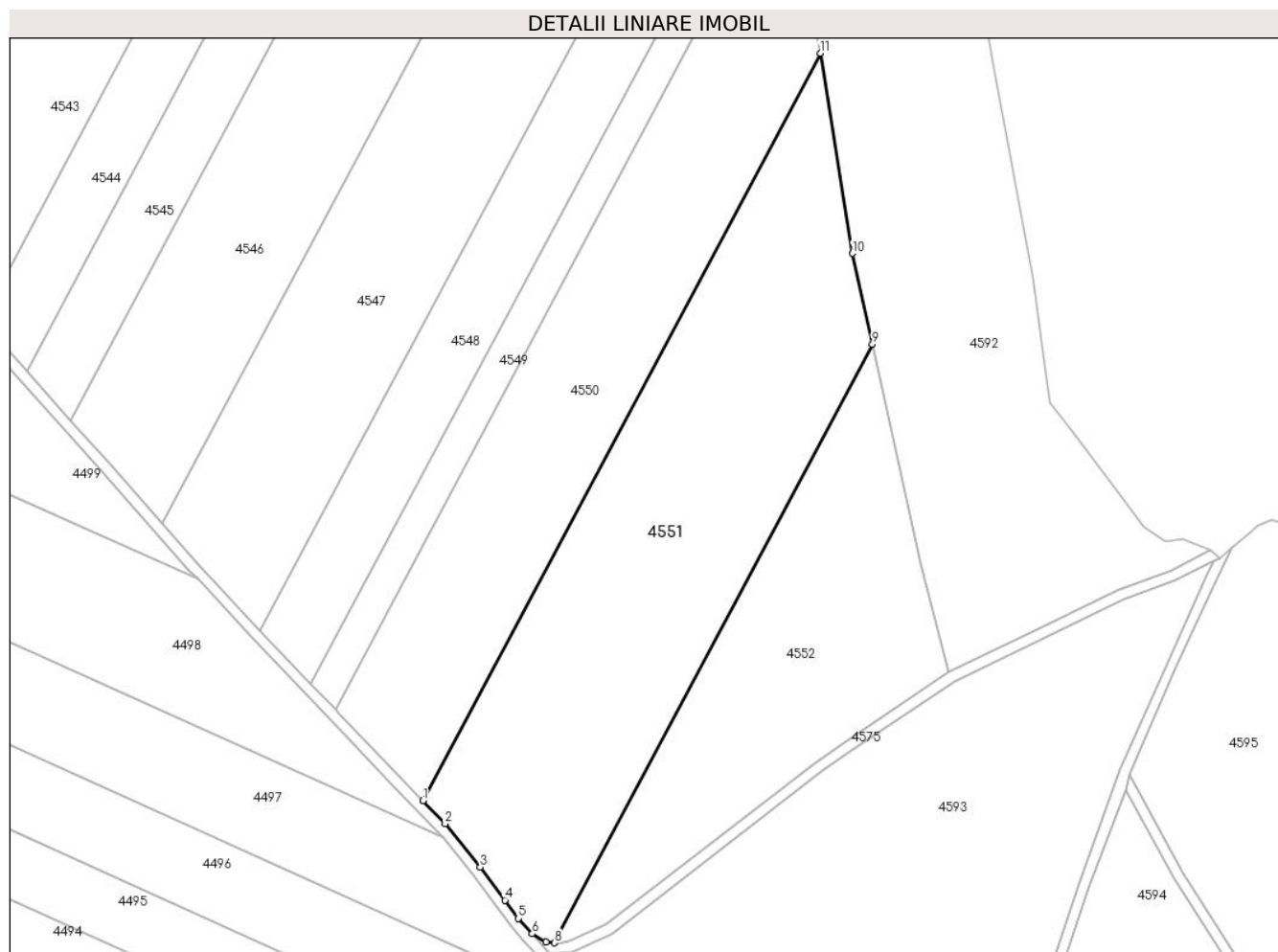
Inscrieri privind dezmembramintele dreptului de proprietate, drepturi reale de garanție și sarcini	Referințe
NU SUNT	

Anexa Nr. 1 La Partea I

Teren

Nr cadastral	Suprafața (mp)*	Observații / Referințe
	20.000	

* Suprafața este determinată în planul de proiecție Stereo 70.



Date referitoare la teren

Crt	Categorie folosință	Intra vilan	Suprafața (mp)	Tarla	Parcelă	Nr. topo	Observații / Referințe
1	arabil	NU	20.000	48	14	-	

Lungime Segmente

1) Valorile lungimilor segmentelor sunt obținute din proiecție în plan.

Punct început	X / Y	Punct sfârșit	X / Y	Lungime segment (** (m)
1	665.674,534 317.226,641	2	665.682,936 317.217,946	12.091
2	665.682,936 317.217,946	3	665.696,234 317.201,525	21.13
3	665.696,234 317.201,525	4	665.705,61 317.189,031	15.621
4	665.705,61 317.189,031	5	665.710,754 317.182,052	8.67
5	665.710,754 317.182,052	6	665.715,903 317.176,322	7.704

Punct început	X / Y	Punct sfârșit	X / Y	Lungime segment (** (m)
6	665.715,903 317.176,322	7	665.721,111 317.173,243	6.05
7	665.721,111 317.173,243	8	665.724,342 317.172,895	3.25
8	665.724,342 317.172,895	9	665.844,76 317.399,327	256.46
9	665.844,76 317.399,327	10	665.837,161 317.433,748	35.25
10	665.837,161 317.433,748	11	665.824,97 317.509,516	76.742
11	665.824,97 317.509,516	1	665.674,534 317.226,641	320.389

** Lungimile segmentelor sunt determinate în planul de proiecție Stereo 70 și sunt rotunjite la 1 milimetru.

*** Distanța dintre puncte este formată din segmente cumulate ce sunt mai mici decât valoarea 1 milimetru.

**DATE DESPRE IMOBILUL NR. 4552**

Oficiul de Cadastru și Publicitate Imobiliară CALARASI
Biroul de Cadastru și Publicitate Imobiliară Calarasi

A. Partea I. Descrierea imobilului

TEREN Extravilan

Adresa: Jud. Calarasi

Nr. Crt	Nr cadastral Nr. topografic	Suprafața* (mp)	Observații / Referințe
A1		11.000	Sector cadastral:31 Teren neimprejmuit;

B. Partea II. Proprietari și acte

Inscrieri privitoare la dreptul de proprietate și alte drepturi reale	Referințe
/	
Act Administrativ nr. 84841, din 18/11/1994 emis de CJSDPAT CALARASI;	
B1	A1
Intabulare, drept de PROPRIETATE, dobandit prin Reconstituire, cota actuala 1/1, cota initiala 1/1 1) RADU AUREL, LIPSA CNP	

C. Partea III. SARCINI .

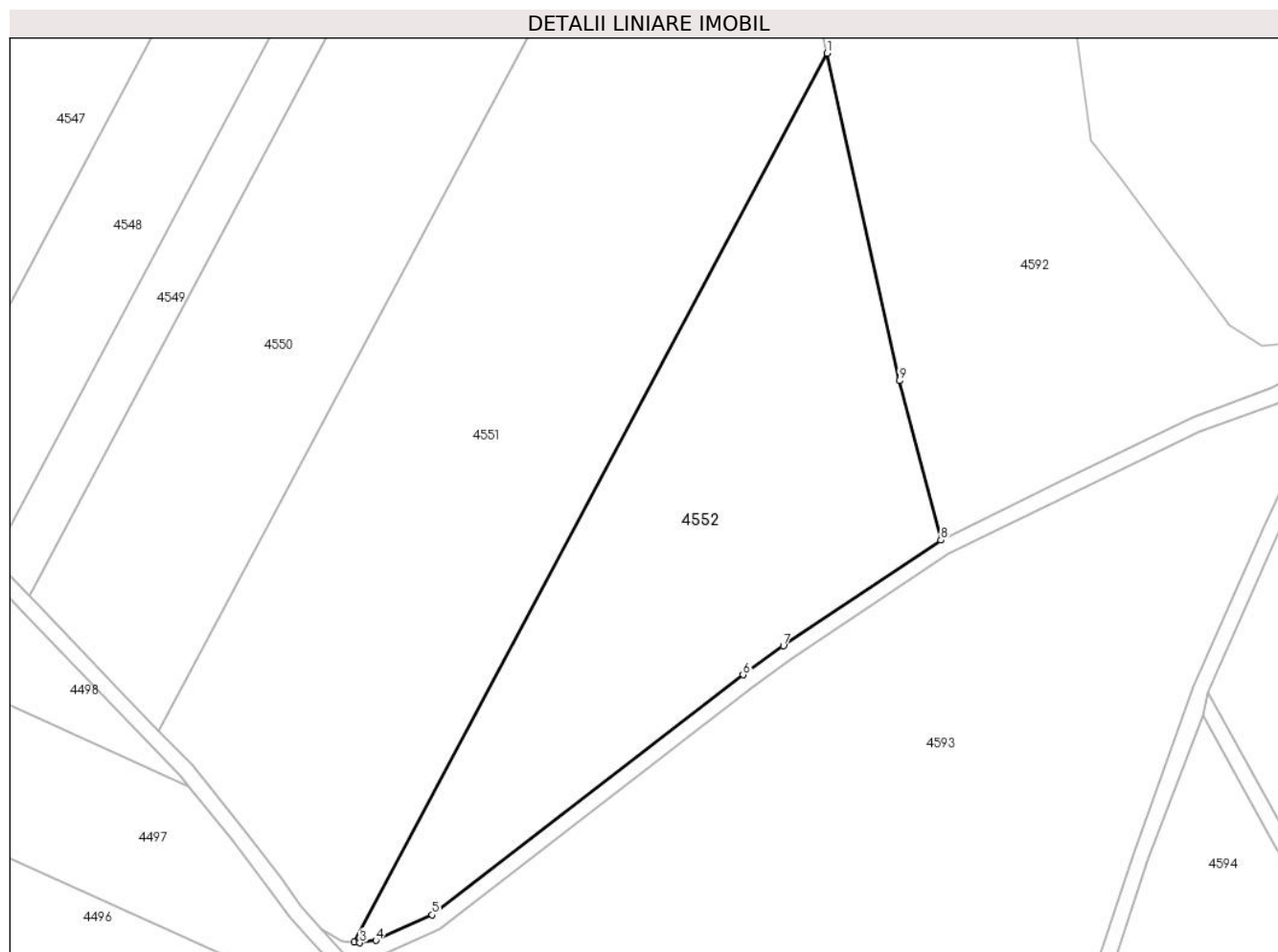
Inscrieri privind dezmembramintele dreptului de proprietate, drepturi reale de garanție și sarcini	Referințe
NU SUNT	

Anexa Nr. 1 La Partea I

Teren

Nr cadastral	Suprafața (mp)*	Observații / Referințe
	11.000	

* Suprafața este determinată în planul de proiecție Stereo 70.



Date referitoare la teren

Crt	Categorie folosință	Intravilan	Suprafața (mp)	Tarla	Parcelă	Nr. topo	Observații / Referințe
1	arabil	NU	11.000	48	15	-	

Lungime Segmente

1) Valorile lungimilor segmentelor sunt obținute din proiecție în plan.

Punct început	X / Y	Punct sfârșit	X / Y	Lungime segment (** (m)
1	665.844,76 317.399,327	2	665.724,342 317.172,895	256.46
2	665.724,342 317.172,895	3	665.725,689 317.172,751	1.355
3	665.725,689 317.172,751	4	665.729,801 317.173,359	4.157
4	665.729,801 317.173,359	5	665.744,088 317.179,843	15.69
5	665.744,088 317.179,843	6	665.823,359 317.240,996	100.118

Punct început	X / Y	Punct sfârșit	X / Y	Lungime segment (** (m)
6	665.823,359 317.240,996	7	665.833,666 317.248,408	12.695
7	665.833,666 317.248,408	8	665.873,785 317.275,29	48.293
8	665.873,785 317.275,29	9	665.863,184 317.315,881	41.952
9	665.863,184 317.315,881	1	665.844,76 317.399,327	85.456

** Lungimile segmentelor sunt determinate în planul de proiecție Stereo 70 și sunt rotunjite la 1 milimetru.

*** Distanța dintre puncte este formată din segmente cumulate ce sunt mai mici decât valoarea 1 milimetru.

**DATE DESPRE IMOBILUL NR. 4554**

Oficiul de Cadastru și Publicitate Imobiliară CALARASI
Biroul de Cadastru și Publicitate Imobiliară Calarasi

A. Partea I. Descrierea imobilului

TEREN Extravilan

Adresa: Jud. Calarasi

Nr. Crt	Nr cadastral Nr. topografic	Suprafața* (mp)	Observații / Referințe
A1		2.555	Sector cadastral:31 Teren neimprejmuit;

B. Partea II. Proprietari și acte

Inscrieri privitoare la dreptul de proprietate și alte drepturi reale		Referințe
/		
Act Normativ nr. 7, din 13/03/1996 emis de PARLAMENTUL ROMANIEI ((art. 13));		
B1	Inscrierea posesiei, drept de PROPRIETATE, dobandit prin Lege, cota actuala 1/1, cota initiala 1/1 1) NEIDENTIFICAT NEIDENTIFICAT	A1
Act Normativ nr. 7, din 13/03/1996 emis de Parlamentul României ((art. 13));		
B2	proprietar neidentificat, rezerva comisiei locale de fond funciar, dobandit prin Lege	A1

C. Partea III. SARCINI .

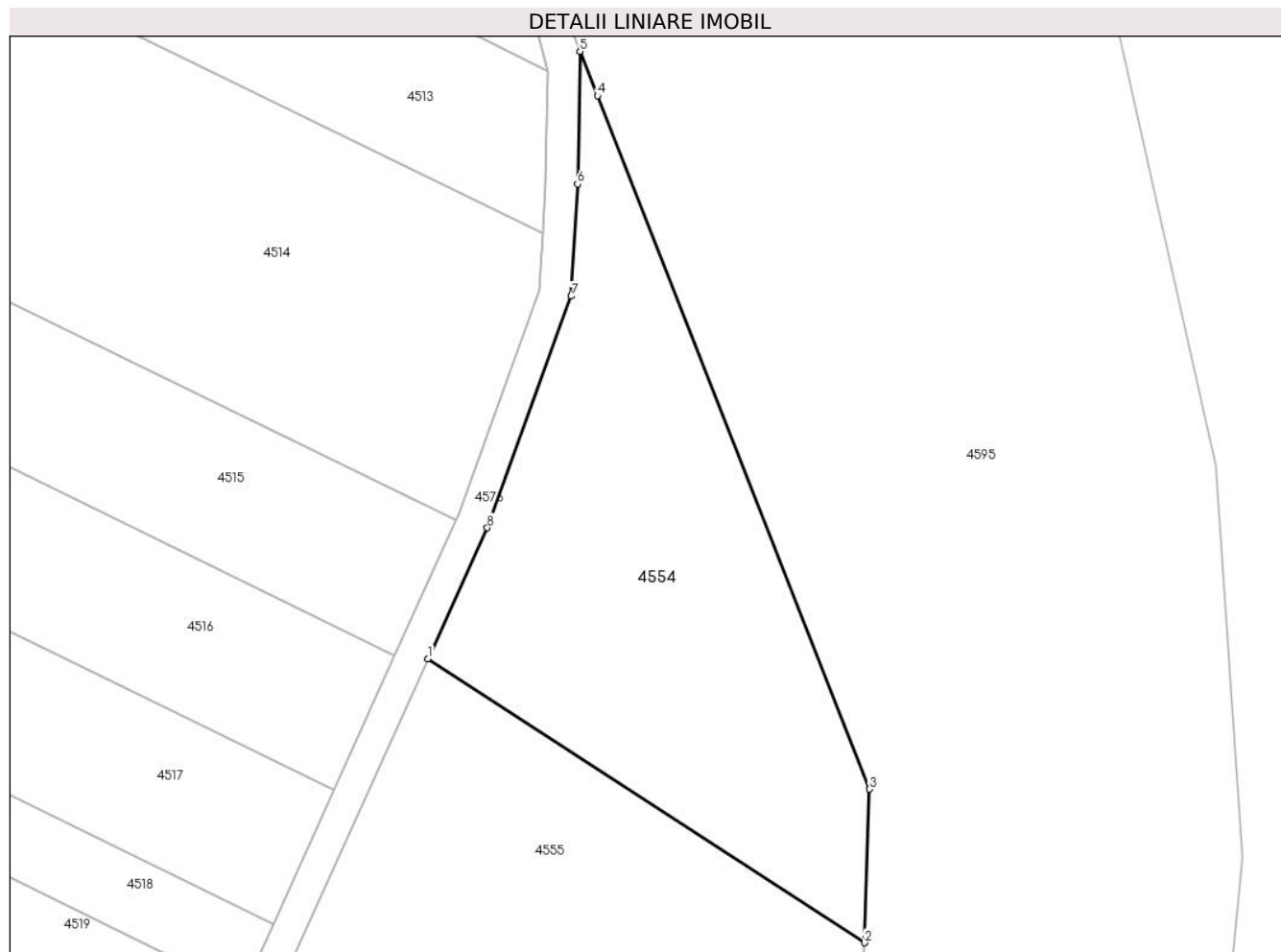
Inscrieri privind dezmembramintele dreptului de proprietate, drepturi reale de garanție și sarcini	Referințe
NU SUNT	

Anexa Nr. 1 La Partea I

Teren

Nr cadastral	Suprafața (mp)*	Observații / Referințe
	2.555	

* Suprafața este determinată în planul de proiecție Stereo 70.



Date referitoare la teren

Crt	Categorie folosință	Intravilan	Suprafața (mp)	Tarla	Parcelă	Nr. topo	Observații / Referințe
1	arabil	NU	2.555	132/1	1	-	

Lungime Segmente

1) Valorile lungimilor segmentelor sunt obținute din proiecție în plan.

Punct început	X / Y	Punct sfârșit	X / Y	Lungime segment (** (m)
1	666.257,269 316.628,063	2	666.312,365 316.592,294	65.689
2	666.312,365 316.592,294	3	666.312,988 316.611,651	19.367
3	666.312,988 316.611,651	4	666.278,651 316.699,058	93.91
4	666.278,651 316.699,058	5	666.276,46 316.704,635	5.992
5	666.276,46 316.704,635	6	666.276,148 316.687,929	16.709

Punct început	X / Y	Punct sfârșit	X / Y	Lungime segment (** (m)
6	666.276,148 316.687,929	7	666.275,354 316.673,785	14.166
7	666.275,354 316.673,785	8	666.264,768 316.644,595	31.05
8	666.264,768 316.644,595	1	666.257,269 316.628,063	18.153

** Lungimile segmentelor sunt determinate în planul de proiecție Stereo 70 și sunt rotunjite la 1 milimetru.

*** Distanța dintre puncte este formată din segmente cumulate ce sunt mai mici decât valoarea 1 milimetru.

**DATE DESPRE IMOBILUL NR. 4555**

Oficiul de Cadastru și Publicitate Imobiliară CALARASI
Biroul de Cadastru și Publicitate Imobiliară Calarasi

A. Partea I. Descrierea imobilului

TEREN Extravilan

Adresa: Jud. Calarasi

Nr. Crt	Nr cadastral Nr. topografic	Suprafața* (mp)	Observații / Referințe
A1		4.000	Sector cadastral:31 Teren neimprejmuit;

B. Partea II. Proprietari și acte

Inscrieri privitoare la dreptul de proprietate și alte drepturi reale		Referințe
/		
Act Administrativ nr. 86269, din 11/04/2000 emis de CJSDPAT CALARASI;		
B1	Intabulare, drept de PROPRIETATE, dobandit prin Reconstituire, cota actuala 1/1, cota initiala 1/1 1) DRAGOMIR ION, LIPSA CNP	A1

C. Partea III. SARCINI .

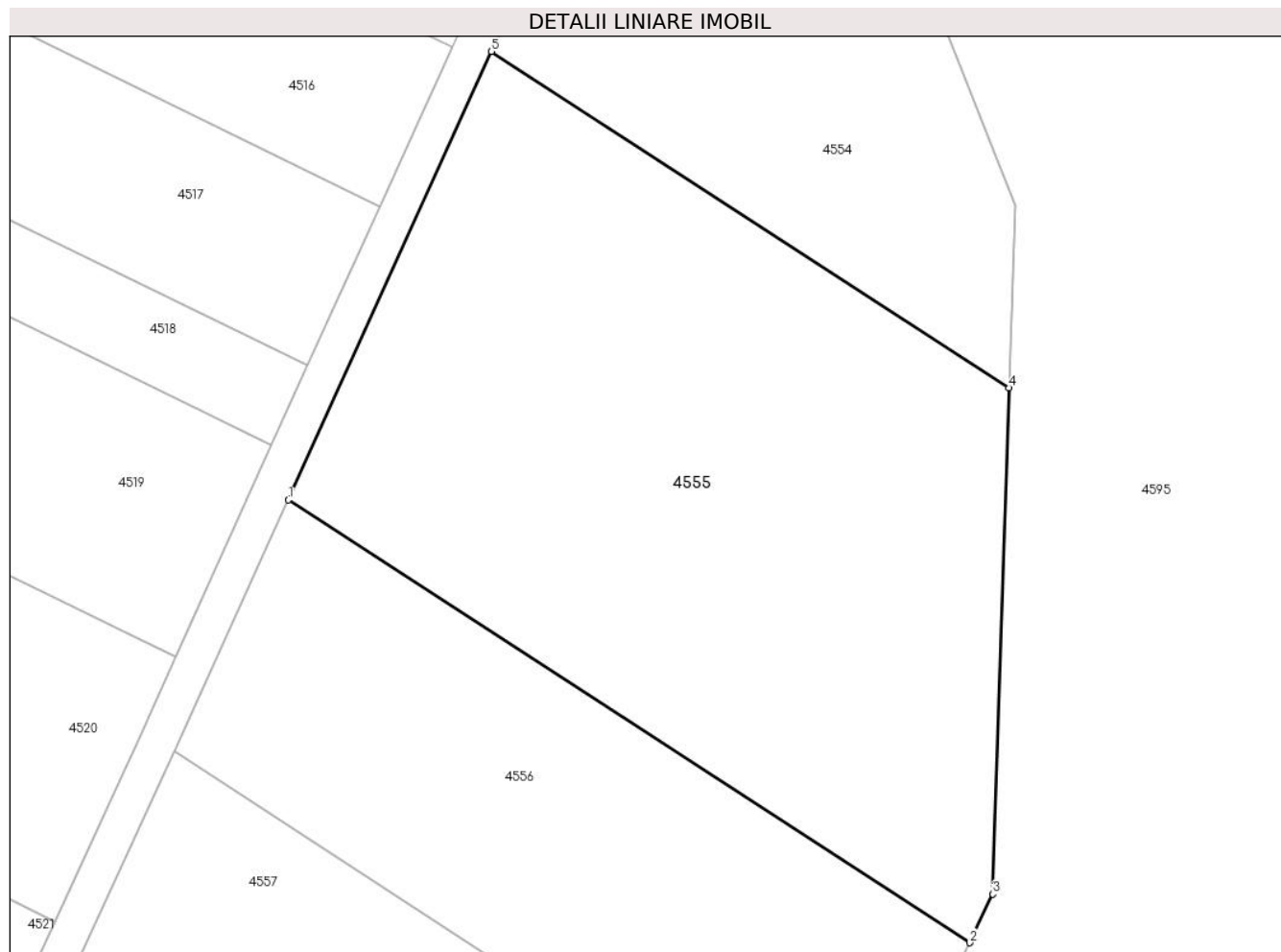
Inscrieri privind dezmembramintele dreptului de proprietate, drepturi reale de garanție și sarcini	Referințe
NU SUNT	

Anexa Nr. 1 La Partea I

Teren

Nr cadastral	Suprafața (mp)*	Observații / Referințe
	4.000	

* Suprafața este determinată în planul de proiecție Stereo 70.



Date referitoare la teren

Crt	Categorie folosință	Intra vilan	Suprafața (mp)	Tarla	Parcelă	Nr. topo	Observații / Referințe
1	arabil	NU	4.000	132/1	2	-	

Lungime Segmente

1) Valorile lungimilor segmentelor sunt obținute din proiecție în plan.

Punct început	X / Y	Punct sfârșit	X / Y	Lungime segment (** (m)
1	666.235,641 316.580,389	2	666.308,167 316.533,304	86.47
2	666.308,167 316.533,304	3	666.310,634 316.538,476	5.73
3	666.310,634 316.538,476	4	666.312,365 316.592,294	53.846
4	666.312,365 316.592,294	5	666.257,269 316.628,063	65.689
5	666.257,269 316.628,063	1	666.235,641 316.580,389	52.351

**** Lungimile segmentelor sunt determinate în planul de proiecție Stereo 70 și sunt rotunjite la 1 milimetru.**

***** Distanța dintre puncte este formată din segmente cumulate ce sunt mai mici decât valoarea 1 milimetru.**

**DATE DESPRE IMOBILUL NR. 4556**

Oficiul de Cadastru și Publicitate Imobiliară CALARASI
Biroul de Cadastru și Publicitate Imobiliară Calarasi

A. Partea I. Descrierea imobilului

TEREN Extravilan

Adresa: Jud. Calarasi

Nr. Crt	Nr cadastral Nr. topografic	Suprafața* (mp)	Observații / Referințe
A1	21227	2.500	Sector cadastral:31 Teren neimprejmuit;

B. Partea II. Proprietari și acte

Inscrieri privitoare la dreptul de proprietate și alte drepturi reale	Referințe
14923 / 25/02/2016	
Act Notarial nr. 348, din 24/02/2016 emis de NP Sestacovschi Florin Adrian;	
B4	A1
Intabulare, drept de PROPRIETATE, dobandit prin Conventie, cota actuala 1/1, cota initiala 1/1	
1) SOCIETATEA PROD COM SAVA JUNIOR 2003 SRL, CIF:15213155	

C. Partea III. SARCINI .

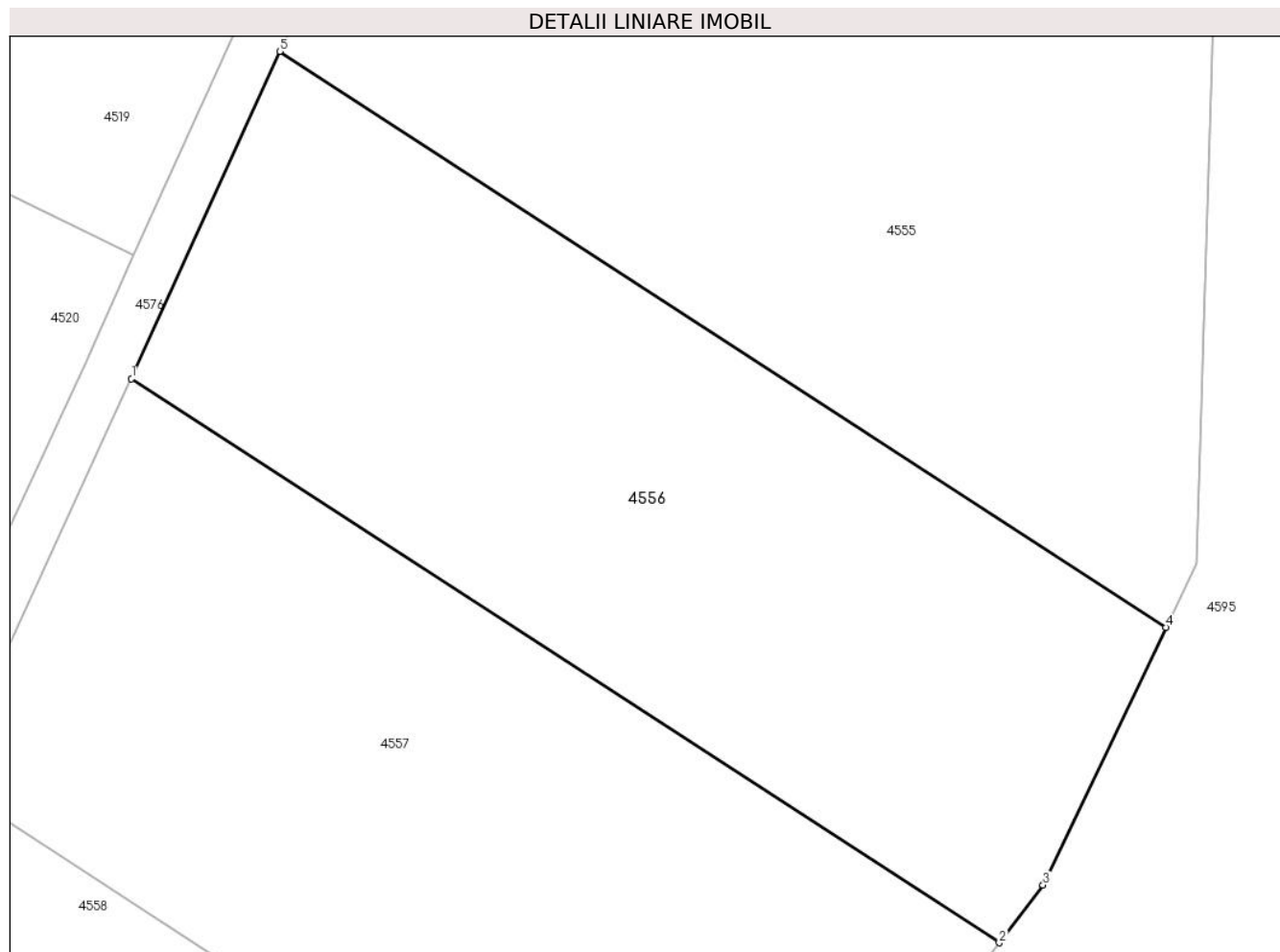
Inscrieri privind dezmembramintele dreptului de proprietate, drepturi reale de garanție și sarcini	Referințe
NU SUNT	

Anexa Nr. 1 La Partea I

Teren

Nr cadastral	Suprafața (mp)*	Observații / Referințe
21227	2.500	

* Suprafața este determinată în planul de proiecție Stereo 70.



Date referitoare la teren

Crt	Categorie folosință	Intravilan	Suprafața (mp)	Tarla	Parcelă	Nr. topo	Observații / Referințe
1	arabil	NU	2.500	132/1	4	-	

Lungime Segmente

1) Valorile lungimilor segmentelor sunt obținute din proiecție în plan.

Punct început	X / Y	Punct sfârșit	X / Y	Lungime segment (** (m)
1	666.223,505 316.553,635	2	666.294,539 316.507,518	84.691
2	666.294,539 316.507,518	3	666.298,115 316.512,229	5.914
3	666.298,115 316.512,229	4	666.308,167 316.533,304	23.349
4	666.308,167 316.533,304	5	666.235,641 316.580,389	86.47
5	666.235,641 316.580,389	1	666.223,505 316.553,635	29.378

**** Lungimile segmentelor sunt determinate în planul de proiecție Stereo 70 și sunt rotunjite la 1 milimetru.**

***** Distanța dintre puncte este formată din segmente cumulate ce sunt mai mici decât valoarea 1 milimetru.**

**DATE DESPRE IMOBILUL NR. 4557**

Oficiul de Cadastru și Publicitate Imobiliară CALARASI
Biroul de Cadastru și Publicitate Imobiliară Calarasi

A. Partea I. Descrierea imobilului

TEREN Extravilan

Adresa: Jud. Calarasi

Nr. Crt	Nr cadastral Nr. topografic	Suprafața* (mp)	Observații / Referințe
A1		2.900	Sector cadastral:31 Teren neimprejmuit;

B. Partea II. Proprietari și acte

Inscrieri privitoare la dreptul de proprietate și alte drepturi reale		Referințe
/		
Act Administrativ nr. 84595, din 09/06/1994 emis de CJSDPAT CALARASI;		
B1	Intabulare, drept de PROPRIETATE, dobândit prin Reconstituire, cota actuala 1/1, cota initiala 1/1 1) BADAN GHE TUDORACHE , LIPSA CNP	A1

C. Partea III. SARCINI .

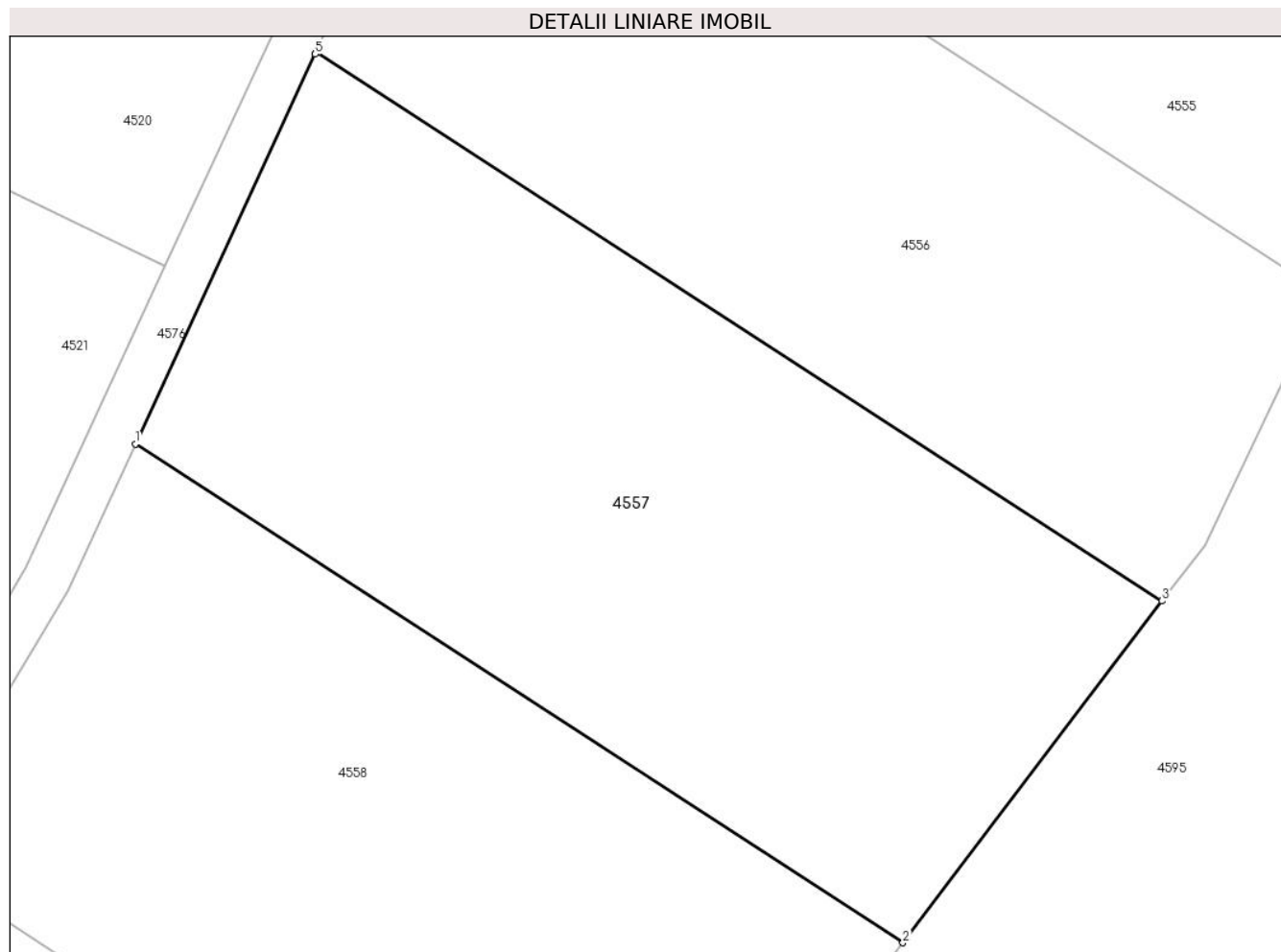
Inscrieri privind dezmembramintele dreptului de proprietate, drepturi reale de garanție și sarcini	Referințe
NU SUNT	

Anexa Nr. 1 La Partea I

Teren

Nr cadastral	Suprafața (mp)*	Observații / Referințe
	2.900	

* Suprafața este determinată în planul de proiecție Stereo 70.



Date referitoare la teren

Crt	Categorie folosință	Intra vilan	Suprafața (mp)	Tarla	Parcelă	Nr. topo	Observații / Referințe
1	arabil	NU	2.900	132/1	5	-	

Lungime Segmente

1) Valorile lungimilor segmentelor sunt obținute din proiecție în plan.

Punct început	X / Y	Punct sfârșit	X / Y	Lungime segment (** (m)
1	666.208,307 316.520,698	2	666.272,775 316.478,844	76.863
2	666.272,775 316.478,844	3	666.294,539 316.507,518	35.998
3	666.294,539 316.507,518	4	666.223,505 316.553,635	84.691
4	666.223,505 316.553,635	5	666.223,398 316.553,401	0.257
5	666.223,398 316.553,401	1	666.208,307 316.520,698	36.017

**** Lungimile segmentelor sunt determinate în planul de proiecție Stereo 70 și sunt rotunjite la 1 milimetru.**

***** Distanța dintre puncte este formată din segmente cumulate ce sunt mai mici decât valoarea 1 milimetru.**

**DATE DESPRE IMOBILUL NR. 4558**

Oficiul de Cadastru și Publicitate Imobiliară CALARASI
Biroul de Cadastru și Publicitate Imobiliară Calarasi

A. Partea I. Descrierea imobilului

TEREN Extravilan

Adresa: Jud. Calarasi

Nr. Crt	Nr cadastral Nr. topografic	Suprafața* (mp)	Observații / Referințe
A1	20903	2.900	Sector cadastral:31 Teren neimprejmuit;

B. Partea II. Proprietari și acte

Inscrieri privitoare la dreptul de proprietate și alte drepturi reale	Referințe
94613 / 15/12/2021	
Act Notarial nr. 4726, din 13/12/2021 emis de NP Tutuianu Dana Cristina;	
B4	A1
Intabulare, drept de PROPRIETATE, dobandit prin Conventie, cota actuala 1/1, cota initiala 1/1	
1) LEONATA EMIL IONEL, sot	
2) LEONATA ELEONORA TAMARA, sotie	

C. Partea III. SARCINI .

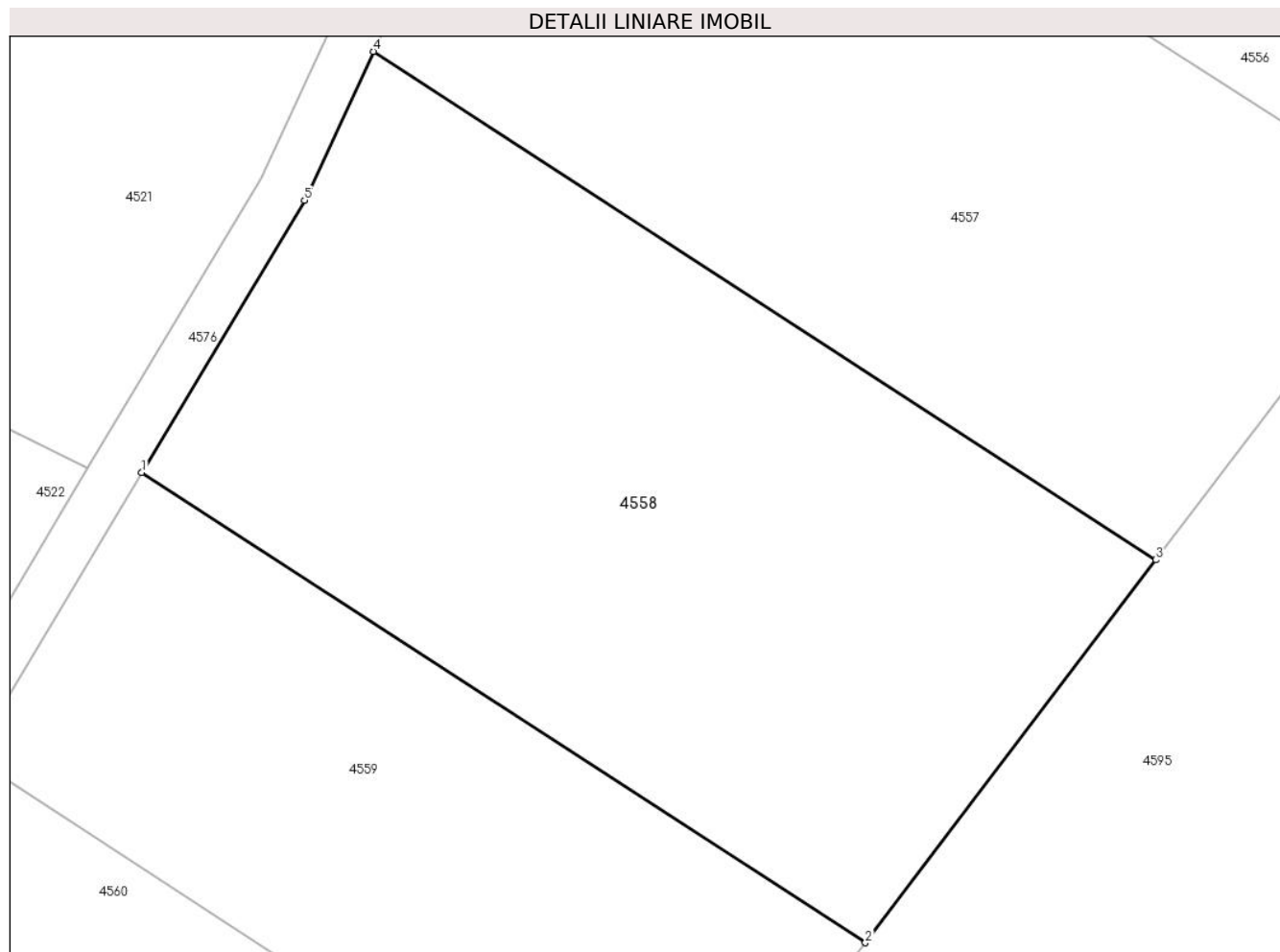
Inscrieri privind dezmembramintele dreptului de proprietate, drepturi reale de garanție și sarcini	Referințe
NU SUNT	

Anexa Nr. 1 La Partea I

Teren

Nr cadastral	Suprafața (mp)*	Observații / Referințe
20903	2.900	

* Suprafața este determinată în planul de proiecție Stereo 70.



Date referitoare la teren

Crt	Categorie folosință	Intravilan	Suprafața (mp)	Tarla	Parcelă	Nr. topo	Observații / Referințe
1	arabil	NU	2.900	132/1	6	-	

Lungime Segmente

1) Valorile lungimilor segmentelor sunt obținute din proiecție în plan.

Punct început	X / Y	Punct sfârșit	X / Y	Lungime segment (** (m)
1	666.189,228 316.486,04	2	666.248,855 316.447,33	71.09
2	666.248,855 316.447,33	3	666.272,775 316.478,844	39.564
3	666.272,775 316.478,844	4	666.208,307 316.520,698	76.863
4	666.208,307 316.520,698	5	666.202,646 316.508,43	13.511
5	666.202,646 316.508,43	1	666.189,228 316.486,04	26.103

**** Lungimile segmentelor sunt determinate în planul de proiecție Stereo 70 și sunt rotunjite la 1 milimetru.**

***** Distanța dintre puncte este formată din segmente cumulate ce sunt mai mici decât valoarea 1 milimetru.**

**DATE DESPRE IMOBILUL NR. 4559**

Oficiul de Cadastru și Publicitate Imobiliară CALARASI
Biroul de Cadastru și Publicitate Imobiliară Calarasi

A. Partea I. Descrierea imobilului

TEREN Extravilan

Adresa: Jud. Calarasi

Nr. Crt	Nr cadastral Nr. topografic	Suprafața* (mp)	Observații / Referințe
A1		1.900	Sector cadastral:31 Teren neimprejmuit;

B. Partea II. Proprietari și acte

Inscrieri privitoare la dreptul de proprietate și alte drepturi reale	Referințe
/	
Act Administrativ nr. 86287, din 30/07/2002 emis de CJSDPAT CALARASI;	
B1	A1
Intabulare, drept de PROPRIETATE, dobandit prin Reconstituire, cota actuala 1/1, cota initiala 1/1 1) ION M COSTEA, LIPSA CNP	

C. Partea III. SARCINI .

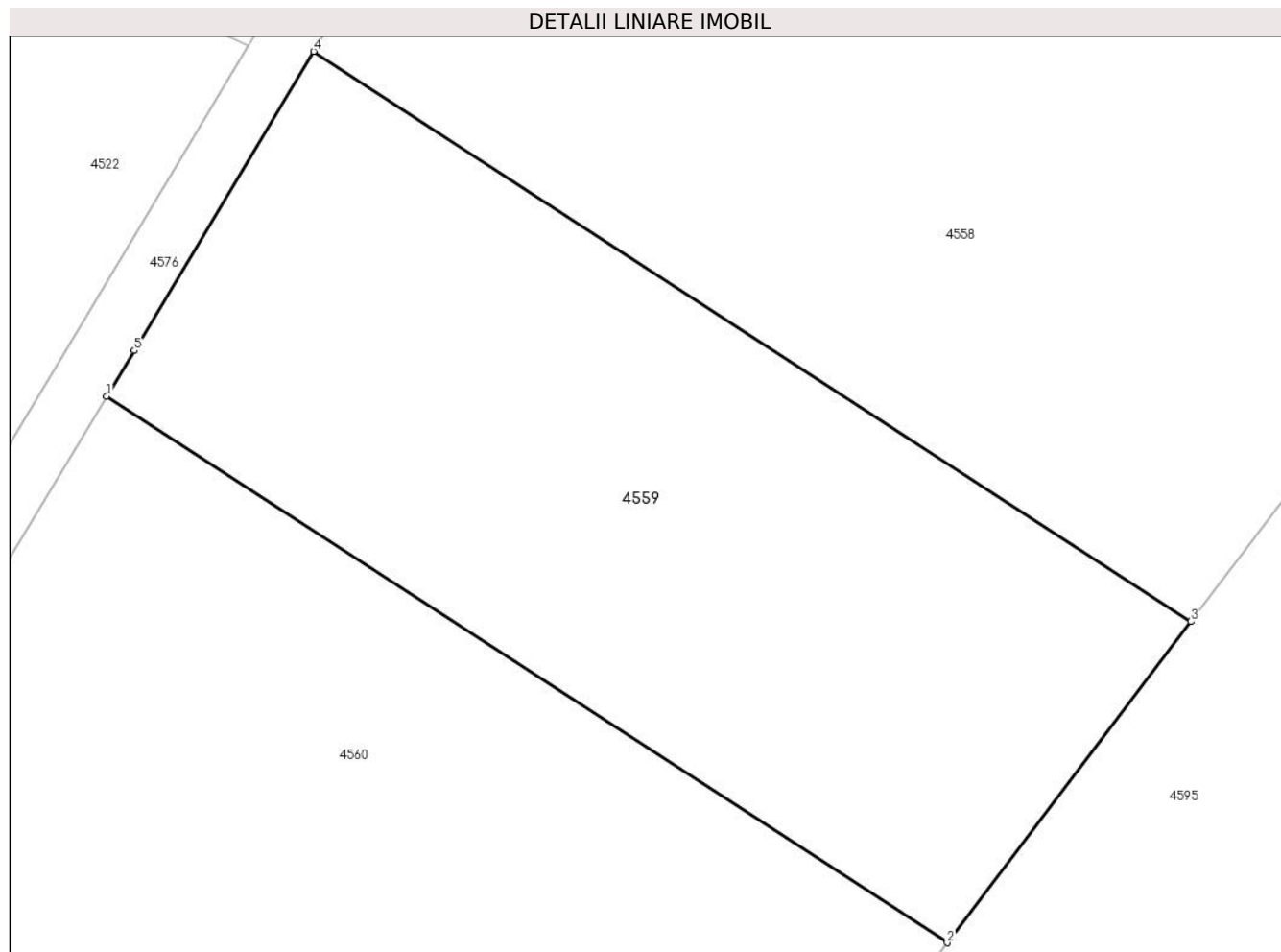
Inscrieri privind dezmembramintele dreptului de proprietate, drepturi reale de garanție și sarcini	Referințe
NU SUNT	

Anexa Nr. 1 La Partea I

Teren

Nr cadastral	Suprafața (mp)*	Observații / Referințe
	1.900	

* Suprafața este determinată în planul de proiecție Stereo 70.



Date referitoare la teren

Crt	Categorie folosință	Intravilan	Suprafața (mp)	Tarla	Parcelă	Nr. topo	Observații / Referințe
1	arabil	NU	1.900	132/1	7	-	

Lungime Segmente

1) Valorile lungimilor segmentelor sunt obținute din proiecție în plan.

Punct început	X / Y	Punct sfârșit	X / Y	Lungime segment (** (m)
1	666.175,172 316.462,617	2	666.232,305 316.425,525	68.118
2	666.232,305 316.425,525	3	666.248,855 316.447,33	27.374
3	666.248,855 316.447,33	4	666.189,228 316.486,04	71.09
4	666.189,228 316.486,04	5	666.177,055 316.465,727	23.681
5	666.177,055 316.465,727	1	666.175,172 316.462,617	3.636

**** Lungimile segmentelor sunt determinate în planul de proiecție Stereo 70 și sunt rotunjite la 1 milimetru.**

***** Distanța dintre puncte este formată din segmente cumulate ce sunt mai mici decât valoarea 1 milimetru.**

**DATE DESPRE IMOBILUL NR. 4560**

Oficiul de Cadastru și Publicitate Imobiliară CALARASI
Biroul de Cadastru și Publicitate Imobiliară Calarasi

A. Partea I. Descrierea imobilului

TEREN Extravilan

Adresa: Jud. Calarasi

Nr. Crt	Nr cadastral Nr. topografic	Suprafața* (mp)	Observații / Referințe
A1		4.144	Sector cadastral:31 Teren neimprejmuit;

B. Partea II. Proprietari și acte

Inscrieri privitoare la dreptul de proprietate și alte drepturi reale	Referințe
/	
Act Administrativ nr. 84891, din 09/05/1995 emis de CJSDPAT CALARASI;	
B1	A1
Intabulare, drept de PROPRIETATE, dobandit prin Reconstituire, cota actuala 1/1, cota initiala 1/1 1) POPESCU ELENA, LIPSA CNP	

C. Partea III. SARCINI .

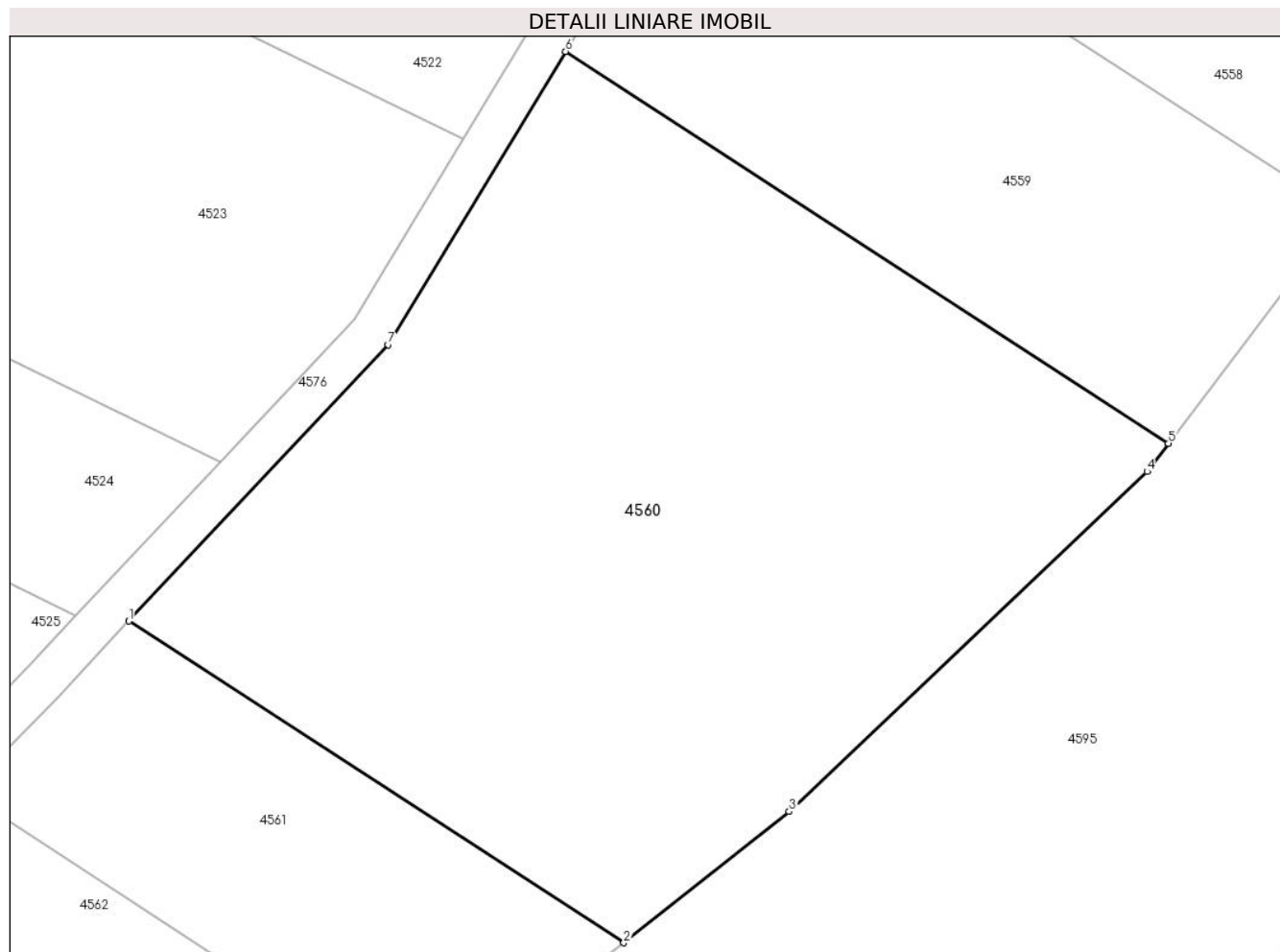
Inscrieri privind dezmembramintele dreptului de proprietate, drepturi reale de garanție și sarcini	Referințe
NU SUNT	

Anexa Nr. 1 La Partea I

Teren

Nr cadastral	Suprafața (mp)*	Observații / Referințe
	4.144	

* Suprafața este determinată în planul de proiecție Stereo 70.



Date referitoare la teren

Crt	Categorie folosință	Intra vilan	Suprafața (mp)	Tarla	Parcelă	Nr. topo	Observații / Referințe
1	arabil	NU	4.144	132/1	8	-	

Lungime Segmente

1) Valorile lungimilor segmentelor sunt obținute din proiecție în plan.

Punct început	X / Y	Punct sfârșit	X / Y	Lungime segment (** (m)
1	666.133,778 316.408,7	2	666.180,691 316.378,243	55.933
2	666.180,691 316.378,243	3	666.196,352 316.390,665	19.989
3	666.196,352 316.390,665	4	666.230,273 316.422,847	46.758
4	666.230,273 316.422,847	5	666.232,305 316.425,525	3.362
5	666.232,305 316.425,525	6	666.175,172 316.462,617	68.118

Punct început	X / Y	Punct sfârșit	X / Y	Lungime segment (** (m)
6	666.175,172 316.462,617	7	666.158,364 316.434,86	32.449
7	666.158,364 316.434,86	1	666.133,778 316.408,7	35.9

** Lungimile segmentelor sunt determinate în planul de proiecție Stereo 70 și sunt rotunjite la 1 milimetru.

*** Distanța dintre puncte este formată din segmente cumulate ce sunt mai mici decât valoarea 1 milimetru.

**DATE DESPRE IMOBILUL NR. 4561**

Oficiul de Cadastru și Publicitate Imobiliară CALARASI
Biroul de Cadastru și Publicitate Imobiliară Calarasi

A. Partea I. Descrierea imobilului

TEREN Extravilan

Adresa: Jud. Calarasi

Nr. Crt	Nr cadastral Nr. topografic	Suprafața* (mp)	Observații / Referințe
A1		1.200	Sector cadastral:31 Teren neimprejmuit;

B. Partea II. Proprietari și acte

Inscrieri privitoare la dreptul de proprietate și alte drepturi reale	Referințe
/	
Act Administrativ nr. 85416, din 05/06/1996 emis de CJSDPAT CALARASI;	
B1	A1
Intabulare, drept de PROPRIETATE, dobandit prin Reconstituire, cota actuala 1/1, cota initiala 1/1	
1) GEORGESCU ST NICOLAE, LIPSA CNP	

C. Partea III. SARCINI .

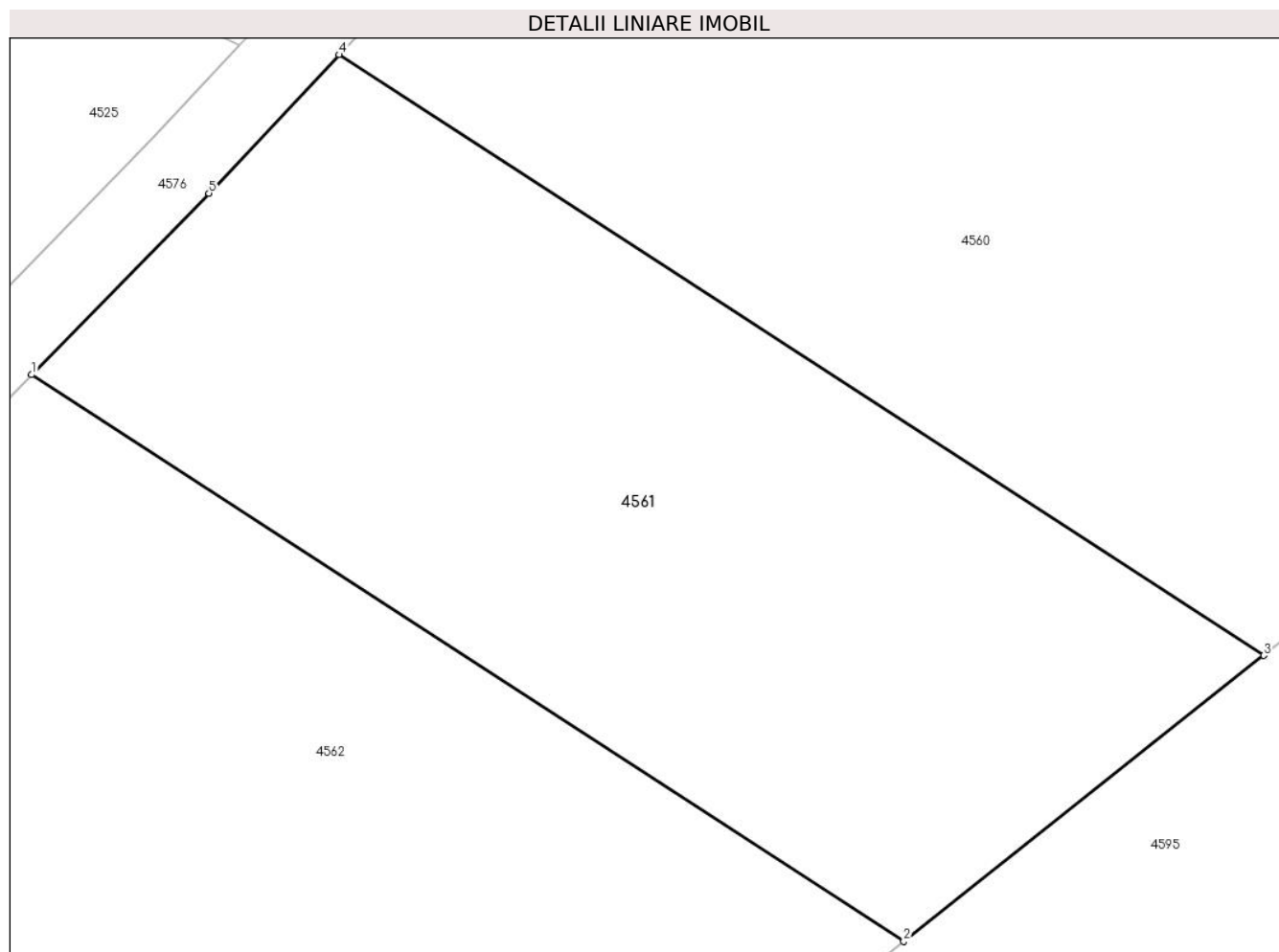
Inscrieri privind dezmembramintele dreptului de proprietate, drepturi reale de garanție și sarcini	Referințe
NU SUNT	

Anexa Nr. 1 La Partea I

Teren

Nr cadastral	Suprafața (mp)*	Observații / Referințe
	1.200	

* Suprafața este determinată în planul de proiecție Stereo 70.



Date referitoare la teren

Crt	Categorie folosință	Intra vilan	Suprafața (mp)	Tarla	Parcelă	Nr. topo	Observații / Referințe
1	arabil	NU	1.200	132/1	9	-	

Lungime Segmente

1) Valorile lungimilor segmentelor sunt obținute din proiecție în plan.

Punct început	X / Y	Punct sfârșit	X / Y	Lungime segment (** (m)
1	666.118,176 316.392,474	2	666.162,419 316.363,751	52.749
2	666.162,419 316.363,751	3	666.180,691 316.378,243	23.321
3	666.180,691 316.378,243	4	666.133,778 316.408,7	55.933
4	666.133,778 316.408,7	5	666.127,177 316.401,677	9.638
5	666.127,177 316.401,677	1	666.118,176 316.392,474	12.873

**** Lungimile segmentelor sunt determinate în planul de proiecție Stereo 70 și sunt rotunjite la 1 milimetru.**

***** Distanța dintre puncte este formată din segmente cumulate ce sunt mai mici decât valoarea 1 milimetru.**

**DATE DESPRE IMOBILUL NR. 4562**

Oficiul de Cadastru și Publicitate Imobiliară CALARASI
Biroul de Cadastru și Publicitate Imobiliară Calarasi

A. Partea I. Descrierea imobilului

TEREN Extravilan

Adresa: Jud. Calarasi

Nr. Crt	Nr cadastral Nr. topografic	Suprafața* (mp)	Observații / Referințe
A1	21581	2.600	Sector cadastral:31 Teren neimprejmuit;

B. Partea II. Proprietari și acte

Inscrieri privitoare la dreptul de proprietate și alte drepturi reale	Referințe
55136 / 05/10/2015	
Act Administrativ nr. 86102, din 30/03/1999 emis de CJPSDPAT CALARASI;	
B1	A1
Intabulare, drept de PROPRIETATE, dobandit prin Reconstituire, cota actuala 1/1, cota initiala 1/1	
1) ANDREI IULIAN	

C. Partea III. SARCINI .

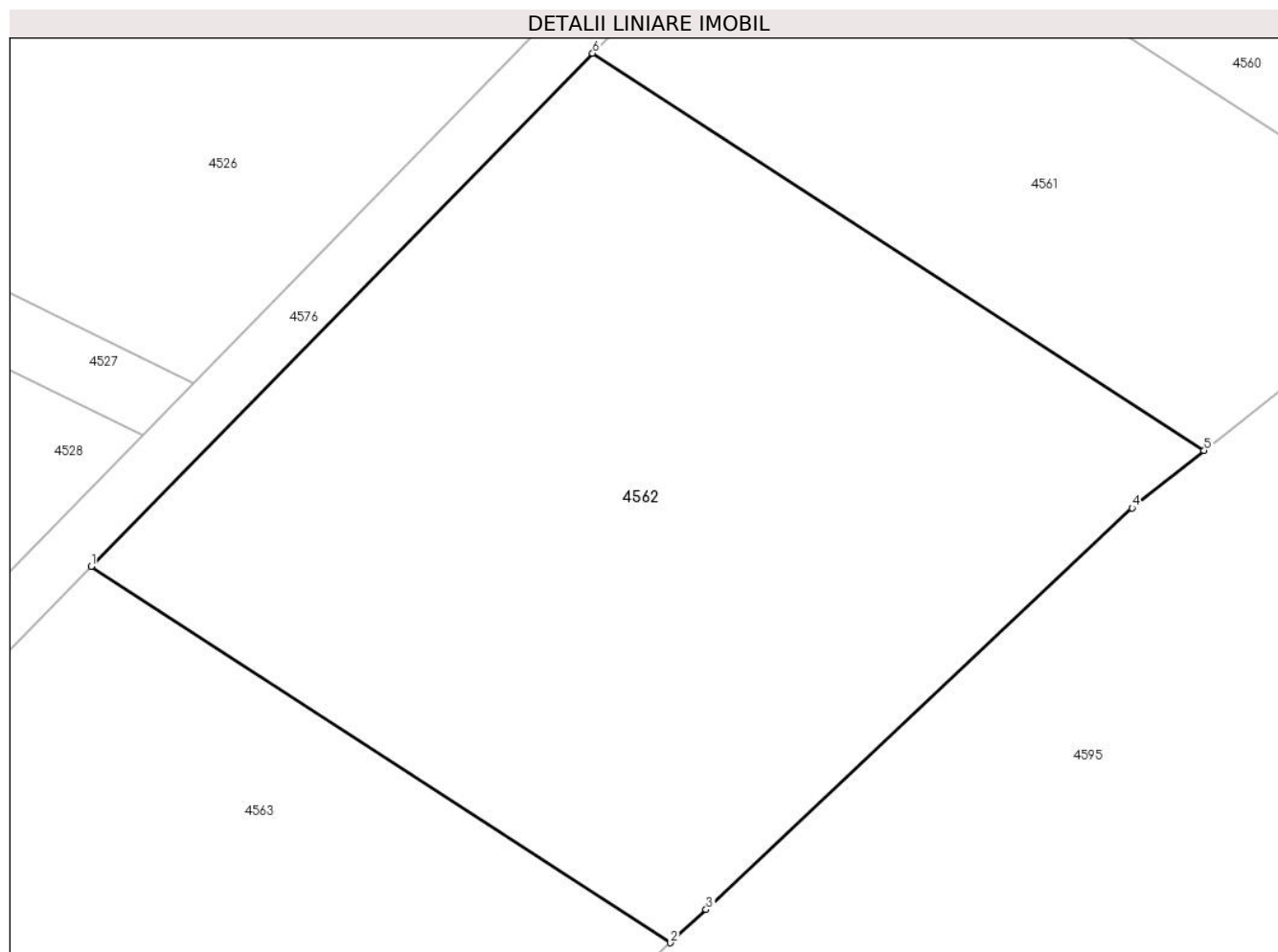
Inscrieri privind dezmembramintele dreptului de proprietate, drepturi reale de garanție și sarcini	Referințe
NU SUNT	

Anexa Nr. 1 La Partea I

Teren

Nr cadastral	Suprafața (mp)*	Observații / Referințe
21581	2.600	

* Suprafața este determinată în planul de proiecție Stereo 70.



Date referitoare la teren

Crt	Categorie folosință	Intra vilan	Suprafața (mp)	Tarla	Parcelă	Nr. topo	Observații / Referințe
1	arabil	NU	2.600	132/1	10	-	

Lungime Segmente

1) Valorile lungimilor segmentelor sunt obținute din proiecție în plan.

Punct început	X / Y	Punct sfârșit	X / Y	Lungime segment (** (m)
1	666.081,897 316.355,383	2	666.123,814 316.328,17	49.976
2	666.123,814 316.328,17	3	666.126,386 316.330,566	3.515
3	666.126,386 316.330,566	4	666.157,193 316.359,606	42.337
4	666.157,193 316.359,606	5	666.162,419 316.363,751	6.67
5	666.162,419 316.363,751	6	666.118,176 316.392,474	52.749

Punct început	X / Y	Punct sfârşit	X / Y	Lungime segment (** (m)
6	666.118,176 316.392,474	1	666.081,897 316.355,383	51.884

** Lungimile segmentelor sunt determinate în planul de proiecţie Stereo 70 şi sunt rotunjite la 1 milimetru.

*** Distanţa dintre puncte este formată din segmente cumulate ce sunt mai mici decât valoarea 1 milimetru.

**DATE DESPRE IMOBILUL NR. 4563**

Oficiul de Cadastru și Publicitate Imobiliară CALARASI
Biroul de Cadastru și Publicitate Imobiliară Calarasi

A. Partea I. Descrierea imobilului

TEREN Extravilan

Adresa: Jud. Calarasi, Tarla 132/1, Parcela 11

Nr. Crt	Nr cadastral Nr. topografic	Suprafața* (mp)	Observații / Referințe
A1	22959	2.100	Sector cadastral:31 Teren neimprejmuit;

B. Partea II. Proprietari și acte

Inscrieri privitoare la dreptul de proprietate și alte drepturi reale		Referințe
20038 / 06/04/2022		
Act Notarial nr. 1384, din 05/04/2022 emis de NP Tutuianu Dana Cristina;		
B6	Intabulare, drept de PROPRIETATE, dobândit prin Conventie, cota actuala 1/1, cota initiala 1/1 1) LEONATA EMIL IONEL, sot 2) LEONATA ELEONORA TAMARA, sotie	A1

C. Partea III. SARCINI .

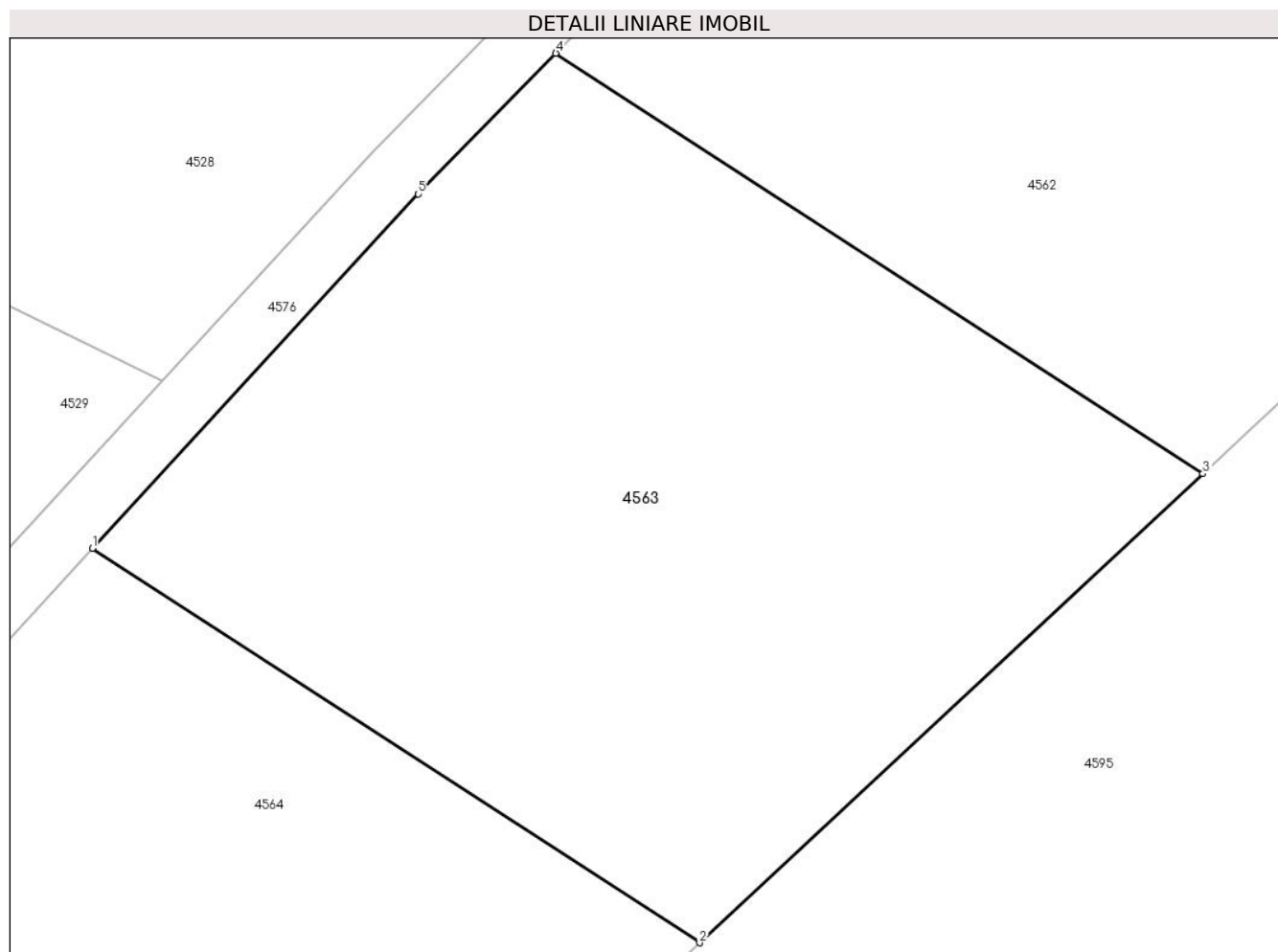
Inscrieri privind dezmembramintele dreptului de proprietate, drepturi reale de garanție și sarcini	Referințe
NU SUNT	

Anexa Nr. 1 La Partea I

Teren

Nr cadastral	Suprafața (mp)*	Observații / Referințe
22959	2.100	

* Suprafața este determinată în planul de proiecție Stereo 70.



Date referitoare la teren

Crt	Categorie folosință	Intravilan	Suprafața (mp)	Tarla	Parcelă	Nr. topo	Observații / Referințe
1	arabil	NU	2.100	132/1	11	-	

Lungime Segmente

1) Valorile lungimilor segmentelor sunt obținute din proiecție în plan.

Punct început	X / Y	Punct sfârșit	X / Y	Lungime segment (** (m)
1	666.051,866 316.323,34	2	666.091,208 316.297,799	46.906
2	666.091,208 316.297,799	3	666.123,814 316.328,17	44.559
3	666.123,814 316.328,17	4	666.081,897 316.355,383	49.976
4	666.081,897 316.355,383	5	666.072,98 316.346,266	12.753
5	666.072,98 316.346,266	1	666.051,866 316.323,34	31.167

**** Lungimile segmentelor sunt determinate în planul de proiecție Stereo 70 și sunt rotunjite la 1 milimetru.**

***** Distanța dintre puncte este formată din segmente cumulate ce sunt mai mici decât valoarea 1 milimetru.**

**DATE DESPRE IMOBILUL NR. 4564**

Oficiul de Cadastru și Publicitate Imobiliară CALARASI
Biroul de Cadastru și Publicitate Imobiliară Calarasi

A. Partea I. Descrierea imobilului

TEREN Extravilan

Adresa: Jud. Calarasi

Nr. Crt	Nr cadastral Nr. topografic	Suprafața* (mp)	Observații / Referințe
A1		2.000	Sector cadastral:31 Teren neimprejmuit;

B. Partea II. Proprietari și acte

Inscrieri privitoare la dreptul de proprietate și alte drepturi reale		Referințe
/		
Act Administrativ nr. 85137, din 23/08/1995 emis de CJSDPAT CALARASI;		
B1	Intabulare, drept de PROPRIETATE, dobandit prin Reconstituire, cota actuala 1/1, cota initiala 1/1 1) GHEORGHE FLOAREA, LIPSA CNP	A1

C. Partea III. SARCINI .

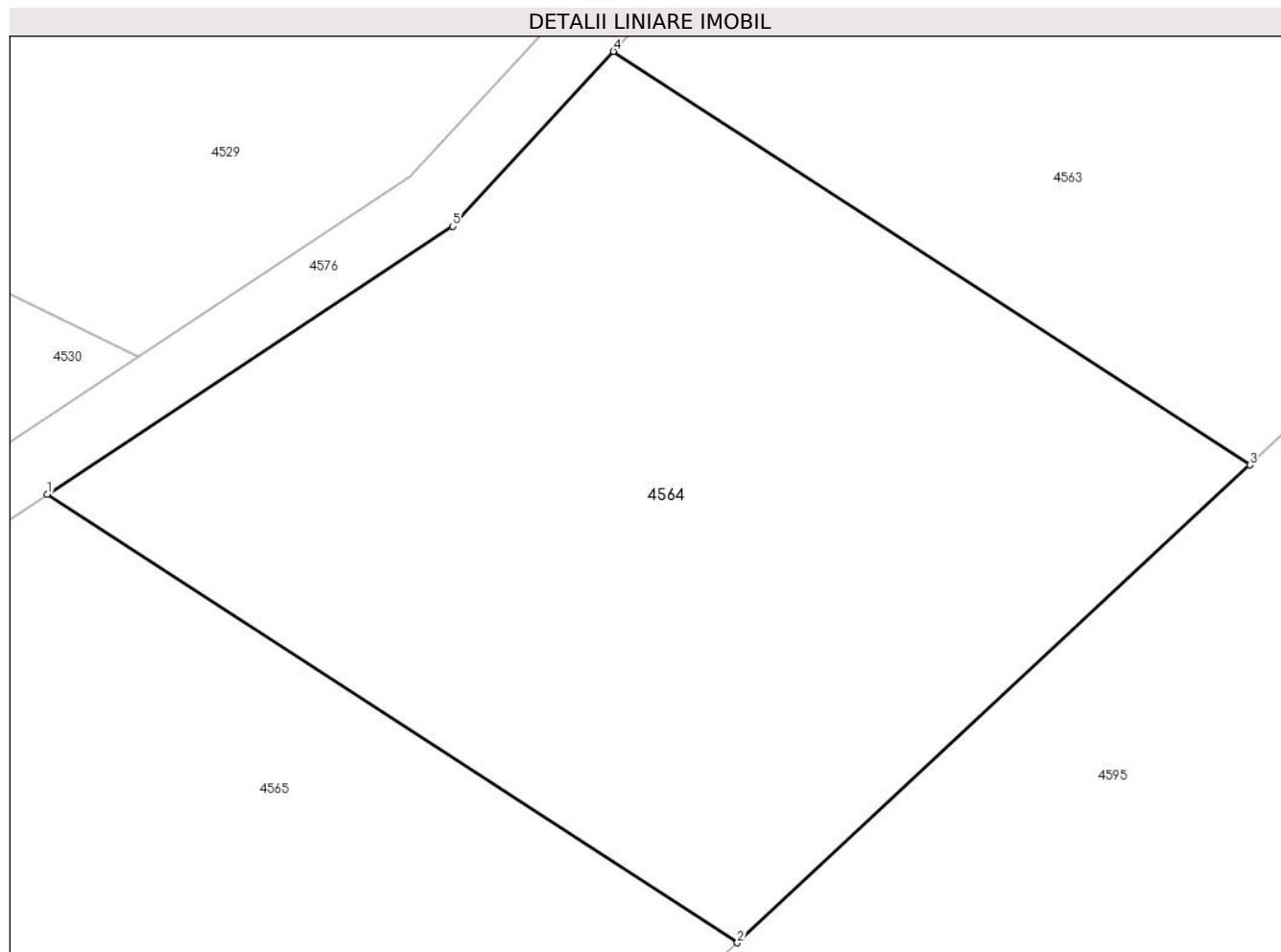
Inscrieri privind dezmembramintele dreptului de proprietate, drepturi reale de garanție și sarcini	Referințe
NU SUNT	

Anexa Nr. 1 La Partea I

Teren

Nr cadastral	Suprafața (mp)*	Observații / Referințe
	2.000	

* Suprafața este determinată în planul de proiecție Stereo 70.



Date referitoare la teren

Crt	Categorie folosință	Intravilan	Suprafața (mp)	Tarla	Parcelă	Nr. topo	Observații / Referințe
1	arabil	NU	2.000	132/1	12	-	

Lungime Segmente

1) Valorile lungimilor segmentelor sunt obținute din proiecție în plan.

Punct început	X / Y	Punct sfârșit	X / Y	Lungime segment (** (m)
1	666.016,879 316.295,981	2	666.059,53 316.268,291	50.851
2	666.059,53 316.268,291	3	666.091,208 316.297,799	43.292
3	666.091,208 316.297,799	4	666.051,866 316.323,34	46.906
4	666.051,866 316.323,34	5	666.041,921 316.312,542	14.68
5	666.041,921 316.312,542	1	666.016,879 316.295,981	30.023

**** Lungimile segmentelor sunt determinate în planul de proiecție Stereo 70 și sunt rotunjite la 1 milimetru.**

***** Distanța dintre puncte este formată din segmente cumulate ce sunt mai mici decât valoarea 1 milimetru.**

**DATE DESPRE IMOBILUL NR. 4565**

Oficiul de Cadastru și Publicitate Imobiliară CALARASI
Biroul de Cadastru și Publicitate Imobiliară Calarasi

A. Partea I. Descrierea imobilului

TEREN Extravilan

Adresa: Jud. Calarasi

Nr. Crt	Nr cadastral Nr. topografic	Suprafața* (mp)	Observații / Referințe
A1		1.500	Sector cadastral:31 Teren neimprejmuit;

B. Partea II. Proprietari și acte

Inscrieri privitoare la dreptul de proprietate și alte drepturi reale	Referințe
/	
Act Administrativ nr. 85104, din 31/07/1995 emis de CJSDPAT CALARASI;	
B1	A1
Intabulare, drept de PROPRIETATE, dobandit prin Reconstituire, cota actuala 1/1, cota initiala 1/1 1) ACHIM VASILE , LIPSA CNP	

C. Partea III. SARCINI .

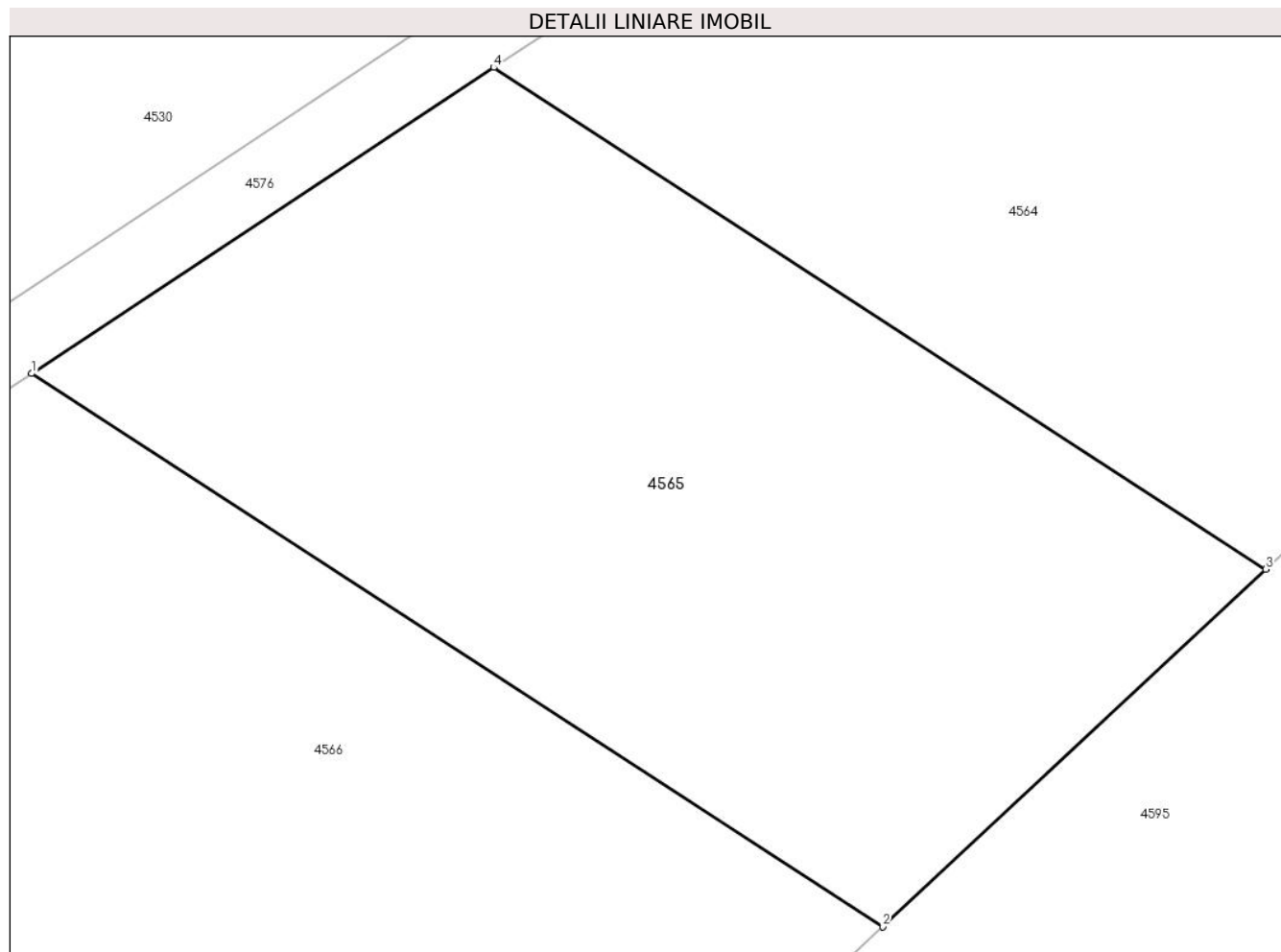
Inscrieri privind dezmembramintele dreptului de proprietate, drepturi reale de garanție și sarcini	Referințe
NU SUNT	

Anexa Nr. 1 La Partea I

Teren

Nr cadastral	Suprafața (mp)*	Observații / Referințe
	1.500	

* Suprafața este determinată în planul de proiecție Stereo 70.



Date referitoare la teren

Crt	Categorie folosință	Intra vilan	Suprafața (mp)	Tarla	Parcelă	Nr. topo	Observații / Referințe
1	arabil	NU	1.500	132/1	13	-	

Lungime Segmente

1) Valorile lungimilor segmentelor sunt obținute din proiecție în plan.

Punct început	X / Y	Punct sfârșit	X / Y	Lungime segment (** (m)
1	665.991,349 316.279,098	2	666.038,364 316.248,575	56.054
2	666.038,364 316.248,575	3	666.059,53 316.268,291	28.926
3	666.059,53 316.268,291	4	666.016,879 316.295,981	50.851
4	666.016,879 316.295,981	1	665.991,349 316.279,098	30.607

** Lungimile segmentelor sunt determinate în planul de proiecție Stereo 70 și sunt rotunjite la 1 milimetru.

***** Distanţa dintre puncte este formată din segmente cumulate ce sunt mai mici decât valoarea 1 milimetru.**

**DATE DESPRE IMOBILUL NR. 4566**

Oficiul de Cadastru și Publicitate Imobiliară CALARASI
Biroul de Cadastru și Publicitate Imobiliară Calarasi

A. Partea I. Descrierea imobilului

TEREN Extravilan

Adresa: Jud. Calarasi

Nr. Crt	Nr cadastral Nr. topografic	Suprafața* (mp)	Observații / Referințe
A1		1.800	Sector cadastral:31 Teren neimprejmuit;

B. Partea II. Proprietari și acte

Inscrieri privitoare la dreptul de proprietate și alte drepturi reale		Referințe
/		
Act Administrativ nr. 84932, din 04/01/1995 emis de CJSDPAT CALARASI;		
B1	Intabulare, drept de PROPRIETATE, dobandit prin Reconstituire, cota actuala 1/1, cota initiala 1/1 1) ACHIM DUMITRU , LIPSA CNP	A1

C. Partea III. SARCINI .

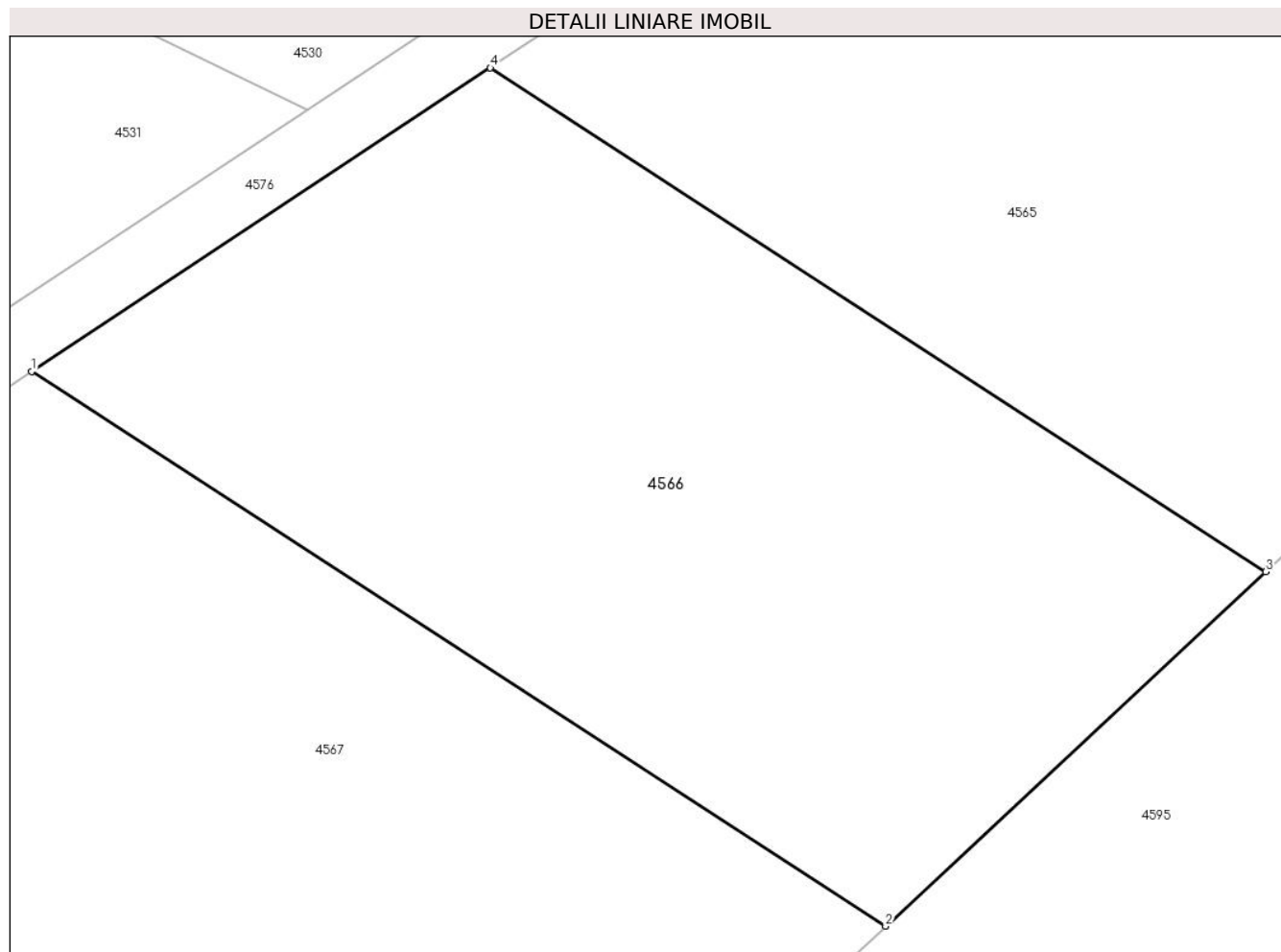
Inscrieri privind dezmembramintele dreptului de proprietate, drepturi reale de garanție și sarcini	Referințe
NU SUNT	

Anexa Nr. 1 La Partea I

Teren

Nr cadastral	Suprafața (mp)*	Observații / Referințe
	1.800	

* Suprafața este determinată în planul de proiecție Stereo 70.



Date referitoare la teren

Crt	Categorie folosință	Intra vilan	Suprafața (mp)	Tarla	Parcelă	Nr. topo	Observații / Referințe
1	arabil	NU	1.800	132/1	14	-	

Lungime Segmente

1) Valorile lungimilor segmentelor sunt obținute din proiecție în plan.

Punct început	X / Y	Punct sfârșit	X / Y	Lungime segment (** (m)
1	665.963,541 316.260,708	2	666.015,309 316.227,1	61.721
2	666.015,309 316.227,1	3	666.038,364 316.248,575	31.507
3	666.038,364 316.248,575	4	665.991,349 316.279,098	56.054
4	665.991,349 316.279,098	1	665.963,541 316.260,708	33.339

** Lungimile segmentelor sunt determinate în planul de proiecție Stereo 70 și sunt rotunjite la 1 milimetru.

***** Distanţa dintre puncte este formată din segmente cumulate ce sunt mai mici decât valoarea 1 milimetru.**

**DATE DESPRE IMOBILUL NR. 4567**

Oficiul de Cadastru și Publicitate Imobiliară CALARASI
Biroul de Cadastru și Publicitate Imobiliară Calarasi

A. Partea I. Descrierea imobilului

TEREN Extravilan

Adresa: Jud. Calarasi

Nr. Crt	Nr cadastral Nr. topografic	Suprafața* (mp)	Observații / Referințe
A1		2.300	Sector cadastral:31 Teren neimprejmuit;

B. Partea II. Proprietari și acte

Inscrieri privitoare la dreptul de proprietate și alte drepturi reale		Referințe
/		
Act Administrativ nr. 85815, din 28/08/1998 emis de CJSDPAT CALARASI;		
B1	Intabulare, drept de PROPRIETATE, dobandit prin Reconstituire, cota actuala 1/1, cota initiala 1/1 1) GHITA IVANA, LIPSA CNP	A1

C. Partea III. SARCINI .

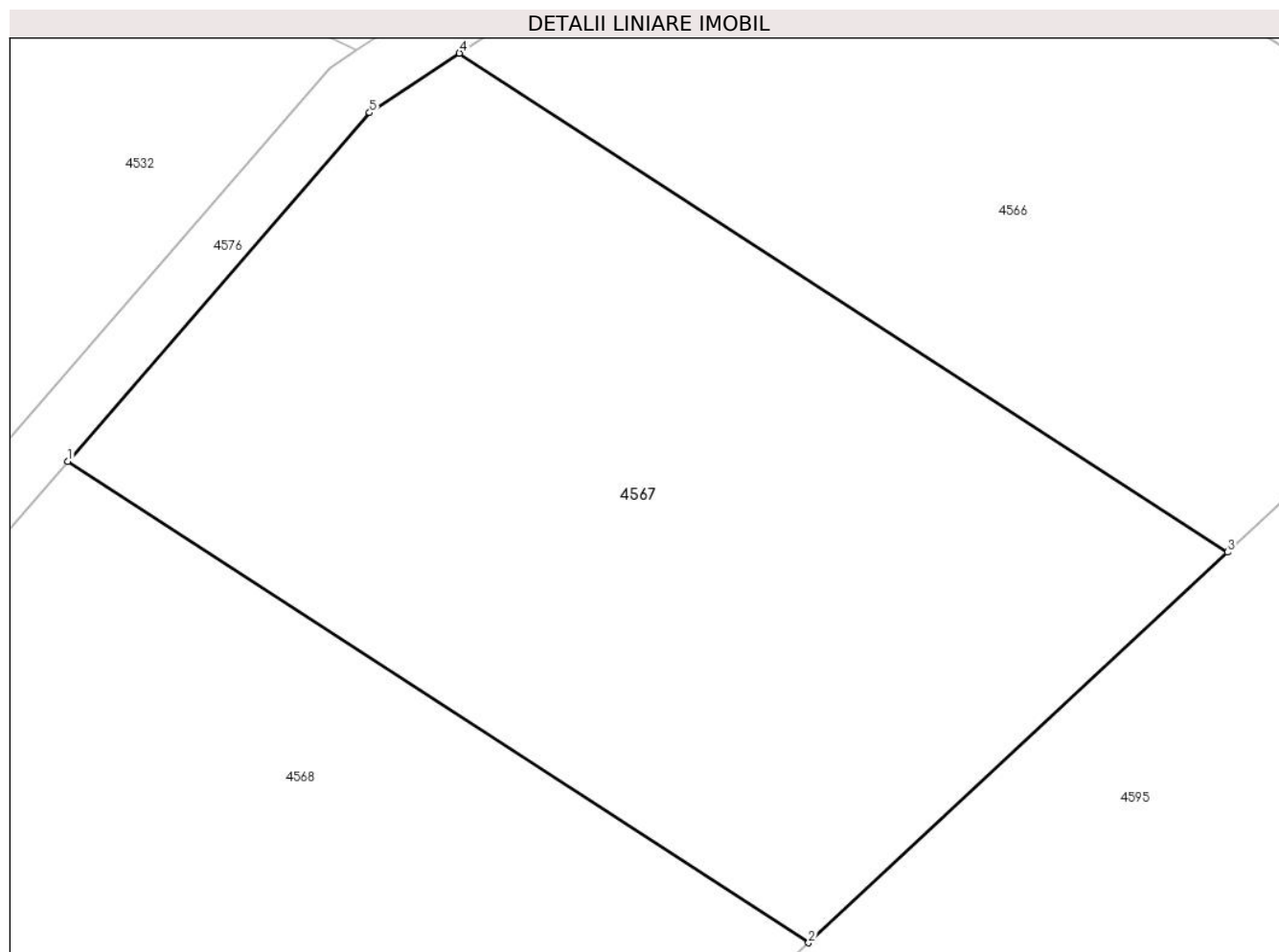
Inscrieri privind dezmembramintele dreptului de proprietate, drepturi reale de garanție și sarcini	Referințe
NU SUNT	

Anexa Nr. 1 La Partea I

Teren

Nr cadastral	Suprafața (mp)*	Observații / Referințe
	2.300	

* Suprafața este determinată în planul de proiecție Stereo 70.



Date referitoare la teren

Crt	Categorie folosință	Intravilan	Suprafața (mp)	Tarla	Parcelă	Nr. topo	Observații / Referințe
1	arabil	NU	2.300	132/1	15	-	

Lungime Segmente

1) Valorile lungimilor segmentelor sunt obținute din proiecție în plan.

Punct început	X / Y	Punct sfârșit	X / Y	Lungime segment (** (m)
1	665.937,142 316.233,213	2	665.987,072 316.200,798	59.529
2	665.987,072 316.200,798	3	666.015,309 316.227,1	38.589
3	666.015,309 316.227,1	4	665.963,541 316.260,708	61.721
4	665.963,541 316.260,708	5	665.957,481 316.256,701	7.265
5	665.957,481 316.256,701	1	665.937,142 316.233,213	31.07

**** Lungimile segmentelor sunt determinate în planul de proiecție Stereo 70 și sunt rotunjite la 1 milimetru.**

***** Distanța dintre puncte este formată din segmente cumulate ce sunt mai mici decât valoarea 1 milimetru.**

**DATE DESPRE IMOBILUL NR. 4568**

Oficiul de Cadastru și Publicitate Imobiliară CALARASI
Biroul de Cadastru și Publicitate Imobiliară Calarasi

A. Partea I. Descrierea imobilului

TEREN Extravilan

Adresa: Jud. Calarasi

Nr. Crt	Nr cadastral Nr. topografic	Suprafața* (mp)	Observații / Referințe
A1		3.600	Sector cadastral:31 Teren neimprejmuit;

B. Partea II. Proprietari și acte

Inscrieri privitoare la dreptul de proprietate și alte drepturi reale		Referințe
/		
Act Normativ nr. 7, din 13/03/1996 emis de PARLAMENTUL ROMANIEI ((art. 13));		
B1	Inscrierea posesiei, drept de PROPRIETATE, dobandit prin Lege, cota actuala 1/1, cota initiala 1/1 1) NEIDENTIFICAT NEIDENTIFICAT	A1
Act Normativ nr. 7, din 13/03/1996 emis de Parlamentul României ((art. 13));		
B2	proprietar neidentificat, rezerva comisiei locale de fond funciar, dobandit prin Lege	A1

C. Partea III. SARCINI .

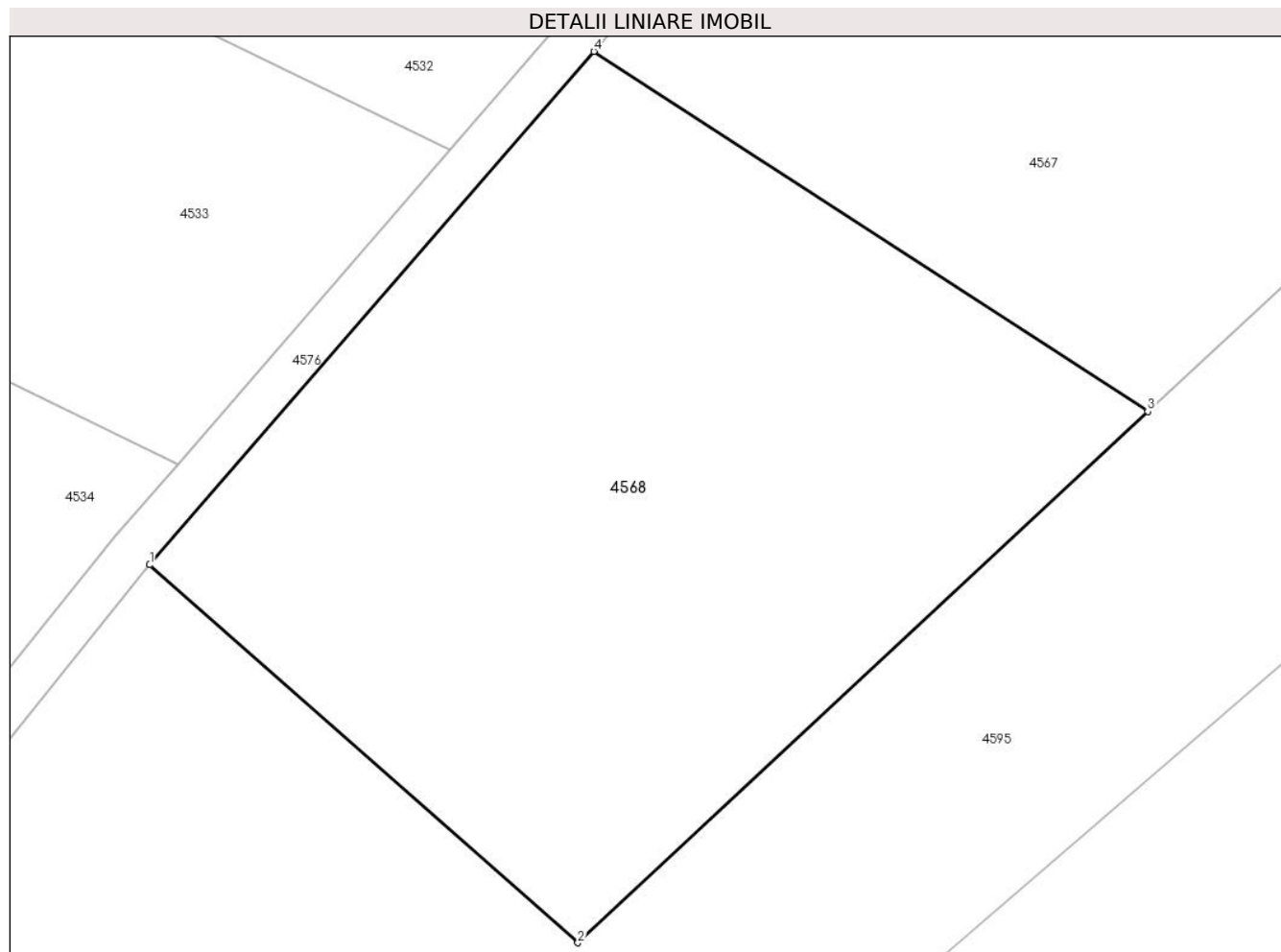
Inscrieri privind dezmembramintele dreptului de proprietate, drepturi reale de garanție și sarcini	Referințe
NU SUNT	

Anexa Nr. 1 La Partea I

Teren

Nr cadastral	Suprafața (mp)*	Observații / Referințe
	3.600	

* Suprafața este determinată în planul de proiecție Stereo 70.



Date referitoare la teren

Crt	Categorie folosință	Intra vilan	Suprafața (mp)	Tarla	Parcelă	Nr. topo	Observații / Referințe
1	arabil	NU	3.600	132/1	16	-	

Lungime Segmente

1) Valorile lungimilor segmentelor sunt obținute din proiecție în plan.

Punct început	X / Y	Punct sfârșit	X / Y	Lungime segment (** (m)
1	665.897,112 316.186,985	2	665.935,712 316.152,958	51.457
2	665.935,712 316.152,958	3	665.987,072 316.200,798	70.189
3	665.987,072 316.200,798	4	665.937,142 316.233,213	59.529
4	665.937,142 316.233,213	1	665.897,112 316.186,985	61.151

** Lungimile segmentelor sunt determinate în planul de proiecție Stereo 70 și sunt rotunjite la 1 milimetru.

***** Distanţa dintre puncte este formată din segmente cumulate ce sunt mai mici decât valoarea 1 milimetru.**

**DATE DESPRE IMOBILUL NR. 4569**

Oficiul de Cadastru și Publicitate Imobiliară CALARASI
Biroul de Cadastru și Publicitate Imobiliară Calarasi

A. Partea I. Descrierea imobilului

TEREN Extravilan

Adresa: Jud. Calarasi

Nr. Crt	Nr cadastral Nr. topografic	Suprafața* (mp)	Observații / Referințe
A1		11.500	Sector cadastral:31 Teren neimprejmuit;

B. Partea II. Proprietari și acte

Inscrieri privitoare la dreptul de proprietate și alte drepturi reale		Referințe
/		
Act Administrativ nr. 85976, din 29/01/1999 emis de CJSDPAT CALARASI;		
B1	Intabulare, drept de PROPRIETATE, dobandit prin Reconstituire, cota actuala 1/1, cota initiala 1/1 1) DIONISIE I TUDOR, LIPSA CNP	A1

C. Partea III. SARCINI .

Inscrieri privind dezmembramintele dreptului de proprietate, drepturi reale de garanție și sarcini	Referințe
NU SUNT	

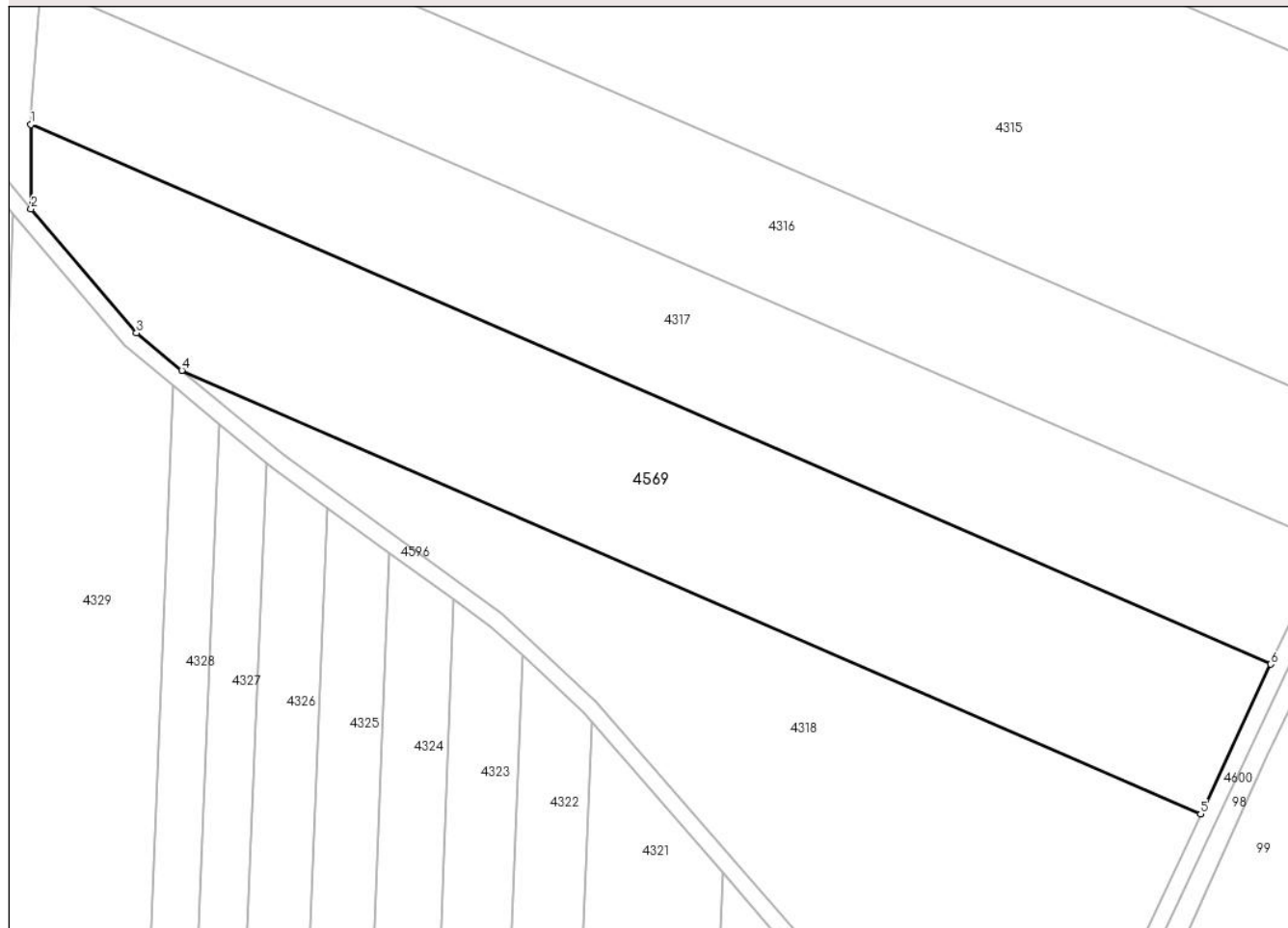
Anexa Nr. 1 La Partea I

Teren

Nr cadastral	Suprafața (mp)*	Observații / Referințe
	11.500	

* Suprafața este determinată în planul de proiecție Stereo 70.

DETALII LINIARE IMOBIL



Date referitoare la teren

Crt	Categorie folosință	Intravilan	Suprafața (mp)	Tarla	Parcelă	Nr. topo	Observații / Referințe
1	arabil	NU	11.500	26	162/5	-	DIFERENȚA DE SUPRAFATA SE REGASESTE LA ID 4317, SECTOR 31

Lungime Segmente

1) Valorile lungimilor segmentelor sunt obținute din proiecție în plan.

Punct început	X / Y	Punct sfârșit	X / Y	Lungime segment (** (m)
1	662.481,004 317.546,871	2	662.481,067 317.527,226	19.645
2	662.481,067 317.527,226	3	662.505,706 317.498,174	38.093
3	662.505,706 317.498,174	4	662.516,252 317.489,44	13.693
4	662.516,252 317.489,44	5	662.754,33 317.385,886	259.624
5	662.754,33 317.385,886	6	662.770,708 317.420,863	38.622

Punct început	X / Y	Punct sfârşit	X / Y	Lungime segment (** (m)
6	662.770,708 317.420,863	1	662.481,004 317.546,871	315.922

** Lungimile segmentelor sunt determinate în planul de proiecţie Stereo 70 şi sunt rotunjite la 1 milimetru.

*** Distanţa dintre puncte este formată din segmente cumulate ce sunt mai mici decât valoarea 1 milimetru.

**DATE DESPRE IMOBILUL NR. 4570**

Oficiul de Cadastru și Publicitate Imobiliară CALARASI
Biroul de Cadastru și Publicitate Imobiliară Calarasi

A. Partea I. Descrierea imobilului

TEREN Extravilan

Adresa: Jud. Calarasi

Nr. Crt	Nr cadastral Nr. topografic	Suprafața* (mp)	Observații / Referințe
A1		1.209	Sector cadastral:31 Teren neimprejmuit;

B. Partea II. Proprietari și acte

Inscrieri privitoare la dreptul de proprietate și alte drepturi reale		Referințe
/		
Act Normativ nr. 7, din 13/03/1996 emis de PARLAMENTUL ROMANIEI ((art. 13));		
B1	Inscrierea posesiei, drept de PROPRIETATE, dobandit prin Lege, cota actuala 1/1, cota initiala 1/1 1) NEIDENTIFICAT NEIDENTIFICAT	A1
B2	Se noteaza mentiunea de proprietar neidentificat, dobandit prin Lege	A1

C. Partea III. SARCINI .

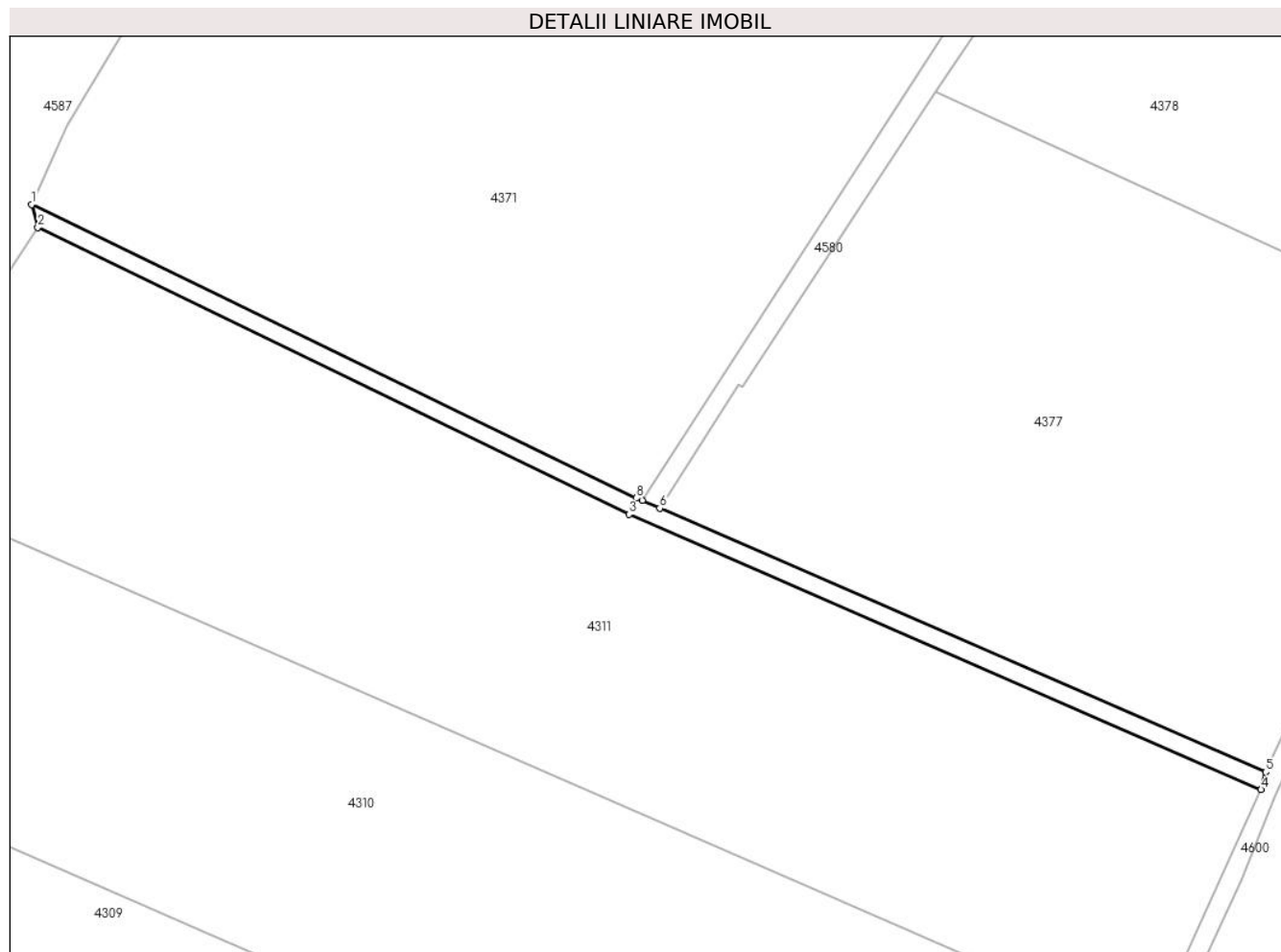
Inscrieri privind dezmembramintele dreptului de proprietate, drepturi reale de garanție și sarcini	Referințe
NU SUNT	

Anexa Nr. 1 La Partea I

Teren

Nr cadastral	Suprafața (mp)*	Observații / Referințe
	1.209	

* Suprafața este determinată în planul de proiecție Stereo 70.



Date referitoare la teren

Crt	Categorie folosință	Intravilan	Suprafața (mp)	Tarla	Parcelă	Nr. topo	Observații / Referințe
1	drum	NU	1.209	-	-	-	DE

Lungime Segmente

1) Valorile lungimilor segmentelor sunt obținute din proiecție în plan.

Punct început	X / Y	Punct sfârșit	X / Y	Lungime segment (** (m)
1	663.067,964 318.797,454	2	663.069,357 318.792,334	5.306
2	663.069,357 318.792,334	3	663.201,513 318.728,282	146.86
3	663.201,513 318.728,282	4	663.342,813 318.666,823	154.087
4	663.342,813 318.666,823	5	663.343,83 318.670,743	4.05
5	663.343,83 318.670,743	6	663.208,374 318.729,66	147.714

Punct început	X / Y	Punct sfârșit	X / Y	Lungime segment (** (m)
6	663.208,374 318.729,66	7	663.204,528 318.731,333	4.194
7	663.204,528 318.731,333	8	663.203,184 318.731,918	1.466
8	663.203,184 318.731,918	1	663.067,964 318.797,454	150.264

** Lungimile segmentelor sunt determinate în planul de proiecție Stereo 70 și sunt rotunjite la 1 milimetru.

*** Distanța dintre puncte este formată din segmente cumulate ce sunt mai mici decât valoarea 1 milimetru.

**DATE DESPRE IMOBILUL NR. 4571**

Oficiul de Cadastru și Publicitate Imobiliară CALARASI
Biroul de Cadastru și Publicitate Imobiliară Calarasi

A. Partea I. Descrierea imobilului

TEREN Extravilan

Adresa: Jud. Calarasi

Nr. Crt	Nr cadastral Nr. topografic	Suprafața* (mp)	Observații / Referințe
A1		16.097	Sector cadastral:31 Teren neimprejmuit;

B. Partea II. Proprietari și acte

Inscrieri privitoare la dreptul de proprietate și alte drepturi reale		Referințe
/		
Act Normativ nr. 7, din 13/03/1996 emis de PARLAMENTUL ROMANIEI ((art. 13));		
B1	Inscrierea posesiei, drept de PROPRIETATE, dobandit prin Lege, cota actuala 1/1, cota initiala 1/1 1) NEIDENTIFICAT NEIDENTIFICAT	A1
B2	Se noteaza mentiunea de proprietar neidentificat, dobandit prin Lege	A1

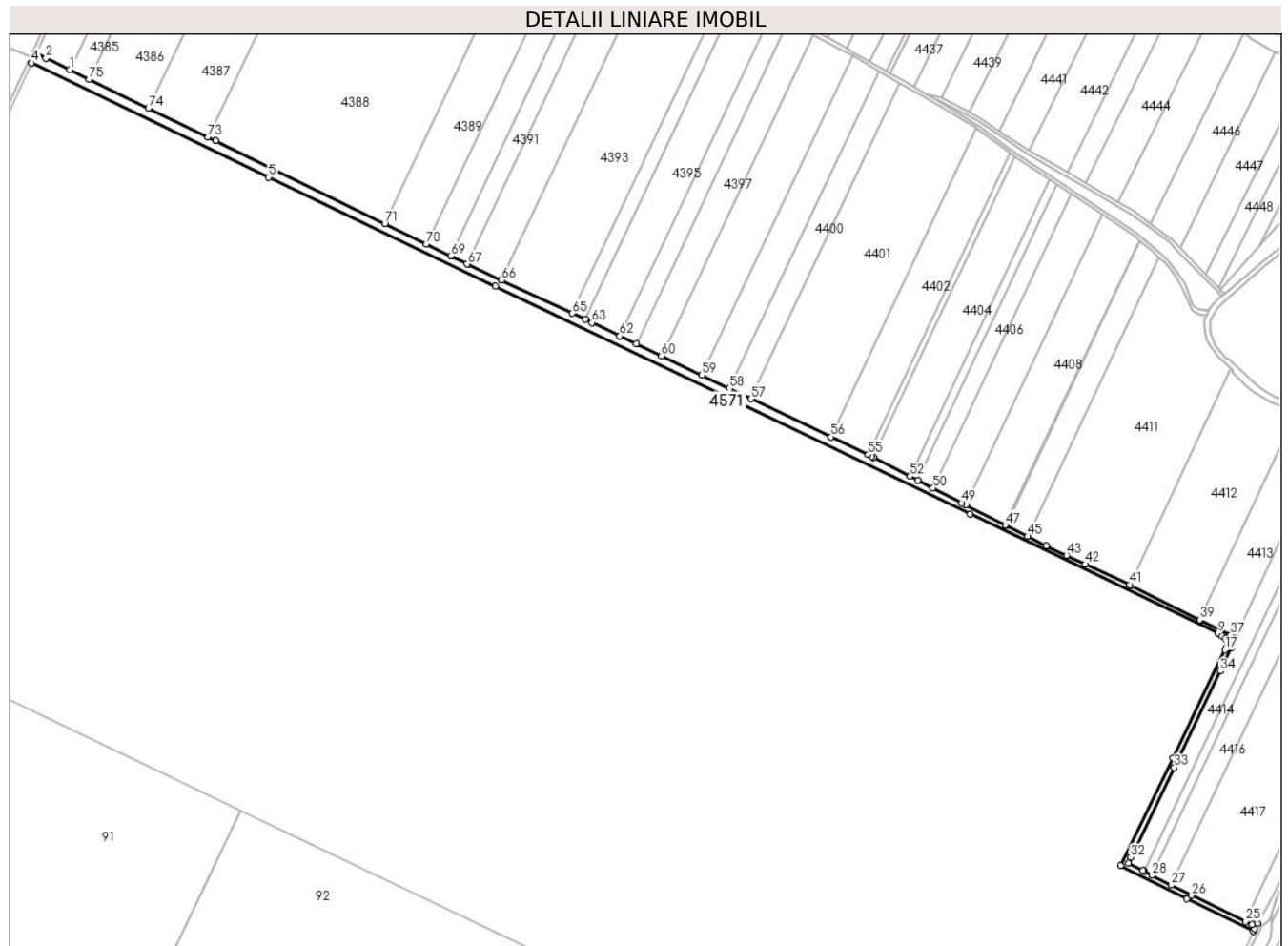
C. Partea III. SARCINI .

Inscrieri privind dezmembramintele dreptului de proprietate, drepturi reale de garanție și sarcini	Referințe
NU SUNT	

Teren

Nr cadastral	Suprafața (mp)*	Observații / Referințe
	16.097	

* Suprafața este determinată în planul de proiecție Stereo 70.



Date referitoare la teren

Crt	Categorie folosință	Intravilan	Suprafața (mp)	Tarla	Parcelă	Nr. topo	Observații / Referințe
1	curți constructii	NU	16.097	-	-	-	CANAL

Lungime Segmente

1) Valorile lungimilor segmentelor sunt obținute din proiecție în plan.

Punct început	X / Y	Punct sfârșit	X / Y	Lungime segment
1	663.362,124 318.598,47	2	663.335,752 318.611,307	29.33
4	663.319,392 318.605,644	5	663.584,775 318.478,327	294.343
7	664.092,403 318.234,794	8	664.369,635 318.101,792	307.485
10	664.651,221 317.965,867	11	664.655,575 317.962,942	5.245
13	664.658,683 317.959,765	14	664.658,852 317.958,21	1.564
2	663.335,752 318.611,307	3	663.324,68 318.617,191	12.538
5	663.584,775 318.478,327	6	663.838,589 318.356,56	281.512
8	664.369,635 318.101,792	9	664.646,867 317.968,791	307.485
11	664.655,575 317.962,942	12	664.657,129 317.961,354	2.222
14	664.658,852 317.958,21	15	664.659,021 317.956,655	1.564
3	663.324,68 318.617,191	4	663.319,392 318.605,644	12.7
6	663.838,589 318.356,56	7	664.092,403 318.234,794	281.511
9	664.646,867 317.968,791	10	664.651,221 317.965,867	5.245
12	664.657,129 317.961,354	13	664.658,683 317.959,765	2.223
15	664.659,021 317.956,655	16	664.656,994 317.953,342	3.884

Punct început	X / Y	Punct sfârșit	X / Y	Lungime segment	Punct început	X / Y	Punct sfârșit	X / Y	Lungime segment	Punct început	X / Y	Punct sfârșit	X / Y	Lungime segment
16	664.656,994 317.953,342	17	664.654,967 317.950,03	3.883	17	664.654,967 317.950,03	18	664.596,378 317.829,542	133.978	18	664.596,378 317.829,542	19	664.537,79 317.709,054	133.977
19	664.537,79 317.709,054	20	664.612,036 317.672,364	82.817	20	664.612,036 317.672,364	21	664.686,282 317.635,674	82.817	21	664.686,282 317.635,674	22	664.687,822 317.638,644	3.346
22	664.687,822 317.638,644	23	664.691,143 317.644,414	6.657	23	664.691,143 317.644,414	24	664.685,053 317.643,09	6.232	24	664.685,053 317.643,09	25	664.677,583 317.646,708	8.3
25	664.677,583 317.646,708	26	664.617,524 317.675,795	66.732	26	664.617,524 317.675,795	27	664.594,768 317.687,317	25.507	27	664.594,768 317.687,317	28	664.573,261 317.698,207	24.107
28	664.573,261 317.698,207	29	664.564,563 317.702,611	9.749	29	664.564,563 317.702,611	30	664.562,883 317.703,462	1.883	30	664.562,883 317.703,462	31	664.546,463 317.711,783	18.408
31	664.546,463 317.711,783	32	664.549,178 317.718,268	7.03	32	664.549,178 317.718,268	33	664.598,129 317.818,673	111.702	33	664.598,129 317.818,673	34	664.649,172 317.926,456	119.258
34	664.649,172 317.926,456	35	664.661,594 317.952,17	28.557	35	664.661,594 317.952,17	36	664.666,478 317.963,799	12.613	36	664.666,478 317.963,799	37	664.661,183 317.967,172	6.278
37	664.661,183 317.967,172	38	664.627,603 317.983,356	37.277	38	664.627,603 317.983,356	39	664.626,602 317.983,855	1.118	39	664.626,602 317.983,855	40	664.549,917 318.022,063	85.676
40	664.549,917 318.022,063	41	664.547,983 318.022,966	2.134	41	664.547,983 318.022,966	42	664.498,752 318.045,956	54.334	42	664.498,752 318.045,956	43	664.477,349 318.055,701	23.517
43	664.477,349 318.055,701	44	664.454,558 318.066,638	25.279	44	664.454,558 318.066,638	45	664.433,808 318.077,095	23.236	45	664.433,808 318.077,095	46	664.409,656 318.089,265	27.045
46	664.409,656 318.089,265	47	664.408,95 318.089,621	0.791	47	664.408,95 318.089,621	48	664.364,98 318.111,779	49.238	48	664.364,98 318.111,779	49	664.360,309 318.114,133	5.231
49	664.360,309 318.114,133	50	664.328,031 318.130,798	36.326	50	664.328,031 318.130,798	51	664.310,773 318.139,708	19.422	51	664.310,773 318.139,708	52	664.302,454 318.144,004	9.363
52	664.302,454 318.144,004	53	664.261,493 318.165,152	46.098	53	664.261,493 318.165,152	54	664.259,468 318.166,197	2.279	54	664.259,468 318.166,197	55	664.255,457 318.168,114	4.446
55	664.255,457 318.168,114	56	664.213,554 318.188,141	46.443	56	664.213,554 318.188,141	57	664.124,73 318.230,592	98.447	57	664.124,73 318.230,592	58	664.100,502 318.242,172	26.853
58	664.100,502 318.242,172	59	664.069,573 318.256,953	34.279	59	664.069,573 318.256,953	60	664.024,214 318.278,632	50.273	60	664.024,214 318.278,632	61	663.995,892 318.292,168	31.39
61	663.995,892 318.292,168	62	663.977,723 318.300,851	20.137	62	663.977,723 318.300,851	63	663.946,438 318.315,803	34.674	63	663.946,438 318.315,803	64	663.938,96 318.319,308	8.259
64	663.938,96 318.319,308	65	663.924,517 318.326,075	15.95	65	663.924,517 318.326,075	66	663.845,407 318.363,144	87.364	66	663.845,407 318.363,144	67	663.807,995 318.380,674	41.315
67	663.807,995 318.380,674	68	663.806,587 318.381,363	1.568	68	663.806,587 318.381,363	69	663.788,457 318.390,237	20.185	69	663.788,457 318.390,237	70	663.761,301 318.403,528	30.234
70	663.761,301 318.403,528	71	663.714,653 318.426,36	51.936	71	663.714,653 318.426,36	72	663.525,403 318.518,988	210.702	72	663.525,403 318.518,988	73	663.516,978 318.523,089	9.37
73	663.516,978 318.523,089	74	663.450,347 318.555,524	74.106	74	663.450,347 318.555,524	75	663.384,123 318.587,761	73.654	75	663.384,123 318.587,761	1	663.362,124 318.598,47	24.467

** Lungimile segmentelor sunt determinate în planul de proiecție Stereo 70 și sunt rotunjite la 1 milimetru.

*** Distanța dintre puncte este formată din segmente cumulate ce sunt mai mici decât valoarea 1 milimetru.

**DATE DESPRE IMOBILUL NR. 4572**

Oficiul de Cadastru și Publicitate Imobiliară CALARASI
Biroul de Cadastru și Publicitate Imobiliară Calarasi

A. Partea I. Descrierea imobilului

TEREN Extravilan

Adresa: Jud. Calarasi

Nr. Crt	Nr cadastral Nr. topografic	Suprafața* (mp)	Observații / Referințe
A1		5.579	Sector cadastral:31 Teren neimprejmuit;

B. Partea II. Proprietari și acte

Inscrieri privitoare la dreptul de proprietate și alte drepturi reale		Referințe
/		
Act Normativ nr. 7, din 13/03/1996 emis de PARLAMENTUL ROMANIEI ((art. 13));		
B1	Inscrierea posesiei, drept de PROPRIETATE, dobandit prin Lege, cota actuala 1/1, cota initiala 1/1 1) NEIDENTIFICAT NEIDENTIFICAT	A1
B2	Se noteaza mentiunea de proprietar neidentificat, dobandit prin Lege	A1

C. Partea III. SARCINI .

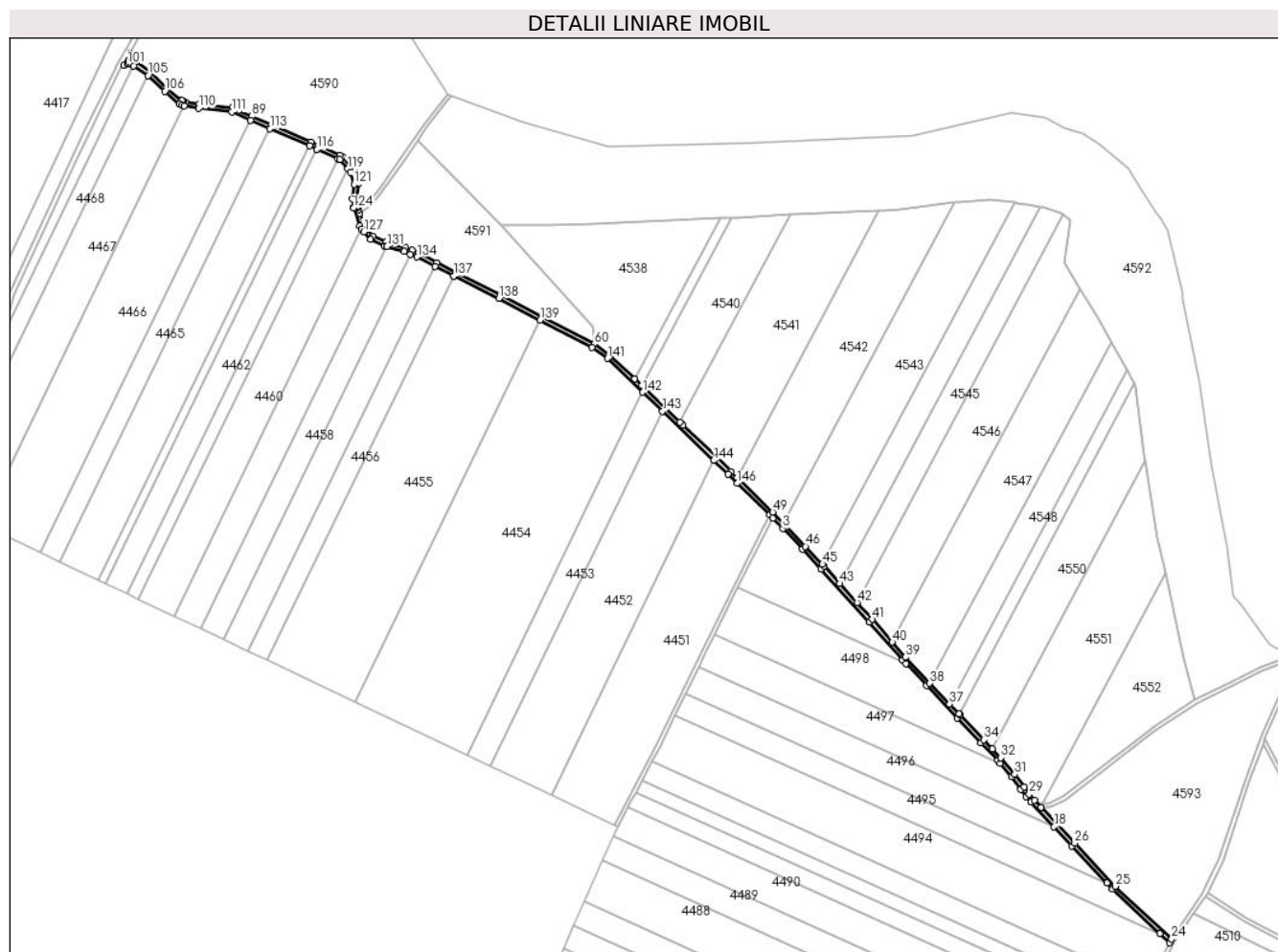
Inscrieri privind dezmembramintele dreptului de proprietate, drepturi reale de garanție și sarcini	Referințe
NU SUNT	

Anexa Nr. 1 La Partea I

Teren

Nr cadastral	Suprafața (mp)*	Observații / Referințe
	5.579	

* Suprafața este determinată în planul de proiecție Stereo 70.



Date referitoare la teren

Crt	Categorie folosință	Intravilan	Suprafața (mp)	Tarla	Parcelă	Nr. topo	Observații / Referințe
1	drum	NU	5.579	-	-	-	DE

Lungime Segmente

1) Valorile lungimilor segmentelor sunt obținute din proiecție în plan.

Punct început	X / Y	Punct sfârșit	X / Y	Lungime segment
1	665.455,511 317.456,55	2	665.458,442 317.453,475	4.248
4	665.487,648 317.422,841	5	665.506,001 317.403,591	26.597
7	665.586,025 317.314,015	8	665.589,357 317.310,417	4.904
10	665.639,762 317.257,05	11	665.663,178 317.232,637	33.828
13	665.682,129 317.212,587	14	665.693,079 317.199,065	17.4
16	665.707,649 317.179,522	17	665.712,455 317.174,174	7.19
2	665.458,442 317.453,475	3	665.468,268 317.443,169	14.246
5	665.506,001 317.403,591	6	665.553,076 317.351,228	70.413
8	665.589,357 317.310,417	9	665.609,45 317.288,712	29.578
11	665.663,178 317.232,637	12	665.679,938 317.215,293	24.119
14	665.693,079 317.199,065	15	665.702,4 317.186,644	15.529
17	665.712,455 317.174,174	18	665.735,039 317.150,001	33.081
3	665.468,268 317.443,169	4	665.487,648 317.422,841	28.086
6	665.553,076 317.351,228	7	665.586,025 317.314,015	49.704
9	665.609,45 317.288,712	10	665.639,762 317.257,05	43.833
12	665.679,938 317.215,293	13	665.682,129 317.212,587	3.482
15	665.702,4 317.186,644	16	665.707,649 317.179,522	8.847
18	665.735,039 317.150,001	19	665.752,55 317.131,258	25.65

Punct început	X / Y	Punct sfârșit	X / Y	Lungime segment	Punct început	X / Y	Punct sfârșit	X / Y	Lungime segment	Punct început	X / Y	Punct sfârșit	X / Y	Lungime segment
19	665.752,55 317.131,258	20	665.787,065 317.094,672	50.29 7	20	665.787,065 317.094,672	21	665.792,697 317.088,702	8.207	21	665.792,697 317.088,702	22	665.839,042 317.045,028	63.68 1
22	665.839,042 317.045,028	23	665.848,684 317.035,941	13.24 9	23	665.848,684 317.035,941	24	665.850,644 317.039,53	4.089	24	665.850,644 317.039,53	25	665.795,527 317.091,531	75.77 6
25	665.795,527 317.091,531	26	665.755,459 317.134,003	58.38 9	26	665.755,459 317.134,003	27	665.722,341 317.169,088	48.24 7	27	665.722,341 317.169,088	28	665.715,903 317.176,322	9.684
28	665.715,903 317.176,322	29	665.710,754 317.182,052	7.704	29	665.710,754 317.182,052	30	665.705,61 317.189,031	8.67	30	665.705,61 317.189,031	31	665.696,234 317.201,525	15.62 1
31	665.696,234 317.201,525	32	665.682,936 317.217,946	21.13	32	665.682,936 317.217,946	33	665.674,534 317.226,641	12.09 1	33	665.674,534 317.226,641	34	665.666,06 317.235,411	12.19 5
34	665.666,06 317.235,411	35	665.642,649 317.259,819	33.82	35	665.642,649 317.259,819	36	665.641,448 317.261,073	1.736	36	665.641,448 317.261,073	37	665.632,195 317.270,738	13.38
37	665.632,195 317.270,738	38	665.612,826 317.290,97	28.00 9	38	665.612,826 317.290,97	39	665.588,987 317.316,697	35.07 4	39	665.588,987 317.316,697	40	665.575,917 317.331,465	19.72 1
40	665.575,917 317.331,465	41	665.556,06 317.353,891	29.95 4	41	665.556,06 317.353,891	42	665.541,22 317.370,399	22.19 8	42	665.541,22 317.370,399	43	665.524,521 317.388,974	24.97 8
43	665.524,521 317.388,974	44	665.508,936 317.406,309	23.31 1	44	665.508,936 317.406,309	45	665.507,167 317.408,165	2.564	45	665.507,167 317.408,165	46	665.490,543 317.425,601	24.09 1
46	665.490,543 317.425,601	47	665.471,163 317.445,929	28.08 6	47	665.471,163 317.445,929	48	665.469,089 317.448,105	3.006	48	665.469,089 317.448,105	49	665.458,345 317.459,374	15.57
49	665.458,345 317.459,374	50	665.426,06 317.490,383	44.76 5	50	665.426,06 317.490,383	51	665.423,532 317.492,937	3.594	51	665.423,532 317.492,937	52	665.417,253 317.499,279	8.925
52	665.417,253 317.499,279	53	665.402,998 317.512,98	19.77 2	53	665.402,998 317.512,98	54	665.370,019 317.544,916	45.90 8	54	665.370,019 317.544,916	55	665.366,966 317.547,852	4.236
55	665.366,966 317.547,852	56	665.333,435 317.580,09	46.51 5	56	665.333,435 317.580,09	57	665.329,589 317.583,566	5.184	57	665.329,589 317.583,566	58	665.322,61 317.590,242	9.658
58	665.322,61 317.590,242	59	665.298,442 317.613,471	33.52 1	59	665.298,442 317.613,471	60	665.282,751 317.624,681	19.28 4	60	665.282,751 317.624,681	61	665.231,519 317.651,537	57.84 4
61	665.231,519 317.651,537	62	665.190,88 317.672,841	45.88 5	62	665.190,88 317.672,841	63	665.146,126 317.694,825	49.86 2	63	665.146,126 317.694,825	64	665.127,951 317.704,405	20.54 5
64	665.127,951 317.704,405	65	665.110,283 317.713,718	19.97 2	65	665.110,283 317.713,718	66	665.103,586 317.716,605	7.293	66	665.103,586 317.716,605	67	665.096,966 317.719,46	7.209
67	665.096,966 317.719,46	68	665.079,916 317.724,175	17.69	68	665.079,916 317.724,175	69	665.079,901 317.724,179	0.016	69	665.079,901 317.724,179	70	665.078,026 317.724,823	1.983
70	665.078,026 317.724,823	71	665.064,99 317.730,559	14.24 2	71	665.064,99 317.730,559	72	665.059,035 317.737,274	8.975	72	665.059,035 317.737,274	73	665.057,274 317.739,796	3.076
73	665.057,274 317.739,796	74	665.055,555 317.742,259	3.004	74	665.055,555 317.742,259	75	665.051,914 317.752,796	11.14 8	75	665.051,914 317.752,796	76	665.050,517 317.756,838	4.277
76	665.050,517 317.756,838	77	665.049,768 317.759,008	2.296	77	665.049,768 317.759,008	78	665.049,763 317.759,321	0.313	78	665.049,763 317.759,321	79	665.049,12 317.767,033	7.739
79	665.049,12 317.767,033	80	665.050,498 317.782,123	15.15 3	80	665.050,498 317.782,123	81	665.046,552 317.795,202	13.66 1	81	665.046,552 317.795,202	82	665.043,158 317.799,225	5.263
82	665.043,158 317.799,225	83	665.034,882 317.809,031	12.83 2	83	665.034,882 317.809,031	84	665.032,443 317.810,137	2.678	84	665.032,443 317.810,137	85	665.011,7 317.819,542	22.77 6
85	665.011,7 317.819,542	86	665.011,392 317.819,677	0.336	86	665.011,392 317.819,677	87	665.004,137 317.822,855	7.921	87	665.004,137 317.822,855	88	664.965,347 317.839,843	42.34 7
88	664.965,347 317.839,843	89	664.945,972 317.848,328	21.15 1	89	664.945,972 317.848,328	90	664.927,02 317.856,628	20.69	90	664.927,02 317.856,628	91	664.893,896 317.860,227	33.31 9
91	664.893,896 317.860,227	92	664.880,468 317.862,273	13.58 3	92	664.880,468 317.862,273	93	664.878,614 317.862,799	1.927	93	664.878,614 317.862,799	94	664.877,047 317.863,75	1.833
94	664.877,047 317.863,75	95	664.862,966 317.876,138	18.75 5	95	664.862,966 317.876,138	96	664.846,283 317.891,61	22.75 3	96	664.846,283 317.891,61	97	664.832,321 317.902,091	17.45 8
97	664.832,321 317.902,091	98	664.829,694 317.904,868	3.823	98	664.829,694 317.904,868	99	664.826,098 317.910,395	6.594	99	664.826,098 317.910,395	100	664.819,908 317.898,247	13.63 4
100	664.819,908 317.898,247	101	664.823,28 317.899,554	3.616	101	664.823,28 317.899,554	102	664.825,393 317.899,899	2.141	102	664.825,393 317.899,899	103	664.827,448 317.899,428	2.108
103	664.827,448 317.899,428	104	664.829,788 317.898,058	2.712	104	664.829,788 317.898,058	105	664.843,78 317.888,476	16.95 9	105	664.843,78 317.888,476	106	664.860,284 317.873,169	22.51
106	664.860,284 317.873,169	107	664.874,67 317.860,514	19.16	107	664.874,67 317.860,514	108	664.877,001 317.859,099	2.727	108	664.877,001 317.859,099	109	664.879,618 317.858,356	2.72
109	664.879,618 317.858,356	110	664.893,379 317.856,26	13.92	110	664.893,379 317.856,26	111	664.925,978 317.852,718	32.79 1	111	664.925,978 317.852,718	112	664.944,368 317.844,664	20.07 6
112	664.944,368 317.844,664	113	664.963,742 317.836,179	21.15 1	113	664.963,742 317.836,179	114	665.002,532 317.819,191	42.34 7	114	665.002,532 317.819,191	115	665.009,788 317.816,013	7.921
115	665.009,788 317.816,013	116	665.010,072 317.815,889	0.31	116	665.010,072 317.815,889	117	665.030,791 317.806,494	22.75	117	665.030,791 317.806,494	118	665.032,408 317.805,761	1.775

Punct început	X / Y	Punct sfârșit	X / Y	Lungime segment	Punct început	X / Y	Punct sfârșit	X / Y	Lungime segment	Punct început	X / Y	Punct sfârșit	X / Y	Lungime segment
118	665.032,408 317.805,761	119	665.040,101 317.796,645	11.928	119	665.040,101 317.796,645	120	665.042,962 317.793,255	4.436	120	665.042,962 317.793,255	121	665.046,444 317.781,712	12.057
121	665.046,444 317.781,712	122	665.045,104 317.767,049	14.724	122	665.045,104 317.767,049	123	665.045,765 317.759,123	7.954	123	665.045,765 317.759,123	124	665.045,778 317.758,306	0.817
124	665.045,778 317.758,306	125	665.051,956 317.740,426	18.917	125	665.051,956 317.740,426	126	665.053,994 317.737,507	3.56	126	665.053,994 317.737,507	127	665.055,888 317.734,793	3.31
127	665.055,888 317.734,793	128	665.062,578 317.727,25	10.082	128	665.062,578 317.727,25	129	665.076,569 317.721,094	15.285	129	665.076,569 317.721,094	130	665.078,718 317.720,357	2.272
130	665.078,718 317.720,357	131	665.078,85 317.720,32	0.137	131	665.078,85 317.720,32	132	665.095,635 317.715,678	17.415	132	665.095,635 317.715,678	133	665.102,003 317.712,932	6.935
133	665.102,003 317.712,932	134	665.108,556 317.710,106	7.136	134	665.108,556 317.710,106	135	665.126,086 317.700,866	19.816	135	665.126,086 317.700,866	136	665.144,311 317.691,26	20.602
136	665.144,311 317.691,26	137	665.144,327 317.691,252	0.018	137	665.144,327 317.691,252	138	665.189,069 317.669,274	49.849	138	665.189,069 317.669,274	139	665.229,662 317.647,995	45.832
139	665.229,662 317.647,995	140	665.280,65 317.621,266	57.569	140	665.280,65 317.621,266	141	665.295,88 317.610,385	18.718	141	665.295,88 317.610,385	142	665.330,501 317.577,11	48.019
142	665.330,501 317.577,11	143	665.349,84 317.558,523	26.823	143	665.349,84 317.558,523	144	665.400,226 317.510,096	69.885	144	665.400,226 317.510,096	145	665.414,417 317.496,457	19.683
145	665.414,417 317.496,457	146	665.423,253 317.487,533	12.558	146	665.423,253 317.487,533	1	665.455,511 317.456,55	44.727					

** Lungimile segmentelor sunt determinate în planul de proiecție Stereo 70 și sunt rotunjite la 1 milimetru.

*** Distanța dintre puncte este formată din segmente cumulate ce sunt mai mici decât valoarea 1 milimetru.

**DATE DESPRE IMOBILUL NR. 4573**

Oficiul de Cadastru și Publicitate Imobiliară CALARASI
Biroul de Cadastru și Publicitate Imobiliară Calarasi

A. Partea I. Descrierea imobilului

TEREN Extravilan

Adresa: Jud. Calarasi

Nr. Crt	Nr cadastral Nr. topografic	Suprafața* (mp)	Observații / Referințe
A1		1.366	Sector cadastral:31 Teren neimprejmuit;

B. Partea II. Proprietari și acte

Inscrieri privitoare la dreptul de proprietate și alte drepturi reale		Referințe
/		
Act Normativ nr. 7, din 13/03/1996 emis de PARLAMENTUL ROMANIEI ((art. 13));		
B1	Inscrierea posesiei, drept de PROPRIETATE, dobandit prin Lege, cota actuala 1/1, cota initiala 1/1 1) NEIDENTIFICAT NEIDENTIFICAT	A1
B2	Se noteaza mentiunea de proprietar neidentificat, dobandit prin Lege	A1

C. Partea III. SARCINI .

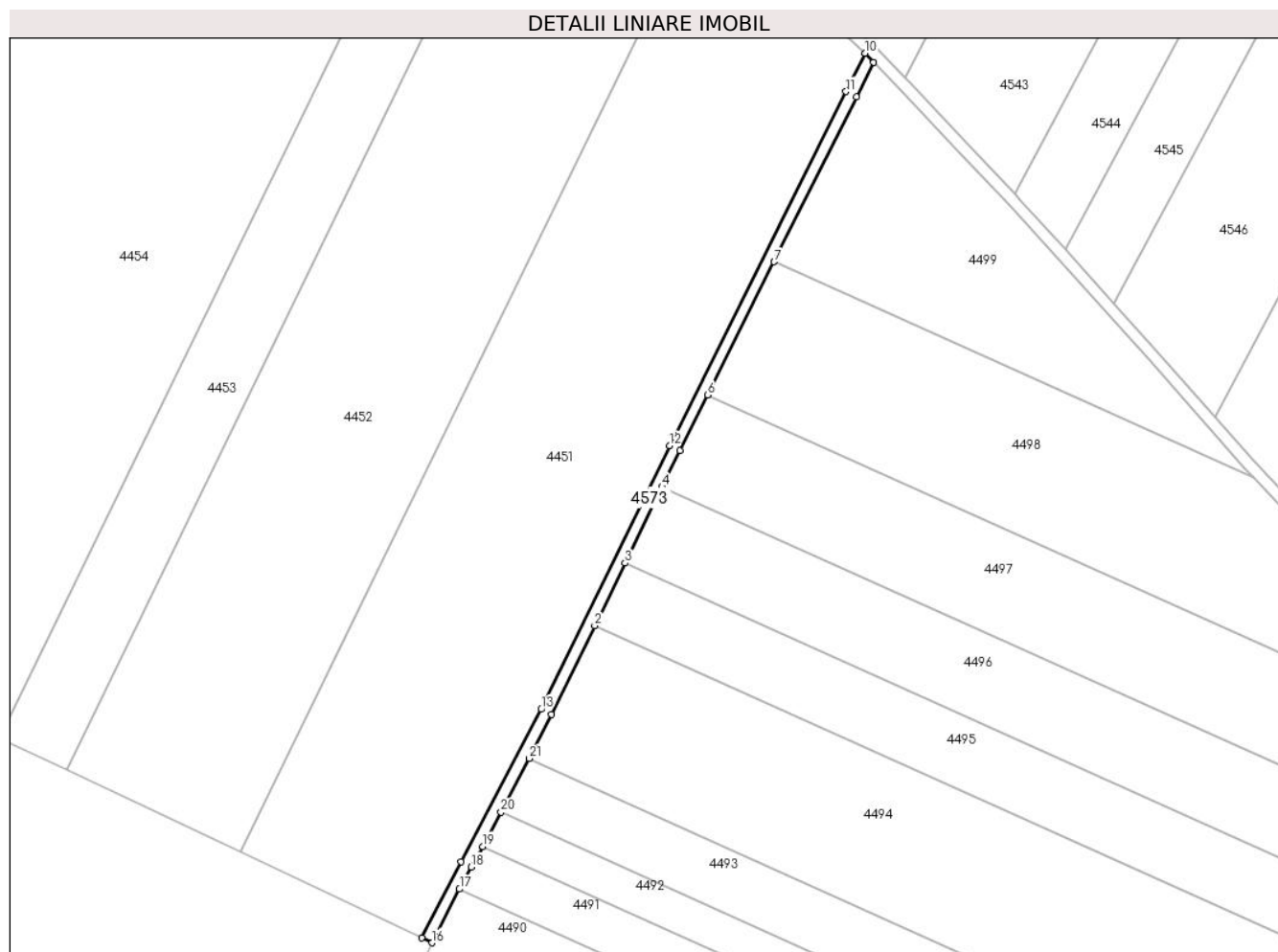
Inscrieri privind dezmembramintele dreptului de proprietate, drepturi reale de garanție și sarcini	Referințe
NU SUNT	

Anexa Nr. 1 La Partea I

Teren

Nr cadastral	Suprafața (mp)*	Observații / Referințe
	1.366	

* Suprafața este determinată în planul de proiecție Stereo 70.



Date referitoare la teren

Crt	Categorie folosință	Intramilan	Suprafața (mp)	Tarla	Parcelă	Nr. topo	Observații / Referințe
1	drum	NU	1.366	-	-	-	DE

Lungime Segmente

1) Valorile lungimilor segmentelor sunt obținute din proiecție în plan.

Punct început	X / Y	Punct sfârșit	X / Y	Lungime segment (** (m)
1	665.347,475 317.228,933	2	665.362,33 317.259,478	33.966
3	665.372,81 317.281,026	4	665.385,549 317.307,22	29.127
5	665.391,645 317.319,755	6	665.401,229 317.338,951	21.456
7	665.424,1 317.384,758	8	665.452,46 317.441,559	63.487
9	665.458,442 317.453,475	10	665.455,511 317.456,55	4.248

Punct început	X / Y	Punct sfârșit	X / Y	Lungime segment (** (m)
2	665.362,33 317.259,478	3	665.372,81 317.281,026	23.961
4	665.385,549 317.307,22	5	665.391,645 317.319,755	13.939
6	665.401,229 317.338,951	7	665.424,1 317.384,758	51.199
8	665.452,46 317.441,559	9	665.458,442 317.453,475	13.333
10	665.455,511 317.456,55	11	665.448,883 317.443,35	14.771

Punct început	X / Y	Punct sfârșit	X / Y	Lungime segment (** (m)
11	665.448,883 317.443,35	12	665.388,057 317.321,524	136.167
13	665.343,905 317.230,739	14	665.316,307 317.178,289	59.268
15	665.302,7 317.152,076	16	665.306,317 317.150,365	4.001
17	665.315,755 317.168,827	18	665.319,746 317.176,449	8.604
19	665.323,738 317.183,536	20	665.330,028 317.195,382	13.412
21	665.339,807 317.213,817	1	665.347,475 317.228,933	16.95

Punct început	X / Y	Punct sfârșit	X / Y	Lungime segment (** (m)
12	665.388,057 317.321,524	13	665.343,905 317.230,739	100.952
14	665.316,307 317.178,289	15	665.302,7 317.152,076	29.534
16	665.306,317 317.150,365	17	665.315,755 317.168,827	20.735
18	665.319,746 317.176,449	19	665.323,738 317.183,536	8.134
20	665.330,028 317.195,382	21	665.339,807 317.213,817	20.868

** Lungimile segmentelor sunt determinate în planul de proiecție Stereo 70 și sunt rotunjite la 1 milimetru.

*** Distanța dintre puncte este formată din segmente cumulate ce sunt mai mici decât valoarea 1 milimetru.

**DATE DESPRE IMOBILUL NR. 4574**

Oficiul de Cadastru și Publicitate Imobiliară CALARASI
Biroul de Cadastru și Publicitate Imobiliară Calarasi

A. Partea I. Descrierea imobilului

TEREN Extravilan

Adresa: Jud. Calarasi

Nr. Crt	Nr cadastral Nr. topografic	Suprafața* (mp)	Observații / Referințe
A1		4.690	Sector cadastral:31 Teren neimprejmuit;

B. Partea II. Proprietari și acte

Inscrieri privitoare la dreptul de proprietate și alte drepturi reale		Referințe
/		
Act Normativ nr. 7, din 13/03/1996 emis de PARLAMENTUL ROMANIEI ((art. 13));		
B1	Inscrierea posesiei, drept de PROPRIETATE, dobandit prin Lege, cota actuala 1/1, cota initiala 1/1 1) NEIDENTIFICAT NEIDENTIFICAT	A1
B2	Se noteaza mentiunea de proprietar neidentificat, dobandit prin Lege	A1

C. Partea III. SARCINI .

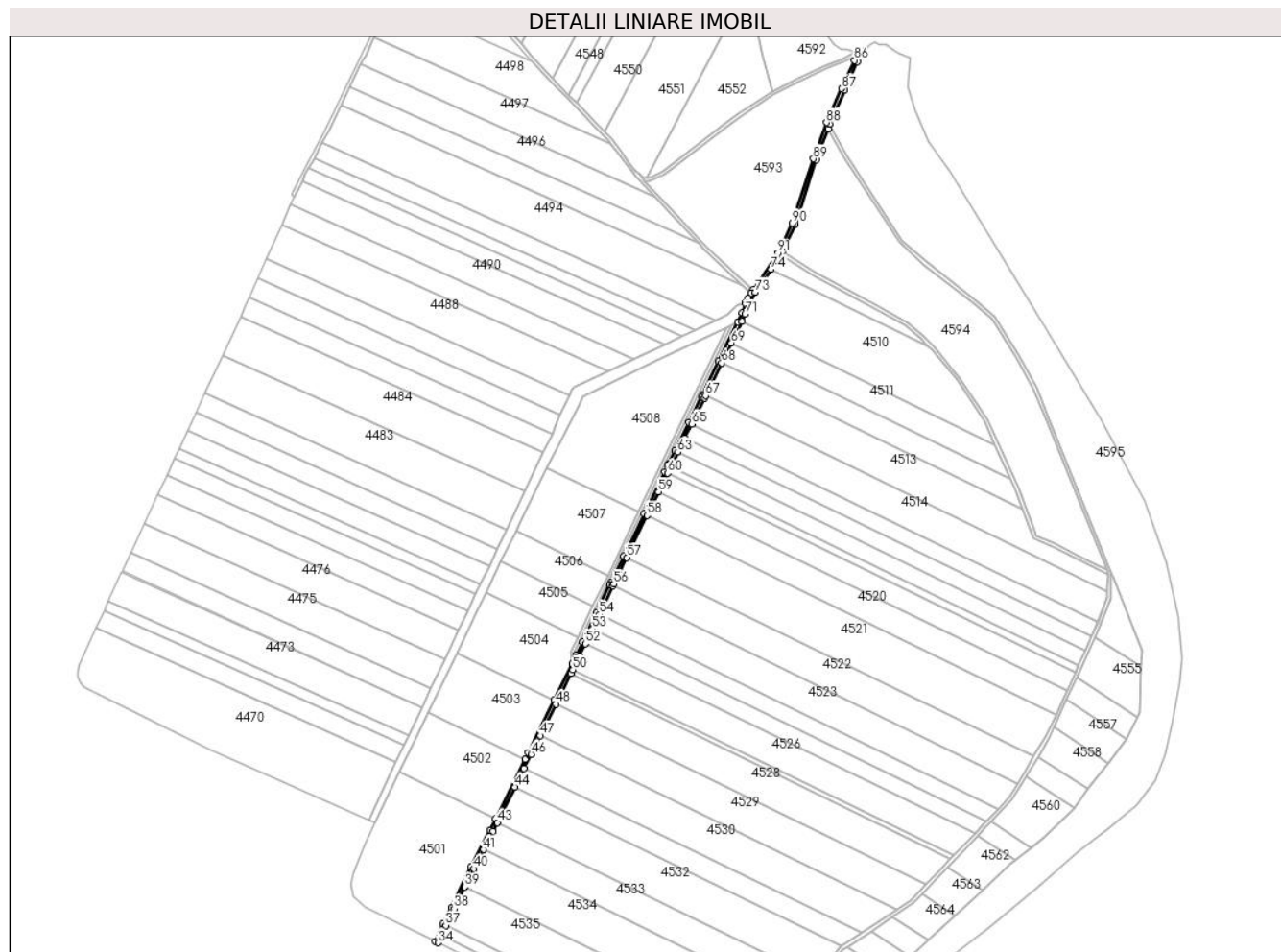
Inscrieri privind dezmembramintele dreptului de proprietate, drepturi reale de garanție și sarcini	Referințe
NU SUNT	

Anexa Nr. 1 La Partea I

Teren

Nr cadastral	Suprafața (mp)*	Observații / Referințe
	4.690	

* Suprafața este determinată în planul de proiecție Stereo 70.



Date referitoare la teren

Crt	Categorie folosință	Intravilan	Suprafața (mp)	Tarla	Parcelă	Nr. topo	Observații / Referințe
1	drum	NU	4.690	-	-	-	DE

Lungime Segmente

1) Valorile lungimilor segmentelor sunt obținute din proiecție în plan.

Punct început	X / Y	Punct sfârșit	X / Y	Lungime segment
1	665.850,644 317.039,53	2	665.848,684 317.035,941	4.089
4	665.842,632 317.024,302	5	665.842,14 317.023,355	1.067
7	665.833,065 317.001,683	8	665.810,204 316.954,798	52.16 2
10	665.789,748 316.912,846	11	665.774,72 316.882,285	34.05 6
13	665.751,005 316.834,06	14	665.750,133 316.832,263	1.997
16	665.721,817 316.773,886	17	665.697,56 316.723,876	55.58 2
2	665.848,684 317.035,941	3	665.845,527 317.029,87	6.843
5	665.842,14 317.023,355	6	665.838,24 317.012,296	11.72 7
8	665.810,204 316.954,798	9	665.791,216 316.915,856	43.32 5
11	665.774,72 316.882,285	12	665.758,321 316.848,937	37.16 2
14	665.750,133 316.832,263	15	665.746,086 316.823,918	9.275
17	665.697,56 316.723,876	18	665.682,326 316.692,471	34.90 5
3	665.845,527 317.029,87	4	665.842,632 317.024,302	6.276
6	665.838,24 317.012,296	7	665.833,065 317.001,683	11.80 7
9	665.791,216 316.915,856	10	665.789,748 316.912,846	3.349
12	665.758,321 316.848,937	13	665.751,005 316.834,06	16.57 9
15	665.746,086 316.823,918	16	665.721,817 316.773,886	55.60 7
18	665.682,326 316.692,471	19	665.681,289 316.690,296	2.41

Punct început	X / Y	Punct sfârșit	X / Y	Lungime segment	Punct început	X / Y	Punct sfârșit	X / Y	Lungime segment	Punct început	X / Y	Punct sfârșit	X / Y	Lungime segment
19	665.681,289 316.690,296	20	665.665,11 316.656,357	37.598	20	665.665,11 316.656,357	21	665.648,592 316.621,709	38.384	21	665.648,592 316.621,709	22	665.641,678 316.607,205	16.068
22	665.641,678 316.607,205	23	665.639,696 316.603,188	4.479	23	665.639,696 316.603,188	24	665.636,307 316.596,318	7.66	24	665.636,307 316.596,318	25	665.614,879 316.552,878	48.438
25	665.614,879 316.552,878	26	665.584,143 316.490,568	69.478	26	665.584,143 316.490,568	27	665.580,346 316.482,906	8.551	27	665.580,346 316.482,906	28	665.545,455 316.412,506	78.572
28	665.545,455 316.412,506	29	665.538,753 316.398,982	15.094	29	665.538,753 316.398,982	30	665.515,922 316.354,866	49.674	30	665.515,922 316.354,866	31	665.492,765 316.307,399	52.814
31	665.492,765 316.307,399	32	665.482,683 316.287,42	22.379	32	665.482,683 316.287,42	33	665.473,395 316.267,043	22.394	33	665.473,395 316.267,043	34	665.476,996 316.265,298	4.002
34	665.476,996 316.265,298	35	665.480,964 316.274,005	9.569	35	665.480,964 316.274,005	36	665.486,29 316.285,688	12.84	36	665.486,29 316.285,688	37	665.486,347 316.285,801	0.127
37	665.486,347 316.285,801	38	665.496,348 316.305,621	22.2	38	665.496,348 316.305,621	39	665.508,926 316.331,404	28.687	39	665.508,926 316.331,404	40	665.519,496 316.353,07	24.107
40	665.519,496 316.353,07	41	665.531,15 316.375,59	25.357	41	665.531,15 316.375,59	42	665.542,321 316.397,174	24.304	42	665.542,321 316.397,174	43	665.547,608 316.407,841	11.905
43	665.547,608 316.407,841	44	665.568,504 316.450,005	47.058	44	665.568,504 316.450,005	45	665.579,351 316.471,891	24.427	45	665.579,351 316.471,891	46	665.587,729 316.488,795	18.866
46	665.587,729 316.488,795	47	665.598,672 316.510,979	24.736	47	665.598,672 316.510,979	48	665.617,045 316.548,227	41.533	48	665.617,045 316.548,227	49	665.634,925 316.584,473	40.416
49	665.634,925 316.584,473	50	665.637,127 316.588,938	4.978	50	665.637,127 316.588,938	51	665.645,277 316.605,459	18.422	51	665.645,277 316.605,459	52	665.652,155 316.619,888	15.984
52	665.652,155 316.619,888	53	665.660,468 316.637,324	19.316	53	665.660,468 316.637,324	54	665.668,681 316.654,554	19.087	54	665.668,681 316.654,554	55	665.684,865 316.688,501	37.607
55	665.684,865 316.688,501	56	665.685,931 316.690,738	2.478	56	665.685,931 316.690,738	57	665.701,124 316.722,059	34.811	57	665.701,124 316.722,059	58	665.725,382 316.772,07	55.584
58	665.725,382 316.772,07	59	665.738,891 316.799,92	30.953	59	665.738,891 316.799,92	60	665.749,659 316.822,119	24.673	60	665.749,659 316.822,119	61	665.753,711 316.830,473	9.285
61	665.753,711 316.830,473	62	665.754,599 316.832,304	2.035	62	665.754,599 316.832,304	63	665.761,902 316.847,154	16.549	63	665.761,902 316.847,154	64	665.770,111 316.863,848	18.603
64	665.770,111 316.863,848	65	665.778,329 316.880,56	18.623	65	665.778,329 316.880,56	66	665.793,341 316.911,087	34.018	66	665.793,341 316.911,087	67	665.794,831 316.914,144	3.401
67	665.794,831 316.914,144	68	665.813,834 316.953,116	43.358	68	665.813,834 316.953,116	69	665.825,261 316.976,551	26.073	69	665.825,261 316.976,551	70	665.837,722 317.002,107	28.432
70	665.837,722 317.002,107	71	665.841,936 317.010,75	9.616	71	665.841,936 317.010,75	72	665.845,818 317.021,76	11.674	72	665.845,818 317.021,76	73	665.853,698 317.036,912	17.079
73	665.853,698 317.036,912	74	665.872,574 317.064,322	33.281	74	665.872,574 317.064,322	75	665.884,37 317.081,45	20.797	75	665.884,37 317.081,45	76	665.886,095 317.085,095	4.033
76	665.886,095 317.085,095	77	665.901,326 317.117,286	35.612	77	665.901,326 317.117,286	78	665.926,49 317.193,754	80.502	78	665.926,49 317.193,754	79	665.940,567 317.230,745	39.579
79	665.940,567 317.230,745	80	665.941,922 317.236,579	5.989	80	665.941,922 317.236,579	81	665.959,711 317.276,732	43.917	81	665.959,711 317.276,732	82	665.974,957 317.309,996	36.591
82	665.974,957 317.309,996	83	665.981,002 317.322,462	13.854	83	665.981,002 317.322,462	84	665.976,424 317.318,531	6.034	84	665.976,424 317.318,531	85	665.974,035 317.317,362	2.66
85	665.974,035 317.317,362	86	665.971,407 317.311,851	6.106	86	665.971,407 317.311,851	87	665.956,065 317.278,376	36.823	87	665.956,065 317.278,376	88	665.938,265 317.238,199	43.944
88	665.938,265 317.238,199	89	665.922,719 317.195,091	45.826	89	665.922,719 317.195,091	90	665.897,604 317.118,772	80.345	90	665.897,604 317.118,772	91	665.880,892 317.083,453	39.073
91	665.880,892 317.083,453	1	665.850,644 317.039,53	53.331										

** Lungimile segmentelor sunt determinate în planul de proiecție Stereo 70 și sunt rotunjite la 1 milimetru.

*** Distanța dintre puncte este formată din segmente cumulate ce sunt mai mici decât valoarea 1 milimetru.

**DATE DESPRE IMOBILUL NR. 4575**

Oficiul de Cadastru și Publicitate Imobiliară CALARASI
Biroul de Cadastru și Publicitate Imobiliară Calarasi

A. Partea I. Descrierea imobilului

TEREN Extravilan

Adresa: Jud. Calarasi

Nr. Crt	Nr cadastral Nr. topografic	Suprafața* (mp)	Observații / Referințe
A1		1.197	Sector cadastral:31 Teren neimprejmuit;

B. Partea II. Proprietari și acte

Inscrieri privitoare la dreptul de proprietate și alte drepturi reale		Referințe
/		
Act Normativ nr. 7, din 13/03/1996 emis de PARLAMENTUL ROMANIEI ((art. 13));		
B1	Inscrierea posesiei, drept de PROPRIETATE, dobandit prin Lege, cota actuala 1/1, cota initiala 1/1 1) NEIDENTIFICAT NEIDENTIFICAT	A1
B2	Se noteaza mentiunea de proprietar neidentificat, dobandit prin Lege	A1

C. Partea III. SARCINI .

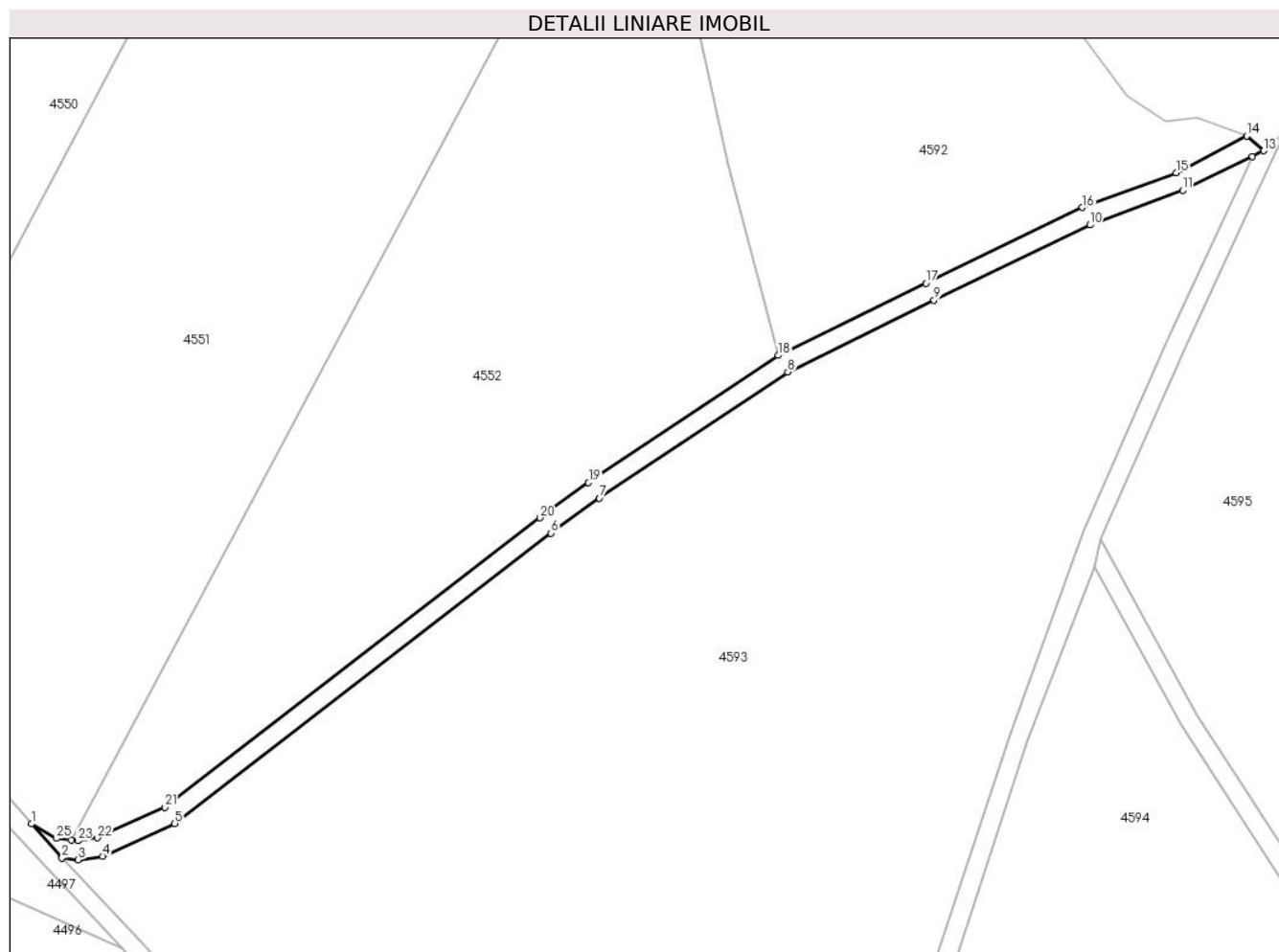
Inscrieri privind dezmembramintele dreptului de proprietate, drepturi reale de garanție și sarcini	Referințe
NU SUNT	

Anexa Nr. 1 La Partea I

Teren

Nr cadastral	Suprafața (mp)*	Observații / Referințe
	1.197	

* Suprafața este determinată în planul de proiecție Stereo 70.



Date referitoare la teren

Crt	Categorie folosință	Intravilan	Suprafața (mp)	Tarla	Parcelă	Nr. topo	Observații / Referințe
1	drum	NU	1.197	-	-	-	DE

Lungime Segmente

1) Valorile lungimilor segmentelor sunt obținute din proiecție în plan.

Punct început	X / Y	Punct sfârșit	X / Y	Lungime segment (** (m)
1	665.715,903 317.176,322	2	665.722,341 317.169,088	9.684
3	665.725,769 317.168,719	4	665.730,942 317.169,484	5.229
5	665.746,164 317.176,393	6	665.825,694 317.237,749	100.447
7	665.835,947 317.245,121	8	665.875,787 317.271,816	47.957
9	665.906,732 317.286,97	10	665.939,671 317.302,864	36.573

Punct început	X / Y	Punct sfârșit	X / Y	Lungime segment (** (m)
2	665.722,341 317.169,088	3	665.725,769 317.168,719	3.448
4	665.730,942 317.169,484	5	665.746,164 317.176,393	16.717
6	665.825,694 317.237,749	7	665.835,947 317.245,121	12.628
8	665.875,787 317.271,816	9	665.906,732 317.286,97	34.456
10	665.939,671 317.302,864	11	665.959,284 317.310,143	20.92

Punct început	X / Y	Punct sfârșit	X / Y	Lungime segment (** (m)
11	665.959,284 317.310,143	12	665.974,035 317.317,362	16.423
13	665.976,424 317.318,531	14	665.972,842 317.321,626	4.734
15	665.957,917 317.313,903	16	665.938,102 317.306,549	21.136
17	665.904,983 317.290,567	18	665.873,785 317.275,29	34.738
19	665.833,666 317.248,408	20	665.823,359 317.240,996	12.695
21	665.744,088 317.179,843	22	665.729,801 317.173,359	15.69
23	665.725,689 317.172,751	24	665.724,342 317.172,895	1.355
25	665.721,111 317.173,243	1	665.715,903 317.176,322	6.05

Punct început	X / Y	Punct sfârșit	X / Y	Lungime segment (** (m)
12	665.974,035 317.317,362	13	665.976,424 317.318,531	2.66
14	665.972,842 317.321,626	15	665.957,917 317.313,903	16.805
16	665.938,102 317.306,549	17	665.904,983 317.290,567	36.774
18	665.873,785 317.275,29	19	665.833,666 317.248,408	48.293
20	665.823,359 317.240,996	21	665.744,088 317.179,843	100.118
22	665.729,801 317.173,359	23	665.725,689 317.172,751	4.157
24	665.724,342 317.172,895	25	665.721,111 317.173,243	3.25

** Lungimile segmentelor sunt determinate în planul de proiecție Stereo 70 și sunt rotunjite la 1 milimetru.

*** Distanța dintre puncte este formată din segmente cumulate ce sunt mai mici decât valoarea 1 milimetru.

**DATE DESPRE IMOBILUL NR. 4576**

Oficiul de Cadastru și Publicitate Imobiliară CALARASI
Biroul de Cadastru și Publicitate Imobiliară Calarasi

A. Partea I. Descrierea imobilului

TEREN Extravilan

Adresa: Jud. Calarasi

Nr. Crt	Nr cadastral Nr. topografic	Suprafața* (mp)	Observații / Referințe
A1		5.646	Sector cadastral:31 Teren neimprejmuit;

B. Partea II. Proprietari și acte

Inscrieri privitoare la dreptul de proprietate și alte drepturi reale		Referințe
/		
Act Normativ nr. 7, din 13/03/1996 emis de PARLAMENTUL ROMANIEI ((art. 13));		
B1	Inscrierea posesiei, drept de PROPRIETATE, dobandit prin Lege, cota actuala 1/1, cota initiala 1/1 1) NEIDENTIFICAT NEIDENTIFICAT	A1
B2	Se noteaza mentiunea de proprietar neidentificat, dobandit prin Lege	A1

C. Partea III. SARCINI .

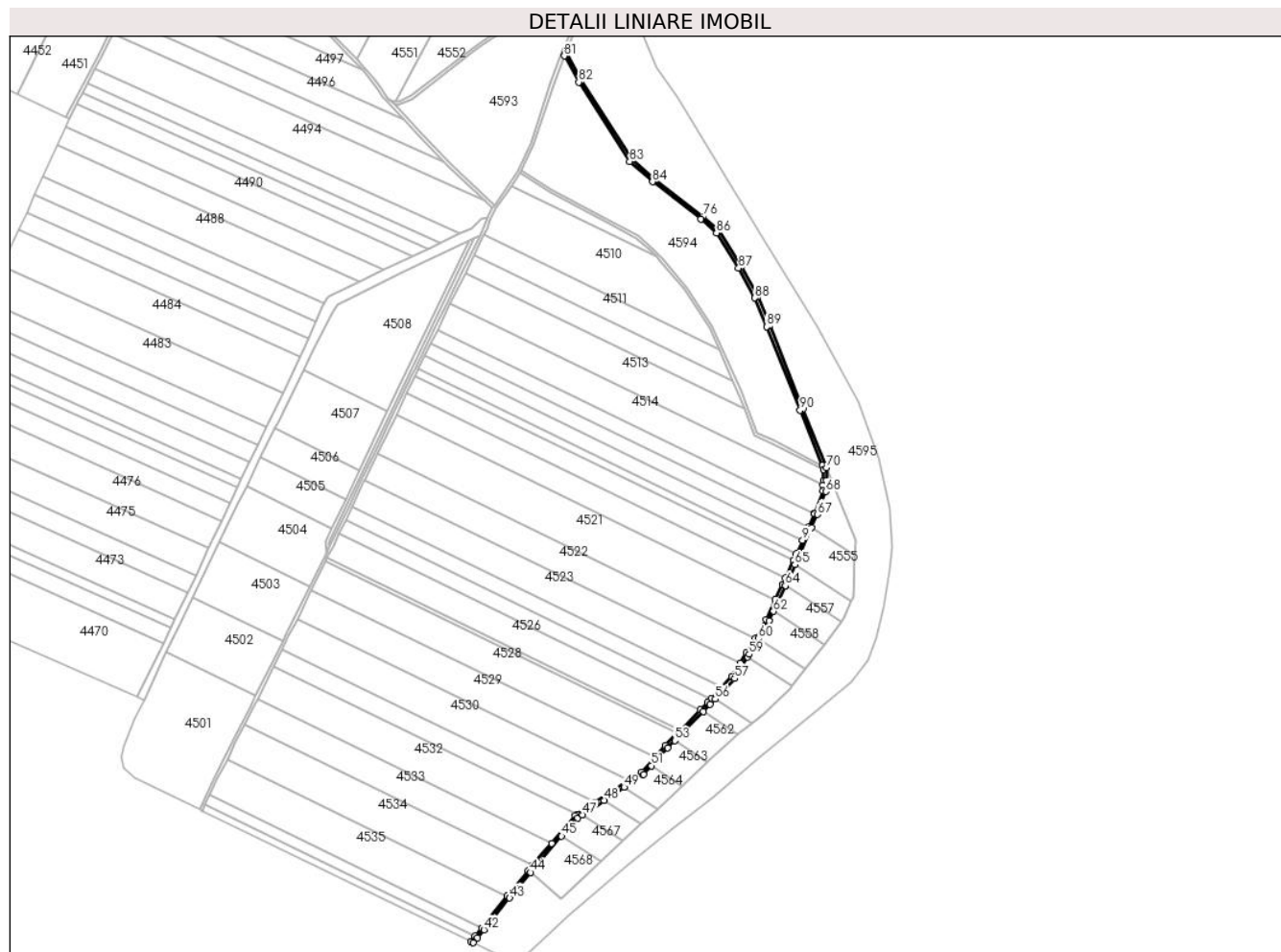
Inscrieri privind dezmembramintele dreptului de proprietate, drepturi reale de garanție și sarcini	Referințe
NU SUNT	

Anexa Nr. 1 La Partea I

Teren

Nr cadastral	Suprafața (mp)*	Observații / Referințe
	5.646	

* Suprafața este determinată în planul de proiecție Stereo 70.



Date referitoare la teren

Crt	Categorie folosință	Intravilan	Suprafața (mp)	Tarla	Parcelă	Nr. topo	Observații / Referințe
1	drum	NU	5.646	-	-	-	DE

Lungime Segmente

1) Valorile lungimilor segmentelor sunt obținute din proiecție în plan.

Punct început	X / Y	Punct sfârșit	X / Y	Lungime segment	Punct început	X / Y	Punct sfârșit	X / Y	Lungime segment	Punct început	X / Y	Punct sfârșit	X / Y	Lungime segment
1	666.271,027 316.707,364	2	666.272,414 316.702,191	5.356	2	666.272,414 316.702,191	3	666.272,15 316.688,078	14.115	3	666.272,15 316.688,078	4	666.271,795 316.681,76	6.328
4	666.271,795 316.681,76	5	666.271,393 316.674,596	7.175	5	666.271,393 316.674,596	6	666.261,061 316.646,105	30.307	6	666.261,061 316.646,105	7	666.260,787 316.645,5	0.664
7	666.260,787 316.645,5	8	666.253,09 316.628,534	18.63	8	666.253,09 316.628,534	9	666.245,402 316.611,586	18.61	9	666.245,402 316.611,586	10	666.237,722 316.594,657	18.59
10	666.237,722 316.594,657	11	666.233,884 316.586,198	9.289	11	666.233,884 316.586,198	12	666.223,687 316.563,72	24.683	12	666.223,687 316.563,72	13	666.219,761 316.555,065	9.504
13	666.219,761 316.555,065	14	666.210,77 316.535,582	21.458	14	666.210,77 316.535,582	15	666.199,104 316.510,301	27.843	15	666.199,104 316.510,301	16	666.184,787 316.486,411	27.852
16	666.184,787 316.486,411	17	666.173,628 316.467,791	21.708	17	666.173,628 316.467,791	18	666.165,482 316.454,338	15.727	18	666.165,482 316.454,338	19	666.155,161 316.437,292	19.927

Punct început	X / Y	Punct sfârșit	X / Y	Lungime segment	Punct început	X / Y	Punct sfârșit	X / Y	Lungime segment	Punct început	X / Y	Punct sfârșit	X / Y	Lungime segment
19	666.155,161 316.437,292	20	666.142,424 316.423,74	18.598	20	666.142,424 316.423,74	21	666.128,737 316.409,177	19.985	21	666.128,737 316.409,177	22	666.124,29 316.404,445	6.494
22	666.124,29 316.404,445	23	666.114,626 316.394,566	13.82	23	666.114,626 316.394,566	24	666.089,274 316.368,646	36.257	24	666.089,274 316.368,646	25	666.085,606 316.364,895	5.246
25	666.085,606 316.364,895	26	666.070,079 316.349,02	22.206	26	666.070,079 316.349,02	27	666.056,4 316.334,168	20.192	27	666.056,4 316.334,168	28	666.039,309 316.315,61	25.229
28	666.039,309 316.315,61	29	666.022,492 316.304,489	20.162	29	666.022,492 316.304,489	30	665.980,262 316.276,562	50.629	30	665.980,262 316.276,562	31	665.956,605 316.260,917	28.362
31	665.956,605 316.260,917	32	665.954,817 316.259,735	2.143	32	665.954,817 316.259,735	33	665.924,19 316.224,366	46.787	33	665.924,19 316.224,366	34	665.899,665 316.196,044	37.465
34	665.899,665 316.196,044	35	665.894,044 316.189,553	8.587	35	665.894,044 316.189,553	36	665.867,469 316.156,718	42.242	36	665.867,469 316.156,718	37	665.834,612 316.116,122	52.227
37	665.834,612 316.116,122	38	665.826,242 316.105,781	13.304	38	665.826,242 316.105,781	39	665.820,614 316.098,827	8.946	39	665.820,614 316.098,827	40	665.824,311 316.097,036	4.108
40	665.824,311 316.097,036	41	665.829,351 316.103,264	8.012	41	665.829,351 316.103,264	42	665.837,721 316.113,605	13.304	42	665.837,721 316.113,605	43	665.870,578 316.154,201	52.227
43	665.870,578 316.154,201	44	665.897,112 316.186,985	42.176	44	665.897,112 316.186,985	45	665.937,142 316.233,213	61.151	45	665.937,142 316.233,213	46	665.957,481 316.256,701	31.07
46	665.957,481 316.256,701	47	665.963,541 316.260,708	7.265	47	665.963,541 316.260,708	48	665.991,349 316.279,098	33.339	48	665.991,349 316.279,098	49	666.016,879 316.295,981	30.607
49	666.016,879 316.295,981	50	666.041,921 316.312,542	30.023	50	666.041,921 316.312,542	51	666.051,866 316.323,34	14.68	51	666.051,866 316.323,34	52	666.072,98 316.346,266	31.167
52	666.072,98 316.346,266	53	666.081,897 316.355,383	12.753	53	666.081,897 316.355,383	54	666.118,176 316.392,474	51.884	54	666.118,176 316.392,474	55	666.127,177 316.401,677	12.873
55	666.127,177 316.401,677	56	666.133,778 316.408,7	9.638	56	666.133,778 316.408,7	57	666.158,364 316.434,86	35.9	57	666.158,364 316.434,86	58	666.175,172 316.462,617	32.449
58	666.175,172 316.462,617	59	666.177,055 316.465,727	3.636	59	666.177,055 316.465,727	60	666.189,228 316.486,04	23.681	60	666.189,228 316.486,04	61	666.202,646 316.508,43	26.103
61	666.202,646 316.508,43	62	666.208,307 316.520,698	13.511	62	666.208,307 316.520,698	63	666.223,398 316.553,401	36.017	63	666.223,398 316.553,401	64	666.223,505 316.553,635	0.257
64	666.223,505 316.553,635	65	666.235,641 316.580,389	29.378	65	666.235,641 316.580,389	66	666.257,269 316.628,063	52.351	66	666.257,269 316.628,063	67	666.264,768 316.644,595	18.153
67	666.264,768 316.644,595	68	666.275,354 316.673,785	31.05	68	666.275,354 316.673,785	69	666.276,148 316.687,929	14.166	69	666.276,148 316.687,929	70	666.276,46 316.704,635	16.709
70	666.276,46 316.704,635	71	666.245,994 316.779,303	80.644	71	666.245,994 316.779,303	72	666.203,239 316.886,003	114.947	72	666.203,239 316.886,003	73	666.188,199 316.923,231	40.151
73	666.188,199 316.923,231	74	666.167,049 316.961,594	43.807	74	666.167,049 316.961,594	75	666.138,529 317.007,116	53.718	75	666.138,529 317.007,116	76	666.117,587 317.025,354	27.77
76	666.117,587 317.025,354	77	666.056,067 317.073,01	77.819	77	666.056,067 317.073,01	78	666.027,281 317.098,663	38.558	78	666.027,281 317.098,663	79	665.962,414 317.199,35	119.73
79	665.962,414 317.199,35	80	665.941,922 317.236,579	42.496	80	665.941,922 317.236,579	81	665.940,567 317.230,745	5.989	81	665.940,567 317.230,745	82	665.958,977 317.197,3	38.177
82	665.958,977 317.197,3	83	666.024,213 317.096,039	120.455	83	666.024,213 317.096,039	84	666.053,508 317.069,932	39.24	84	666.053,508 317.069,932	85	666.115,046 317.022,262	77.842
85	666.115,046 317.022,262	86	666.135,454 317.004,489	27.062	86	666.135,454 317.004,489	87	666.163,6 316.959,565	53.013	87	666.163,6 316.959,565	88	666.184,58 316.921,51	43.455
88	666.184,58 316.921,51	89	666.199,528 316.884,509	39.906	89	666.199,528 316.884,509	90	666.242,286 316.777,804	114.953	90	666.242,286 316.777,804	1	666.271,027 316.707,364	76.078

** Lungimile segmentelor sunt determinate în planul de proiecție Stereo 70 și sunt rotunjite la 1 milimetru.

*** Distanța dintre puncte este formată din segmente cumulate ce sunt mai mici decât valoarea 1 milimetru.

**DATE DESPRE IMOBILUL NR. 4577**

Oficiul de Cadastru și Publicitate Imobiliară CALARASI
Biroul de Cadastru și Publicitate Imobiliară Calarasi

A. Partea I. Descrierea imobilului

TEREN Extravilan

Adresa: Jud. Calarasi

Nr. Crt	Nr cadastral Nr. topografic	Suprafața* (mp)	Observații / Referințe
A1		2.261	Sector cadastral:31 Teren neimprejmuit;

B. Partea II. Proprietari și acte

Inscrieri privitoare la dreptul de proprietate și alte drepturi reale		Referințe
/		
Act Normativ nr. 7, din 13/03/1996 emis de PARLAMENTUL ROMANIEI ((art. 13));		
B1	Inscrierea posesiei, drept de PROPRIETATE, dobandit prin Lege, cota actuala 1/1, cota initiala 1/1 1) NEIDENTIFICAT NEIDENTIFICAT	A1
B2	Se noteaza mentiunea de proprietar neidentificat, dobandit prin Lege	A1

C. Partea III. SARCINI .

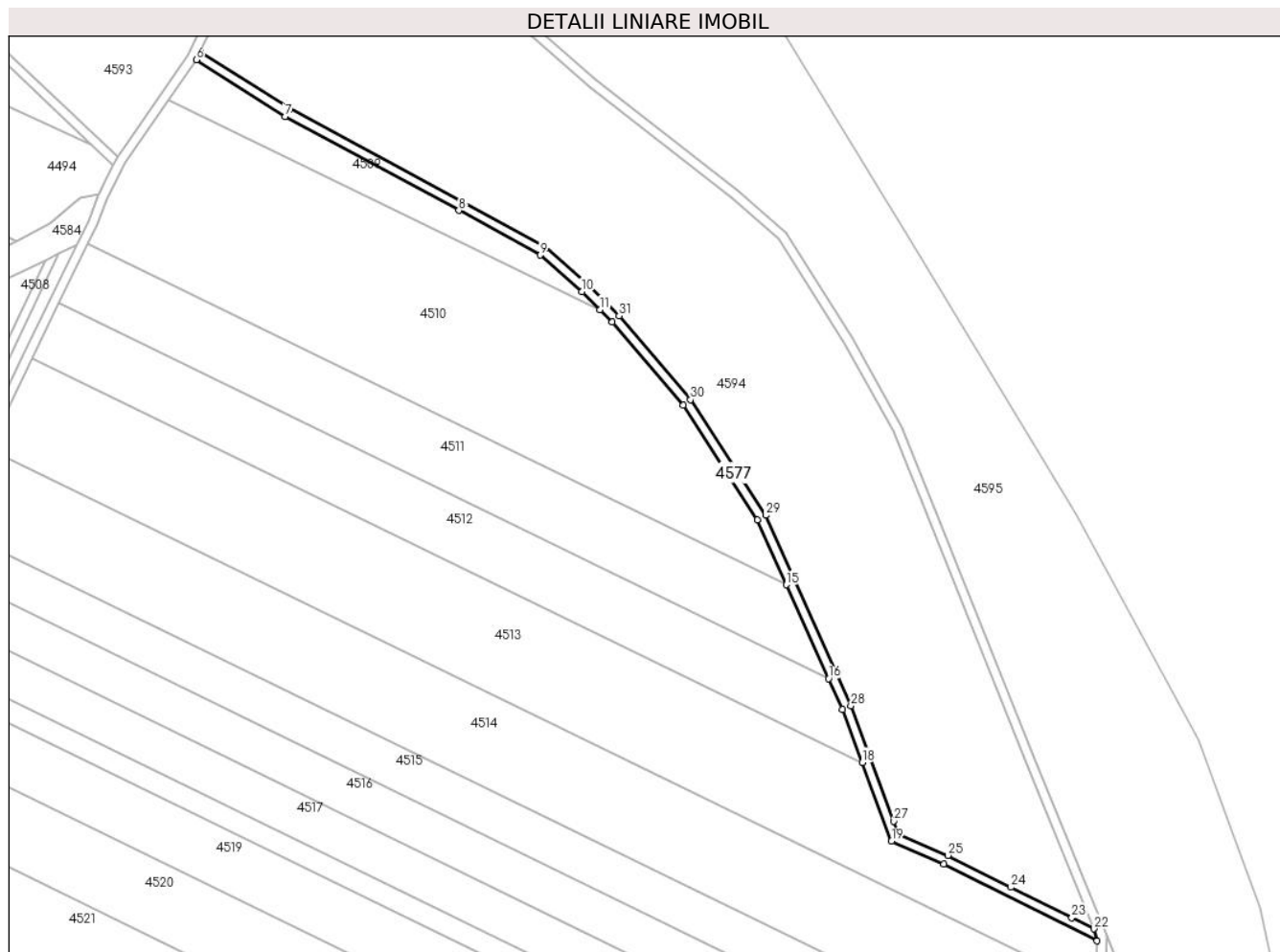
Inscrieri privind dezmembramintele dreptului de proprietate, drepturi reale de garanție și sarcini	Referințe
NU SUNT	

Anexa Nr. 1 La Partea I

Teren

Nr cadastral	Suprafața (mp)*	Observații / Referințe
	2.261	

* Suprafața este determinată în planul de proiecție Stereo 70.



Date referitoare la teren

Crt	Categorie folosință	Intravilan	Suprafața (mp)	Tarla	Parcelă	Nr. topo	Observații / Referințe
1	drum	NU	2.261	-	-	-	DE

Lungime Segmente

1) Valorile lungimilor segmentelor sunt obținute din proiecție în plan.

Punct început	X / Y	Punct sfârșit	X / Y	Lungime segment (** (m)
1	666.053,24 316.984,548	2	666.034,853 317.000,658	24.446
3	665.999,438 317.020,082	4	665.924,707 317.060,399	84.913
5	665.886,095 317.085,095	6	665.884,37 317.081,45	4.033
7	665.922,677 317.056,949	8	665.997,527 317.016,568	85.048
9	666.032,546 316.997,361	10	666.050,498 316.981,632	23.868

Punct început	X / Y	Punct sfârșit	X / Y	Lungime segment (** (m)
2	666.034,853 317.000,658	3	665.999,438 317.020,082	40.392
4	665.924,707 317.060,399	5	665.886,095 317.085,095	45.834
6	665.884,37 317.081,45	7	665.922,677 317.056,949	45.472
8	665.997,527 317.016,568	9	666.032,546 316.997,361	39.94
10	666.050,498 316.981,632	11	666.058,169 316.973,898	10.893

Punct început	X / Y	Punct sfârșit	X / Y	Lungime segment (** (m)
11	666.058,169 316.973,898	12	666.063,509 316.968,514	7.583
13	666.094,031 316.932,679	14	666.126,082 316.883,431	58.759
15	666.138,596 316.855,518	16	666.156,738 316.815,051	44.348
17	666.162,645 316.801,875	18	666.171,166 316.779,019	24.393
19	666.183,815 316.745,088	20	666.206,418 316.735,339	24.616
21	666.272,414 316.702,191	22	666.271,027 316.707,364	5.356
23	666.261,463 316.712,168	24	666.235,293 316.725,312	29.285
25	666.208,109 316.738,966	26	666.186,967 316.748,085	23.025
27	666.184,889 316.753,658	28	666.166,348 316.803,394	53.08
29	666.129,604 316.885,351	30	666.097,243 316.935,077	59.329
31	666.066,455 316.971,223	1	666.053,24 316.984,548	18.767

Punct început	X / Y	Punct sfârșit	X / Y	Lungime segment (** (m)
12	666.063,509 316.968,514	13	666.094,031 316.932,679	47.072
14	666.126,082 316.883,431	15	666.138,596 316.855,518	30.59
16	666.156,738 316.815,051	17	666.162,645 316.801,875	14.44
18	666.171,166 316.779,019	19	666.183,815 316.745,088	36.212
20	666.206,418 316.735,339	21	666.272,414 316.702,191	73.853
22	666.271,027 316.707,364	23	666.261,463 316.712,168	10.703
24	666.235,293 316.725,312	25	666.208,109 316.738,966	30.42
26	666.186,967 316.748,085	27	666.184,889 316.753,658	5.948
28	666.166,348 316.803,394	29	666.129,604 316.885,351	89.817
30	666.097,243 316.935,077	31	666.066,455 316.971,223	47.481

** Lungimile segmentelor sunt determinate în planul de proiecție Stereo 70 și sunt rotunjite la 1 milimetru.

*** Distanța dintre puncte este formată din segmente cumulate ce sunt mai mici decât valoarea 1 milimetru.

**DATE DESPRE IMOBILUL NR. 4578**

Oficiul de Cadastru și Publicitate Imobiliară CALARASI
Biroul de Cadastru și Publicitate Imobiliară Calarasi

A. Partea I. Descrierea imobilului

TEREN Extravilan

Adresa: Jud. Calarasi

Nr. Crt	Nr cadastral Nr. topografic	Suprafața* (mp)	Observații / Referințe
A1		1.755	Sector cadastral:31 Teren neimprejmuit;

B. Partea II. Proprietari și acte

Inscrieri privitoare la dreptul de proprietate și alte drepturi reale		Referințe
/		
Act Normativ nr. 7, din 13/03/1996 emis de PARLAMENTUL ROMANIEI ((art. 13));		
B1	Inscrierea posesiei, drept de PROPRIETATE, dobandit prin Lege, cota actuala 1/1, cota initiala 1/1 1) NEIDENTIFICAT NEIDENTIFICAT	A1
B2	Se noteaza mentiunea de proprietar neidentificat, dobandit prin Lege	A1

C. Partea III. SARCINI .

Inscrieri privind dezmembramintele dreptului de proprietate, drepturi reale de garanție și sarcini	Referințe
NU SUNT	

Anexa Nr. 1 La Partea I

Teren

Nr cadastral	Suprafața (mp)*	Observații / Referințe
	1.755	

* Suprafața este determinată în planul de proiecție Stereo 70.



Date referitoare la teren

Crt	Categorie folosință	Intravilan	Suprafața (mp)	Tarla	Parcelă	Nr. topo	Observații / Referințe
1	drum	NU	1.755	-	-	-	DE

Lungime Segmente

1) Valorile lungimilor segmentelor sunt obținute din proiecție în plan.

Punct început	X / Y	Punct sfârșit	X / Y	Lungime segment (** (m)
1	665.819,321 316.995,133	2	665.714,424 316.776,118	242.839
2	665.714,424 316.776,118	3	665.678,592 316.701,306	82.95
3	665.678,592 316.701,306	4	665.660,782 316.664,118	41.233
4	665.660,782 316.664,118	5	665.643,01 316.627,014	41.141
5	665.643,01 316.627,014	6	665.635,026 316.610,343	18.484

Punct început	X / Y	Punct sfârșit	X / Y	Lungime segment (** (m)
6	665.635,026 316.610,343	7	665.636,307 316.596,318	14.083
7	665.636,307 316.596,318	8	665.639,696 316.603,188	7.66
8	665.639,696 316.603,188	9	665.639,109 316.609,609	6.448
9	665.639,109 316.609,609	10	665.825,068 316.997,872	430.498
10	665.825,068 316.997,872	1	665.819,321 316.995,133	6.366

** Lungimile segmentelor sunt determinate în planul de proiecție Stereo 70 și sunt rotunjite la 1 milimetru.

*** Distanța dintre puncte este formată din segmente cumulate ce sunt mai mici decât valoarea 1 milimetru.

**DATE DESPRE IMOBILUL NR. 4579**

Oficiul de Cadastru și Publicitate Imobiliară CALARASI
Biroul de Cadastru și Publicitate Imobiliară Calarasi

A. Partea I. Descrierea imobilului

TEREN Extravilan

Adresa: Jud. Calarasi

Nr. Crt	Nr cadastral Nr. topografic	Suprafața* (mp)	Observații / Referințe
A1		585	Sector cadastral:31 Teren neimprejmuit;

B. Partea II. Proprietari și acte

Inscrieri privitoare la dreptul de proprietate și alte drepturi reale		Referințe
/		
Act Normativ nr. 7, din 13/03/1996 emis de PARLAMENTUL ROMANIEI ((art. 13));		
B1	Inscrierea posesiei, drept de PROPRIETATE, dobandit prin Lege, cota actuala 1/1, cota initiala 1/1 1) NEIDENTIFICAT NEIDENTIFICAT	A1
B2	Se noteaza mentiunea de proprietar neidentificat, dobandit prin Lege	A1

C. Partea III. SARCINI .

Inscrieri privind dezmembramintele dreptului de proprietate, drepturi reale de garanție și sarcini	Referințe
NU SUNT	

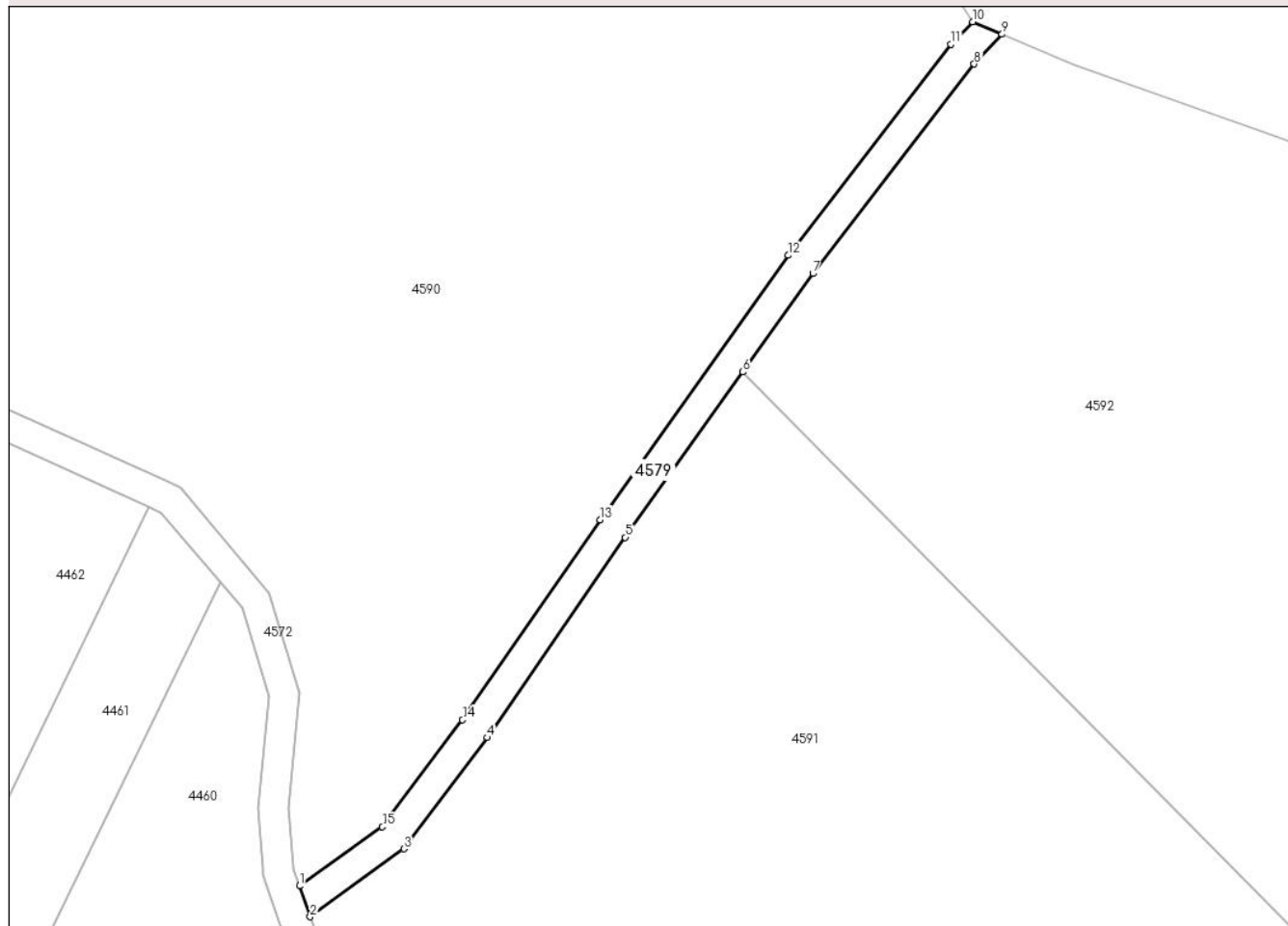
Anexa Nr. 1 La Partea I

Teren

Nr cadastral	Suprafața (mp)*	Observații / Referințe
	585	

* Suprafața este determinată în planul de proiecție Stereo 70.

DETALII LINIARE IMOBIL



Date referitoare la teren

Crt	Categorie folosință	Intra vilan	Suprafața (mp)	Tarla	Parcelă	Nr. topo	Observații / Referințe
1	drum	NU	585	-	-	-	DE

Lungime Segmente

1) Valorile lungimilor segmentelor sunt obținute din proiecție în plan.

Punct început	X / Y	Punct sfârșit	X / Y	Lungime segment (** (m)
1	665.050,517 317.756,838	2	665.051,914 317.752,796	4.277
2	665.051,914 317.752,796	3	665.064,224 317.761,702	15.194
3	665.064,224 317.761,702	4	665.075,169 317.776,285	18.233
4	665.075,169 317.776,285	5	665.093,261 317.802,545	31.889
5	665.093,261 317.802,545	6	665.108,697 317.824,246	26.631

Punct început	X / Y	Punct sfârșit	X / Y	Lungime segment (** (m)
6	665.108,697 317.824,246	7	665.117,876 317.837,148	15.834
7	665.117,876 317.837,148	8	665.139,043 317.864,608	34.671
8	665.139,043 317.864,608	9	665.142,699 317.868,516	5.352
9	665.142,699 317.868,516	10	665.138,821 317.870,158	4.211
10	665.138,821 317.870,158	11	665.136,007 317.867,22	4.068
11	665.136,007 317.867,22	12	665.114,661 317.839,529	34.963
12	665.114,661 317.839,529	13	665.089,984 317.804,839	42.572
13	665.089,984 317.804,839	14	665.071,921 317.778,621	31.838
14	665.071,921 317.778,621	15	665.061,396 317.764,599	17.533
15	665.061,396 317.764,599	1	665.050,517 317.756,838	13.364

** Lungimile segmentelor sunt determinate în planul de proiecție Stereo 70 și sunt rotunjite la 1 milimetru.

*** Distanța dintre puncte este formată din segmente cumulate ce sunt mai mici decât valoarea 1 milimetru.

**DATE DESPRE IMOBILUL NR. 4580**

Oficiul de Cadastru și Publicitate Imobiliară CALARASI
Biroul de Cadastru și Publicitate Imobiliară Calarasi

A. Partea I. Descrierea imobilului

TEREN Extravilan

Adresa: Jud. Calarasi

Nr. Crt	Nr cadastral Nr. topografic	Suprafața* (mp)	Observații / Referințe
A1		10.577	Sector cadastral:31 Teren neimprejmut;

B. Partea II. Proprietari și acte

Inscrieri privitoare la dreptul de proprietate și alte drepturi reale		Referințe
/		
Act Normativ nr. 7, din 13/03/1996 emis de PARLAMENTUL ROMANIEI ((art. 13));		
B1	Inscrierea posesiei, drept de PROPRIETATE, dobandit prin Lege, cota actuala 1/1, cota initiala 1/1 1) NEIDENTIFICAT NEIDENTIFICAT	A1
B2	Se noteaza mentiunea de proprietar neidentificat, dobandit prin Lege	A1

C. Partea III. SARCINI .

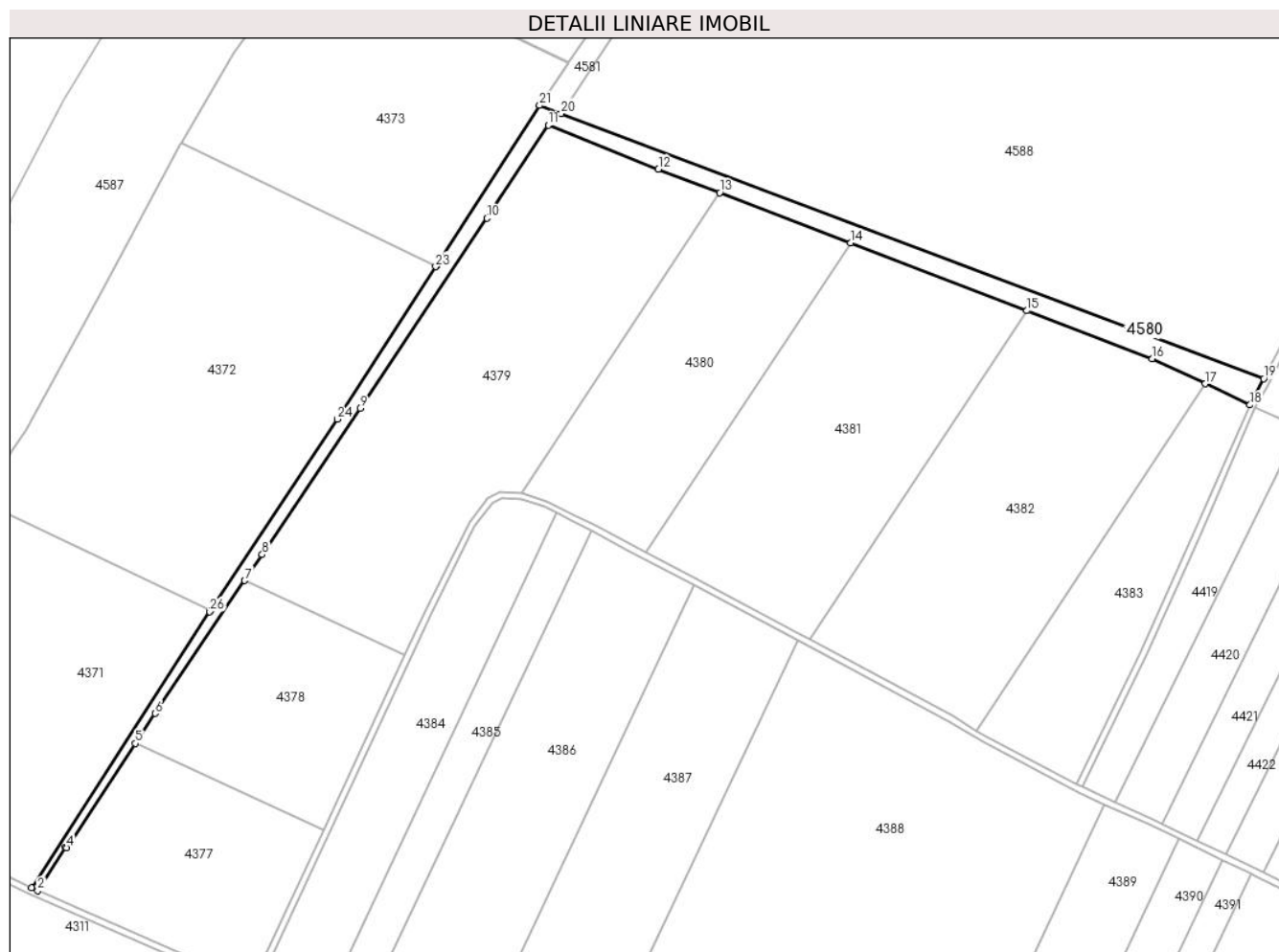
Inscrieri privind dezmembramintele dreptului de proprietate, drepturi reale de garanție și sarcini	Referințe
NU SUNT	

Anexa Nr. 1 La Partea I

Teren

Nr cadastral	Suprafața (mp)*	Observații / Referințe
	10.577	

* Suprafața este determinată în planul de proiecție Stereo 70.



Date referitoare la teren

Crt	Categorie folosință	Intravilan	Suprafața (mp)	Tarla	Parcelă	Nr. topo	Observații / Referințe
1	curți constructii	NU	10.577	-	-	-	CANAL

Lungime Segmente

1) Valorile lungimilor segmentelor sunt obținute din proiecție în plan.

Punct început	X / Y	Punct sfârșit	X / Y	Lungime segment (** (m)
1	663.204,528 318.731,333	2	663.208,374 318.729,66	4.194
3	663.225,955 318.757,135	4	663.226,766 318.756,733	0.905
5	663.270,157 318.822,633	6	663.282,695 318.841,674	22.798
7	663.339,359 318.925,641	8	663.350,407 318.942,013	19.751
9	663.412,373 319.034,463	10	663.492,633 319.154,729	144.588

Punct început	X / Y	Punct sfârșit	X / Y	Lungime segment (** (m)
2	663.208,374 318.729,66	3	663.225,955 318.757,135	32.619
4	663.226,766 318.756,733	5	663.270,157 318.822,633	78.902
6	663.282,695 318.841,674	7	663.339,359 318.925,641	101.298
8	663.350,407 318.942,013	9	663.412,373 319.034,463	111.296
10	663.492,633 319.154,729	11	663.531,455 319.213,498	70.434

Punct început	X / Y	Punct sfârșit	X / Y	Lungime segment (** (m)
11	663.531,455 319.213,498	12	663.601,091 319.185,811	74.938
13	663.639,998 319.170,873	14	663.722,527 319.139,187	88.403
15	663.834,278 319.096,282	16	663.913,631 319.065,816	85.0
17	663.946,992 319.050,106	18	663.975,38 319.036,738	31.378
19	663.984,096 319.053,256	20	663.539,553 319.220,893	475.101
21	663.525,938 319.226,027	22	663.460,577 319.124,682	120.594
23	663.460,209 319.124,112	24	663.398,039 319.027,714	114.707
25	663.317,697 318.906,53	26	663.317,28 318.905,902	0.754

Punct început	X / Y	Punct sfârșit	X / Y	Lungime segment (** (m)
12	663.601,091 319.185,811	13	663.639,998 319.170,873	41.676
14	663.722,527 319.139,187	15	663.834,278 319.096,282	119.704
16	663.913,631 319.065,816	17	663.946,992 319.050,106	36.875
18	663.975,38 319.036,738	19	663.984,096 319.053,256	18.677
20	663.539,553 319.220,893	21	663.525,938 319.226,027	14.551
22	663.460,577 319.124,682	23	663.460,209 319.124,112	0.678
24	663.398,039 319.027,714	25	663.317,697 318.906,53	145.397
26	663.317,28 318.905,902	1	663.204,528 318.731,333	207.816

** Lungimile segmentelor sunt determinate în planul de proiecție Stereo 70 și sunt rotunjite la 1 milimetru.

*** Distanța dintre puncte este formată din segmente cumulate ce sunt mai mici decât valoarea 1 milimetru.

**DATE DESPRE IMOBILUL NR. 4581**

Oficiul de Cadastru și Publicitate Imobiliară CALARASI
Biroul de Cadastru și Publicitate Imobiliară Calarasi

A. Partea I. Descrierea imobilului

TEREN Extravilan

Adresa: Jud. Calarasi

Nr. Crt	Nr cadastral Nr. topografic	Suprafața* (mp)	Observații / Referințe
A1		4.345	Sector cadastral:31 Teren neimprejmuit;

B. Partea II. Proprietari și acte

Inscrieri privitoare la dreptul de proprietate și alte drepturi reale		Referințe
/		
Act Normativ nr. 7, din 13/03/1996 emis de PARLAMENTUL ROMANIEI ((art. 13));		
B1	Inscrierea posesiei, drept de PROPRIETATE, dobandit prin Lege, cota actuala 1/1, cota initiala 1/1 1) NEIDENTIFICAT NEIDENTIFICAT	A1
B2	Se noteaza mentiunea de proprietar neidentificat, dobandit prin Lege	A1

C. Partea III. SARCINI .

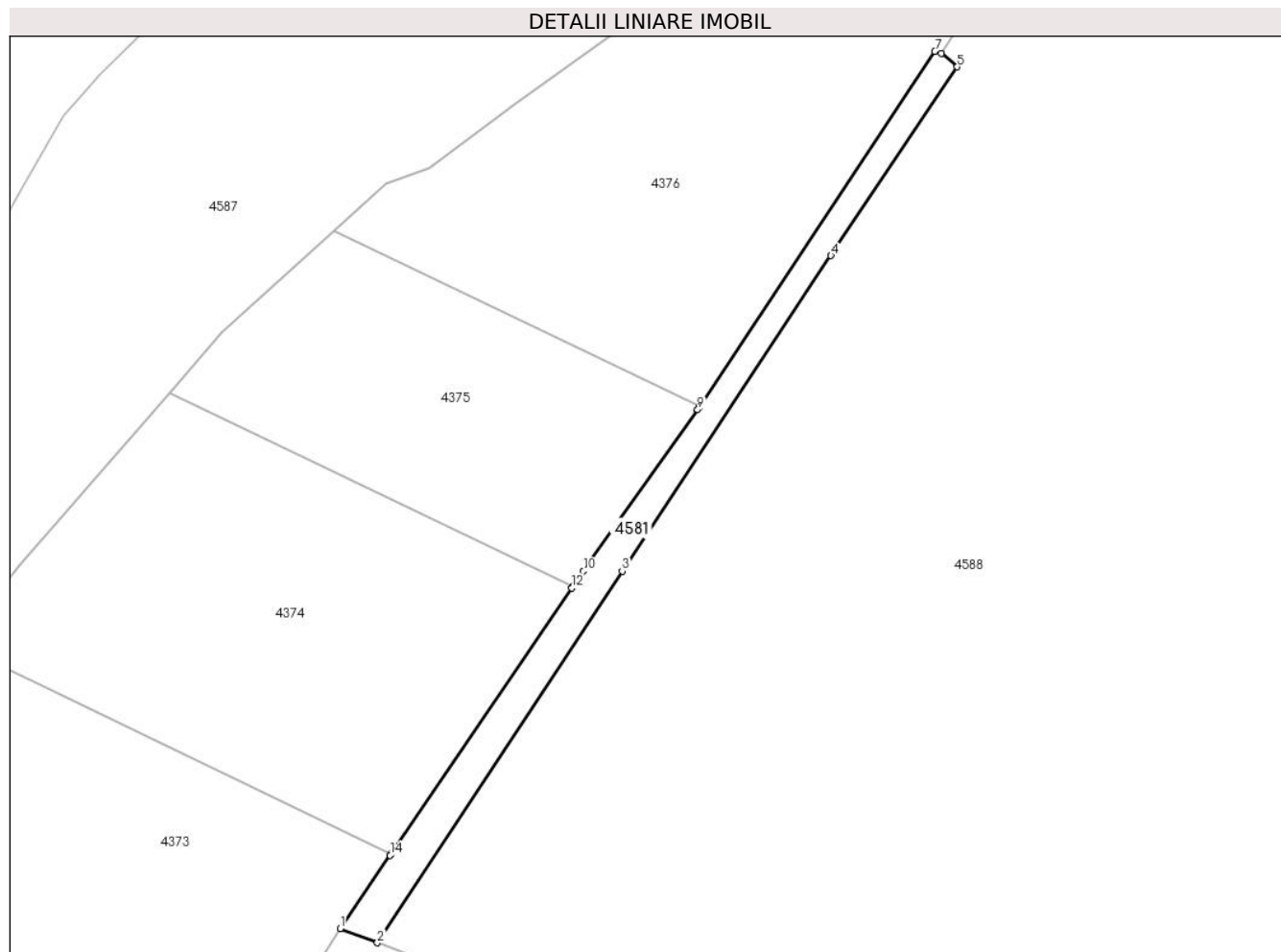
Inscrieri privind dezmembramintele dreptului de proprietate, drepturi reale de garanție și sarcini	Referințe
NU SUNT	

Anexa Nr. 1 La Partea I

Teren

Nr cadastral	Suprafața (mp)*	Observații / Referințe
	4.345	

* Suprafața este determinată în planul de proiecție Stereo 70.



Date referitoare la teren

Crt	Categorie folosință	Intravilan	Suprafața (mp)	Tarla	Parcelă	Nr. topo	Observații / Referințe
1	curți constructii	NU	4.345	-	-	-	CANAL

Lungime Segmente

1) Valorile lungimilor segmentelor sunt obținute din proiecție în plan.

Punct început	X / Y	Punct sfârșit	X / Y	Lungime segment (** (m)
1	663.525,938 319.226,027	2	663.539,553 319.220,893	14.551
2	663.539,553 319.220,893	3	663.629,247 319.356,822	162.855
3	663.629,247 319.356,822	4	663.705,729 319.472,266	138.48
4	663.705,729 319.472,266	5	663.751,975 319.541,333	83.12
5	663.751,975 319.541,333	6	663.746,154 319.546,269	7.632

Punct început	X / Y	Punct sfârșit	X / Y	Lungime segment (** (m)
6	663.746,154 319.546,269	7	663.743,734 319.547,01	2.531
7	663.743,734 319.547,01	8	663.657,668 319.417,067	155.861
8	663.657,668 319.417,067	9	663.656,869 319.415,861	1.447
9	663.656,869 319.415,861	10	663.615,01 319.356,836	72.361
10	663.615,01 319.356,836	11	663.611,261 319.351,33	6.661
11	663.611,261 319.351,33	12	663.610,843 319.350,715	0.744
12	663.610,843 319.350,715	13	663.544,636 319.253,486	117.63
13	663.544,636 319.253,486	14	663.544,248 319.252,917	0.689
14	663.544,248 319.252,917	1	663.525,938 319.226,027	32.532

** Lungimile segmentelor sunt determinate în planul de proiecție Stereo 70 și sunt rotunjite la 1 milimetru.

*** Distanța dintre puncte este formată din segmente cumulate ce sunt mai mici decât valoarea 1 milimetru.

**DATE DESPRE IMOBILUL NR. 4582**

Oficiul de Cadastru și Publicitate Imobiliară CALARASI
Biroul de Cadastru și Publicitate Imobiliară Calarasi

A. Partea I. Descrierea imobilului

TEREN Extravilan

Adresa: Jud. Calarasi

Nr. Crt	Nr cadastral Nr. topografic	Suprafața* (mp)	Observații / Referințe
A1		2.880	Sector cadastral:31 Teren neimprejmuit;

B. Partea II. Proprietari și acte

Inscrieri privitoare la dreptul de proprietate și alte drepturi reale		Referințe
/		
Act Normativ nr. 7, din 13/03/1996 emis de PARLAMENTUL ROMANIEI ((art. 13));		
B1	Inscrierea posesiei, drept de PROPRIETATE, dobandit prin Lege, cota actuala 1/1, cota initiala 1/1 1) NEIDENTIFICAT NEIDENTIFICAT	A1
B2	Se noteaza mentiunea de proprietar neidentificat, dobandit prin Lege	A1

C. Partea III. SARCINI .

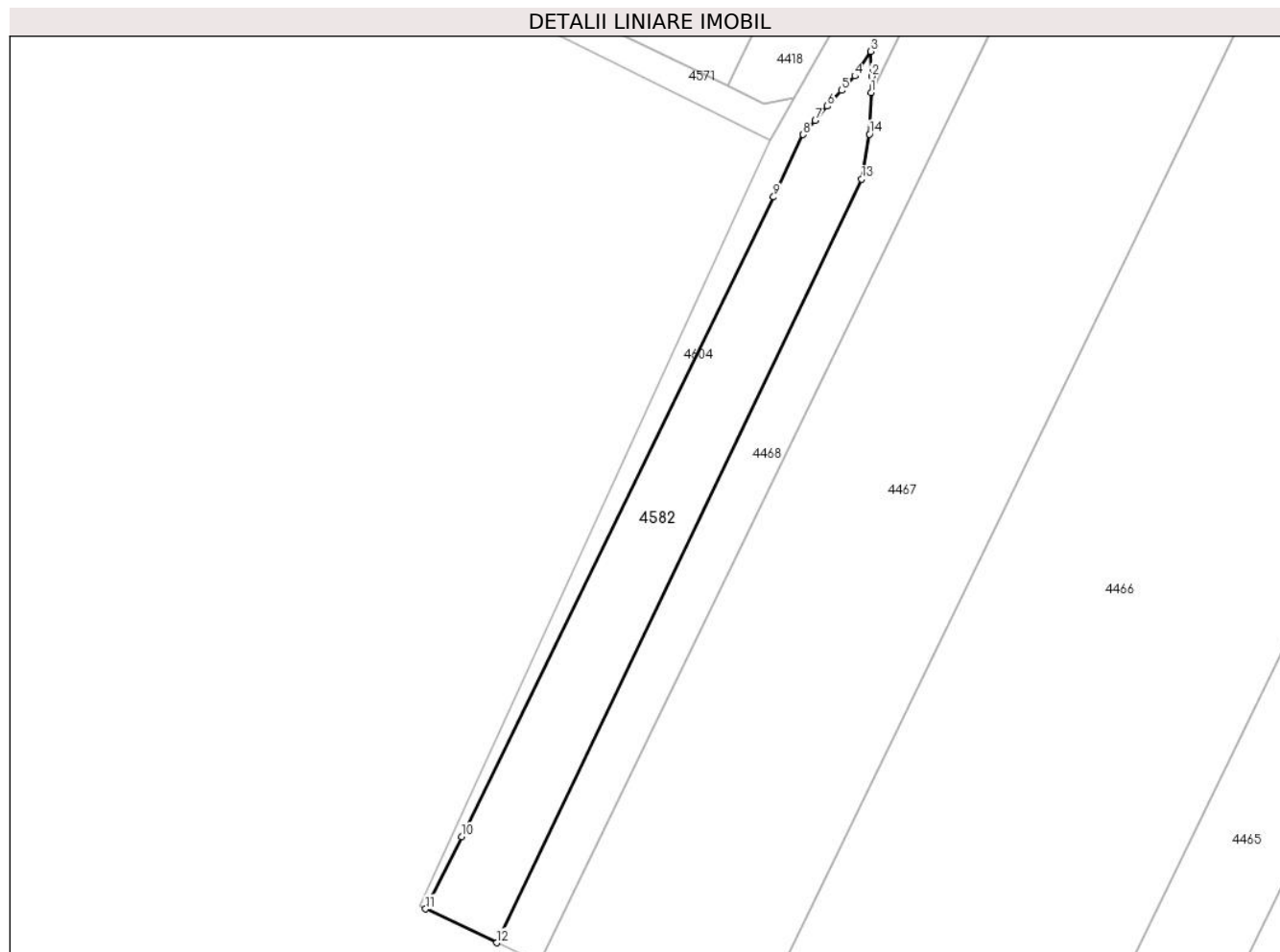
Inscrieri privind dezmembramintele dreptului de proprietate, drepturi reale de garanție și sarcini	Referințe
NU SUNT	

Anexa Nr. 1 La Partea I

Teren

Nr cadastral	Suprafața (mp)*	Observații / Referințe
	2.880	

* Suprafața este determinată în planul de proiecție Stereo 70.



Date referitoare la teren

Crt	Categorie folosință	Intravilan	Suprafața (mp)	Tarla	Parcelă	Nr. topo	Observații / Referințe
1	curți constructii	NU	2.880	-	-	-	CANAL

Lungime Segmente

1) Valorile lungimilor segmentelor sunt obținute din proiecție în plan.

Punct început	X / Y	Punct sfârșit	X / Y	Lungime segment (** (m)
1	664.706,998 317.645,412	2	664.707,138 317.648,681	3.272
2	664.707,138 317.648,681	3	664.706,891 317.653,846	5.171
3	664.706,891 317.653,846	4	664.703,682 317.648,79	5.988
4	664.703,682 317.648,79	5	664.700,951 317.645,813	4.04
5	664.700,951 317.645,813	6	664.697,966 317.642,559	4.416

Punct început	X / Y	Punct sfârșit	X / Y	Lungime segment (** (m)
6	664.697,966 317.642,559	7	664.695,468 317.639,579	3.888
7	664.695,468 317.639,579	8	664.692,994 317.636,728	3.775
8	664.692,994 317.636,728	9	664.686,923 317.623,884	14.207
9	664.686,923 317.623,884	10	664.622,655 317.492,186	146.543
10	664.622,655 317.492,186	11	664.615,2 317.477,32	16.631
11	664.615,2 317.477,32	12	664.629,871 317.470,379	16.23
12	664.629,871 317.470,379	13	664.705,059 317.627,529	174.211
13	664.705,059 317.627,529	14	664.706,637 317.636,817	9.421
14	664.706,637 317.636,817	1	664.706,998 317.645,412	8.603

** Lungimile segmentelor sunt determinate în planul de proiecție Stereo 70 și sunt rotunjite la 1 milimetru.

*** Distanța dintre puncte este formată din segmente cumulate ce sunt mai mici decât valoarea 1 milimetru.

**DATE DESPRE IMOBILUL NR. 4583**

Oficiul de Cadastru și Publicitate Imobiliară CALARASI
Biroul de Cadastru și Publicitate Imobiliară Calarasi

A. Partea I. Descrierea imobilului

TEREN Extravilan

Adresa: Jud. Calarasi

Nr. Crt	Nr cadastral Nr. topografic	Suprafața* (mp)	Observații / Referințe
A1		4.352	Sector cadastral:31 Teren neimprejmuit;

B. Partea II. Proprietari și acte

Inscrieri privitoare la dreptul de proprietate și alte drepturi reale		Referințe
/		
Act Normativ nr. 7, din 13/03/1996 emis de PARLAMENTUL ROMANIEI ((art. 13));		
B1	Inscrierea posesiei, drept de PROPRIETATE, dobandit prin Lege, cota actuala 1/1, cota initiala 1/1 1) NEIDENTIFICAT NEIDENTIFICAT	A1
B2	Se noteaza mentiunea de proprietar neidentificat, dobandit prin Lege	A1

C. Partea III. SARCINI .

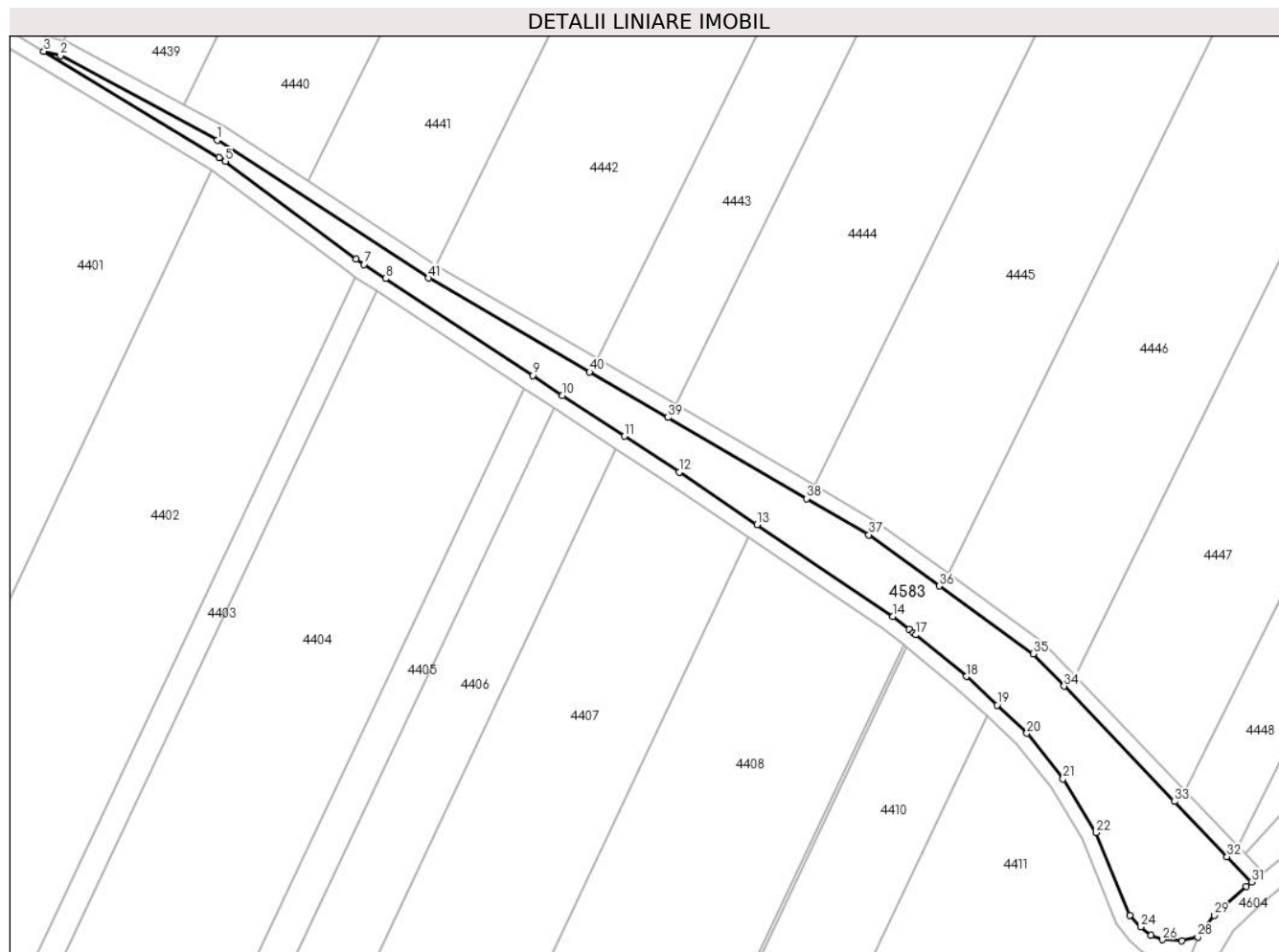
Inscrieri privind dezmembramintele dreptului de proprietate, drepturi reale de garanție și sarcini	Referințe
NU SUNT	

Anexa Nr. 1 La Partea I

Teren

Nr cadastral	Suprafața (mp)*	Observații / Referințe
	4.352	

* Suprafața este determinată în planul de proiecție Stereo 70.



Date referitoare la teren

Crt	Categorie folosință	Intravilan	Suprafața (mp)	Tarla	Parcelă	Nr. topo	Observații / Referințe
1	curți constructii	NU	4.352	-	-	-	CANAL

Lungime Segmente

1) Valorile lungimilor segmentelor sunt obținute din proiecție în plan.

Punct început	X / Y	Punct sfârșit	X / Y	Lungime segment	Punct început	X / Y	Punct sfârșit	X / Y	Lungime segment	Punct început	X / Y	Punct sfârșit	X / Y	Lungime segment
1	664.377,907 318.540,984	2	664.336,44 318.563,233	47.059	2	664.336,44 318.563,233	3	664.332,086 318.564,372	4.501	3	664.332,086 318.564,372	4	664.378,374 318.536,365	54.101
4	664.378,374 318.536,365	5	664.380,021 318.535,369	1.925	5	664.380,021 318.535,369	6	664.414,553 318.509,497	43.149	6	664.414,553 318.509,497	7	664.416,585 318.508,158	2.434
7	664.416,585 318.508,158	8	664.422,255 318.504,421	6.791	8	664.422,255 318.504,421	9	664.461,114 318.478,817	46.536	9	664.461,114 318.478,817	10	664.469,006 318.473,617	9.451
10	664.469,006 318.473,617	11	664.485,378 318.462,83	19.606	11	664.485,378 318.462,83	12	664.499,8 318.453,327	17.271	12	664.499,8 318.453,327	13	664.520,332 318.439,487	24.761
13	664.520,332 318.439,487	14	664.556,215 318.415,299	43.274	14	664.556,215 318.415,299	15	664.560,54 318.411,87	5.519	15	664.560,54 318.411,87	16	664.561,691 318.410,923	1.491

Punct început	X / Y	Punct sfârșit	X / Y	Lungime segment	Punct început	X / Y	Punct sfârșit	X / Y	Lungime segment	Punct început	X / Y	Punct sfârșit	X / Y	Lungime segment
16	664.561,691 318.410,923	17	664.562,321 318.410,405	0.816	17	664.562,321 318.410,405	18	664.575,668 318.399,424	17.284	18	664.575,668 318.399,424	19	664.583,74 318.391,87	11.055
19	664.583,74 318.391,87	20	664.591,658 318.384,461	10.844	20	664.591,658 318.384,461	21	664.601,158 318.372,44	15.322	21	664.601,158 318.372,44	22	664.609,956 318.358,197	16.741
22	664.609,956 318.358,197	23	664.618,76 318.336,422	23.487	23	664.618,76 318.336,422	24	664.621,636 318.333,341	4.215	24	664.621,636 318.333,341	25	664.624,434 318.331,188	3.53
25	664.624,434 318.331,188	26	664.627,385 318.329,964	3.195	26	664.627,385 318.329,964	27	664.632,54 318.329,668	5.163	27	664.632,54 318.329,668	28	664.636,775 318.330,711	4.362
28	664.636,775 318.330,711	29	664.641,107 318.336,401	7.151	29	664.641,107 318.336,401	30	664.649,488 318.343,99	11.306	30	664.649,488 318.343,99	31	664.650,916 318.345,164	1.849
31	664.650,916 318.345,164	32	664.644,477 318.351,895	9.315	32	664.644,477 318.351,895	33	664.630,581 318.366,423	20.104	33	664.630,581 318.366,423	34	664.601,436 318.396,893	42.165
34	664.601,436 318.396,893	35	664.593,28 318.405,42	11.8	35	664.593,28 318.405,42	36	664.568,545 318.423,3	30.521	36	664.568,545 318.423,3	37	664.549,868 318.436,801	23.046
37	664.549,868 318.436,801	38	664.533,468 318.446,368	18.987	38	664.533,468 318.446,368	39	664.496,837 318.467,736	42.408	39	664.496,837 318.467,736	40	664.476,156 318.479,8	23.943
40	664.476,156 318.479,8	41	664.433,684 318.504,575	49.17	41	664.433,684 318.504,575	1	664.377,907 318.540,984	66.608					

** Lungimile segmentelor sunt determinate în planul de proiecție Stereo 70 și sunt rotunjite la 1 milimetru.

*** Distanța dintre puncte este formată din segmente cumulate ce sunt mai mici decât valoarea 1 milimetru.

**DATE DESPRE IMOBILUL NR. 4584**

Oficiul de Cadastru și Publicitate Imobiliară CALARASI
Biroul de Cadastru și Publicitate Imobiliară Calarasi

A. Partea I. Descrierea imobilului

TEREN Extravilan

Adresa: Jud. Calarasi

Nr. Crt	Nr cadastral Nr. topografic	Suprafața* (mp)	Observații / Referințe
A1		8.780	Sector cadastral:31 Teren neimprejmuit;

B. Partea II. Proprietari și acte

Inscrieri privitoare la dreptul de proprietate și alte drepturi reale		Referințe
/		
Act Normativ nr. 7, din 13/03/1996 emis de PARLAMENTUL ROMANIEI ((art. 13));		
B1	Inscrierea posesiei, drept de PROPRIETATE, dobandit prin Lege, cota actuala 1/1, cota initiala 1/1 1) NEIDENTIFICAT NEIDENTIFICAT	A1
B2	Se noteaza mentiunea de proprietar neidentificat, dobandit prin Lege	A1

C. Partea III. SARCINI .

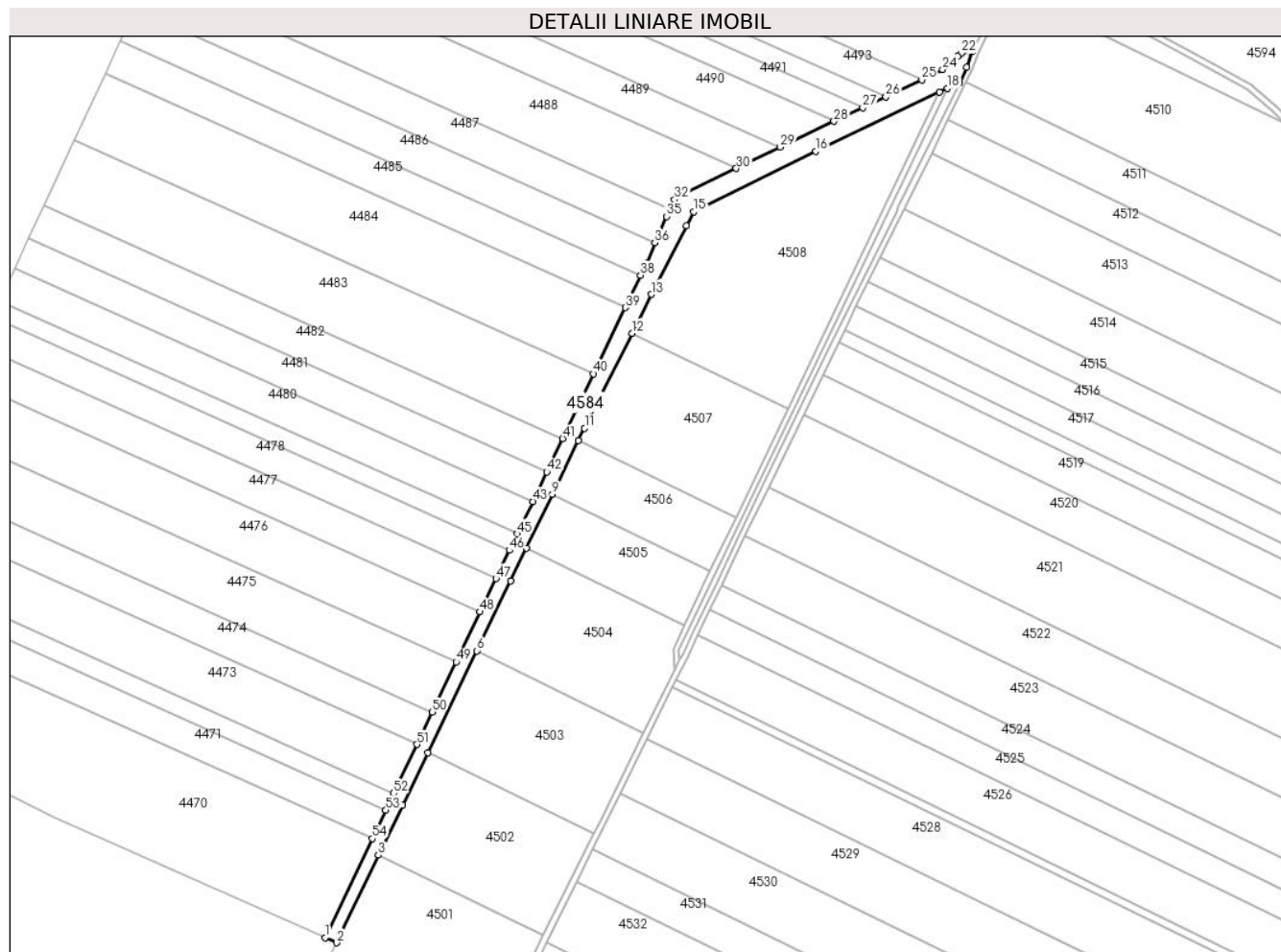
Inscrieri privind dezmembramintele dreptului de proprietate, drepturi reale de garanție și sarcini	Referințe
NU SUNT	

Anexa Nr. 1 La Partea I

Teren

Nr cadastral	Suprafața (mp)*	Observații / Referințe
	8.780	

* Suprafața este determinată în planul de proiecție Stereo 70.



Date referitoare la teren

Crt	Categorie folosință	Intravilan	Suprafața (mp)	Tarla	Parcelă	Nr. topo	Observații / Referințe
1	curți constructii	NU	8.780	-	-	-	CANAL

Lungime Segmente

1) Valorile lungimilor segmentelor sunt obținute din proiecție în plan.

Punct început	X / Y	Punct sfârșit	X / Y	Lungime segment	Punct început	X / Y	Punct sfârșit	X / Y	Lungime segment	Punct început	X / Y	Punct sfârșit	X / Y	Lungime segment
1	665.394,417 316.411,06	2	665.402,304 316.407,572	8.624	2	665.402,304 316.407,572	3	665.431,454 316.468,08	67.164	3	665.431,454 316.468,08	4	665.448,1 316.502,632	38.353
4	665.448,1 316.502,632	5	665.465,521 316.538,882	40.219	5	665.465,521 316.538,882	6	665.499,319 316.609,212	78.033	6	665.499,319 316.609,212	7	665.522,607 316.657,67	53.763
7	665.522,607 316.657,67	8	665.533,643 316.680,329	25.204	8	665.533,643 316.680,329	9	665.551,656 316.717,315	41.139	9	665.551,656 316.717,315	10	665.569,71 316.754,384	41.232
10	665.569,71 316.754,384	11	665.573,943 316.763,075	9.667	11	665.573,943 316.763,075	12	665.606,644 316.828,659	73.284	12	665.606,644 316.828,659	13	665.620,055 316.855,555	30.054
13	665.620,055 316.855,555	14	665.644,225 316.902,965	53.216	14	665.644,225 316.902,965	15	665.649,612 316.912,496	10.948	15	665.649,612 316.912,496	16	665.733,922 316.954,433	94.164

Punct început	X / Y	Punct sfârșit	X / Y	Lungime segment	Punct început	X / Y	Punct sfârșit	X / Y	Lungime segment	Punct început	X / Y	Punct sfârșit	X / Y	Lungime segment
16	665.733,922 316.954,433	17	665.819,321 316.995,133	94.602	17	665.819,321 316.995,133	18	665.825,068 316.997,872	6.366	18	665.825,068 316.997,872	19	665.833,065 317.001,683	8.859
19	665.833,065 317.001,683	20	665.838,24 317.012,296	11.807	20	665.838,24 317.012,296	21	665.842,14 317.023,355	11.727	21	665.842,14 317.023,355	22	665.834,56 317.021,952	7.709
22	665.834,56 317.021,952	23	665.831,847 317.020,099	3.285	23	665.831,847 317.020,099	24	665.821,509 317.010,886	13.848	24	665.821,509 317.010,886	25	665.807,171 317.003,572	16.096
25	665.807,171 317.003,572	26	665.782,332 316.991,911	27.44	26	665.782,332 316.991,911	27	665.766,368 316.984,417	17.635	27	665.766,368 316.984,417	28	665.746,466 316.975,07	21.988
28	665.746,466 316.975,07	29	665.709,355 316.957,179	41.198	29	665.709,355 316.957,179	30	665.678,85 316.942,474	33.864	30	665.678,85 316.942,474	31	665.639,561 316.923,979	43.425
31	665.639,561 316.923,979	32	665.636,096 316.920,905	4.632	32	665.636,096 316.920,905	33	665.633,207 316.915,091	6.492	33	665.633,207 316.915,091	34	665.632,946 316.914,493	0.652
34	665.632,946 316.914,493	35	665.630,709 316.909,346	5.612	35	665.630,709 316.909,346	36	665.622,471 316.891,403	19.744	36	665.622,471 316.891,403	37	665.616,664 316.877,1	15.437
37	665.616,664 316.877,1	38	665.612,665 316.868,722	9.283	38	665.612,665 316.868,722	39	665.602,013 316.846,403	24.731	39	665.602,013 316.846,403	40	665.580,138 316.800,571	50.785
40	665.580,138 316.800,571	41	665.558,784 316.755,826	49.579	41	665.558,784 316.755,826	42	665.547,821 316.732,857	25.451	42	665.547,821 316.732,857	43	665.538,067 316.712,421	22.644
43	665.538,067 316.712,421	44	665.528,715 316.692,825	21.713	44	665.528,715 316.692,825	45	665.527,367 316.689,996	3.134	45	665.527,367 316.689,996	46	665.521,991 316.678,718	12.494
46	665.521,991 316.678,718	47	665.512,662 316.659,146	21.682	47	665.512,662 316.659,146	48	665.501,681 316.636,106	25.523	48	665.501,681 316.636,106	49	665.485,195 316.601,518	38.316
49	665.485,195 316.601,518	50	665.468,693 316.566,896	38.354	50	665.468,693 316.566,896	51	665.458,073 316.544,614	24.683	51	665.458,073 316.544,614	52	665.441,958 316.510,804	37.454
52	665.441,958 316.510,804	53	665.436,445 316.499,237	12.814	53	665.436,445 316.499,237	54	665.427,069 316.479,565	21.792	54	665.427,069 316.479,565	1	665.394,417 316.411,06	75.889

** Lungimile segmentelor sunt determinate în planul de proiecție Stereo 70 și sunt rotunjite la 1 milimetru.

*** Distanța dintre puncte este formată din segmente cumulate ce sunt mai mici decât valoarea 1 milimetru.

**DATE DESPRE IMOBILUL NR. 4585**

Oficiul de Cadastru și Publicitate Imobiliară CALARASI
Biroul de Cadastru și Publicitate Imobiliară Calarasi

A. Partea I. Descrierea imobilului

TEREN Extravilan

Adresa: Jud. Calarasi

Nr. Crt	Nr cadastral Nr. topografic	Suprafața* (mp)	Observații / Referințe
A1		1.762	Sector cadastral:31 Teren neimprejmuit;

B. Partea II. Proprietari și acte

Inscrieri privitoare la dreptul de proprietate și alte drepturi reale		Referințe
/		
Act Normativ nr. 7, din 13/03/1996 emis de PARLAMENTUL ROMANIEI ((art. 13));		
B1	Inscrierea posesiei, drept de PROPRIETATE, dobandit prin Lege, cota actuala 1/1, cota initiala 1/1 1) NEIDENTIFICAT NEIDENTIFICAT	A1
B2	Se noteaza mentiunea de proprietar neidentificat, dobandit prin Lege	A1

C. Partea III. SARCINI .

Inscrieri privind dezmembramintele dreptului de proprietate, drepturi reale de garanție și sarcini	Referințe
NU SUNT	

Anexa Nr. 1 La Partea I

Teren

Nr cadastral	Suprafața (mp)*	Observații / Referințe
	1.762	

* Suprafața este determinată în planul de proiecție Stereo 70.



Date referitoare la teren

Crt	Categorie folosință	Intravilan	Suprafața (mp)	Tarla	Parcelă	Nr. topo	Observații / Referințe
1	curți constructii	NU	1.762	-	-	-	CANAL

Lungime Segmente

1) Valorile lungimilor segmentelor sunt obținute din proiecție în plan.

Punct început	X / Y	Punct sfârșit	X / Y	Lungime segment (** (m)
1	665.825,068 316.997,872	2	665.639,109 316.609,609	430.498
2	665.639,109 316.609,609	3	665.639,696 316.603,188	6.448
3	665.639,696 316.603,188	4	665.641,678 316.607,205	4.479
4	665.641,678 316.607,205	5	665.648,592 316.621,709	16.068
5	665.648,592 316.621,709	6	665.665,11 316.656,357	38.384

Punct început	X / Y	Punct sfârșit	X / Y	Lungime segment (** (m)
6	665.665,11 316.656,357	7	665.681,289 316.690,296	37.598
7	665.681,289 316.690,296	8	665.682,326 316.692,471	2.41
8	665.682,326 316.692,471	9	665.697,56 316.723,876	34.905
9	665.697,56 316.723,876	10	665.721,817 316.773,886	55.582
10	665.721,817 316.773,886	11	665.746,086 316.823,918	55.607
11	665.746,086 316.823,918	12	665.750,133 316.832,263	9.275
12	665.750,133 316.832,263	13	665.751,005 316.834,06	1.997
13	665.751,005 316.834,06	14	665.758,321 316.848,937	16.579
14	665.758,321 316.848,937	15	665.774,72 316.882,285	37.162
15	665.774,72 316.882,285	16	665.789,748 316.912,846	34.056
16	665.789,748 316.912,846	17	665.791,216 316.915,856	3.349
17	665.791,216 316.915,856	18	665.810,204 316.954,798	43.325
18	665.810,204 316.954,798	19	665.833,065 317.001,683	52.162
19	665.833,065 317.001,683	1	665.825,068 316.997,872	8.859

** Lungimile segmentelor sunt determinate în planul de proiecție Stereo 70 și sunt rotunjite la 1 milimetru.

*** Distanța dintre puncte este formată din segmente cumulate ce sunt mai mici decât valoarea 1 milimetru.

**DATE DESPRE IMOBILUL NR. 4586**

Oficiul de Cadastru și Publicitate Imobiliară CALARASI
Biroul de Cadastru și Publicitate Imobiliară Calarasi

A. Partea I. Descrierea imobilului

TEREN Extravilan

Adresa: Jud. Calarasi

Nr. Crt	Nr cadastral Nr. topografic	Suprafața* (mp)	Observații / Referințe
A1		3.590	Sector cadastral:31 Teren neimprejmuit;

B. Partea II. Proprietari și acte

Inscrieri privitoare la dreptul de proprietate și alte drepturi reale		Referințe
/		
Act Normativ nr. 7, din 13/03/1996 emis de PARLAMENTUL ROMANIEI ((art. 13));		
B1	Inscrierea posesiei, drept de PROPRIETATE, dobandit prin Lege, cota actuala 1/1, cota initiala 1/1 1) NEIDENTIFICAT NEIDENTIFICAT	A1
B2	Se noteaza mentiunea de proprietar neidentificat, dobandit prin Lege	A1

C. Partea III. SARCINI .

Inscrieri privind dezmembramintele dreptului de proprietate, drepturi reale de garanție și sarcini	Referințe
NU SUNT	

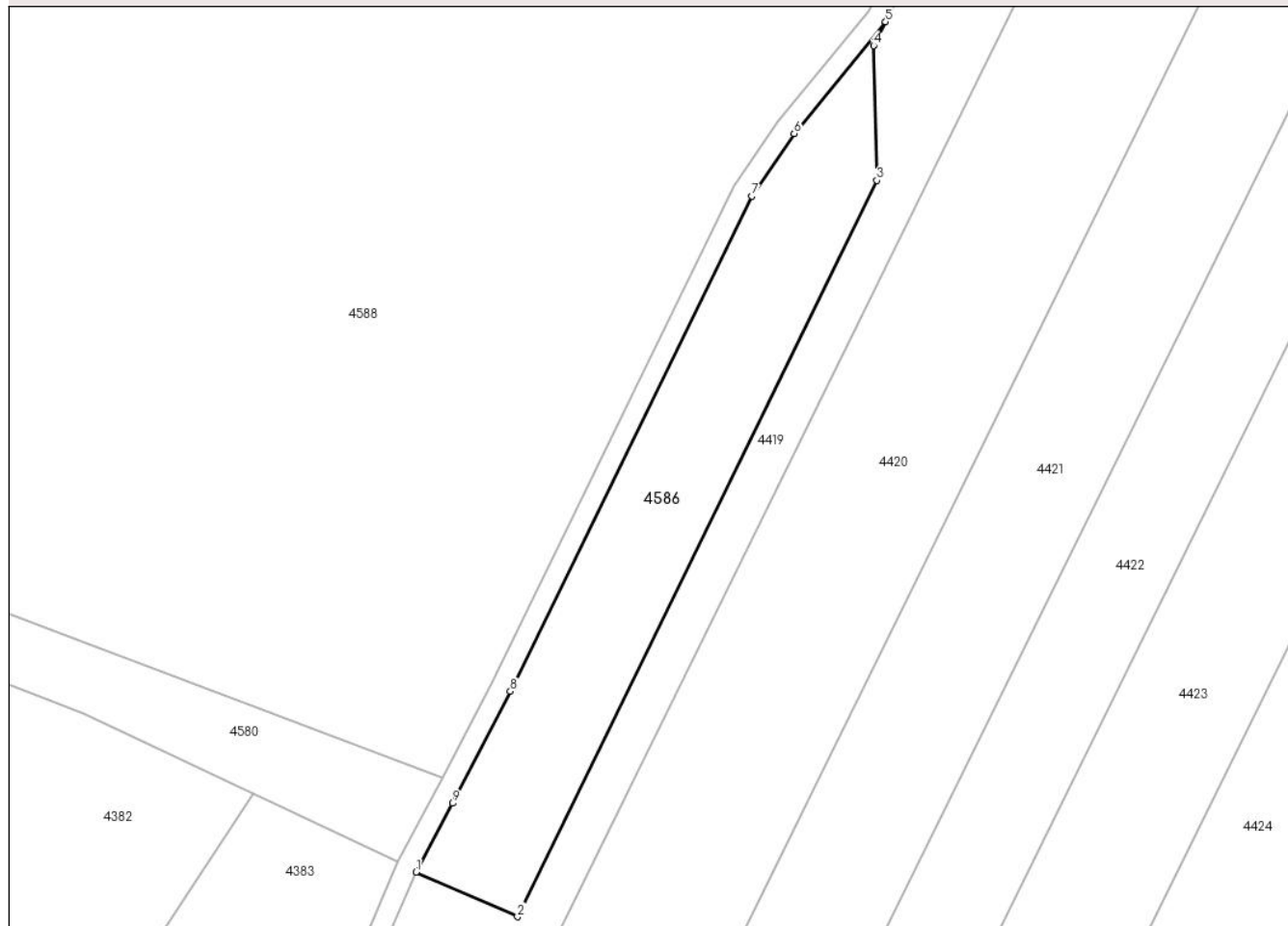
Anexa Nr. 1 La Partea I

Teren

Nr cadastral	Suprafața (mp)*	Observații / Referințe
	3.590	

* Suprafața este determinată în planul de proiecție Stereo 70.

DETALII LINIARE IMOBIL



Date referitoare la teren

Crt	Categorie folosință	Intravilan	Suprafața (mp)	Tarla	Parcelă	Nr. topo	Observații / Referințe
1	curți constructii	NU	3.590	-	-	-	CANAL

Lungime Segmente

1) Valorile lungimilor segmentelor sunt obținute din proiecție în plan.

Punct început	X / Y	Punct sfârșit	X / Y	Lungime segment (** (m)
1	663.978,887 319.034,775	2	663.998,821 319.025,993	21.783
2	663.998,821 319.025,993	3	664.069,42 319.170,558	160.883
3	664.069,42 319.170,558	4	664.068,782 319.197,055	26.505
4	664.068,782 319.197,055	5	664.071,099 319.201,727	5.215
5	664.071,099 319.201,727	6	664.053,145 319.179,771	28.362

Punct început	X / Y	Punct sfârșit	X / Y	Lungime segment (** (m)
6	664.053,145 319.179,771	7	664.044,828 319.167,521	14.807
7	664.044,828 319.167,521	8	663.997,389 319.070,26	108.213
8	663.997,389 319.070,26	9	663.986,017 319.048,261	24.764
9	663.986,017 319.048,261	1	663.978,887 319.034,775	15.255

** Lungimile segmentelor sunt determinate în planul de proiecție Stereo 70 și sunt rotunjite la 1 milimetru.

*** Distanța dintre puncte este formată din segmente cumulate ce sunt mai mici decât valoarea 1 milimetru.

**DATE DESPRE IMOBILUL NR. 4587**

Oficiul de Cadastru și Publicitate Imobiliară CALARASI
Biroul de Cadastru și Publicitate Imobiliară Calarasi

A. Partea I. Descrierea imobilului

TEREN Extravilan

Adresa: Jud. Calarasi

Nr. Crt	Nr cadastral Nr. topografic	Suprafața* (mp)	Observații / Referințe
A1		342.185	Sector cadastral:31 Teren neimprejmut;

B. Partea II. Proprietari și acte

Inscrieri privitoare la dreptul de proprietate și alte drepturi reale		Referințe
/		
Act Normativ nr. 7, din 13/03/1996 emis de PARLAMENTUL ROMANIEI ((art. 13));		
B1	Inscrierea posesiei, drept de PROPRIETATE, dobandit prin Lege, cota actuala 1/1, cota initiala 1/1 1) NEIDENTIFICAT NEIDENTIFICAT	A1
Act Normativ nr. 7, din 13/03/1996 emis de Parlamentul României ((art. 13));		
B2	proprietar neidentificat, rezerva comisiei locale de fond funciar, dobandit prin Lege	A1

C. Partea III. SARCINI .

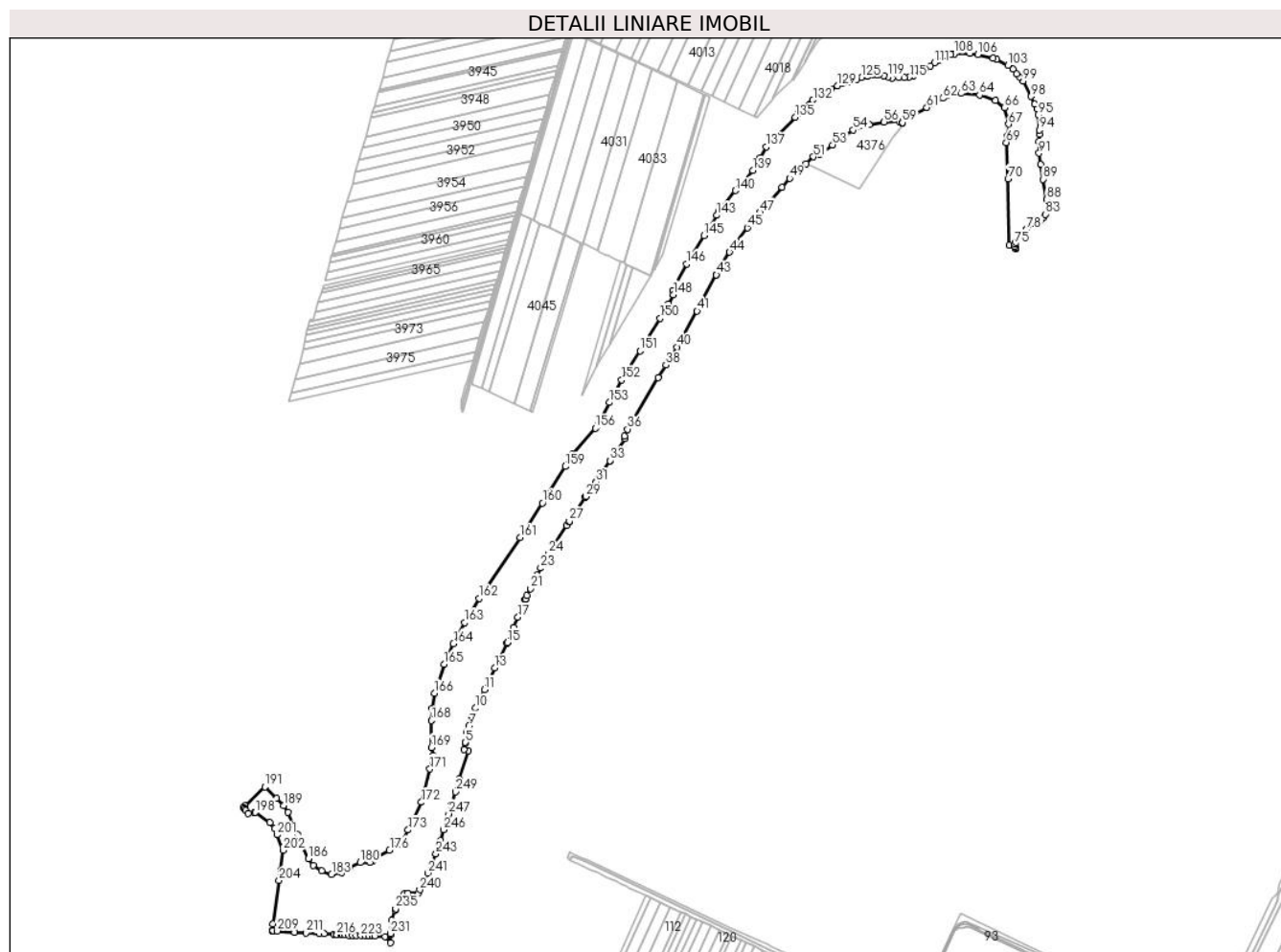
Inscrieri privind dezmembramintele dreptului de proprietate, drepturi reale de garanție și sarcini	Referințe
NU SUNT	

Anexa Nr. 1 La Partea I

Teren

Nr cadastral	Suprafața (mp)*	Observații / Referințe
	342.185	

* Suprafața este determinată în planul de proiecție Stereo 70.



Date referitoare la teren

Crt	Categorie folosință	Intravilan	Suprafața (mp)	Tarla	Parcelă	Nr. topo	Observații / Referințe
1	pașune	NU	342.185	-	-	-	

Lungime Segmente

1) Valorile lungimilor segmentelor sunt obținute din proiecție în plan.

Punct început	X / Y	Punct sfârșit	X / Y	Lungime segment
1	662.653,832 317.938,264	2	662.675,624 318.008,443	73.485
4	662.669,142 318.027,785	5	662.669,401 318.029,496	1.73
7	662.678,018 318.071,731	8	662.684,66 318.094,454	23.674
10	662.694,063 318.115,802	11	662.716,379 318.162,417	51.681
13	662.743,075 318.216,149	14	662.773,712 318.277,814	68.856
16	662.790,115 318.317,862	17	662.800,715 318.343,743	27.968
2	662.675,624 318.008,443	3	662.664,96 318.011,661	11.139
5	662.669,401 318.029,496	6	662.673,394 318.055,91	26.714
8	662.684,66 318.094,454	9	662.685,94 318.098,833	4.562
11	662.716,379 318.162,417	12	662.727,047 318.183,889	23.976
14	662.773,712 318.277,814	15	662.774,612 318.280,012	2.375
17	662.800,715 318.343,743	18	662.818,525 318.387,227	46.99
3	662.664,96 318.011,661	4	662.669,142 318.027,785	16.658
6	662.673,394 318.055,91	7	662.678,018 318.071,731	16.483
9	662.685,94 318.098,833	10	662.694,063 318.115,802	18.813
12	662.727,047 318.183,889	13	662.743,075 318.216,149	36.022
15	662.774,612 318.280,012	16	662.790,115 318.317,862	40.902
18	662.818,525 318.387,227	19	662.819,31 318.388,838	1.792

Punct început	X / Y	Punct sfârșit	X / Y	Lungime segment	Punct început	X / Y	Punct sfârșit	X / Y	Lungime segment	Punct început	X / Y	Punct sfârșit	X / Y	Lungime segment
19	662.819,31 318.388,838	20	662.823,586 318.397,615	9.763	20	662.823,586 318.397,615	21	662.832,092 318.415,492	19.797	21	662.832,092 318.415,492	22	662.848,554 318.450,093	38.317
22	662.848,554 318.450,093	23	662.857,688 318.466,971	19.191	23	662.857,688 318.466,971	24	662.877,152 318.502,937	40.895	24	662.877,152 318.502,937	25	662.922,877 318.573,419	84.015
25	662.922,877 318.573,419	26	662.928,78 318.582,517	10.845	26	662.928,78 318.582,517	27	662.929,866 318.584,19	1.995	27	662.929,866 318.584,19	28	662.970,058 318.644,217	72.24
28	662.970,058 318.644,217	29	662.971,683 318.646,643	2.92	29	662.971,683 318.646,643	30	662.996,798 318.682,84	44.057	30	662.996,798 318.682,84	31	662.996,865 318.682,936	0.117
31	662.996,865 318.682,936	32	663.032,059 318.736,398	64.006	32	663.032,059 318.736,398	33	663.032,09 318.736,444	0.055	33	663.032,09 318.736,444	34	663.069,357 318.792,334	67.175
34	663.069,357 318.792,334	35	663.067,964 318.797,454	5.306	35	663.067,964 318.797,454	36	663.075,774 318.814,94	19.151	36	663.075,774 318.814,94	37	663.152,803 318.944,55	150.772
37	663.152,803 318.944,55	38	663.172,167 318.976,283	37.175	38	663.172,167 318.976,283	39	663.184,161 318.995,937	23.025	39	663.184,161 318.995,937	40	663.200,577 319.020,941	29.911
40	663.200,577 319.020,941	41	663.250,288 319.111,32	103.148	41	663.250,288 319.111,32	42	663.298,596 319.201,405	102.22	42	663.298,596 319.201,405	43	663.299,009 319.202,122	0.827
43	663.299,009 319.202,122	44	663.331,864 319.259,154	65.819	44	663.331,864 319.259,154	45	663.376,803 319.320,586	76.114	45	663.376,803 319.320,586	46	663.384,74 319.330,124	12.408
46	663.384,74 319.330,124	47	663.408,728 319.358,951	37.502	47	663.408,728 319.358,951	48	663.463,386 319.422,207	83.599	48	663.463,386 319.422,207	49	663.482,33 319.444,132	28.976
49	663.482,33 319.444,132	50	663.523,596 319.481,328	55.556	50	663.523,596 319.481,328	51	663.542,569 319.498,43	25.543	51	663.542,569 319.498,43	52	663.558,647 319.504,422	17.158
52	663.558,647 319.504,422	53	663.590,148 319.527,982	39.337	53	663.590,148 319.527,982	54	663.642,235 319.565,365	64.114	54	663.642,235 319.565,365	55	663.682,357 319.578,435	42.197
55	663.682,357 319.578,435	56	663.719,744 319.585,586	38.065	56	663.719,744 319.585,586	57	663.758,067 319.586,038	38.326	57	663.758,067 319.586,038	58	663.764,173 319.583,111	6.771
58	663.764,173 319.583,111	59	663.765,295 319.583,931	1.39	59	663.765,295 319.583,931	60	663.784,774 319.598,166	24.126	60	663.784,774 319.598,166	61	663.826,83 319.621,71	48.198
61	663.826,83 319.621,71	62	663.867,695 319.645,107	47.089	62	663.867,695 319.645,107	63	663.912,565 319.657,415	46.527	63	663.912,565 319.657,415	64	663.959,242 319.653,343	46.854
64	663.959,242 319.653,343	65	663.998,617 319.640,078	41.549	65	663.998,617 319.640,078	66	664.021,144 319.621,32	29.314	66	664.021,144 319.621,32	67	664.031,9 319.579,844	42.848
67	664.031,9 319.579,844	68	664.029,645 319.550,775	29.156	68	664.029,645 319.550,775	69	664.026,204 319.534,226	16.903	69	664.026,204 319.534,226	70	664.030,802 319.443,197	91.145
70	664.030,802 319.443,197	71	664.033,277 319.275,716	167.499	71	664.033,277 319.275,716	72	664.051,13 319.267,654	19.589	72	664.051,13 319.267,654	73	664.050,15 319.269,464	2.058
73	664.050,15 319.269,464	74	664.047,921 319.273,581	4.682	74	664.047,921 319.273,581	75	664.047,786 319.278,845	5.266	75	664.047,786 319.278,845	76	664.049,88 319.284,041	5.602
76	664.049,88 319.284,041	77	664.061,362 319.296,932	17.263	77	664.061,362 319.296,932	78	664.078,394 319.316,682	26.08	78	664.078,394 319.316,682	79	664.094,7 319.330,874	21.617
79	664.094,7 319.330,874	80	664.103,577 319.335,741	10.124	80	664.103,577 319.335,741	81	664.114,727 319.341,366	12.489	81	664.114,727 319.341,366	82	664.119,707 319.346,44	7.11
82	664.119,707 319.346,44	83	664.125,093 319.354,026	9.304	83	664.125,093 319.354,026	84	664.132,167 319.367,035	14.808	84	664.132,167 319.367,035	85	664.134,401 319.370,356	4.002
85	664.134,401 319.370,356	86	664.140,861 319.378,253	10.203	86	664.140,861 319.378,253	87	664.136,015 319.380,181	5.215	87	664.136,015 319.380,181	88	664.127,606 319.390,761	13.515
88	664.127,606 319.390,761	89	664.118,396 319.441,961	52.022	89	664.118,396 319.441,961	90	664.112,459 319.478,983	37.495	90	664.112,459 319.478,983	91	664.108,558 319.507,145	28.431
91	664.108,558 319.507,145	92	664.108,033 319.537,097	29.957	92	664.108,033 319.537,097	93	664.109,845 319.554,943	17.938	93	664.109,845 319.554,943	94	664.109,68 319.565,517	10.575
94	664.109,68 319.565,517	95	664.106,093 319.603,831	38.482	95	664.106,093 319.603,831	96	664.102,875 319.618,331	14.853	96	664.102,875 319.618,331	97	664.098,166 319.630,035	12.616
97	664.098,166 319.630,035	98	664.088,629 319.649,49	21.667	98	664.088,629 319.649,49	99	664.068,348 319.687,76	43.312	99	664.068,348 319.687,76	100	664.059,366 319.699,177	14.527
100	664.059,366 319.699,177	101	664.052,031 319.706,325	10.242	101	664.052,031 319.706,325	102	664.042,731 319.717,976	14.908	102	664.042,731 319.717,976	103	664.030,463 319.727,835	15.739
103	664.030,463 319.727,835	104	664.002,605 319.742,672	31.563	104	664.002,605 319.742,672	105	663.993,572 319.745,292	9.405	105	663.993,572 319.745,292	106	663.955,278 319.754,624	39.415
106	663.955,278 319.754,624	107	663.934,957 319.757,969	20.594	107	663.934,957 319.757,969	108	663.895,811 319.756,701	39.167	108	663.895,811 319.756,701	109	663.887,382 319.753,993	8.853
109	663.887,382 319.753,993	110	663.856,181 319.739,643	34.343	110	663.856,181 319.739,643	111	663.846,307 319.733,822	11.462	111	663.846,307 319.733,822	112	663.835,592 319.725,643	13.48
112	663.835,592 319.725,643	113	663.821,711 319.716,233	16.77	113	663.821,711 319.716,233	114	663.793,654 319.701,365	31.753	114	663.793,654 319.701,365	115	663.783,22 319.698,202	10.903
115	663.783,22 319.698,202	116	663.770,43 319.696,92	12.854	116	663.770,43 319.696,92	117	663.756,297 319.697,86	14.164	117	663.756,297 319.697,86	118	663.739,542 319.695,535	16.916

Punct început	X / Y	Punct sfârșit	X / Y	Lungime segment	Punct început	X / Y	Punct sfârșit	X / Y	Lungime segment	Punct început	X / Y	Punct sfârșit	X / Y	Lungime segment
118	663.739,542 319.695,535	119	663.729,727 319.698,73	10.322	119	663.729,727 319.698,73	120	663.719,803 319.701,529	10.311	120	663.719,803 319.701,529	121	663.707,42 319.704,569	12.751
121	663.707,42 319.704,569	122	663.701,5 319.705,435	5.983	122	663.701,5 319.705,435	123	663.690,483 319.704,329	11.072	123	663.690,483 319.704,329	124	663.677,683 319.700,837	13.268
124	663.677,683 319.700,837	125	663.663,547 319.697,217	14.592	125	663.663,547 319.697,217	126	663.650,867 319.692,288	13.604	126	663.650,867 319.692,288	127	663.630,867 319.685,559	21.102
127	663.630,867 319.685,559	128	663.616,629 319.682,82	14.499	128	663.616,629 319.682,82	129	663.602,787 319.676,623	15.166	129	663.602,787 319.676,623	130	663.586,848 319.668,081	18.084
130	663.586,848 319.668,081	131	663.570,36 319.658,502	19.069	131	663.570,36 319.658,502	132	663.540,934 319.640,456	34.519	132	663.540,934 319.640,456	133	663.509,226 319.617,39	39.21
133	663.509,226 319.617,39	134	663.503,699 319.607,061	11.715	134	663.503,699 319.607,061	135	663.497,053 319.597,11	11.966	135	663.497,053 319.597,11	136	663.438,37 319.538,786	82.737
136	663.438,37 319.538,786	137	663.424,639 319.523,215	20.76	137	663.424,639 319.523,215	138	663.409,206 319.496,415	30.926	138	663.409,206 319.496,415	139	663.390,5 319.463,798	37.6
139	663.390,5 319.463,798	140	663.346,575 319.413,63	66.68	140	663.346,575 319.413,63	141	663.308,375 319.366,057	61.012	141	663.308,375 319.366,057	142	663.304,835 319.360,407	6.667
142	663.304,835 319.360,407	143	663.299,695 319.351,432	10.343	143	663.299,695 319.351,432	144	663.278,879 319.317,987	39.394	144	663.278,879 319.317,987	145	663.267,889 319.300,33	20.798
145	663.267,889 319.300,33	146	663.224,548 319.229,354	83.163	146	663.224,548 319.229,354	147	663.190,018 319.163,008	74.794	147	663.190,018 319.163,008	148	663.190,751 319.152,539	10.495
148	663.190,751 319.152,539	149	663.179,001 319.129,149	26.175	149	663.179,001 319.129,149	150	663.157,565 319.093,489	41.607	150	663.157,565 319.093,489	151	663.107,069 319.011,853	95.991
151	663.107,069 319.011,853	152	663.061,28 318.938,553	86.426	152	663.061,28 318.938,553	153	663.029,84 318.882,209	64.522	153	663.029,84 318.882,209	154	663.009,788 318.842,303	44.661
154	663.009,788 318.842,303	155	663.001,838 318.827,081	17.173	155	663.001,838 318.827,081	156	662.995,092 318.817,243	11.929	156	662.995,092 318.817,243	157	662.938,777 318.752,445	85.85
157	662.938,777 318.752,445	158	662.931,745 318.742,26	12.377	158	662.931,745 318.742,26	159	662.919,716 318.721,6	23.907	159	662.919,716 318.721,6	160	662.862,216 318.630,001	108.151
160	662.862,216 318.630,001	161	662.806,158 318.543,603	102.91	161	662.806,158 318.543,603	162	662.704,138 318.390,766	183.759	162	662.704,138 318.390,766	163	662.667,012 318.329,996	71.213
163	662.667,012 318.329,996	164	662.639,171 318.277,531	59.394	164	662.639,171 318.277,531	165	662.615,036 318.225,397	57.45	165	662.615,036 318.225,397	166	662.591,655 318.153,358	75.738
166	662.591,655 318.153,358	167	662.585,001 318.115,684	38.257	167	662.585,001 318.115,684	168	662.583,703 318.084,668	31.043	168	662.583,703 318.084,668	169	662.583,967 318.016,917	67.752
169	662.583,967 318.016,917	170	662.587,924 317.997,596	19.722	170	662.587,924 317.997,596	171	662.579,928 317.962,928	35.578	171	662.579,928 317.962,928	172	662.558,425 317.879,553	86.103
172	662.558,425 317.879,553	173	662.524,957 317.810,289	76.926	173	662.524,957 317.810,289	174	662.511,563 317.783,727	29.748	174	662.511,563 317.783,727	175	662.497,028 317.772,281	18.501
175	662.497,028 317.772,281	176	662.478,461 317.759,718	22.418	176	662.478,461 317.759,718	177	662.438,218 317.738,121	45.672	177	662.438,218 317.738,121	178	662.436,622 317.732,81	5.546
178	662.436,622 317.732,81	179	662.429,388 317.729,195	8.087	179	662.429,388 317.729,195	180	662.404,888 317.728,538	24.509	180	662.404,888 317.728,538	181	662.377,53 317.715,686	30.226
181	662.377,53 317.715,686	182	662.358,949 317.703,199	22.387	182	662.358,949 317.703,199	183	662.333,134 317.699,255	26.115	183	662.333,134 317.699,255	184	662.308,634 317.708,292	26.114
184	662.308,634 317.708,292	185	662.287,915 317.721,601	24.625	185	662.287,915 317.721,601	186	662.275,09 317.737,867	20.714	186	662.275,09 317.737,867	187	662.248,595 317.798,333	66.016
187	662.248,595 317.798,333	188	662.223,147 317.853,963	61.174	188	662.223,147 317.853,963	189	662.212,665 317.871,044	20.041	189	662.212,665 317.871,044	190	662.194,487 317.889,208	25.698
190	662.194,487 317.889,208	191	662.165,935 317.917,867	40.454	191	662.165,935 317.917,867	192	662.116,44 317.870,45	68.543	192	662.116,44 317.870,45	193	662.112,174 317.866,252	5.985
193	662.112,174 317.866,252	194	662.114,701 317.863,127	4.019	194	662.114,701 317.863,127	195	662.117,523 317.859,638	4.487	195	662.117,523 317.859,638	196	662.124,54 317.850,961	11.159
196	662.124,54 317.850,961	197	662.138,499 317.853,388	14.168	197	662.138,499 317.853,388	198	662.141,573 317.853,923	3.12	198	662.141,573 317.853,923	199	662.178,876 317.829,04	44.841
199	662.178,876 317.829,04	200	662.189,725 317.813,295	19.121	200	662.189,725 317.813,295	201	662.195,757 317.798,185	16.27	201	662.195,757 317.798,185	202	662.211,215 317.759,46	41.696
202	662.211,215 317.759,46	203	662.205,537 317.709,013	50.766	203	662.205,537 317.709,013	204	662.201,743 317.683,304	25.987	204	662.201,743 317.683,304	205	662.186,459 317.573,897	110.469
205	662.186,459 317.573,897	206	662.184,226 317.557,911	16.141	206	662.184,226 317.557,911	207	662.184,218 317.557,853	0.059	207	662.184,218 317.557,853	208	662.185,801 317.557,785	1.584
208	662.185,801 317.557,785	209	662.196,972 317.556,896	11.206	209	662.196,972 317.556,896	210	662.240,868 317.553,402	44.035	210	662.240,868 317.553,402	211	662.268,55 317.551,95	27.72
211	662.268,55 317.551,95	212	662.302,507 317.550,169	34.004	212	662.302,507 317.550,169	213	662.314,461 317.549,542	11.97	213	662.314,461 317.549,542	214	662.338,361 317.548,289	23.933
214	662.338,361 317.548,289	215	662.344,096 317.547,988	5.743	215	662.344,096 317.547,988	216	662.346,406 317.547,867	2.313	216	662.346,406 317.547,867	217	662.358,352 317.547,24	11.962

Punct început	X / Y	Punct sfârșit	X / Y	Lungime segment	Punct început	X / Y	Punct sfârșit	X / Y	Lungime segment	Punct început	X / Y	Punct sfârșit	X / Y	Lungime segment
217	662.358,352 317.547,24	218	662.360,619 317.547,121	2.27	218	662.360,619 317.547,121	219	662.365,341 317.546,917	4.726	219	662.365,341 317.546,917	220	662.377,286 317.546,399	11.956
220	662.377,286 317.546,399	221	662.385,283 317.546,052	8.005	221	662.385,283 317.546,052	222	662.394,814 317.545,639	9.54	222	662.394,814 317.545,639	223	662.406,754 317.545,122	11.951
223	662.406,754 317.545,122	224	662.418,702 317.544,604	11.959	224	662.418,702 317.544,604	225	662.425,875 317.544,293	7.18	225	662.425,875 317.544,293	226	662.435,397 317.543,88	9.531
226	662.435,397 317.543,88	227	662.441,406 317.543,62	6.015	227	662.441,406 317.543,62	228	662.468,146 317.542,461	26.765	228	662.468,146 317.542,461	229	662.481,067 317.527,226	19.976
229	662.481,067 317.527,226	230	662.481,004 317.546,871	19.645	230	662.481,004 317.546,871	231	662.480,993 317.550,533	3.662	231	662.480,993 317.550,533	232	662.483,475 317.579,673	29.246
232	662.483,475 317.579,673	233	662.483,842 317.583,987	4.33	233	662.483,842 317.583,987	234	662.492,582 317.608,745	26.255	234	662.492,582 317.608,745	235	662.494,098 317.613,039	4.554
235	662.494,098 317.613,039	236	662.505,152 317.638,683	27.925	236	662.505,152 317.638,683	237	662.515,499 317.650,252	15.521	237	662.515,499 317.650,252	238	662.524,187 317.652,131	8.889
238	662.524,187 317.652,131	239	662.550,281 317.650,983	26.119	239	662.550,281 317.650,983	240	662.554,546 317.660,074	10.042	240	662.554,546 317.660,074	241	662.574,268 317.702,114	46.436
241	662.574,268 317.702,114	242	662.581,164 317.718,01	17.327	242	662.581,164 317.718,01	243	662.595,079 317.750,657	35.489	243	662.595,079 317.750,657	244	662.605,098 317.778,959	30.023
244	662.605,098 317.778,959	245	662.606,456 317.783,62	4.855	245	662.606,456 317.783,62	246	662.614,289 317.810,496	27.994	246	662.614,289 317.810,496	247	662.627,102 317.850,465	41.973
247	662.627,102 317.850,465	248	662.633,94 317.873,19	23.731	248	662.633,94 317.873,19	249	662.643,755 317.905,81	34.065	249	662.643,755 317.905,81	1	662.653,832 317.938,264	33.982

** Lungimile segmentelor sunt determinate în planul de proiecție Stereo 70 și sunt rotunjite la 1 milimetru.

*** Distanța dintre puncte este formată din segmente cumulate ce sunt mai mici decât valoarea 1 milimetru.

**DATE DESPRE IMOBILUL NR. 4588**

Oficiul de Cadastru și Publicitate Imobiliară CALARASI
Biroul de Cadastru și Publicitate Imobiliară Calarasi

A. Partea I. Descrierea imobilului

TEREN Extravilan

Adresa: Jud. Calarasi

Nr. Crt	Nr cadastral Nr. topografic	Suprafața* (mp)	Observații / Referințe
A1		192.356	Sector cadastral:31 Teren neimprejmut;

B. Partea II. Proprietari și acte

Inscrieri privitoare la dreptul de proprietate și alte drepturi reale		Referințe
/		
Act Normativ nr. 7, din 13/03/1996 emis de PARLAMENTUL ROMANIEI ((art. 13));		
B1	Inscrierea posesiei, drept de PROPRIETATE, dobandit prin Lege, cota actuala 1/1, cota initiala 1/1 1) NEIDENTIFICAT NEIDENTIFICAT	A1
Act Normativ nr. 7, din 13/03/1996 emis de Parlamentul României ((art. 13));		
B2	proprietar neidentificat, rezerva comisiei locale de fond funciar, dobandit prin Lege	A1

C. Partea III. SARCINI .

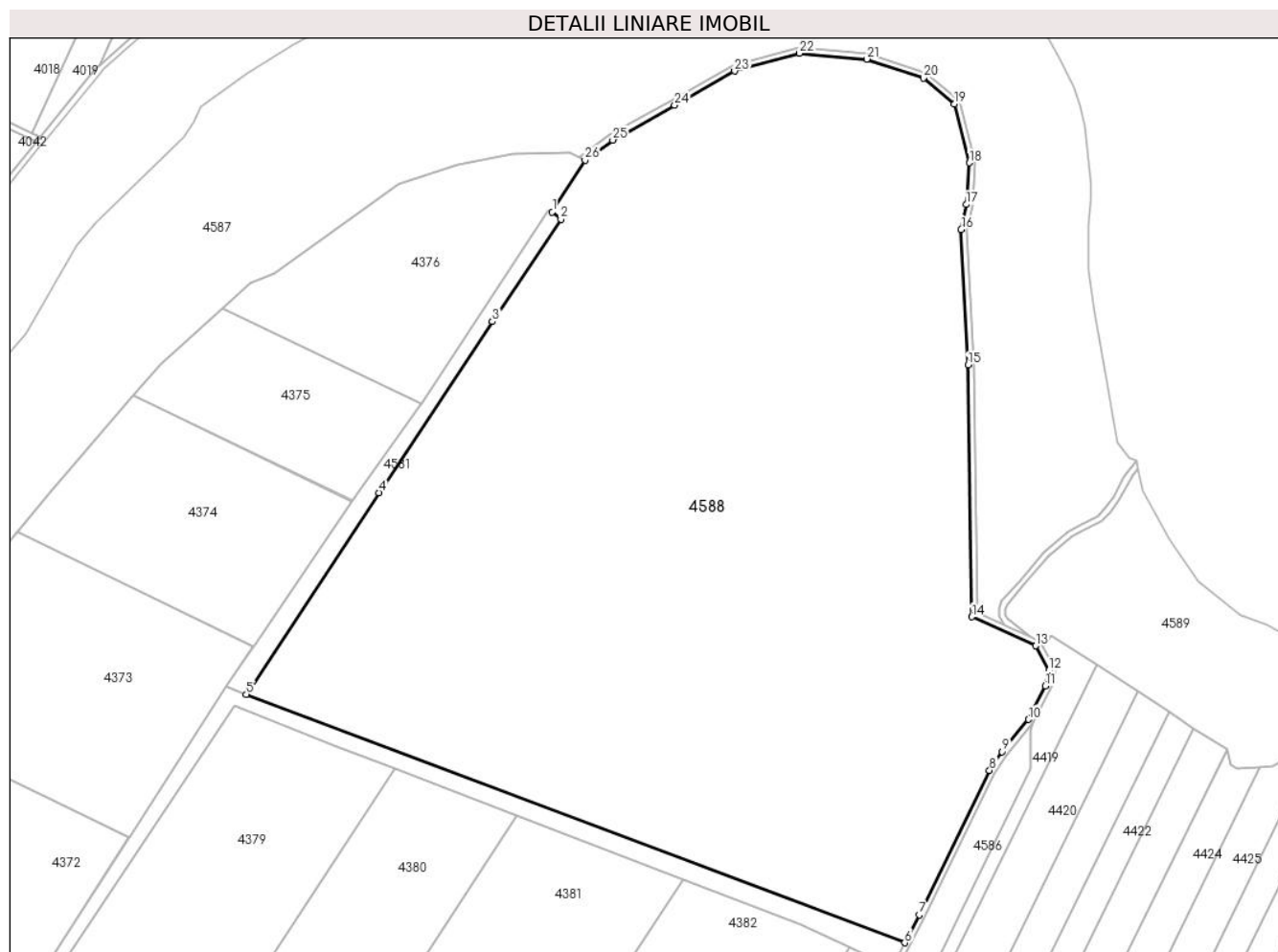
Inscrieri privind dezmembramintele dreptului de proprietate, drepturi reale de garanție și sarcini	Referințe
NU SUNT	

Anexa Nr. 1 La Partea I

Teren

Nr cadastral	Suprafața (mp)*	Observații / Referințe
	192.356	

* Suprafața este determinată în planul de proiecție Stereo 70.



Date referitoare la teren

Crt	Categorie folosință	Intravilan	Suprafața (mp)	Tarla	Parcelă	Nr. topo	Observații / Referințe
1	pașune	NU	192.356	-	-	-	

Lungime Segmente

1) Valorile lungimilor segmentelor sunt obținute din proiecție în plan.

Punct început	X / Y	Punct sfârșit	X / Y	Lungime segment (** (m)
1	663.746,154 319.546,269	2	663.751,975 319.541,333	7.632
3	663.705,729 319.472,266	4	663.629,247 319.356,822	138.48
5	663.539,553 319.220,893	6	663.984,096 319.053,256	475.101
7	663.993,809 319.072,059	8	664.041,358 319.169,531	108.451
9	664.049,935 319.182,165	10	664.067,716 319.203,909	28.089

Punct început	X / Y	Punct sfârșit	X / Y	Lungime segment (** (m)
2	663.751,975 319.541,333	3	663.705,729 319.472,266	83.12
4	663.629,247 319.356,822	5	663.539,553 319.220,893	162.855
6	663.984,096 319.053,256	7	663.993,809 319.072,059	21.164
8	664.041,358 319.169,531	9	664.049,935 319.182,165	15.27
10	664.067,716 319.203,909	11	664.078,941 319.226,542	25.264

Punct început	X / Y	Punct sfârșit	X / Y	Lungime segment (** (m)
11	664.078,941 319.226,542	12	664.081,541 319.236,953	10.731
13	664.072,59 319.253,574	14	664.029,315 319.273,116	47.483
15	664.026,804 319.443,066	16	664.022,183 319.534,537	91.588
17	664.025,677 319.551,339	18	664.027,861 319.579,487	28.233
19	664.017,595 319.619,07	20	663.996,632 319.636,526	27.279
21	663.958,418 319.649,4	22	663.912,932 319.653,368	45.659
23	663.869,242 319.641,383	24	663.828,801 319.618,229	46.6
25	663.786,939 319.594,794	26	663.768,267 319.581,149	23.126

Punct început	X / Y	Punct sfârșit	X / Y	Lungime segment (** (m)
12	664.081,541 319.236,953	13	664.072,59 319.253,574	18.878
14	664.029,315 319.273,116	15	664.026,804 319.443,066	169.969
16	664.022,183 319.534,537	17	664.025,677 319.551,339	17.161
18	664.027,861 319.579,487	19	664.017,595 319.619,07	40.893
20	663.996,632 319.636,526	21	663.958,418 319.649,4	40.324
22	663.912,932 319.653,368	23	663.869,242 319.641,383	45.304
24	663.828,801 319.618,229	25	663.786,939 319.594,794	47.975
26	663.768,267 319.581,149	1	663.746,154 319.546,269	41.299

** Lungimile segmentelor sunt determinate în planul de proiecție Stereo 70 și sunt rotunjite la 1 milimetru.

*** Distanța dintre puncte este formată din segmente cumulate ce sunt mai mici decât valoarea 1 milimetru.

**DATE DESPRE IMOBILUL NR. 4589**

Oficiul de Cadastru și Publicitate Imobiliară CALARASI
Biroul de Cadastru și Publicitate Imobiliară Calarasi

A. Partea I. Descrierea imobilului

TEREN Extravilan

Adresa: Jud. Calarasi

Nr. Crt	Nr cadastral Nr. topografic	Suprafața* (mp)	Observații / Referințe
A1		71.501	Sector cadastral:31 Teren neimprijmit;

B. Partea II. Proprietari și acte

Inscrieri privitoare la dreptul de proprietate și alte drepturi reale		Referințe
/		
Act Normativ nr. 7, din 13/03/1996 emis de PARLAMENTUL ROMANIEI ((art. 13));		
B1	Inscrierea posesiei, drept de PROPRIETATE, dobandit prin Lege, cota actuala 1/1, cota initiala 1/1 1) NEIDENTIFICAT NEIDENTIFICAT	A1
Act Normativ nr. 7, din 13/03/1996 emis de Parlamentul României ((art. 13));		
B2	proprietar neidentificat, rezerva comisiei locale de fond funciar, dobandit prin Lege	A1

C. Partea III. SARCINI .

Inscrieri privind dezmembramintele dreptului de proprietate, drepturi reale de garanție și sarcini	Referințe
NU SUNT	

Anexa Nr. 1 La Partea I

Teren

Nr cadastral	Suprafața (mp)*	Observații / Referințe
	71.501	

* Suprafața este determinată în planul de proiecție Stereo 70.

DETALII LINIARE IMOBIL



Date referitoare la teren

Crt	Categorie folosință	Intravilan	Suprafața (mp)	Tarla	Parcelă	Nr. topo	Observații / Referințe
1	pașune	NU	71.501	-	-	-	

Lungime Segmente

1) Valorile lungimilor segmentelor sunt obținute din proiecție în plan.

Punct început	X / Y	Punct sfârșit	X / Y	Lungime segment
1	664.077,326 319.253,217	2	664.083,023 319.260,795	9.481
4	664.141,373 319.222,789	5	664.162,438 319.209,068	25.14
7	664.201,54 319.183,598	8	664.201,831 319.183,409	0.347
10	664.208,174 319.170,766	11	664.224,06 319.171,839	15.92 2
13	664.245,357 319.180,072	14	664.255,938 319.175,093	11.69 4
16	664.273,384 319.166,12	17	664.289,844 319.154,967	19.88 3
2	664.083,023 319.260,795	3	664.113,947 319.240,653	36.90 5
5	664.162,438 319.209,068	6	664.179,387 319.198,028	20.22 7
8	664.201,831 319.183,409	9	664.204,442 319.173,203	10.53 5
11	664.224,06 319.171,839	12	664.232,47 319.172,407	8.429
14	664.255,938 319.175,093	15	664.269,693 319.168,621	15.20 2
17	664.289,844 319.154,967	18	664.306,402 319.143,748	20.00 1
3	664.113,947 319.240,653	4	664.141,373 319.222,789	32.73 1
6	664.179,387 319.198,028	7	664.201,54 319.183,598	26.43 8
9	664.204,442 319.173,203	10	664.208,174 319.170,766	4.457
12	664.232,47 319.172,407	13	664.245,357 319.180,072	14.99 4
15	664.269,693 319.168,621	16	664.273,384 319.166,12	4.459
18	664.306,402 319.143,748	19	664.339,826 319.121,101	40.37 4

Punct început	X / Y	Punct sfârșit	X / Y	Lungime segment	Punct început	X / Y	Punct sfârșit	X / Y	Lungime segment	Punct început	X / Y	Punct sfârșit	X / Y	Lungime segment
19	664.339,826 319.121,101	20	664.347,418 319.115,956	9.171	20	664.347,418 319.115,956	21	664.361,671 319.098,146	22.811	21	664.361,671 319.098,146	22	664.362,922 319.095,585	2.85
22	664.362,922 319.095,585	23	664.374,656 319.071,568	26.73	23	664.374,656 319.071,568	24	664.381,876 319.056,791	16.447	24	664.381,876 319.056,791	25	664.386,079 319.045,061	12.46
25	664.386,079 319.045,061	26	664.394,957 319.020,288	26.316	26	664.394,957 319.020,288	27	664.396,31 319.013,809	6.619	27	664.396,31 319.013,809	28	664.396,385 319.013,448	0.369
28	664.396,385 319.013,448	29	664.400,751 318.983,191	30.57	29	664.400,751 318.983,191	30	664.401,26 318.970,909	12.293	30	664.401,26 318.970,909	31	664.401,081 318.967,639	3.275
31	664.401,081 318.967,639	32	664.399,278 318.934,598	33.09	32	664.399,278 318.934,598	33	664.393,815 318.925,168	10.898	33	664.393,815 318.925,168	34	664.386,74 318.917,381	10.521
34	664.386,74 318.917,381	35	664.376,357 318.908,474	13.68	35	664.376,357 318.908,474	36	664.375,079 318.905,494	3.242	36	664.375,079 318.905,494	37	664.375,725 318.903,043	2.535
37	664.375,725 318.903,043	38	664.382,612 318.900,054	7.508	38	664.382,612 318.900,054	39	664.400,894 318.898,23	18.373	39	664.400,894 318.898,23	40	664.401,943 318.898,125	1.054
40	664.401,943 318.898,125	41	664.413,46 318.893,474	12.421	41	664.413,46 318.893,474	42	664.419,711 318.887,793	8.447	42	664.419,711 318.887,793	43	664.422,792 318.884,993	4.163
43	664.422,792 318.884,993	44	664.446,79 318.866,427	30.341	44	664.446,79 318.866,427	45	664.447,638 318.865,047	1.62	45	664.447,638 318.865,047	46	664.455,431 318.852,357	14.892
46	664.455,431 318.852,357	47	664.465,211 318.837,226	18.017	47	664.465,211 318.837,226	48	664.467,243 318.831,406	6.165	48	664.467,243 318.831,406	49	664.468,214 318.828,622	2.948
49	664.468,214 318.828,622	50	664.476,955 318.804,126	26.009	50	664.476,955 318.804,126	51	664.486,405 318.789,046	17.796	51	664.486,405 318.789,046	52	664.486,735 318.788,52	0.621
52	664.486,735 318.788,52	53	664.495,737 318.778,128	13.749	53	664.495,737 318.778,128	54	664.514,405 318.758,748	26.909	54	664.514,405 318.758,748	55	664.517,949 318.755,069	5.108
55	664.517,949 318.755,069	56	664.543,34 318.726,722	38.056	56	664.543,34 318.726,722	57	664.549,611 318.719,721	9.399	57	664.549,611 318.719,721	58	664.550,245 318.711,867	7.88
58	664.550,245 318.711,867	59	664.548,697 318.699,389	12.574	59	664.548,697 318.699,389	60	664.537,754 318.669,564	31.769	60	664.537,754 318.669,564	61	664.535,381 318.659,665	10.179
61	664.535,381 318.659,665	62	664.542,172 318.653,696	9.041	62	664.542,172 318.653,696	63	664.557,335 318.653,865	15.164	63	664.557,335 318.653,865	64	664.563,549 318.656,845	6.892
64	664.563,549 318.656,845	65	664.587,414 318.668,29	26.467	65	664.587,414 318.668,29	66	664.598,046 318.672,872	11.577	66	664.598,046 318.672,872	67	664.602,731 318.674,891	5.102
67	664.602,731 318.674,891	68	664.614,777 318.675,728	12.075	68	664.614,777 318.675,728	69	664.628,242 318.673,455	13.656	69	664.628,242 318.673,455	70	664.641,015 318.664,391	15.662
70	664.641,015 318.664,391	71	664.675,747 318.639,741	42.59	71	664.675,747 318.639,741	72	664.684,701 318.633,387	10.979	72	664.684,701 318.633,387	73	664.709,176 318.618,244	28.781
73	664.709,176 318.618,244	74	664.711,461 318.617,485	2.408	74	664.711,461 318.617,485	75	664.739,314 318.608,227	29.351	75	664.739,314 318.608,227	76	664.748,792 318.603,659	10.521
76	664.748,792 318.603,659	77	664.764,293 318.596,187	17.208	77	664.764,293 318.596,187	78	664.765,663 318.595,179	1.701	78	664.765,663 318.595,179	79	664.782,792 318.582,574	21.267
79	664.782,792 318.582,574	80	664.783,575 318.581,997	0.973	80	664.783,575 318.581,997	81	664.804,49 318.557,192	32.446	81	664.804,49 318.557,192	82	664.816,928 318.539,973	21.241
82	664.816,928 318.539,973	83	664.820,233 318.522,311	17.969	83	664.820,233 318.522,311	84	664.820,292 318.512,113	10.198	84	664.820,292 318.512,113	85	664.816,368 318.506,028	7.241
85	664.816,368 318.506,028	86	664.810,982 318.498,481	9.272	86	664.810,982 318.498,481	87	664.766,682 318.461,386	57.78	87	664.766,682 318.461,386	88	664.728,931 318.440,226	43.277
88	664.728,931 318.440,226	89	664.693,883 318.401,803	52.007	89	664.693,883 318.401,803	90	664.649,165 318.352,781	66.354	90	664.649,165 318.352,781	91	664.654,014 318.347,712	7.015
91	664.654,014 318.347,712	92	664.697,983 318.383,873	56.929	92	664.697,983 318.383,873	93	664.717,333 318.399,876	25.11	93	664.717,333 318.399,876	94	664.739,596 318.416,456	27.759
94	664.739,596 318.416,456	95	664.759,732 318.430,576	24.593	95	664.759,732 318.430,576	96	664.782,549 318.445,597	27.318	96	664.782,549 318.445,597	97	664.794,133 318.453,321	13.923
97	664.794,133 318.453,321	98	664.808,749 318.463,823	17.998	98	664.808,749 318.463,823	99	664.816,386 318.471,208	10.624	99	664.816,386 318.471,208	100	664.826,667 318.482,248	15.086
100	664.826,667 318.482,248	101	664.829,876 318.486,805	5.574	101	664.829,876 318.486,805	102	664.837,875 318.499,552	15.049	102	664.837,875 318.499,552	103	664.844,172 318.509,025	11.375
103	664.844,172 318.509,025	104	664.852,175 318.517,305	11.515	104	664.852,175 318.517,305	105	664.855,174 318.520,219	4.182	105	664.855,174 318.520,219	106	664.848,679 318.521,488	6.618
106	664.848,679 318.521,488	107	664.843,363 318.521,583	5.317	107	664.843,363 318.521,583	108	664.839,178 318.530,766	10.092	108	664.839,178 318.530,766	109	664.836,169 318.540,246	9.946
109	664.836,169 318.540,246	110	664.827,939 318.554,355	16.334	110	664.827,939 318.554,355	111	664.813,935 318.572,356	22.807	111	664.813,935 318.572,356	112	664.800,215 318.589,543	21.992
112	664.800,215 318.589,543	113	664.782,998 318.605,313	23.348	113	664.782,998 318.605,313	114	664.759,565 318.617,45	26.39	114	664.759,565 318.617,45	115	664.736,564 318.628,091	25.343
115	664.736,564 318.628,091	116	664.712,717 318.637,896	25.784	116	664.712,717 318.637,896	117	664.698,168 318.643,478	15.583	117	664.698,168 318.643,478	118	664.673,518 318.660,777	30.114

Punct început	X / Y	Punct sfârșit	X / Y	Lungime segment	Punct început	X / Y	Punct sfârșit	X / Y	Lungime segment	Punct început	X / Y	Punct sfârșit	X / Y	Lungime segment
118	664.673,518 318.660,777	119	664.651,243 318.677,245	27.701	119	664.651,243 318.677,245	120	664.630,7 318.697,817	29.073	120	664.630,7 318.697,817	121	664.617,642 318.708,281	16.733
121	664.617,642 318.708,281	122	664.613,429 318.717,719	10.336	122	664.613,429 318.717,719	123	664.594,202 318.734,841	25.746	123	664.594,202 318.734,841	124	664.572,851 318.753,022	28.043
124	664.572,851 318.753,022	125	664.553,695 318.773,138	27.778	125	664.553,695 318.773,138	126	664.537,102 318.794,96	27.414	126	664.537,102 318.794,96	127	664.523,6 318.818,298	26.962
127	664.523,6 318.818,298	128	664.510,603 318.835,873	21.859	128	664.510,603 318.835,873	129	664.501,314 318.859,909	25.768	129	664.501,314 318.859,909	130	664.493,362 318.887,291	28.513
130	664.493,362 318.887,291	131	664.488,44 318.909,564	22.81	131	664.488,44 318.909,564	132	664.485,296 318.928,327	19.025	132	664.485,296 318.928,327	133	664.487,458 318.942,791	14.625
133	664.487,458 318.942,791	134	664.485,256 318.948,371	5.999	134	664.485,256 318.948,371	135	664.478,147 318.958,909	12.712	135	664.478,147 318.958,909	136	664.475,885 318.986,534	27.717
136	664.475,885 318.986,534	137	664.472,647 319.014,817	28.468	137	664.472,647 319.014,817	138	664.464,024 319.044,362	30.778	138	664.464,024 319.044,362	139	664.458,341 319.066,191	22.557
139	664.458,341 319.066,191	140	664.446,479 319.091,599	28.041	140	664.446,479 319.091,599	141	664.429,483 319.119,963	33.066	141	664.429,483 319.119,963	142	664.430,27 319.126,209	6.295
142	664.430,27 319.126,209	143	664.414,113 319.139,744	21.077	143	664.414,113 319.139,744	144	664.403,223 319.148,775	14.147	144	664.403,223 319.148,775	145	664.388,243 319.157,658	17.416
145	664.388,243 319.157,658	146	664.380,719 319.163,6	9.587	146	664.380,719 319.163,6	147	664.356,555 319.178,519	28.399	147	664.356,555 319.178,519	148	664.334,903 319.196,209	27.96
148	664.334,903 319.196,209	149	664.308,647 319.223,709	38.021	149	664.308,647 319.223,709	150	664.286,633 319.238,276	26.397	150	664.286,633 319.238,276	151	664.276,028 319.248,308	14.598
151	664.276,028 319.248,308	152	664.252,696 319.261,206	26.66	152	664.252,696 319.261,206	153	664.236,26 319.263,458	16.59	153	664.236,26 319.263,458	154	664.228,876 319.267,797	8.564
154	664.228,876 319.267,797	155	664.211,083 319.274,209	18.913	155	664.211,083 319.274,209	156	664.182,07 319.297,213	37.026	156	664.182,07 319.297,213	157	664.162,886 319.325,223	33.95
157	664.162,886 319.325,223	158	664.144,663 319.358,259	37.729	158	664.144,663 319.358,259	159	664.141,836 319.373,127	15.134	159	664.141,836 319.373,127	160	664.137,616 319.367,968	6.665
160	664.137,616 319.367,968	161	664.137,09 319.367,186	0.942	161	664.137,09 319.367,186	162	664.135,591 319.364,959	2.684	162	664.135,591 319.364,959	163	664.134,725 319.363,367	1.812
163	664.134,725 319.363,367	164	664.128,493 319.351,906	13.046	164	664.128,493 319.351,906	165	664.122,784 319.343,866	9.861	165	664.122,784 319.343,866	166	664.117,119 319.338,092	8.089
166	664.117,119 319.338,092	167	664.105,44 319.332,201	13.081	167	664.105,44 319.332,201	168	664.097,002 319.327,573	9.624	168	664.097,002 319.327,573	169	664.081,236 319.313,852	20.901
169	664.081,236 319.313,852	170	664.064,37 319.294,295	25.825	170	664.064,37 319.294,295	171	664.053,33 319.281,901	16.598	171	664.053,33 319.281,901	172	664.051,806 319.278,119	4.078
172	664.051,806 319.278,119	173	664.051,895 319.274,642	3.478	173	664.051,895 319.274,642	174	664.053,267 319.272,109	2.881	174	664.053,267 319.272,109	175	664.069,368 319.259,419	20.501
175	664.069,368 319.259,419	176	664.075,47 319.256,663	6.696	176	664.075,47 319.256,663	1	664.077,326 319.253,217	3.914					

** Lungimile segmentelor sunt determinate în planul de proiecție Stereo 70 și sunt rotunjite la 1 milimetru.

*** Distanța dintre puncte este formată din segmente cumulate ce sunt mai mici decât valoarea 1 milimetru.

**DATE DESPRE IMOBILUL NR. 4590**

Oficiul de Cadastru și Publicitate Imobiliară CALARASI
Biroul de Cadastru și Publicitate Imobiliară Calarasi

A. Partea I. Descrierea imobilului

TEREN Extravilan

Adresa: Jud. Calarasi

Nr. Crt	Nr cadastral Nr. topografic	Suprafața* (mp)	Observații / Referințe
A1		159.053	Sector cadastral:31 Teren neimprejmuit;

B. Partea II. Proprietari și acte

Inscrieri privitoare la dreptul de proprietate și alte drepturi reale		Referințe
/		
Act Normativ nr. 7, din 13/03/1996 emis de PARLAMENTUL ROMANIEI ((art. 13));		
B1	Inscrierea posesiei, drept de PROPRIETATE, dobandit prin Lege, cota actuala 1/1, cota initiala 1/1 1) NEIDENTIFICAT NEIDENTIFICAT	A1
Act Normativ nr. 7, din 13/03/1996 emis de Parlamentul României ((art. 13));		
B2	proprietar neidentificat, rezerva comisiei locale de fond funciar, dobandit prin Lege	A1

C. Partea III. SARCINI .

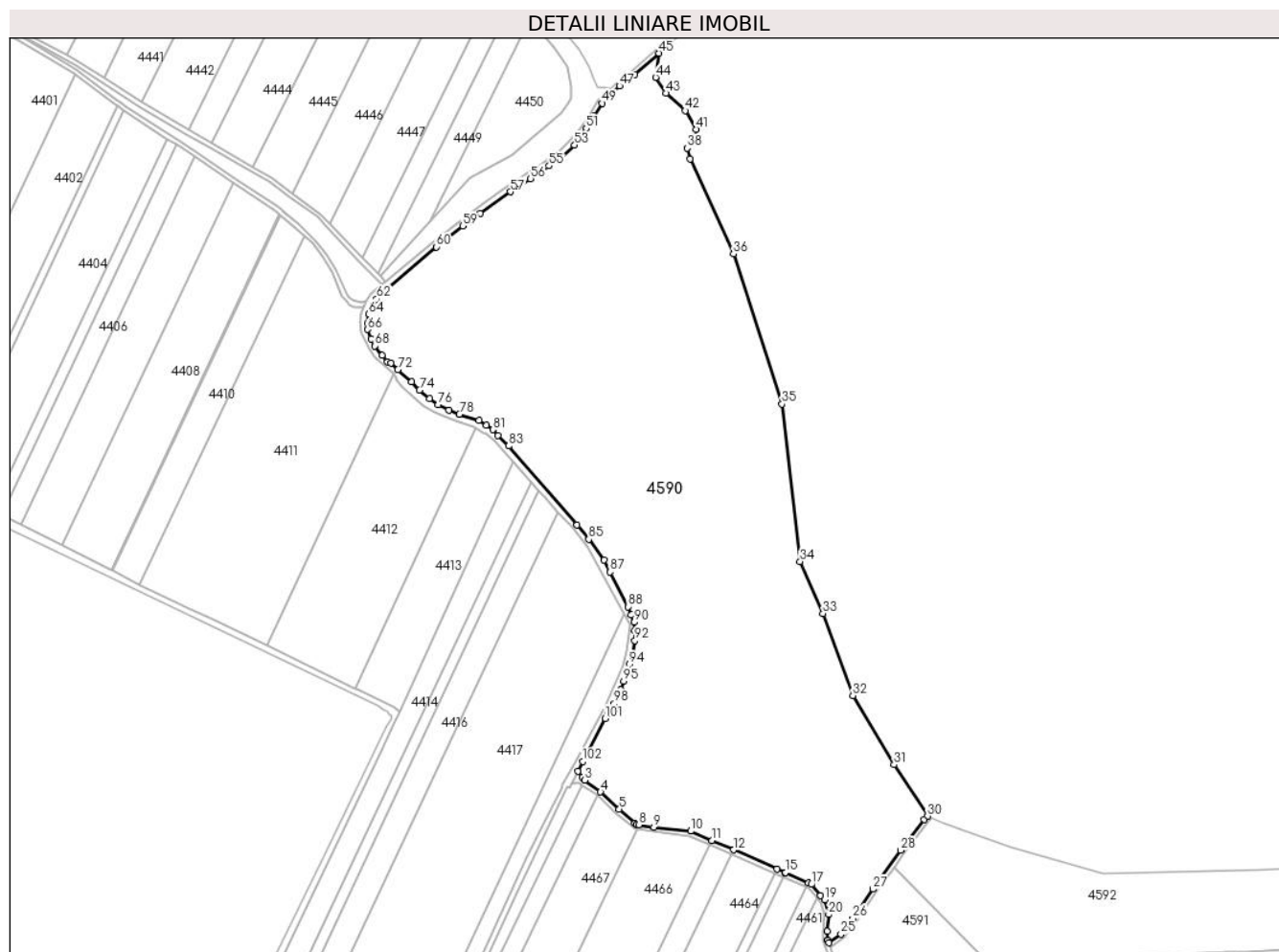
Inscrieri privind dezmembramintele dreptului de proprietate, drepturi reale de garanție și sarcini	Referințe
NU SUNT	

Anexa Nr. 1 La Partea I

Teren

Nr cadastral	Suprafața (mp)*	Observații / Referințe
	159.053	

* Suprafața este determinată în planul de proiecție Stereo 70.



Date referitoare la teren

Crt	Categorie folosință	Intravilan	Suprafața (mp)	Tarla	Parcelă	Nr. topo	Observații / Referințe
1	pașune	NU	159.053	-	-	-	

Lungime Segmente

1) Valorile lungimilor segmentelor sunt obținute din proiecție în plan.

Punct început	X / Y	Punct sfârșit	X / Y	Lungime segment
1	664.826,098 317.910,395	2	664.829,694 317.904,868	6.594
4	664.846,283 317.891,61	5	664.862,966 317.876,138	22.753
7	664.878,614 317.862,799	8	664.880,468 317.862,273	1.927
10	664.927,02 317.856,628	11	664.945,972 317.848,328	20.69
13	665.004,137 317.822,855	14	665.011,392 317.819,677	7.921
16	665.032,443 317.810,137	17	665.034,882 317.809,031	2.678
2	664.829,694 317.904,868	3	664.832,321 317.902,091	3.823
5	664.862,966 317.876,138	6	664.877,047 317.863,75	18.755
8	664.880,468 317.862,273	9	664.893,896 317.860,227	13.583
11	664.945,972 317.848,328	12	664.965,347 317.839,843	21.151
14	665.011,392 317.819,677	15	665.011,7 317.819,542	0.336
17	665.034,882 317.809,031	18	665.043,158 317.799,225	12.832
3	664.832,321 317.902,091	4	664.846,283 317.891,61	17.458
6	664.877,047 317.863,75	7	664.878,614 317.862,799	1.833
9	664.893,896 317.860,227	10	664.927,02 317.856,628	33.319
12	664.965,347 317.839,843	13	665.004,137 317.822,855	42.347
15	665.011,7 317.819,542	16	665.032,443 317.810,137	22.776
18	665.043,158 317.799,225	19	665.046,552 317.795,202	5.263

Punct început	X / Y	Punct sfârșit	X / Y	Lungime segment	Punct început	X / Y	Punct sfârșit	X / Y	Lungime segment	Punct început	X / Y	Punct sfârșit	X / Y	Lungime segment
19	665.046,552 317.795,202	20	665.050,498 317.782,123	13.661	20	665.050,498 317.782,123	21	665.049,12 317.767,033	15.153	21	665.049,12 317.767,033	22	665.049,763 317.759,321	7.739
22	665.049,763 317.759,321	23	665.049,768 317.759,008	0.313	23	665.049,768 317.759,008	24	665.050,517 317.756,838	2.296	24	665.050,517 317.756,838	25	665.061,396 317.764,599	13.364
25	665.061,396 317.764,599	26	665.071,921 317.778,621	17.533	26	665.071,921 317.778,621	27	665.089,984 317.804,839	31.838	27	665.089,984 317.804,839	28	665.114,661 317.839,529	42.572
28	665.114,661 317.839,529	29	665.136,007 317.867,22	34.963	29	665.136,007 317.867,22	30	665.138,821 317.870,158	4.068	30	665.138,821 317.870,158	31	665.108,873 317.915,98	54.741
31	665.108,873 317.915,98	32	665.072,03 317.977,824	71.987	32	665.072,03 317.977,824	33	665.045,258 318.051,091	78.005	33	665.045,258 318.051,091	34	665.024,898 318.097,693	50.855
34	665.024,898 318.097,693	35	665.008,592 318.238,461	141.709	35	665.008,592 318.238,461	36	664.965,183 318.372,553	140.943	36	664.965,183 318.372,553	37	664.926,76 318.457,678	93.395
37	664.926,76 318.457,678	38	664.923,957 318.467,108	9.838	38	664.923,957 318.467,108	39	664.926,494 318.472,063	5.567	39	664.926,494 318.472,063	40	664.931,569 318.475,29	6.014
40	664.931,569 318.475,29	41	664.931,87 318.484,106	8.821	41	664.931,87 318.484,106	42	664.921,961 318.500,619	19.258	42	664.921,961 318.500,619	43	664.904,951 318.516,212	23.076
43	664.904,951 318.516,212	44	664.895,61 318.530,331	16.929	44	664.895,61 318.530,331	45	664.898,625 318.551,952	21.83	45	664.898,625 318.551,952	46	664.876,725 318.532,893	29.032
46	664.876,725 318.532,893	47	664.863,332 318.522,692	16.835	47	664.863,332 318.522,692	48	664.853,352 318.513,289	13.712	48	664.853,352 318.513,289	49	664.847,871 318.507,153	8.228
49	664.847,871 318.507,153	50	664.840,006 318.495,726	13.872	50	664.840,006 318.495,726	51	664.833,477 318.484,715	12.801	51	664.833,477 318.484,715	52	664.828,876 318.476,611	9.319
52	664.828,876 318.476,611	53	664.823,093 318.469,731	8.988	53	664.823,093 318.469,731	54	664.810,971 318.458,768	16.344	54	664.810,971 318.458,768	55	664.800,271 318.451,213	13.098
55	664.800,271 318.451,213	56	664.783,664 318.439,803	20.149	56	664.783,664 318.439,803	57	664.765,784 318.428,147	21.344	57	664.765,784 318.428,147	58	664.738,512 318.408,896	33.382
58	664.738,512 318.408,896	59	664.723,168 318.397,615	19.045	59	664.723,168 318.397,615	60	664.699,506 318.378,743	30.266	60	664.699,506 318.378,743	61	664.653,2 318.339,035	61.0
61	664.653,2 318.339,035	62	664.646,132 318.332,284	9.774	62	664.646,132 318.332,284	63	664.641,995 318.325,334	8.088	63	664.641,995 318.325,334	64	664.639,003 318.318,889	7.106
64	664.639,003 318.318,889	65	664.638,138 318.310,607	8.327	65	664.638,138 318.310,607	66	664.638,169 318.305,116	5.491	66	664.638,169 318.305,116	67	664.641,023 318.296,554	9.025
67	664.641,023 318.296,554	68	664.644,181 318.290,346	6.965	68	664.644,181 318.290,346	69	664.650,992 318.281,805	10.924	69	664.650,992 318.281,805	70	664.655,95 318.276,165	7.509
70	664.655,95 318.276,165	71	664.658,959 318.275,177	3.167	71	664.658,959 318.275,177	72	664.665,041 318.269,155	8.559	72	664.665,041 318.269,155	73	664.677,311 318.258,138	16.49
73	664.677,311 318.258,138	74	664.684,422 318.250,941	10.117	74	664.684,422 318.250,941	75	664.693,65 318.243,242	12.018	75	664.693,65 318.243,242	76	664.701,079 318.237,787	9.217
76	664.701,079 318.237,787	77	664.710,647 318.233,032	10.684	77	664.710,647 318.233,032	78	664.720,162 318.229,292	10.224	78	664.720,162 318.229,292	79	664.737,596 318.223,846	18.265
79	664.737,596 318.223,846	80	664.744,251 318.219,568	7.911	80	664.744,251 318.219,568	81	664.750,025 318.215,491	7.068	81	664.750,025 318.215,491	82	664.754,593 318.210,166	7.016
82	664.754,593 318.210,166	83	664.764,064 318.200,847	13.287	83	664.764,064 318.200,847	84	664.825,24 318.130,174	93.473	84	664.825,24 318.130,174	85	664.835,707 318.117,52	16.422
85	664.835,707 318.117,52	86	664.849,35 318.098,949	23.044	86	664.849,35 318.098,949	87	664.854,977 318.088,304	12.041	87	664.854,977 318.088,304	88	664.870,679 318.057,177	34.863
88	664.870,679 318.057,177	89	664.873,782 318.049,719	8.078	89	664.873,782 318.049,719	90	664.876,577 318.043,368	6.939	90	664.876,577 318.043,368	91	664.877,148 318.036,208	7.183
91	664.877,148 318.036,208	92	664.877,032 318.026,845	9.364	92	664.877,032 318.026,845	93	664.874,678 318.013,735	13.32	93	664.874,678 318.013,735	94	664.872,078 318.005,647	8.496
94	664.872,078 318.005,647	95	664.866,957 317.990,748	15.755	95	664.866,957 317.990,748	96	664.864,739 317.983,2	7.867	96	664.864,739 317.983,2	97	664.861,731 317.976,553	7.296
97	664.861,731 317.976,553	98	664.858,584 317.970,638	6.7	98	664.858,584 317.970,638	99	664.854,944 317.964,307	7.303	99	664.854,944 317.964,307	100	664.853,161 317.961,516	3.312
100	664.853,161 317.961,516	101	664.850,549 317.957,251	5.001	101	664.850,549 317.957,251	102	664.830,426 317.918,888	43.32	102	664.830,426 317.918,888	1	664.826,098 317.910,395	9.532

** Lungimile segmentelor sunt determinate în planul de proiecție Stereo 70 și sunt rotunjite la 1 milimetru.

*** Distanța dintre puncte este formată din segmente cumulate ce sunt mai mici decât valoarea 1 milimetru.

**DATE DESPRE IMOBILUL NR. 4591**

Oficiul de Cadastru și Publicitate Imobiliară CALARASI
Biroul de Cadastru și Publicitate Imobiliară Calarasi

A. Partea I. Descrierea imobilului

TEREN Extravilan

Adresa: Jud. Calarasi

Nr. Crt	Nr cadastral Nr. topografic	Suprafața* (mp)	Observații / Referințe
A1		14.487	Sector cadastral:31 Teren neimprijmit;

B. Partea II. Proprietari și acte

Inscrieri privitoare la dreptul de proprietate și alte drepturi reale		Referințe
/		
Act Normativ nr. 7, din 13/03/1996 emis de PARLAMENTUL ROMANIEI ((art. 13));		
B1	Inscrierea posesiei, drept de PROPRIETATE, dobandit prin Lege, cota actuala 1/1, cota initiala 1/1 1) NEIDENTIFICAT NEIDENTIFICAT	A1
Act Normativ nr. 7, din 13/03/1996 emis de Parlamentul României ((art. 13));		
B2	proprietar neidentificat, rezerva comisiei locale de fond funciar, dobandit prin Lege	A1

C. Partea III. SARCINI .

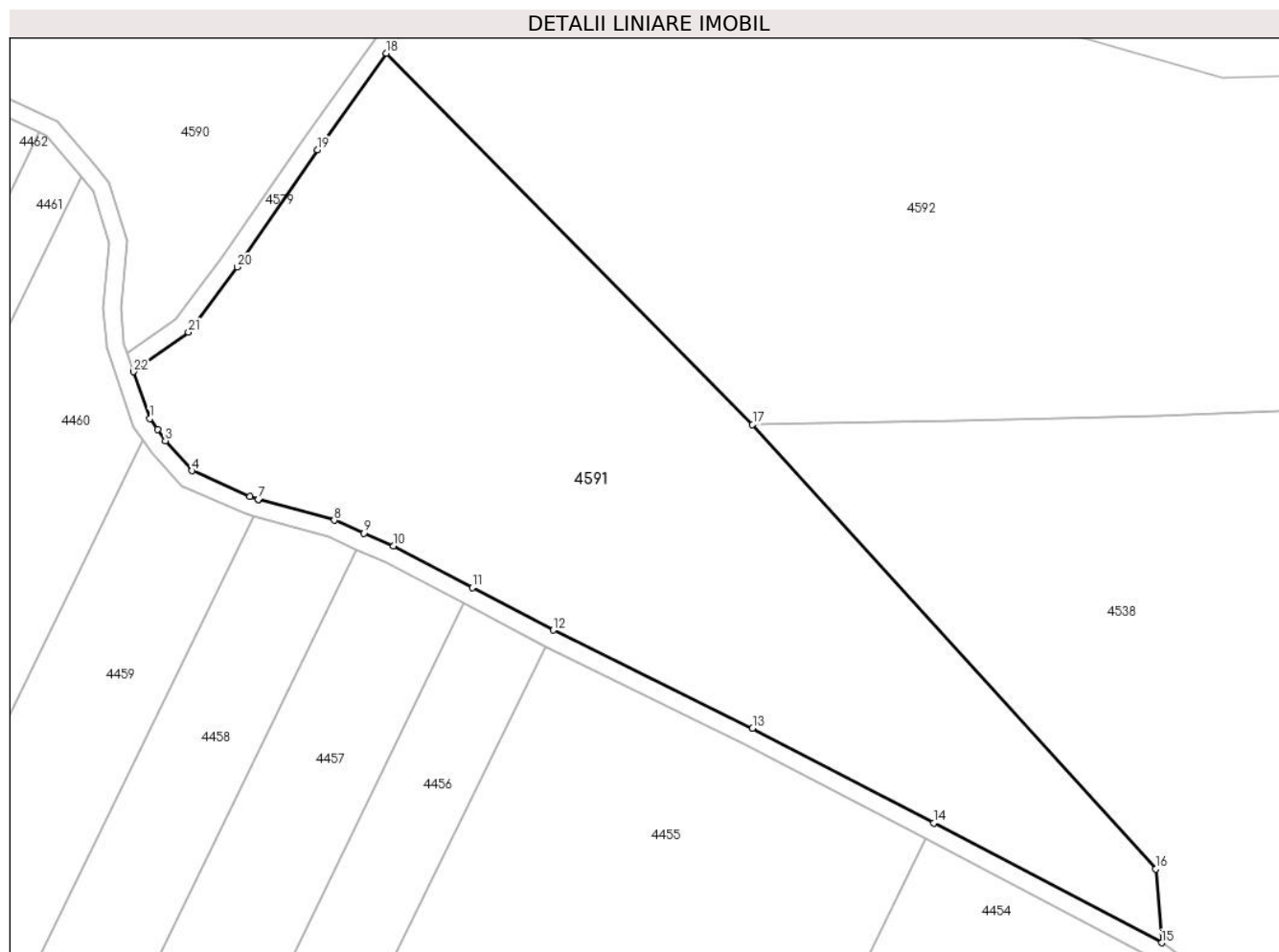
Inscrieri privind dezmembramintele dreptului de proprietate, drepturi reale de garanție și sarcini	Referințe
NU SUNT	

Anexa Nr. 1 La Partea I

Teren

Nr cadastral	Suprafața (mp)*	Observații / Referințe
	14.487	

* Suprafața este determinată în planul de proiecție Stereo 70.



Date referitoare la teren

Crt	Categorie folosință	Intra vilan	Suprafața (mp)	Tarla	Parcelă	Nr. topo	Observații / Referințe
1	pașune	NU	14.487	-	-	-	

Lungime Segmente

1) Valorile lungimilor segmentelor sunt obținute din proiecție în plan.

Punct început	X / Y	Punct sfârșit	X / Y	Lungime segment (** (m)
1	665.055,555 317.742,259	2	665.057,274 317.739,796	3.004
3	665.059,035 317.737,274	4	665.064,99 317.730,559	8.975
5	665.078,026 317.724,823	6	665.079,901 317.724,179	1.983
7	665.079,916 317.724,175	8	665.096,966 317.719,46	17.69
9	665.103,586 317.716,605	10	665.110,283 317.713,718	7.293

Punct început	X / Y	Punct sfârșit	X / Y	Lungime segment (** (m)
2	665.057,274 317.739,796	3	665.059,035 317.737,274	3.076
4	665.064,99 317.730,559	5	665.078,026 317.724,823	14.242
6	665.079,901 317.724,179	7	665.079,916 317.724,175	0.016
8	665.096,966 317.719,46	9	665.103,586 317.716,605	7.209
10	665.110,283 317.713,718	11	665.127,951 317.704,405	19.972

Punct început	X / Y	Punct sfârșit	X / Y	Lungime segment (** (m)
11	665.127,951 317.704,405	12	665.146,126 317.694,825	20.545
13	665.190,88 317.672,841	14	665.231,519 317.651,537	45.885
15	665.282,751 317.624,681	16	665.281,453 317.641,263	16.633
17	665.190,882 317.740,943	18	665.108,697 317.824,246	117.02
19	665.093,261 317.802,545	20	665.075,169 317.776,285	31.889
21	665.064,224 317.761,702	22	665.051,914 317.752,796	15.194

Punct început	X / Y	Punct sfârșit	X / Y	Lungime segment (** (m)
12	665.146,126 317.694,825	13	665.190,88 317.672,841	49.862
14	665.231,519 317.651,537	15	665.282,751 317.624,681	57.844
16	665.281,453 317.641,263	17	665.190,882 317.740,943	134.682
18	665.108,697 317.824,246	19	665.093,261 317.802,545	26.631
20	665.075,169 317.776,285	21	665.064,224 317.761,702	18.233
22	665.051,914 317.752,796	1	665.055,555 317.742,259	11.148

** Lungimile segmentelor sunt determinate în planul de proiecție Stereo 70 și sunt rotunjite la 1 milimetru.

*** Distanța dintre puncte este formată din segmente cumulate ce sunt mai mici decât valoarea 1 milimetru.

**DATE DESPRE IMOBILUL NR. 4592**

Oficiul de Cadastru și Publicitate Imobiliară CALARASI
Biroul de Cadastru și Publicitate Imobiliară Calarasi

A. Partea I. Descrierea imobilului

TEREN Extravilan

Adresa: Jud. Calarasi

Nr. Crt	Nr cadastral Nr. topografic	Suprafața* (mp)	Observații / Referințe
A1		89.916	Sector cadastral:31 Teren neimprijmit;

B. Partea II. Proprietari și acte

Inscrieri privitoare la dreptul de proprietate și alte drepturi reale		Referințe
/		
Act Normativ nr. 7, din 13/03/1996 emis de PARLAMENTUL ROMANIEI ((art. 13));		
B1	Inscrierea posesiei, drept de PROPRIETATE, dobandit prin Lege, cota actuala 1/1, cota initiala 1/1 1) NEIDENTIFICAT NEIDENTIFICAT	A1
Act Normativ nr. 7, din 13/03/1996 emis de Parlamentul României ((art. 13));		
B2	proprietar neidentificat, rezerva comisiei locale de fond funciar, dobandit prin Lege	A1

C. Partea III. SARCINI .

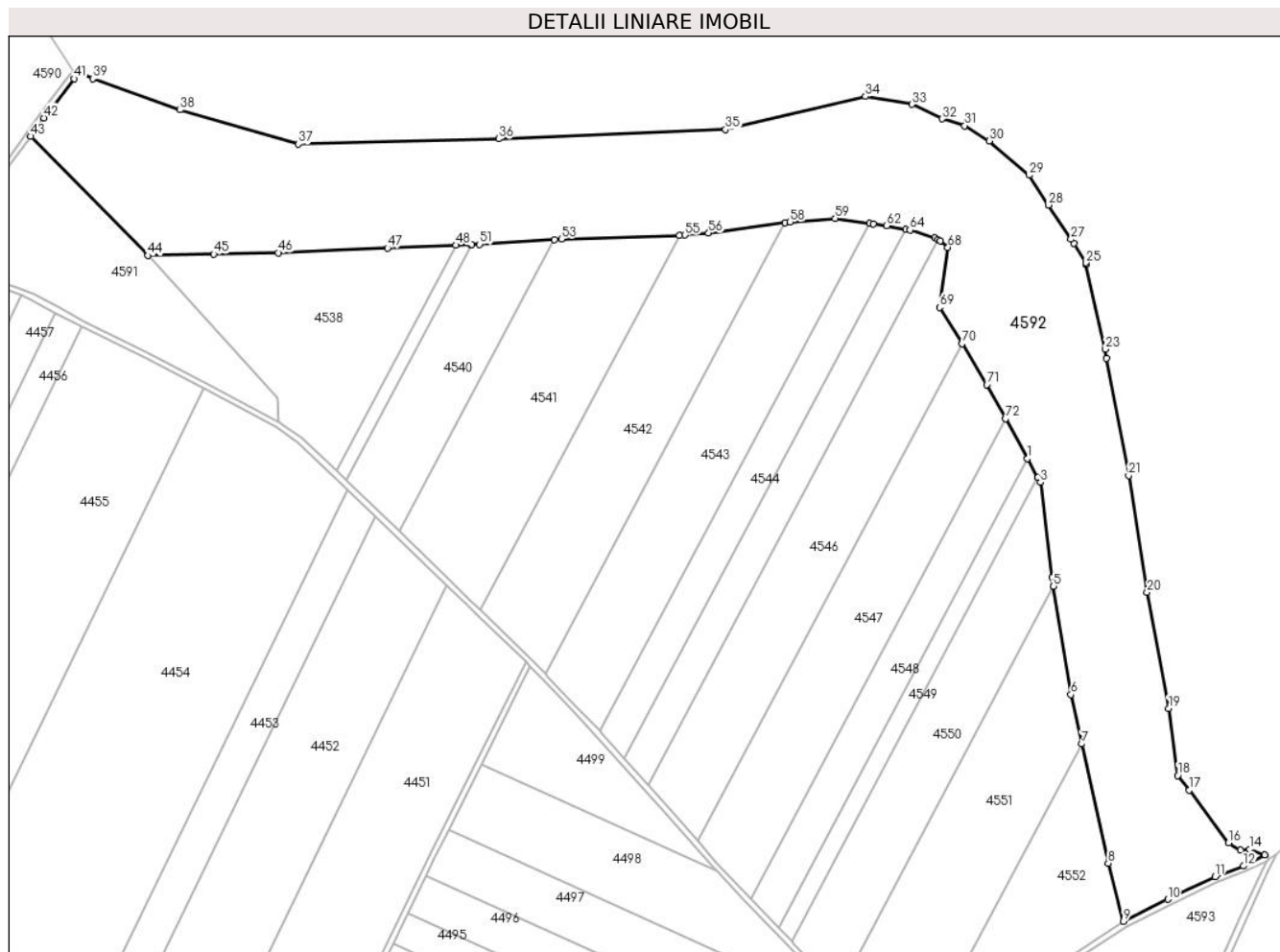
Inscrieri privind dezmembramintele dreptului de proprietate, drepturi reale de garanție și sarcini	Referințe
NU SUNT	

Anexa Nr. 1 La Partea I

Teren

Nr cadastral	Suprafața (mp)*	Observații / Referințe
	89.916	

* Suprafața este determinată în planul de proiecție Stereo 70.



Date referitoare la teren

Crt	Categorie folosință	Intravilan	Suprafața (mp)	Tarla	Parcelă	Nr. topo	Observații / Referințe
1	pașune	NU	89.916	-	-	-	

Lungime Segmente

1) Valorile lungimilor segmentelor sunt obținute din proiecție în plan.

Punct început	X / Y	Punct sfârșit	X / Y	Lungime segment	Punct început	X / Y	Punct sfârșit	X / Y	Lungime segment	Punct început	X / Y	Punct sfârșit	X / Y	Lungime segment
1	665.806,671 317.598,819	2	665.813,978 317.585,493	15.198	2	665.813,978 317.585,493	3	665.815,709 317.582,337	3.6	3	665.815,709 317.582,337	4	665.823,942 317.515,905	66.94
4	665.823,942 317.515,905	5	665.824,97 317.509,516	6.471	5	665.824,97 317.509,516	6	665.837,161 317.433,748	76.742	6	665.837,161 317.433,748	7	665.844,76 317.399,327	35.25
7	665.844,76 317.399,327	8	665.863,184 317.315,881	85.456	8	665.863,184 317.315,881	9	665.873,785 317.275,29	41.952	9	665.873,785 317.275,29	10	665.904,983 317.290,567	34.738
10	665.904,983 317.290,567	11	665.938,102 317.306,549	36.774	11	665.938,102 317.306,549	12	665.957,917 317.313,903	21.136	12	665.957,917 317.313,903	13	665.972,842 317.321,626	16.805
13	665.972,842 317.321,626	14	665.962,252 317.325,515	11.282	14	665.962,252 317.325,515	15	665.955,746 317.324,811	6.544	15	665.955,746 317.324,811	16	665.947,517 317.330,04	9.75
16	665.947,517 317.330,04	17	665.920,174 317.366,985	45.963	17	665.920,174 317.366,985	18	665.911,946 317.377,139	13.069	18	665.911,946 317.377,139	19	665.905,587 317.424,176	47.465

Punct început	X / Y	Punct sfârșit	X / Y	Lungime segment	Punct început	X / Y	Punct sfârșit	X / Y	Lungime segment	Punct început	X / Y	Punct sfârșit	X / Y	Lungime segment
19	665.905,587 317.424,176	20	665.890,542 317.505,239	82.447	20	665.890,542 317.505,239	21	665.877,564 317.586,923	82.709	21	665.877,564 317.586,923	22	665.862,091 317.668,89	83.415
22	665.862,091 317.668,89	23	665.861,351 317.675,317	6.469	23	665.861,351 317.675,317	24	665.847,524 317.734,673	60.945	24	665.847,524 317.734,673	25	665.847,795 317.735,668	1.031
25	665.847,795 317.735,668	26	665.839,139 317.749,204	16.067	26	665.839,139 317.749,204	27	665.837,182 317.752,202	3.58	27	665.837,182 317.752,202	28	665.821,531 317.776,238	28.682
28	665.821,531 317.776,238	29	665.807,823 317.797,035	24.908	29	665.807,823 317.797,035	30	665.779,978 317.821,016	36.748	30	665.779,978 317.821,016	31	665.762,754 317.831,646	20.24
31	665.762,754 317.831,646	32	665.746,881 317.836,408	16.572	32	665.746,881 317.836,408	33	665.725,853 317.846,546	23.344	33	665.725,853 317.846,546	34	665.693,219 317.852,084	33.101
34	665.693,219 317.852,084	35	665.595,207 317.828,924	100.711	35	665.595,207 317.828,924	36	665.436,378 317.822,502	158.959	36	665.436,378 317.822,502	37	665.296,25 317.818,769	140.178
37	665.296,25 317.818,769	38	665.213,104 317.842,711	86.524	38	665.213,104 317.842,711	39	665.152,07 317.864,548	64.823	39	665.152,07 317.864,548	40	665.142,699 317.868,516	10.176
40	665.142,699 317.868,516	41	665.139,043 317.864,608	5.352	41	665.139,043 317.864,608	42	665.117,876 317.837,148	34.671	42	665.117,876 317.837,148	43	665.108,697 317.824,246	15.834
43	665.108,697 317.824,246	44	665.190,882 317.740,943	117.02	44	665.190,882 317.740,943	45	665.236,922 317.741,92	46.05	45	665.236,922 317.741,92	46	665.281,995 317.742,8	45.082
46	665.281,995 317.742,8	47	665.358,667 317.746,041	76.74	47	665.358,667 317.746,041	48	665.406,569 317.748,116	47.947	48	665.406,569 317.748,116	49	665.416,531 317.748,548	9.971
49	665.416,531 317.748,548	50	665.417,337 317.748,565	0.806	50	665.417,337 317.748,565	51	665.423,094 317.748,683	5.758	51	665.423,094 317.748,683	52	665.475,55 317.752,03	52.563
52	665.475,55 317.752,03	53	665.480,327 317.752,335	4.787	53	665.480,327 317.752,335	54	665.562,959 317.755,112	82.679	54	665.562,959 317.755,112	55	665.566,916 317.755,245	3.959
55	665.566,916 317.755,245	56	665.583,436 317.756,526	16.57	56	665.583,436 317.756,526	57	665.636,978 317.763,799	54.034	57	665.636,978 317.763,799	58	665.640,46 317.764,272	3.514
58	665.640,46 317.764,272	59	665.672,032 317.766,867	31.678	59	665.672,032 317.766,867	60	665.696,097 317.763,425	24.31	60	665.696,097 317.763,425	61	665.698,659 317.763,058	2.588
61	665.698,659 317.763,058	62	665.708,125 317.761,692	9.564	62	665.708,125 317.761,692	63	665.721,426 317.759,231	13.527	63	665.721,426 317.759,231	64	665.724,421 317.758,677	3.046
64	665.724,421 317.758,677	65	665.741,81 317.753,218	18.226	65	665.741,81 317.753,218	66	665.744,161 317.752,004	2.646	66	665.744,161 317.752,004	67	665.745,698 317.751,211	1.73
67	665.745,698 317.751,211	68	665.750,965 317.746,64	6.974	68	665.750,965 317.746,64	69	665.745,155 317.704,548	42.491	69	665.745,155 317.704,548	70	665.760,787 317.679,091	29.873
70	665.760,787 317.679,091	71	665.778,28 317.650,602	33.431	71	665.778,28 317.650,602	72	665.791,378 317.626,714	27.243	72	665.791,378 317.626,714	1	665.806,671 317.598,819	31.812

** Lungimile segmentelor sunt determinate în planul de proiecție Stereo 70 și sunt rotunjite la 1 milimetru.

*** Distanța dintre puncte este formată din segmente cumulate ce sunt mai mici decât valoarea 1 milimetru.

**DATE DESPRE IMOBILUL NR. 4593**

Oficiul de Cadastru și Publicitate Imobiliară CALARASI
Biroul de Cadastru și Publicitate Imobiliară Calarasi

A. Partea I. Descrierea imobilului

TEREN Extravilan

Adresa: Jud. Calarasi

Nr. Crt	Nr cadastral Nr. topografic	Suprafața* (mp)	Observații / Referințe
A1		28.367	Sector cadastral:31 Teren neimprejmut;

B. Partea II. Proprietari și acte

Inscrieri privitoare la dreptul de proprietate și alte drepturi reale		Referințe
/		
Act Normativ nr. 7, din 13/03/1996 emis de PARLAMENTUL ROMANIEI ((art. 13));		
B1	Inscrierea posesiei, drept de PROPRIETATE, dobandit prin Lege, cota actuala 1/1, cota initiala 1/1 1) NEIDENTIFICAT NEIDENTIFICAT	A1
Act Normativ nr. 7, din 13/03/1996 emis de Parlamentul României ((art. 13));		
B2	proprietar neidentificat, rezerva comisiei locale de fond funciar, dobandit prin Lege	A1

C. Partea III. SARCINI .

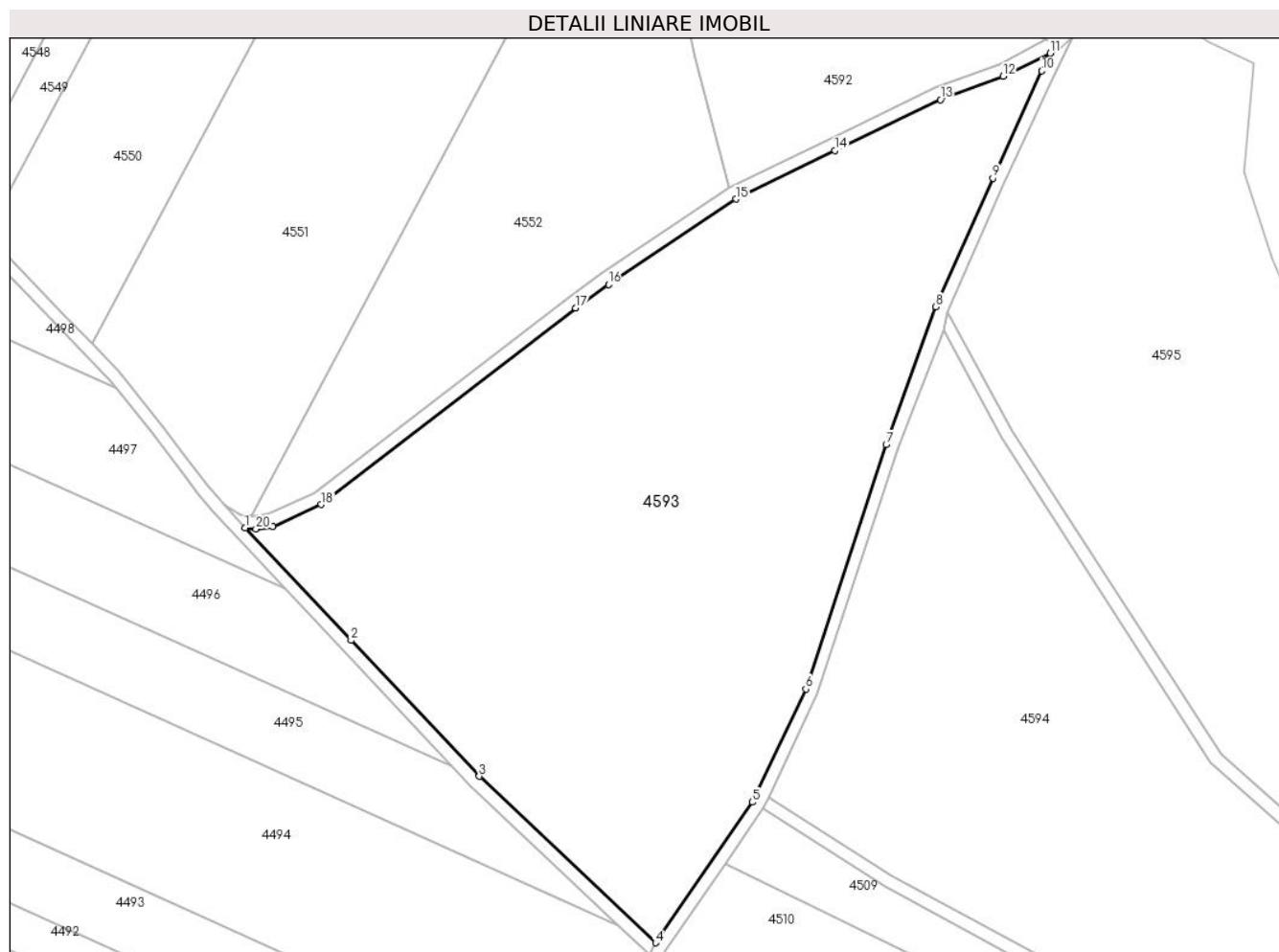
Inscrieri privind dezmembramintele dreptului de proprietate, drepturi reale de garanție și sarcini	Referințe
NU SUNT	

Anexa Nr. 1 La Partea I

Teren

Nr cadastral	Suprafața (mp)*	Observații / Referințe
	28.367	

* Suprafața este determinată în planul de proiecție Stereo 70.



Date referitoare la teren

Crt	Categorie folosință	Intra vilan	Suprafața (mp)	Tarla	Parcelă	Nr. topo	Observații / Referințe
1	pașune	NU	28.367	-	-	-	

Lungime Segmente

1) Valorile lungimilor segmentelor sunt obținute din proiecție în plan.

Punct început	X / Y	Punct sfârșit	X / Y	Lungime segment (** (m)
1	665.722,341 317.169,088	2	665.755,459 317.134,003	48.247
2	665.755,459 317.134,003	3	665.795,527 317.091,531	58.389
3	665.795,527 317.091,531	4	665.850,644 317.039,53	75.776
4	665.850,644 317.039,53	5	665.880,892 317.083,453	53.331
5	665.880,892 317.083,453	6	665.897,604 317.118,772	39.073

Punct început	X / Y	Punct sfârșit	X / Y	Lungime segment (** (m)
6	665.897,604 317.118,772	7	665.922,719 317.195,091	80.345
7	665.922,719 317.195,091	8	665.938,265 317.238,199	45.826
8	665.938,265 317.238,199	9	665.956,065 317.278,376	43.944
9	665.956,065 317.278,376	10	665.971,407 317.311,851	36.823
10	665.971,407 317.311,851	11	665.974,035 317.317,362	6.106
11	665.974,035 317.317,362	12	665.959,284 317.310,143	16.423
12	665.959,284 317.310,143	13	665.939,671 317.302,864	20.92
13	665.939,671 317.302,864	14	665.906,732 317.286,97	36.573
14	665.906,732 317.286,97	15	665.875,787 317.271,816	34.456
15	665.875,787 317.271,816	16	665.835,947 317.245,121	47.957
16	665.835,947 317.245,121	17	665.825,694 317.237,749	12.628
17	665.825,694 317.237,749	18	665.746,164 317.176,393	100.447
18	665.746,164 317.176,393	19	665.730,942 317.169,484	16.717
19	665.730,942 317.169,484	20	665.725,769 317.168,719	5.229
20	665.725,769 317.168,719	1	665.722,341 317.169,088	3.448

** Lungimile segmentelor sunt determinate în planul de proiecție Stereo 70 și sunt rotunjite la 1 milimetru.

*** Distanța dintre puncte este formată din segmente cumulate ce sunt mai mici decât valoarea 1 milimetru.

**DATE DESPRE IMOBILUL NR. 4594**

Oficiul de Cadastru și Publicitate Imobiliară CALARASI
Biroul de Cadastru și Publicitate Imobiliară Calarasi

A. Partea I. Descrierea imobilului

TEREN Extravilan

Adresa: Jud. Calarasi

Nr. Crt	Nr cadastral Nr. topografic	Suprafața* (mp)	Observații / Referințe
A1		41.446	Sector cadastral:31 Teren neimprijmit;

B. Partea II. Proprietari și acte

Inscrieri privitoare la dreptul de proprietate și alte drepturi reale		Referințe
/		
Act Normativ nr. 7, din 13/03/1996 emis de PARLAMENTUL ROMANIEI ((art. 13));		
B1	Inscrierea posesiei, drept de PROPRIETATE, dobandit prin Lege, cota actuala 1/1, cota initiala 1/1 1) NEIDENTIFICAT NEIDENTIFICAT	A1
Act Normativ nr. 7, din 13/03/1996 emis de Parlamentul României ((art. 13));		
B2	proprietar neidentificat, rezerva comisiei locale de fond funciar, dobandit prin Lege	A1

C. Partea III. SARCINI .

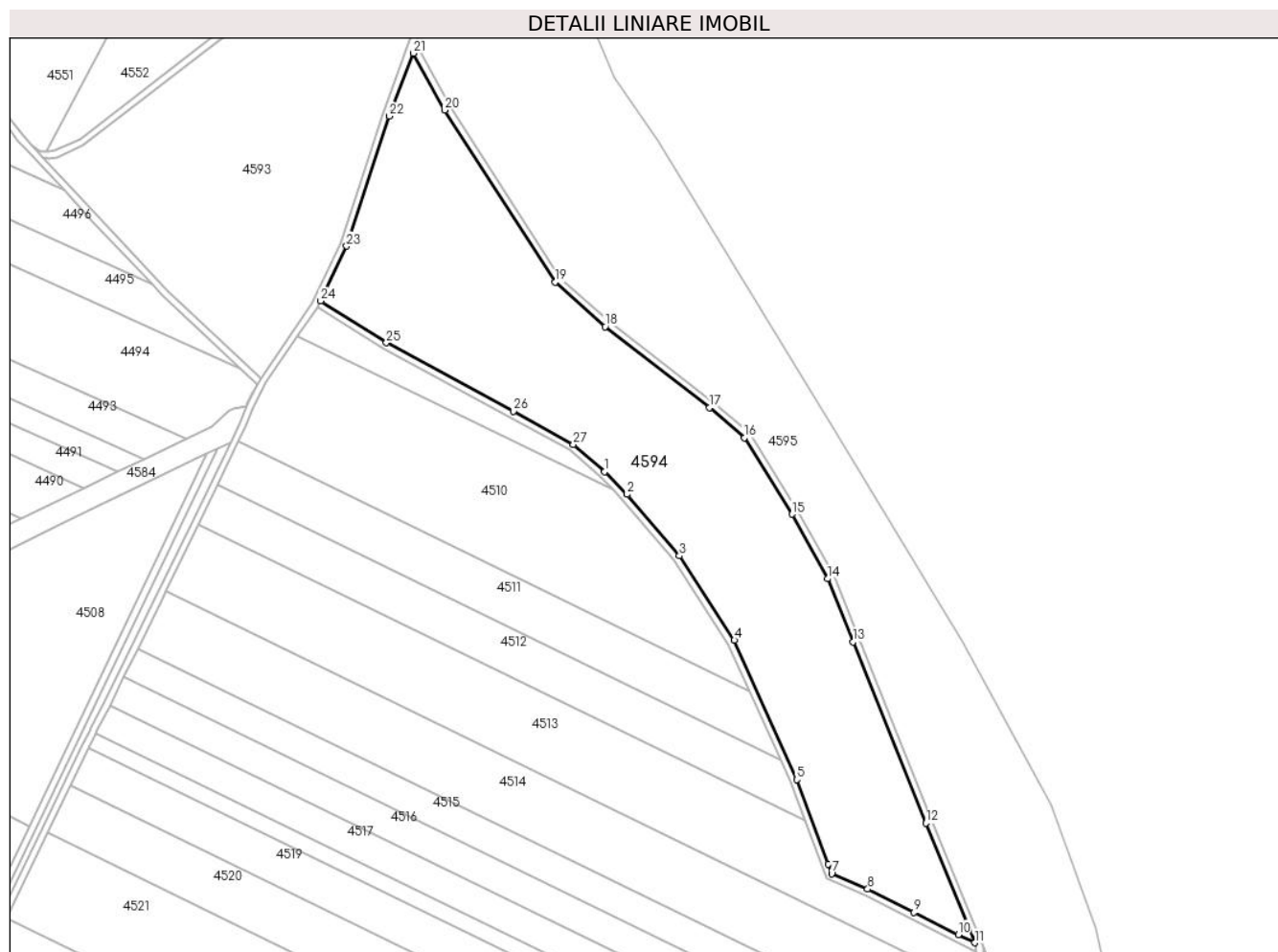
Inscrieri privind dezmembramintele dreptului de proprietate, drepturi reale de garanție și sarcini	Referințe
NU SUNT	

Anexa Nr. 1 La Partea I

Teren

Nr cadastral	Suprafața (mp)*	Observații / Referințe
	41.446	

* Suprafața este determinată în planul de proiecție Stereo 70.



Date referitoare la teren

Crt	Categorie folosință	Intra vilan	Suprafața (mp)	Tarla	Parcelă	Nr. topo	Observații / Referințe
1	pașune	NU	41.446	-	-	-	

Lungime Segmente

1) Valorile lungimilor segmentelor sunt obținute din proiecție în plan.

Punct început	X / Y	Punct sfârșit	X / Y	Lungime segment (** (m)
1	666.053,24 316.984,548	2	666.066,455 316.971,223	18.767
3	666.097,243 316.935,077	4	666.129,604 316.885,351	59.329
5	666.166,348 316.803,394	6	666.184,889 316.753,658	53.08
7	666.186,967 316.748,085	8	666.208,109 316.738,966	23.025
9	666.235,293 316.725,312	10	666.261,463 316.712,168	29.285

Punct început	X / Y	Punct sfârșit	X / Y	Lungime segment (** (m)
2	666.066,455 316.971,223	3	666.097,243 316.935,077	47.481
4	666.129,604 316.885,351	5	666.166,348 316.803,394	89.817
6	666.184,889 316.753,658	7	666.186,967 316.748,085	5.948
8	666.208,109 316.738,966	9	666.235,293 316.725,312	30.42
10	666.261,463 316.712,168	11	666.271,027 316.707,364	10.703

Punct început	X / Y	Punct sfârșit	X / Y	Lungime segment (** (m)
11	666.271,027 316.707,364	12	666.242,286 316.777,804	76.078
13	666.199,528 316.884,509	14	666.184,58 316.921,51	39.906
15	666.163,6 316.959,565	16	666.135,454 317.004,489	53.013
17	666.115,046 317.022,262	18	666.053,508 317.069,932	77.842
19	666.024,213 317.096,039	20	665.958,977 317.197,3	120.455
21	665.940,567 317.230,745	22	665.926,49 317.193,754	39.579
23	665.901,326 317.117,286	24	665.886,095 317.085,095	35.612
25	665.924,707 317.060,399	26	665.999,438 317.020,082	84.913
27	666.034,853 317.000,658	1	666.053,24 316.984,548	24.446

Punct început	X / Y	Punct sfârșit	X / Y	Lungime segment (** (m)
12	666.242,286 316.777,804	13	666.199,528 316.884,509	114.953
14	666.184,58 316.921,51	15	666.163,6 316.959,565	43.455
16	666.135,454 317.004,489	17	666.115,046 317.022,262	27.062
18	666.053,508 317.069,932	19	666.024,213 317.096,039	39.24
20	665.958,977 317.197,3	21	665.940,567 317.230,745	38.177
22	665.926,49 317.193,754	23	665.901,326 317.117,286	80.502
24	665.886,095 317.085,095	25	665.924,707 317.060,399	45.834
26	665.999,438 317.020,082	27	666.034,853 317.000,658	40.392

** Lungimile segmentelor sunt determinate în planul de proiecție Stereo 70 și sunt rotunjite la 1 milimetru.

*** Distanța dintre puncte este formată din segmente cumulate ce sunt mai mici decât valoarea 1 milimetru.

**DATE DESPRE IMOBILUL NR. 4595**

Oficiul de Cadastru și Publicitate Imobiliară CALARASI
Biroul de Cadastru și Publicitate Imobiliară Calarasi

A. Partea I. Descrierea imobilului

TEREN Extravilan

Adresa: Jud. Calarasi

Nr. Crt	Nr cadastral Nr. topografic	Suprafața* (mp)	Observații / Referințe
A1		85.486	Sector cadastral:31 Teren neimpregmuit;

B. Partea II. Proprietari și acte

Inscrieri privitoare la dreptul de proprietate și alte drepturi reale		Referințe
/		
Act Normativ nr. 7, din 13/03/1996 emis de PARLAMENTUL ROMANIEI ((art. 13));		
B1	Inscrierea posesiei, drept de PROPRIETATE, dobandit prin Lege, cota actuala 1/1, cota initiala 1/1 1) NEIDENTIFICAT NEIDENTIFICAT	A1
Act Normativ nr. 7, din 13/03/1996 emis de Parlamentul României ((art. 13));		
B2	proprietar neidentificat, rezerva comisiei locale de fond funciar, dobandit prin Lege	A1

C. Partea III. SARCINI .

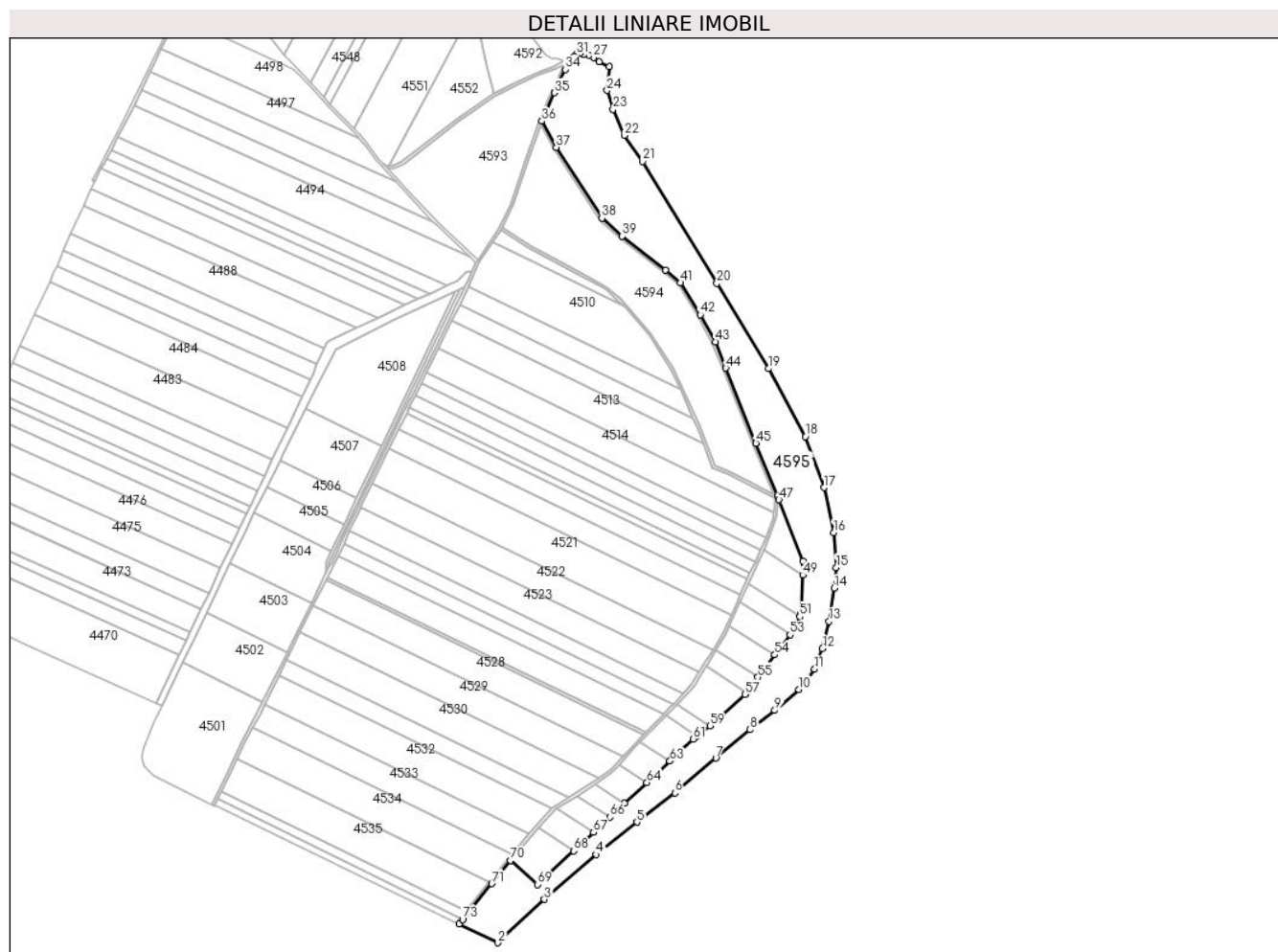
Inscrieri privind dezmembramintele dreptului de proprietate, drepturi reale de garanție și sarcini	Referințe
NU SUNT	

Anexa Nr. 1 La Partea I

Teren

Nr cadastral	Suprafața (mp)*	Observații / Referințe
	85.486	

* Suprafața este determinată în planul de proiecție Stereo 70.



Date referitoare la teren

Crt	Categorie folosință	Intravilan	Suprafața (mp)	Tarla	Parcelă	Nr. topo	Observații / Referințe
1	pașune	NU	85.486	-	-	-	

Lungime Segmente

1) Valorile lungimilor segmentelor sunt obținute din proiecție în plan.

Punct început	X / Y	Punct sfârșit	X / Y	Lungime segment
1	665.824,311 316.097,036	2	665.879,487 316.070,305	61.31
4	666.019,301 316.195,436	5	666.076,927 316.241,647	73.86
7	666.189,16 316.332,498	8	666.237,797 316.372,82	63.17
10	666.307,196 316.429,938	11	666.329,48 316.458,517	36.24
13	666.349,703 316.526,516	14	666.357,241 316.573,463	47.54
16	666.356,632 316.652,446	17	666.342,384 316.716,278	65.40
2	665.879,487 316.070,305	3	665.945,442 316.131,857	90.21
5	666.076,927 316.241,647	6	666.130,758 316.283,023	67.89
8	666.237,797 316.372,82	9	666.272,728 316.400,093	44.31
11	666.329,48 316.458,517	12	666.340,59 316.487,916	31.42
14	666.357,241 316.573,463	15	666.360,081 316.602,995	29.66
17	666.342,384 316.716,278	18	666.316,143 316.788,9	77.21
3	665.945,442 316.131,857	4	666.019,301 316.195,436	97.45
6	666.130,758 316.283,023	7	666.189,16 316.332,498	76.54
9	666.272,728 316.400,093	10	666.307,196 316.429,938	45.59
12	666.340,59 316.487,916	13	666.349,703 316.526,516	39.66
15	666.360,081 316.602,995	16	666.356,632 316.652,446	49.57
18	666.316,143 316.788,9	19	666.263,792 316.885,204	109.6

Punct început	X / Y	Punct sfârșit	X / Y	Lungime segment	Punct început	X / Y	Punct sfârșit	X / Y	Lungime segment	Punct început	X / Y	Punct sfârșit	X / Y	Lungime segment
19	666.263,792 316.885,204	20	666.190,579 317.006,206	141.427	20	666.190,579 317.006,206	21	666.084,652 317.179,218	202.864	21	666.084,652 317.179,218	22	666.058,875 317.216,26	45.128
22	666.058,875 317.216,26	23	666.043,185 317.253,387	40.306	23	666.043,185 317.253,387	24	666.034,472 317.280,127	28.124	24	666.034,472 317.280,127	25	666.037,753 317.314,303	34.333
25	666.037,753 317.314,303	26	666.023,17 317.321,079	16.08	26	666.023,17 317.321,079	27	666.015,338 317.326,768	9.68	27	666.015,338 317.326,768	28	666.008,546 317.330,146	7.586
28	666.008,546 317.330,146	29	666.001,077 317.331,274	7.554	29	666.001,077 317.331,274	30	665.996,045 317.332,926	5.296	30	665.996,045 317.332,926	31	665.990,674 317.330,766	5.789
31	665.990,674 317.330,766	32	665.988,509 317.328,907	2.854	32	665.988,509 317.328,907	33	665.981,002 317.322,462	9.894	33	665.981,002 317.322,462	34	665.974,957 317.309,996	13.854
34	665.974,957 317.309,996	35	665.959,711 317.276,732	36.591	35	665.959,711 317.276,732	36	665.941,922 317.236,579	43.917	36	665.941,922 317.236,579	37	665.962,414 317.199,35	42.496
37	665.962,414 317.199,35	38	666.027,281 317.098,663	119.773	38	666.027,281 317.098,663	39	666.056,067 317.073,01	38.558	39	666.056,067 317.073,01	40	666.117,587 317.025,354	77.819
40	666.117,587 317.025,354	41	666.138,529 317.007,116	27.77	41	666.138,529 317.007,116	42	666.167,049 316.961,594	53.718	42	666.167,049 316.961,594	43	666.188,199 316.923,231	43.807
43	666.188,199 316.923,231	44	666.203,239 316.886,003	40.151	44	666.203,239 316.886,003	45	666.245,994 316.779,303	114.947	45	666.245,994 316.779,303	46	666.276,46 316.704,635	80.644
46	666.276,46 316.704,635	47	666.278,651 316.699,058	5.992	47	666.278,651 316.699,058	48	666.312,988 316.611,651	93.91	48	666.312,988 316.611,651	49	666.312,365 316.592,294	19.367
49	666.312,365 316.592,294	50	666.310,634 316.538,476	53.846	50	666.310,634 316.538,476	51	666.308,167 316.533,304	5.73	51	666.308,167 316.533,304	52	666.298,115 316.512,229	23.349
52	666.298,115 316.512,229	53	666.294,539 316.507,518	5.914	53	666.294,539 316.507,518	54	666.272,775 316.478,844	35.998	54	666.272,775 316.478,844	55	666.248,855 316.447,33	39.564
55	666.248,855 316.447,33	56	666.232,305 316.425,525	27.374	56	666.232,305 316.425,525	57	666.230,273 316.422,847	3.362	57	666.230,273 316.422,847	58	666.196,352 316.390,665	46.758
58	666.196,352 316.390,665	59	666.180,691 316.378,243	19.989	59	666.180,691 316.378,243	60	666.162,419 316.363,751	23.321	60	666.162,419 316.363,751	61	666.157,193 316.359,606	6.67
61	666.157,193 316.359,606	62	666.126,386 316.330,566	42.337	62	666.126,386 316.330,566	63	666.123,814 316.328,17	3.515	63	666.123,814 316.328,17	64	666.091,208 316.297,799	44.559
64	666.091,208 316.297,799	65	666.059,53 316.268,291	43.292	65	666.059,53 316.268,291	66	666.038,364 316.248,575	28.926	66	666.038,364 316.248,575	67	666.015,309 316.227,1	31.507
67	666.015,309 316.227,1	68	665.987,072 316.200,798	38.589	68	665.987,072 316.200,798	69	665.935,712 316.152,958	70.189	69	665.935,712 316.152,958	70	665.897,112 316.186,985	51.457
70	665.897,112 316.186,985	71	665.870,578 316.154,201	42.176	71	665.870,578 316.154,201	72	665.837,721 316.113,605	52.227	72	665.837,721 316.113,605	73	665.829,351 316.103,264	13.304
73	665.829,351 316.103,264	1	665.824,311 316.097,036	8.012										

** Lungimile segmentelor sunt determinate în planul de proiecție Stereo 70 și sunt rotunjite la 1 milimetru.

*** Distanța dintre puncte este formată din segmente cumulate ce sunt mai mici decât valoarea 1 milimetru.

**DATE DESPRE IMOBILUL NR. 4596**

Oficiul de Cadastru și Publicitate Imobiliară CALARASI
Biroul de Cadastru și Publicitate Imobiliară Calarasi

A. Partea I. Descrierea imobilului

TEREN Extravilan

Adresa: Jud. Calarasi

Nr. Crt	Nr cadastral Nr. topografic	Suprafața* (mp)	Observații / Referințe
A1		4.316	Sector cadastral:31 Teren neimprejmuit;

B. Partea II. Proprietari și acte

Inscrieri privitoare la dreptul de proprietate și alte drepturi reale		Referințe
/		
Act Normativ nr. 7, din 13/03/1996 emis de PARLAMENTUL ROMANIEI ((art. 13));		
B1	Inscrierea posesiei, drept de PROPRIETATE, dobandit prin Lege, cota actuala 1/1, cota initiala 1/1 1) NEIDENTIFICAT NEIDENTIFICAT	A1
B2	Se noteaza mentiunea de proprietar neidentificat, dobandit prin Lege	A1

C. Partea III. SARCINI .

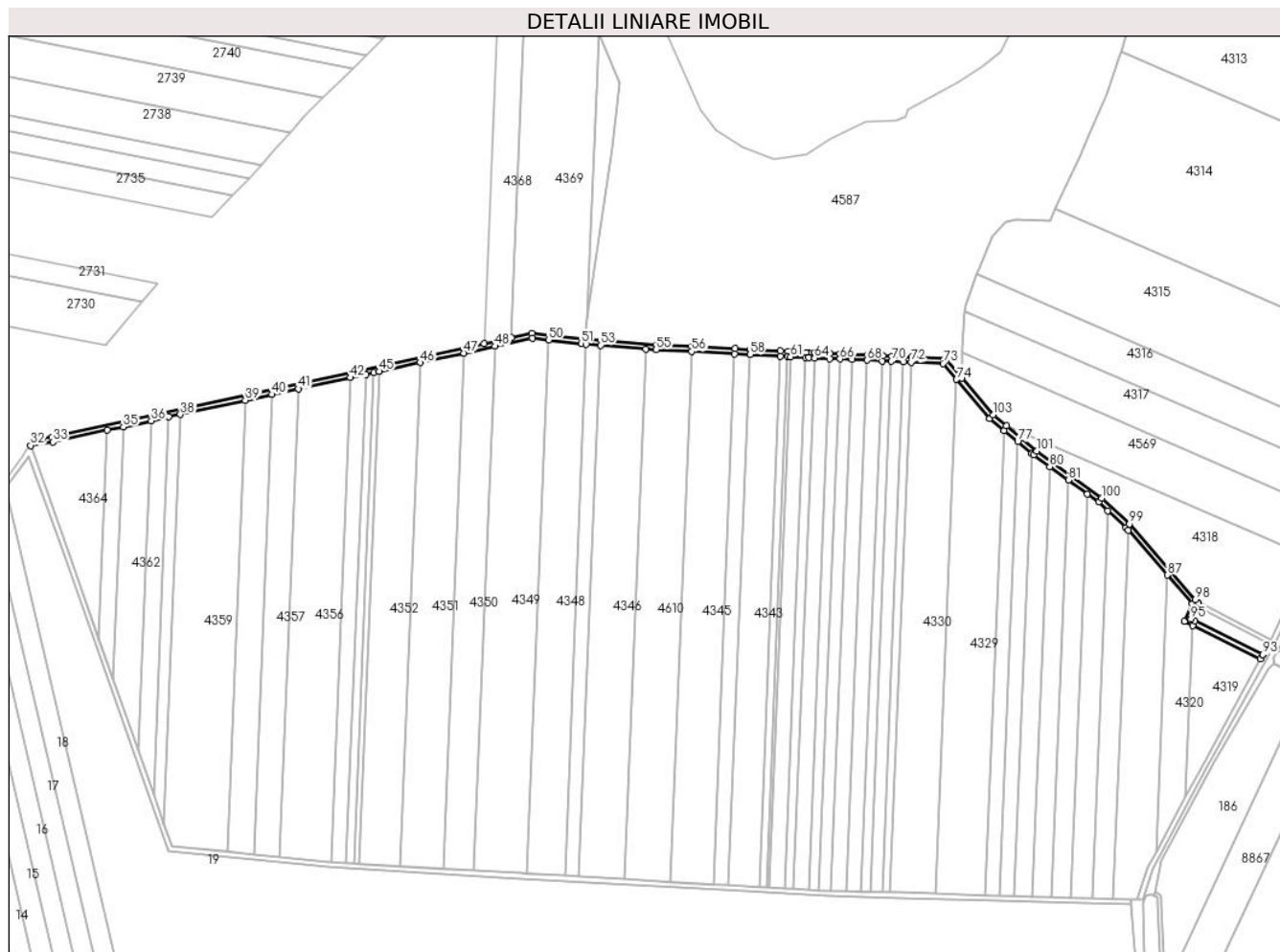
Inscrieri privind dezmembramintele dreptului de proprietate, drepturi reale de garanție și sarcini	Referințe
NU SUNT	

Anexa Nr. 1 La Partea I

Teren

Nr cadastral	Suprafața (mp)*	Observații / Referințe
	4.316	

* Suprafața este determinată în planul de proiecție Stereo 70.



Date referitoare la teren

Crt	Categorie folosință	Intravilan	Suprafața (mp)	Tarla	Parcelă	Nr. topo	Observații / Referințe
1	drum	NU	4.316	-	-	-	DE

Lungime Segmente

1) Valorile lungimilor segmentelor sunt obținute din proiecție în plan.

Punct început	X / Y	Punct sfârșit	X / Y	Lungime segment	Punct început	X / Y	Punct sfârșit	X / Y	Lungime segment	Punct început	X / Y	Punct sfârșit	X / Y	Lungime segment
1	662.481,067 317.527,226	2	662.468,146 317.542,461	19.976	2	662.468,146 317.542,461	3	662.441,406 317.543,62	26.765	3	662.441,406 317.543,62	4	662.435,397 317.543,88	6.015
4	662.435,397 317.543,88	5	662.425,875 317.544,293	9.531	5	662.425,875 317.544,293	6	662.418,702 317.544,604	7.18	6	662.418,702 317.544,604	7	662.406,754 317.545,122	11.959
7	662.406,754 317.545,122	8	662.394,814 317.545,639	11.951	8	662.394,814 317.545,639	9	662.385,283 317.546,052	9.54	9	662.385,283 317.546,052	10	662.377,286 317.546,399	8.005
10	662.377,286 317.546,399	11	662.365,341 317.546,917	11.956	11	662.365,341 317.546,917	12	662.360,619 317.547,121	4.726	12	662.360,619 317.547,121	13	662.358,352 317.547,24	2.27
13	662.358,352 317.547,24	14	662.346,406 317.547,867	11.962	14	662.346,406 317.547,867	15	662.344,096 317.547,988	2.313	15	662.344,096 317.547,988	16	662.338,361 317.548,289	5.743
16	662.338,361 317.548,289	17	662.314,461 317.549,542	23.933	17	662.314,461 317.549,542	18	662.302,507 317.550,169	11.97	18	662.302,507 317.550,169	19	662.268,55 317.551,95	34.004

Punct început	X / Y	Punct sfârșit	X / Y	Lungime segment	Punct început	X / Y	Punct sfârșit	X / Y	Lungime segment	Punct început	X / Y	Punct sfârșit	X / Y	Lungime segment
19	662.268,55 317.551,95	20	662.240,868 317.553,402	27.72	20	662.240,868 317.553,402	21	662.196,972 317.556,896	44.035	21	662.196,972 317.556,896	22	662.185,801 317.557,785	11.206
22	662.185,801 317.557,785	23	662.184,218 317.557,853	1.584	23	662.184,218 317.557,853	24	662.157,064 317.560,856	27.32	24	662.157,064 317.560,856	25	662.142,69 317.562,453	14.462
25	662.142,69 317.562,453	26	662.126,292 317.558,904	16.778	26	662.126,292 317.558,904	27	662.104,864 317.554,268	21.924	27	662.104,864 317.554,268	28	662.096,08 317.552,367	8.987
28	662.096,08 317.552,367	29	662.003,822 317.532,403	94.393	29	662.003,822 317.532,403	30	661.764,924 317.480,707	244.427	30	661.764,924 317.480,707	31	661.757,862 317.479,631	7.144
31	661.757,862 317.479,631	32	661.748,141 317.474,104	11.182	32	661.748,141 317.474,104	33	661.765,649 317.476,771	17.71	33	661.765,649 317.476,771	34	661.808,506 317.486,045	43.849
34	661.808,506 317.486,045	35	661.821,03 317.488,755	12.814	35	661.821,03 317.488,755	36	661.843,058 317.493,522	22.538	36	661.843,058 317.493,522	37	661.856,929 317.496,524	14.192
37	661.856,929 317.496,524	38	661.866,049 317.498,497	9.331	38	661.866,049 317.498,497	39	661.917,12 317.509,548	52.253	39	661.917,12 317.509,548	40	661.938,237 317.514,118	21.606
40	661.938,237 317.514,118	41	661.958,969 317.518,604	21.212	41	661.958,969 317.518,604	42	661.999,882 317.527,458	41.86	42	661.999,882 317.527,458	43	662.012,013 317.530,083	12.412
43	662.012,013 317.530,083	44	662.018,034 317.531,385	6.16	44	662.018,034 317.531,385	45	662.022,426 317.532,336	4.494	45	662.022,426 317.532,336	46	662.054,613 317.539,301	32.932
46	662.054,613 317.539,301	47	662.089,088 317.546,761	35.273	47	662.089,088 317.546,761	48	662.113,755 317.552,099	25.238	48	662.113,755 317.552,099	49	662.142,897 317.558,405	29.816
49	662.142,897 317.558,405	50	662.155,872 317.556,964	13.055	50	662.155,872 317.556,964	51	662.181,599 317.554,107	25.885	51	662.181,599 317.554,107	52	662.185,484 317.553,798	3.897
52	662.185,484 317.553,798	53	662.196,654 317.552,909	11.205	53	662.196,654 317.552,909	54	662.232,462 317.550,059	35.921	54	662.232,462 317.550,059	55	662.240,604 317.549,411	8.168
55	662.240,604 317.549,411	56	662.268,34 317.547,956	27.774	56	662.268,34 317.547,956	57	662.302,298 317.546,175	34.005	57	662.302,298 317.546,175	58	662.314,251 317.545,548	11.969
58	662.314,251 317.545,548	59	662.338,151 317.544,294	23.933	59	662.338,151 317.544,294	60	662.343,886 317.543,994	5.743	60	662.343,886 317.543,994	61	662.346,197 317.543,872	2.314
61	662.346,197 317.543,872	62	662.358,143 317.543,246	11.962	62	662.358,143 317.543,246	63	662.360,428 317.543,126	2.288	63	662.360,428 317.543,126	64	662.365,168 317.542,92	4.744
64	662.365,168 317.542,92	65	662.377,112 317.542,403	11.955	65	662.377,112 317.542,403	66	662.385,11 317.542,056	8.006	66	662.385,11 317.542,056	67	662.394,641 317.541,643	9.54
67	662.394,641 317.541,643	68	662.406,581 317.541,125	11.951	68	662.406,581 317.541,125	69	662.418,529 317.540,608	11.959	69	662.418,529 317.540,608	70	662.425,702 317.540,297	7.18
70	662.425,702 317.540,297	71	662.435,224 317.539,884	9.531	71	662.435,224 317.539,884	72	662.441,233 317.539,623	6.015	72	662.441,233 317.539,623	73	662.466,226 317.538,54	25.016
73	662.466,226 317.538,54	74	662.476,833 317.526,033	16.399	74	662.476,833 317.526,033	75	662.502,883 317.495,318	40.274	75	662.502,883 317.495,318	76	662.514,3 317.485,863	14.824
76	662.514,3 317.485,863	77	662.525,01 317.476,992	13.907	77	662.525,01 317.476,992	78	662.535,983 317.467,904	14.248	78	662.535,983 317.467,904	79	662.537,528 317.466,624	2.006
79	662.537,528 317.466,624	80	662.550,272 317.457,385	15.741	80	662.550,272 317.457,385	81	662.564,855 317.446,813	18.012	81	662.564,855 317.446,813	82	662.579,905 317.435,903	18.588
82	662.579,905 317.435,903	83	662.588,648 317.429,564	10.799	83	662.588,648 317.429,564	84	662.595,838 317.422,845	9.841	84	662.595,838 317.422,845	85	662.610,084 317.409,531	19.499
85	662.610,084 317.409,531	86	662.612,016 317.407,311	2.943	86	662.612,016 317.407,311	87	662.642,689 317.372,079	46.713	87	662.642,689 317.372,079	88	662.662,314 317.349,538	29.887
88	662.662,314 317.349,538	89	662.656,185 317.335,723	15.114	89	662.656,185 317.335,723	90	662.662,614 317.332,536	7.176	90	662.662,614 317.332,536	91	662.716,028 317.306,058	59.617
91	662.716,028 317.306,058	92	662.717,897 317.309,596	4.001	92	662.717,897 317.309,596	93	662.717,892 317.309,598	0.005	93	662.717,892 317.309,598	94	662.664,39 317.336,12	59.715
94	662.664,39 317.336,12	95	662.661,396 317.337,604	3.342	95	662.661,396 317.337,604	96	662.665,861 317.347,669	11.011	96	662.665,861 317.347,669	97	662.667,003 317.350,244	2.817
97	662.667,003 317.350,244	98	662.664,84 317.352,728	3.294	98	662.664,84 317.352,728	99	662.612,965 317.412,313	79.002	99	662.612,965 317.412,313	100	662.591,198 317.432,657	29.794
100	662.591,198 317.432,657	101	662.539,981 317.469,787	63.26	101	662.539,981 317.469,787	102	662.516,252 317.489,44	30.811	102	662.516,252 317.489,44	103	662.505,706 317.498,174	13.693
103	662.505,706 317.498,174	1	662.481,067 317.527,226	38.093										

** Lungimile segmentelor sunt determinate în planul de proiecție Stereo 70 și sunt rotunjite la 1 milimetru.

*** Distanța dintre puncte este formată din segmente cumulate ce sunt mai mici decât valoarea 1 milimetru.

**DATE DESPRE IMOBILUL NR. 4597**

Oficiul de Cadastru și Publicitate Imobiliară CALARASI
Biroul de Cadastru și Publicitate Imobiliară Calarasi

A. Partea I. Descrierea imobilului

TEREN Extravilan

Adresa: Jud. Calarasi

Nr. Crt	Nr cadastral Nr. topografic	Suprafața* (mp)	Observații / Referințe
A1		258	Sector cadastral:31 Teren neimprejmuit;

B. Partea II. Proprietari și acte

Inscrieri privitoare la dreptul de proprietate și alte drepturi reale		Referințe
/		
Act Normativ nr. 7, din 13/03/1996 emis de PARLAMENTUL ROMANIEI ((art. 13));		
B1	Inscrierea posesiei, drept de PROPRIETATE, dobandit prin Lege, cota actuala 1/1, cota initiala 1/1 1) NEIDENTIFICAT NEIDENTIFICAT	A1
B2	Se noteaza mentiunea de proprietar neidentificat, dobandit prin Lege	A1

C. Partea III. SARCINI .

Inscrieri privind dezmembramintele dreptului de proprietate, drepturi reale de garanție și sarcini	Referințe
NU SUNT	

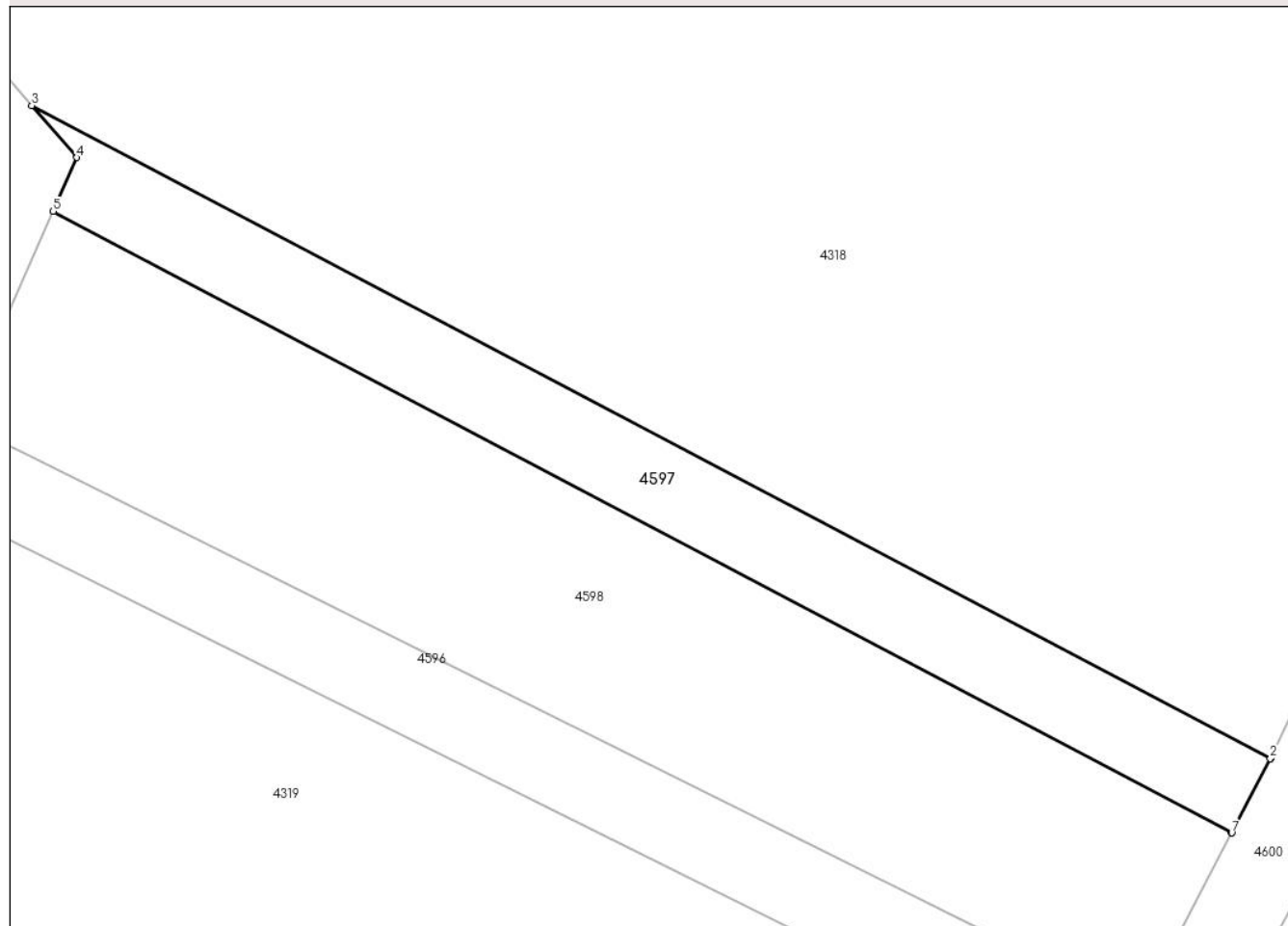
Anexa Nr. 1 La Partea I

Teren

Nr cadastral	Suprafața (mp)*	Observații / Referințe
	258	

* Suprafața este determinată în planul de proiecție Stereo 70.

DETALII LINIARE IMOBIL



Date referitoare la teren

Crt	Categorie folosință	Intra vilan	Suprafața (mp)	Tarla	Parcelă	Nr. topo	Observații / Referințe
1	drum	NU	258	-	-	-	DE

Lungime Segmente

1) Valorile lungimilor segmentelor sunt obținute din proiecție în plan.

Punct început	X / Y	Punct sfârșit	X / Y	Lungime segment (** (m)
1	662.724,173 317.321,479	2	662.724,155 317.321,489	0.021
2	662.724,155 317.321,489	3	662.664,84 317.352,728	67.038
3	662.664,84 317.352,728	4	662.667,003 317.350,244	3.294
4	662.667,003 317.350,244	5	662.665,861 317.347,669	2.817
5	662.665,861 317.347,669	6	662.722,291 317.317,95	63.777

Punct început	X / Y	Punct sfârșit	X / Y	Lungime segment (** (m)
6	662.722,291 317.317,95	7	662.722,305 317.317,942	0.016
7	662.722,305 317.317,942	1	662.724,173 317.321,479	4.0

** Lungimile segmentelor sunt determinate în planul de proiecție Stereo 70 și sunt rotunjite la 1 milimetru.

*** Distanța dintre puncte este formată din segmente cumulate ce sunt mai mici decât valoarea 1 milimetru.

**DATE DESPRE IMOBILUL NR. 4598**

Oficiul de Cadastru și Publicitate Imobiliară CALARASI
Biroul de Cadastru și Publicitate Imobiliară Calarasi

A. Partea I. Descrierea imobilului

TEREN Extravilan

Adresa: Jud. Calarasi

Nr. Crt	Nr cadastral Nr. topografic	Suprafața* (mp)	Observații / Referințe
A1		648	Sector cadastral:31 Teren neimprejmuit;

B. Partea II. Proprietari și acte

Inscrieri privitoare la dreptul de proprietate și alte drepturi reale		Referințe
/		
Act Normativ nr. 7, din 13/03/1996 emis de PARLAMENTUL ROMANIEI ((art. 13));		
B1	Inscrierea posesiei, drept de PROPRIETATE, dobandit prin Lege, cota actuala 1/1, cota initiala 1/1 1) NEIDENTIFICAT NEIDENTIFICAT	A1
B2	Se noteaza mentiunea de proprietar neidentificat, dobandit prin Lege	A1

C. Partea III. SARCINI .

Inscrieri privind dezmembramintele dreptului de proprietate, drepturi reale de garanție și sarcini	Referințe
NU SUNT	

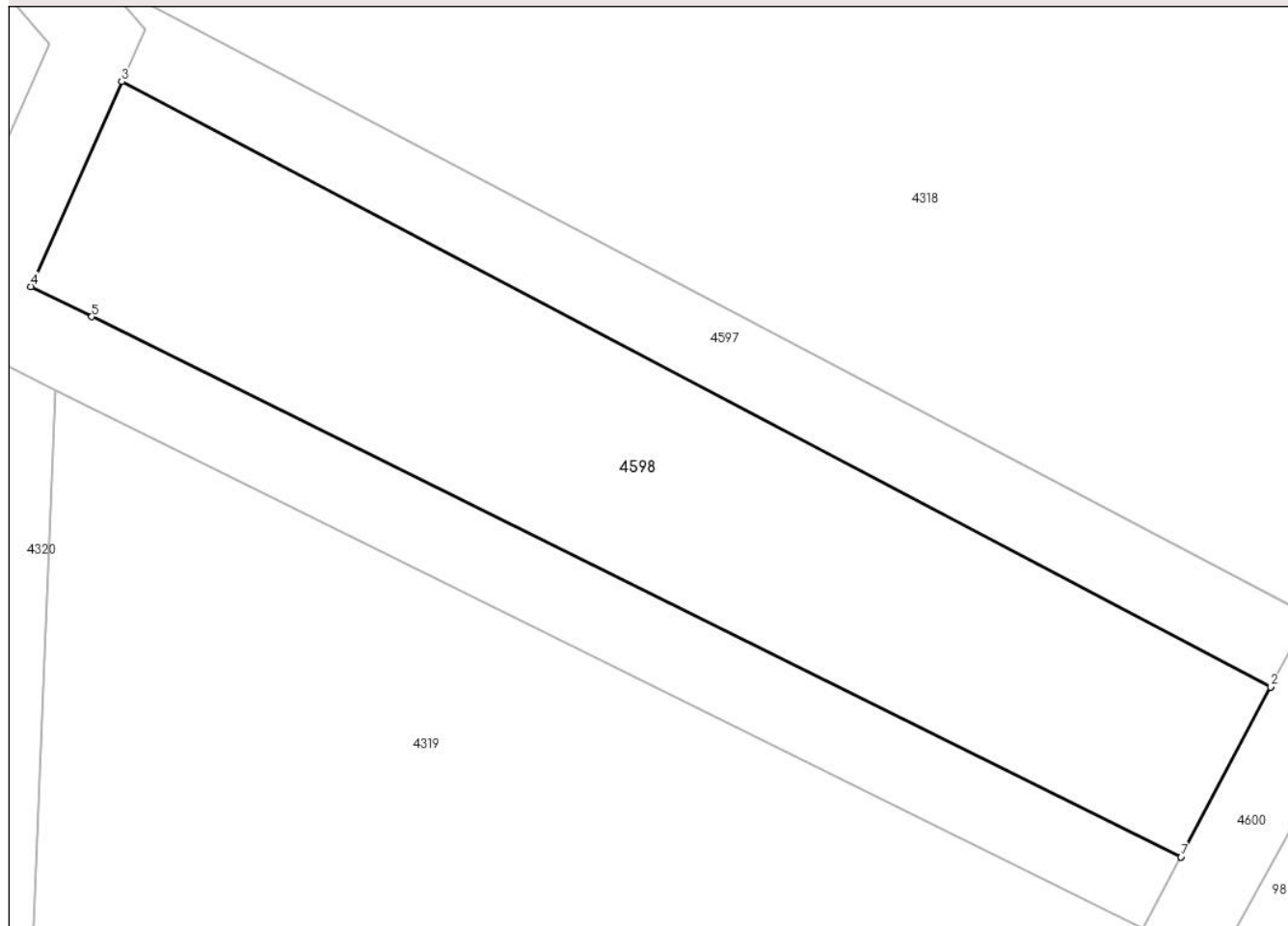
Anexa Nr. 1 La Partea I

Teren

Nr cadastral	Suprafața (mp)*	Observații / Referințe
	648	

* Suprafața este determinată în planul de proiecție Stereo 70.

DETALII LINIARE IMOBIL



Date referitoare la teren

Crt	Categorie folosință	Intravilan	Suprafața (mp)	Tarla	Parcelă	Nr. topo	Observații / Referințe
1	curți constructii	NU	648	-	-	-	CANAL

Lungime Segmente

1) Valorile lungimilor segmentelor sunt obținute din proiecție în plan.

Punct început	X / Y	Punct sfârșit	X / Y	Lungime segment (** (m)
1	662.722,305 317.317,942	2	662.722,291 317.317,95	0.016
2	662.722,291 317.317,95	3	662.665,861 317.347,669	63.777
3	662.665,861 317.347,669	4	662.661,396 317.337,604	11.011
4	662.661,396 317.337,604	5	662.664,39 317.336,12	3.342
5	662.664,39 317.336,12	6	662.717,892 317.309,598	59.715

Punct început	X / Y	Punct sfârșit	X / Y	Lungime segment (** (m)
6	662.717,892 317.309,598	7	662.717,897 317.309,596	0.005
7	662.717,897 317.309,596	1	662.722,305 317.317,942	9.439

** Lungimile segmentelor sunt determinate în planul de proiecție Stereo 70 și sunt rotunjite la 1 milimetru.

*** Distanța dintre puncte este formată din segmente cumulate ce sunt mai mici decât valoarea 1 milimetru.

**DATE DESPRE IMOBILUL NR. 4599**

Oficiul de Cadastru și Publicitate Imobiliară CALARASI
Biroul de Cadastru și Publicitate Imobiliară Calarasi

A. Partea I. Descrierea imobilului

TEREN Extravilan

Adresa: Jud. Calarasi

Nr. Crt	Nr cadastral Nr. topografic	Suprafața* (mp)	Observații / Referințe
A1		2.121	Sector cadastral:31 Teren neimprejmuit;

B. Partea II. Proprietari și acte

Inscrieri privitoare la dreptul de proprietate și alte drepturi reale		Referințe
/		
Act Normativ nr. 7, din 13/03/1996 emis de PARLAMENTUL ROMANIEI ((art. 13));		
B1	Inscrierea posesiei, drept de PROPRIETATE, dobandit prin Lege, cota actuala 1/1, cota initiala 1/1 1) NEIDENTIFICAT NEIDENTIFICAT	A1
B2	Se noteaza mentiunea de proprietar neidentificat, dobandit prin Lege	A1

C. Partea III. SARCINI .

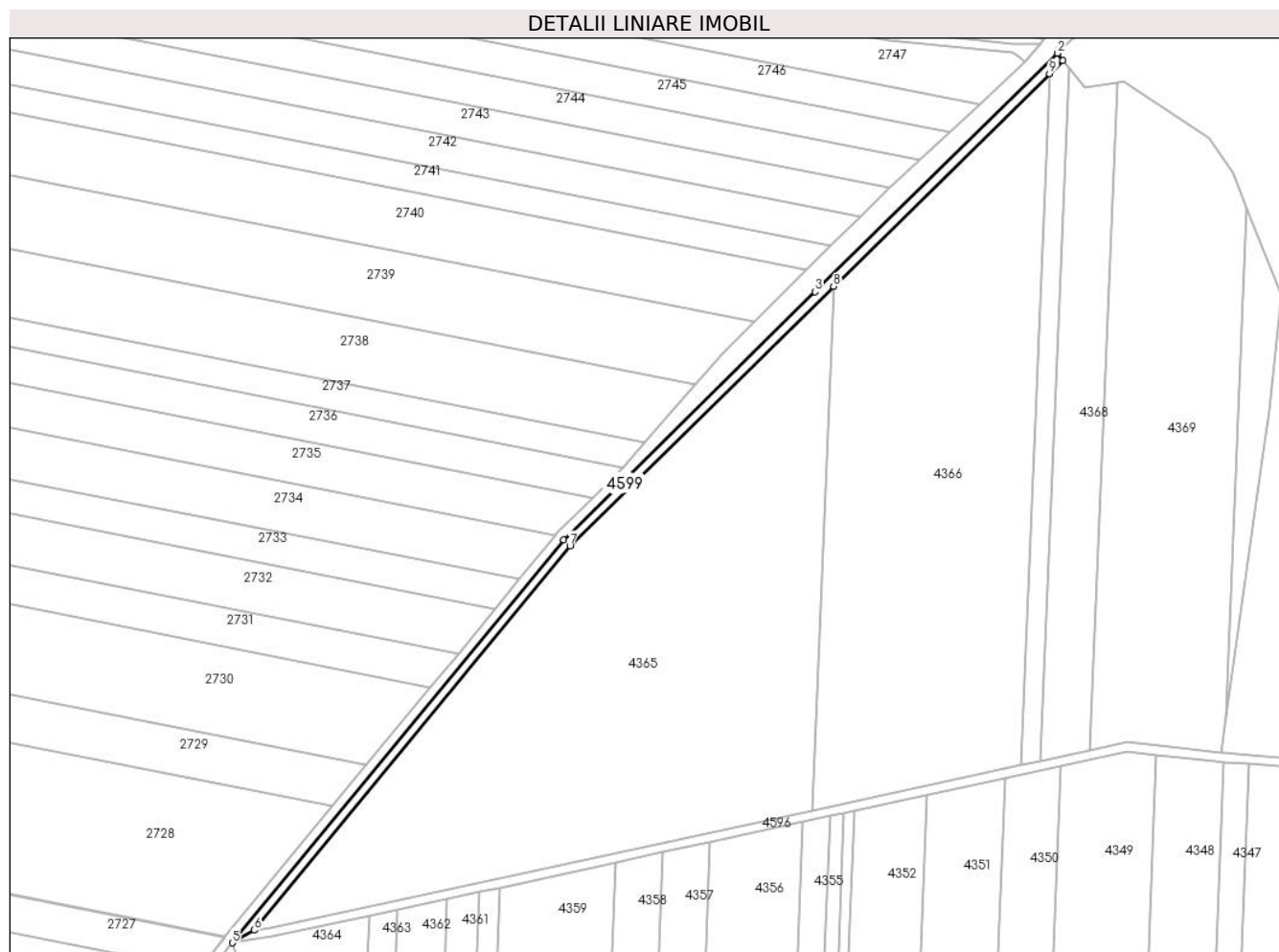
Inscrieri privind dezmembramintele dreptului de proprietate, drepturi reale de garanție și sarcini	Referințe
NU SUNT	

Anexa Nr. 1 La Partea I

Teren

Nr cadastral	Suprafața (mp)*	Observații / Referințe
	2.121	

* Suprafața este determinată în planul de proiecție Stereo 70.



Date referitoare la teren

Crt	Categorie folosință	Intravilan	Suprafața (mp)	Tarla	Parcelă	Nr. topo	Observații / Referințe
1	drum	NU	2.121	-	-	-	DE

Lungime Segmente

1) Valorile lungimilor segmentelor sunt obținute din proiecție în plan.

Punct început	X / Y	Punct sfârșit	X / Y	Lungime segment (** (m)
1	662.114,701 317.863,127	2	662.112,174 317.866,252	4.019
2	662.112,174 317.866,252	3	662.005,325 317.761,125	149.895
3	662.005,325 317.761,125	4	661.894,21 317.651,8	155.88
4	661.894,21 317.651,8	5	661.748,141 317.474,104	230.026
5	661.748,141 317.474,104	6	661.757,862 317.479,631	11.182

Punct început	X / Y	Punct sfârşit	X / Y	Lungime segment (** (m)
6	661.757,862 317.479,631	7	661.897,166 317.649,097	219.373
7	661.897,166 317.649,097	8	662.013,401 317.763,459	163.062
8	662.013,401 317.763,459	9	662.108,718 317.857,241	133.718
9	662.108,718 317.857,241	1	662.114,701 317.863,127	8.393

** Lungimile segmentelor sunt determinate în planul de proiecție Stereo 70 și sunt rotunjite la 1 milimetru.

*** Distanța dintre puncte este formată din segmente cumulate ce sunt mai mici decât valoarea 1 milimetru.

**DATE DESPRE IMOBILUL NR. 4600**

Oficiul de Cadastru și Publicitate Imobiliară CALARASI
Biroul de Cadastru și Publicitate Imobiliară Calarasi

A. Partea I. Descrierea imobilului

TEREN Extravilan

Adresa: Jud. Calarasi

Nr. Crt	Nr cadastral Nr. topografic	Suprafața* (mp)	Observații / Referințe
A1		13.612	Sector cadastral:31 Teren neimprejmit;

B. Partea II. Proprietari și acte

Inscrieri privitoare la dreptul de proprietate și alte drepturi reale		Referințe
/		
Act Normativ nr. 7, din 13/03/1996 emis de PARLAMENTUL ROMANIEI ((art. 13));		
B1	Inscrierea posesiei, drept de PROPRIETATE, dobandit prin Lege, cota actuala 1/1, cota initiala 1/1 1) NEIDENTIFICAT NEIDENTIFICAT	A1
B2	Se noteaza mentiunea de proprietar neidentificat, dobandit prin Lege	A1

C. Partea III. SARCINI .

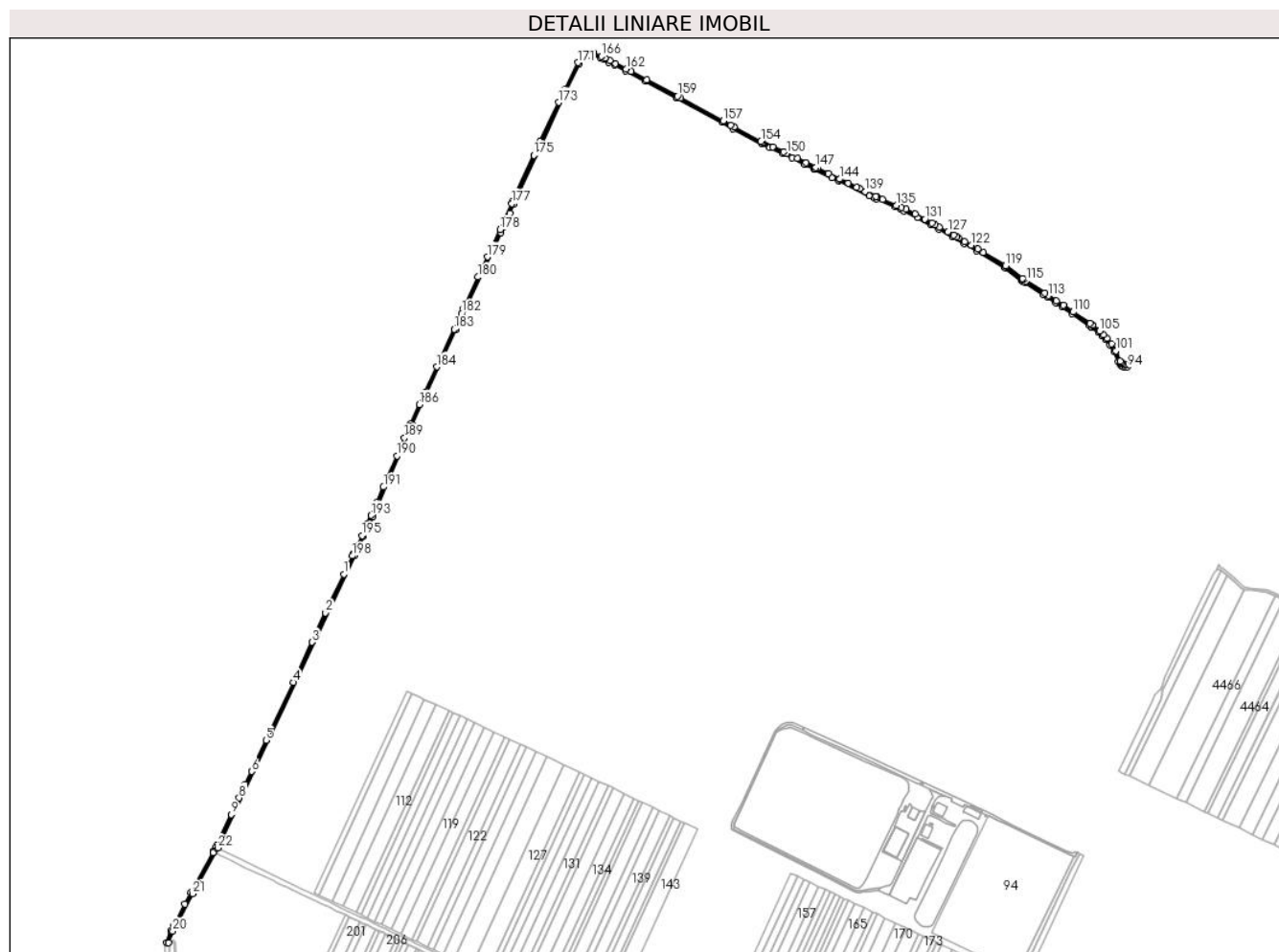
Inscrieri privind dezmembramintele dreptului de proprietate, drepturi reale de garanție și sarcini	Referințe
NU SUNT	

Anexa Nr. 1 La Partea I

Teren

Nr cadastral	Suprafața (mp)*	Observații / Referințe
	13.612	

* Suprafața este determinată în planul de proiecție Stereo 70.



Date referitoare la teren

Crt	Categorie folosință	Intravilan	Suprafața (mp)	Tarla	Parcelă	Nr. topo	Observații / Referințe
1	drum	NU	13.612	-	-	-	DE

Lungime Segmente

1) Valorile lungimilor segmentelor sunt obținute din proiecție în plan.

Punct început	X / Y	Punct sfârșit	X / Y	Lungime segment	Punct început	X / Y	Punct sfârșit	X / Y	Lungime segment	Punct început	X / Y	Punct sfârșit	X / Y	Lungime segment
1	662.990,329 317.889,906	2	662.952,205 317.808,484	89.905	2	662.952,205 317.808,484	3	662.923,525 317.747,233	67.633	3	662.923,525 317.747,233	4	662.884,031 317.662,886	93.135
4	662.884,031 317.662,886	5	662.827,188 317.541,486	134.049	5	662.827,188 317.541,486	6	662.796,736 317.476,451	71.811	6	662.796,736 317.476,451	7	662.783,886 317.449,007	30.303
7	662.783,886 317.449,007	8	662.770,708 317.420,863	31.076	8	662.770,708 317.420,863	9	662.754,33 317.385,886	38.622	9	662.754,33 317.385,886	10	662.724,173 317.321,479	71.118
10	662.724,173 317.321,479	11	662.722,305 317.317,942	4.0	11	662.722,305 317.317,942	12	662.717,897 317.309,596	9.439	12	662.717,897 317.309,596	13	662.716,028 317.306,058	4.001
13	662.716,028 317.306,058	14	662.669,895 317.221,885	95.986	14	662.669,895 317.221,885	15	662.657,201 317.198,01	27.04	15	662.657,201 317.198,01	16	662.633,924 317.154,231	49.582
16	662.633,924 317.154,231	17	662.627,858 317.142,822	12.921	17	662.627,858 317.142,822	18	662.618,985 317.117,111	27.199	18	662.618,985 317.117,111	19	662.623,217 317.117,111	4.232

Punct început	X / Y	Punct sfârșit	X / Y	Lungime segment	Punct început	X / Y	Punct sfârșit	X / Y	Lungime segment	Punct început	X / Y	Punct sfârșit	X / Y	Lungime segment
19	662.623,217 317.117,111	20	662.631,537 317.141,221	25.505	20	662.631,537 317.141,221	21	662.673,415 317.219,984	89.204	21	662.673,415 317.219,984	22	662.725,945 317.315,83	109.297
22	662.725,945 317.315,83	23	663.013,629 317.930,235	678.421	23	663.013,629 317.930,235	24	663.031,832 317.968,751	42.601	24	663.031,832 317.968,751	25	663.043,925 317.994,34	28.303
25	663.043,925 317.994,34	26	663.051,58 318.011,285	18.594	26	663.051,58 318.011,285	27	663.134,199 318.203,169	208.915	27	663.134,199 318.203,169	28	663.225,47 318.401,525	218.347
28	663.225,47 318.401,525	29	663.319,392 318.605,644	224.691	29	663.319,392 318.605,644	30	663.324,68 318.617,191	12.7	30	663.324,68 318.617,191	31	663.338,314 318.646,623	32.437
31	663.338,314 318.646,623	32	663.345,809 318.665,52	20.329	32	663.345,809 318.665,52	33	663.405,949 318.794,593	142.396	33	663.405,949 318.794,593	34	663.457,211 318.904,513	121.286
34	663.457,211 318.904,513	35	663.484,833 318.960,106	62.077	35	663.484,833 318.960,106	36	663.495,958 318.974,718	18.365	36	663.495,958 318.974,718	37	663.502,009 318.977,779	6.781
37	663.502,009 318.977,779	38	663.514,392 318.977,196	12.397	38	663.514,392 318.977,196	39	663.529,139 318.972,126	15.594	39	663.529,139 318.972,126	40	663.536,693 318.968,311	8.463
40	663.536,693 318.968,311	41	663.546,807 318.963,201	11.332	41	663.546,807 318.963,201	42	663.558,469 318.957,131	13.147	42	663.558,469 318.957,131	43	663.581,103 318.945,349	25.517
43	663.581,103 318.945,349	44	663.623,698 318.922,786	48.202	44	663.623,698 318.922,786	45	663.688,78 318.888,311	73.649	45	663.688,78 318.888,311	46	663.689,248 318.888,06	0.531
46	663.689,248 318.888,06	47	663.784,682 318.836,823	108.318	47	663.784,682 318.836,823	48	663.806,943 318.823,301	26.046	48	663.806,943 318.823,301	49	663.867,491 318.791,425	68.426
49	663.867,491 318.791,425	50	663.883,534 318.784,151	17.615	50	663.883,534 318.784,151	51	663.911,687 318.771,385	30.912	51	663.911,687 318.771,385	52	663.930,601 318.762,206	21.024
52	663.930,601 318.762,206	53	663.957,8 318.749,007	30.232	53	663.957,8 318.749,007	54	663.975,959 318.740,195	20.184	54	663.975,959 318.740,195	55	663.978,73 318.738,85	3.08
55	663.978,73 318.738,85	56	664.014,451 318.721,28	39.808	56	664.014,451 318.721,28	57	664.028,785 318.714,229	15.974	57	664.028,785 318.714,229	58	664.093,143 318.683,327	71.392
58	664.093,143 318.683,327	59	664.104,613 318.677,819	12.724	59	664.104,613 318.677,819	60	664.107,586 318.676,56	3.229	60	664.107,586 318.676,56	61	664.147,154 318.659,806	42.969
61	664.147,154 318.659,806	62	664.158,781 318.654,883	12.626	62	664.158,781 318.654,883	63	664.165,479 318.651,456	7.524	63	664.165,479 318.651,456	64	664.193,439 318.637,153	31.406
64	664.193,439 318.637,153	65	664.222,46 318.622,306	32.598	65	664.222,46 318.622,306	66	664.237,898 318.613,566	17.74	66	664.237,898 318.613,566	67	664.267,811 318.596,631	34.374
67	664.267,811 318.596,631	68	664.291,242 318.583,366	26.925	68	664.291,242 318.583,366	69	664.318,031 318.568,2	30.784	69	664.318,031 318.568,2	70	664.376,304 318.532,943	68.109
70	664.376,304 318.532,943	71	664.377,781 318.532,049	1.726	71	664.377,781 318.532,049	72	664.412,251 318.506,223	43.072	72	664.412,251 318.506,223	73	664.414,384 318.504,818	2.554
73	664.414,384 318.504,818	74	664.420,054 318.501,081	6.791	74	664.420,054 318.501,081	75	664.458,913 318.475,477	46.536	75	664.458,913 318.475,477	76	664.466,805 318.470,277	9.451
76	664.466,805 318.470,277	77	664.483,177 318.459,49	19.606	77	664.483,177 318.459,49	78	664.497,582 318.449,998	17.251	78	664.497,582 318.449,998	79	664.518,096 318.436,17	24.739
79	664.518,096 318.436,17	80	664.553,851 318.412,069	43.119	80	664.553,851 318.412,069	81	664.558,027 318.408,758	5.329	81	664.558,027 318.408,758	82	664.559,15 318.407,834	1.454
82	664.559,15 318.407,834	83	664.559,779 318.407,316	0.815	83	664.559,779 318.407,316	84	664.573,028 318.396,416	17.157	84	664.573,028 318.396,416	85	664.581,007 318.388,95	10.927
85	664.581,007 318.388,95	86	664.588,706 318.381,745	10.545	86	664.588,706 318.381,745	87	664.597,876 318.370,141	14.79	87	664.597,876 318.370,141	88	664.606,375 318.356,383	16.171
88	664.606,375 318.356,383	89	664.615,329 318.334,235	23.889	89	664.615,329 318.334,235	90	664.618,758 318.329,81	5.598	90	664.618,758 318.329,81	91	664.621,948 318.327,05	4.218
91	664.621,948 318.327,05	92	664.625,559 318.325,2	4.057	92	664.625,559 318.325,2	93	664.629,768 318.324,486	4.269	93	664.629,768 318.324,486	94	664.634,18 318.324,485	4.412
94	664.634,18 318.324,485	95	664.636,775 318.330,711	6.745	95	664.636,775 318.330,711	96	664.632,54 318.329,668	4.362	96	664.632,54 318.329,668	97	664.627,385 318.329,964	5.163
97	664.627,385 318.329,964	98	664.624,434 318.331,188	3.195	98	664.624,434 318.331,188	99	664.621,636 318.333,341	3.53	99	664.621,636 318.333,341	100	664.618,76 318.336,422	4.215
100	664.618,76 318.336,422	101	664.609,956 318.358,197	23.487	101	664.609,956 318.358,197	102	664.601,158 318.372,44	16.741	102	664.601,158 318.372,44	103	664.591,658 318.384,461	15.322
103	664.591,658 318.384,461	104	664.583,74 318.391,87	10.844	104	664.583,74 318.391,87	105	664.575,668 318.399,424	11.055	105	664.575,668 318.399,424	106	664.562,321 318.410,405	17.284
106	664.562,321 318.410,405	107	664.561,691 318.410,923	0.816	107	664.561,691 318.410,923	108	664.560,54 318.411,87	1.491	108	664.560,54 318.411,87	109	664.556,215 318.415,299	5.519
109	664.556,215 318.415,299	110	664.520,332 318.439,487	43.274	110	664.520,332 318.439,487	111	664.499,8 318.453,327	24.761	111	664.499,8 318.453,327	112	664.485,378 318.462,83	17.271
112	664.485,378 318.462,83	113	664.469,006 318.473,617	19.606	113	664.469,006 318.473,617	114	664.461,114 318.478,817	9.451	114	664.461,114 318.478,817	115	664.422,255 318.504,421	46.536
115	664.422,255 318.504,421	116	664.416,585 318.508,158	6.791	116	664.416,585 318.508,158	117	664.414,553 318.509,497	2.434	117	664.414,553 318.509,497	118	664.380,021 318.535,369	43.149

Punct început	X / Y	Punct sfârșit	X / Y	Lungime segment	Punct început	X / Y	Punct sfârșit	X / Y	Lungime segment	Punct început	X / Y	Punct sfârșit	X / Y	Lungime segment
118	664.380,021 318.535,369	119	664.378,374 318.536,365	1.925	119	664.378,374 318.536,365	120	664.332,086 318.564,372	54.101	120	664.332,086 318.564,372	121	664.320,052 318.571,652	14.065
121	664.320,052 318.571,652	122	664.306,978 318.579,054	15.024	122	664.306,978 318.579,054	123	664.293,213 318.586,847	15.818	123	664.293,213 318.586,847	124	664.279,869 318.594,401	15.334
124	664.279,869 318.594,401	125	664.276,382 318.596,375	4.007	125	664.276,382 318.596,375	126	664.269,781 318.600,112	7.585	126	664.269,781 318.600,112	127	664.257,649 318.606,981	13.942
127	664.257,649 318.606,981	128	664.239,868 318.617,047	20.433	128	664.239,868 318.617,047	129	664.231,096 318.622,013	10.08	129	664.231,096 318.622,013	130	664.224,357 318.625,829	7.744
130	664.224,357 318.625,829	131	664.209,436 318.633,854	16.942	131	664.209,436 318.633,854	132	664.189,19 318.644,743	22.988	132	664.189,19 318.644,743	133	664.169,847 318.655,147	21.963
133	664.169,847 318.655,147	134	664.160,474 318.658,51	9.958	134	664.160,474 318.658,51	135	664.150,112 318.662,897	11.252	135	664.150,112 318.662,897	136	664.120,611 318.675,389	32.037
136	664.120,611 318.675,389	137	664.109,207 318.680,37	12.444	137	664.109,207 318.680,37	138	664.106,338 318.681,624	3.131	138	664.106,338 318.681,624	139	664.084,276 318.692,119	24.431
139	664.084,276 318.692,119	140	664.072,649 318.697,604	12.856	140	664.072,649 318.697,604	141	664.066,379 318.700,615	6.956	141	664.066,379 318.700,615	142	664.048,626 318.709,139	19.693
142	664.048,626 318.709,139	143	664.030,942 318.717,63	19.617	143	664.030,942 318.717,63	144	664.030,533 318.717,827	0.454	144	664.030,533 318.717,827	145	664.006,561 318.729,618	26.715
145	664.006,561 318.729,618	146	663.983,771 318.740,828	25.398	146	663.983,771 318.740,828	147	663.980,486 318.742,444	3.661	147	663.980,486 318.742,444	148	663.960,166 318.752,305	22.586
148	663.960,166 318.752,305	149	663.942,1 318.761,072	20.081	149	663.942,1 318.761,072	150	663.919,645 318.771,969	24.959	150	663.919,645 318.771,969	151	663.913,386 318.775,006	6.957
151	663.913,386 318.775,006	152	663.890,117 318.785,558	25.55	152	663.890,117 318.785,558	153	663.869,25 318.795,02	22.912	153	663.869,25 318.795,02	154	663.865,708 318.796,885	4.003
154	663.865,708 318.796,885	155	663.808,914 318.826,784	64.183	155	663.808,914 318.826,784	156	663.802,327 318.830,785	7.707	156	663.802,327 318.830,785	157	663.786,668 318.840,297	18.322
157	663.786,668 318.840,297	158	663.697,135 318.888,366	101.621	158	663.697,135 318.888,366	159	663.690,662 318.891,841	7.347	159	663.690,662 318.891,841	160	663.625,57 318.926,321	73.66
160	663.625,57 318.926,321	161	663.593,37 318.943,378	36.439	161	663.593,37 318.943,378	162	663.582,963 318.948,891	11.777	162	663.582,963 318.948,891	163	663.560,316 318.960,679	25.531
163	663.560,316 318.960,679	164	663.548,633 318.966,761	13.171	164	663.548,633 318.966,761	165	663.538,496 318.971,881	11.357	165	663.538,496 318.971,881	166	663.530,698 318.975,82	8.736
166	663.530,698 318.975,82	167	663.515,151 318.981,165	16.44	167	663.515,151 318.981,165	168	663.514,874 318.981,178	0.277	168	663.514,874 318.981,178	169	663.501,144 318.981,824	13.745
169	663.501,144 318.981,824	170	663.493,332 318.977,872	8.755	170	663.493,332 318.977,872	171	663.481,42 318.962,227	19.664	171	663.481,42 318.962,227	172	663.453,607 318.906,249	62.507
172	663.453,607 318.906,249	173	663.440,818 318.878,828	30.257	173	663.440,818 318.878,828	174	663.402,323 318.796,283	91.08	174	663.402,323 318.796,283	175	663.389,042 318.767,779	31.446
175	663.389,042 318.767,779	176	663.343,83 318.670,743	107.052	176	663.343,83 318.670,743	177	663.342,813 318.666,823	4.05	177	663.342,813 318.666,823	178	663.317,938 318.612,053	60.154
178	663.317,938 318.612,053	179	663.291,523 318.554,648	63.191	179	663.291,523 318.554,648	180	663.272,256 318.512,774	46.094	180	663.272,256 318.512,774	181	663.241,717 318.446,403	73.06
181	663.241,717 318.446,403	182	663.237,244 318.436,683	10.7	182	663.237,244 318.436,683	183	663.221,836 318.403,197	36.861	183	663.221,836 318.403,197	184	663.185,561 318.324,361	86.781
184	663.185,561 318.324,361	185	663.161,555 318.272,189	57.43	185	663.161,555 318.272,189	186	663.149,205 318.245,348	29.546	186	663.149,205 318.245,348	187	663.130,545 318.204,796	44.639
187	663.130,545 318.204,796	188	663.128,908 318.200,993	4.14	188	663.128,908 318.200,993	189	663.117,85 318.175,312	27.961	189	663.117,85 318.175,312	190	663.101,678 318.137,752	40.894
190	663.101,678 318.137,752	191	663.073,543 318.072,409	71.143	191	663.073,543 318.072,409	192	663.059,315 318.039,366	35.976	192	663.059,315 318.039,366	193	663.047,92 318.012,9	28.815
193	663.047,92 318.012,9	194	663.040,294 317.996,018	18.525	194	663.040,294 317.996,018	195	663.028,215 317.970,46	28.269	195	663.028,215 317.970,46	196	663.018,243 317.949,359	23.339
196	663.018,243 317.949,359	197	663.010,009 317.931,937	19.27	197	663.010,009 317.931,937	198	663.008,217 317.928,109	4.227	198	663.008,217 317.928,109	199	662.990,329 317.889,906	42.184

** Lungimile segmentelor sunt determinate în planul de proiecție Stereo 70 și sunt rotunjite la 1 milimetru.

*** Distanța dintre puncte este formată din segmente cumulate ce sunt mai mici decât valoarea 1 milimetru.

**DATE DESPRE IMOBILUL NR. 4601**

Oficiul de Cadastru și Publicitate Imobiliară CALARASI
Biroul de Cadastru și Publicitate Imobiliară Calarasi

A. Partea I. Descrierea imobilului

TEREN Extravilan

Adresa: Jud. Calarasi

Nr. Crt	Nr cadastral Nr. topografic	Suprafața* (mp)	Observații / Referințe
A1		4.754	Sector cadastral:31 Teren neimprejmuit;

B. Partea II. Proprietari și acte

Inscrieri privitoare la dreptul de proprietate și alte drepturi reale		Referințe
/		
Act Normativ nr. 7, din 13/03/1996 emis de PARLAMENTUL ROMANIEI ((art. 13));		
B1	Inscrierea posesiei, drept de PROPRIETATE, dobandit prin Lege, cota actuala 1/1, cota initiala 1/1 1) NEIDENTIFICAT NEIDENTIFICAT	A1
B2	Se noteaza mentiunea de proprietar neidentificat, dobandit prin Lege	A1

C. Partea III. SARCINI .

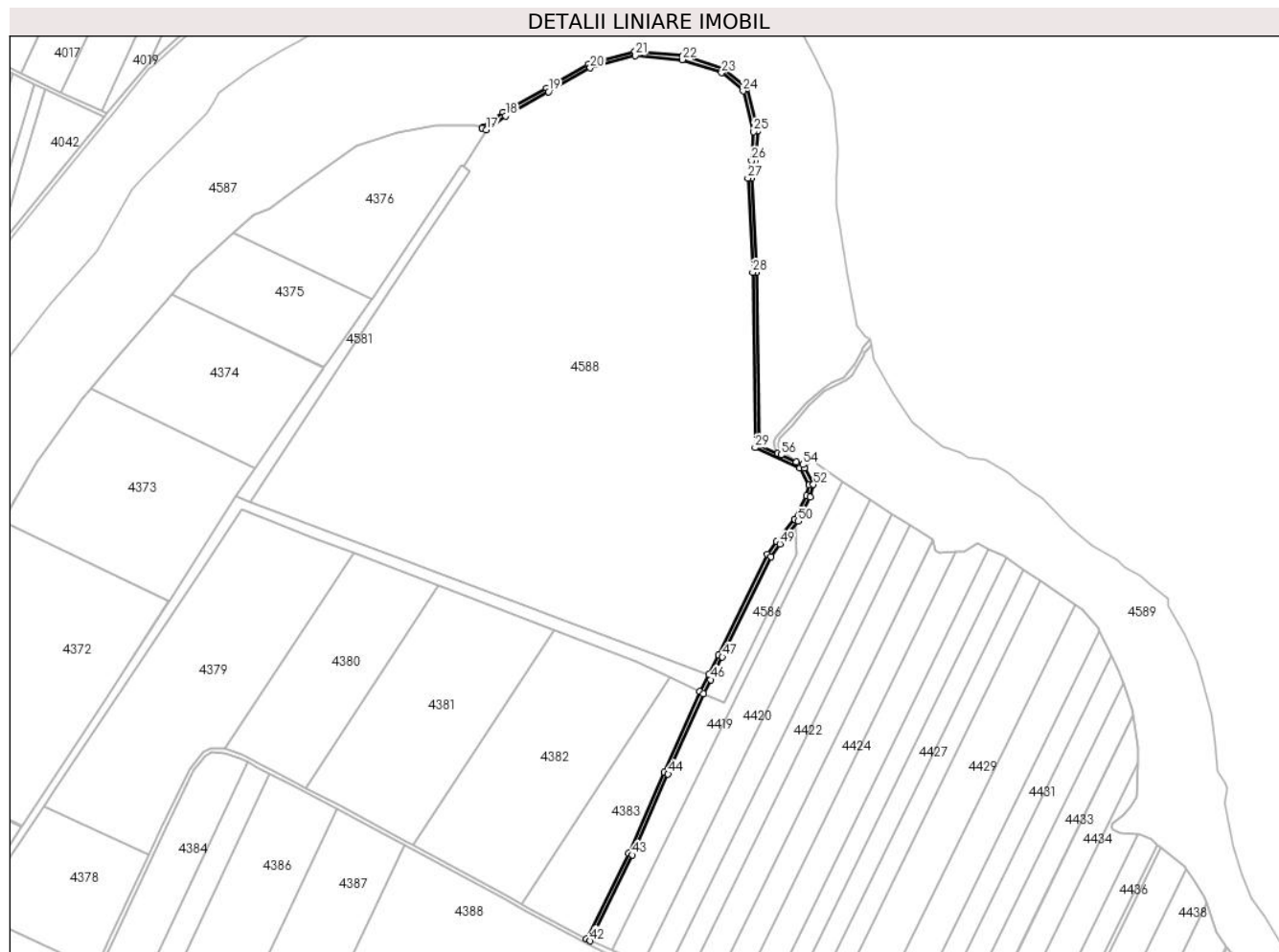
Inscrieri privind dezmembramintele dreptului de proprietate, drepturi reale de garanție și sarcini	Referințe
NU SUNT	

Anexa Nr. 1 La Partea I

Teren

Nr cadastral	Suprafața (mp)*	Observații / Referințe
	4.754	

* Suprafața este determinată în planul de proiecție Stereo 70.



Date referitoare la teren

Crt	Categorie folosință	Intravilan	Suprafața (mp)	Tarla	Parcelă	Nr. topo	Observații / Referințe
1	drum	NU	4.754	-	-	-	DE

Lungime Segmente

1) Valorile lungimilor segmentelor sunt obținute din proiecție în plan.

Punct început	X / Y	Punct sfârșit	X / Y	Lungime segment	Punct început	X / Y	Punct sfârșit	X / Y	Lungime segment	Punct început	X / Y	Punct sfârșit	X / Y	Lungime segment
1	664.051,13 319.267,654	2	664.033,277 319.275,716	19.589	2	664.033,277 319.275,716	3	664.030,802 319.443,197	167.499	3	664.030,802 319.443,197	4	664.026,204 319.534,226	91.145
4	664.026,204 319.534,226	5	664.029,645 319.550,775	16.903	5	664.029,645 319.550,775	6	664.031,9 319.579,844	29.156	6	664.031,9 319.579,844	7	664.021,144 319.621,32	42.848
7	664.021,144 319.621,32	8	663.998,617 319.640,078	29.314	8	663.998,617 319.640,078	9	663.959,242 319.653,343	41.549	9	663.959,242 319.653,343	10	663.912,565 319.657,415	46.854
10	663.912,565 319.657,415	11	663.867,695 319.645,107	46.527	11	663.867,695 319.645,107	12	663.826,83 319.621,71	47.089	12	663.826,83 319.621,71	13	663.784,774 319.598,166	48.198
13	663.784,774 319.598,166	14	663.765,295 319.583,931	24.126	14	663.765,295 319.583,931	15	663.764,173 319.583,111	1.39	15	663.764,173 319.583,111	16	663.764,635 319.582,89	0.512
16	663.764,635 319.582,89	17	663.768,267 319.581,149	4.028	17	663.768,267 319.581,149	18	663.786,939 319.594,794	23.126	18	663.786,939 319.594,794	19	663.828,801 319.618,229	47.975

Punct început	X / Y	Punct sfârșit	X / Y	Lungime segment	Punct început	X / Y	Punct sfârșit	X / Y	Lungime segment	Punct început	X / Y	Punct sfârșit	X / Y	Lungime segment
19	663.828,801 319.618,229	20	663.869,242 319.641,383	46.6	20	663.869,242 319.641,383	21	663.912,932 319.653,368	45.304	21	663.912,932 319.653,368	22	663.958,418 319.649,4	45.659
22	663.958,418 319.649,4	23	663.996,632 319.636,526	40.324	23	663.996,632 319.636,526	24	664.017,595 319.619,07	27.279	24	664.017,595 319.619,07	25	664.027,861 319.579,487	40.893
25	664.027,861 319.579,487	26	664.025,677 319.551,339	28.233	26	664.025,677 319.551,339	27	664.022,183 319.534,537	17.161	27	664.022,183 319.534,537	28	664.026,804 319.443,066	91.588
28	664.026,804 319.443,066	29	664.029,315 319.273,116	169.969	29	664.029,315 319.273,116	30	664.072,59 319.253,574	47.483	30	664.072,59 319.253,574	31	664.081,541 319.236,953	18.878
31	664.081,541 319.236,953	32	664.078,941 319.226,542	10.731	32	664.078,941 319.226,542	33	664.067,716 319.203,909	25.264	33	664.067,716 319.203,909	34	664.049,935 319.182,165	28.089
34	664.049,935 319.182,165	35	664.041,358 319.169,531	15.27	35	664.041,358 319.169,531	36	663.993,809 319.072,059	108.451	36	663.993,809 319.072,059	37	663.984,096 319.053,256	21.164
37	663.984,096 319.053,256	38	663.975,38 319.036,738	18.677	38	663.975,38 319.036,738	39	663.941,097 318.958,446	85.469	39	663.941,097 318.958,446	40	663.906,377 318.880,05	85.74
40	663.906,377 318.880,05	41	663.865,708 318.796,885	92.576	41	663.865,708 318.796,885	42	663.869,25 318.795,02	4.003	42	663.869,25 318.795,02	43	663.910,004 318.878,361	92.772
43	663.910,004 318.878,361	44	663.944,757 318.956,834	85.824	44	663.944,757 318.956,834	45	663.978,887 319.034,775	85.086	45	663.978,887 319.034,775	46	663.986,017 319.048,261	15.255
46	663.986,017 319.048,261	47	663.997,389 319.070,26	24.764	47	663.997,389 319.070,26	48	664.044,828 319.167,521	108.213	48	664.044,828 319.167,521	49	664.053,145 319.179,771	14.807
49	664.053,145 319.179,771	50	664.071,099 319.201,727	28.362	50	664.071,099 319.201,727	51	664.082,717 319.225,153	26.149	51	664.082,717 319.225,153	52	664.085,797 319.237,486	12.712
52	664.085,797 319.237,486	53	664.077,326 319.253,217	17.867	53	664.077,326 319.253,217	54	664.075,47 319.256,663	3.914	54	664.075,47 319.256,663	55	664.069,368 319.259,419	6.696
55	664.069,368 319.259,419	56	664.054,374 319.266,189	16.452	56	664.054,374 319.266,189	1	664.051,13 319.267,654	3.559					

** Lungimile segmentelor sunt determinate în planul de proiecție Stereo 70 și sunt rotunjite la 1 milimetru.

*** Distanța dintre puncte este formată din segmente cumulate ce sunt mai mici decât valoarea 1 milimetru.

**DATE DESPRE IMOBILUL NR. 4602**

Oficiul de Cadastru și Publicitate Imobiliară CALARASI
Biroul de Cadastru și Publicitate Imobiliară Calarasi

A. Partea I. Descrierea imobilului

TEREN Extravilan

Adresa: Jud. Calarasi

Nr. Crt	Nr cadastral Nr. topografic	Suprafața* (mp)	Observații / Referințe
A1		630	Sector cadastral:31 Teren neimprejmuit;

B. Partea II. Proprietari și acte

Inscrieri privitoare la dreptul de proprietate și alte drepturi reale		Referințe
/		
Act Normativ nr. 7, din 13/03/1996 emis de PARLAMENTUL ROMANIEI ((art. 13));		
B1	Inscrierea posesiei, drept de PROPRIETATE, dobandit prin Lege, cota actuala 1/1, cota initiala 1/1 1) NEIDENTIFICAT NEIDENTIFICAT	A1
B2	Se noteaza mentiunea de proprietar neidentificat, dobandit prin Lege	A1

C. Partea III. SARCINI .

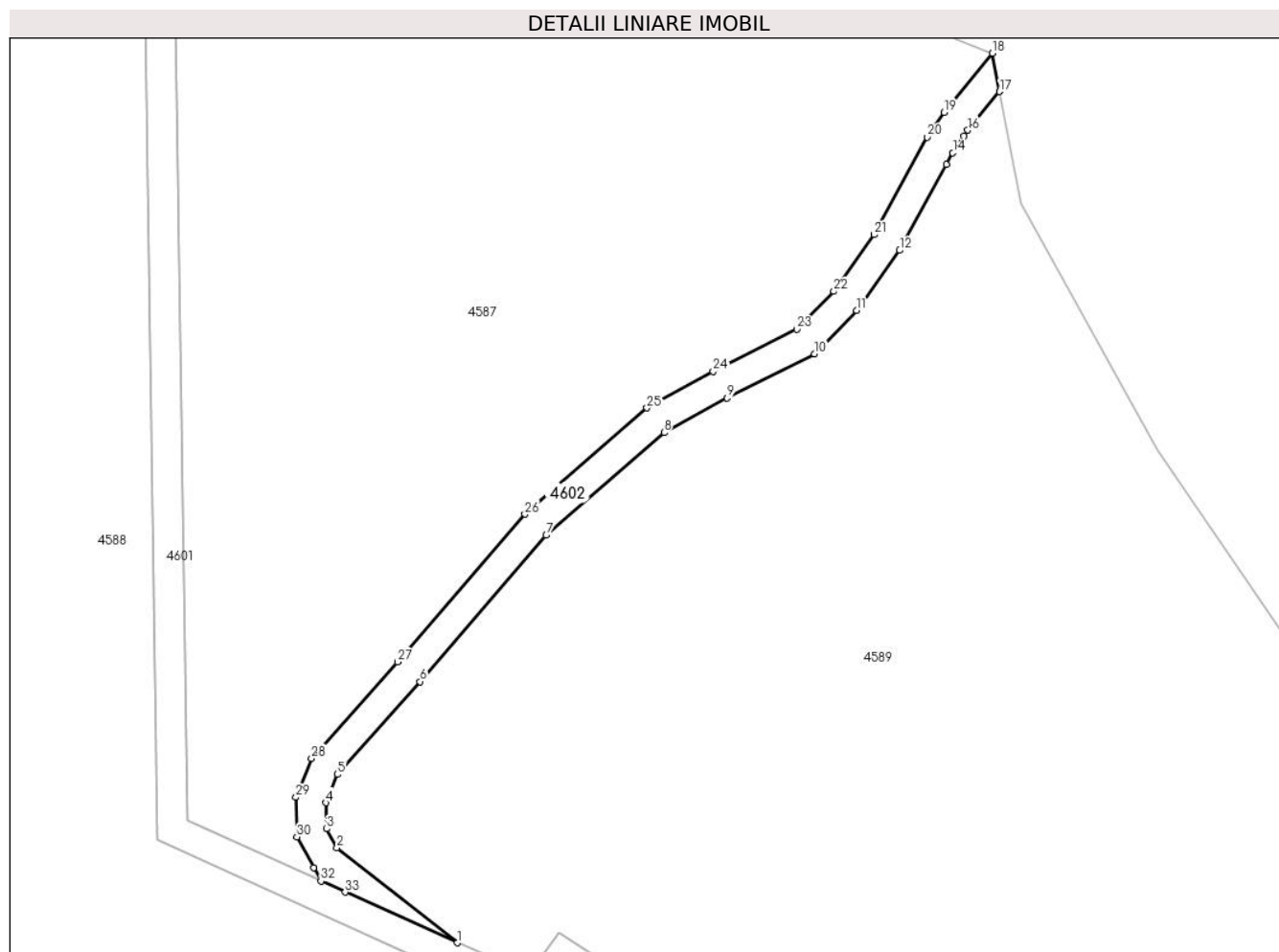
Inscrieri privind dezmembramintele dreptului de proprietate, drepturi reale de garanție și sarcini	Referințe
NU SUNT	

Anexa Nr. 1 La Partea I

Teren

Nr cadastral	Suprafața (mp)*	Observații / Referințe
	630	

* Suprafața este determinată în planul de proiecție Stereo 70.



Date referitoare la teren

Crt	Categorie folosință	Intravilan	Suprafața (mp)	Tarla	Parcelă	Nr. topo	Observații / Referințe
1	drum	NU	630	-	-	-	DE

Lungime Segmente

1) Valorile lungimilor segmentelor sunt obținute din proiecție în plan.

Punct început	X / Y	Punct sfârșit	X / Y	Lungime segment (** (m)
1	664.069,368 319.259,419	2	664.053,267 319.272,109	20.501
3	664.051,895 319.274,642	4	664.051,806 319.278,119	3.478
5	664.053,33 319.281,901	6	664.064,37 319.294,295	16.598
7	664.081,236 319.313,852	8	664.097,002 319.327,573	20.901
9	664.105,44 319.332,201	10	664.117,119 319.338,092	13.081

Punct început	X / Y	Punct sfârșit	X / Y	Lungime segment (** (m)
2	664.053,267 319.272,109	3	664.051,895 319.274,642	2.881
4	664.051,806 319.278,119	5	664.053,33 319.281,901	4.078
6	664.064,37 319.294,295	7	664.081,236 319.313,852	25.825
8	664.097,002 319.327,573	9	664.105,44 319.332,201	9.624
10	664.117,119 319.338,092	11	664.122,784 319.343,866	8.089

Punct început	X / Y	Punct sfârșit	X / Y	Lungime segment (** (m))
11	664.122,784 319.343,866	12	664.128,493 319.351,906	9.861
13	664.134,725 319.363,367	14	664.135,591 319.364,959	1.812
15	664.137,09 319.367,186	16	664.137,616 319.367,968	0.942
17	664.141,836 319.373,127	18	664.140,861 319.378,253	5.218
19	664.134,401 319.370,356	20	664.132,167 319.367,035	4.002
21	664.125,093 319.354,026	22	664.119,707 319.346,44	9.304
23	664.114,727 319.341,366	24	664.103,577 319.335,741	12.489
25	664.094,7 319.330,874	26	664.078,394 319.316,682	21.617
27	664.061,362 319.296,932	28	664.049,88 319.284,041	17.263
29	664.047,786 319.278,845	30	664.047,921 319.273,581	5.266
31	664.050,15 319.269,464	32	664.051,13 319.267,654	2.058
33	664.054,374 319.266,189	1	664.069,368 319.259,419	16.452

Punct început	X / Y	Punct sfârșit	X / Y	Lungime segment (** (m))
12	664.128,493 319.351,906	13	664.134,725 319.363,367	13.046
14	664.135,591 319.364,959	15	664.137,09 319.367,186	2.684
16	664.137,616 319.367,968	17	664.141,836 319.373,127	6.665
18	664.140,861 319.378,253	19	664.134,401 319.370,356	10.203
20	664.132,167 319.367,035	21	664.125,093 319.354,026	14.808
22	664.119,707 319.346,44	23	664.114,727 319.341,366	7.11
24	664.103,577 319.335,741	25	664.094,7 319.330,874	10.124
26	664.078,394 319.316,682	27	664.061,362 319.296,932	26.08
28	664.049,88 319.284,041	29	664.047,786 319.278,845	5.602
30	664.047,921 319.273,581	31	664.050,15 319.269,464	4.682
32	664.051,13 319.267,654	33	664.054,374 319.266,189	3.559

** Lungimile segmentelor sunt determinate în planul de proiecție Stereo 70 și sunt rotunjite la 1 milimetru.

*** Distanța dintre puncte este formată din segmente cumulate ce sunt mai mici decât valoarea 1 milimetru.

**DATE DESPRE IMOBILUL NR. 4603**

Oficiul de Cadastru și Publicitate Imobiliară CALARASI
Biroul de Cadastru și Publicitate Imobiliară Calarasi

A. Partea I. Descrierea imobilului

TEREN Extravilan

Adresa: Jud. Calarasi

Nr. Crt	Nr cadastral Nr. topografic	Suprafața* (mp)	Observații / Referințe
A1		1.297	Sector cadastral:31 Teren neimprejmuit;

B. Partea II. Proprietari și acte

Inscrieri privitoare la dreptul de proprietate și alte drepturi reale		Referințe
/		
Act Normativ nr. 7, din 13/03/1996 emis de PARLAMENTUL ROMANIEI ((art. 13));		
B1	Inscrierea posesiei, drept de PROPRIETATE, dobandit prin Lege, cota actuala 1/1, cota initiala 1/1 1) NEIDENTIFICAT NEIDENTIFICAT	A1
B2	Se noteaza mentiunea de proprietar neidentificat, dobandit prin Lege	A1

C. Partea III. SARCINI .

Inscrieri privind dezmembramintele dreptului de proprietate, drepturi reale de garanție și sarcini	Referințe
NU SUNT	

Anexa Nr. 1 La Partea I

Teren

Nr cadastral	Suprafața (mp)*	Observații / Referințe
	1.297	

* Suprafața este determinată în planul de proiecție Stereo 70.



Date referitoare la teren

Crt	Categorie folosință	Intra vilan	Suprafața (mp)	Tarla	Parcelă	Nr. topo	Observații / Referințe
1	drum	NU	1.297	-	-	-	DE

Lungime Segmente

1) Valorile lungimilor segmentelor sunt obținute din proiecție în plan.

Punct început	X / Y	Punct sfârșit	X / Y	Lungime segment (** (m)
1	664.279,869 318.594,401	2	664.422,792 318.884,993	323.837
2	664.422,792 318.884,993	3	664.419,711 318.887,793	4.163
3	664.419,711 318.887,793	4	664.276,382 318.596,375	324.758
4	664.276,382 318.596,375	1	664.279,869 318.594,401	4.007

** Lungimile segmentelor sunt determinate în planul de proiecție Stereo 70 și sunt rotunjite la 1 milimetru.

***** Distanţa dintre puncte este formată din segmente cumulate ce sunt mai mici decât valoarea 1 milimetru.**

**DATE DESPRE IMOBILUL NR. 4604**

Oficiul de Cadastru și Publicitate Imobiliară CALARASI
Biroul de Cadastru și Publicitate Imobiliară Calarasi

A. Partea I. Descrierea imobilului

TEREN Extravilan

Adresa: Jud. Calarasi, Drum Uceni(D.E. 277)

Nr. Crt	Nr cadastral Nr. topografic	Suprafața* (mp)	Observații / Referințe
A1	24975	Din acte: 860.000 Masurata: 7.589	Sector cadastral:31 Teren neimprejmuit;

B. Partea II. Proprietari și acte

Inscrieri privitoare la dreptul de proprietate și alte drepturi reale		Referințe
93620 / 23/11/2023		
Act Normativ nr. 1349, din 27/12/2001 emis de GUVERNUL ROMANIEI (act administrativ nr 21 din 27.08.1999, emis de CONSILIUL LOCAL AL COMUNEI VLAD TEPEȘ; act administrativ nr 7673 din 22.11.2023, emis de COMUNA VLAD TEPEȘ);		
B1	Intabulare, drept de PROPRIETATE PUBLICA, dobandit prin Lege, cota actuala 1/1, cota initiala 1/1 1) COMUNA VLAD TEPEȘ, CIF:3796829, domeniu public	A1

C. Partea III. SARCINI .

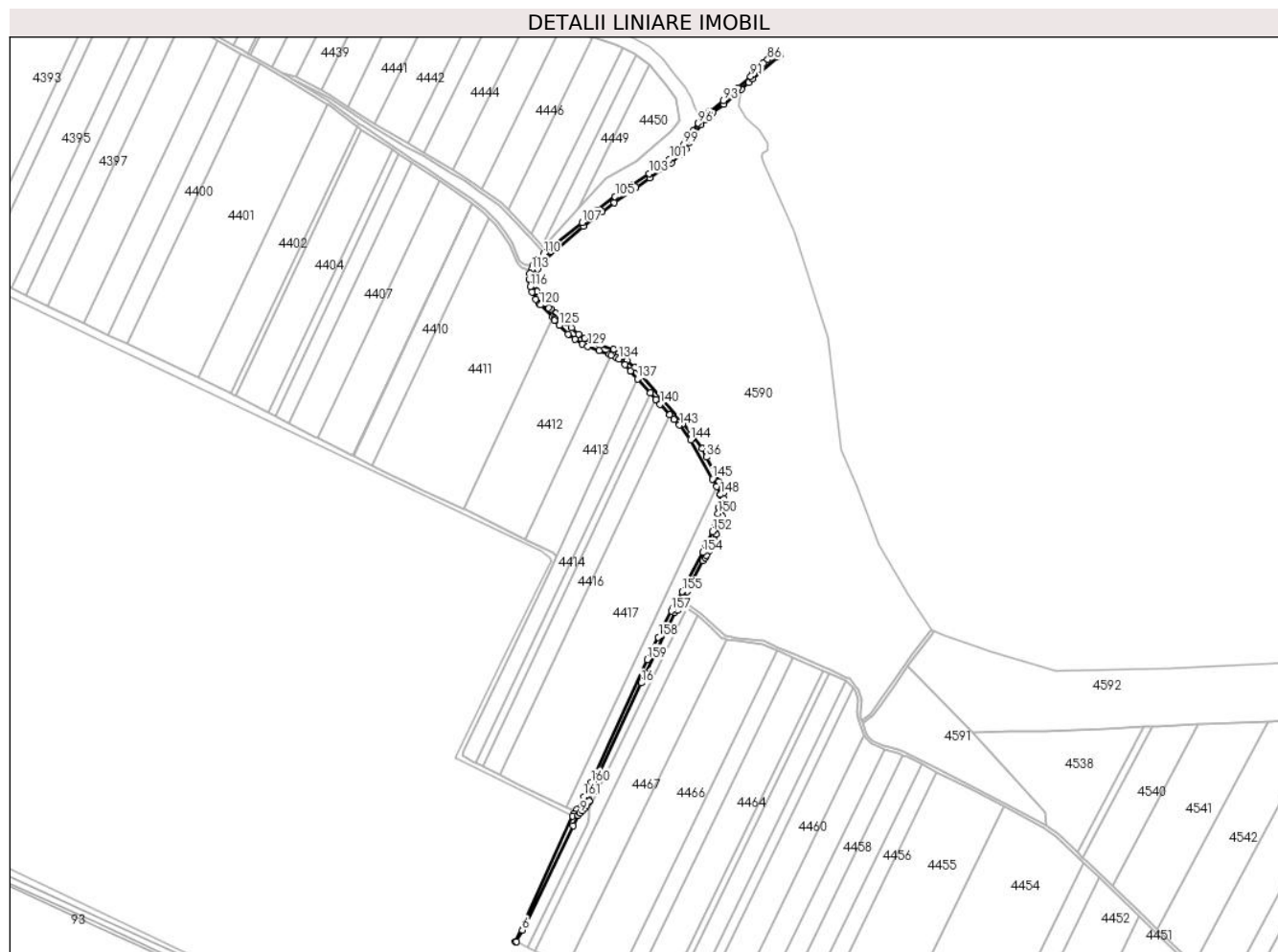
Inscrieri privind dezmembramintele dreptului de proprietate, drepturi reale de garanție și sarcini	Referințe
NU SUNT	

Anexa Nr. 1 La Partea I

Teren

Nr cadastral	Suprafața (mp)*	Observații / Referințe
24975	Din acte: 860.000 Masurata: 7.589	

* Suprafața este determinată în planul de proiecție Stereo 70.



Date referitoare la teren

Crt	Categorie folosință	Intravilan	Suprafața (mp)	Tarla	Parcelă	Nr. topo	Observații / Referințe
1	drum	NU	7.589	-	-	-	

Lungime Segmente

1) Valorile lungimilor segmentelor sunt obținute din proiecție în plan.

Punct început	X / Y	Punct sfârșit	X / Y	Lungime segment	Punct început	X / Y	Punct sfârșit	X / Y	Lungime segment	Punct început	X / Y	Punct sfârșit	X / Y	Lungime segment
1	664.691,143 317.644,414	2	664.687,822 317.638,644	6.657	2	664.687,822 317.638,644	3	664.686,282 317.635,674	3.346	3	664.686,282 317.635,674	4	664.614,112 317.477,834	173.5 57
4	664.614,112 317.477,834	5	664.615,2 317.477,32	1.203	5	664.615,2 317.477,32	6	664.622,655 317.492,186	16.63 1	6	664.622,655 317.492,186	7	664.686,923 317.623,884	146.5 43
7	664.686,923 317.623,884	8	664.692,994 317.636,728	14.20 7	8	664.692,994 317.636,728	9	664.695,468 317.639,579	3.775	9	664.695,468 317.639,579	10	664.697,966 317.642,559	3.888
10	664.697,966 317.642,559	11	664.700,951 317.645,813	4.416	11	664.700,951 317.645,813	12	664.703,682 317.648,79	4.04	12	664.703,682 317.648,79	13	664.706,891 317.653,846	5.988
13	664.706,891 317.653,846	14	664.707,028 317.654,989	1.151	14	664.707,028 317.654,989	15	664.711,988 317.672,194	17.90 6	15	664.711,988 317.672,194	16	664.772,678 317.803,638	144.7 78

Punct început	X / Y	Punct sfârșit	X / Y	Lungime segment	Punct început	X / Y	Punct sfârșit	X / Y	Lungime segment	Punct început	X / Y	Punct sfârșit	X / Y	Lungime segment
16	664.772,678 317.803,638	17	664.814,831 317.892,335	98.204	17	664.814,831 317.892,335	18	664.816,9 317.896,354	4.52	18	664.816,9 317.896,354	19	664.818,46 317.895,406	1.825
19	664.818,46 317.895,406	20	664.826,098 317.910,395	16.823	20	664.826,098 317.910,395	21	664.830,426 317.918,888	9.532	21	664.830,426 317.918,888	22	664.850,549 317.957,251	43.32
22	664.850,549 317.957,251	23	664.853,161 317.961,516	5.001	23	664.853,161 317.961,516	24	664.854,944 317.964,307	3.312	24	664.854,944 317.964,307	25	664.858,584 317.970,638	7.303
25	664.858,584 317.970,638	26	664.861,731 317.976,553	6.7	26	664.861,731 317.976,553	27	664.864,739 317.983,2	7.296	27	664.864,739 317.983,2	28	664.866,957 317.990,748	7.867
28	664.866,957 317.990,748	29	664.872,078 318.005,647	15.755	29	664.872,078 318.005,647	30	664.874,678 318.013,735	8.496	30	664.874,678 318.013,735	31	664.877,032 318.026,845	13.32
31	664.877,032 318.026,845	32	664.877,148 318.036,208	9.364	32	664.877,148 318.036,208	33	664.876,577 318.043,368	7.183	33	664.876,577 318.043,368	34	664.873,782 318.049,719	6.939
34	664.873,782 318.049,719	35	664.870,679 318.057,177	8.078	35	664.870,679 318.057,177	36	664.854,977 318.088,304	34.863	36	664.854,977 318.088,304	37	664.849,35 318.098,949	12.041
37	664.849,35 318.098,949	38	664.835,707 318.117,52	23.044	38	664.835,707 318.117,52	39	664.825,24 318.130,174	16.422	39	664.825,24 318.130,174	40	664.764,064 318.200,847	93.473
40	664.764,064 318.200,847	41	664.754,593 318.210,166	13.287	41	664.754,593 318.210,166	42	664.750,025 318.215,491	7.016	42	664.750,025 318.215,491	43	664.744,251 318.219,568	7.068
43	664.744,251 318.219,568	44	664.737,596 318.223,846	7.911	44	664.737,596 318.223,846	45	664.720,162 318.229,292	18.265	45	664.720,162 318.229,292	46	664.710,647 318.233,032	10.224
46	664.710,647 318.233,032	47	664.701,079 318.237,787	10.684	47	664.701,079 318.237,787	48	664.693,65 318.243,242	9.217	48	664.693,65 318.243,242	49	664.684,422 318.250,941	12.018
49	664.684,422 318.250,941	50	664.677,311 318.258,138	10.117	50	664.677,311 318.258,138	51	664.665,041 318.269,155	16.49	51	664.665,041 318.269,155	52	664.658,959 318.275,177	8.559
52	664.658,959 318.275,177	53	664.655,95 318.276,165	3.167	53	664.655,95 318.276,165	54	664.650,992 318.281,805	7.509	54	664.650,992 318.281,805	55	664.644,181 318.290,346	10.924
55	664.644,181 318.290,346	56	664.641,023 318.296,554	6.965	56	664.641,023 318.296,554	57	664.638,169 318.305,116	9.025	57	664.638,169 318.305,116	58	664.638,138 318.310,607	5.491
58	664.638,138 318.310,607	59	664.639,003 318.318,889	8.327	59	664.639,003 318.318,889	60	664.641,995 318.325,334	7.106	60	664.641,995 318.325,334	61	664.646,132 318.332,284	8.088
61	664.646,132 318.332,284	62	664.653,2 318.339,035	9.774	62	664.653,2 318.339,035	63	664.699,506 318.378,743	61.0	63	664.699,506 318.378,743	64	664.723,168 318.397,615	30.266
64	664.723,168 318.397,615	65	664.738,512 318.408,896	19.045	65	664.738,512 318.408,896	66	664.765,784 318.428,147	33.382	66	664.765,784 318.428,147	67	664.783,664 318.439,803	21.344
67	664.783,664 318.439,803	68	664.800,271 318.451,213	20.149	68	664.800,271 318.451,213	69	664.810,971 318.458,768	13.098	69	664.810,971 318.458,768	70	664.823,093 318.469,731	16.344
70	664.823,093 318.469,731	71	664.828,876 318.476,611	8.988	71	664.828,876 318.476,611	72	664.833,477 318.484,715	9.319	72	664.833,477 318.484,715	73	664.840,006 318.495,726	12.801
73	664.840,006 318.495,726	74	664.847,871 318.507,153	13.872	74	664.847,871 318.507,153	75	664.853,352 318.513,289	8.228	75	664.853,352 318.513,289	76	664.863,332 318.522,692	13.712
76	664.863,332 318.522,692	77	664.876,725 318.532,893	16.835	77	664.876,725 318.532,893	78	664.898,625 318.551,952	29.032	78	664.898,625 318.551,952	79	664.908,269 318.560,411	12.828
79	664.908,269 318.560,411	80	664.912,988 318.564,645	6.34	80	664.912,988 318.564,645	81	664.943,611 318.591,878	40.981	81	664.943,611 318.591,878	82	664.947,276 318.595,201	4.947
82	664.947,276 318.595,201	83	664.944,759 318.598,344	4.027	83	664.944,759 318.598,344	84	664.941,746 318.595,599	4.076	84	664.941,746 318.595,599	85	664.936,197 318.591,789	6.731
85	664.936,197 318.591,789	86	664.932,006 318.588,798	5.149	86	664.932,006 318.588,798	87	664.926,468 318.584,724	6.875	87	664.926,468 318.584,724	88	664.921,0 318.579,639	7.467
88	664.921,0 318.579,639	89	664.916,295 318.575,178	6.484	89	664.916,295 318.575,178	90	664.912,361 318.570,987	5.748	90	664.912,361 318.570,987	91	664.910,579 318.567,8	3.651
91	664.910,579 318.567,8	92	664.894,271 318.553,29	21.829	92	664.894,271 318.553,29	93	664.876,157 318.537,562	23.989	93	664.876,157 318.537,562	94	664.859,025 318.523,962	21.874
94	664.859,025 318.523,962	95	664.852,175 318.517,305	9.552	95	664.852,175 318.517,305	96	664.844,172 318.509,025	11.515	96	664.844,172 318.509,025	97	664.837,875 318.499,552	11.375
97	664.837,875 318.499,552	98	664.829,876 318.486,805	15.049	98	664.829,876 318.486,805	99	664.826,667 318.482,248	5.574	99	664.826,667 318.482,248	100	664.816,386 318.471,208	15.086
100	664.816,386 318.471,208	101	664.808,749 318.463,823	10.624	101	664.808,749 318.463,823	102	664.794,133 318.453,321	17.998	102	664.794,133 318.453,321	103	664.782,549 318.445,597	13.923
103	664.782,549 318.445,597	104	664.759,732 318.430,576	27.318	104	664.759,732 318.430,576	105	664.739,596 318.416,456	24.593	105	664.739,596 318.416,456	106	664.717,333 318.399,876	27.759
106	664.717,333 318.399,876	107	664.697,983 318.383,873	25.11	107	664.697,983 318.383,873	108	664.654,014 318.347,712	56.929	108	664.654,014 318.347,712	109	664.650,916 318.345,164	4.011
109	664.650,916 318.345,164	110	664.649,488 318.343,99	1.849	110	664.649,488 318.343,99	111	664.641,107 318.336,401	11.306	111	664.641,107 318.336,401	112	664.636,775 318.330,711	7.151
112	664.636,775 318.330,711	113	664.634,18 318.324,485	6.745	113	664.634,18 318.324,485	114	664.632,041 318.319,353	5.56	114	664.632,041 318.319,353	115	664.631,538 318.312,379	6.992

Punct început	X / Y	Punct sfârșit	X / Y	Lungime segment	Punct început	X / Y	Punct sfârșit	X / Y	Lungime segment	Punct început	X / Y	Punct sfârșit	X / Y	Lungime segment
115	664.631,538 318.312,379	116	664.632,467 318.302,722	9.702	116	664.632,467 318.302,722	117	664.634,933 318.296,285	6.893	117	664.634,933 318.296,285	118	664.639,973 318.287,036	10.533
118	664.639,973 318.287,036	119	664.644,48 318.281,166	7.401	119	664.644,48 318.281,166	120	664.645,451 318.280,019	1.503	120	664.645,451 318.280,019	121	664.660,854 318.265,217	21.362
121	664.660,854 318.265,217	122	664.662,842 318.263,306	2.758	122	664.662,842 318.263,306	123	664.663,905 318.262,214	1.524	123	664.663,905 318.262,214	124	664.663,001 318.260,299	2.118
124	664.663,001 318.260,299	125	664.669,037 318.254,011	8.716	125	664.669,037 318.254,011	126	664.680,418 318.243,17	15.718	126	664.680,418 318.243,17	127	664.688,794 318.236,483	10.718
127	664.688,794 318.236,483	128	664.698,259 318.230,615	11.136	128	664.698,259 318.230,615	129	664.705,198 318.227,621	7.557	129	664.705,198 318.227,621	130	664.719,527 318.222,263	15.298
130	664.719,527 318.222,263	131	664.732,102 318.217,956	13.292	131	664.732,102 318.217,956	132	664.734,9 318.216,541	3.135	132	664.734,9 318.216,541	133	664.741,561 318.213,173	7.464
133	664.741,561 318.213,173	134	664.744,483 318.211,68	3.281	134	664.744,483 318.211,68	135	664.752,056 318.204,623	10.351	135	664.752,056 318.204,623	136	664.759,053 318.196,835	10.47
136	664.759,053 318.196,835	137	664.767,927 318.186,841	13.365	137	664.767,927 318.186,841	138	664.783,88 318.168,872	24.029	138	664.783,88 318.168,872	139	664.790,912 318.160,951	10.592
139	664.790,912 318.160,951	140	664.796,228 318.154,964	8.006	140	664.796,228 318.154,964	141	664.808,459 318.141,7	18.042	141	664.808,459 318.141,7	142	664.814,021 318.135,668	8.205
142	664.814,021 318.135,668	143	664.820,691 318.128,433	9.84	143	664.820,691 318.128,433	144	664.834,774 318.110,079	23.134	144	664.834,774 318.110,079	145	664.862,252 318.060,428	56.747
145	664.862,252 318.060,428	146	664.867,443 318.050,812	10.928	146	664.867,443 318.050,812	147	664.872,633 318.041,2	10.924	147	664.872,633 318.041,2	148	664.872,663 318.041,065	0.138
148	664.872,663 318.041,065	149	664.870,216 318.024,53	16.715	149	664.870,216 318.024,53	150	664.869,618 318.017,223	7.331	150	664.869,618 318.017,223	151	664.866,024 318.004,637	13.089
151	664.866,024 318.004,637	152	664.862,458 317.994,403	10.837	152	664.862,458 317.994,403	153	664.854,412 317.977,256	18.941	153	664.854,412 317.977,256	154	664.850,238 317.968,069	10.091
154	664.850,238 317.968,069	155	664.824,106 317.918,776	55.791	155	664.824,106 317.918,776	156	664.812,899 317.898,414	23.242	156	664.812,899 317.898,414	157	664.810,83 317.894,395	4.52
157	664.810,83 317.894,395	158	664.794,271 317.861,215	37.083	158	664.794,271 317.861,215	159	664.780,511 317.833,108	31.294	159	664.780,511 317.833,108	160	664.709,597 317.678,128	170.434
160	664.709,597 317.678,128	161	664.700,133 317.660,031	20.422	161	664.700,133 317.660,031	1	664.691,143 317.644,414	18.02					

** Lungimile segmentelor sunt determinate în planul de proiecție Stereo 70 și sunt rotunjite la 1 milimetru.

*** Distanța dintre puncte este formată din segmente cumulate ce sunt mai mici decât valoarea 1 milimetru.

**DATE DESPRE IMOBILUL NR. 4605**

Oficiul de Cadastru și Publicitate Imobiliară CALARASI
Biroul de Cadastru și Publicitate Imobiliară Calarasi

A. Partea I. Descrierea imobilului

TEREN Extravilan

Adresa: Jud. Calarasi

Nr. Crt	Nr cadastral Nr. topografic	Suprafața* (mp)	Observații / Referințe
A1		1.591	Sector cadastral:31 Teren neimprejmuit;

B. Partea II. Proprietari și acte

Inscrieri privitoare la dreptul de proprietate și alte drepturi reale		Referințe
/		
Act Normativ nr. 7, din 13/03/1996 emis de PARLAMENTUL ROMANIEI ((art. 13));		
B1	Inscrierea posesiei, drept de PROPRIETATE, dobandit prin Lege, cota actuala 1/1, cota initiala 1/1 1) NEIDENTIFICAT NEIDENTIFICAT	A1
B2	Se noteaza mentiunea de proprietar neidentificat, dobandit prin Lege	A1

C. Partea III. SARCINI .

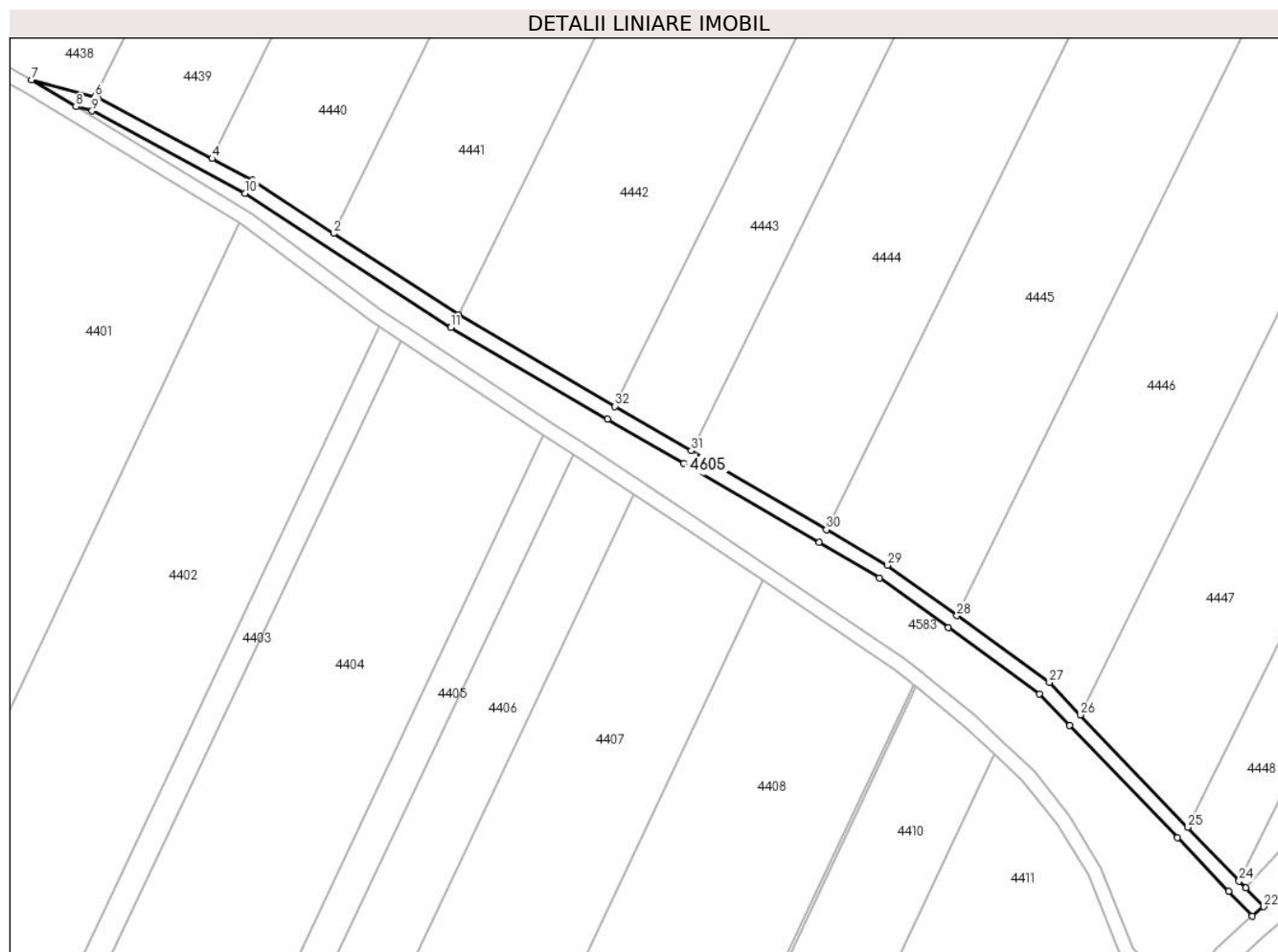
Inscrieri privind dezmembramintele dreptului de proprietate, drepturi reale de garanție și sarcini	Referințe
NU SUNT	

Anexa Nr. 1 La Partea I

Teren

Nr cadastral	Suprafața (mp)*	Observații / Referințe
	1.591	

* Suprafața este determinată în planul de proiecție Stereo 70.



Date referitoare la teren

Crt	Categorie folosință	Intramilan	Suprafața (mp)	Tarla	Parcelă	Nr. topo	Observații / Referințe
1	drum	NU	1.591	-	-	-	DE

Lungime Segmente

1) Valorile lungimilor segmentelor sunt obținute din proiecție în plan.

Punct început	X / Y	Punct sfârșit	X / Y	Lungime segment (** (m)
1	664.435,763 318.507,993	2	664.401,936 318.530,075	40.397
3	664.379,95 318.544,427	4	664.368,988 318.550,312	12.442
5	664.337,951 318.566,972	6	664.337,273 318.567,15	0.701
7	664.320,052 318.571,652	8	664.332,086 318.564,372	14.065
9	664.336,44 318.563,233	10	664.377,907 318.540,984	47.059

Punct început	X / Y	Punct sfârșit	X / Y	Lungime segment (** (m)
2	664.401,936 318.530,075	3	664.379,95 318.544,427	26.256
4	664.368,988 318.550,312	5	664.337,951 318.566,972	35.226
6	664.337,273 318.567,15	7	664.320,052 318.571,652	17.8
8	664.332,086 318.564,372	9	664.336,44 318.563,233	4.501
10	664.377,907 318.540,984	11	664.433,684 318.504,575	66.608

Punct început	X / Y	Punct sfârșit	X / Y	Lungime segment (** (m)
11	664.433,684 318.504,575	12	664.476,156 318.479,8	49.17
13	664.496,837 318.467,736	14	664.533,468 318.446,368	42.408
15	664.549,868 318.436,801	16	664.568,545 318.423,3	23.046
17	664.593,28 318.405,42	18	664.601,436 318.396,893	11.8
19	664.630,581 318.366,423	20	664.644,477 318.351,895	20.104
21	664.650,916 318.345,164	22	664.654,014 318.347,712	4.011
23	664.649,165 318.352,781	24	664.647,368 318.354,66	2.6
25	664.633,472 318.369,188	26	664.604,327 318.399,658	42.165
27	664.595,919 318.408,448	28	664.570,889 318.426,541	30.885
29	664.552,053 318.440,157	30	664.535,483 318.449,823	19.183
31	664.498,853 318.471,191	32	664.478,172 318.483,255	23.943

Punct început	X / Y	Punct sfârșit	X / Y	Lungime segment (** (m)
12	664.476,156 318.479,8	13	664.496,837 318.467,736	23.943
14	664.533,468 318.446,368	15	664.549,868 318.436,801	18.987
16	664.568,545 318.423,3	17	664.593,28 318.405,42	30.521
18	664.601,436 318.396,893	19	664.630,581 318.366,423	42.165
20	664.644,477 318.351,895	21	664.650,916 318.345,164	9.315
22	664.654,014 318.347,712	23	664.649,165 318.352,781	7.015
24	664.647,368 318.354,66	25	664.633,472 318.369,188	20.104
26	664.604,327 318.399,658	27	664.595,919 318.408,448	12.164
28	664.570,889 318.426,541	29	664.552,053 318.440,157	23.242
30	664.535,483 318.449,823	31	664.498,853 318.471,191	42.407
32	664.478,172 318.483,255	1	664.435,763 318.507,993	49.097

** Lungimile segmentelor sunt determinate în planul de proiecție Stereo 70 și sunt rotunjite la 1 milimetru.

*** Distanța dintre puncte este formată din segmente cumulate ce sunt mai mici decât valoarea 1 milimetru.

**DATE DESPRE IMOBILUL NR. 4610**

Oficiul de Cadastru și Publicitate Imobiliară CALARASI
Biroul de Cadastru și Publicitate Imobiliară Calarasi

A. Partea I. Descrierea imobilului

TEREN Extravilan

Adresa: Jud. Calarasi

Nr. Crt	Nr cadastral Nr. topografic	Suprafața* (mp)	Observații / Referințe
A1		15.000	Sector cadastral:31 Teren neimprejmuit;

B. Partea II. Proprietari și acte

Inscrieri privitoare la dreptul de proprietate și alte drepturi reale	Referințe
/	
Act Administrativ nr. 135822, din 11/03/2003 emis de CJSDPAT CALARASI;	
B1	A1
Intabulare, drept de PROPRIETATE, dobandit prin Reconstituire, cota actuala 1/1, cota initiala 1/1	
1) PETRAREANU DRAGANA, LIPSA CNP	

C. Partea III. SARCINI .


Inscrieri privind dezmembramintele dreptului de proprietate, drepturi reale de garanție și sarcini	Referințe
NU SUNT	

Anexa Nr. 1 La Partea I

Teren

Nr cadastral	Suprafața (mp)*	Observații / Referințe
	15.000	

* Suprafața este determinată în planul de proiecție Stereo 70.



Date referitoare la teren

Crt	Categorie folosință	Intravilan	Suprafața (mp)	Tarla	Parcelă	Nr. topo	Observații / Referințe
1	arabil	NU	15.000	26	35	-	

Lungime Segmente

1) Valorile lungimilor segmentelor sunt obținute din proiecție în plan.

Punct început	X / Y	Punct sfârșit	X / Y	Lungime segment (** (m)
1	662.251,554 317.130,774	2	662.268,34 317.547,956	417.52
2	662.268,34 317.547,956	3	662.240,604 317.549,411	27.774
3	662.240,604 317.549,411	4	662.232,462 317.550,059	8.168
4	662.232,462 317.550,059	5	662.215,676 317.132,87	417.527
5	662.215,676 317.132,87	1	662.251,554 317.130,774	35.939

**** Lungimile segmentelor sunt determinate în planul de proiecție Stereo 70 și sunt rotunjite la 1 milimetru.**

***** Distanța dintre puncte este formată din segmente cumulate ce sunt mai mici decât valoarea 1 milimetru.**

