

**DATE DESPRE IMOBILUL NR. 3870**

Oficiul de Cadastru și Publicitate Imobiliară CALARASI  
Biroul de Cadastru și Publicitate Imobiliară Calarasi

**A. Partea I. Descrierea imobilului**

TEREN Extravilan

Adresa: Jud. Calarasi

Nr. Crt	Nr cadastral Nr. topografic	Suprafața* (mp)	Observații / Referințe
A1		Din acte: 10.200 Masurata: 10.202	Sector cadastral:27 Teren neimprejmuit;

**B. Partea II. Proprietari și acte**

Inscrieri privitoare la dreptul de proprietate și alte drepturi reale		Referințe
/		
Act Administrativ nr. 84535, din 07/01/1994 emis de CJSDPAT CALARASI;		
B1	Intabulare, drept de PROPRIETATE, dobandit prin Reconstituire, cota actuala 1/1, cota initiala 1/1 1) ZAMFIR MANDA, LIPSA CNP	A1

**C. Partea III. SARCINI .**

Inscrieri privind dezmembramintele dreptului de proprietate, drepturi reale de garanție și sarcini	Referințe
NU SUNT	

## Anexa Nr. 1 La Partea I

## Teren

Nr cadastral	Suprafața (mp)*	Observații / Referințe
	Din acte: 10.200 Masurata: 10.202	

\* Suprafața este determinată în planul de proiecție Stereo 70.



## Date referitoare la teren

Crt	Categorie folosință	Intra vilan	Suprafața (mp)	Tarla	Parcelă	Nr. topo	Observații / Referințe
1	arabil	NU	10.202	23/1	1	-	

## Lungime Segmente

1) Valorile lungimilor segmentelor sunt obținute din proiecție în plan.

Punct început	X / Y	Punct sfârșit	X / Y	Lungime segment (** (m)
1	661.845,077 319.979,517	2	661.831,411 319.976,371	14.023
2	661.831,411 319.976,371	3	661.817,703 319.916,834	61.095
3	661.817,703 319.916,834	4	661.707,13 319.555,834	377.554
4	661.707,13 319.555,834	5	661.654,045 319.386,698	177.271

Punct început	X / Y	Punct sfârșit	X / Y	Lungime segment (** (m)
5	661.654,045 319.386,698	6	661.598,918 319.202,076	192.677
6	661.598,918 319.202,076	7	661.583,684 319.147,982	56.198
7	661.583,684 319.147,982	8	661.578,777 319.118,685	29.705
8	661.578,777 319.118,685	9	661.574,077 319.072,98	45.946
9	661.574,077 319.072,98	10	661.573,964 319.072,316	0.674
10	661.573,964 319.072,316	1	661.845,077 319.979,517	946.845

\*\* Lungimile segmentelor sunt determinate în planul de proiecție Stereo 70 și sunt rotunjite la 1 milimetru.

\*\*\* Distanța dintre puncte este formată din segmente cumulate ce sunt mai mici decât valoarea 1 milimetru.



**DATE DESPRE IMOBILUL NR. 3871**

Oficiul de Cadastru și Publicitate Imobiliară CALARASI  
Biroul de Cadastru și Publicitate Imobiliară Calarasi

**A. Partea I. Descrierea imobilului**

TEREN Extravilan

Adresa: Jud. Calarasi

Nr. Crt	Nr cadastral Nr. topografic	Suprafața* (mp)	Observații / Referințe
A1		30.000	Sector cadastral:27 Teren neimprejmuit;

**B. Partea II. Proprietari și acte**

Inscrieri privitoare la dreptul de proprietate și alte drepturi reale		Referințe
/		
Act Administrativ nr. 84534, din 04/01/1994 emis de CJSDPAT CALARASI;		
B1	Intabulare, drept de PROPRIETATE, dobandit prin Reconstituire, cota actuala 1/1, cota initiala 1/1 1) VLAD STEFAN, LIPSA CNP	A1

**C. Partea III. SARCINI .**

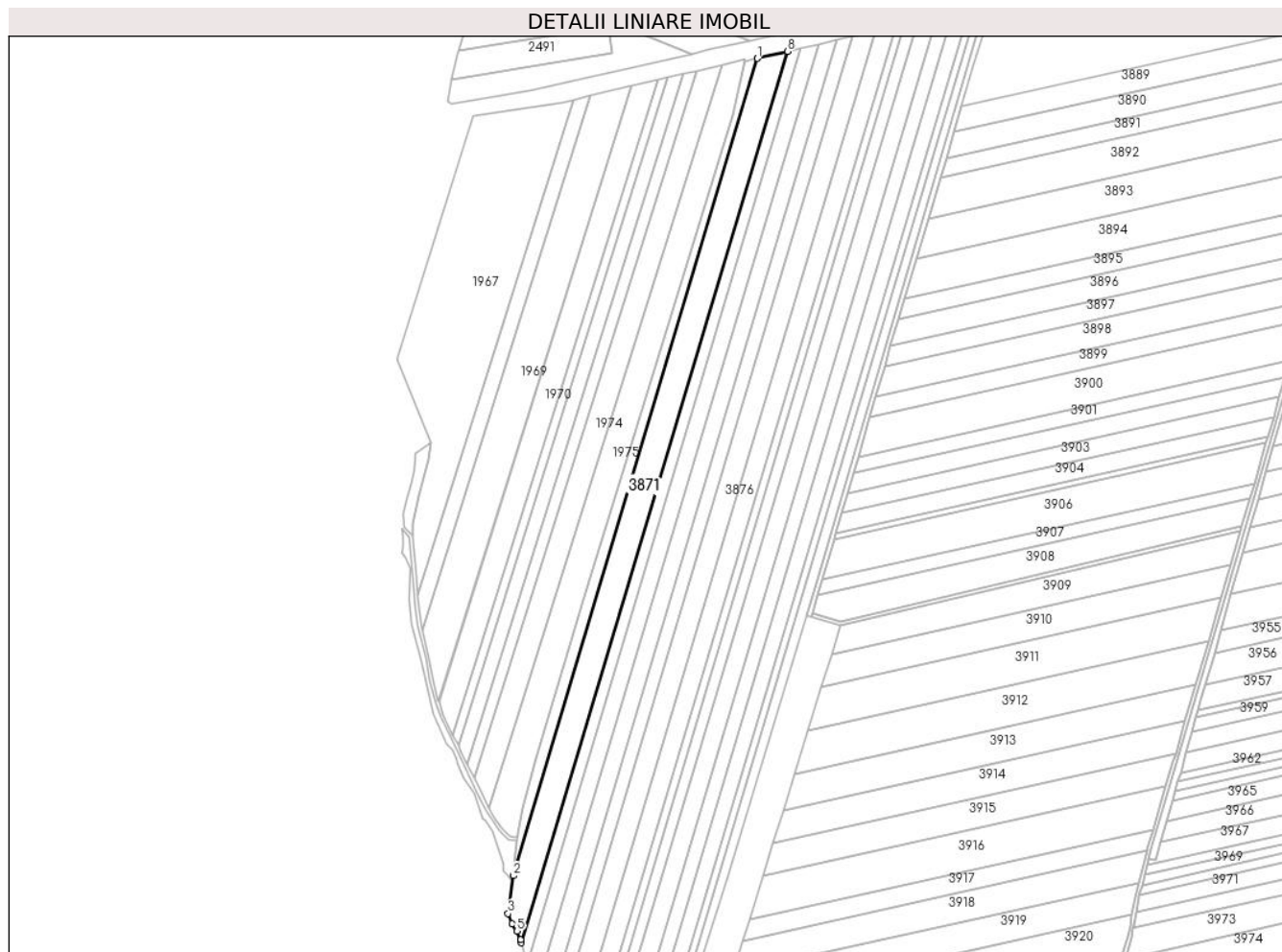
Inscrieri privind dezmembramintele dreptului de proprietate, drepturi reale de garanție și sarcini	Referințe
NU SUNT	

## Anexa Nr. 1 La Partea I

## Teren

Nr cadastral	Suprafața (mp)*	Observații / Referințe
	30.000	

\* Suprafața este determinată în planul de proiecție Stereo 70.



## Date referitoare la teren

Crt	Categorie folosință	Intra vilan	Suprafața (mp)	Tarla	Parcelă	Nr. topo	Observații / Referințe
1	arabil	NU	30.000	23/1	2	-	

## Lungime Segmente

1) Valorile lungimilor segmentelor sunt obținute din proiecție în plan.

Punct început	X / Y	Punct sfârșit	X / Y	Lungime segment (** (m)
1	661.845,077 319.979,517	2	661.573,964 319.072,316	946.845
2	661.573,964 319.072,316	3	661.568,019 319.030,413	42.323
3	661.568,019 319.030,413	4	661.572,271 319.019,053	12.13
4	661.572,271 319.019,053	5	661.578,101 319.010,655	10.223
5	661.578,101 319.010,655	6	661.581,947 319.001,043	10.353

Punct început	X / Y	Punct sfârșit	X / Y	Lungime segment (** (m)
6	661.581,947 319.001,043	7	661.582,971 318.997,848	3.355
7	661.582,971 318.997,848	8	661.878,534 319.987,22	1032.577
8	661.878,534 319.987,22	1	661.845,077 319.979,517	34.332

\*\* Lungimile segmentelor sunt determinate în planul de proiecție Stereo 70 și sunt rotunjite la 1 milimetru.

\*\*\* Distanța dintre puncte este formată din segmente cumulate ce sunt mai mici decât valoarea 1 milimetru.





**DATE DESPRE IMOBILUL NR. 3872**

Oficiul de Cadastru și Publicitate Imobiliară CALARASI  
Biroul de Cadastru și Publicitate Imobiliară Calarasi

**A. Partea I. Descrierea imobilului**

TEREN Extravilan

Adresa: Jud. Calarasi

Nr. Crt	Nr cadastral Nr. topografic	Suprafața* (mp)	Observații / Referințe
A1		13.000	Sector cadastral:27 Teren neimprejmuit;

**B. Partea II. Proprietari și acte**

Inscrieri privitoare la dreptul de proprietate și alte drepturi reale		Referințe
/		
Act Administrativ nr. 84543, din 14/01/1994 emis de CJSDPAT CALARASI;		
B1	Intabulare, drept de PROPRIETATE, dobandit prin Reconstituire, cota actuala 1/1, cota initiala 1/1 1) DOBRE I MARIA, LIPSA CNP	A1

**C. Partea III. SARCINI .**

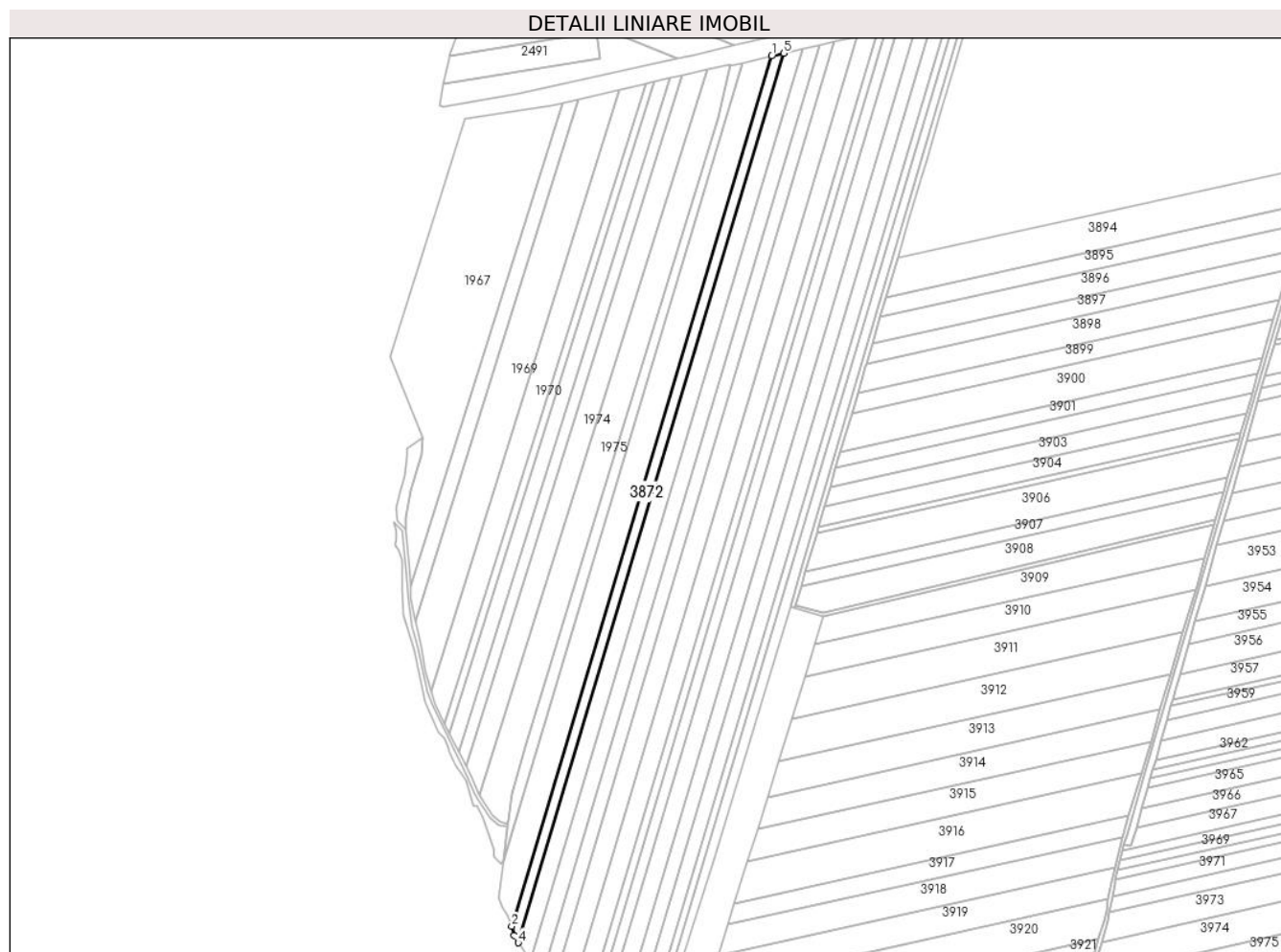
Inscrieri privind dezmembramintele dreptului de proprietate, drepturi reale de garanție și sarcini	Referințe
NU SUNT	

## Anexa Nr. 1 La Partea I

## Teren

Nr cadastral	Suprafața (mp)*	Observații / Referințe
	13.000	

\* Suprafața este determinată în planul de proiecție Stereo 70.



## Date referitoare la teren

Crt	Categorie folosință	Intra vilan	Suprafața (mp)	Tarla	Parcelă	Nr. topo	Observații / Referințe
1	arabil	NU	13.000	23/1	3	-	

## Lungime Segmente

1) Valorile lungimilor segmentelor sunt obținute din proiecție în plan.

Punct început	X / Y	Punct sfârșit	X / Y	Lungime segment (** (m)
1	661.878,534 319.987,22	2	661.582,971 318.997,848	1032.577
2	661.582,971 318.997,848	3	661.586,088 318.987,562	10.748
3	661.586,088 318.987,562	4	661.590,41 318.979,277	9.345
4	661.590,41 318.979,277	5	661.892,481 319.990,431	1055.31
5	661.892,481 319.990,431	1	661.878,534 319.987,22	14.312

**\*\* Lungimile segmentelor sunt determinate în planul de proiecție Stereo 70 și sunt rotunjite la 1 milimetru.**

**\*\*\* Distanța dintre puncte este formată din segmente cumulate ce sunt mai mici decât valoarea 1 milimetru.**



**DATE DESPRE IMOBILUL NR. 3873**

Oficiul de Cadastru și Publicitate Imobiliară CALARASI  
Biroul de Cadastru și Publicitate Imobiliară Calarasi

**A. Partea I. Descrierea imobilului**

TEREN Extravilan

Adresa: Jud. Calarasi

Nr. Crt	Nr cadastral Nr. topografic	Suprafața* (mp)	Observații / Referințe
A1		20.000	Sector cadastral:27 Teren neimprejmuit;

**B. Partea II. Proprietari și acte**

Inscrieri privitoare la dreptul de proprietate și alte drepturi reale		Referințe
/		
Act Administrativ nr. 84868, din 24/11/1994 emis de CJSDPAT CALARASI;		
B1	Intabulare, drept de PROPRIETATE, dobandit prin Reconstituire, cota actuala 1/1, cota initiala 1/1 1) <b>BACANU DUMITRA</b> , LIPSA CNP 2) <b>GUGIU ALEXANDRU</b> , LIPSA CNP 3) <b>ZAMFIR VASILE</b> , LIPSA CNP	A1

**C. Partea III. SARCINI .**

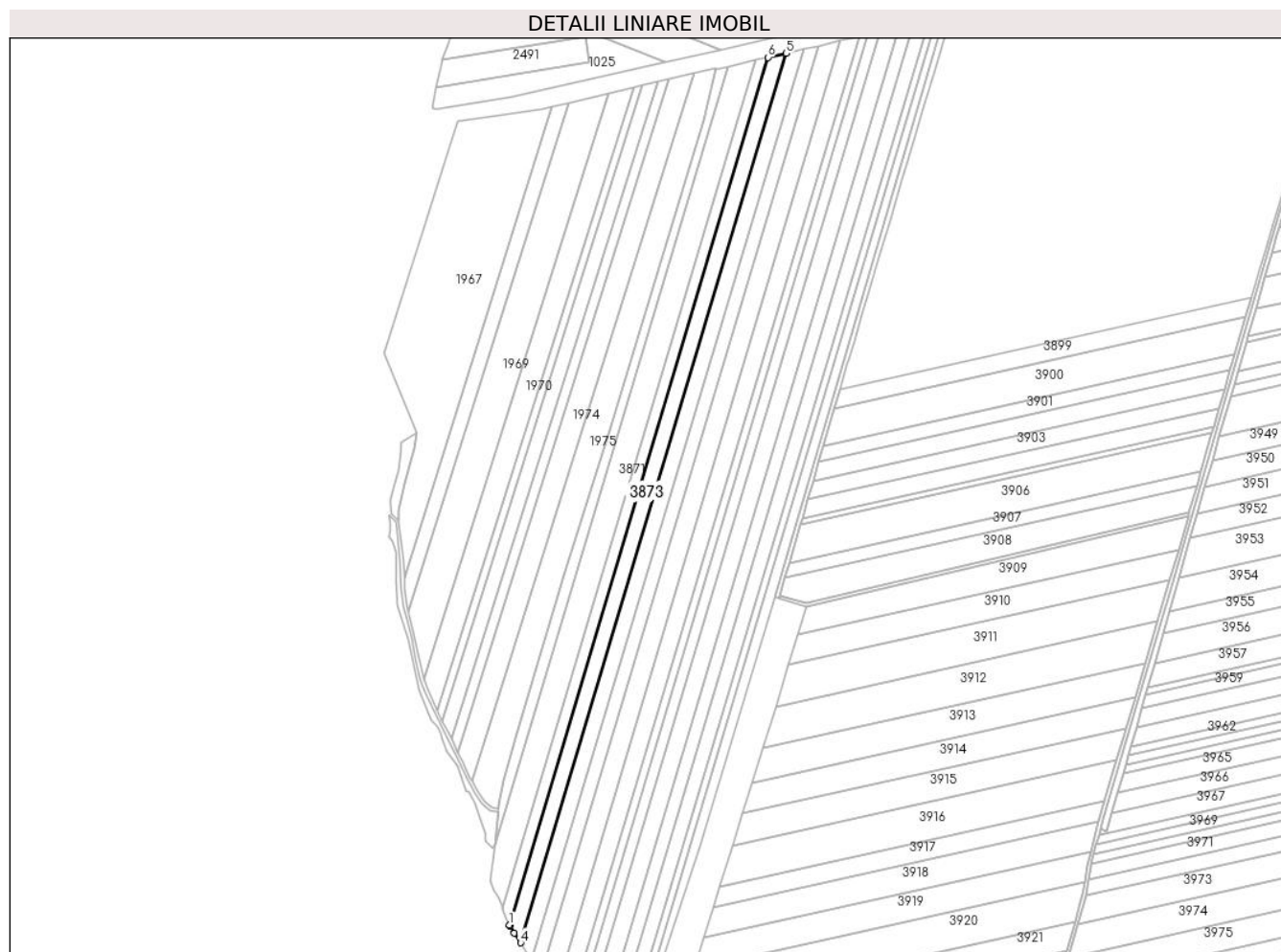
Inscrieri privind dezmembramintele dreptului de proprietate, drepturi reale de garanție și sarcini	Referințe
NU SUNT	

## Anexa Nr. 1 La Partea I

## Teren

Nr cadastral	Suprafața (mp)*	Observații / Referințe
	20.000	

\* Suprafața este determinată în planul de proiecție Stereo 70.



## Date referitoare la teren

Crt	Categorie folosință	Intra vilan	Suprafața (mp)	Tarla	Parcelă	Nr. topo	Observații / Referințe
1	arabil	NU	20.000	23/1	4	-	

## Lungime Segmente

1) Valorile lungimilor segmentelor sunt obținute din proiecție în plan.

Punct început	X / Y	Punct sfârșit	X / Y	Lungime segment (** (m)
1	661.590,41 318.979,277	2	661.591,105 318.977,944	1.503
2	661.591,105 318.977,944	3	661.596,444 318.969,608	9.899
3	661.596,444 318.969,608	4	661.603,702 318.958,398	13.354
4	661.603,702 318.958,398	5	661.913,452 319.995,26	1082.14
5	661.913,452 319.995,26	6	661.892,481 319.990,431	21.52

Punct început	X / Y	Punct sfârșit	X / Y	Lungime segment (** (m)
6	661.892,481 319.990,431	1	661.590,41 318.979,277	1055.31

\*\* Lungimile segmentelor sunt determinate în planul de proiecție Stereo 70 și sunt rotunjite la 1 milimetru.

\*\*\* Distanța dintre puncte este formată din segmente cumulate ce sunt mai mici decât valoarea 1 milimetru.





**DATE DESPRE IMOBILUL NR. 3874**

Oficiul de Cadastru și Publicitate Imobiliară CALARASI  
Biroul de Cadastru și Publicitate Imobiliară Calarasi

**A. Partea I. Descrierea imobilului**

TEREN Extravilan

Adresa: Jud. Calarasi

Nr. Crt	Nr cadastral Nr. topografic	Suprafața* (mp)	Observații / Referințe
A1	21578	20.000	Sector cadastral:27 Teren neimpregmuit;

**B. Partea II. Proprietari și acte**

Inscrieri privitoare la dreptul de proprietate și alte drepturi reale	Referințe
<b>65651 / 25/11/2015</b>	
Inscris Sub Semnatura Privata nr. 65651, din 25/11/2015;	
B5	se indreapta eroarea materiala cu privire la cotele inscrise in incheierea nr. 54900/2015 si CF 21578, astfel se va citi Radovici Cornel- cota 13/16, Radovici Dumitru-cota 3/16, asa cum rezulta din certificatele de mostenitor nr. 76/2005 si nr. 159/2014 emise de NP Mitache Iuliana Adriana
	A1
<b>5080 / 05/02/2016</b>	
Act Notarial nr. 405, din 04/02/2016 emis de NP SERBAN ANGELICA VALENTINA;	
B6	Intabulare, drept de PROPRIETATE, dobandit prin lesire Din Indiviziune, cota actuala 1/1, cota initiala 1/1
	A1
	1) <b>RADOVICI CORNEL</b>

**C. Partea III. SARCINI .**

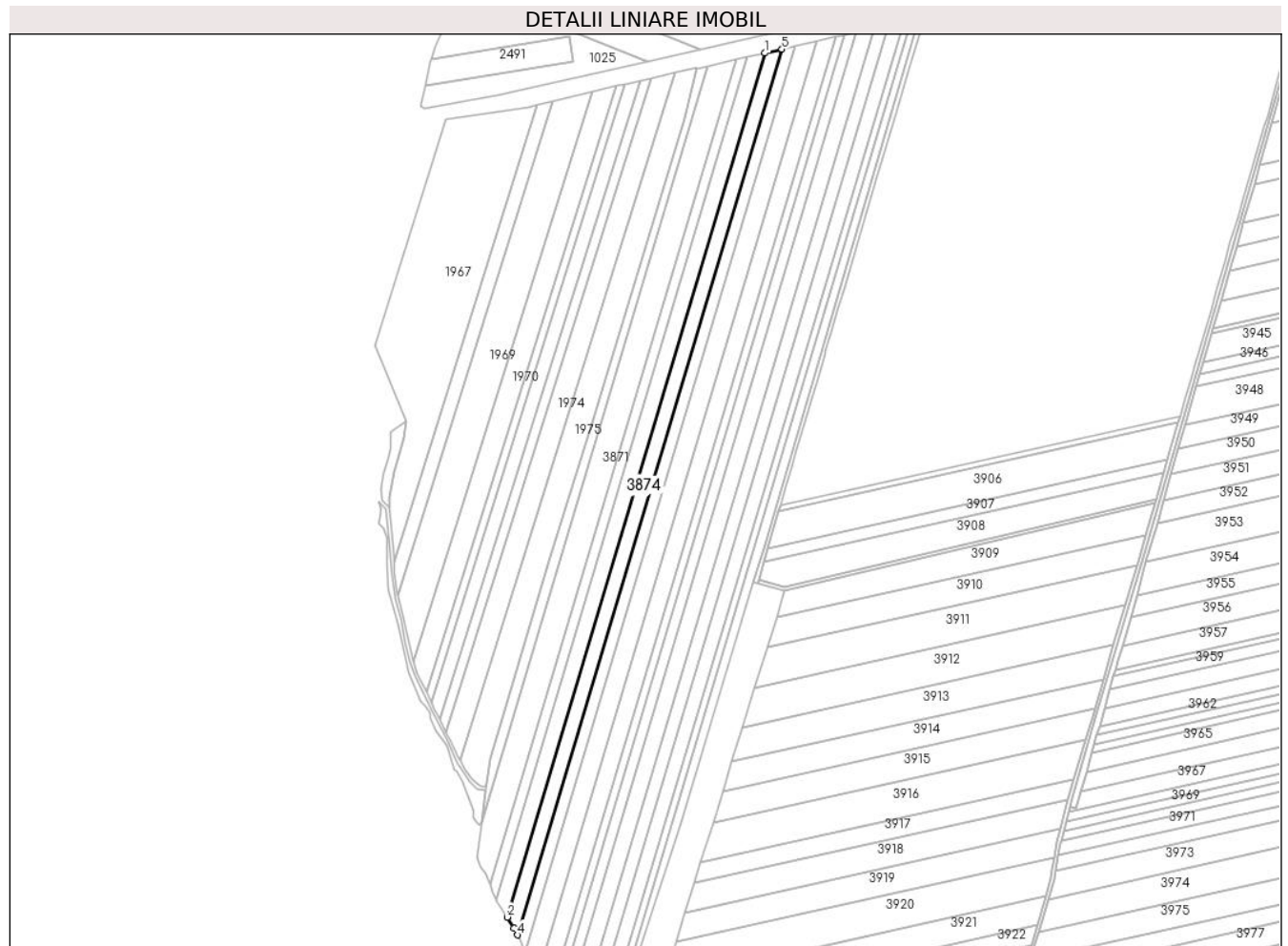
Inscrieri privind dezmembramintele dreptului de proprietate, drepturi reale de garanție și sarcini	Referințe
NU SUNT	

## Anexa Nr. 1 La Partea I

## Teren

Nr cadastral	Suprafața (mp)*	Observații / Referințe
21578	20.000	

\* Suprafața este determinată în planul de proiecție Stereo 70.



## Date referitoare la teren

Crt	Categorie folosință	Intravilan	Suprafața (mp)	Tarla	Parcelă	Nr. topo	Observații / Referințe
1	arabil	NU	20.000	23/1	5	-	

## Lungime Segmente

1) Valorile lungimilor segmentelor sunt obținute din proiecție în plan.

Punct început	X / Y	Punct sfârșit	X / Y	Lungime segment (** (m)
1	661.913,452 319.995,26	2	661.603,702 318.958,398	1082.14
2	661.603,702 318.958,398	3	661.612,265 318.945,211	15.723
3	661.612,265 318.945,211	4	661.616,398 318.937,104	9.1
4	661.616,398 318.937,104	5	661.933,917 319.999,971	1109.281
5	661.933,917 319.999,971	1	661.913,452 319.995,26	21.0

**\*\* Lungimile segmentelor sunt determinate în planul de proiecție Stereo 70 și sunt rotunjite la 1 milimetru.**

**\*\*\* Distanța dintre puncte este formată din segmente cumulate ce sunt mai mici decât valoarea 1 milimetru.**



**DATE DESPRE IMOBILUL NR. 3875**

Oficiul de Cadastru și Publicitate Imobiliară CALARASI  
Biroul de Cadastru și Publicitate Imobiliară Calarasi

**A. Partea I. Descrierea imobilului**

TEREN Extravilan

Nr. CF vechi:86

Nr. cadastral vechi:206

Adresa: Jud. Calarasi

Nr. Crt	Nr cadastral Nr. topografic	Suprafața* (mp)	Observații / Referințe
A1	21450	16.436	Sector cadastral:27 Teren neimprejmuit;

**B. Partea II. Proprietari și acte**

Inscrieri privitoare la dreptul de proprietate și alte drepturi reale	Referințe
<b>11999 / 08/03/2018</b>	
Act Notarial nr. 710, din 08/03/2018 emis de Popa DIDINA;	
B2	A1
Intabulare, drept de PROPRIETATE, dobandit prin Conventie, cota actuala 1/1, cota initiala 1/1	
1) SANDU ADI, sot	
2) SANDU IRINA GEORGETA, sotie	

**C. Partea III. SARCINI .**

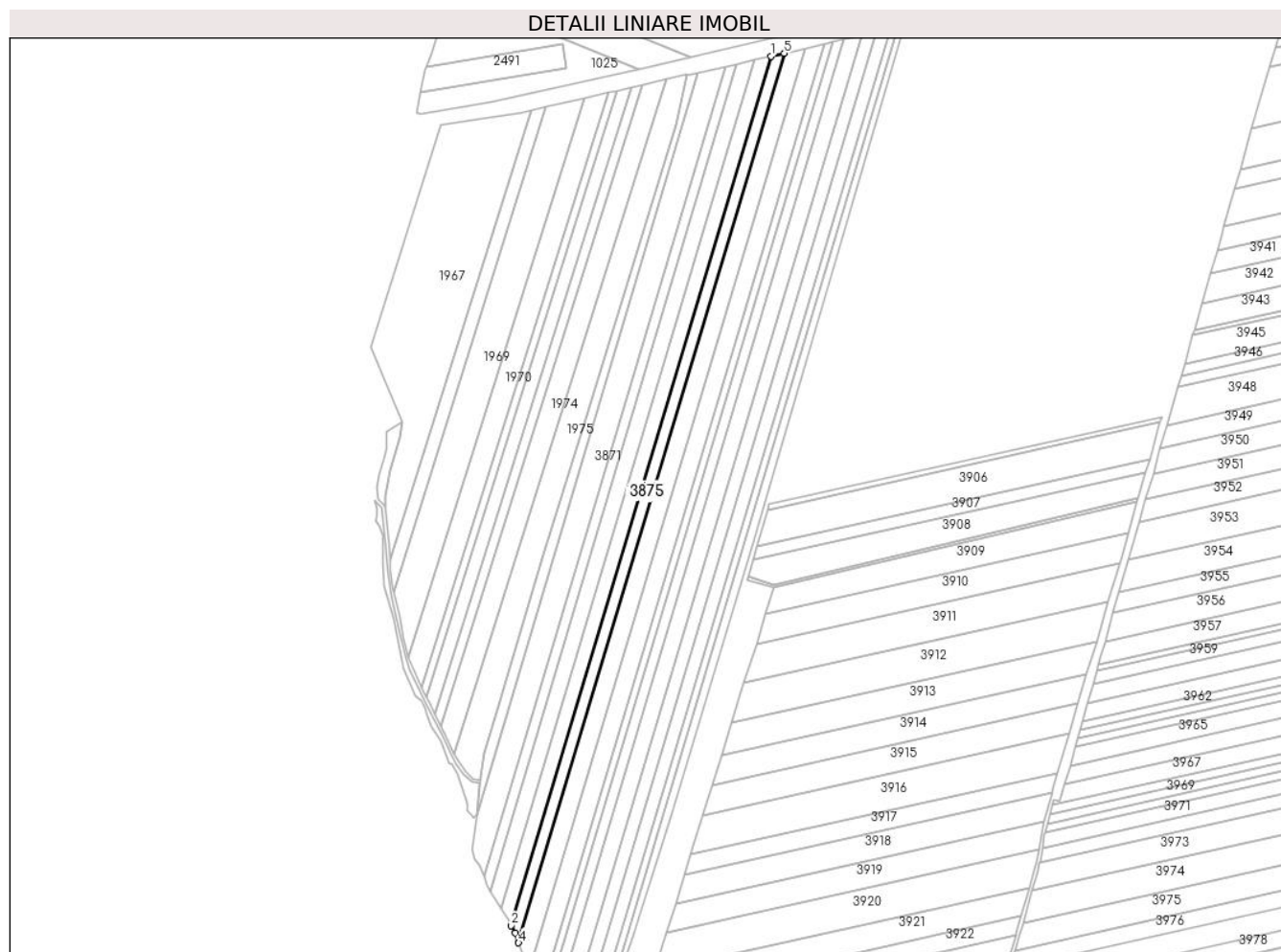
Inscrieri privind dezmembramintele dreptului de proprietate, drepturi reale de garanție și sarcini	Referințe
NU SUNT	

## Anexa Nr. 1 La Partea I

## Teren

Nr cadastral	Suprafața (mp)*	Observații / Referințe
21450	16.436	

\* Suprafața este determinată în planul de proiecție Stereo 70.



## Date referitoare la teren

Crt	Categorie folosință	Intravilan	Suprafața (mp)	Tarla	Parcelă	Nr. topo	Observații / Referințe
1	arabil	NU	16.436	23/1	6	-	

## Lungime Segmente

1) Valorile lungimilor segmentelor sunt obținute din proiecție în plan.

Punct început	X / Y	Punct sfârșit	X / Y	Lungime segment (** (m)
1	661.933,917 319.999,971	2	661.616,398 318.937,104	1109.281
2	661.616,398 318.937,104	3	661.621,092 318.927,948	10.289
3	661.621,092 318.927,948	4	661.625,425 318.916,129	12.588
4	661.625,425 318.916,129	5	661.950,339 320.003,752	1135.118
5	661.950,339 320.003,752	1	661.933,917 319.999,971	16.852

**\*\* Lungimile segmentelor sunt determinate în planul de proiecție Stereo 70 și sunt rotunjite la 1 milimetru.**

**\*\*\* Distanța dintre puncte este formată din segmente cumulate ce sunt mai mici decât valoarea 1 milimetru.**





**DATE DESPRE IMOBILUL NR. 3876**

Oficiul de Cadastru și Publicitate Imobiliară CALARASI  
Biroul de Cadastru și Publicitate Imobiliară Calarasi

**A. Partea I. Descrierea imobilului**

TEREN Extravilan

Adresa: Jud. Calarasi

Nr. Crt	Nr cadastral Nr. topografic	Suprafața* (mp)	Observații / Referințe
A1		26.187	Sector cadastral:27 Teren neimprejmut;

**B. Partea II. Proprietari și acte**

Inscrieri privitoare la dreptul de proprietate și alte drepturi reale		Referințe
/		
Act Notarial nr. 260, din 06/11/2019 emis de BIN MITACHE IULIANA ADRIANA;		
B1	Intabulare, drept de PROPRIETATE, dobandit prin Succesiune, cota actuala 1/3, cota initiala 1/3 1) MANUCEANU VASILE	A1
B2	Intabulare, drept de PROPRIETATE, dobandit prin Succesiune, cota actuala 1/3, cota initiala 1/3 1) MANUCEANU MIRCEA	A1
B3	Intabulare, drept de PROPRIETATE, dobandit prin Succesiune, cota actuala 1/3, cota initiala 1/3 1) MANUCEANU CONSTANTIN	A1

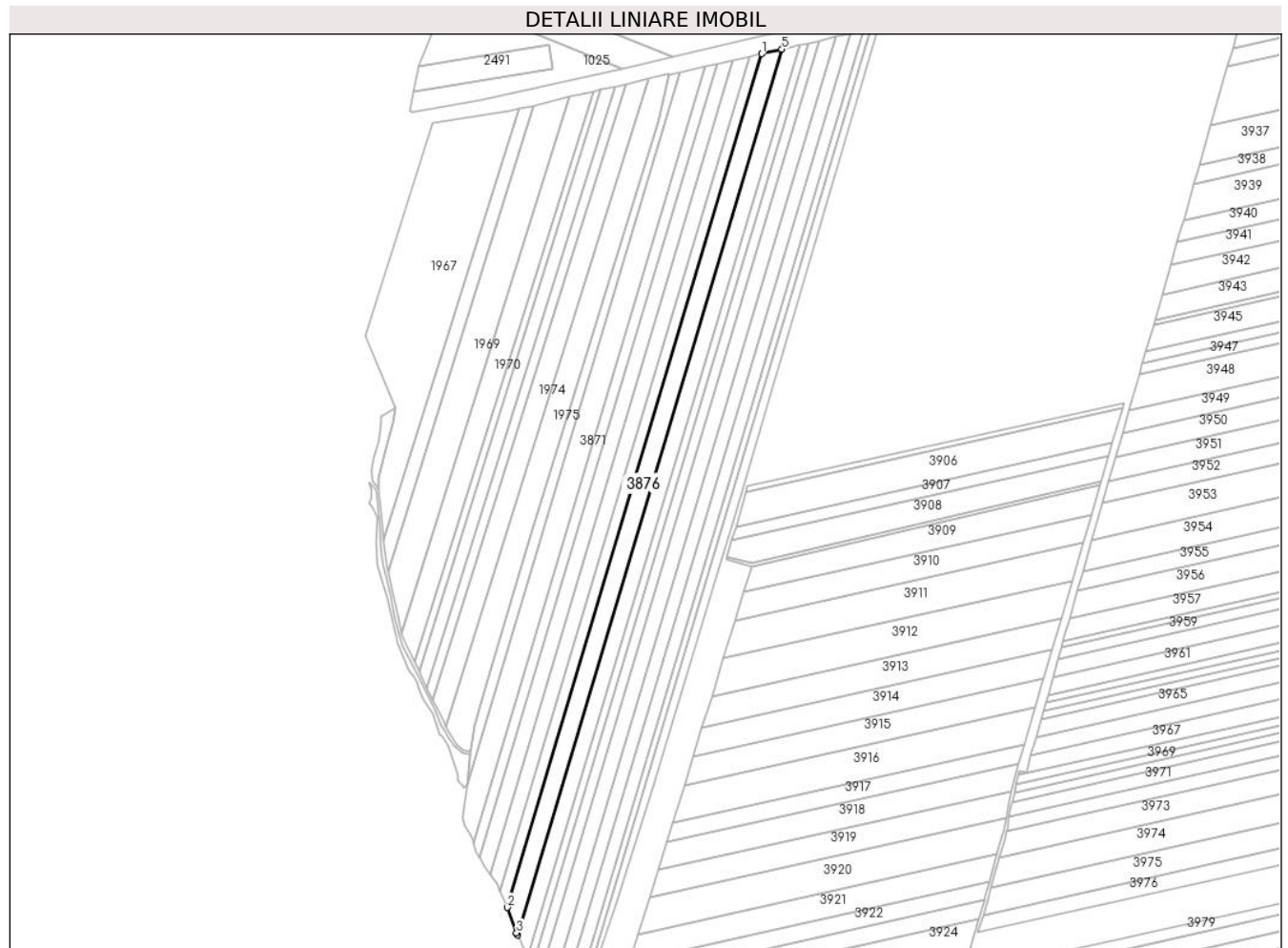
**C. Partea III. SARCINI .**

Inscrieri privind dezmembramintele dreptului de proprietate, drepturi reale de garanție și sarcini	Referințe
NU SUNT	

**Teren**

Nr cadastral	Suprafața (mp)*	Observații / Referințe
	26.187	

\* Suprafața este determinată în planul de proiecție Stereo 70.



**Date referitoare la teren**

Crt	Categorie folosință	Intra vilan	Suprafața (mp)	Tarla	Parcelă	Nr. topo	Observații / Referințe
1	arabil	NU	26.187	23/1	7	-	

**Lungime Segmente**

1) Valorile lungimilor segmentelor sunt obținute din proiecție în plan.

Punct început	X / Y	Punct sfârșit	X / Y	Lungime segment (** (m)
1	661.950,339 320.003,752	2	661.625,425 318.916,129	1135.118
2	661.625,425 318.916,129	3	661.637,316 318.883,695	34.545
3	661.637,316 318.883,695	4	661.638,566 318.881,024	2.949
4	661.638,566 318.881,024	5	661.975,713 320.009,594	1177.853
5	661.975,713 320.009,594	1	661.950,339 320.003,752	26.038

**\*\* Lungimile segmentelor sunt determinate în planul de proiecție Stereo 70 și sunt rotunjite la 1 milimetru.**

**\*\*\* Distanța dintre puncte este formată din segmente cumulate ce sunt mai mici decât valoarea 1 milimetru.**



**DATE DESPRE IMOBILUL NR. 3877**

Oficiul de Cadastru și Publicitate Imobiliară CALARASI  
Biroul de Cadastru și Publicitate Imobiliară Calarasi

**A. Partea I. Descrierea imobilului**

TEREN Extravilan

Adresa: Jud. Calarasi

Nr. Crt	Nr cadastral Nr. topografic	Suprafața* (mp)	Observații / Referințe
A1		25.000	Sector cadastral:27 Teren neimprejmuit;

**B. Partea II. Proprietari și acte**

Inscrieri privitoare la dreptul de proprietate și alte drepturi reale		Referințe
/		
Act Administrativ nr. 85677, din 27/05/1997 emis de CJSDPAT CALARASI;		
B1	Intabulare, drept de PROPRIETATE, dobandit prin Reconstituire, cota actuala 1/1, cota initiala 1/1 1) STANILA N ECATERINA, LIPSA CNP	A1

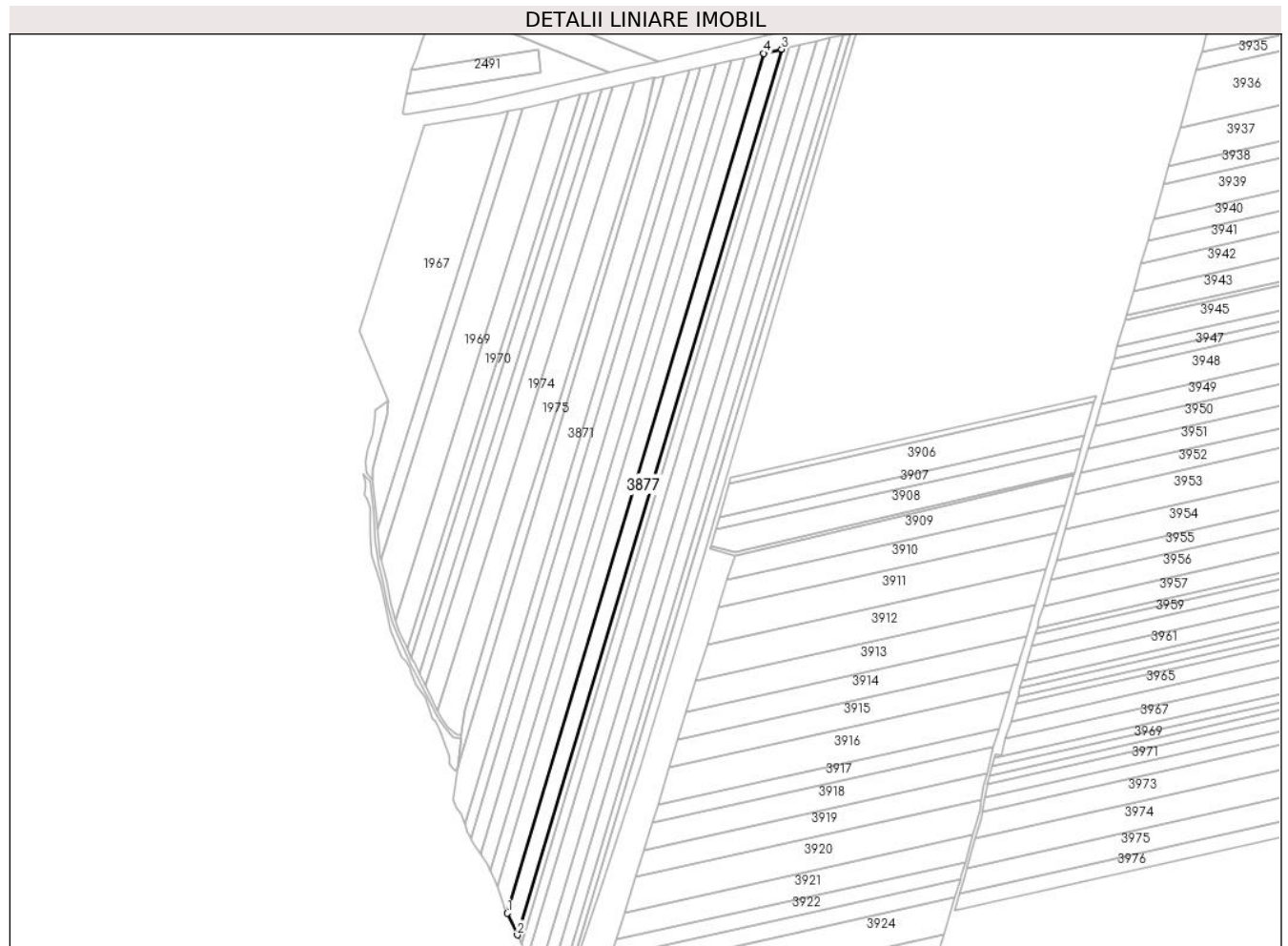
**C. Partea III. SARCINI .**

Inscrieri privind dezmembramintele dreptului de proprietate, drepturi reale de garanție și sarcini	Referințe
NU SUNT	

**Teren**

Nr cadastral	Suprafața (mp)*	Observații / Referințe
	25.000	

\* Suprafața este determinată în planul de proiecție Stereo 70.



**Date referitoare la teren**

Crt	Categorie folosință	Intra vilan	Suprafața (mp)	Tarla	Parcelă	Nr. topo	Observații / Referințe
1	arabil	NU	25.000	23/1	8	-	

**Lungime Segmente**

1) Valorile lungimilor segmentelor sunt obținute din proiecție în plan.

Punct început	X / Y	Punct sfârșit	X / Y	Lungime segment (** (m)
1	661.638,566 318.881,024	2	661.651,886 318.852,554	31.432
2	661.651,886 318.852,554	3	661.999,149 320.014,99	1213.198
3	661.999,149 320.014,99	4	661.975,713 320.009,594	24.049
4	661.975,713 320.009,594	1	661.638,566 318.881,024	1177.853

\*\* Lungimile segmentelor sunt determinate în planul de proiecție Stereo 70 și sunt rotunjite la 1 milimetru.

**\*\*\* Distanţa dintre puncte este formată din segmente cumulate ce sunt mai mici decât valoarea 1 milimetru.**





**DATE DESPRE IMOBILUL NR. 3878**

Oficiul de Cadastru și Publicitate Imobiliară CALARASI  
Biroul de Cadastru și Publicitate Imobiliară Calarasi

**A. Partea I. Descrierea imobilului**

TEREN Extravilan

Nr. CF vechi:102  
Nr. cadastral vechi:226

Adresa: Jud. Calarasi

Nr. Crt	Nr cadastral Nr. topografic	Suprafața* (mp)	Observații / Referințe
A1	20547	10.983	Sector cadastral:27 Teren neimprejmuit;

**B. Partea II. Proprietari și acte**

Inscrieri privitoare la dreptul de proprietate și alte drepturi reale		Referințe
<b>21470 / 25/04/2013</b>		
Act Notarial nr. 23, din 15/04/2013 emis de BNP TEROVAN MARIA MAGDALENA;		
B3	Intabulare, drept de PROPRIETATE, dobandit prin Succesiune, cota actuala 3/8, cota initiala 3/8 1) FACHIRCEA DOINA	A1
<b>58229 / 31/10/2017</b>		
Act Notarial nr. 4725, din 26/10/2017 emis de Terovan Maria Magdalena;		
B4	Intabulare, drept de PROPRIETATE, dobandit prin Conventie, cota actuala 5/8, cota initiala 5/8 1) FACHIRCEA DOINA, -casatorita , bun propriu	A1

**C. Partea III. SARCINI .**

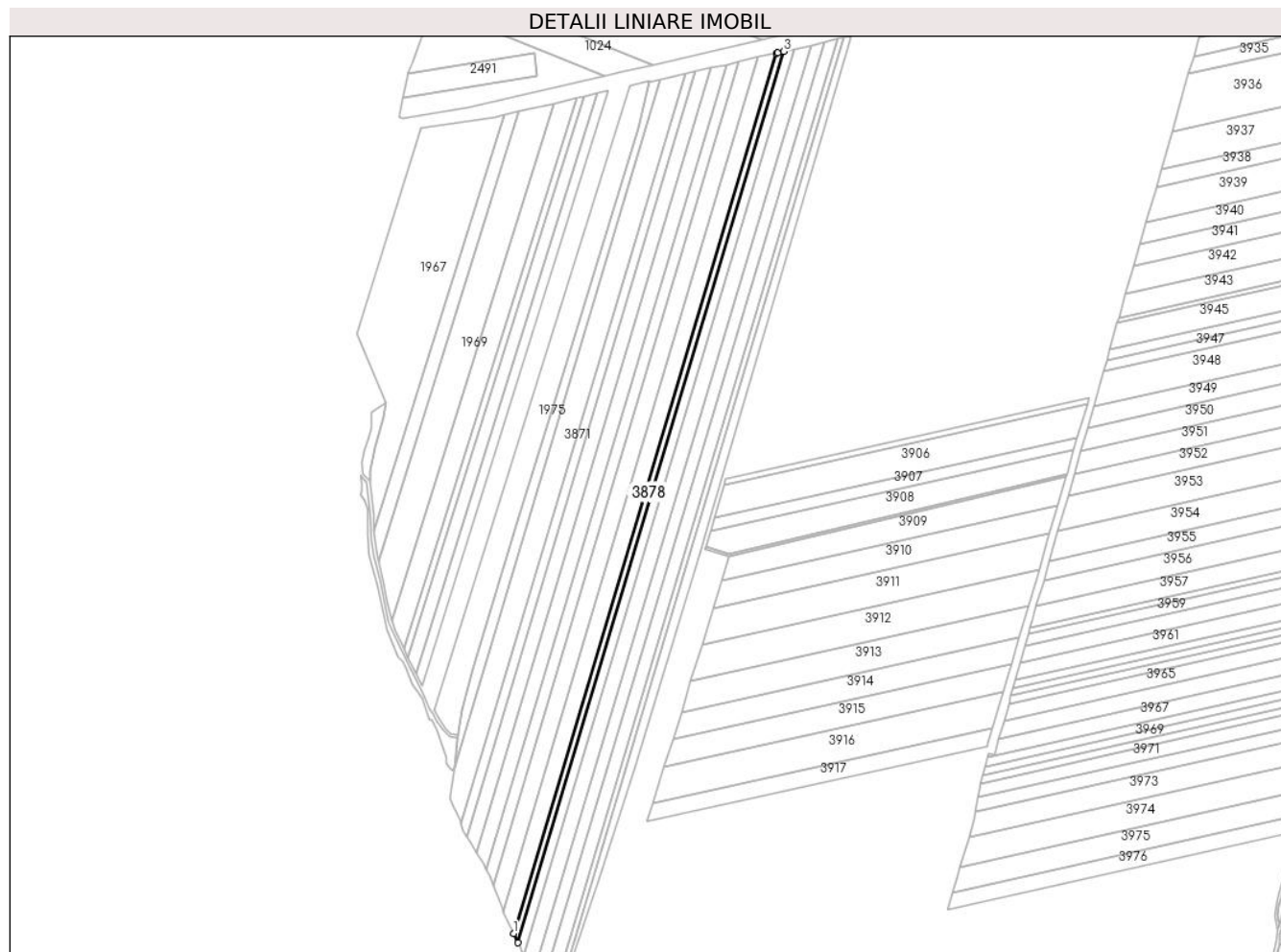
Inscrieri privind dezmembramintele dreptului de proprietate, drepturi reale de garanție și sarcini	Referințe
NU SUNT	

## Anexa Nr. 1 La Partea I

## Teren

Nr cadastral	Suprafața (mp)*	Observații / Referințe
20547	10.983	

\* Suprafața este determinată în planul de proiecție Stereo 70.



## Date referitoare la teren

Crt	Categorie folosință	Intravilan	Suprafața (mp)	Tarla	Parcelă	Nr. topo	Observații / Referințe
1	arabil	NU	10.983	23/1	9	-	

## Lungime Segmente

1) Valorile lungimilor segmentelor sunt obținute din proiecție în plan.

Punct început	X / Y	Punct sfârșit	X / Y	Lungime segment (** (m)
1	661.651,886 318.852,554	2	661.657,616 318.840,306	13.522
2	661.657,616 318.840,306	3	662.009,229 320.017,299	1228.391
3	662.009,229 320.017,299	4	662.001,042 320.015,426	8.399
4	662.001,042 320.015,426	5	661.999,149 320.014,99	1.943
5	661.999,149 320.014,99	1	661.651,886 318.852,554	1213.198

**\*\* Lungimile segmentelor sunt determinate în planul de proiecție Stereo 70 și sunt rotunjite la 1 milimetru.**

**\*\*\* Distanța dintre puncte este formată din segmente cumulate ce sunt mai mici decât valoarea 1 milimetru.**



**DATE DESPRE IMOBILUL NR. 3879**

Oficiul de Cadastru și Publicitate Imobiliară CALARASI  
Biroul de Cadastru și Publicitate Imobiliară Calarasi

**A. Partea I. Descrierea imobilului**

TEREN Extravilan

Adresa: Jud. Calarasi

Nr. Crt	Nr cadastral Nr. topografic	Suprafața* (mp)	Observații / Referințe
A1		15.000	Sector cadastral:27 Teren neimprejmit;

**B. Partea II. Proprietari și acte**

Inscrieri privitoare la dreptul de proprietate și alte drepturi reale		Referințe
/		
Act Administrativ nr. 85923, din 07/01/1999 emis de CJSDPAT CALARASI;		
B1	Intabulare, drept de PROPRIETATE, dobandit prin Reconstituire, cota actuala 1/1, cota initiala 1/1 1) <b>ANGHEL ELENA</b> , LIPSA CNP 2) <b>MITRAN MARIN</b> , LIPSA CNP 3) <b>MITRAN TUDOR</b> , LIPSA CNP	A1

**C. Partea III. SARCINI .**

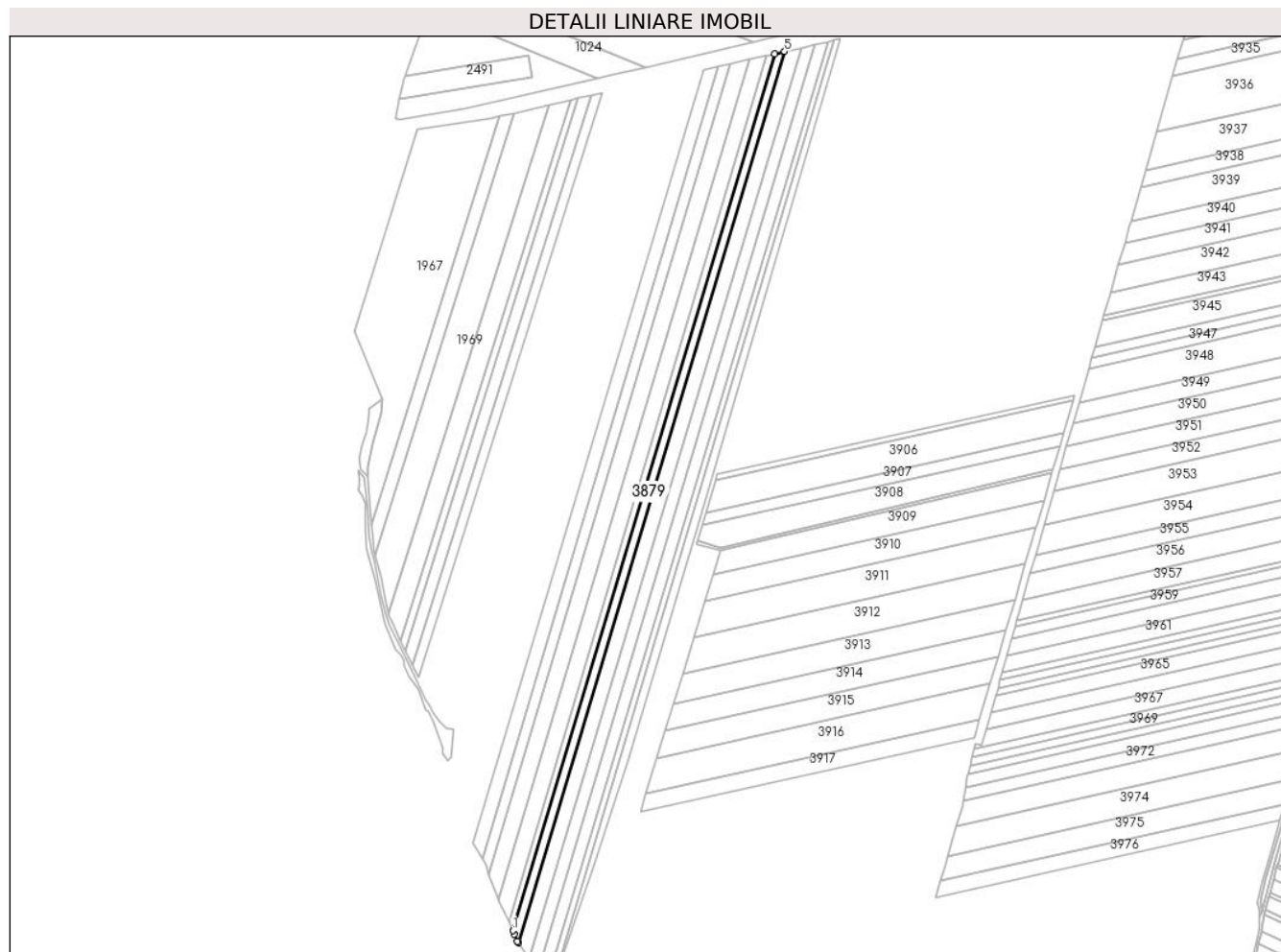
Inscrieri privind dezmembramintele dreptului de proprietate, drepturi reale de garanție și sarcini	Referințe
NU SUNT	

## Anexa Nr. 1 La Partea I

## Teren

Nr cadastral	Suprafața (mp)*	Observații / Referințe
	15.000	

\* Suprafața este determinată în planul de proiecție Stereo 70.



## Date referitoare la teren

Crt	Categorie folosință	Intra vilan	Suprafața (mp)	Tarla	Parcelă	Nr. topo	Observații / Referințe
1	arabil	NU	15.000	23/1	10	-	

## Lungime Segmente

1) Valorile lungimilor segmentelor sunt obținute din proiecție în plan.

Punct început	X / Y	Punct sfârșit	X / Y	Lungime segment (** (m)
1	661.657,616 318.840,306	2	661.659,913 318.835,396	5.421
2	661.659,913 318.835,396	3	661.663,989 318.825,993	10.248
3	661.663,989 318.825,993	4	661.665,353 318.823,902	2.497
4	661.665,353 318.823,902	5	662.022,794 320.020,404	1248.752
5	662.022,794 320.020,404	6	662.009,229 320.017,299	13.916

Punct început	X / Y	Punct sfârșit	X / Y	Lungime segment (** (m)
6	662.009,229 320.017,299	1	661.657,616 318.840,306	1228.391

\*\* Lungimile segmentelor sunt determinate în planul de proiecție Stereo 70 și sunt rotunjite la 1 milimetru.

\*\*\* Distanța dintre puncte este formată din segmente cumulate ce sunt mai mici decât valoarea 1 milimetru.





**DATE DESPRE IMOBILUL NR. 3880**

Oficiul de Cadastru și Publicitate Imobiliară CALARASI  
Biroul de Cadastru și Publicitate Imobiliară Calarasi

**A. Partea I. Descrierea imobilului**

TEREN Extravilan

Adresa: Jud. Calarasi

Nr. Crt	Nr cadastral Nr. topografic	Suprafața* (mp)	Observații / Referințe
A1		24.984	Sector cadastral:27 Teren neimprejmuit;

**B. Partea II. Proprietari și acte**

Inscrieri privitoare la dreptul de proprietate și alte drepturi reale		Referințe
/		
Act Administrativ nr. 84815, din 08/11/1994 emis de CJSDPAT CALARASI;		
B1	Intabulare, drept de PROPRIETATE, dobandit prin Reconstituire, cota actuala 1/1, cota initiala 1/1 1) OPREA S FLOAREA, LIPSA CNP	A1

**C. Partea III. SARCINI .**

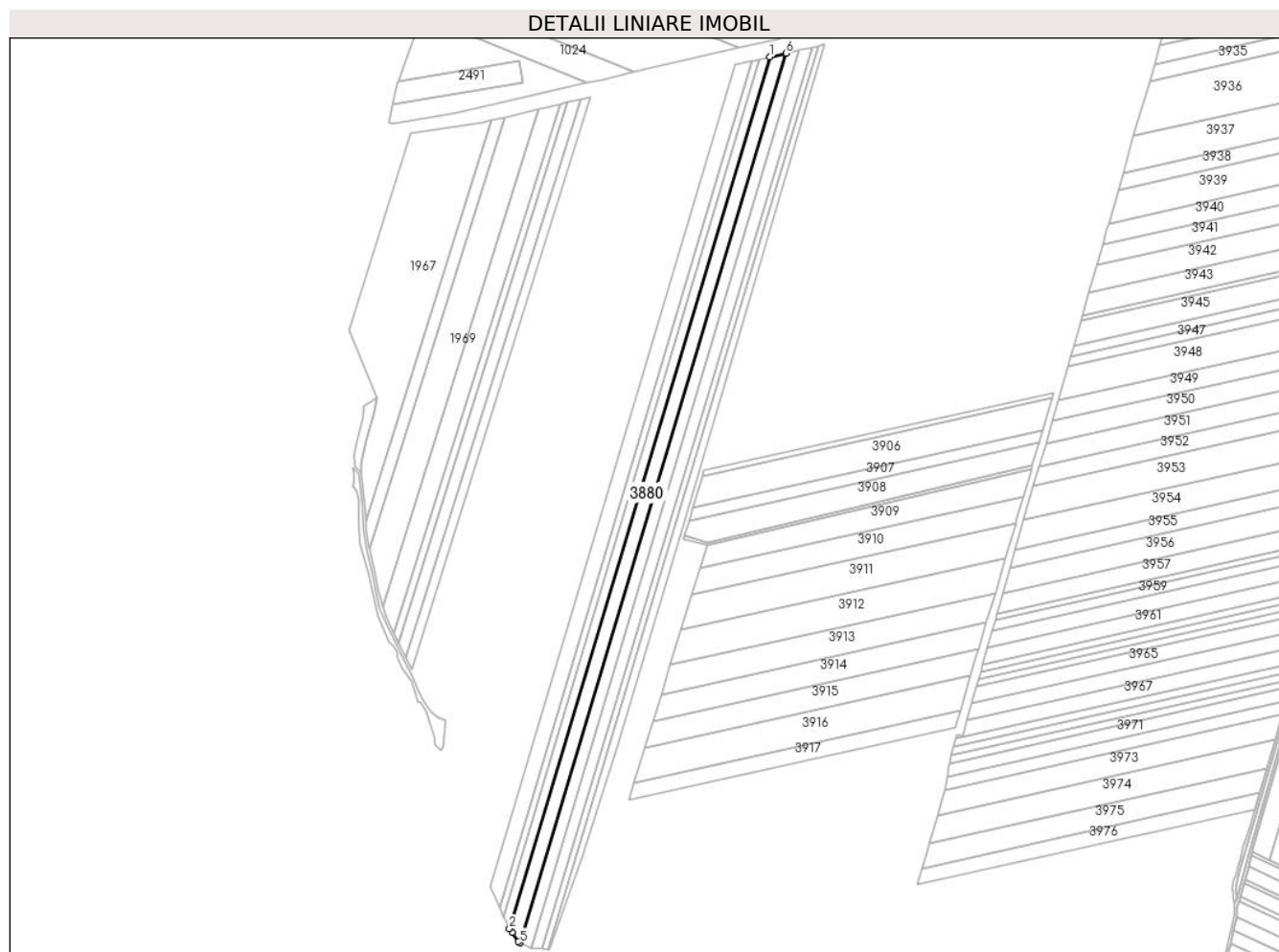
Inscrieri privind dezmembramintele dreptului de proprietate, drepturi reale de garanție și sarcini	Referințe
NU SUNT	

## Anexa Nr. 1 La Partea I

## Teren

Nr cadastral	Suprafața (mp)*	Observații / Referințe
	24.984	

\* Suprafața este determinată în planul de proiecție Stereo 70.



## Date referitoare la teren

Crt	Categorie folosință	Intravilan	Suprafața (mp)	Tarla	Parcelă	Nr. topo	Observații / Referințe
1	arabil	NU	24.984	23/1	11	-	

## Lungime Segmente

1) Valorile lungimilor segmentelor sunt obținute din proiecție în plan.

Punct început	X / Y	Punct sfârșit	X / Y	Lungime segment (** (m)
1	662.022,794 320.020,404	2	661.665,353 318.823,902	1248.752
2	661.665,353 318.823,902	3	661.668,857 318.818,531	6.413
3	661.668,857 318.818,531	4	661.677,292 318.806,056	15.059
4	661.677,292 318.806,056	5	661.680,239 318.804,592	3.291
5	661.680,239 318.804,592	6	662.044,965 320.025,477	1274.2

Punct început	X / Y	Punct sfârșit	X / Y	Lungime segment (** (m)
6	662.044,965 320.025,477	1	662.022,794 320.020,404	22.744

\*\* Lungimile segmentelor sunt determinate în planul de proiecție Stereo 70 și sunt rotunjite la 1 milimetru.

\*\*\* Distanța dintre puncte este formată din segmente cumulate ce sunt mai mici decât valoarea 1 milimetru.



**DATE DESPRE IMOBILUL NR. 3881**

Oficiul de Cadastru și Publicitate Imobiliară CALARASI  
Biroul de Cadastru și Publicitate Imobiliară Calarasi

**A. Partea I. Descrierea imobilului**

TEREN Extravilan

Adresa: Jud. Calarasi

Nr. Crt	Nr cadastral Nr. topografic	Suprafața* (mp)	Observații / Referințe
A1	21672	20.420	Sector cadastral:27 Teren neimpregmuit;

**B. Partea II. Proprietari și acte**

Inscrieri privitoare la dreptul de proprietate și alte drepturi reale		Referințe
<b>27346 / 24/05/2017</b>		
Act Notarial nr. 1689, din 19/05/2017 emis de Serban Angelica Valentina;		
B1	Se infiinteaza cartea funciara 21672 a imobilului cu numarul cadastral 21672/Vlad Tepes, rezultat din dezmembrarea imobilului cu numarul cadastral 21643 inscris in cartea funciara 21643;	A1
<b>60661 / 09/11/2017</b>		
Act Notarial nr. 3655, din 08/11/2017 emis de Popa DIDINA;		
B8	Intabulare, drept de PROPRIETATE, dobandit prin Conventie, cota actuala 1/1, cota initiala 1/1 1) LEONATA ELEONORA TAMARA, sotie 2) LEONATA EMIL IONEL, sot	A1

**C. Partea III. SARCINI .**

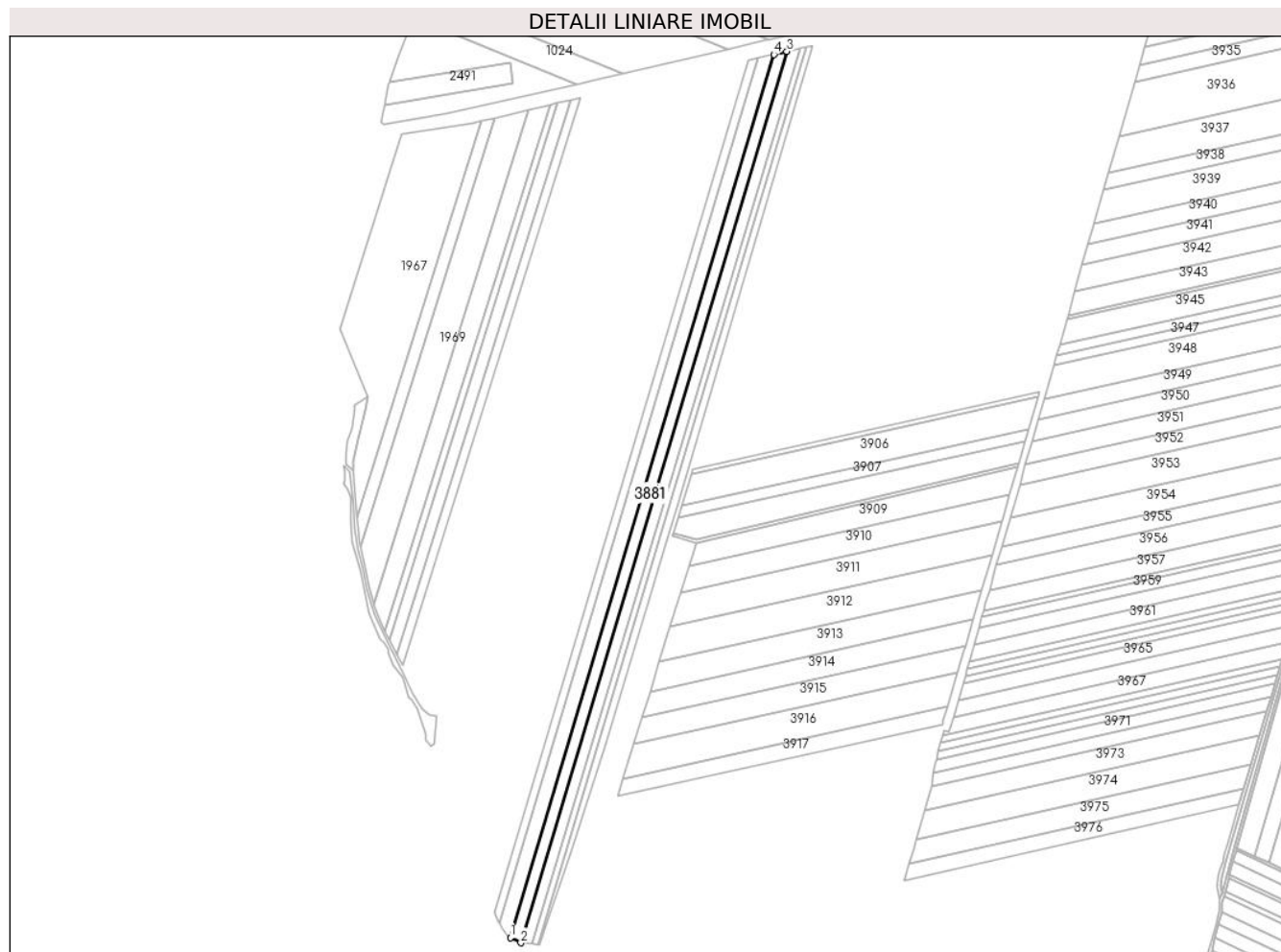
Inscrieri privind dezmembramintele dreptului de proprietate, drepturi reale de garanție și sarcini	Referințe
NU SUNT	

## Anexa Nr. 1 La Partea I

## Teren

Nr cadastral	Suprafața (mp)*	Observații / Referințe
21672	20.420	

\* Suprafața este determinată în planul de proiecție Stereo 70.



## Date referitoare la teren

Crt	Categorie folosință	Intra vilan	Suprafața (mp)	Tarla	Parcelă	Nr. topo	Observații / Referințe
1	arabil	NU	20.420	23/1	11	-	

## Lungime Segmente

1) Valorile lungimilor segmentelor sunt obținute din proiecție în plan.

Punct început	X / Y	Punct sfârșit	X / Y	Lungime segment (** (m)
1	661.680,239 318.804,592	2	661.694,737 318.797,391	16.188
2	661.694,737 318.797,391	3	662.062,835 320.029,567	1285.984
3	662.062,835 320.029,567	4	662.044,965 320.025,477	18.332
4	662.044,965 320.025,477	1	661.680,239 318.804,592	1274.2

\*\* Lungimile segmentelor sunt determinate în planul de proiecție Stereo 70 și sunt rotunjite la 1 milimetru.

**\*\*\* Distanţa dintre puncte este formată din segmente cumulate ce sunt mai mici decât valoarea 1 milimetru.**





**DATE DESPRE IMOBILUL NR. 3882**

Oficiul de Cadastru și Publicitate Imobiliară CALARASI  
Biroul de Cadastru și Publicitate Imobiliară Calarasi

**A. Partea I. Descrierea imobilului**

TEREN Extravilan

Adresa: Jud. Calarasi

Nr. Crt	Nr cadastral Nr. topografic	Suprafața* (mp)	Observații / Referințe
A1	21673	20.421	Sector cadastral:27 Teren neimpregmuit;

**B. Partea II. Proprietari și acte**

Inscrieri privitoare la dreptul de proprietate și alte drepturi reale		Referințe
<b>27346 / 24/05/2017</b>		
Act Notarial nr. 1689, din 19/05/2017 emis de Serban Angelica Valentina;		
B1	Se infiinteaza cartea funciara 21673 a imobilului cu numarul cadastral 21673/Vlad Tepes, rezultat din dezmembrarea imobilului cu numarul cadastral 21643 inscris in cartea funciara 21643;	A1
<b>46798 / 26/09/2018</b>		
Act Notarial nr. 3576, din 24/09/2018 emis de Serban Angelica Valentina;		
B8	Intabulare, drept de PROPRIETATE, dobandit prin Conventie, cota actuala 1/1, cota initiala 1/1 1) GAVRILA MARIAN 2) GAVRILA TEODORA	A1

**C. Partea III. SARCINI .**

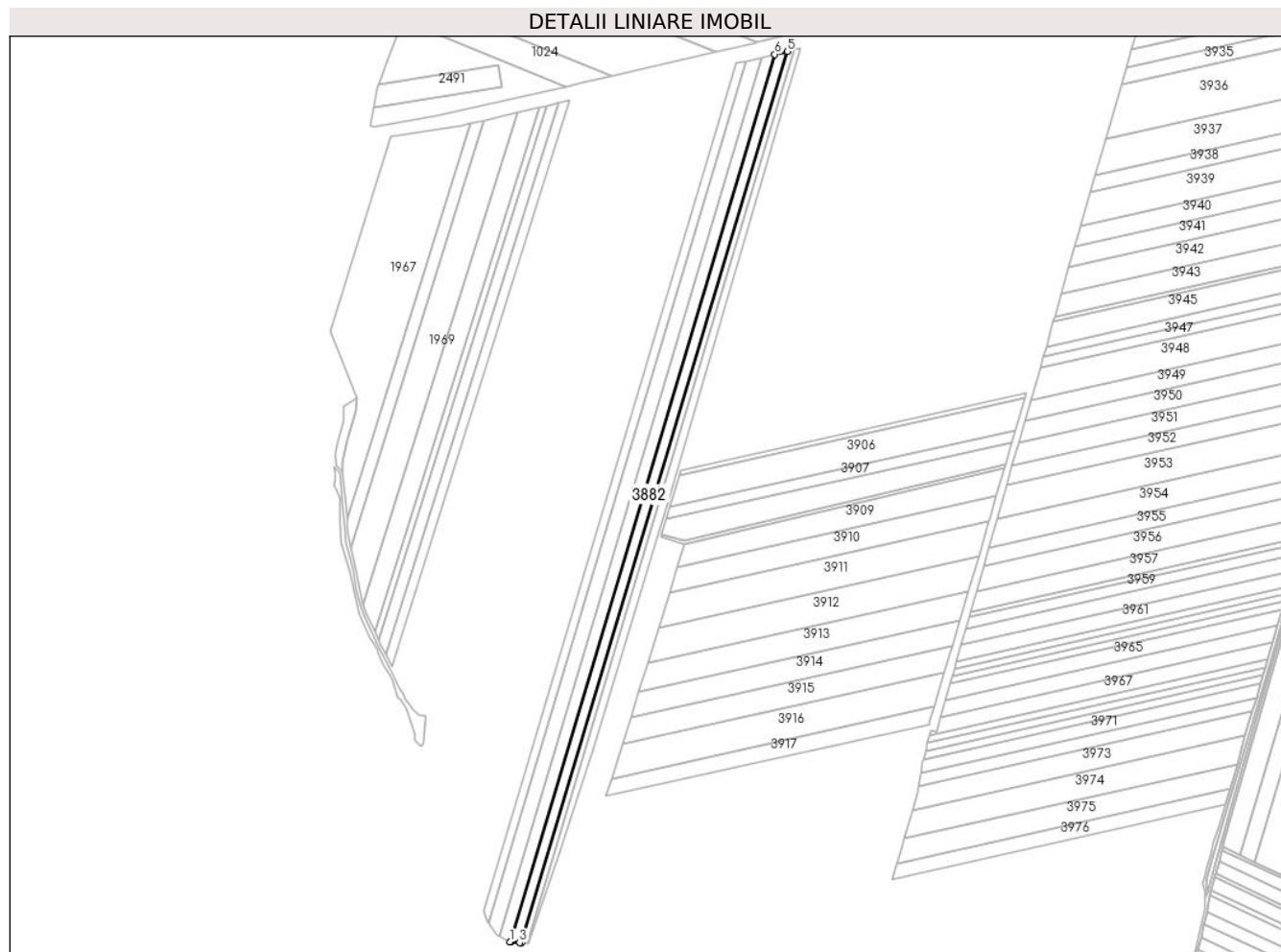
Inscrieri privind dezmembramintele dreptului de proprietate, drepturi reale de garanție și sarcini	Referințe
NU SUNT	

## Anexa Nr. 1 La Partea I

## Teren

Nr cadastral	Suprafața (mp)*	Observații / Referințe
21673	20.421	

\* Suprafața este determinată în planul de proiecție Stereo 70.



## Date referitoare la teren

Crt	Categorie folosință	Intravilan	Suprafața (mp)	Tarla	Parcelă	Nr. topo	Observații / Referințe
1	arabil	NU	20.421	23/1	11	-	

## Lungime Segmente

1) Valorile lungimilor segmentelor sunt obținute din proiecție în plan.

Punct început	X / Y	Punct sfârșit	X / Y	Lungime segment (** (m)
1	661.694,737 318.797,391	2	661.695,433 318.797,046	0.777
2	661.695,433 318.797,046	3	661.708,307 318.796,466	12.887
3	661.708,307 318.796,466	4	661.710,9 318.796,14	2.613
4	661.710,9 318.796,14	5	662.080,585 320.033,629	1291.529
5	662.080,585 320.033,629	6	662.062,835 320.029,567	18.209

Punct început	X / Y	Punct sfârșit	X / Y	Lungime segment (** (m)
6	662.062,835 320.029,567	1	661.694,737 318.797,391	1285.984

\*\* Lungimile segmentelor sunt determinate în planul de proiecție Stereo 70 și sunt rotunjite la 1 milimetru.

\*\*\* Distanța dintre puncte este formată din segmente cumulate ce sunt mai mici decât valoarea 1 milimetru.



**DATE DESPRE IMOBILUL NR. 3883**

Oficiul de Cadastru și Publicitate Imobiliară CALARASI  
Biroul de Cadastru și Publicitate Imobiliară Calarasi

**A. Partea I. Descrierea imobilului**

TEREN Extravilan

Adresa: Jud. Calarasi, Tarla 23/1, Parcela 13

Nr. Crt	Nr cadastral Nr. topografic	Suprafața* (mp)	Observații / Referințe
A1	22420	10.000	Sector cadastral:27 Teren neimprejmuit; Teren neimprejmuit.

**B. Partea II. Proprietari și acte**

Inscrieri privitoare la dreptul de proprietate și alte drepturi reale		Referințe
<b>7695 / 19/02/2019</b>		
Act Notarial nr. 23, din 23/08/2010 emis de BNP GHERGHINOIU EMANUEL-THEODOR (act administrativ nr 308 din 27.06.1991, emis de Primaria com Vlad tepes;act administrativ nr 31 din 07.09.2006, emis de Primaria com. Vlad Tepes;act administrativ nr 33 din 05.09.2001, emis de Primaria com.Vlad Tepes);		
B1	Intabulare, drept de PROPRIETATE, dobandit prin Reconstituire, cota actuala 2/4, cota initiala 3/4 1) OPREA MARIN, -decedat 2) OPREA GHEORGHE, -decedat	A1
B2	Intabulare, drept de PROPRIETATE, dobandit prin Iesire Din Indiviziune, cota actuala 1/4, cota initiala 1/4 1) MOICEANU VASILICA	A1
<b>62146 / 21/11/2019</b>		
Act Notarial nr. 251, din 19/11/2019 emis de Popa DIDINA;		
B5	Intabulare, drept de PROPRIETATE, dobandit prin Succesiune, cota actuala 1/4, cota initiala 1/4 1) STANCU PETRE	A1

**C. Partea III. SARCINI .**

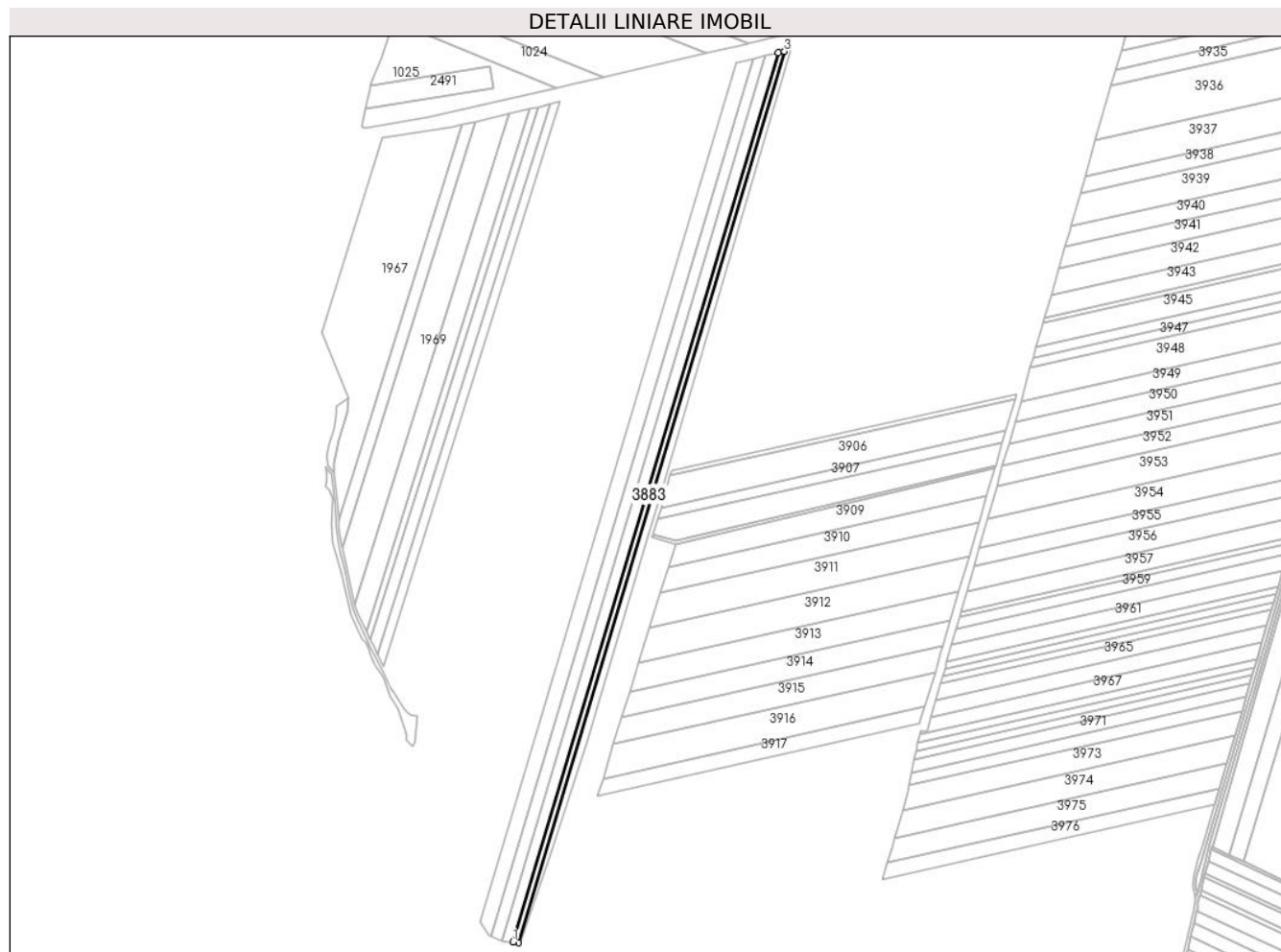
Inscrieri privind dezmembramintele dreptului de proprietate, drepturi reale de garanție și sarcini	Referințe
NU SUNT	

## Anexa Nr. 1 La Partea I

## Teren

Nr cadastral	Suprafața (mp)*	Observații / Referințe
22420	10.000	Teren neimprejmuit.

\* Suprafața este determinată în planul de proiecție Stereo 70.



## Date referitoare la teren

Crt	Categorie folosință	Intravilan	Suprafața (mp)	Tarla	Parcelă	Nr. topo	Observații / Referințe
1	arabil	NU	10.000	23/1	13	-	Teren neimprejmuit.

## Lungime Segmente

1) Valorile lungimilor segmentelor sunt obținute din proiecție în plan.

Punct început	X / Y	Punct sfârșit	X / Y	Lungime segment (** (m)
1	661.710,9 318.796,14	2	661.718,679 318.795,163	7.84
2	661.718,679 318.795,163	3	662.089,248 320.035,611	1294.617
3	662.089,248 320.035,611	4	662.080,585 320.033,629	8.887
4	662.080,585 320.033,629	1	661.710,9 318.796,14	1291.529

\*\* Lungimile segmentelor sunt determinate în planul de proiecție Stereo 70 și sunt rotunjite la 1 milimetru.

**\*\*\* Distanţa dintre puncte este formată din segmente cumulate ce sunt mai mici decât valoarea 1 milimetru.**





**DATE DESPRE IMOBILUL NR. 3884**

Oficiul de Cadastru și Publicitate Imobiliară CALARASI  
Biroul de Cadastru și Publicitate Imobiliară Calarasi

**A. Partea I. Descrierea imobilului**

TEREN Extravilan

Adresa: Jud. Calarasi

Nr. Crt	Nr cadastral Nr. topografic	Suprafața* (mp)	Observații / Referințe
A1		12.500	Sector cadastral:27 Teren neimprejmuț;

**B. Partea II. Proprietari și acte**

Inscrieri privitoare la dreptul de proprietate și alte drepturi reale		Referințe
/		
Act Administrativ nr. 85932, din 07/01/1999 emis de CJSDPAT CALARASI;		
B1	Intabulare, drept de PROPRIETATE, dobândit prin Reconstituire, cota actuala 1/1, cota initiala 1/1 1) IONITA NISTOR, LIPSA CNP 2) OPREA ELENA, LIPSA CNP 3) STAMATE VICTORIA, LIPSA CNP	A1

**C. Partea III. SARCINI .**

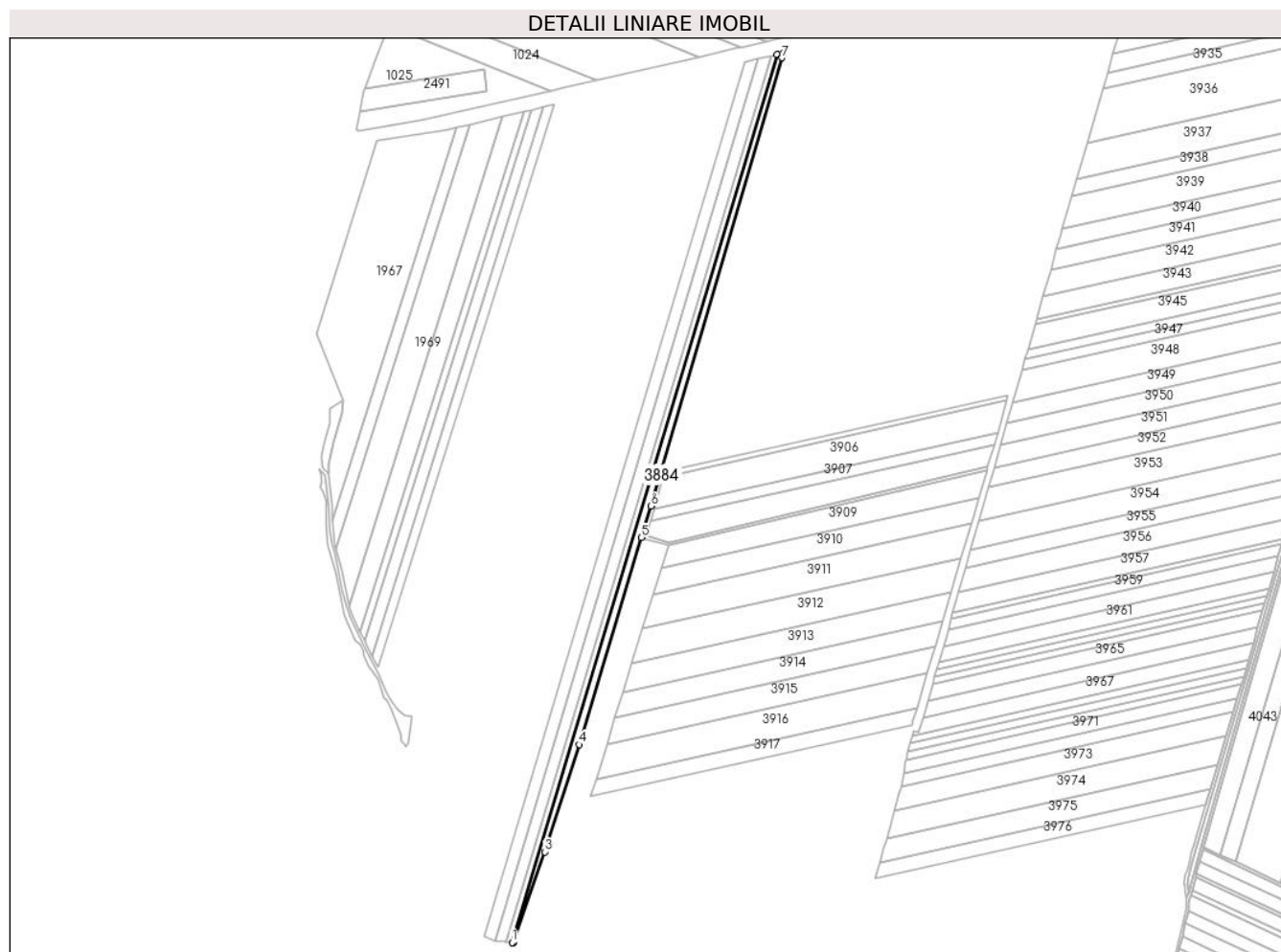
Inscrieri privind dezmembramintele dreptului de proprietate, drepturi reale de garanție și sarcini	Referințe
NU SUNT	

## Anexa Nr. 1 La Partea I

## Teren

Nr cadastral	Suprafața (mp)*	Observații / Referințe
	12.500	

\* Suprafața este determinată în planul de proiecție Stereo 70.



## Date referitoare la teren

Crt	Categorie folosință	Intravilan	Suprafața (mp)	Tarla	Parcelă	Nr. topo	Observații / Referințe
1	arabil	NU	12.500	23/1	14	-	

## Lungime Segmente

1) Valorile lungimilor segmentelor sunt obținute din proiecție în plan.

Punct început	X / Y	Punct sfârșit	X / Y	Lungime segment (** (m)
1	661.718,679 318.795,163	2	661.720,958 318.794,877	2.297
2	661.720,958 318.794,877	3	661.764,341 318.921,934	134.259
3	661.764,341 318.921,934	4	661.812,674 319.071,677	157.35
4	661.812,674 319.071,677	5	661.899,817 319.360,863	302.031
5	661.899,817 319.360,863	6	661.913,122 319.405,018	46.116

Punct început	X / Y	Punct sfârșit	X / Y	Lungime segment (** (m)
6	661.913,122 319.405,018	7	662.096,228 320.031,221	652.425
7	662.096,228 320.031,221	8	662.098,104 320.037,638	6.686
8	662.098,104 320.037,638	9	662.089,248 320.035,611	9.085
9	662.089,248 320.035,611	1	661.718,679 318.795,163	1294.617

\*\* Lungimile segmentelor sunt determinate în planul de proiecție Stereo 70 și sunt rotunjite la 1 milimetru.

\*\*\* Distanța dintre puncte este formată din segmente cumulate ce sunt mai mici decât valoarea 1 milimetru.



**DATE DESPRE IMOBILUL NR. 3885**

Oficiul de Cadastru și Publicitate Imobiliară CALARASI  
Biroul de Cadastru și Publicitate Imobiliară Calarasi

**A. Partea I. Descrierea imobilului**

TEREN Extravilan

Adresa: Jud. Calarasi

Nr. Crt	Nr cadastral Nr. topografic	Suprafața* (mp)	Observații / Referințe
A1		22.501	Sector cadastral:27 Teren neimprejmuit;

**B. Partea II. Proprietari și acte**

Inscrieri privitoare la dreptul de proprietate și alte drepturi reale		Referințe
/		
Act Administrativ nr. 85099, din 20/07/1995 emis de CJSDPAT CALARASI;		
B1	Intabulare, drept de PROPRIETATE, dobandit prin Reconstituire, cota actuala 1/1, cota initiala 1/1 1) IONITA CONSTANTA, LIPSA CNP 2) STAMATE VASILE, LIPSA CNP 3) STROE ANICA, LIPSA CNP	A1

**C. Partea III. SARCINI .**

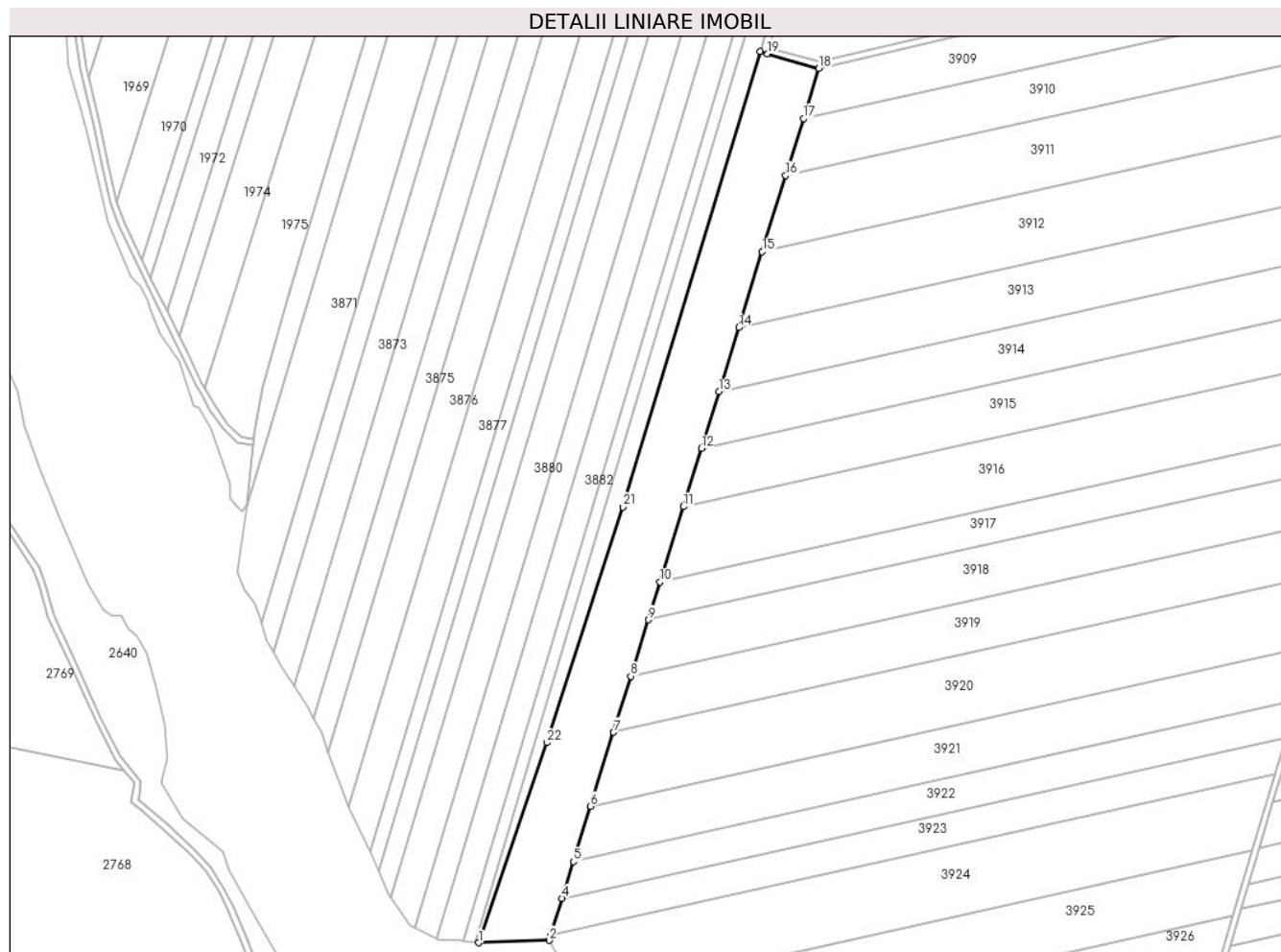
Inscrieri privind dezmembramintele dreptului de proprietate, drepturi reale de garanție și sarcini	Referințe
NU SUNT	

## Anexa Nr. 1 La Partea I

## Teren

Nr cadastral	Suprafața (mp)*	Observații / Referințe
	22.501	

\* Suprafața este determinată în planul de proiecție Stereo 70.



## Date referitoare la teren

Crt	Categorie folosință	Intravilan	Suprafața (mp)	Tarla	Parcelă	Nr. topo	Observații / Referințe
1	arabil	NU	22.501	23/2	1/1	-	

## Lungime Segmente

1) Valorile lungimilor segmentelor sunt obținute din proiecție în plan.

Punct început	X / Y	Punct sfârșit	X / Y	Lungime segment (** (m)
1	661.720,958 318.794,877	2	661.765,807 318.796,35	44.873
3	661.766,851 318.799,719	4	661.774,084 318.823,064	24.44
5	661.781,323 318.846,431	6	661.792,199 318.881,536	36.751
7	661.806,751 318.928,505	8	661.817,779 318.964,098	37.262
9	661.828,869 318.999,894	10	661.836,285 319.023,831	25.059

Punct început	X / Y	Punct sfârșit	X / Y	Lungime segment (** (m)
2	661.765,807 318.796,35	3	661.766,851 318.799,719	3.527
4	661.774,084 318.823,064	5	661.781,323 318.846,431	24.463
6	661.792,199 318.881,536	7	661.806,751 318.928,505	49.172
8	661.817,779 318.964,098	9	661.828,869 318.999,894	37.475
10	661.836,285 319.023,831	11	661.851,134 319.071,759	50.176

Punct început	X / Y	Punct sfârșit	X / Y	Lungime segment (** (m))
11	661.851,134 319.071,759	12	661.862,61 319.108,802	38.78
13	661.873,775 319.144,837	14	661.886,377 319.185,515	42.585
15	661.901,309 319.233,709	16	661.916,266 319.281,988	50.543
17	661.927,504 319.318,262	18	661.937,345 319.350,024	33.252
19	661.904,785 319.359,428	20	661.899,817 319.360,863	5.171
21	661.812,674 319.071,677	22	661.764,341 318.921,934	157.35

Punct început	X / Y	Punct sfârșit	X / Y	Lungime segment (** (m))
12	661.862,61 319.108,802	13	661.873,775 319.144,837	37.725
14	661.886,377 319.185,515	15	661.901,309 319.233,709	50.454
16	661.916,266 319.281,988	17	661.927,504 319.318,262	37.975
18	661.937,345 319.350,024	19	661.904,785 319.359,428	33.891
20	661.899,817 319.360,863	21	661.812,674 319.071,677	302.031
22	661.764,341 318.921,934	1	661.720,958 318.794,877	134.259

\*\* Lungimile segmentelor sunt determinate în planul de proiecție Stereo 70 și sunt rotunjite la 1 milimetru.

\*\*\* Distanța dintre puncte este formată din segmente cumulate ce sunt mai mici decât valoarea 1 milimetru.





**DATE DESPRE IMOBILUL NR. 3886**

Oficiul de Cadastru și Publicitate Imobiliară CALARASI  
Biroul de Cadastru și Publicitate Imobiliară Calarasi

**A. Partea I. Descrierea imobilului**

TEREN Extravilan

Adresa: Jud. Calarasi

Nr. Crt	Nr cadastral Nr. topografic	Suprafața* (mp)	Observații / Referințe
A1	20737	8.500	Sector cadastral:27 Teren neimprejmut;

**B. Partea II. Proprietari și acte**

Inscrieri privitoare la dreptul de proprietate și alte drepturi reale		Referințe
<b>40169 / 14/08/2019</b>		
Act Notarial nr. 2564, din 06/08/2019 emis de Serban Angelica Valentina;		
B3	Intabulare, drept de PROPRIETATE, dobandit prin Conventie, cota actuala 1/1, cota initiala 1/1 1) CONSTANTIN MIHALACHE 2) CONSTANTIN DANIELA	A1
<b>4822 / 27/01/2023</b>		
Act Notarial nr. 118, din 23/01/2023 emis de IOSEP Cristina Mihaela;		
B4	se noteaza interdictiile de instrainare, grevare, inchiriere, dezmembrare, alipire, construire, demolare, restructurare si amenajare 1) GEORGIEV VENELIN STOYANOV 2) GEORGIEV AIDA	A1
<b>52680 / 29/08/2023</b>		
Act Notarial nr. 117, din 23/01/2023 emis de IOSEP Cristina Mihaela (act notarial nr 1465 din 14.08.2023, emis de IOSEP Cristina Mihaela);		
B5	se notează promisiunea bilaterală de vânzare cumpărare și actul adițional nr. 1 la aceasta, cu termen de semnare a contractului de vânzare cumpărare în formă autentică cel mai târziu la data de 14.12.2024 1) GEORGIEV VENELIN STOYANOV, soț 2) GEORGIEV AIDA, soție	A1

**C. Partea III. SARCINI**

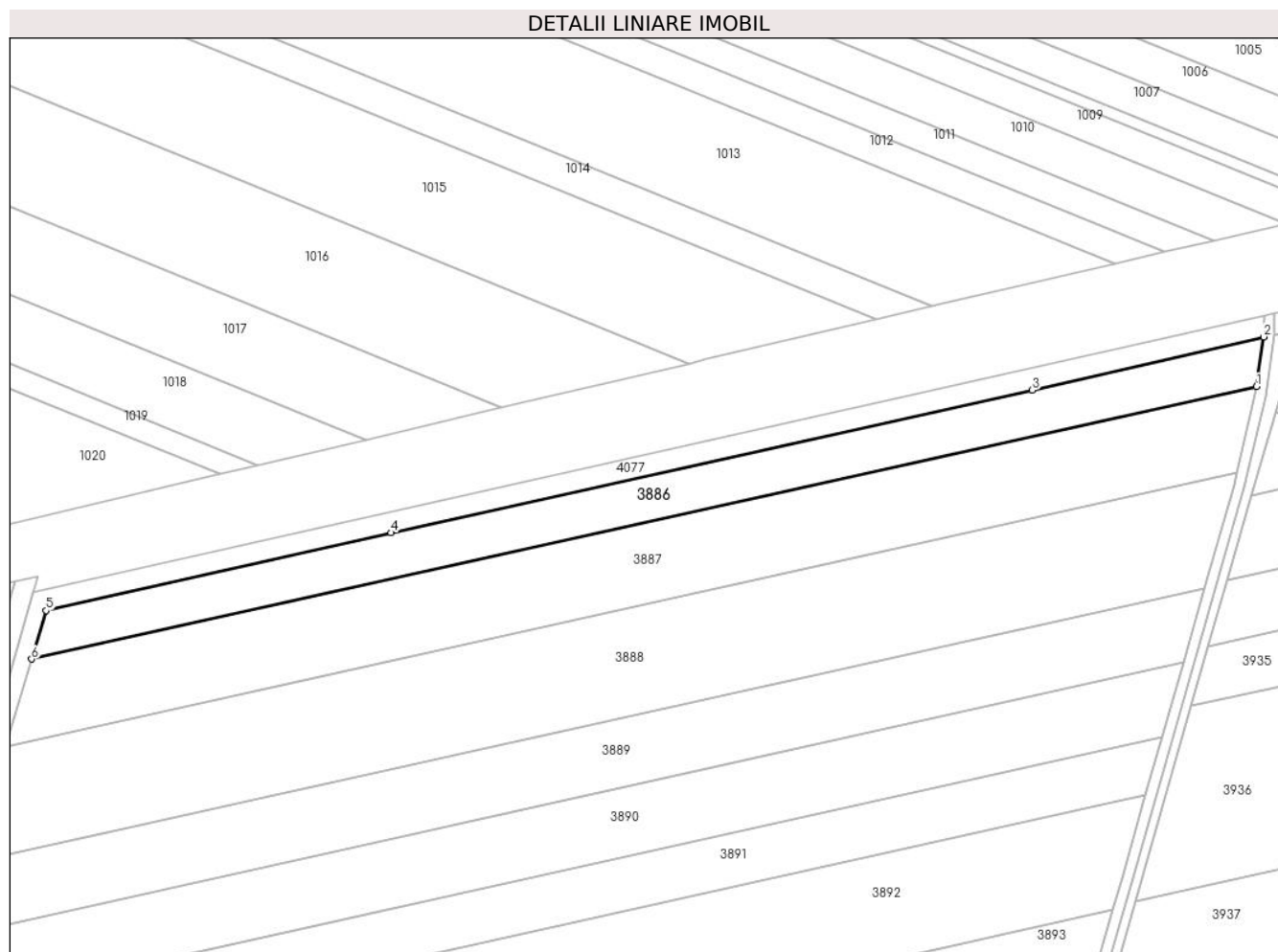
Inscrieri privind dezmembramintele dreptului de proprietate, drepturi reale de garanție și sarcini		Referințe
<b>4822 / 27/01/2023</b>		
Act Notarial nr. 118, din 23/01/2023 emis de IOSEP Cristina Mihaela;		
C4	Intabulare, drept de IPOTECA, Valoare:2808285.99 EURrezultata din contractele autentificate sub nr. 116 si nr. 117 de NP IOSEP Cristina Mihaela la data de 23.01.2023 1) GEORGIEV VENELIN STOYANOV 2) GEORGIEV AIDA	A1
<b>52680 / 29/08/2023</b>		
Act Notarial nr. 117, din 23/01/2023 emis de IOSEP Cristina Mihaela (act notarial nr 1465 din 14.08.2023, emis de IOSEP Cristina Mihaela);		
C7	se respinge capătul de cerere privind intabularea ipotecii legale pentru pretul achitat, întrucat nu există codul de 2.3.3. aferent acestui serviciu și pretul urmează a fi achitat în 3 (trei) zile de la data de 14.08.2023	A1

## Anexa Nr. 1 La Partea I

## Teren

Nr cadastral	Suprafața (mp)*	Observații / Referințe
20737	8.500	

\* Suprafața este determinată în planul de proiecție Stereo 70.



## Date referitoare la teren

Crt	Categorie folosință	Intra vilan	Suprafața (mp)	Tarla	Parcelă	Nr. topo	Observații / Referințe
1	arabil	NU	8.500	23/2	1	-	

## Lungime Segmente

1) Valorile lungimilor segmentelor sunt obținute din proiecție în plan.

Punct început	X / Y	Punct sfârșit	X / Y	Lungime segment (** (m)
1	662.569,724 320.110,97	2	662.572,473 320.130,223	19.448
2	662.572,473 320.130,223	3	662.482,86 320.109,64	91.946
3	662.482,86 320.109,64	4	662.234,61 320.054,45	254.311
4	662.234,61 320.054,45	5	662.101,0 320.024,29	136.972
5	662.101,0 320.024,29	6	662.095,442 320.005,529	19.567

Punct început	X / Y	Punct sfârșit	X / Y	Lungime segment (** (m)
6	662.095,442 320.005,529	1	662.569,724 320.110,97	485.861

\*\* Lungimile segmentelor sunt determinate în planul de proiecție Stereo 70 și sunt rotunjite la 1 milimetru.

\*\*\* Distanța dintre puncte este formată din segmente cumulate ce sunt mai mici decât valoarea 1 milimetru.



**DATE DESPRE IMOBILUL NR. 3887**

Oficiul de Cadastru și Publicitate Imobiliară CALARASI  
Biroul de Cadastru și Publicitate Imobiliară Calarasi

**A. Partea I. Descrierea imobilului**

TEREN Extravilan

Adresa: Jud. Calarasi

Nr. Crt	Nr cadastral Nr. topografic	Suprafața* (mp)	Observații / Referințe
A1		15.000	Sector cadastral:27 Teren neimprejmut;

**B. Partea II. Proprietari și acte**

Inscrieri privitoare la dreptul de proprietate și alte drepturi reale		Referințe
/		
Act Administrativ nr. 85654, din 25/02/1997 emis de CJSDPAT CALARASI;		
B1	Intabulare, drept de PROPRIETATE, dobandit prin Reconstituire, cota actuala 1/1, cota initiala 1/1 1) MITRA GHEORGHE, LIPSA CNP 2) MITREA STEFAN, LIPSA CNP 3) MITREA TUDOR, LIPSA CNP 4) POPA TUDORA, LIPSA CNP	A1

**C. Partea III. SARCINI .**

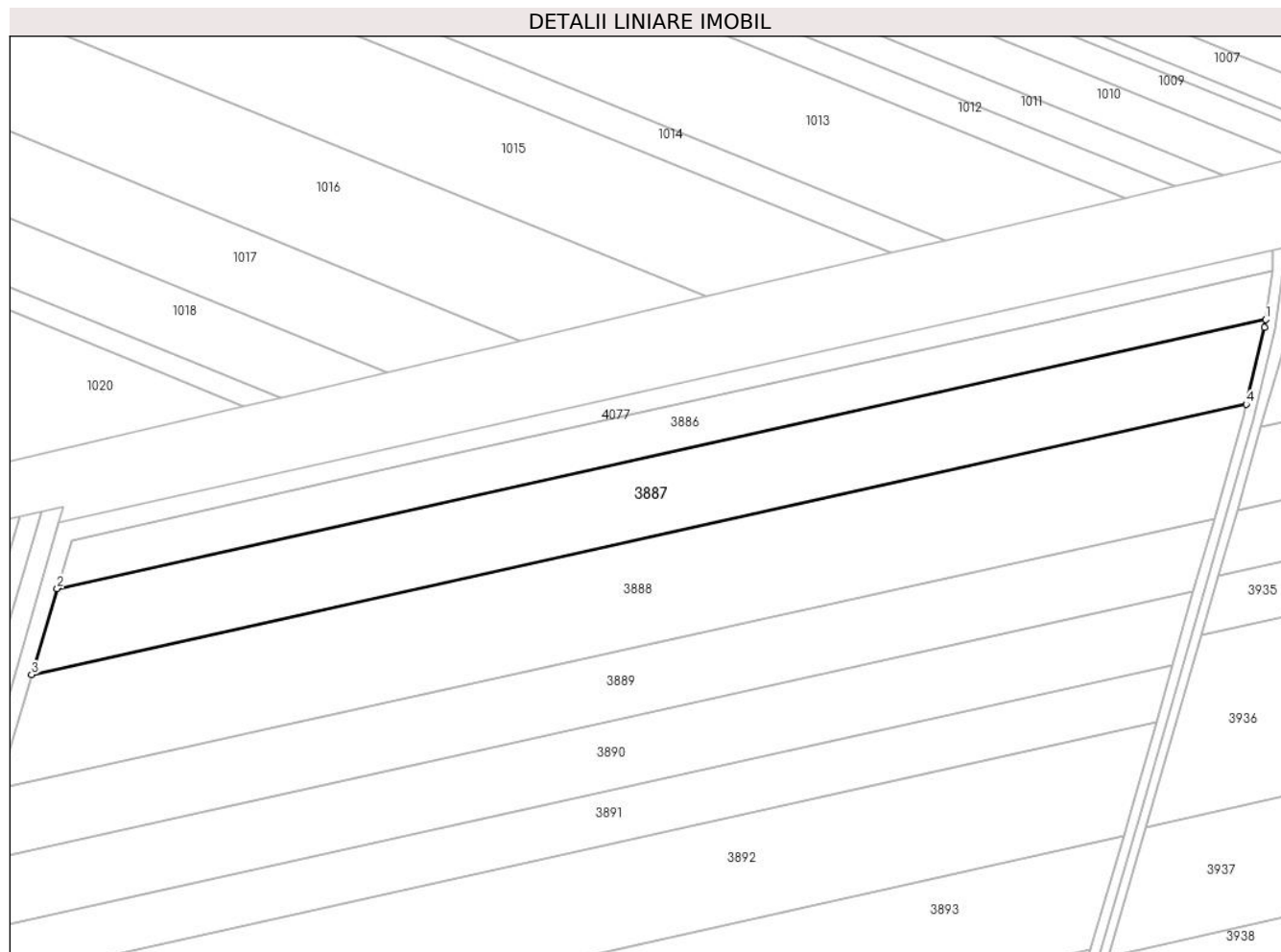
Inscrieri privind dezmembramintele dreptului de proprietate, drepturi reale de garanție și sarcini	Referințe
NU SUNT	

## Anexa Nr. 1 La Partea I

## Teren

Nr cadastral	Suprafața (mp)*	Observații / Referințe
	15.000	

\* Suprafața este determinată în planul de proiecție Stereo 70.



## Date referitoare la teren

Crt	Categorie folosință	Intravilan	Suprafața (mp)	Tarla	Parcelă	Nr. topo	Observații / Referințe
1	arabil	NU	15.000	23/2	1	-	DIFERENȚA DE SUPRAFAȚA SE REGASEȘTE LA ID 3886, SECTOR 27

## Lungime Segmente

1) Valorile lungimilor segmentelor sunt obținute din proiecție în plan.

Punct început	X / Y	Punct sfârșit	X / Y	Lungime segment (** (m)
1	662.569,724 320.110,97	2	662.095,442 320.005,529	485.861
2	662.095,442 320.005,529	3	662.085,44 319.971,767	35.212
3	662.085,44 319.971,767	4	662.562,083 320.077,732	488.28
4	662.562,083 320.077,732	5	662.569,283 320.107,882	30.998
5	662.569,283 320.107,882	1	662.569,724 320.110,97	3.119

**\*\* Lungimile segmentelor sunt determinate în planul de proiecție Stereo 70 și sunt rotunjite la 1 milimetru.**

**\*\*\* Distanța dintre puncte este formată din segmente cumulate ce sunt mai mici decât valoarea 1 milimetru.**





**DATE DESPRE IMOBILUL NR. 3888**

Oficiul de Cadastru și Publicitate Imobiliară CALARASI  
Biroul de Cadastru și Publicitate Imobiliară Calarasi

**A. Partea I. Descrierea imobilului**

TEREN Extravilan

Adresa: Jud. Calarasi

Nr. Crt	Nr cadastral Nr. topografic	Suprafața* (mp)	Observații / Referințe
A1	20581	20.000	Sector cadastral:27 Teren neimpregmuit;

**B. Partea II. Proprietari și acte**

Inscrieri privitoare la dreptul de proprietate și alte drepturi reale		Referințe
<b>41701 / 30/08/2013</b>		
Act Notarial nr. 1126, din 27/08/2013 emis de BNP ALEXANDRESCU LIUBA LILIANA;		
B2	se noteaza interdictiile de instrainare, grevare, construire, inchiriere si arendare 1) SC CALARASI SOLAR PARK SRL, CIF:31090984	A1
<b>66301 / 23/12/2013</b>		
Act Administrativ nr. 4167, din 20/12/2013 emis de COMUNA VLAD TEPEȘ (act administrativ nr. 39/20-12-2013 emis de CONSILIUL LOCAL VLAD TEPEȘ);		
B3	se schimba regimul juridic si categoria de folosinta a imobilului de la A1, din teren extravilan arabil in teren intravilan curti constructii	A1
<b>72333 / 04/11/2014</b>		
Act Administrativ nr. 28, din 30/10/2014 emis de CONSILIUL LOCAL VLAD TEPEȘ (act administrativ nr. 3988/03-11-2014 emis de PRIMARIA COM. VLAD TEPEȘ);		
B4	se schimba regimul juridic si categoria de folosinta a imobilului de la A1, din teren intravilan curti constructii in teren extravilan arabil	A1
<b>49429 / 25/09/2017</b>		
Act Notarial nr. 79, din 22/09/2017 emis de NP GABURA MARIA;		
B5	Intabulare, drept de PROPRIETATE, dobandit prin Succesiune, cota actuala 1/1, cota initiala 1/1 1) GEORGESCU COSMIN	A1

**C. Partea III. SARCINI**

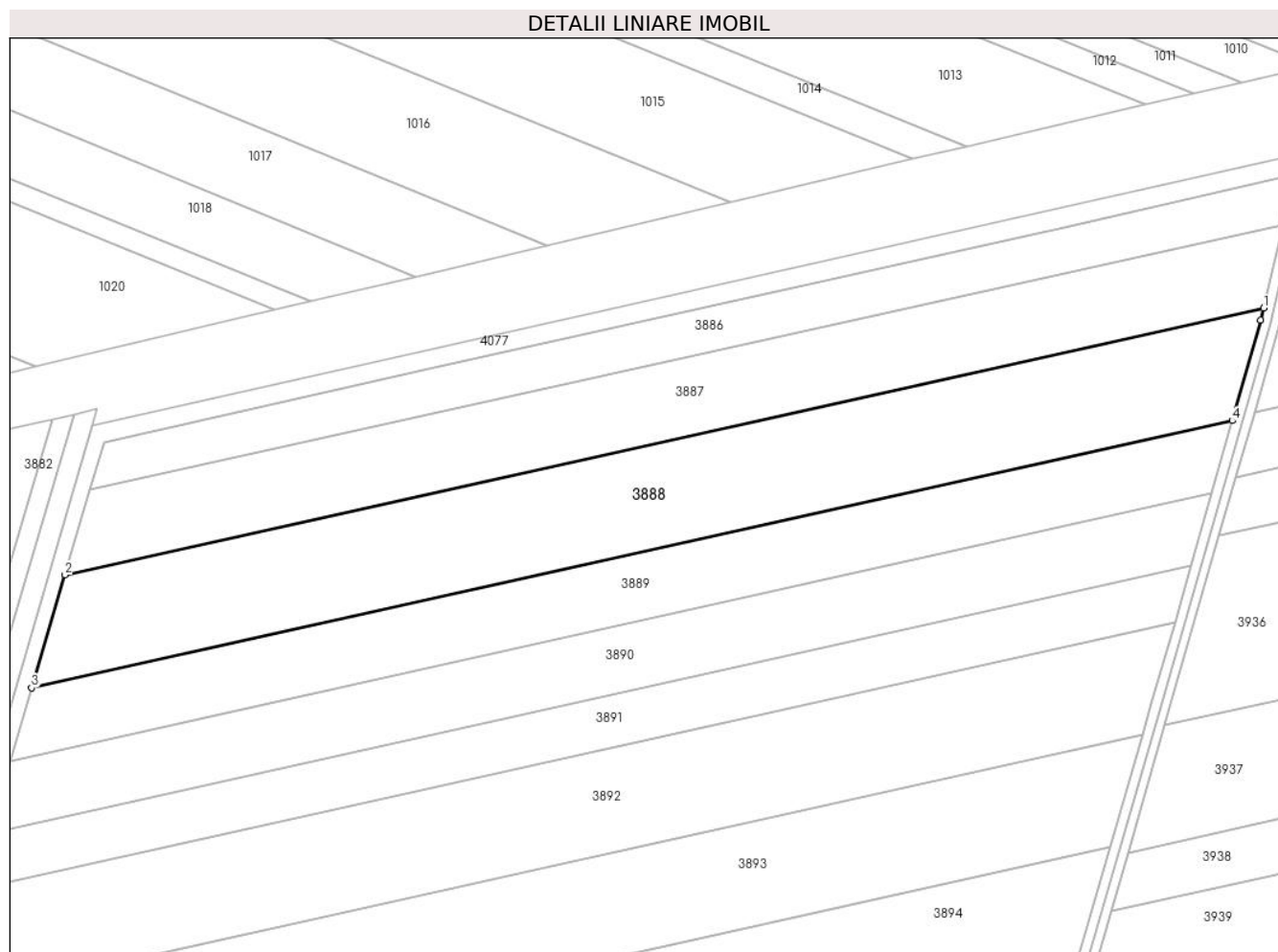
Inscrieri privind dezmembramintele dreptului de proprietate, drepturi reale de garanție și sarcini		Referințe
<b>41701 / 30/08/2013</b>		
Act Notarial nr. 1126, din 27/08/2013 emis de BNP ALEXANDRESCU LIUBA LILIANA;		
C1	Intabulare, drept de SUPERFICIE pe o perioada de 29 de ani de la data de 27.08.2013 1) SC CALARASI SOLAR PARK SRL, CIF:31090984	A1

## Anexa Nr. 1 La Partea I

## Teren

Nr cadastral	Suprafața (mp)*	Observații / Referințe
20581	20.000	

\* Suprafața este determinată în planul de proiecție Stereo 70.



## Date referitoare la teren

Crt	Categorie folosință	Intravilan	Suprafața (mp)	Tarla	Parcelă	Nr. topo	Observații / Referințe
1	arabil	NU	20.000	23/2	2	-	

## Lungime Segmente

1) Valorile lungimilor segmentelor sunt obținute din proiecție în plan.

Punct început	X / Y	Punct sfârșit	X / Y	Lungime segment (** (m)
1	662.562,083 320.077,732	2	662.085,44 319.971,767	488.28
2	662.085,44 319.971,767	3	662.072,147 319.926,895	46.8
3	662.072,147 319.926,895	4	662.549,575 320.033,035	489.084
4	662.549,575 320.033,035	5	662.560,941 320.072,949	41.501
5	662.560,941 320.072,949	1	662.562,083 320.077,732	4.917

**\*\* Lungimile segmentelor sunt determinate în planul de proiecție Stereo 70 și sunt rotunjite la 1 milimetru.**

**\*\*\* Distanța dintre puncte este formată din segmente cumulate ce sunt mai mici decât valoarea 1 milimetru.**



**DATE DESPRE IMOBILUL NR. 3889**

Oficiul de Cadastru și Publicitate Imobiliară CALARASI  
Biroul de Cadastru și Publicitate Imobiliară Calarasi

**A. Partea I. Descrierea imobilului**

TEREN Extravilan

Adresa: Jud. Calarasi

Nr. Crt	Nr cadastral Nr. topografic	Suprafața* (mp)	Observații / Referințe
A1		12.923	Sector cadastral:27 Teren neimprejmit;

**B. Partea II. Proprietari și acte**

Inscrieri privitoare la dreptul de proprietate și alte drepturi reale		Referințe
/		
Act Notarial nr. 199, din 16/07/2018 emis de BIN TUTUIANU DANA CRISTINA;		
B1	Intabulare, drept de PROPRIETATE, dobandit prin Succesiune, cota actuala 1/2, cota initiala 1/2 1) <b>SERBAN VICTORELA</b>	A1
B2	Intabulare, drept de PROPRIETATE, dobandit prin Succesiune, cota actuala 1/2, cota initiala 1/2 1) <b>NICOLAE VALENTIN</b>	A1

**C. Partea III. SARCINI .**

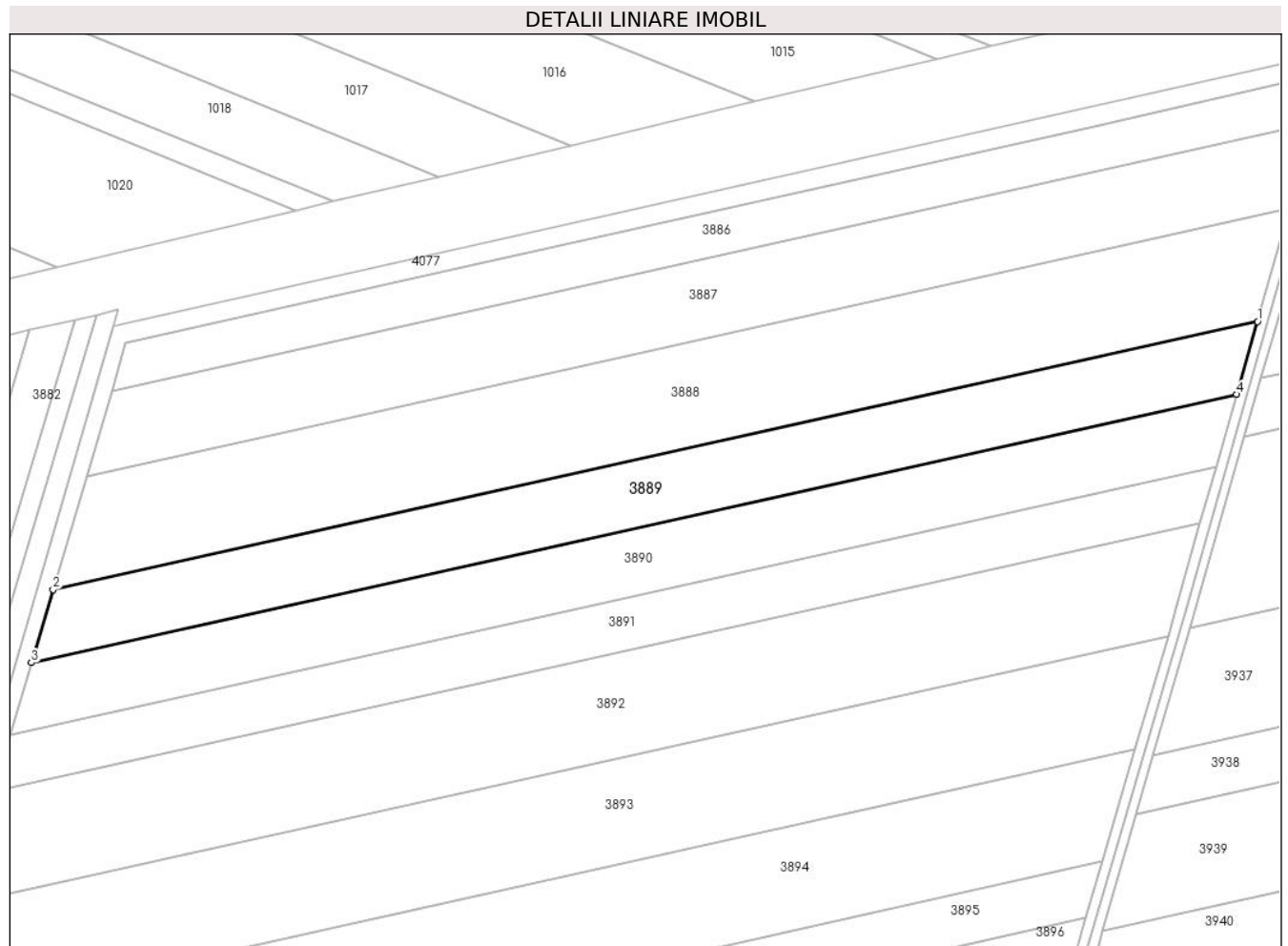
Inscrieri privind dezmembramintele dreptului de proprietate, drepturi reale de garanție și sarcini	Referințe
NU SUNT	

## Anexa Nr. 1 La Partea I

## Teren

Nr cadastral	Suprafața (mp)*	Observații / Referințe
	12.923	

\* Suprafața este determinată în planul de proiecție Stereo 70.



## Date referitoare la teren

Crt	Categorie folosință	Intravilan	Suprafața (mp)	Tarla	Parcelă	Nr. topo	Observații / Referințe
1	arabil	NU	12.923	23/2	3	-	

## Lungime Segmente

1) Valorile lungimilor segmentelor sunt obținute din proiecție în plan.

Punct început	X / Y	Punct sfârșit	X / Y	Lungime segment (** (m)
1	662.549,575 320.033,035	2	662.072,147 319.926,895	489.084
2	662.072,147 319.926,895	3	662.063,566 319.897,929	30.21
3	662.063,566 319.897,929	4	662.541,349 320.004,148	489.448
4	662.541,349 320.004,148	1	662.549,575 320.033,035	30.035

\*\* Lungimile segmentelor sunt determinate în planul de proiecție Stereo 70 și sunt rotunjite la 1 milimetru.

**\*\*\* Distanţa dintre puncte este formată din segmente cumulate ce sunt mai mici decât valoarea 1 milimetru.**





**DATE DESPRE IMOBILUL NR. 3890**

Oficiul de Cadastru și Publicitate Imobiliară CALARASI  
Biroul de Cadastru și Publicitate Imobiliară Calarasi

**A. Partea I. Descrierea imobilului**

TEREN Extravilan

Adresa: Jud. Calarasi

Nr. Crt	Nr cadastral Nr. topografic	Suprafața* (mp)	Observații / Referințe
A1		12.860	Sector cadastral:27 Teren neimprejmuit;

**B. Partea II. Proprietari și acte**

Inscrieri privitoare la dreptul de proprietate și alte drepturi reale	Referințe
/	
Act Administrativ nr. 85627, din 13/02/1997 emis de CJSDPAT CALARASI;	
B1	A1
Intabulare, drept de PROPRIETATE, dobandit prin Reconstituire, cota actuala 1/1, cota initiala 1/1 1) SANDU SLAMNA, LIPSA CNP	

**C. Partea III. SARCINI .**

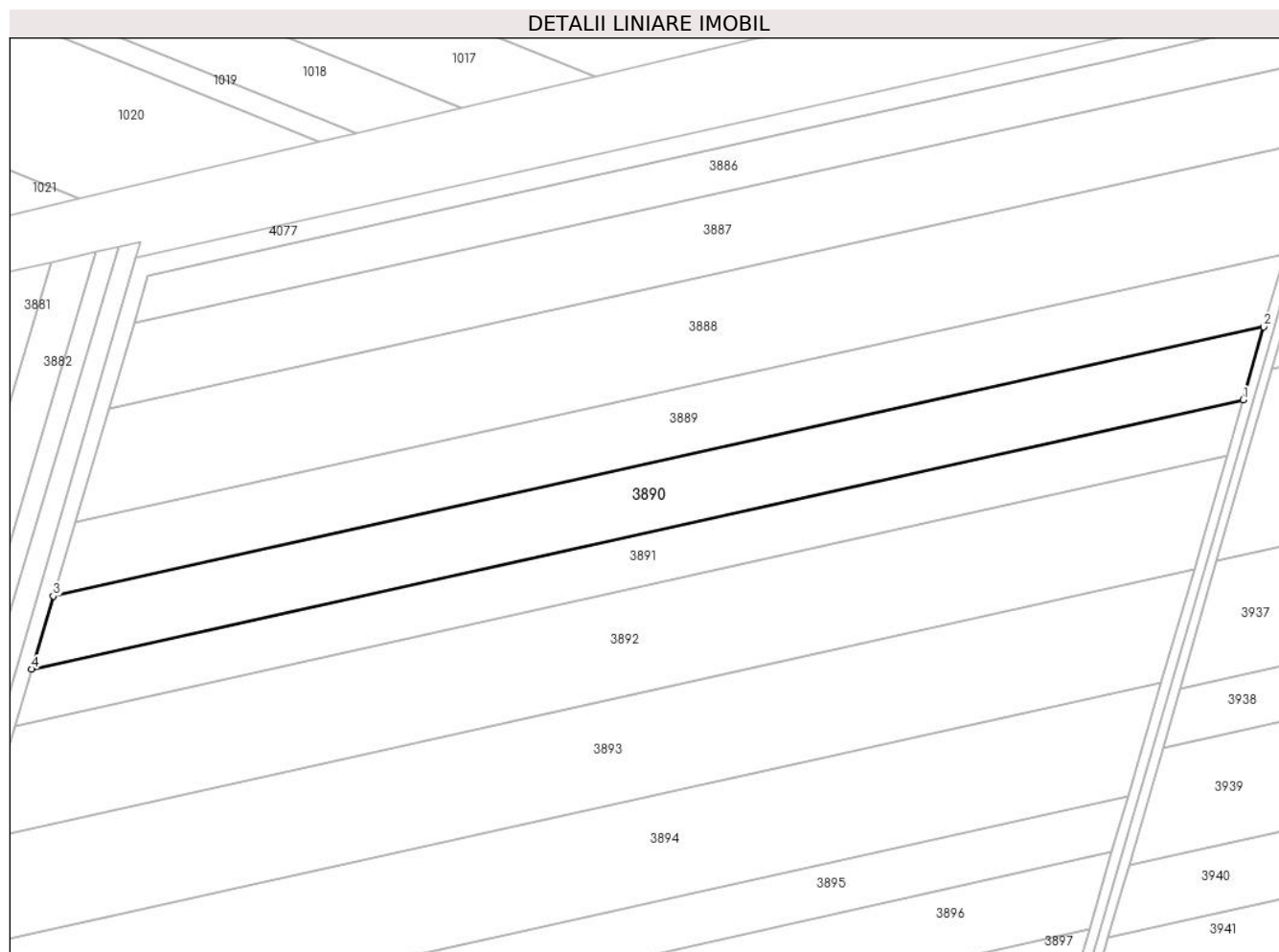
Inscrieri privind dezmembramintele dreptului de proprietate, drepturi reale de garanție și sarcini	Referințe
NU SUNT	

## Anexa Nr. 1 La Partea I

## Teren

Nr cadastral	Suprafața (mp)*	Observații / Referințe
	12.860	

\* Suprafața este determinată în planul de proiecție Stereo 70.



## Date referitoare la teren

Crt	Categorie folosință	Intravilan	Suprafața (mp)	Tarla	Parcelă	Nr. topo	Observații / Referințe
1	arabil	NU	12.860	23/2	4	-	

## Lungime Segmente

1) Valorile lungimilor segmentelor sunt obținute din proiecție în plan.

Punct început	X / Y	Punct sfârșit	X / Y	Lungime segment (** (m)
1	662.533,17 319.975,424	2	662.541,349 320.004,148	29.866
2	662.541,349 320.004,148	3	662.063,566 319.897,929	489.448
3	662.063,566 319.897,929	4	662.055,033 319.869,126	30.04
4	662.055,033 319.869,126	1	662.533,17 319.975,424	489.81

\*\* Lungimile segmentelor sunt determinate în planul de proiecție Stereo 70 și sunt rotunjite la 1 milimetru.

**\*\*\* Distanţa dintre puncte este formată din segmente cumulate ce sunt mai mici decât valoarea 1 milimetru.**



**DATE DESPRE IMOBILUL NR. 3891**

Oficiul de Cadastru și Publicitate Imobiliară CALARASI  
Biroul de Cadastru și Publicitate Imobiliară Calarasi

**A. Partea I. Descrierea imobilului**

TEREN Extravilan

Adresa: Jud. Calarasi

Nr. Crt	Nr cadastral Nr. topografic	Suprafața* (mp)	Observații / Referințe
A1		10.000	Sector cadastral:27 Teren neimprejmuit;

**B. Partea II. Proprietari și acte**

Inscrieri privitoare la dreptul de proprietate și alte drepturi reale	Referințe
/	
Act Administrativ nr. 85658, din 26/02/1997 emis de CJSDPAT CALARASI;	
B1	A1
Intabulare, drept de PROPRIETATE, dobandit prin Reconstituire, cota actuala 1/1, cota initiala 1/1	
1) DOBRE V GHEORGHE, LIPSA CNP	

**C. Partea III. SARCINI .**

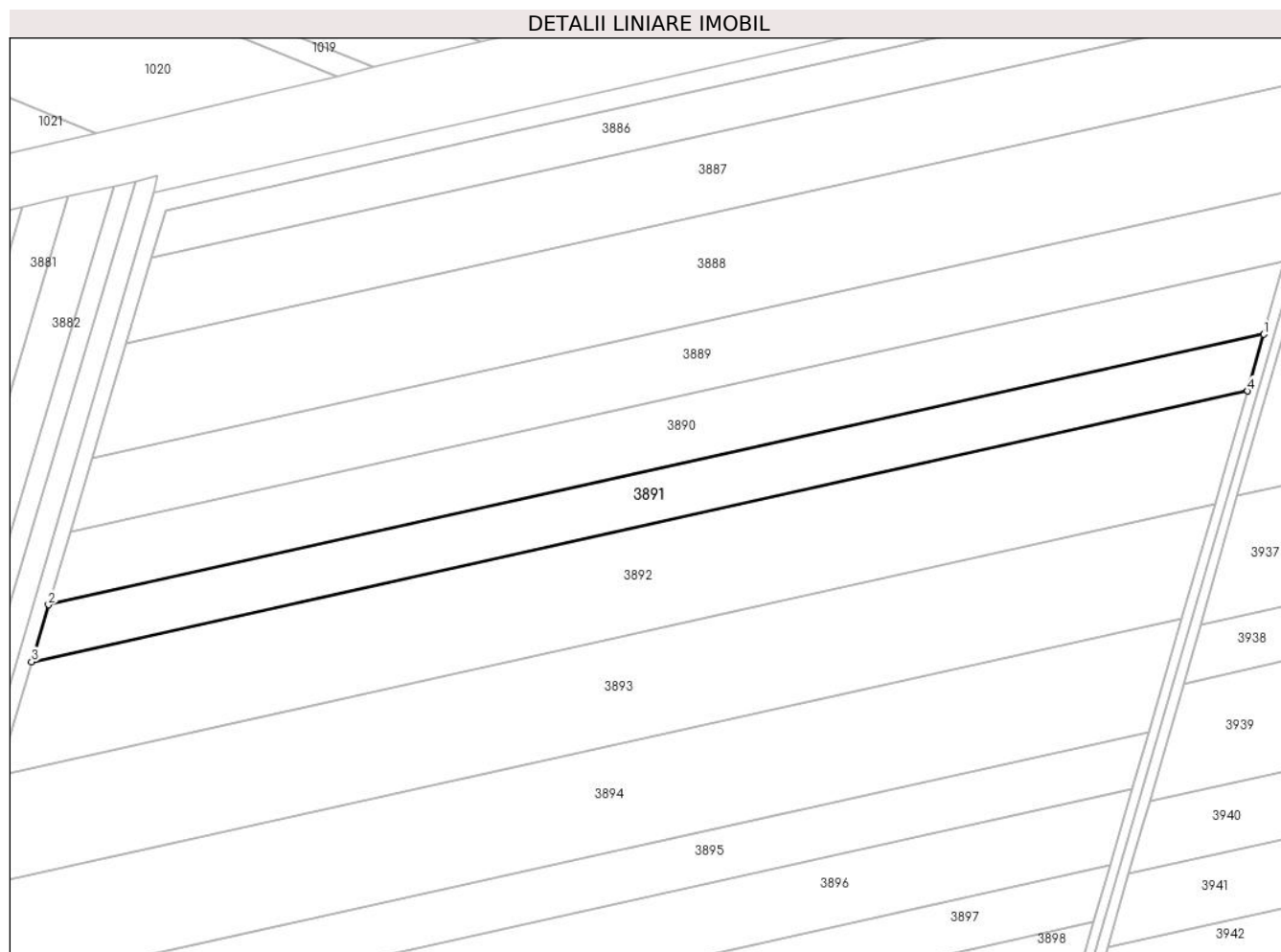
Inscrieri privind dezmembramintele dreptului de proprietate, drepturi reale de garanție și sarcini	Referințe
NU SUNT	

## Anexa Nr. 1 La Partea I

## Teren

Nr cadastral	Suprafața (mp)*	Observații / Referințe
	10.000	

\* Suprafața este determinată în planul de proiecție Stereo 70.



## Date referitoare la teren

Crt	Categorie folosință	Intra vilan	Suprafața (mp)	Tarla	Parcelă	Nr. topo	Observații / Referințe
1	arabil	NU	10.000	23/2	5	-	

## Lungime Segmente

1) Valorile lungimilor segmentelor sunt obținute din proiecție în plan.

Punct început	X / Y	Punct sfârșit	X / Y	Lungime segment (** (m)
1	662.533,17 319.975,424	2	662.055,033 319.869,126	489.81
2	662.055,033 319.869,126	3	662.048,402 319.846,744	23.344
3	662.048,402 319.846,744	4	662.526,813 319.953,102	490.091
4	662.526,813 319.953,102	1	662.533,17 319.975,424	23.21

\*\* Lungimile segmentelor sunt determinate în planul de proiecție Stereo 70 și sunt rotunjite la 1 milimetru.

**\*\*\* Distanţa dintre puncte este formată din segmente cumulate ce sunt mai mici decât valoarea 1 milimetru.**





**DATE DESPRE IMOBILUL NR. 3892**

Oficiul de Cadastru și Publicitate Imobiliară CALARASI  
 Biroul de Cadastru și Publicitate Imobiliară Calarasi

**A. Partea I. Descrierea imobilului**

TEREN Extravilan

Adresa: Jud. Calarasi

Nr. Crt	Nr cadastral Nr. topografic	Suprafața* (mp)	Observații / Referințe
A1	21567	20.000	Sector cadastral:27 Teren neimprejmuit;

**B. Partea II. Proprietari și acte**

Inscrieri privitoare la dreptul de proprietate și alte drepturi reale		Referințe
<b>25668 / 18/04/2016</b>		
Act Notarial nr. 1228, din 15/04/2016 emis de NP SERBAN ANGELICA VALENTINA;		
B3	Intabulare, drept de PROPRIETATE, dobandit prin Conventie, cota actuala 1/1, cota initiala 1/1 1) SOCIETATEA ILDU SRL, CIF:6786765	A1

**C. Partea III. SARCINI .**

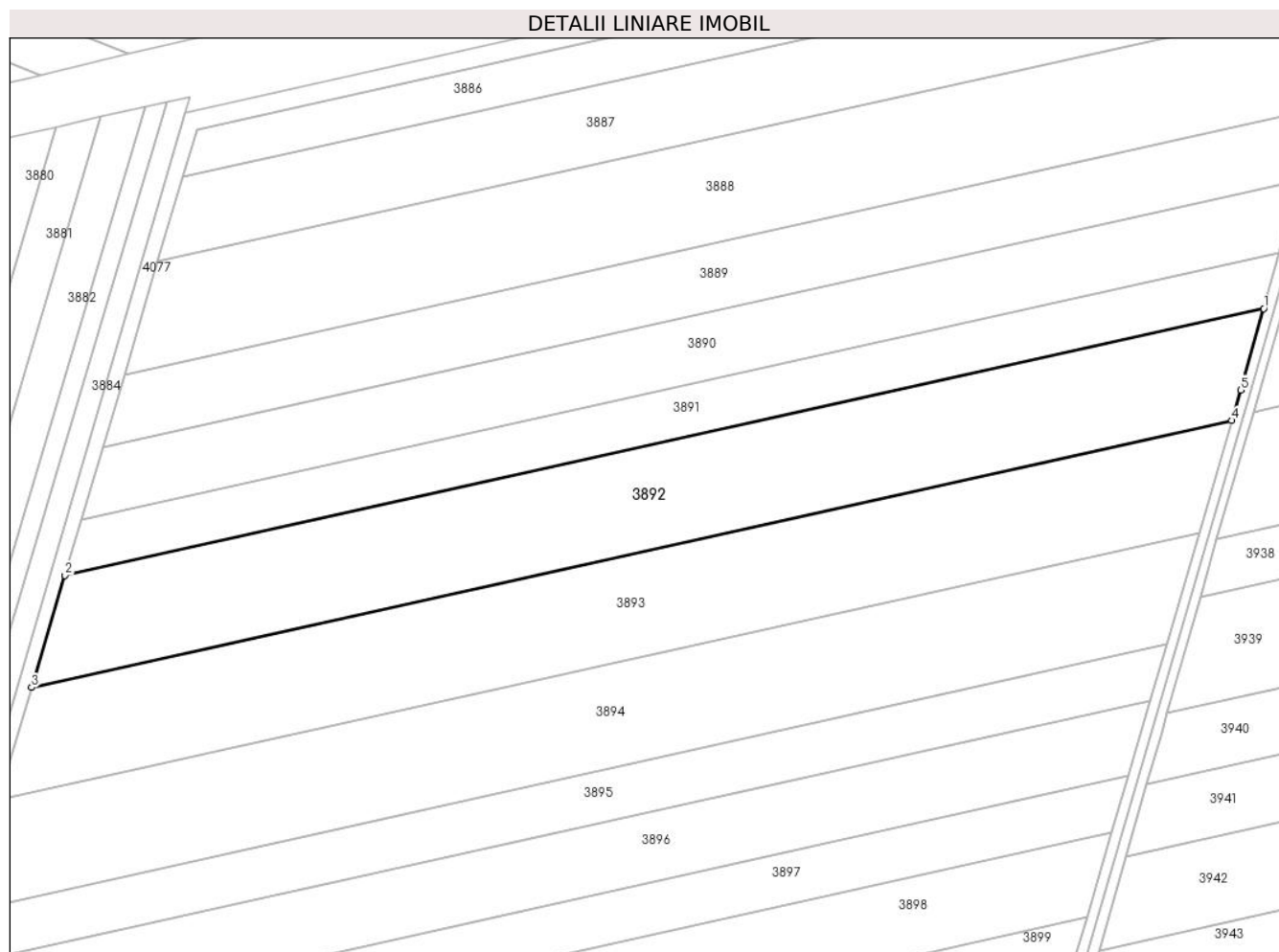
Inscrieri privind dezmembramintele dreptului de proprietate, drepturi reale de garanție și sarcini	Referințe
NU SUNT	

## Anexa Nr. 1 La Partea I

## Teren

Nr cadastral	Suprafața (mp)*	Observații / Referințe
21567	20.000	

\* Suprafața este determinată în planul de proiecție Stereo 70.



## Date referitoare la teren

Crt	Categorie folosință	Intra vilan	Suprafața (mp)	Tarla	Parcelă	Nr. topo	Observații / Referințe
1	arabil	NU	20.000	23/2	6	-	

## Lungime Segmente

1) Valorile lungimilor segmentelor sunt obținute din proiecție în plan.

Punct început	X / Y	Punct sfârșit	X / Y	Lungime segment (** (m)
1	662.526,813 319.953,102	2	662.048,402 319.846,744	490.091
2	662.048,402 319.846,744	3	662.035,152 319.802,016	46.649
3	662.035,152 319.802,016	4	662.514,018 319.908,476	490.557
4	662.514,018 319.908,476	5	662.517,572 319.920,651	12.683
5	662.517,572 319.920,651	1	662.526,813 319.953,102	33.741

**\*\* Lungimile segmentelor sunt determinate în planul de proiecție Stereo 70 și sunt rotunjite la 1 milimetru.**

**\*\*\* Distanța dintre puncte este formată din segmente cumulate ce sunt mai mici decât valoarea 1 milimetru.**



**DATE DESPRE IMOBILUL NR. 3893**

Oficiul de Cadastru și Publicitate Imobiliară CALARASI  
Biroul de Cadastru și Publicitate Imobiliară Calarasi

**A. Partea I. Descrierea imobilului**

TEREN Extravilan

Adresa: Jud. Calarasi

Nr. Crt	Nr cadastral Nr. topografic	Suprafața* (mp)	Observații / Referințe
A1		20.000	Sector cadastral:27 Teren neimprejmuit;

**B. Partea II. Proprietari și acte**

Inscrieri privitoare la dreptul de proprietate și alte drepturi reale	Referințe
/	
Act Administrativ nr. 142242, din 06/02/2015 emis de CJSDPAT CALARASI;	
B1	A1
Intabulare, drept de PROPRIETATE, dobandit prin Reconstituire, cota actuala 1/1, cota initiala 1/1 1) <b>ANDREI V MARIN</b> , LIPSA CNP	

**C. Partea III. SARCINI .**

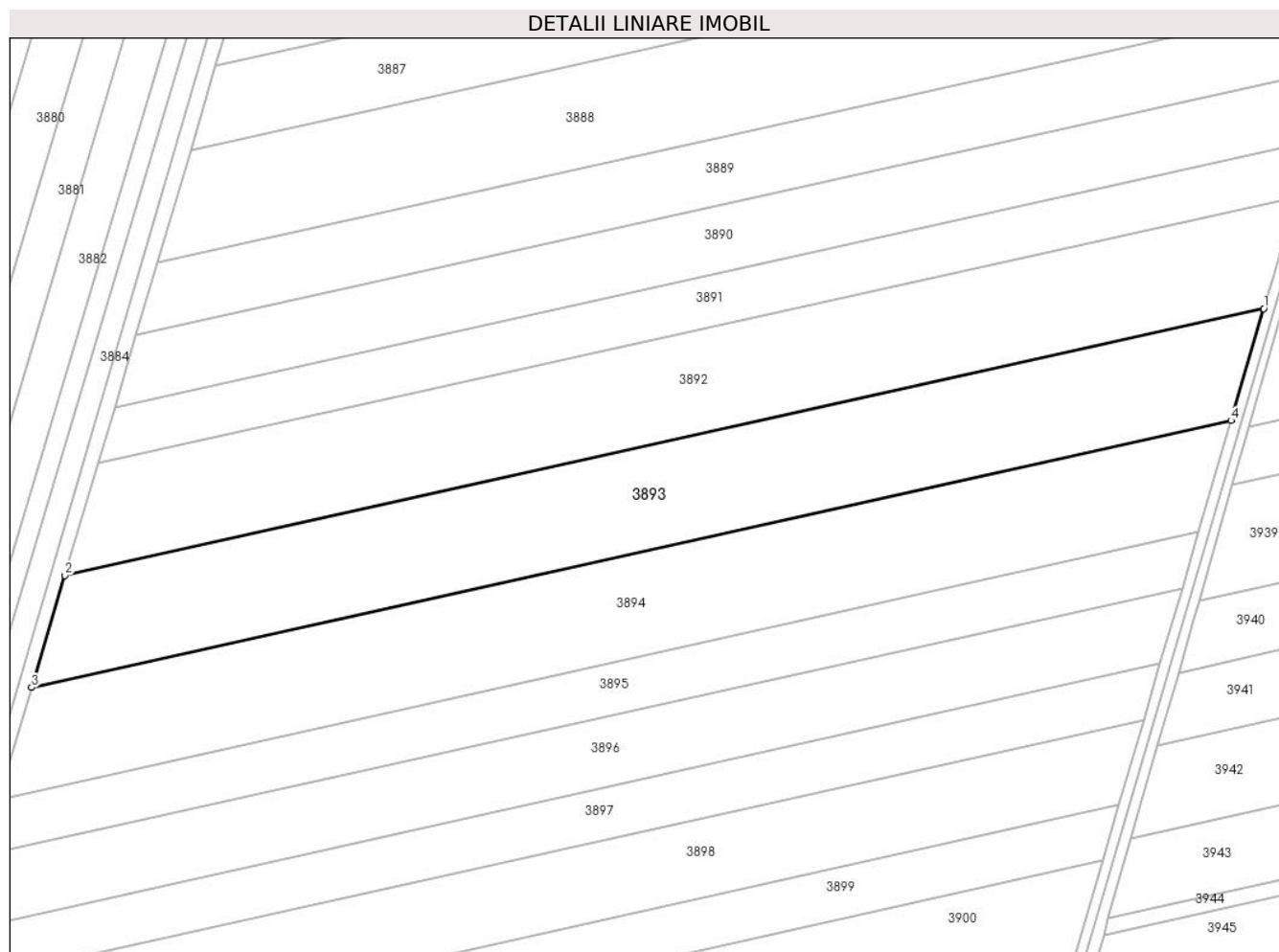
Inscrieri privind dezmembramintele dreptului de proprietate, drepturi reale de garanție și sarcini	Referințe
NU SUNT	

## Anexa Nr. 1 La Partea I

## Teren

Nr cadastral	Suprafața (mp)*	Observații / Referințe
	20.000	

\* Suprafața este determinată în planul de proiecție Stereo 70.



## Date referitoare la teren

Crt	Categorie folosință	Intra vilan	Suprafața (mp)	Tarla	Parcelă	Nr. topo	Observații / Referințe
1	arabil	NU	20.000	23/2	7	-	

## Lungime Segmente

1) Valorile lungimilor segmentelor sunt obținute din proiecție în plan.

Punct început	X / Y	Punct sfârșit	X / Y	Lungime segment (** (m)
1	662.514,018 319.908,476	2	662.035,152 319.802,016	490.557
2	662.035,152 319.802,016	3	662.021,909 319.757,315	46.621
3	662.021,909 319.757,315	4	662.500,983 319.863,821	490.77
4	662.500,983 319.863,821	1	662.514,018 319.908,476	46.519

\*\* Lungimile segmentelor sunt determinate în planul de proiecție Stereo 70 și sunt rotunjite la 1 milimetru.

**\*\*\* Distanţa dintre puncte este formată din segmente cumulate ce sunt mai mici decât valoarea 1 milimetru.**





**DATE DESPRE IMOBILUL NR. 3894**

Oficiul de Cadastru și Publicitate Imobiliară CALARASI  
Biroul de Cadastru și Publicitate Imobiliară Calarasi

**A. Partea I. Descrierea imobilului**

TEREN Extravilan

Adresa: Jud. Calarasi

Nr. Crt	Nr cadastral Nr. topografic	Suprafața* (mp)	Observații / Referințe
A1		20.000	Sector cadastral:27 Teren neimprejmuit;

**B. Partea II. Proprietari și acte**

Inscrieri privitoare la dreptul de proprietate și alte drepturi reale	Referințe
/	
Act Administrativ nr. 85610, din 06/02/1997 emis de CJSDPAT CALARASI;	
B1	A1
Intabulare, drept de PROPRIETATE, dobandit prin Reconstituire, cota actuala 1/1, cota initiala 1/1 1) <b>ANDREI N VASILE</b> , LIPSA CNP	

**C. Partea III. SARCINI .**

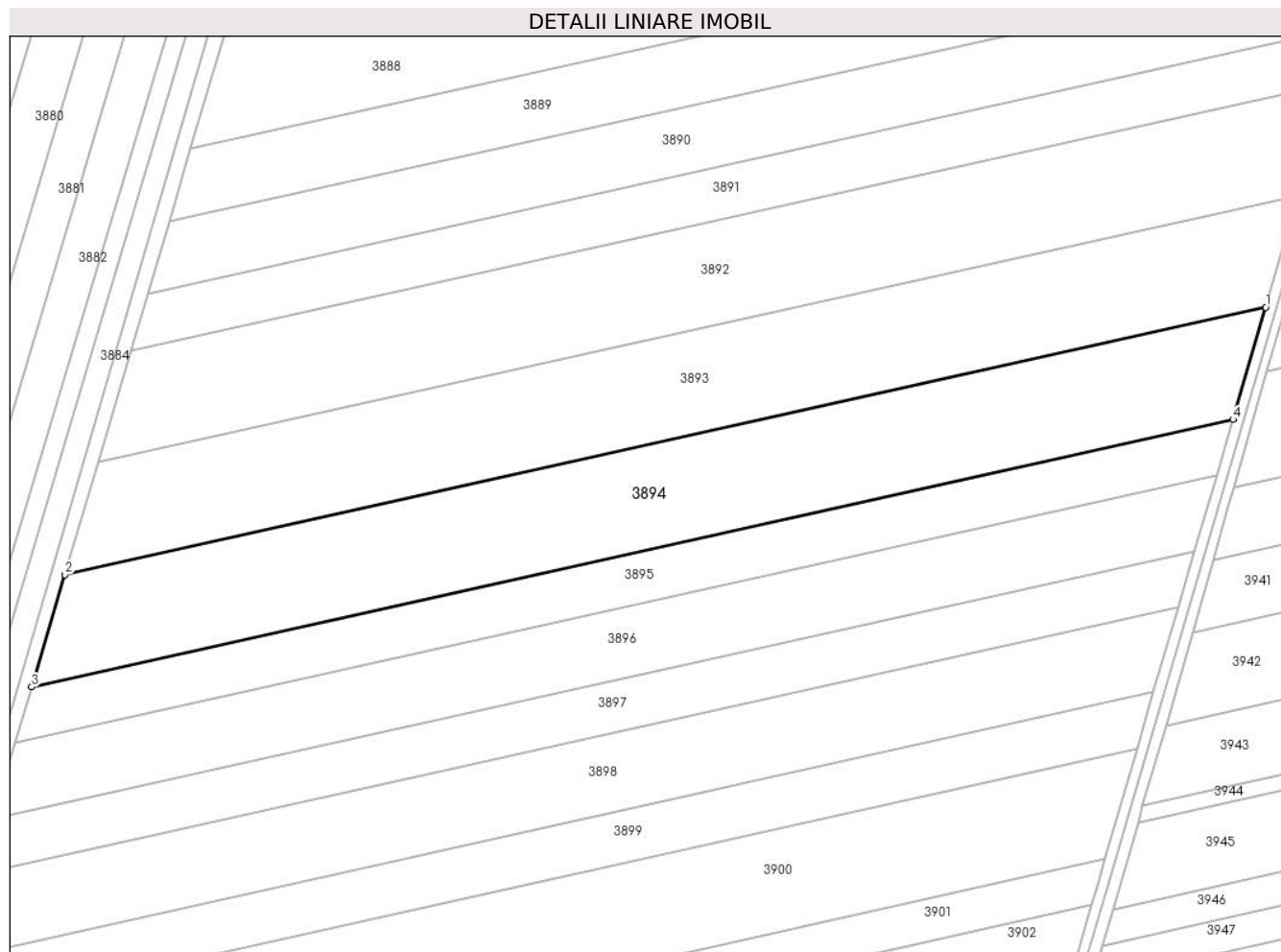
Inscrieri privind dezmembramintele dreptului de proprietate, drepturi reale de garanție și sarcini	Referințe
NU SUNT	

## Anexa Nr. 1 La Partea I

## Teren

Nr cadastral	Suprafața (mp)*	Observații / Referințe
	20.000	

\* Suprafața este determinată în planul de proiecție Stereo 70.



## Date referitoare la teren

Crt	Categorie folosință	Intravilan	Suprafața (mp)	Tarla	Parcelă	Nr. topo	Observații / Referințe
1	arabil	NU	20.000	23/2	7	-	

## Lungime Segmente

1) Valorile lungimilor segmentelor sunt obținute din proiecție în plan.

Punct început	X / Y	Punct sfârșit	X / Y	Lungime segment (** (m)
1	662.500,983 319.863,821	2	662.021,909 319.757,315	490.77
2	662.021,909 319.757,315	3	662.008,672 319.712,634	46.601
3	662.008,672 319.712,634	4	662.487,953 319.819,186	490.982
4	662.487,953 319.819,186	1	662.500,983 319.863,821	46.498

\*\* Lungimile segmentelor sunt determinate în planul de proiecție Stereo 70 și sunt rotunjite la 1 milimetru.

**\*\*\* Distanţa dintre puncte este formată din segmente cumulate ce sunt mai mici decât valoarea 1 milimetru.**



**DATE DESPRE IMOBILUL NR. 3895**

Oficiul de Cadastru și Publicitate Imobiliară CALARASI  
Biroul de Cadastru și Publicitate Imobiliară Calarasi

**A. Partea I. Descrierea imobilului**

TEREN Extravilan

Adresa: Jud. Calarasi

Nr. Crt	Nr cadastral Nr. topografic	Suprafața* (mp)	Observații / Referințe
A1		10.000	Sector cadastral:27 Teren neimprejmuit;

**B. Partea II. Proprietari și acte**

Inscrieri privitoare la dreptul de proprietate și alte drepturi reale	Referințe
/	
Act Administrativ nr. 85598, din 04/02/1997 emis de CJSDPAT CALARASI;	
B1	A1
Intabulare, drept de PROPRIETATE, dobandit prin Reconstituire, cota actuala 1/1, cota initiala 1/1 1) ZIMBILA D MIHAI, LIPSA CNP	

**C. Partea III. SARCINI .**

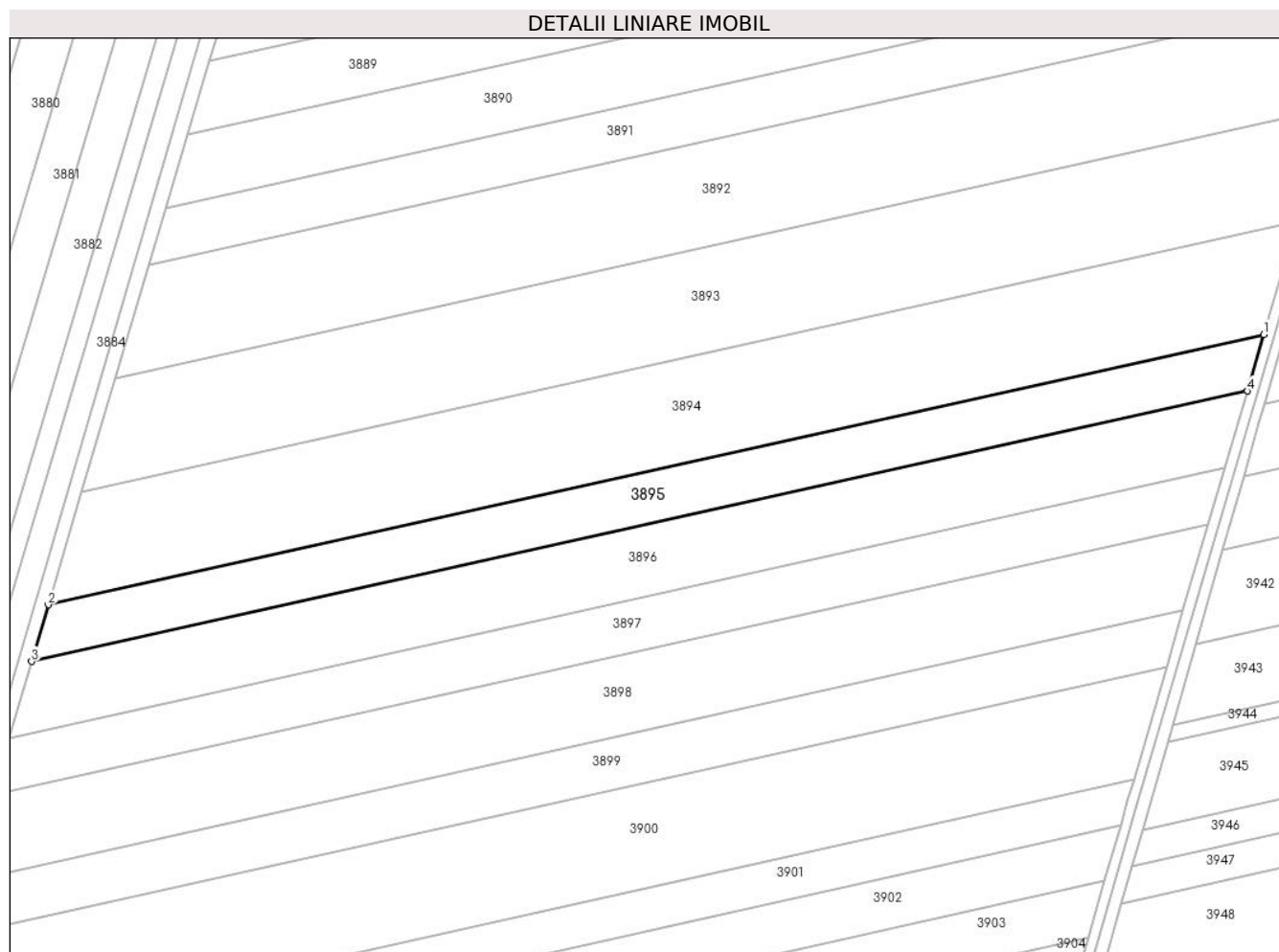
Inscrieri privind dezmembramintele dreptului de proprietate, drepturi reale de garanție și sarcini	Referințe
NU SUNT	

## Anexa Nr. 1 La Partea I

## Teren

Nr cadastral	Suprafața (mp)*	Observații / Referințe
	10.000	

\* Suprafața este determinată în planul de proiecție Stereo 70.



## Date referitoare la teren

Crt	Categorie folosință	Intravilan	Suprafața (mp)	Tarla	Parcelă	Nr. topo	Observații / Referințe
1	arabil	NU	10.000	23/2	9	-	

## Lungime Segmente

1) Valorile lungimilor segmentelor sunt obținute din proiecție în plan.

Punct început	X / Y	Punct sfârșit	X / Y	Lungime segment (** (m)
1	662.487,953 319.819,186	2	662.008,672 319.712,634	490.982
2	662.008,672 319.712,634	3	662.002,056 319.690,301	23.292
3	662.002,056 319.690,301	4	662.481,44 319.796,876	491.088
4	662.481,44 319.796,876	1	662.487,953 319.819,186	23.241

\*\* Lungimile segmentelor sunt determinate în planul de proiecție Stereo 70 și sunt rotunjite la 1 milimetru.

**\*\*\* Distanţa dintre puncte este formată din segmente cumulate ce sunt mai mici decât valoarea 1 milimetru.**





**DATE DESPRE IMOBILUL NR. 3896**

Oficiul de Cadastru și Publicitate Imobiliară CALARASI  
Biroul de Cadastru și Publicitate Imobiliară Calarasi

**A. Partea I. Descrierea imobilului**

TEREN Extravilan

Adresa: Jud. Calarasi

Nr. Crt	Nr cadastral Nr. topografic	Suprafața* (mp)	Observații / Referințe
A1		13.537	Sector cadastral:27 Teren neimprejmuit;

**B. Partea II. Proprietari și acte**

Inscrieri privitoare la dreptul de proprietate și alte drepturi reale	Referințe
/	
Act Administrativ nr. 85642, din 21/02/1997 emis de CJSDPAT CALARASI;	
B1	A1
Intabulare, drept de PROPRIETATE, dobandit prin Reconstituire, cota actuala 1/1, cota initiala 1/1 1) TOPOR NICOLAE, LIPSA CNP	

**C. Partea III. SARCINI .**

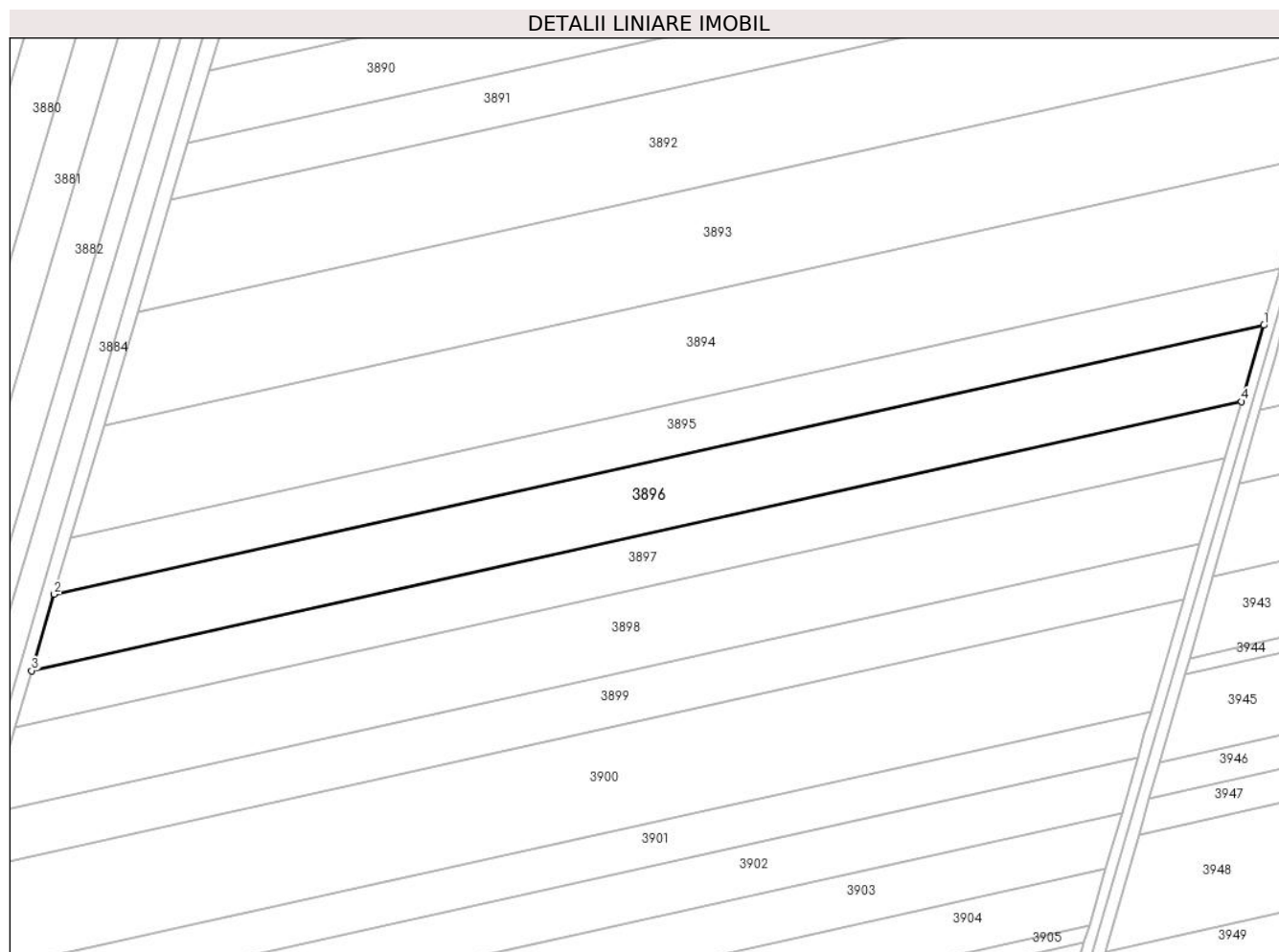
Inscrieri privind dezmembramintele dreptului de proprietate, drepturi reale de garanție și sarcini	Referințe
NU SUNT	

## Anexa Nr. 1 La Partea I

## Teren

Nr cadastral	Suprafața (mp)*	Observații / Referințe
	13.537	

\* Suprafața este determinată în planul de proiecție Stereo 70.



## Date referitoare la teren

Crt	Categorie folosință	Intravilan	Suprafața (mp)	Tarla	Parcelă	Nr. topo	Observații / Referințe
1	arabil	NU	13.537	23/2	10	-	

## Lungime Segmente

1) Valorile lungimilor segmentelor sunt obținute din proiecție în plan.

Punct început	X / Y	Punct sfârșit	X / Y	Lungime segment (** (m)
1	662.481,44 319.796,876	2	662.002,056 319.690,301	491.088
2	662.002,056 319.690,301	3	661.993,102 319.660,076	31.523
3	661.993,102 319.660,076	4	662.472,626 319.766,682	491.231
4	662.472,626 319.766,682	1	662.481,44 319.796,876	31.454

\*\* Lungimile segmentelor sunt determinate în planul de proiecție Stereo 70 și sunt rotunjite la 1 milimetru.

**\*\*\* Distanţa dintre puncte este formată din segmente cumulate ce sunt mai mici decât valoarea 1 milimetru.**



**DATE DESPRE IMOBILUL NR. 3897**

Oficiul de Cadastru și Publicitate Imobiliară CALARASI  
Biroul de Cadastru și Publicitate Imobiliară Calarasi

**A. Partea I. Descrierea imobilului**

TEREN Extravilan

Adresa: Jud. Calarasi

Nr. Crt	Nr cadastral Nr. topografic	Suprafața* (mp)	Observații / Referințe
A1	20993	10.000	Sector cadastral:27 Teren neimprejmuit;

**B. Partea II. Proprietari și acte**

Inscrieri privitoare la dreptul de proprietate și alte drepturi reale		Referințe
<b>19557 / 26/03/2015</b>		
Act Notarial nr. 657, din 25/03/2015 emis de NP Sestacovschi Florin Adrian;		
B5	Intabulare, drept de PROPRIETATE, dobândit prin Conventie, cota actuala 1/1, cota initiala 1/1 1) IONITA AURELIA, -sotie 2) IONITA ION, -sot	A1

**C. Partea III. SARCINI .**

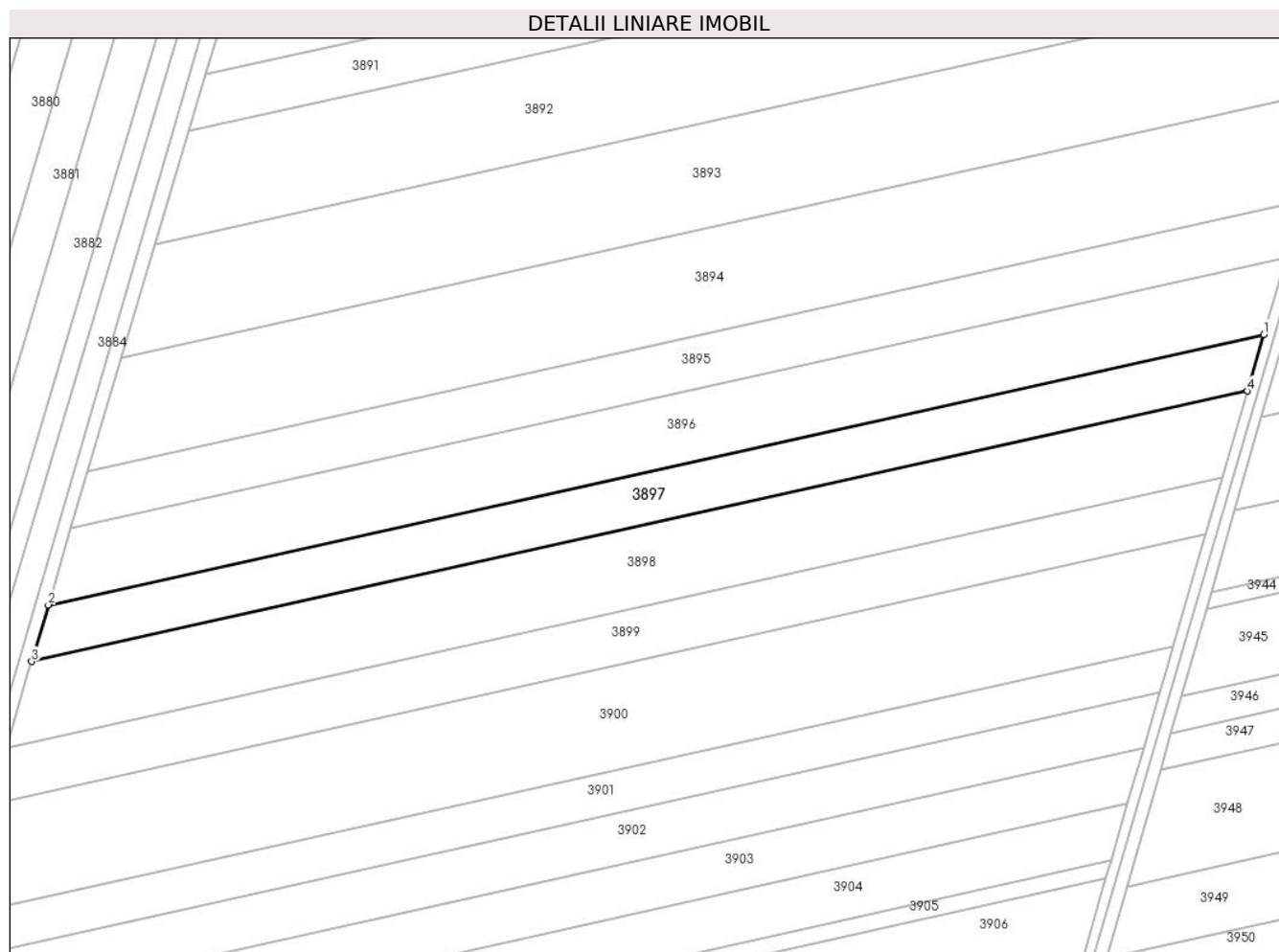
Inscrieri privind dezmembramintele dreptului de proprietate, drepturi reale de garanție și sarcini	Referințe
NU SUNT	

## Anexa Nr. 1 La Partea I

## Teren

Nr cadastral	Suprafața (mp)*	Observații / Referințe
20993	10.000	

\* Suprafața este determinată în planul de proiecție Stereo 70.



## Date referitoare la teren

Crt	Categorie folosință	Intravilan	Suprafața (mp)	Tarla	Parcelă	Nr. topo	Observații / Referințe
1	arabil	NU	10.000	23/2	11	-	

## Lungime Segmente

1) Valorile lungimilor segmentelor sunt obținute din proiecție în plan.

Punct început	X / Y	Punct sfârșit	X / Y	Lungime segment (** (m)
1	662.472,626 319.766,682	2	661.993,102 319.660,076	491.231
2	661.993,102 319.660,076	3	661.986,489 319.637,754	23.281
3	661.986,489 319.637,754	4	662.466,116 319.744,383	491.337
4	662.466,116 319.744,383	1	662.472,626 319.766,682	23.23

\*\* Lungimile segmentelor sunt determinate în planul de proiecție Stereo 70 și sunt rotunjite la 1 milimetru.

**\*\*\* Distanţa dintre puncte este formată din segmente cumulate ce sunt mai mici decât valoarea 1 milimetru.**





**DATE DESPRE IMOBILUL NR. 3898**

Oficiul de Cadastru și Publicitate Imobiliară CALARASI  
Biroul de Cadastru și Publicitate Imobiliară Calarasi

**A. Partea I. Descrierea imobilului**

TEREN Extravilan

Adresa: Jud. Calarasi

Nr. Crt	Nr cadastral Nr. topografic	Suprafața* (mp)	Observații / Referințe
A1	20716	15.242	Sector cadastral:27 Teren neimprejmut;

**B. Partea II. Proprietari și acte**

Inscrieri privitoare la dreptul de proprietate și alte drepturi reale		Referințe
<b>73569 / 07/11/2014</b>		
Act Notarial nr. 3250, din 04/11/2014 emis de BIN SESTACOVSCI FLORIN ADRIAN;		
B3	Intabulare, drept de PROPRIETATE, dobandit prin Conventie, cota actuala 1/1, cota initiala 1/1 1) CONSTANTIN MIHALACHE, sot 2) CONSTANTIN DANIELA, sotie	A1
<b>4761 / 27/01/2023</b>		
Act Notarial nr. 118, din 23/01/2023 emis de IOSEP Cristina Mihaela;		
B4	se noteaza interdictiile de instrainare, grevare, inchiriere, dezmembrare, alipire, construire, demolare, restructurare si amenajare 1) GEORGIEV VENELIN STOYANOV 2) GEORGIEV AIDA	A1
<b>52621 / 29/08/2023</b>		
Act Notarial nr. 117, din 23/01/2023 emis de IOSEP Cristina Mihaela (act notarial nr 1465 din 14.08.2023, emis de IOSEP Cristina Mihaela);		
B5	se noteaza promisiunea bilaterala de vanzare cumparare si actul additional nr. 1 la aceasta, cu termen de semnare a contractului de vanzare cumparare in forma autentica cel mai tarziu la data de 14.12.2024 1) GEORGIEV VENELIN STOYANOV, sot 2) GEORGIEV AIDA, sotie	A1

**C. Partea III. SARCINI**

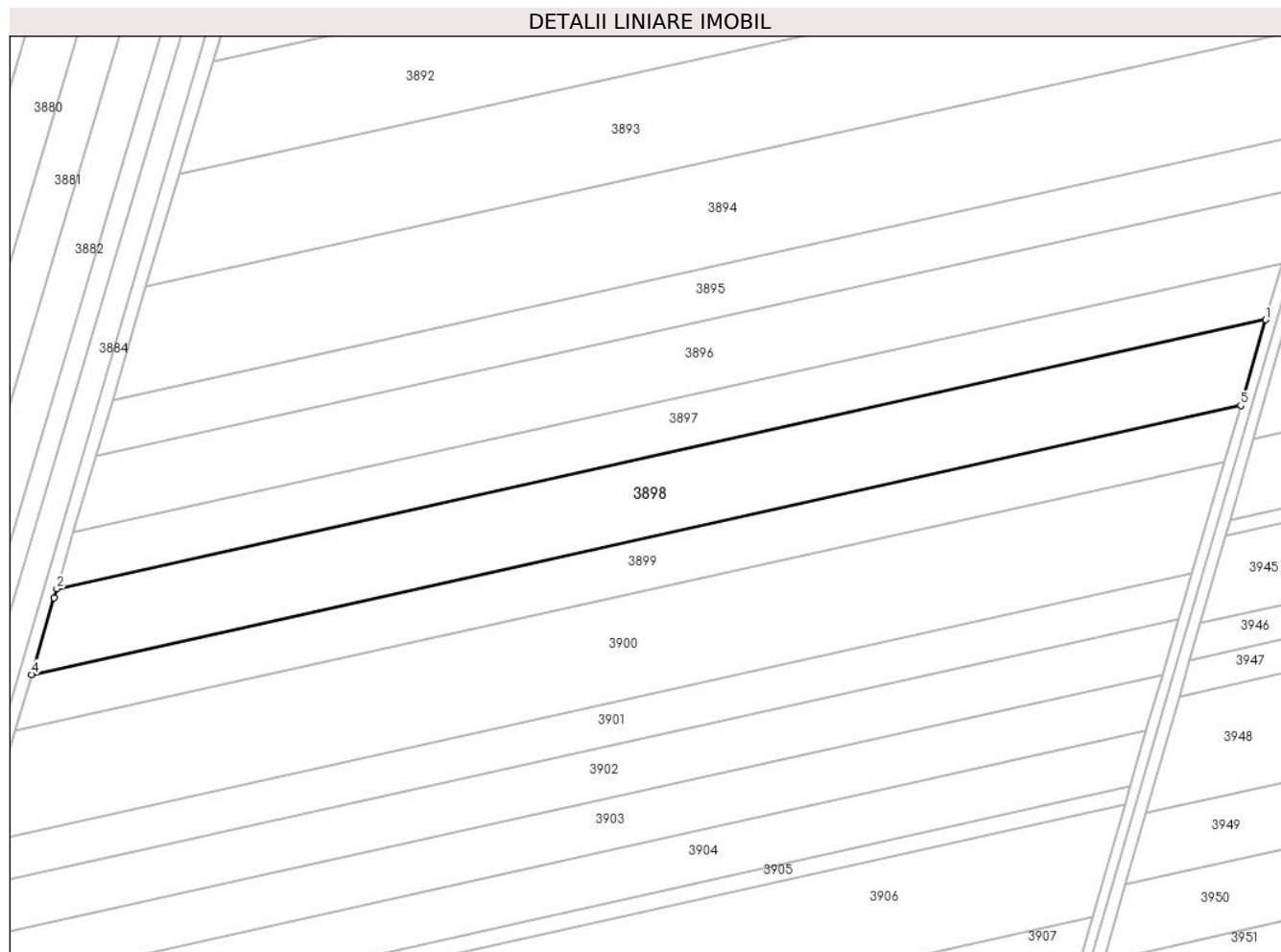
Inscrieri privind dezmembramintele dreptului de proprietate, drepturi reale de garanție și sarcini		Referințe
<b>4761 / 27/01/2023</b>		
Act Notarial nr. 118, din 23/01/2023 emis de IOSEP Cristina Mihaela;		
C5	Intabulare, drept de IPOTECA, Valoare:2808285.99 EURrezultata din contractele autentificate sub nr. 116 si nr. 117 de NP IOSEP Cristina Mihaela la data de 23.01.2023 1) GEORGIEV VENELIN STOYANOV 2) GEORGIEV AIDA	A1
<b>52621 / 29/08/2023</b>		
Act Notarial nr. 117, din 23/01/2023 emis de IOSEP Cristina Mihaela (act notarial nr 1465 din 14.08.2023, emis de IOSEP Cristina Mihaela);		
C7	se respinge capatul de cerere privind intabularea ipotecii legale pentru pretul achitat, intrucat nu exista codul de 2.3.3. aferent acestui serviciu si pretul urmeaza a fi achitat in 3 (trei) zile de la data de 14.08.2023	A1

## Anexa Nr. 1 La Partea I

## Teren

Nr cadastral	Suprafața (mp)*	Observații / Referințe
20716	15.242	

\* Suprafața este determinată în planul de proiecție Stereo 70.



## Date referitoare la teren

Crt	Categorie folosință	Intravilan	Suprafața (mp)	Tarla	Parcelă	Nr. topo	Observații / Referințe
1	arabil	NU	15.242	23/2	17	-	

## Lungime Segmente

1) Valorile lungimilor segmentelor sunt obținute din proiecție în plan.

Punct început	X / Y	Punct sfârșit	X / Y	Lungime segment (** (m)
1	662.466,116 319.744,383	2	661.986,489 319.637,754	491.337
2	661.986,489 319.637,754	3	661.985,403 319.634,087	3.824
3	661.985,403 319.634,087	4	661.976,501 319.603,758	31.608
4	661.976,501 319.603,758	5	662.456,196 319.710,402	491.406
5	662.456,196 319.710,402	1	662.466,116 319.744,383	35.399

**\*\* Lungimile segmentelor sunt determinate în planul de proiecție Stereo 70 și sunt rotunjite la 1 milimetru.**

**\*\*\* Distanța dintre puncte este formată din segmente cumulate ce sunt mai mici decât valoarea 1 milimetru.**



**DATE DESPRE IMOBILUL NR. 3899**

Oficiul de Cadastru și Publicitate Imobiliară CALARASI  
Biroul de Cadastru și Publicitate Imobiliară Calarasi

**A. Partea I. Descrierea imobilului**

TEREN Extravilan

Adresa: Jud. Calarasi

Nr. Crt	Nr cadastral Nr. topografic	Suprafața* (mp)	Observații / Referințe
A1		10.000	Sector cadastral:27 Teren neimprejmuit;

**B. Partea II. Proprietari și acte**

Inscrieri privitoare la dreptul de proprietate și alte drepturi reale		Referințe
/		
Act Administrativ nr. 85639, din 20/02/1997 emis de CJSDPAT CALARASI;		
B1	Intabulare, drept de PROPRIETATE, dobandit prin Reconstituire, cota actuala 1/1, cota initiala 1/1 1) STOIAN SAVISTA, LIPSA CNP	A1

**C. Partea III. SARCINI .**

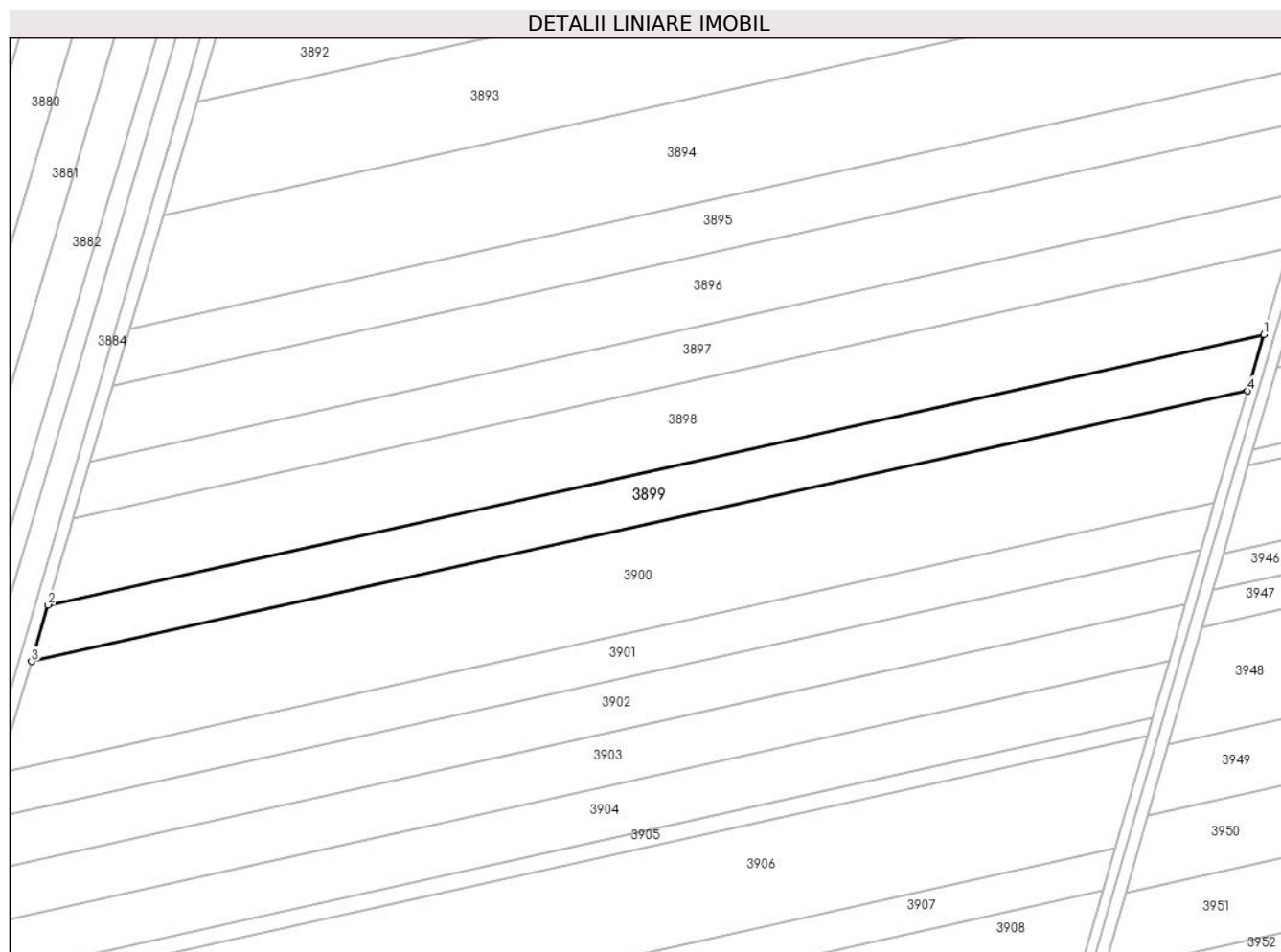
Inscrieri privind dezmembramintele dreptului de proprietate, drepturi reale de garanție și sarcini	Referințe
NU SUNT	

## Anexa Nr. 1 La Partea I

## Teren

Nr cadastral	Suprafața (mp)*	Observații / Referințe
	10.000	

\* Suprafața este determinată în planul de proiecție Stereo 70.



## Date referitoare la teren

Crt	Categorie folosință	Intravilan	Suprafața (mp)	Tarla	Parcelă	Nr. topo	Observații / Referințe
1	arabil	NU	10.000	23/2	13	-	

## Lungime Segmente

1) Valorile lungimilor segmentelor sunt obținute din proiecție în plan.

Punct început	X / Y	Punct sfârșit	X / Y	Lungime segment (** (m)
1	662.456,196 319.710,402	2	661.976,501 319.603,758	491.406
2	661.976,501 319.603,758	3	661.969,955 319.581,457	23.242
3	661.969,955 319.581,457	4	662.449,689 319.688,109	491.446
4	662.449,689 319.688,109	1	662.456,196 319.710,402	23.223

\*\* Lungimile segmentelor sunt determinate în planul de proiecție Stereo 70 și sunt rotunjite la 1 milimetru.

**\*\*\* Distanţa dintre puncte este formată din segmente cumulate ce sunt mai mici decât valoarea 1 milimetru.**





**DATE DESPRE IMOBILUL NR. 3900**

Oficiul de Cadastru și Publicitate Imobiliară CALARASI  
Biroul de Cadastru și Publicitate Imobiliară Calarasi

**A. Partea I. Descrierea imobilului**

TEREN Extravilan

Adresa: Jud. Calarasi

Nr. Crt	Nr cadastral Nr. topografic	Suprafața* (mp)	Observații / Referințe
A1		19.857	Sector cadastral:27 Teren neimprejmuit;

**B. Partea II. Proprietari și acte**

Inscrieri privitoare la dreptul de proprietate și alte drepturi reale	Referințe
/	
Act Administrativ nr. 85599, din 04/02/1997 emis de CJSDPAT CALARASI;	
B1	A1
Intabulare, drept de PROPRIETATE, dobandit prin Reconstituire, cota actuala 1/1, cota initiala 1/1 1) TUDOR N MANDA, LIPSA CNP	

**C. Partea III. SARCINI .**

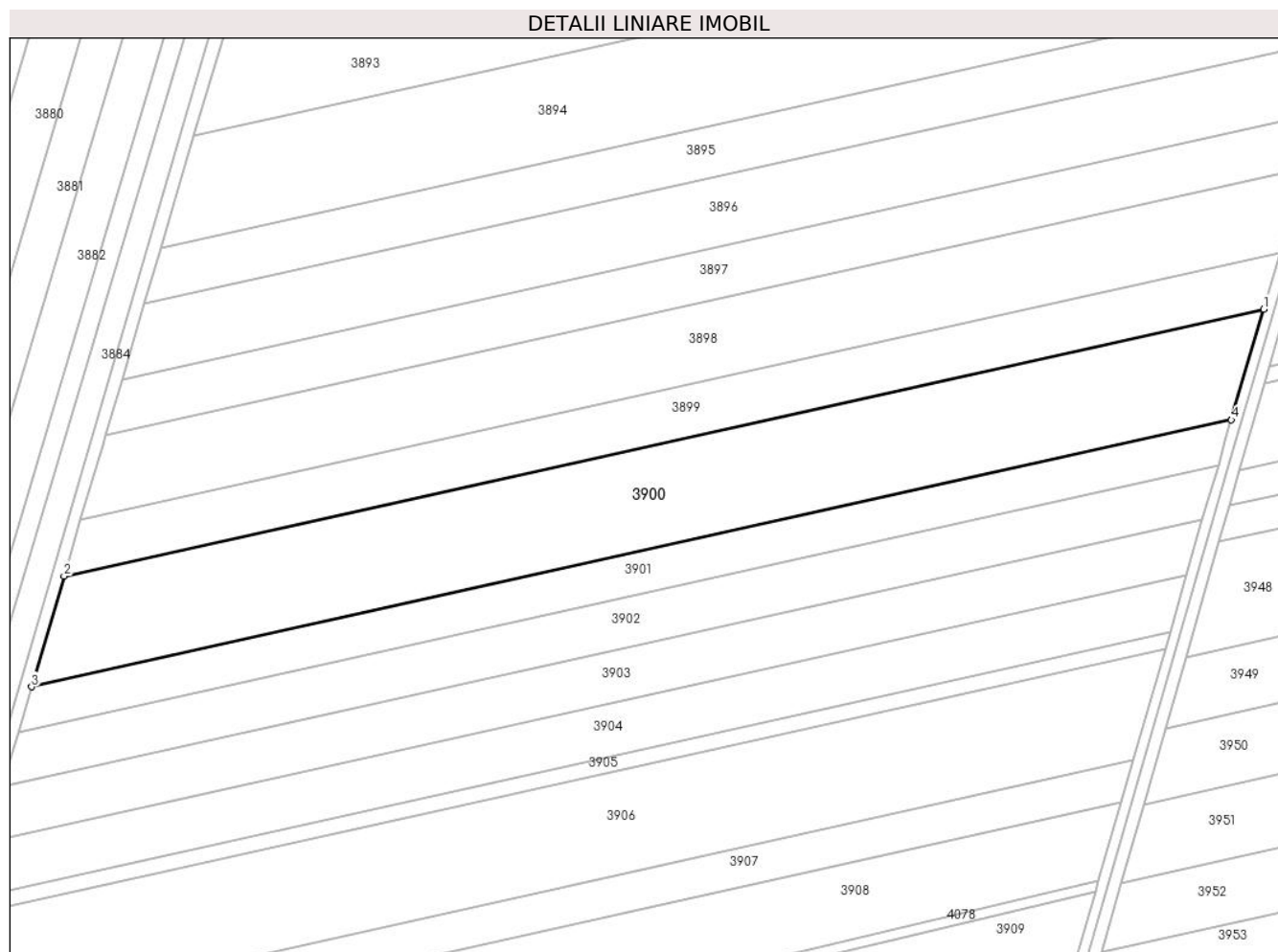
Inscrieri privind dezmembramintele dreptului de proprietate, drepturi reale de garanție și sarcini	Referințe
NU SUNT	

## Anexa Nr. 1 La Partea I

## Teren

Nr cadastral	Suprafața (mp)*	Observații / Referințe
	19.857	

\* Suprafața este determinată în planul de proiecție Stereo 70.



## Date referitoare la teren

Crt	Categorie folosință	Intravilan	Suprafața (mp)	Tarla	Parcelă	Nr. topo	Observații / Referințe
1	arabil	NU	19.857	23/2	14	-	

## Lungime Segmente

1) Valorile lungimilor segmentelor sunt obținute din proiecție în plan.

Punct început	X / Y	Punct sfârșit	X / Y	Lungime segment (** (m)
1	662.449,689 319.688,109	2	661.969,955 319.581,457	491.446
2	661.969,955 319.581,457	3	661.956,958 319.537,179	46.146
3	661.956,958 319.537,179	4	662.436,768 319.643,848	491.524
4	662.436,768 319.643,848	1	662.449,689 319.688,109	46.108

\*\* Lungimile segmentelor sunt determinate în planul de proiecție Stereo 70 și sunt rotunjite la 1 milimetru.

**\*\*\* Distanţa dintre puncte este formată din segmente cumulate ce sunt mai mici decât valoarea 1 milimetru.**



**DATE DESPRE IMOBILUL NR. 3901**

Oficiul de Cadastru și Publicitate Imobiliară CALARASI  
Biroul de Cadastru și Publicitate Imobiliară Calarasi

**A. Partea I. Descrierea imobilului**

TEREN Extravilan

Adresa: Jud. Calarasi

Nr. Crt	Nr cadastral Nr. topografic	Suprafața* (mp)	Observații / Referințe
A1		8.160	Sector cadastral:27 Teren neimprejmuit;

**B. Partea II. Proprietari și acte**

Inscrieri privitoare la dreptul de proprietate și alte drepturi reale		Referințe
/		
Act Administrativ nr. 85600, din 04/02/1997 emis de CJSDPAT CALARASI;		
B1	Intabulare, drept de PROPRIETATE, dobandit prin Reconstituire, cota actuala 1/1, cota initiala 1/1 1) <b>DOBRE P ION</b> , LIPSA CNP	A1

**C. Partea III. SARCINI .**

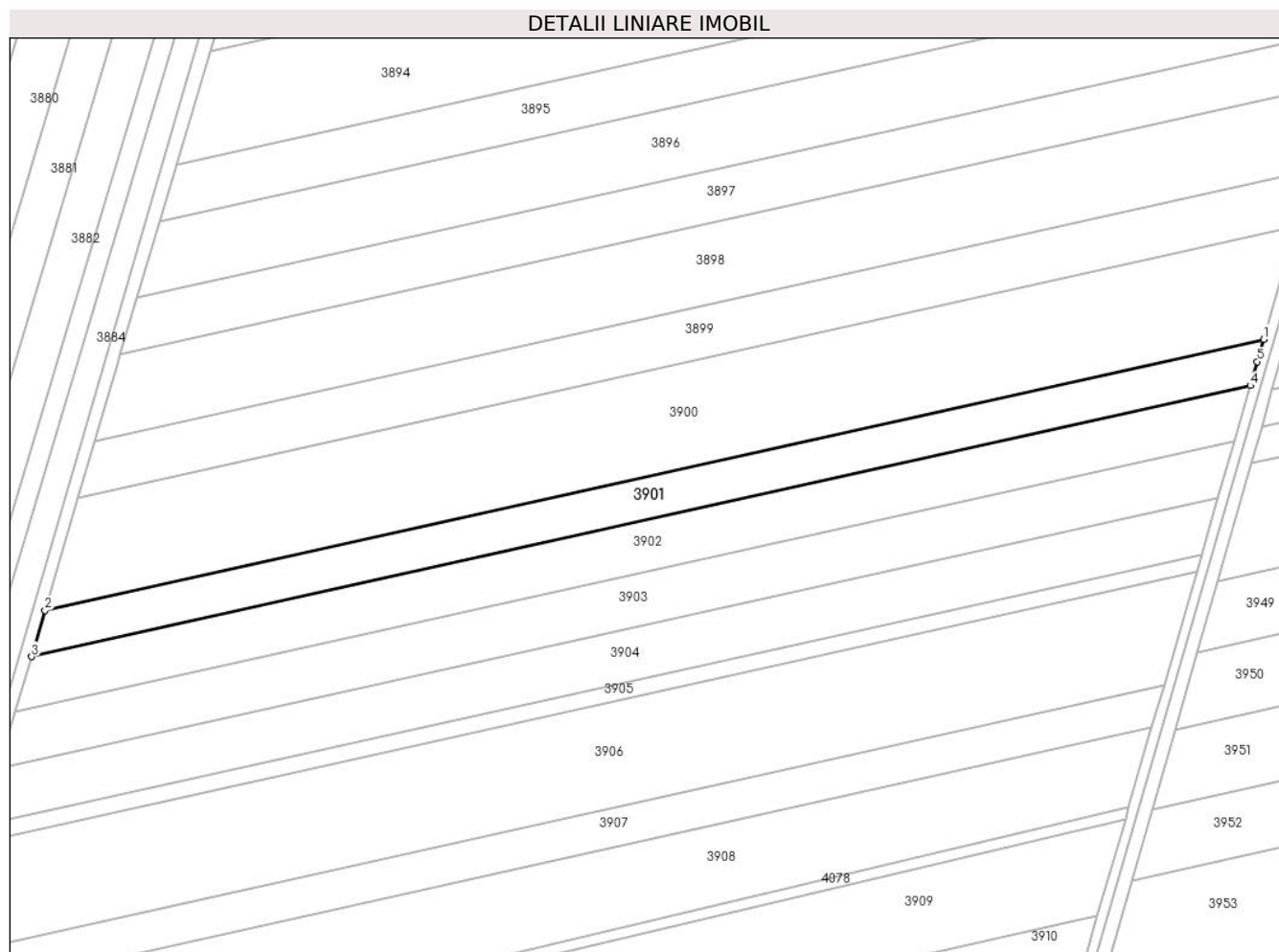
Inscrieri privind dezmembramintele dreptului de proprietate, drepturi reale de garanție și sarcini	Referințe
NU SUNT	

## Anexa Nr. 1 La Partea I

## Teren

Nr cadastral	Suprafața (mp)*	Observații / Referințe
	8.160	

\* Suprafața este determinată în planul de proiecție Stereo 70.



## Date referitoare la teren

Crt	Categorie folosință	Intravilan	Suprafața (mp)	Tarla	Parcelă	Nr. topo	Observații / Referințe
1	arabil	NU	8.160	23/2	15	-	

## Lungime Segmente

1) Valorile lungimilor segmentelor sunt obținute din proiecție în plan.

Punct început	X / Y	Punct sfârșit	X / Y	Lungime segment (** (m)
1	662.436,768 319.643,848	2	661.956,958 319.537,179	491.524
2	661.956,958 319.537,179	3	661.951,618 319.518,986	18.961
3	661.951,618 319.518,986	4	662.431,491 319.625,669	491.589
4	662.431,491 319.625,669	5	662.434,213 319.635,096	9.812
5	662.434,213 319.635,096	1	662.436,768 319.643,848	9.117

**\*\* Lungimile segmentelor sunt determinate în planul de proiecție Stereo 70 și sunt rotunjite la 1 milimetru.**

**\*\*\* Distanța dintre puncte este formată din segmente cumulate ce sunt mai mici decât valoarea 1 milimetru.**





**DATE DESPRE IMOBILUL NR. 3902**

Oficiul de Cadastru și Publicitate Imobiliară CALARASI  
Biroul de Cadastru și Publicitate Imobiliară Calarasi

**A. Partea I. Descrierea imobilului**

TEREN Extravilan

Adresa: Jud. Calarasi

Nr. Crt	Nr cadastral Nr. topografic	Suprafața* (mp)	Observații / Referințe
A1		9.816	Sector cadastral:27 Teren neimprejmuit;

**B. Partea II. Proprietari și acte**

Inscrieri privitoare la dreptul de proprietate și alte drepturi reale	Referințe
/	
Act Administrativ nr. 85597, din 04/02/1997 emis de CJSDPAT CALARASI;	
B1	A1
Intabulare, drept de PROPRIETATE, dobandit prin Reconstituire, cota actuala 1/1, cota initiala 1/1	
1) <b>ENE IOANA</b> , LIPSA CNP	

**C. Partea III. SARCINI .**

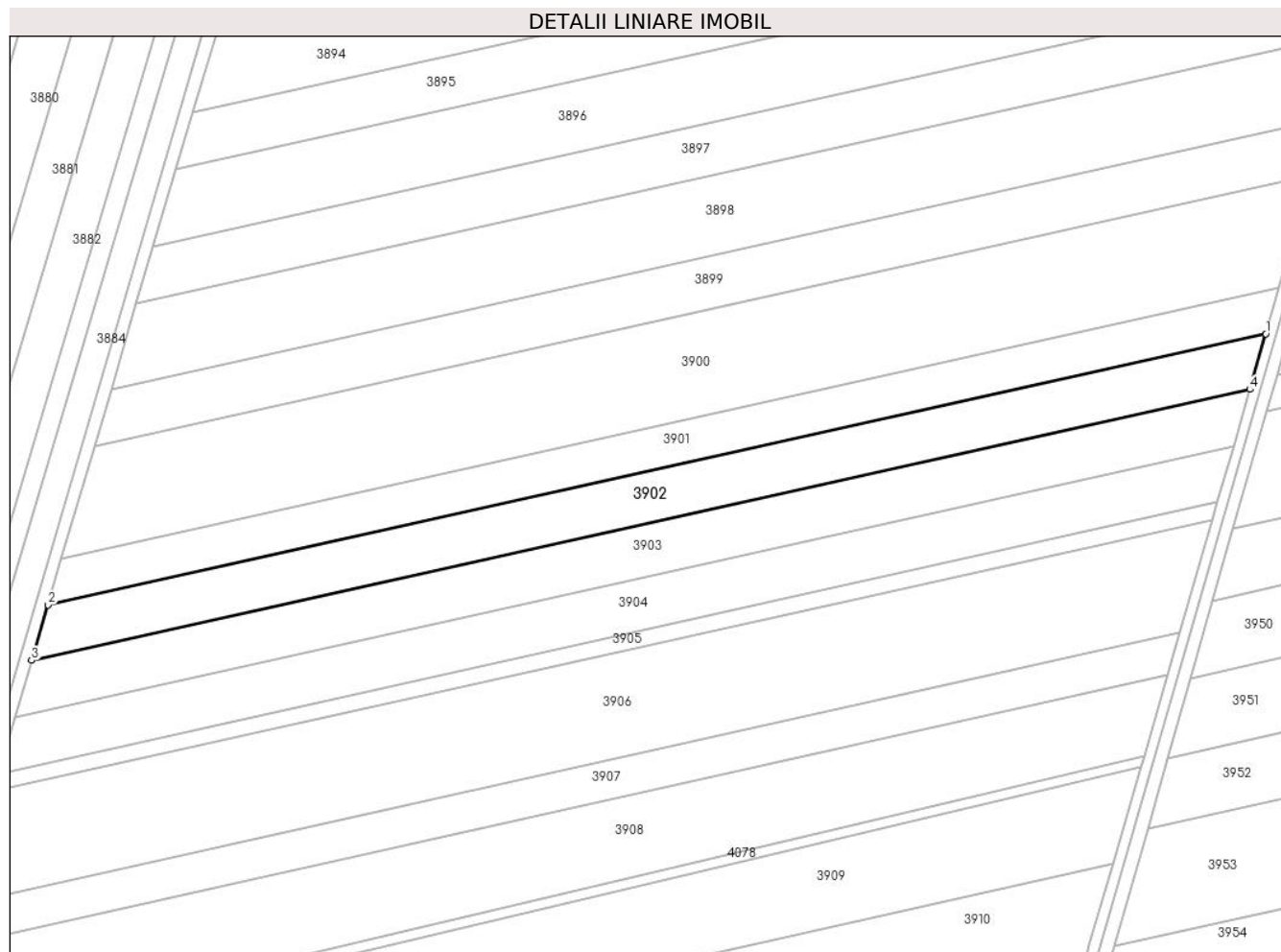
Inscrieri privind dezmembramintele dreptului de proprietate, drepturi reale de garanție și sarcini	Referințe
NU SUNT	

## Anexa Nr. 1 La Partea I

## Teren

Nr cadastral	Suprafața (mp)*	Observații / Referințe
	9.816	

\* Suprafața este determinată în planul de proiecție Stereo 70.



## Date referitoare la teren

Crt	Categorie folosință	Intravilan	Suprafața (mp)	Tarla	Parcelă	Nr. topo	Observații / Referințe
1	arabil	NU	9.816	23/2	16	-	

## Lungime Segmente

1) Valorile lungimilor segmentelor sunt obținute din proiecție în plan.

Punct început	X / Y	Punct sfârșit	X / Y	Lungime segment (** (m)
1	662.431,491 319.625,669	2	661.951,618 319.518,986	491.589
2	661.951,618 319.518,986	3	661.945,196 319.497,105	22.804
3	661.945,196 319.497,105	4	662.425,181 319.603,813	491.703
4	662.425,181 319.603,813	1	662.431,491 319.625,669	22.749

\*\* Lungimile segmentelor sunt determinate în planul de proiecție Stereo 70 și sunt rotunjite la 1 milimetru.

**\*\*\* Distanţa dintre puncte este formată din segmente cumulate ce sunt mai mici decât valoarea 1 milimetru.**



**DATE DESPRE IMOBILUL NR. 3903**

Oficiul de Cadastru și Publicitate Imobiliară CALARASI  
Biroul de Cadastru și Publicitate Imobiliară Calarasi

**A. Partea I. Descrierea imobilului**

TEREN Extravilan

Adresa: Jud. Calarasi

Nr. Crt	Nr cadastral Nr. topografic	Suprafața* (mp)	Observații / Referințe
A1	21683	10.000	Sector cadastral:27 Teren neimprejmuit;

**B. Partea II. Proprietari și acte**

Inscrieri privitoare la dreptul de proprietate și alte drepturi reale		Referințe
<b>39829 / 29/06/2016</b>		
Act Notarial nr. 1305, din 28/06/2016 emis de NP MITACHE IULIANA ADRIANA;		
B3	Intabulare, drept de PROPRIETATE, dobandit prin Conventie, cota actuala 1/1, cota initiala 1/1 1) SOCIETATEA AGROIL SRL, CIF:23038004	A1

**C. Partea III. SARCINI .**

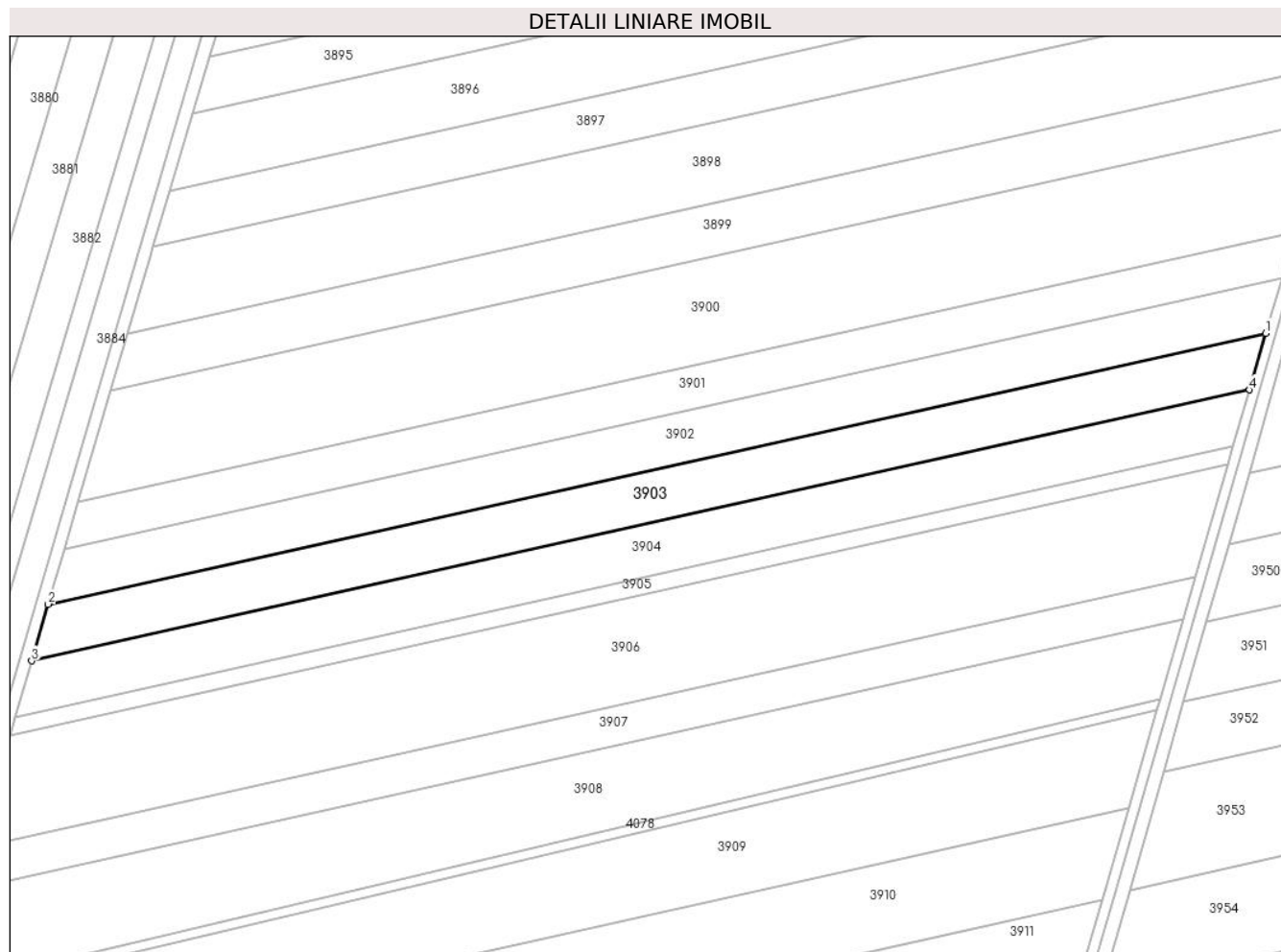
Inscrieri privind dezmembramintele dreptului de proprietate, drepturi reale de garanție și sarcini	Referințe
NU SUNT	

## Anexa Nr. 1 La Partea I

## Teren

Nr cadastral	Suprafața (mp)*	Observații / Referințe
21683	10.000	

\* Suprafața este determinată în planul de proiecție Stereo 70.



## Date referitoare la teren

Crt	Categorie folosință	Intra vilan	Suprafața (mp)	Tarla	Parcelă	Nr. topo	Observații / Referințe
1	arabil	NU	10.000	23/2	17	-	

## Lungime Segmente

1) Valorile lungimilor segmentelor sunt obținute din proiecție în plan.

Punct început	X / Y	Punct sfârșit	X / Y	Lungime segment (** (m)
1	662.425,181 319.603,813	2	661.945,196 319.497,105	491.703
2	661.945,196 319.497,105	3	661.938,655 319.474,819	23.226
3	661.938,655 319.474,819	4	662.418,753 319.581,553	491.819
4	662.418,753 319.581,553	1	662.425,181 319.603,813	23.17

\*\* Lungimile segmentelor sunt determinate în planul de proiecție Stereo 70 și sunt rotunjite la 1 milimetru.

**\*\*\* Distanţa dintre puncte este formată din segmente cumulate ce sunt mai mici decât valoarea 1 milimetru.**





**DATE DESPRE IMOBILUL NR. 3904**

Oficiul de Cadastru și Publicitate Imobiliară CALARASI  
Biroul de Cadastru și Publicitate Imobiliară Calarasi

**A. Partea I. Descrierea imobilului**

TEREN Extravilan

Adresa: Jud. Calarasi

Nr. Crt	Nr cadastral Nr. topografic	Suprafața* (mp)	Observații / Referințe
A1	21662	10.000	Sector cadastral:27 Teren neimprijmit;

**B. Partea II. Proprietari și acte**

Inscrieri privitoare la dreptul de proprietate și alte drepturi reale		Referințe
<b>1886 / 18/01/2017</b>		
Act Notarial nr. 106, din 16/01/2017 emis de Serban Angelica Valentina;		
B3	Intabulare, drept de PROPRIETATE, dobandit prin Construire, cota actuala 1/1, cota initiala 1/1 1) IORDACHE AUREL, sot 2) IORDACHE ELENA CONSTANTA, sotie	A1
B4	se noteaza faptul ca imobilul de la A1 constituie patrimoniu de afectatiune 1) IORDACHE AUREL PERSOANA FIZICA UTOORIZATA, CIF:20554795	A1

**C. Partea III. SARCINI .**

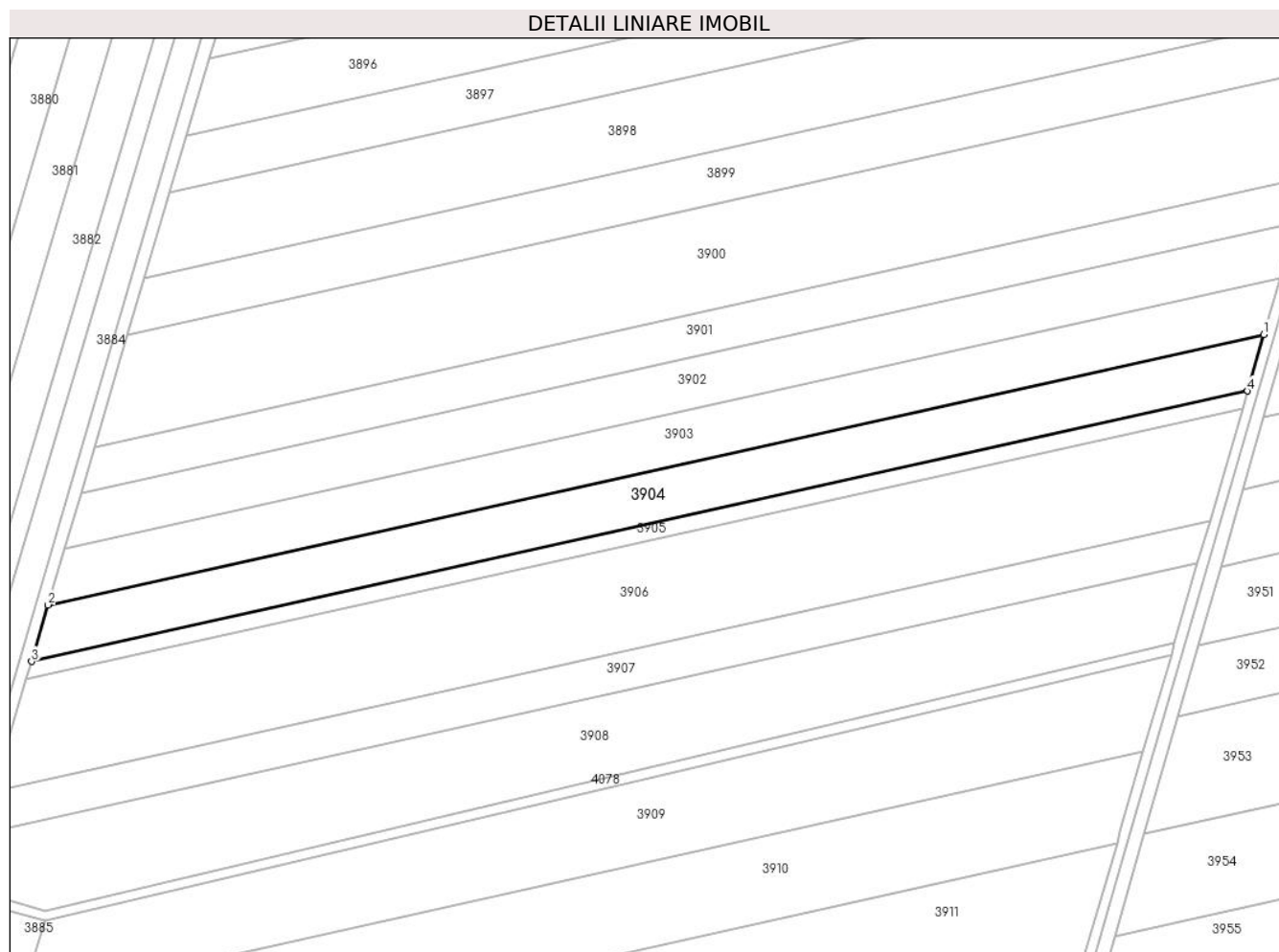
Inscrieri privind dezmembramintele dreptului de proprietate, drepturi reale de garanție și sarcini	Referințe
NU SUNT	

## Anexa Nr. 1 La Partea I

## Teren

Nr cadastral	Suprafața (mp)*	Observații / Referințe
21662	10.000	

\* Suprafața este determinată în planul de proiecție Stereo 70.



## Date referitoare la teren

Crt	Categorie folosință	Intra vilan	Suprafața (mp)	Tarla	Parcelă	Nr. topo	Observații / Referințe
1	arabil	NU	10.000	23/2	18	-	

## Lungime Segmente

1) Valorile lungimilor segmentelor sunt obținute din proiecție în plan.

Punct început	X / Y	Punct sfârșit	X / Y	Lungime segment (** (m)
1	662.418,753 319.581,553	2	661.938,655 319.474,819	491.819
2	661.938,655 319.474,819	3	661.932,115 319.452,539	23.22
3	661.932,115 319.452,539	4	662.412,327 319.559,298	491.936
4	662.412,327 319.559,298	1	662.418,753 319.581,553	23.164

\*\* Lungimile segmentelor sunt determinate în planul de proiecție Stereo 70 și sunt rotunjite la 1 milimetru.

**\*\*\* Distanţa dintre puncte este formată din segmente cumulate ce sunt mai mici decât valoarea 1 milimetru.**



**DATE DESPRE IMOBILUL NR. 3905**

Oficiul de Cadastru și Publicitate Imobiliară CALARASI  
Biroul de Cadastru și Publicitate Imobiliară Calarasi

**A. Partea I. Descrierea imobilului**

TEREN Extravilan

Adresa: Jud. Calarasi

Nr. Crt	Nr cadastral Nr. topografic	Suprafața* (mp)	Observații / Referințe
A1		3.138	Sector cadastral:27 Teren neimprejmuit;

**B. Partea II. Proprietari și acte**

Inscrieri privitoare la dreptul de proprietate și alte drepturi reale	Referințe
/	
Act Administrativ nr. 85646, din 24/02/1997 emis de CJSDPAT CALARASI;	
B1	A1
Intabulare, drept de PROPRIETATE, dobandit prin Reconstituire, cota actuala 1/1, cota initiala 1/1 1) <b>RADU C MARIA</b> , LIPSA CNP	

**C. Partea III. SARCINI .**

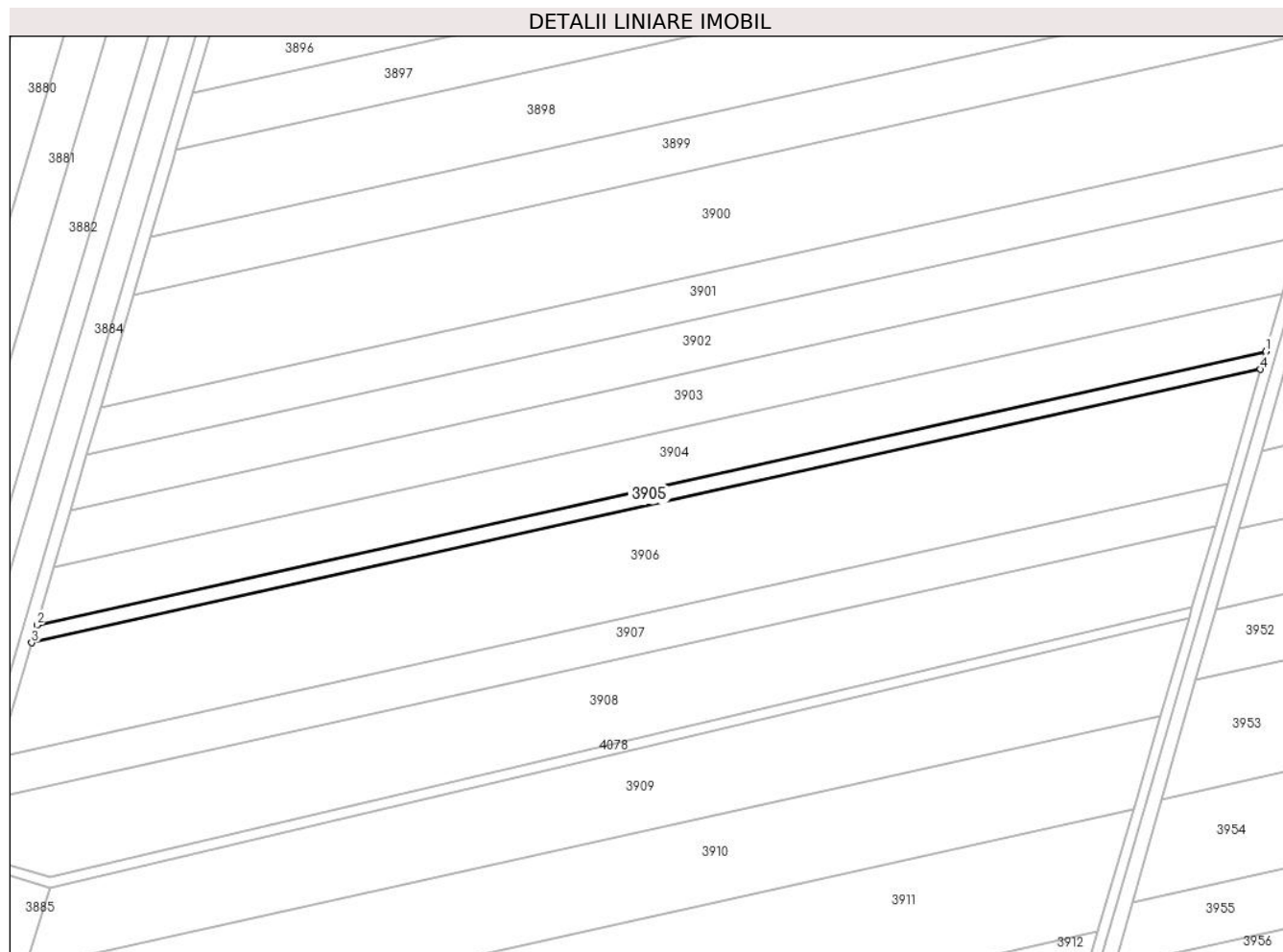
Inscrieri privind dezmembramintele dreptului de proprietate, drepturi reale de garanție și sarcini	Referințe
NU SUNT	

## Anexa Nr. 1 La Partea I

## Teren

Nr cadastral	Suprafața (mp)*	Observații / Referințe
	3.138	

\* Suprafața este determinată în planul de proiecție Stereo 70.



## Date referitoare la teren

Crt	Categorie folosință	Intra vilan	Suprafața (mp)	Tarla	Parcelă	Nr. topo	Observații / Referințe
1	arabil	NU	3.138	23/2	19	-	

## Lungime Segmente

1) Valorile lungimilor segmentelor sunt obținute din proiecție în plan.

Punct început	X / Y	Punct sfârșit	X / Y	Lungime segment (** (m)
1	662.412,327 319.559,298	2	661.932,115 319.452,539	491.936
2	661.932,115 319.452,539	3	661.930,063 319.445,548	7.286
3	661.930,063 319.445,548	4	662.410,311 319.552,315	491.973
4	662.410,311 319.552,315	1	662.412,327 319.559,298	7.268

\*\* Lungimile segmentelor sunt determinate în planul de proiecție Stereo 70 și sunt rotunjite la 1 milimetru.

**\*\*\* Distanţa dintre puncte este formată din segmente cumulate ce sunt mai mici decât valoarea 1 milimetru.**





**DATE DESPRE IMOBILUL NR. 3906**

Oficiul de Cadastru și Publicitate Imobiliară CALARASI  
Biroul de Cadastru și Publicitate Imobiliară Calarasi

**A. Partea I. Descrierea imobilului**

TEREN Extravilan

Adresa: Jud. Calarasi

Nr. Crt	Nr cadastral Nr. topografic	Suprafața* (mp)	Observații / Referințe
A1	20065	20.000	Sector cadastral:27 Teren neimprejmuit;

**B. Partea II. Proprietari și acte**

Inscrieri privitoare la dreptul de proprietate și alte drepturi reale		Referințe
<b>8690 / 26/02/2013</b>		
Act Notarial nr. 589, din 25/02/2013 emis de BNP SERBAN ANGELICA VALENTINA;		
B4	Intabulare, drept de PROPRIETATE, dobandit prin Conventie, cota actuala 1/1, cota initiala 1/1 1) CONSTANTIN IULIUS DAN, - necasatorit	A1

**C. Partea III. SARCINI .**

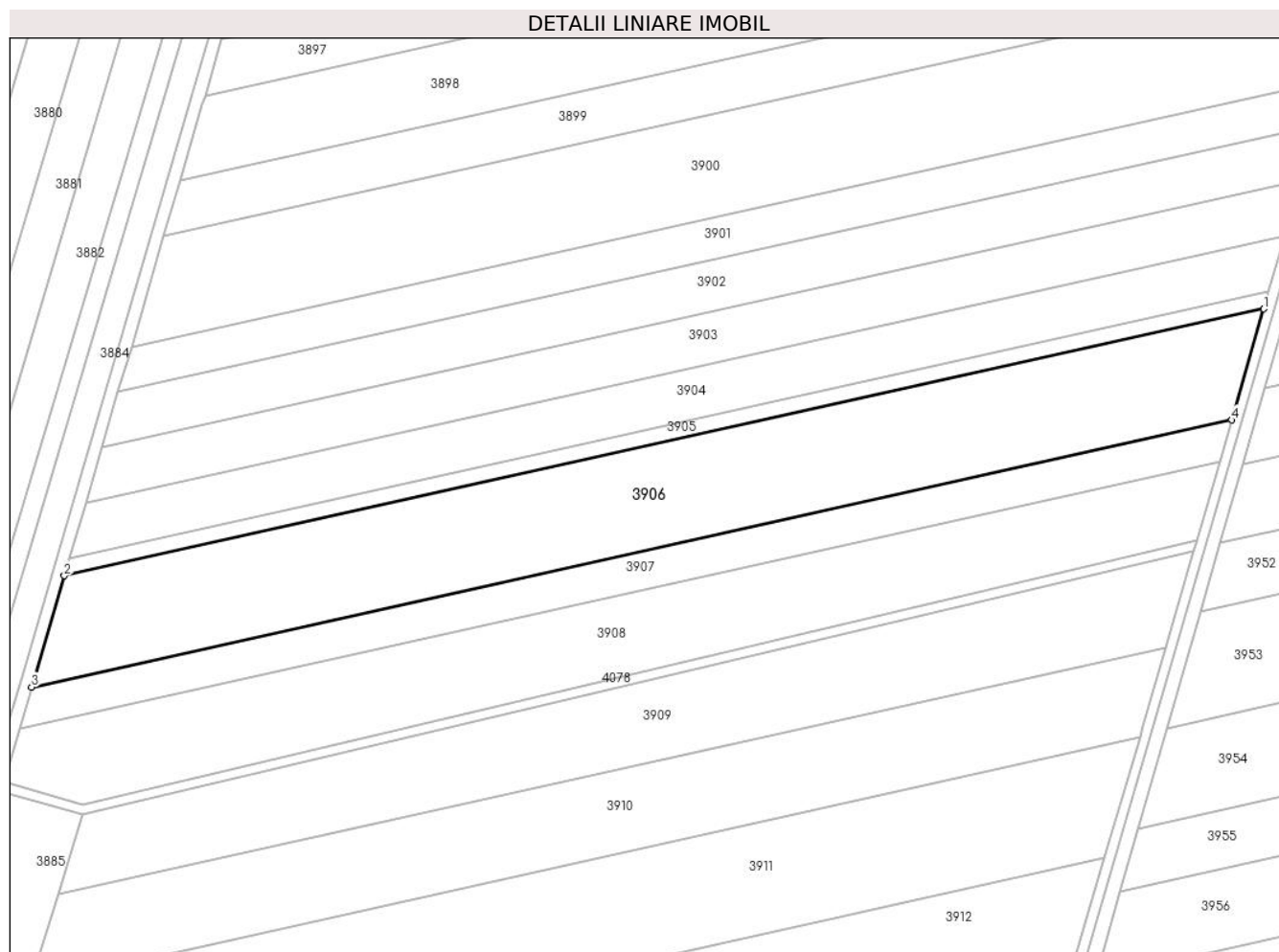
Inscrieri privind dezmembramintele dreptului de proprietate, drepturi reale de garanție și sarcini	Referințe
NU SUNT	

## Anexa Nr. 1 La Partea I

## Teren

Nr cadastral	Suprafața (mp)*	Observații / Referințe
20065	20.000	

\* Suprafața este determinată în planul de proiecție Stereo 70.



## Date referitoare la teren

Crt	Categorie folosință	Intra vilan	Suprafața (mp)	Tarla	Parcelă	Nr. topo	Observații / Referințe
1	arabil	NU	20.000	23/2	20	-	

## Lungime Segmente

1) Valorile lungimilor segmentelor sunt obținute din proiecție în plan.

Punct început	X / Y	Punct sfârșit	X / Y	Lungime segment (** (m)
1	662.410,311 319.552,315	2	661.930,063 319.445,548	491.973
2	661.930,063 319.445,548	3	661.916,989 319.401,006	46.421
3	661.916,989 319.401,006	4	662.397,465 319.507,824	492.207
4	662.397,465 319.507,824	1	662.410,311 319.552,315	46.308

\*\* Lungimile segmentelor sunt determinate în planul de proiecție Stereo 70 și sunt rotunjite la 1 milimetru.

**\*\*\* Distanţa dintre puncte este formată din segmente cumulate ce sunt mai mici decât valoarea 1 milimetru.**



**DATE DESPRE IMOBILUL NR. 3907**

Oficiul de Cadastru și Publicitate Imobiliară CALARASI  
Biroul de Cadastru și Publicitate Imobiliară Calarasi

**A. Partea I. Descrierea imobilului**

TEREN Extravilan

Adresa: Jud. Calarasi

Nr. Crt	Nr cadastral Nr. topografic	Suprafața* (mp)	Observații / Referințe
A1	21143	7.500	Sector cadastral:27 Teren neimprijmit;

**B. Partea II. Proprietari și acte**

Inscrieri privitoare la dreptul de proprietate și alte drepturi reale		Referințe
<b>33502 / 10/06/2015</b>		
Act Notarial nr. 3348, din 16/03/2015 emis de NP BAIAN ANDREI HELIUS;		
B3	se noteaza schimbarea numelui proprietarei de sub B1.1 din VLASE in IONITA	A1
<b>49591 / 07/09/2015</b>		
Act Notarial nr. 1921, din 07/09/2015 emis de NP Sestacovschi Florin Adrian;		
B5	Intabulare, drept de PROPRIETATE, dobandit prin Conventie, cota actuala 1/1, cota initiala 1/1 1) POPESCU CONSTANTA, - sotie 2) POPESCU CONSTANTIN, - sot	A1

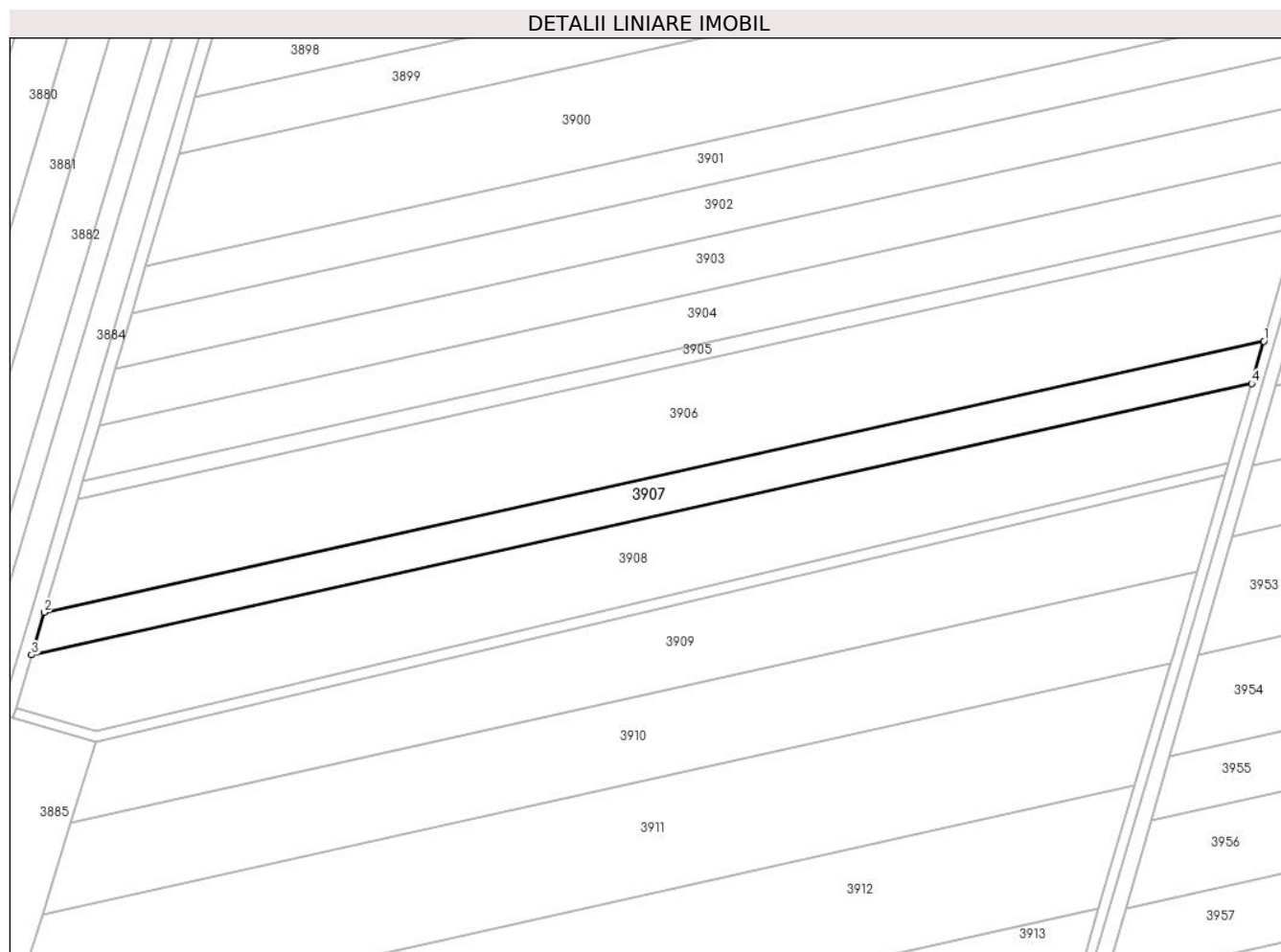
**C. Partea III. SARCINI .**

Inscrieri privind dezmembramintele dreptului de proprietate, drepturi reale de garanție și sarcini	Referințe
NU SUNT	

**Anexa Nr. 1 La Partea I****Teren**

Nr cadastral	Suprafața (mp)*	Observații / Referințe
21143	7.500	

\* Suprafața este determinată în planul de proiecție Stereo 70.

**Date referitoare la teren**

Crt	Categorie folosință	Intra vilan	Suprafața (mp)	Tarla	Parcelă	Nr. topo	Observații / Referințe
1	arabil	NU	7.500	23/2	21	-	

**Lungime Segmente**

1) Valorile lungimilor segmentelor sunt obținute din proiecție în plan.

Punct început	X / Y	Punct sfârșit	X / Y	Lungime segment (** (m)
1	662.397,465 319.507,824	2	661.916,989 319.401,006	492.207
2	661.916,989 319.401,006	3	661.912,088 319.384,309	17.401
3	661.912,088 319.384,309	4	662.392,649 319.491,145	492.293
4	662.392,649 319.491,145	1	662.397,465 319.507,824	17.36

\*\* Lungimile segmentelor sunt determinate în planul de proiecție Stereo 70 și sunt rotunjite la 1 milimetru.

**\*\*\* Distanţa dintre puncte este formată din segmente cumulate ce sunt mai mici decât valoarea 1 milimetru.**





**DATE DESPRE IMOBILUL NR. 3908**

Oficiul de Cadastru și Publicitate Imobiliară CALARASI  
Biroul de Cadastru și Publicitate Imobiliară Calarasi

**A. Partea I. Descrierea imobilului**

TEREN Extravilan

Adresa: Jud. Calarasi

Nr. Crt	Nr cadastral Nr. topografic	Suprafața* (mp)	Observații / Referințe
A1		15.500	Sector cadastral:27 Teren neimprejmuit;

**B. Partea II. Proprietari și acte**

Inscrieri privitoare la dreptul de proprietate și alte drepturi reale		Referințe
/		
Act Administrativ nr. 85700, din 06/06/1997 emis de CJSDPAT CALARASI;		
B1	Intabulare, drept de PROPRIETATE, dobandit prin Reconstituire, cota actuala 1/1, cota initiala 1/1 1) FRONEA MANU, LIPSA CNP	A1

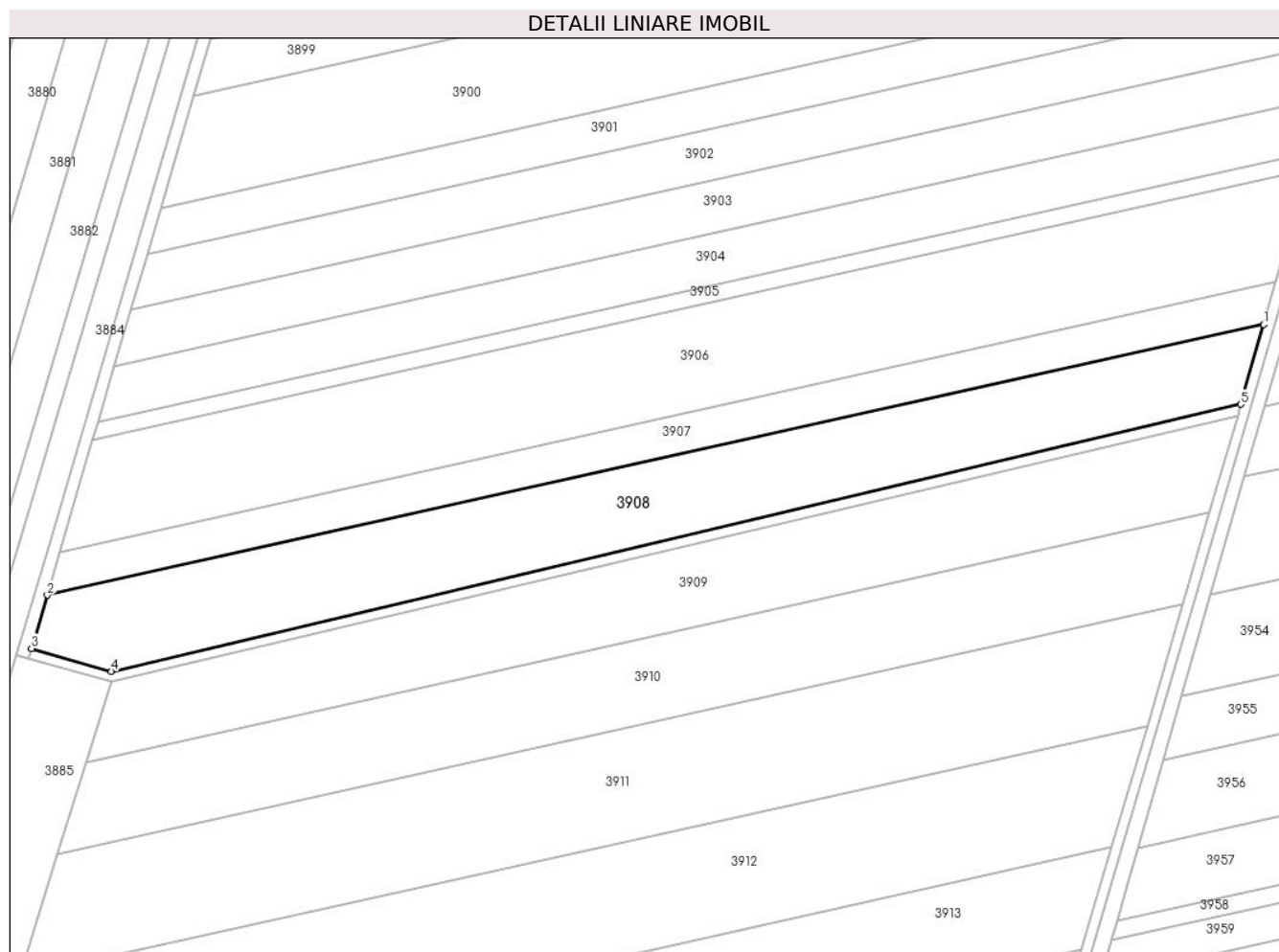
**C. Partea III. SARCINI .**

Inscrieri privind dezmembramintele dreptului de proprietate, drepturi reale de garanție și sarcini	Referințe
NU SUNT	

**Anexa Nr. 1 La Partea I****Teren**

Nr cadastral	Suprafața (mp)*	Observații / Referințe
	15.500	

\* Suprafața este determinată în planul de proiecție Stereo 70.

**Date referitoare la teren**

Crt	Categorie folosință	Intravilan	Suprafața (mp)	Tarla	Parcelă	Nr. topo	Observații / Referințe
1	arabil	NU	15.500	23/2	22	-	

**Lungime Segmente**

1) Valorile lungimilor segmentelor sunt obținute din proiecție în plan.

Punct început	X / Y	Punct sfârșit	X / Y	Lungime segment (** (m)
1	662.392,649 319.491,145	2	661.912,088 319.384,309	492.293
2	661.912,088 319.384,309	3	661.905,912 319.363,266	21.931
3	661.905,912 319.363,266	4	661.937,478 319.354,168	32.851
4	661.937,478 319.354,168	5	662.383,56 319.459,667	458.388
5	662.383,56 319.459,667	1	662.392,649 319.491,145	32.764

**\*\* Lungimile segmentelor sunt determinate în planul de proiecție Stereo 70 și sunt rotunjite la 1 milimetru.**

**\*\*\* Distanța dintre puncte este formată din segmente cumulate ce sunt mai mici decât valoarea 1 milimetru.**



**DATE DESPRE IMOBILUL NR. 3909**

Oficiul de Cadastru și Publicitate Imobiliară CALARASI  
Biroul de Cadastru și Publicitate Imobiliară Calarasi

**A. Partea I. Descrierea imobilului**

TEREN Extravilan

Adresa: Jud. Calarasi

Nr. Crt	Nr cadastral Nr. topografic	Suprafața* (mp)	Observații / Referințe
A1		14.510	Sector cadastral:27 Teren neimprejmuit;

**B. Partea II. Proprietari și acte**

Inscrieri privitoare la dreptul de proprietate și alte drepturi reale	Referințe
/	
Act Administrativ nr. 85956, din 27/01/1999 emis de CJSDPAT CALARASI;	
B1	A1
Intabulare, drept de PROPRIETATE, dobandit prin Reconstituire, cota actuala 1/1, cota initiala 1/1	
1) PETRAREANU ION, LIPSA CNP	

**C. Partea III. SARCINI .**

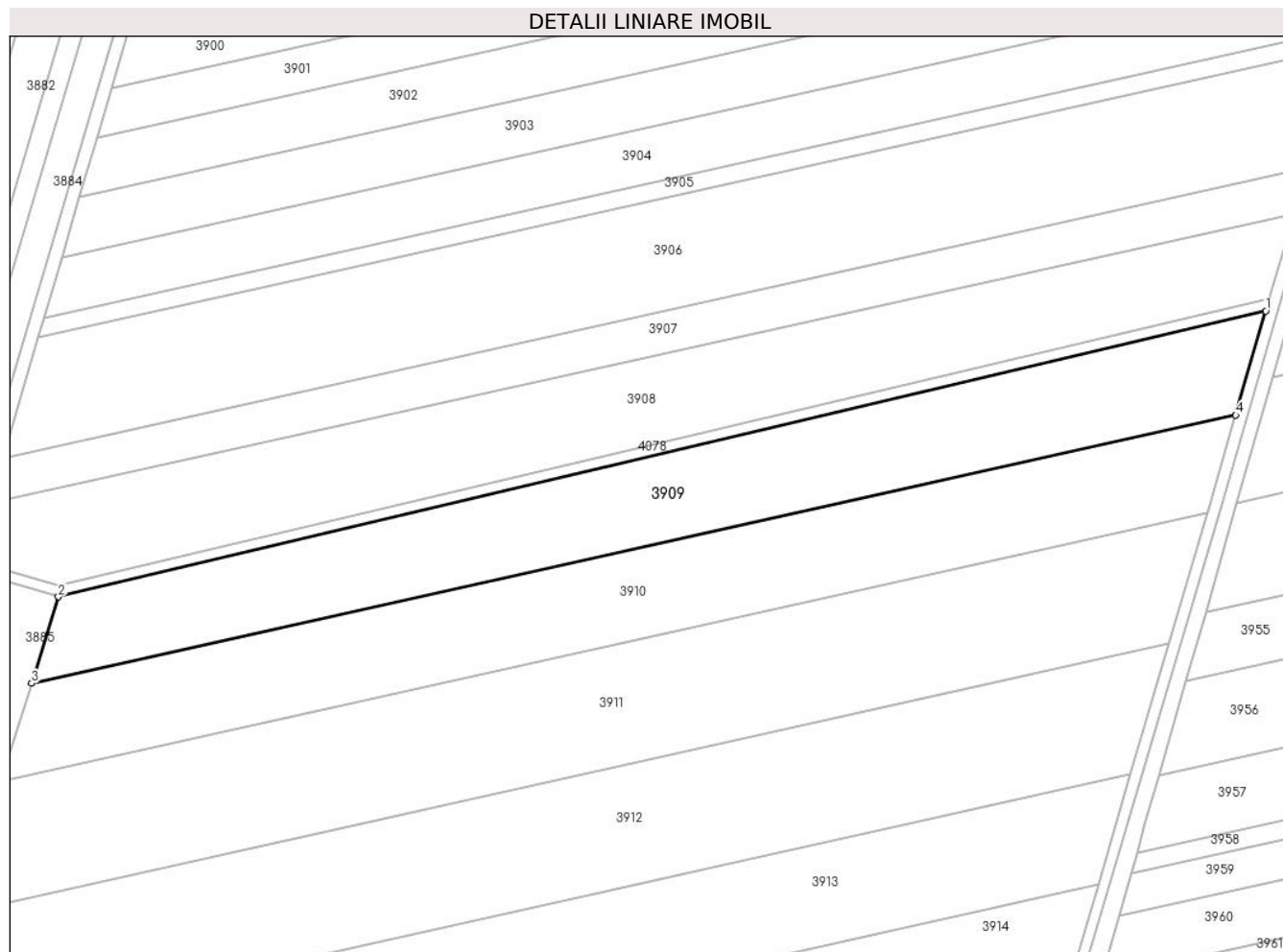
Inscrieri privind dezmembramintele dreptului de proprietate, drepturi reale de garanție și sarcini	Referințe
NU SUNT	

## Anexa Nr. 1 La Partea I

## Teren

Nr cadastral	Suprafața (mp)*	Observații / Referințe
	14.510	

\* Suprafața este determinată în planul de proiecție Stereo 70.



## Date referitoare la teren

Crt	Categorie folosință	Intravilan	Suprafața (mp)	Tarla	Parcelă	Nr. topo	Observații / Referințe
1	arabil	NU	14.510	23/2	23	-	

## Lungime Segmente

1) Valorile lungimilor segmentelor sunt obținute din proiecție în plan.

Punct început	X / Y	Punct sfârșit	X / Y	Lungime segment (** (m)
1	662.382,286 319.455,253	2	661.937,345 319.350,024	457.215
2	661.937,345 319.350,024	3	661.927,504 319.318,262	33.252
3	661.927,504 319.318,262	4	662.371,213 319.416,905	454.542
4	662.371,213 319.416,905	1	662.382,286 319.455,253	39.915

\*\* Lungimile segmentelor sunt determinate în planul de proiecție Stereo 70 și sunt rotunjite la 1 milimetru.

**\*\*\* Distanţa dintre puncte este formată din segmente cumulate ce sunt mai mici decât valoarea 1 milimetru.**





**DATE DESPRE IMOBILUL NR. 3910**

Oficiul de Cadastru și Publicitate Imobiliară CALARASI  
Biroul de Cadastru și Publicitate Imobiliară Calarasi

**A. Partea I. Descrierea imobilului**

TEREN Extravilan

Adresa: Jud. Calarasi

Nr. Crt	Nr cadastral Nr. topografic	Suprafața* (mp)	Observații / Referințe
A1	21498	15.000	Sector cadastral:27 Teren neimprejmuit;

**B. Partea II. Proprietari și acte**

Inscrieri privitoare la dreptul de proprietate și alte drepturi reale		Referințe
<b>50820 / 21/08/2023</b>		
Act Notarial nr. 1463, din 14/08/2023 emis de IOSEP Cristina Mihaela;		
B5	Intabulare, drept de PROPRIETATE, dobândit prin Conventie, cota actuala 1/1, cota initiala 1/1 1) GEORGIEV VENELIN STOYANOV, sot 2) GEORGIEV AIDA, sotie	A1

**C. Partea III. SARCINI .**

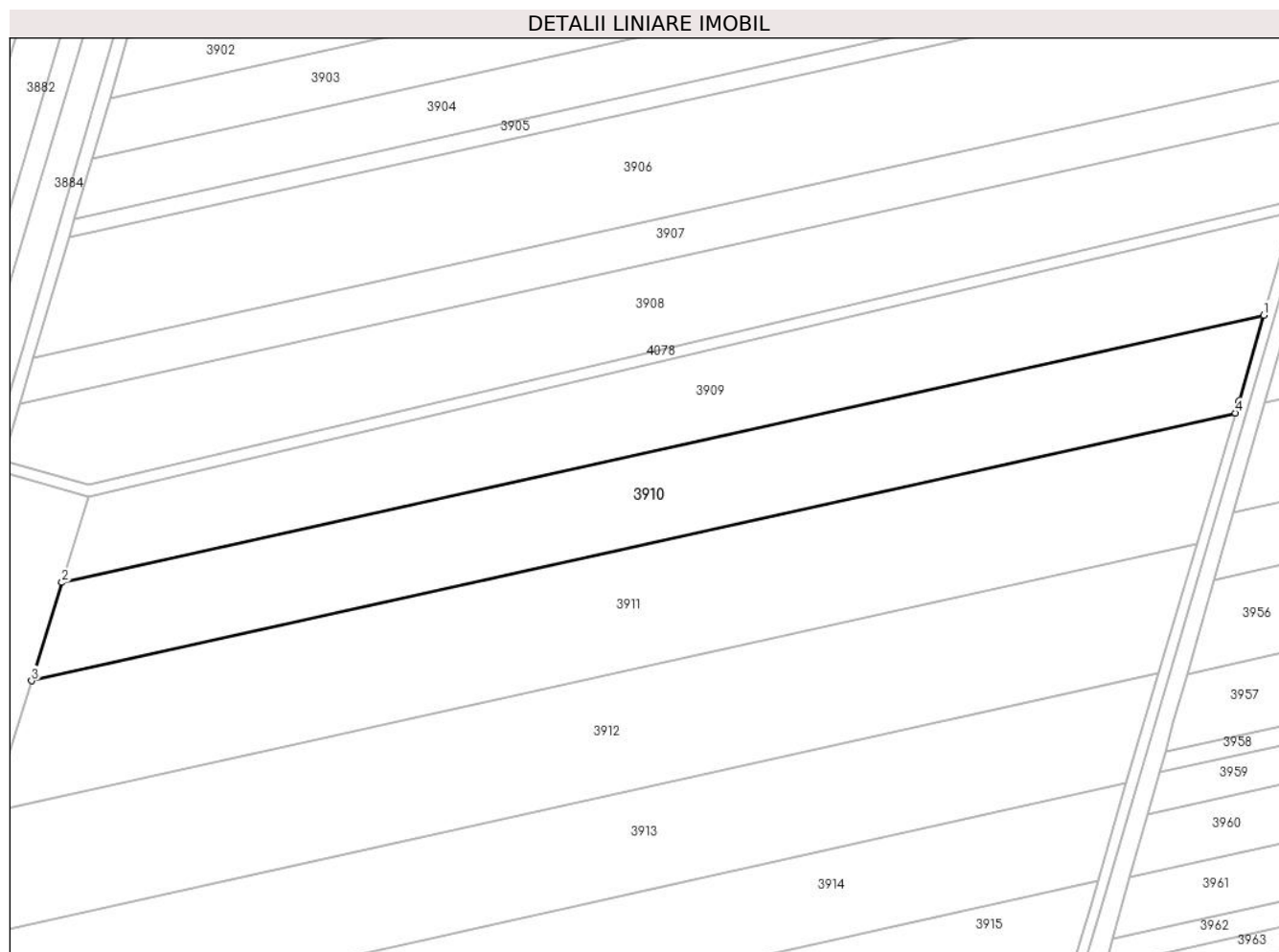
Inscrieri privind dezmembramintele dreptului de proprietate, drepturi reale de garanție și sarcini	Referințe
NU SUNT	

## Anexa Nr. 1 La Partea I

## Teren

Nr cadastral	Suprafața (mp)*	Observații / Referințe
21498	15.000	

\* Suprafața este determinată în planul de proiecție Stereo 70.



## Date referitoare la teren

Crt	Categorie folosință	Intravilan	Suprafața (mp)	Tarla	Parcelă	Nr. topo	Observații / Referințe
1	arabil	NU	15.000	23/2	24	-	

## Lungime Segmente

1) Valorile lungimilor segmentelor sunt obținute din proiecție în plan.

Punct început	X / Y	Punct sfârșit	X / Y	Lungime segment (** (m)
1	662.371,213 319.416,905	2	661.927,504 319.318,262	454.542
2	661.927,504 319.318,262	3	661.916,266 319.281,988	37.975
3	661.916,266 319.281,988	4	662.360,765 319.380,807	455.351
4	662.360,765 319.380,807	5	662.362,088 319.385,304	4.688
5	662.362,088 319.385,304	1	662.371,213 319.416,905	32.892

**\*\* Lungimile segmentelor sunt determinate în planul de proiecție Stereo 70 și sunt rotunjite la 1 milimetru.**

**\*\*\* Distanța dintre puncte este formată din segmente cumulate ce sunt mai mici decât valoarea 1 milimetru.**



**DATE DESPRE IMOBILUL NR. 3911**

Oficiul de Cadastru și Publicitate Imobiliară CALARASI  
Biroul de Cadastru și Publicitate Imobiliară Calarasi

**A. Partea I. Descrierea imobilului**

TEREN Extravilan

Adresa: Jud. Calarasi, T 23/2 , P 25

Nr. Crt	Nr cadastral Nr. topografic	Suprafața* (mp)	Observații / Referințe
A1	22937	20.000	Sector cadastral:27 Teren neimprejmuit;

**B. Partea II. Proprietari și acte**

Inscrieri privitoare la dreptul de proprietate și alte drepturi reale		Referințe
<b>52215 / 16/09/2022</b>		
Act Notarial nr. 3642, din 15/09/2022 emis de Serban Angelica Valentina;		
B3	Intabulare, drept de PROPRIETATE, dobandit prin Conventie, cota actuala 1/1, cota initiala 1/1 1) SOCIETATEA AGROIL SRL, CIF:23038004	A1

**C. Partea III. SARCINI .**

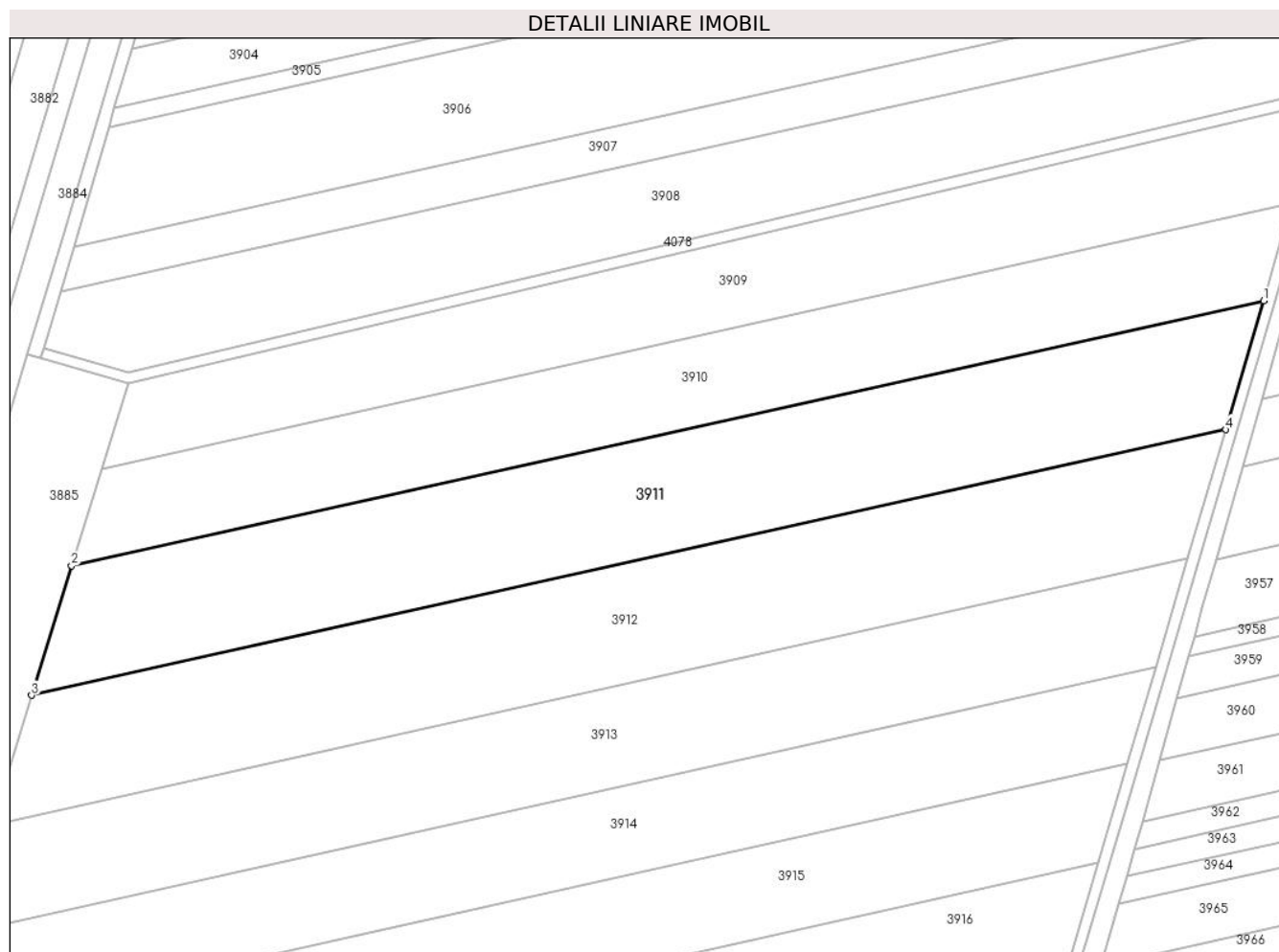
Inscrieri privind dezmembramintele dreptului de proprietate, drepturi reale de garanție și sarcini	Referințe
NU SUNT	

## Anexa Nr. 1 La Partea I

## Teren

Nr cadastral	Suprafața (mp)*	Observații / Referințe
22937	20.000	

\* Suprafața este determinată în planul de proiecție Stereo 70.



## Date referitoare la teren

Crt	Categorie folosință	Intra vilan	Suprafața (mp)	Tarla	Parcelă	Nr. topo	Observații / Referințe
1	arabil	NU	20.000	23/2	25	-	

## Lungime Segmente

1) Valorile lungimilor segmentelor sunt obținute din proiecție în plan.

Punct început	X / Y	Punct sfârșit	X / Y	Lungime segment (** (m)
1	662.360,765 319.380,807	2	661.916,266 319.281,988	455.351
2	661.916,266 319.281,988	3	661.901,309 319.233,709	50.543
3	661.901,309 319.233,709	4	662.346,603 319.332,705	456.165
4	662.346,603 319.332,705	1	662.360,765 319.380,807	50.143

\*\* Lungimile segmentelor sunt determinate în planul de proiecție Stereo 70 și sunt rotunjite la 1 milimetru.

**\*\*\* Distanţa dintre puncte este formată din segmente cumulate ce sunt mai mici decât valoarea 1 milimetru.**





**DATE DESPRE IMOBILUL NR. 3912**

Oficiul de Cadastru și Publicitate Imobiliară CALARASI  
Biroul de Cadastru și Publicitate Imobiliară Calarasi

**A. Partea I. Descrierea imobilului**

TEREN Extravilan

Adresa: Jud. Calarasi

Nr. Crt	Nr cadastral Nr. topografic	Suprafața* (mp)	Observații / Referințe
A1		20.000	Sector cadastral:27 Teren neimprejmuit;

**B. Partea II. Proprietari și acte**

Inscrieri privitoare la dreptul de proprietate și alte drepturi reale	Referințe
/	
Act Administrativ nr. 85707, din 30/09/1997 emis de CJSDPAT CALARASI;	
B1	A1
Intabulare, drept de PROPRIETATE, dobandit prin Reconstituire, cota actuala 1/1, cota initiala 1/1 1) TOPOR DUMITRU, LIPSA CNP	

**C. Partea III. SARCINI .**

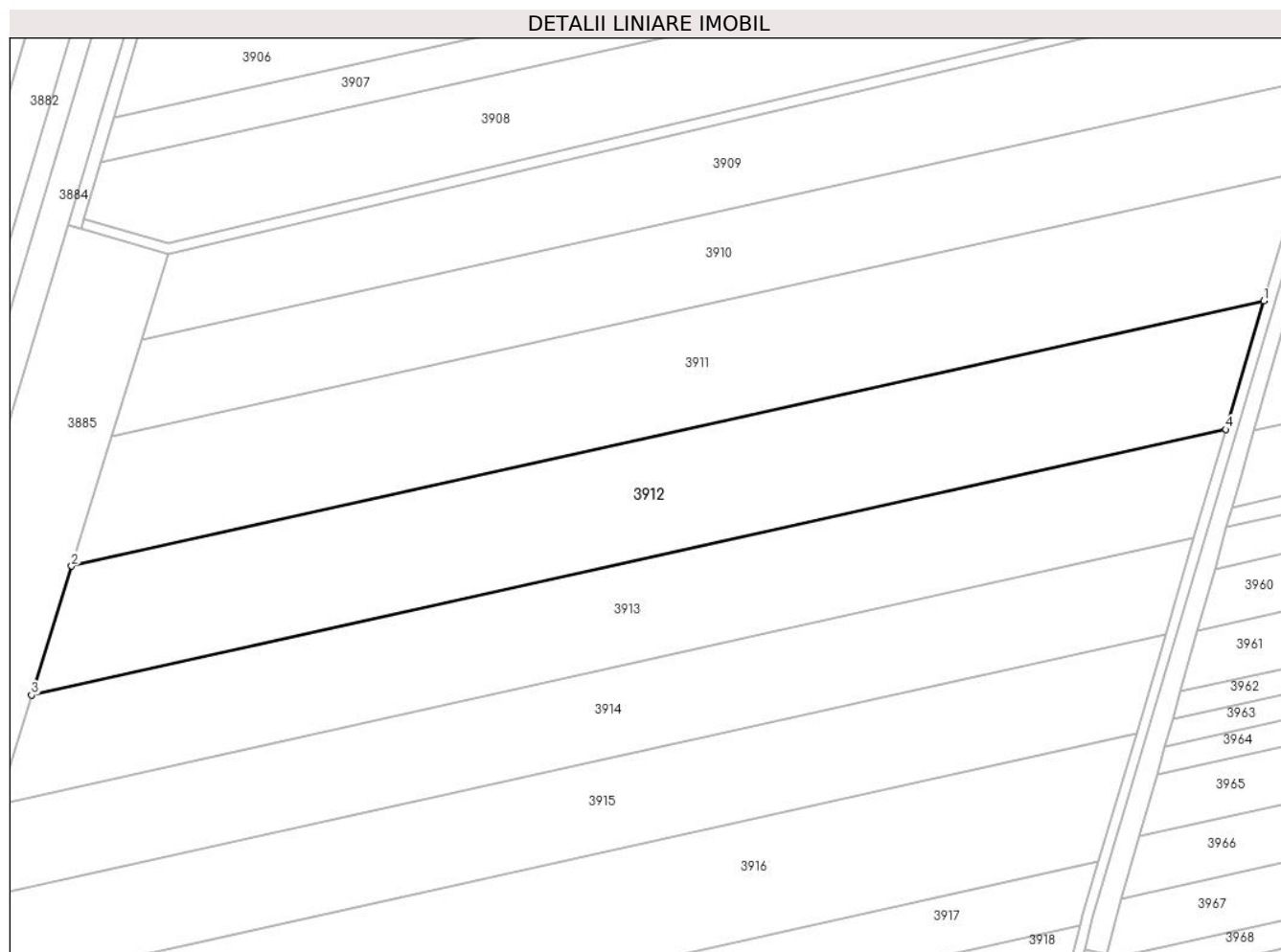
Inscrieri privind dezmembramintele dreptului de proprietate, drepturi reale de garanție și sarcini	Referințe
NU SUNT	

## Anexa Nr. 1 La Partea I

## Teren

Nr cadastral	Suprafața (mp)*	Observații / Referințe
	20.000	

\* Suprafața este determinată în planul de proiecție Stereo 70.



## Date referitoare la teren

Crt	Categorie folosință	Intravilan	Suprafața (mp)	Tarla	Parcelă	Nr. topo	Observații / Referințe
1	arabil	NU	20.000	23/2	26	-	

## Lungime Segmente

1) Valorile lungimilor segmentelor sunt obținute din proiecție în plan.

Punct început	X / Y	Punct sfârșit	X / Y	Lungime segment (** (m)
1	662.346,603 319.332,705	2	661.901,309 319.233,709	456.165
2	661.901,309 319.233,709	3	661.886,377 319.185,515	50.454
3	661.886,377 319.185,515	4	662.332,466 319.284,688	456.98
4	662.332,466 319.284,688	1	662.346,603 319.332,705	50.055

\*\* Lungimile segmentelor sunt determinate în planul de proiecție Stereo 70 și sunt rotunjite la 1 milimetru.

**\*\*\* Distanţa dintre puncte este formată din segmente cumulate ce sunt mai mici decât valoarea 1 milimetru.**



**DATE DESPRE IMOBILUL NR. 3913**

Oficiul de Cadastru și Publicitate Imobiliară CALARASI  
Biroul de Cadastru și Publicitate Imobiliară Calarasi

**A. Partea I. Descrierea imobilului**

TEREN Extravilan

Adresa: Jud. Calarasi

Nr. Crt	Nr cadastral Nr. topografic	Suprafața* (mp)	Observații / Referințe
A1		16.909	Sector cadastral:27 Teren neimprejmuit;

**B. Partea II. Proprietari și acte**

Inscrieri privitoare la dreptul de proprietate și alte drepturi reale		Referințe
/		
Act Administrativ nr. 85709, din 03/10/1997 emis de CJSDPAT CALARASI;		
B1	Intabulare, drept de PROPRIETATE, dobandit prin Reconstituire, cota actuala 1/1, cota initiala 1/1 1) SIMION ILIE, LIPSA CNP	A1

**C. Partea III. SARCINI .**

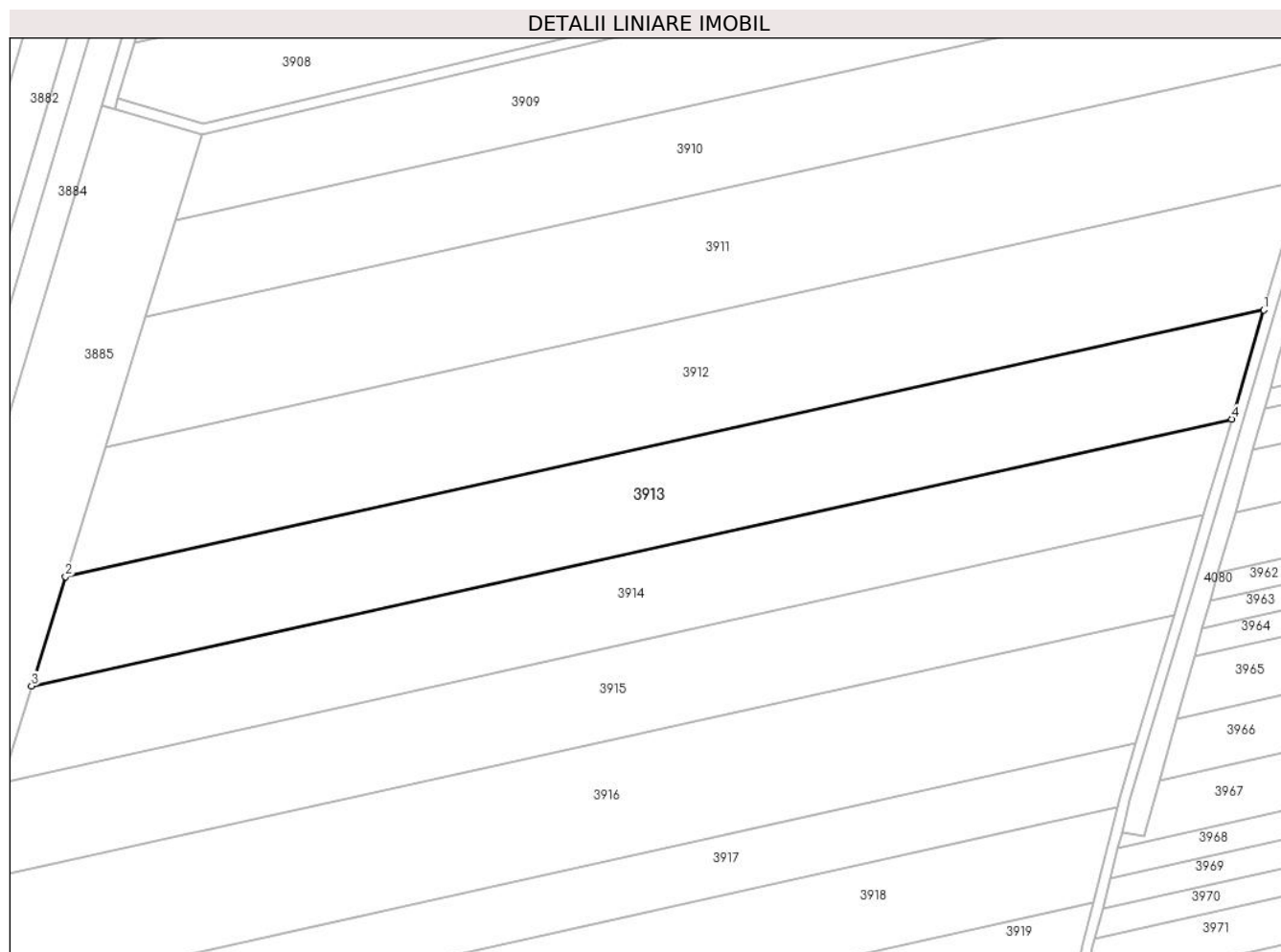
Inscrieri privind dezmembramintele dreptului de proprietate, drepturi reale de garanție și sarcini	Referințe
NU SUNT	

## Anexa Nr. 1 La Partea I

## Teren

Nr cadastral	Suprafața (mp)*	Observații / Referințe
	16.909	

\* Suprafața este determinată în planul de proiecție Stereo 70.



## Date referitoare la teren

Crt	Categorie folosință	Intravilan	Suprafața (mp)	Tarla	Parcelă	Nr. topo	Observații / Referințe
1	arabil	NU	16.909	23/2	27	-	

## Lungime Segmente

1) Valorile lungimilor segmentelor sunt obținute din proiecție în plan.

Punct început	X / Y	Punct sfârșit	X / Y	Lungime segment (** (m)
1	662.332,466 319.284,688	2	661.886,377 319.185,515	456.98
2	661.886,377 319.185,515	3	661.873,775 319.144,837	42.585
3	661.873,775 319.144,837	4	662.320,534 319.244,159	457.666
4	662.320,534 319.244,159	1	662.332,466 319.284,688	42.249

\*\* Lungimile segmentelor sunt determinate în planul de proiecție Stereo 70 și sunt rotunjite la 1 milimetru.

**\*\*\* Distanţa dintre puncte este formată din segmente cumulate ce sunt mai mici decât valoarea 1 milimetru.**





**DATE DESPRE IMOBILUL NR. 3914**

Oficiul de Cadastru și Publicitate Imobiliară CALARASI  
Biroul de Cadastru și Publicitate Imobiliară Calarasi

**A. Partea I. Descrierea imobilului**

TEREN Extravilan

Nr. CF vechi:269

Nr. cadastral vechi:382

Adresa: Jud. Calarasi

Nr. Crt	Nr cadastral Nr. topografic	Suprafața* (mp)	Observații / Referințe
A1	20045	15.000	Sector cadastral:27 Teren neimprejmuit;

**B. Partea II. Proprietari și acte**

Inscrieri privitoare la dreptul de proprietate și alte drepturi reale		Referințe
<b>30203 / 04/11/2008</b>		
Act Notarial nr. 3232, din 03/11/2008 emis de BNP POPA DIDINA;		
B2	Intabulare, drept de PROPRIETATE, dobandit prin Conventie, cota actuala 1/1, cota initiala 1/1 1) SPRINCEANA BOGDAN, sot 2) SPRINCEANA ADELA, sotie	A1

**C. Partea III. SARCINI .**

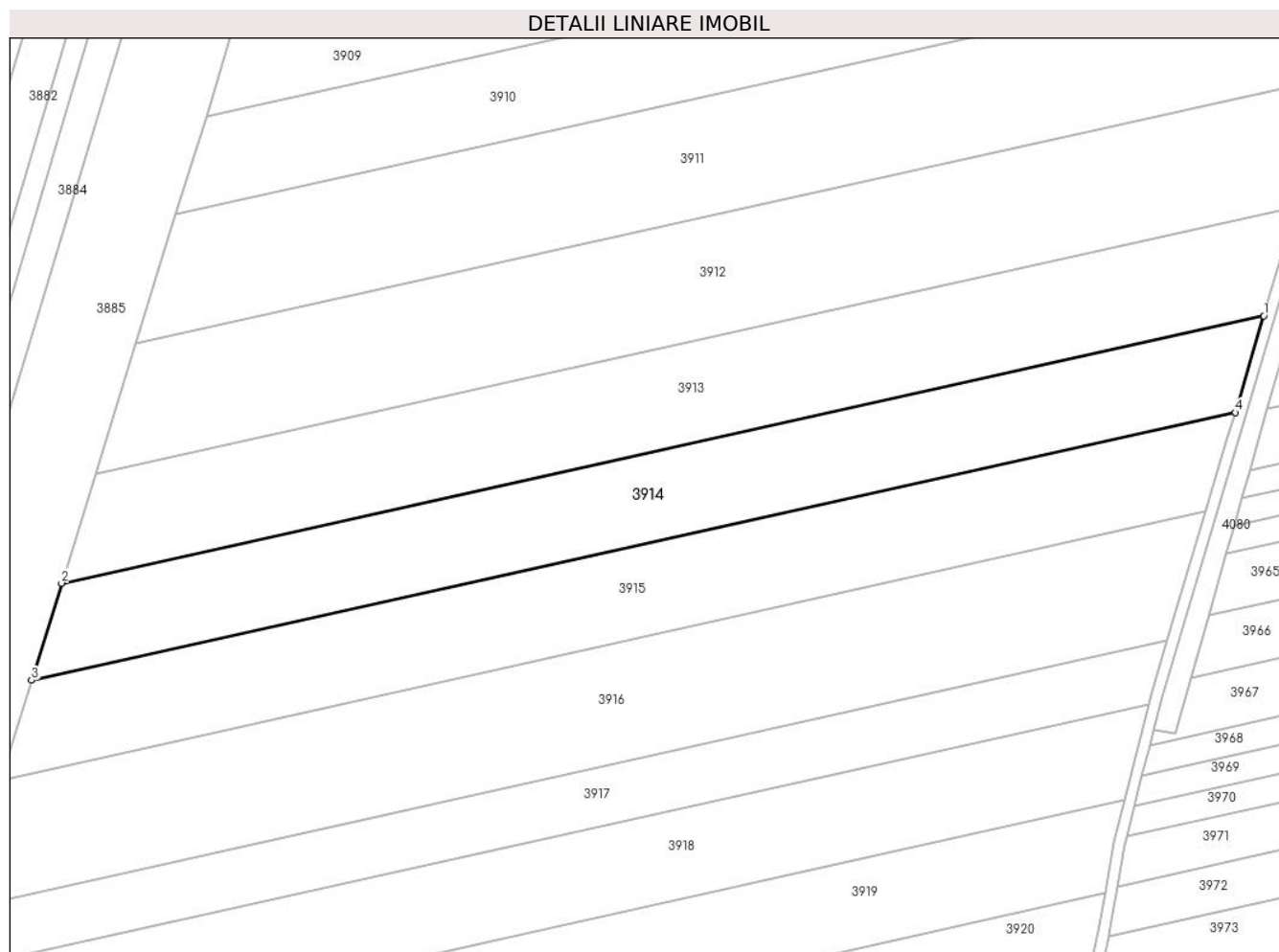
Inscrieri privind dezmembramintele dreptului de proprietate, drepturi reale de garanție și sarcini	Referințe
NU SUNT	

## Anexa Nr. 1 La Partea I

## Teren

Nr cadastral	Suprafața (mp)*	Observații / Referințe
20045	15.000	

\* Suprafața este determinată în planul de proiecție Stereo 70.



## Date referitoare la teren

Crt	Categorie folosință	Intravilan	Suprafața (mp)	Tarla	Parcelă	Nr. topo	Observații / Referințe
1	arabil	NU	15.000	23/2	28	-	

## Lungime Segmente

1) Valorile lungimilor segmentelor sunt obținute din proiecție în plan.

Punct început	X / Y	Punct sfârșit	X / Y	Lungime segment (** (m)
1	662.320,534 319.244,159	2	661.873,775 319.144,837	457.666
2	661.873,775 319.144,837	3	661.862,61 319.108,802	37.725
3	661.862,61 319.108,802	4	662.309,964 319.208,256	458.276
4	662.309,964 319.208,256	1	662.320,534 319.244,159	37.427

\*\* Lungimile segmentelor sunt determinate în planul de proiecție Stereo 70 și sunt rotunjite la 1 milimetru.

**\*\*\* Distanţa dintre puncte este formată din segmente cumulate ce sunt mai mici decât valoarea 1 milimetru.**



**DATE DESPRE IMOBILUL NR. 3915**

Oficiul de Cadastru și Publicitate Imobiliară CALARASI  
Biroul de Cadastru și Publicitate Imobiliară Calarasi

**A. Partea I. Descrierea imobilului**

TEREN Extravilan

Adresa: Jud. Calarasi

Nr. Crt	Nr cadastral Nr. topografic	Suprafața* (mp)	Observații / Referințe
A1		15.439	Sector cadastral:27 Teren neimprejmuit;

**B. Partea II. Proprietari și acte**

Inscrieri privitoare la dreptul de proprietate și alte drepturi reale		Referințe
/		
Act Administrativ nr. 85710, din 03/10/1997 emis de CJSDPAT CALARASI;		
B1	Intabulare, drept de PROPRIETATE, dobandit prin Reconstituire, cota actuala 1/1, cota initiala 1/1 1) STANCU T MARIN, LIPSA CNP	A1

**C. Partea III. SARCINI .**

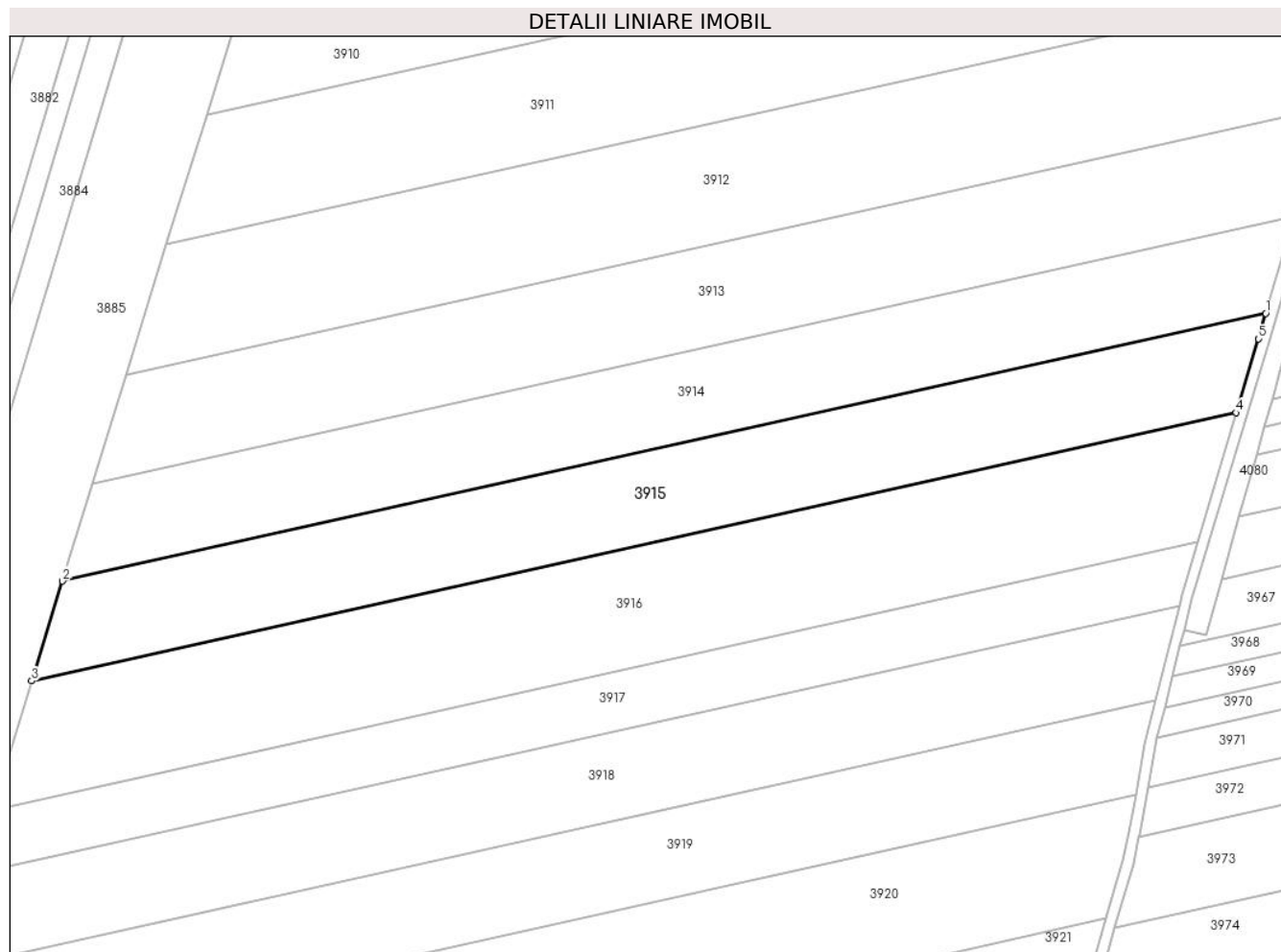
Inscrieri privind dezmembramintele dreptului de proprietate, drepturi reale de garanție și sarcini	Referințe
NU SUNT	

## Anexa Nr. 1 La Partea I

## Teren

Nr cadastral	Suprafața (mp)*	Observații / Referințe
	15.439	

\* Suprafața este determinată în planul de proiecție Stereo 70.



## Date referitoare la teren

Crt	Categorie folosință	Intravilan	Suprafața (mp)	Tarla	Parcelă	Nr. topo	Observații / Referințe
1	arabil	NU	15.439	23/2	29	-	

## Lungime Segmente

1) Valorile lungimilor segmentelor sunt obținute din proiecție în plan.

Punct început	X / Y	Punct sfârșit	X / Y	Lungime segment (** (m)
1	662.309,964 319.208,256	2	661.862,61 319.108,802	458.276
2	661.862,61 319.108,802	3	661.851,134 319.071,759	38.78
3	661.851,134 319.071,759	4	662.299,002 319.171,328	458.802
4	662.299,002 319.171,328	5	662.307,189 319.198,83	28.695
5	662.307,189 319.198,83	1	662.309,964 319.208,256	9.826

**\*\* Lungimile segmentelor sunt determinate în planul de proiecție Stereo 70 și sunt rotunjite la 1 milimetru.**

**\*\*\* Distanța dintre puncte este formată din segmente cumulate ce sunt mai mici decât valoarea 1 milimetru.**





**DATE DESPRE IMOBILUL NR. 3916**

Oficiul de Cadastru și Publicitate Imobiliară CALARASI  
Biroul de Cadastru și Publicitate Imobiliară Calarasi

**A. Partea I. Descrierea imobilului**

TEREN Extravilan

Adresa: Jud. Calarasi, T. 23/2, P. 30

Nr. Crt	Nr cadastral Nr. topografic	Suprafața* (mp)	Observații / Referințe
A1	22288	Din acte: 20.000 Masurata: 20.001	Sector cadastral:27 Teren neimprejmuit;

**B. Partea II. Proprietari și acte**

Inscrieri privitoare la dreptul de proprietate și alte drepturi reale		Referințe
<b>58766 / 04/11/2019</b>		
Act Notarial nr. 1999, din 04/11/2019 emis de Mitache Iuliana Adriana;		
B3	Intabulare, drept de PROPRIETATE, dobandit prin Conventie, cota actuala 1/1, cota initiala 1/1 1) ALECU MIMI, sotie 2) ALECU GHEORGHE, sot	A1

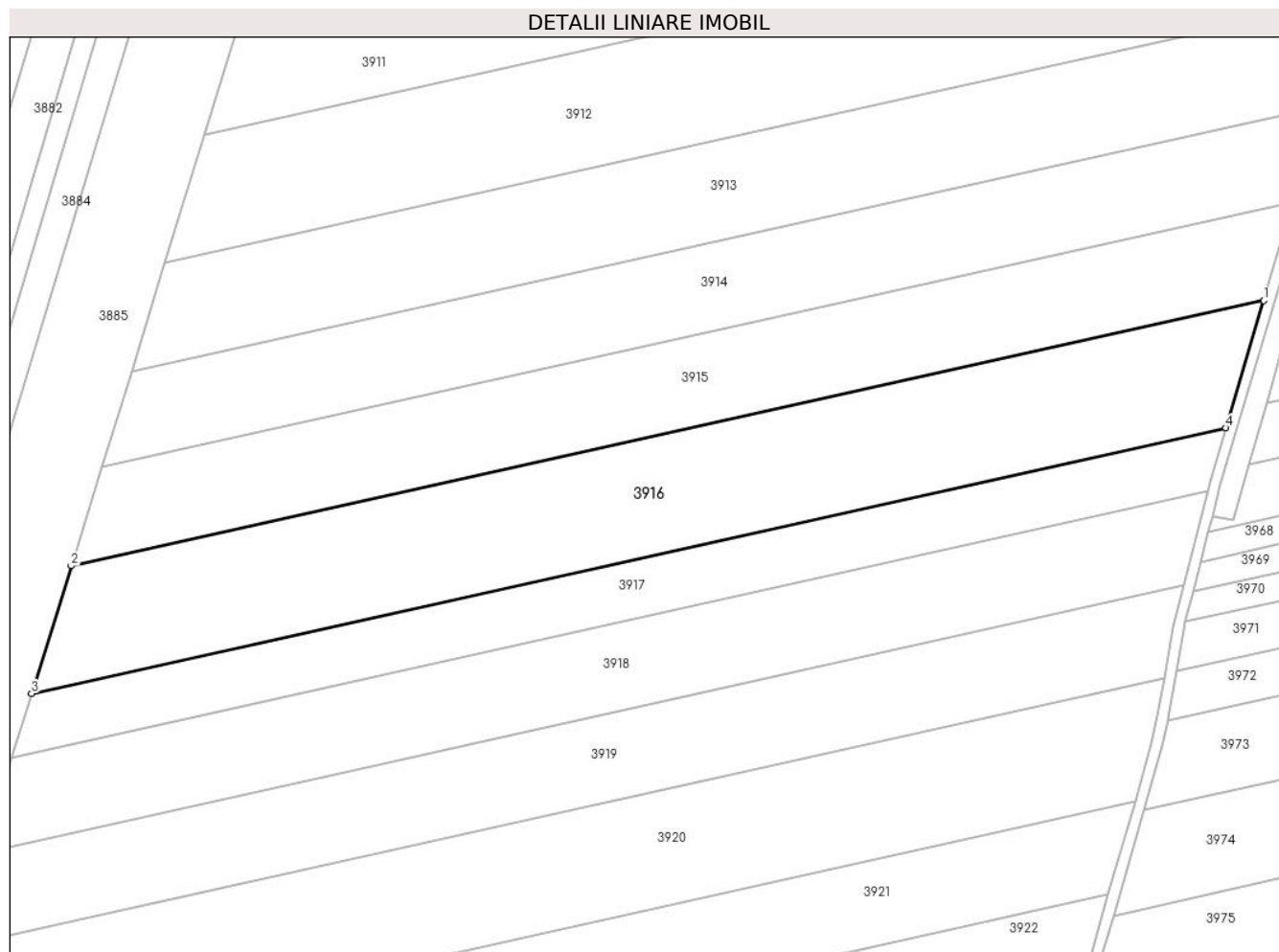
**C. Partea III. SARCINI .**

Inscrieri privind dezmembramintele dreptului de proprietate, drepturi reale de garanție și sarcini	Referințe
NU SUNT	

**Anexa Nr. 1 La Partea I****Teren**

Nr cadastral	Suprafața (mp)*	Observații / Referințe
22288	Din acte: 20.000 Masurata: 20.001	

\* Suprafața este determinată în planul de proiecție Stereo 70.

**Date referitoare la teren**

Crt	Categorie folosință	Intravilan	Suprafața (mp)	Tarla	Parcelă	Nr. topo	Observații / Referințe
1	arabil	NU	20.001	23/2	30	-	

**Lungime Segmente**

1) Valorile lungimilor segmentelor sunt obținute din proiecție în plan.

Punct început	X / Y	Punct sfârșit	X / Y	Lungime segment (** (m)
1	662.299,002 319.171,328	2	661.851,134 319.071,759	458.802
2	661.851,134 319.071,759	3	661.836,285 319.023,831	50.176
3	661.836,285 319.023,831	4	662.284,774 319.123,537	459.438
4	662.284,774 319.123,537	1	662.299,002 319.171,328	49.864

**\*\* Lungimile segmentelor sunt determinate în planul de proiecție Stereo 70 și sunt rotunjite la 1 milimetru.**

**\*\*\* Distanța dintre puncte este formată din segmente cumulate ce sunt mai mici decât valoarea 1 milimetru.**



**DATE DESPRE IMOBILUL NR. 3917**

Oficiul de Cadastru și Publicitate Imobiliară CALARASI  
Biroul de Cadastru și Publicitate Imobiliară Calarasi

**A. Partea I. Descrierea imobilului**

TEREN Extravilan

Adresa: Jud. Calarasi

Nr. Crt	Nr cadastral Nr. topografic	Suprafața* (mp)	Observații / Referințe
A1		10.000	Sector cadastral:27 Teren neimprejmuit;

**B. Partea II. Proprietari și acte**

Inscrieri privitoare la dreptul de proprietate și alte drepturi reale		Referințe
/		
Act Administrativ nr. 85703, din 30/09/1997 emis de CJSDPAT CALARASI;		
B1	Intabulare, drept de PROPRIETATE, dobandit prin Reconstituire, cota actuala 1/1, cota initiala 1/1 1) TUDOR C VICTORIA, LIPSA CNP	A1

**C. Partea III. SARCINI .**

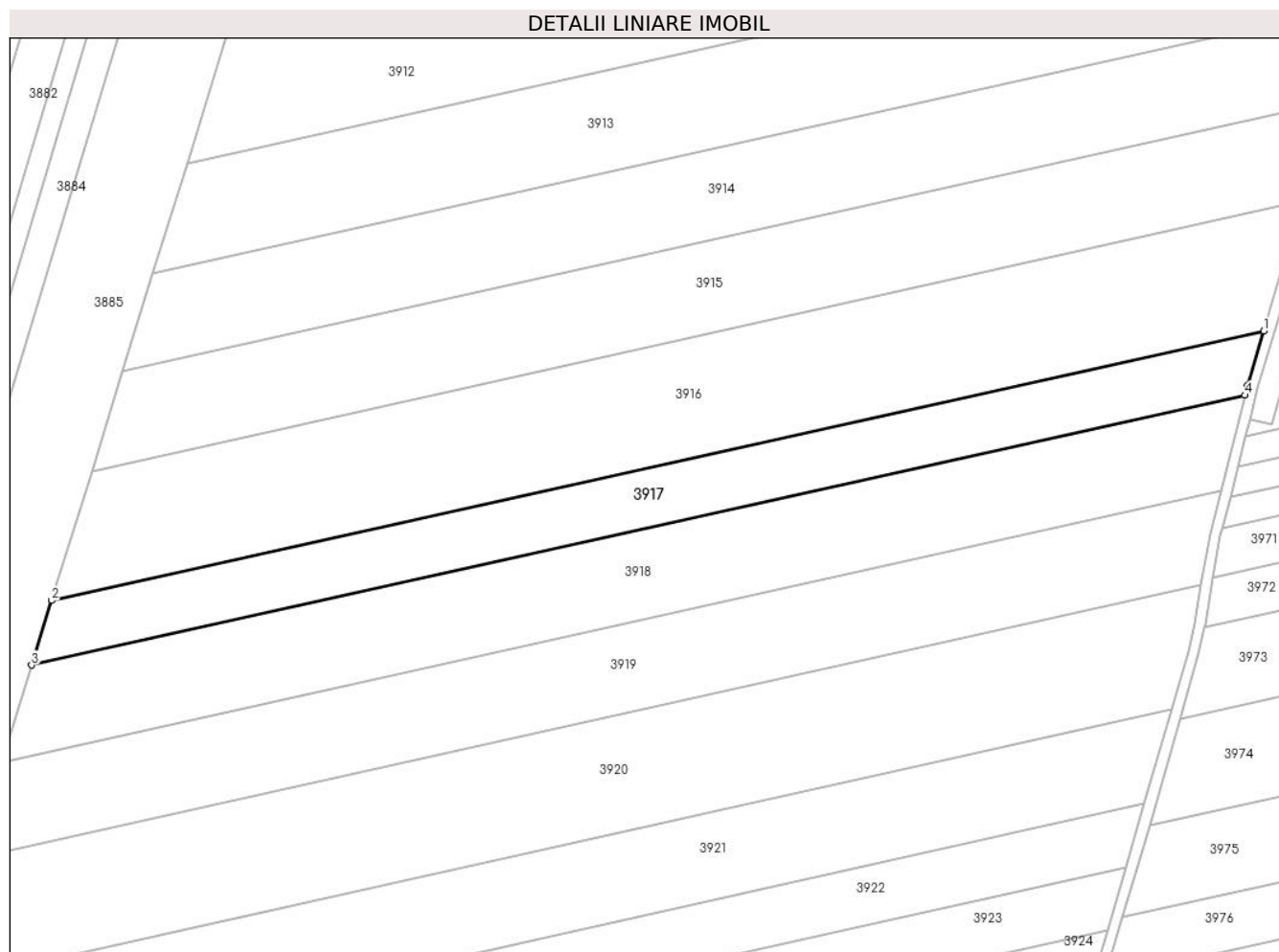
Inscrieri privind dezmembramintele dreptului de proprietate, drepturi reale de garanție și sarcini	Referințe
NU SUNT	

## Anexa Nr. 1 La Partea I

## Teren

Nr cadastral	Suprafața (mp)*	Observații / Referințe
	10.000	

\* Suprafața este determinată în planul de proiecție Stereo 70.



## Date referitoare la teren

Crt	Categorie folosință	Intravilan	Suprafața (mp)	Tarla	Parcelă	Nr. topo	Observații / Referințe
1	arabil	NU	10.000	23/2	31	-	

## Lungime Segmente

1) Valorile lungimilor segmentelor sunt obținute din proiecție în plan.

Punct început	X / Y	Punct sfârșit	X / Y	Lungime segment (** (m)
1	662.284,774 319.123,537	2	661.836,285 319.023,831	459.438
2	661.836,285 319.023,831	3	661.828,869 318.999,894	25.059
3	661.828,869 318.999,894	4	662.277,843 319.099,708	459.935
4	662.277,843 319.099,708	5	662.278,779 319.103,397	3.806
5	662.278,779 319.103,397	1	662.284,774 319.123,537	21.013

**\*\* Lungimile segmentelor sunt determinate în planul de proiecție Stereo 70 și sunt rotunjite la 1 milimetru.**

**\*\*\* Distanța dintre puncte este formată din segmente cumulate ce sunt mai mici decât valoarea 1 milimetru.**





**DATE DESPRE IMOBILUL NR. 3918**

Oficiul de Cadastru și Publicitate Imobiliară CALARASI  
Biroul de Cadastru și Publicitate Imobiliară Calarasi

**A. Partea I. Descrierea imobilului**

TEREN Extravilan

Adresa: Jud. Calarasi

Nr. Crt	Nr cadastral Nr. topografic	Suprafața* (mp)	Observații / Referințe
A1		15.000	Sector cadastral:27 Teren neimprejmuit;

**B. Partea II. Proprietari și acte**

Inscrieri privitoare la dreptul de proprietate și alte drepturi reale		Referințe
/		
Act Administrativ nr. 85712, din 03/10/1997 emis de CJSDPAT CALARASI;		
B1	Intabulare, drept de PROPRIETATE, dobandit prin Reconstituire, cota actuala 1/1, cota initiala 1/1 1) ZIMBILA M RADA, LIPSA CNP	A1

**C. Partea III. SARCINI .**

Inscrieri privind dezmembramintele dreptului de proprietate, drepturi reale de garanție și sarcini	Referințe
NU SUNT	

## Anexa Nr. 1 La Partea I

## Teren

Nr cadastral	Suprafața (mp)*	Observații / Referințe
	15.000	

\* Suprafața este determinată în planul de proiecție Stereo 70.

## DETALII LINIARE IMOBIL



## Date referitoare la teren

Crt	Categorie folosință	Intravilan	Suprafața (mp)	Tarla	Parcelă	Nr. topo	Observații / Referințe
1	arabil	NU	15.000	23/2	32	-	

## Lungime Segmente

1) Valorile lungimilor segmentelor sunt obținute din proiecție în plan.

Punct început	X / Y	Punct sfârșit	X / Y	Lungime segment (** (m)
1	662.277,843 319.099,708	2	661.828,869 318.999,894	459.935
2	661.828,869 318.999,894	3	661.817,779 318.964,098	37.475
3	661.817,779 318.964,098	4	662.268,886 319.064,386	462.12
4	662.268,886 319.064,386	1	662.277,843 319.099,708	36.44

\*\* Lungimile segmentelor sunt determinate în planul de proiecție Stereo 70 și sunt rotunjite la 1 milimetru.

**\*\*\* Distanţa dintre puncte este formată din segmente cumulate ce sunt mai mici decât valoarea 1 milimetru.**



**DATE DESPRE IMOBILUL NR. 3919**

Oficiul de Cadastru și Publicitate Imobiliară CALARASI  
Biroul de Cadastru și Publicitate Imobiliară Calarasi

**A. Partea I. Descrierea imobilului**

TEREN Extravilan

Adresa: Jud. Calarasi

Nr. Crt	Nr cadastral Nr. topografic	Suprafața* (mp)	Observații / Referințe
A1		15.000	Sector cadastral:27 Teren neimprejmuit;

**B. Partea II. Proprietari și acte**

Inscrieri privitoare la dreptul de proprietate și alte drepturi reale	Referințe
/	
Act Administrativ nr. 85708, din 03/10/1997 emis de CJSDPAT CALARASI;	
B1	A1
Intabulare, drept de PROPRIETATE, dobandit prin Reconstituire, cota actuala 1/1, cota initiala 1/1 1) RADU ST IOANA, LIPSA CNP	

**C. Partea III. SARCINI .**

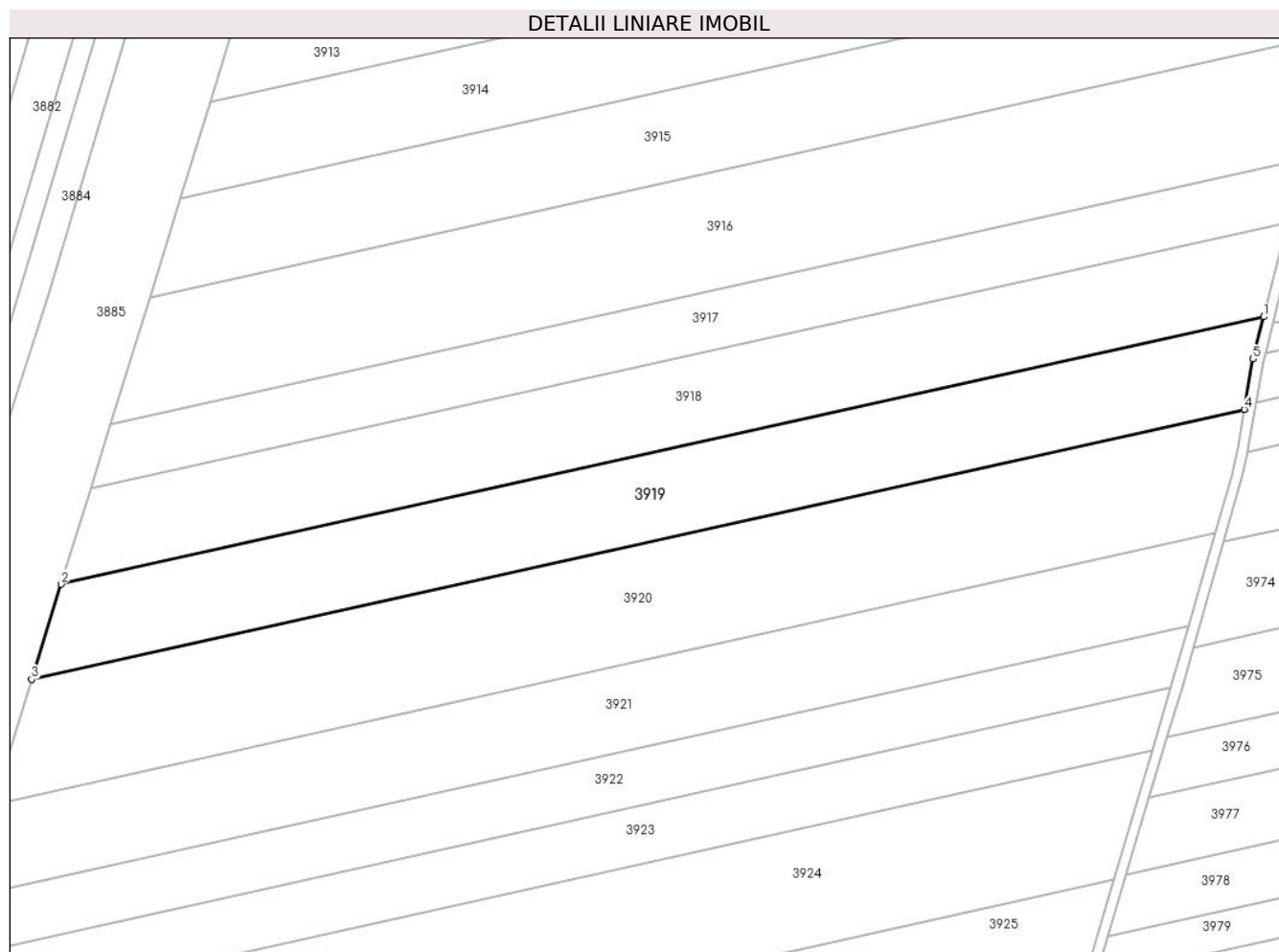
Inscrieri privind dezmembramintele dreptului de proprietate, drepturi reale de garanție și sarcini	Referințe
NU SUNT	

## Anexa Nr. 1 La Partea I

## Teren

Nr cadastral	Suprafața (mp)*	Observații / Referințe
	15.000	

\* Suprafața este determinată în planul de proiecție Stereo 70.



## Date referitoare la teren

Crt	Categorie folosință	Intravilan	Suprafața (mp)	Tarla	Parcelă	Nr. topo	Observații / Referințe
1	arabil	NU	15.000	23/2	23	-	

## Lungime Segmente

1) Valorile lungimilor segmentelor sunt obținute din proiecție în plan.

Punct început	X / Y	Punct sfârșit	X / Y	Lungime segment (** (m)
1	662.268,886 319.064,386	2	661.817,779 318.964,098	462.12
2	661.817,779 318.964,098	3	661.806,751 318.928,505	37.262
3	661.806,751 318.928,505	4	662.261,594 319.029,624	465.948
4	662.261,594 319.029,624	5	662.264,86 319.048,51	19.166
5	662.264,86 319.048,51	1	662.268,886 319.064,386	16.379

**\*\* Lungimile segmentelor sunt determinate în planul de proiecție Stereo 70 și sunt rotunjite la 1 milimetru.**

**\*\*\* Distanța dintre puncte este formată din segmente cumulate ce sunt mai mici decât valoarea 1 milimetru.**





**DATE DESPRE IMOBILUL NR. 3920**

Oficiul de Cadastru și Publicitate Imobiliară CALARASI  
Biroul de Cadastru și Publicitate Imobiliară Calarasi

**A. Partea I. Descrierea imobilului**

TEREN Extravilan

Adresa: Jud. Calarasi

Nr. Crt	Nr cadastral Nr. topografic	Suprafața* (mp)	Observații / Referințe
A1		20.000	Sector cadastral:27 Teren neimprejmuit;

**B. Partea II. Proprietari și acte**

Inscrieri privitoare la dreptul de proprietate și alte drepturi reale		Referințe
/		
Act Administrativ nr. 85714, din 03/10/1997 emis de CJSDPAT CALARASI;		
B1	Intabulare, drept de PROPRIETATE, dobandit prin Reconstituire, cota actuala 1/1, cota initiala 1/1 1) MIREA S GAVRILA, LIPSA CNP	A1

**C. Partea III. SARCINI .**

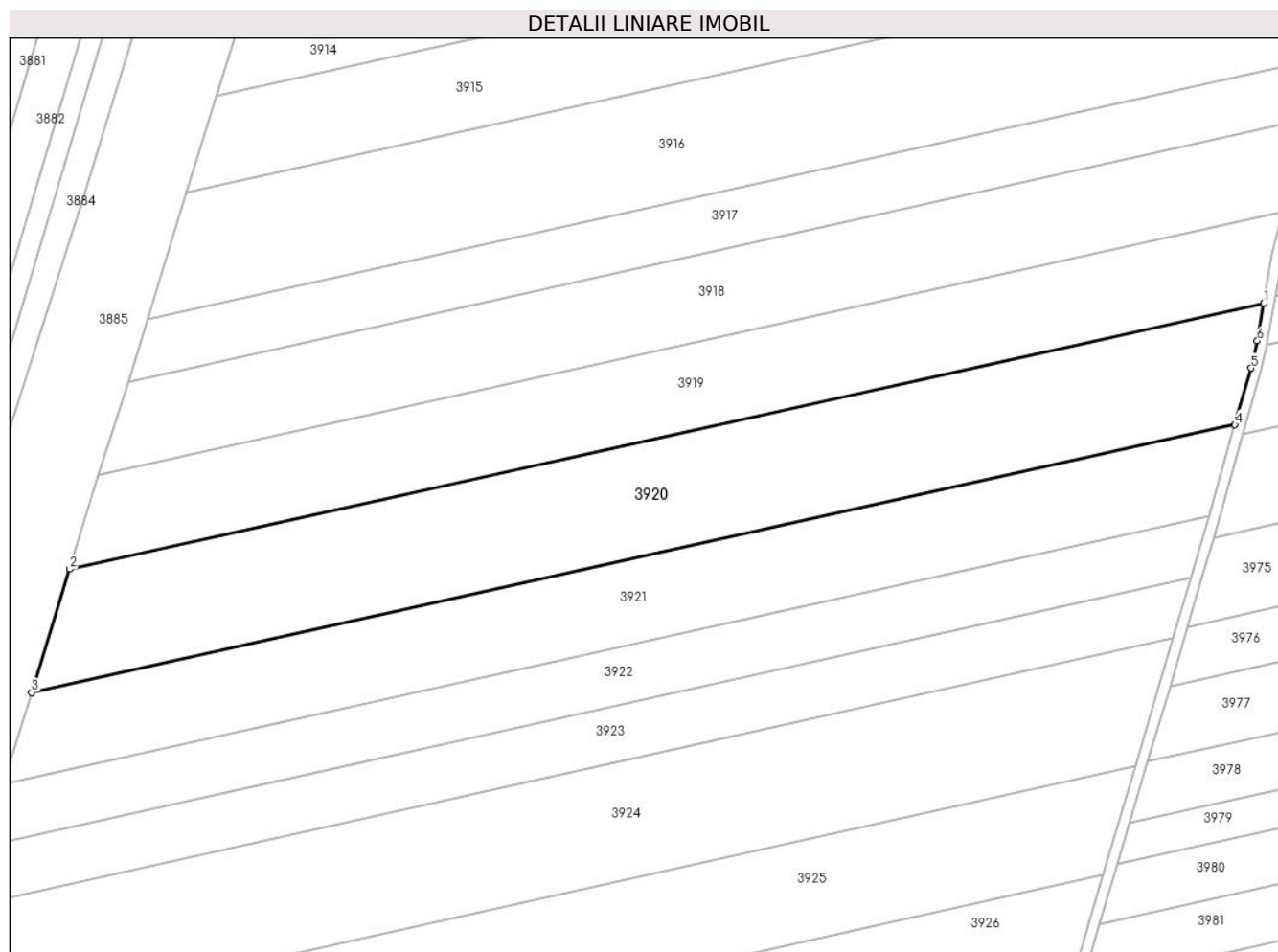
Inscrieri privind dezmembramintele dreptului de proprietate, drepturi reale de garanție și sarcini	Referințe
NU SUNT	

## Anexa Nr. 1 La Partea I

## Teren

Nr cadastral	Suprafața (mp)*	Observații / Referințe
	20.000	

\* Suprafața este determinată în planul de proiecție Stereo 70.



## Date referitoare la teren

Crt	Categorie folosință	Intravilan	Suprafața (mp)	Tarla	Parcelă	Nr. topo	Observații / Referințe
1	arabil	NU	20.000	23/2	34	-	

## Lungime Segmente

1) Valorile lungimilor segmentelor sunt obținute din proiecție în plan.

Punct început	X / Y	Punct sfârșit	X / Y	Lungime segment (** (m)
1	662.261,594 319.029,624	2	661.806,751 318.928,505	465.948
2	661.806,751 318.928,505	3	661.792,199 318.881,536	49.172
3	661.792,199 318.881,536	4	662.250,667 318.983,46	469.661
4	662.250,667 318.983,46	5	662.256,863 319.005,057	22.468
5	662.256,863 319.005,057	6	662.259,142 319.015,442	10.632

Punct început	X / Y	Punct sfârșit	X / Y	Lungime segment (** (m)
6	662.259,142 319.015,442	1	662.261,594 319.029,624	14.392

\*\* Lungimile segmentelor sunt determinate în planul de proiecție Stereo 70 și sunt rotunjite la 1 milimetru.

\*\*\* Distanța dintre puncte este formată din segmente cumulate ce sunt mai mici decât valoarea 1 milimetru.



**DATE DESPRE IMOBILUL NR. 3921**

Oficiul de Cadastru și Publicitate Imobiliară CALARASI  
Biroul de Cadastru și Publicitate Imobiliară Calarasi

**A. Partea I. Descrierea imobilului**

TEREN Extravilan

Adresa: Jud. Calarasi

Nr. Crt	Nr cadastral Nr. topografic	Suprafața* (mp)	Observații / Referințe
A1		15.000	Sector cadastral:27 Teren neimprejmuit;

**B. Partea II. Proprietari și acte**

Inscrieri privitoare la dreptul de proprietate și alte drepturi reale		Referințe
/		
Act Administrativ nr. 85716, din 06/10/1997 emis de CJSDPAT CALARASI;		
B1	Intabulare, drept de PROPRIETATE, dobandit prin Reconstituire, cota actuala 1/1, cota initiala 1/1 1) FUNDEANU GHERGHINA, LIPSA CNP	A1

**C. Partea III. SARCINI .**

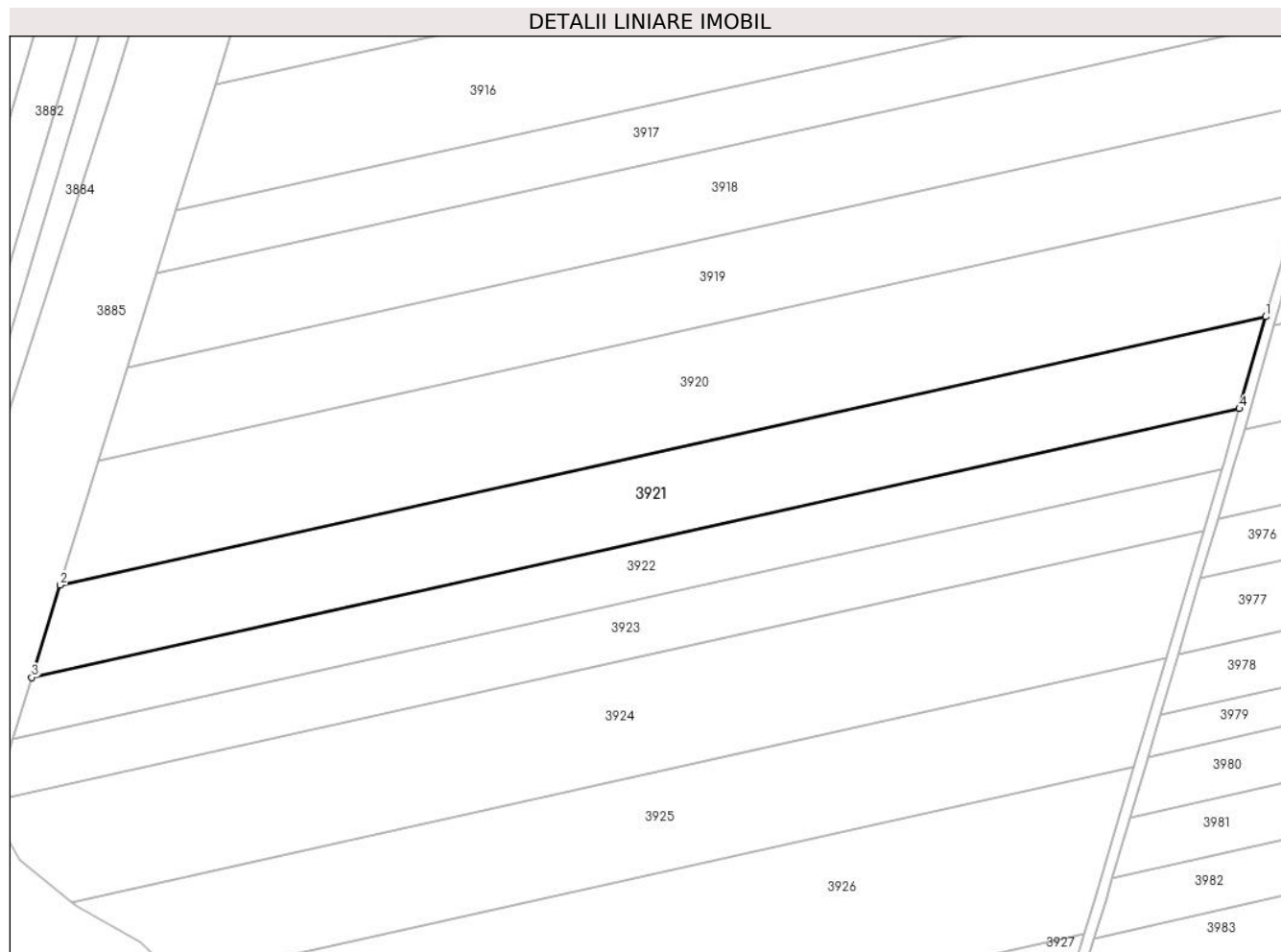
Inscrieri privind dezmembramintele dreptului de proprietate, drepturi reale de garanție și sarcini	Referințe
NU SUNT	

## Anexa Nr. 1 La Partea I

## Teren

Nr cadastral	Suprafața (mp)*	Observații / Referințe
	15.000	

\* Suprafața este determinată în planul de proiecție Stereo 70.



## Date referitoare la teren

Crt	Categorie folosință	Intravilan	Suprafața (mp)	Tarla	Parcelă	Nr. topo	Observații / Referințe
1	arabil	NU	15.000	23/2	35	-	

## Lungime Segmente

1) Valorile lungimilor segmentelor sunt obținute din proiecție în plan.

Punct început	X / Y	Punct sfârșit	X / Y	Lungime segment (** (m)
1	662.250,667 318.983,46	2	661.792,199 318.881,536	469.661
2	661.792,199 318.881,536	3	661.781,323 318.846,431	36.751
3	661.781,323 318.846,431	4	662.240,651 318.948,546	470.542
4	662.240,651 318.948,546	1	662.250,667 318.983,46	36.322

\*\* Lungimile segmentelor sunt determinate în planul de proiecție Stereo 70 și sunt rotunjite la 1 milimetru.

**\*\*\* Distanţa dintre puncte este formată din segmente cumulate ce sunt mai mici decât valoarea 1 milimetru.**





**DATE DESPRE IMOBILUL NR. 3922**

Oficiul de Cadastru și Publicitate Imobiliară CALARASI  
Biroul de Cadastru și Publicitate Imobiliară Calarasi

**A. Partea I. Descrierea imobilului**

TEREN Extravilan

Adresa: Jud. Calarasi

Nr. Crt	Nr cadastral Nr. topografic	Suprafața* (mp)	Observații / Referințe
A1	22686	10.000	Sector cadastral:27 Teren neimpregmuit;

**B. Partea II. Proprietari și acte**

Inscrieri privitoare la dreptul de proprietate și alte drepturi reale		Referințe
<b>18910 / 07/05/2020</b>		
Act Notarial nr. 1074, din 06/05/2020 emis de NP Tutuianu Dana Cristina;		
B1	Se infiinteaza cartea funciara 22686 a imobilului cu numarul cadastral 22686/Vlad Tepes, rezultat din dezmembrarea imobilului cu numarul cadastral 22677 inscris in cartea funciara 22677;	A1
Act Notarial nr. 38, din 12/02/2020 emis de BNP TUTUIANU DANA CRISTINA;		
B2	Intabulare, drept de PROPRIETATE, dobandit prin Succesiune, cota actuala 1/2, cota initiala 1/2 1) <b>ANDREI VICTOR</b> <i>OBSERVATII: pozitie transcrisa din CF 22677/Vlad Tepes, inscrisa prin incheierea nr. 9952 din 25/02/2020;</i>	A1
<b>18911 / 07/05/2020</b>		
Act Notarial nr. 1075, din 06/05/2020 emis de NP Tutuianu Dana Cristina;		
B6	Intabulare, drept de PROPRIETATE, dobandit prin lesire Din Indiviziune, cota actuala 1/2, cota initiala 1/2 1) <b>ANDREI VICTOR</b>	A1

**C. Partea III. SARCINI .**

Inscrieri privind dezmembramintele dreptului de proprietate, drepturi reale de garanție și sarcini	Referințe
NU SUNT	

## Anexa Nr. 1 La Partea I

## Teren

Nr cadastral	Suprafața (mp)*	Observații / Referințe
22686	10.000	

\* Suprafața este determinată în planul de proiecție Stereo 70.



## Date referitoare la teren

Crt	Categorie folosință	Intravilan	Suprafața (mp)	Tarla	Parcelă	Nr. topo	Observații / Referințe
1	arabil	NU	10.000	23/2	36	-	

## Lungime Segmente

1) Valorile lungimilor segmentelor sunt obținute din proiecție în plan.

Punct început	X / Y	Punct sfârșit	X / Y	Lungime segment (** (m)
1	662.240,651 318.948,546	2	661.781,323 318.846,431	470.542
2	661.781,323 318.846,431	3	661.774,084 318.823,064	24.463
3	661.774,084 318.823,064	4	662.233,956 318.925,301	471.099
4	662.233,956 318.925,301	5	662.234,878 318.928,423	3.255
5	662.234,878 318.928,423	1	662.240,651 318.948,546	20.935

**\*\* Lungimile segmentelor sunt determinate în planul de proiecție Stereo 70 și sunt rotunjite la 1 milimetru.**

**\*\*\* Distanța dintre puncte este formată din segmente cumulate ce sunt mai mici decât valoarea 1 milimetru.**



**DATE DESPRE IMOBILUL NR. 3923**

Oficiul de Cadastru și Publicitate Imobiliară CALARASI  
Biroul de Cadastru și Publicitate Imobiliară Calarasi

**A. Partea I. Descrierea imobilului**

TEREN Extravilan

Adresa: Jud. Calarasi

Nr. Crt	Nr cadastral Nr. topografic	Suprafața* (mp)	Observații / Referințe
A1	22687	10.000	Sector cadastral:27 Teren neimpregmuit;

**B. Partea II. Proprietari și acte**

Inscrieri privitoare la dreptul de proprietate și alte drepturi reale		Referințe
<b>18910 / 07/05/2020</b>		
Act Notarial nr. 1074, din 06/05/2020 emis de NP Tutuianu Dana Cristina;		
B1	Se infiinteaza cartea funciara 22687 a imobilului cu numarul cadastral 22687/Vlad Tepes, rezultat din dezmembrarea imobilului cu numarul cadastral 22677 inscris in cartea funciara 22677;	A1
<b>52015 / 24/08/2023</b>		
Act Notarial nr. 2964, din 24/08/2023 emis de NP Tutuianu Dana Cristina;		
B7	Intabulare, drept de PROPRIETATE, dobandit prin Conventie, cota actuala 1/1, cota initiala 1/1 1) ANDREI ELENA	A1

**C. Partea III. SARCINI .**

Inscrieri privind dezmembramintele dreptului de proprietate, drepturi reale de garanție și sarcini	Referințe
NU SUNT	

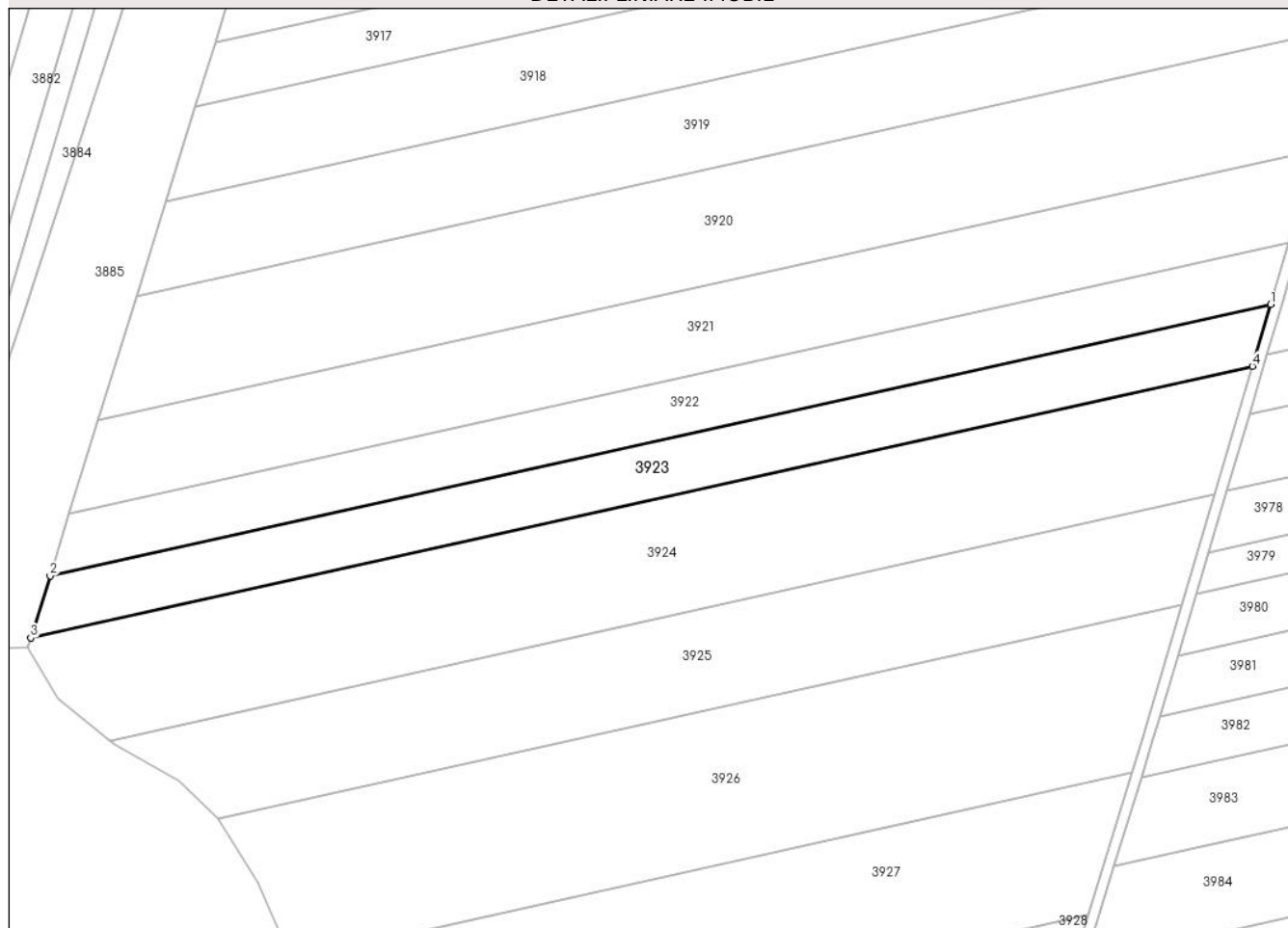
## Anexa Nr. 1 La Partea I

## Teren

Nr cadastral	Suprafața (mp)*	Observații / Referințe
22687	10.000	

\* Suprafața este determinată în planul de proiecție Stereo 70.

## DETALII LINIARE IMOBIL



## Date referitoare la teren

Crt	Categorie folosință	Intravilan	Suprafața (mp)	Tarla	Parcelă	Nr. topo	Observații / Referințe
1	arabil	NU	10.000	23/2	36	-	

## Lungime Segmente

1) Valorile lungimilor segmentelor sunt obținute din proiecție în plan.

Punct început	X / Y	Punct sfârșit	X / Y	Lungime segment (** (m)
1	662.233,956 318.925,301	2	661.774,084 318.823,064	471.099
2	661.774,084 318.823,064	3	661.766,851 318.799,719	24.44
3	661.766,851 318.799,719	4	662.227,085 318.902,037	471.47
4	662.227,085 318.902,037	1	662.233,956 318.925,301	24.257

\*\* Lungimile segmentelor sunt determinate în planul de proiecție Stereo 70 și sunt rotunjite la 1 milimetru.

**\*\*\* Distanţa dintre puncte este formată din segmente cumulate ce sunt mai mici decât valoarea 1 milimetru.**





**DATE DESPRE IMOBILUL NR. 3924**

Oficiul de Cadastru și Publicitate Imobiliară CALARASI  
Biroul de Cadastru și Publicitate Imobiliară Calarasi

**A. Partea I. Descrierea imobilului**

TEREN Extravilan

Adresa: Jud. Calarasi, T23/2 P 37

Nr. Crt	Nr cadastral Nr. topografic	Suprafața* (mp)	Observații / Referințe
A1	23164	20.000	Sector cadastral:27 Teren neimpregmuit;

**B. Partea II. Proprietari și acte**

Inscrieri privitoare la dreptul de proprietate și alte drepturi reale		Referințe
<b>50733 / 12/09/2022</b>		
Act Notarial nr. 102, din 26/06/2012 emis de BNP SERBAN ANGELICA VALENTINA (act notarial nr 116 din 26.06.2012, emis de BNP POPA DIDINA;act notarial nr 125 din 08.11.2019, emis de BNP LOREDANA IACOBSI CRISTINA FILIP);		
B1	Intabulare, drept de PROPRIETATE, dobandit prin Succesiune, cota actuala 1/3, cota initiala 1/3 1) <b>AVRAM ION</b>	A1
B2	Intabulare, drept de PROPRIETATE, dobandit prin Succesiune, cota actuala 1/3, cota initiala 1/3 1) <b>AVRAM MARIN</b>	A1
B3	Intabulare, drept de PROPRIETATE, dobandit prin Succesiune, cota actuala 1/6, cota initiala 1/6 1) <b>SPALATU FLOAREA</b>	A1
B4	Intabulare, drept de PROPRIETATE, dobandit prin Succesiune, cota actuala 1/6, cota initiala 1/6 1) <b>MARIN MARIA</b>	A1

**C. Partea III. SARCINI .**

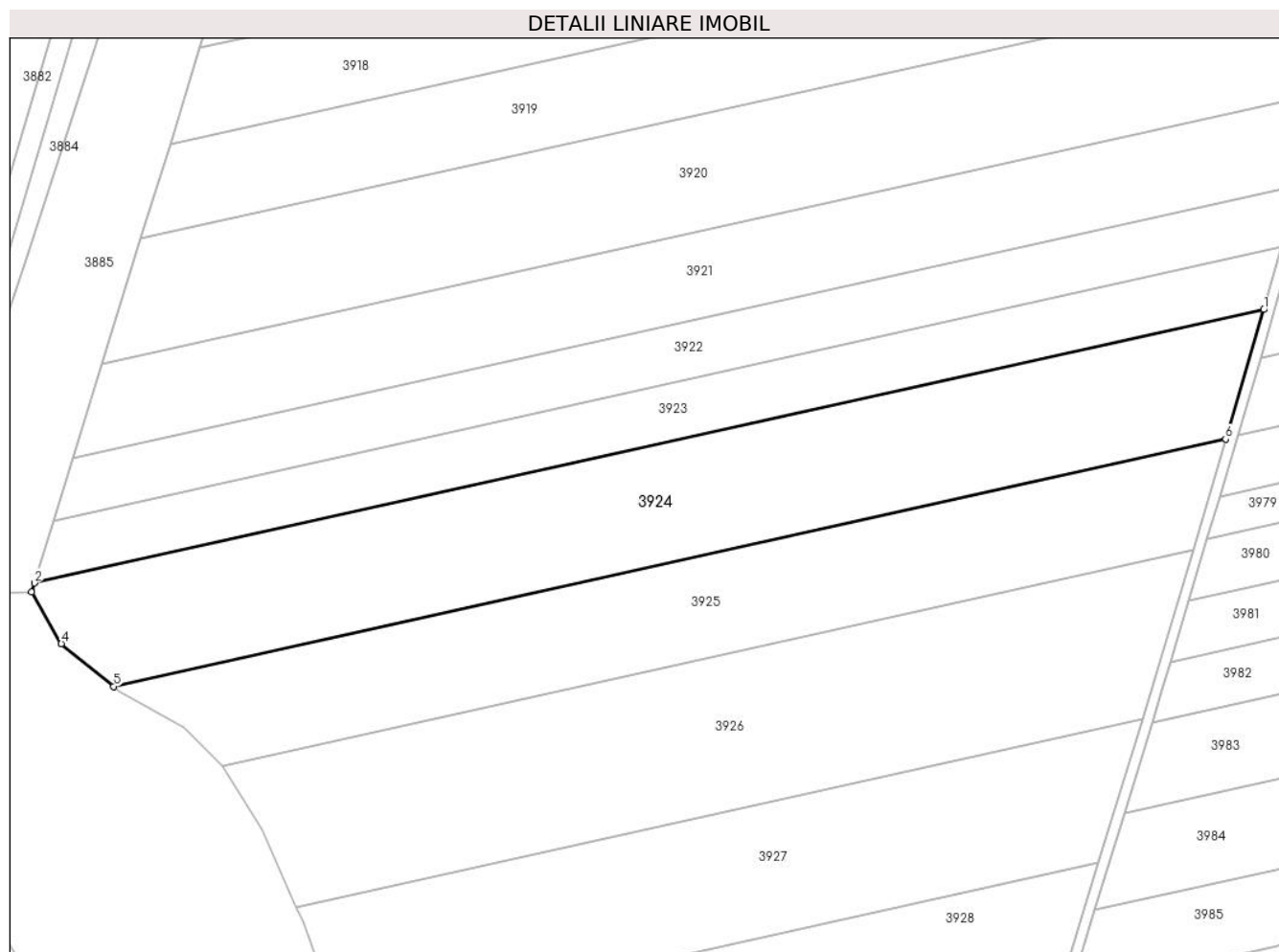
Inscrieri privind dezmembramintele dreptului de proprietate, drepturi reale de garanție și sarcini	Referințe
NU SUNT	

## Anexa Nr. 1 La Partea I

## Teren

Nr cadastral	Suprafața (mp)*	Observații / Referințe
23164	20.000	

\* Suprafața este determinată în planul de proiecție Stereo 70.



## Date referitoare la teren

Crt	Categorie folosință	Intra vilan	Suprafața (mp)	Tarla	Parcelă	Nr. topo	Observații / Referințe
1	arabil	NU	20.000	23/2	37	-	

## Lungime Segmente

1) Valorile lungimilor segmentelor sunt obținute din proiecție în plan.

Punct început	X / Y	Punct sfârșit	X / Y	Lungime segment (** (m)
1	662.227,085 318.902,037	2	661.766,851 318.799,719	471.47
2	661.766,851 318.799,719	3	661.765,807 318.796,35	3.527
3	661.765,807 318.796,35	4	661.776,925 318.777,087	22.241
4	661.776,925 318.777,087	5	661.796,57 318.761,076	25.343
5	661.796,57 318.761,076	6	662.212,783 318.853,607	426.375

Punct început	X / Y	Punct sfârşit	X / Y	Lungime segment (** (m)
6	662.212,783 318.853,607	1	662.227,085 318.902,037	50.498

\*\* Lungimile segmentelor sunt determinate în planul de proiecţie Stereo 70 şi sunt rotunjite la 1 milimetru.

\*\*\* Distanţa dintre puncte este formată din segmente cumulate ce sunt mai mici decât valoarea 1 milimetru.



**DATE DESPRE IMOBILUL NR. 3925**

Oficiul de Cadastru și Publicitate Imobiliară CALARASI  
Biroul de Cadastru și Publicitate Imobiliară Calarasi

**A. Partea I. Descrierea imobilului**

TEREN Extravilan

Adresa: Jud. Calarasi, T 23/2 , P 38

Nr. Crt	Nr cadastral Nr. topografic	Suprafața* (mp)	Observații / Referințe
A1	22807	15.000	Sector cadastral:27 Teren neimprejmuit;

**B. Partea II. Proprietari și acte**

Inscrieri privitoare la dreptul de proprietate și alte drepturi reale		Referințe
<b>49142 / 23/09/2021</b>		
Act Notarial nr. 3073, din 22/09/2021 emis de Serban Angelica Valentina;		
B3	Intabulare, drept de PROPRIETATE, dobandit prin Conventie, cota actuala 1/1, cota initiala 1/1 1) AVRAM VASILE CRISTIAN, -sot 2) AVRAM GEORGIANA, -sotie	A1

**C. Partea III. SARCINI .**

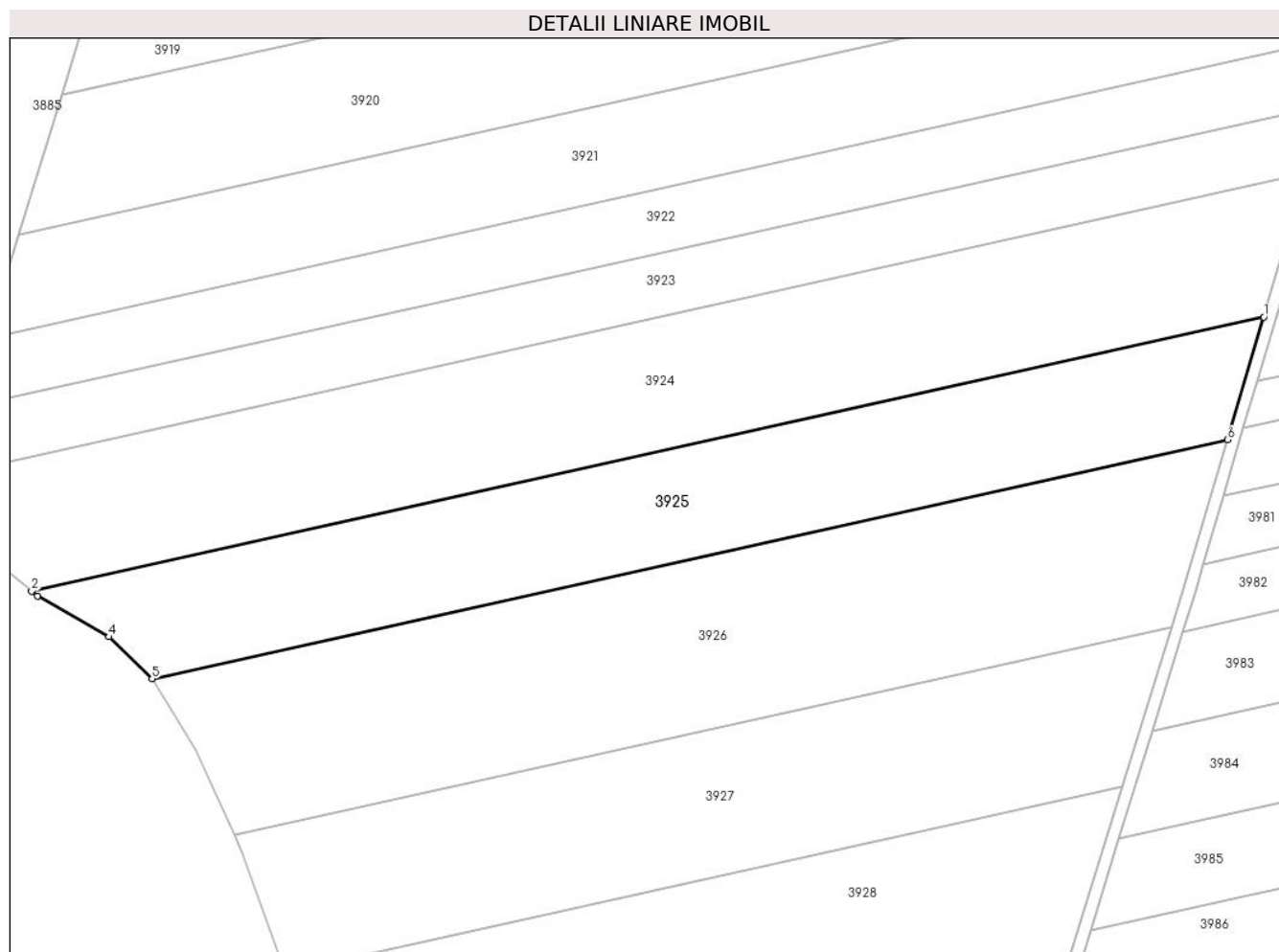
Inscrieri privind dezmembramintele dreptului de proprietate, drepturi reale de garanție și sarcini	Referințe
NU SUNT	

## Anexa Nr. 1 La Partea I

## Teren

Nr cadastral	Suprafața (mp)*	Observații / Referințe
22807	15.000	

\* Suprafața este determinată în planul de proiecție Stereo 70.



## Date referitoare la teren

Crt	Categorie folosință	Intra vilan	Suprafața (mp)	Tarla	Parcelă	Nr. topo	Observații / Referințe
1	arabil	NU	15.000	23/2	38	-	

## Lungime Segmente

1) Valorile lungimilor segmentelor sunt obținute din proiecție în plan.

Punct început	X / Y	Punct sfârșit	X / Y	Lungime segment (** (m)
1	662.212,783 318.853,607	2	661.796,57 318.761,076	426.375
2	661.796,57 318.761,076	3	661.798,511 318.759,494	2.504
3	661.798,511 318.759,494	4	661.822,733 318.745,678	27.885
4	661.822,733 318.745,678	5	661.837,311 318.731,471	20.356
5	661.837,311 318.731,471	6	662.200,563 318.812,228	372.121

Punct început	X / Y	Punct sfârșit	X / Y	Lungime segment (** (m)
6	662.200,563 318.812,228	1	662.212,783 318.853,607	43.146

\*\* Lungimile segmentelor sunt determinate în planul de proiecție Stereo 70 și sunt rotunjite la 1 milimetru.

\*\*\* Distanța dintre puncte este formată din segmente cumulate ce sunt mai mici decât valoarea 1 milimetru.





**DATE DESPRE IMOBILUL NR. 3926**

Oficiul de Cadastru și Publicitate Imobiliară CALARASI  
Biroul de Cadastru și Publicitate Imobiliară Calarasi

**A. Partea I. Descrierea imobilului**

TEREN Extravilan

Adresa: Jud. Calarasi

Nr. Crt	Nr cadastral Nr. topografic	Suprafața* (mp)	Observații / Referințe
A1		20.000	Sector cadastral:27 Teren neimprejmuit;

**B. Partea II. Proprietari și acte**

Inscrieri privitoare la dreptul de proprietate și alte drepturi reale		Referințe
/		
Act Administrativ nr. 85688, din 02/06/1997 emis de CJSDPAT CALARASI;		
B1	Intabulare, drept de PROPRIETATE, dobandit prin Reconstituire, cota actuala 1/1, cota initiala 1/1 1) OPREA CALIOPIA, LIPSA CNP	A1

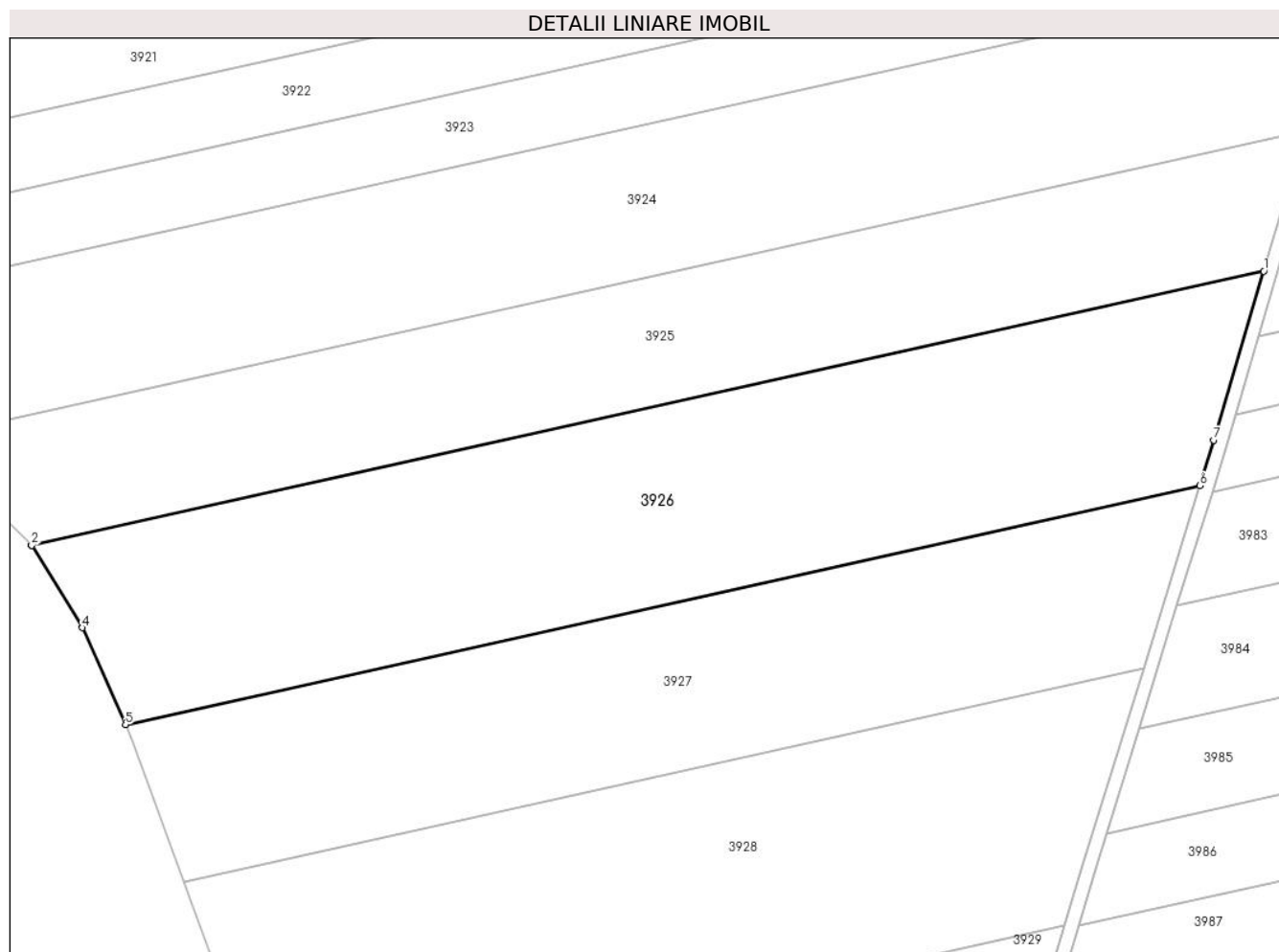
**C. Partea III. SARCINI .**

Inscrieri privind dezmembramintele dreptului de proprietate, drepturi reale de garanție și sarcini	Referințe
NU SUNT	

**Anexa Nr. 1 La Partea I****Teren**

Nr cadastral	Suprafața (mp)*	Observații / Referințe
	20.000	

\* Suprafața este determinată în planul de proiecție Stereo 70.

**Date referitoare la teren**

Crt	Categorie folosință	Intra vilan	Suprafața (mp)	Tarla	Parcelă	Nr. topo	Observații / Referințe
1	arabil	NU	20.000	23/2	39	-	

**Lungime Segmente**

1) Valorile lungimilor segmentelor sunt obținute din proiecție în plan.

Punct început	X / Y	Punct sfârșit	X / Y	Lungime segment (** (m)
1	662.200,563 318.812,228	2	661.837,311 318.731,471	372.121
2	661.837,311 318.731,471	3	661.837,354 318.731,43	0.059
3	661.837,354 318.731,43	4	661.852,288 318.707,222	28.444
4	661.852,288 318.707,222	5	661.864,97 318.678,633	31.276
5	661.864,97 318.678,633	6	662.181,735 318.749,055	324.499

Punct început	X / Y	Punct sfârșit	X / Y	Lungime segment (** (m)
6	662.181,735 318.749,055	7	662.185,869 318.762,474	14.041
7	662.185,869 318.762,474	1	662.200,563 318.812,228	51.878

\*\* Lungimile segmentelor sunt determinate în planul de proiecție Stereo 70 și sunt rotunjite la 1 milimetru.

\*\*\* Distanța dintre puncte este formată din segmente cumulate ce sunt mai mici decât valoarea 1 milimetru.



**DATE DESPRE IMOBILUL NR. 3927**

Oficiul de Cadastru și Publicitate Imobiliară CALARASI  
Biroul de Cadastru și Publicitate Imobiliară Calarasi

**A. Partea I. Descrierea imobilului**

TEREN Extravilan

Adresa: Jud. Calarasi

Nr. Crt	Nr cadastral Nr. topografic	Suprafața* (mp)	Observații / Referințe
A1		15.000	Sector cadastral:27 Teren neimprejmuit;

**B. Partea II. Proprietari și acte**

Inscrieri privitoare la dreptul de proprietate și alte drepturi reale		Referințe
/		
Act Administrativ nr. 85721, din 06/10/1997 emis de CJSDPAT CALARASI;		
B1	Intabulare, drept de PROPRIETATE, dobandit prin Reconstituire, cota actuala 1/1, cota initiala 1/1 1) PIETRAREANU STEFAN, LIPSA CNP	A1

**C. Partea III. SARCINI .**

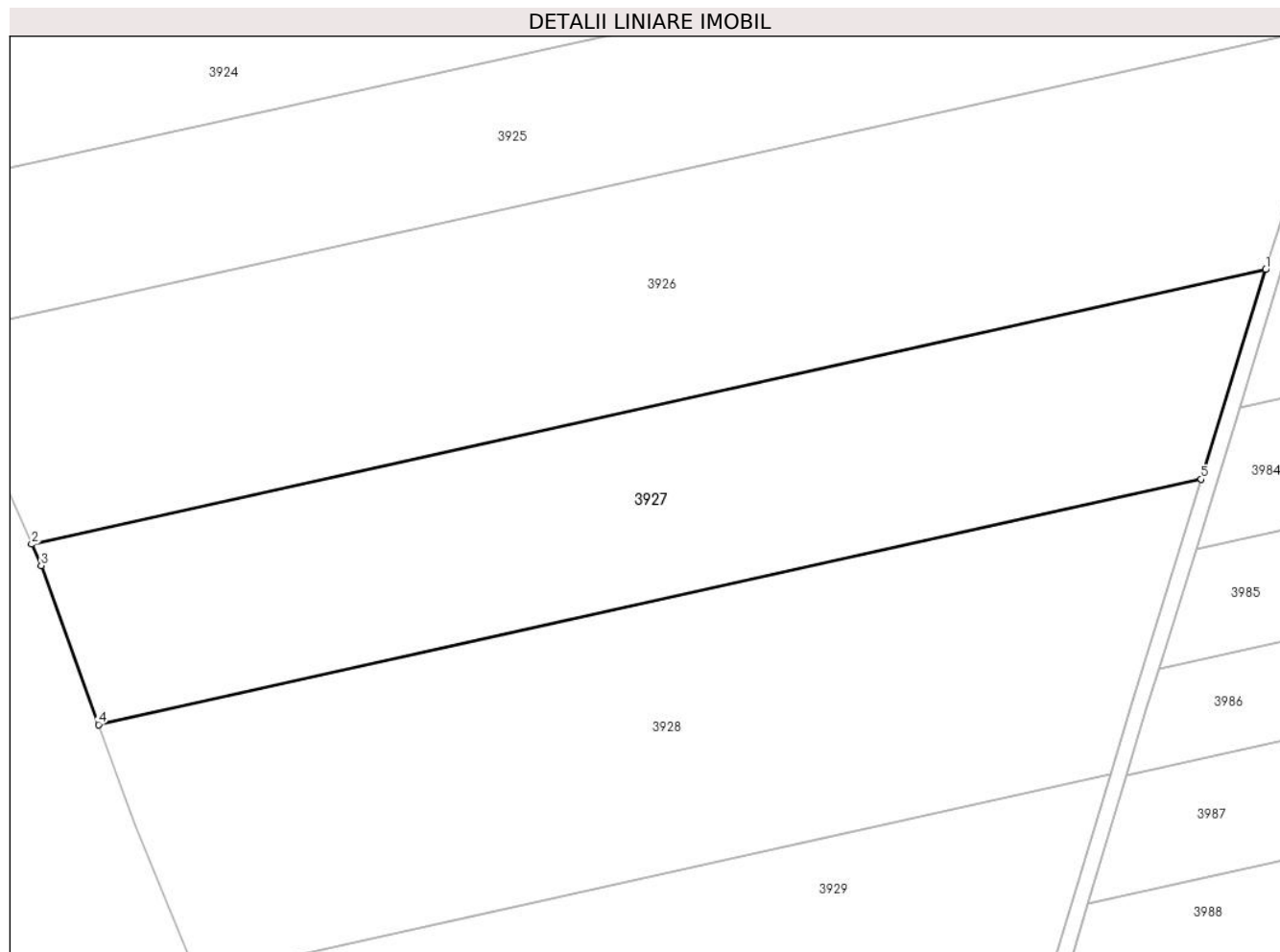
Inscrieri privind dezmembramintele dreptului de proprietate, drepturi reale de garanție și sarcini	Referințe
NU SUNT	

## Anexa Nr. 1 La Partea I

## Teren

Nr cadastral	Suprafața (mp)*	Observații / Referințe
	15.000	

\* Suprafața este determinată în planul de proiecție Stereo 70.



## Date referitoare la teren

Crt	Categorie folosință	Intravilan	Suprafața (mp)	Tarla	Parcelă	Nr. topo	Observații / Referințe
1	arabil	NU	15.000	23/2	40	-	

## Lungime Segmente

1) Valorile lungimilor segmentelor sunt obținute din proiecție în plan.

Punct început	X / Y	Punct sfârșit	X / Y	Lungime segment (** (m)
1	662.181,735 318.749,055	2	661.864,97 318.678,633	324.499
2	661.864,97 318.678,633	3	661.867,393 318.673,172	5.974
3	661.867,393 318.673,172	4	661.882,15 318.632,405	43.356
4	661.882,15 318.632,405	5	662.165,18 318.695,327	289.94
5	662.165,18 318.695,327	1	662.181,735 318.749,055	56.221

**\*\* Lungimile segmentelor sunt determinate în planul de proiecție Stereo 70 și sunt rotunjite la 1 milimetru.**

**\*\*\* Distanța dintre puncte este formată din segmente cumulate ce sunt mai mici decât valoarea 1 milimetru.**





**DATE DESPRE IMOBILUL NR. 3928**

Oficiul de Cadastru și Publicitate Imobiliară CALARASI  
Biroul de Cadastru și Publicitate Imobiliară Calarasi

**A. Partea I. Descrierea imobilului**

TEREN Extravilan

Adresa: Jud. Calarasi

Nr. Crt	Nr cadastral Nr. topografic	Suprafața* (mp)	Observații / Referințe
A1	21230	18.285	Sector cadastral:27 Teren neimprejmuit;

**B. Partea II. Proprietari și acte**

Inscrieri privitoare la dreptul de proprietate și alte drepturi reale		Referințe
<b>43860 / 04/08/2015</b>		
Act Notarial nr. 2860, din 03/08/2015 emis de BIN Tutuianu Dana Cristina;		
B4	Intabulare, drept de PROPRIETATE, dobandit prin Conventie, cota actuala 1/1, cota initiala 1/1 1) SC GUT SRL, CIF:16675225	A1

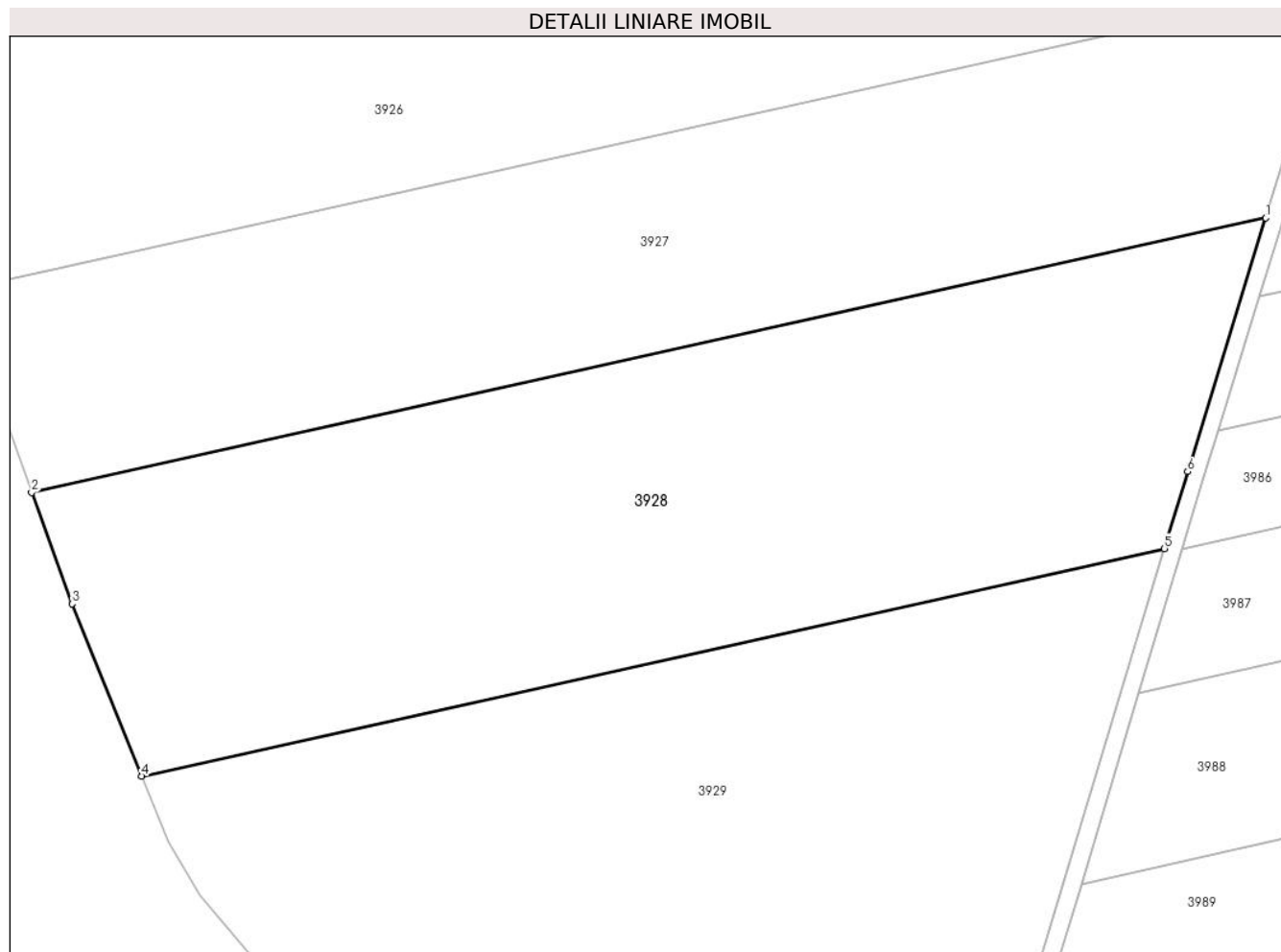
**C. Partea III. SARCINI .**

Inscrieri privind dezmembramintele dreptului de proprietate, drepturi reale de garanție și sarcini	Referințe
NU SUNT	

**Anexa Nr. 1 La Partea I****Teren**

Nr cadastral	Suprafața (mp)*	Observații / Referințe
21230	18.285	

\* Suprafața este determinată în planul de proiecție Stereo 70.

**Date referitoare la teren**

Crt	Categorie folosință	Intra vilan	Suprafața (mp)	Tarla	Parcelă	Nr. topo	Observații / Referințe
1	arabil	NU	18.285	23/2	41	-	

**Lungime Segmente**

1) Valorile lungimilor segmentelor sunt obținute din proiecție în plan.

Punct început	X / Y	Punct sfârșit	X / Y	Lungime segment (** (m)
1	662.165,18 318.695,327	2	661.882,15 318.632,405	289.94
2	661.882,15 318.632,405	3	661.891,383 318.606,899	27.126
3	661.891,383 318.606,899	4	661.907,418 318.567,438	42.595
4	661.907,418 318.567,438	5	662.141,943 318.619,577	240.251
5	662.141,943 318.619,577	6	662.147,278 318.637,224	18.436

Punct început	X / Y	Punct sfârșit	X / Y	Lungime segment (** (m)
6	662.147,278 318.637,224	1	662.165,18 318.695,327	60.798

\*\* Lungimile segmentelor sunt determinate în planul de proiecție Stereo 70 și sunt rotunjite la 1 milimetru.

\*\*\* Distanța dintre puncte este formată din segmente cumulate ce sunt mai mici decât valoarea 1 milimetru.



**DATE DESPRE IMOBILUL NR. 3929**

Oficiul de Cadastru și Publicitate Imobiliară CALARASI  
Biroul de Cadastru și Publicitate Imobiliară Calarasi

**A. Partea I. Descrierea imobilului**

TEREN Extravilan

Adresa: Jud. Calarasi, TARLA 23/2 PARCELA 42

Nr. Crt	Nr cadastral Nr. topografic	Suprafața* (mp)	Observații / Referințe
A1	21822	20.000	Sector cadastral:27 Teren neimprijmit;

**B. Partea II. Proprietari și acte**

Inscrieri privitoare la dreptul de proprietate și alte drepturi reale		Referințe
<b>18758 / 12/04/2017</b>		
Act Notarial nr. 1235, din 11/04/2017 emis de Serban Angelica Valentina;		
B4	Intabulare, drept de PROPRIETATE, dobandit prin Conventie, cota actuala 1/1, cota initiala 1/1 1) SOCIETATEA AGRO TUDOR 2000 SRL, CIF:12418105	A1
<b>58759 / 12/11/2020</b>		
Act Notarial nr. 3160, din 11/11/2020 emis de Serban Angelica Valentina;		
B5	se noteaza interdictiile de instrainare, grevare, inchiriere, arendare, dezmembrare, comasare, restructurare si construire 1) LIBRA INTERNET BANK SA, CIF:8119644	A1

**C. Partea III. SARCINI**

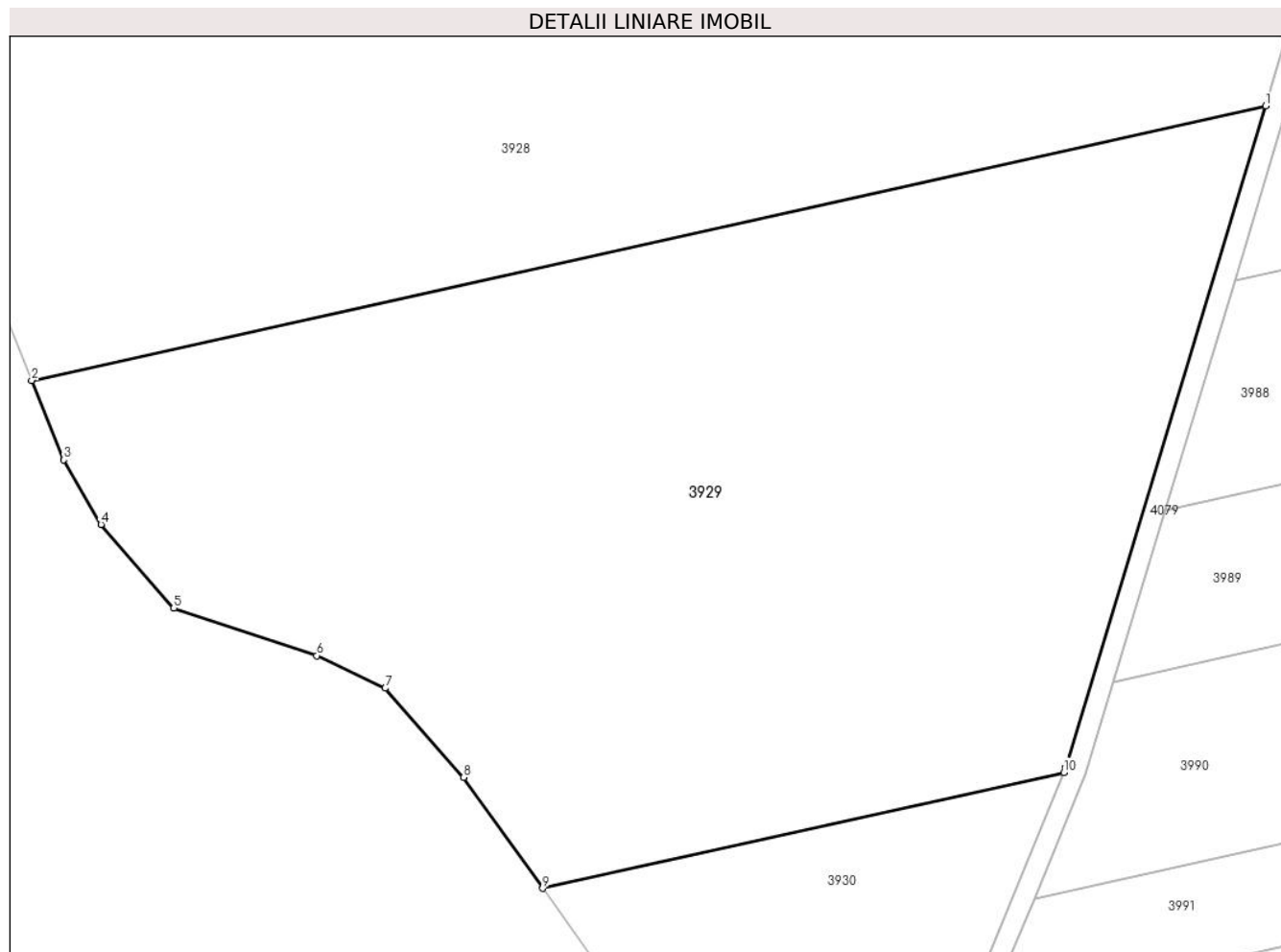
Inscrieri privind dezmembramintele dreptului de proprietate, drepturi reale de garanție și sarcini		Referințe
<b>58759 / 12/11/2020</b>		
Act Notarial nr. 3160, din 11/11/2020 emis de Serban Angelica Valentina;		
C1	Intabulare, drept de IPOTECA, Valoare:1624000 LEI-si celelalte obligatii de plata aferente Contractului de credit nr. 73142 incheiat in data de 11.11.2020 1) LIBRA INTERNET BANK SA, CIF:8119644	A1

## Anexa Nr. 1 La Partea I

## Teren

Nr cadastral	Suprafața (mp)*	Observații / Referințe
21822	20.000	

\* Suprafața este determinată în planul de proiecție Stereo 70.



## Date referitoare la teren

Crt	Categorie folosință	Intravilan	Suprafața (mp)	Tarla	Parcelă	Nr. topo	Observații / Referințe
1	arabil	NU	20.000	23/2	42	-	

## Lungime Segmente

1) Valorile lungimilor segmentelor sunt obținute din proiecție în plan.

Punct început	X / Y	Punct sfârșit	X / Y	Lungime segment (** (m)
1	662.141,943 318.619,577	2	661.907,418 318.567,438	240.251
2	661.907,418 318.567,438	3	661.913,546 318.552,356	16.279
3	661.913,546 318.552,356	4	661.920,597 318.540,077	14.159
4	661.920,597 318.540,077	5	661.934,43 318.524,2	21.058
5	661.934,43 318.524,2	6	661.961,609 318.515,184	28.635

Punct început	X / Y	Punct sfârșit	X / Y	Lungime segment (** (m)
6	661.961,609 318.515,184	7	661.974,583 318.509,004	14.371
7	661.974,583 318.509,004	8	661.989,458 318.492,066	22.542
8	661.989,458 318.492,066	9	662.004,535 318.470,992	25.912
9	662.004,535 318.470,992	10	662.103,567 318.493,009	101.45
10	662.103,567 318.493,009	11	662.103,985 318.494,02	1.094
11	662.103,985 318.494,02	1	662.141,943 318.619,577	131.169

\*\* Lungimile segmentelor sunt determinate în planul de proiecție Stereo 70 și sunt rotunjite la 1 milimetru.

\*\*\* Distanța dintre puncte este formată din segmente cumulate ce sunt mai mici decât valoarea 1 milimetru.





**DATE DESPRE IMOBILUL NR. 3930**

Oficiul de Cadastru și Publicitate Imobiliară CALARASI  
Biroul de Cadastru și Publicitate Imobiliară Calarasi

**A. Partea I. Descrierea imobilului**

TEREN Extravilan

Adresa: Jud. Calarasi

Nr. Crt	Nr cadastral Nr. topografic	Suprafața* (mp)	Observații / Referințe
A1		4.570	Sector cadastral:27 Teren neimprejmuit;

**B. Partea II. Proprietari și acte**

Inscrieri privitoare la dreptul de proprietate și alte drepturi reale		Referințe
/		
Act Normativ nr. 7, din 13/03/1996 emis de PARLAMENTUL ROMANIEI ((art. 13));		
B1	Inscrierea posesiei, drept de PROPRIETATE, dobandit prin Lege, cota actuala 1/1, cota initiala 1/1 1) <b>NEIDENTIFICAT NEIDENTIFICAT</b>	A1
B2	proprietar neidentificat, rezerva comisiei locale de fond funciar, dobandit prin Lege	A1

**C. Partea III. SARCINI .**

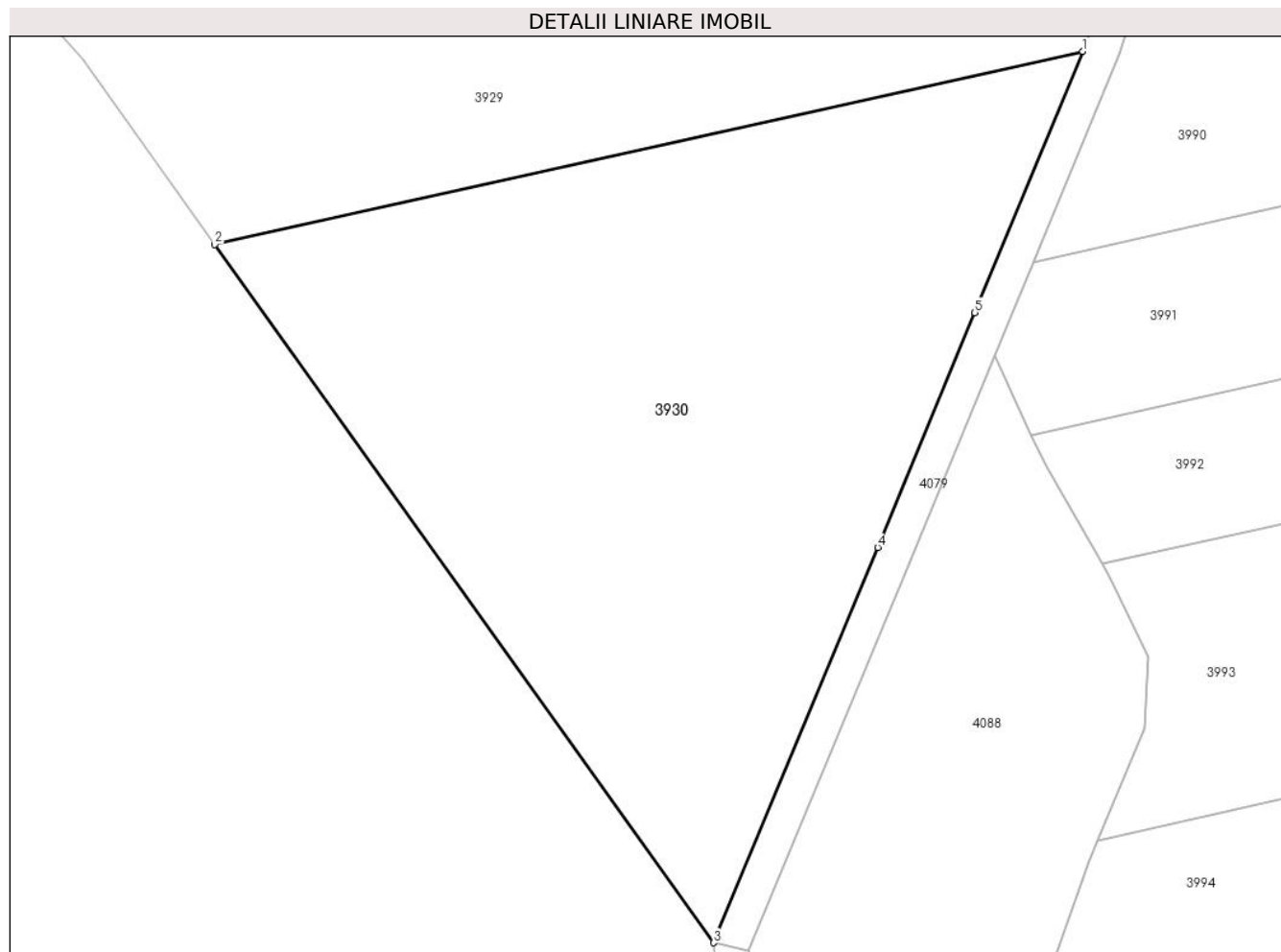
Inscrieri privind dezmembramintele dreptului de proprietate, drepturi reale de garanție și sarcini	Referințe
NU SUNT	

## Anexa Nr. 1 La Partea I

## Teren

Nr cadastral	Suprafața (mp)*	Observații / Referințe
	4.570	

\* Suprafața este determinată în planul de proiecție Stereo 70.



## Date referitoare la teren

Crt	Categorie folosință	Intravilan	Suprafața (mp)	Tarla	Parcelă	Nr. topo	Observații / Referințe
1	arabil	NU	4.570	23/2	43	-	

## Lungime Segmente

1) Valorile lungimilor segmentelor sunt obținute din proiecție în plan.

Punct început	X / Y	Punct sfârșit	X / Y	Lungime segment (** (m)
1	662.103,567 318.493,009	2	662.004,535 318.470,992	101.45
2	662.004,535 318.470,992	3	662.061,454 318.391,433	97.823
3	662.061,454 318.391,433	4	662.080,197 318.436,471	48.782
4	662.080,197 318.436,471	5	662.091,263 318.463,243	28.969
5	662.091,263 318.463,243	1	662.103,567 318.493,009	32.209

**\*\* Lungimile segmentelor sunt determinate în planul de proiecție Stereo 70 și sunt rotunjite la 1 milimetru.**

**\*\*\* Distanța dintre puncte este formată din segmente cumulate ce sunt mai mici decât valoarea 1 milimetru.**



**DATE DESPRE IMOBILUL NR. 3931**

Oficiul de Cadastru și Publicitate Imobiliară CALARASI  
Biroul de Cadastru și Publicitate Imobiliară Calarasi

**A. Partea I. Descrierea imobilului**

TEREN Extravilan

Adresa: Jud. Calarasi, Tarla 23/3, Parcela 1

Nr. Crt	Nr cadastral Nr. topografic	Suprafața* (mp)	Observații / Referințe
A1	23196	13.273	Sector cadastral:27 Teren neimprejmit;

**B. Partea II. Proprietari și acte**

Inscrieri privitoare la dreptul de proprietate și alte drepturi reale		Referințe
<b>71221 / 15/12/2022</b>		
Act Notarial nr. 150, din 28/09/2022 emis de BIN MITACHE IULIANA ADRIANA;		
B1	Intabulare, drept de PROPRIETATE, dobandit prin Succesiune, cota actuala 1/2, cota initiala 1/2 1) <b>IVAN ANICA</b>	A1
B2	Intabulare, drept de PROPRIETATE, dobandit prin Succesiune, cota actuala 1/2, cota initiala 1/2 1) <b>CAPATA ADRIANA COCUTA</b>	A1

**C. Partea III. SARCINI .**

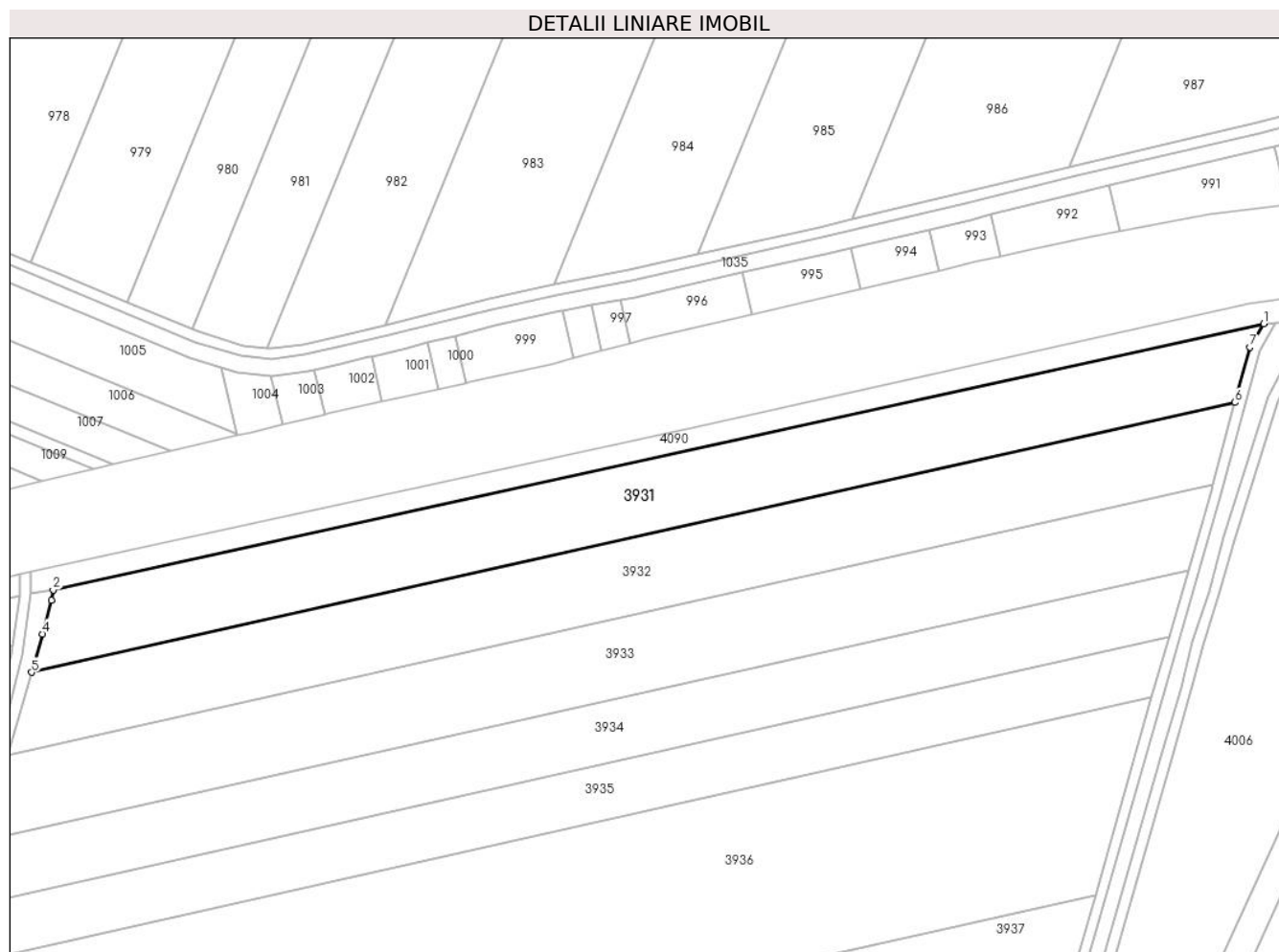
Inscrieri privind dezmembramintele dreptului de proprietate, drepturi reale de garanție și sarcini	Referințe
NU SUNT	

## Anexa Nr. 1 La Partea I

## Teren

Nr cadastral	Suprafața (mp)*	Observații / Referințe
23196	13.273	

\* Suprafața este determinată în planul de proiecție Stereo 70.



## Date referitoare la teren

Crt	Categorie folosință	Intravilan	Suprafața (mp)	Tarla	Parcelă	Nr. topo	Observații / Referințe
1	arabil	NU	13.273	23/3	1	-	

## Lungime Segmente

1) Valorile lungimilor segmentelor sunt obținute din proiecție în plan.

Punct început	X / Y	Punct sfârșit	X / Y	Lungime segment (** (m)
1	663.049,584 320.234,351	2	662.585,26 320.132,239	475.419
2	662.585,26 320.132,239	3	662.584,547 320.128,412	3.893
3	662.584,547 320.128,412	4	662.581,254 320.115,452	13.372
4	662.581,254 320.115,452	5	662.577,009 320.100,691	15.359
5	662.577,009 320.100,691	6	663.038,567 320.204,114	473.003

Punct început	X / Y	Punct sfârșit	X / Y	Lungime segment (** (m)
6	663.038,567 320.204,114	7	663.044,286 320.225,319	21.963
7	663.044,286 320.225,319	1	663.049,584 320.234,351	10.471

\*\* Lungimile segmentelor sunt determinate în planul de proiecție Stereo 70 și sunt rotunjite la 1 milimetru.

\*\*\* Distanța dintre puncte este formată din segmente cumulate ce sunt mai mici decât valoarea 1 milimetru.





**DATE DESPRE IMOBILUL NR. 3932**

Oficiul de Cadastru și Publicitate Imobiliară CALARASI  
Biroul de Cadastru și Publicitate Imobiliară Calarasi

**A. Partea I. Descrierea imobilului**

TEREN Extravilan

Adresa: Jud. Calarasi

Nr. Crt	Nr cadastral Nr. topografic	Suprafața* (mp)	Observații / Referințe
A1		13.769	Sector cadastral:27 Teren neimprejmuit;

**B. Partea II. Proprietari și acte**

Inscrieri privitoare la dreptul de proprietate și alte drepturi reale		Referințe
/		
Act Administrativ nr. 85566, din 27/01/1997 emis de CJSDPAT CALARASI;		
B1	Intabulare, drept de PROPRIETATE, dobandit prin Reconstituire, cota actuala 1/1, cota initiala 1/1 1) IURUC L VASILICA, LIPSA CNP	A1

**C. Partea III. SARCINI .**

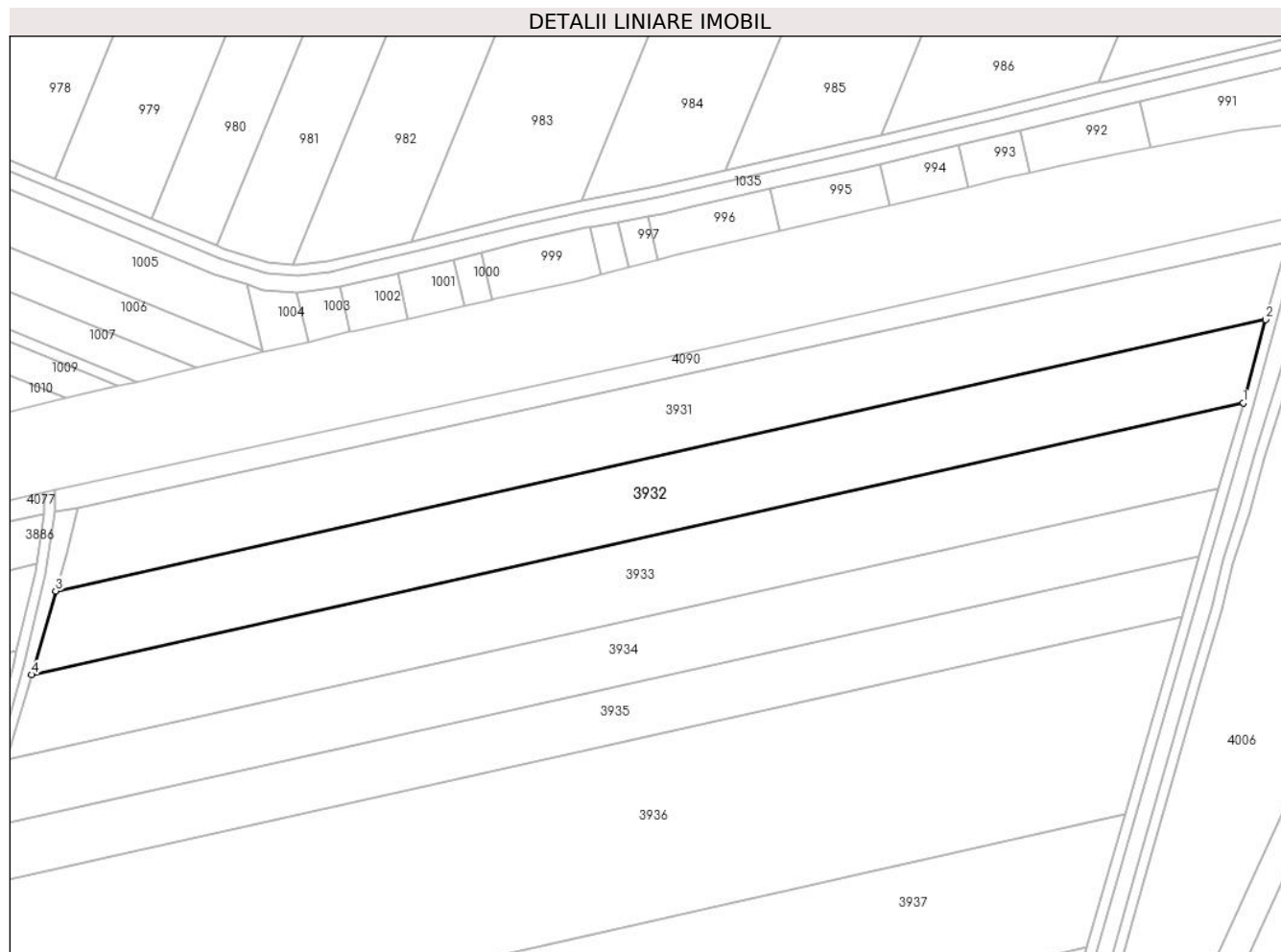
Inscrieri privind dezmembramintele dreptului de proprietate, drepturi reale de garanție și sarcini	Referințe
NU SUNT	

## Anexa Nr. 1 La Partea I

## Teren

Nr cadastral	Suprafața (mp)*	Observații / Referințe
	13.769	

\* Suprafața este determinată în planul de proiecție Stereo 70.



## Date referitoare la teren

Crt	Categorie folosință	Intravilan	Suprafața (mp)	Tarla	Parcelă	Nr. topo	Observații / Referințe
1	arabil	NU	13.769	23/3	2	-	

## Lungime Segmente

1) Valorile lungimilor segmentelor sunt obținute din proiecție în plan.

Punct început	X / Y	Punct sfârșit	X / Y	Lungime segment (** (m)
1	663.030,01 320.172,385	2	663.038,567 320.204,114	32.863
2	663.038,567 320.204,114	3	662.577,009 320.100,691	473.003
3	662.577,009 320.100,691	4	662.567,846 320.068,826	33.156
4	662.567,846 320.068,826	1	663.030,01 320.172,385	473.624

\*\* Lungimile segmentelor sunt determinate în planul de proiecție Stereo 70 și sunt rotunjite la 1 milimetru.

**\*\*\* Distanţa dintre puncte este formată din segmente cumulate ce sunt mai mici decât valoarea 1 milimetru.**



**DATE DESPRE IMOBILUL NR. 3933**

Oficiul de Cadastru și Publicitate Imobiliară CALARASI  
Biroul de Cadastru și Publicitate Imobiliară Calarasi

**A. Partea I. Descrierea imobilului**

TEREN Extravilan

Adresa: Jud. Calarasi

Nr. Crt	Nr cadastral Nr. topografic	Suprafața* (mp)	Observații / Referințe
A1		14.098	Sector cadastral:27 Teren neimprejmuit;

**B. Partea II. Proprietari și acte**

Inscrieri privitoare la dreptul de proprietate și alte drepturi reale		Referințe
/		
Hotarare Judecatoreasca nr. 1683/2011, din 05/05/2011 emis de JUDECATORIA CALARASI;		
B1	Intabulare, drept de PROPRIETATE, dobandit prin Hotarare Judecatoreasca, cota actuala 1/1, cota initiala 1/1 1) SPRINCEANA BOGDAN	A1

**C. Partea III. SARCINI .**

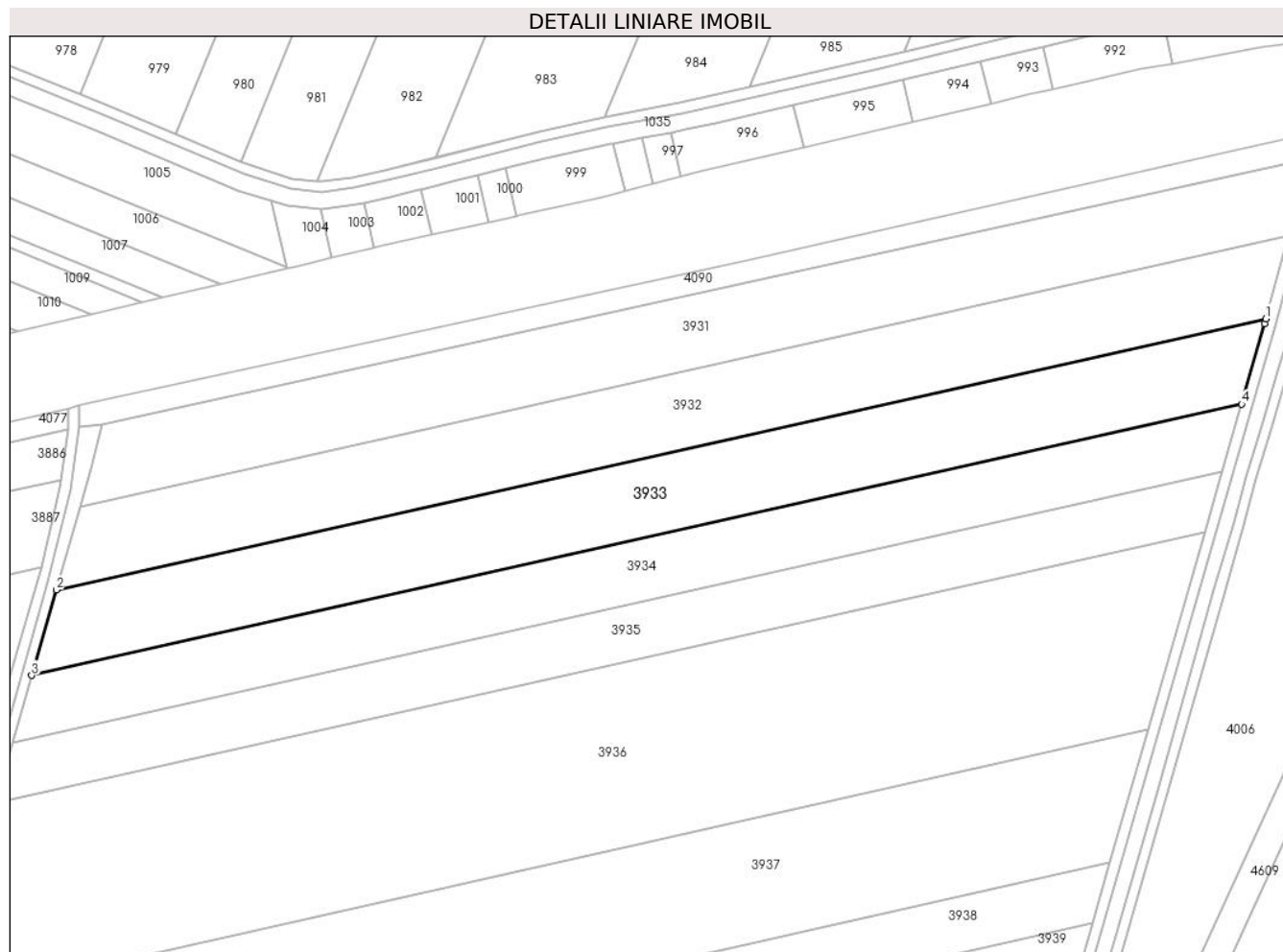
Inscrieri privind dezmembramintele dreptului de proprietate, drepturi reale de garanție și sarcini	Referințe
NU SUNT	

## Anexa Nr. 1 La Partea I

## Teren

Nr cadastral	Suprafața (mp)*	Observații / Referințe
	14.098	

\* Suprafața este determinată în planul de proiecție Stereo 70.



## Date referitoare la teren

Crt	Categorie folosință	Intravilan	Suprafața (mp)	Tarla	Parcelă	Nr. topo	Observații / Referințe
1	arabil	NU	14.098	23/3	3	-	

## Lungime Segmente

1) Valorile lungimilor segmentelor sunt obținute din proiecție în plan.

Punct început	X / Y	Punct sfârșit	X / Y	Lungime segment (** (m)
1	663.030,01 320.172,385	2	662.567,846 320.068,826	473.624
2	662.567,846 320.068,826	3	662.558,47 320.036,223	33.924
3	662.558,47 320.036,223	4	663.020,678 320.139,792	473.669
4	663.020,678 320.139,792	5	663.029,507 320.170,523	31.974
5	663.029,507 320.170,523	1	663.030,01 320.172,385	1.929

**\*\* Lungimile segmentelor sunt determinate în planul de proiecție Stereo 70 și sunt rotunjite la 1 milimetru.**

**\*\*\* Distanța dintre puncte este formată din segmente cumulate ce sunt mai mici decât valoarea 1 milimetru.**





**DATE DESPRE IMOBILUL NR. 3934**

Oficiul de Cadastru și Publicitate Imobiliară CALARASI  
Biroul de Cadastru și Publicitate Imobiliară Calarasi

**A. Partea I. Descrierea imobilului**

TEREN Extravilan

Adresa: Jud. Calarasi, T 23/3 , P4

Nr. Crt	Nr cadastral Nr. topografic	Suprafața* (mp)	Observații / Referințe
A1	22832	11.119	Sector cadastral:27 Teren neimprejmuit;

**B. Partea II. Proprietari și acte**

Inscrieri privitoare la dreptul de proprietate și alte drepturi reale		Referințe
<b>4976 / 28/01/2021</b>		
Act Notarial nr. 320, din 17/11/2015 emis de BNP POPA DIDINA (act notarial nr 319 din 17.11.2015, emis de BNP POPA DIDINA);		
B1	Intabulare, drept de PROPRIETATE, dobandit prin Succesiune, cota actuala 1/1, cota initiala 1/1 1) TICAN IOANA	A1

**C. Partea III. SARCINI .**

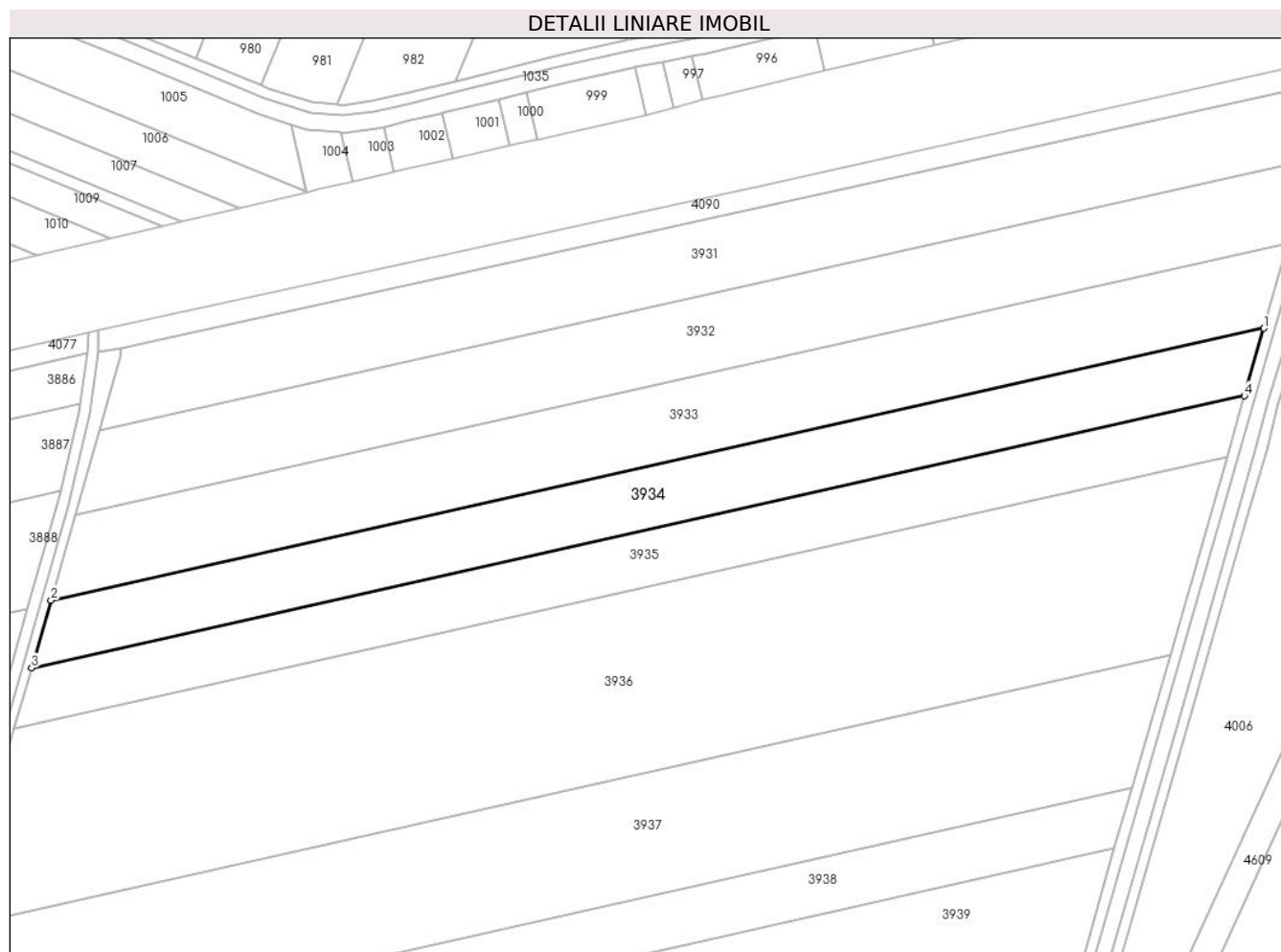
Inscrieri privind dezmembramintele dreptului de proprietate, drepturi reale de garanție și sarcini	Referințe
NU SUNT	

## Anexa Nr. 1 La Partea I

## Teren

Nr cadastral	Suprafața (mp)*	Observații / Referințe
22832	11.119	

\* Suprafața este determinată în planul de proiecție Stereo 70.



## Date referitoare la teren

Crt	Categorie folosință	Intravilan	Suprafața (mp)	Tarla	Parcelă	Nr. topo	Observații / Referințe
1	arabil	NU	11.119	23/3	4	-	

## Lungime Segmente

1) Valorile lungimilor segmentelor sunt obținute din proiecție în plan.

Punct început	X / Y	Punct sfârșit	X / Y	Lungime segment (** (m)
1	663.020,678 320.139,792	2	662.558,47 320.036,223	473.669
2	662.558,47 320.036,223	3	662.551,076 320.010,51	26.755
3	662.551,076 320.010,51	4	663.013,292 320.114,081	473.678
4	663.013,292 320.114,081	1	663.020,678 320.139,792	26.751

\*\* Lungimile segmentelor sunt determinate în planul de proiecție Stereo 70 și sunt rotunjite la 1 milimetru.

**\*\*\* Distanţa dintre puncte este formată din segmente cumulate ce sunt mai mici decât valoarea 1 milimetru.**



**DATE DESPRE IMOBILUL NR. 3935**

Oficiul de Cadastru și Publicitate Imobiliară CALARASI  
Biroul de Cadastru și Publicitate Imobiliară Calarasi

**A. Partea I. Descrierea imobilului**

TEREN Extravilan

Adresa: Jud. Calarasi

Nr. Crt	Nr cadastral Nr. topografic	Suprafața* (mp)	Observații / Referințe
A1		10.000	Sector cadastral:27 Teren neimprejmuit;

**B. Partea II. Proprietari și acte**

Inscrieri privitoare la dreptul de proprietate și alte drepturi reale		Referințe
/		
Act Administrativ nr. 85546, din 22/01/1997 emis de CJSDPAT CALARASI;		
B1	Intabulare, drept de PROPRIETATE, dobandit prin Reconstituire, cota actuala 1/1, cota initiala 1/1 1) <b>MOSU IOANA</b> , LIPSA CNP	A1

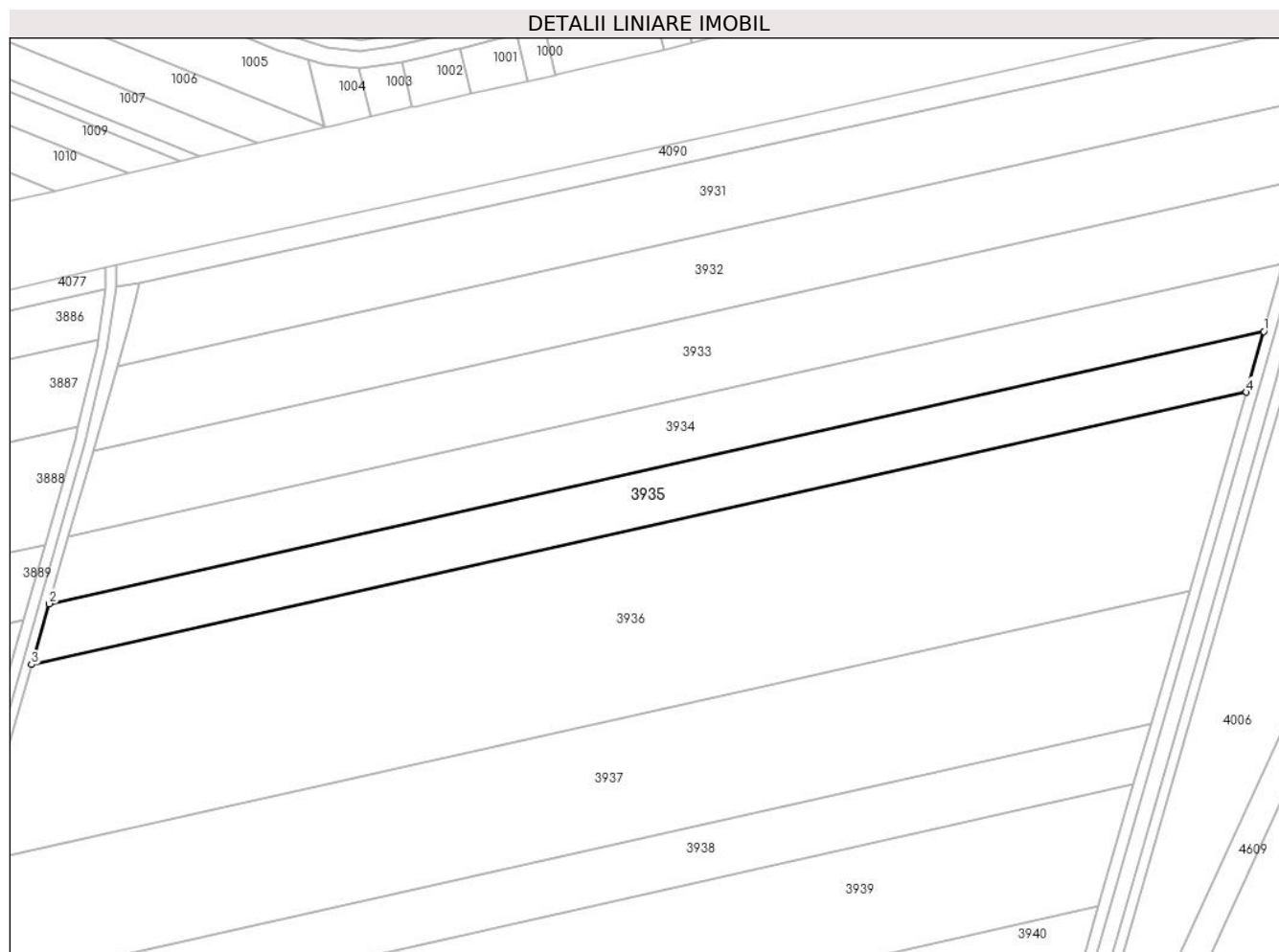
**C. Partea III. SARCINI .**

Inscrieri privind dezmembramintele dreptului de proprietate, drepturi reale de garanție și sarcini	Referințe
NU SUNT	

**Teren**

Nr cadastral	Suprafața (mp)*	Observații / Referințe
	10.000	

\* Suprafața este determinată în planul de proiecție Stereo 70.



**Date referitoare la teren**

Crt	Categorie folosință	Intravilan	Suprafața (mp)	Tarla	Parcelă	Nr. topo	Observații / Referințe
1	arabil	NU	10.000	23/3	5	-	

**Lungime Segmente**

1) Valorile lungimilor segmentelor sunt obținute din proiecție în plan.

Punct început	X / Y	Punct sfârșit	X / Y	Lungime segment (** (m)
1	663.013,292 320.114,081	2	662.551,076 320.010,51	473.678
2	662.551,076 320.010,51	3	662.544,426 319.987,386	24.061
3	662.544,426 319.987,386	4	663.006,648 320.090,957	473.684
4	663.006,648 320.090,957	1	663.013,292 320.114,081	24.06

\*\* Lungimile segmentelor sunt determinate în planul de proiecție Stereo 70 și sunt rotunjite la 1 milimetru.

**\*\*\* Distanţa dintre puncte este formată din segmente cumulate ce sunt mai mici decât valoarea 1 milimetru.**





**DATE DESPRE IMOBILUL NR. 3936**

Oficiul de Cadastru și Publicitate Imobiliară CALARASI  
Biroul de Cadastru și Publicitate Imobiliară Calarasi

**A. Partea I. Descrierea imobilului**

TEREN Extravilan

Adresa: Jud. Calarasi

Nr. Crt	Nr cadastral Nr. topografic	Suprafața* (mp)	Observații / Referințe
A1	22204	Din acte: 32.645 Masurata: 32.646	Sector cadastral:27 Teren neimprejmuit;

**B. Partea II. Proprietari și acte**

Inscrieri privitoare la dreptul de proprietate și alte drepturi reale		Referințe
<b>43632 / 10/09/2018</b>		
Act Notarial nr. 3247, din 07/09/2018 emis de Serban Angelica Valentina;		
B6	Intabulare, drept de PROPRIETATE, dobandit prin Conventie, cota actuala 1/1, cota initiala 1/1 1) ROSCA VASILICA, -sotie 2) ROSCA STEFAN, -sot	A1

**C. Partea III. SARCINI .**

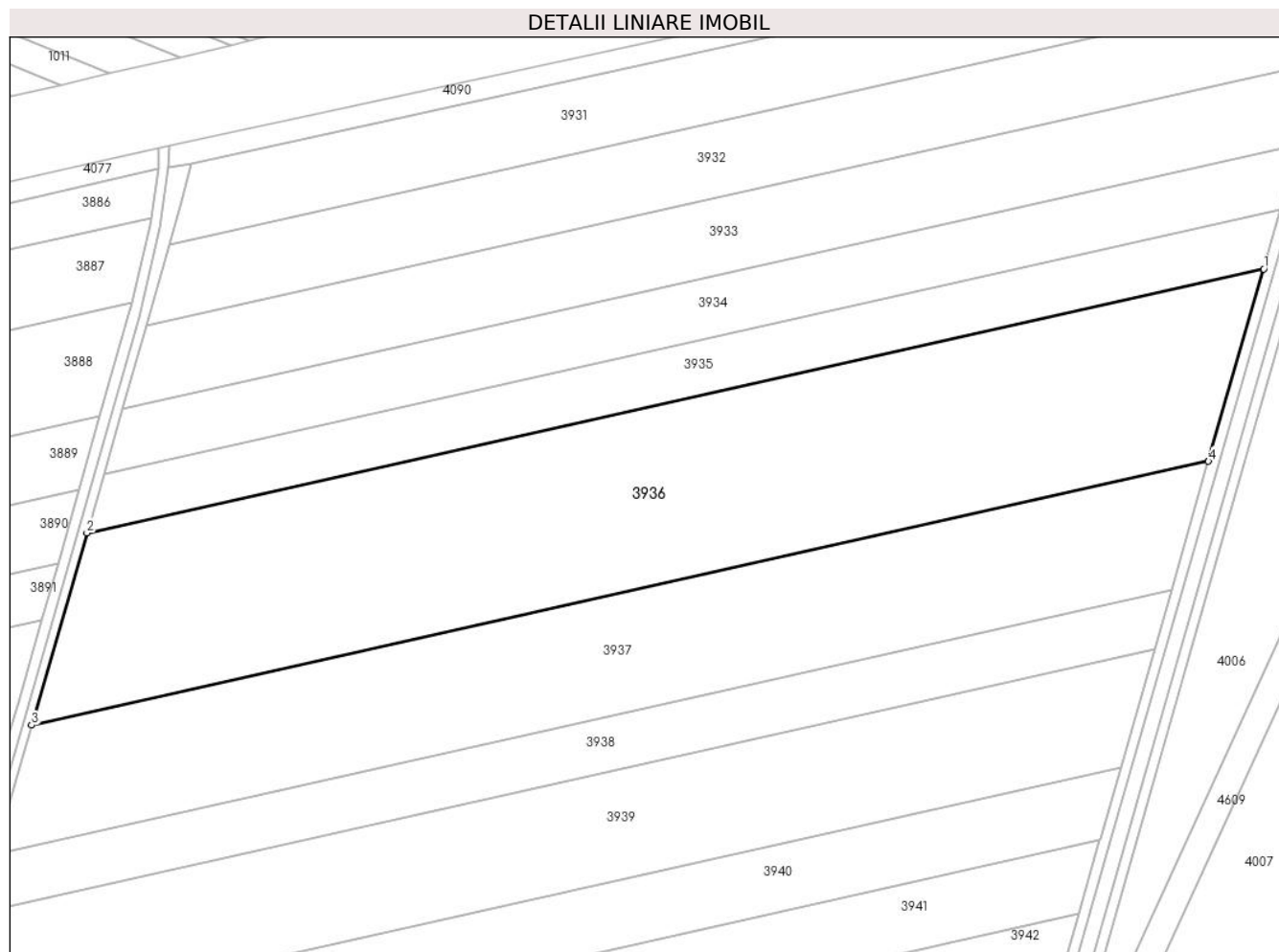
Inscrieri privind dezmembramintele dreptului de proprietate, drepturi reale de garanție și sarcini	Referințe
NU SUNT	

## Anexa Nr. 1 La Partea I

## Teren

Nr cadastral	Suprafața (mp)*	Observații / Referințe
22204	Din acte: 32.645 Masurata: 32.646	

\* Suprafața este determinată în planul de proiecție Stereo 70.



## Date referitoare la teren

Crt	Categorie folosință	Intravilan	Suprafața (mp)	Tarla	Parcelă	Nr. topo	Observații / Referințe
1	arabil	NU	32.646	23/3	6	-	

## Lungime Segmente

1) Valorile lungimilor segmentelor sunt obținute din proiecție în plan.

Punct început	X / Y	Punct sfârșit	X / Y	Lungime segment (** (m)
1	663.006,648 320.090,957	2	662.544,426 319.987,386	473.684
2	662.544,426 319.987,386	3	662.522,717 319.911,895	78.55
3	662.522,717 319.911,895	4	662.984,961 320.015,471	473.706
4	662.984,961 320.015,471	1	663.006,648 320.090,957	78.54

**\*\* Lungimile segmentelor sunt determinate în planul de proiecție Stereo 70 și sunt rotunjite la 1 milimetru.**

**\*\*\* Distanța dintre puncte este formată din segmente cumulate ce sunt mai mici decât valoarea 1 milimetru.**



**DATE DESPRE IMOBILUL NR. 3937**

Oficiul de Cadastru și Publicitate Imobiliară CALARASI  
Biroul de Cadastru și Publicitate Imobiliară Calarasi

**A. Partea I. Descrierea imobilului**

TEREN Extravilan

Adresa: Jud. Calarasi, T 23/3 , P 7

Nr. Crt	Nr cadastral Nr. topografic	Suprafața* (mp)	Observații / Referințe
A1	22584	21.900	Sector cadastral:27 Teren neimprejmuit;

**B. Partea II. Proprietari și acte**

Inscrieri privitoare la dreptul de proprietate și alte drepturi reale		Referințe
<b>54134 / 10/10/2019</b>		
Act Notarial nr. 2882, din 19/12/2017 emis de BNP SESTACOVSKI FLORIN-ADRIAN;		
B1	Intabulare, drept de PROPRIETATE, dobandit prin lesire Din Indiviziune, cota actuala 1950/21900, cota initiala 1950/21900 1) <b>RADU ELENA</b>	A1
B2	Intabulare, drept de PROPRIETATE, dobandit prin lesire Din Indiviziune, cota actuala 19950/21900, cota initiala 19950/21900 1) <b>STANCU ALEXANDRINA</b> 2) <b>ISVORAN ION</b>	A1

**C. Partea III. SARCINI .**

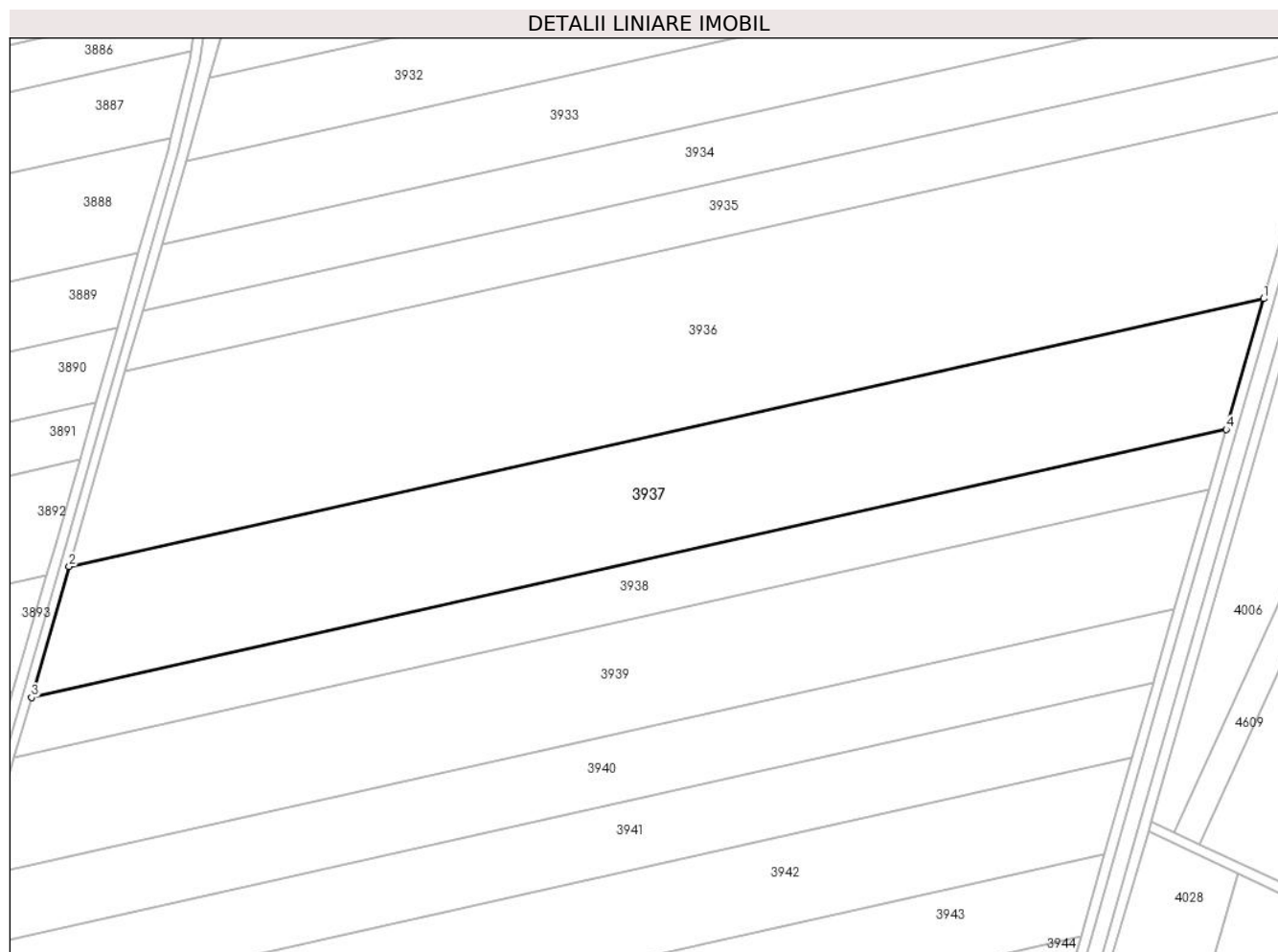
Inscrieri privind dezmembramintele dreptului de proprietate, drepturi reale de garanție și sarcini	Referințe
NU SUNT	

## Anexa Nr. 1 La Partea I

## Teren

Nr cadastral	Suprafața (mp)*	Observații / Referințe
22584	21.900	

\* Suprafața este determinată în planul de proiecție Stereo 70.



## Date referitoare la teren

Crt	Categorie folosință	Intravilan	Suprafața (mp)	Tarla	Parcelă	Nr. topo	Observații / Referințe
1	arabil	NU	21.900	23/3	7	-	

## Lungime Segmente

1) Valorile lungimilor segmentelor sunt obținute din proiecție în plan.

Punct început	X / Y	Punct sfârșit	X / Y	Lungime segment (** (m)
1	662.984,961 320.015,471	2	662.522,717 319.911,895	473.706
2	662.522,717 319.911,895	3	662.508,155 319.861,255	52.692
3	662.508,155 319.861,255	4	662.970,413 319.964,835	473.721
4	662.970,413 319.964,835	1	662.984,961 320.015,471	52.684

\*\* Lungimile segmentelor sunt determinate în planul de proiecție Stereo 70 și sunt rotunjite la 1 milimetru.

**\*\*\* Distanţa dintre puncte este formată din segmente cumulate ce sunt mai mici decât valoarea 1 milimetru.**





**DATE DESPRE IMOBILUL NR. 3938**

Oficiul de Cadastru și Publicitate Imobiliară CALARASI  
Biroul de Cadastru și Publicitate Imobiliară Calarasi

**A. Partea I. Descrierea imobilului**

TEREN Extravilan

Adresa: Jud. Calarasi

Nr. Crt	Nr cadastral Nr. topografic	Suprafața* (mp)	Observații / Referințe
A1		10.000	Sector cadastral:27 Teren neimprejmuit;

**B. Partea II. Proprietari și acte**

Inscrieri privitoare la dreptul de proprietate și alte drepturi reale		Referințe
/		
Act Administrativ nr. 85543, din 20/01/1997 emis de CJSDPAT CALARASI;		
B1	Intabulare, drept de PROPRIETATE, dobandit prin Reconstituire, cota actuala 1/1, cota initiala 1/1 1) RADU FLOAREA, LIPSA CNP	A1

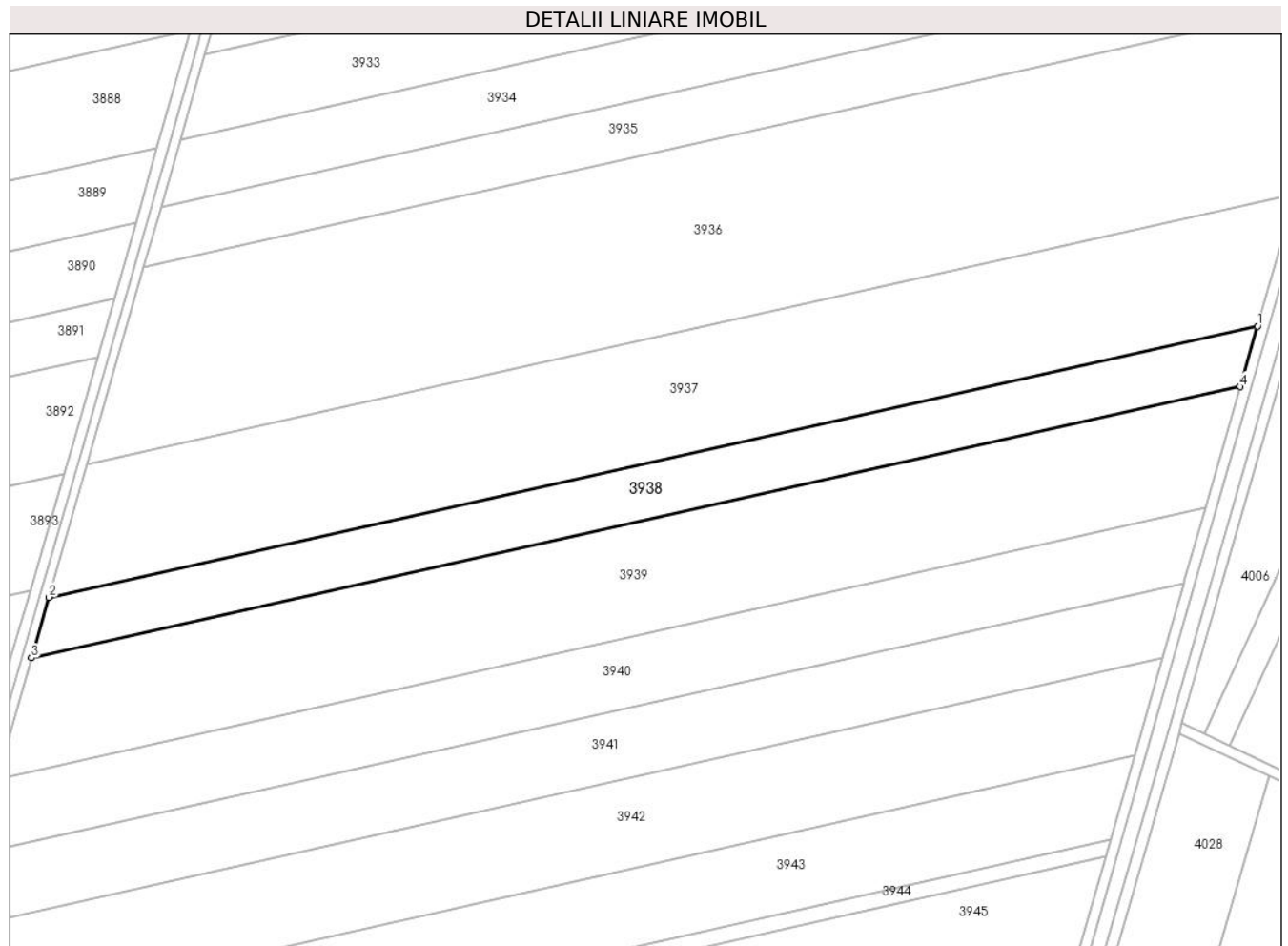
**C. Partea III. SARCINI .**

Inscrieri privind dezmembramintele dreptului de proprietate, drepturi reale de garanție și sarcini	Referințe
NU SUNT	

**Anexa Nr. 1 La Partea I****Teren**

Nr cadastral	Suprafața (mp)*	Observații / Referințe
	10.000	

\* Suprafața este determinată în planul de proiecție Stereo 70.

**Date referitoare la teren**

Crt	Categorie folosință	Intra vilan	Suprafața (mp)	Tarla	Parcelă	Nr. topo	Observații / Referințe
1	arabil	NU	10.000	23/3	8	-	

**Lungime Segmente**

1) Valorile lungimilor segmentelor sunt obținute din proiecție în plan.

Punct început	X / Y	Punct sfârșit	X / Y	Lungime segment (** (m)
1	662.970,413 319.964,835	2	662.508,155 319.861,255	473.721
2	662.508,155 319.861,255	3	662.501,505 319.838,132	24.06
3	662.501,505 319.838,132	4	662.963,77 319.941,713	473.728
4	662.963,77 319.941,713	1	662.970,413 319.964,835	24.057

\*\* Lungimile segmentelor sunt determinate în planul de proiecție Stereo 70 și sunt rotunjite la 1 milimetru.

**\*\*\* Distanţa dintre puncte este formată din segmente cumulate ce sunt mai mici decât valoarea 1 milimetru.**



**DATE DESPRE IMOBILUL NR. 3939**

Oficiul de Cadastru și Publicitate Imobiliară CALARASI  
Biroul de Cadastru și Publicitate Imobiliară Calarasi

**A. Partea I. Descrierea imobilului**

TEREN Extravilan

Adresa: Jud. Calarasi, T 23/3 , P 9

Nr. Crt	Nr cadastral Nr. topografic	Suprafața* (mp)	Observații / Referințe
A1	22788	20.000	Sector cadastral:27 Teren neimprijmit;

**B. Partea II. Proprietari și acte**

Inscrieri privitoare la dreptul de proprietate și alte drepturi reale		Referințe
<b>55979 / 28/10/2020</b>		
Act Notarial nr. 130, din 09/09/2020 emis de BNP MITACHE IULIANA ADRIANA (act administrativ nr 85588 din 31.01.1997, emis de CJPSDPAT CALARASI);		
B1	Intabulare, drept de PROPRIETATE, dobandit prin Reconstituire, cota actuala 2/3, cota initiala 2/3 1) VLAICU CONSTANTINA 2) NEGOITA GHEORGHE	A1
<b>94567 / 15/12/2021</b>		
Act Notarial nr. 4729, din 13/12/2021 emis de NP Tutuianu Dana Cristina;		
B5	Intabulare, drept de PROPRIETATE, dobandit prin Conventie, cota actuala 4/12, cota initiala 4/12 1) LEONATA EMIL IONEL, - sot 2) LEONATA ELEONORA TAMARA, - sotie	A1

**C. Partea III. SARCINI .**

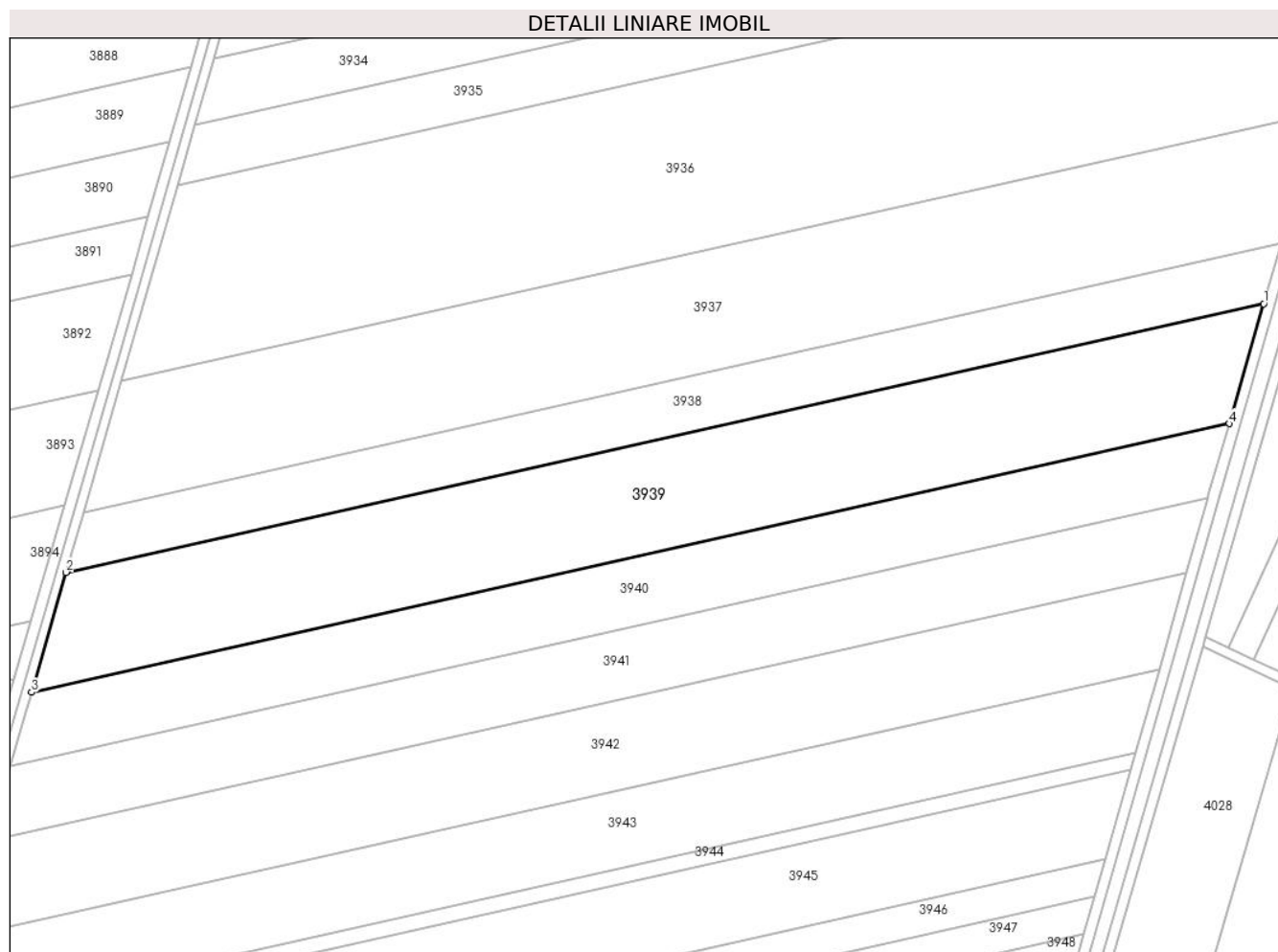
Inscrieri privind dezmembramintele dreptului de proprietate, drepturi reale de garanție și sarcini	Referințe
NU SUNT	

## Anexa Nr. 1 La Partea I

## Teren

Nr cadastral	Suprafața (mp)*	Observații / Referințe
22788	20.000	

\* Suprafața este determinată în planul de proiecție Stereo 70.



## Date referitoare la teren

Crt	Categorie folosință	Intra vilan	Suprafața (mp)	Tarla	Parcelă	Nr. topo	Observații / Referințe
1	arabil	NU	20.000	23/3	9	-	

## Lungime Segmente

1) Valorile lungimilor segmentelor sunt obținute din proiecție în plan.

Punct început	X / Y	Punct sfârșit	X / Y	Lungime segment (** (m)
1	662.963,77 319.941,713	2	662.501,505 319.838,132	473.728
2	662.501,505 319.838,132	3	662.488,207 319.791,887	48.119
3	662.488,207 319.791,887	4	662.950,485 319.895,472	473.741
4	662.950,485 319.895,472	1	662.963,77 319.941,713	48.112

\*\* Lungimile segmentelor sunt determinate în planul de proiecție Stereo 70 și sunt rotunjite la 1 milimetru.

**\*\*\* Distanţa dintre puncte este formată din segmente cumulate ce sunt mai mici decât valoarea 1 milimetru.**





**DATE DESPRE IMOBILUL NR. 3940**

Oficiul de Cadastru și Publicitate Imobiliară CALARASI  
Biroul de Cadastru și Publicitate Imobiliară Calarasi

**A. Partea I. Descrierea imobilului**

TEREN Extravilan

Adresa: Jud. Calarasi, T. 23/3, P. 10

Nr. Crt	Nr cadastral Nr. topografic	Suprafața* (mp)	Observații / Referințe
A1	21969	12.396	Sector cadastral:27 Teren neimpregmuit;

**B. Partea II. Proprietari și acte**

Inscrieri privitoare la dreptul de proprietate și alte drepturi reale	Referințe
<b>51446 / 03/10/2017</b>	
Act Notarial nr. 3369, din 29/09/2017 emis de NP Tutuianu Dana Cristina;	
B4	A1
Intabulare, drept de PROPRIETATE, dobandit prin Conventie, cota actuala 1/1, cota initiala 1/1	
1) S.C. DELP PROD COM S.R.L., CIF:9893200	

**C. Partea III. SARCINI**

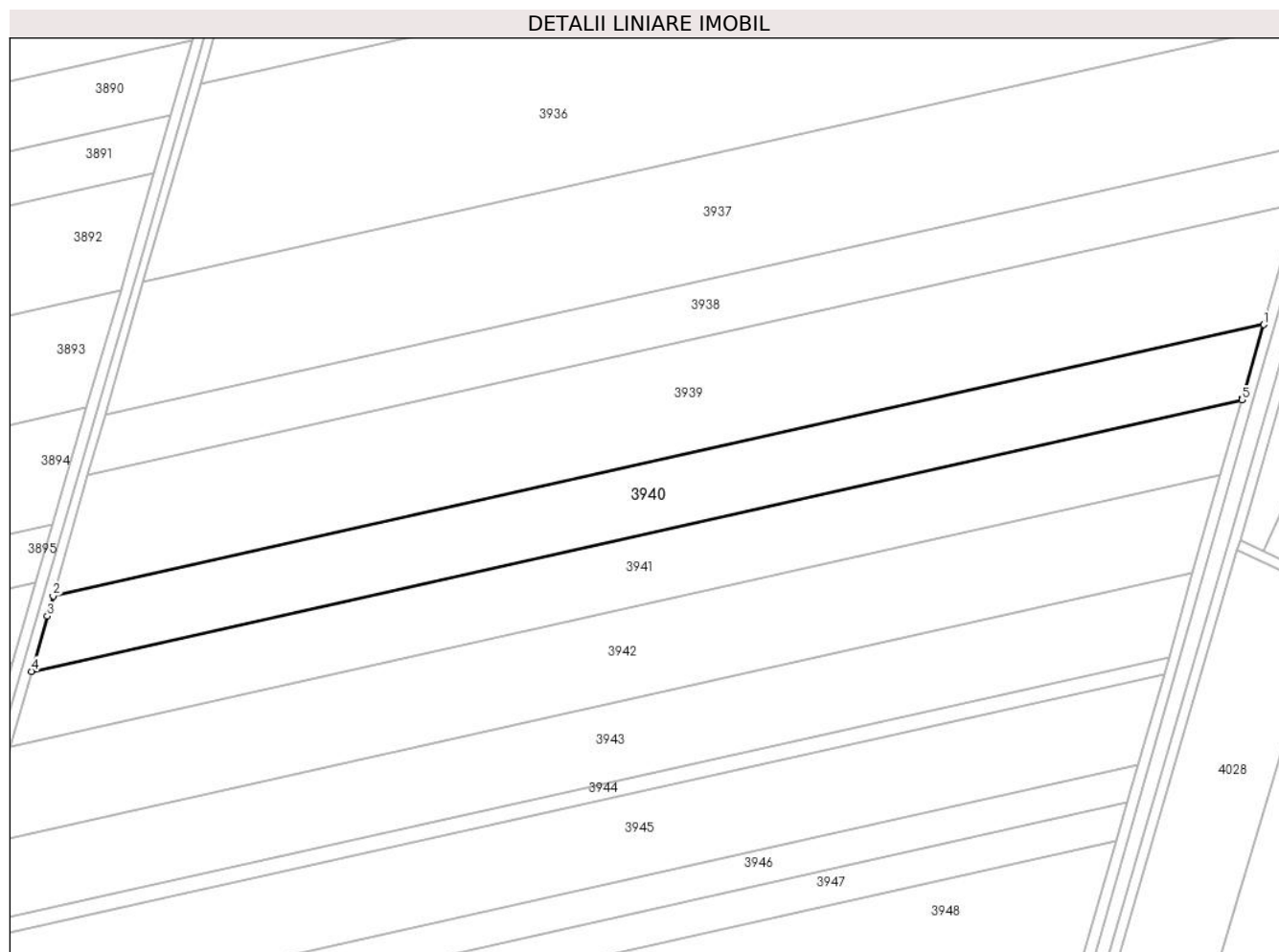
Inscrieri privind dezmembramintele dreptului de proprietate, drepturi reale de garanție și sarcini	Referințe
<b>4564 / 27/01/2023</b>	
Act Notarial nr. 118, din 23/01/2023 emis de IOSEP Cristina Mihaela;	
C1	A1
se respinge cererea cu privire la intabularea dreptului de ipoteca asupra imobilului in scris in cartea funciara 21969 a localitatii Vlad Tepes, intrucat se constata ca extrasul de carte funciara pentru autentificare nr. 2772/19.01.2023 ce a stat la baza, incheierii contractului de ipoteca in ceea ce priveste imobilul de la punctul 196 a fost solicitat pentru imobilul in scris in cartea funciara 21969 a localitatii Lupsanu, iar in contractul de ipoteca si inregistrarea din Eterra a fost mentionat gresit localitatea Vlad Tepes.	

## Anexa Nr. 1 La Partea I

## Teren

Nr cadastral	Suprafața (mp)*	Observații / Referințe
21969	12.396	

\* Suprafața este determinată în planul de proiecție Stereo 70.



## Date referitoare la teren

Crt	Categorie folosință	Intravilan	Suprafața (mp)	Tarla	Parcelă	Nr. topo	Observații / Referințe
1	arabil	NU	12.396	23/3	10	-	

## Lungime Segmente

1) Valorile lungimilor segmentelor sunt obținute din proiecție în plan.

Punct început	X / Y	Punct sfârșit	X / Y	Lungime segment (** (m)
1	662.950,485 319.895,472	2	662.488,207 319.791,887	473.741
2	662.488,207 319.791,887	3	662.486,025 319.784,301	7.894
3	662.486,025 319.784,301	4	662.479,998 319.763,233	21.913
4	662.479,998 319.763,233	5	662.942,252 319.866,812	473.717
5	662.942,252 319.866,812	6	662.942,459 319.867,534	0.751

Punct început	X / Y	Punct sfârşit	X / Y	Lungime segment (** (m)
6	662.942,459 319.867,534	1	662.950,485 319.895,472	29.068

\*\* Lungimile segmentelor sunt determinate în planul de proiecţie Stereo 70 şi sunt rotunjite la 1 milimetru.

\*\*\* Distanţa dintre puncte este formată din segmente cumulate ce sunt mai mici decât valoarea 1 milimetru.



**DATE DESPRE IMOBILUL NR. 3941**

Oficiul de Cadastru și Publicitate Imobiliară CALARASI  
Biroul de Cadastru și Publicitate Imobiliară Calarasi

**A. Partea I. Descrierea imobilului**

TEREN Extravilan

Adresa: Jud. Calarasi

Nr. Crt	Nr cadastral Nr. topografic	Suprafața* (mp)	Observații / Referințe
A1		12.500	Sector cadastral:27 Teren neimprejmuit;

**B. Partea II. Proprietari și acte**

Inscrieri privitoare la dreptul de proprietate și alte drepturi reale		Referințe
/		
Act Administrativ nr. 85538, din 17/01/1997 emis de CJSDPAT CALARASI;		
B1	Intabulare, drept de PROPRIETATE, dobandit prin Reconstituire, cota actuala 1/1, cota initiala 1/1 1) NUTU MARIA, LIPSA CNP	A1

**C. Partea III. SARCINI .**

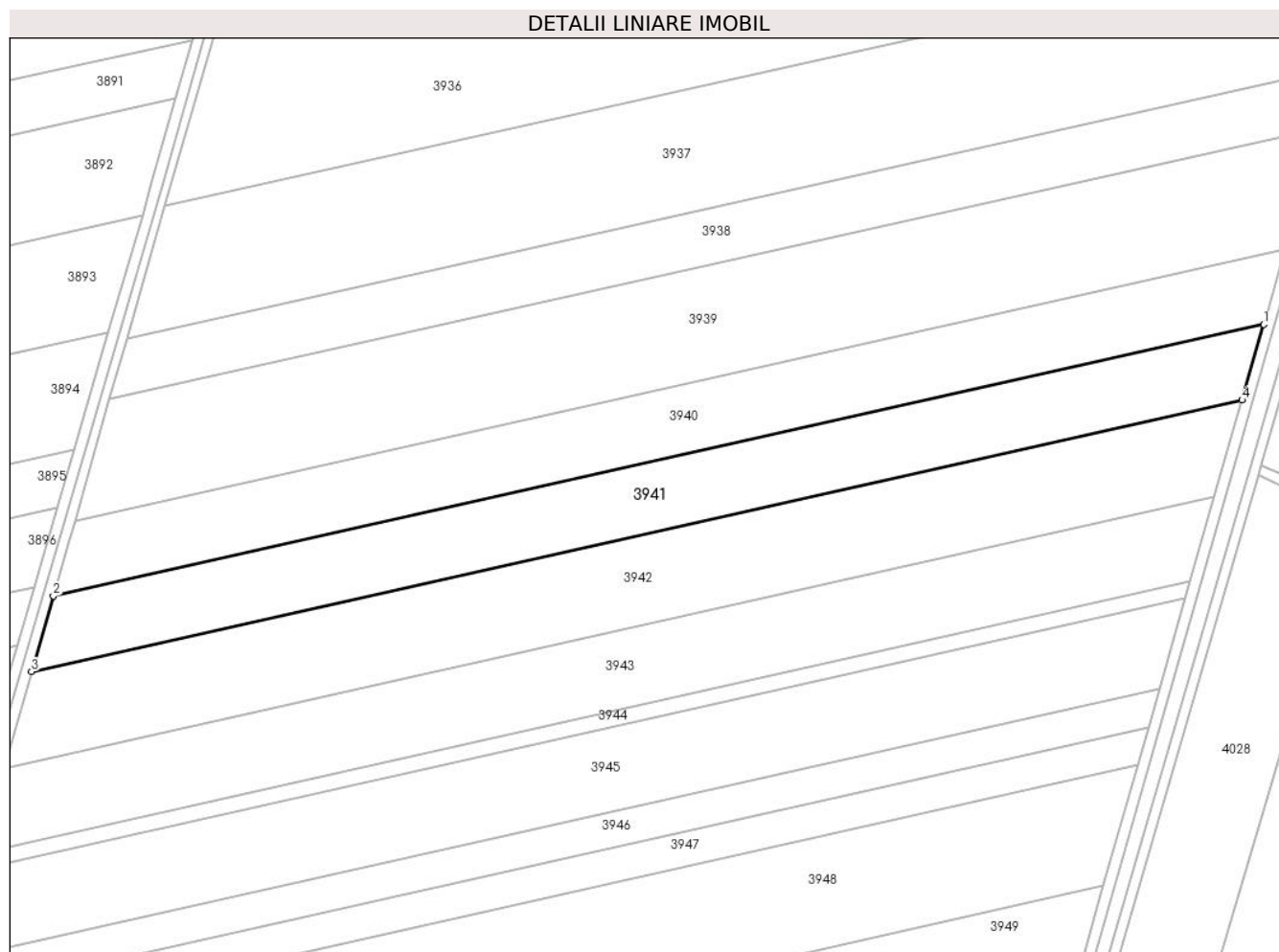
Inscrieri privind dezmembramintele dreptului de proprietate, drepturi reale de garanție și sarcini	Referințe
NU SUNT	

## Anexa Nr. 1 La Partea I

## Teren

Nr cadastral	Suprafața (mp)*	Observații / Referințe
	12.500	

\* Suprafața este determinată în planul de proiecție Stereo 70.



## Date referitoare la teren

Crt	Categorie folosință	Intravilan	Suprafața (mp)	Tarla	Parcelă	Nr. topo	Observații / Referințe
1	arabil	NU	12.500	23/3	11	-	

## Lungime Segmente

1) Valorile lungimilor segmentelor sunt obținute din proiecție în plan.

Punct început	X / Y	Punct sfârșit	X / Y	Lungime segment (** (m)
1	662.942,252 319.866,812	2	662.479,998 319.763,233	473.717
2	662.479,998 319.763,233	3	662.471,733 319.734,339	30.053
3	662.471,733 319.734,339	4	662.934,002 319.837,922	473.732
4	662.934,002 319.837,922	1	662.942,252 319.866,812	30.045

\*\* Lungimile segmentelor sunt determinate în planul de proiecție Stereo 70 și sunt rotunjite la 1 milimetru.

**\*\*\* Distanţa dintre puncte este formată din segmente cumulate ce sunt mai mici decât valoarea 1 milimetru.**





**DATE DESPRE IMOBILUL NR. 3942**

Oficiul de Cadastru și Publicitate Imobiliară CALARASI  
Biroul de Cadastru și Publicitate Imobiliară Calarasi

**A. Partea I. Descrierea imobilului**

TEREN Extravilan

Adresa: Jud. Calarasi

Nr. Crt	Nr cadastral Nr. topografic	Suprafața* (mp)	Observații / Referințe
A1		16.054	Sector cadastral:27 Teren neimprijmit;

**B. Partea II. Proprietari și acte**

Inscrieri privitoare la dreptul de proprietate și alte drepturi reale		Referințe
/		
Act Administrativ nr. 85576, din 30/01/1997 emis de CJSDPAT CALARASI;		
B1	Intabulare, drept de PROPRIETATE, dobandit prin Reconstituire, cota actuala 1/1, cota initiala 1/1 1) GHEORGHIU ELENA, LIPSA CNP 2) NUTU VASILE, LIPSA CNP 3) NUTU I VICTOR, LIPSA CNP 4) NUTU I VOICA, LIPSA CNP 5) PIERSICA IOANA, LIPSA CNP	A1

**C. Partea III. SARCINI .**

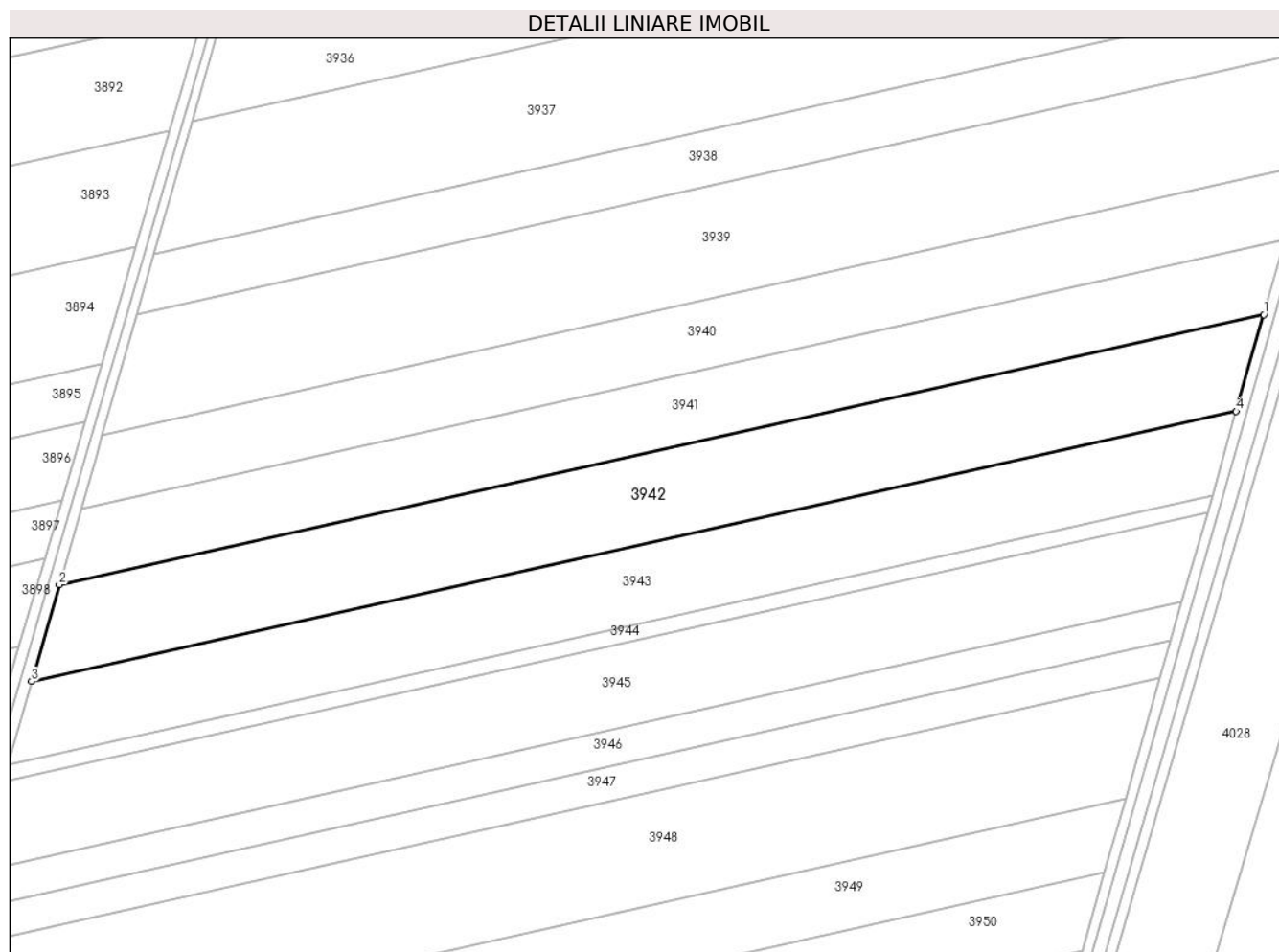
Inscrieri privind dezmembramintele dreptului de proprietate, drepturi reale de garanție și sarcini	Referințe
NU SUNT	

## Anexa Nr. 1 La Partea I

## Teren

Nr cadastral	Suprafața (mp)*	Observații / Referințe
	16.054	

\* Suprafața este determinată în planul de proiecție Stereo 70.



## Date referitoare la teren

Crt	Categorie folosință	Intravilan	Suprafața (mp)	Tarla	Parcelă	Nr. topo	Observații / Referințe
1	arabil	NU	16.054	23/3	12	-	

## Lungime Segmente

1) Valorile lungimilor segmentelor sunt obținute din proiecție în plan.

Punct început	X / Y	Punct sfârșit	X / Y	Lungime segment (** (m)
1	662.934,002 319.837,922	2	662.471,733 319.734,339	473.732
2	662.471,733 319.734,339	3	662.461,117 319.697,233	38.595
3	662.461,117 319.697,233	4	662.923,406 319.800,82	473.752
4	662.923,406 319.800,82	1	662.934,002 319.837,922	38.585

\*\* Lungimile segmentelor sunt determinate în planul de proiecție Stereo 70 și sunt rotunjite la 1 milimetru.

**\*\*\* Distanţa dintre puncte este formată din segmente cumulate ce sunt mai mici decât valoarea 1 milimetru.**



**DATE DESPRE IMOBILUL NR. 3943**

Oficiul de Cadastru și Publicitate Imobiliară CALARASI  
Biroul de Cadastru și Publicitate Imobiliară Calarasi

**A. Partea I. Descrierea imobilului**

TEREN Extravilan

Adresa: Jud. Calarasi

Nr. Crt	Nr cadastral Nr. topografic	Suprafața* (mp)	Observații / Referințe
A1		13.900	Sector cadastral:27 Teren neimprejmit;

**B. Partea II. Proprietari și acte**

Inscrieri privitoare la dreptul de proprietate și alte drepturi reale	Referințe
/	
Act Administrativ nr. 85589, din 03/02/1997 emis de CJSDPAT CALARASI;	
B1	A1
Intabulare, drept de PROPRIETATE, dobandit prin Reconstituire, cota actuala 1/1, cota initiala 1/1	
1) <b>BADEA CONSTANTINA</b> , LIPSA CNP	
2) <b>ENACHE STEFANA</b> , LIPSA CNP	
3) <b>TUDOR ALEXANDRINA</b> , LIPSA CNP	

**C. Partea III. SARCINI .**

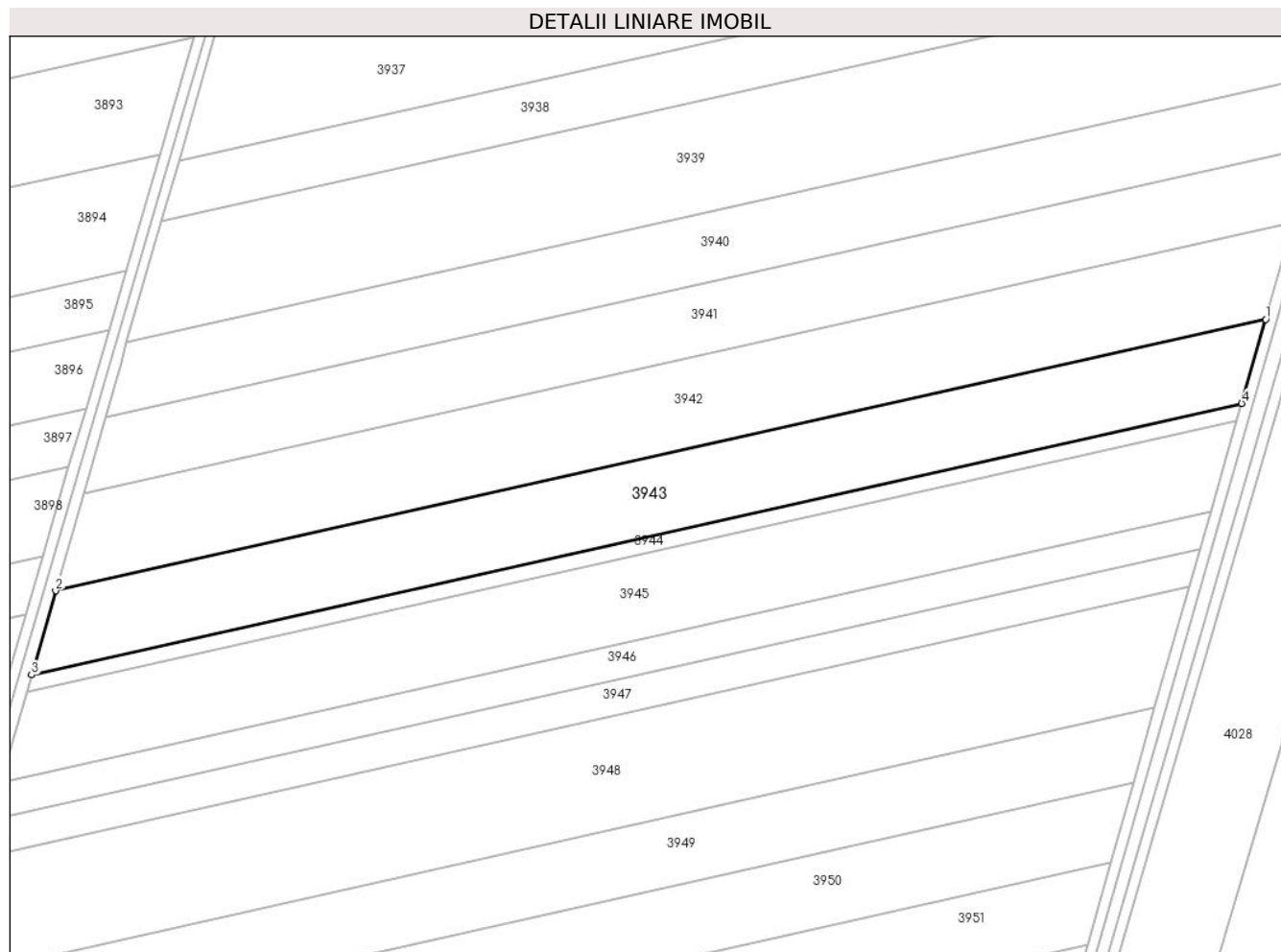
Inscrieri privind dezmembramintele dreptului de proprietate, drepturi reale de garanție și sarcini	Referințe
NU SUNT	

## Anexa Nr. 1 La Partea I

## Teren

Nr cadastral	Suprafața (mp)*	Observații / Referințe
	13.900	

\* Suprafața este determinată în planul de proiecție Stereo 70.



## Date referitoare la teren

Crt	Categorie folosință	Intravilan	Suprafața (mp)	Tarla	Parcelă	Nr. topo	Observații / Referințe
1	arabil	NU	13.900	23/3	13	-	

## Lungime Segmente

1) Valorile lungimilor segmentelor sunt obținute din proiecție în plan.

Punct început	X / Y	Punct sfârșit	X / Y	Lungime segment (** (m)
1	662.923,406 319.800,82	2	662.461,117 319.697,233	473.752
2	662.461,117 319.697,233	3	662.451,927 319.665,106	33.416
3	662.451,927 319.665,106	4	662.914,233 319.768,697	473.77
4	662.914,233 319.768,697	1	662.923,406 319.800,82	33.407

\*\* Lungimile segmentelor sunt determinate în planul de proiecție Stereo 70 și sunt rotunjite la 1 milimetru.

**\*\*\* Distanţa dintre puncte este formată din segmente cumulate ce sunt mai mici decât valoarea 1 milimetru.**





**DATE DESPRE IMOBILUL NR. 3944**

Oficiul de Cadastru și Publicitate Imobiliară CALARASI  
Biroul de Cadastru și Publicitate Imobiliară Calarasi

**A. Partea I. Descrierea imobilului**

TEREN Extravilan

Adresa: Jud. Calarasi

Nr. Crt	Nr cadastral Nr. topografic	Suprafața* (mp)	Observații / Referințe
A1		2.800	Sector cadastral:27 Teren neimprejmuit;

**B. Partea II. Proprietari și acte**

Inscrieri privitoare la dreptul de proprietate și alte drepturi reale	Referințe
/	
Act Administrativ nr. 85542, din 20/01/1997 emis de CJSDPAT CALARASI;	
B1	A1
Intabulare, drept de PROPRIETATE, dobandit prin Reconstituire, cota actuala 1/1, cota initiala 1/1	
1) CRISTACHE D VICTORIA, LIPSA CNP	

**C. Partea III. SARCINI .**

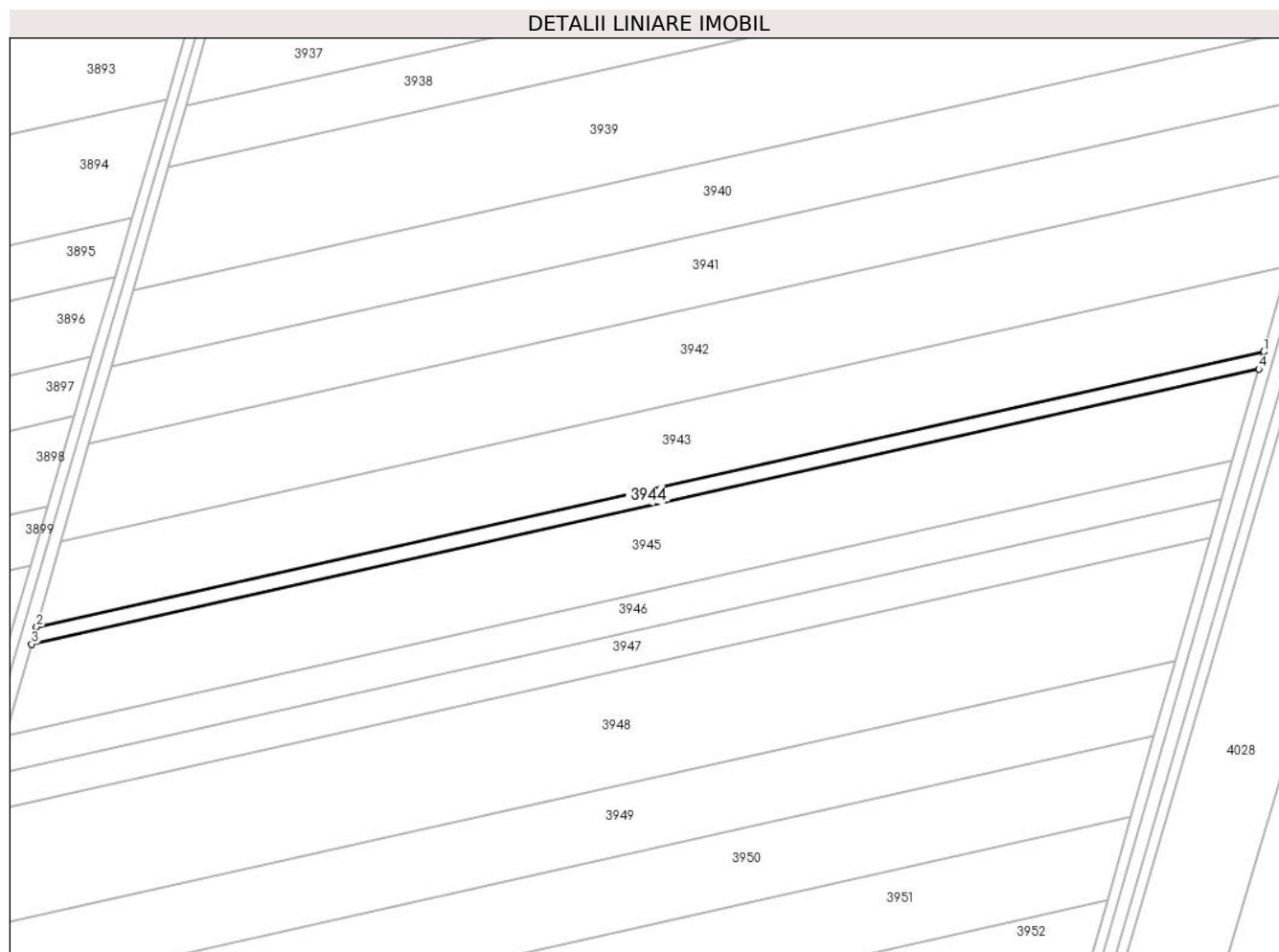
Inscrieri privind dezmembramintele dreptului de proprietate, drepturi reale de garanție și sarcini	Referințe
NU SUNT	

## Anexa Nr. 1 La Partea I

## Teren

Nr cadastral	Suprafața (mp)*	Observații / Referințe
	2.800	

\* Suprafața este determinată în planul de proiecție Stereo 70.



## Date referitoare la teren

Crt	Categorie folosință	Intravilan	Suprafața (mp)	Tarla	Parcelă	Nr. topo	Observații / Referințe
1	arabil	NU	2.800	23/3	14	-	

## Lungime Segmente

1) Valorile lungimilor segmentelor sunt obținute din proiecție în plan.

Punct început	X / Y	Punct sfârșit	X / Y	Lungime segment (** (m)
1	662.914,233 319.768,697	2	662.451,927 319.665,106	473.77
2	662.451,927 319.665,106	3	662.450,075 319.658,635	6.731
3	662.450,075 319.658,635	4	662.912,385 319.762,226	473.774
4	662.912,385 319.762,226	1	662.914,233 319.768,697	6.73

\*\* Lungimile segmentelor sunt determinate în planul de proiecție Stereo 70 și sunt rotunjite la 1 milimetru.

**\*\*\* Distanţa dintre puncte este formată din segmente cumulate ce sunt mai mici decât valoarea 1 milimetru.**



**DATE DESPRE IMOBILUL NR. 3945**

Oficiul de Cadastru și Publicitate Imobiliară CALARASI  
Biroul de Cadastru și Publicitate Imobiliară Calarasi

**A. Partea I. Descrierea imobilului**

TEREN Extravilan

Adresa: Jud. Calarasi

Nr. Crt	Nr cadastral Nr. topografic	Suprafața* (mp)	Observații / Referințe
A1		15.000	Sector cadastral:27 Teren neimprejmut;

**B. Partea II. Proprietari și acte**

Inscrieri privitoare la dreptul de proprietate și alte drepturi reale		Referințe
/		
Act Administrativ nr. 85591, din 03/02/1997 emis de CJSDPAT CALARASI;		
B1	Intabulare, drept de PROPRIETATE, dobandit prin Reconstituire, cota actuala 1/1, cota initiala 1/1 1) BLEBEA CONSTANTA, LIPSA CNP 2) CODICA ALEXANDRU, LIPSA CNP 3) CODICA VASILE, LIPSA CNP 4) CRISTACHE VICTORIA, LIPSA CNP 5) UCEANU ANICA, LIPSA CNP	A1

**C. Partea III. SARCINI .**

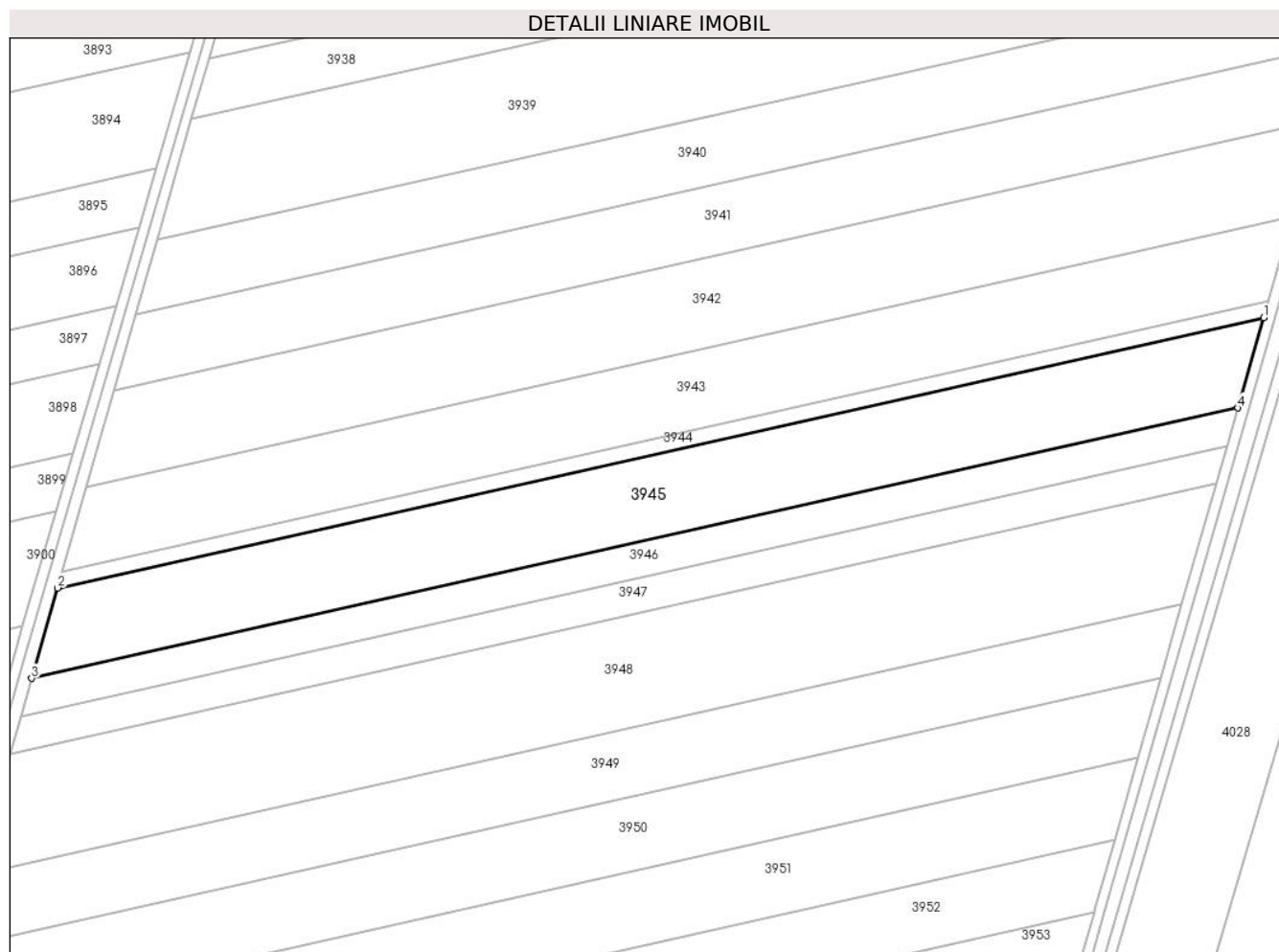
Inscrieri privind dezmembramintele dreptului de proprietate, drepturi reale de garanție și sarcini	Referințe
NU SUNT	

## Anexa Nr. 1 La Partea I

## Teren

Nr cadastral	Suprafața (mp)*	Observații / Referințe
	15.000	

\* Suprafața este determinată în planul de proiecție Stereo 70.



## Date referitoare la teren

Crt	Categorie folosință	Intravilan	Suprafața (mp)	Tarla	Parcelă	Nr. topo	Observații / Referințe
1	arabil	NU	15.000	23/3	15	-	

## Lungime Segmente

1) Valorile lungimilor segmentelor sunt obținute din proiecție în plan.

Punct început	X / Y	Punct sfârșit	X / Y	Lungime segment (** (m)
1	662.912,385 319.762,226	2	662.450,075 319.658,635	473.774
2	662.450,075 319.658,635	3	662.440,158 319.623,968	36.058
3	662.440,158 319.623,968	4	662.902,486 319.727,563	473.792
4	662.902,486 319.727,563	1	662.912,385 319.762,226	36.049

\*\* Lungimile segmentelor sunt determinate în planul de proiecție Stereo 70 și sunt rotunjite la 1 milimetru.

**\*\*\* Distanţa dintre puncte este formată din segmente cumulate ce sunt mai mici decât valoarea 1 milimetru.**





**DATE DESPRE IMOBILUL NR. 3946**

Oficiul de Cadastru și Publicitate Imobiliară CALARASI  
Biroul de Cadastru și Publicitate Imobiliară Calarasi

**A. Partea I. Descrierea imobilului**

TEREN Extravilan

Adresa: Jud. Calarasi

Nr. Crt	Nr cadastral Nr. topografic	Suprafața* (mp)	Observații / Referințe
A1	21772	6.250	Sector cadastral:27 Teren neimprijmit;

**B. Partea II. Proprietari și acte**

Inscrieri privitoare la dreptul de proprietate și alte drepturi reale		Referințe
<b>41425 / 07/07/2016</b>		
Hotarare Judecatoreasca nr. 706, din 02/11/2015 emis de JUDECATORIA LEHLIU GARA (act administrativ nr 85537 din 16.01.1997, emis de CJSDPAT CALARASI);		
B1	Intabulare, drept de PROPRIETATE, dobandit prin lesire Din Indiviziune, cota actuala 1/1, cota initiala 1/1 1) MOLDOVEANU MARIA	A1
<b>66212 / 25/11/2016</b>		
Act Notarial nr. 4655, din 18/11/2016 emis de NP Apostu Lucian Catalin;		
B3	se noteaza promisiunea bilaterala de vanzare cumparare, asupra imobilul de sub A1,cu termen de perfectare a contractului de vanzare cumparare in forma autentica pana la data de 01.03.2017 1) CONSTANTIN IULIUS DAN	A1

**C. Partea III. SARCINI .**

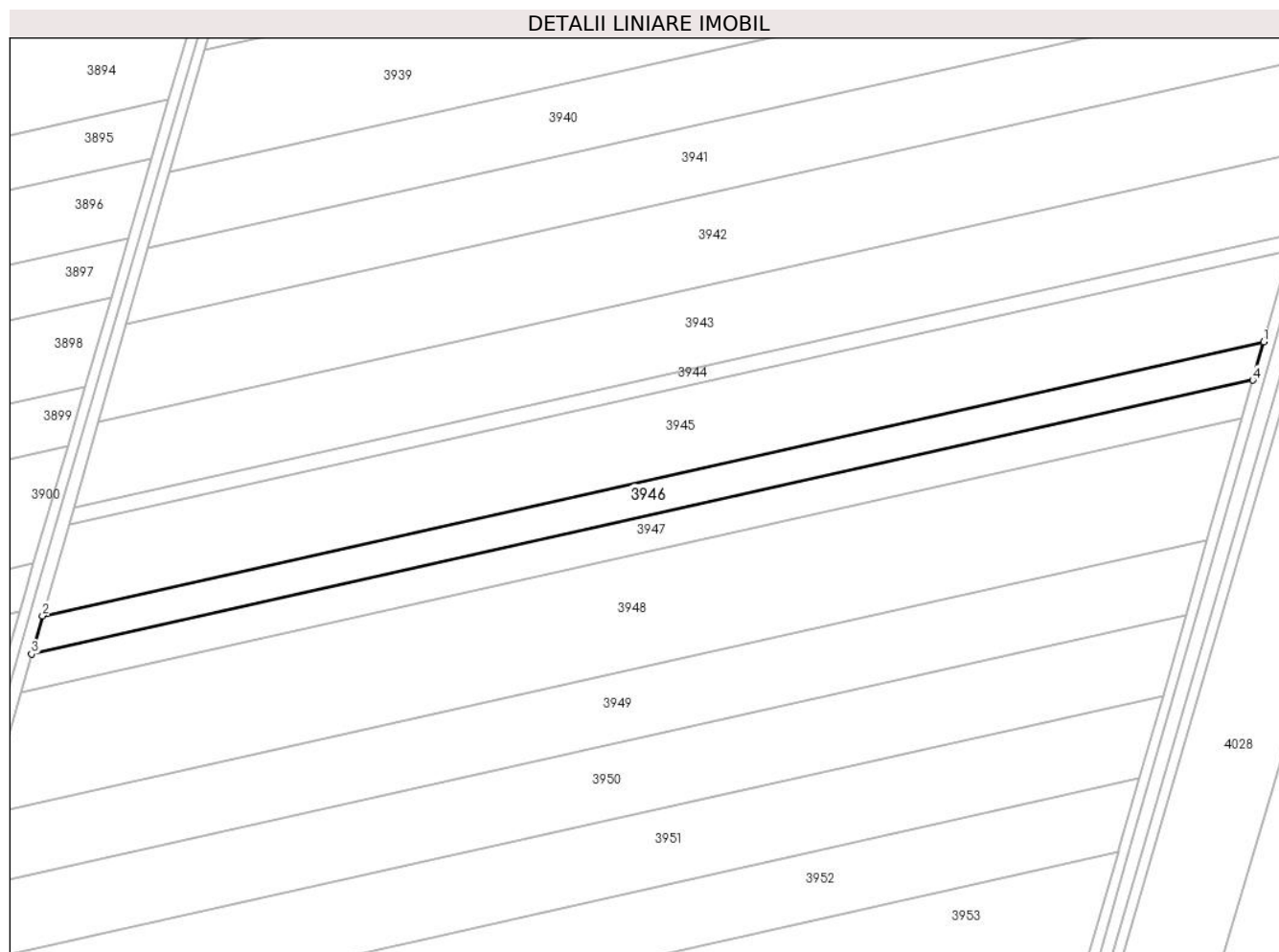
Inscrieri privind dezmembramintele dreptului de proprietate, drepturi reale de garanție și sarcini	Referințe
NU SUNT	

## Anexa Nr. 1 La Partea I

## Teren

Nr cadastral	Suprafața (mp)*	Observații / Referințe
21772	6.250	

\* Suprafața este determinată în planul de proiecție Stereo 70.



## Date referitoare la teren

Crt	Categorie folosință	Intravilan	Suprafața (mp)	Tarla	Parcelă	Nr. topo	Observații / Referințe
1	arabil	NU	6.250	23/3	16	-	

## Lungime Segmente

1) Valorile lungimilor segmentelor sunt obținute din proiecție în plan.

Punct început	X / Y	Punct sfârșit	X / Y	Lungime segment (** (m)
1	662.902,486 319.727,563	2	662.440,158 319.623,968	473.792
2	662.440,158 319.623,968	3	662.436,026 319.609,523	15.024
3	662.436,026 319.609,523	4	662.898,361 319.713,12	473.8
4	662.898,361 319.713,12	1	662.902,486 319.727,563	15.021

\*\* Lungimile segmentelor sunt determinate în planul de proiecție Stereo 70 și sunt rotunjite la 1 milimetru.

**\*\*\* Distanţa dintre puncte este formată din segmente cumulate ce sunt mai mici decât valoarea 1 milimetru.**



**DATE DESPRE IMOBILUL NR. 3947**

Oficiul de Cadastru și Publicitate Imobiliară CALARASI  
Biroul de Cadastru și Publicitate Imobiliară Calarasi

**A. Partea I. Descrierea imobilului**

TEREN Extravilan

Adresa: Jud. Calarasi

Nr. Crt	Nr cadastral Nr. topografic	Suprafața* (mp)	Observații / Referințe
A1	21771	6.250	Sector cadastral:27 Teren neimprejmuit;

**B. Partea II. Proprietari și acte**

Inscrieri privitoare la dreptul de proprietate și alte drepturi reale	Referințe
<b>34831 / 04/07/2017</b>	
Act Notarial nr. 15, din 28/06/2017 emis de NP Briscan Mihaela Ruxandra;	
B3	A1
Intabulare, drept de PROPRIETATE, dobandit prin Succesiune, cota actuala 1/1, cota initiala 1/1	
1) IONESCU DANIEL	

**C. Partea III. SARCINI .**

Inscrieri privind dezmembramintele dreptului de proprietate, drepturi reale de garanție și sarcini	Referințe
NU SUNT	

## Anexa Nr. 1 La Partea I

## Teren

Nr cadastral	Suprafața (mp)*	Observații / Referințe
21771	6.250	

\* Suprafața este determinată în planul de proiecție Stereo 70.



## Date referitoare la teren

Crt	Categorie folosință	Intravilan	Suprafața (mp)	Tarla	Parcelă	Nr. topo	Observații / Referințe
1	arabil	NU	6.250	23/3	16	-	

## Lungime Segmente

1) Valorile lungimilor segmentelor sunt obținute din proiecție în plan.

Punct început	X / Y	Punct sfârșit	X / Y	Lungime segment (** (m)
1	662.898,361 319.713,12	2	662.436,026 319.609,523	473.8
2	662.436,026 319.609,523	3	662.431,893 319.595,079	15.024
3	662.431,893 319.595,079	4	662.894,237 319.698,678	473.809
4	662.894,237 319.698,678	1	662.898,361 319.713,12	15.019

\*\* Lungimile segmentelor sunt determinate în planul de proiecție Stereo 70 și sunt rotunjite la 1 milimetru.

**\*\*\* Distanţa dintre puncte este formată din segmente cumulate ce sunt mai mici decât valoarea 1 milimetru.**





**DATE DESPRE IMOBILUL NR. 3948**

Oficiul de Cadastru și Publicitate Imobiliară CALARASI  
Biroul de Cadastru și Publicitate Imobiliară Calarasi

**A. Partea I. Descrierea imobilului**

TEREN Extravilan

Adresa: Jud. Calarasi

Nr. Crt	Nr cadastral Nr. topografic	Suprafața* (mp)	Observații / Referințe
A1		20.000	Sector cadastral:27 Teren neimprejmuț;

**B. Partea II. Proprietari și acte**

Inscrieri privitoare la dreptul de proprietate și alte drepturi reale		Referințe
/		
Act Administrativ nr. 85590, din 03/02/1997 emis de CJSDPAT CALARASI;		
B1	Intabulare, drept de PROPRIETATE, dobandit prin Reconstituire, cota actuala 1/1, cota initiala 1/1 1) MIREA V GRIGORE, LIPSA CNP 2) MIREA V VALER, LIPSA CNP 3) NICOLAE GHINEA, LIPSA CNP 4) SANDRU MARITA, LIPSA CNP	A1

**C. Partea III. SARCINI .**

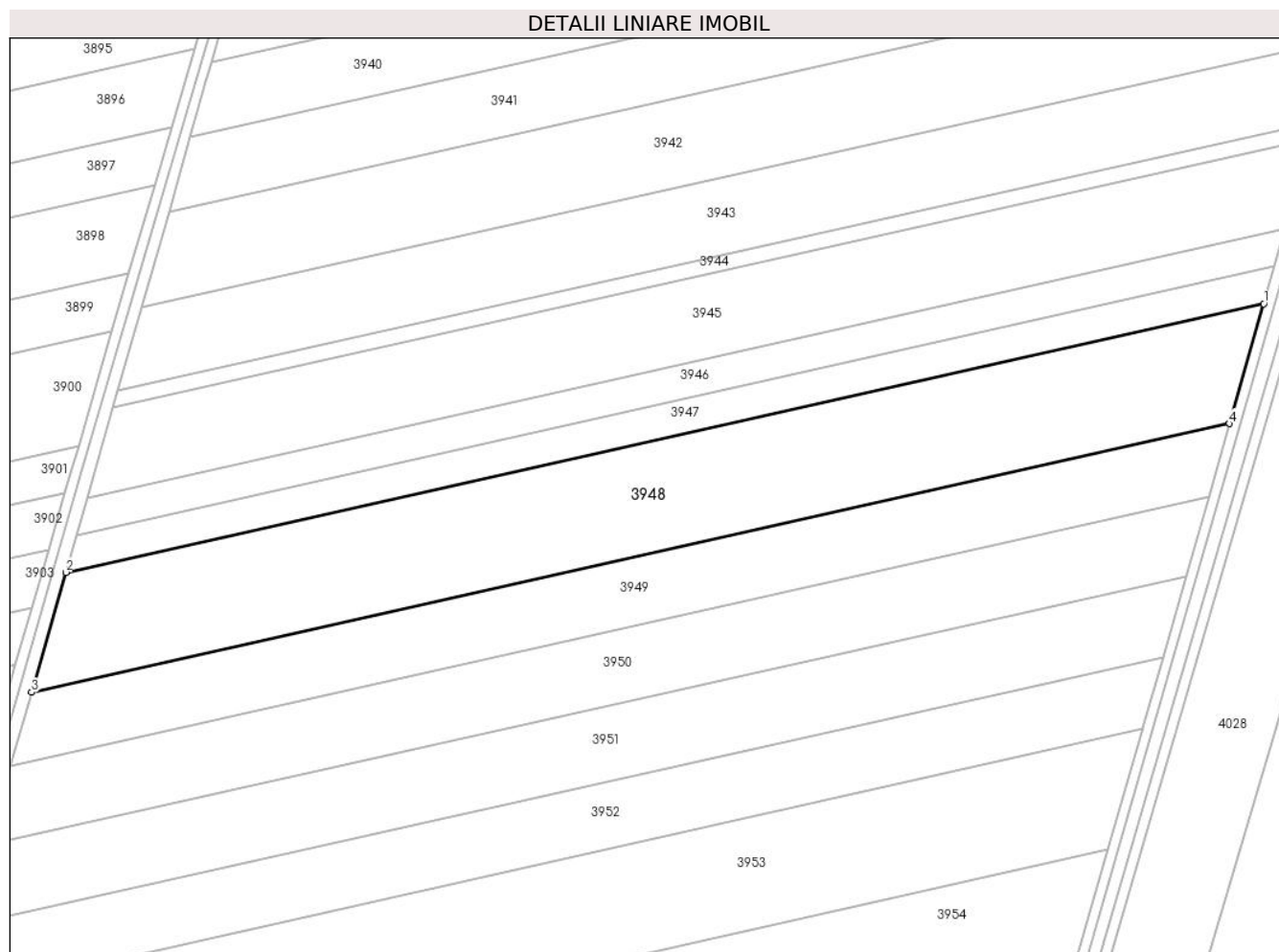
Inscrieri privind dezmembramintele dreptului de proprietate, drepturi reale de garanție și sarcini	Referințe
NU SUNT	

## Anexa Nr. 1 La Partea I

## Teren

Nr cadastral	Suprafața (mp)*	Observații / Referințe
	20.000	

\* Suprafața este determinată în planul de proiecție Stereo 70.



## Date referitoare la teren

Crt	Categorie folosință	Intravilan	Suprafața (mp)	Tarla	Parcelă	Nr. topo	Observații / Referințe
1	arabil	NU	20.000	23/3	17	-	

## Lungime Segmente

1) Valorile lungimilor segmentelor sunt obținute din proiecție în plan.

Punct început	X / Y	Punct sfârșit	X / Y	Lungime segment (** (m)
1	662.894,237 319.698,678	2	662.431,893 319.595,079	473.809
2	662.431,893 319.595,079	3	662.418,671 319.548,86	48.073
3	662.418,671 319.548,86	4	662.881,039 319.652,464	473.833
4	662.881,039 319.652,464	1	662.894,237 319.698,678	48.062

\*\* Lungimile segmentelor sunt determinate în planul de proiecție Stereo 70 și sunt rotunjite la 1 milimetru.

**\*\*\* Distanţa dintre puncte este formată din segmente cumulate ce sunt mai mici decât valoarea 1 milimetru.**



**DATE DESPRE IMOBILUL NR. 3949**

Oficiul de Cadastru și Publicitate Imobiliară CALARASI  
Biroul de Cadastru și Publicitate Imobiliară Calarasi

**A. Partea I. Descrierea imobilului**

TEREN Extravilan

Adresa: Jud. Calarasi

Nr. Crt	Nr cadastral Nr. topografic	Suprafața* (mp)	Observații / Referințe
A1	21488	12.227	Sector cadastral:27 Teren neimprijmit;

**B. Partea II. Proprietari și acte**

Inscrieri privitoare la dreptul de proprietate și alte drepturi reale		Referințe
<b>25936 / 29/05/2018</b>		
Act Notarial nr. 1804, din 25/05/2018 emis de Serban Angelica Valentina;		
B4	Intabulare, drept de PROPRIETATE, dobandit prin Conventie, cota actuala 1/1, cota initiala 1/1 1) SOCIETATEA AGROMECC VLAD TEPES SRL, CIF:8179247	A1
<b>2477 / 18/01/2024</b>		
Act Notarial nr. 64, din 17/01/2024 emis de COBASNEANU OLGA;		
B6	se notează interdicțiile de înstrăinare, grevare, închiriere, dezlipire, alipire, restructurare, construire și demolare 1) LIBRA DEVELOPMENT I.F.N. SA, CIF:42771060	A1

**C. Partea III. SARCINI**

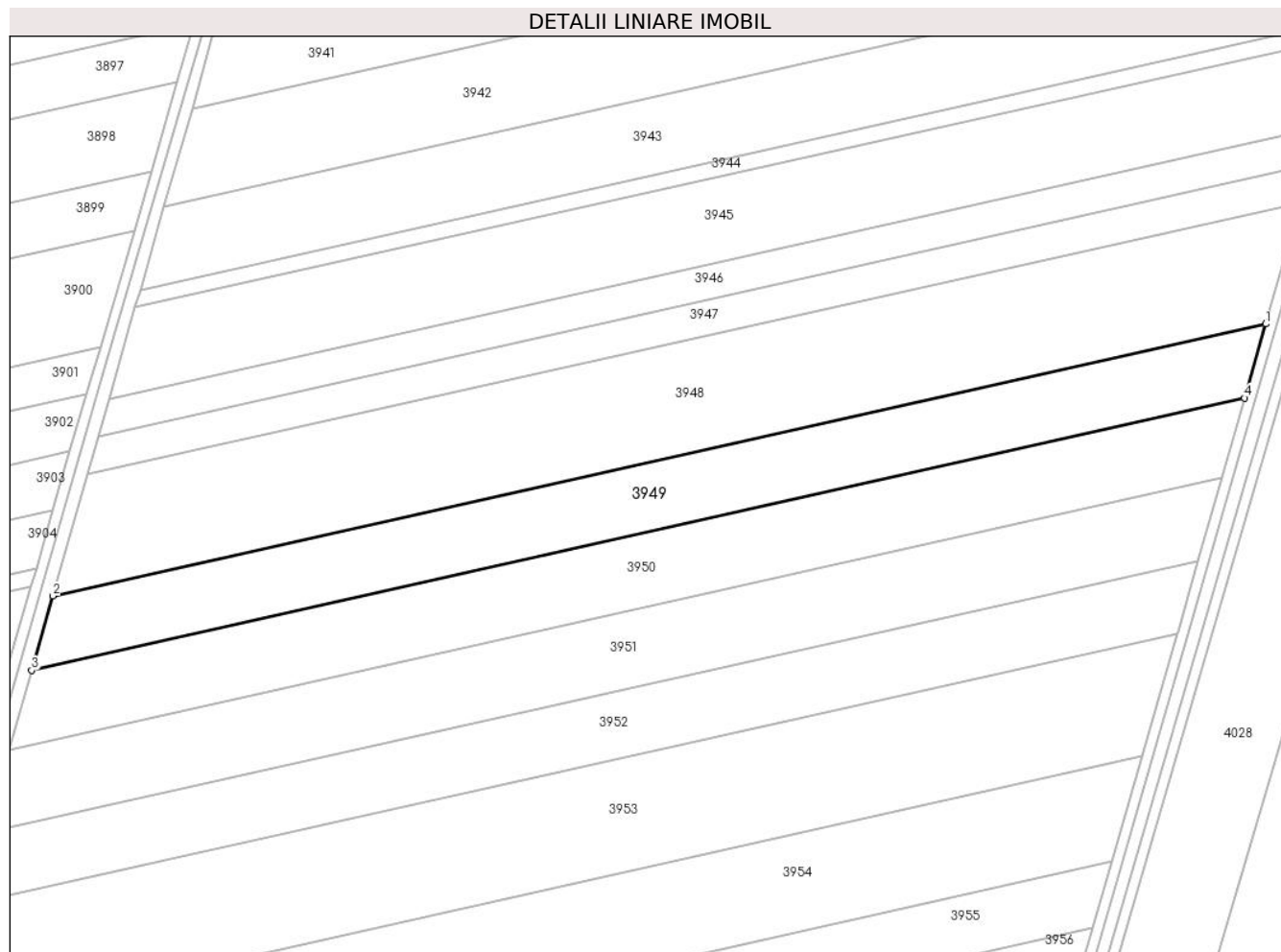
Inscrieri privind dezmembramintele dreptului de proprietate, drepturi reale de garanție și sarcini		Referințe
<b>2477 / 18/01/2024</b>		
Act Notarial nr. 64, din 17/01/2024 emis de COBASNEANU OLGA;		
C4	Intabulare, drept de IPOTECA, Valoare:950000 RONplus celelalte obligații de plată aferente Contractului de credit nr. 122/17.01.2024 1) LIBRA DEVELOPMENT I.F.N. SA, CIF:42771060	A1

## Anexa Nr. 1 La Partea I

## Teren

Nr cadastral	Suprafața (mp)*	Observații / Referințe
21488	12.227	

\* Suprafața este determinată în planul de proiecție Stereo 70.



## Date referitoare la teren

Crt	Categorie folosință	Intravilan	Suprafața (mp)	Tarla	Parcelă	Nr. topo	Observații / Referințe
1	arabil	NU	12.227	23/3	18	-	

## Lungime Segmente

1) Valorile lungimilor segmentelor sunt obținute din proiecție în plan.

Punct început	X / Y	Punct sfârșit	X / Y	Lungime segment (** (m)
1	662.881,039 319.652,464	2	662.418,671 319.548,86	473.833
2	662.418,671 319.548,86	3	662.410,588 319.520,604	29.389
3	662.410,588 319.520,604	4	662.872,971 319.624,212	473.849
4	662.872,971 319.624,212	1	662.881,039 319.652,464	29.381

\*\* Lungimile segmentelor sunt determinate în planul de proiecție Stereo 70 și sunt rotunjite la 1 milimetru.

**\*\*\* Distanţa dintre puncte este formată din segmente cumulate ce sunt mai mici decât valoarea 1 milimetru.**





**DATE DESPRE IMOBILUL NR. 3950**

Oficiul de Cadastru și Publicitate Imobiliară CALARASI  
Biroul de Cadastru și Publicitate Imobiliară Calarasi

**A. Partea I. Descrierea imobilului**

TEREN Extravilan

Adresa: Jud. Calarasi

Nr. Crt	Nr cadastral Nr. topografic	Suprafața* (mp)	Observații / Referințe
A1		13.200	Sector cadastral:27 Teren neimprejmuit;

**B. Partea II. Proprietari și acte**

Inscrieri privitoare la dreptul de proprietate și alte drepturi reale		Referințe
/		
Act Administrativ nr. 85541, din 17/01/1997 emis de CJSDPAT CALARASI;		
B1	Intabulare, drept de PROPRIETATE, dobandit prin Reconstituire, cota actuala 1/1, cota initiala 1/1 1) MITRAN R CONSTANTIN, LIPSA CNP	A1

**C. Partea III. SARCINI .**

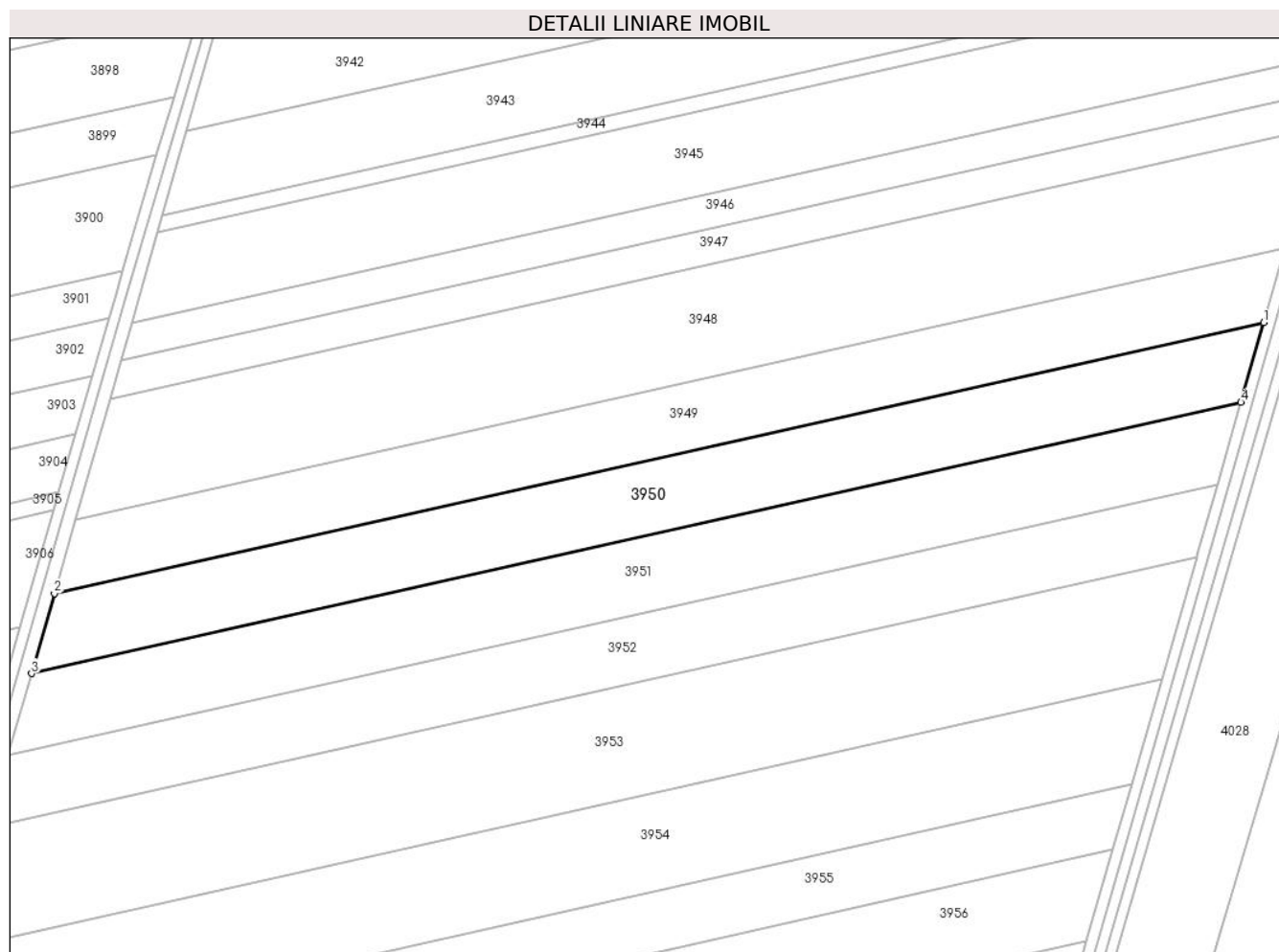
Inscrieri privind dezmembramintele dreptului de proprietate, drepturi reale de garanție și sarcini	Referințe
NU SUNT	

## Anexa Nr. 1 La Partea I

## Teren

Nr cadastral	Suprafața (mp)*	Observații / Referințe
	13.200	

\* Suprafața este determinată în planul de proiecție Stereo 70.



## Date referitoare la teren

Crt	Categorie folosință	Intravilan	Suprafața (mp)	Tarla	Parcelă	Nr. topo	Observații / Referințe
1	arabil	NU	13.200	23/3	19	-	

## Lungime Segmente

1) Valorile lungimilor segmentelor sunt obținute din proiecție în plan.

Punct început	X / Y	Punct sfârșit	X / Y	Lungime segment (** (m)
1	662.872,971 319.624,212	2	662.410,588 319.520,604	473.849
2	662.410,588 319.520,604	3	662.401,862 319.490,102	31.726
3	662.401,862 319.490,102	4	662.864,261 319.593,713	473.865
4	662.864,261 319.593,713	1	662.872,971 319.624,212	31.718

\*\* Lungimile segmentelor sunt determinate în planul de proiecție Stereo 70 și sunt rotunjite la 1 milimetru.

**\*\*\* Distanţa dintre puncte este formată din segmente cumulate ce sunt mai mici decât valoarea 1 milimetru.**



**DATE DESPRE IMOBILUL NR. 3951**

Oficiul de Cadastru și Publicitate Imobiliară CALARASI  
Biroul de Cadastru și Publicitate Imobiliară Calarasi

**A. Partea I. Descrierea imobilului**

TEREN Extravilan

Adresa: Jud. Calarasi

Nr. Crt	Nr cadastral Nr. topografic	Suprafața* (mp)	Observații / Referințe
A1	21727	13.580	Sector cadastral:27 Teren neimprejmuit;

**B. Partea II. Proprietari și acte**

Inscrieri privitoare la dreptul de proprietate și alte drepturi reale		Referințe
<b>49201 / 29/08/2016</b>		
Act Notarial nr. 2533, din 26/08/2016 emis de NP Tutuianu Dana Cristina;		
B6	Intabulare, drept de PROPRIETATE, dobandit prin Conventie, cota actuala 1/1, cota initiala 1/1 1) SC GUT SRL, CIF:16675225	A1

**C. Partea III. SARCINI .**

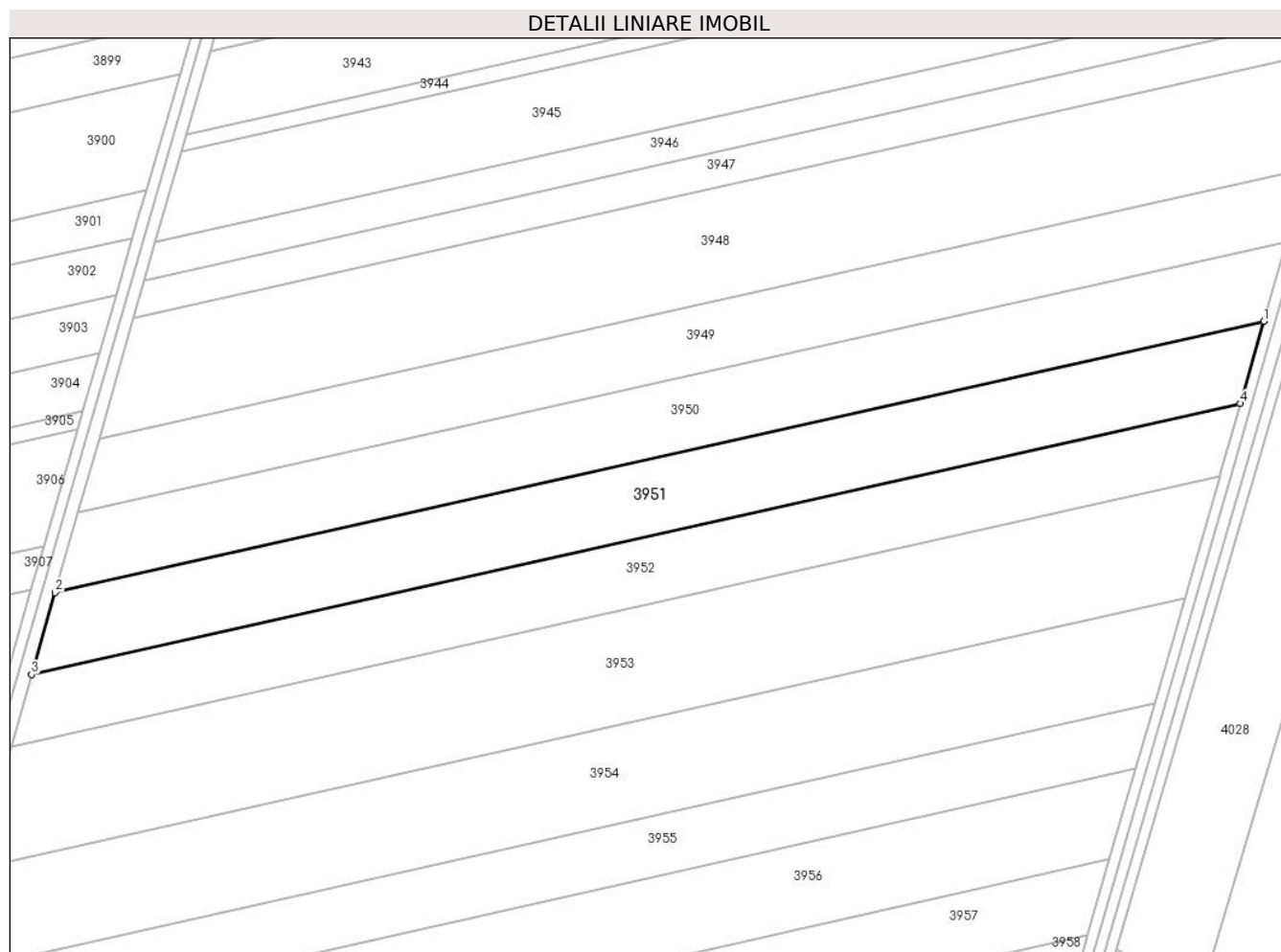
Inscrieri privind dezmembramintele dreptului de proprietate, drepturi reale de garanție și sarcini	Referințe
NU SUNT	

## Anexa Nr. 1 La Partea I

## Teren

Nr cadastral	Suprafața (mp)*	Observații / Referințe
21727	13.580	

\* Suprafața este determinată în planul de proiecție Stereo 70.



## Date referitoare la teren

Crt	Categorie folosință	Intra vilan	Suprafața (mp)	Tarla	Parcelă	Nr. topo	Observații / Referințe
1	arabil	NU	13.580	23/3	20	-	

## Lungime Segmente

1) Valorile lungimilor segmentelor sunt obținute din proiecție în plan.

Punct început	X / Y	Punct sfârșit	X / Y	Lungime segment (** (m)
1	662.864,261 319.593,713	2	662.401,862 319.490,102	473.865
2	662.401,862 319.490,102	3	662.392,885 319.458,722	32.639
3	662.392,885 319.458,722	4	662.855,3 319.562,338	473.882
4	662.855,3 319.562,338	1	662.864,261 319.593,713	32.63

\*\* Lungimile segmentelor sunt determinate în planul de proiecție Stereo 70 și sunt rotunjite la 1 milimetru.

**\*\*\* Distanţa dintre puncte este formată din segmente cumulate ce sunt mai mici decât valoarea 1 milimetru.**





**DATE DESPRE IMOBILUL NR. 3952**

Oficiul de Cadastru și Publicitate Imobiliară CALARASI  
Biroul de Cadastru și Publicitate Imobiliară Calarasi

**A. Partea I. Descrierea imobilului**

TEREN Extravilan

Adresa: Jud. Calarasi

Nr. Crt	Nr cadastral Nr. topografic	Suprafața* (mp)	Observații / Referințe
A1		11.990	Sector cadastral:27 Teren neimprejmuit;

**B. Partea II. Proprietari și acte**

Inscrieri privitoare la dreptul de proprietate și alte drepturi reale	Referințe
/	
Act Administrativ nr. 85534, din 15/01/1997 emis de CJSDPAT CALARASI;	
B1	A1
Intabulare, drept de PROPRIETATE, dobandit prin Reconstituire, cota actuala 1/1, cota initiala 1/1 1) HUZU FILOFTEEA, LIPSA CNP	

**C. Partea III. SARCINI .**

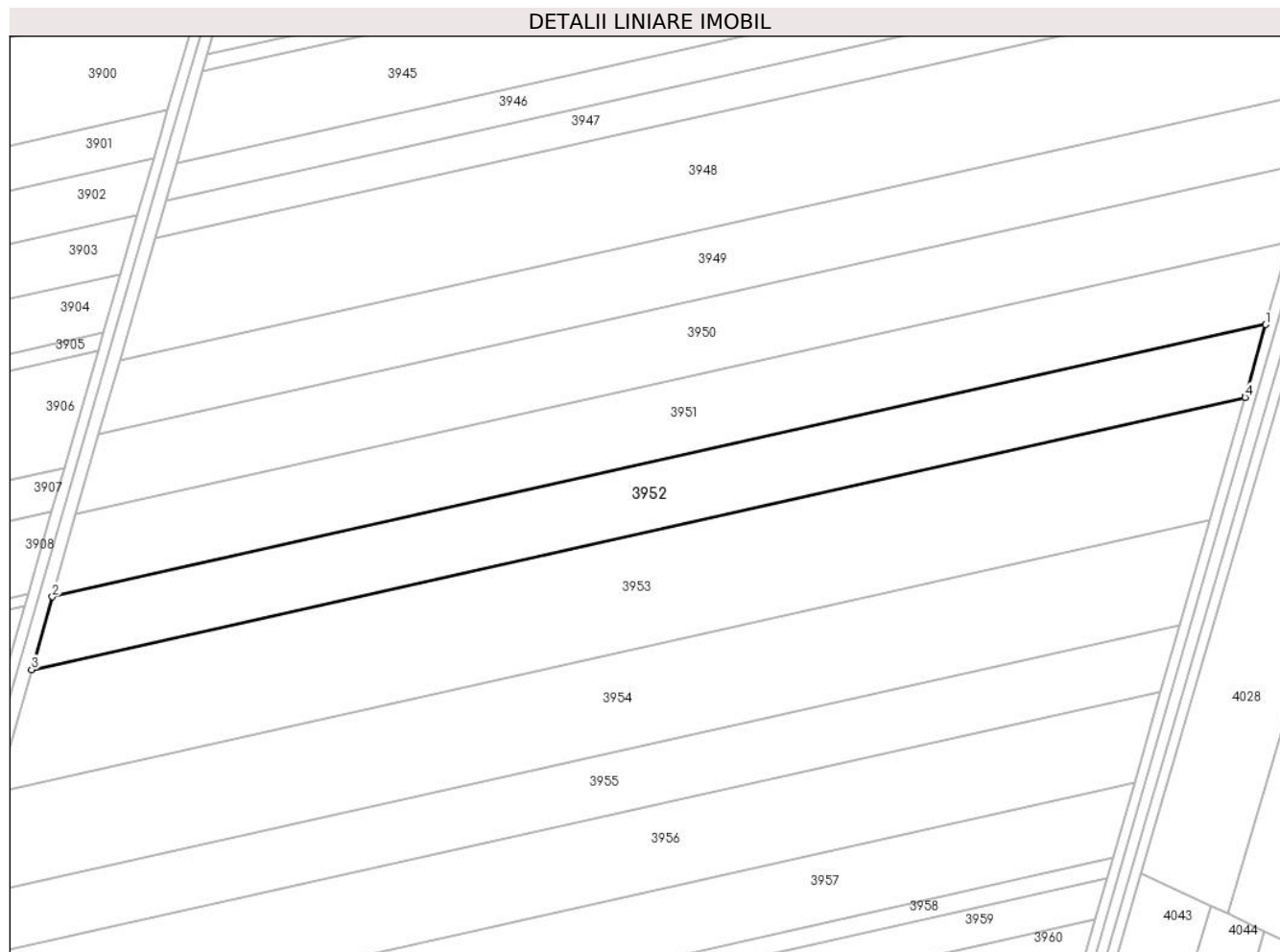
Inscrieri privind dezmembramintele dreptului de proprietate, drepturi reale de garanție și sarcini	Referințe
NU SUNT	

## Anexa Nr. 1 La Partea I

## Teren

Nr cadastral	Suprafața (mp)*	Observații / Referințe
	11.990	

\* Suprafața este determinată în planul de proiecție Stereo 70.



## Date referitoare la teren

Crt	Categorie folosință	Intra vilan	Suprafața (mp)	Tarla	Parcelă	Nr. topo	Observații / Referințe
1	arabil	NU	11.990	23/3	21	-	

## Lungime Segmente

1) Valorile lungimilor segmentelor sunt obținute din proiecție în plan.

Punct început	X / Y	Punct sfârșit	X / Y	Lungime segment (** (m)
1	662.855,3 319.562,338	2	662.392,885 319.458,722	473.882
2	662.392,885 319.458,722	3	662.384,959 319.431,018	28.816
3	662.384,959 319.431,018	4	662.847,388 319.534,636	473.896
4	662.847,388 319.534,636	5	662.847,608 319.535,4	0.795
5	662.847,608 319.535,4	1	662.855,3 319.562,338	28.015

**\*\* Lungimile segmentelor sunt determinate în planul de proiecție Stereo 70 și sunt rotunjite la 1 milimetru.**

**\*\*\* Distanța dintre puncte este formată din segmente cumulate ce sunt mai mici decât valoarea 1 milimetru.**



**DATE DESPRE IMOBILUL NR. 3953**

Oficiul de Cadastru și Publicitate Imobiliară CALARASI  
Biroul de Cadastru și Publicitate Imobiliară Calarasi

**A. Partea I. Descrierea imobilului**

TEREN Extravilan

Adresa: Jud. Calarasi

Nr. Crt	Nr cadastral Nr. topografic	Suprafața* (mp)	Observații / Referințe
A1	20565	20.126	Sector cadastral:27 Teren neimprejmuit;

**B. Partea II. Proprietari și acte**

Inscrieri privitoare la dreptul de proprietate și alte drepturi reale		Referințe
<b>38012 / 02/08/2013</b>		
Act Notarial nr. 2670, din 01/08/2013 emis de BNP Ceparu Ioan;		
B2	Intabulare, drept de PROPRIETATE, dobandit prin Conventie, cota actuala 1/1, cota initiala 1/1 1) POPESCU CONSTANTA, sotie 2) POPESCU CONSTANTIN, sot	A1

**C. Partea III. SARCINI .**

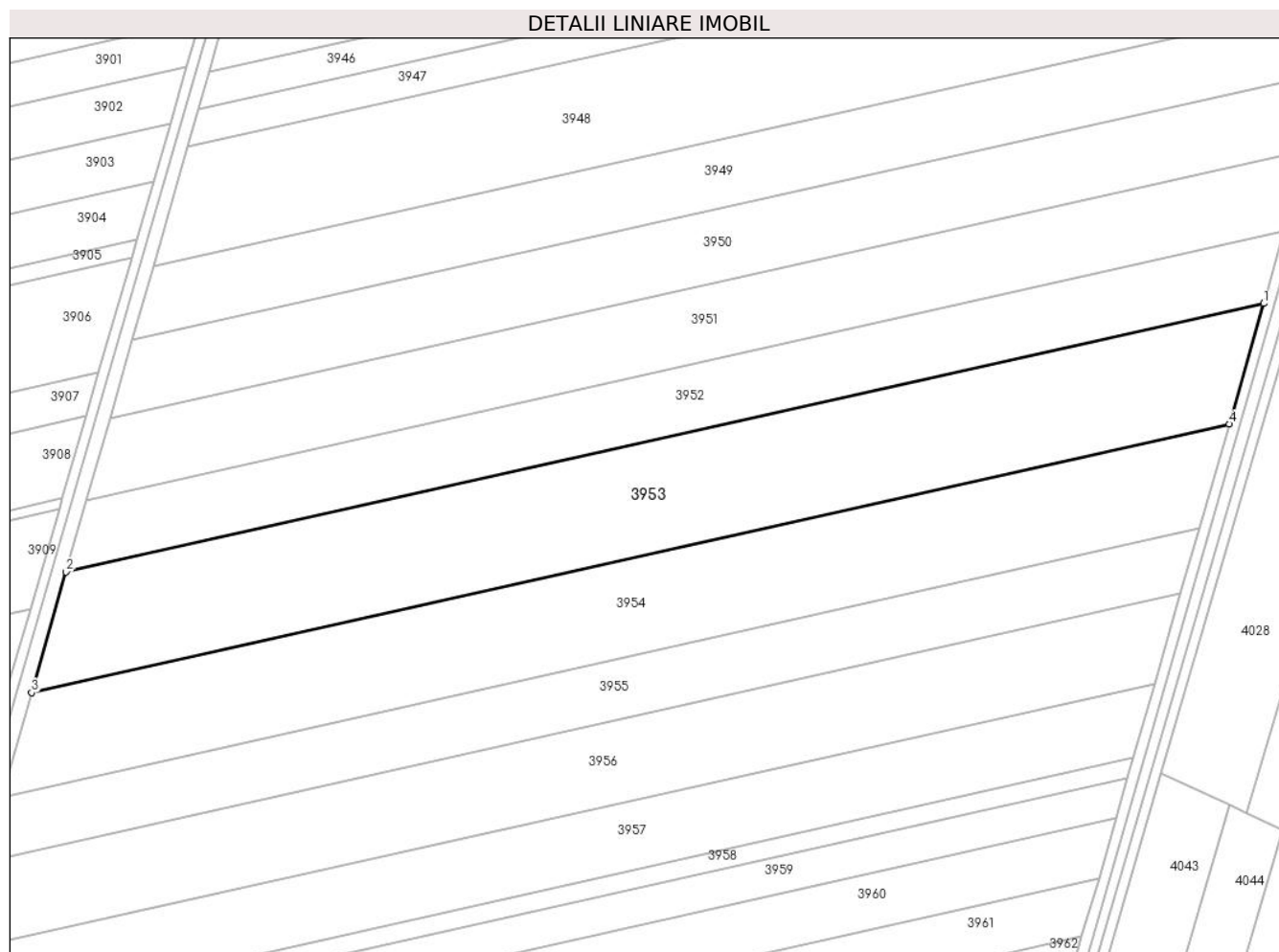
Inscrieri privind dezmembramintele dreptului de proprietate, drepturi reale de garanție și sarcini	Referințe
NU SUNT	

## Anexa Nr. 1 La Partea I

## Teren

Nr cadastral	Suprafața (mp)*	Observații / Referințe
20565	20.126	

\* Suprafața este determinată în planul de proiecție Stereo 70.



## Date referitoare la teren

Crt	Categorie folosință	Intra vilan	Suprafața (mp)	Tarla	Parcelă	Nr. topo	Observații / Referințe
1	arabil	NU	20.126	23/3	22	-	

## Lungime Segmente

1) Valorile lungimilor segmentelor sunt obținute din proiecție în plan.

Punct început	X / Y	Punct sfârșit	X / Y	Lungime segment (** (m)
1	662.847,388 319.534,636	2	662.384,959 319.431,018	473.896
2	662.384,959 319.431,018	3	662.371,655 319.384,511	48.372
3	662.371,655 319.384,511	4	662.834,021 319.488,116	473.832
4	662.834,021 319.488,116	1	662.847,388 319.534,636	48.402

\*\* Lungimile segmentelor sunt determinate în planul de proiecție Stereo 70 și sunt rotunjite la 1 milimetru.

**\*\*\* Distanţa dintre puncte este formată din segmente cumulate ce sunt mai mici decât valoarea 1 milimetru.**





**DATE DESPRE IMOBILUL NR. 3954**

Oficiul de Cadastru și Publicitate Imobiliară CALARASI  
Biroul de Cadastru și Publicitate Imobiliară Calarasi

**A. Partea I. Descrierea imobilului**

TEREN Extravilan

Adresa: Jud. Calarasi

Nr. Crt	Nr cadastral Nr. topografic	Suprafața* (mp)	Observații / Referințe
A1		17.419	Sector cadastral:27 Teren neimprejmuit;

**B. Partea II. Proprietari și acte**

Inscrieri privitoare la dreptul de proprietate și alte drepturi reale		Referințe
/		
Act Administrativ nr. 85571, din 29/01/1997 emis de CJSDPAT CALARASI;		
B1	Intabulare, drept de PROPRIETATE, dobandit prin Reconstituire, cota actuala 1/1, cota initiala 1/1 1) UDREA GRIGORE, LIPSA CNP	A1

**C. Partea III. SARCINI .**

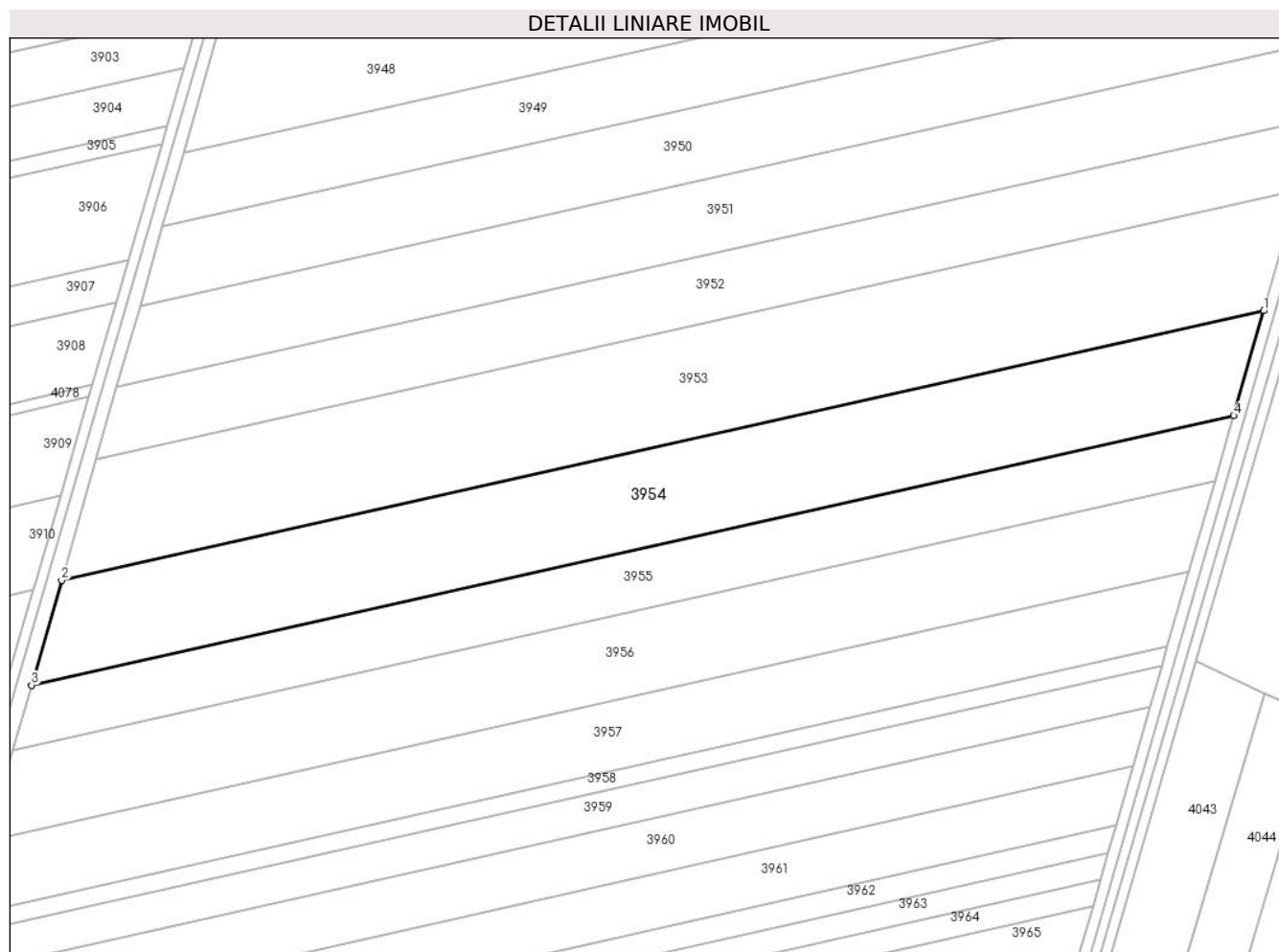
Inscrieri privind dezmembramintele dreptului de proprietate, drepturi reale de garanție și sarcini	Referințe
NU SUNT	

## Anexa Nr. 1 La Partea I

## Teren

Nr cadastral	Suprafața (mp)*	Observații / Referințe
	17.419	

\* Suprafața este determinată în planul de proiecție Stereo 70.



## Date referitoare la teren

Crt	Categorie folosință	Intravilan	Suprafața (mp)	Tarla	Parcelă	Nr. topo	Observații / Referințe
1	arabil	NU	17.419	23/3	23	-	

## Lungime Segmente

1) Valorile lungimilor segmentelor sunt obținute din proiecție în plan.

Punct început	X / Y	Punct sfârșit	X / Y	Lungime segment (** (m)
1	662.834,021 319.488,116	2	662.371,655 319.384,511	473.832
2	662.371,655 319.384,511	3	662.360,138 319.344,255	41.871
3	662.360,138 319.344,255	4	662.822,451 319.447,847	473.777
4	662.822,451 319.447,847	1	662.834,021 319.488,116	41.898

\*\* Lungimile segmentelor sunt determinate în planul de proiecție Stereo 70 și sunt rotunjite la 1 milimetru.

**\*\*\* Distanţa dintre puncte este formată din segmente cumulate ce sunt mai mici decât valoarea 1 milimetru.**



**DATE DESPRE IMOBILUL NR. 3955**

Oficiul de Cadastru și Publicitate Imobiliară CALARASI  
Biroul de Cadastru și Publicitate Imobiliară Calarasi

**A. Partea I. Descrierea imobilului**

TEREN Extravilan

Adresa: Jud. Calarasi

Nr. Crt	Nr cadastral Nr. topografic	Suprafața* (mp)	Observații / Referințe
A1		10.859	Sector cadastral:27 Teren neimprejmuit;

**B. Partea II. Proprietari și acte**

Inscrieri privitoare la dreptul de proprietate și alte drepturi reale		Referințe
/		
Act Notarial nr. 1406, din 17/04/2003 emis de BNP POPA DIDINA;		
B1	Intabulare, drept de PROPRIETATE, dobandit prin Conventie, cota actuala 1/1, cota initiala 1/1 1) SPRINCEANA BOGDAN, -SOT 2) SPRINCEANA ADELA, -SOTIE	A1

**C. Partea III. SARCINI .**

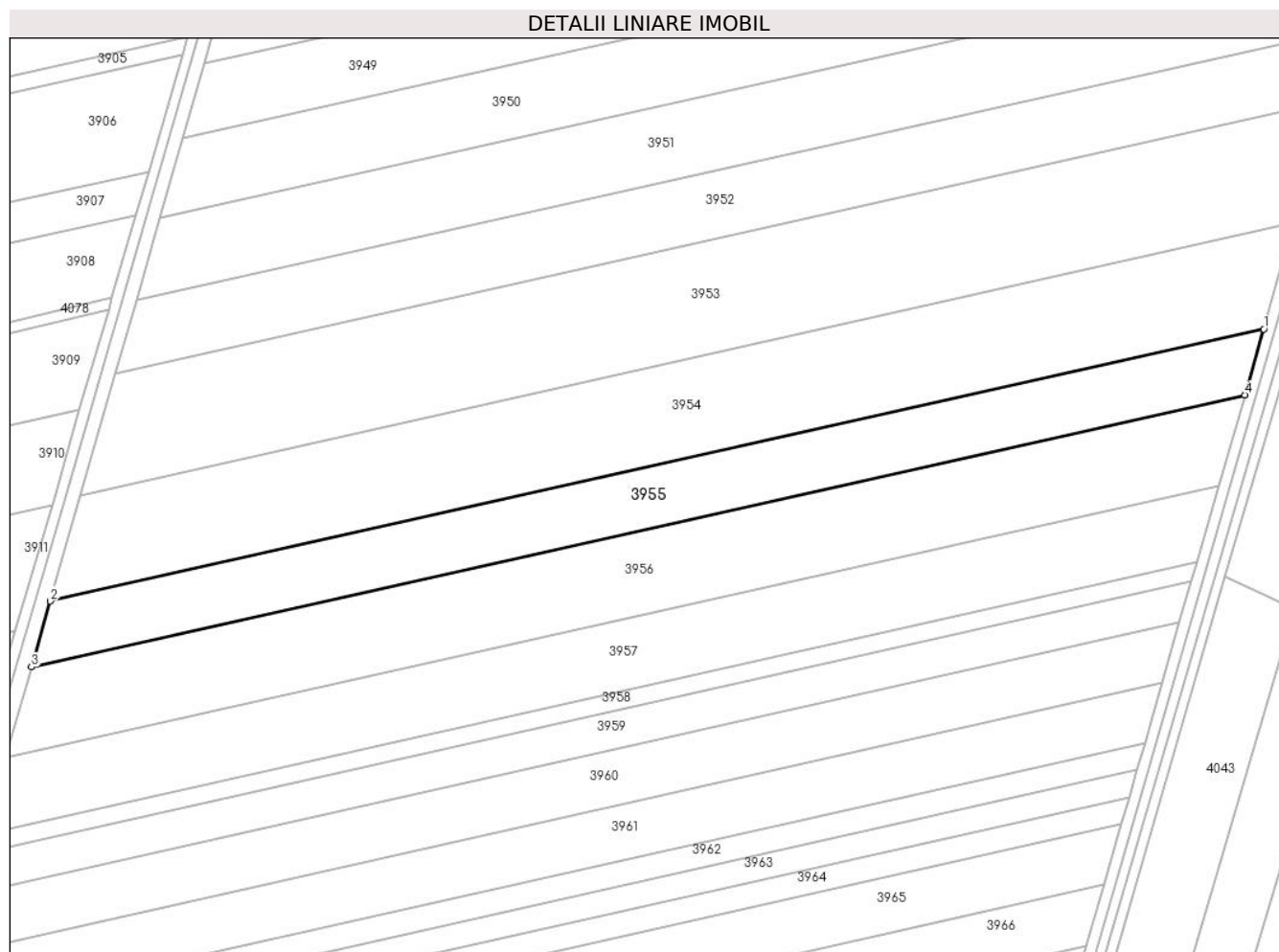
Inscrieri privind dezmembramintele dreptului de proprietate, drepturi reale de garanție și sarcini	Referințe
NU SUNT	

## Anexa Nr. 1 La Partea I

## Teren

Nr cadastral	Suprafața (mp)*	Observații / Referințe
	10.859	

\* Suprafața este determinată în planul de proiecție Stereo 70.



## Date referitoare la teren

Crt	Categorie folosință	Intravilan	Suprafața (mp)	Tarla	Parcelă	Nr. topo	Observații / Referințe
1	arabil	NU	10.859	23/3	24	-	

## Lungime Segmente

1) Valorile lungimilor segmentelor sunt obținute din proiecție în plan.

Punct început	X / Y	Punct sfârșit	X / Y	Lungime segment (** (m)
1	662.822,451 319.447,847	2	662.360,138 319.344,255	473.777
2	662.360,138 319.344,255	3	662.352,958 319.319,157	26.105
3	662.352,958 319.319,157	4	662.815,238 319.422,742	473.743
4	662.815,238 319.422,742	1	662.822,451 319.447,847	26.121

\*\* Lungimile segmentelor sunt determinate în planul de proiecție Stereo 70 și sunt rotunjite la 1 milimetru.

**\*\*\* Distanţa dintre puncte este formată din segmente cumulate ce sunt mai mici decât valoarea 1 milimetru.**





**DATE DESPRE IMOBILUL NR. 3956**

Oficiul de Cadastru și Publicitate Imobiliară CALARASI  
Biroul de Cadastru și Publicitate Imobiliară Calarasi

**A. Partea I. Descrierea imobilului**

TEREN Extravilan

Adresa: Jud. Calarasi

Nr. Crt	Nr cadastral Nr. topografic	Suprafața* (mp)	Observații / Referințe
A1	20286	15.000	Sector cadastral:27 Teren neimprejmit;

**B. Partea II. Proprietari și acte**

Inscrieri privitoare la dreptul de proprietate și alte drepturi reale		Referințe
<b>24660 / 12/04/2016</b>		
Act Administrativ nr. 24660, din 12/04/2016;		
B4	se noteaza repositionarea imobilului de la A1, in baza documentatiei tehnice avizata si receptionata	A1
<b>5849 / 09/02/2017</b>		
Act Notarial nr. 373, din 09/02/2017 emis de Popa DIDINA;		
B5	Intabulare, drept de PROPRIETATE, dobandit prin Conventie, cota actuala 1/1, cota initiala 1/1	A1
	1) SANDU ADI, -sot	
	2) SANDU IRINA GEORGETA, -sotie	

**C. Partea III. SARCINI .**

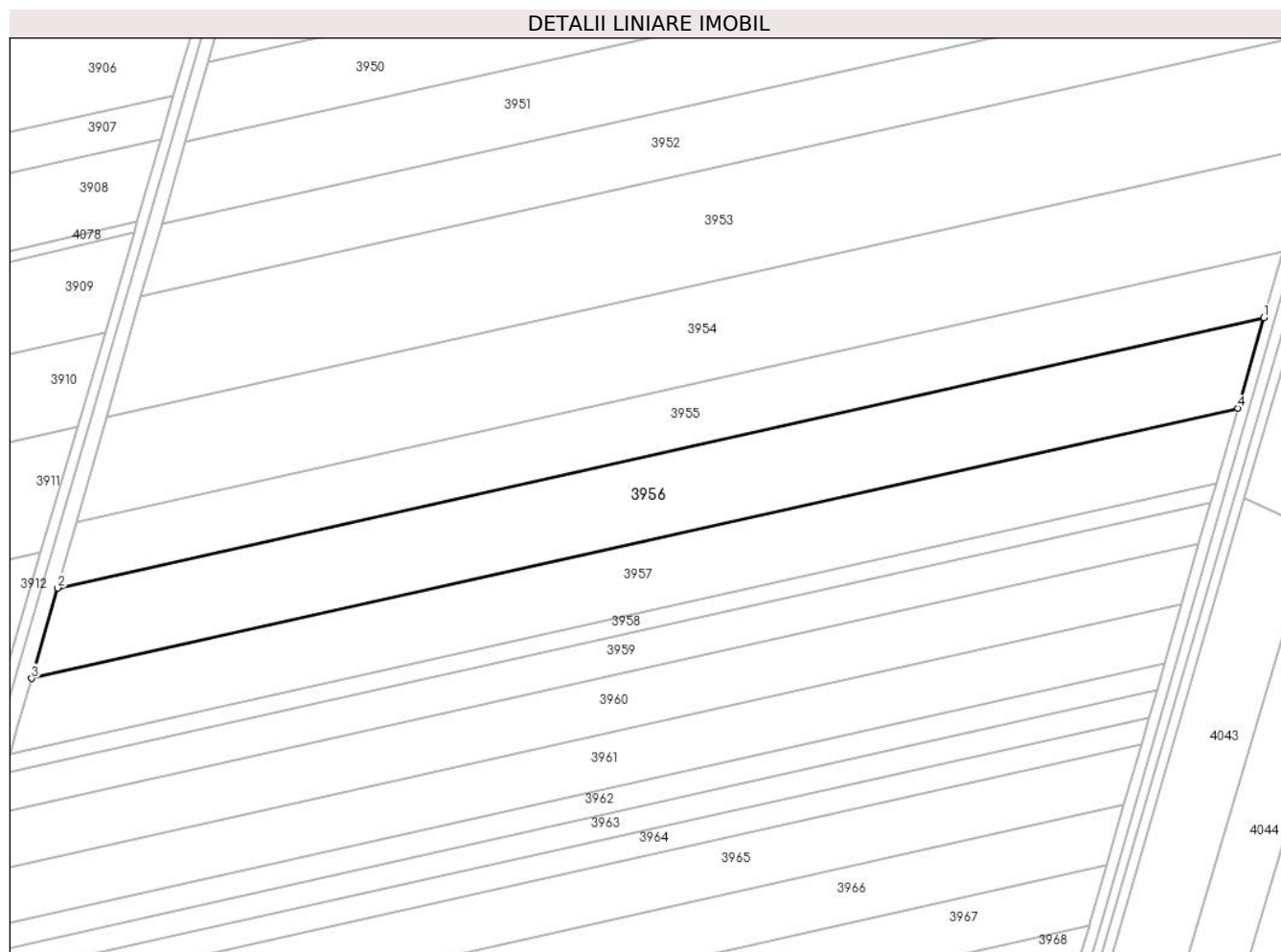
Inscrieri privind dezmembramintele dreptului de proprietate, drepturi reale de garanție și sarcini	Referințe
NU SUNT	

## Anexa Nr. 1 La Partea I

## Teren

Nr cadastral	Suprafața (mp)*	Observații / Referințe
20286	15.000	

\* Suprafața este determinată în planul de proiecție Stereo 70.



## Date referitoare la teren

Crt	Categorie folosință	Intravilan	Suprafața (mp)	Tarla	Parcelă	Nr. topo	Observații / Referințe
1	arabil	NU	15.000	23/3	25	-	

## Lungime Segmente

1) Valorile lungimilor segmentelor sunt obținute din proiecție în plan.

Punct început	X / Y	Punct sfârșit	X / Y	Lungime segment (** (m)
1	662.815,238 319.422,742	2	662.352,958 319.319,157	473.743
2	662.352,958 319.319,157	3	662.343,039 319.284,485	36.063
3	662.343,039 319.284,485	4	662.805,273 319.388,059	473.696
4	662.805,273 319.388,059	1	662.815,238 319.422,742	36.086

\*\* Lungimile segmentelor sunt determinate în planul de proiecție Stereo 70 și sunt rotunjite la 1 milimetru.

**\*\*\* Distanţa dintre puncte este formată din segmente cumulate ce sunt mai mici decât valoarea 1 milimetru.**



**DATE DESPRE IMOBILUL NR. 3957**

Oficiul de Cadastru și Publicitate Imobiliară CALARASI  
Biroul de Cadastru și Publicitate Imobiliară Calarasi

**A. Partea I. Descrierea imobilului**

TEREN Extravilan

Adresa: Jud. Calarasi

Nr. Crt	Nr cadastral Nr. topografic	Suprafața* (mp)	Observații / Referințe
A1		12.461	Sector cadastral:27 Teren neimprejmit;

**B. Partea II. Proprietari și acte**

Inscrieri privitoare la dreptul de proprietate și alte drepturi reale		Referințe
/		
Act Administrativ nr. 85548, din 22/01/1997 emis de CJSDPAT CALARASI;		
B1	Intabulare, drept de PROPRIETATE, dobandit prin Reconstituire, cota actuala 1/1, cota initiala 1/1 1) SIMION ST DUMITRU, LIPSA CNP	A1

**C. Partea III. SARCINI .**

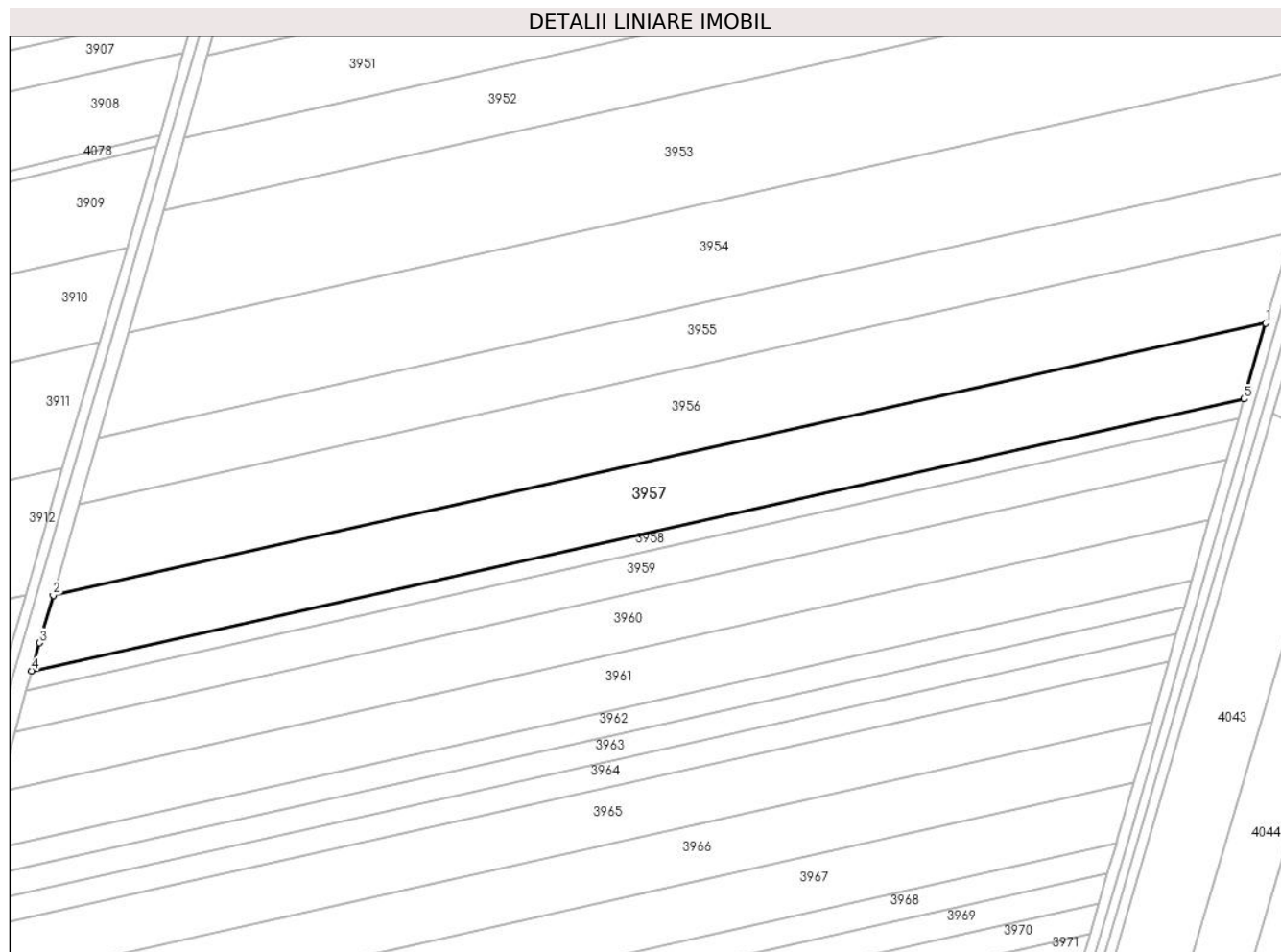
Inscrieri privind dezmembramintele dreptului de proprietate, drepturi reale de garanție și sarcini	Referințe
NU SUNT	

## Anexa Nr. 1 La Partea I

## Teren

Nr cadastral	Suprafața (mp)*	Observații / Referințe
	12.461	

\* Suprafața este determinată în planul de proiecție Stereo 70.



## Date referitoare la teren

Crt	Categorie folosință	Intravilan	Suprafața (mp)	Tarla	Parcelă	Nr. topo	Observații / Referințe
1	arabil	NU	12.461	23/3	26	-	

## Lungime Segmente

1) Valorile lungimilor segmentelor sunt obținute din proiecție în plan.

Punct început	X / Y	Punct sfârșit	X / Y	Lungime segment (** (m)
1	662.805,273 319.388,059	2	662.343,039 319.284,485	473.696
2	662.343,039 319.284,485	3	662.337,792 319.266,372	18.858
3	662.337,792 319.266,372	4	662.334,835 319.255,686	11.088
4	662.334,835 319.255,686	5	662.796,994 319.359,249	473.62
5	662.796,994 319.359,249	1	662.805,273 319.388,059	29.976

**\*\* Lungimile segmentelor sunt determinate în planul de proiecție Stereo 70 și sunt rotunjite la 1 milimetru.**

**\*\*\* Distanța dintre puncte este formată din segmente cumulate ce sunt mai mici decât valoarea 1 milimetru.**





**DATE DESPRE IMOBILUL NR. 3958**

Oficiul de Cadastru și Publicitate Imobiliară CALARASI  
Biroul de Cadastru și Publicitate Imobiliară Calarasi

**A. Partea I. Descrierea imobilului**

TEREN Extravilan

Adresa: Jud. Calarasi

Nr. Crt	Nr cadastral Nr. topografic	Suprafața* (mp)	Observații / Referințe
A1	21701	Din acte: 3.298 Masurata: 3.289	Sector cadastral:27 Teren neimprejmuit;

**B. Partea II. Proprietari și acte**

Inscrieri privitoare la dreptul de proprietate și alte drepturi reale		Referințe
<b>43266 / 20/07/2016</b>		
Act Notarial nr. 2197, din 20/07/2016 emis de BIN Tutuianu Dana Cristina;		
B3	Intabulare, drept de PROPRIETATE, dobandit prin Conventie, cota actuala 1/1, cota initiala 1/1 1) SC GUT SRL, CIF:16675225	A1

**C. Partea III. SARCINI .**

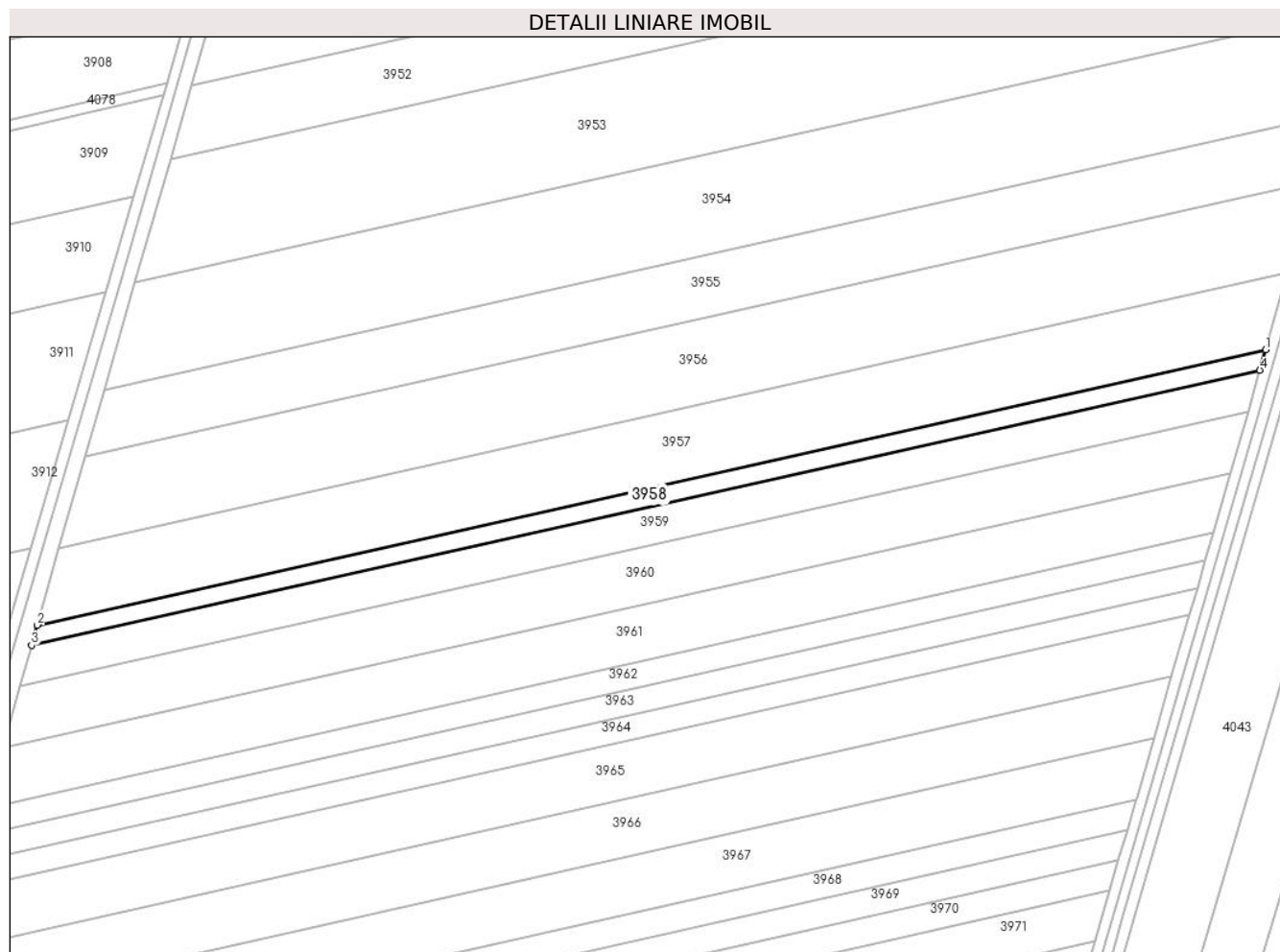
Inscrieri privind dezmembramintele dreptului de proprietate, drepturi reale de garanție și sarcini	Referințe
NU SUNT	

## Anexa Nr. 1 La Partea I

## Teren

Nr cadastral	Suprafața (mp)*	Observații / Referințe
21701	Din acte: 3.298 Masurata: 3.289	

\* Suprafața este determinată în planul de proiecție Stereo 70.



## Date referitoare la teren

Crt	Categorie folosință	Intravilan	Suprafața (mp)	Tarla	Parcelă	Nr. topo	Observații / Referințe
1	arabil	NU	3.289	23/3	27	-	

## Lungime Segmente

1) Valorile lungimilor segmentelor sunt obținute din proiecție în plan.

Punct început	X / Y	Punct sfârșit	X / Y	Lungime segment (** (m)
1	662.796,994 319.359,249	2	662.334,835 319.255,686	473.62
2	662.334,835 319.255,686	3	662.332,699 319.248,093	7.888
3	662.332,699 319.248,093	4	662.794,808 319.351,639	473.568
4	662.794,808 319.351,639	1	662.796,994 319.359,249	7.918

**\*\* Lungimile segmentelor sunt determinate în planul de proiecție Stereo 70 și sunt rotunjite la 1 milimetru.**

**\*\*\* Distanța dintre puncte este formată din segmente cumulate ce sunt mai mici decât valoarea 1 milimetru.**



**DATE DESPRE IMOBILUL NR. 3959**

Oficiul de Cadastru și Publicitate Imobiliară CALARASI  
Biroul de Cadastru și Publicitate Imobiliară Calarasi

**A. Partea I. Descrierea imobilului**

TEREN Extravilan

Adresa: Jud. Calarasi

Nr. Crt	Nr cadastral Nr. topografic	Suprafața* (mp)	Observații / Referințe
A1		6.714	Sector cadastral:27 Teren neimprejmuit;

**B. Partea II. Proprietari și acte**

Inscrieri privitoare la dreptul de proprietate și alte drepturi reale	Referințe
/	
Act Administrativ nr. 85732, din 13/10/1997 emis de CJSDPAT CALARASI;	
B1	A1
Intabulare, drept de PROPRIETATE, dobandit prin Reconstituire, cota actuala 1/1, cota initiala 1/1 1) MOROIANU TEONIA, LIPSA CNP	

**C. Partea III. SARCINI .**

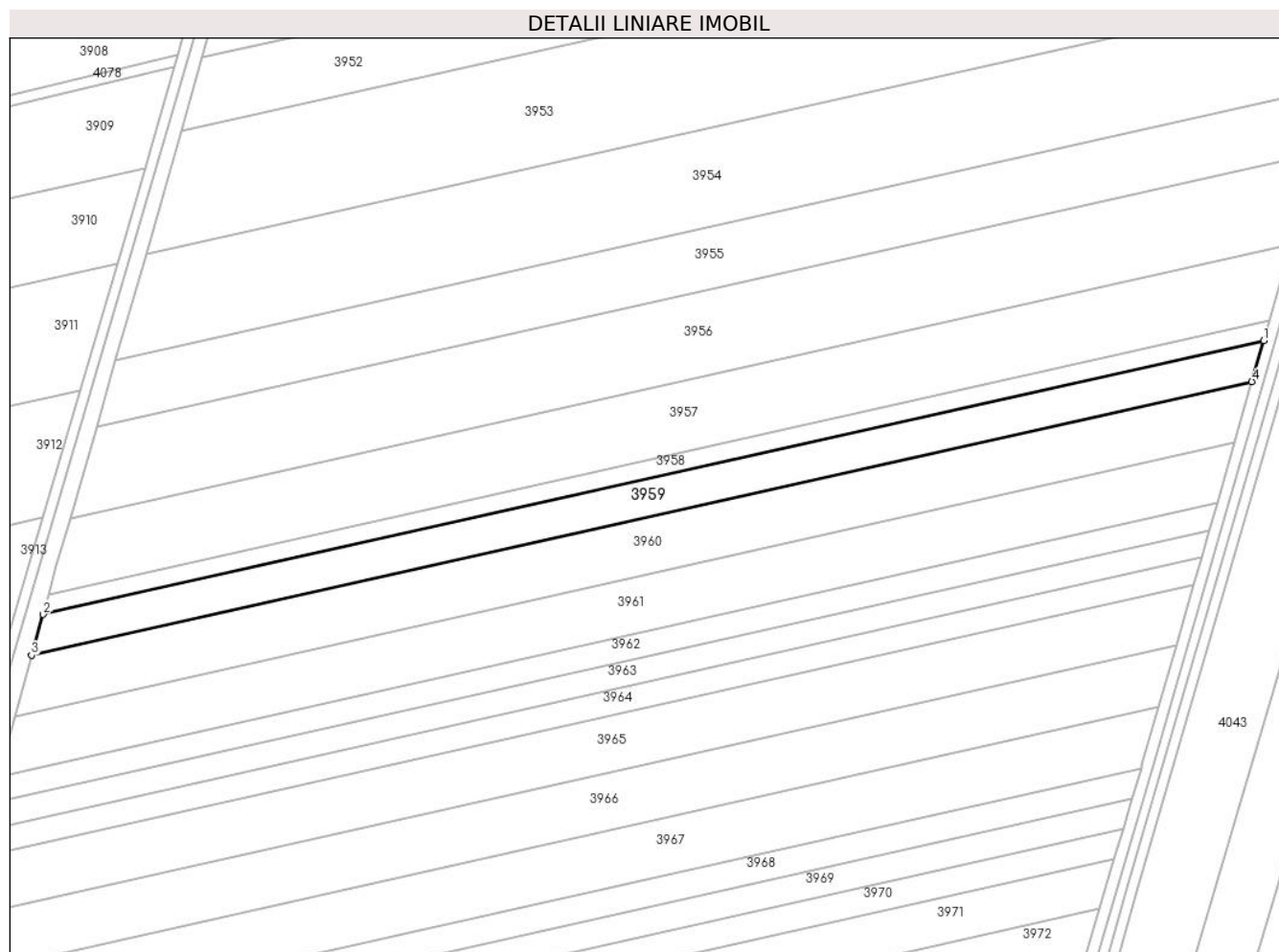
Inscrieri privind dezmembramintele dreptului de proprietate, drepturi reale de garanție și sarcini	Referințe
NU SUNT	

## Anexa Nr. 1 La Partea I

## Teren

Nr cadastral	Suprafața (mp)*	Observații / Referințe
	6.714	

\* Suprafața este determinată în planul de proiecție Stereo 70.



## Date referitoare la teren

Crt	Categorie folosință	Intravilan	Suprafața (mp)	Tarla	Parcelă	Nr. topo	Observații / Referințe
1	arabil	NU	6.714	23/3	28	-	

## Lungime Segmente

1) Valorile lungimilor segmentelor sunt obținute din proiecție în plan.

Punct început	X / Y	Punct sfârșit	X / Y	Lungime segment (** (m)
1	662.794,808 319.351,639	2	662.332,699 319.248,093	473.568
2	662.332,699 319.248,093	3	662.328,336 319.232,585	16.11
3	662.328,336 319.232,585	4	662.790,346 319.336,109	473.466
4	662.790,346 319.336,109	1	662.794,808 319.351,639	16.158

\*\* Lungimile segmentelor sunt determinate în planul de proiecție Stereo 70 și sunt rotunjite la 1 milimetru.

**\*\*\* Distanţa dintre puncte este formată din segmente cumulate ce sunt mai mici decât valoarea 1 milimetru.**





**DATE DESPRE IMOBILUL NR. 3960**

Oficiul de Cadastru și Publicitate Imobiliară CALARASI  
Biroul de Cadastru și Publicitate Imobiliară Calarasi

**A. Partea I. Descrierea imobilului**

TEREN Extravilan

Adresa: Jud. Calarasi

Nr. Crt	Nr cadastral Nr. topografic	Suprafața* (mp)	Observații / Referințe
A1	20629	10.000	Sector cadastral:27 Teren neimprejmuit;

**B. Partea II. Proprietari și acte**

Inscrieri privitoare la dreptul de proprietate și alte drepturi reale		Referințe
<b>49323 / 04/09/2015</b>		
Act Notarial nr. 200, din 03/09/2015 emis de BIN Tutuianu Dana Cristina;		
B3	Intabulare, drept de PROPRIETATE, dobandit prin Succesiune, cota actuala 1/1, cota initiala 1/1 1) CHELU VICTORIA	A1

**C. Partea III. SARCINI .**

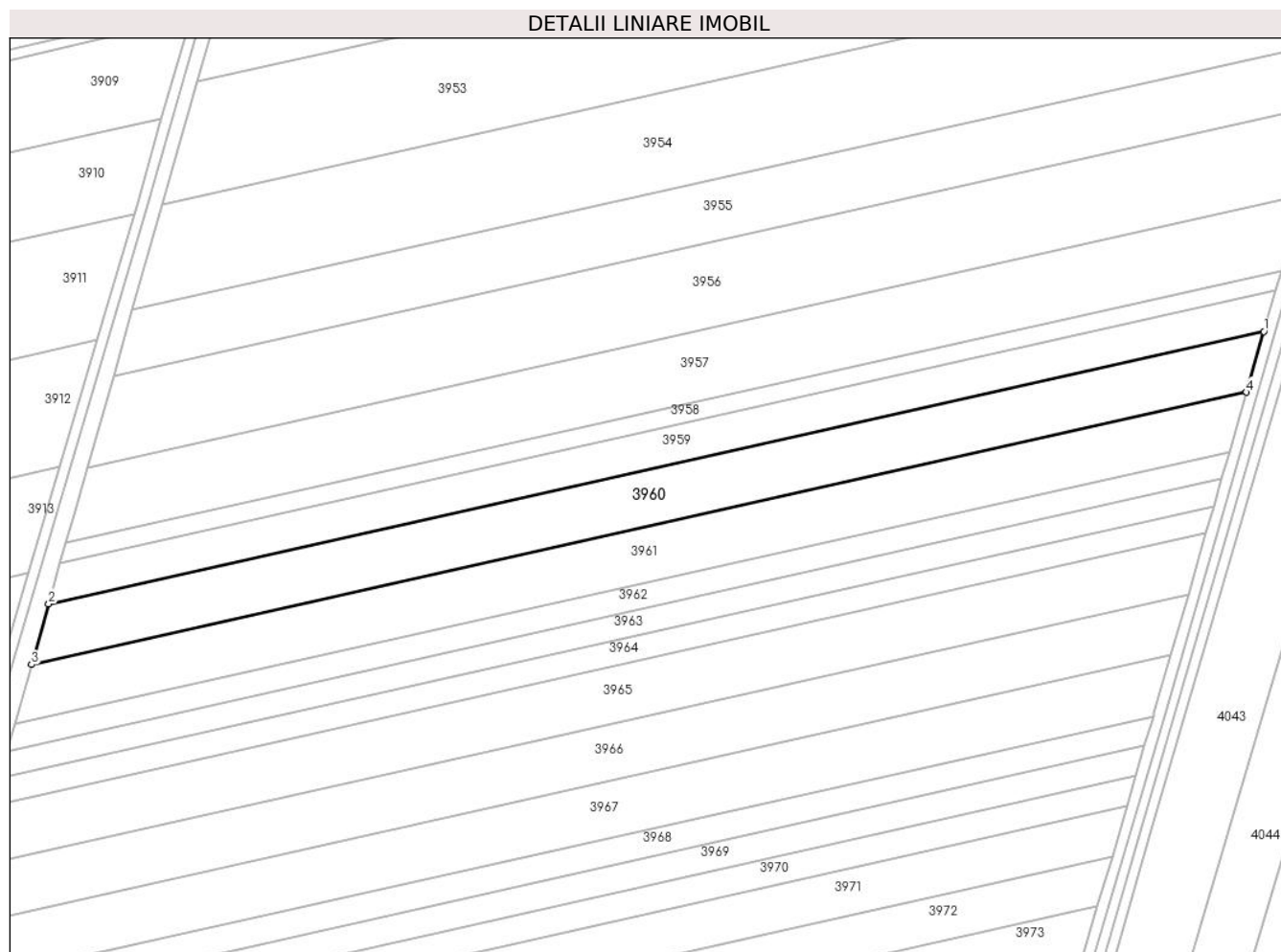
Inscrieri privind dezmembramintele dreptului de proprietate, drepturi reale de garanție și sarcini	Referințe
NU SUNT	

## Anexa Nr. 1 La Partea I

## Teren

Nr cadastral	Suprafața (mp)*	Observații / Referințe
20629	10.000	

\* Suprafața este determinată în planul de proiecție Stereo 70.



## Date referitoare la teren

Crt	Categorie folosință	Intravilan	Suprafața (mp)	Tarla	Parcelă	Nr. topo	Observații / Referințe
1	arabil	NU	10.000	23/3	29	-	

## Lungime Segmente

1) Valorile lungimilor segmentelor sunt obținute din proiecție în plan.

Punct început	X / Y	Punct sfârșit	X / Y	Lungime segment (** (m)
1	662.790,346 319.336,109	2	662.328,336 319.232,585	473.466
2	662.328,336 319.232,585	3	662.321,837 319.209,481	24.001
3	662.321,837 319.209,481	4	662.783,698 319.312,971	473.314
4	662.783,698 319.312,971	1	662.790,346 319.336,109	24.074

\*\* Lungimile segmentelor sunt determinate în planul de proiecție Stereo 70 și sunt rotunjite la 1 milimetru.

**\*\*\* Distanţa dintre puncte este formată din segmente cumulate ce sunt mai mici decât valoarea 1 milimetru.**



**DATE DESPRE IMOBILUL NR. 3961**

Oficiul de Cadastru și Publicitate Imobiliară CALARASI  
Biroul de Cadastru și Publicitate Imobiliară Calarasi

**A. Partea I. Descrierea imobilului**

TEREN Extravilan

Adresa: Jud. Calarasi

Nr. Crt	Nr cadastral Nr. topografic	Suprafața* (mp)	Observații / Referințe
A1		9.810	Sector cadastral:27 Teren neimprejmuit;

**B. Partea II. Proprietari și acte**

Inscrieri privitoare la dreptul de proprietate și alte drepturi reale	Referințe
/	
Act Administrativ nr. 85545, din 20/01/1997 emis de CJSDPAT CALARASI;	
B1	A1
Intabulare, drept de PROPRIETATE, dobandit prin Reconstituire, cota actuala 1/1, cota initiala 1/1 1) <b>DOBRE O LINA</b> , LIPSA CNP	

**C. Partea III. SARCINI .**

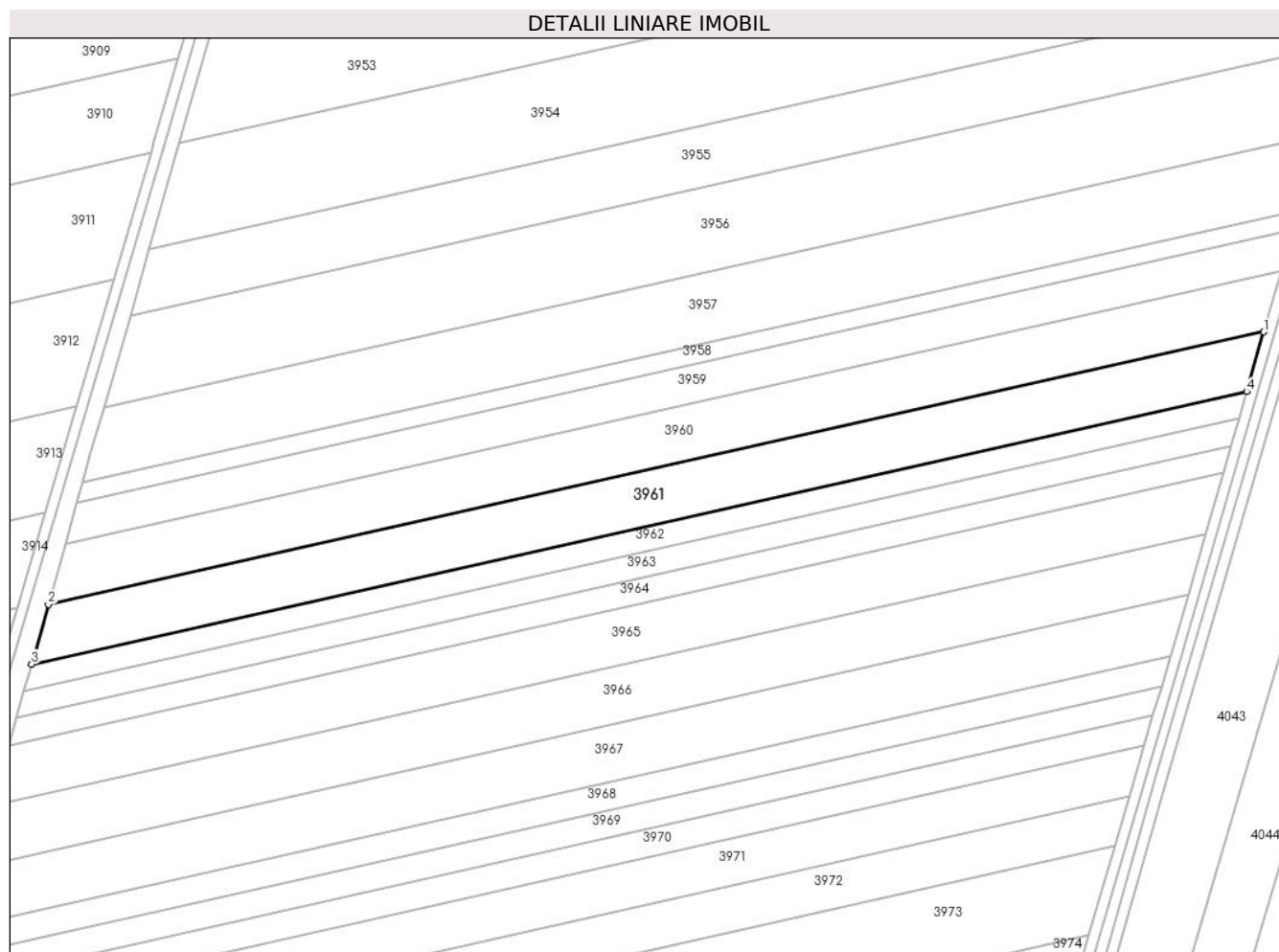
Inscrieri privind dezmembramintele dreptului de proprietate, drepturi reale de garanție și sarcini	Referințe
NU SUNT	

## Anexa Nr. 1 La Partea I

## Teren

Nr cadastral	Suprafața (mp)*	Observații / Referințe
	9.810	

\* Suprafața este determinată în planul de proiecție Stereo 70.



## Date referitoare la teren

Crt	Categorie folosință	Intravilan	Suprafața (mp)	Tarla	Parcelă	Nr. topo	Observații / Referințe
1	arabil	NU	9.810	23/3	30	-	

## Lungime Segmente

1) Valorile lungimilor segmentelor sunt obținute din proiecție în plan.

Punct început	X / Y	Punct sfârșit	X / Y	Lungime segment (** (m)
1	662.783,698 319.312,971	2	662.321,837 319.209,481	473.314
2	662.321,837 319.209,481	3	662.315,459 319.186,808	23.553
3	662.315,459 319.186,808	4	662.777,174 319.290,265	473.164
4	662.777,174 319.290,265	1	662.783,698 319.312,971	23.625

\*\* Lungimile segmentelor sunt determinate în planul de proiecție Stereo 70 și sunt rotunjite la 1 milimetru.

**\*\*\* Distanţa dintre puncte este formată din segmente cumulate ce sunt mai mici decât valoarea 1 milimetru.**





**DATE DESPRE IMOBILUL NR. 3962**

Oficiul de Cadastru și Publicitate Imobiliară CALARASI  
Biroul de Cadastru și Publicitate Imobiliară Calarasi

**A. Partea I. Descrierea imobilului**

TEREN Extravilan

Adresa: Jud. Calarasi

Nr. Crt	Nr cadastral Nr. topografic	Suprafața* (mp)	Observații / Referințe
A1		4.451	Sector cadastral:27 Teren neimprejmuit;

**B. Partea II. Proprietari și acte**

Inscrieri privitoare la dreptul de proprietate și alte drepturi reale		Referințe
/		
Act Notarial nr. 2948, din 16/09/1997 emis de BNP POPA DIDINA;		
B1	Intabulare, drept de PROPRIETATE, dobandit prin lesire Din Indiviziune, cota actuala 1/1, cota initiala 1/1 1) STANCU EMIL, LIPSA CNP	A1

**C. Partea III. SARCINI .**

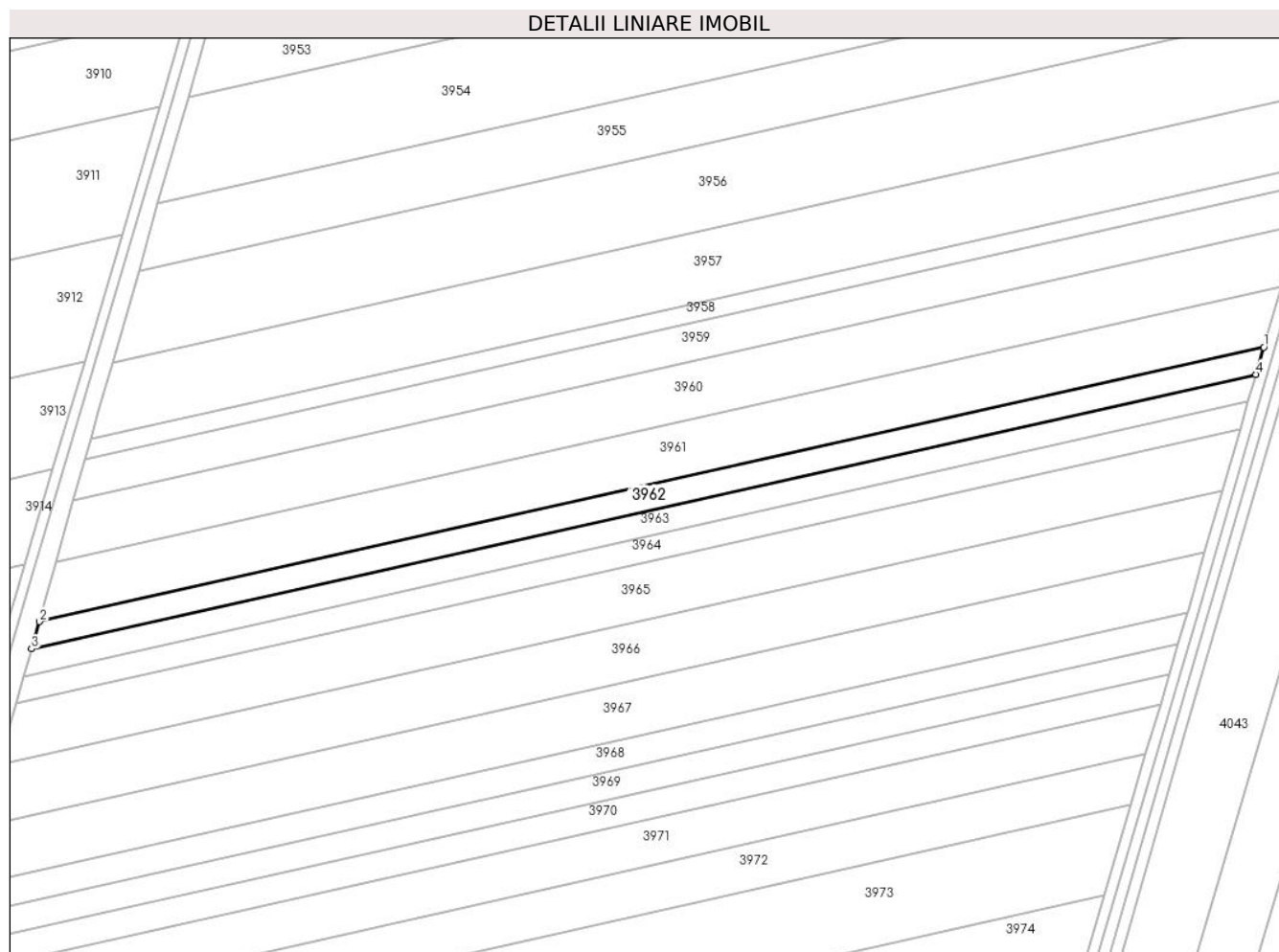
Inscrieri privind dezmembramintele dreptului de proprietate, drepturi reale de garanție și sarcini	Referințe
NU SUNT	

## Anexa Nr. 1 La Partea I

## Teren

Nr cadastral	Suprafața (mp)*	Observații / Referințe
	4.451	

\* Suprafața este determinată în planul de proiecție Stereo 70.



## Date referitoare la teren

Crt	Categorie folosință	Intravilan	Suprafața (mp)	Tarla	Parcelă	Nr. topo	Observații / Referințe
1	arabil	NU	4.451	23/3	31	-	

## Lungime Segmente

1) Valorile lungimilor segmentelor sunt obținute din proiecție în plan.

Punct început	X / Y	Punct sfârșit	X / Y	Lungime segment (** (m)
1	662.777,174 319.290,265	2	662.315,459 319.186,808	473.164
2	662.315,459 319.186,808	3	662.312,534 319.176,512	10.703
3	662.312,534 319.176,512	4	662.774,213 319.279,961	473.127
4	662.774,213 319.279,961	1	662.777,174 319.290,265	10.721

\*\* Lungimile segmentelor sunt determinate în planul de proiecție Stereo 70 și sunt rotunjite la 1 milimetru.

**\*\*\* Distanţa dintre puncte este formată din segmente cumulate ce sunt mai mici decât valoarea 1 milimetru.**



**DATE DESPRE IMOBILUL NR. 3963**

Oficiul de Cadastru și Publicitate Imobiliară CALARASI  
Biroul de Cadastru și Publicitate Imobiliară Calarasi

**A. Partea I. Descrierea imobilului**

TEREN Extravilan

Adresa: Jud. Calarasi

Nr. Crt	Nr cadastral Nr. topografic	Suprafața* (mp)	Observații / Referințe
A1		4.451	Sector cadastral:27 Teren neimprejmuit;

**B. Partea II. Proprietari și acte**

Inscrieri privitoare la dreptul de proprietate și alte drepturi reale		Referințe
/		
Act Notarial nr. 2948, din 16/09/1997 emis de BNP POPA DIDINA;		
B1	Intabulare, drept de PROPRIETATE, dobandit prin lesire Din Indiviziune, cota actuala 1/1, cota initiala 1/1 1) <b>BRINZEA REVEICA</b> , LIPSA CNP	A1

**C. Partea III. SARCINI .**

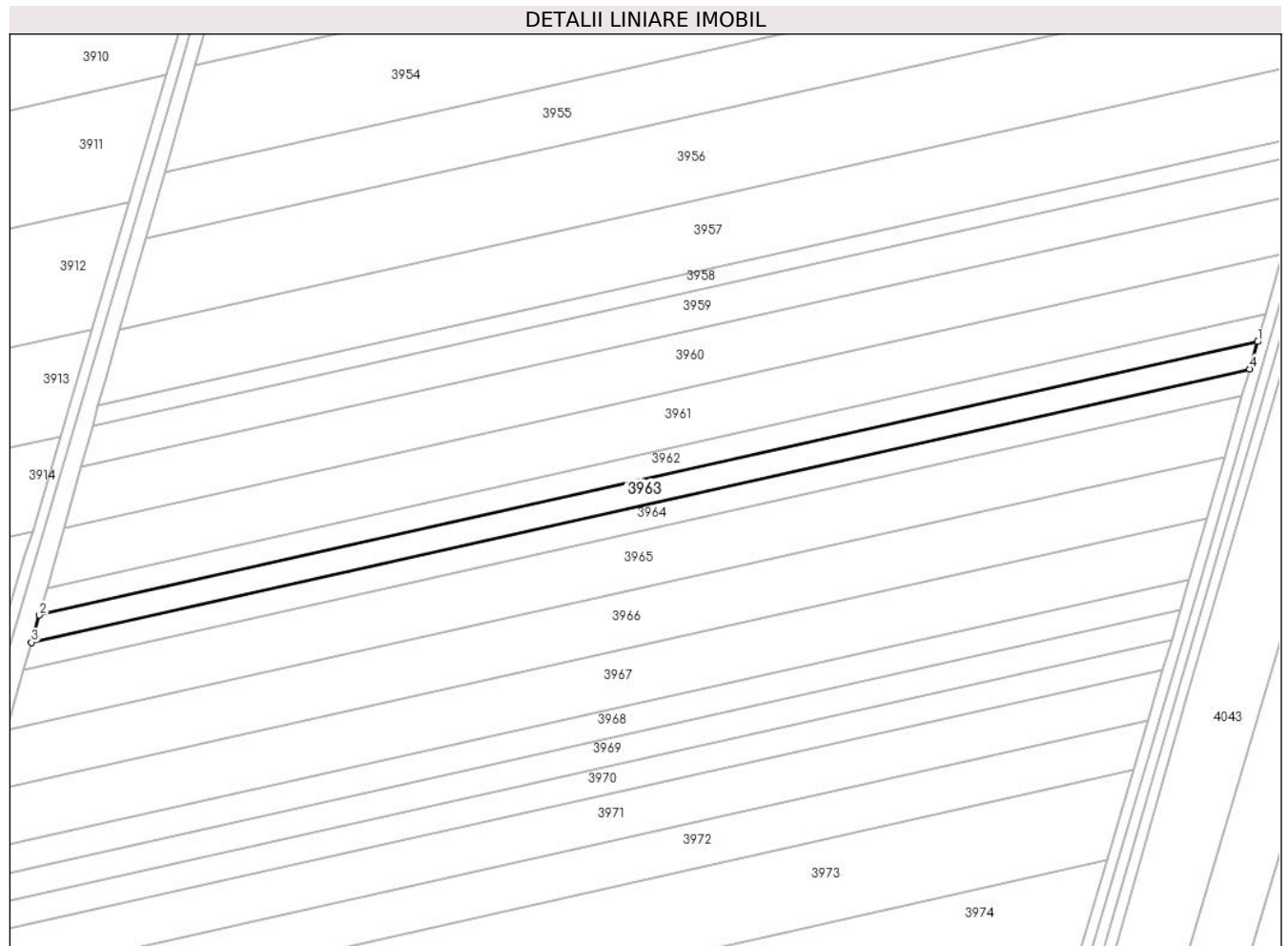
Inscrieri privind dezmembramintele dreptului de proprietate, drepturi reale de garanție și sarcini	Referințe
NU SUNT	

## Anexa Nr. 1 La Partea I

## Teren

Nr cadastral	Suprafața (mp)*	Observații / Referințe
	4.451	

\* Suprafața este determinată în planul de proiecție Stereo 70.



## Date referitoare la teren

Crt	Categorie folosință	Intra vilan	Suprafața (mp)	Tarla	Parcelă	Nr. topo	Observații / Referințe
1	arabil	NU	4.451	23/3	31	-	

## Lungime Segmente

1) Valorile lungimilor segmentelor sunt obținute din proiecție în plan.

Punct început	X / Y	Punct sfârșit	X / Y	Lungime segment (** (m)
1	662.774,213 319.279,961	2	662.312,534 319.176,512	473.127
2	662.312,534 319.176,512	3	662.309,61 319.166,216	10.703
3	662.309,61 319.166,216	4	662.771,252 319.269,656	473.089
4	662.771,252 319.269,656	1	662.774,213 319.279,961	10.722

\*\* Lungimile segmentelor sunt determinate în planul de proiecție Stereo 70 și sunt rotunjite la 1 milimetru.

**\*\*\* Distanţa dintre puncte este formată din segmente cumulate ce sunt mai mici decât valoarea 1 milimetru.**





**DATE DESPRE IMOBILUL NR. 3964**

Oficiul de Cadastru și Publicitate Imobiliară CALARASI  
Biroul de Cadastru și Publicitate Imobiliară Calarasi

**A. Partea I. Descrierea imobilului**

TEREN Extravilan

Adresa: Jud. Calarasi

Nr. Crt	Nr cadastral Nr. topografic	Suprafața* (mp)	Observații / Referințe
A1		4.452	Sector cadastral:27 Teren neimprejmuit;

**B. Partea II. Proprietari și acte**

Inscrieri privitoare la dreptul de proprietate și alte drepturi reale	Referințe
/	
Act Notarial nr. 2948, din 16/09/1997 emis de BNP POPA DIDINA;	
B1	A1
Intabulare, drept de PROPRIETATE, dobandit prin lesire Din Indiviziune, cota actuala 1/1, cota initiala 1/1 1) STANCU VASILE, LIPSA CNP	

**C. Partea III. SARCINI .**

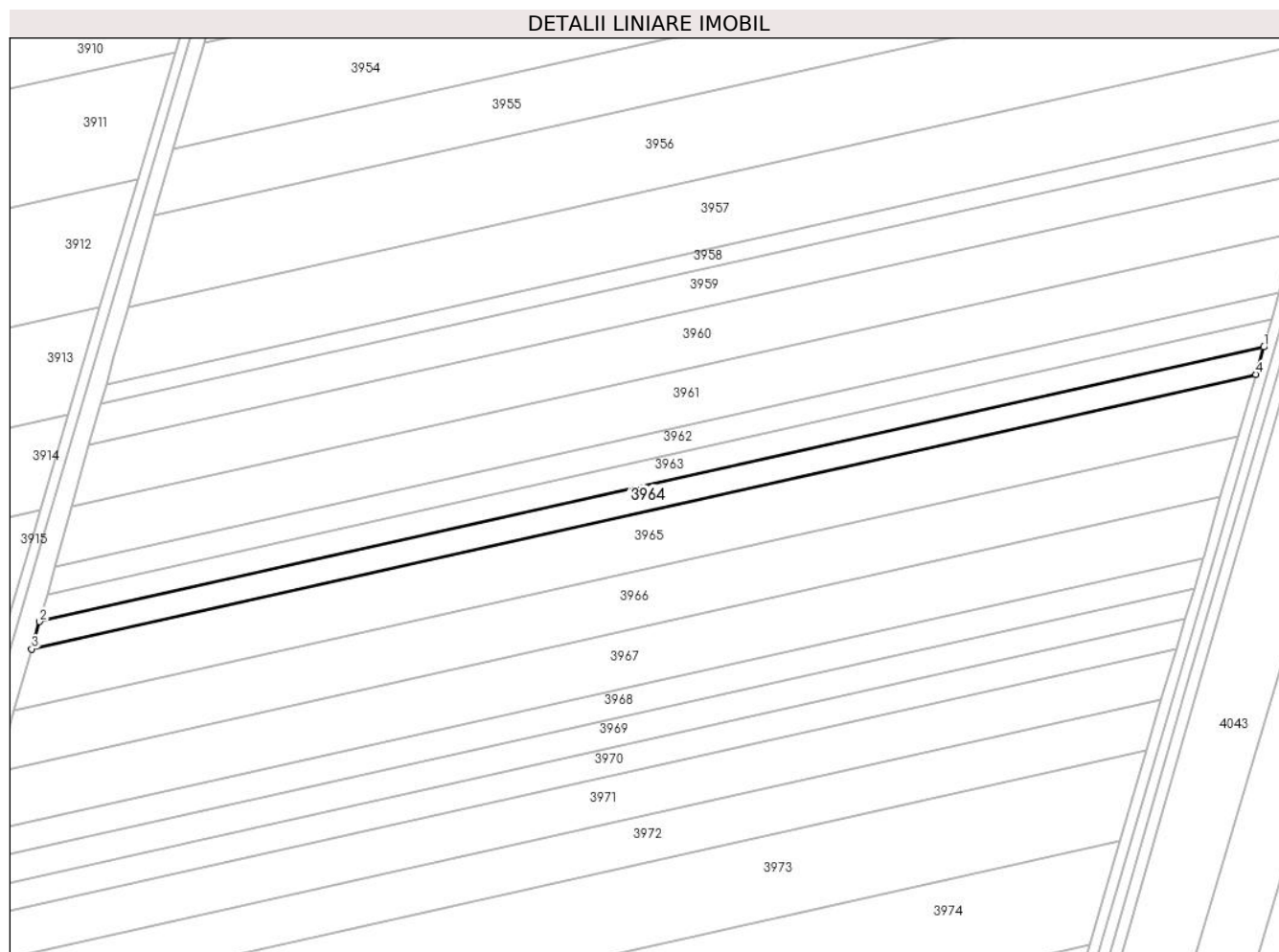
Inscrieri privind dezmembramintele dreptului de proprietate, drepturi reale de garanție și sarcini	Referințe
NU SUNT	

## Anexa Nr. 1 La Partea I

## Teren

Nr cadastral	Suprafața (mp)*	Observații / Referințe
	4.452	

\* Suprafața este determinată în planul de proiecție Stereo 70.



## Date referitoare la teren

Crt	Categorie folosință	Intravilan	Suprafața (mp)	Tarla	Parcelă	Nr. topo	Observații / Referințe
1	arabil	NU	4.452	23/3	31	-	

## Lungime Segmente

1) Valorile lungimilor segmentelor sunt obținute din proiecție în plan.

Punct început	X / Y	Punct sfârșit	X / Y	Lungime segment (** (m)
1	662.771,252 319.269,656	2	662.309,61 319.166,216	473.089
2	662.309,61 319.166,216	3	662.306,684 319.155,916	10.708
3	662.306,684 319.155,916	4	662.768,29 319.259,348	473.052
4	662.768,29 319.259,348	1	662.771,252 319.269,656	10.725

\*\* Lungimile segmentelor sunt determinate în planul de proiecție Stereo 70 și sunt rotunjite la 1 milimetru.

**\*\*\* Distanţa dintre puncte este formată din segmente cumulate ce sunt mai mici decât valoarea 1 milimetru.**



**DATE DESPRE IMOBILUL NR. 3965**

Oficiul de Cadastru și Publicitate Imobiliară CALARASI  
Biroul de Cadastru și Publicitate Imobiliară Calarasi

**A. Partea I. Descrierea imobilului**

TEREN Extravilan

Adresa: Jud. Calarasi

Nr. Crt	Nr cadastral Nr. topografic	Suprafața* (mp)	Observații / Referințe
A1	20692	10.000	Sector cadastral:27 Teren neimpregmuit;

**B. Partea II. Proprietari și acte**

Inscrieri privitoare la dreptul de proprietate și alte drepturi reale		Referințe
<b>73530 / 07/11/2014</b>		
Act Notarial nr. 3248, din 04/11/2014 emis de NP SESTACOVSCHI FLORIN ADRIAN;		
B5	Intabulare, drept de PROPRIETATE, dobandit prin Conventie, cota actuala 1/1, cota initiala 1/1 1) CONSTANTIN MIHALACHE, - sot 2) CONSTANTIN DANIELA, - sotie	A1
<b>4759 / 27/01/2023</b>		
Act Notarial nr. 118, din 23/01/2023 emis de IOSEP Cristina Mihaela;		
B6	se noteaza interdictiile de instrainare, grevare, inchiriere, dezmembrare, alipire, construire, demolare, restructurare si amenajare 1) GEORGIEV VENELIN STOYANOV 2) GEORGIEV AIDA	A1
<b>52619 / 29/08/2023</b>		
Act Notarial nr. 117, din 23/01/2023 emis de IOSEP Cristina Mihaela (act notarial nr 1465 din 14.08.2023, emis de IOSEP Cristina Mihaela);		
B7	se noteaza promisiunea bilaterala de vanzare cumparare si actul additional nr. 1 la aceasta, cu termen de semnare a contractului de vanzare cumparare in forma autentica cel mai tarziu la data de 14.12.2024 1) GEORGIEV VENELIN STOYANOV, sot 2) GEORGIEV AIDA, sotie	A1

**C. Partea III. SARCINI**

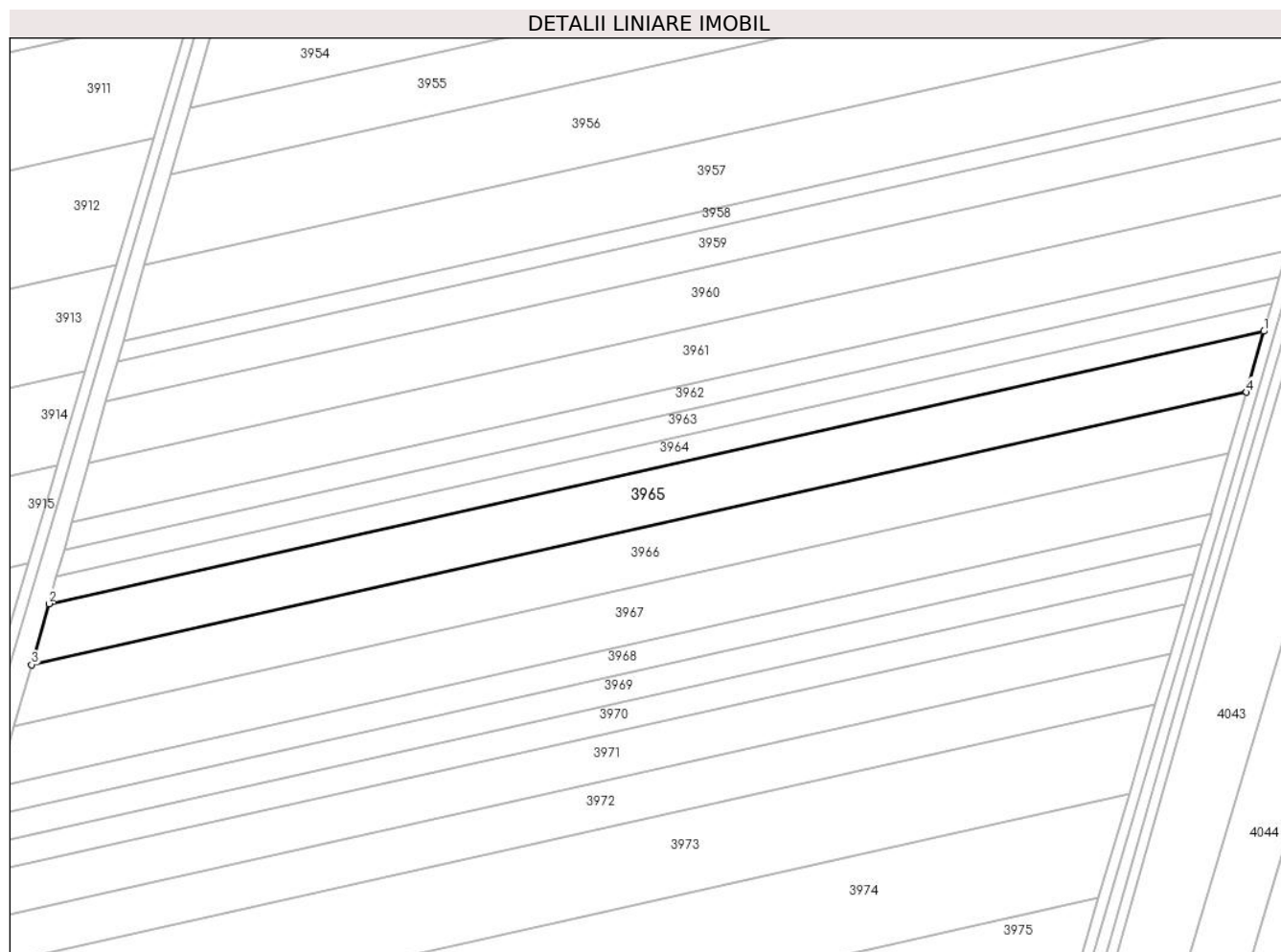
Inscrieri privind dezmembramintele dreptului de proprietate, drepturi reale de garanție și sarcini		Referințe
<b>4759 / 27/01/2023</b>		
Act Notarial nr. 118, din 23/01/2023 emis de IOSEP Cristina Mihaela;		
C5	Intabulare, drept de IPOTECA, Valoare:2808285.99 EURrezultata din contractele autentificate sub nr. 116 si nr. 117 de NP IOSEP CristinaMihaela la data de 23.01.2023 1) GEORGIEV VENELIN STOYANOV 2) GEORGIEV AIDA	A1
<b>52619 / 29/08/2023</b>		
Act Notarial nr. 117, din 23/01/2023 emis de IOSEP Cristina Mihaela (act notarial nr 1465 din 14.08.2023, emis de IOSEP Cristina Mihaela);		
C7	se respinge capatul de cerere privind intabularea ipotecii legale pentru pretul achitat, intrucat nu exista codul de 2.3.3. aferent acestui serviciu si pretul urmeaza a fi achitat in 3 (trei) zile de la data de 14.08.2023	A1

## Anexa Nr. 1 La Partea I

## Teren

Nr cadastral	Suprafața (mp)*	Observații / Referințe
20692	10.000	

\* Suprafața este determinată în planul de proiecție Stereo 70.



## Date referitoare la teren

Crt	Categorie folosință	Intra vilan	Suprafața (mp)	Tarla	Parcelă	Nr. topo	Observații / Referințe
1	arabil	NU	10.000	23/3	32	-	

## Lungime Segmente

1) Valorile lungimilor segmentelor sunt obținute din proiecție în plan.

Punct început	X / Y	Punct sfârșit	X / Y	Lungime segment (** (m)
1	662.768,29 319.259,348	2	662.306,684 319.155,916	473.052
2	662.306,684 319.155,916	3	662.300,112 319.132,778	24.053
3	662.300,112 319.132,778	4	662.761,637 319.236,192	472.969
4	662.761,637 319.236,192	1	662.768,29 319.259,348	24.093

\*\* Lungimile segmentelor sunt determinate în planul de proiecție Stereo 70 și sunt rotunjite la 1 milimetru.

**\*\*\* Distanţa dintre puncte este formată din segmente cumulate ce sunt mai mici decât valoarea 1 milimetru.**





**DATE DESPRE IMOBILUL NR. 3966**

Oficiul de Cadastru și Publicitate Imobiliară CALARASI  
Biroul de Cadastru și Publicitate Imobiliară Calarasi

**A. Partea I. Descrierea imobilului**

TEREN Extravilan

Adresa: Jud. Calarasi

Nr. Crt	Nr cadastral Nr. topografic	Suprafața* (mp)	Observații / Referințe
A1		10.000	Sector cadastral:27 Teren neimprejmuit;

**B. Partea II. Proprietari și acte**

Inscrieri privitoare la dreptul de proprietate și alte drepturi reale	Referințe
/	
Act Administrativ nr. 85502, din 08/01/1997 emis de CJSDPAT CALARASI;	
B1	A1
Intabulare, drept de PROPRIETATE, dobandit prin Reconstituire, cota actuala 1/1, cota initiala 1/1 1) TUDOSE MARIA, LIPSA CNP	

**C. Partea III. SARCINI .**

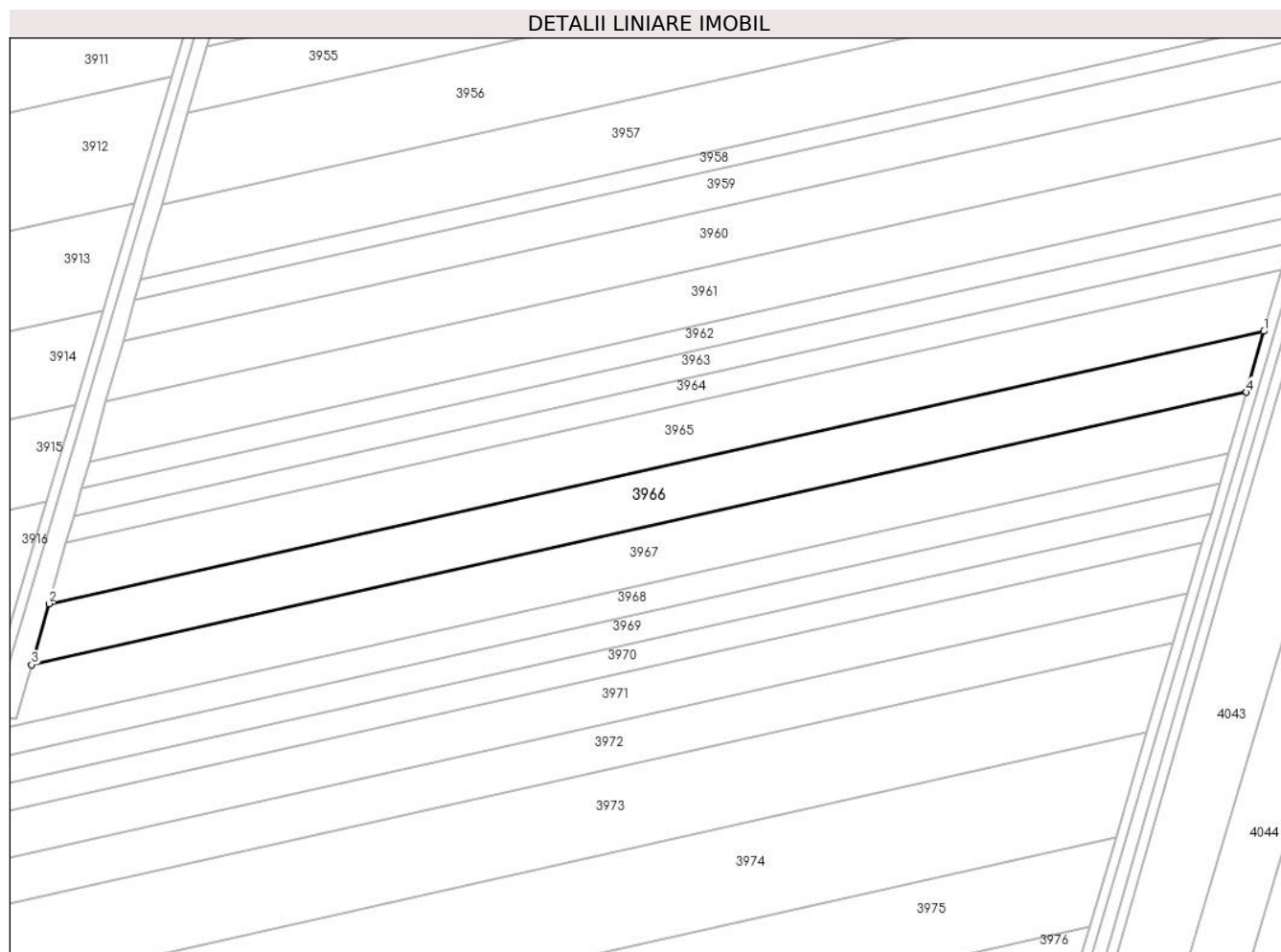
Inscrieri privind dezmembramintele dreptului de proprietate, drepturi reale de garanție și sarcini	Referințe
NU SUNT	

## Anexa Nr. 1 La Partea I

## Teren

Nr cadastral	Suprafața (mp)*	Observații / Referințe
	10.000	

\* Suprafața este determinată în planul de proiecție Stereo 70.



## Date referitoare la teren

Crt	Categorie folosință	Intra vilan	Suprafața (mp)	Tarla	Parcelă	Nr. topo	Observații / Referințe
1	arabil	NU	10.000	23/3	33	-	

## Lungime Segmente

1) Valorile lungimilor segmentelor sunt obținute din proiecție în plan.

Punct început	X / Y	Punct sfârșit	X / Y	Lungime segment (** (m)
1	662.761,637 319.236,192	2	662.300,112 319.132,778	472.969
2	662.300,112 319.132,778	3	662.293,539 319.109,636	24.057
3	662.293,539 319.109,636	4	662.754,982 319.213,032	472.885
4	662.754,982 319.213,032	1	662.761,637 319.236,192	24.097

\*\* Lungimile segmentelor sunt determinate în planul de proiecție Stereo 70 și sunt rotunjite la 1 milimetru.

**\*\*\* Distanţa dintre puncte este formată din segmente cumulate ce sunt mai mici decât valoarea 1 milimetru.**



**DATE DESPRE IMOBILUL NR. 3967**

Oficiul de Cadastru și Publicitate Imobiliară CALARASI  
Biroul de Cadastru și Publicitate Imobiliară Calarasi

**A. Partea I. Descrierea imobilului**

TEREN Extravilan

Adresa: Jud. Calarasi

Nr. Crt	Nr cadastral Nr. topografic	Suprafața* (mp)	Observații / Referințe
A1		10.000	Sector cadastral:27 Teren neimprejmuit;

**B. Partea II. Proprietari și acte**

Inscrieri privitoare la dreptul de proprietate și alte drepturi reale		Referințe
/		
Act Administrativ nr. 85549, din 22/01/1997 emis de CJSDPAT CALARASI;		
B1	Intabulare, drept de PROPRIETATE, dobandit prin Reconstituire, cota actuala 1/1, cota initiala 1/1 1) TANASE CONSTANTIN, LIPSA CNP	A1

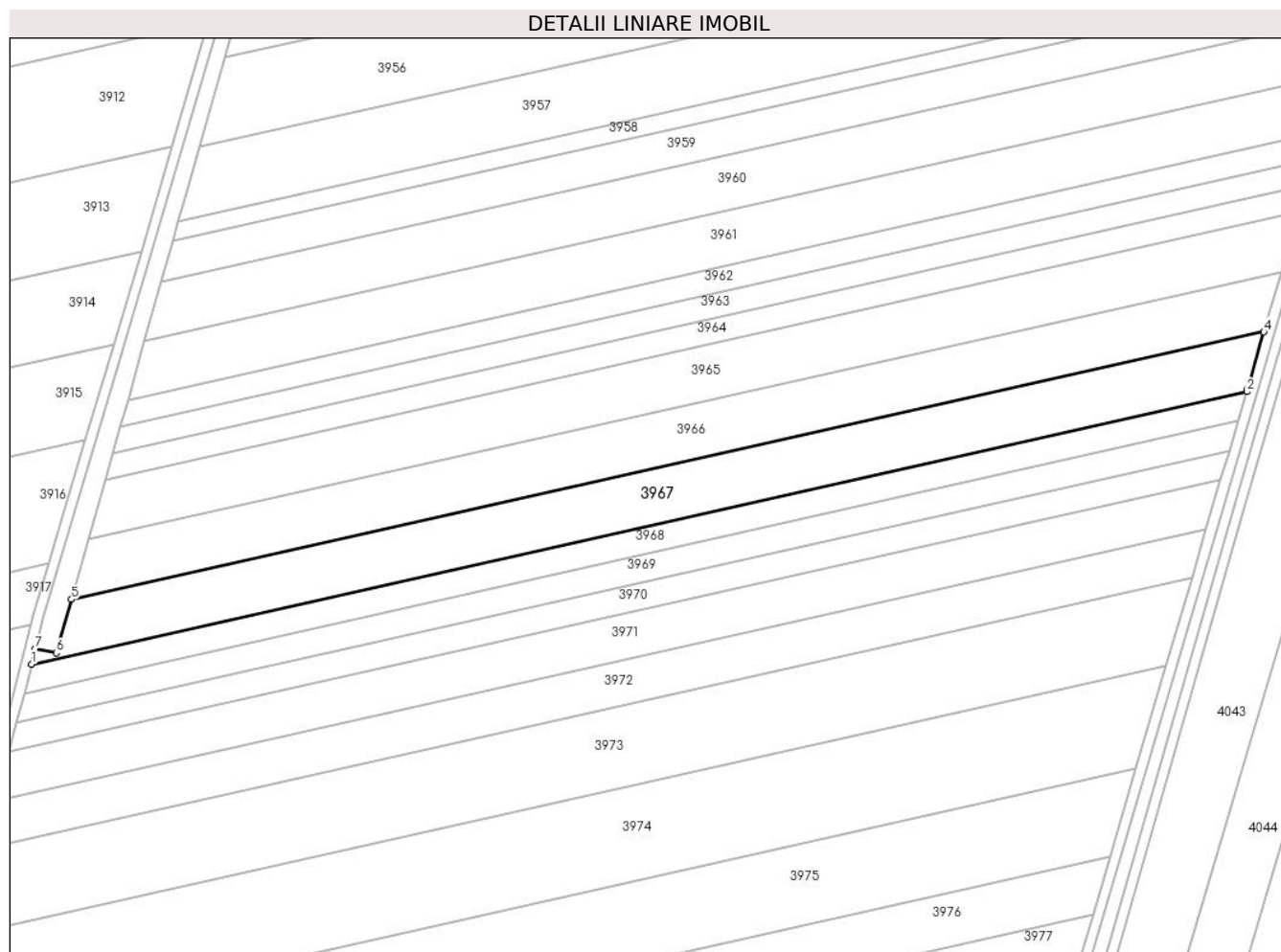
**C. Partea III. SARCINI .**

Inscrieri privind dezmembramintele dreptului de proprietate, drepturi reale de garanție și sarcini	Referințe
NU SUNT	

**Teren**

Nr cadastral	Suprafața (mp)*	Observații / Referințe
	10.000	

\* Suprafața este determinată în planul de proiecție Stereo 70.



**Date referitoare la teren**

Crt	Categorie folosință	Intravilan	Suprafața (mp)	Tarla	Parcelă	Nr. topo	Observații / Referințe
1	arabil	NU	10.000	23/3	34	-	

**Lungime Segmente**

1) Valorile lungimilor segmentelor sunt obținute din proiecție în plan.

Punct început	X / Y	Punct sfârșit	X / Y	Lungime segment (** (m)
1	662.278,135 319.084,585	2	662.748,341 319.189,947	481.866
2	662.748,341 319.189,947	3	662.748,671 319.191,066	1.167
3	662.748,671 319.191,066	4	662.754,982 319.213,032	22.855
4	662.754,982 319.213,032	5	662.293,539 319.109,636	472.885
5	662.293,539 319.109,636	6	662.287,696 319.088,965	21.481

Punct început	X / Y	Punct sfârșit	X / Y	Lungime segment (** (m)
6	662.287,696 319.088,965	7	662.279,645 319.090,541	8.204
7	662.279,645 319.090,541	1	662.278,135 319.084,585	6.144

\*\* Lungimile segmentelor sunt determinate în planul de proiecție Stereo 70 și sunt rotunjite la 1 milimetru.

\*\*\* Distanța dintre puncte este formată din segmente cumulate ce sunt mai mici decât valoarea 1 milimetru.





**DATE DESPRE IMOBILUL NR. 3968**

Oficiul de Cadastru și Publicitate Imobiliară CALARASI  
Biroul de Cadastru și Publicitate Imobiliară Calarasi

**A. Partea I. Descrierea imobilului**

TEREN Extravilan

Adresa: Jud. Calarasi

Nr. Crt	Nr cadastral Nr. topografic	Suprafața* (mp)	Observații / Referințe
A1		5.000	Sector cadastral:27 Teren neimprejmuit;

**B. Partea II. Proprietari și acte**

Inscrieri privitoare la dreptul de proprietate și alte drepturi reale		Referințe
/		
Act Administrativ nr. 85569, din 27/01/1997 emis de CJSDPAT CALARASI;		
B1	Intabulare, drept de PROPRIETATE, dobandit prin Reconstituire, cota actuala 1/1, cota initiala 1/1 1) CARAMAN ANGHEL, LIPSA CNP	A1

**C. Partea III. SARCINI .**

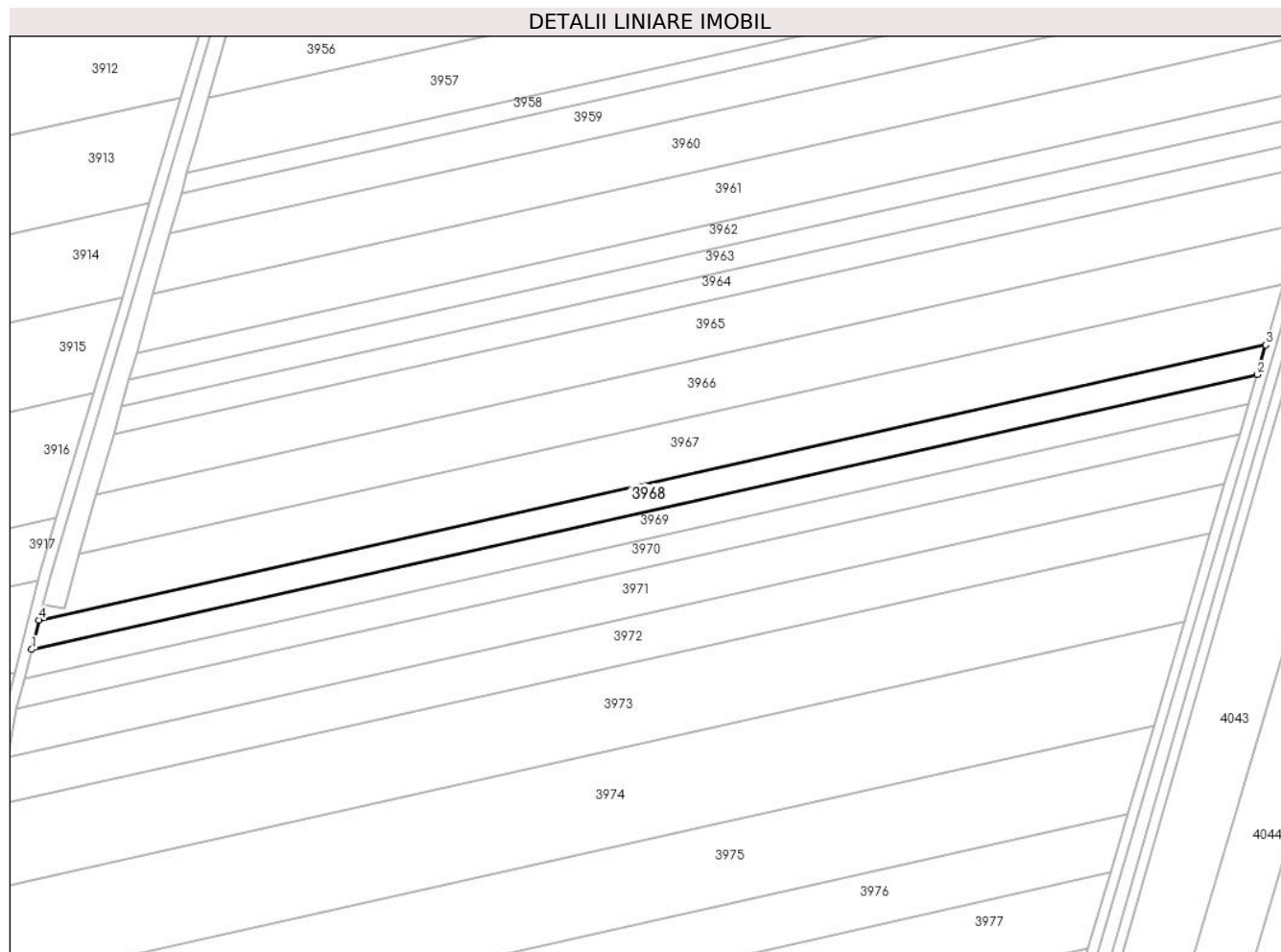
Inscrieri privind dezmembramintele dreptului de proprietate, drepturi reale de garanție și sarcini	Referințe
NU SUNT	

## Anexa Nr. 1 La Partea I

## Teren

Nr cadastral	Suprafața (mp)*	Observații / Referințe
	5.000	

\* Suprafața este determinată în planul de proiecție Stereo 70.



## Date referitoare la teren

Crt	Categorie folosință	Intravilan	Suprafața (mp)	Tarla	Parcelă	Nr. topo	Observații / Referințe
1	arabil	NU	5.000	23/3	35	-	DIFERENȚA DE SUPRAFAȚA SE REGASEȘTE LA ID 3969, 3970, SECTOR 27

## Lungime Segmente

1) Valorile lungimilor segmentelor sunt obținute din proiecție în plan.

Punct început	X / Y	Punct sfârșit	X / Y	Lungime segment (** (m)
1	662.275,274 319.073,305	2	662.744,987 319.178,556	481.361
2	662.744,987 319.178,556	3	662.748,341 319.189,947	11.875
3	662.748,341 319.189,947	4	662.278,135 319.084,585	481.866
4	662.278,135 319.084,585	1	662.275,274 319.073,305	11.637

**\*\* Lungimile segmentelor sunt determinate în planul de proiecție Stereo 70 și sunt rotunjite la 1 milimetru.**

**\*\*\* Distanța dintre puncte este formată din segmente cumulate ce sunt mai mici decât valoarea 1 milimetru.**



**DATE DESPRE IMOBILUL NR. 3969**

Oficiul de Cadastru și Publicitate Imobiliară CALARASI  
Biroul de Cadastru și Publicitate Imobiliară Calarasi

**A. Partea I. Descrierea imobilului**

TEREN Extravilan

Adresa: Jud. Calarasi

Nr. Crt	Nr cadastral Nr. topografic	Suprafața* (mp)	Observații / Referințe
A1	20287	5.000	Sector cadastral:27 Teren neimprejmut;

**B. Partea II. Proprietari și acte**

Inscrieri privitoare la dreptul de proprietate și alte drepturi reale		Referințe
<b>17276 / 19/05/2011</b>		
Act Notarial nr. 91, din 14/09/2009 emis de BNP CARMEN VARGA;		
B2	Intabulare, drept de PROPRIETATE, dobandit prin Succesiune, cota actuala 12/24, cota initiala 12/24 1) OANTA MARIA	A1
B3	Intabulare, drept de PROPRIETATE, dobandit prin Succesiune, cota actuala 2/24, cota initiala 2/24 1) NEAGU DUMITRA	A1
B4	Intabulare, drept de PROPRIETATE, dobandit prin Succesiune, cota actuala 2/24, cota initiala 2/24 1) OANCEA ELENA	A1
B5	Intabulare, drept de PROPRIETATE, dobandit prin Succesiune, cota actuala 2/24, cota initiala 2/24 1) CARAMAN PETRE	A1
B6	Intabulare, drept de PROPRIETATE, dobandit prin Succesiune, cota actuala 2/24, cota initiala 2/24 1) CARAMAN ALEXANDRU	A1
B7	Intabulare, drept de PROPRIETATE, dobandit prin Succesiune, cota actuala 2/24, cota initiala 2/24 1) CARAMAN MARIN	A1
B8	Intabulare, drept de PROPRIETATE, dobandit prin Succesiune, cota actuala 1/24, cota initiala 1/24 1) CARAMAN EUGEN	A1
B9	Intabulare, drept de PROPRIETATE, dobandit prin Succesiune, cota actuala 1/24, cota initiala 1/24 1) CARAMAN MIHAITA	A1

**C. Partea III. SARCINI .**

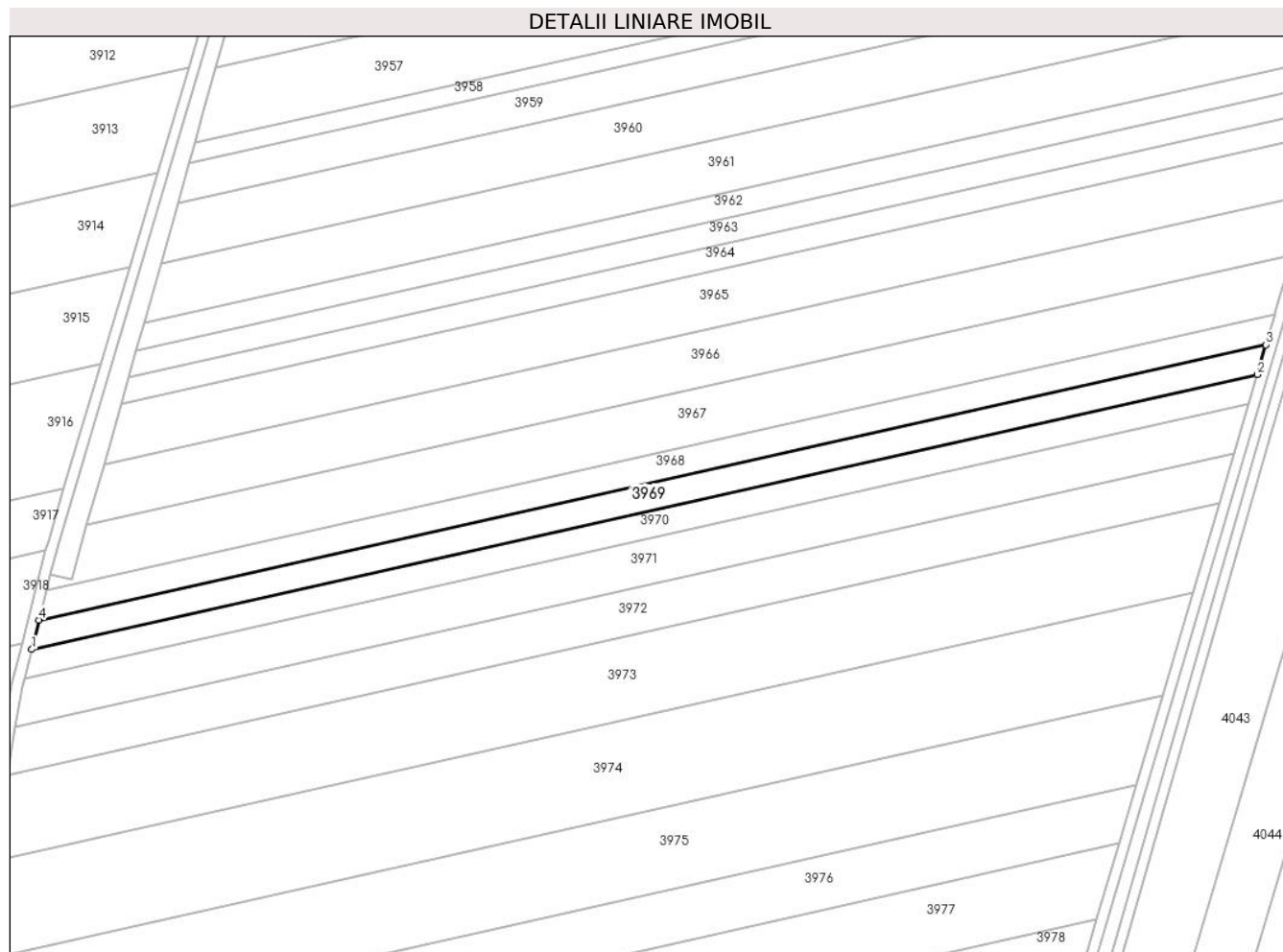
Inscrieri privind dezmembramintele dreptului de proprietate, drepturi reale de garanție și sarcini	Referințe
NU SUNT	

## Anexa Nr. 1 La Partea I

## Teren

Nr cadastral	Suprafața (mp)*	Observații / Referințe
20287	5.000	

\* Suprafața este determinată în planul de proiecție Stereo 70.



## Date referitoare la teren

Crt	Categorie folosință	Intravilan	Suprafața (mp)	Tarla	Parcelă	Nr. topo	Observații / Referințe
1	arabil	NU	5.000	23/3	35	-	LOT2

## Lungime Segmente

1) Valorile lungimilor segmentelor sunt obținute din proiecție în plan.

Punct început	X / Y	Punct sfârșit	X / Y	Lungime segment (** (m)
1	662.272,411 319.062,013	2	662.741,63 319.167,153	480.854
2	662.741,63 319.167,153	3	662.744,987 319.178,556	11.887
3	662.744,987 319.178,556	4	662.275,274 319.073,305	481.361
4	662.275,274 319.073,305	1	662.272,411 319.062,013	11.649

\*\* Lungimile segmentelor sunt determinate în planul de proiecție Stereo 70 și sunt rotunjite la 1 milimetru.

**\*\*\* Distanţa dintre puncte este formată din segmente cumulate ce sunt mai mici decât valoarea 1 milimetru.**





**DATE DESPRE IMOBILUL NR. 3970**

Oficiul de Cadastru și Publicitate Imobiliară CALARASI  
Biroul de Cadastru și Publicitate Imobiliară Calarasi

**A. Partea I. Descrierea imobilului**

TEREN Extravilan

Adresa: Jud. Calarasi

Nr. Crt	Nr cadastral Nr. topografic	Suprafața* (mp)	Observații / Referințe
A1		5.000	Sector cadastral:27 Teren neimprejmuit;

**B. Partea II. Proprietari și acte**

Inscrieri privitoare la dreptul de proprietate și alte drepturi reale	Referințe
/	
Act Administrativ nr. 85569, din 27/01/1997 emis de CJSDPAT CALARASI;	
B1	A1
Intabulare, drept de PROPRIETATE, dobandit prin Reconstituire, cota actuala 1/1, cota initiala 1/1	
1) CARAMAN ANGHEL, LIPSA CNP	

**C. Partea III. SARCINI .**


Inscrieri privind dezmembramintele dreptului de proprietate, drepturi reale de garanție și sarcini	Referințe
NU SUNT	

## Anexa Nr. 1 La Partea I

## Teren

Nr cadastral	Suprafața (mp)*	Observații / Referințe
	5.000	

\* Suprafața este determinată în planul de proiecție Stereo 70.



## Date referitoare la teren

Crt	Categorie folosință	Intra vilan	Suprafața (mp)	Tarla	Parcelă	Nr. topo	Observații / Referințe
1	arabil	NU	5.000	23/3	35	-	DIFERENȚA DE SUPRAFAȚA SE REGASEȘTE LA ID 3968, 3968, SECTOR 27

## Lungime Segmente

1) Valorile lungimilor segmentelor sunt obținute din proiecție în plan.

Punct început	X / Y	Punct sfârșit	X / Y	Lungime segment (** (m)
1	662.269,544 319.050,709	2	662.738,269 319.155,738	480.348
2	662.738,269 319.155,738	3	662.741,63 319.167,153	11.9
3	662.741,63 319.167,153	4	662.272,411 319.062,013	480.854
4	662.272,411 319.062,013	1	662.269,544 319.050,709	11.662

**\*\* Lungimile segmentelor sunt determinate în planul de proiecție Stereo 70 și sunt rotunjite la 1 milimetru.**

**\*\*\* Distanța dintre puncte este formată din segmente cumulate ce sunt mai mici decât valoarea 1 milimetru.**



**DATE DESPRE IMOBILUL NR. 3971**

Oficiul de Cadastru și Publicitate Imobiliară CALARASI  
Biroul de Cadastru și Publicitate Imobiliară Calarasi

**A. Partea I. Descrierea imobilului**

TEREN Extravilan

Adresa: Jud. Calarasi

Nr. Crt	Nr cadastral Nr. topografic	Suprafața* (mp)	Observații / Referințe
A1	21674	8.300	Sector cadastral:27 Teren neimpregmuit;

**B. Partea II. Proprietari și acte**

Inscrieri privitoare la dreptul de proprietate și alte drepturi reale		Referințe
<b>17995 / 14/03/2016</b>		
Act Notarial nr. 435, din 11/03/2016 emis de NP Sestacovschi Florin Adrian;		
B1	Se infiinteaza cartea funciara 21674 a imobilului cu numarul cadastral 21674/Vlad Tepes, rezultat din dezmembrarea imobilului cu numarul cadastral 21619 inscris in cartea funciara 21619;	A1
Act Administrativ nr. 85570, din 29/01/1997 emis de CJPSDPAT CALARASI (act notarial nr. 10/08-02-2010 emis de BNP MIHAELA JIPA);		
B2	Intabulare, drept de PROPRIETATE, dobandit prin Succesiune, cota actuala 1/2, cota initiala 1/2 1) BUCUR MIHAI	A1
<b>18010 / 14/03/2016</b>		
Act Notarial nr. 436, din 11/03/2016 emis de NP Sestacovschi Florin Adrian;		
B6	Intabulare, drept de PROPRIETATE, dobandit prin lesire Din Indiviziune, cota actuala 1/2, cota initiala 1/2 1) BUCUR MIHAI	A1

**C. Partea III. SARCINI .**

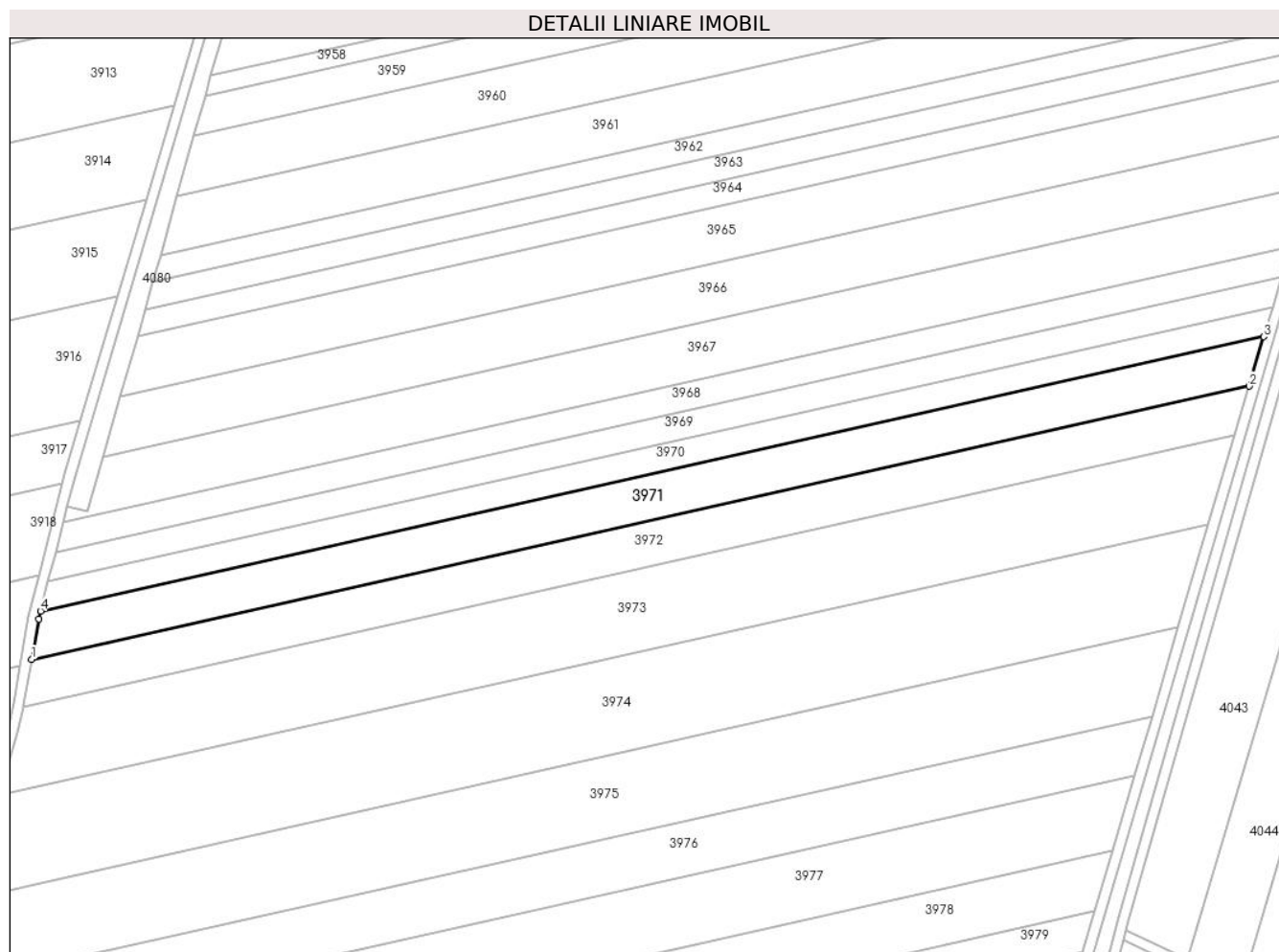
Inscrieri privind dezmembramintele dreptului de proprietate, drepturi reale de garanție și sarcini	Referințe
NU SUNT	

## Anexa Nr. 1 La Partea I

## Teren

Nr cadastral	Suprafața (mp)*	Observații / Referințe
21674	8.300	

\* Suprafața este determinată în planul de proiecție Stereo 70.



## Date referitoare la teren

Crt	Categorie folosință	Intravilan	Suprafața (mp)	Tarla	Parcelă	Nr. topo	Observații / Referințe
1	arabil	NU	8.300	23/3	36	-	

## Lungime Segmente

1) Valorile lungimilor segmentelor sunt obținute din proiecție în plan.

Punct început	X / Y	Punct sfârșit	X / Y	Lungime segment (** (m)
1	662.266,098 319.032,193	2	662.732,675 319.136,74	478.147
2	662.732,675 319.136,74	3	662.738,269 319.155,738	19.804
3	662.738,269 319.155,738	4	662.269,544 319.050,709	480.348
4	662.269,544 319.050,709	5	662.268,775 319.047,676	3.129
5	662.268,775 319.047,676	1	662.266,098 319.032,193	15.713

**\*\* Lungimile segmentelor sunt determinate în planul de proiecție Stereo 70 și sunt rotunjite la 1 milimetru.**

**\*\*\* Distanța dintre puncte este formată din segmente cumulate ce sunt mai mici decât valoarea 1 milimetru.**





**DATE DESPRE IMOBILUL NR. 3972**

Oficiul de Cadastru și Publicitate Imobiliară CALARASI  
Biroul de Cadastru și Publicitate Imobiliară Calarasi

**A. Partea I. Descrierea imobilului**

TEREN Extravilan

Adresa: Jud. Calarasi

Nr. Crt	Nr cadastral Nr. topografic	Suprafața* (mp)	Observații / Referințe
A1	21675	8.200	Sector cadastral:27 Teren neimpregmuit;

**B. Partea II. Proprietari și acte**

Inscrieri privitoare la dreptul de proprietate și alte drepturi reale		Referințe
<b>17995 / 14/03/2016</b>		
Act Notarial nr. 435, din 11/03/2016 emis de NP Sestacovschi Florin Adrian;		
B1	Se infiinteaza cartea funciara 21675 a imobilului cu numarul cadastral 21675/Vlad Tepes, rezultat din dezmembrarea imobilului cu numarul cadastral 21619 inscris in cartea funciara 21619;	A1
Act Administrativ nr. 85570, din 29/01/1997 emis de CJPSDPAT CALARASI (act notarial nr. 10/08-02-2010 emis de BNP MIHAELA JIPA);		
B3	Intabulare, drept de PROPRIETATE, dobandit prin Succesiune, cota actuala 1/2, cota initiala 1/2 1) MIHALCEA MANDA	A1
<b>18057 / 14/03/2016</b>		
Act Notarial nr. 436, din 11/03/2016 emis de NP Sestacovschi Florin Adrian;		
B6	Intabulare, drept de PROPRIETATE, dobandit prin lesire Din Indiviziune, cota actuala 1/2, cota initiala 1/2 1) MIHALCEA MANDA	A1

**C. Partea III. SARCINI .**

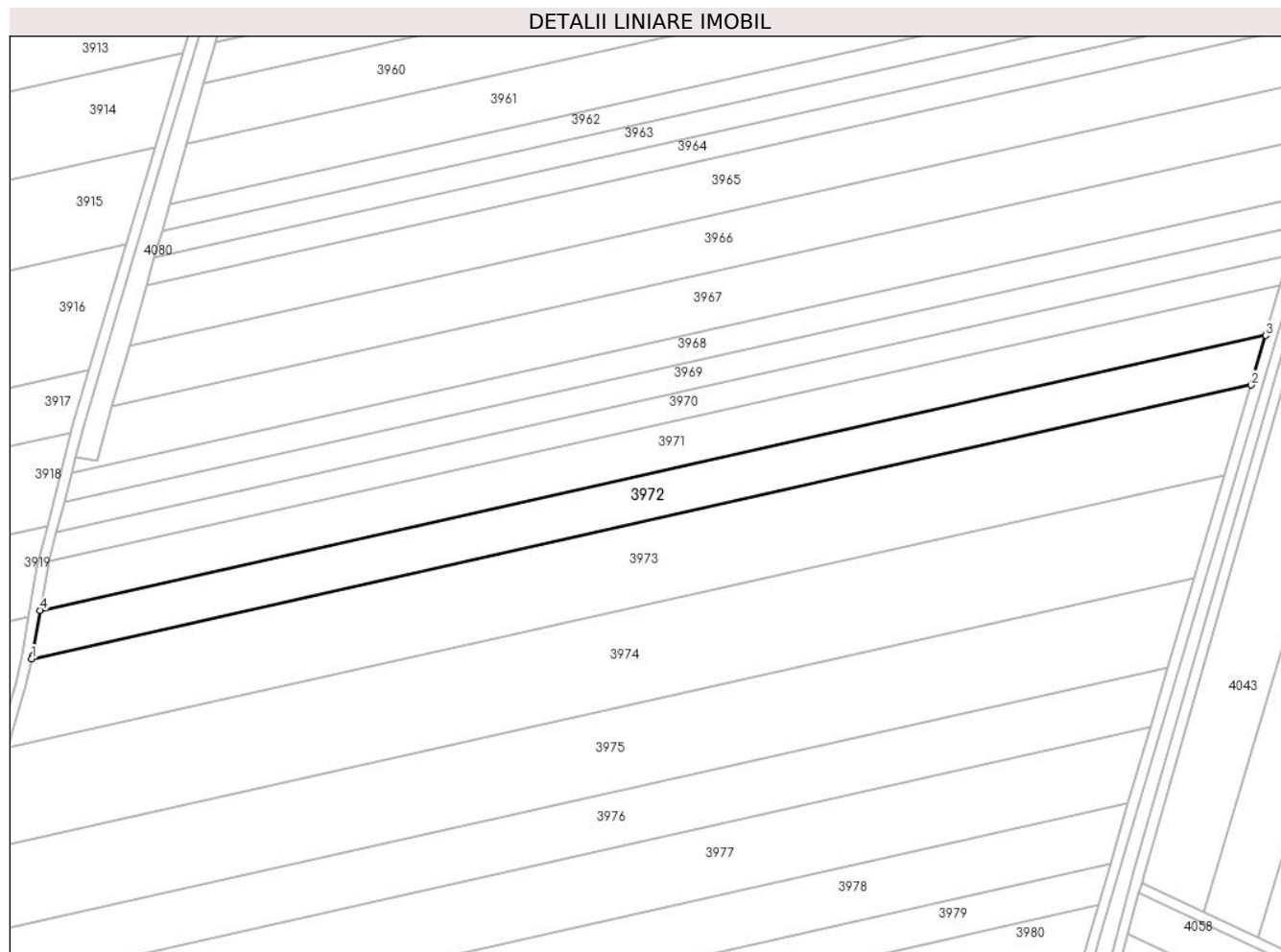
Inscrieri privind dezmembramintele dreptului de proprietate, drepturi reale de garanție și sarcini	Referințe
NU SUNT	

## Anexa Nr. 1 La Partea I

## Teren

Nr cadastral	Suprafața (mp)*	Observații / Referințe
21675	8.200	

\* Suprafața este determinată în planul de proiecție Stereo 70.



## Date referitoare la teren

Crt	Categorie folosință	Intravilan	Suprafața (mp)	Tarla	Parcelă	Nr. topo	Observații / Referințe
1	arabil	NU	8.200	23/3	36	-	

## Lungime Segmente

1) Valorile lungimilor segmentelor sunt obținute din proiecție în plan.

Punct început	X / Y	Punct sfârșit	X / Y	Lungime segment (** (m)
1	662.262,889 319.013,854	2	662.727,12 319.117,876	475.743
2	662.727,12 319.117,876	3	662.732,675 319.136,74	19.665
3	662.732,675 319.136,74	4	662.266,098 319.032,193	478.147
4	662.266,098 319.032,193	5	662.263,068 319.014,672	17.781
5	662.263,068 319.014,672	1	662.262,889 319.013,854	0.837

**\*\* Lungimile segmentelor sunt determinate în planul de proiecție Stereo 70 și sunt rotunjite la 1 milimetru.**

**\*\*\* Distanța dintre puncte este formată din segmente cumulate ce sunt mai mici decât valoarea 1 milimetru.**



**DATE DESPRE IMOBILUL NR. 3973**

Oficiul de Cadastru și Publicitate Imobiliară CALARASI  
Biroul de Cadastru și Publicitate Imobiliară Calarasi

**A. Partea I. Descrierea imobilului**

TEREN Extravilan

Adresa: Jud. Calarasi

Nr. Crt	Nr cadastral Nr. topografic	Suprafața* (mp)	Observații / Referințe
A1	20806	14.751	Sector cadastral:27 Teren neimprijmit;

**B. Partea II. Proprietari și acte**

Inscrieri privitoare la dreptul de proprietate și alte drepturi reale		Referințe
<b>19659 / 02/04/2014</b>		
Act Notarial nr. 7, din 27/03/2014 emis de NP DAMIELA CAMILIA POP;		
B9	se respinge cererea de inscrierea dreptului de proprietate in baza certificatului de mostenitor nr.07/27.03.2014 , intrucat este inscris in cartea funciara prin incheierea nr. 19339/01.04.2014	A1
<b>23749 / 28/04/2014</b>		
Act Notarial nr. 1370, din 25/04/2014 emis de NP SERBAN ANGELICA VALENTINA;		
B10	Intabulare, drept de PROPRIETATE, dobandit prin Conventie, cota actuala 1/1, cota initiala 1/1	A1
	1) IORDACHE ELENA CONSTANTA, sotie	
	2) IORDACHE AUREL, sot	

**C. Partea III. SARCINI .**

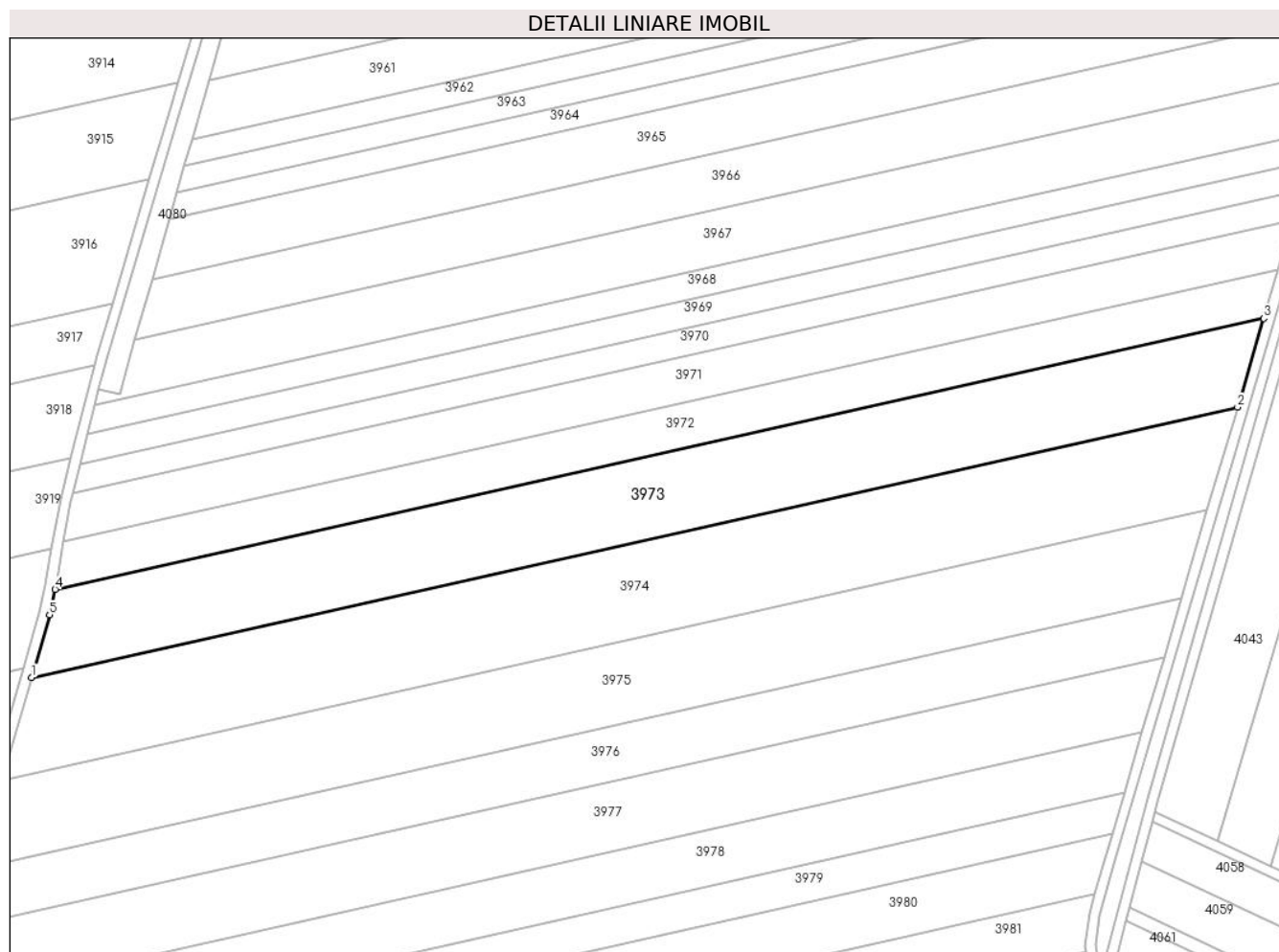
Inscrieri privind dezmembramintele dreptului de proprietate, drepturi reale de garanție și sarcini	Referințe
NU SUNT	

## Anexa Nr. 1 La Partea I

## Teren

Nr cadastral	Suprafața (mp)*	Observații / Referințe
20806	14.751	

\* Suprafața este determinată în planul de proiecție Stereo 70.



## Date referitoare la teren

Crt	Categorie folosință	Intravilan	Suprafața (mp)	Tarla	Parcelă	Nr. topo	Observații / Referințe
1	arabil	NU	14.751	23/3	37	-	

## Lungime Segmente

1) Valorile lungimilor segmentelor sunt obținute din proiecție în plan.

Punct început	X / Y	Punct sfârșit	X / Y	Lungime segment (** (m)
1	662.253,836 318.979,999	2	662.717,087 319.083,802	474.738
2	662.717,087 319.083,802	3	662.727,12 319.117,876	35.52
3	662.727,12 319.117,876	4	662.262,889 319.013,854	475.743
4	662.262,889 319.013,854	5	662.260,743 319.004,076	10.011
5	662.260,743 319.004,076	1	662.253,836 318.979,999	25.048

**\*\* Lungimile segmentelor sunt determinate în planul de proiecție Stereo 70 și sunt rotunjite la 1 milimetru.**

**\*\*\* Distanța dintre puncte este formată din segmente cumulate ce sunt mai mici decât valoarea 1 milimetru.**





**DATE DESPRE IMOBILUL NR. 3974**

Oficiul de Cadastru și Publicitate Imobiliară CALARASI  
Biroul de Cadastru și Publicitate Imobiliară Calarasi

**A. Partea I. Descrierea imobilului**

TEREN Extravilan

Adresa: Jud. Calarasi

Nr. Crt	Nr cadastral Nr. topografic	Suprafața* (mp)	Observații / Referințe
A1		17.100	Sector cadastral:27 Teren neimprejmuit;

**B. Partea II. Proprietari și acte**

Inscrieri privitoare la dreptul de proprietate și alte drepturi reale		Referințe
/		
Act Administrativ nr. 85960, din 27/01/1999 emis de CJSDPAT CALARASI;		
B1	Intabulare, drept de PROPRIETATE, dobandit prin Reconstituire, cota actuala 1/1, cota initiala 1/1 1) UCEANU S PANAIT, LIPSA CNP	A1

**C. Partea III. SARCINI .**

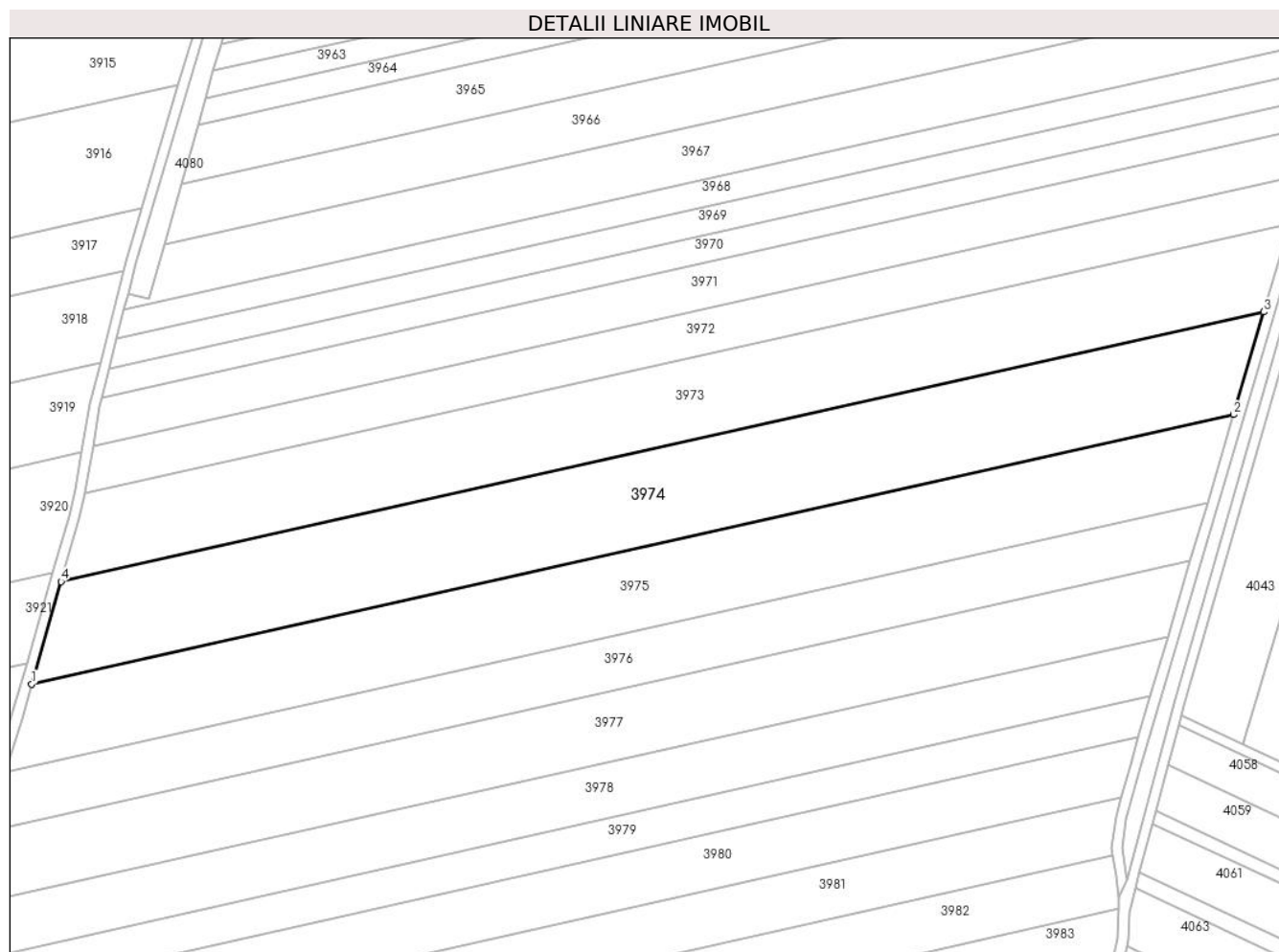
Inscrieri privind dezmembramintele dreptului de proprietate, drepturi reale de garanție și sarcini	Referințe
NU SUNT	

## Anexa Nr. 1 La Partea I

## Teren

Nr cadastral	Suprafața (mp)*	Observații / Referințe
	17.100	

\* Suprafața este determinată în planul de proiecție Stereo 70.



## Date referitoare la teren

Crt	Categorie folosință	Intravilan	Suprafața (mp)	Tarla	Parcelă	Nr. topo	Observații / Referințe
1	arabil	NU	17.100	23/3	38	-	

## Lungime Segmente

1) Valorile lungimilor segmentelor sunt obținute din proiecție în plan.

Punct început	X / Y	Punct sfârșit	X / Y	Lungime segment (** (m)
1	662.242,514 318.940,537	2	662.705,446 319.044,268	474.411
2	662.705,446 319.044,268	3	662.717,087 319.083,802	41.212
3	662.717,087 319.083,802	4	662.253,836 318.979,999	474.738
4	662.253,836 318.979,999	1	662.242,514 318.940,537	41.054

\*\* Lungimile segmentelor sunt determinate în planul de proiecție Stereo 70 și sunt rotunjite la 1 milimetru.

**\*\*\* Distanţa dintre puncte este formată din segmente cumulate ce sunt mai mici decât valoarea 1 milimetru.**



**DATE DESPRE IMOBILUL NR. 3975**

Oficiul de Cadastru și Publicitate Imobiliară CALARASI  
Biroul de Cadastru și Publicitate Imobiliară Calarasi

**A. Partea I. Descrierea imobilului**

TEREN Extravilan

Adresa: Jud. Calarasi

Nr. Crt	Nr cadastral Nr. topografic	Suprafața* (mp)	Observații / Referințe
A1		14.673	Sector cadastral:27 Teren neimprejmuit;

**B. Partea II. Proprietari și acte**

Inscrieri privitoare la dreptul de proprietate și alte drepturi reale		Referințe
/		
Act Administrativ nr. 85529, din 14/01/1997 emis de CJSDPAT CALARASI;		
B1	Intabulare, drept de PROPRIETATE, dobandit prin Reconstituire, cota actuala 1/1, cota initiala 1/1 1) ION N VASILE, LIPSA CNP	A1

**C. Partea III. SARCINI .**

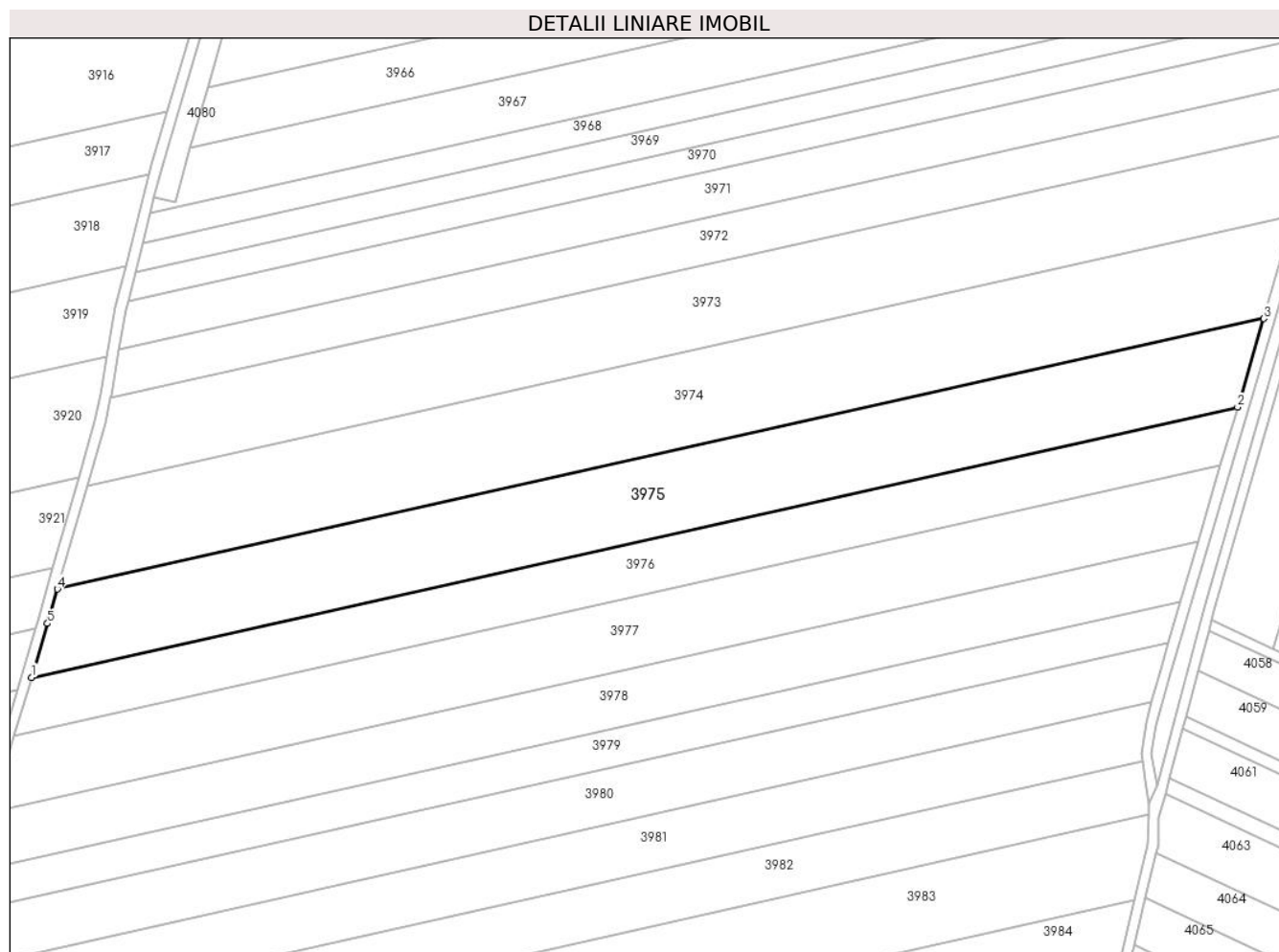
Inscrieri privind dezmembramintele dreptului de proprietate, drepturi reale de garanție și sarcini	Referințe
NU SUNT	

## Anexa Nr. 1 La Partea I

## Teren

Nr cadastral	Suprafața (mp)*	Observații / Referințe
	14.673	

\* Suprafața este determinată în planul de proiecție Stereo 70.



## Date referitoare la teren

Crt	Categorie folosință	Intravilan	Suprafața (mp)	Tarla	Parcelă	Nr. topo	Observații / Referințe
1	arabil	NU	14.673	23/3	39	-	

## Lungime Segmente

1) Valorile lungimilor segmentelor sunt obținute din proiecție în plan.

Punct început	X / Y	Punct sfârșit	X / Y	Lungime segment (** (m)
1	662.232,608 318.906,616	2	662.695,452 319.010,327	474.321
2	662.695,452 319.010,327	3	662.705,446 319.044,268	35.382
3	662.705,446 319.044,268	4	662.242,514 318.940,537	474.411
4	662.242,514 318.940,537	5	662.238,718 318.927,305	13.766
5	662.238,718 318.927,305	1	662.232,608 318.906,616	21.572

**\*\* Lungimile segmentelor sunt determinate în planul de proiecție Stereo 70 și sunt rotunjite la 1 milimetru.**

**\*\*\* Distanța dintre puncte este formată din segmente cumulate ce sunt mai mici decât valoarea 1 milimetru.**





**DATE DESPRE IMOBILUL NR. 3976**

Oficiul de Cadastru și Publicitate Imobiliară CALARASI  
Biroul de Cadastru și Publicitate Imobiliară Calarasi

**A. Partea I. Descrierea imobilului**

TEREN Extravilan

Adresa: Jud. Calarasi

Nr. Crt	Nr cadastral Nr. topografic	Suprafața* (mp)	Observații / Referințe
A1		9.736	Sector cadastral:27 Teren neimprejmuit;

**B. Partea II. Proprietari și acte**

Inscrieri privitoare la dreptul de proprietate și alte drepturi reale	Referințe
/	
Act Administrativ nr. 85528, din 14/01/1997 emis de CJSDPAT CALARASI;	
B1	A1
Intabulare, drept de PROPRIETATE, dobandit prin Reconstituire, cota actuala 1/1, cota initiala 1/1	
1) UNTESCU GH MARIA, LIPSA CNP	

**C. Partea III. SARCINI .**

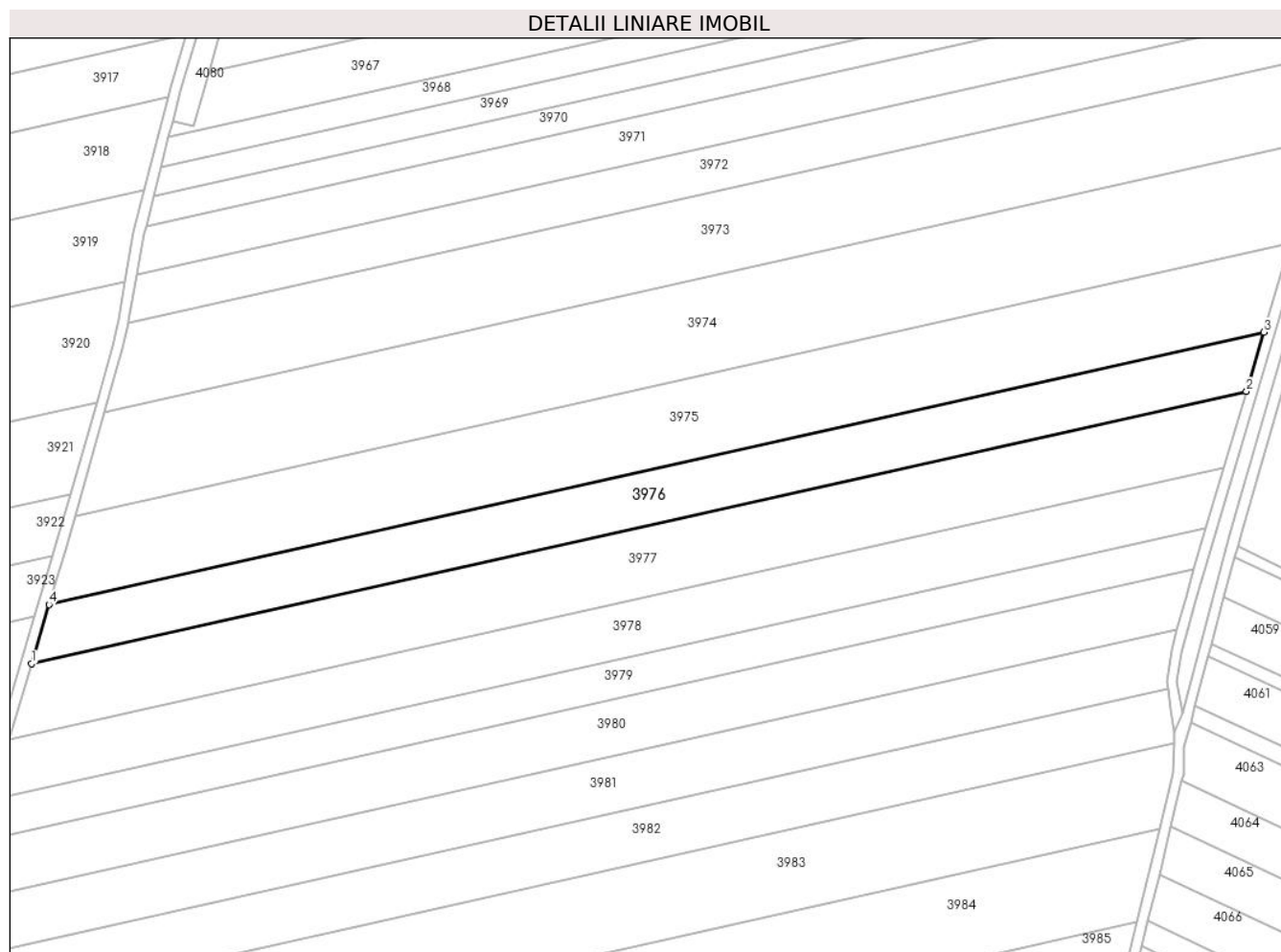
Inscrieri privind dezmembramintele dreptului de proprietate, drepturi reale de garanție și sarcini	Referințe
NU SUNT	

## Anexa Nr. 1 La Partea I

## Teren

Nr cadastral	Suprafața (mp)*	Observații / Referințe
	9.736	

\* Suprafața este determinată în planul de proiecție Stereo 70.



## Date referitoare la teren

Crt	Categorie folosință	Intravilan	Suprafața (mp)	Tarla	Parcelă	Nr. topo	Observații / Referințe
1	arabil	NU	9.736	23/3	40	-	

## Lungime Segmente

1) Valorile lungimilor segmentelor sunt obținute din proiecție în plan.

Punct început	X / Y	Punct sfârșit	X / Y	Lungime segment (** (m)
1	662.225,956 318.884,091	2	662.688,821 318.987,807	474.343
2	662.688,821 318.987,807	3	662.695,452 319.010,327	23.476
3	662.695,452 319.010,327	4	662.232,608 318.906,616	474.321
4	662.232,608 318.906,616	1	662.225,956 318.884,091	23.487

\*\* Lungimile segmentelor sunt determinate în planul de proiecție Stereo 70 și sunt rotunjite la 1 milimetru.

**\*\*\* Distanţa dintre puncte este formată din segmente cumulate ce sunt mai mici decât valoarea 1 milimetru.**



**DATE DESPRE IMOBILUL NR. 3977**

Oficiul de Cadastru și Publicitate Imobiliară CALARASI  
Biroul de Cadastru și Publicitate Imobiliară Calarasi

**A. Partea I. Descrierea imobilului**

TEREN Extravilan

Adresa: Jud. Calarasi

Nr. Crt	Nr cadastral Nr. topografic	Suprafața* (mp)	Observații / Referințe
A1	21746	12.500	Sector cadastral:27 Teren neimprejmit;

**B. Partea II. Proprietari și acte**

Inscrieri privitoare la dreptul de proprietate și alte drepturi reale		Referințe
<b>73382 / 22/12/2016</b>		
Act Notarial nr. 2611, din 21/12/2016 emis de NP Sestacovschi Florin Adrian;		
B3	Intabulare, drept de PROPRIETATE, dobandit prin Conventie, cota actuala 1/1, cota initiala 1/1	A1
	1) IVAN ALEXANDRU, -sot 2) IVAN ALEXANDRINA, -sotie	

**C. Partea III. SARCINI .**

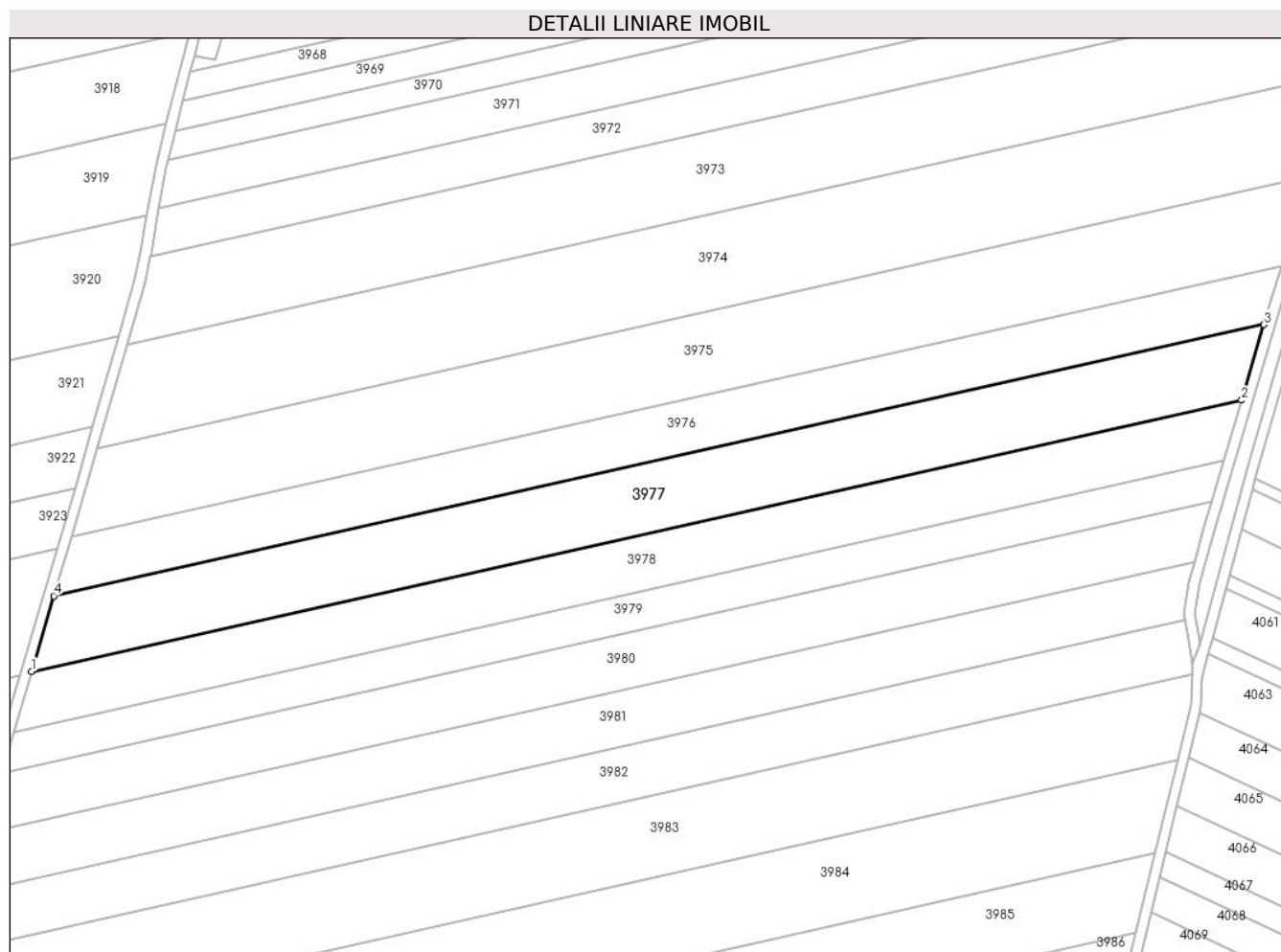
Inscrieri privind dezmembramintele dreptului de proprietate, drepturi reale de garanție și sarcini	Referințe
NU SUNT	

## Anexa Nr. 1 La Partea I

## Teren

Nr cadastral	Suprafața (mp)*	Observații / Referințe
21746	12.500	

\* Suprafața este determinată în planul de proiecție Stereo 70.



## Date referitoare la teren

Crt	Categorie folosință	Intra vilan	Suprafața (mp)	Tarla	Parcelă	Nr. topo	Observații / Referințe
1	arabil	NU	12.500	23/3	41	-	

## Lungime Segmente

1) Valorile lungimilor segmentelor sunt obținute din proiecție în plan.

Punct început	X / Y	Punct sfârșit	X / Y	Lungime segment (** (m)
1	662.217,416 318.855,172	2	662.680,308 318.958,894	474.37
2	662.680,308 318.958,894	3	662.688,821 318.987,807	30.14
3	662.688,821 318.987,807	4	662.225,956 318.884,091	474.343
4	662.225,956 318.884,091	1	662.217,416 318.855,172	30.154

\*\* Lungimile segmentelor sunt determinate în planul de proiecție Stereo 70 și sunt rotunjite la 1 milimetru.

**\*\*\* Distanţa dintre puncte este formată din segmente cumulate ce sunt mai mici decât valoarea 1 milimetru.**





**DATE DESPRE IMOBILUL NR. 3978**

Oficiul de Cadastru și Publicitate Imobiliară CALARASI  
Biroul de Cadastru și Publicitate Imobiliară Calarasi

**A. Partea I. Descrierea imobilului**

TEREN Extravilan

Adresa: Jud. Calarasi

Nr. Crt	Nr cadastral Nr. topografic	Suprafața* (mp)	Observații / Referințe
A1		10.000	Sector cadastral:27 Teren neimprejmuit;

**B. Partea II. Proprietari și acte**

Inscrieri privitoare la dreptul de proprietate și alte drepturi reale		Referințe
/		
Act Administrativ nr. 85557, din 23/01/1997 emis de CJSDPAT CALARASI;		
B1	Intabulare, drept de PROPRIETATE, dobandit prin Reconstituire, cota actuala 1/1, cota initiala 1/1 1) UNTESCU ALEXANDRU, LIPSA CNP	A1

**C. Partea III. SARCINI .**

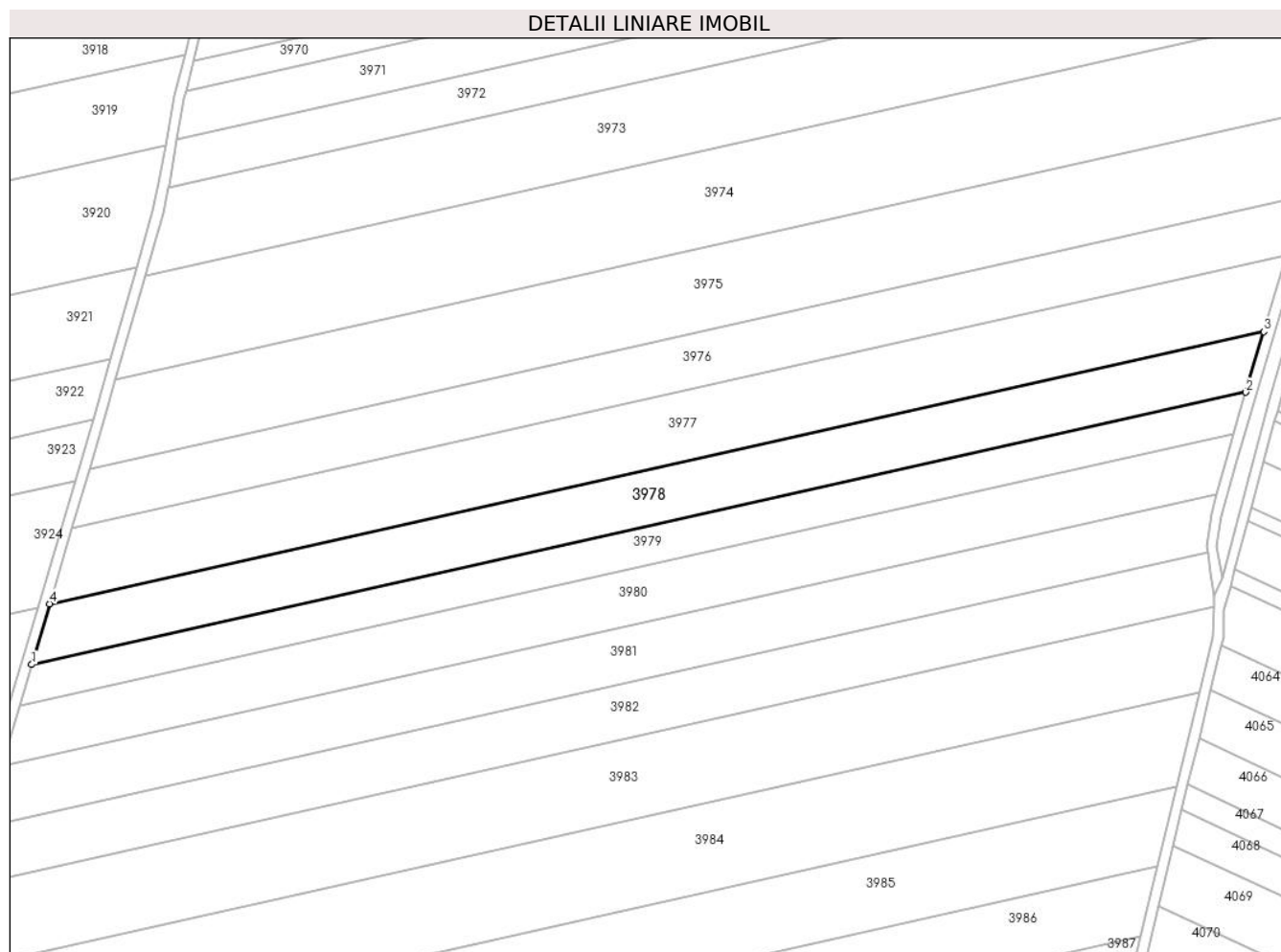
Inscrieri privind dezmembramintele dreptului de proprietate, drepturi reale de garanție și sarcini	Referințe
NU SUNT	

## Anexa Nr. 1 La Partea I

## Teren

Nr cadastral	Suprafața (mp)*	Observații / Referințe
	10.000	

\* Suprafața este determinată în planul de proiecție Stereo 70.



## Date referitoare la teren

Crt	Categorie folosință	Intravilan	Suprafața (mp)	Tarla	Parcelă	Nr. topo	Observații / Referințe
1	arabil	NU	10.000	23/3	42	-	

## Lungime Segmente

1) Valorile lungimilor segmentelor sunt obținute din proiecție în plan.

Punct început	X / Y	Punct sfârșit	X / Y	Lungime segment (** (m)
1	662.210,584 318.832,039	2	662.673,498 318.935,765	474.393
2	662.673,498 318.935,765	3	662.680,308 318.958,894	24.111
3	662.680,308 318.958,894	4	662.217,416 318.855,172	474.37
4	662.217,416 318.855,172	1	662.210,584 318.832,039	24.121

\*\* Lungimile segmentelor sunt determinate în planul de proiecție Stereo 70 și sunt rotunjite la 1 milimetru.

**\*\*\* Distanţa dintre puncte este formată din segmente cumulate ce sunt mai mici decât valoarea 1 milimetru.**



**DATE DESPRE IMOBILUL NR. 3979**

Oficiul de Cadastru și Publicitate Imobiliară CALARASI  
Biroul de Cadastru și Publicitate Imobiliară Calarasi

**A. Partea I. Descrierea imobilului**

TEREN Extravilan

Adresa: Jud. Calarasi

Nr. Crt	Nr cadastral Nr. topografic	Suprafața* (mp)	Observații / Referințe
A1	21679	6.800	Sector cadastral:27 Teren neimprejmut;

**B. Partea II. Proprietari și acte**

Inscrieri privitoare la dreptul de proprietate și alte drepturi reale		Referințe
<b>13329 / 17/03/2017</b>		
Act Notarial nr. INCHEIERE DE COMPLETARE NR.05, din 16/03/2017 emis de NP Stratan Violeta Mihaela (act notarial nr incheiere de rectificare nr.03 din 04.01.2017, emis de NP CRANGUREANU STERIANA STEFANIA);		
B6	se rectifica coproprietarul de la B4, in sensul ca proprietarul de drept asupra cotei de 1/4 este LASCU MARIN si nu Lascu Viorica	A1
<b>63064 / 21/11/2017</b>		
Act Notarial nr. 2658, din 17/11/2017 emis de NP Sestacovschi Florin Adrian;		
B9	Intabulare, drept de PROPRIETATE, dobandit prin Conventie, cota actuala 1/1, cota initiala 1/1 1) SOCIETATEA AGROMECC VLAD TEPES SRL, CIF:8179247	A1
<b>4582 / 27/01/2023</b>		
Act Notarial nr. 118, din 23/01/2023 emis de IOSEP Cristina Mihaela;		
B10	se noteaza interdictiile de instrainare, grevare, inchiriere, dezmembrare, alipire, construire, demolare, restructurare si amenajare 1) GEORGIEV VENELIN STOYANOV 2) GEORGIEV AIDA	A1
<b>52315 / 28/08/2023</b>		
Act Notarial nr. 116, din 23/01/2023 emis de IOSEP Cristina Mihaela (act notarial nr 1464 din 14.08.2023, emis de IOSEP Cristina Mihaela);		
B11	se noteaza promisiunea bilaterala de vanzare cumparare si actul aditional nr. 1 la aceasta, cu termen de semnare a contractului de vanzare cumparare in forma autentica cel mai tarziu la data de 14.12.2024 1) GEORGIEV VENELIN STOYANOV, - sot 2) GEORGIEV AIDA, - sotie	A1

**C. Partea III. SARCINI**


Inscrieri privind dezmembramintele dreptului de proprietate, drepturi reale de garanție și sarcini		Referințe
<b>4582 / 27/01/2023</b>		
Act Notarial nr. 118, din 23/01/2023 emis de IOSEP Cristina Mihaela;		
C4	Intabulare, drept de IPOTECA, Valoare:2808285.99 EURrezultata din contractele autentificate sub nr. 116 si nr. 117 de NP IOSEP Cristina Mihaela la data de 23.01.2023 1) GEORGIEV VENELIN STOYANOV 2) GEORGIEV AIDA	A1
<b>52315 / 28/08/2023</b>		
Act Notarial nr. 116, din 23/01/2023 emis de IOSEP Cristina Mihaela (act notarial nr 1464 din 14.08.2023, emis de IOSEP Cristina Mihaela);		
C7	se respinge capatul de cerere privind intabularea ipotecii legale pentru pretul achitat, intrucat nu exista codul de 2.3.3. aferent acestui serviciu si pretul urmeaza a fi achitat in 3 (trei) zile de la data de 14.08.2023	A1

## Anexa Nr. 1 La Partea I

## Teren

Nr cadastral	Suprafața (mp)*	Observații / Referințe
21679	6.800	

\* Suprafața este determinată în planul de proiecție Stereo 70.



## Date referitoare la teren

Crt	Categorie folosință	Intravilan	Suprafața (mp)	Tarla	Parcelă	Nr. topo	Observații / Referințe
1	arabil	NU	6.800	23/3	43	-	

## Lungime Segmente

1) Valorile lungimilor segmentelor sunt obținute din proiecție în plan.

Punct început	X / Y	Punct sfârșit	X / Y	Lungime segment (** (m)
1	662.205,939 318.816,308	2	662.668,867 318.920,038	474.407
2	662.668,867 318.920,038	3	662.673,498 318.935,765	16.395

Punct început	X / Y	Punct sfârșit	X / Y	Lungime segment (** (m)
3	662.673,498 318.935,765	4	662.210,584 318.832,039	474.393
4	662.210,584 318.832,039	1	662.205,939 318.816,308	16.402

\*\* Lungimile segmentelor sunt determinate în planul de proiecție Stereo 70 și sunt rotunjite la 1 milimetru.

\*\*\* Distanța dintre puncte este formată din segmente cumulate ce sunt mai mici decât valoarea 1 milimetru.





**DATE DESPRE IMOBILUL NR. 3980**

Oficiul de Cadastru și Publicitate Imobiliară CALARASI  
Biroul de Cadastru și Publicitate Imobiliară Calarasi

**A. Partea I. Descrierea imobilului**

TEREN Extravilan

Adresa: Jud. Calarasi

Nr. Crt	Nr cadastral Nr. topografic	Suprafața* (mp)	Observații / Referințe
A1	20711	10.000	Sector cadastral:27 Teren neimprijmit;

**B. Partea II. Proprietari și acte**

Inscrieri privitoare la dreptul de proprietate și alte drepturi reale		Referințe
<b>73502 / 07/11/2014</b>		
Act Notarial nr. 3244, din 04/11/2014 emis de NP SESTACOVSCHI FLORIN ADRIAN;		
B4	Intabulare, drept de PROPRIETATE, dobandit prin Conventie, cota actuala 1/1, cota initiala 1/1 1) CONSTANTIN DANIELA, -sotie 2) CONSTANTIN MIHALACHE, -sot	A1
<b>4676 / 27/01/2023</b>		
Act Notarial nr. 118, din 23/01/2023 emis de IOSEP Cristina Mihaela;		
B5	se noteaza interdictiile de instrainare, grevare, inchiriere, dezmembrare, alipire, construire, demolare, restructurare si amenajare 1) GEORGIEV AIDA 2) GEORGIEV VENELIN STOYANOV	A1
<b>52758 / 29/08/2023</b>		
Act Notarial nr. 117, din 23/01/2023 emis de IOSEP Cristina Mihaela (act notarial nr 1465 din 14.08.2023, emis de IOSEP Cristina Mihaela);		
B6	se noteaza promisiunea bilaterala de vanzare cumparare si actul additional nr. 1 la aceasta, cu termen de semnare a contractului de vanzare cumparare in forma autentica cel mai tarziu la data de 14.12.2024 1) GEORGIEV VENELIN STOYANOV, sot 2) GEORGIEV AIDA, sotie	A1

**C. Partea III. SARCINI**

Inscrieri privind dezmembramintele dreptului de proprietate, drepturi reale de garanție și sarcini		Referințe
<b>4676 / 27/01/2023</b>		
Act Notarial nr. 118, din 23/01/2023 emis de IOSEP Cristina Mihaela;		
C5	Intabulare, drept de IPOTECA, Valoare:2808285.99 EUR- rezultata din contractele autentificate sub nr. 116 si nr. 117 de NP IOSEP Cristina Mihaela la data de 23.01.2023 1) GEORGIEV AIDA 2) GEORGIEV VENELIN STOYANOV	A1
<b>52758 / 29/08/2023</b>		
Act Notarial nr. 117, din 23/01/2023 emis de IOSEP Cristina Mihaela (act notarial nr 1465 din 14.08.2023, emis de IOSEP Cristina Mihaela);		
C8	se respinge capatul de cerere privind intabularea ipotecii legale pentru pretul achitat, intrucat nu exista codul de 2.3.3. aferent acestui serviciu si pretul urmeaza a fi achitat in 3 (trei) zile de la data de 14.08.2023	A1

## Anexa Nr. 1 La Partea I

## Teren

Nr cadastral	Suprafața (mp)*	Observații / Referințe
20711	10.000	

\* Suprafața este determinată în planul de proiecție Stereo 70.



## Date referitoare la teren

Crt	Categorie folosință	Intravilan	Suprafața (mp)	Tarla	Parcelă	Nr. topo	Observații / Referințe
1	arabil	NU	10.000	23/3	44	-	

## Lungime Segmente

1) Valorile lungimilor segmentelor sunt obținute din proiecție în plan.

Punct început	X / Y	Punct sfârșit	X / Y	Lungime segment (** (m)
1	662.199,108 318.793,18	2	662.662,309 318.896,971	474.687
2	662.662,309 318.896,971	3	662.665,767 318.909,511	13.008
3	662.665,767 318.909,511	4	662.668,867 318.920,038	10.974
4	662.668,867 318.920,038	5	662.205,939 318.816,308	474.407
5	662.205,939 318.816,308	1	662.199,108 318.793,18	24.116

**\*\* Lungimile segmentelor sunt determinate în planul de proiecție Stereo 70 și sunt rotunjite la 1 milimetru.**

**\*\*\* Distanța dintre puncte este formată din segmente cumulate ce sunt mai mici decât valoarea 1 milimetru.**



**DATE DESPRE IMOBILUL NR. 3981**

Oficiul de Cadastru și Publicitate Imobiliară CALARASI  
Biroul de Cadastru și Publicitate Imobiliară Calarasi

**A. Partea I. Descrierea imobilului**

TEREN Extravilan

Adresa: Jud. Calarasi, Tarla 23/3, Parcela 45

Nr. Crt	Nr cadastral Nr. topografic	Suprafața* (mp)	Observații / Referințe
A1	23146	10.000	Sector cadastral:27 Teren neimprejmuit;

**B. Partea II. Proprietari și acte**

Inscrieri privitoare la dreptul de proprietate și alte drepturi reale		Referințe
<b>20241 / 07/04/2023</b>		
Act Notarial nr. 1230, din 06/04/2023 emis de Serban Angelica Valentina;		
B7	Intabulare, drept de PROPRIETATE, dobandit prin Conventie, cota actuala 1/1, cota initiala 1/1 1) <b>AGROMECC VLAD TEPES SRL</b> , CIF:8179247	A1
<b>2486 / 18/01/2024</b>		
Act Notarial nr. 64, din 17/01/2024 emis de COBASNEANU OLGA;		
B8	se notează interdicțiile de înstrăinare, grevare, închiriere, dezlipire, alipire, restructurare, construire și demolare 1) <b>LIBRA DEVELOPMENT I.F.N. SA</b> , CIF:42771060	A1

**C. Partea III. SARCINI**

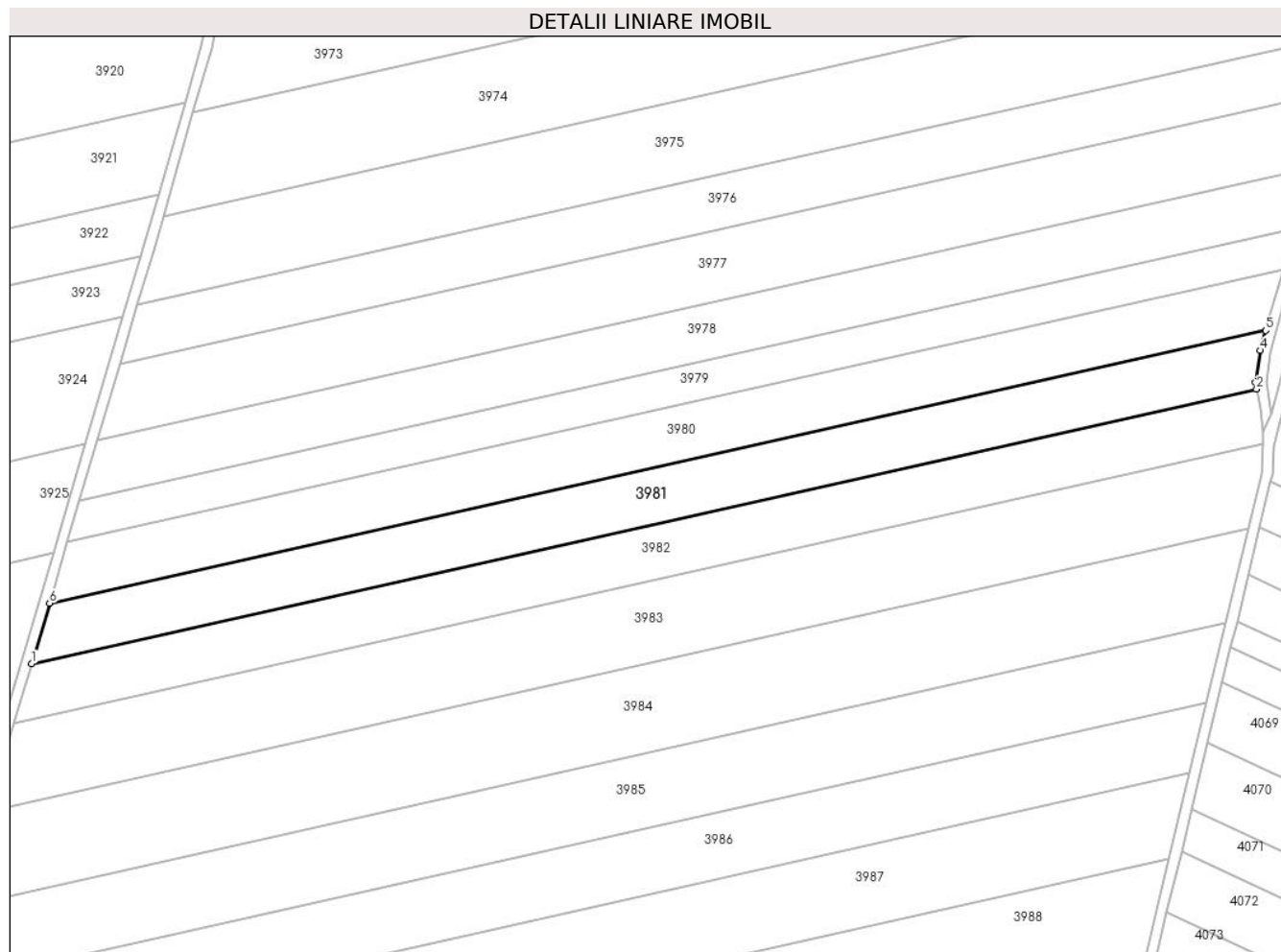
Inscrieri privind dezmembramintele dreptului de proprietate, drepturi reale de garanție și sarcini		Referințe
<b>2486 / 18/01/2024</b>		
Act Notarial nr. 64, din 17/01/2024 emis de COBASNEANU OLGA;		
C1	Intabulare, drept de IPOTECA, Valoare:950000 RONplus celelalte obligații de plată aferente Contractului de credit nr. 122/17.01.2024 1) <b>LIBRA DEVELOPMENT I.F.N. SA</b> , CIF:42771060	A1

## Anexa Nr. 1 La Partea I

## Teren

Nr cadastral	Suprafața (mp)*	Observații / Referințe
23146	10.000	

\* Suprafața este determinată în planul de proiecție Stereo 70.



## Date referitoare la teren

Crt	Categorie folosință	Intravilan	Suprafața (mp)	Tarla	Parcelă	Nr. topo	Observații / Referințe
1	arabil	NU	10.000	23/3	45	-	

## Lungime Segmente

1) Valorile lungimilor segmentelor sunt obținute din proiecție în plan.

Punct început	X / Y	Punct sfârșit	X / Y	Lungime segment (** (m)
1	662.192,295 318.770,109	2	662.658,829 318.874,647	478.103
2	662.658,829 318.874,647	3	662.658,39 318.877,204	2.594
3	662.658,39 318.877,204	4	662.660,203 318.889,331	12.262
4	662.660,203 318.889,331	5	662.662,309 318.896,971	7.925
5	662.662,309 318.896,971	6	662.199,108 318.793,18	474.687

Punct început	X / Y	Punct sfârşit	X / Y	Lungime segment (** (m)
6	662.199,108 318.793,18	1	662.192,295 318.770,109	24.056

\*\* Lungimile segmentelor sunt determinate în planul de proiecţie Stereo 70 şi sunt rotunjite la 1 milimetru.

\*\*\* Distanţa dintre puncte este formată din segmente cumulate ce sunt mai mici decât valoarea 1 milimetru.





**DATE DESPRE IMOBILUL NR. 3982**

Oficiul de Cadastru și Publicitate Imobiliară CALARASI  
Biroul de Cadastru și Publicitate Imobiliară Calarasi

**A. Partea I. Descrierea imobilului**

TEREN Extravilan

Adresa: Jud. Calarasi, Imobilul este situat in tarla 23/3 UAT Vlad Tepes la Sud de DN3B.

Nr. Crt	Nr cadastral Nr. topografic	Suprafața* (mp)	Observații / Referințe
A1	20368	10.000	Sector cadastral:27 Teren neimprejmuit;

**B. Partea II. Proprietari și acte**

Inscrieri privitoare la dreptul de proprietate și alte drepturi reale	Referințe
<b>5112 / 17/02/2012</b>	
Act Notarial nr. 167, din 16/02/2012 emis de CHIRU MARIA DANA;	
B2	A1
Intabulare, drept de PROPRIETATE, dobandit prin Conventie, cota actuala 1/1, cota initiala 1/1 1) SC GUT SRL, CIF:16675225	

**C. Partea III. SARCINI .**

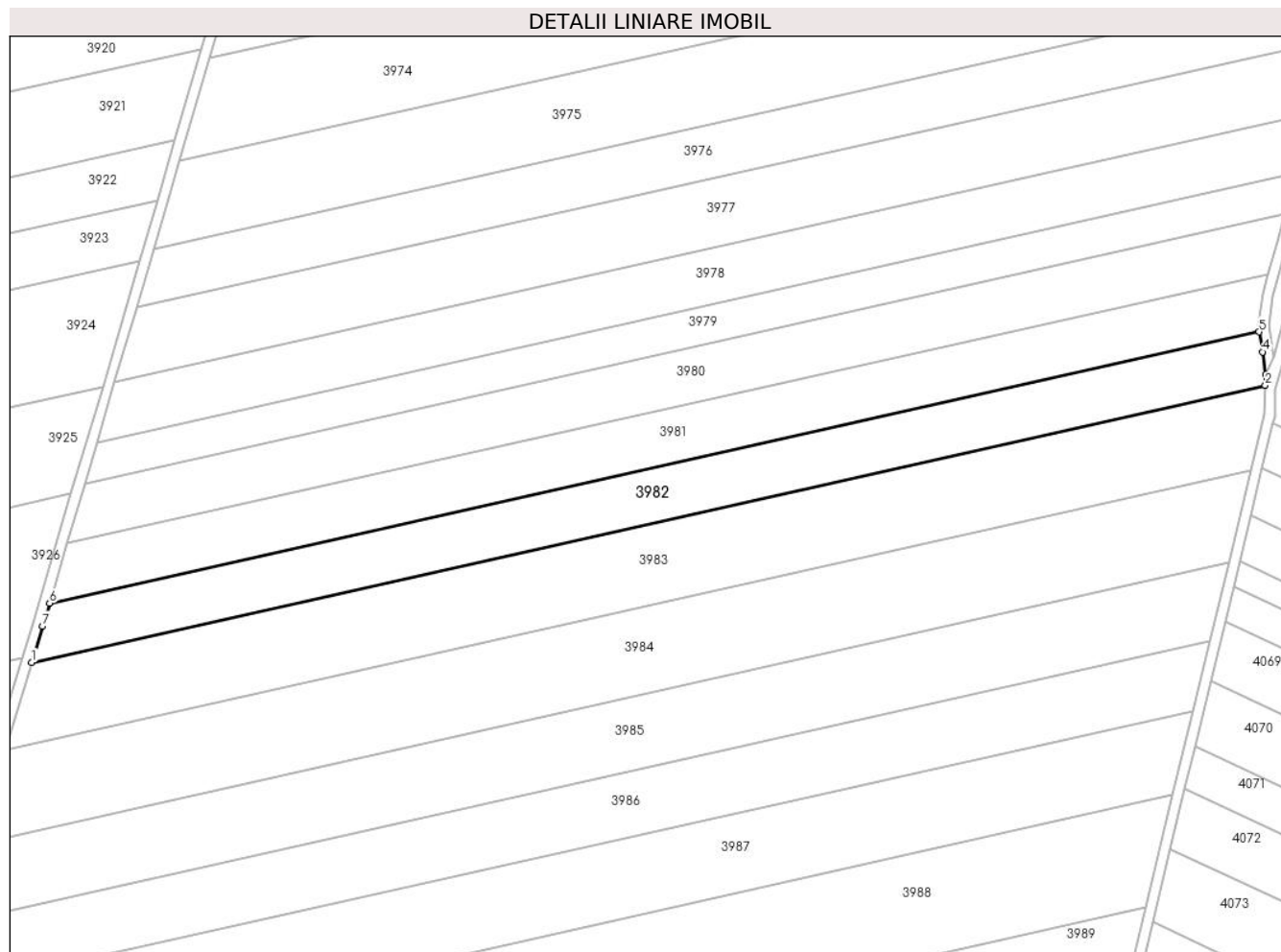
Inscrieri privind dezmembramintele dreptului de proprietate, drepturi reale de garanție și sarcini	Referințe
NU SUNT	

## Anexa Nr. 1 La Partea I

## Teren

Nr cadastral	Suprafața (mp)*	Observații / Referințe
20368	10.000	

\* Suprafața este determinată în planul de proiecție Stereo 70.



## Date referitoare la teren

Crt	Categorie folosință	Intravilan	Suprafața (mp)	Tarla	Parcelă	Nr. topo	Observații / Referințe
1	arabil	NU	10.000	23/3	46	-	Imobilul este situat în tarla 23/3 UAT Vlad Tepes la Sud de DN3B.

## Lungime Segmente

1) Valorile lungimilor segmentelor sunt obținute din proiecție în plan.

Punct început	X / Y	Punct sfârșit	X / Y	Lungime segment (** (m)
1	662.185,397 318.747,355	2	662.661,248 318.853,981	487.651
2	662.661,248 318.853,981	3	662.661,394 318.858,167	4.189
3	662.661,394 318.858,167	4	662.660,152 318.866,935	8.856
4	662.660,152 318.866,935	5	662.658,829 318.874,647	7.825
5	662.658,829 318.874,647	6	662.192,295 318.770,109	478.103

Punct început	X / Y	Punct sfârșit	X / Y	Lungime segment (** (m)
6	662.192,295 318.770,109	7	662.189,699 318.761,319	9.165
7	662.189,699 318.761,319	1	662.185,397 318.747,355	14.612

\*\* Lungimile segmentelor sunt determinate în planul de proiecție Stereo 70 și sunt rotunjite la 1 milimetru.

\*\*\* Distanța dintre puncte este formată din segmente cumulate ce sunt mai mici decât valoarea 1 milimetru.



**DATE DESPRE IMOBILUL NR. 3983**

Oficiul de Cadastru și Publicitate Imobiliară CALARASI  
Biroul de Cadastru și Publicitate Imobiliară Calarasi

**A. Partea I. Descrierea imobilului**

TEREN Extravilan

Adresa: Jud. Calarasi

Nr. Crt	Nr cadastral Nr. topografic	Suprafața* (mp)	Observații / Referințe
A1	21222	15.000	Sector cadastral:27 Teren neimpregmuit;

**B. Partea II. Proprietari și acte**

Inscrieri privitoare la dreptul de proprietate și alte drepturi reale		Referințe
<b>42942 / 30/07/2015</b>		
Act Notarial nr. 2782, din 28/07/2015 emis de BIN Tutuianu Dana Cristina;		
B5	Intabulare, drept de PROPRIETATE, dobandit prin Conventie, cota actuala 2/3, cota initiala 2/3 1) GUT SRL, CIF:16675225	A1
<b>13334 / 07/03/2024</b>		
Act Notarial nr. 816, din 06/03/2024 emis de NP Tutuianu Dana Cristina;		
B9	Intabulare, drept de PROPRIETATE, dobandit prin Conventie, cota actuala 4/12, cota initiala 4/12 1) GUT SRL, CIF:16675225	A1

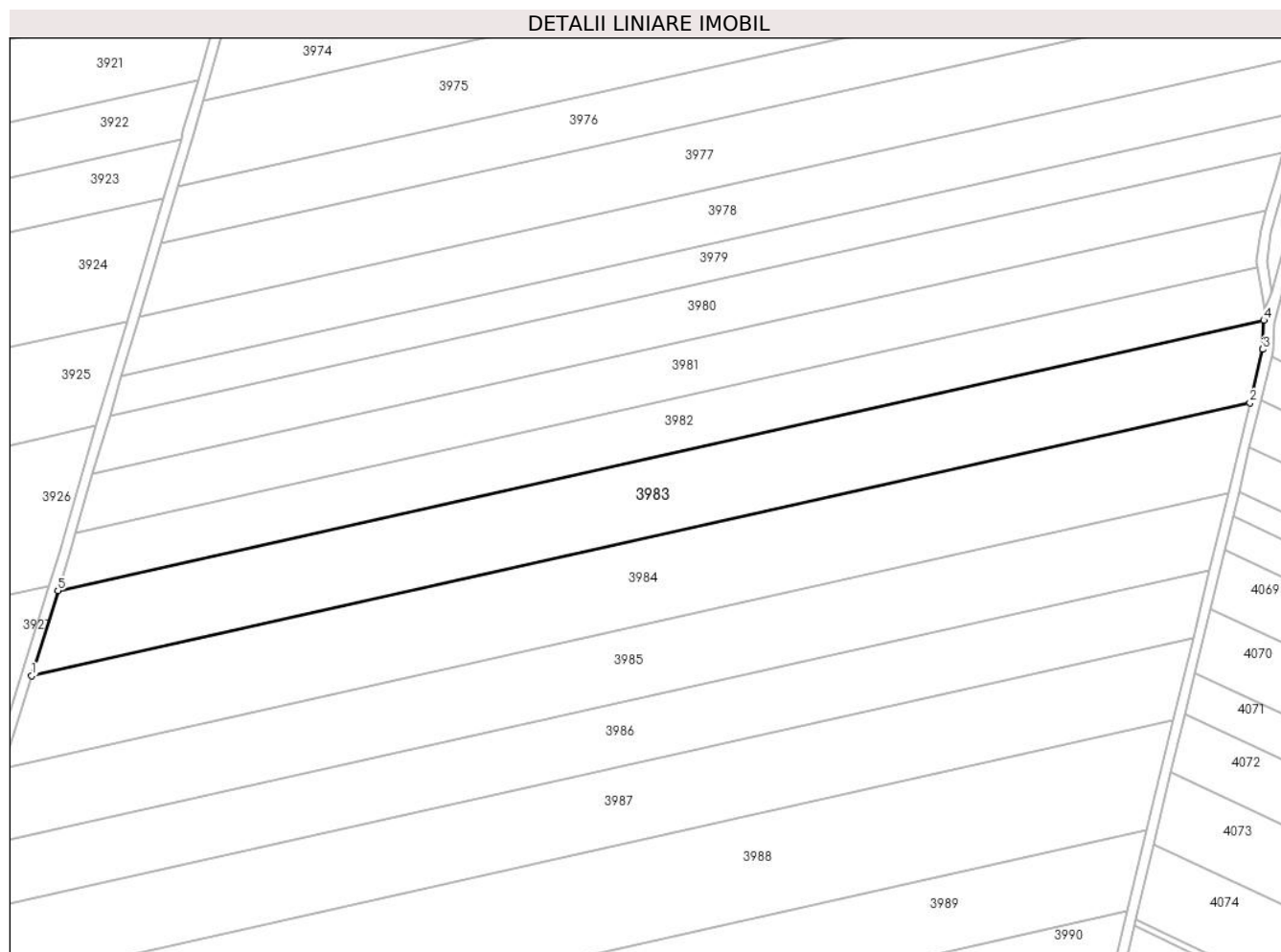
**C. Partea III. SARCINI .**

Inscrieri privind dezmembramintele dreptului de proprietate, drepturi reale de garanție și sarcini	Referințe
NU SUNT	

**Anexa Nr. 1 La Partea I****Teren**

Nr cadastral	Suprafața (mp)*	Observații / Referințe
21222	15.000	

\* Suprafața este determinată în planul de proiecție Stereo 70.

**Date referitoare la teren**

Crt	Categorie folosință	Intravilan	Suprafața (mp)	Tarla	Parcelă	Nr. topo	Observații / Referințe
1	arabil	NU	15.000	23/3	47	-	

**Lungime Segmente**

1) Valorile lungimilor segmentelor sunt obținute din proiecție în plan.

Punct început	X / Y	Punct sfârșit	X / Y	Lungime segment (** (m)
1	662.175,034 318.713,724	2	662.655,767 318.821,443	492.654
2	662.655,767 318.821,443	3	662.660,846 318.842,477	21.639
3	662.660,846 318.842,477	4	662.661,248 318.853,981	11.511
4	662.661,248 318.853,981	5	662.185,397 318.747,355	487.651
5	662.185,397 318.747,355	1	662.175,034 318.713,724	35.191

**\*\* Lungimile segmentelor sunt determinate în planul de proiecție Stereo 70 și sunt rotunjite la 1 milimetru.**

**\*\*\* Distanța dintre puncte este formată din segmente cumulate ce sunt mai mici decât valoarea 1 milimetru.**





**DATE DESPRE IMOBILUL NR. 3984**

Oficiul de Cadastru și Publicitate Imobiliară CALARASI  
Biroul de Cadastru și Publicitate Imobiliară Calarasi

**A. Partea I. Descrierea imobilului**

TEREN Extravilan

Adresa: Jud. Calarasi

Nr. Crt	Nr cadastral Nr. topografic	Suprafața* (mp)	Observații / Referințe
A1		16.300	Sector cadastral:27 Teren neimprejmuit;

**B. Partea II. Proprietari și acte**

Inscrieri privitoare la dreptul de proprietate și alte drepturi reale		Referințe
/		
Act Administrativ nr. 85681, din 28/05/1997 emis de CJSDPAT CALARASI;		
B1	Intabulare, drept de PROPRIETATE, dobandit prin Reconstituire, cota actuala 1/1, cota initiala 1/1 1) <b>DEDU VALERIA</b> , LIPSA CNP 2) <b>PAVEL STEFANA</b> , LIPSA CNP 3) <b>STANESCU MARIA</b> , LIPSA CNP	A1

**C. Partea III. SARCINI .**

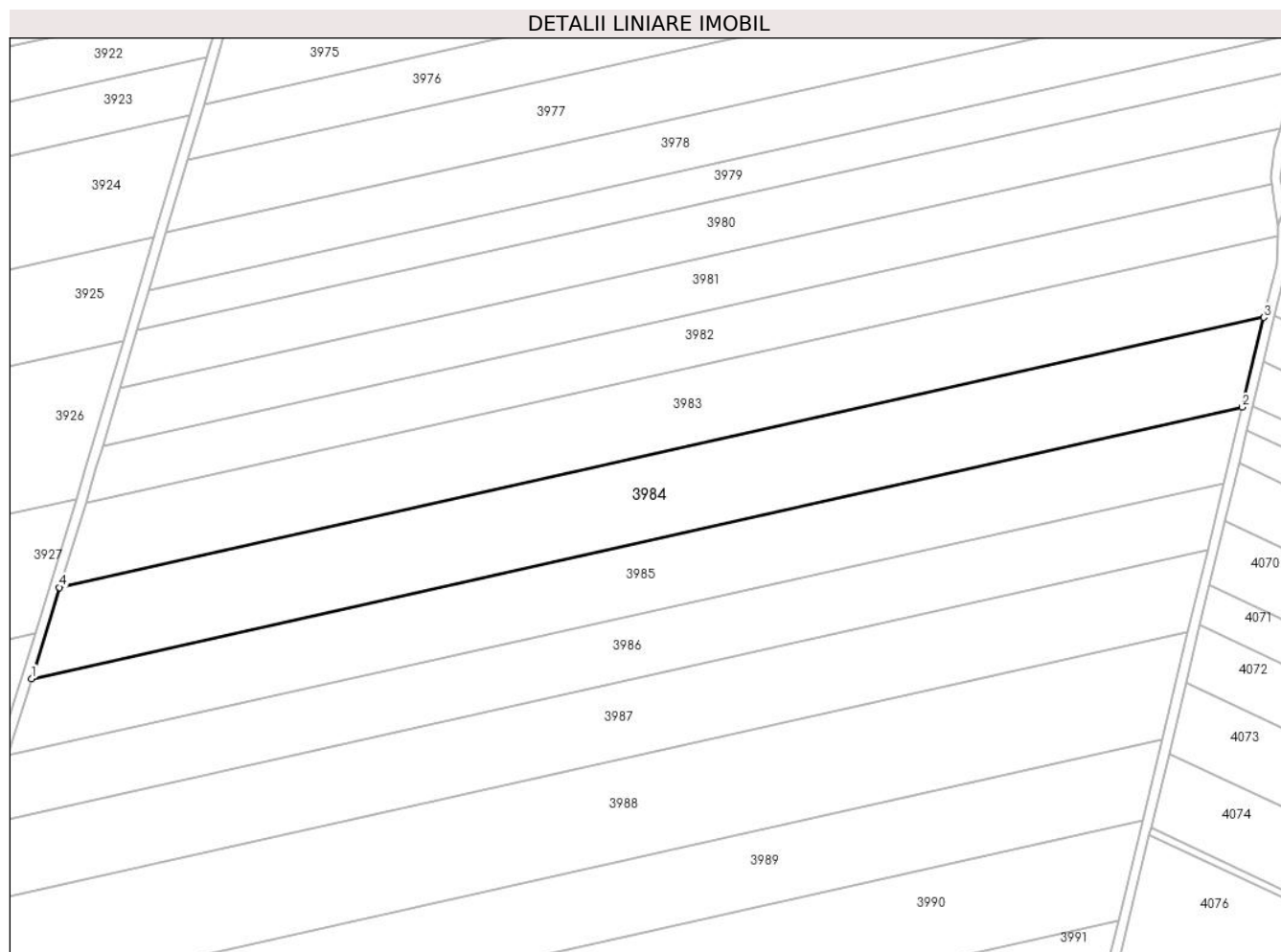
Inscrieri privind dezmembramintele dreptului de proprietate, drepturi reale de garanție și sarcini	Referințe
NU SUNT	

## Anexa Nr. 1 La Partea I

## Teren

Nr cadastral	Suprafața (mp)*	Observații / Referințe
	16.300	

\* Suprafața este determinată în planul de proiecție Stereo 70.



## Date referitoare la teren

Crt	Categorie folosință	Intravilan	Suprafața (mp)	Tarla	Parcelă	Nr. topo	Observații / Referințe
1	arabil	NU	16.300	23/3	48	-	

## Lungime Segmente

1) Valorile lungimilor segmentelor sunt obținute din proiecție în plan.

Punct început	X / Y	Punct sfârșit	X / Y	Lungime segment (** (m)
1	662.163,842 318.677,399	2	662.647,135 318.785,693	495.277
2	662.647,135 318.785,693	3	662.655,767 318.821,443	36.777
3	662.655,767 318.821,443	4	662.175,034 318.713,724	492.654
4	662.175,034 318.713,724	1	662.163,842 318.677,399	38.01

\*\* Lungimile segmentelor sunt determinate în planul de proiecție Stereo 70 și sunt rotunjite la 1 milimetru.

**\*\*\* Distanţa dintre puncte este formată din segmente cumulate ce sunt mai mici decât valoarea 1 milimetru.**



**DATE DESPRE IMOBILUL NR. 3985**

Oficiul de Cadastru și Publicitate Imobiliară CALARASI  
Biroul de Cadastru și Publicitate Imobiliară Calarasi

**A. Partea I. Descrierea imobilului**

TEREN Extravilan

Adresa: Jud. Calarasi

Nr. Crt	Nr cadastral Nr. topografic	Suprafața* (mp)	Observații / Referințe
A1		13.895	Sector cadastral:27 Teren neimprejmuit;

**B. Partea II. Proprietari și acte**

Inscrieri privitoare la dreptul de proprietate și alte drepturi reale	Referințe
/	
Act Administrativ nr. 141928, din 25/02/2013 emis de CJSDPAT CALARASI;	
B1	A1
Intabulare, drept de PROPRIETATE, dobandit prin Reconstituire, cota actuala 1/1, cota initiala 1/1 1) FRONEA TUDOR, LIPSA CNP	

**C. Partea III. SARCINI .**

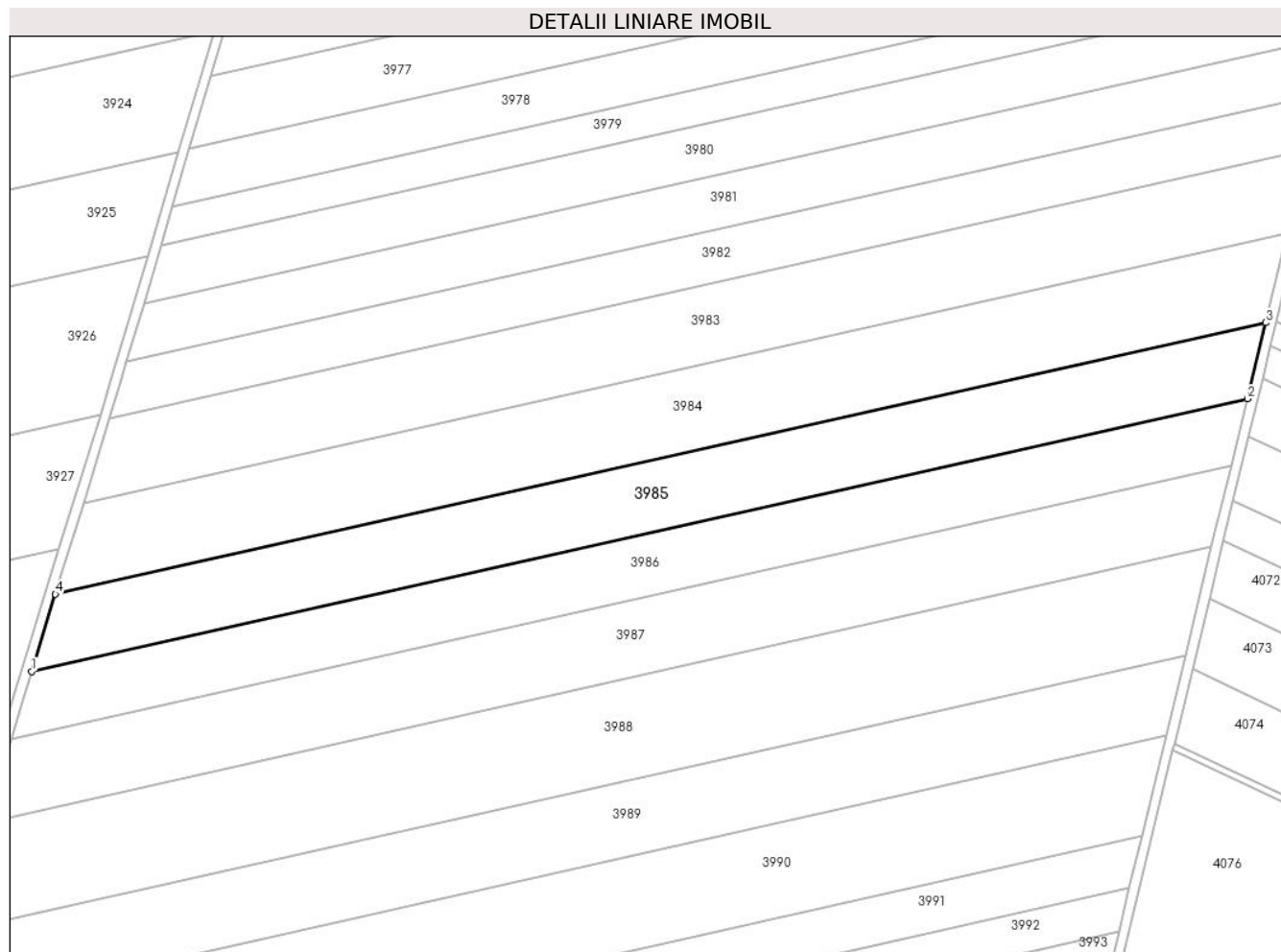
Inscrieri privind dezmembramintele dreptului de proprietate, drepturi reale de garanție și sarcini	Referințe
NU SUNT	

## Anexa Nr. 1 La Partea I

## Teren

Nr cadastral	Suprafața (mp)*	Observații / Referințe
	13.895	

\* Suprafața este determinată în planul de proiecție Stereo 70.



## Date referitoare la teren

Crt	Categorie folosință	Intra vilan	Suprafața (mp)	Tarla	Parcelă	Nr. topo	Observații / Referințe
1	arabil	NU	13.895	23/3	49	-	

## Lungime Segmente

1) Valorile lungimilor segmentelor sunt obținute din proiecție în plan.

Punct început	X / Y	Punct sfârșit	X / Y	Lungime segment (** (m)
1	662.154,348 318.646,586	2	662.639,812 318.755,366	497.502
2	662.639,812 318.755,366	3	662.647,135 318.785,693	31.199
3	662.647,135 318.785,693	4	662.163,842 318.677,399	495.277
4	662.163,842 318.677,399	1	662.154,348 318.646,586	32.242

\*\* Lungimile segmentelor sunt determinate în planul de proiecție Stereo 70 și sunt rotunjite la 1 milimetru.

**\*\*\* Distanţa dintre puncte este formată din segmente cumulate ce sunt mai mici decât valoarea 1 milimetru.**





**DATE DESPRE IMOBILUL NR. 3986**

Oficiul de Cadastru și Publicitate Imobiliară CALARASI  
Biroul de Cadastru și Publicitate Imobiliară Calarasi

**A. Partea I. Descrierea imobilului**

TEREN Extravilan

Adresa: Jud. Calarasi

Nr. Crt	Nr cadastral Nr. topografic	Suprafața* (mp)	Observații / Referințe
A1	21633	12.313	Sector cadastral:27 Teren neimprejmuit;

**B. Partea II. Proprietari și acte**

Inscrieri privitoare la dreptul de proprietate și alte drepturi reale		Referințe
<b>21866 / 31/03/2016</b>		
Act Notarial nr. 737, din 30/03/2016 emis de BIN Tutuianu Dana Cristina;		
B3	Intabulare, drept de PROPRIETATE, dobandit prin Conventie, cota actuala 1/1, cota initiala 1/1 1) SC GUT SRL, CIF:16675225	A1

**C. Partea III. SARCINI .**

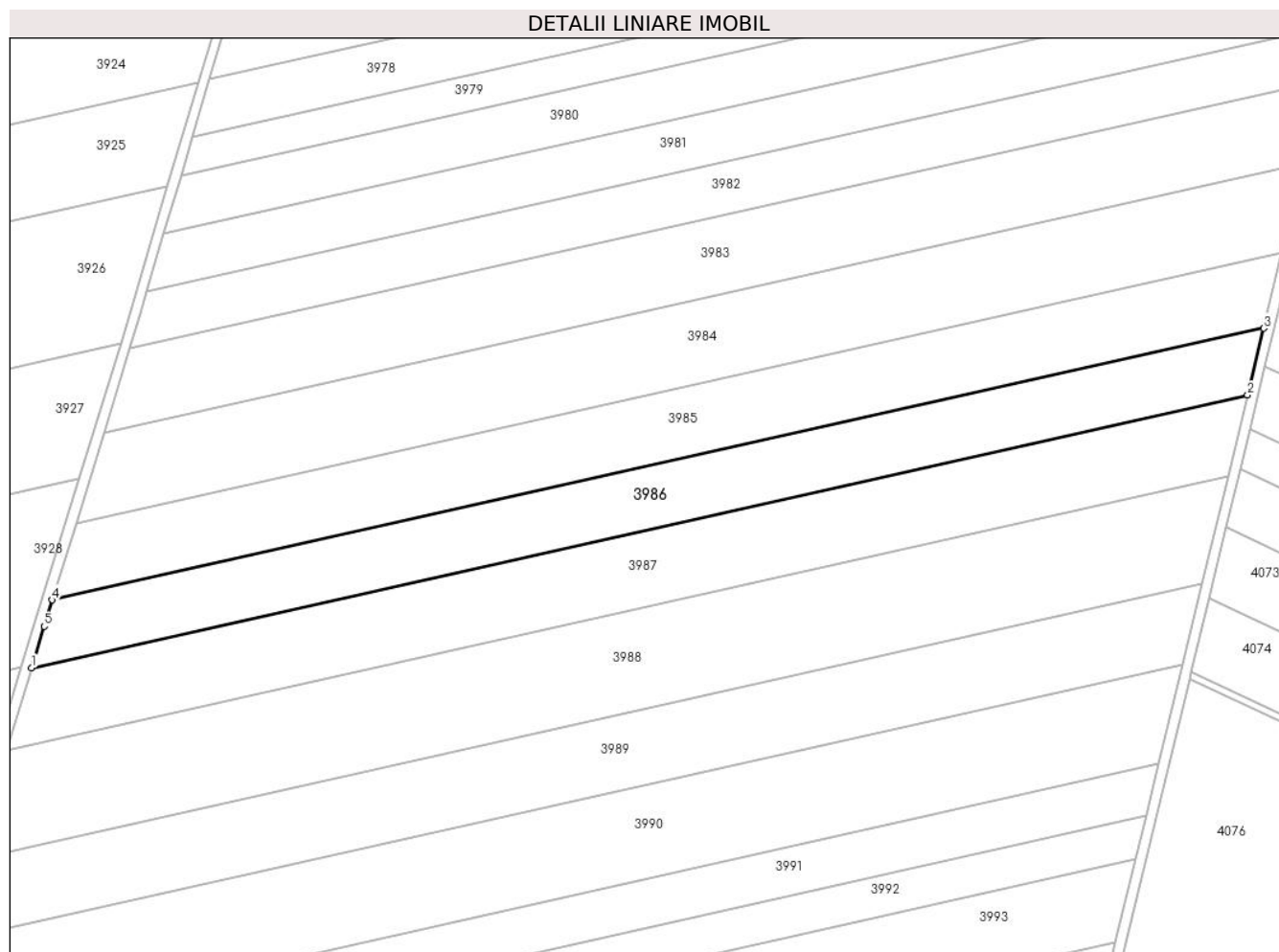
Inscrieri privind dezmembramintele dreptului de proprietate, drepturi reale de garanție și sarcini	Referințe
NU SUNT	

## Anexa Nr. 1 La Partea I

## Teren

Nr cadastral	Suprafața (mp)*	Observații / Referințe
21633	12.313	

\* Suprafața este determinată în planul de proiecție Stereo 70.



## Date referitoare la teren

Crt	Categorie folosință	Intravilan	Suprafața (mp)	Tarla	Parcelă	Nr. topo	Observații / Referințe
1	arabil	NU	12.313	23/3	50	-	

## Lungime Segmente

1) Valorile lungimilor segmentelor sunt obținute din proiecție în plan.

Punct început	X / Y	Punct sfârșit	X / Y	Lungime segment (** (m)
1	662.146,073 318.619,416	2	662.633,35 318.728,603	499.36
2	662.633,35 318.728,603	3	662.639,812 318.755,366	27.532
3	662.639,812 318.755,366	4	662.154,348 318.646,586	497.502
4	662.154,348 318.646,586	5	662.151,104 318.636,056	11.018
5	662.151,104 318.636,056	1	662.146,073 318.619,416	17.384

**\*\* Lungimile segmentelor sunt determinate în planul de proiecție Stereo 70 și sunt rotunjite la 1 milimetru.**

**\*\*\* Distanța dintre puncte este formată din segmente cumulate ce sunt mai mici decât valoarea 1 milimetru.**



**DATE DESPRE IMOBILUL NR. 3987**

Oficiul de Cadastru și Publicitate Imobiliară CALARASI  
Biroul de Cadastru și Publicitate Imobiliară Calarasi

**A. Partea I. Descrierea imobilului**

TEREN Extravilan

Adresa: Jud. Calarasi

Nr. Crt	Nr cadastral Nr. topografic	Suprafața* (mp)	Observații / Referințe
A1		15.000	Sector cadastral:27 Teren neimprejmuit;

**B. Partea II. Proprietari și acte**

Inscrieri privitoare la dreptul de proprietate și alte drepturi reale		Referințe
/		
Act Administrativ nr. 85574, din 29/01/1997 emis de CJSDPAT CALARASI;		
B1	Intabulare, drept de PROPRIETATE, dobandit prin Reconstituire, cota actuala 1/1, cota initiala 1/1 1) DICA S ALEXANDRINA, LIPSA CNP 2) GHINEA S ION, LIPSA CNP 3) PETRE GHERGHINA, LIPSA CNP	A1

**C. Partea III. SARCINI .**

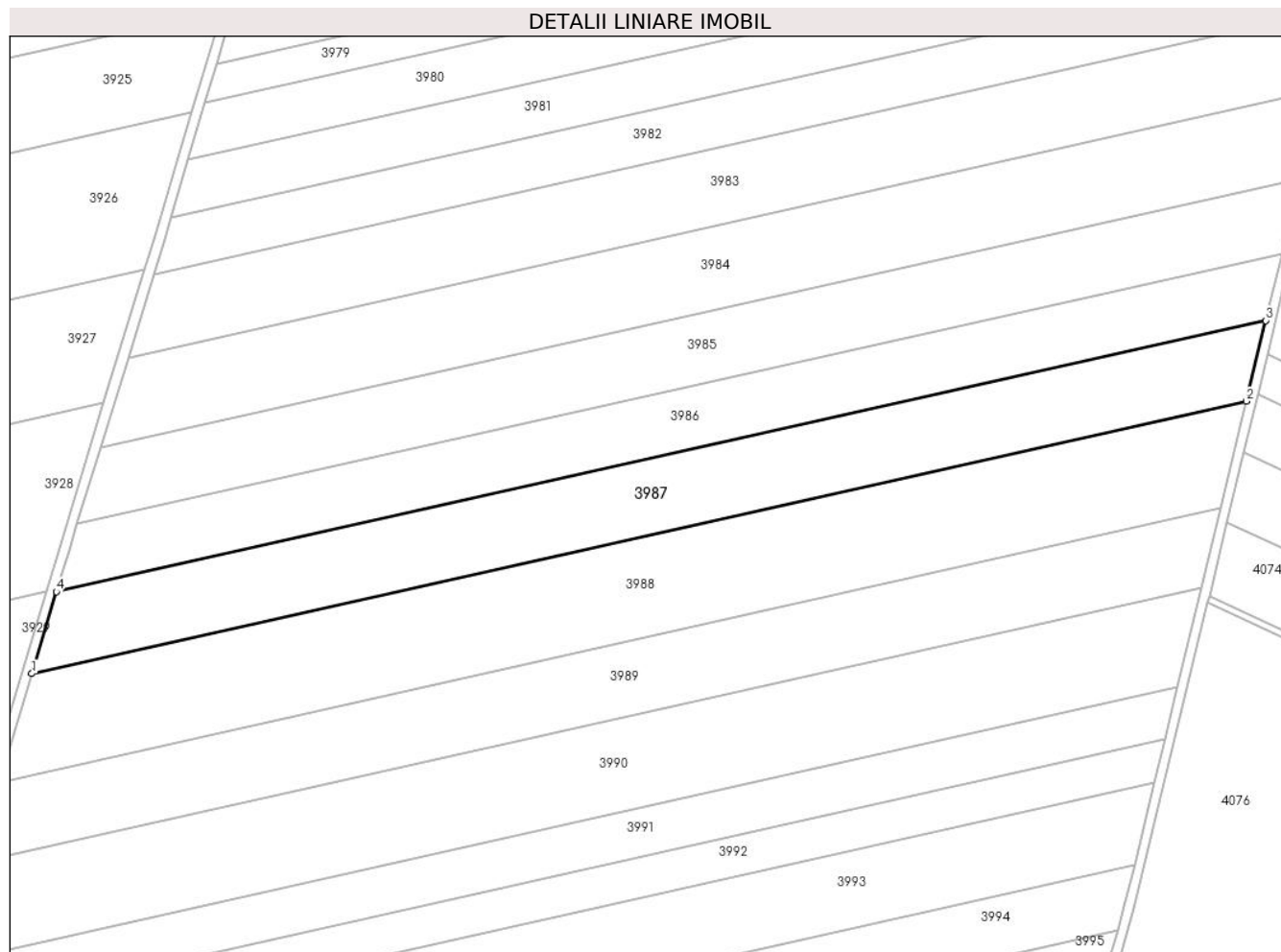
Inscrieri privind dezmembramintele dreptului de proprietate, drepturi reale de garanție și sarcini	Referințe
NU SUNT	

## Anexa Nr. 1 La Partea I

## Teren

Nr cadastral	Suprafața (mp)*	Observații / Referințe
	15.000	

\* Suprafața este determinată în planul de proiecție Stereo 70.



## Date referitoare la teren

Crt	Categorie folosință	Intra vilan	Suprafața (mp)	Tarla	Parcelă	Nr. topo	Observații / Referințe
1	arabil	NU	15.000	23/3	51	-	

## Lungime Segmente

1) Valorile lungimilor segmentelor sunt obținute din proiecție în plan.

Punct început	X / Y	Punct sfârșit	X / Y	Lungime segment (** (m)
1	662.136,112 318.586,468	2	662.625,509 318.696,129	501.533
2	662.625,509 318.696,129	3	662.633,35 318.728,603	33.407
3	662.633,35 318.728,603	4	662.146,073 318.619,416	499.36
4	662.146,073 318.619,416	1	662.136,112 318.586,468	34.421

\*\* Lungimile segmentelor sunt determinate în planul de proiecție Stereo 70 și sunt rotunjite la 1 milimetru.

**\*\*\* Distanţa dintre puncte este formată din segmente cumulate ce sunt mai mici decât valoarea 1 milimetru.**





**DATE DESPRE IMOBILUL NR. 3988**

Oficiul de Cadastru și Publicitate Imobiliară CALARASI  
Biroul de Cadastru și Publicitate Imobiliară Calarasi

**A. Partea I. Descrierea imobilului**

TEREN Extravilan

Adresa: Jud. Calarasi

Nr. Crt	Nr cadastral Nr. topografic	Suprafața* (mp)	Observații / Referințe
A1		20.000	Sector cadastral:27 Teren neimprejmuit;

**B. Partea II. Proprietari și acte**

Inscrieri privitoare la dreptul de proprietate și alte drepturi reale		Referințe
/		
Act Notarial nr. 163, din 02/09/2022 emis de SPN POPA DIDINA;		
B1	Intabulare, drept de PROPRIETATE, dobândit prin Succesiune, cota actuala 1/1, cota initiala 1/1 1) CROITORU ANICA	A1

**C. Partea III. SARCINI .**

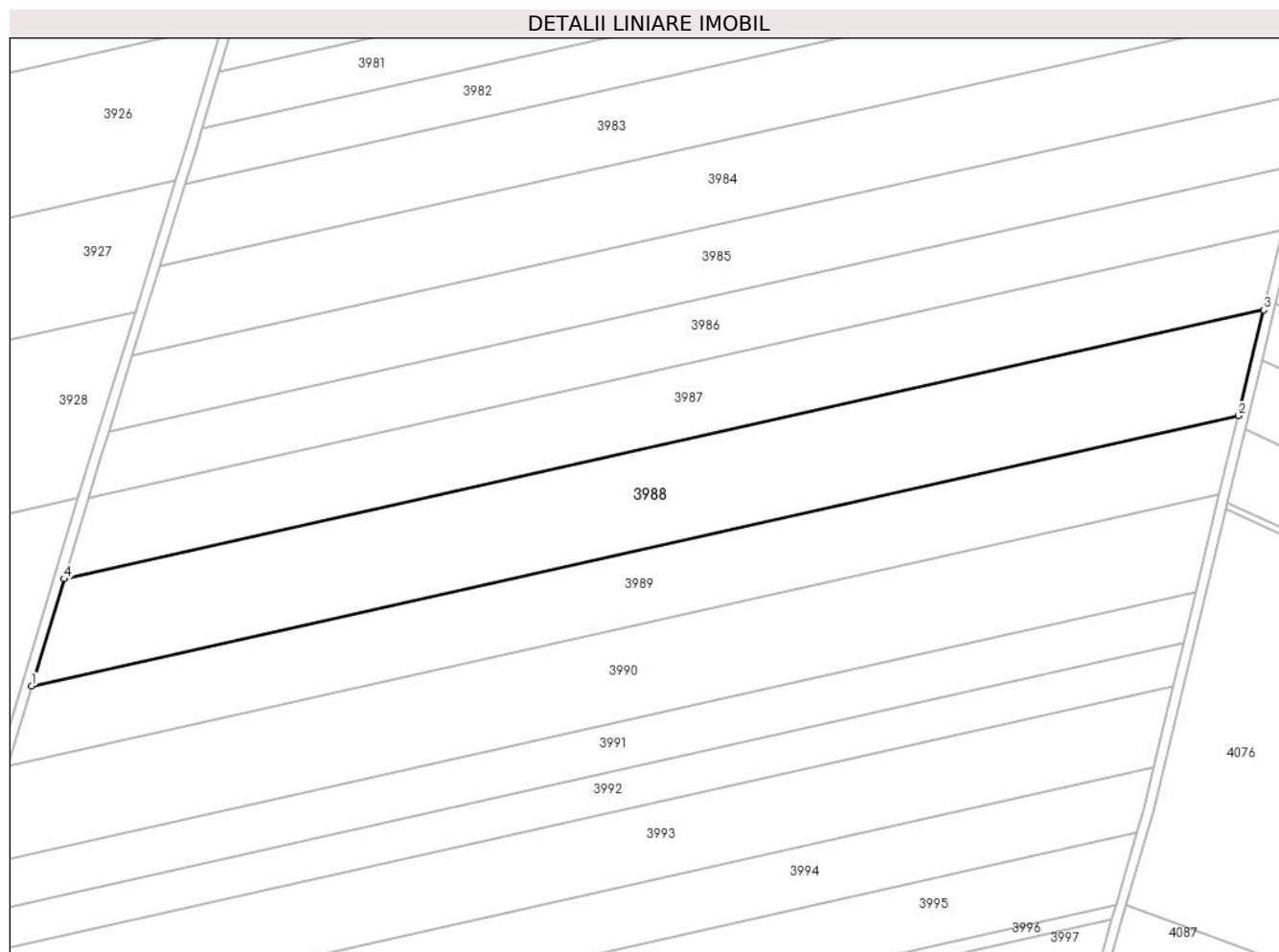
Inscrieri privind dezmembramintele dreptului de proprietate, drepturi reale de garanție și sarcini	Referințe
NU SUNT	

## Anexa Nr. 1 La Partea I

## Teren

Nr cadastral	Suprafața (mp)*	Observații / Referințe
	20.000	

\* Suprafața este determinată în planul de proiecție Stereo 70.



## Date referitoare la teren

Crt	Categorie folosință	Intra vilan	Suprafața (mp)	Tarla	Parcelă	Nr. topo	Observații / Referințe
1	arabil	NU	20.000	23/3	32	-	

## Lungime Segmente

1) Valorile lungimilor segmentelor sunt obținute din proiecție în plan.

Punct început	X / Y	Punct sfârșit	X / Y	Lungime segment (** (m)
1	662.122,898 318.542,757	2	662.615,107 318.653,049	504.415
2	662.615,107 318.653,049	3	662.625,509 318.696,129	44.318
3	662.625,509 318.696,129	4	662.136,112 318.586,468	501.533
4	662.136,112 318.586,468	1	662.122,898 318.542,757	45.665

\*\* Lungimile segmentelor sunt determinate în planul de proiecție Stereo 70 și sunt rotunjite la 1 milimetru.

**\*\*\* Distanţa dintre puncte este formată din segmente cumulate ce sunt mai mici decât valoarea 1 milimetru.**



**DATE DESPRE IMOBILUL NR. 3989**

Oficiul de Cadastru și Publicitate Imobiliară CALARASI  
Biroul de Cadastru și Publicitate Imobiliară Calarasi

**A. Partea I. Descrierea imobilului**

TEREN Extravilan

Adresa: Jud. Calarasi

Nr. Crt	Nr cadastral Nr. topografic	Suprafața* (mp)	Observații / Referințe
A1		15.000	Sector cadastral:27 Teren neimprejmuit;

**B. Partea II. Proprietari și acte**

Inscrieri privitoare la dreptul de proprietate și alte drepturi reale	Referințe
/	
Somatie nr. 13, din 07/02/2022 emis de SPN BUCUR SI ASOCIATII;	
B1	A1
Intabulare, drept de PROPRIETATE, dobandit prin Succesiune, cota actuala 1/1, cota initiala 1/1	
1) CROITORU ANICA	

**C. Partea III. SARCINI .**

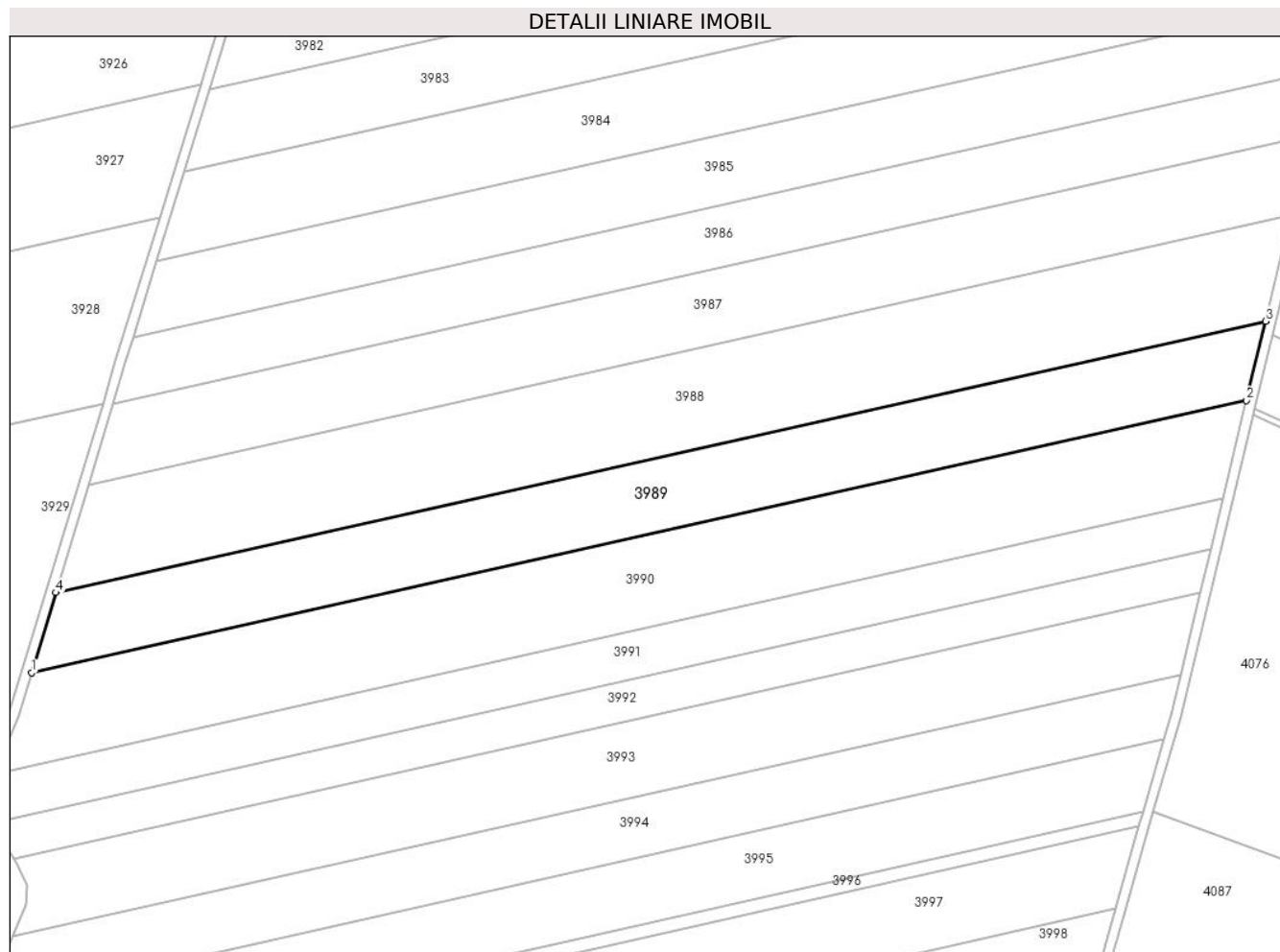
Inscrieri privind dezmembramintele dreptului de proprietate, drepturi reale de garanție și sarcini	Referințe
NU SUNT	

## Anexa Nr. 1 La Partea I

## Teren

Nr cadastral	Suprafața (mp)*	Observații / Referințe
	15.000	

\* Suprafața este determinată în planul de proiecție Stereo 70.



## Date referitoare la teren

Crt	Categorie folosință	Intravilan	Suprafața (mp)	Tarla	Parcelă	Nr. topo	Observații / Referințe
1	arabil	NU	15.000	23/3	53	-	

## Lungime Segmente

1) Valorile lungimilor segmentelor sunt obținute din proiecție în plan.

Punct început	X / Y	Punct sfârșit	X / Y	Lungime segment (** (m)
1	662.113,036 318.510,138	2	662.607,345 318.620,899	506.566
2	662.607,345 318.620,899	3	662.615,107 318.653,049	33.074
3	662.615,107 318.653,049	4	662.122,898 318.542,757	504.415
4	662.122,898 318.542,757	1	662.113,036 318.510,138	34.077

\*\* Lungimile segmentelor sunt determinate în planul de proiecție Stereo 70 și sunt rotunjite la 1 milimetru.

**\*\*\* Distanţa dintre puncte este formată din segmente cumulate ce sunt mai mici decât valoarea 1 milimetru.**





**DATE DESPRE IMOBILUL NR. 3990**

Oficiul de Cadastru și Publicitate Imobiliară CALARASI  
Biroul de Cadastru și Publicitate Imobiliară Calarasi

**A. Partea I. Descrierea imobilului**

TEREN Extravilan

Adresa: Jud. Calarasi, TARLA 23/3, PARCELA 54

Nr. Crt	Nr cadastral Nr. topografic	Suprafața* (mp)	Observații / Referințe
A1	24959	18.750	Sector cadastral:27 Teren neimprijmit;

**B. Partea II. Proprietari și acte**

Inscrieri privitoare la dreptul de proprietate și alte drepturi reale		Referințe
<b>60584 / 27/09/2023</b>		
Act Notarial nr. 73, din 03/04/2023 emis de NP MITACHE IULIANA-ADRIANA (act notarial nr 33 din 27.04.2023, emis de NP Andrei Alina Francesca);		
B1	Intabulare, drept de PROPRIETATE, dobandit prin Succesiune, cota actuala 1/2, cota initiala 1/2 1) IORDACHE VOICA	A1
B2	Intabulare, drept de PROPRIETATE, dobandit prin Succesiune, cota actuala 1/2, cota initiala 1/2 1) ENACHE GEORGE CRISTIAN	A1

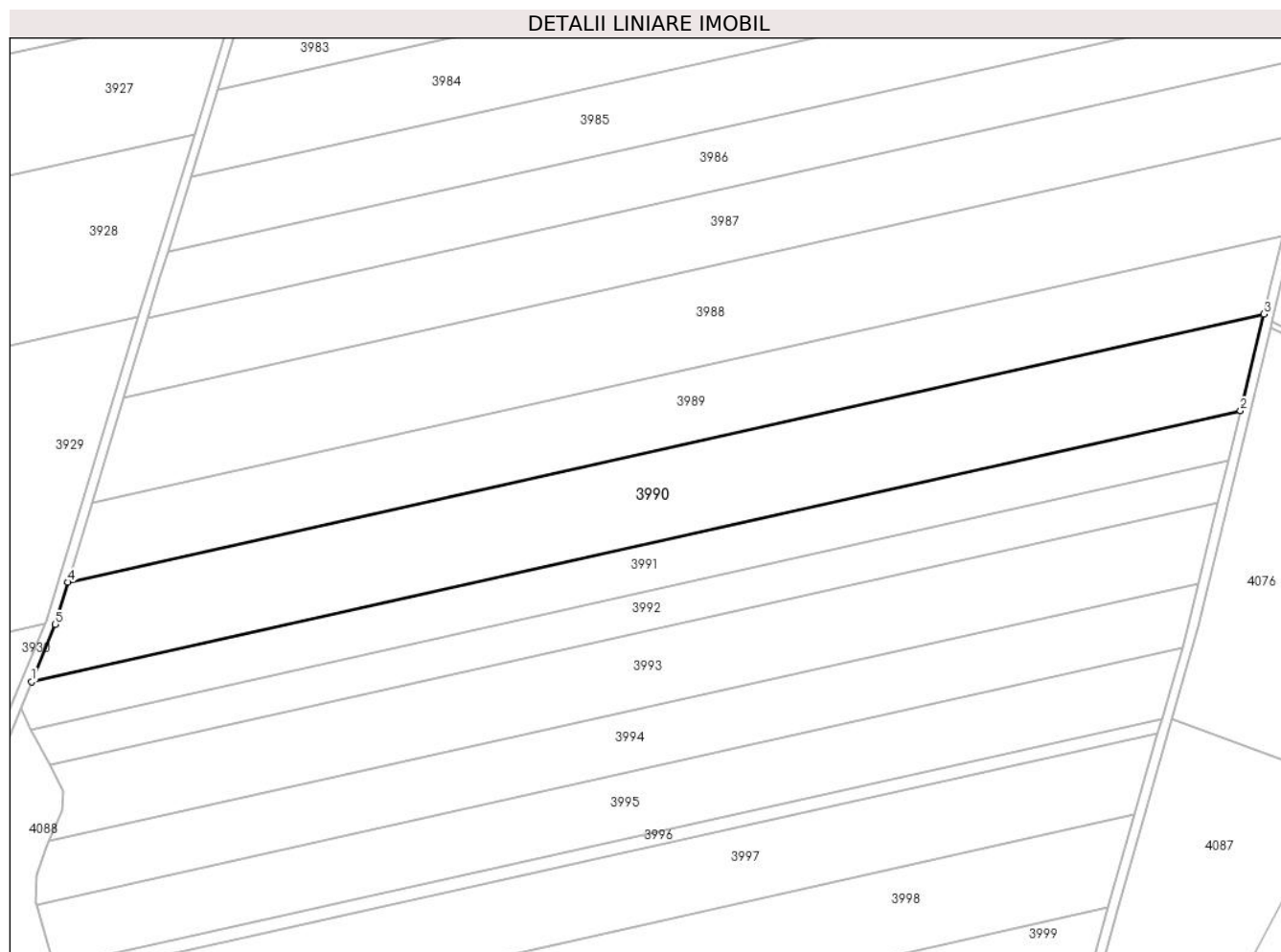
**C. Partea III. SARCINI .**

Inscrieri privind dezmembramintele dreptului de proprietate, drepturi reale de garanție și sarcini	Referințe
NU SUNT	

**Anexa Nr. 1 La Partea I****Teren**

Nr cadastral	Suprafața (mp)*	Observații / Referințe
24959	18.750	

\* Suprafața este determinată în planul de proiecție Stereo 70.

**Date referitoare la teren**

Crt	Categorie folosință	Intravilan	Suprafața (mp)	Tarla	Parcelă	Nr. topo	Observații / Referințe
1	arabil	NU	18.750	23/3	-	-	

**Lungime Segmente**

1) Valorile lungimilor segmentelor sunt obținute din proiecție în plan.

Punct început	X / Y	Punct sfârșit	X / Y	Lungime segment (** (m)
1	662.097,967 318.468,99	2	662.597,703 318.580,968	512.128
2	662.597,703 318.580,968	3	662.607,345 318.620,899	41.079
3	662.607,345 318.620,899	4	662.113,036 318.510,138	506.566
4	662.113,036 318.510,138	5	662.107,757 318.492,674	18.244
5	662.107,757 318.492,674	1	662.097,967 318.468,99	25.628

**\*\* Lungimile segmentelor sunt determinate în planul de proiecție Stereo 70 și sunt rotunjite la 1 milimetru.**

**\*\*\* Distanța dintre puncte este formată din segmente cumulate ce sunt mai mici decât valoarea 1 milimetru.**



**DATE DESPRE IMOBILUL NR. 3991**

Oficiul de Cadastru și Publicitate Imobiliară CALARASI  
Biroul de Cadastru și Publicitate Imobiliară Calarasi

**A. Partea I. Descrierea imobilului**

TEREN Extravilan

Adresa: Jud. Calarasi

Nr. Crt	Nr cadastral Nr. topografic	Suprafața* (mp)	Observații / Referințe
A1		9.803	Sector cadastral:27 Teren neimprejmuit;

**B. Partea II. Proprietari și acte**

Inscrieri privitoare la dreptul de proprietate și alte drepturi reale		Referințe
/		
Act Administrativ nr. 85564, din 27/01/1997 emis de CJSDPAT CALARASI;		
B1	Intabulare, drept de PROPRIETATE, dobandit prin Reconstituire, cota actuala 1/1, cota initiala 1/1 1) IONITA R ION, LIPSA CNP	A1

**C. Partea III. SARCINI .**

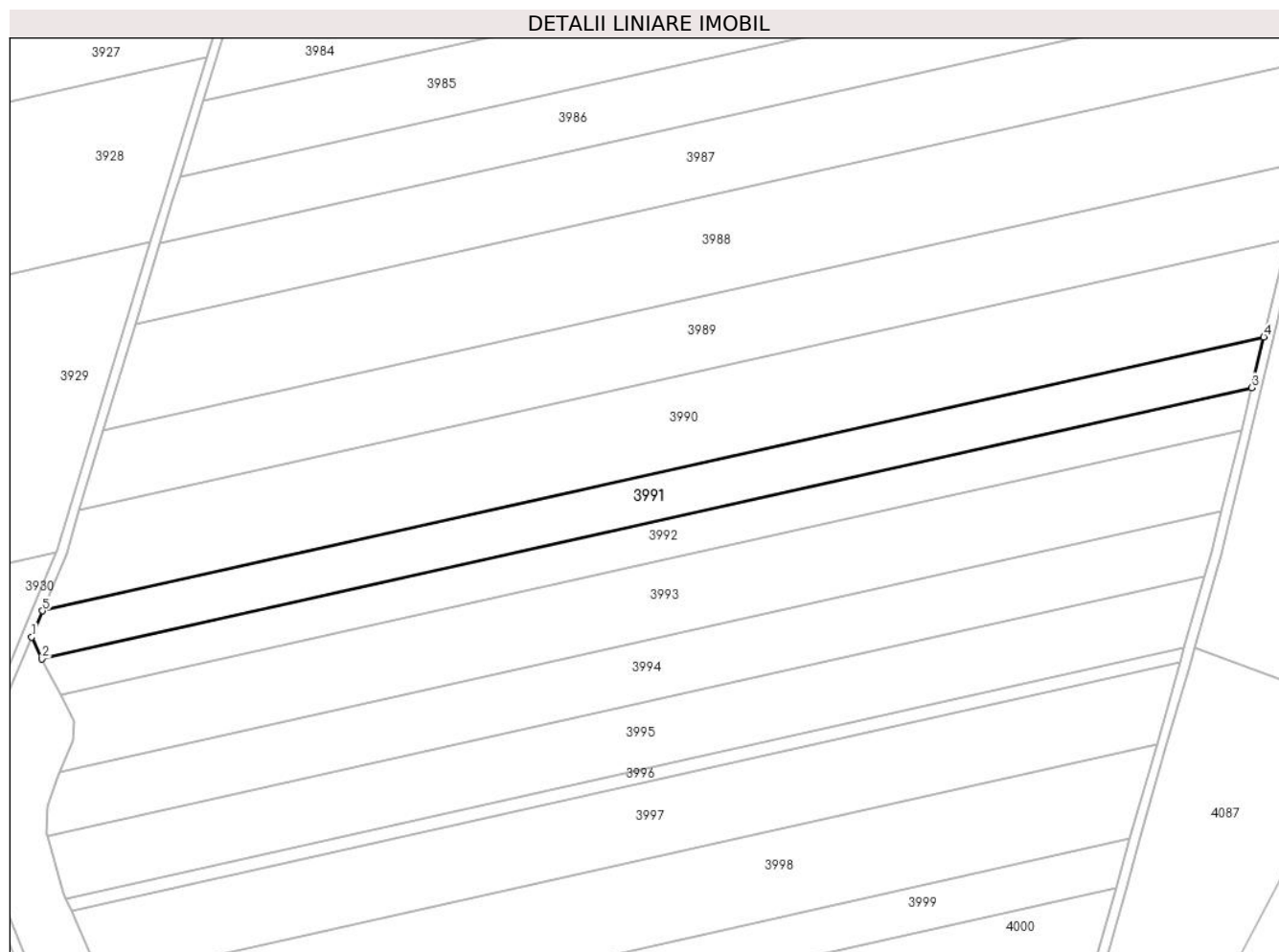
Inscrieri privind dezmembramintele dreptului de proprietate, drepturi reale de garanție și sarcini	Referințe
NU SUNT	

## Anexa Nr. 1 La Partea I

## Teren

Nr cadastral	Suprafața (mp)*	Observații / Referințe
	9.803	

\* Suprafața este determinată în planul de proiecție Stereo 70.



## Date referitoare la teren

Crt	Categorie folosință	Intravilan	Suprafața (mp)	Tarla	Parcelă	Nr. topo	Observații / Referințe
1	arabil	NU	9.803	23/3	55	-	

## Lungime Segmente

1) Valorile lungimilor segmentelor sunt obținute din proiecție în plan.

Punct început	X / Y	Punct sfârșit	X / Y	Lungime segment (** (m)
1	662.093,553 318.458,311	2	662.097,731 318.449,312	9.922
2	662.097,731 318.449,312	3	662.592,693 318.560,22	507.236
3	662.592,693 318.560,22	4	662.597,703 318.580,968	21.344
4	662.597,703 318.580,968	5	662.097,967 318.468,99	512.128
5	662.097,967 318.468,99	1	662.093,553 318.458,311	11.555

**\*\* Lungimile segmentelor sunt determinate în planul de proiecție Stereo 70 și sunt rotunjite la 1 milimetru.**

**\*\*\* Distanța dintre puncte este formată din segmente cumulate ce sunt mai mici decât valoarea 1 milimetru.**





**DATE DESPRE IMOBILUL NR. 3992**

Oficiul de Cadastru și Publicitate Imobiliară CALARASI  
Biroul de Cadastru și Publicitate Imobiliară Calarasi

**A. Partea I. Descrierea imobilului**

TEREN Extravilan

Adresa: Jud. Calarasi

Nr. Crt	Nr cadastral Nr. topografic	Suprafața* (mp)	Observații / Referințe
A1		8.070	Sector cadastral:27 Teren neimprejmuit;

**B. Partea II. Proprietari și acte**

Inscrieri privitoare la dreptul de proprietate și alte drepturi reale		Referințe
/		
Act Administrativ nr. 85563, din 27/01/1997 emis de CJSDPAT CALARASI;		
B1	Intabulare, drept de PROPRIETATE, dobandit prin Reconstituire, cota actuala 1/1, cota initiala 1/1 1) IONITA GH GHEORGHE, LIPSA CNP	A1

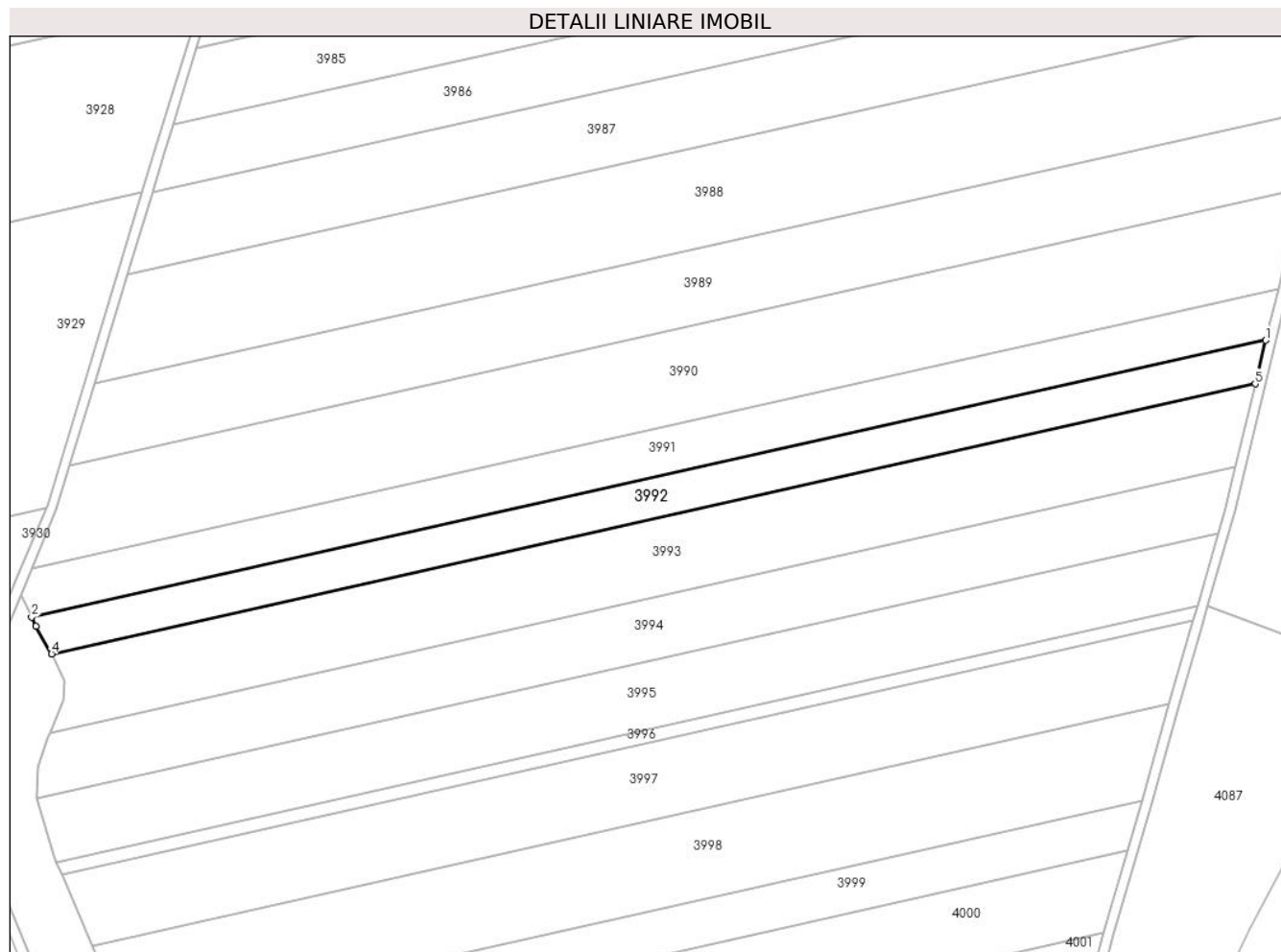
**C. Partea III. SARCINI .**

Inscrieri privind dezmembramintele dreptului de proprietate, drepturi reale de garanție și sarcini	Referințe
NU SUNT	

**Anexa Nr. 1 La Partea I****Teren**

Nr cadastral	Suprafața (mp)*	Observații / Referințe
	8.070	

\* Suprafața este determinată în planul de proiecție Stereo 70.

**Date referitoare la teren**

Crt	Categorie folosință	Intravilan	Suprafața (mp)	Tarla	Parcelă	Nr. topo	Observații / Referințe
1	arabil	NU	8.070	23/3	56	-	

**Lungime Segmente**

1) Valorile lungimilor segmentelor sunt obținute din proiecție în plan.

Punct început	X / Y	Punct sfârșit	X / Y	Lungime segment (** (m)
1	662.592,693 318.560,22	2	662.097,731 318.449,312	507.236
2	662.097,731 318.449,312	3	662.099,445 318.445,618	4.072
3	662.099,445 318.445,618	4	662.105,741 318.434,603	12.687
4	662.105,741 318.434,603	5	662.588,481 318.542,772	494.71
5	662.588,481 318.542,772	1	662.592,693 318.560,22	17.949

**\*\* Lungimile segmentelor sunt determinate în planul de proiecție Stereo 70 și sunt rotunjite la 1 milimetru.**

**\*\*\* Distanța dintre puncte este formată din segmente cumulate ce sunt mai mici decât valoarea 1 milimetru.**



**DATE DESPRE IMOBILUL NR. 3993**

Oficiul de Cadastru și Publicitate Imobiliară CALARASI  
Biroul de Cadastru și Publicitate Imobiliară Calarasi

**A. Partea I. Descrierea imobilului**

TEREN Extravilan

Adresa: Jud. Calarasi

Nr. Crt	Nr cadastral Nr. topografic	Suprafața* (mp)	Observații / Referințe
A1		14.940	Sector cadastral:27 Teren neimprejmuit;

**B. Partea II. Proprietari și acte**

Inscrieri privitoare la dreptul de proprietate și alte drepturi reale	Referințe
/	
Act Administrativ nr. 85562, din 24/01/1997 emis de CJSDPAT CALARASI;	
B1	A1
Intabulare, drept de PROPRIETATE, dobandit prin Reconstituire, cota actuala 1/1, cota initiala 1/1 1) ANTOFIE SPIREA, LIPSA CNP	

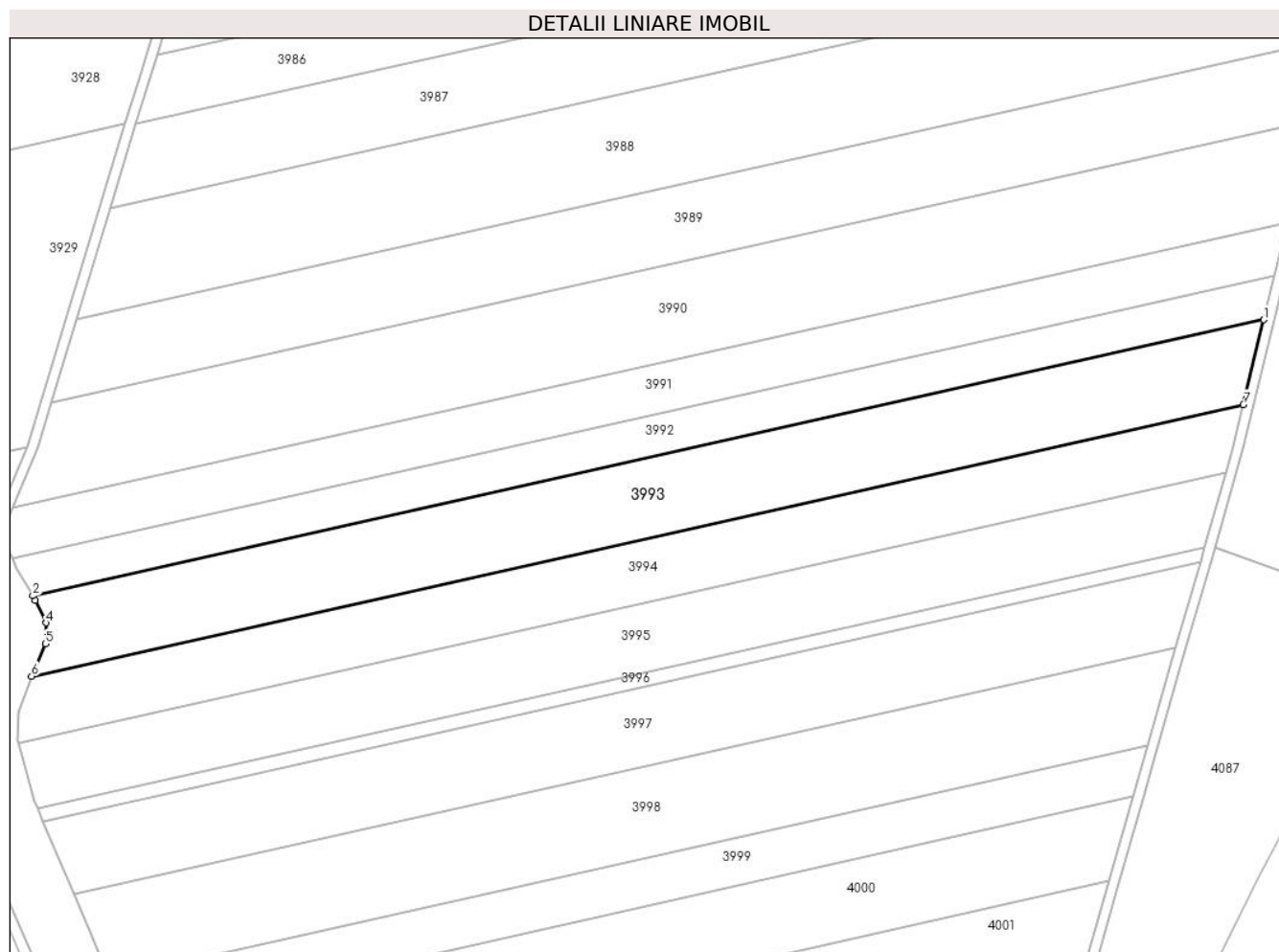
**C. Partea III. SARCINI .**

Inscrieri privind dezmembramintele dreptului de proprietate, drepturi reale de garanție și sarcini	Referințe
NU SUNT	

**Anexa Nr. 1 La Partea I****Teren**

Nr cadastral	Suprafața (mp)*	Observații / Referințe
	14.940	

\* Suprafața este determinată în planul de proiecție Stereo 70.

**Date referitoare la teren**

Crt	Categorie folosință	Intra vilan	Suprafața (mp)	Tarla	Parcelă	Nr. topo	Observații / Referințe
1	arabil	NU	14.940	23/3	57	-	

**Lungime Segmente**

1) Valorile lungimilor segmentelor sunt obținute din proiecție în plan.

Punct început	X / Y	Punct sfârșit	X / Y	Lungime segment (** (m)
1	662.588,481 318.542,772	2	662.105,741 318.434,603	494.71
2	662.105,741 318.434,603	3	662.106,719 318.432,893	1.97
3	662.106,719 318.432,893	4	662.111,012 318.423,956	9.915
4	662.111,012 318.423,956	5	662.110,615 318.415,822	8.144
5	662.110,615 318.415,822	6	662.105,252 318.403,081	13.824

Punct început	X / Y	Punct sfârșit	X / Y	Lungime segment (** (m)
6	662.105,252 318.403,081	7	662.580,462 318.509,563	486.994
7	662.580,462 318.509,563	1	662.588,481 318.542,772	34.163

\*\* Lungimile segmentelor sunt determinate în planul de proiecție Stereo 70 și sunt rotunjite la 1 milimetru.

\*\*\* Distanța dintre puncte este formată din segmente cumulate ce sunt mai mici decât valoarea 1 milimetru.





**DATE DESPRE IMOBILUL NR. 3994**

Oficiul de Cadastru și Publicitate Imobiliară CALARASI  
Biroul de Cadastru și Publicitate Imobiliară Calarasi

**A. Partea I. Descrierea imobilului**

TEREN Extravilan

Adresa: Jud. Calarasi

Nr. Crt	Nr cadastral Nr. topografic	Suprafața* (mp)	Observații / Referințe
A1		11.884	Sector cadastral:27 Teren neimprejmit;

**B. Partea II. Proprietari și acte**

Inscrieri privitoare la dreptul de proprietate și alte drepturi reale		Referințe
/		
Act Administrativ nr. 85670, din 26/05/1997 emis de CJSDPAT CALARASI;		
B1	Intabulare, drept de PROPRIETATE, dobandit prin Reconstituire, cota actuala 1/1, cota initiala 1/1 1) FRONEA M CONSTANTIN, LIPSA CNP	A1

**C. Partea III. SARCINI .**

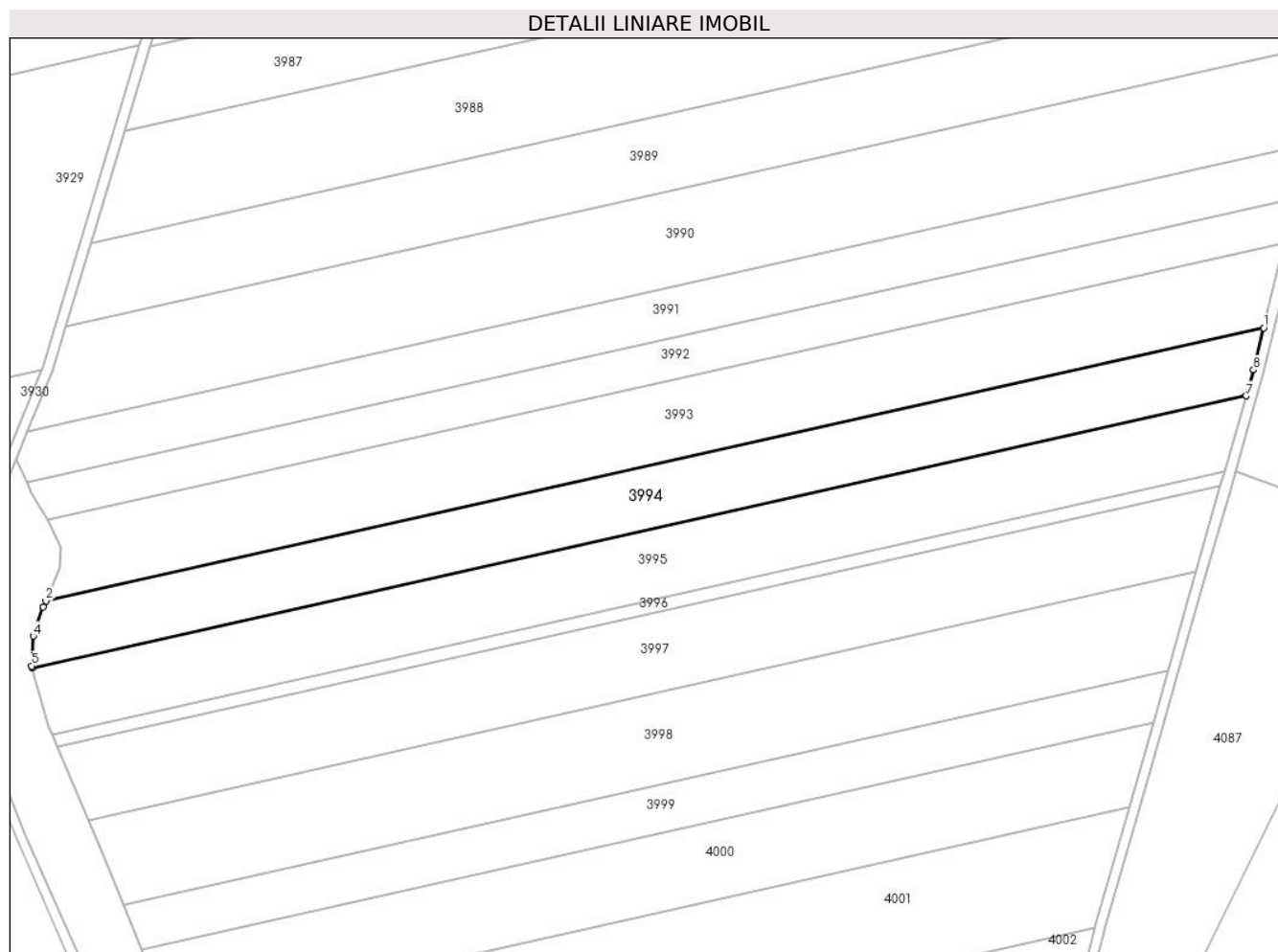
Inscrieri privind dezmembramintele dreptului de proprietate, drepturi reale de garanție și sarcini	Referințe
NU SUNT	

## Anexa Nr. 1 La Partea I

## Teren

Nr cadastral	Suprafața (mp)*	Observații / Referințe
	11.884	

\* Suprafața este determinată în planul de proiecție Stereo 70.



## Date referitoare la teren

Crt	Categorie folosință	Intra vilan	Suprafața (mp)	Tarla	Parcelă	Nr. topo	Observații / Referințe
1	arabil	NU	11.884	23/3	58	-	

## Lungime Segmente

1) Valorile lungimilor segmentelor sunt obținute din proiecție în plan.

Punct început	X / Y	Punct sfârșit	X / Y	Lungime segment (** (m)
1	662.580,462 318.509,563	2	662.105,252 318.403,081	486.994
2	662.105,252 318.403,081	3	662.104,273 318.400,756	2.523
3	662.104,273 318.400,756	4	662.100,339 318.389,384	12.033
4	662.100,339 318.389,384	5	662.099,707 318.377,779	11.622
5	662.099,707 318.377,779	6	662.099,953 318.376,917	0.896

Punct început	X / Y	Punct sfârșit	X / Y	Lungime segment (** (m)
6	662.099,953 318.376,917	7	662.573,616 318.483,053	485.409
7	662.573,616 318.483,053	8	662.576,504 318.493,169	10.52
8	662.576,504 318.493,169	1	662.580,462 318.509,563	16.865

\*\* Lungimile segmentelor sunt determinate în planul de proiecție Stereo 70 și sunt rotunjite la 1 milimetru.

\*\*\* Distanța dintre puncte este formată din segmente cumulate ce sunt mai mici decât valoarea 1 milimetru.



**DATE DESPRE IMOBILUL NR. 3995**

Oficiul de Cadastru și Publicitate Imobiliară CALARASI  
Biroul de Cadastru și Publicitate Imobiliară Calarasi

**A. Partea I. Descrierea imobilului**

TEREN Extravilan

Adresa: Jud. Calarasi

Nr. Crt	Nr cadastral Nr. topografic	Suprafața* (mp)	Observații / Referințe
A1	20283	12.800	Sector cadastral:27 Teren neimprejmuit;

**B. Partea II. Proprietari și acte**

Inscrieri privitoare la dreptul de proprietate și alte drepturi reale		Referințe
<b>19649 / 06/06/2011</b>		
Act Notarial nr. 1608, din 01/06/2011 emis de BNP SESTACOVSCI FLORIN ADRIAN (incheiere de rectificare nr. 4730/03.06.2011 BNP SESTACOVSCI FLORIN ADRIAN);		
B2	Intabulare, drept de PROPRIETATE, dobandit prin Conventie, cota actuala 1/1, cota initiala 1/1 1) POPESCU CONSTANTA, sotie 2) POPESCU CONSTANTIN, sot	A1

**C. Partea III. SARCINI .**

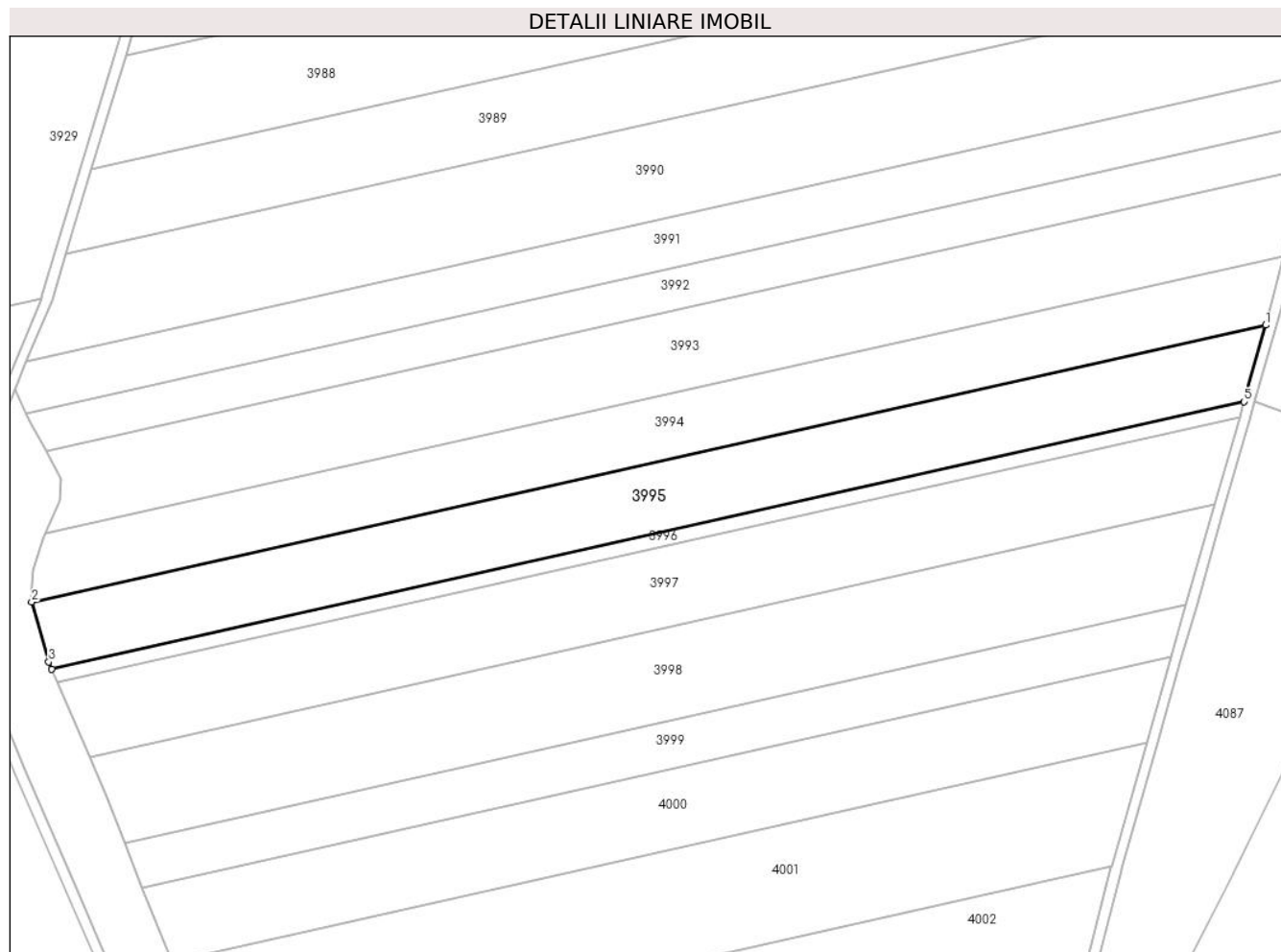
Inscrieri privind dezmembramintele dreptului de proprietate, drepturi reale de garanție și sarcini	Referințe
NU SUNT	

## Anexa Nr. 1 La Partea I

## Teren

Nr cadastral	Suprafața (mp)*	Observații / Referințe
20283	12.800	

\* Suprafața este determinată în planul de proiecție Stereo 70.



## Date referitoare la teren

Crt	Categorie folosință	Intravilan	Suprafața (mp)	Tarla	Parcelă	Nr. topo	Observații / Referințe
1	arabil	NU	12.800	23/3	59, LOT3	-	

## Lungime Segmente

1) Valorile lungimilor segmentelor sunt obținute din proiecție în plan.

Punct început	X / Y	Punct sfârșit	X / Y	Lungime segment (** (m)
1	662.573,616 318.483,053	2	662.099,953 318.376,917	485.409
2	662.099,953 318.376,917	3	662.106,514 318.353,925	23.91
3	662.106,514 318.353,925	4	662.107,694 318.351,17	2.997
4	662.107,694 318.351,17	5	662.565,234 318.453,693	468.886
5	662.565,234 318.453,693	1	662.573,616 318.483,053	30.533

**\*\* Lungimile segmentelor sunt determinate în planul de proiecție Stereo 70 și sunt rotunjite la 1 milimetru.**

**\*\*\* Distanța dintre puncte este formată din segmente cumulate ce sunt mai mici decât valoarea 1 milimetru.**





**DATE DESPRE IMOBILUL NR. 3996**

Oficiul de Cadastru și Publicitate Imobiliară CALARASI  
Biroul de Cadastru și Publicitate Imobiliară Calarasi

**A. Partea I. Descrierea imobilului**

TEREN Extravilan

Adresa: Jud. Calarasi

Nr. Crt	Nr cadastral Nr. topografic	Suprafața* (mp)	Observații / Referințe
A1	20512	2.500	Sector cadastral:27 Teren neimprejmuit;

**B. Partea II. Proprietari și acte**

Inscrieri privitoare la dreptul de proprietate și alte drepturi reale		Referințe
<b>1566 / 16/01/2013</b>		
Act Notarial nr. 71, din 15/01/2013 emis de BNP SESTACOVSCI FLORIN ADRIAN;		
B2	Intabulare, drept de PROPRIETATE, dobandit prin Conventie, cota actuala 1/1, cota initiala 1/1 1) POPESCU CONSTANTA, - sotie 2) POPESCU CONSTANTIN, - sot	A1

**C. Partea III. SARCINI .**

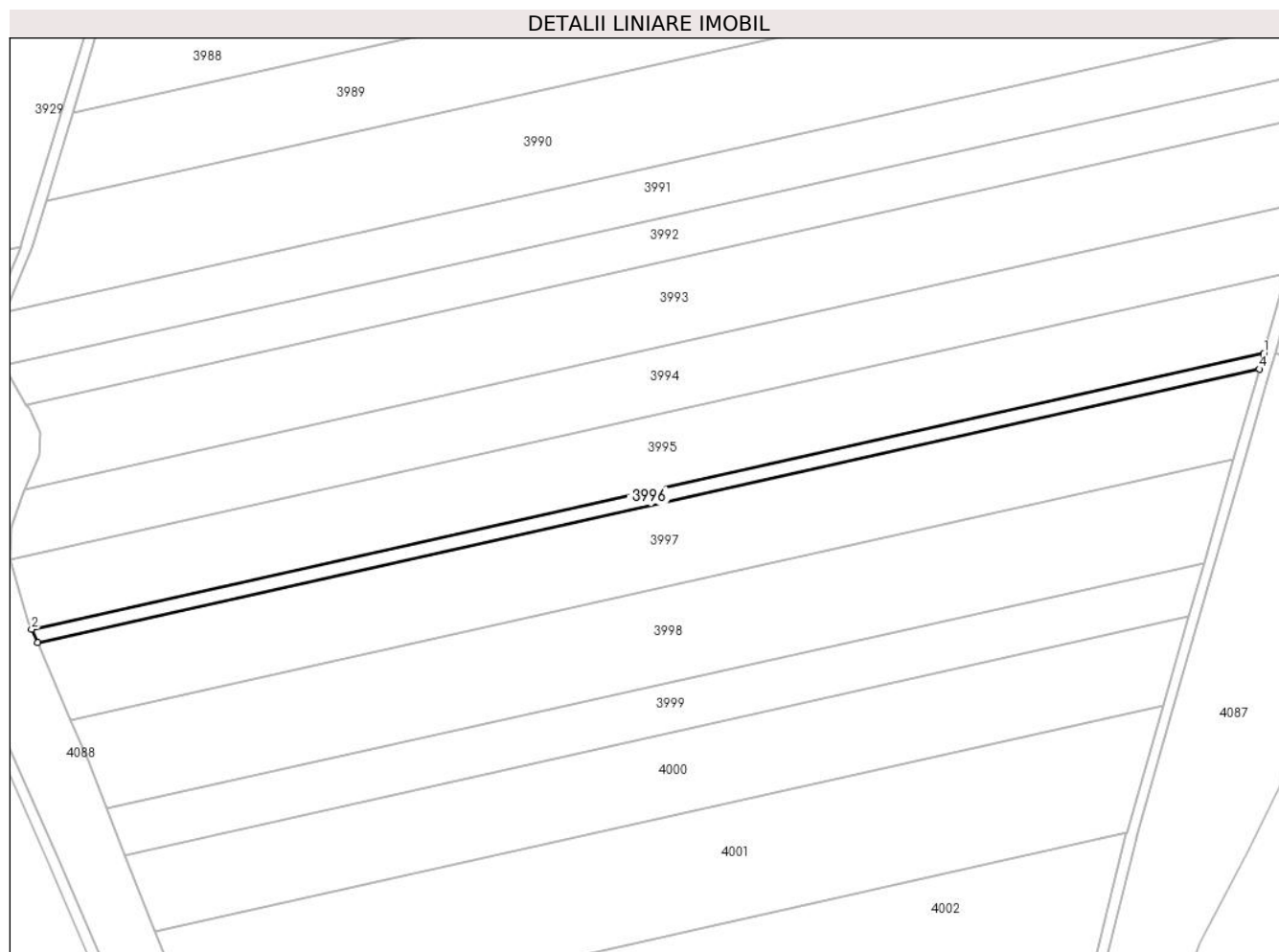
Inscrieri privind dezmembramintele dreptului de proprietate, drepturi reale de garanție și sarcini	Referințe
NU SUNT	

## Anexa Nr. 1 La Partea I

## Teren

Nr cadastral	Suprafața (mp)*	Observații / Referințe
20512	2.500	

\* Suprafața este determinată în planul de proiecție Stereo 70.



## Date referitoare la teren

Crt	Categorie folosință	Intra vilan	Suprafața (mp)	Tarla	Parcelă	Nr. topo	Observații / Referințe
1	arabil	NU	2.500	23/3	59	-	LOTUL 1

## Lungime Segmente

1) Valorile lungimilor segmentelor sunt obținute din proiecție în plan.

Punct început	X / Y	Punct sfârșit	X / Y	Lungime segment (** (m)
1	662.565,234 318.453,693	2	662.107,694 318.351,17	468.886
2	662.107,694 318.351,17	3	662.109,838 318.346,164	5.446
3	662.109,838 318.346,164	4	662.563,56 318.447,831	464.973
4	662.563,56 318.447,831	1	662.565,234 318.453,693	6.096

\*\* Lungimile segmentelor sunt determinate în planul de proiecție Stereo 70 și sunt rotunjite la 1 milimetru.

**\*\*\* Distanţa dintre puncte este formată din segmente cumulate ce sunt mai mici decât valoarea 1 milimetru.**



**DATE DESPRE IMOBILUL NR. 3997**

Oficiul de Cadastru și Publicitate Imobiliară CALARASI  
Biroul de Cadastru și Publicitate Imobiliară Calarasi

**A. Partea I. Descrierea imobilului**

TEREN Extravilan

Adresa: Jud. Calarasi

Nr. Crt	Nr cadastral Nr. topografic	Suprafața* (mp)	Observații / Referințe
A1	20725	13.900	Sector cadastral:27 Teren neimprejmuit;

**B. Partea II. Proprietari și acte**

Inscrieri privitoare la dreptul de proprietate și alte drepturi reale		Referințe
<b>62216 / 11/11/2015</b>		
Act Notarial nr. 4168, din 10/11/2015 emis de BIN Tutuianu Dana Cristina;		
B3	Intabulare, drept de PROPRIETATE, dobandit prin Conventie, cota actuala 1/1, cota initiala 1/1 1) SC GUT SRL, CIF:16675225	A1

**C. Partea III. SARCINI .**

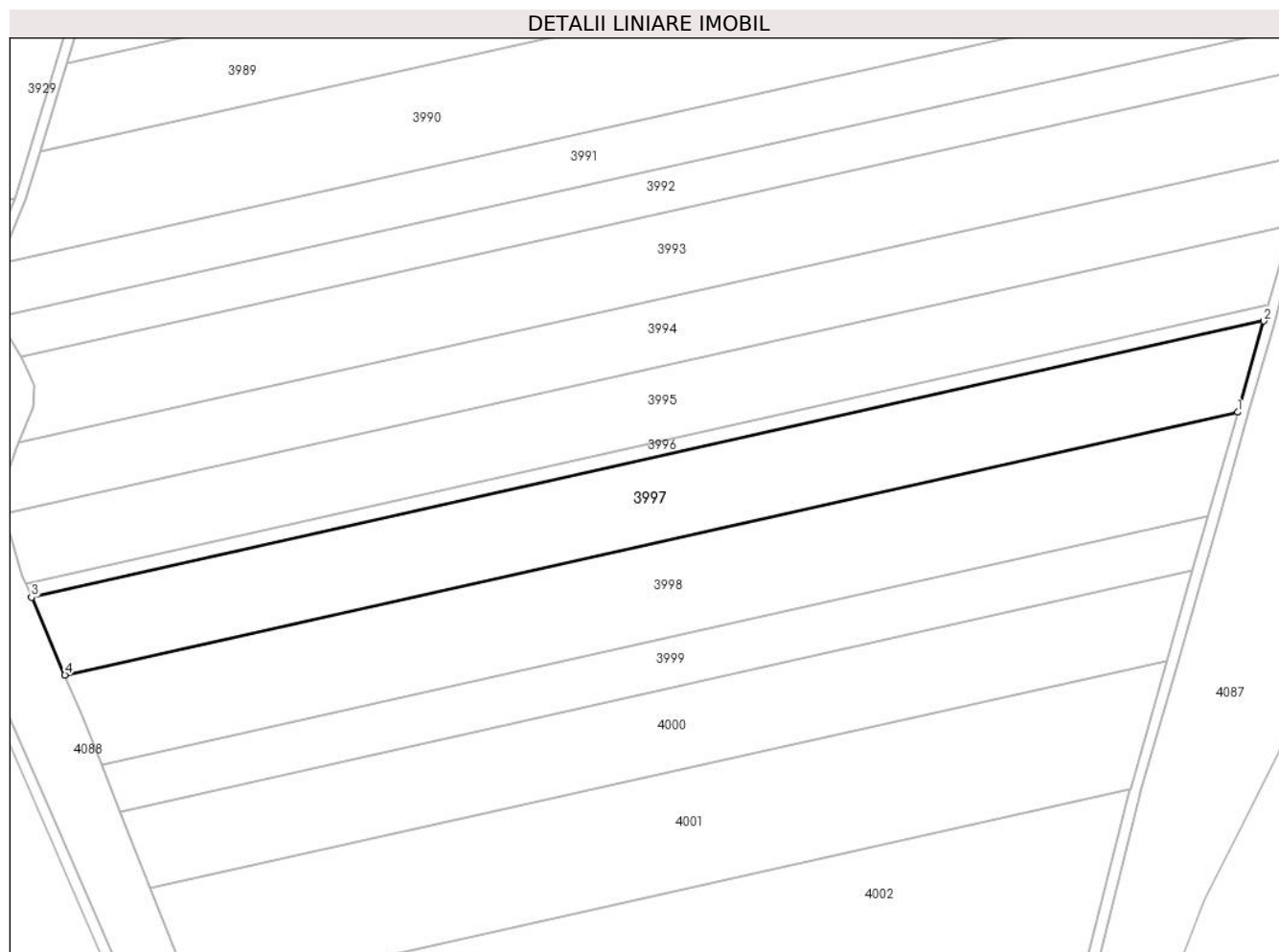
Inscrieri privind dezmembramintele dreptului de proprietate, drepturi reale de garanție și sarcini	Referințe
NU SUNT	

## Anexa Nr. 1 La Partea I

## Teren

Nr cadastral	Suprafața (mp)*	Observații / Referințe
20725	13.900	

\* Suprafața este determinată în planul de proiecție Stereo 70.



## Date referitoare la teren

Crt	Categorie folosință	Intravilan	Suprafața (mp)	Tarla	Parcelă	Nr. topo	Observații / Referințe
1	arabil	NU	13.900	23/3	60	-	

## Lungime Segmente

1) Valorile lungimilor segmentelor sunt obținute din proiecție în plan.

Punct început	X / Y	Punct sfârșit	X / Y	Lungime segment (** (m)
1	662.553,986 318.414,295	2	662.563,56 318.447,831	34.876
2	662.563,56 318.447,831	3	662.109,838 318.346,164	464.973
3	662.109,838 318.346,164	4	662.122,107 318.317,522	31.159
4	662.122,107 318.317,522	1	662.553,986 318.414,295	442.588

\*\* Lungimile segmentelor sunt determinate în planul de proiecție Stereo 70 și sunt rotunjite la 1 milimetru.

**\*\*\* Distanţa dintre puncte este formată din segmente cumulate ce sunt mai mici decât valoarea 1 milimetru.**





**DATE DESPRE IMOBILUL NR. 3998**

Oficiul de Cadastru și Publicitate Imobiliară CALARASI  
Biroul de Cadastru și Publicitate Imobiliară Calarasi

**A. Partea I. Descrierea imobilului**

TEREN Extravilan

Adresa: Jud. Calarasi, Tarla 23/3 , Parcela 61

Nr. Crt	Nr cadastral Nr. topografic	Suprafața* (mp)	Observații / Referințe
A1	21790	15.100	Sector cadastral:27 Teren neimprejmuit;

**B. Partea II. Proprietari și acte**

Inscrieri privitoare la dreptul de proprietate și alte drepturi reale		Referințe
<b>70230 / 19/12/2016</b>		
Act Notarial nr. 4062, din 16/12/2016 emis de Popa DIDINA;		
B7	Intabulare, drept de PROPRIETATE, dobandit prin Conventie, cota actuala 1/1, cota initiala 1/1 1) <b>IANCU CONSTANTIN</b> , -casatorit, bun propriu	A1
B8	-se noteaza faptul ca imobilul de la A1, constituie patrimoniul de afectatiune 1) <b>IANCU CONSTANTIN PERSOANA FIZICA AUTORIZATA</b> , CIF:20943911	A1

**C. Partea III. SARCINI .**

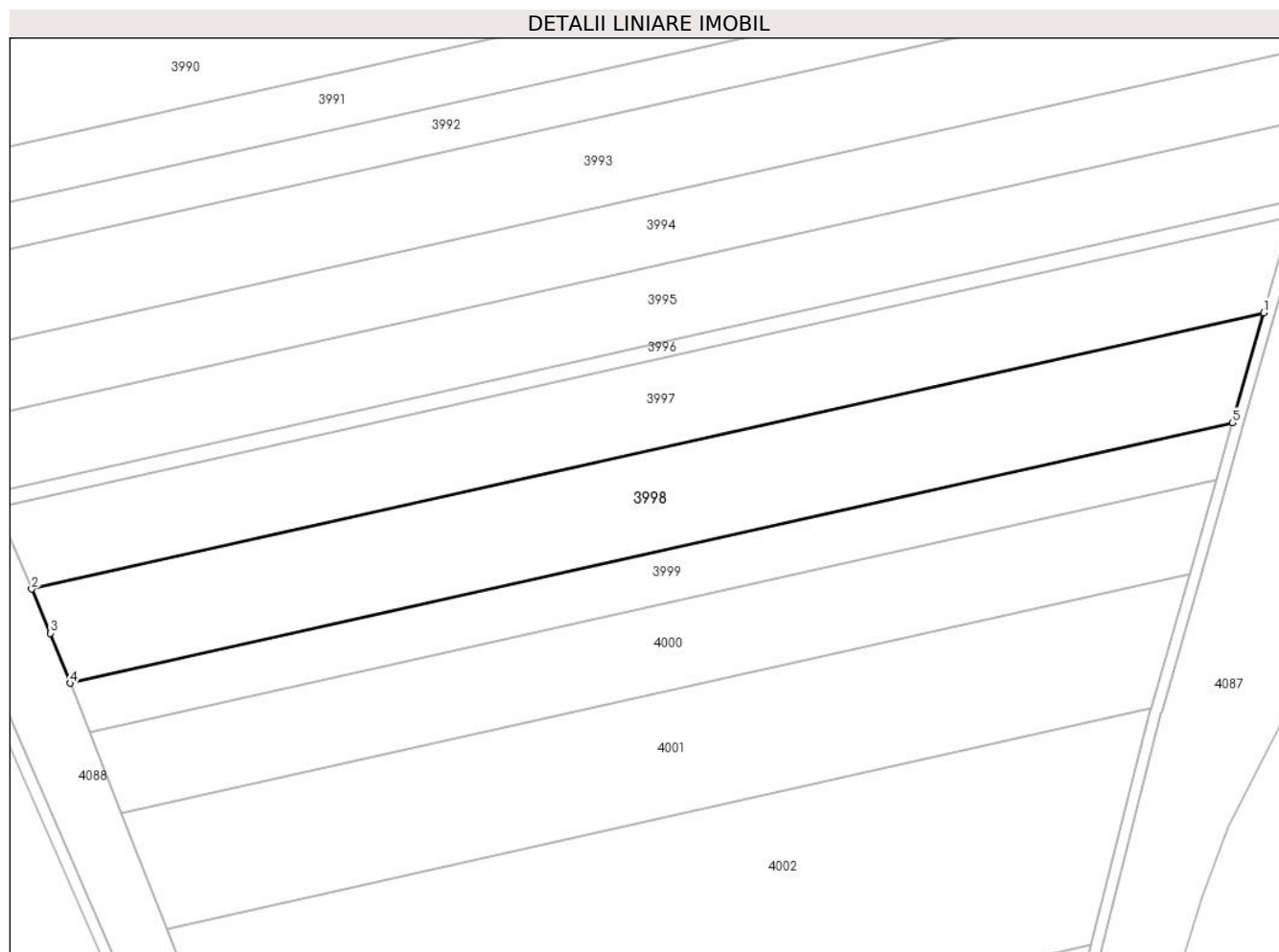
Inscrieri privind dezmembramintele dreptului de proprietate, drepturi reale de garanție și sarcini	Referințe
NU SUNT	

## Anexa Nr. 1 La Partea I

## Teren

Nr cadastral	Suprafața (mp)*	Observații / Referințe
21790	15.100	

\* Suprafața este determinată în planul de proiecție Stereo 70.



## Date referitoare la teren

Crt	Categorie folosință	Intravilan	Suprafața (mp)	Tarla	Parcelă	Nr. topo	Observații / Referințe
1	arabil	NU	15.100	23/3	61	-	

## Lungime Segmente

1) Valorile lungimilor segmentelor sunt obținute din proiecție în plan.

Punct început	X / Y	Punct sfârșit	X / Y	Lungime segment (** (m)
1	662.553,986 318.414,295	2	662.122,107 318.317,522	442.588
2	662.122,107 318.317,522	3	662.128,738 318.302,043	16.84
3	662.128,738 318.302,043	4	662.135,646 318.284,56	18.798
4	662.135,646 318.284,56	5	662.543,007 318.375,839	417.462
5	662.543,007 318.375,839	1	662.553,986 318.414,295	39.993

**\*\* Lungimile segmentelor sunt determinate în planul de proiecție Stereo 70 și sunt rotunjite la 1 milimetru.**

**\*\*\* Distanța dintre puncte este formată din segmente cumulate ce sunt mai mici decât valoarea 1 milimetru.**



**DATE DESPRE IMOBILUL NR. 3999**

Oficiul de Cadastru și Publicitate Imobiliară CALARASI  
Biroul de Cadastru și Publicitate Imobiliară Calarasi

**A. Partea I. Descrierea imobilului**

TEREN Extravilan

Adresa: Jud. Calarasi, T 23/3 , P62/1

Nr. Crt	Nr cadastral Nr. topografic	Suprafața* (mp)	Observații / Referințe
A1	22879	7.505	Sector cadastral:27 Teren neimprejmuit; suprafata din act - 7504.80mp;

**B. Partea II. Proprietari și acte**

Inscrieri privitoare la dreptul de proprietate și alte drepturi reale		Referințe
<b>11550 / 10/03/2021</b>		
Hotarare Judecatoreasca nr. 1310, din 06/05/2009 emis de JUDECATORIA CALARASI (hotarare judecatoreasca nr raport de expertiza tehnica judiciara 1310 din 06.05.2009, emis de JUDECATORIA CALARASI);		
B1	Intabulare, drept de PROPRIETATE, dobandit prin lesire Din Indiviziune, cota actuala 1/1, cota initiala 1/1 1) POPA MARIN	A1
<b>7376 / 14/02/2022</b>		
Act Notarial nr. 485, din 11/02/2022 emis de Taracila Camelia-Elena;		
B3	se noteaza promisiunea bilaterala de vanzare cumparare autentificata sub nr.nr 485 din 11.02.2022 emis de Taracila Camelia-Elena , asupra imobilul de sub A1, cu termen de perfectare a contractului de vanzare cumparare in forma autentica pana cel tarziu la data de 10.02.2027 1) CONSTANTIN IULIUS DAN	A1

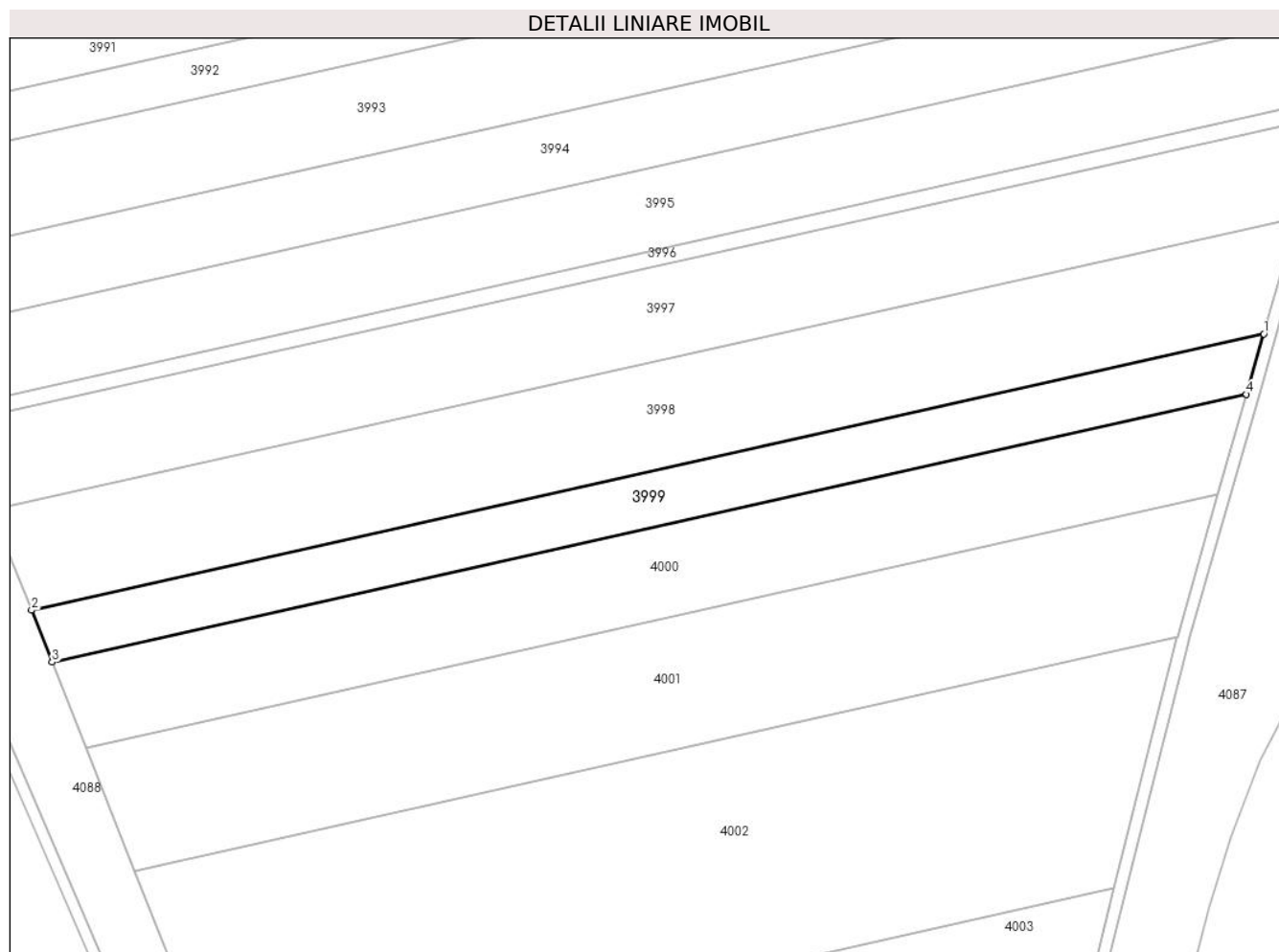
**C. Partea III. SARCINI .**

Inscrieri privind dezmembramintele dreptului de proprietate, drepturi reale de garanție și sarcini	Referințe
NU SUNT	

**Anexa Nr. 1 La Partea I****Teren**

Nr cadastral	Suprafața (mp)*	Observații / Referințe
22879	7.505	suprafata din act - 7504.80mp;

\* Suprafața este determinată în planul de proiecție Stereo 70.

**Date referitoare la teren**

Crt	Categorie folosință	Intra vilan	Suprafața (mp)	Tarla	Parcelă	Nr. topo	Observații / Referințe
1	arabil	NU	7.505	23/3	62/1	-	

**Lungime Segmente**

1) Valorile lungimilor segmentelor sunt obținute din proiecție în plan.

Punct început	X / Y	Punct sfârșit	X / Y	Lungime segment (** (m)
1	662.543,007 318.375,839	2	662.135,646 318.284,56	417.462
2	662.135,646 318.284,56	3	662.142,439 318.267,371	18.483
3	662.142,439 318.267,371	4	662.537,3 318.355,85	404.653
4	662.537,3 318.355,85	1	662.543,007 318.375,839	20.788

\*\* Lungimile segmentelor sunt determinate în planul de proiecție Stereo 70 și sunt rotunjite la 1 milimetru.

**\*\*\* Distanţa dintre puncte este formată din segmente cumulate ce sunt mai mici decât valoarea 1 milimetru.**





**DATE DESPRE IMOBILUL NR. 4000**

Oficiul de Cadastru și Publicitate Imobiliară CALARASI  
Biroul de Cadastru și Publicitate Imobiliară Calarasi

**A. Partea I. Descrierea imobilului**

TEREN Extravilan

Adresa: Jud. Calarasi, T 23/3 , P 62/2

Nr. Crt	Nr cadastral Nr. topografic	Suprafața* (mp)	Observații / Referințe
A1	22842	11.876	Sector cadastral:27 Teren neimprejmuit; suprafata din act - 11876.20mp,

**B. Partea II. Proprietari și acte**

Inscrieri privitoare la dreptul de proprietate și alte drepturi reale		Referințe
<b>5552 / 02/02/2021</b>		
Act Notarial nr. 204, din 02/10/2015 emis de BNP GRANCIU AUREL;		
B1	Intabulare, drept de PROPRIETATE, dobandit prin Succesiune, cota actuala 1/1, cota initiala 1/1 1) POPA IOANA	A1

**C. Partea III. SARCINI .**

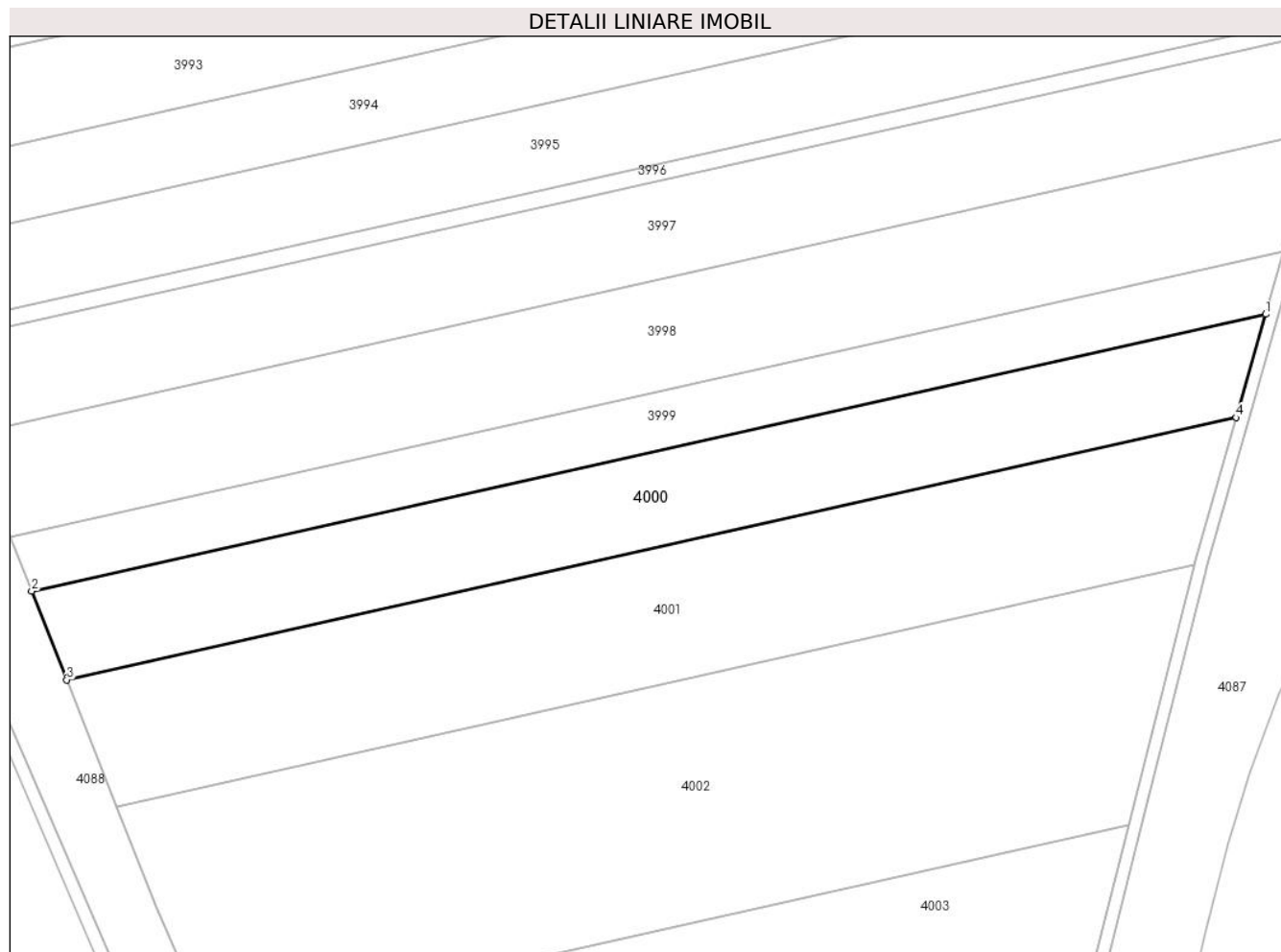
Inscrieri privind dezmembramintele dreptului de proprietate, drepturi reale de garanție și sarcini	Referințe
NU SUNT	

## Anexa Nr. 1 La Partea I

## Teren

Nr cadastral	Suprafața (mp)*	Observații / Referințe
22842	11.876	suprafata din act - 11876.20mp,

\* Suprafața este determinată în planul de proiecție Stereo 70.



## Date referitoare la teren

Crt	Categorie folosință	Intra vilan	Suprafața (mp)	Tarla	Parcelă	Nr. topo	Observații / Referințe
1	arabil	NU	11.876	23/3	62/2	-	

## Lungime Segmente

1) Valorile lungimilor segmentelor sunt obținute din proiecție în plan.

Punct început	X / Y	Punct sfârșit	X / Y	Lungime segment (** (m)
1	662.537,3 318.355,85	2	662.142,439 318.267,371	404.653
2	662.142,439 318.267,371	3	662.153,65 318.239,0	30.506
3	662.153,65 318.239,0	4	662.527,881 318.322,856	383.511
4	662.527,881 318.322,856	1	662.537,3 318.355,85	34.312

\*\* Lungimile segmentelor sunt determinate în planul de proiecție Stereo 70 și sunt rotunjite la 1 milimetru.

**\*\*\* Distanţa dintre puncte este formată din segmente cumulate ce sunt mai mici decât valoarea 1 milimetru.**



**DATE DESPRE IMOBILUL NR. 4001**

Oficiul de Cadastru și Publicitate Imobiliară CALARASI  
Biroul de Cadastru și Publicitate Imobiliară Calarasi

**A. Partea I. Descrierea imobilului**

TEREN Extravilan

Adresa: Jud. Calarasi

Nr. Crt	Nr cadastral Nr. topografic	Suprafața* (mp)	Observații / Referințe
A1		15.864	Sector cadastral:27 Teren neimprejmuit;

**B. Partea II. Proprietari și acte**

Inscrieri privitoare la dreptul de proprietate și alte drepturi reale		Referințe
/		
Act Administrativ nr. 85875, din 07/12/1998 emis de CJSDPAT CALARASI;		
B1	Intabulare, drept de PROPRIETATE, dobandit prin Reconstituire, cota actuala 1/1, cota initiala 1/1 1) HURJUI MARIA, LIPSA CNP 2) UNGUREANU L GHERGHINA, LIPSA CNP	A1

**C. Partea III. SARCINI .**

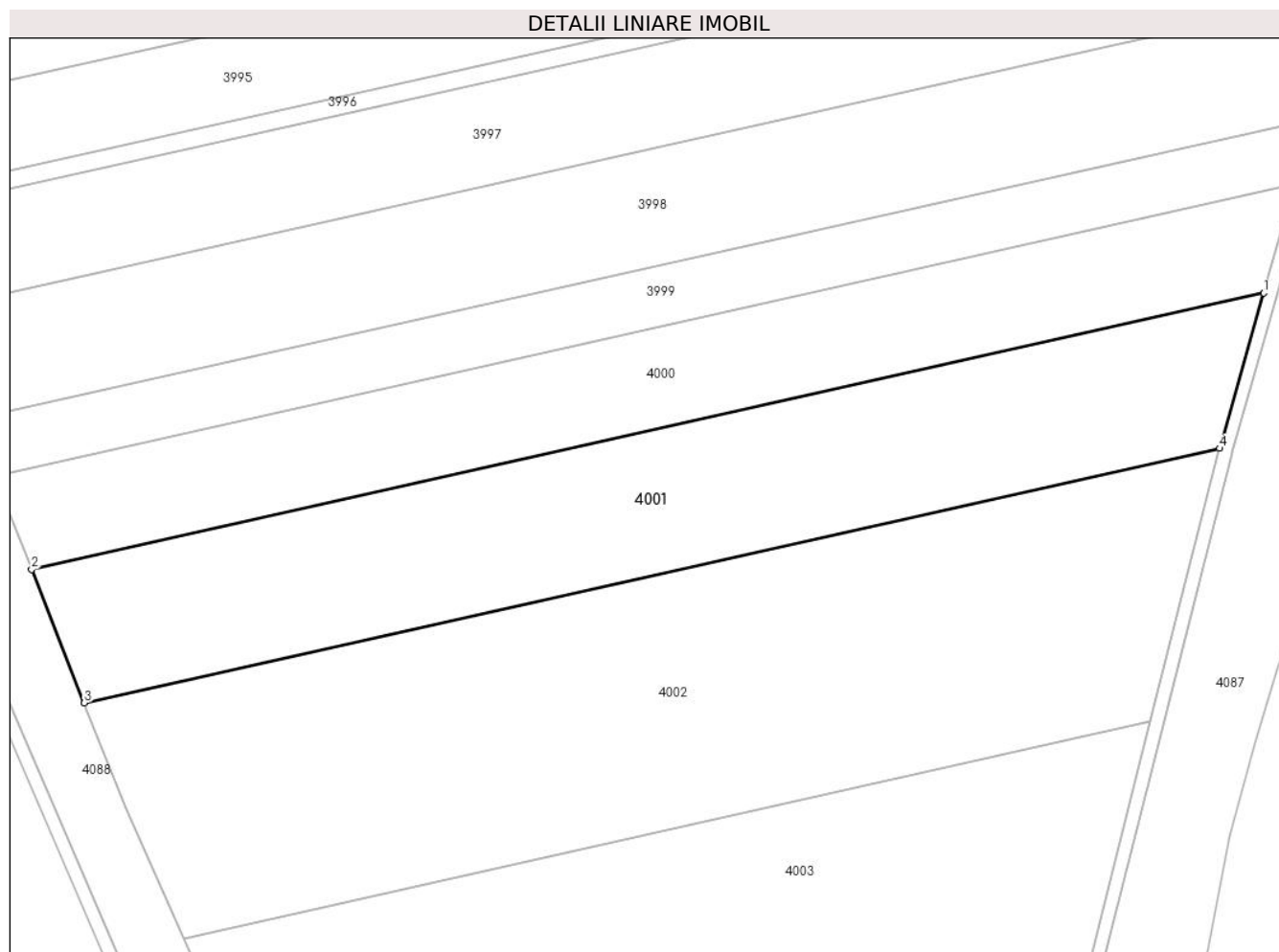
Inscrieri privind dezmembramintele dreptului de proprietate, drepturi reale de garanție și sarcini	Referințe
NU SUNT	

## Anexa Nr. 1 La Partea I

## Teren

Nr cadastral	Suprafața (mp)*	Observații / Referințe
	15.864	

\* Suprafața este determinată în planul de proiecție Stereo 70.



## Date referitoare la teren

Crt	Categorie folosință	Intra vilan	Suprafața (mp)	Tarla	Parcelă	Nr. topo	Observații / Referințe
1	arabil	NU	15.864	23/3	63	-	

## Lungime Segmente

1) Valorile lungimilor segmentelor sunt obținute din proiecție în plan.

Punct început	X / Y	Punct sfârșit	X / Y	Lungime segment (** (m)
1	662.527,881 318.322,856	2	662.153,65 318.239,0	383.511
2	662.153,65 318.239,0	3	662.169,669 318.198,461	43.589
3	662.169,669 318.198,461	4	662.514,422 318.275,711	353.302
4	662.514,422 318.275,711	1	662.527,881 318.322,856	49.029

\*\* Lungimile segmentelor sunt determinate în planul de proiecție Stereo 70 și sunt rotunjite la 1 milimetru.

**\*\*\* Distanţa dintre puncte este formată din segmente cumulate ce sunt mai mici decât valoarea 1 milimetru.**





**DATE DESPRE IMOBILUL NR. 4002**

Oficiul de Cadastru și Publicitate Imobiliară CALARASI  
Biroul de Cadastru și Publicitate Imobiliară Calarasi

**A. Partea I. Descrierea imobilului**

TEREN Extravilan

Adresa: Jud. Calarasi

Nr. Crt	Nr cadastral Nr. topografic	Suprafața* (mp)	Observații / Referințe
A1		25.000	Sector cadastral:27 Teren neimprijmit;

**B. Partea II. Proprietari și acte**

Inscrieri privitoare la dreptul de proprietate și alte drepturi reale	Referințe
/	
Act Administrativ nr. 86158, din 07/04/1999 emis de CJSDPAT CALARASI;	
B1	A1
Intabulare, drept de PROPRIETATE, dobandit prin Reconstituire, cota actuala 1/1, cota initiala 1/1	
1) <b>ANDRONE ION</b> , LIPSA CNP 2) <b>NAE MARIA</b> , LIPSA CNP 3) <b>PIRLEA ROZALIA</b> , LIPSA CNP 4) <b>POSTA CONSTANTIN</b> , LIPSA CNP 5) <b>POSTA NICOLAE</b> , LIPSA CNP 6) <b>SPIREA IOANA</b> , LIPSA CNP	

**C. Partea III. SARCINI .**

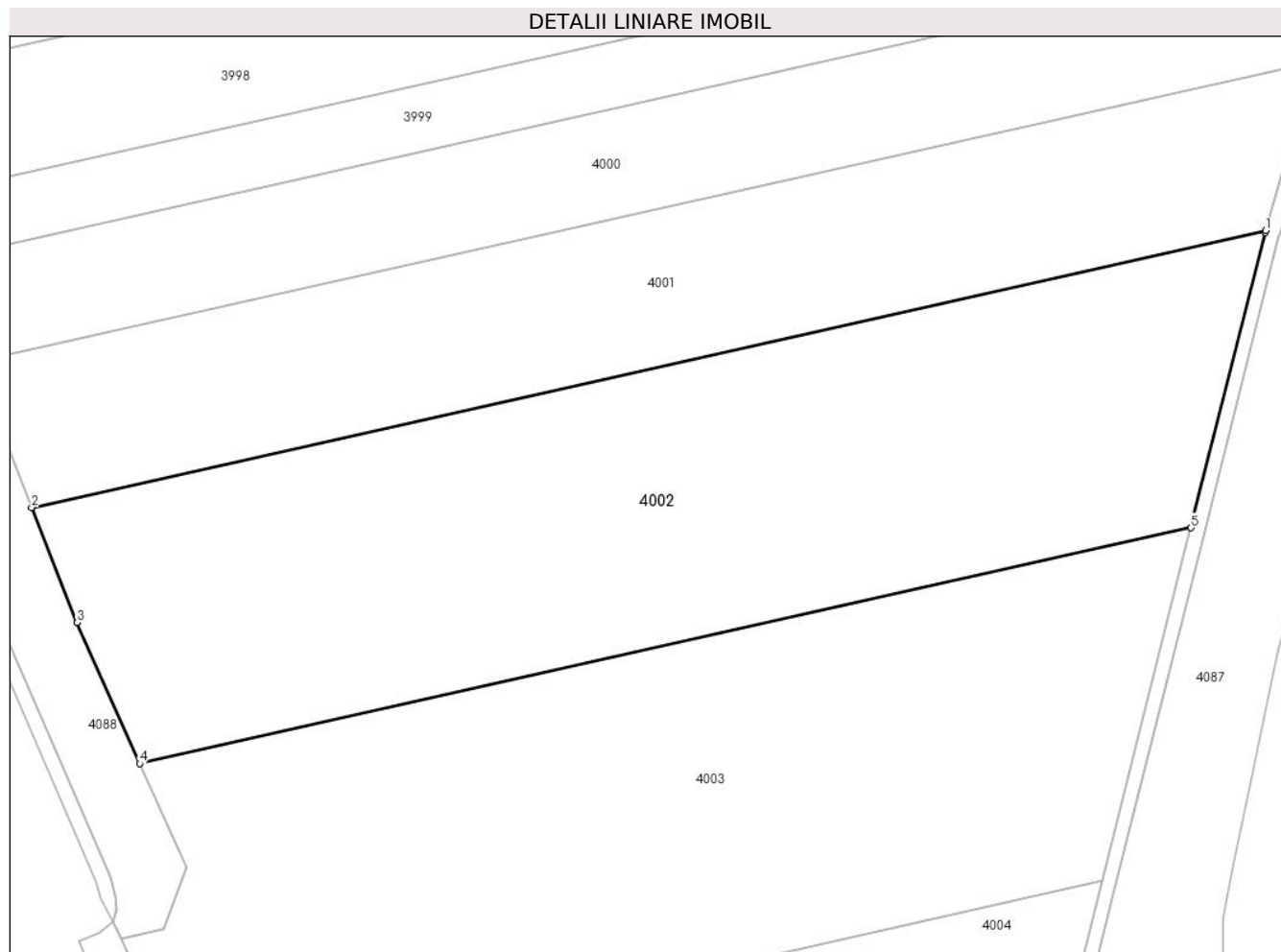
Inscrieri privind dezmembramintele dreptului de proprietate, drepturi reale de garanție și sarcini	Referințe
NU SUNT	

## Anexa Nr. 1 La Partea I

## Teren

Nr cadastral	Suprafața (mp)*	Observații / Referințe
	25.000	

\* Suprafața este determinată în planul de proiecție Stereo 70.



## Date referitoare la teren

Crt	Categorie folosință	Intravilan	Suprafața (mp)	Tarla	Parcelă	Nr. topo	Observații / Referințe
1	arabil	NU	25.000	23/3	64	-	

## Lungime Segmente

1) Valorile lungimilor segmentelor sunt obținute din proiecție în plan.

Punct început	X / Y	Punct sfârșit	X / Y	Lungime segment (** (m)
1	662.514,422 318.275,711	2	662.169,669 318.198,461	353.302
2	662.169,669 318.198,461	3	662.182,363 318.166,339	34.539
3	662.182,363 318.166,339	4	662.199,887 318.127,007	43.059
4	662.199,887 318.127,007	5	662.493,522 318.192,803	300.916
5	662.493,522 318.192,803	6	662.514,273 318.275,192	84.962

Punct început	X / Y	Punct sfârșit	X / Y	Lungime segment (** (m)
6	662.514,273 318.275,192	1	662.514,422 318.275,711	0.54

\*\* Lungimile segmentelor sunt determinate în planul de proiecție Stereo 70 și sunt rotunjite la 1 milimetru.

\*\*\* Distanța dintre puncte este formată din segmente cumulate ce sunt mai mici decât valoarea 1 milimetru.



**DATE DESPRE IMOBILUL NR. 4003**

Oficiul de Cadastru și Publicitate Imobiliară CALARASI  
Biroul de Cadastru și Publicitate Imobiliară Calarasi

**A. Partea I. Descrierea imobilului**

TEREN Extravilan

Adresa: Jud. Calarasi

Nr. Crt	Nr cadastral Nr. topografic	Suprafața* (mp)	Observații / Referințe
A1	20912	25.600	Sector cadastral:27 Teren neimprejmuit;

**B. Partea II. Proprietari și acte**

Inscrieri privitoare la dreptul de proprietate și alte drepturi reale	Referințe
<b>50393 / 12/10/2018</b>	
Act Notarial nr. 3904, din 10/10/2018 emis de Serban Angelica Valentina;	
B5	A1
Intabulare, drept de PROPRIETATE, dobandit prin Conventie, cota actuala 1/1, cota initiala 1/1	
1) ROSCA VASILICA, sotie	
2) ROSCA STEFAN, sot	

**C. Partea III. SARCINI .**

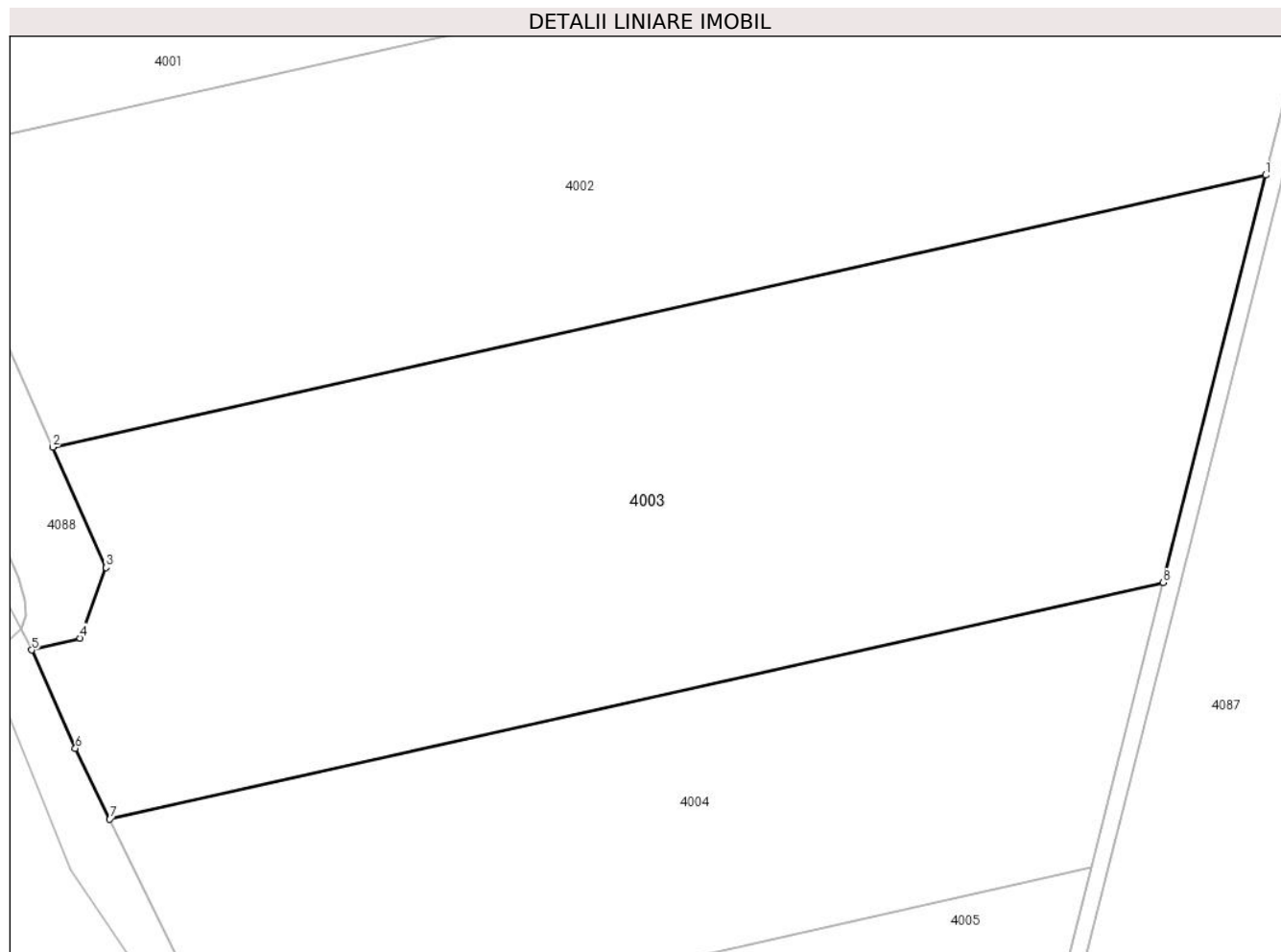
Inscrieri privind dezmembramintele dreptului de proprietate, drepturi reale de garanție și sarcini	Referințe
NU SUNT	

## Anexa Nr. 1 La Partea I

## Teren

Nr cadastral	Suprafața (mp)*	Observații / Referințe
20912	25.600	

\* Suprafața este determinată în planul de proiecție Stereo 70.



## Date referitoare la teren

Crt	Categorie folosință	Intravilan	Suprafața (mp)	Tarla	Parcelă	Nr. topo	Observații / Referințe
1	arabil	NU	25.600	23/3	65	-	

## Lungime Segmente

1) Valorile lungimilor segmentelor sunt obținute din proiecție în plan.

Punct început	X / Y	Punct sfârșit	X / Y	Lungime segment (** (m)
1	662.493,522 318.192,803	2	662.199,887 318.127,007	300.916
2	662.199,887 318.127,007	3	662.212,858 318.097,896	31.87
3	662.212,858 318.097,896	4	662.206,56 318.080,835	18.186
4	662.206,56 318.080,835	5	662.194,798 318.077,998	12.099
5	662.194,798 318.077,998	6	662.205,385 318.054,209	26.038

Punct început	X / Y	Punct sfârșit	X / Y	Lungime segment (** (m)
6	662.205,385 318.054,209	7	662.213,697 318.037,116	19.007
7	662.213,697 318.037,116	8	662.468,701 318.094,255	261.327
8	662.468,701 318.094,255	1	662.493,522 318.192,803	101.626

\*\* Lungimile segmentelor sunt determinate în planul de proiecție Stereo 70 și sunt rotunjite la 1 milimetru.

\*\*\* Distanța dintre puncte este formată din segmente cumulate ce sunt mai mici decât valoarea 1 milimetru.





**DATE DESPRE IMOBILUL NR. 4004**

Oficiul de Cadastru și Publicitate Imobiliară CALARASI  
Biroul de Cadastru și Publicitate Imobiliară Calarasi

**A. Partea I. Descrierea imobilului**

TEREN Extravilan

Adresa: Jud. Calarasi

Nr. Crt	Nr cadastral Nr. topografic	Suprafața* (mp)	Observații / Referințe
A1	21099	15.000	Sector cadastral:27 Teren neimprejmuit;

**B. Partea II. Proprietari și acte**

Inscrieri privitoare la dreptul de proprietate și alte drepturi reale		Referințe
<b>37455 / 29/06/2023</b>		
Act Notarial nr. 2260, din 28/06/2023 emis de NP Tutuianu Dana Cristina;		
B3	Intabulare, drept de PROPRIETATE, dobandit prin Conventie, cota actuala 1/1, cota initiala 1/1 1) INDEPENDENTA SEED SRL, CIF:17840649	A1

**C. Partea III. SARCINI .**

Inscrieri privind dezmembramintele dreptului de proprietate, drepturi reale de garanție și sarcini	Referințe
NU SUNT	

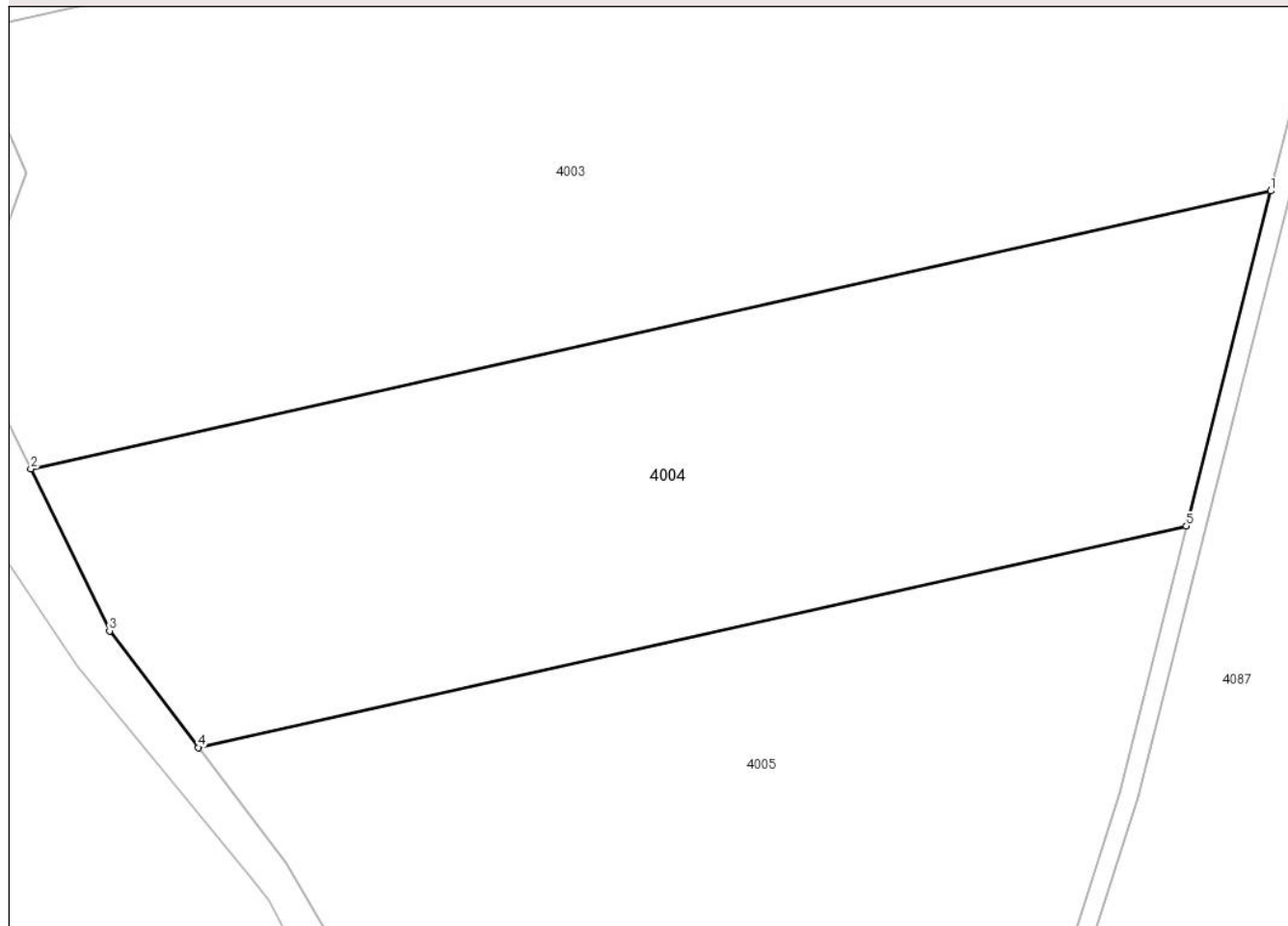
## Anexa Nr. 1 La Partea I

## Teren

Nr cadastral	Suprafața (mp)*	Observații / Referințe
21099	15.000	

\* Suprafața este determinată în planul de proiecție Stereo 70.

## DETALII LINIARE IMOBIL



## Date referitoare la teren

Crt	Categorie folosință	Intravilan	Suprafața (mp)	Tarla	Parcelă	Nr. topo	Observații / Referințe
1	arabil	NU	15.000	23/3	67	-	

## Lungime Segmente

1) Valorile lungimilor segmentelor sunt obținute din proiecție în plan.

Punct început	X / Y	Punct sfârșit	X / Y	Lungime segment (** (m)
1	662.468,701 318.094,255	2	662.213,697 318.037,116	261.327
2	662.213,697 318.037,116	3	662.229,89 318.003,814	37.03
3	662.229,89 318.003,814	4	662.248,133 317.979,84	30.126
4	662.248,133 317.979,84	5	662.451,352 318.025,376	208.258
5	662.451,352 318.025,376	1	662.468,701 318.094,255	71.03

**\*\* Lungimile segmentelor sunt determinate în planul de proiecție Stereo 70 și sunt rotunjite la 1 milimetru.**

**\*\*\* Distanța dintre puncte este formată din segmente cumulate ce sunt mai mici decât valoarea 1 milimetru.**



**DATE DESPRE IMOBILUL NR. 4005**

Oficiul de Cadastru și Publicitate Imobiliară CALARASI  
Biroul de Cadastru și Publicitate Imobiliară Calarasi

**A. Partea I. Descrierea imobilului**

TEREN Extravilan

Adresa: Jud. Calarasi

Nr. Crt	Nr cadastral Nr. topografic	Suprafața* (mp)	Observații / Referințe
A1		22.000	Sector cadastral:27 Teren neimprejmuit;

**B. Partea II. Proprietari și acte**

Inscrieri privitoare la dreptul de proprietate și alte drepturi reale		Referințe
/		
Act Normativ nr. 7, din 13/03/1996 emis de PARLAMENTUL ROMANIEI ((art. 13));		
B1	Inscrierea posesiei, drept de PROPRIETATE, dobandit prin Lege, cota actuala 1/1, cota initiala 1/1 1) <b>NEIDENTIFICAT NEIDENTIFICAT</b>	A1
B2	proprietar neidentificat, rezerva comisiei locale de fond funciar, dobandit prin Lege	A1

**C. Partea III. SARCINI .**

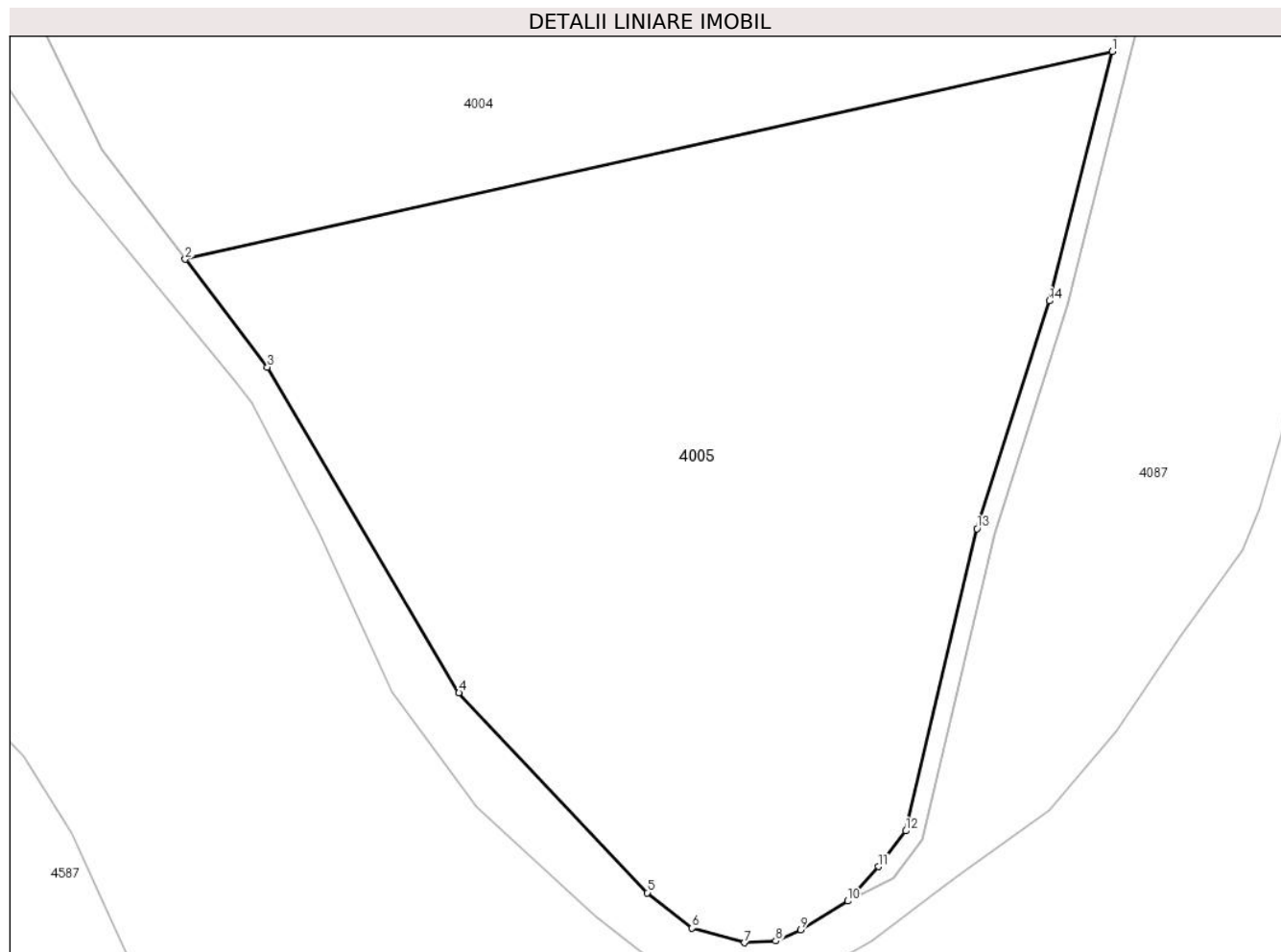
Inscrieri privind dezmembramintele dreptului de proprietate, drepturi reale de garanție și sarcini	Referințe
NU SUNT	

## Anexa Nr. 1 La Partea I

## Teren

Nr cadastral	Suprafața (mp)*	Observații / Referințe
	22.000	

\* Suprafața este determinată în planul de proiecție Stereo 70.



## Date referitoare la teren

Crt	Categorie folosință	Intra vilan	Suprafața (mp)	Tarla	Parcelă	Nr. topo	Observații / Referințe
1	arabil	NU	22.000	23/3	68	-	

## Lungime Segmente

1) Valorile lungimilor segmentelor sunt obținute din proiecție în plan.

Punct început	X / Y	Punct sfârșit	X / Y	Lungime segment (** (m)
1	662.451,352 318.025,376	2	662.248,133 317.979,84	208.258
2	662.248,133 317.979,84	3	662.266,114 317.956,212	29.692
3	662.266,114 317.956,212	4	662.308,119 317.884,882	82.779
4	662.308,119 317.884,882	5	662.349,446 317.841,082	60.219
5	662.349,446 317.841,082	6	662.359,278 317.833,339	12.515

Punct început	X / Y	Punct sfârșit	X / Y	Lungime segment (** (m)
6	662.359,278 317.833,339	7	662.370,77 317.830,129	11.932
7	662.370,77 317.830,129	8	662.377,594 317.830,508	6.835
8	662.377,594 317.830,508	9	662.383,108 317.832,945	6.029
9	662.383,108 317.832,945	10	662.393,361 317.839,244	12.033
10	662.393,361 317.839,244	11	662.400,119 317.846,792	10.131
11	662.400,119 317.846,792	12	662.406,108 317.854,61	9.848
12	662.406,108 317.854,61	13	662.421,713 317.920,833	68.037
13	662.421,713 317.920,833	14	662.437,583 317.970,708	52.339
14	662.437,583 317.970,708	1	662.451,352 318.025,376	56.375

\*\* Lungimile segmentelor sunt determinate în planul de proiecție Stereo 70 și sunt rotunjite la 1 milimetru.

\*\*\* Distanța dintre puncte este formată din segmente cumulate ce sunt mai mici decât valoarea 1 milimetru.





**DATE DESPRE IMOBILUL NR. 4006**

Oficiul de Cadastru și Publicitate Imobiliară CALARASI  
Biroul de Cadastru și Publicitate Imobiliară Calarasi

**A. Partea I. Descrierea imobilului**

TEREN Extravilan

Adresa: Jud. Calarasi

Nr. Crt	Nr cadastral Nr. topografic	Suprafața* (mp)	Observații / Referințe
A1	20422	20.000	Sector cadastral:27 Teren neimprejmuit;

**B. Partea II. Proprietari și acte**

Inscrieri privitoare la dreptul de proprietate și alte drepturi reale		Referințe
<b>33695 / 21/09/2012</b>		
Act Notarial nr. 2380, din 20/09/2012 emis de BNP POPA DIDINA;		
B2	Intabulare, drept de PROPRIETATE, dobandit prin Conventie, cota actuala 1/1, cota initiala 1/1 1) IANCU CONSTANTIN, - sot 2) IANCU MIHAELA, - sotie	A1

**C. Partea III. SARCINI .**

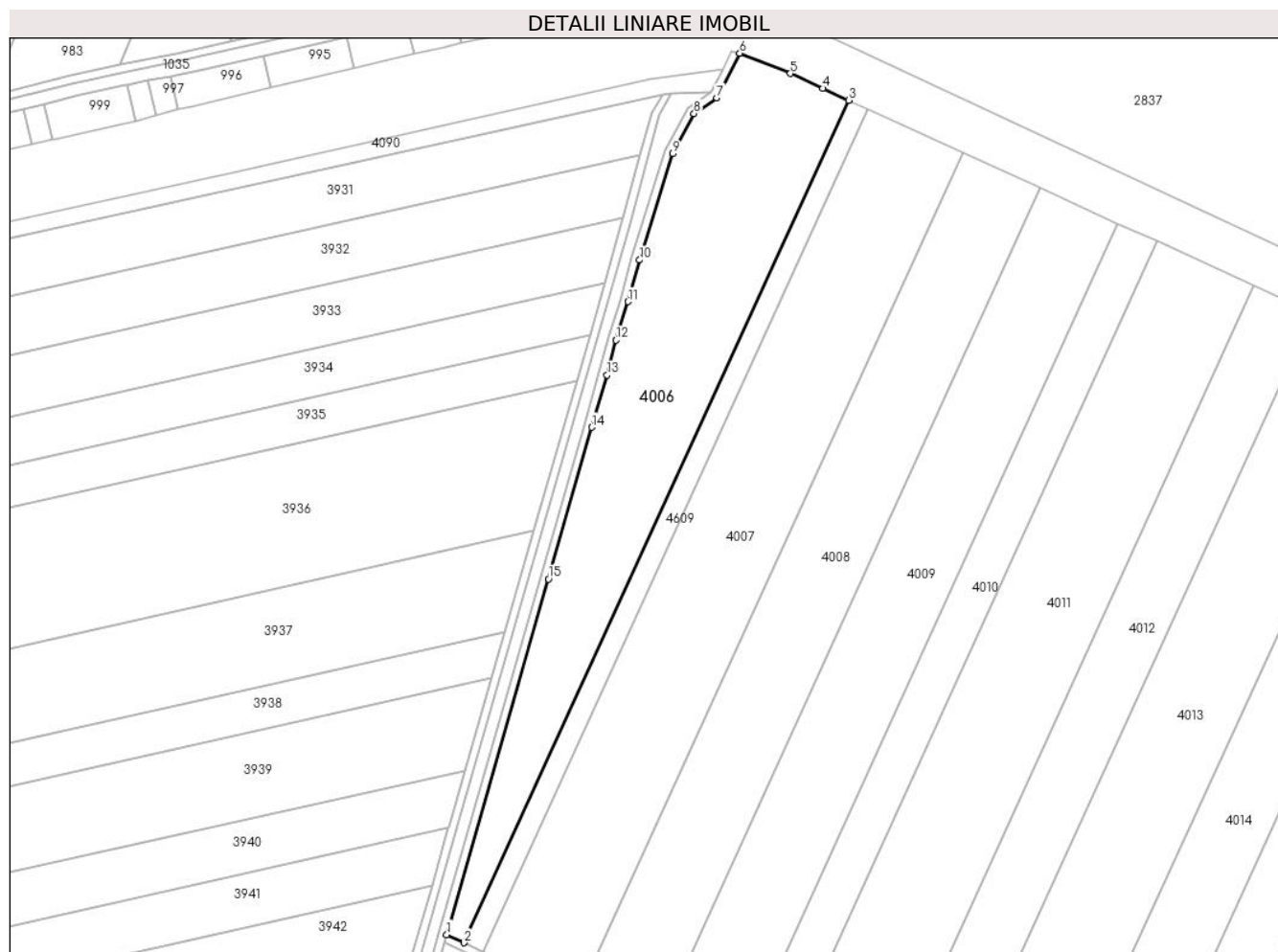
Inscrieri privind dezmembramintele dreptului de proprietate, drepturi reale de garanție și sarcini	Referințe
NU SUNT	

## Anexa Nr. 1 La Partea I

## Teren

Nr cadastral	Suprafața (mp)*	Observații / Referințe
20422	20.000	

\* Suprafața este determinată în planul de proiecție Stereo 70.



## Date referitoare la teren

Crt	Categorie folosință	Intra vilan	Suprafața (mp)	Tarla	Parcelă	Nr. topo	Observații / Referințe
1	arabil	NU	20.000	23/4	A1/1(1)	-	

## Lungime Segmente

1) Valorile lungimilor segmentelor sunt obținute din proiecție în plan.

Punct început	X / Y	Punct sfârșit	X / Y	Lungime segment (** (m)
1	662.941,406 319.813,23	2	662.950,149 319.809,11	9.665
2	662.950,149 319.809,11	3	663.143,028 320.231,523	464.365
3	663.143,028 320.231,523	4	663.130,198 320.237,404	14.114
4	663.130,198 320.237,404	5	663.113,768 320.244,903	18.06
5	663.113,768 320.244,903	6	663.088,421 320.255,039	27.299

Punct început	X / Y	Punct sfârșit	X / Y	Lungime segment (** (m)
6	663.088,421 320.255,039	7	663.076,956 320.232,69	25.118
7	663.076,956 320.232,69	8	663.065,45 320.224,795	13.954
8	663.065,45 320.224,795	9	663.054,809 320.204,635	22.796
9	663.054,809 320.204,635	10	663.038,153 320.151,409	55.771
10	663.038,153 320.151,409	11	663.032,344 320.130,485	21.715
11	663.032,344 320.130,485	12	663.026,224 320.111,2	20.233
12	663.026,224 320.111,2	13	663.021,801 320.093,726	18.025
13	663.021,801 320.093,726	14	663.014,108 320.067,514	27.318
14	663.014,108 320.067,514	15	662.992,473 319.991,483	79.049
15	662.992,473 319.991,483	1	662.941,406 319.813,23	185.424

\*\* Lungimile segmentelor sunt determinate în planul de proiecție Stereo 70 și sunt rotunjite la 1 milimetru.

\*\*\* Distanța dintre puncte este formată din segmente cumulate ce sunt mai mici decât valoarea 1 milimetru.



**DATE DESPRE IMOBILUL NR. 4007**

Oficiul de Cadastru și Publicitate Imobiliară CALARASI  
Biroul de Cadastru și Publicitate Imobiliară Calarasi

**A. Partea I. Descrierea imobilului**

TEREN Extravilan

Adresa: Jud. Calarasi

Nr. Crt	Nr cadastral Nr. topografic	Suprafața* (mp)	Observații / Referințe
A1		24.200	Sector cadastral:27 Teren neimprejmuit;

**B. Partea II. Proprietari și acte**

Inscrieri privitoare la dreptul de proprietate și alte drepturi reale	Referințe
/	
Act Notarial nr. 30, din 27/11/2012 emis de BNP NICOLAE LEONARDO-GABRIEL;	
B1	A1
Intabulare, drept de PROPRIETATE, dobandit prin Succesiune, cota actuala 1/1, cota initiala 1/1 1) OPREA STANA	

**C. Partea III. SARCINI .**

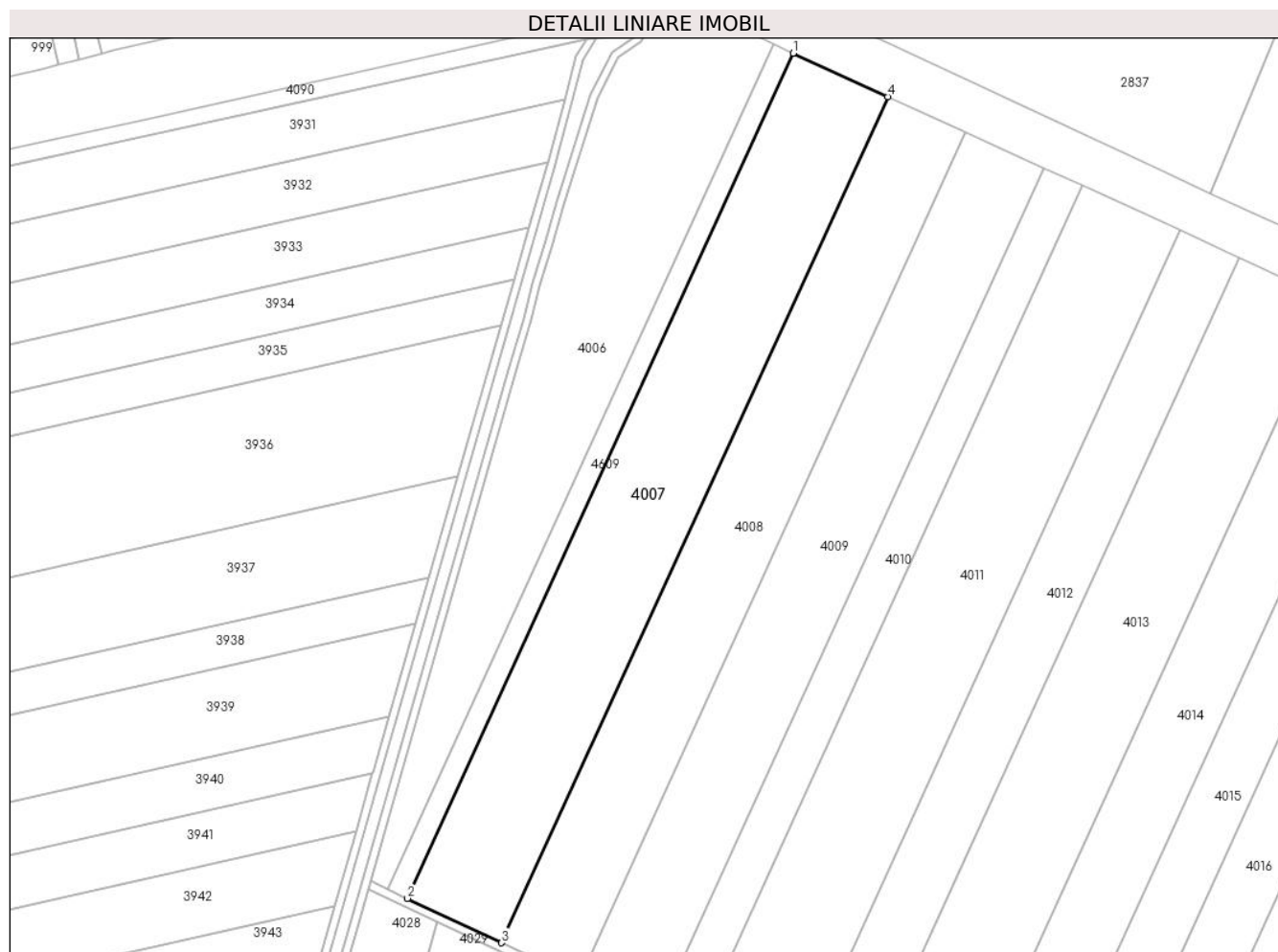
Inscrieri privind dezmembramintele dreptului de proprietate, drepturi reale de garanție și sarcini	Referințe
NU SUNT	

## Anexa Nr. 1 La Partea I

## Teren

Nr cadastral	Suprafața (mp)*	Observații / Referințe
	24.200	

\* Suprafața este determinată în planul de proiecție Stereo 70.



## Date referitoare la teren

Crt	Categorie folosință	Intravilan	Suprafața (mp)	Tarla	Parcelă	Nr. topo	Observații / Referințe
1	arabil	NU	24.200	23/4	2	-	

## Lungime Segmente

1) Valorile lungimilor segmentelor sunt obținute din proiecție în plan.

Punct început	X / Y	Punct sfârșit	X / Y	Lungime segment (** (m)
1	663.152,816 320.227,036	2	662.959,889 319.804,52	464.479
2	662.959,889 319.804,52	3	663.006,994 319.782,319	52.075
3	663.006,994 319.782,319	4	663.200,15 320.205,338	465.032
4	663.200,15 320.205,338	1	663.152,816 320.227,036	52.07

\*\* Lungimile segmentelor sunt determinate în planul de proiecție Stereo 70 și sunt rotunjite la 1 milimetru.

**\*\*\* Distanţa dintre puncte este formată din segmente cumulate ce sunt mai mici decât valoarea 1 milimetru.**





**DATE DESPRE IMOBILUL NR. 4008**

Oficiul de Cadastru și Publicitate Imobiliară CALARASI  
Biroul de Cadastru și Publicitate Imobiliară Calarasi

**A. Partea I. Descrierea imobilului**

TEREN Extravilan

Adresa: Jud. Calarasi

Nr. Crt	Nr cadastral Nr. topografic	Suprafața* (mp)	Observații / Referințe
A1		20.000	Sector cadastral:27 Teren neimprejmuit;

**B. Partea II. Proprietari și acte**

Inscrieri privitoare la dreptul de proprietate și alte drepturi reale		Referințe
/		
Act Notarial nr. 3680, din 02/10/2019 emis de BIN TUTUIANU DANA CRISTINA;		
B1	Intabulare, drept de PROPRIETATE, dobandit prin lesire Din Indiviziune, cota actuala 1/1, cota initiala 1/1 1) MIREA LICA	A1

**C. Partea III. SARCINI .**

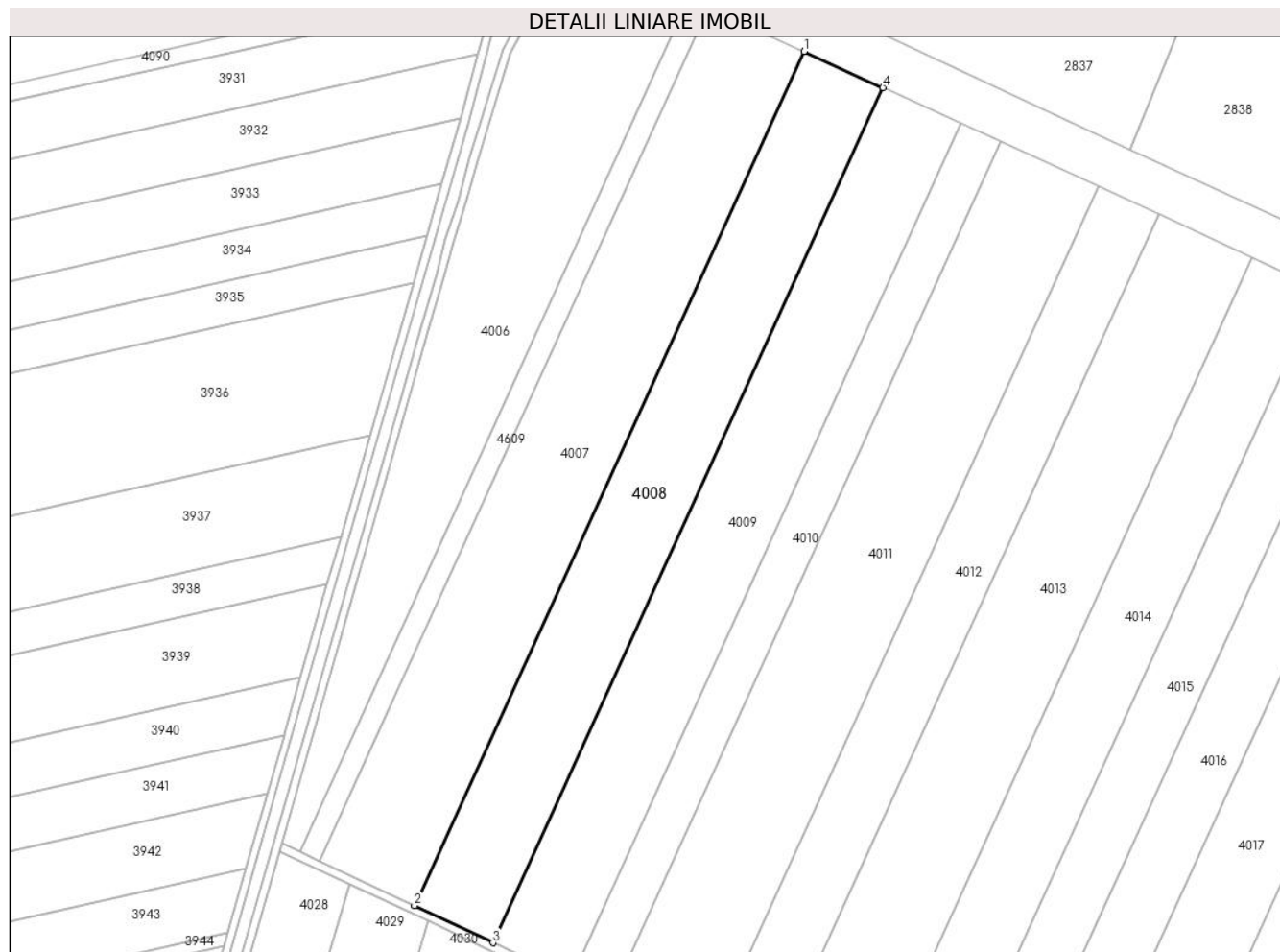
Inscrieri privind dezmembramintele dreptului de proprietate, drepturi reale de garanție și sarcini	Referințe
NU SUNT	

## Anexa Nr. 1 La Partea I

## Teren

Nr cadastral	Suprafața (mp)*	Observații / Referințe
	20.000	

\* Suprafața este determinată în planul de proiecție Stereo 70.



## Date referitoare la teren

Crt	Categorie folosință	Intravilan	Suprafața (mp)	Tarla	Parcelă	Nr. topo	Observații / Referințe
1	arabil	NU	20.000	23/4	3	-	

## Lungime Segmente

1) Valorile lungimilor segmentelor sunt obținute din proiecție în plan.

Punct început	X / Y	Punct sfârșit	X / Y	Lungime segment (** (m)
1	663.200,15 320.205,338	2	663.006,994 319.782,319	465.032
2	663.006,994 319.782,319	3	663.045,881 319.763,992	42.989
3	663.045,881 319.763,992	4	663.239,227 320.187,426	465.488
4	663.239,227 320.187,426	1	663.200,15 320.205,338	42.987

\*\* Lungimile segmentelor sunt determinate în planul de proiecție Stereo 70 și sunt rotunjite la 1 milimetru.

**\*\*\* Distanţa dintre puncte este formată din segmente cumulate ce sunt mai mici decât valoarea 1 milimetru.**



**DATE DESPRE IMOBILUL NR. 4009**

Oficiul de Cadastru și Publicitate Imobiliară CALARASI  
Biroul de Cadastru și Publicitate Imobiliară Calarasi

**A. Partea I. Descrierea imobilului**

TEREN Extravilan

Adresa: Jud. Calarasi

Nr. Crt	Nr cadastral Nr. topografic	Suprafața* (mp)	Observații / Referințe
A1	22903	19.920	Sector cadastral:27 Teren neimprejmuit;

**B. Partea II. Proprietari și acte**

Inscrieri privitoare la dreptul de proprietate și alte drepturi reale		Referințe
<b>7653 / 15/02/2022</b>		
Act Notarial nr. 482, din 11/02/2022 emis de Taracila Camelia-Elena;		
B3	Intabulare, drept de PROPRIETATE, dobandit prin Conventie, cota actuala 1/1, cota initiala 1/1 1) <b>BAVARIA GROUP SRL</b> , CIF:16730605	A1

**C. Partea III. SARCINI .**

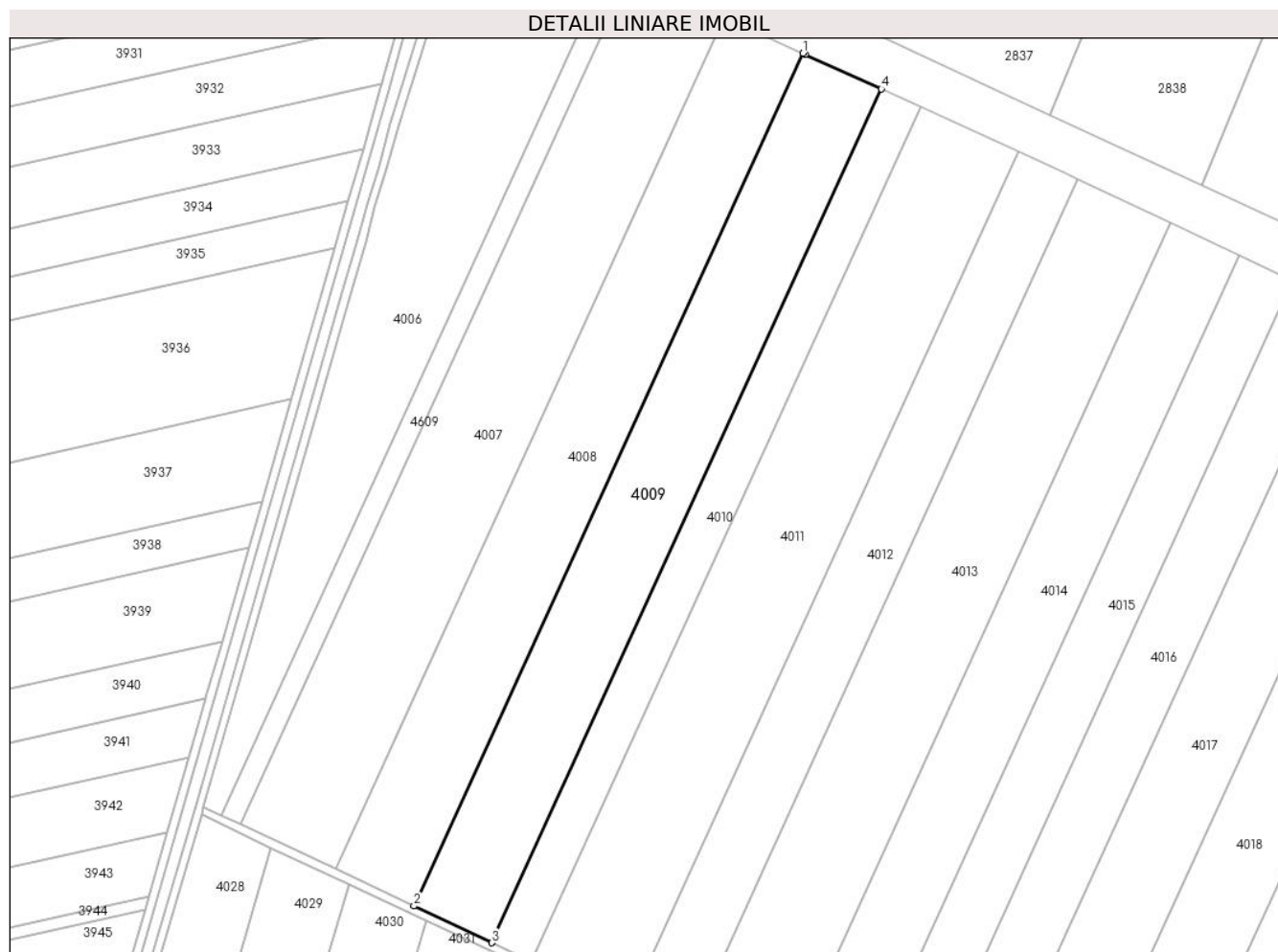
Inscrieri privind dezmembramintele dreptului de proprietate, drepturi reale de garanție și sarcini	Referințe
NU SUNT	

## Anexa Nr. 1 La Partea I

## Teren

Nr cadastral	Suprafața (mp)*	Observații / Referințe
22903	19.920	

\* Suprafața este determinată în planul de proiecție Stereo 70.



## Date referitoare la teren

Crt	Categorie folosință	Intravilan	Suprafața (mp)	Tarla	Parcelă	Nr. topo	Observații / Referințe
1	arabil	NU	19.920	23/4	4	-	

## Lungime Segmente

1) Valorile lungimilor segmentelor sunt obținute din proiecție în plan.

Punct început	X / Y	Punct sfârșit	X / Y	Lungime segment (** (m)
1	663.239,227 320.187,426	2	663.045,881 319.763,992	465.488
2	663.045,881 319.763,992	3	663.084,572 319.745,758	42.772
3	663.084,572 319.745,758	4	663.278,143 320.169,686	466.031
4	663.278,143 320.169,686	5	663.240,358 320.186,907	41.524
5	663.240,358 320.186,907	1	663.239,227 320.187,426	1.244

**\*\* Lungimile segmentelor sunt determinate în planul de proiecție Stereo 70 și sunt rotunjite la 1 milimetru.**

**\*\*\* Distanța dintre puncte este formată din segmente cumulate ce sunt mai mici decât valoarea 1 milimetru.**





**DATE DESPRE IMOBILUL NR. 4010**

Oficiul de Cadastru și Publicitate Imobiliară CALARASI  
Biroul de Cadastru și Publicitate Imobiliară Calarasi

**A. Partea I. Descrierea imobilului**

TEREN Extravilan

Adresa: Jud. Calarasi

Nr. Crt	Nr cadastral Nr. topografic	Suprafața* (mp)	Observații / Referințe
A1		10.000	Sector cadastral:27 Teren neimprejmuit;

**B. Partea II. Proprietari și acte**

Inscrieri privitoare la dreptul de proprietate și alte drepturi reale	Referințe
/	
Act Administrativ nr. 84692, din 02/11/1994 emis de CJSDPAT CALARASI;	
B1	A1
Intabulare, drept de PROPRIETATE, dobandit prin Reconstituire, cota actuala 1/1, cota initiala 1/1 1) CHIVU D TUDOR, LIPSA CNP	

**C. Partea III. SARCINI .**

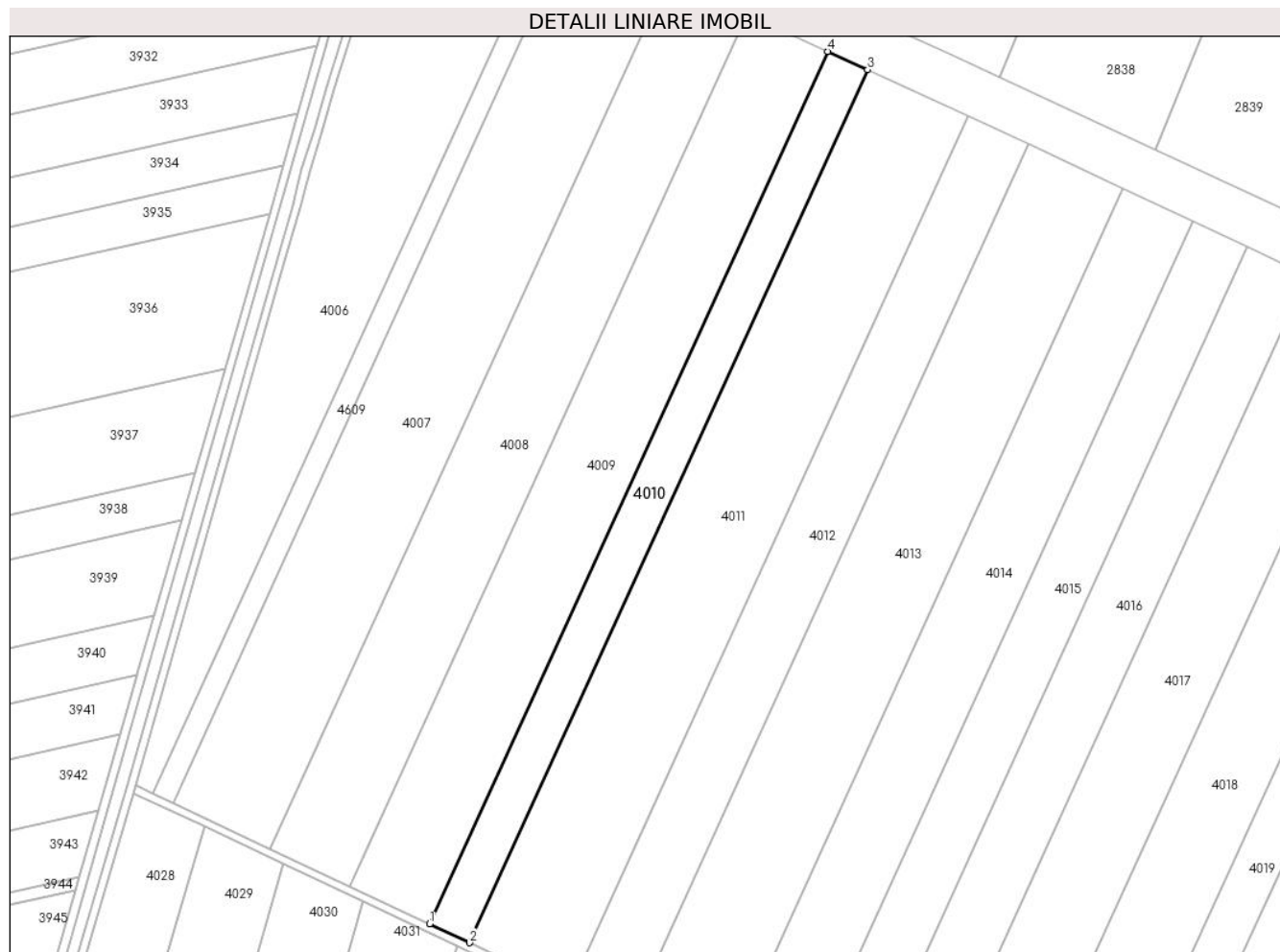
Inscrieri privind dezmembramintele dreptului de proprietate, drepturi reale de garanție și sarcini	Referințe
NU SUNT	

## Anexa Nr. 1 La Partea I

## Teren

Nr cadastral	Suprafața (mp)*	Observații / Referințe
	10.000	

\* Suprafața este determinată în planul de proiecție Stereo 70.



## Date referitoare la teren

Crt	Categorie folosință	Intravilan	Suprafața (mp)	Tarla	Parcelă	Nr. topo	Observații / Referințe
1	arabil	NU	10.000	23/4	4	-	DIFERENȚA DE SUPRAFATA SE REGASESTE LA ID 4009, SECTOR 27

## Lungime Segmente

1) Valorile lungimilor segmentelor sunt obținute din proiecție în plan.

Punct început	X / Y	Punct sfârșit	X / Y	Lungime segment (** (m)
1	663.084,572 319.745,758	2	663.103,978 319.736,612	21.453
2	663.103,978 319.736,612	3	663.297,663 320.160,789	466.305
3	663.297,663 320.160,789	4	663.278,143 320.169,686	21.452
4	663.278,143 320.169,686	1	663.084,572 319.745,758	466.031

**\*\* Lungimile segmentelor sunt determinate în planul de proiecție Stereo 70 și sunt rotunjite la 1 milimetru.**

**\*\*\* Distanța dintre puncte este formată din segmente cumulate ce sunt mai mici decât valoarea 1 milimetru.**



**DATE DESPRE IMOBILUL NR. 4011**

Oficiul de Cadastru și Publicitate Imobiliară CALARASI  
Biroul de Cadastru și Publicitate Imobiliară Calarasi

**A. Partea I. Descrierea imobilului**

TEREN Extravilan

Adresa: Jud. Calarasi

Nr. Crt	Nr cadastral Nr. topografic	Suprafața* (mp)	Observații / Referințe
A1		25.000	Sector cadastral:27 Teren neimprejmuit;

**B. Partea II. Proprietari și acte**

Inscrieri privitoare la dreptul de proprietate și alte drepturi reale		Referințe
/		
Act Notarial nr. 179, din 21/08/2014 emis de BIN SERBAN ANGELICA-VALENTINA;		
B1	Intabulare, drept de PROPRIETATE, dobandit prin Succesiune, cota actuala 1/2, cota initiala 1/2 1) TUDOR MARIA	A1
B2	Intabulare, drept de PROPRIETATE, dobandit prin Succesiune, cota actuala 1/2, cota initiala 1/2 1) TUDOR ELENA	A1

**C. Partea III. SARCINI .**

Inscrieri privind dezmembramintele dreptului de proprietate, drepturi reale de garanție și sarcini	Referințe
NU SUNT	

## Anexa Nr. 1 La Partea I

## Teren

Nr cadastral	Suprafața (mp)*	Observații / Referințe
	25.000	

\* Suprafața este determinată în planul de proiecție Stereo 70.



## Date referitoare la teren

Crt	Categorie folosință	Intravilan	Suprafața (mp)	Tarla	Parcelă	Nr. topo	Observații / Referințe
1	arabil	NU	25.000	23/4	5	-	

## Lungime Segmente

1) Valorile lungimilor segmentelor sunt obținute din proiecție în plan.

Punct început	X / Y	Punct sfârșit	X / Y	Lungime segment (** (m)
1	663.103,978 319.736,612	2	663.152,443 319.713,771	53.578
2	663.152,443 319.713,771	3	663.346,412 320.138,571	466.989
3	663.346,412 320.138,571	4	663.297,663 320.160,789	53.573
4	663.297,663 320.160,789	1	663.103,978 319.736,612	466.305

\*\* Lungimile segmentelor sunt determinate în planul de proiecție Stereo 70 și sunt rotunjite la 1 milimetru.

**\*\*\* Distanţa dintre puncte este formată din segmente cumulate ce sunt mai mici decât valoarea 1 milimetru.**





**DATE DESPRE IMOBILUL NR. 4012**

Oficiul de Cadastru și Publicitate Imobiliară CALARASI  
Biroul de Cadastru și Publicitate Imobiliară Calarasi

**A. Partea I. Descrierea imobilului**

TEREN Extravilan

Adresa: Jud. Calarasi

Nr. Crt	Nr cadastral Nr. topografic	Suprafața* (mp)	Observații / Referințe
A1	21049	15.181	Sector cadastral:27 Teren neimprejmuit;

**B. Partea II. Proprietari și acte**

Inscrieri privitoare la dreptul de proprietate și alte drepturi reale		Referințe
<b>71636 / 31/10/2014</b>		
Act Administrativ nr. 84943, din 24/01/1995 emis de CJPSDPAT CALARASI (act notarial nr. 131/04-09-2000 emis de BNP POPA DIDINA);		
B1	Intabulare, drept de PROPRIETATE, dobandit prin Succesiune, cota actuala 1/1, cota initiala 1/1 1) BUGESCU MARIN	A1

**C. Partea III. SARCINI .**

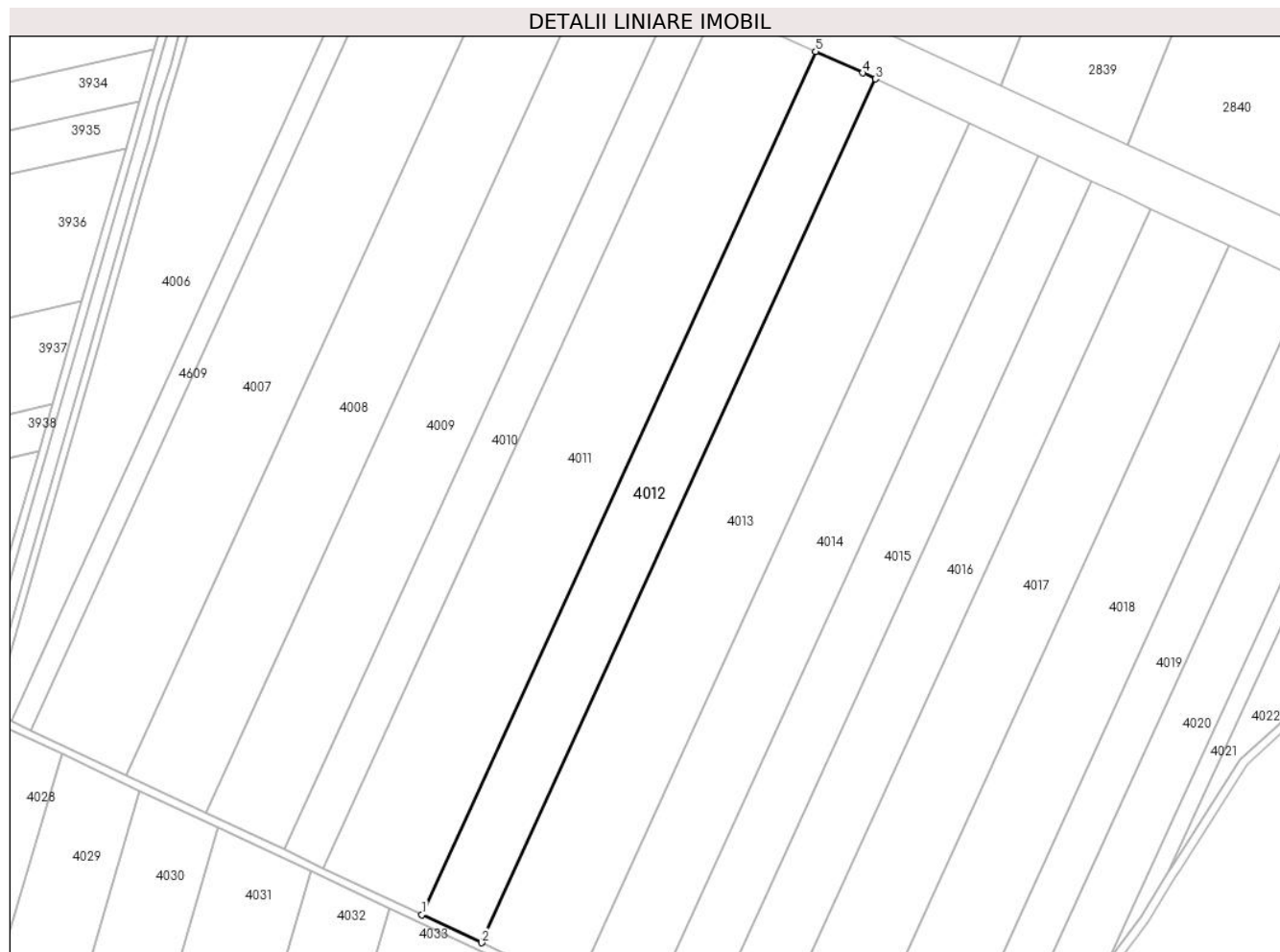
Inscrieri privind dezmembramintele dreptului de proprietate, drepturi reale de garanție și sarcini	Referințe
NU SUNT	

## Anexa Nr. 1 La Partea I

## Teren

Nr cadastral	Suprafața (mp)*	Observații / Referințe
21049	15.181	

\* Suprafața este determinată în planul de proiecție Stereo 70.



## Date referitoare la teren

Crt	Categorie folosință	Intravilan	Suprafața (mp)	Tarla	Parcelă	Nr. topo	Observații / Referințe
1	arabil	NU	15.181	23/4	6	-	

## Lungime Segmente

1) Valorile lungimilor segmentelor sunt obținute din proiecție în plan.

Punct început	X / Y	Punct sfârșit	X / Y	Lungime segment (** (m)
1	663.152,443 319.713,771	2	663.181,838 319.699,917	32.496
2	663.181,838 319.699,917	3	663.375,944 320.125,014	467.316
3	663.375,944 320.125,014	4	663.369,668 320.127,972	6.938
4	663.369,668 320.127,972	5	663.346,412 320.138,571	25.557
5	663.346,412 320.138,571	1	663.152,443 319.713,771	466.989

**\*\* Lungimile segmentelor sunt determinate în planul de proiecție Stereo 70 și sunt rotunjite la 1 milimetru.**

**\*\*\* Distanța dintre puncte este formată din segmente cumulate ce sunt mai mici decât valoarea 1 milimetru.**



**DATE DESPRE IMOBILUL NR. 4013**

Oficiul de Cadastru și Publicitate Imobiliară CALARASI  
Biroul de Cadastru și Publicitate Imobiliară Calarasi

**A. Partea I. Descrierea imobilului**

TEREN Extravilan

Adresa: Jud. Calarasi

Nr. Crt	Nr cadastral Nr. topografic	Suprafața* (mp)	Observații / Referințe
A1		23.800	Sector cadastral:27 Teren neimprejmuit;

**B. Partea II. Proprietari și acte**

Inscrieri privitoare la dreptul de proprietate și alte drepturi reale		Referințe
/		
Act Administrativ nr. 85198, din 12/01/1996 emis de CJSDPAT CALARASI;		
B1	Intabulare, drept de PROPRIETATE, dobandit prin Reconstituire, cota actuala 1/1, cota initiala 1/1 1) IONITA GH ANETA, LIPSA CNP	A1

**C. Partea III. SARCINI .**

Inscrieri privind dezmembramintele dreptului de proprietate, drepturi reale de garanție și sarcini	Referințe
NU SUNT	

## Anexa Nr. 1 La Partea I

## Teren

Nr cadastral	Suprafața (mp)*	Observații / Referințe
	23.800	

\* Suprafața este determinată în planul de proiecție Stereo 70.



## Date referitoare la teren

Crt	Categorie folosință	Intravilan	Suprafața (mp)	Tarla	Parcelă	Nr. topo	Observații / Referințe
1	arabil	NU	23.800	23/4	7	-	

## Lungime Segmente

1) Valorile lungimilor segmentelor sunt obținute din proiecție în plan.

Punct început	X / Y	Punct sfârșit	X / Y	Lungime segment (** (m)
1	663.375,944 320.125,014	2	663.181,838 319.699,917	467.316
2	663.181,838 319.699,917	3	663.227,911 319.678,203	50.933
3	663.227,911 319.678,203	4	663.422,016 320.103,301	467.317
4	663.422,016 320.103,301	1	663.375,944 320.125,014	50.932

\*\* Lungimile segmentelor sunt determinate în planul de proiecție Stereo 70 și sunt rotunjite la 1 milimetru.

**\*\*\* Distanţa dintre puncte este formată din segmente cumulate ce sunt mai mici decât valoarea 1 milimetru.**





**DATE DESPRE IMOBILUL NR. 4014**

Oficiul de Cadastru și Publicitate Imobiliară CALARASI  
Biroul de Cadastru și Publicitate Imobiliară Calarasi

**A. Partea I. Descrierea imobilului**

TEREN Extravilan

Adresa: Jud. Calarasi

Nr. Crt	Nr cadastral Nr. topografic	Suprafața* (mp)	Observații / Referințe
A1		17.500	Sector cadastral:27 Teren neimprejmuit;

**B. Partea II. Proprietari și acte**

Inscrieri privitoare la dreptul de proprietate și alte drepturi reale		Referințe
/		
Act Administrativ nr. 84694, din 02/11/1994 emis de CJSDPAT CALARASI;		
B1	Intabulare, drept de PROPRIETATE, dobandit prin Reconstituire, cota actuala 1/1, cota initiala 1/1 1) MITRAN V ION, LIPSA CNP	A1

**C. Partea III. SARCINI .**

Inscrieri privind dezmembramintele dreptului de proprietate, drepturi reale de garanție și sarcini	Referințe
NU SUNT	

## Anexa Nr. 1 La Partea I

## Teren

Nr cadastral	Suprafața (mp)*	Observații / Referințe
	17.500	

\* Suprafața este determinată în planul de proiecție Stereo 70.



## Date referitoare la teren

Crt	Categorie folosință	Intravilan	Suprafața (mp)	Tarla	Parcelă	Nr. topo	Observații / Referințe
1	arabil	NU	17.500	23/4	8	-	

## Lungime Segmente

1) Valorile lungimilor segmentelor sunt obținute din proiecție în plan.

Punct început	X / Y	Punct sfârșit	X / Y	Lungime segment (** (m)
1	663.227,911 319.678,203	2	663.261,787 319.662,237	37.45
2	663.261,787 319.662,237	3	663.455,893 320.087,335	467.317
3	663.455,893 320.087,335	4	663.422,016 320.103,301	37.451
4	663.422,016 320.103,301	1	663.227,911 319.678,203	467.317

\*\* Lungimile segmentelor sunt determinate în planul de proiecție Stereo 70 și sunt rotunjite la 1 milimetru.

**\*\*\* Distanţa dintre puncte este formată din segmente cumulate ce sunt mai mici decât valoarea 1 milimetru.**



**DATE DESPRE IMOBILUL NR. 4015**

Oficiul de Cadastru și Publicitate Imobiliară CALARASI  
Biroul de Cadastru și Publicitate Imobiliară Calarasi

**A. Partea I. Descrierea imobilului**

TEREN Extravilan

Adresa: Jud. Calarasi, Tarla 23/4, Parcela 9

Nr. Crt	Nr cadastral Nr. topografic	Suprafața* (mp)	Observații / Referințe
A1	22782	13.765	Sector cadastral:27 Teren neimprejmuit; Neimprejmuit.

**B. Partea II. Proprietari și acte**

Inscrieri privitoare la dreptul de proprietate și alte drepturi reale		Referințe
<b>48517 / 28/09/2020</b>		
Act Notarial nr. 242, din 21/10/2019 emis de BIN MITACHE IULIANA ADRIANA (act notarial nr 89 din 18.06.2020, emis de NP GHITA ROZALINDA; act notarial nr 194 din 09.12.2019, emis de NP GHITA ROZALINDA);		
B1	Intabulare, drept de PROPRIETATE, dobandit prin Succesiune, cota actuala 1/3, cota initiala 1/3 1) FLOREA FLOAREA	A1
B2	Intabulare, drept de PROPRIETATE, dobandit prin Succesiune, cota actuala 1/3, cota initiala 1/3 1) TUDOR ION	A1
B3	Intabulare, drept de PROPRIETATE, dobandit prin Succesiune, cota actuala 1/12, cota initiala 1/12 1) TUDOR ELENA	A1
B4	Intabulare, drept de PROPRIETATE, dobandit prin Succesiune, cota actuala 3/24, cota initiala 3/24 1) TUDOR ION	A1
B5	Intabulare, drept de PROPRIETATE, dobandit prin Succesiune, cota actuala 3/24, cota initiala 3/24 1) TUDOR ALEXANDRU	A1

**C. Partea III. SARCINI .**

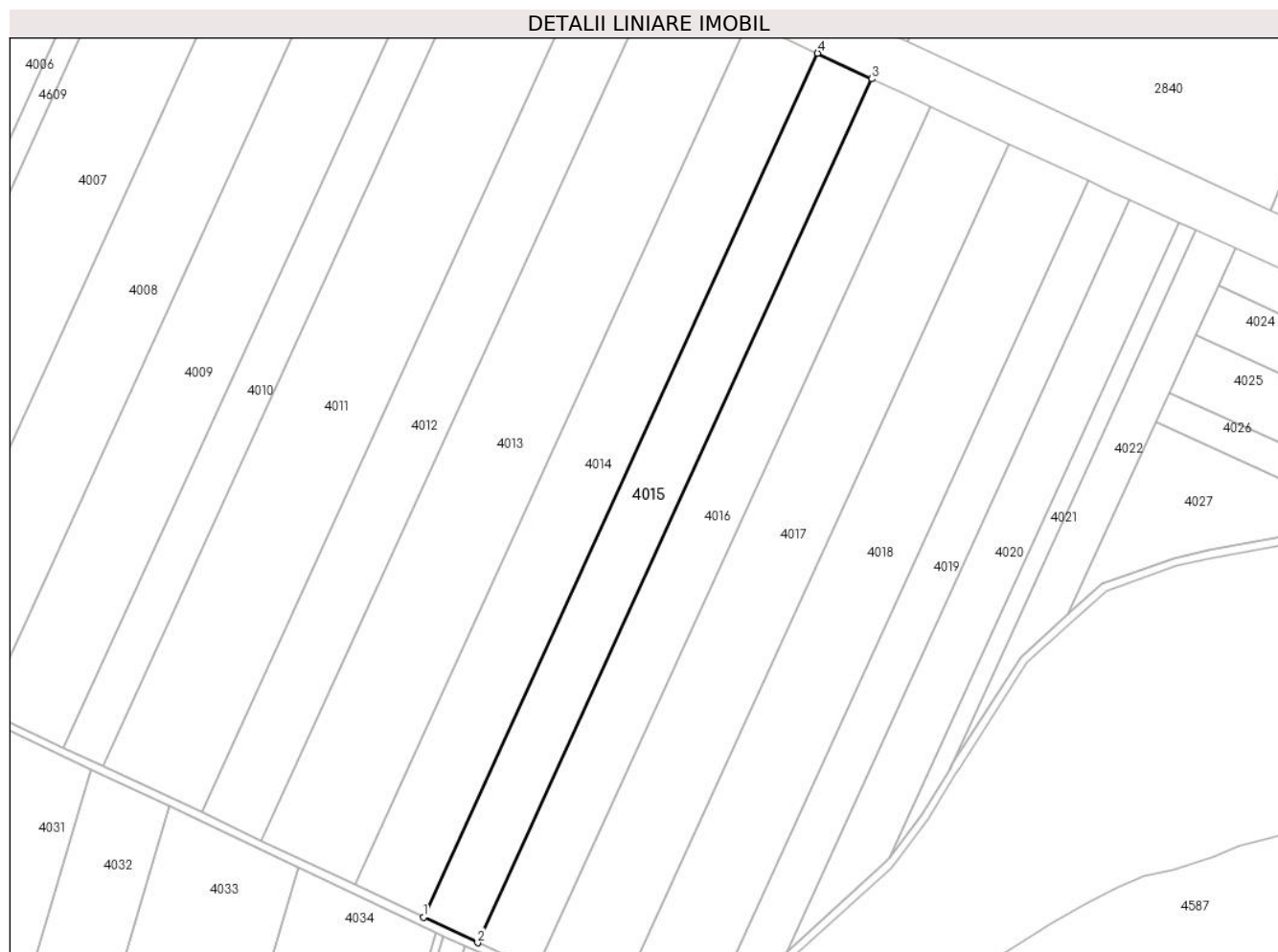
Inscrieri privind dezmembramintele dreptului de proprietate, drepturi reale de garanție și sarcini	Referințe
NU SUNT	

## Anexa Nr. 1 La Partea I

## Teren

Nr cadastral	Suprafața (mp)*	Observații / Referințe
22782	13.765	Neimprejmuit.

\* Suprafața este determinată în planul de proiecție Stereo 70.



## Date referitoare la teren

Crt	Categorie folosință	Intravilan	Suprafața (mp)	Tarla	Parcelă	Nr. topo	Observații / Referințe
1	arabil	NU	13.765	23/4	9	-	

## Lungime Segmente

1) Valorile lungimilor segmentelor sunt obținute din proiecție în plan.

Punct început	X / Y	Punct sfârșit	X / Y	Lungime segment (** (m)
1	663.261,787 319.662,237	2	663.288,434 319.649,679	29.458
2	663.288,434 319.649,679	3	663.482,539 320.074,777	467.317
3	663.482,539 320.074,777	4	663.455,893 320.087,335	29.457
4	663.455,893 320.087,335	1	663.261,787 319.662,237	467.317

\*\* Lungimile segmentelor sunt determinate în planul de proiecție Stereo 70 și sunt rotunjite la 1 milimetru.

**\*\*\* Distanţa dintre puncte este formată din segmente cumulate ce sunt mai mici decât valoarea 1 milimetru.**





**DATE DESPRE IMOBILUL NR. 4016**

Oficiul de Cadastru și Publicitate Imobiliară CALARASI  
Biroul de Cadastru și Publicitate Imobiliară Calarasi

**A. Partea I. Descrierea imobilului**

TEREN Extravilan

Adresa: Jud. Calarasi

Nr. Crt	Nr cadastral Nr. topografic	Suprafața* (mp)	Observații / Referințe
A1		15.000	Sector cadastral:27 Teren neimprejmuit;

**B. Partea II. Proprietari și acte**

Inscrieri privitoare la dreptul de proprietate și alte drepturi reale		Referințe
/		
Act Administrativ nr. 84685, din 30/10/1994 emis de CJSDPAT CALARASI;		
B1	Intabulare, drept de PROPRIETATE, dobandit prin Reconstituire, cota actuala 1/1, cota initiala 1/1 1) FLOREA DUMITRU, LIPSA CNP 2) FLOREA MIHAI, LIPSA CNP	A1

**C. Partea III. SARCINI .**

Inscrieri privind dezmembramintele dreptului de proprietate, drepturi reale de garanție și sarcini	Referințe
NU SUNT	

## Anexa Nr. 1 La Partea I

## Teren

Nr cadastral	Suprafața (mp)*	Observații / Referințe
	15.000	

\* Suprafața este determinată în planul de proiecție Stereo 70.



## Date referitoare la teren

Crt	Categorie folosință	Intravilan	Suprafața (mp)	Tarla	Parcelă	Nr. topo	Observații / Referințe
1	arabil	NU	15.000	23/4	10	-	

## Lungime Segmente

1) Valorile lungimilor segmentelor sunt obținute din proiecție în plan.

Punct început	X / Y	Punct sfârșit	X / Y	Lungime segment (** (m)
1	663.288,434 319.649,679	2	663.317,471 319.635,994	32.1
2	663.317,471 319.635,994	3	663.511,573 320.061,084	467.308
3	663.511,573 320.061,084	4	663.498,132 320.067,428	14.863
4	663.498,132 320.067,428	5	663.482,539 320.074,777	17.238
5	663.482,539 320.074,777	1	663.288,434 319.649,679	467.317

**\*\* Lungimile segmentelor sunt determinate în planul de proiecție Stereo 70 și sunt rotunjite la 1 milimetru.**

**\*\*\* Distanța dintre puncte este formată din segmente cumulate ce sunt mai mici decât valoarea 1 milimetru.**



**DATE DESPRE IMOBILUL NR. 4017**

Oficiul de Cadastru și Publicitate Imobiliară CALARASI  
Biroul de Cadastru și Publicitate Imobiliară Calarasi

**A. Partea I. Descrierea imobilului**

TEREN Extravilan

Adresa: Jud. Calarasi

Nr. Crt	Nr cadastral Nr. topografic	Suprafața* (mp)	Observații / Referințe
A1		20.000	Sector cadastral:27 Teren neimprejmuit;

**B. Partea II. Proprietari și acte**

Inscrieri privitoare la dreptul de proprietate și alte drepturi reale		Referințe
/		
Act Administrativ nr. 84950, din 25/01/1995 emis de CJSDPAT CALARASI;		
B1	Intabulare, drept de PROPRIETATE, dobandit prin Reconstituire, cota actuala 1/1, cota initiala 1/1 1) FLOREA ELISABETA, LIPSA CNP 2) NEATA FLORICA, LIPSA CNP	A1

**C. Partea III. SARCINI .**

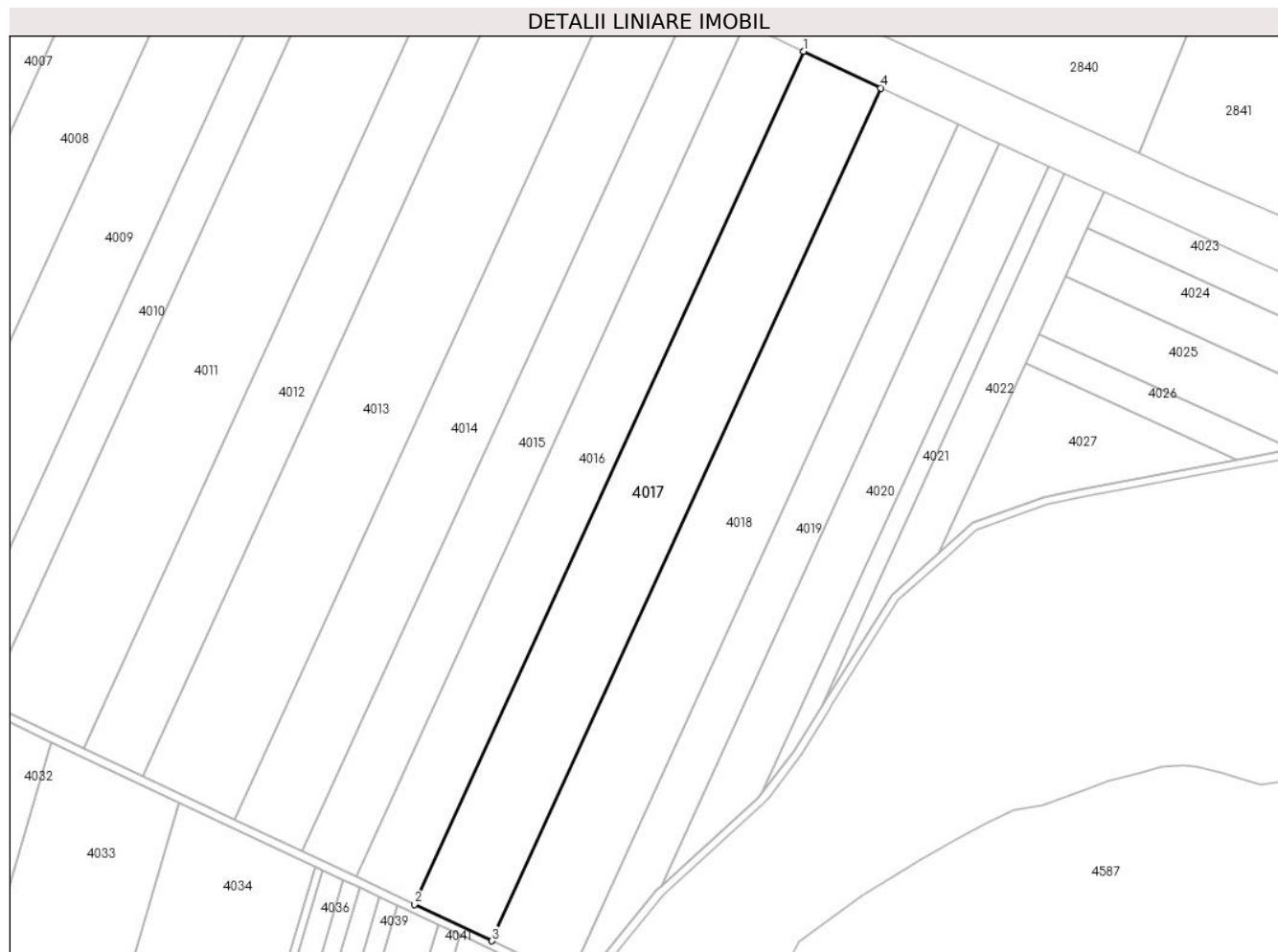
Inscrieri privind dezmembramintele dreptului de proprietate, drepturi reale de garanție și sarcini	Referințe
NU SUNT	

## Anexa Nr. 1 La Partea I

## Teren

Nr cadastral	Suprafața (mp)*	Observații / Referințe
	20.000	

\* Suprafața este determinată în planul de proiecție Stereo 70.



## Date referitoare la teren

Crt	Categorie folosință	Intravilan	Suprafața (mp)	Tarla	Parcelă	Nr. topo	Observații / Referințe
1	arabil	NU	20.000	23/4	11	-	

## Lungime Segmente

1) Valorile lungimilor segmentelor sunt obținute din proiecție în plan.

Punct început	X / Y	Punct sfârșit	X / Y	Lungime segment (** (m)
1	663.511,573 320.061,084	2	663.317,471 319.635,994	467.308
2	663.317,471 319.635,994	3	663.356,189 319.617,747	42.802
3	663.356,189 319.617,747	4	663.550,281 320.042,815	467.284
4	663.550,281 320.042,815	1	663.511,573 320.061,084	42.803

\*\* Lungimile segmentelor sunt determinate în planul de proiecție Stereo 70 și sunt rotunjite la 1 milimetru.

**\*\*\* Distanţa dintre puncte este formată din segmente cumulate ce sunt mai mici decât valoarea 1 milimetru.**





**DATE DESPRE IMOBILUL NR. 4018**

Oficiul de Cadastru și Publicitate Imobiliară CALARASI  
Biroul de Cadastru și Publicitate Imobiliară Calarasi

**A. Partea I. Descrierea imobilului**

TEREN Extravilan

Adresa: Jud. Calarasi

Nr. Crt	Nr cadastral Nr. topografic	Suprafața* (mp)	Observații / Referințe
A1		20.035	Sector cadastral:27 Teren neimprejmuit;

**B. Partea II. Proprietari și acte**

Inscrieri privitoare la dreptul de proprietate și alte drepturi reale	Referințe
/	
Act Administrativ nr. 84955, din 22/02/1995 emis de CJSDPAT CALARASI;	
B1	A1
Intabulare, drept de PROPRIETATE, dobandit prin Reconstituire, cota actuala 1/1, cota initiala 1/1	
1) UCEANU GH NICOLAE, LIPSA CNP	

**C. Partea III. SARCINI .**

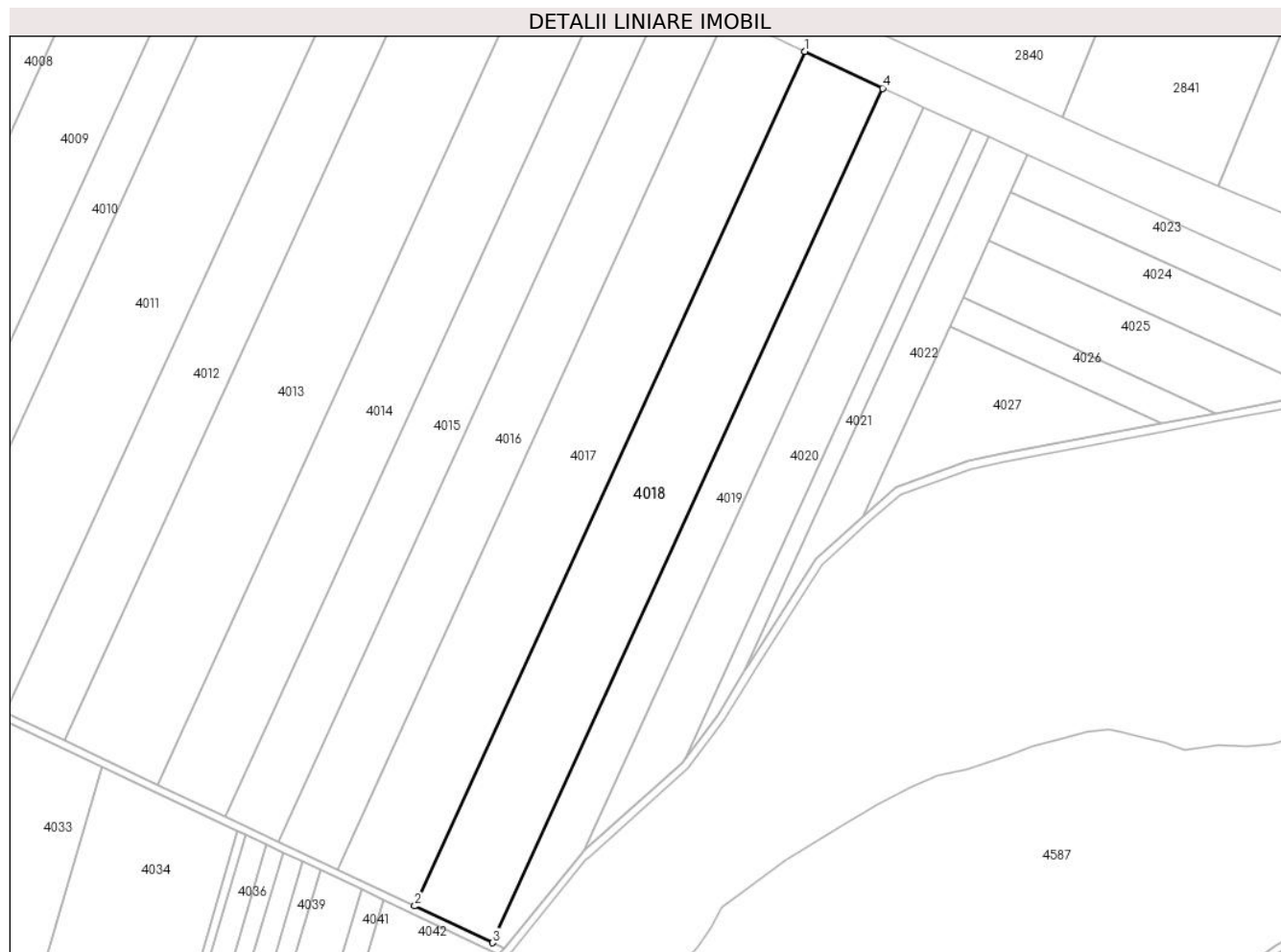
Inscrieri privind dezmembramintele dreptului de proprietate, drepturi reale de garanție și sarcini	Referințe
NU SUNT	

## Anexa Nr. 1 La Partea I

## Teren

Nr cadastral	Suprafața (mp)*	Observații / Referințe
	20.035	

\* Suprafața este determinată în planul de proiecție Stereo 70.



## Date referitoare la teren

Crt	Categorie folosință	Intravilan	Suprafața (mp)	Tarla	Parcelă	Nr. topo	Observații / Referințe
1	arabil	NU	20.035	23/4	12	-	

## Lungime Segmente

1) Valorile lungimilor segmentelor sunt obținute din proiecție în plan.

Punct început	X / Y	Punct sfârșit	X / Y	Lungime segment (** (m)
1	663.550,281 320.042,815	2	663.356,189 319.617,747	467.284
2	663.356,189 319.617,747	3	663.394,977 319.599,466	42.88
3	663.394,977 319.599,466	4	663.589,059 320.024,512	467.26
4	663.589,059 320.024,512	1	663.550,281 320.042,815	42.88

\*\* Lungimile segmentelor sunt determinate în planul de proiecție Stereo 70 și sunt rotunjite la 1 milimetru.

**\*\*\* Distanţa dintre puncte este formată din segmente cumulate ce sunt mai mici decât valoarea 1 milimetru.**



**DATE DESPRE IMOBILUL NR. 4019**

Oficiul de Cadastru și Publicitate Imobiliară CALARASI  
Biroul de Cadastru și Publicitate Imobiliară Calarasi

**A. Partea I. Descrierea imobilului**

TEREN Extravilan

Adresa: Jud. Calarasi

Nr. Crt	Nr cadastral Nr. topografic	Suprafața* (mp)	Observații / Referințe
A1		10.000	Sector cadastral:27 Teren neimprejmuit;

**B. Partea II. Proprietari și acte**

Inscrieri privitoare la dreptul de proprietate și alte drepturi reale		Referințe
/		
Act Notarial nr. 135, din 27/08/2014 emis de BIN DOBRE DANA;		
B1	Intabulare, drept de PROPRIETATE, dobandit prin Succesiune, cota actuala 1/1, cota initiala 1/1 1) VLAD ELENA	A1

**C. Partea III. SARCINI .**

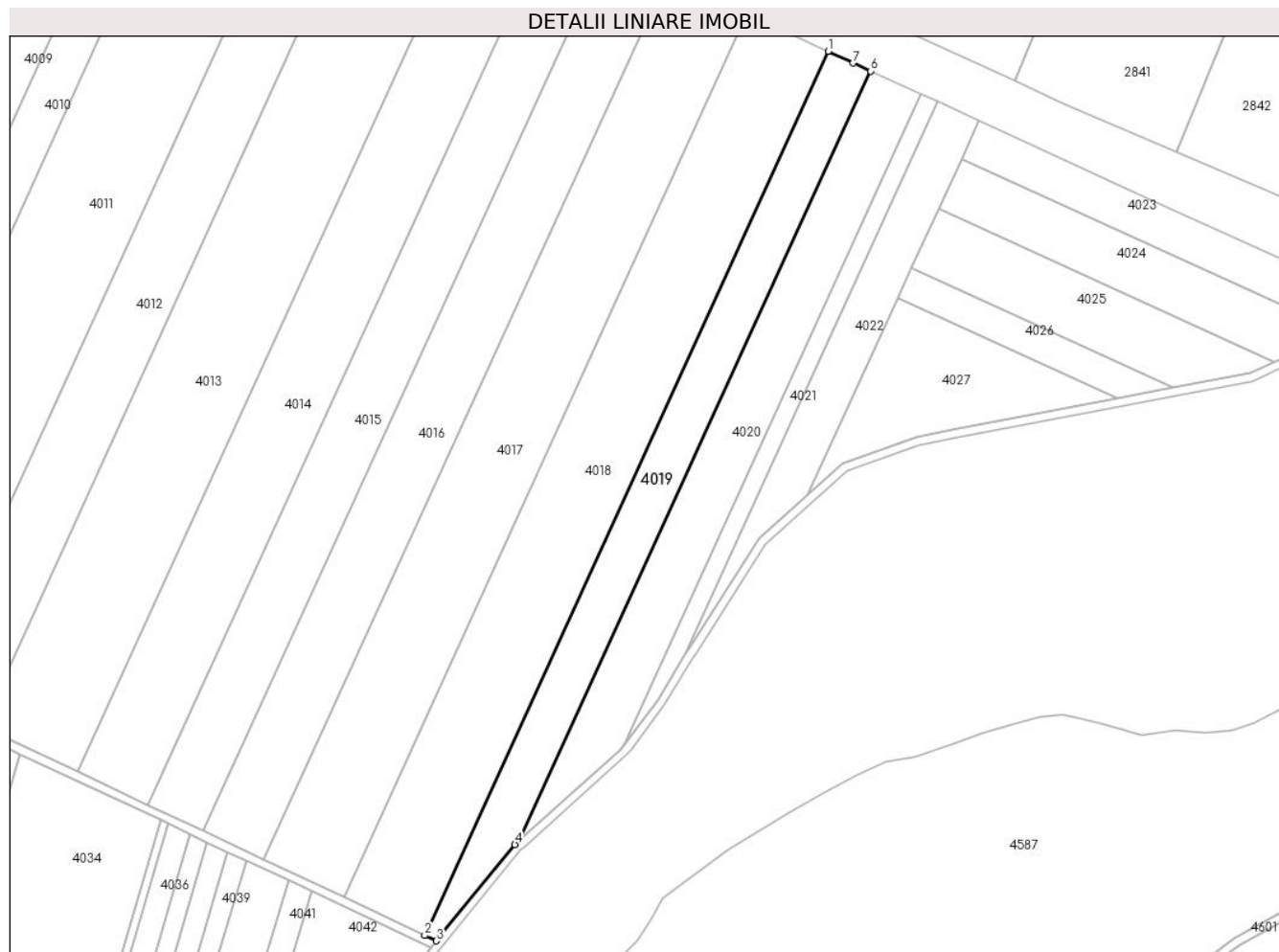
Inscrieri privind dezmembramintele dreptului de proprietate, drepturi reale de garanție și sarcini	Referințe
NU SUNT	

## Anexa Nr. 1 La Partea I

## Teren

Nr cadastral	Suprafața (mp)*	Observații / Referințe
	10.000	

\* Suprafața este determinată în planul de proiecție Stereo 70.



## Date referitoare la teren

Crt	Categorie folosință	Intravilan	Suprafața (mp)	Tarla	Parcelă	Nr. topo	Observații / Referințe
1	arabil	NU	10.000	23/4	21	-	

## Lungime Segmente

1) Valorile lungimilor segmentelor sunt obținute din proiecție în plan.

Punct început	X / Y	Punct sfârșit	X / Y	Lungime segment (** (m)
1	663.589,059 320.024,512	2	663.394,977 319.599,466	467.26
2	663.394,977 319.599,466	3	663.400,437 319.596,893	6.036
3	663.400,437 319.596,893	4	663.438,365 319.643,157	59.824
4	663.438,365 319.643,157	5	663.440,57 319.645,148	2.971
5	663.440,57 319.645,148	6	663.609,456 320.015,014	406.6

Punct început	X / Y	Punct sfârșit	X / Y	Lungime segment (** (m)
6	663.609,456 320.015,014	7	663.601,073 320.018,842	9.216
7	663.601,073 320.018,842	1	663.589,059 320.024,512	13.285

\*\* Lungimile segmentelor sunt determinate în planul de proiecție Stereo 70 și sunt rotunjite la 1 milimetru.

\*\*\* Distanța dintre puncte este formată din segmente cumulate ce sunt mai mici decât valoarea 1 milimetru.





**DATE DESPRE IMOBILUL NR. 4020**

Oficiul de Cadastru și Publicitate Imobiliară CALARASI  
Biroul de Cadastru și Publicitate Imobiliară Calarasi

**A. Partea I. Descrierea imobilului**

TEREN Extravilan

Adresa: Jud. Calarasi

Nr. Crt	Nr cadastral Nr. topografic	Suprafața* (mp)	Observații / Referințe
A1		10.000	Sector cadastral:27 Teren neimprejmuit;

**B. Partea II. Proprietari și acte**

Inscrieri privitoare la dreptul de proprietate și alte drepturi reale	Referințe
/	
Act Administrativ nr. 84978, din 14/03/1995 emis de CJSDPAT CALARASI;	
B1	A1
Intabulare, drept de PROPRIETATE, dobandit prin Reconstituire, cota actuala 1/1, cota initiala 1/1 1) RADU S PAUN, LIPSA CNP	

**C. Partea III. SARCINI .**

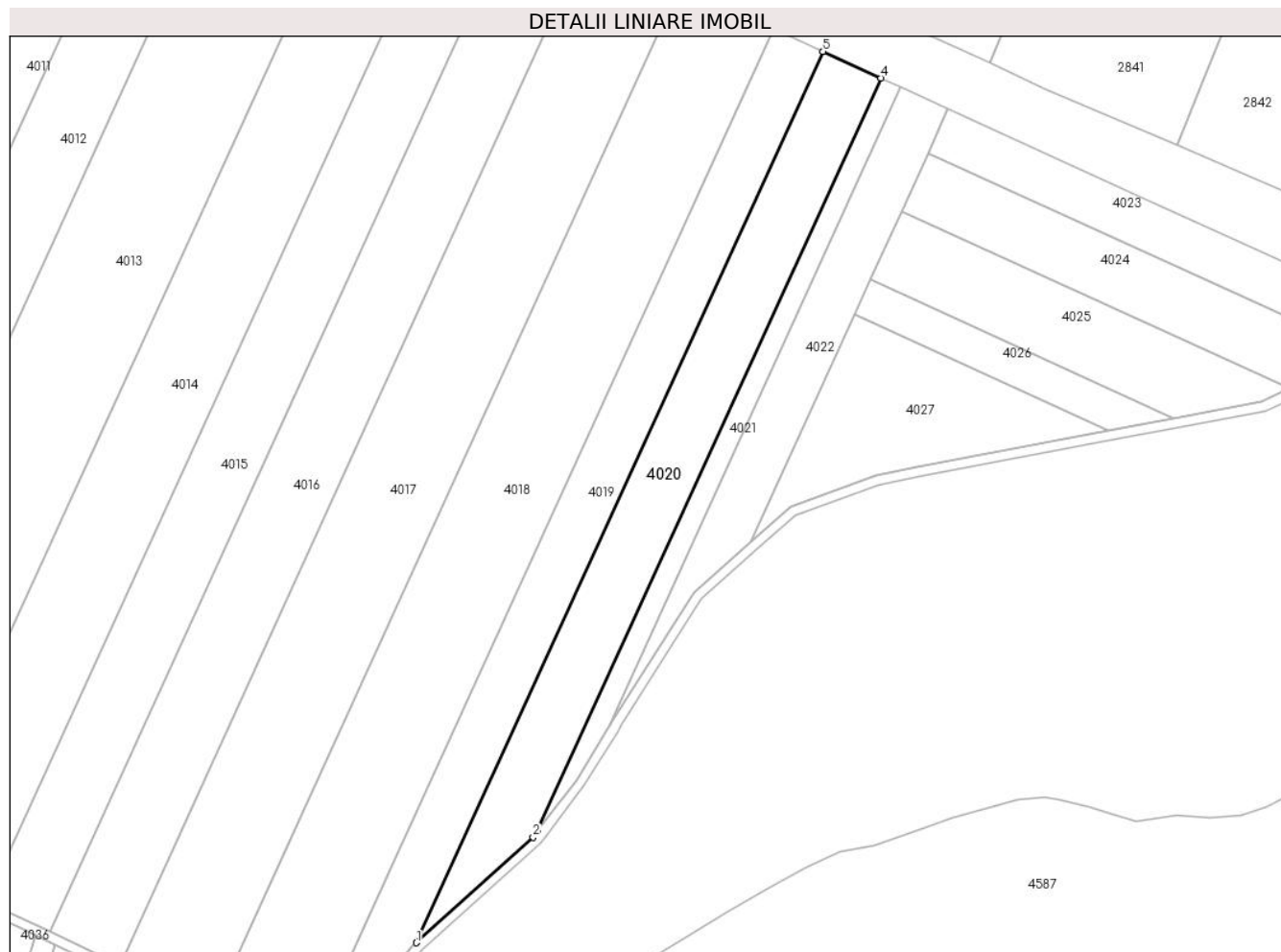
Inscrieri privind dezmembramintele dreptului de proprietate, drepturi reale de garanție și sarcini	Referințe
NU SUNT	

## Anexa Nr. 1 La Partea I

## Teren

Nr cadastral	Suprafața (mp)*	Observații / Referințe
	10.000	

\* Suprafața este determinată în planul de proiecție Stereo 70.



## Date referitoare la teren

Crt	Categorie folosință	Intravilan	Suprafața (mp)	Tarla	Parcelă	Nr. topo	Observații / Referințe
1	arabil	NU	10.000	23/4	21	-	DIFERENȚA DE SUPRAFAȚA SE REGĂSEȘTE LA ID 4019, SECTOR 27

## Lungime Segmente

1) Valorile lungimilor segmentelor sunt obținute din proiecție în plan.

Punct început	X / Y	Punct sfârșit	X / Y	Lungime segment (** (m)
1	663.440,57 319.645,148	2	663.489,116 319.688,981	65.407
2	663.489,116 319.688,981	3	663.490,938 319.691,391	3.021
3	663.490,938 319.691,391	4	663.633,661 320.003,962	343.614
4	663.633,661 320.003,962	5	663.609,456 320.015,014	26.609
5	663.609,456 320.015,014	1	663.440,57 319.645,148	406.6

**\*\* Lungimile segmentelor sunt determinate în planul de proiecție Stereo 70 și sunt rotunjite la 1 milimetru.**

**\*\*\* Distanța dintre puncte este formată din segmente cumulate ce sunt mai mici decât valoarea 1 milimetru.**



**DATE DESPRE IMOBILUL NR. 4021**

Oficiul de Cadastru și Publicitate Imobiliară CALARASI  
Biroul de Cadastru și Publicitate Imobiliară Calarasi

**A. Partea I. Descrierea imobilului**

TEREN Extravilan

Adresa: Jud. Calarasi

Nr. Crt	Nr cadastral Nr. topografic	Suprafața* (mp)	Observații / Referințe
A1		2.888	Sector cadastral:27 Teren neimprejmuit;

**B. Partea II. Proprietari și acte**

Inscrieri privitoare la dreptul de proprietate și alte drepturi reale		Referințe
/		
Act Administrativ nr. 85757, din 15/09/1998 emis de CJSDPAT CALARASI;		
B1	Intabulare, drept de PROPRIETATE, dobandit prin Constituire, cota actuala 1/1, cota initiala 1/1 1) NICA D ION, LIPSA CNP	A1

**C. Partea III. SARCINI .**

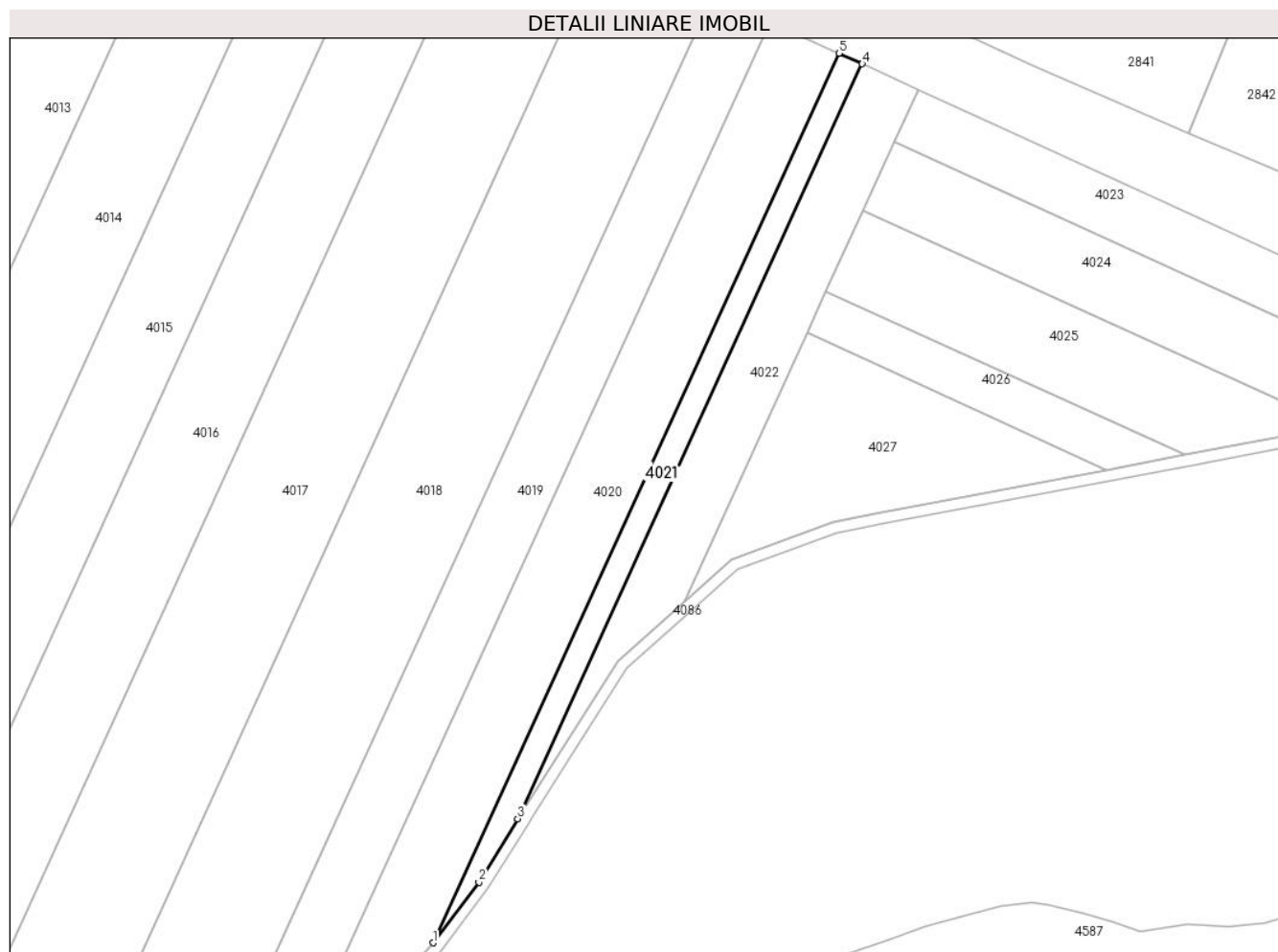
Inscrieri privind dezmembramintele dreptului de proprietate, drepturi reale de garanție și sarcini	Referințe
NU SUNT	

## Anexa Nr. 1 La Partea I

## Teren

Nr cadastral	Suprafața (mp)*	Observații / Referințe
	2.888	

\* Suprafața este determinată în planul de proiecție Stereo 70.



## Date referitoare la teren

Crt	Categorie folosință	Intravilan	Suprafața (mp)	Tarla	Parcelă	Nr. topo	Observații / Referințe
1	arabil	NU	2.888	23/4	13/2	-	

## Lungime Segmente

1) Valorile lungimilor segmentelor sunt obținute din proiecție în plan.

Punct început	X / Y	Punct sfârșit	X / Y	Lungime segment (** (m)
1	663.490,938 319.691,391	2	663.507,035 319.712,69	26.698
2	663.507,035 319.712,69	3	663.520,715 319.734,968	26.143
3	663.520,715 319.734,968	4	663.641,837 320.000,229	291.606
4	663.641,837 320.000,229	5	663.633,661 320.003,962	8.988
5	663.633,661 320.003,962	1	663.490,938 319.691,391	343.614

**\*\* Lungimile segmentelor sunt determinate în planul de proiecție Stereo 70 și sunt rotunjite la 1 milimetru.**

**\*\*\* Distanța dintre puncte este formată din segmente cumulate ce sunt mai mici decât valoarea 1 milimetru.**





**DATE DESPRE IMOBILUL NR. 4022**

Oficiul de Cadastru și Publicitate Imobiliară CALARASI  
Biroul de Cadastru și Publicitate Imobiliară Calarasi

**A. Partea I. Descrierea imobilului**

TEREN Extravilan

Adresa: Jud. Calarasi, Tarla 23/4, parcela 13/3

Nr. Crt	Nr cadastral Nr. topografic	Suprafața* (mp)	Observații / Referințe
A1	20406	5.000	Sector cadastral:27 Teren neimprejmuit;

**B. Partea II. Proprietari și acte**

Inscrieri privitoare la dreptul de proprietate și alte drepturi reale	Referințe
<b>41140 / 27/08/2018</b>	
Act Notarial nr. 2023, din 24/08/2018 emis de Popa DIDINA;	
B3	A1
Intabulare, drept de PROPRIETATE, dobandit prin Conventie, cota actuala 1/1, cota initiala 1/1	
1) SAVA CONSTANTIN, - necasatorit	

**C. Partea III. SARCINI .**

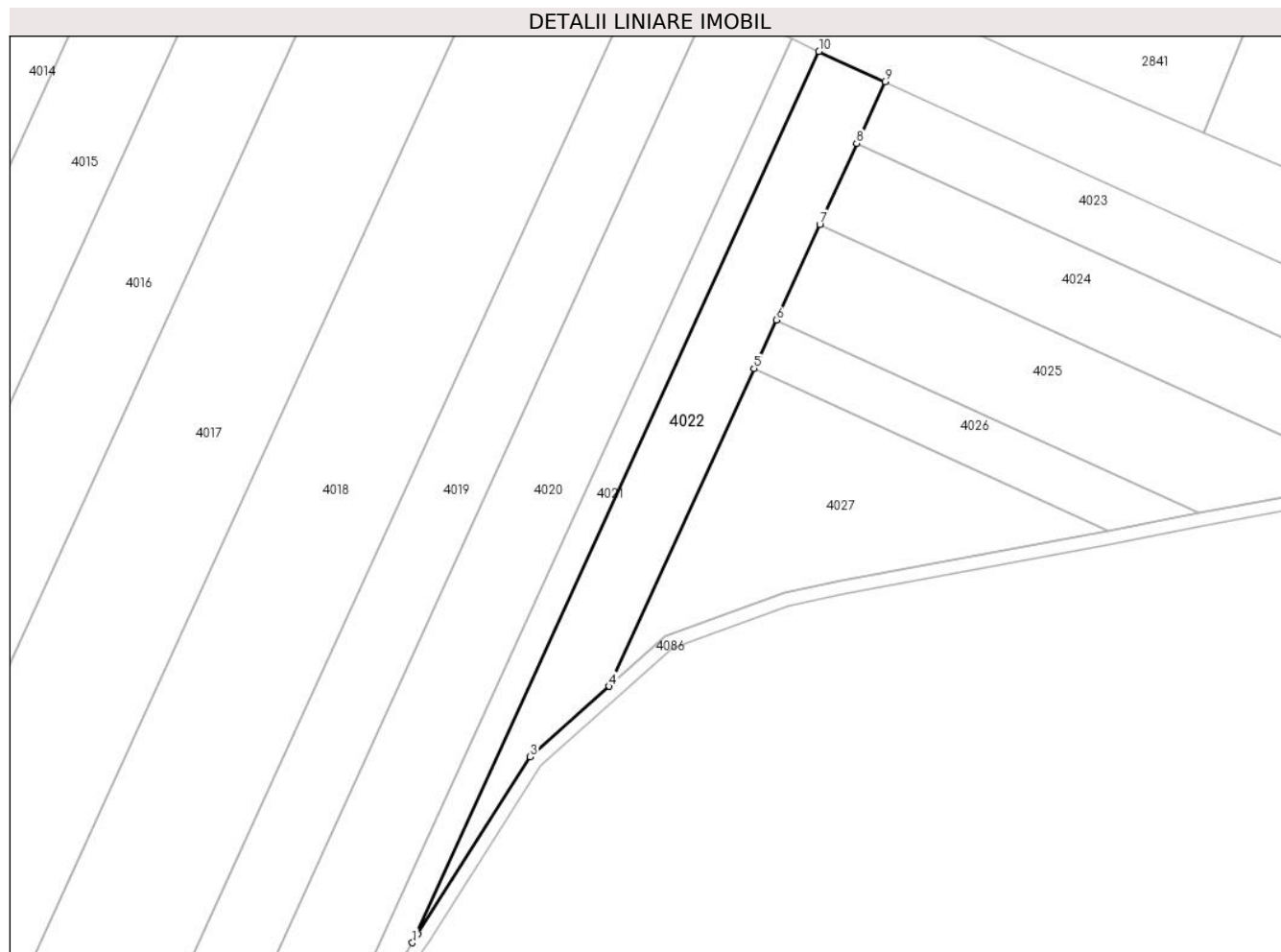
Inscrieri privind dezmembramintele dreptului de proprietate, drepturi reale de garanție și sarcini	Referințe
NU SUNT	

## Anexa Nr. 1 La Partea I

## Teren

Nr cadastral	Suprafața (mp)*	Observații / Referințe
20406	5.000	

\* Suprafața este determinată în planul de proiecție Stereo 70.



## Date referitoare la teren

Crt	Categorie folosință	Intravilan	Suprafața (mp)	Tarla	Parcelă	Nr. topo	Observații / Referințe
1	arabil	NU	5.000	23/4	13/3	-	

## Lungime Segmente

1) Valorile lungimilor segmentelor sunt obținute din proiecție în plan.

Punct început	X / Y	Punct sfârșit	X / Y	Lungime segment (** (m)
1	663.520,715 319.734,968	2	663.522,328 319.737,595	3.083
2	663.522,328 319.737,595	3	663.555,806 319.790,289	62.429
3	663.555,806 319.790,289	4	663.579,3 319.811,3	31.519
4	663.579,3 319.811,3	5	663.622,463 319.905,828	103.916
5	663.622,463 319.905,828	6	663.629,089 319.920,34	15.953

Punct început	X / Y	Punct sfârșit	X / Y	Lungime segment (** (m)
6	663.629,089 319.920,34	7	663.642,073 319.948,777	31.261
7	663.642,073 319.948,777	8	663.653,083 319.972,889	26.507
8	663.653,083 319.972,889	9	663.661,473 319.991,263	20.199
9	663.661,473 319.991,263	10	663.641,837 320.000,229	21.586
10	663.641,837 320.000,229	1	663.520,715 319.734,968	291.606

\*\* Lungimile segmentelor sunt determinate în planul de proiecție Stereo 70 și sunt rotunjite la 1 milimetru.

\*\*\* Distanța dintre puncte este formată din segmente cumulate ce sunt mai mici decât valoarea 1 milimetru.



**DATE DESPRE IMOBILUL NR. 4023**

Oficiul de Cadastru și Publicitate Imobiliară CALARASI  
Biroul de Cadastru și Publicitate Imobiliară Calarasi

**A. Partea I. Descrierea imobilului**

TEREN Extravilan

Adresa: Jud. Calarasi

Nr. Crt	Nr cadastral Nr. topografic	Suprafața* (mp)	Observații / Referințe
A1	20379	4.200	Sector cadastral:27 Teren neimprejmuit;

**B. Partea II. Proprietari și acte**

Inscrieri privitoare la dreptul de proprietate și alte drepturi reale	Referințe
<b>5771 / 23/02/2012</b>	
Act Notarial nr. 189, din 22/02/2012 emis de BNP CHIRU MARIA DANA;	
B2	A1
Intabulare, drept de PROPRIETATE, dobandit prin Conventie, cota actuala 1/1, cota initiala 1/1	
1) BUCUR CONSTANTIN, -sot	
2) BUCUR SIMINA MARIANA, -sotie	

**C. Partea III. SARCINI .**

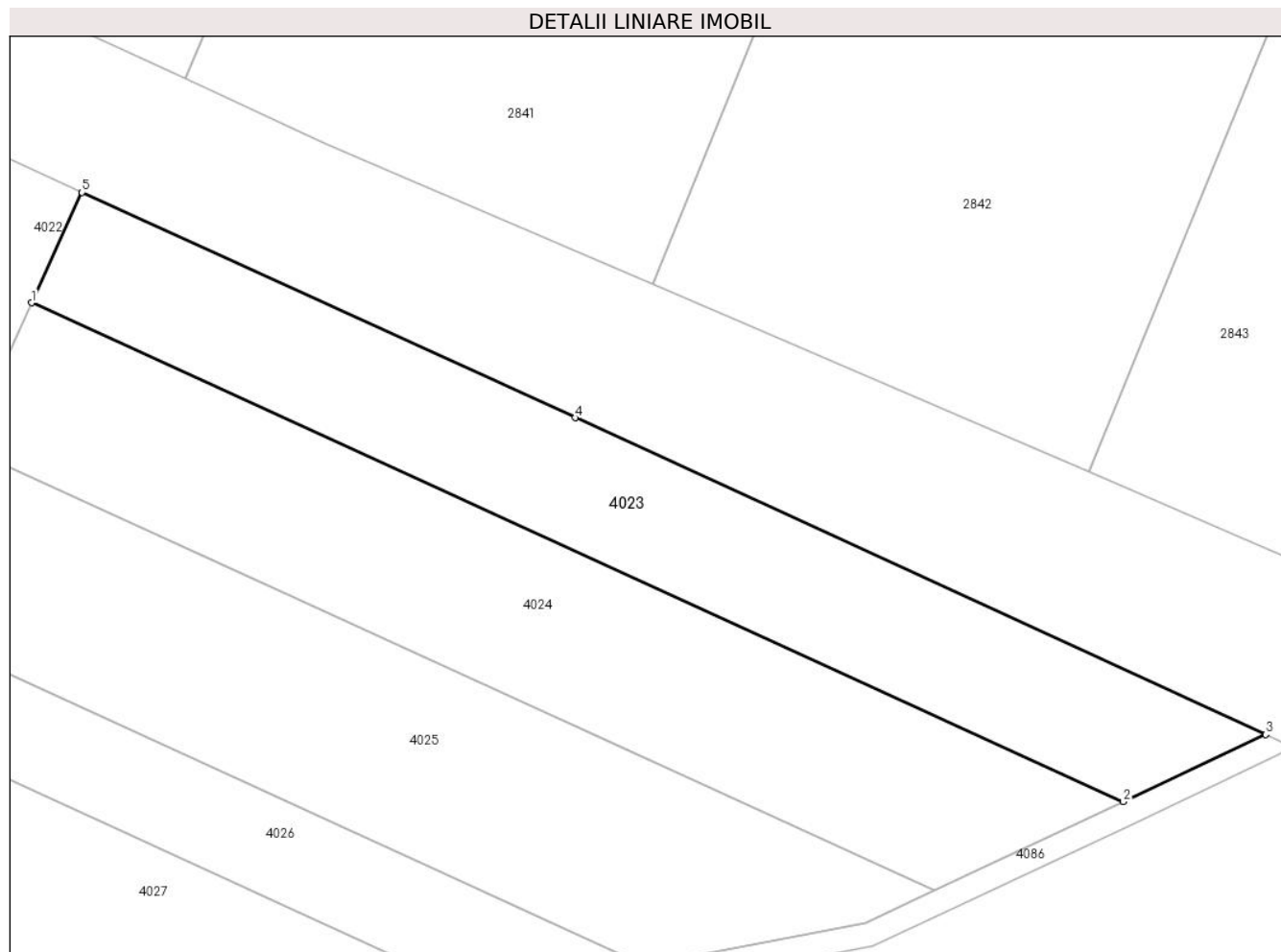
Inscrieri privind dezmembramintele dreptului de proprietate, drepturi reale de garanție și sarcini	Referințe
NU SUNT	

## Anexa Nr. 1 La Partea I

## Teren

Nr cadastral	Suprafața (mp)*	Observații / Referințe
20379	4.200	

\* Suprafața este determinată în planul de proiecție Stereo 70.



## Date referitoare la teren

Crt	Categorie folosință	Intra vilan	Suprafața (mp)	Tarla	Parcelă	Nr. topo	Observații / Referințe
1	arabil	NU	4.200	23/4	13/3	-	

## Lungime Segmente

1) Valorile lungimilor segmentelor sunt obținute din proiecție în plan.

Punct început	X / Y	Punct sfârșit	X / Y	Lungime segment (** (m)
1	663.653,083 319.972,889	2	663.834,867 319.889,884	199.838
2	663.834,867 319.889,884	3	663.858,623 319.901,086	26.265
3	663.858,623 319.901,086	4	663.743,594 319.953,765	126.518
4	663.743,594 319.953,765	5	663.661,473 319.991,263	90.277
5	663.661,473 319.991,263	1	663.653,083 319.972,889	20.199

**\*\* Lungimile segmentelor sunt determinate în planul de proiecție Stereo 70 și sunt rotunjite la 1 milimetru.**

**\*\*\* Distanța dintre puncte este formată din segmente cumulate ce sunt mai mici decât valoarea 1 milimetru.**





**DATE DESPRE IMOBILUL NR. 4024**

Oficiul de Cadastru și Publicitate Imobiliară CALARASI  
Biroul de Cadastru și Publicitate Imobiliară Calarasi

**A. Partea I. Descrierea imobilului**

TEREN Extravilan

Adresa: Jud. Calarasi

Nr. Crt	Nr cadastral Nr. topografic	Suprafața* (mp)	Observații / Referințe
A1	20934	5.000	Sector cadastral:27 Teren neimprijmit;

**B. Partea II. Proprietari și acte**

Inscrieri privitoare la dreptul de proprietate și alte drepturi reale		Referințe
<b>24547 / 24/04/2015</b>		
Act Notarial nr. 886, din 23/04/2015 emis de NP Sestacovschi Florin Adrian;		
B4	Intabulare, drept de PROPRIETATE, dobandit prin Conventie, cota actuala 1/1, cota initiala 1/1 1) TOPOR EREMIA, -sot 2) TOPOR NICOLETA, -sotie	A1

**C. Partea III. SARCINI**

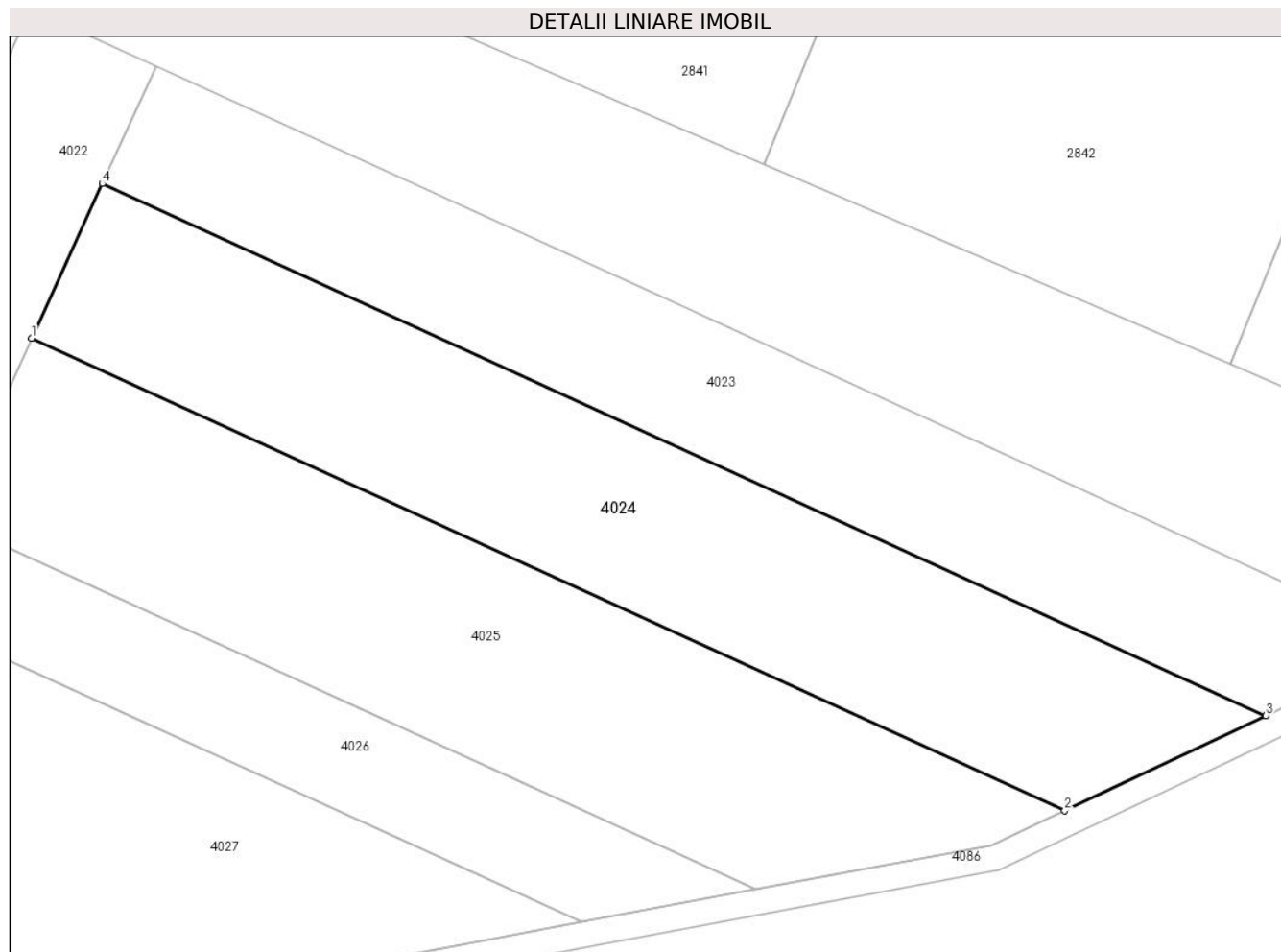
Inscrieri privind dezmembramintele dreptului de proprietate, drepturi reale de garanție și sarcini		Referințe
<b>24547 / 24/04/2015</b>		
Act Notarial nr. 886, din 23/04/2015 emis de NP Sestacovschi Florin Adrian;		
C1	Intabulare, drept de IPOTECA LEGALA, Valoare:0 conform art.2386, alin4 Cod Civil 1) TOPOR VASILE, -sot 2) TOPOR AURELIA, -sotie	A1

## Anexa Nr. 1 La Partea I

## Teren

Nr cadastral	Suprafața (mp)*	Observații / Referințe
20934	5.000	

\* Suprafața este determinată în planul de proiecție Stereo 70.



## Date referitoare la teren

Crt	Categorie folosință	Intravilan	Suprafața (mp)	Tarla	Parcelă	Nr. topo	Observații / Referințe
1	arabil	NU	5.000	23/4	13/5	-	

## Lungime Segmente

1) Valorile lungimilor segmentelor sunt obținute din proiecție în plan.

Punct început	X / Y	Punct sfârșit	X / Y	Lungime segment (** (m)
1	663.642,073 319.948,777	2	663.803,472 319.875,08	177.429
2	663.803,472 319.875,08	3	663.834,867 319.889,884	34.71
3	663.834,867 319.889,884	4	663.653,083 319.972,889	199.838
4	663.653,083 319.972,889	1	663.642,073 319.948,777	26.507

\*\* Lungimile segmentelor sunt determinate în planul de proiecție Stereo 70 și sunt rotunjite la 1 milimetru.

**\*\*\* Distanţa dintre puncte este formată din segmente cumulate ce sunt mai mici decât valoarea 1 milimetru.**



**DATE DESPRE IMOBILUL NR. 4025**

Oficiul de Cadastru și Publicitate Imobiliară CALARASI  
Biroul de Cadastru și Publicitate Imobiliară Calarasi

**A. Partea I. Descrierea imobilului**

TEREN Extravilan

Adresa: Jud. Calarasi

Nr. Crt	Nr cadastral Nr. topografic	Suprafața* (mp)	Observații / Referințe
A1	20937	5.000	Sector cadastral:27 Teren neimprijmit;

**B. Partea II. Proprietari și acte**

Inscrieri privitoare la dreptul de proprietate și alte drepturi reale		Referințe
<b>24545 / 24/04/2015</b>		
Act Notarial nr. 886, din 23/04/2015 emis de NP Sestacovschi Florin Adrian;		
B4	Intabulare, drept de PROPRIETATE, dobândit prin Conventie, cota actuala 1/1, cota initiala 1/1 1) TOPOR EREMIA, -sot 2) TOPOR NICOLETA, -sotie	A1

**C. Partea III. SARCINI**

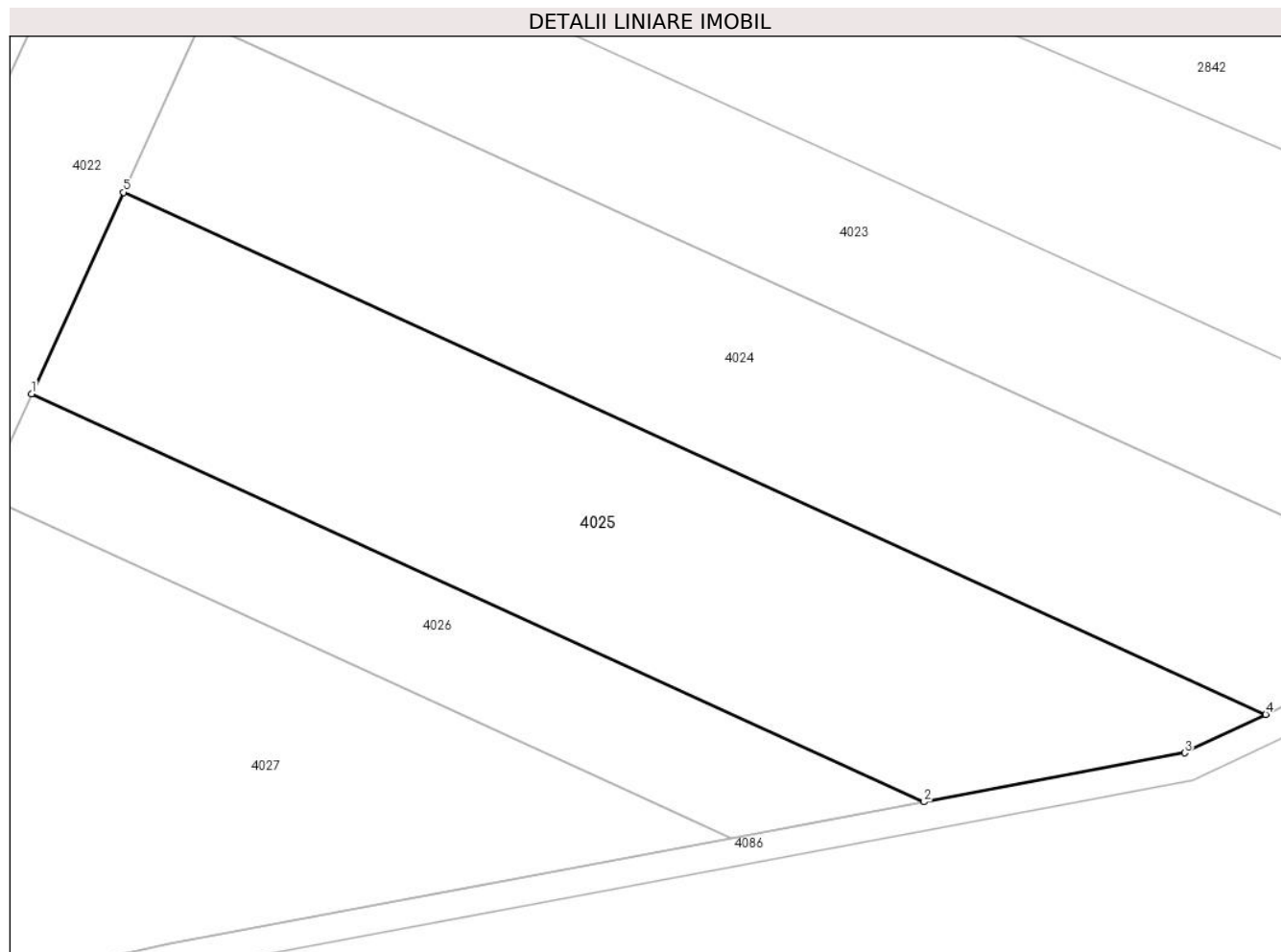
Inscrieri privind dezmembramintele dreptului de proprietate, drepturi reale de garanție și sarcini		Referințe
<b>24545 / 24/04/2015</b>		
Act Notarial nr. 886, din 23/04/2015 emis de NP Sestacovschi Florin Adrian;		
C1	Intabulare, drept de IPOTECA LEGALA, Valoare:0 conform art. 2386, alin.4 Cod Civil 1) TOPOR VASILE, -sot 2) TOPOR AURELIA, -sotie	A1

## Anexa Nr. 1 La Partea I

## Teren

Nr cadastral	Suprafața (mp)*	Observații / Referințe
20937	5.000	

\* Suprafața este determinată în planul de proiecție Stereo 70.



## Date referitoare la teren

Crt	Categorie folosință	Intra vilan	Suprafața (mp)	Tarla	Parcelă	Nr. topo	Observații / Referințe
1	arabil	NU	5.000	23/4	13/6	-	

## Lungime Segmente

1) Valorile lungimilor segmentelor sunt obținute din proiecție în plan.

Punct început	X / Y	Punct sfârșit	X / Y	Lungime segment (** (m)
1	663.629,089 319.920,34	2	663.755,193 319.862,759	138.628
2	663.755,193 319.862,759	3	663.792,014 319.869,677	37.465
3	663.792,014 319.869,677	4	663.803,472 319.875,08	12.668
4	663.803,472 319.875,08	5	663.642,073 319.948,777	177.429
5	663.642,073 319.948,777	1	663.629,089 319.920,34	31.261

**\*\* Lungimile segmentelor sunt determinate în planul de proiecție Stereo 70 și sunt rotunjite la 1 milimetru.**

**\*\*\* Distanța dintre puncte este formată din segmente cumulate ce sunt mai mici decât valoarea 1 milimetru.**





**DATE DESPRE IMOBILUL NR. 4026**

Oficiul de Cadastru și Publicitate Imobiliară CALARASI  
Biroul de Cadastru și Publicitate Imobiliară Calarasi

**A. Partea I. Descrierea imobilului**

TEREN Extravilan

Adresa: Jud. Calarasi

Nr. Crt	Nr cadastral Nr. topografic	Suprafața* (mp)	Observații / Referințe
A1		2.031	Sector cadastral:27 Teren neimprejmuit;

**B. Partea II. Proprietari și acte**

Inscrieri privitoare la dreptul de proprietate și alte drepturi reale	Referințe
/	
Act Administrativ nr. 85759, din 15/09/1998 emis de CJSDPAT CALARASI;	
B1	A1
Intabulare, drept de PROPRIETATE, dobandit prin Constituire, cota actuala 1/1, cota initiala 1/1 1) IORDACHE A VASILE, LIPSA CNP	

**C. Partea III. SARCINI .**

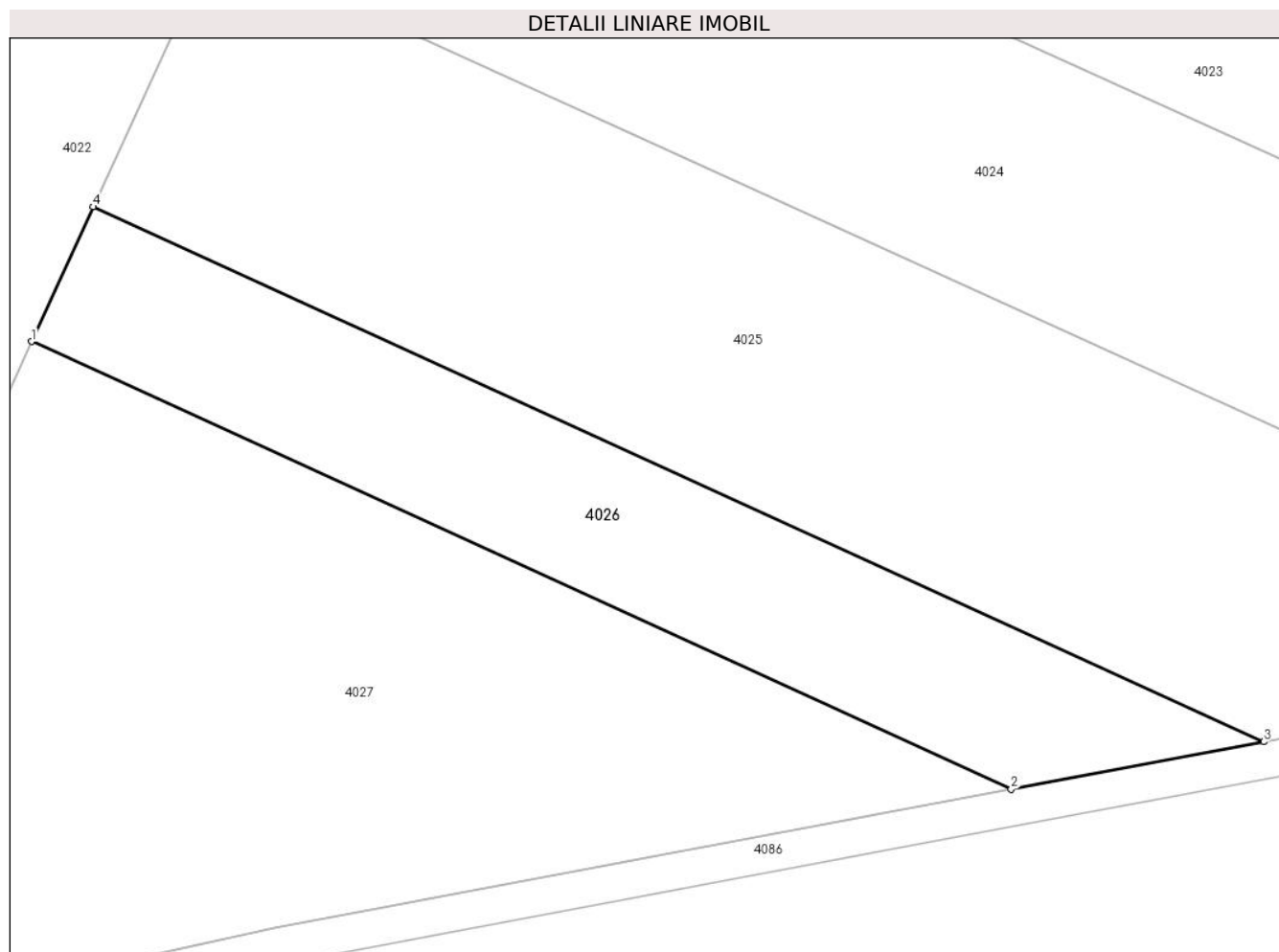
Inscrieri privind dezmembramintele dreptului de proprietate, drepturi reale de garanție și sarcini	Referințe
NU SUNT	

## Anexa Nr. 1 La Partea I

## Teren

Nr cadastral	Suprafața (mp)*	Observații / Referințe
	2.031	

\* Suprafața este determinată în planul de proiecție Stereo 70.



## Date referitoare la teren

Crt	Categorie folosință	Intra vilan	Suprafața (mp)	Tarla	Parcelă	Nr. topo	Observații / Referințe
1	arabil	NU	2.031	23/4	13/7	-	

## Lungime Segmente

1) Valorile lungimilor segmentelor sunt obținute din proiecție în plan.

Punct început	X / Y	Punct sfârșit	X / Y	Lungime segment (** (m)
1	663.622,463 319.905,828	2	663.727,983 319.857,646	116.0
2	663.727,983 319.857,646	3	663.755,193 319.862,759	27.686
3	663.755,193 319.862,759	4	663.629,089 319.920,34	138.628
4	663.629,089 319.920,34	1	663.622,463 319.905,828	15.953

\*\* Lungimile segmentelor sunt determinate în planul de proiecție Stereo 70 și sunt rotunjite la 1 milimetru.

**\*\*\* Distanţa dintre puncte este formată din segmente cumulate ce sunt mai mici decât valoarea 1 milimetru.**



**DATE DESPRE IMOBILUL NR. 4027**

Oficiul de Cadastru și Publicitate Imobiliară CALARASI  
Biroul de Cadastru și Publicitate Imobiliară Calarasi

**A. Partea I. Descrierea imobilului**

TEREN Extravilan

Adresa: Jud. Calarasi

Nr. Crt	Nr cadastral Nr. topografic	Suprafața* (mp)	Observații / Referințe
A1		5.000	Sector cadastral:27 Teren neimprejmuit;

**B. Partea II. Proprietari și acte**

Inscrieri privitoare la dreptul de proprietate și alte drepturi reale		Referințe
/		
Act Administrativ nr. 86034, din 10/02/1999 emis de CJSDPAT CALARASI;		
B1	Intabulare, drept de PROPRIETATE, dobandit prin Constituire, cota actuala 1/1, cota initiala 1/1 1) IONITA N ELENA, LIPSA CNP	A1

**C. Partea III. SARCINI .**

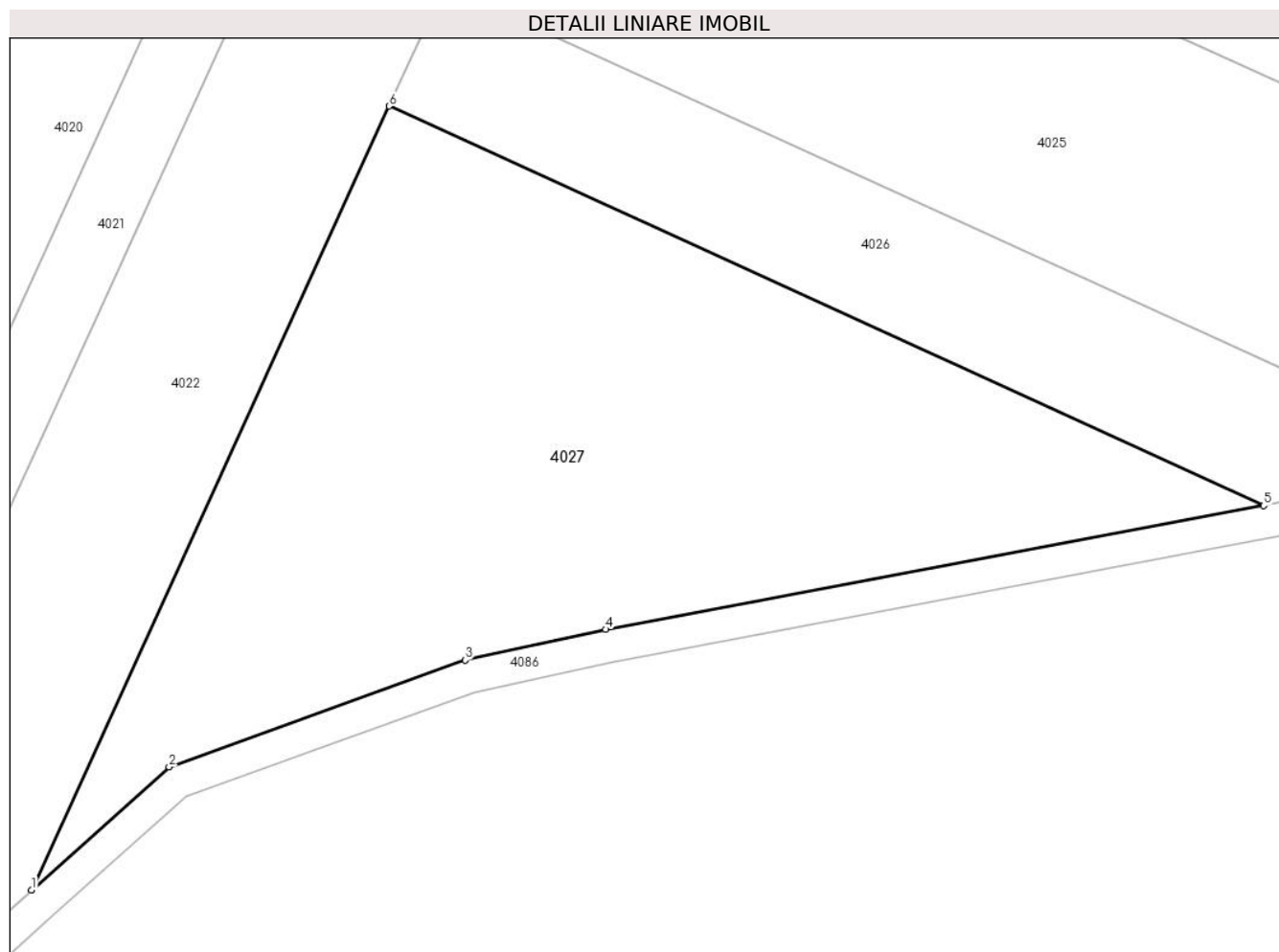
Inscrieri privind dezmembramintele dreptului de proprietate, drepturi reale de garanție și sarcini	Referințe
NU SUNT	

## Anexa Nr. 1 La Partea I

## Teren

Nr cadastral	Suprafața (mp)*	Observații / Referințe
	5.000	

\* Suprafața este determinată în planul de proiecție Stereo 70.



## Date referitoare la teren

Crt	Categorie folosință	Intravilan	Suprafața (mp)	Tarla	Parcelă	Nr. topo	Observații / Referințe
1	arabil	NU	5.000	23/4	13/8	-	

## Lungime Segmente

1) Valorile lungimilor segmentelor sunt obținute din proiecție în plan.

Punct început	X / Y	Punct sfârșit	X / Y	Lungime segment (** (m)
1	663.579,3 319.811,3	2	663.595,895 319.826,142	22.264
2	663.595,895 319.826,142	3	663.631,616 319.839,014	37.969
3	663.631,616 319.839,014	4	663.648,559 319.842,724	17.344
4	663.648,559 319.842,724	5	663.727,983 319.857,646	80.814
5	663.727,983 319.857,646	6	663.622,463 319.905,828	116.0

Punct început	X / Y	Punct sfârșit	X / Y	Lungime segment (** (m)
6	663.622,463 319.905,828	1	663.579,3 319.811,3	103.916

\*\* Lungimile segmentelor sunt determinate în planul de proiecție Stereo 70 și sunt rotunjite la 1 milimetru.

\*\*\* Distanța dintre puncte este formată din segmente cumulate ce sunt mai mici decât valoarea 1 milimetru.





**DATE DESPRE IMOBILUL NR. 4028**

Oficiul de Cadastru și Publicitate Imobiliară CALARASI  
Biroul de Cadastru și Publicitate Imobiliară Calarasi

**A. Partea I. Descrierea imobilului**

TEREN Extravilan

Adresa: Jud. Calarasi

Nr. Crt	Nr cadastral Nr. topografic	Suprafața* (mp)	Observații / Referințe
A1		17.500	Sector cadastral:27 Teren neimprejmuit;

**B. Partea II. Proprietari și acte**

Inscrieri privitoare la dreptul de proprietate și alte drepturi reale		Referințe
/		
Act Notarial nr. 1880, din 15/05/2002 emis de BNP POPA DIDINA;		
B1	Intabulare, drept de PROPRIETATE, dobandit prin Conventie, cota actuala 1/1, cota initiala 1/1 1) SPRINCEANA BOGDAN, -SOT 2) SPRINCEANA ADELA, -SOTIE	A1

**C. Partea III. SARCINI .**

Inscrieri privind dezmembramintele dreptului de proprietate, drepturi reale de garanție și sarcini	Referințe
NU SUNT	

## Anexa Nr. 1 La Partea I

## Teren

Nr cadastral	Suprafața (mp)*	Observații / Referințe
	17.500	

\* Suprafața este determinată în planul de proiecție Stereo 70.



## Date referitoare la teren

Crt	Categorie folosință	Intra vilan	Suprafața (mp)	Tarla	Parcelă	Nr. topo	Observații / Referințe
1	arabil	NU	17.500	23/4	13	-	

## Lungime Segmente

1) Valorile lungimilor segmentelor sunt obținute din proiecție în plan.

Punct început	X / Y	Punct sfârșit	X / Y	Lungime segment (** (m)
1	662.807,854 319.353,57	2	662.834,242 319.341,133	29.172
2	662.834,242 319.341,133	3	662.840,71 319.338,085	7.15
3	662.840,71 319.338,085	4	662.974,967 319.792,992	474.305
4	662.974,967 319.792,992	5	662.940,279 319.809,34	38.347
5	662.940,279 319.809,34	1	662.807,854 319.353,57	474.618

**\*\* Lungimile segmentelor sunt determinate în planul de proiecție Stereo 70 și sunt rotunjite la 1 milimetru.**

**\*\*\* Distanța dintre puncte este formată din segmente cumulate ce sunt mai mici decât valoarea 1 milimetru.**



**DATE DESPRE IMOBILUL NR. 4029**

Oficiul de Cadastru și Publicitate Imobiliară CALARASI  
Biroul de Cadastru și Publicitate Imobiliară Calarasi

**A. Partea I. Descrierea imobilului**

TEREN Extravilan

Adresa: Jud. Calarasi

Nr. Crt	Nr cadastral Nr. topografic	Suprafața* (mp)	Observații / Referințe
A1	20981	20.000	Sector cadastral:27 Teren neimprejmuit;

**B. Partea II. Proprietari și acte**

Inscrieri privitoare la dreptul de proprietate și alte drepturi reale		Referințe
<b>7375 / 06/02/2015</b>		
Act Notarial nr. 407, din 06/02/2015 emis de BIN Tutuianu Dana Cristina;		
B3	Intabulare, drept de PROPRIETATE, dobandit prin Conventie, cota actuala 1/1, cota initiala 1/1 1) SC GUT SRL, CIF:16675225	A1

**C. Partea III. SARCINI .**

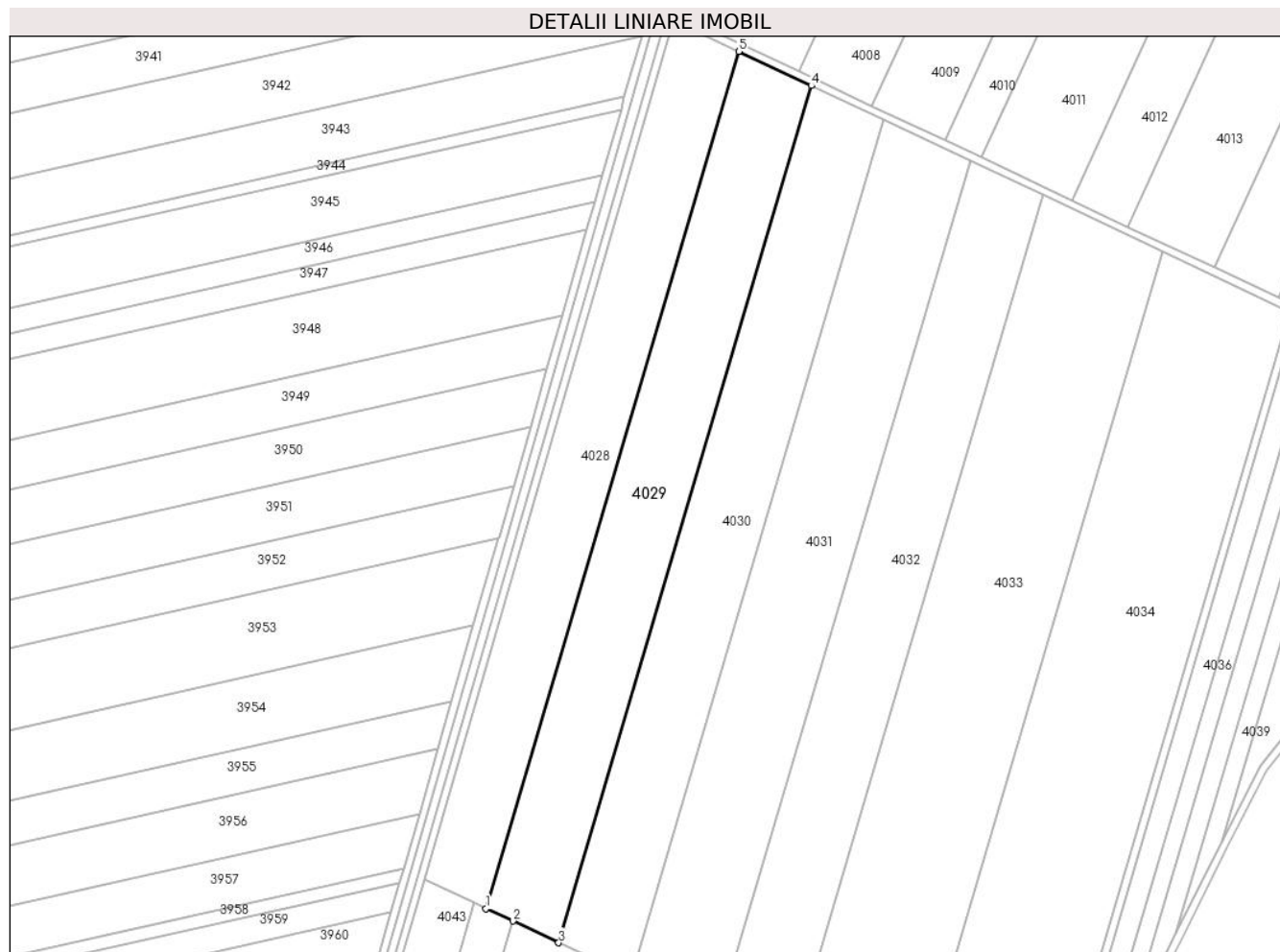
Inscrieri privind dezmembramintele dreptului de proprietate, drepturi reale de garanție și sarcini	Referințe
NU SUNT	

## Anexa Nr. 1 La Partea I

## Teren

Nr cadastral	Suprafața (mp)*	Observații / Referințe
20981	20.000	

\* Suprafața este determinată în planul de proiecție Stereo 70.



## Date referitoare la teren

Crt	Categorie folosință	Intravilan	Suprafața (mp)	Tarla	Parcelă	Nr. topo	Observații / Referințe
1	arabil	NU	20.000	23/4	14	-	

## Lungime Segmente

1) Valorile lungimilor segmentelor sunt obținute din proiecție în plan.

Punct început	X / Y	Punct sfârșit	X / Y	Lungime segment (** (m)
1	662.840,71 319.338,085	2	662.854,926 319.331,385	15.716
2	662.854,926 319.331,385	3	662.879,307 319.319,895	26.953
3	662.879,307 319.319,895	4	663.013,563 319.774,801	474.304
4	663.013,563 319.774,801	5	662.974,967 319.792,992	42.668
5	662.974,967 319.792,992	1	662.840,71 319.338,085	474.305

**\*\* Lungimile segmentelor sunt determinate în planul de proiecție Stereo 70 și sunt rotunjite la 1 milimetru.**

**\*\*\* Distanța dintre puncte este formată din segmente cumulate ce sunt mai mici decât valoarea 1 milimetru.**





**DATE DESPRE IMOBILUL NR. 4030**

Oficiul de Cadastru și Publicitate Imobiliară CALARASI  
Biroul de Cadastru și Publicitate Imobiliară Calarasi

**A. Partea I. Descrierea imobilului**

TEREN Extravilan

Adresa: Jud. Calarasi

Nr. Crt	Nr cadastral Nr. topografic	Suprafața* (mp)	Observații / Referințe
A1		20.000	Sector cadastral:27 Teren neimprejmuit;

**B. Partea II. Proprietari și acte**

Inscrieri privitoare la dreptul de proprietate și alte drepturi reale		Referințe
/		
Act Administrativ nr. 84797, din 06/10/1994 emis de CJSDPAT CALARASI;		
B1	Intabulare, drept de PROPRIETATE, dobandit prin Reconstituire, cota actuala 1/1, cota initiala 1/1 1) DUMITRU GH GHEORGHE, LIPSA CNP	A1

**C. Partea III. SARCINI .**

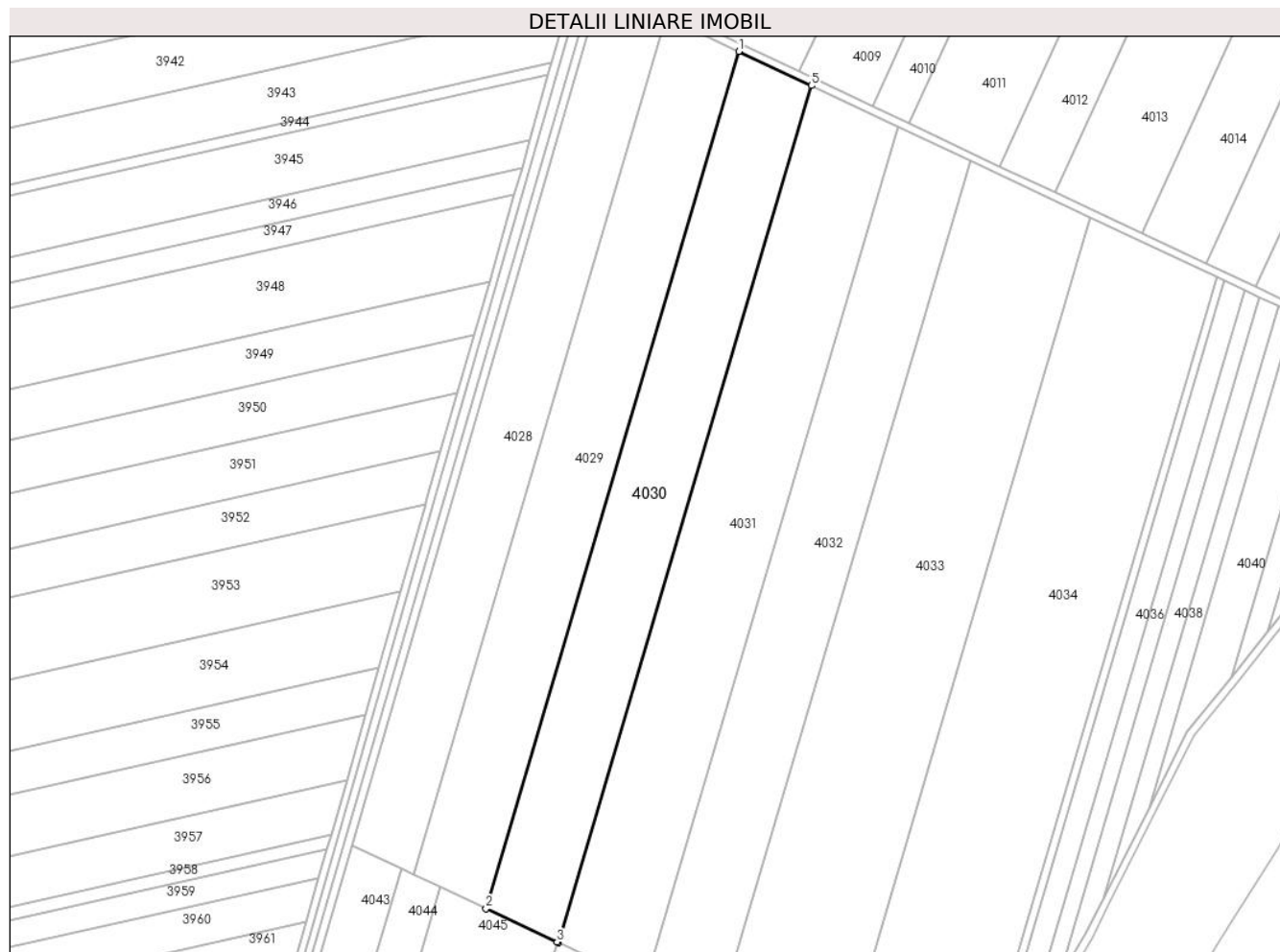
Inscrieri privind dezmembramintele dreptului de proprietate, drepturi reale de garanție și sarcini	Referințe
NU SUNT	

## Anexa Nr. 1 La Partea I

## Teren

Nr cadastral	Suprafața (mp)*	Observații / Referințe
	20.000	

\* Suprafața este determinată în planul de proiecție Stereo 70.



## Date referitoare la teren

Crt	Categorie folosință	Intravilan	Suprafața (mp)	Tarla	Parcelă	Nr. topo	Observații / Referințe
1	arabil	NU	20.000	23/4	15	-	

## Lungime Segmente

1) Valorile lungimilor segmentelor sunt obținute din proiecție în plan.

Punct început	X / Y	Punct sfârșit	X / Y	Lungime segment (** (m)
1	663.013,563 319.774,801	2	662.879,307 319.319,895	474.304
2	662.879,307 319.319,895	3	662.917,09 319.302,088	41.769
3	662.917,09 319.302,088	4	662.917,903 319.301,705	0.899
4	662.917,903 319.301,705	5	663.052,16 319.756,611	474.304
5	663.052,16 319.756,611	1	663.013,563 319.774,801	42.669

**\*\* Lungimile segmentelor sunt determinate în planul de proiecție Stereo 70 și sunt rotunjite la 1 milimetru.**

**\*\*\* Distanța dintre puncte este formată din segmente cumulate ce sunt mai mici decât valoarea 1 milimetru.**



**DATE DESPRE IMOBILUL NR. 4031**

Oficiul de Cadastru și Publicitate Imobiliară CALARASI  
Biroul de Cadastru și Publicitate Imobiliară Calarasi

**A. Partea I. Descrierea imobilului**

TEREN Extravilan

Adresa: Jud. Calarasi

Nr. Crt	Nr cadastral Nr. topografic	Suprafața* (mp)	Observații / Referințe
A1		23.755	Sector cadastral:27 Teren neimprejmuit;

**B. Partea II. Proprietari și acte**

Inscrieri privitoare la dreptul de proprietate și alte drepturi reale	Referințe
/	
Act Administrativ nr. 84680, din 31/10/1994 emis de CJSDPAT CALARASI;	
B1	A1
Intabulare, drept de PROPRIETATE, dobandit prin Reconstituire, cota actuala 1/1, cota initiala 1/1	
1) VASILE E ELENA, LIPSA CNP	

**C. Partea III. SARCINI .**

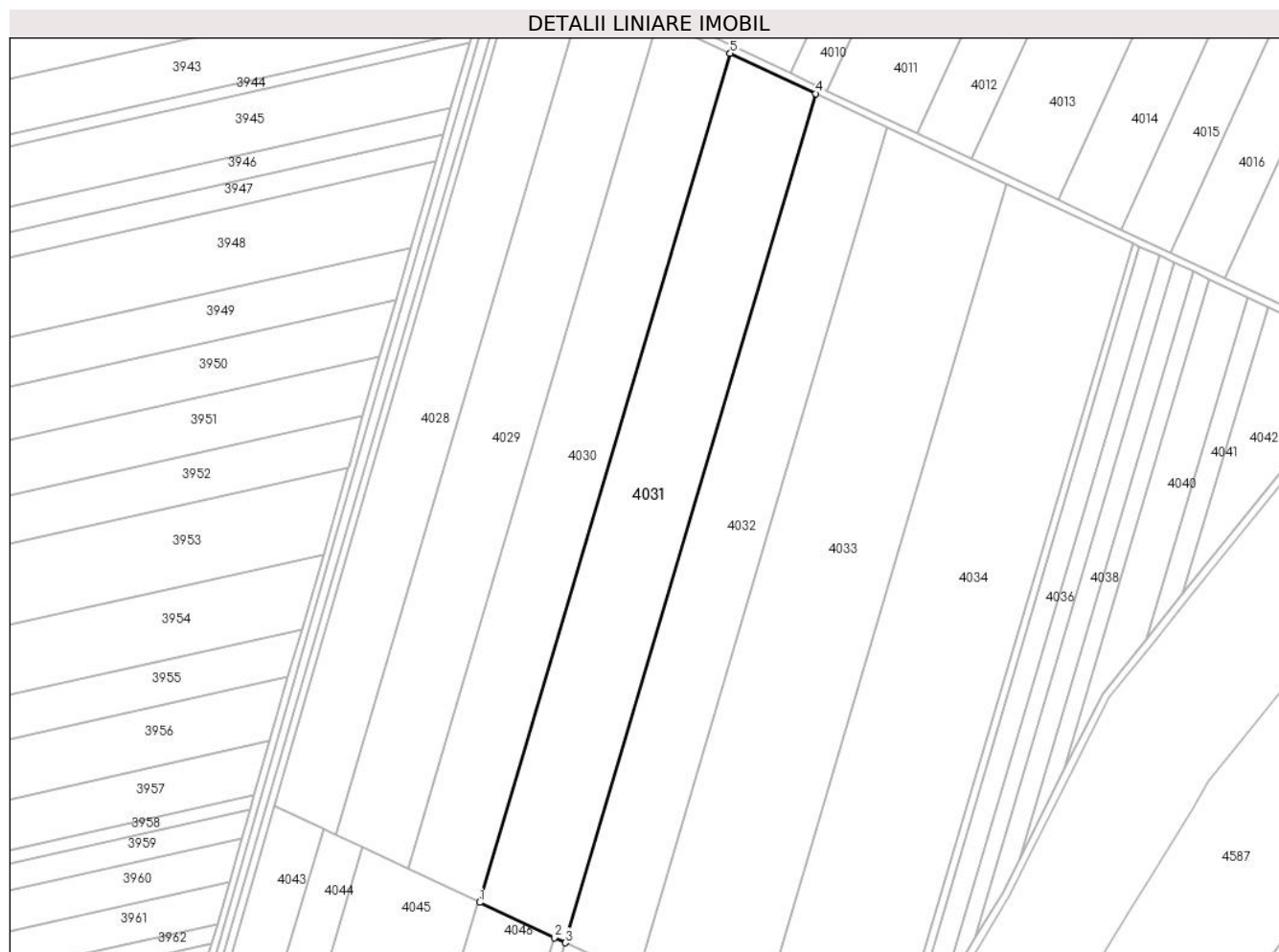
Inscrieri privind dezmembramintele dreptului de proprietate, drepturi reale de garanție și sarcini	Referințe
NU SUNT	

## Anexa Nr. 1 La Partea I

## Teren

Nr cadastral	Suprafața (mp)*	Observații / Referințe
	23.755	

\* Suprafața este determinată în planul de proiecție Stereo 70.



## Date referitoare la teren

Crt	Categorie folosință	Intra vilan	Suprafața (mp)	Tarla	Parcelă	Nr. topo	Observații / Referințe
1	arabil	NU	23.755	23/4	16	-	

## Lungime Segmente

1) Valorile lungimilor segmentelor sunt obținute din proiecție în plan.

Punct început	X / Y	Punct sfârșit	X / Y	Lungime segment (** (m)
1	662.917,903 319.301,705	2	662.957,857 319.282,875	44.169
2	662.957,857 319.282,875	3	662.963,746 319.280,099	6.51
3	662.963,746 319.280,099	4	663.098,003 319.735,006	474.305
4	663.098,003 319.735,006	5	663.052,16 319.756,611	50.679
5	663.052,16 319.756,611	1	662.917,903 319.301,705	474.304

**\*\* Lungimile segmentelor sunt determinate în planul de proiecție Stereo 70 și sunt rotunjite la 1 milimetru.**

**\*\*\* Distanța dintre puncte este formată din segmente cumulate ce sunt mai mici decât valoarea 1 milimetru.**





**DATE DESPRE IMOBILUL NR. 4032**

Oficiul de Cadastru și Publicitate Imobiliară CALARASI  
Biroul de Cadastru și Publicitate Imobiliară Calarasi

**A. Partea I. Descrierea imobilului**

TEREN Extravilan

Adresa: Jud. Calarasi

Nr. Crt	Nr cadastral Nr. topografic	Suprafața* (mp)	Observații / Referințe
A1		20.000	Sector cadastral:27 Teren neimprejmit;

**B. Partea II. Proprietari și acte**

Inscrieri privitoare la dreptul de proprietate și alte drepturi reale		Referințe
/		
Act Notarial nr. 101, din 01/04/1998 emis de BNP POPA DIDINA;		
B1	Intabulare, drept de PROPRIETATE, dobandit prin Succesiune, cota actuala 1/3, cota initiala 1/3 1) <b>RADU VASILE</b> , LIPSA CNP	A1
B2	Intabulare, drept de PROPRIETATE, dobandit prin Succesiune, cota actuala 1/3, cota initiala 1/3 1) <b>DUMITRU CONSTANTIN</b> , LIPSA CNP	A1
B3	Intabulare, drept de PROPRIETATE, dobandit prin Succesiune, cota actuala 1/3, cota initiala 1/3 1) <b>DUMITRU TUDORA</b>	A1

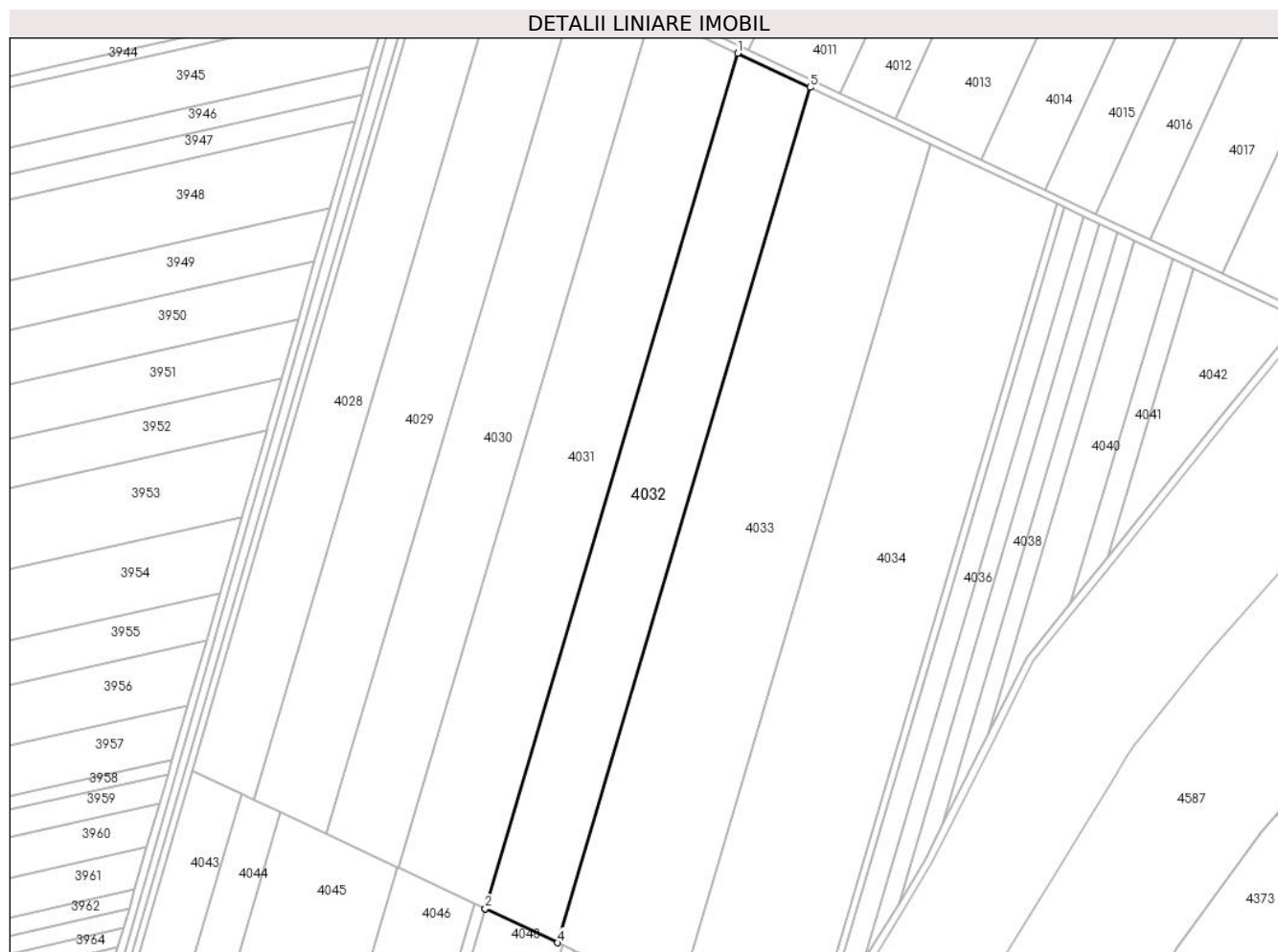
**C. Partea III. SARCINI .**

Inscrieri privind dezmembramintele dreptului de proprietate, drepturi reale de garanție și sarcini	Referințe
NU SUNT	

**Anexa Nr. 1 La Partea I****Teren**

Nr cadastral	Suprafața (mp)*	Observații / Referințe
	20.000	

\* Suprafața este determinată în planul de proiecție Stereo 70.

**Date referitoare la teren**

Crt	Categorie folosință	Intravilan	Suprafața (mp)	Tarla	Parcelă	Nr. topo	Observații / Referințe
1	arabil	NU	20.000	23/4	17	-	

**Lungime Segmente**

1) Valorile lungimilor segmentelor sunt obținute din proiecție în plan.

Punct început	X / Y	Punct sfârșit	X / Y	Lungime segment (** (m)
1	663.098,003 319.735,006	2	662.963,746 319.280,099	474.305
2	662.963,746 319.280,099	3	662.963,773 319.280,086	0.03
3	662.963,773 319.280,086	4	663.002,343 319.261,909	42.639
4	663.002,343 319.261,909	5	663.136,6 319.716,815	474.304
5	663.136,6 319.716,815	1	663.098,003 319.735,006	42.669

**\*\* Lungimile segmentelor sunt determinate în planul de proiecție Stereo 70 și sunt rotunjite la 1 milimetru.**

**\*\*\* Distanța dintre puncte este formată din segmente cumulate ce sunt mai mici decât valoarea 1 milimetru.**



**DATE DESPRE IMOBILUL NR. 4033**

Oficiul de Cadastru și Publicitate Imobiliară CALARASI  
Biroul de Cadastru și Publicitate Imobiliară Calarasi

**A. Partea I. Descrierea imobilului**

TEREN Extravilan

Adresa: Jud. Calarasi

Nr. Crt	Nr cadastral Nr. topografic	Suprafața* (mp)	Observații / Referințe
A1	20606	33.066	Sector cadastral:27 Teren neimprejmut;

**B. Partea II. Proprietari și acte**

Inscrieri privitoare la dreptul de proprietate și alte drepturi reale		Referințe
<b>73713 / 07/11/2014</b>		
Act Notarial nr. 3261, din 04/11/2014 emis de NP SESTACOVSCI FLORIN ADRIAN;		
B3	Intabulare, drept de PROPRIETATE, dobandit prin Conventie, cota actuala 1/1, cota initiala 1/1 1) CONSTANTIN DANIELA, - sotie 2) CONSTANTIN MIHALACHE, - sot	A1
<b>4754 / 27/01/2023</b>		
Act Notarial nr. 118, din 23/01/2023 emis de IOSEP Cristina Mihaela;		
B4	se noteaza interdictiile de instrainare, grevare, inchiriere, dezmembrare, alipire, construire, demolare, restructurare si amenajare 1) GEORGIEV VENELIN STOYANOV 2) GEORGIEV AIDA	A1
<b>52614 / 29/08/2023</b>		
Act Notarial nr. 117, din 23/01/2023 emis de IOSEP Cristina Mihaela (act notarial nr 1465 din 14.08.2023, emis de IOSEP Cristina Mihaela);		
B5	se noteaza promisiunea bilaterala de vanzare cumparare si actul additional nr. 1 la aceasta, cu termen de semnare a contractului de vanzare cumparare in forma autentica cel mai tarziu la data de 14.12.2024 1) GEORGIEV VENELIN STOYANOV, sot 2) GEORGIEV AIDA, sotie	A1

**C. Partea III. SARCINI**

Inscrieri privind dezmembramintele dreptului de proprietate, drepturi reale de garanție și sarcini		Referințe
<b>4754 / 27/01/2023</b>		
Act Notarial nr. 118, din 23/01/2023 emis de IOSEP Cristina Mihaela;		
C5	Intabulare, drept de IPOTECA, Valoare:2808285.99 EURrezultata din contractele autentificate sub nr. 116 si nr. 117 de NP IOSEP Cristina Mihaela la data de 23.01.2023 1) GEORGIEV VENELIN STOYANOV 2) GEORGIEV AIDA	A1
<b>52614 / 29/08/2023</b>		
Act Notarial nr. 117, din 23/01/2023 emis de IOSEP Cristina Mihaela (act notarial nr 1465 din 14.08.2023, emis de IOSEP Cristina Mihaela);		
C8	se respinge capatul de cerere privind intabularea ipotecii legale pentru pretul achitat, intrucat nu exista codul de 2.3.3. aferent acestui serviciu si pretul urmeaza a fi achitat in 3 (trei) zile de la data de 14.08.2023	A1

## Anexa Nr. 1 La Partea I

## Teren

Nr cadastral	Suprafața (mp)*	Observații / Referințe
20606	33.066	

\* Suprafața este determinată în planul de proiecție Stereo 70.



## Date referitoare la teren

Crt	Categorie folosință	Intravilan	Suprafața (mp)	Tarla	Parcelă	Nr. topo	Observații / Referințe
1	arabil	NU	33.066	23/4	18	-	

## Lungime Segmente

1) Valorile lungimilor segmentelor sunt obținute din proiecție în plan.

Punct început	X / Y	Punct sfârșit	X / Y	Lungime segment (** (m)
1	663.200,411 319.686,741	2	663.136,6 319.716,815	70.543
2	663.136,6 319.716,815	3	663.002,343 319.261,909	474.304
3	663.002,343 319.261,909	4	663.005,216 319.260,555	3.176
4	663.005,216 319.260,555	5	663.011,436 319.257,623	6.876
5	663.011,436 319.257,623	6	663.021,797 319.252,74	11.454

Punct început	X / Y	Punct sfârșit	X / Y	Lungime segment (** (m)
6	663.021,797 319.252,74	7	663.027,875 319.249,876	6.719
7	663.027,875 319.249,876	8	663.038,235 319.244,993	11.453
8	663.038,235 319.244,993	9	663.048,912 319.239,961	11.803
9	663.048,912 319.239,961	10	663.059,919 319.234,774	12.168
10	663.059,919 319.234,774	11	663.066,154 319.231,835	6.893
11	663.066,154 319.231,835	1	663.200,411 319.686,741	474.304

\*\* Lungimile segmentelor sunt determinate în planul de proiecție Stereo 70 și sunt rotunjite la 1 milimetru.

\*\*\* Distanța dintre puncte este formată din segmente cumulate ce sunt mai mici decât valoarea 1 milimetru.





**DATE DESPRE IMOBILUL NR. 4034**

Oficiul de Cadastru și Publicitate Imobiliară CALARASI  
Biroul de Cadastru și Publicitate Imobiliară Calarasi

**A. Partea I. Descrierea imobilului**

TEREN Extravilan

Adresa: Jud. Calarasi

Nr. Crt	Nr cadastral Nr. topografic	Suprafața* (mp)	Observații / Referințe
A1		35.000	Sector cadastral:27 Teren neimprejmuit;

**B. Partea II. Proprietari și acte**

Inscrieri privitoare la dreptul de proprietate și alte drepturi reale		Referințe
/		
Act Administrativ nr. 84691, din 01/11/1994 emis de CJSDPAT CALARASI;		
B1	Intabulare, drept de PROPRIETATE, dobandit prin Reconstituire, cota actuala 1/1, cota initiala 1/1 1) <b>BOBONETE IOANA</b> , LIPSA CNP 2) <b>DRAGHICI ANGELA</b> , LIPSA CNP 3) <b>FLOREA GHEORGHE</b> , LIPSA CNP 4) <b>PODARU MARIA</b> , LIPSA CNP	A1

**C. Partea III. SARCINI .**

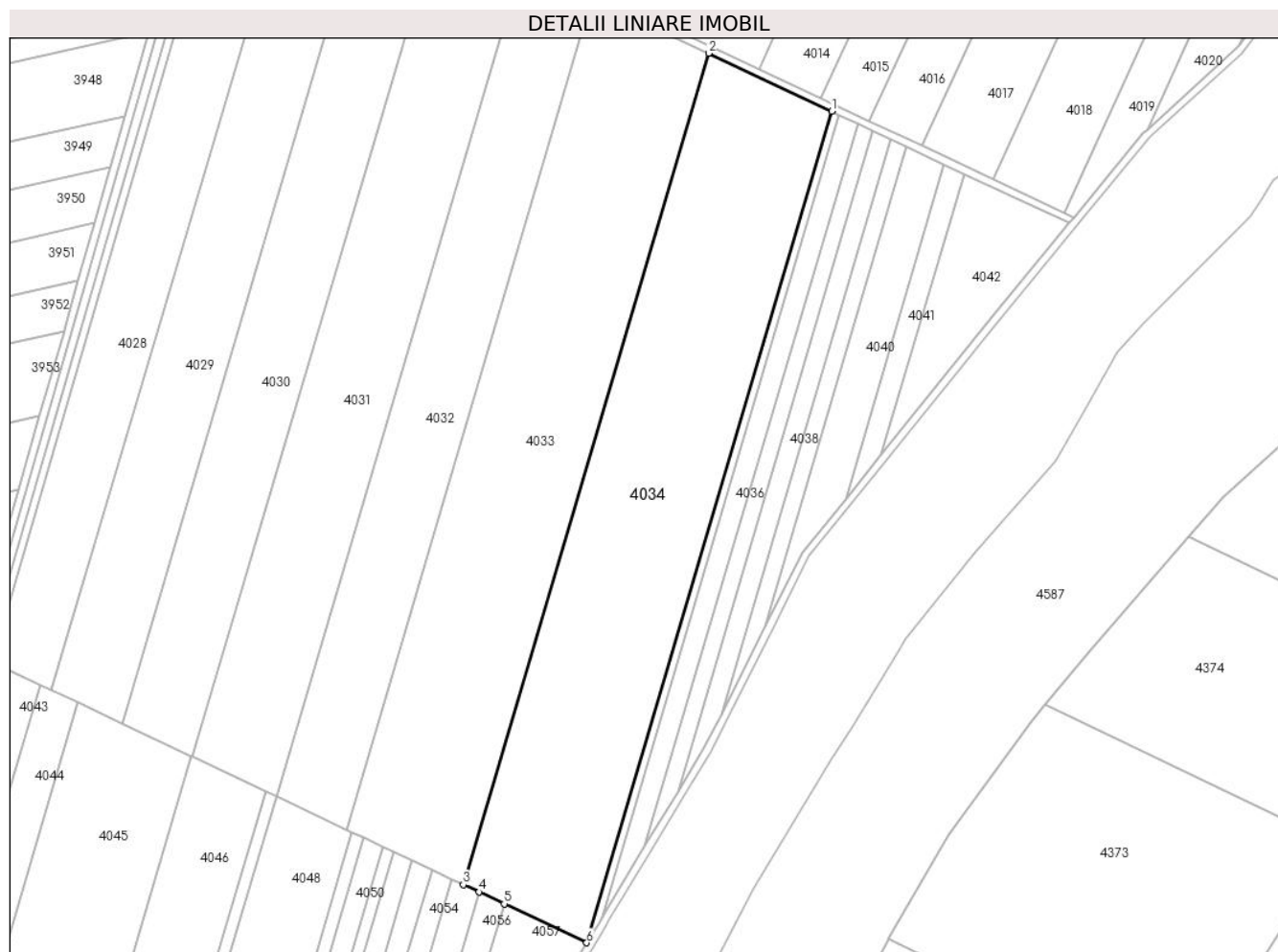
Inscrieri privind dezmembramintele dreptului de proprietate, drepturi reale de garanție și sarcini	Referințe
NU SUNT	

## Anexa Nr. 1 La Partea I

## Teren

Nr cadastral	Suprafața (mp)*	Observații / Referințe
	35.000	

\* Suprafața este determinată în planul de proiecție Stereo 70.



## Date referitoare la teren

Crt	Categorie folosință	Intravilan	Suprafața (mp)	Tarla	Parcelă	Nr. topo	Observații / Referințe
1	arabil	NU	35.000	23/4	19	-	

## Lungime Segmente

1) Valorile lungimilor segmentelor sunt obținute din proiecție în plan.

Punct început	X / Y	Punct sfârșit	X / Y	Lungime segment (** (m)
1	663.267,955 319.654,909	2	663.200,411 319.686,741	74.669
2	663.200,411 319.686,741	3	663.066,154 319.231,835	474.304
3	663.066,154 319.231,835	4	663.074,75 319.227,784	9.503
4	663.074,75 319.227,784	5	663.088,469 319.221,318	15.166
5	663.088,469 319.221,318	6	663.133,699 319.200,002	50.001

Punct început	X / Y	Punct sfârșit	X / Y	Lungime segment (** (m)
6	663.133,699 319.200,002	1	663.267,955 319.654,909	474.305

\*\* Lungimile segmentelor sunt determinate în planul de proiecție Stereo 70 și sunt rotunjite la 1 milimetru.

\*\*\* Distanța dintre puncte este formată din segmente cumulate ce sunt mai mici decât valoarea 1 milimetru.



**DATE DESPRE IMOBILUL NR. 4035**

Oficiul de Cadastru și Publicitate Imobiliară CALARASI  
Biroul de Cadastru și Publicitate Imobiliară Calarasi

**A. Partea I. Descrierea imobilului**

TEREN Extravilan

Adresa: Jud. Calarasi

Nr. Crt	Nr cadastral Nr. topografic	Suprafața* (mp)	Observații / Referințe
A1		1.926	Sector cadastral:27 Teren neimprejmuit;

**B. Partea II. Proprietari și acte**

Inscrieri privitoare la dreptul de proprietate și alte drepturi reale		Referințe
/		
Act Administrativ nr. 85760, din 15/09/1998 emis de CJSDPAT CALARASI;		
B1	Intabulare, drept de PROPRIETATE, dobandit prin Constituire, cota actuala 1/1, cota initiala 1/1 1) NUTU C GHEORGHE, LIPSA CNP	A1

**C. Partea III. SARCINI .**

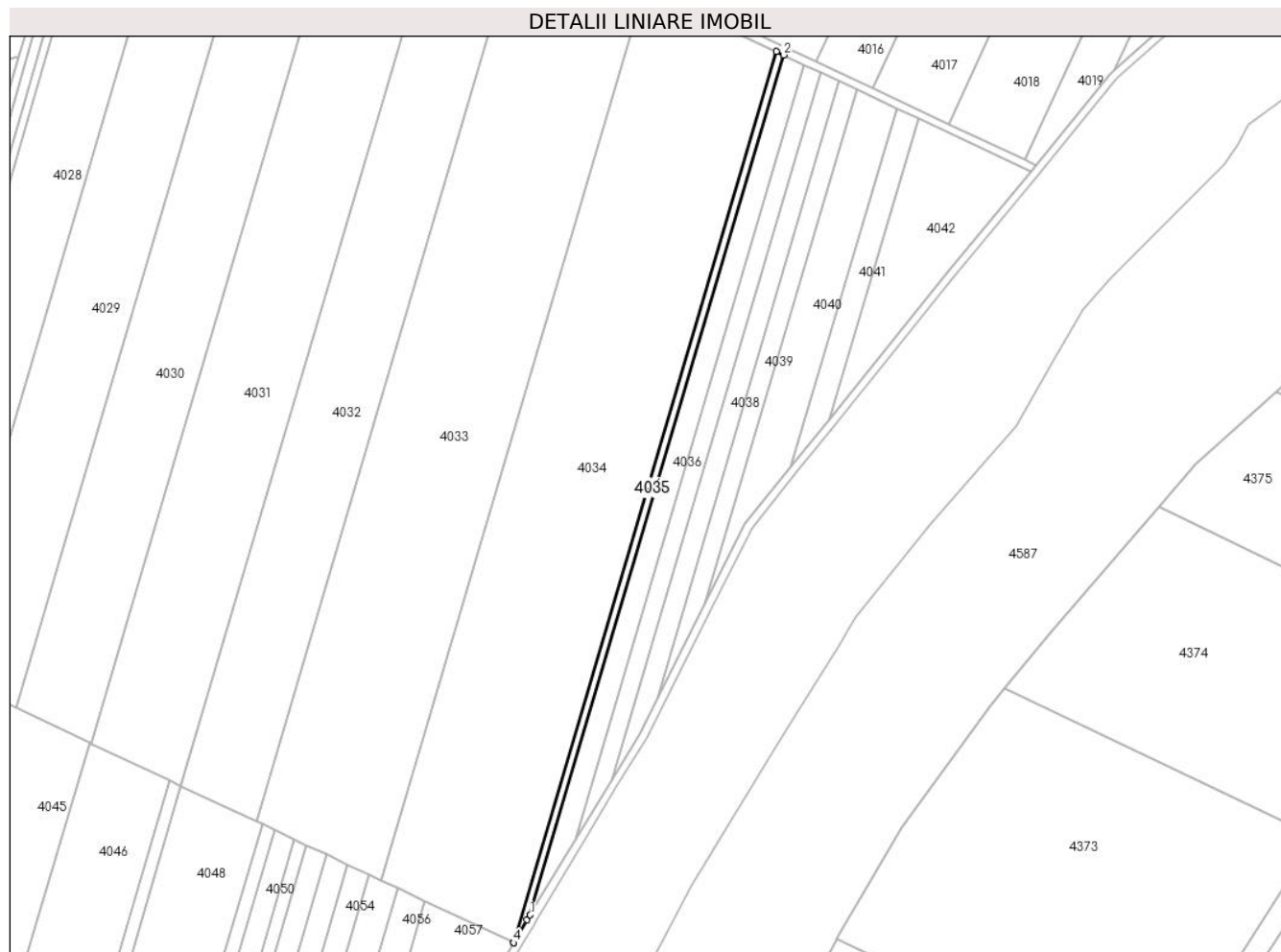
Inscrieri privind dezmembramintele dreptului de proprietate, drepturi reale de garanție și sarcini	Referințe
NU SUNT	

## Anexa Nr. 1 La Partea I

## Teren

Nr cadastral	Suprafața (mp)*	Observații / Referințe
	1.926	

\* Suprafața este determinată în planul de proiecție Stereo 70.



## Date referitoare la teren

Crt	Categorie folosință	Intravilan	Suprafața (mp)	Tarla	Parcelă	Nr. topo	Observații / Referințe
1	arabil	NU	1.926	23/4	19/1	-	

## Lungime Segmente

1) Valorile lungimilor segmentelor sunt obținute din proiecție în plan.

Punct început	X / Y	Punct sfârșit	X / Y	Lungime segment (** (m)
1	663.142,207 319.214,229	2	663.271,739 319.653,125	457.611
2	663.271,739 319.653,125	3	663.267,955 319.654,909	4.183
3	663.267,955 319.654,909	4	663.133,699 319.200,002	474.305
4	663.133,699 319.200,002	5	663.133,709 319.199,997	0.011
5	663.133,709 319.199,997	6	663.140,668 319.211,683	13.601

Punct început	X / Y	Punct sfârșit	X / Y	Lungime segment (** (m)
6	663.140,668 319.211,683	1	663.142,207 319.214,229	2.975

\*\* Lungimile segmentelor sunt determinate în planul de proiecție Stereo 70 și sunt rotunjite la 1 milimetru.

\*\*\* Distanța dintre puncte este formată din segmente cumulate ce sunt mai mici decât valoarea 1 milimetru.





**DATE DESPRE IMOBILUL NR. 4036**

Oficiul de Cadastru și Publicitate Imobiliară CALARASI  
Biroul de Cadastru și Publicitate Imobiliară Calarasi

**A. Partea I. Descrierea imobilului**

TEREN Extravilan

Adresa: Jud. Calarasi, T 23/4 P 19/2

Nr. Crt	Nr cadastral Nr. topografic	Suprafața* (mp)	Observații / Referințe
A1	22217	5.000	Sector cadastral:27 Teren neimprejmuit;

**B. Partea II. Proprietari și acte**

Inscrieri privitoare la dreptul de proprietate și alte drepturi reale	Referințe
<b>39003 / 10/08/2018</b>	
Act Notarial nr. 3420, din 08/08/2018 emis de NP Tutuianu Dana Cristina;	
B3	A1
Intabulare, drept de PROPRIETATE, dobândit prin Conventie, cota actuala 1/1, cota initiala 1/1	
1) SPRINCEANA BOGDAN	
2) SPRINCEANA ADELA	

**C. Partea III. SARCINI .**

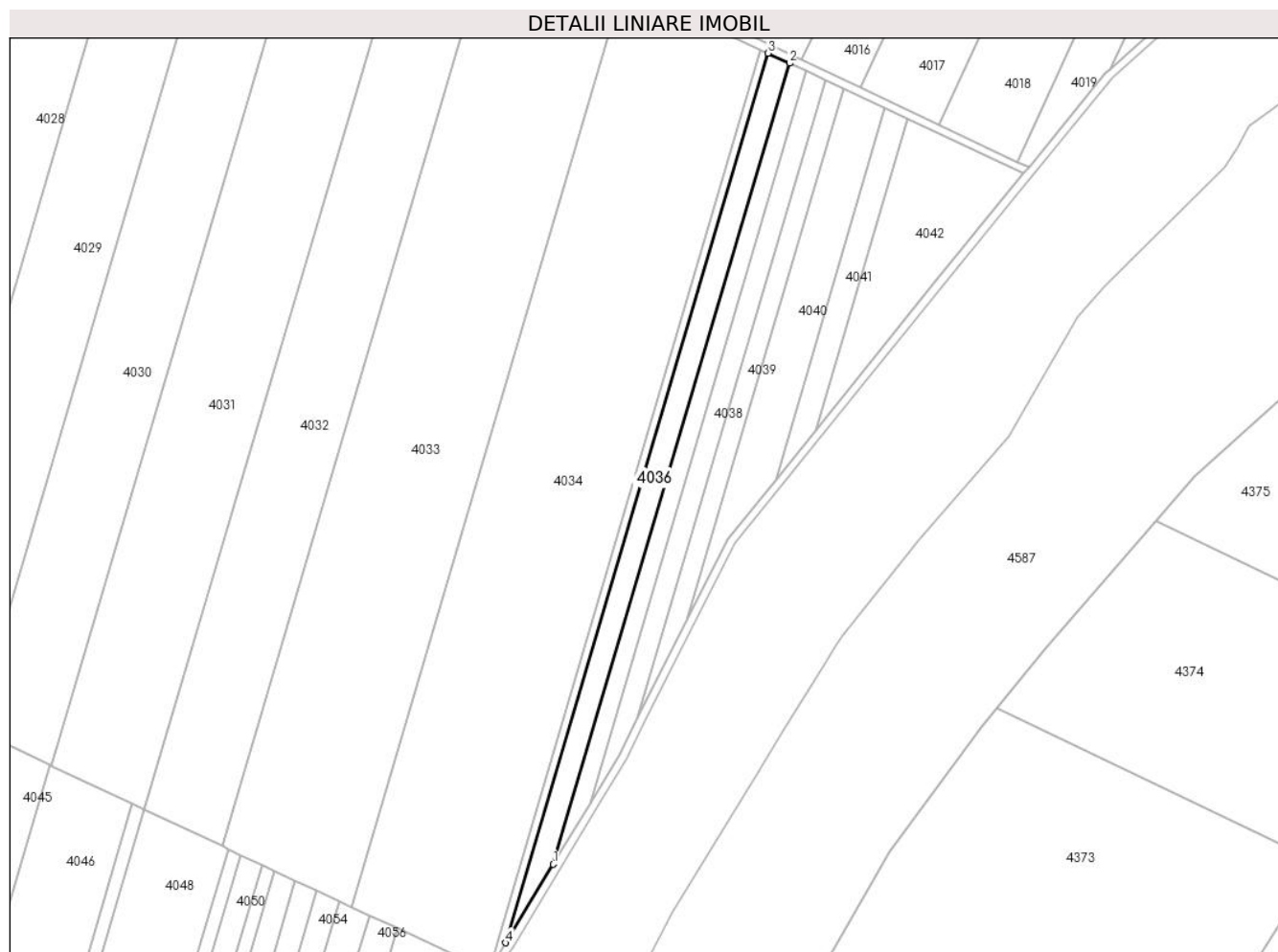
Inscrieri privind dezmembramintele dreptului de proprietate, drepturi reale de garanție și sarcini	Referințe
NU SUNT	

## Anexa Nr. 1 La Partea I

## Teren

Nr cadastral	Suprafața (mp)*	Observații / Referințe
22217	5.000	

\* Suprafața este determinată în planul de proiecție Stereo 70.



## Date referitoare la teren

Crt	Categorie folosință	Intravilan	Suprafața (mp)	Tarla	Parcelă	Nr. topo	Observații / Referințe
1	arabil	NU	5.000	23/4	19/2	-	

## Lungime Segmente

1) Valorile lungimilor segmentelor sunt obținute din proiecție în plan.

Punct început	X / Y	Punct sfârșit	X / Y	Lungime segment (** (m)
1	663.165,632 319.252,978	2	663.282,264 319.648,165	412.039
2	663.282,264 319.648,165	3	663.271,739 319.653,125	11.635
3	663.271,739 319.653,125	4	663.142,207 319.214,229	457.611
4	663.142,207 319.214,229	1	663.165,632 319.252,978	45.279

\*\* Lungimile segmentelor sunt determinate în planul de proiecție Stereo 70 și sunt rotunjite la 1 milimetru.

**\*\*\* Distanţa dintre puncte este formată din segmente cumulate ce sunt mai mici decât valoarea 1 milimetru.**



**DATE DESPRE IMOBILUL NR. 4037**

Oficiul de Cadastru și Publicitate Imobiliară CALARASI  
Biroul de Cadastru și Publicitate Imobiliară Calarasi

**A. Partea I. Descrierea imobilului**

TEREN Extravilan

Adresa: Jud. Calarasi

Nr. Crt	Nr cadastral Nr. topografic	Suprafața* (mp)	Observații / Referințe
A1		3.500	Sector cadastral:27 Teren neimprejmuit;

**B. Partea II. Proprietari și acte**

Inscrieri privitoare la dreptul de proprietate și alte drepturi reale		Referințe
/		
Act Administrativ nr. 85780, din 18/09/1998 emis de CJSDPAT CALARASI;		
B1	Intabulare, drept de PROPRIETATE, dobandit prin Constituire, cota actuala 1/1, cota initiala 1/1 1) STOIAN ION, LIPSA CNP	A1

**C. Partea III. SARCINI .**

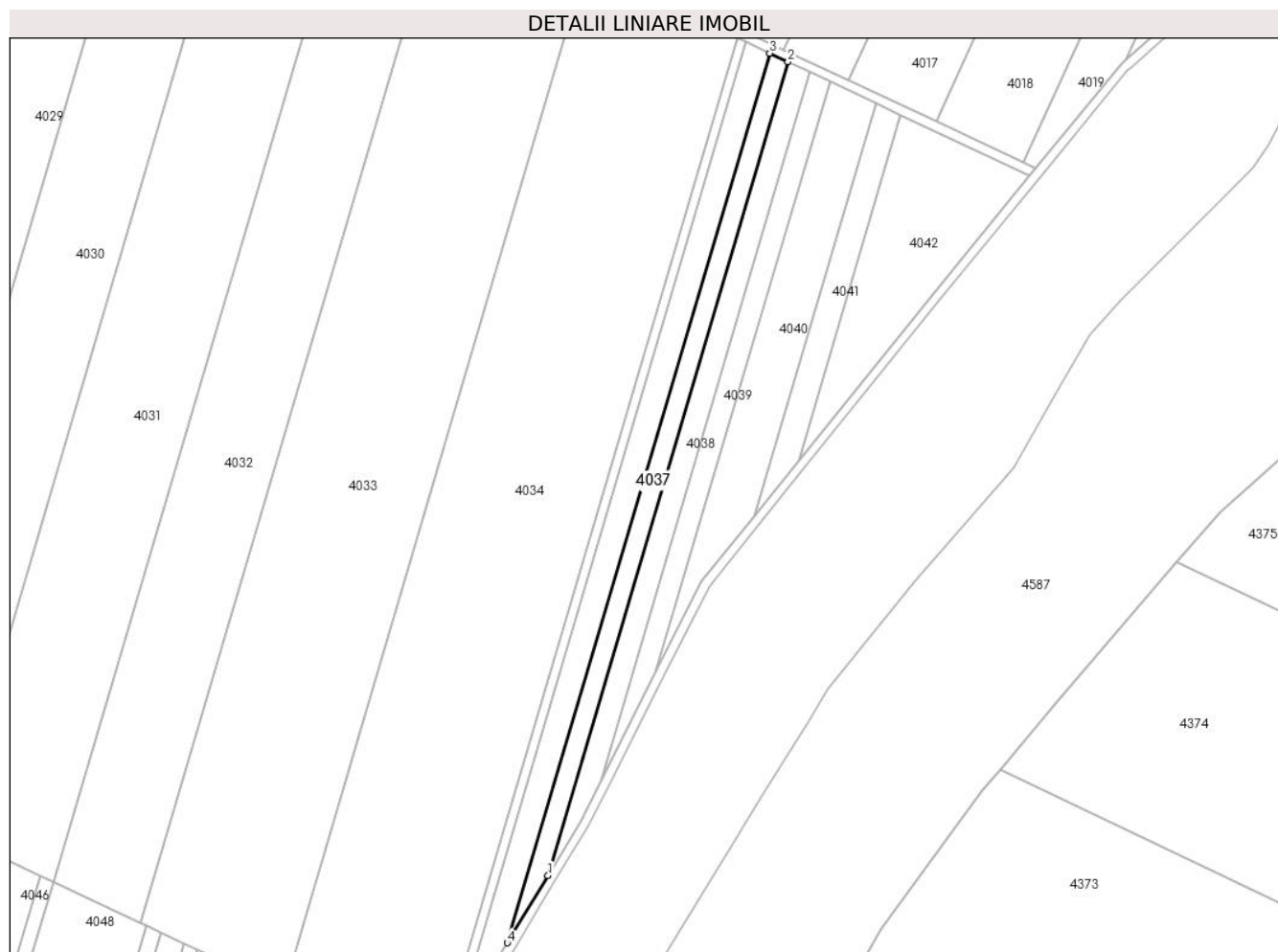
Inscrieri privind dezmembramintele dreptului de proprietate, drepturi reale de garanție și sarcini	Referințe
NU SUNT	

## Anexa Nr. 1 La Partea I

## Teren

Nr cadastral	Suprafața (mp)*	Observații / Referințe
	3.500	

\* Suprafața este determinată în planul de proiecție Stereo 70.



## Date referitoare la teren

Crt	Categorie folosință	Intravilan	Suprafața (mp)	Tarla	Parcelă	Nr. topo	Observații / Referințe
1	arabil	NU	3.500	23/4	19/3	-	

## Lungime Segmente

1) Valorile lungimilor segmentelor sunt obținute din proiecție în plan.

Punct început	X / Y	Punct sfârșit	X / Y	Lungime segment (** (m)
1	663.183,708 319.282,878	2	663.290,386 319.644,337	376.872
2	663.290,386 319.644,337	3	663.282,264 319.648,165	8.979
3	663.282,264 319.648,165	4	663.165,632 319.252,978	412.039
4	663.165,632 319.252,978	1	663.183,708 319.282,878	34.939

\*\* Lungimile segmentelor sunt determinate în planul de proiecție Stereo 70 și sunt rotunjite la 1 milimetru.

**\*\*\* Distanţa dintre puncte este formată din segmente cumulate ce sunt mai mici decât valoarea 1 milimetru.**





**DATE DESPRE IMOBILUL NR. 4038**

Oficiul de Cadastru și Publicitate Imobiliară CALARASI  
Biroul de Cadastru și Publicitate Imobiliară Calarasi

**A. Partea I. Descrierea imobilului**

TEREN Extravilan

Adresa: Jud. Calarasi

Nr. Crt	Nr cadastral Nr. topografic	Suprafața* (mp)	Observații / Referințe
A1		3.808	Sector cadastral:27 Teren neimprejmuit;

**B. Partea II. Proprietari și acte**

Inscrieri privitoare la dreptul de proprietate și alte drepturi reale		Referințe
/		
Act Administrativ nr. 85769, din 16/09/1998 emis de CJSDPAT CALARASI;		
B1	Intabulare, drept de PROPRIETATE, dobandit prin Constituire, cota actuala 1/1, cota initiala 1/1 1) MOROIANU I IOANA, LIPSA CNP	A1

**C. Partea III. SARCINI .**

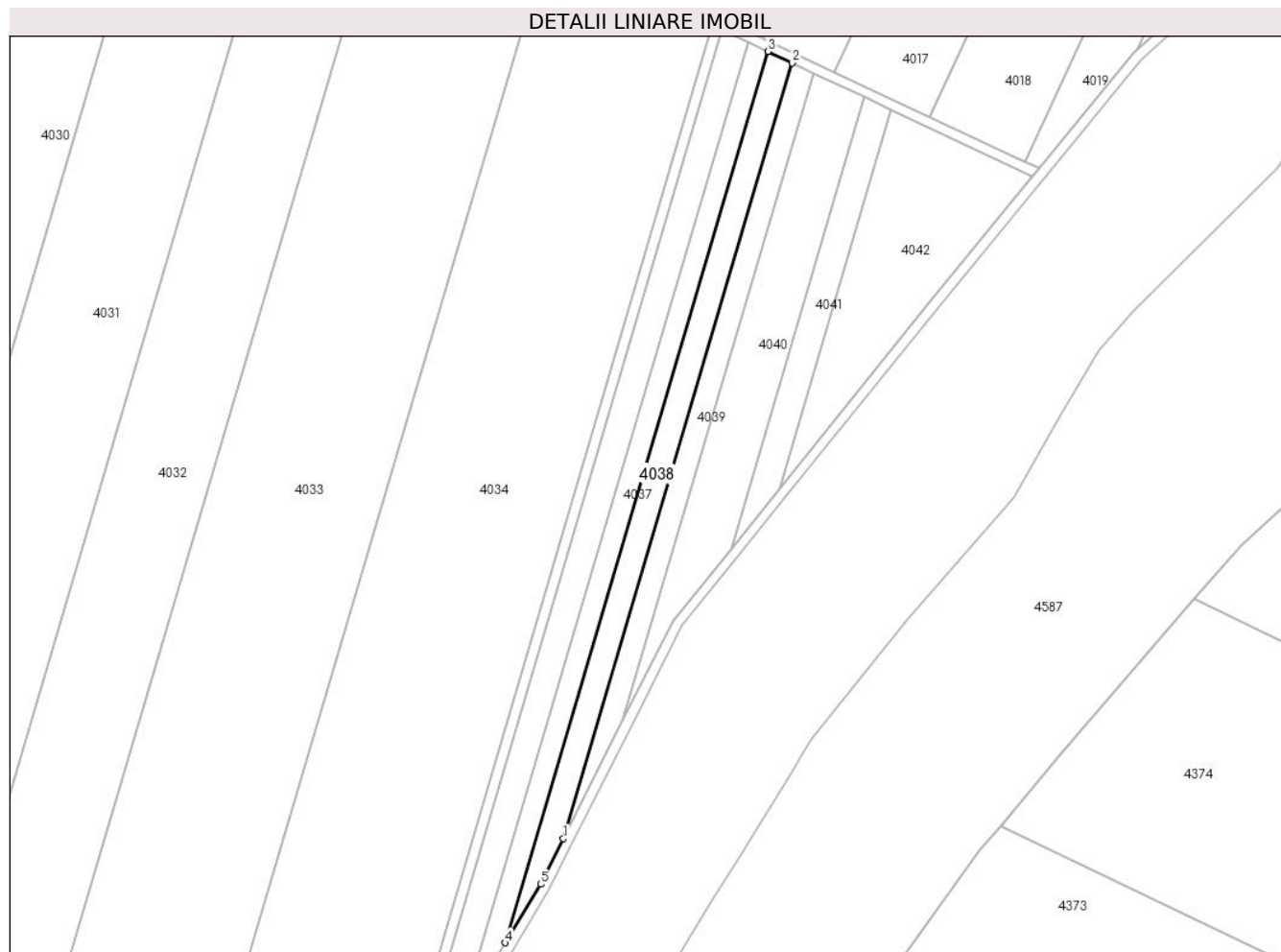
Inscrieri privind dezmembramintele dreptului de proprietate, drepturi reale de garanție și sarcini	Referințe
NU SUNT	

## Anexa Nr. 1 La Partea I

## Teren

Nr cadastral	Suprafața (mp)*	Observații / Referințe
	3.808	

\* Suprafața este determinată în planul de proiecție Stereo 70.



## Date referitoare la teren

Crt	Categorie folosință	Intra vilan	Suprafața (mp)	Tarla	Parcelă	Nr. topo	Observații / Referințe
1	arabil	NU	3.808	23/4	19/4	-	

## Lungime Segmente

1) Valorile lungimilor segmentelor sunt obținute din proiecție în plan.

Punct început	X / Y	Punct sfârșit	X / Y	Lungime segment (** (m)
1	663.207,365 319.325,089	2	663.300,218 319.639,703	328.03
2	663.300,218 319.639,703	3	663.290,386 319.644,337	10.869
3	663.290,386 319.644,337	4	663.183,708 319.282,878	376.872
4	663.183,708 319.282,878	5	663.198,082 319.306,655	27.784
5	663.198,082 319.306,655	1	663.207,365 319.325,089	20.639

**\*\* Lungimile segmentelor sunt determinate în planul de proiecție Stereo 70 și sunt rotunjite la 1 milimetru.**

**\*\*\* Distanța dintre puncte este formată din segmente cumulate ce sunt mai mici decât valoarea 1 milimetru.**



**DATE DESPRE IMOBILUL NR. 4039**

Oficiul de Cadastru și Publicitate Imobiliară CALARASI  
Biroul de Cadastru și Publicitate Imobiliară Calarasi

**A. Partea I. Descrierea imobilului**

TEREN Extravilan

Adresa: Jud. Calarasi

Nr. Crt	Nr cadastral Nr. topografic	Suprafața* (mp)	Observații / Referințe
A1		2.900	Sector cadastral:27 Teren neimprejmuit;

**B. Partea II. Proprietari și acte**

Inscrieri privitoare la dreptul de proprietate și alte drepturi reale	Referințe
/	
Act Administrativ nr. 85771, din 16/09/1998 emis de CJSDPAT CALARASI;	
B1	A1
Intabulare, drept de PROPRIETATE, dobandit prin Constituire, cota actuala 1/1, cota initiala 1/1	
1) FLOREA I ALEXANDRU, LIPSA CNP	

**C. Partea III. SARCINI .**

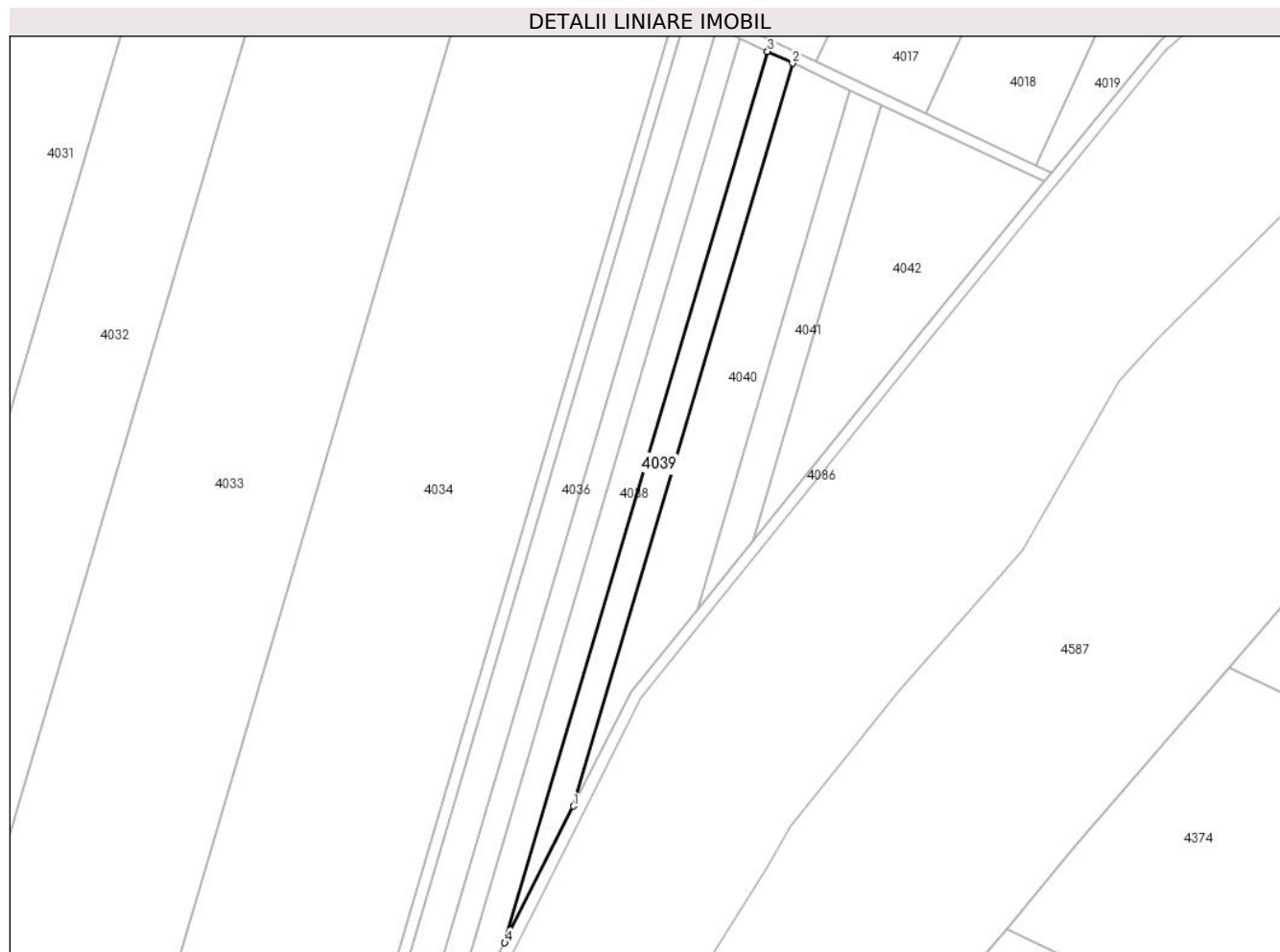
Inscrieri privind dezmembramintele dreptului de proprietate, drepturi reale de garanție și sarcini	Referințe
NU SUNT	

## Anexa Nr. 1 La Partea I

## Teren

Nr cadastral	Suprafața (mp)*	Observații / Referințe
	2.900	

\* Suprafața este determinată în planul de proiecție Stereo 70.



## Date referitoare la teren

Crt	Categorie folosință	Intra vilan	Suprafața (mp)	Tarla	Parcelă	Nr. topo	Observații / Referințe
1	arabil	NU	2.900	23/4	19/5	-	

## Lungime Segmente

1) Valorile lungimilor segmentelor sunt obținute din proiecție în plan.

Punct început	X / Y	Punct sfârșit	X / Y	Lungime segment (** (m)
1	663.231,654 319.373,319	2	663.309,045 319.635,543	273.406
2	663.309,045 319.635,543	3	663.300,218 319.639,703	9.758
3	663.300,218 319.639,703	4	663.207,365 319.325,089	328.03
4	663.207,365 319.325,089	1	663.231,654 319.373,319	54.001

\*\* Lungimile segmentelor sunt determinate în planul de proiecție Stereo 70 și sunt rotunjite la 1 milimetru.

**\*\*\* Distanţa dintre puncte este formată din segmente cumulate ce sunt mai mici decât valoarea 1 milimetru.**





**DATE DESPRE IMOBILUL NR. 4040**

Oficiul de Cadastru și Publicitate Imobiliară CALARASI  
Biroul de Cadastru și Publicitate Imobiliară Calarasi

**A. Partea I. Descrierea imobilului**

TEREN Extravilan

Adresa: Jud. Calarasi

Nr. Crt	Nr cadastral Nr. topografic	Suprafața* (mp)	Observații / Referințe
A1		5.000	Sector cadastral:27 Teren neimprejmuit;

**B. Partea II. Proprietari și acte**

Inscrieri privitoare la dreptul de proprietate și alte drepturi reale	Referințe
/	
Act Administrativ nr. 85787, din 21/09/1998 emis de CJSDPAT CALARASI;	
B1	A1
Intabulare, drept de PROPRIETATE, dobandit prin Constituire, cota actuala 1/1, cota initiala 1/1 1) FLOREA C MARIA, LIPSA CNP	

**C. Partea III. SARCINI .**

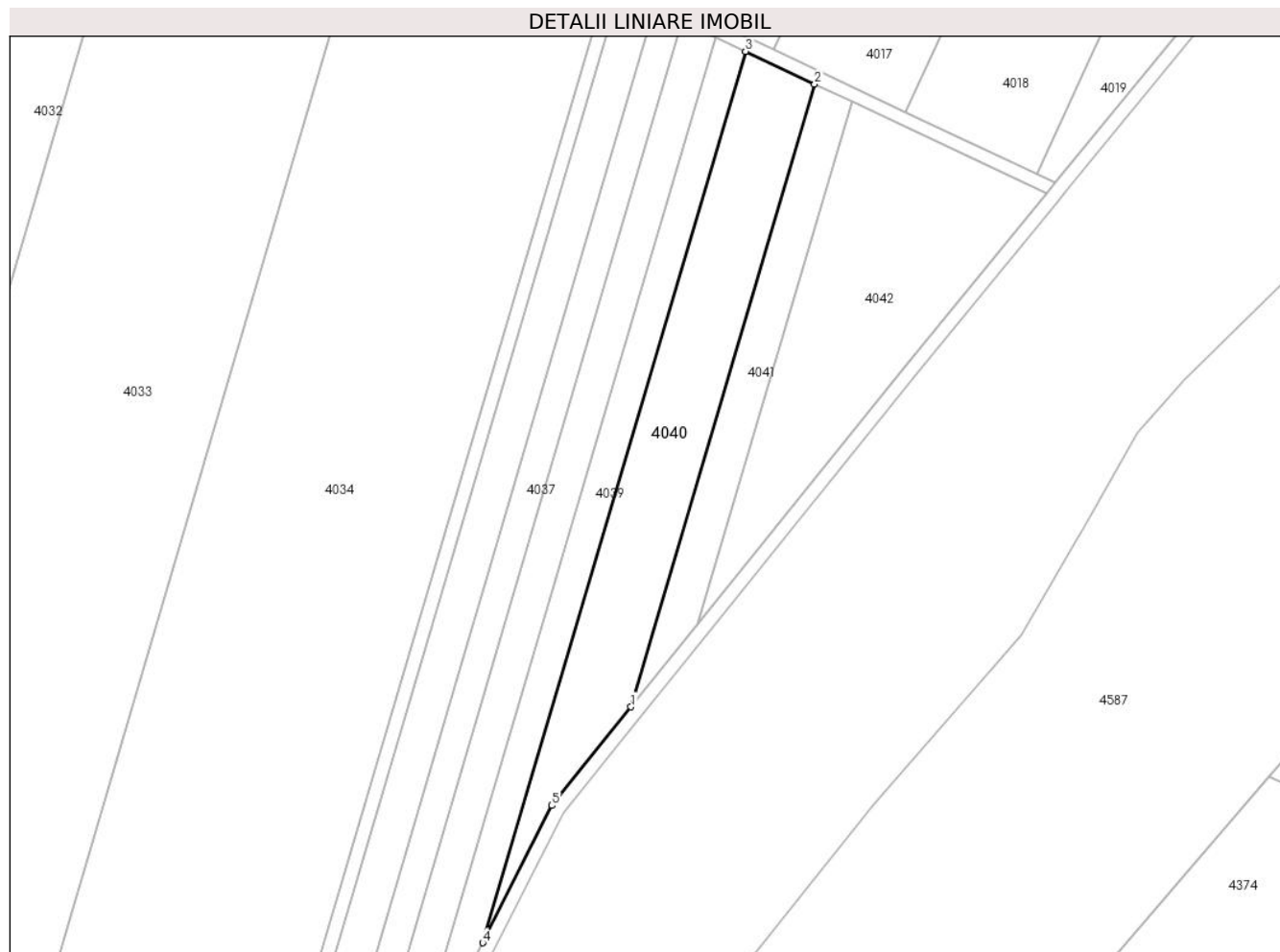
Inscrieri privind dezmembramintele dreptului de proprietate, drepturi reale de garanție și sarcini	Referințe
NU SUNT	

## Anexa Nr. 1 La Partea I

## Teren

Nr cadastral	Suprafața (mp)*	Observații / Referințe
	5.000	

\* Suprafața este determinată în planul de proiecție Stereo 70.



## Date referitoare la teren

Crt	Categorie folosință	Intravilan	Suprafața (mp)	Tarla	Parcelă	Nr. topo	Observații / Referințe
1	arabil	NU	5.000	23/4	19/6	-	

## Lungime Segmente

1) Valorile lungimilor segmentelor sunt obținute din proiecție în plan.

Punct început	X / Y	Punct sfârșit	X / Y	Lungime segment (** (m)
1	663.275,377 319.442,704	2	663.329,452 319.625,926	191.035
2	663.329,452 319.625,926	3	663.309,045 319.635,543	22.56
3	663.309,045 319.635,543	4	663.231,654 319.373,319	273.406
4	663.231,654 319.373,319	5	663.251,989 319.413,697	45.209
5	663.251,989 319.413,697	1	663.275,377 319.442,704	37.261

**\*\* Lungimile segmentelor sunt determinate în planul de proiecție Stereo 70 și sunt rotunjite la 1 milimetru.**

**\*\*\* Distanța dintre puncte este formată din segmente cumulate ce sunt mai mici decât valoarea 1 milimetru.**



**DATE DESPRE IMOBILUL NR. 4041**

Oficiul de Cadastru și Publicitate Imobiliară CALARASI  
Biroul de Cadastru și Publicitate Imobiliară Calarasi

**A. Partea I. Descrierea imobilului**

TEREN Extravilan

Adresa: Jud. Calarasi

Nr. Crt	Nr cadastral Nr. topografic	Suprafața* (mp)	Observații / Referințe
A1		2.100	Sector cadastral:27 Teren neimprejmuit;

**B. Partea II. Proprietari și acte**

Inscrieri privitoare la dreptul de proprietate și alte drepturi reale	Referințe
/	
Act Administrativ nr. 85758, din 15/09/1998 emis de CJSDPAT CALARASI;	
B1	A1
Intabulare, drept de PROPRIETATE, dobandit prin Constituire, cota actuala 1/1, cota initiala 1/1 1) FRONEA C VASILE, LIPSA CNP	

**C. Partea III. SARCINI .**

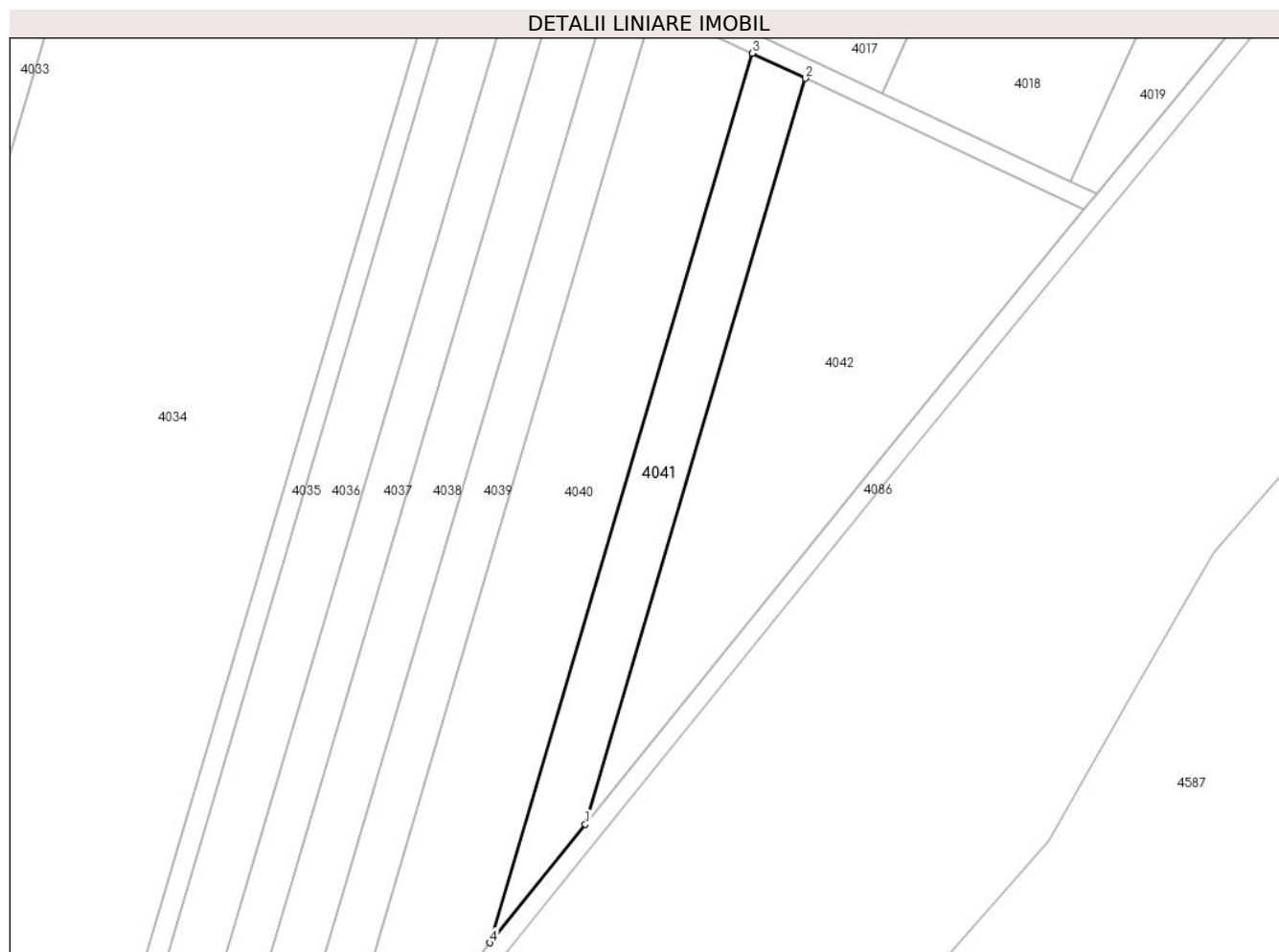
Inscrieri privind dezmembramintele dreptului de proprietate, drepturi reale de garanție și sarcini	Referințe
NU SUNT	

## Anexa Nr. 1 La Partea I

## Teren

Nr cadastral	Suprafața (mp)*	Observații / Referințe
	2.100	

\* Suprafața este determinată în planul de proiecție Stereo 70.



## Date referitoare la teren

Crt	Categorie folosință	Intravilan	Suprafața (mp)	Tarla	Parcelă	Nr. topo	Observații / Referințe
1	arabil	NU	2.100	23/4	19/7	-	

## Lungime Segmente

1) Valorile lungimilor segmentelor sunt obținute din proiecție în plan.

Punct început	X / Y	Punct sfârșit	X / Y	Lungime segment (** (m)
1	663.295,042 319.467,094	2	663.340,396 319.620,768	160.227
2	663.340,396 319.620,768	3	663.329,452 319.625,926	12.099
3	663.329,452 319.625,926	4	663.275,377 319.442,704	191.035
4	663.275,377 319.442,704	1	663.295,042 319.467,094	31.33

\*\* Lungimile segmentelor sunt determinate în planul de proiecție Stereo 70 și sunt rotunjite la 1 milimetru.

**\*\*\* Distanţa dintre puncte este formată din segmente cumulate ce sunt mai mici decât valoarea 1 milimetru.**





**DATE DESPRE IMOBILUL NR. 4042**

Oficiul de Cadastru și Publicitate Imobiliară CALARASI  
Biroul de Cadastru și Publicitate Imobiliară Calarasi

**A. Partea I. Descrierea imobilului**

TEREN Extravilan

Adresa: Jud. Calarasi

Nr. Crt	Nr cadastral Nr. topografic	Suprafața* (mp)	Observații / Referințe
A1		5.000	Sector cadastral:27 Teren neimprejmuit;

**B. Partea II. Proprietari și acte**

Inscrieri privitoare la dreptul de proprietate și alte drepturi reale	Referințe
/	
Act Administrativ nr. 85797, din 21/09/1998 emis de CJSDPAT CALARASI;	
B1	A1
Intabulare, drept de PROPRIETATE, dobandit prin Constituire, cota actuala 1/1, cota initiala 1/1 1) FRONEA N MARIA, LIPSA CNP	

**C. Partea III. SARCINI .**

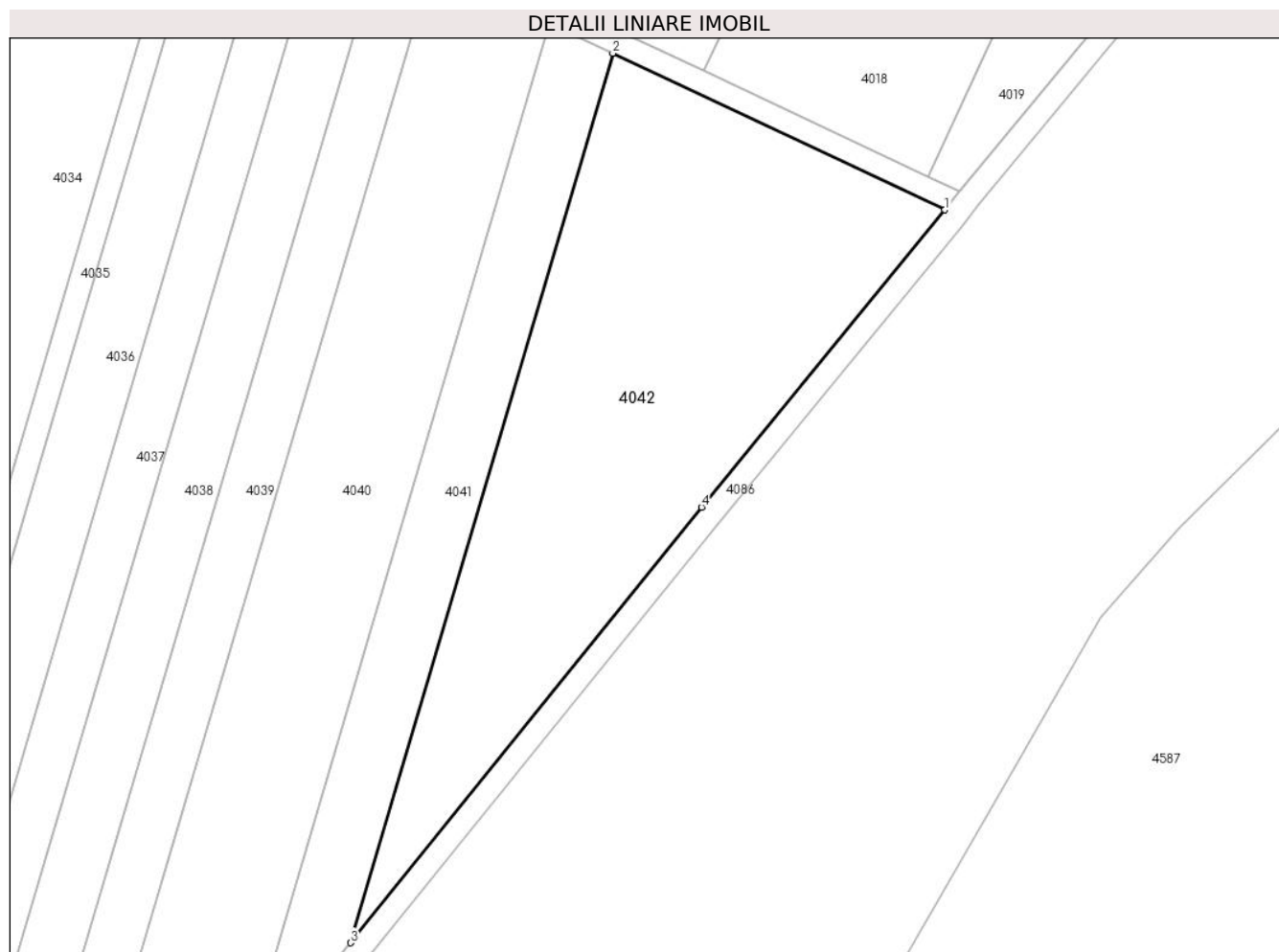
Inscrieri privind dezmembramintele dreptului de proprietate, drepturi reale de garanție și sarcini	Referințe
NU SUNT	

## Anexa Nr. 1 La Partea I

## Teren

Nr cadastral	Suprafața (mp)*	Observații / Referințe
	5.000	

\* Suprafața este determinată în planul de proiecție Stereo 70.



## Date referitoare la teren

Crt	Categorie folosință	Intravilan	Suprafața (mp)	Tarla	Parcelă	Nr. topo	Observații / Referințe
1	arabil	NU	5.000	23/4	19/8	-	

## Lungime Segmente

1) Valorile lungimilor segmentelor sunt obținute din proiecție în plan.

Punct început	X / Y	Punct sfârșit	X / Y	Lungime segment (** (m)
1	663.397,822 319.593,704	2	663.340,396 319.620,768	63.484
2	663.340,396 319.620,768	3	663.295,042 319.467,094	160.227
3	663.295,042 319.467,094	4	663.355,716 319.542,344	96.664
4	663.355,716 319.542,344	1	663.397,822 319.593,704	66.414

\*\* Lungimile segmentelor sunt determinate în planul de proiecție Stereo 70 și sunt rotunjite la 1 milimetru.

**\*\*\* Distanţa dintre puncte este formată din segmente cumulate ce sunt mai mici decât valoarea 1 milimetru.**



**DATE DESPRE IMOBILUL NR. 4043**

Oficiul de Cadastru și Publicitate Imobiliară CALARASI  
Biroul de Cadastru și Publicitate Imobiliară Calarasi

**A. Partea I. Descrierea imobilului**

TEREN Extravilan

Adresa: Jud. Calarasi

Nr. Crt	Nr cadastral Nr. topografic	Suprafața* (mp)	Observații / Referințe
A1		12.212	Sector cadastral:27 Teren neimprejmuit;

**B. Partea II. Proprietari și acte**

Inscrieri privitoare la dreptul de proprietate și alte drepturi reale		Referințe
/		
Act Administrativ nr. 84697, din 02/11/1994 emis de CJSDPAT CALARASI;		
B1	Intabulare, drept de PROPRIETATE, dobandit prin Reconstituire, cota actuala 1/1, cota initiala 1/1 1) RUCAREANU GRIGORE, LIPSA CNP	A1

**C. Partea III. SARCINI .**

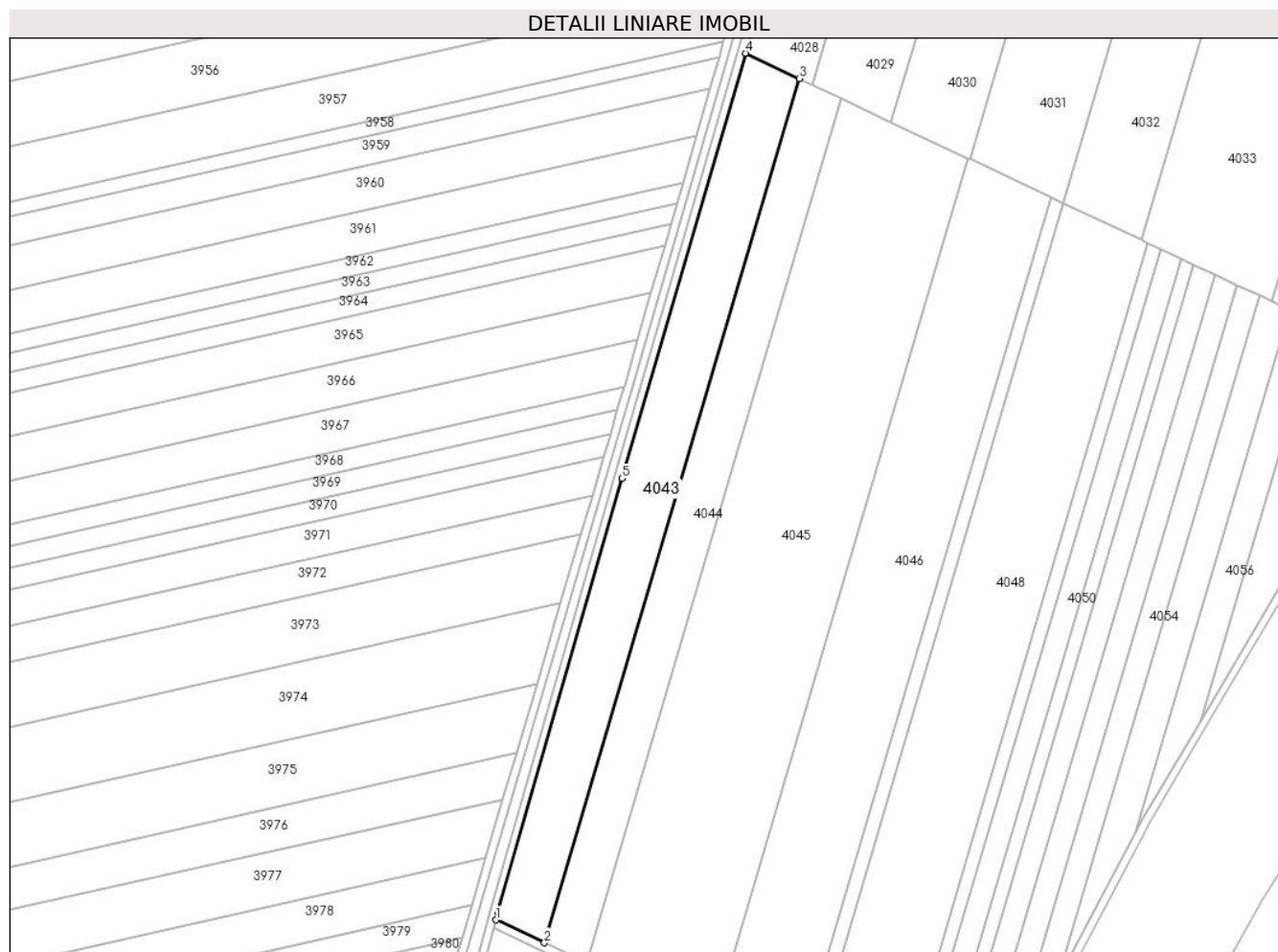
Inscrieri privind dezmembramintele dreptului de proprietate, drepturi reale de garanție și sarcini	Referințe
NU SUNT	

## Anexa Nr. 1 La Partea I

## Teren

Nr cadastral	Suprafața (mp)*	Observații / Referințe
	12.212	

\* Suprafața este determinată în planul de proiecție Stereo 70.



## Date referitoare la teren

Crt	Categorie folosință	Intravilan	Suprafața (mp)	Tarla	Parcelă	Nr. topo	Observații / Referințe
1	arabil	NU	12.212	23/4	20	-	

## Lungime Segmente

1) Valorile lungimilor segmentelor sunt obținute din proiecție în plan.

Punct început	X / Y	Punct sfârșit	X / Y	Lungime segment (** (m)
1	662.685,488 318.928,645	2	662.709,205 318.917,467	26.219
2	662.709,205 318.917,467	3	662.834,242 319.341,133	441.732
3	662.834,242 319.341,133	4	662.807,854 319.353,57	29.172
4	662.807,854 319.353,57	5	662.747,284 319.145,106	217.085
5	662.747,284 319.145,106	6	662.686,456 318.932,27	221.358

Punct început	X / Y	Punct sfârșit	X / Y	Lungime segment (** (m)
6	662.686,456 318.932,27	1	662.685,488 318.928,645	3.752

\*\* Lungimile segmentelor sunt determinate în planul de proiecție Stereo 70 și sunt rotunjite la 1 milimetru.

\*\*\* Distanța dintre puncte este formată din segmente cumulate ce sunt mai mici decât valoarea 1 milimetru.





**DATE DESPRE IMOBILUL NR. 4044**

Oficiul de Cadastru și Publicitate Imobiliară CALARASI  
Biroul de Cadastru și Publicitate Imobiliară Calarasi

**A. Partea I. Descrierea imobilului**

TEREN Extravilan

Adresa: Jud. Calarasi, tarla 23/4, parcela 21

Nr. Crt	Nr cadastral Nr. topografic	Suprafața* (mp)	Observații / Referințe
A1	22447	9.982	Sector cadastral:27 Teren neimprejmuit;

**B. Partea II. Proprietari și acte**

Inscrieri privitoare la dreptul de proprietate și alte drepturi reale		Referințe
<b>16771 / 01/04/2019</b>		
Act Notarial nr. 222, din 09/09/2011 emis de BNP POPA DIDINA;		
B1	Intabulare, drept de PROPRIETATE, dobandit prin Succesiune, cota actuala 1/1, cota initiala 1/1 1) IANCU MIHAELA	A1

**C. Partea III. SARCINI .**

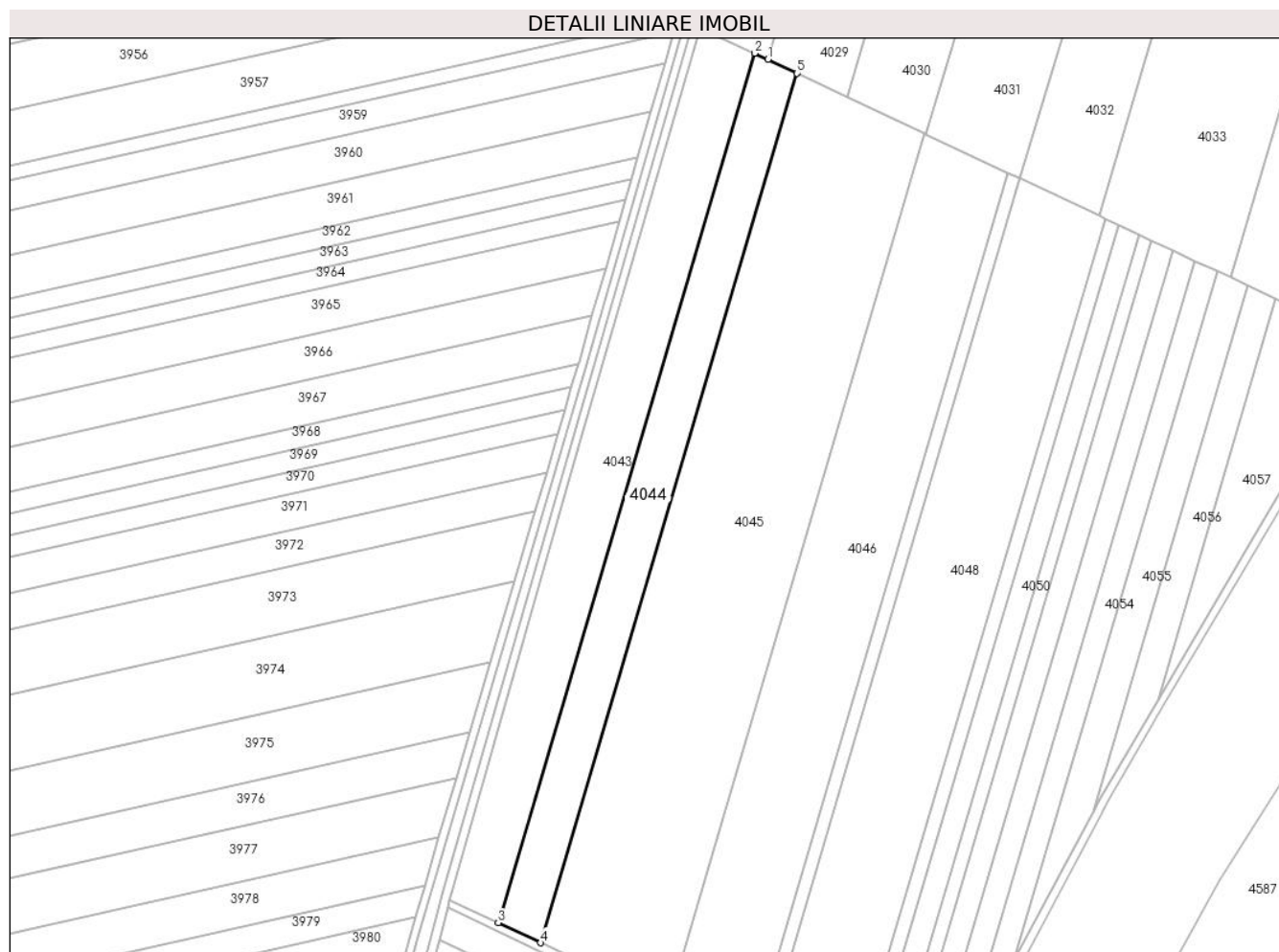
Inscrieri privind dezmembramintele dreptului de proprietate, drepturi reale de garanție și sarcini	Referințe
NU SUNT	

## Anexa Nr. 1 La Partea I

## Teren

Nr cadastral	Suprafața (mp)*	Observații / Referințe
22447	9.982	

\* Suprafața este determinată în planul de proiecție Stereo 70.



## Date referitoare la teren

Crt	Categorie folosință	Intravilan	Suprafața (mp)	Tarla	Parcelă	Nr. topo	Observații / Referințe
1	arabil	NU	9.982	23/4	21	-	

## Lungime Segmente

1) Valorile lungimilor segmentelor sunt obținute din proiecție în plan.

Punct început	X / Y	Punct sfârșit	X / Y	Lungime segment (** (m)
1	662.840,71 319.338,085	2	662.834,242 319.341,133	7.15
2	662.834,242 319.341,133	3	662.709,205 318.917,467	441.732
3	662.709,205 318.917,467	4	662.729,889 318.907,719	22.866
4	662.729,889 318.907,719	5	662.854,926 319.331,385	441.732
5	662.854,926 319.331,385	1	662.840,71 319.338,085	15.716

**\*\* Lungimile segmentelor sunt determinate în planul de proiecție Stereo 70 și sunt rotunjite la 1 milimetru.**

**\*\*\* Distanța dintre puncte este formată din segmente cumulate ce sunt mai mici decât valoarea 1 milimetru.**



**DATE DESPRE IMOBILUL NR. 4045**

Oficiul de Cadastru și Publicitate Imobiliară CALARASI  
Biroul de Cadastru și Publicitate Imobiliară Calarasi

**A. Partea I. Descrierea imobilului**

TEREN Extravilan

Adresa: Jud. Calarasi

Nr. Crt	Nr cadastral Nr. topografic	Suprafața* (mp)	Observații / Referințe
A1	20608	30.000	Sector cadastral:27 Teren neimprejmuit;

**B. Partea II. Proprietari și acte**

Inscrieri privitoare la dreptul de proprietate și alte drepturi reale		Referințe
<b>50867 / 21/08/2023</b>		
Act Notarial nr. 1463, din 14/08/2023 emis de IOSEP Cristina Mihaela;		
B13	Intabulare, drept de PROPRIETATE, dobandit prin Conventie, cota actuala 1/1, cota initiala 1/1 1) GEORGIEV VENELIN STOYANOV, sot 2) GEORGIEV AIDA, sotie	A1

**C. Partea III. SARCINI .**

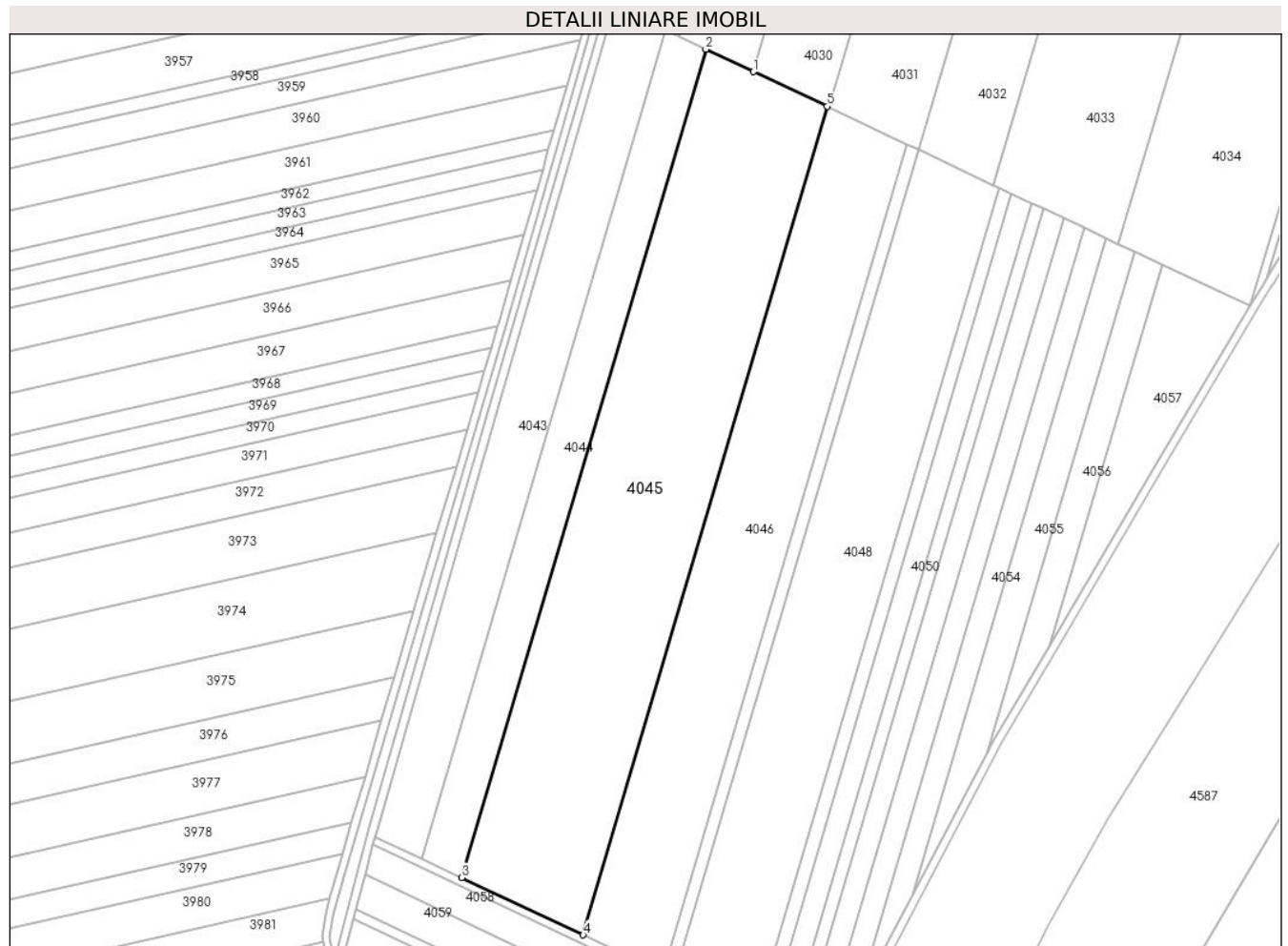
Inscrieri privind dezmembramintele dreptului de proprietate, drepturi reale de garanție și sarcini	Referințe
NU SUNT	

## Anexa Nr. 1 La Partea I

## Teren

Nr cadastral	Suprafața (mp)*	Observații / Referințe
20608	30.000	

\* Suprafața este determinată în planul de proiecție Stereo 70.



## Date referitoare la teren

Crt	Categorie folosință	Intravilan	Suprafața (mp)	Tarla	Parcelă	Nr. topo	Observații / Referințe
1	arabil	NU	30.000	23/4	22	-	

## Lungime Segmente

1) Valorile lungimilor segmentelor sunt obținute din proiecție în plan.

Punct început	X / Y	Punct sfârșit	X / Y	Lungime segment (** (m)
1	662.879,307 319.319,895	2	662.854,926 319.331,385	26.953
2	662.854,926 319.331,385	3	662.729,889 318.907,719	441.732
3	662.729,889 318.907,719	4	662.792,053 318.878,422	68.722
4	662.792,053 318.878,422	5	662.917,09 319.302,088	441.732
5	662.917,09 319.302,088	1	662.879,307 319.319,895	41.769

**\*\* Lungimile segmentelor sunt determinate în planul de proiecție Stereo 70 și sunt rotunjite la 1 milimetru.**

**\*\*\* Distanța dintre puncte este formată din segmente cumulate ce sunt mai mici decât valoarea 1 milimetru.**





**DATE DESPRE IMOBILUL NR. 4046**

Oficiul de Cadastru și Publicitate Imobiliară CALARASI  
Biroul de Cadastru și Publicitate Imobiliară Calarasi

**A. Partea I. Descrierea imobilului**

TEREN Extravilan

Adresa: Jud. Calarasi, T 24/3 , P 23

Nr. Crt	Nr cadastral Nr. topografic	Suprafața* (mp)	Observații / Referințe
A1	22805	19.674	Sector cadastral:27 Teren neimprejmit;

**B. Partea II. Proprietari și acte**

Inscrieri privitoare la dreptul de proprietate și alte drepturi reale		Referințe
<b>62422 / 26/11/2020</b>		
Act Notarial nr. 102, din 11/06/2020 emis de BNP POPA DIDINA (act notarial nr 246 din 06.10.2020, emis de BNP TUTUIANU DANA CRISTINA);		
B1	Intabulare, drept de PROPRIETATE, dobandit prin Succesiune, cota actuala 1/1, cota initiala 1/1 1) <b>POPA ECATERINA</b>	A1
<b>26161 / 09/05/2022</b>		
Act Notarial nr. 1611, din 12/04/2022 emis de Taracila Camelia-Elena;		
B3	se noteaza Promisiunea Bilaterala de Vanzare-Cumparare aut. nr. 1611 din 12.04.2022 - emisa de NP Taracila Camelia Elena cu termen de perfectare a contractului de vanzare cumparare in forma autentica pana la data de 15.02.2023 1) <b>CONSTANTIN IULIUS DAN</b>	A1

**C. Partea III. SARCINI .**

Inscrieri privind dezmembramintele dreptului de proprietate, drepturi reale de garanție și sarcini	Referințe
NU SUNT	

## Anexa Nr. 1 La Partea I

## Teren

Nr cadastral	Suprafața (mp)*	Observații / Referințe
22805	19.674	

\* Suprafața este determinată în planul de proiecție Stereo 70.



## Date referitoare la teren

Crt	Categorie folosință	Intra vilan	Suprafața (mp)	Tarla	Parcelă	Nr. topo	Observații / Referințe
1	arabil	NU	19.674	24/3	23	-	

## Lungime Segmente

1) Valorile lungimilor segmentelor sunt obținute din proiecție în plan.

Punct început	X / Y	Punct sfârșit	X / Y	Lungime segment (** (m)
1	662.917,903 319.301,705	2	662.917,09 319.302,088	0.899
2	662.917,09 319.302,088	3	662.792,053 318.878,422	441.732
3	662.792,053 318.878,422	4	662.832,82 318.859,208	45.068
4	662.832,82 318.859,208	5	662.957,857 319.282,875	441.733
5	662.957,857 319.282,875	1	662.917,903 319.301,705	44.169

**\*\* Lungimile segmentelor sunt determinate în planul de proiecție Stereo 70 și sunt rotunjite la 1 milimetru.**

**\*\*\* Distanța dintre puncte este formată din segmente cumulate ce sunt mai mici decât valoarea 1 milimetru.**



**DATE DESPRE IMOBILUL NR. 4047**

Oficiul de Cadastru și Publicitate Imobiliară CALARASI  
Biroul de Cadastru și Publicitate Imobiliară Calarasi

**A. Partea I. Descrierea imobilului**

TEREN Extravilan

Adresa: Jud. Calarasi

Nr. Crt	Nr cadastral Nr. topografic	Suprafața* (mp)	Observații / Referințe
A1		2.855	Sector cadastral:27 Teren neimprejmuit;

**B. Partea II. Proprietari și acte**

Inscrieri privitoare la dreptul de proprietate și alte drepturi reale		Referințe
/		
Act Administrativ nr. 85755, din 14/09/1998 emis de CJSDPAT CALARASI;		
B1	Intabulare, drept de PROPRIETATE, dobandit prin Reconstituire, cota actuala 1/1, cota initiala 1/1 1) POPA VASILICA, LIPSA CNP	A1

**C. Partea III. SARCINI .**

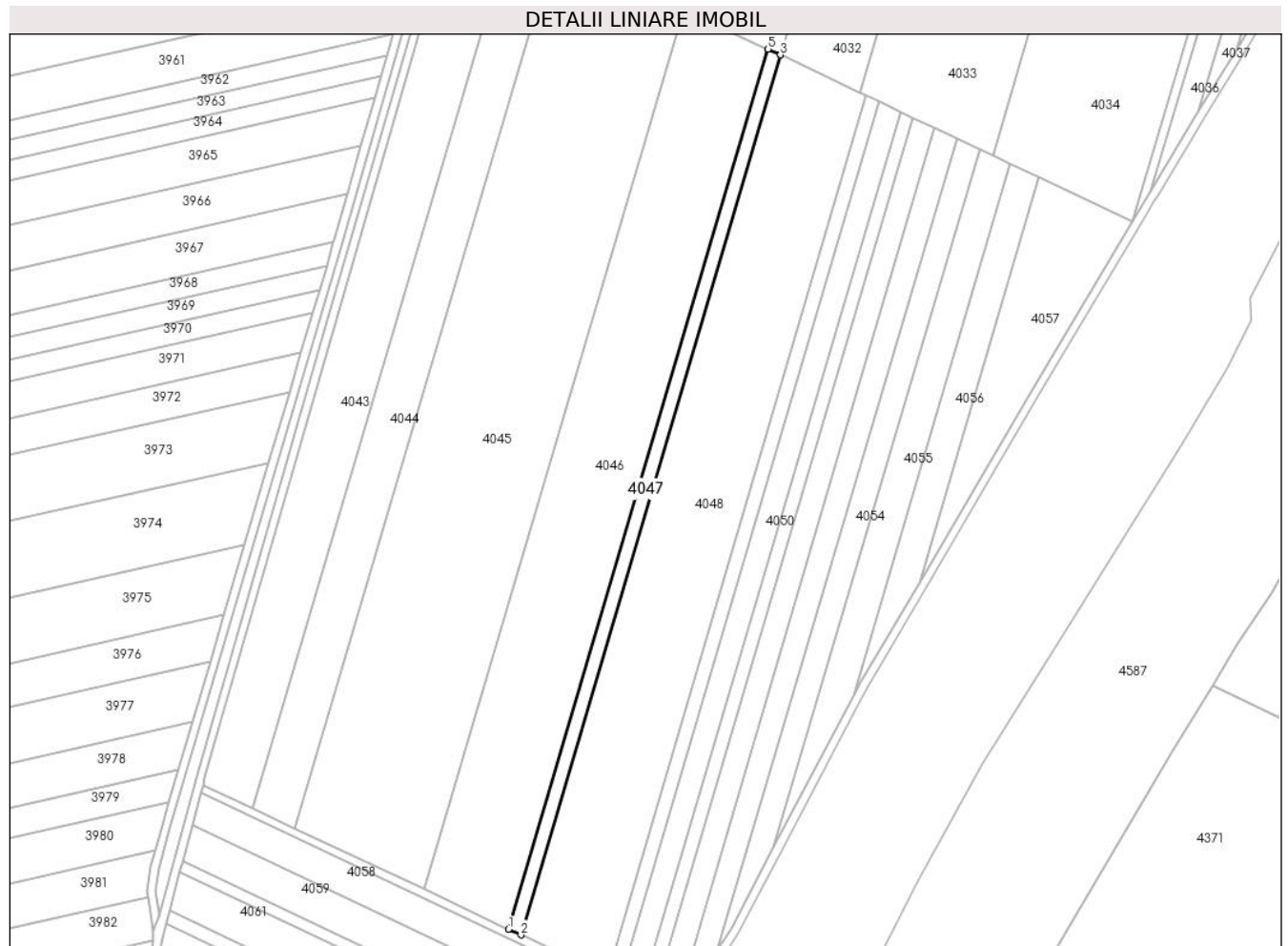
Inscrieri privind dezmembramintele dreptului de proprietate, drepturi reale de garanție și sarcini	Referințe
NU SUNT	

## Anexa Nr. 1 La Partea I

## Teren

Nr cadastral	Suprafața (mp)*	Observații / Referințe
	2.855	

\* Suprafața este determinată în planul de proiecție Stereo 70.



## Date referitoare la teren

Crt	Categorie folosință	Intravilan	Suprafața (mp)	Tarla	Parcelă	Nr. topo	Observații / Referințe
1	arabil	NU	2.855	23/4	23	-	DIFERENȚA DE SUPRAFAȚA SE REGASEȘTE LA ID 4046, SECTOR 27, AMPLASAMENTUL DIN ACT ESTE ÎN TARLA 24/3, PARCELA 23

## Lungime Segmente

1) Valorile lungimilor segmentelor sunt obținute din proiecție în plan.

Punct început	X / Y	Punct sfârșit	X / Y	Lungime segment (** (m)
1	662.832,82 318.859,208	2	662.838,736 318.856,42	6.54
2	662.838,736 318.856,42	3	662.963,773 319.280,086	441.732
3	662.963,773 319.280,086	4	662.963,746 319.280,099	0.03
4	662.963,746 319.280,099	5	662.957,857 319.282,875	6.51

Punct început	X / Y	Punct sfârșit	X / Y	Lungime segment (** (m)
5	662.957,857 319.282,875	1	662.832,82 318.859,208	441.733

\*\* Lungimile segmentelor sunt determinate în planul de proiecție Stereo 70 și sunt rotunjite la 1 milimetru.

\*\*\* Distanța dintre puncte este formată din segmente cumulate ce sunt mai mici decât valoarea 1 milimetru.





**DATE DESPRE IMOBILUL NR. 4048**

Oficiul de Cadastru și Publicitate Imobiliară CALARASI  
Biroul de Cadastru și Publicitate Imobiliară Calarasi

**A. Partea I. Descrierea imobilului**

TEREN Extravilan

Adresa: Jud. Calarasi, T 23/4 P 24

Nr. Crt	Nr cadastral Nr. topografic	Suprafața* (mp)	Observații / Referințe
A1	23166	20.000	Sector cadastral:27 Teren neimprejmuit;

**B. Partea II. Proprietari și acte**

Inscrieri privitoare la dreptul de proprietate și alte drepturi reale		Referințe
<b>50753 / 12/09/2022</b>		
Act Notarial nr. 102, din 26/06/2012 emis de BNP SERBAN ANGELICA VALENTINA;		
B1	Intabulare, drept de PROPRIETATE, dobandit prin Succesiune, cota actuala 1/2, cota initiala 1/2 1) <b>MARIN MARIA</b>	A1
B2	Intabulare, drept de PROPRIETATE, dobandit prin Succesiune, cota actuala 1/2, cota initiala 1/2 1) <b>SPALATU FLOAREA</b>	A1

**C. Partea III. SARCINI .**

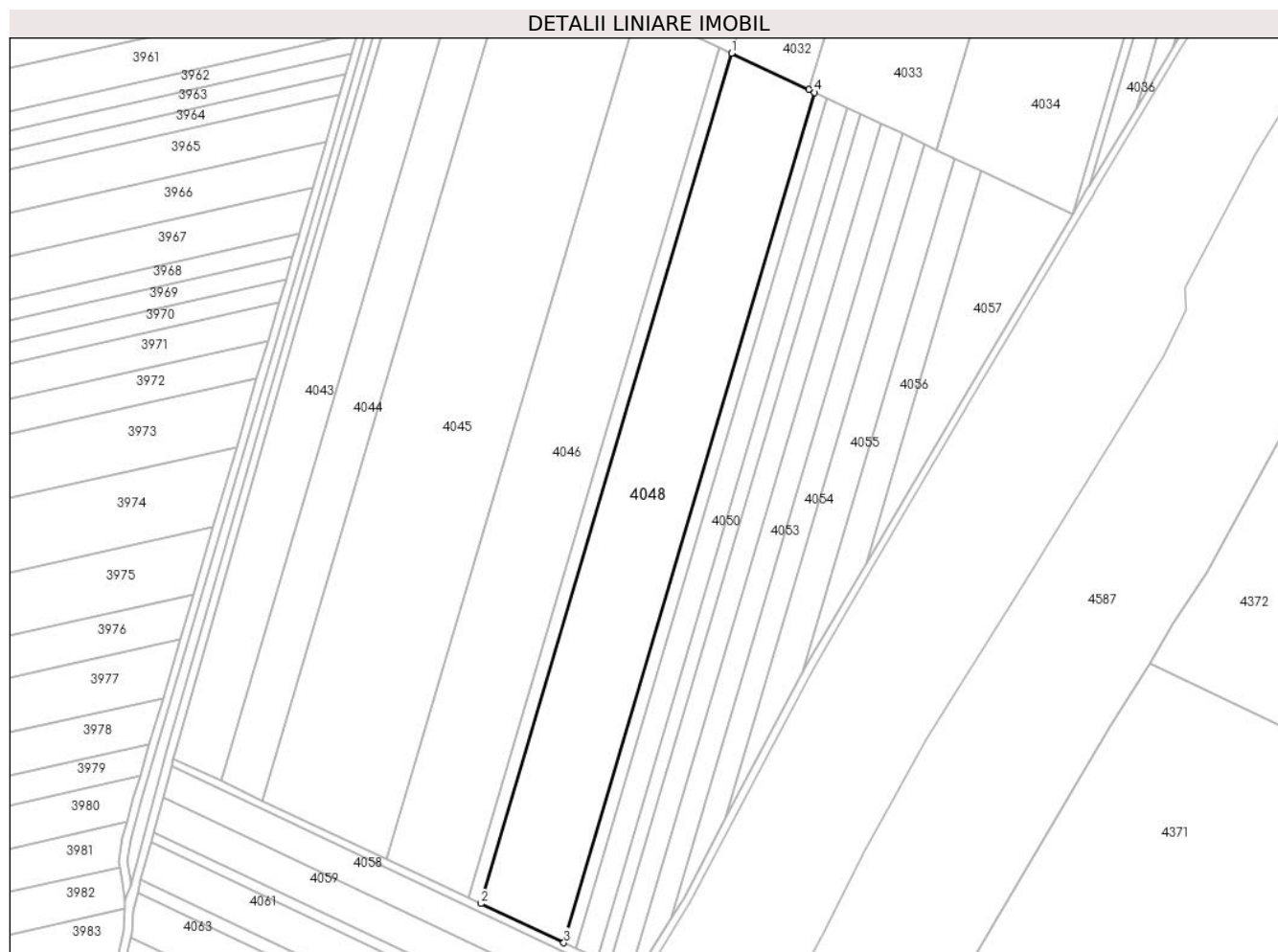
Inscrieri privind dezmembramintele dreptului de proprietate, drepturi reale de garanție și sarcini	Referințe
NU SUNT	

## Anexa Nr. 1 La Partea I

## Teren

Nr cadastral	Suprafața (mp)*	Observații / Referințe
23166	20.000	

\* Suprafața este determinată în planul de proiecție Stereo 70.



## Date referitoare la teren

Crt	Categorie folosință	Intravilan	Suprafața (mp)	Tarla	Parcelă	Nr. topo	Observații / Referințe
1	arabil	NU	20.000	23/4	24	-	

## Lungime Segmente

1) Valorile lungimilor segmentelor sunt obținute din proiecție în plan.

Punct început	X / Y	Punct sfârșit	X / Y	Lungime segment (** (m)
1	662.963,773 319.280,086	2	662.838,736 318.856,42	441.732
2	662.838,736 318.856,42	3	662.880,179 318.836,889	45.815
3	662.880,179 318.836,889	4	663.005,216 319.260,555	441.732
4	663.005,216 319.260,555	5	663.002,343 319.261,909	3.176
5	663.002,343 319.261,909	1	662.963,773 319.280,086	42.639

**\*\* Lungimile segmentelor sunt determinate în planul de proiecție Stereo 70 și sunt rotunjite la 1 milimetru.**

**\*\*\* Distanța dintre puncte este formată din segmente cumulate ce sunt mai mici decât valoarea 1 milimetru.**



**DATE DESPRE IMOBILUL NR. 4049**

Oficiul de Cadastru și Publicitate Imobiliară CALARASI  
Biroul de Cadastru și Publicitate Imobiliară Calarasi

**A. Partea I. Descrierea imobilului**

TEREN Extravilan

Adresa: Jud. Calarasi

Nr. Crt	Nr cadastral Nr. topografic	Suprafața* (mp)	Observații / Referințe
A1		3.002	Sector cadastral:27 Teren neimprejmuit;

**B. Partea II. Proprietari și acte**

Inscrieri privitoare la dreptul de proprietate și alte drepturi reale		Referințe
/		
Act Administrativ nr. 85766, din 16/09/1998 emis de CJSDPAT CALARASI;		
B1	Intabulare, drept de PROPRIETATE, dobandit prin Constituire, cota actuala 1/1, cota initiala 1/1 1) SANDU GH ELENA, LIPSA CNP	A1

**C. Partea III. SARCINI .**

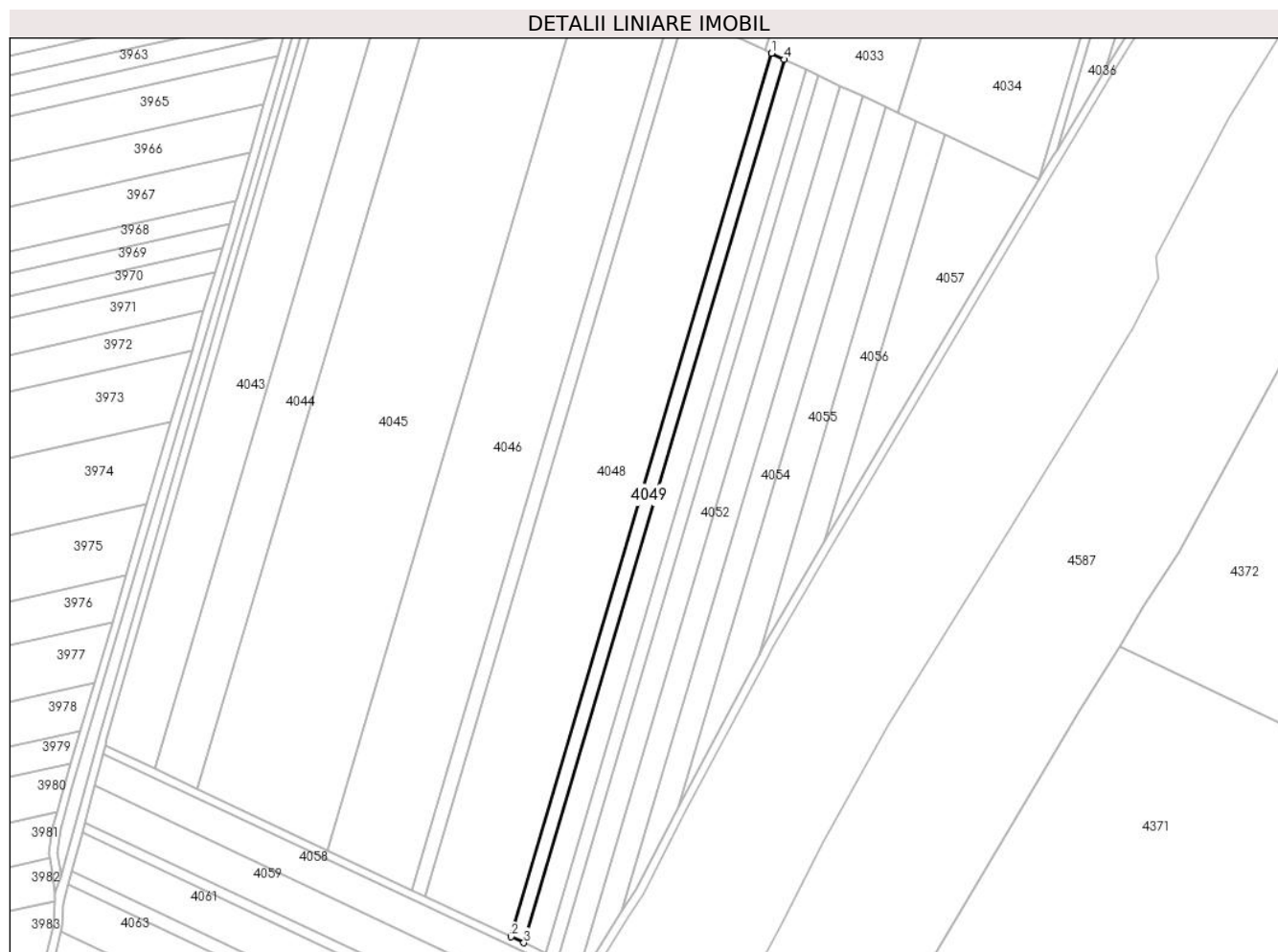
Inscrieri privind dezmembramintele dreptului de proprietate, drepturi reale de garanție și sarcini	Referințe
NU SUNT	

## Anexa Nr. 1 La Partea I

## Teren

Nr cadastral	Suprafața (mp)*	Observații / Referințe
	3.002	

\* Suprafața este determinată în planul de proiecție Stereo 70.



## Date referitoare la teren

Crt	Categorie folosință	Intravilan	Suprafața (mp)	Tarla	Parcelă	Nr. topo	Observații / Referințe
1	arabil	NU	3.002	23/4	25	-	

## Lungime Segmente

1) Valorile lungimilor segmentelor sunt obținute din proiecție în plan.

Punct început	X / Y	Punct sfârșit	X / Y	Lungime segment (** (m)
1	663.005,216 319.260,555	2	662.880,179 318.836,889	441.732
2	662.880,179 318.836,889	3	662.886,399 318.833,957	6.876
3	662.886,399 318.833,957	4	663.011,436 319.257,623	441.732
4	663.011,436 319.257,623	1	663.005,216 319.260,555	6.876

\*\* Lungimile segmentelor sunt determinate în planul de proiecție Stereo 70 și sunt rotunjite la 1 milimetru.

**\*\*\* Distanţa dintre puncte este formată din segmente cumulate ce sunt mai mici decât valoarea 1 milimetru.**





**DATE DESPRE IMOBILUL NR. 4050**

Oficiul de Cadastru și Publicitate Imobiliară CALARASI  
Biroul de Cadastru și Publicitate Imobiliară Calarasi

**A. Partea I. Descrierea imobilului**

TEREN Extravilan

Adresa: Jud. Calarasi

Nr. Crt	Nr cadastral Nr. topografic	Suprafața* (mp)	Observații / Referințe
A1		5.000	Sector cadastral:27 Teren neimprejmuit;

**B. Partea II. Proprietari și acte**

Inscrieri privitoare la dreptul de proprietate și alte drepturi reale	Referințe
/	
Act Administrativ nr. 141900, din 28/11/2012 emis de CJSDPAT CALARASI;	
B1	A1
Intabulare, drept de PROPRIETATE, dobandit prin Constituire, cota actuala 1/1, cota initiala 1/1 1) SANDU M PETRE, LIPSA CNP	

**C. Partea III. SARCINI .**

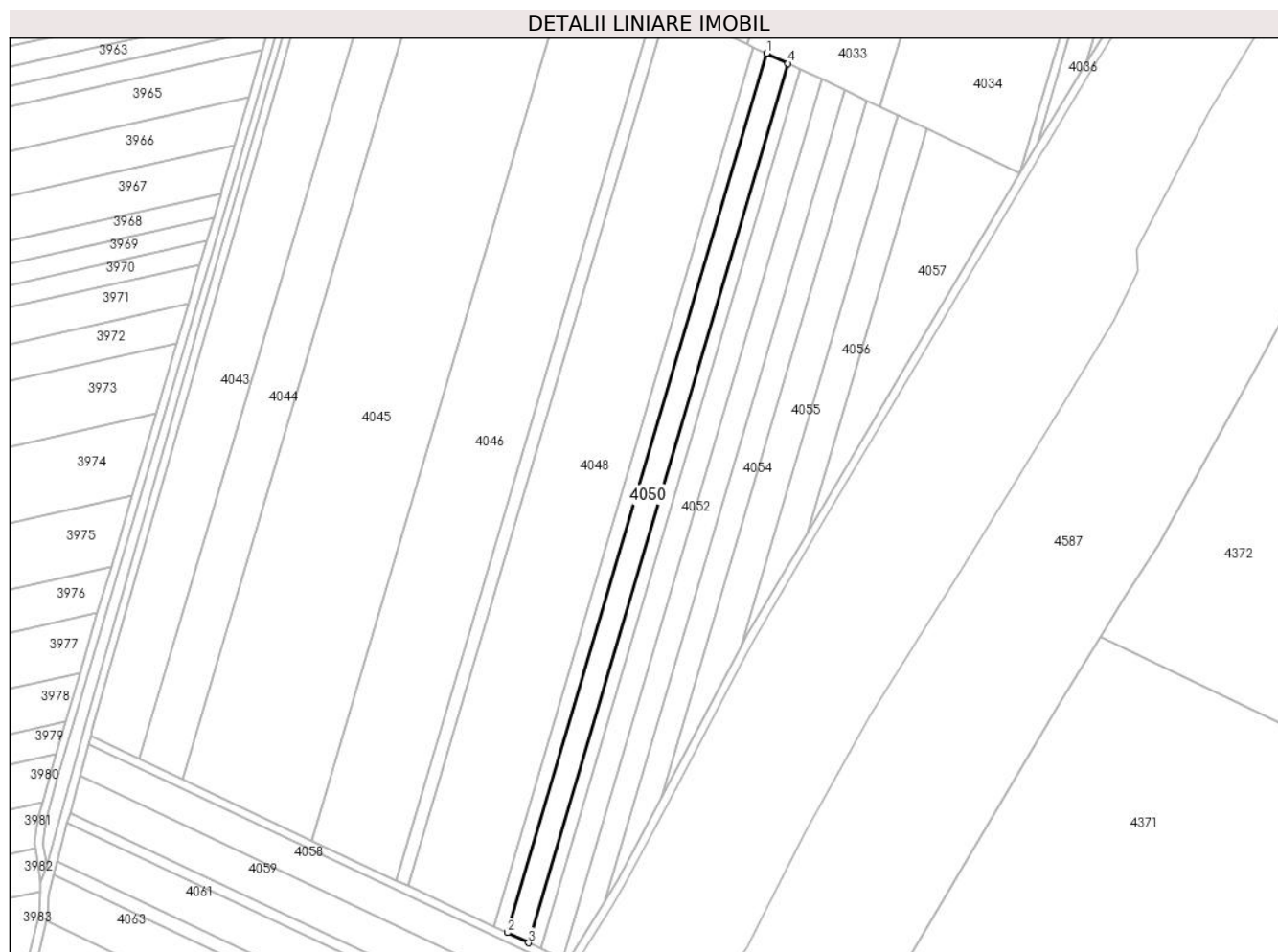
Inscrieri privind dezmembramintele dreptului de proprietate, drepturi reale de garanție și sarcini	Referințe
NU SUNT	

## Anexa Nr. 1 La Partea I

## Teren

Nr cadastral	Suprafața (mp)*	Observații / Referințe
	5.000	

\* Suprafața este determinată în planul de proiecție Stereo 70.



## Date referitoare la teren

Crt	Categorie folosință	Intravilan	Suprafața (mp)	Tarla	Parcelă	Nr. topo	Observații / Referințe
1	arabil	NU	5.000	23/4	26	-	

## Lungime Segmente

1) Valorile lungimilor segmentelor sunt obținute din proiecție în plan.

Punct început	X / Y	Punct sfârșit	X / Y	Lungime segment (** (m)
1	663.011,436 319.257,623	2	662.886,399 318.833,957	441.732
2	662.886,399 318.833,957	3	662.896,76 318.829,074	11.454
3	662.896,76 318.829,074	4	663.021,797 319.252,74	441.732
4	663.021,797 319.252,74	1	663.011,436 319.257,623	11.454

\*\* Lungimile segmentelor sunt determinate în planul de proiecție Stereo 70 și sunt rotunjite la 1 milimetru.

**\*\*\* Distanţa dintre puncte este formată din segmente cumulate ce sunt mai mici decât valoarea 1 milimetru.**



**DATE DESPRE IMOBILUL NR. 4051**

Oficiul de Cadastru și Publicitate Imobiliară CALARASI  
Biroul de Cadastru și Publicitate Imobiliară Calarasi

**A. Partea I. Descrierea imobilului**

TEREN Extravilan

Adresa: Jud. Calarasi

Nr. Crt	Nr cadastral Nr. topografic	Suprafața* (mp)	Observații / Referințe
A1		2.933	Sector cadastral:27 Teren neimprejmuit;

**B. Partea II. Proprietari și acte**

Inscrieri privitoare la dreptul de proprietate și alte drepturi reale	Referințe
/	
Act Administrativ nr. 85764, din 15/09/1998 emis de CJSDPAT CALARASI;	
B1	A1
Intabulare, drept de PROPRIETATE, dobandit prin Constituire, cota actuala 1/1, cota initiala 1/1	
1) DOROBANTU SANDINA, LIPSA CNP	

**C. Partea III. SARCINI .**

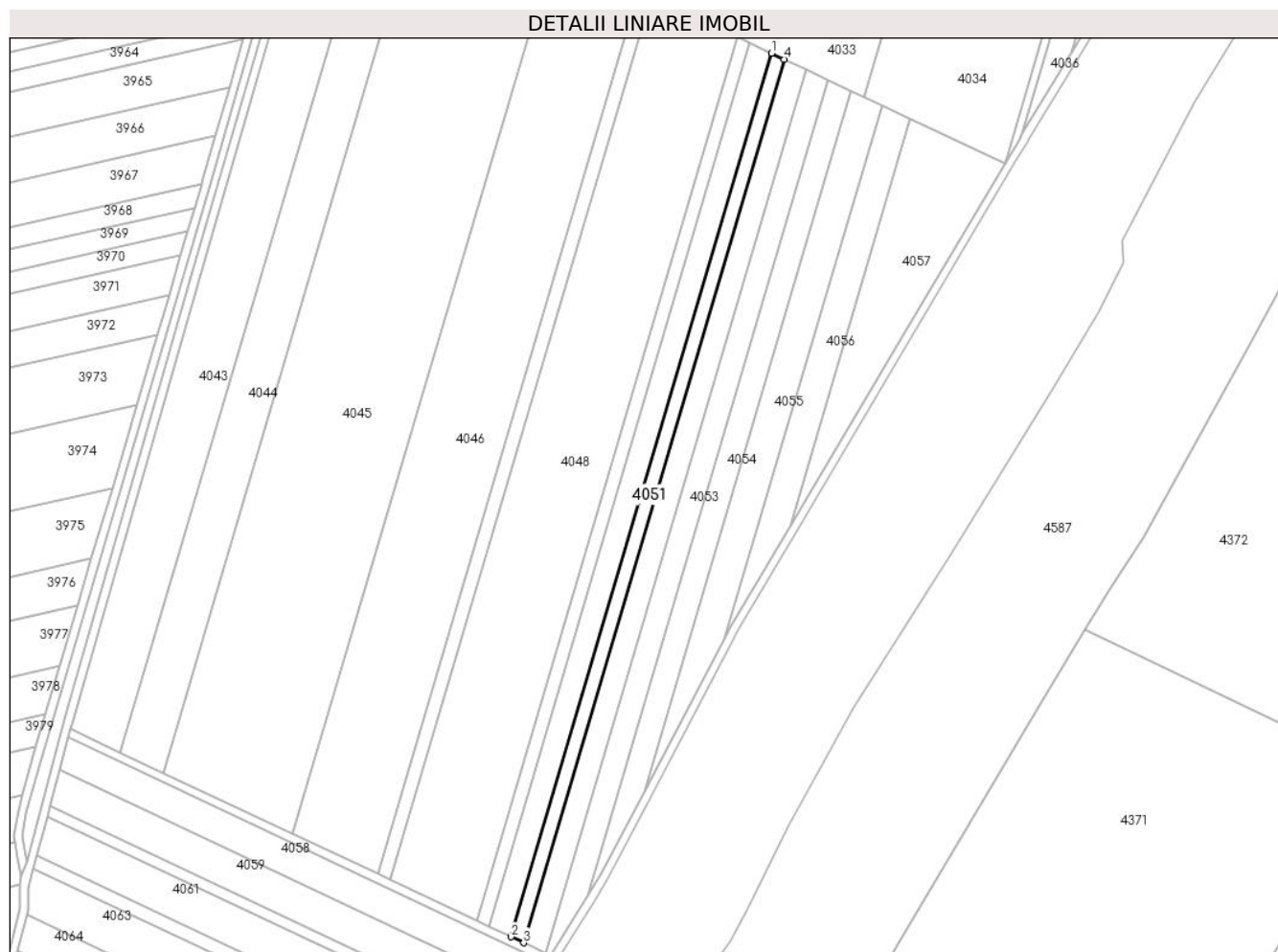
Inscrieri privind dezmembramintele dreptului de proprietate, drepturi reale de garanție și sarcini	Referințe
NU SUNT	

## Anexa Nr. 1 La Partea I

## Teren

Nr cadastral	Suprafața (mp)*	Observații / Referințe
	2.933	

\* Suprafața este determinată în planul de proiecție Stereo 70.



## Date referitoare la teren

Crt	Categorie folosință	Intravilan	Suprafața (mp)	Tarla	Parcelă	Nr. topo	Observații / Referințe
1	arabil	NU	2.933	23/4	27	-	

## Lungime Segmente

1) Valorile lungimilor segmentelor sunt obținute din proiecție în plan.

Punct început	X / Y	Punct sfârșit	X / Y	Lungime segment (** (m)
1	663.021,797 319.252,74	2	662.896,76 318.829,074	441.732
2	662.896,76 318.829,074	3	662.902,838 318.826,21	6.719
3	662.902,838 318.826,21	4	663.027,875 319.249,876	441.732
4	663.027,875 319.249,876	1	663.021,797 319.252,74	6.719

\*\* Lungimile segmentelor sunt determinate în planul de proiecție Stereo 70 și sunt rotunjite la 1 milimetru.

**\*\*\* Distanţa dintre puncte este formată din segmente cumulate ce sunt mai mici decât valoarea 1 milimetru.**





**DATE DESPRE IMOBILUL NR. 4052**

Oficiul de Cadastru și Publicitate Imobiliară CALARASI  
Biroul de Cadastru și Publicitate Imobiliară Calarasi

**A. Partea I. Descrierea imobilului**

TEREN Extravilan

Adresa: Jud. Calarasi

Nr. Crt	Nr cadastral Nr. topografic	Suprafața* (mp)	Observații / Referințe
A1	21060	5.000	Sector cadastral:27 Teren neimprejmuit;

**B. Partea II. Proprietari și acte**

Inscrieri privitoare la dreptul de proprietate și alte drepturi reale	Referințe
<b>58446 / 22/10/2015</b>	
Act Notarial nr. 2902, din 20/10/2015 emis de BNP Popa DIDINA;	
B3	A1
Intabulare, drept de PROPRIETATE, dobandit prin Conventie, cota actuala 1/1, cota initiala 1/1	
1) SANDU ADI, sot	
2) SANDU IRINA GEORGETA, sotie	

**C. Partea III. SARCINI .**

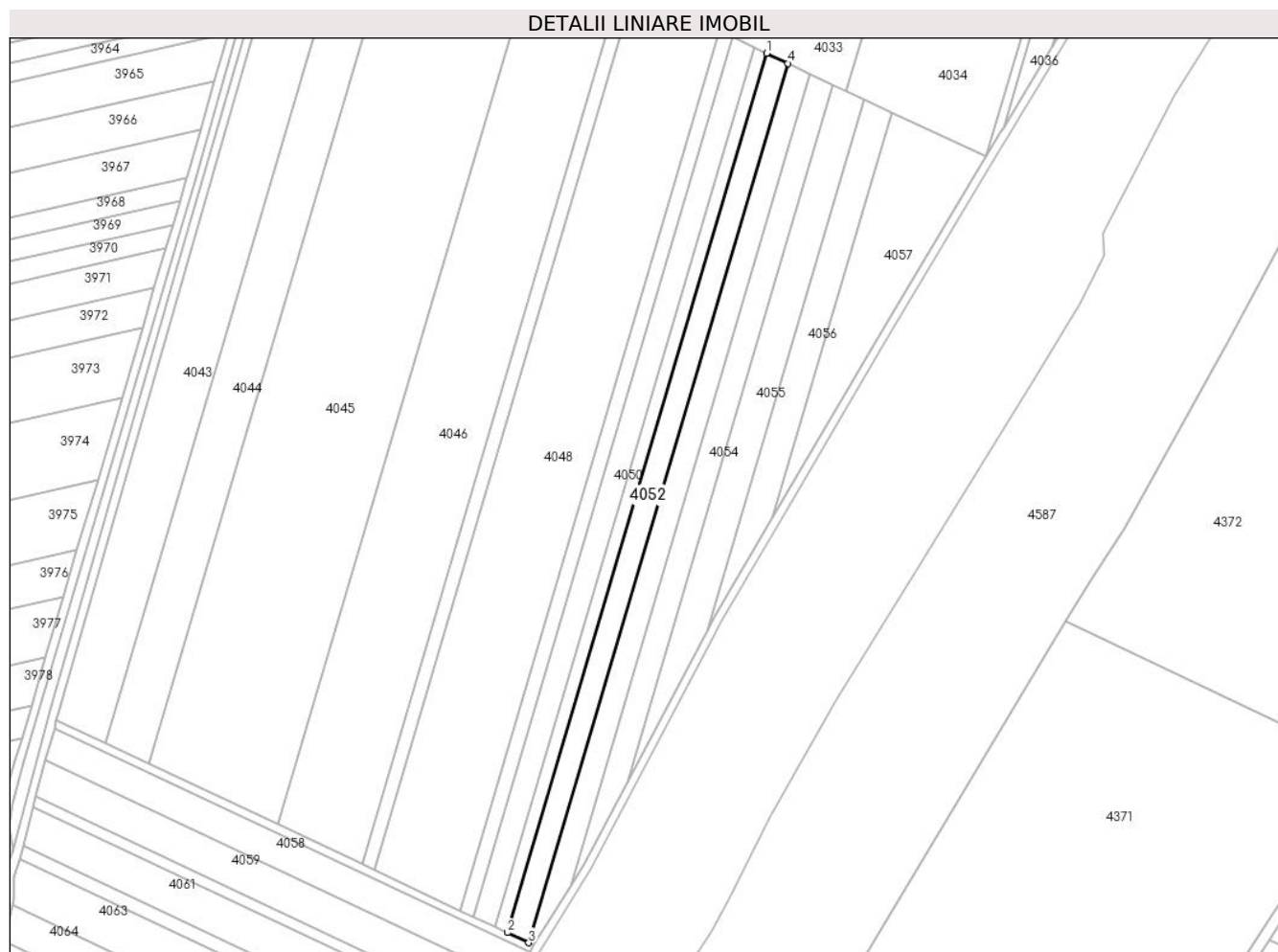
Inscrieri privind dezmembramintele dreptului de proprietate, drepturi reale de garanție și sarcini	Referințe
NU SUNT	

## Anexa Nr. 1 La Partea I

## Teren

Nr cadastral	Suprafața (mp)*	Observații / Referințe
21060	5.000	

\* Suprafața este determinată în planul de proiecție Stereo 70.



## Date referitoare la teren

Crt	Categorie folosință	Intravilan	Suprafața (mp)	Tarla	Parcelă	Nr. topo	Observații / Referințe
1	arabil	NU	5.000	23/4	28	-	

## Lungime Segmente

1) Valorile lungimilor segmentelor sunt obținute din proiecție în plan.

Punct început	X / Y	Punct sfârșit	X / Y	Lungime segment (** (m)
1	663.027,875 319.249,876	2	662.902,838 318.826,21	441.732
2	662.902,838 318.826,21	3	662.913,198 318.821,327	11.453
3	662.913,198 318.821,327	4	663.038,235 319.244,993	441.732
4	663.038,235 319.244,993	1	663.027,875 319.249,876	11.453

\*\* Lungimile segmentelor sunt determinate în planul de proiecție Stereo 70 și sunt rotunjite la 1 milimetru.

**\*\*\* Distanţa dintre puncte este formată din segmente cumulate ce sunt mai mici decât valoarea 1 milimetru.**



**DATE DESPRE IMOBILUL NR. 4053**

Oficiul de Cadastru și Publicitate Imobiliară CALARASI  
Biroul de Cadastru și Publicitate Imobiliară Calarasi

**A. Partea I. Descrierea imobilului**

TEREN Extravilan

Adresa: Jud. Calarasi

Nr. Crt	Nr cadastral Nr. topografic	Suprafața* (mp)	Observații / Referințe
A1		5.000	Sector cadastral:27 Teren neimprejmuit;

**B. Partea II. Proprietari și acte**

Inscrieri privitoare la dreptul de proprietate și alte drepturi reale		Referințe
/		
Act Administrativ nr. 85790, din 21/09/1998 emis de CJSDPAT CALARASI;		
B1	Intabulare, drept de PROPRIETATE, dobandit prin Constituire, cota actuala 1/1, cota initiala 1/1 1) MIREA MARIANA, LIPSA CNP	A1

**C. Partea III. SARCINI .**

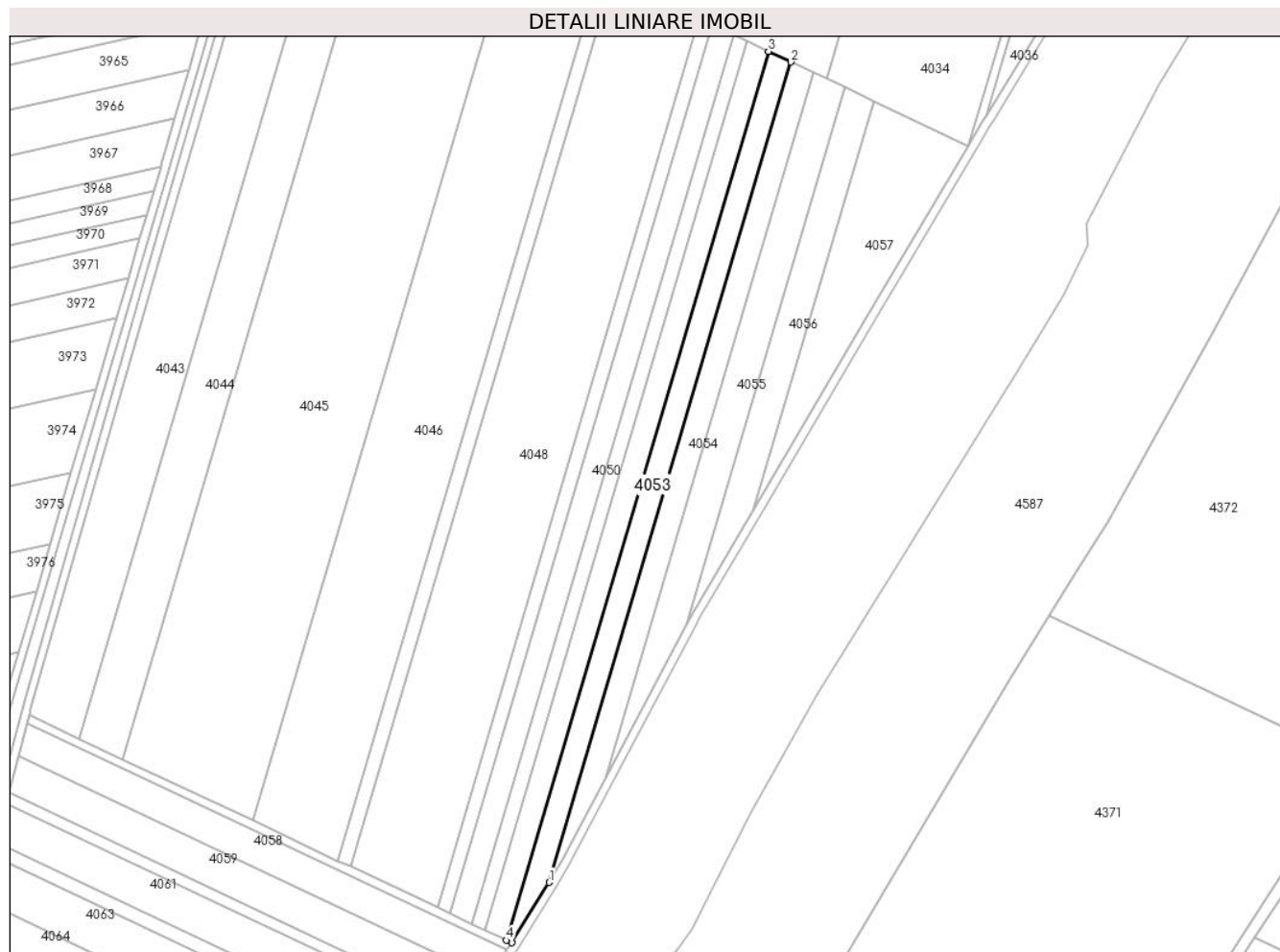
Inscrieri privind dezmembramintele dreptului de proprietate, drepturi reale de garanție și sarcini	Referințe
NU SUNT	

## Anexa Nr. 1 La Partea I

## Teren

Nr cadastral	Suprafața (mp)*	Observații / Referințe
	5.000	

\* Suprafața este determinată în planul de proiecție Stereo 70.



## Date referitoare la teren

Crt	Categorie folosință	Intra vilan	Suprafața (mp)	Tarla	Parcelă	Nr. topo	Observații / Referințe
1	arabil	NU	5.000	23/4	29	-	

## Lungime Segmente

1) Valorile lungimilor segmentelor sunt obținute din proiecție în plan.

Punct început	X / Y	Punct sfârșit	X / Y	Lungime segment (** (m)
1	662.933,525 318.848,99	2	663.048,912 319.239,961	407.643
2	663.048,912 319.239,961	3	663.038,235 319.244,993	11.803
3	663.038,235 319.244,993	4	662.913,198 318.821,327	441.732
4	662.913,198 318.821,327	5	662.915,679 318.820,158	2.743
5	662.915,679 318.820,158	1	662.933,525 318.848,99	33.908

**\*\* Lungimile segmentelor sunt determinate în planul de proiecție Stereo 70 și sunt rotunjite la 1 milimetru.**

**\*\*\* Distanța dintre puncte este formată din segmente cumulate ce sunt mai mici decât valoarea 1 milimetru.**





**DATE DESPRE IMOBILUL NR. 4054**

Oficiul de Cadastru și Publicitate Imobiliară CALARASI  
 Biroul de Cadastru și Publicitate Imobiliară Calarasi

**A. Partea I. Descrierea imobilului**

TEREN Extravilan

Adresa: Jud. Calarasi

Nr. Crt	Nr cadastral Nr. topografic	Suprafața* (mp)	Observații / Referințe
A1	21184	4.576	Sector cadastral:27 Teren neimprejmuit;

**B. Partea II. Proprietari și acte**

Inscrieri privitoare la dreptul de proprietate și alte drepturi reale		Referințe
<b>55602 / 07/10/2015</b>		
Act Notarial nr. 1949, din 06/10/2015 emis de NP MITACHE IULIANA ADRIANA;		
B3	Intabulare, drept de PROPRIETATE, dobandit prin Conventie, cota actuala 1/1, cota initiala 1/1 1) ILIUTA MARIAN, -sot 2) ILIUTA GEORGICA, -sotie	A1

**C. Partea III. SARCINI .**

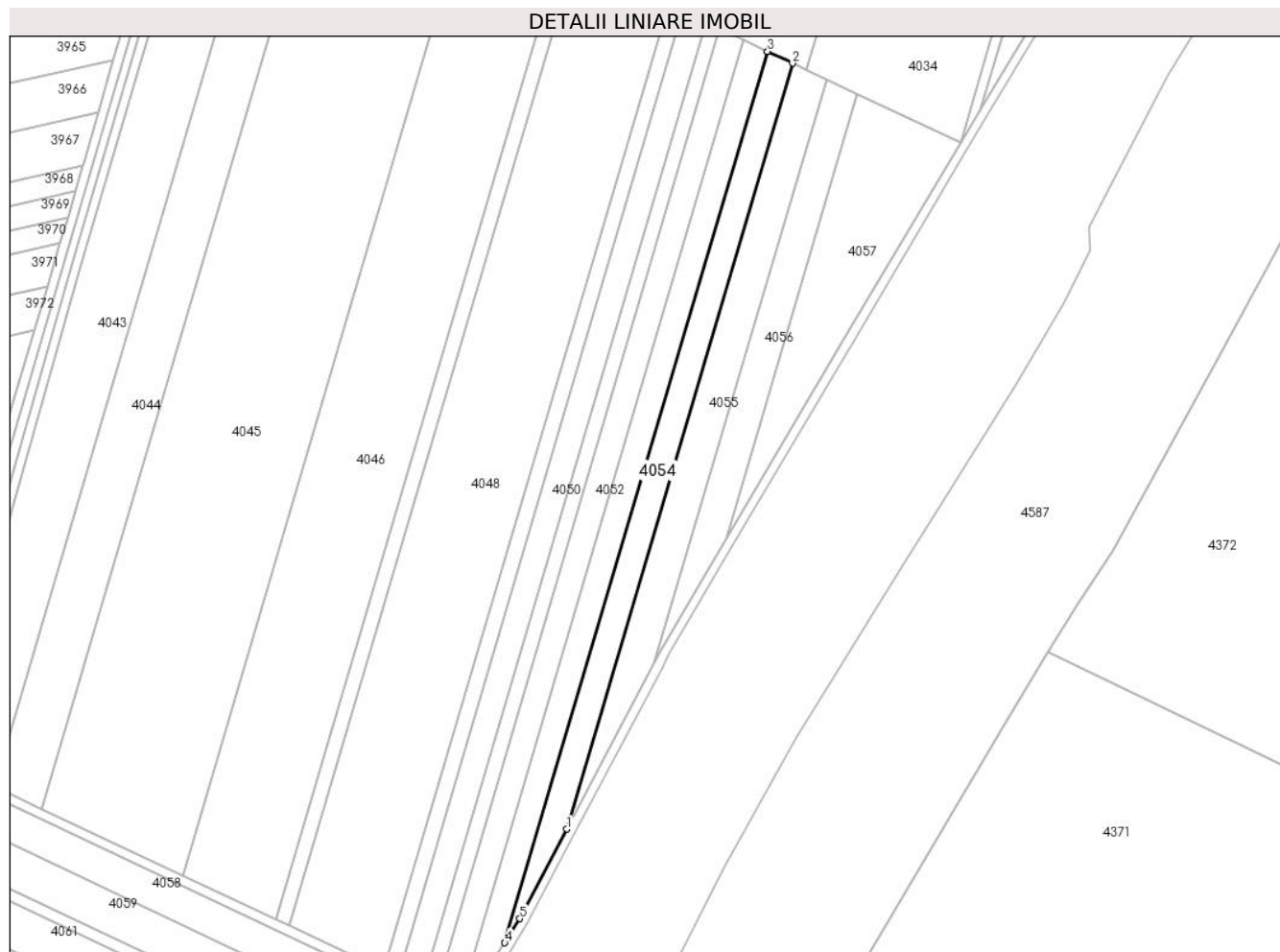
Inscrieri privind dezmembramintele dreptului de proprietate, drepturi reale de garanție și sarcini	Referințe
NU SUNT	

## Anexa Nr. 1 La Partea I

## Teren

Nr cadastral	Suprafața (mp)*	Observații / Referințe
21184	4.576	

\* Suprafața este determinată în planul de proiecție Stereo 70.



## Date referitoare la teren

Crt	Categorie folosință	Intravilan	Suprafața (mp)	Tarla	Parcelă	Nr. topo	Observații / Referințe
1	arabil	NU	4.576	23/4	30	-	

## Lungime Segmente

1) Valorile lungimilor segmentelor sunt obținute din proiecție în plan.

Punct început	X / Y	Punct sfârșit	X / Y	Lungime segment (** (m)
1	662.960,785 318.898,874	2	663.059,919 319.234,774	350.223
2	663.059,919 319.234,774	3	663.048,912 319.239,961	12.168
3	663.048,912 319.239,961	4	662.933,525 318.848,99	407.643
4	662.933,525 318.848,99	5	662.940,083 318.859,586	12.461
5	662.940,083 318.859,586	1	662.960,785 318.898,874	44.409

**\*\* Lungimile segmentelor sunt determinate în planul de proiecție Stereo 70 și sunt rotunjite la 1 milimetru.**

**\*\*\* Distanța dintre puncte este formată din segmente cumulate ce sunt mai mici decât valoarea 1 milimetru.**



**DATE DESPRE IMOBILUL NR. 4055**

Oficiul de Cadastru și Publicitate Imobiliară CALARASI  
Biroul de Cadastru și Publicitate Imobiliară Calarasi

**A. Partea I. Descrierea imobilului**

TEREN Extravilan

Adresa: Jud. Calarasi

Nr. Crt	Nr cadastral Nr. topografic	Suprafața* (mp)	Observații / Referințe
A1	21194	5.000	Sector cadastral:27 Teren neimprejmuit;

**B. Partea II. Proprietari și acte**

Inscrieri privitoare la dreptul de proprietate și alte drepturi reale		Referințe
<b>55493 / 07/10/2015</b>		
Act Notarial nr. 1950, din 06/10/2015 emis de NP MITACHE IULIANA ADRIANA;		
B3	Intabulare, drept de PROPRIETATE, dobandit prin Conventie, cota actuala 1/1, cota initiala 1/1 1) ILIUTA MARIAN, -sot 2) ILIUTA GEORGICA, -sotie	A1

**C. Partea III. SARCINI .**

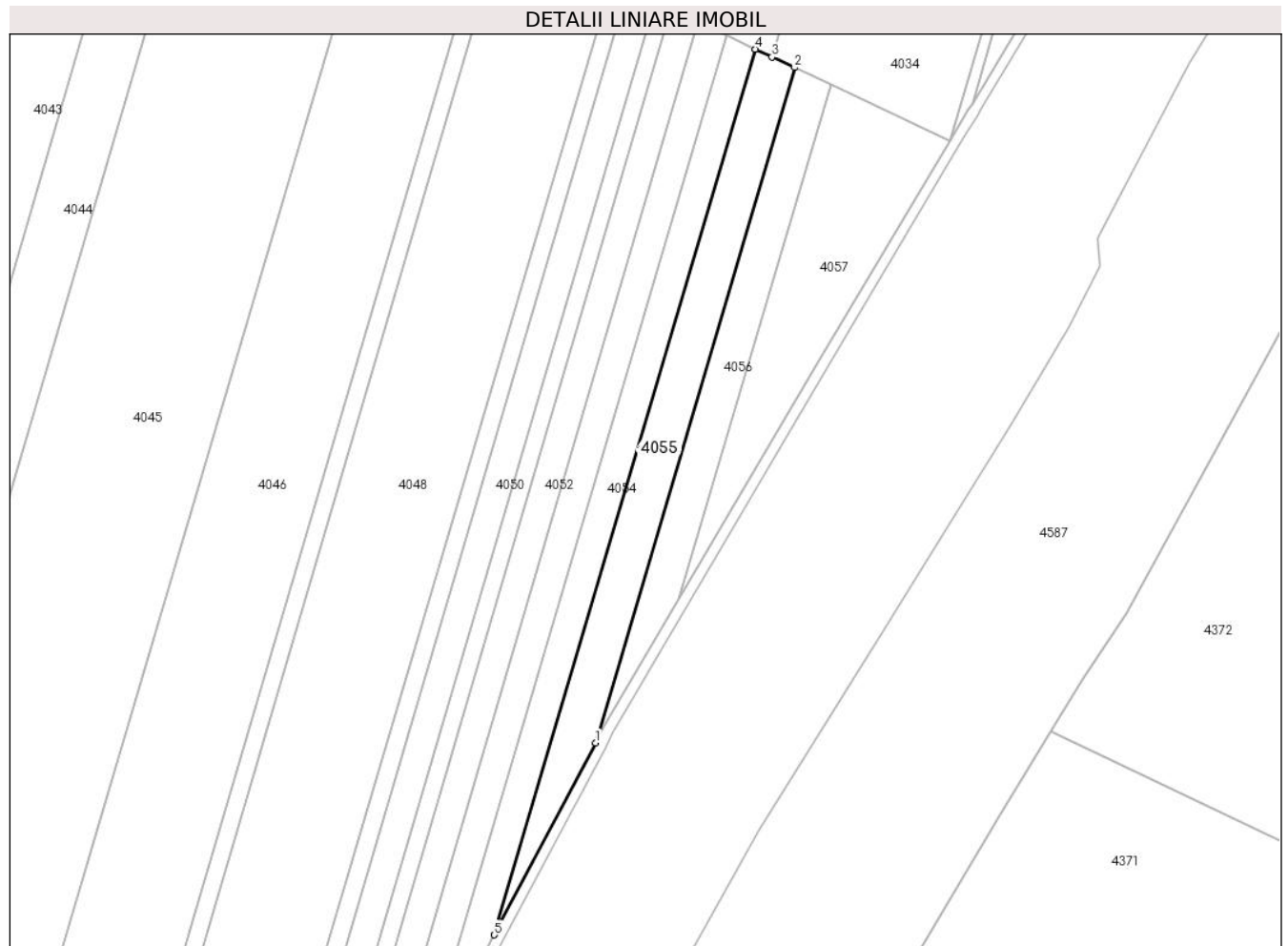
Inscrieri privind dezmembramintele dreptului de proprietate, drepturi reale de garanție și sarcini	Referințe
NU SUNT	

## Anexa Nr. 1 La Partea I

## Teren

Nr cadastral	Suprafața (mp)*	Observații / Referințe
21194	5.000	

\* Suprafața este determinată în planul de proiecție Stereo 70.



## Date referitoare la teren

Crt	Categorie folosință	Intravilan	Suprafața (mp)	Tarla	Parcelă	Nr. topo	Observații / Referințe
1	arabil	NU	5.000	23/4	31	-	

## Lungime Segmente

1) Valorile lungimilor segmentelor sunt obținute din proiecție în plan.

Punct început	X / Y	Punct sfârșit	X / Y	Lungime segment (** (m)
1	662.999,188 318.971,754	2	663.074,75 319.227,784	266.948
2	663.074,75 319.227,784	3	663.066,154 319.231,835	9.503
3	663.066,154 319.231,835	4	663.059,919 319.234,774	6.893
4	663.059,919 319.234,774	5	662.960,785 318.898,874	350.223
5	662.960,785 318.898,874	1	662.999,188 318.971,754	82.379

**\*\* Lungimile segmentelor sunt determinate în planul de proiecție Stereo 70 și sunt rotunjite la 1 milimetru.**

**\*\*\* Distanța dintre puncte este formată din segmente cumulate ce sunt mai mici decât valoarea 1 milimetru.**





**DATE DESPRE IMOBILUL NR. 4056**

Oficiul de Cadastru și Publicitate Imobiliară CALARASI  
Biroul de Cadastru și Publicitate Imobiliară Calarasi

**A. Partea I. Descrierea imobilului**

TEREN Extravilan

Adresa: Jud. Calarasi

Nr. Crt	Nr cadastral Nr. topografic	Suprafața* (mp)	Observații / Referințe
A1		3.516	Sector cadastral:27 Teren neimprejmuit;

**B. Partea II. Proprietari și acte**

Inscrieri privitoare la dreptul de proprietate și alte drepturi reale		Referințe
/		
Act Administrativ nr. 85770, din 16/09/1998 emis de CJSDPAT CALARASI;		
B1	Intabulare, drept de PROPRIETATE, dobandit prin Constituire, cota actuala 1/1, cota initiala 1/1 1) GROSU N VASILE, LIPSA CNP	A1

**C. Partea III. SARCINI .**

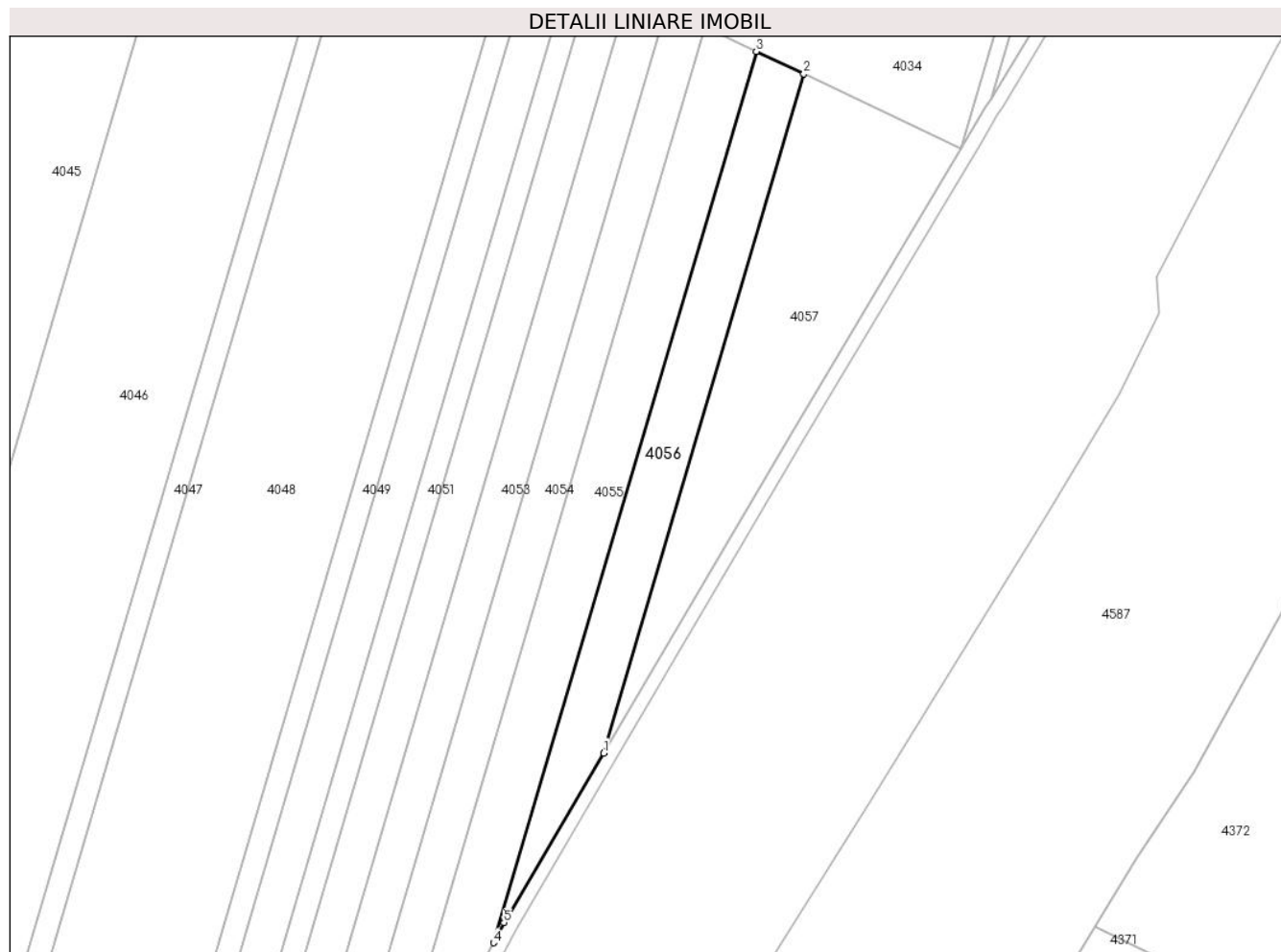
Inscrieri privind dezmembramintele dreptului de proprietate, drepturi reale de garanție și sarcini	Referințe
NU SUNT	

## Anexa Nr. 1 La Partea I

## Teren

Nr cadastral	Suprafața (mp)*	Observații / Referințe
	3.516	

\* Suprafața este determinată în planul de proiecție Stereo 70.



## Date referitoare la teren

Crt	Categorie folosință	Intravilan	Suprafața (mp)	Tarla	Parcelă	Nr. topo	Observații / Referințe
1	arabil	NU	3.516	23/4	32	-	

## Lungime Segmente

1) Valorile lungimilor segmentelor sunt obținute din proiecție în plan.

Punct început	X / Y	Punct sfârșit	X / Y	Lungime segment (** (m)
1	663.030,896 319.026,241	2	663.088,469 319.221,318	203.395
2	663.088,469 319.221,318	3	663.074,75 319.227,784	15.166
3	663.074,75 319.227,784	4	662.999,188 318.971,754	266.948
4	662.999,188 318.971,754	5	663.002,217 318.977,502	6.497
5	663.002,217 318.977,502	1	663.030,896 319.026,241	56.551

**\*\* Lungimile segmentelor sunt determinate în planul de proiecție Stereo 70 și sunt rotunjite la 1 milimetru.**

**\*\*\* Distanța dintre puncte este formată din segmente cumulate ce sunt mai mici decât valoarea 1 milimetru.**



**DATE DESPRE IMOBILUL NR. 4057**

Oficiul de Cadastru și Publicitate Imobiliară CALARASI  
Biroul de Cadastru și Publicitate Imobiliară Calarasi

**A. Partea I. Descrierea imobilului**

TEREN Extravilan

Adresa: Jud. Calarasi

Nr. Crt	Nr cadastral Nr. topografic	Suprafața* (mp)	Observații / Referințe
A1		5.000	Sector cadastral:27 Teren neimprejmuit;

**B. Partea II. Proprietari și acte**

Inscrieri privitoare la dreptul de proprietate și alte drepturi reale		Referințe
/		
Act Notarial nr. 382, din 13/02/2008 emis de JUDECATORIA CALARASI;		
B1	Intabulare, drept de PROPRIETATE, dobandit prin Hotarare Judecatoreasca, cota actuala 1/1, cota initiala 1/1 1) SPRINCEANA BOGDAN	A1

**C. Partea III. SARCINI .**

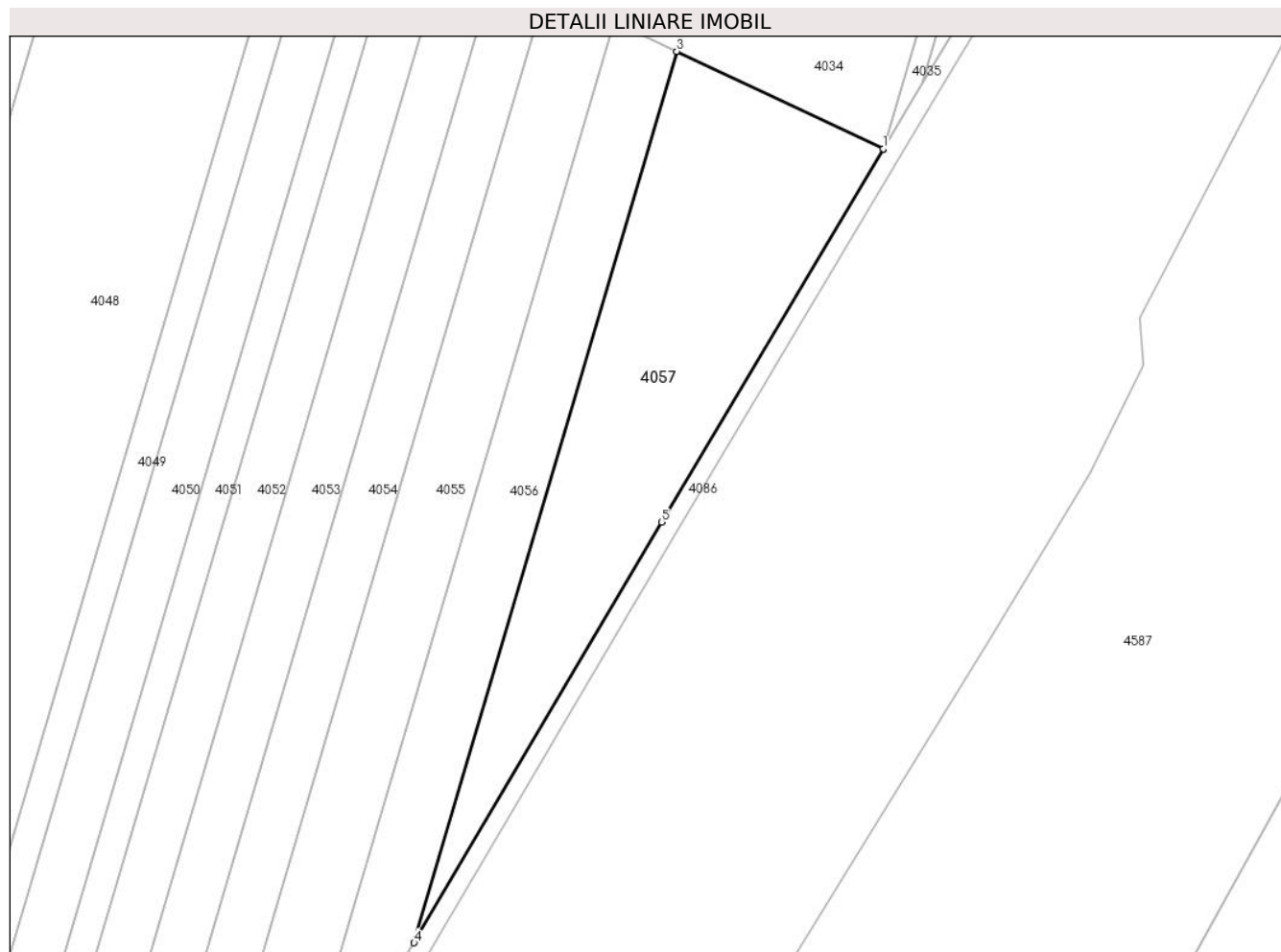
Inscrieri privind dezmembramintele dreptului de proprietate, drepturi reale de garanție și sarcini	Referințe
NU SUNT	

## Anexa Nr. 1 La Partea I

## Teren

Nr cadastral	Suprafața (mp)*	Observații / Referințe
	5.000	

\* Suprafața este determinată în planul de proiecție Stereo 70.



## Date referitoare la teren

Crt	Categorie folosință	Intravilan	Suprafața (mp)	Tarla	Parcelă	Nr. topo	Observații / Referințe
1	arabil	NU	5.000	23/4	33	-	

## Lungime Segmente

1) Valorile lungimilor segmentelor sunt obținute din proiecție în plan.

Punct început	X / Y	Punct sfârșit	X / Y	Lungime segment (** (m)
1	663.133,709 319.199,997	2	663.133,699 319.200,002	0.011
2	663.133,699 319.200,002	3	663.088,469 319.221,318	50.001
3	663.088,469 319.221,318	4	663.030,896 319.026,241	203.395
4	663.030,896 319.026,241	5	663.085,091 319.118,347	106.867
5	663.085,091 319.118,347	1	663.133,709 319.199,997	95.029

**\*\* Lungimile segmentelor sunt determinate în planul de proiecție Stereo 70 și sunt rotunjite la 1 milimetru.**

**\*\*\* Distanța dintre puncte este formată din segmente cumulate ce sunt mai mici decât valoarea 1 milimetru.**





**DATE DESPRE IMOBILUL NR. 4058**

Oficiul de Cadastru și Publicitate Imobiliară CALARASI  
Biroul de Cadastru și Publicitate Imobiliară Calarasi

**A. Partea I. Descrierea imobilului**

TEREN Extravilan

Adresa: Jud. Calarasi

Nr. Crt	Nr cadastral Nr. topografic	Suprafața* (mp)	Observații / Referințe
A1	21725	3.937	Sector cadastral:27 Teren neimprejmuit;

**B. Partea II. Proprietari și acte**

Inscrieri privitoare la dreptul de proprietate și alte drepturi reale		Referințe
<b>32539 / 25/05/2016</b>		
Act Administrativ nr. 85778, din 17/09/1998 emis de CJPSDPAT CALARASI;		
B1	Intabulare, drept de PROPRIETATE, dobandit prin Constituire, cota actuala 1/1, cota initiala 1/11 1) IONITA MIHAI	A1
B2	"Imobil aflat sub incidența art. 3 alin.(1) din Legea nr. 17/2014"	A1

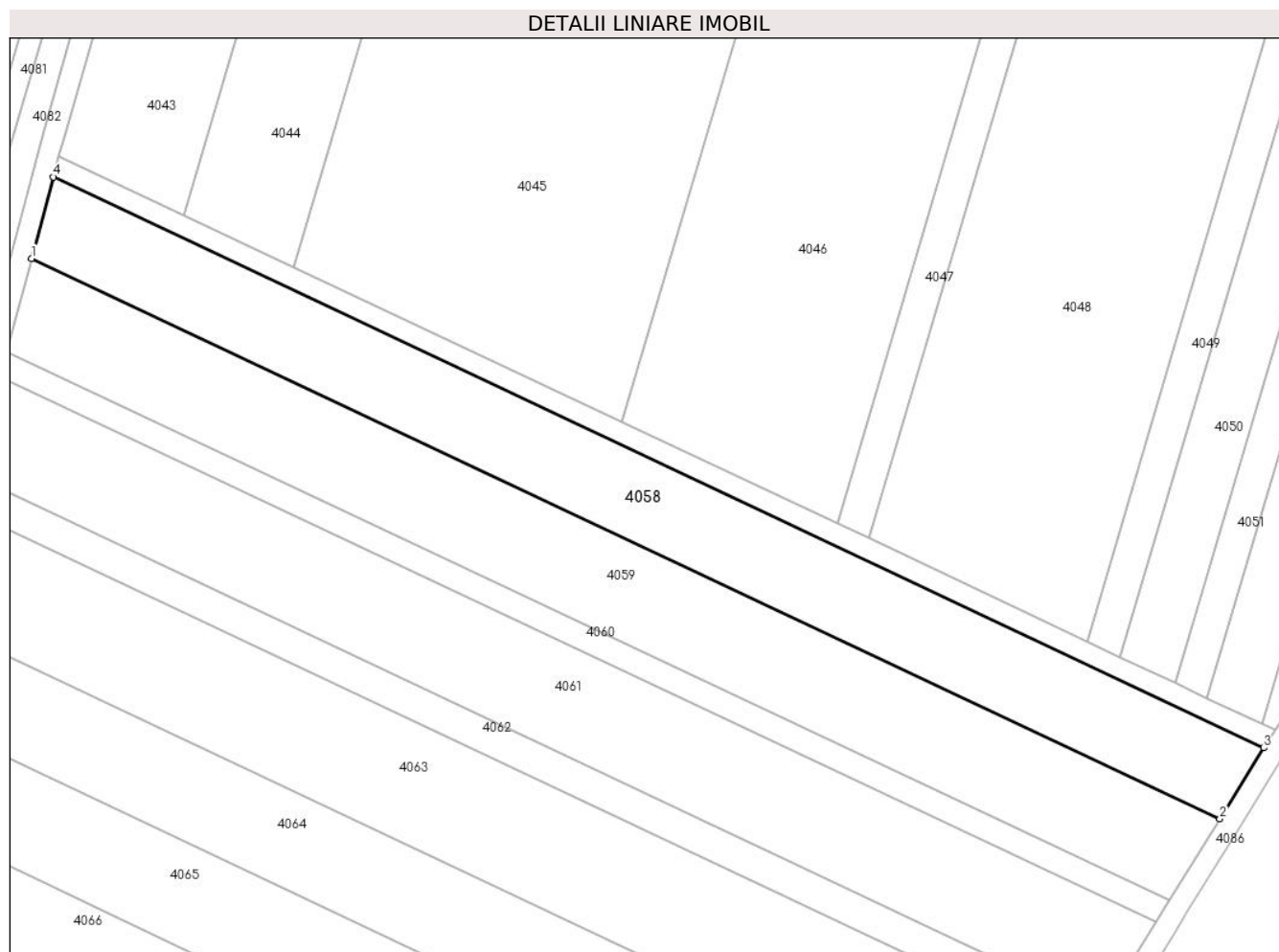
**C. Partea III. SARCINI .**

Inscrieri privind dezmembramintele dreptului de proprietate, drepturi reale de garanție și sarcini	Referințe
NU SUNT	

**Anexa Nr. 1 La Partea I****Teren**

Nr cadastral	Suprafața (mp)*	Observații / Referințe
21725	3.937	

\* Suprafața este determinată în planul de proiecție Stereo 70.

**Date referitoare la teren**

Crt	Categorie folosință	Intra vilan	Suprafața (mp)	Tarla	Parcelă	Nr. topo	Observații / Referințe
1	arabil	NU	3.937	23/4	34	-	

**Lungime Segmente**

1) Valorile lungimilor segmentelor sunt obținute din proiecție în plan.

Punct început	X / Y	Punct sfârșit	X / Y	Lungime segment (** (m)
1	662.680,326 318.909,314	2	662.905,25 318.803,309	248.652
2	662.905,25 318.803,309	3	662.913,56 318.816,735	15.79
3	662.913,56 318.816,735	4	662.684,439 318.924,717	253.291
4	662.684,439 318.924,717	1	662.680,326 318.909,314	15.943

\*\* Lungimile segmentelor sunt determinate în planul de proiecție Stereo 70 și sunt rotunjite la 1 milimetru.

**\*\*\* Distanţa dintre puncte este formată din segmente cumulate ce sunt mai mici decât valoarea 1 milimetru.**



**DATE DESPRE IMOBILUL NR. 4059**

Oficiul de Cadastru și Publicitate Imobiliară CALARASI  
Biroul de Cadastru și Publicitate Imobiliară Calarasi

**A. Partea I. Descrierea imobilului**

TEREN Extravilan

Adresa: Jud. Calarasi

Nr. Crt	Nr cadastral Nr. topografic	Suprafața* (mp)	Observații / Referințe
A1		4.400	Sector cadastral:27 Teren neimprejmuit;

**B. Partea II. Proprietari și acte**

Inscrieri privitoare la dreptul de proprietate și alte drepturi reale		Referințe
/		
Act Administrativ nr. 85779, din 17/09/1998 emis de CJSDPAT CALARASI;		
B1	Intabulare, drept de PROPRIETATE, dobandit prin Constituire, cota actuala 1/1, cota initiala 1/1 1) CRISTACHE I GHEORGHE, LIPSA CNP	A1

**C. Partea III. SARCINI .**

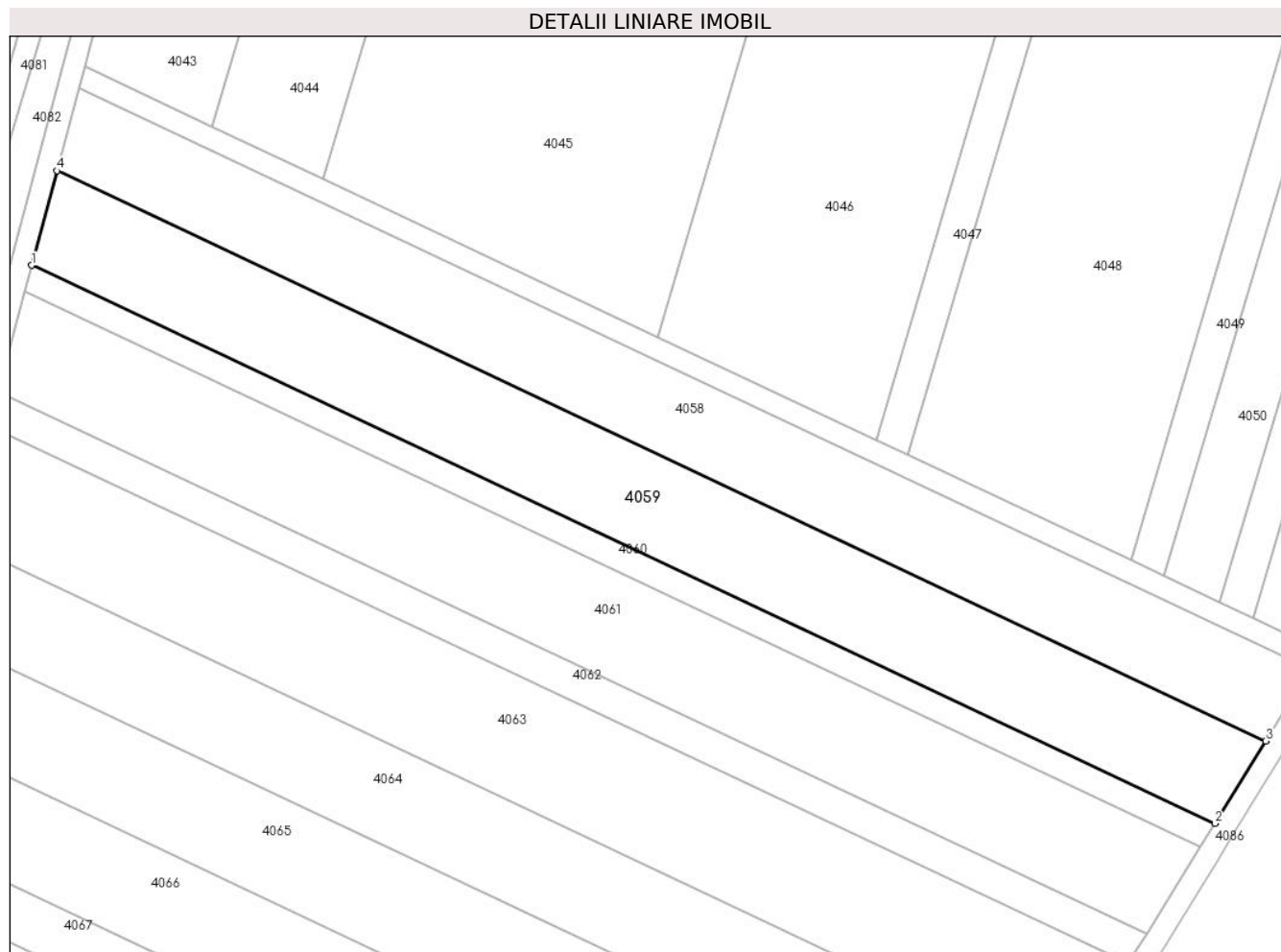
Inscrieri privind dezmembramintele dreptului de proprietate, drepturi reale de garanție și sarcini	Referințe
NU SUNT	

## Anexa Nr. 1 La Partea I

## Teren

Nr cadastral	Suprafața (mp)*	Observații / Referințe
	4.400	

\* Suprafața este determinată în planul de proiecție Stereo 70.



## Date referitoare la teren

Crt	Categorie folosință	Intra vilan	Suprafața (mp)	Tarla	Parcelă	Nr. topo	Observații / Referințe
1	arabil	NU	4.400	23/4	35	-	

## Lungime Segmente

1) Valorile lungimilor segmentelor sunt obținute din proiecție în plan.

Punct început	X / Y	Punct sfârșit	X / Y	Lungime segment (** (m)
1	662.675,636 318.891,752	2	662.895,775 318.788,002	243.362
2	662.895,775 318.788,002	3	662.905,25 318.803,309	18.002
3	662.905,25 318.803,309	4	662.680,326 318.909,314	248.652
4	662.680,326 318.909,314	1	662.675,636 318.891,752	18.177

\*\* Lungimile segmentelor sunt determinate în planul de proiecție Stereo 70 și sunt rotunjite la 1 milimetru.

**\*\*\* Distanţa dintre puncte este formată din segmente cumulate ce sunt mai mici decât valoarea 1 milimetru.**





**DATE DESPRE IMOBILUL NR. 4060**

Oficiul de Cadastru și Publicitate Imobiliară CALARASI  
Biroul de Cadastru și Publicitate Imobiliară Calarasi

**A. Partea I. Descrierea imobilului**

TEREN Extravilan

Adresa: Jud. Calarasi

Nr. Crt	Nr cadastral Nr. topografic	Suprafața* (mp)	Observații / Referințe
A1		1.200	Sector cadastral:27 Teren neimprejmuit;

**B. Partea II. Proprietari și acte**

Inscrieri privitoare la dreptul de proprietate și alte drepturi reale	Referințe
/	
Act Administrativ nr. 85777, din 17/09/1998 emis de CJSDPAT CALARASI;	
B1	A1
Intabulare, drept de PROPRIETATE, dobandit prin Constituire, cota actuala 1/1, cota initiala 1/1 1) FLOREA GHE ION, LIPSA CNP	

**C. Partea III. SARCINI .**

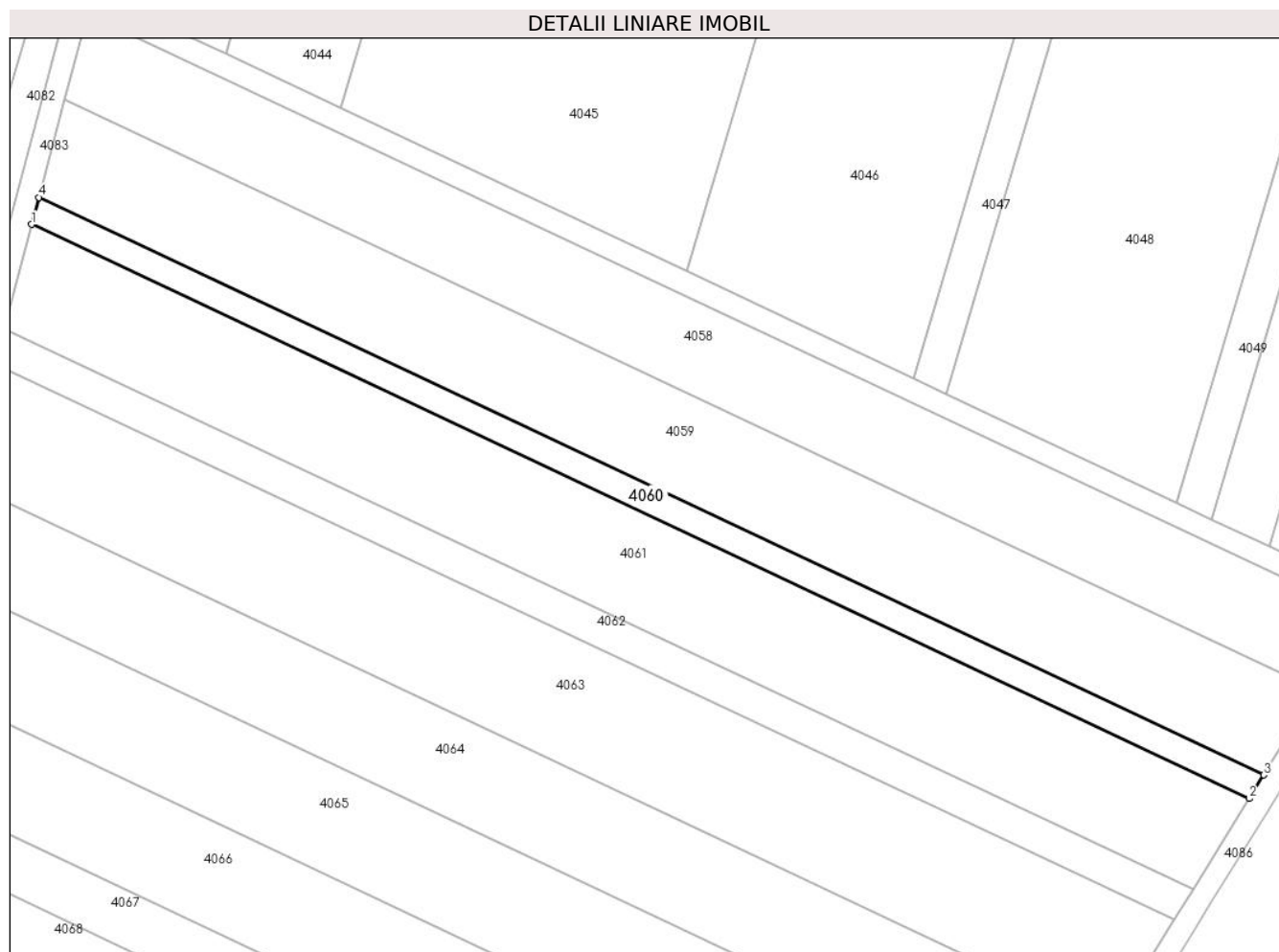
Inscrieri privind dezmembramintele dreptului de proprietate, drepturi reale de garanție și sarcini	Referințe
NU SUNT	

## Anexa Nr. 1 La Partea I

## Teren

Nr cadastral	Suprafața (mp)*	Observații / Referințe
	1.200	

\* Suprafața este determinată în planul de proiecție Stereo 70.



## Date referitoare la teren

Crt	Categorie folosință	Intra vilan	Suprafața (mp)	Tarla	Parcelă	Nr. topo	Observații / Referințe
1	arabil	NU	1.200	23/4	36	-	

## Lungime Segmente

1) Valorile lungimilor segmentelor sunt obținute din proiecție în plan.

Punct început	X / Y	Punct sfârșit	X / Y	Lungime segment (** (m)
1	662.674,339 318.886,896	2	662.893,155 318.783,769	241.9
2	662.893,155 318.783,769	3	662.895,775 318.788,002	4.978
3	662.895,775 318.788,002	4	662.675,636 318.891,752	243.362
4	662.675,636 318.891,752	1	662.674,339 318.886,896	5.026

\*\* Lungimile segmentelor sunt determinate în planul de proiecție Stereo 70 și sunt rotunjite la 1 milimetru.

**\*\*\* Distanţa dintre puncte este formată din segmente cumulate ce sunt mai mici decât valoarea 1 milimetru.**



**DATE DESPRE IMOBILUL NR. 4061**

Oficiul de Cadastru și Publicitate Imobiliară CALARASI  
Biroul de Cadastru și Publicitate Imobiliară Calarasi

**A. Partea I. Descrierea imobilului**

TEREN Extravilan

Adresa: Jud. Calarasi

Nr. Crt	Nr cadastral Nr. topografic	Suprafața* (mp)	Observații / Referințe
A1	20666	4.560	Sector cadastral:27 Teren neimprejmut;

**B. Partea II. Proprietari și acte**

Inscrieri privitoare la dreptul de proprietate și alte drepturi reale		Referințe
<b>56931 / 25/10/2019</b>		
Act Notarial nr. 3981, din 24/10/2019 emis de Serban Angelica Valentina;		
B3	Intabulare, drept de PROPRIETATE, dobandit prin Conventie, cota actuala 1/1, cota initiala 1/1 1) CONSTANTIN MIHALACHE, sot 2) CONSTANTIN DANIELA, sotie	A1
<b>4654 / 27/01/2023</b>		
Act Notarial nr. 118, din 23/01/2023 emis de IOSEP Cristina Mihaela;		
B4	se noteaza interdictiile de instrainare, grevare, inchiriere, dezmembrare, alipire, construire, demolare, restructurare si amenajare 1) GEORGIEV VENELIN STOYANOV 2) GEORGIEV AIDA	A1
<b>52737 / 29/08/2023</b>		
Act Notarial nr. 117, din 23/01/2023 emis de IOSEP Cristina Mihaela (act notarial nr 1465 din 14.08.2023, emis de IOSEP Cristina Mihaela);		
B5	se noteaza promisiunea bilaterala de vanzare cumparare si actul additional nr. 1 la aceasta, cu termen de semnare a contractului de vanzare cumparare in forma autentica cel mai tarziu la data de 14.12.2024 1) GEORGIEV VENELIN STOYANOV, sot 2) GEORGIEV AIDA, sotie	A1

**C. Partea III. SARCINI**

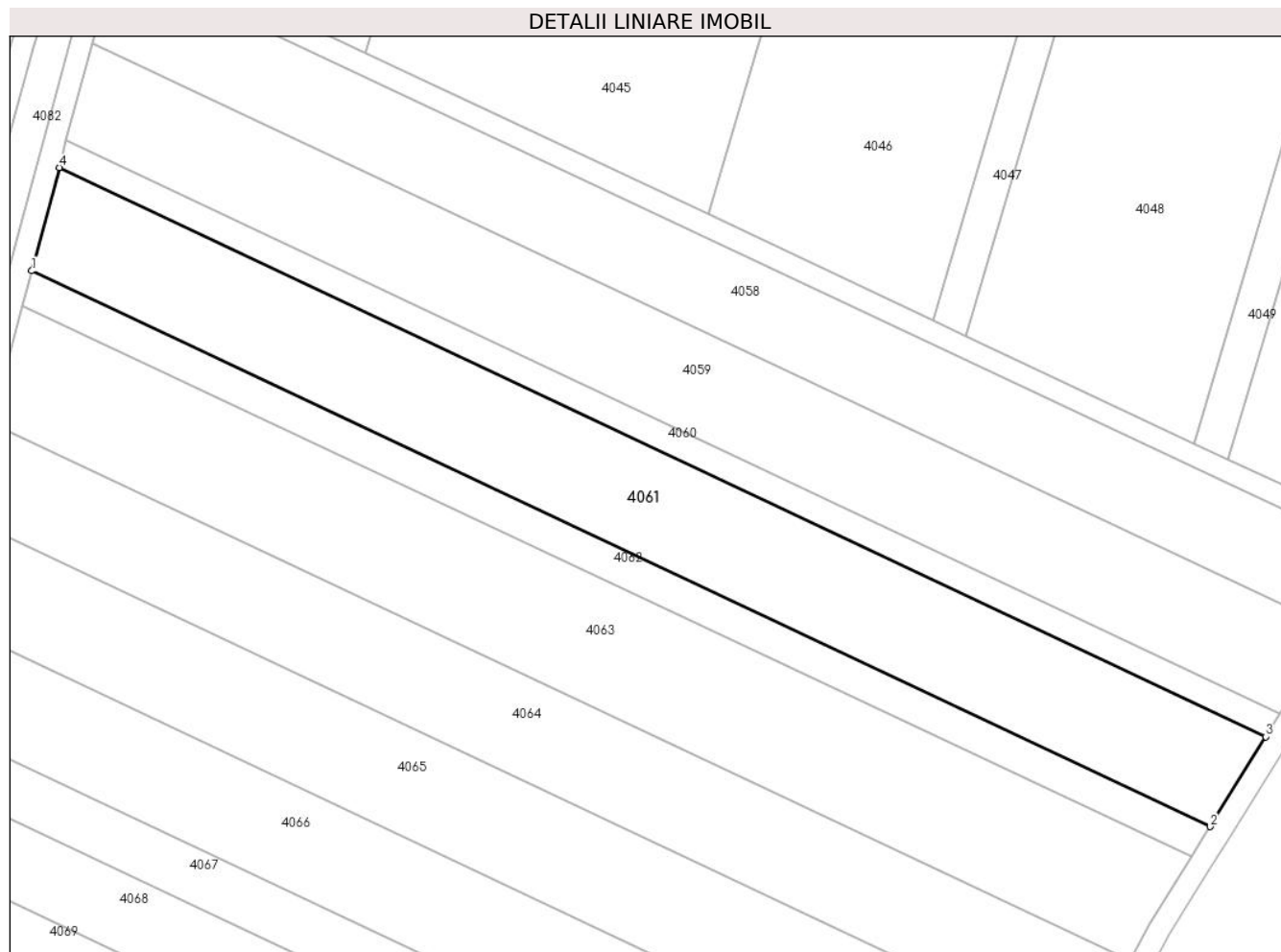
Inscrieri privind dezmembramintele dreptului de proprietate, drepturi reale de garanție și sarcini		Referințe
<b>4654 / 27/01/2023</b>		
Act Notarial nr. 118, din 23/01/2023 emis de IOSEP Cristina Mihaela;		
C4	Intabulare, drept de IPOTECA, Valoare:2808285.99 EUR- rezultata din contractele autentificate sub nr. 116 si nr. 117 de NP IOSEP Cristina Mihaela la data de 23.01.2023 1) GEORGIEV VENELIN STOYANOV 2) GEORGIEV AIDA	A1
<b>52737 / 29/08/2023</b>		
Act Notarial nr. 117, din 23/01/2023 emis de IOSEP Cristina Mihaela (act notarial nr 1465 din 14.08.2023, emis de IOSEP Cristina Mihaela);		
C7	se respinge capatul de cerere privind intabularea ipotecii legale pentru pretul achitat, intrucat nu exista codul de 2.3.3. aferent acestui serviciu si pretul urmeaza a fi achitat in 3 (trei) zile de la data de 14.08.2023	A1

## Anexa Nr. 1 La Partea I

## Teren

Nr cadastral	Suprafața (mp)*	Observații / Referințe
20666	4.560	

\* Suprafața este determinată în planul de proiecție Stereo 70.



## Date referitoare la teren

Crt	Categorie folosință	Intra vilan	Suprafața (mp)	Tarla	Parcelă	Nr. topo	Observații / Referințe
1	arabil	NU	4.560	23/4	37	-	

## Lungime Segmente

1) Valorile lungimilor segmentelor sunt obținute din proiecție în plan.

Punct început	X / Y	Punct sfârșit	X / Y	Lungime segment (** (m)
1	662.669,338 318.868,167	2	662.883,052 318.767,446	236.259
2	662.883,052 318.767,446	3	662.893,155 318.783,769	19.197
3	662.893,155 318.783,769	4	662.674,339 318.886,896	241.9
4	662.674,339 318.886,896	1	662.669,338 318.868,167	19.385

\*\* Lungimile segmentelor sunt determinate în planul de proiecție Stereo 70 și sunt rotunjite la 1 milimetru.

**\*\*\* Distanţa dintre puncte este formată din segmente cumulate ce sunt mai mici decât valoarea 1 milimetru.**





**DATE DESPRE IMOBILUL NR. 4062**

Oficiul de Cadastru și Publicitate Imobiliară CALARASI  
Biroul de Cadastru și Publicitate Imobiliară Calarasi

**A. Partea I. Descrierea imobilului**

TEREN Extravilan

Adresa: Jud. Calarasi

Nr. Crt	Nr cadastral Nr. topografic	Suprafața* (mp)	Observații / Referințe
A1		1.500	Sector cadastral:27 Teren neimprejmuit;

**B. Partea II. Proprietari și acte**

Inscrieri privitoare la dreptul de proprietate și alte drepturi reale	Referințe
/	
Act Administrativ nr. 85765, din 15/09/1998 emis de CJSDPAT CALARASI;	
B1	A1
Intabulare, drept de PROPRIETATE, dobandit prin Constituire, cota actuala 1/1, cota initiala 1/1 1) TUDORACHE V ION, LIPSA CNP	

**C. Partea III. SARCINI .**

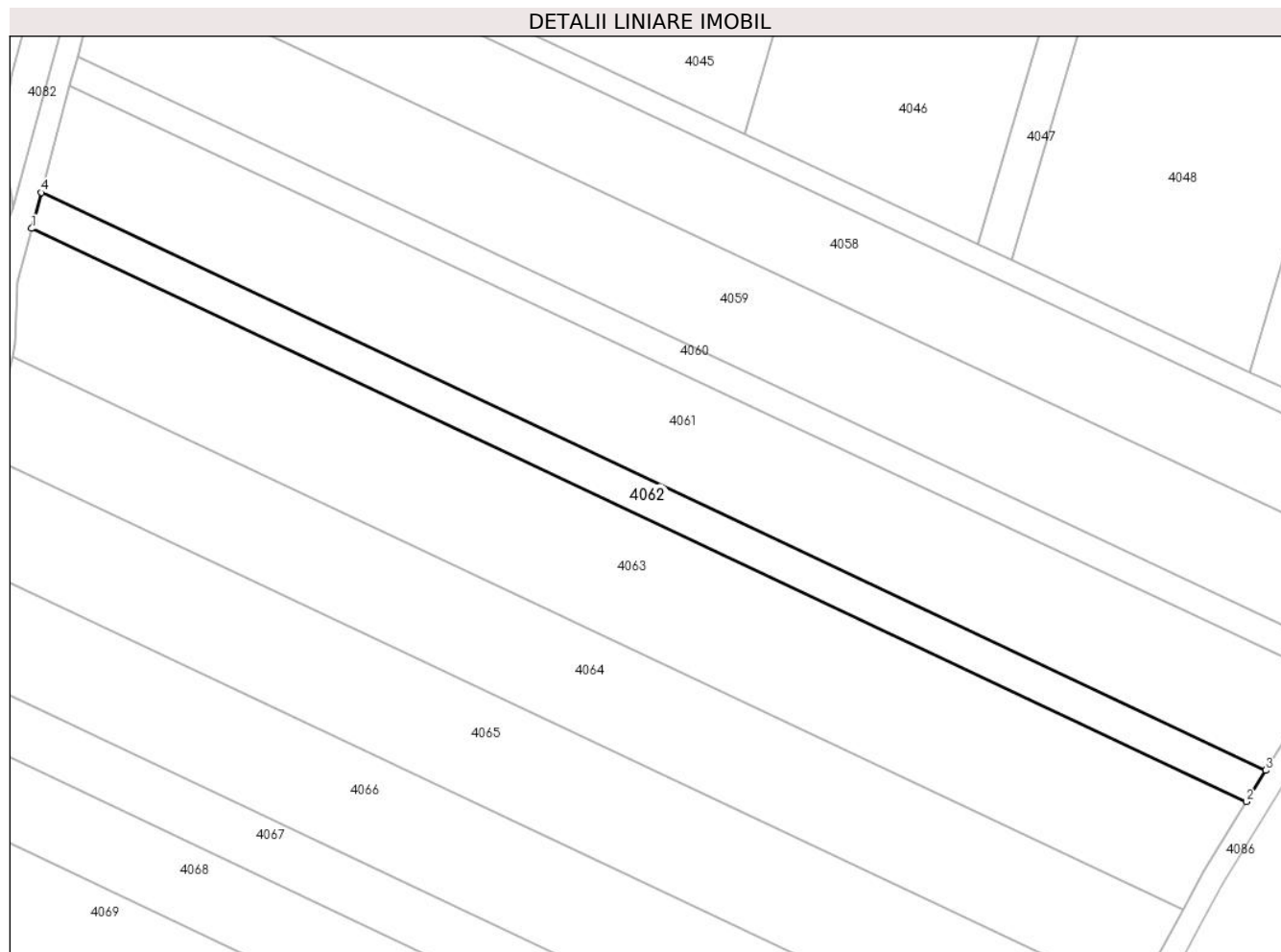
Inscrieri privind dezmembramintele dreptului de proprietate, drepturi reale de garanție și sarcini	Referințe
NU SUNT	

## Anexa Nr. 1 La Partea I

## Teren

Nr cadastral	Suprafața (mp)*	Observații / Referințe
	1.500	

\* Suprafața este determinată în planul de proiecție Stereo 70.



## Date referitoare la teren

Crt	Categorie folosință	Intra vilan	Suprafața (mp)	Tarla	Parcelă	Nr. topo	Observații / Referințe
1	arabil	NU	1.500	23/4	38	-	

## Lungime Segmente

1) Valorile lungimilor segmentelor sunt obținute din proiecție în plan.

Punct început	X / Y	Punct sfârșit	X / Y	Lungime segment (** (m)
1	662.667,666 318.861,908	2	662.879,675 318.761,99	234.375
2	662.879,675 318.761,99	3	662.883,052 318.767,446	6.417
3	662.883,052 318.767,446	4	662.669,338 318.868,167	236.259
4	662.669,338 318.868,167	1	662.667,666 318.861,908	6.478

\*\* Lungimile segmentelor sunt determinate în planul de proiecție Stereo 70 și sunt rotunjite la 1 milimetru.

**\*\*\* Distanţa dintre puncte este formată din segmente cumulate ce sunt mai mici decât valoarea 1 milimetru.**



**DATE DESPRE IMOBILUL NR. 4063**

Oficiul de Cadastru și Publicitate Imobiliară CALARASI  
Biroul de Cadastru și Publicitate Imobiliară Calarasi

**A. Partea I. Descrierea imobilului**

TEREN Extravilan

Adresa: Jud. Calarasi

Nr. Crt	Nr cadastral Nr. topografic	Suprafața* (mp)	Observații / Referințe
A1		5.000	Sector cadastral:27 Teren neimprejmuit;

**B. Partea II. Proprietari și acte**

Inscrieri privitoare la dreptul de proprietate și alte drepturi reale		Referințe
/		
Act Administrativ nr. 85795, din 21/09/1998 emis de CJSDPAT CALARASI;		
B1	Intabulare, drept de PROPRIETATE, dobandit prin Constituire, cota actuala 1/1, cota initiala 1/1 1) TUDORACHE ST NICULINA, LIPSA CNP	A1

**C. Partea III. SARCINI .**

Inscrieri privind dezmembramintele dreptului de proprietate, drepturi reale de garanție și sarcini	Referințe
NU SUNT	

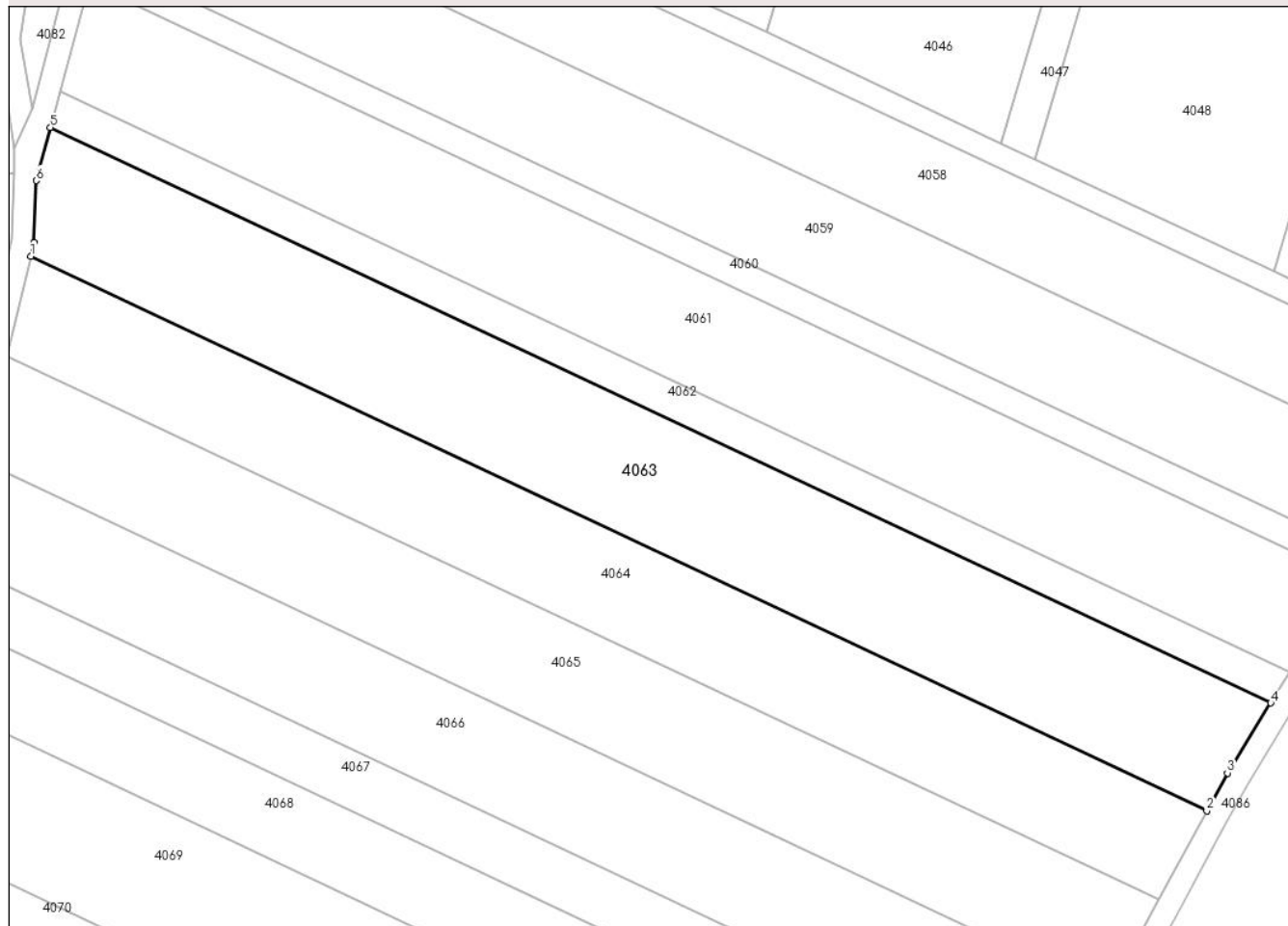
## Anexa Nr. 1 La Partea I

## Teren

Nr cadastral	Suprafața (mp)*	Observații / Referințe
	5.000	

\* Suprafața este determinată în planul de proiecție Stereo 70.

## DETALII LINIARE IMOBIL



## Date referitoare la teren

Crt	Categorie folosință	Intra vilan	Suprafața (mp)	Tarla	Parcelă	Nr. topo	Observații / Referințe
1	arabil	NU	5.000	23/4	38	-	

## Lungime Segmente

1) Valorile lungimilor segmentelor sunt obținute din proiecție în plan.

Punct început	X / Y	Punct sfârșit	X / Y	Lungime segment (** (m)
1	662.664,249 318.839,528	2	662.868,567 318.743,235	225.872
2	662.868,567 318.743,235	3	662.872,144 318.749,823	7.496
3	662.872,144 318.749,823	4	662.879,675 318.761,99	14.309
4	662.879,675 318.761,99	5	662.667,666 318.861,908	234.375
5	662.667,666 318.861,908	6	662.665,205 318.852,692	9.539

Punct început	X / Y	Punct sfârșit	X / Y	Lungime segment (** (m)
6	662.665,205 318.852,692	7	662.664,829 318.841,932	10.767
7	662.664,829 318.841,932	1	662.664,249 318.839,528	2.473

\*\* Lungimile segmentelor sunt determinate în planul de proiecție Stereo 70 și sunt rotunjite la 1 milimetru.

\*\*\* Distanța dintre puncte este formată din segmente cumulate ce sunt mai mici decât valoarea 1 milimetru.





**DATE DESPRE IMOBILUL NR. 4064**

Oficiul de Cadastru și Publicitate Imobiliară CALARASI  
Biroul de Cadastru și Publicitate Imobiliară Calarasi

**A. Partea I. Descrierea imobilului**

TEREN Extravilan

Adresa: Jud. Calarasi

Nr. Crt	Nr cadastral Nr. topografic	Suprafața* (mp)	Observații / Referințe
A1		3.892	Sector cadastral:27 Teren neimprejmuit;

**B. Partea II. Proprietari și acte**

Inscrieri privitoare la dreptul de proprietate și alte drepturi reale		Referințe
/		
Act Administrativ nr. 85776, din 17/09/1998 emis de CJSDPAT CALARASI;		
B1	Intabulare, drept de PROPRIETATE, dobandit prin Constituire, cota actuala 1/1, cota initiala 1/1 1) IONITA I RADA, LIPSA CNP	A1

**C. Partea III. SARCINI .**

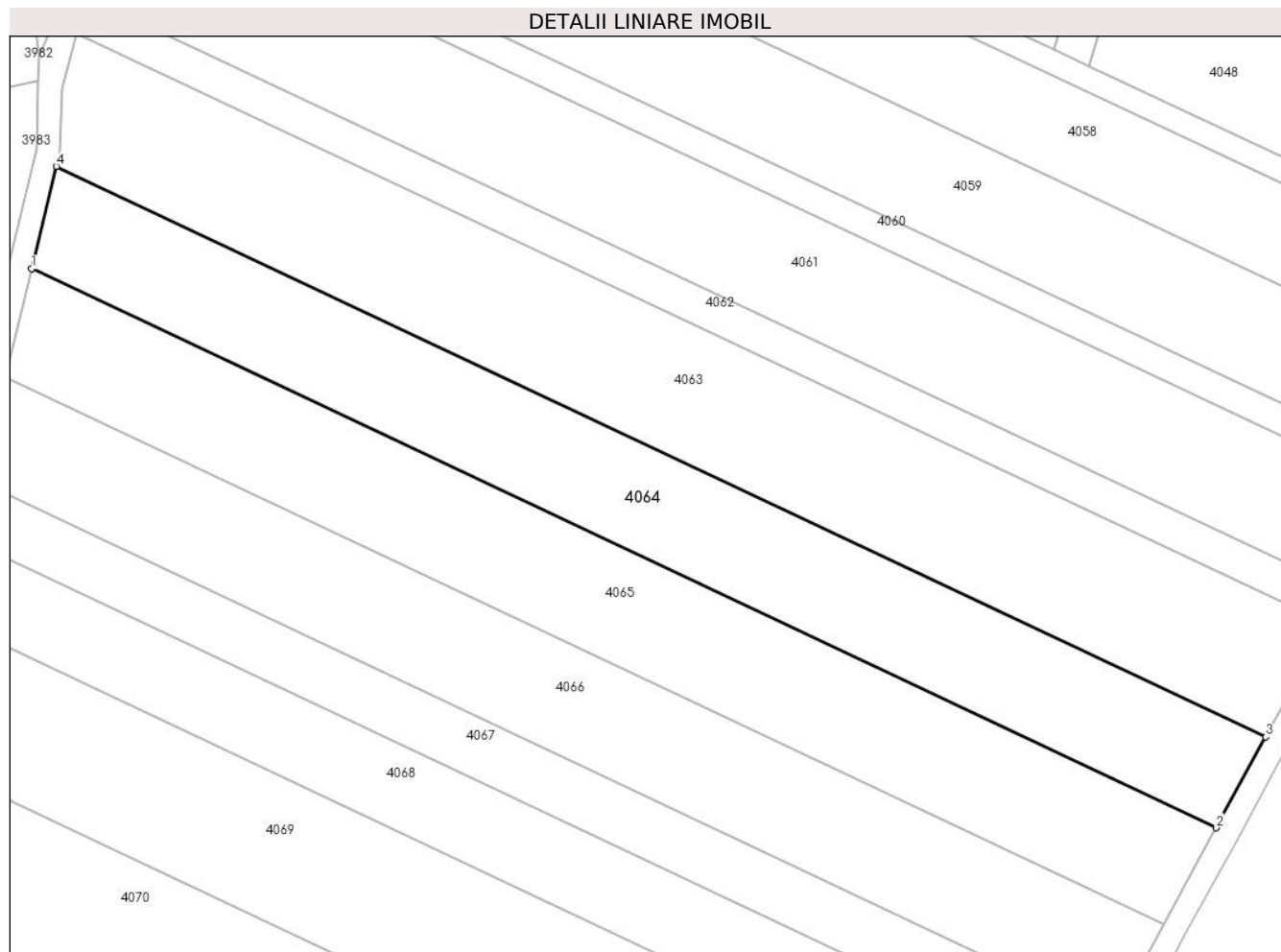
Inscrieri privind dezmembramintele dreptului de proprietate, drepturi reale de garanție și sarcini	Referințe
NU SUNT	

## Anexa Nr. 1 La Partea I

## Teren

Nr cadastral	Suprafața (mp)*	Observații / Referințe
	3.892	

\* Suprafața este determinată în planul de proiecție Stereo 70.



## Date referitoare la teren

Crt	Categorie folosință	Intravilan	Suprafața (mp)	Tarla	Parcelă	Nr. topo	Observații / Referințe
1	arabil	NU	3.892	23/4	40	-	

## Lungime Segmente

1) Valorile lungimilor segmentelor sunt obținute din proiecție în plan.

Punct început	X / Y	Punct sfârșit	X / Y	Lungime segment (** (m)
1	662.660,077 318.822,251	2	662.860,247 318.727,912	221.287
2	662.860,247 318.727,912	3	662.868,567 318.743,235	17.436
3	662.868,567 318.743,235	4	662.664,249 318.839,528	225.872
4	662.664,249 318.839,528	1	662.660,077 318.822,251	17.774

\*\* Lungimile segmentelor sunt determinate în planul de proiecție Stereo 70 și sunt rotunjite la 1 milimetru.

**\*\*\* Distanţa dintre puncte este formată din segmente cumulate ce sunt mai mici decât valoarea 1 milimetru.**



**DATE DESPRE IMOBILUL NR. 4065**

Oficiul de Cadastru și Publicitate Imobiliară CALARASI  
Biroul de Cadastru și Publicitate Imobiliară Calarasi

**A. Partea I. Descrierea imobilului**

TEREN Extravilan

Adresa: Jud. Calarasi

Nr. Crt	Nr cadastral Nr. topografic	Suprafața* (mp)	Observații / Referințe
A1		4.042	Sector cadastral:27 Teren neimprejmuit;

**B. Partea II. Proprietari și acte**

Inscrieri privitoare la dreptul de proprietate și alte drepturi reale		Referințe
/		
Act Administrativ nr. 85775, din 17/09/1998 emis de CJSDPAT CALARASI;		
B1	Intabulare, drept de PROPRIETATE, dobandit prin Constituire, cota actuala 1/1, cota initiala 1/1 1) FRONEA ALEXANDRA, LIPSA CNP	A1

**C. Partea III. SARCINI .**

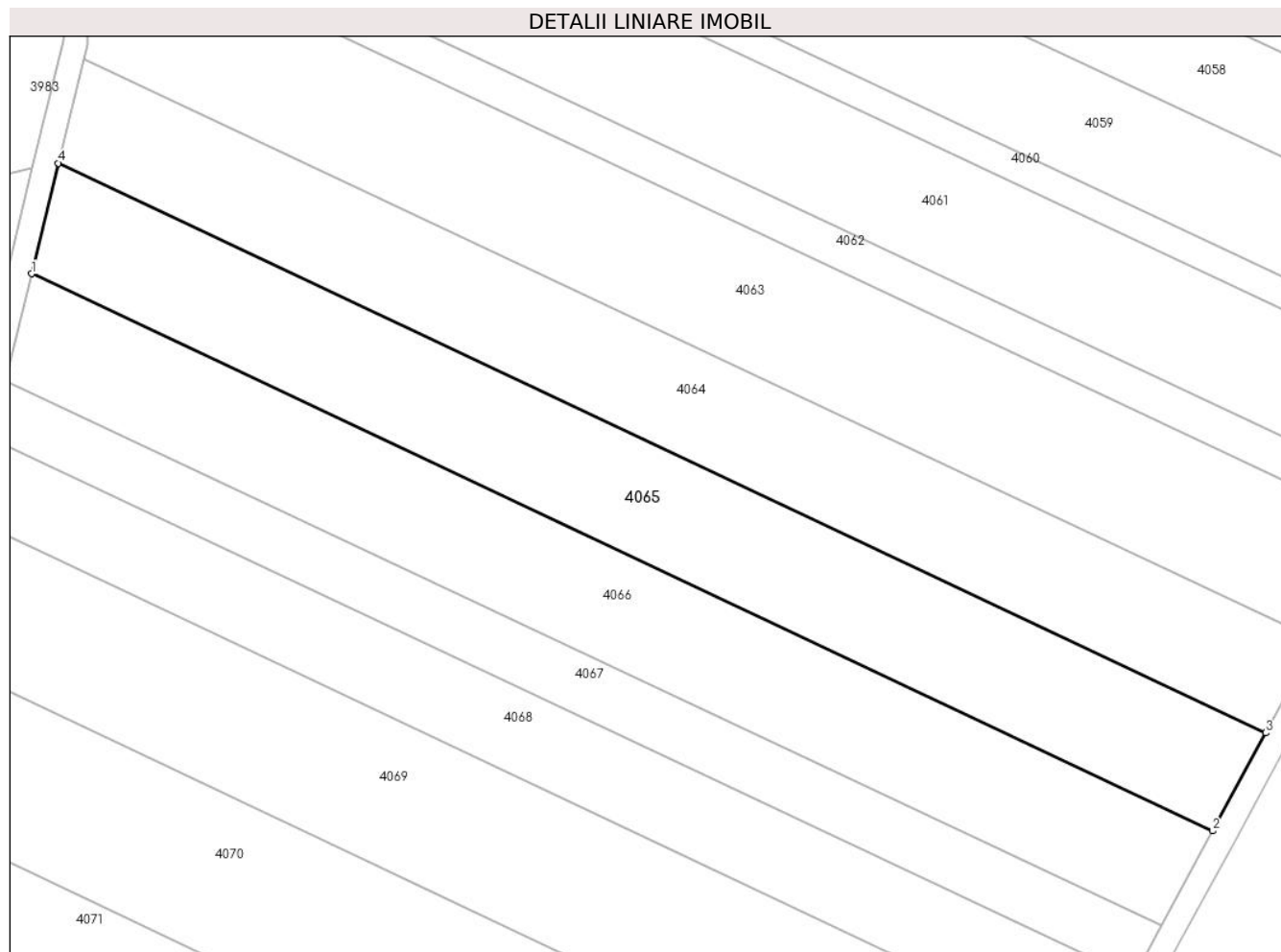
Inscrieri privind dezmembramintele dreptului de proprietate, drepturi reale de garanție și sarcini	Referințe
NU SUNT	

## Anexa Nr. 1 La Partea I

## Teren

Nr cadastral	Suprafața (mp)*	Observații / Referințe
	4.042	

\* Suprafața este determinată în planul de proiecție Stereo 70.



## Date referitoare la teren

Crt	Categorie folosință	Intra vilan	Suprafața (mp)	Tarla	Parcelă	Nr. topo	Observații / Referințe
1	arabil	NU	4.042	23/4	41	-	

## Lungime Segmente

1) Valorile lungimilor segmentelor sunt obținute din proiecție în plan.

Punct început	X / Y	Punct sfârșit	X / Y	Lungime segment (** (m)
1	662.655,651 318.803,919	2	662.851,42 318.711,655	216.421
2	662.851,42 318.711,655	3	662.860,247 318.727,912	18.499
3	662.860,247 318.727,912	4	662.660,077 318.822,251	221.287
4	662.660,077 318.822,251	1	662.655,651 318.803,919	18.859

\*\* Lungimile segmentelor sunt determinate în planul de proiecție Stereo 70 și sunt rotunjite la 1 milimetru.

**\*\*\* Distanţa dintre puncte este formată din segmente cumulate ce sunt mai mici decât valoarea 1 milimetru.**





**DATE DESPRE IMOBILUL NR. 4066**

Oficiul de Cadastru și Publicitate Imobiliară CALARASI  
Biroul de Cadastru și Publicitate Imobiliară Calarasi

**A. Partea I. Descrierea imobilului**

TEREN Extravilan

Adresa: Jud. Calarasi

Nr. Crt	Nr cadastral Nr. topografic	Suprafața* (mp)	Observații / Referințe
A1		3.807	Sector cadastral:27 Teren neimprejmuit;

**B. Partea II. Proprietari și acte**

Inscrieri privitoare la dreptul de proprietate și alte drepturi reale		Referințe
/		
Act Administrativ nr. 85773, din 16/09/1998 emis de CJSDPAT CALARASI;		
B1	Intabulare, drept de PROPRIETATE, dobandit prin Constituire, cota actuala 1/1, cota initiala 1/1 1) MOROIANU ELENA, LIPSA CNP	A1

**C. Partea III. SARCINI .**

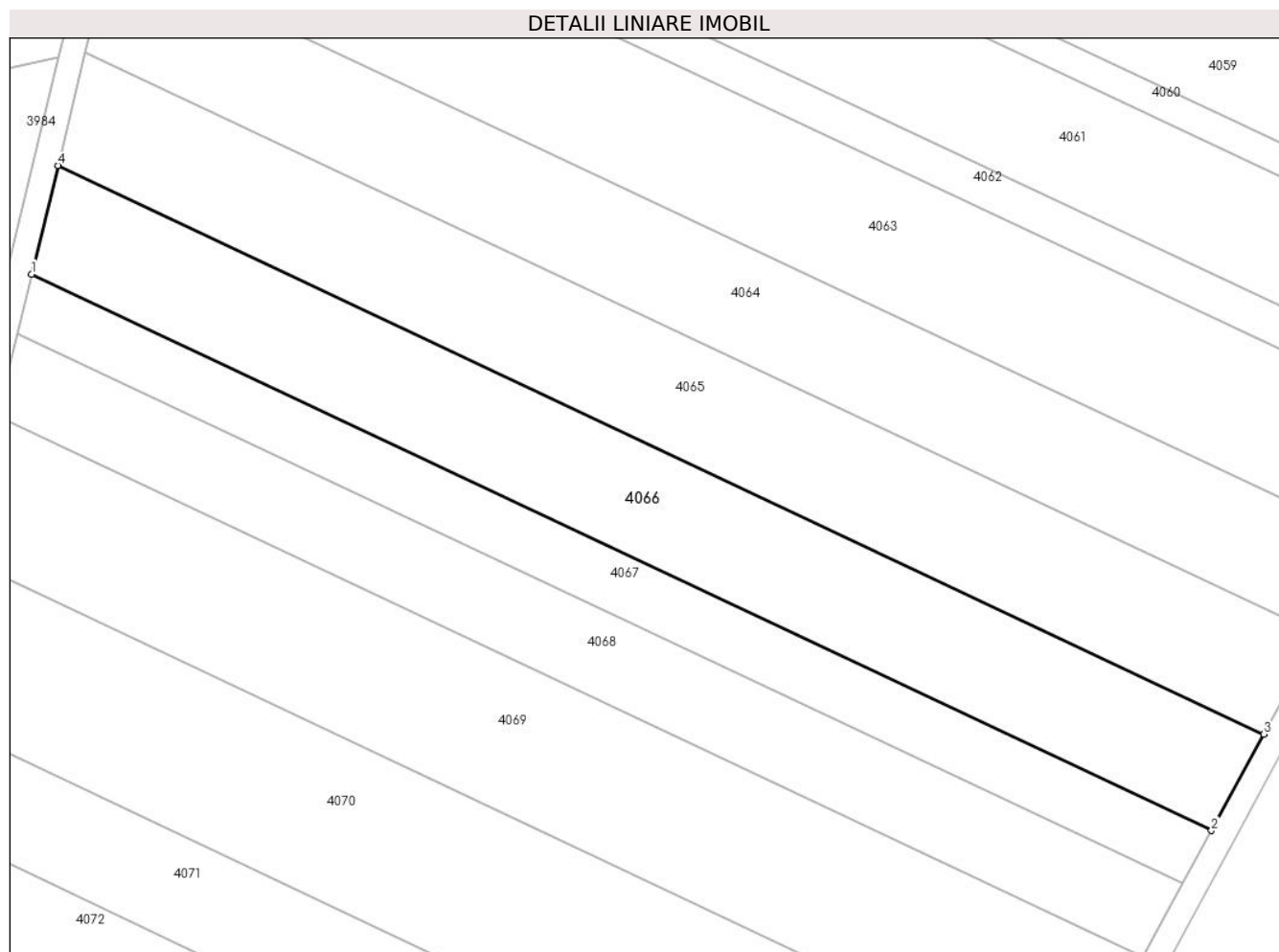
Inscrieri privind dezmembramintele dreptului de proprietate, drepturi reale de garanție și sarcini	Referințe
NU SUNT	

## Anexa Nr. 1 La Partea I

## Teren

Nr cadastral	Suprafața (mp)*	Observații / Referințe
	3.807	

\* Suprafața este determinată în planul de proiecție Stereo 70.



## Date referitoare la teren

Crt	Categorie folosință	Intra vilan	Suprafața (mp)	Tarla	Parcelă	Nr. topo	Observații / Referințe
1	arabil	NU	3.807	23/4	42	-	

## Lungime Segmente

1) Valorile lungimilor segmentelor sunt obținute din proiecție în plan.

Punct început	X / Y	Punct sfârșit	X / Y	Lungime segment (** (m)
1	662.651,389 318.786,269	2	662.842,921 318.696,001	211.738
2	662.842,921 318.696,001	3	662.851,42 318.711,655	17.812
3	662.851,42 318.711,655	4	662.655,651 318.803,919	216.421
4	662.655,651 318.803,919	1	662.651,389 318.786,269	18.157

\*\* Lungimile segmentelor sunt determinate în planul de proiecție Stereo 70 și sunt rotunjite la 1 milimetru.

**\*\*\* Distanţa dintre puncte este formată din segmente cumulate ce sunt mai mici decât valoarea 1 milimetru.**



**DATE DESPRE IMOBILUL NR. 4067**

Oficiul de Cadastru și Publicitate Imobiliară CALARASI  
Biroul de Cadastru și Publicitate Imobiliară Calarasi

**A. Partea I. Descrierea imobilului**

TEREN Extravilan

Adresa: Jud. Calarasi

Nr. Crt	Nr cadastral Nr. topografic	Suprafața* (mp)	Observații / Referințe
A1		2.049	Sector cadastral:27 Teren neimprejmuit;

**B. Partea II. Proprietari și acte**

Inscrieri privitoare la dreptul de proprietate și alte drepturi reale	Referințe
/	
Act Administrativ nr. 85774, din 16/09/1998 emis de CJSDPAT CALARASI;	
B1	A1
Intabulare, drept de PROPRIETATE, dobandit prin Constituire, cota actuala 1/1, cota initiala 1/1 1) KEDEI STANA, LIPSA CNP	

**C. Partea III. SARCINI .**

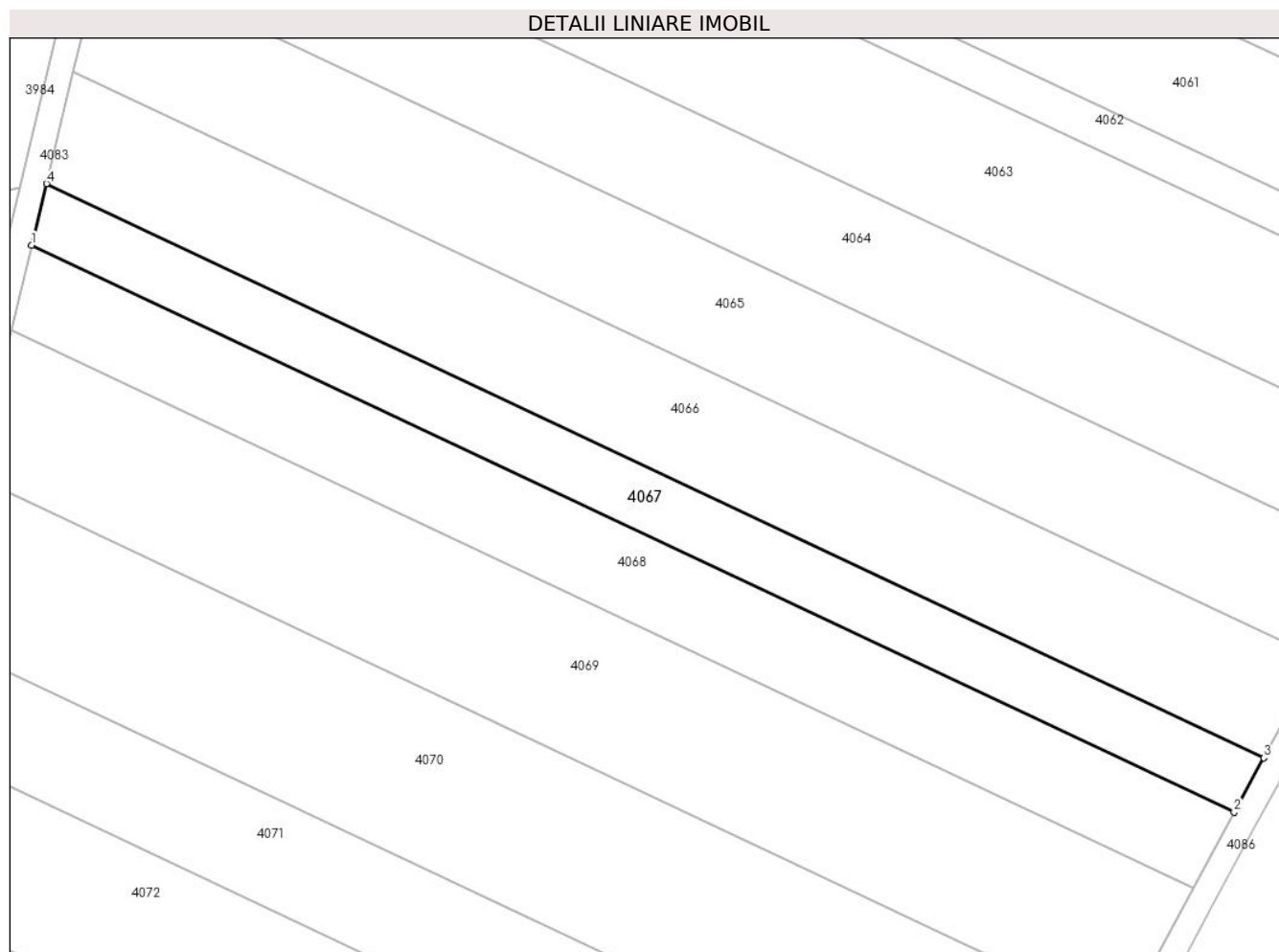
Inscrieri privind dezmembramintele dreptului de proprietate, drepturi reale de garanție și sarcini	Referințe
NU SUNT	

## Anexa Nr. 1 La Partea I

## Teren

Nr cadastral	Suprafața (mp)*	Observații / Referințe
	2.049	

\* Suprafața este determinată în planul de proiecție Stereo 70.



## Date referitoare la teren

Crt	Categorie folosință	Intra vilan	Suprafața (mp)	Tarla	Parcelă	Nr. topo	Observații / Referințe
1	arabil	NU	2.049	23/4	43	-	

## Lungime Segmente

1) Valorile lungimilor segmentelor sunt obținute din proiecție în plan.

Punct început	X / Y	Punct sfârșit	X / Y	Lungime segment (** (m)
1	662.649,056 318.776,605	2	662.838,268 318.687,431	209.173
2	662.838,268 318.687,431	3	662.842,921 318.696,001	9.752
3	662.842,921 318.696,001	4	662.651,389 318.786,269	211.738
4	662.651,389 318.786,269	1	662.649,056 318.776,605	9.942

\*\* Lungimile segmentelor sunt determinate în planul de proiecție Stereo 70 și sunt rotunjite la 1 milimetru.

**\*\*\* Distanţa dintre puncte este formată din segmente cumulate ce sunt mai mici decât valoarea 1 milimetru.**





**DATE DESPRE IMOBILUL NR. 4068**

Oficiul de Cadastru și Publicitate Imobiliară CALARASI  
Biroul de Cadastru și Publicitate Imobiliară Calarasi

**A. Partea I. Descrierea imobilului**

TEREN Extravilan

Adresa: Jud. Calarasi

Nr. Crt	Nr cadastral Nr. topografic	Suprafața* (mp)	Observații / Referințe
A1		2.800	Sector cadastral:27 Teren neimprejmuit;

**B. Partea II. Proprietari și acte**

Inscrieri privitoare la dreptul de proprietate și alte drepturi reale	Referințe
/	
Act Administrativ nr. 85784, din 18/09/1998 emis de CJSDPAT CALARASI;	
B1	A1
Intabulare, drept de PROPRIETATE, dobandit prin Constituire, cota actuala 1/1, cota initiala 1/1 1) KEDEI PAUL, LIPSA CNP	

**C. Partea III. SARCINI .**

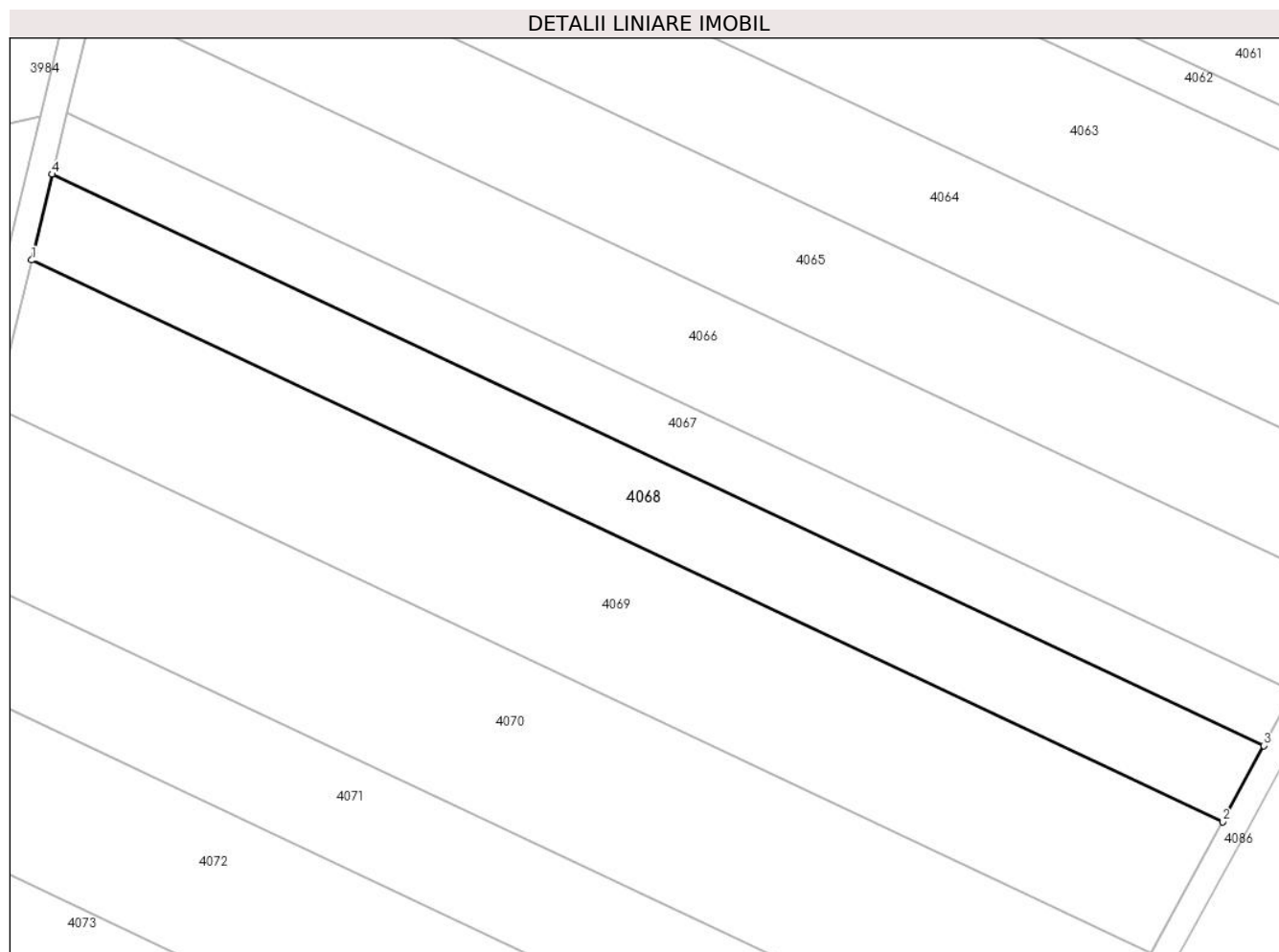
Inscrieri privind dezmembramintele dreptului de proprietate, drepturi reale de garanție și sarcini	Referințe
NU SUNT	

## Anexa Nr. 1 La Partea I

## Teren

Nr cadastral	Suprafața (mp)*	Observații / Referințe
	2.800	

\* Suprafața este determinată în planul de proiecție Stereo 70.



## Date referitoare la teren

Crt	Categorie folosință	Intravilan	Suprafața (mp)	Tarla	Parcelă	Nr. topo	Observații / Referințe
1	arabil	NU	2.800	23/4	44	-	

## Lungime Segmente

1) Valorile lungimilor segmentelor sunt obținute din proiecție în plan.

Punct început	X / Y	Punct sfârșit	X / Y	Lungime segment (** (m)
1	662.645,82 318.763,205	2	662.831,816 318.675,547	205.617
2	662.831,816 318.675,547	3	662.838,268 318.687,431	13.522
3	662.838,268 318.687,431	4	662.649,056 318.776,605	209.173
4	662.649,056 318.776,605	1	662.645,82 318.763,205	13.785

\*\* Lungimile segmentelor sunt determinate în planul de proiecție Stereo 70 și sunt rotunjite la 1 milimetru.

**\*\*\* Distanţa dintre puncte este formată din segmente cumulate ce sunt mai mici decât valoarea 1 milimetru.**



**DATE DESPRE IMOBILUL NR. 4069**

Oficiul de Cadastru și Publicitate Imobiliară CALARASI  
Biroul de Cadastru și Publicitate Imobiliară Calarasi

**A. Partea I. Descrierea imobilului**

TEREN Extravilan

Adresa: Jud. Calarasi

Nr. Crt	Nr cadastral Nr. topografic	Suprafața* (mp)	Observații / Referințe
A1		4.704	Sector cadastral:27 Teren neimprejmuit;

**B. Partea II. Proprietari și acte**

Inscrieri privitoare la dreptul de proprietate și alte drepturi reale	Referințe
/	
Act Administrativ nr. 85763, din 15/09/1998 emis de CJSDPAT CALARASI;	
B1	A1
Intabulare, drept de PROPRIETATE, dobandit prin Constituire, cota actuala 1/1, cota initiala 1/1 1) NICOLAE GH PETRE, LIPSA CNP	

**C. Partea III. SARCINI .**

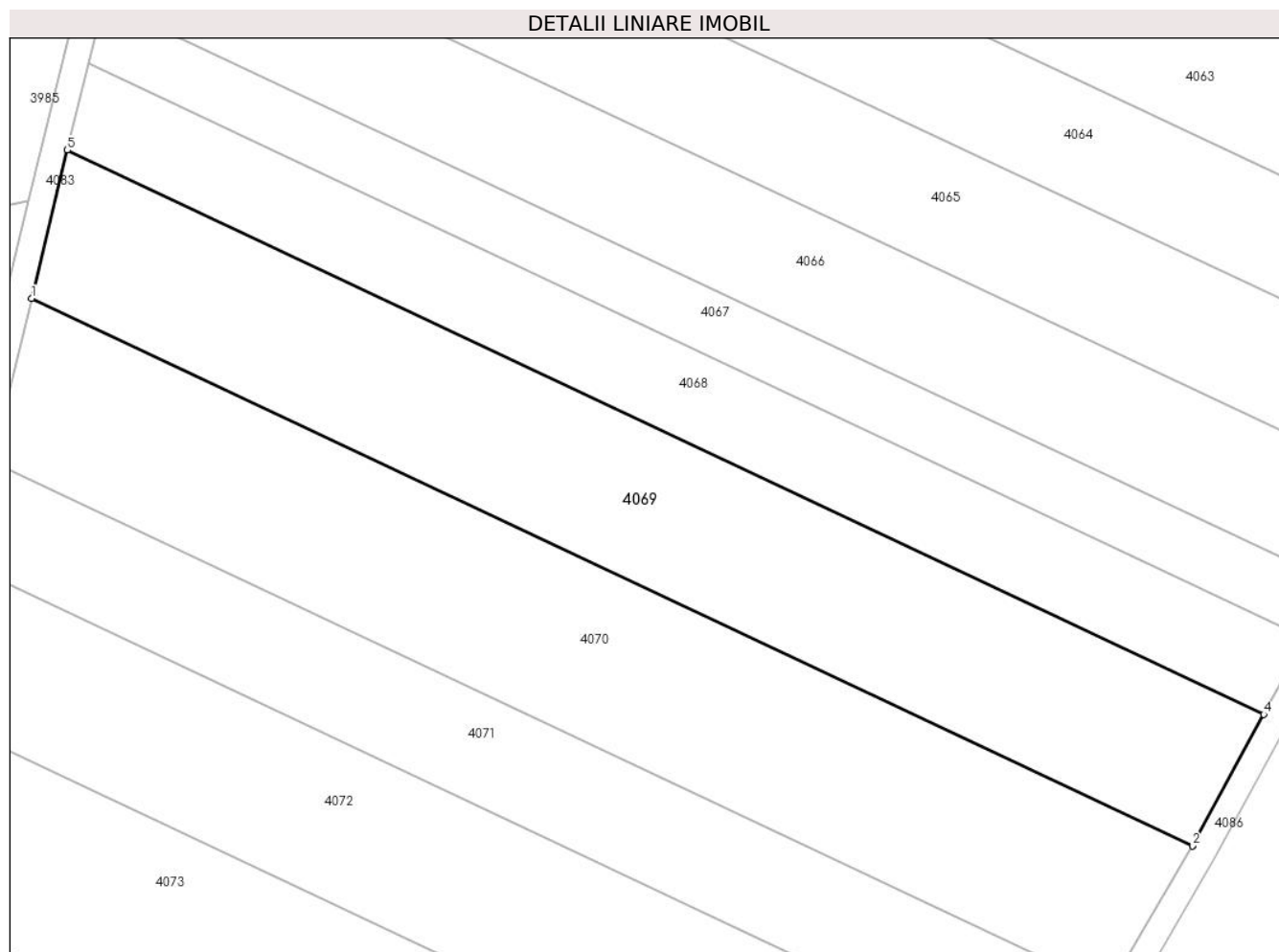
Inscrieri privind dezmembramintele dreptului de proprietate, drepturi reale de garanție și sarcini	Referințe
NU SUNT	

## Anexa Nr. 1 La Partea I

## Teren

Nr cadastral	Suprafața (mp)*	Observații / Referințe
	4.704	

\* Suprafața este determinată în planul de proiecție Stereo 70.



## Date referitoare la teren

Crt	Categorie folosință	Intra vilan	Suprafața (mp)	Tarla	Parcelă	Nr. topo	Observații / Referințe
1	arabil	NU	4.704	23/4	45	-	

## Lungime Segmente

1) Valorile lungimilor segmentelor sunt obținute din proiecție în plan.

Punct început	X / Y	Punct sfârșit	X / Y	Lungime segment (** (m)
1	662.640,255 318.740,155	2	662.820,715 318.655,106	199.497
2	662.820,715 318.655,106	3	662.820,735 318.655,139	0.039
3	662.820,735 318.655,139	4	662.831,816 318.675,547	23.222
4	662.831,816 318.675,547	5	662.645,82 318.763,205	205.617
5	662.645,82 318.763,205	1	662.640,255 318.740,155	23.712

**\*\* Lungimile segmentelor sunt determinate în planul de proiecție Stereo 70 și sunt rotunjite la 1 milimetru.**

**\*\*\* Distanța dintre puncte este formată din segmente cumulate ce sunt mai mici decât valoarea 1 milimetru.**





**DATE DESPRE IMOBILUL NR. 4070**

Oficiul de Cadastru și Publicitate Imobiliară CALARASI  
Biroul de Cadastru și Publicitate Imobiliară Calarasi

**A. Partea I. Descrierea imobilului**

TEREN Extravilan

Adresa: Jud. Calarasi

Nr. Crt	Nr cadastral Nr. topografic	Suprafața* (mp)	Observații / Referințe
A1		5.000	Sector cadastral:27 Teren neimprejmuit;

**B. Partea II. Proprietari și acte**

Inscrieri privitoare la dreptul de proprietate și alte drepturi reale	Referințe
/	
Act Administrativ nr. 85792, din 21/09/1998 emis de CJSDPAT CALARASI;	
B1	A1
Intabulare, drept de PROPRIETATE, dobandit prin Constituire, cota actuala 1/1, cota initiala 1/1 1) NICOLAE VETA, LIPSA CNP	

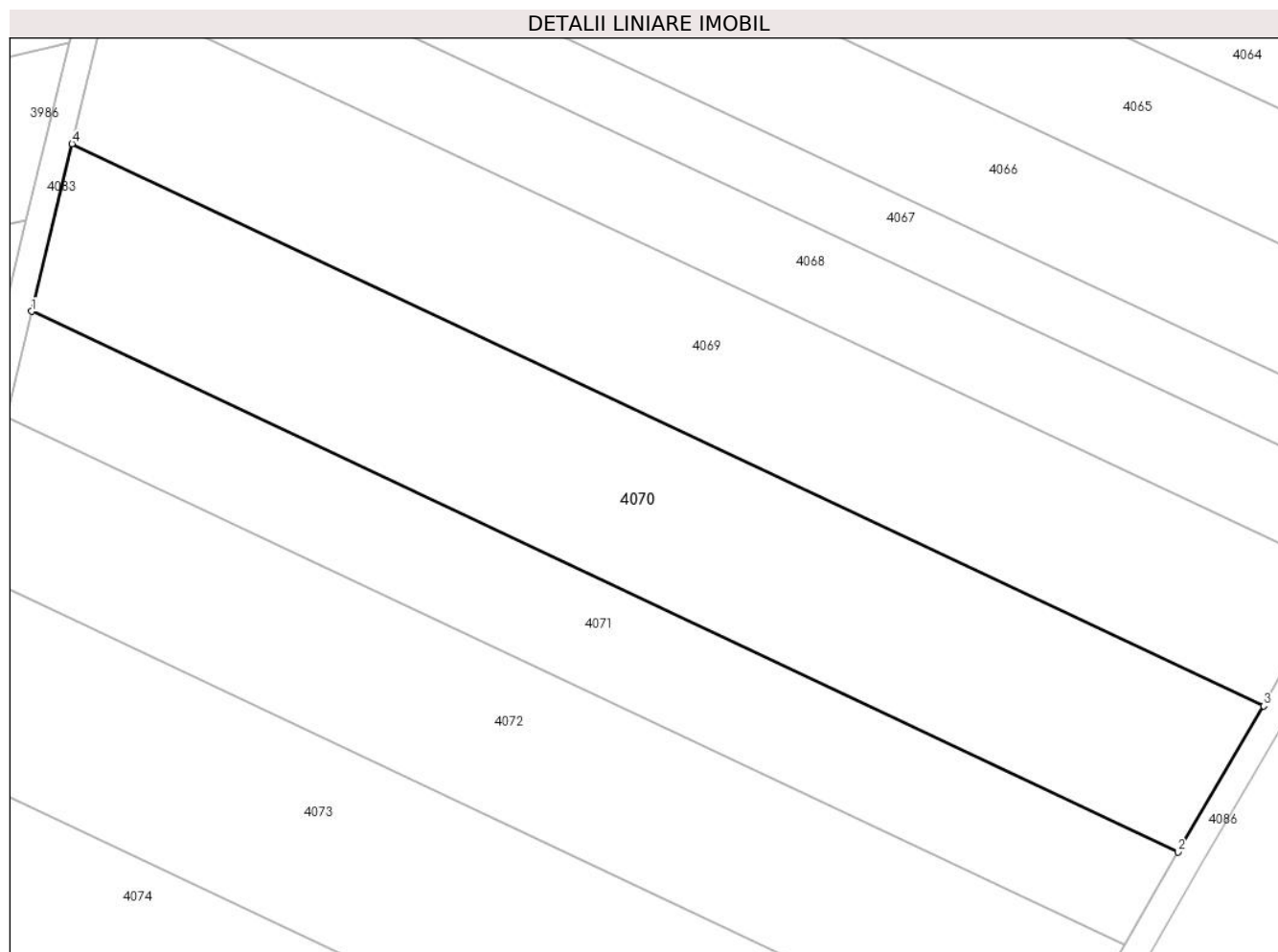
**C. Partea III. SARCINI .**

Inscrieri privind dezmembramintele dreptului de proprietate, drepturi reale de garanție și sarcini	Referințe
NU SUNT	

**Anexa Nr. 1 La Partea I****Teren**

Nr cadastral	Suprafața (mp)*	Observații / Referințe
	5.000	

\* Suprafața este determinată în planul de proiecție Stereo 70.

**Date referitoare la teren**

Crt	Categorie folosință	Intravilan	Suprafața (mp)	Tarla	Parcelă	Nr. topo	Observații / Referințe
1	arabil	NU	5.000	23/4	46	-	

**Lungime Segmente**

1) Valorile lungimilor segmentelor sunt obținute din proiecție în plan.

Punct început	X / Y	Punct sfârșit	X / Y	Lungime segment (** (m)
1	662.634,133 318.714,8	2	662.807,771 318.632,966	191.956
2	662.807,771 318.632,966	3	662.820,715 318.655,106	25.646
3	662.820,715 318.655,106	4	662.640,255 318.740,155	199.497
4	662.640,255 318.740,155	1	662.634,133 318.714,8	26.084

\*\* Lungimile segmentelor sunt determinate în planul de proiecție Stereo 70 și sunt rotunjite la 1 milimetru.

**\*\*\* Distanţa dintre puncte este formată din segmente cumulate ce sunt mai mici decât valoarea 1 milimetru.**



**DATE DESPRE IMOBILUL NR. 4071**

Oficiul de Cadastru și Publicitate Imobiliară CALARASI  
Biroul de Cadastru și Publicitate Imobiliară Calarasi

**A. Partea I. Descrierea imobilului**

TEREN Extravilan

Adresa: Jud. Calarasi

Nr. Crt	Nr cadastral Nr. topografic	Suprafața* (mp)	Observații / Referințe
A1		3.058	Sector cadastral:27 Teren neimprejmuit;

**B. Partea II. Proprietari și acte**

Inscrieri privitoare la dreptul de proprietate și alte drepturi reale	Referințe
/	
Act Administrativ nr. 85761, din 15/09/1998 emis de CJSDPAT CALARASI;	
B1	A1
Intabulare, drept de PROPRIETATE, dobandit prin Constituire, cota actuala 1/1, cota initiala 1/1 1) DEDU I VASILE, LIPSA CNP	

**C. Partea III. SARCINI .**

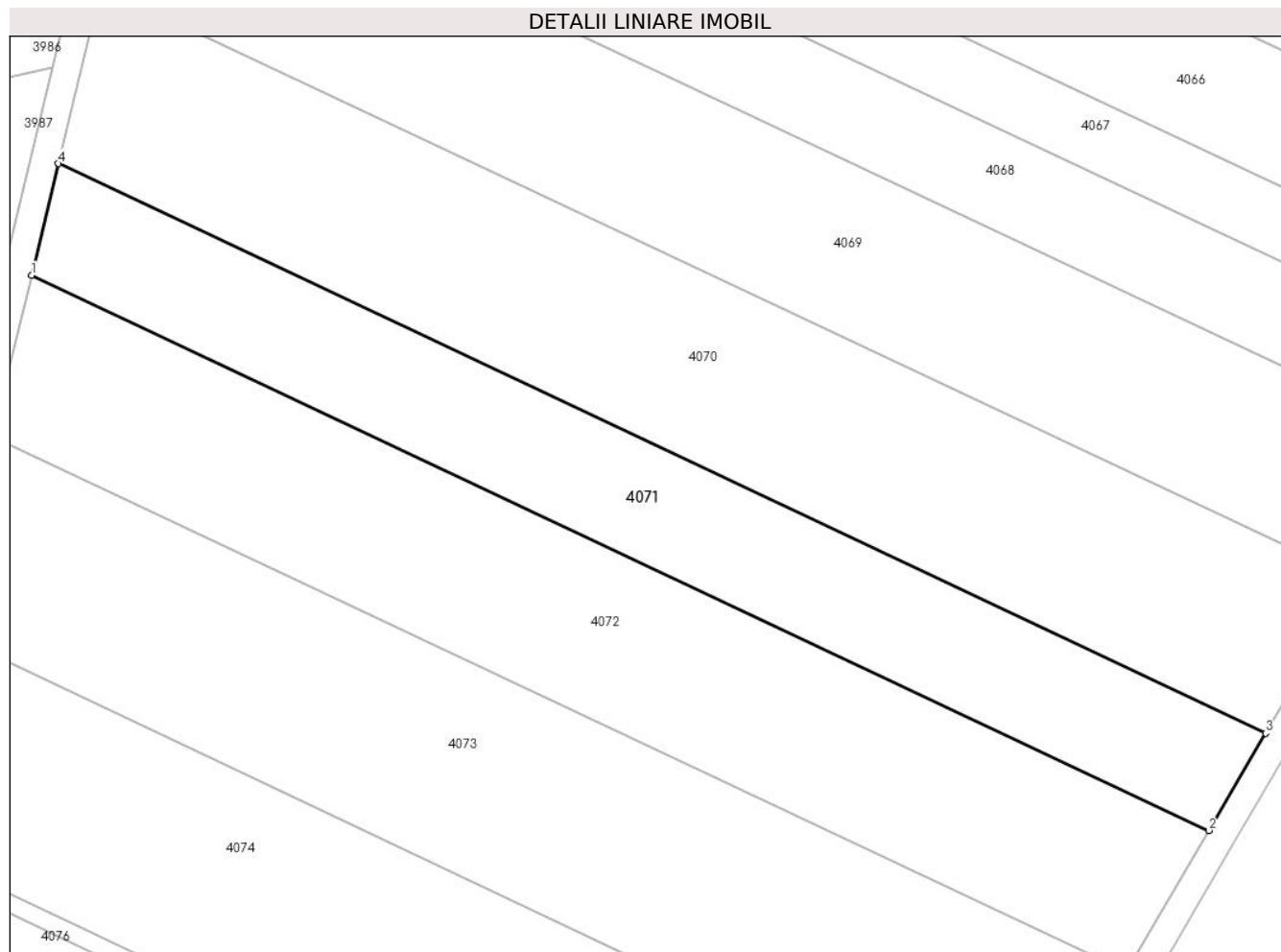
Inscrieri privind dezmembramintele dreptului de proprietate, drepturi reale de garanție și sarcini	Referințe
NU SUNT	

## Anexa Nr. 1 La Partea I

## Teren

Nr cadastral	Suprafața (mp)*	Observații / Referințe
	3.058	

\* Suprafața este determinată în planul de proiecție Stereo 70.



## Date referitoare la teren

Crt	Categorie folosință	Intravilan	Suprafața (mp)	Tarla	Parcelă	Nr. topo	Observații / Referințe
1	arabil	NU	3.058	23/4	47	-	

## Lungime Segmente

1) Valorile lungimilor segmentelor sunt obținute din proiecție în plan.

Punct început	X / Y	Punct sfârșit	X / Y	Lungime segment (** (m)
1	662.630,267 318.698,789	2	662.799,597 318.618,986	187.193
2	662.799,597 318.618,986	3	662.807,771 318.632,966	16.194
3	662.807,771 318.632,966	4	662.634,133 318.714,8	191.956
4	662.634,133 318.714,8	1	662.630,267 318.698,789	16.471

\*\* Lungimile segmentelor sunt determinate în planul de proiecție Stereo 70 și sunt rotunjite la 1 milimetru.

**\*\*\* Distanţa dintre puncte este formată din segmente cumulate ce sunt mai mici decât valoarea 1 milimetru.**





**DATE DESPRE IMOBILUL NR. 4072**

Oficiul de Cadastru și Publicitate Imobiliară CALARASI  
Biroul de Cadastru și Publicitate Imobiliară Calarasi

**A. Partea I. Descrierea imobilului**

TEREN Extravilan

Adresa: Jud. Calarasi

Nr. Crt	Nr cadastral Nr. topografic	Suprafața* (mp)	Observații / Referințe
A1		4.300	Sector cadastral:27 Teren neimprejmuit;

**B. Partea II. Proprietari și acte**

Inscrieri privitoare la dreptul de proprietate și alte drepturi reale		Referințe
/		
Act Administrativ nr. 85781, din 18/09/1998 emis de CJSDPAT CALARASI;		
B1	Intabulare, drept de PROPRIETATE, dobandit prin Constituire, cota actuala 1/1, cota initiala 1/1 1) <b>DEDU I VALERIA</b> , LIPSA CNP	A1

**C. Partea III. SARCINI .**

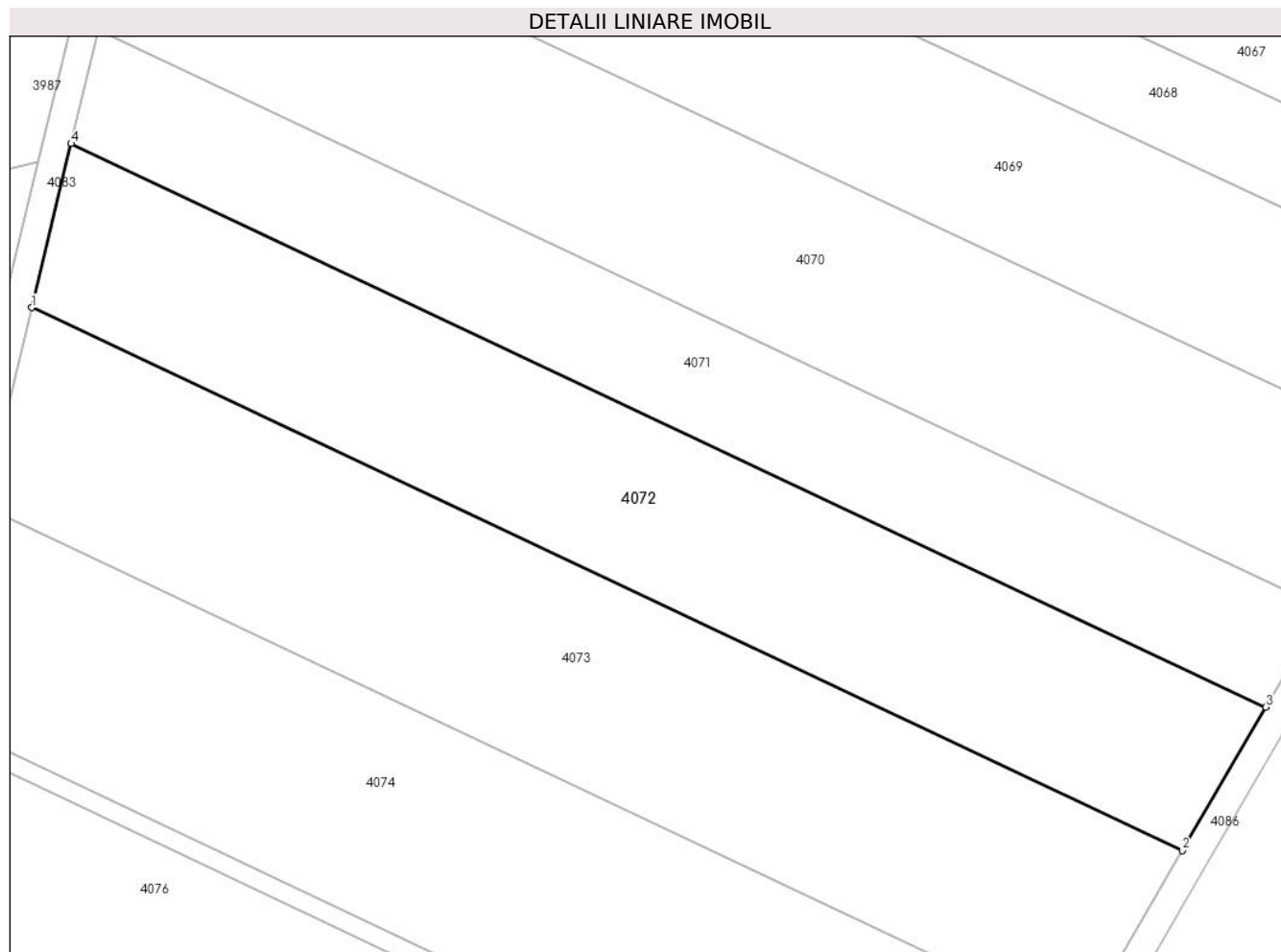
Inscrieri privind dezmembramintele dreptului de proprietate, drepturi reale de garanție și sarcini	Referințe
NU SUNT	

## Anexa Nr. 1 La Partea I

## Teren

Nr cadastral	Suprafața (mp)*	Observații / Referințe
	4.300	

\* Suprafața este determinată în planul de proiecție Stereo 70.



## Date referitoare la teren

Crt	Categorie folosință	Intravilan	Suprafața (mp)	Tarla	Parcelă	Nr. topo	Observații / Referințe
1	arabil	NU	4.300	23/4	48	-	

## Lungime Segmente

1) Valorile lungimilor segmentelor sunt obținute din proiecție în plan.

Punct început	X / Y	Punct sfârșit	X / Y	Lungime segment (** (m)
1	662.624,658 318.675,561	2	662.787,738 318.598,703	180.284
2	662.787,738 318.598,703	3	662.799,597 318.618,986	23.495
3	662.799,597 318.618,986	4	662.630,267 318.698,789	187.193
4	662.630,267 318.698,789	1	662.624,658 318.675,561	23.896

\*\* Lungimile segmentelor sunt determinate în planul de proiecție Stereo 70 și sunt rotunjite la 1 milimetru.

**\*\*\* Distanţa dintre puncte este formată din segmente cumulate ce sunt mai mici decât valoarea 1 milimetru.**



**DATE DESPRE IMOBILUL NR. 4073**

Oficiul de Cadastru și Publicitate Imobiliară CALARASI  
Biroul de Cadastru și Publicitate Imobiliară Calarasi

**A. Partea I. Descrierea imobilului**

TEREN Extravilan

Adresa: Jud. Calarasi

Nr. Crt	Nr cadastral Nr. topografic	Suprafața* (mp)	Observații / Referințe
A1		5.000	Sector cadastral:27 Teren neimprejmuit;

**B. Partea II. Proprietari și acte**

Inscrieri privitoare la dreptul de proprietate și alte drepturi reale		Referințe
/		
Act Administrativ nr. 85783, din 18/09/1998 emis de CJSDPAT CALARASI;		
B1	Intabulare, drept de PROPRIETATE, dobandit prin Constituire, cota actuala 1/1, cota initiala 1/1 1) FRONEA M MARIA, LIPSA CNP	A1

**C. Partea III. SARCINI .**

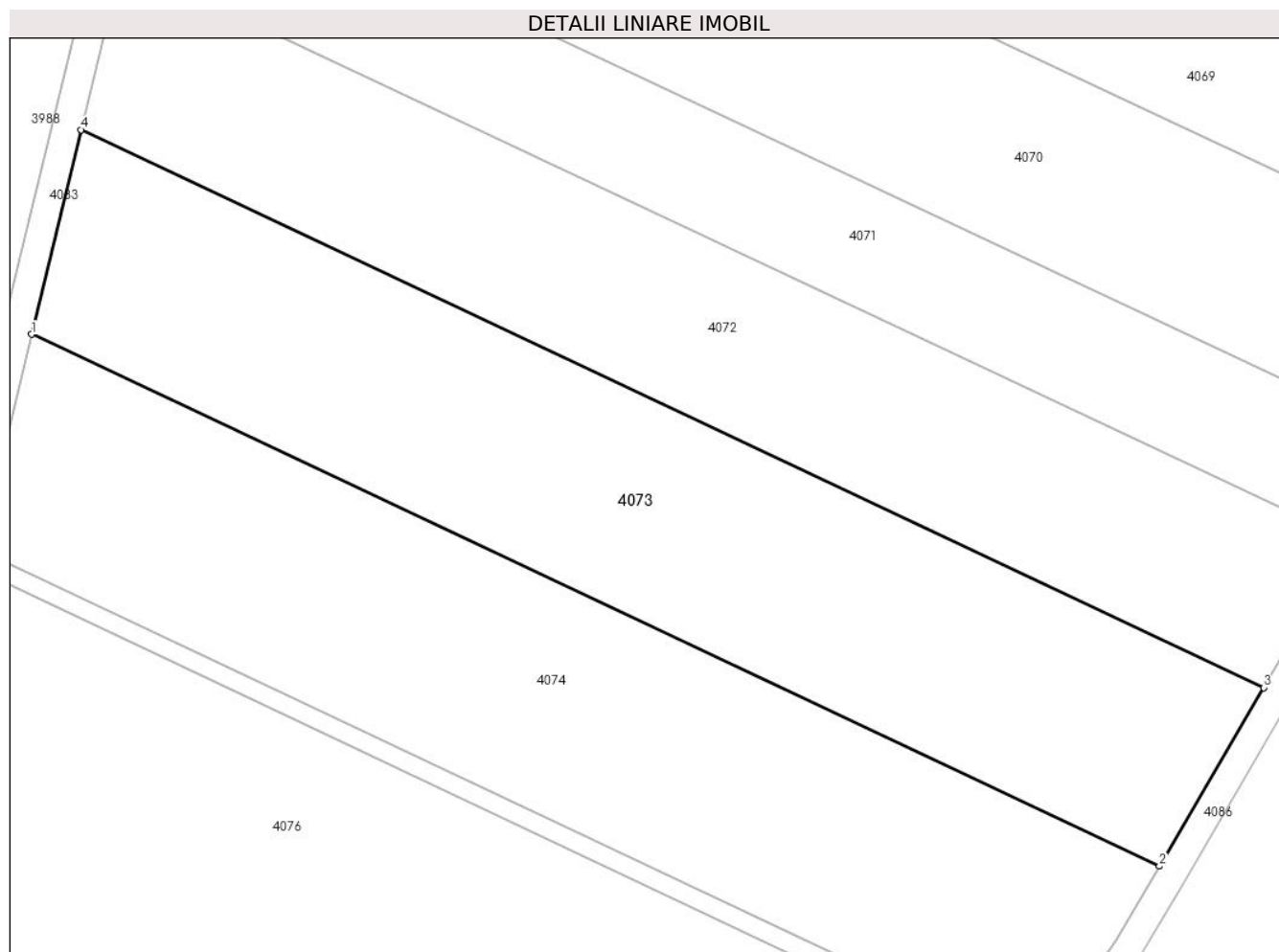
Inscrieri privind dezmembramintele dreptului de proprietate, drepturi reale de garanție și sarcini	Referințe
NU SUNT	

## Anexa Nr. 1 La Partea I

## Teren

Nr cadastral	Suprafața (mp)*	Observații / Referințe
	5.000	

\* Suprafața este determinată în planul de proiecție Stereo 70.



## Date referitoare la teren

Crt	Categorie folosință	Intra vilan	Suprafața (mp)	Tarla	Parcelă	Nr. topo	Observații / Referințe
1	arabil	NU	5.000	23/4	49	-	

## Lungime Segmente

1) Valorile lungimilor segmentelor sunt obținute din proiecție în plan.

Punct început	X / Y	Punct sfârșit	X / Y	Lungime segment (** (m)
1	662.617,853 318.647,378	2	662.773,349 318.574,094	171.9
2	662.773,349 318.574,094	3	662.787,738 318.598,703	28.507
3	662.787,738 318.598,703	4	662.624,658 318.675,561	180.284
4	662.624,658 318.675,561	1	662.617,853 318.647,378	28.993

\*\* Lungimile segmentelor sunt determinate în planul de proiecție Stereo 70 și sunt rotunjite la 1 milimetru.

**\*\*\* Distanţa dintre puncte este formată din segmente cumulate ce sunt mai mici decât valoarea 1 milimetru.**





**DATE DESPRE IMOBILUL NR. 4074**

Oficiul de Cadastru și Publicitate Imobiliară CALARASI  
Biroul de Cadastru și Publicitate Imobiliară Calarasi

**A. Partea I. Descrierea imobilului**

TEREN Extravilan

Adresa: Jud. Calarasi, TARLA 23/4, PARCELA 50

Nr. Crt	Nr cadastral Nr. topografic	Suprafața* (mp)	Observații / Referințe
A1	22360	5.000	Sector cadastral:27 Teren neimprejmut;

**B. Partea II. Proprietari și acte**

Inscrieri privitoare la dreptul de proprietate și alte drepturi reale		Referințe
<b>57401 / 28/10/2019</b>		
Act Notarial nr. 4001, din 25/10/2019 emis de Serban Angelica Valentina;		
B3	Intabulare, drept de PROPRIETATE, dobandit prin Conventie, cota actuala 1/1, cota initiala 1/1 1) CONSTANTIN DANIELA, -sotie 2) CONSTANTIN MIHALACHE, -sot	A1
<b>4656 / 27/01/2023</b>		
Act Notarial nr. 118, din 23/01/2023 emis de IOSEP Cristina Mihaela;		
B4	se noteaza interdictiile de instrainare, grevare, inchiriere, dezmembrare, alipire, construire, demolare, restructurare si amenajare 1) GEORGIEV VENELIN STOYANOV 2) GEORGIEV AIDA	A1
<b>52739 / 29/08/2023</b>		
Act Notarial nr. 1465, din 14/08/2023 emis de IOSEP Cristina Mihaela (act notarial nr 117 din 23.01.2023, emis de IOSEP Cristina Mihaela);		
B5	se noteaza promisiunea bilaterala de vanzare cumparare si actul additional nr. 1 la aceasta, cu termen de semnare a contractului de vanzare cumparare in forma autentica cel mai tarziu la data de 14.12.2024, 1) GEORGIEV VENELIN STOYANOV, sot 2) GEORGIEV AIDA, sotie	A1

**C. Partea III. SARCINI**

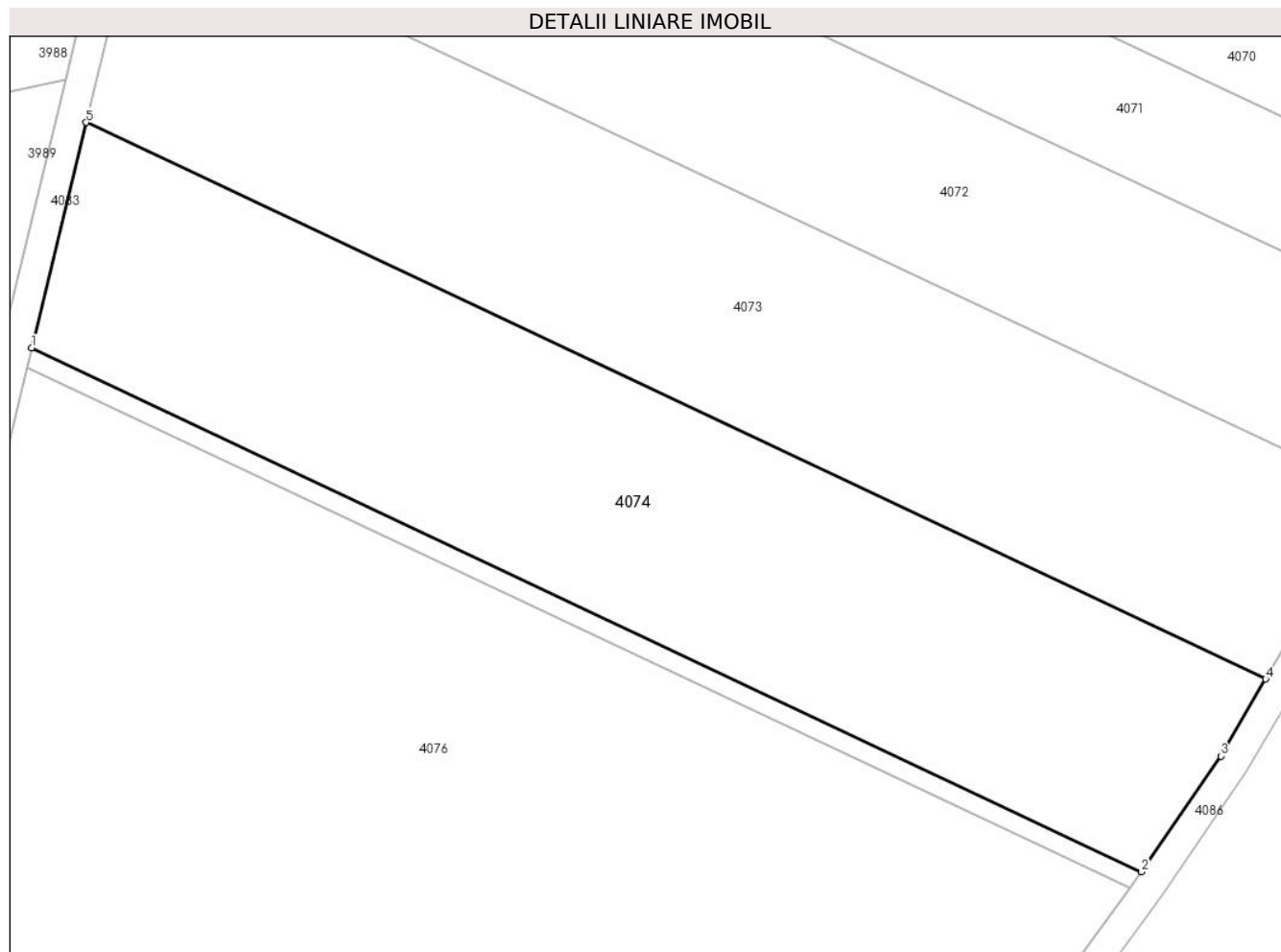
Inscrieri privind dezmembramintele dreptului de proprietate, drepturi reale de garanție și sarcini		Referințe
<b>4656 / 27/01/2023</b>		
Act Notarial nr. 118, din 23/01/2023 emis de IOSEP Cristina Mihaela;		
C4	Intabulare, drept de IPOTECA, Valoare:2808285.99 EUR- rezultata din contractele autentificate sub nr. 116 si nr. 117 de NP IOSEP Cristina Mihaela la data de 23.01.2023 1) GEORGIEV VENELIN STOYANOV 2) GEORGIEV AIDA	A1
<b>52739 / 29/08/2023</b>		
Act Notarial nr. 1465, din 14/08/2023 emis de IOSEP Cristina Mihaela (act notarial nr 117 din 23.01.2023, emis de IOSEP Cristina Mihaela);		
C7	se respinge capatul de cerere privind intabularea ipotecii legale pentru pretul achitat, intrucat nu exista codul de 2.3.3. aferent acestui serviciu si pretul urmeaza a fi achitat	A1

## Anexa Nr. 1 La Partea I

## Teren

Nr cadastral	Suprafața (mp)*	Observații / Referințe
22360	5.000	

\* Suprafața este determinată în planul de proiecție Stereo 70.



## Date referitoare la teren

Crt	Categorie folosință	Intra vilan	Suprafața (mp)	Tarla	Parcelă	Nr. topo	Observații / Referințe
1	arabil	NU	5.000	23/4	50	-	

## Lungime Segmente

1) Valorile lungimilor segmentelor sunt obținute din proiecție în plan.

Punct început	X / Y	Punct sfârșit	X / Y	Lungime segment (** (m)
1	662.610,681 318.617,675	2	662.756,982 318.548,725	161.735
2	662.756,982 318.548,725	3	662.767,421 318.563,955	18.464
3	662.767,421 318.563,955	4	662.773,349 318.574,094	11.745
4	662.773,349 318.574,094	5	662.617,853 318.647,378	171.9
5	662.617,853 318.647,378	1	662.610,681 318.617,675	30.557

**\*\* Lungimile segmentelor sunt determinate în planul de proiecție Stereo 70 și sunt rotunjite la 1 milimetru.**

**\*\*\* Distanța dintre puncte este formată din segmente cumulate ce sunt mai mici decât valoarea 1 milimetru.**



**DATE DESPRE IMOBILUL NR. 4075**

Oficiul de Cadastru și Publicitate Imobiliară CALARASI  
Biroul de Cadastru și Publicitate Imobiliară Calarasi

**A. Partea I. Descrierea imobilului**

TEREN Extravilan

Adresa: Jud. Calarasi

Nr. Crt	Nr cadastral Nr. topografic	Suprafața* (mp)	Observații / Referințe
A1		424	Sector cadastral:27 Teren neimprejmuit;

**B. Partea II. Proprietari și acte**

Inscrieri privitoare la dreptul de proprietate și alte drepturi reale		Referințe
/		
Act Administrativ nr. 85762, din 15/09/1998 emis de CJSDPAT CALARASI;		
B1	Intabulare, drept de PROPRIETATE, dobandit prin Constituire, cota actuala 1/1, cota initiala 1/1 1) SANDU T DANIEL, LIPSA CNP	A1

**C. Partea III. SARCINI .**

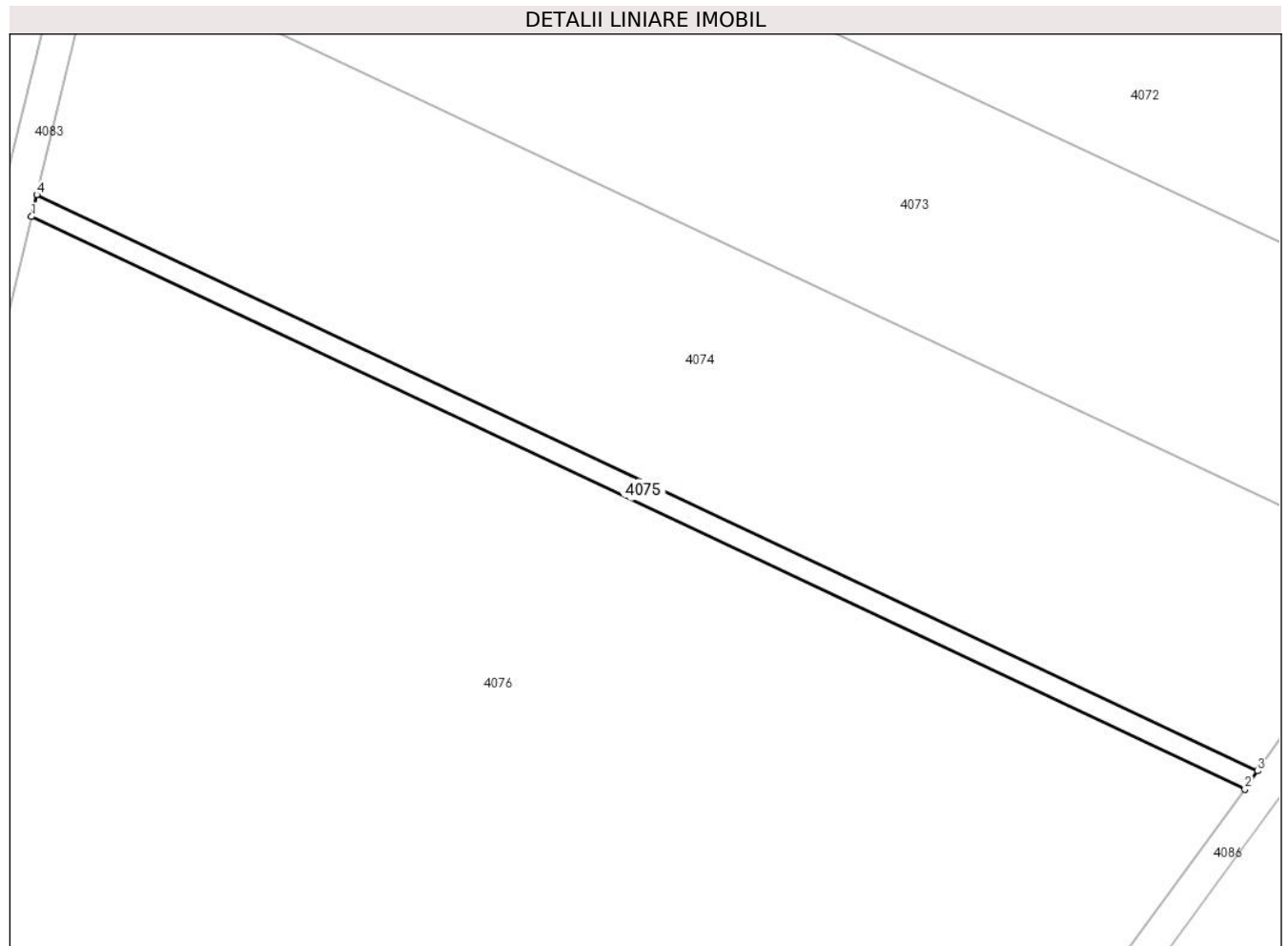
Inscrieri privind dezmembramintele dreptului de proprietate, drepturi reale de garanție și sarcini	Referințe
NU SUNT	

## Anexa Nr. 1 La Partea I

## Teren

Nr cadastral	Suprafața (mp)*	Observații / Referințe
	424	

\* Suprafața este determinată în planul de proiecție Stereo 70.



## Date referitoare la teren

Crt	Categorie folosință	Intravilan	Suprafața (mp)	Tarla	Parcelă	Nr. topo	Observații / Referințe
1	arabil	NU	424	23/4	51	-	

## Lungime Segmente

1) Valorile lungimilor segmentelor sunt obținute din proiecție în plan.

Punct început	X / Y	Punct sfârșit	X / Y	Lungime segment (** (m)
1	662.610,051 318.615,065	2	662.755,476 318.546,528	160.766
2	662.755,476 318.546,528	3	662.756,982 318.548,725	2.664
3	662.756,982 318.548,725	4	662.610,681 318.617,675	161.735
4	662.610,681 318.617,675	1	662.610,051 318.615,065	2.685

\*\* Lungimile segmentelor sunt determinate în planul de proiecție Stereo 70 și sunt rotunjite la 1 milimetru.

**\*\*\* Distanţa dintre puncte este formată din segmente cumulate ce sunt mai mici decât valoarea 1 milimetru.**





**DATE DESPRE IMOBILUL NR. 4076**

Oficiul de Cadastru și Publicitate Imobiliară CALARASI  
Biroul de Cadastru și Publicitate Imobiliară Calarasi

**A. Partea I. Descrierea imobilului**

TEREN Extravilan

Adresa: Jud. Calarasi

Nr. Crt	Nr cadastral Nr. topografic	Suprafața* (mp)	Observații / Referințe
A1		20.000	Sector cadastral:27 Teren neimprejmuit;

**B. Partea II. Proprietari și acte**

Inscrieri privitoare la dreptul de proprietate și alte drepturi reale		Referințe
/		
Act Normativ nr. 7, din 13/03/1996 emis de PARLAMENTUL ROMANIEI ((art. 13));		
B1	Inscrierea posesiei, drept de PROPRIETATE, dobandit prin Lege, cota actuala 1/1, cota initiala 1/1 1) <b>NEIDENTIFICAT NEIDENTIFICAT</b>	A1
B2	proprietar neidentificat, rezerva comisiei locale de fond funciar, dobandit prin Lege	A1

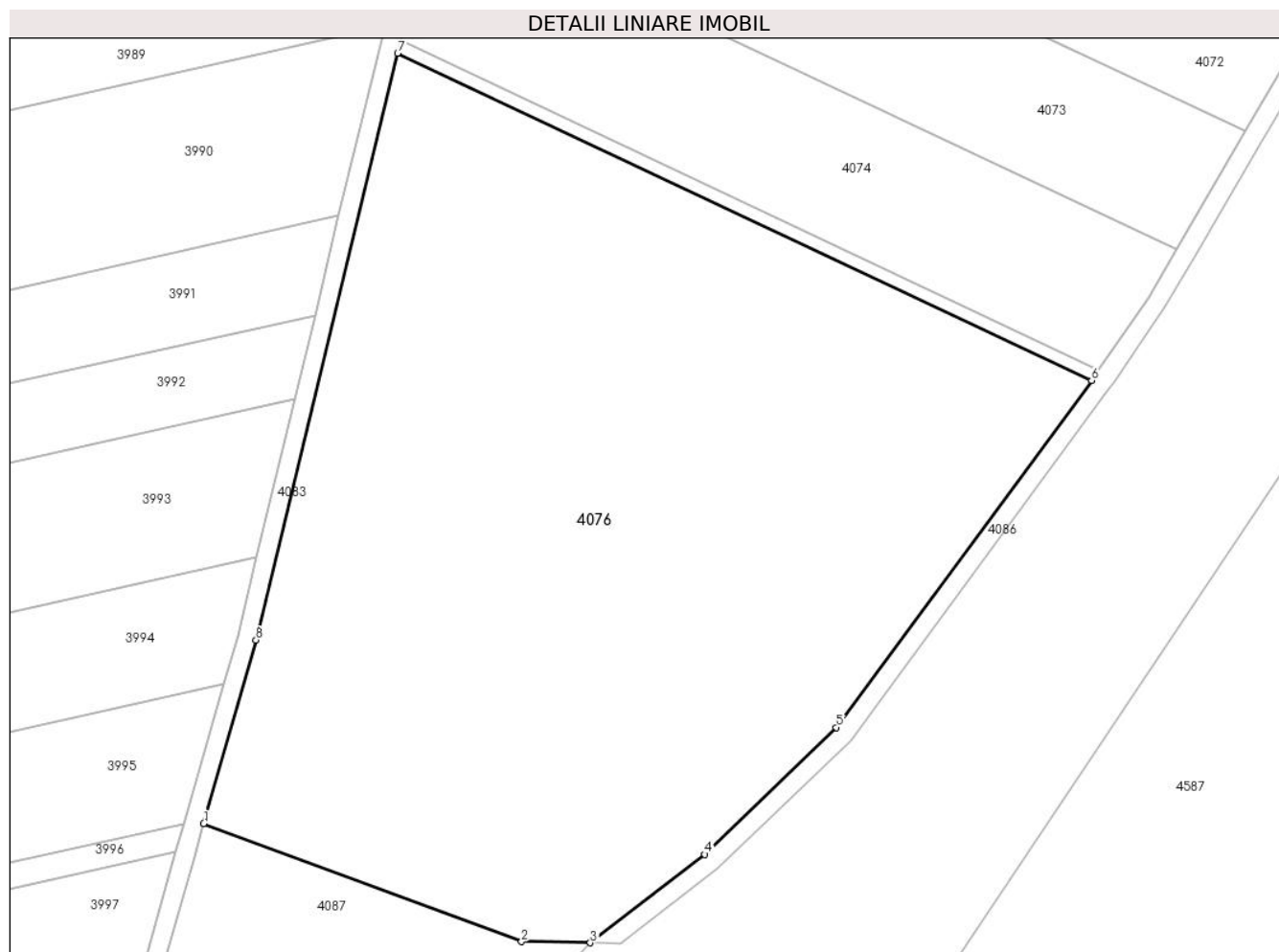
**C. Partea III. SARCINI .**

Inscrieri privind dezmembramintele dreptului de proprietate, drepturi reale de garanție și sarcini	Referințe
NU SUNT	

**Anexa Nr. 1 La Partea I****Teren**

Nr cadastral	Suprafața (mp)*	Observații / Referințe
	20.000	

\* Suprafața este determinată în planul de proiecție Stereo 70.

**Date referitoare la teren**

Crt	Categorie folosință	Intravilan	Suprafața (mp)	Tarla	Parcelă	Nr. topo	Observații / Referințe
1	arabil	NU	20.000	23/4	52	-	

**Lungime Segmente**

1) Valorile lungimilor segmentelor sunt obținute din proiecție în plan.

Punct început	X / Y	Punct sfârșit	X / Y	Lungime segment (** (m)
1	662.569,41 318.453,751	2	662.636,022 318.429,021	71.054
2	662.636,022 318.429,021	3	662.650,39 318.428,77	14.37
3	662.650,39 318.428,77	4	662.674,417 318.447,289	30.336
4	662.674,417 318.447,289	5	662.701,967 318.473,857	38.274
5	662.701,967 318.473,857	6	662.755,476 318.546,528	90.246

Punct început	X / Y	Punct sfârșit	X / Y	Lungime segment (** (m)
6	662.755,476 318.546,528	7	662.610,051 318.615,065	160.766
7	662.610,051 318.615,065	8	662.580,373 318.492,15	126.447
8	662.580,373 318.492,15	1	662.569,41 318.453,751	39.933

\*\* Lungimile segmentelor sunt determinate în planul de proiecție Stereo 70 și sunt rotunjite la 1 milimetru.

\*\*\* Distanța dintre puncte este formată din segmente cumulate ce sunt mai mici decât valoarea 1 milimetru.



**DATE DESPRE IMOBILUL NR. 4077**

Oficiul de Cadastru și Publicitate Imobiliară CALARASI  
Biroul de Cadastru și Publicitate Imobiliară Calarasi

**A. Partea I. Descrierea imobilului**

TEREN Extravilan

Adresa: Jud. Calarasi

Nr. Crt	Nr cadastral Nr. topografic	Suprafața* (mp)	Observații / Referințe
A1		7.639	Sector cadastral:27 Teren neimprejmuit;

**B. Partea II. Proprietari și acte**

Inscrieri privitoare la dreptul de proprietate și alte drepturi reale		Referințe
/		
Act Normativ nr. 7, din 13/03/1996 emis de PARLAMENTUL ROMANIEI ((art. 13));		
B1	Inscrierea posesiei, drept de PROPRIETATE, dobandit prin Lege, cota actuala 1/1, cota initiala 1/1 1) <b>NEIDENTIFICAT NEIDENTIFICAT</b>	A1
B2	Se noteaza mentiunea de proprietar neidentificat, dobandit prin Lege	A1

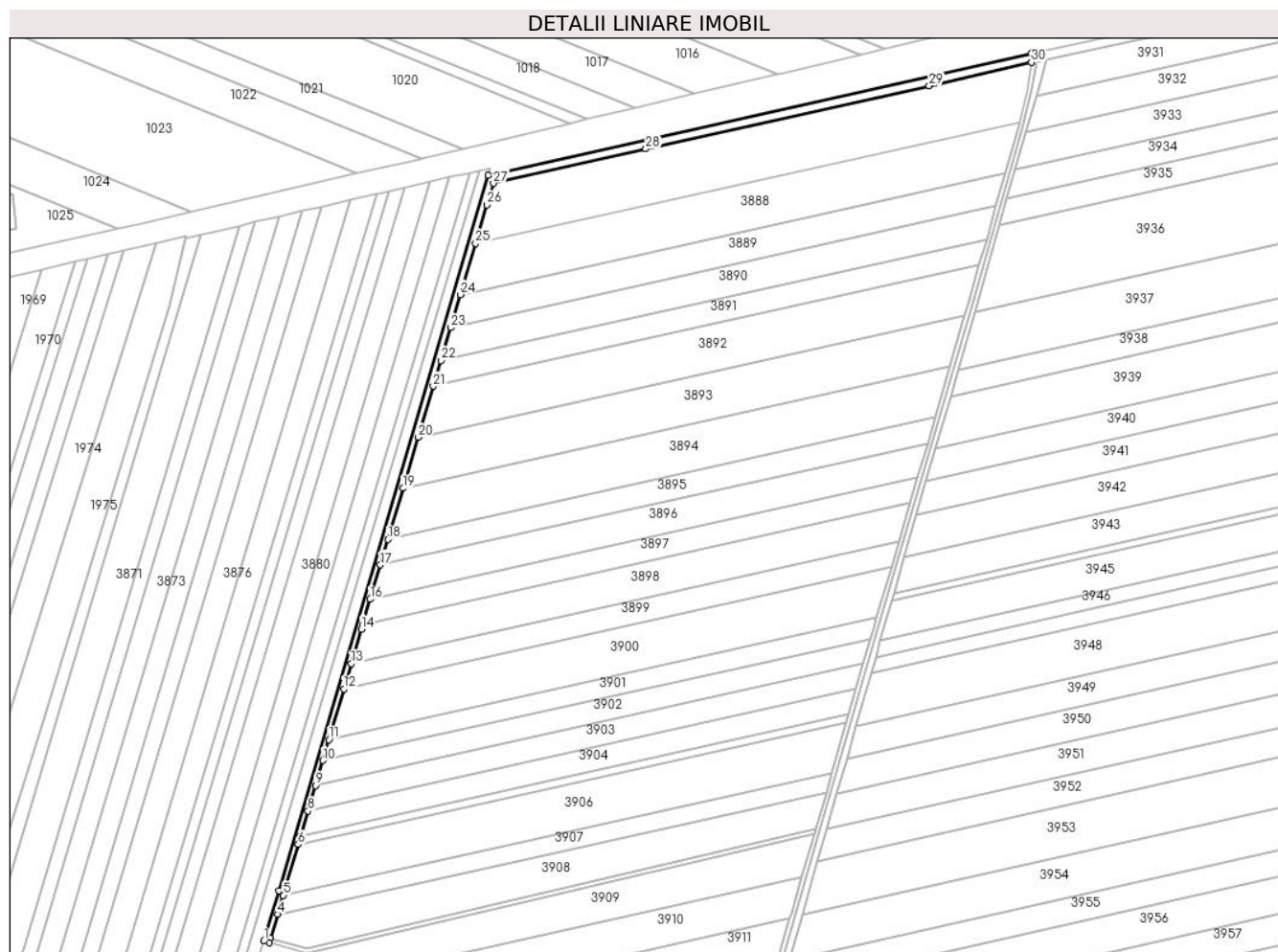
**C. Partea III. SARCINI .**

Inscrieri privind dezmembramintele dreptului de proprietate, drepturi reale de garanție și sarcini	Referințe
NU SUNT	

**Teren**

Nr cadastral	Suprafața (mp)*	Observații / Referințe
	7.639	

\* Suprafața este determinată în planul de proiecție Stereo 70.



**Date referitoare la teren**

Crt	Categorie folosință	Intravilan	Suprafața (mp)	Tarla	Parcelă	Nr. topo	Observații / Referințe
1	curți constructii	NU	7.639	-	-	-	CANAL

**Lungime Segmente**

1) Valorile lungimilor segmentelor sunt obținute din proiecție în plan.

Punct început	X / Y	Punct sfârșit	X / Y	Lungime segment (** (m)
1	661.899,817 319.360,863	2	661.904,785 319.359,428	5.171
3	661.905,912 319.363,266	4	661.912,088 319.384,309	21.931
5	661.916,989 319.401,006	6	661.930,063 319.445,548	46.421
7	661.932,115 319.452,539	8	661.938,655 319.474,819	23.22
9	661.945,196 319.497,105	10	661.951,618 319.518,986	22.804

Punct început	X / Y	Punct sfârșit	X / Y	Lungime segment (** (m)
2	661.904,785 319.359,428	3	661.905,912 319.363,266	4.0
4	661.912,088 319.384,309	5	661.916,989 319.401,006	17.401
6	661.930,063 319.445,548	7	661.932,115 319.452,539	7.286
8	661.938,655 319.474,819	9	661.945,196 319.497,105	23.226
10	661.951,618 319.518,986	11	661.956,958 319.537,179	18.961

Punct început	X / Y	Punct sfârșit	X / Y	Lungime segment (** (m)
11	661.956,958 319.537,179	12	661.969,955 319.581,457	46.146
13	661.976,501 319.603,758	14	661.985,403 319.634,087	31.608
15	661.986,489 319.637,754	16	661.993,102 319.660,076	23.281
17	662.002,056 319.690,301	18	662.008,672 319.712,634	23.292
19	662.021,909 319.757,315	20	662.035,152 319.802,016	46.621
21	662.048,402 319.846,744	22	662.055,033 319.869,126	23.344
23	662.063,566 319.897,929	24	662.072,147 319.926,895	30.21
25	662.085,44 319.971,767	26	662.095,442 320.005,529	35.212
27	662.101,0 320.024,29	28	662.234,61 320.054,45	136.972
29	662.482,86 320.109,64	30	662.572,473 320.130,223	91.946
31	662.572,603 320.138,231	32	662.096,228 320.031,221	488.246
33	661.913,122 319.405,018	1	661.899,817 319.360,863	46.116

Punct început	X / Y	Punct sfârșit	X / Y	Lungime segment (** (m)
12	661.969,955 319.581,457	13	661.976,501 319.603,758	23.242
14	661.985,403 319.634,087	15	661.986,489 319.637,754	3.824
16	661.993,102 319.660,076	17	662.002,056 319.690,301	31.523
18	662.008,672 319.712,634	19	662.021,909 319.757,315	46.601
20	662.035,152 319.802,016	21	662.048,402 319.846,744	46.649
22	662.055,033 319.869,126	23	662.063,566 319.897,929	30.04
24	662.072,147 319.926,895	25	662.085,44 319.971,767	46.8
26	662.095,442 320.005,529	27	662.101,0 320.024,29	19.567
28	662.234,61 320.054,45	29	662.482,86 320.109,64	254.311
30	662.572,473 320.130,223	31	662.572,603 320.138,231	8.009
32	662.096,228 320.031,221	33	661.913,122 319.405,018	652.425

\*\* Lungimile segmentelor sunt determinate în planul de proiecție Stereo 70 și sunt rotunjite la 1 milimetru.

\*\*\* Distanța dintre puncte este formată din segmente cumulate ce sunt mai mici decât valoarea 1 milimetru.





**DATE DESPRE IMOBILUL NR. 4078**

Oficiul de Cadastru și Publicitate Imobiliară CALARASI  
Biroul de Cadastru și Publicitate Imobiliară Calarasi

**A. Partea I. Descrierea imobilului**

TEREN Extravilan

Adresa: Jud. Calarasi

Nr. Crt	Nr cadastral Nr. topografic	Suprafața* (mp)	Observații / Referințe
A1		1.966	Sector cadastral:27 Teren neimprejmuit;

**B. Partea II. Proprietari și acte**

Inscrieri privitoare la dreptul de proprietate și alte drepturi reale		Referințe
/		
Act Normativ nr. 7, din 13/03/1996 emis de PARLAMENTUL ROMANIEI ((art. 13));		
B1	Inscrierea posesiei, drept de PROPRIETATE, dobandit prin Lege, cota actuala 1/1, cota initiala 1/1 1) <b>NEIDENTIFICAT NEIDENTIFICAT</b>	A1
B2	Se noteaza mentiunea de proprietar neidentificat, dobandit prin Lege	A1

**C. Partea III. SARCINI .**

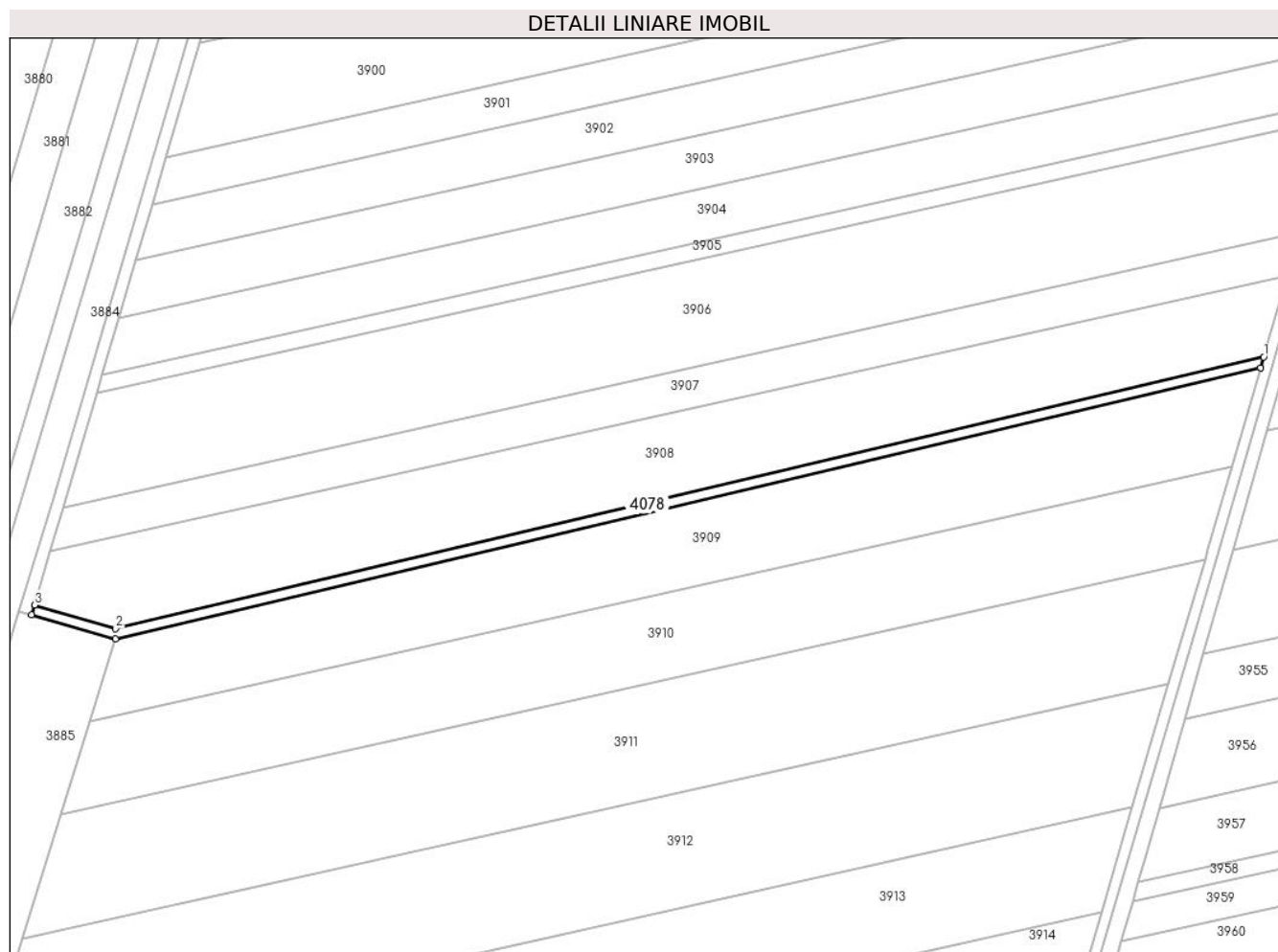
Inscrieri privind dezmembramintele dreptului de proprietate, drepturi reale de garanție și sarcini	Referințe
NU SUNT	

## Anexa Nr. 1 La Partea I

## Teren

Nr cadastral	Suprafața (mp)*	Observații / Referințe
	1.966	

\* Suprafața este determinată în planul de proiecție Stereo 70.



## Date referitoare la teren

Crt	Categorie folosință	Intravilan	Suprafața (mp)	Tarla	Parcelă	Nr. topo	Observații / Referințe
1	drum	NU	1.966	-	-	-	DE

## Lungime Segmente

1) Valorile lungimilor segmentelor sunt obținute din proiecție în plan.

Punct început	X / Y	Punct sfârșit	X / Y	Lungime segment (** (m)
1	662.383,56 319.459,667	2	661.937,478 319.354,168	458.388
2	661.937,478 319.354,168	3	661.905,912 319.363,266	32.851
3	661.905,912 319.363,266	4	661.904,785 319.359,428	4.0
4	661.904,785 319.359,428	5	661.937,345 319.350,024	33.891
5	661.937,345 319.350,024	6	662.382,286 319.455,253	457.215

Punct început	X / Y	Punct sfârșit	X / Y	Lungime segment (** (m)
6	662.382,286 319.455,253	1	662.383,56 319.459,667	4.594

\*\* Lungimile segmentelor sunt determinate în planul de proiecție Stereo 70 și sunt rotunjite la 1 milimetru.

\*\*\* Distanța dintre puncte este formată din segmente cumulate ce sunt mai mici decât valoarea 1 milimetru.



**DATE DESPRE IMOBILUL NR. 4079**

Oficiul de Cadastru și Publicitate Imobiliară CALARASI  
Biroul de Cadastru și Publicitate Imobiliară Calarasi

**A. Partea I. Descrierea imobilului**

TEREN Extravilan

Adresa: Jud. Calarasi

Nr. Crt	Nr cadastral Nr. topografic	Suprafața* (mp)	Observații / Referințe
A1		7.291	Sector cadastral:27 Teren neimprejmuit;

**B. Partea II. Proprietari și acte**

Inscrieri privitoare la dreptul de proprietate și alte drepturi reale		Referințe
/		
Act Normativ nr. 7, din 13/03/1996 emis de PARLAMENTUL ROMANIEI ((art. 13));		
B1	Inscrierea posesiei, drept de PROPRIETATE, dobandit prin Lege, cota actuala 1/1, cota initiala 1/1 1) <b>NEIDENTIFICAT NEIDENTIFICAT</b>	A1
B2	Se noteaza mentiunea de proprietar neidentificat, dobandit prin Lege	A1

**C. Partea III. SARCINI .**

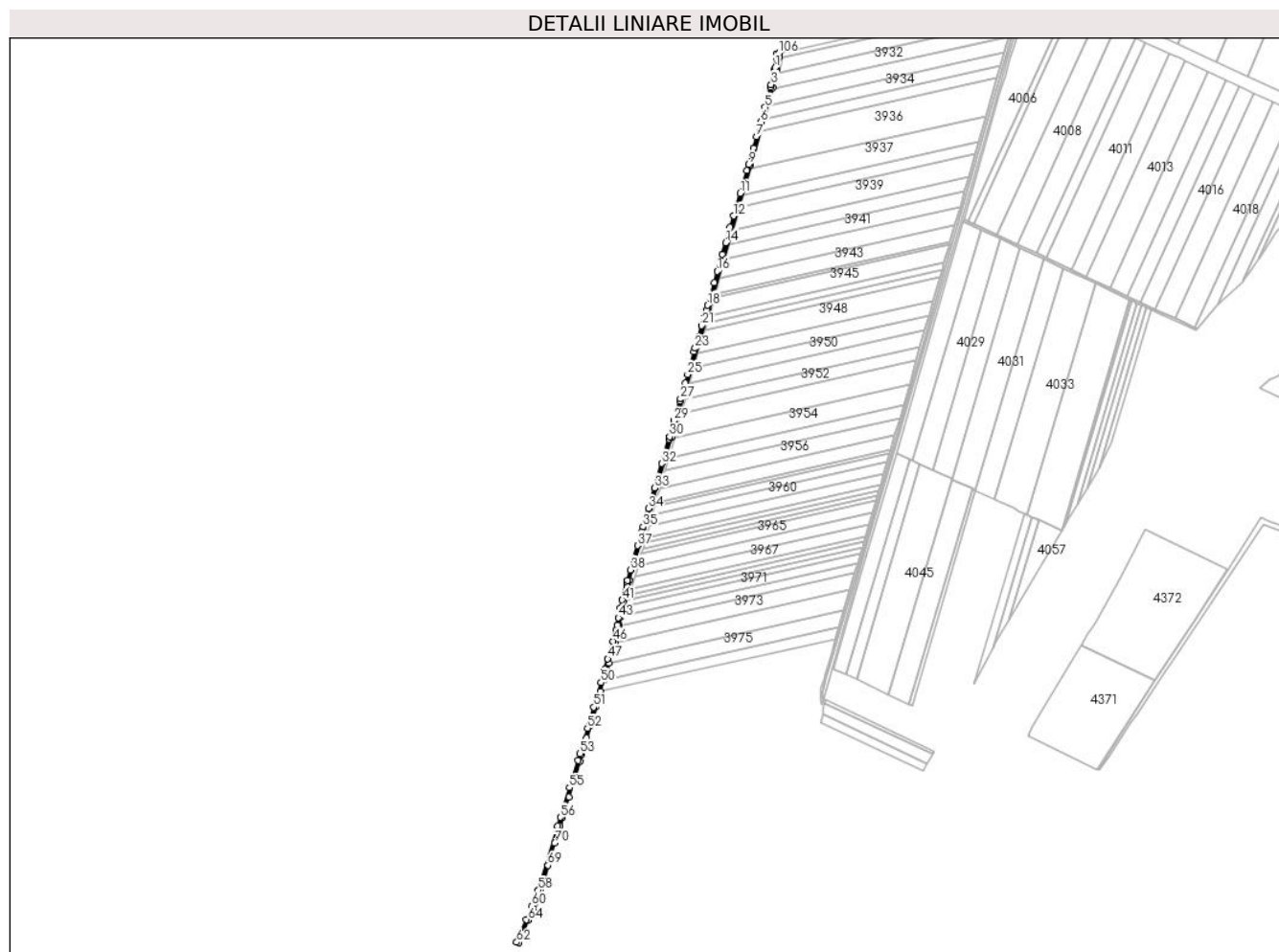
Inscrieri privind dezmembramintele dreptului de proprietate, drepturi reale de garanție și sarcini	Referințe
NU SUNT	

## Anexa Nr. 1 La Partea I

## Teren

Nr cadastral	Suprafața (mp)*	Observații / Referințe
	7.291	

\* Suprafața este determinată în planul de proiecție Stereo 70.



## Date referitoare la teren

Crt	Categorie folosință	Intravilan	Suprafața (mp)	Tarla	Parcelă	Nr. topo	Observații / Referințe
1	drum	NU	7.291	-	-	-	DE

## Lungime Segmente

1) Valorile lungimilor segmentelor sunt obținute din proiecție în plan.

Punct început	X / Y	Punct sfârșit	X / Y	Lungime segment	Punct început	X / Y	Punct sfârșit	X / Y	Lungime segment	Punct început	X / Y	Punct sfârșit	X / Y	Lungime segment
1	662.569,724 320.110,97	2	662.569,283 320.107,882	3.119	2	662.569,283 320.107,882	3	662.562,083 320.077,732	30.998	3	662.562,083 320.077,732	4	662.560,941 320.072,949	4.917
4	662.560,941 320.072,949	5	662.549,575 320.033,035	41.501	5	662.549,575 320.033,035	6	662.541,349 320.004,148	30.035	6	662.541,349 320.004,148	7	662.533,17 319.975,424	29.866
7	662.533,17 319.975,424	8	662.526,813 319.953,102	23.21	8	662.526,813 319.953,102	9	662.517,572 319.920,651	33.741	9	662.517,572 319.920,651	10	662.514,018 319.908,476	12.683
10	662.514,018 319.908,476	11	662.500,983 319.863,821	46.519	11	662.500,983 319.863,821	12	662.487,953 319.819,186	46.498	12	662.487,953 319.819,186	13	662.481,44 319.796,876	23.241
13	662.481,44 319.796,876	14	662.472,626 319.766,682	31.454	14	662.472,626 319.766,682	15	662.466,116 319.744,383	23.23	15	662.466,116 319.744,383	16	662.456,196 319.710,402	35.399
16	662.456,196 319.710,402	17	662.449,689 319.688,109	23.223	17	662.449,689 319.688,109	18	662.436,768 319.643,848	46.108	18	662.436,768 319.643,848	19	662.434,213 319.635,096	9.117

Punct început	X / Y	Punct sfârșit	X / Y	Lungime segment	Punct început	X / Y	Punct sfârșit	X / Y	Lungime segment	Punct început	X / Y	Punct sfârșit	X / Y	Lungime segment
19	662.434,213 319.635,096	20	662.431,491 319.625,669	9.812	20	662.431,491 319.625,669	21	662.425,181 319.603,813	22.749	21	662.425,181 319.603,813	22	662.418,753 319.581,553	23.17
22	662.418,753 319.581,553	23	662.412,327 319.559,298	23.164	23	662.412,327 319.559,298	24	662.410,311 319.552,315	7.268	24	662.410,311 319.552,315	25	662.397,465 319.507,824	46.308
25	662.397,465 319.507,824	26	662.392,649 319.491,145	17.36	26	662.392,649 319.491,145	27	662.383,56 319.459,667	32.764	27	662.383,56 319.459,667	28	662.382,286 319.455,253	4.594
28	662.382,286 319.455,253	29	662.371,213 319.416,905	39.915	29	662.371,213 319.416,905	30	662.362,088 319.385,304	32.892	30	662.362,088 319.385,304	31	662.360,765 319.380,807	4.688
31	662.360,765 319.380,807	32	662.346,603 319.332,705	50.143	32	662.346,603 319.332,705	33	662.332,466 319.284,688	50.055	33	662.332,466 319.284,688	34	662.320,534 319.244,159	42.249
34	662.320,534 319.244,159	35	662.309,964 319.208,256	37.427	35	662.309,964 319.208,256	36	662.307,189 319.198,83	9.826	36	662.307,189 319.198,83	37	662.299,002 319.171,328	28.695
37	662.299,002 319.171,328	38	662.284,774 319.123,537	49.864	38	662.284,774 319.123,537	39	662.278,779 319.103,397	21.013	39	662.278,779 319.103,397	40	662.277,843 319.099,708	3.806
40	662.277,843 319.099,708	41	662.268,886 319.064,386	36.44	41	662.268,886 319.064,386	42	662.264,86 319.048,51	16.379	42	662.264,86 319.048,51	43	662.261,594 319.029,624	19.166
43	662.261,594 319.029,624	44	662.259,142 319.015,442	14.392	44	662.259,142 319.015,442	45	662.256,863 319.005,057	10.632	45	662.256,863 319.005,057	46	662.250,667 318.983,46	22.468
46	662.250,667 318.983,46	47	662.240,651 318.948,546	36.322	47	662.240,651 318.948,546	48	662.234,878 318.928,423	20.935	48	662.234,878 318.928,423	49	662.233,956 318.925,301	3.255
49	662.233,956 318.925,301	50	662.227,085 318.902,037	24.257	50	662.227,085 318.902,037	51	662.212,783 318.853,607	50.498	51	662.212,783 318.853,607	52	662.200,563 318.812,228	43.146
52	662.200,563 318.812,228	53	662.185,869 318.762,474	51.878	53	662.185,869 318.762,474	54	662.181,735 318.749,055	14.041	54	662.181,735 318.749,055	55	662.165,18 318.695,327	56.221
55	662.165,18 318.695,327	56	662.147,278 318.637,224	60.798	56	662.147,278 318.637,224	57	662.141,943 318.619,577	18.436	57	662.141,943 318.619,577	58	662.103,985 318.494,02	131.169
58	662.103,985 318.494,02	59	662.103,567 318.493,009	1.094	59	662.103,567 318.493,009	60	662.091,263 318.463,243	32.209	60	662.091,263 318.463,243	61	662.080,197 318.436,471	28.969
61	662.080,197 318.436,471	62	662.061,454 318.391,433	48.782	62	662.061,454 318.391,433	63	662.065,426 318.390,566	4.066	63	662.065,426 318.390,566	64	662.083,892 318.434,938	48.061
64	662.083,892 318.434,938	65	662.093,553 318.458,311	25.291	65	662.093,553 318.458,311	66	662.097,967 318.468,99	11.555	66	662.097,967 318.468,99	67	662.107,757 318.492,674	25.628
67	662.107,757 318.492,674	68	662.113,036 318.510,138	18.244	68	662.113,036 318.510,138	69	662.122,898 318.542,757	34.077	69	662.122,898 318.542,757	70	662.136,112 318.586,468	45.665
70	662.136,112 318.586,468	71	662.146,073 318.619,416	34.421	71	662.146,073 318.619,416	72	662.151,104 318.636,056	17.384	72	662.151,104 318.636,056	73	662.154,348 318.646,586	11.018
73	662.154,348 318.646,586	74	662.163,842 318.677,399	32.242	74	662.163,842 318.677,399	75	662.175,034 318.713,724	38.01	75	662.175,034 318.713,724	76	662.185,397 318.747,355	35.191
76	662.185,397 318.747,355	77	662.189,699 318.761,319	14.612	77	662.189,699 318.761,319	78	662.192,295 318.770,109	9.165	78	662.192,295 318.770,109	79	662.199,108 318.793,18	24.056
79	662.199,108 318.793,18	80	662.205,939 318.816,308	24.116	80	662.205,939 318.816,308	81	662.210,584 318.832,039	16.402	81	662.210,584 318.832,039	82	662.217,416 318.855,172	24.121
82	662.217,416 318.855,172	83	662.225,956 318.884,091	30.154	83	662.225,956 318.884,091	84	662.232,608 318.906,616	23.487	84	662.232,608 318.906,616	85	662.238,718 318.927,305	21.572
85	662.238,718 318.927,305	86	662.242,514 318.940,537	13.766	86	662.242,514 318.940,537	87	662.253,836 318.979,999	41.054	87	662.253,836 318.979,999	88	662.260,743 319.004,076	25.048
88	662.260,743 319.004,076	89	662.262,889 319.013,854	10.011	89	662.262,889 319.013,854	90	662.263,068 319.014,672	0.837	90	662.263,068 319.014,672	91	662.266,098 319.032,193	17.781
91	662.266,098 319.032,193	92	662.268,775 319.047,676	15.713	92	662.268,775 319.047,676	93	662.269,544 319.050,709	3.129	93	662.269,544 319.050,709	94	662.272,411 319.062,013	11.662
94	662.272,411 319.062,013	95	662.275,274 319.073,305	11.649	95	662.275,274 319.073,305	96	662.278,135 319.084,585	11.637	96	662.278,135 319.084,585	97	662.279,645 319.090,541	6.144
97	662.279,645 319.090,541	98	662.282,636 319.102,335	12.167	98	662.282,636 319.102,335	99	662.311,025 319.197,695	99.496	99	662.311,025 319.197,695	100	662.365,929 319.384,184	194.403
100	662.365,929 319.384,184	101	662.438,055 319.633,981	260.001	101	662.438,055 319.633,981	102	662.521,416 319.919,543	297.481	102	662.521,416 319.919,543	103	662.564,812 320.071,937	158.452
103	662.564,812 320.071,937	104	662.573,216 320.107,133	36.185	104	662.573,216 320.107,133	105	662.576,606 320.130,875	23.983	105	662.576,606 320.130,875	106	662.576,621 320.139,269	8.394
106	662.576,621 320.139,269	107	662.572,603 320.138,231	4.15	107	662.572,603 320.138,231	108	662.572,473 320.130,223	8.009	108	662.572,473 320.130,223	1	662.569,724 320.110,97	19.448

\*\* Lungimile segmentelor sunt determinate în planul de proiecție Stereo 70 și sunt rotunjite la 1 milimetru.

\*\*\* Distanța dintre puncte este formată din segmente cumulate ce sunt mai mici decât valoarea 1 milimetru.





**DATE DESPRE IMOBILUL NR. 4080**

Oficiul de Cadastru și Publicitate Imobiliară CALARASI  
Biroul de Cadastru și Publicitate Imobiliară Calarasi

**A. Partea I. Descrierea imobilului**

TEREN Extravilan

Adresa: Jud. Calarasi

Nr. Crt	Nr cadastral Nr. topografic	Suprafața* (mp)	Observații / Referințe
A1		Din acte: 5.514 Masurata: 5.522	Sector cadastral:27 Teren neimprejmit;

**B. Partea II. Proprietari și acte**

Inscrieri privitoare la dreptul de proprietate și alte drepturi reale		Referințe
/		
Act Normativ nr. 7, din 13/03/1996 emis de PARLAMENTUL ROMANIEI ((art. 13));		
B1	Inscrierea posesiei, drept de PROPRIETATE, dobandit prin Lege, cota actuala 1/1, cota initiala 1/1 1) <b>NEIDENTIFICAT NEIDENTIFICAT</b>	A1
B2	Se noteaza mentiunea de proprietar neidentificat, dobandit prin Lege	A1

**C. Partea III. SARCINI .**

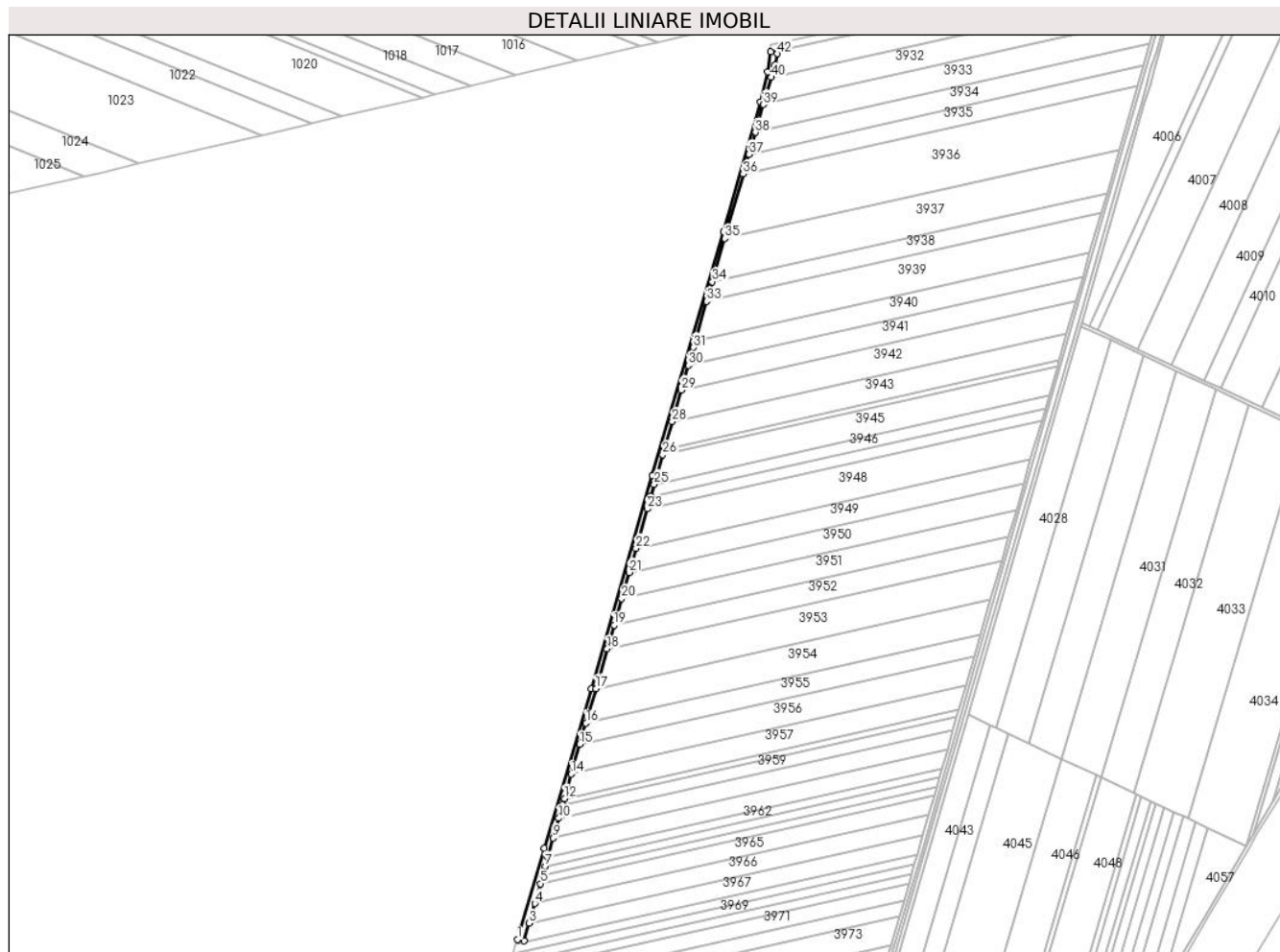
Inscrieri privind dezmembramintele dreptului de proprietate, drepturi reale de garanție și sarcini	Referințe
NU SUNT	

## Anexa Nr. 1 La Partea I

## Teren

Nr cadastral	Suprafața (mp)*	Observații / Referințe
	Din acte: 5.514 Masurata: 5.522	

\* Suprafața este determinată în planul de proiecție Stereo 70.



## Date referitoare la teren

Crt	Categorie folosință	Intra vilan	Suprafața (mp)	Tarla	Parcelă	Nr. topo	Observații / Referințe
1	curți constructii	NU	5.522	-	-	-	CANAL

## Lungime Segmente

1) Valorile lungimilor segmentelor sunt obținute din proiecție în plan.

Punct început	X / Y	Punct sfârșit	X / Y	Lungime segment	Punct început	X / Y	Punct sfârșit	X / Y	Lungime segment	Punct început	X / Y	Punct sfârșit	X / Y	Lungime segment
1	662.279,645 319.090,541	2	662.287,696 319.088,965	8.204	2	662.287,696 319.088,965	3	662.293,539 319.109,636	21.48	3	662.293,539 319.109,636	4	662.300,112 319.132,778	24.05
4	662.300,112 319.132,778	5	662.306,684 319.155,916	24.05	5	662.306,684 319.155,916	6	662.309,61 319.166,216	10.70	6	662.309,61 319.166,216	7	662.312,534 319.176,512	10.70
7	662.312,534 319.176,512	8	662.315,459 319.186,808	10.70	8	662.315,459 319.186,808	9	662.321,837 319.209,481	23.55	9	662.321,837 319.209,481	10	662.328,336 319.232,585	24.00
10	662.328,336 319.232,585	11	662.332,699 319.248,093	16.11	11	662.332,699 319.248,093	12	662.334,835 319.255,686	7.888	12	662.334,835 319.255,686	13	662.337,792 319.266,372	11.08
13	662.337,792 319.266,372	14	662.343,039 319.284,485	18.85	14	662.343,039 319.284,485	15	662.352,958 319.319,157	36.06	15	662.352,958 319.319,157	16	662.360,138 319.344,255	26.10

Punct început	X / Y	Punct sfârșit	X / Y	Lungime segment	Punct început	X / Y	Punct sfârșit	X / Y	Lungime segment	Punct început	X / Y	Punct sfârșit	X / Y	Lungime segment
16	662.360,138 319.344,255	17	662.371,655 319.384,511	41.871	17	662.371,655 319.384,511	18	662.384,959 319.431,018	48.372	18	662.384,959 319.431,018	19	662.392,885 319.458,722	28.816
19	662.392,885 319.458,722	20	662.401,862 319.490,102	32.639	20	662.401,862 319.490,102	21	662.410,588 319.520,604	31.726	21	662.410,588 319.520,604	22	662.418,671 319.548,86	29.389
22	662.418,671 319.548,86	23	662.431,893 319.595,079	48.073	23	662.431,893 319.595,079	24	662.436,026 319.609,523	15.024	24	662.436,026 319.609,523	25	662.440,158 319.623,968	15.024
25	662.440,158 319.623,968	26	662.450,075 319.658,635	36.058	26	662.450,075 319.658,635	27	662.451,927 319.665,106	6.731	27	662.451,927 319.665,106	28	662.461,117 319.697,233	33.416
28	662.461,117 319.697,233	29	662.471,733 319.734,339	38.595	29	662.471,733 319.734,339	30	662.479,998 319.763,233	30.053	30	662.479,998 319.763,233	31	662.486,025 319.784,301	21.913
31	662.486,025 319.784,301	32	662.488,207 319.791,887	7.894	32	662.488,207 319.791,887	33	662.501,505 319.838,132	48.119	33	662.501,505 319.838,132	34	662.508,155 319.861,255	24.06
34	662.508,155 319.861,255	35	662.522,717 319.911,895	52.692	35	662.522,717 319.911,895	36	662.544,426 319.987,386	78.55	36	662.544,426 319.987,386	37	662.551,076 320.010,51	24.061
37	662.551,076 320.010,51	38	662.558,47 320.036,223	26.755	38	662.558,47 320.036,223	39	662.567,846 320.068,826	33.924	39	662.567,846 320.068,826	40	662.577,009 320.100,691	33.156
40	662.577,009 320.100,691	41	662.581,254 320.115,452	15.359	41	662.581,254 320.115,452	42	662.584,547 320.128,412	13.372	42	662.584,547 320.128,412	43	662.585,26 320.132,239	3.893
43	662.585,26 320.132,239	44	662.576,606 320.130,875	8.761	44	662.576,606 320.130,875	45	662.573,216 320.107,133	23.983	45	662.573,216 320.107,133	46	662.564,812 320.071,937	36.185
46	662.564,812 320.071,937	47	662.521,416 319.919,543	158.452	47	662.521,416 319.919,543	48	662.438,055 319.633,981	297.481	48	662.438,055 319.633,981	49	662.365,929 319.384,184	260.001
49	662.365,929 319.384,184	50	662.311,025 319.197,695	194.403	50	662.311,025 319.197,695	51	662.282,636 319.102,335	99.496	51	662.282,636 319.102,335	1	662.279,645 319.090,541	12.167

\*\* Lungimile segmentelor sunt determinate în planul de proiecție Stereo 70 și sunt rotunjite la 1 milimetru.

\*\*\* Distanța dintre puncte este formată din segmente cumulate ce sunt mai mici decât valoarea 1 milimetru.



**DATE DESPRE IMOBILUL NR. 4081**

Oficiul de Cadastru și Publicitate Imobiliară CALARASI  
Biroul de Cadastru și Publicitate Imobiliară Calarasi

**A. Partea I. Descrierea imobilului**

TEREN Extravilan

Adresa: Jud. Calarasi

Nr. Crt	Nr cadastral Nr. topografic	Suprafața* (mp)	Observații / Referințe
A1		5.714	Sector cadastral:27 Teren neimprejmuit;

**B. Partea II. Proprietari și acte**

Inscrieri privitoare la dreptul de proprietate și alte drepturi reale		Referințe
/		
Act Normativ nr. 7, din 13/03/1996 emis de PARLAMENTUL ROMANIEI ((art. 13));		
B1	Inscrierea posesiei, drept de PROPRIETATE, dobandit prin Lege, cota actuala 1/1, cota initiala 1/1 1) <b>NEIDENTIFICAT NEIDENTIFICAT</b>	A1
B2	Se noteaza mentiunea de proprietar neidentificat, dobandit prin Lege	A1

**C. Partea III. SARCINI .**

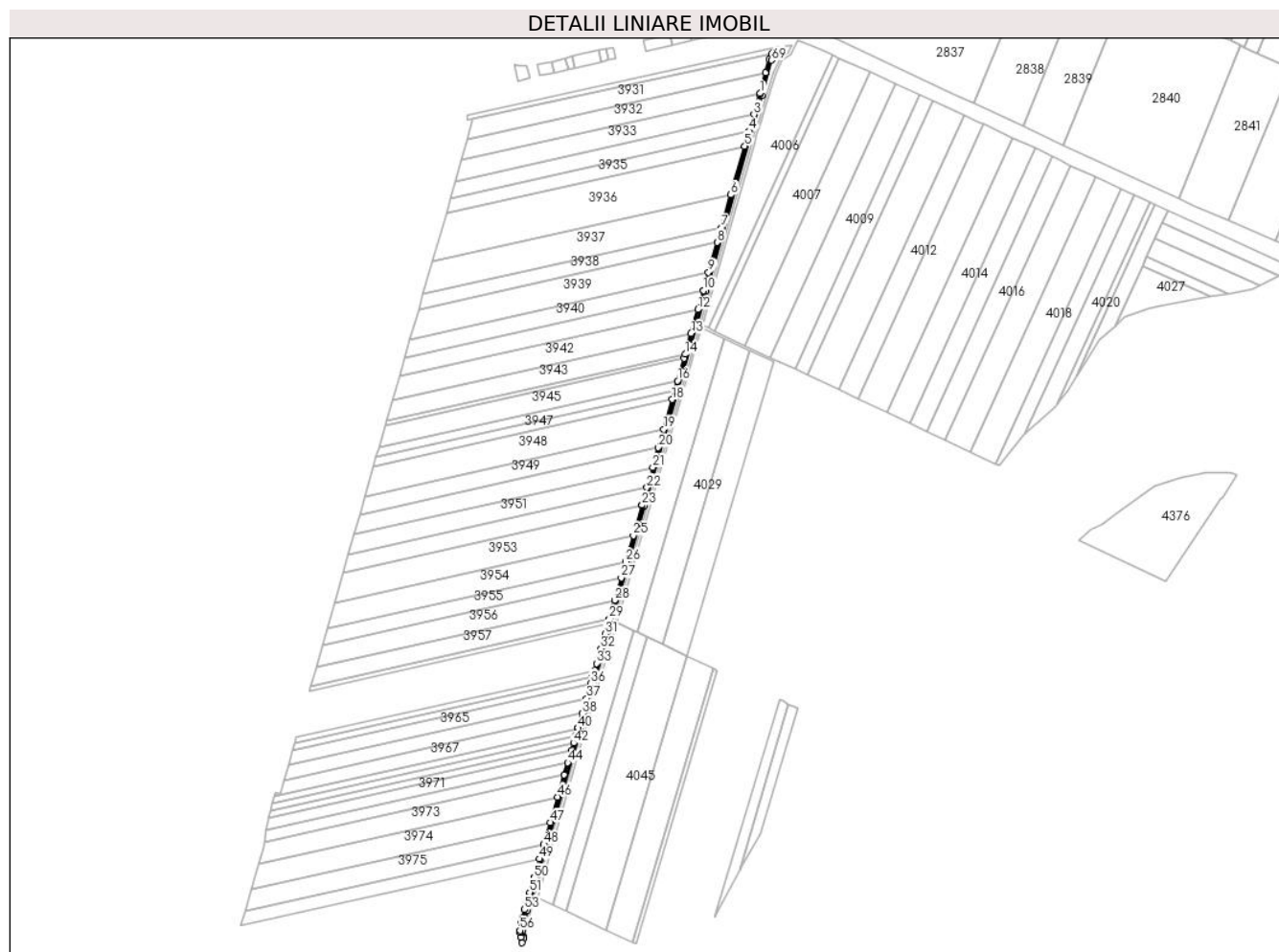
Inscrieri privind dezmembramintele dreptului de proprietate, drepturi reale de garanție și sarcini	Referințe
NU SUNT	

## Anexa Nr. 1 La Partea I

## Teren

Nr cadastral	Suprafața (mp)*	Observații / Referințe
	5.714	

\* Suprafața este determinată în planul de proiecție Stereo 70.



## Date referitoare la teren

Crt	Categorie folosință	Intravilan	Suprafața (mp)	Tarla	Parcelă	Nr. topo	Observații / Referințe
1	drum	NU	5.714	-	-	-	DE

## Lungime Segmente

1) Valorile lungimilor segmentelor sunt obținute din proiecție în plan.

Punct început	X / Y	Punct sfârșit	X / Y	Lungime segment	Punct început	X / Y	Punct sfârșit	X / Y	Lungime segment	Punct început	X / Y	Punct sfârșit	X / Y	Lungime segment
1	663.030,01 320.172,385	2	663.029,507 320.170,523	1.929	2	663.029,507 320.170,523	3	663.020,678 320.139,792	31.974	3	663.020,678 320.139,792	4	663.013,292 320.114,081	26.751
4	663.013,292 320.114,081	5	663.006,648 320.090,957	24.06	5	663.006,648 320.090,957	6	662.984,961 320.015,471	78.54	6	662.984,961 320.015,471	7	662.970,413 319.964,835	52.684
7	662.970,413 319.964,835	8	662.963,77 319.941,713	24.057	8	662.963,77 319.941,713	9	662.950,485 319.895,472	48.112	9	662.950,485 319.895,472	10	662.942,459 319.867,534	29.068
10	662.942,459 319.867,534	11	662.942,252 319.866,812	0.751	11	662.942,252 319.866,812	12	662.934,002 319.837,922	30.045	12	662.934,002 319.837,922	13	662.923,406 319.800,82	38.585
13	662.923,406 319.800,82	14	662.914,233 319.768,697	33.407	14	662.914,233 319.768,697	15	662.912,385 319.762,226	6.73	15	662.912,385 319.762,226	16	662.902,486 319.727,563	36.049
16	662.902,486 319.727,563	17	662.898,361 319.713,12	15.021	17	662.898,361 319.713,12	18	662.894,237 319.698,678	15.019	18	662.894,237 319.698,678	19	662.881,039 319.652,464	48.062

Punct început	X / Y	Punct sfârșit	X / Y	Lungime segment	Punct început	X / Y	Punct sfârșit	X / Y	Lungime segment	Punct început	X / Y	Punct sfârșit	X / Y	Lungime segment
19	662.881,039 319.652,464	20	662.872,971 319.624,212	29.381	20	662.872,971 319.624,212	21	662.864,261 319.593,713	31.718	21	662.864,261 319.593,713	22	662.855,3 319.562,338	32.63
22	662.855,3 319.562,338	23	662.847,608 319.535,4	28.015	23	662.847,608 319.535,4	24	662.847,388 319.534,636	0.795	24	662.847,388 319.534,636	25	662.834,021 319.488,116	48.402
25	662.834,021 319.488,116	26	662.822,451 319.447,847	41.898	26	662.822,451 319.447,847	27	662.815,238 319.422,742	26.121	27	662.815,238 319.422,742	28	662.805,273 319.388,059	36.086
28	662.805,273 319.388,059	29	662.796,994 319.359,249	29.976	29	662.796,994 319.359,249	30	662.794,808 319.351,639	7.918	30	662.794,808 319.351,639	31	662.790,346 319.336,109	16.158
31	662.790,346 319.336,109	32	662.783,698 319.312,971	24.074	32	662.783,698 319.312,971	33	662.777,174 319.290,265	23.625	33	662.777,174 319.290,265	34	662.774,213 319.279,961	10.721
34	662.774,213 319.279,961	35	662.771,252 319.269,656	10.722	35	662.771,252 319.269,656	36	662.768,29 319.259,348	10.725	36	662.768,29 319.259,348	37	662.761,637 319.236,192	24.093
37	662.761,637 319.236,192	38	662.754,982 319.213,032	24.097	38	662.754,982 319.213,032	39	662.748,671 319.191,066	22.855	39	662.748,671 319.191,066	40	662.748,341 319.189,947	1.167
40	662.748,341 319.189,947	41	662.744,987 319.178,556	11.875	41	662.744,987 319.178,556	42	662.741,63 319.167,153	11.887	42	662.741,63 319.167,153	43	662.738,269 319.155,738	11.9
43	662.738,269 319.155,738	44	662.732,675 319.136,74	19.804	44	662.732,675 319.136,74	45	662.727,12 319.117,876	19.665	45	662.727,12 319.117,876	46	662.717,087 319.083,802	35.52
46	662.717,087 319.083,802	47	662.705,446 319.044,268	41.212	47	662.705,446 319.044,268	48	662.695,452 319.010,327	35.382	48	662.695,452 319.010,327	49	662.688,821 318.987,807	23.476
49	662.688,821 318.987,807	50	662.680,308 318.958,894	30.14	50	662.680,308 318.958,894	51	662.673,498 318.935,765	24.111	51	662.673,498 318.935,765	52	662.668,867 318.920,038	16.395
52	662.668,867 318.920,038	53	662.665,767 318.909,511	10.974	53	662.665,767 318.909,511	54	662.662,309 318.896,971	13.008	54	662.662,309 318.896,971	55	662.660,203 318.889,331	7.925
55	662.660,203 318.889,331	56	662.658,39 318.877,204	12.262	56	662.658,39 318.877,204	57	662.658,829 318.874,647	2.594	57	662.658,829 318.874,647	58	662.660,152 318.866,935	7.825
58	662.660,152 318.866,935	59	662.661,394 318.858,167	8.856	59	662.661,394 318.858,167	60	662.664,427 318.865,28	7.733	60	662.664,427 318.865,28	61	662.664,105 318.867,554	2.297
61	662.664,105 318.867,554	62	662.662,441 318.877,248	9.836	62	662.662,441 318.877,248	63	662.664,123 318.888,501	11.378	63	662.664,123 318.888,501	64	662.669,614 318.908,415	20.657
64	662.669,614 318.908,415	65	662.752,512 319.189,949	293.485	65	662.752,512 319.189,949	66	662.851,453 319.534,299	358.282	66	662.851,453 319.534,299	67	662.946,304 319.866,432	345.411
67	662.946,304 319.866,432	68	663.033,361 320.169,45	315.276	68	663.033,361 320.169,45	69	663.048,009 320.223,759	56.25	69	663.048,009 320.223,759	70	663.054,216 320.234,554	12.452
70	663.054,216 320.234,554	71	663.049,584 320.234,351	4.636	71	663.049,584 320.234,351	72	663.044,286 320.225,319	10.471	72	663.044,286 320.225,319	73	663.038,567 320.204,114	21.963
73	663.038,567 320.204,114	1	663.030,01 320.172,385	32.863										

\*\* Lungimile segmentelor sunt determinate în planul de proiecție Stereo 70 și sunt rotunjite la 1 milimetru.

\*\*\* Distanța dintre puncte este formată din segmente cumulate ce sunt mai mici decât valoarea 1 milimetru.





**DATE DESPRE IMOBILUL NR. 4082**

Oficiul de Cadastru și Publicitate Imobiliară CALARASI  
Biroul de Cadastru și Publicitate Imobiliară Calarasi

**A. Partea I. Descrierea imobilului**

TEREN Extravilan

Adresa: Jud. Calarasi

Nr. Crt	Nr cadastral Nr. topografic	Suprafața* (mp)	Observații / Referințe
A1		7.249	Sector cadastral:27 Teren neimprejmuit;

**B. Partea II. Proprietari și acte**

Inscrieri privitoare la dreptul de proprietate și alte drepturi reale		Referințe
/		
Act Normativ nr. 7, din 13/03/1996 emis de PARLAMENTUL ROMANIEI ((art. 13));		
B1	Inscrierea posesiei, drept de PROPRIETATE, dobandit prin Lege, cota actuala 1/1, cota initiala 1/1 1) <b>NEIDENTIFICAT NEIDENTIFICAT</b>	A1
B2	Se noteaza mentiunea de proprietar neidentificat, dobandit prin Lege	A1

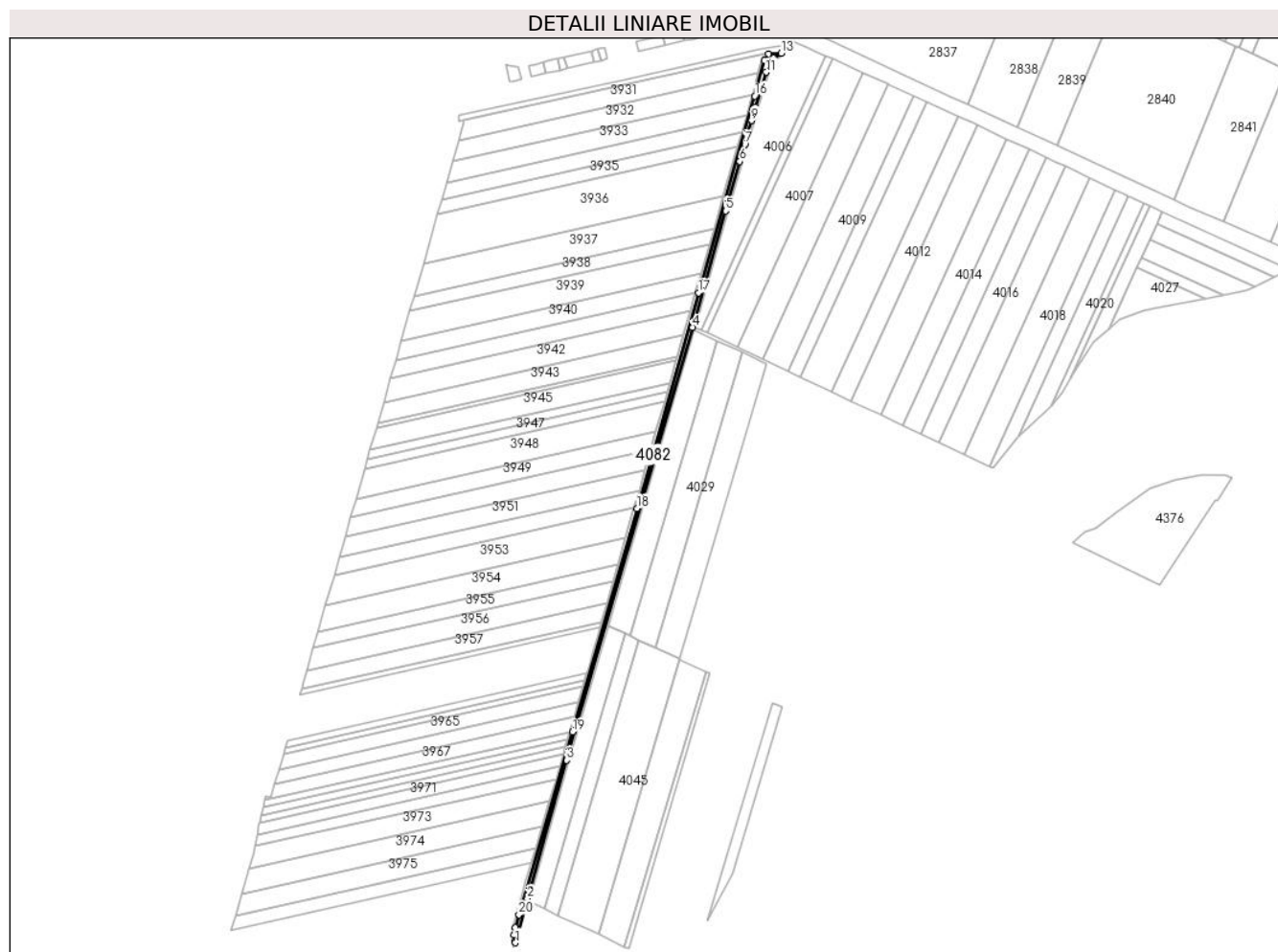
**C. Partea III. SARCINI .**

Inscrieri privind dezmembramintele dreptului de proprietate, drepturi reale de garanție și sarcini	Referințe
NU SUNT	

**Teren**

Nr cadastral	Suprafața (mp)*	Observații / Referințe
	7.249	

\* Suprafața este determinată în planul de proiecție Stereo 70.



**Date referitoare la teren**

Crt	Categorie folosință	Intravilan	Suprafața (mp)	Tarla	Parcelă	Nr. topo	Observații / Referințe
1	curți constructii	NU	7.249	-	-	-	CANAL

**Lungime Segmente**

1) Valorile lungimilor segmentelor sunt obținute din proiecție în plan.

Punct început	X / Y	Punct sfârșit	X / Y	Lungime segment (** (m)
1	662.664,427 318.865,28	2	662.682,6 318.933,336	70.441
3	662.743,44 319.146,214	4	662.937,312 319.813,464	694.845
5	662.988,629 319.992,58	6	663.010,265 320.068,625	79.063
7	663.017,942 320.094,78	8	663.022,375 320.112,297	18.069
9	663.028,509 320.131,625	10	663.034,316 320.152,542	21.708

Punct început	X / Y	Punct sfârșit	X / Y	Lungime segment (** (m)
2	662.682,6 318.933,336	3	662.743,44 319.146,214	221.401
4	662.937,312 319.813,464	5	662.988,629 319.992,58	186.322
6	663.010,265 320.068,625	7	663.017,942 320.094,78	27.258
8	663.022,375 320.112,297	9	663.028,509 320.131,625	20.278
10	663.034,316 320.152,542	11	663.051,101 320.206,179	56.202

Punct început	X / Y	Punct sfârșit	X / Y	Lungime segment (** (m)
11	663.051,101 320.206,179	12	663.062,373 320.227,535	24.148
13	663.073,859 320.235,416	14	663.054,216 320.234,554	19.662
15	663.048,009 320.223,759	16	663.033,361 320.169,45	56.25
17	662.946,304 319.866,432	18	662.851,453 319.534,299	345.411
19	662.752,512 319.189,949	20	662.669,614 318.908,415	293.485
21	662.664,123 318.888,501	22	662.662,441 318.877,248	11.378
23	662.664,105 318.867,554	1	662.664,427 318.865,28	2.297

Punct început	X / Y	Punct sfârșit	X / Y	Lungime segment (** (m)
12	663.062,373 320.227,535	13	663.073,859 320.235,416	13.93
14	663.054,216 320.234,554	15	663.048,009 320.223,759	12.452
16	663.033,361 320.169,45	17	662.946,304 319.866,432	315.276
18	662.851,453 319.534,299	19	662.752,512 319.189,949	358.282
20	662.669,614 318.908,415	21	662.664,123 318.888,501	20.657
22	662.662,441 318.877,248	23	662.664,105 318.867,554	9.836

\*\* Lungimile segmentelor sunt determinate în planul de proiecție Stereo 70 și sunt rotunjite la 1 milimetru.

\*\*\* Distanța dintre puncte este formată din segmente cumulate ce sunt mai mici decât valoarea 1 milimetru.



**DATE DESPRE IMOBILUL NR. 4083**

Oficiul de Cadastru și Publicitate Imobiliară CALARASI  
Biroul de Cadastru și Publicitate Imobiliară Calarasi

**A. Partea I. Descrierea imobilului**

TEREN Extravilan

Adresa: Jud. Calarasi

Nr. Crt	Nr cadastral Nr. topografic	Suprafața* (mp)	Observații / Referințe
A1		10.071	Sector cadastral:27 Teren neimprejmut;

**B. Partea II. Proprietari și acte**

Inscrieri privitoare la dreptul de proprietate și alte drepturi reale		Referințe
/		
Act Normativ nr. 7, din 13/03/1996 emis de PARLAMENTUL ROMANIEI ((art. 13));		
B1	Inscrierea posesiei, drept de PROPRIETATE, dobandit prin Lege, cota actuala 1/1, cota initiala 1/1 1) <b>NEIDENTIFICAT NEIDENTIFICAT</b>	A1
B2	Se noteaza mentiunea de proprietar neidentificat, dobandit prin Lege	A1

**C. Partea III. SARCINI .**

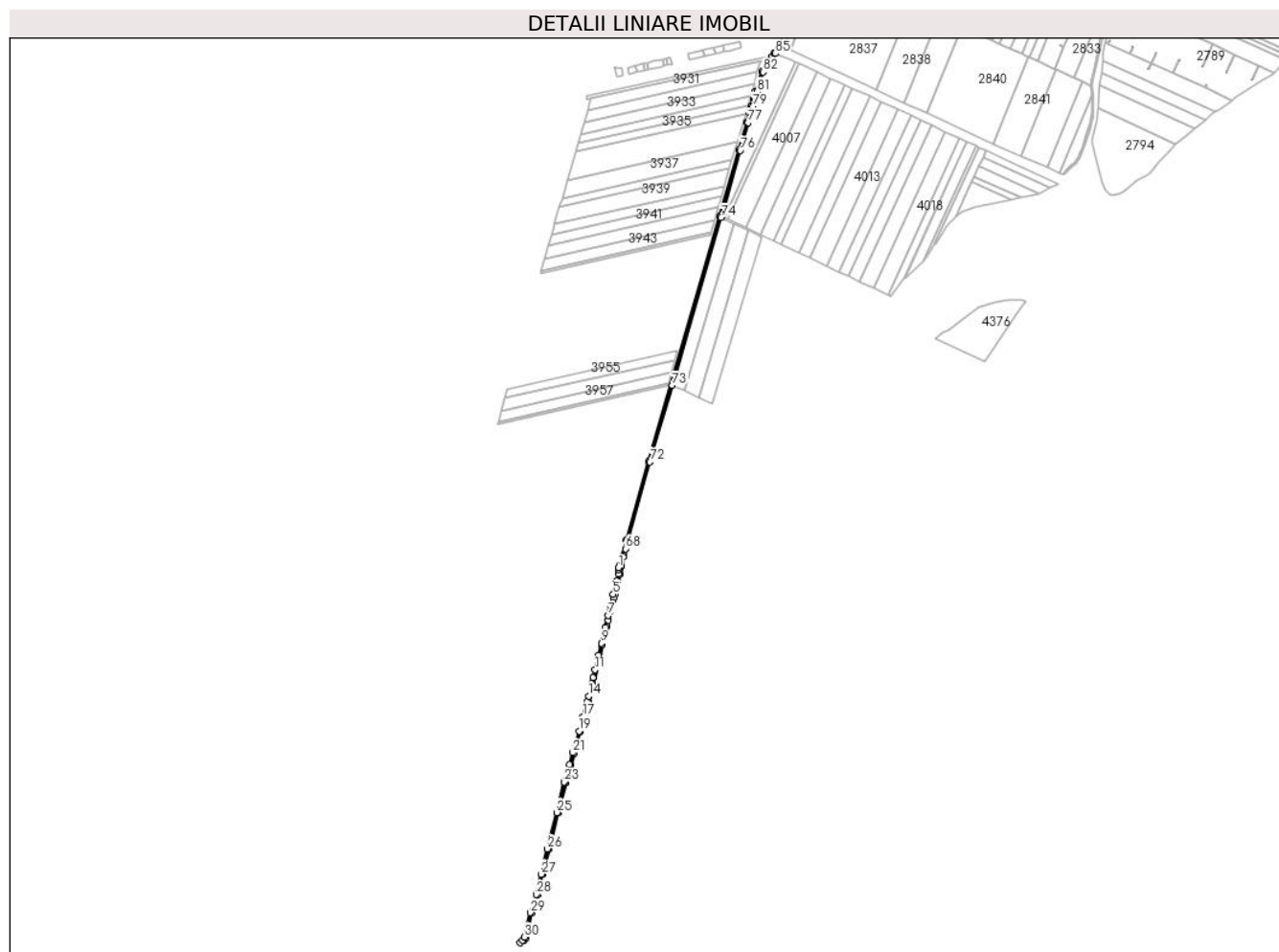
Inscrieri privind dezmembramintele dreptului de proprietate, drepturi reale de garanție și sarcini	Referințe
NU SUNT	

## Anexa Nr. 1 La Partea I

## Teren

Nr cadastral	Suprafața (mp)*	Observații / Referințe
	10.071	

\* Suprafața este determinată în planul de proiecție Stereo 70.



## Date referitoare la teren

Crt	Categorie folosință	Intravilan	Suprafața (mp)	Tarla	Parcelă	Nr. topo	Observații / Referințe
1	drum	NU	10.071	-	-	-	DE

## Lungime Segmente

1) Valorile lungimilor segmentelor sunt obținute din proiecție în plan.

Punct început	X / Y	Punct sfârșit	X / Y	Lungime segment	Punct început	X / Y	Punct sfârșit	X / Y	Lungime segment	Punct început	X / Y	Punct sfârșit	X / Y	Lungime segment
1	662.661,394 318.858,167	2	662.661,248 318.853,981	4.189	2	662.661,248 318.853,981	3	662.660,846 318.842,477	11.511	3	662.660,846 318.842,477	4	662.655,767 318.821,443	21.639
4	662.655,767 318.821,443	5	662.647,135 318.785,693	36.777	5	662.647,135 318.785,693	6	662.639,812 318.755,366	31.199	6	662.639,812 318.755,366	7	662.633,35 318.728,603	27.532
7	662.633,35 318.728,603	8	662.625,509 318.696,129	33.407	8	662.625,509 318.696,129	9	662.615,107 318.653,049	44.318	9	662.615,107 318.653,049	10	662.607,345 318.620,899	33.074
10	662.607,345 318.620,899	11	662.597,703 318.580,968	41.079	11	662.597,703 318.580,968	12	662.592,693 318.560,22	21.344	12	662.592,693 318.560,22	13	662.588,481 318.542,772	17.949
13	662.588,481 318.542,772	14	662.580,462 318.509,563	34.163	14	662.580,462 318.509,563	15	662.576,504 318.493,169	16.865	15	662.576,504 318.493,169	16	662.573,616 318.483,053	10.52
16	662.573,616 318.483,053	17	662.565,234 318.453,693	30.533	17	662.565,234 318.453,693	18	662.563,56 318.447,831	6.096	18	662.563,56 318.447,831	19	662.553,986 318.414,295	34.876

Punct început	X / Y	Punct sfârșit	X / Y	Lungime segment	Punct început	X / Y	Punct sfârșit	X / Y	Lungime segment	Punct început	X / Y	Punct sfârșit	X / Y	Lungime segment
19	662.553,986 318.414,295	20	662.543,007 318.375,839	39.993	20	662.543,007 318.375,839	21	662.537,3 318.355,85	20.788	21	662.537,3 318.355,85	22	662.527,881 318.322,856	34.312
22	662.527,881 318.322,856	23	662.514,422 318.275,711	49.029	23	662.514,422 318.275,711	24	662.514,273 318.275,192	0.54	24	662.514,273 318.275,192	25	662.493,522 318.192,803	84.962
25	662.493,522 318.192,803	26	662.468,701 318.094,255	101.626	26	662.468,701 318.094,255	27	662.451,352 318.025,376	71.03	27	662.451,352 318.025,376	28	662.437,583 317.970,708	56.375
28	662.437,583 317.970,708	29	662.421,713 317.920,833	52.339	29	662.421,713 317.920,833	30	662.406,108 317.854,61	68.037	30	662.406,108 317.854,61	31	662.400,119 317.846,792	9.848
31	662.400,119 317.846,792	32	662.393,361 317.839,244	10.131	32	662.393,361 317.839,244	33	662.403,294 317.844,36	11.173	33	662.403,294 317.844,36	34	662.409,804 317.852,858	10.705
34	662.409,804 317.852,858	35	662.425,571 317.919,767	68.742	35	662.425,571 317.919,767	36	662.441,431 317.969,612	52.307	36	662.441,431 317.969,612	37	662.455,231 318.024,399	56.498
37	662.455,231 318.024,399	38	662.472,579 318.093,278	71.03	38	662.472,579 318.093,278	39	662.497,401 318.191,826	101.626	39	662.497,401 318.191,826	40	662.518,137 318.274,154	84.899
40	662.518,137 318.274,154	41	662.518,268 318.274,613	0.477	41	662.518,268 318.274,613	42	662.531,727 318.321,758	49.029	42	662.531,727 318.321,758	43	662.541,147 318.354,752	34.312
43	662.541,147 318.354,752	44	662.546,853 318.374,741	20.787	44	662.546,853 318.374,741	45	662.557,832 318.413,197	39.993	45	662.557,832 318.413,197	46	662.567,406 318.446,733	34.876
46	662.567,406 318.446,733	47	662.569,41 318.453,751	7.299	47	662.569,41 318.453,751	48	662.580,373 318.492,15	39.933	48	662.580,373 318.492,15	49	662.610,051 318.615,065	126.447
49	662.610,051 318.615,065	50	662.610,681 318.617,675	2.685	50	662.610,681 318.617,675	51	662.617,853 318.647,378	30.557	51	662.617,853 318.647,378	52	662.624,658 318.675,561	28.993
52	662.624,658 318.675,561	53	662.630,267 318.698,789	23.896	53	662.630,267 318.698,789	54	662.634,133 318.714,8	16.471	54	662.634,133 318.714,8	55	662.640,255 318.740,155	26.084
55	662.640,255 318.740,155	56	662.645,82 318.763,205	23.712	56	662.645,82 318.763,205	57	662.649,056 318.776,605	13.785	57	662.649,056 318.776,605	58	662.651,389 318.786,269	9.942
58	662.651,389 318.786,269	59	662.655,651 318.803,919	18.157	59	662.655,651 318.803,919	60	662.660,077 318.822,251	18.859	60	662.660,077 318.822,251	61	662.664,249 318.839,528	17.774
61	662.664,249 318.839,528	62	662.664,829 318.841,932	2.473	62	662.664,829 318.841,932	63	662.665,205 318.852,692	10.767	63	662.665,205 318.852,692	64	662.667,666 318.861,908	9.539
64	662.667,666 318.861,908	65	662.669,338 318.868,167	6.478	65	662.669,338 318.868,167	66	662.674,339 318.886,896	19.385	66	662.674,339 318.886,896	67	662.675,636 318.891,752	5.026
67	662.675,636 318.891,752	68	662.680,326 318.909,314	18.177	68	662.680,326 318.909,314	69	662.684,439 318.924,717	15.943	69	662.684,439 318.924,717	70	662.685,488 318.928,645	4.066
70	662.685,488 318.928,645	71	662.686,456 318.932,27	3.752	71	662.686,456 318.932,27	72	662.747,284 319.145,106	221.358	72	662.747,284 319.145,106	73	662.807,854 319.353,57	217.085
73	662.807,854 319.353,57	74	662.940,279 319.809,34	474.618	74	662.940,279 319.809,34	75	662.941,406 319.813,23	4.05	75	662.941,406 319.813,23	76	662.992,473 319.991,483	185.424
76	662.992,473 319.991,483	77	663.014,108 320.067,514	79.049	77	663.014,108 320.067,514	78	663.021,801 320.093,726	27.318	78	663.021,801 320.093,726	79	663.026,224 320.111,2	18.025
79	663.026,224 320.111,2	80	663.032,344 320.130,485	20.233	80	663.032,344 320.130,485	81	663.038,153 320.151,409	21.715	81	663.038,153 320.151,409	82	663.054,809 320.204,635	55.771
82	663.054,809 320.204,635	83	663.065,45 320.224,795	22.796	83	663.065,45 320.224,795	84	663.076,956 320.232,69	13.954	84	663.076,956 320.232,69	85	663.088,421 320.255,039	25.118
85	663.088,421 320.255,039	86	663.084,336 320.255,84	4.163	86	663.084,336 320.255,84	87	663.079,869 320.247,132	9.787	87	663.079,869 320.247,132	88	663.073,859 320.235,416	13.168
88	663.073,859 320.235,416	89	663.062,373 320.227,535	13.93	89	663.062,373 320.227,535	90	663.051,101 320.206,179	24.148	90	663.051,101 320.206,179	91	663.034,316 320.152,542	56.202
91	663.034,316 320.152,542	92	663.028,509 320.131,625	21.708	92	663.028,509 320.131,625	93	663.022,375 320.112,297	20.278	93	663.022,375 320.112,297	94	663.017,942 320.094,78	18.069
94	663.017,942 320.094,78	95	663.010,265 320.068,625	27.258	95	663.010,265 320.068,625	96	662.988,629 319.992,58	79.063	96	662.988,629 319.992,58	97	662.937,312 319.813,464	186.322
97	662.937,312 319.813,464	98	662.743,44 319.146,214	694.845	98	662.743,44 319.146,214	99	662.682,6 318.933,336	221.401	99	662.682,6 318.933,336	100	662.664,427 318.865,28	70.441
100	662.664,427 318.865,28	1	662.661,394 318.858,167	7.733										

\*\* Lungimile segmentelor sunt determinate în planul de proiecție Stereo 70 și sunt rotunjite la 1 milimetru.

\*\*\* Distanța dintre puncte este formată din segmente cumulate ce sunt mai mici decât valoarea 1 milimetru.





**DATE DESPRE IMOBILUL NR. 4084**

Oficiul de Cadastru și Publicitate Imobiliară CALARASI  
Biroul de Cadastru și Publicitate Imobiliară Calarasi

**A. Partea I. Descrierea imobilului**

TEREN Extravilan

Adresa: Jud. Calarasi

Nr. Crt	Nr cadastral Nr. topografic	Suprafața* (mp)	Observații / Referințe
A1		2.027	Sector cadastral:27 Teren neimprejmuit;

**B. Partea II. Proprietari și acte**

Inscrieri privitoare la dreptul de proprietate și alte drepturi reale		Referințe
/		
Act Normativ nr. 7, din 13/03/1996 emis de PARLAMENTUL ROMANIEI ((art. 13));		
B1	Inscrierea posesiei, drept de PROPRIETATE, dobandit prin Lege, cota actuala 1/1, cota initiala 1/1 1) NEIDENTIFICAT NEIDENTIFICAT	A1
B2	Se noteaza mentiunea de proprietar neidentificat, dobandit prin Lege	A1

**C. Partea III. SARCINI .**

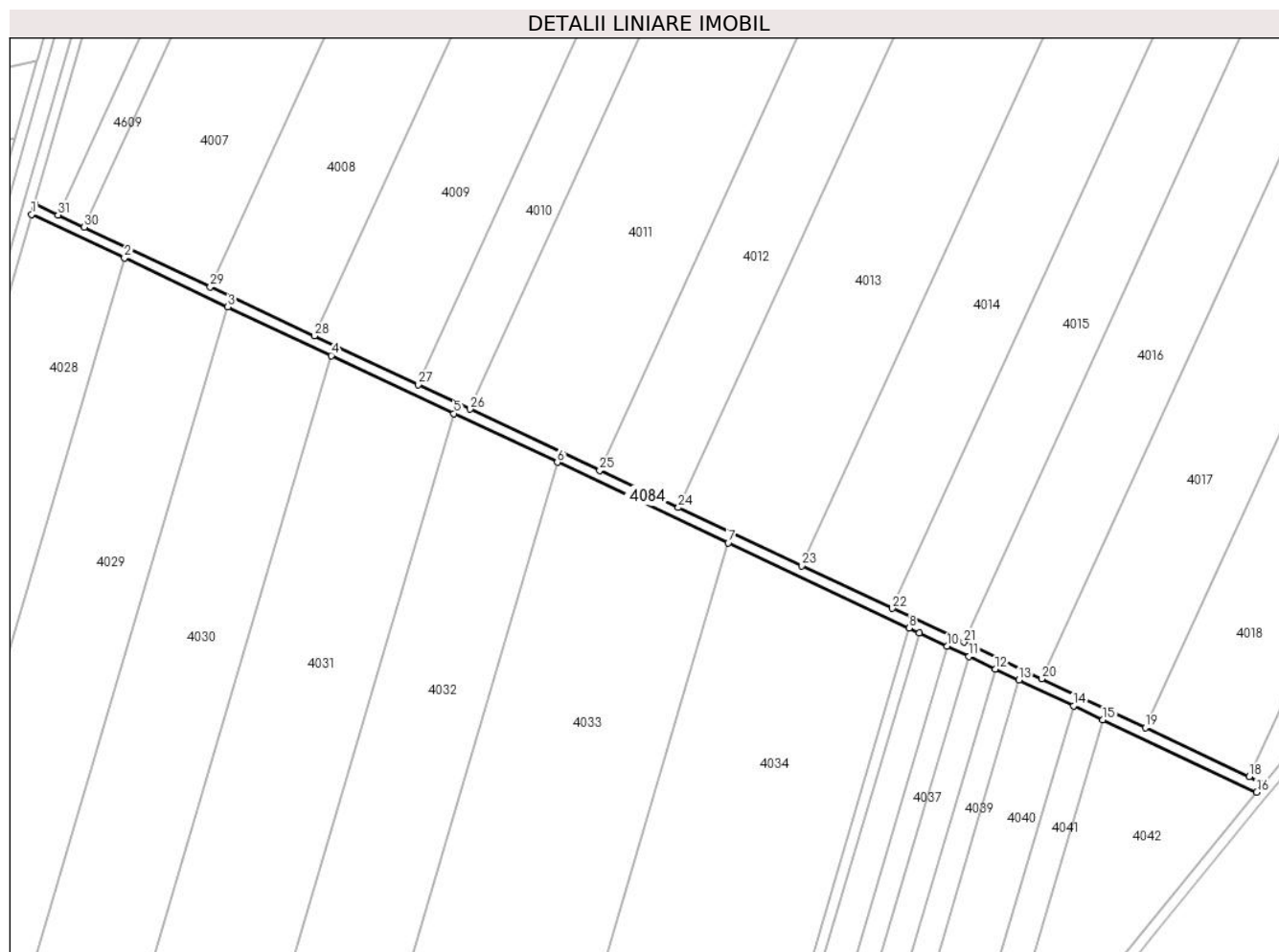
Inscrieri privind dezmembramintele dreptului de proprietate, drepturi reale de garanție și sarcini	Referințe
NU SUNT	

## Anexa Nr. 1 La Partea I

## Teren

Nr cadastral	Suprafața (mp)*	Observații / Referințe
	2.027	

\* Suprafața este determinată în planul de proiecție Stereo 70.



## Date referitoare la teren

Crt	Categorie folosință	Intra vilan	Suprafața (mp)	Tarla	Parcelă	Nr. topo	Observații / Referințe
1	drum	NU	2.027	-	-	-	DE

## Lungime Segmente

1) Valorile lungimilor segmentelor sunt obținute din proiecție în plan.

Punct început	X / Y	Punct sfârșit	X / Y	Lungime segment (** (m)
1	662.940,279 319.809,34	2	662.974,967 319.792,992	38.347
3	663.013,563 319.774,801	4	663.052,16 319.756,611	42.669
5	663.098,003 319.735,006	6	663.136,6 319.716,815	42.669
7	663.200,411 319.686,741	8	663.267,955 319.654,909	74.669
9	663.271,739 319.653,125	10	663.282,264 319.648,165	11.635

Punct început	X / Y	Punct sfârșit	X / Y	Lungime segment (** (m)
2	662.974,967 319.792,992	3	663.013,563 319.774,801	42.668
4	663.052,16 319.756,611	5	663.098,003 319.735,006	50.679
6	663.136,6 319.716,815	7	663.200,411 319.686,741	70.543
8	663.267,955 319.654,909	9	663.271,739 319.653,125	4.183
10	663.282,264 319.648,165	11	663.290,386 319.644,337	8.979

Punct început	X / Y	Punct sfârșit	X / Y	Lungime segment (** (m)
11	663.290,386 319.644,337	12	663.300,218 319.639,703	10.869
13	663.309,045 319.635,543	14	663.329,452 319.625,926	22.56
15	663.340,396 319.620,768	16	663.397,822 319.593,704	63.484
17	663.400,437 319.596,893	18	663.394,977 319.599,466	6.036
19	663.356,189 319.617,747	20	663.317,471 319.635,994	42.802
21	663.288,434 319.649,679	22	663.261,787 319.662,237	29.458
23	663.227,911 319.678,203	24	663.181,838 319.699,917	50.933
25	663.152,443 319.713,771	26	663.103,978 319.736,612	53.578
27	663.084,572 319.745,758	28	663.045,881 319.763,992	42.772
29	663.006,994 319.782,319	30	662.959,889 319.804,52	52.075
31	662.950,149 319.809,11	32	662.941,406 319.813,23	9.665

Punct început	X / Y	Punct sfârșit	X / Y	Lungime segment (** (m)
12	663.300,218 319.639,703	13	663.309,045 319.635,543	9.758
14	663.329,452 319.625,926	15	663.340,396 319.620,768	12.099
16	663.397,822 319.593,704	17	663.400,437 319.596,893	4.124
18	663.394,977 319.599,466	19	663.356,189 319.617,747	42.88
20	663.317,471 319.635,994	21	663.288,434 319.649,679	32.1
22	663.261,787 319.662,237	23	663.227,911 319.678,203	37.45
24	663.181,838 319.699,917	25	663.152,443 319.713,771	32.496
26	663.103,978 319.736,612	27	663.084,572 319.745,758	21.453
28	663.045,881 319.763,992	29	663.006,994 319.782,319	42.989
30	662.959,889 319.804,52	31	662.950,149 319.809,11	10.767
32	662.941,406 319.813,23	1	662.940,279 319.809,34	4.05

\*\* Lungimile segmentelor sunt determinate în planul de proiecție Stereo 70 și sunt rotunjite la 1 milimetru.

\*\*\* Distanța dintre puncte este formată din segmente cumulate ce sunt mai mici decât valoarea 1 milimetru.



**DATE DESPRE IMOBILUL NR. 4085**

Oficiul de Cadastru și Publicitate Imobiliară CALARASI  
Biroul de Cadastru și Publicitate Imobiliară Calarasi

**A. Partea I. Descrierea imobilului**

TEREN Extravilan

Adresa: Jud. Calarasi

Nr. Crt	Nr cadastral Nr. topografic	Suprafața* (mp)	Observații / Referințe
A1		1.016	Sector cadastral:27 Teren neimprejmuit;

**B. Partea II. Proprietari și acte**

Inscrieri privitoare la dreptul de proprietate și alte drepturi reale		Referințe
/		
Act Normativ nr. 7, din 13/03/1996 emis de PARLAMENTUL ROMANIEI ((art. 13));		
B1	Inscrierea posesiei, drept de PROPRIETATE, dobandit prin Lege, cota actuala 1/1, cota initiala 1/1 1) NEIDENTIFICAT NEIDENTIFICAT	A1
B2	Se noteaza mentiunea de proprietar neidentificat, dobandit prin Lege	A1

**C. Partea III. SARCINI .**

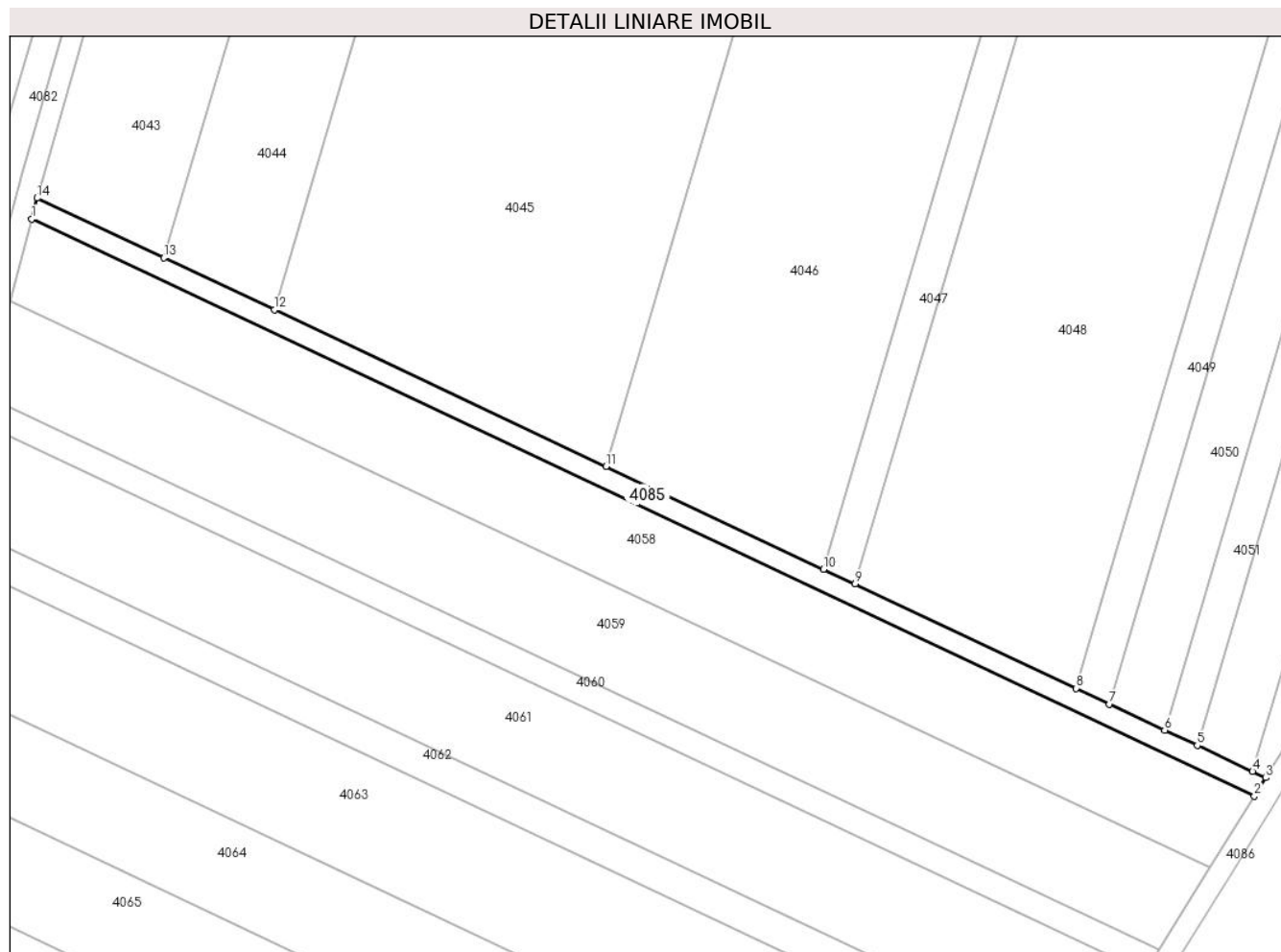
Inscrieri privind dezmembramintele dreptului de proprietate, drepturi reale de garanție și sarcini	Referințe
NU SUNT	

## Anexa Nr. 1 La Partea I

## Teren

Nr cadastral	Suprafața (mp)*	Observații / Referințe
	1.016	

\* Suprafața este determinată în planul de proiecție Stereo 70.



## Date referitoare la teren

Crt	Categorie folosință	Intra vilan	Suprafața (mp)	Tarla	Parcelă	Nr. topo	Observații / Referințe
1	drum	NU	1.016	-	-	-	DE

## Lungime Segmente

1) Valorile lungimilor segmentelor sunt obținute din proiecție în plan.

Punct început	X / Y	Punct sfârșit	X / Y	Lungime segment (** (m)
1	662.684,439 318.924,717	2	662.913,56 318.816,735	253.291
2	662.913,56 318.816,735	3	662.915,679 318.820,158	4.026
3	662.915,679 318.820,158	4	662.913,198 318.821,327	2.743
4	662.913,198 318.821,327	5	662.902,838 318.826,21	11.453
5	662.902,838 318.826,21	6	662.896,76 318.829,074	6.719

Punct început	X / Y	Punct sfârșit	X / Y	Lungime segment (** (m)
6	662.896,76 318.829,074	7	662.886,399 318.833,957	11.454
7	662.886,399 318.833,957	8	662.880,179 318.836,889	6.876
8	662.880,179 318.836,889	9	662.838,736 318.856,42	45.815
9	662.838,736 318.856,42	10	662.832,82 318.859,208	6.54
10	662.832,82 318.859,208	11	662.792,053 318.878,422	45.068
11	662.792,053 318.878,422	12	662.729,889 318.907,719	68.722
12	662.729,889 318.907,719	13	662.709,205 318.917,467	22.866
13	662.709,205 318.917,467	14	662.685,488 318.928,645	26.219
14	662.685,488 318.928,645	1	662.684,439 318.924,717	4.066

\*\* Lungimile segmentelor sunt determinate în planul de proiecție Stereo 70 și sunt rotunjite la 1 milimetru.

\*\*\* Distanța dintre puncte este formată din segmente cumulate ce sunt mai mici decât valoarea 1 milimetru.





**DATE DESPRE IMOBILUL NR. 4086**

Oficiul de Cadastru și Publicitate Imobiliară CALARASI  
Biroul de Cadastru și Publicitate Imobiliară Calarasi

**A. Partea I. Descrierea imobilului**

TEREN Extravilan

Adresa: Jud. Calarasi

Nr. Crt	Nr cadastral Nr. topografic	Suprafața* (mp)	Observații / Referințe
A1		7.885	Sector cadastral:27 Teren neimprejmuit;

**B. Partea II. Proprietari și acte**

Inscrieri privitoare la dreptul de proprietate și alte drepturi reale		Referințe
/		
Act Normativ nr. 7, din 13/03/1996 emis de PARLAMENTUL ROMANIEI ((art. 13));		
B1	Inscrierea posesiei, drept de PROPRIETATE, dobandit prin Lege, cota actuala 1/1, cota initiala 1/1 1) <b>NEIDENTIFICAT NEIDENTIFICAT</b>	A1
B2	Se noteaza mentiunea de proprietar neidentificat, dobandit prin Lege	A1

**C. Partea III. SARCINI .**

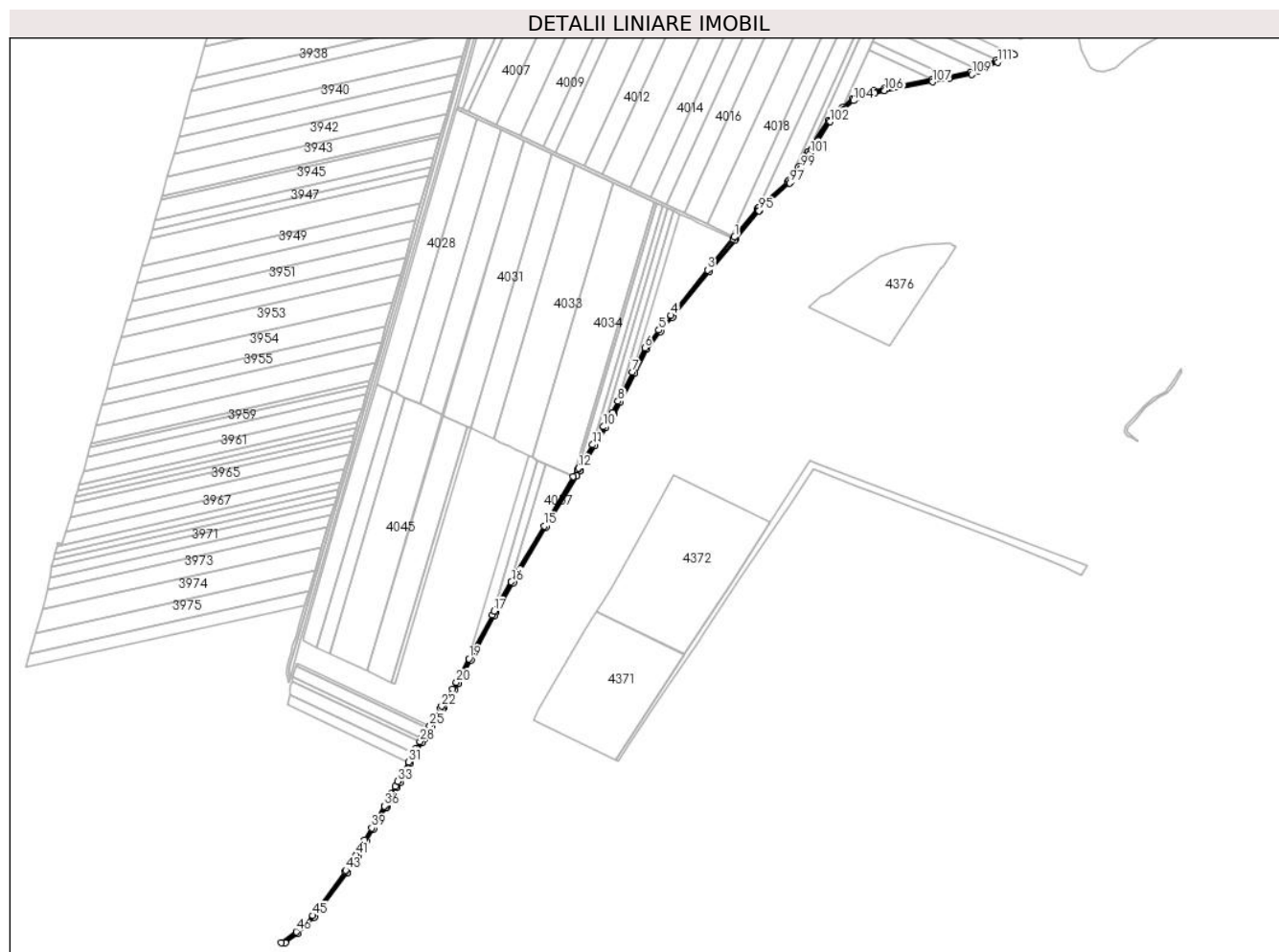
Inscrieri privind dezmembramintele dreptului de proprietate, drepturi reale de garanție și sarcini	Referințe
NU SUNT	

## Anexa Nr. 1 La Partea I

## Teren

Nr cadastral	Suprafața (mp)*	Observații / Referințe
	7.885	

\* Suprafața este determinată în planul de proiecție Stereo 70.



## Date referitoare la teren

Crt	Categorie folosință	Intravilan	Suprafața (mp)	Tarla	Parcelă	Nr. topo	Observații / Referințe
1	drum	NU	7.885	-	-	-	DE

## Lungime Segmente

1) Valorile lungimilor segmentelor sunt obținute din proiecție în plan.

Punct început	X / Y	Punct sfârșit	X / Y	Lungime segment	Punct început	X / Y	Punct sfârșit	X / Y	Lungime segment	Punct început	X / Y	Punct sfârșit	X / Y	Lungime segment
1	663.400,437 319.596,893	2	663.397,822 319.593,704	4.124	2	663.397,822 319.593,704	3	663.355,716 319.542,344	66.414	3	663.355,716 319.542,344	4	663.295,042 319.467,094	96.664
4	663.295,042 319.467,094	5	663.275,377 319.442,704	31.33	5	663.275,377 319.442,704	6	663.251,989 319.413,697	37.261	6	663.251,989 319.413,697	7	663.231,654 319.373,319	45.209
7	663.231,654 319.373,319	8	663.207,365 319.325,089	54.001	8	663.207,365 319.325,089	9	663.198,082 319.306,655	20.639	9	663.198,082 319.306,655	10	663.183,708 319.282,878	27.784
10	663.183,708 319.282,878	11	663.165,632 319.252,978	34.939	11	663.165,632 319.252,978	12	663.142,207 319.214,229	45.279	12	663.142,207 319.214,229	13	663.140,668 319.211,683	2.975
13	663.140,668 319.211,683	14	663.133,709 319.199,997	13.601	14	663.133,709 319.199,997	15	663.085,091 319.118,347	95.029	15	663.085,091 319.118,347	16	663.030,896 319.026,241	106.867
16	663.030,896 319.026,241	17	663.002,217 318.977,502	56.551	17	663.002,217 318.977,502	18	662.999,188 318.971,754	6.497	18	662.999,188 318.971,754	19	662.960,785 318.898,874	82.379

Punct început	X / Y	Punct sfârșit	X / Y	Lungime segment	Punct început	X / Y	Punct sfârșit	X / Y	Lungime segment	Punct început	X / Y	Punct sfârșit	X / Y	Lungime segment
19	662.960,785 318.898,874	20	662.940,083 318.859,586	44.409	20	662.940,083 318.859,586	21	662.933,525 318.848,99	12.461	21	662.933,525 318.848,99	22	662.915,679 318.820,158	33.908
22	662.915,679 318.820,158	23	662.913,56 318.816,735	4.026	23	662.913,56 318.816,735	24	662.905,25 318.803,309	15.79	24	662.905,25 318.803,309	25	662.895,775 318.788,002	18.002
25	662.895,775 318.788,002	26	662.893,155 318.783,769	4.978	26	662.893,155 318.783,769	27	662.883,052 318.767,446	19.197	27	662.883,052 318.767,446	28	662.879,675 318.761,99	6.417
28	662.879,675 318.761,99	29	662.872,144 318.749,823	14.309	29	662.872,144 318.749,823	30	662.868,567 318.743,235	7.496	30	662.868,567 318.743,235	31	662.860,247 318.727,912	17.436
31	662.860,247 318.727,912	32	662.851,42 318.711,655	18.499	32	662.851,42 318.711,655	33	662.842,921 318.696,001	17.812	33	662.842,921 318.696,001	34	662.838,268 318.687,431	9.752
34	662.838,268 318.687,431	35	662.831,816 318.675,547	13.522	35	662.831,816 318.675,547	36	662.820,735 318.655,139	23.222	36	662.820,735 318.655,139	37	662.820,715 318.655,106	0.039
37	662.820,715 318.655,106	38	662.807,771 318.632,966	25.646	38	662.807,771 318.632,966	39	662.799,597 318.618,986	16.194	39	662.799,597 318.618,986	40	662.787,738 318.598,703	23.495
40	662.787,738 318.598,703	41	662.773,349 318.574,094	28.507	41	662.773,349 318.574,094	42	662.767,421 318.563,955	11.745	42	662.767,421 318.563,955	43	662.756,982 318.548,725	18.464
43	662.756,982 318.548,725	44	662.755,476 318.546,528	2.664	44	662.755,476 318.546,528	45	662.701,967 318.473,857	90.246	45	662.701,967 318.473,857	46	662.674,417 318.447,289	38.274
46	662.674,417 318.447,289	47	662.650,39 318.428,77	30.336	47	662.650,39 318.428,77	48	662.656,797 318.428,658	6.408	48	662.656,797 318.428,658	49	662.677,034 318.444,256	25.551
49	662.677,034 318.444,256	50	662.704,987 318.471,212	38.833	50	662.704,987 318.471,212	51	662.758,737 318.544,21	90.652	51	662.758,737 318.544,21	52	662.760,281 318.546,463	2.731
52	662.760,281 318.546,463	53	662.770,802 318.561,812	18.609	53	662.770,802 318.561,812	54	662.776,802 318.572,075	11.888	54	662.776,802 318.572,075	55	662.791,191 318.596,684	28.507
55	662.791,191 318.596,684	56	662.803,05 318.616,967	23.495	56	662.803,05 318.616,967	57	662.811,224 318.630,947	16.194	57	662.811,224 318.630,947	58	662.824,169 318.653,087	25.647
58	662.824,169 318.653,087	59	662.824,22 318.653,175	0.102	59	662.824,22 318.653,175	60	662.835,331 318.673,638	23.285	60	662.835,331 318.673,638	61	662.841,783 318.685,523	13.523
61	662.841,783 318.685,523	62	662.846,437 318.694,093	9.752	62	662.846,437 318.694,093	63	662.854,936 318.709,746	17.811	63	662.854,936 318.709,746	64	662.863,763 318.726,003	18.499
64	662.863,763 318.726,003	65	662.872,082 318.741,326	17.436	65	662.872,082 318.741,326	66	662.875,605 318.747,814	7.383	66	662.875,605 318.747,814	67	662.883,076 318.759,885	14.196
67	662.883,076 318.759,885	68	662.886,453 318.765,341	6.417	68	662.886,453 318.765,341	69	662.896,557 318.781,664	19.197	69	662.896,557 318.781,664	70	662.899,177 318.785,897	4.978
70	662.899,177 318.785,897	71	662.908,651 318.801,204	18.002	71	662.908,651 318.801,204	72	662.916,961 318.814,63	15.79	72	662.916,961 318.814,63	73	662.919,08 318.818,053	4.026
73	662.919,08 318.818,053	74	662.936,926 318.846,885	33.908	74	662.936,926 318.846,885	75	662.943,557 318.857,599	12.6	75	662.943,557 318.857,599	76	662.964,324 318.897,009	44.547
76	662.964,324 318.897,009	77	663.002,727 318.969,889	82.379	77	663.002,727 318.969,889	78	663.005,712 318.975,554	6.403	78	663.005,712 318.975,554	79	663.034,343 319.024,213	56.457
79	663.034,343 319.024,213	80	663.088,533 319.116,309	106.856	80	663.088,533 319.116,309	81	663.139,401 319.201,737	99.426	81	663.139,401 319.201,737	82	663.144,098 319.209,625	9.181
82	663.144,098 319.209,625	83	663.145,63 319.212,159	2.961	83	663.145,63 319.212,159	84	663.169,055 319.250,909	45.28	84	663.169,055 319.250,909	85	663.187,131 319.280,809	34.939
85	663.187,131 319.280,809	86	663.201,585 319.304,718	27.938	86	663.201,585 319.304,718	87	663.210,938 319.323,29	20.794	87	663.210,938 319.323,29	88	663.235,227 319.371,52	54.001
88	663.235,227 319.371,52	89	663.255,37 319.411,518	44.784	89	663.255,37 319.411,518	90	663.278,491 319.440,194	36.836	90	663.278,491 319.440,194	91	663.298,156 319.464,583	31.329
91	663.298,156 319.464,583	92	663.358,82 319.539,821	96.648	92	663.358,82 319.539,821	93	663.400,915 319.591,168	66.397	93	663.400,915 319.591,168	94	663.403,53 319.594,357	4.124
94	663.403,53 319.594,357	95	663.441,268 319.640,389	59.524	95	663.441,268 319.640,389	96	663.443,251 319.642,179	2.671	96	663.443,251 319.642,179	97	663.492,078 319.686,266	65.786
97	663.492,078 319.686,266	98	663.494,129 319.688,979	3.401	98	663.494,129 319.688,979	99	663.510,337 319.710,438	26.892	99	663.510,337 319.710,438	100	663.524,124 319.732,875	26.334
100	663.524,124 319.732,875	101	663.525,721 319.735,476	3.052	101	663.525,721 319.735,476	102	663.558,885 319.787,677	61.845	102	663.558,885 319.787,677	103	663.581,966 319.808,319	30.965
103	663.581,966 319.808,319	104	663.597,982 319.822,642	21.486	104	663.597,982 319.822,642	105	663.632,727 319.835,162	36.932	105	663.632,727 319.835,162	106	663.649,356 319.838,804	17.023
106	663.649,356 319.838,804	107	663.728,721 319.853,715	80.754	107	663.728,721 319.853,715	108	663.755,932 319.858,828	27.687	108	663.755,932 319.858,828	109	663.793,256 319.865,84	37.977
109	663.793,256 319.865,84	110	663.805,178 319.871,462	13.181	110	663.805,178 319.871,462	111	663.836,573 319.886,266	34.71	111	663.836,573 319.886,266	112	663.863,178 319.898,812	29.415
112	663.863,178 319.898,812	113	663.858,623 319.901,086	5.091	113	663.858,623 319.901,086	114	663.834,867 319.889,884	26.265	114	663.834,867 319.889,884	115	663.803,472 319.875,08	34.71
115	663.803,472 319.875,08	116	663.792,014 319.869,677	12.668	116	663.792,014 319.869,677	117	663.755,193 319.862,759	37.465	117	663.755,193 319.862,759	118	663.727,983 319.857,646	27.686

Punct început	X / Y	Punct sfârșit	X / Y	Lungime segment	Punct început	X / Y	Punct sfârșit	X / Y	Lungime segment	Punct început	X / Y	Punct sfârșit	X / Y	Lungime segment
118	663.727,983 319.857,646	119	663.648,559 319.842,724	80.814	119	663.648,559 319.842,724	120	663.631,616 319.839,014	17.344	120	663.631,616 319.839,014	121	663.595,895 319.826,142	37.969
121	663.595,895 319.826,142	122	663.579,3 319.811,3	22.264	122	663.579,3 319.811,3	123	663.555,806 319.790,289	31.519	123	663.555,806 319.790,289	124	663.522,328 319.737,595	62.429
124	663.522,328 319.737,595	125	663.520,715 319.734,968	3.083	125	663.520,715 319.734,968	126	663.507,035 319.712,69	26.143	126	663.507,035 319.712,69	127	663.490,938 319.691,391	26.698
127	663.490,938 319.691,391	128	663.489,116 319.688,981	3.021	128	663.489,116 319.688,981	129	663.440,57 319.645,148	65.407	129	663.440,57 319.645,148	130	663.438,365 319.643,157	2.971
130	663.438,365 319.643,157	1	663.400,437 319.596,893	59.824										

\*\* Lungimile segmentelor sunt determinate în planul de proiecție Stereo 70 și sunt rotunjite la 1 milimetru.

\*\*\* Distanța dintre puncte este formată din segmente cumulate ce sunt mai mici decât valoarea 1 milimetru.

**DATE DESPRE IMOBILUL NR. 4087**

Oficiul de Cadastru și Publicitate Imobiliară CALARASI  
Biroul de Cadastru și Publicitate Imobiliară Calarasi

**A. Partea I. Descrierea imobilului**

TEREN Extravilan

Adresa: Jud. Calarasi

Nr. Crt	Nr cadastral Nr. topografic	Suprafața* (mp)	Observații / Referințe
A1		31.053	Sector cadastral:27 Teren neimprejmuit;

**B. Partea II. Proprietari și acte**

Inscrieri privitoare la dreptul de proprietate și alte drepturi reale		Referințe
/		
Act Normativ nr. 7, din 13/03/1996 emis de PARLAMENTUL ROMANIEI ((art. 13));		
B1	Inscrierea posesiei, drept de PROPRIETATE, dobandit prin Lege, cota actuala 1/1, cota initiala 1/1 1) <b>NEIDENTIFICAT NEIDENTIFICAT</b>	A1
B2	proprietar neidentificat, rezerva comisiei locale de fond funciar, dobandit prin Lege	A1

**C. Partea III. SARCINI .**

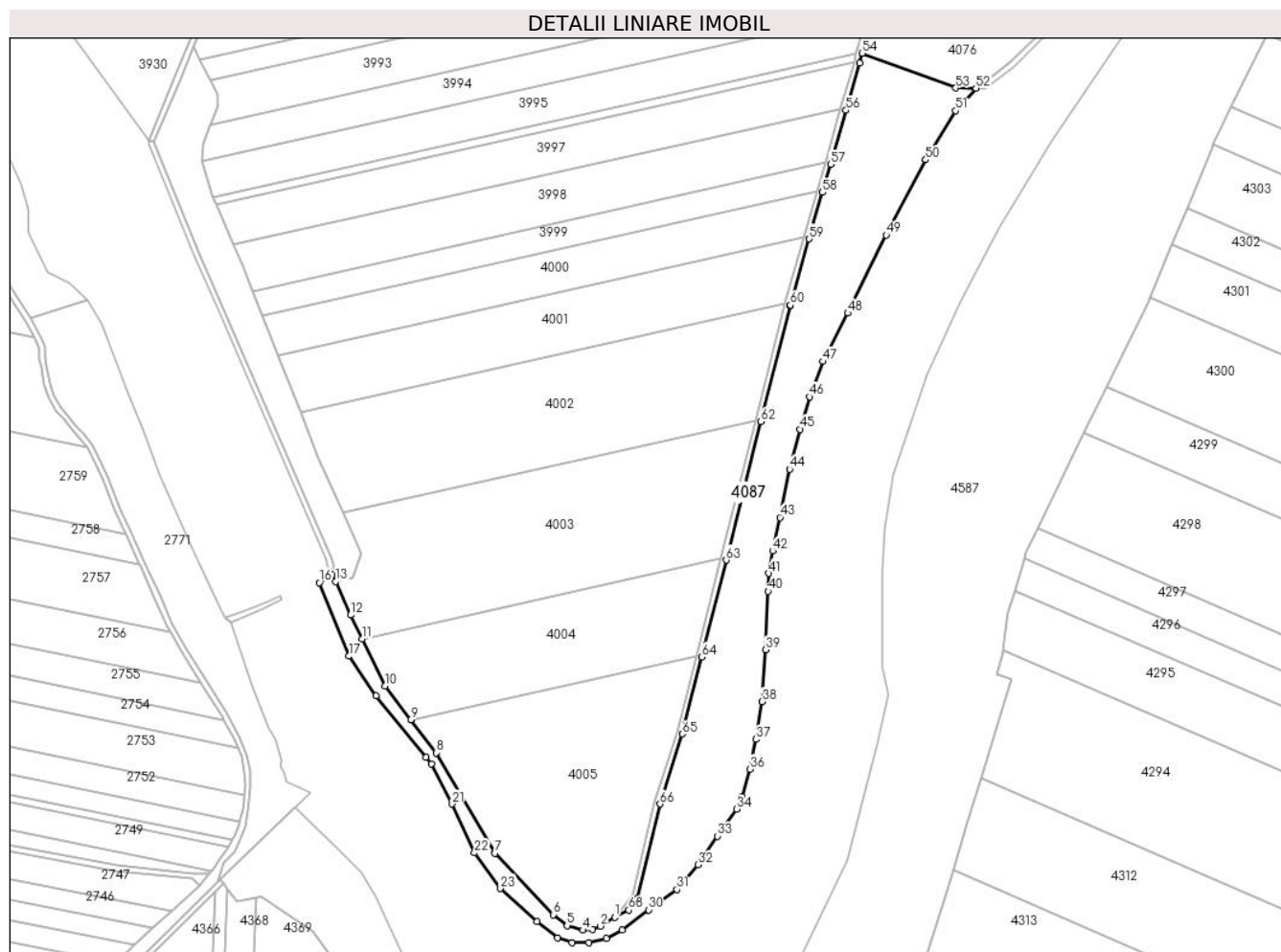
Inscrieri privind dezmembramintele dreptului de proprietate, drepturi reale de garanție și sarcini	Referințe
NU SUNT	

## Anexa Nr. 1 La Partea I

## Teren

Nr cadastral	Suprafața (mp)*	Observații / Referințe
	31.053	

\* Suprafața este determinată în planul de proiecție Stereo 70.



## Date referitoare la teren

Crt	Categorie folosință	Intravilan	Suprafața (mp)	Tarla	Parcelă	Nr. topo	Observații / Referințe
1	pașune	NU	31.053	-	-	-	

## Lungime Segmente

1) Valorile lungimilor segmentelor sunt obținute din proiecție în plan.

Punct început	X / Y	Punct sfârșit	X / Y	Lungime segment	Punct început	X / Y	Punct sfârșit	X / Y	Lungime segment	Punct început	X / Y	Punct sfârșit	X / Y	Lungime segment
1	662.393,361 317.839,244	2	662.383,108 317.832,945	12.033	2	662.383,108 317.832,945	3	662.377,594 317.830,508	6.029	3	662.377,594 317.830,508	4	662.370,77 317.830,129	6.835
4	662.370,77 317.830,129	5	662.359,278 317.833,339	11.932	5	662.359,278 317.833,339	6	662.349,446 317.841,082	12.515	6	662.349,446 317.841,082	7	662.308,119 317.884,882	60.219
7	662.308,119 317.884,882	8	662.266,114 317.956,212	82.779	8	662.266,114 317.956,212	9	662.248,133 317.979,84	29.692	9	662.248,133 317.979,84	10	662.229,89 318.003,814	30.126
10	662.229,89 318.003,814	11	662.213,697 318.037,116	37.03	11	662.213,697 318.037,116	12	662.205,385 318.054,209	19.007	12	662.205,385 318.054,209	13	662.194,798 318.077,998	26.038
13	662.194,798 318.077,998	14	662.192,238 318.083,026	5.642	14	662.192,238 318.083,026	15	662.188,817 318.079,911	4.627	15	662.188,817 318.079,911	16	662.183,083 318.077,32	6.292
16	662.183,083 318.077,32	17	662.204,101 318.024,98	56.402	17	662.204,101 318.024,98	18	662.223,319 317.996,659	34.226	18	662.223,319 317.996,659	19	662.259,047 317.953,11	56.329

Punct început	X / Y	Punct sfârșit	X / Y	Lungime segment	Punct început	X / Y	Punct sfârșit	X / Y	Lungime segment	Punct început	X / Y	Punct sfârșit	X / Y	Lungime segment
19	662.259,047 317.953,11	20	662.262,794 317.948,501	5.94	20	662.262,794 317.948,501	21	662.277,495 317.919,843	32.209	21	662.277,495 317.919,843	22	662.293,424 317.885,076	38.242
22	662.293,424 317.885,076	23	662.311,955 317.859,78	31.357	23	662.311,955 317.859,78	24	662.337,897 317.836,123	35.109	24	662.337,897 317.836,123	25	662.352,437 317.824,648	18.523
25	662.352,437 317.824,648	26	662.362,717 317.821,224	10.835	26	662.362,717 317.821,224	27	662.374,941 317.821,132	12.224	27	662.374,941 317.821,132	28	662.387,259 317.824,186	12.691
28	662.387,259 317.824,186	29	662.398,557 317.830,386	12.887	29	662.398,557 317.830,386	30	662.417,287 317.844,576	23.498	30	662.417,287 317.844,576	31	662.437,476 317.859,105	24.873
31	662.437,476 317.859,105	32	662.452,384 317.876,576	22.967	32	662.452,384 317.876,576	33	662.466,274 317.896,919	24.633	33	662.466,274 317.896,919	34	662.479,884 317.916,139	23.551
34	662.479,884 317.916,139	35	662.483,801 317.925,011	9.698	35	662.483,801 317.925,011	36	662.489,485 317.944,656	20.451	36	662.489,485 317.944,656	37	662.493,686 317.965,852	21.608
37	662.493,686 317.965,852	38	662.498,065 317.992,666	27.169	38	662.498,065 317.992,666	39	662.500,491 318.029,489	36.903	39	662.500,491 318.029,489	40	662.502,428 318.071,033	41.589
40	662.502,428 318.071,033	41	662.502,633 318.083,856	12.825	41	662.502,633 318.083,856	42	662.505,624 318.099,732	16.155	42	662.505,624 318.099,732	43	662.510,764 318.123,639	24.453
43	662.510,764 318.123,639	44	662.517,684 318.157,967	35.019	44	662.517,684 318.157,967	45	662.525,104 318.186,332	29.319	45	662.525,104 318.186,332	46	662.532,129 318.209,333	24.05
46	662.532,129 318.209,333	47	662.541,561 318.234,518	26.893	47	662.541,561 318.234,518	48	662.559,199 318.268,869	38.615	48	662.559,199 318.268,869	49	662.586,374 318.324,509	61.922
49	662.586,374 318.324,509	50	662.614,589 318.377,999	60.475	50	662.614,589 318.377,999	51	662.635,737 318.412,811	40.732	51	662.635,737 318.412,811	52	662.650,39 318.428,77	21.666
52	662.650,39 318.428,77	53	662.636,022 318.429,021	14.37	53	662.636,022 318.429,021	54	662.569,41 318.453,751	71.054	54	662.569,41 318.453,751	55	662.567,406 318.446,733	7.299
55	662.567,406 318.446,733	56	662.557,832 318.413,197	34.876	56	662.557,832 318.413,197	57	662.546,853 318.374,741	39.993	57	662.546,853 318.374,741	58	662.541,147 318.354,752	20.787
58	662.541,147 318.354,752	59	662.531,727 318.321,758	34.312	59	662.531,727 318.321,758	60	662.518,268 318.274,613	49.029	60	662.518,268 318.274,613	61	662.518,137 318.274,154	0.477
61	662.518,137 318.274,154	62	662.497,401 318.191,826	84.899	62	662.497,401 318.191,826	63	662.472,579 318.093,278	101.626	63	662.472,579 318.093,278	64	662.455,231 318.024,399	71.03
64	662.455,231 318.024,399	65	662.441,431 317.969,612	56.498	65	662.441,431 317.969,612	66	662.425,571 317.919,767	52.307	66	662.425,571 317.919,767	67	662.409,804 317.852,858	68.742
67	662.409,804 317.852,858	68	662.403,294 317.844,36	10.705	68	662.403,294 317.844,36	1	662.393,361 317.839,244	11.173					

\*\* Lungimile segmentelor sunt determinate în planul de proiecție Stereo 70 și sunt rotunjite la 1 milimetru.

\*\*\* Distanța dintre puncte este formată din segmente cumulate ce sunt mai mici decât valoarea 1 milimetru.





**DATE DESPRE IMOBILUL NR. 4088**

Oficiul de Cadastru și Publicitate Imobiliară CALARASI  
Biroul de Cadastru și Publicitate Imobiliară Calarasi

**A. Partea I. Descrierea imobilului**

TEREN Extravilan

Adresa: Jud. Calarasi

Nr. Crt	Nr cadastral Nr. topografic	Suprafața* (mp)	Observații / Referințe
A1		9.258	Sector cadastral:27 Teren neimprejmuit;

**B. Partea II. Proprietari și acte**

Inscrieri privitoare la dreptul de proprietate și alte drepturi reale		Referințe
/		
Act Normativ nr. 7, din 13/03/1996 emis de PARLAMENTUL ROMANIEI ((art. 13));		
B1	Inscrierea posesiei, drept de PROPRIETATE, dobandit prin Lege, cota actuala 1/1, cota initiala 1/1 1) <b>NEIDENTIFICAT NEIDENTIFICAT</b>	A1
B2	proprietar neidentificat, rezerva comisiei locale de fond funciar, dobandit prin Lege	A1

**C. Partea III. SARCINI .**

Inscrieri privind dezmembramintele dreptului de proprietate, drepturi reale de garanție și sarcini	Referințe
NU SUNT	

## Anexa Nr. 1 La Partea I

## Teren

Nr cadastral	Suprafața (mp)*	Observații / Referințe
	9.258	

\* Suprafața este determinată în planul de proiecție Stereo 70.



## Date referitoare la teren

Crt	Categorie folosință	Intravilan	Suprafața (mp)	Tarla	Parcelă	Nr. topo	Observații / Referințe
1	pasune	NU	9.258	-	-	-	

## Lungime Segmente

1) Valorile lungimilor segmentelor sunt obținute din proiecție în plan.

Punct început	X / Y	Punct sfârșit	X / Y	Lungime segment (** (m)
1	662.065,426 318.390,566	2	662.097,219 318.312,566	84.231
3	662.117,587 318.265,742	4	662.191,537 318.095,248	185.841
5	662.192,982 318.090,114	6	662.193,429 318.086,198	3.941
7	662.192,238 318.083,026	8	662.194,798 318.077,998	5.642
9	662.206,56 318.080,835	10	662.212,858 318.097,896	18.186

Punct început	X / Y	Punct sfârșit	X / Y	Lungime segment (** (m)
2	662.097,219 318.312,566	3	662.117,587 318.265,742	51.062
4	662.191,537 318.095,248	5	662.192,982 318.090,114	5.333
6	662.193,429 318.086,198	7	662.192,238 318.083,026	3.388
8	662.194,798 318.077,998	9	662.206,56 318.080,835	12.099
10	662.212,858 318.097,896	11	662.199,887 318.127,007	31.87

Punct început	X / Y	Punct sfârșit	X / Y	Lungime segment (** (m)
11	662.199,887 318.127,007	12	662.182,363 318.166,339	43.059
13	662.169,669 318.198,461	14	662.153,65 318.239,0	43.589
15	662.142,439 318.267,371	16	662.135,646 318.284,56	18.483
17	662.128,738 318.302,043	18	662.122,107 318.317,522	16.84
19	662.109,838 318.346,164	20	662.107,694 318.351,17	5.446
21	662.106,514 318.353,925	22	662.099,953 318.376,917	23.91
23	662.099,707 318.377,779	24	662.100,339 318.389,384	11.622
25	662.104,273 318.400,756	26	662.105,252 318.403,081	2.523
27	662.110,615 318.415,822	28	662.111,012 318.423,956	8.144
29	662.106,719 318.432,893	30	662.105,741 318.434,603	1.97
31	662.099,445 318.445,618	32	662.097,731 318.449,312	4.072
33	662.093,553 318.458,311	34	662.083,892 318.434,938	25.291

Punct început	X / Y	Punct sfârșit	X / Y	Lungime segment (** (m)
12	662.182,363 318.166,339	13	662.169,669 318.198,461	34.539
14	662.153,65 318.239,0	15	662.142,439 318.267,371	30.506
16	662.135,646 318.284,56	17	662.128,738 318.302,043	18.798
18	662.122,107 318.317,522	19	662.109,838 318.346,164	31.159
20	662.107,694 318.351,17	21	662.106,514 318.353,925	2.997
22	662.099,953 318.376,917	23	662.099,707 318.377,779	0.896
24	662.100,339 318.389,384	25	662.104,273 318.400,756	12.033
26	662.105,252 318.403,081	27	662.110,615 318.415,822	13.824
28	662.111,012 318.423,956	29	662.106,719 318.432,893	9.915
30	662.105,741 318.434,603	31	662.099,445 318.445,618	12.687
32	662.097,731 318.449,312	33	662.093,553 318.458,311	9.922
34	662.083,892 318.434,938	1	662.065,426 318.390,566	48.061

\*\* Lungimile segmentelor sunt determinate în planul de proiecție Stereo 70 și sunt rotunjite la 1 milimetru.

\*\*\* Distanța dintre puncte este formată din segmente cumulate ce sunt mai mici decât valoarea 1 milimetru.



**DATE DESPRE IMOBILUL NR. 4089**

Oficiul de Cadastru și Publicitate Imobiliară CALARASI  
Biroul de Cadastru și Publicitate Imobiliară Calarasi

**A. Partea I. Descrierea imobilului**

TEREN Extravilan

Adresa: Jud. Calarasi

Nr. Crt	Nr cadastral Nr. topografic	Suprafața* (mp)	Observații / Referințe
A1		1.326	Sector cadastral:27 Teren neimprejmuit;

**B. Partea II. Proprietari și acte**

Inscrieri privitoare la dreptul de proprietate și alte drepturi reale		Referințe
/		
Act Normativ nr. 7, din 13/03/1996 emis de PARLAMENTUL ROMANIEI ((art. 13));		
B1	Inscrierea posesiei, drept de PROPRIETATE, dobandit prin Lege, cota actuala 1/1, cota initiala 1/1 1) <b>NEIDENTIFICAT NEIDENTIFICAT</b>	A1
B2	Se noteaza mentiunea de proprietar neidentificat, dobandit prin Lege	A1

**C. Partea III. SARCINI .**

Inscrieri privind dezmembramintele dreptului de proprietate, drepturi reale de garanție și sarcini	Referințe
NU SUNT	

## Anexa Nr. 1 La Partea I

## Teren

Nr cadastral	Suprafața (mp)*	Observații / Referințe
	1.326	

\* Suprafața este determinată în planul de proiecție Stereo 70.



## Date referitoare la teren

Crt	Categorie folosință	Intravilan	Suprafața (mp)	Tarla	Parcelă	Nr. topo	Observații / Referințe
1	drum	NU	1.326	-	-	-	DE

## Lungime Segmente

1) Valorile lungimilor segmentelor sunt obținute din proiecție în plan.

Punct început	X / Y	Punct sfârșit	X / Y	Lungime segment (** (m)
1	662.061,454 318.391,433	2	662.061,722 318.389,057	2.391
2	662.061,722 318.389,057	3	662.093,532 318.311,013	84.278
3	662.093,532 318.311,013	4	662.113,918 318.264,148	51.107
4	662.113,918 318.264,148	5	662.187,76 318.093,904	185.568
5	662.187,76 318.093,904	6	662.189,045 318.089,34	4.741

Punct început	X / Y	Punct sfârșit	X / Y	Lungime segment (** (m)
6	662.189,045 318.089,34	7	662.192,238 318.083,026	7.075
7	662.192,238 318.083,026	8	662.193,429 318.086,198	3.388
8	662.193,429 318.086,198	9	662.192,982 318.090,114	3.941
9	662.192,982 318.090,114	10	662.191,537 318.095,248	5.333
10	662.191,537 318.095,248	11	662.117,587 318.265,742	185.841
11	662.117,587 318.265,742	12	662.097,219 318.312,566	51.062
12	662.097,219 318.312,566	13	662.065,426 318.390,566	84.231
13	662.065,426 318.390,566	1	662.061,454 318.391,433	4.066

\*\* Lungimile segmentelor sunt determinate în planul de proiecție Stereo 70 și sunt rotunjite la 1 milimetru.

\*\*\* Distanța dintre puncte este formată din segmente cumulate ce sunt mai mici decât valoarea 1 milimetru.





**DATE DESPRE IMOBILUL NR. 4090**

Oficiul de Cadastru și Publicitate Imobiliară CALARASI  
Biroul de Cadastru și Publicitate Imobiliară Calarasi

**A. Partea I. Descrierea imobilului**

TEREN Extravilan

Adresa: Jud. Calarasi

Nr. Crt	Nr cadastral Nr. topografic	Suprafața* (mp)	Observații / Referințe
A1		4.314	Sector cadastral:27 Teren neimprejmit;

**B. Partea II. Proprietari și acte**

Inscrieri privitoare la dreptul de proprietate și alte drepturi reale		Referințe
/		
Act Normativ nr. 7, din 13/03/1996 emis de PARLAMENTUL ROMANIEI ((art. 13));		
B1	Inscrierea posesiei, drept de PROPRIETATE, dobandit prin Lege, cota actuala 1/1, cota initiala 1/1 1) <b>NEIDENTIFICAT NEIDENTIFICAT</b>	A1
B2	Se noteaza mentiunea de proprietar neidentificat, dobandit prin Lege	A1

**C. Partea III. SARCINI .**

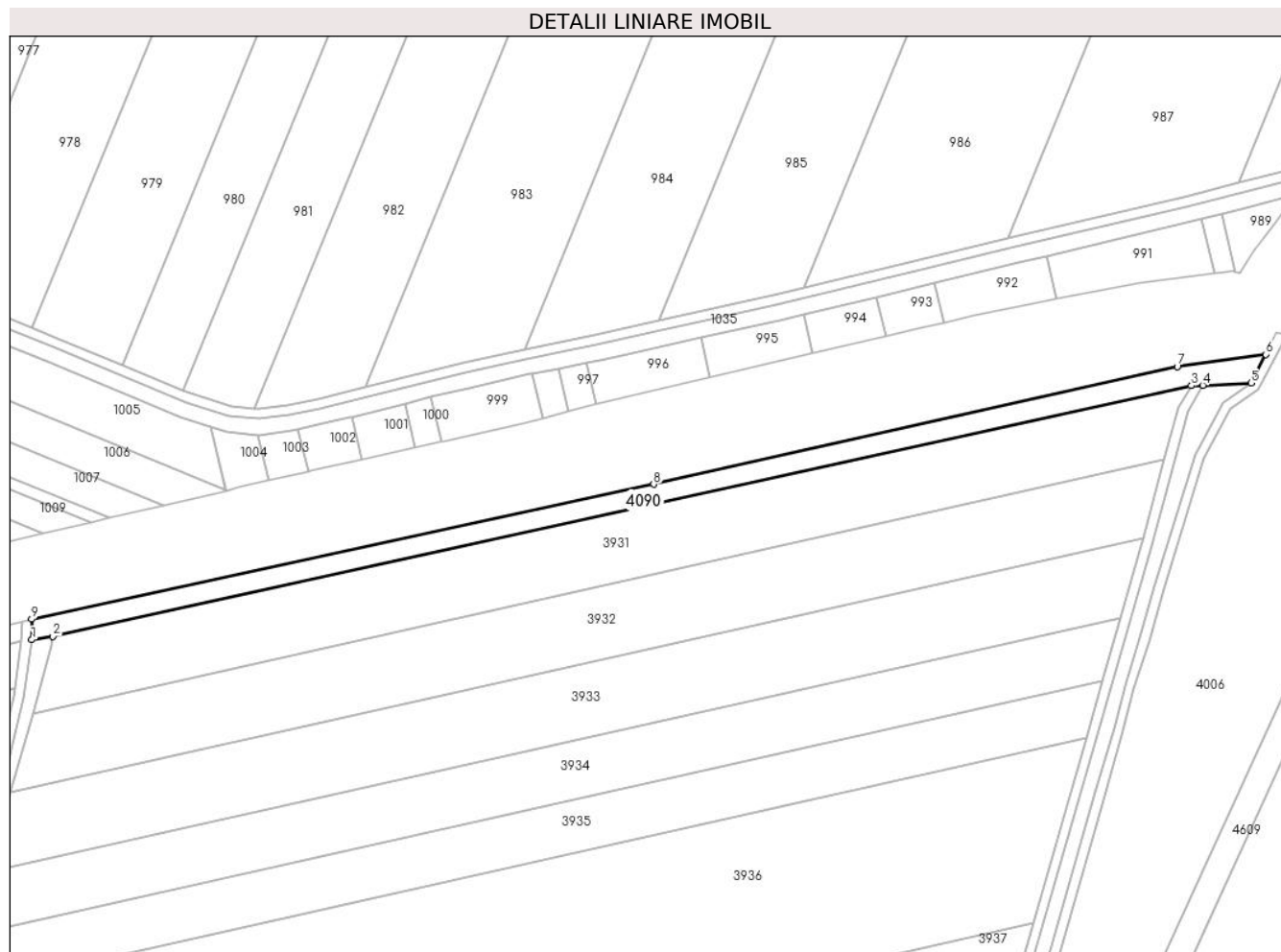
Inscrieri privind dezmembramintele dreptului de proprietate, drepturi reale de garanție și sarcini	Referințe
NU SUNT	

## Anexa Nr. 1 La Partea I

## Teren

Nr cadastral	Suprafața (mp)*	Observații / Referințe
	4.314	

\* Suprafața este determinată în planul de proiecție Stereo 70.



## Date referitoare la teren

Crt	Categorie folosință	Intravilan	Suprafața (mp)	Tarla	Parcelă	Nr. topo	Observații / Referințe
1	curți constructii	NU	4.314	-	-	-	CANAL

## Lungime Segmente

1) Valorile lungimilor segmentelor sunt obținute din proiecție în plan.

Punct început	X / Y	Punct sfârșit	X / Y	Lungime segment (** (m)
1	662.576,606 320.130,875	2	662.585,26 320.132,239	8.761
2	662.585,26 320.132,239	3	663.049,584 320.234,351	475.419
3	663.049,584 320.234,351	4	663.054,216 320.234,554	4.636
4	663.054,216 320.234,554	5	663.073,859 320.235,416	19.662
5	663.073,859 320.235,416	6	663.079,869 320.247,132	13.168

Punct început	X / Y	Punct sfârșit	X / Y	Lungime segment (** (m)
6	663.079,869 320.247,132	7	663.043,833 320.242,161	36.377
7	663.043,833 320.242,161	8	662.830,314 320.194,239	218.831
8	662.830,314 320.194,239	9	662.576,621 320.139,269	259.58
9	662.576,621 320.139,269	1	662.576,606 320.130,875	8.394

\*\* Lungimile segmentelor sunt determinate în planul de proiecție Stereo 70 și sunt rotunjite la 1 milimetru.

\*\*\* Distanța dintre puncte este formată din segmente cumulate ce sunt mai mici decât valoarea 1 milimetru.



**DATE DESPRE IMOBILUL NR. 4609**

Oficiul de Cadastru și Publicitate Imobiliară CALARASI  
Biroul de Cadastru și Publicitate Imobiliară Calarasi

**A. Partea I. Descrierea imobilului**

TEREN Extravilan

Adresa: Jud. Calarasi

Nr. Crt	Nr cadastral Nr. topografic	Suprafața* (mp)	Observații / Referințe
A1		5.000	Sector cadastral:27 Teren neimprejmuit;

**B. Partea II. Proprietari și acte**

Inscrieri privitoare la dreptul de proprietate și alte drepturi reale	Referințe
/	
Act Administrativ nr. 84627, din 30/06/1994 emis de CJSDPAT CALARASI;	
B1	A1
Intabulare, drept de PROPRIETATE, dobandit prin Reconstituire, cota actuala 1/1, cota initiala 1/1 1) OPREA MARIA, LIPSA CNP	

**C. Partea III. SARCINI .**

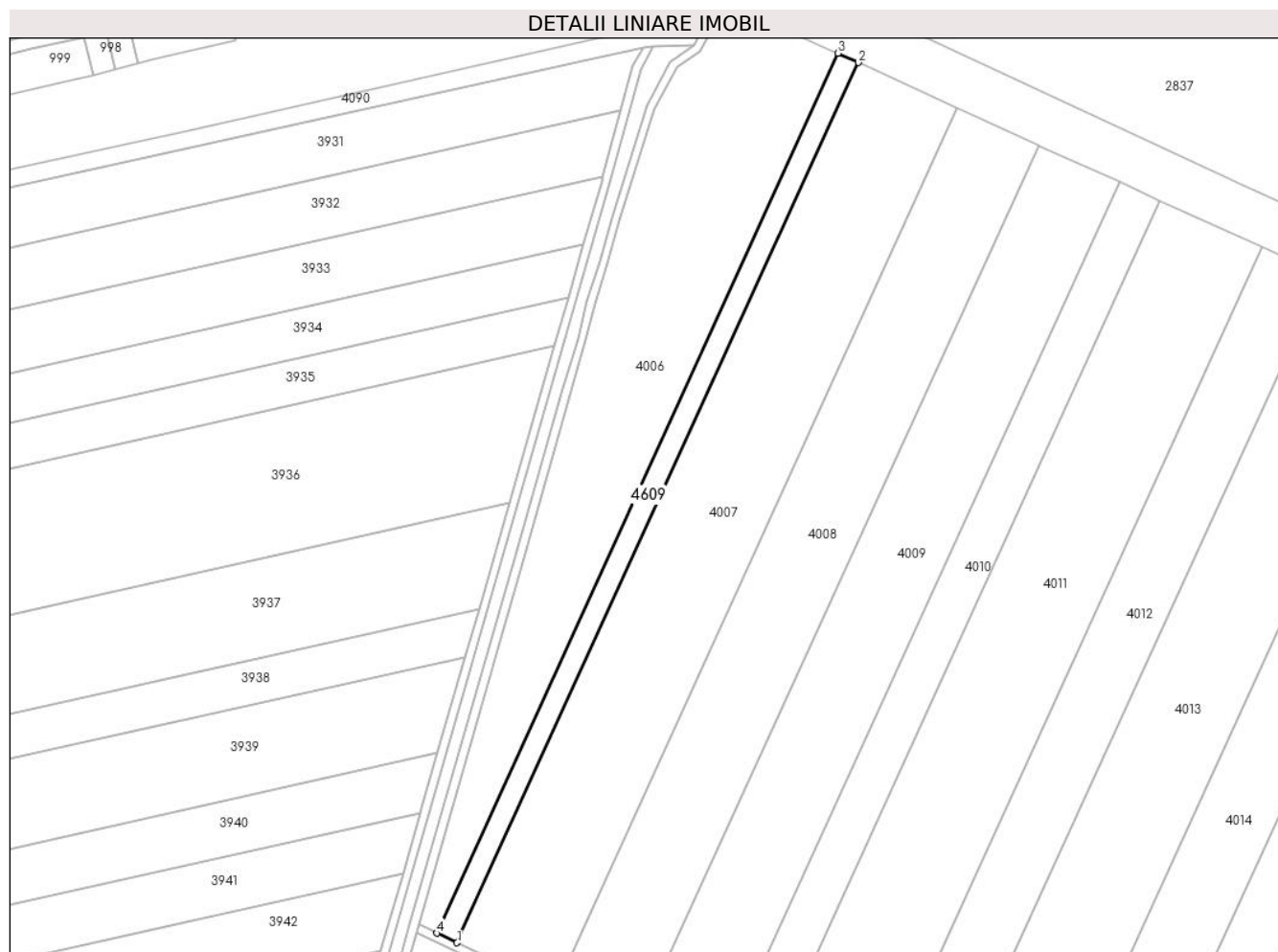
Inscrieri privind dezmembramintele dreptului de proprietate, drepturi reale de garanție și sarcini	Referințe
NU SUNT	

## Anexa Nr. 1 La Partea I

## Teren

Nr cadastral	Suprafața (mp)*	Observații / Referințe
	5.000	

\* Suprafața este determinată în planul de proiecție Stereo 70.



## Date referitoare la teren

Crt	Categorie folosință	Intravilan	Suprafața (mp)	Tarla	Parcelă	Nr. topo	Observații / Referințe
1	arabil	NU	5.000	23/4	1	-	DIFERENȚA DE SUPRAFATA SE REGASESTE LA ID 4006, SECTOR 27

## Lungime Segmente

1) Valorile lungimilor segmentelor sunt obținute din proiecție în plan.

Punct început	X / Y	Punct sfârșit	X / Y	Lungime segment (** (m)
1	662.959,889 319.804,52	2	663.152,816 320.227,036	464.479
2	663.152,816 320.227,036	3	663.143,028 320.231,523	10.767
3	663.143,028 320.231,523	4	662.950,149 319.809,11	464.365
4	662.950,149 319.809,11	1	662.959,889 319.804,52	10.767

**\*\* Lungimile segmentelor sunt determinate în planul de proiecție Stereo 70 și sunt rotunjite la 1 milimetru.**

**\*\*\* Distanța dintre puncte este formată din segmente cumulate ce sunt mai mici decât valoarea 1 milimetru.**

