

**DATE DESPRE IMOBILUL NR. 3177**

Oficiul de Cadastru și Publicitate Imobiliară CALARASI  
Biroul de Cadastru și Publicitate Imobiliară Calarasi

**A. Partea I. Descrierea imobilului**

TEREN Extravilan

Adresa: Jud. Calarasi

Nr. Crt	Nr cadastral Nr. topografic	Suprafața* (mp)	Observații / Referințe
A1		Din acte: 46.000 Masurata: 45.598	Sector cadastral:7 Teren neimprejmuit; IMOBILUL FACE PARTE DINTR-O TARLA CU DEFICIT

**B. Partea II. Proprietari și acte**

Inscrieri privitoare la dreptul de proprietate și alte drepturi reale		Referințe
/		
Act Administrativ nr. 84239, din 23/05/2002 emis de CJSDPAT CALARASI;		
B1	Intabulare, drept de PROPRIETATE, dobandit prin Reconstituire, cota actuala 1/1, cota initiala 1/1 1) STOICA GH GHEORGHE, LIPSA CNP	A1

**C. Partea III. SARCINI .**

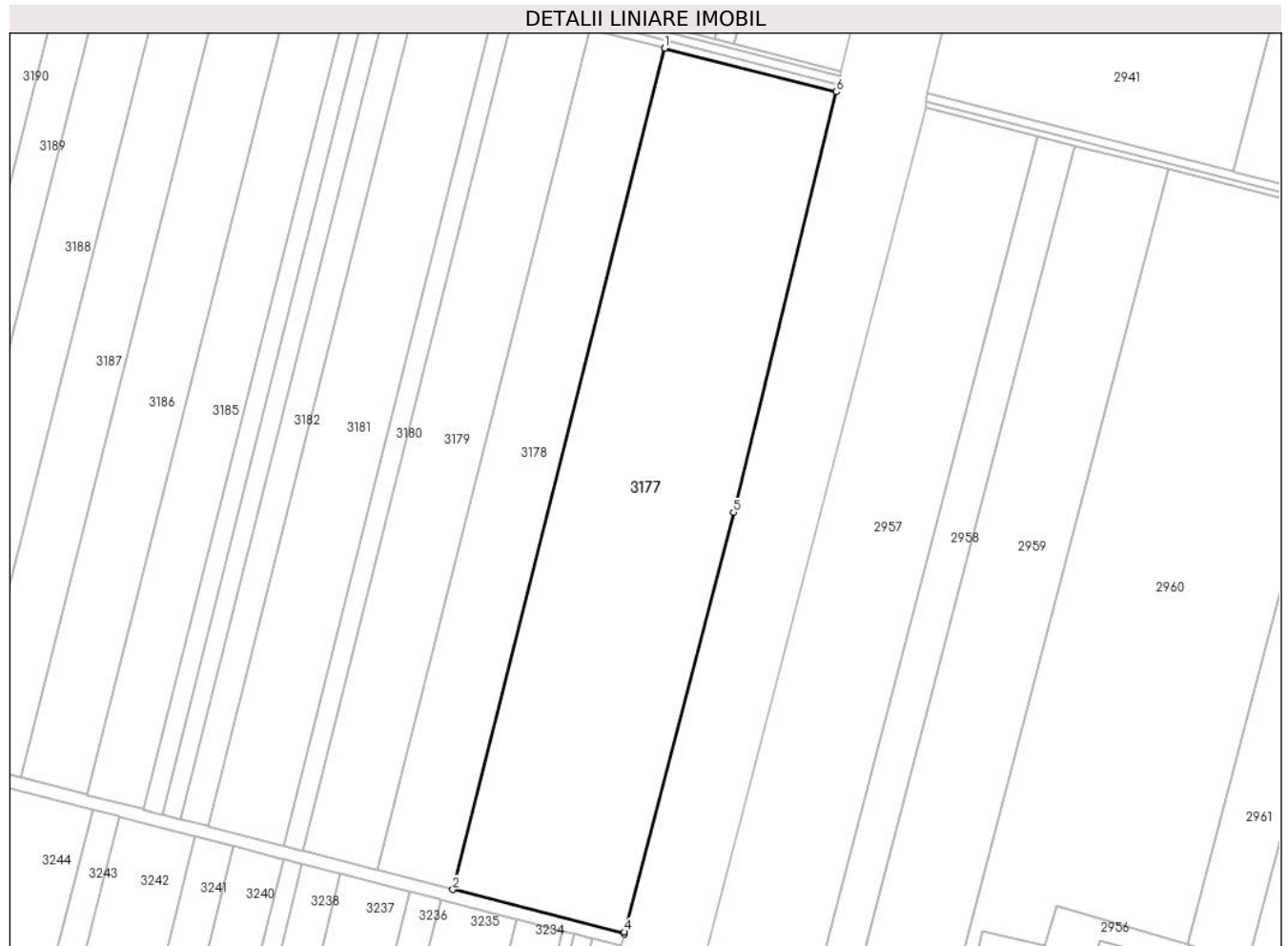
Inscrieri privind dezmembramintele dreptului de proprietate, drepturi reale de garanție și sarcini	Referințe
NU SUNT	

## Anexa Nr. 1 La Partea I

## Teren

Nr cadastral	Suprafața (mp)*	Observații / Referințe
	Din acte: 46.000 Masurata: 45.598	IMOBILUL FACE PARTE DINTR-O TARLA CU DEFICIT

\* Suprafața este determinată în planul de proiecție Stereo 70.



## Date referitoare la teren

Crt	Categorie folosință	Intravilan	Suprafața (mp)	Tarla	Parcelă	Nr. topo	Observații / Referințe
1	arabil	NU	45.598	12/5	1	-	

## Lungime Segmente

1) Valorile lungimilor segmentelor sunt obținute din proiecție în plan.

Punct început	X / Y	Punct sfârșit	X / Y	Lungime segment (** (m)
1	673.999,448 326.720,726	2	673.884,443 326.264,609	470.392
2	673.884,443 326.264,609	3	673.977,408 326.240,572	96.022
3	673.977,408 326.240,572	4	673.977,667 326.241,6	1.06
4	673.977,667 326.241,6	5	674.036,821 326.469,089	235.054

Punct început	X / Y	Punct sfârșit	X / Y	Lungime segment (** (m)
5	674.036,821 326.469,089	6	674.092,524 326.697,142	234.757
6	674.092,524 326.697,142	1	673.999,448 326.720,726	96.017

\*\* Lungimile segmentelor sunt determinate în planul de proiecție Stereo 70 și sunt rotunjite la 1 milimetru.

\*\*\* Distanța dintre puncte este formată din segmente cumulate ce sunt mai mici decât valoarea 1 milimetru.



**DATE DESPRE IMOBILUL NR. 3178**

Oficiul de Cadastru și Publicitate Imobiliară CALARASI  
Biroul de Cadastru și Publicitate Imobiliară Calarasi

**A. Partea I. Descrierea imobilului**

TEREN Extravilan

Adresa: Jud. Calarasi

Nr. Crt	Nr cadastral Nr. topografic	Suprafața* (mp)	Observații / Referințe
A1		Din acte: 20.000 Masurata: 19.825	Sector cadastral:7 Teren neimprejmuit; IMOBILUL FACE PARTE DINTR-O TARLA CU DEFICIT

**B. Partea II. Proprietari și acte**

Inscrieri privitoare la dreptul de proprietate și alte drepturi reale		Referințe
/		
Act Administrativ nr. 83858, din 29/07/1999 emis de CJSDPAT CALARASI;		
B1	Intabulare, drept de PROPRIETATE, dobandit prin Reconstituire, cota actuala 1/1, cota initiala 1/1 1) CATANA ANICA, LIPSA CNP 2) CLOPOT LUCRETIA, LIPSA CNP	A1

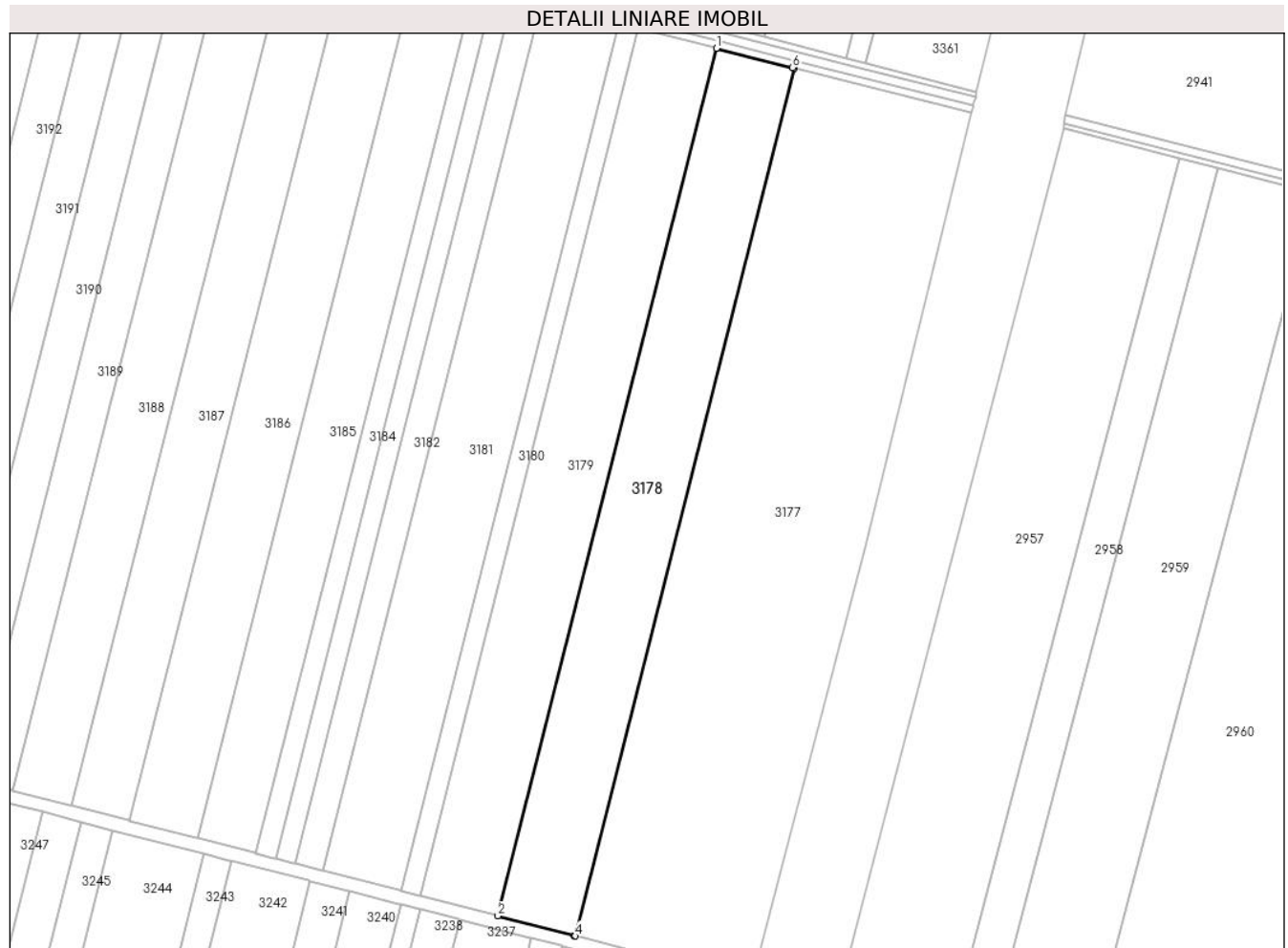
**C. Partea III. SARCINI .**

Inscrieri privind dezmembramintele dreptului de proprietate, drepturi reale de garanție și sarcini	Referințe
NU SUNT	

**Anexa Nr. 1 La Partea I****Teren**

Nr cadastral	Suprafața (mp)*	Observații / Referințe
	Din acte: 20.000 Masurata: 19.825	IMOBILUL FACE PARTE DINTR-O TARLA CU DEFICIT

\* Suprafața este determinată în planul de proiecție Stereo 70.

**Date referitoare la teren**

Crt	Categorie folosință	Intravilan	Suprafața (mp)	Tarla	Parcelă	Nr. topo	Observații / Referințe
1	arabil	NU	19.825	12/5	2	-	

**Lungime Segmente**

1) Valorile lungimilor segmentelor sunt obținute din proiecție în plan.

Punct început	X / Y	Punct sfârșit	X / Y	Lungime segment (** (m)
1	673.958,585 326.731,081	2	673.843,63 326.275,162	470.188
2	673.843,63 326.275,162	3	673.883,604 326.264,826	41.289
3	673.883,604 326.264,826	4	673.884,443 326.264,609	0.867
4	673.884,443 326.264,609	5	673.999,448 326.720,726	470.392

Punct început	X / Y	Punct sfârșit	X / Y	Lungime segment (** (m)
5	673.999,448 326.720,726	6	673.998,607 326.720,94	0.868
6	673.998,607 326.720,94	1	673.958,585 326.731,081	41.287

\*\* Lungimile segmentelor sunt determinate în planul de proiecție Stereo 70 și sunt rotunjite la 1 milimetru.

\*\*\* Distanța dintre puncte este formată din segmente cumulate ce sunt mai mici decât valoarea 1 milimetru.





**DATE DESPRE IMOBILUL NR. 3179**

Oficiul de Cadastru și Publicitate Imobiliară CALARASI  
Biroul de Cadastru și Publicitate Imobiliară Calarasi

**A. Partea I. Descrierea imobilului**

TEREN Extravilan

Adresa: Jud. Calarasi

Nr. Crt	Nr cadastral Nr. topografic	Suprafața* (mp)	Observații / Referințe
A1		Din acte: 20.000 Masurata: 19.825	Sector cadastral:7 Teren neimprejmuit; IMOBILUL FACE PARTE DINTR-O TARLA CU DEFICIT

**B. Partea II. Proprietari și acte**

Inscrieri privitoare la dreptul de proprietate și alte drepturi reale		Referințe
/		
Act Administrativ nr. 83656, din 10/08/1998 emis de CJSDPAT CALARASI;		
B1	Intabulare, drept de PROPRIETATE, dobandit prin Reconstituire, cota actuala 1/1, cota initiala 1/1 1) CLOPOT P LUCRETIA, LIPSA CNP	A1

**C. Partea III. SARCINI .**

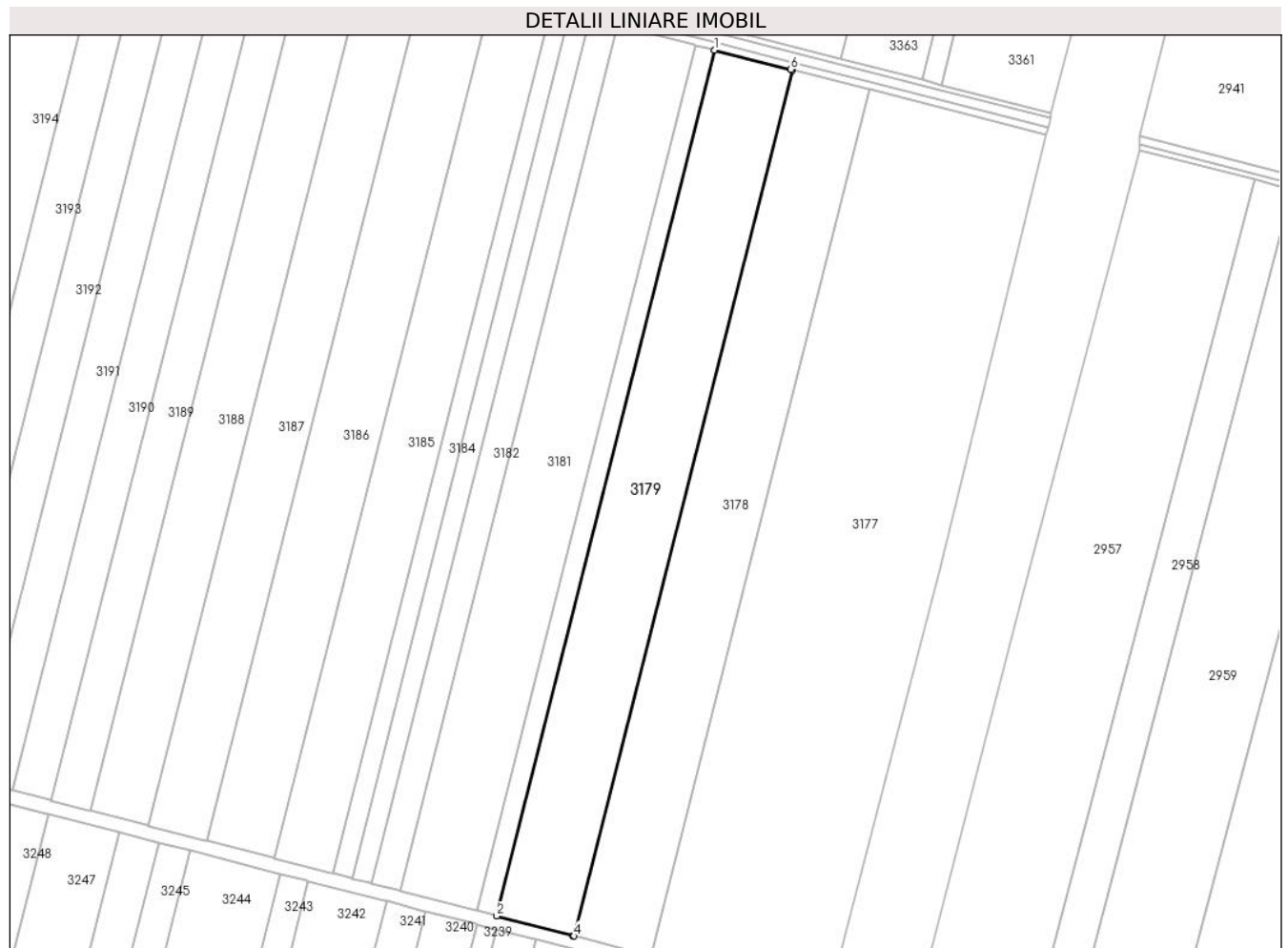
Inscrieri privind dezmembramintele dreptului de proprietate, drepturi reale de garanție și sarcini	Referințe
NU SUNT	

## Anexa Nr. 1 La Partea I

## Teren

Nr cadastral	Suprafața (mp)*	Observații / Referințe
	Din acte: 20.000 Masurata: 19.825	IMOBILUL FACE PARTE DINTR-O TARLA CU DEFICIT

\* Suprafața este determinată în planul de proiecție Stereo 70.



## Date referitoare la teren

Crt	Categorie folosință	Intra vilan	Suprafața (mp)	Tarla	Parcelă	Nr. topo	Observații / Referințe
1	arabil	NU	19.825	12/5	3	-	

## Lungime Segmente

1) Valorile lungimilor segmentelor sunt obținute din proiecție în plan.

Punct început	X / Y	Punct sfârșit	X / Y	Lungime segment (** (m)
1	673.917,704 326.741,44	2	673.802,799 326.285,72	469.983
2	673.802,799 326.285,72	3	673.842,79 326.275,379	41.306
3	673.842,79 326.275,379	4	673.843,63 326.275,162	0.868
4	673.843,63 326.275,162	5	673.958,585 326.731,081	470.188

Punct început	X / Y	Punct sfârșit	X / Y	Lungime segment (** (m)
5	673.958,585 326.731,081	6	673.957,743 326.731,295	0.869
6	673.957,743 326.731,295	1	673.917,704 326.741,44	41.304

\*\* Lungimile segmentelor sunt determinate în planul de proiecție Stereo 70 și sunt rotunjite la 1 milimetru.

\*\*\* Distanța dintre puncte este formată din segmente cumulate ce sunt mai mici decât valoarea 1 milimetru.



**DATE DESPRE IMOBILUL NR. 3180**

Oficiul de Cadastru și Publicitate Imobiliară CALARASI  
Biroul de Cadastru și Publicitate Imobiliară Calarasi

**A. Partea I. Descrierea imobilului**

TEREN Extravilan

Adresa: Jud. Calarasi, Tarla 12/5, Parcela 4.

Nr. Crt	Nr cadastral Nr. topografic	Suprafața* (mp)	Observații / Referințe
A1	23333	Din acte: 5.000 Masurata: 4.956	Sector cadastral:7 Teren neimprejmuit; Teren extravilan arabil, neimprejmuit

**B. Partea II. Proprietari și acte**

Inscrieri privitoare la dreptul de proprietate și alte drepturi reale		Referințe
<b>68185 / 29/11/2022</b>		
Act Notarial nr. 4687, din 24/11/2022 emis de Serban Angelica Valentina;		
B4	Intabulare, drept de PROPRIETATE, dobandit prin Conventie, cota actuala 1/1, cota initiala 1/1 1) LIPU STEFAN, sot 2) LIPU ANCA, sotie	A1
B5	se noteaza faptul ca imobilul de la A1 constituie patrimoniu de afectatiune 1) LIPU ANCA INTREPRINDERE INDIVIDUALA, CIF:37156131	A1

**C. Partea III. SARCINI .**

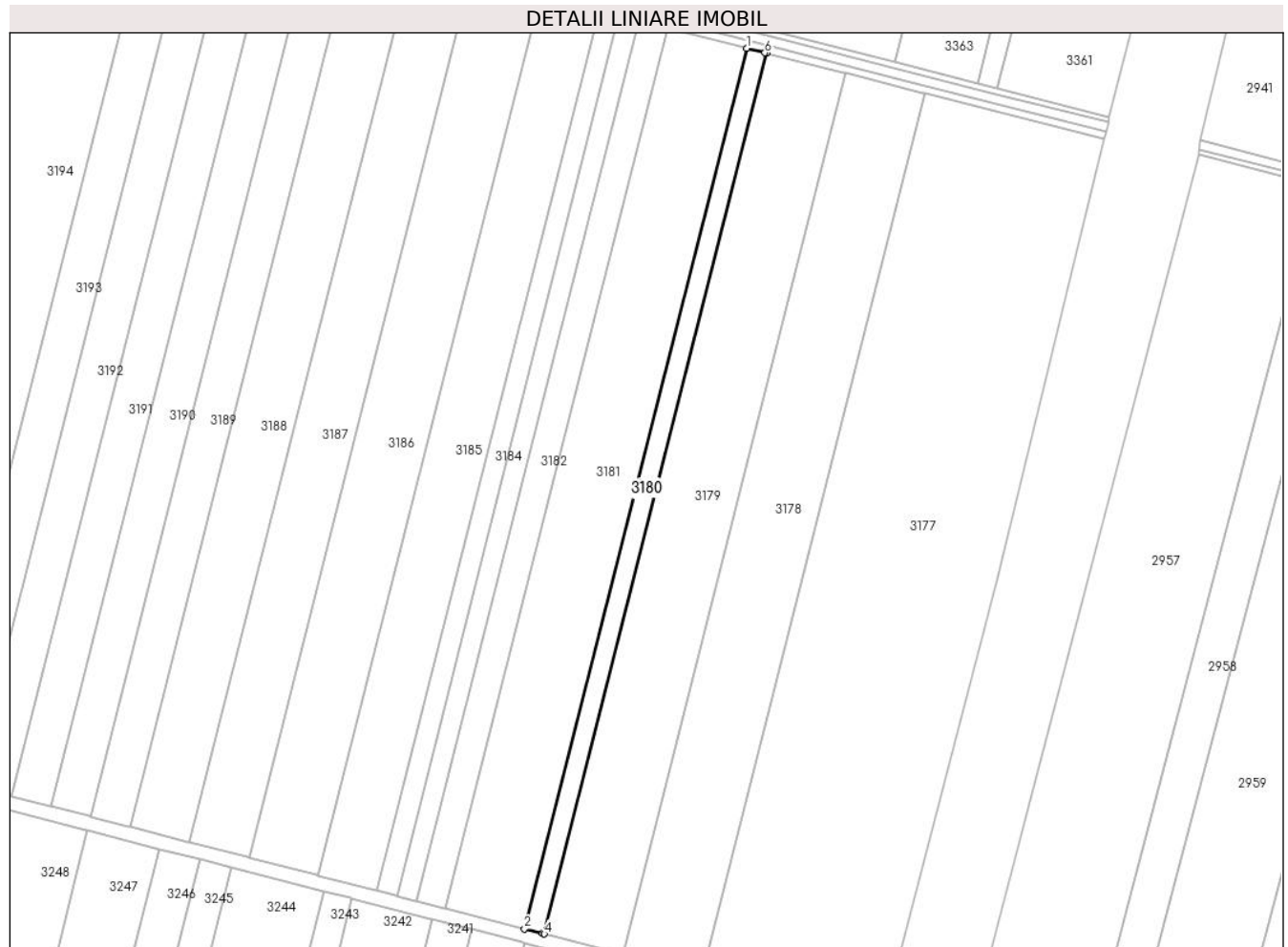
Inscrieri privind dezmembramintele dreptului de proprietate, drepturi reale de garanție și sarcini	Referințe
NU SUNT	

## Anexa Nr. 1 La Partea I

## Teren

Nr cadastral	Suprafața (mp)*	Observații / Referințe
23333	Din acte: 5.000 Masurata: 4.956	Teren extravilan arabil, neimprejmuit

\* Suprafața este determinată în planul de proiecție Stereo 70.



## Date referitoare la teren

Crt	Categorie folosință	Intra vilan	Suprafața (mp)	Tarla	Parcelă	Nr. topo	Observații / Referințe
1	arabil	NU	4.956	12/5	4	-	

## Lungime Segmente

1) Valorile lungimilor segmentelor sunt obținute din proiecție în plan.

Punct început	X / Y	Punct sfârșit	X / Y	Lungime segment (** (m)
1	673.907,482 326.744,031	2	673.792,589 326.288,36	469.932
2	673.792,589 326.288,36	3	673.801,958 326.285,937	9.677
3	673.801,958 326.285,937	4	673.802,799 326.285,72	0.869
4	673.802,799 326.285,72	5	673.917,704 326.741,44	469.983
5	673.917,704 326.741,44	6	673.916,862 326.741,654	0.869

Punct început	X / Y	Punct sfârșit	X / Y	Lungime segment (** (m)
6	673.916,862 326.741,654	1	673.907,482 326.744,031	9.676

\*\* Lungimile segmentelor sunt determinate în planul de proiecție Stereo 70 și sunt rotunjite la 1 milimetru.

\*\*\* Distanța dintre puncte este formată din segmente cumulate ce sunt mai mici decât valoarea 1 milimetru.





**DATE DESPRE IMOBILUL NR. 3181**

Oficiul de Cadastru și Publicitate Imobiliară CALARASI  
Biroul de Cadastru și Publicitate Imobiliară Calarasi

**A. Partea I. Descrierea imobilului**

TEREN Extravilan

Adresa: Jud. Calarasi

Nr. Crt	Nr cadastral Nr. topografic	Suprafața* (mp)	Observații / Referințe
A1	20871	Din acte: 20.000 Masurata: 19.825	Sector cadastral:7 Teren neimprejmuit;

**B. Partea II. Proprietari și acte**

Inscrieri privitoare la dreptul de proprietate și alte drepturi reale		Referințe
<b>35677 / 18/06/2024</b>		
Act Notarial nr. 1600, din 13/06/2024 emis de Șerban Angelica Valentina;		
B7	Intabulare, drept de PROPRIETATE, dobandit prin lesire Din Indiviziune, cota actuala 1/2, cota initiala 1/2 1) ILIUȚĂ VASILE, necăsătorit	A1
B8	Intabulare, drept de PROPRIETATE, dobandit prin lesire Din Indiviziune, cota actuala 1/2, cota initiala 1/2 1) ILIUȚĂ MIHAELA CRISTINA, necăsătorită	A1

**C. Partea III. SARCINI .**

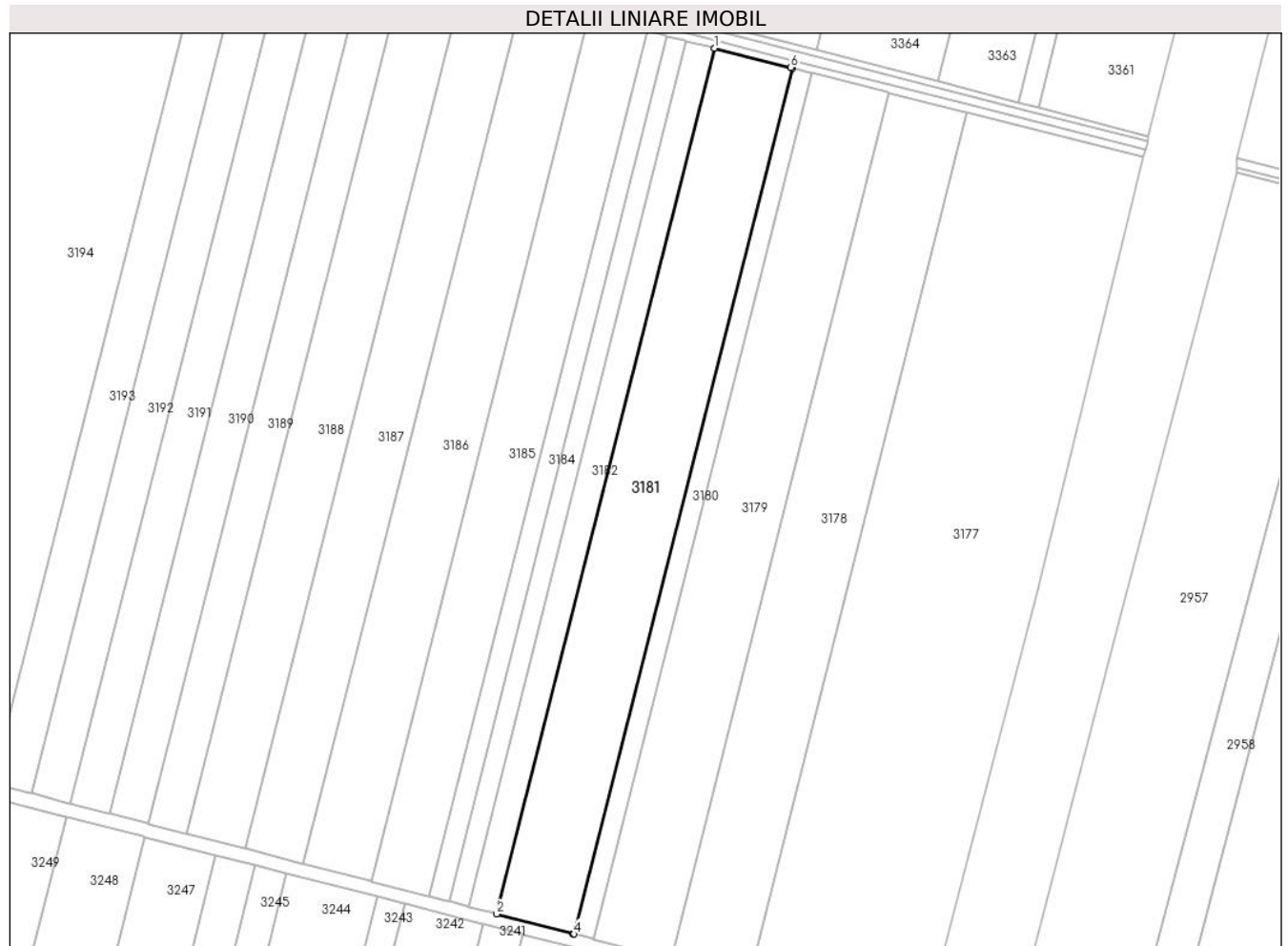
Inscrieri privind dezmembramintele dreptului de proprietate, drepturi reale de garanție și sarcini	Referințe
NU SUNT	

## Anexa Nr. 1 La Partea I

## Teren

Nr cadastral	Suprafața (mp)*	Observații / Referințe
20871	Din acte: 20.000 Masurata: 19.825	

\* Suprafața este determinată în planul de proiecție Stereo 70.



## Date referitoare la teren

Crt	Categorie folosință	Intravilan	Suprafața (mp)	Tarla	Parcelă	Nr. topo	Observații / Referințe
1	arabil	NU	19.825	12/5	5	-	

## Lungime Segmente

1) Valorile lungimilor segmentelor sunt obținute din proiecție în plan.

Punct început	X / Y	Punct sfârșit	X / Y	Lungime segment (** (m)
1	673.866,578 326.754,396	2	673.751,736 326.298,922	469.729
2	673.751,736 326.298,922	3	673.791,748 326.288,577	41.328
3	673.791,748 326.288,577	4	673.792,589 326.288,36	0.869
4	673.792,589 326.288,36	5	673.907,482 326.744,031	469.932

Punct început	X / Y	Punct sfârșit	X / Y	Lungime segment (** (m)
5	673.907,482 326.744,031	6	673.906,639 326.744,245	0.87
6	673.906,639 326.744,245	1	673.866,578 326.754,396	41.327

\*\* Lungimile segmentelor sunt determinate în planul de proiecție Stereo 70 și sunt rotunjite la 1 milimetru.

\*\*\* Distanța dintre puncte este formată din segmente cumulate ce sunt mai mici decât valoarea 1 milimetru.



**DATE DESPRE IMOBILUL NR. 3182**

Oficiul de Cadastru și Publicitate Imobiliară CALARASI  
 Biroul de Cadastru și Publicitate Imobiliară Calarasi

**A. Partea I. Descrierea imobilului**

TEREN Extravilan

Adresa: Jud. Calarasi

Nr. Crt	Nr cadastral Nr. topografic	Suprafața* (mp)	Observații / Referințe
A1		Din acte: 7.300 Masurata: 7.236	Sector cadastral:7 Teren neimprejmuit; IMOBILUL FACE PARTE DINTR-O TARLA CU DEFICIT

**B. Partea II. Proprietari și acte**

Inscrieri privitoare la dreptul de proprietate și alte drepturi reale		Referințe
/		
Act Administrativ nr. 84358, din 26/02/2003 emis de CJSDPAT CALARASI;		
B1	Intabulare, drept de PROPRIETATE, dobandit prin Reconstituire, cota actuala 1/1, cota initiala 1/1 1) DUTU GHEORGHE, LIPSA CNP 2) DUTU NICOLAE, LIPSA CNP 3) ILIUTA PARASCHIVA, LIPSA CNP 4) MIHUT VASILICA, LIPSA CNP 5) PETI DUMITRU, LIPSA CNP 6) SOARE VOICA, LIPSA CNP	A1

**C. Partea III. SARCINI .**

Inscrieri privind dezmembramintele dreptului de proprietate, drepturi reale de garanție și sarcini	Referințe
NU SUNT	

## Anexa Nr. 1 La Partea I

## Teren

Nr cadastral	Suprafața (mp)*	Observații / Referințe
	Din acte: 7.300 Masurata: 7.236	IMOBILUL FACE PARTE DINTR-O TARLA CU DEFICIT

\* Suprafața este determinată în planul de proiecție Stereo 70.



## Date referitoare la teren

Crt	Categorie folosință	Intra vilan	Suprafața (mp)	Tarla	Parcelă	Nr. topo	Observații / Referințe
1	arabil	NU	7.236	12/5	6	-	

## Lungime Segmente

1) Valorile lungimilor segmentelor sunt obținute din proiecție în plan.

Punct început	X / Y	Punct sfârșit	X / Y	Lungime segment (** (m)
1	673.851,644 326.758,18	2	673.736,82 326.302,779	469.654
2	673.736,82 326.302,779	3	673.750,894 326.299,14	14.537
3	673.750,894 326.299,14	4	673.751,736 326.298,922	0.87
4	673.751,736 326.298,922	5	673.866,578 326.754,396	469.729
5	673.866,578 326.754,396	6	673.865,735 326.754,61	0.87

Punct început	X / Y	Punct sfârșit	X / Y	Lungime segment (** (m)
6	673.865,735 326.754,61	1	673.851,644 326.758,18	14.536

\*\* Lungimile segmentelor sunt determinate în planul de proiecție Stereo 70 și sunt rotunjite la 1 milimetru.

\*\*\* Distanța dintre puncte este formată din segmente cumulate ce sunt mai mici decât valoarea 1 milimetru.





**DATE DESPRE IMOBILUL NR. 3183**

Oficiul de Cadastru și Publicitate Imobiliară CALARASI  
Biroul de Cadastru și Publicitate Imobiliară Calarasi

**A. Partea I. Descrierea imobilului**

TEREN Extravilan

Adresa: Jud. Calarasi, Tarla 12/5,Parcela 7.

Nr. Crt	Nr cadastral Nr. topografic	Suprafața* (mp)	Observații / Referințe
A1	23328	Din acte: 5.000 Masurata: 4.956	Sector cadastral:7 Teren neimprejmuit; Teren extravilan arabil, neimprejmuit.

**B. Partea II. Proprietari și acte**

Inscrieri privitoare la dreptul de proprietate și alte drepturi reale		Referințe
<b>68182 / 29/11/2022</b>		
Act Notarial nr. 4687, din 24/11/2022 emis de Serban Angelica Valentina;		
B4	Intabulare, drept de PROPRIETATE, dobandit prin Conventie, cota actuala 1/1, cota initiala 1/1 1) LIPU STEFAN 2) LIPU ANCA	A1
B5	se noteaza apartenenta imobilului la patrimoniul de afectatiune 1) LIPU ANCA INTREPRINDERE INDIVIDUALA, CIF:37156131	A1

**C. Partea III. SARCINI .**

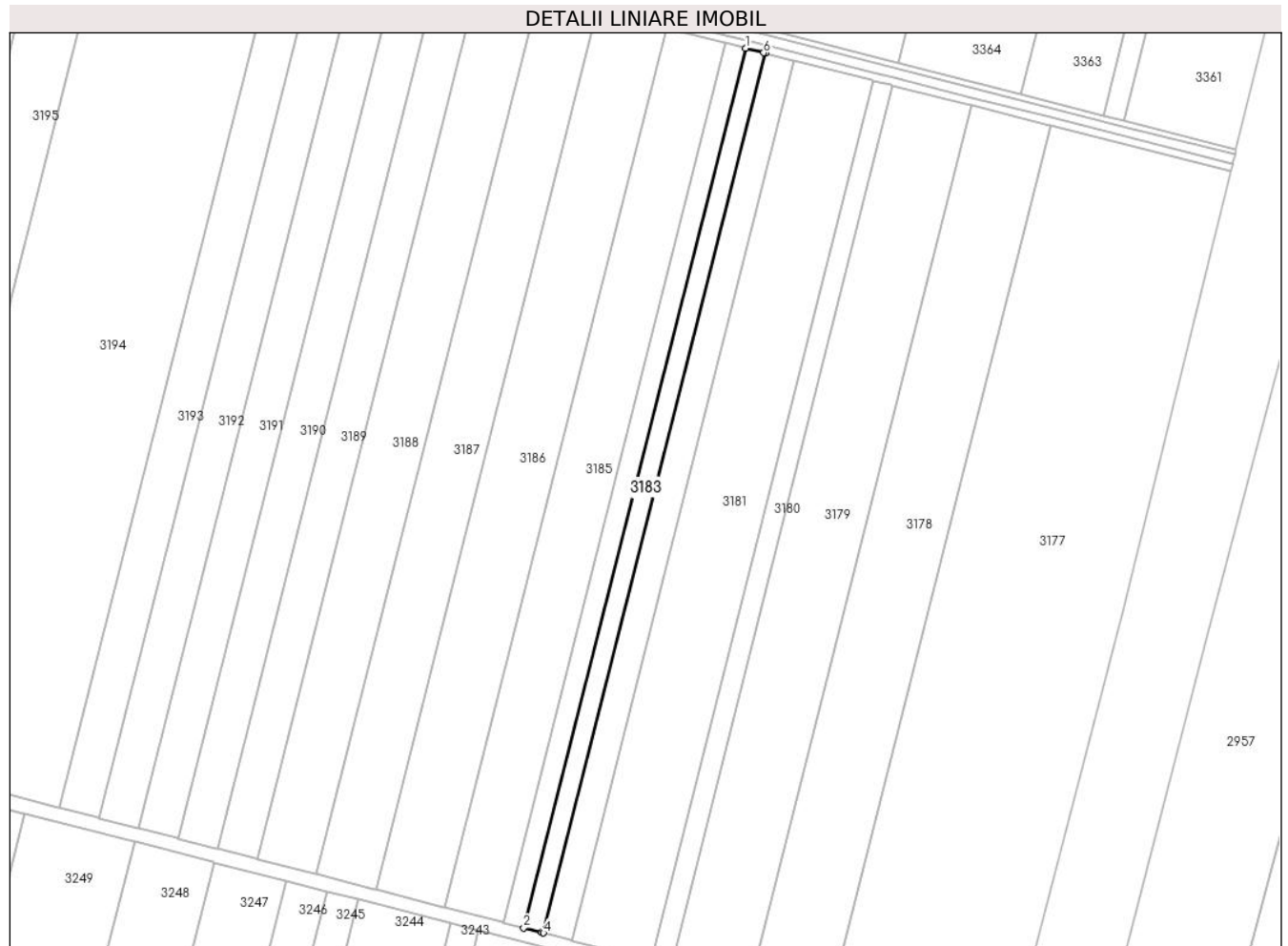
Inscrieri privind dezmembramintele dreptului de proprietate, drepturi reale de garanție și sarcini	Referințe
NU SUNT	

## Anexa Nr. 1 La Partea I

## Teren

Nr cadastral	Suprafața (mp)*	Observații / Referințe
23328	Din acte: 5.000 Masurata: 4.956	Teren extravilan arabil, neimprejmuit.

\* Suprafața este determinată în planul de proiecție Stereo 70.



## Date referitoare la teren

Crt	Categorie folosință	Intra vilan	Suprafața (mp)	Tarla	Parcelă	Nr. topo	Observații / Referințe
1	arabil	NU	4.956	12/5	7	-	

## Lungime Segmente

1) Valorile lungimilor segmentelor sunt obținute din proiecție în plan.

Punct început	X / Y	Punct sfârșit	X / Y	Lungime segment (** (m)
1	673.841,414 326.760,772	2	673.726,603 326.305,421	469.602
2	673.726,603 326.305,421	3	673.735,978 326.302,997	9.683
3	673.735,978 326.302,997	4	673.736,82 326.302,779	0.87
4	673.736,82 326.302,779	5	673.851,644 326.758,18	469.654
5	673.851,644 326.758,18	6	673.850,802 326.758,394	0.869

Punct început	X / Y	Punct sfârșit	X / Y	Lungime segment (** (m)
6	673.850,802 326.758,394	1	673.841,414 326.760,772	9.684

\*\* Lungimile segmentelor sunt determinate în planul de proiecție Stereo 70 și sunt rotunjite la 1 milimetru.

\*\*\* Distanța dintre puncte este formată din segmente cumulate ce sunt mai mici decât valoarea 1 milimetru.



**DATE DESPRE IMOBILUL NR. 3184**

Oficiul de Cadastru și Publicitate Imobiliară CALARASI  
Biroul de Cadastru și Publicitate Imobiliară Calarasi

**A. Partea I. Descrierea imobilului**

TEREN Extravilan

Adresa: Jud. Calarasi

Nr. Crt	Nr cadastral Nr. topografic	Suprafața* (mp)	Observații / Referințe
A1		Din acte: 5.000 Masurata: 4.956	Sector cadastral:7 Teren neimprejmuit; IMOBILUL FACE PARTE DINTR-O TARLA CU DEFICIT

**B. Partea II. Proprietari și acte**

Inscrieri privitoare la dreptul de proprietate și alte drepturi reale		Referințe
/		
Act Administrativ nr. 84203, din 01/02/2002 emis de CJSDPAT CALARASI;		
B1	Intabulare, drept de PROPRIETATE, dobandit prin Reconstituire, cota actuala 6/8, cota initiala 6/8 1) AVRAM D GHEORGHE, LIPSA CNP 2) MIHUT D GEORGETA, LIPSA CNP 3) STANCIU D FRUSINA, LIPSA CNP	A1
Act Notarial nr. 38, din 18/03/2019 emis de BIN SERBAN ANGELICA-VALENTINA (Certificat de mostenitor nr. 39/18.03.2019 emis de BIN SERBAN ANGELICA-VALENTINA);		
B2	Intabulare, drept de PROPRIETATE, dobandit prin Succesiune, cota actuala 1/8, cota initiala 1/8 1) FURTUNA GHEORGHE	A1
B3	Intabulare, drept de PROPRIETATE, dobandit prin Succesiune, cota actuala 1/8, cota initiala 1/8 1) FURTUNA NICULINA	A1

**C. Partea III. SARCINI .**

Inscrieri privind dezmembramintele dreptului de proprietate, drepturi reale de garanție și sarcini	Referințe
NU SUNT	

## Anexa Nr. 1 La Partea I

## Teren

Nr cadastral	Suprafața (mp)*	Observații / Referințe
	Din acte: 5.000 Masurata: 4.956	IMOBILUL FACE PARTE DINTR-O TARLA CU DEFICIT

\* Suprafața este determinată în planul de proiecție Stereo 70.



## Date referitoare la teren

Crt	Categorie folosință	Intra vilan	Suprafața (mp)	Tarla	Parcelă	Nr. topo	Observații / Referințe
1	arabil	NU	4.956	12/5	8	-	

## Lungime Segmente

1) Valorile lungimilor segmentelor sunt obținute din proiecție în plan.

Punct început	X / Y	Punct sfârșit	X / Y	Lungime segment (** (m)
1	673.831,184 326.763,365	2	673.716,384 326.308,063	469.552
2	673.716,384 326.308,063	3	673.725,76 326.305,639	9.684
3	673.725,76 326.305,639	4	673.726,603 326.305,421	0.871
4	673.726,603 326.305,421	5	673.841,414 326.760,772	469.602
5	673.841,414 326.760,772	6	673.840,571 326.760,986	0.87

Punct început	X / Y	Punct sfârșit	X / Y	Lungime segment (** (m)
6	673.840,571 326.760,986	1	673.831,184 326.763,365	9.684

\*\* Lungimile segmentelor sunt determinate în planul de proiecție Stereo 70 și sunt rotunjite la 1 milimetru.

\*\*\* Distanța dintre puncte este formată din segmente cumulate ce sunt mai mici decât valoarea 1 milimetru.





**DATE DESPRE IMOBILUL NR. 3185**

Oficiul de Cadastru și Publicitate Imobiliară CALARASI  
Biroul de Cadastru și Publicitate Imobiliară Calarasi

**A. Partea I. Descrierea imobilului**

TEREN Extravilan

Adresa: Jud. Calarasi

Nr. Crt	Nr cadastral Nr. topografic	Suprafața* (mp)	Observații / Referințe
A1	21335	Din acte: 15.000 Masurata: 14.869	Sector cadastral:7 Teren neimprejmuit;

**B. Partea II. Proprietari și acte**

Inscrieri privitoare la dreptul de proprietate și alte drepturi reale		Referințe
<b>15141 / 14/03/2014</b>		
Act Administrativ nr. 83659, din 10/08/1998 emis de CJPSDPAT CALARASI (act notarial nr. 98/27-10-2009 emis de BNP TUTUIANU DANA CRISTINA.);		
B2	Intabulare, drept de PROPRIETATE, dobandit prin Succesiune, cota actuala 1/4, cota initiala 1/4 1) <b>SOARE ELISABETA</b>	A1
B4	Intabulare, drept de PROPRIETATE, dobandit prin Succesiune, cota actuala 1/4, cota initiala 1/4 1) <b>GHEORGHE SEVASTITA</b>	A1
<b>28872 / 23/05/2014</b>		
Act Notarial nr. 692, din 22/05/2014 emis de NP CHIRU MARIA DANA;		
B5	Intabulare, drept de PROPRIETATE, dobandit prin Conventie, cota actuala 1/4, cota initiala 1/4 1) <b>ILIUTA MIHAELA CRISTINA, -sotie</b> 2) <b>ILIUTA VASILE, -sot</b>	A1
<b>6510 / 13/02/2019</b>		
Act Notarial nr. 501, din 11/02/2019 emis de Serban Angelica Valentina;		
B8	Intabulare, drept de PROPRIETATE, dobandit prin Conventie, cota actuala 2/8, cota initiala 2/8 1) <b>SOCIETATEA ILDU SRL, CIF:6786765</b>	A1

**C. Partea III. SARCINI .**

Inscrieri privind dezmembramintele dreptului de proprietate, drepturi reale de garanție și sarcini	Referințe
NU SUNT	

## Anexa Nr. 1 La Partea I

## Teren

Nr cadastral	Suprafața (mp)*	Observații / Referințe
21335	Din acte: 15.000 Masurata: 14.869	

\* Suprafața este determinată în planul de proiecție Stereo 70.



## Date referitoare la teren

Crt	Categorie folosință	Intra vilan	Suprafața (mp)	Tarla	Parcelă	Nr. topo	Observații / Referințe
1	arabil	NU	14.869	12/5	9	-	

## Lungime Segmente

1) Valorile lungimilor segmentelor sunt obținute din proiecție în plan.

Punct început	X / Y	Punct sfârșit	X / Y	Lungime segment (** (m)
1	673.800,482 326.771,144	2	673.685,721 326.315,992	469.397
2	673.685,721 326.315,992	3	673.715,541 326.308,281	30.801
3	673.715,541 326.308,281	4	673.716,384 326.308,063	0.871
4	673.716,384 326.308,063	5	673.831,184 326.763,365	469.552

Punct început	X / Y	Punct sfârșit	X / Y	Lungime segment (** (m)
5	673.831,184 326.763,365	6	673.830,339 326.763,579	0.872
6	673.830,339 326.763,579	1	673.800,482 326.771,144	30.8

\*\* Lungimile segmentelor sunt determinate în planul de proiecție Stereo 70 și sunt rotunjite la 1 milimetru.

\*\*\* Distanța dintre puncte este formată din segmente cumulate ce sunt mai mici decât valoarea 1 milimetru.



**DATE DESPRE IMOBILUL NR. 3186**

Oficiul de Cadastru și Publicitate Imobiliară CALARASI  
Biroul de Cadastru și Publicitate Imobiliară Calarasi

**A. Partea I. Descrierea imobilului**

TEREN Extravilan

Adresa: Jud. Calarasi

Nr. Crt	Nr cadastral Nr. topografic	Suprafața* (mp)	Observații / Referințe
A1		Din acte: 17.500 Masurata: 17.347	Sector cadastral:7 Teren neimprejmuit; IMOBILUL FACE PARTE DINTR-O TARLA CU DEFICIT

**B. Partea II. Proprietari și acte**

Inscrieri privitoare la dreptul de proprietate și alte drepturi reale		Referințe
/		
Act Administrativ nr. 140796, din 07/10/2008 emis de CJSDPAT CALARASI;		
B1	Intabulare, drept de PROPRIETATE, dobandit prin Reconstituire, cota actuala 1/1, cota initiala 1/1 1) <b>NECULAE A DUMITRU</b> , LIPSA CNP 2) <b>NECULAE A NICOLAE</b> , LIPSA CNP	A1

**C. Partea III. SARCINI .**


Inscrieri privind dezmembramintele dreptului de proprietate, drepturi reale de garanție și sarcini	Referințe
NU SUNT	

## Anexa Nr. 1 La Partea I

## Teren

Nr cadastral	Suprafața (mp)*	Observații / Referințe
	Din acte: 17.500 Masurata: 17.347	IMOBILUL FACE PARTE DINTR-O TARLA CU DEFICIT

\* Suprafața este determinată în planul de proiecție Stereo 70.



## Date referitoare la teren

Crt	Categorie folosință	Intravilan	Suprafața (mp)	Tarla	Parcelă	Nr. topo	Observații / Referințe
1	arabil	NU	17.347	12/5	10	-	

## Lungime Segmente

1) Valorile lungimilor segmentelor sunt obținute din proiecție în plan.

Punct început	X / Y	Punct sfârșit	X / Y	Lungime segment (** (m)
1	673.764,652 326.780,224	2	673.649,934 326.325,245	469.219
2	673.649,934 326.325,245	3	673.684,878 326.316,21	36.093
3	673.684,878 326.316,21	4	673.685,721 326.315,992	0.871
4	673.685,721 326.315,992	5	673.800,482 326.771,144	469.397

Punct început	X / Y	Punct sfârșit	X / Y	Lungime segment (** (m)
5	673.800,482 326.771,144	6	673.799,639 326.771,358	0.87
6	673.799,639 326.771,358	1	673.764,652 326.780,224	36.093

\*\* Lungimile segmentelor sunt determinate în planul de proiecție Stereo 70 și sunt rotunjite la 1 milimetru.

\*\*\* Distanța dintre puncte este formată din segmente cumulate ce sunt mai mici decât valoarea 1 milimetru.





**DATE DESPRE IMOBILUL NR. 3187**

Oficiul de Cadastru și Publicitate Imobiliară CALARASI  
 Biroul de Cadastru și Publicitate Imobiliară Calarasi

**A. Partea I. Descrierea imobilului**

TEREN Extravilan

Adresa: Jud. Calarasi

Nr. Crt	Nr cadastral Nr. topografic	Suprafața* (mp)	Observații / Referințe
A1		Din acte: 15.000 Masurata: 14.869	Sector cadastral:7 Teren neimprejmuit; IMOBILUL FACE PARTE DINTR-O TARLA CU DEFICIT

**B. Partea II. Proprietari și acte**

Inscrieri privitoare la dreptul de proprietate și alte drepturi reale		Referințe
/		
Act Administrativ nr. 83860, din 13/12/1999 emis de CJSDPAT CALARASI;		
B1	Intabulare, drept de PROPRIETATE, dobandit prin Reconstituire, cota actuala 1/1, cota initiala 1/1 1) ALEX N GHEORGHE, LIPSA CNP	A1

**C. Partea III. SARCINI .**

Inscrieri privind dezmembramintele dreptului de proprietate, drepturi reale de garanție și sarcini	Referințe
NU SUNT	

## Anexa Nr. 1 La Partea I

## Teren

Nr cadastral	Suprafața (mp)*	Observații / Referințe
	Din acte: 15.000 Masurata: 14.869	IMOBILUL FACE PARTE DINTR-O TARLA CU DEFICIT

\* Suprafața este determinată în planul de proiecție Stereo 70.



## Date referitoare la teren

Crt	Categorie folosință	Intravilan	Suprafața (mp)	Tarla	Parcelă	Nr. topo	Observații / Referințe
1	arabil	NU	14.869	12/5	11	-	

## Lungime Segmente

1) Valorile lungimilor segmentelor sunt obținute din proiecție în plan.

Punct început	X / Y	Punct sfârșit	X / Y	Lungime segment (** (m)
1	673.733,929 326.788,009	2	673.619,249 326.333,179	469.065
2	673.619,249 326.333,179	3	673.649,091 326.325,463	30.823
3	673.649,091 326.325,463	4	673.649,934 326.325,245	0.871
4	673.649,934 326.325,245	5	673.764,652 326.780,224	469.219

Punct început	X / Y	Punct sfârșit	X / Y	Lungime segment (** (m)
5	673.764,652 326.780,224	6	673.763,807 326.780,438	0.872
6	673.763,807 326.780,438	1	673.733,929 326.788,009	30.822

\*\* Lungimile segmentelor sunt determinate în planul de proiecție Stereo 70 și sunt rotunjite la 1 milimetru.

\*\*\* Distanța dintre puncte este formată din segmente cumulate ce sunt mai mici decât valoarea 1 milimetru.



**DATE DESPRE IMOBILUL NR. 3188**

Oficiul de Cadastru și Publicitate Imobiliară CALARASI  
Biroul de Cadastru și Publicitate Imobiliară Calarasi

**A. Partea I. Descrierea imobilului**

TEREN Extravilan

Adresa: Jud. Calarasi, Tarla 12/5, Parcela 12.

Nr. Crt	Nr cadastral Nr. topografic	Suprafața* (mp)	Observații / Referințe
A1	23282	Din acte: 15.000 Masurata: 14.869	Sector cadastral:7 Teren neimprejmuit; Teren extravilan arabil, neimprejmuit.

**B. Partea II. Proprietari și acte**

Inscrieri privitoare la dreptul de proprietate și alte drepturi reale		Referințe
<b>87348 / 05/11/2021</b>		
Act Administrativ nr. 707/SPI, din 05/11/2021 emis de BCPI CALARASI;		
B2	se indreapta eroarea materiala strecurata in Incheierea nr. 48288/20.09.2021 emisa de BCPI Calarasi cu privire la inscrierea dreptului de proprietate asupra cotei de 1/2 din imobilul de sub A1 in favoarea numitului Stan Ion, conform Tittlului de proprietate nr.83670/12.08.1998 emis de CJPSDPAT Calarasi, astfel:	A1
Act Administrativ nr. 83670, din 12/08/1998 emis de CJPSDPAT CALARASI;		
B3	Intabulare, drept de PROPRIETATE, dobandit prin Reconstituire, cota actuala 1/2, cota initiala 1/2 1) <b>STAN G ION</b>	A1
<b>28354 / 19/05/2022</b>		
Act Notarial nr. 1800, din 18/05/2022 emis de Serban Angelica Valentina;		
B4	Intabulare, drept de PROPRIETATE, dobandit prin Conventie, cota actuala 1/2, cota initiala 1/2 1) <b>ILDU SRL, CIF:6786765</b>	A1

**C. Partea III. SARCINI .**

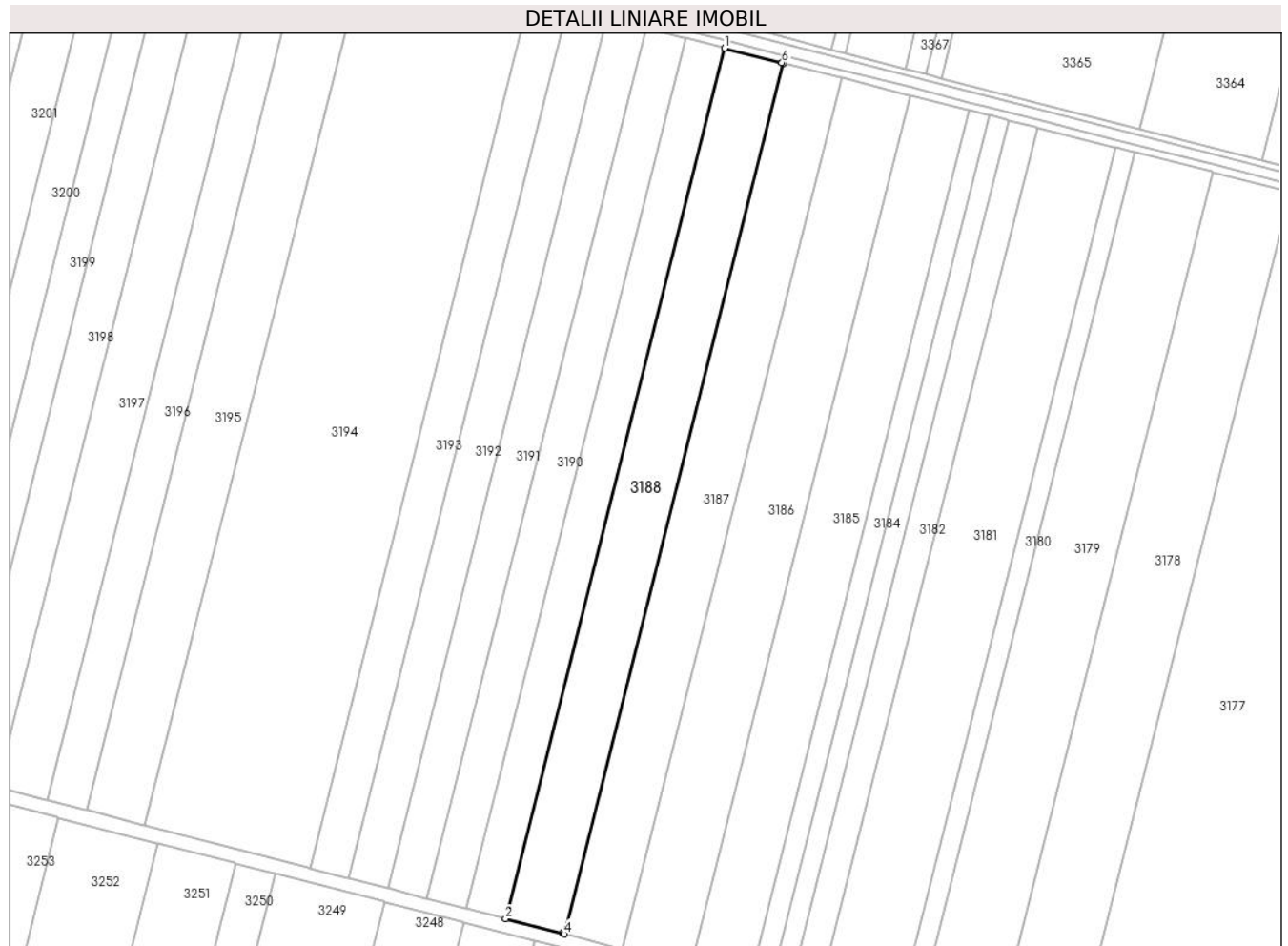
Inscrieri privind dezmembramintele dreptului de proprietate, drepturi reale de garanție și sarcini	Referințe
NU SUNT	

## Anexa Nr. 1 La Partea I

## Teren

Nr cadastral	Suprafața (mp)*	Observații / Referințe
23282	Din acte: 15.000 Masurata: 14.869	Teren extravilan arabil, neimprejmuit.

\* Suprafața este determinată în planul de proiecție Stereo 70.



## Date referitoare la teren

Crt	Categorie folosință	Intravilan	Suprafața (mp)	Tarla	Parcelă	Nr. topo	Observații / Referințe
1	arabil	NU	14.869	12/5	12	-	

## Lungime Segmente

1) Valorile lungimilor segmentelor sunt obținute din proiecție în plan.

Punct început	X / Y	Punct sfârșit	X / Y	Lungime segment (** (m)
1	673.703,195 326.795,796	2	673.588,553 326.341,116	468.91
2	673.588,553 326.341,116	3	673.618,406 326.333,397	30.835
3	673.618,406 326.333,397	4	673.619,249 326.333,179	0.871
4	673.619,249 326.333,179	5	673.733,929 326.788,009	469.065

Punct început	X / Y	Punct sfârșit	X / Y	Lungime segment (** (m)
5	673.733,929 326.788,009	6	673.733,084 326.788,223	0.872
6	673.733,084 326.788,223	1	673.703,195 326.795,796	30.833

\*\* Lungimile segmentelor sunt determinate în planul de proiecție Stereo 70 și sunt rotunjite la 1 milimetru.

\*\*\* Distanța dintre puncte este formată din segmente cumulate ce sunt mai mici decât valoarea 1 milimetru.





**DATE DESPRE IMOBILUL NR. 3189**

Oficiul de Cadastru și Publicitate Imobiliară CALARASI  
Biroul de Cadastru și Publicitate Imobiliară Calarasi

**A. Partea I. Descrierea imobilului**

TEREN Extravilan

Adresa: Jud. Calarasi

Nr. Crt	Nr cadastral Nr. topografic	Suprafața* (mp)	Observații / Referințe
A1		Din acte: 10.000 Masurata: 9.913	Sector cadastral:7 Teren neimprejmuit; IMOBILUL FACE PARTE DINTR-O TARLA CU DEFICIT

**B. Partea II. Proprietari și acte**

Inscrieri privitoare la dreptul de proprietate și alte drepturi reale		Referințe
/		
Act Administrativ nr. 84233, din 23/05/2002 emis de CJSDPAT CALARASI;		
B1	Intabulare, drept de PROPRIETATE, dobandit prin Reconstituire, cota actuala 1/1, cota initiala 1/1 1) STOICA MARIA, LIPSA CNP	A1

**C. Partea III. SARCINI .**

Inscrieri privind dezmembramintele dreptului de proprietate, drepturi reale de garanție și sarcini	Referințe
NU SUNT	

## Anexa Nr. 1 La Partea I

## Teren

Nr cadastral	Suprafața (mp)*	Observații / Referințe
	Din acte: 10.000 Masurata: 9.913	IMOBILUL FACE PARTE DINTR-O TARLA CU DEFICIT

\* Suprafața este determinată în planul de proiecție Stereo 70.



## Date referitoare la teren

Crt	Categorie folosință	Intra vilan	Suprafața (mp)	Tarla	Parcelă	Nr. topo	Observații / Referințe
1	arabil	NU	9.913	12/5	13	-	

## Lungime Segmente

1) Valorile lungimilor segmentelor sunt obținute din proiecție în plan.

Punct început	X / Y	Punct sfârșit	X / Y	Lungime segment (** (m)
1	673.682,701 326.800,99	2	673.568,083 326.346,408	468.809
2	673.568,083 326.346,408	3	673.587,71 326.341,334	20.272
3	673.587,71 326.341,334	4	673.588,553 326.341,116	0.871
4	673.588,553 326.341,116	5	673.703,195 326.795,796	468.91
5	673.703,195 326.795,796	6	673.702,353 326.796,01	0.869

Punct început	X / Y	Punct sfârșit	X / Y	Lungime segment (** (m)
6	673.702,353 326.796,01	1	673.682,701 326.800,99	20.273

\*\* Lungimile segmentelor sunt determinate în planul de proiecție Stereo 70 și sunt rotunjite la 1 milimetru.

\*\*\* Distanța dintre puncte este formată din segmente cumulate ce sunt mai mici decât valoarea 1 milimetru.



**DATE DESPRE IMOBILUL NR. 3190**

Oficiul de Cadastru și Publicitate Imobiliară CALARASI  
Biroul de Cadastru și Publicitate Imobiliară Calarasi

**A. Partea I. Descrierea imobilului**

TEREN Extravilan

Adresa: Jud. Calarasi

Nr. Crt	Nr cadastral Nr. topografic	Suprafața* (mp)	Observații / Referințe
A1	21462	Din acte: 10.000 Masurata: 9.912	Sector cadastral:7 Teren neimprejmuit;

**B. Partea II. Proprietari și acte**

Inscrieri privitoare la dreptul de proprietate și alte drepturi reale		Referințe
<b>21727 / 06/04/2015</b>		
Act Notarial nr. 1085, din 02/04/2015 emis de NP SERBAN ANGELICA VALENTINA;		
B3	Intabulare, drept de PROPRIETATE, dobandit prin Conventie, cota actuala 1/1, cota initiala 1/1 1) <b>BALACIU NELU</b> , -sot 2) <b>BALACIU MARIANA</b> , -sotie	A1

**C. Partea III. SARCINI .**

Inscrieri privind dezmembramintele dreptului de proprietate, drepturi reale de garanție și sarcini	Referințe
NU SUNT	

**Teren**

Nr cadastral	Suprafața (mp)*	Observații / Referințe
21462	Din acte: 10.000 Masurata: 9.912	

\* Suprafața este determinată în planul de proiecție Stereo 70.



**Date referitoare la teren**

Crt	Categorie folosință	Intra vilan	Suprafața (mp)	Tarla	Parcelă	Nr. topo	Observații / Referințe
1	arabil	NU	9.912	12/5	14	-	

**Lungime Segmente**

1) Valorile lungimilor segmentelor sunt obținute din proiecție în plan.

Punct început	X / Y	Punct sfârșit	X / Y	Lungime segment (** (m)
1	673.662,203 326.806,184	2	673.547,611 326.351,702	468.706
2	673.547,611 326.351,702	3	673.567,241 326.346,626	20.276
3	673.567,241 326.346,626	4	673.568,083 326.346,408	0.87
4	673.568,083 326.346,408	5	673.682,701 326.800,99	468.809
5	673.682,701 326.800,99	6	673.681,857 326.801,204	0.871

Punct început	X / Y	Punct sfârșit	X / Y	Lungime segment (** (m)
6	673.681,857 326.801,204	1	673.662,203 326.806,184	20.275

\*\* Lungimile segmentelor sunt determinate în planul de proiecție Stereo 70 și sunt rotunjite la 1 milimetru.

\*\*\* Distanța dintre puncte este formată din segmente cumulate ce sunt mai mici decât valoarea 1 milimetru.





**DATE DESPRE IMOBILUL NR. 3191**

Oficiul de Cadastru și Publicitate Imobiliară CALARASI  
Biroul de Cadastru și Publicitate Imobiliară Calarasi

**A. Partea I. Descrierea imobilului**

TEREN Extravilan

Adresa: Jud. Calarasi, TARLA 12/5 PARCELA 15

Nr. Crt	Nr cadastral Nr. topografic	Suprafața* (mp)	Observații / Referințe
A1	23251	Din acte: 10.000 Masurata: 9.913	Sector cadastral:7 Teren neimprejmuit;

**B. Partea II. Proprietari și acte**

Inscrieri privitoare la dreptul de proprietate și alte drepturi reale		Referințe
<b>52803 / 20/09/2022</b>		
Act Notarial nr. 3992, din 19/09/2022 emis de NP Tutuianu Dana Cristina;		
B2	Intabulare, drept de PROPRIETATE, dobandit prin Conventie, cota actuala 1/1, cota initiala 1/1 1) TRIF CONSTANTIN, -sot 2) PICATOARE VERONICA, -sotie	A1

**C. Partea III. SARCINI**

Inscrieri privind dezmembramintele dreptului de proprietate, drepturi reale de garanție și sarcini		Referințe
<b>52803 / 20/09/2022</b>		
Act Notarial nr. 3992, din 19/09/2022 emis de NP Tutuianu Dana Cristina;		
C1	Intabulare, drept de IPOTECA LEGALA, Valoare:0 -conform art.2386, alin.4, Cod Civil 1) PICATOARE ION 2) PICATOARE EMILIA	A1

## Anexa Nr. 1 La Partea I

## Teren

Nr cadastral	Suprafața (mp)*	Observații / Referințe
23251	Din acte: 10.000 Masurata: 9.913	

\* Suprafața este determinată în planul de proiecție Stereo 70.



## Date referitoare la teren

Crt	Categorie folosință	Intra vilan	Suprafața (mp)	Tarla	Parcelă	Nr. topo	Observații / Referințe
1	arabil	NU	9.913	12/5	15	-	

## Lungime Segmente

1) Valorile lungimilor segmentelor sunt obținute din proiecție în plan.

Punct început	X / Y	Punct sfârșit	X / Y	Lungime segment (** (m)
1	673.641,699 326.811,379	2	673.527,132 326.356,997	468.603
2	673.527,132 326.356,997	3	673.546,768 326.351,92	20.282
3	673.546,768 326.351,92	4	673.547,611 326.351,702	0.871
4	673.547,611 326.351,702	5	673.662,203 326.806,184	468.706
5	673.662,203 326.806,184	6	673.661,359 326.806,398	0.871

Punct început	X / Y	Punct sfârșit	X / Y	Lungime segment (** (m)
6	673.661,359 326.806,398	1	673.641,699 326.811,379	20.281

\*\* Lungimile segmentelor sunt determinate în planul de proiecție Stereo 70 și sunt rotunjite la 1 milimetru.

\*\*\* Distanța dintre puncte este formată din segmente cumulate ce sunt mai mici decât valoarea 1 milimetru.



**DATE DESPRE IMOBILUL NR. 3192**

Oficiul de Cadastru și Publicitate Imobiliară CALARASI  
Biroul de Cadastru și Publicitate Imobiliară Calarasi

**A. Partea I. Descrierea imobilului**

TEREN Extravilan

Adresa: Jud. Calarasi

Nr. Crt	Nr cadastral Nr. topografic	Suprafața* (mp)	Observații / Referințe
A1	22740	Din acte: 10.000 Masurata: 9.912	Sector cadastral:7 Teren neimprejmuit;

**B. Partea II. Proprietari și acte**

Inscrieri privitoare la dreptul de proprietate și alte drepturi reale	Referințe
<b>52917 / 24/10/2018</b>	
Hotarare Judecatoreasca nr. 3687, din 19/11/2009 emis de JUDECATORIA CALARASI (act administrativ nr 83660 din 10.08.1998, emis de CJPSDPAT CALARASI;hotarare judecatoreasca nr 2613 din 21.12.2017, emis de JUDECATORIA CALARASI);	
B1	Intabulare, drept de PROPRIETATE, dobandit prin Hotarare Judecatoreasca, cota actuala 1/1, cota initiala 1/1 1) MELENTE IULIAN
	A1

**C. Partea III. SARCINI .**

Inscrieri privind dezmembramintele dreptului de proprietate, drepturi reale de garanție și sarcini	Referințe
NU SUNT	

## Anexa Nr. 1 La Partea I

## Teren

Nr cadastral	Suprafața (mp)*	Observații / Referințe
22740	Din acte: 10.000 Masurata: 9.912	

\* Suprafața este determinată în planul de proiecție Stereo 70.



## Date referitoare la teren

Crt	Categorie folosință	Intra vilan	Suprafața (mp)	Tarla	Parcelă	Nr. topo	Observații / Referințe
1	arabil	NU	9.912	12/5	16	-	

## Lungime Segmente

1) Valorile lungimilor segmentelor sunt obținute din proiecție în plan.

Punct început	X / Y	Punct sfârșit	X / Y	Lungime segment (** (m)
1	673.621,193 326.816,576	2	673.506,65 326.362,293	468.501
2	673.506,65 326.362,293	3	673.526,289 326.357,215	20.285
3	673.526,289 326.357,215	4	673.527,132 326.356,997	0.871
4	673.527,132 326.356,997	5	673.641,699 326.811,379	468.603
5	673.641,699 326.811,379	6	673.640,856 326.811,593	0.87

Punct început	X / Y	Punct sfârșit	X / Y	Lungime segment (** (m)
6	673.640,856 326.811,593	1	673.621,193 326.816,576	20.285

\*\* Lungimile segmentelor sunt determinate în planul de proiecție Stereo 70 și sunt rotunjite la 1 milimetru.

\*\*\* Distanța dintre puncte este formată din segmente cumulate ce sunt mai mici decât valoarea 1 milimetru.





**DATE DESPRE IMOBILUL NR. 3193**

Oficiul de Cadastru și Publicitate Imobiliară CALARASI  
Biroul de Cadastru și Publicitate Imobiliară Calarasi

**A. Partea I. Descrierea imobilului**

TEREN Extravilan

Adresa: Jud. Calarasi

Nr. Crt	Nr cadastral Nr. topografic	Suprafața* (mp)	Observații / Referințe
A1		Din acte: 10.000 Masurata: 9.913	Sector cadastral:7 Teren neimprejmuit; IMOBILUL FACE PARTE DINTR-O TARLA CU DEFICIT

**B. Partea II. Proprietari și acte**

Inscrieri privitoare la dreptul de proprietate și alte drepturi reale		Referințe
/		
Act Administrativ nr. 142397, din 26/01/2016 emis de CJSDPAT CALARASI;		
B1	Intabulare, drept de PROPRIETATE, dobandit prin Reconstituire, cota actuala 1/1, cota initiala 1/1 1) GHEORGHE D VETA, LIPSA CNP 2) RADOVICI IOANA, LIPSA CNP	A1

**C. Partea III. SARCINI .**

Inscrieri privind dezmembramintele dreptului de proprietate, drepturi reale de garanție și sarcini	Referințe
NU SUNT	

## Anexa Nr. 1 La Partea I

## Teren

Nr cadastral	Suprafața (mp)*	Observații / Referințe
	Din acte: 10.000 Masurata: 9.913	IMOBILUL FACE PARTE DINTR-O TARLA CU DEFICIT

\* Suprafața este determinată în planul de proiecție Stereo 70.



## Date referitoare la teren

Crt	Categorie folosință	Intra vilan	Suprafața (mp)	Tarla	Parcelă	Nr. topo	Observații / Referințe
1	arabil	NU	9.913	12/5	17	-	

## Lungime Segmente

1) Valorile lungimilor segmentelor sunt obținute din proiecție în plan.

Punct început	X / Y	Punct sfârșit	X / Y	Lungime segment (** (m)
1	673.600,68 326.821,774	2	673.486,162 326.367,59	468.399
2	673.486,162 326.367,59	3	673.505,807 326.362,511	20.291
3	673.505,807 326.362,511	4	673.506,65 326.362,293	0.871
4	673.506,65 326.362,293	5	673.621,193 326.816,576	468.501
5	673.621,193 326.816,576	6	673.620,348 326.816,79	0.872

Punct început	X / Y	Punct sfârșit	X / Y	Lungime segment (** (m)
6	673.620,348 326.816,79	1	673.600,68 326.821,774	20.29

\*\* Lungimile segmentelor sunt determinate în planul de proiecție Stereo 70 și sunt rotunjite la 1 milimetru.

\*\*\* Distanța dintre puncte este formată din segmente cumulate ce sunt mai mici decât valoarea 1 milimetru.



**DATE DESPRE IMOBILUL NR. 3194**

Oficiul de Cadastru și Publicitate Imobiliară CALARASI  
Biroul de Cadastru și Publicitate Imobiliară Calarasi

**A. Partea I. Descrierea imobilului**

TEREN Extravilan

Nr. CF vechi:653

Adresa: Jud. Calarasi

Nr. Crt	Nr cadastral Nr. topografic	Suprafața* (mp)	Observații / Referințe
A1	20064	41.633	Sector cadastral:7 Teren neimprejmuit; 42000 MP DIN ACT *

**B. Partea II. Proprietari și acte**

Inscrieri privitoare la dreptul de proprietate și alte drepturi reale		Referințe
<b>16187 / 12/06/2008</b>		
Certificat Mostenitor nr. 28, din 20/01/2005 emis de BNP MITACHE IULIANA ADRIANA (TP NR 83874/15. 12.1999 CJPSDPAT CALARASI);		
B3	Intabulare, drept de PROPRIETATE, dobandit prin Succesiune, cota actuala 2/16, cota initiala 1/8 1) <b>CIUTACU CORNELIA</b> <i>OBSERVATII: (provenita din conversia CF 653)</i>	A1
B5	Intabulare, drept de PROPRIETATE, dobandit prin Succesiune, cota actuala 1/16, cota initiala 1/16 1) <b>SOHAN ANDREI CRISTIAN</b> <i>OBSERVATII: (provenita din conversia CF 653)</i>	A1
B6	Intabulare, drept de PROPRIETATE, dobandit prin Succesiune, cota actuala 1/16, cota initiala 1/16 1) <b>SOHAN DANIELA NICOLETA</b> <i>OBSERVATII: (provenita din conversia CF 653)</i>	A1
<b>26840 / 30/09/2008</b>		
Act Notarial nr. 2155, din 24/09/2008 emis de BNP CHIRU MARIA DANA;		
B7	Intabulare, drept de PROPRIETATE, dobandit prin Conventie, cota actuala 4/16, cota initiala 1/4 1) <b>ILIUTA MIHAELA-CRISTINA</b> , sotie 2) <b>ILIUTA VASILE</b> , sot	A1
<b>59434 / 28/10/2015</b>		
Act Notarial nr. 4402, din 26/10/2015 emis de NP SERBAN ANGELICA VALENTINA;		
B8	Intabulare, drept de PROPRIETATE, dobandit prin Conventie, cota actuala 8/16, cota initiala 8/16 1) <b>SOCIETATEA ILDU SRL</b> , CIF:6786765	A1

**C. Partea III. SARCINI .**

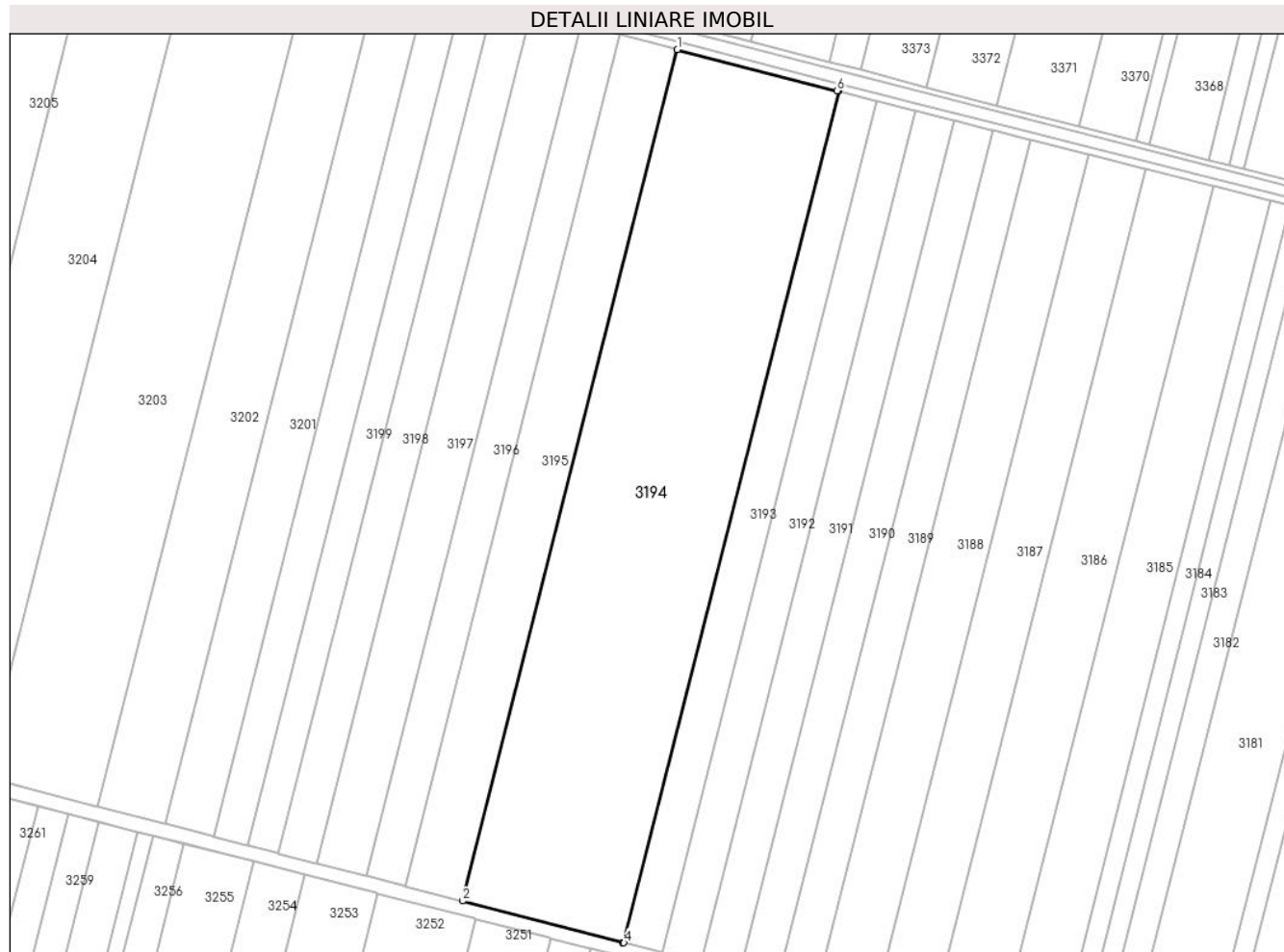
Inscrieri privind dezmembramintele dreptului de proprietate, drepturi reale de garanție și sarcini	Referințe
NU SUNT	

## Anexa Nr. 1 La Partea I

## Teren

Nr cadastral	Suprafața (mp)*	Observații / Referințe
20064	41.633	42000 MP DIN ACT *

\* Suprafața este determinată în planul de proiecție Stereo 70.



## Date referitoare la teren

Crt	Categorie folosință	Intra vilan	Suprafața (mp)	Tarla	Parcelă	Nr. topo	Observații / Referințe
1	arabil	NU	41.633	12/5	18	-	

## Lungime Segmente

1) Valorile lungimilor segmentelor sunt obținute din proiecție în plan.

Punct început	X / Y	Punct sfârșit	X / Y	Lungime segment (** (m)
1	673.514,569 326.843,871	2	673.400,092 326.389,845	468.236
2	673.400,092 326.389,845	3	673.485,32 326.367,808	88.031
3	673.485,32 326.367,808	4	673.486,162 326.367,59	0.87
4	673.486,162 326.367,59	5	673.600,68 326.821,774	468.399
5	673.600,68 326.821,774	6	673.599,842 326.821,986	0.864

Punct început	X / Y	Punct sfârșit	X / Y	Lungime segment (** (m)
6	673.599,842 326.821,986	1	673.514,569 326.843,871	88.037

\*\* Lungimile segmentelor sunt determinate în planul de proiecție Stereo 70 și sunt rotunjite la 1 milimetru.

\*\*\* Distanța dintre puncte este formată din segmente cumulate ce sunt mai mici decât valoarea 1 milimetru.





**DATE DESPRE IMOBILUL NR. 3195**

Oficiul de Cadastru și Publicitate Imobiliară CALARASI  
Biroul de Cadastru și Publicitate Imobiliară Calarasi

**A. Partea I. Descrierea imobilului**

TEREN Extravilan

Adresa: Jud. Calarasi

Nr. Crt	Nr cadastral Nr. topografic	Suprafața* (mp)	Observații / Referințe
A1		14.869	Sector cadastral:7 Teren neimprejmuit;

**B. Partea II. Proprietari și acte**

Inscrieri privitoare la dreptul de proprietate și alte drepturi reale		Referințe
/		
Act Administrativ nr. 97436, din 28/04/2006 emis de CJSDPAT CALARASI;		
B1	Intabulare, drept de PROPRIETATE, dobandit prin Reconstituire, cota actuala 1/1, cota initiala 1/1 1) <b>ACHIM MARIA</b> , LIPSA CNP 2) <b>ANGHEL SERBAN</b> , LIPSA CNP 3) <b>CONSTANTIN SEVASTITA</b> , LIPSA CNP	A1

**C. Partea III. SARCINI .**

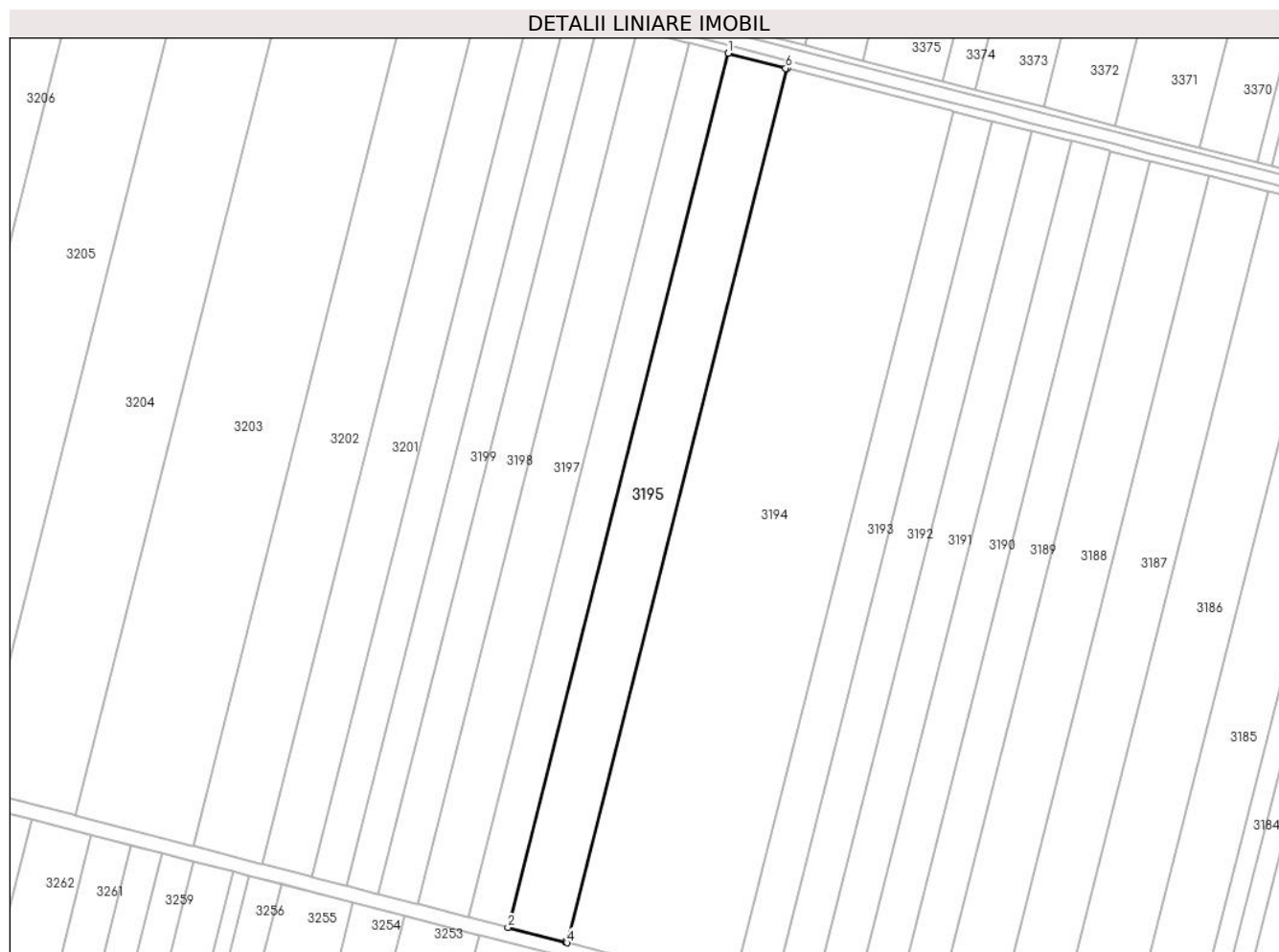
Inscrieri privind dezmembramintele dreptului de proprietate, drepturi reale de garanție și sarcini	Referințe
NU SUNT	

## Anexa Nr. 1 La Partea I

## Teren

Nr cadastral	Suprafața (mp)*	Observații / Referințe
	14.869	

\* Suprafața este determinată în planul de proiecție Stereo 70.



## Date referitoare la teren

Crt	Categorie folosință	Intravilan	Suprafața (mp)	Tarla	Parcelă	Nr. topo	Observații / Referințe
1	arabil	NU	14.869	12/5	19	-	

## Lungime Segmente

1) Valorile lungimilor segmentelor sunt obținute din proiecție în plan.

Punct început	X / Y	Punct sfârșit	X / Y	Lungime segment (** (m)
1	673.483,838 326.851,868	2	673.369,348 326.397,794	468.285
2	673.369,348 326.397,794	3	673.399,237 326.390,066	30.872
3	673.399,237 326.390,066	4	673.400,092 326.389,845	0.883
4	673.400,092 326.389,845	5	673.514,569 326.843,871	468.236
5	673.514,569 326.843,871	6	673.513,721 326.844,088	0.875

Punct început	X / Y	Punct sfârșit	X / Y	Lungime segment (** (m)
6	673.513,721 326.844,088	1	673.483,838 326.851,868	30.879

\*\* Lungimile segmentelor sunt determinate în planul de proiecție Stereo 70 și sunt rotunjite la 1 milimetru.

\*\*\* Distanța dintre puncte este formată din segmente cumulate ce sunt mai mici decât valoarea 1 milimetru.



**DATE DESPRE IMOBILUL NR. 3196**

Oficiul de Cadastru și Publicitate Imobiliară CALARASI  
 Biroul de Cadastru și Publicitate Imobiliară Calarasi

**A. Partea I. Descrierea imobilului**

TEREN Extravilan

Adresa: Jud. Calarasi

Nr. Crt	Nr cadastral Nr. topografic	Suprafața* (mp)	Observații / Referințe
A1	20053	Din acte: 10.000 Masurata: 9.912	Sector cadastral:7 Teren neimprejmuit;

**B. Partea II. Proprietari și acte**

Inscrieri privitoare la dreptul de proprietate și alte drepturi reale		Referințe
<b>30894 / 11/11/2008</b>		
Act Notarial nr. 2643, din 10/11/2008 emis de BNP CHIRU MARIA DANA;		
B2	Intabulare, drept de PROPRIETATE, dobandit prin Conventie, cota actuala 1/1, cota initiala 1/1 1) ILIUTA MIHAELA-CRISTINA, sotie 2) ILIUTA VASILE, sot	A1

**C. Partea III. SARCINI .**

Inscrieri privind dezmembramintele dreptului de proprietate, drepturi reale de garanție și sarcini	Referințe
NU SUNT	

## Anexa Nr. 1 La Partea I

## Teren

Nr cadastral	Suprafața (mp)*	Observații / Referințe
20053	Din acte: 10.000 Masurata: 9.912	

\* Suprafața este determinată în planul de proiecție Stereo 70.



## Date referitoare la teren

Crt	Categorie folosință	Intra vilan	Suprafața (mp)	Tarla	Parcelă	Nr. topo	Observații / Referințe
1	arabil	NU	9.912	12/5	20	-	

## Lungime Segmente

1) Valorile lungimilor segmentelor sunt obținute din proiecție în plan.

Punct început	X / Y	Punct sfârșit	X / Y	Lungime segment (** (m)
1	673.463,354 326.857,199	2	673.348,856 326.403,093	468.318
2	673.348,856 326.403,093	3	673.368,494 326.398,015	20.284
3	673.368,494 326.398,015	4	673.369,348 326.397,794	0.882
4	673.369,348 326.397,794	5	673.483,838 326.851,868	468.285
5	673.483,838 326.851,868	6	673.482,983 326.852,09	0.883

Punct început	X / Y	Punct sfârșit	X / Y	Lungime segment (** (m)
6	673.482,983 326.852,09	1	673.463,354 326.857,199	20.283

\*\* Lungimile segmentelor sunt determinate în planul de proiecție Stereo 70 și sunt rotunjite la 1 milimetru.

\*\*\* Distanța dintre puncte este formată din segmente cumulate ce sunt mai mici decât valoarea 1 milimetru.





**DATE DESPRE IMOBILUL NR. 3197**

Oficiul de Cadastru și Publicitate Imobiliară CALARASI  
Biroul de Cadastru și Publicitate Imobiliară Calarasi

**A. Partea I. Descrierea imobilului**

TEREN Extravilan

Adresa: Jud. Calarasi

Nr. Crt	Nr cadastral Nr. topografic	Suprafața* (mp)	Observații / Referințe
A1		12.787	Sector cadastral:7 Teren neimprejmit;

**B. Partea II. Proprietari și acte**

Inscrieri privitoare la dreptul de proprietate și alte drepturi reale	Referințe
/	
Act Administrativ nr. 84244, din 24/05/2002 emis de CJSDPAT CALARASI (Certificat de deces nr. 29/23.09.2002, Certificat de deces nr. 26/12.10.1994);	
B1	A1
Intabulare, drept de PROPRIETATE, dobandit prin Reconstituire, cota actuala 1/1, cota initiala 1/1	
1) <b>OGREANU RADU</b> , -decedat, LIPSA CNP	
2) <b>OGREANU I ELENA</b>	
3) <b>OGREANU I ION</b> , -DECEDAT	

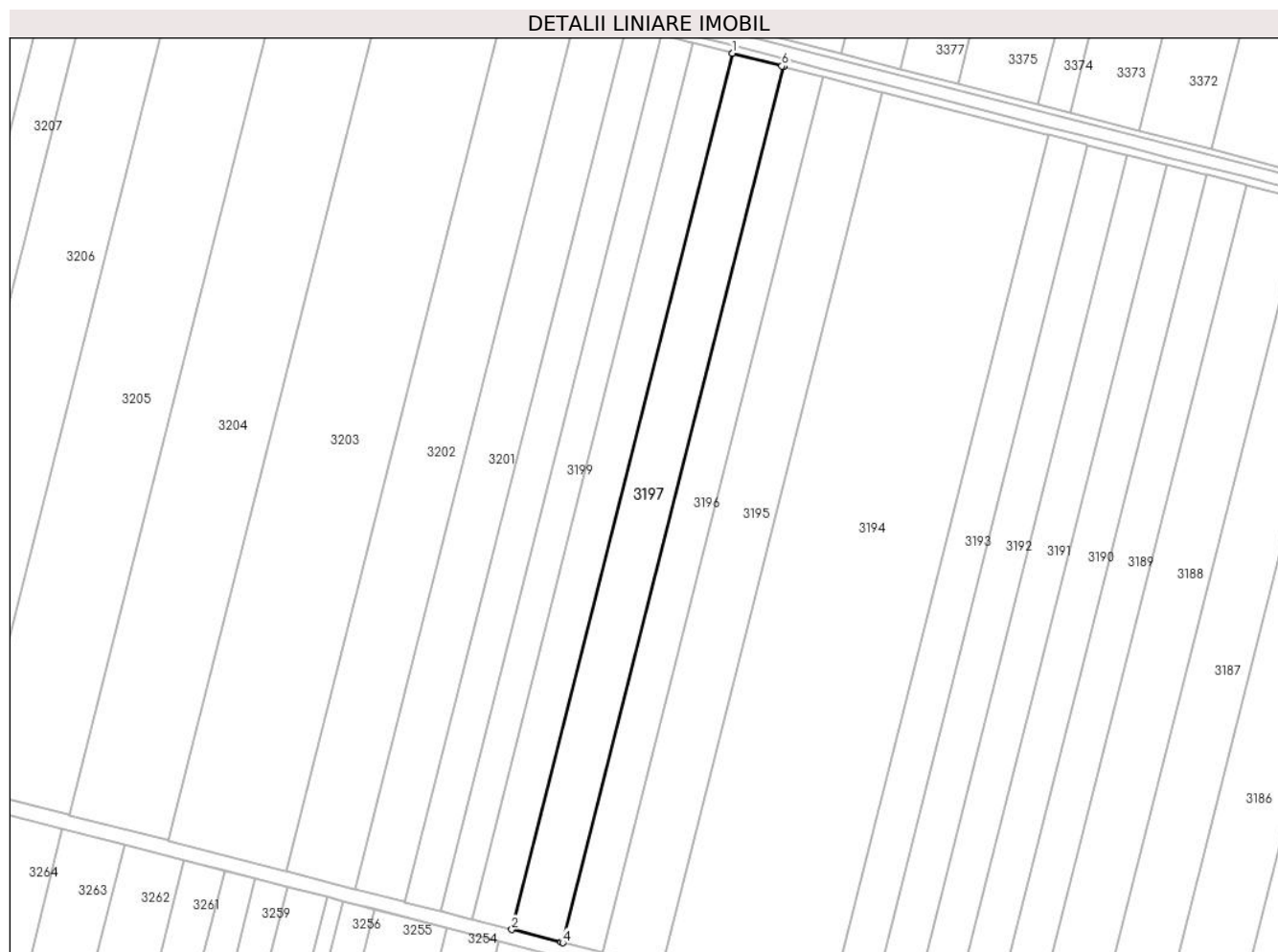
**C. Partea III. SARCINI .**

Inscrieri privind dezmembramintele dreptului de proprietate, drepturi reale de garanție și sarcini	Referințe
NU SUNT	

**Teren**

Nr cadastral	Suprafața (mp)*	Observații / Referințe
	12.787	

\* Suprafața este determinată în planul de proiecție Stereo 70.



**Date referitoare la teren**

Crt	Categorie folosință	Intravilan	Suprafața (mp)	Tarla	Parcelă	Nr. topo	Observații / Referințe
1	arabil	NU	12.787	12/5	21	-	

**Lungime Segmente**

1) Valorile lungimilor segmentelor sunt obținute din proiecție în plan.

Punct început	X / Y	Punct sfârșit	X / Y	Lungime segment (** (m)
1	673.436,931 326.864,078	2	673.322,422 326.409,928	468.364
2	673.322,422 326.409,928	3	673.348,001 326.403,314	26.42
3	673.348,001 326.403,314	4	673.348,856 326.403,093	0.883
4	673.348,856 326.403,093	5	673.463,354 326.857,199	468.318
5	673.463,354 326.857,199	6	673.462,499 326.857,422	0.884

Punct început	X / Y	Punct sfârşit	X / Y	Lungime segment (** (m)
6	673.462,499 326.857,422	1	673.436,931 326.864,078	26.42

\*\* Lungimile segmentelor sunt determinate în planul de proiecţie Stereo 70 şi sunt rotunjite la 1 milimetru.

\*\*\* Distanţa dintre puncte este formată din segmente cumulate ce sunt mai mici decât valoarea 1 milimetru.



**DATE DESPRE IMOBILUL NR. 3198**

Oficiul de Cadastru și Publicitate Imobiliară CALARASI  
Biroul de Cadastru și Publicitate Imobiliară Calarasi

**A. Partea I. Descrierea imobilului**

TEREN Extravilan

Adresa: Jud. Calarasi

Nr. Crt	Nr cadastral Nr. topografic	Suprafața* (mp)	Observații / Referințe
A1	21155	Din acte: 10.000 Masurata: 9.912	Sector cadastral:7 Teren neimprejmuit;

**B. Partea II. Proprietari și acte**

Inscrieri privitoare la dreptul de proprietate și alte drepturi reale		Referințe
<b>42254 / 03/09/2013</b>		
Act Notarial nr. 1561, din 02/09/2013 emis de BNP CHIRU MARIA DANA;		
B2	Intabulare, drept de PROPRIETATE, dobandit prin Conventie, cota actuala 1/1, cota initiala 1/1 1) COJOCARU MANDA, -sotie 2) COJOCARU CRISTIAN, -sot	A1

**C. Partea III. SARCINI .**

Inscrieri privind dezmembramintele dreptului de proprietate, drepturi reale de garanție și sarcini	Referințe
NU SUNT	

## Anexa Nr. 1 La Partea I

## Teren

Nr cadastral	Suprafața (mp)*	Observații / Referințe
21155	Din acte: 10.000 Masurata: 9.912	

\* Suprafața este determinată în planul de proiecție Stereo 70.



## Date referitoare la teren

Crt	Categorie folosință	Intra vilan	Suprafața (mp)	Tarla	Parcelă	Nr. topo	Observații / Referințe
1	arabil	NU	9.912	12/5	22	-	

## Lungime Segmente

1) Valorile lungimilor segmentelor sunt obținute din proiecție în plan.

Punct început	X / Y	Punct sfârșit	X / Y	Lungime segment (** (m)
1	673.416,451 326.869,409	2	673.301,933 326.415,226	468.398
2	673.301,933 326.415,226	3	673.321,567 326.410,149	20.28
3	673.321,567 326.410,149	4	673.322,422 326.409,928	0.883
4	673.322,422 326.409,928	5	673.436,931 326.864,078	468.364
5	673.436,931 326.864,078	6	673.436,076 326.864,301	0.884

Punct început	X / Y	Punct sfârșit	X / Y	Lungime segment (** (m)
6	673.436,076 326.864,301	1	673.416,451 326.869,409	20.279

\*\* Lungimile segmentelor sunt determinate în planul de proiecție Stereo 70 și sunt rotunjite la 1 milimetru.

\*\*\* Distanța dintre puncte este formată din segmente cumulate ce sunt mai mici decât valoarea 1 milimetru.





**DATE DESPRE IMOBILUL NR. 3199**

Oficiul de Cadastru și Publicitate Imobiliară CALARASI  
Biroul de Cadastru și Publicitate Imobiliară Calarasi

**A. Partea I. Descrierea imobilului**

TEREN Extravilan

Adresa: Jud. Calarasi

Nr. Crt	Nr cadastral Nr. topografic	Suprafața* (mp)	Observații / Referințe
A1		7.930	Sector cadastral:7 Teren neimprejmuit;

**B. Partea II. Proprietari și acte**

Inscrieri privitoare la dreptul de proprietate și alte drepturi reale		Referințe
/		
Act Administrativ nr. 84333, din 13/11/2002 emis de CJSDPAT CALARASI;		
B1	Intabulare, drept de PROPRIETATE, dobandit prin Reconstituire, cota actuala 1/1, cota initiala 1/1 1) TUDOR DUMITRU	A1

**C. Partea III. SARCINI .**

Inscrieri privind dezmembramintele dreptului de proprietate, drepturi reale de garanție și sarcini	Referințe
NU SUNT	

## Anexa Nr. 1 La Partea I

## Teren

Nr cadastral	Suprafața (mp)*	Observații / Referințe
	7.930	

\* Suprafața este determinată în planul de proiecție Stereo 70.



## Date referitoare la teren

Crt	Categorie folosință	Intravilan	Suprafața (mp)	Tarla	Parcelă	Nr. topo	Observații / Referințe
1	arabil	NU	7.930	12/5	23	-	

## Lungime Segmente

1) Valorile lungimilor segmentelor sunt obținute din proiecție în plan.

Punct început	X / Y	Punct sfârșit	X / Y	Lungime segment (** (m)
1	673.400,067 326.873,674	2	673.285,543 326.419,464	468.426
2	673.285,543 326.419,464	3	673.301,077 326.415,447	16.045
3	673.301,077 326.415,447	4	673.301,933 326.415,226	0.884
4	673.301,933 326.415,226	5	673.416,451 326.869,409	468.398
5	673.416,451 326.869,409	6	673.415,594 326.869,632	0.886

Punct început	X / Y	Punct sfârșit	X / Y	Lungime segment (** (m)
6	673.415,594 326.869,632	1	673.400,067 326.873,674	16.044

\*\* Lungimile segmentelor sunt determinate în planul de proiecție Stereo 70 și sunt rotunjite la 1 milimetru.

\*\*\* Distanța dintre puncte este formată din segmente cumulate ce sunt mai mici decât valoarea 1 milimetru.



**DATE DESPRE IMOBILUL NR. 3200**

Oficiul de Cadastru și Publicitate Imobiliară CALARASI  
Biroul de Cadastru și Publicitate Imobiliară Calarasi

**A. Partea I. Descrierea imobilului**

TEREN Extravilan

Adresa: Jud. Calarasi

Nr. Crt	Nr cadastral Nr. topografic	Suprafața* (mp)	Observații / Referințe
A1	20638	Din acte: 9.000 Masurata: 8.921	Sector cadastral:7 Teren neimprejmuit;

**B. Partea II. Proprietari și acte**

Inscrieri privitoare la dreptul de proprietate și alte drepturi reale		Referințe
<b>2573 / 25/01/2012</b>		
Act Notarial nr. 80, din 23/01/2012 emis de BNP CHIRU MARIA DANA;		
B2	Intabulare, drept de PROPRIETATE, dobandit prin Conventie, cota actuala 1/1, cota initiala 1/1 1) ILIUTA MIHAELA CRISTINA, sotie 2) ILIUTA VASILE, sot	A1

**C. Partea III. SARCINI .**

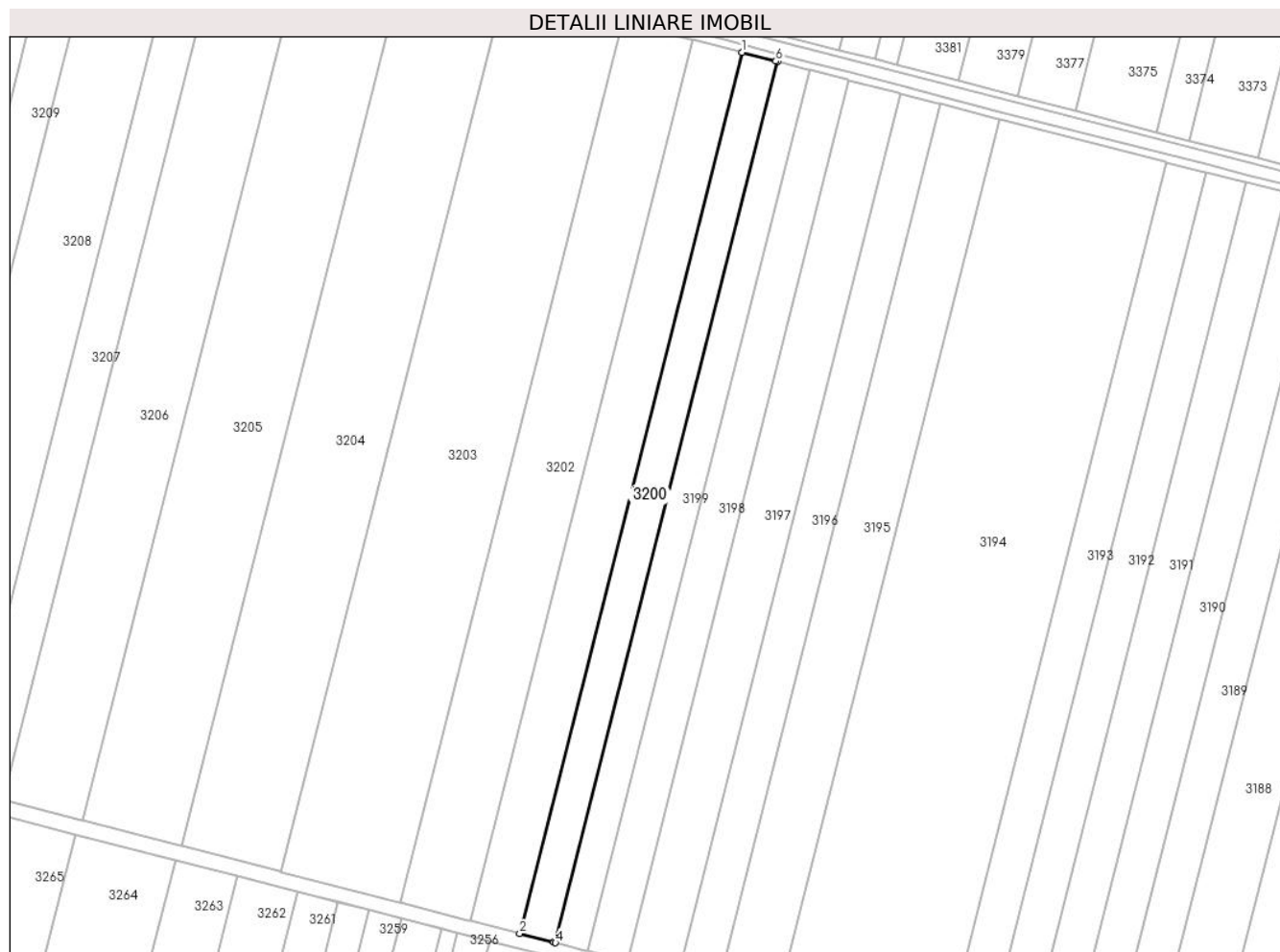
Inscrieri privind dezmembramintele dreptului de proprietate, drepturi reale de garanție și sarcini	Referințe
NU SUNT	

## Anexa Nr. 1 La Partea I

## Teren

Nr cadastral	Suprafața (mp)*	Observații / Referințe
20638	Din acte: 9.000 Masurata: 8.921	

\* Suprafața este determinată în planul de proiecție Stereo 70.



## Date referitoare la teren

Crt	Categorie folosință	Intra vilan	Suprafața (mp)	Tarla	Parcelă	Nr. topo	Observații / Referințe
1	arabil	NU	8.921	12/5	24	-	

## Lungime Segmente

1) Valorile lungimilor segmentelor sunt obținute din proiecție în plan.

Punct început	X / Y	Punct sfârșit	X / Y	Lungime segment (** (m)
1	673.381,637 326.878,472	2	673.267,105 326.424,231	468.458
2	673.267,105 326.424,231	3	673.284,686 326.419,685	18.159
3	673.284,686 326.419,685	4	673.285,543 326.419,464	0.885
4	673.285,543 326.419,464	5	673.400,067 326.873,674	468.426
5	673.400,067 326.873,674	6	673.399,21 326.873,897	0.886

Punct început	X / Y	Punct sfârșit	X / Y	Lungime segment (** (m)
6	673.399,21 326.873,897	1	673.381,637 326.878,472	18.159

\*\* Lungimile segmentelor sunt determinate în planul de proiecție Stereo 70 și sunt rotunjite la 1 milimetru.

\*\*\* Distanța dintre puncte este formată din segmente cumulate ce sunt mai mici decât valoarea 1 milimetru.





**DATE DESPRE IMOBILUL NR. 3201**

Oficiul de Cadastru și Publicitate Imobiliară CALARASI  
Biroul de Cadastru și Publicitate Imobiliară Calarasi

**A. Partea I. Descrierea imobilului**

TEREN Extravilan

Adresa: Jud. Calarasi

Nr. Crt	Nr cadastral Nr. topografic	Suprafața* (mp)	Observații / Referințe
A1		12.391	Sector cadastral:7 Teren neimprejmuit;

**B. Partea II. Proprietari și acte**

Inscrieri privitoare la dreptul de proprietate și alte drepturi reale		Referințe
/		
Act Administrativ nr. 84148, din 26/01/2002 emis de CJSDPAT CALARASI;		
B1	Intabulare, drept de PROPRIETATE, dobandit prin Reconstituire, cota actuala 1/1, cota initiala 1/1 1) GHEORGHE VALERICA, LIPSA CNP	A1

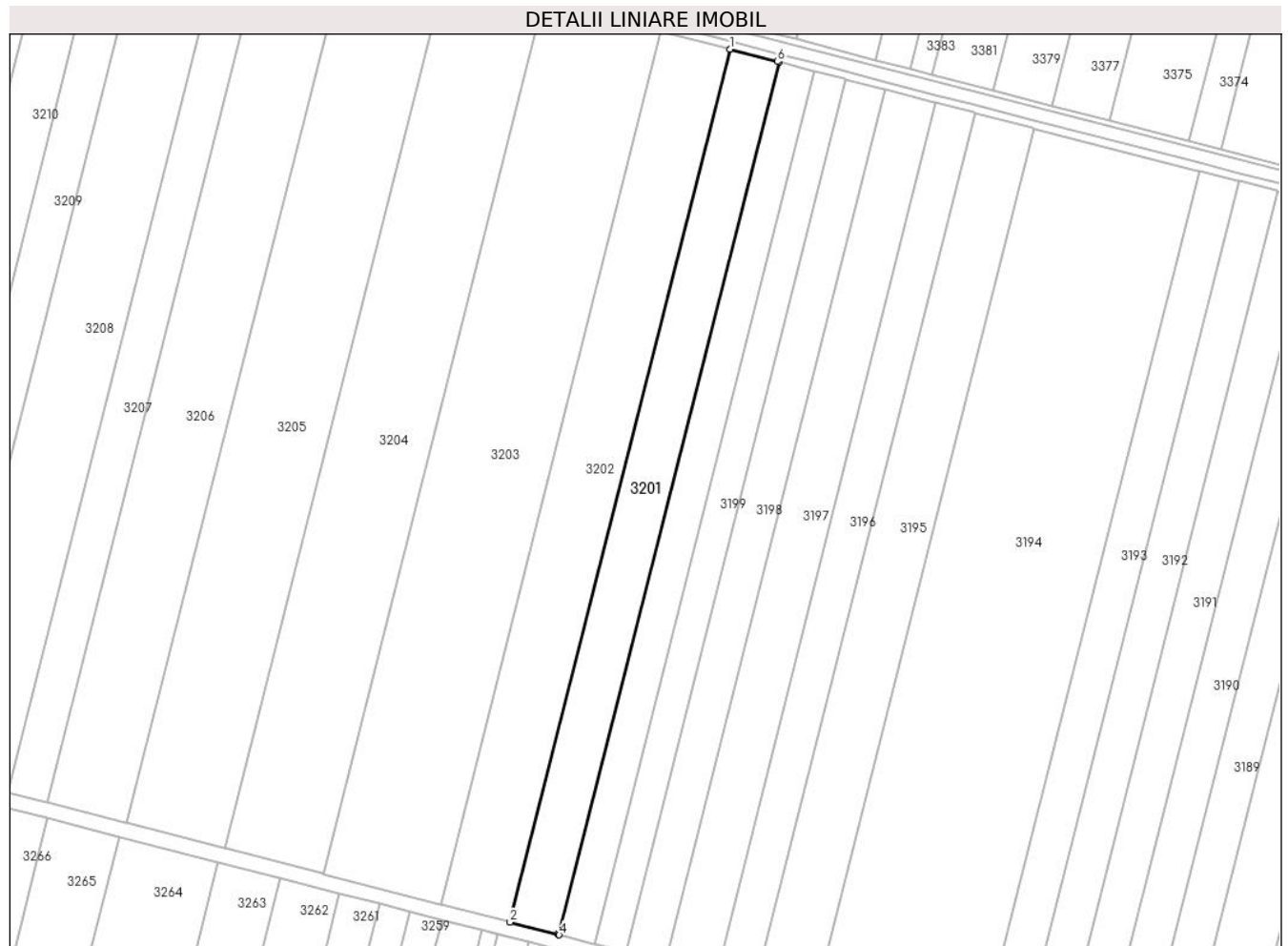
**C. Partea III. SARCINI .**

Inscrieri privind dezmembramintele dreptului de proprietate, drepturi reale de garanție și sarcini	Referințe
NU SUNT	

**Teren**

Nr cadastral	Suprafața (mp)*	Observații / Referințe
	12.391	

\* Suprafața este determinată în planul de proiecție Stereo 70.



**Date referitoare la teren**

Crt	Categorie folosință	Intra vilan	Suprafața (mp)	Tarla	Parcelă	Nr. topo	Observații / Referințe
1	arabil	NU	12.391	12/5	25	-	AMPLASAMENTUL DIN ACT ESTE ÎN TARLA 15/5, PARCELA 25

**Lungime Segmente**

1) Valorile lungimilor segmentelor sunt obținute din proiecție în plan.

Punct început	X / Y	Punct sfârșit	X / Y	Lungime segment (** (m)
1	673.356,039 326.885,135	2	673.241,497 326.430,852	468.501
2	673.241,497 326.430,852	3	673.266,248 326.424,452	25.565
3	673.266,248 326.424,452	4	673.267,105 326.424,231	0.885
4	673.267,105 326.424,231	5	673.381,637 326.878,472	468.458
5	673.381,637 326.878,472	6	673.380,779 326.878,695	0.887

Punct început	X / Y	Punct sfârșit	X / Y	Lungime segment (** (m)
6	673.380,779 326.878,695	1	673.356,039 326.885,135	25.564

\*\* Lungimile segmentelor sunt determinate în planul de proiecție Stereo 70 și sunt rotunjite la 1 milimetru.

\*\*\* Distanța dintre puncte este formată din segmente cumulate ce sunt mai mici decât valoarea 1 milimetru.



**DATE DESPRE IMOBILUL NR. 3202**

Oficiul de Cadastru și Publicitate Imobiliară CALARASI  
Biroul de Cadastru și Publicitate Imobiliară Calarasi

**A. Partea I. Descrierea imobilului**

TEREN Extravilan

Adresa: Jud. Calarasi

Nr. Crt	Nr cadastral Nr. topografic	Suprafața* (mp)	Observații / Referințe
A1		17.347	Sector cadastral:7 Teren neimprejmuit;

**B. Partea II. Proprietari și acte**

Inscrieri privitoare la dreptul de proprietate și alte drepturi reale	Referințe
/	
Act Administrativ nr. 83727, din 21/12/1998 emis de CJSDPAT CALARASI;	
B1	A1
Intabulare, drept de PROPRIETATE, dobandit prin Reconstituire, cota actuala 1/1, cota initiala 1/1 1) TRITADE MARIA, LIPSA CNP	

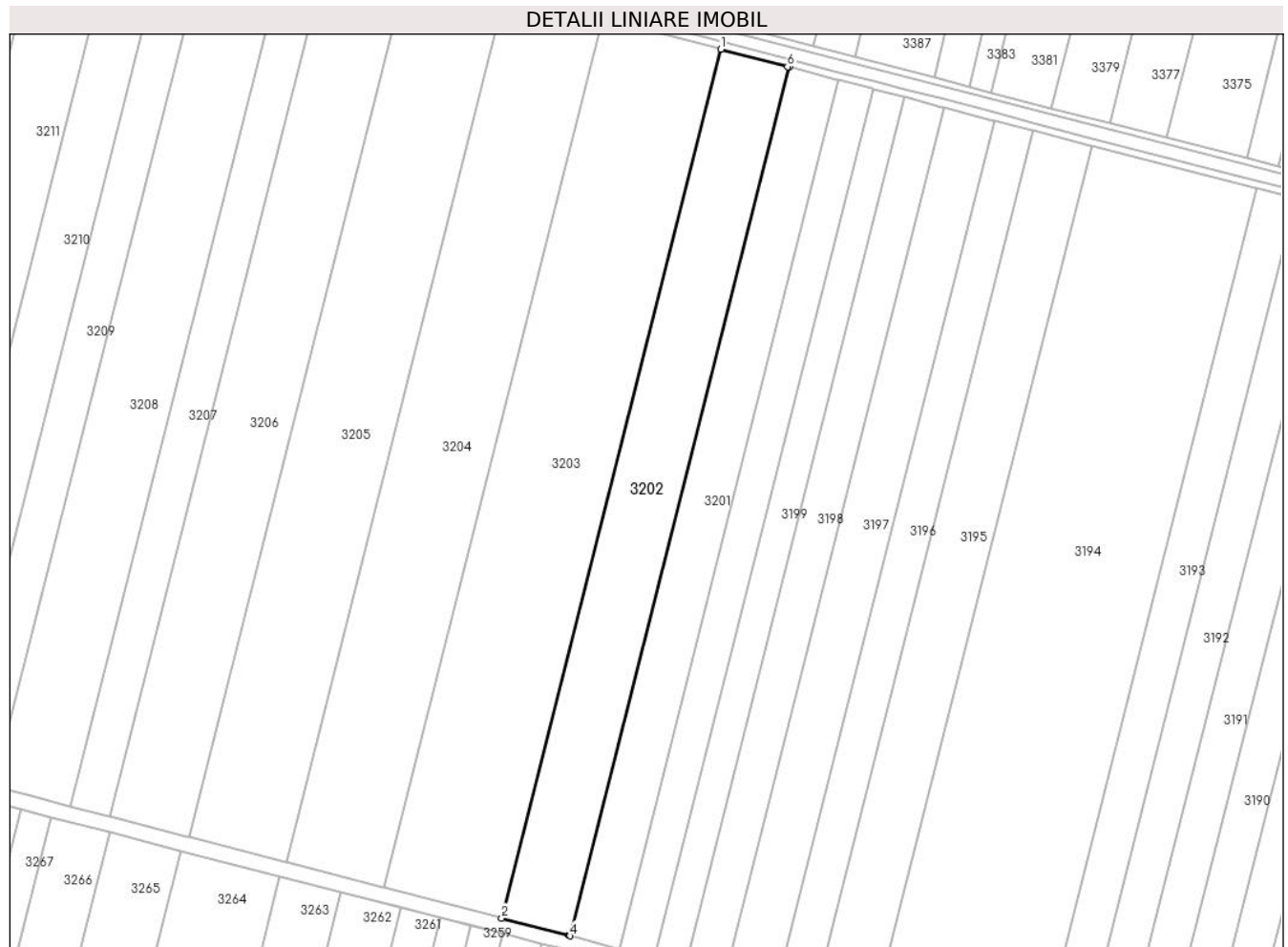
**C. Partea III. SARCINI .**

Inscrieri privind dezmembramintele dreptului de proprietate, drepturi reale de garanție și sarcini	Referințe
NU SUNT	

**Teren**

Nr cadastral	Suprafața (mp)*	Observații / Referințe
	17.347	

\* Suprafața este determinată în planul de proiecție Stereo 70.



**Date referitoare la teren**

Crt	Categorie folosință	Intravilan	Suprafața (mp)	Tarla	Parcelă	Nr. topo	Observații / Referințe
1	arabil	NU	17.347	12/5	26	-	

**Lungime Segmente**

1) Valorile lungimilor segmentelor sunt obținute din proiecție în plan.

Punct început	X / Y	Punct sfârșit	X / Y	Lungime segment (** (m)
1	673.320,208 326.894,462	2	673.205,651 326.440,121	468.561
2	673.205,651 326.440,121	3	673.240,641 326.431,073	36.141
3	673.240,641 326.431,073	4	673.241,497 326.430,852	0.884
4	673.241,497 326.430,852	5	673.356,039 326.885,135	468.501
5	673.356,039 326.885,135	6	673.355,183 326.885,358	0.885

Punct început	X / Y	Punct sfârşit	X / Y	Lungime segment (** (m)
6	673.355,183 326.885,358	1	673.320,208 326.894,462	36.14

\*\* Lungimile segmentelor sunt determinate în planul de proiecţie Stereo 70 şi sunt rotunjite la 1 milimetru.

\*\*\* Distanţa dintre puncte este formată din segmente cumulate ce sunt mai mici decât valoarea 1 milimetru.





**DATE DESPRE IMOBILUL NR. 3203**

Oficiul de Cadastru și Publicitate Imobiliară CALARASI  
Biroul de Cadastru și Publicitate Imobiliară Calarasi

**A. Partea I. Descrierea imobilului**

TEREN Extravilan

Adresa: Jud. Calarasi

Nr. Crt	Nr cadastral Nr. topografic	Suprafața* (mp)	Observații / Referințe
A1	20673	Din acte: 30.000 Masurata: 29.738	Sector cadastral:7 Teren neimprejmuit;

**B. Partea II. Proprietari și acte**

Inscrieri privitoare la dreptul de proprietate și alte drepturi reale		Referințe
<b>62253 / 26/11/2020</b>		
Act Notarial nr. 3315, din 25/11/2020 emis de Serban Angelica Valentina;		
B6	Intabulare, drept de PROPRIETATE, dobandit prin Conventie, cota actuala 1/1, cota initiala 1/1 1) MOLDOVEANU ECO AGRI SRL, CIF:26283920	A1

**C. Partea III. SARCINI**

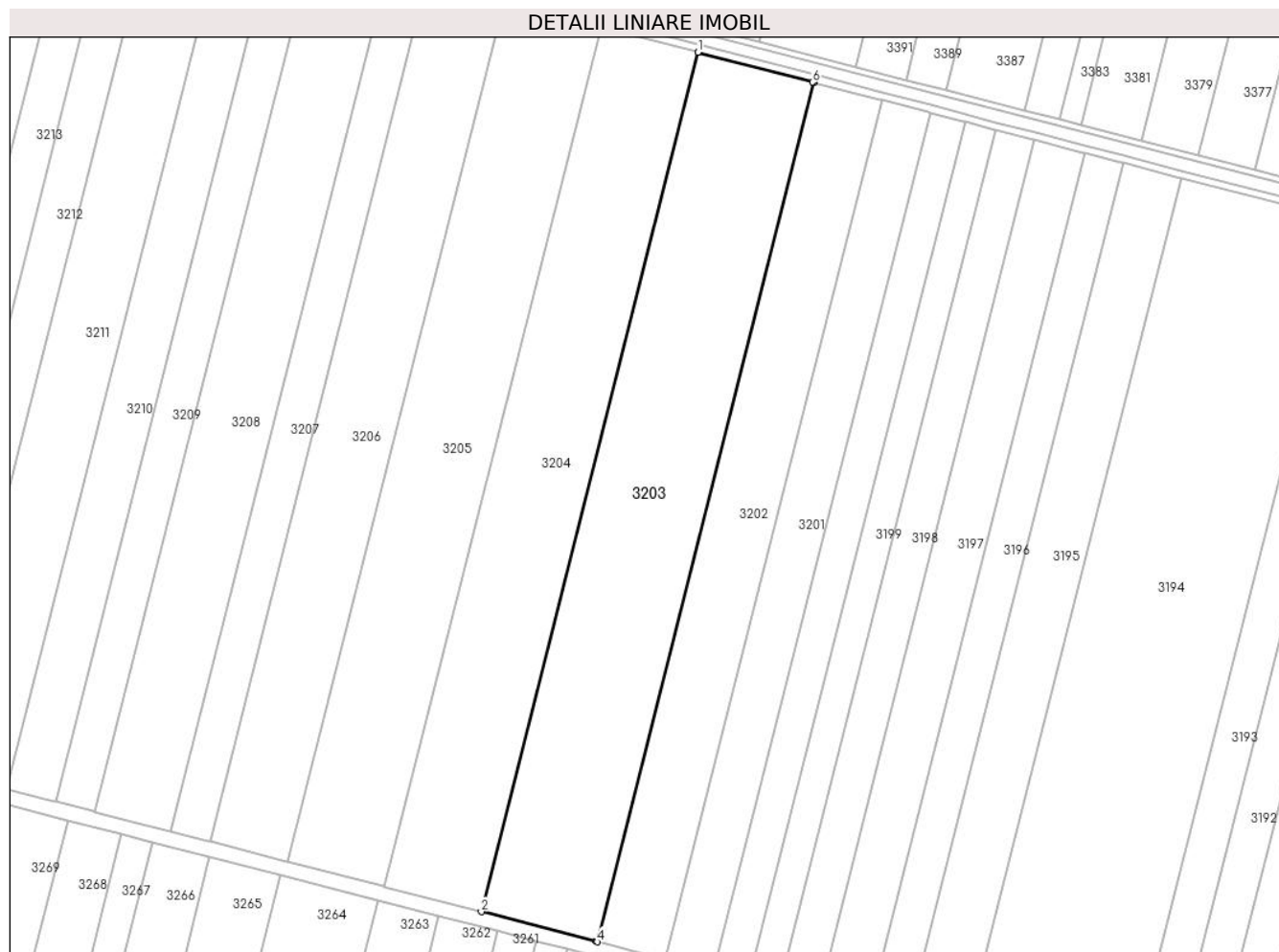
Inscrieri privind dezmembramintele dreptului de proprietate, drepturi reale de garanție și sarcini		Referințe
<b>714 / 11/01/2021</b>		
Act Notarial nr. 55, din 11/01/2021 emis de NP Serban Angelica Valentina;		
C8	Intabulare, drept de IPOTECA, Valoare:707140 LEI, si celelalte obligatii de plata aferente creditului acordat in baza Contractului de credit nr. 61213/11.01.2021 1) SOCIETATEA AGRICOVER CREDIT IFN SA, CIF:22940237	A1

## Anexa Nr. 1 La Partea I

## Teren

Nr cadastral	Suprafața (mp)*	Observații / Referințe
20673	Din acte: 30.000 Masurata: 29.738	

\* Suprafața este determinată în planul de proiecție Stereo 70.



## Date referitoare la teren

Crt	Categorie folosință	Intravilan	Suprafața (mp)	Tarla	Parcelă	Nr. topo	Observații / Referințe
1	arabil	NU	29.738	12/5	27	-	

## Lungime Segmente

1) Valorile lungimilor segmentelor sunt obținute din proiecție în plan.

Punct început	X / Y	Punct sfârșit	X / Y	Lungime segment (** (m)
1	673.258,794 326.910,45	2	673.144,211 326.456,007	468.666
2	673.144,211 326.456,007	3	673.204,795 326.440,342	62.576
3	673.204,795 326.440,342	4	673.205,651 326.440,121	0.884
4	673.205,651 326.440,121	5	673.320,208 326.894,462	468.561

Punct început	X / Y	Punct sfârșit	X / Y	Lungime segment (** (m)
5	673.320,208 326.894,462	6	673.319,352 326.894,685	0.885
6	673.319,352 326.894,685	1	673.258,794 326.910,45	62.576

\*\* Lungimile segmentelor sunt determinate în planul de proiecție Stereo 70 și sunt rotunjite la 1 milimetru.

\*\*\* Distanța dintre puncte este formată din segmente cumulate ce sunt mai mici decât valoarea 1 milimetru.



**DATE DESPRE IMOBILUL NR. 3204**

Oficiul de Cadastru și Publicitate Imobiliară CALARASI  
Biroul de Cadastru și Publicitate Imobiliară Calarasi

**A. Partea I. Descrierea imobilului**

TEREN Extravilan

Adresa: Jud. Calarasi

Nr. Crt	Nr cadastral Nr. topografic	Suprafața* (mp)	Observații / Referințe
A1		24.781	Sector cadastral:7 Teren neimprejmuit;

**B. Partea II. Proprietari și acte**

Inscrieri privitoare la dreptul de proprietate și alte drepturi reale		Referințe
/		
Act Administrativ nr. 83729, din 28/12/1998 emis de CJSDPAT CALARASI;		
B1	Intabulare, drept de PROPRIETATE, dobandit prin Reconstituire, cota actuala 1/1, cota initiala 1/1 1) DUMITRU V NICOLAE, LIPSA CNP	A1

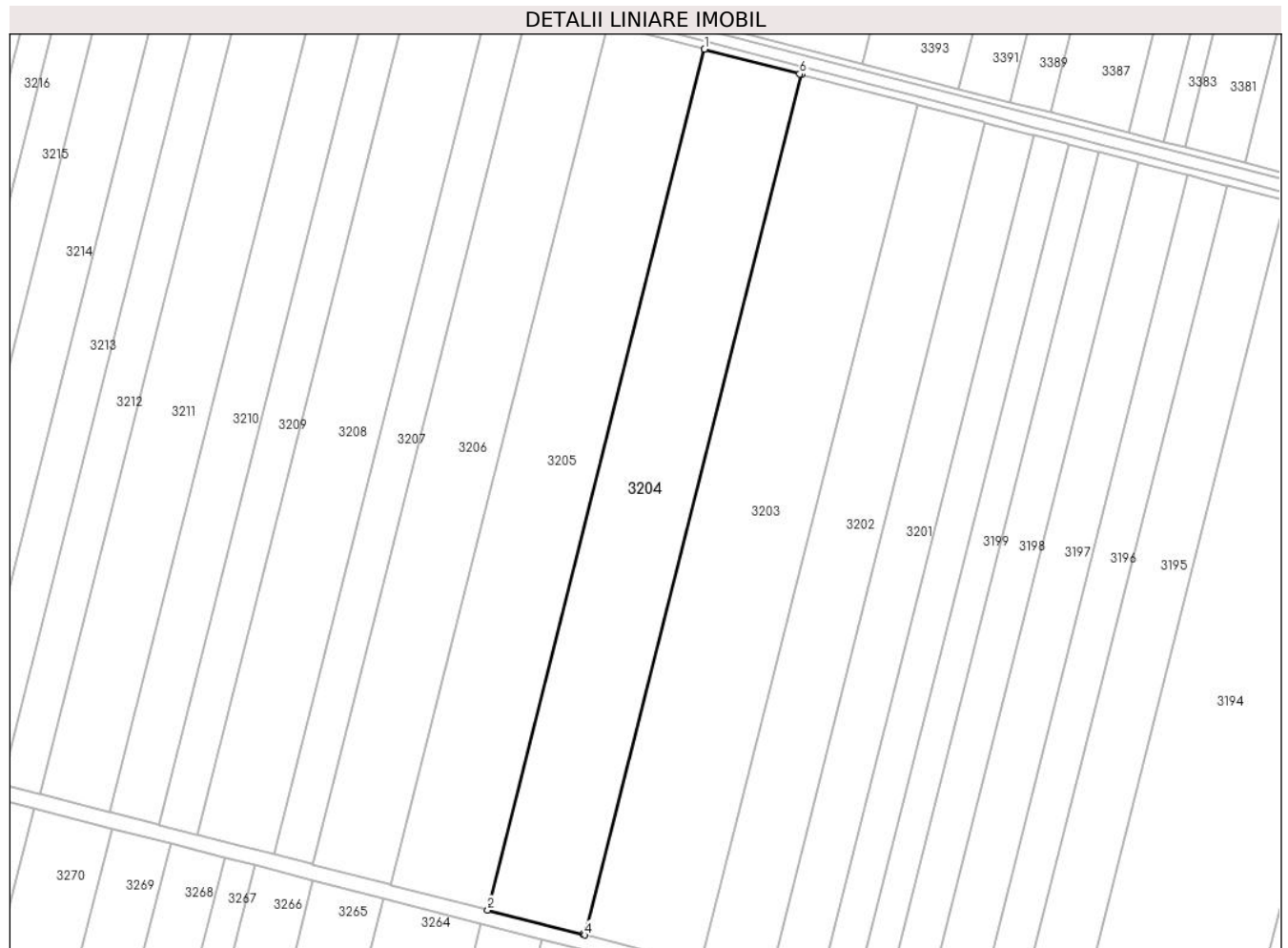
**C. Partea III. SARCINI .**

Inscrieri privind dezmembramintele dreptului de proprietate, drepturi reale de garanție și sarcini	Referințe
NU SUNT	

**Teren**

Nr cadastral	Suprafața (mp)*	Observații / Referințe
	24.781	

\* Suprafața este determinată în planul de proiecție Stereo 70.



**Date referitoare la teren**

Crt	Categorie folosință	Intravilan	Suprafața (mp)	Tarla	Parcelă	Nr. topo	Observații / Referințe
1	arabil	NU	24.781	12/5	28	-	

**Lungime Segmente**

1) Valorile lungimilor segmentelor sunt obținute din proiecție în plan.

Punct început	X / Y	Punct sfârșit	X / Y	Lungime segment (** (m)
1	673.207,627 326.923,769	2	673.093,022 326.469,242	468.753
2	673.093,022 326.469,242	3	673.143,356 326.456,228	51.989
3	673.143,356 326.456,228	4	673.144,211 326.456,007	0.883
4	673.144,211 326.456,007	5	673.258,794 326.910,45	468.666
5	673.258,794 326.910,45	6	673.257,939 326.910,672	0.883

Punct început	X / Y	Punct sfârșit	X / Y	Lungime segment (** (m)
6	673.257,939 326.910,672	1	673.207,627 326.923,769	51.989

\*\* Lungimile segmentelor sunt determinate în planul de proiecție Stereo 70 și sunt rotunjite la 1 milimetru.

\*\*\* Distanța dintre puncte este formată din segmente cumulate ce sunt mai mici decât valoarea 1 milimetru.





**DATE DESPRE IMOBILUL NR. 3205**

Oficiul de Cadastru și Publicitate Imobiliară CALARASI  
Biroul de Cadastru și Publicitate Imobiliară Calarasi

**A. Partea I. Descrierea imobilului**

TEREN Extravilan

Adresa: Jud. Calarasi, TARLA 12/5, PARCELA 29

Nr. Crt	Nr cadastral Nr. topografic	Suprafața* (mp)	Observații / Referințe
A1	22642	Din acte: 25.000 Masurata: 24.781	Sector cadastral:7 Teren neimprejmuit;

**B. Partea II. Proprietari și acte**

Inscrieri privitoare la dreptul de proprietate și alte drepturi reale		Referințe
<b>40237 / 22/08/2018</b>		
Act Notarial nr. 1784, din 21/08/2018 emis de NP Sestacovschi Florin Adrian;		
B3	Intabulare, drept de PROPRIETATE, dobandit prin Conventie, cota actuala 1/1, cota initiala 1/1 1) GHEORGHE COSMINA CATALINA 2) GHEORGHE VALENTIN	A1

**C. Partea III. SARCINI .**

Inscrieri privind dezmembramintele dreptului de proprietate, drepturi reale de garanție și sarcini	Referințe
NU SUNT	

## Anexa Nr. 1 La Partea I

## Teren

Nr cadastral	Suprafața (mp)*	Observații / Referințe
22642	Din acte: 25.000 Masurata: 24.781	

\* Suprafața este determinată în planul de proiecție Stereo 70.



## Date referitoare la teren

Crt	Categorie folosință	Intravilan	Suprafața (mp)	Tarla	Parcelă	Nr. topo	Observații / Referințe
1	arabil	NU	24.781	12/5	29	-	

## Lungime Segmente

1) Valorile lungimilor segmentelor sunt obținute din proiecție în plan.

Punct început	X / Y	Punct sfârșit	X / Y	Lungime segment (** (m)
1	673.156,469 326.937,086	2	673.041,844 326.482,475	468.839
2	673.041,844 326.482,475	3	673.092,167 326.469,463	51.978
3	673.092,167 326.469,463	4	673.093,022 326.469,242	0.883
4	673.093,022 326.469,242	5	673.207,627 326.923,769	468.753

Punct început	X / Y	Punct sfârșit	X / Y	Lungime segment (** (m)
5	673.207,627 326.923,769	6	673.206,771 326.923,992	0.885
6	673.206,771 326.923,992	1	673.156,469 326.937,086	51.978

\*\* Lungimile segmentelor sunt determinate în planul de proiecție Stereo 70 și sunt rotunjite la 1 milimetru.

\*\*\* Distanța dintre puncte este formată din segmente cumulate ce sunt mai mici decât valoarea 1 milimetru.



**DATE DESPRE IMOBILUL NR. 3206**

Oficiul de Cadastru și Publicitate Imobiliară CALARASI  
Biroul de Cadastru și Publicitate Imobiliară Calarasi

**A. Partea I. Descrierea imobilului**

TEREN Extravilan

Adresa: Jud. Calarasi

Nr. Crt	Nr cadastral Nr. topografic	Suprafața* (mp)	Observații / Referințe
A1		20.000	Sector cadastral:7 Teren neimprejmuit;

**B. Partea II. Proprietari și acte**

Inscrieri privitoare la dreptul de proprietate și alte drepturi reale		Referințe
/		
Act Administrativ nr. 83691, din 10/11/1998 emis de CJSDPAT CALARASI (Certificat de deces nr. 04/31.01.2022);		
B1	Intabulare, drept de PROPRIETATE, dobandit prin Reconstituire, cota actuala 1/1, cota initiala 1/1 1) OGREANU D GHEORGHE, -DECEDAT	A1

**C. Partea III. SARCINI .**

Inscrieri privind dezmembramintele dreptului de proprietate, drepturi reale de garanție și sarcini	Referințe
NU SUNT	

## Anexa Nr. 1 La Partea I

## Teren

Nr cadastral	Suprafața (mp)*	Observații / Referințe
	20.000	

\* Suprafața este determinată în planul de proiecție Stereo 70.



## Date referitoare la teren

Crt	Categorie folosință	Intravilan	Suprafața (mp)	Tarla	Parcelă	Nr. topo	Observații / Referințe
1	arabil	NU	20.000	12/5	30	-	

## Lungime Segmente

1) Valorile lungimilor segmentelor sunt obținute din proiecție în plan.

Punct început	X / Y	Punct sfârșit	X / Y	Lungime segment (** (m)
1	673.115,188 326.947,832	2	673.000,546 326.493,153	468.909
2	673.000,546 326.493,153	3	673.040,99 326.482,696	41.774
3	673.040,99 326.482,696	4	673.041,844 326.482,475	0.882
4	673.041,844 326.482,475	5	673.156,469 326.937,086	468.839
5	673.156,469 326.937,086	6	673.155,612 326.937,309	0.886

Punct început	X / Y	Punct sfârșit	X / Y	Lungime segment (** (m)
6	673.155,612 326.937,309	1	673.115,188 326.947,832	41.771

\*\* Lungimile segmentelor sunt determinate în planul de proiecție Stereo 70 și sunt rotunjite la 1 milimetru.

\*\*\* Distanța dintre puncte este formată din segmente cumulate ce sunt mai mici decât valoarea 1 milimetru.





**DATE DESPRE IMOBILUL NR. 3207**

Oficiul de Cadastru și Publicitate Imobiliară CALARASI  
Biroul de Cadastru și Publicitate Imobiliară Calarasi

**A. Partea I. Descrierea imobilului**

TEREN Extravilan

Nr. CF vechi:178  
Nr. cadastral vechi:574

Adresa: Jud. Calarasi

Nr. Crt	Nr cadastral Nr. topografic	Suprafața* (mp)	Observații / Referințe
A1	21750	10.000	Sector cadastral:7 Teren neimprejmuit; *

**B. Partea II. Proprietari și acte**

Inscrieri privitoare la dreptul de proprietate și alte drepturi reale	Referințe
<b>8944 / 14/07/2006</b>	
Act Notarial nr. 1369, din 11/07/2006 emis de BNP CHIRU MARIA DANA;	
B1	A1
Intabulare, drept de PROPRIETATE, dobandit prin Conventie, cota actuala 1/1, cota initiala 1/1	
1) ILIUTA VASILE, -sot	
2) ILIUTA MIHAELA CRISTINA, -sotie	
OBSERVATII: (provenita din conversia CF 178)	

**C. Partea III. SARCINI .**

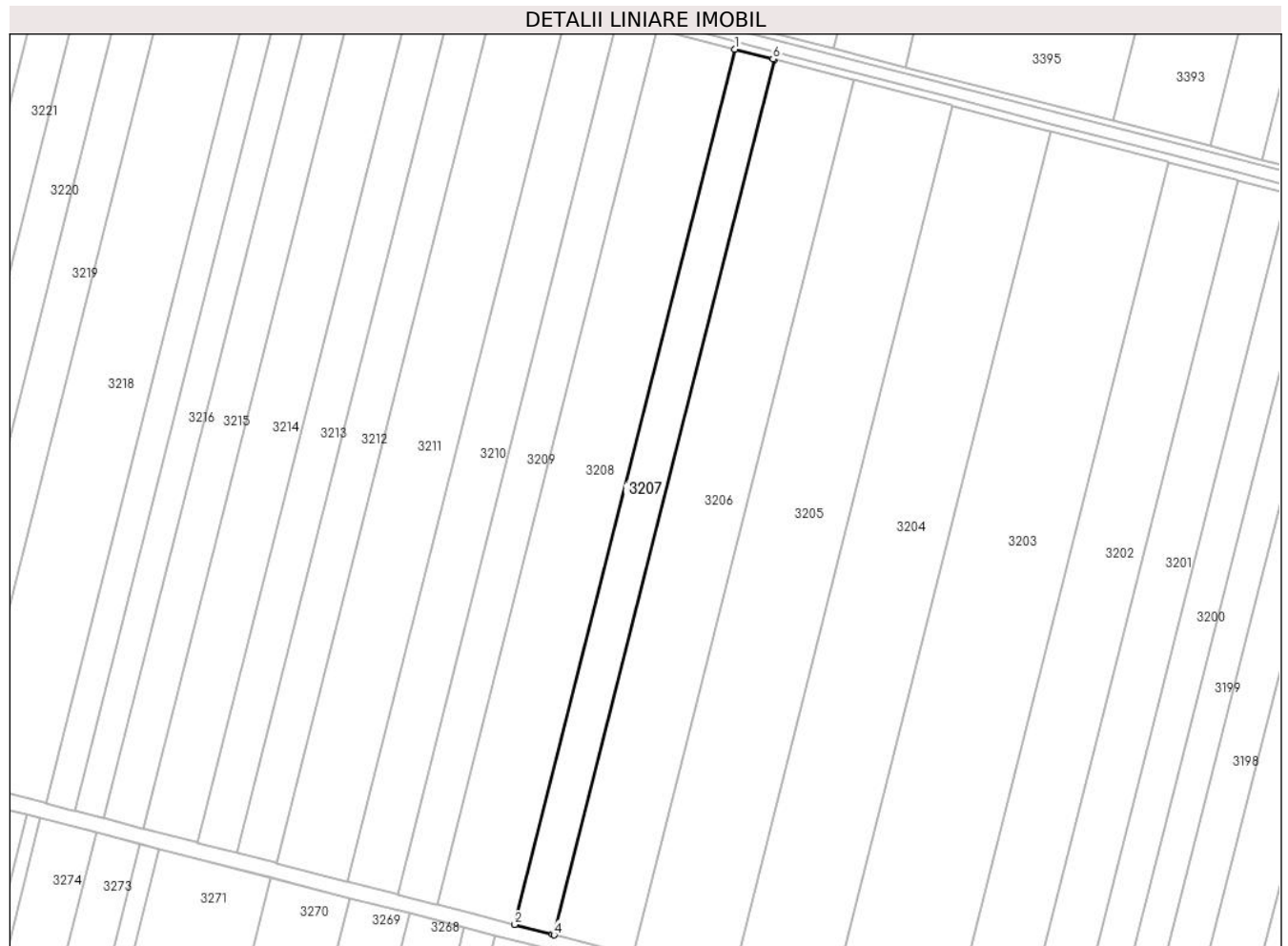
Inscrieri privind dezmembramintele dreptului de proprietate, drepturi reale de garanție și sarcini	Referințe
NU SUNT	

## Anexa Nr. 1 La Partea I

## Teren

Nr cadastral	Suprafața (mp)*	Observații / Referințe
21750	10.000	*

\* Suprafața este determinată în planul de proiecție Stereo 70.



## Date referitoare la teren

Crt	Categorie folosință	Intra vilan	Suprafața (mp)	Tarla	Parcelă	Nr. topo	Observații / Referințe
1	arabil	NU	10.000	12/5	31	-	

## Lungime Segmente

1) Valorile lungimilor segmentelor sunt obținute din proiecție în plan.

Punct început	X / Y	Punct sfârșit	X / Y	Lungime segment (** (m)
1	673.094,55 326.953,205	2	672.979,899 326.498,492	468.944
2	672.979,899 326.498,492	3	672.999,7 326.493,372	20.452
3	672.999,7 326.493,372	4	673.000,546 326.493,153	0.874
4	673.000,546 326.493,153	5	673.115,188 326.947,832	468.909
5	673.115,188 326.947,832	6	673.114,34 326.948,053	0.876

Punct început	X / Y	Punct sfârşit	X / Y	Lungime segment (** (m)
6	673.114,34 326.948,053	1	673.094,55 326.953,205	20.45

\*\* Lungimile segmentelor sunt determinate în planul de proiecţie Stereo 70 şi sunt rotunjite la 1 milimetru.

\*\*\* Distanţa dintre puncte este formată din segmente cumulate ce sunt mai mici decât valoarea 1 milimetru.



**DATE DESPRE IMOBILUL NR. 3208**

Oficiul de Cadastru și Publicitate Imobiliară CALARASI  
Biroul de Cadastru și Publicitate Imobiliară Calarasi

**A. Partea I. Descrierea imobilului**

TEREN Extravilan

Adresa: Jud. Calarasi

Nr. Crt	Nr cadastral Nr. topografic	Suprafața* (mp)	Observații / Referințe
A1	20543	19.500	Sector cadastral:7 Teren neimprejmuit;

**B. Partea II. Proprietari și acte**

Inscrieri privitoare la dreptul de proprietate și alte drepturi reale		Referințe
<b>6714 / 01/03/2012</b>		
Act Notarial nr. 228, din 29/02/2012 emis de BNP CHIRU MARIA DANA;		
B2	Intabulare, drept de PROPRIETATE, dobandit prin Conventie, cota actuala 1/1, cota initiala 1/1 1) ENACHE VIOREL, -necasatorit	A1

**C. Partea III. SARCINI .**

Inscrieri privind dezmembramintele dreptului de proprietate, drepturi reale de garanție și sarcini	Referințe
NU SUNT	

## Anexa Nr. 1 La Partea I

## Teren

Nr cadastral	Suprafața (mp)*	Observații / Referințe
20543	19.500	

\* Suprafața este determinată în planul de proiecție Stereo 70.



## Date referitoare la teren

Crt	Categorie folosință	Intra vilan	Suprafața (mp)	Tarla	Parcelă	Nr. topo	Observații / Referințe
1	arabil	NU	19.500	12/5	31	-	

## Lungime Segmente

1) Valorile lungimilor segmentelor sunt obținute din proiecție în plan.

Punct început	X / Y	Punct sfârșit	X / Y	Lungime segment (** (m)
1	673.054,31 326.963,68	2	672.939,642 326.508,901	469.012
2	672.939,642 326.508,901	3	672.959,441 326.503,782	20.45
3	672.959,441 326.503,782	4	672.979,899 326.498,492	21.131
4	672.979,899 326.498,492	5	673.094,55 326.953,205	468.944
5	673.094,55 326.953,205	1	673.054,31 326.963,68	41.581

**\*\* Lungimile segmentelor sunt determinate în planul de proiecție Stereo 70 și sunt rotunjite la 1 milimetru.**

**\*\*\* Distanța dintre puncte este formată din segmente cumulate ce sunt mai mici decât valoarea 1 milimetru.**





**DATE DESPRE IMOBILUL NR. 3209**

Oficiul de Cadastru și Publicitate Imobiliară CALARASI  
Biroul de Cadastru și Publicitate Imobiliară Calarasi

**A. Partea I. Descrierea imobilului**

TEREN Extravilan

Adresa: Jud. Calarasi

Nr. Crt	Nr cadastral Nr. topografic	Suprafața* (mp)	Observații / Referințe
A1		10.000	Sector cadastral:7 Teren neimprejmuit;

**B. Partea II. Proprietari și acte**

Inscrieri privitoare la dreptul de proprietate și alte drepturi reale	Referințe
/	
Act Administrativ nr. 83630, din 03/08/1998 emis de CJSDPAT CALARASI;	
B1	A1
Intabulare, drept de PROPRIETATE, dobandit prin Reconstituire, cota actuala 1/1, cota initiala 1/1 1) TIU VALERICA, LIPSA CNP	

**C. Partea III. SARCINI .**

Inscrieri privind dezmembramintele dreptului de proprietate, drepturi reale de garanție și sarcini	Referințe
NU SUNT	

## Anexa Nr. 1 La Partea I

## Teren

Nr cadastral	Suprafața (mp)*	Observații / Referințe
	10.000	

\* Suprafața este determinată în planul de proiecție Stereo 70.



## Date referitoare la teren

Crt	Categorie folosință	Intravilan	Suprafața (mp)	Tarla	Parcelă	Nr. topo	Observații / Referințe
1	arabil	NU	10.000	12/5	32	-	AMPLASAMENTUL DIN ACT ESTE ÎN TARLA 12/1, PARCELA 32

## Lungime Segmente

1) Valorile lungimilor segmentelor sunt obținute din proiecție în plan.

Punct început	X / Y	Punct sfârșit	X / Y	Lungime segment (** (m)
1	673.033,676 326.969,051	2	672.919,0 326.514,238	469.047
2	672.919,0 326.514,238	3	672.938,791 326.509,121	20.442
3	672.938,791 326.509,121	4	672.939,642 326.508,901	0.879
4	672.939,642 326.508,901	5	673.054,31 326.963,68	469.012
5	673.054,31 326.963,68	6	673.053,456 326.963,902	0.882

Punct început	X / Y	Punct sfârșit	X / Y	Lungime segment (** (m)
6	673.053,456 326.963,902	1	673.033,676 326.969,051	20.439

\*\* Lungimile segmentelor sunt determinate în planul de proiecție Stereo 70 și sunt rotunjite la 1 milimetru.

\*\*\* Distanța dintre puncte este formată din segmente cumulate ce sunt mai mici decât valoarea 1 milimetru.



**DATE DESPRE IMOBILUL NR. 3210**

Oficiul de Cadastru și Publicitate Imobiliară CALARASI  
Biroul de Cadastru și Publicitate Imobiliară Calarasi

**A. Partea I. Descrierea imobilului**

TEREN Extravilan

Adresa: Jud. Calarasi

Nr. Crt	Nr cadastral Nr. topografic	Suprafața* (mp)	Observații / Referințe
A1	21411	12.500	Sector cadastral:7 Teren neimprejmuit; *

**B. Partea II. Proprietari și acte**

Inscrieri privitoare la dreptul de proprietate și alte drepturi reale		Referințe
<b>3163 / 21/01/2015</b>		
Act Notarial nr. 149, din 21/01/2015 emis de BNP Popa Didina;		
B5	Intabulare, drept de PROPRIETATE, dobandit prin Conventie, cota actuala 1/1, cota initiala 1/1 1) MOLDOVEANU ECO AGRI SRL, CIF:26283920	A1

**C. Partea III. SARCINI .**

Inscrieri privind dezmembramintele dreptului de proprietate, drepturi reale de garanție și sarcini	Referințe
NU SUNT	

## Anexa Nr. 1 La Partea I

## Teren

Nr cadastral	Suprafața (mp)*	Observații / Referințe
21411	12.500	*

\* Suprafața este determinată în planul de proiecție Stereo 70.



## Date referitoare la teren

Crt	Categorie folosință	Intravilan	Suprafața (mp)	Tarla	Parcelă	Nr. topo	Observații / Referințe
1	arabil	NU	12.500	12/5	33	-	

## Lungime Segmente

1) Valorile lungimilor segmentelor sunt obținute din proiecție în plan.

Punct început	X / Y	Punct sfârșit	X / Y	Lungime segment (** (m)
1	673.007,887 326.975,765	2	672.893,2 326.520,909	469.092
2	672.893,2 326.520,909	3	672.918,149 326.514,458	25.77
3	672.918,149 326.514,458	4	672.919,0 326.514,238	0.879
4	672.919,0 326.514,238	5	673.033,676 326.969,051	469.047
5	673.033,676 326.969,051	6	673.032,823 326.969,273	0.881

Punct început	X / Y	Punct sfârşit	X / Y	Lungime segment (** (m)
6	673.032,823 326.969,273	1	673.007,887 326.975,765	25.767

\*\* Lungimile segmentelor sunt determinate în planul de proiecţie Stereo 70 şi sunt rotunjite la 1 milimetru.

\*\*\* Distanţa dintre puncte este formată din segmente cumulate ce sunt mai mici decât valoarea 1 milimetru.





**DATE DESPRE IMOBILUL NR. 3211**

Oficiul de Cadastru și Publicitate Imobiliară CALARASI  
Biroul de Cadastru și Publicitate Imobiliară Calarasi

**A. Partea I. Descrierea imobilului**

TEREN Extravilan

Adresa: Jud. Calarasi, tarla 12/5, parcela 34

Nr. Crt	Nr cadastral Nr. topografic	Suprafața* (mp)	Observații / Referințe
A1	23227	17.862	Sector cadastral:7 Teren neimprejmuat;

**B. Partea II. Proprietari și acte**

Inscrieri privitoare la dreptul de proprietate și alte drepturi reale		Referințe
<b>47829 / 26/08/2022</b>		
Act Notarial nr. 1172, din 26/08/2022 emis de Popa DIDINA (act administrativ nr 1617 din 09.06.2022, emis de COSILIUL LOCAL SECTOR 3 BUCURESTI;act administrativ nr 1040 din 26.04.2022, emis de DIRECTIA PENTRU AGRICULTURA JEDETEANA CALARASI);		
B4	Intabulare, drept de PROPRIETATE, dobandit prin Conventie, cota actuala 1/1, cota initiala 1/1 1) COJOCARU STEFAN, sot 2) IVAN CLAUDIA VASILICA, sotie	A1
B5	se noteaza faptul ca imobilul de la A1 constituie patrimoniu de afectatiune 1) IVAN I CLAUDIA VASILICA INTREPRINDERE INDIVIDUALA, CIF:27869162	A1
B7	se schimba numele proprietarei de sub B2 din GHINEA ELENA DENISA in ILARIE ELENA DENISA	A1
<b>88965 / 16/11/2023</b>		
Act Notarial nr. 1673, din 16/11/2023 emis de Popa DIDINA (act administrativ nr 1699 din 30.10.2023, emis de RAIFFEISEN BANK SA);		
B9	se noteaza interdictiile de grevare, instrainare, inchiriere, demolare, construire, dezmembrare, alipire, restructurare, si amenajare 1) BANCA TRANSILVANIA SA, CIF:5022670	A1

**C. Partea III. SARCINI**

Inscrieri privind dezmembramintele dreptului de proprietate, drepturi reale de garanție și sarcini		Referințe
<b>88965 / 16/11/2023</b>		
Act Notarial nr. 1673, din 16/11/2023 emis de Popa DIDINA (act administrativ nr 1699 din 30.10.2023, emis de RAIFFEISEN BANK SA);		
C2	Intabulare, drept de IPOTECA, Valoare:200000 LEI si celelalte obligatii de plata aferente creditului acordat in baza Contractului de credit 14842817/13.11.2023 1) BANCA TRANSILVANIA SA, CIF:5022670	A1

## Anexa Nr. 1 La Partea I

## Teren

Nr cadastral	Suprafața (mp)*	Observații / Referințe
23227	17.862	

\* Suprafața este determinată în planul de proiecție Stereo 70.



## Date referitoare la teren

Crt	Categorie folosință	Intravilan	Suprafața (mp)	Tarla	Parcelă	Nr. topo	Observații / Referințe
1	arabil	NU	17.862	12/5	34	-	

## Lungime Segmente

1) Valorile lungimilor segmentelor sunt obținute din proiecție în plan.

Punct început	X / Y	Punct sfârșit	X / Y	Lungime segment (** (m)
1	672.971,038 326.985,357	2	672.856,336 326.530,441	469.154
2	672.856,336 326.530,441	3	672.892,349 326.521,129	37.197
3	672.892,349 326.521,129	4	672.893,2 326.520,909	0.879
4	672.893,2 326.520,909	5	673.007,887 326.975,765	469.092
5	673.007,887 326.975,765	6	673.007,033 326.975,987	0.882

Punct început	X / Y	Punct sfârșit	X / Y	Lungime segment (** (m)
6	673.007,033 326.975,987	1	672.971,038 326.985,357	37.195

\*\* Lungimile segmentelor sunt determinate în planul de proiecție Stereo 70 și sunt rotunjite la 1 milimetru.

\*\*\* Distanța dintre puncte este formată din segmente cumulate ce sunt mai mici decât valoarea 1 milimetru.



**DATE DESPRE IMOBILUL NR. 3212**

Oficiul de Cadastru și Publicitate Imobiliară CALARASI  
Biroul de Cadastru și Publicitate Imobiliară Calarasi

**A. Partea I. Descrierea imobilului**

TEREN Extravilan

Adresa: Jud. Calarasi

Nr. Crt	Nr cadastral Nr. topografic	Suprafața* (mp)	Observații / Referințe
A1	22165	10.000	Sector cadastral:7 Teren neimprejmuit;

**B. Partea II. Proprietari și acte**

Inscrieri privitoare la dreptul de proprietate și alte drepturi reale		Referințe
<b>22908 / 06/04/2016</b>		
Act Notarial nr. 1028, din 04/04/2016 emis de NP SERBAN ANGELICA VALENTINA;		
B1	Se infiinteaza cartea funciara 22165 a imobilului cu numarul cadastral 22165/Vâlcelele, rezultat din dezmembrarea imobilului cu numarul cadastral 22149 inscris in cartea funciara 22149;	A1
<b>22925 / 06/04/2016</b>		
Act Notarial nr. 1030, din 04/04/2016 emis de NP SERBAN ANGELICA VALENTINA;		
B7	Intabulare, drept de PROPRIETATE, dobandit prin lesire Din Indiviziune, cota actuala 1/1, cota initiala 1/1 1) STANCIU PARASCHIVA	A1

**C. Partea III. SARCINI .**

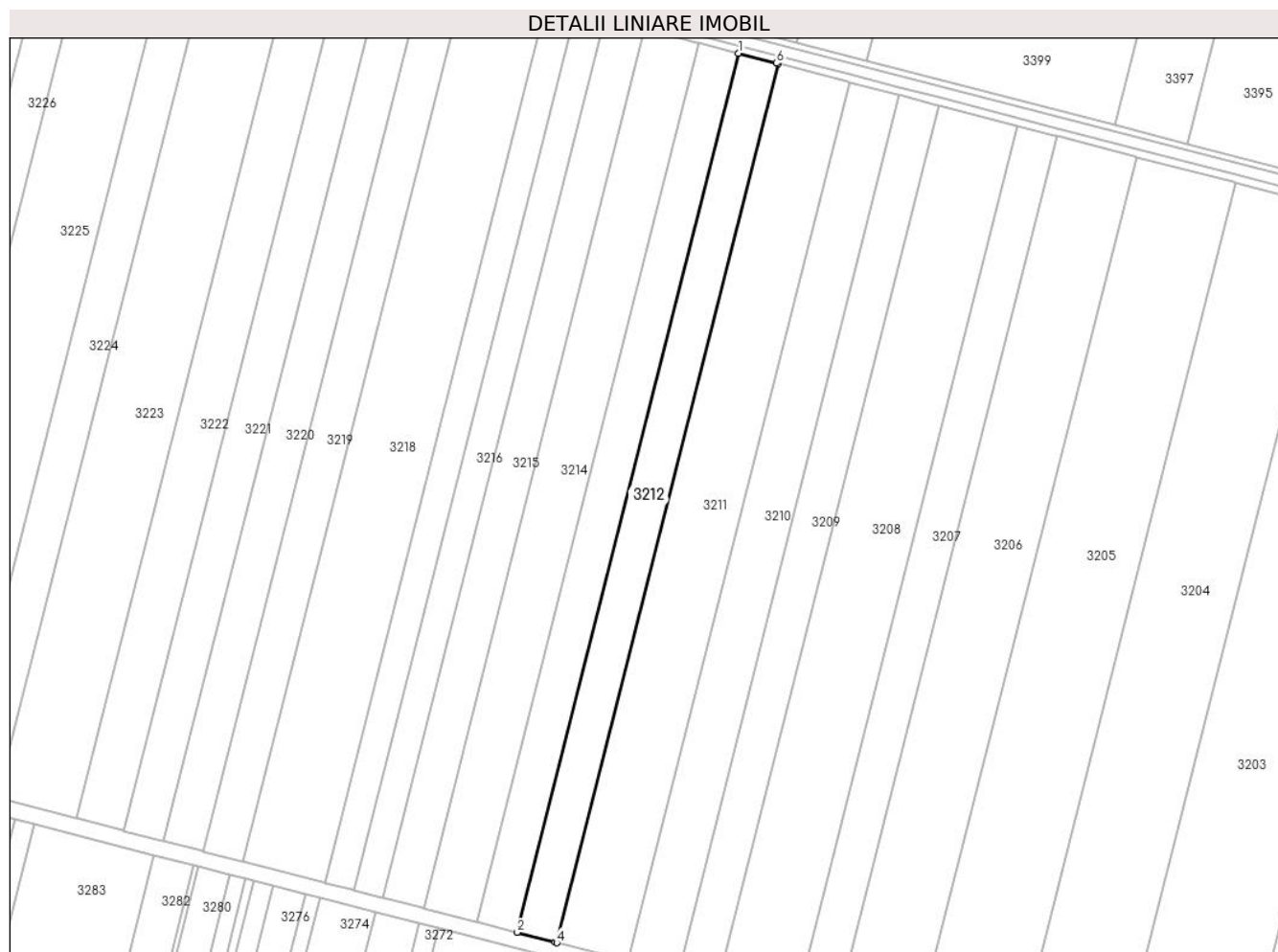
Inscrieri privind dezmembramintele dreptului de proprietate, drepturi reale de garanție și sarcini	Referințe
NU SUNT	

## Anexa Nr. 1 La Partea I

## Teren

Nr cadastral	Suprafața (mp)*	Observații / Referințe
22165	10.000	

\* Suprafața este determinată în planul de proiecție Stereo 70.



## Date referitoare la teren

Crt	Categorie folosință	Intravilan	Suprafața (mp)	Tarla	Parcelă	Nr. topo	Observații / Referințe
1	arabil	NU	10.000	12/5	35	-	LOT 2

## Lungime Segmente

1) Valorile lungimilor segmentelor sunt obținute din proiecție în plan.

Punct început	X / Y	Punct sfârșit	X / Y	Lungime segment (** (m)
1	672.950,411 326.990,727	2	672.835,7 326.535,776	469.19
2	672.835,7 326.535,776	3	672.855,485 326.530,661	20.435
3	672.855,485 326.530,661	4	672.856,336 326.530,441	0.879
4	672.856,336 326.530,441	5	672.971,038 326.985,357	469.154
5	672.971,038 326.985,357	6	672.970,185 326.985,579	0.881

Punct început	X / Y	Punct sfârşit	X / Y	Lungime segment (** (m)
6	672.970,185 326.985,579	1	672.950,411 326.990,727	20.433

\*\* Lungimile segmentelor sunt determinate în planul de proiecţie Stereo 70 şi sunt rotunjite la 1 milimetru.

\*\*\* Distanţa dintre puncte este formată din segmente cumulate ce sunt mai mici decât valoarea 1 milimetru.





**DATE DESPRE IMOBILUL NR. 3213**

Oficiul de Cadastru și Publicitate Imobiliară CALARASI  
Biroul de Cadastru și Publicitate Imobiliară Calarasi

**A. Partea I. Descrierea imobilului**

TEREN Extravilan

Adresa: Jud. Calarasi

Nr. Crt	Nr cadastral Nr. topografic	Suprafața* (mp)	Observații / Referințe
A1	22164	10.000	Sector cadastral:7 Teren neimprejmuit;

**B. Partea II. Proprietari și acte**

Inscrieri privitoare la dreptul de proprietate și alte drepturi reale		Referințe
<b>22908 / 06/04/2016</b>		
Act Notarial nr. 1028, din 04/04/2016 emis de NP SERBAN ANGELICA VALENTINA;		
B1	Se infiinteaza cartea funciara 22164 a imobilului cu numarul cadastral 22164/Vâlcelele, rezultat din dezmembrarea imobilului cu numarul cadastral 22149 inscris in cartea funciara 22149;	A1
<b>22914 / 06/04/2016</b>		
Act Notarial nr. 1030, din 04/04/2016 emis de NP SERBAN ANGELICA VALENTINA;		
B7	Intabulare, drept de PROPRIETATE, dobandit prin lesire Din Indiviziune, cota actuala 1/1, cota initiala 1/1 1) ILIUTA NICULAE	A1

**C. Partea III. SARCINI .**

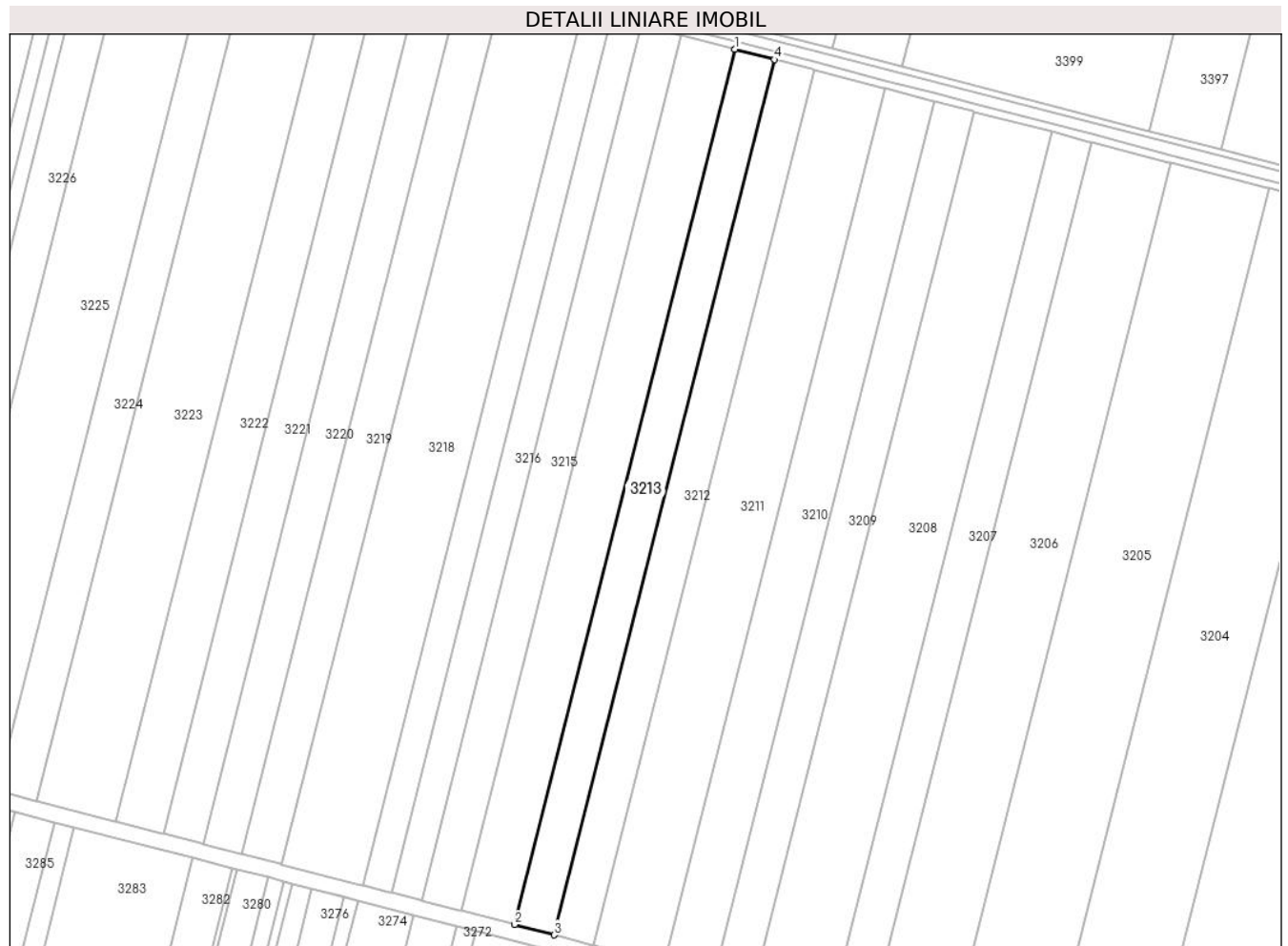
Inscrieri privind dezmembramintele dreptului de proprietate, drepturi reale de garanție și sarcini	Referințe
NU SUNT	

## Anexa Nr. 1 La Partea I

## Teren

Nr cadastral	Suprafața (mp)*	Observații / Referințe
22164	10.000	

\* Suprafața este determinată în planul de proiecție Stereo 70.



## Date referitoare la teren

Crt	Categorie folosință	Intravilan	Suprafața (mp)	Tarla	Parcelă	Nr. topo	Observații / Referințe
1	arabil	NU	10.000	12/5	35	-	LOT 1

## Lungime Segmente

1) Valorile lungimilor segmentelor sunt obținute din proiecție în plan.

Punct început	X / Y	Punct sfârșit	X / Y	Lungime segment (** (m)
1	672.929,785 326.996,096	2	672.815,066 326.541,111	469.225
2	672.815,066 326.541,111	3	672.835,7 326.535,776	21.313
3	672.835,7 326.535,776	4	672.950,411 326.990,727	469.19
4	672.950,411 326.990,727	1	672.929,785 326.996,096	21.313

\*\* Lungimile segmentelor sunt determinate în planul de proiecție Stereo 70 și sunt rotunjite la 1 milimetru.

**\*\*\* Distanţa dintre puncte este formată din segmente cumulate ce sunt mai mici decât valoarea 1 milimetru.**



**DATE DESPRE IMOBILUL NR. 3214**

Oficiul de Cadastru și Publicitate Imobiliară CALARASI  
Biroul de Cadastru și Publicitate Imobiliară Calarasi

**A. Partea I. Descrierea imobilului**

TEREN Extravilan

Adresa: Jud. Calarasi

Nr. Crt	Nr cadastral Nr. topografic	Suprafața* (mp)	Observații / Referințe
A1		13.500	Sector cadastral:7 Teren neimprejmuit;

**B. Partea II. Proprietari și acte**

Inscrieri privitoare la dreptul de proprietate și alte drepturi reale		Referințe
/		
Act Administrativ nr. 83786, din 05/05/1999 emis de CJSDPAT CALARASI;		
B1	Intabulare, drept de PROPRIETATE, dobandit prin Reconstituire, cota actuala 1/1, cota initiala 1/1 1) TACLIT R SEVASTITA, LIPSA CNP	A1

**C. Partea III. SARCINI .**


Inscrieri privind dezmembramintele dreptului de proprietate, drepturi reale de garanție și sarcini	Referințe
NU SUNT	

## Anexa Nr. 1 La Partea I

## Teren

Nr cadastral	Suprafața (mp)*	Observații / Referințe
	13.500	

\* Suprafața este determinată în planul de proiecție Stereo 70.



## Date referitoare la teren

Crt	Categorie folosință	Intravilan	Suprafața (mp)	Tarla	Parcelă	Nr. topo	Observații / Referințe
1	arabil	NU	13.500	12/5	36	-	

## Lungime Segmente

1) Valorile lungimilor segmentelor sunt obținute din proiecție în plan.

Punct început	X / Y	Punct sfârșit	X / Y	Lungime segment (** (m)
1	672.901,943 327.003,344	2	672.787,212 326.548,313	469.272
2	672.787,212 326.548,313	3	672.814,215 326.541,331	27.891
3	672.814,215 326.541,331	4	672.815,066 326.541,111	0.879
4	672.815,066 326.541,111	5	672.929,785 326.996,096	469.225
5	672.929,785 326.996,096	6	672.928,932 326.996,318	0.881

Punct început	X / Y	Punct sfârșit	X / Y	Lungime segment (** (m)
6	672.928,932 326.996,318	1	672.901,943 327.003,344	27.889

\*\* Lungimile segmentelor sunt determinate în planul de proiecție Stereo 70 și sunt rotunjite la 1 milimetru.

\*\*\* Distanța dintre puncte este formată din segmente cumulate ce sunt mai mici decât valoarea 1 milimetru.





**DATE DESPRE IMOBILUL NR. 3215**

Oficiul de Cadastru și Publicitate Imobiliară CALARASI  
Biroul de Cadastru și Publicitate Imobiliară Calarasi

**A. Partea I. Descrierea imobilului**

TEREN Extravilan

Adresa: Jud. Calarasi

Nr. Crt	Nr cadastral Nr. topografic	Suprafața* (mp)	Observații / Referințe
A1		10.000	Sector cadastral:7 Teren neimprejmuit;

**B. Partea II. Proprietari și acte**

Inscrieri privitoare la dreptul de proprietate și alte drepturi reale		Referințe
/		
Act Administrativ nr. 84496, din 10/04/2004 emis de CJSDPAT CALARASI;		
B1	Intabulare, drept de PROPRIETATE, dobandit prin Reconstituire, cota actuala 1/1, cota initiala 1/1 1) SOARE DUMITRA, LIPSA CNP 2) SOARE TUDOR, LIPSA CNP 3) SOARE VASILE, LIPSA CNP	A1

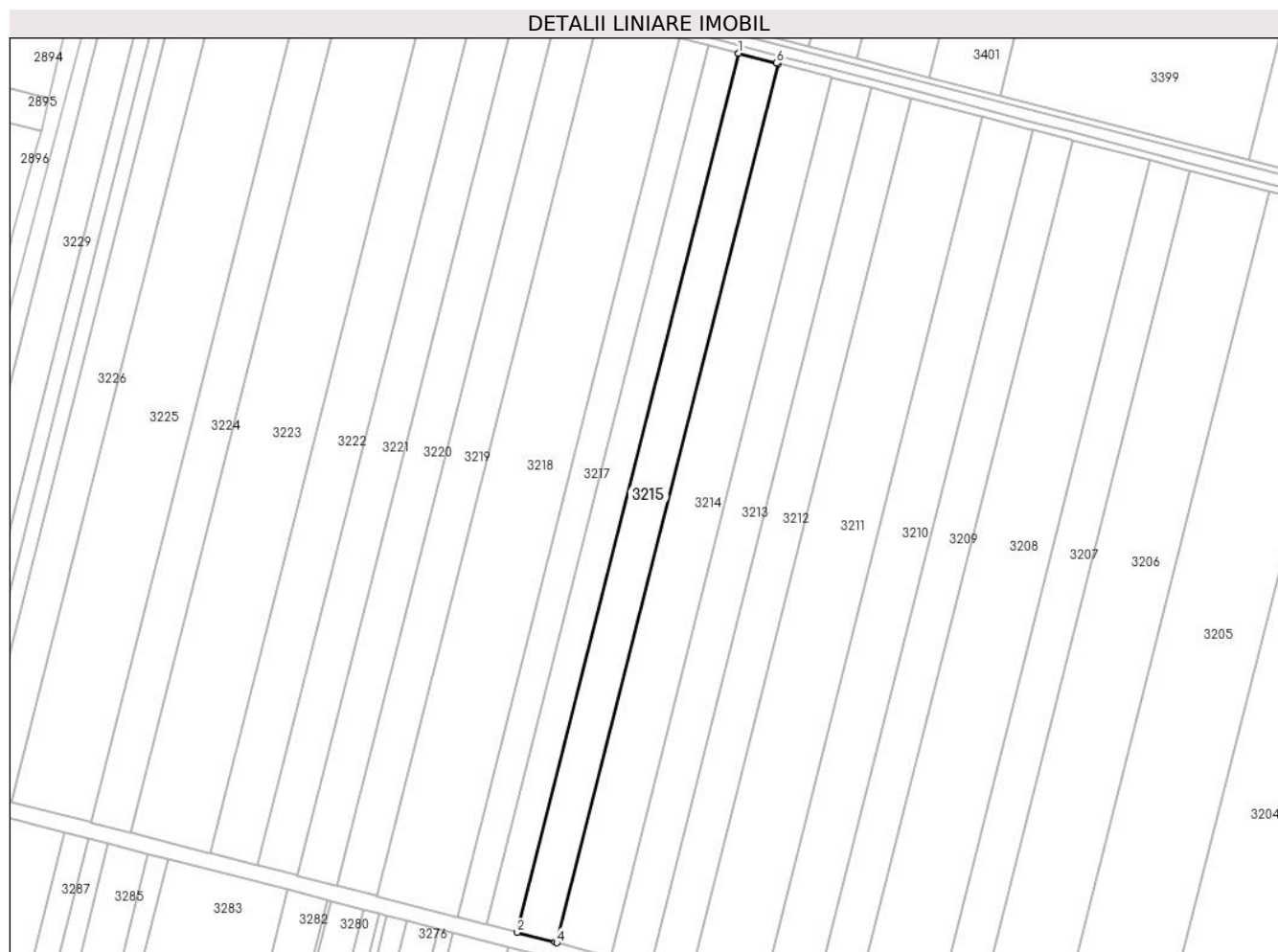
**C. Partea III. SARCINI .**

Inscrieri privind dezmembramintele dreptului de proprietate, drepturi reale de garanție și sarcini	Referințe
NU SUNT	

**Teren**

Nr cadastral	Suprafața (mp)*	Observații / Referințe
	10.000	

\* Suprafața este determinată în planul de proiecție Stereo 70.



**Date referitoare la teren**

Crt	Categorie folosință	Intra vilan	Suprafața (mp)	Tarla	Parcelă	Nr. topo	Observații / Referințe
1	arabil	NU	10.000	12/5	37	-	

**Lungime Segmente**

1) Valorile lungimilor segmentelor sunt obținute din proiecție în plan.

Punct început	X / Y	Punct sfârșit	X / Y	Lungime segment (** (m)
1	672.881,321 327.008,712	2	672.766,581 326.553,648	469.306
2	672.766,581 326.553,648	3	672.786,361 326.548,533	20.431
3	672.786,361 326.548,533	4	672.787,212 326.548,313	0.879
4	672.787,212 326.548,313	5	672.901,943 327.003,344	469.272
5	672.901,943 327.003,344	6	672.901,089 327.003,566	0.882

Punct început	X / Y	Punct sfârşit	X / Y	Lungime segment (** (m)
6	672.901,089 327.003,566	1	672.881,321 327.008,712	20.427

\*\* Lungimile segmentelor sunt determinate în planul de proiecţie Stereo 70 şi sunt rotunjite la 1 milimetru.

\*\*\* Distanţa dintre puncte este formată din segmente cumulate ce sunt mai mici decât valoarea 1 milimetru.



**DATE DESPRE IMOBILUL NR. 3216**

Oficiul de Cadastru și Publicitate Imobiliară CALARASI  
Biroul de Cadastru și Publicitate Imobiliară Calarasi

**A. Partea I. Descrierea imobilului**

TEREN Extravilan

Adresa: Jud. Calarasi

Nr. Crt	Nr cadastral Nr. topografic	Suprafața* (mp)	Observații / Referințe
A1		7.500	Sector cadastral:7 Teren neimprejmuit;

**B. Partea II. Proprietari și acte**

Inscrieri privitoare la dreptul de proprietate și alte drepturi reale		Referințe
/		
Act Administrativ nr. 84413, din 25/11/2003 emis de CJSDPAT CALARASI;		
B1	Intabulare, drept de PROPRIETATE, dobandit prin Reconstituire, cota actuala 1/1, cota initiala 1/1 1) MIHUT DUMITRA, LIPSA CNP 2) MIHUT GHEORGHE, LIPSA CNP 3) MIHUT NICULINA, LIPSA CNP	A1

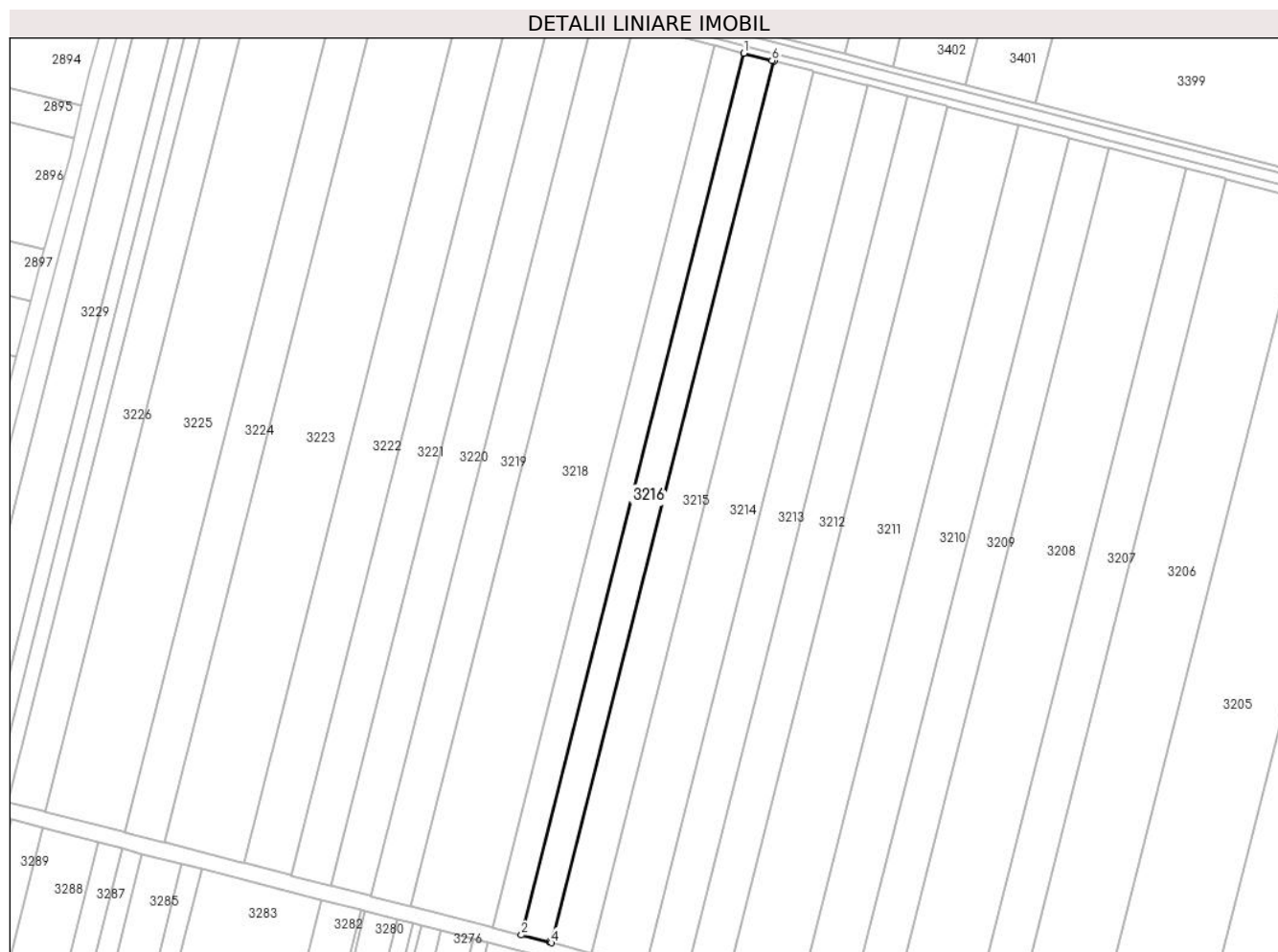
**C. Partea III. SARCINI .**

Inscrieri privind dezmembramintele dreptului de proprietate, drepturi reale de garanție și sarcini	Referințe
NU SUNT	

**Teren**

Nr cadastral	Suprafața (mp)*	Observații / Referințe
	7.500	

\* Suprafața este determinată în planul de proiecție Stereo 70.



**Date referitoare la teren**

Crt	Categorie folosință	Intravilan	Suprafața (mp)	Tarla	Parcelă	Nr. topo	Observații / Referințe
1	arabil	NU	7.500	12/5	38	-	

**Lungime Segmente**

1) Valorile lungimilor segmentelor sunt obținute din proiecție în plan.

Punct început	X / Y	Punct sfârșit	X / Y	Lungime segment (** (m)
1	672.865,855 327.012,738	2	672.751,109 326.557,648	469.333
2	672.751,109 326.557,648	3	672.765,73 326.553,868	15.102
3	672.765,73 326.553,868	4	672.766,581 326.553,648	0.879
4	672.766,581 326.553,648	5	672.881,321 327.008,712	469.306
5	672.881,321 327.008,712	6	672.880,467 327.008,934	0.882

Punct început	X / Y	Punct sfârșit	X / Y	Lungime segment (** (m)
6	672.880,467 327.008,934	1	672.865,855 327.012,738	15.099

\*\* Lungimile segmentelor sunt determinate în planul de proiecție Stereo 70 și sunt rotunjite la 1 milimetru.

\*\*\* Distanța dintre puncte este formată din segmente cumulate ce sunt mai mici decât valoarea 1 milimetru.





**DATE DESPRE IMOBILUL NR. 3217**

Oficiul de Cadastru și Publicitate Imobiliară CALARASI  
Biroul de Cadastru și Publicitate Imobiliară Calarasi

**A. Partea I. Descrierea imobilului**

TEREN Extravilan

Adresa: Jud. Calarasi

Nr. Crt	Nr cadastral Nr. topografic	Suprafața* (mp)	Observații / Referințe
A1		7.300	Sector cadastral:7 Teren neimprejmuț;

**B. Partea II. Proprietari și acte**

Inscrieri privitoare la dreptul de proprietate și alte drepturi reale		Referințe
/		
Act Administrativ nr. 84358, din 26/02/2003 emis de CJSDPAT CALARASI;		
B1	Intabulare, drept de PROPRIETATE, dobandit prin Reconstituire, cota actuala 1/1, cota initiala 1/1 1) DUTU GHEORGHE, LIPSA CNP 2) DUTU NICOLAE, LIPSA CNP 3) ILIUTA PARASCHIVA, LIPSA CNP 4) MIHUT VASILICA, LIPSA CNP 5) PETI DUMITRU, LIPSA CNP 6) SOARE VOICA, LIPSA CNP	A1

**C. Partea III. SARCINI .**

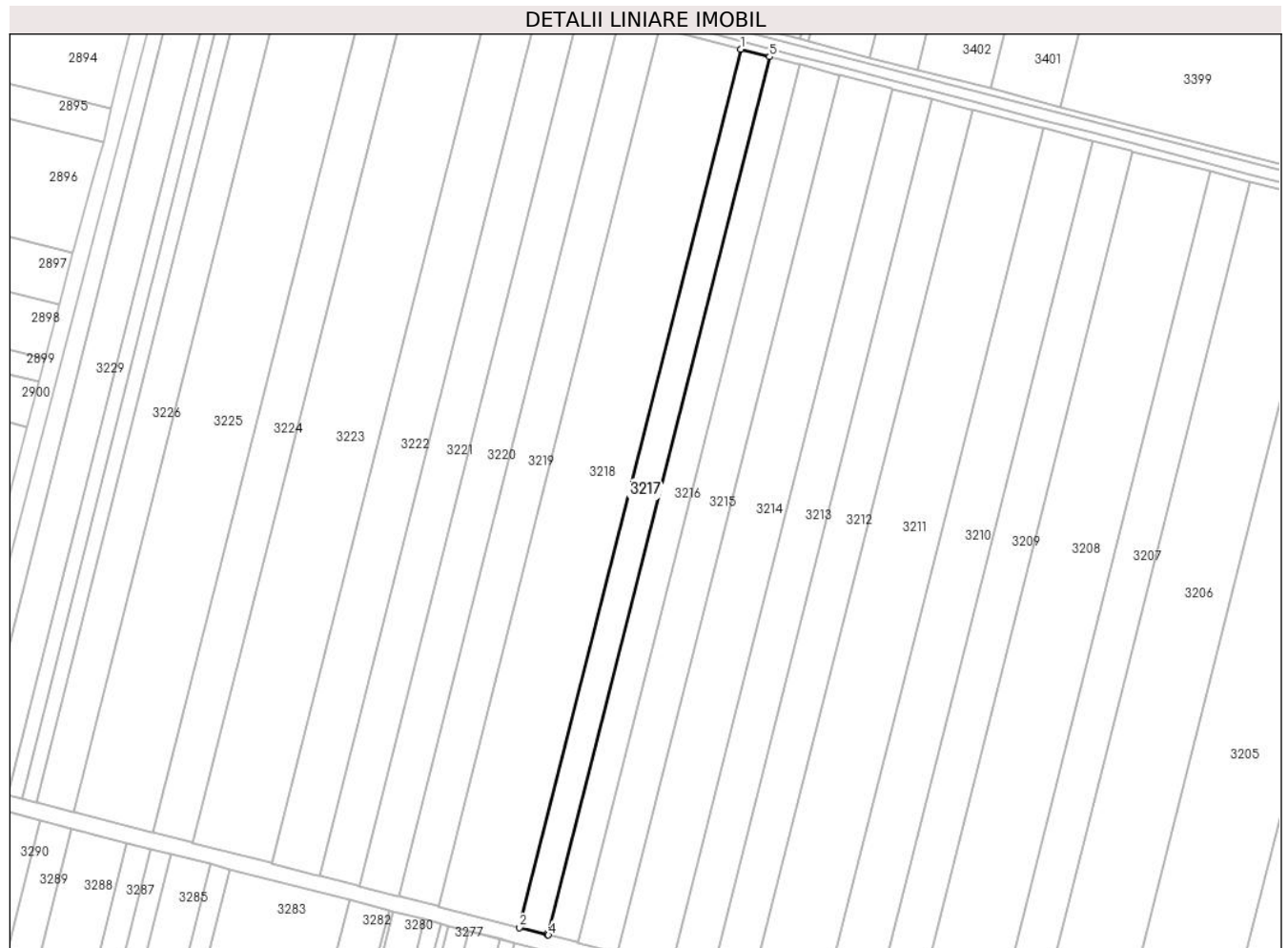
Inscrieri privind dezmembramintele dreptului de proprietate, drepturi reale de garanție și sarcini	Referințe
NU SUNT	

## Anexa Nr. 1 La Partea I

## Teren

Nr cadastral	Suprafața (mp)*	Observații / Referințe
	7.300	

\* Suprafața este determinată în planul de proiecție Stereo 70.



## Date referitoare la teren

Crt	Categorie folosință	Intra vilan	Suprafața (mp)	Tarla	Parcelă	Nr. topo	Observații / Referințe
1	arabil	NU	7.300	12/5	39	-	

## Lungime Segmente

1) Valorile lungimilor segmentelor sunt obținute din proiecție în plan.

Punct început	X / Y	Punct sfârșit	X / Y	Lungime segment (** (m)
1	672.850,803 327.016,656	2	672.736,051 326.561,542	469.358
2	672.736,051 326.561,542	3	672.750,258 326.557,868	14.674
3	672.750,258 326.557,868	4	672.751,109 326.557,648	0.879
4	672.751,109 326.557,648	5	672.865,855 327.012,738	469.333
5	672.865,855 327.012,738	1	672.850,803 327.016,656	15.554

**\*\* Lungimile segmentelor sunt determinate în planul de proiecție Stereo 70 și sunt rotunjite la 1 milimetru.**

**\*\*\* Distanța dintre puncte este formată din segmente cumulate ce sunt mai mici decât valoarea 1 milimetru.**



**DATE DESPRE IMOBILUL NR. 3218**

Oficiul de Cadastru și Publicitate Imobiliară CALARASI  
Biroul de Cadastru și Publicitate Imobiliară Calarasi

**A. Partea I. Descrierea imobilului**

TEREN Extravilan

Adresa: Jud. Calarasi

Nr. Crt	Nr cadastral Nr. topografic	Suprafața* (mp)	Observații / Referințe
A1	20325	20.344	Sector cadastral:7 Teren neimprejmuit;

**B. Partea II. Proprietari și acte**

Inscrieri privitoare la dreptul de proprietate și alte drepturi reale	Referințe
<b>32379 / 05/11/2009</b>	
Act Notarial nr. 3067, din 04/11/2009 emis de BNP POPA DIDINA;	
B2	A1
Intabulare, drept de PROPRIETATE, dobandit prin Conventie, cota actuala 1/1, cota initiala 1/1	
1) MOLDOVEANU FLORINEL GEORGICA, necasatorit	

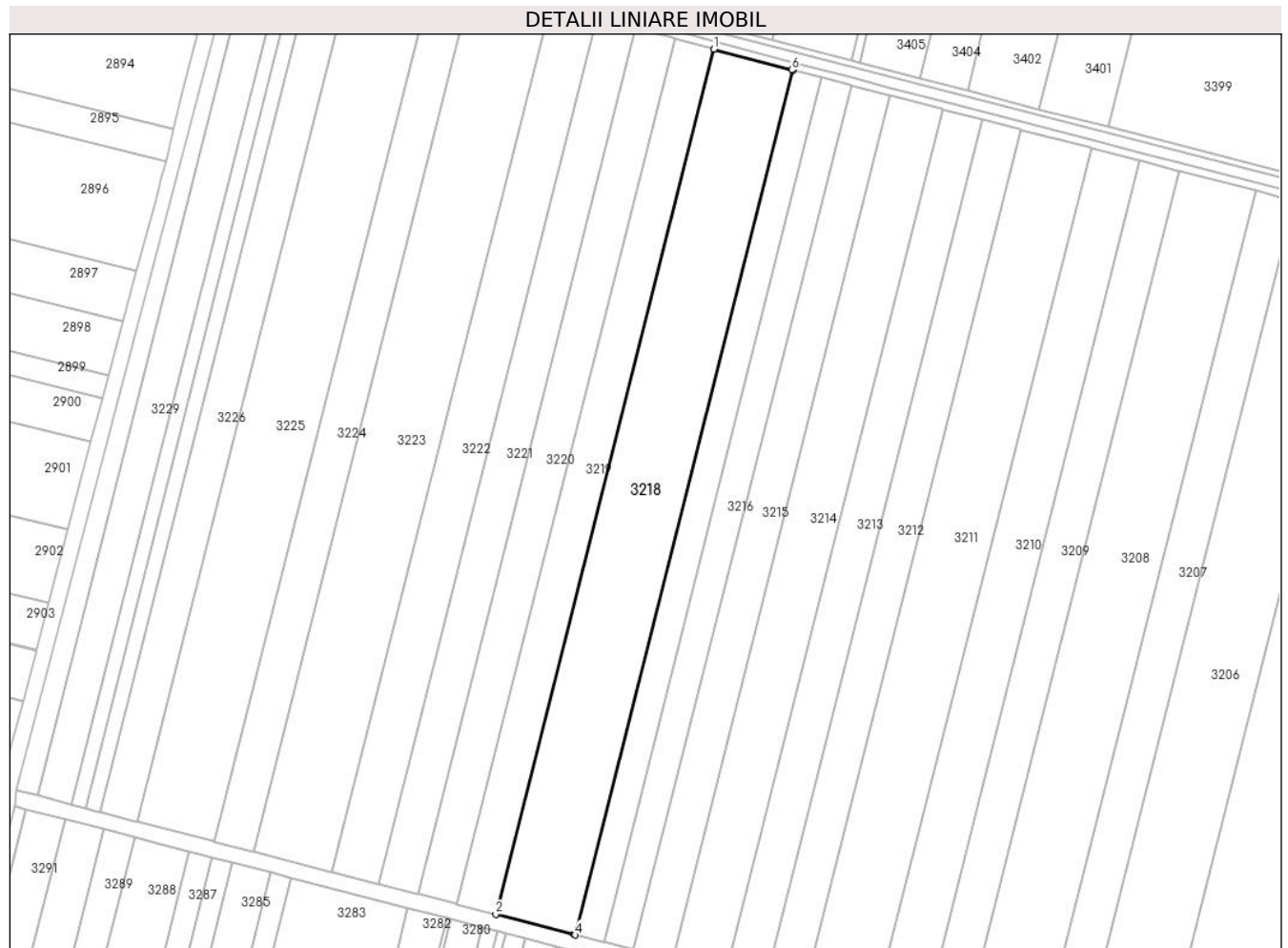
**C. Partea III. SARCINI**

Inscrieri privind dezmembramintele dreptului de proprietate, drepturi reale de garanție și sarcini	Referințe
<b>2551 / 19/01/2015</b>	
Act Notarial nr. 118, din 19/01/2015 emis de BNP Popa Didina;	
C1	A1
Intabulare, drept de IPOTECA, Valoare:253820 RONplus celelalte obligatii de plata aferente Contractului de credit nr. 10534/19.01.2015	
1) AGRICOVER CREDIT IFN SA, CIF:22940237	
<b>17563 / 04/05/2020</b>	
Act Notarial nr. 922, din 04/05/2020 emis de Serban Angelica Valentina;	
C2	A1
Intabulare, drept de IPOTECA, Valoare:233470 LEI, si celelalte obligatii de plata aferente Contractului de credit nr. 10534/19.01.2015 si a Actului aditional nr. 06/04.05.2020	
1) AGRICOVER CREDIT IFN SA, CIF:22940237	

**Teren**

Nr cadastral	Suprafața (mp)*	Observații / Referințe
20325	20.344	

\* Suprafața este determinată în planul de proiecție Stereo 70.



**Date referitoare la teren**

Crt	Categorie folosință	Intravilan	Suprafața (mp)	Tarla	Parcelă	Nr. topo	Observații / Referințe
1	arabil	NU	20.344	12/5	41	-	

**Lungime Segmente**

1) Valorile lungimilor segmentelor sunt obținute din proiecție în plan.

Punct început	X / Y	Punct sfârșit	X / Y	Lungime segment (** (m)
1	672.808,913 327.027,756	2	672.694,097 326.572,39	469.618
2	672.694,097 326.572,39	3	672.735,2 326.561,762	42.455
3	672.735,2 326.561,762	4	672.736,051 326.561,542	0.879
4	672.736,051 326.561,542	5	672.850,803 327.016,656	469.358
5	672.850,803 327.016,656	6	672.849,958 327.016,876	0.873

Punct început	X / Y	Punct sfârșit	X / Y	Lungime segment (** (m)
6	672.849,958 327.016,876	1	672.808,913 327.027,756	42.463

\*\* Lungimile segmentelor sunt determinate în planul de proiecție Stereo 70 și sunt rotunjite la 1 milimetru.

\*\*\* Distanța dintre puncte este formată din segmente cumulate ce sunt mai mici decât valoarea 1 milimetru.





**DATE DESPRE IMOBILUL NR. 3219**

Oficiul de Cadastru și Publicitate Imobiliară CALARASI  
Biroul de Cadastru și Publicitate Imobiliară Calarasi

**A. Partea I. Descrierea imobilului**

TEREN Extravilan

Adresa: Jud. Calarasi

Nr. Crt	Nr cadastral Nr. topografic	Suprafața* (mp)	Observații / Referințe
A1		10.000	Sector cadastral:7 Teren neimprejmuit;

**B. Partea II. Proprietari și acte**

Inscrieri privitoare la dreptul de proprietate și alte drepturi reale		Referințe
/		
Act Administrativ nr. 83701, din 16/11/1998 emis de CJSDPAT CALARASI (Certificat de deces nr. 20/02.08.2007);		
B1	Intabulare, drept de PROPRIETATE, dobandit prin Reconstituire, cota actuala 1/1, cota initiala 1/1 1) SOARE GH ION, -DECEDAT	A1

**C. Partea III. SARCINI .**

Inscrieri privind dezmembramintele dreptului de proprietate, drepturi reale de garanție și sarcini	Referințe
NU SUNT	

**Teren**

Nr cadastral	Suprafața (mp)*	Observații / Referințe
	10.000	

\* Suprafața este determinată în planul de proiecție Stereo 70.



**Date referitoare la teren**

Crt	Categorie folosință	Intravilan	Suprafața (mp)	Tarla	Parcelă	Nr. topo	Observații / Referințe
1	arabil	NU	10.000	12/5	42	-	

**Lungime Segmente**

1) Valorile lungimilor segmentelor sunt obținute din proiecție în plan.

Punct început	X / Y	Punct sfârșit	X / Y	Lungime segment (** (m)
1	672.788,366 327.033,338	2	672.673,486 326.577,719	469.879
2	672.673,486 326.577,719	3	672.693,242 326.572,611	20.406
3	672.693,242 326.572,611	4	672.694,097 326.572,39	0.883
4	672.694,097 326.572,39	5	672.808,913 327.027,756	469.618
5	672.808,913 327.027,756	6	672.808,069 327.027,98	0.873

Punct început	X / Y	Punct sfârşit	X / Y	Lungime segment (** (m)
6	672.808,069 327.027,98	1	672.788,366 327.033,338	20.419

\*\* Lungimile segmentelor sunt determinate în planul de proiecţie Stereo 70 şi sunt rotunjite la 1 milimetru.

\*\*\* Distanţa dintre puncte este formată din segmente cumulate ce sunt mai mici decât valoarea 1 milimetru.



**DATE DESPRE IMOBILUL NR. 3220**

Oficiul de Cadastru și Publicitate Imobiliară CALARASI  
Biroul de Cadastru și Publicitate Imobiliară Calarasi

**A. Partea I. Descrierea imobilului**

TEREN Extravilan

Adresa: Jud. Calarasi

Nr. Crt	Nr cadastral Nr. topografic	Suprafața* (mp)	Observații / Referințe
A1	20109	10.000	Sector cadastral:7 Teren neimprejmuit;

**B. Partea II. Proprietari și acte**

Inscrieri privitoare la dreptul de proprietate și alte drepturi reale		Referințe
<b>1235 / 22/01/2009</b>		
Act Notarial nr. 112, din 19/01/2009 emis de BNP MITACHE IULIANA ADRIANA;		
B1	Se infiinteaza cartea funciara 20109 a imobilului cu numarul cadastral 20109/Vâlcelele, rezultat din dezmembrarea imobilului cu numarul cadastral 20028 inscris in cartea funciara 20028;	A1
<b>1239 / 22/01/2009</b>		
Act Notarial nr. 114, din 19/01/2009 emis de BNP MITACHE IULIANA ADRIANA;		
B6	Intabulare, drept de PROPRIETATE, dobandit prin lesire Din Indiviziune, cota actuala 1/1, cota initiala 1/1 1) PETU IVANA	A1

**C. Partea III. SARCINI .**

Inscrieri privind dezmembramintele dreptului de proprietate, drepturi reale de garanție și sarcini	Referințe
NU SUNT	

**Teren**

Nr cadastral	Suprafața (mp)*	Observații / Referințe
20109	10.000	

\* Suprafața este determinată în planul de proiecție Stereo 70.



**Date referitoare la teren**

Crt	Categorie folosință	Intra vilan	Suprafața (mp)	Tarla	Parcelă	Nr. topo	Observații / Referințe
1	arabil	NU	10.000	12/5	43	-	

**Lungime Segmente**

1) Valorile lungimilor segmentelor sunt obținute din proiecție în plan.

Punct început	X / Y	Punct sfârșit	X / Y	Lungime segment (** (m)
1	672.767,832 327.038,923	2	672.652,887 326.583,045	470.146
2	672.652,887 326.583,045	3	672.672,631 326.577,94	20.393
3	672.672,631 326.577,94	4	672.673,486 326.577,719	0.883
4	672.673,486 326.577,719	5	672.788,366 327.033,338	469.879
5	672.788,366 327.033,338	6	672.787,511 327.033,57	0.886

Punct început	X / Y	Punct sfârșit	X / Y	Lungime segment (** (m)
6	672.787,511 327.033,57	1	672.767,832 327.038,923	20.394

\*\* Lungimile segmentelor sunt determinate în planul de proiecție Stereo 70 și sunt rotunjite la 1 milimetru.

\*\*\* Distanța dintre puncte este formată din segmente cumulate ce sunt mai mici decât valoarea 1 milimetru.





**DATE DESPRE IMOBILUL NR. 3221**

Oficiul de Cadastru și Publicitate Imobiliară CALARASI  
Biroul de Cadastru și Publicitate Imobiliară Calarasi

**A. Partea I. Descrierea imobilului**

TEREN Extravilan

Adresa: Jud. Calarasi

Nr. Crt	Nr cadastral Nr. topografic	Suprafața* (mp)	Observații / Referințe
A1	20108	10.000	Sector cadastral:7 Teren neimprejmuit;

**B. Partea II. Proprietari și acte**

Inscrieri privitoare la dreptul de proprietate și alte drepturi reale		Referințe
<b>1235 / 22/01/2009</b>		
Act Notarial nr. 112, din 19/01/2009 emis de BNP MITACHE IULIANA ADRIANA;		
B1	Se infiinteaza cartea funciara 20108 a imobilului cu numarul cadastral 20108/Vâlcelele, rezultat din dezmembrarea imobilului cu numarul cadastral 20028 inscris in cartea funciara 20028;	A1
<b>14381 / 27/04/2009</b>		
Inscris Sub Semnatura Privata nr. 0, din 27/04/2009 emis de OCPI CALARASI;		
B7	se noteaza indreptarea erorii materiale strecurata in Incheierea nr. 1239/22.01.2009 si in cartea funciara nr. 20108, in sensul ca s-a omis inscrierea partajului voluntar aut. sub nr. 114/19.01.2009-BNP Mitache Iuliana Adriana asupra imobilului de sub A1 in favoarea BALACIU GAROFITA	A1
<b>54990 / 22/10/2020</b>		
Hotarare Judecatoreasca nr. 1423, din 25/06/2019 emis de Judecatoria Calarasi;		
B9	se schimba numele proprietarei de sub B8.2 din BALACIU in MIHUT	A1
Act Notarial nr. 2941, din 21/10/2020 emis de Serban Angelica Valentina;		
B10	Intabulare, drept de PROPRIETATE, dobandit prin lesire Din Indiviziune, cota actuala 1/1, cota initiala 1/1 1) <b>BALACIU GEORGE VIOREL</b>	A1

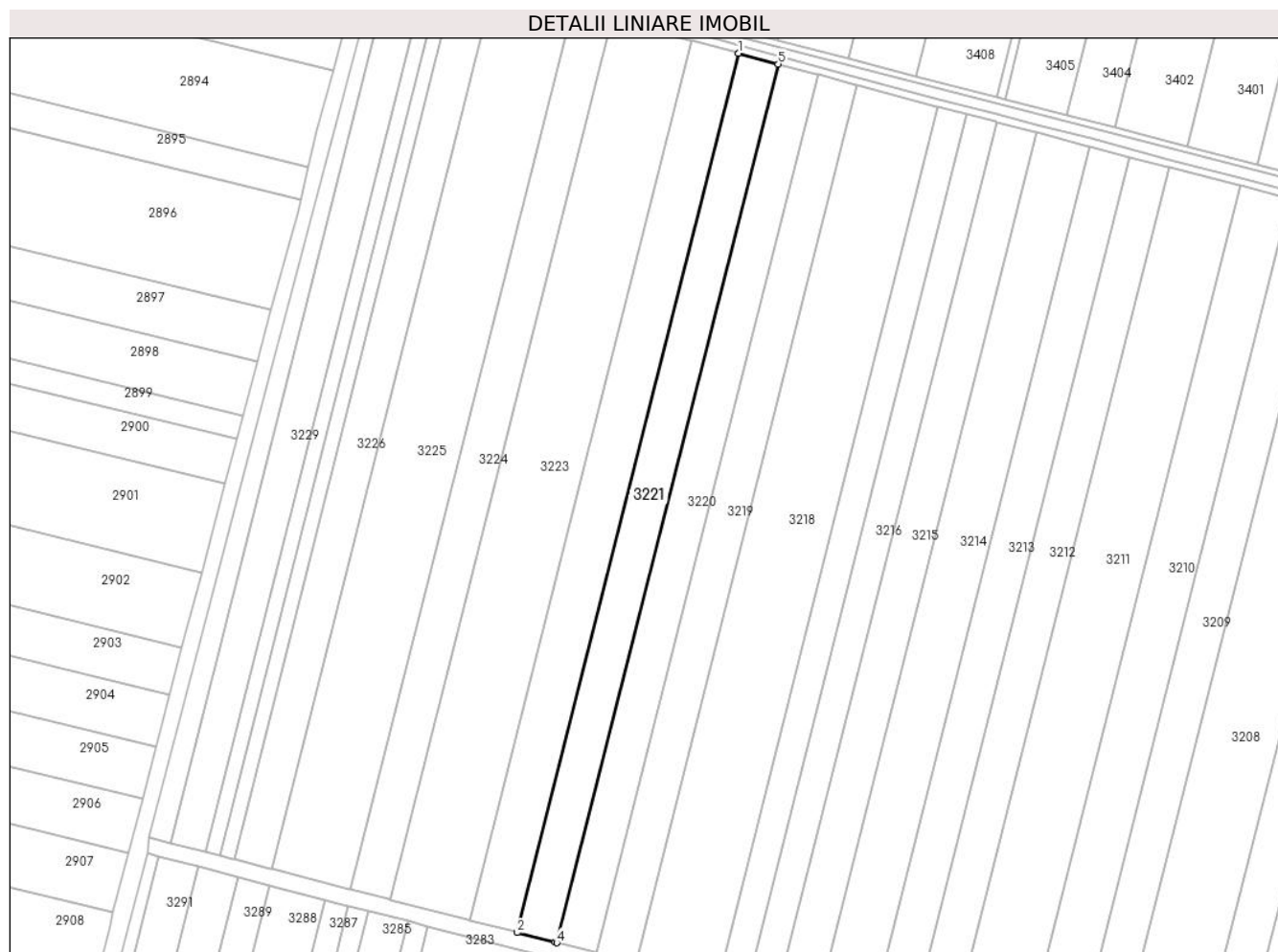
**C. Partea III. SARCINI .**

Inscrieri privind dezmembramintele dreptului de proprietate, drepturi reale de garanție și sarcini		Referințe
NU SUNT		

**Teren**

Nr cadastral	Suprafața (mp)*	Observații / Referințe
20108	10.000	

\* Suprafața este determinată în planul de proiecție Stereo 70.



**Date referitoare la teren**

Crt	Categorie folosință	Intravilan	Suprafața (mp)	Tarla	Parcelă	Nr. topo	Observații / Referințe
1	arabil	NU	10.000	12/5	43	-	

**Lungime Segmente**

1) Valorile lungimilor segmentelor sunt obținute din proiecție în plan.

Punct început	X / Y	Punct sfârșit	X / Y	Lungime segment (** (m)
1	672.747,31 327.044,504	2	672.632,3 326.588,368	470.412
2	672.632,3 326.588,368	3	672.652,033 326.583,266	20.382
3	672.652,033 326.583,266	4	672.652,887 326.583,045	0.882
4	672.652,887 326.583,045	5	672.767,832 327.038,923	470.146
5	672.767,832 327.038,923	1	672.747,31 327.044,504	21.267

**\*\* Lungimile segmentelor sunt determinate în planul de proiecție Stereo 70 și sunt rotunjite la 1 milimetru.**

**\*\*\* Distanța dintre puncte este formată din segmente cumulate ce sunt mai mici decât valoarea 1 milimetru.**



**DATE DESPRE IMOBILUL NR. 3222**

Oficiul de Cadastru și Publicitate Imobiliară CALARASI  
Biroul de Cadastru și Publicitate Imobiliară Calarasi

**A. Partea I. Descrierea imobilului**

TEREN Extravilan

Adresa: Jud. Calarasi

Nr. Crt	Nr cadastral Nr. topografic	Suprafața* (mp)	Observații / Referințe
A1		12.000	Sector cadastral:7 Teren neimprejmuit;

**B. Partea II. Proprietari și acte**

Inscrieri privitoare la dreptul de proprietate și alte drepturi reale		Referințe
/		
Act Administrativ nr. 83960, din 26/07/2000 emis de CJSDPAT CALARASI;		
B1	Intabulare, drept de PROPRIETATE, dobandit prin Reconstituire, cota actuala 1/1, cota initiala 1/1 1) CALIN ZAMFIRA, LIPSA CNP 2) OPINCARU AUREL, LIPSA CNP 3) OPINCARU CONSTANTIN, LIPSA CNP 4) OPINCARU DUMITRU, LIPSA CNP 5) SAILA ELISABETA, LIPSA CNP	A1


**C. Partea III. SARCINI .**

Inscrieri privind dezmembramintele dreptului de proprietate, drepturi reale de garanție și sarcini	Referințe
NU SUNT	

**Teren**

Nr cadastral	Suprafața (mp)*	Observații / Referințe
	12.000	

\* Suprafața este determinată în planul de proiecție Stereo 70.



**Date referitoare la teren**

Crt	Categorie folosință	Intravilan	Suprafața (mp)	Tarla	Parcelă	Nr. topo	Observații / Referințe
1	arabil	NU	12.000	12/5	44	-	

**Lungime Segmente**

1) Valorile lungimilor segmentelor sunt obținute din proiecție în plan.

Punct început	X / Y	Punct sfârșit	X / Y	Lungime segment (** (m)
1	672.722,698 327.051,198	2	672.607,611 326.594,752	470.731
2	672.607,611 326.594,752	3	672.631,446 326.588,589	24.619
3	672.631,446 326.588,589	4	672.632,3 326.588,368	0.882
4	672.632,3 326.588,368	5	672.747,31 327.044,504	470.412
5	672.747,31 327.044,504	6	672.746,456 327.044,736	0.885

Punct început	X / Y	Punct sfârşit	X / Y	Lungime segment (** (m)
6	672.746,456 327.044,736	1	672.722,698 327.051,198	24.621

\*\* Lungimile segmentelor sunt determinate în planul de proiecţie Stereo 70 şi sunt rotunjite la 1 milimetru.

\*\*\* Distanţa dintre puncte este formată din segmente cumulate ce sunt mai mici decât valoarea 1 milimetru.





**DATE DESPRE IMOBILUL NR. 3223**

Oficiul de Cadastru și Publicitate Imobiliară CALARASI  
Biroul de Cadastru și Publicitate Imobiliară Calarasi

**A. Partea I. Descrierea imobilului**

TEREN Extravilan

Adresa: Jud. Calarasi

Nr. Crt	Nr cadastral Nr. topografic	Suprafața* (mp)	Observații / Referințe
A1		20.000	Sector cadastral:7 Teren neimprejmuit;

**B. Partea II. Proprietari și acte**

Inscrieri privitoare la dreptul de proprietate și alte drepturi reale	Referințe
/	
Act Administrativ nr. 84220, din 17/04/2002 emis de CJSDPAT CALARASI;	
B1	A1
Intabulare, drept de PROPRIETATE, dobandit prin Reconstituire, cota actuala 1/1, cota initiala 1/1	
1) STOICA SULTANA, LIPSA CNP	

**C. Partea III. SARCINI .**

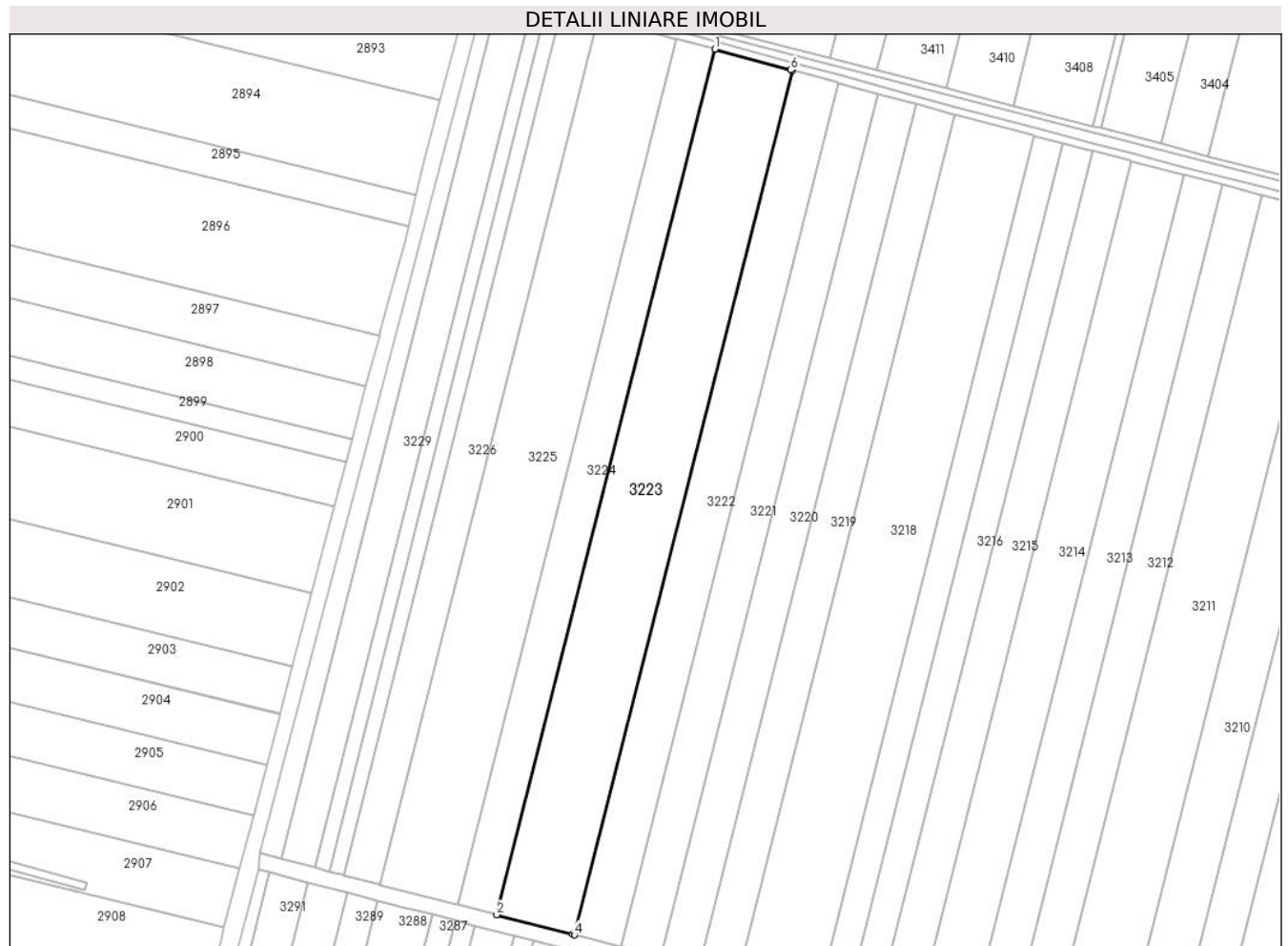
Inscrieri privind dezmembramintele dreptului de proprietate, drepturi reale de garanție și sarcini	Referințe
NU SUNT	

## Anexa Nr. 1 La Partea I

## Teren

Nr cadastral	Suprafața (mp)*	Observații / Referințe
	20.000	

\* Suprafața este determinată în planul de proiecție Stereo 70.



## Date referitoare la teren

Crt	Categorie folosință	Intravilan	Suprafața (mp)	Tarla	Parcelă	Nr. topo	Observații / Referințe
1	arabil	NU	20.000	12/5	45	-	

## Lungime Segmente

1) Valorile lungimilor segmentelor sunt obținute din proiecție în plan.

Punct început	X / Y	Punct sfârșit	X / Y	Lungime segment (** (m)
1	672.681,717 327.062,344	2	672.566,499 326.605,382	471.264
2	672.566,499 326.605,382	3	672.606,757 326.594,973	41.582
3	672.606,757 326.594,973	4	672.607,611 326.594,752	0.882
4	672.607,611 326.594,752	5	672.722,698 327.051,198	470.731
5	672.722,698 327.051,198	6	672.721,845 327.051,43	0.884

Punct început	X / Y	Punct sfârșit	X / Y	Lungime segment (** (m)
6	672.721,845 327.051,43	1	672.681,717 327.062,344	41.586

\*\* Lungimile segmentelor sunt determinate în planul de proiecție Stereo 70 și sunt rotunjite la 1 milimetru.

\*\*\* Distanța dintre puncte este formată din segmente cumulate ce sunt mai mici decât valoarea 1 milimetru.



**DATE DESPRE IMOBILUL NR. 3224**

Oficiul de Cadastru și Publicitate Imobiliară CALARASI  
Biroul de Cadastru și Publicitate Imobiliară Calarasi

**A. Partea I. Descrierea imobilului**

TEREN Extravilan

Adresa: Jud. Calarasi, Tarla 12/5, Parcela 46.

Nr. Crt	Nr cadastral Nr. topografic	Suprafața* (mp)	Observații / Referințe
A1	23074	10.000	Sector cadastral:7 Teren neimprejmuit; Teren arabil extravilan, neimprejmuit.

**B. Partea II. Proprietari și acte**

Inscrieri privitoare la dreptul de proprietate și alte drepturi reale		Referințe
<b>56994 / 22/08/2024</b>		
Act Notarial nr. 2356, din 20/08/2024 emis de Serban Angelica Valentina;		
B5	Intabulare, drept de PROPRIETATE, dobandit prin Conventie, cota actuala 1/1, cota initiala 1/1 1) IVAN DUMITRU, sot 2) IVAN FLORIANA, sotie	A1

**C. Partea III. SARCINI .**

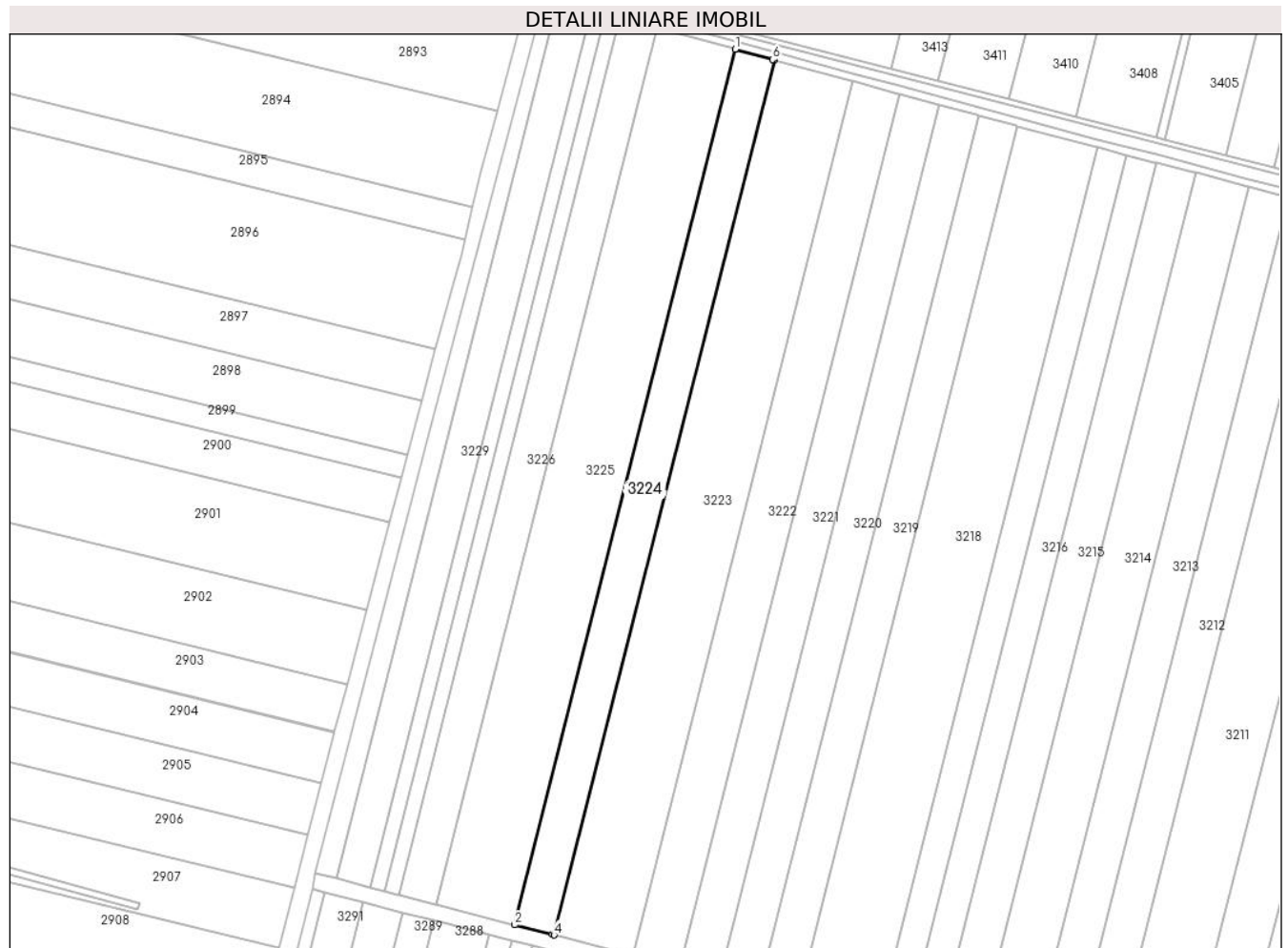
Inscrieri privind dezmembramintele dreptului de proprietate, drepturi reale de garanție și sarcini	Referințe
NU SUNT	

## Anexa Nr. 1 La Partea I

## Teren

Nr cadastral	Suprafața (mp)*	Observații / Referințe
23074	10.000	Teren arabil extravilan, neimprejmuit.

\* Suprafața este determinată în planul de proiecție Stereo 70.



## Date referitoare la teren

Crt	Categorie folosință	Intra vilan	Suprafața (mp)	Tarla	Parcelă	Nr. topo	Observații / Referințe
1	arabil	NU	10.000	12/5	46	-	

## Lungime Segmente

1) Valorile lungimilor segmentelor sunt obținute din proiecție în plan.

Punct început	X / Y	Punct sfârșit	X / Y	Lungime segment (** (m)
1	672.661,243 327.067,912	2	672.545,96 326.610,693	471.529
2	672.545,96 326.610,693	3	672.565,646 326.605,602	20.334
3	672.565,646 326.605,602	4	672.566,499 326.605,382	0.881
4	672.566,499 326.605,382	5	672.681,717 327.062,344	471.264
5	672.681,717 327.062,344	6	672.680,864 327.062,576	0.884

Punct început	X / Y	Punct sfârșit	X / Y	Lungime segment (** (m)
6	672.680,864 327.062,576	1	672.661,243 327.067,912	20.334

\*\* Lungimile segmentelor sunt determinate în planul de proiecție Stereo 70 și sunt rotunjite la 1 milimetru.

\*\*\* Distanța dintre puncte este formată din segmente cumulate ce sunt mai mici decât valoarea 1 milimetru.





**DATE DESPRE IMOBILUL NR. 3225**

Oficiul de Cadastru și Publicitate Imobiliară CALARASI  
Biroul de Cadastru și Publicitate Imobiliară Calarasi

**A. Partea I. Descrierea imobilului**

TEREN Extravilan

Adresa: Jud. Calarasi

Nr. Crt	Nr cadastral Nr. topografic	Suprafața* (mp)	Observații / Referințe
A1		20.000	Sector cadastral:7 Teren neimprejmuit;

**B. Partea II. Proprietari și acte**

Inscrieri privitoare la dreptul de proprietate și alte drepturi reale	Referințe
/	
Act Administrativ nr. 84221, din 17/04/2002 emis de CJSDPAT CALARASI;	
B1	A1
Intabulare, drept de PROPRIETATE, dobandit prin Reconstituire, cota actuala 1/1, cota initiala 1/1	
1) MIHAI STAN, LIPSA CNP	

**C. Partea III. SARCINI .**


Inscrieri privind dezmembramintele dreptului de proprietate, drepturi reale de garanție și sarcini	Referințe
NU SUNT	

## Anexa Nr. 1 La Partea I

## Teren

Nr cadastral	Suprafața (mp)*	Observații / Referințe
	20.000	

\* Suprafața este determinată în planul de proiecție Stereo 70.



## Date referitoare la teren

Crt	Categorie folosință	Intravilan	Suprafața (mp)	Tarla	Parcelă	Nr. topo	Observații / Referințe
1	arabil	NU	20.000	12/5	47	-	

## Lungime Segmente

1) Valorile lungimilor segmentelor sunt obținute din proiecție în plan.

Punct început	X / Y	Punct sfârșit	X / Y	Lungime segment (** (m)
1	672.620,355 327.079,124	2	672.504,921 326.621,304	472.148
2	672.504,921 326.621,304	3	672.545,108 326.610,913	41.509
3	672.545,108 326.610,913	4	672.545,96 326.610,693	0.88
4	672.545,96 326.610,693	5	672.661,243 327.067,912	471.529
5	672.661,243 327.067,912	6	672.660,394 327.068,143	0.88

Punct început	X / Y	Punct sfârșit	X / Y	Lungime segment (** (m)
6	672.660,394 327.068,143	7	672.623,163 327.078,328	38.599
7	672.623,163 327.078,328	1	672.620,355 327.079,124	2.919

\*\* Lungimile segmentelor sunt determinate în planul de proiecție Stereo 70 și sunt rotunjite la 1 milimetru.

\*\*\* Distanța dintre puncte este formată din segmente cumulate ce sunt mai mici decât valoarea 1 milimetru.



**DATE DESPRE IMOBILUL NR. 3226**

Oficiul de Cadastru și Publicitate Imobiliară CALARASI  
Biroul de Cadastru și Publicitate Imobiliară Calarasi

**A. Partea I. Descrierea imobilului**

TEREN Extravilan

Adresa: Jud. Calarasi

Nr. Crt	Nr cadastral Nr. topografic	Suprafața* (mp)	Observații / Referințe
A1		9.500	Sector cadastral:7 Teren neimprejmuit;

**B. Partea II. Proprietari și acte**

Inscrieri privitoare la dreptul de proprietate și alte drepturi reale		Referințe
/		
Act Administrativ nr. 84353, din 04/02/2003 emis de CJSDPAT CALARASI;		
B1	Intabulare, drept de PROPRIETATE, dobandit prin Reconstituire, cota actuala 1/1, cota initiala 1/1 1) <b>MOISE OPREA</b> , LIPSA CNP 2) <b>SOARE GH MARIA</b> , LIPSA CNP 3) <b>SOARE GH NICOLAE</b> , LIPSA CNP	A1

**C. Partea III. SARCINI .**


Inscrieri privind dezmembramintele dreptului de proprietate, drepturi reale de garanție și sarcini	Referințe
NU SUNT	

## Anexa Nr. 1 La Partea I

## Teren

Nr cadastral	Suprafața (mp)*	Observații / Referințe
	9.500	

\* Suprafața este determinată în planul de proiecție Stereo 70.



## Date referitoare la teren

Crt	Categorie folosință	Intravilan	Suprafața (mp)	Tarla	Parcelă	Nr. topo	Observații / Referințe
1	arabil	NU	9.500	12/5	48	-	

## Lungime Segmente

1) Valorile lungimilor segmentelor sunt obținute din proiecție în plan.

Punct început	X / Y	Punct sfârșit	X / Y	Lungime segment (** (m)
1	672.600,998 327.084,61	2	672.485,45 326.626,338	472.615
2	672.485,45 326.626,338	3	672.504,068 326.621,524	19.23
3	672.504,068 326.621,524	4	672.504,921 326.621,304	0.881
4	672.504,921 326.621,304	5	672.620,355 327.079,124	472.148
5	672.620,355 327.079,124	1	672.600,998 327.084,61	20.119

**\*\* Lungimile segmentelor sunt determinate în planul de proiecție Stereo 70 și sunt rotunjite la 1 milimetru.**

**\*\*\* Distanța dintre puncte este formată din segmente cumulate ce sunt mai mici decât valoarea 1 milimetru.**





**DATE DESPRE IMOBILUL NR. 3227**

Oficiul de Cadastru și Publicitate Imobiliară CALARASI  
Biroul de Cadastru și Publicitate Imobiliară Calarasi

**A. Partea I. Descrierea imobilului**

TEREN Extravilan

Adresa: Jud. Calarasi

Nr. Crt	Nr cadastral Nr. topografic	Suprafața* (mp)	Observații / Referințe
A1	22169	3.650	Sector cadastral:7 Teren neimprejmuit;

**B. Partea II. Proprietari și acte**

Inscrieri privitoare la dreptul de proprietate și alte drepturi reale		Referințe
<b>22910 / 06/04/2016</b>		
Act Notarial nr. 1029, din 04/04/2016 emis de NP SERBAN ANGELICA VALENTINA;		
B1	Se infiinteaza cartea funciara 22169 a imobilului cu numarul cadastral 22169/Vâlcelele, rezultat din dezmembrarea imobilului cu numarul cadastral 22150 inscris in cartea funciara 22150;	A1
<b>22930 / 06/04/2016</b>		
Act Notarial nr. 1030, din 04/04/2016 emis de NP SERBAN ANGELICA VALENTINA;		
B7	Intabulare, drept de PROPRIETATE, dobandit prin lesire Din Indiviziune, cota actuala 1/1, cota initiala 1/1 1) STANCIU PARASCHIVA	A1

**C. Partea III. SARCINI .**

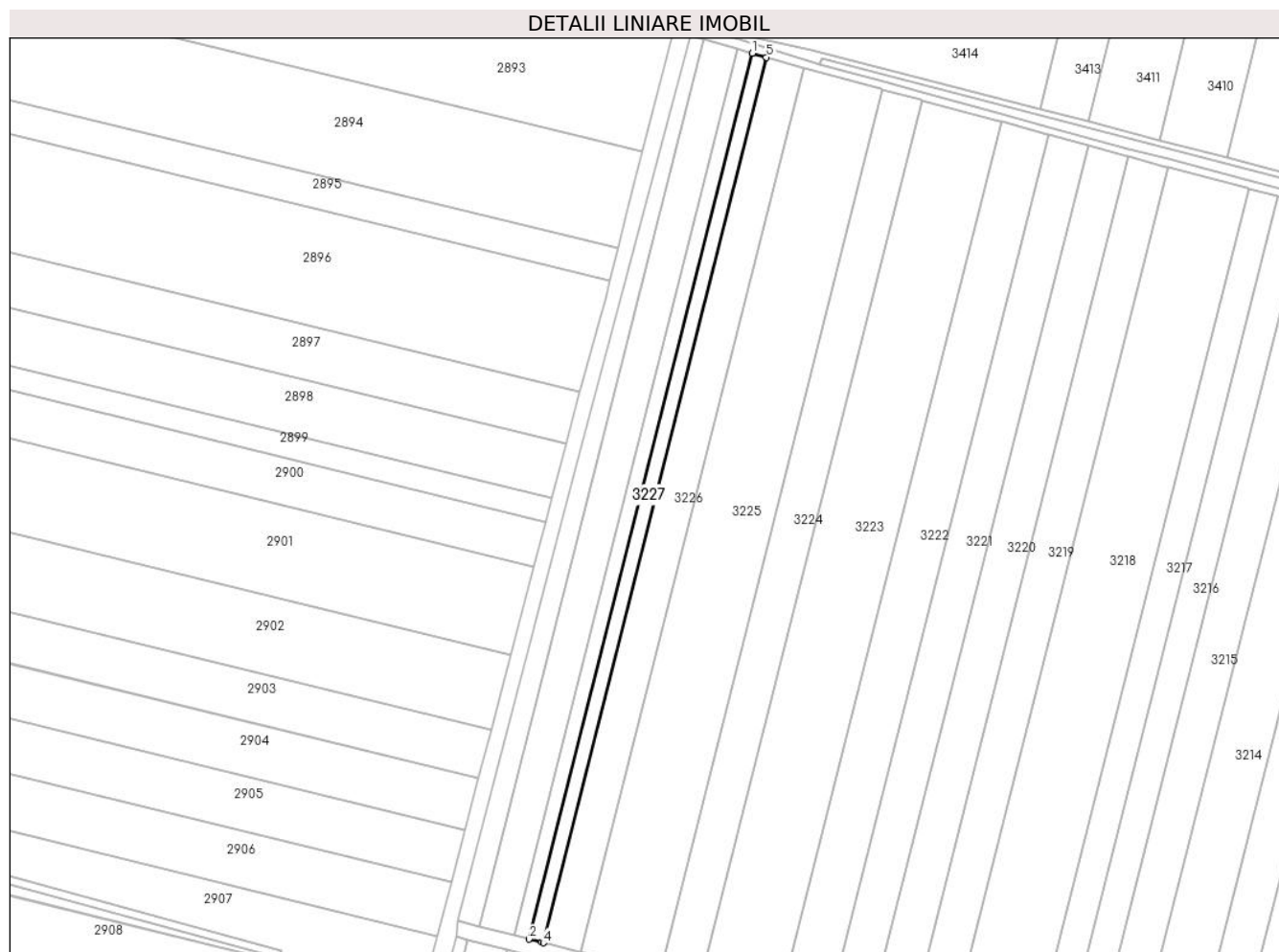
Inscrieri privind dezmembramintele dreptului de proprietate, drepturi reale de garanție și sarcini	Referințe
NU SUNT	

## Anexa Nr. 1 La Partea I

## Teren

Nr cadastral	Suprafața (mp)*	Observații / Referințe
22169	3.650	

\* Suprafața este determinată în planul de proiecție Stereo 70.



## Date referitoare la teren

Crt	Categorie folosință	Intra vilan	Suprafața (mp)	Tarla	Parcelă	Nr. topo	Observații / Referințe
1	arabil	NU	3.650	12/5	49	-	LOT 2

## Lungime Segmente

1) Valorile lungimilor segmentelor sunt obținute din proiecție în plan.

Punct început	X / Y	Punct sfârșit	X / Y	Lungime segment (** (m)
1	672.593,566 327.086,716	2	672.477,974 326.628,271	472.793
2	672.477,974 326.628,271	3	672.484,598 326.626,558	6.842
3	672.484,598 326.626,558	4	672.485,45 326.626,338	0.88
4	672.485,45 326.626,338	5	672.600,998 327.084,61	472.615
5	672.600,998 327.084,61	1	672.593,566 327.086,716	7.725

**\*\* Lungimile segmentelor sunt determinate în planul de proiecție Stereo 70 și sunt rotunjite la 1 milimetru.**

**\*\*\* Distanța dintre puncte este formată din segmente cumulate ce sunt mai mici decât valoarea 1 milimetru.**



**DATE DESPRE IMOBILUL NR. 3228**

Oficiul de Cadastru și Publicitate Imobiliară CALARASI  
Biroul de Cadastru și Publicitate Imobiliară Calarasi

**A. Partea I. Descrierea imobilului**

TEREN Extravilan

Adresa: Jud. Calarasi

Nr. Crt	Nr cadastral Nr. topografic	Suprafața* (mp)	Observații / Referințe
A1	22168	3.650	Sector cadastral:7 Teren neimprejmuit;

**B. Partea II. Proprietari și acte**

Inscrieri privitoare la dreptul de proprietate și alte drepturi reale		Referințe
<b>22910 / 06/04/2016</b>		
Act Notarial nr. 1029, din 04/04/2016 emis de NP SERBAN ANGELICA VALENTINA;		
B1	Se infiinteaza cartea funciara 22168 a imobilului cu numarul cadastral 22168/Vâlcelele, rezultat din dezmembrarea imobilului cu numarul cadastral 22150 inscris in cartea funciara 22150;	A1
<b>22920 / 06/04/2016</b>		
Act Notarial nr. 1030, din 04/04/2016 emis de NP SERBAN ANGELICA VALENTINA;		
B7	Intabulare, drept de PROPRIETATE, dobandit prin lesire Din Indiviziune, cota actuala 1/1, cota initiala 1/1 1) ILIUTA NICULAE	A1


**C. Partea III. SARCINI .**

Inscrieri privind dezmembramintele dreptului de proprietate, drepturi reale de garanție și sarcini	Referințe
NU SUNT	

**Teren**

Nr cadastral	Suprafața (mp)*	Observații / Referințe
22168	3.650	

\* Suprafața este determinată în planul de proiecție Stereo 70.



**Date referitoare la teren**

Crt	Categorie folosință	Intravilan	Suprafața (mp)	Tarla	Parcelă	Nr. topo	Observații / Referințe
1	arabil	NU	3.650	12/5	49	-	LOT 1

**Lungime Segmente**

1) Valorile lungimilor segmentelor sunt obținute din proiecție în plan.

Punct început	X / Y	Punct sfârșit	X / Y	Lungime segment (** (m)
1	672.586,136 327.088,822	2	672.470,501 326.630,203	472.972
2	672.470,501 326.630,203	3	672.477,974 326.628,271	7.719
3	672.477,974 326.628,271	4	672.593,566 327.086,716	472.793
4	672.593,566 327.086,716	1	672.586,136 327.088,822	7.723

\*\* Lungimile segmentelor sunt determinate în planul de proiecție Stereo 70 și sunt rotunjite la 1 milimetru.

**\*\*\* Distanţa dintre puncte este formată din segmente cumulate ce sunt mai mici decât valoarea 1 milimetru.**





**DATE DESPRE IMOBILUL NR. 3229**

Oficiul de Cadastru și Publicitate Imobiliară CALARASI  
Biroul de Cadastru și Publicitate Imobiliară Calarasi

**A. Partea I. Descrierea imobilului**

TEREN Extravilan

Adresa: Jud. Calarasi, TARLA 12/5 PARCELA 50

Nr. Crt	Nr cadastral Nr. topografic	Suprafața* (mp)	Observații / Referințe
A1	23515	8.738	Sector cadastral:7 Teren neimprejmuit;

**B. Partea II. Proprietari și acte**

Inscrieri privitoare la dreptul de proprietate și alte drepturi reale		Referințe
<b>72361 / 21/12/2022</b>		
Act Administrativ nr. 53, din 26/10/2022 emis de CONSILIUL LOCAL VILCELELE (HCL ; act administrativ nr 3304 din 11.11.2022, emis de PRIMARIA COMUNEI VILCELELE);		
B1	Intabulare, drept de PROPRIETATEPRIVATA, dobandit prin Lege, cota actuala 1/1, cota initiala 1/1 1) <b>COMUNA VILCELELE</b> , CIF:3796837, DOMENIU PRIVAT	A1


**C. Partea III. SARCINI .**

Inscrieri privind dezmembramintele dreptului de proprietate, drepturi reale de garanție și sarcini	Referințe
NU SUNT	

**Teren**

Nr cadastral	Suprafața (mp)*	Observații / Referințe
23515	8.738	

\* Suprafața este determinată în planul de proiecție Stereo 70.



**Date referitoare la teren**

Crt	Categorie folosință	Intra vilan	Suprafața (mp)	Tarla	Parcelă	Nr. topo	Observații / Referințe
1	arabil	NU	8.738	12/5	50	-	

**Lungime Segmente**

1) Valorile lungimilor segmentelor sunt obținute din proiecție în plan.

Punct început	X / Y	Punct sfârșit	X / Y	Lungime segment (** (m)
1	672.586,136 327.088,822	2	672.568,361 327.093,859	18.475
2	672.568,361 327.093,859	3	672.452,634 326.634,879	473.345
3	672.452,634 326.634,879	4	672.470,501 326.630,203	18.469
4	672.470,501 326.630,203	1	672.586,136 327.088,822	472.972

\*\* Lungimile segmentelor sunt determinate în planul de proiecție Stereo 70 și sunt rotunjite la 1 milimetru.

**\*\*\* Distanţa dintre puncte este formată din segmente cumulate ce sunt mai mici decât valoarea 1 milimetru.**



**DATE DESPRE IMOBILUL NR. 3230**

Oficiul de Cadastru și Publicitate Imobiliară CALARASI  
Biroul de Cadastru și Publicitate Imobiliară Calarasi

**A. Partea I. Descrierea imobilului**

TEREN Extravilan

Adresa: Jud. Calarasi

Nr. Crt	Nr cadastral Nr. topografic	Suprafața* (mp)	Observații / Referințe
A1		4.500	Sector cadastral:7 Teren neimprejmuit;

**B. Partea II. Proprietari și acte**

Inscrieri privitoare la dreptul de proprietate și alte drepturi reale		Referințe
/		
Act Normativ nr. 7, din 13/03/1996 emis de PARLAMENTUL ROMÂNIEI ((art. 13));		
B1	Inscrierea posesiei, drept de PROPRIETATE, dobandit prin Lege, cota actuala 1/1, cota initiala 1/1 1) <b>NEIDENTIFICAT NEIDENTIFICAT</b>	A1
B2	proprietar neidentificat, rezerva comisiei locale de fond funciar, dobandit prin Lege	A1

**C. Partea III. SARCINI .**


Inscrieri privind dezmembramintele dreptului de proprietate, drepturi reale de garanție și sarcini	Referințe
NU SUNT	

## Anexa Nr. 1 La Partea I

## Teren

Nr cadastral	Suprafața (mp)*	Observații / Referințe
	4.500	

\* Suprafața este determinată în planul de proiecție Stereo 70.



## Date referitoare la teren

Crt	Categorie folosință	Intravilan	Suprafața (mp)	Tarla	Parcelă	Nr. topo	Observații / Referințe
1	arabil	NU	4.500	12/5	51	-	

## Lungime Segmente

1) Valorile lungimilor segmentelor sunt obținute din proiecție în plan.

Punct început	X / Y	Punct sfârșit	X / Y	Lungime segment (** (m)
1	672.561,642 327.095,763	2	672.501,994 326.870,066	233.446
2	672.501,994 326.870,066	3	672.441,319 326.637,842	240.02
3	672.441,319 326.637,842	4	672.452,634 326.634,879	11.697
4	672.452,634 326.634,879	5	672.568,361 327.093,859	473.345
5	672.568,361 327.093,859	1	672.561,642 327.095,763	6.984

**\*\* Lungimile segmentelor sunt determinate în planul de proiecție Stereo 70 și sunt rotunjite la 1 milimetru.**

**\*\*\* Distanța dintre puncte este formată din segmente cumulate ce sunt mai mici decât valoarea 1 milimetru.**





**DATE DESPRE IMOBILUL NR. 3231**

Oficiul de Cadastru și Publicitate Imobiliară CALARASI  
Biroul de Cadastru și Publicitate Imobiliară Calarasi

**A. Partea I. Descrierea imobilului**

TEREN Extravilan

Adresa: Jud. Calarasi

Nr. Crt	Nr cadastral Nr. topografic	Suprafața* (mp)	Observații / Referințe
A1		8.000	Sector cadastral:7 Teren neimprejmuit;

**B. Partea II. Proprietari și acte**

Inscrieri privitoare la dreptul de proprietate și alte drepturi reale		Referințe
/		
Act Administrativ nr. 84339, din 14/11/2002 emis de CJSDPAT CALARASI;		
B1	Intabulare, drept de PROPRIETATE, dobandit prin Reconstituire, cota actuala 1/1, cota initiala 1/1 1) BUCELEA JAN, LIPSA CNP 2) BUCELEA SULTANA, LIPSA CNP 3) MOLDOVEANU GEORGETA, LIPSA CNP 4) PRED A STEFANA, LIPSA CNP	A1

**C. Partea III. SARCINI .**

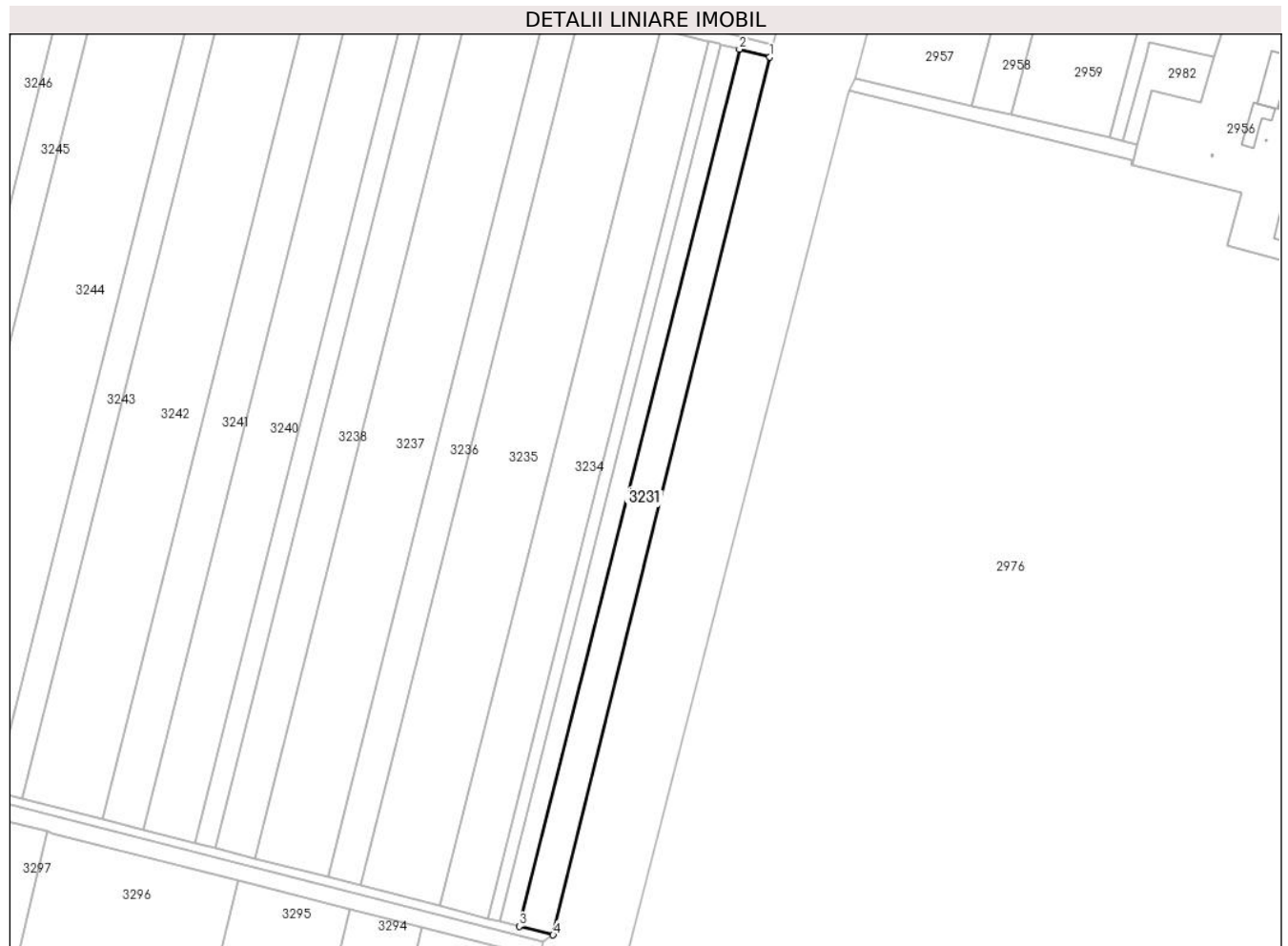
Inscrieri privind dezmembramintele dreptului de proprietate, drepturi reale de garanție și sarcini	Referințe
NU SUNT	

## Anexa Nr. 1 La Partea I

## Teren

Nr cadastral	Suprafața (mp)*	Observații / Referințe
	8.000	

\* Suprafața este determinată în planul de proiecție Stereo 70.



## Date referitoare la teren

Crt	Categorie folosință	Intra vilan	Suprafața (mp)	Tarla	Parcelă	Nr. topo	Observații / Referințe
1	arabil	NU	8.000	12/6	1	-	

## Lungime Segmente

1) Valorile lungimilor segmentelor sunt obținute din proiecție în plan.

Punct început	X / Y	Punct sfârșit	X / Y	Lungime segment (** (m)
1	673.975,768 326.234,021	2	673.960,093 326.238,055	16.186
2	673.960,093 326.238,055	3	673.846,188 325.785,009	467.146
3	673.846,188 325.785,009	4	673.863,685 325.780,515	18.065
4	673.863,685 325.780,515	1	673.975,768 326.234,021	467.151

\*\* Lungimile segmentelor sunt determinate în planul de proiecție Stereo 70 și sunt rotunjite la 1 milimetru.

**\*\*\* Distanţa dintre puncte este formată din segmente cumulate ce sunt mai mici decât valoarea 1 milimetru.**



**DATE DESPRE IMOBILUL NR. 3232**

Oficiul de Cadastru și Publicitate Imobiliară CALARASI  
Biroul de Cadastru și Publicitate Imobiliară Calarasi

**A. Partea I. Descrierea imobilului**

TEREN Extravilan

Adresa: Jud. Calarasi

Nr. Crt	Nr cadastral Nr. topografic	Suprafața* (mp)	Observații / Referințe
A1		4.688	Sector cadastral:7 Teren neimprejmuit;

**B. Partea II. Proprietari și acte**

Inscrieri privitoare la dreptul de proprietate și alte drepturi reale	Referințe
/	
Act Administrativ nr. 83711, din 18/11/1998 emis de CJSDPAT CALARASI;	
B1	A1
Intabulare, drept de PROPRIETATE, dobandit prin Constituire, cota actuala 1/1, cota initiala 1/1 1) PREDAN STEFAN, LIPSA CNP	

**C. Partea III. SARCINI .**

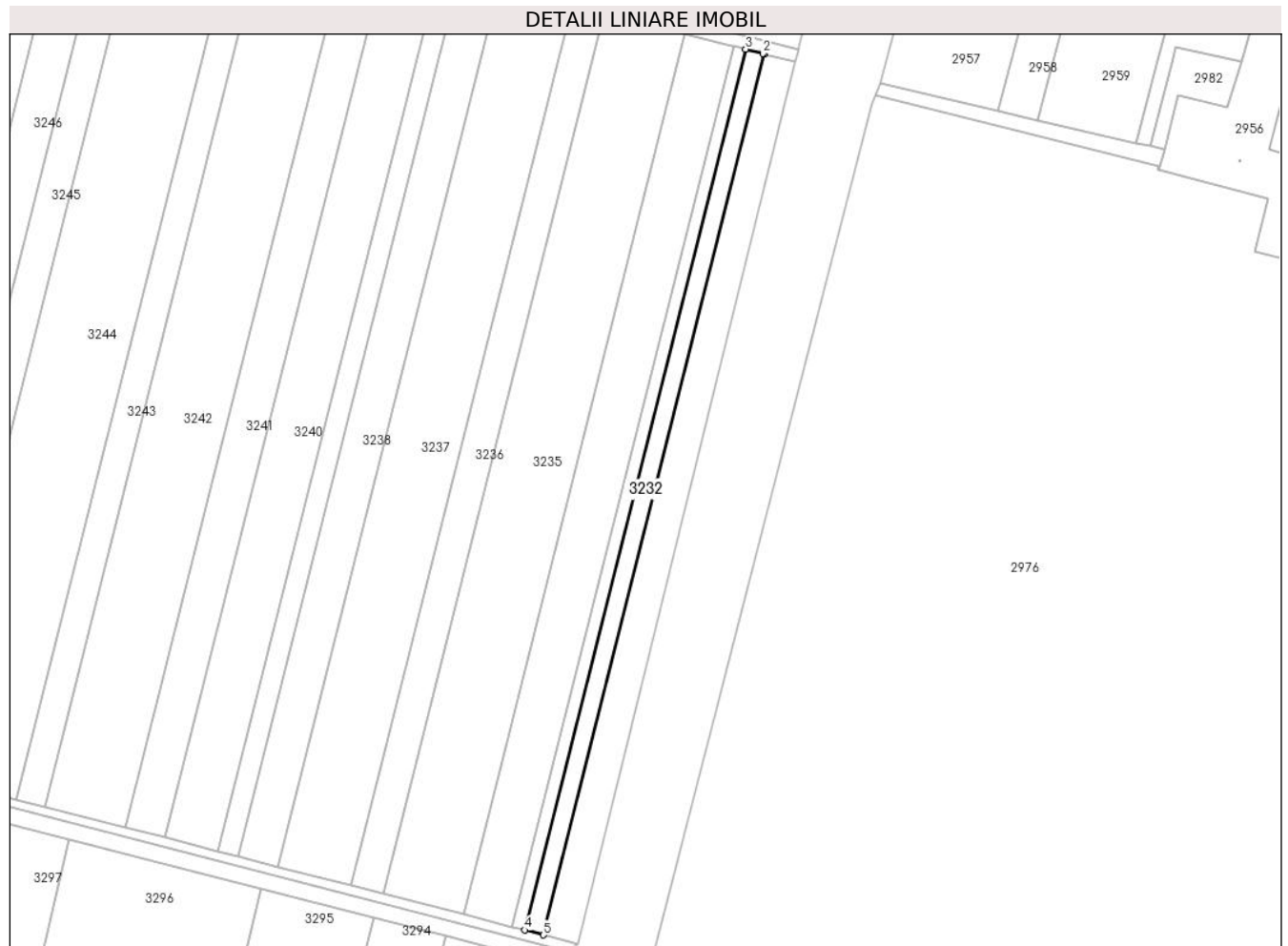
Inscrieri privind dezmembramintele dreptului de proprietate, drepturi reale de garanție și sarcini	Referințe
NU SUNT	

## Anexa Nr. 1 La Partea I

## Teren

Nr cadastral	Suprafața (mp)*	Observații / Referințe
	4.688	

\* Suprafața este determinată în planul de proiecție Stereo 70.



## Date referitoare la teren

Crt	Categorie folosință	Intravilan	Suprafața (mp)	Tarla	Parcelă	Nr. topo	Observații / Referințe
1	arabil	NU	4.688	12/6	2/1	-	

## Lungime Segmente

1) Valorile lungimilor segmentelor sunt obținute din proiecție în plan.

Punct început	X / Y	Punct sfârșit	X / Y	Lungime segment (** (m)
1	673.960,093 326.238,055	2	673.959,19 326.238,287	0.932
2	673.959,19 326.238,287	3	673.950,374 326.240,556	9.103
3	673.950,374 326.240,556	4	673.836,468 325.787,506	467.15
4	673.836,468 325.787,506	5	673.846,188 325.785,009	10.036
5	673.846,188 325.785,009	1	673.960,093 326.238,055	467.146

**\*\* Lungimile segmentelor sunt determinate în planul de proiecție Stereo 70 și sunt rotunjite la 1 milimetru.**

**\*\*\* Distanța dintre puncte este formată din segmente cumulate ce sunt mai mici decât valoarea 1 milimetru.**





**DATE DESPRE IMOBILUL NR. 3233**

Oficiul de Cadastru și Publicitate Imobiliară CALARASI  
Biroul de Cadastru și Publicitate Imobiliară Calarasi

**A. Partea I. Descrierea imobilului**

TEREN Extravilan

Adresa: Jud. Calarasi

Nr. Crt	Nr cadastral Nr. topografic	Suprafața* (mp)	Observații / Referințe
A1		3.000	Sector cadastral:7 Teren neimprejmuit;

**B. Partea II. Proprietari și acte**

Inscrieri privitoare la dreptul de proprietate și alte drepturi reale	Referințe
/	
Act Administrativ nr. 83713, din 18/11/1998 emis de CJSDPAT CALARASI;	
B1	A1
Intabulare, drept de PROPRIETATE, dobandit prin Constituire, cota actuala 1/1, cota initiala 1/1 1) PREDAN STEFANA, LIPSA CNP	

**C. Partea III. SARCINI .**

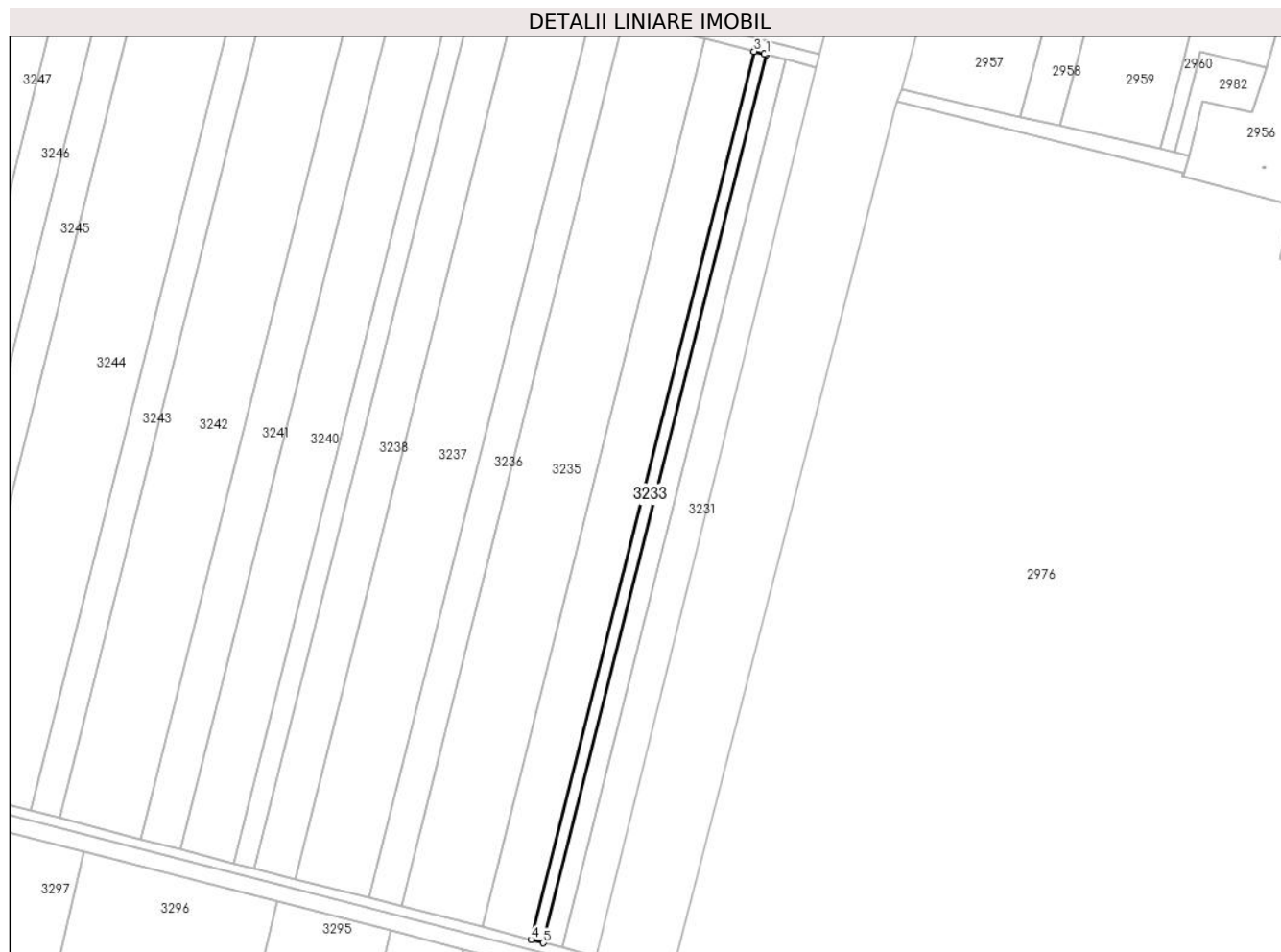
Inscrieri privind dezmembramintele dreptului de proprietate, drepturi reale de garanție și sarcini	Referințe
NU SUNT	

## Anexa Nr. 1 La Partea I

## Teren

Nr cadastral	Suprafața (mp)*	Observații / Referințe
	3.000	

\* Suprafața este determinată în planul de proiecție Stereo 70.



## Date referitoare la teren

Crt	Categorie folosință	Intravilan	Suprafața (mp)	Tarla	Parcelă	Nr. topo	Observații / Referințe
1	arabil	NU	3.000	12/6	2/2	-	

## Lungime Segmente

1) Valorile lungimilor segmentelor sunt obținute din proiecție în plan.

Punct început	X / Y	Punct sfârșit	X / Y	Lungime segment (** (m)
1	673.950,374 326.240,556	2	673.949,475 326.240,788	0.928
2	673.949,475 326.240,788	3	673.944,155 326.242,157	5.493
3	673.944,155 326.242,157	4	673.830,248 325.789,103	467.154
4	673.830,248 325.789,103	5	673.836,468 325.787,506	6.422
5	673.836,468 325.787,506	1	673.950,374 326.240,556	467.15

**\*\* Lungimile segmentelor sunt determinate în planul de proiecție Stereo 70 și sunt rotunjite la 1 milimetru.**

**\*\*\* Distanța dintre puncte este formată din segmente cumulate ce sunt mai mici decât valoarea 1 milimetru.**



**DATE DESPRE IMOBILUL NR. 3234**

Oficiul de Cadastru și Publicitate Imobiliară CALARASI  
Biroul de Cadastru și Publicitate Imobiliară Calarasi

**A. Partea I. Descrierea imobilului**

TEREN Extravilan

Adresa: Jud. Calarasi

Nr. Crt	Nr cadastral Nr. topografic	Suprafața* (mp)	Observații / Referințe
A1		12.000	Sector cadastral:7 Teren neimprejmuit;

**B. Partea II. Proprietari și acte**

Inscrieri privitoare la dreptul de proprietate și alte drepturi reale		Referințe
/		
Act Administrativ nr. 84323, din 27/09/2002 emis de CJSDPAT CALARASI;		
B1	Intabulare, drept de PROPRIETATE, dobandit prin Reconstituire, cota actuala 1/1, cota initiala 1/1 1) <b>PREDA MARIA</b> , LIPSA CNP 2) <b>PREDA OPREA</b> , LIPSA CNP 3) <b>PREDA STEFAN</b> , LIPSA CNP 4) <b>PREDA VASILE</b> , LIPSA CNP	A1

**C. Partea III. SARCINI .**

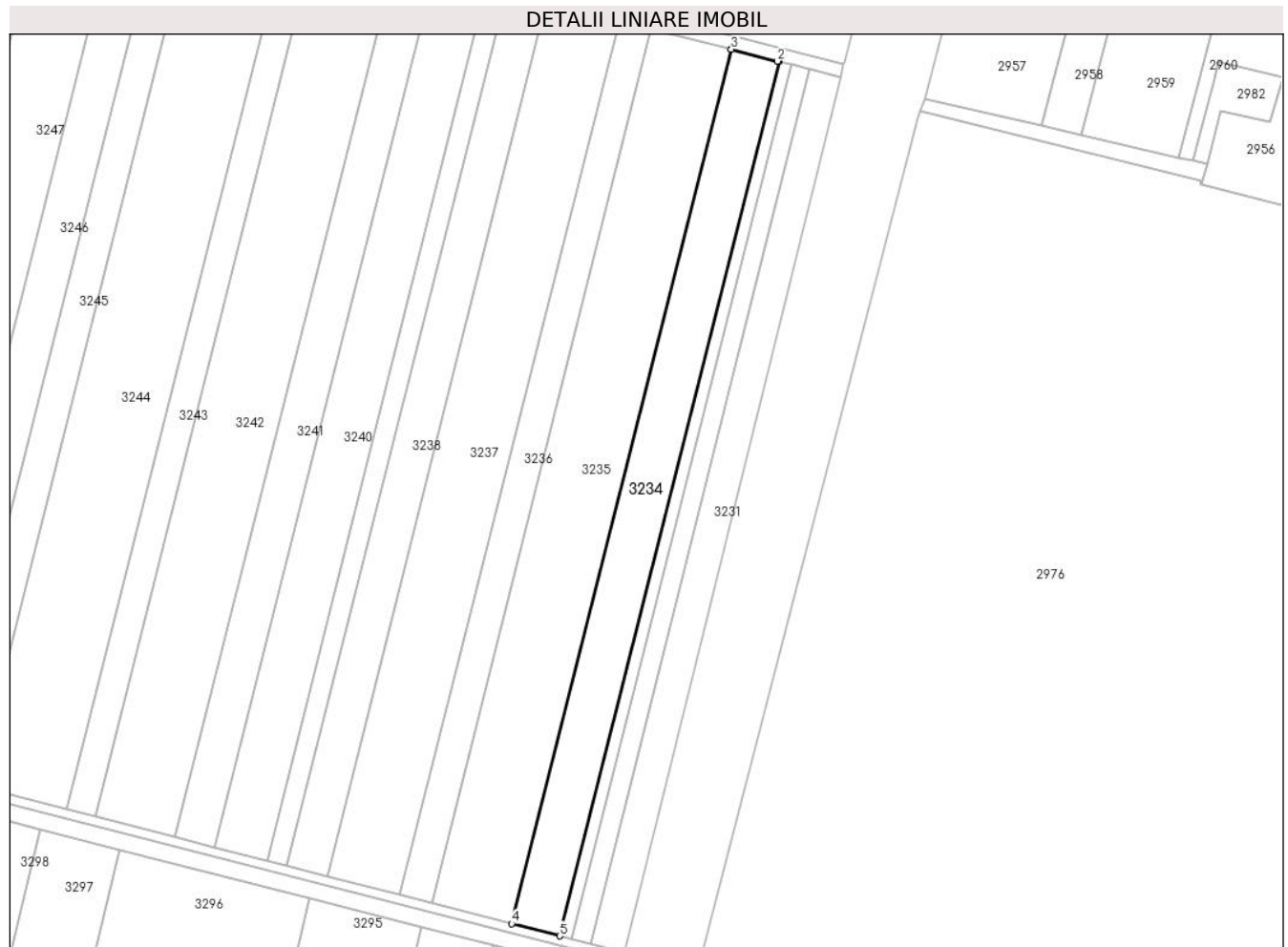
Inscrieri privind dezmembramintele dreptului de proprietate, drepturi reale de garanție și sarcini	Referințe
NU SUNT	

## Anexa Nr. 1 La Partea I

## Teren

Nr cadastral	Suprafața (mp)*	Observații / Referințe
	12.000	

\* Suprafața este determinată în planul de proiecție Stereo 70.



## Date referitoare la teren

Crt	Categorie folosință	Intravilan	Suprafața (mp)	Tarla	Parcelă	Nr. topo	Observații / Referințe
1	arabil	NU	12.000	12/6	3	-	

## Lungime Segmente

1) Valorile lungimilor segmentelor sunt obținute din proiecție în plan.

Punct început	X / Y	Punct sfârșit	X / Y	Lungime segment (** (m)
1	673.944,155 326.242,157	2	673.943,259 326.242,387	0.925
2	673.943,259 326.242,387	3	673.919,278 326.248,559	24.763
3	673.919,278 326.248,559	4	673.805,368 325.795,494	467.165
4	673.805,368 325.795,494	5	673.830,248 325.789,103	25.688
5	673.830,248 325.789,103	1	673.944,155 326.242,157	467.154

**\*\* Lungimile segmentelor sunt determinate în planul de proiecție Stereo 70 și sunt rotunjite la 1 milimetru.**

**\*\*\* Distanța dintre puncte este formată din segmente cumulate ce sunt mai mici decât valoarea 1 milimetru.**





**DATE DESPRE IMOBILUL NR. 3235**

Oficiul de Cadastru și Publicitate Imobiliară CALARASI  
Biroul de Cadastru și Publicitate Imobiliară Calarasi

**A. Partea I. Descrierea imobilului**

TEREN Extravilan

Adresa: Jud. Calarasi, Tarla 12/6, Parcela 4

Nr. Crt	Nr cadastral Nr. topografic	Suprafața* (mp)	Observații / Referințe
A1	22969	20.000	Sector cadastral:7 Teren neimprejmuit;

**B. Partea II. Proprietari și acte**

Inscrieri privitoare la dreptul de proprietate și alte drepturi reale	Referințe
<b>80489 / 11/12/2019</b>	
Act Notarial nr. 4588, din 10/12/2019 emis de Serban Angelica Valentina;	
B2	A1
Intabulare, drept de PROPRIETATE, dobandit prin Conventie, cota actuala 1/1, cota initiala 1/1	
1) SOCIETATEA MOLDOVEANU ECO AGRI SRL, CIF:26283920	

**C. Partea III. SARCINI .**

Inscrieri privind dezmembramintele dreptului de proprietate, drepturi reale de garanție și sarcini	Referințe
NU SUNT	

## Anexa Nr. 1 La Partea I

## Teren

Nr cadastral	Suprafața (mp)*	Observații / Referințe
22969	20.000	

\* Suprafața este determinată în planul de proiecție Stereo 70.



## Date referitoare la teren

Crt	Categorie folosință	Intravilan	Suprafața (mp)	Tarla	Parcelă	Nr. topo	Observații / Referințe
1	arabil	NU	20.000	12/6	4	-	

## Lungime Segmente

1) Valorile lungimilor segmentelor sunt obținute din proiecție în plan.

Punct început	X / Y	Punct sfârșit	X / Y	Lungime segment (** (m)
1	673.919,278 326.248,559	2	673.918,393 326.248,787	0.914
2	673.918,393 326.248,787	3	673.877,818 326.259,229	41.897
3	673.877,818 326.259,229	4	673.763,903 325.806,144	467.186
4	673.763,903 325.806,144	5	673.805,368 325.795,494	42.811
5	673.805,368 325.795,494	1	673.919,278 326.248,559	467.165

**\*\* Lungimile segmentelor sunt determinate în planul de proiecție Stereo 70 și sunt rotunjite la 1 milimetru.**

**\*\*\* Distanța dintre puncte este formată din segmente cumulate ce sunt mai mici decât valoarea 1 milimetru.**



**DATE DESPRE IMOBILUL NR. 3236**

Oficiul de Cadastru și Publicitate Imobiliară CALARASI  
Biroul de Cadastru și Publicitate Imobiliară Calarasi

**A. Partea I. Descrierea imobilului**

TEREN Extravilan

Nr. CF vechi:523

Adresa: Jud. Calarasi

Nr. Crt	Nr cadastral Nr. topografic	Suprafața* (mp)	Observații / Referințe
A1	20149	8.000	Sector cadastral:7 Teren neimprejmuit;

**B. Partea II. Proprietari și acte**

Inscrieri privitoare la dreptul de proprietate și alte drepturi reale		Referințe
<b>82179 / 19/12/2019</b>		
Act Notarial nr. 4971, din 19/12/2019 emis de NP Tutuianu Dana Cristina;		
B3	Intabulare, drept de PROPRIETATE, dobandit prin Conventie, cota actuala 1/1, cota initiala 1/1 1) MOLDOVEANU ECO AGRI SRL, CIF:26283920	A1

**C. Partea III. SARCINI .**

Inscrieri privind dezmembramintele dreptului de proprietate, drepturi reale de garanție și sarcini	Referințe
NU SUNT	

## Anexa Nr. 1 La Partea I

## Teren

Nr cadastral	Suprafața (mp)*	Observații / Referințe
20149	8.000	

\* Suprafața este determinată în planul de proiecție Stereo 70.



## Date referitoare la teren

Crt	Categorie folosință	Intravilan	Suprafața (mp)	Tarla	Parcelă	Nr. topo	Observații / Referințe
1	arabil	NU	8.000	12/6	5	-	

## Lungime Segmente

1) Valorile lungimilor segmentelor sunt obținute din proiecție în plan.

Punct început	X / Y	Punct sfârșit	X / Y	Lungime segment (** (m)
1	673.877,818 326.259,229	2	673.876,952 326.259,452	0.894
2	673.876,952 326.259,452	3	673.861,234 326.263,497	16.23
3	673.861,234 326.263,497	4	673.747,317 325.810,405	467.193
4	673.747,317 325.810,405	5	673.763,903 325.806,144	17.125
5	673.763,903 325.806,144	1	673.877,818 326.259,229	467.186

**\*\* Lungimile segmentelor sunt determinate în planul de proiecție Stereo 70 și sunt rotunjite la 1 milimetru.**

**\*\*\* Distanța dintre puncte este formată din segmente cumulate ce sunt mai mici decât valoarea 1 milimetru.**





**DATE DESPRE IMOBILUL NR. 3237**

Oficiul de Cadastru și Publicitate Imobiliară CALARASI  
Biroul de Cadastru și Publicitate Imobiliară Calarasi

**A. Partea I. Descrierea imobilului**

TEREN Extravilan

Adresa: Jud. Calarasi

Nr. Crt	Nr cadastral Nr. topografic	Suprafața* (mp)	Observații / Referințe
A1		18.200	Sector cadastral:7 Teren neimprejmuit;

**B. Partea II. Proprietari și acte**

Inscrieri privitoare la dreptul de proprietate și alte drepturi reale		Referințe
/		
Act Administrativ nr. 83681, din 09/11/1998 emis de CJSDPAT CALARASI (Certificat de deces nr. 12/23.05.1991);		
B1	Intabulare, drept de PROPRIETATE, dobandit prin Reconstituire, cota actuala 1/1, cota initiala 1/1 1) CONSTANTIN M GHEORGHE, -decedat, LIPSA CNP	A1

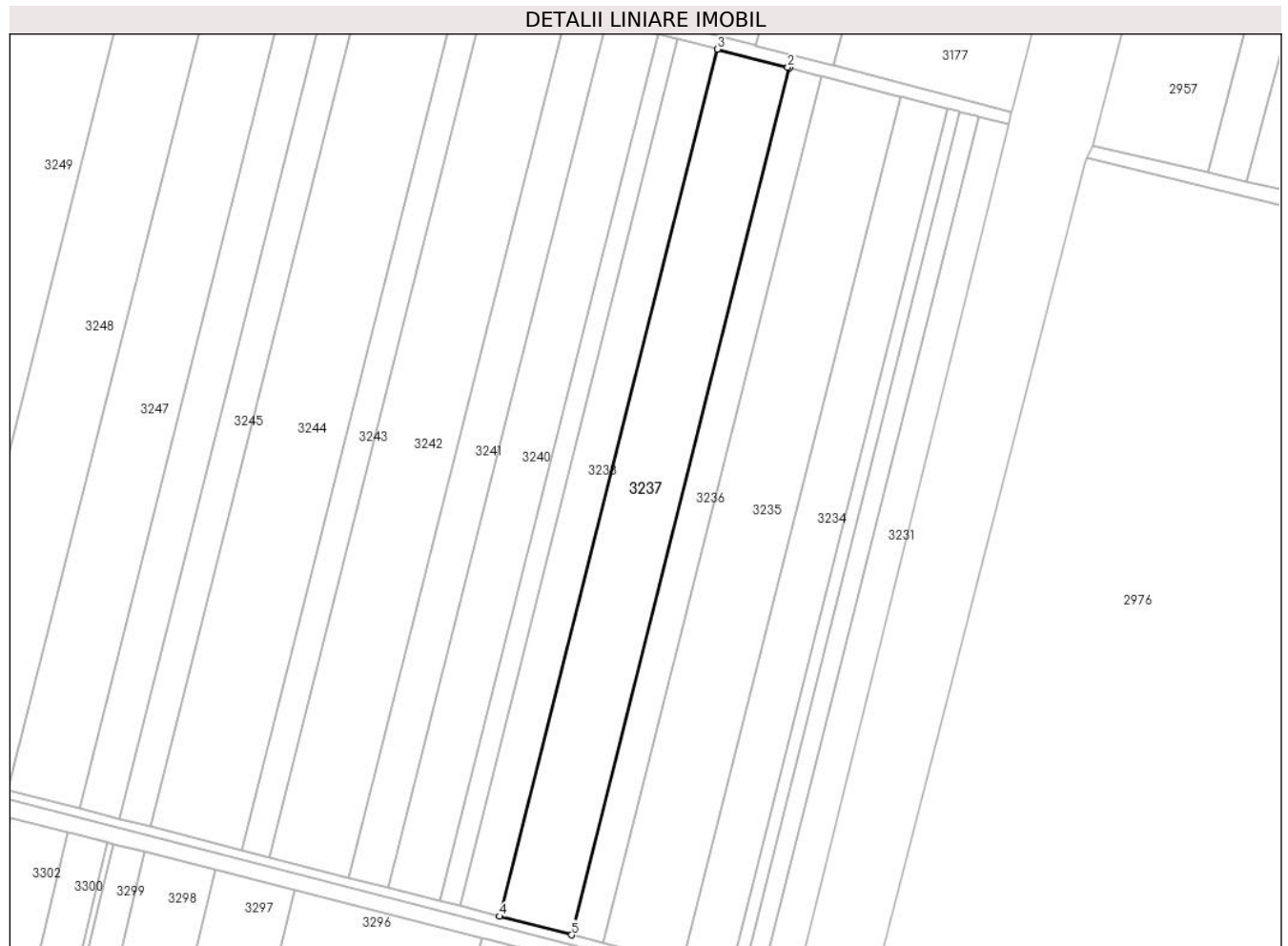
**C. Partea III. SARCINI .**

Inscrieri privind dezmembramintele dreptului de proprietate, drepturi reale de garanție și sarcini	Referințe
NU SUNT	

**Anexa Nr. 1 La Partea I****Teren**

Nr cadastral	Suprafața (mp)*	Observații / Referințe
	18.200	

\* Suprafața este determinată în planul de proiecție Stereo 70.

**Date referitoare la teren**

Crt	Categorie folosință	Intravilan	Suprafața (mp)	Tarla	Parcelă	Nr. topo	Observații / Referințe
1	arabil	NU	18.200	12/6	6	-	

**Lungime Segmente**

1) Valorile lungimilor segmentelor sunt obținute din proiecție în plan.

Punct început	X / Y	Punct sfârșit	X / Y	Lungime segment (** (m)
1	673.861,234 326.263,497	2	673.860,377 326.263,718	0.885
2	673.860,377 326.263,718	3	673.823,508 326.273,206	38.07
3	673.823,508 326.273,206	4	673.709,586 325.820,096	467.212
4	673.709,586 325.820,096	5	673.747,317 325.810,405	38.956
5	673.747,317 325.810,405	1	673.861,234 326.263,497	467.193

**\*\* Lungimile segmentelor sunt determinate în planul de proiecție Stereo 70 și sunt rotunjite la 1 milimetru.**

**\*\*\* Distanța dintre puncte este formată din segmente cumulate ce sunt mai mici decât valoarea 1 milimetru.**



**DATE DESPRE IMOBILUL NR. 3238**

Oficiul de Cadastru și Publicitate Imobiliară CALARASI  
Biroul de Cadastru și Publicitate Imobiliară Calarasi

**A. Partea I. Descrierea imobilului**

TEREN Extravilan

Adresa: Jud. Calarasi

Nr. Crt	Nr cadastral Nr. topografic	Suprafața* (mp)	Observații / Referințe
A1	22110	10.000	Sector cadastral:7 Teren neimprejmuit;

**B. Partea II. Proprietari și acte**

Inscrieri privitoare la dreptul de proprietate și alte drepturi reale	Referințe
<b>22196 / 01/04/2016</b>	
Act Notarial nr. 971, din 30/03/2016 emis de NP SERBAN ANGELICA VALENTINA;	
B3	A1
Intabulare, drept de PROPRIETATE, dobandit prin Conventie, cota actuala 1/1, cota initiala 1/1	
1) SOCIETATEA ILDU SRL, CIF:6786765	

**C. Partea III. SARCINI .**

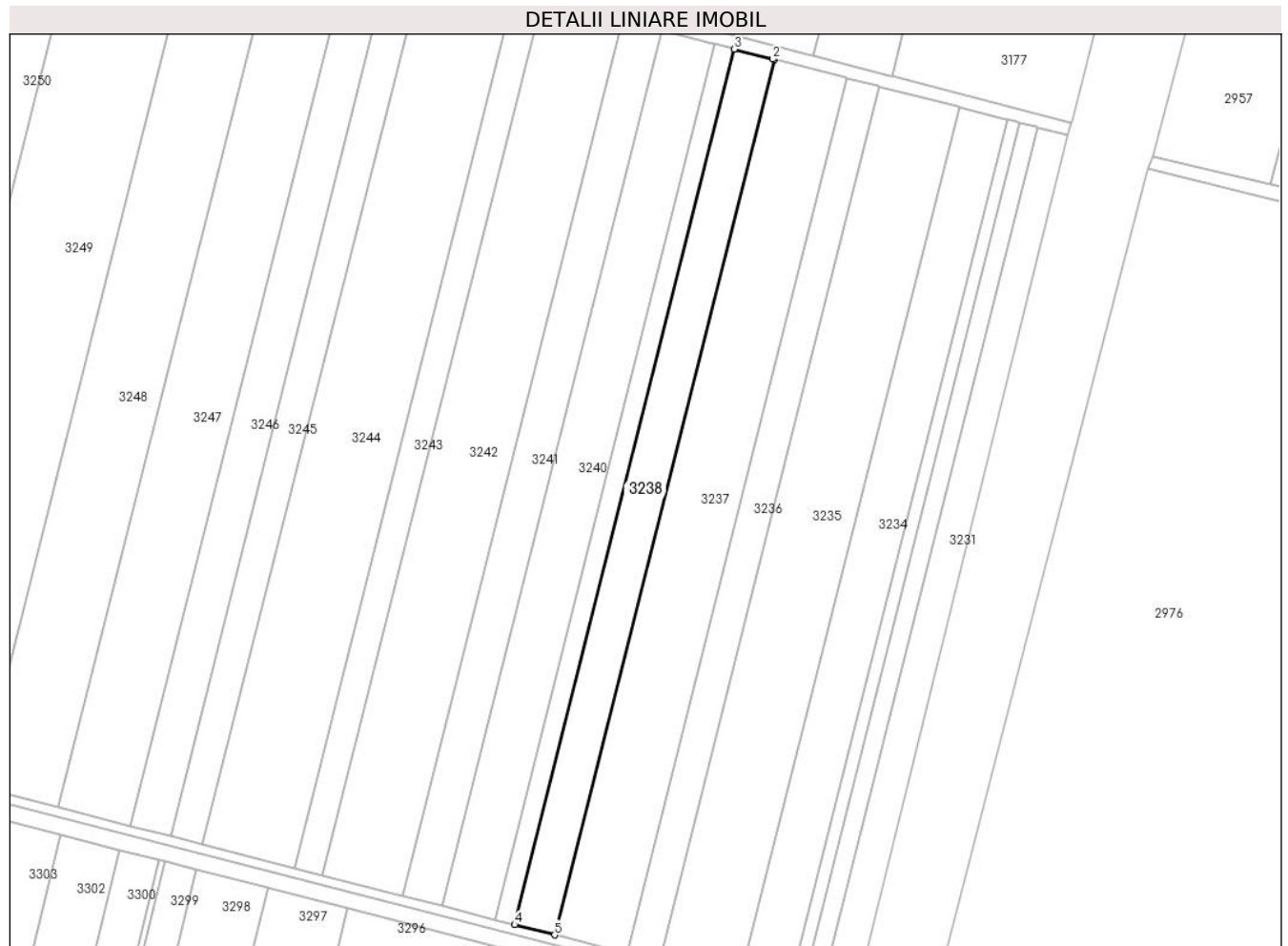
Inscrieri privind dezmembramintele dreptului de proprietate, drepturi reale de garanție și sarcini	Referințe
NU SUNT	

## Anexa Nr. 1 La Partea I

## Teren

Nr cadastral	Suprafața (mp)*	Observații / Referințe
22110	10.000	

\* Suprafața este determinată în planul de proiecție Stereo 70.



## Date referitoare la teren

Crt	Categorie folosință	Intravilan	Suprafața (mp)	Tarla	Parcelă	Nr. topo	Observații / Referințe
1	arabil	NU	10.000	12/6	7	-	

## Lungime Segmente

1) Valorile lungimilor segmentelor sunt obținute din proiecție în plan.

Punct început	X / Y	Punct sfârșit	X / Y	Lungime segment (** (m)
1	673.823,508 326.273,206	2	673.822,669 326.273,422	0.866
2	673.822,669 326.273,422	3	673.802,78 326.278,541	20.537
3	673.802,78 326.278,541	4	673.688,856 325.825,421	467.222
4	673.688,856 325.825,421	5	673.709,586 325.820,096	21.403
5	673.709,586 325.820,096	1	673.823,508 326.273,206	467.212

**\*\* Lungimile segmentelor sunt determinate în planul de proiecție Stereo 70 și sunt rotunjite la 1 milimetru.**

**\*\*\* Distanța dintre puncte este formată din segmente cumulate ce sunt mai mici decât valoarea 1 milimetru.**





**DATE DESPRE IMOBILUL NR. 3239**

Oficiul de Cadastru și Publicitate Imobiliară CALARASI  
Biroul de Cadastru și Publicitate Imobiliară Calarasi

**A. Partea I. Descrierea imobilului**

TEREN Extravilan

Adresa: Jud. Calarasi

Nr. Crt	Nr cadastral Nr. topografic	Suprafața* (mp)	Observații / Referințe
A1	21331	5.000	Sector cadastral:7 Teren neimprejmuit;

**B. Partea II. Proprietari și acte**

Inscrieri privitoare la dreptul de proprietate și alte drepturi reale	Referințe
<b>30816 / 03/06/2014</b>	
Act Notarial nr. 1677, din 28/05/2014 emis de NP Ceparu Ioan;	
B2	A1
Intabulare, drept de PROPRIETATE, dobandit prin Conventie, cota actuala 1/1, cota initiala 1/1	
1) ILIUTA MIHAELA CRISTINA, -sotie	
2) ILIUTA VASILE, -sot	

**C. Partea III. SARCINI .**

Inscrieri privind dezmembramintele dreptului de proprietate, drepturi reale de garanție și sarcini	Referințe
NU SUNT	

## Anexa Nr. 1 La Partea I

## Teren

Nr cadastral	Suprafața (mp)*	Observații / Referințe
21331	5.000	

\* Suprafața este determinată în planul de proiecție Stereo 70.



## Date referitoare la teren

Crt	Categorie folosință	Intravilan	Suprafața (mp)	Tarla	Parcelă	Nr. topo	Observații / Referințe
1	arabil	NU	5.000	12/6	8	-	

## Lungime Segmente

1) Valorile lungimilor segmentelor sunt obținute din proiecție în plan.

Punct început	X / Y	Punct sfârșit	X / Y	Lungime segment (** (m)
1	673.802,78 326.278,541	2	673.801,951 326.278,754	0.856
2	673.801,951 326.278,754	3	673.792,416 326.281,208	9.846
3	673.792,416 326.281,208	4	673.678,49 325.828,083	467.227
4	673.678,49 325.828,083	5	673.688,856 325.825,421	10.702
5	673.688,856 325.825,421	1	673.802,78 326.278,541	467.222

**\*\* Lungimile segmentelor sunt determinate în planul de proiecție Stereo 70 și sunt rotunjite la 1 milimetru.**

**\*\*\* Distanța dintre puncte este formată din segmente cumulate ce sunt mai mici decât valoarea 1 milimetru.**



**DATE DESPRE IMOBILUL NR. 3240**

Oficiul de Cadastru și Publicitate Imobiliară CALARASI  
Biroul de Cadastru și Publicitate Imobiliară Calarasi

**A. Partea I. Descrierea imobilului**

TEREN Extravilan

Adresa: Jud. Calarasi

Nr. Crt	Nr cadastral Nr. topografic	Suprafața* (mp)	Observații / Referințe
A1	20294	13.000	Sector cadastral:7 Teren neimprejmuit;

**B. Partea II. Proprietari și acte**

Inscrieri privitoare la dreptul de proprietate și alte drepturi reale		Referințe
<b>24513 / 24/04/2015</b>		
Act Notarial nr. 1278, din 23/04/2015 emis de NP SERBAN ANGELICA VALENTINA;		
B4	Intabulare, drept de PROPRIETATE, dobandit prin Conventie, cota actuala 1/1, cota initiala 1/1 1) MOLDOVEANU LILIANA ELENA	A1

**C. Partea III. SARCINI .**

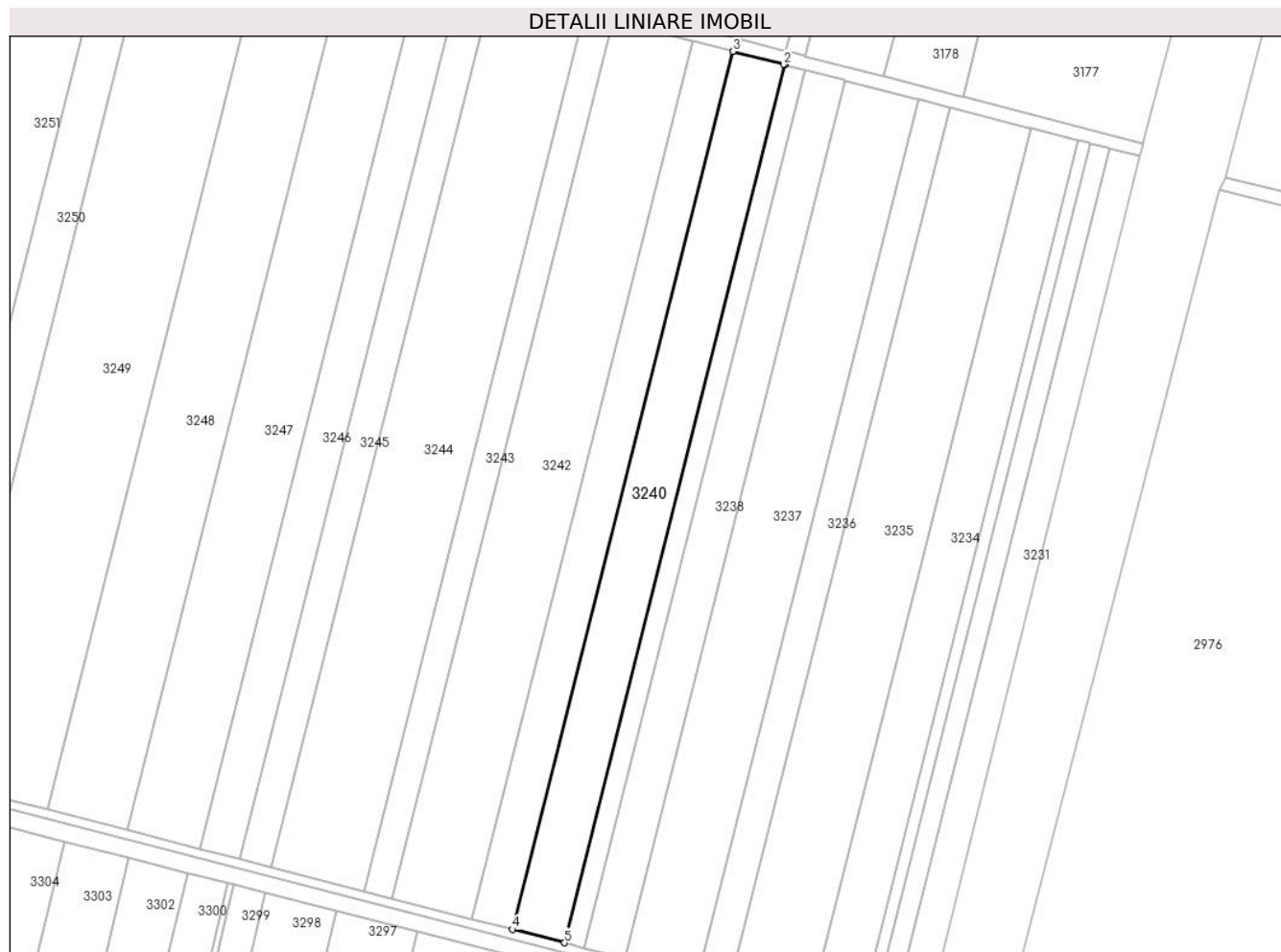
Inscrieri privind dezmembramintele dreptului de proprietate, drepturi reale de garanție și sarcini	Referințe
NU SUNT	

## Anexa Nr. 1 La Partea I

## Teren

Nr cadastral	Suprafața (mp)*	Observații / Referințe
20294	13.000	

\* Suprafața este determinată în planul de proiecție Stereo 70.



## Date referitoare la teren

Crt	Categorie folosință	Intravilan	Suprafața (mp)	Tarla	Parcelă	Nr. topo	Observații / Referințe
1	arabil	NU	13.000	12/6	9	-	

## Lungime Segmente

1) Valorile lungimilor segmentelor sunt obținute din proiecție în plan.

Punct început	X / Y	Punct sfârșit	X / Y	Lungime segment (** (m)
1	673.792,416 326.281,208	2	673.791,593 326.281,42	0.85
2	673.791,593 326.281,42	3	673.765,47 326.288,143	26.974
3	673.765,47 326.288,143	4	673.651,542 325.835,005	467.24
4	673.651,542 325.835,005	5	673.678,49 325.828,083	27.823
5	673.678,49 325.828,083	1	673.792,416 326.281,208	467.227

**\*\* Lungimile segmentelor sunt determinate în planul de proiecție Stereo 70 și sunt rotunjite la 1 milimetru.**

**\*\*\* Distanța dintre puncte este formată din segmente cumulate ce sunt mai mici decât valoarea 1 milimetru.**





**DATE DESPRE IMOBILUL NR. 3241**

Oficiul de Cadastru și Publicitate Imobiliară CALARASI  
Biroul de Cadastru și Publicitate Imobiliară Calarasi

**A. Partea I. Descrierea imobilului**

TEREN Extravilan

Adresa: Jud. Calarasi

Nr. Crt	Nr cadastral Nr. topografic	Suprafața* (mp)	Observații / Referințe
A1	20788	10.000	Sector cadastral:7 Teren neimprejmuit;

**B. Partea II. Proprietari și acte**

Inscrieri privitoare la dreptul de proprietate și alte drepturi reale		Referințe
<b>41866 / 14/11/2011</b>		
Act Notarial nr. 2455, din 09/11/2011 emis de BNP MARIA DANA CHIRU;		
B2	Intabulare, drept de PROPRIETATE, dobandit prin Conventie, cota actuala 1/1, cota initiala 1/1 1) <b>BALACIU NELU</b> , -sot 2) <b>BALACIU MARIANA</b> , -sotie	A1

**C. Partea III. SARCINI .**

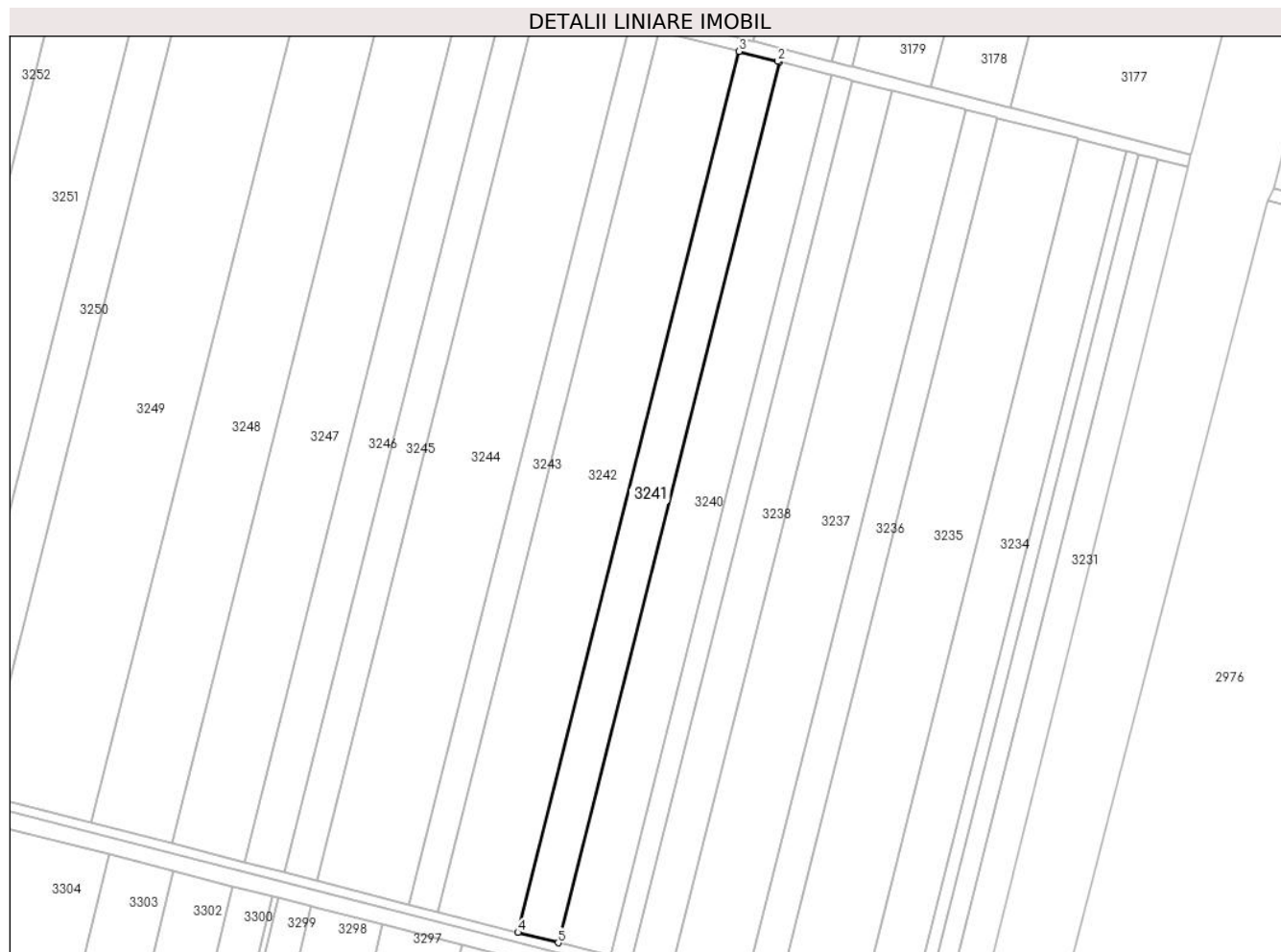
Inscrieri privind dezmembramintele dreptului de proprietate, drepturi reale de garanție și sarcini	Referințe
NU SUNT	

## Anexa Nr. 1 La Partea I

## Teren

Nr cadastral	Suprafața (mp)*	Observații / Referințe
20788	10.000	

\* Suprafața este determinată în planul de proiecție Stereo 70.



## Date referitoare la teren

Crt	Categorie folosință	Intravilan	Suprafața (mp)	Tarla	Parcelă	Nr. topo	Observații / Referințe
1	arabil	NU	10.000	12/6	10	-	

## Lungime Segmente

1) Valorile lungimilor segmentelor sunt obținute din proiecție în plan.

Punct început	X / Y	Punct sfârșit	X / Y	Lungime segment (** (m)
1	673.765,47 326.288,143	2	673.764,661 326.288,351	0.835
2	673.764,661 326.288,351	3	673.744,743 326.293,477	20.567
3	673.744,743 326.293,477	4	673.630,812 325.840,33	467.25
4	673.630,812 325.840,33	5	673.651,542 325.835,005	21.403
5	673.651,542 325.835,005	1	673.765,47 326.288,143	467.24

**\*\* Lungimile segmentelor sunt determinate în planul de proiecție Stereo 70 și sunt rotunjite la 1 milimetru.**

**\*\*\* Distanța dintre puncte este formată din segmente cumulate ce sunt mai mici decât valoarea 1 milimetru.**



**DATE DESPRE IMOBILUL NR. 3242**

Oficiul de Cadastru și Publicitate Imobiliară CALARASI  
Biroul de Cadastru și Publicitate Imobiliară Calarasi

**A. Partea I. Descrierea imobilului**

TEREN Extravilan

Adresa: Jud. Calarasi

Nr. Crt	Nr cadastral Nr. topografic	Suprafața* (mp)	Observații / Referințe
A1	20484	20.000	Sector cadastral:7 Teren neimprejmuit;

**B. Partea II. Proprietari și acte**

Inscrieri privitoare la dreptul de proprietate și alte drepturi reale	Referințe
<b>13043 / 25/05/2010</b>	
Act Notarial nr. 1074, din 21/05/2010 emis de BNP CHIRU MARIA DANA;	
B2	A1
Intabulare, drept de PROPRIETATE, dobandit prin Conventie, cota actuala 1/1, cota initiala 1/1	
1) ILIUTA VASILE, SOT	
2) ILIUTA MIHAELA-CRISTINA, SOTIE	

**C. Partea III. SARCINI .**


Inscrieri privind dezmembramintele dreptului de proprietate, drepturi reale de garanție și sarcini	Referințe
NU SUNT	

## Anexa Nr. 1 La Partea I

## Teren

Nr cadastral	Suprafața (mp)*	Observații / Referințe
20484	20.000	

\* Suprafața este determinată în planul de proiecție Stereo 70.



## Date referitoare la teren

Crt	Categorie folosință	Intravilan	Suprafața (mp)	Tarla	Parcelă	Nr. topo	Observații / Referințe
1	arabil	NU	20.000	12/6	11	-	

## Lungime Segmente

1) Valorile lungimilor segmentelor sunt obținute din proiecție în plan.

Punct început	X / Y	Punct sfârșit	X / Y	Lungime segment (** (m)
1	673.744,743 326.293,477	2	673.743,945 326.293,682	0.824
2	673.743,945 326.293,682	3	673.703,29 326.304,145	41.98
3	673.703,29 326.304,145	4	673.589,355 325.850,978	467.27
4	673.589,355 325.850,978	5	673.630,812 325.840,33	42.803
5	673.630,812 325.840,33	1	673.744,743 326.293,477	467.25

**\*\* Lungimile segmentelor sunt determinate în planul de proiecție Stereo 70 și sunt rotunjite la 1 milimetru.**

**\*\*\* Distanța dintre puncte este formată din segmente cumulate ce sunt mai mici decât valoarea 1 milimetru.**





**DATE DESPRE IMOBILUL NR. 3243**

Oficiul de Cadastru și Publicitate Imobiliară CALARASI  
Biroul de Cadastru și Publicitate Imobiliară Calarasi

**A. Partea I. Descrierea imobilului**

TEREN Extravilan

Adresa: Jud. Calarasi, TARLA 12/6 PARCELA 12

Nr. Crt	Nr cadastral Nr. topografic	Suprafața* (mp)	Observații / Referințe
A1	25301	7.000	Sector cadastral:7 Teren neimprejmuit; LOT2

**B. Partea II. Proprietari și acte**

Inscrieri privitoare la dreptul de proprietate și alte drepturi reale		Referințe
<b>24338 / 19/04/2024</b>		
Act Notarial nr. 1430, din 17/04/2024 emis de NP Tutuianu Dana Cristina;		
B1	Se infiinteaza cartea funciara 25301 a imobilului cu numarul cadastral 25301 / UAT Vâlcelele, rezultat din dezmembrarea imobilului cu numarul cadastral 23349 inscris in cartea funciara 23349;	A1
Act Notarial nr. 217, din 23/09/2015 emis de BNP SERBAN ANGELICA VALENTINA (CERTIFICAT DE MOSTENITOR ; act notarial nr incheiere rectificare nr.89 din 17.08.2017, emis de NP Corina Sanda Platon;act administrativ nr 84309 din 13.09.2002, emis de CJPSDPAT Calarasi;act notarial nr incheiere rectificare nr.128 din 15.12.2021, emis de BNP CORINA PLATON;act notarial nr incheiere rectificare nr.32 din 13.07.2015, emis de NP Tutuianu Dana Cristina;act notarial nr 445 din 11.12.2006, emis de BNP CORINA SANDA PLATON;act notarial nr incheiere rectificare nr.20 din 20.08.2014, emis de NP Tutuianu Dana Cristina;act notarial nr 14 din 08.12.2004, emis de BNP TUTUIANU DANA CRISTINA);		
B2	Intabulare, drept de PROPRIETATE, dobandit prin Reconstituire, cota actuala 3/32, cota initiala 18/32 1) <b>VULPE ANICA</b> <i>OBSERVATII: pozitie transcrisa din CF 23349/Vâlcelele, inscrisa prin incheierea nr. 5552 din 04/02/2022;</i>	A1
B7	Intabulare, drept de PROPRIETATE, dobandit prin Succesiune, cota actuala 19/448, cota initiala 19/448 1) <b>VULPE ANICA</b> <i>OBSERVATII: pozitie transcrisa din CF 23349/Vâlcelele, inscrisa prin incheierea nr. 5552 din 04/02/2022;</i>	A1
<b>24352 / 19/04/2024</b>		
Act Notarial nr. 1433, din 17/04/2024 emis de NP Tutuianu Dana Cristina;		
B13	Intabulare, drept de PROPRIETATE, dobandit prin Iesire Din Indiviziune, cota actuala 387/448, cota initiala 387/448 1) <b>VULPE ANICA</b>	A1

**C. Partea III. SARCINI .**

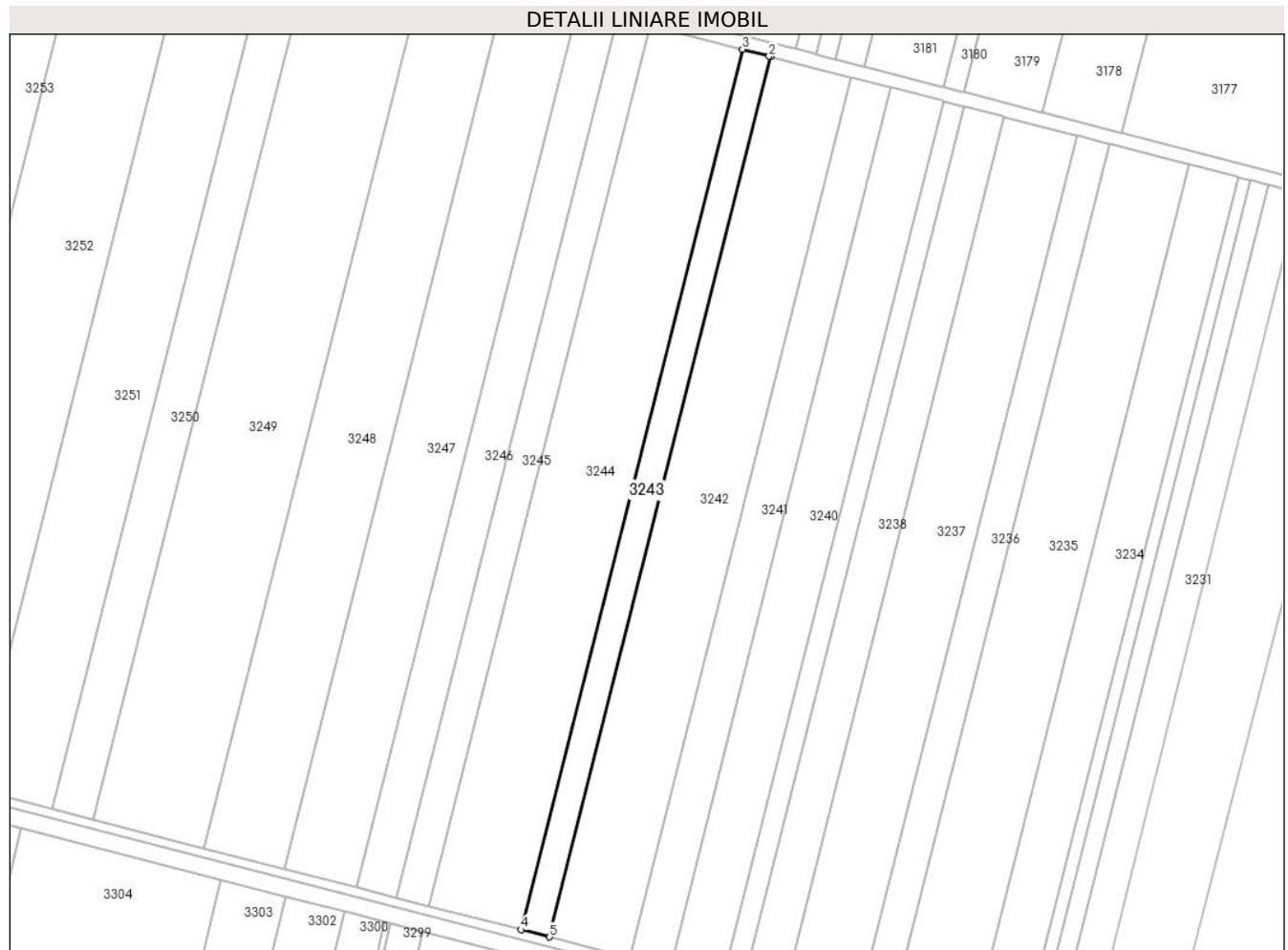
Inscrieri privind dezmembramintele dreptului de proprietate, drepturi reale de garanție și sarcini	Referințe
NU SUNT	

## Anexa Nr. 1 La Partea I

## Teren

Nr cadastral	Suprafața (mp)*	Observații / Referințe
25301	7.000	LOT2

\* Suprafața este determinată în planul de proiecție Stereo 70.



## Date referitoare la teren

Crt	Categorie folosință	Intra vilan	Suprafața (mp)	Tarla	Parcelă	Nr. topo	Observații / Referințe
1	arabil	NU	7.000	12/6	12	-	

## Lungime Segmente

1) Valorile lungimilor segmentelor sunt obținute din proiecție în plan.

Punct început	X / Y	Punct sfârșit	X / Y	Lungime segment (** (m)
1	673.703,29 326.304,145	2	673.702,515 326.304,345	0.8
2	673.702,515 326.304,345	3	673.688,782 326.307,879	14.18
3	673.688,782 326.307,879	4	673.574,845 325.854,705	467.278
4	673.574,845 325.854,705	5	673.589,355 325.850,978	14.981
5	673.589,355 325.850,978	1	673.703,29 326.304,145	467.27

**\*\* Lungimile segmentelor sunt determinate în planul de proiecție Stereo 70 și sunt rotunjite la 1 milimetru.**

**\*\*\* Distanța dintre puncte este formată din segmente cumulate ce sunt mai mici decât valoarea 1 milimetru.**



**DATE DESPRE IMOBILUL NR. 3244**

Oficiul de Cadastru și Publicitate Imobiliară CALARASI  
Biroul de Cadastru și Publicitate Imobiliară Calarasi

**A. Partea I. Descrierea imobilului**

TEREN Extravilan

Adresa: Jud. Calarasi, TARLA 12/6 PARCELA 12

Nr. Crt	Nr cadastral Nr. topografic	Suprafața* (mp)	Observații / Referințe
A1	25300	23.000	Sector cadastral:7 Teren neimprejmuit; LOT1

**B. Partea II. Proprietari și acte**

Inscrieri privitoare la dreptul de proprietate și alte drepturi reale		Referințe
<b>24338 / 19/04/2024</b>		
Act Notarial nr. 1430, din 17/04/2024 emis de NP Tutuianu Dana Cristina;		
B1	Se infiinteaza cartea funciara 25300 a imobilului cu numarul cadastral 25300 / UAT Vâlcelele, rezultat din dezmembrarea imobilului cu numarul cadastral 23349 inscris in cartea funciara 23349;	A1
Act Notarial nr. 217, din 23/09/2015 emis de BNP SERBAN ANGELICA VALENTINA (CERTIFICAT DE MOSTENITOR ; act notarial nr incheiere rectificare nr.89 din 17.08.2017, emis de NP Corina Sanda Platon;act administrativ nr 84309 din 13.09.2002, emis de CJPSDPAT Calarasi;act notarial nr incheiere rectificare nr.128 din 15.12.2021, emis de BNP CORINA PLATON;act notarial nr incheiere rectificare nr.32 din 13.07.2015, emis de NP Tutuianu Dana Cristina;act notarial nr 445 din 11.12.2006, emis de BNP CORINA SANDA PLATON;act notarial nr incheiere rectificare nr.20 din 20.08.2014, emis de NP Tutuianu Dana Cristina;act notarial nr 14 din 08.12.2004, emis de BNP TUTUIANU DANA CRISTINA);		
B9	Intabulare, drept de PROPRIETATE, dobandit prin Succesiune, cota actuala 61/896, cota initiala 61/896 1) <b>OGREANU TOMA</b> <i>OBSERVATII: pozitie transcrisa din CF 23349/Vâlcelele, inscrisa prin incheierea nr. 5552 din 04/02/2022;</i>	A1
B10	Intabulare, drept de PROPRIETATE, dobandit prin Succesiune, cota actuala 61/896, cota initiala 61/896 1) <b>BENTEU DORINA</b> <i>OBSERVATII: pozitie transcrisa din CF 23349/Vâlcelele, inscrisa prin incheierea nr. 5552 din 04/02/2022;</i>	A1
<b>24383 / 19/04/2024</b>		
Act Notarial nr. 1433, din 17/04/2024 emis de NP Tutuianu Dana Cristina;		
B13	Intabulare, drept de PROPRIETATE, dobandit prin lesire Din Indiviziune, cota actuala 387/896, cota initiala 387/896 1) <b>OGREANU TOMA</b>	A1
B14	Intabulare, drept de PROPRIETATE, dobandit prin lesire Din Indiviziune, cota actuala 387/896, cota initiala 387/896 1) <b>BENTEU DORINA</b>	A1

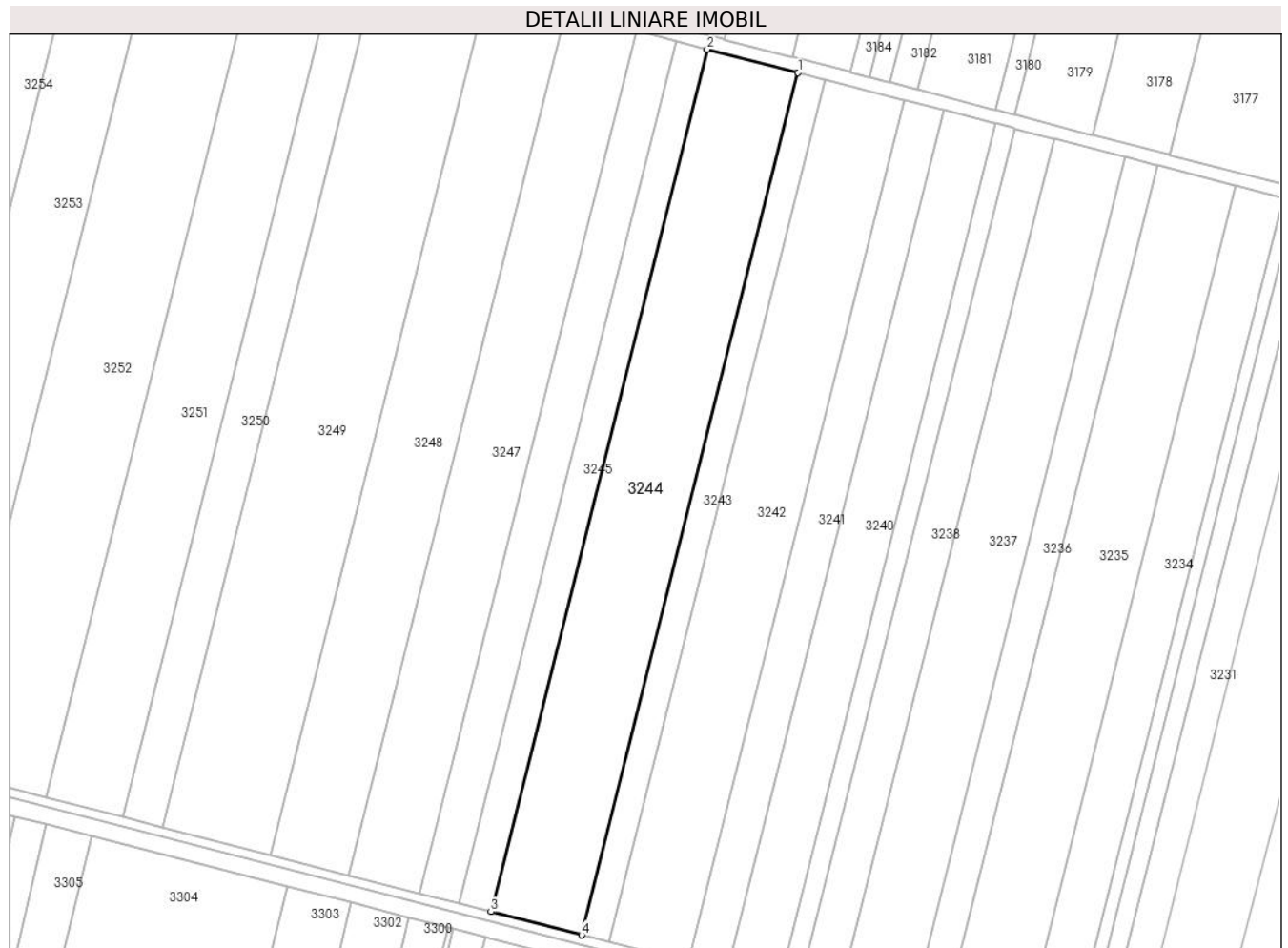
**C. Partea III. SARCINI .**

Inscrieri privind dezmembramintele dreptului de proprietate, drepturi reale de garanție și sarcini	Referințe
NU SUNT	

**Teren**

Nr cadastral	Suprafața (mp)*	Observații / Referințe
25300	23.000	LOT1

\* Suprafața este determinată în planul de proiecție Stereo 70.



**Date referitoare la teren**

Crt	Categorie folosință	Intravilan	Suprafața (mp)	Tarla	Parcelă	Nr. topo	Observații / Referințe
1	arabil	NU	23.000	12/6	12	-	

**Lungime Segmente**

1) Valorile lungimilor segmentelor sunt obținute din proiecție în plan.

Punct început	X / Y	Punct sfârșit	X / Y	Lungime segment (** (m)
1	673.688,782 326.307,879	2	673.641,115 326.320,147	49.22
2	673.641,115 326.320,147	3	673.527,172 325.866,951	467.3
3	673.527,172 325.866,951	4	673.574,845 325.854,705	49.221
4	673.574,845 325.854,705	1	673.688,782 326.307,879	467.278

\*\* Lungimile segmentelor sunt determinate în planul de proiecție Stereo 70 și sunt rotunjite la 1 milimetru.

**\*\*\* Distanţa dintre puncte este formată din segmente cumulate ce sunt mai mici decât valoarea 1 milimetru.**





**DATE DESPRE IMOBILUL NR. 3245**

Oficiul de Cadastru și Publicitate Imobiliară CALARASI  
Biroul de Cadastru și Publicitate Imobiliară Calarasi

**A. Partea I. Descrierea imobilului**

TEREN Extravilan

Adresa: Jud. Calarasi

Nr. Crt	Nr cadastral Nr. topografic	Suprafața* (mp)	Observații / Referințe
A1		8.000	Sector cadastral:7 Teren neimprejmuit;

**B. Partea II. Proprietari și acte**

Inscrieri privitoare la dreptul de proprietate și alte drepturi reale		Referințe
/		
Act Notarial nr. 229, din 30/09/2014 emis de BIN SERBAN ANGELICA-VALENTINA;		
B1	Intabulare, drept de PROPRIETATE, dobandit prin Succesiune, cota actuala 1/2, cota initiala 1/2 1) <b>OGREANU TOMA</b>	A1
B2	Intabulare, drept de PROPRIETATE, dobandit prin Succesiune, cota actuala 1/2, cota initiala 1/2 1) <b>BENTEU DORINA</b>	A1

**C. Partea III. SARCINI .**


Inscrieri privind dezmembramintele dreptului de proprietate, drepturi reale de garanție și sarcini	Referințe
NU SUNT	

## Anexa Nr. 1 La Partea I

## Teren

Nr cadastral	Suprafața (mp)*	Observații / Referințe
	8.000	

\* Suprafața este determinată în planul de proiecție Stereo 70.



## Date referitoare la teren

Crt	Categorie folosință	Intravilan	Suprafața (mp)	Tarla	Parcelă	Nr. topo	Observații / Referințe
1	arabil	NU	8.000	12/6	13	-	

## Lungime Segmente

1) Valorile lungimilor segmentelor sunt obținute din proiecție în plan.

Punct început	X / Y	Punct sfârșit	X / Y	Lungime segment (** (m)
1	673.641,115 326.320,147	2	673.624,535 326.324,413	17.12
2	673.624,535 326.324,413	3	673.510,59 325.871,21	467.308
3	673.510,59 325.871,21	4	673.527,172 325.866,951	17.12
4	673.527,172 325.866,951	1	673.641,115 326.320,147	467.3

\*\* Lungimile segmentelor sunt determinate în planul de proiecție Stereo 70 și sunt rotunjite la 1 milimetru.

**\*\*\* Distanţa dintre puncte este formată din segmente cumulate ce sunt mai mici decât valoarea 1 milimetru.**



**DATE DESPRE IMOBILUL NR. 3246**

Oficiul de Cadastru și Publicitate Imobiliară CALARASI  
Biroul de Cadastru și Publicitate Imobiliară Calarasi

**A. Partea I. Descrierea imobilului**

TEREN Extravilan

Adresa: Jud. Calarasi

Nr. Crt	Nr cadastral Nr. topografic	Suprafața* (mp)	Observații / Referințe
A1	20718	10.000	Sector cadastral:7 Teren neimprejmuit;

**B. Partea II. Proprietari și acte**

Inscrieri privitoare la dreptul de proprietate și alte drepturi reale		Referințe
<b>24579 / 24/04/2015</b>		
Act Notarial nr. 1278, din 23/04/2015 emis de NP SERBAN ANGELICA VALENTINA;		
B3	Intabulare, drept de PROPRIETATE, dobandit prin Conventie, cota actuala 1/1, cota initiala 1/1 1) MOLDOVEANU LILIANA ELENA, - necasatorita	A1

**C. Partea III. SARCINI .**

Inscrieri privind dezmembramintele dreptului de proprietate, drepturi reale de garanție și sarcini	Referințe
NU SUNT	

**Teren**

Nr cadastral	Suprafața (mp)*	Observații / Referințe
20718	10.000	

\* Suprafața este determinată în planul de proiecție Stereo 70.



**Date referitoare la teren**

Crt	Categorie folosință	Intravilan	Suprafața (mp)	Tarla	Parcelă	Nr. topo	Observații / Referințe
1	arabil	NU	10.000	12/6	14	-	

**Lungime Segmente**

1) Valorile lungimilor segmentelor sunt obținute din proiecție în plan.

Punct început	X / Y	Punct sfârșit	X / Y	Lungime segment (** (m)
1	673.624,535 326.324,413	2	673.603,811 326.329,747	21.399
2	673.603,811 326.329,747	3	673.489,864 325.876,533	467.319
3	673.489,864 325.876,533	4	673.510,59 325.871,21	21.399
4	673.510,59 325.871,21	1	673.624,535 326.324,413	467.308

\*\* Lungimile segmentelor sunt determinate în planul de proiecție Stereo 70 și sunt rotunjite la 1 milimetru.

**\*\*\* Distanţa dintre puncte este formată din segmente cumulate ce sunt mai mici decât valoarea 1 milimetru.**





**DATE DESPRE IMOBILUL NR. 3247**

Oficiul de Cadastru și Publicitate Imobiliară CALARASI  
Biroul de Cadastru și Publicitate Imobiliară Calarasi

**A. Partea I. Descrierea imobilului**

TEREN Extravilan

Adresa: Jud. Calarasi

Nr. Crt	Nr cadastral Nr. topografic	Suprafața* (mp)	Observații / Referințe
A1		18.000	Sector cadastral:7 Teren neimprejmuit;

**B. Partea II. Proprietari și acte**

Inscrieri privitoare la dreptul de proprietate și alte drepturi reale	Referințe
/	
Act Administrativ nr. 83728, din 21/12/1998 emis de CJSDPAT CALARASI;	
B1	A1
Intabulare, drept de PROPRIETATE, dobandit prin Reconstituire, cota actuala 1/1, cota initiala 1/1	
1) GHEORGHE V GEORGETA, LIPSA CNP	

**C. Partea III. SARCINI .**

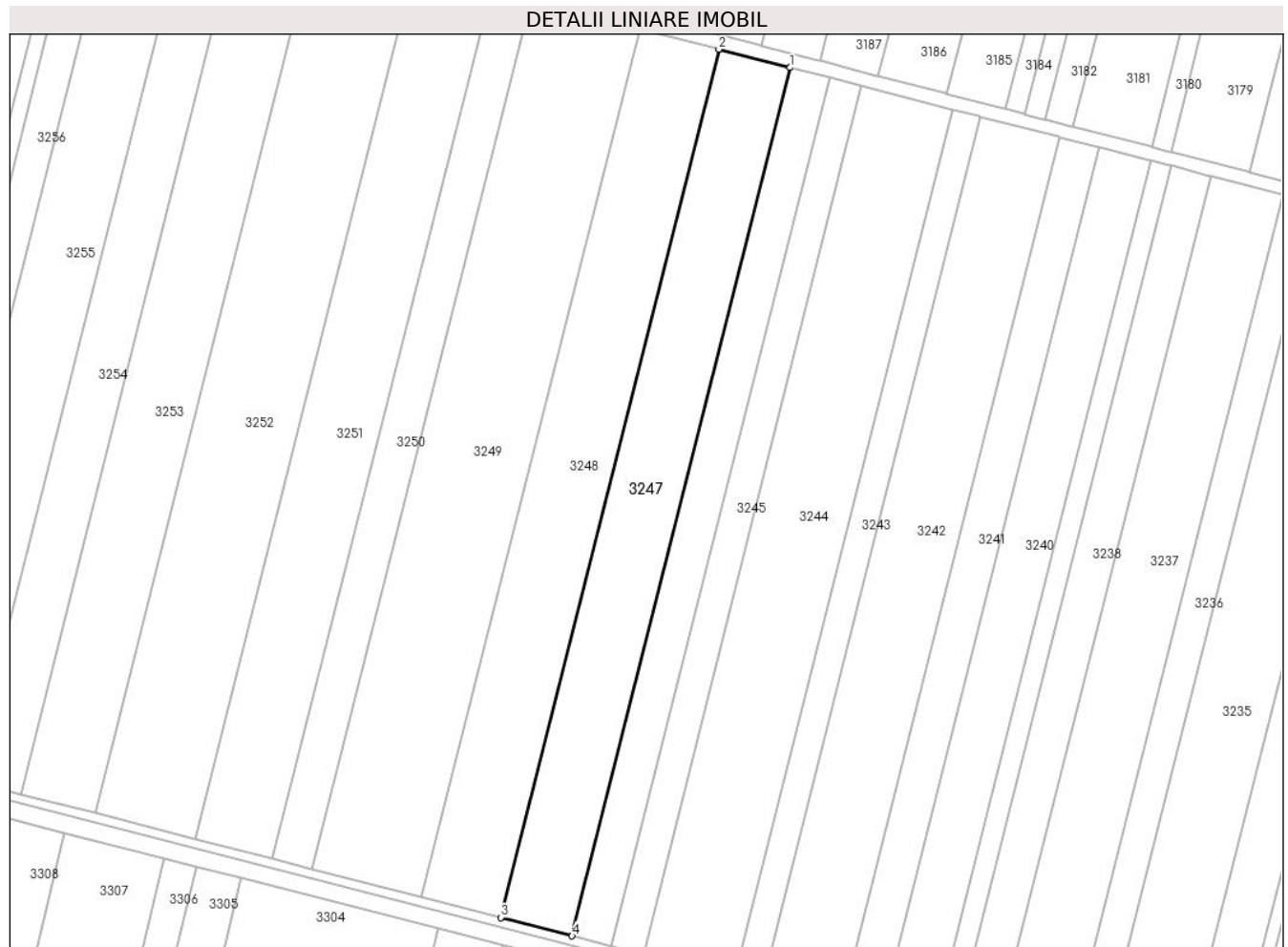
Inscrieri privind dezmembramintele dreptului de proprietate, drepturi reale de garanție și sarcini	Referințe
NU SUNT	

## Anexa Nr. 1 La Partea I

## Teren

Nr cadastral	Suprafața (mp)*	Observații / Referințe
	18.000	

\* Suprafața este determinată în planul de proiecție Stereo 70.



## Date referitoare la teren

Crt	Categorie folosință	Intra vilan	Suprafața (mp)	Tarla	Parcelă	Nr. topo	Observații / Referințe
1	arabil	NU	18.000	12/6	14	-	DIFERENȚA DE SUPRAFAȚA SE REGĂSEȘTE LA ID 3246, SECTOR 7

## Lungime Segmente

1) Valorile lungimilor segmentelor sunt obținute din proiecție în plan.

Punct început	X / Y	Punct sfârșit	X / Y	Lungime segment (** (m)
1	673.603,811 326.329,747	2	673.566,509 326.339,347	38.518
2	673.566,509 326.339,347	3	673.452,557 325.886,116	467.336
3	673.452,557 325.886,116	4	673.489,864 325.876,533	38.518
4	673.489,864 325.876,533	1	673.603,811 326.329,747	467.319

**\*\* Lungimile segmentelor sunt determinate în planul de proiecție Stereo 70 și sunt rotunjite la 1 milimetru.**

**\*\*\* Distanța dintre puncte este formată din segmente cumulate ce sunt mai mici decât valoarea 1 milimetru.**



**DATE DESPRE IMOBILUL NR. 3248**

Oficiul de Cadastru și Publicitate Imobiliară CALARASI  
Biroul de Cadastru și Publicitate Imobiliară Calarasi

**A. Partea I. Descrierea imobilului**

TEREN Extravilan

Adresa: Jud. Calarasi, TARLA 12/6 PARCELA 15

Nr. Crt	Nr cadastral Nr. topografic	Suprafața* (mp)	Observații / Referințe
A1	22617	20.000	Sector cadastral:7 Teren neimprejmuit;

**B. Partea II. Proprietari și acte**

Inscrieri privitoare la dreptul de proprietate și alte drepturi reale		Referințe
<b>57481 / 26/08/2024</b>		
Act Notarial nr. 41, din 22/08/2024 emis de NP Sestacovschi Florin Adrian;		
B5	Intabulare, drept de PROPRIETATE, dobandit prin Succesiune, cota actuala 1/4, cota initiala 1/4 1) CLOPOT ȘTEFANIA	A1
B6	Intabulare, drept de PROPRIETATE, dobandit prin Succesiune, cota actuala 1/4, cota initiala 1/4 1) CLOPOT IULIAN	A1
B7	Intabulare, drept de PROPRIETATE, dobandit prin Succesiune, cota actuala 1/4, cota initiala 1/4 1) CLOPOT MIHAI	A1
B8	Intabulare, drept de PROPRIETATE, dobandit prin Succesiune, cota actuala 1/4, cota initiala 1/4 1) CLOPOT GABRIEL	A1

**C. Partea III. SARCINI .**

Inscrieri privind dezmembramintele dreptului de proprietate, drepturi reale de garanție și sarcini	Referințe
NU SUNT	

**Teren**

Nr cadastral	Suprafața (mp)*	Observații / Referințe
22617	20.000	

\* Suprafața este determinată în planul de proiecție Stereo 70.



**Date referitoare la teren**

Crt	Categorie folosință	Intravilan	Suprafața (mp)	Tarla	Parcelă	Nr. topo	Observații / Referințe
1	arabil	NU	20.000	12/6	15	-	

**Lungime Segmente**

1) Valorile lungimilor segmentelor sunt obținute din proiecție în plan.

Punct început	X / Y	Punct sfârșit	X / Y	Lungime segment (** (m)
1	673.566,509 326.339,347	2	673.565,816 326.339,525	0.715
2	673.565,816 326.339,525	3	673.525,065 326.350,013	42.079
3	673.525,065 326.350,013	4	673.411,108 325.896,762	467.357
4	673.411,108 325.896,762	5	673.452,557 325.886,116	42.794
5	673.452,557 325.886,116	1	673.566,509 326.339,347	467.336

**\*\* Lungimile segmentelor sunt determinate în planul de proiecție Stereo 70 și sunt rotunjite la 1 milimetru.**

**\*\*\* Distanța dintre puncte este formată din segmente cumulate ce sunt mai mici decât valoarea 1 milimetru.**





**DATE DESPRE IMOBILUL NR. 3249**

Oficiul de Cadastru și Publicitate Imobiliară CALARASI  
Biroul de Cadastru și Publicitate Imobiliară Calarasi

**A. Partea I. Descrierea imobilului**

TEREN Extravilan

Adresa: Jud. Calarasi

Nr. Crt	Nr cadastral Nr. topografic	Suprafața* (mp)	Observații / Referințe
A1		27.500	Sector cadastral:7 Teren neimprejmuit;

**B. Partea II. Proprietari și acte**

Inscrieri privitoare la dreptul de proprietate și alte drepturi reale		Referințe
/		
Act Administrativ nr. 84307, din 13/09/2002 emis de CJSDPAT CALARASI;		
B1	Intabulare, drept de PROPRIETATE, dobandit prin Reconstituire, cota actuala 1/1, cota initiala 1/1 1) ALECU I CONSTANTA, LIPSA CNP 2) IVAN ANGHEL, LIPSA CNP 3) IVAN GEORGETA, LIPSA CNP 4) UCEANU EUGENIA, LIPSA CNP 5) UCEANU NICOLAE, LIPSA CNP 6) UCEANU STELIAN, LIPSA CNP	A1

**C. Partea III. SARCINI .**


Inscrieri privind dezmembramintele dreptului de proprietate, drepturi reale de garanție și sarcini	Referințe
NU SUNT	

## Anexa Nr. 1 La Partea I

## Teren

Nr cadastral	Suprafața (mp)*	Observații / Referințe
	27.500	

\* Suprafața este determinată în planul de proiecție Stereo 70.



## Date referitoare la teren

Crt	Categorie folosință	Intravilan	Suprafața (mp)	Tarla	Parcelă	Nr. topo	Observații / Referințe
1	arabil	NU	27.500	12/6	16	-	

## Lungime Segmente

1) Valorile lungimilor segmentelor sunt obținute din proiecție în plan.

Punct început	X / Y	Punct sfârșit	X / Y	Lungime segment (** (m)
1	673.525,065 326.350,013	2	673.524,397 326.350,185	0.69
2	673.524,397 326.350,185	3	673.468,081 326.364,678	58.151
3	673.468,081 326.364,678	4	673.354,117 325.911,401	467.384
4	673.354,117 325.911,401	5	673.411,108 325.896,762	58.841
5	673.411,108 325.896,762	1	673.525,065 326.350,013	467.357

**\*\* Lungimile segmentelor sunt determinate în planul de proiecție Stereo 70 și sunt rotunjite la 1 milimetru.**

**\*\*\* Distanța dintre puncte este formată din segmente cumulate ce sunt mai mici decât valoarea 1 milimetru.**



**DATE DESPRE IMOBILUL NR. 3250**

Oficiul de Cadastru și Publicitate Imobiliară CALARASI  
Biroul de Cadastru și Publicitate Imobiliară Calarasi

**A. Partea I. Descrierea imobilului**

TEREN Extravilan

Adresa: Jud. Calarasi, Tarla 12/6, parcela 17.

Nr. Crt	Nr cadastral Nr. topografic	Suprafața* (mp)	Observații / Referințe
A1	23028	10.000	Sector cadastral:7 Teren neimprejmuit; Teren extravilan arabil, limite nematerializate. *

**B. Partea II. Proprietari și acte**

Inscrieri privitoare la dreptul de proprietate și alte drepturi reale		Referințe
<b>57014 / 22/08/2024</b>		
Act Notarial nr. 2356, din 20/08/2024 emis de Serban Angelica Valentina;		
B5	Intabulare, drept de PROPRIETATE, dobandit prin Conventie, cota actuala 1/1, cota initiala 1/1 1) IVAN DUMITRU, sot 2) IVAN FLORIANA, sotie	A1

**C. Partea III. SARCINI .**

Inscrieri privind dezmembramintele dreptului de proprietate, drepturi reale de garanție și sarcini	Referințe
NU SUNT	

## Anexa Nr. 1 La Partea I

## Teren

Nr cadastral	Suprafața (mp)*	Observații / Referințe
23028	10.000	Teren extravilan arabil, limite nematerializate. *

\* Suprafața este determinată în planul de proiecție Stereo 70.



## Date referitoare la teren

Crt	Categorie folosință	Intra vilan	Suprafața (mp)	Tarla	Parcelă	Nr. topo	Observații / Referințe
1	arabil	NU	10.000	12/6	17	-	

## Lungime Segmente

1) Valorile lungimilor segmentelor sunt obținute din proiecție în plan.

Punct început	X / Y	Punct sfârșit	X / Y	Lungime segment (** (m)
1	673.468,081 326.364,678	2	673.467,451 326.364,84	0.65
2	673.467,451 326.364,84	3	673.447,36 326.370,01	20.746
3	673.447,36 326.370,01	4	673.333,394 325.916,724	467.393
4	673.333,394 325.916,724	5	673.354,117 325.911,401	21.396
5	673.354,117 325.911,401	1	673.468,081 326.364,678	467.384

**\*\* Lungimile segmentelor sunt determinate în planul de proiecție Stereo 70 și sunt rotunjite la 1 milimetru.**

**\*\*\* Distanța dintre puncte este formată din segmente cumulate ce sunt mai mici decât valoarea 1 milimetru.**





**DATE DESPRE IMOBILUL NR. 3251**

Oficiul de Cadastru și Publicitate Imobiliară CALARASI  
Biroul de Cadastru și Publicitate Imobiliară Calarasi

**A. Partea I. Descrierea imobilului**

TEREN Extravilan

Adresa: Jud. Calarasi

Nr. Crt	Nr cadastral Nr. topografic	Suprafața* (mp)	Observații / Referințe
A1		19.500	Sector cadastral:7 Teren neimprejmuit;

**B. Partea II. Proprietari și acte**

Inscrieri privitoare la dreptul de proprietate și alte drepturi reale		Referințe
/		
Act Administrativ nr. 83979, din 16/02/2001 emis de CJSDPAT CALARASI;		
B1	Intabulare, drept de PROPRIETATE, dobandit prin Reconstituire, cota actuala 1/1, cota initiala 1/1 1) MATEESCU ION, LIPSA CNP	A1

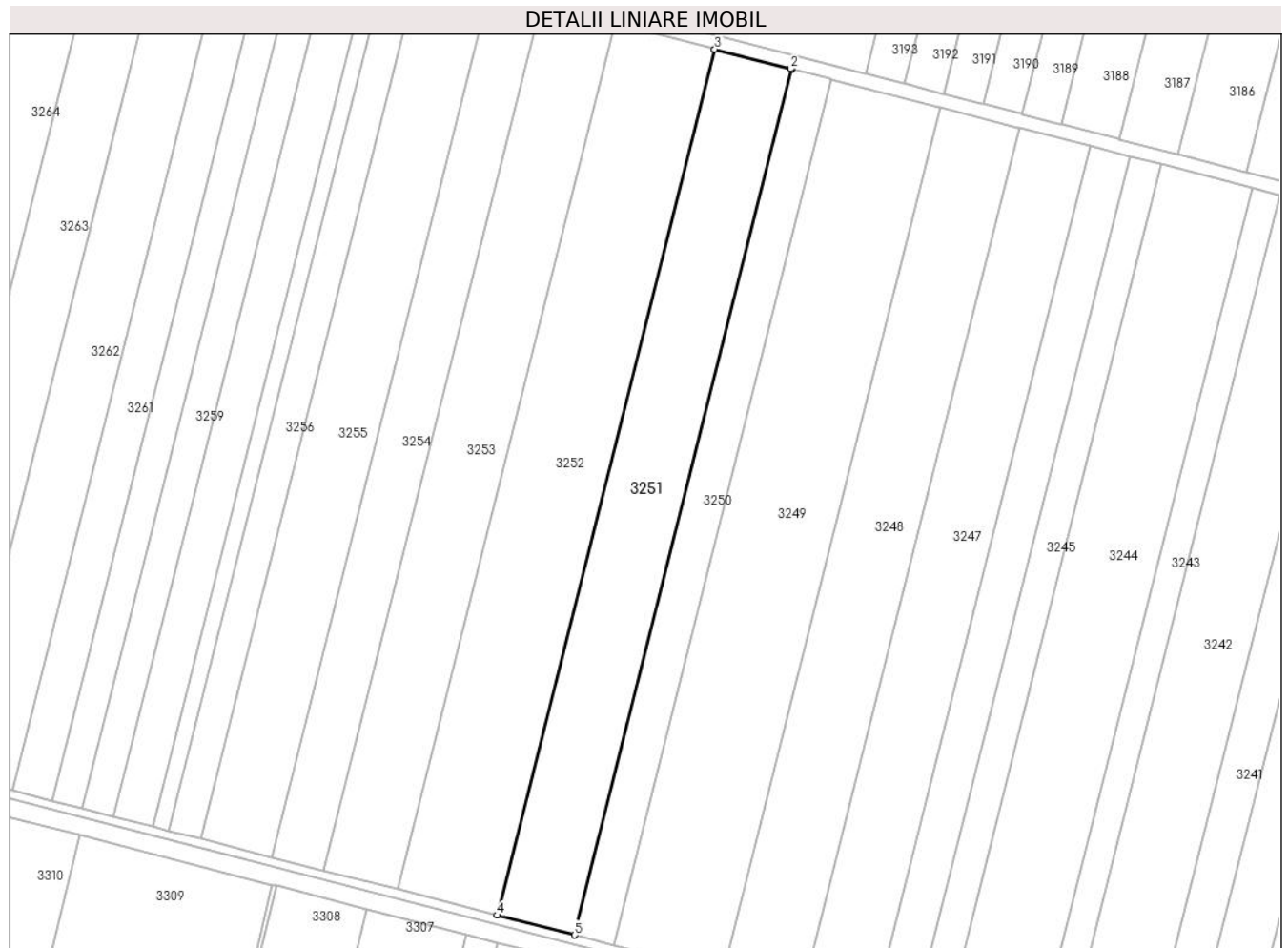
**C. Partea III. SARCINI .**

Inscrieri privind dezmembramintele dreptului de proprietate, drepturi reale de garanție și sarcini	Referințe
NU SUNT	

**Teren**

Nr cadastral	Suprafața (mp)*	Observații / Referințe
	19.500	

\* Suprafața este determinată în planul de proiecție Stereo 70.



**Date referitoare la teren**

Crt	Categorie folosință	Intravilan	Suprafața (mp)	Tarla	Parcelă	Nr. topo	Observații / Referințe
1	arabil	NU	19.500	12/6	18	-	

**Lungime Segmente**

1) Valorile lungimilor segmentelor sunt obținute din proiecție în plan.

Punct început	X / Y	Punct sfârșit	X / Y	Lungime segment (** (m)
1	673.447,36 326.370,01	2	673.446,744 326.370,169	0.636
2	673.446,744 326.370,169	3	673.406,956 326.380,409	41.085
3	673.406,956 326.380,409	4	673.292,985 325.927,103	467.414
4	673.292,985 325.927,103	5	673.333,394 325.916,724	41.721
5	673.333,394 325.916,724	1	673.447,36 326.370,01	467.393

**\*\* Lungimile segmentelor sunt determinate în planul de proiecție Stereo 70 și sunt rotunjite la 1 milimetru.**

**\*\*\* Distanța dintre puncte este formată din segmente cumulate ce sunt mai mici decât valoarea 1 milimetru.**



**DATE DESPRE IMOBILUL NR. 3252**

Oficiul de Cadastru și Publicitate Imobiliară CALARASI  
Biroul de Cadastru și Publicitate Imobiliară Calarasi

**A. Partea I. Descrierea imobilului**

TEREN Extravilan

Nr. CF vechi:15

Adresa: Jud. Calarasi

Nr. Crt	Nr cadastral Nr. topografic	Suprafața* (mp)	Observații / Referințe
A1	20561	25.300	Sector cadastral:7 Teren neimprejmuit;

**B. Partea II. Proprietari și acte**

Inscrieri privitoare la dreptul de proprietate și alte drepturi reale	Referințe
<b>1592 / 25/11/1999</b>	
Contract De Vanzare-Cumparare nr. 4124, din 08/11/1999 emis de BNP MITACHE IULIANA ADRIANA;	
B1	A1
Intabulare, drept de PROPRIETATE, dobandit prin Conventie, cota actuala 1/1, cota initiala 1/1	
1) SC ILDU SRL, CIF:99999999999999	
OBSERVATII: (provenita din conversia CF 15)	

**C. Partea III. SARCINI .**

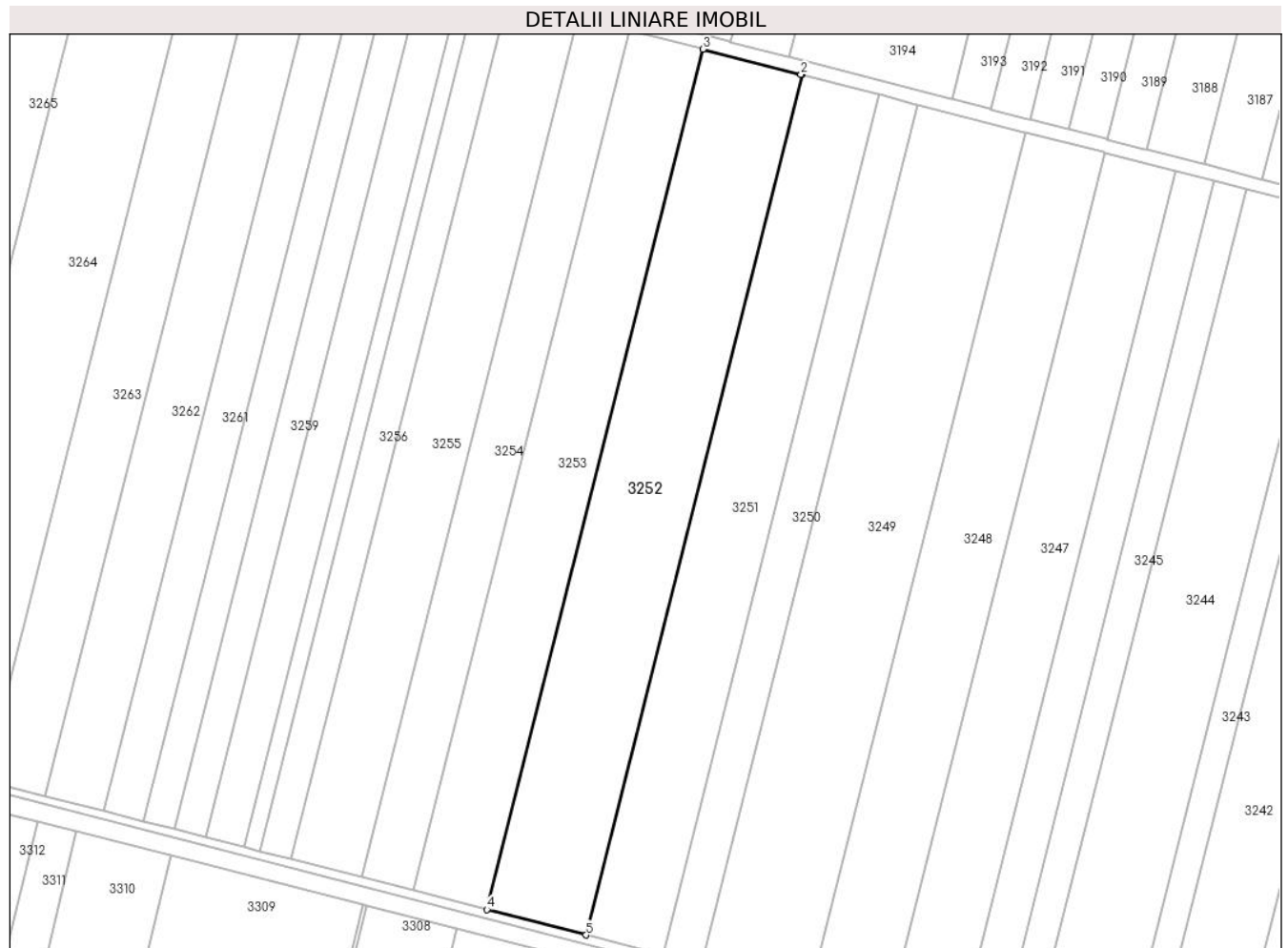
Inscrieri privind dezmembramintele dreptului de proprietate, drepturi reale de garanție și sarcini	Referințe
NU SUNT	

## Anexa Nr. 1 La Partea I

## Teren

Nr cadastral	Suprafața (mp)*	Observații / Referințe
20561	25.300	

\* Suprafața este determinată în planul de proiecție Stereo 70.



## Date referitoare la teren

Crt	Categorie folosință	Intravilan	Suprafața (mp)	Tarla	Parcelă	Nr. topo	Observații / Referințe
1	arabil	NU	25.300	12/6	19	-	

## Lungime Segmente

1) Valorile lungimilor segmentelor sunt obținute din proiecție în plan.

Punct început	X / Y	Punct sfârșit	X / Y	Lungime segment (** (m)
1	673.406,956 326.380,409	2	673.406,369 326.380,56	0.606
2	673.406,369 326.380,56	3	673.354,537 326.393,899	53.521
3	673.354,537 326.393,899	4	673.240,56 325.940,569	467.439
4	673.240,56 325.940,569	5	673.292,985 325.927,103	54.127
5	673.292,985 325.927,103	1	673.406,956 326.380,409	467.414

**\*\* Lungimile segmentelor sunt determinate în planul de proiecție Stereo 70 și sunt rotunjite la 1 milimetru.**

**\*\*\* Distanța dintre puncte este formată din segmente cumulate ce sunt mai mici decât valoarea 1 milimetru.**





**DATE DESPRE IMOBILUL NR. 3253**

Oficiul de Cadastru și Publicitate Imobiliară CALARASI  
Biroul de Cadastru și Publicitate Imobiliară Calarasi

**A. Partea I. Descrierea imobilului**

TEREN Extravilan

Adresa: Jud. Calarasi

Nr. Crt	Nr cadastral Nr. topografic	Suprafața* (mp)	Observații / Referințe
A1		18.737	Sector cadastral:7 Teren neimprejmuit;

**B. Partea II. Proprietari și acte**

Inscrieri privitoare la dreptul de proprietate și alte drepturi reale		Referințe
/		
Act Administrativ nr. 83697, din 16/11/1998 emis de CJSDPAT CALARASI;		
B1	Intabulare, drept de PROPRIETATE, dobandit prin Reconstituire, cota actuala 1/1, cota initiala 1/1 1) MARIN ST ION, LIPSA CNP	A1

**C. Partea III. SARCINI .**

Inscrieri privind dezmembramintele dreptului de proprietate, drepturi reale de garanție și sarcini	Referințe
NU SUNT	

## Anexa Nr. 1 La Partea I

## Teren

Nr cadastral	Suprafața (mp)*	Observații / Referințe
	18.737	

\* Suprafața este determinată în planul de proiecție Stereo 70.



## Date referitoare la teren

Crt	Categorie folosință	Intra vilan	Suprafața (mp)	Tarla	Parcelă	Nr. topo	Observații / Referințe
1	arabil	NU	18.737	12/6	20	-	

## Lungime Segmente

1) Valorile lungimilor segmentelor sunt obținute din proiecție în plan.

Punct început	X / Y	Punct sfârșit	X / Y	Lungime segment (** (m)
1	673.354,537 326.393,899	2	673.353,987 326.394,041	0.568
2	673.353,987 326.394,041	3	673.315,718 326.403,89	39.516
3	673.315,718 326.403,89	4	673.201,736 325.950,541	467.458
4	673.201,736 325.950,541	5	673.240,56 325.940,569	40.084
5	673.240,56 325.940,569	1	673.354,537 326.393,899	467.439

**\*\* Lungimile segmentelor sunt determinate în planul de proiecție Stereo 70 și sunt rotunjite la 1 milimetru.**

**\*\*\* Distanța dintre puncte este formată din segmente cumulate ce sunt mai mici decât valoarea 1 milimetru.**



**DATE DESPRE IMOBILUL NR. 3254**

Oficiul de Cadastru și Publicitate Imobiliară CALARASI  
Biroul de Cadastru și Publicitate Imobiliară Calarasi

**A. Partea I. Descrierea imobilului**

TEREN Extravilan

Nr. CF vechi:238

Adresa: Jud. Calarasi

Nr. Crt	Nr cadastral Nr. topografic	Suprafața* (mp)	Observații / Referințe
A1	21956	13.000	Sector cadastral:7 Teren neimprejmuit; *

**B. Partea II. Proprietari și acte**

Inscrieri privitoare la dreptul de proprietate și alte drepturi reale		Referințe
<b>13892 / 10/10/2006</b>		
Contract De Vanzare-Cumparare nr. 2338, din 09/10/2006 emis de BNP CHIRU MARIA DANA;		
B1	Intabulare, drept de PROPRIETATE, dobandit prin Conventie, cota actuala 1/1, cota initiala 1/1 1) ILIUTA VASILE, -sot 2) ILIUTA MIHAELA CRISTINA, -sotie OBSERVATII: (provenita din conversia CF 238)	A1

**C. Partea III. SARCINI .**

Inscrieri privind dezmembramintele dreptului de proprietate, drepturi reale de garanție și sarcini	Referințe
NU SUNT	

## Anexa Nr. 1 La Partea I

## Teren

Nr cadastral	Suprafața (mp)*	Observații / Referințe
21956	13.000	*

\* Suprafața este determinată în planul de proiecție Stereo 70.



## Date referitoare la teren

Crt	Categorie folosință	Intravilan	Suprafața (mp)	Tarla	Parcelă	Nr. topo	Observații / Referințe
1	arabil	NU	13.000	12/6	21	-	

## Lungime Segmente

1) Valorile lungimilor segmentelor sunt obținute din proiecție în plan.

Punct început	X / Y	Punct sfârșit	X / Y	Lungime segment (** (m)
1	673.315,718 326.403,89	2	673.288,786 326.410,821	27.81
2	673.288,786 326.410,821	3	673.174,801 325.957,459	467.472
3	673.174,801 325.957,459	4	673.201,736 325.950,541	27.809
4	673.201,736 325.950,541	1	673.315,718 326.403,89	467.458

\*\* Lungimile segmentelor sunt determinate în planul de proiecție Stereo 70 și sunt rotunjite la 1 milimetru.

**\*\*\* Distanţa dintre puncte este formată din segmente cumulate ce sunt mai mici decât valoarea 1 milimetru.**





**DATE DESPRE IMOBILUL NR. 3255**

Oficiul de Cadastru și Publicitate Imobiliară CALARASI  
Biroul de Cadastru și Publicitate Imobiliară Calarasi

**A. Partea I. Descrierea imobilului**

TEREN Extravilan

Adresa: Jud. Calarasi

Nr. Crt	Nr cadastral Nr. topografic	Suprafața* (mp)	Observații / Referințe
A1		18.000	Sector cadastral:7 Teren neimprejmuit;

**B. Partea II. Proprietari și acte**

Inscrieri privitoare la dreptul de proprietate și alte drepturi reale		Referințe
/		
Act Administrativ nr. 83633, din 03/08/1998 emis de CJSDPAT CALARASI;		
B1	Intabulare, drept de PROPRIETATE, dobandit prin Reconstituire, cota actuala 1/1, cota initiala 1/1 1) <b>BIRES ELISABETA</b> , LIPSA CNP 2) <b>PAUN TANTA</b> , LIPSA CNP	A1

**C. Partea III. SARCINI .**

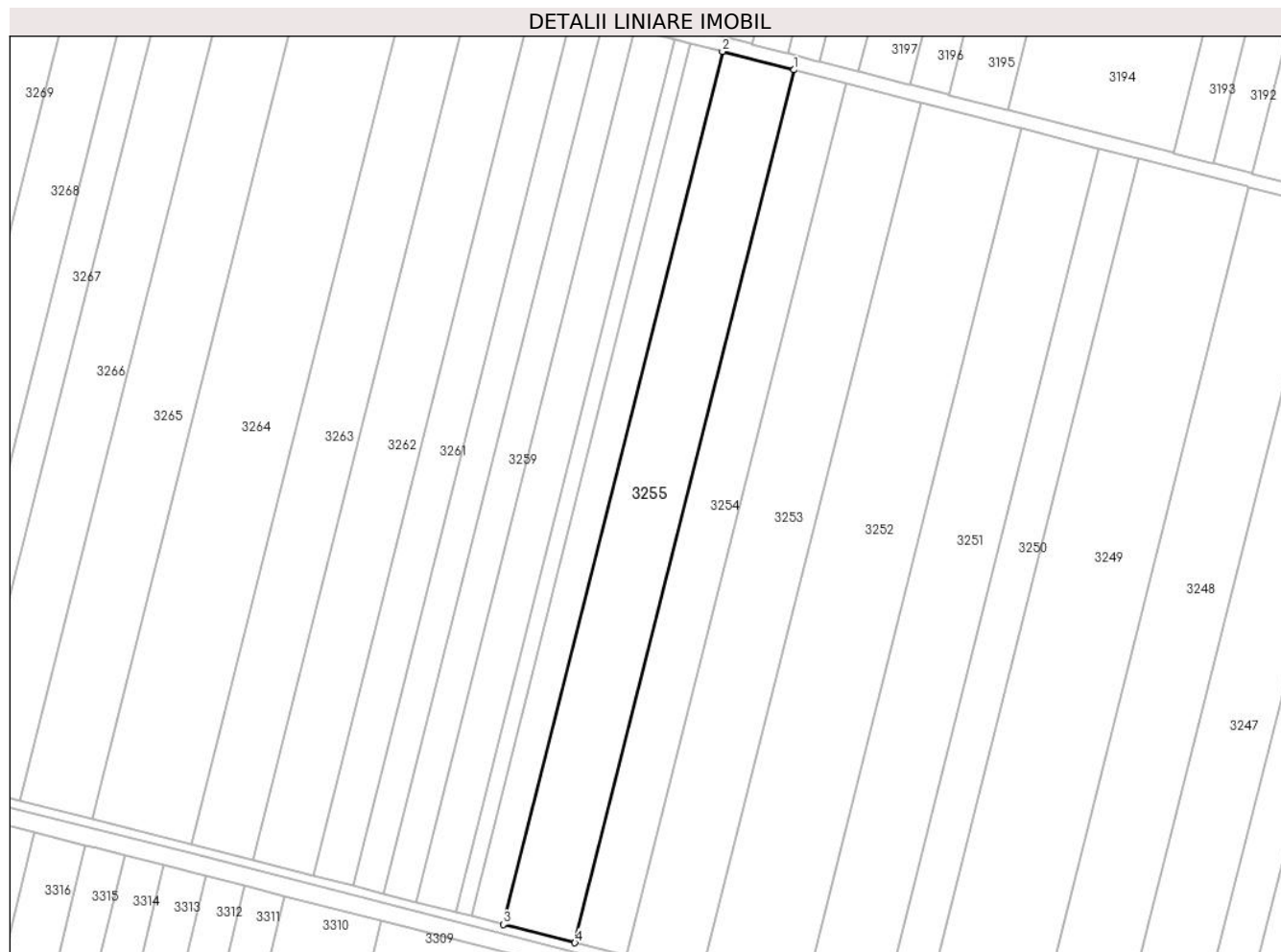
Inscrieri privind dezmembramintele dreptului de proprietate, drepturi reale de garanție și sarcini	Referințe
NU SUNT	

## Anexa Nr. 1 La Partea I

## Teren

Nr cadastral	Suprafața (mp)*	Observații / Referințe
	18.000	

\* Suprafața este determinată în planul de proiecție Stereo 70.



## Date referitoare la teren

Crt	Categorie folosință	Intra vilan	Suprafața (mp)	Tarla	Parcelă	Nr. topo	Observații / Referințe
1	arabil	NU	18.000	12/6	22	-	

## Lungime Segmente

1) Valorile lungimilor segmentelor sunt obținute din proiecție în plan.

Punct început	X / Y	Punct sfârșit	X / Y	Lungime segment (** (m)
1	673.288,786 326.410,821	2	673.251,496 326.420,418	38.505
2	673.251,496 326.420,418	3	673.137,507 325.967,039	467.489
3	673.137,507 325.967,039	4	673.174,801 325.957,459	38.505
4	673.174,801 325.957,459	1	673.288,786 326.410,821	467.472

\*\* Lungimile segmentelor sunt determinate în planul de proiecție Stereo 70 și sunt rotunjite la 1 milimetru.

**\*\*\* Distanţa dintre puncte este formată din segmente cumulate ce sunt mai mici decât valoarea 1 milimetru.**



**DATE DESPRE IMOBILUL NR. 3256**

Oficiul de Cadastru și Publicitate Imobiliară CALARASI  
Biroul de Cadastru și Publicitate Imobiliară Calarasi

**A. Partea I. Descrierea imobilului**

TEREN Extravilan

Adresa: Jud. Calarasi, TARLA 12/6, PARCELA 23

Nr. Crt	Nr cadastral Nr. topografic	Suprafața* (mp)	Observații / Referințe
A1	22778	8.000	Sector cadastral:7 Teren neimprejmuit;

**B. Partea II. Proprietari și acte**

Inscrieri privitoare la dreptul de proprietate și alte drepturi reale		Referințe
<b>20749 / 19/04/2019</b>		
Act Notarial nr. 1469, din 18/04/2019 emis de NP Tutuianu Dana Cristina;		
B2	Intabulare, drept de PROPRIETATE, dobandit prin Conventie, cota actuala 1/1, cota initiala 1/1 1) <b>OMG PREST SRL</b> , CIF:15137783	A1
<b>46518 / 19/09/2019</b>		
Act Notarial nr. 3487, din 18/09/2019 emis de NP Tutuianu Dana Cristina;		
B3	- se noteaza interdictiile de instrainare, construire, demolare, deteriorare, amenajare, inchiriere, dezmembrare, alipire, grevare cu sarcini, servituti sau uzufruct	A1

**C. Partea III. SARCINI**

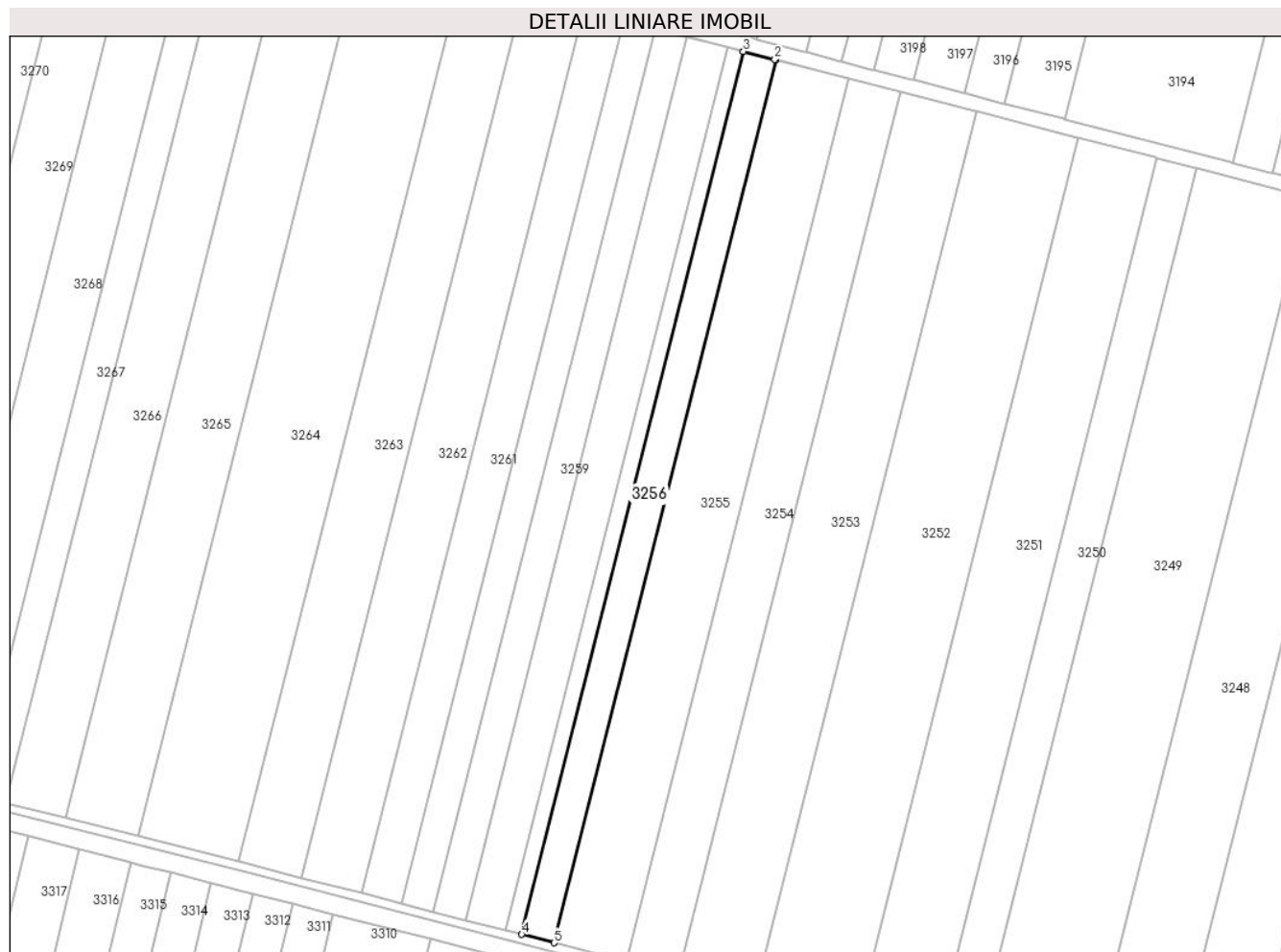
Inscrieri privind dezmembramintele dreptului de proprietate, drepturi reale de garanție și sarcini		Referințe
<b>46518 / 19/09/2019</b>		
Act Notarial nr. 3487, din 18/09/2019 emis de NP Tutuianu Dana Cristina;		
C1	Intabulare, drept de IPOTECA, Valoare:1000000 LEI-si celelalte obligatii de plata aferente creditului acordat in baza actului aditional nr.4/18/09.2019 incheiat la contractul de credit nr. 002/23/2018 din 19.02.2018 1) <b>CREDIT AGRICOLE BANK ROMANIA SA</b> , CIF:8490099	A1

## Anexa Nr. 1 La Partea I

## Teren

Nr cadastral	Suprafața (mp)*	Observații / Referințe
22778	8.000	

\* Suprafața este determinată în planul de proiecție Stereo 70.



## Date referitoare la teren

Crt	Categorie folosință	Intravilan	Suprafața (mp)	Tarla	Parcelă	Nr. topo	Observații / Referințe
1	arabil	NU	8.000	12/6	23	-	

## Lungime Segmente

1) Valorile lungimilor segmentelor sunt obținute din proiecție în plan.

Punct început	X / Y	Punct sfârșit	X / Y	Lungime segment (** (m)
1	673.251,496 326.420,418	2	673.251,024 326.420,539	0.487
2	673.251,024 326.420,539	3	673.234,923 326.424,683	16.626
3	673.234,923 326.424,683	4	673.120,932 325.971,296	467.497
4	673.120,932 325.971,296	5	673.137,507 325.967,039	17.113
5	673.137,507 325.967,039	1	673.251,496 326.420,418	467.489

**\*\* Lungimile segmentelor sunt determinate în planul de proiecție Stereo 70 și sunt rotunjite la 1 milimetru.**

**\*\*\* Distanța dintre puncte este formată din segmente cumulate ce sunt mai mici decât valoarea 1 milimetru.**





**DATE DESPRE IMOBILUL NR. 3257**

Oficiul de Cadastru și Publicitate Imobiliară CALARASI  
Biroul de Cadastru și Publicitate Imobiliară Calarasi

**A. Partea I. Descrierea imobilului**

TEREN Extravilan

Adresa: Jud. Calarasi

Nr. Crt	Nr cadastral Nr. topografic	Suprafața* (mp)	Observații / Referințe
A1	20448	3.954	Sector cadastral:7 Teren neimprejmuit;

**B. Partea II. Proprietari și acte**

Inscrieri privitoare la dreptul de proprietate și alte drepturi reale	Referințe
<b>20108 / 06/04/2022</b>	
Act Notarial nr. 1401, din 04/04/2022 emis de Tragone George (CVC);	
B5	A1
Intabulare, drept de PROPRIETATE, dobandit prin Conventie, cota actuala 1/1, cota initiala 1/1 1) ILDU SRL, CIF:6786765	

**C. Partea III. SARCINI .**

Inscrieri privind dezmembramintele dreptului de proprietate, drepturi reale de garanție și sarcini	Referințe
NU SUNT	

## Anexa Nr. 1 La Partea I

## Teren

Nr cadastral	Suprafața (mp)*	Observații / Referințe
20448	3.954	

\* Suprafața este determinată în planul de proiecție Stereo 70.



## Date referitoare la teren

Crt	Categorie folosință	Intravilan	Suprafața (mp)	Tarla	Parcelă	Nr. topo	Observații / Referințe
1	arabil	NU	3.954	12/6	24	-	

## Lungime Segmente

1) Valorile lungimilor segmentelor sunt obținute din proiecție în plan.

Punct început	X / Y	Punct sfârșit	X / Y	Lungime segment (** (m)
1	673.234,923 326.424,683	2	673.234,464 326.424,801	0.474
2	673.234,464 326.424,801	3	673.226,732 326.426,791	7.984
3	673.226,732 326.426,791	4	673.112,74 325.973,4	467.501
4	673.112,74 325.973,4	5	673.120,932 325.971,296	8.458
5	673.120,932 325.971,296	1	673.234,923 326.424,683	467.497

**\*\* Lungimile segmentelor sunt determinate în planul de proiecție Stereo 70 și sunt rotunjite la 1 milimetru.**

**\*\*\* Distanța dintre puncte este formată din segmente cumulate ce sunt mai mici decât valoarea 1 milimetru.**



**DATE DESPRE IMOBILUL NR. 3258**

Oficiul de Cadastru și Publicitate Imobiliară CALARASI  
Biroul de Cadastru și Publicitate Imobiliară Calarasi

**A. Partea I. Descrierea imobilului**

TEREN Extravilan

Adresa: Jud. Calarasi

Nr. Crt	Nr cadastral Nr. topografic	Suprafața* (mp)	Observații / Referințe
A1		10.000	Sector cadastral:7 Teren neimprejmuit;

**B. Partea II. Proprietari și acte**

Inscrieri privitoare la dreptul de proprietate și alte drepturi reale	Referințe
/	
Act Administrativ nr. 84214, din 17/04/2002 emis de CJSDPAT CALARASI;	
B1	A1
Intabulare, drept de PROPRIETATE, dobandit prin Reconstituire, cota actuala 1/1, cota initiala 1/1	
1) ISTRATE DUMITRA, LIPSA CNP	

**C. Partea III. SARCINI .**

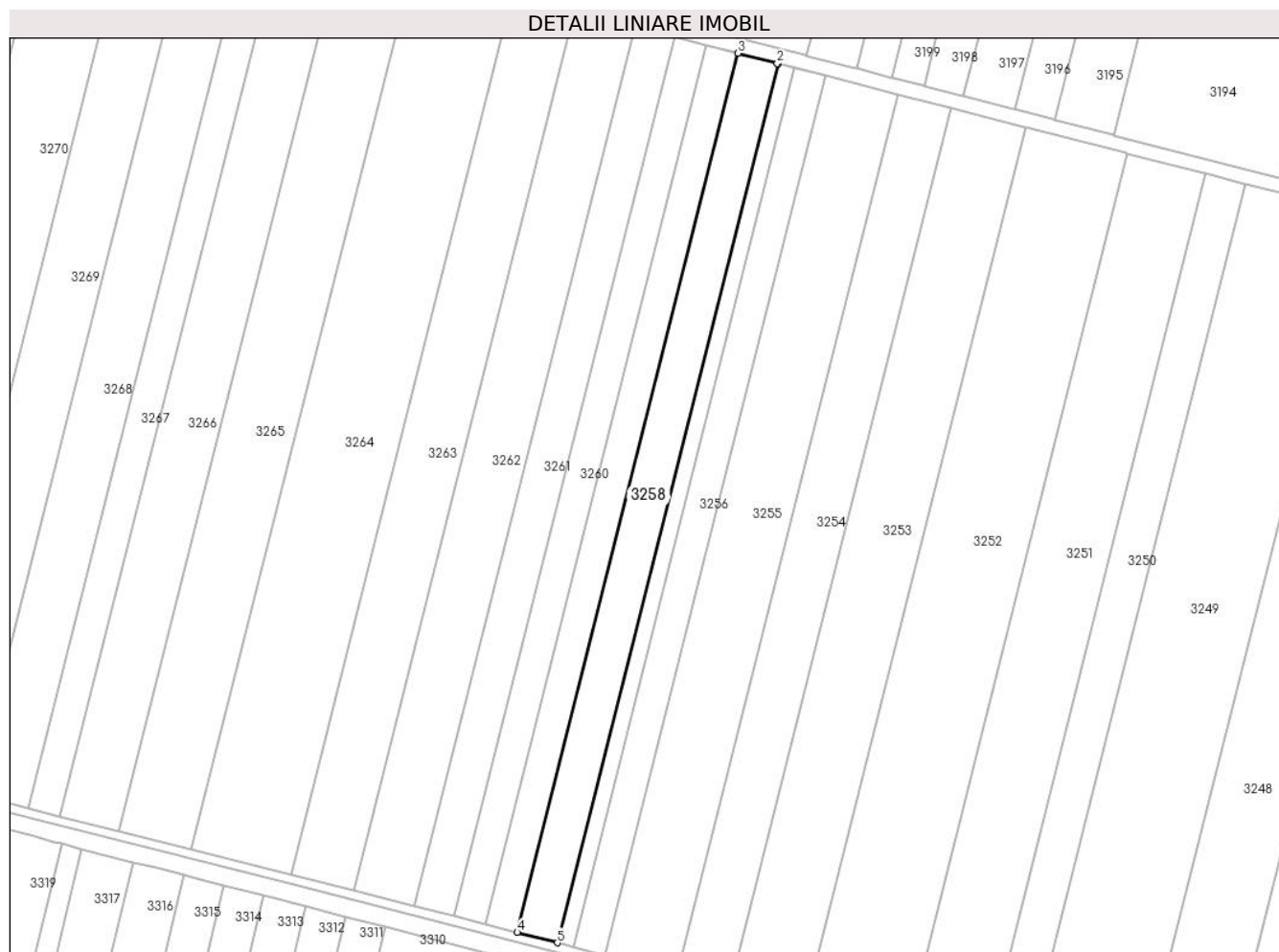
Inscrieri privind dezmembramintele dreptului de proprietate, drepturi reale de garanție și sarcini	Referințe
NU SUNT	

## Anexa Nr. 1 La Partea I

## Teren

Nr cadastral	Suprafața (mp)*	Observații / Referințe
	10.000	

\* Suprafața este determinată în planul de proiecție Stereo 70.



## Date referitoare la teren

Crt	Categorie folosință	Intravilan	Suprafața (mp)	Tarla	Parcelă	Nr. topo	Observații / Referințe
1	arabil	NU	10.000	12/6	24	-	DIFERENȚA DE SUPRAFAȚA SE REGĂSEȘTE LA ID 3257, SECTOR 7

## Lungime Segmente

1) Valorile lungimilor segmentelor sunt obținute din proiecție în plan.

Punct început	X / Y	Punct sfârșit	X / Y	Lungime segment (** (m)
1	673.226,732 326.426,791	2	673.226,279 326.426,907	0.468
2	673.226,279 326.426,907	3	673.206,016 326.432,122	20.923
3	673.206,016 326.432,122	4	673.092,022 325.978,722	467.511
4	673.092,022 325.978,722	5	673.112,74 325.973,4	21.391
5	673.112,74 325.973,4	1	673.226,732 326.426,791	467.501

**\*\* Lungimile segmentelor sunt determinate în planul de proiecție Stereo 70 și sunt rotunjite la 1 milimetru.**

**\*\*\* Distanța dintre puncte este formată din segmente cumulate ce sunt mai mici decât valoarea 1 milimetru.**





**DATE DESPRE IMOBILUL NR. 3259**

Oficiul de Cadastru și Publicitate Imobiliară CALARASI  
Biroul de Cadastru și Publicitate Imobiliară Calarasi

**A. Partea I. Descrierea imobilului**

TEREN Extravilan

Adresa: Jud. Calarasi

Nr. Crt	Nr cadastral Nr. topografic	Suprafața* (mp)	Observații / Referințe
A1		7.960	Sector cadastral:7 Teren neimprejmuit;

**B. Partea II. Proprietari și acte**

Inscrieri privitoare la dreptul de proprietate și alte drepturi reale	Referințe
/	
Act Administrativ nr. 83677, din 19/08/1998 emis de CJSDPAT CALARASI;	
B1	A1
Intabulare, drept de PROPRIETATE, dobandit prin Constituire, cota actuala 1/1, cota initiala 1/1 1) ISTRATE IOANA, LIPSA CNP	

**C. Partea III. SARCINI .**

Inscrieri privind dezmembramintele dreptului de proprietate, drepturi reale de garanție și sarcini	Referințe
NU SUNT	

**Teren**

Nr cadastral	Suprafața (mp)*	Observații / Referințe
	7.960	

\* Suprafața este determinată în planul de proiecție Stereo 70.



**Date referitoare la teren**

Crt	Categorie folosință	Intravilan	Suprafața (mp)	Tarla	Parcelă	Nr. topo	Observații / Referințe
1	arabil	NU	7.960	12/6	25	-	

**Lungime Segmente**

1) Valorile lungimilor segmentelor sunt obținute din proiecție în plan.

Punct început	X / Y	Punct sfârșit	X / Y	Lungime segment (** (m)
1	673.206,016 326.432,122	2	673.205,58 326.432,234	0.45
2	673.205,58 326.432,234	3	673.189,527 326.436,366	16.576
3	673.189,527 326.436,366	4	673.075,531 325.982,958	467.519
4	673.075,531 325.982,958	5	673.092,022 325.978,722	17.026
5	673.092,022 325.978,722	1	673.206,016 326.432,122	467.511

**\*\* Lungimile segmentelor sunt determinate în planul de proiecție Stereo 70 și sunt rotunjite la 1 milimetru.**

**\*\*\* Distanța dintre puncte este formată din segmente cumulate ce sunt mai mici decât valoarea 1 milimetru.**



**DATE DESPRE IMOBILUL NR. 3260**

Oficiul de Cadastru și Publicitate Imobiliară CALARASI  
Biroul de Cadastru și Publicitate Imobiliară Calarasi

**A. Partea I. Descrierea imobilului**

TEREN Extravilan

Adresa: Jud. Calarasi

Nr. Crt	Nr cadastral Nr. topografic	Suprafața* (mp)	Observații / Referințe
A1		7.793	Sector cadastral:7 Teren neimprejmuit;

**B. Partea II. Proprietari și acte**

Inscrieri privitoare la dreptul de proprietate și alte drepturi reale	Referințe
/	
Act Administrativ nr. 83641, din 06/08/1998 emis de CJSDPAT CALARASI;	
B1	A1
Intabulare, drept de PROPRIETATE, dobandit prin Constituire, cota actuala 1/1, cota initiala 1/1 1) MINEA F GHEORGHE, LIPSA CNP	

**C. Partea III. SARCINI .**

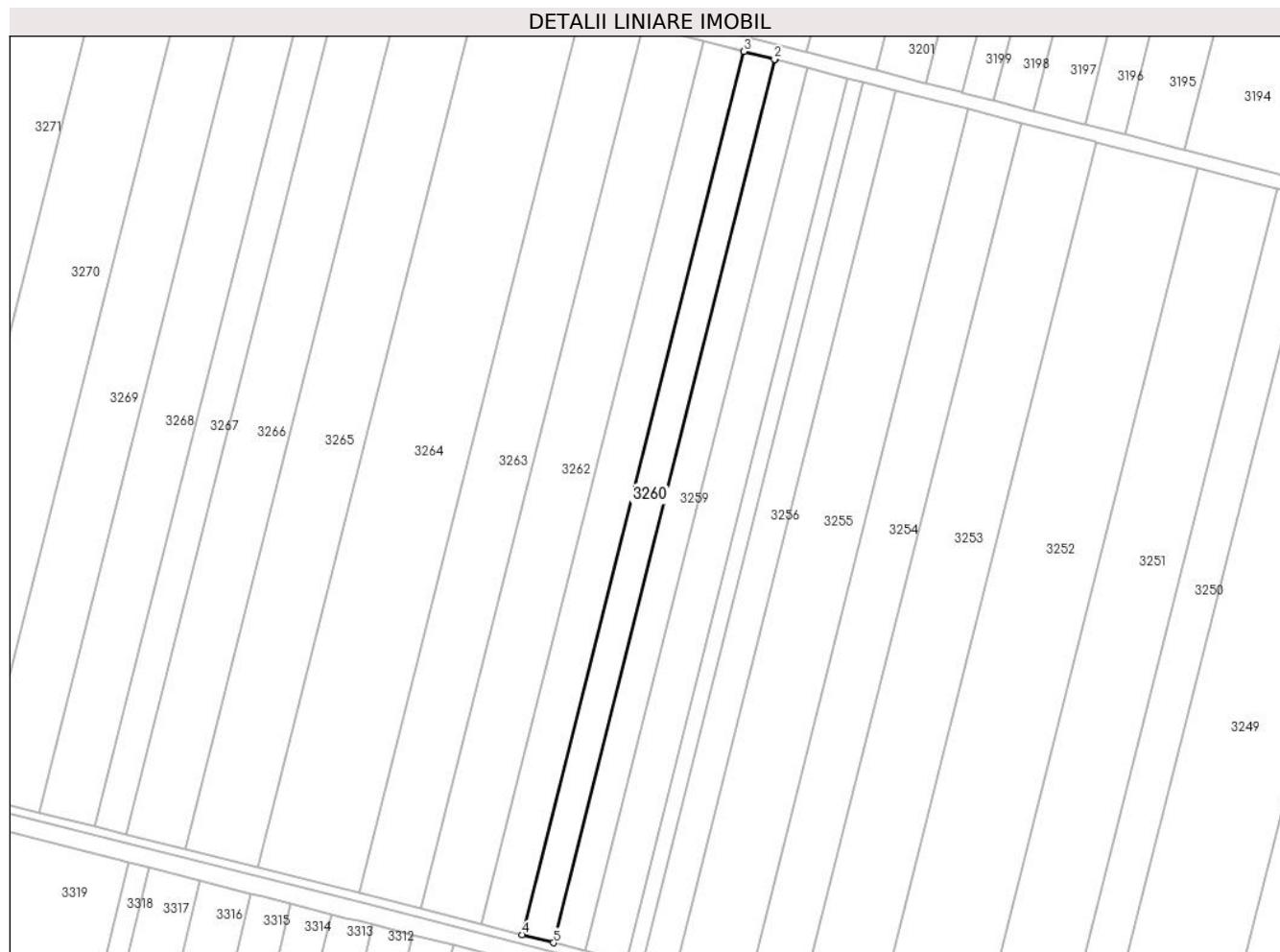
Inscrieri privind dezmembramintele dreptului de proprietate, drepturi reale de garanție și sarcini	Referințe
NU SUNT	

## Anexa Nr. 1 La Partea I

## Teren

Nr cadastral	Suprafața (mp)*	Observații / Referințe
	7.793	

\* Suprafața este determinată în planul de proiecție Stereo 70.



## Date referitoare la teren

Crt	Categorie folosință	Intravilan	Suprafața (mp)	Tarla	Parcelă	Nr. topo	Observații / Referințe
1	arabil	NU	7.793	12/6	26	-	

## Lungime Segmente

1) Valorile lungimilor segmentelor sunt obținute din proiecție în plan.

Punct început	X / Y	Punct sfârșit	X / Y	Lungime segment (** (m)
1	673.189,527 326.436,366	2	673.189,104 326.436,475	0.437
2	673.189,104 326.436,475	3	673.173,385 326.440,521	16.231
3	673.173,385 326.440,521	4	673.059,386 325.987,105	467.527
4	673.059,386 325.987,105	5	673.075,531 325.982,958	16.669
5	673.075,531 325.982,958	1	673.189,527 326.436,366	467.519

**\*\* Lungimile segmentelor sunt determinate în planul de proiecție Stereo 70 și sunt rotunjite la 1 milimetru.**

**\*\*\* Distanța dintre puncte este formată din segmente cumulate ce sunt mai mici decât valoarea 1 milimetru.**





**DATE DESPRE IMOBILUL NR. 3261**

Oficiul de Cadastru și Publicitate Imobiliară CALARASI  
Biroul de Cadastru și Publicitate Imobiliară Calarasi

**A. Partea I. Descrierea imobilului**

TEREN Extravilan

Adresa: Jud. Calarasi

Nr. Crt	Nr cadastral Nr. topografic	Suprafața* (mp)	Observații / Referințe
A1		10.000	Sector cadastral:7 Teren neimprejmuit;

**B. Partea II. Proprietari și acte**

Inscrieri privitoare la dreptul de proprietate și alte drepturi reale	Referințe
/	
Act Administrativ nr. 84100, din 18/09/2001 emis de CJSDPAT CALARASI;	
B1	A1
Intabulare, drept de PROPRIETATE, dobandit prin Reconstituire, cota actuala 1/1, cota initiala 1/1	
1) NAFTAILA SEVASTITA, LIPSA CNP	

**C. Partea III. SARCINI .**

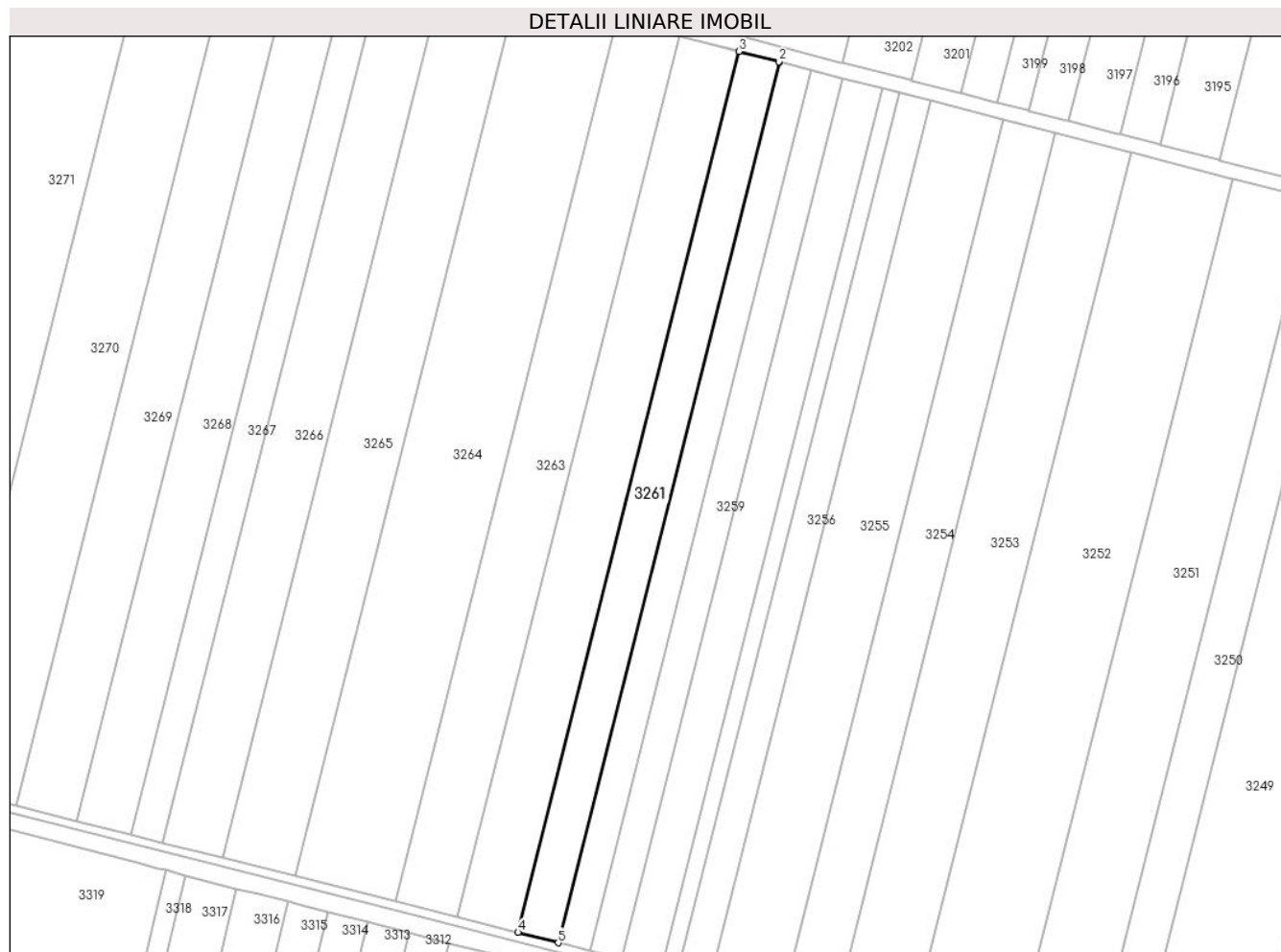
Inscrieri privind dezmembramintele dreptului de proprietate, drepturi reale de garanție și sarcini	Referințe
NU SUNT	

## Anexa Nr. 1 La Partea I

## Teren

Nr cadastral	Suprafața (mp)*	Observații / Referințe
	10.000	

\* Suprafața este determinată în planul de proiecție Stereo 70.



## Date referitoare la teren

Crt	Categorie folosință	Intravilan	Suprafața (mp)	Tarla	Parcelă	Nr. topo	Observații / Referințe
1	arabil	NU	10.000	12/6	27	-	

## Lungime Segmente

1) Valorile lungimilor segmentelor sunt obținute din proiecție în plan.

Punct început	X / Y	Punct sfârșit	X / Y	Lungime segment (** (m)
1	673.173,385 326.440,521	2	673.172,975 326.440,626	0.423
2	673.172,975 326.440,626	3	673.152,67 326.445,851	20.966
3	673.152,67 326.445,851	4	673.038,669 325.992,426	467.537
4	673.038,669 325.992,426	5	673.059,386 325.987,105	21.389
5	673.059,386 325.987,105	1	673.173,385 326.440,521	467.527

**\*\* Lungimile segmentelor sunt determinate în planul de proiecție Stereo 70 și sunt rotunjite la 1 milimetru.**

**\*\*\* Distanța dintre puncte este formată din segmente cumulate ce sunt mai mici decât valoarea 1 milimetru.**



**DATE DESPRE IMOBILUL NR. 3262**

Oficiul de Cadastru și Publicitate Imobiliară CALARASI  
Biroul de Cadastru și Publicitate Imobiliară Calarasi

**A. Partea I. Descrierea imobilului**

TEREN Extravilan

Adresa: Jud. Calarasi

Nr. Crt	Nr cadastral Nr. topografic	Suprafața* (mp)	Observații / Referințe
A1	21116	15.000	Sector cadastral:7 Teren neimprejmuit; *

**B. Partea II. Proprietari și acte**

Inscrieri privitoare la dreptul de proprietate și alte drepturi reale		Referințe
<b>17464 / 09/04/2013</b>		
Act Notarial nr. 2066, din 16/08/2002 emis de BNP CHIRU MARIA DANA;		
B1	Intabulare, drept de PROPRIETATE, dobândit prin Conventie, cota actuala 1/1, cota initiala 1/1 1) SC ILYA AGRO SRL, CIF:10237242	A1
<b>41825 / 09/08/2017</b>		
Act Notarial nr. 1823, din 03/08/2017 emis de NP PETRU-PAVEL DANJI- BAZIOTIS (act administrativ nr hotarare AGA nr. 1 din 05.10.2016, emis de BANCA COMERCIALA CARPATICA SA;act administrativ nr 57201 din 28.04.2017, emis de ORC BUCURESTI;hotarare judecatoreasca nr 750A din 21.04.2017, emis de CURTEA DE APEL BUCURESTI);		
B3	se schimba denumirea societatii creditoare de sub B2 din BANCA COMERCIALA CARPATICA SA in PATRIA BANK SA	A1

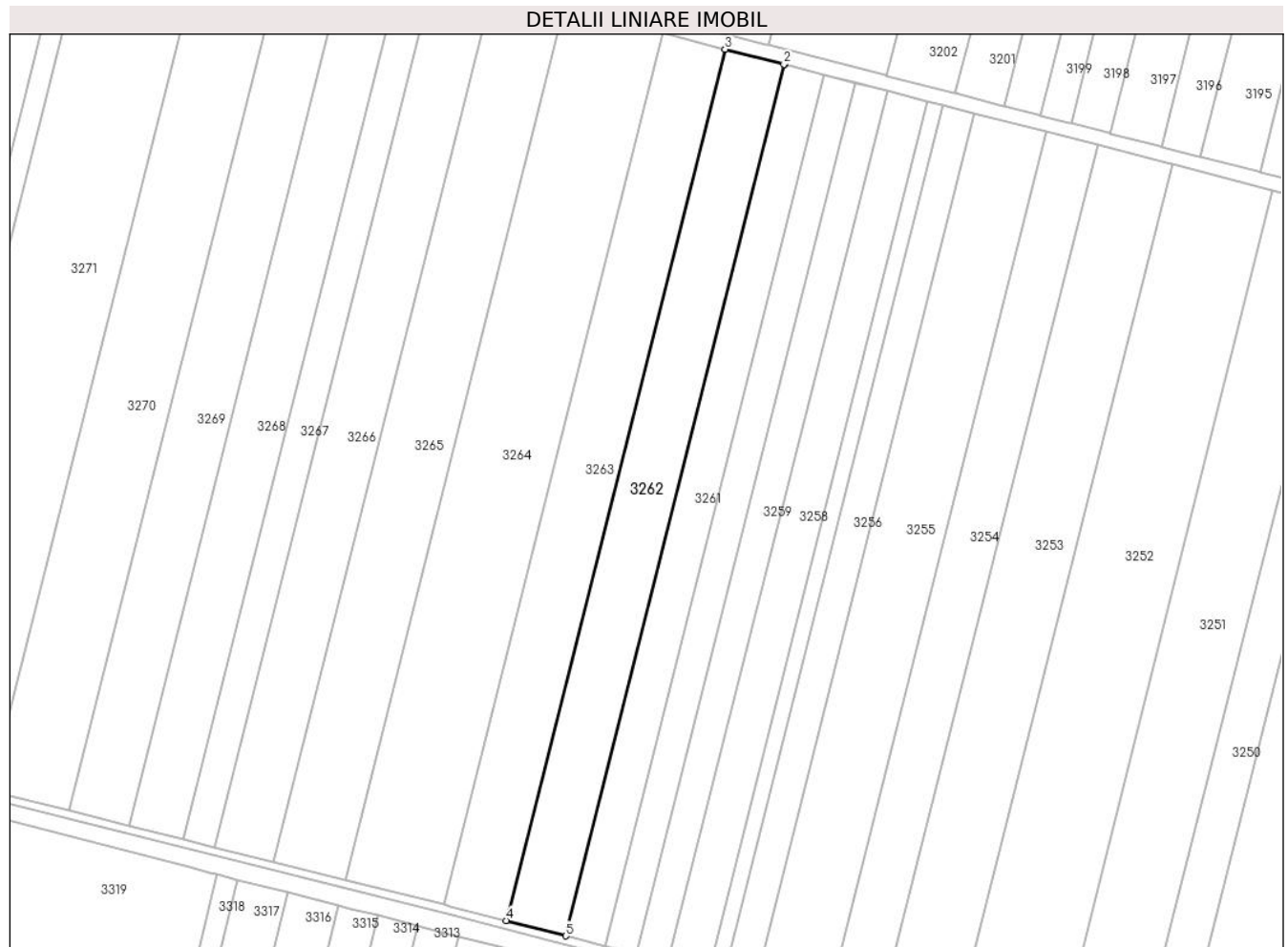
**C. Partea III. SARCINI**

Inscrieri privind dezmembramintele dreptului de proprietate, drepturi reale de garanție și sarcini		Referințe
<b>41825 / 09/08/2017</b>		
Act Notarial nr. 1823, din 03/08/2017 emis de NP PETRU-PAVEL DANJI- BAZIOTIS (act administrativ nr hotarare AGA nr. 1 din 05.10.2016, emis de BANCA COMERCIALA CARPATICA SA;act administrativ nr 57201 din 28.04.2017, emis de ORC BUCURESTI;hotarare judecatoreasca nr 750A din 21.04.2017, emis de CURTEA DE APEL BUCURESTI);		
C2	se schimba denumirea societatii creditoare de sub C1 din BANCA COMERCIALA CARPATICA SA in PATRIA BANK SA	A1

**Teren**

Nr cadastral	Suprafața (mp)*	Observații / Referințe
21116	15.000	*

\* Suprafața este determinată în planul de proiecție Stereo 70.



**Date referitoare la teren**

Crt	Categorie folosință	Intravilan	Suprafața (mp)	Tarla	Parcelă	Nr. topo	Observații / Referințe
1	arabil	NU	15.000	12/6	28	-	

**Lungime Segmente**

1) Valorile lungimilor segmentelor sunt obținute din proiecție în plan.

Punct început	X / Y	Punct sfârșit	X / Y	Lungime segment (** (m)
1	673.152,67 326.445,851	2	673.152,277 326.445,952	0.406
2	673.152,277 326.445,952	3	673.121,6 326.453,848	31.677
3	673.121,6 326.453,848	4	673.007,595 326.000,407	467.553
4	673.007,595 326.000,407	5	673.038,669 325.992,426	32.083
5	673.038,669 325.992,426	1	673.152,67 326.445,851	467.537

**\*\* Lungimile segmentelor sunt determinate în planul de proiecție Stereo 70 și sunt rotunjite la 1 milimetru.**

**\*\*\* Distanța dintre puncte este formată din segmente cumulate ce sunt mai mici decât valoarea 1 milimetru.**





**DATE DESPRE IMOBILUL NR. 3263**

Oficiul de Cadastru și Publicitate Imobiliară CALARASI  
Biroul de Cadastru și Publicitate Imobiliară Calarasi

**A. Partea I. Descrierea imobilului**

TEREN Extravilan

Adresa: Jud. Calarasi

Nr. Crt	Nr cadastral Nr. topografic	Suprafața* (mp)	Observații / Referințe
A1	22090	15.495	Sector cadastral:7 Teren neimprejmuit;

**B. Partea II. Proprietari și acte**

Inscrieri privitoare la dreptul de proprietate și alte drepturi reale	Referințe
<b>22211 / 01/04/2016</b>	
Act Notarial nr. 970, din 30/03/2016 emis de NP SERBAN ANGELICA VALENTINA;	
B4	A1
Intabulare, drept de PROPRIETATE, dobandit prin Conventie, cota actuala 1/1, cota initiala 1/1	
1) SOCIETATEA ILDU SRL, CIF:6786765	

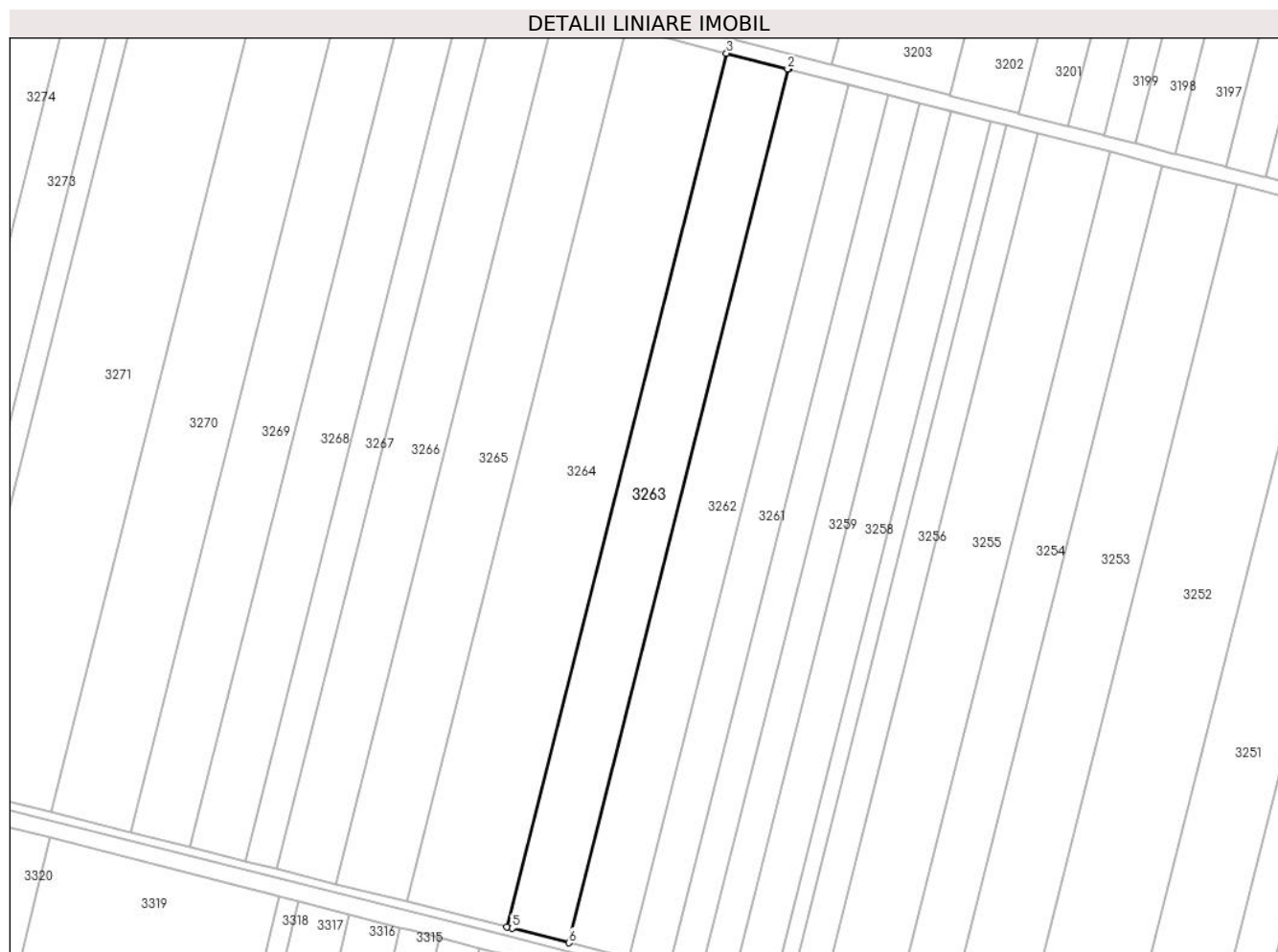
**C. Partea III. SARCINI .**

Inscrieri privind dezmembramintele dreptului de proprietate, drepturi reale de garanție și sarcini	Referințe
NU SUNT	

**Teren**

Nr cadastral	Suprafața (mp)*	Observații / Referințe
22090	15.495	

\* Suprafața este determinată în planul de proiecție Stereo 70.



**Date referitoare la teren**

Crt	Categorie folosință	Intravilan	Suprafața (mp)	Tarla	Parcelă	Nr. topo	Observații / Referințe
1	arabil	NU	15.495	12/6	29	-	

**Lungime Segmente**

1) Valorile lungimilor segmentelor sunt obținute din proiecție în plan.

Punct început	X / Y	Punct sfârșit	X / Y	Lungime segment (** (m)
1	673.121,6 326.453,848	2	673.121,233 326.453,942	0.379
2	673.121,233 326.453,942	3	673.089,505 326.462,108	32.762
3	673.089,505 326.462,108	4	672.975,493 326.008,637	467.584
4	672.975,493 326.008,637	5	672.978,103 326.007,983	2.691
5	672.978,103 326.007,983	6	673.007,595 326.000,407	30.45

Punct început	X / Y	Punct sfârșit	X / Y	Lungime segment (** (m)
6	673.007,595 326.000,407	1	673.121,6 326.453,848	467.553

\*\* Lungimile segmentelor sunt determinate în planul de proiecție Stereo 70 și sunt rotunjite la 1 milimetru.

\*\*\* Distanța dintre puncte este formată din segmente cumulate ce sunt mai mici decât valoarea 1 milimetru.



**DATE DESPRE IMOBILUL NR. 3264**

Oficiul de Cadastru și Publicitate Imobiliară CALARASI  
Biroul de Cadastru și Publicitate Imobiliară Calarasi

**A. Partea I. Descrierea imobilului**

TEREN Extravilan

Adresa: Jud. Calarasi

Nr. Crt	Nr cadastral Nr. topografic	Suprafața* (mp)	Observații / Referințe
A1		25.000	Sector cadastral:7 Teren neimprejmuit;

**B. Partea II. Proprietari și acte**

Inscrieri privitoare la dreptul de proprietate și alte drepturi reale		Referințe
/		
Act Administrativ nr. 83687, din 10/11/1998 emis de CJSDPAT CALARASI;		
B1	Intabulare, drept de PROPRIETATE, dobandit prin Reconstituire, cota actuala 1/1, cota initiala 1/1 1) <b>BARBU N ION</b> , LIPSA CNP 2) <b>IACOB NICULINA</b> , LIPSA CNP	A1

**C. Partea III. SARCINI .**

Inscrieri privind dezmembramintele dreptului de proprietate, drepturi reale de garanție și sarcini	Referințe
NU SUNT	

## Anexa Nr. 1 La Partea I

## Teren

Nr cadastral	Suprafața (mp)*	Observații / Referințe
	25.000	

\* Suprafața este determinată în planul de proiecție Stereo 70.



## Date referitoare la teren

Crt	Categorie folosință	Intravilan	Suprafața (mp)	Tarla	Parcelă	Nr. topo	Observații / Referințe
1	arabil	NU	25.000	12/6	30	-	

## Lungime Segmente

1) Valorile lungimilor segmentelor sunt obținute din proiecție în plan.

Punct început	X / Y	Punct sfârșit	X / Y	Lungime segment (** (m)
1	673.089,505 326.462,108	2	673.089,165 326.462,195	0.351
2	673.089,165 326.462,195	3	673.037,743 326.475,429	53.098
3	673.037,743 326.475,429	4	672.923,651 326.021,643	467.909
4	672.923,651 326.021,643	5	672.975,493 326.008,637	53.449
5	672.975,493 326.008,637	1	673.089,505 326.462,108	467.584

**\*\* Lungimile segmentelor sunt determinate în planul de proiecție Stereo 70 și sunt rotunjite la 1 milimetru.**

**\*\*\* Distanța dintre puncte este formată din segmente cumulate ce sunt mai mici decât valoarea 1 milimetru.**





**DATE DESPRE IMOBILUL NR. 3265**

Oficiul de Cadastru și Publicitate Imobiliară CALARASI  
Biroul de Cadastru și Publicitate Imobiliară Calarasi

**A. Partea I. Descrierea imobilului**

TEREN Extravilan

Adresa: Jud. Calarasi, TARLA 12/6 PARCELA 31

Nr. Crt	Nr cadastral Nr. topografic	Suprafața* (mp)	Observații / Referințe
A1	22913	18.000	Sector cadastral:7 Teren neimprejmuit;

**B. Partea II. Proprietari și acte**

Inscrieri privitoare la dreptul de proprietate și alte drepturi reale		Referințe
<b>13893 / 18/03/2020</b>		
Act Notarial nr. 699, din 17/03/2020 emis de Serban Angelica Valentina;		
B3	Intabulare, drept de PROPRIETATE, dobandit prin Conventie, cota actuala 10000/18000, cota initiala 10000/18000 1) SC ILDU SRL, CIF:6786765	A1
<b>63334 / 03/12/2020</b>		
Act Notarial nr. 3354, din 02/12/2020 emis de Serban Angelica Valentina;		
B4	Intabulare, drept de PROPRIETATE, dobandit prin Conventie, cota actuala 8000/18000, cota initiala 8000/18000 1) SC ILDU SRL, CIF:6786765	A1

**C. Partea III. SARCINI .**

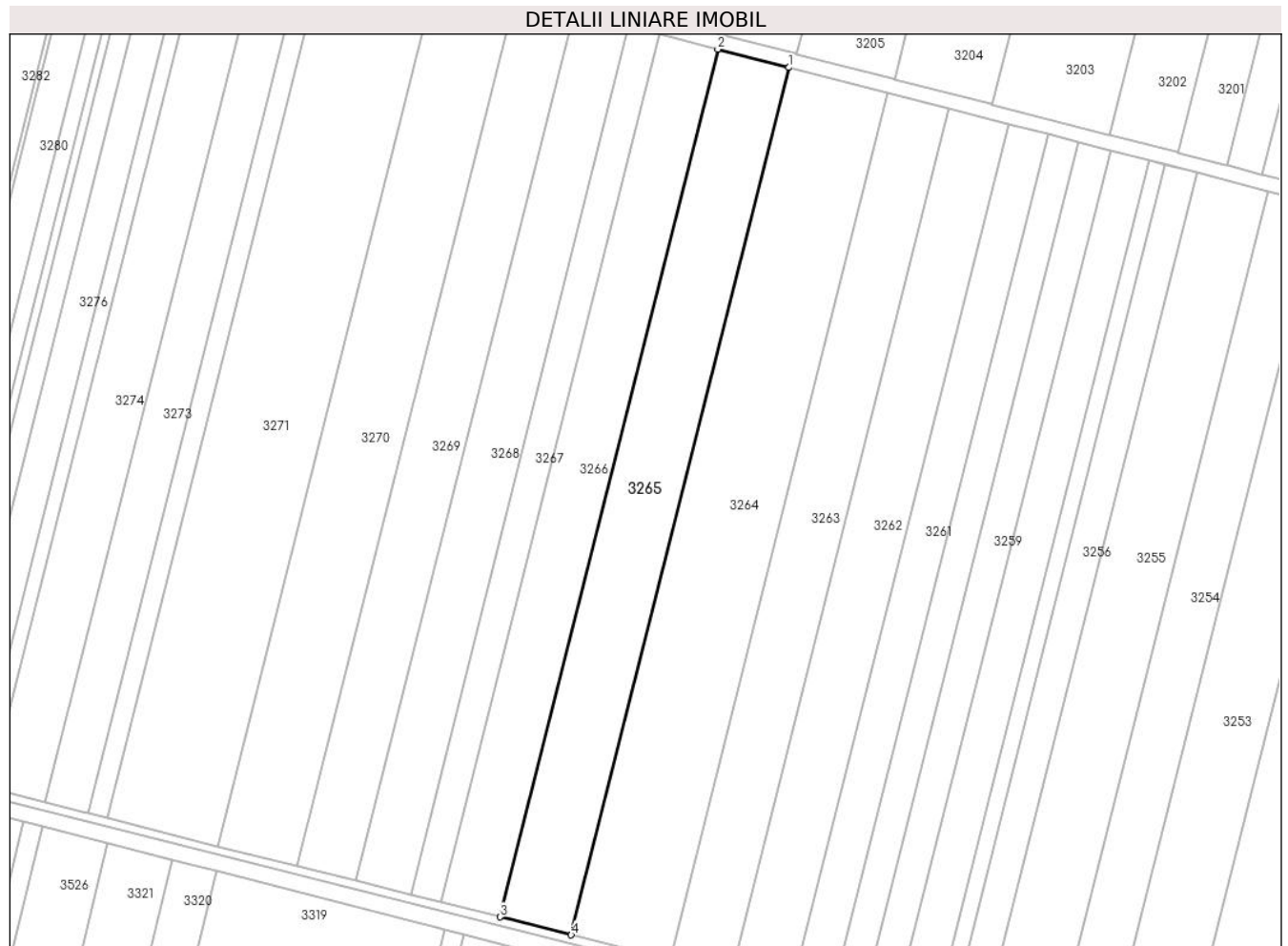
Inscrieri privind dezmembramintele dreptului de proprietate, drepturi reale de garanție și sarcini	Referințe
NU SUNT	

## Anexa Nr. 1 La Partea I

## Teren

Nr cadastral	Suprafața (mp)*	Observații / Referințe
22913	18.000	

\* Suprafața este determinată în planul de proiecție Stereo 70.



## Date referitoare la teren

Crt	Categorie folosință	Intravilan	Suprafața (mp)	Tarla	Parcelă	Nr. topo	Observații / Referințe
1	arabil	NU	18.000	12/6	31	-	

## Lungime Segmente

1) Valorile lungimilor segmentelor sunt obținute din proiecție în plan.

Punct început	X / Y	Punct sfârșit	X / Y	Lungime segment (** (m)
1	673.037,743 326.475,429	2	673.000,497 326.485,014	38.46
2	673.000,497 326.485,014	3	672.886,348 326.031,001	468.143
3	672.886,348 326.031,001	4	672.923,651 326.021,643	38.459
4	672.923,651 326.021,643	1	673.037,743 326.475,429	467.909

\*\* Lungimile segmentelor sunt determinate în planul de proiecție Stereo 70 și sunt rotunjite la 1 milimetru.

**\*\*\* Distanţa dintre puncte este formată din segmente cumulate ce sunt mai mici decât valoarea 1 milimetru.**



**DATE DESPRE IMOBILUL NR. 3266**

Oficiul de Cadastru și Publicitate Imobiliară CALARASI  
Biroul de Cadastru și Publicitate Imobiliară Calarasi

**A. Partea I. Descrierea imobilului**

TEREN Extravilan

Adresa: Jud. Calarasi

Nr. Crt	Nr cadastral Nr. topografic	Suprafața* (mp)	Observații / Referințe
A1	21413	14.756	Sector cadastral:7 Teren neimprejmuit;

**B. Partea II. Proprietari și acte**

Inscrieri privitoare la dreptul de proprietate și alte drepturi reale		Referințe
<b>47000 / 28/08/2014</b>		
Act Administrativ nr. 84147, din 26/01/2002 emis de CJPSDPAT CALARASI (act notarial nr. 110/23-06-2003 emis de BNP CHIRU MARIA DANA; certificat de deces nr. 4/24.01.2009-Primaria com. VILCELELE);		
B1	Intabulare, drept de PROPRIETATE, dobandit prin Succesiune, cota actuala 2/14, cota initiala 2/14 1) <b>BALACIU GHEORGHE</b>	A1
B2	Intabulare, drept de PROPRIETATE, dobandit prin Succesiune, cota actuala 2/14, cota initiala 2/14 1) <b>MARIN ION</b> , decedat	A1
B3	Intabulare, drept de PROPRIETATE, dobandit prin Succesiune, cota actuala 2/14, cota initiala 2/14 1) <b>CONSTANTIN VICTORIA</b>	A1
B4	Intabulare, drept de PROPRIETATE, dobandit prin Succesiune, cota actuala 2/14, cota initiala 2/14 1) <b>NEDELCU PETRA</b>	A1
B5	Intabulare, drept de PROPRIETATE, dobandit prin Succesiune, cota actuala 2/14, cota initiala 2/14 1) <b>COMARNICEANU VASILICA</b>	A1
<b>55720 / 01/10/2021</b>		
Act Notarial nr. 3821, din 30/09/2021 emis de NP Tutuianu Dana Cristina;		
B9	Intabulare, drept de PROPRIETATE, dobandit prin Conventie, cota actuala 2/14, cota initiala 2/14 1) <b>IVAN COSTELA GEORGIANA</b>	A1
B10	se noteaza faptul ca imobilul de la A1 constituie patrimoniu de afectatiune 1) <b>IVAN COSTELA GEORGIANA INTREPRINDERE INDIVIDUALA</b> , CIF:34826261	A1
<b>62594 / 04/11/2022</b>		
Act Notarial nr. 4773, din 03/11/2022 emis de NP Tutuianu Dana Cristina;		
B11	Intabulare, drept de PROPRIETATE, dobandit prin Conventie, cota actuala 2/14, cota initiala 2/14 1) <b>IVAN COSTELA GEORGIANA</b> , -casatorita, bun propriu	A1
B12	se noteaza faptul ca imobilul in cota de 2/14 de la A1, proprietatea celui de sub B11, constituie patrimoniu de afectatiune 1) <b>IVAN COSTELA GEORGIANA INTREPRINDERE INDIVIDUALA</b> , CIF:34826261	A1

**C. Partea III. SARCINI .**

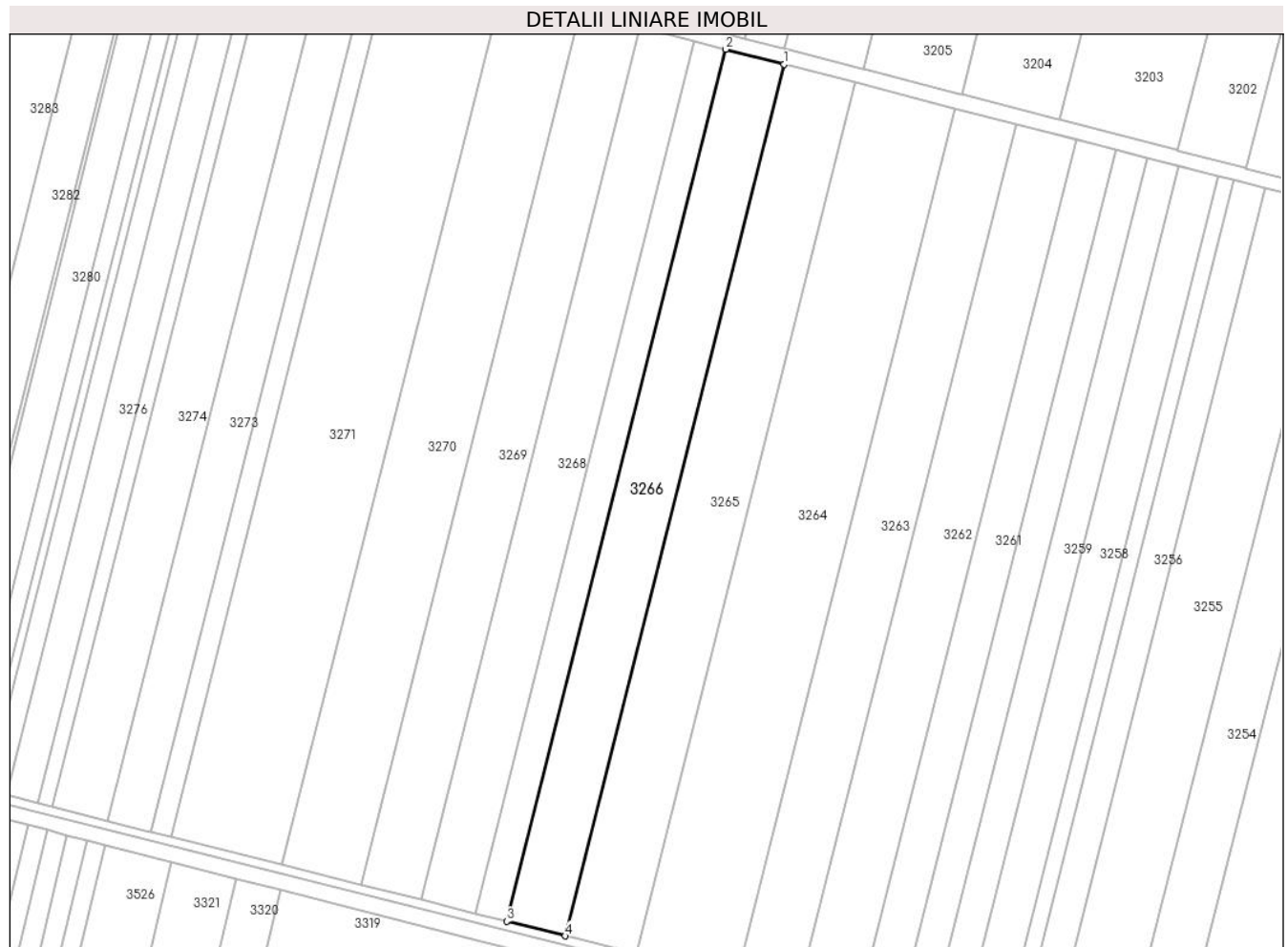
Inscrieri privind dezmembramintele dreptului de proprietate, drepturi reale de garanție și sarcini	Referințe
NU SUNT	

## Anexa Nr. 1 La Partea I

## Teren

Nr cadastral	Suprafața (mp)*	Observații / Referințe
21413	14.756	

\* Suprafața este determinată în planul de proiecție Stereo 70.



## Date referitoare la teren

Crt	Categorie folosință	Intra vilan	Suprafața (mp)	Tarla	Parcelă	Nr. topo	Observații / Referințe
1	arabil	NU	14.756	12/6	32	-	

## Lungime Segmente

1) Valorile lungimilor segmentelor sunt obținute din proiecție în plan.

Punct început	X / Y	Punct sfârșit	X / Y	Lungime segment (** (m)
1	673.000,497 326.485,014	2	672.969,977 326.492,869	31.515
2	672.969,977 326.492,869	3	672.855,781 326.038,669	468.336
3	672.855,781 326.038,669	4	672.886,348 326.031,001	31.514
4	672.886,348 326.031,001	1	673.000,497 326.485,014	468.143

\*\* Lungimile segmentelor sunt determinate în planul de proiecție Stereo 70 și sunt rotunjite la 1 milimetru.

**\*\*\* Distanţa dintre puncte este formată din segmente cumulate ce sunt mai mici decât valoarea 1 milimetru.**





**DATE DESPRE IMOBILUL NR. 3267**

Oficiul de Cadastru și Publicitate Imobiliară CALARASI  
Biroul de Cadastru și Publicitate Imobiliară Calarasi

**A. Partea I. Descrierea imobilului**

TEREN Extravilan

Adresa: Jud. Calarasi

Nr. Crt	Nr cadastral Nr. topografic	Suprafața* (mp)	Observații / Referințe
A1	20637	Din acte: 7.825 Masurata: 7.824	Sector cadastral:7 Teren neimprejmuit;

**B. Partea II. Proprietari și acte**

Inscrieri privitoare la dreptul de proprietate și alte drepturi reale		Referințe
<b>1537 / 20/01/2011</b>		
Act Notarial nr. 66, din 19/01/2011 emis de BNP CHIRU MARIA DANA;		
B2	Intabulare, drept de PROPRIETATE, dobandit prin Conventie, cota actuala 1/1, cota initiala 1/1 1) IVAN FLORIANA, - sotie 2) IVAN DUMITRU, - sot	A1

**C. Partea III. SARCINI .**

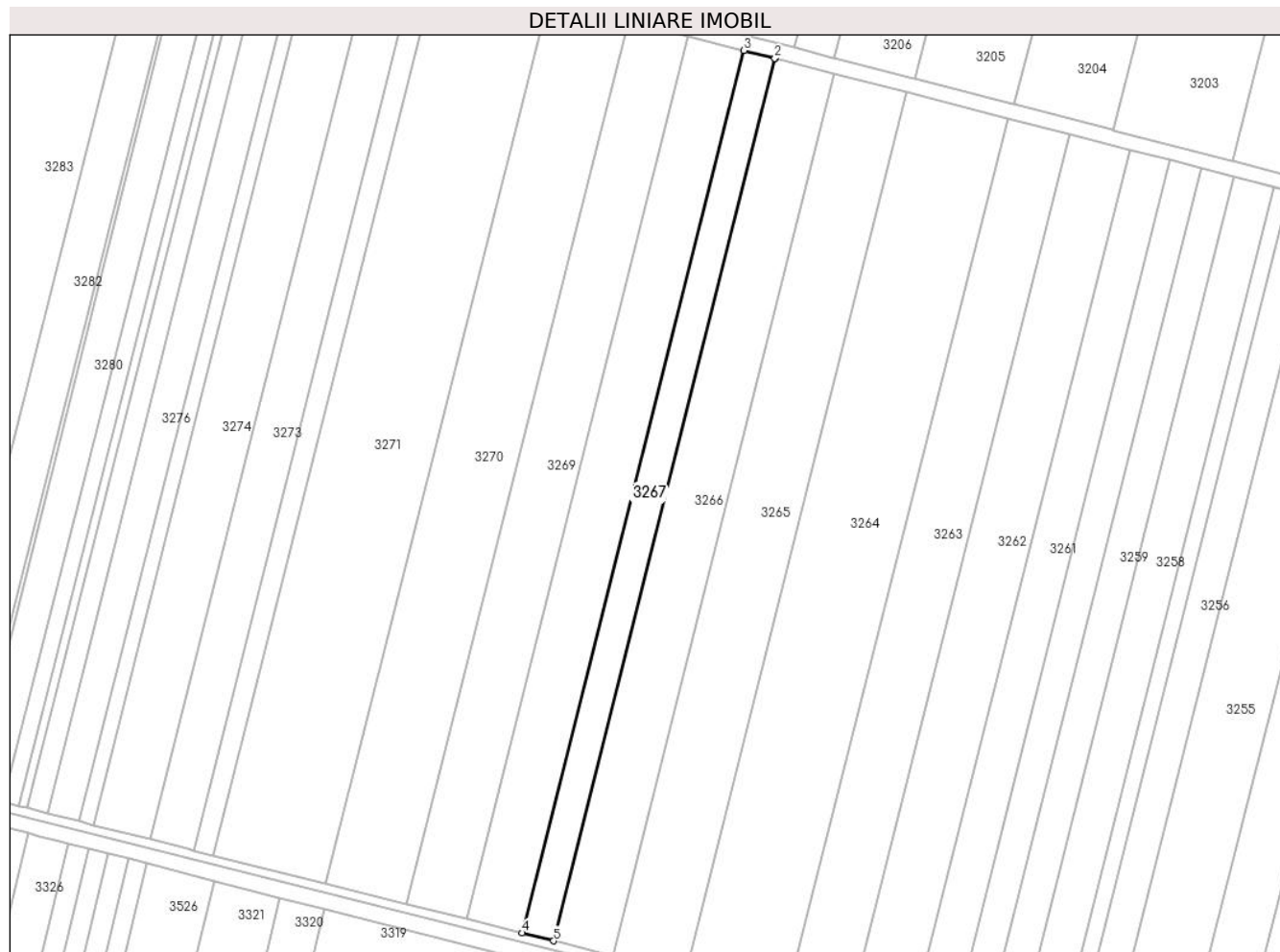
Inscrieri privind dezmembramintele dreptului de proprietate, drepturi reale de garanție și sarcini	Referințe
NU SUNT	

## Anexa Nr. 1 La Partea I

## Teren

Nr cadastral	Suprafața (mp)*	Observații / Referințe
20637	Din acte: 7.825 Masurata: 7.824	

\* Suprafața este determinată în planul de proiecție Stereo 70.



## Date referitoare la teren

Crt	Categorie folosință	Intra vilan	Suprafața (mp)	Tarla	Parcelă	Nr. topo	Observații / Referințe
1	arabil	NU	7.824	12/6	33	-	

## Lungime Segmente

1) Valorile lungimilor segmentelor sunt obținute din proiecție în plan.

Punct început	X / Y	Punct sfârșit	X / Y	Lungime segment (** (m)
1	672.969,977 326.492,869	2	672.969,713 326.492,937	0.273
2	672.969,713 326.492,937	3	672.953,799 326.497,032	16.432
3	672.953,799 326.497,032	4	672.839,579 326.042,734	468.437
4	672.839,579 326.042,734	5	672.855,781 326.038,669	16.704
5	672.855,781 326.038,669	1	672.969,977 326.492,869	468.336

**\*\* Lungimile segmentelor sunt determinate în planul de proiecție Stereo 70 și sunt rotunjite la 1 milimetru.**

**\*\*\* Distanța dintre puncte este formată din segmente cumulate ce sunt mai mici decât valoarea 1 milimetru.**



**DATE DESPRE IMOBILUL NR. 3268**

Oficiul de Cadastru și Publicitate Imobiliară CALARASI  
Biroul de Cadastru și Publicitate Imobiliară Calarasi

**A. Partea I. Descrierea imobilului**

TEREN Extravilan

Adresa: Jud. Calarasi, T. 12/6; P. 34

Nr. Crt	Nr cadastral Nr. topografic	Suprafața* (mp)	Observații / Referințe
A1	22790	13.794	Sector cadastral:7 Teren neimprejmuit;

**B. Partea II. Proprietari și acte**

Inscrieri privitoare la dreptul de proprietate și alte drepturi reale		Referințe
<b>3993 / 30/01/2019</b>		
Act Notarial nr. 26, din 17/07/2018 emis de BIN BARBARESSO CRINA BEATRICE;		
B1	Intabulare, drept de PROPRIETATE, dobandit prin Succesiune, cota actuala 2/8, cota initiala 2/8 1) <b>CHIRACHES MARIA</b>	A1
B2	Intabulare, drept de PROPRIETATE, dobandit prin Succesiune, cota actuala 3/8, cota initiala 3/8 1) <b>MIHUT IONELA</b>	A1
B3	Intabulare, drept de PROPRIETATE, dobandit prin Succesiune, cota actuala 3/8, cota initiala 3/8 1) <b>CHIRACHES DUMITRU VALENTIN</b>	A1

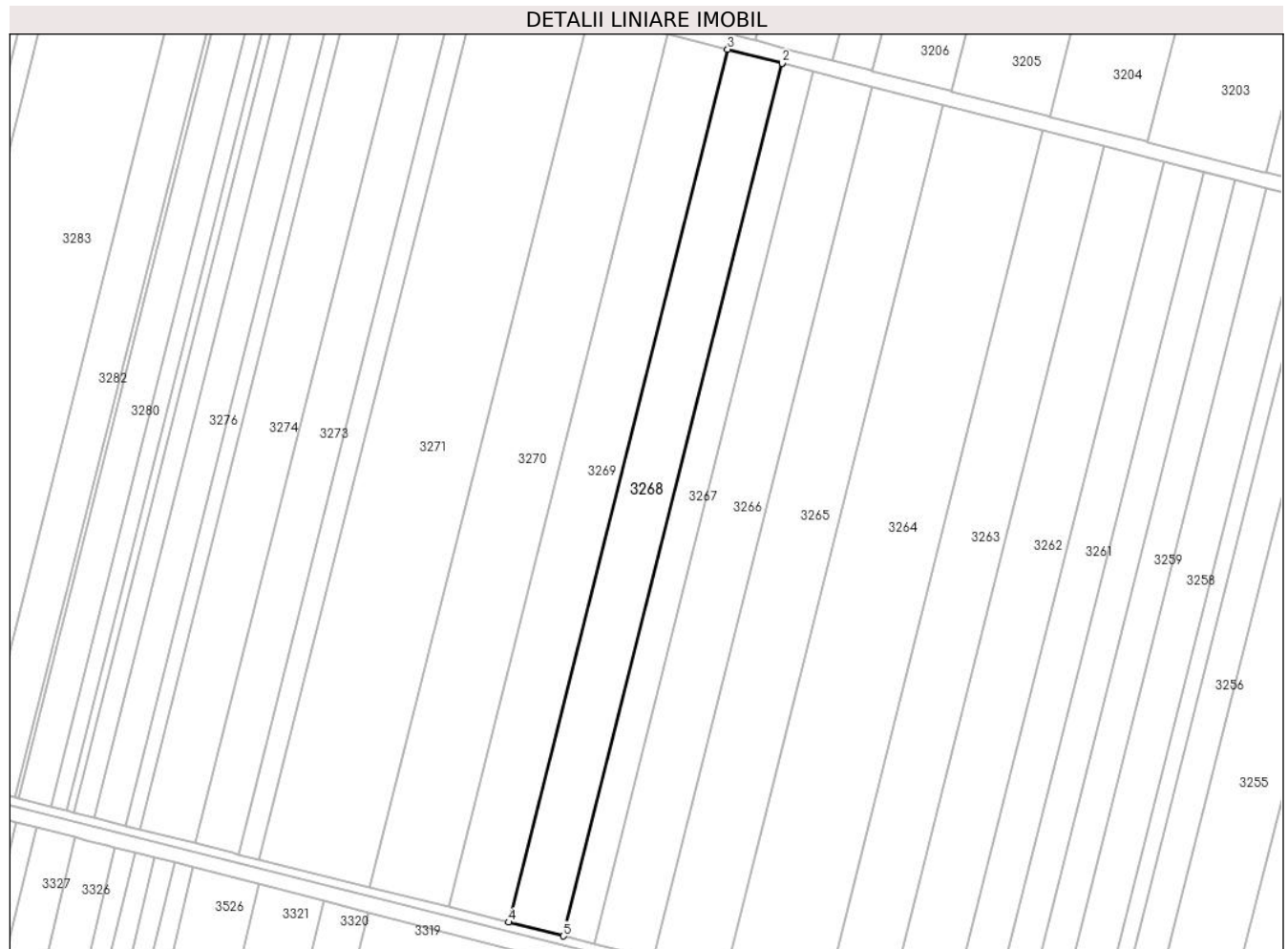
**C. Partea III. SARCINI .**

Inscrieri privind dezmembramintele dreptului de proprietate, drepturi reale de garanție și sarcini	Referințe
NU SUNT	

**Teren**

Nr cadastral	Suprafața (mp)*	Observații / Referințe
22790	13.794	

\* Suprafața este determinată în planul de proiecție Stereo 70.



**Date referitoare la teren**

Crt	Categorie folosință	Intravilan	Suprafața (mp)	Tarla	Parcelă	Nr. topo	Observații / Referințe
1	arabil	NU	13.794	12/6	34	-	

**Lungime Segmente**

1) Valorile lungimilor segmentelor sunt obținute din proiecție în plan.

Punct început	X / Y	Punct sfârșit	X / Y	Lungime segment (** (m)
1	672.953,799 326.497,032	2	672.953,542 326.497,098	0.265
2	672.953,542 326.497,098	3	672.925,287 326.504,37	29.176
3	672.925,287 326.504,37	4	672.811,023 326.049,897	468.617
4	672.811,023 326.049,897	5	672.839,579 326.042,734	29.441
5	672.839,579 326.042,734	1	672.953,799 326.497,032	468.437

**\*\* Lungimile segmentelor sunt determinate în planul de proiecție Stereo 70 și sunt rotunjite la 1 milimetru.**

**\*\*\* Distanța dintre puncte este formată din segmente cumulate ce sunt mai mici decât valoarea 1 milimetru.**





**DATE DESPRE IMOBILUL NR. 3269**

Oficiul de Cadastru și Publicitate Imobiliară CALARASI  
Biroul de Cadastru și Publicitate Imobiliară Calarasi

**A. Partea I. Descrierea imobilului**

TEREN Extravilan

Adresa: Jud. Calarasi, T. 12/6, P. 35

Nr. Crt	Nr cadastral Nr. topografic	Suprafața* (mp)	Observații / Referințe
A1	23119	15.000	Sector cadastral:7 Teren neimprejmuit;

**B. Partea II. Proprietari și acte**

Inscrieri privitoare la dreptul de proprietate și alte drepturi reale		Referințe
<b>31549 / 02/06/2022</b>		
Act Notarial nr. 2086, din 31/05/2022 emis de Serban Angelica Valentina;		
B8	Intabulare, drept de PROPRIETATE, dobandit prin Conventie, cota actuala 1/1, cota initiala 1/1 1) SOCIETATEA ILDU SRL, CIF:6786765	A1

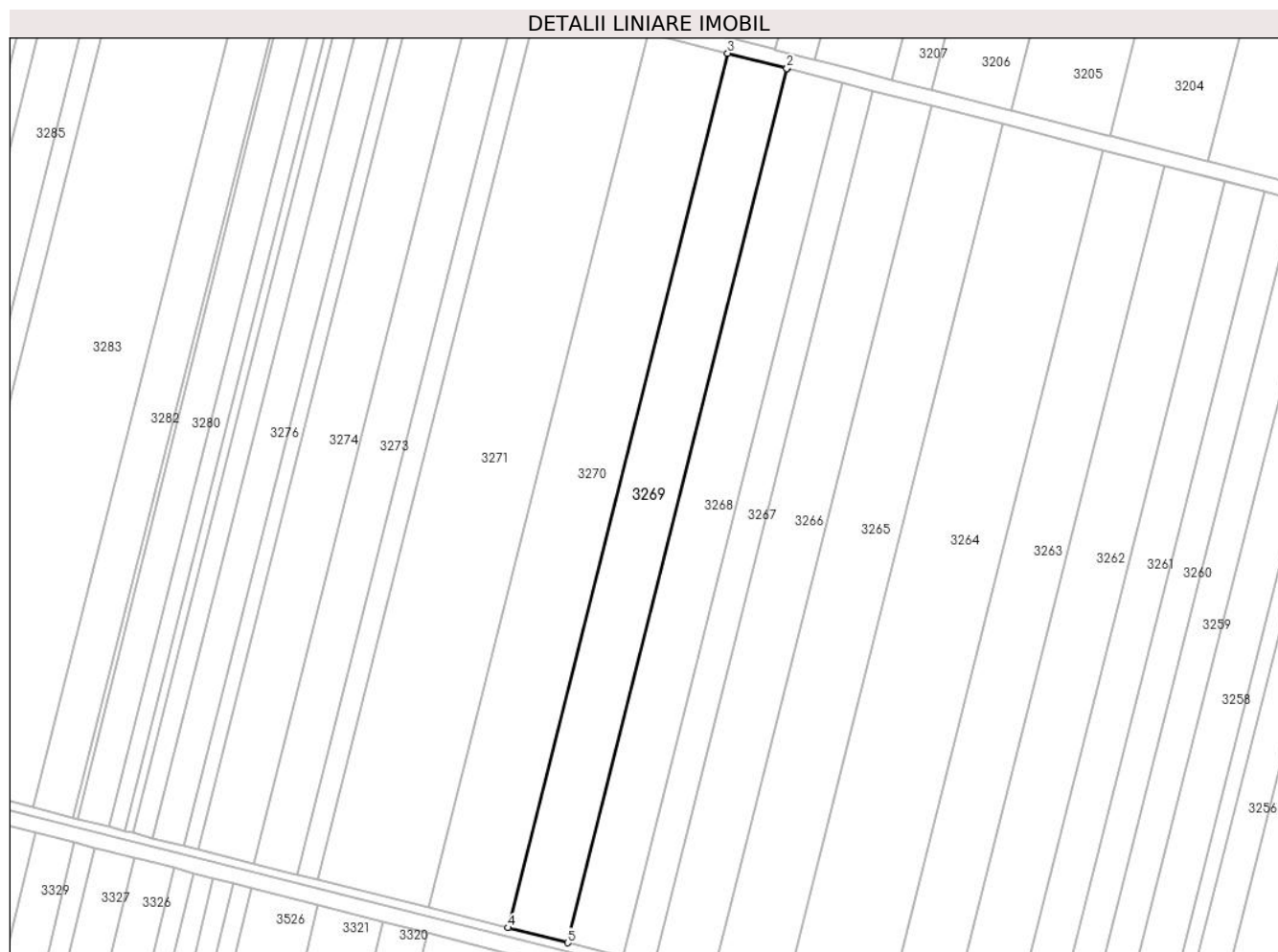
**C. Partea III. SARCINI .**

Inscrieri privind dezmembramintele dreptului de proprietate, drepturi reale de garanție și sarcini	Referințe
NU SUNT	

**Teren**

Nr cadastral	Suprafața (mp)*	Observații / Referințe
23119	15.000	

\* Suprafața este determinată în planul de proiecție Stereo 70.



**Date referitoare la teren**

Crt	Categorie folosință	Intravilan	Suprafața (mp)	Tarla	Parcelă	Nr. topo	Observații / Referințe
1	arabil	NU	15.000	12/6	35	-	

**Lungime Segmente**

1) Valorile lungimilor segmentelor sunt obținute din proiecție în plan.

Punct început	X / Y	Punct sfârșit	X / Y	Lungime segment (** (m)
1	672.925,287 326.504,37	2	672.925,038 326.504,434	0.257
2	672.925,038 326.504,434	3	672.894,294 326.512,346	31.746
3	672.894,294 326.512,346	4	672.779,982 326.057,685	468.811
4	672.779,982 326.057,685	5	672.811,023 326.049,897	32.003
5	672.811,023 326.049,897	1	672.925,287 326.504,37	468.617

**\*\* Lungimile segmentelor sunt determinate în planul de proiecție Stereo 70 și sunt rotunjite la 1 milimetru.**

**\*\*\* Distanța dintre puncte este formată din segmente cumulate ce sunt mai mici decât valoarea 1 milimetru.**



**DATE DESPRE IMOBILUL NR. 3270**

Oficiul de Cadastru și Publicitate Imobiliară CALARASI  
Biroul de Cadastru și Publicitate Imobiliară Calarasi

**A. Partea I. Descrierea imobilului**

TEREN Extravilan

Adresa: Jud. Calarasi

Nr. Crt	Nr cadastral Nr. topografic	Suprafața* (mp)	Observații / Referințe
A1		20.000	Sector cadastral:7 Teren neimprejmuit;

**B. Partea II. Proprietari și acte**

Inscrieri privitoare la dreptul de proprietate și alte drepturi reale		Referințe
/		
Act Administrativ nr. 83838, din 08/06/1999 emis de CJSDPAT CALARASI;		
B1	Intabulare, drept de PROPRIETATE, dobandit prin Reconstituire, cota actuala 1/1, cota initiala 1/1 1) CHIRACHES I STEFAN, LIPSA CNP	A1


**C. Partea III. SARCINI .**

Inscrieri privind dezmembramintele dreptului de proprietate, drepturi reale de garanție și sarcini	Referințe
NU SUNT	

**Teren**

Nr cadastral	Suprafața (mp)*	Observații / Referințe
	20.000	

\* Suprafața este determinată în planul de proiecție Stereo 70.



**Date referitoare la teren**

Crt	Categorie folosință	Intra vilan	Suprafața (mp)	Tarla	Parcelă	Nr. topo	Observații / Referințe
1	arabil	NU	20.000	12/6	36	-	

**Lungime Segmente**

1) Valorile lungimilor segmentelor sunt obținute din proiecție în plan.

Punct început	X / Y	Punct sfârșit	X / Y	Lungime segment (** (m)
1	672.894,294 326.512,346	2	672.894,051 326.512,409	0.251
2	672.894,051 326.512,409	3	672.852,99 326.522,976	42.399
3	672.852,99 326.522,976	4	672.738,615 326.068,062	469.072
4	672.738,615 326.068,062	5	672.779,982 326.057,685	42.649
5	672.779,982 326.057,685	1	672.894,294 326.512,346	468.811

**\*\* Lungimile segmentelor sunt determinate în planul de proiecție Stereo 70 și sunt rotunjite la 1 milimetru.**

**\*\*\* Distanța dintre puncte este formată din segmente cumulate ce sunt mai mici decât valoarea 1 milimetru.**





**DATE DESPRE IMOBILUL NR. 3271**

Oficiul de Cadastru și Publicitate Imobiliară CALARASI  
Biroul de Cadastru și Publicitate Imobiliară Calarasi

**A. Partea I. Descrierea imobilului**

TEREN Extravilan

Adresa: Jud. Calarasi

Nr. Crt	Nr cadastral Nr. topografic	Suprafața* (mp)	Observații / Referințe
A1	20632	28.000	Sector cadastral:7 Teren neimprejmuit;

**B. Partea II. Proprietari și acte**

Inscrieri privitoare la dreptul de proprietate și alte drepturi reale		Referințe
<b>2541 / 25/01/2012</b>		
Act Notarial nr. 80, din 23/01/2012 emis de BNP MARIA DANA CHIRU;		
B2	Intabulare, drept de PROPRIETATE, dobandit prin Conventie, cota actuala 1/1, cota initiala 1/1	A1
	1) ILIUTA MIHAELA CRISTINA, -sotie	
	2) ILIUTA VASILE, -sot	

**C. Partea III. SARCINI .**

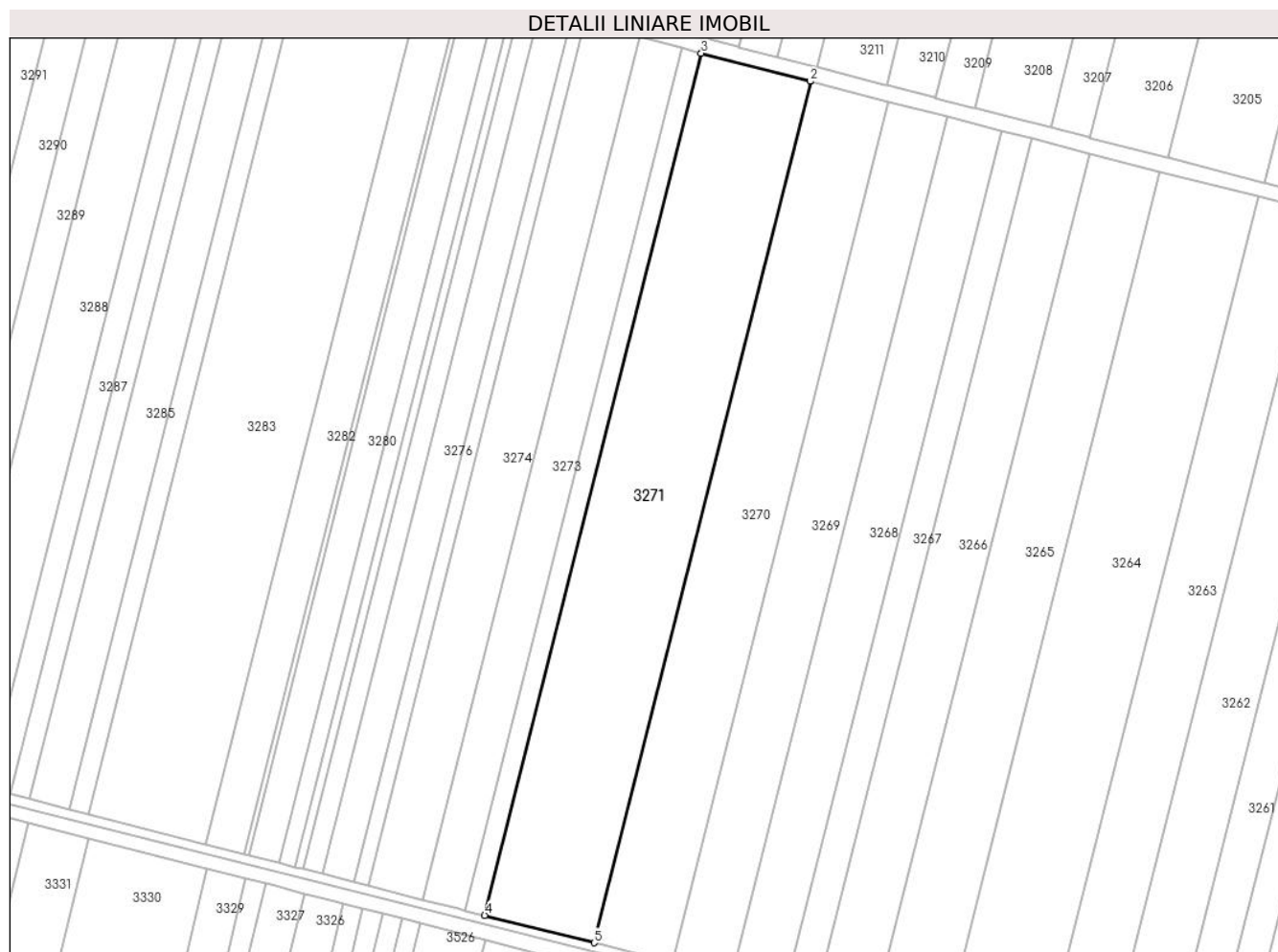
Inscrieri privind dezmembramintele dreptului de proprietate, drepturi reale de garanție și sarcini	Referințe
NU SUNT	

## Anexa Nr. 1 La Partea I

## Teren

Nr cadastral	Suprafața (mp)*	Observații / Referințe
20632	28.000	

\* Suprafața este determinată în planul de proiecție Stereo 70.



## Date referitoare la teren

Crt	Categorie folosință	Intravilan	Suprafața (mp)	Tarla	Parcelă	Nr. topo	Observații / Referințe
1	arabil	NU	28.000	12/6	37	-	

## Lungime Segmente

1) Valorile lungimilor segmentelor sunt obținute din proiecție în plan.

Punct început	X / Y	Punct sfârșit	X / Y	Lungime segment (** (m)
1	672.852,99 326.522,976	2	672.852,75 326.523,038	0.248
2	672.852,75 326.523,038	3	672.795,203 326.537,848	59.422
3	672.795,203 326.537,848	4	672.680,739 326.082,581	469.436
4	672.680,739 326.082,581	5	672.738,615 326.068,062	59.669
5	672.738,615 326.068,062	1	672.852,99 326.522,976	469.072

**\*\* Lungimile segmentelor sunt determinate în planul de proiecție Stereo 70 și sunt rotunjite la 1 milimetru.**

**\*\*\* Distanța dintre puncte este formată din segmente cumulate ce sunt mai mici decât valoarea 1 milimetru.**



**DATE DESPRE IMOBILUL NR. 3272**

Oficiul de Cadastru și Publicitate Imobiliară CALARASI  
Biroul de Cadastru și Publicitate Imobiliară Calarasi

**A. Partea I. Descrierea imobilului**

TEREN Extravilan

Adresa: Jud. Calarasi

Nr. Crt	Nr cadastral Nr. topografic	Suprafața* (mp)	Observații / Referințe
A1		5.000	Sector cadastral:7 Teren neimprejmuit;

**B. Partea II. Proprietari și acte**

Inscrieri privitoare la dreptul de proprietate și alte drepturi reale	Referințe
/	
Act Administrativ nr. 83926, din 19/06/2000 emis de CJSDPAT CALARASI;	
B1	A1
Intabulare, drept de PROPRIETATE, dobandit prin Reconstituire, cota actuala 1/1, cota initiala 1/1	
1) CONSTANTIN GHEORGHE, LIPSA CNP	

**C. Partea III. SARCINI .**

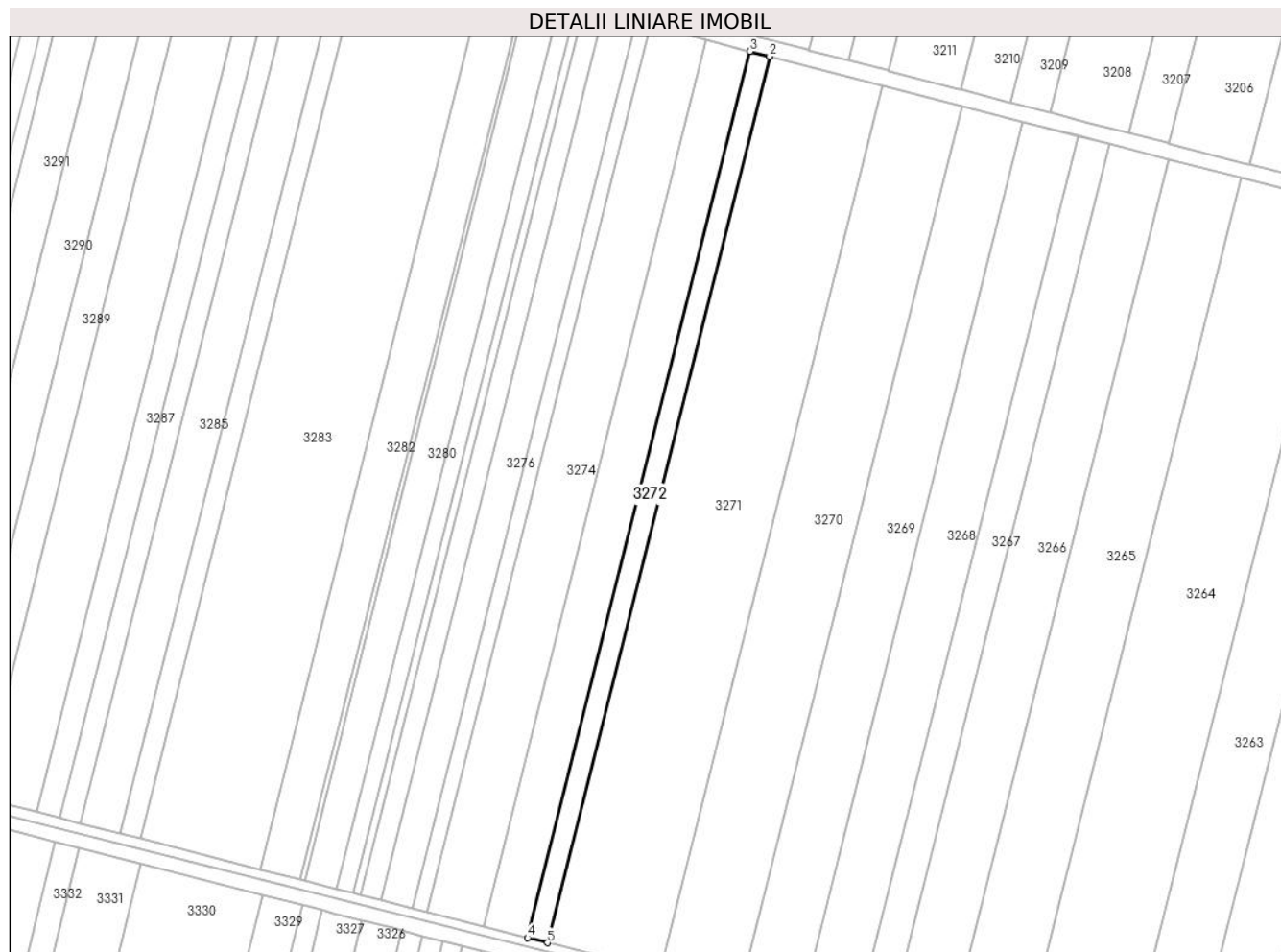
Inscrieri privind dezmembramintele dreptului de proprietate, drepturi reale de garanție și sarcini	Referințe
NU SUNT	

## Anexa Nr. 1 La Partea I

## Teren

Nr cadastral	Suprafața (mp)*	Observații / Referințe
	5.000	

\* Suprafața este determinată în planul de proiecție Stereo 70.



## Date referitoare la teren

Crt	Categorie folosință	Intravilan	Suprafața (mp)	Tarla	Parcelă	Nr. topo	Observații / Referințe
1	arabil	NU	5.000	12/6	38	-	AMPLASAMENTUL DIN ACT ESTE ÎN TARLA 12/1/6, PARCELA 38

## Lungime Segmente

1) Valorile lungimilor segmentelor sunt obținute din proiecție în plan.

Punct început	X / Y	Punct sfârșit	X / Y	Lungime segment (** (m)
1	672.795,203 326.537,848	2	672.794,956 326.537,911	0.255
2	672.794,956 326.537,911	3	672.784,888 326.540,503	10.396
3	672.784,888 326.540,503	4	672.670,409 326.085,173	469.501
4	672.670,409 326.085,173	5	672.680,739 326.082,581	10.65
5	672.680,739 326.082,581	1	672.795,203 326.537,848	469.436

**\*\* Lungimile segmentelor sunt determinate în planul de proiecție Stereo 70 și sunt rotunjite la 1 milimetru.**

**\*\*\* Distanța dintre puncte este formată din segmente cumulate ce sunt mai mici decât valoarea 1 milimetru.**





**DATE DESPRE IMOBILUL NR. 3273**

Oficiul de Cadastru și Publicitate Imobiliară CALARASI  
Biroul de Cadastru și Publicitate Imobiliară Calarasi

**A. Partea I. Descrierea imobilului**

TEREN Extravilan

Adresa: Jud. Calarasi, Tarla12/1/6, Parcela 39

Nr. Crt	Nr cadastral Nr. topografic	Suprafața* (mp)	Observații / Referințe
A1	23088	10.900	Sector cadastral:7 Teren neimprejmuit; Imobil arabil extravilan. LOT 2.

**B. Partea II. Proprietari și acte**

Inscrieri privitoare la dreptul de proprietate și alte drepturi reale		Referințe
<b>54011 / 16/10/2020</b>		
Act Notarial nr. 1094, din 15/10/2020 emis de Mitache Iuliana Adriana;		
B1	Se infiinteaza cartea funciara 23088 a imobilului cu numarul cadastral 23088/UAT Vâlcelele, rezultat din dezmembrarea imobilului cu numarul cadastral 23044 inscris in cartea funciara 23044;	A1
<b>54028 / 16/10/2020</b>		
Act Notarial nr. 1095, din 15/10/2020 emis de Mitache Iuliana Adriana;		
B5	Intabulare, drept de PROPRIETATE, dobandit prin lesire Din Indiviziune, cota actuala 1/1, cota initiala 1/1 1) COMARNICEANU ELENA	A1

**C. Partea III. SARCINI .**

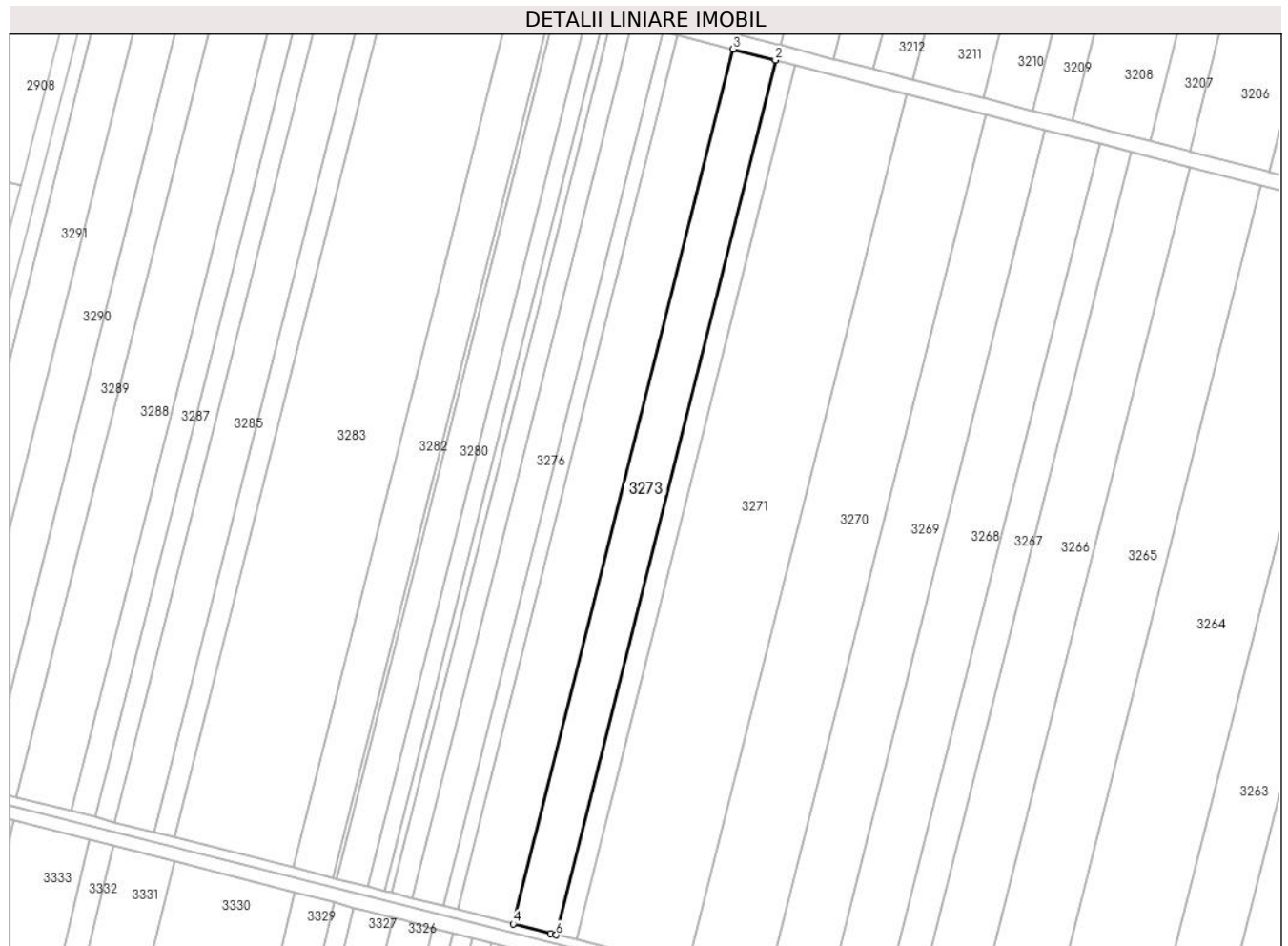
Inscrieri privind dezmembramintele dreptului de proprietate, drepturi reale de garanție și sarcini	Referințe
NU SUNT	

## Anexa Nr. 1 La Partea I

## Teren

Nr cadastral	Suprafața (mp)*	Observații / Referințe
23088	10.900	Imobil arabil extravilan. LOT 2.

\* Suprafața este determinată în planul de proiecție Stereo 70.



## Date referitoare la teren

Crt	Categorie folosință	Intravilan	Suprafața (mp)	Tarla	Parcelă	Nr. topo	Observații / Referințe
1	arabil	NU	10.900	12/6	39	-	

## Lungime Segmente

1) Valorile lungimilor segmentelor sunt obținute din proiecție în plan.

Punct început	X / Y	Punct sfârșit	X / Y	Lungime segment (** (m)
1	672.784,888 326.540,503	2	672.784,639 326.540,567	0.257
2	672.784,639 326.540,567	3	672.762,406 326.546,289	22.958
3	672.762,406 326.546,289	4	672.647,913 326.090,905	469.556
4	672.647,913 326.090,905	5	672.667,366 326.085,936	20.078
5	672.667,366 326.085,936	6	672.670,409 326.085,173	3.137

Punct început	X / Y	Punct sfârşit	X / Y	Lungime segment (** (m)
6	672.670,409 326.085,173	1	672.784,888 326.540,503	469.501

\*\* Lungimile segmentelor sunt determinate în planul de proiecţie Stereo 70 şi sunt rotunjite la 1 milimetru.

\*\*\* Distanţa dintre puncte este formată din segmente cumulate ce sunt mai mici decât valoarea 1 milimetru.



**DATE DESPRE IMOBILUL NR. 3274**

Oficiul de Cadastru și Publicitate Imobiliară CALARASI  
Biroul de Cadastru și Publicitate Imobiliară Calarasi

**A. Partea I. Descrierea imobilului**

TEREN Extravilan

Adresa: Jud. Calarasi, Tarla12/1/6, Parcela 39

Nr. Crt	Nr cadastral Nr. topografic	Suprafața* (mp)	Observații / Referințe
A1	23087	14.000	Sector cadastral:7 Teren neimprejmuit; Imobil arabil extravilan.LOT 1

**B. Partea II. Proprietari și acte**

Inscrieri privitoare la dreptul de proprietate și alte drepturi reale		Referințe
<b>54011 / 16/10/2020</b>		
Act Notarial nr. 1094, din 15/10/2020 emis de Mitache Iuliana Adriana;		
B1	Se infiinteaza cartea funciara 23087 a imobilului cu numarul cadastral 23087/UAT Vâlcelele, rezultat din dezmembrarea imobilului cu numarul cadastral 23044 inscris in cartea funciara 23044;	A1
<b>54014 / 16/10/2020</b>		
Act Notarial nr. 1095, din 15/10/2020 emis de NP Mitache Iuliana Adriana;		
B5	Intabulare, drept de PROPRIETATE, dobandit prin lesire Din Indiviziune, cota actuala 1/1, cota initiala 1/1 1) LIPU STEFAN	A1

**C. Partea III. SARCINI .**

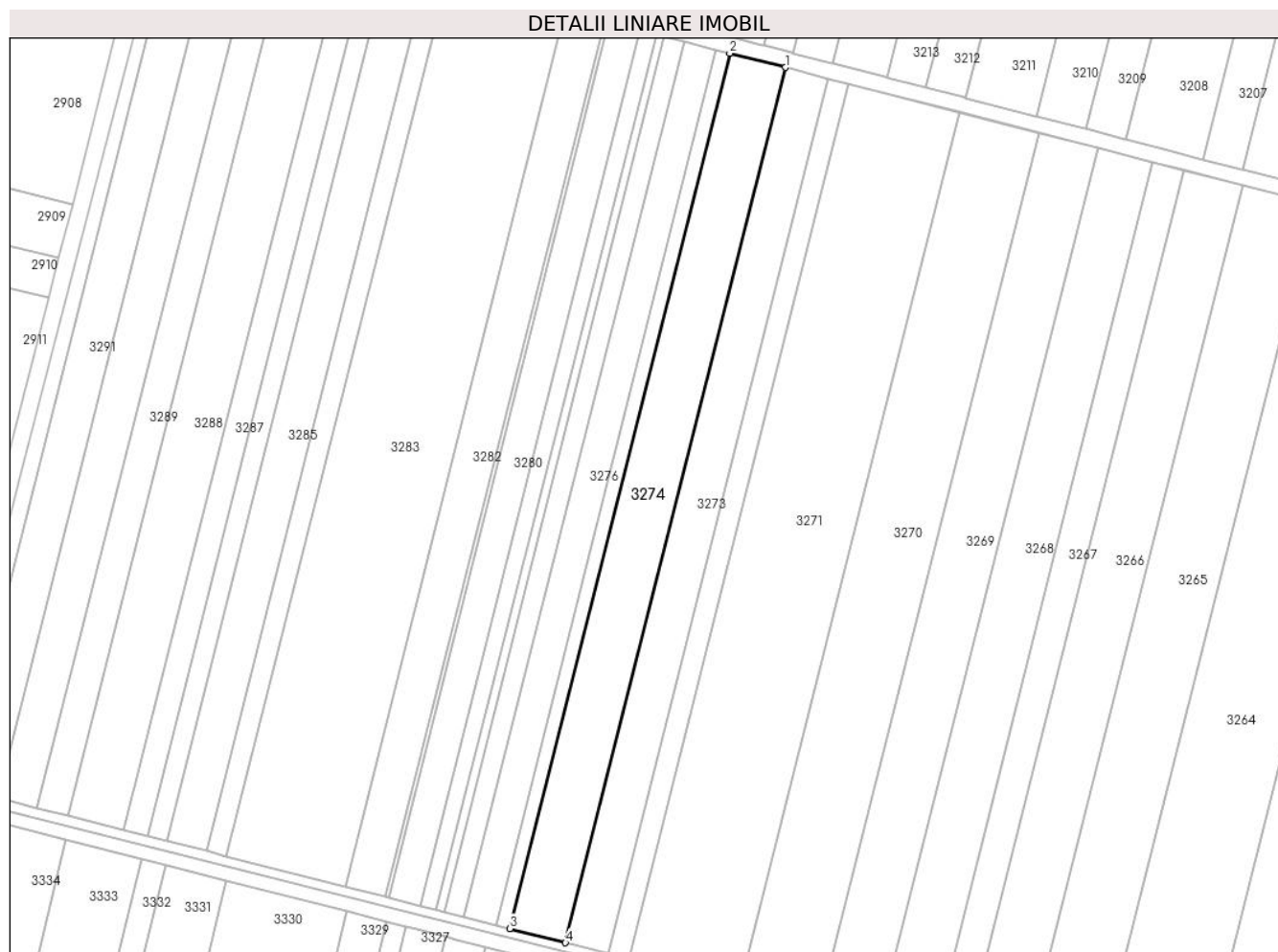
Inscrieri privind dezmembramintele dreptului de proprietate, drepturi reale de garanție și sarcini	Referințe
NU SUNT	

## Anexa Nr. 1 La Partea I

## Teren

Nr cadastral	Suprafața (mp)*	Observații / Referințe
23087	14.000	Imobil arabil extravilan.LOT 1

\* Suprafața este determinată în planul de proiecție Stereo 70.



## Date referitoare la teren

Crt	Categorie folosință	Intra vilan	Suprafața (mp)	Tarla	Parcelă	Nr. topo	Observații / Referințe
1	arabil	NU	14.000	12/6	39	-	

## Lungime Segmente

1) Valorile lungimilor segmentelor sunt obținute din proiecție în plan.

Punct început	X / Y	Punct sfârșit	X / Y	Lungime segment (** (m)
1	672.762,406 326.546,289	2	672.733,533 326.553,719	29.814
2	672.733,533 326.553,719	3	672.619,026 326.098,283	469.61
3	672.619,026 326.098,283	4	672.647,913 326.090,905	29.814
4	672.647,913 326.090,905	1	672.762,406 326.546,289	469.556

\*\* Lungimile segmentelor sunt determinate în planul de proiecție Stereo 70 și sunt rotunjite la 1 milimetru.

**\*\*\* Distanţa dintre puncte este formată din segmente cumulate ce sunt mai mici decât valoarea 1 milimetru.**





**DATE DESPRE IMOBILUL NR. 3275**

Oficiul de Cadastru și Publicitate Imobiliară CALARASI  
Biroul de Cadastru și Publicitate Imobiliară Calarasi

**A. Partea I. Descrierea imobilului**

TEREN Extravilan

Adresa: Jud. Calarasi, TARLA 12/6 PARCELA 39/1

Nr. Crt	Nr cadastral Nr. topografic	Suprafața* (mp)	Observații / Referințe
A1	23511	3.600	Sector cadastral:7 Teren neimprejmuit;

**B. Partea II. Proprietari și acte**

Inscrieri privitoare la dreptul de proprietate și alte drepturi reale		Referințe
<b>71087 / 14/12/2022</b>		
Act Administrativ nr. 53, din 26/10/2022 emis de CONSILIUL LOCAL VILCELELE, anexa (act administrativ nr 3251 din 10.11.2022, emis de PRIMARIA VILCELELE);		
B1	Intabulare, drept de PROPRIETATEPRIVATA, dobandit prin Lege, cota actuala 1/1, cota initiala 1/1 1) <b>COMUNA VILCELELE</b> , CIF:3796837, domeniu privat	A1

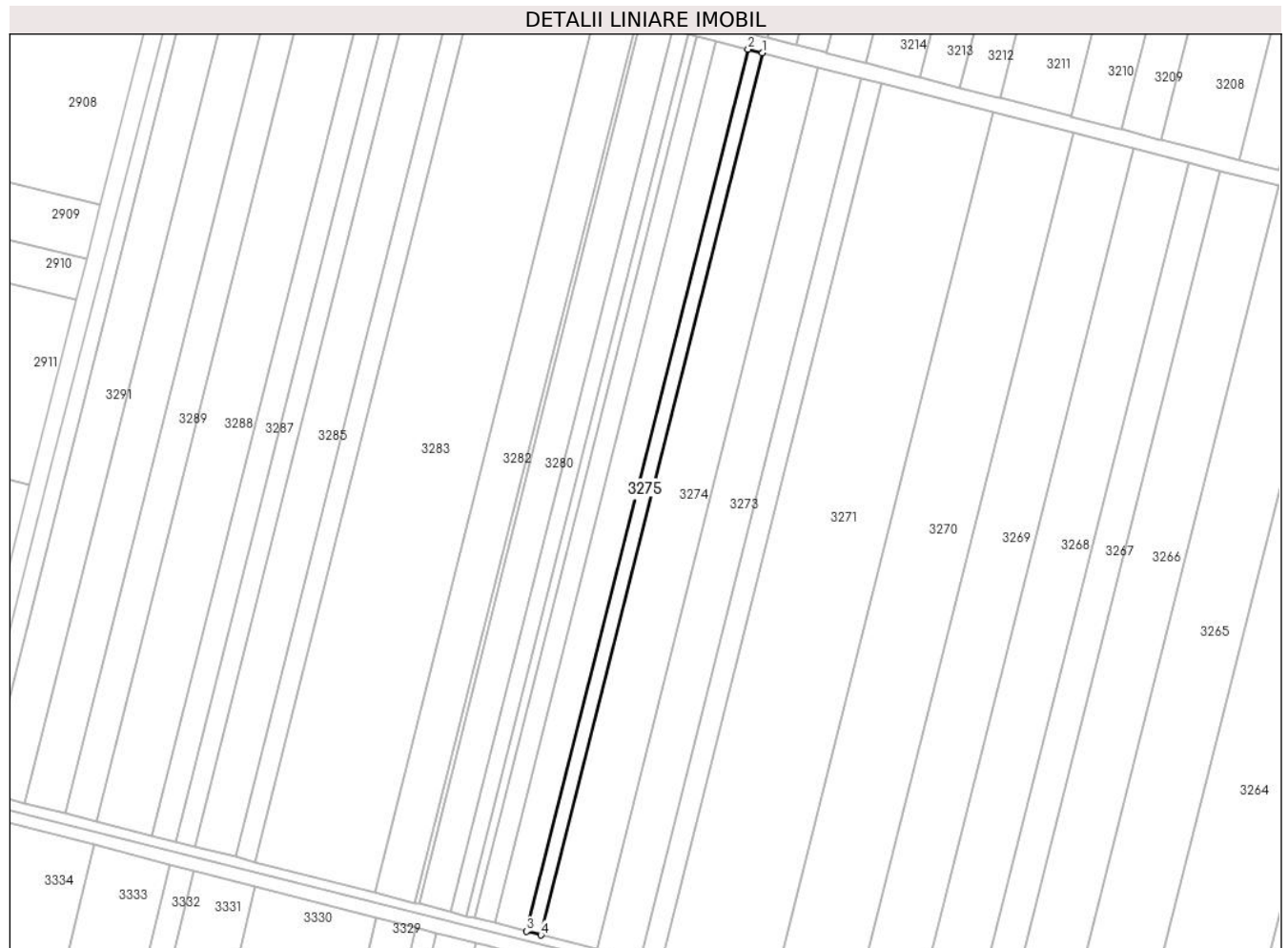
**C. Partea III. SARCINI .**

Inscrieri privind dezmembramintele dreptului de proprietate, drepturi reale de garanție și sarcini	Referințe
NU SUNT	

**Teren**

Nr cadastral	Suprafața (mp)*	Observații / Referințe
23511	3.600	

\* Suprafața este determinată în planul de proiecție Stereo 70.



**Date referitoare la teren**

Crt	Categorie folosință	Intra vilan	Suprafața (mp)	Tarla	Parcelă	Nr. topo	Observații / Referințe
1	arabil	NU	3.600	12/6	-	-	

**Lungime Segmente**

1) Valorile lungimilor segmentelor sunt obținute din proiecție în plan.

Punct început	X / Y	Punct sfârșit	X / Y	Lungime segment (** (m)
1	672.733,533 326.553,719	2	672.726,109 326.555,629	7.666
2	672.726,109 326.555,629	3	672.611,599 326.100,18	469.624
3	672.611,599 326.100,18	4	672.619,026 326.098,283	7.665
4	672.619,026 326.098,283	1	672.733,533 326.553,719	469.61

\*\* Lungimile segmentelor sunt determinate în planul de proiecție Stereo 70 și sunt rotunjite la 1 milimetru.

**\*\*\* Distanţa dintre puncte este formată din segmente cumulate ce sunt mai mici decât valoarea 1 milimetru.**



**DATE DESPRE IMOBILUL NR. 3276**

Oficiul de Cadastru și Publicitate Imobiliară CALARASI  
Biroul de Cadastru și Publicitate Imobiliară Calarasi

**A. Partea I. Descrierea imobilului**

TEREN Extravilan

Adresa: Jud. Calarasi

Nr. Crt	Nr cadastral Nr. topografic	Suprafața* (mp)	Observații / Referințe
A1	22120	8.000	Sector cadastral:7 Teren neimprejmuit;

**B. Partea II. Proprietari și acte**

Inscrieri privitoare la dreptul de proprietate și alte drepturi reale		Referințe
<b>17951 / 14/03/2016</b>		
Act Notarial nr. 736, din 11/03/2016 emis de NP SERBAN ANGELICA VALENTINA;		
B2	Intabulare, drept de PROPRIETATE, dobandit prin Conventie, cota actuala 1/1, cota initiala 1/1 1) SC ILDU SRL, CIF:6786765	A1
<b>72151 / 20/12/2022</b>		
Act Administrativ nr. 72151, din 20/12/2022 emis de OCPI CALARASI;		
B3	se noteaza repositionarea imobilului in baza documentatiei tehnice avizata si receptionata de serviciul de cadastru	A1

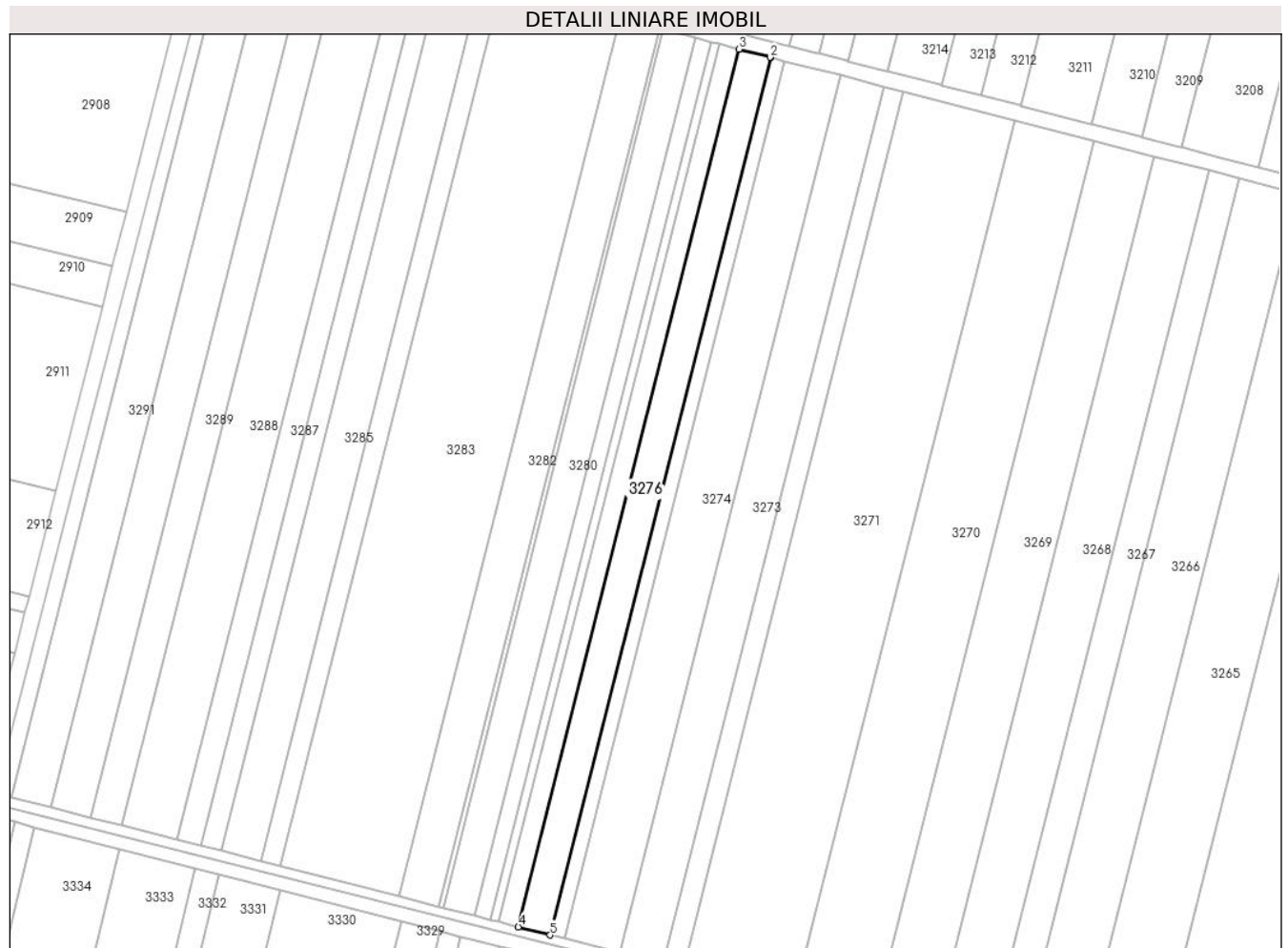
**C. Partea III. SARCINI .**

Inscrieri privind dezmembramintele dreptului de proprietate, drepturi reale de garanție și sarcini	Referințe
NU SUNT	

**Teren**

Nr cadastral	Suprafața (mp)*	Observații / Referințe
22120	8.000	

\* Suprafața este determinată în planul de proiecție Stereo 70.



**Date referitoare la teren**

Crt	Categorie folosință	Intravilan	Suprafața (mp)	Tarla	Parcelă	Nr. topo	Observații / Referințe
1	arabil	NU	8.000	12/6	40	-	

**Lungime Segmente**

1) Valorile lungimilor segmentelor sunt obținute din proiecție în plan.

Punct început	X / Y	Punct sfârșit	X / Y	Lungime segment (** (m)
1	672.726,109 326.555,629	2	672.725,854 326.555,695	0.263
2	672.725,854 326.555,695	3	672.709,612 326.559,875	16.771
3	672.709,612 326.559,875	4	672.595,094 326.104,395	469.656
4	672.595,094 326.104,395	5	672.611,599 326.100,18	17.035
5	672.611,599 326.100,18	1	672.726,109 326.555,629	469.624

**\*\* Lungimile segmentelor sunt determinate în planul de proiecție Stereo 70 și sunt rotunjite la 1 milimetru.**

**\*\*\* Distanța dintre puncte este formată din segmente cumulate ce sunt mai mici decât valoarea 1 milimetru.**





**DATE DESPRE IMOBILUL NR. 3277**

Oficiul de Cadastru și Publicitate Imobiliară CALARASI  
Biroul de Cadastru și Publicitate Imobiliară Calarasi

**A. Partea I. Descrierea imobilului**

TEREN Extravilan

Adresa: Jud. Calarasi, TARLA 12/6, PARCELA 41

Nr. Crt	Nr cadastral Nr. topografic	Suprafața* (mp)	Observații / Referințe
A1	22826	5.000	Sector cadastral:7 Teren neimprejmuit;

**B. Partea II. Proprietari și acte**

Inscrieri privitoare la dreptul de proprietate și alte drepturi reale		Referințe
<b>12234 / 13/03/2019</b>		
Act Notarial nr. 236, din 16/09/2005 emis de BNP POPA DIDINA (act administrativ nr 11 din 10.04.2007, emis de Primaria com. Vilcelele);		
B1	Intabulare, drept de PROPRIETATE, dobandit prin lesire Din Indiviziune, cota actuala 1/4, cota initiala 1/4 1) <b>BURCIU NICULAE</b> , -decedat	A1
B2	Intabulare, drept de PROPRIETATE, dobandit prin lesire Din Indiviziune, cota actuala 1/4, cota initiala 1/4 1) <b>CONSTANTIN VICTORIA</b>	A1
B4	Intabulare, drept de PROPRIETATE, dobandit prin lesire Din Indiviziune, cota actuala 1/4, cota initiala 1/4 1) <b>OROIANU GABRIEL</b>	A1
<b>20973 / 22/04/2019</b>		
Act Notarial nr. 1495, din 22/04/2019 emis de NP Tutuianu Dana Cristina;		
B5	Intabulare, drept de PROPRIETATE, dobandit prin Conventie, cota actuala 1/4, cota initiala 1/4 1) <b>OROIANU GABRIEL</b> , - sot 2) <b>OROIANU MIHAELA</b> , - sotie	A1
<b>46551 / 19/09/2019</b>		
Act Notarial nr. 3487, din 18/09/2019 emis de NP Tutuianu Dana Cristina;		
B6	se noteaza interdictiile de instrainare, construire, demolare, deteriorare, amenajare, inchiriere, dezmembrare, alipire, grevare cu sarcini, servituti sau uzufruct, asupra cotei de 2/4 din imobilul de la A1, proprietatea celor de sub B4, B5 1) <b>CREDIT AGRICOLE BANK ROMANIA SA</b> , CIF:8490099	A1

**C. Partea III. SARCINI**

Inscrieri privind dezmembramintele dreptului de proprietate, drepturi reale de garanție și sarcini		Referințe
<b>46551 / 19/09/2019</b>		
Act Notarial nr. 3487, din 18/09/2019 emis de NP Tutuianu Dana Cristina;		
C1	Intabulare, drept de IPOTECA, Valoare:1000000 LEsi celelalte obligatii de plata aferente in baza Actului Aditonal nr.4/18/09.2019 incheiat la Contractul de credit nr. 002/23/2018 din 19.02.2018, asupra cotei de 2/4 din imobilul de la A1, proprietatea celor de sub B4, B5 1) <b>CREDIT AGRICOLE BANK ROMANIA SA</b> , CIF:8490099	A1

**Teren**

Nr cadastral	Suprafața (mp)*	Observații / Referințe
22826	5.000	

\* Suprafața este determinată în planul de proiecție Stereo 70.



**Date referitoare la teren**

Crt	Categorie folosință	Intravilan	Suprafața (mp)	Tarla	Parcelă	Nr. topo	Observații / Referințe
1	arabil	NU	5.000	12/6	41	-	

**Lungime Segmente**

1) Valorile lungimilor segmentelor sunt obținute din proiecție în plan.

Punct început	X / Y	Punct sfârșit	X / Y	Lungime segment (** (m)
1	672.709,612 326.559,875	2	672.699,302 326.562,528	10.646
2	672.699,302 326.562,528	3	672.584,779 326.107,029	469.675
3	672.584,779 326.107,029	4	672.595,094 326.104,395	10.646
4	672.595,094 326.104,395	1	672.709,612 326.559,875	469.656

\*\* Lungimile segmentelor sunt determinate în planul de proiecție Stereo 70 și sunt rotunjite la 1 milimetru.

**\*\*\* Distanţa dintre puncte este formată din segmente cumulate ce sunt mai mici decât valoarea 1 milimetru.**



**DATE DESPRE IMOBILUL NR. 3278**

Oficiul de Cadastru și Publicitate Imobiliară CALARASI  
Biroul de Cadastru și Publicitate Imobiliară Calarasi

**A. Partea I. Descrierea imobilului**

TEREN Extravilan

Adresa: Jud. Calarasi

Nr. Crt	Nr cadastral Nr. topografic	Suprafața* (mp)	Observații / Referințe
A1		2.000	Sector cadastral:7 Teren neimprejmuit;

**B. Partea II. Proprietari și acte**

Inscrieri privitoare la dreptul de proprietate și alte drepturi reale	Referințe
/	
Act Notarial nr. 4333, din 02/09/2004 emis de BNP MITACHE IULIANA ADRIANA;	
B1	A1
Intabulare, drept de PROPRIETATE, dobandit prin lesire Din Indiviziune, cota actuala 1/1, cota initiala 1/1	
1) IVAN COSTELA GEORGIANA, LIPSA CNP	

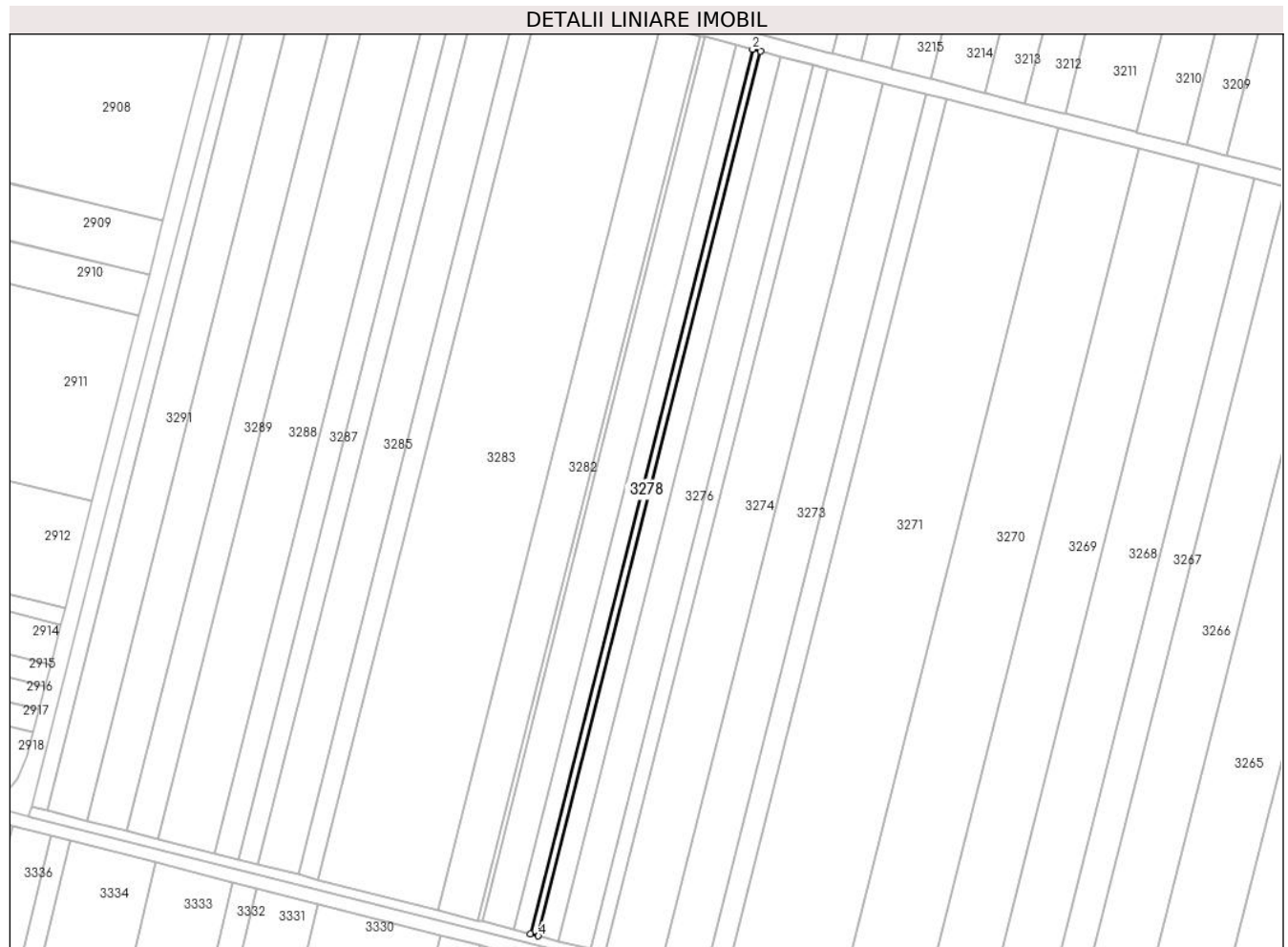
**C. Partea III. SARCINI .**

Inscrieri privind dezmembramintele dreptului de proprietate, drepturi reale de garanție și sarcini	Referințe
NU SUNT	

**Teren**

Nr cadastral	Suprafața (mp)*	Observații / Referințe
	2.000	

\* Suprafața este determinată în planul de proiecție Stereo 70.



**Date referitoare la teren**

Crt	Categorie folosință	Intravilan	Suprafața (mp)	Tarla	Parcelă	Nr. topo	Observații / Referințe
1	arabil	NU	2.000	12/6	42	-	

**Lungime Segmente**

1) Valorile lungimilor segmentelor sunt obținute din proiecție în plan.

Punct început	X / Y	Punct sfârșit	X / Y	Lungime segment (** (m)
1	672.699,302 326.562,528	2	672.695,178 326.563,59	4.259
2	672.695,178 326.563,59	3	672.580,654 326.108,083	469.683
3	672.580,654 326.108,083	4	672.584,779 326.107,029	4.258
4	672.584,779 326.107,029	1	672.699,302 326.562,528	469.675

\*\* Lungimile segmentelor sunt determinate în planul de proiecție Stereo 70 și sunt rotunjite la 1 milimetru.

**\*\*\* Distanţa dintre puncte este formată din segmente cumulate ce sunt mai mici decât valoarea 1 milimetru.**





**DATE DESPRE IMOBILUL NR. 3279**

Oficiul de Cadastru și Publicitate Imobiliară CALARASI  
Biroul de Cadastru și Publicitate Imobiliară Calarasi

**A. Partea I. Descrierea imobilului**

TEREN Extravilan

Adresa: Jud. Calarasi

Nr. Crt	Nr cadastral Nr. topografic	Suprafața* (mp)	Observații / Referințe
A1		4.000	Sector cadastral:7 Teren neimprejmuit;

**B. Partea II. Proprietari și acte**

Inscrieri privitoare la dreptul de proprietate și alte drepturi reale		Referințe
/		
Act Notarial nr. 4333, din 02/09/2004 emis de BNP MITACHE IULIANA ADRIANA;		
B1	Intabulare, drept de PROPRIETATE, dobandit prin lesire Din Indiviziune, cota actuala 1/1, cota initiala 1/1 1) COMARNICEANU FLORINA, LIPSA CNP	A1

**C. Partea III. SARCINI .**

Inscrieri privind dezmembramintele dreptului de proprietate, drepturi reale de garanție și sarcini	Referințe
NU SUNT	

**Teren**

Nr cadastral	Suprafața (mp)*	Observații / Referințe
	4.000	

\* Suprafața este determinată în planul de proiecție Stereo 70.



**Date referitoare la teren**

Crt	Categorie folosință	Intravilan	Suprafața (mp)	Tarla	Parcelă	Nr. topo	Observații / Referințe
1	arabil	NU	4.000	12/6	42	-	

**Lungime Segmente**

1) Valorile lungimilor segmentelor sunt obținute din proiecție în plan.

Punct început	X / Y	Punct sfârșit	X / Y	Lungime segment (** (m)
1	672.695,178 326.563,59	2	672.686,93 326.565,712	8.517
2	672.686,93 326.565,712	3	672.572,402 326.110,191	469.698
3	672.572,402 326.110,191	4	672.580,654 326.108,083	8.517
4	672.580,654 326.108,083	1	672.695,178 326.563,59	469.683

\*\* Lungimile segmentelor sunt determinate în planul de proiecție Stereo 70 și sunt rotunjite la 1 milimetru.

**\*\*\* Distanţa dintre puncte este formată din segmente cumulate ce sunt mai mici decât valoarea 1 milimetru.**



**DATE DESPRE IMOBILUL NR. 3280**

Oficiul de Cadastru și Publicitate Imobiliară CALARASI  
Biroul de Cadastru și Publicitate Imobiliară Calarasi

**A. Partea I. Descrierea imobilului**

TEREN Extravilan

Adresa: Jud. Calarasi

Nr. Crt	Nr cadastral Nr. topografic	Suprafața* (mp)	Observații / Referințe
A1		8.000	Sector cadastral:7 Teren neimprejmuit;

**B. Partea II. Proprietari și acte**

Inscrieri privitoare la dreptul de proprietate și alte drepturi reale		Referințe
/		
Act Notarial nr. 4333, din 02/09/2004 emis de BNP MITACHE IULIANA ADRIANA;		
B1	Intabulare, drept de PROPRIETATE, dobandit prin Iesire Din Indiviziune, cota actuala 1/1, cota initiala 1/1 1) LIPU NISTOR	A1

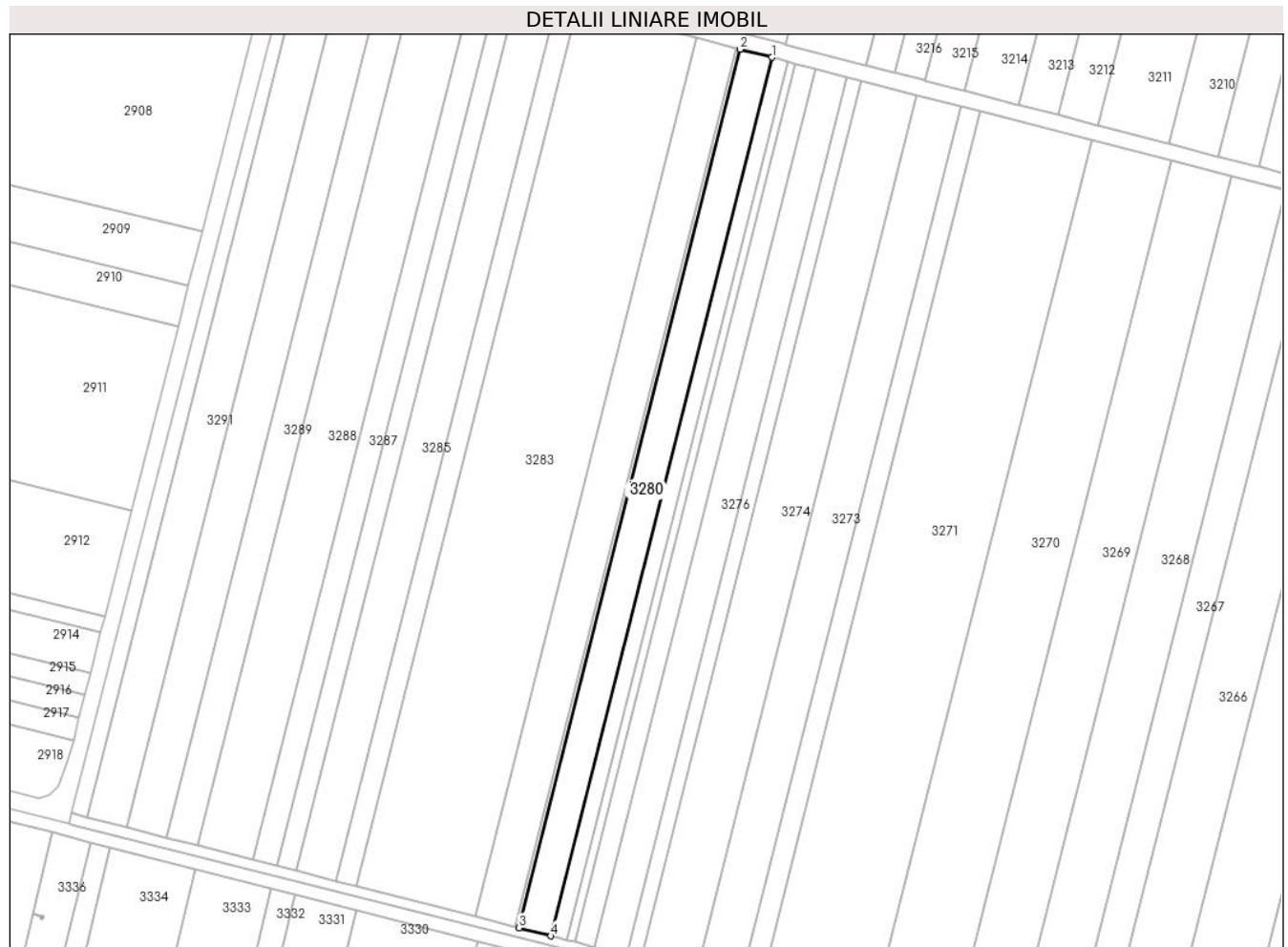
**C. Partea III. SARCINI .**

Inscrieri privind dezmembramintele dreptului de proprietate, drepturi reale de garanție și sarcini	Referințe
NU SUNT	

**Teren**

Nr cadastral	Suprafața (mp)*	Observații / Referințe
	8.000	

\* Suprafața este determinată în planul de proiecție Stereo 70.



**Date referitoare la teren**

Crt	Categorie folosință	Intravilan	Suprafața (mp)	Tarla	Parcelă	Nr. topo	Observații / Referințe
1	arabil	NU	8.000	12/6	42	-	

**Lungime Segmente**

1) Valorile lungimilor segmentelor sunt obținute din proiecție în plan.

Punct început	X / Y	Punct sfârșit	X / Y	Lungime segment (** (m)
1	672.686,93 326.565,712	2	672.670,436 326.569,957	17.032
2	672.670,436 326.569,957	3	672.555,9 326.114,405	469.73
3	672.555,9 326.114,405	4	672.572,402 326.110,191	17.032
4	672.572,402 326.110,191	1	672.686,93 326.565,712	469.698

\*\* Lungimile segmentelor sunt determinate în planul de proiecție Stereo 70 și sunt rotunjite la 1 milimetru.

**\*\*\* Distanţa dintre puncte este formată din segmente cumulate ce sunt mai mici decât valoarea 1 milimetru.**





**DATE DESPRE IMOBILUL NR. 3281**

Oficiul de Cadastru și Publicitate Imobiliară CALARASI  
Biroul de Cadastru și Publicitate Imobiliară Calarasi

**A. Partea I. Descrierea imobilului**

TEREN Extravilan

Adresa: Jud. Calarasi

Nr. Crt	Nr cadastral Nr. topografic	Suprafața* (mp)	Observații / Referințe
A1	21461	1.000	Sector cadastral:7 Teren neimprejmuit;

**B. Partea II. Proprietari și acte**

Inscrieri privitoare la dreptul de proprietate și alte drepturi reale	Referințe
<b>539 / 08/01/2015</b>	
Act Notarial nr. 20, din 07/01/2015 emis de NP Sestacovschi Florin Adrian;	
B3	A1
Intabulare, drept de PROPRIETATE, dobandit prin Conventie, cota actuala 1/1, cota initiala 1/1	
1) VARBAN COSMINA CATALINA, necasatorit	

**C. Partea III. SARCINI .**

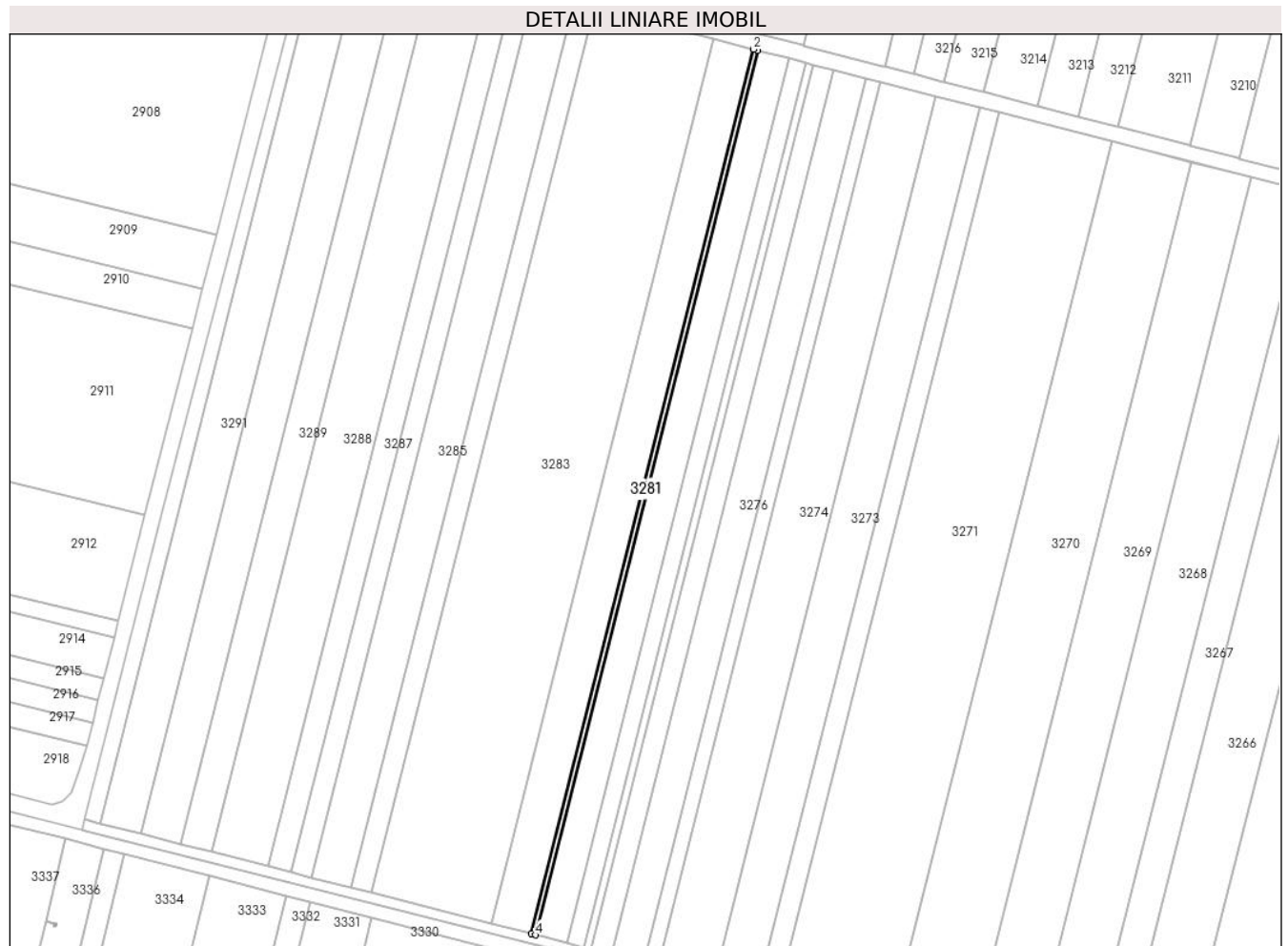
Inscrieri privind dezmembramintele dreptului de proprietate, drepturi reale de garanție și sarcini	Referințe
NU SUNT	

## Anexa Nr. 1 La Partea I

## Teren

Nr cadastral	Suprafața (mp)*	Observații / Referințe
21461	1.000	

\* Suprafața este determinată în planul de proiecție Stereo 70.



## Date referitoare la teren

Crt	Categorie folosință	Intravilan	Suprafața (mp)	Tarla	Parcelă	Nr. topo	Observații / Referințe
1	arabil	NU	1.000	12/6	42	-	

## Lungime Segmente

1) Valorile lungimilor segmentelor sunt obținute din proiecție în plan.

Punct început	X / Y	Punct sfârșit	X / Y	Lungime segment (** (m)
1	672.670,436 326.569,957	2	672.668,374 326.570,488	2.129
2	672.668,374 326.570,488	3	672.553,837 326.114,932	469.734
3	672.553,837 326.114,932	4	672.555,9 326.114,405	2.129
4	672.555,9 326.114,405	1	672.670,436 326.569,957	469.73

\*\* Lungimile segmentelor sunt determinate în planul de proiecție Stereo 70 și sunt rotunjite la 1 milimetru.

**\*\*\* Distanţa dintre puncte este formată din segmente cumulate ce sunt mai mici decât valoarea 1 milimetru.**



**DATE DESPRE IMOBILUL NR. 3282**

Oficiul de Cadastru și Publicitate Imobiliară CALARASI  
Biroul de Cadastru și Publicitate Imobiliară Calarasi

**A. Partea I. Descrierea imobilului**

TEREN Extravilan

Adresa: Jud. Calarasi, TARLA 12/6 PARCELA 43

Nr. Crt	Nr cadastral Nr. topografic	Suprafața* (mp)	Observații / Referințe
A1	23545	10.000	Sector cadastral:7 Teren neimprejmuit;

**B. Partea II. Proprietari și acte**

Inscrieri privitoare la dreptul de proprietate și alte drepturi reale		Referințe
<b>71369 / 15/12/2022</b>		
Act Administrativ nr. 3307, din 11/11/2022 emis de PRIMARIA COMUNEI VILCELELE (ADEVERINTA ; act administrativ nr 53 din 26.10.2022, emis de CONSILIUL LOCAL VILCELELE);		
B1	Intabulare, drept de PROPRIETATEPRIVATA, dobandit prin Lege, cota actuala 1/1, cota initiala 1/1 1) COMUNA VILCELELE, CIF:3796837, DOMENIU PRIVAT	A1

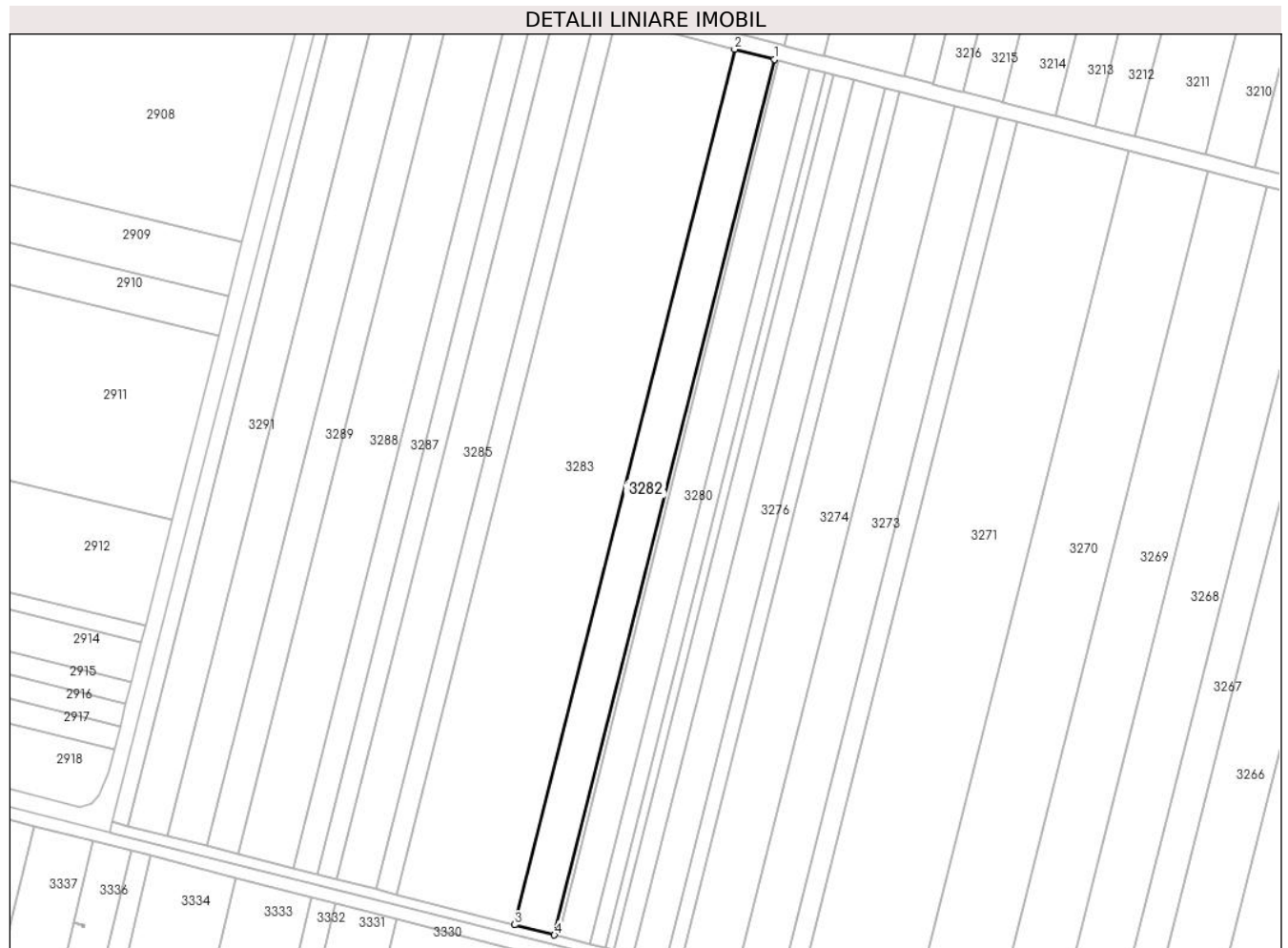
**C. Partea III. SARCINI .**

Inscrieri privind dezmembramintele dreptului de proprietate, drepturi reale de garanție și sarcini	Referințe
NU SUNT	

**Teren**

Nr cadastral	Suprafața (mp)*	Observații / Referințe
23545	10.000	

\* Suprafața este determinată în planul de proiecție Stereo 70.



**Date referitoare la teren**

Crt	Categorie folosință	Intravilan	Suprafața (mp)	Tarla	Parcelă	Nr. topo	Observații / Referințe
1	arabil	NU	10.000	12/6	43	-	

**Lungime Segmente**

1) Valorile lungimilor segmentelor sunt obținute din proiecție în plan.

Punct început	X / Y	Punct sfârșit	X / Y	Lungime segment (** (m)
1	672.668,374 326.570,488	2	672.647,758 326.575,794	21.288
2	672.647,758 326.575,794	3	672.533,212 326.120,2	469.773
3	672.533,212 326.120,2	4	672.553,837 326.114,932	21.287
4	672.553,837 326.114,932	1	672.668,374 326.570,488	469.734

\*\* Lungimile segmentelor sunt determinate în planul de proiecție Stereo 70 și sunt rotunjite la 1 milimetru.

**\*\*\* Distanţa dintre puncte este formată din segmente cumulate ce sunt mai mici decât valoarea 1 milimetru.**





**DATE DESPRE IMOBILUL NR. 3283**

Oficiul de Cadastru și Publicitate Imobiliară CALARASI  
Biroul de Cadastru și Publicitate Imobiliară Calarasi

**A. Partea I. Descrierea imobilului**

TEREN Extravilan

Adresa: Jud. Calarasi

Nr. Crt	Nr cadastral Nr. topografic	Suprafața* (mp)	Observații / Referințe
A1	22219	30.000	Sector cadastral:7 Teren neimprejmuit;

**B. Partea II. Proprietari și acte**

Inscrieri privitoare la dreptul de proprietate și alte drepturi reale		Referințe
<b>4708 / 01/02/2018</b>		
Act Notarial nr. 317, din 30/01/2018 emis de Serban Angelica Valentina;		
B2	Intabulare, drept de PROPRIETATE, dobandit prin Conventie, cota actuala 1/1, cota initiala 1/1 1) SOCIETATEA ILDU SRL, CIF:6786765	A1
<b>41870 / 27/08/2019</b>		
Act Notarial nr. 3020, din 26/08/2019 emis de Serban Angelica Valentina;		
B3	se noteaza interdictiile de instrainare, construire,demolare , deteriorare, amenajare , inchiriere, dezmembrare , alipire ,grevare cu sarcini servitutii sau uzufruct 1) CREDIT AGRICOLE BANK ROMANIA SA, CIF:23910994	A1

**C. Partea III. SARCINI**

Inscrieri privind dezmembramintele dreptului de proprietate, drepturi reale de garanție și sarcini		Referințe
<b>41870 / 27/08/2019</b>		
Act Notarial nr. 3020, din 26/08/2019 emis de Serban Angelica Valentina;		
C1	Intabulare, drept de IPOTECA, Valoare:3000000 LEIsi celelalte obligatii de plata aferente contractului de credit nr.050/21/2019 din 16.07.2019 1) CREDIT AGRICOLE BANK ROMANIA SA, CIF:23910994	A1

**Teren**

Nr cadastral	Suprafața (mp)*	Observații / Referințe
22219	30.000	

\* Suprafața este determinată în planul de proiecție Stereo 70.



**Date referitoare la teren**

Crt	Categorie folosință	Intravilan	Suprafața (mp)	Tarla	Parcelă	Nr. topo	Observații / Referințe
1	arabil	NU	30.000	12/6	44	-	

**Lungime Segmente**

1) Valorile lungimilor segmentelor sunt obținute din proiecție în plan.

Punct început	X / Y	Punct sfârșit	X / Y	Lungime segment (** (m)
1	672.647,758 326.575,794	2	672.585,919 326.591,708	63.854
2	672.585,919 326.591,708	3	672.471,344 326.136,002	469.889
3	672.471,344 326.136,002	4	672.533,212 326.120,2	63.854
4	672.533,212 326.120,2	1	672.647,758 326.575,794	469.773

\*\* Lungimile segmentelor sunt determinate în planul de proiecție Stereo 70 și sunt rotunjite la 1 milimetru.

**\*\*\* Distanţa dintre puncte este formată din segmente cumulate ce sunt mai mici decât valoarea 1 milimetru.**



**DATE DESPRE IMOBILUL NR. 3284**

Oficiul de Cadastru și Publicitate Imobiliară CALARASI  
Biroul de Cadastru și Publicitate Imobiliară Calarasi

**A. Partea I. Descrierea imobilului**

TEREN Extravilan

Adresa: Jud. Calarasi, TARLA 12/6 PARCELA 45

Nr. Crt	Nr cadastral Nr. topografic	Suprafața* (mp)	Observații / Referințe
A1	23339	5.000	Sector cadastral:7 Teren neimprejmuit;

**B. Partea II. Proprietari și acte**

Inscrieri privitoare la dreptul de proprietate și alte drepturi reale		Referințe
<b>3419 / 25/01/2022</b>		
Act Administrativ nr. 84309, din 13/09/2002 emis de CJPSDPAT (TITLU DE PROPRIETATE ; act notarial nr 445 din 11.12.2006, emis de BNP CORINA SANDA PLATON;act notarial nr 128 din 15.12.2021, emis de BNP CORINA PLATON;act notarial nr 217 din 23.09.2015, emis de BNP SERBAN ANGELICA VALENTINA;act notarial nr 14 din 08.12.2004, emis de BNP TUTUIANU DANA CRISTINA, A, Incheiere de rectificare nr. 20/20.08.2014 emisa de NP Tutuianu Dana Cristina, Incheiere de rectificare nr. 32/13.07.2015 emisa de NP Tutuianu Dana Cristina);		
B1	Intabulare, drept de PROPRIETATE, dobandit prin Reconstituire, cota actuala 84/896, cota initiala 504/896 1) <b>OGREANU PETRE</b>	A1
B4	Intabulare, drept de PROPRIETATE, dobandit prin Succesiune, cota actuala 38/896, cota initiala 38/896 1) <b>OGREANU PETRE</b>	A1
<b>24376 / 19/04/2024</b>		
Act Notarial nr. 1433, din 17/04/2024 emis de NP Tutuianu Dana Cristina;		
B11	Intabulare, drept de PROPRIETATE, dobandit prin Iesire Din Indiviziune, cota actuala 774/896, cota initiala 774/896 1) <b>OGREANU PETRE</b>	A1

**C. Partea III. SARCINI .**

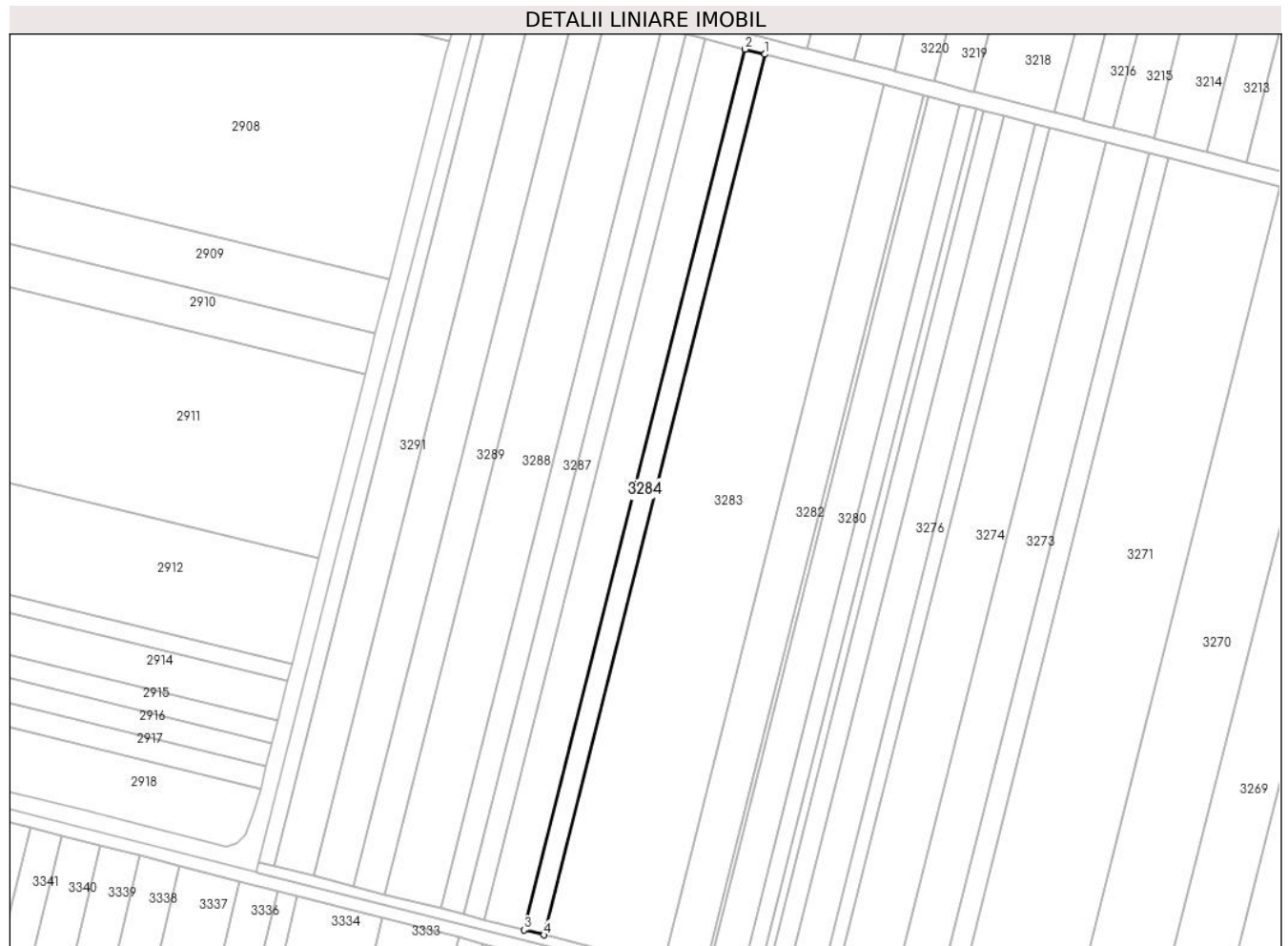
Inscrieri privind dezmembramintele dreptului de proprietate, drepturi reale de garanție și sarcini	Referințe
NU SUNT	

## Anexa Nr. 1 La Partea I

## Teren

Nr cadastral	Suprafața (mp)*	Observații / Referințe
23339	5.000	

\* Suprafața este determinată în planul de proiecție Stereo 70.



## Date referitoare la teren

Crt	Categorie folosință	Intravilan	Suprafața (mp)	Tarla	Parcelă	Nr. topo	Observații / Referințe
1	arabil	NU	5.000	12/6	45	-	

## Lungime Segmente

1) Valorile lungimilor segmentelor sunt obținute din proiecție în plan.

Punct început	X / Y	Punct sfârșit	X / Y	Lungime segment (** (m)
1	672.585,919 326.591,708	2	672.575,614 326.594,361	10.641
2	672.575,614 326.594,361	3	672.461,035 326.138,635	469.909
3	672.461,035 326.138,635	4	672.471,344 326.136,002	10.64
4	672.471,344 326.136,002	1	672.585,919 326.591,708	469.889

\*\* Lungimile segmentelor sunt determinate în planul de proiecție Stereo 70 și sunt rotunjite la 1 milimetru.

**\*\*\* Distanţa dintre puncte este formată din segmente cumulate ce sunt mai mici decât valoarea 1 milimetru.**





**DATE DESPRE IMOBILUL NR. 3285**

Oficiul de Cadastru și Publicitate Imobiliară CALARASI  
Biroul de Cadastru și Publicitate Imobiliară Calarasi

**A. Partea I. Descrierea imobilului**

TEREN Extravilan

Adresa: Jud. Calarasi, TARLA 12/6, PARCELA 46

Nr. Crt	Nr cadastral Nr. topografic	Suprafața* (mp)	Observații / Referințe
A1	22480	10.000	Sector cadastral:7 Teren neimprejmuit;

**B. Partea II. Proprietari și acte**

Inscrieri privitoare la dreptul de proprietate și alte drepturi reale		Referințe
<b>58018 / 31/10/2017</b>		
Act Administrativ nr. 84132, din 17/10/2001 emis de CJPSDPAT CALARASI;		
B1	Intabulare, drept de PROPRIETATE, dobandit prin Reconstituire, cota actuala 1/3, cota initiala 1/1 1) CLOPOT ANICA, decedata	A1
<b>55933 / 08/11/2018</b>		
Act Notarial nr. 4644, din 07/11/2018 emis de NP Tutuianu Dana Cristina;		
B2	Intabulare, drept de PROPRIETATE, dobandit prin Conventie, cota actuala 1/3, cota initiala 1/3 1) LUPU MIHAELA LAURA, necasatorita	A1
<b>57264 / 11/10/2022</b>		
Act Administrativ nr. 1617, din 09/06/2022 emis de CONSILIUL LOCAL SECTOR 3;		
B10	se schimba numele proprietarei de sub B6 si B8 din Ghinea Elena Denisa in Ilarie (Ghinea) Elena Denisa	A1
Act Notarial nr. 1475, din 07/10/2022 emis de Popa DIDINA;		
B11	Intabulare, drept de PROPRIETATE, dobandit prin Conventie, cota actuala 8/24, cota initiala 8/24 1) IVAN CLAUDIA VASILICA, sotie 2) COJOCARU STEFAN, sot	A1
B13	se noteaza faptul ca o cota de 8/24 din imobilul de la A1,proprietatea numitilor Ivan Claudia Vasilica si Cojocaru Stefan, constituie patrimoniu de afectatiune 1) IVAN I CLAUDIA VASILICA INTREPRINDERE INDIVIDUALA, CIF:27869162	A1

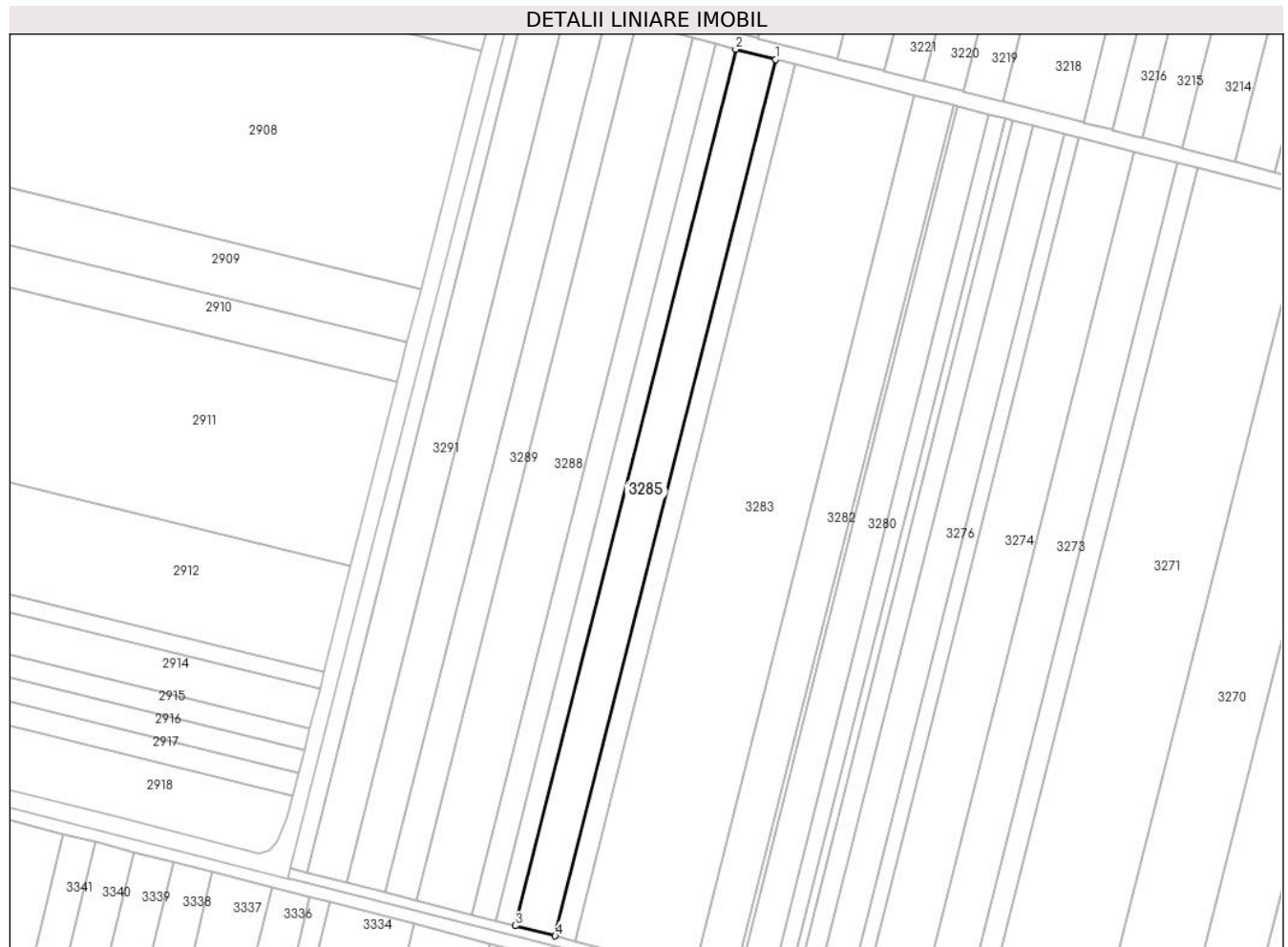
**C. Partea III. SARCINI**

Inscrieri privind dezmembramintele dreptului de proprietate, drepturi reale de garanție și sarcini		Referințe
<b>55933 / 08/11/2018</b>		
Act Notarial nr. 4644, din 07/11/2018 emis de NP Tutuianu Dana Cristina;		
C1	Intabulare, drept de IPOTECA LEGALA, Valoare:0 -conform art.2386, alin.4, Cod Civil, dobandit prin Conventie, cota actuala 1/3, cota initiala 1/3 1) LUPU MARCELA 2) LUPU AUREL	A1
<b>48588 / 31/08/2022</b>		
Inscris Sub Semnatura Privata nr. 0, din 31/08/2022 emis de GHINEA CARMEN NICOLETA;		
C2	se îndreaptă eroarea materială strcurată in Încheierea nr.55933/08.11.2018 și în prezenta carte funciară cu privire la întinderea dreptului de ipotecă legală în sensul că această cotă este de 1/3 și nu 1/1	A1

**Teren**

Nr cadastral	Suprafața (mp)*	Observații / Referințe
22480	10.000	

\* Suprafața este determinată în planul de proiecție Stereo 70.



**Date referitoare la teren**

Crt	Categorie folosință	Intravilan	Suprafața (mp)	Tarla	Parcelă	Nr. topo	Observații / Referințe
1	arabil	NU	10.000	12/6	46	-	

**Lungime Segmente**

1) Valorile lungimilor segmentelor sunt obținute din proiecție în plan.

Punct început	X / Y	Punct sfârșit	X / Y	Lungime segment (** (m)
1	672.575,614 326.594,361	2	672.555,005 326.599,664	21.28
2	672.555,005 326.599,664	3	672.440,417 326.143,901	469.947
3	672.440,417 326.143,901	4	672.461,035 326.138,635	21.28
4	672.461,035 326.138,635	1	672.575,614 326.594,361	469.909

\*\* Lungimile segmentelor sunt determinate în planul de proiecție Stereo 70 și sunt rotunjite la 1 milimetru.

**\*\*\* Distanţa dintre puncte este formată din segmente cumulate ce sunt mai mici decât valoarea 1 milimetru.**



**DATE DESPRE IMOBILUL NR. 3286**

Oficiul de Cadastru și Publicitate Imobiliară CALARASI  
Biroul de Cadastru și Publicitate Imobiliară Calarasi

**A. Partea I. Descrierea imobilului**

TEREN Extravilan

Adresa: Jud. Calarasi

Nr. Crt	Nr cadastral Nr. topografic	Suprafața* (mp)	Observații / Referințe
A1		5.000	Sector cadastral:7 Teren neimprejmuit;

**B. Partea II. Proprietari și acte**

Inscrieri privitoare la dreptul de proprietate și alte drepturi reale	Referințe
/	
Act Administrativ nr. 84104, din 19/09/2001 emis de CJSDPAT CALARASI;	
B1	A1
Intabulare, drept de PROPRIETATE, dobandit prin Constituire, cota actuala 1/1, cota initiala 1/1 1) CHIRACHES S REVEICA, LIPSA CNP	

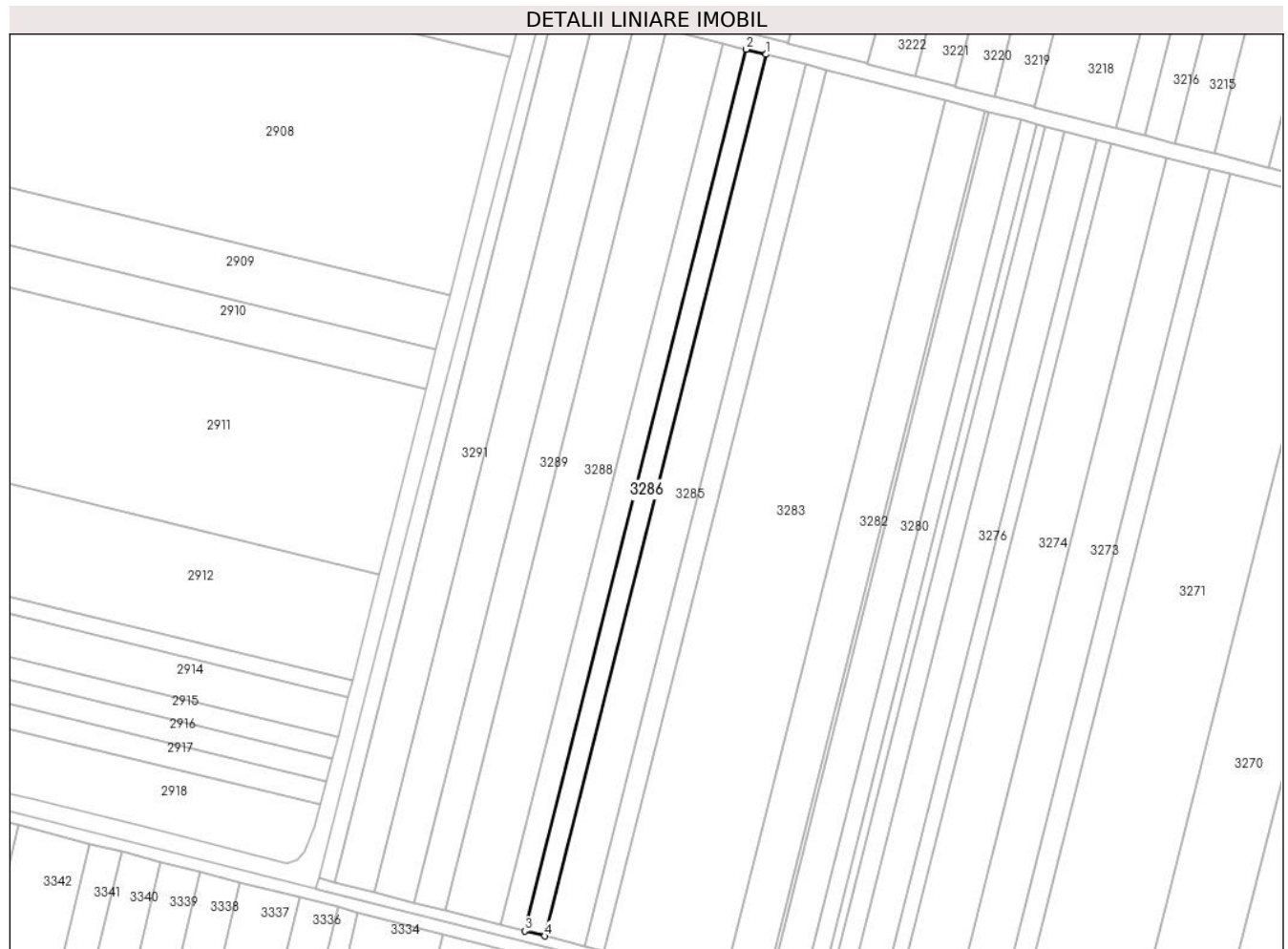
**C. Partea III. SARCINI .**

Inscrieri privind dezmembramintele dreptului de proprietate, drepturi reale de garanție și sarcini	Referințe
NU SUNT	

**Teren**

Nr cadastral	Suprafața (mp)*	Observații / Referințe
	5.000	

\* Suprafața este determinată în planul de proiecție Stereo 70.



**Date referitoare la teren**

Crt	Categorie folosință	Intravilan	Suprafața (mp)	Tarla	Parcelă	Nr. topo	Observații / Referințe
1	arabil	NU	5.000	12/6	47	-	

**Lungime Segmente**

1) Valorile lungimilor segmentelor sunt obținute din proiecție în plan.

Punct început	X / Y	Punct sfârșit	X / Y	Lungime segment (** (m)
1	672.555,005 326.599,664	2	672.544,702 326.602,316	10.639
2	672.544,702 326.602,316	3	672.430,108 326.146,534	469.967
3	672.430,108 326.146,534	4	672.440,417 326.143,901	10.64
4	672.440,417 326.143,901	1	672.555,005 326.599,664	469.947

\*\* Lungimile segmentelor sunt determinate în planul de proiecție Stereo 70 și sunt rotunjite la 1 milimetru.

**\*\*\* Distanţa dintre puncte este formată din segmente cumulate ce sunt mai mici decât valoarea 1 milimetru.**





**DATE DESPRE IMOBILUL NR. 3287**

Oficiul de Cadastru și Publicitate Imobiliară CALARASI  
Biroul de Cadastru și Publicitate Imobiliară Calarasi

**A. Partea I. Descrierea imobilului**

TEREN Extravilan

Adresa: Jud. Calarasi

Nr. Crt	Nr cadastral Nr. topografic	Suprafața* (mp)	Observații / Referințe
A1		5.946	Sector cadastral:7 Teren neimprejmuit;

**B. Partea II. Proprietari și acte**

Inscrieri privitoare la dreptul de proprietate și alte drepturi reale	Referințe
/	
Act Administrativ nr. 84101, din 18/09/2001 emis de CJSDPAT CALARASI;	
B1	A1
Intabulare, drept de PROPRIETATE, dobandit prin Constituire, cota actuala 1/1, cota initiala 1/1	
1) CONSTANTIN P GHEORGHE, LIPSA CNP	

**C. Partea III. SARCINI .**

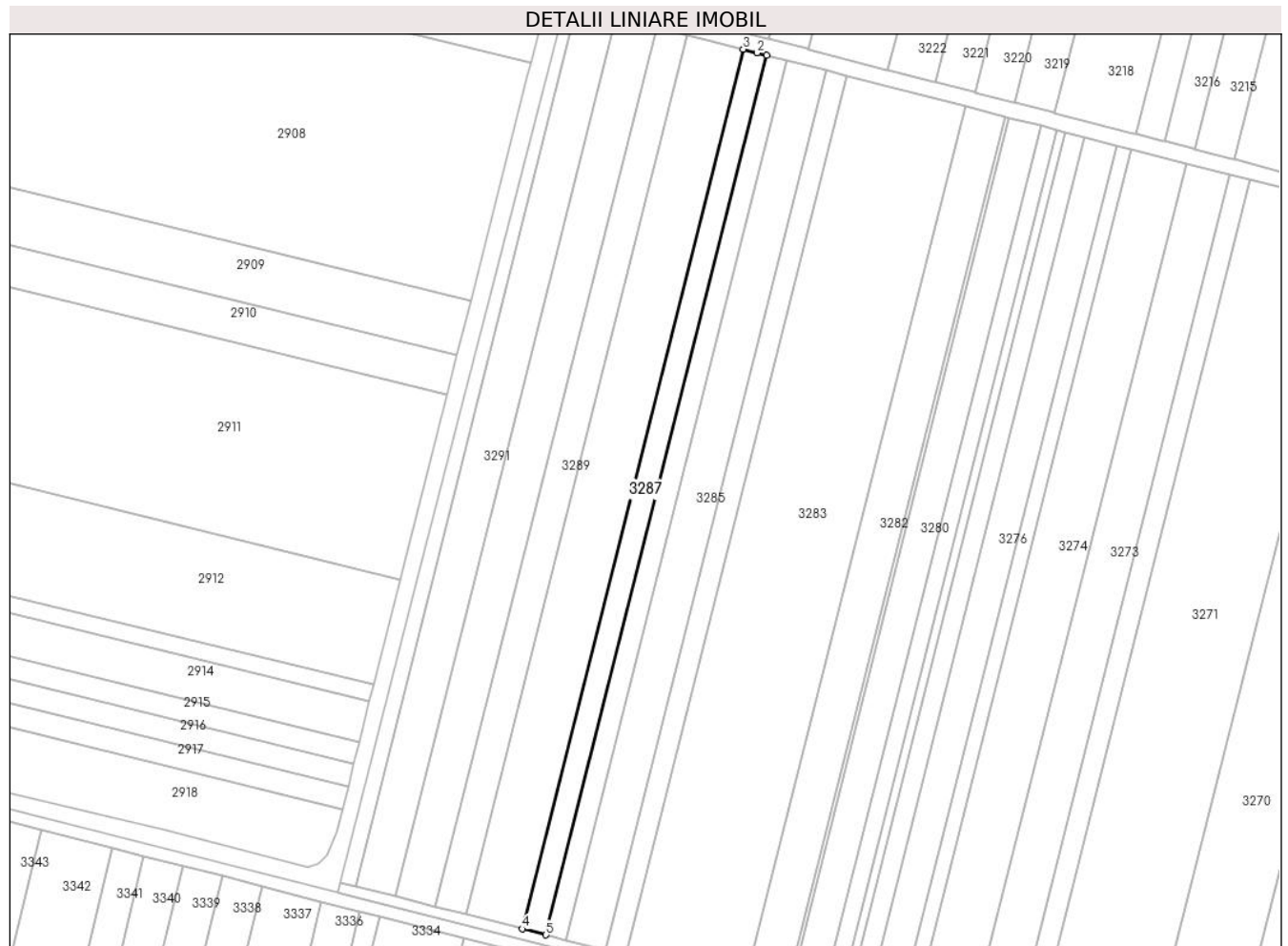
Inscrieri privind dezmembramintele dreptului de proprietate, drepturi reale de garanție și sarcini	Referințe
NU SUNT	

## Anexa Nr. 1 La Partea I

## Teren

Nr cadastral	Suprafața (mp)*	Observații / Referințe
	5.946	

\* Suprafața este determinată în planul de proiecție Stereo 70.



## Date referitoare la teren

Crt	Categorie folosință	Intra vilan	Suprafața (mp)	Tarla	Parcelă	Nr. topo	Observații / Referințe
1	arabil	NU	5.946	12/6	48	-	

## Lungime Segmente

1) Valorile lungimilor segmentelor sunt obținute din proiecție în plan.

Punct început	X / Y	Punct sfârșit	X / Y	Lungime segment (** (m)
1	672.544,702 326.602,316	2	672.539,724 326.603,597	5.14
2	672.539,724 326.603,597	3	672.532,449 326.605,469	7.512
3	672.532,449 326.605,469	4	672.417,85 326.149,665	469.99
4	672.417,85 326.149,665	5	672.430,108 326.146,534	12.652
5	672.430,108 326.146,534	1	672.544,702 326.602,316	469.967

**\*\* Lungimile segmentelor sunt determinate în planul de proiecție Stereo 70 și sunt rotunjite la 1 milimetru.**

**\*\*\* Distanța dintre puncte este formată din segmente cumulate ce sunt mai mici decât valoarea 1 milimetru.**



**DATE DESPRE IMOBILUL NR. 3288**

Oficiul de Cadastru și Publicitate Imobiliară CALARASI  
Biroul de Cadastru și Publicitate Imobiliară Calarasi

**A. Partea I. Descrierea imobilului**

TEREN Extravilan

Adresa: Jud. Calarasi

Nr. Crt	Nr cadastral Nr. topografic	Suprafața* (mp)	Observații / Referințe
A1	20155	14.000	Sector cadastral:7 Teren neimprejmuit;

**B. Partea II. Proprietari și acte**

Inscrieri privitoare la dreptul de proprietate și alte drepturi reale		Referințe
<b>18664 / 17/06/2009</b>		
Act Notarial nr. 1746, din 16/06/2009 emis de SERBAN ANGELICA VALENTINA;		
B2	Intabulare, drept de PROPRIETATE, dobandit prin Conventie, cota actuala 10000/14000, cota initiala 1/1 1) IONITA SMARANDA, necasatorita	A1
<b>40995 / 04/08/2021</b>		
Act Notarial nr. 2759, din 03/08/2021 emis de NP Tutuianu Dana Cristina;		
B3	Intabulare, drept de PROPRIETATE, dobandit prin Conventie, cota actuala 4000/14000, cota initiala 4000/14000 1) MOLDOVEANU ECO AGRI SRL, CIF:26283920	A1

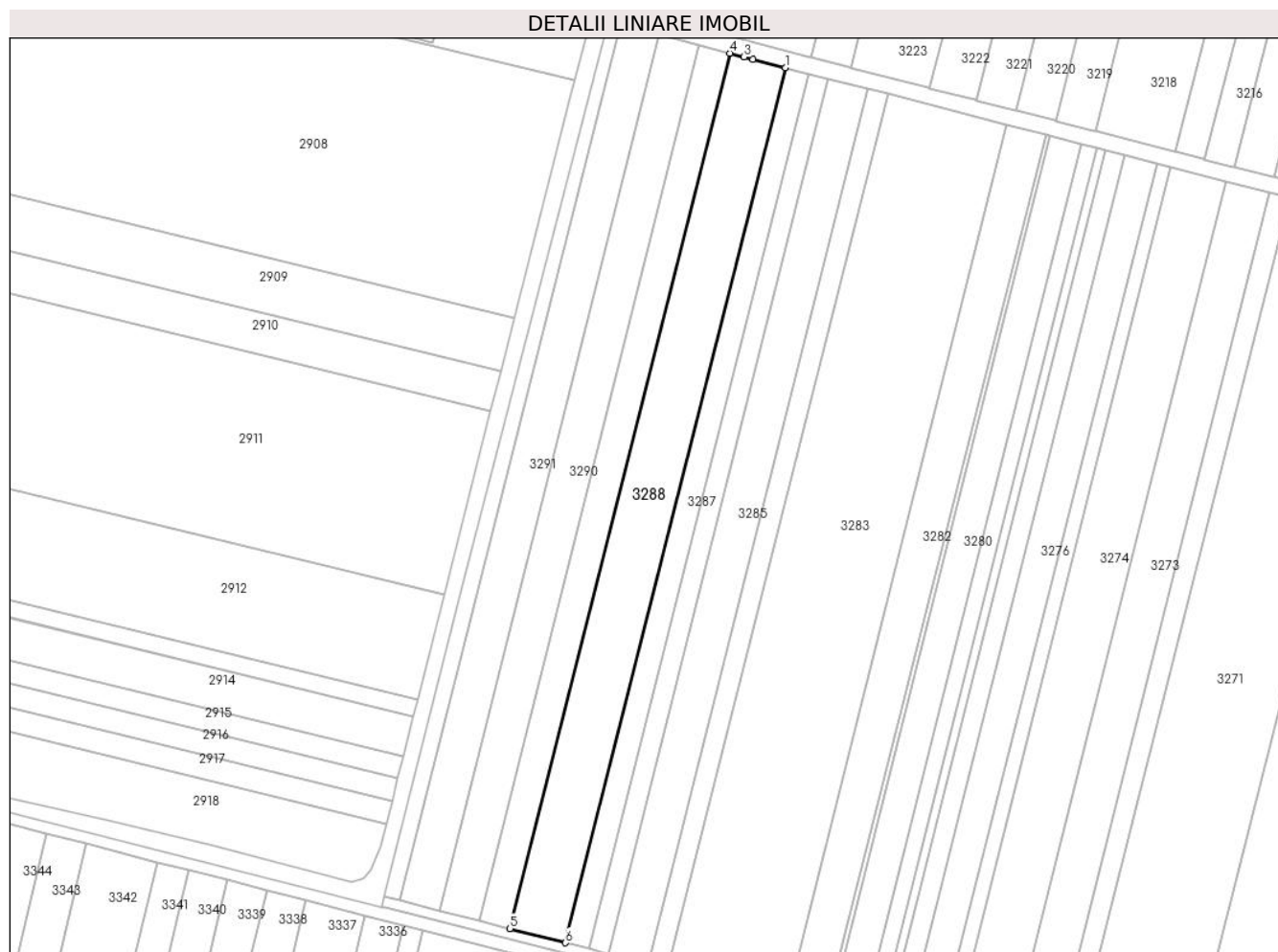
**C. Partea III. SARCINI .**

Inscrieri privind dezmembramintele dreptului de proprietate, drepturi reale de garanție și sarcini	Referințe
NU SUNT	

**Teren**

Nr cadastral	Suprafața (mp)*	Observații / Referințe
20155	14.000	

\* Suprafața este determinată în planul de proiecție Stereo 70.



**Date referitoare la teren**

Crt	Categorie folosință	Intra vilan	Suprafața (mp)	Tarla	Parcelă	Nr. topo	Observații / Referințe
1	arabil	NU	14.000	12/6	49	-	

**Lungime Segmente**

1) Valorile lungimilor segmentelor sunt obținute din proiecție în plan.

Punct început	X / Y	Punct sfârșit	X / Y	Lungime segment (** (m)
1	672.532,449 326.605,469	2	672.515,572 326.609,813	17.427
2	672.515,572 326.609,813	3	672.510,916 326.611,028	4.812
3	672.510,916 326.611,028	4	672.503,613 326.612,934	7.548
4	672.503,613 326.612,934	5	672.388,991 326.157,036	470.086
5	672.388,991 326.157,036	6	672.417,85 326.149,665	29.785

Punct început	X / Y	Punct sfârșit	X / Y	Lungime segment (** (m)
6	672.417,85 326.149,665	1	672.532,449 326.605,469	469.99

\*\* Lungimile segmentelor sunt determinate în planul de proiecție Stereo 70 și sunt rotunjite la 1 milimetru.

\*\*\* Distanța dintre puncte este formată din segmente cumulate ce sunt mai mici decât valoarea 1 milimetru.





**DATE DESPRE IMOBILUL NR. 3289**

Oficiul de Cadastru și Publicitate Imobiliară CALARASI  
Biroul de Cadastru și Publicitate Imobiliară Calarasi

**A. Partea I. Descrierea imobilului**

TEREN Extravilan

Adresa: Jud. Calarasi

Nr. Crt	Nr cadastral Nr. topografic	Suprafața* (mp)	Observații / Referințe
A1	21408	7.822	Sector cadastral:7 Teren neimprejmuit; *

**B. Partea II. Proprietari și acte**

Inscrieri privitoare la dreptul de proprietate și alte drepturi reale		Referințe
<b>75315 / 18/11/2014</b>		
Act Notarial nr. 3442, din 17/11/2014 emis de NP POPA DIDINA;		
B5	Intabulare, drept de PROPRIETATE, dobândit prin Conventie, cota actuala 1/1, cota initiala 1/1 1) TRITADE NICULAE, sot 2) TRITADE LENUTA, sotie	A1

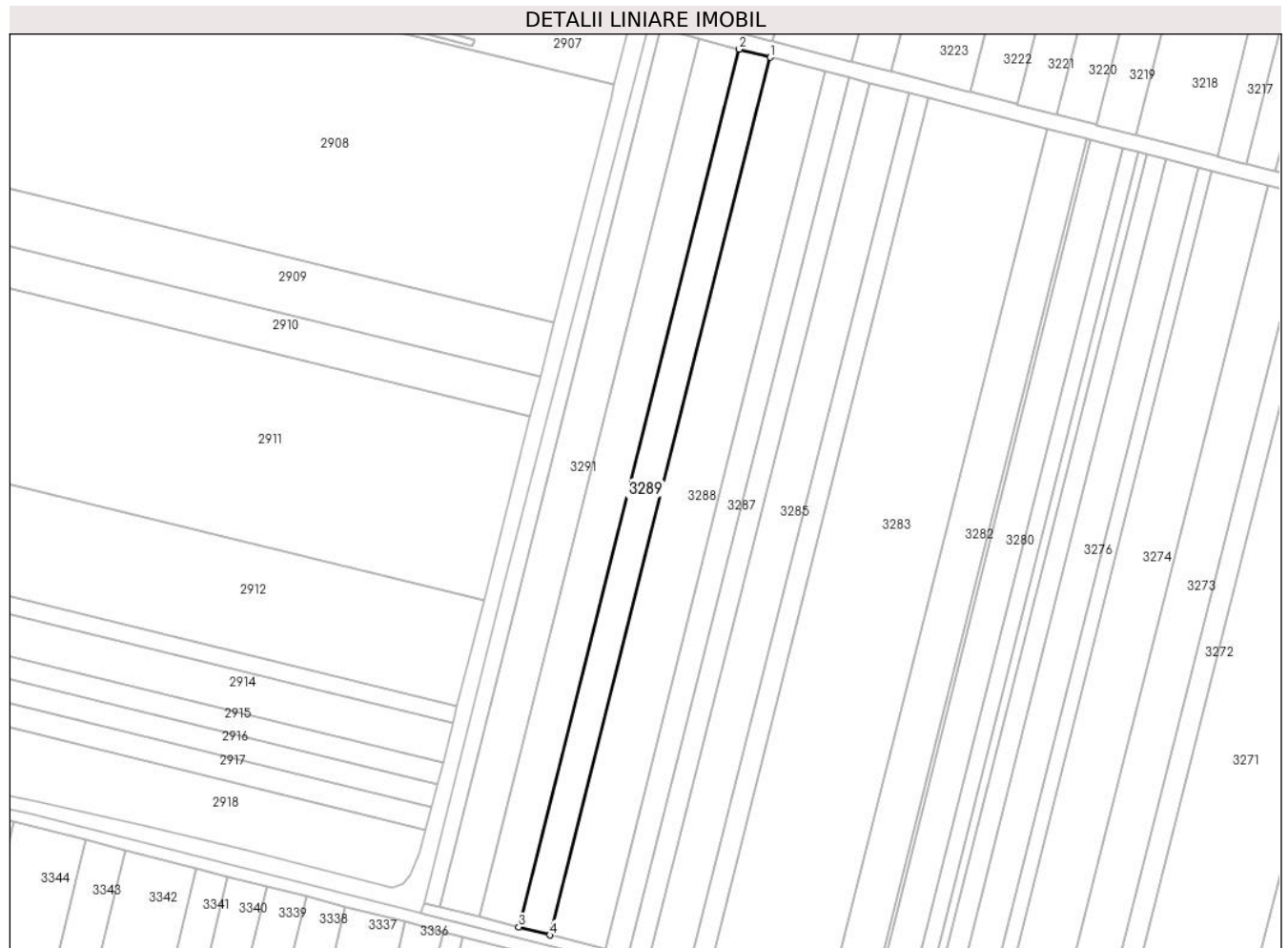
**C. Partea III. SARCINI**

Inscrieri privind dezmembramintele dreptului de proprietate, drepturi reale de garanție și sarcini		Referințe
<b>75315 / 18/11/2014</b>		
Act Notarial nr. 3442, din 17/11/2014 emis de NP POPA DIDINA;		
C1	Intabulare, drept de IPOTECA, Valoare:0 LEILEGALA conform art. 2386, alin.4 Cod Civil, 1) BADEA NICOLAE	A1

**Teren**

Nr cadastral	Suprafața (mp)*	Observații / Referințe
21408	7.822	*

\* Suprafața este determinată în planul de proiecție Stereo 70.



**Date referitoare la teren**

Crt	Categorie folosință	Intravilan	Suprafața (mp)	Tarla	Parcelă	Nr. topo	Observații / Referințe
1	arabil	NU	7.822	12/6	50	-	

**Lungime Segmente**

1) Valorile lungimilor segmentelor sunt obținute din proiecție în plan.

Punct început	X / Y	Punct sfârșit	X / Y	Lungime segment (** (m)
1	672.503,613 326.612,934	2	672.487,514 326.617,135	16.638
2	672.487,514 326.617,135	3	672.372,87 326.161,153	470.173
3	672.372,87 326.161,153	4	672.388,991 326.157,036	16.638
4	672.388,991 326.157,036	1	672.503,613 326.612,934	470.086

\*\* Lungimile segmentelor sunt determinate în planul de proiecție Stereo 70 și sunt rotunjite la 1 milimetru.

**\*\*\* Distanţa dintre puncte este formată din segmente cumulate ce sunt mai mici decât valoarea 1 milimetru.**



**DATE DESPRE IMOBILUL NR. 3290**

Oficiul de Cadastru și Publicitate Imobiliară CALARASI  
Biroul de Cadastru și Publicitate Imobiliară Calarasi

**A. Partea I. Descrierea imobilului**

TEREN Extravilan

Adresa: Jud. Calarasi, TARLA 12/6 PARCELA 51

Nr. Crt	Nr cadastral Nr. topografic	Suprafața* (mp)	Observații / Referințe
A1	23054	10.000	Sector cadastral:7 Teren neimprejmuat;

**B. Partea II. Proprietari și acte**

Inscrieri privitoare la dreptul de proprietate și alte drepturi reale		Referințe
<b>30454 / 17/06/2020</b>		
Act Notarial nr. 76, din 10/03/2020 emis de BNP POPA DIDINA (act administrativ nr 84322 din 27.09.2002, emis de CJPSDPAT);		
B1	Intabulare, drept de PROPRIETATE, dobandit prin Reconstituire, cota actuala 1/2, cota initiala 1/2 1) <b>MARCU AURICA</b>	A1
B2	Intabulare, drept de PROPRIETATE, dobandit prin Succesiune, cota actuala 1/2, cota initiala 1/2 1) <b>PARASCHIV NECULINA</b>	A1

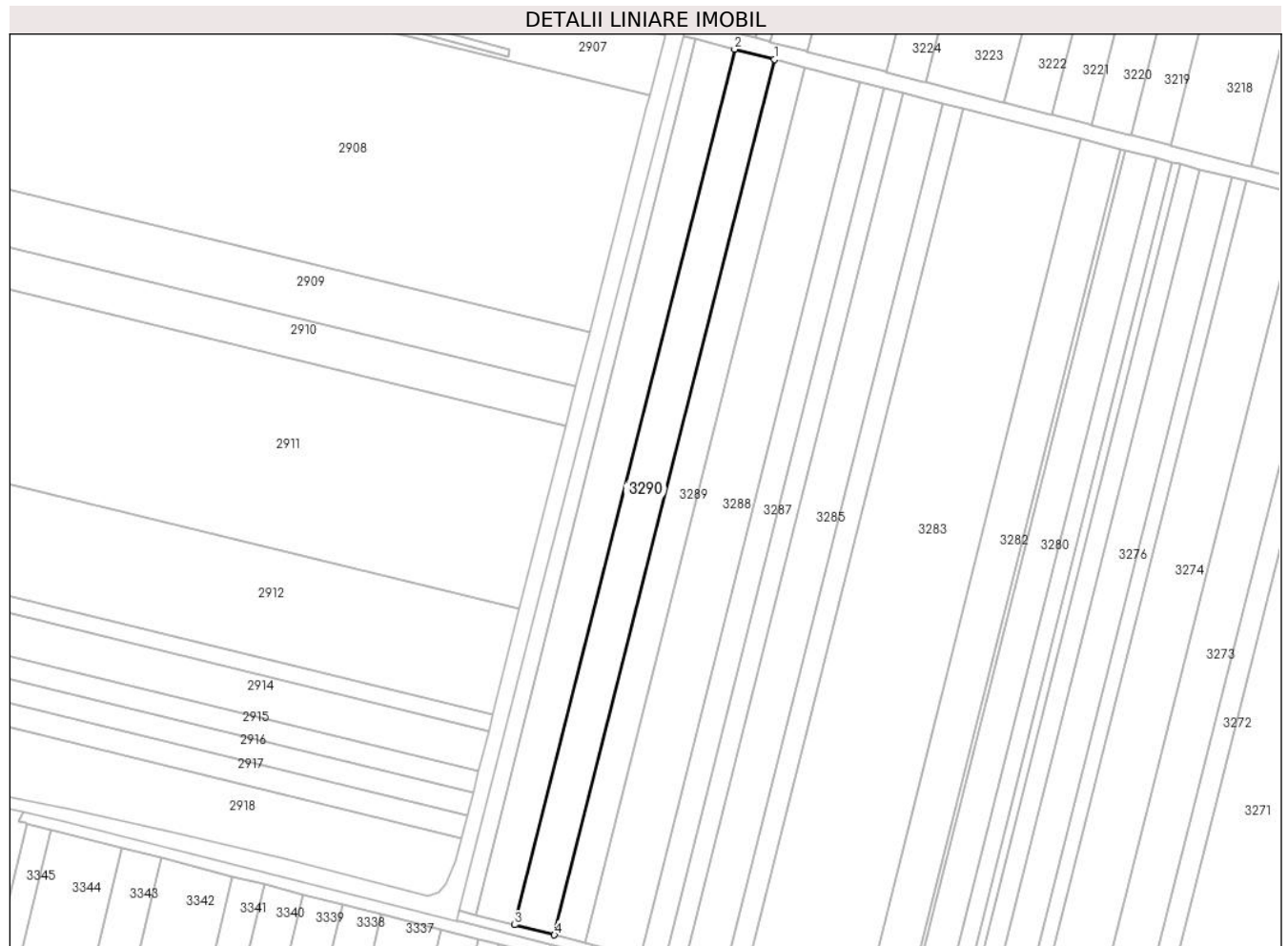
**C. Partea III. SARCINI .**

Inscrieri privind dezmembramintele dreptului de proprietate, drepturi reale de garanție și sarcini	Referințe
NU SUNT	

**Teren**

Nr cadastral	Suprafața (mp)*	Observații / Referințe
23054	10.000	

\* Suprafața este determinată în planul de proiecție Stereo 70.



**Date referitoare la teren**

Crt	Categorie folosință	Intravilan	Suprafața (mp)	Tarla	Parcelă	Nr. topo	Observații / Referințe
1	arabil	NU	10.000	12/6	51	-	

**Lungime Segmente**

1) Valorile lungimilor segmentelor sunt obținute din proiecție în plan.

Punct început	X / Y	Punct sfârșit	X / Y	Lungime segment (** (m)
1	672.487,514 326.617,135	2	672.466,936 326.622,505	21.267
2	672.466,936 326.622,505	3	672.352,265 326.166,416	470.284
3	672.352,265 326.166,416	4	672.372,87 326.161,153	21.267
4	672.372,87 326.161,153	1	672.487,514 326.617,135	470.173

\*\* Lungimile segmentelor sunt determinate în planul de proiecție Stereo 70 și sunt rotunjite la 1 milimetru.

**\*\*\* Distanţa dintre puncte este formată din segmente cumulate ce sunt mai mici decât valoarea 1 milimetru.**





**DATE DESPRE IMOBILUL NR. 3291**

Oficiul de Cadastru și Publicitate Imobiliară CALARASI  
Biroul de Cadastru și Publicitate Imobiliară Calarasi

**A. Partea I. Descrierea imobilului**

TEREN Extravilan

Adresa: Jud. Calarasi, Tarla 12/6, Parcela 52.

Nr. Crt	Nr cadastral Nr. topografic	Suprafața* (mp)	Observații / Referințe
A1	23629	10.000	Sector cadastral:7 Teren neimprejmuit; Teren extravilan arabil, neimprejmuit.

**B. Partea II. Proprietari și acte**

Inscrieri privitoare la dreptul de proprietate și alte drepturi reale		Referințe
<b>46915 / 31/07/2023</b>		
Act Administrativ nr. 100118, din 20/09/2011 emis de CJPSDPAT CALARASI (Titlu de proprietate ; hotarare judecatoreasca nr 76 din 11.01.2023, emis de Tribunalul Calarasi;hotarare judecatoreasca nr 1322 din 24.05.2021, emis de Judecatoria Calarasi);		
B1	Intabulare, drept de PROPRIETATE, dobandit prin Reconstituire, cota actuala 1/1, cota initiala 1/1 1) IVAN AURELIANA	A1

**C. Partea III. SARCINI .**


Inscrieri privind dezmembramintele dreptului de proprietate, drepturi reale de garanție și sarcini	Referințe
NU SUNT	

## Anexa Nr. 1 La Partea I

## Teren

Nr cadastral	Suprafața (mp)*	Observații / Referințe
23629	10.000	Teren extravilan arabil, neimprejmuit.

\* Suprafața este determinată în planul de proiecție Stereo 70.



## Date referitoare la teren

Crt	Categorie folosință	Intravilan	Suprafața (mp)	Tarla	Parcelă	Nr. topo	Observații / Referințe
1	arabil	NU	10.000	12/6	52	-	

## Lungime Segmente

1) Valorile lungimilor segmentelor sunt obținute din proiecție în plan.

Punct început	X / Y	Punct sfârșit	X / Y	Lungime segment (** (m)
1	672.466,936 326.622,505	2	672.446,363 326.627,874	21.262
2	672.446,363 326.627,874	3	672.331,665 326.171,677	470.395
3	672.331,665 326.171,677	4	672.352,265 326.166,416	21.261
4	672.352,265 326.166,416	1	672.466,936 326.622,505	470.284

\*\* Lungimile segmentelor sunt determinate în planul de proiecție Stereo 70 și sunt rotunjite la 1 milimetru.

**\*\*\* Distanţa dintre puncte este formată din segmente cumulate ce sunt mai mici decât valoarea 1 milimetru.**



**DATE DESPRE IMOBILUL NR. 3292**

Oficiul de Cadastru și Publicitate Imobiliară CALARASI  
Biroul de Cadastru și Publicitate Imobiliară Calarasi

**A. Partea I. Descrierea imobilului**

TEREN Extravilan

Adresa: Jud. Calarasi, TARLA 12/6 PARCELA 53

Nr. Crt	Nr cadastral Nr. topografic	Suprafața* (mp)	Observații / Referințe
A1	23491	3.581	Sector cadastral:7 Teren neimprejmuit;

**B. Partea II. Proprietari și acte**

Inscrieri privitoare la dreptul de proprietate și alte drepturi reale		Referințe
<b>69905 / 09/12/2022</b>		
Act Administrativ nr. 53, din 26/10/2022 emis de CONSILIUL LOCAL VILCELELE, anexa (HCL ; act administrativ nr 3288 din 10.11.2022, emis de PRIMARIA COMUNEI VILCELELE);		
B1	Intabulare, drept de PROPRIETATE- PRIVATA, dobandit prin Lege, cota actuala 1/1, cota initiala 1/1 1) COMUNA VILCELELE, CIF:3796837, - domeniu privat	A1

**C. Partea III. SARCINI .**

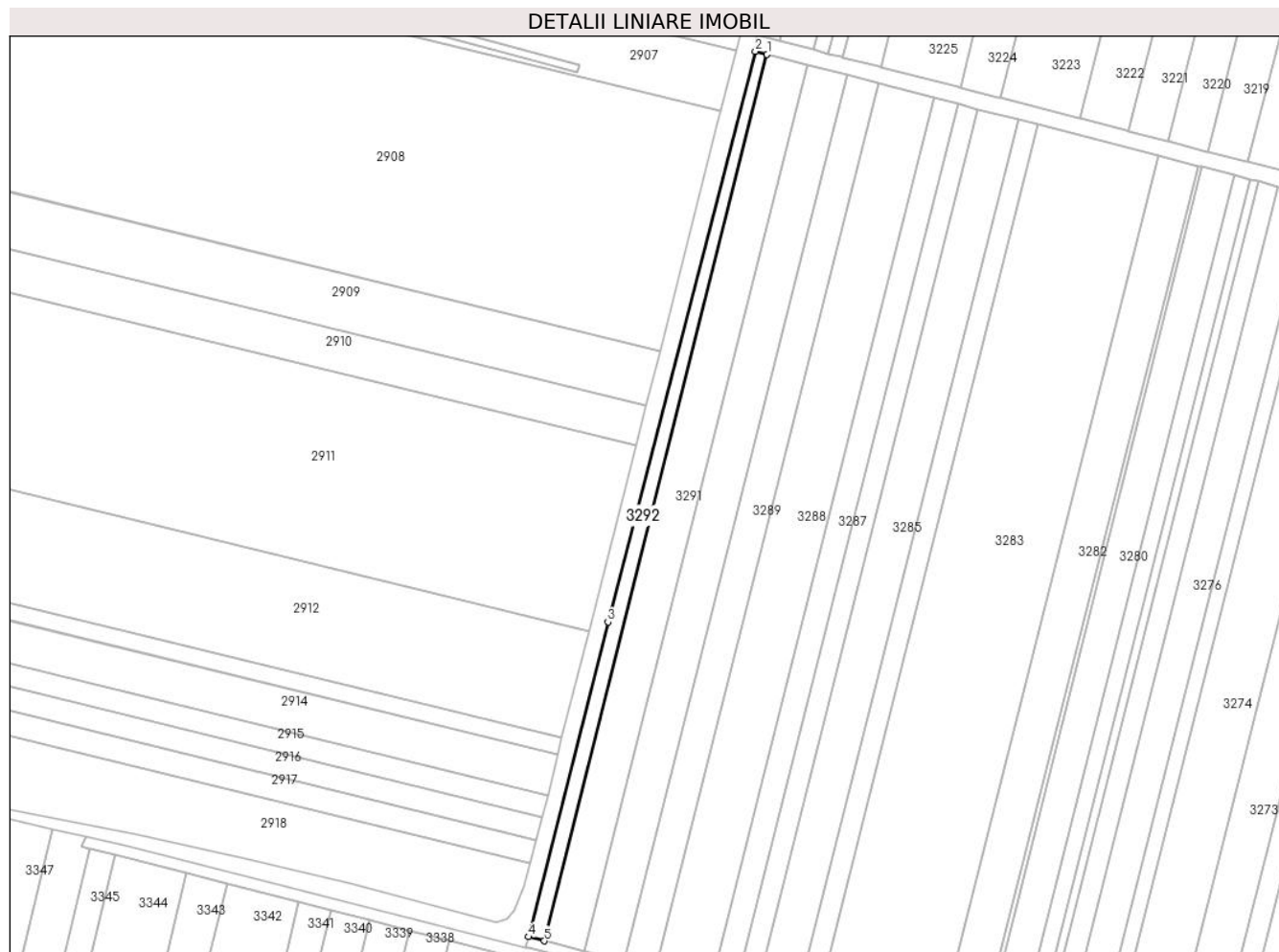
Inscrieri privind dezmembramintele dreptului de proprietate, drepturi reale de garanție și sarcini	Referințe
NU SUNT	

## Anexa Nr. 1 La Partea I

## Teren

Nr cadastral	Suprafața (mp)*	Observații / Referințe
23491	3.581	

\* Suprafața este determinată în planul de proiecție Stereo 70.



## Date referitoare la teren

Crt	Categorie folosință	Intravilan	Suprafața (mp)	Tarla	Parcelă	Nr. topo	Observații / Referințe
1	arabil	NU	3.581	12/6	-	-	

## Lungime Segmente

1) Valorile lungimilor segmentelor sunt obținute din proiecție în plan.

Punct început	X / Y	Punct sfârșit	X / Y	Lungime segment (** (m)
1	672.446,363 326.627,874	2	672.440,337 326.629,446	6.228
2	672.440,337 326.629,446	3	672.364,467 326.335,779	303.309
3	672.364,467 326.335,779	4	672.323,46 326.173,773	167.115
4	672.323,46 326.173,773	5	672.331,665 326.171,677	8.468
5	672.331,665 326.171,677	1	672.446,363 326.627,874	470.395

**\*\* Lungimile segmentelor sunt determinate în planul de proiecție Stereo 70 și sunt rotunjite la 1 milimetru.**

**\*\*\* Distanța dintre puncte este formată din segmente cumulate ce sunt mai mici decât valoarea 1 milimetru.**





**DATE DESPRE IMOBILUL NR. 3293**

Oficiul de Cadastru și Publicitate Imobiliară CALARASI  
Biroul de Cadastru și Publicitate Imobiliară Calarasi

**A. Partea I. Descrierea imobilului**

TEREN Extravilan

Adresa: Jud. Calarasi

Nr. Crt	Nr cadastral Nr. topografic	Suprafața* (mp)	Observații / Referințe
A1	21525	28.000	Sector cadastral:7 Teren neimprejmuit;

**B. Partea II. Proprietari și acte**

Inscrieri privitoare la dreptul de proprietate și alte drepturi reale		Referințe
<b>6374 / 04/02/2015</b>		
Act Administrativ nr. 83043, din 01/07/1993 emis de CJPSDPAT CALARASI;		
B1	Intabulare, drept de PROPRIETATE, dobandit prin Constituire, cota actuala 1/1, cota initiala 1/1 1) MIHUT ION	A1
<b>41343 / 22/08/2019</b>		
Act Notarial nr. 2931, din 22/08/2019 emis de Serban Angelica Valentina;		
B3	se noteaza interdictiile conventionale de grevare, instrainare, inchiriere, demolare, construire, dezmembrare, alipire, restructurare si amenajare 1) BANCA TRANSILVANIA SA, CIF:22299079	A1

**C. Partea III. SARCINI**

Inscrieri privind dezmembramintele dreptului de proprietate, drepturi reale de garanție și sarcini		Referințe
<b>41343 / 22/08/2019</b>		
Act Notarial nr. 2931, din 22/08/2019 emis de Serban Angelica Valentina;		
C1	Intabulare, drept de IPOTECA, Valoare:750000 LEI- si celelalte obligatii de plata aferente creditului acordat in baza Contractul de credit nr. 8039211/21.08.2019 1) BANCA TRANSILVANIA SA, CIF:22299079	A1

**Teren**

Nr cadastral	Suprafața (mp)*	Observații / Referințe
21525	28.000	

\* Suprafața este determinată în planul de proiecție Stereo 70.



**Date referitoare la teren**

Crt	Categorie folosință	Intravilan	Suprafața (mp)	Tarla	Parcelă	Nr. topo	Observații / Referințe
1	arabil	NU	28.000	33/2/1	1	-	

**Lungime Segmente**

1) Valorile lungimilor segmentelor sunt obținute din proiecție în plan.

Punct început	X / Y	Punct sfârșit	X / Y	Lungime segment (** (m)
1	673.856,531 325.768,799	2	673.795,797 325.784,324	62.687
2	673.795,797 325.784,324	3	673.685,914 325.327,486	469.867
3	673.685,914 325.327,486	4	673.740,166 325.313,636	55.992
4	673.740,166 325.313,636	5	673.800,029 325.545,7	239.661
5	673.800,029 325.545,7	1	673.856,531 325.768,799	230.143

**\*\* Lungimile segmentelor sunt determinate în planul de proiecție Stereo 70 și sunt rotunjite la 1 milimetru.**

**\*\*\* Distanța dintre puncte este formată din segmente cumulate ce sunt mai mici decât valoarea 1 milimetru.**



**DATE DESPRE IMOBILUL NR. 3294**

Oficiul de Cadastru și Publicitate Imobiliară CALARASI  
Biroul de Cadastru și Publicitate Imobiliară Calarasi

**A. Partea I. Descrierea imobilului**

TEREN Extravilan

Adresa: Jud. Calarasi

Nr. Crt	Nr cadastral Nr. topografic	Suprafața* (mp)	Observații / Referințe
A1	21539	18.034	Sector cadastral:7 Teren neimprejmuit;

**B. Partea II. Proprietari și acte**

Inscrieri privitoare la dreptul de proprietate și alte drepturi reale		Referințe
<b>10306 / 18/02/2015</b>		
Act Administrativ nr. 83042, din 01/07/1993 emis de CJPSDPAT CALARASI (act notarial nr. 29/10-02-2015 emis de BNP POPA DIDINA;);		
B1	Intabulare, drept de PROPRIETATE, dobandit prin Succesiune, cota actuala 1/1, cota initiala 1/1 1) MIHUT ION	A1
<b>41341 / 22/08/2019</b>		
Act Notarial nr. 2931, din 22/08/2019 emis de Serban Angelica Valentina;		
B3	se noteaza interdictiile de grevare, instrainare, inchiriere, demolare, construire, dezmembrare, alipire, restructurare si amenajare 1) BANCA TRANSILVANIA SA, CIF:22299079	A1

**C. Partea III. SARCINI**

Inscrieri privind dezmembramintele dreptului de proprietate, drepturi reale de garanție și sarcini		Referințe
<b>41341 / 22/08/2019</b>		
Act Notarial nr. 2931, din 22/08/2019 emis de Serban Angelica Valentina;		
C1	Intabulare, drept de IPOTECA, Valoare:750000 LEI-si celelalte obligatii de plata aferente creditului acordat in baza Contractului de credit nr. 8039211/21.08.2019 1) BANCA TRANSILVANIA SA, CIF:22299079	A1

## Anexa Nr. 1 La Partea I

## Teren

Nr cadastral	Suprafața (mp)*	Observații / Referințe
21539	18.034	

\* Suprafața este determinată în planul de proiecție Stereo 70.



## Date referitoare la teren

Crt	Categorie folosință	Intravilan	Suprafața (mp)	Tarla	Parcelă	Nr. topo	Observații / Referințe
1	arabil	NU	18.034	33/2/1	2	-	

## Lungime Segmente

1) Valorile lungimilor segmentelor sunt obținute din proiecție în plan.

Punct început	X / Y	Punct sfârșit	X / Y	Lungime segment (** (m)
1	673.795,797 325.784,324	2	673.758,609 325.793,831	38.384
2	673.758,609 325.793,831	3	673.648,722 325.336,98	469.881
3	673.648,722 325.336,98	4	673.685,914 325.327,486	38.385
4	673.685,914 325.327,486	1	673.795,797 325.784,324	469.867

\*\* Lungimile segmentelor sunt determinate în planul de proiecție Stereo 70 și sunt rotunjite la 1 milimetru.

**\*\*\* Distanţa dintre puncte este formată din segmente cumulate ce sunt mai mici decât valoarea 1 milimetru.**





**DATE DESPRE IMOBILUL NR. 3295**

Oficiul de Cadastru și Publicitate Imobiliară CALARASI  
Biroul de Cadastru și Publicitate Imobiliară Calarasi

**A. Partea I. Descrierea imobilului**

TEREN Extravilan

Nr. CF vechi:640

Adresa: Jud. Calarasi

Nr. Crt	Nr cadastral Nr. topografic	Suprafața* (mp)	Observații / Referințe
A1	21936	28.164	Sector cadastral:7 Teren neimprejmuit;

**B. Partea II. Proprietari și acte**

Inscrieri privitoare la dreptul de proprietate și alte drepturi reale		Referințe
<b>14019 / 26/05/2008</b>		
Certificat De Mostenitor nr. 149, din 14/05/2008 emis de BNP POPA DIDINA (TP nr. 83041/01.07.1993-CJPSDPAT CALARASI);		
B1	Intabulare, drept de PROPRIETATE, dobandit prin Succesiune, cota actuala 1/1, cota initiala 1/1 1) MIHUT ION <i>OBSERVATII: (provenita din conversia CF 640)</i>	A1

**C. Partea III. SARCINI .**

Inscrieri privind dezmembramintele dreptului de proprietate, drepturi reale de garanție și sarcini	Referințe
NU SUNT	

## Anexa Nr. 1 La Partea I

## Teren

Nr cadastral	Suprafața (mp)*	Observații / Referințe
21936	28.164	

\* Suprafața este determinată în planul de proiecție Stereo 70.



## Date referitoare la teren

Crt	Categorie folosință	Intravilan	Suprafața (mp)	Tarla	Parcelă	Nr. topo	Observații / Referințe
1	arabil	NU	28.164	33/2/1	3	-	

## Lungime Segmente

1) Valorile lungimilor segmentelor sunt obținute din proiecție în plan.

Punct început	X / Y	Punct sfârșit	X / Y	Lungime segment (** (m)
1	673.758,609 325.793,831	2	673.703,238 325.807,985	57.151
2	673.703,238 325.807,985	3	673.700,533 325.808,677	2.792
3	673.700,533 325.808,677	4	673.590,641 325.351,807	469.9
4	673.590,641 325.351,807	5	673.648,722 325.336,98	59.944
5	673.648,722 325.336,98	1	673.758,609 325.793,831	469.881

**\*\* Lungimile segmentelor sunt determinate în planul de proiecție Stereo 70 și sunt rotunjite la 1 milimetru.**

**\*\*\* Distanța dintre puncte este formată din segmente cumulate ce sunt mai mici decât valoarea 1 milimetru.**



**DATE DESPRE IMOBILUL NR. 3296**

Oficiul de Cadastru și Publicitate Imobiliară CALARASI  
Biroul de Cadastru și Publicitate Imobiliară Calarasi

**A. Partea I. Descrierea imobilului**

TEREN Extravilan

Adresa: Jud. Calarasi

Nr. Crt	Nr cadastral Nr. topografic	Suprafața* (mp)	Observații / Referințe
A1	20684	47.727	Sector cadastral:7 Teren neimprejmuit;

**B. Partea II. Proprietari și acte**

Inscrieri privitoare la dreptul de proprietate și alte drepturi reale		Referințe
<b>2793 / 28/01/2011</b>		
Act Notarial nr. 3099, din 17/09/2004 emis de BNP POPA DIDINA;		
B1	Intabulare, drept de PROPRIETATE, dobandit prin Conventie, cota actuala 1/1, cota initiala 1/1 1) MIHUT VALERICA, sotie 2) MIHUT ION, sot	A1
<b>41338 / 22/08/2019</b>		
Act Notarial nr. 2931, din 22/08/2019 emis de Serban Angelica Valentina;		
B3	se noteaza interdictiile de grevare, instrainare, inchiriere, demolare, construire, dezmembrare, alipire, restructurare si amenajare, 1) BANCA TRANSILVANIA SA, CIF:22299079	A1

**C. Partea III. SARCINI**

Inscrieri privind dezmembramintele dreptului de proprietate, drepturi reale de garanție și sarcini		Referințe
<b>41338 / 22/08/2019</b>		
Act Notarial nr. 2931, din 22/08/2019 emis de Serban Angelica Valentina;		
C1	Intabulare, drept de IPOTECA, Valoare:750000 LEI, si celelalte obligatii de plata aferente Contractului de credit nr. 8039211 din 21.08.2019 1) BANCA TRANSILVANIA SA, CIF:22299079	A1

## Anexa Nr. 1 La Partea I

## Teren

Nr cadastral	Suprafața (mp)*	Observații / Referințe
20684	47.727	

\* Suprafața este determinată în planul de proiecție Stereo 70.



## Date referitoare la teren

Crt	Categorie folosință	Intravilan	Suprafața (mp)	Tarla	Parcelă	Nr. topo	Observații / Referințe
1	arabil	NU	47.727	33/2	4	-	

## Lungime Segmente

1) Valorile lungimilor segmentelor sunt obținute din proiecție în plan.

Punct început	X / Y	Punct sfârșit	X / Y	Lungime segment (** (m)
1	673.700,533 325.808,677	2	673.604,641 325.833,19	98.976
2	673.604,641 325.833,19	3	673.602,122 325.833,833	2.6
3	673.602,122 325.833,833	4	673.492,223 325.376,931	469.933
4	673.492,223 325.376,931	5	673.590,641 325.351,807	101.574
5	673.590,641 325.351,807	1	673.700,533 325.808,677	469.9

**\*\* Lungimile segmentelor sunt determinate în planul de proiecție Stereo 70 și sunt rotunjite la 1 milimetru.**

**\*\*\* Distanța dintre puncte este formată din segmente cumulate ce sunt mai mici decât valoarea 1 milimetru.**





**DATE DESPRE IMOBILUL NR. 3297**

Oficiul de Cadastru și Publicitate Imobiliară CALARASI  
Biroul de Cadastru și Publicitate Imobiliară Calarasi

**A. Partea I. Descrierea imobilului**

TEREN Extravilan

Adresa: Jud. Calarasi

Nr. Crt	Nr cadastral Nr. topografic	Suprafața* (mp)	Observații / Referințe
A1		20.000	Sector cadastral:7 Teren neimprejmuit;

**B. Partea II. Proprietari și acte**

Inscrieri privitoare la dreptul de proprietate și alte drepturi reale	Referințe
/	
Act Administrativ nr. 83203, din 23/01/1996 emis de CJSDPAT CALARASI;	
B1	A1
Intabulare, drept de PROPRIETATE, dobandit prin Reconstituire, cota actuala 1/1, cota initiala 1/1 1) OGREANU D ION, LIPSA CNP	

**C. Partea III. SARCINI .**

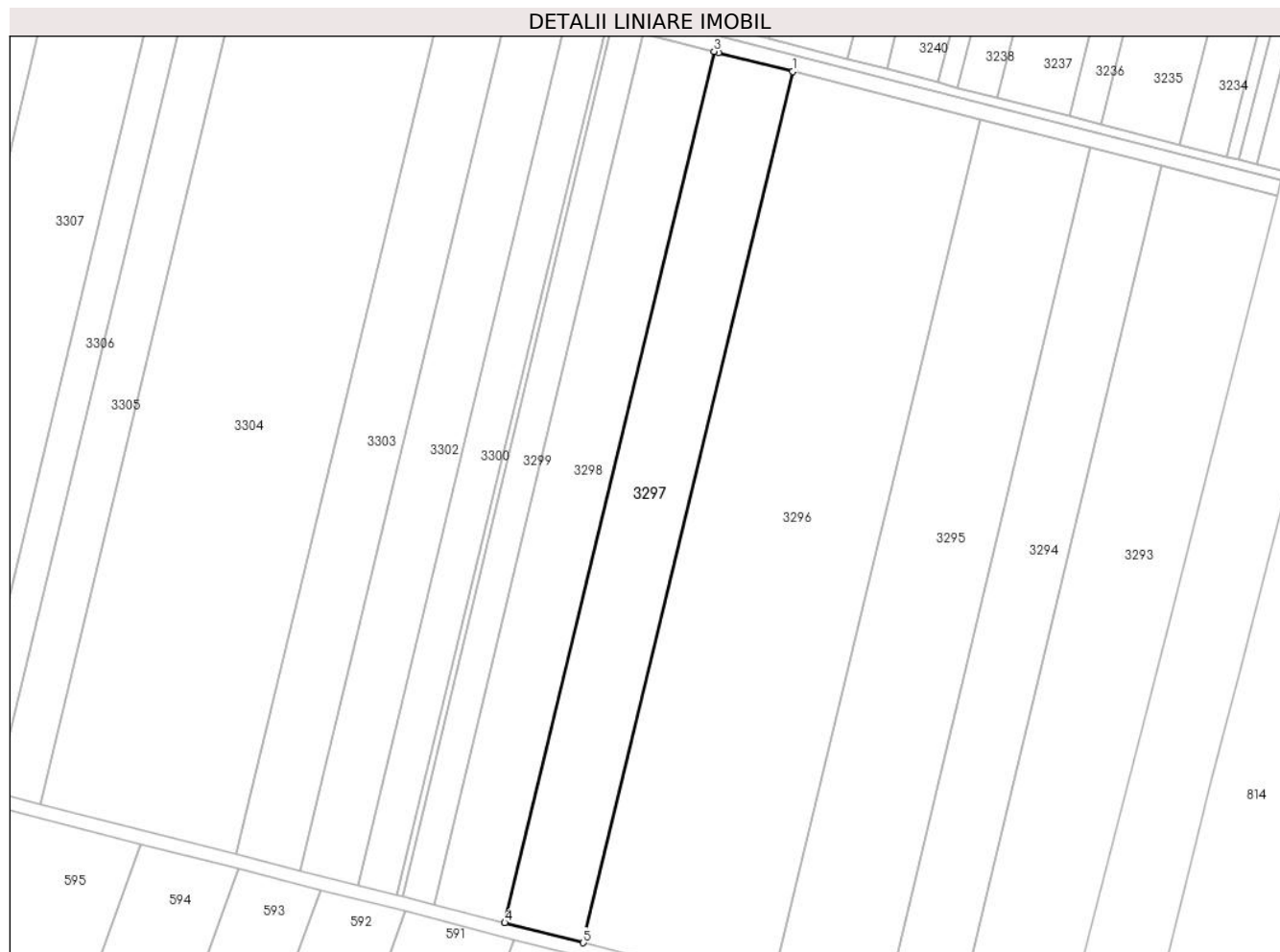
Inscrieri privind dezmembramintele dreptului de proprietate, drepturi reale de garanție și sarcini	Referințe
NU SUNT	

## Anexa Nr. 1 La Partea I

## Teren

Nr cadastral	Suprafața (mp)*	Observații / Referințe
	20.000	

\* Suprafața este determinată în planul de proiecție Stereo 70.



## Date referitoare la teren

Crt	Categorie folosință	Intra vilan	Suprafața (mp)	Tarla	Parcelă	Nr. topo	Observații / Referințe
1	arabil	NU	20.000	33/2	4	-	DIFERENȚA DE SUPRAFATA SE REGASESTE LA ID 3296, SECTOR 7

## Lungime Segmente

1) Valorile lungimilor segmentelor sunt obținute din proiecție în plan.

Punct început	X / Y	Punct sfârșit	X / Y	Lungime segment (** (m)
1	673.602,122 325.833,833	2	673.563,326 325.843,751	40.044
2	673.563,326 325.843,751	3	673.560,885 325.844,375	2.519
3	673.560,885 325.844,375	4	673.450,983 325.387,459	469.948
4	673.450,983 325.387,459	5	673.492,223 325.376,931	42.563
5	673.492,223 325.376,931	1	673.602,122 325.833,833	469.933

**\*\* Lungimile segmentelor sunt determinate în planul de proiecție Stereo 70 și sunt rotunjite la 1 milimetru.**

**\*\*\* Distanța dintre puncte este formată din segmente cumulate ce sunt mai mici decât valoarea 1 milimetru.**



**DATE DESPRE IMOBILUL NR. 3298**

Oficiul de Cadastru și Publicitate Imobiliară CALARASI  
Biroul de Cadastru și Publicitate Imobiliară Calarasi

**A. Partea I. Descrierea imobilului**

TEREN Extravilan

Adresa: Jud. Calarasi

Nr. Crt	Nr cadastral Nr. topografic	Suprafața* (mp)	Observații / Referințe
A1	20455	17.899	Sector cadastral:7 Teren neimprejmuit;

**B. Partea II. Proprietari și acte**

Inscrieri privitoare la dreptul de proprietate și alte drepturi reale		Referințe
<b>9676 / 21/04/2010</b>		
Act Notarial nr. 976, din 20/04/2010 emis de BNP CHIRU MARIA DANA;		
B2	Intabulare, drept de PROPRIETATE, dobandit prin Conventie, cota actuala 1/1, cota initiala 1/1 1) MIHUT ION, -sot 2) MIHUT VALERICA, -sotie	A1

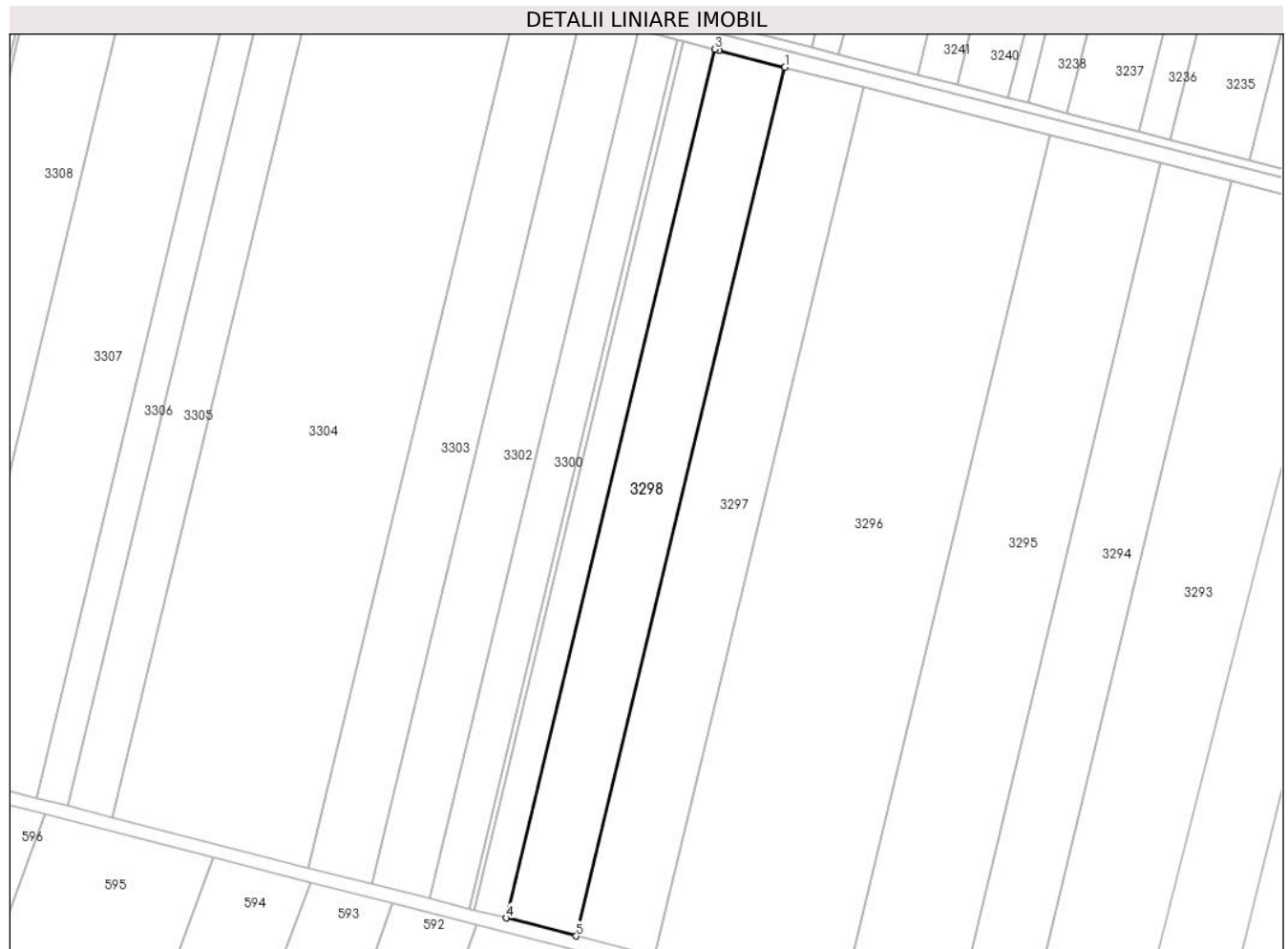
**C. Partea III. SARCINI .**

Inscrieri privind dezmembramintele dreptului de proprietate, drepturi reale de garanție și sarcini	Referințe
NU SUNT	

**Teren**

Nr cadastral	Suprafața (mp)*	Observații / Referințe
20455	17.899	

\* Suprafața este determinată în planul de proiecție Stereo 70.



**Date referitoare la teren**

Crt	Categorie folosință	Intra vilan	Suprafața (mp)	Tarla	Parcelă	Nr. topo	Observații / Referințe
1	arabil	NU	17.899	33/2	5	-	

**Lungime Segmente**

1) Valorile lungimilor segmentelor sunt obținute din proiecție în plan.

Punct început	X / Y	Punct sfârșit	X / Y	Lungime segment (** (m)
1	673.560,885 325.844,375	2	673.526,352 325.853,203	35.644
2	673.526,352 325.853,203	3	673.523,981 325.853,809	2.447
3	673.523,981 325.853,809	4	673.414,076 325.396,88	469.961
4	673.414,076 325.396,88	5	673.450,983 325.387,459	38.09
5	673.450,983 325.387,459	1	673.560,885 325.844,375	469.948

**\*\* Lungimile segmentelor sunt determinate în planul de proiecție Stereo 70 și sunt rotunjite la 1 milimetru.**

**\*\*\* Distanța dintre puncte este formată din segmente cumulate ce sunt mai mici decât valoarea 1 milimetru.**





**DATE DESPRE IMOBILUL NR. 3299**

Oficiul de Cadastru și Publicitate Imobiliară CALARASI  
Biroul de Cadastru și Publicitate Imobiliară Calarasi

**A. Partea I. Descrierea imobilului**

TEREN Extravilan

Adresa: Jud. Calarasi

Nr. Crt	Nr cadastral Nr. topografic	Suprafața* (mp)	Observații / Referințe
A1	22100	8.000	Sector cadastral:7 Teren neimprejmuit;

**B. Partea II. Proprietari și acte**

Inscrieri privitoare la dreptul de proprietate și alte drepturi reale		Referințe
<b>59941 / 29/10/2015</b>		
Act Notarial nr. 3001, din 28/10/2015 emis de BNP Popa DIDINA;		
B3	Intabulare, drept de PROPRIETATE, dobandit prin Conventie, cota actuala 1/1, cota initiala 1/1 1) MIHUT SRL, CIF:10631432	A1

**C. Partea III. SARCINI .**

Inscrieri privind dezmembramintele dreptului de proprietate, drepturi reale de garanție și sarcini	Referințe
NU SUNT	

**Teren**

Nr cadastral	Suprafața (mp)*	Observații / Referințe
22100	8.000	

\* Suprafața este determinată în planul de proiecție Stereo 70.



**Date referitoare la teren**

Crt	Categorie folosință	Intravilan	Suprafața (mp)	Tarla	Parcelă	Nr. topo	Observații / Referințe
1	arabil	NU	8.000	33/2	6	-	

**Lungime Segmente**

1) Valorile lungimilor segmentelor sunt obținute din proiecție în plan.

Punct început	X / Y	Punct sfârșit	X / Y	Lungime segment (** (m)
1	673.523,981 325.853,809	2	673.507,488 325.858,025	17.023
2	673.507,488 325.858,025	3	673.397,581 325.401,091	469.966
3	673.397,581 325.401,091	4	673.414,076 325.396,88	17.024
4	673.414,076 325.396,88	1	673.523,981 325.853,809	469.961

\*\* Lungimile segmentelor sunt determinate în planul de proiecție Stereo 70 și sunt rotunjite la 1 milimetru.

**\*\*\* Distanţa dintre puncte este formată din segmente cumulate ce sunt mai mici decât valoarea 1 milimetru.**



**DATE DESPRE IMOBILUL NR. 3300**

Oficiul de Cadastru și Publicitate Imobiliară CALARASI  
Biroul de Cadastru și Publicitate Imobiliară Calarasi

**A. Partea I. Descrierea imobilului**

TEREN Extravilan

Nr. CF vechi:43

Adresa: Jud. Calarasi

Nr. Crt	Nr cadastral Nr. topografic	Suprafața* (mp)	Observații / Referințe
A1	21928	10.000	Sector cadastral:7 Teren neimprejmuit;

**B. Partea II. Proprietari și acte**

Inscrieri privitoare la dreptul de proprietate și alte drepturi reale	Referințe
<b>4520 / 21/11/2000</b>	
Contract De Vanzare-Cumparare nr. 4932, din 14/11/2000 emis de BNP MITACHE IULIANA ADRIANA;	
B1	A1
Intabulare, drept de PROPRIETATE, dobandit prin Conventie, cota actuala 1/1, cota initiala 1/1	
1) CLOPOT MIHAI	
2) CLOPOT ANICA	
OBSERVATII: (provenita din conversia CF 43)	

**C. Partea III. SARCINI .**

Inscrieri privind dezmembramintele dreptului de proprietate, drepturi reale de garanție și sarcini	Referințe
NU SUNT	

**Teren**

Nr cadastral	Suprafața (mp)*	Observații / Referințe
21928	10.000	

\* Suprafața este determinată în planul de proiecție Stereo 70.



**Date referitoare la teren**

Crt	Categorie folosință	Intravilan	Suprafața (mp)	Tarla	Parcelă	Nr. topo	Observații / Referințe
1	arabil	NU	10.000	33/2	7/1	-	

**Lungime Segmente**

1) Valorile lungimilor segmentelor sunt obținute din proiecție în plan.

Punct început	X / Y	Punct sfârșit	X / Y	Lungime segment (** (m)
1	673.504,465 325.858,798	2	673.483,848 325.864,068	21.28
2	673.483,848 325.864,068	3	673.373,94 325.407,126	469.974
3	673.373,94 325.407,126	4	673.394,558 325.401,863	21.279
4	673.394,558 325.401,863	1	673.504,465 325.858,798	469.967

\*\* Lungimile segmentelor sunt determinate în planul de proiecție Stereo 70 și sunt rotunjite la 1 milimetru.

**\*\*\* Distanţa dintre puncte este formată din segmente cumulate ce sunt mai mici decât valoarea 1 milimetru.**





**DATE DESPRE IMOBILUL NR. 3301**

Oficiul de Cadastru și Publicitate Imobiliară CALARASI  
Biroul de Cadastru și Publicitate Imobiliară Calarasi

**A. Partea I. Descrierea imobilului**

TEREN Extravilan

Nr. CF vechi:43

Adresa: Jud. Calarasi

Nr. Crt	Nr cadastral Nr. topografic	Suprafața* (mp)	Observații / Referințe
A1	21929	1.466	Sector cadastral:7 Teren neimprejmuit;

**B. Partea II. Proprietari și acte**

Inscrieri privitoare la dreptul de proprietate și alte drepturi reale	Referințe
<b>4520 / 21/11/2000</b>	
Contract De Vanzare-Cumparare nr. 4932, din 14/11/2000 emis de BNP MITACHE IULIANA ADRIANA;	
B1	A1
Intabulare, drept de PROPRIETATE, dobandit prin Conventie, cota actuala 1/1, cota initiala 1/1	
1) CLOPOT MIHAI	
2) CLOPOT ANICA	
OBSERVATII: (provenita din conversia CF 43)	

**C. Partea III. SARCINI .**

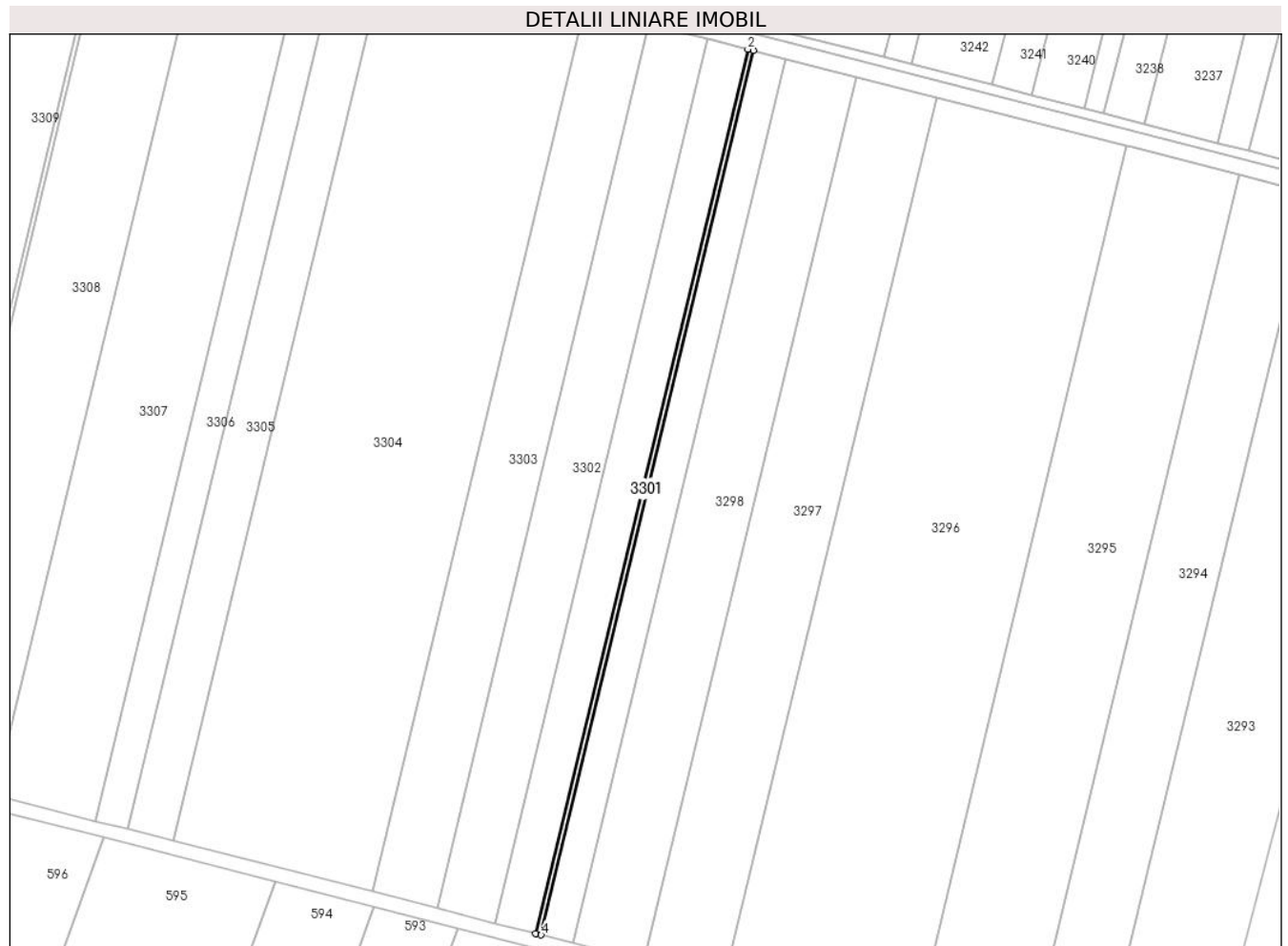
Inscrieri privind dezmembramintele dreptului de proprietate, drepturi reale de garanție și sarcini	Referințe
NU SUNT	

## Anexa Nr. 1 La Partea I

## Teren

Nr cadastral	Suprafața (mp)*	Observații / Referințe
21929	1.466	

\* Suprafața este determinată în planul de proiecție Stereo 70.



## Date referitoare la teren

Crt	Categorie folosință	Intravilan	Suprafața (mp)	Tarla	Parcelă	Nr. topo	Observații / Referințe
1	arabil	NU	1.466	33/2	7/1	-	

## Lungime Segmente

1) Valorile lungimilor segmentelor sunt obținute din proiecție în plan.

Punct început	X / Y	Punct sfârșit	X / Y	Lungime segment (** (m)
1	673.507,488 325.858,025	2	673.504,465 325.858,798	3.12
2	673.504,465 325.858,798	3	673.394,558 325.401,863	469.967
3	673.394,558 325.401,863	4	673.397,581 325.401,091	3.12
4	673.397,581 325.401,091	1	673.507,488 325.858,025	469.966

\*\* Lungimile segmentelor sunt determinate în planul de proiecție Stereo 70 și sunt rotunjite la 1 milimetru.

**\*\*\* Distanţa dintre puncte este formată din segmente cumulate ce sunt mai mici decât valoarea 1 milimetru.**



**DATE DESPRE IMOBILUL NR. 3302**

Oficiul de Cadastru și Publicitate Imobiliară CALARASI  
Biroul de Cadastru și Publicitate Imobiliară Calarasi

**A. Partea I. Descrierea imobilului**

TEREN Extravilan

Nr. CF vechi:434

Adresa: Jud. Calarasi

Nr. Crt	Nr cadastral Nr. topografic	Suprafața* (mp)	Observații / Referințe
A1	21800	14.724	Sector cadastral:7 Teren neimprejmuit;

**B. Partea II. Proprietari și acte**

Inscrieri privitoare la dreptul de proprietate și alte drepturi reale	Referințe
<b>24538 / 06/11/2007</b>	
Contract De Vanzare-Cumparare nr. 4278, din 05/11/2007 emis de BNP POPA DIDINA;	
B1	A1
Intabulare, drept de PROPRIETATE, dobandit prin Conventie, cota actuala 1/1, cota initiala 1/1	
1) MIHUT ION, -sot	
2) MIHUT VALERICA, -sotie	
OBSERVATII: (provenita din conversia CF 434)	

**C. Partea III. SARCINI .**

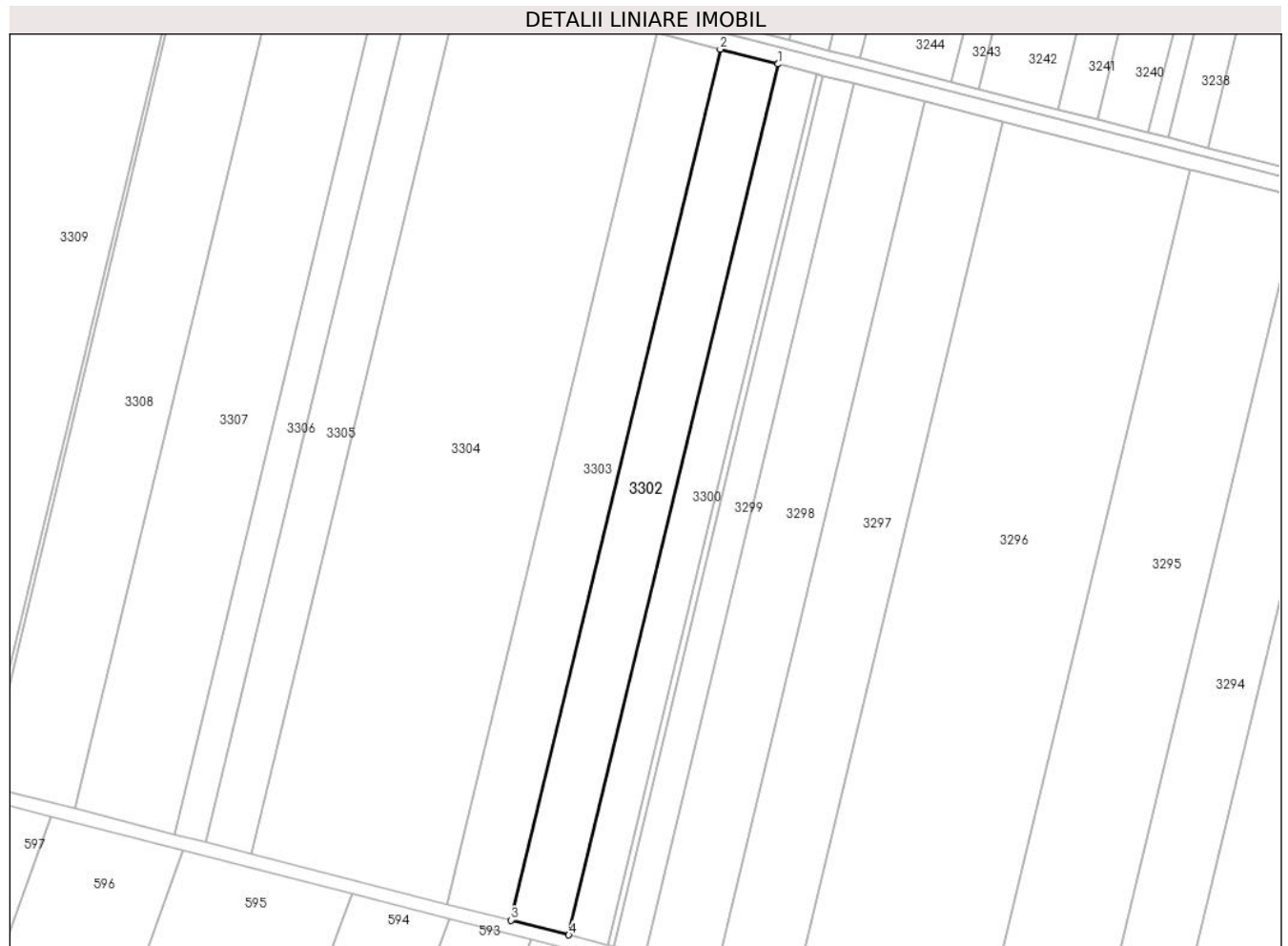
Inscrieri privind dezmembramintele dreptului de proprietate, drepturi reale de garanție și sarcini	Referințe
NU SUNT	

## Anexa Nr. 1 La Partea I

## Teren

Nr cadastral	Suprafața (mp)*	Observații / Referințe
21800	14.724	

\* Suprafața este determinată în planul de proiecție Stereo 70.



## Date referitoare la teren

Crt	Categorie folosință	Intravilan	Suprafața (mp)	Tarla	Parcelă	Nr. topo	Observații / Referințe
1	arabil	NU	14.724	33/2	8	-	

## Lungime Segmente

1) Valorile lungimilor segmentelor sunt obținute din proiecție în plan.

Punct început	X / Y	Punct sfârșit	X / Y	Lungime segment (** (m)
1	673.483,848 325.864,068	2	673.453,492 325.871,828	31.332
2	673.453,492 325.871,828	3	673.343,581 325.414,876	469.985
3	673.343,581 325.414,876	4	673.373,94 325.407,126	31.333
4	673.373,94 325.407,126	1	673.483,848 325.864,068	469.974

\*\* Lungimile segmentelor sunt determinate în planul de proiecție Stereo 70 și sunt rotunjite la 1 milimetru.

**\*\*\* Distanţa dintre puncte este formată din segmente cumulate ce sunt mai mici decât valoarea 1 milimetru.**





**DATE DESPRE IMOBILUL NR. 3303**

Oficiul de Cadastru și Publicitate Imobiliară CALARASI  
Biroul de Cadastru și Publicitate Imobiliară Calarasi

**A. Partea I. Descrierea imobilului**

TEREN Extravilan

Adresa: Jud. Calarasi

Nr. Crt	Nr cadastral Nr. topografic	Suprafața* (mp)	Observații / Referințe
A1		16.205	Sector cadastral:7 Teren neimprejmuit;

**B. Partea II. Proprietari și acte**

Inscrieri privitoare la dreptul de proprietate și alte drepturi reale		Referințe
/		
Act Administrativ nr. 83209, din 24/01/1996 emis de CJSDPAT CALARASI;		
B1	Intabulare, drept de PROPRIETATE, dobandit prin Constituire, cota actuala 1/1, cota initiala 1/1 1) BURCIU ST NICOLAE, LIPSA CNP	A1

**C. Partea III. SARCINI .**

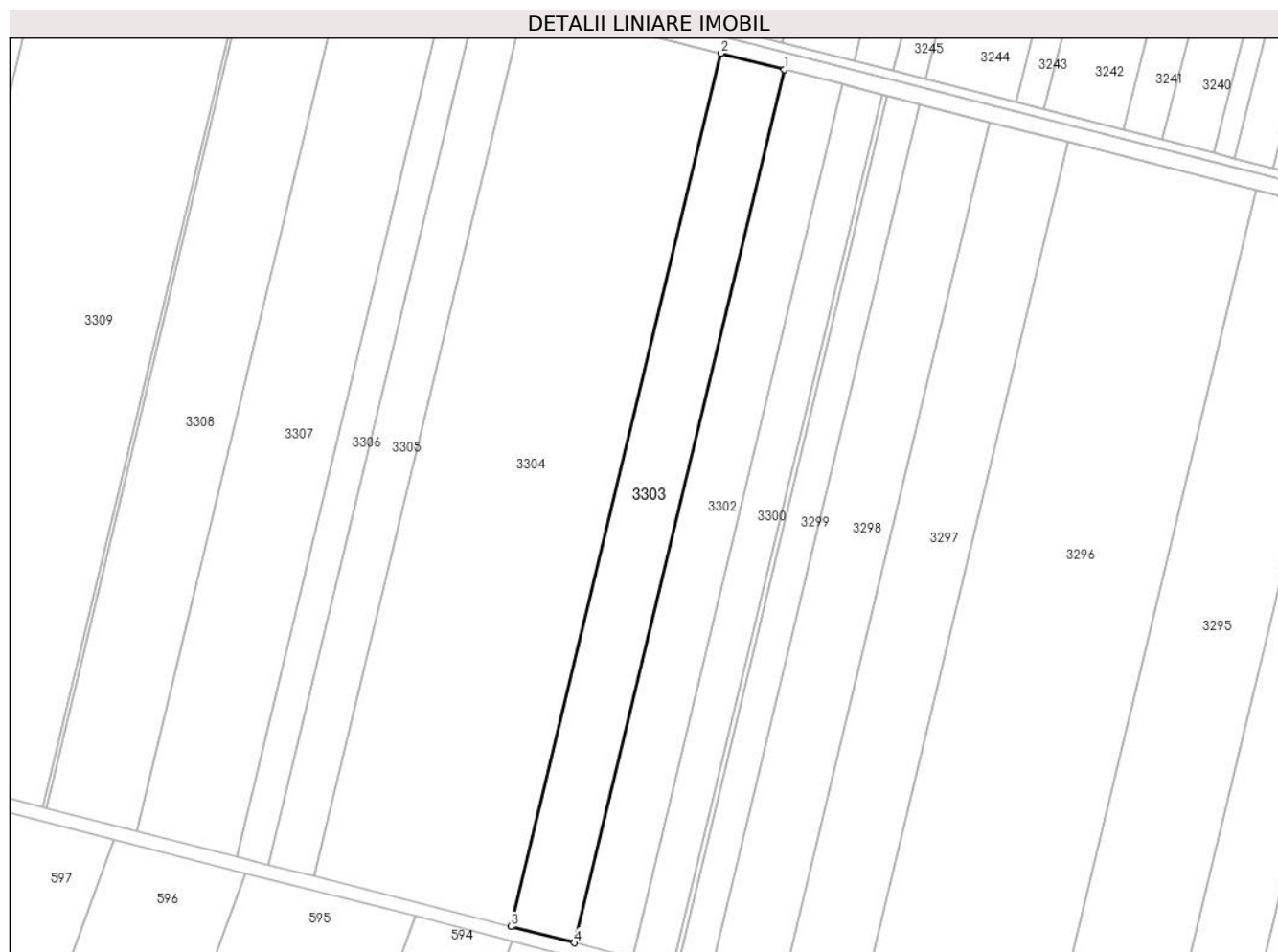
Inscrieri privind dezmembramintele dreptului de proprietate, drepturi reale de garanție și sarcini	Referințe
NU SUNT	

## Anexa Nr. 1 La Partea I

## Teren

Nr cadastral	Suprafața (mp)*	Observații / Referințe
	16.205	

\* Suprafața este determinată în planul de proiecție Stereo 70.



## Date referitoare la teren

Crt	Categorie folosință	Intravilan	Suprafața (mp)	Tarla	Parcelă	Nr. topo	Observații / Referințe
1	arabil	NU	16.205	33/2	9	-	

## Lungime Segmente

1) Valorile lungimilor segmentelor sunt obținute din proiecție în plan.

Punct început	X / Y	Punct sfârșit	X / Y	Lungime segment (** (m)
1	673.453,492 325.871,828	2	673.420,083 325.880,369	34.483
2	673.420,083 325.880,369	3	673.310,17 325.423,406	469.996
3	673.310,17 325.423,406	4	673.343,581 325.414,876	34.483
4	673.343,581 325.414,876	1	673.453,492 325.871,828	469.985

\*\* Lungimile segmentelor sunt determinate în planul de proiecție Stereo 70 și sunt rotunjite la 1 milimetru.

**\*\*\* Distanţa dintre puncte este formată din segmente cumulate ce sunt mai mici decât valoarea 1 milimetru.**



**DATE DESPRE IMOBILUL NR. 3304**

Oficiul de Cadastru și Publicitate Imobiliară CALARASI  
Biroul de Cadastru și Publicitate Imobiliară Calarasi

**A. Partea I. Descrierea imobilului**

TEREN Extravilan

Adresa: Jud. Calarasi

Nr. Crt	Nr cadastral Nr. topografic	Suprafața* (mp)	Observații / Referințe
A1		50.000	Sector cadastral:7 Teren neimprejmuit;

**B. Partea II. Proprietari și acte**

Inscrieri privitoare la dreptul de proprietate și alte drepturi reale	Referințe
/	
Act Administrativ nr. 83114, din 01/01/2001 emis de CJSDPAT CALARASI;	
B1	A1
Intabulare, drept de PROPRIETATE, dobandit prin Reconstituire, cota actuala 1/1, cota initiala 1/1 1) BURCU D DUMITRU, LIPSA CNP	

**C. Partea III. SARCINI .**

Inscrieri privind dezmembramintele dreptului de proprietate, drepturi reale de garanție și sarcini	Referințe
NU SUNT	

## Anexa Nr. 1 La Partea I

## Teren

Nr cadastral	Suprafața (mp)*	Observații / Referințe
	50.000	

\* Suprafața este determinată în planul de proiecție Stereo 70.



## Date referitoare la teren

Crt	Categorie folosință	Intravilan	Suprafața (mp)	Tarla	Parcelă	Nr. topo	Observații / Referințe
1	arabil	NU	50.000	33/2	10	-	

## Lungime Segmente

1) Valorile lungimilor segmentelor sunt obținute din proiecție în plan.

Punct început	X / Y	Punct sfârșit	X / Y	Lungime segment (** (m)
1	673.420,083 325.880,369	2	673.317,007 325.906,718	106.39
2	673.317,007 325.906,718	3	673.207,085 325.449,721	470.031
3	673.207,085 325.449,721	4	673.310,17 325.423,406	106.391
4	673.310,17 325.423,406	1	673.420,083 325.880,369	469.996

\*\* Lungimile segmentelor sunt determinate în planul de proiecție Stereo 70 și sunt rotunjite la 1 milimetru.

**\*\*\* Distanţa dintre puncte este formată din segmente cumulate ce sunt mai mici decât valoarea 1 milimetru.**





**DATE DESPRE IMOBILUL NR. 3305**

Oficiul de Cadastru și Publicitate Imobiliară CALARASI  
Biroul de Cadastru și Publicitate Imobiliară Calarasi

**A. Partea I. Descrierea imobilului**

TEREN Extravilan

Adresa: Jud. Calarasi

Nr. Crt	Nr cadastral Nr. topografic	Suprafața* (mp)	Observații / Referințe
A1		11.467	Sector cadastral:7 Teren neimprejmuit;

**B. Partea II. Proprietari și acte**

Inscrieri privitoare la dreptul de proprietate și alte drepturi reale	Referințe
/	
Act Administrativ nr. 84270, din 03/07/2002 emis de CJSDPAT CALARASI;	
B1	A1
Intabulare, drept de PROPRIETATE, dobandit prin Constituire, cota actuala 1/1, cota initiala 1/1	
1) GHIDRASANU SIMION, LIPSA CNP	

**C. Partea III. SARCINI .**

Inscrieri privind dezmembramintele dreptului de proprietate, drepturi reale de garanție și sarcini	Referințe
NU SUNT	

**Teren**

Nr cadastral	Suprafața (mp)*	Observații / Referințe
	11.467	

\* Suprafața este determinată în planul de proiecție Stereo 70.



**Date referitoare la teren**

Crt	Categorie folosință	Intravilan	Suprafața (mp)	Tarla	Parcelă	Nr. topo	Observații / Referințe
1	arabil	NU	11.467	33/2	11	-	

**Lungime Segmente**

1) Valorile lungimilor segmentelor sunt obținute din proiecție în plan.

Punct început	X / Y	Punct sfârșit	X / Y	Lungime segment (** (m)
1	673.317,007 325.906,718	2	673.293,369 325.912,761	24.398
2	673.293,369 325.912,761	3	673.183,445 325.455,756	470.039
3	673.183,445 325.455,756	4	673.207,085 325.449,721	24.398
4	673.207,085 325.449,721	1	673.317,007 325.906,718	470.031

\*\* Lungimile segmentelor sunt determinate în planul de proiecție Stereo 70 și sunt rotunjite la 1 milimetru.

**\*\*\* Distanţa dintre puncte este formată din segmente cumulate ce sunt mai mici decât valoarea 1 milimetru.**



**DATE DESPRE IMOBILUL NR. 3306**

Oficiul de Cadastru și Publicitate Imobiliară CALARASI  
Biroul de Cadastru și Publicitate Imobiliară Calarasi

**A. Partea I. Descrierea imobilului**

TEREN Extravilan

Adresa: Jud. Calarasi

Nr. Crt	Nr cadastral Nr. topografic	Suprafața* (mp)	Observații / Referințe
A1		8.000	Sector cadastral:7 Teren neimprejmuit;

**B. Partea II. Proprietari și acte**

Inscrieri privitoare la dreptul de proprietate și alte drepturi reale	Referințe
/	
Act Administrativ nr. 83106, din 01/01/2001 emis de CJSDPAT CALARASI;	
B1	A1
Intabulare, drept de PROPRIETATE, dobandit prin Constituire, cota actuala 1/1, cota initiala 1/1 1) CANA STELA, LIPSA CNP	

**C. Partea III. SARCINI .**

Inscrieri privind dezmembramintele dreptului de proprietate, drepturi reale de garanție și sarcini	Referințe
NU SUNT	

**Teren**

Nr cadastral	Suprafața (mp)*	Observații / Referințe
	8.000	

\* Suprafața este determinată în planul de proiecție Stereo 70.



**Date referitoare la teren**

Crt	Categorie folosință	Intravilan	Suprafața (mp)	Tarla	Parcelă	Nr. topo	Observații / Referințe
1	arabil	NU	8.000	33/2	12	-	

**Lungime Segmente**

1) Valorile lungimilor segmentelor sunt obținute din proiecție în plan.

Punct început	X / Y	Punct sfârșit	X / Y	Lungime segment (** (m)
1	673.293,369 325.912,761	2	673.276,878 325.916,976	17.021
2	673.276,878 325.916,976	3	673.166,953 325.459,966	470.044
3	673.166,953 325.459,966	4	673.183,445 325.455,756	17.021
4	673.183,445 325.455,756	1	673.293,369 325.912,761	470.039

\*\* Lungimile segmentelor sunt determinate în planul de proiecție Stereo 70 și sunt rotunjite la 1 milimetru.

**\*\*\* Distanţa dintre puncte este formată din segmente cumulate ce sunt mai mici decât valoarea 1 milimetru.**





**DATE DESPRE IMOBILUL NR. 3307**

Oficiul de Cadastru și Publicitate Imobiliară CALARASI  
Biroul de Cadastru și Publicitate Imobiliară Calarasi

**A. Partea I. Descrierea imobilului**

TEREN Extravilan

Adresa: Jud. Calarasi

Nr. Crt	Nr cadastral Nr. topografic	Suprafața* (mp)	Observații / Referințe
A1		25.405	Sector cadastral:7 Teren neimprejmuit;

**B. Partea II. Proprietari și acte**

Inscrieri privitoare la dreptul de proprietate și alte drepturi reale		Referințe
/		
Act Administrativ nr. 83105, din 01/01/2001 emis de CJSDPAT CALARASI;		
B1	Intabulare, drept de PROPRIETATE, dobandit prin Reconstituire, cota actuala 1/1, cota initiala 1/1 1) GHIDRASAN V STEFAN, LIPSA CNP	A1

**C. Partea III. SARCINI .**

Inscrieri privind dezmembramintele dreptului de proprietate, drepturi reale de garanție și sarcini	Referințe
NU SUNT	

## Anexa Nr. 1 La Partea I

## Teren

Nr cadastral	Suprafața (mp)*	Observații / Referințe
	25.405	

\* Suprafața este determinată în planul de proiecție Stereo 70.



## Date referitoare la teren

Crt	Categorie folosință	Intravilan	Suprafața (mp)	Tarla	Parcelă	Nr. topo	Observații / Referințe
1	arabil	NU	25.405	33/2	13	-	

## Lungime Segmente

1) Valorile lungimilor segmentelor sunt obținute din proiecție în plan.

Punct început	X / Y	Punct sfârșit	X / Y	Lungime segment (** (m)
1	673.276,878 325.916,976	2	673.224,509 325.930,363	54.053
2	673.224,509 325.930,363	3	673.114,58 325.473,336	470.062
3	673.114,58 325.473,336	4	673.166,953 325.459,966	54.053
4	673.166,953 325.459,966	1	673.276,878 325.916,976	470.044

\*\* Lungimile segmentelor sunt determinate în planul de proiecție Stereo 70 și sunt rotunjite la 1 milimetru.

**\*\*\* Distanţa dintre puncte este formată din segmente cumulate ce sunt mai mici decât valoarea 1 milimetru.**



**DATE DESPRE IMOBILUL NR. 3308**

Oficiul de Cadastru și Publicitate Imobiliară CALARASI  
Biroul de Cadastru și Publicitate Imobiliară Calarasi

**A. Partea I. Descrierea imobilului**

TEREN Extravilan

Adresa: Jud. Calarasi

Nr. Crt	Nr cadastral Nr. topografic	Suprafața* (mp)	Observații / Referințe
A1		23.000	Sector cadastral:7 Teren neimprejmuit;

**B. Partea II. Proprietari și acte**

Inscrieri privitoare la dreptul de proprietate și alte drepturi reale		Referințe
/		
Act Notarial nr. 3050, din 24/10/1996 emis de BNP POPA DIDINA;		
B1	Intabulare, drept de PROPRIETATE, dobandit prin Conventie, cota actuala 1/1, cota initiala 1/1 1) LUPU STEFAN, -SOT 2) LUPU SIMONA ANA-MARIA, -SOTIE	A1

**C. Partea III. SARCINI .**

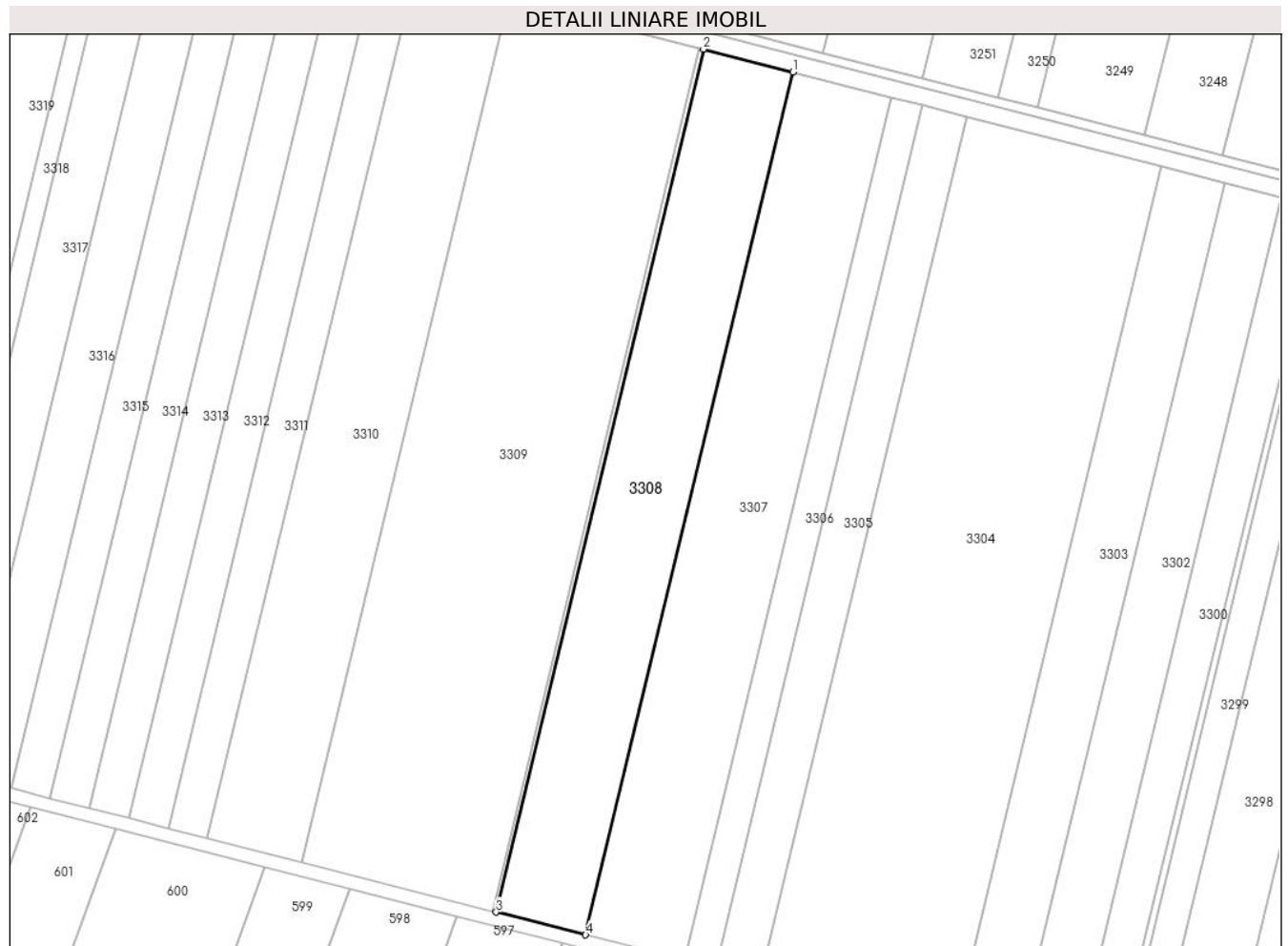
Inscrieri privind dezmembramintele dreptului de proprietate, drepturi reale de garanție și sarcini	Referințe
NU SUNT	

## Anexa Nr. 1 La Partea I

## Teren

Nr cadastral	Suprafața (mp)*	Observații / Referințe
	23.000	

\* Suprafața este determinată în planul de proiecție Stereo 70.



## Date referitoare la teren

Crt	Categorie folosință	Intravilan	Suprafața (mp)	Tarla	Parcelă	Nr. topo	Observații / Referințe
1	arabil	NU	23.000	33/2	14	-	

## Lungime Segmente

1) Valorile lungimilor segmentelor sunt obținute din proiecție în plan.

Punct început	X / Y	Punct sfârșit	X / Y	Lungime segment (** (m)
1	673.224,509 325.930,363	2	673.177,1 325.942,483	48.934
2	673.177,1 325.942,483	3	673.067,167 325.485,439	470.079
3	673.067,167 325.485,439	4	673.114,58 325.473,336	48.933
4	673.114,58 325.473,336	1	673.224,509 325.930,363	470.062

\*\* Lungimile segmentelor sunt determinate în planul de proiecție Stereo 70 și sunt rotunjite la 1 milimetru.

**\*\*\* Distanţa dintre puncte este formată din segmente cumulate ce sunt mai mici decât valoarea 1 milimetru.**





**DATE DESPRE IMOBILUL NR. 3309**

Oficiul de Cadastru și Publicitate Imobiliară CALARASI  
Biroul de Cadastru și Publicitate Imobiliară Calarasi

**A. Partea I. Descrierea imobilului**

TEREN Extravilan

Adresa: Jud. Calarasi, TARLA 33/2 PARCELA 14

Nr. Crt	Nr cadastral Nr. topografic	Suprafața* (mp)	Observații / Referințe
A1	22546	49.088	Sector cadastral:7 Teren neimprejmuit;

**B. Partea II. Proprietari și acte**

Inscrieri privitoare la dreptul de proprietate și alte drepturi reale		Referințe
<b>4450 / 31/01/2018</b>		
Act Notarial nr. 3050, din 24/10/1996 emis de BNP POPA DIDINA (act administrativ nr certificat deces nr. 15 din 07.05.2007, emis de Primaria com. Vâlcelele; act notarial nr 1103 din 27.04.2000, emis de BNP CHIRU MARIA DANA);		
B1	Intabulare, drept de PROPRIETATE, dobandit prin Conventie, cota actuala 1/1, cota initiala 1/1 1) LUPU STEFAN, sot 2) LUPU SIMONA ANA MARIA, sotie	A1

**C. Partea III. SARCINI .**

Inscrieri privind dezmembramintele dreptului de proprietate, drepturi reale de garanție și sarcini	Referințe
NU SUNT	

**Teren**

Nr cadastral	Suprafața (mp)*	Observații / Referințe
22546	49.088	

\* Suprafața este determinată în planul de proiecție Stereo 70.



**Date referitoare la teren**

Crt	Categorie folosință	Intravilan	Suprafața (mp)	Tarla	Parcelă	Nr. topo	Observații / Referințe
1	arabil	NU	49.088	33/2	14	-	

**Lungime Segmente**

1) Valorile lungimilor segmentelor sunt obținute din proiecție în plan.

Punct început	X / Y	Punct sfârșit	X / Y	Lungime segment (** (m)
1	673.175,039 325.943,01	2	673.073,861 325.968,874	104.431
2	673.073,861 325.968,874	3	672.963,919 325.511,796	470.114
3	672.963,919 325.511,796	4	673.065,106 325.485,965	104.432
4	673.065,106 325.485,965	1	673.175,039 325.943,01	470.08

\*\* Lungimile segmentelor sunt determinate în planul de proiecție Stereo 70 și sunt rotunjite la 1 milimetru.

**\*\*\* Distanţa dintre puncte este formată din segmente cumulate ce sunt mai mici decât valoarea 1 milimetru.**



**DATE DESPRE IMOBILUL NR. 3310**

Oficiul de Cadastru și Publicitate Imobiliară CALARASI  
Biroul de Cadastru și Publicitate Imobiliară Calarasi

**A. Partea I. Descrierea imobilului**

TEREN Extravilan

Nr. CF vechi:260

Adresa: Jud. Calarasi

Nr. Crt	Nr cadastral Nr. topografic	Suprafața* (mp)	Observații / Referințe
A1	21946	24.250	Sector cadastral:7 Teren neimprejmuit;

**B. Partea II. Proprietari și acte**

Inscrieri privitoare la dreptul de proprietate și alte drepturi reale		Referințe
<b>55928 / 08/11/2018</b>		
Act Notarial nr. 4644, din 07/11/2018 emis de NP Tutuianu Dana Cristina;		
B2	Intabulare, drept de PROPRIETATE, dobandit prin Conventie, cota actuala 1/1, cota initiala 1/1 1) LUPU MIHAELA LAURA, - necesatorita	A1

**C. Partea III. SARCINI**

Inscrieri privind dezmembramintele dreptului de proprietate, drepturi reale de garanție și sarcini		Referințe
<b>55928 / 08/11/2018</b>		
Act Notarial nr. 4644, din 07/11/2018 emis de NP Tutuianu Dana Cristina;		
C1	Intabulare, drept de IPOTECA LEGALA, Valoare:0 - conform art. 2386 alin. 4 Cod Civil 1) LUPU AUREL 2) LUPU MARCELA	A1

## Anexa Nr. 1 La Partea I

## Teren

Nr cadastral	Suprafața (mp)*	Observații / Referințe
21946	24.250	

\* Suprafața este determinată în planul de proiecție Stereo 70.



## Date referitoare la teren

Crt	Categorie folosință	Intravilan	Suprafața (mp)	Tarla	Parcelă	Nr. topo	Observații / Referințe
1	arabil	NU	24.250	33/2	15	-	

## Lungime Segmente

1) Valorile lungimilor segmentelor sunt obținute din proiecție în plan.

Punct început	X / Y	Punct sfârșit	X / Y	Lungime segment (** (m)
1	673.073,861 325.968,874	2	673.023,88 325.981,65	51.588
2	673.023,88 325.981,65	3	672.913,935 325.524,556	470.131
3	672.913,935 325.524,556	4	672.963,919 325.511,796	51.587
4	672.963,919 325.511,796	1	673.073,861 325.968,874	470.114

\*\* Lungimile segmentelor sunt determinate în planul de proiecție Stereo 70 și sunt rotunjite la 1 milimetru.

**\*\*\* Distanţa dintre puncte este formată din segmente cumulate ce sunt mai mici decât valoarea 1 milimetru.**





**DATE DESPRE IMOBILUL NR. 3311**

Oficiul de Cadastru și Publicitate Imobiliară CALARASI  
Biroul de Cadastru și Publicitate Imobiliară Calarasi

**A. Partea I. Descrierea imobilului**

TEREN Extravilan

Nr. CF vechi:237

Adresa: Jud. Calarasi

Nr. Crt	Nr cadastral Nr. topografic	Suprafața* (mp)	Observații / Referințe
A1	21958	10.000	Sector cadastral:7 Teren neimprejmuit;

**B. Partea II. Proprietari și acte**

Inscrieri privitoare la dreptul de proprietate și alte drepturi reale		Referințe
<b>14777 / 25/10/2006</b>		
Act Notarial nr. 2404, din 24/10/2006 emis de BNP CHIRU MARIA DANA;		
B1	Intabulare, drept de PROPRIETATE, dobandit prin Conventie, cota actuala 1/1, cota initiala 1/1 1) LUPU STEFAN, -sot 2) LUPU SIMONA ANA MARIA, -sotie <i>OBSERVATII: (provenita din conversia CF 237)</i>	A1

**C. Partea III. SARCINI .**

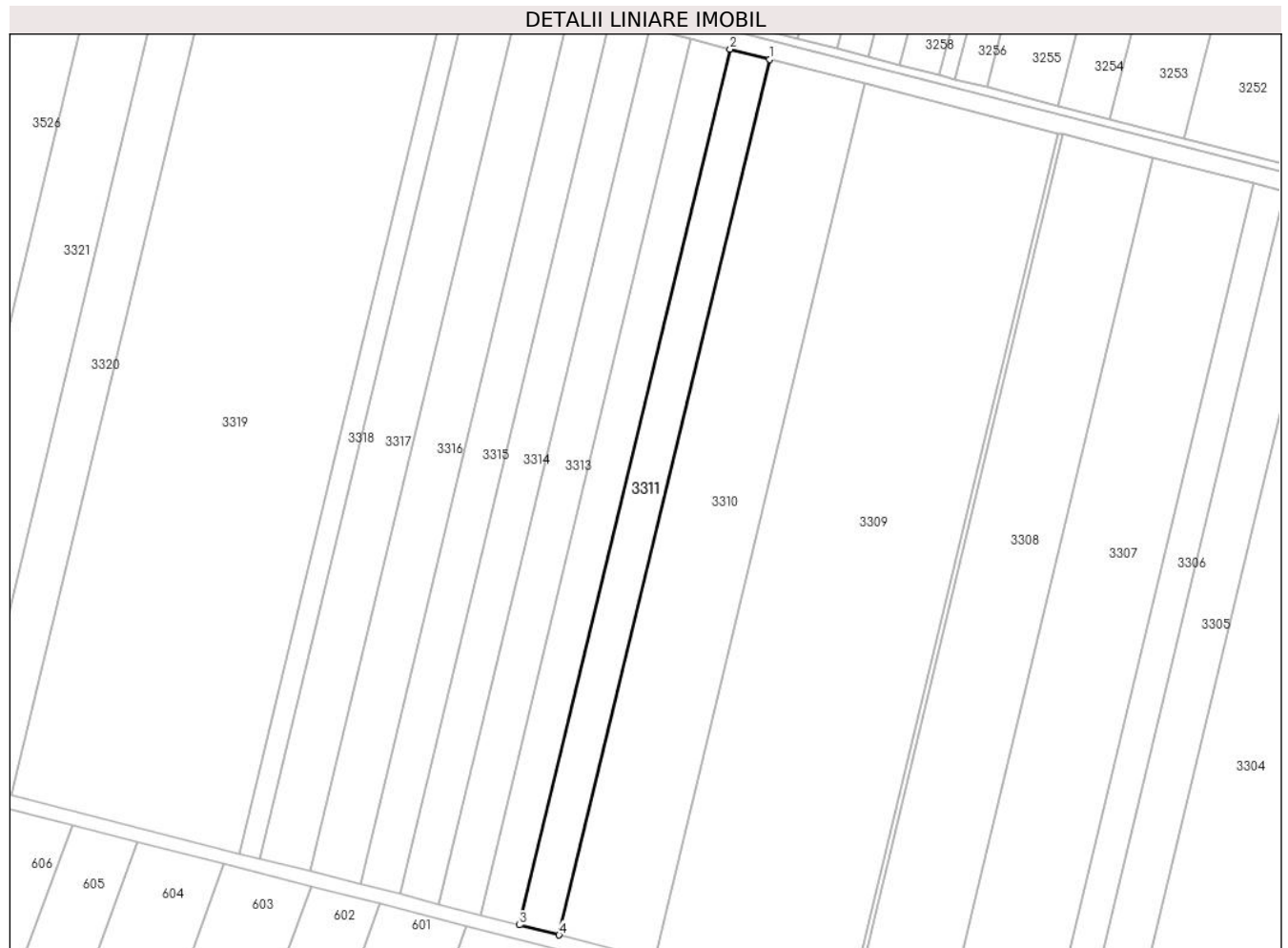
Inscrieri privind dezmembramintele dreptului de proprietate, drepturi reale de garanție și sarcini	Referințe
NU SUNT	

## Anexa Nr. 1 La Partea I

## Teren

Nr cadastral	Suprafața (mp)*	Observații / Referințe
21958	10.000	

\* Suprafața este determinată în planul de proiecție Stereo 70.



## Date referitoare la teren

Crt	Categorie folosință	Intravilan	Suprafața (mp)	Tarla	Parcelă	Nr. topo	Observații / Referințe
1	arabil	NU	10.000	33/2	15	-	

## Lungime Segmente

1) Valorile lungimilor segmentelor sunt obținute din proiecție în plan.

Punct început	X / Y	Punct sfârșit	X / Y	Lungime segment (** (m)
1	673.023,88 325.981,65	2	673.003,27 325.986,919	21.273
2	673.003,27 325.986,919	3	672.893,324 325.529,818	470.138
3	672.893,324 325.529,818	4	672.913,935 325.524,556	21.272
4	672.913,935 325.524,556	1	673.023,88 325.981,65	470.131

\*\* Lungimile segmentelor sunt determinate în planul de proiecție Stereo 70 și sunt rotunjite la 1 milimetru.

**\*\*\* Distanţa dintre puncte este formată din segmente cumulate ce sunt mai mici decât valoarea 1 milimetru.**



**DATE DESPRE IMOBILUL NR. 3312**

Oficiul de Cadastru și Publicitate Imobiliară CALARASI  
Biroul de Cadastru și Publicitate Imobiliară Calarasi

**A. Partea I. Descrierea imobilului**

TEREN Extravilan

Adresa: Jud. Calarasi, TARLA 33/2 PARCELA 16

Nr. Crt	Nr cadastral Nr. topografic	Suprafața* (mp)	Observații / Referințe
A1	22479	10.000	Sector cadastral:7 Teren neimprejmuat;

**B. Partea II. Proprietari și acte**

Inscrieri privitoare la dreptul de proprietate și alte drepturi reale		Referințe
<b>57964 / 31/10/2017</b>		
Act Administrativ nr. 84132, din 17/10/2001 emis de CJSPDPAT CALARASI (act administrativ nr 19 din 22.05.2004, emis de PRIMARIA VILCELELE; act administrativ nr 8 din 02.05.1992, emis de PRIMARIA VILCELELE);		
B1	Intabulare, drept de PROPRIETATE, dobandit prin Reconstituire, cota actuala 1/3, cota initiala 1/1 1) CLOPOT ANICA, -DECEDATA	A1
<b>55932 / 08/11/2018</b>		
Act Notarial nr. 4644, din 07/11/2018 emis de NP Tutuianu Dana Cristina;		
B3	Intabulare, drept de PROPRIETATE, dobandit prin Conventie, cota actuala 1/3, cota initiala 1/3 1) LUPU MIHAELA LAURA, - necasatorita	A1
<b>57246 / 11/10/2022</b>		
Act Administrativ nr. 1617, din 09/06/2022 emis de CONSILIUL LOCAL SECTOR 3;		
B11	se schimba numele proprietarei de sub B7,B9 din Ghinea Elena Denisa in Ilarie Elena Denisa 1) ILARIE(GHINEA) ELENA DENISA	A1
Act Notarial nr. 1475, din 07/10/2022 emis de Popa DIDINA;		
B12	Intabulare, drept de PROPRIETATE, dobandit prin Conventie, cota actuala 8/24, cota initiala 8/24 1) IVAN CLAUDIA VASILICA, sotie 2) COJOCARU STEFAN, sot	A1
B13	se noteaza faptul ca o cota de 8/24 din imobilul de la A1, proprietatea numitilor Ivan Claudia Vasilica si Cojocaru Stelian ,constituie patrimoniu de afectatiune 1) IVAN I CLAUDIA VASILICA INTREPRINDERE INDIVIDUALA, CIF:27869162	A1

**C. Partea III. SARCINI**

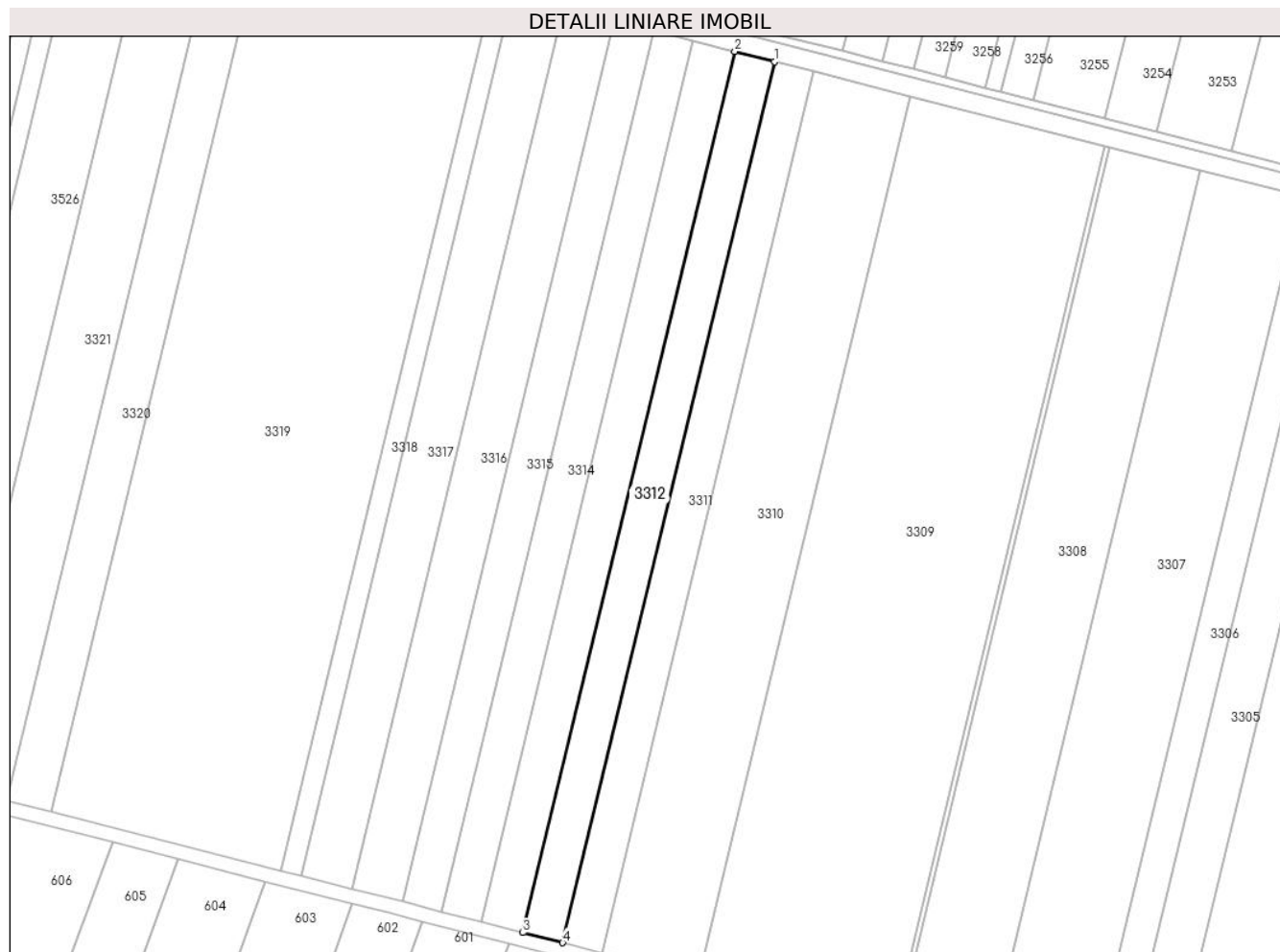
Inscrieri privind dezmembramintele dreptului de proprietate, drepturi reale de garanție și sarcini		Referințe
<b>55932 / 08/11/2018</b>		
Act Notarial nr. 4644, din 07/11/2018 emis de NP Tutuianu Dana Cristina;		
C1	Intabulare, drept de IPOTECA LEGALA, Valoare:0 - conform art. 2386 alin. 4 Cod Civil, cota actuala 1/3, cota initiala 1/3 1) LUPU MARCELA 2) LUPU AUREL	A1
<b>17357 / 22/03/2021</b>		
Act Notarial nr. 4644, din 07/11/2018 emis de NP Tutuianu Dana Cristina;		
C2	se indreapta eroarea materiala strecurata in incheierea nr. 55932/08. 11.2018, precum si in CF nr. 22479, UAT Valcele, in sensul ca sarcina de sub C1 se inscrie si in favoarea numitului Lupu Aurel	A1

## Anexa Nr. 1 La Partea I

## Teren

Nr cadastral	Suprafața (mp)*	Observații / Referințe
22479	10.000	

\* Suprafața este determinată în planul de proiecție Stereo 70.



## Date referitoare la teren

Crt	Categorie folosință	Intravilan	Suprafața (mp)	Tarla	Parcelă	Nr. topo	Observații / Referințe
1	arabil	NU	10.000	33/2	16	-	

## Lungime Segmente

1) Valorile lungimilor segmentelor sunt obținute din proiecție în plan.

Punct început	X / Y	Punct sfârșit	X / Y	Lungime segment (** (m)
1	673.003,27 325.986,919	2	672.982,661 325.992,187	21.272
2	672.982,661 325.992,187	3	672.872,712 325.535,079	470.145
3	672.872,712 325.535,079	4	672.893,324 325.529,818	21.273
4	672.893,324 325.529,818	1	673.003,27 325.986,919	470.138

\*\* Lungimile segmentelor sunt determinate în planul de proiecție Stereo 70 și sunt rotunjite la 1 milimetru.

**\*\*\* Distanţa dintre puncte este formată din segmente cumulate ce sunt mai mici decât valoarea 1 milimetru.**





**DATE DESPRE IMOBILUL NR. 3313**

Oficiul de Cadastru și Publicitate Imobiliară CALARASI  
Biroul de Cadastru și Publicitate Imobiliară Calarasi

**A. Partea I. Descrierea imobilului**

TEREN Extravilan

Adresa: Jud. Calarasi

Nr. Crt	Nr cadastral Nr. topografic	Suprafața* (mp)	Observații / Referințe
A1	22275	10.422	Sector cadastral:7 Teren neimprejmuit;

**B. Partea II. Proprietari și acte**

Inscrieri privitoare la dreptul de proprietate și alte drepturi reale		Referințe
<b>53476 / 21/09/2016</b>		
Act Notarial nr. 2866, din 21/09/2016 emis de Popa DIDINA;		
B1	Se infiinteaza cartea funciara 22275 a imobilului cu numarul cadastral 22275/Vâlcelele, rezultat din dezmembrarea imobilului cu numarul cadastral 20669 inscris in cartea funciara 20669;	A1
Act Notarial nr. 710, din 28/03/2011 emis de BNP CHIRU MARIA DANA;		
B2	Se infiinteaza cartea funciara 20669 a imobilului cu numarul cadastral 20669/Vâlcelele, rezultat din dezmembrarea imobilului cu numarul cadastral 20625 inscris in cartea funciara 20625; <i>OBSERVATII: pozitie transcrisa din CF 20669/Vâlcelele, inscrisa prin incheierea nr. 11184 din 30/03/2011;</i>	A1
Act Administrativ nr. 83208, din 24/01/1996 emis de CJPSDPAT CALARASI (act notarial nr. 120/02-07-2010 emis de BNP CHIRU MARIA - DANA);		
B3	Intabulare, drept de PROPRIETATE, dobandit prin Succesiune, cota actuala 1/1, cota initiala 1/1 1) <b>OPRISAN GHEORGHE</b> <i>OBSERVATII: pozitie transcrisa din CF 20669/Vâlcelele, inscrisa prin incheierea nr. 11184 din 30/03/2011;</i>	A1

**C. Partea III. SARCINI .**

Inscrieri privind dezmembramintele dreptului de proprietate, drepturi reale de garanție și sarcini	Referințe
NU SUNT	

## Anexa Nr. 1 La Partea I

## Teren

Nr cadastral	Suprafața (mp)*	Observații / Referințe
22275	10.422	

\* Suprafața este determinată în planul de proiecție Stereo 70.



## Date referitoare la teren

Crt	Categorie folosință	Intravilan	Suprafața (mp)	Tarla	Parcelă	Nr. topo	Observații / Referințe
1	arabil	NU	10.422	33/2	17	-	LOT 1

## Lungime Segmente

1) Valorile lungimilor segmentelor sunt obținute din proiecție în plan.

Punct început	X / Y	Punct sfârșit	X / Y	Lungime segment (** (m)
1	672.982,661 325.992,187	2	672.975,355 325.994,055	7.541
2	672.975,355 325.994,055	3	672.968,374 325.995,846	7.207
3	672.968,374 325.995,846	4	672.961,185 325.997,691	7.422
4	672.961,185 325.997,691	5	672.851,232 325.540,563	470.166
5	672.851,232 325.540,563	6	672.872,712 325.535,079	22.169

Punct început	X / Y	Punct sfârșit	X / Y	Lungime segment (** (m)
6	672.872,712 325.535,079	1	672.982,661 325.992,187	470.145

\*\* Lungimile segmentelor sunt determinate în planul de proiecție Stereo 70 și sunt rotunjite la 1 milimetru.

\*\*\* Distanța dintre puncte este formată din segmente cumulate ce sunt mai mici decât valoarea 1 milimetru.



**DATE DESPRE IMOBILUL NR. 3314**

Oficiul de Cadastru și Publicitate Imobiliară CALARASI  
Biroul de Cadastru și Publicitate Imobiliară Calarasi

**A. Partea I. Descrierea imobilului**

TEREN Extravilan

Adresa: Jud. Calarasi

Nr. Crt	Nr cadastral Nr. topografic	Suprafața* (mp)	Observații / Referințe
A1	22276	10.000	Sector cadastral:7 Teren neimprejmuit;

**B. Partea II. Proprietari și acte**

Inscrieri privitoare la dreptul de proprietate și alte drepturi reale		Referințe
<b>53476 / 21/09/2016</b>		
Act Notarial nr. 2866, din 21/09/2016 emis de Popa DIDINA;		
B1	Se infiinteaza cartea funciara 22276 a imobilului cu numarul cadastral 22276/Vâlcelele, rezultat din dezmembrarea imobilului cu numarul cadastral 20669 inscris in cartea funciara 20669;	A1
Act Notarial nr. 710, din 28/03/2011 emis de BNP CHIRU MARIA DANA;		
B2	Se infiinteaza cartea funciara 20669 a imobilului cu numarul cadastral 20669/Vâlcelele, rezultat din dezmembrarea imobilului cu numarul cadastral 20625 inscris in cartea funciara 20625; <i>OBSERVATII: pozitie transcrisa din CF 20669/Vâlcelele, inscrisa prin incheierea nr. 11184 din 30/03/2011;</i>	A1
<b>54993 / 22/10/2020</b>		
Hotarare Judecatoreasca nr. 1423, din 25/06/2019 emis de Serban Angelica Valentina;		
B9	se schimba numele proprietarei de sub B7.2 sin BALACIU in MIHUT	A1
Act Notarial nr. 2941, din 21/10/2020 emis de Serban Angelica Valentina;		
B10	Intabulare, drept de PROPRIETATE, dobandit prin Iesire Din Indiviziune, cota actuala 1/1, cota initiala 1/1 1) <b>BALACIU GEORGE VIOREL</b>	A1

**C. Partea III. SARCINI .**

Inscrieri privind dezmembramintele dreptului de proprietate, drepturi reale de garanție și sarcini	Referințe
NU SUNT	

## Anexa Nr. 1 La Partea I

## Teren

Nr cadastral	Suprafața (mp)*	Observații / Referințe
22276	10.000	

\* Suprafața este determinată în planul de proiecție Stereo 70.



## Date referitoare la teren

Crt	Categorie folosință	Intravilan	Suprafața (mp)	Tarla	Parcelă	Nr. topo	Observații / Referințe
1	arabil	NU	10.000	33/2	17	-	LOT 2

## Lungime Segmente

1) Valorile lungimilor segmentelor sunt obținute din proiecție în plan.

Punct început	X / Y	Punct sfârșit	X / Y	Lungime segment (** (m)
1	672.961,185 325.997,691	2	672.940,581 326.002,977	21.271
2	672.940,581 326.002,977	3	672.830,622 325.545,824	470.191
3	672.830,622 325.545,824	4	672.851,232 325.540,563	21.271
4	672.851,232 325.540,563	1	672.961,185 325.997,691	470.166

\*\* Lungimile segmentelor sunt determinate în planul de proiecție Stereo 70 și sunt rotunjite la 1 milimetru.

**\*\*\* Distanţa dintre puncte este formată din segmente cumulate ce sunt mai mici decât valoarea 1 milimetru.**





**DATE DESPRE IMOBILUL NR. 3315**

Oficiul de Cadastru și Publicitate Imobiliară CALARASI  
Biroul de Cadastru și Publicitate Imobiliară Calarasi

**A. Partea I. Descrierea imobilului**

TEREN Extravilan

Adresa: Jud. Calarasi

Nr. Crt	Nr cadastral Nr. topografic	Suprafața* (mp)	Observații / Referințe
A1	20668	10.000	Sector cadastral:7 Teren neimprejmuit;

**B. Partea II. Proprietari și acte**

Inscrieri privitoare la dreptul de proprietate și alte drepturi reale		Referințe
<b>11184 / 30/03/2011</b>		
Act Notarial nr. 710, din 28/03/2011 emis de BNP CHIRU MARIA DANA;		
B1	Se infiinteaza cartea funciara 20668 a imobilului cu numarul cadastral 20668/Vâlcelele, rezultat din dezmembrarea imobilului cu numarul cadastral 20625 inscris in cartea funciara 20625;	A1
<b>11188 / 30/03/2011</b>		
Act Notarial nr. 711, din 28/03/2011 emis de BNP CHIRU MARIA DANA;		
B4	Intabulare, drept de PROPRIETATE, dobandit prin Conventie, cota actuala 1/1, cota initiala 1/1 1) ILIUTA VASILE, sot 2) ILIUTA MIHAELA CRISTINA, sotie	A1

**C. Partea III. SARCINI .**

Inscrieri privind dezmembramintele dreptului de proprietate, drepturi reale de garanție și sarcini	Referințe
NU SUNT	

## Anexa Nr. 1 La Partea I

## Teren

Nr cadastral	Suprafața (mp)*	Observații / Referințe
20668	10.000	

\* Suprafața este determinată în planul de proiecție Stereo 70.



## Date referitoare la teren

Crt	Categorie folosință	Intravilan	Suprafața (mp)	Tarla	Parcelă	Nr. topo	Observații / Referințe
1	arabil	NU	10.000	33/2	17	-	LOT 1

## Lungime Segmente

1) Valorile lungimilor segmentelor sunt obținute din proiecție în plan.

Punct început	X / Y	Punct sfârșit	X / Y	Lungime segment (** (m)
1	672.940,581 326.002,977	2	672.926,215 326.006,663	14.831
2	672.926,215 326.006,663	3	672.919,979 326.008,263	6.438
3	672.919,979 326.008,263	4	672.810,014 325.551,085	470.217
4	672.810,014 325.551,085	5	672.830,622 325.545,824	21.269
5	672.830,622 325.545,824	1	672.940,581 326.002,977	470.191

**\*\* Lungimile segmentelor sunt determinate în planul de proiecție Stereo 70 și sunt rotunjite la 1 milimetru.**

**\*\*\* Distanța dintre puncte este formată din segmente cumulate ce sunt mai mici decât valoarea 1 milimetru.**



**DATE DESPRE IMOBILUL NR. 3316**

Oficiul de Cadastru și Publicitate Imobiliară CALARASI  
Biroul de Cadastru și Publicitate Imobiliară Calarasi

**A. Partea I. Descrierea imobilului**

TEREN Extravilan

Adresa: Jud. Calarasi

Nr. Crt	Nr cadastral Nr. topografic	Suprafața* (mp)	Observații / Referințe
A1	20997	12.754	Sector cadastral:7 Teren neimprejmit;

**B. Partea II. Proprietari și acte**

Inscrieri privitoare la dreptul de proprietate și alte drepturi reale		Referințe
<b>13469 / 22/03/2013</b>		
Act Notarial nr. 423, din 21/03/2013 emis de NP CHIRU MARIA DANA;		
B1	Se infiinteaza cartea funciara 20997 a imobilului cu numarul cadastral 20997/Vâlcelele, rezultat din dezmembrarea imobilului cu numarul cadastral 619 (identificator electronic 20985) inscris in cartea funciara 232 (identificator electronic 20985);	A1
<b>13472 / 22/03/2013</b>		
Act Notarial nr. 424, din 21/03/2013 emis de BNP CHIRU MARIA DANA;		
B5	Intabulare, drept de PROPRIETATE, dobandit prin lesire Din Indiviziune, cota actuala 1/1, cota initiala 1/1 1) MIHUT MIHALACHE	A1

**C. Partea III. SARCINI .**

Inscrieri privind dezmembramintele dreptului de proprietate, drepturi reale de garanție și sarcini	Referințe
NU SUNT	

## Anexa Nr. 1 La Partea I

## Teren

Nr cadastral	Suprafața (mp)*	Observații / Referințe
20997	12.754	

\* Suprafața este determinată în planul de proiecție Stereo 70.



## Date referitoare la teren

Crt	Categorie folosință	Intravilan	Suprafața (mp)	Tarla	Parcelă	Nr. topo	Observații / Referințe
1	arabil	NU	12.754	33/2	18	-	LOT 1

## Lungime Segmente

1) Valorile lungimilor segmentelor sunt obținute din proiecție în plan.

Punct început	X / Y	Punct sfârșit	X / Y	Lungime segment (** (m)
1	672.919,979 326.008,263	2	672.905,573 326.011,96	14.873
2	672.905,573 326.011,96	3	672.893,704 326.015,005	12.253
3	672.893,704 326.015,005	4	672.783,731 325.557,794	470.251
4	672.783,731 325.557,794	5	672.810,014 325.551,085	27.126
5	672.810,014 325.551,085	1	672.919,979 326.008,263	470.217

**\*\* Lungimile segmentelor sunt determinate în planul de proiecție Stereo 70 și sunt rotunjite la 1 milimetru.**

**\*\*\* Distanța dintre puncte este formată din segmente cumulate ce sunt mai mici decât valoarea 1 milimetru.**





**DATE DESPRE IMOBILUL NR. 3317**

Oficiul de Cadastru și Publicitate Imobiliară CALARASI  
Biroul de Cadastru și Publicitate Imobiliară Calarasi

**A. Partea I. Descrierea imobilului**

TEREN Extravilan

Adresa: Jud. Calarasi

Nr. Crt	Nr cadastral Nr. topografic	Suprafața* (mp)	Observații / Referințe
A1	20998	12.754	Sector cadastral:7 Teren neimprejmuit;

**B. Partea II. Proprietari și acte**

Inscrieri privitoare la dreptul de proprietate și alte drepturi reale		Referințe
<b>13469 / 22/03/2013</b>		
Act Notarial nr. 423, din 21/03/2013 emis de NP CHIRU MARIA DANA;		
B1	Se infiinteaza cartea funciara 20998 a imobilului cu numarul cadastral 20998/Vâlcelele, rezultat din dezmembrarea imobilului cu numarul cadastral 619 (identificator electronic 20985) inscris in cartea funciara 232 (identificator electronic 20985);	A1
<b>13474 / 22/03/2013</b>		
Act Notarial nr. 424, din 21/03/2013 emis de CHIRU MARIA DANA;		
B5	Intabulare, drept de PROPRIETATE, dobandit prin lesire Din Indiviziune, cota actuala 1/1, cota initiala 1/1 1) ILIUTA VASILE, sot 2) ILIUTA MIHAELA CRISTINA, sotie	A1

**C. Partea III. SARCINI .**

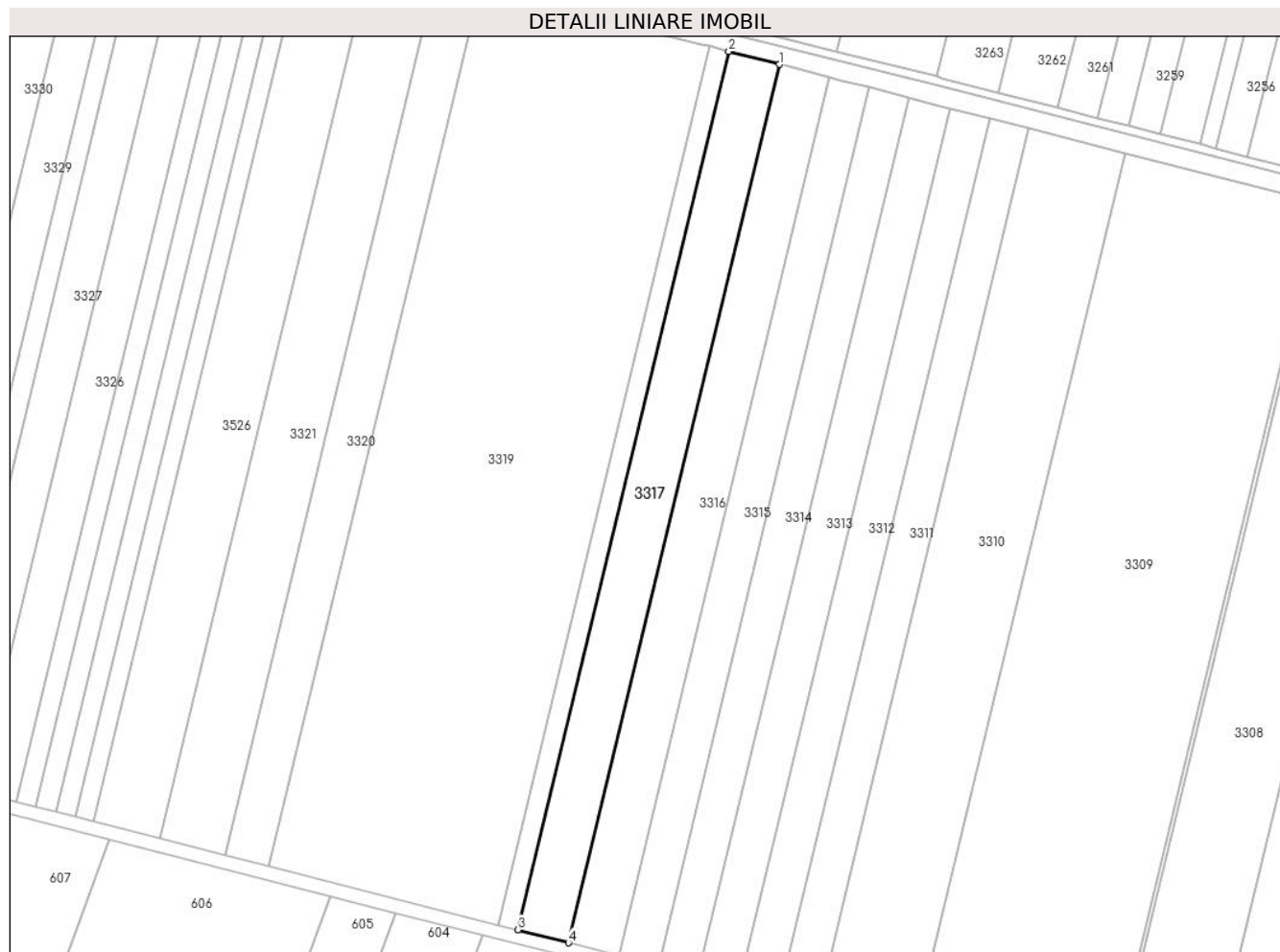
Inscrieri privind dezmembramintele dreptului de proprietate, drepturi reale de garanție și sarcini	Referințe
NU SUNT	

## Anexa Nr. 1 La Partea I

## Teren

Nr cadastral	Suprafața (mp)*	Observații / Referințe
20998	12.754	

\* Suprafața este determinată în planul de proiecție Stereo 70.



## Date referitoare la teren

Crt	Categorie folosință	Intravilan	Suprafața (mp)	Tarla	Parcelă	Nr. topo	Observații / Referințe
1	arabil	NU	12.754	33/2	18	-	LOT 2

## Lungime Segmente

1) Valorile lungimilor segmentelor sunt obținute din proiecție în plan.

Punct început	X / Y	Punct sfârșit	X / Y	Lungime segment (** (m)
1	672.893,704 326.015,005	2	672.867,432 326.021,746	27.123
2	672.867,432 326.021,746	3	672.757,451 325.564,503	470.284
3	672.757,451 325.564,503	4	672.783,731 325.557,794	27.123
4	672.783,731 325.557,794	1	672.893,704 326.015,005	470.251

\*\* Lungimile segmentelor sunt determinate în planul de proiecție Stereo 70 și sunt rotunjite la 1 milimetru.

**\*\*\* Distanţa dintre puncte este formată din segmente cumulate ce sunt mai mici decât valoarea 1 milimetru.**



**DATE DESPRE IMOBILUL NR. 3318**

Oficiul de Cadastru și Publicitate Imobiliară CALARASI  
Biroul de Cadastru și Publicitate Imobiliară Calarasi

**A. Partea I. Descrierea imobilului**

TEREN Extravilan

Adresa: Jud. Calarasi

Nr. Crt	Nr cadastral Nr. topografic	Suprafața* (mp)	Observații / Referințe
A1	20537	5.000	Sector cadastral:7 Teren neimprejmuit;

**B. Partea II. Proprietari și acte**

Inscrieri privitoare la dreptul de proprietate și alte drepturi reale		Referințe
<b>36840 / 15/12/2010</b>		
Act Notarial nr. 2801, din 14/12/2010 emis de BNP CHIRU MARIA DANA;		
B2	Intabulare, drept de PROPRIETATE, dobandit prin Conventie, cota actuala 1/1, cota initiala 1/1 1) ILIUTA MIHAELA CRISTINA, -sotie 2) ILIUTA VASILE, -sotie	A1

**C. Partea III. SARCINI .**

Inscrieri privind dezmembramintele dreptului de proprietate, drepturi reale de garanție și sarcini	Referințe
NU SUNT	

## Anexa Nr. 1 La Partea I

## Teren

Nr cadastral	Suprafața (mp)*	Observații / Referințe
20537	5.000	

\* Suprafața este determinată în planul de proiecție Stereo 70.



## Date referitoare la teren

Crt	Categorie folosință	Intra vilan	Suprafața (mp)	Tarla	Parcelă	Nr. topo	Observații / Referințe
1	arabil	NU	5.000	33/2	19	-	

## Lungime Segmente

1) Valorile lungimilor segmentelor sunt obținute din proiecție în plan.

Punct început	X / Y	Punct sfârșit	X / Y	Lungime segment (** (m)
1	672.867,432 326.021,746	2	672.857,132 326.024,389	10.634
2	672.857,132 326.024,389	3	672.747,148 325.567,133	470.297
3	672.747,148 325.567,133	4	672.757,451 325.564,503	10.633
4	672.757,451 325.564,503	1	672.867,432 326.021,746	470.284

\*\* Lungimile segmentelor sunt determinate în planul de proiecție Stereo 70 și sunt rotunjite la 1 milimetru.

**\*\*\* Distanţa dintre puncte este formată din segmente cumulate ce sunt mai mici decât valoarea 1 milimetru.**







## DATE DESPRE IMOBILUL NR. 3319

Oficiul de Cadastru și Publicitate Imobiliară CALARASI  
Biroul de Cadastru și Publicitate Imobiliară Calarasi

## A. Partea I. Descrierea imobilului

TEREN Extravilan

Nr. CF vechi:9

Adresa: Jud. Calarasi

Nr. Crt	Nr cadastral Nr. topografic	Suprafața* (mp)	Observații / Referințe
A1	20559	57.938	Sector cadastral:7 Teren neimprejmuit;

## B. Partea II. Proprietari și acte

Inscrieri privitoare la dreptul de proprietate și alte drepturi reale		Referințe
<b>1343 / 09/11/1999</b>		
Contract De Vanzare-Cumparare nr. 4169, din 09/11/1999 emis de BNP MITACHE IULIANA ADRIANA;		
B1	Intabulare, drept de PROPRIETATE, dobandit prin Conventie, cota actuala 1/1, cota initiala 1/1 1) SC ILDU SRL, CIF:99999999999999 OBSERVATII: (provenita din conversia CF 9)	A1
<b>21021 / 01/04/2015</b>		
Act Notarial nr. 703, din 31/03/2015 emis de NP Sestacovschi Florin Adrian;		
B3	se noteaza interdictiile de instrainare, grevare (includand orice sarcini sau transmiterea oricarui dezmembramant al dreptului de proprietate), inchiriere, dezmembrare, alipire, demolare, construire, restructurare si amenajare 1) RAIFFEISEN BANK SA, CIF:361820	A1
<b>8837 / 19/02/2020</b>		
Act Notarial nr. 471, din 19/02/2020 emis de Serban Angelica Valentina;		
B4	se noteaza interdictiile de instrainare, grevare, inchiriere, dezmembrare, alipire, demolare, construire, restructurare, amenajare 1) RAIFFEISEN BANK SA, CIF:361820	A1
<b>38585 / 29/07/2020</b>		
Act Notarial nr. 1815, din 29/07/2020 emis de Serban Angelica Valentina;		
B5	se noteaza interdictiile de instrainare, grevare, inchiriere, dezmembrare, alipire, demolare, construire, restructurare, amenajare 1) RAIFFEISEN BANK SA, CIF:361820	A1

## C. Partea III. SARCINI

Inscrieri privind dezmembramintele dreptului de proprietate, drepturi reale de garanție și sarcini		Referințe
<b>21021 / 01/04/2015</b>		
Act Notarial nr. 703, din 31/03/2015 emis de NP Sestacovschi Florin Adrian;		
C3	Intabulare, drept de IPOTECA, Valoare:2000000 RONsi celelalte obligatii de plata aferente creditului acordat in baza Contractului de credit nr. 26952/2015 1) RAIFFEISEN BANK SA, CIF:361820	A1
<b>23523 / 20/04/2015</b>		
Act Notarial nr. 12, din 17/04/2015 emis de NP SESTACOVSCHI FLORIN ADRIAN;		
C4	se noteaza faptul ca in baza incheierii de rectificare se va citi corect numarul contractului de credit inscris sub C3 ca fiind 29025/2015	A1
<b>8837 / 19/02/2020</b>		
Act Notarial nr. 471, din 19/02/2020 emis de Serban Angelica Valentina;		
C5	Intabulare, drept de IPOTECA, Valoare:3000000 RON- si celelalte obligatii de plata aferente creditului acordat in baza Contractului de facilitare nr. 40003/2020 1) RAIFFEISEN BANK SA, CIF:361820	A1
<b>38585 / 29/07/2020</b>		
Act Notarial nr. 1815, din 29/07/2020 emis de Serban Angelica Valentina;		
C6	Intabulare, drept de IPOTECA, Valoare:2000000 RON-si celelalte	A1

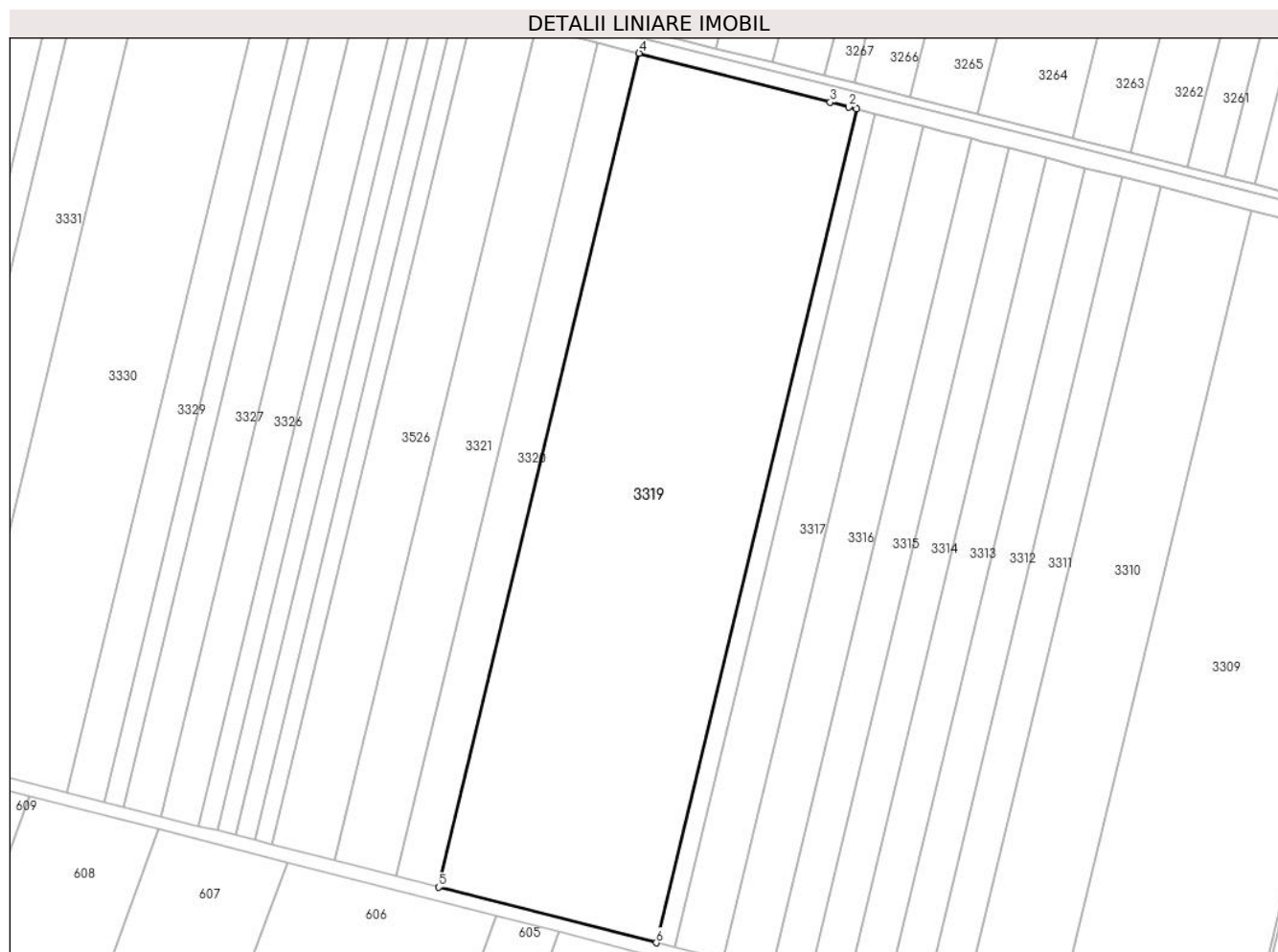
Inscrieri privind dezmembramintele dreptului de proprietate, drepturi reale de garanție și sarcini		Referințe
C6	obligatii de plata aferente creditului acordat in baza Contractului de facilitare nr.23/2011 cu modificarile ulterioare 1) <b>RAIFFEISEN BANK SA</b> , CIF:361820	A1

## Anexa Nr. 1 La Partea I

## Teren

Nr cadastral	Suprafața (mp)*	Observații / Referințe
20559	57.938	

\* Suprafața este determinată în planul de proiecție Stereo 70.



## Date referitoare la teren

Crt	Categorie folosință	Intravilan	Suprafața (mp)	Tarla	Parcelă	Nr. topo	Observații / Referințe
1	arabil	NU	57.938	33/2	20	-	

## Lungime Segmente

1) Valorile lungimilor segmentelor sunt obținute din proiecție în plan.

Punct început	X / Y	Punct sfârșit	X / Y	Lungime segment (** (m)
1	672.857,132 326.024,389	2	672.852,923 326.025,469	4.345
2	672.852,923 326.025,469	3	672.842,604 326.028,117	10.653
3	672.842,604 326.028,117	4	672.737,809 326.055,005	108.189
4	672.737,809 326.055,005	5	672.627,789 325.597,603	470.448
5	672.627,789 325.597,603	6	672.747,148 325.567,133	123.187

Punct început	X / Y	Punct sfârşit	X / Y	Lungime segment (** (m)
6	672.747,148 325.567,133	1	672.857,132 326.024,389	470.297

\*\* Lungimile segmentelor sunt determinate în planul de proiecţie Stereo 70 şi sunt rotunjite la 1 milimetru.

\*\*\* Distanţa dintre puncte este formată din segmente cumulate ce sunt mai mici decât valoarea 1 milimetru.

**DATE DESPRE IMOBILUL NR. 3320**

Oficiul de Cadastru și Publicitate Imobiliară CALARASI  
 Biroul de Cadastru și Publicitate Imobiliară Calarasi

**A. Partea I. Descrierea imobilului**

TEREN Extravilan

Adresa: Jud. Calarasi

Nr. Crt	Nr cadastral Nr. topografic	Suprafața* (mp)	Observații / Referințe
A1	21253	11.200	Sector cadastral:7 Teren neimprejmuit;

**B. Partea II. Proprietari și acte**

Inscrieri privitoare la dreptul de proprietate și alte drepturi reale	Referințe
<b>12784 / 07/03/2014</b>	
Act Notarial nr. 296, din 06/03/2014 emis de NP CHIRU MARIA DANA;	
B2	A1
Intabulare, drept de PROPRIETATE, dobandit prin Conventie, cota actuala 1/1, cota initiala 1/1	
1) SOCIETATEA ILYA AGRO SRL, CIF:10237242	

**C. Partea III. SARCINI .**

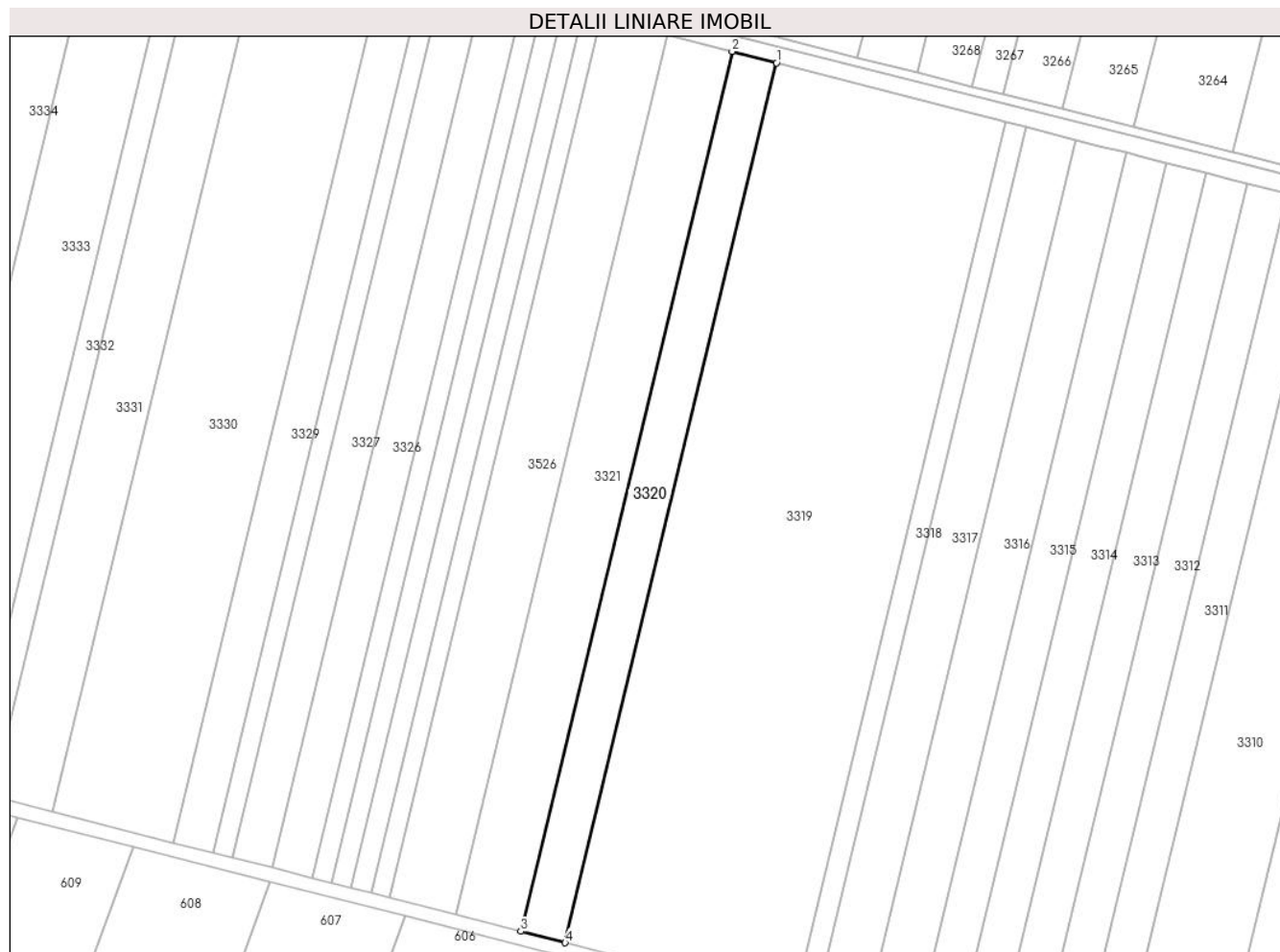
Inscrieri privind dezmembramintele dreptului de proprietate, drepturi reale de garanție și sarcini	Referințe
NU SUNT	

## Anexa Nr. 1 La Partea I

## Teren

Nr cadastral	Suprafața (mp)*	Observații / Referințe
21253	11.200	

\* Suprafața este determinată în planul de proiecție Stereo 70.



## Date referitoare la teren

Crt	Categorie folosință	Intra vilan	Suprafața (mp)	Tarla	Parcelă	Nr. topo	Observații / Referințe
1	arabil	NU	11.200	33/2	21	-	

## Lungime Segmente

1) Valorile lungimilor segmentelor sunt obținute din proiecție în plan.

Punct început	X / Y	Punct sfârșit	X / Y	Lungime segment (** (m)
1	672.737,809 326.055,005	2	672.714,746 326.060,922	23.81
2	672.714,746 326.060,922	3	672.604,721 325.603,492	470.476
3	672.604,721 325.603,492	4	672.627,789 325.597,603	23.808
4	672.627,789 325.597,603	1	672.737,809 326.055,005	470.448

\*\* Lungimile segmentelor sunt determinate în planul de proiecție Stereo 70 și sunt rotunjite la 1 milimetru.

**\*\*\* Distanţa dintre puncte este formată din segmente cumulate ce sunt mai mici decât valoarea 1 milimetru.**





**DATE DESPRE IMOBILUL NR. 3321**

Oficiul de Cadastru și Publicitate Imobiliară CALARASI  
Biroul de Cadastru și Publicitate Imobiliară Calarasi

**A. Partea I. Descrierea imobilului**

TEREN Extravilan

Nr. CF vechi:373

Adresa: Jud. Calarasi

Nr. Crt	Nr cadastral Nr. topografic	Suprafața* (mp)	Observații / Referințe
A1	21835	16.400	Sector cadastral:7 Teren neimprejmuit;

**B. Partea II. Proprietari și acte**

Inscrieri privitoare la dreptul de proprietate și alte drepturi reale		Referințe
<b>9578 / 28/02/2019</b>		
Act Notarial nr. 03, din 26/02/2019 emis de Pop Tania Monica;		
B2	Intabulare, drept de PROPRIETATE, dobandit prin Succesiune, cota actuala 1/2, cota initiala 1/2 1) OPINCARU CORNEL	A1
B3	Intabulare, drept de PROPRIETATE, dobandit prin Succesiune, cota actuala 1/2, cota initiala 1/2 1) OPINCARU NINEL	A1

**C. Partea III. SARCINI .**

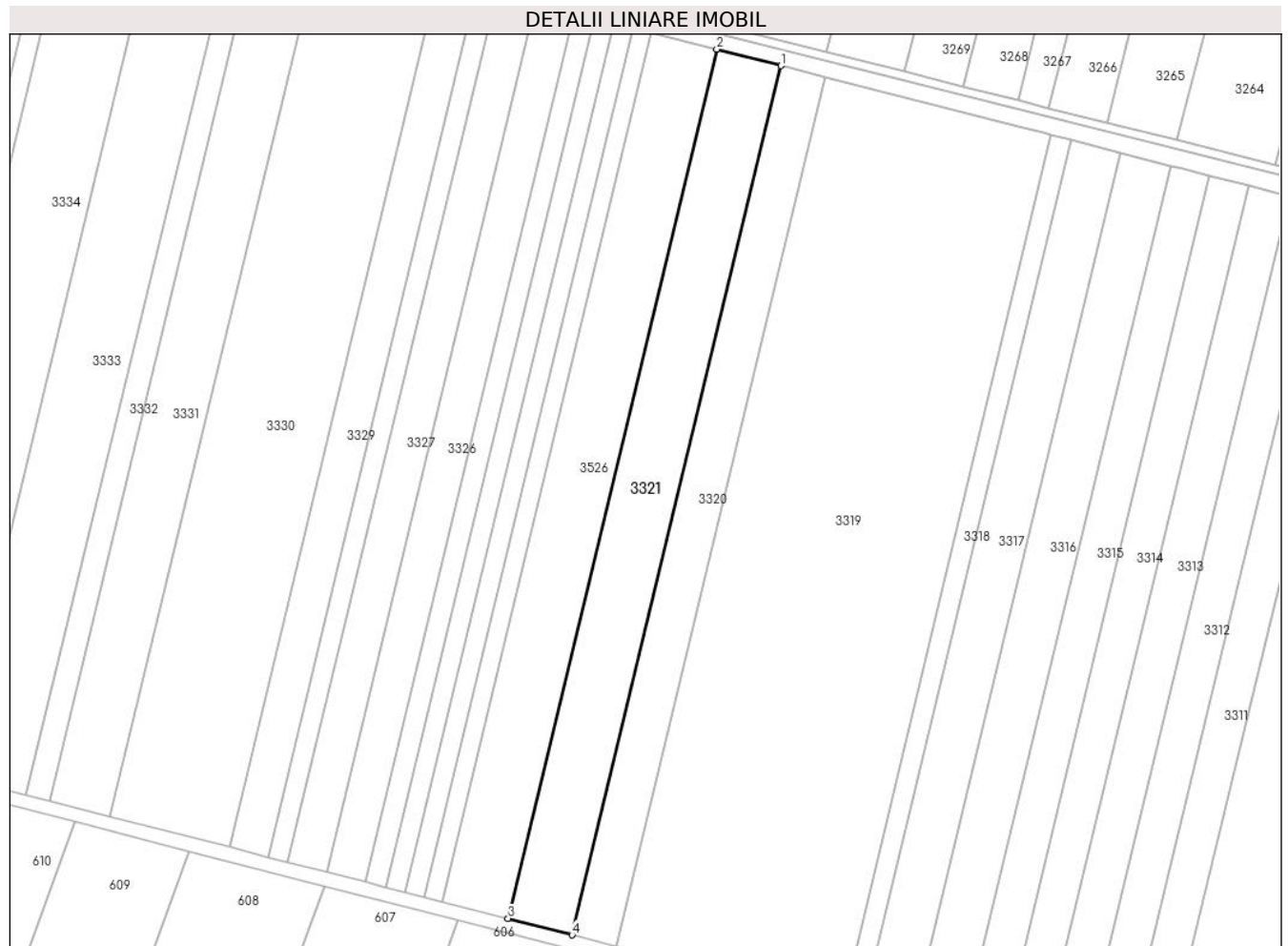
Inscrieri privind dezmembramintele dreptului de proprietate, drepturi reale de garanție și sarcini	Referințe
NU SUNT	

## Anexa Nr. 1 La Partea I

## Teren

Nr cadastral	Suprafața (mp)*	Observații / Referințe
21835	16.400	

\* Suprafața este determinată în planul de proiecție Stereo 70.



## Date referitoare la teren

Crt	Categorie folosință	Intra vilan	Suprafața (mp)	Tarla	Parcelă	Nr. topo	Observații / Referințe
1	arabil	NU	16.400	33/2	21	-	

## Lungime Segmente

1) Valorile lungimilor segmentelor sunt obținute din proiecție în plan.

Punct început	X / Y	Punct sfârșit	X / Y	Lungime segment (** (m)
1	672.714,746 326.060,922	2	672.680,98 326.069,586	34.86
2	672.680,98 326.069,586	3	672.570,944 325.612,115	470.518
3	672.570,944 325.612,115	4	672.604,721 325.603,492	34.86
4	672.604,721 325.603,492	1	672.714,746 326.060,922	470.476

\*\* Lungimile segmentelor sunt determinate în planul de proiecție Stereo 70 și sunt rotunjite la 1 milimetru.

**\*\*\* Distanţa dintre puncte este formată din segmente cumulate ce sunt mai mici decât valoarea 1 milimetru.**



**DATE DESPRE IMOBILUL NR. 3322**

Oficiul de Cadastru și Publicitate Imobiliară CALARASI  
Biroul de Cadastru și Publicitate Imobiliară Calarasi

**A. Partea I. Descrierea imobilului**

TEREN Extravilan

Adresa: Jud. Calarasi

Nr. Crt	Nr cadastral Nr. topografic	Suprafața* (mp)	Observații / Referințe
A1		4.700	Sector cadastral:7 Teren neimprejmuit;

**B. Partea II. Proprietari și acte**

Inscrieri privitoare la dreptul de proprietate și alte drepturi reale		Referințe
/		
Act Administrativ nr. 83960, din 26/07/2000 emis de CJSDPAT CALARASI;		
B1	Intabulare, drept de PROPRIETATE, dobandit prin Reconstituire, cota actuala 1/1, cota initiala 1/1 1) CALIN ZAMFIRA, LIPSA CNP 2) OPINCARU CONSTANTIN, LIPSA CNP 3) OPINCARU DUMITRU, LIPSA CNP 4) SAILA ELISABETA, LIPSA CNP 5) OPINCARU AUREL, LIPSA CNP	A1

**C. Partea III. SARCINI .**

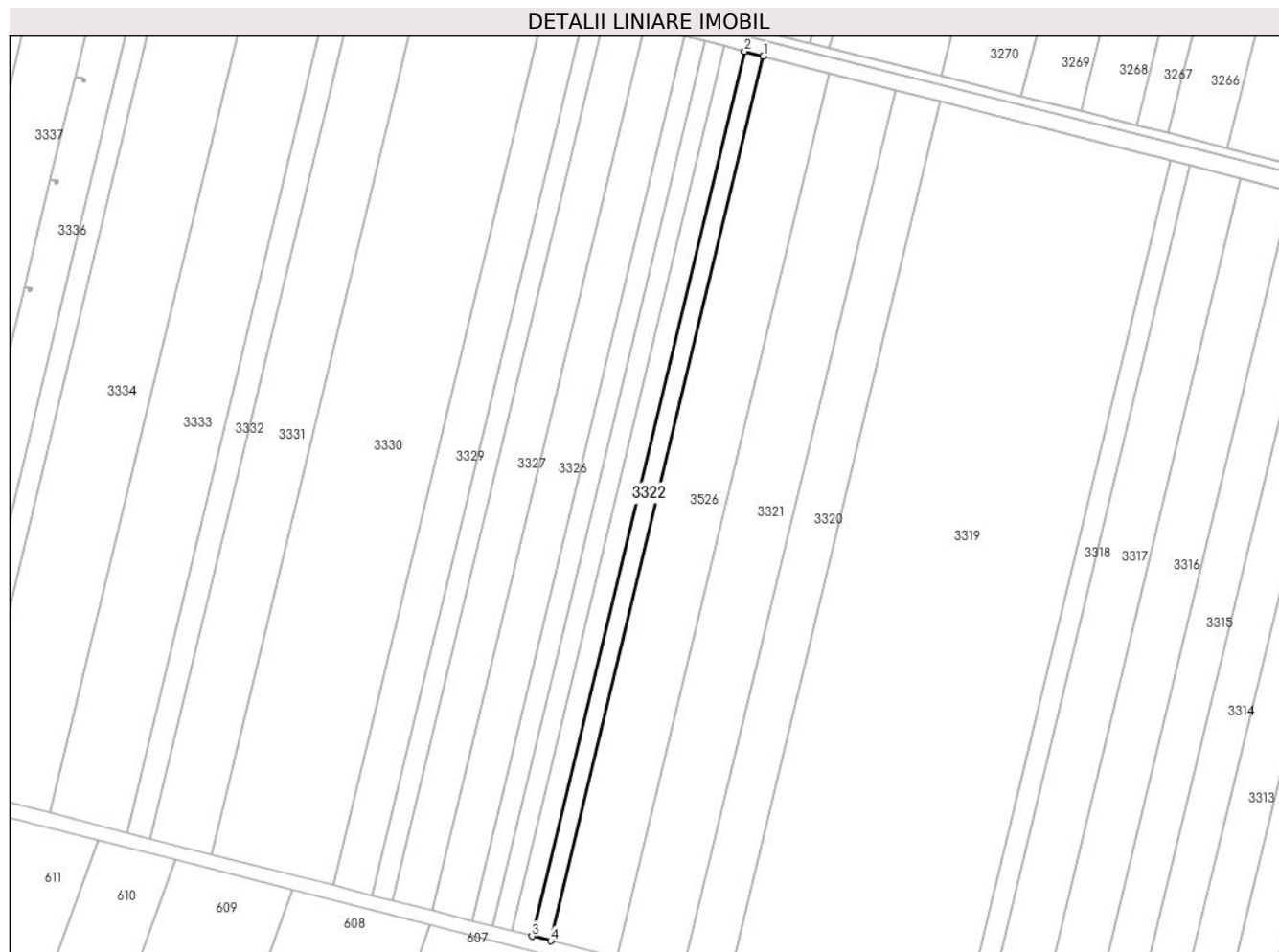
Inscrieri privind dezmembramintele dreptului de proprietate, drepturi reale de garanție și sarcini	Referințe
NU SUNT	

## Anexa Nr. 1 La Partea I

## Teren

Nr cadastral	Suprafața (mp)*	Observații / Referințe
	4.700	

\* Suprafața este determinată în planul de proiecție Stereo 70.



## Date referitoare la teren

Crt	Categorie folosință	Intravilan	Suprafața (mp)	Tarla	Parcelă	Nr. topo	Observații / Referințe
1	arabil	NU	4.700	33/2	21	-	DIFERENȚA DE SUPRAFATA SE REGASESTE LA ID 3320, 3321, 3526, SECTOR 7

## Lungime Segmente

1) Valorile lungimilor segmentelor sunt obținute din proiecție în plan.

Punct început	X / Y	Punct sfârșit	X / Y	Lungime segment (** (m)
1	672.646,598 326.078,408	2	672.636,922 326.080,89	9.989
2	672.636,922 326.080,89	3	672.526,874 325.623,365	470.574
3	672.526,874 325.623,365	4	672.536,552 325.620,894	9.988
4	672.536,552 325.620,894	1	672.646,598 326.078,408	470.563

**\*\* Lungimile segmentelor sunt determinate în planul de proiecție Stereo 70 și sunt rotunjite la 1 milimetru.**

**\*\*\* Distanța dintre puncte este formată din segmente cumulate ce sunt mai mici decât valoarea 1 milimetru.**





**DATE DESPRE IMOBILUL NR. 3323**

Oficiul de Cadastru și Publicitate Imobiliară CALARASI  
Biroul de Cadastru și Publicitate Imobiliară Calarasi

**A. Partea I. Descrierea imobilului**

TEREN Extravilan

Adresa: Jud. Calarasi

Nr. Crt	Nr cadastral Nr. topografic	Suprafața* (mp)	Observații / Referințe
A1	21522	5.000	Sector cadastral:7 Teren neimprejmuit;

**B. Partea II. Proprietari și acte**

Inscrieri privitoare la dreptul de proprietate și alte drepturi reale		Referințe
<b>26121 / 05/05/2015</b>		
Act Notarial nr. 1506, din 05/05/2015 emis de BIN Tutuianu Dana Cristina;		
B2	Intabulare, drept de PROPRIETATE, dobandit prin Conventie, cota actuala 1/1, cota initiala 1/1 1) PAUN MADALIN FLORIN, - necasatorit	A1

**C. Partea III. SARCINI .**

Inscrieri privind dezmembramintele dreptului de proprietate, drepturi reale de garanție și sarcini	Referințe
NU SUNT	

## Anexa Nr. 1 La Partea I

## Teren

Nr cadastral	Suprafața (mp)*	Observații / Referințe
21522	5.000	

\* Suprafața este determinată în planul de proiecție Stereo 70.



## Date referitoare la teren

Crt	Categorie folosință	Intravilan	Suprafața (mp)	Tarla	Parcelă	Nr. topo	Observații / Referințe
1	arabil	NU	5.000	33/2	22	-	

## Lungime Segmente

1) Valorile lungimilor segmentelor sunt obținute din proiecție în plan.

Punct început	X / Y	Punct sfârșit	X / Y	Lungime segment (** (m)
1	672.636,922 326.080,89	2	672.626,629 326.083,531	10.626
2	672.626,629 326.083,531	3	672.516,578 325.625,993	470.587
3	672.516,578 325.625,993	4	672.526,874 325.623,365	10.626
4	672.526,874 325.623,365	1	672.636,922 326.080,89	470.574

\*\* Lungimile segmentelor sunt determinate în planul de proiecție Stereo 70 și sunt rotunjite la 1 milimetru.

**\*\*\* Distanţa dintre puncte este formată din segmente cumulate ce sunt mai mici decât valoarea 1 milimetru.**



**DATE DESPRE IMOBILUL NR. 3324**

Oficiul de Cadastru și Publicitate Imobiliară CALARASI  
Biroul de Cadastru și Publicitate Imobiliară Calarasi

**A. Partea I. Descrierea imobilului**

TEREN Extravilan

Adresa: Jud. Calarasi

Nr. Crt	Nr cadastral Nr. topografic	Suprafața* (mp)	Observații / Referințe
A1	21054	5.000	Sector cadastral:7 Teren neimprejmuit;

**B. Partea II. Proprietari și acte**

Inscrieri privitoare la dreptul de proprietate și alte drepturi reale		Referințe
<b>11879 / 14/03/2013</b>		
Act Notarial nr. 705, din 14/03/2013 emis de BNP POPA DIDINA;		
B2	Intabulare, drept de PROPRIETATE, dobandit prin Conventie, cota actuala 1/1, cota initiala 1/1 1) MIHUT ION, sot 2) MIHUT VALERICA, sotie	A1

**C. Partea III. SARCINI .**

Inscrieri privind dezmembramintele dreptului de proprietate, drepturi reale de garanție și sarcini	Referințe
NU SUNT	

## Anexa Nr. 1 La Partea I

## Teren

Nr cadastral	Suprafața (mp)*	Observații / Referințe
21054	5.000	

\* Suprafața este determinată în planul de proiecție Stereo 70.



## Date referitoare la teren

Crt	Categorie folosință	Intra vilan	Suprafața (mp)	Tarla	Parcelă	Nr. topo	Observații / Referințe
1	arabil	NU	5.000	33/2	23	-	

## Lungime Segmente

1) Valorile lungimilor segmentelor sunt obținute din proiecție în plan.

Punct început	X / Y	Punct sfârșit	X / Y	Lungime segment (** (m)
1	672.626,629 326.083,531	2	672.616,337 326.086,172	10.625
2	672.616,337 326.086,172	3	672.506,282 325.628,621	470.601
3	672.506,282 325.628,621	4	672.516,578 325.625,993	10.626
4	672.516,578 325.625,993	1	672.626,629 326.083,531	470.587

\*\* Lungimile segmentelor sunt determinate în planul de proiecție Stereo 70 și sunt rotunjite la 1 milimetru.

**\*\*\* Distanţa dintre puncte este formată din segmente cumulate ce sunt mai mici decât valoarea 1 milimetru.**





**DATE DESPRE IMOBILUL NR. 3325**

Oficiul de Cadastru și Publicitate Imobiliară CALARASI  
Biroul de Cadastru și Publicitate Imobiliară Calarasi

**A. Partea I. Descrierea imobilului**

TEREN Extravilan

Adresa: Jud. Calarasi

Nr. Crt	Nr cadastral Nr. topografic	Suprafața* (mp)	Observații / Referințe
A1	20442	5.000	Sector cadastral:7 Teren neimprejmuit;

**B. Partea II. Proprietari și acte**

Inscrieri privitoare la dreptul de proprietate și alte drepturi reale		Referințe
<b>9677 / 21/04/2010</b>		
Act Notarial nr. 978, din 20/04/2010 emis de BNP POPA DIDINA;		
B1	Se infiinteaza cartea funciara 20442 a imobilului cu numarul cadastral 20442/Vâlcelele, rezultat din dezmembrarea imobilului cu numarul cadastral 20413 inscris in cartea funciara 20413;	A1
Act Administrativ nr. 83465, din 01/07/1997 emis de CJPSDPAT CALARASI (act notarial nr. 3796/09-09-2004 emis de BNP CEPARU IOAN);		
B2	Intabulare, drept de PROPRIETATE, dobandit prin lesire Din Indiviziune, cota actuala 1/1, cota initiala 1/1 1) JIANU DUMITRA	A1

**C. Partea III. SARCINI .**

Inscrieri privind dezmembramintele dreptului de proprietate, drepturi reale de garanție și sarcini	Referințe
NU SUNT	

**Teren**

Nr cadastral	Suprafața (mp)*	Observații / Referințe
20442	5.000	

\* Suprafața este determinată în planul de proiecție Stereo 70.



**Date referitoare la teren**

Crt	Categorie folosință	Intra vilan	Suprafața (mp)	Tarla	Parcelă	Nr. topo	Observații / Referințe
1	arabil	NU	5.000	33/2	24	-	LOT NR. 2

**Lungime Segmente**

1) Valorile lungimilor segmentelor sunt obținute din proiecție în plan.

Punct început	X / Y	Punct sfârșit	X / Y	Lungime segment (** (m)
1	672.616,337 326.086,172	2	672.606,044 326.088,813	10.626
2	672.606,044 326.088,813	3	672.495,986 325.631,25	470.613
3	672.495,986 325.631,25	4	672.506,282 325.628,621	10.626
4	672.506,282 325.628,621	1	672.616,337 326.086,172	470.601

\*\* Lungimile segmentelor sunt determinate în planul de proiecție Stereo 70 și sunt rotunjite la 1 milimetru.

**\*\*\* Distanţa dintre puncte este formată din segmente cumulate ce sunt mai mici decât valoarea 1 milimetru.**



**DATE DESPRE IMOBILUL NR. 3326**

Oficiul de Cadastru și Publicitate Imobiliară CALARASI  
Biroul de Cadastru și Publicitate Imobiliară Calarasi

**A. Partea I. Descrierea imobilului**

TEREN Extravilan

Adresa: Jud. Calarasi

Nr. Crt	Nr cadastral Nr. topografic	Suprafața* (mp)	Observații / Referințe
A1	20441	10.000	Sector cadastral:7 Teren neimprejmuit;

**B. Partea II. Proprietari și acte**

Inscrieri privitoare la dreptul de proprietate și alte drepturi reale		Referințe
<b>9677 / 21/04/2010</b>		
Act Notarial nr. 978, din 20/04/2010 emis de BNP POPA DIDINA;		
B1	Se infiinteaza cartea funciara 20441 a imobilului cu numarul cadastral 20441/Vâlcelele, rezultat din dezmembrarea imobilului cu numarul cadastral 20413 inscris in cartea funciara 20413;	A1
<b>9678 / 21/04/2010</b>		
Act Notarial nr. 978, din 20/04/2010 emis de BNP POPA DIDINA;		
B4	Intabulare, drept de PROPRIETATE, dobandit prin Conventie, cota actuala 1/1, cota initiala 1/1 1) MIHUT ION, sot 2) MIHUT VALERICA, sotie	A1

**C. Partea III. SARCINI .**

Inscrieri privind dezmembramintele dreptului de proprietate, drepturi reale de garanție și sarcini	Referințe
NU SUNT	

## Anexa Nr. 1 La Partea I

## Teren

Nr cadastral	Suprafața (mp)*	Observații / Referințe
20441	10.000	

\* Suprafața este determinată în planul de proiecție Stereo 70.



## Date referitoare la teren

Crt	Categorie folosință	Intravilan	Suprafața (mp)	Tarla	Parcelă	Nr. topo	Observații / Referințe
1	arabil	NU	10.000	33/2	24	-	LOT NR. 1

## Lungime Segmente

1) Valorile lungimilor segmentelor sunt obținute din proiecție în plan.

Punct început	X / Y	Punct sfârșit	X / Y	Lungime segment (** (m)
1	672.606,044 326.088,813	2	672.601,336 326.090,021	4.861
2	672.601,336 326.090,021	3	672.591,024 326.092,667	10.646
3	672.591,024 326.092,667	4	672.585,46 326.094,095	5.744
4	672.585,46 326.094,095	5	672.475,396 325.636,506	470.64
5	672.475,396 325.636,506	6	672.495,986 325.631,25	21.25

Punct început	X / Y	Punct sfârşit	X / Y	Lungime segment (** (m)
6	672.495,986 325.631,25	1	672.606,044 326.088,813	470.613

\*\* Lungimile segmentelor sunt determinate în planul de proiecţie Stereo 70 şi sunt rotunjite la 1 milimetru.

\*\*\* Distanţa dintre puncte este formată din segmente cumulate ce sunt mai mici decât valoarea 1 milimetru.





**DATE DESPRE IMOBILUL NR. 3327**

Oficiul de Cadastru și Publicitate Imobiliară CALARASI  
Biroul de Cadastru și Publicitate Imobiliară Calarasi

**A. Partea I. Descrierea imobilului**

TEREN Extravilan

Adresa: Jud. Calarasi

Nr. Crt	Nr cadastral Nr. topografic	Suprafața* (mp)	Observații / Referințe
A1	20160	10.000	Sector cadastral:7 Teren neimprejmuit;

**B. Partea II. Proprietari și acte**

Inscrieri privitoare la dreptul de proprietate și alte drepturi reale		Referințe
<b>3546 / 13/02/2009</b>		
Act Notarial nr. 3251, din 07/10/2003 emis de BNP POPA DIDINA (act administrativ nr. 83202/23-10-1996 emis de CJPSDPAT CALARASI);		
B1	Intabulare, drept de PROPRIETATE, dobandit prin Conventie, cota actuala 1/1, cota initiala 1/1 1) MIHUT ION, SOT 2) MIHUT VALERICA, SOTIE	A1

**C. Partea III. SARCINI .**

Inscrieri privind dezmembramintele dreptului de proprietate, drepturi reale de garanție și sarcini	Referințe
NU SUNT	

**Teren**

Nr cadastral	Suprafața (mp)*	Observații / Referințe
20160	10.000	

\* Suprafața este determinată în planul de proiecție Stereo 70.



**Date referitoare la teren**

Crt	Categorie folosință	Intravilan	Suprafața (mp)	Tarla	Parcelă	Nr. topo	Observații / Referințe
1	arabil	NU	10.000	33/2	25	-	

**Lungime Segmente**

1) Valorile lungimilor segmentelor sunt obținute din proiecție în plan.

Punct început	X / Y	Punct sfârșit	X / Y	Lungime segment (** (m)
1	672.585,46 326.094,095	2	672.570,399 326.097,959	15.549
2	672.570,399 326.097,959	3	672.564,878 326.099,376	5.7
3	672.564,878 326.099,376	4	672.454,808 325.641,762	470.665
4	672.454,808 325.641,762	5	672.475,396 325.636,506	21.248
5	672.475,396 325.636,506	1	672.585,46 326.094,095	470.64

**\*\* Lungimile segmentelor sunt determinate în planul de proiecție Stereo 70 și sunt rotunjite la 1 milimetru.**

**\*\*\* Distanța dintre puncte este formată din segmente cumulate ce sunt mai mici decât valoarea 1 milimetru.**



**DATE DESPRE IMOBILUL NR. 3328**

Oficiul de Cadastru și Publicitate Imobiliară CALARASI  
Biroul de Cadastru și Publicitate Imobiliară Calarasi

**A. Partea I. Descrierea imobilului**

TEREN Extravilan

Adresa: Jud. Calarasi

Nr. Crt	Nr cadastral Nr. topografic	Suprafața* (mp)	Observații / Referințe
A1		5.048	Sector cadastral:7 Teren neimprejmuit;

**B. Partea II. Proprietari și acte**

Inscrieri privitoare la dreptul de proprietate și alte drepturi reale		Referințe
/		
Act Administrativ nr. 83202, din 23/01/1996 emis de CJSDPAT CALARASI;		
B1	Intabulare, drept de PROPRIETATE, dobandit prin Reconstituire, cota actuala 1/1, cota initiala 1/1 1) JIANU DUMITRA, LIPSA CNP	A1

**C. Partea III. SARCINI .**

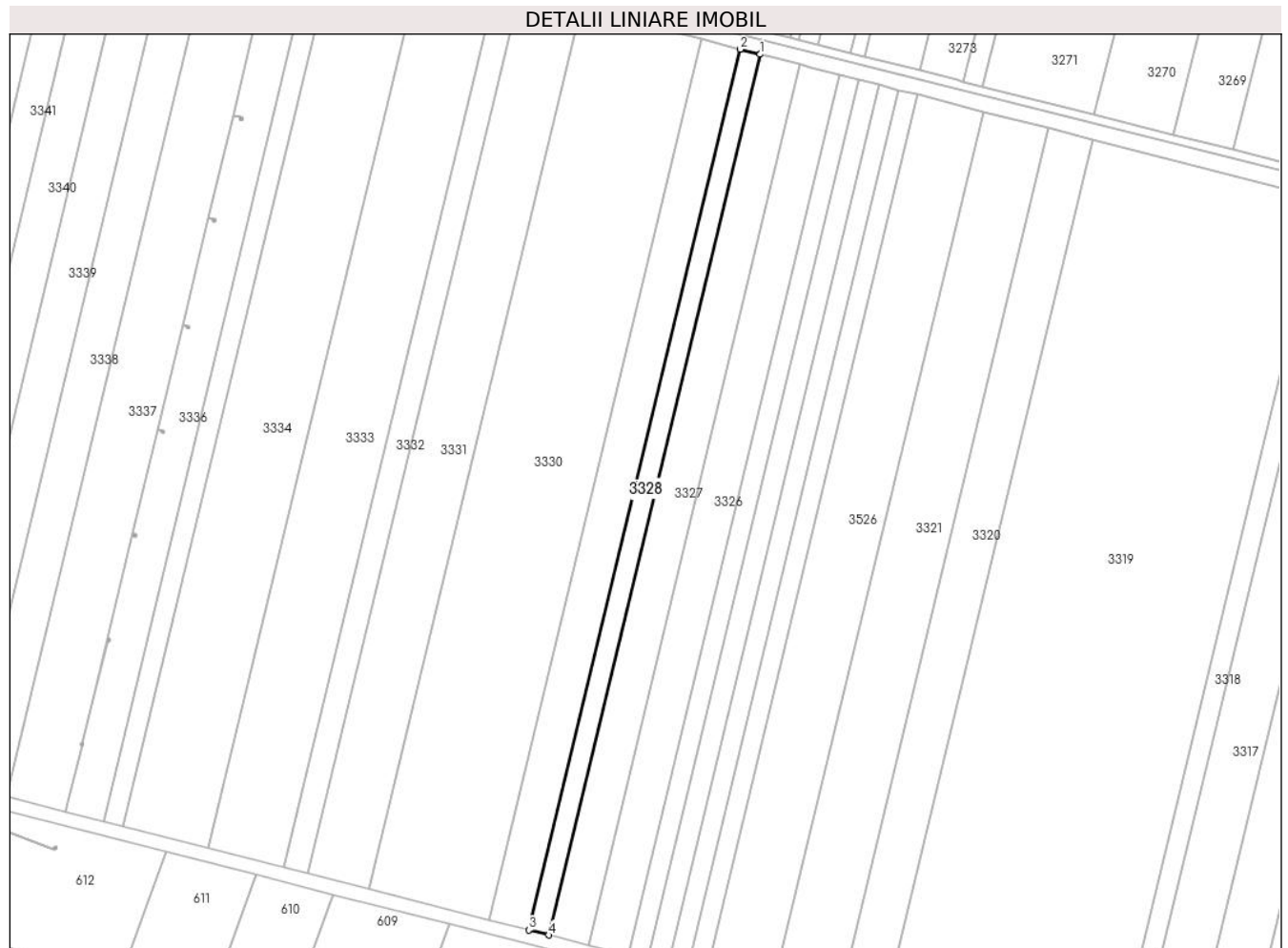
Inscrieri privind dezmembramintele dreptului de proprietate, drepturi reale de garanție și sarcini	Referințe
NU SUNT	

## Anexa Nr. 1 La Partea I

## Teren

Nr cadastral	Suprafața (mp)*	Observații / Referințe
	5.048	

\* Suprafața este determinată în planul de proiecție Stereo 70.



## Date referitoare la teren

Crt	Categorie folosință	Intravilan	Suprafața (mp)	Tarla	Parcelă	Nr. topo	Observații / Referințe
1	arabil	NU	5.048	33/2	25	-	DIFERENȚA DE SUPRAFAȚA SE REGĂSEȘTE LA ID 3327, SECTOR 7

## Lungime Segmente

1) Valorile lungimilor segmentelor sunt obținute din proiecție în plan.

Punct început	X / Y	Punct sfârșit	X / Y	Lungime segment (** (m)
1	672.564,878 326.099,376	2	672.554,488 326.102,042	10.727
2	672.554,488 326.102,042	3	672.444,415 325.644,415	470.679
3	672.444,415 325.644,415	4	672.454,808 325.641,762	10.726
4	672.454,808 325.641,762	1	672.564,878 326.099,376	470.665

**\*\* Lungimile segmentelor sunt determinate în planul de proiecție Stereo 70 și sunt rotunjite la 1 milimetru.**

**\*\*\* Distanța dintre puncte este formată din segmente cumulate ce sunt mai mici decât valoarea 1 milimetru.**





**DATE DESPRE IMOBILUL NR. 3329**

Oficiul de Cadastru și Publicitate Imobiliară CALARASI  
Biroul de Cadastru și Publicitate Imobiliară Calarasi

**A. Partea I. Descrierea imobilului**

TEREN Extravilan

Adresa: Jud. Calarasi

Nr. Crt	Nr cadastral Nr. topografic	Suprafața* (mp)	Observații / Referințe
A1		9.908	Sector cadastral:7 Teren neimprejmuit;

**B. Partea II. Proprietari și acte**

Inscrieri privitoare la dreptul de proprietate și alte drepturi reale		Referințe
/		
Act Administrativ nr. 83773, din 03/05/1999 emis de CJSDPAT CALARASI;		
B1	Intabulare, drept de PROPRIETATE, dobandit prin Reconstituire, cota actuala 1/1, cota initiala 1/1 1) LEONTE ANISOARA, LIPSA CNP 2) PIRLOAGA IONEL, LIPSA CNP	A1

**C. Partea III. SARCINI .**

Inscrieri privind dezmembramintele dreptului de proprietate, drepturi reale de garanție și sarcini	Referințe
NU SUNT	

## Anexa Nr. 1 La Partea I

## Teren

Nr cadastral	Suprafața (mp)*	Observații / Referințe
	9.908	

\* Suprafața este determinată în planul de proiecție Stereo 70.



## Date referitoare la teren

Crt	Categorie folosință	Intravilan	Suprafața (mp)	Tarla	Parcelă	Nr. topo	Observații / Referințe
1	arabil	NU	9.908	33/2	26	-	

## Lungime Segmente

1) Valorile lungimilor segmentelor sunt obținute din proiecție în plan.

Punct început	X / Y	Punct sfârșit	X / Y	Lungime segment (** (m)
1	672.554,488 326.102,042	2	672.534,096 326.107,274	21.052
2	672.534,096 326.107,274	3	672.424,017 325.649,622	470.705
3	672.424,017 325.649,622	4	672.444,415 325.644,415	21.052
4	672.444,415 325.644,415	1	672.554,488 326.102,042	470.679

\*\* Lungimile segmentelor sunt determinate în planul de proiecție Stereo 70 și sunt rotunjite la 1 milimetru.

**\*\*\* Distanţa dintre puncte este formată din segmente cumulate ce sunt mai mici decât valoarea 1 milimetru.**



**DATE DESPRE IMOBILUL NR. 3330**

Oficiul de Cadastru și Publicitate Imobiliară CALARASI  
Biroul de Cadastru și Publicitate Imobiliară Calarasi

**A. Partea I. Descrierea imobilului**

TEREN Extravilan

Adresa: Jud. Calarasi

Nr. Crt	Nr cadastral Nr. topografic	Suprafața* (mp)	Observații / Referințe
A1		30.474	Sector cadastral:7 Teren neimprejmuit;

**B. Partea II. Proprietari și acte**

Inscrieri privitoare la dreptul de proprietate și alte drepturi reale		Referințe
/		
Act Administrativ nr. 83780, din 04/05/1999 emis de CJSDPAT CALARASI;		
B1	Intabulare, drept de PROPRIETATE, dobandit prin Reconstituire, cota actuala 1/1, cota initiala 1/1 1) LEONTE ANISOARA, LIPSA CNP 2) PIRLOAGA IONEL, LIPSA CNP	A1

**C. Partea III. SARCINI .**

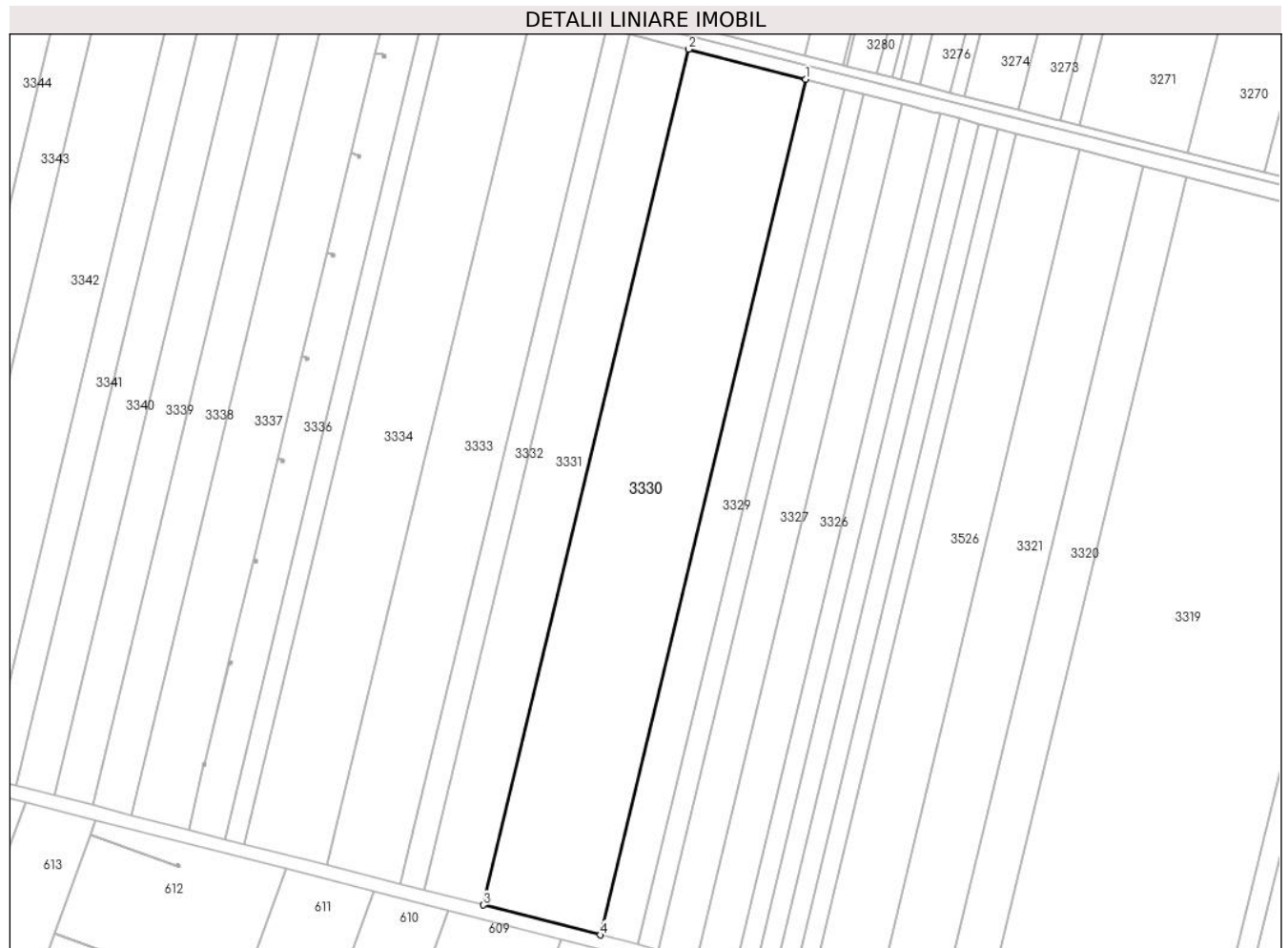
Inscrieri privind dezmembramintele dreptului de proprietate, drepturi reale de garanție și sarcini	Referințe
NU SUNT	

## Anexa Nr. 1 La Partea I

## Teren

Nr cadastral	Suprafața (mp)*	Observații / Referințe
	30.474	

\* Suprafața este determinată în planul de proiecție Stereo 70.



## Date referitoare la teren

Crt	Categorie folosință	Intravilan	Suprafața (mp)	Tarla	Parcelă	Nr. topo	Observații / Referințe
1	arabil	NU	30.474	33/2	27	-	

## Lungime Segmente

1) Valorile lungimilor segmentelor sunt obținute din proiecție în plan.

Punct început	X / Y	Punct sfârșit	X / Y	Lungime segment (** (m)
1	672.534,096 326.107,274	2	672.471,384 326.123,364	64.743
2	672.471,384 326.123,364	3	672.361,287 325.665,636	470.783
3	672.361,287 325.665,636	4	672.424,017 325.649,622	64.742
4	672.424,017 325.649,622	1	672.534,096 326.107,274	470.705

\*\* Lungimile segmentelor sunt determinate în planul de proiecție Stereo 70 și sunt rotunjite la 1 milimetru.

**\*\*\* Distanţa dintre puncte este formată din segmente cumulate ce sunt mai mici decât valoarea 1 milimetru.**





**DATE DESPRE IMOBILUL NR. 3331**

Oficiul de Cadastru și Publicitate Imobiliară CALARASI  
Biroul de Cadastru și Publicitate Imobiliară Calarasi

**A. Partea I. Descrierea imobilului**

TEREN Extravilan

Adresa: Jud. Calarasi, TARLA 33/2 PARCELA 28

Nr. Crt	Nr cadastral Nr. topografic	Suprafața* (mp)	Observații / Referințe
A1	23084	15.467	Sector cadastral:7 Teren neimprejmuit;

**B. Partea II. Proprietari și acte**

Inscrieri privitoare la dreptul de proprietate și alte drepturi reale		Referințe
<b>37064 / 22/07/2020</b>		
Act Notarial nr. 766, din 22/06/2020 emis de BNP POPA DIDINA;		
B2	Intabulare, drept de PROPRIETATE, dobandit prin lesire Din Indiviziune, cota actuala 1/2, cota initiala 1/2 1) GHIDRASEANU SIMION	A1
<b>35799 / 02/07/2021</b>		
Act Notarial nr. 756, din 01/07/2021 emis de Popa DIDINA;		
B4	Intabulare, drept de PROPRIETATE, dobandit prin Conventie, cota actuala 1/2, cota initiala 1/2 1) NEDELCU NICOLAE MARINEL, -necasatorit	A1

**C. Partea III. SARCINI**

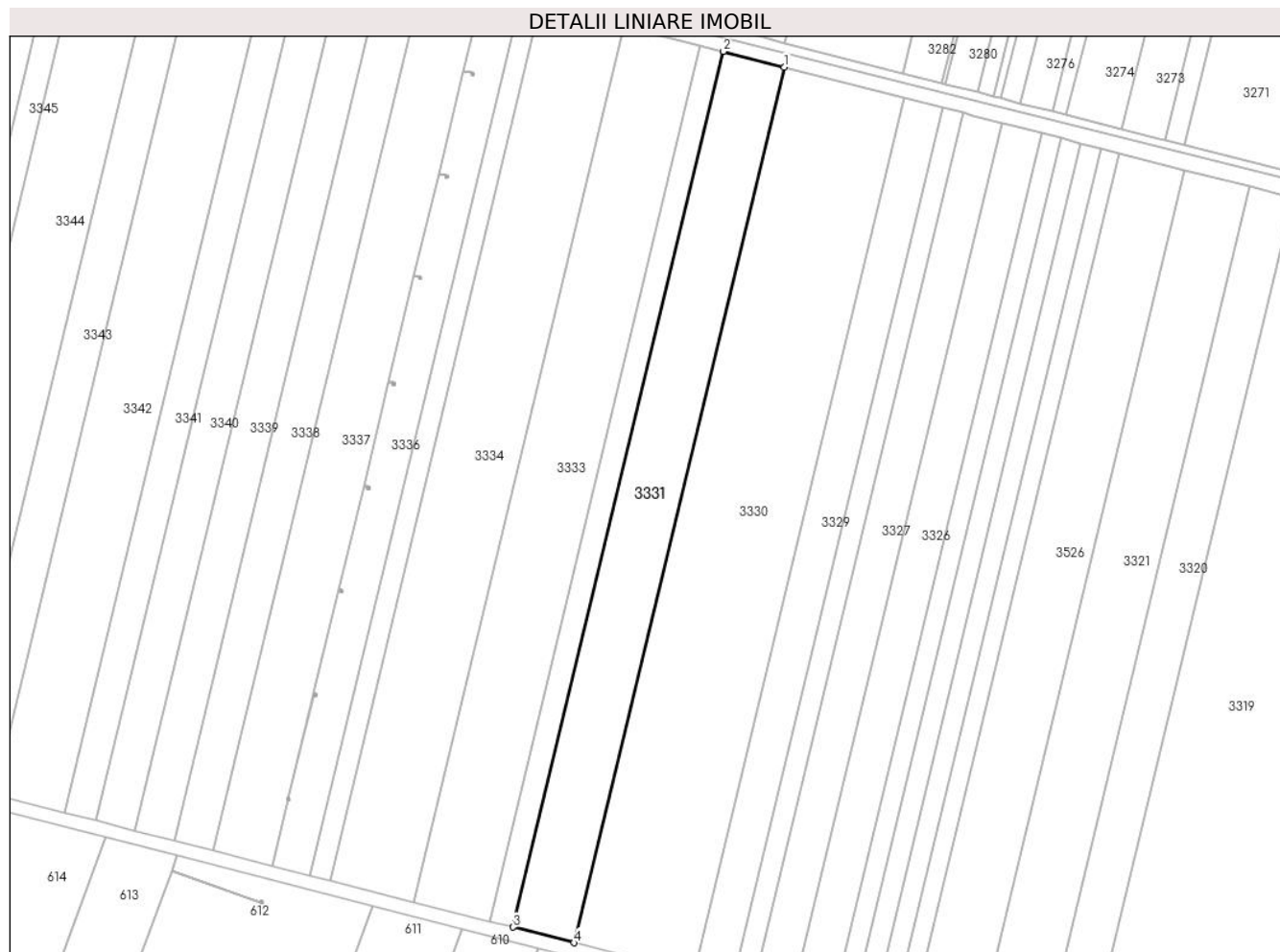
Inscrieri privind dezmembramintele dreptului de proprietate, drepturi reale de garanție și sarcini		Referințe
<b>35799 / 02/07/2021</b>		
Act Notarial nr. 756, din 01/07/2021 emis de Popa DIDINA;		
C1	Intabulare, drept de IPOTECA LEGALA, Valoare:0 , conform art. 2386, alin.4, Cod civil, cota actuala 1/2, cota initiala 1/2 1) GHIDRASANU GHEORGHE	A1

## Anexa Nr. 1 La Partea I

## Teren

Nr cadastral	Suprafața (mp)*	Observații / Referințe
23084	15.467	

\* Suprafața este determinată în planul de proiecție Stereo 70.



## Date referitoare la teren

Crt	Categorie folosință	Intravilan	Suprafața (mp)	Tarla	Parcelă	Nr. topo	Observații / Referințe
1	arabil	NU	15.467	33/2	28	-	

## Lungime Segmente

1) Valorile lungimilor segmentelor sunt obținute din proiecție în plan.

Punct început	X / Y	Punct sfârșit	X / Y	Lungime segment (** (m)
1	672.471,384 326.123,364	2	672.439,559 326.131,53	32.856
2	672.439,559 326.131,53	3	672.329,452 325.673,762	470.824
3	672.329,452 325.673,762	4	672.361,287 325.665,636	32.856
4	672.361,287 325.665,636	1	672.471,384 326.123,364	470.783

\*\* Lungimile segmentelor sunt determinate în planul de proiecție Stereo 70 și sunt rotunjite la 1 milimetru.

**\*\*\* Distanţa dintre puncte este formată din segmente cumulate ce sunt mai mici decât valoarea 1 milimetru.**



**DATE DESPRE IMOBILUL NR. 3332**

Oficiul de Cadastru și Publicitate Imobiliară CALARASI  
Biroul de Cadastru și Publicitate Imobiliară Calarasi

**A. Partea I. Descrierea imobilului**

TEREN Extravilan

Adresa: Jud. Calarasi

Nr. Crt	Nr cadastral Nr. topografic	Suprafața* (mp)	Observații / Referințe
A1		6.000	Sector cadastral:7 Teren neimprejmuit;

**B. Partea II. Proprietari și acte**

Inscrieri privitoare la dreptul de proprietate și alte drepturi reale	Referințe
/	
Act Administrativ nr. 83717, din 19/11/1998 emis de CJSDPAT CALARASI;	
B1	A1
Intabulare, drept de PROPRIETATE, dobandit prin Reconstituire, cota actuala 1/1, cota initiala 1/1	
1) CRISTEA VICTOR, LIPSA CNP	

**C. Partea III. SARCINI .**

Inscrieri privind dezmembramintele dreptului de proprietate, drepturi reale de garanție și sarcini	Referințe
NU SUNT	

**Teren**

Nr cadastral	Suprafața (mp)*	Observații / Referințe
	6.000	

\* Suprafața este determinată în planul de proiecție Stereo 70.



**Date referitoare la teren**

Crt	Categorie folosință	Intravilan	Suprafața (mp)	Tarla	Parcelă	Nr. topo	Observații / Referințe
1	arabil	NU	6.000	33/2	29	-	

**Lungime Segmente**

1) Valorile lungimilor segmentelor sunt obținute din proiecție în plan.

Punct început	X / Y	Punct sfârșit	X / Y	Lungime segment (** (m)
1	672.439,559 326.131,53	2	672.427,214 326.134,698	12.745
2	672.427,214 326.134,698	3	672.317,103 325.676,915	470.839
3	672.317,103 325.676,915	4	672.329,452 325.673,762	12.745
4	672.329,452 325.673,762	1	672.439,559 326.131,53	470.824

\*\* Lungimile segmentelor sunt determinate în planul de proiecție Stereo 70 și sunt rotunjite la 1 milimetru.

**\*\*\* Distanţa dintre puncte este formată din segmente cumulate ce sunt mai mici decât valoarea 1 milimetru.**





**DATE DESPRE IMOBILUL NR. 3333**

Oficiul de Cadastru și Publicitate Imobiliară CALARASI  
Biroul de Cadastru și Publicitate Imobiliară Calarasi

**A. Partea I. Descrierea imobilului**

TEREN Extravilan

Adresa: Jud. Calarasi

Nr. Crt	Nr cadastral Nr. topografic	Suprafața* (mp)	Observații / Referințe
A1		19.187	Sector cadastral:7 Teren neimprejmuit;

**B. Partea II. Proprietari și acte**

Inscrieri privitoare la dreptul de proprietate și alte drepturi reale		Referințe
/		
Act Administrativ nr. 83424, din 12/06/1997 emis de CJSDPAT CALARASI;		
B1	Intabulare, drept de PROPRIETATE, dobandit prin Reconstituire, cota actuala 1/1, cota initiala 1/1 1) CRISTEA VICTOR, LIPSA CNP	A1

**C. Partea III. SARCINI .**

Inscrieri privind dezmembramintele dreptului de proprietate, drepturi reale de garanție și sarcini	Referințe
NU SUNT	

**Teren**

Nr cadastral	Suprafața (mp)*	Observații / Referințe
	19.187	

\* Suprafața este determinată în planul de proiecție Stereo 70.



**Date referitoare la teren**

Crt	Categorie folosință	Intra vilan	Suprafața (mp)	Tarla	Parcelă	Nr. topo	Observații / Referințe
1	arabil	NU	19.187	33/2	30	-	

**Lungime Segmente**

1) Valorile lungimilor segmentelor sunt obținute din proiecție în plan.

Punct început	X / Y	Punct sfârșit	X / Y	Lungime segment (** (m)
1	672.427,214 326.134,698	2	672.387,74 326.144,826	40.753
2	672.387,74 326.144,826	3	672.277,617 325.686,995	470.889
3	672.277,617 325.686,995	4	672.317,103 325.676,915	40.752
4	672.317,103 325.676,915	1	672.427,214 326.134,698	470.839

\*\* Lungimile segmentelor sunt determinate în planul de proiecție Stereo 70 și sunt rotunjite la 1 milimetru.

**\*\*\* Distanţa dintre puncte este formată din segmente cumulate ce sunt mai mici decât valoarea 1 milimetru.**





## DATE DESPRE IMOBILUL NR. 3334

Oficiul de Cadastru și Publicitate Imobiliară CALARASI  
Biroul de Cadastru și Publicitate Imobiliară Calarasi

## A. Partea I. Descrierea imobilului

TEREN Extravilan

Adresa: Jud. Calarasi

Nr. Crt	Nr cadastral Nr. topografic	Suprafața* (mp)	Observații / Referințe
A1		21.422	Sector cadastral:7 Teren neimprejmuat;

## B. Partea II. Proprietari și acte

Inscrieri privitoare la dreptul de proprietate și alte drepturi reale		Referințe
/		
Act Administrativ nr. 142983, din 28/11/2018 emis de CJSDPAT CALARASI;		
B1	Intabulare, drept de PROPRIETATE, dobandit prin Reconstituire, cota actuala 56/112, cota initiala 56/112 1) <b>MOISE MARIA</b> 2) <b>MOISE VASILE</b> , -decedat, LIPSA CNP 3) <b>MOISE GH ION</b> , -decedat 4) <b>MOISE GH NICOLAE</b> , LIPSA CNP 5) <b>OPINCARU ELENA</b> , -decedat	A1
Act Notarial nr. 106, din 15/06/2021 emis de SPN POPA DIDINA (CM 37/14.10.2021);		
B2	Intabulare, drept de PROPRIETATE, dobandit prin Succesiune, cota actuala 8/112, cota initiala 8/112 1) <b>MOISE GHEORGHE</b>	A1
Act Notarial nr. 106, din 15/06/2021 emis de SPN POPA DIDINA (CM 37/14.10.2021, Certificat de deces nr. 48/30.05.1958);		
B3	Intabulare, drept de PROPRIETATE, dobandit prin Succesiune, cota actuala 8/112, cota initiala 8/112 1) <b>MOISE AUREL</b> , -decedat	A1
Act Notarial nr. 103, din 15/06/2021 emis de SPN POPA DIDINA (Sentinta civila nr. 998/30.03.1992 emisa de JUDECATORIA CALARASI);		
B4	Intabulare, drept de PROPRIETATE, dobandit prin Succesiune, cota actuala 4/112, cota initiala 4/112 1) <b>MOISE MARIA</b> , -decedat	A1
Act Notarial nr. 103, din 15/06/2021 emis de SPN POPA DIDINA;		
B5	Intabulare, drept de PROPRIETATE, dobandit prin Succesiune, cota actuala 2/112, cota initiala 2/112 1) <b>MOISE NICOLAE</b>	A1
Act Notarial nr. 103, din 15/06/2021 emis de SPN POPA DIDINA (CERTIFICAT DE CASATORIE NR. 246/19.06.1976);		
B6	Intabulare, drept de PROPRIETATE, dobandit prin Succesiune, cota actuala 2/112, cota initiala 2/112 1) <b>PATRU FELICIA</b>	A1
Act Notarial nr. 103, din 15/06/2021 emis de SPN POPA DIDINA;		
B7	Intabulare, drept de PROPRIETATE, dobandit prin Succesiune, cota actuala 2/112, cota initiala 2/112 1) <b>MOISE CONSTANTIN</b> , LIPSA CNP	A1
B8	Intabulare, drept de PROPRIETATE, dobandit prin Succesiune, cota actuala 2/112, cota initiala 2/112 1) <b>MOISE VIOREL</b> , LIPSA CNP	A1
Act Notarial nr. 103, din 15/06/2021 emis de SPN POPA DIDINA (Certificat de deces nr. 23/01.08.2007);		
B9	Intabulare, drept de PROPRIETATE, dobandit prin Succesiune, cota actuala 4/112, cota initiala 4/112 1) <b>MOISE GH ION</b> , -decedat	A1
Act Notarial nr. 103, din 15/06/2021 emis de SPN POPA DIDINA (Certificat de deces nr. 26/16.01.2007);		
B11	Intabulare, drept de PROPRIETATE, dobandit prin Succesiune, cota actuala 4/112, cota initiala 4/112 1) <b>OPINCARU ELENA</b> , -decedat	A1
Act Notarial nr. 21/2022, din 14/04/2022 emis de BIN RASID GEANDAN;		
B11	Intabulare, drept de PROPRIETATE, dobandit prin Succesiune, cota	A1

Inscrieri privitoare la dreptul de proprietate și alte drepturi reale		Referințe
B11	actuala 2/112, cota initiala 2/112 1) <b>OPINCARU STANA</b>	
Act Notarial nr. 21/2022, din 14/04/2022 emis de BIN RASID GEANDAN (CERTIFICAT DE CASATORIE NR. 422/31.10.1987);		
B12	Intabulare, drept de PROPRIETATE, dobandit prin Succesiune, cota actuala 2/112, cota initiala 2/112 1) <b>MISACA ANI-ADRIANA</b>	A1
Act Notarial nr. 104, din 15/06/2021 emis de SPN POPA DIDINA (CERTIFICAT DE CASATORIE NR. 10/28.11.1987);		
B13	Intabulare, drept de PROPRIETATE, dobandit prin Succesiune, cota actuala 8/112, cota initiala 8/112 1) <b>IVAN VASILICA</b>	A1
Act Notarial nr. 104, din 15/06/2021 emis de SPN POPA DIDINA (CERTIFICAT DE CASATORIE NR. 170/30.01.1988);		
B14	Intabulare, drept de PROPRIETATE, dobandit prin Succesiune, cota actuala 8/112, cota initiala 8/112 1) <b>SARBU SOFIA-IVONA</b>	A1

**C. Partea III. SARCINI .**

Inscrieri privind dezmembramintele dreptului de proprietate, drepturi reale de garanție și sarcini	Referințe
NU SUNT	

**Anexa Nr. 1 La Partea I****Teren**

Nr cadastral	Suprafața (mp)*	Observații / Referințe
	21.422	

\* Suprafața este determinată în planul de proiecție Stereo 70.

**Date referitoare la teren**

Crt	Categorie folosință	Intravilan	Suprafața (mp)	Tarla	Parcelă	Nr. topo	Observații / Referințe
1	arabil	NU	21.422	33/2	31	-	

**Lungime Segmente**

1) Valorile lungimilor segmentelor sunt obținute din proiecție în plan.

Punct început	X / Y	Punct sfârșit	X / Y	Lungime segment (** (m)
1	672.387,74 326.144,826	2	672.343,672 326.156,133	45.495
2	672.343,672 326.156,133	3	672.233,537 325.698,248	470.944
3	672.233,537 325.698,248	4	672.277,617 325.686,995	45.494
4	672.277,617 325.686,995	1	672.387,74 326.144,826	470.889

\*\* Lungimile segmentelor sunt determinate în planul de proiecție Stereo 70 și sunt rotunjite la 1 milimetru.

**\*\*\* Distanţa dintre puncte este formată din segmente cumulate ce sunt mai mici decât valoarea 1 milimetru.**



**DATE DESPRE IMOBILUL NR. 3335**

Oficiul de Cadastru și Publicitate Imobiliară CALARASI  
Biroul de Cadastru și Publicitate Imobiliară Calarasi

**A. Partea I. Descrierea imobilului**

TEREN Extravilan

Adresa: Jud. Calarasi, Tarla 33/2, Parcela 32.

Nr. Crt	Nr cadastral Nr. topografic	Suprafața* (mp)	Observații / Referințe
A1	23072	5.000	Sector cadastral:7 Teren neimprejmuit; Terem extravilan arabil,neimprejmuit.

**B. Partea II. Proprietari și acte**

Inscrieri privitoare la dreptul de proprietate și alte drepturi reale		Referințe
<b>37484 / 01/07/2022</b>		
Act Notarial nr. 2568, din 29/06/2022 emis de NP Tutuianu Dana Cristina;		
B2	Intabulare, drept de PROPRIETATE, dobândit prin Conventie, cota actuala 1/1, cota initiala 1/1 1) <b>OMG PREST SRL</b> , CIF:15137783	A1

**C. Partea III. SARCINI**

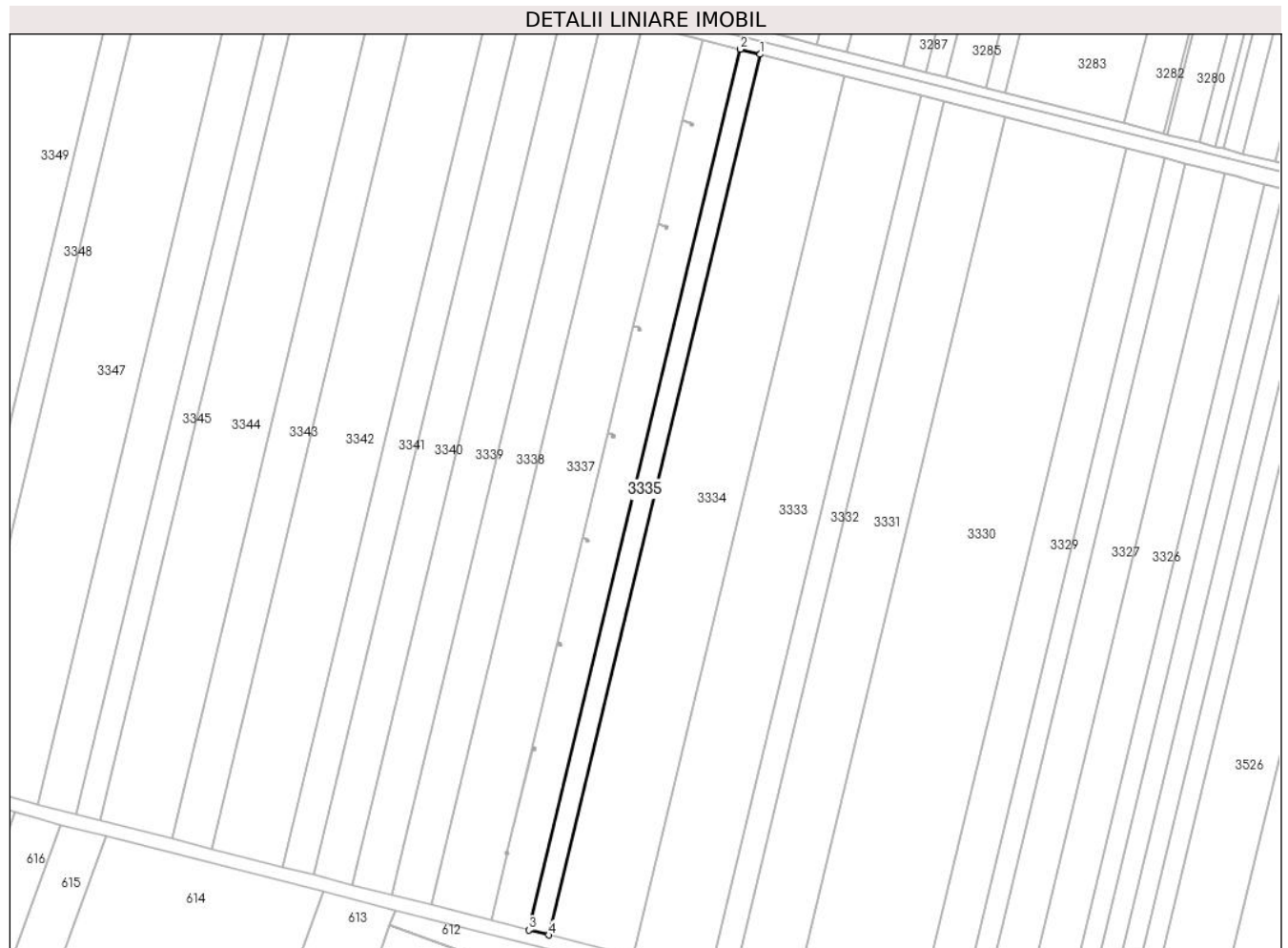
Inscrieri privind dezmembramintele dreptului de proprietate, drepturi reale de garanție și sarcini		Referințe
<b>88443 / 15/11/2023</b>		
Act Notarial nr. 3767, din 14/11/2023 emis de Serban Angelica Valentina;		
C1	Intabulare, drept de SUPERFICIE- pe o perioada de 16 (saisprezece) ani, respectiv pana la data de 14.11.2039 in vederea efectuării de lucrari de instalare pivot irigații și lucrari de racordare la rețeaua de electicitate de către superficial, pentru care va obține autorizația de construire de la Primaria Com. Valcelele 1) <b>SOCIETATEA MIHUT SRL</b> , CIF:10631432	A1

## Anexa Nr. 1 La Partea I

## Teren

Nr cadastral	Suprafața (mp)*	Observații / Referințe
23072	5.000	Teren extravilan arabil, neimprejmuit.

\* Suprafața este determinată în planul de proiecție Stereo 70.



## Date referitoare la teren

Crt	Categorie folosință	Intravilan	Suprafața (mp)	Tarla	Parcelă	Nr. topo	Observații / Referințe
1	arabil	NU	5.000	33/2	32	-	

## Lungime Segmente

1) Valorile lungimilor segmentelor sunt obținute din proiecție în plan.

Punct început	X / Y	Punct sfârșit	X / Y	Lungime segment (** (m)
1	672.343,672 326.156,133	2	672.333,387 326.158,772	10.618
2	672.333,387 326.158,772	3	672.223,249 325.700,874	470.957
3	672.223,249 325.700,874	4	672.233,537 325.698,248	10.618
4	672.233,537 325.698,248	1	672.343,672 326.156,133	470.944

\*\* Lungimile segmentelor sunt determinate în planul de proiecție Stereo 70 și sunt rotunjite la 1 milimetru.

**\*\*\* Distanţa dintre puncte este formată din segmente cumulate ce sunt mai mici decât valoarea 1 milimetru.**



**DATE DESPRE IMOBILUL NR. 3336**

Oficiul de Cadastru și Publicitate Imobiliară CALARASI  
Biroul de Cadastru și Publicitate Imobiliară Calarasi

**A. Partea I. Descrierea imobilului**

TEREN Extravilan

Adresa: Jud. Calarasi

Nr. Crt	Nr cadastral Nr. topografic	Suprafața* (mp)	Observații / Referințe
A1		9.600	Sector cadastral:7 Teren neimprejmuit;

**B. Partea II. Proprietari și acte**

Inscrieri privitoare la dreptul de proprietate și alte drepturi reale		Referințe
/		
Act Administrativ nr. 84479, din 17/06/2004 emis de CJSDPAT CALARASI;		
B1	Intabulare, drept de PROPRIETATE, dobandit prin Reconstituire, cota actuala 1/1, cota initiala 1/1	A1
	1) CONSTANTIN CORNELIA, LIPSA CNP 2) COSTEA ION, LIPSA CNP 3) COSTEA GH CONSTANTIN, LIPSA CNP 4) MUSAT MARIA, LIPSA CNP	

**C. Partea III. SARCINI .**

Inscrieri privind dezmembramintele dreptului de proprietate, drepturi reale de garanție și sarcini	Referințe
NU SUNT	

**Teren**

Nr cadastral	Suprafața (mp)*	Observații / Referințe
	9.600	

\* Suprafața este determinată în planul de proiecție Stereo 70.



**Date referitoare la teren**

Crt	Categorie folosință	Intra vilan	Suprafața (mp)	Tarla	Parcelă	Nr. topo	Observații / Referințe
1	arabil	NU	9.600	33/2	33	-	

**Lungime Segmente**

1) Valorile lungimilor segmentelor sunt obținute din proiecție în plan.

Punct început	X / Y	Punct sfârșit	X / Y	Lungime segment
1	672.307,786 326.120,389	2	672.308,953 326.120,108	1.2
4	672.307,506 326.119,222	5	672.307,784 326.120,379	1.19
7	672.290,472 326.067,623	8	672.294,423 326.066,673	4.064
10	672.295,309 326.065,225	11	672.294,142 326.065,506	1.2
13	672.290,47 326.067,613	14	672.277,718 326.014,6	54.52 5
16	672.281,547 326.013,679	17	672.281,266 326.012,512	1.2

Punct început	X / Y	Punct sfârșit	X / Y	Lungime segment
2	672.308,953 326.120,108	3	672.308,672 326.118,941	1.2
5	672.307,784 326.120,379	6	672.303,414 326.121,43	4.495
8	672.294,423 326.066,673	9	672.295,59 326.066,392	1.2
11	672.294,142 326.065,506	12	672.294,421 326.066,663	1.19
14	672.277,718 326.014,6	15	672.280,38 326.013,959	2.738
17	672.281,266 326.012,512	18	672.280,1 326.012,793	1.199

Punct început	X / Y	Punct sfârșit	X / Y	Lungime segment
3	672.308,672 326.118,941	4	672.307,506 326.119,222	1.199
6	672.303,414 326.121,43	7	672.290,472 326.067,623	55.34 2
9	672.295,59 326.066,392	10	672.295,309 326.065,225	1.2
12	672.294,421 326.066,663	13	672.290,47 326.067,613	4.064
15	672.280,38 326.013,959	16	672.281,547 326.013,679	1.2
18	672.280,1 326.012,793	19	672.280,378 326.013,95	1.19

Punct început	X / Y	Punct sfârșit	X / Y	Lungime segment	Punct început	X / Y	Punct sfârșit	X / Y	Lungime segment	Punct început	X / Y	Punct sfârșit	X / Y	Lungime segment
19	672.280,378 326.013,95	20	672.277,716 326.014,59	2.738	20	672.277,716 326.014,59	21	672.264,329 325.958,933	57.244	21	672.264,329 325.958,933	22	672.266,673 325.958,37	2.411
22	672.266,673 325.958,37	23	672.267,839 325.958,089	1.199	23	672.267,839 325.958,089	24	672.267,559 325.956,922	1.2	24	672.267,559 325.956,922	25	672.266,392 325.957,203	1.2
25	672.266,392 325.957,203	26	672.266,67 325.958,36	1.19	26	672.266,67 325.958,36	27	672.264,326 325.958,924	2.411	27	672.264,326 325.958,924	28	672.251,243 325.904,529	55.946
28	672.251,243 325.904,529	29	672.253,325 325.904,028	2.141	29	672.253,325 325.904,028	30	672.254,492 325.903,747	1.2	30	672.254,492 325.903,747	31	672.254,212 325.902,581	1.199
31	672.254,212 325.902,581	32	672.253,045 325.902,861	1.2	32	672.253,045 325.902,861	33	672.253,323 325.904,018	1.19	33	672.253,323 325.904,018	34	672.251,241 325.904,519	2.141
34	672.251,241 325.904,519	35	672.238,236 325.850,454	55.607	35	672.238,236 325.850,454	36	672.239,076 325.850,252	0.864	36	672.239,076 325.850,252	37	672.240,242 325.849,971	1.199
37	672.240,242 325.849,971	38	672.239,962 325.848,804	1.2	38	672.239,962 325.848,804	39	672.238,795 325.849,085	1.2	39	672.238,795 325.849,085	40	672.239,073 325.850,242	1.19
40	672.239,073 325.850,242	41	672.238,234 325.850,444	0.863	41	672.238,234 325.850,444	42	672.225,124 325.795,941	56.058	42	672.225,124 325.795,941	43	672.225,477 325.795,856	0.363
43	672.225,477 325.795,856	44	672.226,644 325.795,575	1.2	44	672.226,644 325.795,575	45	672.226,363 325.794,408	1.2	45	672.226,363 325.794,408	46	672.225,196 325.794,689	1.2
46	672.225,196 325.794,689	47	672.225,474 325.795,846	1.19	47	672.225,474 325.795,846	48	672.225,122 325.795,931	0.362	48	672.225,122 325.795,931	49	672.212,01 325.741,421	56.065
49	672.212,01 325.741,421	50	672.212,626 325.741,273	0.634	50	672.212,626 325.741,273	51	672.212,345 325.740,106	1.2	51	672.212,345 325.740,106	52	672.211,73 325.740,254	0.633
52	672.211,73 325.740,254	53	672.203,511 325.705,912	35.312	53	672.203,511 325.705,912	54	672.223,249 325.700,874	20.371	54	672.223,249 325.700,874	55	672.333,387 326.158,772	470.957
55	672.333,387 326.158,772	56	672.313,616 326.163,845	20.411	56	672.313,616 326.163,845	57	672.303,417 326.121,44	43.614	57	672.303,417 326.121,44	1	672.307,786 326.120,389	4.494

\*\* Lungimile segmentelor sunt determinate în planul de proiecție Stereo 70 și sunt rotunjite la 1 milimetru.

\*\*\* Distanța dintre puncte este formată din segmente cumulate ce sunt mai mici decât valoarea 1 milimetru.





**DATE DESPRE IMOBILUL NR. 3337**

Oficiul de Cadastru și Publicitate Imobiliară CALARASI  
Biroul de Cadastru și Publicitate Imobiliară Calarasi

**A. Partea I. Descrierea imobilului**

TEREN Extravilan

Adresa: Jud. Calarasi

Nr. Crt	Nr cadastral Nr. topografic	Suprafața* (mp)	Observații / Referințe
A1		15.000	Sector cadastral:7 Teren neimprejmuit;

**B. Partea II. Proprietari și acte**

Inscrieri privitoare la dreptul de proprietate și alte drepturi reale		Referințe
/		
Act Administrativ nr. 97452, din 10/07/2007 emis de CJSDPAT CALARASI;		
B1	Intabulare, drept de PROPRIETATE, dobandit prin Reconstituire, cota actuala 1/1, cota initiala 1/1 1) PUTERE FLOAREA, LIPSA CNP 2) STOIAN IOANA, LIPSA CNP 3) TOPIRCEANU DUMITRU, LIPSA CNP 4) TOPIRCEANU GHEORGHE, LIPSA CNP	A1

**C. Partea III. SARCINI .**

Inscrieri privind dezmembramintele dreptului de proprietate, drepturi reale de garanție și sarcini	Referințe
NU SUNT	

## Anexa Nr. 1 La Partea I

## Teren

Nr cadastral	Suprafața (mp)*	Observații / Referințe
	15.000	

\* Suprafața este determinată în planul de proiecție Stereo 70.



## Date referitoare la teren

Crt	Categorie folosință	Intravilan	Suprafața (mp)	Tarla	Parcelă	Nr. topo	Observații / Referințe
1	arabil	NU	15.000	33/2	34	-	

## Lungime Segmente

1) Valorile lungimilor segmentelor sunt obținute din proiecție în plan.

Punct început	X / Y	Punct sfârșit	X / Y	Lungime segment (** (m)	Punct început	X / Y	Punct sfârșit	X / Y	Lungime segment (** (m)
1	672.211,459 325.741,553	2	672.212,01 325.741,421	0.567	2	672.212,01 325.741,421	3	672.225,122 325.795,931	56.065
3	672.225,122 325.795,931	4	672.225,124 325.795,941	0.01	4	672.225,124 325.795,941	5	672.238,234 325.850,444	56.058
5	672.238,234 325.850,444	6	672.238,236 325.850,454	0.01	6	672.238,236 325.850,454	7	672.251,241 325.904,519	55.607
7	672.251,241 325.904,519	8	672.251,243 325.904,529	0.01	8	672.251,243 325.904,529	9	672.264,326 325.958,924	55.946
9	672.264,326 325.958,924	10	672.264,329 325.958,933	0.009	10	672.264,329 325.958,933	11	672.277,716 326.014,59	57.244

Punct început	X / Y	Punct sfârșit	X / Y	Lungime segment (** (m)
11	672.277,716 326.014,59	12	672.277,718 326.014,6	0.01
13	672.290,47 326.067,613	14	672.290,472 326.067,623	0.01
15	672.303,414 326.121,43	16	672.303,417 326.121,44	0.01
17	672.313,616 326.163,845	18	672.282,765 326.171,761	31.85
19	672.172,612 325.713,801	20	672.203,511 325.705,912	31.89
21	672.211,73 325.740,254	22	672.211,178 325.740,386	0.568

Punct început	X / Y	Punct sfârșit	X / Y	Lungime segment (** (m)
12	672.277,718 326.014,6	13	672.290,47 326.067,613	54.525
14	672.290,472 326.067,623	15	672.303,414 326.121,43	55.342
16	672.303,417 326.121,44	17	672.313,616 326.163,845	43.614
18	672.282,765 326.171,761	19	672.172,612 325.713,801	471.021
20	672.203,511 325.705,912	21	672.211,73 325.740,254	35.312
22	672.211,178 325.740,386	1	672.211,459 325.741,553	1.2

\*\* Lungimile segmentelor sunt determinate în planul de proiecție Stereo 70 și sunt rotunjite la 1 milimetru.

\*\*\* Distanța dintre puncte este formată din segmente cumulate ce sunt mai mici decât valoarea 1 milimetru.



**DATE DESPRE IMOBILUL NR. 3338**

Oficiul de Cadastru și Publicitate Imobiliară CALARASI  
Biroul de Cadastru și Publicitate Imobiliară Calarasi

**A. Partea I. Descrierea imobilului**

TEREN Extravilan

Nr. CF vechi:489

Adresa: Jud. Calarasi

Nr. Crt	Nr cadastral Nr. topografic	Suprafața* (mp)	Observații / Referințe
A1	20877	10.000	Sector cadastral:7 Teren neimprejmuit; *

**B. Partea II. Proprietari și acte**

Inscrieri privitoare la dreptul de proprietate și alte drepturi reale		Referințe
<b>58343 / 17/10/2016</b>		
Hotarare Judecatoreasca nr. 162, din 06/09/2016 emis de TRIBUNALUL CALARASI;		
B5	se noteaza intrarea in faliment si dizolvarea SC ECO PITT CONSTRUCT SRL	A1
<b>62267 / 26/11/2020</b>		
Act Notarial nr. 3316, din 25/11/2020 emis de Serban Angelica Valentina;		
B7	Intabulare, drept de PROPRIETATE, dobandit prin Conventie, cota actuala 1/1, cota initiala 1/1 1) IVAN MARIUS DANIEL 2) IVAN ALEXANDRA	A1
B8	se noteaza apartenenta imobilului la patrimoniul de afectatiune al entitatii 1) IVAN MARIUS DANIEL INTREPRINDERE INDIVIDUALA, CIF:29865825	A1

**C. Partea III. SARCINI .**

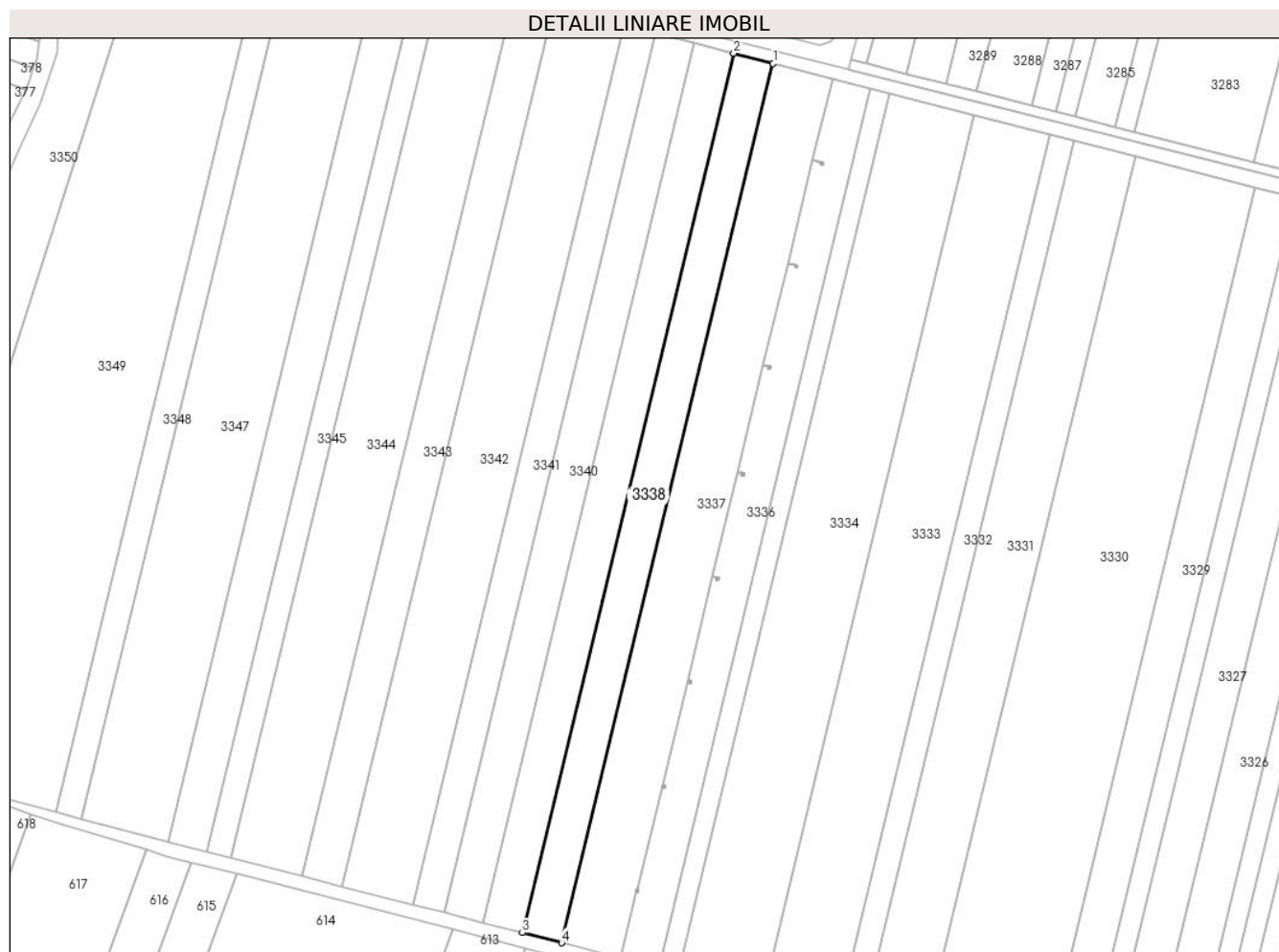
Inscrieri privind dezmembramintele dreptului de proprietate, drepturi reale de garanție și sarcini	Referințe
NU SUNT	

## Anexa Nr. 1 La Partea I

## Teren

Nr cadastral	Suprafața (mp)*	Observații / Referințe
20877	10.000	*

\* Suprafața este determinată în planul de proiecție Stereo 70.



## Date referitoare la teren

Crt	Categorie folosință	Intravilan	Suprafața (mp)	Tarla	Parcelă	Nr. topo	Observații / Referințe
1	arabil	NU	10.000	33/2	35	-	

## Lungime Segmente

1) Valorile lungimilor segmentelor sunt obținute din proiecție în plan.

Punct început	X / Y	Punct sfârșit	X / Y	Lungime segment (** (m)
1	672.282,765 326.171,761	2	672.262,199 326.177,038	21.232
2	672.262,199 326.177,038	3	672.152,039 325.719,052	471.048
3	672.152,039 325.719,052	4	672.172,612 325.713,801	21.233
4	672.172,612 325.713,801	1	672.282,765 326.171,761	471.021

\*\* Lungimile segmentelor sunt determinate în planul de proiecție Stereo 70 și sunt rotunjite la 1 milimetru.

**\*\*\* Distanţa dintre puncte este formată din segmente cumulate ce sunt mai mici decât valoarea 1 milimetru.**





**DATE DESPRE IMOBILUL NR. 3339**

Oficiul de Cadastru și Publicitate Imobiliară CALARASI  
Biroul de Cadastru și Publicitate Imobiliară Calarasi

**A. Partea I. Descrierea imobilului**

TEREN Extravilan

Nr. CF vechi:519

Adresa: Jud. Calarasi

Nr. Crt	Nr cadastral Nr. topografic	Suprafața* (mp)	Observații / Referințe
A1	20878	10.000	Sector cadastral:7 Teren neimprejmuit; *

**B. Partea II. Proprietari și acte**

Inscrieri privitoare la dreptul de proprietate și alte drepturi reale		Referințe
<b>47745 / 21/12/2011</b>		
Hotarare Judecatoreasca nr. 3581, din 21/10/2010 emis de JUDECATORIA CALARASI;		
B2	se noteaza schimbarea numelui proprietarului de sub B.2 din ENACHE NICULINA in MINEA NICULINA	A1
<b>58343 / 17/10/2016</b>		
Hotarare Judecatoreasca nr. 162, din 06/09/2016 emis de TRIBUNALUL CALARASI;		
B5	se noteaza intrarea in faliment si dizolvarea SC ECO PITT CONSTRUCT SRL	A1
<b>62269 / 26/11/2020</b>		
Act Notarial nr. 3316, din 25/11/2020 emis de Serban Angelica Valentina;		
B7	Intabulare, drept de PROPRIETATE, dobandit prin Conventie, cota actuala 1/1, cota initiala 1/1 1) IVAN MARIUS DANIEL 2) IVAN ALEXANDRA	A1
B8	se noteaza apartenenta imobilului la patrimoniul de afectatiune al entitatii 1) IVAN MARIUS DANIEL INTREPRINDERE INDIVIDUALA, CIF:29865825	A1

**C. Partea III. SARCINI .**

Inscrieri privind dezmembramintele dreptului de proprietate, drepturi reale de garanție și sarcini	Referințe
NU SUNT	

## Anexa Nr. 1 La Partea I

## Teren

Nr cadastral	Suprafața (mp)*	Observații / Referințe
20878	10.000	*

\* Suprafața este determinată în planul de proiecție Stereo 70.



## Date referitoare la teren

Crt	Categorie folosință	Intravilan	Suprafața (mp)	Tarla	Parcelă	Nr. topo	Observații / Referințe
1	arabil	NU	10.000	33/2	36	-	

## Lungime Segmente

1) Valorile lungimilor segmentelor sunt obținute din proiecție în plan.

Punct început	X / Y	Punct sfârșit	X / Y	Lungime segment (** (m)
1	672.262,199 326.177,038	2	672.241,634 326.182,314	21.231
2	672.241,634 326.182,314	3	672.131,468 325.724,304	471.073
3	672.131,468 325.724,304	4	672.152,039 325.719,052	21.231
4	672.152,039 325.719,052	1	672.262,199 326.177,038	471.048

\*\* Lungimile segmentelor sunt determinate în planul de proiecție Stereo 70 și sunt rotunjite la 1 milimetru.

**\*\*\* Distanţa dintre puncte este formată din segmente cumulate ce sunt mai mici decât valoarea 1 milimetru.**



**DATE DESPRE IMOBILUL NR. 3340**

Oficiul de Cadastru și Publicitate Imobiliară CALARASI  
Biroul de Cadastru și Publicitate Imobiliară Calarasi

**A. Partea I. Descrierea imobilului**

TEREN Extravilan

Adresa: Jud. Calarasi

Nr. Crt	Nr cadastral Nr. topografic	Suprafața* (mp)	Observații / Referințe
A1		9.758	Sector cadastral:7 Teren neimprejmuit;

**B. Partea II. Proprietari și acte**

Inscrieri privitoare la dreptul de proprietate și alte drepturi reale	Referințe
/	
Act Administrativ nr. 83127, din 04/03/1994 emis de CJSDPAT CALARASI;	
B1	A1
Intabulare, drept de PROPRIETATE, dobandit prin Reconstituire, cota actuala 1/1, cota initiala 1/1	
1) RADU I SOFIA, LIPSA CNP	

**C. Partea III. SARCINI .**

Inscrieri privind dezmembramintele dreptului de proprietate, drepturi reale de garanție și sarcini	Referințe
NU SUNT	

**Teren**

Nr cadastral	Suprafața (mp)*	Observații / Referințe
	9.758	

\* Suprafața este determinată în planul de proiecție Stereo 70.



**Date referitoare la teren**

Crt	Categorie folosință	Intravilan	Suprafața (mp)	Tarla	Parcelă	Nr. topo	Observații / Referințe
1	arabil	NU	9.758	33/2	36	-	DIFERENȚA DE SUPRAFATA SE REGASESTE LA ID 3339, SECTOR 7

**Lungime Segmente**

1) Valorile lungimilor segmentelor sunt obținute din proiecție în plan.

Punct început	X / Y	Punct sfârșit	X / Y	Lungime segment (** (m)
1	672.241,634 326.182,314	2	672.221,568 326.187,463	20.716
2	672.221,568 326.187,463	3	672.111,396 325.729,428	471.099
3	672.111,396 325.729,428	4	672.131,468 325.724,304	20.716
4	672.131,468 325.724,304	1	672.241,634 326.182,314	471.073

**\*\* Lungimile segmentelor sunt determinate în planul de proiecție Stereo 70 și sunt rotunjite la 1 milimetru.**

**\*\*\* Distanța dintre puncte este formată din segmente cumulate ce sunt mai mici decât valoarea 1 milimetru.**





**DATE DESPRE IMOBILUL NR. 3341**

Oficiul de Cadastru și Publicitate Imobiliară CALARASI  
Biroul de Cadastru și Publicitate Imobiliară Calarasi

**A. Partea I. Descrierea imobilului**

TEREN Extravilan

Adresa: Jud. Calarasi

Nr. Crt	Nr cadastral Nr. topografic	Suprafața* (mp)	Observații / Referințe
A1		8.000	Sector cadastral:7 Teren neimprejmuit;

**B. Partea II. Proprietari și acte**

Inscrieri privitoare la dreptul de proprietate și alte drepturi reale	Referințe
/	
Act Administrativ nr. 83133, din 04/03/1994 emis de CJSDPAT CALARASI;	
B1	A1
Intabulare, drept de PROPRIETATE, dobandit prin Constituire, cota actuala 1/1, cota initiala 1/1 1) UCEANU PETRE, LIPSA CNP	

**C. Partea III. SARCINI .**

Inscrieri privind dezmembramintele dreptului de proprietate, drepturi reale de garanție și sarcini	Referințe
NU SUNT	

**Teren**

Nr cadastral	Suprafața (mp)*	Observații / Referințe
	8.000	

\* Suprafața este determinată în planul de proiecție Stereo 70.



**Date referitoare la teren**

Crt	Categorie folosință	Intravilan	Suprafața (mp)	Tarla	Parcelă	Nr. topo	Observații / Referințe
1	arabil	NU	8.000	33/2	37	-	

**Lungime Segmente**

1) Valorile lungimilor segmentelor sunt obținute din proiecție în plan.

Punct început	X / Y	Punct sfârșit	X / Y	Lungime segment (** (m)
1	672.221,568 326.187,463	2	672.205,117 326.191,684	16.984
2	672.205,117 326.191,684	3	672.094,941 325.733,628	471.12
3	672.094,941 325.733,628	4	672.111,396 325.729,428	16.983
4	672.111,396 325.729,428	1	672.221,568 326.187,463	471.099

\*\* Lungimile segmentelor sunt determinate în planul de proiecție Stereo 70 și sunt rotunjite la 1 milimetru.

**\*\*\* Distanţa dintre puncte este formată din segmente cumulate ce sunt mai mici decât valoarea 1 milimetru.**



**DATE DESPRE IMOBILUL NR. 3342**

Oficiul de Cadastru și Publicitate Imobiliară CALARASI  
Biroul de Cadastru și Publicitate Imobiliară Calarasi

**A. Partea I. Descrierea imobilului**

TEREN Extravilan

Adresa: Jud. Calarasi

Nr. Crt	Nr cadastral Nr. topografic	Suprafața* (mp)	Observații / Referințe
A1		17.986	Sector cadastral:7 Teren neimprejmuit;

**B. Partea II. Proprietari și acte**

Inscrieri privitoare la dreptul de proprietate și alte drepturi reale	Referințe
/	
Act Administrativ nr. 83477, din 22/10/1997 emis de CJSDPAT CALARASI;	
B1	A1
Intabulare, drept de PROPRIETATE, dobandit prin Reconstituire, cota actuala 1/1, cota initiala 1/1	
1) GIRBACEA DUMITRU, LIPSA CNP	

**C. Partea III. SARCINI .**

Inscrieri privind dezmembramintele dreptului de proprietate, drepturi reale de garanție și sarcini	Referințe
NU SUNT	

## Anexa Nr. 1 La Partea I

## Teren

Nr cadastral	Suprafața (mp)*	Observații / Referințe
	17.986	

\* Suprafața este determinată în planul de proiecție Stereo 70.



## Date referitoare la teren

Crt	Categorie folosință	Intravilan	Suprafața (mp)	Tarla	Parcelă	Nr. topo	Observații / Referințe
1	arabil	NU	17.986	33/2	38	-	

## Lungime Segmente

1) Valorile lungimilor segmentelor sunt obținute din proiecție în plan.

Punct început	X / Y	Punct sfârșit	X / Y	Lungime segment (** (m)
1	672.205,117 326.191,684	2	672.168,136 326.201,172	38.179
2	672.168,136 326.201,172	3	672.057,949 325.743,072	471.165
3	672.057,949 325.743,072	4	672.094,941 325.733,628	38.178
4	672.094,941 325.733,628	1	672.205,117 326.191,684	471.12

\*\* Lungimile segmentelor sunt determinate în planul de proiecție Stereo 70 și sunt rotunjite la 1 milimetru.

**\*\*\* Distanţa dintre puncte este formată din segmente cumulate ce sunt mai mici decât valoarea 1 milimetru.**





**DATE DESPRE IMOBILUL NR. 3343**

Oficiul de Cadastru și Publicitate Imobiliară CALARASI  
Biroul de Cadastru și Publicitate Imobiliară Calarasi

**A. Partea I. Descrierea imobilului**

TEREN Extravilan

Nr. CF vechi:252

Adresa: Jud. Calarasi

Nr. Crt	Nr cadastral Nr. topografic	Suprafața* (mp)	Observații / Referințe
A1	21949	10.062	Sector cadastral:7 Teren neimprejmuit; *

**B. Partea II. Proprietari și acte**

Inscrieri privitoare la dreptul de proprietate și alte drepturi reale		Referințe
<b>13540 / 04/10/2006</b>		
Contract De Vanzare-Cumparare nr. 4167, din 03/10/2006 emis de BNP MITACHE IULIANA ADRIANA;		
B1	Intabulare, drept de PROPRIETATE, dobandit prin Conventie, cota actuala 1/1, cota initiala 1/1 1) LAZARESCU PETRICA, -sot 2) LAZARESCU MARIA, -sotie	A1
OBSERVATII: (provenita din conversia CF 252)		

**C. Partea III. SARCINI .**

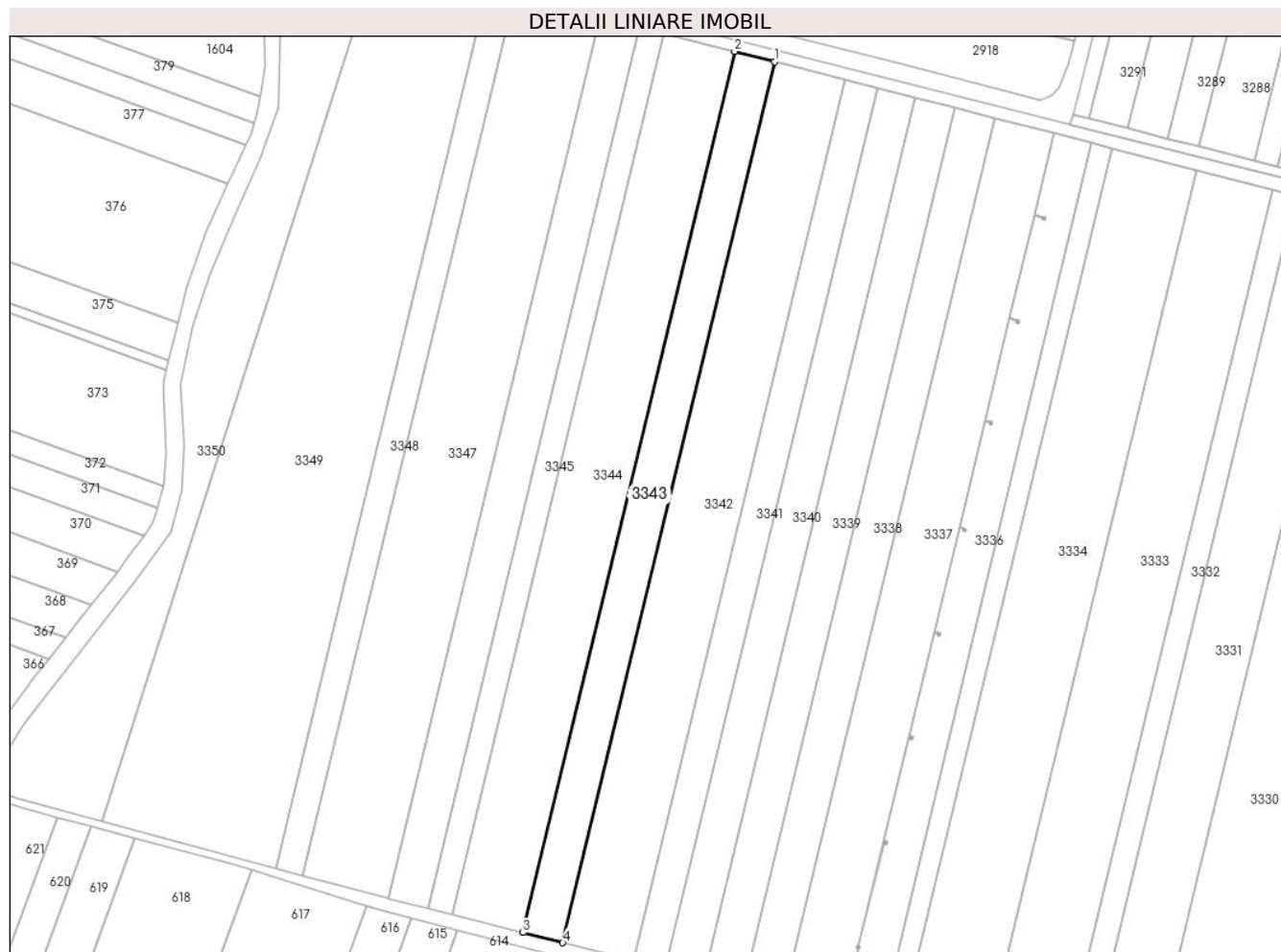
Inscrieri privind dezmembramintele dreptului de proprietate, drepturi reale de garanție și sarcini	Referințe
NU SUNT	

## Anexa Nr. 1 La Partea I

## Teren

Nr cadastral	Suprafața (mp)*	Observații / Referințe
21949	10.062	*

\* Suprafața este determinată în planul de proiecție Stereo 70.



## Date referitoare la teren

Crt	Categorie folosință	Intravilan	Suprafața (mp)	Tarla	Parcelă	Nr. topo	Observații / Referințe
1	arabil	NU	10.062	33/2	39	-	

## Lungime Segmente

1) Valorile lungimilor segmentelor sunt obținute din proiecție în plan.

Punct început	X / Y	Punct sfârșit	X / Y	Lungime segment (** (m)
1	672.168,136 326.201,172	2	672.147,448 326.206,48	21.358
2	672.147,448 326.206,48	3	672.037,255 325.748,354	471.192
3	672.037,255 325.748,354	4	672.057,949 325.743,072	21.357
4	672.057,949 325.743,072	1	672.168,136 326.201,172	471.165

\*\* Lungimile segmentelor sunt determinate în planul de proiecție Stereo 70 și sunt rotunjite la 1 milimetru.

**\*\*\* Distanţa dintre puncte este formată din segmente cumulate ce sunt mai mici decât valoarea 1 milimetru.**



**DATE DESPRE IMOBILUL NR. 3344**

Oficiul de Cadastru și Publicitate Imobiliară CALARASI  
Biroul de Cadastru și Publicitate Imobiliară Calarasi

**A. Partea I. Descrierea imobilului**

TEREN Extravilan

Adresa: Jud. Calarasi, TARLA 33/2, PARCELA 39

Nr. Crt	Nr cadastral Nr. topografic	Suprafața* (mp)	Observații / Referințe
A1	22840	18.000	Sector cadastral:7 Teren neimprejmuit;

**B. Partea II. Proprietari și acte**

Inscrieri privitoare la dreptul de proprietate și alte drepturi reale		Referințe
<b>15722 / 26/03/2019</b>		
Act Notarial nr. 1570, din 21/07/1999 emis de BNP CHIRU MARIA DANA;		
B1	Intabulare, drept de PROPRIETATE, dobândit prin Conventie, cota actuala 1/1, cota initiala 1/1 1) MIHUT ION 2) MIHUT VALERICA	A1
<b>41334 / 22/08/2019</b>		
Act Notarial nr. 2931, din 22/08/2019 emis de Serban Angelica Valentina;		
B3	se noteaza interdictiile conventionale de grevare, instrainare, inchiriere, demolare, construire, dezmembrare, alipire, restructurare si amenajare 1) BANCA TRANSILVANIA SA, CIF:22299079	A1

**C. Partea III. SARCINI**

Inscrieri privind dezmembramintele dreptului de proprietate, drepturi reale de garanție și sarcini		Referințe
<b>41334 / 22/08/2019</b>		
Act Notarial nr. 2931, din 22/08/2019 emis de Serban Angelica Valentina;		
C1	Intabulare, drept de IPOTECA, Valoare:750000 LEI- si celelalte obligatii de plata aferente creditului acordat in baza Contractul de credit nr. 8039211/21.08.2019 1) BANCA TRANSILVANIA SA, CIF:22299079	A1

**Teren**

Nr cadastral	Suprafața (mp)*	Observații / Referințe
22840	18.000	

\* Suprafața este determinată în planul de proiecție Stereo 70.



**Date referitoare la teren**

Crt	Categorie folosință	Intravilan	Suprafața (mp)	Tarla	Parcelă	Nr. topo	Observații / Referințe
1	arabil	NU	18.000	33/2	39	-	

**Lungime Segmente**

1) Valorile lungimilor segmentelor sunt obținute din proiecție în plan.

Punct început	X / Y	Punct sfârșit	X / Y	Lungime segment (** (m)
1	672.147,448 326.206,48	2	672.110,444 326.215,975	38.203
2	672.110,444 326.215,975	3	672.000,239 325.757,804	471.239
3	672.000,239 325.757,804	4	672.037,255 325.748,354	38.203
4	672.037,255 325.748,354	1	672.147,448 326.206,48	471.192

\*\* Lungimile segmentelor sunt determinate în planul de proiecție Stereo 70 și sunt rotunjite la 1 milimetru.

**\*\*\* Distanţa dintre puncte este formată din segmente cumulate ce sunt mai mici decât valoarea 1 milimetru.**





**DATE DESPRE IMOBILUL NR. 3345**

Oficiul de Cadastru și Publicitate Imobiliară CALARASI  
Biroul de Cadastru și Publicitate Imobiliară Calarasi

**A. Partea I. Descrierea imobilului**

TEREN Extravilan

Adresa: Jud. Calarasi

Nr. Crt	Nr cadastral Nr. topografic	Suprafața* (mp)	Observații / Referințe
A1		6.100	Sector cadastral:7 Teren neimprejmuit;

**B. Partea II. Proprietari și acte**

Inscrieri privitoare la dreptul de proprietate și alte drepturi reale		Referințe
/		
Act Administrativ nr. 84496, din 10/04/2004 emis de CJSDPAT CALARASI;		
B1	Intabulare, drept de PROPRIETATE, dobandit prin Reconstituire, cota actuala 1/1, cota initiala 1/1 1) SOARE DUMITRA, LIPSA CNP 2) SOARE TUDOR, LIPSA CNP 3) SOARE VASILE, LIPSA CNP	A1

**C. Partea III. SARCINI .**

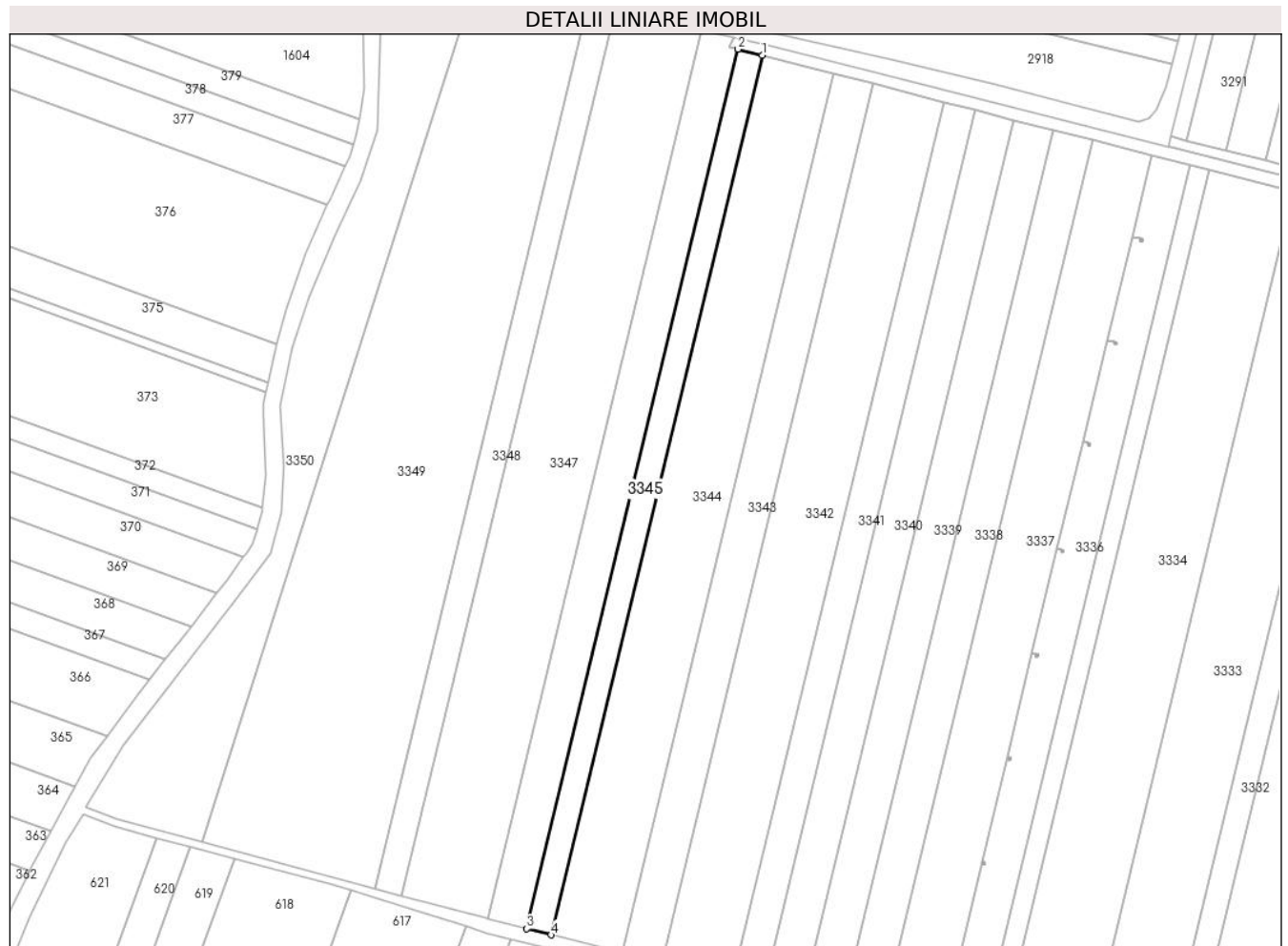
Inscrieri privind dezmembramintele dreptului de proprietate, drepturi reale de garanție și sarcini	Referințe
NU SUNT	

## Anexa Nr. 1 La Partea I

## Teren

Nr cadastral	Suprafața (mp)*	Observații / Referințe
	6.100	

\* Suprafața este determinată în planul de proiecție Stereo 70.



## Date referitoare la teren

Crt	Categorie folosință	Intra vilan	Suprafața (mp)	Tarla	Parcelă	Nr. topo	Observații / Referințe
1	arabil	NU	6.100	33/2	39/1	-	

## Lungime Segmente

1) Valorile lungimilor segmentelor sunt obținute din proiecție în plan.

Punct început	X / Y	Punct sfârșit	X / Y	Lungime segment (** (m)
1	672.110,444 326.215,975	2	672.097,904 326.219,193	12.946
2	672.097,904 326.219,193	3	671.987,696 325.761,006	471.255
3	671.987,696 325.761,006	4	672.000,239 325.757,804	12.945
4	672.000,239 325.757,804	1	672.110,444 326.215,975	471.239

\*\* Lungimile segmentelor sunt determinate în planul de proiecție Stereo 70 și sunt rotunjite la 1 milimetru.

**\*\*\* Distanţa dintre puncte este formată din segmente cumulate ce sunt mai mici decât valoarea 1 milimetru.**



**DATE DESPRE IMOBILUL NR. 3346**

Oficiul de Cadastru și Publicitate Imobiliară CALARASI  
Biroul de Cadastru și Publicitate Imobiliară Calarasi

**A. Partea I. Descrierea imobilului**

TEREN Extravilan

Adresa: Jud. Calarasi, T 33/2 , P 40

Nr. Crt	Nr cadastral Nr. topografic	Suprafața* (mp)	Observații / Referințe
A1	23128	10.000	Sector cadastral:7 Teren neimprejmuit;

**B. Partea II. Proprietari și acte**

Inscrieri privitoare la dreptul de proprietate și alte drepturi reale		Referințe
<b>56978 / 03/11/2020</b>		
Act Notarial nr. 1202, din 03/11/2020 emis de Carauleanu Cristina;		
B3	Intabulare, drept de PROPRIETATE, dobandit prin Conventie, cota actuala 1/1, cota initiala 1/1 1) FIDAGRI SRL, CIF:15294982	A1
<b>29605 / 25/05/2022</b>		
Act Notarial nr. 942, din 24/05/2022 emis de IOSEP Cristina Mihaela;		
B4	se noteaza interdictiile de înstrăinare, grevare, închiriere, dezmembrare, alipire, construire, demolare, restructurare și amenajare 1) AGRINVEST CREDIT I.F.N. S.A, CIF:41531140	A1
<b>93708 / 23/11/2023</b>		
Act Notarial nr. 2338, din 20/11/2023 emis de IOSEP Cristina Mihaela;		
B6	se noteaza interdictiile de instrainare, grevare, inchiriere, dezmembrare, alipire, construire, demolare, restructurare si amenajare 1) AGRINVEST CREDIT I.F.N. S.A, CIF:41531140	A1
<b>93722 / 23/11/2023</b>		
Act Notarial nr. 2339, din 20/11/2023 emis de IOSEP Cristina Mihaela;		
B7	se noteaza interdictiile de instrainare, grevare, inchiriere, dezmembrare, alipire, construire, demolare, restructurare si amenajare 1) AGRINVEST SRL, CIF:15991548	A1

**C. Partea III. SARCINI**

Inscrieri privind dezmembramintele dreptului de proprietate, drepturi reale de garanție și sarcini		Referințe
<b>29605 / 25/05/2022</b>		
Act Notarial nr. 942, din 24/05/2022 emis de IOSEP Cristina Mihaela;		
C1	Intabulare, drept de IPOTECA, Valoare:800000 LEsi celelalte obligatii de plata ce decurge din contractul de credit NR.221/23.05.2022 1) AGRINVEST CREDIT I.F.N. S.A, CIF:41531140	A1
<b>93708 / 23/11/2023</b>		
Act Notarial nr. 2338, din 20/11/2023 emis de IOSEP Cristina Mihaela;		
C3	Intabulare, drept de IPOTECA, Valoare:1500000 LEsi celelalte obligatii de plata aferente Contractului de credit nr. 367 din data de 16.11.2023 1) AGRINVEST CREDIT I.F.N. S.A, CIF:41531140	A1
<b>93722 / 23/11/2023</b>		
Act Notarial nr. 2339, din 20/11/2023 emis de IOSEP Cristina Mihaela;		
C4	Intabulare, drept de IPOTECA, Valoare:1500000 LEsi celelalte obligatii de plata aferente Contractului de vanzare cumparare cu plata in rate nr. 3 CL2 din data de 21.06.2022 1) AGRINVEST SRL, CIF:15991548	A1

## Anexa Nr. 1 La Partea I

## Teren

Nr cadastral	Suprafața (mp)*	Observații / Referințe
23128	10.000	

\* Suprafața este determinată în planul de proiecție Stereo 70.



## Date referitoare la teren

Crt	Categorie folosință	Intravilan	Suprafața (mp)	Tarla	Parcelă	Nr. topo	Observații / Referințe
1	arabil	NU	10.000	33/2	40	-	

## Lungime Segmente

1) Valorile lungimilor segmentelor sunt obținute din proiecție în plan.

Punct început	X / Y	Punct sfârșit	X / Y	Lungime segment (** (m)
1	672.097,904 326.219,193	2	672.097,072 326.219,406	0.859
2	672.097,072 326.219,406	3	672.093,483 326.220,327	3.705

Punct început	X / Y	Punct sfârșit	X / Y	Lungime segment (** (m)
3	672.093,483 326.220,327	4	672.095,881 326.225,04	5.288
4	672.095,881 326.225,04	5	672.078,653 326.229,116	17.704
5	672.078,653 326.229,116	6	671.967,309 325.766,21	476.109
6	671.967,309 325.766,21	7	671.987,696 325.761,006	21.041
7	671.987,696 325.761,006	1	672.097,904 326.219,193	471.255

\*\* Lungimile segmentelor sunt determinate în planul de proiecție Stereo 70 și sunt rotunjite la 1 milimetru.

\*\*\* Distanța dintre puncte este formată din segmente cumulate ce sunt mai mici decât valoarea 1 milimetru.





**DATE DESPRE IMOBILUL NR. 3347**

Oficiul de Cadastru și Publicitate Imobiliară CALARASI  
Biroul de Cadastru și Publicitate Imobiliară Calarasi

**A. Partea I. Descrierea imobilului**

TEREN Extravilan

Adresa: Jud. Calarasi

Nr. Crt	Nr cadastral Nr. topografic	Suprafața* (mp)	Observații / Referințe
A1	20267	22.000	Sector cadastral:7 Teren neimprejmuit;

**B. Partea II. Proprietari și acte**

Inscrieri privitoare la dreptul de proprietate și alte drepturi reale	Referințe
<b>21789 / 06/04/2015</b>	
Act Notarial nr. 510, din 01/04/2015 emis de NP MITACHE IULIANA ADRIANA;	
B2	A1
Intabulare, drept de PROPRIETATE, dobandit prin Conventie, cota actuala 1/1, cota initiala 1/1	
1) SC ILDU SRL, CIF:6786765	

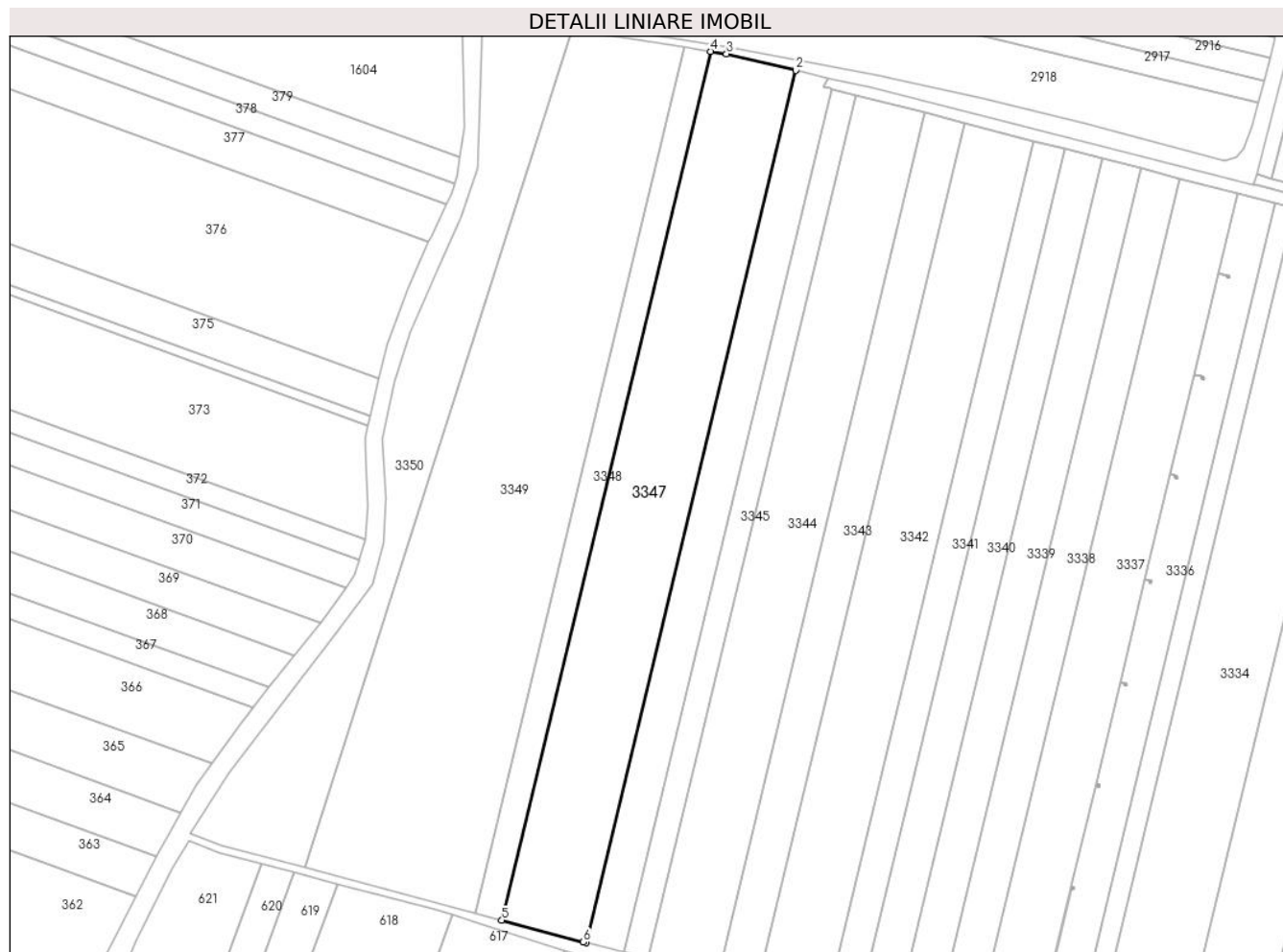
**C. Partea III. SARCINI .**

Inscrieri privind dezmembramintele dreptului de proprietate, drepturi reale de garanție și sarcini	Referințe
NU SUNT	

**Teren**

Nr cadastral	Suprafața (mp)*	Observații / Referințe
20267	22.000	

\* Suprafața este determinată în planul de proiecție Stereo 70.



**Date referitoare la teren**

Crt	Categorie folosință	Intravilan	Suprafața (mp)	Tarla	Parcelă	Nr. topo	Observații / Referințe
1	arabil	NU	22.000	33/2	40/1	-	

**Lungime Segmente**

1) Valorile lungimilor segmentelor sunt obținute din proiecție în plan.

Punct început	X / Y	Punct sfârșit	X / Y	Lungime segment (** (m)
1	671.967,309 325.766,21	2	672.078,653 326.229,116	476.109
2	672.078,653 326.229,116	3	672.041,941 326.237,803	37.726
3	672.041,941 326.237,803	4	672.033,46 326.239,114	8.582
4	672.033,46 326.239,114	5	671.922,584 325.778,148	474.113
5	671.922,584 325.778,148	6	671.965,871 325.766,577	44.807

Punct început	X / Y	Punct sfârșit	X / Y	Lungime segment (** (m)
6	671.965,871 325.766,577	1	671.967,309 325.766,21	1.484

\*\* Lungimile segmentelor sunt determinate în planul de proiecție Stereo 70 și sunt rotunjite la 1 milimetru.

\*\*\* Distanța dintre puncte este formată din segmente cumulate ce sunt mai mici decât valoarea 1 milimetru.



**DATE DESPRE IMOBILUL NR. 3348**

Oficiul de Cadastru și Publicitate Imobiliară CALARASI  
Biroul de Cadastru și Publicitate Imobiliară Calarasi

**A. Partea I. Descrierea imobilului**

TEREN Extravilan

Adresa: Jud. Calarasi, Tarla 33/2, Parcela 40/2.

Nr. Crt	Nr cadastral Nr. topografic	Suprafața* (mp)	Observații / Referințe
A1	23596	6.743	Sector cadastral:7 Teren neimprejmuț;

**B. Partea II. Proprietari și acte**

Inscrieri privitoare la dreptul de proprietate și alte drepturi reale		Referințe
<b>29813 / 25/05/2023</b>		
Act Notarial nr. 205, din 25/11/2020 emis de SPN POPA DIDINA (Certificat de mostenitor ; act administrativ nr 97455 din 21.02.2008, emis de CJPSDPAT CALARASI);		
B1	Intabulare, drept de PROPRIETATE, dobandit prin Reconstituire, cota actuala 2/3, cota initiala 2/3 1) TUDOR GEORGETA 2) CLOPOT MARIA	A1
<b>82885 / 25/10/2023</b>		
Act Notarial nr. 3872, din 23/10/2023 emis de NP Tutuianu Dana Cristina;		
B4	Intabulare, drept de PROPRIETATE, dobandit prin Conventie, cota actuala 1/3, cota initiala 1/3 1) MOLDOVEANU ECO AGRI SRL, CIF:26283920	A1

**C. Partea III. SARCINI .**

Inscrieri privind dezmembramintele dreptului de proprietate, drepturi reale de garanție și sarcini	Referințe
NU SUNT	

## Anexa Nr. 1 La Partea I

## Teren

Nr cadastral	Suprafața (mp)*	Observații / Referințe
23596	6.743	

\* Suprafața este determinată în planul de proiecție Stereo 70.



## Date referitoare la teren

Crt	Categorie folosință	Intra vilan	Suprafața (mp)	Tarla	Parcelă	Nr. topo	Observații / Referințe
1	arabil	NU	6.743	33/2	40/2	-	

## Lungime Segmente

1) Valorile lungimilor segmentelor sunt obținute din proiecție în plan.

Punct început	X / Y	Punct sfârșit	X / Y	Lungime segment (** (m)
1	671.922,584 325.778,148	2	672.033,46 326.239,114	474.113
2	672.033,46 326.239,114	3	672.019,334 326.241,298	14.294
3	672.019,334 326.241,298	4	671.908,817 325.781,827	472.576
4	671.908,817 325.781,827	1	671.922,584 325.778,148	14.25

\*\* Lungimile segmentelor sunt determinate în planul de proiecție Stereo 70 și sunt rotunjite la 1 milimetru.

**\*\*\* Distanţa dintre puncte este formată din segmente cumulate ce sunt mai mici decât valoarea 1 milimetru.**





**DATE DESPRE IMOBILUL NR. 3349**

Oficiul de Cadastru și Publicitate Imobiliară CALARASI  
Biroul de Cadastru și Publicitate Imobiliară Calarasi

**A. Partea I. Descrierea imobilului**

TEREN Extravilan

Adresa: Jud. Calarasi

Nr. Crt	Nr cadastral Nr. topografic	Suprafața* (mp)	Observații / Referințe
A1		36.000	Sector cadastral:7 Teren neimprejmuit;

**B. Partea II. Proprietari și acte**

Inscrieri privitoare la dreptul de proprietate și alte drepturi reale	Referințe
/	
Act Administrativ nr. 133788, din 18/04/2007 emis de CJSDPAT CALARASI;	
B1	A1
Intabulare, drept de PROPRIETATE, dobandit prin Reconstituire, cota actuala 1/1, cota initiala 1/1 1) NAFTAILA ION, LIPSA CNP	

**C. Partea III. SARCINI .**

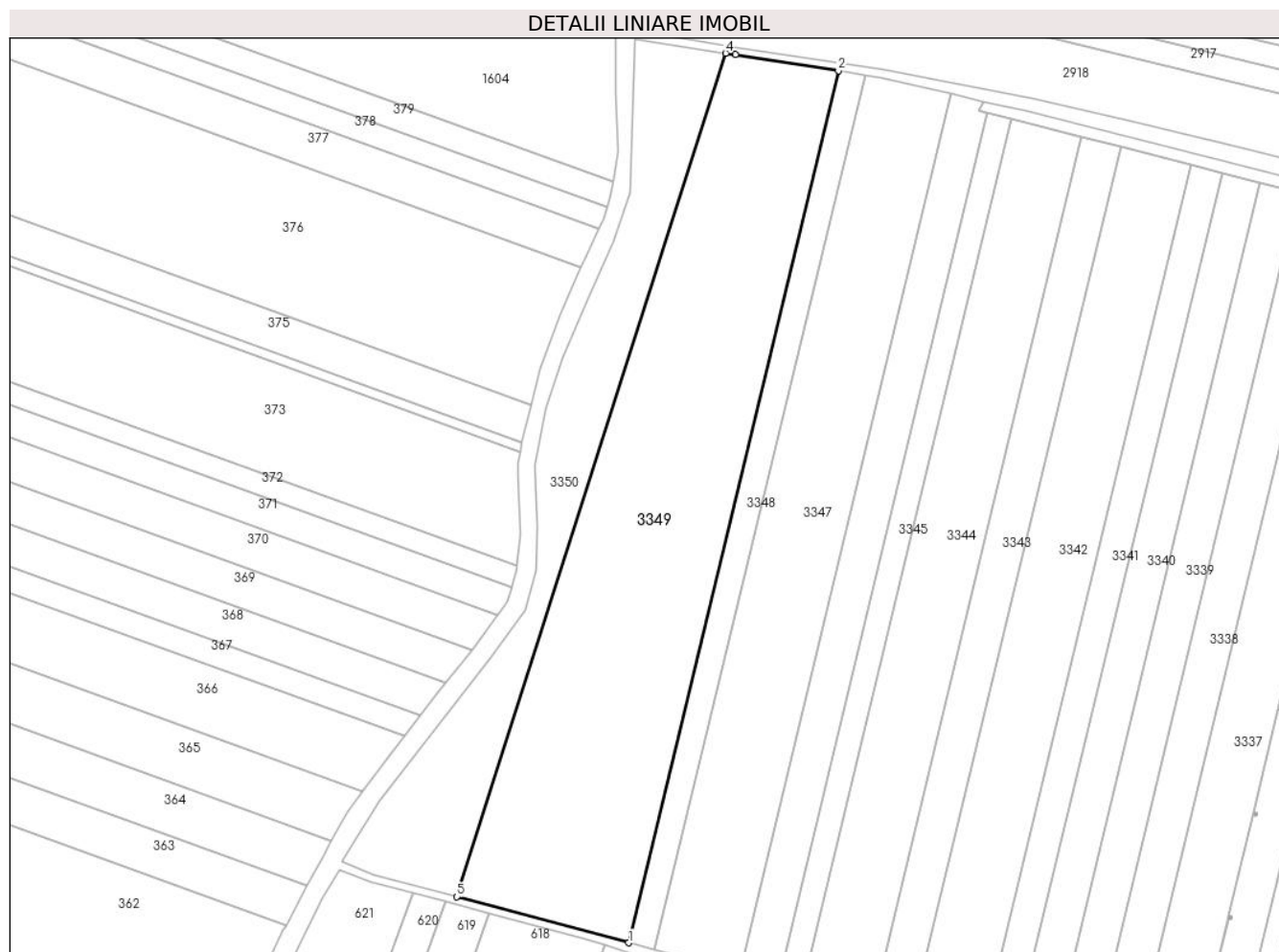
Inscrieri privind dezmembramintele dreptului de proprietate, drepturi reale de garanție și sarcini	Referințe
NU SUNT	

## Anexa Nr. 1 La Partea I

## Teren

Nr cadastral	Suprafața (mp)*	Observații / Referințe
	36.000	

\* Suprafața este determinată în planul de proiecție Stereo 70.



## Date referitoare la teren

Crt	Categorie folosință	Intra vilan	Suprafața (mp)	Tarla	Parcelă	Nr. topo	Observații / Referințe
1	arabil	NU	36.000	33/2	40/3	-	

## Lungime Segmente

1) Valorile lungimilor segmentelor sunt obținute din proiecție în plan.

Punct început	X / Y	Punct sfârșit	X / Y	Lungime segment (** (m)
1	671.908,817 325.781,827	2	672.019,334 326.241,298	472.576
2	672.019,334 326.241,298	3	671.965,007 326.249,696	54.972
3	671.965,007 326.249,696	4	671.959,905 326.250,524	5.169
4	671.959,905 326.250,524	5	671.818,268 325.806,031	466.514
5	671.818,268 325.806,031	1	671.908,817 325.781,827	93.728

**\*\* Lungimile segmentelor sunt determinate în planul de proiecție Stereo 70 și sunt rotunjite la 1 milimetru.**

**\*\*\* Distanța dintre puncte este formată din segmente cumulate ce sunt mai mici decât valoarea 1 milimetru.**



**DATE DESPRE IMOBILUL NR. 3350**

Oficiul de Cadastru și Publicitate Imobiliară CALARASI  
Biroul de Cadastru și Publicitate Imobiliară Calarasi

**A. Partea I. Descrierea imobilului**

TEREN Extravilan

Nr. CF vechi:239

Adresa: Jud. Calarasi

Nr. Crt	Nr cadastral Nr. topografic	Suprafața* (mp)	Observații / Referințe
A1	21957	15.000	Sector cadastral:7 Teren neimprejmuit; *

**B. Partea II. Proprietari și acte**

Inscrieri privitoare la dreptul de proprietate și alte drepturi reale		Referințe
<b>62300 / 17/11/2017</b>		
Act Notarial nr. 3999, din 16/11/2017 emis de Serban Angelica Valentina;		
B4	Intabulare, drept de PROPRIETATE, dobandit prin Conventie, cota actuala 1/1, cota initiala 1/1 1) SOCIETATEA ILDU SRL, CIF:6786765	A1

**C. Partea III. SARCINI .**

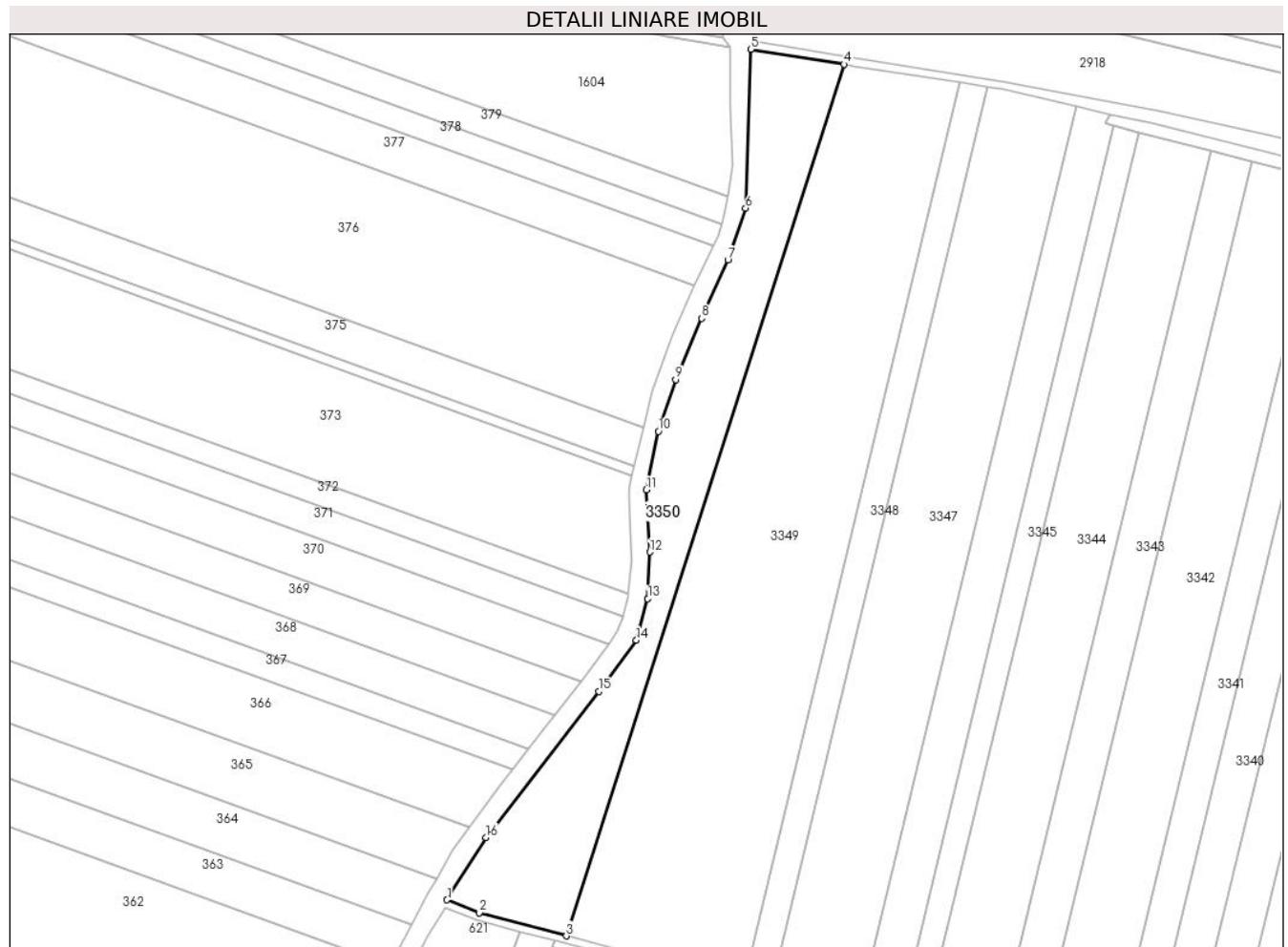
Inscrieri privind dezmembramintele dreptului de proprietate, drepturi reale de garanție și sarcini	Referințe
NU SUNT	

## Anexa Nr. 1 La Partea I

## Teren

Nr cadastral	Suprafața (mp)*	Observații / Referințe
21957	15.000	*

\* Suprafața este determinată în planul de proiecție Stereo 70.



## Date referitoare la teren

Crt	Categorie folosință	Intravilan	Suprafața (mp)	Tarla	Parcelă	Nr. topo	Observații / Referințe
1	arabil	NU	15.000	33/2	41	-	

## Lungime Segmente

1) Valorile lungimilor segmentelor sunt obținute din proiecție în plan.

Punct început	X / Y	Punct sfârșit	X / Y	Lungime segment (** (m)
1	671.757,404 325.824,358	2	671.773,901 325.817,89	17.72
2	671.773,901 325.817,89	3	671.818,268 325.806,031	45.925
3	671.818,268 325.806,031	4	671.959,905 326.250,524	466.514
4	671.959,905 326.250,524	5	671.912,386 326.258,242	48.142
5	671.912,386 326.258,242	6	671.909,733 326.177,167	81.118

Punct început	X / Y	Punct sfârșit	X / Y	Lungime segment (** (m)
6	671.909,733 326.177,167	7	671.900,753 326.150,752	27.9
7	671.900,753 326.150,752	8	671.887,345 326.121,042	32.595
8	671.887,345 326.121,042	9	671.874,056 326.089,726	34.019
9	671.874,056 326.089,726	10	671.865,302 326.063,386	27.757
10	671.865,302 326.063,386	11	671.859,091 326.033,464	30.56
11	671.859,091 326.033,464	12	671.860,863 326.001,797	31.717
12	671.860,863 326.001,797	13	671.859,867 325.977,992	23.826
13	671.859,867 325.977,992	14	671.854,025 325.956,739	22.041
14	671.854,025 325.956,739	15	671.834,878 325.930,73	32.297
15	671.834,878 325.930,73	16	671.777,306 325.856,243	94.143
16	671.777,306 325.856,243	1	671.757,404 325.824,358	37.586

\*\* Lungimile segmentelor sunt determinate în planul de proiecție Stereo 70 și sunt rotunjite la 1 milimetru.

\*\*\* Distanța dintre puncte este formată din segmente cumulate ce sunt mai mici decât valoarea 1 milimetru.





**DATE DESPRE IMOBILUL NR. 3351**

Oficiul de Cadastru și Publicitate Imobiliară CALARASI  
Biroul de Cadastru și Publicitate Imobiliară Calarasi

**A. Partea I. Descrierea imobilului**

TEREN Extravilan

Nr. cadastral vechi:132

Adresa: Jud. Calarasi

Nr. Crt	Nr cadastral Nr. topografic	Suprafața* (mp)	Observații / Referințe
A1		298	Sector cadastral:7 Teren neimprejmuit;

**B. Partea II. Proprietari și acte**

Inscrieri privitoare la dreptul de proprietate și alte drepturi reale		Referințe
/		
Act Administrativ nr. 83139, din 28/03/1994 emis de CJSDPAT CALARASI;		
B1	Intabulare, drept de PROPRIETATE, dobandit prin Reconstituire, cota actuala 1/1, cota initiala 1/1 1) ILIUTA A ION, LIPSA CNP	A1
Act Normativ nr. 255, din 14/12/2010 emis de PARLAMENTUL ROMANIEI;		
B2	imobil supus exproprierei pentru construirea autostrazii	A1

**C. Partea III. SARCINI .**

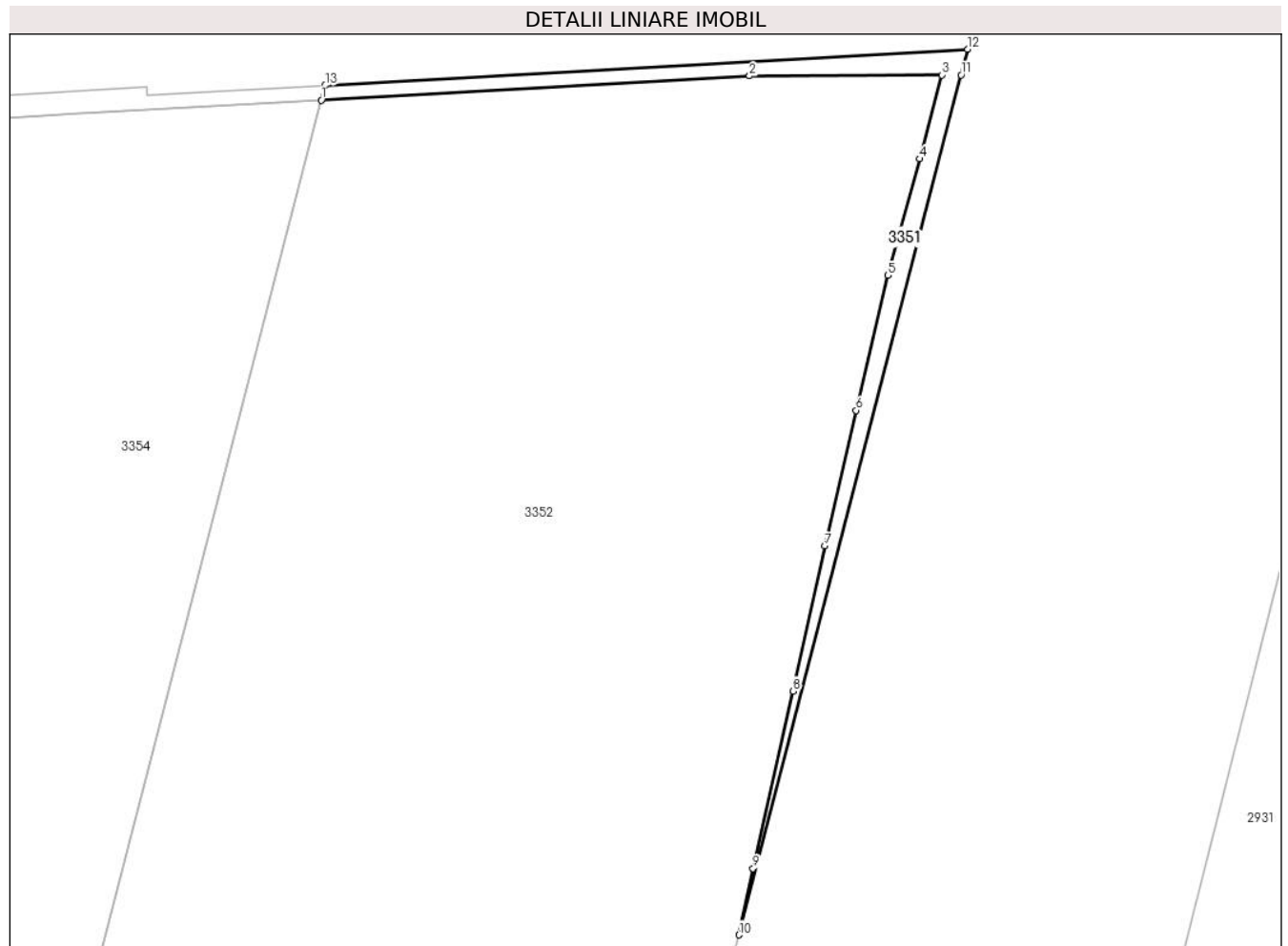
Inscrieri privind dezmembramintele dreptului de proprietate, drepturi reale de garanție și sarcini	Referințe
NU SUNT	

## Anexa Nr. 1 La Partea I

## Teren

Nr cadastral	Suprafața (mp)*	Observații / Referințe
	298	

\* Suprafața este determinată în planul de proiecție Stereo 70.



## Date referitoare la teren

Crt	Categorie folosință	Intravilan	Suprafața (mp)	Tarla	Parcelă	Nr. topo	Observații / Referințe
1	arabil	NU	298	12/2	1	-	DIFERENȚA DE SUPRAFATA SE REGASESTE LA ID 3352, SECTOR 7

## Lungime Segmente

1) Valorile lungimilor segmentelor sunt obținute din proiecție în plan.

Punct început	X / Y	Punct sfârșit	X / Y	Lungime segment (** (m)
1	674.190,568 327.373,36	2	674.240,449 327.376,18	49.961
2	674.240,449 327.376,18	3	674.262,864 327.376,289	22.415
3	674.262,864 327.376,289	4	674.260,293 327.366,519	10.103
4	674.260,293 327.366,519	5	674.256,567 327.352,981	14.041
5	674.256,567 327.352,981	6	674.252,866 327.337,248	16.162

Punct început	X / Y	Punct sfârșit	X / Y	Lungime segment (** (m)
6	674.252,866 327.337,248	7	674.249,255 327.321,462	16.194
7	674.249,255 327.321,462	8	674.245,555 327.304,582	17.281
8	674.245,555 327.304,582	9	674.240,86 327.283,934	21.175
9	674.240,86 327.283,934	10	674.239,197 327.276,211	7.9
10	674.239,197 327.276,211	11	674.265,085 327.376,299	103.382
11	674.265,085 327.376,299	12	674.265,857 327.379,286	3.085
12	674.265,857 327.379,286	13	674.191,006 327.375,054	74.971
13	674.191,006 327.375,054	1	674.190,568 327.373,36	1.75

\*\* Lungimile segmentelor sunt determinate în planul de proiecție Stereo 70 și sunt rotunjite la 1 milimetru.

\*\*\* Distanța dintre puncte este formată din segmente cumulate ce sunt mai mici decât valoarea 1 milimetru.



**DATE DESPRE IMOBILUL NR. 3352**

Oficiul de Cadastru și Publicitate Imobiliară CALARASI  
Biroul de Cadastru și Publicitate Imobiliară Calarasi

**A. Partea I. Descrierea imobilului**

TEREN Extravilan

Nr. cadastral vechi:133

Adresa: Jud. Calarasi

Nr. Crt	Nr cadastral Nr. topografic	Suprafața* (mp)	Observații / Referințe
A1		14.703	Sector cadastral:7 Teren neimprejmuit;

**B. Partea II. Proprietari și acte**

Inscrieri privitoare la dreptul de proprietate și alte drepturi reale		Referințe
/		
Act Administrativ nr. 83139, din 28/03/1994 emis de CJSDPAT CALARASI;		
B1	Intabulare, drept de PROPRIETATE, dobandit prin Reconstituire, cota actuala 1/1, cota initiala 1/1 1) ILIUTA A ION, LIPSA CNP	A1

**C. Partea III. SARCINI .**

Inscrieri privind dezmembramintele dreptului de proprietate, drepturi reale de garanție și sarcini	Referințe
NU SUNT	

## Anexa Nr. 1 La Partea I

## Teren

Nr cadastral	Suprafața (mp)*	Observații / Referințe
	14.703	

\* Suprafața este determinată în planul de proiecție Stereo 70.



## Date referitoare la teren

Crt	Categorie folosință	Intra vilan	Suprafața (mp)	Tarla	Parcelă	Nr. topo	Observații / Referințe
1	arabil	NU	14.703	12/2	1	-	DIFERENȚA DE SUPRAFATA SE REGASESTE LA ID 3351, SECTOR 7

## Lungime Segmente

1) Valorile lungimilor segmentelor sunt obținute din proiecție în plan.

Punct început	X / Y	Punct sfârșit	X / Y	Lungime segment (** (m)
1	674.141,235 327.182,63	2	674.210,44 327.164,964	71.424
2	674.210,44 327.164,964	3	674.239,197 327.276,211	114.904
3	674.239,197 327.276,211	4	674.240,86 327.283,934	7.9
4	674.240,86 327.283,934	5	674.245,555 327.304,582	21.175
5	674.245,555 327.304,582	6	674.249,255 327.321,462	17.281

Punct început	X / Y	Punct sfârşit	X / Y	Lungime segment (** (m)
6	674.249,255 327.321,462	7	674.252,866 327.337,248	16.194
7	674.252,866 327.337,248	8	674.256,567 327.352,981	16.162
8	674.256,567 327.352,981	9	674.260,293 327.366,519	14.041
9	674.260,293 327.366,519	10	674.262,864 327.376,289	10.103
10	674.262,864 327.376,289	11	674.240,449 327.376,18	22.415
11	674.240,449 327.376,18	12	674.190,568 327.373,36	49.961
12	674.190,568 327.373,36	1	674.141,235 327.182,63	197.007

\*\* Lungimile segmentelor sunt determinate în planul de proiecție Stereo 70 și sunt rotunjite la 1 milimetru.

\*\*\* Distanța dintre puncte este formată din segmente cumulate ce sunt mai mici decât valoarea 1 milimetru.





**DATE DESPRE IMOBILUL NR. 3353**

Oficiul de Cadastru și Publicitate Imobiliară CALARASI  
Biroul de Cadastru și Publicitate Imobiliară Calarasi

**A. Partea I. Descrierea imobilului**

TEREN Extravilan

Nr. cadastral vechi:174

Adresa: Jud. Calarasi

Nr. Crt	Nr cadastral Nr. topografic	Suprafața* (mp)	Observații / Referințe
A1		125	Sector cadastral:7 Teren neimprejmuit;

**B. Partea II. Proprietari și acte**

Inscrieri privitoare la dreptul de proprietate și alte drepturi reale		Referințe
/		
Act Administrativ nr. 83060, din 07/12/1994 emis de CJSDPAT CALARASI;		
B1	Intabulare, drept de PROPRIETATE, dobandit prin Reconstituire, cota actuala 1/1, cota initiala 1/1 1) MOISE N GHEORGHE, LIPSA CNP	A1
Act Normativ nr. 255, din 14/12/2010 emis de PARLAMENTUL ROMANIEI;		
B2	imobil supus exproprierii pentru construirea autostrazii	A1

**C. Partea III. SARCINI .**

Inscrieri privind dezmembramintele dreptului de proprietate, drepturi reale de garanție și sarcini	Referințe
NU SUNT	

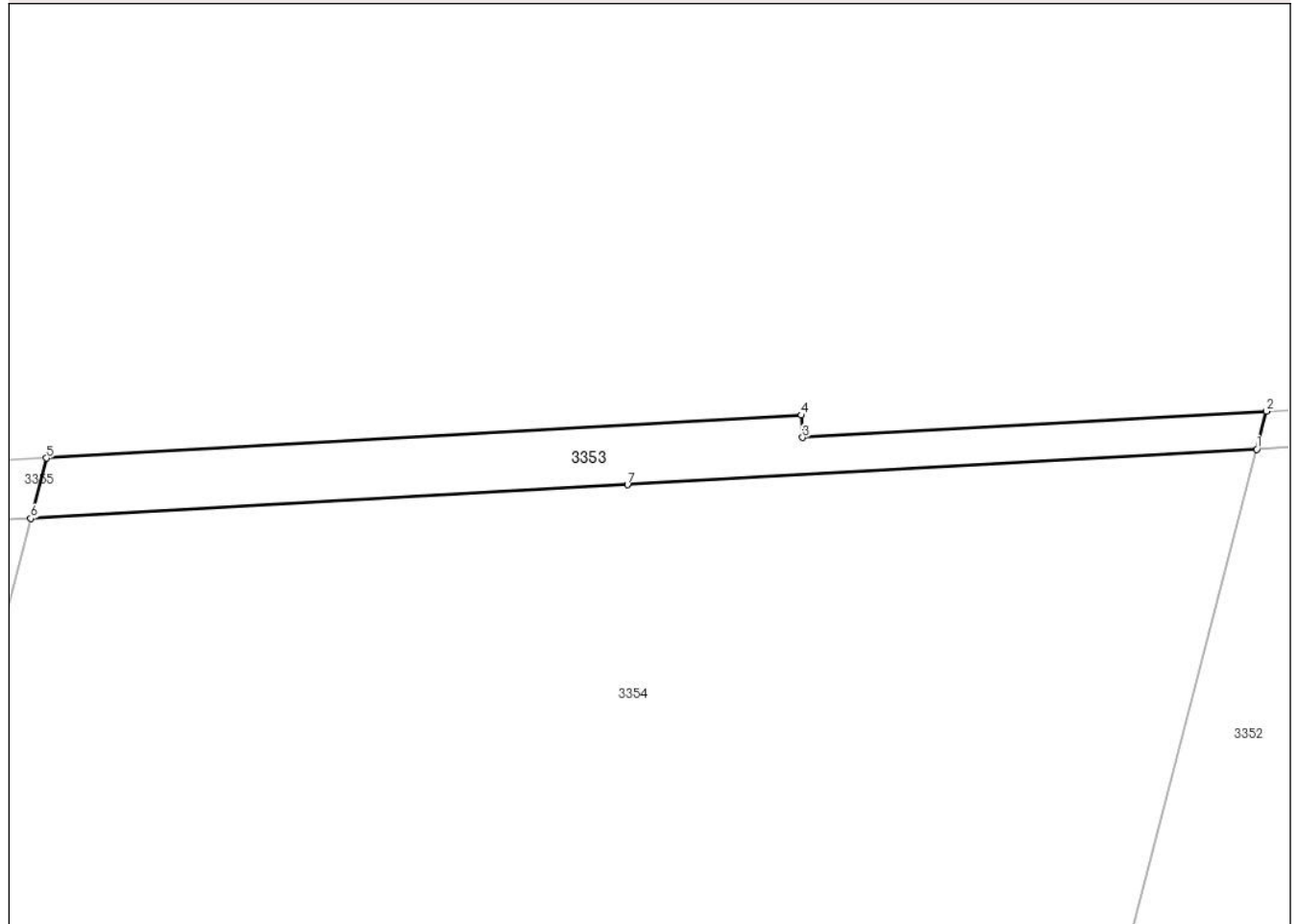
## Anexa Nr. 1 La Partea I

## Teren

Nr cadastral	Suprafața (mp)*	Observații / Referințe
	125	

\* Suprafața este determinată în planul de proiecție Stereo 70.

## DETALII LINIARE IMOBIL



## Date referitoare la teren

Crt	Categorie folosință	Intra vilan	Suprafața (mp)	Tarla	Parcelă	Nr. topo	Observații / Referințe
1	arabil	NU	125	12/2	2	-	DIFERENȚA DE SUPRAFATA SE REGASESTE LA ID 3354, SECTOR 7

## Lungime Segmente

1) Valorile lungimilor segmentelor sunt obținute din proiecție în plan.

Punct început	X / Y	Punct sfârșit	X / Y	Lungime segment (** (m)
1	674.190,568 327.373,36	2	674.191,006 327.375,054	1.75
2	674.191,006 327.375,054	3	674.170,26 327.373,88	20.779
3	674.170,26 327.373,88	4	674.170,203 327.374,879	1.001
4	674.170,203 327.374,879	5	674.136,42 327.372,963	33.837
5	674.136,42 327.372,963	6	674.135,721 327.370,26	2.792

Punct început	X / Y	Punct sfârșit	X / Y	Lungime segment (** (m)
6	674.135,721 327.370,26	7	674.162,418 327.371,769	26.74
7	674.162,418 327.371,769	1	674.190,568 327.373,36	28.195

\*\* Lungimile segmentelor sunt determinate în planul de proiecție Stereo 70 și sunt rotunjite la 1 milimetru.

\*\*\* Distanța dintre puncte este formată din segmente cumulate ce sunt mai mici decât valoarea 1 milimetru.



**DATE DESPRE IMOBILUL NR. 3354**

Oficiul de Cadastru și Publicitate Imobiliară CALARASI  
Biroul de Cadastru și Publicitate Imobiliară Calarasi

**A. Partea I. Descrierea imobilului**

TEREN Extravilan

Nr. cadastral vechi:175

Adresa: Jud. Calarasi

Nr. Crt	Nr cadastral Nr. topografic	Suprafața* (mp)	Observații / Referințe
A1		9.875	Sector cadastral:7 Teren neimprejmuit;

**B. Partea II. Proprietari și acte**

Inscrieri privitoare la dreptul de proprietate și alte drepturi reale		Referințe
/		
Act Administrativ nr. 83060, din 07/12/1994 emis de CJSDPAT CALARASI;		
B1	Intabulare, drept de PROPRIETATE, dobandit prin Reconstituire, cota actuala 1/1, cota initiala 1/1 1) MOISE N GHEORGHE, LIPSA CNP	A1

**C. Partea III. SARCINI .**

Inscrieri privind dezmembramintele dreptului de proprietate, drepturi reale de garanție și sarcini	Referințe
NU SUNT	

## Anexa Nr. 1 La Partea I

## Teren

Nr cadastral	Suprafața (mp)*	Observații / Referințe
	9.875	

\* Suprafața este determinată în planul de proiecție Stereo 70.



## Date referitoare la teren

Crt	Categorie folosință	Intra vilan	Suprafața (mp)	Tarla	Parcelă	Nr. topo	Observații / Referințe
1	arabil	NU	9.875	12/2	2	-	DIFERENTA DE SUPRAFATA SE REGASESTE LA ID 3353, SECTOR 7

## Lungime Segmente

1) Valorile lungimilor segmentelor sunt obținute din proiecție în plan.

Punct început	X / Y	Punct sfârșit	X / Y	Lungime segment (** (m)
1	674.090,535 327.195,572	2	674.141,235 327.182,63	52.326
2	674.141,235 327.182,63	3	674.190,568 327.373,36	197.007
3	674.190,568 327.373,36	4	674.162,418 327.371,769	28.195
4	674.162,418 327.371,769	5	674.135,721 327.370,26	26.74
5	674.135,721 327.370,26	1	674.090,535 327.195,572	180.437

**\*\* Lungimile segmentelor sunt determinate în planul de proiecție Stereo 70 și sunt rotunjite la 1 milimetru.**

**\*\*\* Distanța dintre puncte este formată din segmente cumulate ce sunt mai mici decât valoarea 1 milimetru.**





**DATE DESPRE IMOBILUL NR. 3355**

Oficiul de Cadastru și Publicitate Imobiliară CALARASI  
Biroul de Cadastru și Publicitate Imobiliară Calarasi

**A. Partea I. Descrierea imobilului**

TEREN Extravilan

Nr. cadastral vechi:135

Adresa: Jud. Calarasi

Nr. Crt	Nr cadastral Nr. topografic	Suprafața* (mp)	Observații / Referințe
A1		458	Sector cadastral:7 Teren neimprejmuit;

**B. Partea II. Proprietari și acte**

Inscrieri privitoare la dreptul de proprietate și alte drepturi reale		Referințe
/		
Act Administrativ nr. 83081, din 12/06/1995 emis de CJSDPAT CALARASI;		
B1	Intabulare, drept de PROPRIETATE, dobandit prin Reconstituire, cota actuala 1/1, cota initiala 1/1 1) IVAN F NICOLAE, LIPSA CNP	A1
Act Normativ nr. 255, din 14/12/2010 emis de PARLAMENTUL ROMANIEI;		
B2	imobil supus exproprierii pentru construirea autostrazii	A1

**C. Partea III. SARCINI .**

Inscrieri privind dezmembramintele dreptului de proprietate, drepturi reale de garanție și sarcini	Referințe
NU SUNT	

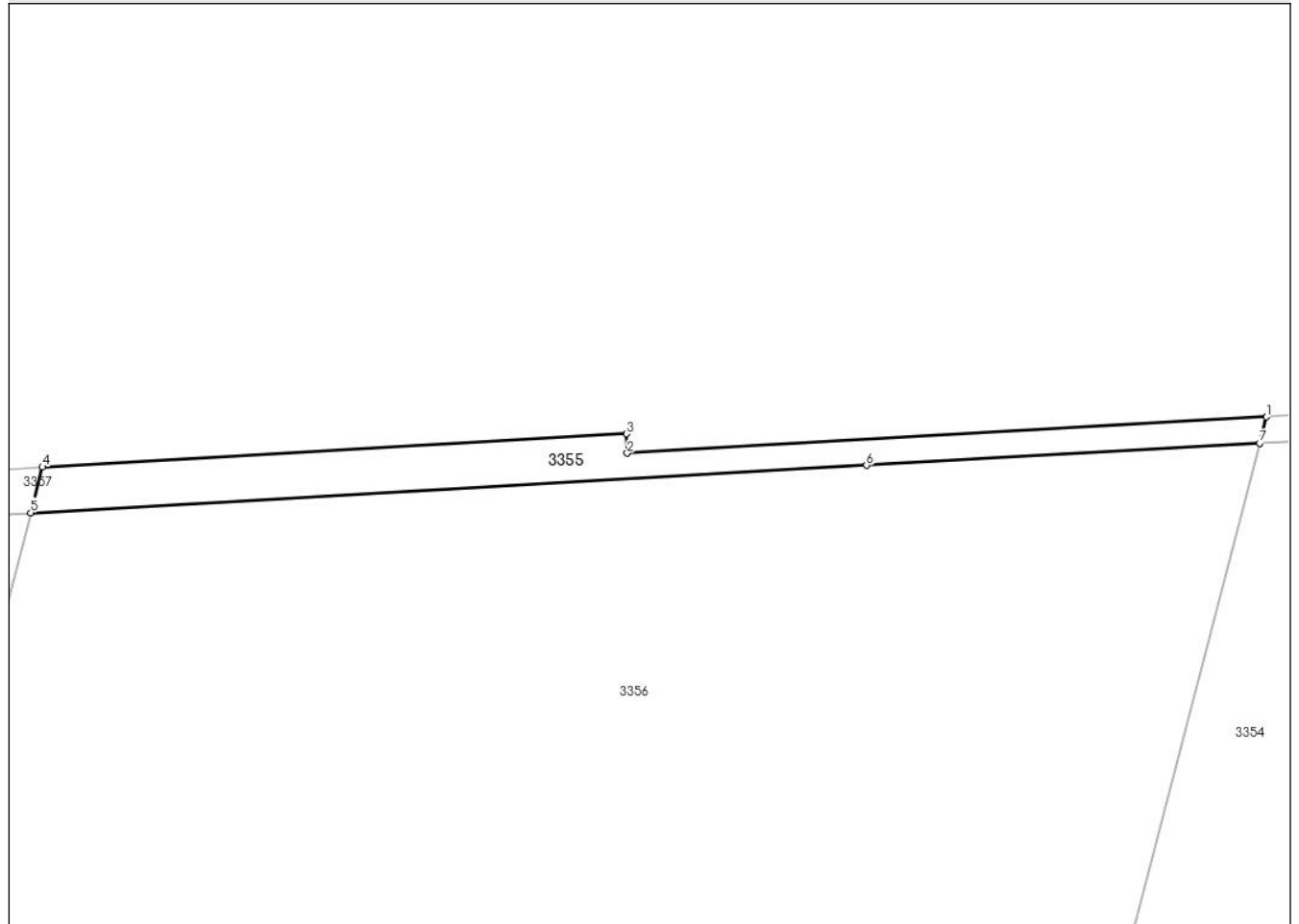
## Anexa Nr. 1 La Partea I

## Teren

Nr cadastral	Suprafața (mp)*	Observații / Referințe
	458	

\* Suprafața este determinată în planul de proiecție Stereo 70.

## DETALII LINIARE IMOBIL



## Date referitoare la teren

Crt	Categorie folosință	Intravilan	Suprafața (mp)	Tarla	Parcelă	Nr. topo	Observații / Referințe
1	arabil	NU	458	12/2	3	-	DIFERENȚA DE SUPRAFATA SE REGASESTE LA ID 3356, SECTOR 7

## Lungime Segmente

1) Valorile lungimilor segmentelor sunt obținute din proiecție în plan.

Punct început	X / Y	Punct sfârșit	X / Y	Lungime segment (** (m)
1	674.136,42 327.372,963	2	674.070,356 327.369,218	66.17
2	674.070,356 327.369,218	3	674.070,243 327.371,215	2.0
3	674.070,243 327.371,215	4	674.009,904 327.367,791	60.436
4	674.009,904 327.367,791	5	674.008,685 327.363,079	4.867
5	674.008,685 327.363,079	6	674.095,073 327.367,962	86.526

Punct început	X / Y	Punct sfârșit	X / Y	Lungime segment (** (m)
6	674.095,073 327.367,962	7	674.135,721 327.370,26	40.713
7	674.135,721 327.370,26	1	674.136,42 327.372,963	2.792

\*\* Lungimile segmentelor sunt determinate în planul de proiecție Stereo 70 și sunt rotunjite la 1 milimetru.

\*\*\* Distanța dintre puncte este formată din segmente cumulate ce sunt mai mici decât valoarea 1 milimetru.



**DATE DESPRE IMOBILUL NR. 3356**

Oficiul de Cadastru și Publicitate Imobiliară CALARASI  
 Biroul de Cadastru și Publicitate Imobiliară Calarasi

**A. Partea I. Descrierea imobilului**

TEREN Extravilan

Nr. cadastral vechi:136

Adresa: Jud. Calarasi

Nr. Crt	Nr cadastral Nr. topografic	Suprafața* (mp)	Observații / Referințe
A1		19.542	Sector cadastral:7 Teren neimprejmuit;

**B. Partea II. Proprietari și acte**

Inscrieri privitoare la dreptul de proprietate și alte drepturi reale		Referințe
/		
Act Administrativ nr. 83081, din 12/06/1995 emis de CJSDPAT CALARASI;		
B1	Intabulare, drept de PROPRIETATE, dobandit prin Reconstituire, cota actuala 1/1, cota initiala 1/1 1) IVAN F NICOLAE, LIPSA CNP	A1

**C. Partea III. SARCINI .**

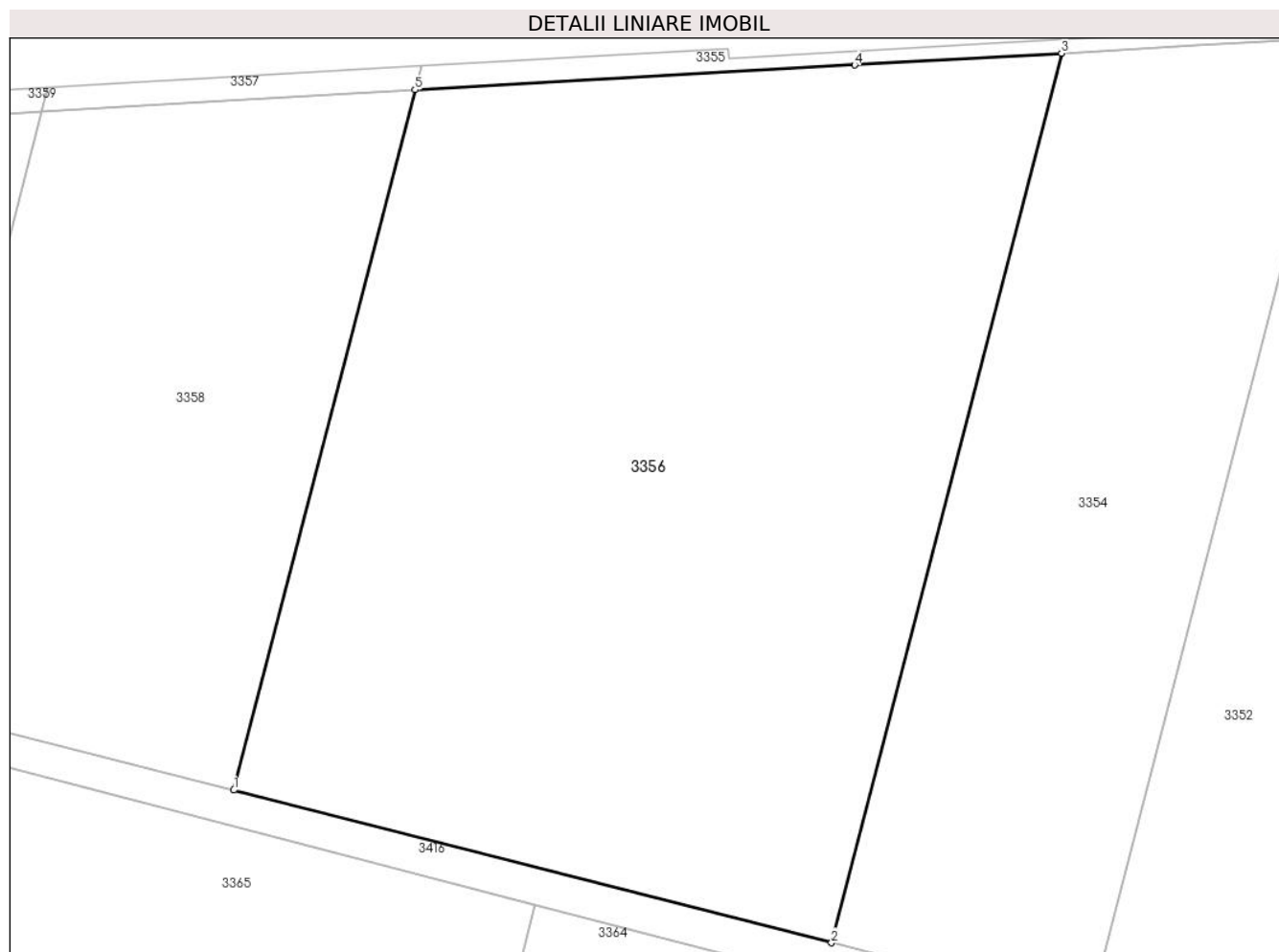
Inscrieri privind dezmembramintele dreptului de proprietate, drepturi reale de garanție și sarcini	Referințe
NU SUNT	

## Anexa Nr. 1 La Partea I

## Teren

Nr cadastral	Suprafața (mp)*	Observații / Referințe
	19.542	

\* Suprafața este determinată în planul de proiecție Stereo 70.



## Date referitoare la teren

Crt	Categorie folosință	Intravilan	Suprafața (mp)	Tarla	Parcelă	Nr. topo	Observații / Referințe
1	arabil	NU	19.542	12/2	3	-	DIFERENȚA DE SUPRAFAȚA SE REGĂSEȘTE LA ID 3355, SECTOR 7

## Lungime Segmente

1) Valorile lungimilor segmentelor sunt obținute din proiecție în plan.

Punct început	X / Y	Punct sfârșit	X / Y	Lungime segment (** (m)
1	673.973,107 327.225,548	2	674.090,535 327.195,572	121.194
2	674.090,535 327.195,572	3	674.135,721 327.370,26	180.437
3	674.135,721 327.370,26	4	674.095,073 327.367,962	40.713
4	674.095,073 327.367,962	5	674.008,685 327.363,079	86.526
5	674.008,685 327.363,079	1	673.973,107 327.225,548	142.058

**\*\* Lungimile segmentelor sunt determinate în planul de proiecție Stereo 70 și sunt rotunjite la 1 milimetru.**

**\*\*\* Distanța dintre puncte este formată din segmente cumulate ce sunt mai mici decât valoarea 1 milimetru.**





**DATE DESPRE IMOBILUL NR. 3357**

Oficiul de Cadastru și Publicitate Imobiliară CALARASI  
Biroul de Cadastru și Publicitate Imobiliară Calarasi

**A. Partea I. Descrierea imobilului**

TEREN Extravilan

Nr. cadastral vechi:138

Adresa: Jud. Calarasi

Nr. Crt	Nr cadastral Nr. topografic	Suprafața* (mp)	Observații / Referințe
A1		343	Sector cadastral:7 Teren neimprejmuit;

**B. Partea II. Proprietari și acte**

Inscrieri privitoare la dreptul de proprietate și alte drepturi reale		Referințe
/		
Act Administrativ nr. 83080, din 09/06/1995 emis de CJSDPAT CALARASI;		
B1	Intabulare, drept de PROPRIETATE, dobandit prin Reconstituire, cota actuala 1/1, cota initiala 1/1 1) MAEREANU GRIGORE, LIPSA CNP 2) MAEREANU IULIANA, LIPSA CNP 3) MAEREANU PARASCHIV, LIPSA CNP 4) MAEREANU I GHEORGHE, LIPSA CNP 5) OPINCARU TIONIA, LIPSA CNP	A1
Act Normativ nr. 255, din 14/12/2010 emis de PARLAMENTUL ROMANIEI;		
B2	imobil supus exproprierii pentru construirea autostrazii	A1

**C. Partea III. SARCINI .**

Inscrieri privind dezmembramintele dreptului de proprietate, drepturi reale de garanție și sarcini	Referințe
NU SUNT	

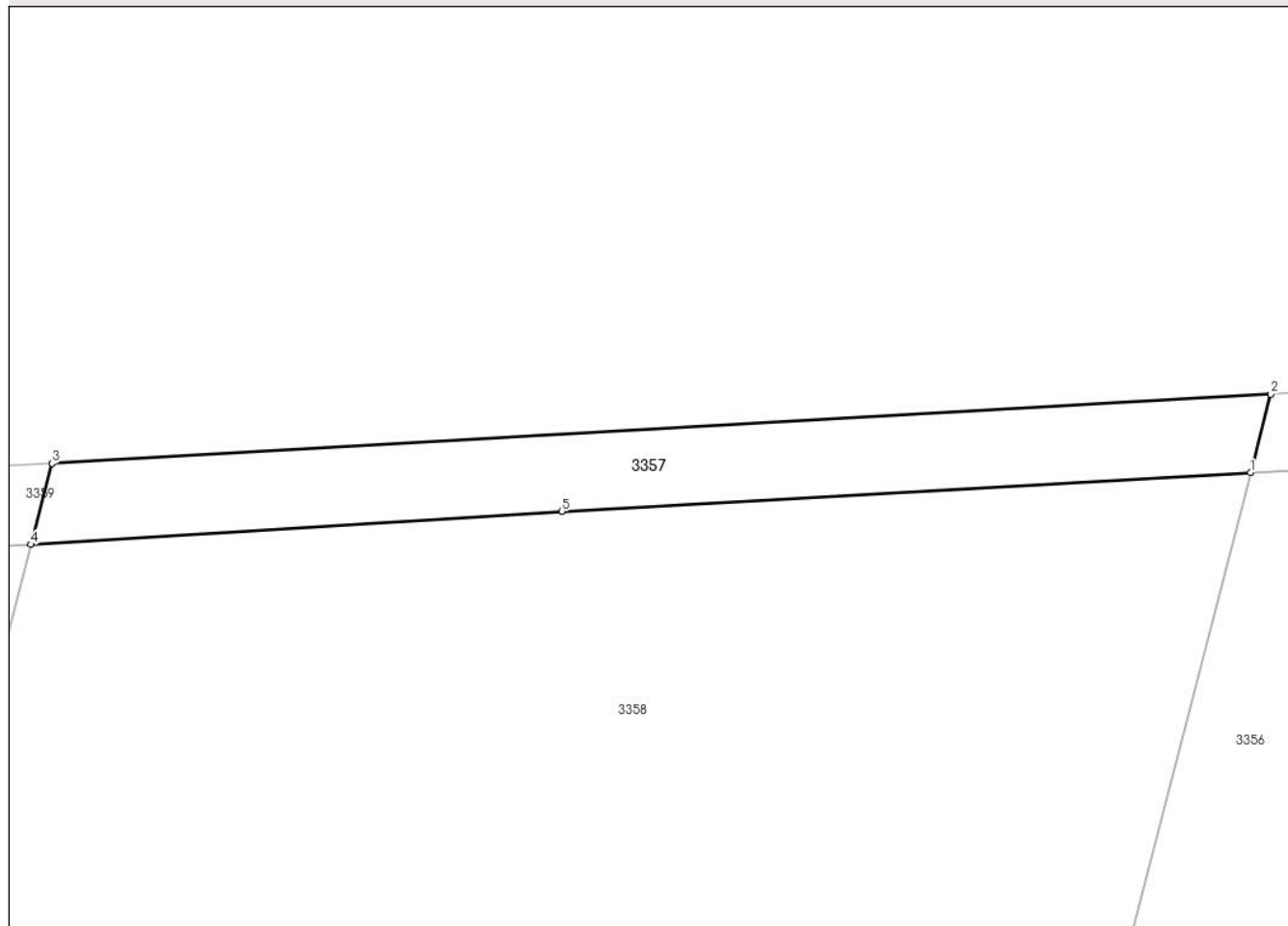
## Anexa Nr. 1 La Partea I

## Teren

Nr cadastral	Suprafața (mp)*	Observații / Referințe
	343	

\* Suprafața este determinată în planul de proiecție Stereo 70.

## DETALII LINIARE IMOBIL



## Date referitoare la teren

Crt	Categorie folosință	Intravilan	Suprafața (mp)	Tarla	Parcelă	Nr. topo	Observații / Referințe
1	arabil	NU	343	12/2	4	-	DIFERENȚA DE SUPRAFAȚA SE REGĂSEȘTE LA ID 3358, SECTOR 7

## Lungime Segmente

1) Valorile lungimilor segmentelor sunt obținute din proiecție în plan.

Punct început	X / Y	Punct sfârșit	X / Y	Lungime segment (** (m)
1	674.008,685 327.363,079	2	674.009,904 327.367,791	4.867
2	674.009,904 327.367,791	3	673.936,593 327.363,631	73.429
3	673.936,593 327.363,631	4	673.935,332 327.358,756	5.035
4	673.935,332 327.358,756	5	673.967,285 327.360,739	32.014
5	673.967,285 327.360,739	1	674.008,685 327.363,079	41.466

**\*\* Lungimile segmentelor sunt determinate în planul de proiecție Stereo 70 și sunt rotunjite la 1 milimetru.**

**\*\*\* Distanța dintre puncte este formată din segmente cumulate ce sunt mai mici decât valoarea 1 milimetru.**



**DATE DESPRE IMOBILUL NR. 3358**

Oficiul de Cadastru și Publicitate Imobiliară CALARASI  
Biroul de Cadastru și Publicitate Imobiliară Calarasi

**A. Partea I. Descrierea imobilului**

TEREN Extravilan

Nr. CF vechi:121

Nr. cadastral vechi:139

Adresa: Jud. Calarasi

Nr. Crt	Nr cadastral Nr. topografic	Suprafața* (mp)	Observații / Referințe
A1	20172	9.157	Sector cadastral:7 Teren neimprejmuit;

**B. Partea II. Proprietari și acte**

Inscrieri privitoare la dreptul de proprietate și alte drepturi reale		Referințe
<b>49248 / 09/07/2024</b>		
Act Notarial nr. 50, din 08/07/2024 emis de BARBARESSO CRINA-BEATRICE;		
B3	Intabulare, drept de PROPRIETATE, dobandit prin Succesiune, cota actuala 1/2, cota initiala 1/2 1) MAEREANU PETRE	A1
B4	Intabulare, drept de PROPRIETATE, dobandit prin Succesiune, cota actuala 1/2, cota initiala 1/2 1) MAEREANU DUMITRU	A1

**C. Partea III. SARCINI .**

Inscrieri privind dezmembramintele dreptului de proprietate, drepturi reale de garanție și sarcini	Referințe
NU SUNT	

## Anexa Nr. 1 La Partea I

## Teren

Nr cadastral	Suprafața (mp)*	Observații / Referințe
20172	9.157	

\* Suprafața este determinată în planul de proiecție Stereo 70.



## Date referitoare la teren

Crt	Categorie folosință	Intravilan	Suprafața (mp)	Tarla	Parcelă	Nr. topo	Observații / Referințe
1	arabil	NU	9.157	12/2	4	-	

## Lungime Segmente

1) Valorile lungimilor segmentelor sunt obținute din proiecție în plan.

Punct început	X / Y	Punct sfârșit	X / Y	Lungime segment (** (m)
1	673.905,352 327.242,845	2	673.973,107 327.225,548	69.928
2	673.973,107 327.225,548	3	674.008,685 327.363,079	142.058
3	674.008,685 327.363,079	4	673.967,285 327.360,739	41.466
4	673.967,285 327.360,739	5	673.935,332 327.358,756	32.014
5	673.935,332 327.358,756	1	673.905,352 327.242,845	119.725

**\*\* Lungimile segmentelor sunt determinate în planul de proiecție Stereo 70 și sunt rotunjite la 1 milimetru.**

**\*\*\* Distanța dintre puncte este formată din segmente cumulate ce sunt mai mici decât valoarea 1 milimetru.**





**DATE DESPRE IMOBILUL NR. 3359**

Oficiul de Cadastru și Publicitate Imobiliară CALARASI  
Biroul de Cadastru și Publicitate Imobiliară Calarasi

**A. Partea I. Descrierea imobilului**

TEREN Extravilan

Nr. cadastral vechi:453

Adresa: Jud. Calarasi

Nr. Crt	Nr cadastral Nr. topografic	Suprafața* (mp)	Observații / Referințe
A1		1.326	Sector cadastral:7 Teren neimprejmuit;

**B. Partea II. Proprietari și acte**

Inscrieri privitoare la dreptul de proprietate și alte drepturi reale		Referințe
/		
Act Administrativ nr. 84377, din 09/04/2003 emis de CJSDPAT CALARASI;		
B1	Intabulare, drept de PROPRIETATE, dobandit prin Reconstituire, cota actuala 1/1, cota initiala 1/1 1) ACHIM DOMNICA, LIPSA CNP 2) COMSA PETRA, LIPSA CNP 3) RADU M CONSTANTIN, LIPSA CNP 4) RADU M ION, LIPSA CNP 5) RADU M MIHAI, LIPSA CNP 6) RADU M ROMU, LIPSA CNP	A1
Act Normativ nr. 255, din 14/12/2010 emis de PARLAMENTUL ROMANIEI;		
B2	imobil supus exproprierii pentru construirea autostrazii	A1

**C. Partea III. SARCINI .**

Inscrieri privind dezmembramintele dreptului de proprietate, drepturi reale de garanție și sarcini	Referințe
NU SUNT	

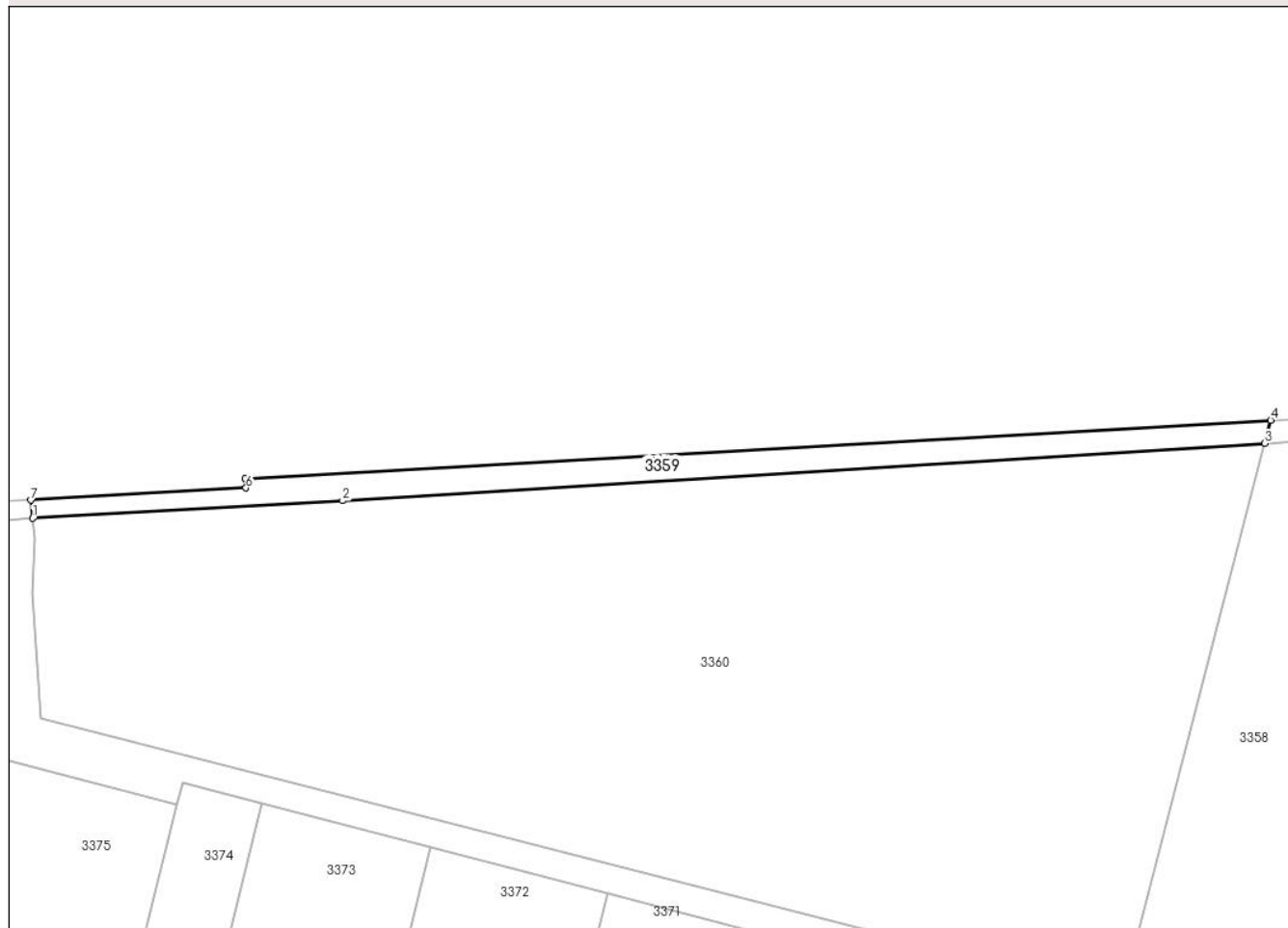
## Anexa Nr. 1 La Partea I

## Teren

Nr cadastral	Suprafața (mp)*	Observații / Referințe
	1.326	

\* Suprafața este determinată în planul de proiecție Stereo 70.

## DETALII LINIARE IMOBIL



## Date referitoare la teren

Crt	Categorie folosință	Intravilan	Suprafața (mp)	Tarla	Parcelă	Nr. topo	Observații / Referințe
1	arabil	NU	1.326	12/2	5	-	DIFERENȚA DE SUPRAFAȚA SE REGĂSEȘTE LA ID 3360, SECTOR 7

## Lungime Segmente

1) Valorile lungimilor segmentelor sunt obținute din proiecție în plan.

Punct început	X / Y	Punct sfârșit	X / Y	Lungime segment (** (m)
1	673.676,035 327.343,027	2	673.741,26 327.346,714	65.329
2	673.741,26 327.346,714	3	673.935,332 327.358,756	194.445
3	673.935,332 327.358,756	4	673.936,593 327.363,631	5.035
4	673.936,593 327.363,631	5	673.720,799 327.351,386	216.141
5	673.720,799 327.351,386	6	673.720,912 327.349,389	2.0

Punct început	X / Y	Punct sfârșit	X / Y	Lungime segment (** (m)
6	673.720,912 327.349,389	7	673.675,655 327.346,822	45.33
7	673.675,655 327.346,822	1	673.676,035 327.343,027	3.814

\*\* Lungimile segmentelor sunt determinate în planul de proiecție Stereo 70 și sunt rotunjite la 1 milimetru.

\*\*\* Distanța dintre puncte este formată din segmente cumulate ce sunt mai mici decât valoarea 1 milimetru.



**DATE DESPRE IMOBILUL NR. 3360**

Oficiul de Cadastru și Publicitate Imobiliară CALARASI  
Biroul de Cadastru și Publicitate Imobiliară Calarasi

**A. Partea I. Descrierea imobilului**

TEREN Extravilan

Nr. cadastral vechi:454

Adresa: Jud. Calarasi

Nr. Crt	Nr cadastral Nr. topografic	Suprafața* (mp)	Observații / Referințe
A1		19.510	Sector cadastral:7 Teren neimprejmuit;

**B. Partea II. Proprietari și acte**

Inscrieri privitoare la dreptul de proprietate și alte drepturi reale		Referințe
/		
Act Administrativ nr. 84377, din 09/04/2003 emis de CJSDPAT CALARASI;		
B1	Intabulare, drept de PROPRIETATE, dobandit prin Reconstituire, cota actuala 1/1, cota initiala 1/1 1) ACHIM DOMNICA, LIPSA CNP 2) COMSA PETRA, LIPSA CNP 3) RADU M CONSTANTIN, LIPSA CNP 4) RADU M ION, LIPSA CNP 5) RADU M MIHAI, LIPSA CNP 6) RADU M ROMU, LIPSA CNP	A1

**C. Partea III. SARCINI .**

Inscrieri privind dezmembramintele dreptului de proprietate, drepturi reale de garanție și sarcini	Referințe
NU SUNT	

## Anexa Nr. 1 La Partea I

## Teren

Nr cadastral	Suprafața (mp)*	Observații / Referințe
	19.510	

\* Suprafața este determinată în planul de proiecție Stereo 70.

## DETALII LINIARE IMOBIL



## Date referitoare la teren

Crt	Categorie folosință	Intravilan	Suprafața (mp)	Tarla	Parcelă	Nr. topo	Observații / Referințe
1	arabil	NU	19.510	12/2	5	-	DIFERENȚA DE SUPRAFAȚA SE REGĂSEȘTE LA ID 3359, SECTOR 7

## Lungime Segmente

1) Valorile lungimilor segmentelor sunt obținute din proiecție în plan.

Punct început	X / Y	Punct sfârșit	X / Y	Lungime segment (** (m)
1	673.676,035 327.343,027	2	673.676,452 327.338,874	4.174
2	673.676,452 327.338,874	3	673.675,931 327.327,143	11.743
3	673.675,931 327.327,143	4	673.677,66 327.300,968	26.232
4	673.677,66 327.300,968	5	673.905,352 327.242,845	234.993
5	673.905,352 327.242,845	6	673.935,332 327.358,756	119.725

Punct început	X / Y	Punct sfârșit	X / Y	Lungime segment (** (m)
6	673.935,332 327.358,756	7	673.741,26 327.346,714	194.445
7	673.741,26 327.346,714	1	673.676,035 327.343,027	65.329

\*\* Lungimile segmentelor sunt determinate în planul de proiecție Stereo 70 și sunt rotunjite la 1 milimetru.

\*\*\* Distanța dintre puncte este formată din segmente cumulate ce sunt mai mici decât valoarea 1 milimetru.





**DATE DESPRE IMOBILUL NR. 3361**

Oficiul de Cadastru și Publicitate Imobiliară CALARASI  
Biroul de Cadastru și Publicitate Imobiliară Calarasi

**A. Partea I. Descrierea imobilului**

TEREN Extravilan

Adresa: Jud. Calarasi

Nr. Crt	Nr cadastral Nr. topografic	Suprafața* (mp)	Observații / Referințe
A1		28.000	Sector cadastral:7 Teren neimprejmuit;

**B. Partea II. Proprietari și acte**

Inscrieri privitoare la dreptul de proprietate și alte drepturi reale		Referințe
/		
Act Administrativ nr. 143068, din 08/08/2019 emis de CJSDPAT CALARASI;		
B1	Intabulare, drept de PROPRIETATE, dobandit prin Reconstituire, cota actuala 1/1, cota initiala 1/1 1) CONSTANTIN DUMITRA, LIPSA CNP 2) CONSTANTIN DUMITRU, LIPSA CNP 3) CONSTANTIN ILIE, LIPSA CNP 4) NEDELICU PETRE, LIPSA CNP 5) NICA NECULINA, LIPSA CNP 6) PETCU MARIA, LIPSA CNP 7) PETRE D STANA, LIPSA CNP 8) TUICA TUDORA, LIPSA CNP	A1

**C. Partea III. SARCINI .**

Inscrieri privind dezmembramintele dreptului de proprietate, drepturi reale de garanție și sarcini	Referințe
NU SUNT	

## Anexa Nr. 1 La Partea I

## Teren

Nr cadastral	Suprafața (mp)*	Observații / Referințe
	28.000	

\* Suprafața este determinată în planul de proiecție Stereo 70.



## Date referitoare la teren

Crt	Categorie folosință	Intravilan	Suprafața (mp)	Tarla	Parcelă	Nr. topo	Observații / Referințe
1	arabil	NU	28.000	12/3	1	-	

## Lungime Segmente

1) Valorile lungimilor segmentelor sunt obținute din proiecție în plan.

Punct început	X / Y	Punct sfârșit	X / Y	Lungime segment (** (m)
1	674.149,244 327.172,761	2	674.037,319 326.723,151	463.332
2	674.037,319 326.723,151	3	674.095,105 326.708,222	59.683
3	674.095,105 326.708,222	4	674.208,477 327.157,395	463.26
4	674.208,477 327.157,395	1	674.149,244 327.172,761	61.194

\*\* Lungimile segmentelor sunt determinate în planul de proiecție Stereo 70 și sunt rotunjite la 1 milimetru.

**\*\*\* Distanţa dintre puncte este formată din segmente cumulate ce sunt mai mici decât valoarea 1 milimetru.**



**DATE DESPRE IMOBILUL NR. 3362**

Oficiul de Cadastru și Publicitate Imobiliară CALARASI  
Biroul de Cadastru și Publicitate Imobiliară Calarasi

**A. Partea I. Descrierea imobilului**

TEREN Extravilan

Adresa: Jud. Calarasi

Nr. Crt	Nr cadastral Nr. topografic	Suprafața* (mp)	Observații / Referințe
A1		5.000	Sector cadastral:7 Teren neimprejmuit;

**B. Partea II. Proprietari și acte**

Inscrieri privitoare la dreptul de proprietate și alte drepturi reale	Referințe
/	
Act Administrativ nr. 83032, din 01/07/1993 emis de CJSDPAT CALARASI;	
B1	A1
Intabulare, drept de PROPRIETATE, dobandit prin Reconstituire, cota actuala 1/1, cota initiala 1/1 1) TUDOR MARIANA, LIPSA CNP	

**C. Partea III. SARCINI .**

Inscrieri privind dezmembramintele dreptului de proprietate, drepturi reale de garanție și sarcini	Referințe
NU SUNT	

## Anexa Nr. 1 La Partea I

## Teren

Nr cadastral	Suprafața (mp)*	Observații / Referințe
	5.000	

\* Suprafața este determinată în planul de proiecție Stereo 70.



## Date referitoare la teren

Crt	Categorie folosință	Intravilan	Suprafața (mp)	Tarla	Parcelă	Nr. topo	Observații / Referințe
1	arabil	NU	5.000	12/3	2	-	AMPLASAMENTUL DIN ACT ESTE ÎN TARLA 12/1, PARCELA 2

## Lungime Segmente

1) Valorile lungimilor segmentelor sunt obținute din proiecție în plan.

Punct început	X / Y	Punct sfârșit	X / Y	Lungime segment (** (m)
1	674.036,92 326.766,221	2	674.026,87 326.725,851	41.602
2	674.026,87 326.725,851	3	674.037,319 326.723,151	10.792
3	674.037,319 326.723,151	4	674.149,244 327.172,761	463.332
4	674.149,244 327.172,761	5	674.138,798 327.175,471	10.792
5	674.138,798 327.175,471	1	674.036,92 326.766,221	421.74

**\*\* Lungimile segmentelor sunt determinate în planul de proiecție Stereo 70 și sunt rotunjite la 1 milimetru.**

**\*\*\* Distanța dintre puncte este formată din segmente cumulate ce sunt mai mici decât valoarea 1 milimetru.**





**DATE DESPRE IMOBILUL NR. 3363**

Oficiul de Cadastru și Publicitate Imobiliară CALARASI  
Biroul de Cadastru și Publicitate Imobiliară Calarasi

**A. Partea I. Descrierea imobilului**

TEREN Extravilan

Adresa: Jud. Calarasi, Tarla 12/3, Parcela 3.

Nr. Crt	Nr cadastral Nr. topografic	Suprafața* (mp)	Observații / Referințe
A1	23268	20.500	Sector cadastral:7 Teren neimprejmuit; Teren extravilan arabil, neimprejmuit.

**B. Partea II. Proprietari și acte**

Inscrieri privitoare la dreptul de proprietate și alte drepturi reale		Referințe
<b>46579 / 08/09/2021</b>		
Act Administrativ nr. 83601, din 21/05/1998 emis de CJPSDPAT CALARASI (Titlu de proprietate ; act administrativ nr 785 din 01.12.2017, emis de SPCLEP CALARASI;act administrativ nr 2661 din 23.06.2014, emis de Consiliul Local Sector 1;act administrativ nr 255 din 06.02.2011, emis de Consiliul Local Sector 6;act notarial nr 9142 din 22.10.2021, emis de BIN TUTUIANU DANA CRISTINA);		
B1	Intabulare, drept de PROPRIETATE, dobandit prin Reconstituire, cota actuala 2/4, cota initiala 1/1 1) <b>MOVILEANU F GIORGETA (GEORGETA)</b> , decedata 2) <b>IVAN DUMITRU</b> , decedat	A1
<b>91109 / 20/11/2023</b>		
Act Notarial nr. 205, din 07/11/2023 emis de Mitache Iuliana Adriana;		
B6	Intabulare, drept de PROPRIETATE, dobandit prin Succesiune, cota actuala 3/16, cota initiala 3/16 1) <b>TUDOR MARIANA</b>	A1
B7	Intabulare, drept de PROPRIETATE, dobandit prin Succesiune, cota actuala 1/16, cota initiala 1/16 1) <b>TUDOR MARIANA</b>	A1
<b>17914 / 27/03/2024</b>		
Act Notarial nr. 788, din 26/03/2024 emis de Serban Angelica Valentina;		
B8	Intabulare, drept de PROPRIETATE, dobandit prin Conventie, cota actuala 1/4, cota initiala 1/4 1) <b>IVAN MARIUS DANIEL</b> , -sot 2) <b>IVAN ALEXANDRA</b> , -sotie	A1
B10	se noteaza faptul ca imobilul in cota de 1/4 de la A1, proprietatea celor de sub B8, constituie patrimoniu de afectatiune 1) <b>IVAN MARIUS DANIEL INTREPRINDERE INDIVIDUALA</b> , CIF:29865825	A1

**C. Partea III. SARCINI .**

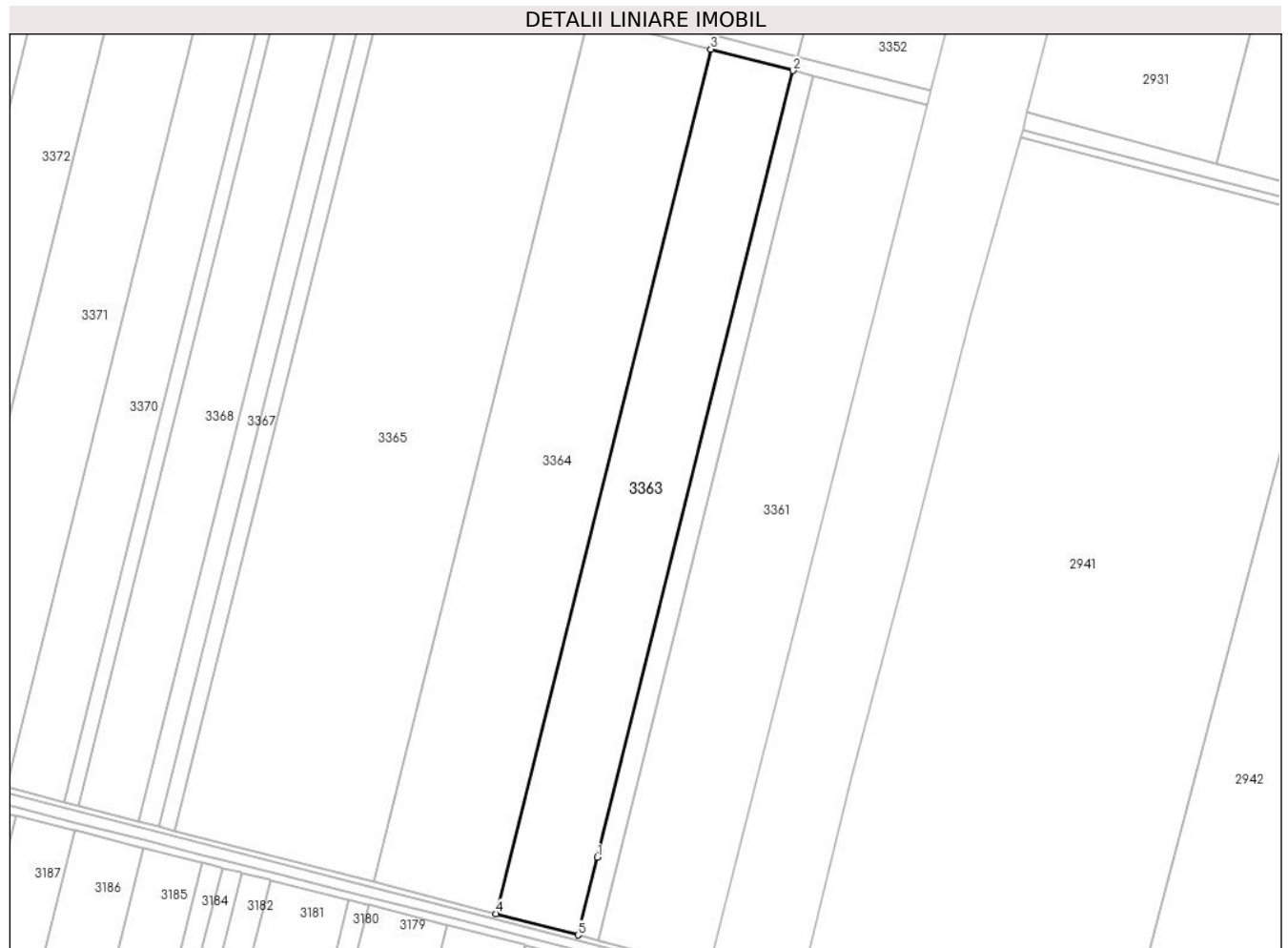
Inscrieri privind dezmembramintele dreptului de proprietate, drepturi reale de garanție și sarcini	Referințe
NU SUNT	

## Anexa Nr. 1 La Partea I

## Teren

Nr cadastral	Suprafața (mp)*	Observații / Referințe
23268	20.500	Teren extravilan arabil, neimprejmuit.

\* Suprafața este determinată în planul de proiecție Stereo 70.



## Date referitoare la teren

Crt	Categorie folosință	Intra vilan	Suprafața (mp)	Tarla	Parcelă	Nr. topo	Observații / Referințe
1	arabil	NU	20.500	12/3	3	-	

## Lungime Segmente

1) Valorile lungimilor segmentelor sunt obținute din proiecție în plan.

Punct început	X / Y	Punct sfârșit	X / Y	Lungime segment (** (m)
1	674.036,92 326.766,221	2	674.138,798 327.175,471	421.74
2	674.138,798 327.175,471	3	674.095,972 327.186,581	44.244
3	674.095,972 327.186,581	4	673.984,033 326.736,918	463.387
4	673.984,033 326.736,918	5	674.026,87 326.725,851	44.243
5	674.026,87 326.725,851	1	674.036,92 326.766,221	41.602

**\*\* Lungimile segmentelor sunt determinate în planul de proiecție Stereo 70 și sunt rotunjite la 1 milimetru.**

**\*\*\* Distanța dintre puncte este formată din segmente cumulate ce sunt mai mici decât valoarea 1 milimetru.**



**DATE DESPRE IMOBILUL NR. 3364**

Oficiul de Cadastru și Publicitate Imobiliară CALARASI  
Biroul de Cadastru și Publicitate Imobiliară Calarasi

**A. Partea I. Descrierea imobilului**

TEREN Extravilan

Adresa: Jud. Calarasi

Nr. Crt	Nr cadastral Nr. topografic	Suprafața* (mp)	Observații / Referințe
A1		30.500	Sector cadastral:7 Teren neimprejmuit;

**B. Partea II. Proprietari și acte**

Inscrieri privitoare la dreptul de proprietate și alte drepturi reale		Referințe
/		
Act Administrativ nr. 83344, din 28/08/1996 emis de CJSDPAT CALARASI;		
B1	Intabulare, drept de PROPRIETATE, dobandit prin Reconstituire, cota actuala 1/1, cota initiala 1/1 1) <b>ACHIM D IONEL</b> , LIPSA CNP 2) <b>ACHIM G MARIA</b> , LIPSA CNP	A1

**C. Partea III. SARCINI .**

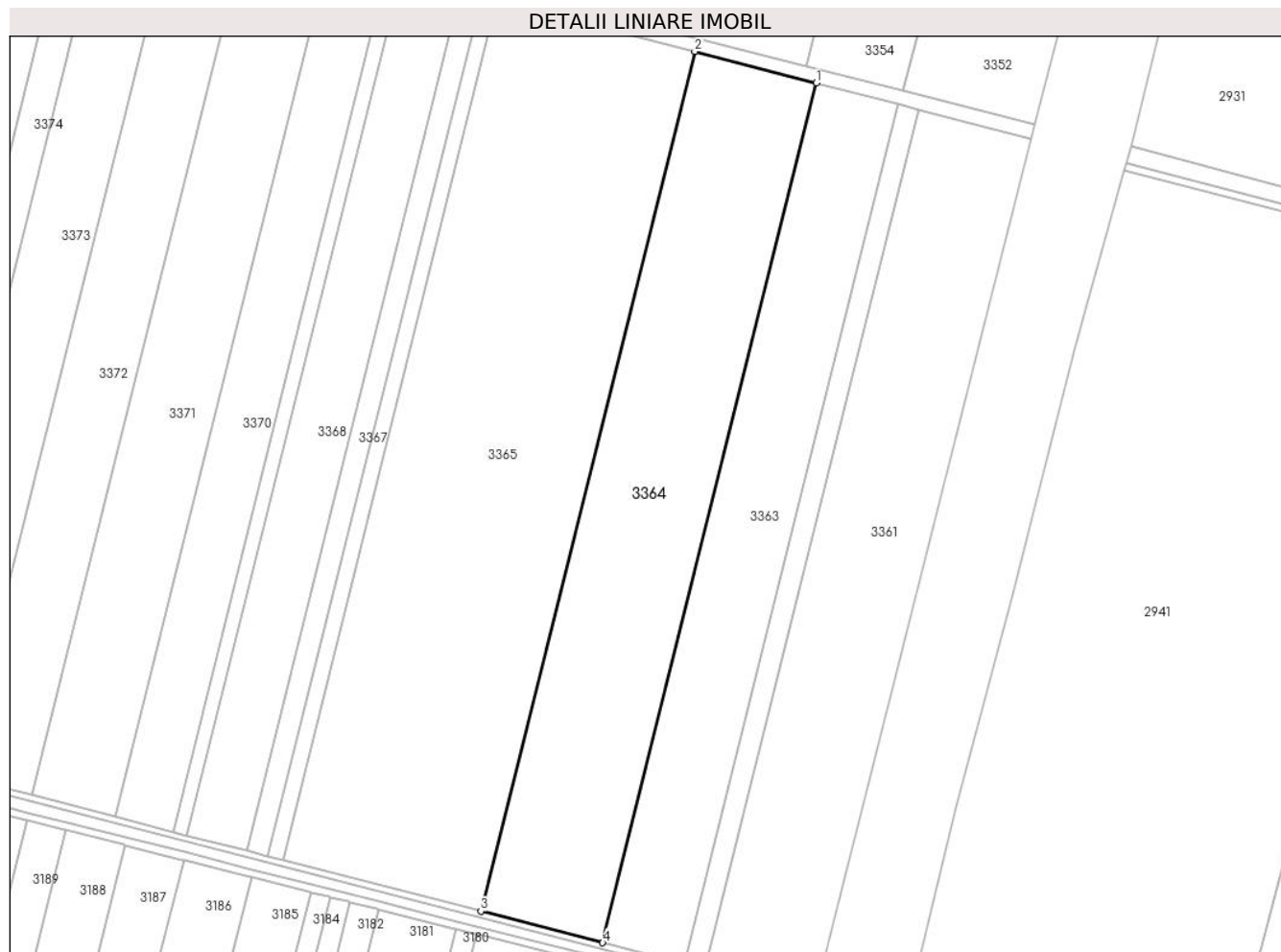
Inscrieri privind dezmembramintele dreptului de proprietate, drepturi reale de garanție și sarcini	Referințe
NU SUNT	

## Anexa Nr. 1 La Partea I

## Teren

Nr cadastral	Suprafaţa (mp)*	Observaţii / Referinţe
	30.500	

\* Suprafaţa este determinată în planul de proiecţie Stereo 70.



## Date referitoare la teren

Crt	Categorie folosinţă	Intra vilan	Suprafaţa (mp)	Tarla	Parcelă	Nr. topo	Observaţii / Referinţe
1	arabil	NU	30.500	12/3	4	-	AMPLASAMENTUL DIN ACT ESTE ÎN TARLA 12, PARCELA 4

## Lungime Segmente

1) Valorile lungimilor segmentelor sunt obţinute din proiecţie în plan.

Punct început	X / Y	Punct sfârşit	X / Y	Lungime segment (** (m)
1	674.095,972 327.186,581	2	674.032,263 327.203,109	65.818
2	674.032,263 327.203,109	3	673.920,308 326.753,382	463.453
3	673.920,308 326.753,382	4	673.984,033 326.736,918	65.817
4	673.984,033 326.736,918	1	674.095,972 327.186,581	463.387

**\*\* Lungimile segmentelor sunt determinate în planul de proiecție Stereo 70 și sunt rotunjite la 1 milimetru.**

**\*\*\* Distanța dintre puncte este formată din segmente cumulate ce sunt mai mici decât valoarea 1 milimetru.**





**DATE DESPRE IMOBILUL NR. 3365**

Oficiul de Cadastru și Publicitate Imobiliară CALARASI  
Biroul de Cadastru și Publicitate Imobiliară Calarasi

**A. Partea I. Descrierea imobilului**

TEREN Extravilan

Adresa: Jud. Calarasi, T12/3, P5/1

Nr. Crt	Nr cadastral Nr. topografic	Suprafața* (mp)	Observații / Referințe
A1	22751	49.570	Sector cadastral:7 Teren neimprejmuit;

**B. Partea II. Proprietari și acte**

Inscrieri privitoare la dreptul de proprietate și alte drepturi reale		Referințe
<b>17278 / 03/04/2019</b>		
Act Notarial nr. 808, din 02/04/2019 emis de Popa DIDINA;		
B4	Intabulare, drept de PROPRIETATE, dobandit prin Conventie, cota actuala 9570/49570, cota initiala 9570/49570 1) MOLDOVEANU ECO AGRI SRL, CIF:26283920	A1
<b>17286 / 03/04/2019</b>		
Act Notarial nr. 807, din 02/04/2019 emis de Popa DIDINA;		
B5	Intabulare, drept de PROPRIETATE, dobandit prin Conventie, cota actuala 20000/49570, cota initiala 20000/49570 1) MOLDOVEANU ECO AGRI SRL, CIF:26283920	A1
<b>17293 / 03/04/2019</b>		
Act Notarial nr. 806, din 02/04/2019 emis de Popa DIDINA;		
B6	Intabulare, drept de PROPRIETATE, dobandit prin Conventie, cota actuala 20000/49570, cota initiala 20000/49570 1) MOLDOVEANU ECO AGRI SRL, CIF:26283920	A1

**C. Partea III. SARCINI .**

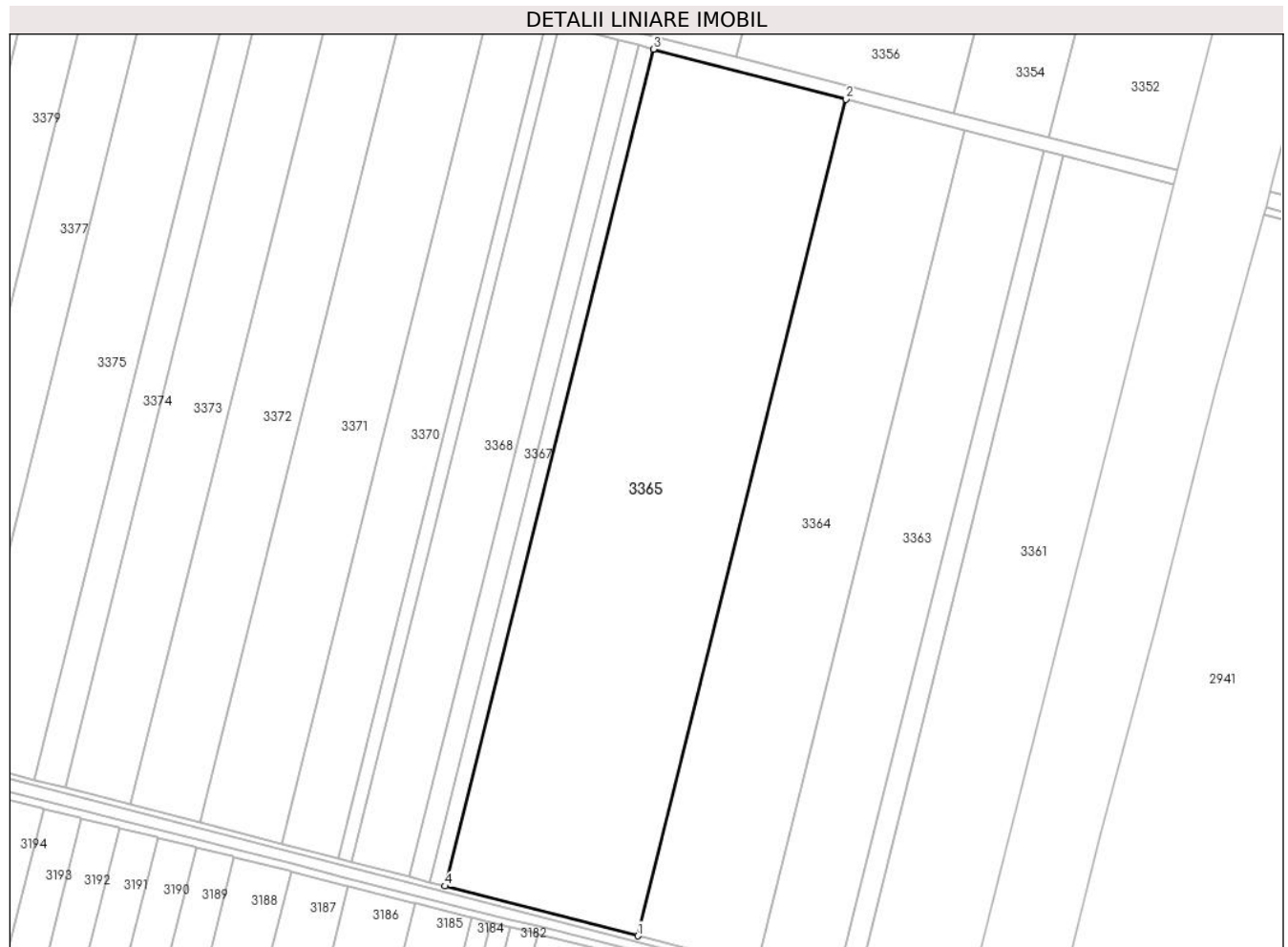
Inscrieri privind dezmembramintele dreptului de proprietate, drepturi reale de garanție și sarcini	Referințe
NU SUNT	

## Anexa Nr. 1 La Partea I

## Teren

Nr cadastral	Suprafața (mp)*	Observații / Referințe
22751	49.570	

\* Suprafața este determinată în planul de proiecție Stereo 70.



## Date referitoare la teren

Crt	Categorie folosință	Intra vilan	Suprafața (mp)	Tarla	Parcelă	Nr. topo	Observații / Referințe
1	arabil	NU	49.570	12/3	5/1	-	

## Lungime Segmente

1) Valorile lungimilor segmentelor sunt obținute din proiecție în plan.

Punct început	X / Y	Punct sfârșit	X / Y	Lungime segment (** (m)
1	673.920,308 326.753,382	2	674.032,263 327.203,109	463.453
2	674.032,263 327.203,109	3	673.928,739 327.229,966	106.951
3	673.928,739 327.229,966	4	673.816,758 326.780,135	463.56
4	673.816,758 326.780,135	1	673.920,308 326.753,382	106.95

\*\* Lungimile segmentelor sunt determinate în planul de proiecție Stereo 70 și sunt rotunjite la 1 milimetru.

**\*\*\* Distanţa dintre puncte este formată din segmente cumulate ce sunt mai mici decât valoarea 1 milimetru.**



**DATE DESPRE IMOBILUL NR. 3366**

Oficiul de Cadastru și Publicitate Imobiliară CALARASI  
Biroul de Cadastru și Publicitate Imobiliară Calarasi

**A. Partea I. Descrierea imobilului**

TEREN Extravilan

Adresa: Jud. Calarasi

Nr. Crt	Nr cadastral Nr. topografic	Suprafața* (mp)	Observații / Referințe
A1		3.850	Sector cadastral:7 Teren neimprejmuit;

**B. Partea II. Proprietari și acte**

Inscrieri privitoare la dreptul de proprietate și alte drepturi reale		Referințe
/		
Act Administrativ nr. 83923, din 19/05/2000 emis de CJSDPAT CALARASI;		
B1	Intabulare, drept de PROPRIETATE, dobandit prin Reconstituire, cota actuala 1/1, cota initiala 1/1 1) <b>BALACIU VASILICA</b> , LIPSA CNP 2) <b>NEOFID NICULINA</b> , LIPSA CNP 3) <b>PARASCHIV CLEMENTINA</b> , LIPSA CNP	A1

**C. Partea III. SARCINI .**

Inscrieri privind dezmembramintele dreptului de proprietate, drepturi reale de garanție și sarcini	Referințe
NU SUNT	

## Anexa Nr. 1 La Partea I

## Teren

Nr cadastral	Suprafața (mp)*	Observații / Referințe
	3.850	

\* Suprafața este determinată în planul de proiecție Stereo 70.



## Date referitoare la teren

Crt	Categorie folosință	Intravilan	Suprafața (mp)	Tarla	Parcelă	Nr. topo	Observații / Referințe
1	arabil	NU	3.850	12/3	5/2	-	DIFERENȚA DE SUPRAFATA SE REGASESTE LA ID 3367, SECTOR 7

## Lungime Segmente

1) Valorile lungimilor segmentelor sunt obținute din proiecție în plan.

Punct început	X / Y	Punct sfârșit	X / Y	Lungime segment (** (m)
1	673.808,716 326.782,212	2	673.816,758 326.780,135	8.306
2	673.816,758 326.780,135	3	673.928,739 327.229,966	463.56
3	673.928,739 327.229,966	4	673.920,699 327.232,051	8.306
4	673.920,699 327.232,051	1	673.808,716 326.782,212	463.568

**\*\* Lungimile segmentelor sunt determinate în planul de proiecție Stereo 70 și sunt rotunjite la 1 milimetru.**

**\*\*\* Distanța dintre puncte este formată din segmente cumulate ce sunt mai mici decât valoarea 1 milimetru.**





**DATE DESPRE IMOBILUL NR. 3367**

Oficiul de Cadastru și Publicitate Imobiliară CALARASI  
Biroul de Cadastru și Publicitate Imobiliară Calarasi

**A. Partea I. Descrierea imobilului**

TEREN Extravilan

Adresa: Jud. Calarasi, TARLA 12/3 PARCELA 5/2/1

Nr. Crt	Nr cadastral Nr. topografic	Suprafața* (mp)	Observații / Referințe
A1	22399	5.250	Sector cadastral:7 Teren neimprejmuit;

**B. Partea II. Proprietari și acte**

Inscrieri privitoare la dreptul de proprietate și alte drepturi reale	Referințe
<b>49792 / 27/09/2017</b>	
Act Notarial nr. 3245, din 26/09/2017 emis de Serban Angelica Valentina;	
B2	A1
Intabulare, drept de PROPRIETATE, dobandit prin Conventie, cota actuala 1/1, cota initiala 1/1	
1) ILDU SRL, CIF:6786765	

**C. Partea III. SARCINI .**

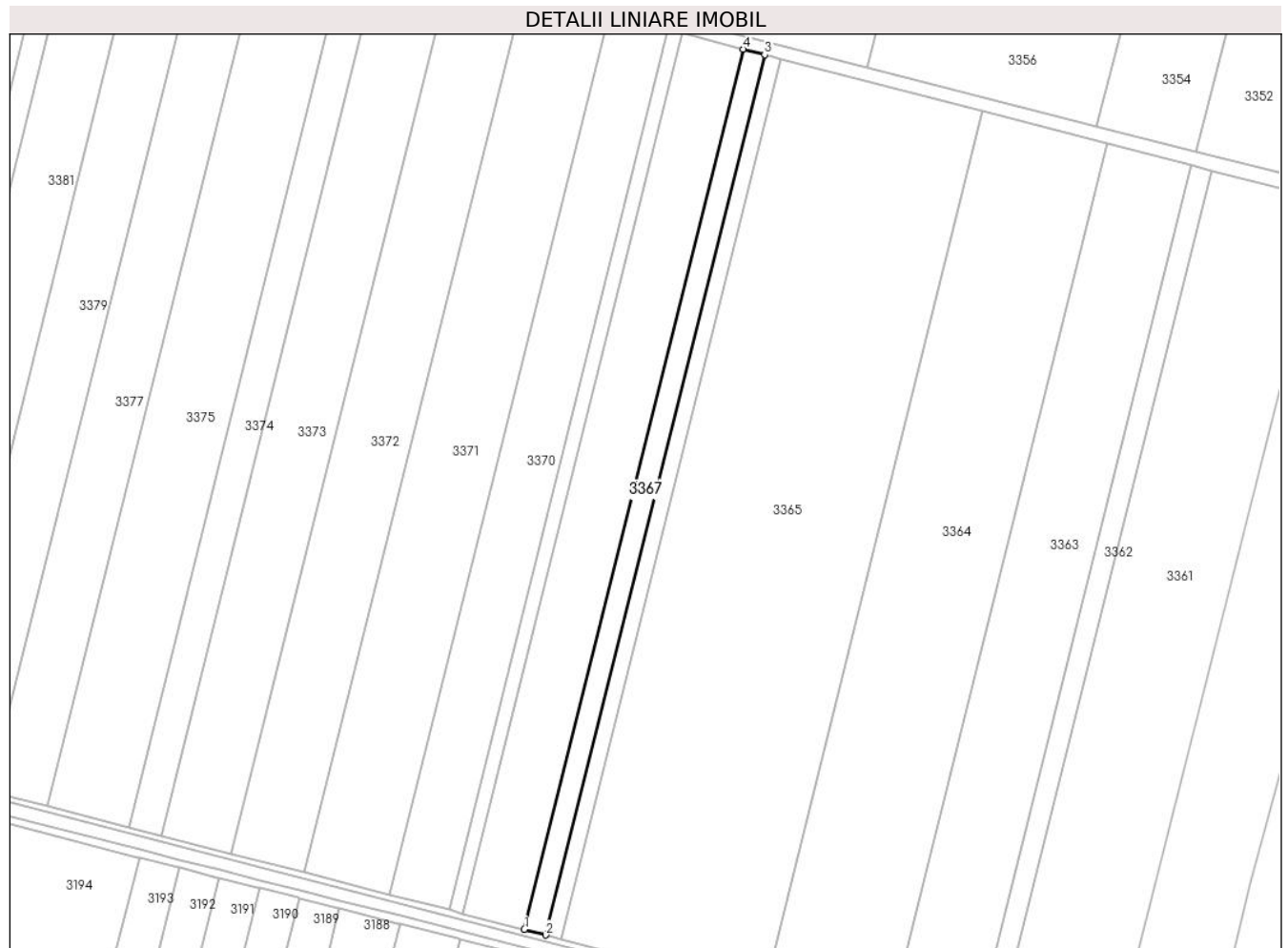
Inscrieri privind dezmembramintele dreptului de proprietate, drepturi reale de garanție și sarcini	Referințe
NU SUNT	

## Anexa Nr. 1 La Partea I

## Teren

Nr cadastral	Suprafața (mp)*	Observații / Referințe
22399	5.250	

\* Suprafața este determinată în planul de proiecție Stereo 70.



## Date referitoare la teren

Crt	Categorie folosință	Intravilan	Suprafața (mp)	Tarla	Parcelă	Nr. topo	Observații / Referințe
1	arabil	NU	5.250	12/3	5/2/1	-	

## Lungime Segmente

1) Valorile lungimilor segmentelor sunt obținute din proiecție în plan.

Punct început	X / Y	Punct sfârșit	X / Y	Lungime segment (** (m)
1	673.797,751 326.785,045	2	673.808,716 326.782,212	11.325
2	673.808,716 326.782,212	3	673.920,699 327.232,051	463.568
3	673.920,699 327.232,051	4	673.909,737 327.234,895	11.325
4	673.909,737 327.234,895	1	673.797,751 326.785,045	463.579

\*\* Lungimile segmentelor sunt determinate în planul de proiecție Stereo 70 și sunt rotunjite la 1 milimetru.

**\*\*\* Distanţa dintre puncte este formată din segmente cumulate ce sunt mai mici decât valoarea 1 milimetru.**



**DATE DESPRE IMOBILUL NR. 3368**

Oficiul de Cadastru și Publicitate Imobiliară CALARASI  
Biroul de Cadastru și Publicitate Imobiliară Calarasi

**A. Partea I. Descrierea imobilului**

TEREN Extravilan

Adresa: Jud. Calarasi, T 12/3, P 6

Nr. Crt	Nr cadastral Nr. topografic	Suprafața* (mp)	Observații / Referințe
A1	23186	15.000	Sector cadastral:7 Teren neimprejmuit;

**B. Partea II. Proprietari și acte**

Inscrieri privitoare la dreptul de proprietate și alte drepturi reale		Referințe
<b>5037 / 28/01/2021</b>		
Act Notarial nr. 267, din 17/11/2015 emis de BNP MITACHE IULIANA ADRIANA (act administrativ nr 152 din 19.01.2021, emis de PRIMARIA VILCELELE;act notarial nr 149 din 06.10.2020, emis de BNP MITACHE IULIANA ADRIANA);		
B2	Intabulare, drept de PROPRIETATE, dobandit prin Succesiune, cota actuala 3/8, cota initiala 3/8 1) <b>PODGOREANU GHEORGHE</b>	A1
<b>87255 / 04/11/2021</b>		
Act Notarial nr. 1242, din 03/11/2021 emis de Mitache Iuliana Adriana;		
B5	Intabulare, drept de PROPRIETATE, dobandit prin Conventie, cota actuala 2/8, cota initiala 2/8 1) <b>PODGOREANU GHEORGHE, - sot</b> 2) <b>PODGOREANU AURELIA, - sotie</b>	A1
<b>29665 / 21/05/2024</b>		
Act Notarial nr. 1765, din 20/05/2024 emis de NP Tutuianu Dana Cristina;		
B6	Intabulare, drept de PROPRIETATE, dobandit prin Conventie, cota actuala 12/32, cota initiala 12/32 1) <b>MOLDOVEANU ECO AGRI SRL, CIF:26283920</b>	A1

**C. Partea III. SARCINI .**

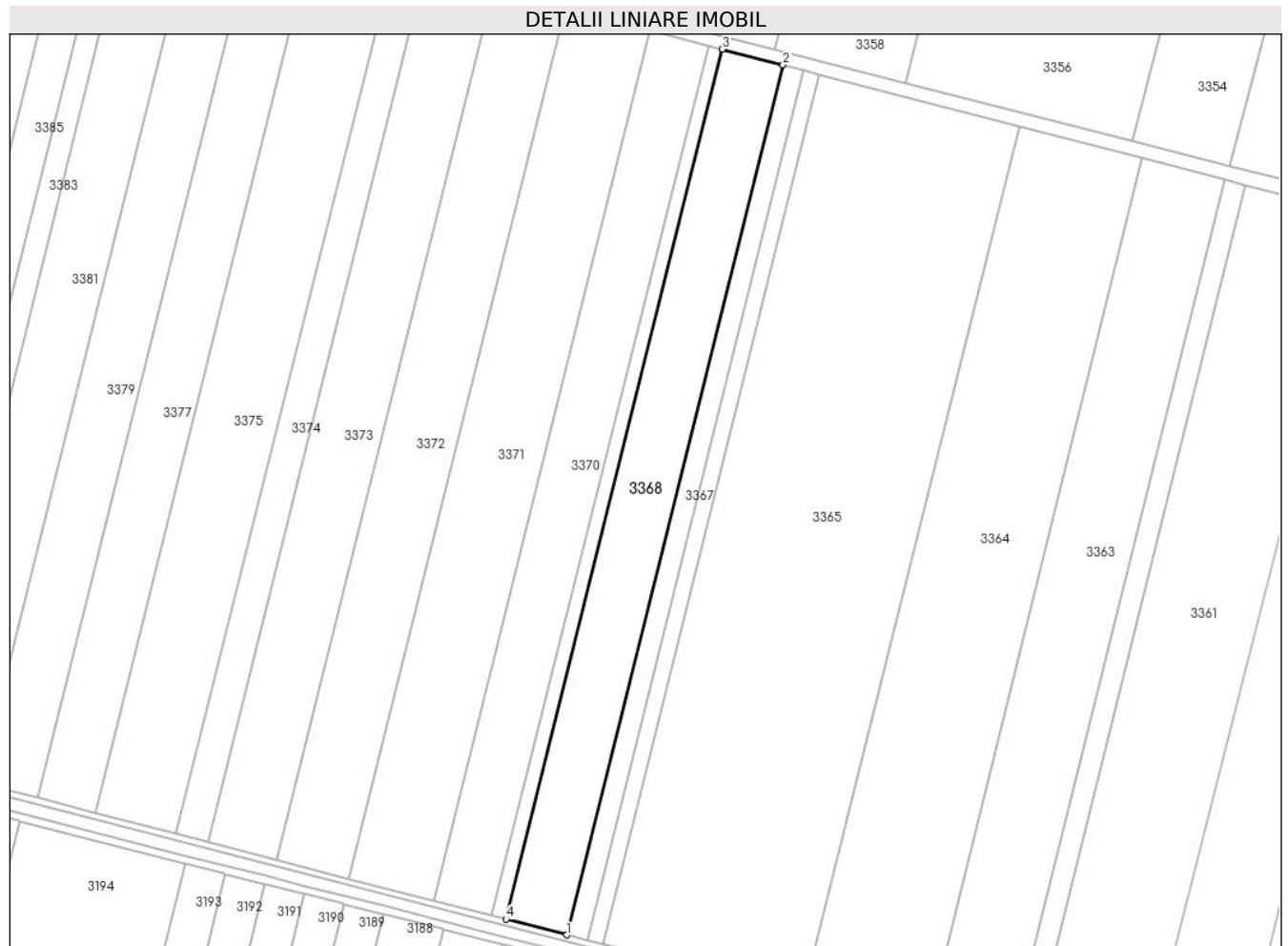
Inscrieri privind dezmembramintele dreptului de proprietate, drepturi reale de garanție și sarcini	Referințe
NU SUNT	

## Anexa Nr. 1 La Partea I

## Teren

Nr cadastral	Suprafața (mp)*	Observații / Referințe
23186	15.000	

\* Suprafața este determinată în planul de proiecție Stereo 70.



## Date referitoare la teren

Crt	Categorie folosință	Intravilan	Suprafața (mp)	Tarla	Parcelă	Nr. topo	Observații / Referințe
1	arabil	NU	15.000	12/3	6	-	CONFORM TP TARLA 12/4, PARCELA 6

## Lungime Segmente

1) Valorile lungimilor segmentelor sunt obținute din proiecție în plan.

Punct început	X / Y	Punct sfârșit	X / Y	Lungime segment (** (m)
1	673.797,751 326.785,045	2	673.909,737 327.234,895	463.579
2	673.909,737 327.234,895	3	673.878,416 327.243,021	32.358
3	673.878,416 327.243,021	4	673.766,422 326.793,139	463.612
4	673.766,422 326.793,139	1	673.797,751 326.785,045	32.358

\*\* Lungimile segmentelor sunt determinate în planul de proiecție Stereo 70 și sunt rotunjite la 1 milimetru.

**\*\*\* Distanţa dintre puncte este formată din segmente cumulate ce sunt mai mici decât valoarea 1 milimetru.**





**DATE DESPRE IMOBILUL NR. 3369**

Oficiul de Cadastru și Publicitate Imobiliară CALARASI  
Biroul de Cadastru și Publicitate Imobiliară Calarasi

**A. Partea I. Descrierea imobilului**

TEREN Extravilan

Adresa: Jud. Calarasi

Nr. Crt	Nr cadastral Nr. topografic	Suprafața* (mp)	Observații / Referințe
A1	20715	3.500	Sector cadastral:7 Teren neimprejmuit;

**B. Partea II. Proprietari și acte**

Inscrieri privitoare la dreptul de proprietate și alte drepturi reale		Referințe
<b>24575 / 24/04/2015</b>		
Act Notarial nr. 1278, din 23/04/2015 emis de NP SERBAN ANGELICA VALENTINA;		
B3	Intabulare, drept de PROPRIETATE, dobandit prin Conventie, cota actuala 1/1, cota initiala 1/1 1) MOLDOVEANU LILIANA ELENA	A1

**C. Partea III. SARCINI .**

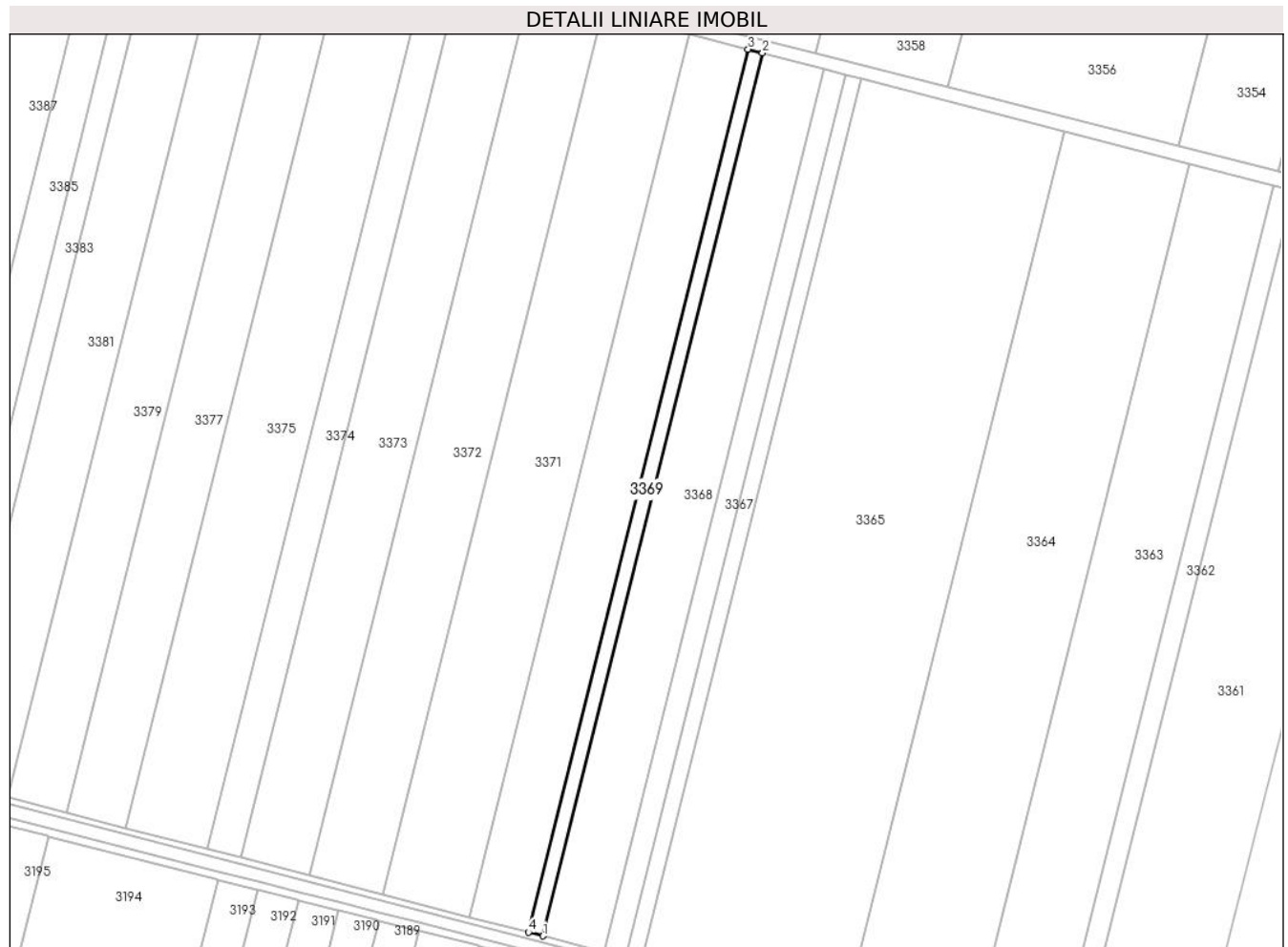
Inscrieri privind dezmembramintele dreptului de proprietate, drepturi reale de garanție și sarcini	Referințe
NU SUNT	

## Anexa Nr. 1 La Partea I

## Teren

Nr cadastral	Suprafața (mp)*	Observații / Referințe
20715	3.500	

\* Suprafața este determinată în planul de proiecție Stereo 70.



## Date referitoare la teren

Crt	Categorie folosință	Intravilan	Suprafața (mp)	Tarla	Parcelă	Nr. topo	Observații / Referințe
1	arabil	NU	3.500	12/3	7/4	-	

## Lungime Segmente

1) Valorile lungimilor segmentelor sunt obținute din proiecție în plan.

Punct început	X / Y	Punct sfârșit	X / Y	Lungime segment (** (m)
1	673.766,422 326.793,139	2	673.878,416 327.243,021	463.612
2	673.878,416 327.243,021	3	673.871,108 327.244,916	7.55
3	673.871,108 327.244,916	4	673.759,113 326.795,028	463.618
4	673.759,113 326.795,028	1	673.766,422 326.793,139	7.549

\*\* Lungimile segmentelor sunt determinate în planul de proiecție Stereo 70 și sunt rotunjite la 1 milimetru.

**\*\*\* Distanţa dintre puncte este formată din segmente cumulate ce sunt mai mici decât valoarea 1 milimetru.**



**DATE DESPRE IMOBILUL NR. 3370**

Oficiul de Cadastru și Publicitate Imobiliară CALARASI  
Biroul de Cadastru și Publicitate Imobiliară Calarasi

**A. Partea I. Descrierea imobilului**

TEREN Extravilan

Adresa: Jud. Calarasi

Nr. Crt	Nr cadastral Nr. topografic	Suprafața* (mp)	Observații / Referințe
A1	20714	14.500	Sector cadastral:7 Teren neimprejmuit;

**B. Partea II. Proprietari și acte**

Inscrieri privitoare la dreptul de proprietate și alte drepturi reale	Referințe
<b>22123 / 23/06/2011</b>	
Act Notarial nr. 1739, din 22/06/2011 emis de BNP POPA DIDINA;	
B2	A1
Intabulare, drept de PROPRIETATE, dobandit prin Conventie, cota actuala 1/1, cota initiala 1/1	
1) MOLDOVEANU FLORINEL GEORGICA, - necasatorit	

**C. Partea III. SARCINI**

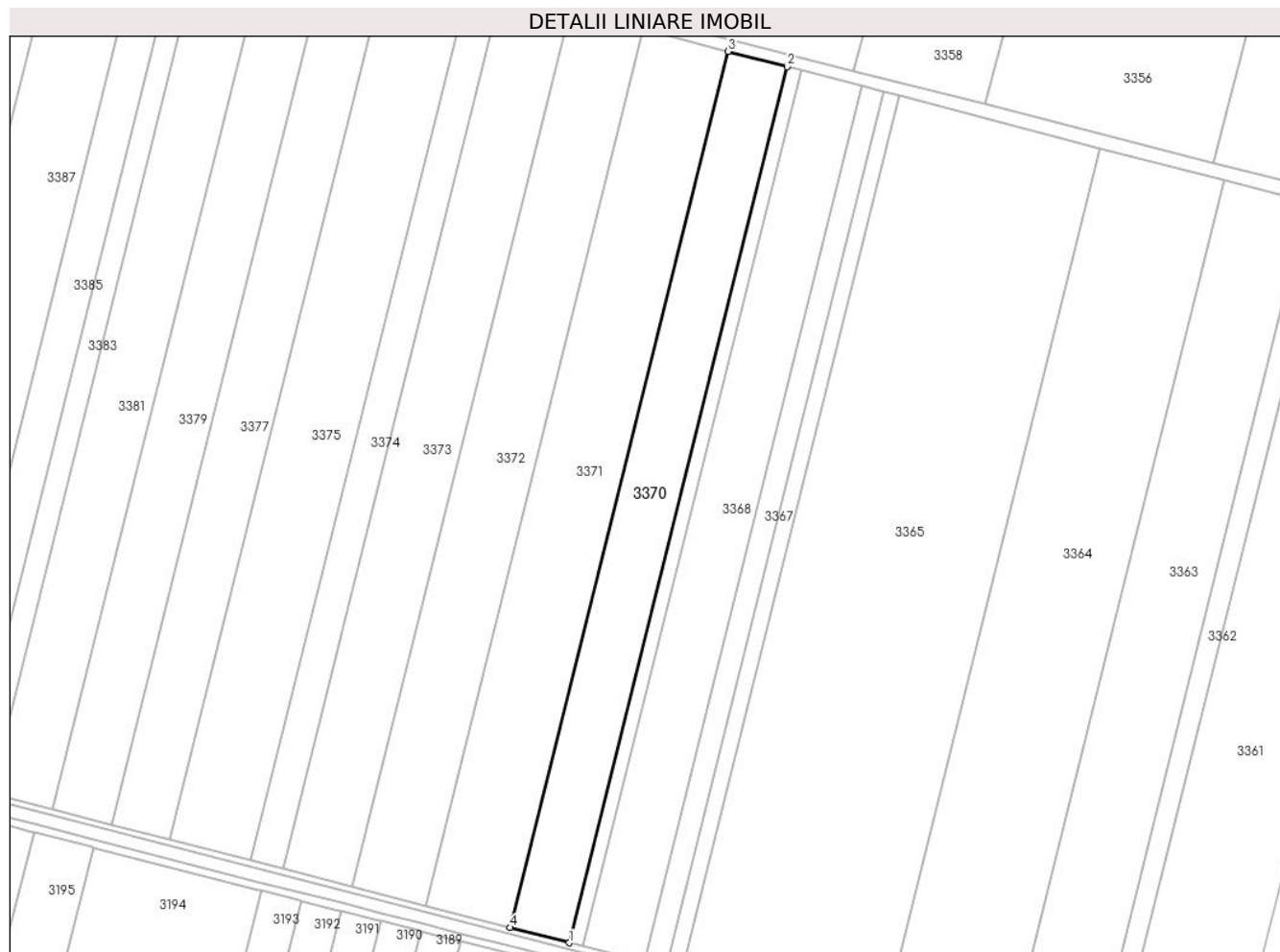
Inscrieri privind dezmembramintele dreptului de proprietate, drepturi reale de garanție și sarcini	Referințe
<b>2546 / 19/01/2015</b>	
Act Notarial nr. 118, din 19/01/2015 emis de BNP Popa Didina;	
C1	A1
Intabulare, drept de IPOTECA, Valoare:253820 RONsi celelalte obligatii de plata aferente Contractului de credit nr. 10534/19.01.2015,	
1) AGRICOVER CREDIT IFN SA, CIF:22940237	
<b>17560 / 04/05/2020</b>	
Act Notarial nr. 922, din 04/05/2020 emis de Serban Angelica Valentina;	
C2	A1
Intabulare, drept de IPOTECA, Valoare:233470 LEI-, si celelalte obligatii de plata aferente Contractului de credit nr. 10534/19.01.2015 si a Actului aditional nr. 06/04.05.2020	
1) AGRICOVER CREDIT IFN SA, CIF:22940237	

## Anexa Nr. 1 La Partea I

## Teren

Nr cadastral	Suprafața (mp)*	Observații / Referințe
20714	14.500	

\* Suprafața este determinată în planul de proiecție Stereo 70.



## Date referitoare la teren

Crt	Categorie folosință	Intra vilan	Suprafața (mp)	Tarla	Parcelă	Nr. topo	Observații / Referințe
1	arabil	NU	14.500	12/3	7/1, 7/2, 7/3	-	

## Lungime Segmente

1) Valorile lungimilor segmentelor sunt obținute din proiecție în plan.

Punct început	X / Y	Punct sfârșit	X / Y	Lungime segment (** (m)
1	673.759,113 326.795,028	2	673.871,108 327.244,916	463.618
2	673.871,108 327.244,916	3	673.840,834 327.252,77	31.276
3	673.840,834 327.252,77	4	673.728,831 326.802,851	463.65
4	673.728,831 326.802,851	1	673.759,113 326.795,028	31.276

\*\* Lungimile segmentelor sunt determinate în planul de proiecție Stereo 70 și sunt rotunjite la 1 milimetru.

**\*\*\* Distanţa dintre puncte este formată din segmente cumulate ce sunt mai mici decât valoarea 1 milimetru.**





**DATE DESPRE IMOBILUL NR. 3371**

Oficiul de Cadastru și Publicitate Imobiliară CALARASI  
Biroul de Cadastru și Publicitate Imobiliară Calarasi

**A. Partea I. Descrierea imobilului**

TEREN Extravilan

Adresa: Jud. Calarasi

Nr. Crt	Nr cadastral Nr. topografic	Suprafața* (mp)	Observații / Referințe
A1	20581	20.943	Sector cadastral:7 Teren neimprejmuit;

**B. Partea II. Proprietari și acte**

Inscrieri privitoare la dreptul de proprietate și alte drepturi reale		Referințe
<b>28782 / 13/10/2010</b>		
Act Notarial nr. 2759, din 12/10/2010 emis de BNP POPA DIDINA;		
B3	Intabulare, drept de PROPRIETATE, dobandit prin Conventie, cota actuala 1/1, cota initiala 1/1 1) <b>MOLDOVEANU FLORINEL GEORGICA</b> , -necasatorit	A1

**C. Partea III. SARCINI**


Inscrieri privind dezmembramintele dreptului de proprietate, drepturi reale de garanție și sarcini		Referințe
<b>2559 / 19/01/2015</b>		
Act Notarial nr. 118, din 19/01/2015 emis de BNP Popa Didina;		
C1	Intabulare, drept de IPOTECA, Valoare:253820 RONsi celelalte obligatii de plata aferente Contractului de credit nr. 10534/19.01.2015, 1) <b>AGRICOVER CREDIT IFN SA</b> , CIF:22940237	A1
<b>17556 / 04/05/2020</b>		
Act Notarial nr. 922, din 04/05/2020 emis de Serban Angelica Valentina;		
C2	Intabulare, drept de IPOTECA, Valoare:233470 LEI, si celelalte obligatii de plata aferente Contractului de credit nr. 10534/19.01.2015 si a Actului aditional nr. 06/04.05.2020 1) <b>AGRICOVER CREDIT IFN SA</b> , CIF:22940237	A1

## Anexa Nr. 1 La Partea I

## Teren

Nr cadastral	Suprafața (mp)*	Observații / Referințe
20581	20.943	

\* Suprafața este determinată în planul de proiecție Stereo 70.



## Date referitoare la teren

Crt	Categorie folosință	Intra vilan	Suprafața (mp)	Tarla	Parcelă	Nr. topo	Observații / Referințe
1	arabil	NU	20.943	12/4	8	-	

## Lungime Segmente

1) Valorile lungimilor segmentelor sunt obținute din proiecție în plan.

Punct început	X / Y	Punct sfârșit	X / Y	Lungime segment (** (m)
1	673.728,831 326.802,851	2	673.840,834 327.252,77	463.65
2	673.840,834 327.252,77	3	673.797,112 327.264,113	45.169
3	673.797,112 327.264,113	4	673.685,098 326.814,15	463.696
4	673.685,098 326.814,15	1	673.728,831 326.802,851	45.169

\*\* Lungimile segmentelor sunt determinate în planul de proiecție Stereo 70 și sunt rotunjite la 1 milimetru.

**\*\*\* Distanţa dintre puncte este formată din segmente cumulate ce sunt mai mici decât valoarea 1 milimetru.**



**DATE DESPRE IMOBILUL NR. 3372**

Oficiul de Cadastru și Publicitate Imobiliară CALARASI  
Biroul de Cadastru și Publicitate Imobiliară Calarasi

**A. Partea I. Descrierea imobilului**

TEREN Extravilan

Adresa: Jud. Calarasi

Nr. Crt	Nr cadastral Nr. topografic	Suprafața* (mp)	Observații / Referințe
A1		17.916	Sector cadastral:7 Teren neimprejmuit;

**B. Partea II. Proprietari și acte**

Inscrieri privitoare la dreptul de proprietate și alte drepturi reale		Referințe
/		
Act Administrativ nr. 83252, din 16/04/1996 emis de CJSDPAT CALARASI;		
B1	Intabulare, drept de PROPRIETATE, dobandit prin Reconstituire, cota actuala 1/1, cota initiala 1/1 1) CONSTANTIN P PAVEL, LIPSA CNP	A1

**C. Partea III. SARCINI .**

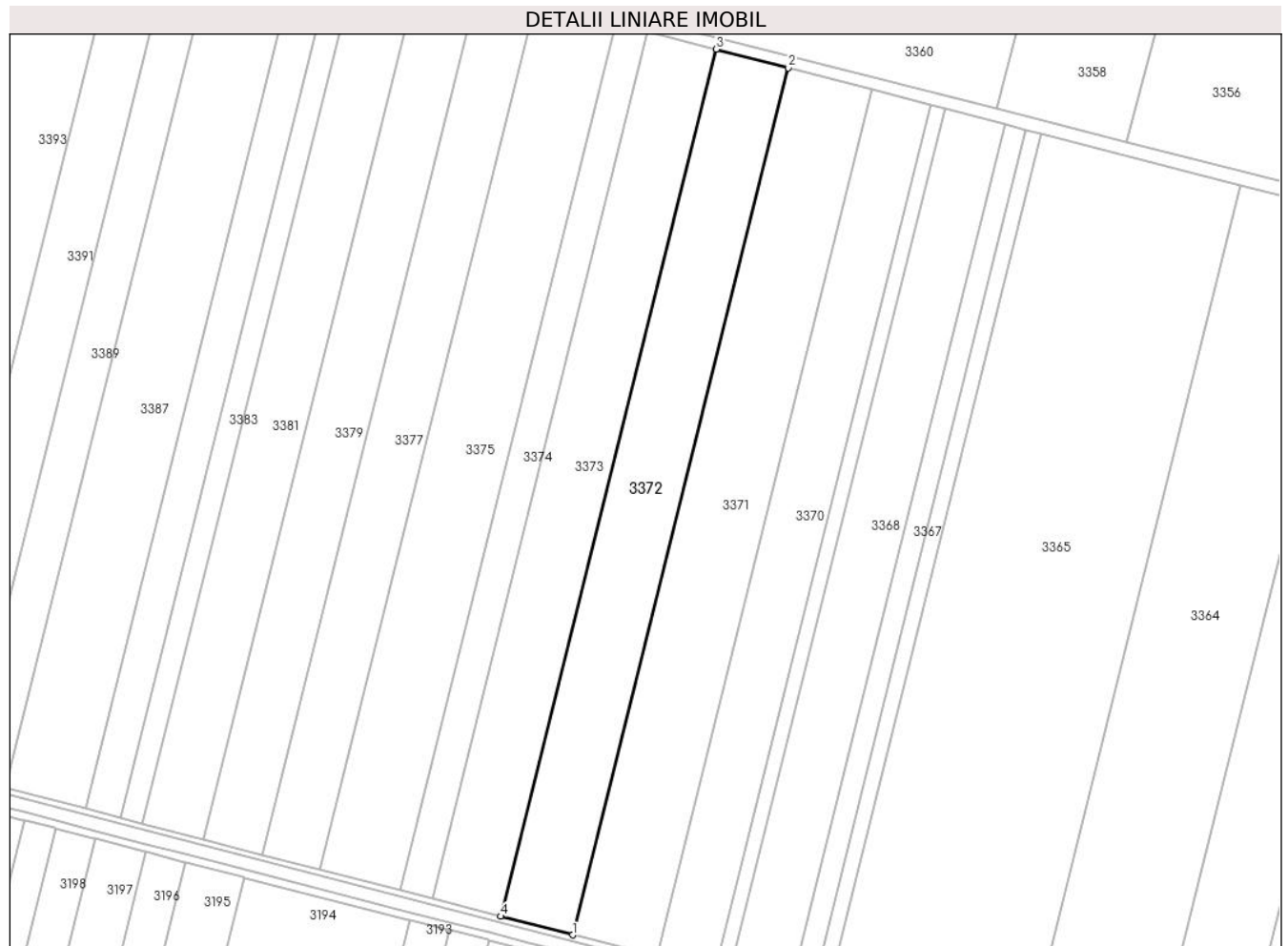
Inscrieri privind dezmembramintele dreptului de proprietate, drepturi reale de garanție și sarcini	Referințe
NU SUNT	

## Anexa Nr. 1 La Partea I

## Teren

Nr cadastral	Suprafața (mp)*	Observații / Referințe
	17.916	

\* Suprafața este determinată în planul de proiecție Stereo 70.



## Date referitoare la teren

Crt	Categorie folosință	Intravilan	Suprafața (mp)	Tarla	Parcelă	Nr. topo	Observații / Referințe
1	arabil	NU	17.916	12/3	9	-	AMPLASAMENTUL DIN ACT ESTE ÎN TARLA 12/4, PARCELA 9

## Lungime Segmente

1) Valorile lungimilor segmentelor sunt obținute din proiecție în plan.

Punct început	X / Y	Punct sfârșit	X / Y	Lungime segment (** (m)
1	673.685,098 326.814,15	2	673.797,112 327.264,113	463.696
2	673.797,112 327.264,113	3	673.759,712 327.273,814	38.638
3	673.759,712 327.273,814	4	673.647,689 326.823,815	463.733
4	673.647,689 326.823,815	1	673.685,098 326.814,15	38.637

**\*\* Lungimile segmentelor sunt determinate în planul de proiecție Stereo 70 și sunt rotunjite la 1 milimetru.**

**\*\*\* Distanța dintre puncte este formată din segmente cumulate ce sunt mai mici decât valoarea 1 milimetru.**





**DATE DESPRE IMOBILUL NR. 3373**

Oficiul de Cadastru și Publicitate Imobiliară CALARASI  
Biroul de Cadastru și Publicitate Imobiliară Calarasi

**A. Partea I. Descrierea imobilului**

TEREN Extravilan

Adresa: Jud. Calarasi, TARLA 12/3 PARCELA 10

Nr. Crt	Nr cadastral Nr. topografic	Suprafața* (mp)	Observații / Referințe
A1	22614	17.000	Sector cadastral:7 Teren neimprejmuit;

**B. Partea II. Proprietari și acte**

Inscrieri privitoare la dreptul de proprietate și alte drepturi reale		Referințe
<b>57497 / 26/08/2024</b>		
Act Notarial nr. 41, din 22/08/2024 emis de NP Sestacovschi Florin Adrian;		
B5	Intabulare, drept de PROPRIETATE, dobandit prin Succesiune, cota actuala 1/4, cota initiala 1/4 1) CLOPOT ȘTEFANIA	A1
B6	Intabulare, drept de PROPRIETATE, dobandit prin Succesiune, cota actuala 1/4, cota initiala 1/4 1) CLOPOT IULIAN	A1
B7	Intabulare, drept de PROPRIETATE, dobandit prin Succesiune, cota actuala 1/4, cota initiala 1/4 1) CLOPOT MIHAI	A1
B8	Intabulare, drept de PROPRIETATE, dobandit prin Succesiune, cota actuala 1/4, cota initiala 1/4 1) CLOPOT GABRIEL	A1

**C. Partea III. SARCINI .**

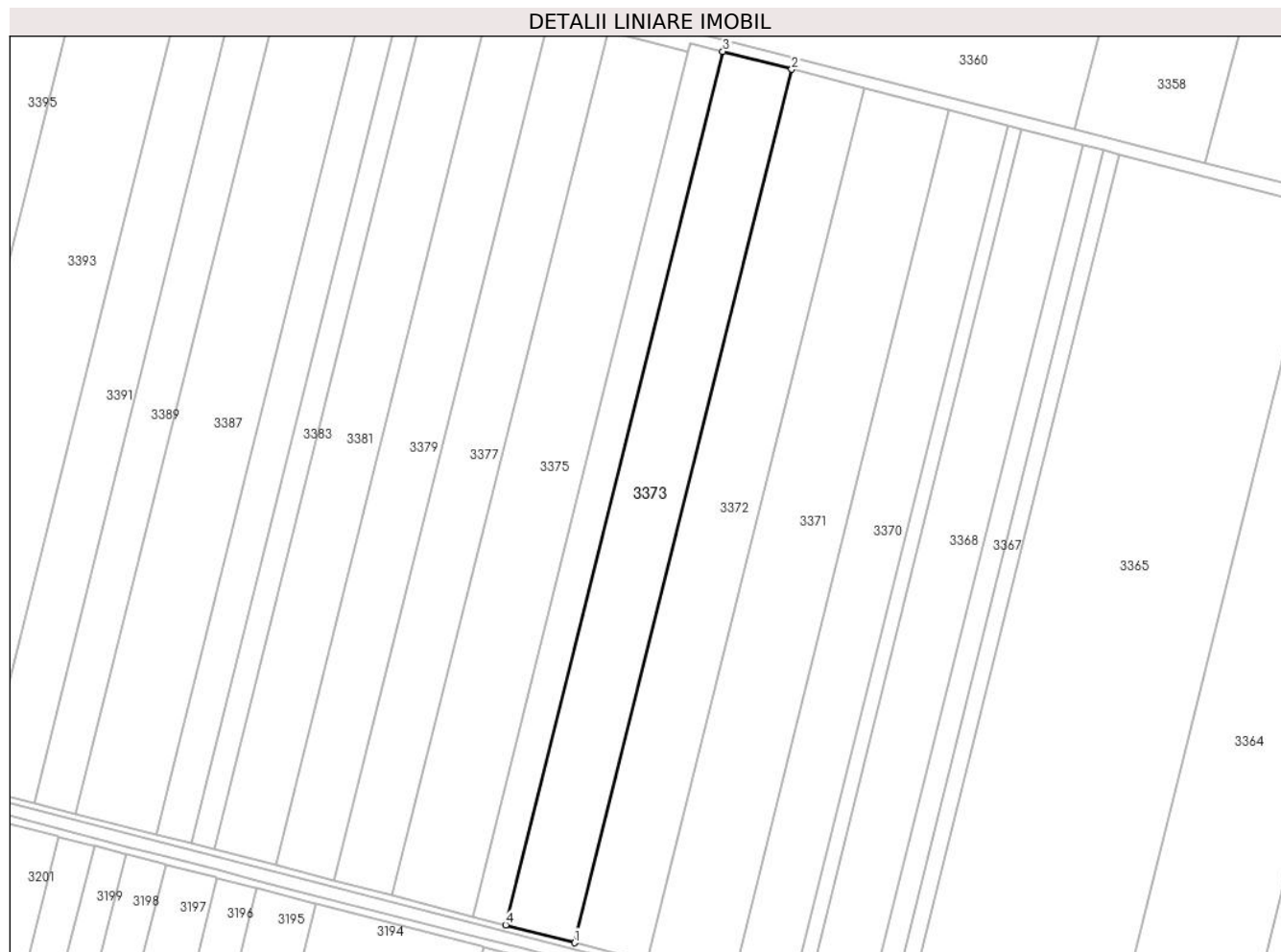
Inscrieri privind dezmembramintele dreptului de proprietate, drepturi reale de garanție și sarcini	Referințe
NU SUNT	

## Anexa Nr. 1 La Partea I

## Teren

Nr cadastral	Suprafața (mp)*	Observații / Referințe
22614	17.000	

\* Suprafața este determinată în planul de proiecție Stereo 70.



## Date referitoare la teren

Crt	Categorie folosință	Intravilan	Suprafața (mp)	Tarla	Parcelă	Nr. topo	Observații / Referințe
1	arabil	NU	17.000	12/3	10	-	

## Lungime Segmente

1) Valorile lungimilor segmentelor sunt obținute din proiecție în plan.

Punct început	X / Y	Punct sfârșit	X / Y	Lungime segment (** (m)
1	673.647,689 326.823,815	2	673.759,712 327.273,814	463.733
2	673.759,712 327.273,814	3	673.724,227 327.283,021	36.66
3	673.724,227 327.283,021	4	673.612,196 326.832,985	463.771
4	673.612,196 326.832,985	1	673.647,689 326.823,815	36.658

\*\* Lungimile segmentelor sunt determinate în planul de proiecție Stereo 70 și sunt rotunjite la 1 milimetru.

**\*\*\* Distanţa dintre puncte este formată din segmente cumulate ce sunt mai mici decât valoarea 1 milimetru.**



**DATE DESPRE IMOBILUL NR. 3374**

Oficiul de Cadastru și Publicitate Imobiliară CALARASI  
Biroul de Cadastru și Publicitate Imobiliară Calarasi

**A. Partea I. Descrierea imobilului**

TEREN Extravilan

Adresa: Jud. Calarasi

Nr. Crt	Nr cadastral Nr. topografic	Suprafața* (mp)	Observații / Referințe
A1		8.000	Sector cadastral:7 Teren neimprejmuit;

**B. Partea II. Proprietari și acte**

Inscrieri privitoare la dreptul de proprietate și alte drepturi reale		Referințe
/		
Act Administrativ nr. 142777, din 23/11/2017 emis de CJSDPAT CALARASI;		
B1	Intabulare, drept de PROPRIETATE, dobandit prin Reconstituire, cota actuala 1/1, cota initiala 1/1 1) MIHAI AUREL, LIPSA CNP	A1

**C. Partea III. SARCINI .**


Inscrieri privind dezmembramintele dreptului de proprietate, drepturi reale de garanție și sarcini	Referințe
NU SUNT	

## Anexa Nr. 1 La Partea I

## Teren

Nr cadastral	Suprafața (mp)*	Observații / Referințe
	8.000	

\* Suprafața este determinată în planul de proiecție Stereo 70.



## Date referitoare la teren

Crt	Categorie folosință	Intra vilan	Suprafața (mp)	Tarla	Parcelă	Nr. topo	Observații / Referințe
1	arabil	NU	8.000	12/3	10/1	-	

## Lungime Segmente

1) Valorile lungimilor segmentelor sunt obținute din proiecție în plan.

Punct început	X / Y	Punct sfârșit	X / Y	Lungime segment (** (m)
1	673.612,196 326.832,985	2	673.724,227 327.283,021	463.771
2	673.724,227 327.283,021	3	673.707,53 327.287,353	17.25
3	673.707,53 327.287,353	4	673.706,422 327.282,902	4.587
4	673.706,422 327.282,902	5	673.595,494 326.837,3	459.202
5	673.595,494 326.837,3	1	673.612,196 326.832,985	17.25

**\*\* Lungimile segmentelor sunt determinate în planul de proiecție Stereo 70 și sunt rotunjite la 1 milimetru.**

**\*\*\* Distanța dintre puncte este formată din segmente cumulate ce sunt mai mici decât valoarea 1 milimetru.**





**DATE DESPRE IMOBILUL NR. 3375**

Oficiul de Cadastru și Publicitate Imobiliară CALARASI  
Biroul de Cadastru și Publicitate Imobiliară Calarasi

**A. Partea I. Descrierea imobilului**

TEREN Extravilan

Adresa: Jud. Calarasi, TARLA 12/3 PARCELA 10/2

Nr. Crt	Nr cadastral Nr. topografic	Suprafața* (mp)	Observații / Referințe
A1	23487	19.750	Sector cadastral:7 Teren neimprejmuit;

**B. Partea II. Proprietari și acte**

Inscrieri privitoare la dreptul de proprietate și alte drepturi reale		Referințe
<b>69582 / 08/12/2022</b>		
Act Administrativ nr. 53, din 26/10/2022 emis de CONSILIUL LOCAL VILCELELE, anexa (HCL ; act administrativ nr 3324 din 11.11.2022, emis de PRIMARIA COMUNEI VILCELELE);		
B1	Intabulare, drept de PROPRIETATEPRIVATA, dobandit prin Lege, cota actuala 1/1, cota initiala 1/1 1) COMUNA VILCELELE, CIF:3796837, domeniu privat	A1

**C. Partea III. SARCINI .**

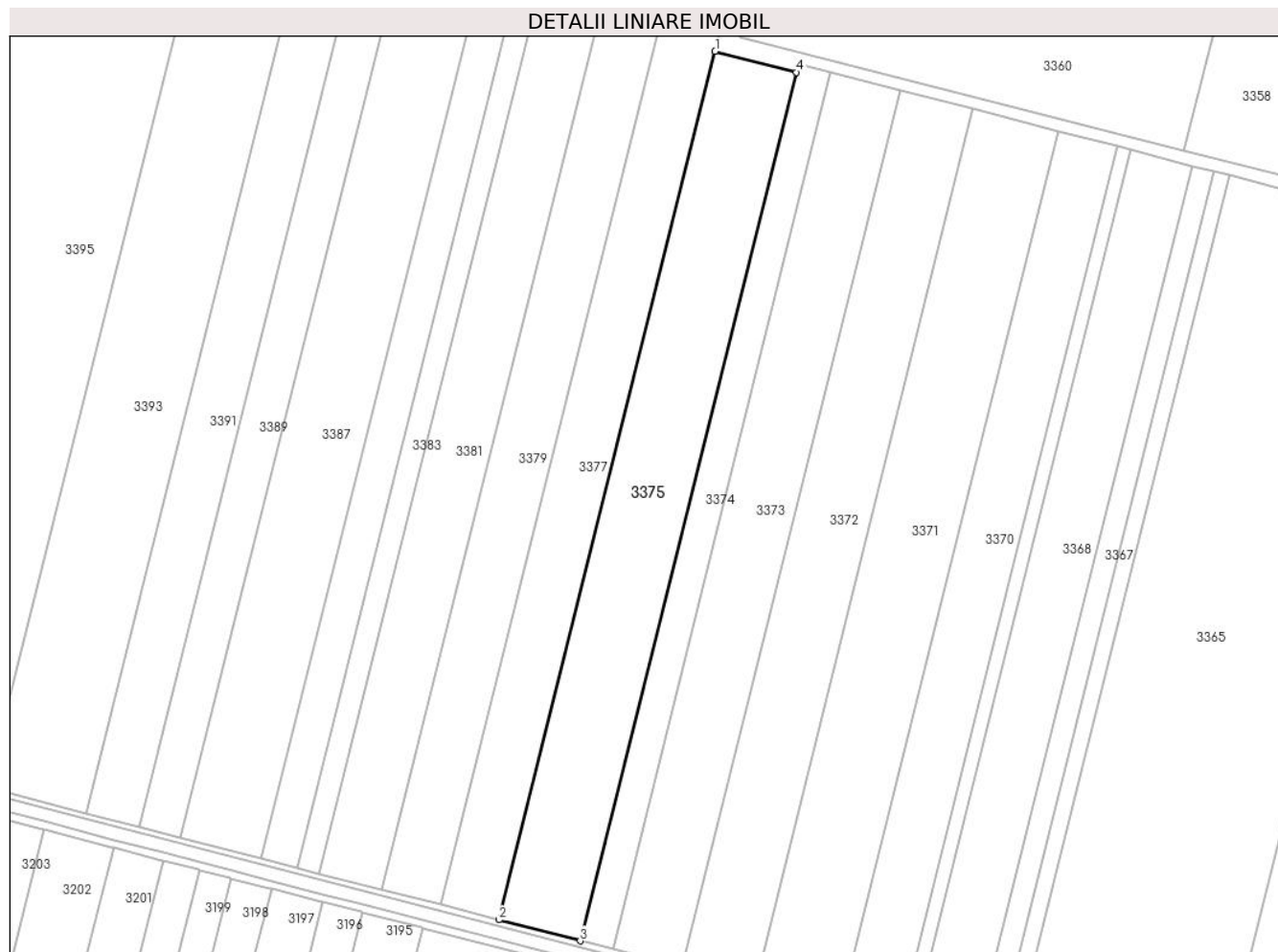
Inscrieri privind dezmembramintele dreptului de proprietate, drepturi reale de garanție și sarcini	Referințe
NU SUNT	

## Anexa Nr. 1 La Partea I

## Teren

Nr cadastral	Suprafața (mp)*	Observații / Referințe
23487	19.750	

\* Suprafața este determinată în planul de proiecție Stereo 70.



## Date referitoare la teren

Crt	Categorie folosință	Intravilan	Suprafața (mp)	Tarla	Parcelă	Nr. topo	Observații / Referințe
1	arabil	NU	19.750	12/3	10/2	-	

## Lungime Segmente

1) Valorile lungimilor segmentelor sunt obținute din proiecție în plan.

Punct început	X / Y	Punct sfârșit	X / Y	Lungime segment (** (m)
1	673.664,778 327.293,661	2	673.553,85 326.848,059	459.202
2	673.553,85 326.848,059	3	673.595,494 326.837,3	43.011
3	673.595,494 326.837,3	4	673.706,422 327.282,902	459.202
4	673.706,422 327.282,902	1	673.664,778 327.293,661	43.011

\*\* Lungimile segmentelor sunt determinate în planul de proiecție Stereo 70 și sunt rotunjite la 1 milimetru.

**\*\*\* Distanţa dintre puncte este formată din segmente cumulate ce sunt mai mici decât valoarea 1 milimetru.**



**DATE DESPRE IMOBILUL NR. 3376**

Oficiul de Cadastru și Publicitate Imobiliară CALARASI  
Biroul de Cadastru și Publicitate Imobiliară Calarasi

**A. Partea I. Descrierea imobilului**

TEREN Extravilan

Nr. cadastral vechi:353

Adresa: Jud. Calarasi

Nr. Crt	Nr cadastral Nr. topografic	Suprafața* (mp)	Observații / Referințe
A1		99	Sector cadastral:7 Teren neimprejmuit;

**B. Partea II. Proprietari și acte**

Inscrieri privitoare la dreptul de proprietate și alte drepturi reale		Referințe
/		
Act Administrativ nr. 83388, din 13/11/1996 emis de CJSDPAT CALARASI;		
B1	Intabulare, drept de PROPRIETATE, dobandit prin Reconstituire, cota actuala 1/1, cota initiala 1/1 1) ANGHEL GHEORGHE, LIPSA CNP 2) ANGHEL D ION, LIPSA CNP	A1
Act Normativ nr. 255, din 14/12/2010 emis de PARLAMENTUL ROMANIEI;		
B2	imobil supus exproprierii pentru construirea autostrazii	A1

**C. Partea III. SARCINI .**

Inscrieri privind dezmembramintele dreptului de proprietate, drepturi reale de garanție și sarcini		Referințe
NU SUNT		

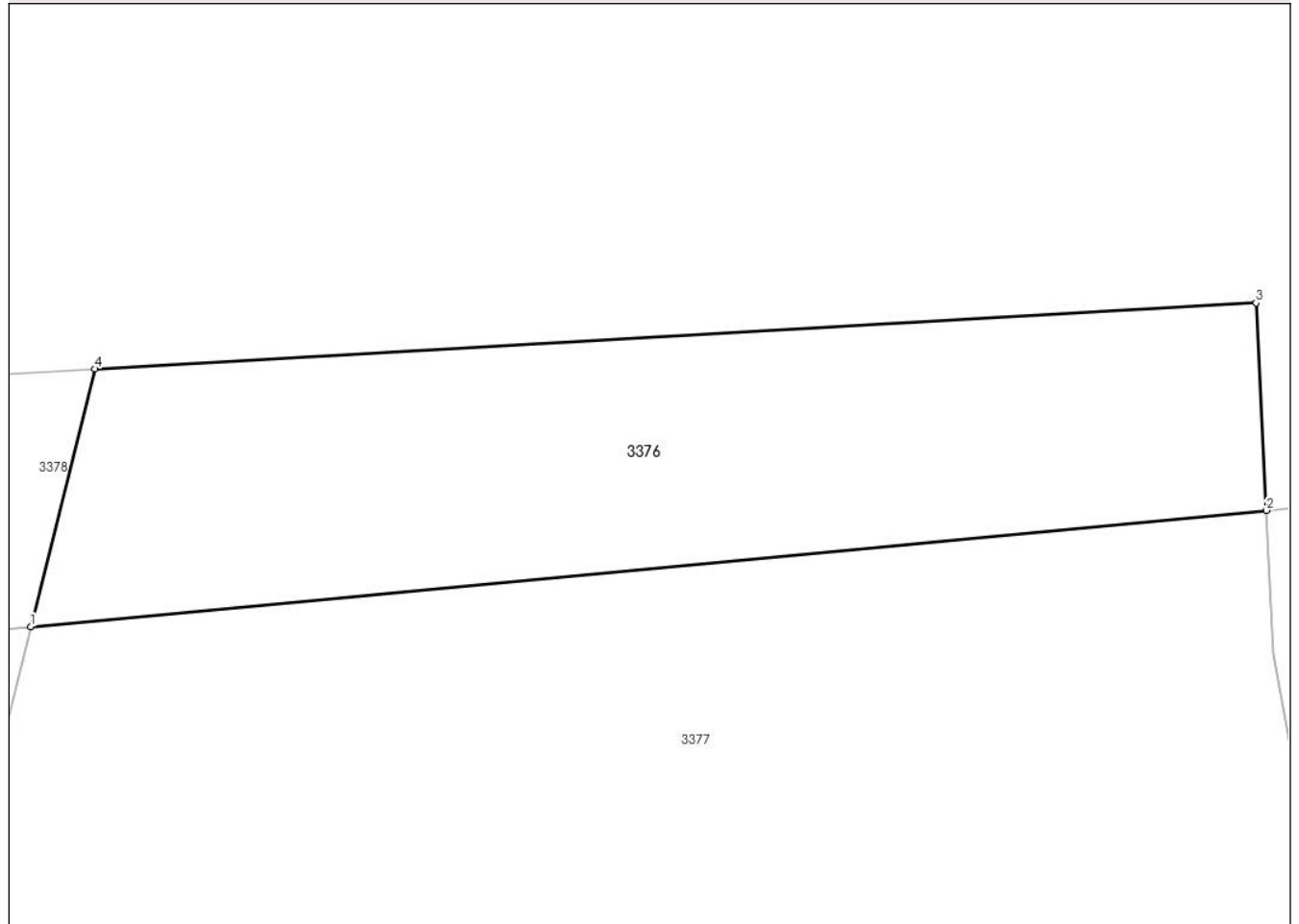
## Anexa Nr. 1 La Partea I

## Teren

Nr cadastral	Suprafața (mp)*	Observații / Referințe
	99	

\* Suprafața este determinată în planul de proiecție Stereo 70.

## DETALII LINIARE IMOBIL



## Date referitoare la teren

Crt	Categorie folosință	Intravilan	Suprafața (mp)	Tarla	Parcelă	Nr. topo	Observații / Referințe
1	arabil	NU	99	12/3	11	-	DIFERENȚA DE SUPRAFATA SE REGASESTE LA ID 3377, 3378, 3379, SECTOR 7

## Lungime Segmente

1) Valorile lungimilor segmentelor sunt obținute din proiecție în plan.

Punct început	X / Y	Punct sfârșit	X / Y	Lungime segment (** (m)
1	673.644,397 327.340,25	2	673.667,744 327.342,448	23.45
2	673.667,744 327.342,448	3	673.667,55 327.346,362	3.919
3	673.667,55 327.346,362	4	673.645,609 327.345,117	21.976
4	673.645,609 327.345,117	1	673.644,397 327.340,25	5.016

**\*\* Lungimile segmentelor sunt determinate în planul de proiecție Stereo 70 și sunt rotunjite la 1 milimetru.**

**\*\*\* Distanța dintre puncte este formată din segmente cumulate ce sunt mai mici decât valoarea 1 milimetru.**





**DATE DESPRE IMOBILUL NR. 3377**

Oficiul de Cadastru și Publicitate Imobiliară CALARASI  
Biroul de Cadastru și Publicitate Imobiliară Calarasi

**A. Partea I. Descrierea imobilului**

TEREN Extravilan

Nr. cadastral vechi:354

Adresa: Jud. Calarasi

Nr. Crt	Nr cadastral Nr. topografic	Suprafața* (mp)	Observații / Referințe
A1	22094	15.552	Sector cadastral:7 Teren neimprejmuit;

**B. Partea II. Proprietari și acte**

Inscrieri privitoare la dreptul de proprietate și alte drepturi reale		Referințe
<b>13444 / 18/02/2016</b>		
Act Notarial nr. 436, din 15/02/2016 emis de NP SERBAN ANGELICA VALENTINA;		
B2	Intabulare, drept de PROPRIETATE, dobandit prin Conventie, cota actuala 1/1, cota initiala 1/1 1) SC ILDU SRL, CIF:6786765	A1

**C. Partea III. SARCINI .**

Inscrieri privind dezmembramintele dreptului de proprietate, drepturi reale de garanție și sarcini	Referințe
NU SUNT	

## Anexa Nr. 1 La Partea I

## Teren

Nr cadastral	Suprafața (mp)*	Observații / Referințe
22094	15.552	

\* Suprafața este determinată în planul de proiecție Stereo 70.



## Date referitoare la teren

Crt	Categorie folosință	Intravilan	Suprafața (mp)	Tarla	Parcelă	Nr. topo	Observații / Referințe
1	arabil	NU	15.552	12/3	11	-	IMOBILUL ARE NR. CADASTRAL 354

## Lungime Segmente

1) Valorile lungimilor segmentelor sunt obținute din proiecție în plan.

Punct început	X / Y	Punct sfârșit	X / Y	Lungime segment (** (m)
1	673.644,397 327.340,25	2	673.523,803 326.855,822	499.213
2	673.523,803 326.855,822	3	673.553,85 326.848,059	31.034
3	673.553,85 326.848,059	4	673.664,778 327.293,661	459.202
4	673.664,778 327.293,661	5	673.670,554 327.316,865	23.912
5	673.670,554 327.316,865	6	673.670,439 327.325,436	8.572

Punct început	X / Y	Punct sfârșit	X / Y	Lungime segment (** (m)
6	673.670,439 327.325,436	7	673.667,878 327.339,744	14.535
7	673.667,878 327.339,744	8	673.667,744 327.342,448	2.707
8	673.667,744 327.342,448	1	673.644,397 327.340,25	23.45

\*\* Lungimile segmentelor sunt determinate în planul de proiecție Stereo 70 și sunt rotunjite la 1 milimetru.

\*\*\* Distanța dintre puncte este formată din segmente cumulate ce sunt mai mici decât valoarea 1 milimetru.



**DATE DESPRE IMOBILUL NR. 3378**

Oficiul de Cadastru și Publicitate Imobiliară CALARASI  
 Biroul de Cadastru și Publicitate Imobiliară Calarasi

**A. Partea I. Descrierea imobilului**

TEREN Extravilan

Nr. cadastral vechi:356

Adresa: Jud. Calarasi

Nr. Crt	Nr cadastral Nr. topografic	Suprafața* (mp)	Observații / Referințe
A1		172	Sector cadastral:7 Teren neimprejmuit;

**B. Partea II. Proprietari și acte**

Inscrieri privitoare la dreptul de proprietate și alte drepturi reale		Referințe
/		
Act Administrativ nr. 83388, din 13/11/1996 emis de CJSDPAT CALARASI;		
B1	Intabulare, drept de PROPRIETATE, dobandit prin Reconstituire, cota actuala 1/1, cota initiala 1/1 1) ANGHEL GHEORGHE, LIPSA CNP 2) ANGHEL D ION, LIPSA CNP	A1
Act Normativ nr. 255, din 14/12/2010 emis de PARLAMENTUL ROMANIEI;		
B2	imobil supus exproprierii pentru construirea autostrazii	A1

**C. Partea III. SARCINI .**

Inscrieri privind dezmembramintele dreptului de proprietate, drepturi reale de garanție și sarcini	Referințe
NU SUNT	

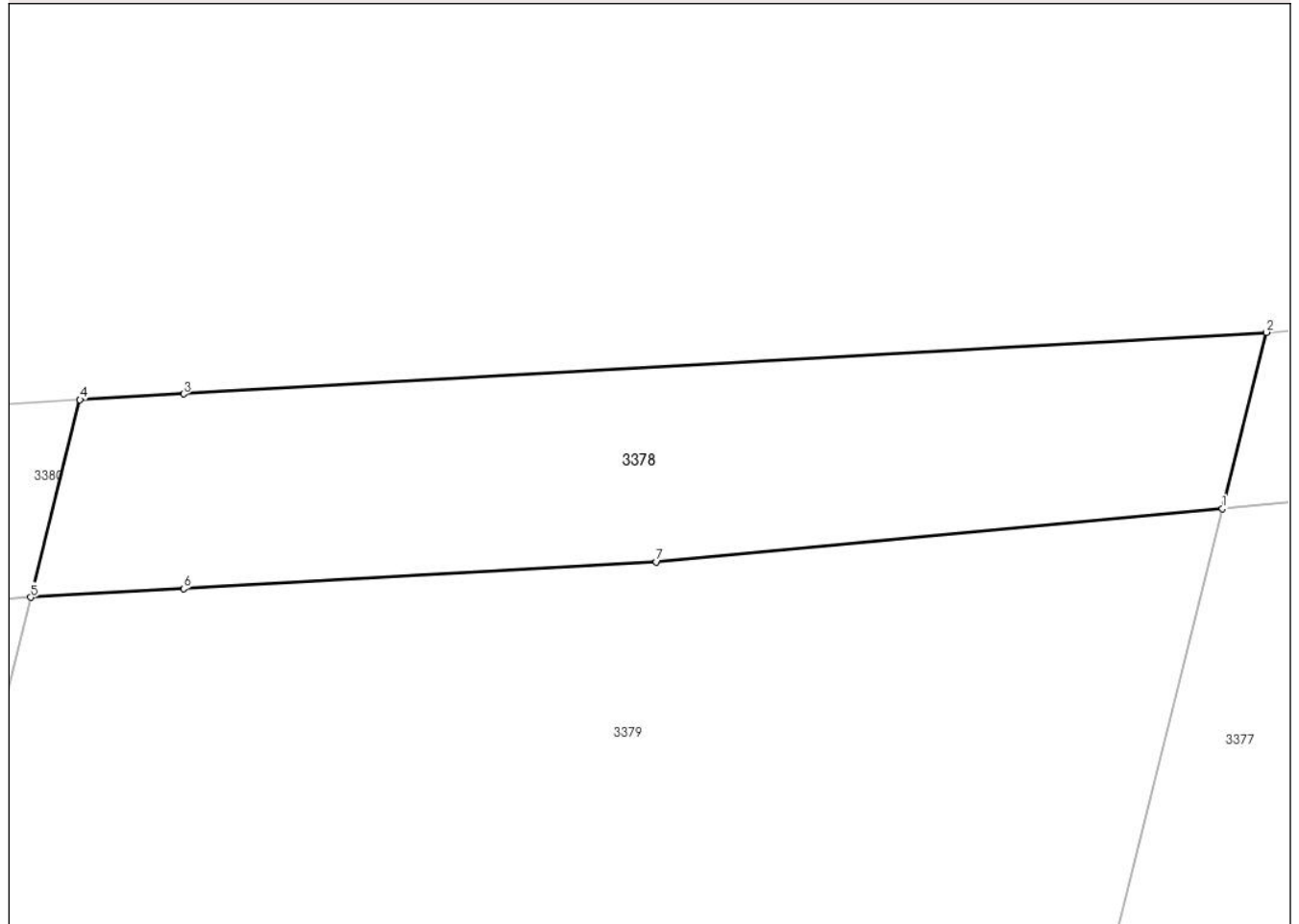
## Anexa Nr. 1 La Partea I

## Teren

Nr cadastral	Suprafața (mp)*	Observații / Referințe
	172	

\* Suprafața este determinată în planul de proiecție Stereo 70.

## DETALII LINIARE IMOBIL



## Date referitoare la teren

Crt	Categorie folosință	Intravilan	Suprafața (mp)	Tarla	Parcelă	Nr. topo	Observații / Referințe
1	arabil	NU	172	12/3	11	-	DIFERENȚA DE SUPRAFATA SE REGASESTE LA ID 3376, 3377, 3379, SECTOR 7

## Lungime Segmente

1) Valorile lungimilor segmentelor sunt obținute din proiecție în plan.

Punct început	X / Y	Punct sfârșit	X / Y	Lungime segment (** (m)
1	673.644,397 327.340,25	2	673.645,609 327.345,117	5.016
2	673.645,609 327.345,117	3	673.615,709 327.343,42	29.948
3	673.615,709 327.343,42	4	673.612,841 327.343,258	2.873
4	673.612,841 327.343,258	5	673.611,483 327.337,803	5.621
5	673.611,483 327.337,803	6	673.615,709 327.338,042	4.233

Punct început	X / Y	Punct sfârșit	X / Y	Lungime segment (** (m)
6	673.615,709 327.338,042	7	673.628,761 327.338,779	13.073
7	673.628,761 327.338,779	1	673.644,397 327.340,25	15.705

\*\* Lungimile segmentelor sunt determinate în planul de proiecție Stereo 70 și sunt rotunjite la 1 milimetru.

\*\*\* Distanța dintre puncte este formată din segmente cumulate ce sunt mai mici decât valoarea 1 milimetru.





**DATE DESPRE IMOBILUL NR. 3379**

Oficiul de Cadastru și Publicitate Imobiliară CALARASI  
Biroul de Cadastru și Publicitate Imobiliară Calarasi

**A. Partea I. Descrierea imobilului**

TEREN Extravilan

Nr. cadastral vechi:357

Adresa: Jud. Calarasi

Nr. Crt	Nr cadastral Nr. topografic	Suprafața* (mp)	Observații / Referințe
A1		15.478	Sector cadastral:7 Teren neimprejmuit;

**B. Partea II. Proprietari și acte**

Inscrieri privitoare la dreptul de proprietate și alte drepturi reale		Referințe
/		
Act Administrativ nr. 83388, din 13/11/1996 emis de CJSDPAT CALARASI;		
B1	Intabulare, drept de PROPRIETATE, dobandit prin Reconstituire, cota actuala 1/1, cota initiala 1/1 1) ANGHEL GHEORGHE, LIPSA CNP 2) ANGHEL D ION, LIPSA CNP	A1

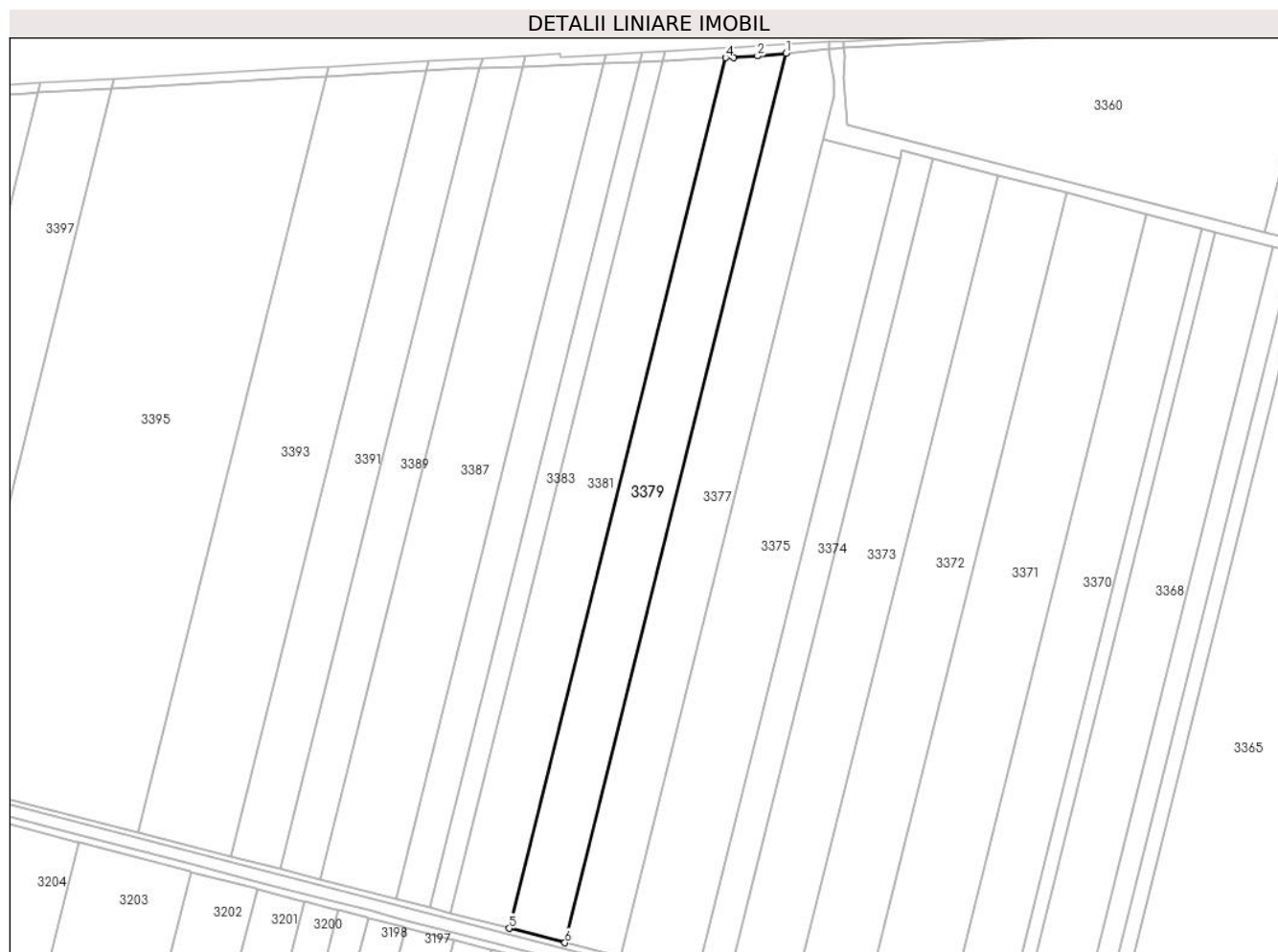
**C. Partea III. SARCINI .**

Inscrieri privind dezmembramintele dreptului de proprietate, drepturi reale de garanție și sarcini	Referințe
NU SUNT	

**Anexa Nr. 1 La Partea I****Teren**

Nr cadastral	Suprafața (mp)*	Observații / Referințe
	15.478	

\* Suprafața este determinată în planul de proiecție Stereo 70.

**Date referitoare la teren**

Crt	Categorie folosință	Intra vilan	Suprafața (mp)	Tarla	Parcelă	Nr. topo	Observații / Referințe
1	arabil	NU	15.478	12/3	11	-	DIFERENȚA DE SUPRAFAȚA SE REGASEȘTE LA ID 3376, 3377, 3378, SECTOR 7

**Lungime Segmente**

1) Valorile lungimilor segmentelor sunt obținute din proiecție în plan.

Punct început	X / Y	Punct sfârșit	X / Y	Lungime segment (** (m)
1	673.644,397 327.340,25	2	673.628,761 327.338,779	15.705
2	673.628,761 327.338,779	3	673.615,709 327.338,042	13.073
3	673.615,709 327.338,042	4	673.611,483 327.337,803	4.233
4	673.611,483 327.337,803	5	673.493,451 326.863,664	488.61
5	673.493,451 326.863,664	6	673.523,803 326.855,822	31.349

Punct început	X / Y	Punct sfârșit	X / Y	Lungime segment (** (m)
6	673.523,803 326.855,822	1	673.644,397 327.340,25	499.213

\*\* Lungimile segmentelor sunt determinate în planul de proiecție Stereo 70 și sunt rotunjite la 1 milimetru.

\*\*\* Distanța dintre puncte este formată din segmente cumulate ce sunt mai mici decât valoarea 1 milimetru.



**DATE DESPRE IMOBILUL NR. 3380**

Oficiul de Cadastru și Publicitate Imobiliară CALARASI  
Biroul de Cadastru și Publicitate Imobiliară Calarasi

**A. Partea I. Descrierea imobilului**

TEREN Extravilan

Nr. cadastral vechi:350

Adresa: Jud. Calarasi

Nr. Crt	Nr cadastral Nr. topografic	Suprafața* (mp)	Observații / Referințe
A1		184	Sector cadastral:7 Teren neimprejmuit;

**B. Partea II. Proprietari și acte**

Inscrieri privitoare la dreptul de proprietate și alte drepturi reale		Referințe
/		
Act Administrativ nr. 84357, din 26/02/2003 emis de CJSDPAT CALARASI;		
B1	Intabulare, drept de PROPRIETATE, dobandit prin Reconstituire, cota actuala 1/1, cota initiala 1/1 1) TUDOSE Z MARIA, LIPSA CNP	A1
Act Normativ nr. 255, din 14/12/2010 emis de PARLAMENTUL ROMANIEI;		
B2	imobil supus exproprierii pentru construirea autostrazii	A1

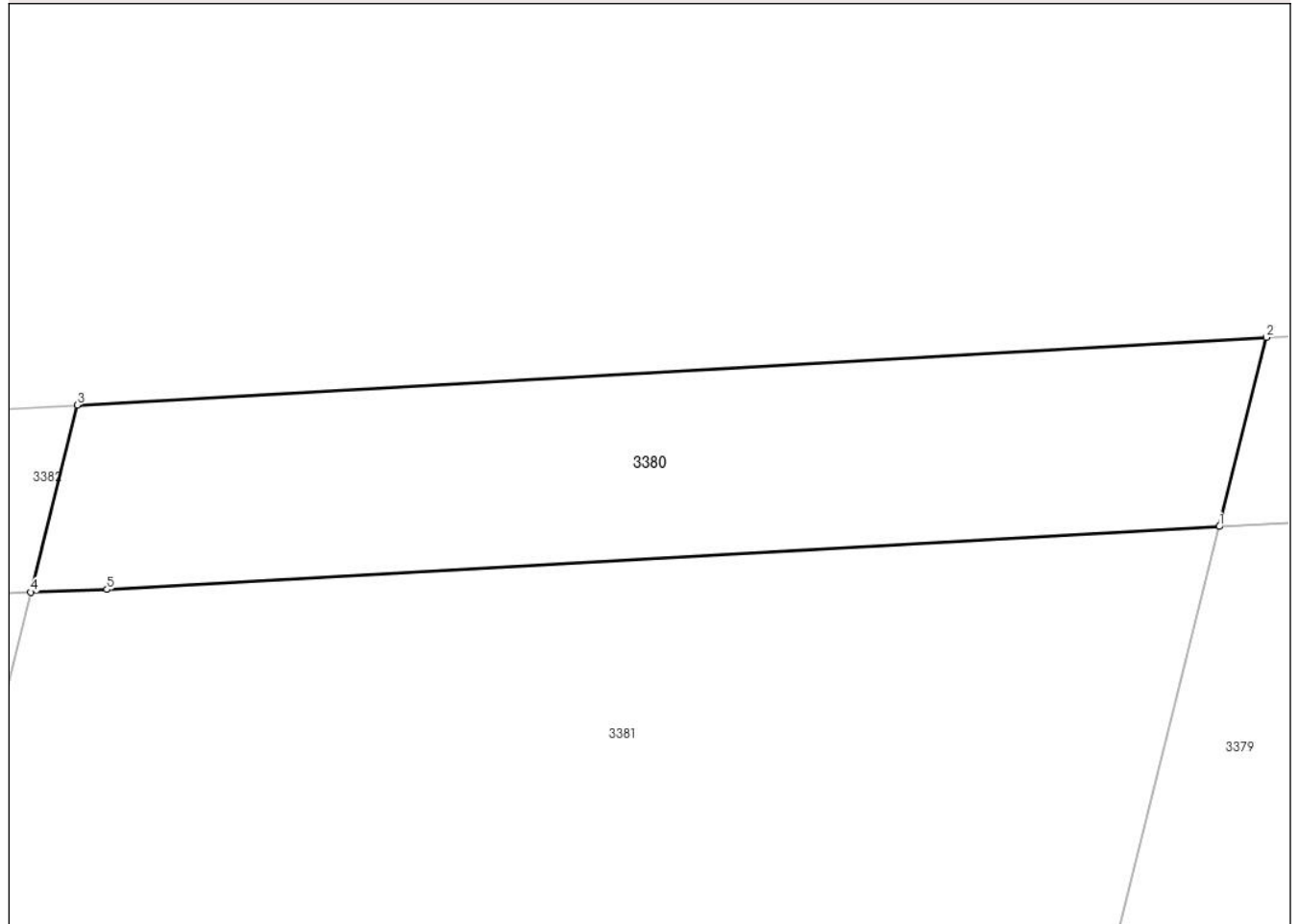
**C. Partea III. SARCINI .**

Inscrieri privind dezmembramintele dreptului de proprietate, drepturi reale de garanție și sarcini	Referințe
NU SUNT	

**Anexa Nr. 1 La Partea I****Teren**

Nr cadastral	Suprafața (mp)*	Observații / Referințe
	184	

\* Suprafața este determinată în planul de proiecție Stereo 70.

**DETALII LINIARE IMOBIL****Date referitoare la teren**

Crt	Categorie folosință	Intra vilan	Suprafața (mp)	Tarla	Parcelă	Nr. topo	Observații / Referințe
1	arabil	NU	184	12/3	12/1	-	DIFERENTA DE SUPRAFATA SE REGASESTE LA ID 3381, SECTOR 7

**Lungime Segmente**

1) Valorile lungimilor segmentelor sunt obținute din proiecție în plan.

Punct început	X / Y	Punct sfârșit	X / Y	Lungime segment (** (m)
1	673.611,483 327.337,803	2	673.612,841 327.343,258	5.621
2	673.612,841 327.343,258	3	673.578,517 327.341,31	34.379
3	673.578,517 327.341,31	4	673.577,172 327.335,909	5.566
4	673.577,172 327.335,909	5	673.579,374 327.335,99	2.203
5	673.579,374 327.335,99	1	673.611,483 327.337,803	32.16

**\*\* Lungimile segmentelor sunt determinate în planul de proiecție Stereo 70 și sunt rotunjite la 1 milimetru.**

**\*\*\* Distanța dintre puncte este formată din segmente cumulate ce sunt mai mici decât valoarea 1 milimetru.**





**DATE DESPRE IMOBILUL NR. 3381**

Oficiul de Cadastru și Publicitate Imobiliară CALARASI  
Biroul de Cadastru și Publicitate Imobiliară Calarasi

**A. Partea I. Descrierea imobilului**

TEREN Extravilan

Nr. cadastral vechi:351

Adresa: Jud. Calarasi

Nr. Crt	Nr cadastral Nr. topografic	Suprafața* (mp)	Observații / Referințe
A1		15.873	Sector cadastral:7 Teren neimprejmuit;

**B. Partea II. Proprietari și acte**

Inscrieri privitoare la dreptul de proprietate și alte drepturi reale		Referințe
/		
Act Administrativ nr. 84357, din 26/02/2003 emis de CJSDPAT CALARASI;		
B1	Intabulare, drept de PROPRIETATE, dobandit prin Reconstituire, cota actuala 1/1, cota initiala 1/1 1) TUDOSE Z MARIA, LIPSA CNP	A1

**C. Partea III. SARCINI .**

Inscrieri privind dezmembramintele dreptului de proprietate, drepturi reale de garanție și sarcini	Referințe
NU SUNT	

## Anexa Nr. 1 La Partea I

## Teren

Nr cadastral	Suprafața (mp)*	Observații / Referințe
	15.873	

\* Suprafața este determinată în planul de proiecție Stereo 70.



## Date referitoare la teren

Crt	Categorie folosință	Intra vilan	Suprafața (mp)	Tarla	Parcelă	Nr. topo	Observații / Referințe
1	arabil	NU	15.873	12/3	12/1	-	DIFERENȚA DE SUPRAFAȚA SE REGASEȘTE LA ID 3380, SECTOR 7

## Lungime Segmente

1) Valorile lungimilor segmentelor sunt obținute din proiecție în plan.

Punct început	X / Y	Punct sfârșit	X / Y	Lungime segment (** (m)
1	673.493,451 326.863,664	2	673.611,483 327.337,803	488.61
2	673.611,483 327.337,803	3	673.579,374 327.335,99	32.16
3	673.579,374 327.335,99	4	673.577,172 327.335,909	2.203
4	673.577,172 327.335,909	5	673.461,657 326.871,878	478.193
5	673.461,657 326.871,878	1	673.493,451 326.863,664	32.838

**\*\* Lungimile segmentelor sunt determinate în planul de proiecție Stereo 70 și sunt rotunjite la 1 milimetru.**

**\*\*\* Distanța dintre puncte este formată din segmente cumulate ce sunt mai mici decât valoarea 1 milimetru.**



**DATE DESPRE IMOBILUL NR. 3382**

Oficiul de Cadastru și Publicitate Imobiliară CALARASI  
Biroul de Cadastru și Publicitate Imobiliară Calarasi

**A. Partea I. Descrierea imobilului**

TEREN Extravilan

Nr. cadastral vechi:418

Adresa: Jud. Calarasi

Nr. Crt	Nr cadastral Nr. topografic	Suprafața* (mp)	Observații / Referințe
A1		65	Sector cadastral:7 Teren neimprejmuit;

**B. Partea II. Proprietari și acte**

Inscrieri privitoare la dreptul de proprietate și alte drepturi reale		Referințe
/		
Act Administrativ nr. 84375, din 28/03/2003 emis de CJSDPAT CALARASI (Certificat de deces nr. 28/11.11.2022, Certificat de deces nr. 3/12.02.2018, Certificat de deces nr. 16/06.05.2008);		
B1	Intabulare, drept de PROPRIETATE, dobandit prin Reconstituire, cota actuala 5/6, cota initiala 5/6 1) AVRAM CONSTANTIN, -DECEDAT 2) AVRAM GHEORGHE 3) AVRAM I DUMITRU, -DECEDAT 4) TUDOSE MARIA 5) AVRAM CONSTANTIN, -DECEDAT	A1
Act Notarial nr. 140, din 26/06/2018 emis de SPN POPA DIDINA;		
B2	Intabulare, drept de PROPRIETATE, dobandit prin Succesiune, cota actuala 1/6, cota initiala 1/6 1) STOIAN AUREL	A1
Act Normativ nr. 255, din 14/12/2010 emis de PARLAMENTUL ROMANIEI;		
B3	imobil supus exproprierii pentru construirea autostrazii	A1

**C. Partea III. SARCINI .**

Inscrieri privind dezmembramintele dreptului de proprietate, drepturi reale de garanție și sarcini	Referințe
NU SUNT	

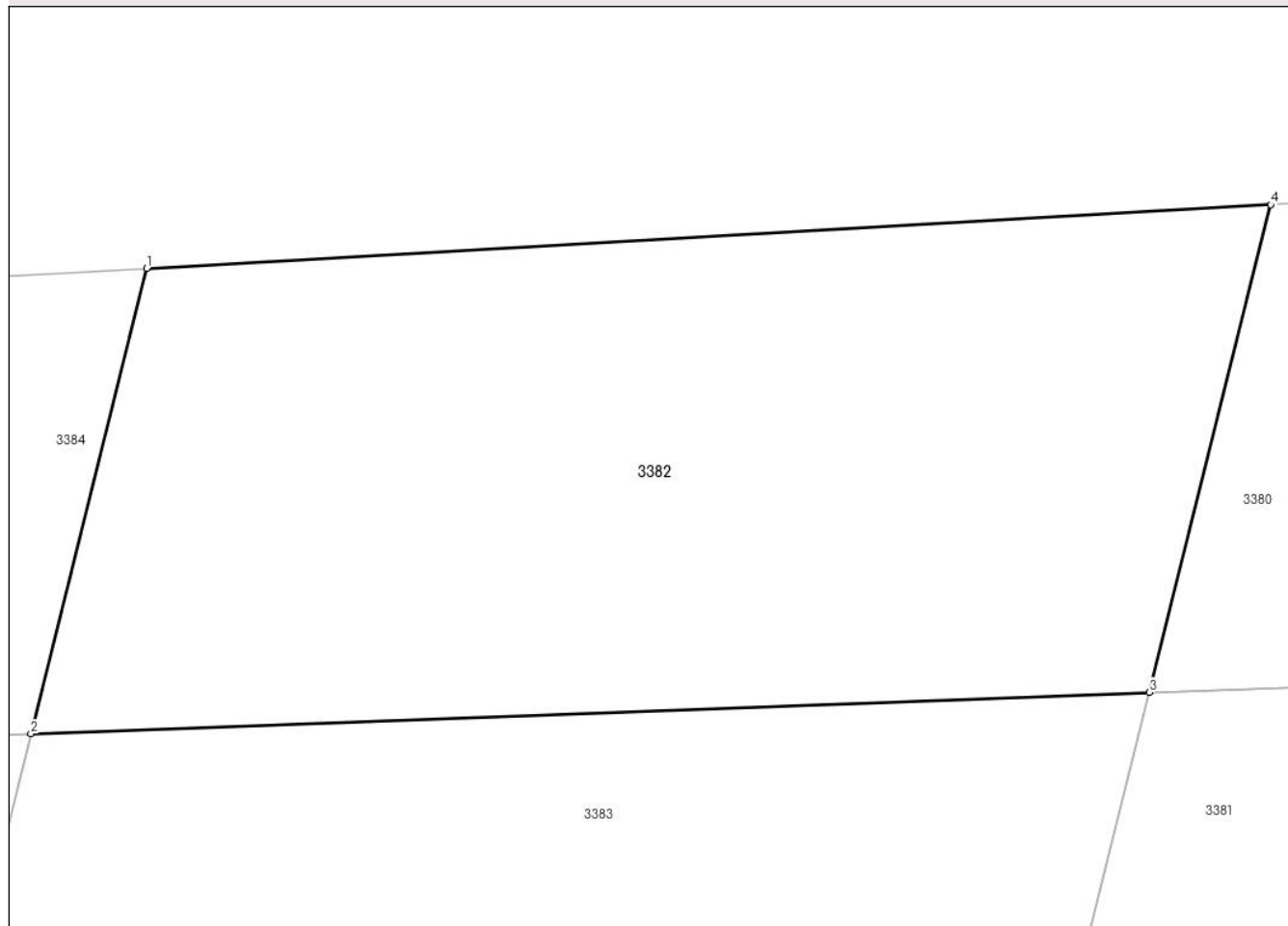
## Anexa Nr. 1 La Partea I

## Teren

Nr cadastral	Suprafața (mp)*	Observații / Referințe
	65	

\* Suprafața este determinată în planul de proiecție Stereo 70.

## DETALII LINIARE IMOBIL



## Date referitoare la teren

Crt	Categorie folosință	Intravilan	Suprafața (mp)	Tarla	Parcelă	Nr. topo	Observații / Referințe
1	arabil	NU	65	12/3	12/2	-	DIFERENȚA DE SUPRAFAȚA SE REGĂSEȘTE LA ID 3383, SECTOR 7

## Lungime Segmente

1) Valorile lungimilor segmentelor sunt obținute din proiecție în plan.

Punct început	X / Y	Punct sfârșit	X / Y	Lungime segment (** (m)
1	673.566,059 327.340,603	2	673.564,776 327.335,451	5.309
2	673.564,776 327.335,451	3	673.577,172 327.335,909	12.404
3	673.577,172 327.335,909	4	673.578,517 327.341,31	5.566
4	673.578,517 327.341,31	1	673.566,059 327.340,603	12.478

**\*\* Lungimile segmentelor sunt determinate în planul de proiecție Stereo 70 și sunt rotunjite la 1 milimetru.**

**\*\*\* Distanța dintre puncte este formată din segmente cumulate ce sunt mai mici decât valoarea 1 milimetru.**





**DATE DESPRE IMOBILUL NR. 3383**

Oficiul de Cadastru și Publicitate Imobiliară CALARASI  
Biroul de Cadastru și Publicitate Imobiliară Calarasi

**A. Partea I. Descrierea imobilului**

TEREN Extravilan

Nr. cadastral vechi:419

Adresa: Jud. Calarasi

Nr. Crt	Nr cadastral Nr. topografic	Suprafața* (mp)	Observații / Referințe
A1		5.678	Sector cadastral:7 Teren neimprejmuit;

**B. Partea II. Proprietari și acte**

Inscrieri privitoare la dreptul de proprietate și alte drepturi reale		Referințe
/		
Act Administrativ nr. 84375, din 28/03/2003 emis de CJSDPAT CALARASI (Certificat de deces nr. 28/11.11.2022, Certificat de deces nr. 3/12.02.2018, Certificat de deces nr. 16/06.05.2008);		
B1	Intabulare, drept de PROPRIETATE, dobandit prin Reconstituire, cota actuala 5/6, cota initiala 5/6 1) AVRAM CONSTANTIN, -DECEDAT 2) AVRAM GHEORGHE 3) AVRAM I DUMITRU, -DECEDAT 4) TUDOSE MARIA 5) AVRAM CONSTANTIN, -DECEDAT	A1
Act Notarial nr. 140, din 26/06/2018 emis de SPN POPA DIDINA;		
B2	Intabulare, drept de PROPRIETATE, dobandit prin Succesiune, cota actuala 1/6, cota initiala 1/6 1) STOIAN AUREL	A1

**C. Partea III. SARCINI .**

Inscrieri privind dezmembramintele dreptului de proprietate, drepturi reale de garanție și sarcini	Referințe
NU SUNT	

## Anexa Nr. 1 La Partea I

## Teren

Nr cadastral	Suprafața (mp)*	Observații / Referințe
	5.678	

\* Suprafața este determinată în planul de proiecție Stereo 70.



## Date referitoare la teren

Crt	Categorie folosință	Intra vilan	Suprafața (mp)	Tarla	Parcelă	Nr. topo	Observații / Referințe
1	arabil	NU	5.678	12/3	12/2	-	DIFERENȚA DE SUPRAFATA SE REGASESTE LA ID 3382, SECTOR 7

## Lungime Segmente

1) Valorile lungimilor segmentelor sunt obținute din proiecție în plan.

Punct început	X / Y	Punct sfârșit	X / Y	Lungime segment (** (m)
1	673.461,657 326.871,878	2	673.577,172 327.335,909	478.193
2	673.577,172 327.335,909	3	673.564,776 327.335,451	12.404
3	673.564,776 327.335,451	4	673.450,117 326.874,86	474.648
4	673.450,117 326.874,86	1	673.461,657 326.871,878	11.919

**\*\* Lungimile segmentelor sunt determinate în planul de proiecție Stereo 70 și sunt rotunjite la 1 milimetru.**

**\*\*\* Distanța dintre puncte este formată din segmente cumulate ce sunt mai mici decât valoarea 1 milimetru.**



**DATE DESPRE IMOBILUL NR. 3384**

Oficiul de Cadastru și Publicitate Imobiliară CALARASI  
Biroul de Cadastru și Publicitate Imobiliară Calarasi

**A. Partea I. Descrierea imobilului**

TEREN Extravilan

Nr. cadastral vechi:332

Adresa: Jud. Calarasi

Nr. Crt	Nr cadastral Nr. topografic	Suprafața* (mp)	Observații / Referințe
A1		96	Sector cadastral:7 Teren neimprejmuit;

**B. Partea II. Proprietari și acte**

Inscrieri privitoare la dreptul de proprietate și alte drepturi reale		Referințe
/		
Act Administrativ nr. 83797, din 15/07/1999 emis de CJSDPAT CALARASI;		
B1	Intabulare, drept de PROPRIETATE, dobandit prin Reconstituire, cota actuala 1/1, cota initiala 1/1 1) OLTEANU I CONSTANTIN, LIPSA CNP	A1
Act Normativ nr. 255, din 14/12/2010 emis de PARLAMENTUL ROMANIEI;		
B2	imobil supus exproprierii pentru construirea autostrazii	A1

**C. Partea III. SARCINI .**

Inscrieri privind dezmembramintele dreptului de proprietate, drepturi reale de garanție și sarcini	Referințe
NU SUNT	

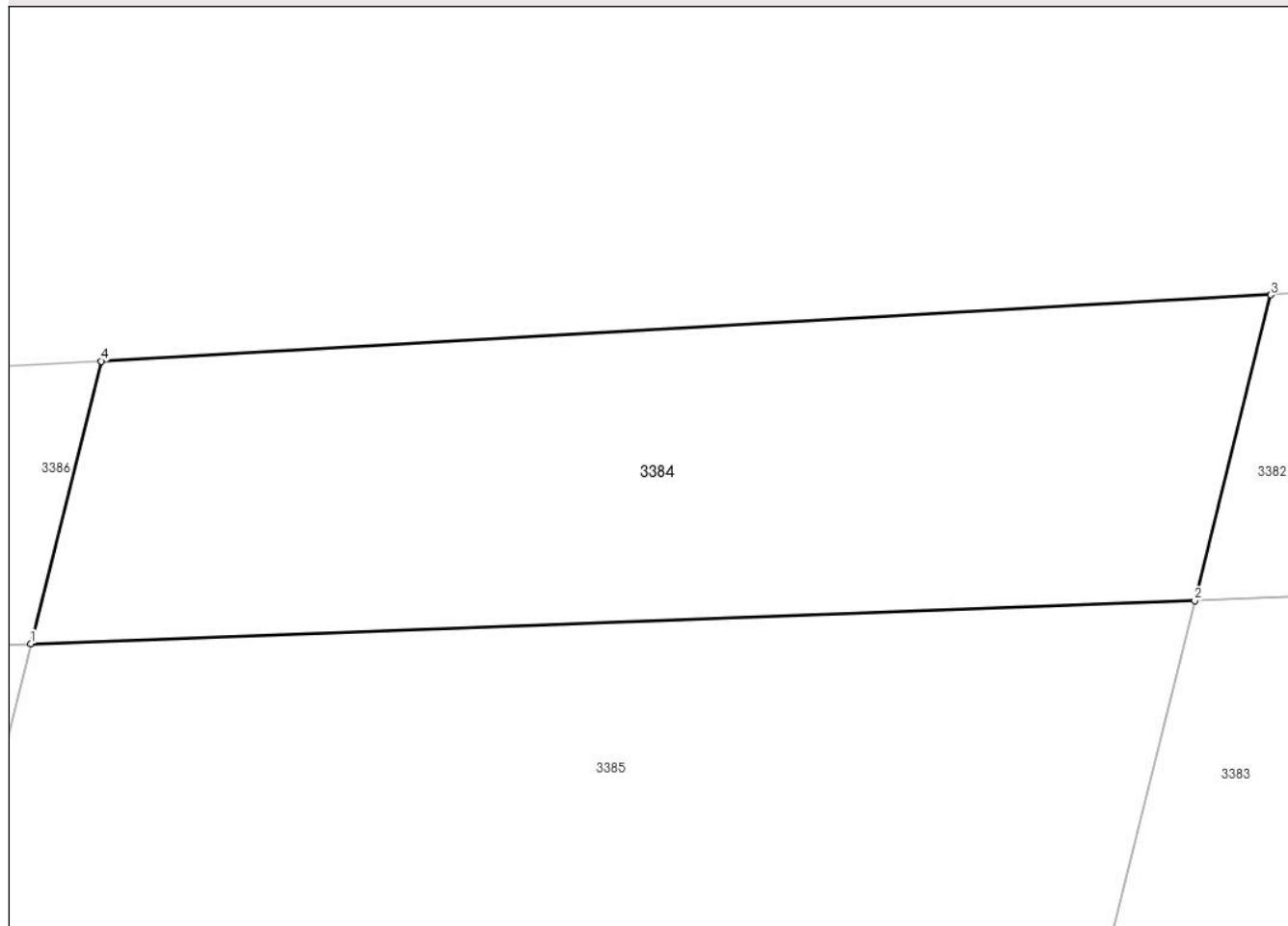
## Anexa Nr. 1 La Partea I

## Teren

Nr cadastral	Suprafața (mp)*	Observații / Referințe
	96	

\* Suprafața este determinată în planul de proiecție Stereo 70.

## DETALII LINIARE IMOBIL



## Date referitoare la teren

Crt	Categorie folosință	Intra vilan	Suprafața (mp)	Tarla	Parcelă	Nr. topo	Observații / Referințe
1	arabil	NU	96	12/3	13	-	DIFERENȚA DE SUPRAFATA SE REGASESTE LA ID 3385, SECTOR 7

## Lungime Segmente

1) Valorile lungimilor segmentelor sunt obținute din proiecție în plan.

Punct început	X / Y	Punct sfârșit	X / Y	Lungime segment (** (m)
1	673.545,156 327.334,726	2	673.564,776 327.335,451	19.633
2	673.564,776 327.335,451	3	673.566,059 327.340,603	5.309
3	673.566,059 327.340,603	4	673.546,341 327.339,485	19.75
4	673.546,341 327.339,485	1	673.545,156 327.334,726	4.904

**\*\* Lungimile segmentelor sunt determinate în planul de proiecție Stereo 70 și sunt rotunjite la 1 milimetru.**

**\*\*\* Distanța dintre puncte este formată din segmente cumulate ce sunt mai mici decât valoarea 1 milimetru.**





**DATE DESPRE IMOBILUL NR. 3385**

Oficiul de Cadastru și Publicitate Imobiliară CALARASI  
Biroul de Cadastru și Publicitate Imobiliară Calarasi

**A. Partea I. Descrierea imobilului**

TEREN Extravilan

Nr. cadastral vechi:333

Adresa: Jud. Calarasi

Nr. Crt	Nr cadastral Nr. topografic	Suprafața* (mp)	Observații / Referințe
A1		8.901	Sector cadastral:7 Teren neimprejmuit;

**B. Partea II. Proprietari și acte**

Inscrieri privitoare la dreptul de proprietate și alte drepturi reale		Referințe
/		
Act Administrativ nr. 83994, din 26/06/2001 emis de CJSDPAT CALARASI;		
B1	Intabulare, drept de PROPRIETATE, dobandit prin Reconstituire, cota actuala 1/1, cota initiala 1/1 1) STANCIU D GHEORGHE, LIPSA CNP	A1

**C. Partea III. SARCINI .**

Inscrieri privind dezmembramintele dreptului de proprietate, drepturi reale de garanție și sarcini	Referințe
NU SUNT	

## Anexa Nr. 1 La Partea I

## Teren

Nr cadastral	Suprafața (mp)*	Observații / Referințe
	8.901	

\* Suprafața este determinată în planul de proiecție Stereo 70.



## Date referitoare la teren

Crt	Categorie folosință	Intravilan	Suprafața (mp)	Tarla	Parcelă	Nr. topo	Observații / Referințe
1	arabil	NU	8.901	12/3	13	-	DIFERENȚA DE SUPRAFAȚA SE REGĂSEȘTE LA ID 3384, SECTOR 7

## Lungime Segmente

1) Valorile lungimilor segmentelor sunt obținute din proiecție în plan.

Punct început	X / Y	Punct sfârșit	X / Y	Lungime segment (** (m)
1	673.450,117 326.874,86	2	673.564,776 327.335,451	474.648
2	673.564,776 327.335,451	3	673.545,156 327.334,726	19.633
3	673.545,156 327.334,726	4	673.431,852 326.879,579	469.038
4	673.431,852 326.879,579	1	673.450,117 326.874,86	18.865

**\*\* Lungimile segmentelor sunt determinate în planul de proiecție Stereo 70 și sunt rotunjite la 1 milimetru.**

**\*\*\* Distanța dintre puncte este formată din segmente cumulate ce sunt mai mici decât valoarea 1 milimetru.**



**DATE DESPRE IMOBILUL NR. 3386**

Oficiul de Cadastru și Publicitate Imobiliară CALARASI  
Biroul de Cadastru și Publicitate Imobiliară Calarasi

**A. Partea I. Descrierea imobilului**

TEREN Extravilan

Nr. cadastral vechi:429

Adresa: Jud. Calarasi

Nr. Crt	Nr cadastral Nr. topografic	Suprafața* (mp)	Observații / Referințe
A1		228	Sector cadastral:7 Teren neimprejmuit;

**B. Partea II. Proprietari și acte**

Inscrieri privitoare la dreptul de proprietate și alte drepturi reale		Referințe
/		
Act Administrativ nr. 84315, din 28/11/2005 emis de CJSDPAT CALARASI;		
B1	Intabulare, drept de PROPRIETATE, dobandit prin Reconstituire, cota actuala 1/1, cota initiala 1/1 1) IVAN I STELIAN, LIPSA CNP	A1
Act Normativ nr. 255, din 14/12/2010 emis de PARLAMENTUL ROMANIEI;		
B2	imobil supus exproprierii pentru construirea autostrazii	A1

**C. Partea III. SARCINI .**

Inscrieri privind dezmembramintele dreptului de proprietate, drepturi reale de garanție și sarcini	Referințe
NU SUNT	

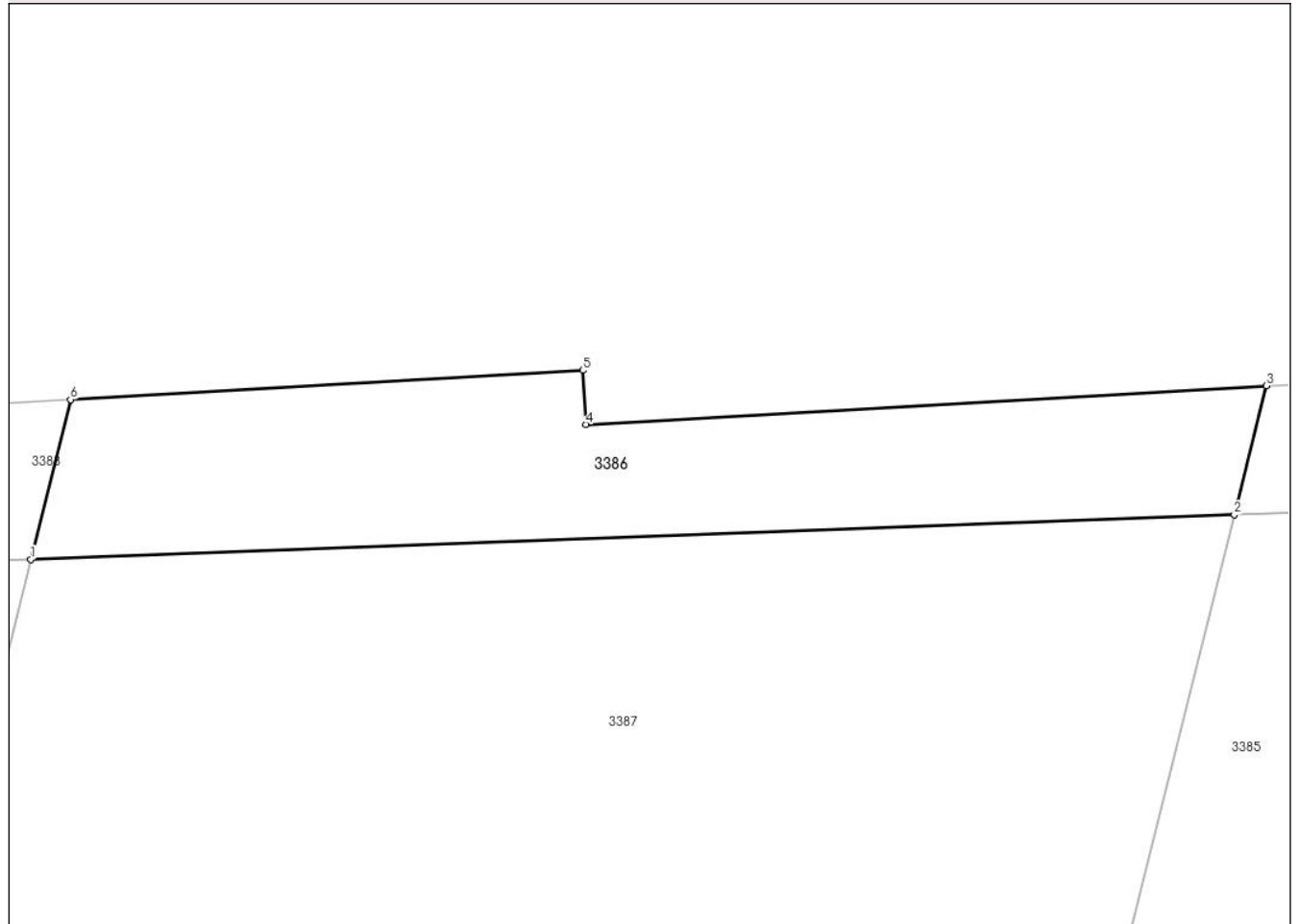
## Anexa Nr. 1 La Partea I

## Teren

Nr cadastral	Suprafața (mp)*	Observații / Referințe
	228	

\* Suprafața este determinată în planul de proiecție Stereo 70.

## DETALII LINIARE IMOBIL



## Date referitoare la teren

Crt	Categorie folosință	Intravilan	Suprafața (mp)	Tarla	Parcelă	Nr. topo	Observații / Referințe
1	arabil	NU	228	12/3	14	-	DIFERENȚA DE SUPRAFAȚA SE REGĂSEȘTE LA ID 3387, SECTOR 7

## Lungime Segmente

1) Valorile lungimilor segmentelor sunt obținute din proiecție în plan.

Punct început	X / Y	Punct sfârșit	X / Y	Lungime segment (** (m)
1	673.500,711 327.333,084	2	673.545,156 327.334,726	44.475
2	673.545,156 327.334,726	3	673.546,341 327.339,485	4.904
3	673.546,341 327.339,485	4	673.521,218 327.338,059	25.163
4	673.521,218 327.338,059	5	673.521,104 327.340,056	2.0
5	673.521,104 327.340,056	6	673.502,179 327.338,982	18.955

Punct început	X / Y	Punct sfârşit	X / Y	Lungime segment (** (m)
6	673.502,179 327.338,982	1	673.500,711 327.333,084	6.078

\*\* Lungimile segmentelor sunt determinate în planul de proiecţie Stereo 70 şi sunt rotunjite la 1 milimetru.

\*\*\* Distanţa dintre puncte este formată din segmente cumulate ce sunt mai mici decât valoarea 1 milimetru.





**DATE DESPRE IMOBILUL NR. 3387**

Oficiul de Cadastru și Publicitate Imobiliară CALARASI  
Biroul de Cadastru și Publicitate Imobiliară Calarasi

**A. Partea I. Descrierea imobilului**

TEREN Extravilan

Nr. cadastral vechi:430

Adresa: Jud. Calarasi, TARLA 12/3 PARCELA 14

Nr. Crt	Nr cadastral Nr. topografic	Suprafața* (mp)	Observații / Referințe
A1	23329	19.772	Sector cadastral:7 Teren neimprejmuit;

**B. Partea II. Proprietari și acte**

Inscrieri privitoare la dreptul de proprietate și alte drepturi reale	Referințe
<b>36297 / 24/06/2022</b>	
Act Notarial nr. 2439, din 23/06/2022 emis de Serban Angelica Valentina;	
B2	A1
Intabulare, drept de PROPRIETATE, dobandit prin Conventie, cota actuala 1/1, cota initiala 1/1	
1) SOCIETATEA ILDU SRL, CIF:6786765	

**C. Partea III. SARCINI .**

Inscrieri privind dezmembramintele dreptului de proprietate, drepturi reale de garanție și sarcini	Referințe
NU SUNT	

## Anexa Nr. 1 La Partea I

## Teren

Nr cadastral	Suprafața (mp)*	Observații / Referințe
23329	19.772	

\* Suprafața este determinată în planul de proiecție Stereo 70.



## Date referitoare la teren

Crt	Categorie folosință	Intravilan	Suprafața (mp)	Tarla	Parcelă	Nr. topo	Observații / Referințe
1	arabil	NU	19.772	12/3	14	-	

## Lungime Segmente

1) Valorile lungimilor segmentelor sunt obținute din proiecție în plan.

Punct început	X / Y	Punct sfârșit	X / Y	Lungime segment (** (m)
1	673.431,852 326.879,579	2	673.545,156 327.334,726	469.038
2	673.545,156 327.334,726	3	673.500,711 327.333,084	44.475
3	673.500,711 327.333,084	4	673.390,476 326.890,268	456.331
4	673.390,476 326.890,268	1	673.431,852 326.879,579	42.734

\*\* Lungimile segmentelor sunt determinate în planul de proiecție Stereo 70 și sunt rotunjite la 1 milimetru.

**\*\*\* Distanţa dintre puncte este formată din segmente cumulate ce sunt mai mici decât valoarea 1 milimetru.**



**DATE DESPRE IMOBILUL NR. 3388**

Oficiul de Cadastru și Publicitate Imobiliară CALARASI  
Biroul de Cadastru și Publicitate Imobiliară Calarasi

**A. Partea I. Descrierea imobilului**

TEREN Extravilan

Nr. cadastral vechi:204

Adresa: Jud. Calarasi

Nr. Crt	Nr cadastral Nr. topografic	Suprafața* (mp)	Observații / Referințe
A1		130	Sector cadastral:7 Teren neimprejmuit;

**B. Partea II. Proprietari și acte**

Inscrieri privitoare la dreptul de proprietate și alte drepturi reale		Referințe
/		
Act Administrativ nr. 83797, din 15/07/1999 emis de CJSDPAT CALARASI;		
B1	Intabulare, drept de PROPRIETATE, dobandit prin Reconstituire, cota actuala 1/1, cota initiala 1/1 1) OLTEANU I CONSTANTIN, LIPSA CNP	A1
Act Normativ nr. 255, din 14/12/2010 emis de PARLAMENTUL ROMANIEI;		
B2	imobil supus exproprierii pentru construirea autostrazii	A1

**C. Partea III. SARCINI .**

Inscrieri privind dezmembramintele dreptului de proprietate, drepturi reale de garanție și sarcini	Referințe
NU SUNT	

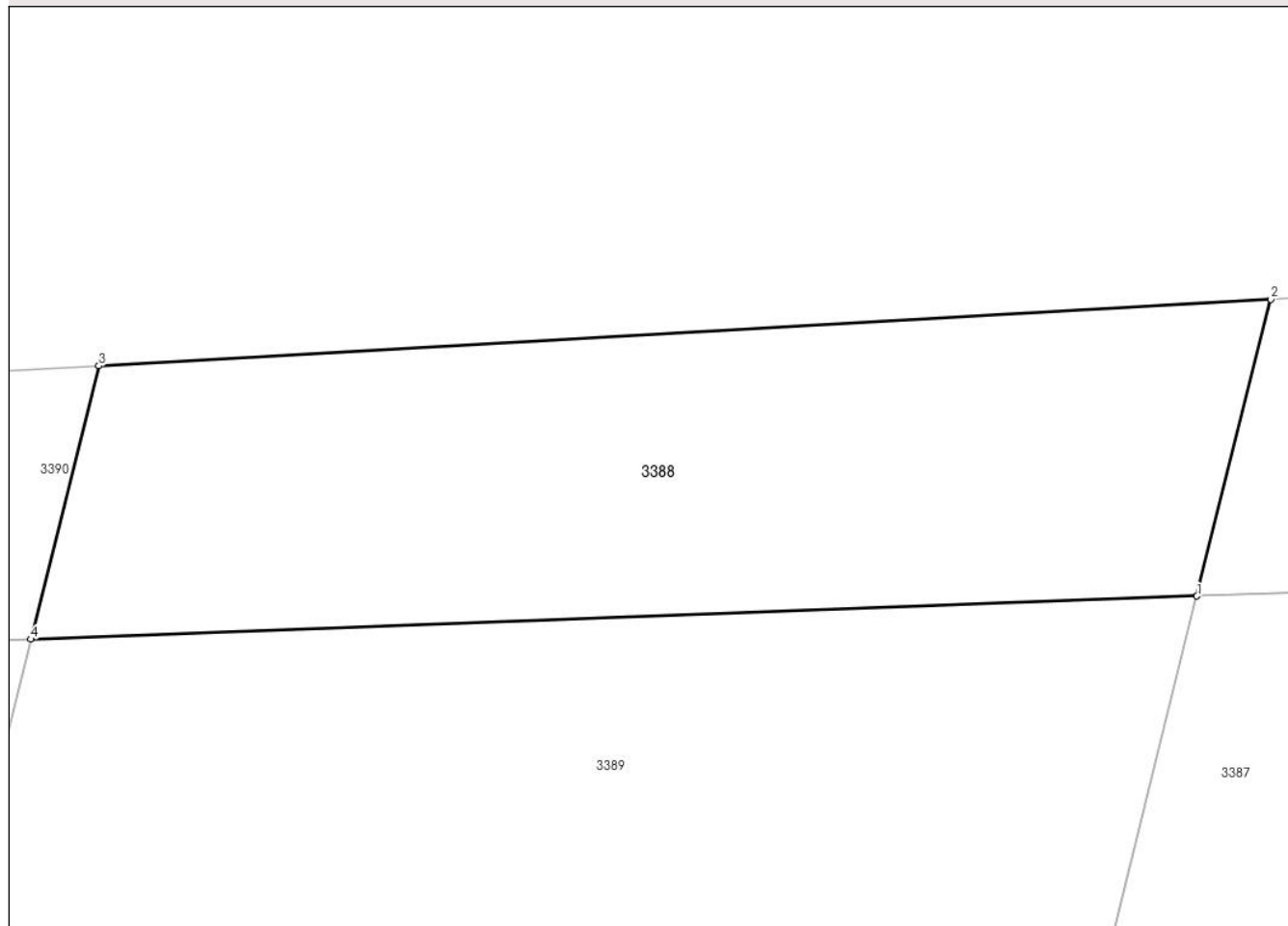
## Anexa Nr. 1 La Partea I

## Teren

Nr cadastral	Suprafața (mp)*	Observații / Referințe
	130	

\* Suprafața este determinată în planul de proiecție Stereo 70.

## DETALII LINIARE IMOBIL



## Date referitoare la teren

Crt	Categorie folosință	Intravilan	Suprafața (mp)	Tarla	Parcelă	Nr. topo	Observații / Referințe
1	arabil	NU	130	12/3	15	-	DIFERENȚA DE SUPRAFATA SE REGASESTE LA ID 3389, SECTOR 7

## Lungime Segmente

1) Valorile lungimilor segmentelor sunt obținute din proiecție în plan.

Punct început	X / Y	Punct sfârșit	X / Y	Lungime segment (** (m)
1	673.500,711 327.333,084	2	673.502,179 327.338,982	6.078
2	673.502,179 327.338,982	3	673.478,884 327.337,66	23.332
3	673.478,884 327.337,66	4	673.477,532 327.332,228	5.598
4	673.477,532 327.332,228	1	673.500,711 327.333,084	23.195

**\*\* Lungimile segmentelor sunt determinate în planul de proiecție Stereo 70 și sunt rotunjite la 1 milimetru.**

**\*\*\* Distanța dintre puncte este formată din segmente cumulate ce sunt mai mici decât valoarea 1 milimetru.**





**DATE DESPRE IMOBILUL NR. 3389**

Oficiul de Cadastru și Publicitate Imobiliară CALARASI  
Biroul de Cadastru și Publicitate Imobiliară Calarasi

**A. Partea I. Descrierea imobilului**

TEREN Extravilan

Nr. cadastral vechi:203

Adresa: Jud. Calarasi, Tarla 12/3, Parcela 15.

Nr. Crt	Nr cadastral Nr. topografic	Suprafața* (mp)	Observații / Referințe
A1	23419	10.096	Sector cadastral:7 Teren neimprejmuit; Teren extravilan arabil, neimprejmuit

**B. Partea II. Proprietari și acte**

Inscrieri privitoare la dreptul de proprietate și alte drepturi reale		Referințe
<b>48118 / 30/08/2022</b>		
Act Notarial nr. 39, din 02/11/2021 emis de BIN CARMEN DIMA (Certificat de mostenitor ; act administrativ nr 2878 din 26.09.2022, emis de ȘTEFĂNESCU GEORGE-CĂTĂLIN);		
B1	Intabulare, drept de PROPRIETATE, dobândit prin Succesiune, cota actuala 1/2, cota initiala 1/2 1) MARCHENE C VASILICA	A1
<b>25378 / 05/05/2023</b>		
Act Notarial nr. 1382, din 04/05/2023 emis de Serban Angelica Valentina;		
B3	Intabulare, drept de PROPRIETATE, dobândit prin Conventie, cota actuala 1/2, cota initiala 1/2 1) MOLDOVEANU ECO AGRI SRL, CIF:26283920	A1

**C. Partea III. SARCINI .**

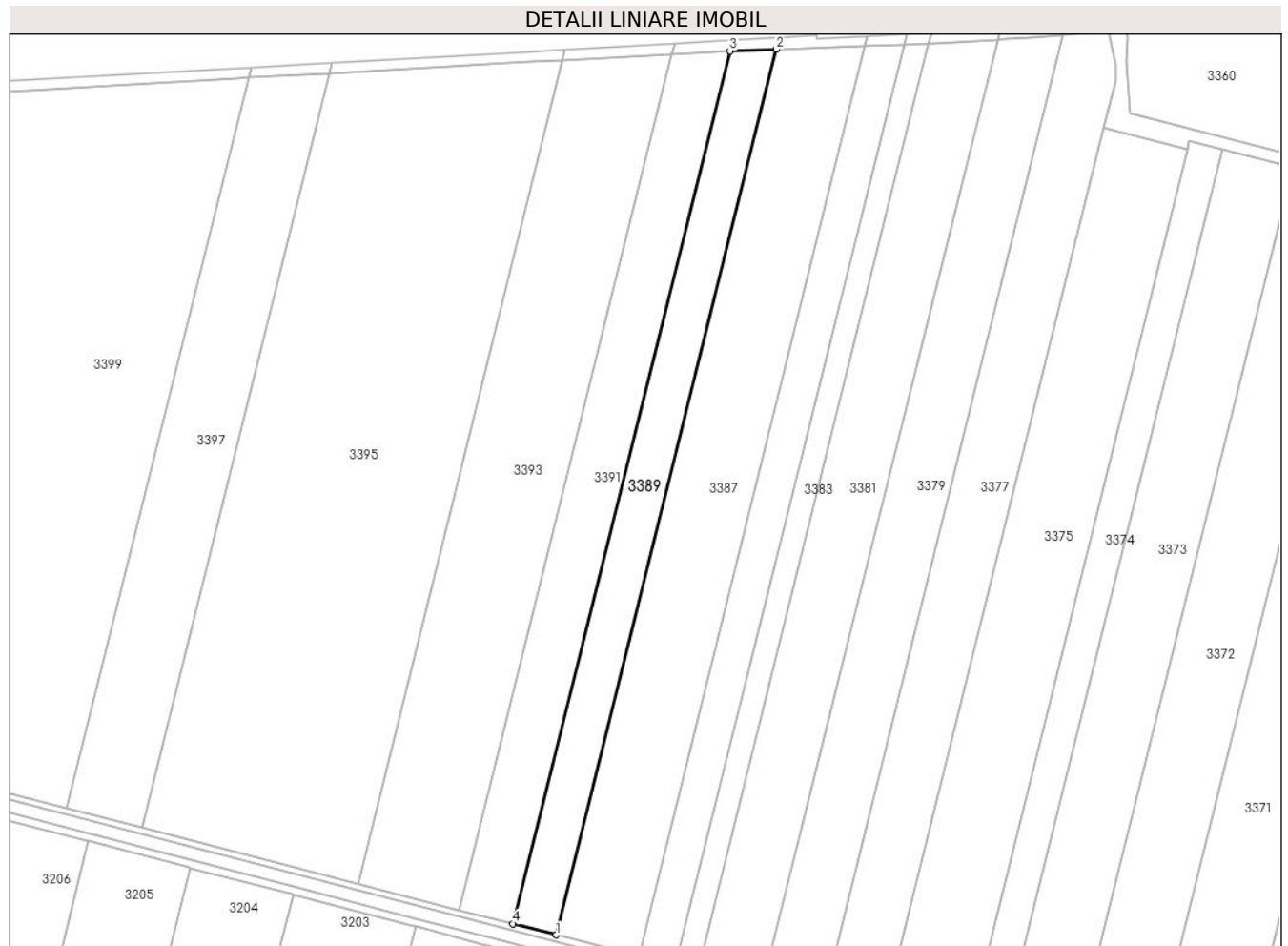
Inscrieri privind dezmembramintele dreptului de proprietate, drepturi reale de garanție și sarcini	Referințe
NU SUNT	

## Anexa Nr. 1 La Partea I

## Teren

Nr cadastral	Suprafața (mp)*	Observații / Referințe
23419	10.096	Teren extravilan arabil, neimprejmuit

\* Suprafața este determinată în planul de proiecție Stereo 70.



## Date referitoare la teren

Crt	Categorie folosință	Intravilan	Suprafața (mp)	Tarla	Parcelă	Nr. topo	Observații / Referințe
1	arabil	NU	10.096	12/3	15	-	

## Lungime Segmente

1) Valorile lungimilor segmentelor sunt obținute din proiecție în plan.

Punct început	X / Y	Punct sfârșit	X / Y	Lungime segment (** (m)
1	673.390,476 326.890,268	2	673.500,711 327.333,084	456.331
2	673.500,711 327.333,084	3	673.477,532 327.332,228	23.195
3	673.477,532 327.332,228	4	673.368,898 326.895,843	449.703
4	673.368,898 326.895,843	1	673.390,476 326.890,268	22.287

\*\* Lungimile segmentelor sunt determinate în planul de proiecție Stereo 70 și sunt rotunjite la 1 milimetru.

**\*\*\* Distanţa dintre puncte este formată din segmente cumulate ce sunt mai mici decât valoarea 1 milimetru.**



**DATE DESPRE IMOBILUL NR. 3390**

Oficiul de Cadastru și Publicitate Imobiliară CALARASI  
Biroul de Cadastru și Publicitate Imobiliară Calarasi

**A. Partea I. Descrierea imobilului**

TEREN Extravilan

Adresa: Jud. Calarasi

Nr. Crt	Nr cadastral Nr. topografic	Suprafața* (mp)	Observații / Referințe
A1		151	Sector cadastral:7 Teren neimprejmuit;

**B. Partea II. Proprietari și acte**

Inscrieri privitoare la dreptul de proprietate și alte drepturi reale		Referințe
/		
Act Normativ nr. 7, din 13/03/1996 emis de PARLAMENTUL ROMÂNIEI;		
B1	Inscrierea provizorie, drept de PROPRIETATE, dobandit prin Lege, cota actuala 1/1, cota initiala 1/1 1) <b>COMUNA VILCELELE</b> , CIF:3796837	A1
B2	se noteaza mentiunea 'Proprietar neidentificat, teren la dispozitia comisiei locale de fond funciar', dobandit prin Lege	A1
Act Normativ nr. 255, din 14/12/2010 emis de PARLAMENTUL ROMANIEI;		
B3	imobil supus exproprierii pentru construirea autostrazii	A1

**C. Partea III. SARCINI .**

Inscrieri privind dezmembramintele dreptului de proprietate, drepturi reale de garanție și sarcini	Referințe
NU SUNT	

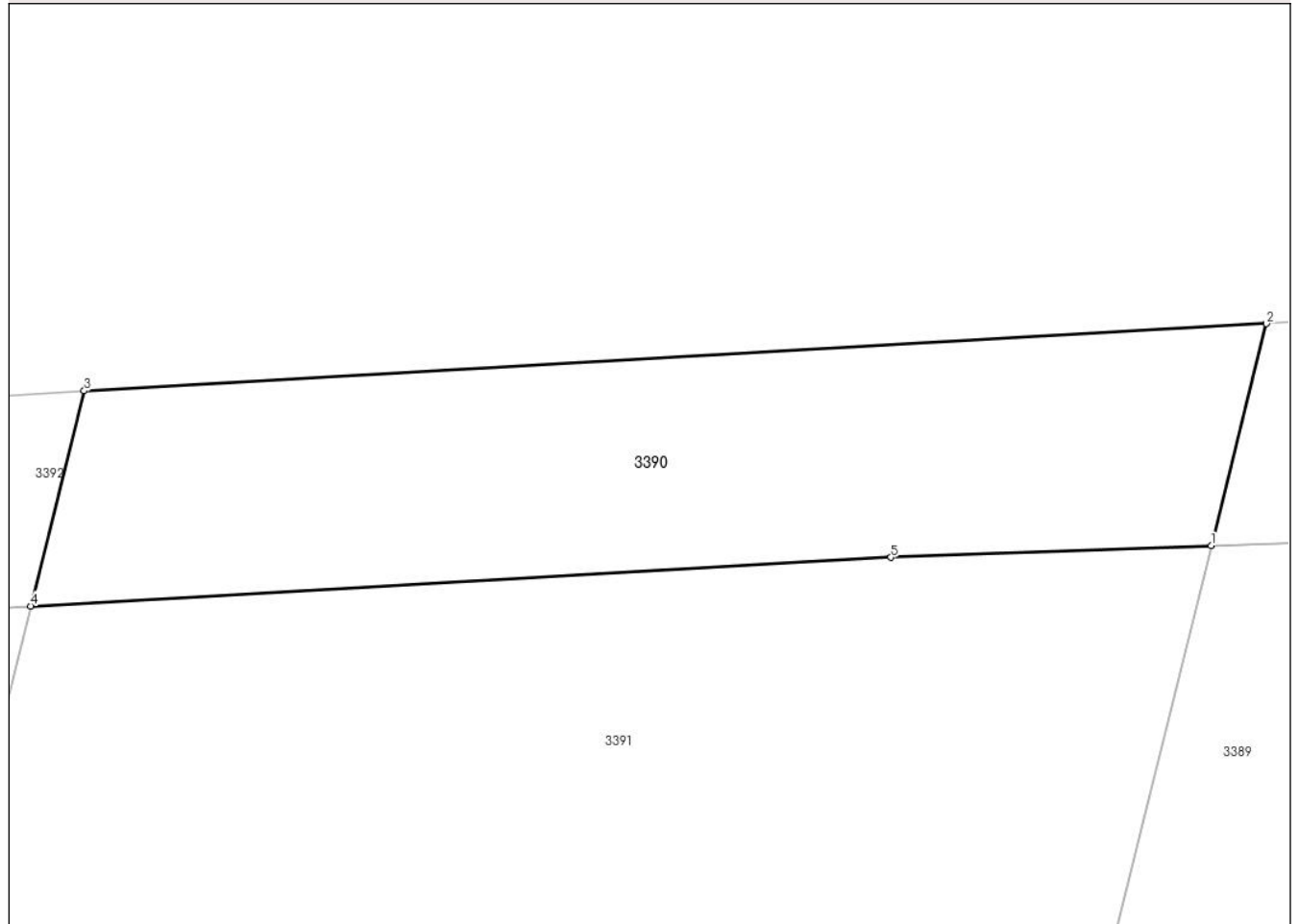
## Anexa Nr. 1 La Partea I

## Teren

Nr cadastral	Suprafața (mp)*	Observații / Referințe
	151	

\* Suprafața este determinată în planul de proiecție Stereo 70.

## DETALII LINIARE IMOBIL



## Date referitoare la teren

Crt	Categorie folosință	Intravilan	Suprafața (mp)	Tarla	Parcelă	Nr. topo	Observații / Referințe
1	arabil	NU	151	12/3	16	-	

## Lungime Segmente

1) Valorile lungimilor segmentelor sunt obținute din proiecție în plan.

Punct început	X / Y	Punct sfârșit	X / Y	Lungime segment (** (m)
1	673.477,532 327.332,228	2	673.478,884 327.337,66	5.598
2	673.478,884 327.337,66	3	673.449,905 327.336,016	29.026
3	673.449,905 327.336,016	4	673.448,594 327.330,747	5.43
4	673.448,594 327.330,747	5	673.469,675 327.331,938	21.115
5	673.469,675 327.331,938	1	673.477,532 327.332,228	7.862

**\*\* Lungimile segmentelor sunt determinate în planul de proiecție Stereo 70 și sunt rotunjite la 1 milimetru.**

**\*\*\* Distanța dintre puncte este formată din segmente cumulate ce sunt mai mici decât valoarea 1 milimetru.**





**DATE DESPRE IMOBILUL NR. 3391**

Oficiul de Cadastru și Publicitate Imobiliară CALARASI  
Biroul de Cadastru și Publicitate Imobiliară Calarasi

**A. Partea I. Descrierea imobilului**

TEREN Extravilan

Adresa: Jud. Calarasi, TARLA 12/3 PARCELA 16

Nr. Crt	Nr cadastral Nr. topografic	Suprafața* (mp)	Observații / Referințe
A1	23484	12.349	Sector cadastral:7 Teren neimprejmuit;

**B. Partea II. Proprietari și acte**

Inscrieri privitoare la dreptul de proprietate și alte drepturi reale	Referințe
<b>69919 / 09/12/2022</b>	
Act Administrativ nr. 53, din 26/10/2022 emis de CONSILIUL LOCAL VILCELELE, anexa (HCL ; act administrativ nr 3315 din 11.11.2022, emis de PRIMARIA COMUNEI VILCELELE);	
B1	A1
Intabulare, drept de PROPRIETATEPRIVATA, dobandit prin Lege, cota actuala 1/1, cota initiala 1/1	
1) COMUNA VILCELELE, CIF:3796837, domeniu privat	

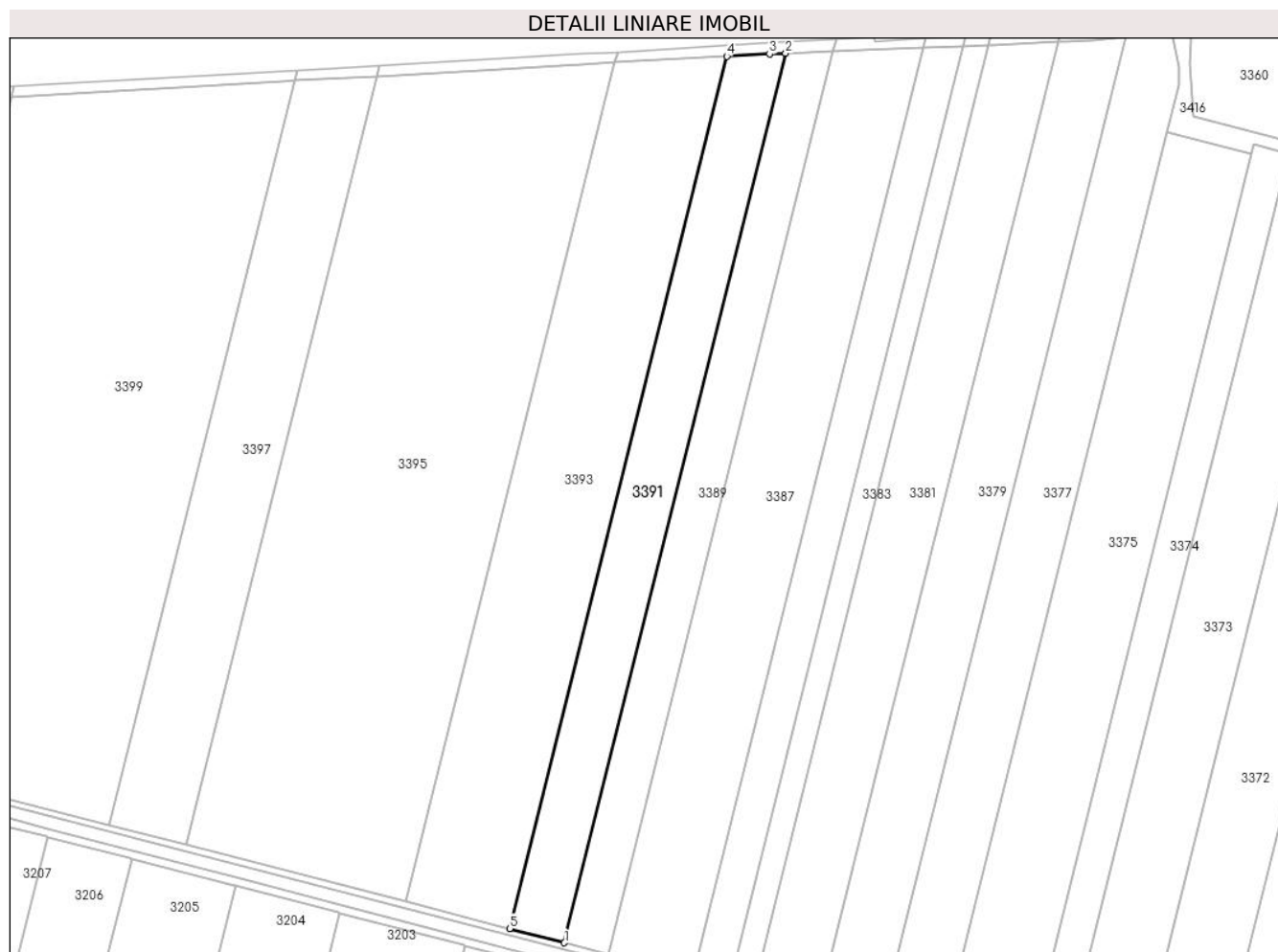
**C. Partea III. SARCINI .**

Inscrieri privind dezmembramintele dreptului de proprietate, drepturi reale de garanție și sarcini	Referințe
NU SUNT	

**Teren**

Nr cadastral	Suprafața (mp)*	Observații / Referințe
23484	12.349	

\* Suprafața este determinată în planul de proiecție Stereo 70.



**Date referitoare la teren**

Crt	Categorie folosință	Intravilan	Suprafața (mp)	Tarla	Parcelă	Nr. topo	Observații / Referințe
1	arabil	NU	12.349	12/3	16	-	

**Lungime Segmente**

1) Valorile lungimilor segmentelor sunt obținute din proiecție în plan.

Punct început	X / Y	Punct sfârșit	X / Y	Lungime segment (** (m)
1	673.368,898 326.895,843	2	673.477,532 327.332,228	449.703
2	673.477,532 327.332,228	3	673.469,675 327.331,938	7.862
3	673.469,675 327.331,938	4	673.448,594 327.330,747	21.115
4	673.448,594 327.330,747	5	673.342,054 326.902,778	441.031
5	673.342,054 326.902,778	1	673.368,898 326.895,843	27.725

**\*\* Lungimile segmentelor sunt determinate în planul de proiecție Stereo 70 și sunt rotunjite la 1 milimetru.**

**\*\*\* Distanța dintre puncte este formată din segmente cumulate ce sunt mai mici decât valoarea 1 milimetru.**



**DATE DESPRE IMOBILUL NR. 3392**

Oficiul de Cadastru și Publicitate Imobiliară CALARASI  
Biroul de Cadastru și Publicitate Imobiliară Calarasi

**A. Partea I. Descrierea imobilului**

TEREN Extravilan

Nr. cadastral vechi:415

Adresa: Jud. Calarasi

Nr. Crt	Nr cadastral Nr. topografic	Suprafața* (mp)	Observații / Referințe
A1		285	Sector cadastral:7 Teren neimprejmuit;

**B. Partea II. Proprietari și acte**

Inscrieri privitoare la dreptul de proprietate și alte drepturi reale		Referințe
/		
Act Administrativ nr. 84246, din 24/05/2002 emis de CJSDPAT CALARASI;		
B1	Intabulare, drept de PROPRIETATE, dobandit prin Reconstituire, cota actuala 1/1, cota initiala 1/1 1) OROIANU I ION, LIPSA CNP	A1
Act Normativ nr. 255, din 14/12/2010 emis de PARLAMENTUL ROMANIEI;		
B2	imobil supus exproprierii pentru construirea autostrazii	A1

**C. Partea III. SARCINI .**

Inscrieri privind dezmembramintele dreptului de proprietate, drepturi reale de garanție și sarcini	Referințe
NU SUNT	

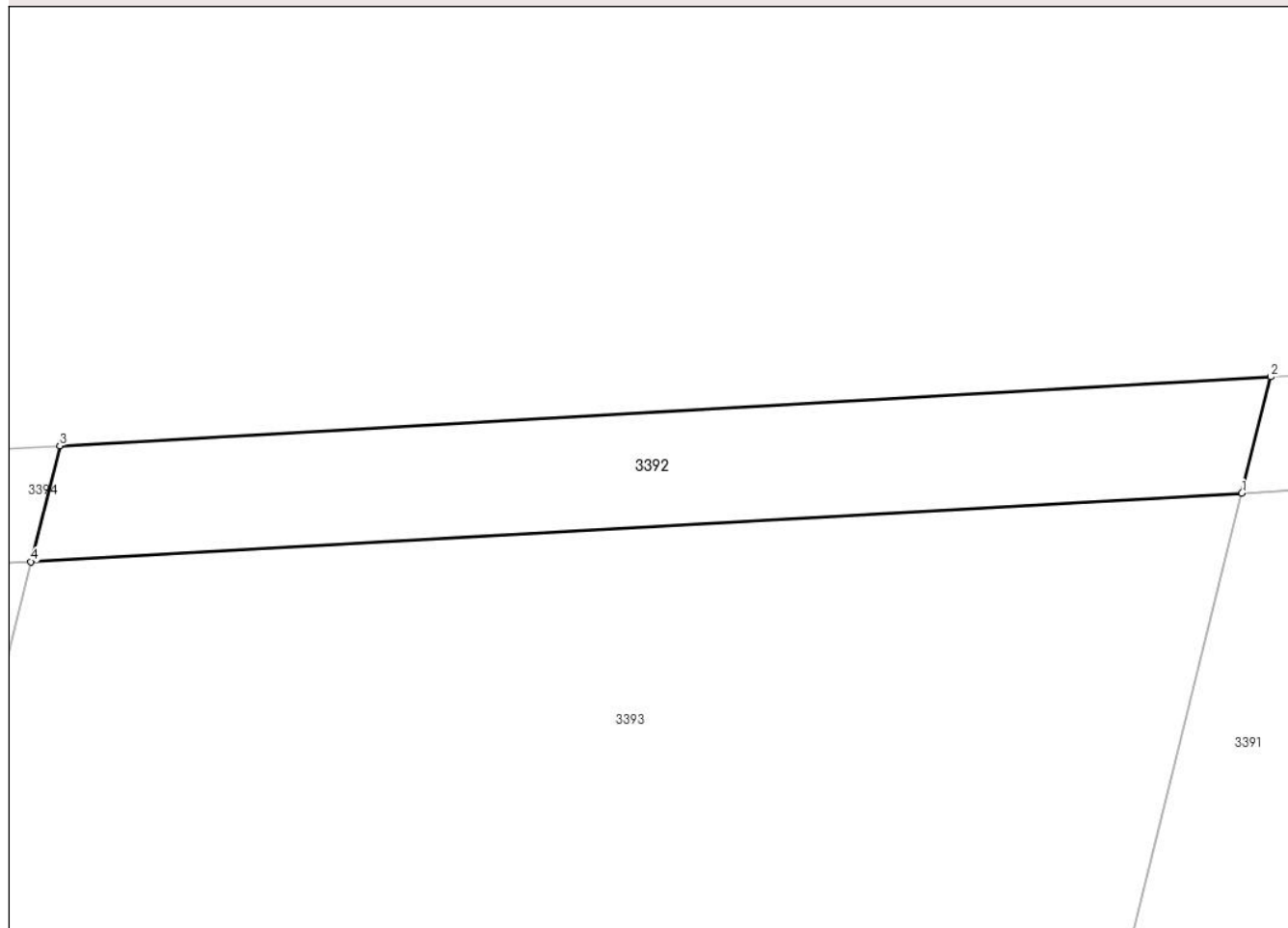
## Anexa Nr. 1 La Partea I

## Teren

Nr cadastral	Suprafața (mp)*	Observații / Referințe
	285	

\* Suprafața este determinată în planul de proiecție Stereo 70.

## DETALII LINIARE IMOBIL



## Date referitoare la teren

Crt	Categorie folosință	Intra vilan	Suprafața (mp)	Tarla	Parcelă	Nr. topo	Observații / Referințe
1	arabil	NU	285	12/3	17	-	DIFERENTA DE SUPRAFATA SE REGASESTE LA ID 3393, SECTOR 7

## Lungime Segmente

1) Valorile lungimilor segmentelor sunt obținute din proiecție în plan.

Punct început	X / Y	Punct sfârșit	X / Y	Lungime segment (** (m)
1	673.448,594 327.330,747	2	673.449,905 327.336,016	5.43
2	673.449,905 327.336,016	3	673.395,027 327.332,902	54.966
3	673.395,027 327.332,902	4	673.393,719 327.327,649	5.413
4	673.393,719 327.327,649	1	673.448,594 327.330,747	54.962

**\*\* Lungimile segmentelor sunt determinate în planul de proiecție Stereo 70 și sunt rotunjite la 1 milimetru.**

**\*\*\* Distanța dintre puncte este formată din segmente cumulate ce sunt mai mici decât valoarea 1 milimetru.**





**DATE DESPRE IMOBILUL NR. 3393**

Oficiul de Cadastru și Publicitate Imobiliară CALARASI  
Biroul de Cadastru și Publicitate Imobiliară Calarasi

**A. Partea I. Descrierea imobilului**

TEREN Extravilan

Nr. cadastral vechi:416

Adresa: Jud. Calarasi

Nr. Crt	Nr cadastral Nr. topografic	Suprafața* (mp)	Observații / Referințe
A1		22.715	Sector cadastral:7 Teren neimprejmuit;

**B. Partea II. Proprietari și acte**

Inscrieri privitoare la dreptul de proprietate și alte drepturi reale		Referințe
/		
Act Administrativ nr. 84246, din 24/05/2002 emis de CJSDPAT CALARASI;		
B1	Intabulare, drept de PROPRIETATE, dobandit prin Reconstituire, cota actuala 1/1, cota initiala 1/1 1) OROIANU I ION, LIPSA CNP	A1

**C. Partea III. SARCINI .**

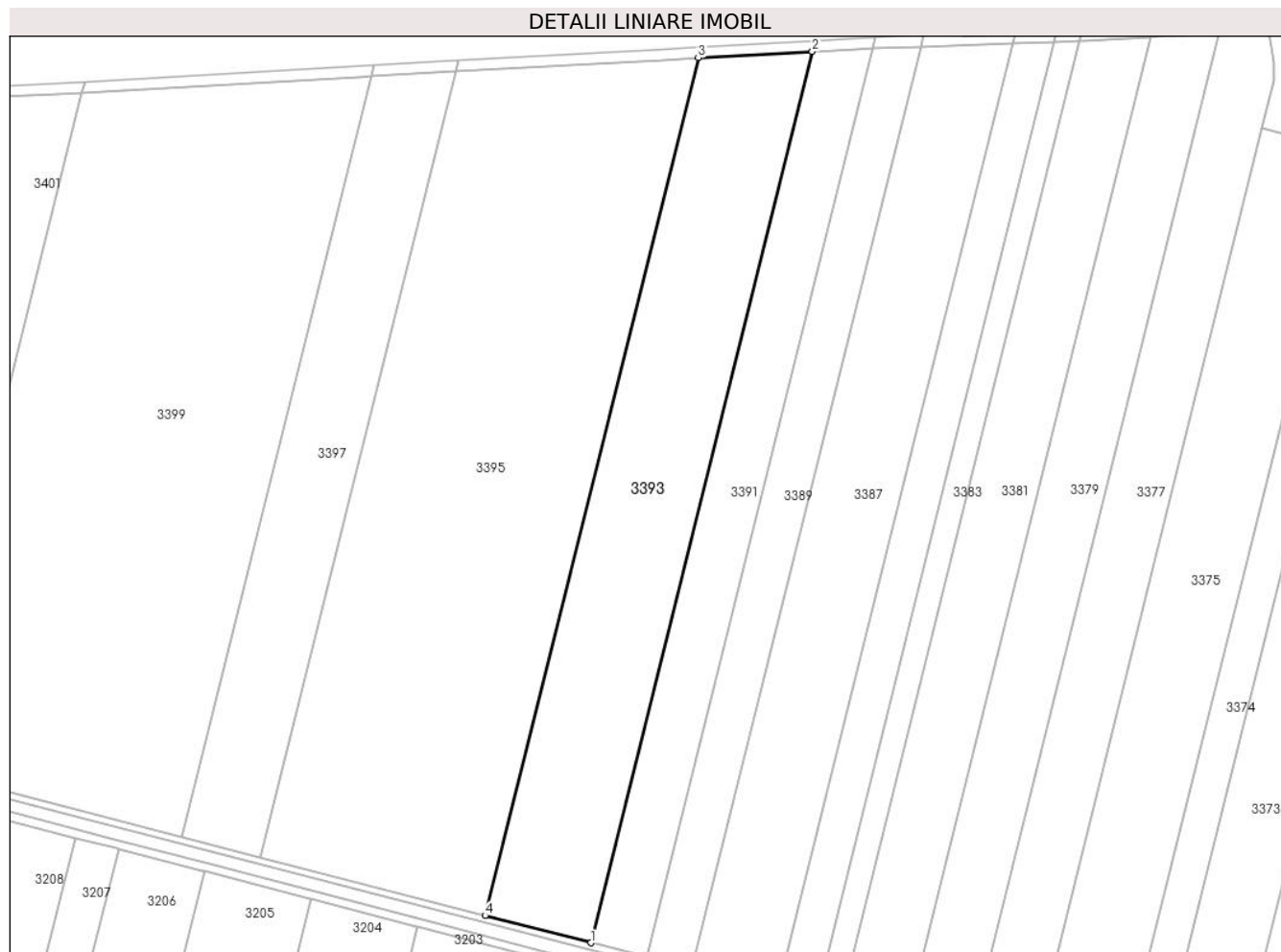
Inscrieri privind dezmembramintele dreptului de proprietate, drepturi reale de garanție și sarcini	Referințe
NU SUNT	

## Anexa Nr. 1 La Partea I

## Teren

Nr cadastral	Suprafața (mp)*	Observații / Referințe
	22.715	

\* Suprafața este determinată în planul de proiecție Stereo 70.



## Date referitoare la teren

Crt	Categorie folosință	Intra vilan	Suprafața (mp)	Tarla	Parcelă	Nr. topo	Observații / Referințe
1	arabil	NU	22.715	12/3	17	-	DIFERENȚA DE SUPRAFATA SE REGASESTE LA ID 3392, SECTOR 7

## Lungime Segmente

1) Valorile lungimilor segmentelor sunt obținute din proiecție în plan.

Punct început	X / Y	Punct sfârșit	X / Y	Lungime segment (** (m)
1	673.342,054 326.902,778	2	673.448,594 327.330,747	441.031
2	673.448,594 327.330,747	3	673.393,719 327.327,649	54.962
3	673.393,719 327.327,649	4	673.291,221 326.915,912	424.303
4	673.291,221 326.915,912	1	673.342,054 326.902,778	52.502

**\*\* Lungimile segmentelor sunt determinate în planul de proiecție Stereo 70 și sunt rotunjite la 1 milimetru.**

**\*\*\* Distanța dintre puncte este formată din segmente cumulate ce sunt mai mici decât valoarea 1 milimetru.**



**DATE DESPRE IMOBILUL NR. 3394**

Oficiul de Cadastru și Publicitate Imobiliară CALARASI  
Biroul de Cadastru și Publicitate Imobiliară Calarasi

**A. Partea I. Descrierea imobilului**

TEREN Extravilan

Nr. cadastral vechi:210

Adresa: Jud. Calarasi

Nr. Crt	Nr cadastral Nr. topografic	Suprafața* (mp)	Observații / Referințe
A1		603	Sector cadastral:7 Teren neimprejmuit;

**B. Partea II. Proprietari și acte**

Inscrieri privitoare la dreptul de proprietate și alte drepturi reale		Referințe
/		
Act Administrativ nr. 83948, din 24/07/2000 emis de CJSDPAT CALARASI;		
B1	Intabulare, drept de PROPRIETATE, dobandit prin Reconstituire, cota actuala 1/1, cota initiala 1/1 1) <b>STOICA M LAVINIA</b> , LIPSA CNP	A1
Act Normativ nr. 255, din 14/12/2010 emis de PARLAMENTUL ROMANIEI;		
B2	imobil supus exproprierii pentru construirea autostrazii	A1

**C. Partea III. SARCINI .**

Inscrieri privind dezmembramintele dreptului de proprietate, drepturi reale de garanție și sarcini	Referințe
NU SUNT	

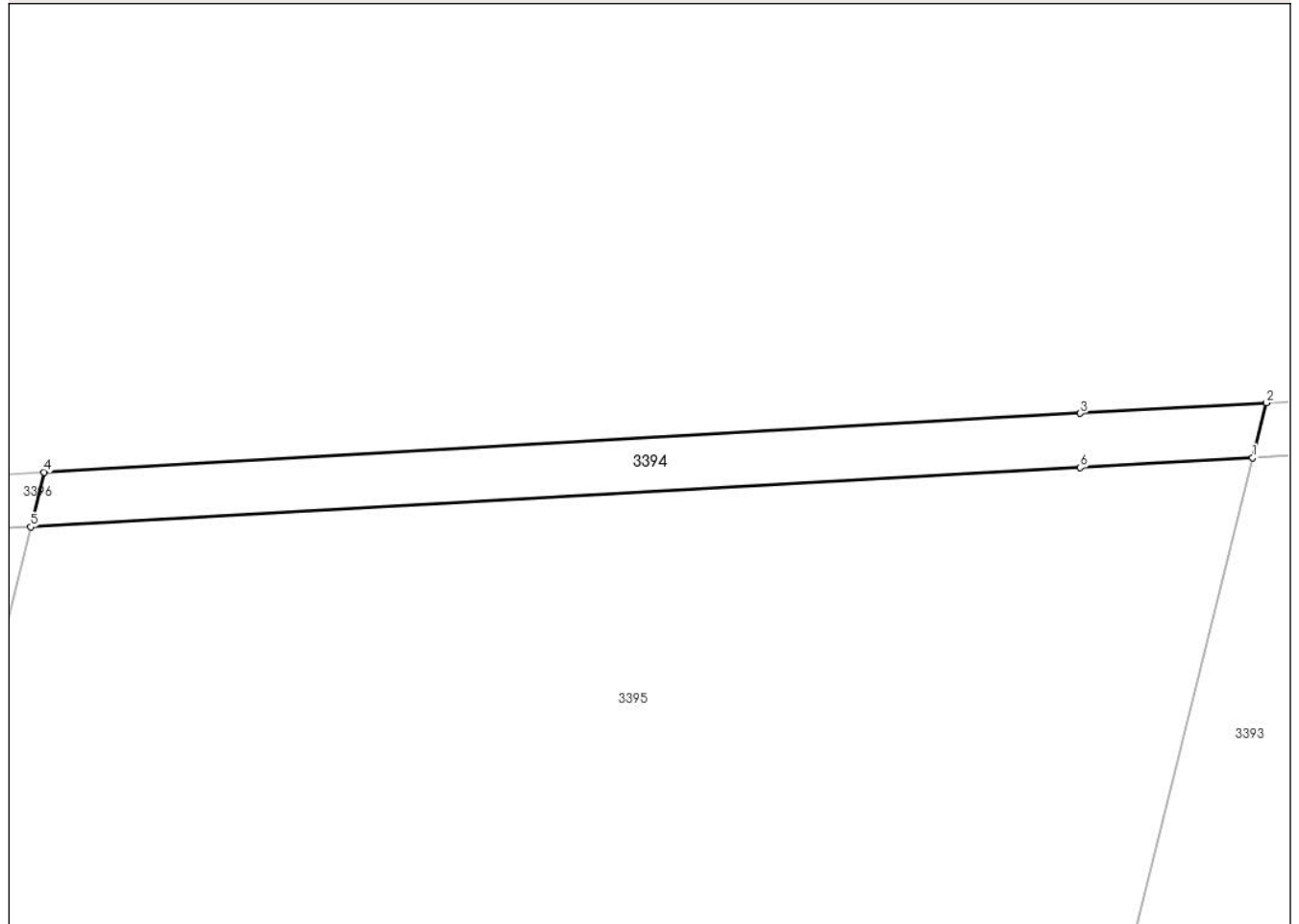
## Anexa Nr. 1 La Partea I

## Teren

Nr cadastral	Suprafața (mp)*	Observații / Referințe
	603	

\* Suprafața este determinată în planul de proiecție Stereo 70.

## DETALII LINIARE IMOBIL



## Date referitoare la teren

Crt	Categorie folosință	Intravilan	Suprafața (mp)	Tarla	Parcelă	Nr. topo	Observații / Referințe
1	arabil	NU	603	12/3	18	-	DIFERENȚA DE SUPRAFAȚA SE REGĂSEȘTE LA ID 3395, SECTOR 7

## Lungime Segmente

1) Valorile lungimilor segmentelor sunt obținute din proiecție în plan.

Punct început	X / Y	Punct sfârșit	X / Y	Lungime segment (** (m)
1	673.393,719 327.327,649	2	673.395,027 327.332,902	5.413
2	673.395,027 327.332,902	3	673.377,245 327.331,893	17.811
3	673.377,245 327.331,893	4	673.278,295 327.326,279	99.109
4	673.278,295 327.326,279	5	673.276,995 327.321,058	5.38
5	673.276,995 327.321,058	6	673.377,245 327.326,719	100.41

Punct început	X / Y	Punct sfârșit	X / Y	Lungime segment (** (m)
6	673.377,245 327.326,719	1	673.393,719 327.327,649	16.5

\*\* Lungimile segmentelor sunt determinate în planul de proiecție Stereo 70 și sunt rotunjite la 1 milimetru.

\*\*\* Distanța dintre puncte este formată din segmente cumulate ce sunt mai mici decât valoarea 1 milimetru.





**DATE DESPRE IMOBILUL NR. 3395**

Oficiul de Cadastru și Publicitate Imobiliară CALARASI  
Biroul de Cadastru și Publicitate Imobiliară Calarasi

**A. Partea I. Descrierea imobilului**

TEREN Extravilan

Nr. cadastral vechi:209

Adresa: Jud. Calarasi

Nr. Crt	Nr cadastral Nr. topografic	Suprafața* (mp)	Observații / Referințe
A1		45.397	Sector cadastral:7 Teren neimprejmuit;

**B. Partea II. Proprietari și acte**

Inscrieri privitoare la dreptul de proprietate și alte drepturi reale		Referințe
/		
Act Administrativ nr. 83948, din 24/07/2000 emis de CJSDPAT CALARASI;		
B1	Intabulare, drept de PROPRIETATE, dobandit prin Reconstituire, cota actuala 1/1, cota initiala 1/1 1) STOICA M LAVINIA, LIPSA CNP	A1

**C. Partea III. SARCINI .**

Inscrieri privind dezmembramintele dreptului de proprietate, drepturi reale de garanție și sarcini	Referințe
NU SUNT	

## Anexa Nr. 1 La Partea I

## Teren

Nr cadastral	Suprafața (mp)*	Observații / Referințe
	45.397	

\* Suprafața este determinată în planul de proiecție Stereo 70.



## Date referitoare la teren

Crt	Categorie folosință	Intra vilan	Suprafața (mp)	Tarla	Parcelă	Nr. topo	Observații / Referințe
1	arabil	NU	45.397	12/3	18	-	DIFERENȚA DE SUPRAFAȚA SE REGĂSEȘTE LA ID 3394, SECTOR 7

## Lungime Segmente

1) Valorile lungimilor segmentelor sunt obținute din proiecție în plan.

Punct început	X / Y	Punct sfârșit	X / Y	Lungime segment (** (m)
1	673.291,221 326.915,912	2	673.393,719 327.327,649	424.303
2	673.393,719 327.327,649	3	673.377,245 327.326,719	16.5
3	673.377,245 327.326,719	4	673.276,995 327.321,058	100.41
4	673.276,995 327.321,058	5	673.183,093 326.943,848	388.722
5	673.183,093 326.943,848	1	673.291,221 326.915,912	111.678

**\*\* Lungimile segmentelor sunt determinate în planul de proiecție Stereo 70 și sunt rotunjite la 1 milimetru.**

**\*\*\* Distanța dintre puncte este formată din segmente cumulate ce sunt mai mici decât valoarea 1 milimetru.**



**DATE DESPRE IMOBILUL NR. 3396**

Oficiul de Cadastru și Publicitate Imobiliară CALARASI  
Biroul de Cadastru și Publicitate Imobiliară Calarasi

**A. Partea I. Descrierea imobilului**

TEREN Extravilan

Nr. cadastral vechi:201

Adresa: Jud. Calarasi

Nr. Crt	Nr cadastral Nr. topografic	Suprafața* (mp)	Observații / Referințe
A1		208	Sector cadastral:7 Teren neimprejmuit;

**B. Partea II. Proprietari și acte**

Inscrieri privitoare la dreptul de proprietate și alte drepturi reale		Referințe
/		
Act Administrativ nr. 83795, din 15/07/1999 emis de CJSDPAT CALARASI;		
B1	Intabulare, drept de PROPRIETATE, dobandit prin Reconstituire, cota actuala 1/1, cota initiala 1/1 1) PASCU N PETRE, LIPSA CNP	A1
Act Normativ nr. 255, din 14/12/2010 emis de PARLAMENTUL ROMANIEI;		
B2	imobil supus exproprierii pentru construirea autostrazii	A1

**C. Partea III. SARCINI .**

Inscrieri privind dezmembramintele dreptului de proprietate, drepturi reale de garanție și sarcini	Referințe
NU SUNT	

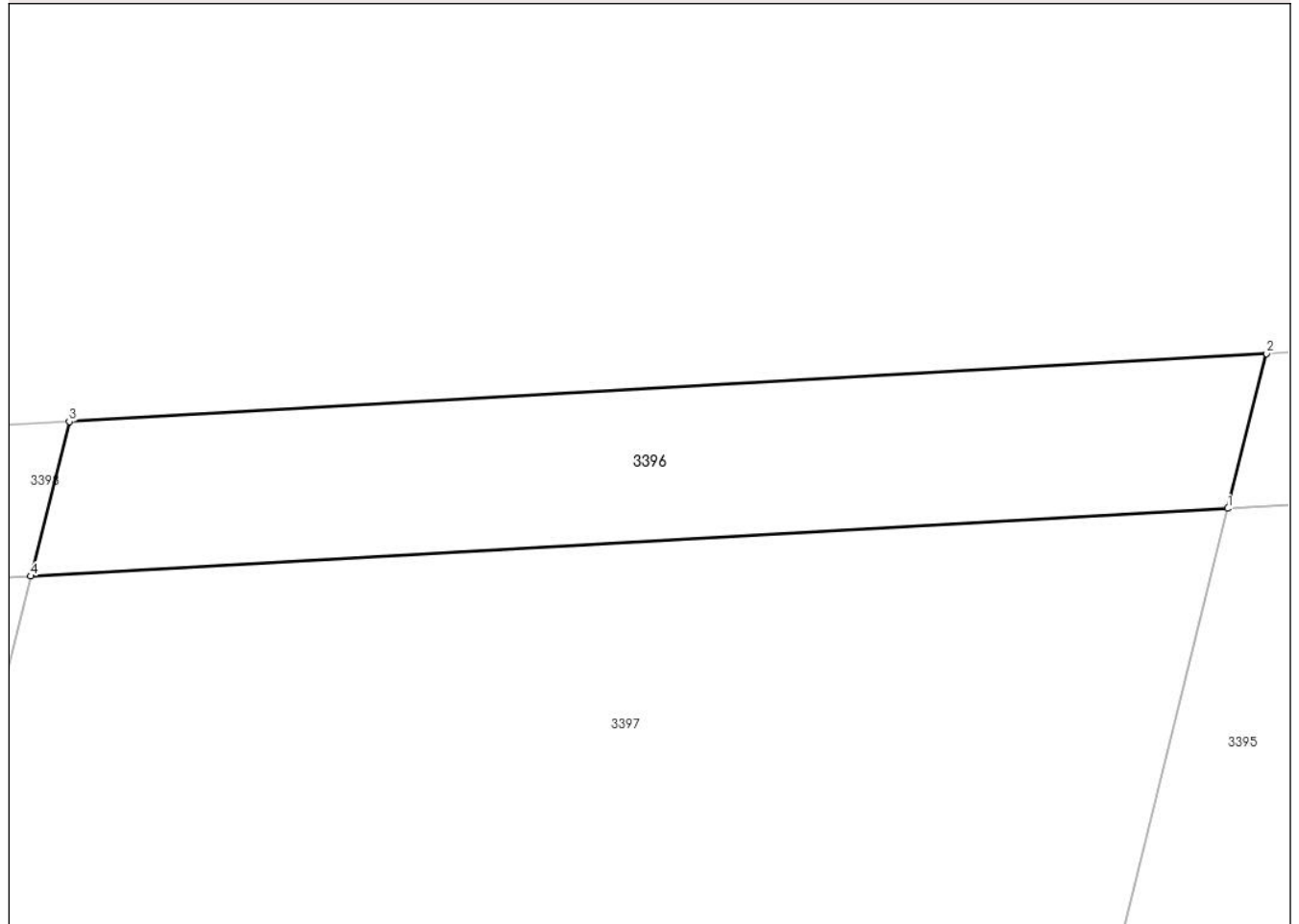
## Anexa Nr. 1 La Partea I

## Teren

Nr cadastral	Suprafața (mp)*	Observații / Referințe
	208	

\* Suprafața este determinată în planul de proiecție Stereo 70.

## DETALII LINIARE IMOBIL



## Date referitoare la teren

Crt	Categorie folosință	Intravilan	Suprafața (mp)	Tarla	Parcelă	Nr. topo	Observații / Referințe
1	arabil	NU	208	12/3	19	-	DIFERENȚA DE SUPRAFATA SE REGASESTE LA ID 3397, SECTOR 7

## Lungime Segmente

1) Valorile lungimilor segmentelor sunt obținute din proiecție în plan.

Punct început	X / Y	Punct sfârșit	X / Y	Lungime segment (** (m)
1	673.276,995 327.321,058	2	673.278,295 327.326,279	5.38
2	673.278,295 327.326,279	3	673.237,878 327.323,986	40.482
3	673.237,878 327.323,986	4	673.236,581 327.318,776	5.369
4	673.236,581 327.318,776	1	673.276,995 327.321,058	40.478

**\*\* Lungimile segmentelor sunt determinate în planul de proiecție Stereo 70 și sunt rotunjite la 1 milimetru.**

**\*\*\* Distanța dintre puncte este formată din segmente cumulate ce sunt mai mici decât valoarea 1 milimetru.**





**DATE DESPRE IMOBILUL NR. 3397**

Oficiul de Cadastru și Publicitate Imobiliară CALARASI  
Biroul de Cadastru și Publicitate Imobiliară Calarasi

**A. Partea I. Descrierea imobilului**

TEREN Extravilan

Nr. cadastral vechi:200

Adresa: Jud. Calarasi

Nr. Crt	Nr cadastral Nr. topografic	Suprafața* (mp)	Observații / Referințe
A1		14.792	Sector cadastral:7 Teren neimprejmuit;

**B. Partea II. Proprietari și acte**

Inscrieri privitoare la dreptul de proprietate și alte drepturi reale		Referințe
/		
Act Administrativ nr. 83795, din 15/07/1999 emis de CJSDPAT CALARASI;		
B1	Intabulare, drept de PROPRIETATE, dobandit prin Reconstituire, cota actuala 1/1, cota initiala 1/1 1) PASCU N PETRE, LIPSA CNP	A1

**C. Partea III. SARCINI .**

Inscrieri privind dezmembramintele dreptului de proprietate, drepturi reale de garanție și sarcini	Referințe
NU SUNT	

## Anexa Nr. 1 La Partea I

## Teren

Nr cadastral	Suprafața (mp)*	Observații / Referințe
	14.792	

\* Suprafața este determinată în planul de proiecție Stereo 70.



## Date referitoare la teren

Crt	Categorie folosință	Intravilan	Suprafața (mp)	Tarla	Parcelă	Nr. topo	Observații / Referințe
1	arabil	NU	14.792	12/3	19	-	DIFERENȚA DE SUPRAFAȚA SE REGASEȘTE LA ID 3396, SECTOR 7

## Lungime Segmente

1) Valorile lungimilor segmentelor sunt obținute din proiecție în plan.

Punct început	X / Y	Punct sfârșit	X / Y	Lungime segment (** (m)
1	673.183,093 326.943,848	2	673.276,995 327.321,058	388.722
2	673.276,995 327.321,058	3	673.236,581 327.318,776	40.478
3	673.236,581 327.318,776	4	673.145,655 326.953,52	376.403
4	673.145,655 326.953,52	1	673.183,093 326.943,848	38.667

**\*\* Lungimile segmentelor sunt determinate în planul de proiecție Stereo 70 și sunt rotunjite la 1 milimetru.**

**\*\*\* Distanța dintre puncte este formată din segmente cumulate ce sunt mai mici decât valoarea 1 milimetru.**



**DATE DESPRE IMOBILUL NR. 3398**

Oficiul de Cadastru și Publicitate Imobiliară CALARASI  
Biroul de Cadastru și Publicitate Imobiliară Calarasi

**A. Partea I. Descrierea imobilului**

TEREN Extravilan

Nr. cadastral vechi:207

Adresa: Jud. Calarasi

Nr. Crt	Nr cadastral Nr. topografic	Suprafața* (mp)	Observații / Referințe
A1		712	Sector cadastral:7 Teren neimprejmuit;

**B. Partea II. Proprietari și acte**

Inscrieri privitoare la dreptul de proprietate și alte drepturi reale		Referințe
/		
Act Notarial nr. 79, din 10/12/2001 emis de BNP ADRIANA - MADALINA MITITIUC;		
B1	Intabulare, drept de PROPRIETATE, dobandit prin Succesiune, cota actuala 1/2, cota initiala 1/2 1) <b>MANDOC CONSTANTINA</b>	A1
B2	Intabulare, drept de PROPRIETATE, dobandit prin Succesiune, cota actuala 1/2, cota initiala 1/2 1) <b>MANDOC RADU</b>	A1
Act Normativ nr. 255, din 14/12/2010 emis de PARLAMENTUL ROMANIEI;		
B3	imobil supus exproprierii pentru construirea autostrazii	A1

**C. Partea III. SARCINI .**

Inscrieri privind dezmembramintele dreptului de proprietate, drepturi reale de garanție și sarcini	Referințe
NU SUNT	

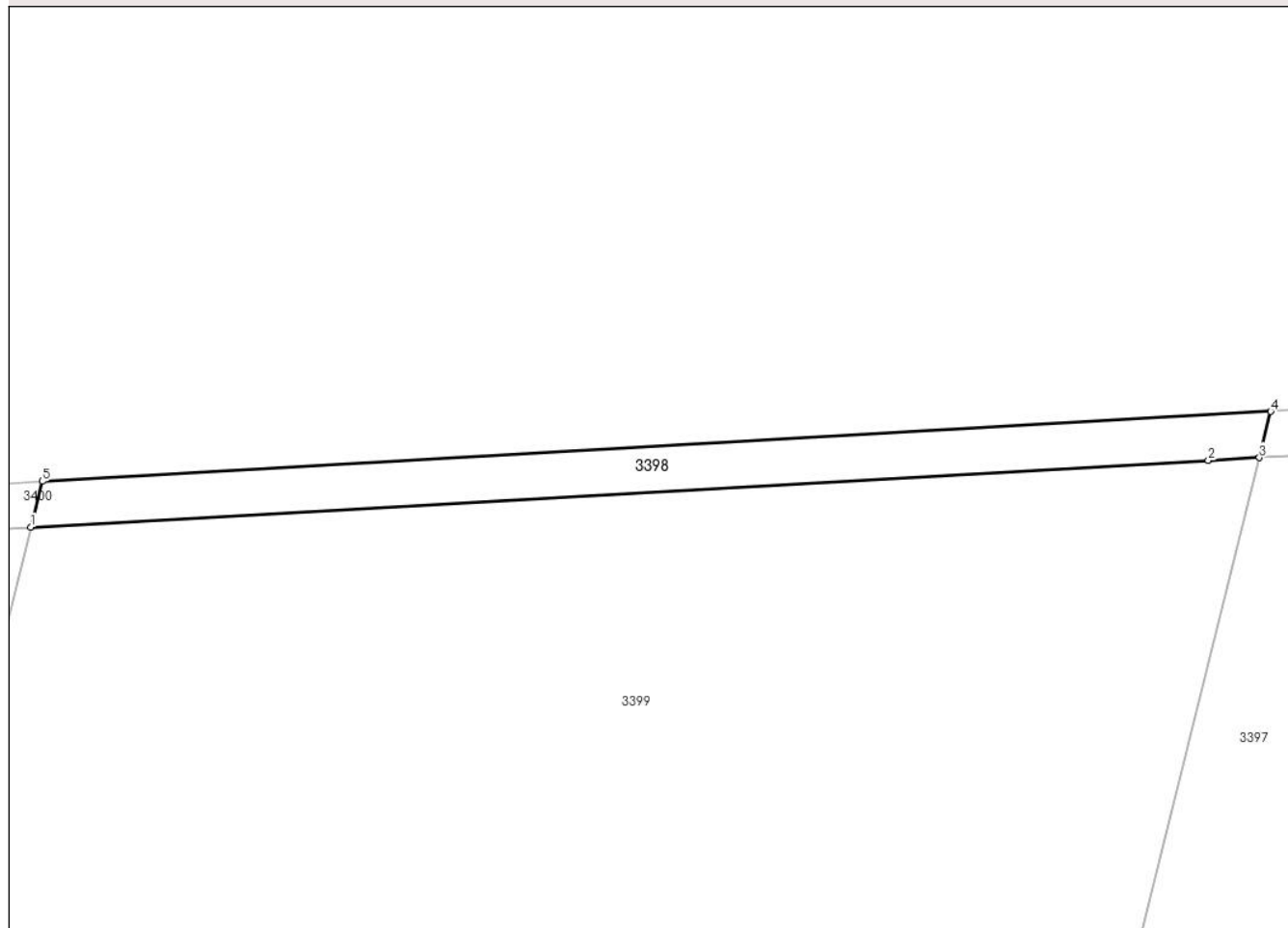
## Anexa Nr. 1 La Partea I

## Teren

Nr cadastral	Suprafața (mp)*	Observații / Referințe
	712	

\* Suprafața este determinată în planul de proiecție Stereo 70.

## DETALII LINIARE IMOBIL



## Date referitoare la teren

Crt	Categorie folosință	Intra vilan	Suprafața (mp)	Tarla	Parcelă	Nr. topo	Observații / Referințe
1	arabil	NU	712	12/3	20	-	DIFERENȚA DE SUPRAFAȚA SE REGĂSEȘTE LA ID 3399, SECTOR 7

## Lungime Segmente

1) Valorile lungimilor segmentelor sunt obținute din proiecție în plan.

Punct început	X / Y	Punct sfârșit	X / Y	Lungime segment (** (m))
1	673.097,43 327.310,919	2	673.230,803 327.318,45	133.585
2	673.230,803 327.318,45	3	673.236,581 327.318,776	5.787
3	673.236,581 327.318,776	4	673.237,878 327.323,986	5.369
4	673.237,878 327.323,986	5	673.098,717 327.316,09	139.385
5	673.098,717 327.316,09	1	673.097,43 327.310,919	5.329

**\*\* Lungimile segmentelor sunt determinate în planul de proiecție Stereo 70 și sunt rotunjite la 1 milimetru.**

**\*\*\* Distanța dintre puncte este formată din segmente cumulate ce sunt mai mici decât valoarea 1 milimetru.**





**DATE DESPRE IMOBILUL NR. 3399**

Oficiul de Cadastru și Publicitate Imobiliară CALARASI  
Biroul de Cadastru și Publicitate Imobiliară Calarasi

**A. Partea I. Descrierea imobilului**

TEREN Extravilan

Nr. cadastral vechi:206

Adresa: Jud. Calarasi

Nr. Crt	Nr cadastral Nr. topografic	Suprafața* (mp)	Observații / Referințe
A1		47.288	Sector cadastral:7 Teren neimprejmuit;

**B. Partea II. Proprietari și acte**

Inscrieri privitoare la dreptul de proprietate și alte drepturi reale		Referințe
/		
Act Notarial nr. 79, din 10/12/2001 emis de BNP ADRIANA - MADALINA MITITIUC;		
B1	Intabulare, drept de PROPRIETATE, dobandit prin Succesiune, cota actuala 1/2, cota initiala 1/2 1) <b>MANDOC CONSTANTINA</b>	A1
B2	Intabulare, drept de PROPRIETATE, dobandit prin Succesiune, cota actuala 1/2, cota initiala 1/2 1) <b>MANDOC RADU</b>	A1

**C. Partea III. SARCINI .**

Inscrieri privind dezmembramintele dreptului de proprietate, drepturi reale de garanție și sarcini	Referințe
NU SUNT	

## Anexa Nr. 1 La Partea I

## Teren

Nr cadastral	Suprafața (mp)*	Observații / Referințe
	47.288	

\* Suprafața este determinată în planul de proiecție Stereo 70.



## Date referitoare la teren

Crt	Categorie folosință	Intravilan	Suprafața (mp)	Tarla	Parcelă	Nr. topo	Observații / Referințe
1	arabil	NU	47.288	12/3	20	-	DIFERENȚA DE SUPRAFAȚA SE REGASEȘTE LA ID 3398, SECTOR 7

## Lungime Segmente

1) Valorile lungimilor segmentelor sunt obținute din proiecție în plan.

Punct început	X / Y	Punct sfârșit	X / Y	Lungime segment (** (m)
1	673.016,75 326.986,824	2	673.145,655 326.953,52	133.138
2	673.145,655 326.953,52	3	673.236,581 327.318,776	376.403
3	673.236,581 327.318,776	4	673.230,803 327.318,45	5.787
4	673.230,803 327.318,45	5	673.097,43 327.310,919	133.585
5	673.097,43 327.310,919	1	673.016,75 326.986,824	333.986

**\*\* Lungimile segmentelor sunt determinate în planul de proiecție Stereo 70 și sunt rotunjite la 1 milimetru.**

**\*\*\* Distanța dintre puncte este formată din segmente cumulate ce sunt mai mici decât valoarea 1 milimetru.**



**DATE DESPRE IMOBILUL NR. 3400**

Oficiul de Cadastru și Publicitate Imobiliară CALARASI  
 Biroul de Cadastru și Publicitate Imobiliară Calarasi

**A. Partea I. Descrierea imobilului**

TEREN Extravilan

Nr. cadastral vechi:407

Adresa: Jud. Calarasi

Nr. Crt	Nr cadastral Nr. topografic	Suprafața* (mp)	Observații / Referințe
A1		392	Sector cadastral:7 Teren neimprejmuit;

**B. Partea II. Proprietari și acte**

Inscrieri privitoare la dreptul de proprietate și alte drepturi reale		Referințe
/		
Act Administrativ nr. 83794, din 14/07/1999 emis de CJSDPAT CALARASI;		
B1	Intabulare, drept de PROPRIETATE, dobandit prin Reconstituire, cota actuala 1/1, cota initiala 1/1 1) MAZILU I PARASCHIVA, LIPSA CNP	A1
Act Normativ nr. 255, din 14/12/2010 emis de PARLAMENTUL ROMANIEI;		
B2	imobil supus exproprierii pentru construirea autostrazii	A1

**C. Partea III. SARCINI .**

Inscrieri privind dezmembramintele dreptului de proprietate, drepturi reale de garanție și sarcini	Referințe
NU SUNT	

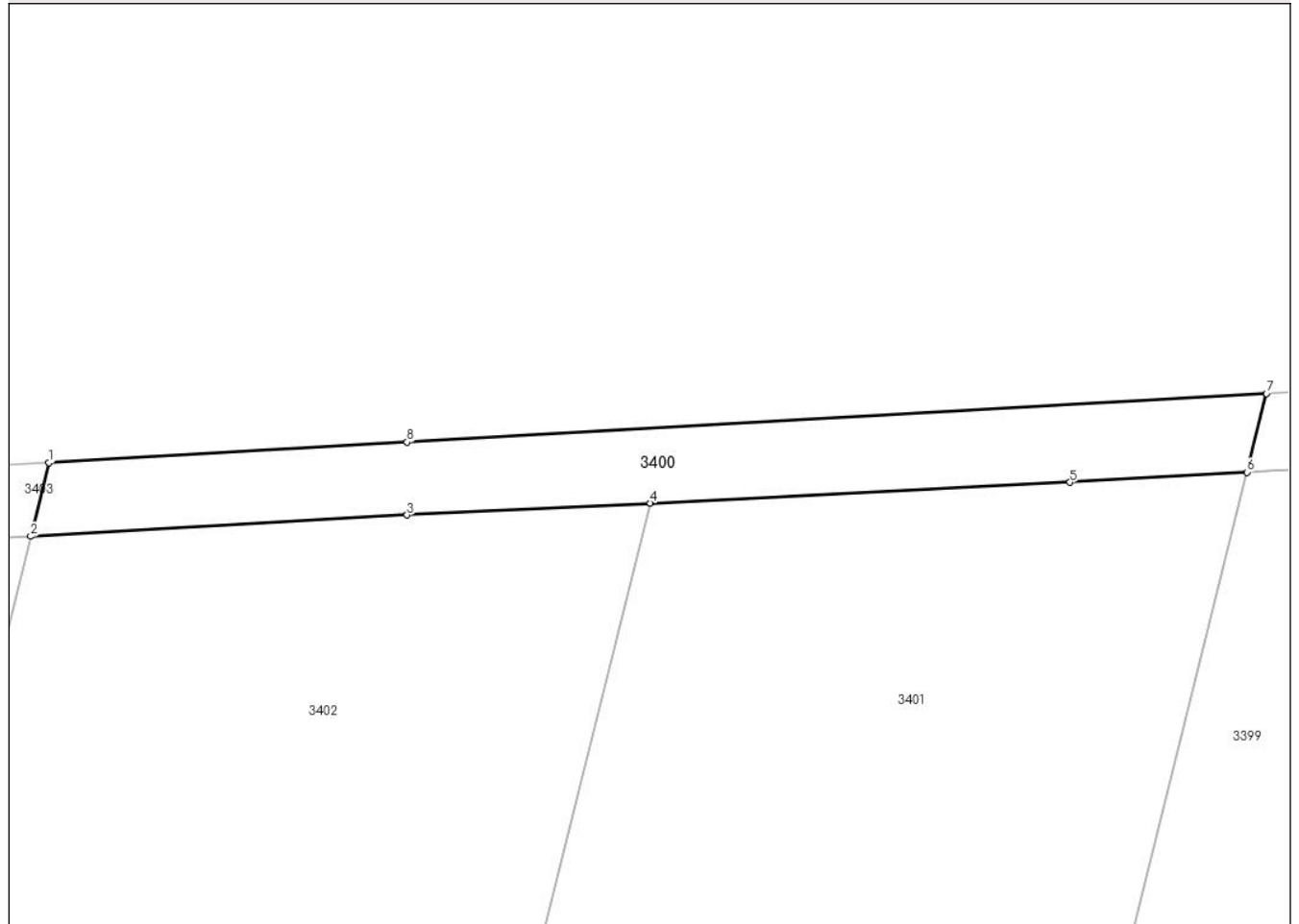
## Anexa Nr. 1 La Partea I

## Teren

Nr cadastral	Suprafața (mp)*	Observații / Referințe
	392	

\* Suprafața este determinată în planul de proiecție Stereo 70.

## DETALII LINIARE IMOBIL



## Date referitoare la teren

Crt	Categorie folosință	Intravilan	Suprafața (mp)	Tarla	Parcelă	Nr. topo	Observații / Referințe
1	arabil	NU	392	12/3	21	-	DIFERENȚA DE SUPRAFAȚĂ SE REGĂSEȘTE LA ID 3401, 3402, SECTOR 7

## Lungime Segmente

1) Valorile lungimilor segmentelor sunt obținute din proiecție în plan.

Punct început	X / Y	Punct sfârșit	X / Y	Lungime segment (** (m)
1	673.018,834 327.311,557	2	673.017,63 327.306,721	4.984
2	673.017,63 327.306,721	3	673.042,326 327.308,115	24.735
3	673.042,326 327.308,115	4	673.058,281 327.308,903	15.974
4	673.058,281 327.308,903	5	673.085,825 327.310,264	27.578
5	673.085,825 327.310,264	6	673.097,43 327.310,919	11.623

Punct început	X / Y	Punct sfârșit	X / Y	Lungime segment (** (m)
6	673.097,43 327.310,919	7	673.098,717 327.316,09	5.329
7	673.098,717 327.316,09	8	673.042,326 327.312,89	56.482
8	673.042,326 327.312,89	1	673.018,834 327.311,557	23.53

\*\* Lungimile segmentelor sunt determinate în planul de proiecție Stereo 70 și sunt rotunjite la 1 milimetru.

\*\*\* Distanța dintre puncte este formată din segmente cumulate ce sunt mai mici decât valoarea 1 milimetru.





**DATE DESPRE IMOBILUL NR. 3401**

Oficiul de Cadastru și Publicitate Imobiliară CALARASI  
Biroul de Cadastru și Publicitate Imobiliară Calarasi

**A. Partea I. Descrierea imobilului**

TEREN Extravilan

Nr. cadastral vechi:408

Adresa: Jud. Calarasi

Nr. Crt	Nr cadastral Nr. topografic	Suprafața* (mp)	Observații / Referințe
A1	21278	12.304	Sector cadastral:7 Teren neimprejmuit;

**B. Partea II. Proprietari și acte**

Inscrieri privitoare la dreptul de proprietate și alte drepturi reale		Referințe
<b>3847 / 24/01/2014</b>		
Act Notarial nr. 44, din 23/01/2014 emis de NP CHIRU MARIA DANA;		
B1	Se infiinteaza cartea funciara 21278 a imobilului cu numarul cadastral 21278/Vâlcelele, rezultat din dezmembrarea imobilului cu numarul cadastral 408 (identificator electronic 21242) inscris in cartea funciara 21242;	A1
Act Administrativ nr. 0, din 10/01/2014 emis de OCPI CALARASI;		
B6	se indreapta eroarea materiala strecurata la conversia de pad a numarului cadastral 408 a localitatii Vilcelele, cu privire la suprafata imobilului de sub A1, in sensul ca se va citi corect suprafata masurata 24608 mp si nr 25000 mp,iar suprafata din act 25000 mp si nu 24608, cum eronat s-a tehnoedactat	A1
<i>OBSERVATII: pozitie transcrisa din CF 21242/Vâlcelele, inscrisa prin incheierea nr. 887 din 10/01/2014;</i>		
<b>59670 / 29/10/2015</b>		
Act Notarial nr. 4456, din 28/10/2015 emis de NP SERBAN ANGELICA VALENTINA;		
B9	Intabulare, drept de PROPRIETATE, dobandit prin Conventie, cota actuala 1/1, cota initiala 1/1 1) SOCIETATEA ILDU SRL, CIF:6786765	A1

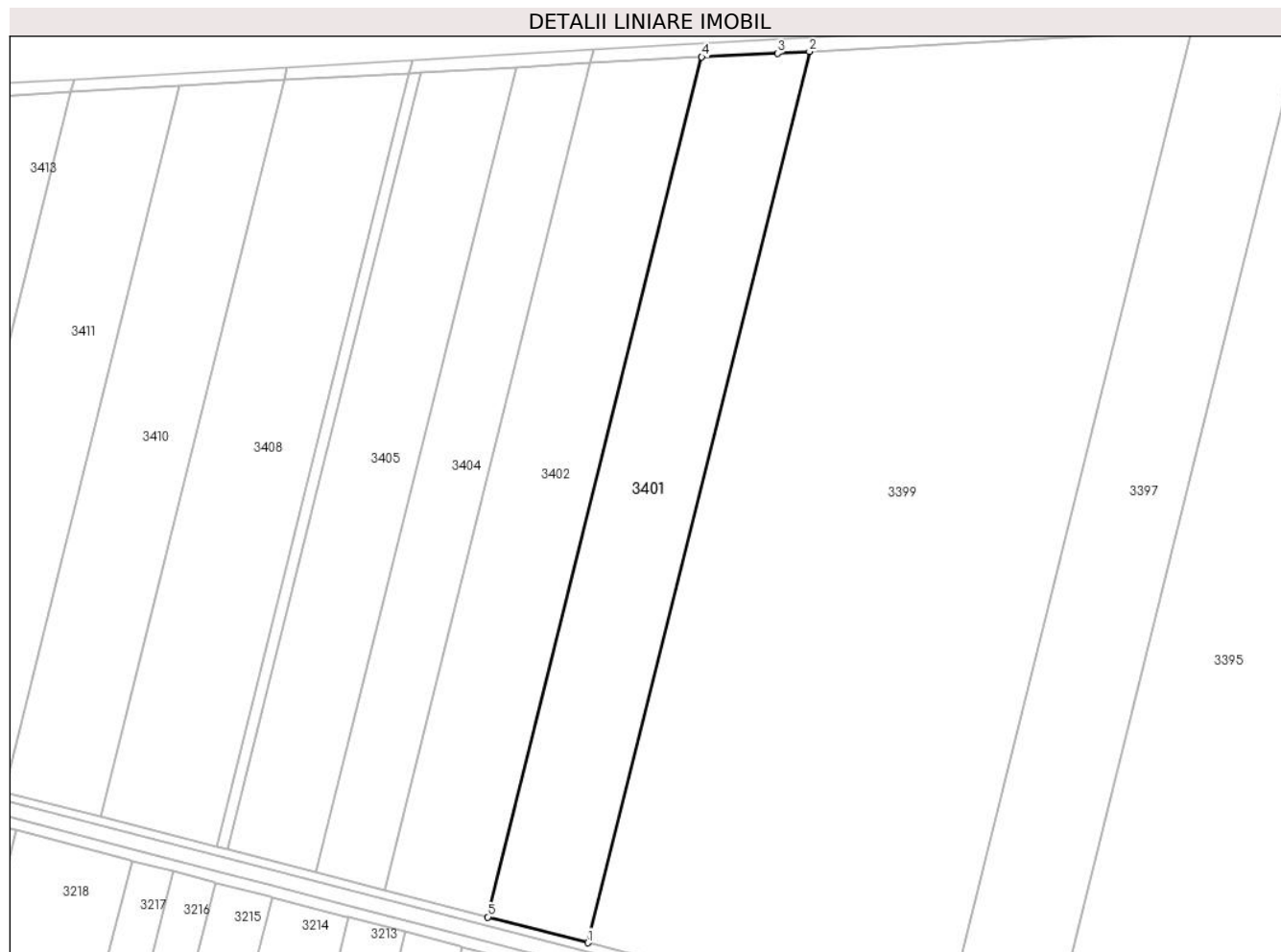
**C. Partea III. SARCINI .**

Inscrieri privind dezmembramintele dreptului de proprietate, drepturi reale de garanție și sarcini	Referințe
NU SUNT	

**Anexa Nr. 1 La Partea I****Teren**

Nr cadastral	Suprafața (mp)*	Observații / Referințe
21278	12.304	

\* Suprafața este determinată în planul de proiecție Stereo 70.

**Date referitoare la teren**

Crt	Categorie folosință	Intravilan	Suprafața (mp)	Tarla	Parcelă	Nr. topo	Observații / Referințe
1	arabil	NU	12.304	12/3	21	-	LOT 2

**Lungime Segmente**

1) Valorile lungimilor segmentelor sunt obținute din proiecție în plan.

Punct început	X / Y	Punct sfârșit	X / Y	Lungime segment (** (m)
1	673.016,75 326.986,824	2	673.097,43 327.310,919	333.986
2	673.097,43 327.310,919	3	673.085,825 327.310,264	11.623
3	673.085,825 327.310,264	4	673.058,281 327.308,903	27.578
4	673.058,281 327.308,903	5	672.980,438 326.996,205	322.241
5	672.980,438 326.996,205	1	673.016,75 326.986,824	37.504

**\*\* Lungimile segmentelor sunt determinate în planul de proiecție Stereo 70 și sunt rotunjite la 1 milimetru.**

**\*\*\* Distanța dintre puncte este formată din segmente cumulate ce sunt mai mici decât valoarea 1 milimetru.**



**DATE DESPRE IMOBILUL NR. 3402**

Oficiul de Cadastru și Publicitate Imobiliară CALARASI  
Biroul de Cadastru și Publicitate Imobiliară Calarasi

**A. Partea I. Descrierea imobilului**

TEREN Extravilan

Nr. cadastral vechi:408

Adresa: Jud. Calarasi

Nr. Crt	Nr cadastral Nr. topografic	Suprafața* (mp)	Observații / Referințe
A1	21277	12.304	Sector cadastral:7 Teren neimprejmuit;

**B. Partea II. Proprietari și acte**

Inscrieri privitoare la dreptul de proprietate și alte drepturi reale		Referințe
<b>3847 / 24/01/2014</b>		
Act Notarial nr. 44, din 23/01/2014 emis de NP CHIRU MARIA DANA;		
B1	Se infiinteaza cartea funciara 21277 a imobilului cu numarul cadastral 21277/Vâlcelele, rezultat din dezmembrarea imobilului cu numarul cadastral 408 (identificator electronic 21242) inscris in cartea funciara 21242;	A1
Act Administrativ nr. 0, din 10/01/2014 emis de OCPI CALARASI;		
B6	se indreapta eroarea materiala strecurata la conversia de pad a numarului cadastral 408 a localitatii Vilcelele, cu privire la suprafata imobilului de sub A1, in sensul ca se va citi corect suprafata masurata 24608 mp si nr 25000 mp, iar suprafata din act 25000 mp si nu 24608, cum eronat s-a tehnoedactat	A1
<i>OBSERVATII: pozitie transcrisa din CF 21242/Vâlcelele, inscrisa prin incheierea nr. 887 din 10/01/2014;</i>		
<b>59667 / 29/10/2015</b>		
Act Notarial nr. 4457, din 28/10/2015 emis de NP SERBAN ANGELICA VALENTINA;		
B9	Intabulare, drept de PROPRIETATE, dobandit prin Conventie, cota actuala 1/1, cota initiala 1/1 1) SOCIETATEA ILDU SRL, CIF:6786765	A1

**C. Partea III. SARCINI .**


Inscrieri privind dezmembramintele dreptului de proprietate, drepturi reale de garanție și sarcini	Referințe
NU SUNT	

## Anexa Nr. 1 La Partea I

## Teren

Nr cadastral	Suprafața (mp)*	Observații / Referințe
21277	12.304	

\* Suprafața este determinată în planul de proiecție Stereo 70.



## Date referitoare la teren

Crt	Categorie folosință	Intravilan	Suprafața (mp)	Tarla	Parcelă	Nr. topo	Observații / Referințe
1	arabil	NU	12.304	12/3	21	-	LOT 1

## Lungime Segmente

1) Valorile lungimilor segmentelor sunt obținute din proiecție în plan.

Punct început	X / Y	Punct sfârșit	X / Y	Lungime segment (** (m)
1	673.017,63 327.306,721	2	672.942,754 327.005,941	309.96
2	672.942,754 327.005,941	3	672.980,438 326.996,205	38.921
3	672.980,438 326.996,205	4	673.058,281 327.308,903	322.241
4	673.058,281 327.308,903	5	673.042,326 327.308,115	15.974
5	673.042,326 327.308,115	1	673.017,63 327.306,721	24.735

**\*\* Lungimile segmentelor sunt determinate în planul de proiecție Stereo 70 și sunt rotunjite la 1 milimetru.**

**\*\*\* Distanța dintre puncte este formată din segmente cumulate ce sunt mai mici decât valoarea 1 milimetru.**





**DATE DESPRE IMOBILUL NR. 3403**

Oficiul de Cadastru și Publicitate Imobiliară CALARASI  
Biroul de Cadastru și Publicitate Imobiliară Calarasi

**A. Partea I. Descrierea imobilului**

TEREN Extravilan

Nr. cadastral vechi:215

Adresa: Jud. Calarasi

Nr. Crt	Nr cadastral Nr. topografic	Suprafața* (mp)	Observații / Referințe
A1		314	Sector cadastral:7 Teren neimprejmuit;

**B. Partea II. Proprietari și acte**

Inscrieri privitoare la dreptul de proprietate și alte drepturi reale		Referințe
/		
Act Administrativ nr. 83961, din 26/07/2000 emis de CJSDPAT CALARASI;		
B1	Intabulare, drept de PROPRIETATE, dobandit prin Reconstituire, cota actuala 1/1, cota initiala 1/1 1) BARBU C GEORGETA, LIPSA CNP 2) MAERANU C ELENA, LIPSA CNP 3) NICOLAE C CORINA, LIPSA CNP 4) STEFAN ELISABETA, LIPSA CNP	A1
Act Normativ nr. 255, din 14/12/2010 emis de PARLAMENTUL ROMANIEI;		
B2	imobil supus exproprierii pentru construirea autostrazii	A1

**C. Partea III. SARCINI .**

Inscrieri privind dezmembramintele dreptului de proprietate, drepturi reale de garanție și sarcini	Referințe
NU SUNT	

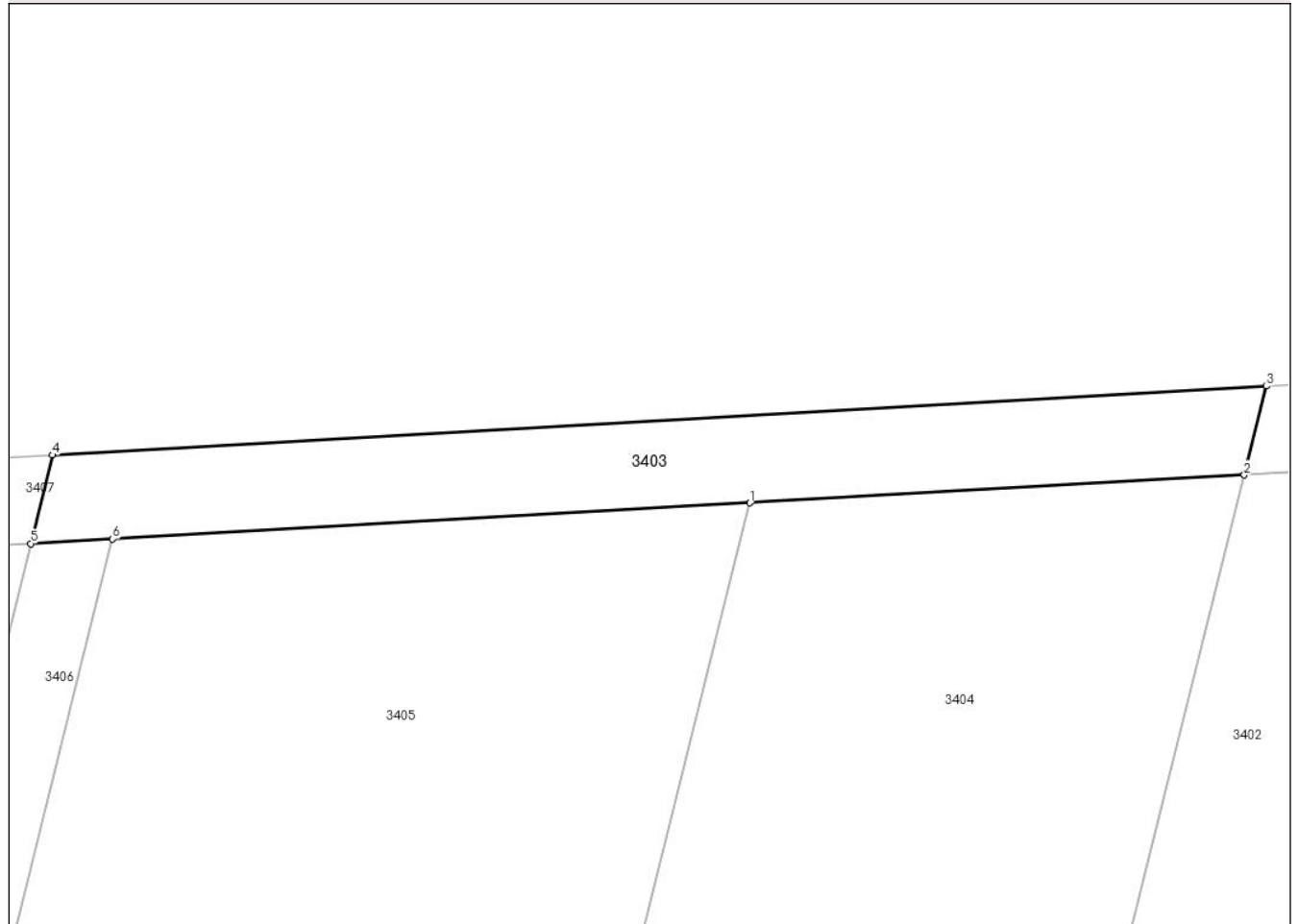
## Anexa Nr. 1 La Partea I

## Teren

Nr cadastral	Suprafața (mp)*	Observații / Referințe
	314	

\* Suprafața este determinată în planul de proiecție Stereo 70.

## DETALII LINIARE IMOBIL



## Date referitoare la teren

Crt	Categorie folosință	Intravilan	Suprafața (mp)	Tarla	Parcelă	Nr. topo	Observații / Referințe
1	arabil	NU	314	12/3	22	-	DIFERENȚA DE SUPRAFAȚA SE REGĂSEȘTE LA ID 3404, 3405, 3406, SECTOR 7

## Lungime Segmente

1) Valorile lungimilor segmentelor sunt obținute din proiecție în plan.

Punct început	X / Y	Punct sfârșit	X / Y	Lungime segment (** (m)
1	672.990,744 327.305,203	2	673.017,63 327.306,721	26.929
2	673.017,63 327.306,721	3	673.018,834 327.311,557	4.984
3	673.018,834 327.311,557	4	672.952,816 327.307,811	66.124
4	672.952,816 327.307,811	5	672.951,617 327.302,993	4.965
5	672.951,617 327.302,993	6	672.956,064 327.303,244	4.454

Punct început	X / Y	Punct sfârșit	X / Y	Lungime segment (** (m)
6	672.956,064 327.303,244	1	672.990,744 327.305,203	34.735

\*\* Lungimile segmentelor sunt determinate în planul de proiecție Stereo 70 și sunt rotunjite la 1 milimetru.

\*\*\* Distanța dintre puncte este formată din segmente cumulate ce sunt mai mici decât valoarea 1 milimetru.



**DATE DESPRE IMOBILUL NR. 3404**

Oficiul de Cadastru și Publicitate Imobiliară CALARASI  
Biroul de Cadastru și Publicitate Imobiliară Calarasi

**A. Partea I. Descrierea imobilului**

TEREN Extravilan

Adresa: Jud. Calarasi

Nr. Crt	Nr cadastral Nr. topografic	Suprafața* (mp)	Observații / Referințe
A1	20769	7.868	Sector cadastral:7 Teren neimprejmuit;

**B. Partea II. Proprietari și acte**

Inscrieri privitoare la dreptul de proprietate și alte drepturi reale		Referințe
<b>33477 / 21/09/2011</b>		
Act Notarial nr. 2352, din 20/09/2011 emis de BNP CHIRU MARIA DANA;		
B1	Se infiinteaza cartea funciara 20769 a imobilului cu numarul cadastral 20769/Vâlcelele, rezultat din dezmembrarea imobilului cu numarul cadastral 214 (identificator electronic 20741) inscris in cartea funciara 20741;	A1
<b>33486 / 21/09/2011</b>		
Act Notarial nr. 2013, din 20/09/2011 emis de BNP CHIRU MARIA DANA;		
B4	Intabulare, drept de PROPRIETATE, dobandit prin lesire Din Indiviziune, cota actuala 1/1, cota initiala 1/1 1) NICULAE (NICOLAE) CORINA	A1

**C. Partea III. SARCINI .**


Inscrieri privind dezmembramintele dreptului de proprietate, drepturi reale de garanție și sarcini	Referințe
NU SUNT	

## Anexa Nr. 1 La Partea I

## Teren

Nr cadastral	Suprafața (mp)*	Observații / Referințe
20769	7.868	

\* Suprafața este determinată în planul de proiecție Stereo 70.



## Date referitoare la teren

Crt	Categorie folosință	Intravilan	Suprafața (mp)	Tarla	Parcelă	Nr. topo	Observații / Referințe
1	arabil	NU	7.868	12/3	22	-	

## Lungime Segmente

1) Valorile lungimilor segmentelor sunt obținute din proiecție în plan.

Punct început	X / Y	Punct sfârșit	X / Y	Lungime segment (** (m)
1	672.990,744 327.305,203	2	672.917,847 327.012,376	301.764
2	672.917,847 327.012,376	3	672.942,754 327.005,941	25.725
3	672.942,754 327.005,941	4	673.017,63 327.306,721	309.96
4	673.017,63 327.306,721	1	672.990,744 327.305,203	26.929

\*\* Lungimile segmentelor sunt determinate în planul de proiecție Stereo 70 și sunt rotunjite la 1 milimetru.

**\*\*\* Distanţa dintre puncte este formată din segmente cumulate ce sunt mai mici decât valoarea 1 milimetru.**





**DATE DESPRE IMOBILUL NR. 3405**

Oficiul de Cadastru și Publicitate Imobiliară CALARASI  
Biroul de Cadastru și Publicitate Imobiliară Calarasi

**A. Partea I. Descrierea imobilului**

TEREN Extravilan

Nr. cadastral vechi:214

Adresa: Jud. Calarasi

Nr. Crt	Nr cadastral Nr. topografic	Suprafața* (mp)	Observații / Referințe
A1	20768	9.837	Sector cadastral:7 Teren neimprejmuit;

**B. Partea II. Proprietari și acte**

Inscrieri privitoare la dreptul de proprietate și alte drepturi reale		Referințe
<b>33477 / 21/09/2011</b>		
Act Notarial nr. 2352, din 20/09/2011 emis de BNP CHIRU MARIA DANA;		
B1	Se infiinteaza cartea funciara 20768 a imobilului cu numarul cadastral 20768/Vâlcelele, rezultat din dezmembrarea imobilului cu numarul cadastral 214 (identificator electronic 20741) in scris in cartea funciara 20741;	A1
<b>33492 / 21/09/2011</b>		
Act Notarial nr. 2015, din 20/09/2011 emis de BNP CHIRU MARIA DANA;		
B5	Intabulare, drept de PROPRIETATE, dobandit prin Conventie, cota actuala 1/1, cota initiala 1/1 1) NICOLAE CRISTIAN, -sot 2) NICOLAE ELEONORA, -sotie	A1

**C. Partea III. SARCINI .**


Inscrieri privind dezmembramintele dreptului de proprietate, drepturi reale de garanție și sarcini	Referințe
NU SUNT	

## Anexa Nr. 1 La Partea I

## Teren

Nr cadastral	Suprafața (mp)*	Observații / Referințe
20768	9.837	

\* Suprafața este determinată în planul de proiecție Stereo 70.



## Date referitoare la teren

Crt	Categorie folosință	Intravilan	Suprafața (mp)	Tarla	Parcelă	Nr. topo	Observații / Referințe
1	arabil	NU	9.837	12/3	22	-	

## Lungime Segmente

1) Valorile lungimilor segmentelor sunt obținute din proiecție în plan.

Punct început	X / Y	Punct sfârșit	X / Y	Lungime segment (** (m)
1	672.990,744 327.305,203	2	672.956,064 327.303,244	34.735
2	672.956,064 327.303,244	3	672.885,721 327.020,676	291.192
3	672.885,721 327.020,676	4	672.917,847 327.012,376	33.181
4	672.917,847 327.012,376	1	672.990,744 327.305,203	301.764

\*\* Lungimile segmentelor sunt determinate în planul de proiecție Stereo 70 și sunt rotunjite la 1 milimetru.

**\*\*\* Distanţa dintre puncte este formată din segmente cumulate ce sunt mai mici decât valoarea 1 milimetru.**



**DATE DESPRE IMOBILUL NR. 3406**

Oficiul de Cadastru și Publicitate Imobiliară CALARASI  
Biroul de Cadastru și Publicitate Imobiliară Calarasi

**A. Partea I. Descrierea imobilului**

TEREN Extravilan

Nr. cadastral vechi:214

Adresa: Jud. Calarasi

Nr. Crt	Nr cadastral Nr. topografic	Suprafața* (mp)	Observații / Referințe
A1	20767	1.236	Sector cadastral:7 Teren neimprejmuit;

**B. Partea II. Proprietari și acte**

Inscrieri privitoare la dreptul de proprietate și alte drepturi reale		Referințe
<b>33477 / 21/09/2011</b>		
Act Notarial nr. 2352, din 20/09/2011 emis de BNP CHIRU MARIA DANA;		
B1	Se infiinteaza cartea funciara 20767 a imobilului cu numarul cadastral 20767/Vâlcelele, rezultat din dezmembrarea imobilului cu numarul cadastral 214 (identificator electronic 20741) inscris in cartea funciara 20741;	A1
<b>33489 / 21/09/2011</b>		
Act Notarial nr. 2014, din 20/09/2011 emis de BNP CHIRU MARIA DANA;		
B5	Intabulare, drept de PROPRIETATE, dobandit prin Conventie, cota actuala 1/1, cota initiala 1/1 1) NICOLAE CRISTIAN, -sot 2) NICOLAE ELEONORA, -sotie	A1

**C. Partea III. SARCINI .**

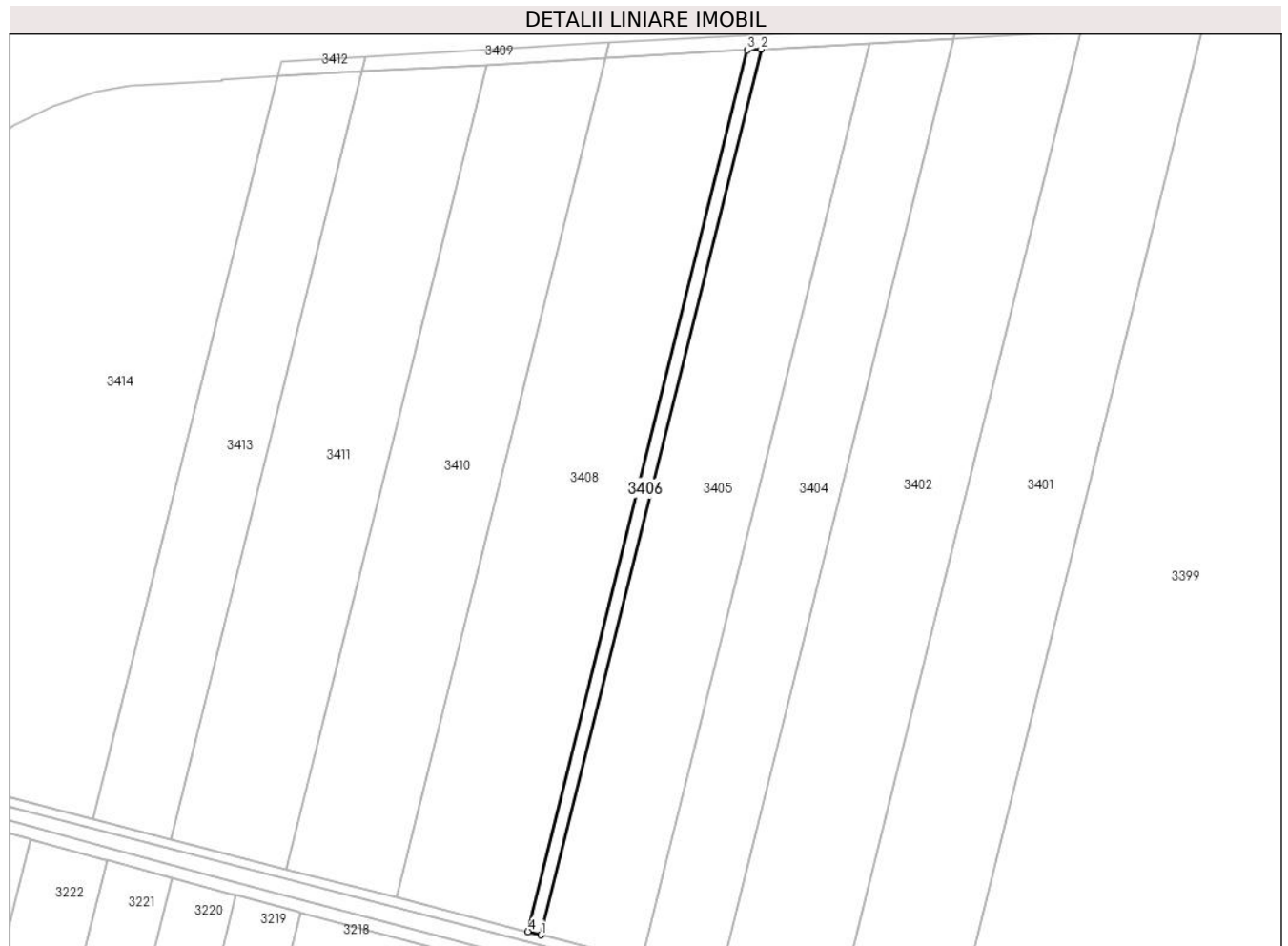
Inscrieri privind dezmembramintele dreptului de proprietate, drepturi reale de garanție și sarcini	Referințe
NU SUNT	

## Anexa Nr. 1 La Partea I

## Teren

Nr cadastral	Suprafața (mp)*	Observații / Referințe
20767	1.236	

\* Suprafața este determinată în planul de proiecție Stereo 70.



## Date referitoare la teren

Crt	Categorie folosință	Intravilan	Suprafața (mp)	Tarla	Parcelă	Nr. topo	Observații / Referințe
1	arabil	NU	1.236	12/3	22	-	

## Lungime Segmente

1) Valorile lungimilor segmentelor sunt obținute din proiecție în plan.

Punct început	X / Y	Punct sfârșit	X / Y	Lungime segment (** (m)
1	672.885,721 327.020,676	2	672.956,064 327.303,244	291.192
2	672.956,064 327.303,244	3	672.951,617 327.302,993	4.454
3	672.951,617 327.302,993	4	672.881,602 327.021,74	289.837
4	672.881,602 327.021,74	1	672.885,721 327.020,676	4.254

\*\* Lungimile segmentelor sunt determinate în planul de proiecție Stereo 70 și sunt rotunjite la 1 milimetru.

**\*\*\* Distanţa dintre puncte este formată din segmente cumulate ce sunt mai mici decât valoarea 1 milimetru.**





**DATE DESPRE IMOBILUL NR. 3407**

Oficiul de Cadastru și Publicitate Imobiliară CALARASI  
Biroul de Cadastru și Publicitate Imobiliară Calarasi

**A. Partea I. Descrierea imobilului**

TEREN Extravilan

Nr. cadastral vechi:335

Adresa: Jud. Calarasi

Nr. Crt	Nr cadastral Nr. topografic	Suprafața* (mp)	Observații / Referințe
A1		215	Sector cadastral:7 Teren neimprejmuit;

**B. Partea II. Proprietari și acte**

Inscrieri privitoare la dreptul de proprietate și alte drepturi reale		Referințe
/		
Act Administrativ nr. 83935, din 20/07/2000 emis de CJSDPAT CALARASI;		
B1	Intabulare, drept de PROPRIETATE, dobandit prin Reconstituire, cota actuala 1/1, cota initiala 1/1 1) STAN T SERBAN, LIPSA CNP	A1
Act Normativ nr. 255, din 14/12/2010 emis de PARLAMENTUL ROMANIEI;		
B2	imobil supus exproprierii pentru construirea autostrazii	A1

**C. Partea III. SARCINI .**

Inscrieri privind dezmembramintele dreptului de proprietate, drepturi reale de garanție și sarcini	Referințe
NU SUNT	

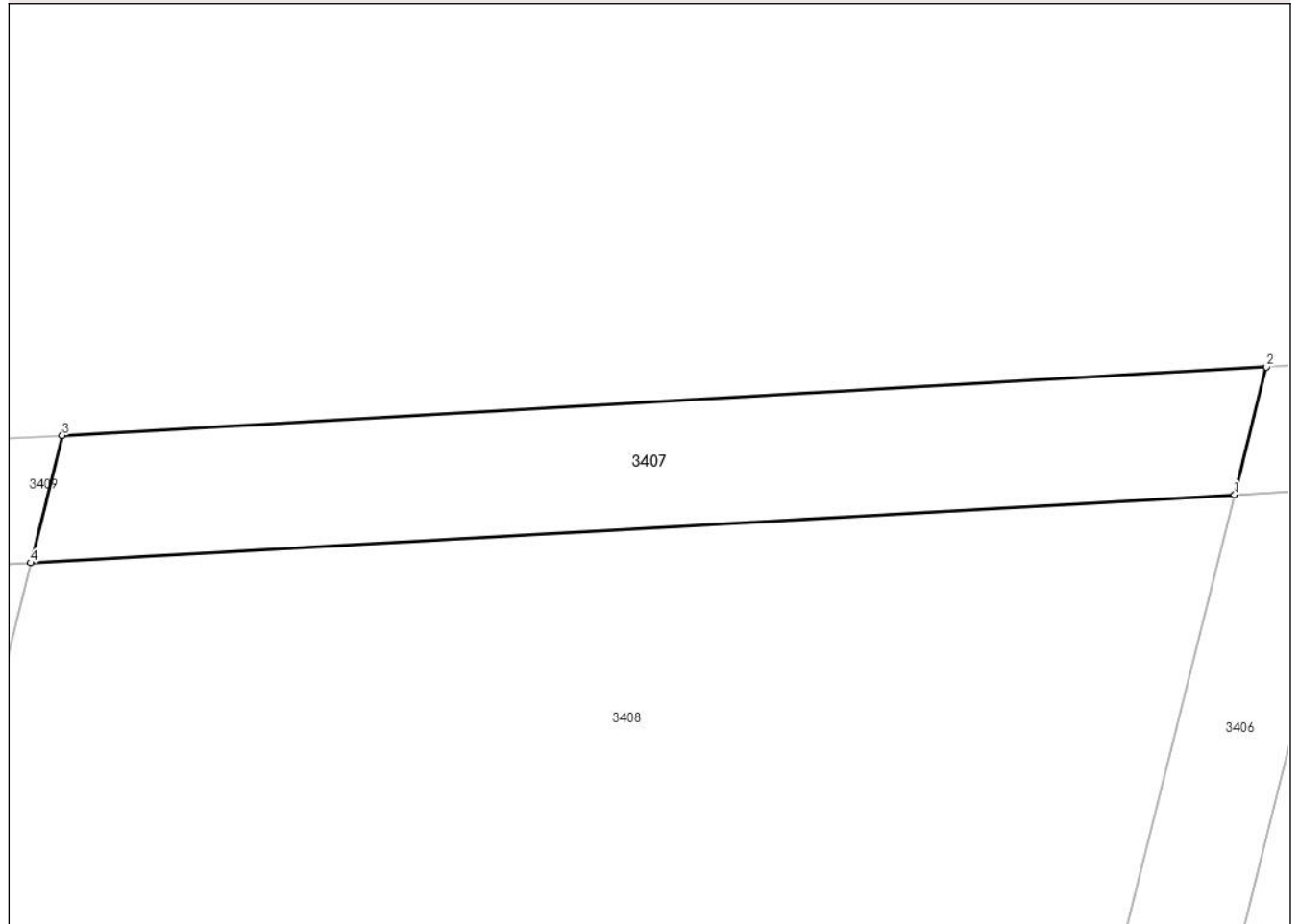
## Anexa Nr. 1 La Partea I

## Teren

Nr cadastral	Suprafața (mp)*	Observații / Referințe
	215	

\* Suprafața este determinată în planul de proiecție Stereo 70.

## DETALII LINIARE IMOBIL



## Date referitoare la teren

Crt	Categorie folosință	Intravilan	Suprafața (mp)	Tarla	Parcelă	Nr. topo	Observații / Referințe
1	arabil	NU	215	12/3	23	-	DIFERENȚA DE SUPRAFATA SE REGASESTE LA ID 3408, SECTOR 7

## Lungime Segmente

1) Valorile lungimilor segmentelor sunt obținute din proiecție în plan.

Punct început	X / Y	Punct sfârșit	X / Y	Lungime segment (** (m)
1	672.951,617 327.302,993	2	672.952,816 327.307,811	4.965
2	672.952,816 327.307,811	3	672.907,429 327.305,236	45.46
3	672.907,429 327.305,236	4	672.906,233 327.300,431	4.952
4	672.906,233 327.300,431	1	672.951,617 327.302,993	45.456

**\*\* Lungimile segmentelor sunt determinate în planul de proiecție Stereo 70 și sunt rotunjite la 1 milimetru.**

**\*\*\* Distanța dintre puncte este formată din segmente cumulate ce sunt mai mici decât valoarea 1 milimetru.**



**DATE DESPRE IMOBILUL NR. 3408**

Oficiul de Cadastru și Publicitate Imobiliară CALARASI  
Biroul de Cadastru și Publicitate Imobiliară Calarasi

**A. Partea I. Descrierea imobilului**

TEREN Extravilan

Nr. cadastral vechi:336

Adresa: Jud. Calarasi, TARLA 12/3 PARCELA 23

Nr. Crt	Nr cadastral Nr. topografic	Suprafața* (mp)	Observații / Referințe
A1	22467	12.285	Sector cadastral:7 Teren neimprejmuit;

**B. Partea II. Proprietari și acte**

Inscrieri privitoare la dreptul de proprietate și alte drepturi reale	Referințe
<b>12223 / 09/03/2018</b>	
Act Notarial nr. 694, din 06/03/2018 emis de Serban Angelica Valentina;	
B2	A1
Intabulare, drept de PROPRIETATE, dobandit prin Conventie, cota actuala 1/1, cota initiala 1/1	
1) ILIUTA CLAUDIU FLORIAN, necasatorit	

**C. Partea III. SARCINI .**

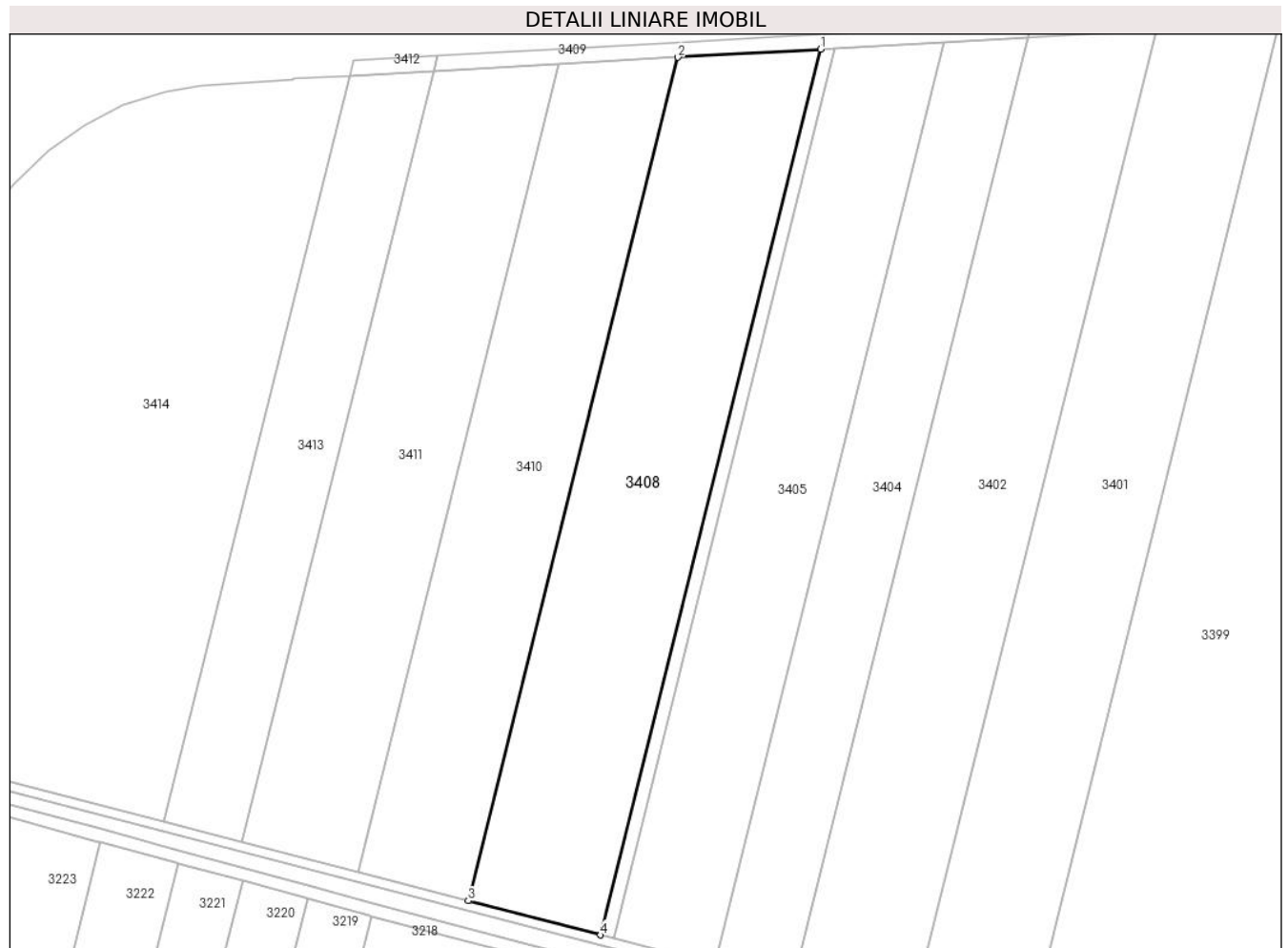
Inscrieri privind dezmembramintele dreptului de proprietate, drepturi reale de garanție și sarcini	Referințe
NU SUNT	

## Anexa Nr. 1 La Partea I

## Teren

Nr cadastral	Suprafața (mp)*	Observații / Referințe
22467	12.285	

\* Suprafața este determinată în planul de proiecție Stereo 70.



## Date referitoare la teren

Crt	Categorie folosință	Intravilan	Suprafața (mp)	Tarla	Parcelă	Nr. topo	Observații / Referințe
1	arabil	NU	12.285	12/3	23	-	

## Lungime Segmente

1) Valorile lungimilor segmentelor sunt obținute din proiecție în plan.

Punct început	X / Y	Punct sfârșit	X / Y	Lungime segment (** (m)
1	672.951,617 327.302,993	2	672.906,233 327.300,431	45.456
2	672.906,233 327.300,431	3	672.839,56 327.032,602	276.003
3	672.839,56 327.032,602	4	672.881,602 327.021,74	43.422
4	672.881,602 327.021,74	1	672.951,617 327.302,993	289.837

\*\* Lungimile segmentelor sunt determinate în planul de proiecție Stereo 70 și sunt rotunjite la 1 milimetru.

**\*\*\* Distanţa dintre puncte este formată din segmente cumulate ce sunt mai mici decât valoarea 1 milimetru.**





**DATE DESPRE IMOBILUL NR. 3409**

Oficiul de Cadastru și Publicitate Imobiliară CALARASI  
Biroul de Cadastru și Publicitate Imobiliară Calarasi

**A. Partea I. Descrierea imobilului**

TEREN Extravilan

Nr. cadastral vechi:344

Adresa: Jud. Calarasi

Nr. Crt	Nr cadastral Nr. topografic	Suprafața* (mp)	Observații / Referințe
A1		367	Sector cadastral:7 Teren neimprejmuit;

**B. Partea II. Proprietari și acte**

Inscrieri privitoare la dreptul de proprietate și alte drepturi reale		Referințe
/		
Act Administrativ nr. 84018, din 15/06/2001 emis de CJSDPAT CALARASI;		
B1	Intabulare, drept de PROPRIETATE, dobandit prin Reconstituire, cota actuala 1/1, cota initiala 1/1 1) CATANA TRAIAN, LIPSA CNP 2) SIMIONESCU RADA, LIPSA CNP 3) SIRBU ZOIA, LIPSA CNP	A1
Act Normativ nr. 255, din 14/12/2010 emis de PARLAMENTUL ROMANIEI;		
B2	imobil supus exproprierii pentru construirea autostrazii	A1

**C. Partea III. SARCINI .**

Inscrieri privind dezmembramintele dreptului de proprietate, drepturi reale de garanție și sarcini	Referințe
NU SUNT	

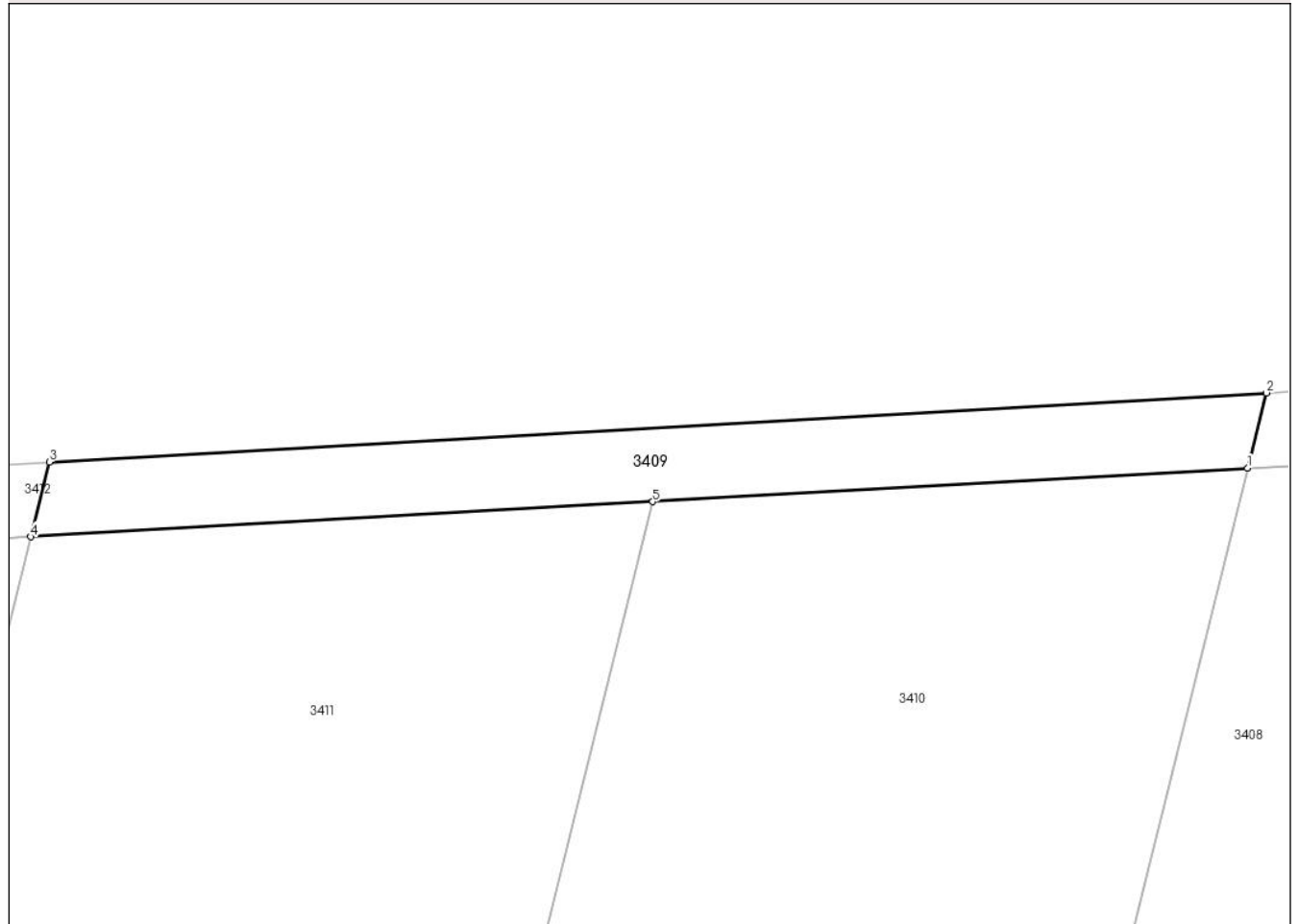
## Anexa Nr. 1 La Partea I

## Teren

Nr cadastral	Suprafața (mp)*	Observații / Referințe
	367	

\* Suprafața este determinată în planul de proiecție Stereo 70.

## DETALII LINIARE IMOBIL



## Date referitoare la teren

Crt	Categorie folosință	Intravilan	Suprafața (mp)	Tarla	Parcelă	Nr. topo	Observații / Referințe
1	arabil	NU	367	12/3	24	-	DIFERENȚA DE SUPRAFAȚĂ SE REGĂSEȘTE LA ID 3410, 3411, SECTOR 7

## Lungime Segmente

1) Valorile lungimilor segmentelor sunt obținute din proiecție în plan.

Punct început	X / Y	Punct sfârșit	X / Y	Lungime segment (** (m)
1	672.906,233 327.300,431	2	672.907,429 327.305,236	4.952
2	672.907,429 327.305,236	3	672.829,743 327.300,828	77.811
3	672.829,743 327.300,828	4	672.828,552 327.296,045	4.929
4	672.828,552 327.296,045	5	672.868,26 327.298,287	39.771
5	672.868,26 327.298,287	1	672.906,233 327.300,431	38.033

**\*\* Lungimile segmentelor sunt determinate în planul de proiecție Stereo 70 și sunt rotunjite la 1 milimetru.**

**\*\*\* Distanța dintre puncte este formată din segmente cumulate ce sunt mai mici decât valoarea 1 milimetru.**



**DATE DESPRE IMOBILUL NR. 3410**

Oficiul de Cadastru și Publicitate Imobiliară CALARASI  
Biroul de Cadastru și Publicitate Imobiliară Calarasi

**A. Partea I. Descrierea imobilului**

TEREN Extravilan

Nr. cadastral vechi:345

Adresa: Jud. Calarasi, TARLA 12/3 PARCELA 24

Nr. Crt	Nr cadastral Nr. topografic	Suprafața* (mp)	Observații / Referințe
A1	22921	Din acte: 10.000 Masurata: 9.817	Sector cadastral:7 Teren neimprejmuit;

**B. Partea II. Proprietari și acte**

Inscrieri privitoare la dreptul de proprietate și alte drepturi reale	Referințe
<b>37174 / 25/07/2019</b>	
Act Notarial nr. 2824, din 15/09/2004 emis de 15.09.2004;	
B1	A1
Intabulare, drept de PROPRIETATE, dobandit prin Conventie, cota actuala 1/1, cota initiala 1/1 1) ILYA AGRO SRL, CIF:10237242	

**C. Partea III. SARCINI .**

Inscrieri privind dezmembramintele dreptului de proprietate, drepturi reale de garanție și sarcini	Referințe
NU SUNT	

**Anexa Nr. 1 La Partea I****Teren**

Nr cadastral	Suprafața (mp)*	Observații / Referințe
22921	Din acte: 10.000 Masurata: 9.817	

\* Suprafața este determinată în planul de proiecție Stereo 70.

**Date referitoare la teren**

Crt	Categorie folosință	Intra vilan	Suprafața (mp)	Tarla	Parcelă	Nr. topo	Observații / Referințe
1	arabil	NU	9.817	12/3	24	-	

**Lungime Segmente**

1) Valorile lungimilor segmentelor sunt obținute din proiecție în plan.

Punct început	X / Y	Punct sfârșit	X / Y	Lungime segment (** (m)
1	672.839,56 327.032,602	2	672.906,233 327.300,431	276.003
2	672.906,233 327.300,431	3	672.868,26 327.298,287	38.033
3	672.868,26 327.298,287	4	672.804,383 327.041,69	264.428
4	672.804,383 327.041,69	1	672.839,56 327.032,602	36.332

**\*\* Lungimile segmentelor sunt determinate în planul de proiecție Stereo 70 și sunt rotunjite la 1 milimetru.**

**\*\*\* Distanța dintre puncte este formată din segmente cumulate ce sunt mai mici decât valoarea 1 milimetru.**





**DATE DESPRE IMOBILUL NR. 3411**

Oficiul de Cadastru și Publicitate Imobiliară CALARASI  
Biroul de Cadastru și Publicitate Imobiliară Calarasi

**A. Partea I. Descrierea imobilului**

TEREN Extravilan

Nr. cadastral vechi:345

Adresa: Jud. Calarasi, TARLA 12/3 PARCELA 24

Nr. Crt	Nr cadastral Nr. topografic	Suprafața* (mp)	Observații / Referințe
A1	22956	9.816	Sector cadastral:7 Teren neimprejmuit;

**B. Partea II. Proprietari și acte**

Inscrieri privitoare la dreptul de proprietate și alte drepturi reale	Referințe
<b>4429 / 27/01/2020</b>	
Act Notarial nr. 172, din 27/01/2020 emis de Serban Angelica Valentina;	
B3	A1
Intabulare, drept de PROPRIETATE, dobandit prin Conventie, cota actuala 1/1, cota initiala 1/1	
1) SOCIETATEA ILYA AGRO SRL, CIF:10237242	

**C. Partea III. SARCINI .**

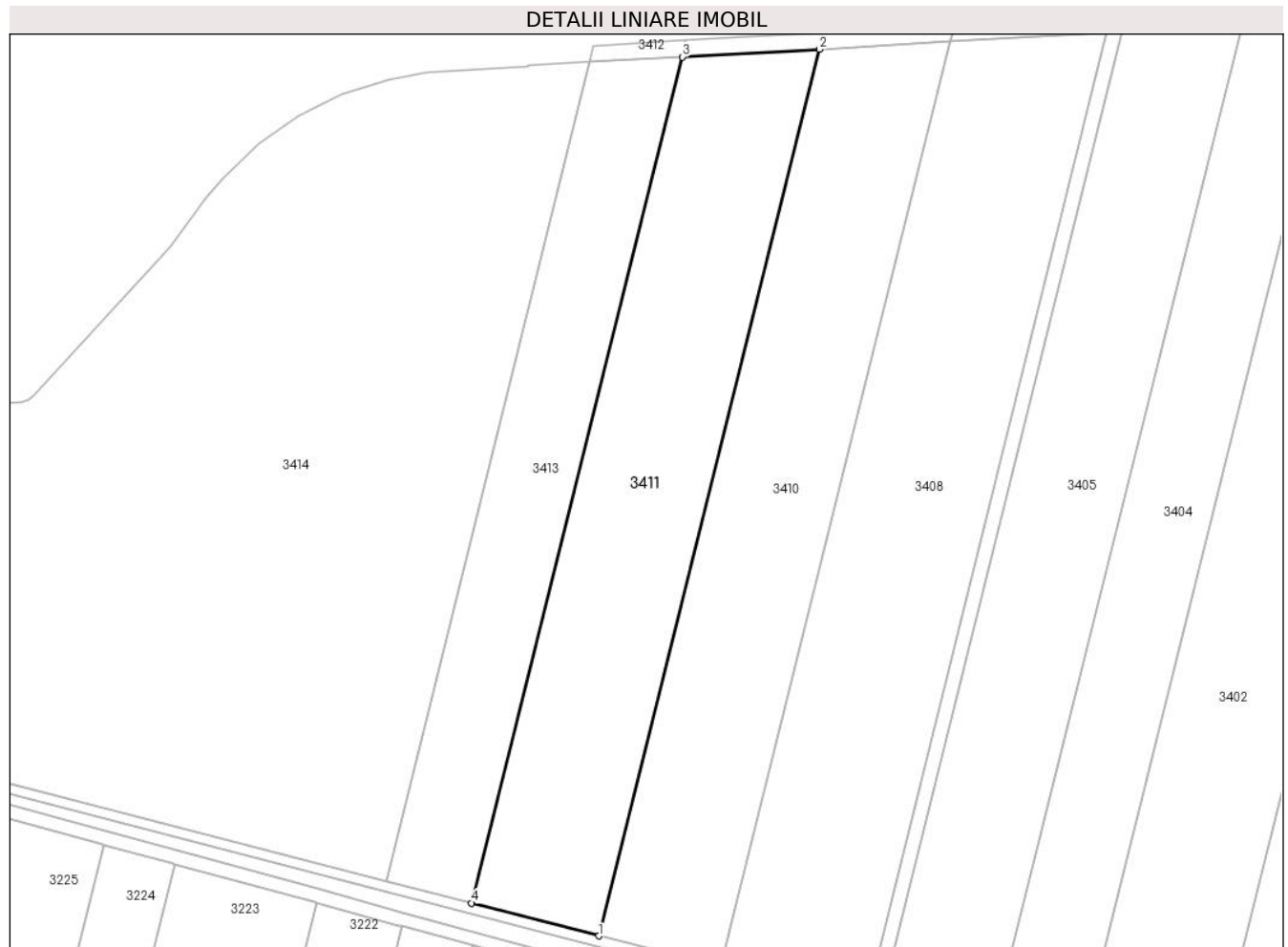
Inscrieri privind dezmembramintele dreptului de proprietate, drepturi reale de garanție și sarcini	Referințe
NU SUNT	

## Anexa Nr. 1 La Partea I

## Teren

Nr cadastral	Suprafața (mp)*	Observații / Referințe
22956	9.816	

\* Suprafața este determinată în planul de proiecție Stereo 70.



## Date referitoare la teren

Crt	Categorie folosință	Intravilan	Suprafața (mp)	Tarla	Parcelă	Nr. topo	Observații / Referințe
1	arabil	NU	9.816	12/3	24	-	NR. CAD. 345 - NEINSCRIS AUTOSTRADA

## Lungime Segmente

1) Valorile lungimilor segmentelor sunt obținute din proiecție în plan.

Punct început	X / Y	Punct sfârșit	X / Y	Lungime segment (** (m)
1	672.804,383 327.041,69	2	672.868,26 327.298,287	264.428
2	672.868,26 327.298,287	3	672.828,552 327.296,045	39.771
3	672.828,552 327.296,045	4	672.767,599 327.051,194	252.324
4	672.767,599 327.051,194	1	672.804,383 327.041,69	37.992

**\*\* Lungimile segmentelor sunt determinate în planul de proiecție Stereo 70 și sunt rotunjite la 1 milimetru.**

**\*\*\* Distanța dintre puncte este formată din segmente cumulate ce sunt mai mici decât valoarea 1 milimetru.**



**DATE DESPRE IMOBILUL NR. 3412**

Oficiul de Cadastru și Publicitate Imobiliară CALARASI  
Biroul de Cadastru și Publicitate Imobiliară Calarasi

**A. Partea I. Descrierea imobilului**

TEREN Extravilan

Nr. cadastral vechi:341

Adresa: Jud. Calarasi

Nr. Crt	Nr cadastral Nr. topografic	Suprafața* (mp)	Observații / Referințe
A1		126	Sector cadastral:7 Teren neimprejmuit;

**B. Partea II. Proprietari și acte**

Inscrieri privitoare la dreptul de proprietate și alte drepturi reale		Referințe
/		
Act Administrativ nr. 83929, din 19/06/2000 emis de CJSDPAT CALARASI;		
B1	Intabulare, drept de PROPRIETATE, dobandit prin Reconstituire, cota actuala 1/1, cota initiala 1/1 1) MILITA C TUDOR, LIPSA CNP	A1
Act Normativ nr. 255, din 14/12/2010 emis de PARLAMENTUL ROMANIEI;		
B2	imobil supus exproprierii pentru construirea autostrazii	A1

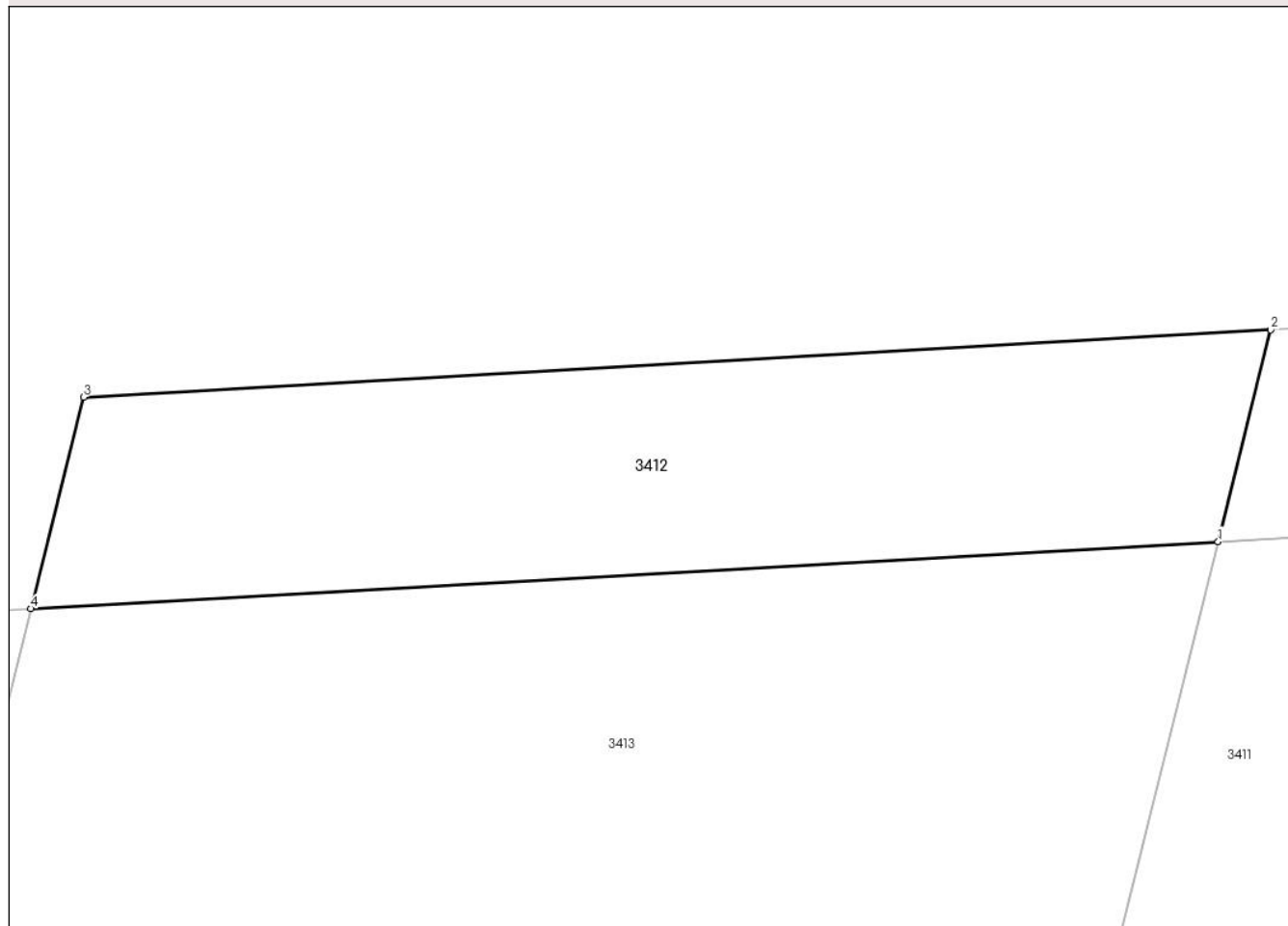
**C. Partea III. SARCINI .**

Inscrieri privind dezmembramintele dreptului de proprietate, drepturi reale de garanție și sarcini	Referințe
NU SUNT	

**Anexa Nr. 1 La Partea I****Teren**

Nr cadastral	Suprafaţa (mp)*	Observaţii / Referinţe
	126	

\* Suprafaţa este determinată în planul de proiecţie Stereo 70.

**DETALII LINIARE IMOBIL****Date referitoare la teren**

Crt	Categorie folosinţă	Intravilan	Suprafaţa (mp)	Tarla	Parcelă	Nr. topo	Observaţii / Referinţe
1	arabil	NU	126	12/3	25	-	DIFERENTA DE SUPRAFATA SE REGASESTE LA ID 3413, SECTOR 7

**Lungime Segmente**

1) Valorile lungimilor segmentelor sunt obţinute din proiecţie în plan.

Punct început	X / Y	Punct sfârşit	X / Y	Lungime segment (** (m)
1	672.828,552 327.296,045	2	672.829,743 327.300,828	4.929
2	672.829,743 327.300,828	3	672.802,904 327.299,305	26.882
3	672.802,904 327.299,305	4	672.801,715 327.294,529	4.922
4	672.801,715 327.294,529	1	672.828,552 327.296,045	26.88

**\*\* Lungimile segmentelor sunt determinate în planul de proiecție Stereo 70 și sunt rotunjite la 1 milimetru.**

**\*\*\* Distanța dintre puncte este formată din segmente cumulate ce sunt mai mici decât valoarea 1 milimetru.**





**DATE DESPRE IMOBILUL NR. 3413**

Oficiul de Cadastru și Publicitate Imobiliară CALARASI  
Biroul de Cadastru și Publicitate Imobiliară Calarasi

**A. Partea I. Descrierea imobilului**

TEREN Extravilan

Nr. cadastral vechi:342

Adresa: Jud. Calarasi

Nr. Crt	Nr cadastral Nr. topografic	Suprafața* (mp)	Observații / Referințe
A1		6.374	Sector cadastral:7 Teren neimprejmuit;

**B. Partea II. Proprietari și acte**

Inscrieri privitoare la dreptul de proprietate și alte drepturi reale		Referințe
/		
Act Administrativ nr. 83929, din 19/06/2000 emis de CJSDPAT CALARASI;		
B1	Intabulare, drept de PROPRIETATE, dobandit prin Reconstituire, cota actuala 1/1, cota initiala 1/1 1) MILITA C TUDOR, LIPSA CNP	A1

**C. Partea III. SARCINI .**

Inscrieri privind dezmembramintele dreptului de proprietate, drepturi reale de garanție și sarcini	Referințe
NU SUNT	

## Anexa Nr. 1 La Partea I

## Teren

Nr cadastral	Suprafața (mp)*	Observații / Referințe
	6.374	

\* Suprafața este determinată în planul de proiecție Stereo 70.



## Date referitoare la teren

Crt	Categorie folosință	Intravilan	Suprafața (mp)	Tarla	Parcelă	Nr. topo	Observații / Referințe
1	arabil	NU	6.374	12/3	25	-	DIFERENȚA DE SUPRAFAȚA SE REGĂSEȘTE LA ID 3412, SECTOR 7

## Lungime Segmente

1) Valorile lungimilor segmentelor sunt obținute din proiecție în plan.

Punct început	X / Y	Punct sfârșit	X / Y	Lungime segment (** (m)
1	672.767,599 327.051,194	2	672.828,552 327.296,045	252.324
2	672.828,552 327.296,045	3	672.801,715 327.294,529	26.88
3	672.801,715 327.294,529	4	672.742,738 327.057,617	244.143
4	672.742,738 327.057,617	1	672.767,599 327.051,194	25.677

**\*\* Lungimile segmentelor sunt determinate în planul de proiecție Stereo 70 și sunt rotunjite la 1 milimetru.**

**\*\*\* Distanța dintre puncte este formată din segmente cumulate ce sunt mai mici decât valoarea 1 milimetru.**



**DATE DESPRE IMOBILUL NR. 3414**

Oficiul de Cadastru și Publicitate Imobiliară CALARASI  
Biroul de Cadastru și Publicitate Imobiliară Calarasi

**A. Partea I. Descrierea imobilului**

TEREN Extravilan

Nr. cadastral vechi:339/2

Adresa: Jud. Calarasi

Nr. Crt	Nr cadastral Nr. topografic	Suprafața* (mp)	Observații / Referințe
A1		32.432	Sector cadastral:7 Teren neimprejmuit;

**B. Partea II. Proprietari și acte**

Inscrieri privitoare la dreptul de proprietate și alte drepturi reale		Referințe
/		
Act Administrativ nr. 84331, din 11/11/2002 emis de CJSDPAT CALARASI;		
B1	Intabulare, drept de PROPRIETATE, dobandit prin Reconstituire, cota actuala 1/1, cota initiala 1/1 1) <b>ENE I DUMITRU</b> , LIPSA CNP 2) <b>ENE I ION</b> , LIPSA CNP	A1

**C. Partea III. SARCINI .**

Inscrieri privind dezmembramintele dreptului de proprietate, drepturi reale de garanție și sarcini	Referințe
NU SUNT	

## Anexa Nr. 1 La Partea I

## Teren

Nr cadastral	Suprafața (mp)*	Observații / Referințe
	32.432	

\* Suprafața este determinată în planul de proiecție Stereo 70.



## Date referitoare la teren

Crt	Categorie folosință	Intra vilan	Suprafața (mp)	Tarla	Parcelă	Nr. topo	Observații / Referințe
1	arabil	NU	32.432	12/3	26	-	DIFERENȚA DE SUPRAFAȚA SE REGĂSEȘTE LA CF 20178, 25280 (AUTOSTRADA)

## Lungime Segmente

1) Valorile lungimilor segmentelor sunt obținute din proiecție în plan.

Punct început	X / Y	Punct sfârșit	X / Y	Lungime segment (** (m)
1	672.742,738 327.057,617	2	672.801,715 327.294,529	244.143
2	672.801,715 327.294,529	3	672.783,86 327.293,521	17.883
3	672.783,86 327.293,521	4	672.783,88 327.293,169	0.353
4	672.783,88 327.293,169	5	672.754,544 327.291,52	29.382
5	672.754,544 327.291,52	6	672.743,692 327.289,629	11.016

Punct început	X / Y	Punct sfârșit	X / Y	Lungime segment (** (m)
6	672.743,692 327.289,629	7	672.729,948 327.285,215	14.435
7	672.729,948 327.285,215	8	672.717,48 327.278,96	13.949
8	672.717,48 327.278,96	9	672.706,057 327.270,86	14.003
9	672.706,057 327.270,86	10	672.695,681 327.260,768	14.474
10	672.695,681 327.260,768	11	672.690,571 327.255,236	7.531
11	672.690,571 327.255,236	12	672.680,157 327.241,042	17.605
12	672.680,157 327.241,042	13	672.640,509 327.197,867	58.618
13	672.640,509 327.197,867	14	672.639,096 327.196,75	1.801
14	672.639,096 327.196,75	15	672.637,183 327.196,262	1.974
15	672.637,183 327.196,262	16	672.601,528 327.194,09	35.721
16	672.601,528 327.194,09	17	672.583,69 327.193,037	17.869
17	672.583,69 327.193,037	18	672.558,536 327.102,635	93.836
18	672.558,536 327.102,635	19	672.623,915 327.088,312	66.93
19	672.623,915 327.088,312	1	672.742,738 327.057,617	122.724

\*\* Lungimile segmentelor sunt determinate în planul de proiecție Stereo 70 și sunt rotunjite la 1 milimetru.

\*\*\* Distanța dintre puncte este formată din segmente cumulate ce sunt mai mici decât valoarea 1 milimetru.





**DATE DESPRE IMOBILUL NR. 3415**

Oficiul de Cadastru și Publicitate Imobiliară CALARASI  
Biroul de Cadastru și Publicitate Imobiliară Calarasi

**A. Partea I. Descrierea imobilului**

TEREN Extravilan

Adresa: Jud. Calarasi

Nr. Crt	Nr cadastral Nr. topografic	Suprafața* (mp)	Observații / Referințe
A1		31	Sector cadastral:7 Teren neimprejmuit;

**B. Partea II. Proprietari și acte**

Inscrieri privitoare la dreptul de proprietate și alte drepturi reale		Referințe
/		
Act Normativ nr. 7, din 13/03/1996 emis de PARLAMENTUL ROMÂNIEI;		
B1	Inscrierea provizorie, drept de PROPRIETATE, dobandit prin Lege, cota actuala 1/1, cota initiala 1/1 1) <b>COMUNA VILCELELE</b> , CIF:3796837	A1
Act Normativ nr. 255, din 14/12/2010 emis de PARLAMENTUL ROMANIEI;		
B2	imobil supus exproprierii pentru construirea autostrazii	A1

**C. Partea III. SARCINI .**

Inscrieri privind dezmembramintele dreptului de proprietate, drepturi reale de garanție și sarcini	Referințe
NU SUNT	

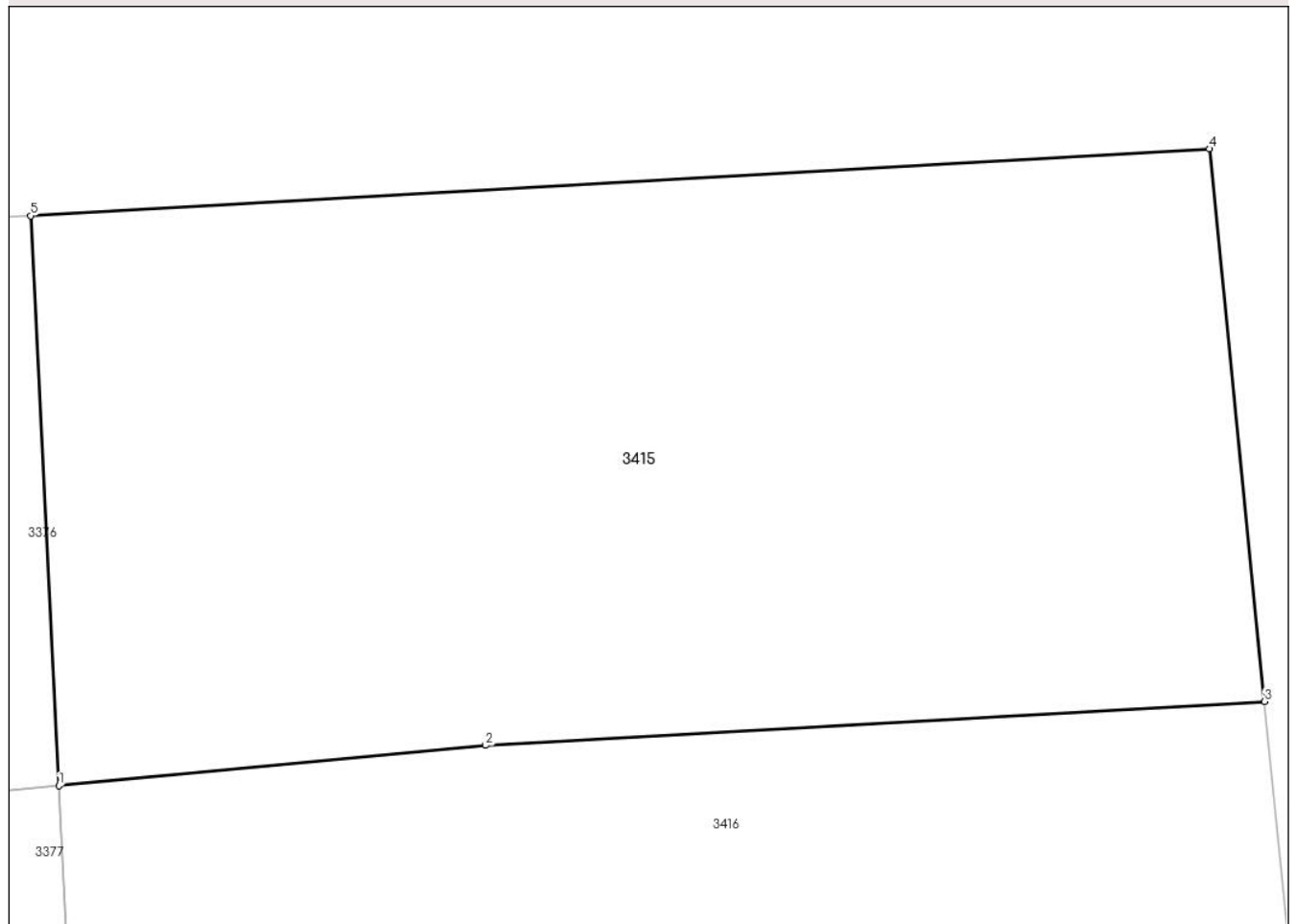
## Anexa Nr. 1 La Partea I

## Teren

Nr cadastral	Suprafața (mp)*	Observații / Referințe
	31	

\* Suprafața este determinată în planul de proiecție Stereo 70.

## DETALII LINIARE IMOBIL



## Date referitoare la teren

Crt	Categorie folosință	Intravilan	Suprafața (mp)	Tarla	Parcelă	Nr. topo	Observații / Referințe
1	curți constructii	NU	31	-	-	-	CANAL

## Lungime Segmente

1) Valorile lungimilor segmentelor sunt obținute din proiecție în plan.

Punct început	X / Y	Punct sfârșit	X / Y	Lungime segment (** (m)
1	673.667,744 327.342,448	2	673.670,679 327.342,724	2.948
2	673.670,679 327.342,724	3	673.676,035 327.343,027	5.365
3	673.676,035 327.343,027	4	673.675,655 327.346,822	3.814
4	673.675,655 327.346,822	5	673.667,55 327.346,362	8.118
5	673.667,55 327.346,362	1	673.667,744 327.342,448	3.919

**\*\* Lungimile segmentelor sunt determinate în planul de proiecție Stereo 70 și sunt rotunjite la 1 milimetru.**

**\*\*\* Distanța dintre puncte este formată din segmente cumulate ce sunt mai mici decât valoarea 1 milimetru.**



**DATE DESPRE IMOBILUL NR. 3416**

Oficiul de Cadastru și Publicitate Imobiliară CALARASI  
Biroul de Cadastru și Publicitate Imobiliară Calarasi

**A. Partea I. Descrierea imobilului**

TEREN Extravilan

Adresa: Jud. Calarasi

Nr. Crt	Nr cadastral Nr. topografic	Suprafața* (mp)	Observații / Referințe
A1		4.267	Sector cadastral:7 Teren neimprejmuit;

**B. Partea II. Proprietari și acte**

Inscrieri privitoare la dreptul de proprietate și alte drepturi reale	Referințe
/	
Act Normativ nr. 7, din 13/03/1996 emis de PARLAMENTUL ROMÂNIEI;	
B1	Inscrierea provizorie, drept de PROPRIETATE, dobandit prin Lege, cota actuala 1/1, cota initiala 1/1
	1) COMUNA VILCELELE, CIF:3796837

**C. Partea III. SARCINI .**

Inscrieri privind dezmembramintele dreptului de proprietate, drepturi reale de garanție și sarcini	Referințe
NU SUNT	

## Anexa Nr. 1 La Partea I

## Teren

Nr cadastral	Suprafața (mp)*	Observații / Referințe
	4.267	

\* Suprafața este determinată în planul de proiecție Stereo 70.

## DETALII LINIARE IMOBIL



## Date referitoare la teren

Crt	Categorie folosință	Intravilan	Suprafața (mp)	Tarla	Parcelă	Nr. topo	Observații / Referințe
1	curți constructii	NU	4.267	-	-	-	CANAL

## Lungime Segmente

1) Valorile lungimilor segmentelor sunt obținute din proiecție în plan.

Punct început	X / Y	Punct sfârșit	X / Y	Lungime segment (** (m)
1	674.138,798 327.175,471	2	674.149,244 327.172,761	10.792
3	674.208,477 327.157,395	4	674.210,44 327.164,964	7.819
5	674.141,235 327.182,63	6	674.090,535 327.195,572	52.326
7	673.973,107 327.225,548	8	673.905,352 327.242,845	69.928
9	673.677,66 327.300,968	10	673.675,931 327.327,143	26.232

Punct început	X / Y	Punct sfârșit	X / Y	Lungime segment (** (m)
2	674.149,244 327.172,761	3	674.208,477 327.157,395	61.194
4	674.210,44 327.164,964	5	674.141,235 327.182,63	71.424
6	674.090,535 327.195,572	7	673.973,107 327.225,548	121.194
8	673.905,352 327.242,845	9	673.677,66 327.300,968	234.993
10	673.675,931 327.327,143	11	673.676,452 327.338,874	11.743

Punct început	X / Y	Punct sfârșit	X / Y	Lungime segment (** (m)
11	673.676,452 327.338,874	12	673.676,035 327.343,027	4.174
13	673.670,679 327.342,724	14	673.667,744 327.342,448	2.948
15	673.667,878 327.339,744	16	673.670,439 327.325,436	14.535
17	673.670,554 327.316,865	18	673.664,778 327.293,661	23.912
19	673.706,422 327.282,902	20	673.707,53 327.287,353	4.587
21	673.724,227 327.283,021	22	673.759,712 327.273,814	36.66
23	673.797,112 327.264,113	24	673.840,834 327.252,77	45.169
25	673.871,108 327.244,916	26	673.878,416 327.243,021	7.55
27	673.909,737 327.234,895	28	673.920,699 327.232,051	11.325
29	673.928,739 327.229,966	30	674.032,263 327.203,109	106.951
31	674.095,972 327.186,581	1	674.138,798 327.175,471	44.244

Punct început	X / Y	Punct sfârșit	X / Y	Lungime segment (** (m)
12	673.676,035 327.343,027	13	673.670,679 327.342,724	5.365
14	673.667,744 327.342,448	15	673.667,878 327.339,744	2.707
16	673.670,439 327.325,436	17	673.670,554 327.316,865	8.572
18	673.664,778 327.293,661	19	673.706,422 327.282,902	43.011
20	673.707,53 327.287,353	21	673.724,227 327.283,021	17.25
22	673.759,712 327.273,814	23	673.797,112 327.264,113	38.638
24	673.840,834 327.252,77	25	673.871,108 327.244,916	31.276
26	673.878,416 327.243,021	27	673.909,737 327.234,895	32.358
28	673.920,699 327.232,051	29	673.928,739 327.229,966	8.306
30	674.032,263 327.203,109	31	674.095,972 327.186,581	65.818

\*\* Lungimile segmentelor sunt determinate în planul de proiecție Stereo 70 și sunt rotunjite la 1 milimetru.

\*\*\* Distanța dintre puncte este formată din segmente cumulate ce sunt mai mici decât valoarea 1 milimetru.





**DATE DESPRE IMOBILUL NR. 3417**

Oficiul de Cadastru și Publicitate Imobiliară CALARASI  
Biroul de Cadastru și Publicitate Imobiliară Calarasi

**A. Partea I. Descrierea imobilului**

TEREN Extravilan

Adresa: Jud. Calarasi

Nr. Crt	Nr cadastral Nr. topografic	Suprafața* (mp)	Observații / Referințe
A1		Din acte: 4.753 Masurata: 4.752	Sector cadastral:7 Teren neimprejmuit;

**B. Partea II. Proprietari și acte**

Inscrieri privitoare la dreptul de proprietate și alte drepturi reale		Referințe
/		
Act Normativ nr. 7, din 13/03/1996 emis de PARLAMENTUL ROMÂNIEI;		
B1	Inscrierea provizorie, drept de PROPRIETATE, dobandit prin Lege, cota actuala 1/1, cota initiala 1/1 1) COMUNA VILCELELE, CIF:3796837	A1

**C. Partea III. SARCINI .**

Inscrieri privind dezmembramintele dreptului de proprietate, drepturi reale de garanție și sarcini	Referințe
NU SUNT	

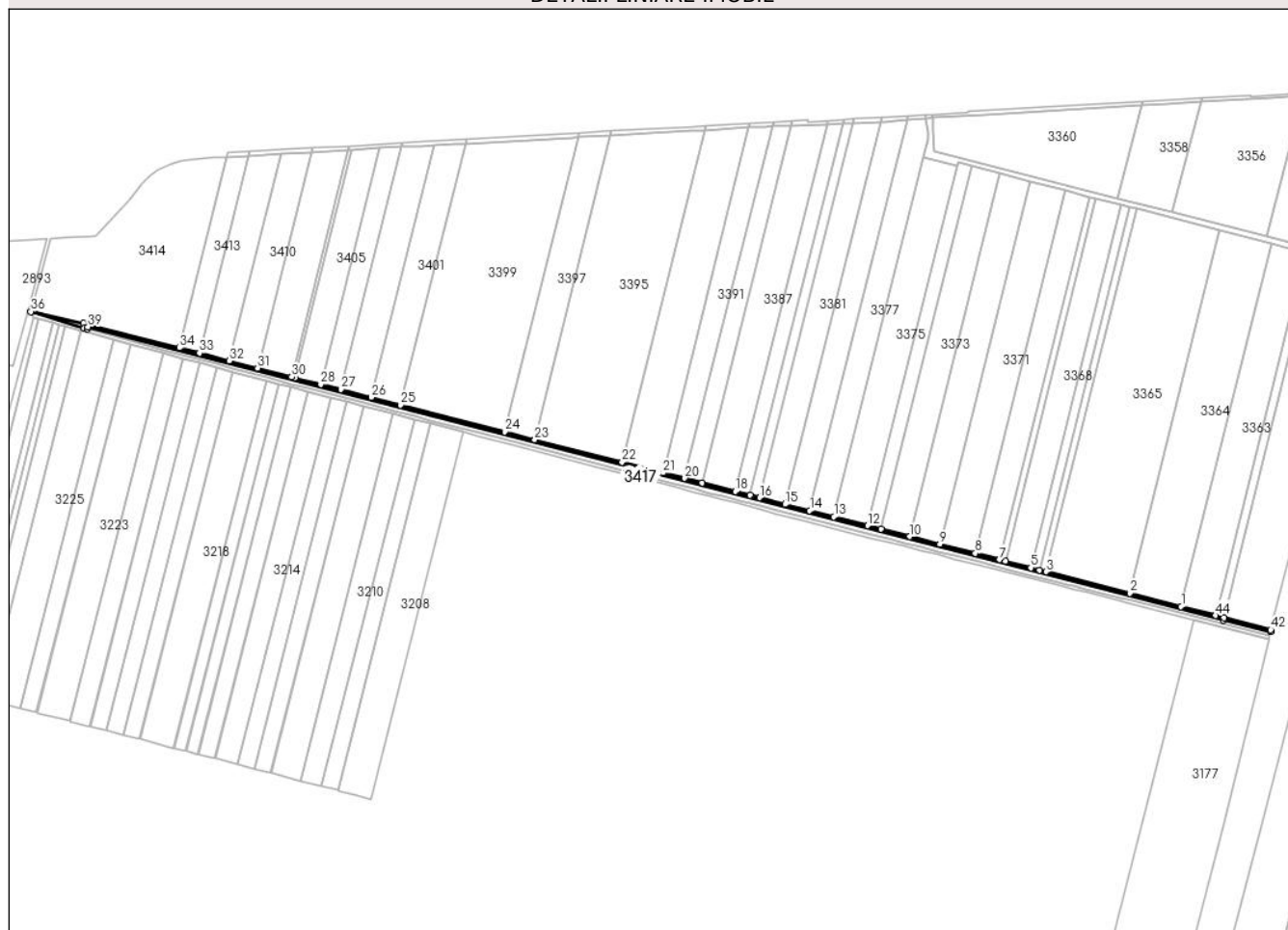
## Anexa Nr. 1 La Partea I

## Teren

Nr cadastral	Suprafața (mp)*	Observații / Referințe
	Din acte: 4.753 Masurata: 4.752	

\* Suprafața este determinată în planul de proiecție Stereo 70.

## DETALII LINIARE IMOBIL



## Date referitoare la teren

Crt	Categorie folosință	Intra vilan	Suprafața (mp)	Tarla	Parcelă	Nr. topo	Observații / Referințe
1	drum	NU	4.752	-	-	-	DE

## Lungime Segmente

1) Valorile lungimilor segmentelor sunt obținute din proiecție în plan.

Punct început	X / Y	Punct sfârșit	X / Y	Lungime segment	Punct început	X / Y	Punct sfârșit	X / Y	Lungime segment	Punct început	X / Y	Punct sfârșit	X / Y	Lungime segment
1	673.984,033 326.736,918	2	673.920,308 326.753,382	65.817	2	673.920,308 326.753,382	3	673.816,758 326.780,135	106.95	3	673.816,758 326.780,135	4	673.808,716 326.782,212	8.306
4	673.808,716 326.782,212	5	673.797,751 326.785,045	11.325	5	673.797,751 326.785,045	6	673.766,422 326.793,139	32.358	6	673.766,422 326.793,139	7	673.759,113 326.795,028	7.549
7	673.759,113 326.795,028	8	673.728,831 326.802,851	31.276	8	673.728,831 326.802,851	9	673.685,098 326.814,15	45.169	9	673.685,098 326.814,15	10	673.647,689 326.823,815	38.637
10	673.647,689 326.823,815	11	673.612,196 326.832,985	36.658	11	673.612,196 326.832,985	12	673.595,494 326.837,3	17.25	12	673.595,494 326.837,3	13	673.553,85 326.848,059	43.011
13	673.553,85 326.848,059	14	673.523,803 326.855,822	31.034	14	673.523,803 326.855,822	15	673.493,451 326.863,664	31.349	15	673.493,451 326.863,664	16	673.461,657 326.871,878	32.838

Punct început	X / Y	Punct sfârșit	X / Y	Lungime segment	Punct început	X / Y	Punct sfârșit	X / Y	Lungime segment	Punct început	X / Y	Punct sfârșit	X / Y	Lungime segment
16	673.461,657 326.871,878	17	673.450,117 326.874,86	11.919	17	673.450,117 326.874,86	18	673.431,852 326.879,579	18.865	18	673.431,852 326.879,579	19	673.390,476 326.890,268	42.734
19	673.390,476 326.890,268	20	673.368,898 326.895,843	22.287	20	673.368,898 326.895,843	21	673.342,054 326.902,778	27.725	21	673.342,054 326.902,778	22	673.291,221 326.915,912	52.502
22	673.291,221 326.915,912	23	673.183,093 326.943,848	111.678	23	673.183,093 326.943,848	24	673.145,655 326.953,52	38.667	24	673.145,655 326.953,52	25	673.016,75 326.986,824	133.138
25	673.016,75 326.986,824	26	672.980,438 326.996,205	37.504	26	672.980,438 326.996,205	27	672.942,754 327.005,941	38.921	27	672.942,754 327.005,941	28	672.917,847 327.012,376	25.725
28	672.917,847 327.012,376	29	672.885,721 327.020,676	33.181	29	672.885,721 327.020,676	30	672.881,602 327.021,74	4.254	30	672.881,602 327.021,74	31	672.839,56 327.032,602	43.422
31	672.839,56 327.032,602	32	672.804,383 327.041,69	36.332	32	672.804,383 327.041,69	33	672.767,599 327.051,194	37.992	33	672.767,599 327.051,194	34	672.742,738 327.057,617	25.677
34	672.742,738 327.057,617	35	672.623,915 327.088,312	122.724	35	672.623,915 327.088,312	36	672.558,536 327.102,635	66.93	36	672.558,536 327.102,635	37	672.624,601 327.082,218	69.148
37	672.624,601 327.082,218	38	672.628,428 327.081,035	4.006	38	672.628,428 327.081,035	39	672.629,446 327.083,789	2.936	39	672.629,446 327.083,789	40	674.036,594 326.720,24	1453.352
40	674.036,594 326.720,24	41	674.095,001 326.705,568	60.222	41	674.095,001 326.705,568	42	674.095,105 326.708,222	2.656	42	674.095,105 326.708,222	43	674.037,319 326.723,151	59.683
43	674.037,319 326.723,151	44	674.026,87 326.725,851	10.792	44	674.026,87 326.725,851	1	673.984,033 326.736,918	44.243					

\*\* Lungimile segmentelor sunt determinate în planul de proiecție Stereo 70 și sunt rotunjite la 1 milimetru.

\*\*\* Distanța dintre puncte este formată din segmente cumulate ce sunt mai mici decât valoarea 1 milimetru.



**DATE DESPRE IMOBILUL NR. 3418**

Oficiul de Cadastru și Publicitate Imobiliară CALARASI  
Biroul de Cadastru și Publicitate Imobiliară Calarasi

**A. Partea I. Descrierea imobilului**

TEREN Extravilan

Adresa: Jud. Calarasi

Nr. Crt	Nr cadastral Nr. topografic	Suprafața* (mp)	Observații / Referințe
A1	20665	Din acte: 6.917 Masurata: 8.749	Sector cadastral:7 Teren neimprejmuit;

**B. Partea II. Proprietari și acte**

Inscrieri privitoare la dreptul de proprietate și alte drepturi reale	Referințe
<b>34561 / 30/11/2010</b>	
Act Administrativ nr. 1609-33, din 19/05/2009 emis de R.A. ANIF (act normativ nr. 301/07-05-2009 emis de MINISTERUL AGRICULTURII, PADURILOR SI DEZVOLTARII RURALE ;);	
B1	A1
Intabulare, drept de PROPRIETATE, dobandit prin Lege, cota actuala 1/1, cota initiala 1/1 1) ORGANIZATIA UTILIZATORILOR DE APA PENTRU IRIGAT, CIF:16536960	

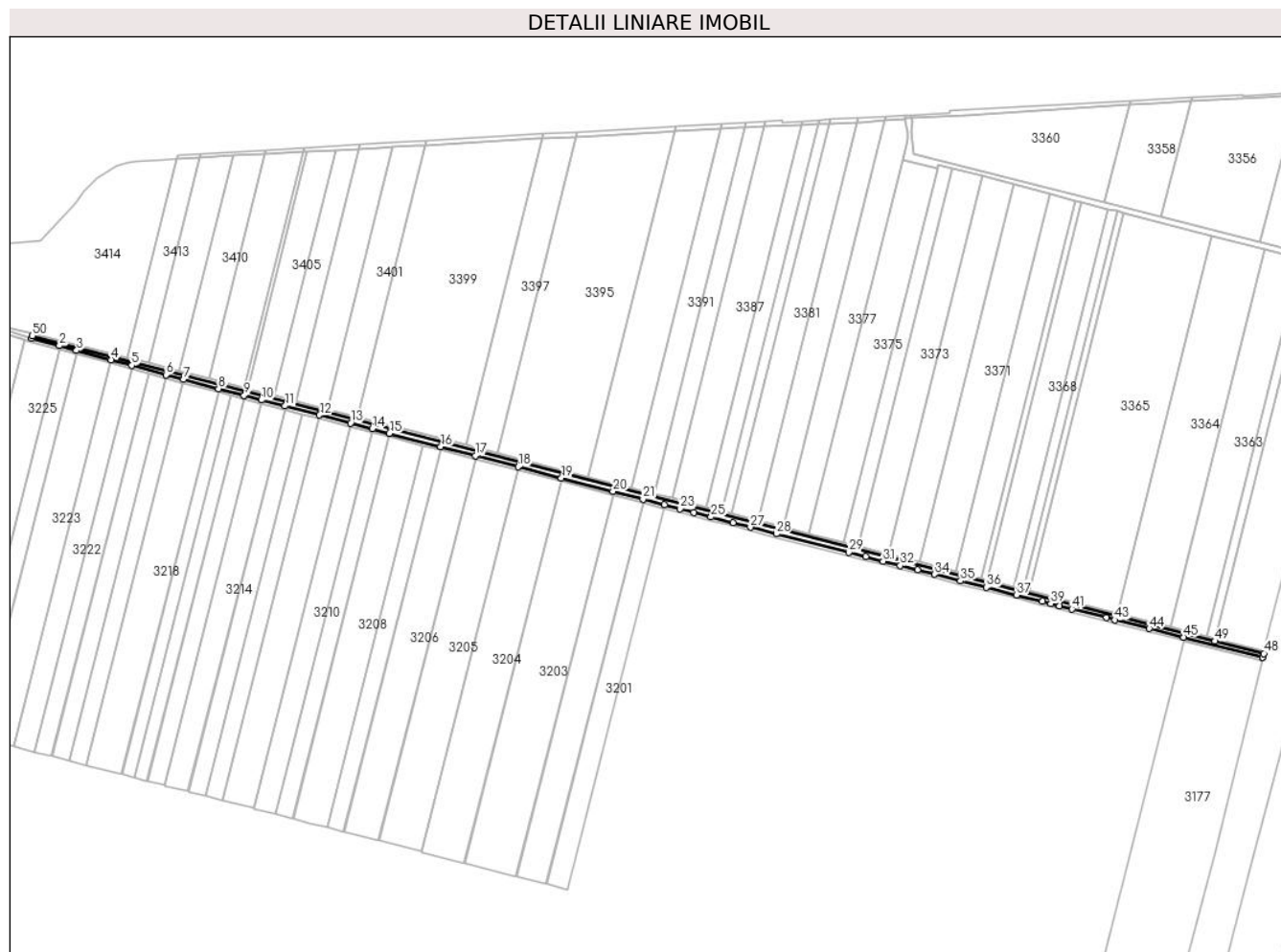
**C. Partea III. SARCINI .**

Inscrieri privind dezmembramintele dreptului de proprietate, drepturi reale de garanție și sarcini	Referințe
NU SUNT	

**Teren**

Nr cadastral	Suprafața (mp)*	Observații / Referințe
20665	Din acte: 6.917 Masurata: 8.749	

\* Suprafața este determinată în planul de proiecție Stereo 70.



**Date referitoare la teren**

Crt	Categorie folosință	Intra vilan	Suprafața (mp)	Tarla	Parcelă	Nr. topo	Observații / Referințe
1	curți constructii	NU	8.749	-	-	-	CANAL 53

**Lungime Segmente**

1) Valorile lungimilor segmentelor sunt obținute din proiecție în plan.

Punct început	X / Y	Punct sfârșit	X / Y	Lungime segment	Punct început	X / Y	Punct sfârșit	X / Y	Lungime segment	Punct început	X / Y	Punct sfârșit	X / Y	Lungime segment
1	672.628,428 327.081,035	2	672.661,447 327.072,002	34.23 2	2	672.661,447 327.072,002	3	672.681,914 327.066,436	21.21	3	672.681,914 327.066,436	4	672.722,895 327.055,29	42.47
4	672.722,895 327.055,29	5	672.747,506 327.048,596	25.50 5	5	672.747,506 327.048,596	6	672.788,561 327.037,43	42.54 6	6	672.788,561 327.037,43	7	672.809,106 327.031,843	21.29 1
7	672.809,106 327.031,843	8	672.850,974 327.020,745	43.31 4	8	672.850,974 327.020,745	9	672.881,475 327.012,805	31.51 8	9	672.881,475 327.012,805	10	672.902,097 327.007,437	21.30 9
10	672.902,097 327.007,437	11	672.929,94 327.000,189	28.77 1	11	672.929,94 327.000,189	12	672.971,193 326.989,45	42.62 8	12	672.971,193 326.989,45	13	673.008,041 326.979,858	38.07 6
13	673.008,041 326.979,858	14	673.033,831 326.973,144	26.65	14	673.033,831 326.973,144	15	673.054,464 326.967,773	21.32 1	15	673.054,464 326.967,773	16	673.115,348 326.951,924	62.91 3

Punct început	X / Y	Punct sfârșit	X / Y	Lungime segment	Punct început	X / Y	Punct sfârșit	X / Y	Lungime segment	Punct început	X / Y	Punct sfârșit	X / Y	Lungime segment
16	673.115,348 326.951,924	17	673.156,62 326.941,18	42.648	17	673.156,62 326.941,18	18	673.207,779 326.927,863	52.864	18	673.207,779 326.927,863	19	673.258,947 326.914,543	52.873
19	673.258,947 326.914,543	20	673.320,36 326.898,556	63.46	20	673.320,36 326.898,556	21	673.356,191 326.889,229	37.025	21	673.356,191 326.889,229	22	673.381,787 326.882,566	26.449
22	673.381,787 326.882,566	23	673.400,218 326.877,768	19.045	23	673.400,218 326.877,768	24	673.416,602 326.873,503	16.93	24	673.416,602 326.873,503	25	673.437,084 326.868,172	21.164
25	673.437,084 326.868,172	26	673.463,507 326.861,293	27.304	26	673.463,507 326.861,293	27	673.483,991 326.855,961	21.167	27	673.483,991 326.855,961	28	673.514,722 326.847,961	31.755
28	673.514,722 326.847,961	29	673.600,83 326.825,862	88.899	29	673.600,83 326.825,862	30	673.621,331 326.820,667	21.149	30	673.621,331 326.820,667	31	673.641,838 326.815,47	21.155
31	673.641,838 326.815,47	32	673.662,342 326.810,275	21.152	32	673.662,342 326.810,275	33	673.682,84 326.805,081	21.146	33	673.682,84 326.805,081	34	673.703,335 326.799,887	21.143
34	673.703,335 326.799,887	35	673.734,067 326.792,1	31.703	35	673.734,067 326.792,1	36	673.764,79 326.784,315	31.694	36	673.764,79 326.784,315	37	673.800,621 326.775,235	36.964
37	673.800,621 326.775,235	38	673.831,322 326.767,456	31.671	38	673.831,322 326.767,456	39	673.841,553 326.764,863	10.554	39	673.841,553 326.764,863	40	673.851,784 326.762,271	10.554
40	673.851,784 326.762,271	41	673.866,718 326.758,487	15.406	41	673.866,718 326.758,487	42	673.907,622 326.748,122	42.197	42	673.907,622 326.748,122	43	673.917,845 326.745,531	10.546
43	673.917,845 326.745,531	44	673.958,726 326.735,172	42.173	44	673.958,726 326.735,172	45	673.999,59 326.724,817	42.156	45	673.999,59 326.724,817	46	674.093,507 326.701,019	96.885
46	674.093,507 326.701,019	47	674.093,724 326.700,974	0.222	47	674.093,724 326.700,974	48	674.095,001 326.705,568	4.768	48	674.095,001 326.705,568	49	674.036,594 326.720,24	60.222
49	674.036,594 326.720,24	50	672.629,446 327.083,789	1453.352	50	672.629,446 327.083,789	1	672.628,428 327.081,035	2.936					

\*\* Lungimile segmentelor sunt determinate în planul de proiecție Stereo 70 și sunt rotunjite la 1 milimetru.

\*\*\* Distanța dintre puncte este formată din segmente cumulate ce sunt mai mici decât valoarea 1 milimetru.





**DATE DESPRE IMOBILUL NR. 3419**

Oficiul de Cadastru și Publicitate Imobiliară CALARASI  
Biroul de Cadastru și Publicitate Imobiliară Calarasi

**A. Partea I. Descrierea imobilului**

TEREN Extravilan

Adresa: Jud. Calarasi

Nr. Crt	Nr cadastral Nr. topografic	Suprafața* (mp)	Observații / Referințe
A1		6.399	Sector cadastral:7 Teren neimprejmuit;

**B. Partea II. Proprietari și acte**

Inscrieri privitoare la dreptul de proprietate și alte drepturi reale	Referințe
/	
Act Normativ nr. 7, din 13/03/1996 emis de PARLAMENTUL ROMÂNIEI;	
B1	A1
Inscrierea provizorie, drept de PROPRIETATE, dobandit prin Lege, cota actuala 1/1, cota initiala 1/1 1) COMUNA VILCELELE, CIF:3796837	

**C. Partea III. SARCINI .**

Inscrieri privind dezmembramintele dreptului de proprietate, drepturi reale de garanție și sarcini	Referințe
NU SUNT	

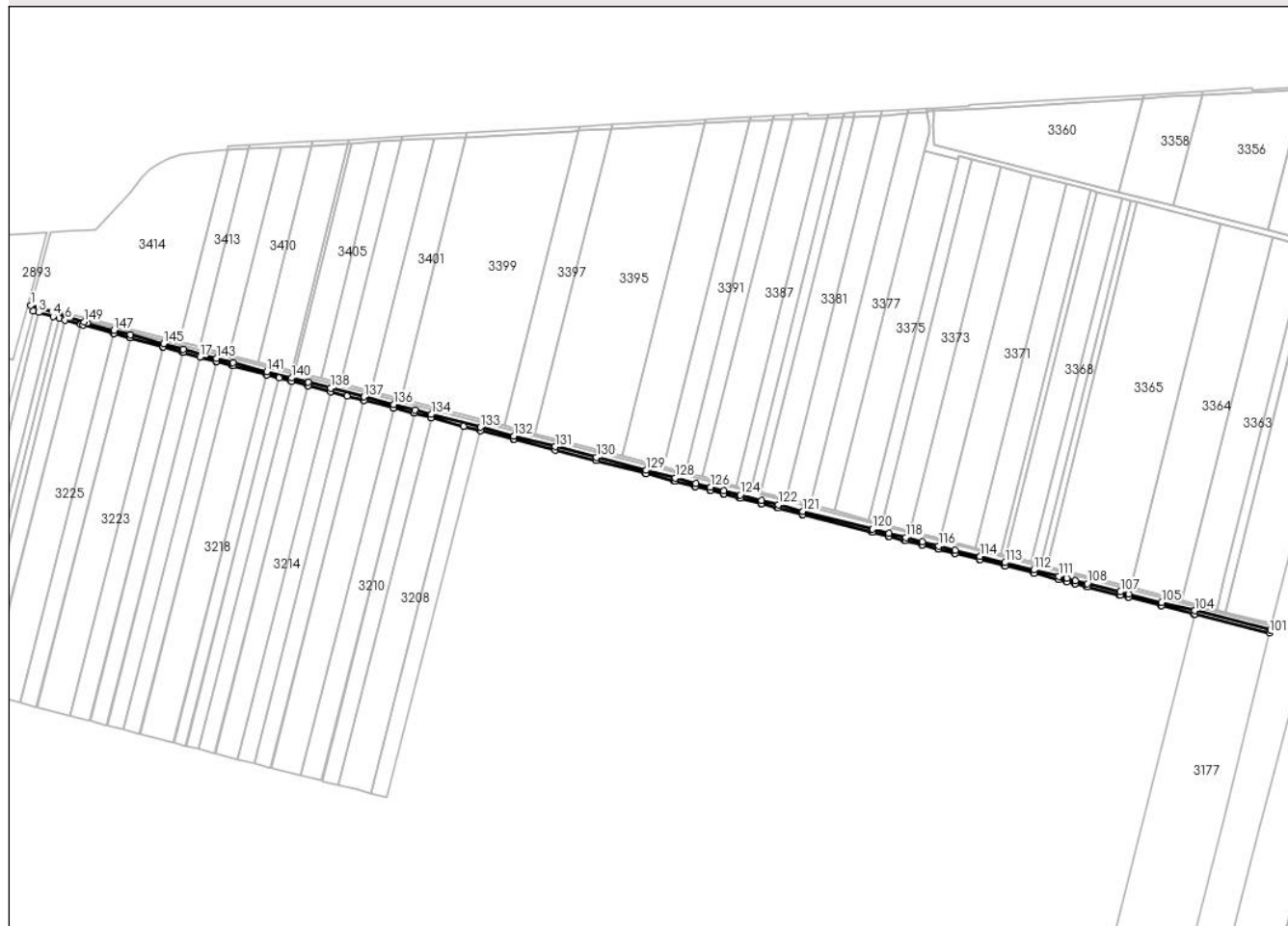
## Anexa Nr. 1 La Partea I

## Teren

Nr cadastral	Suprafața (mp)*	Observații / Referințe
	6.399	

\* Suprafața este determinată în planul de proiecție Stereo 70.

## DETALII LINIARE IMOBIL



## Date referitoare la teren

Crt	Categorie folosință	Intravilan	Suprafața (mp)	Tarla	Parcelă	Nr. topo	Observații / Referințe
1	drum	NU	6.399	-	-	-	DE

## Lungime Segmente

1) Valorile lungimilor segmentelor sunt obținute din proiecție în plan.

Punct început	X / Y	Punct sfârșit	X / Y	Lungime segment	Punct început	X / Y	Punct sfârșit	X / Y	Lungime segment	Punct început	X / Y	Punct sfârșit	X / Y	Lungime segment
1	672.558,536 327.102,635	2	672.561,642 327.095,763	7.541	2	672.561,642 327.095,763	3	672.568,361 327.093,859	6.984	3	672.568,361 327.093,859	4	672.586,136 327.088,822	18.475
4	672.586,136 327.088,822	5	672.593,566 327.086,716	7.723	5	672.593,566 327.086,716	6	672.600,998 327.084,61	7.725	6	672.600,998 327.084,61	7	672.620,355 327.079,124	20.119
7	672.620,355 327.079,124	8	672.623,163 327.078,328	2.919	8	672.623,163 327.078,328	9	672.660,394 327.068,143	38.599	9	672.660,394 327.068,143	10	672.661,243 327.067,912	0.88
10	672.661,243 327.067,912	11	672.680,864 327.062,576	20.334	11	672.680,864 327.062,576	12	672.681,717 327.062,344	0.884	12	672.681,717 327.062,344	13	672.721,845 327.051,43	41.586
13	672.721,845 327.051,43	14	672.722,698 327.051,198	0.884	14	672.722,698 327.051,198	15	672.746,456 327.044,736	24.621	15	672.746,456 327.044,736	16	672.747,31 327.044,504	0.885
16	672.747,31 327.044,504	17	672.767,832 327.038,923	21.267	17	672.767,832 327.038,923	18	672.787,511 327.033,57	20.394	18	672.787,511 327.033,57	19	672.788,366 327.033,338	0.886

Punct început	X / Y	Punct sfârșit	X / Y	Lungime segment	Punct început	X / Y	Punct sfârșit	X / Y	Lungime segment	Punct început	X / Y	Punct sfârșit	X / Y	Lungime segment
19	672.788,366 327.033,338	20	672.808,069 327.027,98	20.41 9	20	672.808,069 327.027,98	21	672.808,913 327.027,756	0.873	21	672.808,913 327.027,756	22	672.849,958 327.016,876	42.46 3
22	672.849,958 327.016,876	23	672.850,803 327.016,656	0.873	23	672.850,803 327.016,656	24	672.865,855 327.012,738	15.55 4	24	672.865,855 327.012,738	25	672.880,467 327.008,934	15.09 9
25	672.880,467 327.008,934	26	672.881,321 327.008,712	0.882	26	672.881,321 327.008,712	27	672.901,089 327.003,566	20.42 7	27	672.901,089 327.003,566	28	672.901,943 327.003,344	0.882
28	672.901,943 327.003,344	29	672.928,932 326.996,318	27.88 9	29	672.928,932 326.996,318	30	672.929,785 326.996,096	0.881	30	672.929,785 326.996,096	31	672.950,411 326.990,727	21.31 3
31	672.950,411 326.990,727	32	672.970,185 326.985,579	20.43 3	32	672.970,185 326.985,579	33	672.971,038 326.985,357	0.881	33	672.971,038 326.985,357	34	673.007,033 326.975,987	37.19 5
34	673.007,033 326.975,987	35	673.007,887 326.975,765	0.882	35	673.007,887 326.975,765	36	673.032,823 326.969,273	25.76 7	36	673.032,823 326.969,273	37	673.033,676 326.969,051	0.881
37	673.033,676 326.969,051	38	673.053,456 326.963,902	20.43 9	38	673.053,456 326.963,902	39	673.054,31 326.963,68	0.882	39	673.054,31 326.963,68	40	673.094,55 326.953,205	41.58 1
40	673.094,55 326.953,205	41	673.114,34 326.948,053	20.45	41	673.114,34 326.948,053	42	673.115,188 326.947,832	0.876	42	673.115,188 326.947,832	43	673.155,612 326.937,309	41.77 1
43	673.155,612 326.937,309	44	673.156,469 326.937,086	0.886	44	673.156,469 326.937,086	45	673.206,771 326.923,992	51.97 8	45	673.206,771 326.923,992	46	673.207,627 326.923,769	0.885
46	673.207,627 326.923,769	47	673.257,939 326.910,672	51.98 9	47	673.257,939 326.910,672	48	673.258,794 326.910,45	0.883	48	673.258,794 326.910,45	49	673.319,352 326.894,685	62.57 6
49	673.319,352 326.894,685	50	673.320,208 326.894,462	0.885	50	673.320,208 326.894,462	51	673.355,183 326.885,358	36.14	51	673.355,183 326.885,358	52	673.356,039 326.885,135	0.885
52	673.356,039 326.885,135	53	673.380,779 326.878,695	25.56 4	53	673.380,779 326.878,695	54	673.381,637 326.878,472	0.887	54	673.381,637 326.878,472	55	673.399,21 326.873,897	18.15 9
55	673.399,21 326.873,897	56	673.400,067 326.873,674	0.886	56	673.400,067 326.873,674	57	673.415,594 326.869,632	16.04 4	57	673.415,594 326.869,632	58	673.416,451 326.869,409	0.886
58	673.416,451 326.869,409	59	673.436,076 326.864,301	20.27 9	59	673.436,076 326.864,301	60	673.436,931 326.864,078	0.884	60	673.436,931 326.864,078	61	673.462,499 326.857,422	26.42
61	673.462,499 326.857,422	62	673.463,354 326.857,199	0.884	62	673.463,354 326.857,199	63	673.482,983 326.852,09	20.28 3	63	673.482,983 326.852,09	64	673.483,838 326.851,868	0.883
64	673.483,838 326.851,868	65	673.513,721 326.844,088	30.87 9	65	673.513,721 326.844,088	66	673.514,569 326.843,871	0.875	66	673.514,569 326.843,871	67	673.599,842 326.821,986	88.03 7
67	673.599,842 326.821,986	68	673.600,68 326.821,774	0.864	68	673.600,68 326.821,774	69	673.620,348 326.816,79	20.29	69	673.620,348 326.816,79	70	673.621,193 326.816,576	0.872
70	673.621,193 326.816,576	71	673.640,856 326.811,593	20.28 5	71	673.640,856 326.811,593	72	673.641,699 326.811,379	0.87	72	673.641,699 326.811,379	73	673.661,359 326.806,398	20.28 1
73	673.661,359 326.806,398	74	673.662,203 326.806,184	0.871	74	673.662,203 326.806,184	75	673.681,857 326.801,204	20.27 5	75	673.681,857 326.801,204	76	673.682,701 326.800,99	0.871
76	673.682,701 326.800,99	77	673.702,353 326.796,01	20.27 3	77	673.702,353 326.796,01	78	673.703,195 326.795,796	0.869	78	673.703,195 326.795,796	79	673.733,084 326.788,223	30.83 3
79	673.733,084 326.788,223	80	673.733,929 326.788,009	0.872	80	673.733,929 326.788,009	81	673.763,807 326.780,438	30.82 2	81	673.763,807 326.780,438	82	673.764,652 326.780,224	0.872
82	673.764,652 326.780,224	83	673.799,639 326.771,358	36.09 3	83	673.799,639 326.771,358	84	673.800,482 326.771,144	0.87	84	673.800,482 326.771,144	85	673.830,339 326.763,579	30.8
85	673.830,339 326.763,579	86	673.831,184 326.763,365	0.872	86	673.831,184 326.763,365	87	673.840,571 326.760,986	9.684	87	673.840,571 326.760,986	88	673.841,414 326.760,772	0.87
88	673.841,414 326.760,772	89	673.850,802 326.758,394	9.684	89	673.850,802 326.758,394	90	673.851,644 326.758,18	0.869	90	673.851,644 326.758,18	91	673.865,735 326.754,61	14.53 6
91	673.865,735 326.754,61	92	673.866,578 326.754,396	0.87	92	673.866,578 326.754,396	93	673.906,639 326.744,245	41.32 7	93	673.906,639 326.744,245	94	673.907,482 326.744,031	0.87
94	673.907,482 326.744,031	95	673.916,862 326.741,654	9.676	95	673.916,862 326.741,654	96	673.917,704 326.741,44	0.869	96	673.917,704 326.741,44	97	673.957,743 326.731,295	41.30 4
97	673.957,743 326.731,295	98	673.958,585 326.731,081	0.869	98	673.958,585 326.731,081	99	673.998,607 326.720,94	41.28 7	99	673.998,607 326.720,94	100	673.999,448 326.720,726	0.868
100	673.999,448 326.720,726	101	674.092,524 326.697,142	96.01 7	101	674.092,524 326.697,142	102	674.093,724 326.700,974	4.015	102	674.093,724 326.700,974	103	674.093,507 326.701,019	0.222
103	674.093,507 326.701,019	104	673.999,59 326.724,817	96.88 5	104	673.999,59 326.724,817	105	673.958,726 326.735,172	42.15 6	105	673.958,726 326.735,172	106	673.917,845 326.745,531	42.17 3
106	673.917,845 326.745,531	107	673.907,622 326.748,122	10.54 6	107	673.907,622 326.748,122	108	673.866,718 326.758,487	42.19 7	108	673.866,718 326.758,487	109	673.851,784 326.762,271	15.40 6
109	673.851,784 326.762,271	110	673.841,553 326.764,863	10.55 4	110	673.841,553 326.764,863	111	673.831,322 326.767,456	10.55 4	111	673.831,322 326.767,456	112	673.800,621 326.775,235	31.67 1
112	673.800,621 326.775,235	113	673.764,79 326.784,315	36.96 4	113	673.764,79 326.784,315	114	673.734,067 326.792,1	31.69 4	114	673.734,067 326.792,1	115	673.703,335 326.799,887	31.70 3
115	673.703,335 326.799,887	116	673.682,84 326.805,081	21.14 3	116	673.682,84 326.805,081	117	673.662,342 326.810,275	21.14 6	117	673.662,342 326.810,275	118	673.641,838 326.815,47	21.15 2

Punct început	X / Y	Punct sfârșit	X / Y	Lungime segment	Punct început	X / Y	Punct sfârșit	X / Y	Lungime segment	Punct început	X / Y	Punct sfârșit	X / Y	Lungime segment
118	673.641,838 326.815,47	119	673.621,331 326.820,667	21.155	119	673.621,331 326.820,667	120	673.600,83 326.825,862	21.149	120	673.600,83 326.825,862	121	673.514,722 326.847,961	88.899
121	673.514,722 326.847,961	122	673.483,991 326.855,961	31.755	122	673.483,991 326.855,961	123	673.463,507 326.861,293	21.167	123	673.463,507 326.861,293	124	673.437,084 326.868,172	27.304
124	673.437,084 326.868,172	125	673.416,602 326.873,503	21.164	125	673.416,602 326.873,503	126	673.400,218 326.877,768	16.93	126	673.400,218 326.877,768	127	673.381,787 326.882,566	19.045
127	673.381,787 326.882,566	128	673.356,191 326.889,229	26.449	128	673.356,191 326.889,229	129	673.320,36 326.898,556	37.025	129	673.320,36 326.898,556	130	673.258,947 326.914,543	63.46
130	673.258,947 326.914,543	131	673.207,779 326.927,863	52.873	131	673.207,779 326.927,863	132	673.156,62 326.941,18	52.864	132	673.156,62 326.941,18	133	673.115,348 326.951,924	42.648
133	673.115,348 326.951,924	134	673.054,464 326.967,773	62.913	134	673.054,464 326.967,773	135	673.033,831 326.973,144	21.321	135	673.033,831 326.973,144	136	673.008,041 326.979,858	26.65
136	673.008,041 326.979,858	137	672.971,193 326.989,45	38.076	137	672.971,193 326.989,45	138	672.929,94 327.000,189	42.628	138	672.929,94 327.000,189	139	672.902,097 327.007,437	28.771
139	672.902,097 327.007,437	140	672.881,475 327.012,805	21.309	140	672.881,475 327.012,805	141	672.850,974 327.020,745	31.518	141	672.850,974 327.020,745	142	672.809,106 327.031,843	43.314
142	672.809,106 327.031,843	143	672.788,561 327.037,43	21.291	143	672.788,561 327.037,43	144	672.747,506 327.048,596	42.546	144	672.747,506 327.048,596	145	672.722,895 327.055,29	25.505
145	672.722,895 327.055,29	146	672.681,914 327.066,436	42.47	146	672.681,914 327.066,436	147	672.661,447 327.072,002	21.21	147	672.661,447 327.072,002	148	672.628,428 327.081,035	34.232
148	672.628,428 327.081,035	149	672.624,601 327.082,218	4.006	149	672.624,601 327.082,218	1	672.558,536 327.102,635	69.148					

\*\* Lungimile segmentelor sunt determinate în planul de proiecție Stereo 70 și sunt rotunjite la 1 milimetru.

\*\*\* Distanța dintre puncte este formată din segmente cumulate ce sunt mai mici decât valoarea 1 milimetru.

**DATE DESPRE IMOBILUL NR. 3420**

Oficiul de Cadastru și Publicitate Imobiliară CALARASI  
Biroul de Cadastru și Publicitate Imobiliară Calarasi

**A. Partea I. Descrierea imobilului**

TEREN Extravilan

Adresa: Jud. Calarasi

Nr. Crt	Nr cadastral Nr. topografic	Suprafața* (mp)	Observații / Referințe
A1	20659	Din acte: 6.917 Masurata: 12.125	Sector cadastral:7 Teren neimprejmuit;

**B. Partea II. Proprietari și acte**

Inscrieri privitoare la dreptul de proprietate și alte drepturi reale		Referințe
<b>34568 / 30/11/2010</b>		
Act Normativ nr. 301, din 07/05/2009 emis de Ministerul Agriculturii, Padurilor si Dezvoltarii (Rurale; Proces verbal nr. 1609-33.19-05-2009 incheiat intre ANIF-R.A. Sucursala Teritoriala Arges-Ialomita- Siret si O.U.A.I. Valcelele);		
B1	Intabulare, drept de PROPRIETATE, dobandit prin Lege, cota actuala 1/1, cota initiala 1/1 1) ORGANIZATIA UTILIZATORILOR DE APA PENTRU IRIGAT VALCELELE, CIF:16536960	A1

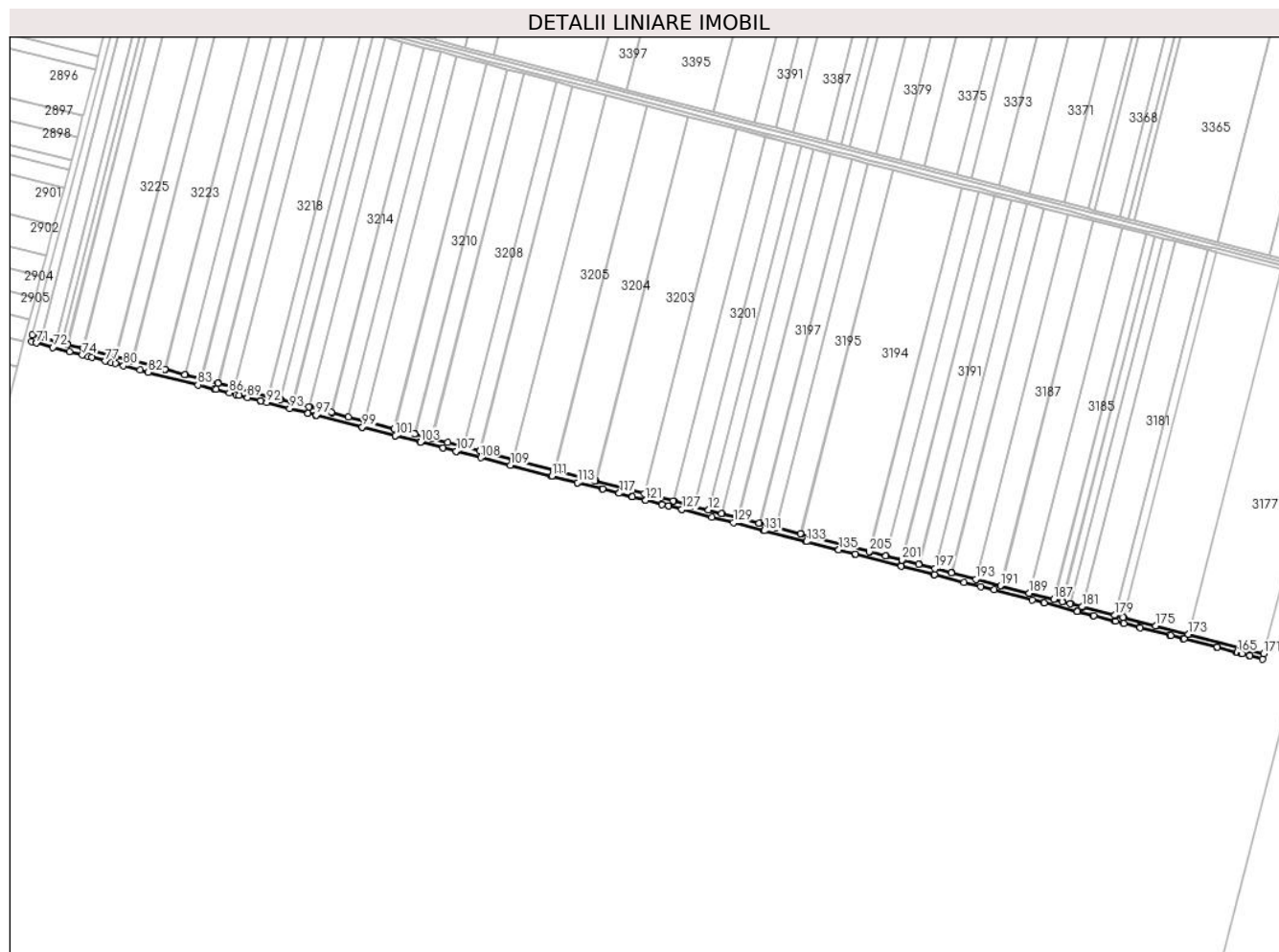
**C. Partea III. SARCINI .**

Inscrieri privind dezmembramintele dreptului de proprietate, drepturi reale de garanție și sarcini	Referințe
NU SUNT	

**Teren**

Nr cadastral	Suprafața (mp)*	Observații / Referințe
20659	Din acte: 6.917 Masurata: 12.125	

\* Suprafața este determinată în planul de proiecție Stereo 70.



**Date referitoare la teren**

Crt	Categorie folosință	Intravilan	Suprafața (mp)	Tarla	Parcelă	Nr. topo	Observații / Referințe
1	curți constructii	NU	12.125	-	-	-	CANAL 56

**Lungime Segmente**

1) Valorile lungimilor segmentelor sunt obținute din proiecție în plan.

Punct început	X / Y	Punct sfârșit	X / Y	Lungime segment
1	673.400,092 326.389,845	2	673.399,237 326.390,066	0.883
4	673.368,494 326.398,015	5	673.348,856 326.403,093	20.284
7	673.322,422 326.409,928	8	673.321,567 326.410,149	0.883
10	673.301,077 326.415,447	11	673.285,543 326.419,464	16.045
13	673.267,105 326.424,231	14	673.266,248 326.424,452	0.885
2	673.399,237 326.390,066	3	673.369,348 326.397,794	30.872
5	673.348,856 326.403,093	6	673.348,001 326.403,314	0.883
8	673.321,567 326.410,149	9	673.301,933 326.415,226	20.28
11	673.285,543 326.419,464	12	673.284,686 326.419,685	0.885
14	673.266,248 326.424,452	15	673.241,497 326.430,852	25.565
3	673.369,348 326.397,794	4	673.368,494 326.398,015	0.882
6	673.348,001 326.403,314	7	673.322,422 326.409,928	26.42
9	673.301,933 326.415,226	10	673.301,077 326.415,447	0.884
12	673.284,686 326.419,685	13	673.267,105 326.424,231	18.159
15	673.241,497 326.430,852	16	673.240,641 326.431,073	0.884

Punct început	X / Y	Punct sfârșit	X / Y	Lungime segment	Punct început	X / Y	Punct sfârșit	X / Y	Lungime segment	Punct început	X / Y	Punct sfârșit	X / Y	Lungime segment
16	673.240,641 326.431,073	17	673.205,651 326.440,121	36.141	17	673.205,651 326.440,121	18	673.204,795 326.440,342	0.884	18	673.204,795 326.440,342	19	673.144,211 326.456,007	62.576
19	673.144,211 326.456,007	20	673.143,356 326.456,228	0.883	20	673.143,356 326.456,228	21	673.093,022 326.469,242	51.989	21	673.093,022 326.469,242	22	673.092,167 326.469,463	0.883
22	673.092,167 326.469,463	23	673.041,844 326.482,475	51.978	23	673.041,844 326.482,475	24	673.040,99 326.482,696	0.882	24	673.040,99 326.482,696	25	673.000,546 326.493,153	41.774
25	673.000,546 326.493,153	26	672.999,7 326.493,372	0.874	26	672.999,7 326.493,372	27	672.979,899 326.498,492	20.452	27	672.979,899 326.498,492	28	672.959,441 326.503,782	21.131
28	672.959,441 326.503,782	29	672.939,642 326.508,901	20.45	29	672.939,642 326.508,901	30	672.938,791 326.509,121	0.879	30	672.938,791 326.509,121	31	672.919,0 326.514,238	20.442
31	672.919,0 326.514,238	32	672.918,149 326.514,458	0.879	32	672.918,149 326.514,458	33	672.893,2 326.520,909	25.77	33	672.893,2 326.520,909	34	672.892,349 326.521,129	0.879
34	672.892,349 326.521,129	35	672.856,336 326.530,441	37.197	35	672.856,336 326.530,441	36	672.855,485 326.530,661	0.879	36	672.855,485 326.530,661	37	672.835,7 326.535,776	20.435
37	672.835,7 326.535,776	38	672.815,066 326.541,111	21.313	38	672.815,066 326.541,111	39	672.814,215 326.541,331	0.879	39	672.814,215 326.541,331	40	672.787,212 326.548,313	27.891
40	672.787,212 326.548,313	41	672.786,361 326.548,533	0.879	41	672.786,361 326.548,533	42	672.766,581 326.553,648	20.431	42	672.766,581 326.553,648	43	672.765,73 326.553,868	0.879
43	672.765,73 326.553,868	44	672.751,109 326.557,648	15.102	44	672.751,109 326.557,648	45	672.750,258 326.557,868	0.879	45	672.750,258 326.557,868	46	672.736,051 326.561,542	14.674
46	672.736,051 326.561,542	47	672.735,2 326.561,762	0.879	47	672.735,2 326.561,762	48	672.694,097 326.572,39	42.455	48	672.694,097 326.572,39	49	672.693,242 326.572,611	0.883
49	672.693,242 326.572,611	50	672.673,486 326.577,719	20.406	50	672.673,486 326.577,719	51	672.672,631 326.577,94	0.883	51	672.672,631 326.577,94	52	672.652,887 326.583,045	20.393
52	672.652,887 326.583,045	53	672.652,033 326.583,266	0.882	53	672.652,033 326.583,266	54	672.632,3 326.588,368	20.382	54	672.632,3 326.588,368	55	672.631,446 326.588,589	0.882
55	672.631,446 326.588,589	56	672.607,611 326.594,752	24.619	56	672.607,611 326.594,752	57	672.606,757 326.594,973	0.882	57	672.606,757 326.594,973	58	672.566,499 326.605,382	41.582
58	672.566,499 326.605,382	59	672.565,646 326.605,602	0.881	59	672.565,646 326.605,602	60	672.545,96 326.610,693	20.334	60	672.545,96 326.610,693	61	672.545,108 326.610,913	0.88
61	672.545,108 326.610,913	62	672.504,921 326.621,304	41.509	62	672.504,921 326.621,304	63	672.504,068 326.621,524	0.881	63	672.504,068 326.621,524	64	672.485,45 326.626,338	19.23
64	672.485,45 326.626,338	65	672.484,598 326.626,558	0.88	65	672.484,598 326.626,558	66	672.477,974 326.628,271	6.842	66	672.477,974 326.628,271	67	672.470,501 326.630,203	7.719
67	672.470,501 326.630,203	68	672.452,634 326.634,879	18.469	68	672.452,634 326.634,879	69	672.441,319 326.637,842	11.697	69	672.441,319 326.637,842	70	672.440,337 326.629,446	8.453
70	672.440,337 326.629,446	71	672.446,363 326.627,874	6.228	71	672.446,363 326.627,874	72	672.466,936 326.622,505	21.262	72	672.466,936 326.622,505	73	672.487,514 326.617,135	21.267
73	672.487,514 326.617,135	74	672.503,613 326.612,934	16.638	74	672.503,613 326.612,934	75	672.510,916 326.611,028	7.548	75	672.510,916 326.611,028	76	672.515,572 326.609,813	4.812
76	672.515,572 326.609,813	77	672.532,449 326.605,469	17.427	77	672.532,449 326.605,469	78	672.539,724 326.603,597	7.512	78	672.539,724 326.603,597	79	672.544,702 326.602,316	5.14
79	672.544,702 326.602,316	80	672.555,005 326.599,664	10.639	80	672.555,005 326.599,664	81	672.575,614 326.594,361	21.28	81	672.575,614 326.594,361	82	672.585,919 326.591,708	10.641
82	672.585,919 326.591,708	83	672.647,758 326.575,794	63.854	83	672.647,758 326.575,794	84	672.668,374 326.570,488	21.288	84	672.668,374 326.570,488	85	672.670,436 326.569,957	2.129
85	672.670,436 326.569,957	86	672.686,93 326.565,712	17.032	86	672.686,93 326.565,712	87	672.695,178 326.563,59	8.517	87	672.695,178 326.563,59	88	672.699,302 326.562,528	4.259
88	672.699,302 326.562,528	89	672.709,612 326.559,875	10.646	89	672.709,612 326.559,875	90	672.725,854 326.555,695	16.771	90	672.725,854 326.555,695	91	672.726,109 326.555,629	0.263
91	672.726,109 326.555,629	92	672.733,533 326.553,719	7.666	92	672.733,533 326.553,719	93	672.762,406 326.546,289	29.814	93	672.762,406 326.546,289	94	672.784,639 326.540,567	22.958
94	672.784,639 326.540,567	95	672.784,888 326.540,503	0.257	95	672.784,888 326.540,503	96	672.794,956 326.537,911	10.396	96	672.794,956 326.537,911	97	672.795,203 326.537,848	0.255
97	672.795,203 326.537,848	98	672.852,75 326.523,038	59.422	98	672.852,75 326.523,038	99	672.852,99 326.522,976	0.248	99	672.852,99 326.522,976	100	672.894,051 326.512,409	42.399
100	672.894,051 326.512,409	101	672.894,294 326.512,346	0.251	101	672.894,294 326.512,346	102	672.925,038 326.504,434	31.746	102	672.925,038 326.504,434	103	672.925,287 326.504,37	0.257
103	672.925,287 326.504,37	104	672.953,542 326.497,098	29.176	104	672.953,542 326.497,098	105	672.953,799 326.497,032	0.265	105	672.953,799 326.497,032	106	672.969,713 326.492,937	16.432
106	672.969,713 326.492,937	107	672.969,977 326.492,869	0.273	107	672.969,977 326.492,869	108	673.000,497 326.485,014	31.515	108	673.000,497 326.485,014	109	673.037,743 326.475,429	38.46
109	673.037,743 326.475,429	110	673.089,165 326.462,195	53.098	110	673.089,165 326.462,195	111	673.089,505 326.462,108	0.351	111	673.089,505 326.462,108	112	673.121,233 326.453,942	32.762
112	673.121,233 326.453,942	113	673.121,6 326.453,848	0.379	113	673.121,6 326.453,848	114	673.152,277 326.445,952	31.677	114	673.152,277 326.445,952	115	673.152,67 326.445,851	0.406

Punct început	X / Y	Punct sfârșit	X / Y	Lungime segment	Punct început	X / Y	Punct sfârșit	X / Y	Lungime segment	Punct început	X / Y	Punct sfârșit	X / Y	Lungime segment
115	673.152,67 326.445,851	116	673.172,975 326.440,626	20.966	116	673.172,975 326.440,626	117	673.173,385 326.440,521	0.423	117	673.173,385 326.440,521	118	673.189,104 326.436,475	16.231
118	673.189,104 326.436,475	119	673.189,527 326.436,366	0.437	119	673.189,527 326.436,366	120	673.205,58 326.432,234	16.576	120	673.205,58 326.432,234	121	673.206,016 326.432,122	0.45
121	673.206,016 326.432,122	122	673.226,279 326.426,907	20.923	122	673.226,279 326.426,907	123	673.226,732 326.426,791	0.468	123	673.226,732 326.426,791	124	673.234,464 326.424,801	7.984
124	673.234,464 326.424,801	125	673.234,923 326.424,683	0.474	125	673.234,923 326.424,683	126	673.251,024 326.420,539	16.626	126	673.251,024 326.420,539	127	673.251,496 326.420,418	0.487
127	673.251,496 326.420,418	128	673.288,786 326.410,821	38.505	128	673.288,786 326.410,821	129	673.315,718 326.403,89	27.81	129	673.315,718 326.403,89	130	673.353,987 326.394,041	39.516
130	673.353,987 326.394,041	131	673.354,537 326.393,899	0.568	131	673.354,537 326.393,899	132	673.406,369 326.380,56	53.521	132	673.406,369 326.380,56	133	673.406,956 326.380,409	0.606
133	673.406,956 326.380,409	134	673.446,744 326.370,169	41.085	134	673.446,744 326.370,169	135	673.447,36 326.370,01	0.636	135	673.447,36 326.370,01	136	673.467,451 326.364,84	20.746
136	673.467,451 326.364,84	137	673.468,081 326.364,678	0.65	137	673.468,081 326.364,678	138	673.524,397 326.350,185	58.151	138	673.524,397 326.350,185	139	673.525,065 326.350,013	0.69
139	673.525,065 326.350,013	140	673.565,816 326.339,525	42.079	140	673.565,816 326.339,525	141	673.566,509 326.339,347	0.715	141	673.566,509 326.339,347	142	673.603,811 326.329,747	38.518
142	673.603,811 326.329,747	143	673.624,535 326.324,413	21.399	143	673.624,535 326.324,413	144	673.641,115 326.320,147	17.12	144	673.641,115 326.320,147	145	673.688,782 326.307,879	49.22
145	673.688,782 326.307,879	146	673.702,515 326.304,345	14.18	146	673.702,515 326.304,345	147	673.703,29 326.304,145	0.8	147	673.703,29 326.304,145	148	673.743,945 326.293,682	41.98
148	673.743,945 326.293,682	149	673.744,743 326.293,477	0.824	149	673.744,743 326.293,477	150	673.764,661 326.288,351	20.567	150	673.764,661 326.288,351	151	673.765,47 326.288,143	0.835
151	673.765,47 326.288,143	152	673.791,593 326.281,42	26.974	152	673.791,593 326.281,42	153	673.792,416 326.281,208	0.85	153	673.792,416 326.281,208	154	673.801,951 326.278,754	9.846
154	673.801,951 326.278,754	155	673.802,78 326.278,541	0.856	155	673.802,78 326.278,541	156	673.822,669 326.273,422	20.537	156	673.822,669 326.273,422	157	673.823,508 326.273,206	0.866
157	673.823,508 326.273,206	158	673.860,377 326.263,718	38.07	158	673.860,377 326.263,718	159	673.861,234 326.263,497	0.885	159	673.861,234 326.263,497	160	673.876,952 326.259,452	16.23
160	673.876,952 326.259,452	161	673.877,818 326.259,229	0.894	161	673.877,818 326.259,229	162	673.918,393 326.248,787	41.897	162	673.918,393 326.248,787	163	673.919,278 326.248,559	0.914
163	673.919,278 326.248,559	164	673.943,259 326.242,387	24.763	164	673.943,259 326.242,387	165	673.944,155 326.242,157	0.925	165	673.944,155 326.242,157	166	673.949,475 326.240,788	5.493
166	673.949,475 326.240,788	167	673.950,374 326.240,556	0.928	167	673.950,374 326.240,556	168	673.959,19 326.238,287	9.103	168	673.959,19 326.238,287	169	673.960,093 326.238,055	0.932
169	673.960,093 326.238,055	170	673.975,768 326.234,021	16.186	170	673.975,768 326.234,021	171	673.977,408 326.240,572	6.753	171	673.977,408 326.240,572	172	673.884,443 326.264,609	96.022
172	673.884,443 326.264,609	173	673.883,604 326.264,826	0.867	173	673.883,604 326.264,826	174	673.843,63 326.275,162	41.289	174	673.843,63 326.275,162	175	673.842,79 326.275,379	0.868
175	673.842,79 326.275,379	176	673.802,799 326.285,72	41.306	176	673.802,799 326.285,72	177	673.801,958 326.285,937	0.869	177	673.801,958 326.285,937	178	673.792,589 326.288,36	9.677
178	673.792,589 326.288,36	179	673.791,748 326.288,577	0.869	179	673.791,748 326.288,577	180	673.751,736 326.298,922	41.328	180	673.751,736 326.298,922	181	673.750,894 326.299,14	0.87
181	673.750,894 326.299,14	182	673.736,82 326.302,779	14.537	182	673.736,82 326.302,779	183	673.735,978 326.302,997	0.87	183	673.735,978 326.302,997	184	673.726,603 326.305,421	9.683
184	673.726,603 326.305,421	185	673.725,76 326.305,639	0.871	185	673.725,76 326.305,639	186	673.716,384 326.308,063	9.684	186	673.716,384 326.308,063	187	673.715,541 326.308,281	0.871
187	673.715,541 326.308,281	188	673.685,721 326.315,992	30.801	188	673.685,721 326.315,992	189	673.684,878 326.316,21	0.871	189	673.684,878 326.316,21	190	673.649,934 326.325,245	36.093
190	673.649,934 326.325,245	191	673.649,091 326.325,463	0.871	191	673.649,091 326.325,463	192	673.619,249 326.333,179	30.823	192	673.619,249 326.333,179	193	673.618,406 326.333,397	0.871
193	673.618,406 326.333,397	194	673.588,553 326.341,116	30.835	194	673.588,553 326.341,116	195	673.587,71 326.341,334	0.871	195	673.587,71 326.341,334	196	673.568,083 326.346,408	20.272
196	673.568,083 326.346,408	197	673.567,241 326.346,626	0.87	197	673.567,241 326.346,626	198	673.547,611 326.351,702	20.276	198	673.547,611 326.351,702	199	673.546,768 326.351,92	0.871
199	673.546,768 326.351,92	200	673.527,132 326.356,997	20.282	200	673.527,132 326.356,997	201	673.526,289 326.357,215	0.871	201	673.526,289 326.357,215	202	673.506,65 326.362,293	20.285
202	673.506,65 326.362,293	203	673.505,807 326.362,511	0.871	203	673.505,807 326.362,511	204	673.486,162 326.367,59	20.291	204	673.486,162 326.367,59	205	673.485,32 326.367,808	0.87
205	673.485,32 326.367,808	1	673.400,092 326.389,845	88.031										

\*\* Lungimile segmentelor sunt determinate în planul de proiecție Stereo 70 și sunt rotunjite la 1 milimetru.

\*\*\* Distanța dintre puncte este formată din segmente cumulate ce sunt mai mici decât valoarea 1 milimetru.



**DATE DESPRE IMOBILUL NR. 3421**

Oficiul de Cadastru și Publicitate Imobiliară CALARASI  
Biroul de Cadastru și Publicitate Imobiliară Calarasi

**A. Partea I. Descrierea imobilului**

TEREN Extravilan

Adresa: Jud. Calarasi

Nr. Crt	Nr cadastral Nr. topografic	Suprafața* (mp)	Observații / Referințe
A1		7.361	Sector cadastral:7 Teren neimprejmuit;

**B. Partea II. Proprietari și acte**

Inscrieri privitoare la dreptul de proprietate și alte drepturi reale	Referințe
/	
Act Normativ nr. 7, din 13/03/1996 emis de PARLAMENTUL ROMÂNIEI;	
B1	Inscrierea provizorie, drept de PROPRIETATE, dobandit prin Lege, cota actuala 1/1, cota initiala 1/1
	1) COMUNA VILCELELE, CIF:3796837

**C. Partea III. SARCINI .**

Inscrieri privind dezmembramintele dreptului de proprietate, drepturi reale de garanție și sarcini	Referințe
NU SUNT	

**Teren**

Nr cadastral	Suprafața (mp)*	Observații / Referințe
	7.361	

\* Suprafața este determinată în planul de proiecție Stereo 70.



**Date referitoare la teren**

Crt	Categorie folosință	Intravilan	Suprafața (mp)	Tarla	Parcelă	Nr. topo	Observații / Referințe
1	drum	NU	7.361	-	-	-	DE

**Lungime Segmente**

1) Valorile lungimilor segmentelor sunt obținute din proiecție în plan.

Punct început	X / Y	Punct sfârșit	X / Y	Lungime segment	Punct început	X / Y	Punct sfârșit	X / Y	Lungime segment	Punct început	X / Y	Punct sfârșit	X / Y	Lungime segment
1	672.322,105 326.168,427	2	672.323,808 326.167,995	1.757	2	672.323,808 326.167,995	3	672.976,949 326.003,678	673.493	3	672.976,949 326.003,678	4	673.858,61 325.776,832	910.376
4	673.858,61 325.776,832	5	673.863,685 325.780,515	6.271	5	673.863,685 325.780,515	6	673.846,188 325.785,009	18.065	6	673.846,188 325.785,009	7	673.836,468 325.787,506	10.036
7	673.836,468 325.787,506	8	673.830,248 325.789,103	6.422	8	673.830,248 325.789,103	9	673.805,368 325.795,494	25.688	9	673.805,368 325.795,494	10	673.763,903 325.806,144	42.811
10	673.763,903 325.806,144	11	673.747,317 325.810,405	17.125	11	673.747,317 325.810,405	12	673.709,586 325.820,096	38.956	12	673.709,586 325.820,096	13	673.688,856 325.825,421	21.403
13	673.688,856 325.825,421	14	673.678,49 325.828,083	10.702	14	673.678,49 325.828,083	15	673.651,542 325.835,005	27.823	15	673.651,542 325.835,005	16	673.630,812 325.840,33	21.403
16	673.630,812 325.840,33	17	673.589,355 325.850,978	42.803	17	673.589,355 325.850,978	18	673.574,845 325.854,705	14.981	18	673.574,845 325.854,705	19	673.527,172 325.866,951	49.221

Punct început	X / Y	Punct sfârșit	X / Y	Lungime segment	Punct început	X / Y	Punct sfârșit	X / Y	Lungime segment	Punct început	X / Y	Punct sfârșit	X / Y	Lungime segment
19	673.527,172 325.866,951	20	673.510,59 325.871,21	17.12	20	673.510,59 325.871,21	21	673.489,864 325.876,533	21.39 9	21	673.489,864 325.876,533	22	673.452,557 325.886,116	38.51 8
22	673.452,557 325.886,116	23	673.411,108 325.896,762	42.79 4	23	673.411,108 325.896,762	24	673.354,117 325.911,401	58.84 1	24	673.354,117 325.911,401	25	673.333,394 325.916,724	21.39 6
25	673.333,394 325.916,724	26	673.292,985 325.927,103	41.72 1	26	673.292,985 325.927,103	27	673.240,56 325.940,569	54.12 7	27	673.240,56 325.940,569	28	673.201,736 325.950,541	40.08 4
28	673.201,736 325.950,541	29	673.174,801 325.957,459	27.80 9	29	673.174,801 325.957,459	30	673.137,507 325.967,039	38.50 5	30	673.137,507 325.967,039	31	673.120,932 325.971,296	17.11 3
31	673.120,932 325.971,296	32	673.112,74 325.973,4	8.458	32	673.112,74 325.973,4	33	673.092,022 325.978,722	21.39 1	33	673.092,022 325.978,722	34	673.075,531 325.982,958	17.02 6
34	673.075,531 325.982,958	35	673.059,386 325.987,105	16.66 9	35	673.059,386 325.987,105	36	673.038,669 325.992,426	21.38 9	36	673.038,669 325.992,426	37	673.007,595 326.000,407	32.08 3
37	673.007,595 326.000,407	38	672.978,103 326.007,983	30.45	38	672.978,103 326.007,983	39	672.975,493 326.008,637	2.691	39	672.975,493 326.008,637	40	672.923,651 326.021,643	53.44 9
40	672.923,651 326.021,643	41	672.886,348 326.031,001	38.45 9	41	672.886,348 326.031,001	42	672.855,781 326.038,669	31.51 4	42	672.855,781 326.038,669	43	672.839,579 326.042,734	16.70 4
43	672.839,579 326.042,734	44	672.811,023 326.049,897	29.44 1	44	672.811,023 326.049,897	45	672.779,982 326.057,685	32.00 3	45	672.779,982 326.057,685	46	672.738,615 326.068,062	42.64 9
46	672.738,615 326.068,062	47	672.680,739 326.082,581	59.66 9	47	672.680,739 326.082,581	48	672.670,409 326.085,173	10.65	48	672.670,409 326.085,173	49	672.667,366 326.085,936	3.137
49	672.667,366 326.085,936	50	672.647,913 326.090,905	20.07 8	50	672.647,913 326.090,905	51	672.619,026 326.098,283	29.81 4	51	672.619,026 326.098,283	52	672.611,599 326.100,18	7.665
52	672.611,599 326.100,18	53	672.595,094 326.104,395	17.03 5	53	672.595,094 326.104,395	54	672.584,779 326.107,029	10.64 6	54	672.584,779 326.107,029	55	672.580,654 326.108,083	4.258
55	672.580,654 326.108,083	56	672.572,402 326.110,191	8.517	56	672.572,402 326.110,191	57	672.555,9 326.114,405	17.03 2	57	672.555,9 326.114,405	58	672.553,837 326.114,932	2.129
58	672.553,837 326.114,932	59	672.533,212 326.120,2	21.28 7	59	672.533,212 326.120,2	60	672.471,344 326.136,002	63.85 4	60	672.471,344 326.136,002	61	672.461,035 326.138,635	10.64
61	672.461,035 326.138,635	62	672.440,417 326.143,901	21.28	62	672.440,417 326.143,901	63	672.430,108 326.146,534	10.64	63	672.430,108 326.146,534	64	672.417,85 326.149,665	12.65 2
64	672.417,85 326.149,665	65	672.388,991 326.157,036	29.78 5	65	672.388,991 326.157,036	66	672.372,87 326.161,153	16.63 8	66	672.372,87 326.161,153	67	672.352,265 326.166,416	21.26 7
67	672.352,265 326.166,416	68	672.331,665 326.171,677	21.26 1	68	672.331,665 326.171,677	69	672.323,46 326.173,773	8.468	69	672.323,46 326.173,773	1	672.322,105 326.168,427	5.515

\*\* Lungimile segmentelor sunt determinate în planul de proiecție Stereo 70 și sunt rotunjite la 1 milimetru.

\*\*\* Distanța dintre puncte este formată din segmente cumulate ce sunt mai mici decât valoarea 1 milimetru.



**DATE DESPRE IMOBILUL NR. 3422**

Oficiul de Cadastru și Publicitate Imobiliară CALARASI  
Biroul de Cadastru și Publicitate Imobiliară Calarasi

**A. Partea I. Descrierea imobilului**

TEREN Extravilan

Adresa: Jud. Calarasi

Nr. Crt	Nr cadastral Nr. topografic	Suprafața* (mp)	Observații / Referințe
A1	20657	15.133	Sector cadastral:7 Teren neimprejmuit;

**B. Partea II. Proprietari și acte**

Inscrieri privitoare la dreptul de proprietate și alte drepturi reale		Referințe
<b>34562 / 30/11/2010</b>		
Act Normativ nr. 301, din 07/05/2009 emis de Ministerul Agriculturii, Padurilor si Dezvoltari (Rurale ,Proces Verbal nr. 1609-33.19-05-2009 incheiat intre ANIF-R.A. Sucursala Teritoriala Arges-Ialomita-Siret si O.U.A.I. Valcelele);		
B1	Intabulare, drept de PROPRIETATE, dobandit prin Lege, cota actuala 1/1, cota initiala 1/1	A1
1) ORGANIZATIA UTILIZATORILOR DE APA PENTRU IRIGAT VALCELELE, CIF:16536960		

**C. Partea III. SARCINI .**

Inscrieri privind dezmembramintele dreptului de proprietate, drepturi reale de garanție și sarcini	Referințe
NU SUNT	

## Anexa Nr. 1 La Partea I

## Teren

Nr cadastral	Suprafața (mp)*	Observații / Referințe
20657	15.133	

\* Suprafața este determinată în planul de proiecție Stereo 70.



## Date referitoare la teren

Crt	Categorie folosință	Intravilan	Suprafața (mp)	Tarla	Parcelă	Nr. topo	Observații / Referințe
1	curți constructii	NU	15.133	-	-	-	CANAL NR 59

## Lungime Segmente

1) Valorile lungimilor segmentelor sunt obținute din proiecție în plan.

Punct început	X / Y	Punct sfârșit	X / Y	Lungime segment	Punct început	X / Y	Punct sfârșit	X / Y	Lungime segment	Punct început	X / Y	Punct sfârșit	X / Y	Lungime segment
1	672.322,105 326.168,427	2	672.117,457 326.220,295	211.19	2	672.117,457 326.220,295	3	672.095,881 326.225,04	22.092	3	672.095,881 326.225,04	4	672.093,483 326.220,327	5.288
4	672.093,483 326.220,327	5	672.097,072 326.219,406	3.705	5	672.097,072 326.219,406	6	672.097,904 326.219,193	0.859	6	672.097,904 326.219,193	7	672.110,444 326.215,975	12.946
7	672.110,444 326.215,975	8	672.147,448 326.206,48	38.203	8	672.147,448 326.206,48	9	672.168,136 326.201,172	21.358	9	672.168,136 326.201,172	10	672.205,117 326.191,684	38.179
10	672.205,117 326.191,684	11	672.221,568 326.187,463	16.984	11	672.221,568 326.187,463	12	672.241,634 326.182,314	20.716	12	672.241,634 326.182,314	13	672.262,199 326.177,038	21.231
13	672.262,199 326.177,038	14	672.282,765 326.171,761	21.232	14	672.282,765 326.171,761	15	672.313,616 326.163,845	31.85	15	672.313,616 326.163,845	16	672.333,387 326.158,772	20.411

Punct început	X / Y	Punct sfârșit	X / Y	Lungime segment	Punct început	X / Y	Punct sfârșit	X / Y	Lungime segment	Punct început	X / Y	Punct sfârșit	X / Y	Lungime segment
16	672.333,387 326.158,772	17	672.343,672 326.156,133	10.618	17	672.343,672 326.156,133	18	672.387,74 326.144,826	45.495	18	672.387,74 326.144,826	19	672.427,214 326.134,698	40.753
19	672.427,214 326.134,698	20	672.439,559 326.131,53	12.745	20	672.439,559 326.131,53	21	672.471,384 326.123,364	32.856	21	672.471,384 326.123,364	22	672.534,096 326.107,274	64.743
22	672.534,096 326.107,274	23	672.554,488 326.102,042	21.052	23	672.554,488 326.102,042	24	672.564,878 326.099,376	10.727	24	672.564,878 326.099,376	25	672.570,399 326.097,959	5.7
25	672.570,399 326.097,959	26	672.585,46 326.094,095	15.549	26	672.585,46 326.094,095	27	672.591,024 326.092,667	5.744	27	672.591,024 326.092,667	28	672.601,336 326.090,021	10.646
28	672.601,336 326.090,021	29	672.606,044 326.088,813	4.861	29	672.606,044 326.088,813	30	672.616,337 326.086,172	10.626	30	672.616,337 326.086,172	31	672.626,629 326.083,531	10.625
31	672.626,629 326.083,531	32	672.636,922 326.080,89	10.626	32	672.636,922 326.080,89	33	672.646,598 326.078,408	9.989	33	672.646,598 326.078,408	34	672.680,98 326.069,586	35.496
34	672.680,98 326.069,586	35	672.714,746 326.060,922	34.86	35	672.714,746 326.060,922	36	672.737,809 326.055,005	23.81	36	672.737,809 326.055,005	37	672.842,604 326.028,117	108.189
37	672.842,604 326.028,117	38	672.852,923 326.025,469	10.653	38	672.852,923 326.025,469	39	672.857,132 326.024,389	4.345	39	672.857,132 326.024,389	40	672.867,432 326.021,746	10.634
40	672.867,432 326.021,746	41	672.893,704 326.015,005	27.123	41	672.893,704 326.015,005	42	672.905,573 326.011,96	12.253	42	672.905,573 326.011,96	43	672.919,979 326.008,263	14.873
43	672.919,979 326.008,263	44	672.926,215 326.006,663	6.438	44	672.926,215 326.006,663	45	672.940,581 326.002,977	14.831	45	672.940,581 326.002,977	46	672.961,185 325.997,691	21.271
46	672.961,185 325.997,691	47	672.968,374 325.995,846	7.422	47	672.968,374 325.995,846	48	672.975,355 325.994,055	7.207	48	672.975,355 325.994,055	49	672.982,661 325.992,187	7.541
49	672.982,661 325.992,187	50	673.003,27 325.986,919	21.272	50	673.003,27 325.986,919	51	673.023,88 325.981,65	21.273	51	673.023,88 325.981,65	52	673.073,861 325.968,874	51.588
52	673.073,861 325.968,874	53	673.175,039 325.943,01	104.431	53	673.175,039 325.943,01	54	673.177,1 325.942,483	2.127	54	673.177,1 325.942,483	55	673.224,509 325.930,363	48.934
55	673.224,509 325.930,363	56	673.276,878 325.916,976	54.053	56	673.276,878 325.916,976	57	673.293,369 325.912,761	17.021	57	673.293,369 325.912,761	58	673.317,007 325.906,718	24.398
58	673.317,007 325.906,718	59	673.420,083 325.880,369	106.39	59	673.420,083 325.880,369	60	673.453,492 325.871,828	34.483	60	673.453,492 325.871,828	61	673.483,848 325.864,068	31.332
61	673.483,848 325.864,068	62	673.486,87 325.863,296	3.119	62	673.486,87 325.863,296	63	673.507,488 325.858,025	21.281	63	673.507,488 325.858,025	64	673.523,981 325.853,809	17.023
64	673.523,981 325.853,809	65	673.526,352 325.853,203	2.447	65	673.526,352 325.853,203	66	673.560,885 325.844,375	35.644	66	673.560,885 325.844,375	67	673.563,326 325.843,751	2.519
67	673.563,326 325.843,751	68	673.602,122 325.833,833	40.044	68	673.602,122 325.833,833	69	673.604,641 325.833,19	2.6	69	673.604,641 325.833,19	70	673.700,533 325.808,677	98.976
70	673.700,533 325.808,677	71	673.703,238 325.807,985	2.792	71	673.703,238 325.807,985	72	673.758,609 325.793,831	57.151	72	673.758,609 325.793,831	73	673.795,797 325.784,324	38.384
73	673.795,797 325.784,324	74	673.856,531 325.768,799	62.687	74	673.856,531 325.768,799	75	673.858,61 325.776,832	8.298	75	673.858,61 325.776,832	76	672.976,949 326.003,678	910.376
76	672.976,949 326.003,678	77	672.323,808 326.167,995	673.493	77	672.323,808 326.167,995	1	672.322,105 326.168,427	1.757					

\*\* Lungimile segmentelor sunt determinate în planul de proiecție Stereo 70 și sunt rotunjite la 1 milimetru.

\*\*\* Distanța dintre puncte este formată din segmente cumulate ce sunt mai mici decât valoarea 1 milimetru.





**DATE DESPRE IMOBILUL NR. 3423**

Oficiul de Cadastru și Publicitate Imobiliară CALARASI  
Biroul de Cadastru și Publicitate Imobiliară Calarasi

**A. Partea I. Descrierea imobilului**

TEREN Extravilan

Adresa: Jud. Calarasi

Nr. Crt	Nr cadastral Nr. topografic	Suprafața* (mp)	Observații / Referințe
A1		1	Sector cadastral:7 Teren neimprejmuit;

**B. Partea II. Proprietari și acte**

Inscrieri privitoare la dreptul de proprietate și alte drepturi reale	Referințe
/	
Act Normativ nr. 255, din 14/12/2010 emis de PARLAMENTUL ROMANIEI;	
B1	A1
Intabulare, drept de PROPRIETATE, dobandit prin Lege, cota actuala 1/1, cota initiala 1/1	
1) STATUL ROMAN, CIF:9999999999999, DOMENIUL PUBLIC	

**C. Partea III. SARCINI .**

Inscrieri privind dezmembramintele dreptului de proprietate, drepturi reale de garanție și sarcini	Referințe
NU SUNT	

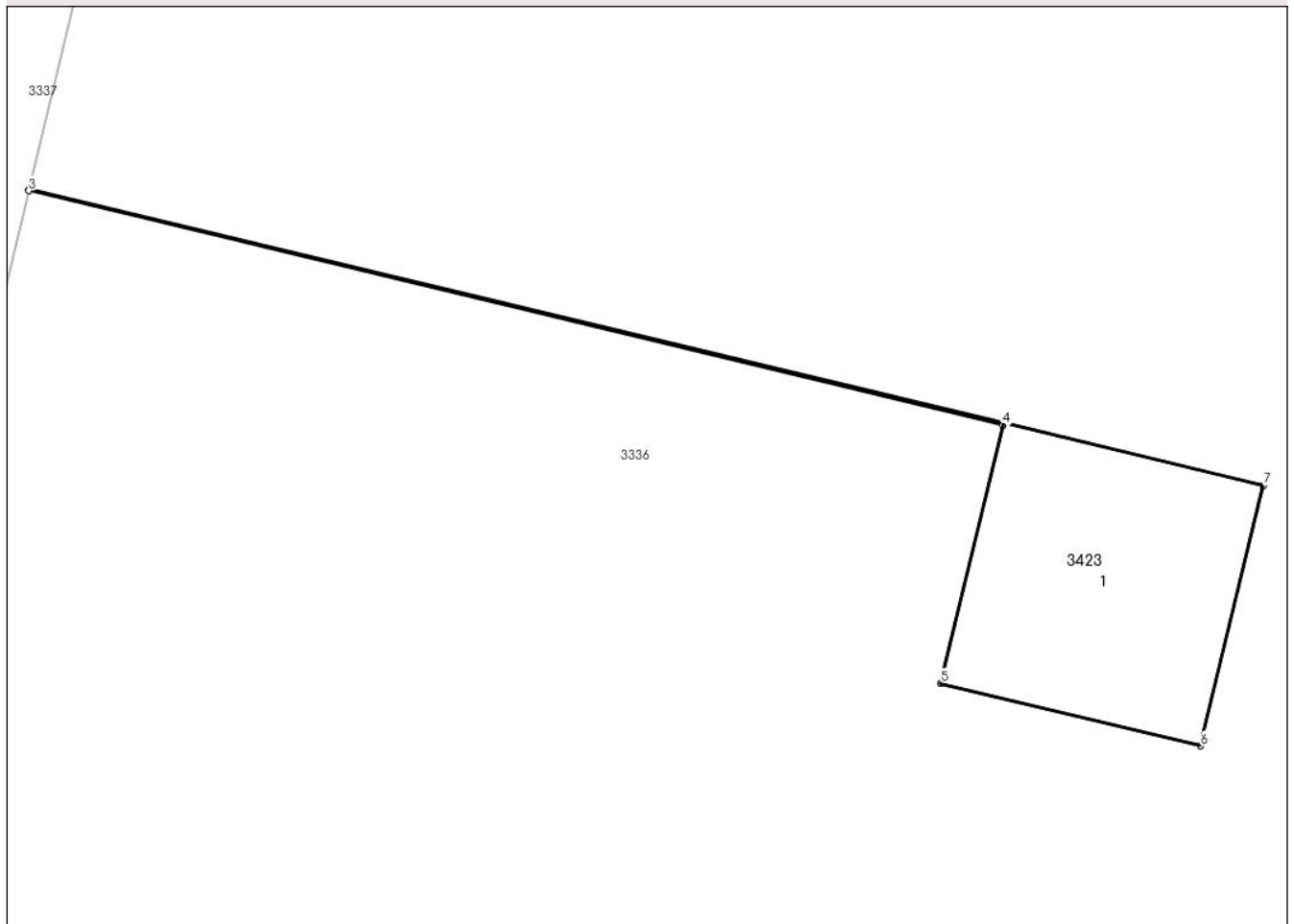
## Anexa Nr. 1 La Partea I

## Teren

Nr cadastral	Suprafața (mp)*	Observații / Referințe
	1	

\* Suprafața este determinată în planul de proiecție Stereo 70.

## DETALII LINIARE IMOBIL



## Date referitoare la teren

Crt	Categorie folosință	Intra vilan	Suprafața (mp)	Tarla	Parcelă	Nr. topo	Observații / Referințe
1	curți constructii	NU	1	33/2	-	-	STALP

## Date referitoare la construcții

Crt	Număr	Destinație construcție	Supraf. (mp)	Situație juridică	Observații / Referințe
A1.1		construcții industriale și edilitare	1	Fara acte	Nr. niveluri:1; S. construita la sol:1 mp;

## Lungime Segmente

1) Valorile lungimilor segmentelor sunt obținute din proiecție în plan.

Punct început	X / Y	Punct sfârșit	X / Y	Lungime segment (** (m))
1	672.307,786 326.120,389	2	672.303,417 326.121,44	4.494
2	672.303,417 326.121,44	3	672.303,414 326.121,43	0.01
3	672.303,414 326.121,43	4	672.307,784 326.120,379	4.495

Punct început	X / Y	Punct sfârșit	X / Y	Lungime segment (** (m)
4	672.307,784 326.120,379	5	672.307,506 326.119,222	1.19
5	672.307,506 326.119,222	6	672.308,672 326.118,941	1.199
6	672.308,672 326.118,941	7	672.308,953 326.120,108	1.2
7	672.308,953 326.120,108	1	672.307,786 326.120,389	1.2

\*\* Lungimile segmentelor sunt determinate în planul de proiecție Stereo 70 și sunt rotunjite la 1 milimetru.

\*\*\* Distanța dintre puncte este formată din segmente cumulate ce sunt mai mici decât valoarea 1 milimetru.



**DATE DESPRE IMOBILUL NR. 3424**

Oficiul de Cadastru și Publicitate Imobiliară CALARASI  
Biroul de Cadastru și Publicitate Imobiliară Calarasi

**A. Partea I. Descrierea imobilului**

TEREN Extravilan

Adresa: Jud. Calarasi

Nr. Crt	Nr cadastral Nr. topografic	Suprafața* (mp)	Observații / Referințe
A1		1	Sector cadastral:7 Teren neimprejmuit;

**B. Partea II. Proprietari și acte**

Inscrieri privitoare la dreptul de proprietate și alte drepturi reale	Referințe
/	
Act Normativ nr. 255, din 14/12/2010 emis de PARLAMENTUL ROMANIEI;	
B1	A1
Intabulare, drept de PROPRIETATE, dobandit prin Lege, cota actuala 1/1, cota initiala 1/1	
1) STATUL ROMAN, CIF:9999999999999, DOMENIUL PUBLIC	

**C. Partea III. SARCINI .**

Inscrieri privind dezmembramintele dreptului de proprietate, drepturi reale de garanție și sarcini	Referințe
NU SUNT	

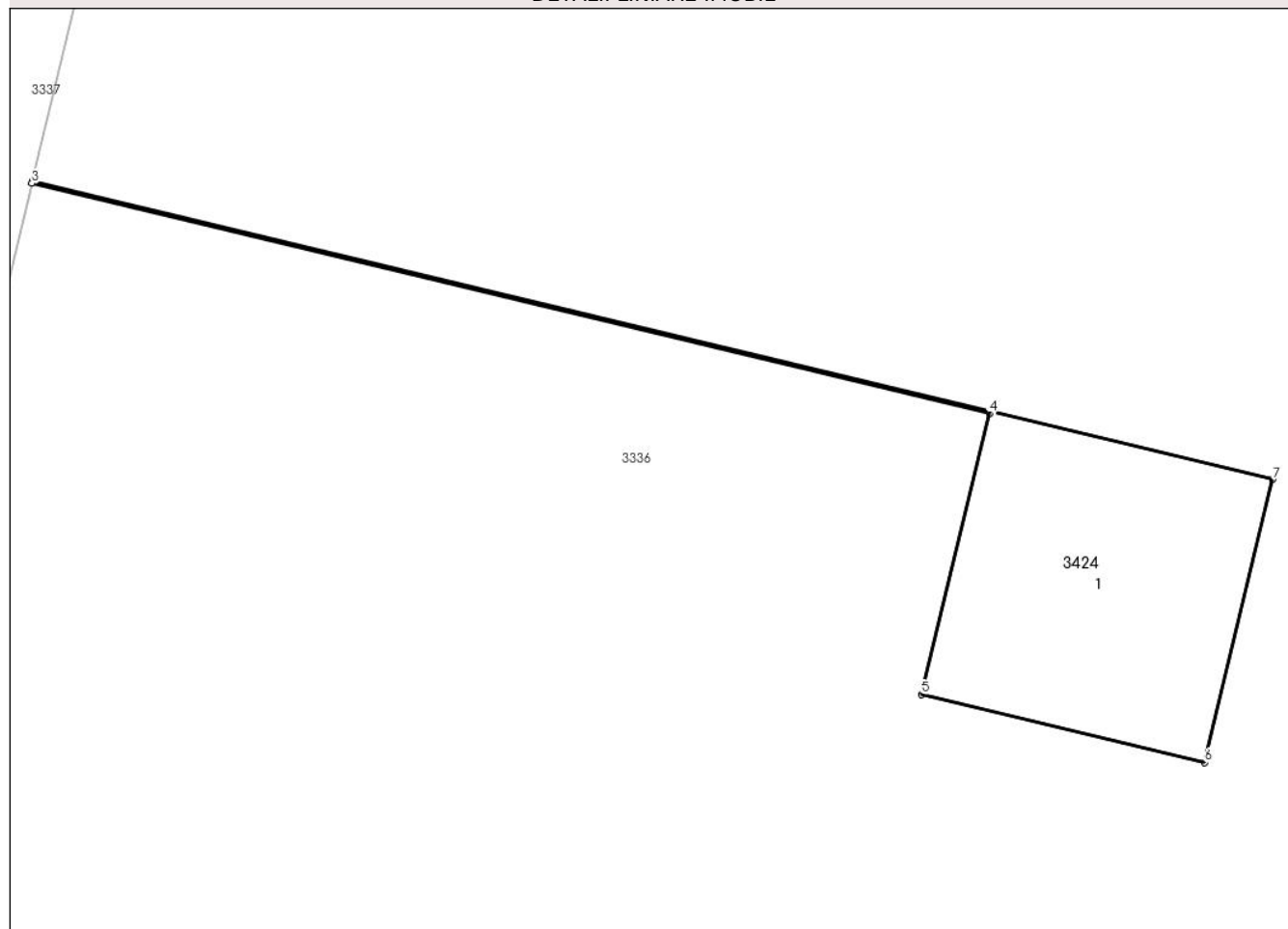
## Anexa Nr. 1 La Partea I

## Teren

Nr cadastral	Suprafața (mp)*	Observații / Referințe
	1	

\* Suprafața este determinată în planul de proiecție Stereo 70.

## DETALII LINIARE IMOBIL



## Date referitoare la teren

Crt	Categorie folosință	Intravilan	Suprafața (mp)	Tarla	Parcelă	Nr. topo	Observații / Referințe
1	curți constructii	NU	1	33/2	-	-	STALP

## Date referitoare la construcții

Crt	Număr	Destinație construcție	Supraf. (mp)	Situație juridică	Observații / Referințe
A1.1		construcții industriale și edilitare	1	Fara acte	Nr. niveluri:1; S. construita la sol:1 mp;

## Lungime Segmente

1) Valorile lungimilor segmentelor sunt obținute din proiecție în plan.

Punct început	X / Y	Punct sfârșit	X / Y	Lungime segment (** (m)
1	672.294,423 326.066,673	2	672.290,472 326.067,623	4.064
2	672.290,472 326.067,623	3	672.290,47 326.067,613	0.01
3	672.290,47 326.067,613	4	672.294,421 326.066,663	4.064

Punct început	X / Y	Punct sfârșit	X / Y	Lungime segment (** (m)
4	672.294,421 326.066,663	5	672.294,142 326.065,506	1.19
5	672.294,142 326.065,506	6	672.295,309 326.065,225	1.2
6	672.295,309 326.065,225	7	672.295,59 326.066,392	1.2
7	672.295,59 326.066,392	1	672.294,423 326.066,673	1.2

\*\* Lungimile segmentelor sunt determinate în planul de proiecție Stereo 70 și sunt rotunjite la 1 milimetru.

\*\*\* Distanța dintre puncte este formată din segmente cumulate ce sunt mai mici decât valoarea 1 milimetru.





**DATE DESPRE IMOBILUL NR. 3425**

Oficiul de Cadastru și Publicitate Imobiliară CALARASI  
Biroul de Cadastru și Publicitate Imobiliară Calarasi

**A. Partea I. Descrierea imobilului**

TEREN Extravilan

Adresa: Jud. Calarasi

Nr. Crt	Nr cadastral Nr. topografic	Suprafața* (mp)	Observații / Referințe
A1		1	Sector cadastral:7 Teren neimprejmuit;

**B. Partea II. Proprietari și acte**

Inscrieri privitoare la dreptul de proprietate și alte drepturi reale	Referințe
/	
Act Normativ nr. 255, din 14/12/2010 emis de PARLAMENTUL ROMANIEI;	
B1	A1
Intabulare, drept de PROPRIETATE, dobandit prin Lege, cota actuala 1/1, cota initiala 1/1	
1) STATUL ROMAN, CIF:9999999999999, DOMENIUL PUBLIC	

**C. Partea III. SARCINI .**

Inscrieri privind dezmembramintele dreptului de proprietate, drepturi reale de garanție și sarcini	Referințe
NU SUNT	

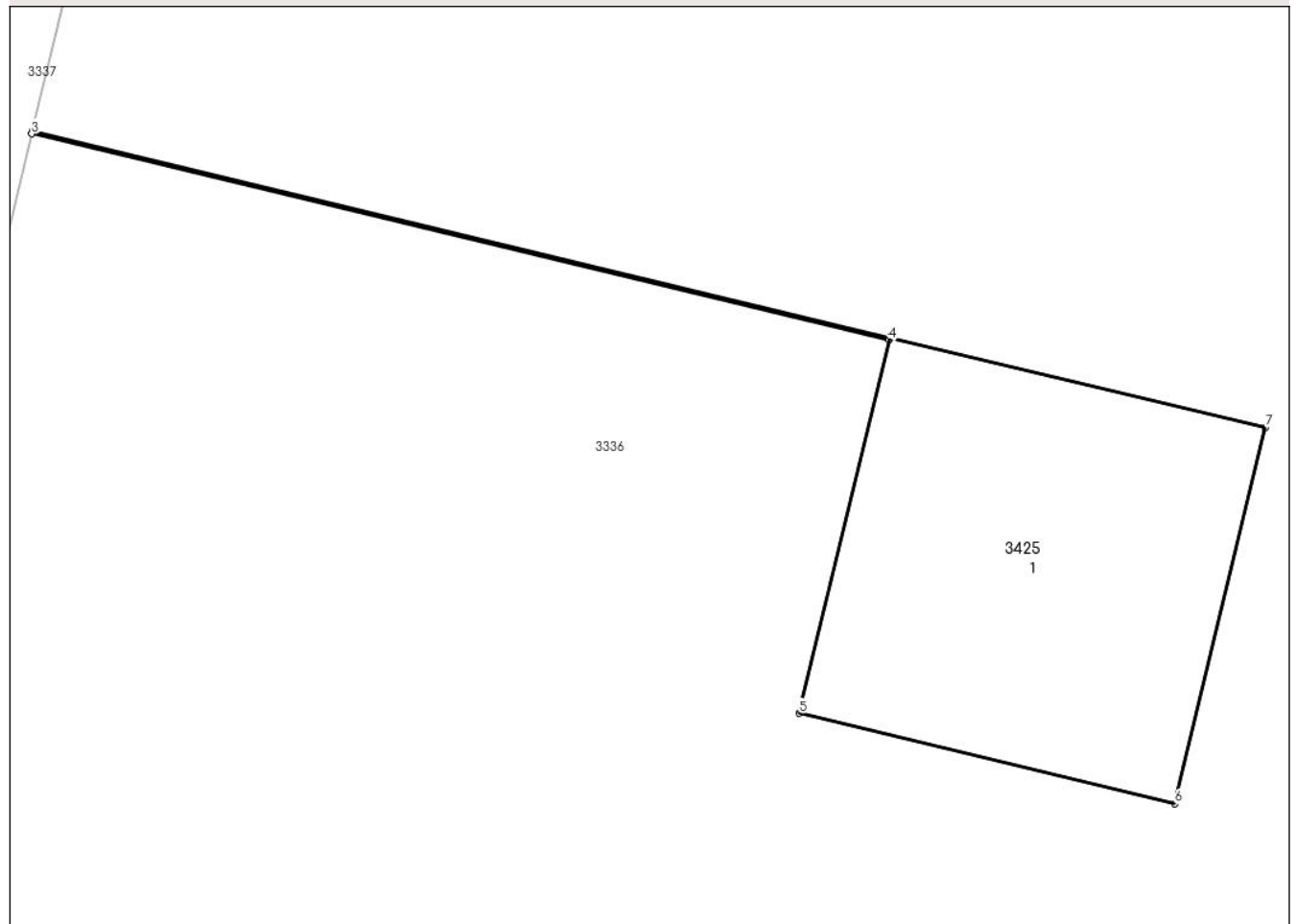
## Anexa Nr. 1 La Partea I

## Teren

Nr cadastral	Suprafața (mp)*	Observații / Referințe
	1	

\* Suprafața este determinată în planul de proiecție Stereo 70.

## DETALII LINIARE IMOBIL



## Date referitoare la teren

Crt	Categorie folosință	Intra vilan	Suprafața (mp)	Tarla	Parcelă	Nr. topo	Observații / Referințe
1	curți constructii	NU	1	33/2	-	-	STALP

## Date referitoare la construcții

Crt	Număr	Destinație construcție	Supraf. (mp)	Situație juridică	Observații / Referințe
A1.1		construcții industriale și edilitare	1	Fara acte	Nr. niveluri:1; S. construita la sol:1 mp;

## Lungime Segmente

1) Valorile lungimilor segmentelor sunt obținute din proiecție în plan.

Punct început	X / Y	Punct sfârșit	X / Y	Lungime segment (** (m)
1	672.280,38 326.013,959	2	672.277,718 326.014,6	2.738
2	672.277,718 326.014,6	3	672.277,716 326.014,59	0.01
3	672.277,716 326.014,59	4	672.280,378 326.013,95	2.738

Punct început	X / Y	Punct sfârșit	X / Y	Lungime segment (** (m)
4	672.280,378 326.013,95	5	672.280,1 326.012,793	1.19
5	672.280,1 326.012,793	6	672.281,266 326.012,512	1.199
6	672.281,266 326.012,512	7	672.281,547 326.013,679	1.2
7	672.281,547 326.013,679	1	672.280,38 326.013,959	1.2

\*\* Lungimile segmentelor sunt determinate în planul de proiecție Stereo 70 și sunt rotunjite la 1 milimetru.

\*\*\* Distanța dintre puncte este formată din segmente cumulate ce sunt mai mici decât valoarea 1 milimetru.



**DATE DESPRE IMOBILUL NR. 3426**

Oficiul de Cadastru și Publicitate Imobiliară CALARASI  
Biroul de Cadastru și Publicitate Imobiliară Calarasi

**A. Partea I. Descrierea imobilului**

TEREN Extravilan

Adresa: Jud. Calarasi

Nr. Crt	Nr cadastral Nr. topografic	Suprafața* (mp)	Observații / Referințe
A1		1	Sector cadastral:7 Teren neimprejmuit;

**B. Partea II. Proprietari și acte**

Inscrieri privitoare la dreptul de proprietate și alte drepturi reale	Referințe
/	
Act Normativ nr. 255, din 14/12/2010 emis de PARLAMENTUL ROMANIEI;	
B1	A1
Intabulare, drept de PROPRIETATE, dobandit prin Lege, cota actuala 1/1, cota initiala 1/1	
1) STATUL ROMAN, CIF:99999999999999, DOMENIUL PUBLIC	

**C. Partea III. SARCINI .**

Inscrieri privind dezmembramintele dreptului de proprietate, drepturi reale de garanție și sarcini	Referințe
NU SUNT	

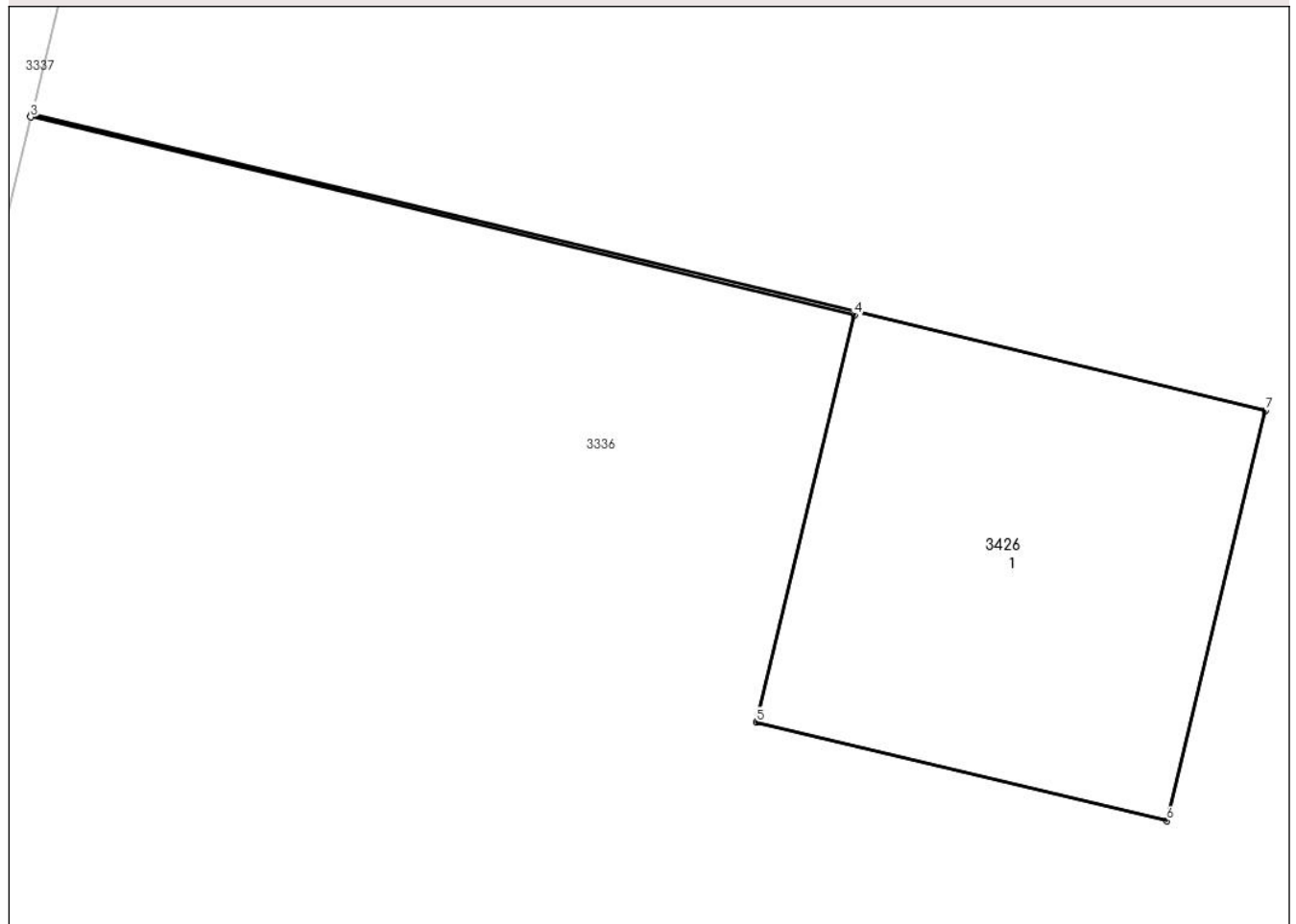
## Anexa Nr. 1 La Partea I

## Teren

Nr cadastral	Suprafața (mp)*	Observații / Referințe
	1	

\* Suprafața este determinată în planul de proiecție Stereo 70.

## DETALII LINIARE IMOBIL



## Date referitoare la teren

Crt	Categorie folosință	Intra vilan	Suprafața (mp)	Tarla	Parcelă	Nr. topo	Observații / Referințe
1	curți constructii	NU	1	33/2	-	-	STALP

## Date referitoare la construcții

Crt	Număr	Destinație construcție	Supraf. (mp)	Situație juridică	Observații / Referințe
A1.1		construcții industriale și edilitare	1	Fara acte	Nr. niveluri:1; S. construita la sol:1 mp;

## Lungime Segmente

1) Valorile lungimilor segmentelor sunt obținute din proiecție în plan.

Punct început	X / Y	Punct sfârșit	X / Y	Lungime segment (** (m)
1	672.266,673 325.958,37	2	672.264,329 325.958,933	2.411
2	672.264,329 325.958,933	3	672.264,326 325.958,924	0.009
3	672.264,326 325.958,924	4	672.266,67 325.958,36	2.411

Punct început	X / Y	Punct sfârşit	X / Y	Lungime segment (** (m)
4	672.266,67 325.958,36	5	672.266,392 325.957,203	1.19
5	672.266,392 325.957,203	6	672.267,559 325.956,922	1.2
6	672.267,559 325.956,922	7	672.267,839 325.958,089	1.2
7	672.267,839 325.958,089	1	672.266,673 325.958,37	1.199

\*\* Lungimile segmentelor sunt determinate în planul de proiecție Stereo 70 și sunt rotunjite la 1 milimetru.

\*\*\* Distanța dintre puncte este formată din segmente cumulate ce sunt mai mici decât valoarea 1 milimetru.





**DATE DESPRE IMOBILUL NR. 3427**

Oficiul de Cadastru și Publicitate Imobiliară CALARASI  
Biroul de Cadastru și Publicitate Imobiliară Calarasi

**A. Partea I. Descrierea imobilului**

TEREN Extravilan

Adresa: Jud. Calarasi

Nr. Crt	Nr cadastral Nr. topografic	Suprafața* (mp)	Observații / Referințe
A1		1	Sector cadastral:7 Teren neimprejmuit;

**B. Partea II. Proprietari și acte**

Inscrieri privitoare la dreptul de proprietate și alte drepturi reale	Referințe
/	
Act Normativ nr. 255, din 14/12/2010 emis de PARLAMENTUL ROMANIEI;	
B1	A1
Intabulare, drept de PROPRIETATE, dobandit prin Lege, cota actuala 1/1, cota initiala 1/1	
1) STATUL ROMAN, CIF:99999999999999, DOMENIUL PUBLIC	

**C. Partea III. SARCINI .**

Inscrieri privind dezmembramintele dreptului de proprietate, drepturi reale de garanție și sarcini	Referințe
NU SUNT	

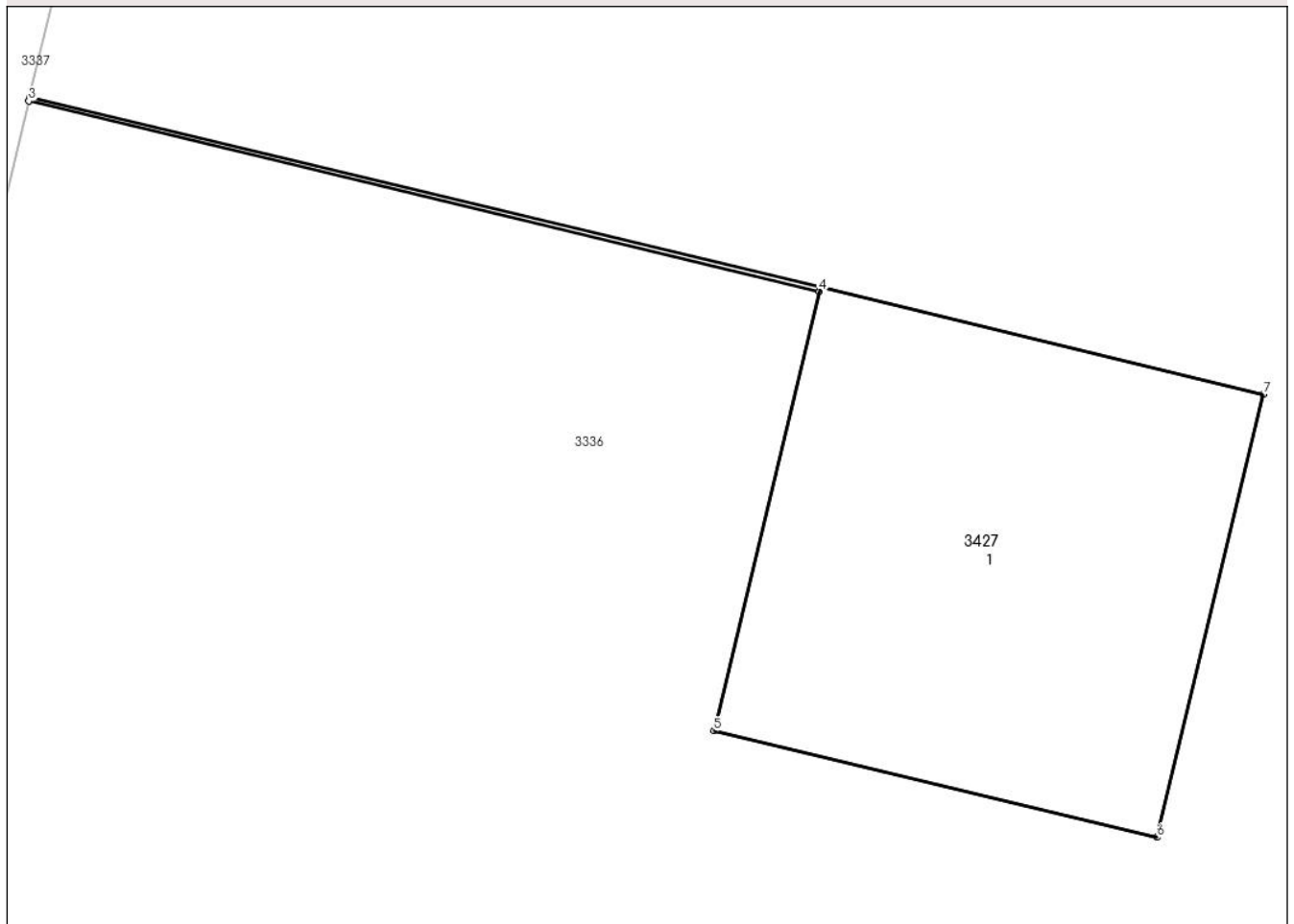
## Anexa Nr. 1 La Partea I

## Teren

Nr cadastral	Suprafața (mp)*	Observații / Referințe
	1	

\* Suprafața este determinată în planul de proiecție Stereo 70.

## DETALII LINIARE IMOBIL



## Date referitoare la teren

Crt	Categorie folosință	Intra vilan	Suprafața (mp)	Tarla	Parcelă	Nr. topo	Observații / Referințe
1	curti constructii	NU	1	33/2	-	-	STALP

## Date referitoare la construcții

Crt	Număr	Destinație construcție	Supraf. (mp)	Situație juridică	Observații / Referințe
A1.1		construcții industriale și edilitare	1	Fara acte	Nr. niveluri:1; S. construita la sol:1 mp;

## Lungime Segmente

1) Valorile lungimilor segmentelor sunt obținute din proiecție în plan.

Punct început	X / Y	Punct sfârșit	X / Y	Lungime segment (** (m)
1	672.253,325 325.904,028	2	672.251,243 325.904,529	2.141
2	672.251,243 325.904,529	3	672.251,241 325.904,519	0.01
3	672.251,241 325.904,519	4	672.253,323 325.904,018	2.141

Punct început	X / Y	Punct sfârșit	X / Y	Lungime segment (** (m)
4	672.253,323 325.904,018	5	672.253,045 325.902,861	1.19
5	672.253,045 325.902,861	6	672.254,212 325.902,581	1.2
6	672.254,212 325.902,581	7	672.254,492 325.903,747	1.199
7	672.254,492 325.903,747	1	672.253,325 325.904,028	1.2

\*\* Lungimile segmentelor sunt determinate în planul de proiecție Stereo 70 și sunt rotunjite la 1 milimetru.

\*\*\* Distanța dintre puncte este formată din segmente cumulate ce sunt mai mici decât valoarea 1 milimetru.



**DATE DESPRE IMOBILUL NR. 3428**

Oficiul de Cadastru și Publicitate Imobiliară CALARASI  
Biroul de Cadastru și Publicitate Imobiliară Calarasi

**A. Partea I. Descrierea imobilului**

TEREN Extravilan

Adresa: Jud. Calarasi

Nr. Crt	Nr cadastral Nr. topografic	Suprafața* (mp)	Observații / Referințe
A1		1	Sector cadastral:7 Teren neimprejmuit;

**B. Partea II. Proprietari și acte**

Inscrieri privitoare la dreptul de proprietate și alte drepturi reale	Referințe
/	
Act Normativ nr. 255, din 14/12/2010 emis de PARLAMENTUL ROMANIEI;	
B1	A1
Intabulare, drept de PROPRIETATE, dobandit prin Lege, cota actuala 1/1, cota initiala 1/1	
1) STATUL ROMAN, CIF:99999999999999, DOMENIUL PUBLIC	

**C. Partea III. SARCINI .**

Inscrieri privind dezmembramintele dreptului de proprietate, drepturi reale de garanție și sarcini	Referințe
NU SUNT	

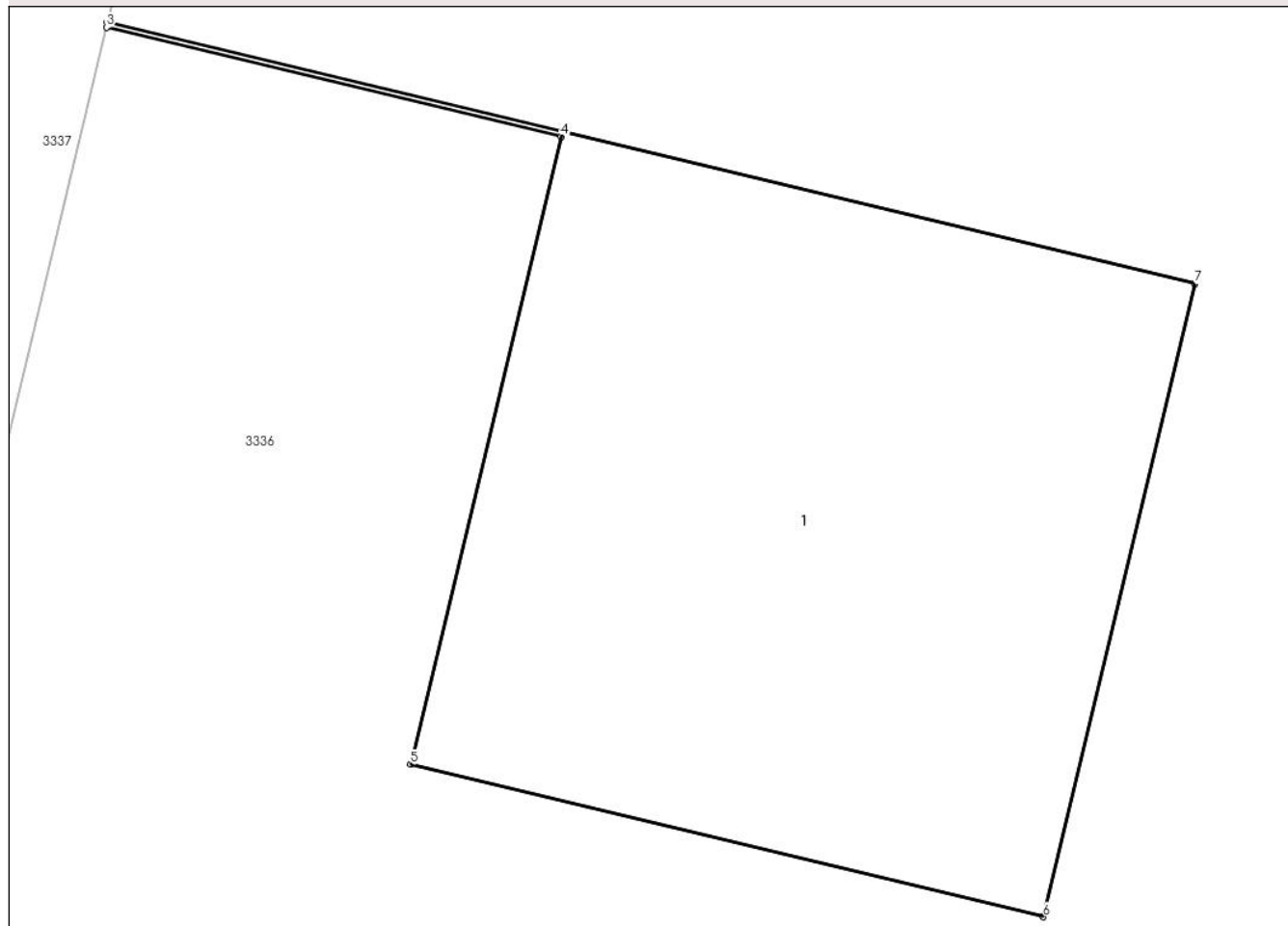
## Anexa Nr. 1 La Partea I

## Teren

Nr cadastral	Suprafața (mp)*	Observații / Referințe
	1	

\* Suprafața este determinată în planul de proiecție Stereo 70.

## DETALII LINIARE IMOBIL



## Date referitoare la teren

Crt	Categorie folosință	Intravilan	Suprafața (mp)	Tarla	Parcelă	Nr. topo	Observații / Referințe
1	curți constructii	NU	1	33/2	-	-	STALP

## Date referitoare la construcții

Crt	Număr	Destinație construcție	Supraf. (mp)	Situație juridică	Observații / Referințe
A1.1		construcții industriale și edilitare	1	Fara acte	Nr. niveluri:1; S. construita la sol:1 mp;

## Lungime Segmente

1) Valorile lungimilor segmentelor sunt obținute din proiecție în plan.

Punct început	X / Y	Punct sfârșit	X / Y	Lungime segment (** (m)
1	672.239,076 325.850,252	2	672.238,236 325.850,454	0.864
2	672.238,236 325.850,454	3	672.238,234 325.850,444	0.01
3	672.238,234 325.850,444	4	672.239,073 325.850,242	0.863

Punct început	X / Y	Punct sfârșit	X / Y	Lungime segment (** (m)
4	672.239,073 325.850,242	5	672.238,795 325.849,085	1.19
5	672.238,795 325.849,085	6	672.239,962 325.848,804	1.2
6	672.239,962 325.848,804	7	672.240,242 325.849,971	1.2
7	672.240,242 325.849,971	1	672.239,076 325.850,252	1.199

\*\* Lungimile segmentelor sunt determinate în planul de proiecție Stereo 70 și sunt rotunjite la 1 milimetru.

\*\*\* Distanța dintre puncte este formată din segmente cumulate ce sunt mai mici decât valoarea 1 milimetru.





**DATE DESPRE IMOBILUL NR. 3429**

Oficiul de Cadastru și Publicitate Imobiliară CALARASI  
Biroul de Cadastru și Publicitate Imobiliară Calarasi

**A. Partea I. Descrierea imobilului**

TEREN Extravilan

Adresa: Jud. Calarasi

Nr. Crt	Nr cadastral Nr. topografic	Suprafața* (mp)	Observații / Referințe
A1		1	Sector cadastral:7 Teren neimprejmuit;

**B. Partea II. Proprietari și acte**

Inscrieri privitoare la dreptul de proprietate și alte drepturi reale	Referințe
/	
Act Normativ nr. 255, din 14/12/2010 emis de PARLAMENTUL ROMANIEI;	
B1	A1
Intabulare, drept de PROPRIETATE, dobandit prin Lege, cota actuala 1/1, cota initiala 1/1	
1) STATUL ROMAN, CIF:9999999999999, DOMENIUL PUBLIC	

**C. Partea III. SARCINI .**

Inscrieri privind dezmembramintele dreptului de proprietate, drepturi reale de garanție și sarcini	Referințe
NU SUNT	

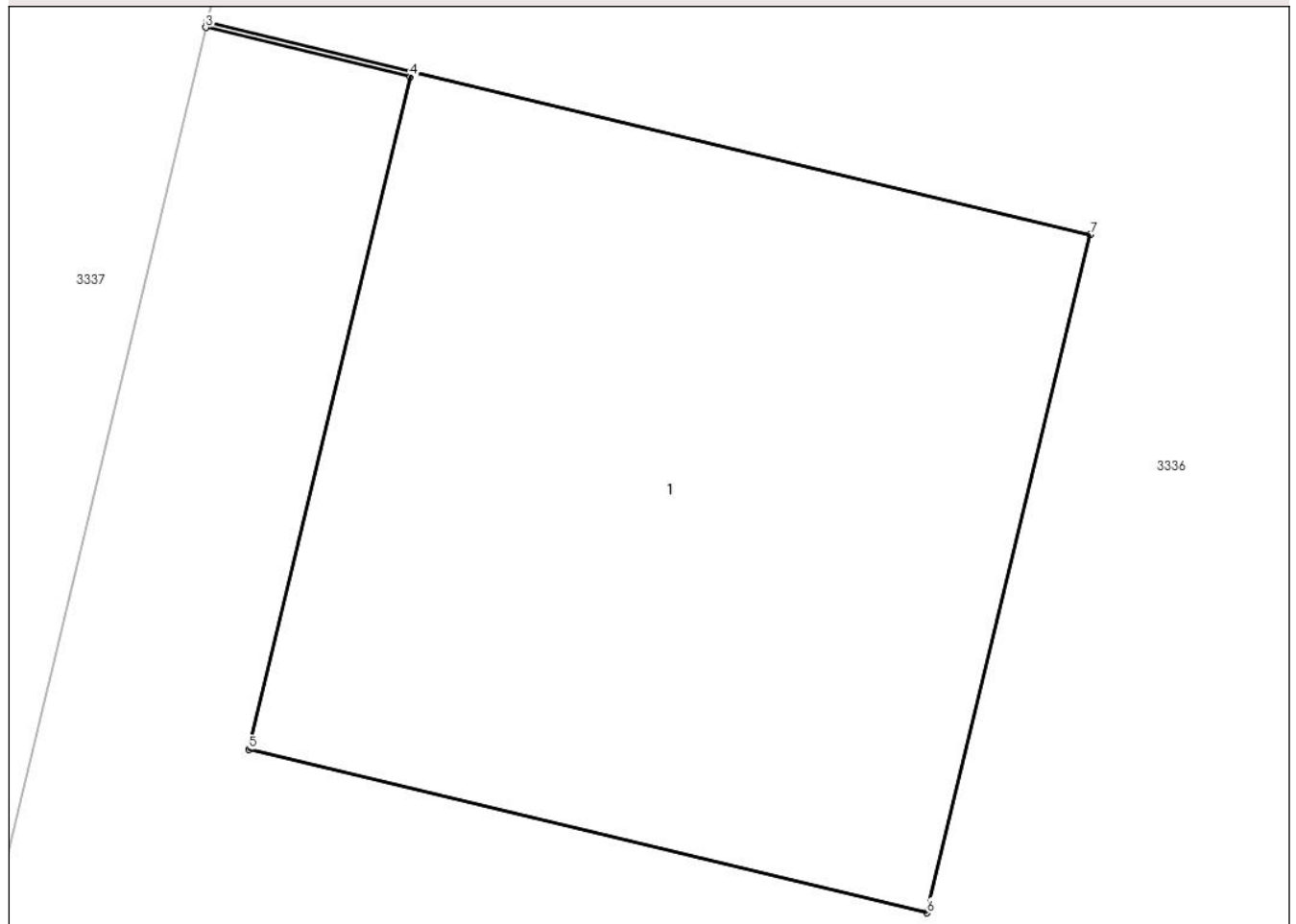
## Anexa Nr. 1 La Partea I

## Teren

Nr cadastral	Suprafața (mp)*	Observații / Referințe
	1	

\* Suprafața este determinată în planul de proiecție Stereo 70.

## DETALII LINIARE IMOBIL



## Date referitoare la teren

Crt	Categorie folosință	Intra vilan	Suprafața (mp)	Tarla	Parcelă	Nr. topo	Observații / Referințe
1	curți constructii	NU	1	33/2	-	-	STALP

## Date referitoare la construcții

Crt	Număr	Destinație construcție	Supraf. (mp)	Situație juridică	Observații / Referințe
A1.1		construcții industriale și edilitare	1	Fara acte	Nr. niveluri:1; S. construita la sol:1 mp;

## Lungime Segmente

1) Valorile lungimilor segmentelor sunt obținute din proiecție în plan.

Punct început	X / Y	Punct sfârșit	X / Y	Lungime segment (** (m))
1	672.225,477 325.795,856	2	672.225,124 325.795,941	0.363
2	672.225,124 325.795,941	3	672.225,122 325.795,931	0.01
3	672.225,122 325.795,931	4	672.225,474 325.795,846	0.362

Punct început	X / Y	Punct sfârșit	X / Y	Lungime segment (** (m)
4	672.225,474 325.795,846	5	672.225,196 325.794,689	1.19
5	672.225,196 325.794,689	6	672.226,363 325.794,408	1.2
6	672.226,363 325.794,408	7	672.226,644 325.795,575	1.2
7	672.226,644 325.795,575	1	672.225,477 325.795,856	1.2

\*\* Lungimile segmentelor sunt determinate în planul de proiecție Stereo 70 și sunt rotunjite la 1 milimetru.

\*\*\* Distanța dintre puncte este formată din segmente cumulate ce sunt mai mici decât valoarea 1 milimetru.



**DATE DESPRE IMOBILUL NR. 3430**

Oficiul de Cadastru și Publicitate Imobiliară CALARASI  
Biroul de Cadastru și Publicitate Imobiliară Calarasi

**A. Partea I. Descrierea imobilului**

TEREN Extravilan

Adresa: Jud. Calarasi

Nr. Crt	Nr cadastral Nr. topografic	Suprafața* (mp)	Observații / Referințe
A1		1	Sector cadastral:7 Teren neimprejmuit;

**B. Partea II. Proprietari și acte**

Inscrieri privitoare la dreptul de proprietate și alte drepturi reale	Referințe
/	
Act Normativ nr. 255, din 14/12/2010 emis de PARLAMENTUL ROMANIEI;	
B1	A1
Intabulare, drept de PROPRIETATE, dobandit prin Lege, cota actuala 1/1, cota initiala 1/1	
1) STATUL ROMAN, CIF:9999999999999, DOMENIUL PUBLIC	

**C. Partea III. SARCINI .**

Inscrieri privind dezmembramintele dreptului de proprietate, drepturi reale de garanție și sarcini	Referințe
NU SUNT	

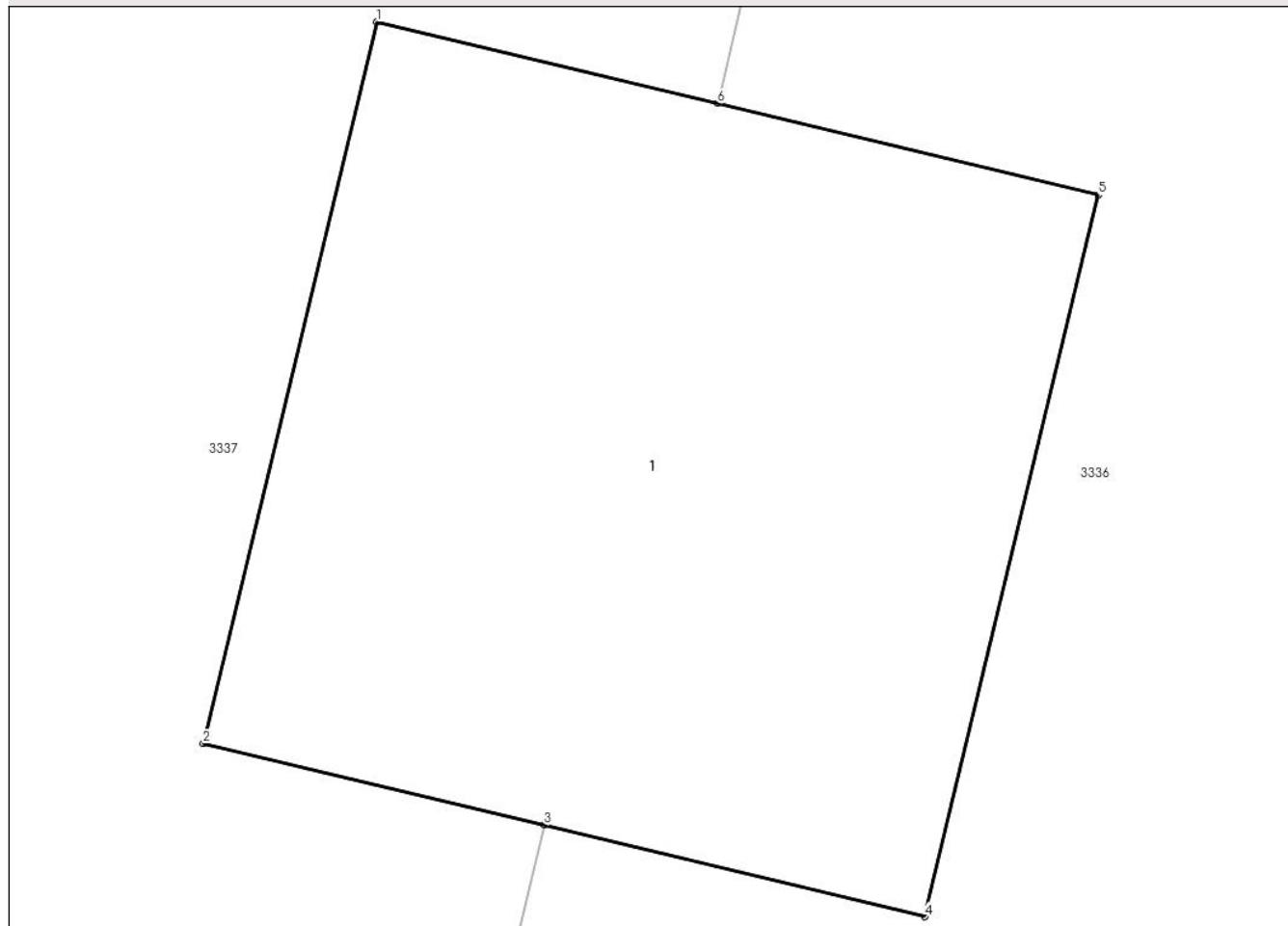
## Anexa Nr. 1 La Partea I

## Teren

Nr cadastral	Suprafața (mp)*	Observații / Referințe
	1	

\* Suprafața este determinată în planul de proiecție Stereo 70.

## DETALII LINIARE IMOBIL



## Date referitoare la teren

Crt	Categorie folosință	Intra vilan	Suprafața (mp)	Tarla	Parcelă	Nr. topo	Observații / Referințe
1	curți constructii	NU	1	33/2	-	-	STALP

## Date referitoare la construcții

Crt	Număr	Destinație construcție	Supraf. (mp)	Situație juridică	Observații / Referințe
A1.1		construcții industriale și edilitare	1	Fara acte	Nr. niveluri:1; S. construita la sol:1 mp;

## Lungime Segmente

1) Valorile lungimilor segmentelor sunt obținute din proiecție în plan.

Punct început	X / Y	Punct sfârșit	X / Y	Lungime segment (** (m)
1	672.211,459 325.741,553	2	672.211,178 325.740,386	1.2
2	672.211,178 325.740,386	3	672.211,73 325.740,254	0.568
3	672.211,73 325.740,254	4	672.212,345 325.740,106	0.633

Punct început	X / Y	Punct sfârșit	X / Y	Lungime segment (** (m)
4	672.212,345 325.740,106	5	672.212,626 325.741,273	1.2
5	672.212,626 325.741,273	6	672.212,01 325.741,421	0.634
6	672.212,01 325.741,421	1	672.211,459 325.741,553	0.567

\*\* Lungimile segmentelor sunt determinate în planul de proiecție Stereo 70 și sunt rotunjite la 1 milimetru.

\*\*\* Distanța dintre puncte este formată din segmente cumulate ce sunt mai mici decât valoarea 1 milimetru.





**DATE DESPRE IMOBILUL NR. 3526**

Oficiul de Cadastru și Publicitate Imobiliară CALARASI  
Biroul de Cadastru și Publicitate Imobiliară Calarasi

**A. Partea I. Descrierea imobilului**

TEREN Extravilan

Adresa: Jud. Calarasi

Nr. Crt	Nr cadastral Nr. topografic	Suprafața* (mp)	Observații / Referințe
A1		16.700	Sector cadastral:7 Teren neimprejmuit;

**B. Partea II. Proprietari și acte**

Inscrieri privitoare la dreptul de proprietate și alte drepturi reale		Referințe
/		
Act Notarial nr. 21/2021, din 06/05/2021 emis de BIN RASID GEANDAN;		
B1	Intabulare, drept de PROPRIETATE, dobandit prin Succesiune, cota actuala 1/2, cota initiala 1/2 1) OPINCARU STANA	A1
B2	Intabulare, drept de PROPRIETATE, dobandit prin Succesiune, cota actuala 1/2, cota initiala 1/2 1) MISACA ANI-ADRIANA	A1

**C. Partea III. SARCINI .**

Inscrieri privind dezmembramintele dreptului de proprietate, drepturi reale de garanție și sarcini	Referințe
NU SUNT	

**Teren**

Nr cadastral	Suprafața (mp)*	Observații / Referințe
	16.700	

\* Suprafața este determinată în planul de proiecție Stereo 70.



**Date referitoare la teren**

Crt	Categorie folosință	Intravilan	Suprafața (mp)	Tarla	Parcelă	Nr. topo	Observații / Referințe
1	arabil	NU	16.700	33/2	21	-	DIFERENȚA DE SUPRAFAȚA SE REGĂSEȘTE LA ID 3320, 3321, 3322, SECTOR 7

**Lungime Segmente**

1) Valorile lungimilor segmentelor sunt obținute din proiecție în plan.

Punct început	X / Y	Punct sfârșit	X / Y	Lungime segment (** (m)
1	672.680,98 326.069,586	2	672.646,598 326.078,408	35.496
2	672.646,598 326.078,408	3	672.536,552 325.620,894	470.563
3	672.536,552 325.620,894	4	672.570,944 325.612,115	35.495
4	672.570,944 325.612,115	1	672.680,98 326.069,586	470.518

**\*\* Lungimile segmentelor sunt determinate în planul de proiecție Stereo 70 și sunt rotunjite la 1 milimetru.**

**\*\*\* Distanța dintre puncte este formată din segmente cumulate ce sunt mai mici decât valoarea 1 milimetru.**



**DATE DESPRE IMOBILUL NR. 3528**

Oficiul de Cadastru și Publicitate Imobiliară CALARASI  
Biroul de Cadastru și Publicitate Imobiliară Calarasi

**A. Partea I. Descrierea imobilului**

TEREN Extravilan

Adresa: Jud. Calarasi

Nr. Crt	Nr cadastral Nr. topografic	Suprafața* (mp)	Observații / Referințe
A1		1.000	Sector cadastral:7 Teren neimprejmuit;

**B. Partea II. Proprietari și acte**

Inscrieri privitoare la dreptul de proprietate și alte drepturi reale		Referințe
/		
Act Administrativ nr. 83104, din 01/01/2001 emis de CJSDPAT CALARASI;		
B1	Intabulare, drept de PROPRIETATE, dobandit prin Reconstituire, cota actuala 1/1, cota initiala 1/1 1) LUPU NISTOR	A1

**C. Partea III. SARCINI .**

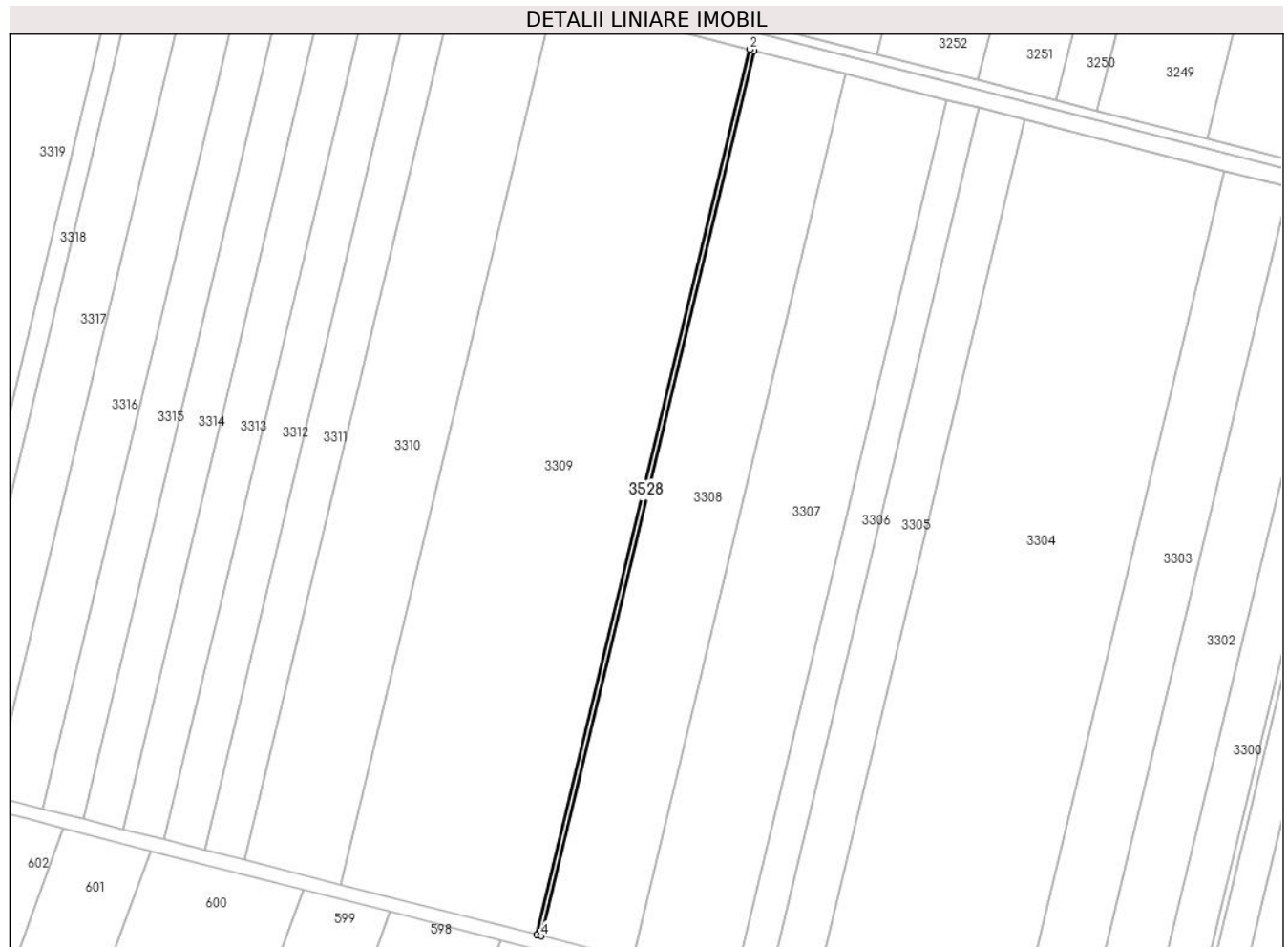
Inscrieri privind dezmembramintele dreptului de proprietate, drepturi reale de garanție și sarcini	Referințe
NU SUNT	

## Anexa Nr. 1 La Partea I

## Teren

Nr cadastral	Suprafața (mp)*	Observații / Referințe
	1.000	

\* Suprafața este determinată în planul de proiecție Stereo 70.



## Date referitoare la teren

Crt	Categorie folosință	Intravilan	Suprafața (mp)	Tarla	Parcelă	Nr. topo	Observații / Referințe
1	arabil	NU	1.000	33/2	14	-	DIFERENȚA DE SUPRAFAȚĂ SE REGĂSEȘTE LA ID 3308, 3309, SECTOR 7

## Lungime Segmente

1) Valorile lungimilor segmentelor sunt obținute din proiecție în plan.

Punct început	X / Y	Punct sfârșit	X / Y	Lungime segment (** (m)
1	673.177,1 325.942,483	2	673.175,039 325.943,01	2.127
2	673.175,039 325.943,01	3	673.065,106 325.485,965	470.08
3	673.065,106 325.485,965	4	673.067,167 325.485,439	2.127
4	673.067,167 325.485,439	1	673.177,1 325.942,483	470.079

**\*\* Lungimile segmentelor sunt determinate în planul de proiecție Stereo 70 și sunt rotunjite la 1 milimetru.**

**\*\*\* Distanța dintre puncte este formată din segmente cumulate ce sunt mai mici decât valoarea 1 milimetru.**

